

**DATE DESPRE IMOBILUL NR. 7001**

Oficiul de Cadastru și Publicitate Imobiliară SIBIU  
Biroul de Cadastru și Publicitate Imobiliară Agnita

**A. Partea I. Descrierea imobilului**

TEREN Extravilan

Adresa: Jud. Sibiu

Nr. Crt	Nr cadastral Nr. topografic	Suprafața* (mp)	Observații / Referințe
A1	103482	2.500	Sector cadastral:101 Teren neimprejmuit;

**B. Partea II. Proprietari și acte**

Inscrieri privitoare la dreptul de proprietate și alte drepturi reale		Referințe
<b>4278 / 28/03/2019</b>		
Act Administrativ nr. TP nr. 1486/21, din 13/01/2003 emis de CJSPT Sibiu (act notarial nr 412 din 16.03.2016, emis de NP Bianu Victoria documentație cadastrală recepționată de OCPI Sibiu);		
B1	Intabulare, drept de PROPRIETATE, potrivit L. 18/1991, L. 169/1997 și L. 1/2000, dobândit prin Reconstituire, cota actuala 1/2 1) <b>BADIU I EUGENIA</b>	A1
Act Notarial nr. 28, din 18/03/2016 emis de NP Barbu Lenuta;		
B2	Intabulare, drept de PROPRIETATE, dobândit prin Succesiune, cota actuala 1/4 1) <b>RUSU AUREL</b> , fiu	A1
B3	Intabulare, drept de PROPRIETATE, dobândit prin Succesiune, cota actuala 1/4 1) <b>RUSU MARIA</b> , fiică	A1

**C. Partea III. SARCINI .**

Inscrieri privind dezmembramintele dreptului de proprietate, drepturi reale de garanție și sarcini	Referințe
NU SUNT	

## Anexa Nr. 1 La Partea I

## Teren

Nr cadastral	Suprafața (mp)*	Observații / Referințe
103482	2.500	

\* Suprafața este determinată în planul de proiecție Stereo 70.



## Date referitoare la teren

Crt	Categorie folosință	Intra vilan	Suprafața (mp)	Tarla	Parcelă	Nr. topo	Observații / Referințe
1	arabil	NU	2.500	93	3589/1	-	

## Lungime Segmente

1) Valorile lungimilor segmentelor sunt obținute din proiecție în plan.

Punct început	X / Y	Punct sfârșit	X / Y	Lungime segment (** (m)
1	458.672,589 497.306,167	2	458.616,866 497.272,196	65.262
2	458.616,866 497.272,196	3	458.622,67 497.254,775	18.362
3	458.622,67 497.254,775	4	458.721,423 497.306,632	111.541
4	458.721,423 497.306,632	5	458.716,923 497.334,147	27.881
5	458.716,923 497.334,147	1	458.672,589 497.306,167	52.425

\*\* Lungimile segmentelor sunt determinate în planul de proiecție Stereo 70 și sunt rotunjite la 1 milimetru.

\*\*\* Distanța dintre puncte este formată din segmente cumulate ce sunt mai mici decât valoarea 1 milimetru.

Neutilizabil în Circuitul  
Civil





## DATE DESPRE IMOBILUL NR. 7002

Oficiul de Cadastru și Publicitate Imobiliară SIBIU  
Biroul de Cadastru și Publicitate Imobiliară Agnita

## A. Partea I. Descrierea imobilului

TEREN Extravilan

Adresa: Jud. Sibiu

Nr. Crt	Nr cadastral Nr. topografic	Suprafața* (mp)	Observații / Referințe
A1	104647	5.800	Sector cadastral:101 Teren neimprejmuit;

## B. Partea II. Proprietari și acte

Inscrieri privitoare la dreptul de proprietate și alte drepturi reale	Referințe
/	
Act Administrativ nr. 1526/21, din 04/02/2003 emis de CJPSDPAT SIBIU (titlu de proprietate);	
B1	A1
Intabulare, drept de PROPRIETATE, dobandit prin Reconstituire, cota actuala 1/1 1) TOMA M DORINA	

## C. Partea III. SARCINI .

Inscrieri privind dezmembramintele dreptului de proprietate, drepturi reale de garanție și sarcini	Referințe
NU SUNT	

## Anexa Nr. 1 La Partea I

## Teren

Nr cadastral	Suprafața (mp)*	Observații / Referințe
104647	5.800	

\* Suprafața este determinată în planul de proiecție Stereo 70.

## DETALII LINIARE IMOBIL



## Date referitoare la teren

Crt	Categorie folosință	Intra vilan	Suprafața (mp)	Tarla	Parcelă	Nr. topo	Observații / Referințe
1	arabil	NU	5.800	93	3589/3	-	

## Lungime Segmente

1) Valorile lungimilor segmentelor sunt obținute din proiecție în plan.

Punct început	X / Y	Punct sfârșit	X / Y	Lungime segment (** (m)
1	458.716,923 497.334,147	2	458.721,423 497.306,632	27.881
2	458.721,423 497.306,632	3	458.622,67 497.254,775	111.541
3	458.622,67 497.254,775	4	458.616,866 497.272,196	18.362
4	458.616,866 497.272,196	5	458.588,014 497.261,614	30.731
5	458.588,014 497.261,614	6	458.536,426 497.252,576	52.374

Punct început	X / Y	Punct sfârșit	X / Y	Lungime segment (** (m)
6	458.536,426 497.252,576	7	458.512,373 497.241,765	26.371
7	458.512,373 497.241,765	8	458.537,055 497.198,245	50.032
8	458.537,055 497.198,245	9	458.562,516 497.202,726	25.852
9	458.562,516 497.202,726	10	458.568,328 497.205,232	6.33
10	458.568,328 497.205,232	11	458.575,098 497.209,824	8.181
11	458.575,098 497.209,824	12	458.581,936 497.216,106	9.285
12	458.581,936 497.216,106	13	458.592,245 497.225,575	13.998
13	458.592,245 497.225,575	14	458.625,766 497.244,663	38.575
14	458.625,766 497.244,663	15	458.647,226 497.256,801	24.655
15	458.647,226 497.256,801	16	458.670,578 497.268,939	26.318
16	458.670,578 497.268,939	17	458.713,401 497.289,457	47.485
17	458.713,401 497.289,457	18	458.727,882 497.294,764	15.423
18	458.727,882 497.294,764	19	458.722,844 497.322,637	28.326
19	458.722,844 497.322,637	20	458.720,606 497.336,594	14.135
20	458.720,606 497.336,594	1	458.716,923 497.334,147	4.422

\*\* Lungimile segmentelor sunt determinate în planul de proiecție Stereo 70 și sunt rotunjite la 1 milimetru.

\*\*\* Distanța dintre puncte este formată din segmente cumulate ce sunt mai mici decât valoarea 1 milimetru.



**DATE DESPRE IMOBILUL NR. 7003**

Oficiul de Cadastru și Publicitate Imobiliară SIBIU  
Biroul de Cadastru și Publicitate Imobiliară Agnita

**A. Partea I. Descrierea imobilului**

TEREN Extravilan

Adresa: Jud. Sibiu

Nr. Crt	Nr cadastral Nr. topografic	Suprafața* (mp)	Observații / Referințe
A1	104648	1.700	Sector cadastral:101 Teren neimprejmuit;

**B. Partea II. Proprietari și acte**

Inscrieri privitoare la dreptul de proprietate și alte drepturi reale	Referințe
/	
Act Administrativ nr. 1482/21, din 09/05/2003 emis de CJPSDPAT SIBIU (titlu de proprietate);	
B1	A1
Intabulare, drept de PROPRIETATE, dobandit prin Reconstituire, cota actuala 1/1 1) MICLEA C MARIA	

**C. Partea III. SARCINI .**

Inscrieri privind dezmembramintele dreptului de proprietate, drepturi reale de garanție și sarcini	Referințe
NU SUNT	

## Anexa Nr. 1 La Partea I

## Teren

Nr cadastral	Suprafața (mp)*	Observații / Referințe
104648	1.700	

\* Suprafața este determinată în planul de proiecție Stereo 70.



## Date referitoare la teren

Crt	Categorie folosință	Intra vilan	Suprafața (mp)	Tarla	Parcelă	Nr. topo	Observații / Referințe
1	arabil	NU	1.700	93	3589/5	-	

## Lungime Segmente

1) Valorile lungimilor segmentelor sunt obținute din proiecție în plan.

Punct început	X / Y	Punct sfârșit	X / Y	Lungime segment (** (m)
1	458.537,055 497.198,245	2	458.512,373 497.241,765	50.032
2	458.512,373 497.241,765	3	458.500,306 497.235,764	13.477
3	458.500,306 497.235,764	4	458.485,29 497.229,248	16.369
4	458.485,29 497.229,248	5	458.507,002 497.197,883	38.147
5	458.507,002 497.197,883	6	458.512,777 497.187,189	12.153

Punct început	X / Y	Punct sfârșit	X / Y	Lungime segment (** (m)
6	458.512,777 497.187,189	7	458.524,883 497.164,771	25.478
7	458.524,883 497.164,771	8	458.532,686 497.150,321	16.422
8	458.532,686 497.150,321	9	458.527,254 497.192,54	42.567
9	458.527,254 497.192,54	10	458.527,592 497.194,05	1.547
10	458.527,592 497.194,05	11	458.528,921 497.195,251	1.792
11	458.528,921 497.195,251	12	458.532,689 497.196,893	4.11
12	458.532,689 497.196,893	1	458.537,055 497.198,245	4.571

\*\* Lungimile segmentelor sunt determinate în planul de proiecție Stereo 70 și sunt rotunjite la 1 milimetru.

\*\*\* Distanța dintre puncte este formată din segmente cumulate ce sunt mai mici decât valoarea 1 milimetru.

Neutilizabil în Circuitul Civil





## DATE DESPRE IMOBILUL NR. 7004

Oficiul de Cadastru și Publicitate Imobiliară SIBIU  
Biroul de Cadastru și Publicitate Imobiliară Agnita

## A. Partea I. Descrierea imobilului

TEREN Extravilan

Adresa: Jud. Sibiu

Nr. Crt	Nr cadastral Nr. topografic	Suprafața* (mp)	Observații / Referințe
A1	104649	1.500	Sector cadastral:101 Teren neimprejmuit;

## B. Partea II. Proprietari și acte

Inscrieri privitoare la dreptul de proprietate și alte drepturi reale	Referințe
/	
Act Administrativ nr. 1487/21, din 13/01/2003 emis de CJPSDPAT SIBIU (titlu de proprietate);	
B1	A1
Intabulare, drept de PROPRIETATE, dobandit prin Reconstituire, cota actuala 1/1 1) ALBU I MARIA	

## C. Partea III. SARCINI .

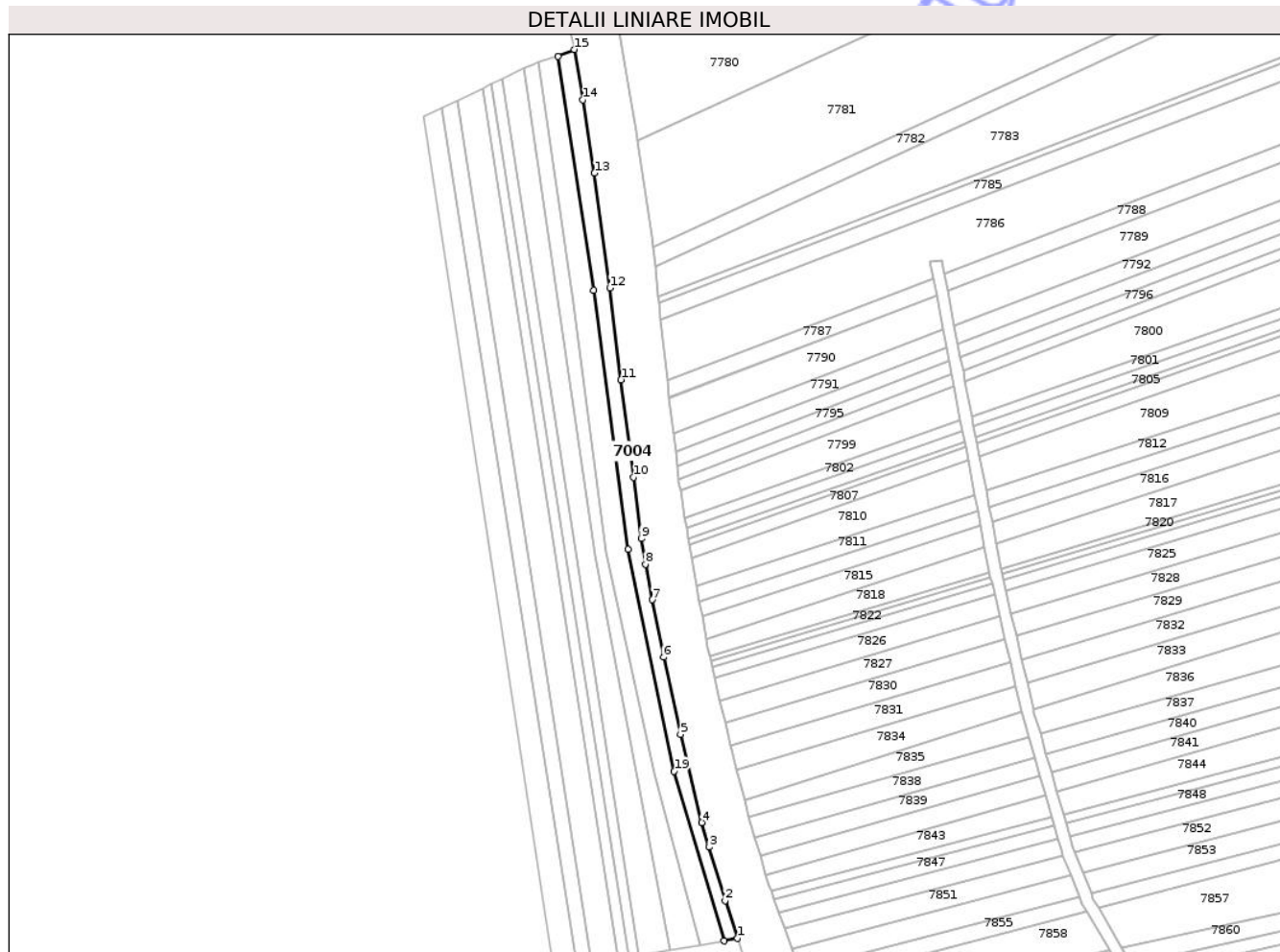
Inscrieri privind dezmembramintele dreptului de proprietate, drepturi reale de garanție și sarcini	Referințe
NU SUNT	

## Anexa Nr. 1 La Partea I

## Teren

Nr cadastral	Suprafața (mp)*	Observații / Referințe
104649	1.500	

\* Suprafața este determinată în planul de proiecție Stereo 70.



## Date referitoare la teren

Crt	Categorie folosință	Intra vilan	Suprafața (mp)	Tarla	Parcelă	Nr. topo	Observații / Referințe
1	arabil	NU	1.500	93	3589/7	-	

## Lungime Segmente

1) Valorile lungimilor segmentelor sunt obținute din proiecție în plan.

Punct început	X / Y	Punct sfârșit	X / Y	Lungime segment (** (m)
1	458.783,15 496.994,077	2	458.779,038 497.006,637	13.216
2	458.779,038 497.006,637	3	458.773,623 497.024,419	18.588
3	458.773,623 497.024,419	4	458.771,144 497.032,596	8.545
4	458.771,144 497.032,596	5	458.764,161 497.061,881	30.106
5	458.764,161 497.061,881	6	458.758,553 497.087,545	26.27

Punct început	X / Y	Punct sfârșit	X / Y	Lungime segment (** (m)
6	458.758,553 497.087,545	7	458.754,718 497.106,647	19.484
7	458.754,718 497.106,647	8	458.752,442 497.118,453	12.023
8	458.752,442 497.118,453	9	458.751,104 497.126,978	8.629
9	458.751,104 497.126,978	10	458.748,45 497.147,317	20.511
10	458.748,45 497.147,317	11	458.744,383 497.179,745	32.682
11	458.744,383 497.179,745	12	458.740,653 497.210,302	30.784
12	458.740,653 497.210,302	13	458.735,489 497.248,451	38.497
13	458.735,489 497.248,451	14	458.731,677 497.272,804	24.65
14	458.731,677 497.272,804	15	458.728,803 497.289,553	16.993
15	458.728,803 497.289,553	16	458.723,325 497.287,224	5.953
16	458.723,325 497.287,224	17	458.735,304 497.209,565	78.577
17	458.735,304 497.209,565	18	458.746,621 497.123,36	86.945
18	458.746,621 497.123,36	19	458.762,048 497.049,625	75.331
19	458.762,048 497.049,625	20	458.778,632 496.993,245	58.768
20	458.778,632 496.993,245	1	458.783,15 496.994,077	4.594

\*\* Lungimile segmentelor sunt determinate în planul de proiecție Stereo 70 și sunt rotunjite la 1 milimetru.

\*\*\* Distanța dintre puncte este formată din segmente cumulate ce sunt mai mici decât valoarea 1 milimetru.



**DATE DESPRE IMOBILUL NR. 7005**

Oficiul de Cadastru și Publicitate Imobiliară SIBIU  
Biroul de Cadastru și Publicitate Imobiliară Agnita

**A. Partea I. Descrierea imobilului**

TEREN Extravilan

Adresa: Jud. Sibiu

Nr. Crt	Nr cadastral Nr. topografic	Suprafața* (mp)	Observații / Referințe
A1	104650	2.100	Sector cadastral:101 Teren neimprejmuit;

**B. Partea II. Proprietari și acte**

Inscrieri privitoare la dreptul de proprietate și alte drepturi reale	Referințe
/	
Act Notarial nr. 42, din 21/04/2016 emis de NP BARBU LENUȚA (certificat de mostenitor);	
B1	A1
Intabulare, drept de PROPRIETATE, dobandit prin Succesiune, cota actuala 1/1 1) FLOREA FLORIAN	

**C. Partea III. SARCINI .**

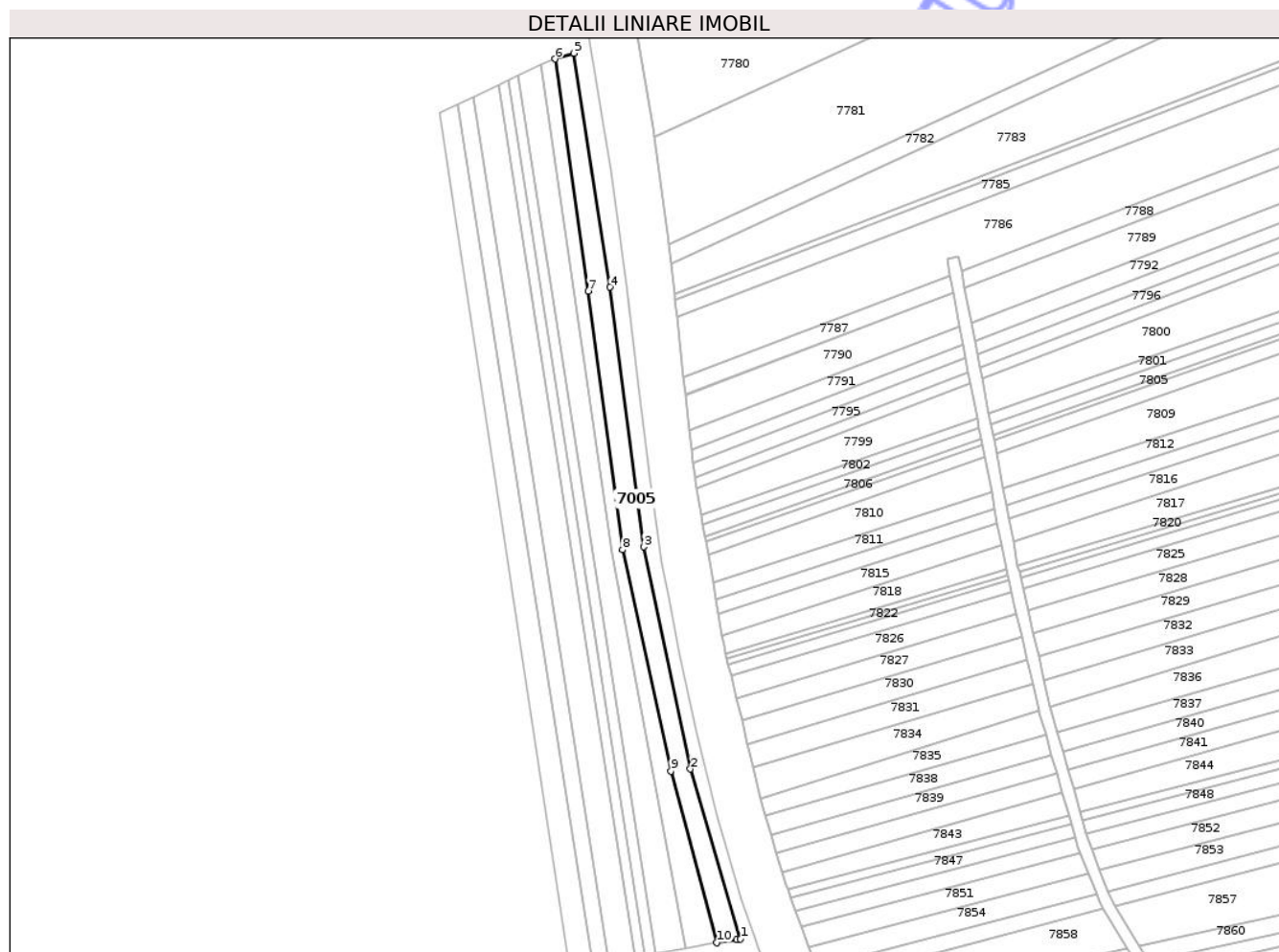
Inscrieri privind dezmembramintele dreptului de proprietate, drepturi reale de garanție și sarcini	Referințe
NU SUNT	

## Anexa Nr. 1 La Partea I

## Teren

Nr cadastral	Suprafața (mp)*	Observații / Referințe
104650	2.100	

\* Suprafața este determinată în planul de proiecție Stereo 70.



## Date referitoare la teren

Crt	Categorie folosință	Intra vilan	Suprafața (mp)	Tarla	Parcelă	Nr. topo	Observații / Referințe
1	arabil	NU	2.100	93	3589/9	-	

## Lungime Segmente

1) Valorile lungimilor segmentelor sunt obținute din proiecție în plan.

Punct început	X / Y	Punct sfârșit	X / Y	Lungime segment (** (m)
1	458.778,632 496.993,245	2	458.762,048 497.049,625	58.768
2	458.762,048 497.049,625	3	458.746,621 497.123,36	75.331
3	458.746,621 497.123,36	4	458.735,304 497.209,565	86.945
4	458.735,304 497.209,565	5	458.723,325 497.287,224	78.577
5	458.723,325 497.287,224	6	458.717,027 497.285,328	6.577

Punct început	X / Y	Punct sfârșit	X / Y	Lungime segment (** (m)
6	458.717,027 497.285,328	7	458.728,092 497.208,255	77.862
7	458.728,092 497.208,255	8	458.739,541 497.122,377	86.638
8	458.739,541 497.122,377	9	458.755,587 497.048,955	75.155
9	458.755,587 497.048,955	10	458.770,845 496.991,92	59.04
10	458.770,845 496.991,92	11	458.777,366 496.993,012	6.612
11	458.777,366 496.993,012	1	458.778,632 496.993,245	1.287

\*\* Lungimile segmentelor sunt determinate în planul de proiecție Stereo 70 și sunt rotunjite la 1 milimetru.

\*\*\* Distanța dintre puncte este formată din segmente cumulate ce sunt mai mici decât valoarea 1 milimetru.

Neutilizabil în Circuitul Civil



**DATE DESPRE IMOBILUL NR. 7006**

Oficiul de Cadastru și Publicitate Imobiliară SIBIU  
Biroul de Cadastru și Publicitate Imobiliară Agnita

**A. Partea I. Descrierea imobilului**

TEREN Extravilan

Adresa: Jud. Sibiu

Nr. Crt	Nr cadastral Nr. topografic	Suprafața* (mp)	Observații / Referințe
A1	104651	1.600	Sector cadastral:101 Teren neimprejmuit;

**B. Partea II. Proprietari și acte**

Inscrieri privitoare la dreptul de proprietate și alte drepturi reale	Referințe
/	
Act Notarial nr. 53, din 24/09/2018 emis de NP VEȘTEMEAN LILIANA (certificat de mostenitor);	
B1	A1
Intabulare, drept de PROPRIETATE, dobandit prin Succesiune, cota actuala 1/1 1) ALBU IULIANA-MARIA	

**C. Partea III. SARCINI .**

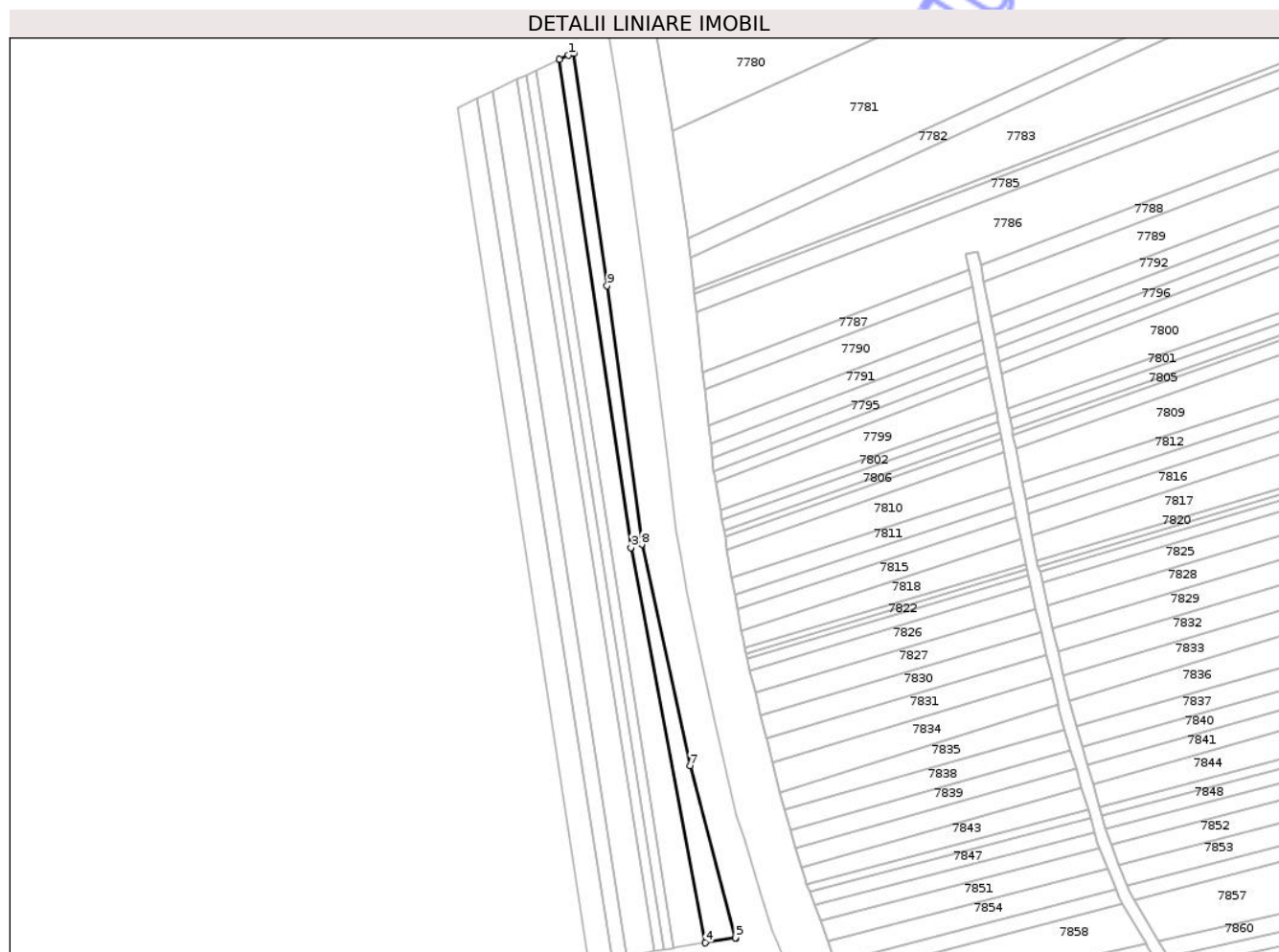
Inscrieri privind dezmembramintele dreptului de proprietate, drepturi reale de garanție și sarcini	Referințe
NU SUNT	

## Anexa Nr. 1 La Partea I

## Teren

Nr cadastral	Suprafața (mp)*	Observații / Referințe
104651	1.600	

\* Suprafața este determinată în planul de proiecție Stereo 70.



## Date referitoare la teren

Crt	Categorie folosință	Intra vilan	Suprafața (mp)	Tarla	Parcelă	Nr. topo	Observații / Referințe
1	arabil	NU	1.600	93	3589/10	-	

## Lungime Segmente

1) Valorile lungimilor segmentelor sunt obținute din proiecție în plan.

Punct început	X / Y	Punct sfârșit	X / Y	Lungime segment (** (m)
1	458.715,212 497.284,781	2	458.712,201 497.283,339	3.338
2	458.712,201 497.283,339	3	458.735,922 497.121,321	163.745
3	458.735,922 497.121,321	4	458.760,579 496.990,202	133.417
4	458.760,579 496.990,202	5	458.770,614 496.991,882	10.174
5	458.770,614 496.991,882	6	458.770,845 496.991,92	0.235

Punct început	X / Y	Punct sfârșit	X / Y	Lungime segment (** (m)
6	458.770,845 496.991,92	7	458.755,587 497.048,955	59.04
7	458.755,587 497.048,955	8	458.739,541 497.122,377	75.155
8	458.739,541 497.122,377	9	458.728,092 497.208,255	86.638
9	458.728,092 497.208,255	10	458.717,027 497.285,328	77.862
10	458.717,027 497.285,328	1	458.715,212 497.284,781	1.896

\*\* Lungimile segmentelor sunt determinate în planul de proiecție Stereo 70 și sunt rotunjite la 1 milimetru.

\*\*\* Distanța dintre puncte este formată din segmente cumulate ce sunt mai mici decât valoarea 1 milimetru.

Neutilizabil în Circuitul Civil





## DATE DESPRE IMOBILUL NR. 7007

Oficiul de Cadastru și Publicitate Imobiliară SIBIU  
Biroul de Cadastru și Publicitate Imobiliară Agnita

## A. Partea I. Descrierea imobilului

TEREN Extravilan

Adresa: Jud. Sibiu

Nr. Crt	Nr cadastral Nr. topografic	Suprafața* (mp)	Observații / Referințe
A1	104646	2.300	Sector cadastral:101 Teren neimprejmuit;

## B. Partea II. Proprietari și acte

Inscrieri privitoare la dreptul de proprietate și alte drepturi reale	Referințe
/	
Act Administrativ nr. 1422/21, din 14/01/2003 emis de CJPSDPAT SIBIU (titlu de proprietate);	
B1	A1
Intabulare, drept de PROPRIETATE, dobandit prin Reconstituire, cota actuala 1/1 1) ARON I SOFIA	

## C. Partea III. SARCINI .

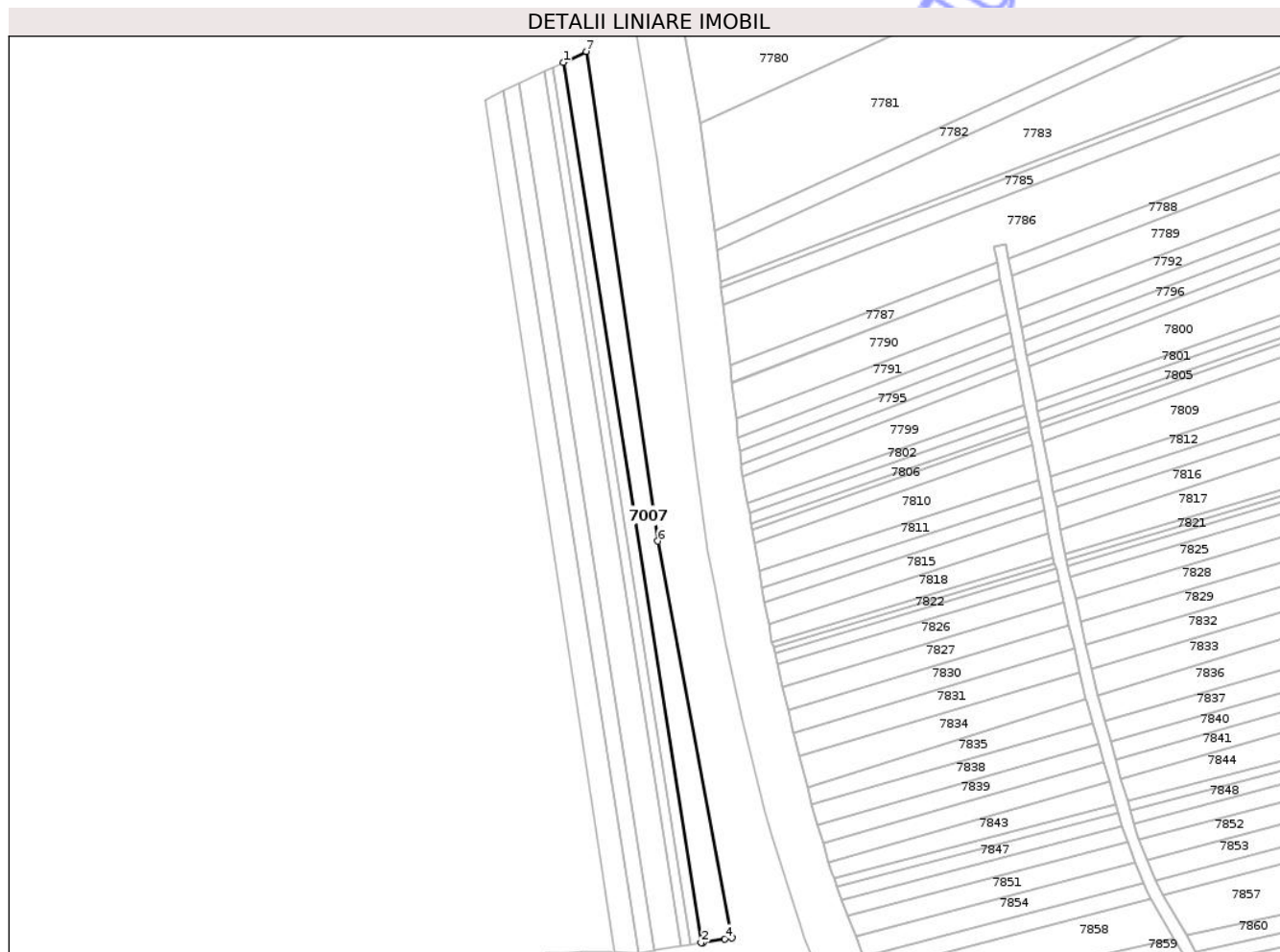
Inscrieri privind dezmembramintele dreptului de proprietate, drepturi reale de garanție și sarcini	Referințe
NU SUNT	

## Anexa Nr. 1 La Partea I

## Teren

Nr cadastral	Suprafața (mp)*	Observații / Referințe
104646	2.300	

\* Suprafața este determinată în planul de proiecție Stereo 70.



## Date referitoare la teren

Crt	Categorie folosință	Intra vilan	Suprafața (mp)	Tarla	Parcelă	Nr. topo	Observații / Referințe
1	arabil	NU	2.300	93	3589/12	-	

## Lungime Segmente

1) Valorile lungimilor segmentelor sunt obținute din proiecție în plan.

Punct început	X / Y	Punct sfârșit	X / Y	Lungime segment (** (m)
1	458.704,589 497.279,695	2	458.750,283 496.988,479	294.779
2	458.750,283 496.988,479	3	458.750,872 496.988,577	0.597
3	458.750,872 496.988,577	4	458.758,092 496.989,786	7.321
4	458.758,092 496.989,786	5	458.760,579 496.990,202	2.521
5	458.760,579 496.990,202	6	458.735,922 497.121,321	133.417

Punct început	X / Y	Punct sfârșit	X / Y	Lungime segment (** (m)
6	458.735,922 497.121,321	7	458.712,201 497.283,339	163.745
7	458.712,201 497.283,339	1	458.704,589 497.279,695	8.439

\*\* Lungimile segmentelor sunt determinate în planul de proiecție Stereo 70 și sunt rotunjite la 1 milimetru.

\*\*\* Distanța dintre puncte este formată din segmente cumulate ce sunt mai mici decât valoarea 1 milimetru.

Neutilizabil în Circuitul Civil



**DATE DESPRE IMOBILUL NR. 7008**

Oficiul de Cadastru și Publicitate Imobiliară SIBIU  
Biroul de Cadastru și Publicitate Imobiliară Agnita

**A. Partea I. Descrierea imobilului**

TEREN Extravilan

Adresa: Jud. Sibiu

Nr. Crt	Nr cadastral Nr. topografic	Suprafața* (mp)	Observații / Referințe
A1	104660	1.000	Sector cadastral:101 Teren neimprejmuit;

**B. Partea II. Proprietari și acte**

Inscrieri privitoare la dreptul de proprietate și alte drepturi reale	Referințe
/	
Act Administrativ nr. 1503/21, din 13/01/2003 emis de CJPSDPAT SIBIU (titlu de proprietate);	
B1	A1
Intabulare, drept de PROPRIETATE, dobandit prin Reconstituire, cota actuala 1/1 1) NEGRU I IOAN	

**C. Partea III. SARCINI .**

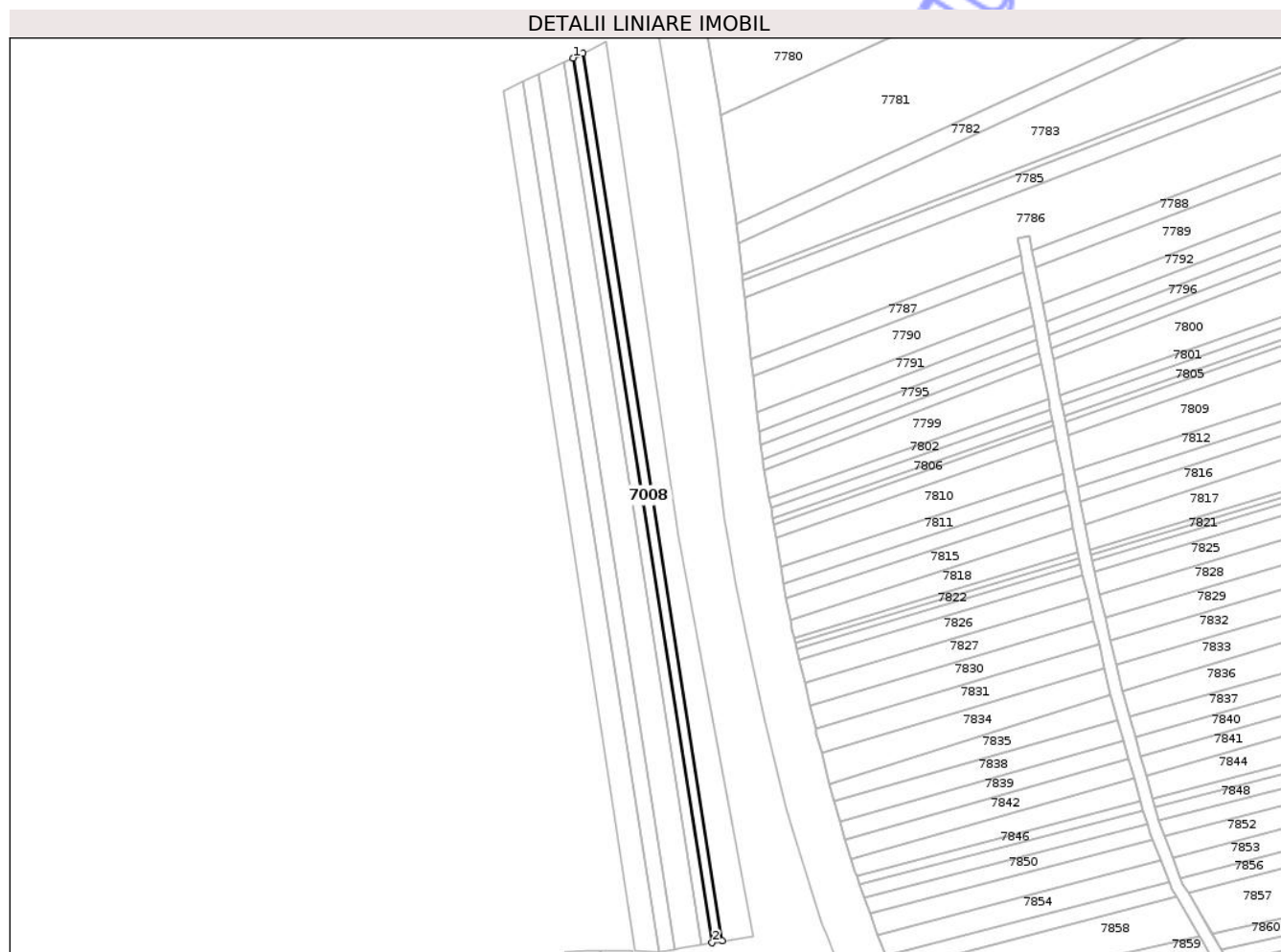
Inscrieri privind dezmembramintele dreptului de proprietate, drepturi reale de garanție și sarcini	Referințe
NU SUNT	

## Anexa Nr. 1 La Partea I

## Teren

Nr cadastral	Suprafața (mp)*	Observații / Referințe
104660	1.000	

\* Suprafața este determinată în planul de proiecție Stereo 70.



## Date referitoare la teren

Crt	Categorie folosință	Intra vilan	Suprafața (mp)	Tarla	Parcelă	Nr. topo	Observații / Referințe
1	arabil	NU	1.000	93	3589/13	-	

## Lungime Segmente

1) Valorile lungimilor segmentelor sunt obținute din proiecție în plan.

Punct început	X / Y	Punct sfârșit	X / Y	Lungime segment (** (m)
1	458.701,369 497.278,153	2	458.746,953 496.987,921	293.79
2	458.746,953 496.987,921	3	458.750,283 496.988,479	3.376
3	458.750,283 496.988,479	4	458.704,589 497.279,695	294.779
4	458.704,589 497.279,695	1	458.701,369 497.278,153	3.57

\*\* Lungimile segmentelor sunt determinate în planul de proiecție Stereo 70 și sunt rotunjite la 1 milimetru.

\*\*\* Distanța dintre puncte este formată din segmente cumulate ce sunt mai mici decât valoarea 1 milimetru.

Neutilizabil în Circuitul  
Civil



**DATE DESPRE IMOBILUL NR. 7009**

Oficiul de Cadastru și Publicitate Imobiliară SIBIU  
Biroul de Cadastru și Publicitate Imobiliară Agnita

**A. Partea I. Descrierea imobilului**

TEREN Extravilan

Adresa: Jud. Sibiu

Nr. Crt	Nr cadastral Nr. topografic	Suprafața* (mp)	Observații / Referințe
A1	104652	1.000	Sector cadastral:101 Teren neimprejmuit;

**B. Partea II. Proprietari și acte**

Inscrieri privitoare la dreptul de proprietate și alte drepturi reale	Referințe
/	
Act Notarial nr. 118, din 01/11/2021 emis de NP BARBU LENUȚA (certificat de mostenitor);	
B1	Intabulare, drept de PROPRIETATE, dobandit prin Succesiune, cota actuala 1/4 1) PANTEA IOAN
Act Administrativ nr. 1449/21, din 28/10/2002 emis de CJPSDPAT SIBIU (titlu de proprietate);	
B2	Intabulare, drept de PROPRIETATE, dobandit prin Reconstituire, cota actuala 3/4 1) PANTEA T IOAN

**C. Partea III. SARCINI .**

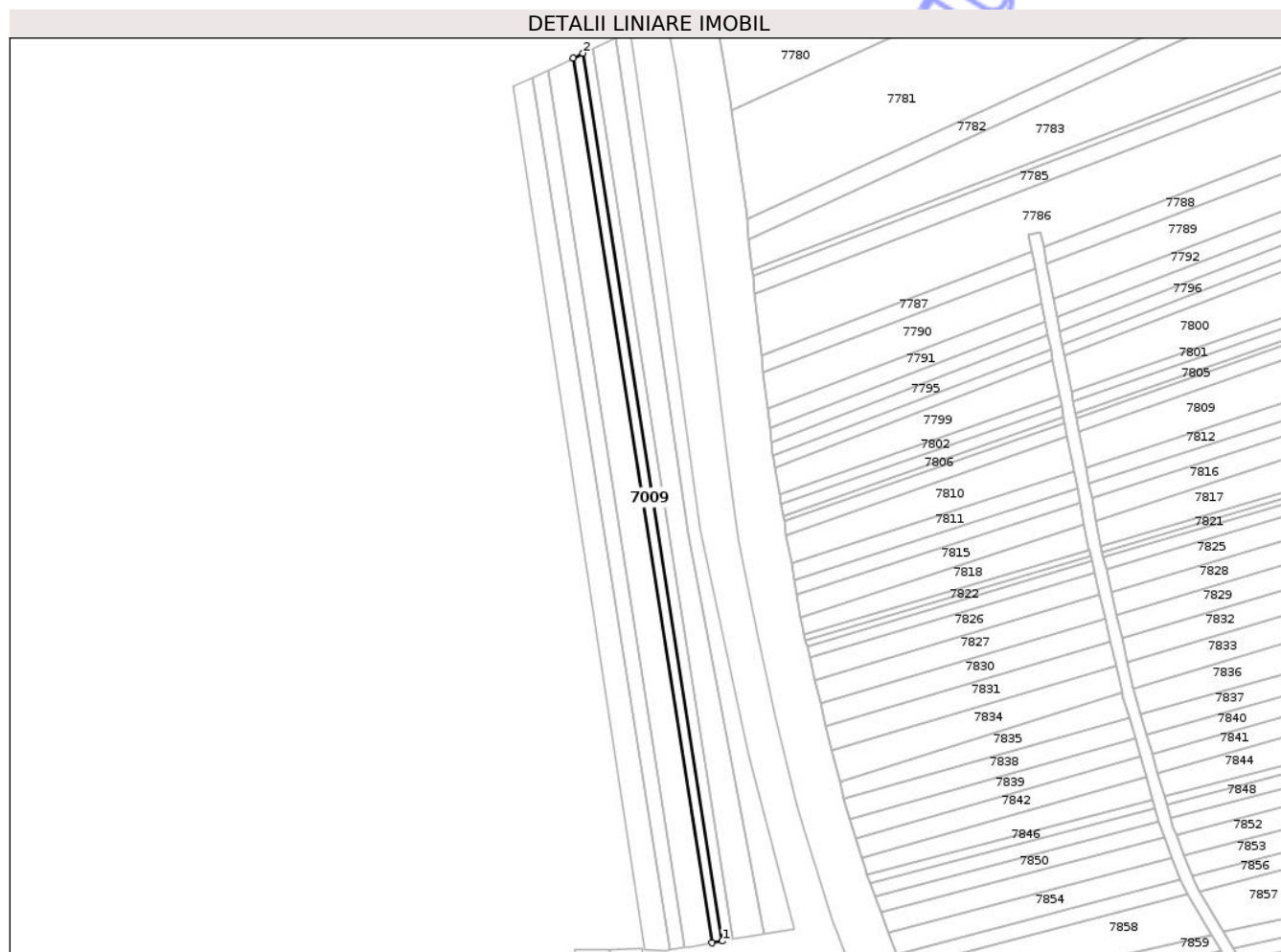
Inscrieri privind dezmembramintele dreptului de proprietate, drepturi reale de garanție și sarcini	Referințe
NU SUNT	

## Anexa Nr. 1 La Partea I

## Teren

Nr cadastral	Suprafața (mp)*	Observații / Referințe
104652	1.000	

\* Suprafața este determinată în planul de proiecție Stereo 70.



## Date referitoare la teren

Crt	Categorie folosință	Intra vilan	Suprafața (mp)	Tarla	Parcelă	Nr. topo	Observații / Referințe
1	arabil	NU	1.000	94	3589/14	-	

## Lungime Segmente

1) Valorile lungimilor segmentelor sunt obținute din proiecție în plan.

Punct început	X / Y	Punct sfârșit	X / Y	Lungime segment (** (m)
1	458.746,953 496.987,921	2	458.701,369 497.278,153	293.79
2	458.701,369 497.278,153	3	458.698,189 497.276,631	3.526
3	458.698,189 497.276,631	4	458.743,558 496.987,353	292.814
4	458.743,558 496.987,353	1	458.746,953 496.987,921	3.442

\*\* Lungimile segmentelor sunt determinate în planul de proiecție Stereo 70 și sunt rotunjite la 1 milimetru.

\*\*\* Distanța dintre puncte este formată din segmente cumulate ce sunt mai mici decât valoarea 1 milimetru.

Neutilizabil în Circuitul  
Civil





## DATE DESPRE IMOBILUL NR. 7010

Oficiul de Cadastru și Publicitate Imobiliară SIBIU  
Biroul de Cadastru și Publicitate Imobiliară Agnita

## A. Partea I. Descrierea imobilului

TEREN Extravilan

Adresa: Jud. Sibiu

Nr. Crt	Nr cadastral Nr. topografic	Suprafața* (mp)	Observații / Referințe
A1	104653	2.600	Sector cadastral:101 Teren neimprejmuit;

## B. Partea II. Proprietari și acte

Inscrieri privitoare la dreptul de proprietate și alte drepturi reale	Referințe
/	
Act Administrativ nr. 1495/21, din 13/01/2003 emis de CJPSDPAT SIBIU (titlu de proprietate);	
B1	A1
Intabulare, drept de PROPRIETATE, dobandit prin Reconstituire, cota actuala 1/1 1) NEGRU I IOAN	

## C. Partea III. SARCINI .

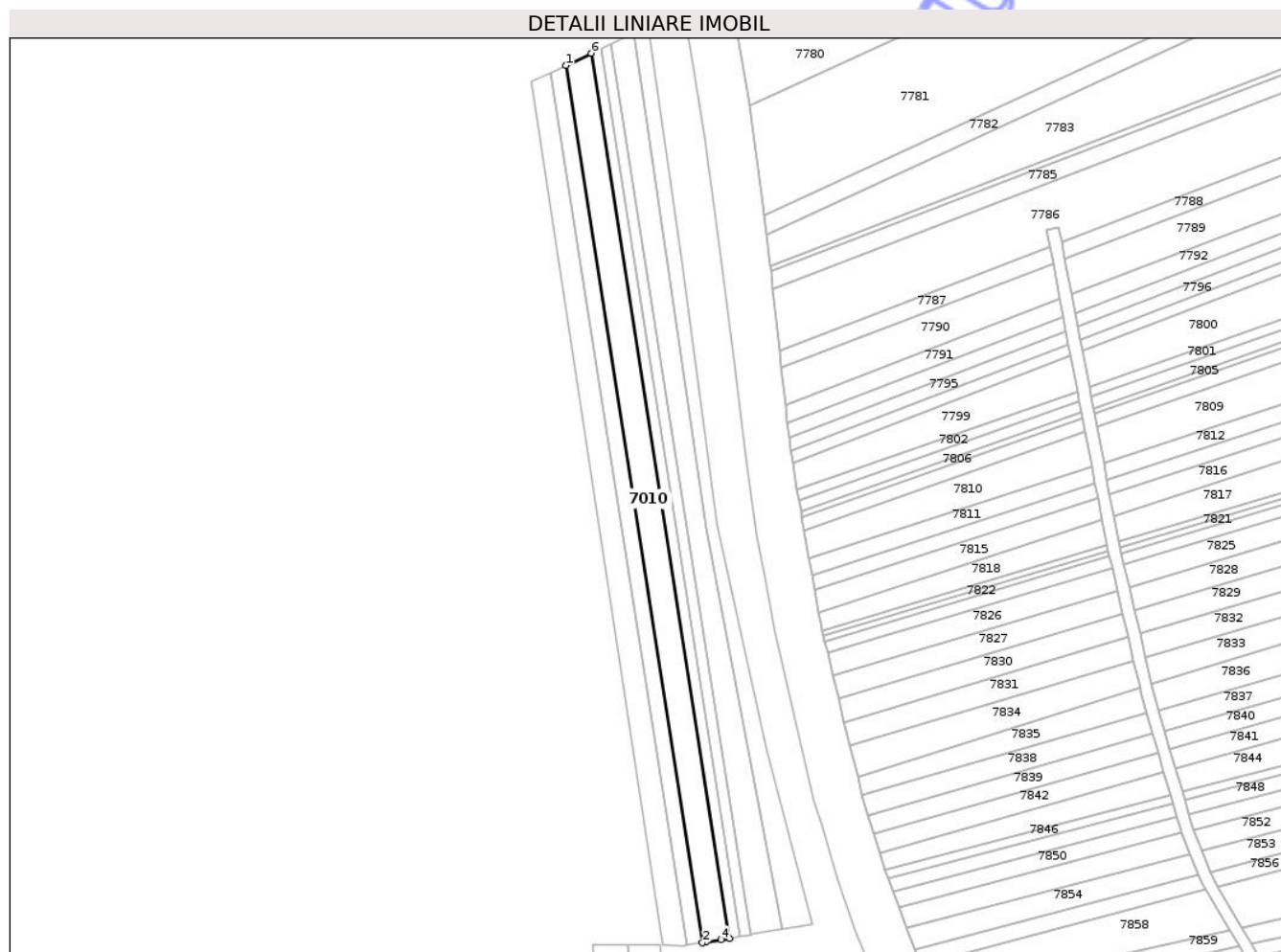
Inscrieri privind dezmembramintele dreptului de proprietate, drepturi reale de garanție și sarcini	Referințe
NU SUNT	

## Anexa Nr. 1 La Partea I

## Teren

Nr cadastral	Suprafața (mp)*	Observații / Referințe
104653	2.600	

\* Suprafața este determinată în planul de proiecție Stereo 70.



## Date referitoare la teren

Crt	Categorie folosință	Intra vilan	Suprafața (mp)	Tarla	Parcelă	Nr. topo	Observații / Referințe
1	arabil	NU	2.600	93	3589/15	-	

## Lungime Segmente

1) Valorile lungimilor segmentelor sunt obținute din proiecție în plan.

Punct început	X / Y	Punct sfârșit	X / Y	Lungime segment (** (m)
1	458.689,904 497.272,664	2	458.734,644 496.985,861	290.272
2	458.734,644 496.985,861	3	458.735,733 496.986,043	1.105
3	458.735,733 496.986,043	4	458.740,679 496.986,871	5.014
4	458.740,679 496.986,871	5	458.743,558 496.987,353	2.92
5	458.743,558 496.987,353	6	458.698,189 497.276,631	292.814

Punct început	X / Y	Punct sfârșit	X / Y	Lungime segment (** (m)
6	458.698,189 497.276,631	1	458.689,904 497.272,664	9.186

\*\* Lungimile segmentelor sunt determinate în planul de proiecție Stereo 70 și sunt rotunjite la 1 milimetru.

\*\*\* Distanța dintre puncte este formată din segmente cumulate ce sunt mai mici decât valoarea 1 milimetru.

Neutilizabil în Circuitul Civil





## DATE DESPRE IMOBILUL NR. 7011

Oficiul de Cadastru și Publicitate Imobiliară SIBIU  
Biroul de Cadastru și Publicitate Imobiliară Agnita

## A. Partea I. Descrierea imobilului

TEREN Extravilan

Adresa: Jud. Sibiu

Nr. Crt	Nr cadastral Nr. topografic	Suprafața* (mp)	Observații / Referințe
A1	104661	1.500	Sector cadastral:101 Teren neimprejmuit;

## B. Partea II. Proprietari și acte

Inscrieri privitoare la dreptul de proprietate și alte drepturi reale	Referințe
/	
Act Administrativ nr. 1491/21, din 13/11/2003 emis de CJPSDPAT SIBIU (titlu de proprietate);	
B1	A1
Intabulare, drept de PROPRIETATE, dobandit prin Reconstituire, cota actuala 1/1	
1) GANEA I IOAN	

## C. Partea III. SARCINI .

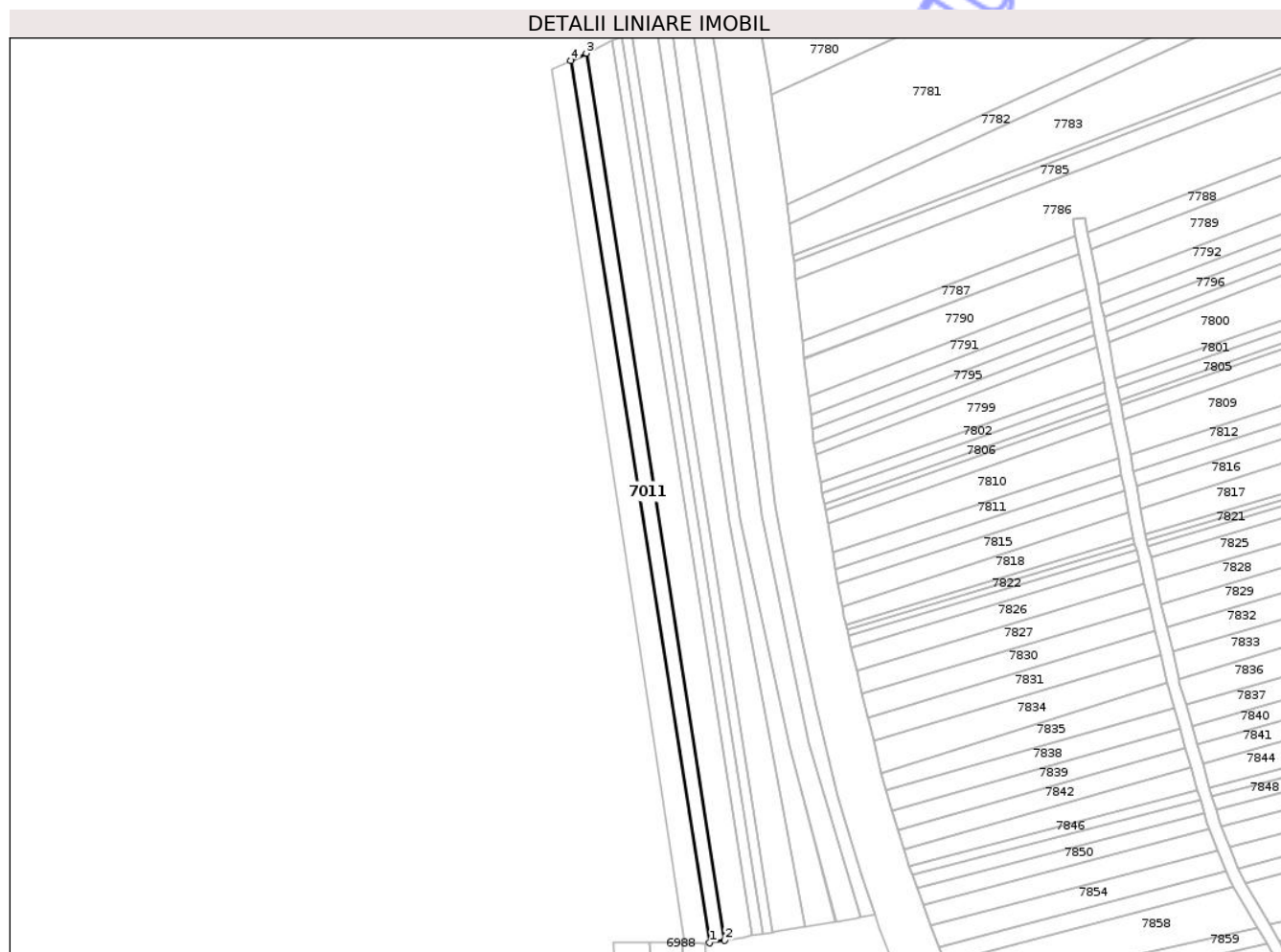
Inscrieri privind dezmembramintele dreptului de proprietate, drepturi reale de garanție și sarcini	Referințe
NU SUNT	

## Anexa Nr. 1 La Partea I

## Teren

Nr cadastral	Suprafața (mp)*	Observații / Referințe
104661	1.500	

\* Suprafața este determinată în planul de proiecție Stereo 70.



## Date referitoare la teren

Crt	Categorie folosință	Intra vilan	Suprafața (mp)	Tarla	Parcelă	Nr. topo	Observații / Referințe
1	arabil	NU	1.500	93	3589/18	-	

## Lungime Segmente

1) Valorile lungimilor segmentelor sunt obținute din proiecție în plan.

Punct început	X / Y	Punct sfârșit	X / Y	Lungime segment (** (m)
1	458.729,7 496.985,033	2	458.734,644 496.985,861	5.013
2	458.734,644 496.985,861	3	458.689,904 497.272,664	290.272
3	458.689,904 497.272,664	4	458.684,866 497.270,252	5.585
4	458.684,866 497.270,252	1	458.729,7 496.985,033	288.721

\*\* Lungimile segmentelor sunt determinate în planul de proiecție Stereo 70 și sunt rotunjite la 1 milimetru.

\*\*\* Distanța dintre puncte este formată din segmente cumulate ce sunt mai mici decât valoarea 1 milimetru.

Neutilizabil în Circuitul  
Civil



**DATE DESPRE IMOBILUL NR. 7012**

Oficiul de Cadastru și Publicitate Imobiliară SIBIU  
Biroul de Cadastru și Publicitate Imobiliară Agnita

**A. Partea I. Descrierea imobilului**

TEREN Extravilan

Adresa: Jud. Sibiu

Nr. Crt	Nr cadastral Nr. topografic	Suprafața* (mp)	Observații / Referințe
A1	104654	2.100	Sector cadastral:101 Teren neimprejmuit;

**B. Partea II. Proprietari și acte**

Inscrieri privitoare la dreptul de proprietate și alte drepturi reale	Referințe
/	
Act Administrativ nr. 1487/21, din 13/01/2003 emis de CJPSDPAT SIBIU (titlu de proprietate);	
B1	A1
Intabulare, drept de PROPRIETATE, dobandit prin Reconstituire, cota actuala 1/1 1) ALBU I MARIA	

**C. Partea III. SARCINI .**

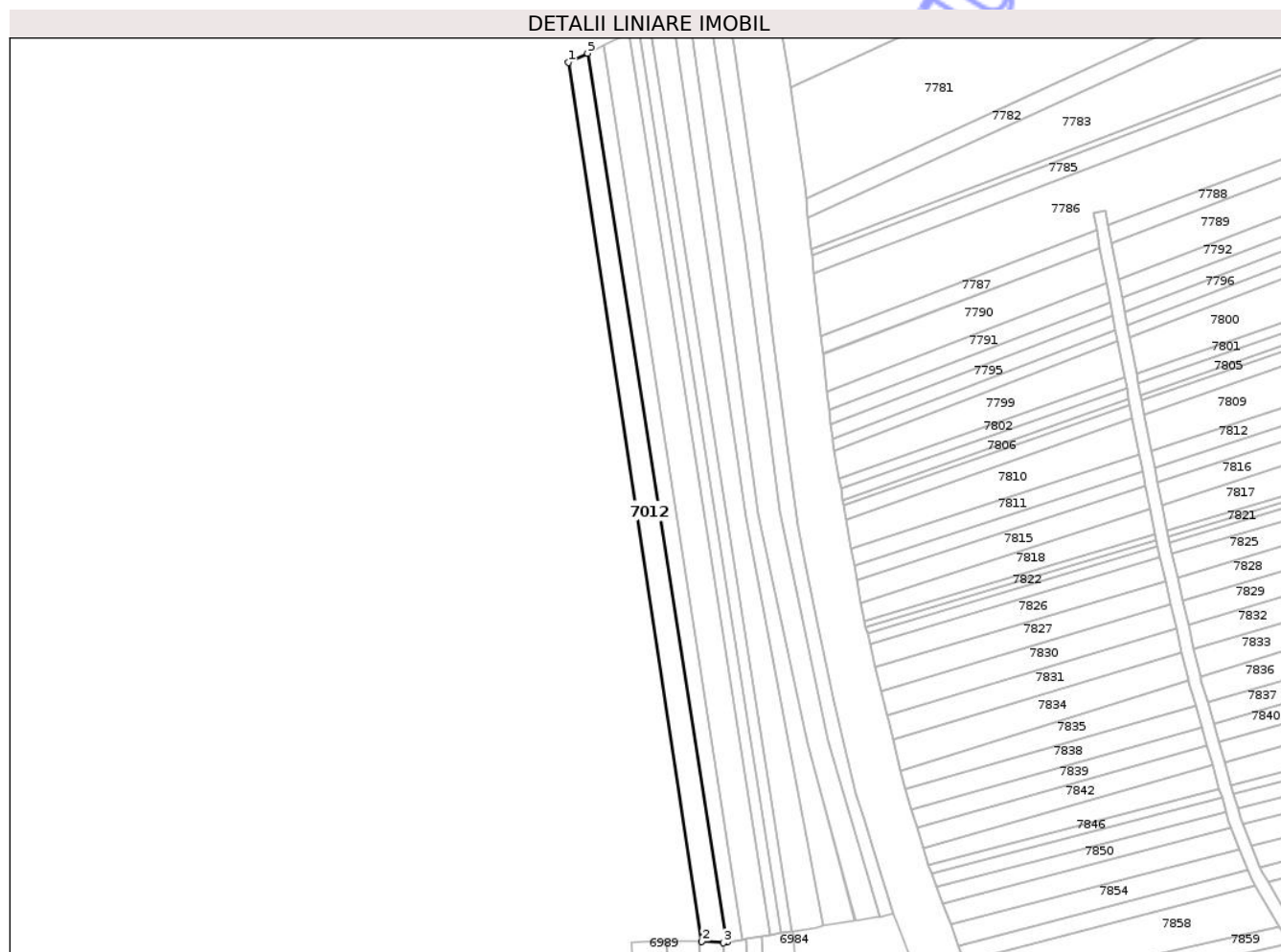
Inscrieri privind dezmembramintele dreptului de proprietate, drepturi reale de garanție și sarcini	Referințe
NU SUNT	

## Anexa Nr. 1 La Partea I

## Teren

Nr cadastral	Suprafața (mp)*	Observații / Referințe
104654	2.100	

\* Suprafața este determinată în planul de proiecție Stereo 70.



## Date referitoare la teren

Crt	Categorie folosință	Intra vilan	Suprafața (mp)	Tarla	Parcelă	Nr. topo	Observații / Referințe
1	arabil	NU	2.100	93	3589/19	-	

## Lungime Segmente

1) Valorile lungimilor segmentelor sunt obținute din proiecție în plan.

Punct început	X / Y	Punct sfârșit	X / Y	Lungime segment (** (m)
1	458.678,633 497.267,268	2	458.721,553 496.985,282	285.234
2	458.721,553 496.985,282	3	458.728,484 496.984,83	6.946
3	458.728,484 496.984,83	4	458.729,7 496.985,033	1.232
4	458.729,7 496.985,033	5	458.684,866 497.270,252	288.721
5	458.684,866 497.270,252	1	458.678,633 497.267,268	6.911

\*\* Lungimile segmentelor sunt determinate în planul de proiecție Stereo 70 și sunt rotunjite la 1 milimetru.

\*\*\* Distanța dintre puncte este formată din segmente cumulate ce sunt mai mici decât valoarea 1 milimetru.

Neutilizabil în Circuitul  
Civil





## DATE DESPRE IMOBILUL NR. 7013

Oficiul de Cadastru și Publicitate Imobiliară SIBIU  
Biroul de Cadastru și Publicitate Imobiliară Agnita

## A. Partea I. Descrierea imobilului

TEREN Extravilan

Adresa: Jud. Sibiu

Nr. Crt	Nr cadastral Nr. topografic	Suprafața* (mp)	Observații / Referințe
A1	104655	4.300	Sector cadastral:101 Teren neimprejmuit;

## B. Partea II. Proprietari și acte

Inscrieri privitoare la dreptul de proprietate și alte drepturi reale	Referințe
/	
Act Administrativ nr. 1599/21, din 18/03/2005 emis de CJPSDPAT SIBIU (titlu de proprietate);	
B1	A1
Intabulare, drept de PROPRIETATE, dobandit prin Reconstituire, cota actuala 1/1	
1) ROȘCA I PARASCHIVA 2) VÎLCEANU IOAN 3) SÂNDULESCU EUGENIA 4) FRĂȚILĂ MARIA 5) IONESCU ZELIA	

## C. Partea III. SARCINI .

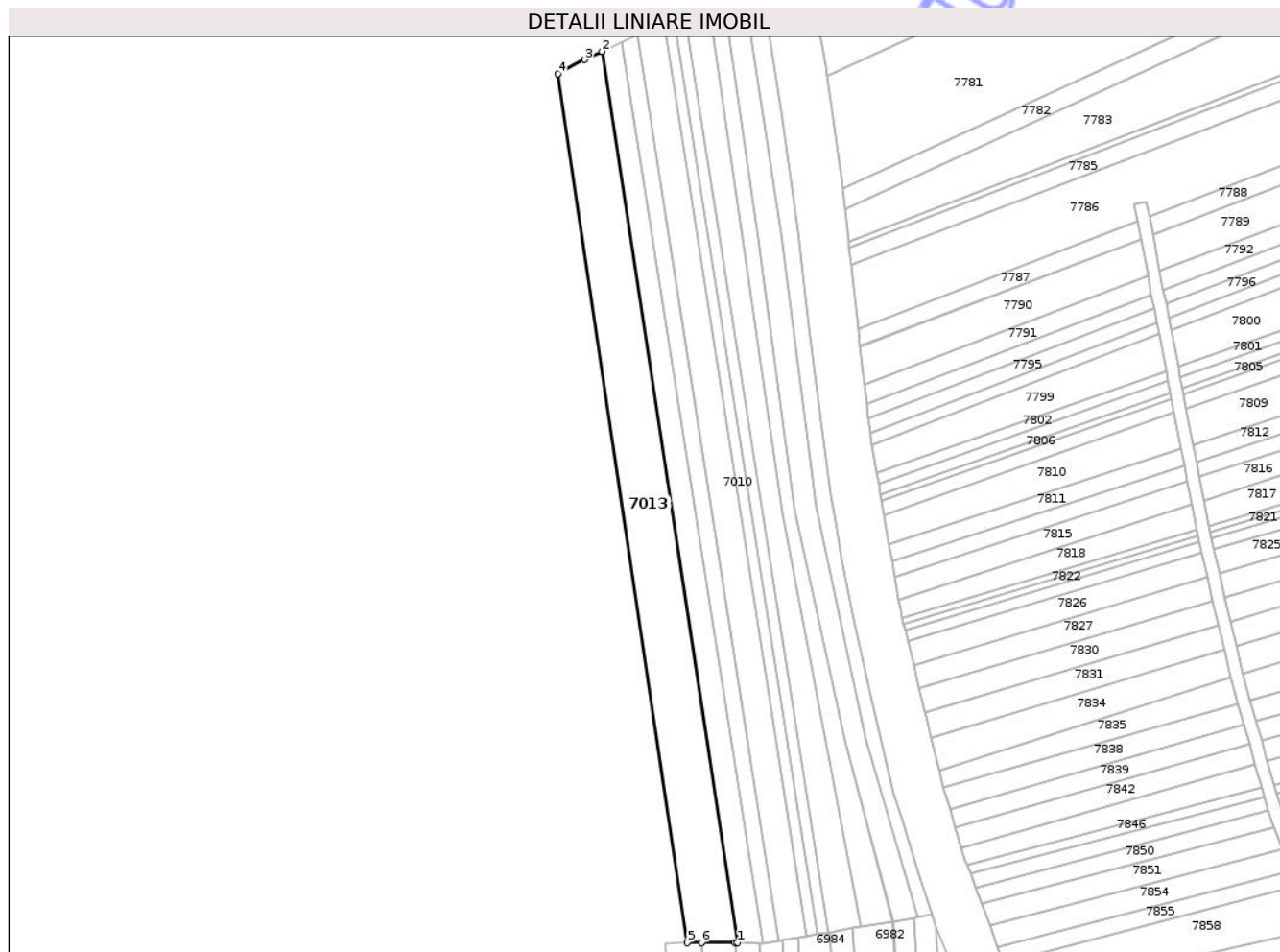
Inscrieri privind dezmembramintele dreptului de proprietate, drepturi reale de garanție și sarcini	Referințe
NU SUNT	

## Anexa Nr. 1 La Partea I

## Teren

Nr cadastral	Suprafața (mp)*	Observații / Referințe
104655	4.300	

\* Suprafața este determinată în planul de proiecție Stereo 70.



## Date referitoare la teren

Crt	Categorie folosință	Intra vilan	Suprafața (mp)	Tarla	Parcelă	Nr. topo	Observații / Referințe
1	arabil	NU	4.300	93	3589/21	-	

## Lungime Segmente

1) Valorile lungimilor segmentelor sunt obținute din proiecție în plan.

Punct început	X / Y	Punct sfârșit	X / Y	Lungime segment (** (m)
1	458.721,553 496.985,282	2	458.678,633 497.267,268	285.234
2	458.678,633 497.267,268	3	458.673,201 497.264,667	6.022
3	458.673,201 497.264,667	4	458.664,657 497.260,226	9.629
4	458.664,657 497.260,226	5	458.705,722 496.985,205	278.07
5	458.705,722 496.985,205	6	458.710,198 496.985,317	4.478

Punct început	X / Y	Punct sfârșit	X / Y	Lungime segment (** (m)
6	458.710,198 496.985,317	7	458.720,735 496.985,335	10.537
7	458.720,735 496.985,335	1	458.721,553 496.985,282	0.819

\*\* Lungimile segmentelor sunt determinate în planul de proiecție Stereo 70 și sunt rotunjite la 1 milimetru.

\*\*\* Distanța dintre puncte este formată din segmente cumulate ce sunt mai mici decât valoarea 1 milimetru.

Neutilizabil în Circuitul Civil



**DATE DESPRE IMOBILUL NR. 7014**

Oficiul de Cadastru și Publicitate Imobiliară SIBIU  
Biroul de Cadastru și Publicitate Imobiliară Agnita

**A. Partea I. Descrierea imobilului**

TEREN Extravilan

Adresa: Jud. Sibiu

Nr. Crt	Nr cadastral Nr. topografic	Suprafața* (mp)	Observații / Referințe
A1	104656	2.800	Sector cadastral:101 Teren neimprejmuit;

**B. Partea II. Proprietari și acte**

Inscrieri privitoare la dreptul de proprietate și alte drepturi reale	Referințe
/	
Act Administrativ nr. 1503/21, din 13/01/2003 emis de CJPSDPAT SIBIU (titlu de proprietate);	
B1	A1
Intabulare, drept de PROPRIETATE, dobandit prin Reconstituire, cota actuala 1/1 1) NEGRU I IOAN	

**C. Partea III. SARCINI .**

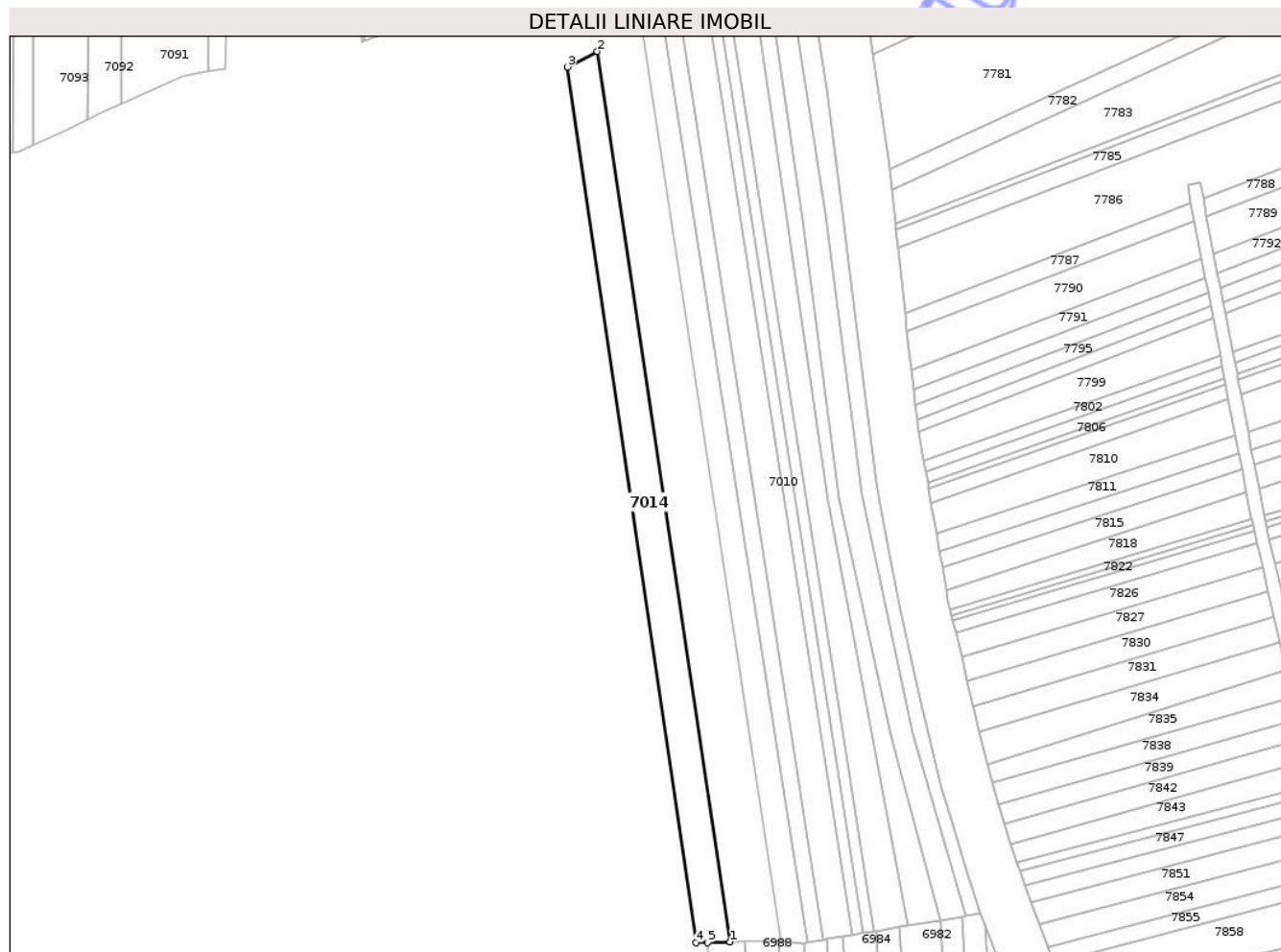
Inscrieri privind dezmembramintele dreptului de proprietate, drepturi reale de garanție și sarcini	Referințe
NU SUNT	

## Anexa Nr. 1 La Partea I

## Teren

Nr cadastral	Suprafața (mp)*	Observații / Referințe
104656	2.800	

\* Suprafața este determinată în planul de proiecție Stereo 70.



## Date referitoare la teren

Crt	Categorie folosință	Intra vilan	Suprafața (mp)	Tarla	Parcelă	Nr. topo	Observații / Referințe
1	arabil	NU	2.800	93	3589/38	-	

## Lungime Segmente

1) Valorile lungimilor segmentelor sunt obținute din proiecție în plan.

Punct început	X / Y	Punct sfârșit	X / Y	Lungime segment (** (m)
1	458.705,722 496.985,205	2	458.664,657 497.260,226	278.07
2	458.664,657 497.260,226	3	458.655,408 497.255,419	10.423
3	458.655,408 497.255,419	4	458.695,187 496.984,941	273.388
4	458.695,187 496.984,941	5	458.698,768 496.985,031	3.582
5	458.698,768 496.985,031	1	458.705,722 496.985,205	6.956

\*\* Lungimile segmentelor sunt determinate în planul de proiecție Stereo 70 și sunt rotunjite la 1 milimetru.

\*\*\* Distanța dintre puncte este formată din segmente cumulate ce sunt mai mici decât valoarea 1 milimetru.

Neutilizabil în Circuitul  
Civil



**DATE DESPRE IMOBILUL NR. 7015**

Oficiul de Cadastru și Publicitate Imobiliară SIBIU  
Biroul de Cadastru și Publicitate Imobiliară Agnita

**A. Partea I. Descrierea imobilului**

TEREN Extravilan

Adresa: Jud. Sibiu

Nr. Crt	Nr cadastral Nr. topografic	Suprafața* (mp)	Observații / Referințe
A1	104657	1.700	Sector cadastral:101 Teren neimprejmuit;

**B. Partea II. Proprietari și acte**

Inscrieri privitoare la dreptul de proprietate și alte drepturi reale	Referințe
/	
Act Administrativ nr. 2005/21, din 28/10/2004 emis de CJPSDPAT SIBIU (titlu de proprietate);	
B1	A1
Intabulare, drept de PROPRIETATE, dobandit prin Reconstituire, cota actuala 1/1 1) CHEȘCU MARIA	

**C. Partea III. SARCINI .**

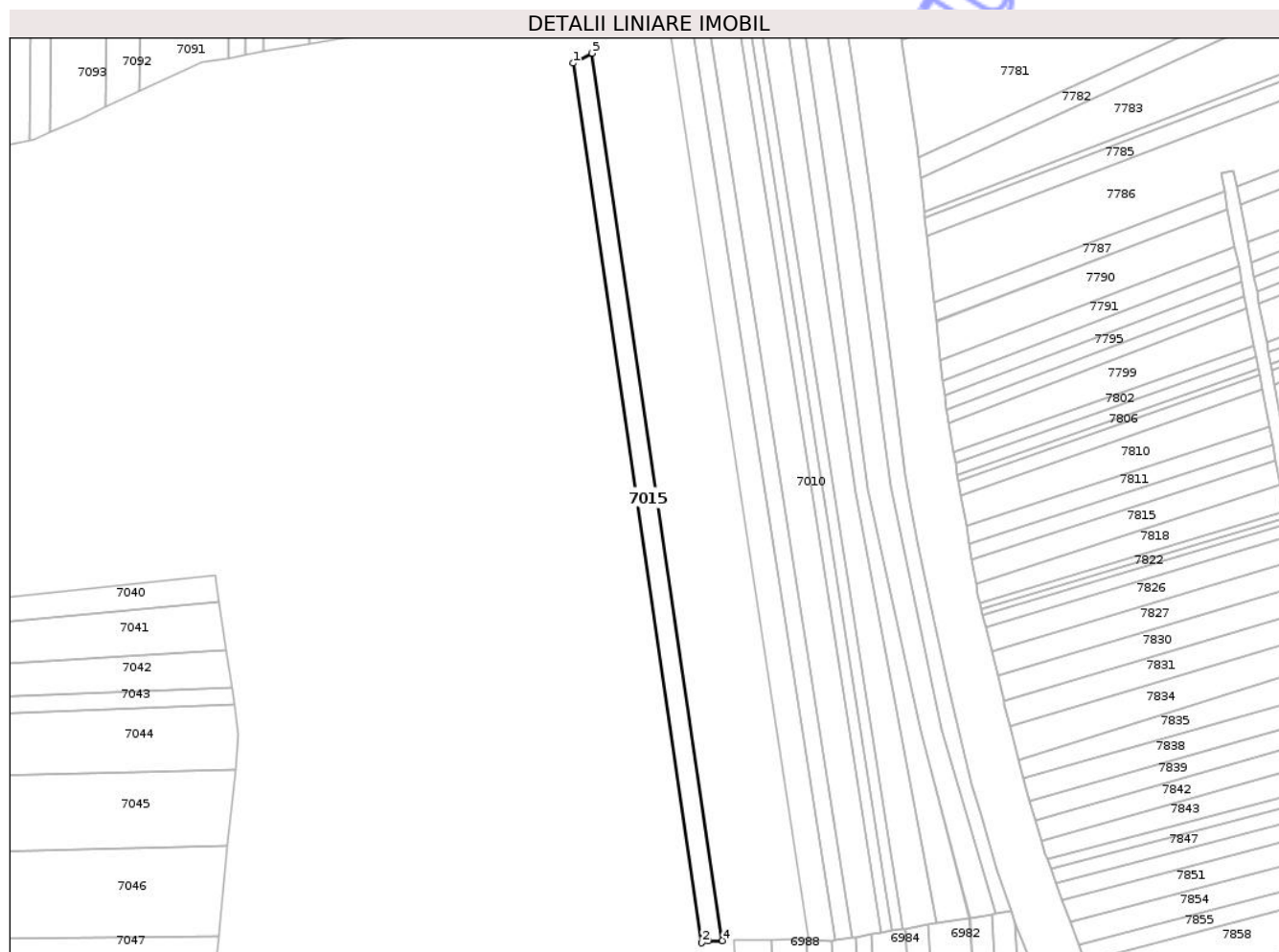
Inscrieri privind dezmembramintele dreptului de proprietate, drepturi reale de garanție și sarcini	Referințe
NU SUNT	

## Anexa Nr. 1 La Partea I

## Teren

Nr cadastral	Suprafața (mp)*	Observații / Referințe
104657	1.700	

\* Suprafața este determinată în planul de proiecție Stereo 70.



## Date referitoare la teren

Crt	Categorie folosință	Intra vilan	Suprafața (mp)	Tarla	Parcelă	Nr. topo	Observații / Referințe
1	arabil	NU	1.700	94	3589/81	-	

## Lungime Segmente

1) Valorile lungimilor segmentelor sunt obținute din proiecție în plan.

Punct început	X / Y	Punct sfârșit	X / Y	Lungime segment (** (m)
1	458.649,594 497.252,397	2	458.688,907 496.984,278	270.986
2	458.688,907 496.984,278	3	458.690,807 496.984,831	1.979
3	458.690,807 496.984,831	4	458.695,187 496.984,941	4.381
4	458.695,187 496.984,941	5	458.655,408 497.255,419	273.388
5	458.655,408 497.255,419	1	458.649,594 497.252,397	6.553

\*\* Lungimile segmentelor sunt determinate în planul de proiecție Stereo 70 și sunt rotunjite la 1 milimetru.

\*\*\* Distanța dintre puncte este formată din segmente cumulate ce sunt mai mici decât valoarea 1 milimetru.

Neutilizabil în Circuitul  
Civil



**DATE DESPRE IMOBILUL NR. 7016**

Oficiul de Cadastru și Publicitate Imobiliară SIBIU  
Biroul de Cadastru și Publicitate Imobiliară Agnita

**A. Partea I. Descrierea imobilului**

TEREN Extravilan

Adresa: Jud. Sibiu

Nr. Crt	Nr cadastral Nr. topografic	Suprafața* (mp)	Observații / Referințe
A1	103487	1.700	Sector cadastral:101 Teren neimprejmuit;

**B. Partea II. Proprietari și acte**

Inscrieri privitoare la dreptul de proprietate și alte drepturi reale		Referințe
<b>4308 / 28/03/2019</b>		
Act Administrativ nr. TP nr. 1486/21, din 13/01/2003 emis de CJSIPT Sibiu (act notarial nr 412 din 16.03.2016, emis de NP Bianu Victoria, documentație cadastrală recepționată de OCPI Sibiu);		
B1	Intabulare, drept de PROPRIETATE, potrivit L. 18/1991, L. 169/1997 și L. 1/2000, dobândit prin Reconstituire, cota actuala 1/2 1) <b>BADIU I EUGENIA</b>	A1
Act Notarial nr. 28, din 18/03/2016 emis de NP Barbu Lenuta;		
B2	Intabulare, drept de PROPRIETATE, dobândit prin Succesiune, cota actuala 1/4 1) <b>RUSU AUREL</b> , fiu	A1
B3	Intabulare, drept de PROPRIETATE, dobândit prin Succesiune, cota actuala 1/4 1) <b>RUSU MARIA</b> , fiică	A1

**C. Partea III. SARCINI .**

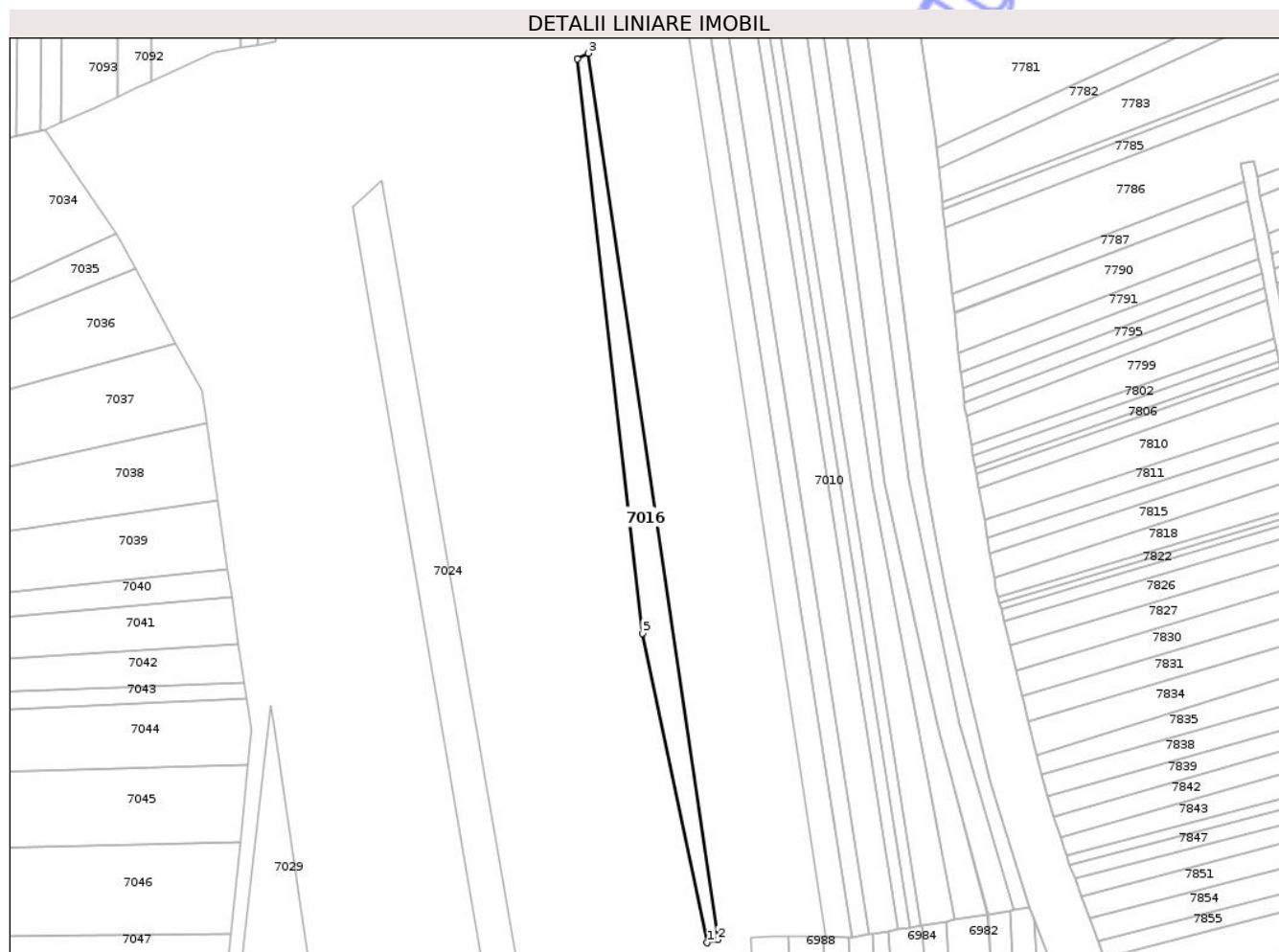
Inscrieri privind dezmembramintele dreptului de proprietate, drepturi reale de garanție și sarcini	Referințe
NU SUNT	

## Anexa Nr. 1 La Partea I

## Teren

Nr cadastral	Suprafața (mp)*	Observații / Referințe
103487	1.700	

\* Suprafața este determinată în planul de proiecție Stereo 70.



## Date referitoare la teren

Crt	Categorie folosință	Intra vilan	Suprafața (mp)	Tarla	Parcelă	Nr. topo	Observații / Referințe
1	arabil	NU	1.700	93	3589/22	-	

## Lungime Segmente

1) Valorile lungimilor segmentelor sunt obținute din proiecție în plan.

Punct început	X / Y	Punct sfârșit	X / Y	Lungime segment (** (m)
1	458.685,603 496.983,316	2	458.688,907 496.984,278	3.441
2	458.688,907 496.984,278	3	458.649,594 497.252,397	270.986
3	458.649,594 497.252,397	4	458.646,424 497.250,635	3.627
4	458.646,424 497.250,635	5	458.666,047 497.076,932	174.808
5	458.666,047 497.076,932	1	458.685,603 496.983,316	95.637

\*\* Lungimile segmentelor sunt determinate în planul de proiecție Stereo 70 și sunt rotunjite la 1 milimetru.

\*\*\* Distanța dintre puncte este formată din segmente cumulate ce sunt mai mici decât valoarea 1 milimetru.

Neutilizabil în Circuitul  
Civil



**DATE DESPRE IMOBILUL NR. 7017**

Oficiul de Cadastru și Publicitate Imobiliară SIBIU  
Biroul de Cadastru și Publicitate Imobiliară Agnita

**A. Partea I. Descrierea imobilului**

TEREN Extravilan

Adresa: Jud. Sibiu

Nr. Crt	Nr cadastral Nr. topografic	Suprafața* (mp)	Observații / Referințe
A1	103095	1.200	Sector cadastral:101 Teren neimprejmuit;

**B. Partea II. Proprietari și acte**

Inscrieri privitoare la dreptul de proprietate și alte drepturi reale	Referințe
<b>1254 / 06/02/2018</b>	
Act Notarial nr. 128, din 05/02/2018 emis de NP Barbu Lenuta;	
B1	A1
Intabulare, drept de PROPRIETATE- cumpărare, dobandit prin Conventie, cota actuala 1/1 1) SC VECERD ESTATE SRL, CIF:32722060	

**C. Partea III. SARCINI .**

Inscrieri privind dezmembramintele dreptului de proprietate, drepturi reale de garanție și sarcini	Referințe
NU SUNT	

## Anexa Nr. 1 La Partea I

## Teren

Nr cadastral	Suprafața (mp)*	Observații / Referințe
103095	1.200	

\* Suprafața este determinată în planul de proiecție Stereo 70.



## Date referitoare la teren

Crt	Categorie folosință	Intra vilan	Suprafața (mp)	Tarla	Parcelă	Nr. topo	Observații / Referințe
1	arabil	NU	1.200	93	3589/24	-	

## Lungime Segmente

1) Valorile lungimilor segmentelor sunt obținute din proiecție în plan.

Punct început	X / Y	Punct sfârșit	X / Y	Lungime segment (** (m)
1	458.642,422 497.248,41	2	458.661,666 497.077,274	172.215
2	458.661,666 497.077,274	3	458.680,477 496.981,952	97.16
3	458.680,477 496.981,952	4	458.685,603 496.983,316	5.304
4	458.685,603 496.983,316	5	458.666,047 497.076,932	95.637
5	458.666,047 497.076,932	6	458.646,424 497.250,635	174.808

Punct început	X / Y	Punct sfârșit	X / Y	Lungime segment (** (m)
6	458.646,424 497.250,635	1	458.642,422 497.248,41	4.579

\*\* Lungimile segmentelor sunt determinate în planul de proiecție Stereo 70 și sunt rotunjite la 1 milimetru.

\*\*\* Distanța dintre puncte este formată din segmente cumulate ce sunt mai mici decât valoarea 1 milimetru.

Neutilizabil în Circuitul Civil



**DATE DESPRE IMOBILUL NR. 7018**

Oficiul de Cadastru și Publicitate Imobiliară SIBIU  
Biroul de Cadastru și Publicitate Imobiliară Agnita

**A. Partea I. Descrierea imobilului**

TEREN Extravilan

Adresa: Jud. Sibiu

Nr. Crt	Nr cadastral Nr. topografic	Suprafața* (mp)	Observații / Referințe
A1	104662	1.800	Sector cadastral:101 Teren neimprejmuit;

**B. Partea II. Proprietari și acte**

Inscrieri privitoare la dreptul de proprietate și alte drepturi reale		Referințe
/		
Act Notarial nr. 12, din 01/03/2016 emis de NP DRAGOMIR OVIDIU IOAN (certificat de mostenitor);		
B1	Intabulare, drept de PROPRIETATE, dobandit prin Succesiune, cota actuala 1/2 1) SAVA TRAIAN	A1
B2	Intabulare, drept de PROPRIETATE, dobandit prin Succesiune, cota actuala 1/2 1) BODEA MARIA	A1

**C. Partea III. SARCINI .**

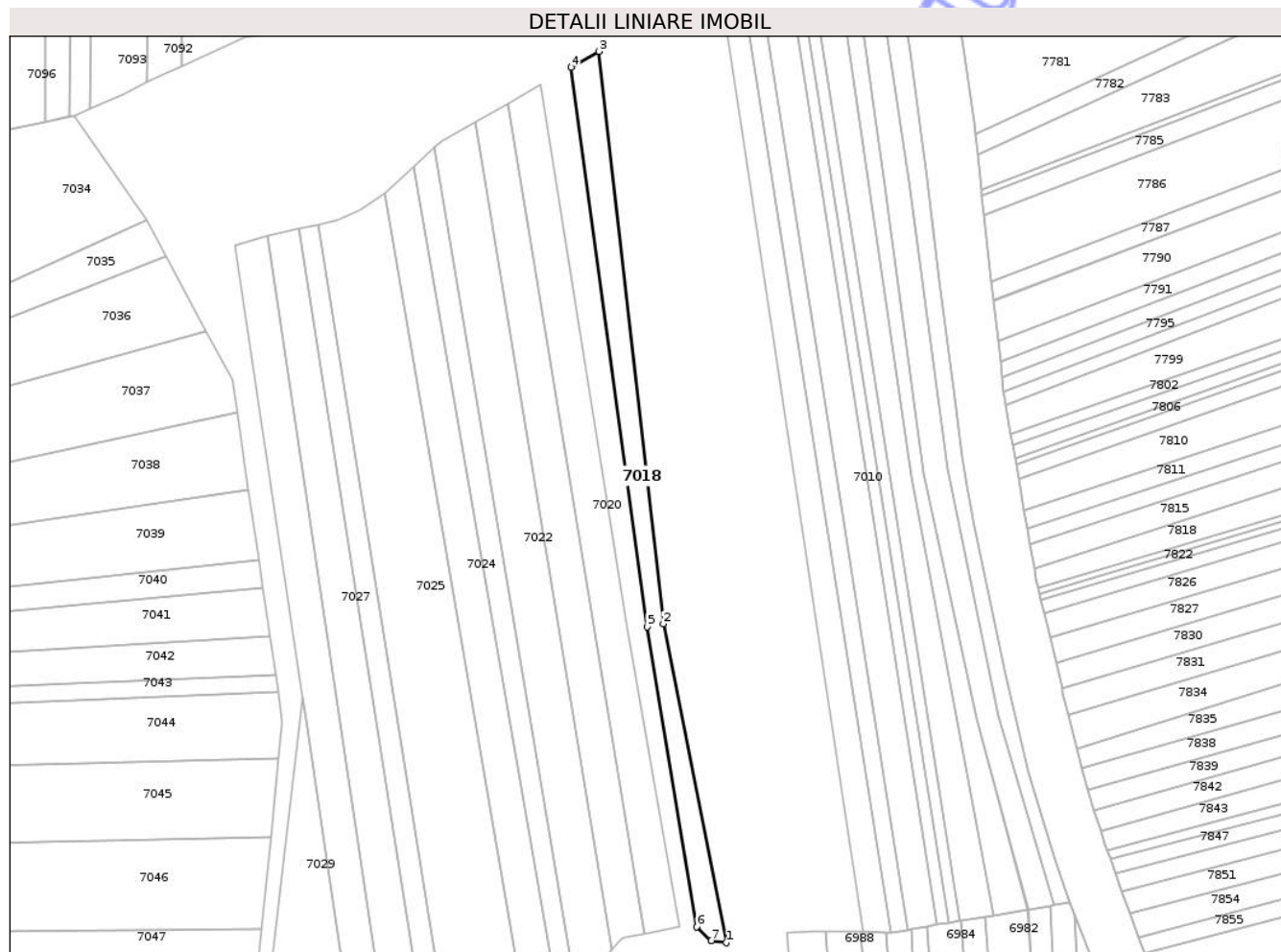
Inscrieri privind dezmembramintele dreptului de proprietate, drepturi reale de garanție și sarcini	Referințe
NU SUNT	

## Anexa Nr. 1 La Partea I

## Teren

Nr cadastral	Suprafața (mp)*	Observații / Referințe
104662	1.800	

\* Suprafața este determinată în planul de proiecție Stereo 70.



## Date referitoare la teren

Crt	Categorie folosință	Intra vilan	Suprafața (mp)	Tarla	Parcelă	Nr. topo	Observații / Referințe
1	arabil	NU	1.800	94	3589/25	-	

## Lungime Segmente

1) Valorile lungimilor segmentelor sunt obținute din proiecție în plan.

Punct început	X / Y	Punct sfârșit	X / Y	Lungime segment (** (m)
1	458.680,477 496.981,952	2	458.661,666 497.077,274	97.16
2	458.661,666 497.077,274	3	458.642,422 497.248,41	172.215
3	458.642,422 497.248,41	4	458.634,043 497.243,636	9.643
4	458.634,043 497.243,636	5	458.656,719 497.076,426	168.741
5	458.656,719 497.076,426	6	458.671,61 496.986,733	90.92

Punct început	X / Y	Punct sfârșit	X / Y	Lungime segment (** (m)
6	458.671,61 496.986,733	7	458.675,908 496.982,589	5.97
7	458.675,908 496.982,589	1	458.680,477 496.981,952	4.614

\*\* Lungimile segmentelor sunt determinate în planul de proiecție Stereo 70 și sunt rotunjite la 1 milimetru.

\*\*\* Distanța dintre puncte este formată din segmente cumulate ce sunt mai mici decât valoarea 1 milimetru.

Neutilizabil în Circuitul Civil



**DATE DESPRE IMOBILUL NR. 7019**

Oficiul de Cadastru și Publicitate Imobiliară SIBIU  
Biroul de Cadastru și Publicitate Imobiliară Agnita

**A. Partea I. Descrierea imobilului**

TEREN Extravilan

Adresa: Jud. Sibiu

Nr. Crt	Nr cadastral Nr. topografic	Suprafața* (mp)	Observații / Referințe
A1	104658	1.800	Sector cadastral:101 Teren neimprejmuit;

**B. Partea II. Proprietari și acte**

Inscrieri privitoare la dreptul de proprietate și alte drepturi reale	Referințe
/	
Act Administrativ nr. 1522/21, din 04/02/2003 emis de CJPSDPAT SIBIU (titlu de proprietate);	
B1	A1
Intabulare, drept de PROPRIETATE, dobandit prin Reconstituire, cota actuala 1/1	
1) VAIVODA I AUREL	
2) GANEA I ANA	

**C. Partea III. SARCINI .**

Inscrieri privind dezmembramintele dreptului de proprietate, drepturi reale de garanție și sarcini	Referințe
NU SUNT	

## Anexa Nr. 1 La Partea I

## Teren

Nr cadastral	Suprafața (mp)*	Observații / Referințe
104658	1.800	

\* Suprafața este determinată în planul de proiecție Stereo 70.



## Date referitoare la teren

Crt	Categorie folosință	Intra vilan	Suprafața (mp)	Tarla	Parcelă	Nr. topo	Observații / Referințe
1	arabil	NU	1.800	93	3589/27	-	

## Lungime Segmente

1) Valorile lungimilor segmentelor sunt obținute din proiecție în plan.

Punct început	X / Y	Punct sfârșit	X / Y	Lungime segment (** (m)
1	458.671,61 496.986,733	2	458.656,719 497.076,426	90.92
2	458.656,719 497.076,426	3	458.634,043 497.243,636	168.741
3	458.634,043 497.243,636	4	458.624,868 497.238,408	10.56
4	458.624,868 497.238,408	5	458.650,995 497.075,333	165.155
5	458.650,995 497.075,333	6	458.666,45 496.986,814	89.858

Punct început	X / Y	Punct sfârșit	X / Y	Lungime segment (** (m)
6	458.666,45 496.986,814	1	458.671,61 496.986,733	5.161

\*\* Lungimile segmentelor sunt determinate în planul de proiecție Stereo 70 și sunt rotunjite la 1 milimetru.

\*\*\* Distanța dintre puncte este formată din segmente cumulate ce sunt mai mici decât valoarea 1 milimetru.

Neutilizabil în Circuitul Civil



**DATE DESPRE IMOBILUL NR. 7020**

Oficiul de Cadastru și Publicitate Imobiliară SIBIU  
Biroul de Cadastru și Publicitate Imobiliară Agnita

**A. Partea I. Descrierea imobilului**

TEREN Extravilan

Adresa: Jud. Sibiu

Nr. Crt	Nr cadastral Nr. topografic	Suprafața* (mp)	Observații / Referințe
A1	104659	2.600	Sector cadastral:101 Teren neimprejmuit;

**B. Partea II. Proprietari și acte**

Inscrieri privitoare la dreptul de proprietate și alte drepturi reale	Referințe
/	
Act Administrativ nr. 1433/21, din 28/10/2002 emis de CJPSDPAT SIBIU (titlu de proprietate);	
B1	A1
Intabulare, drept de PROPRIETATE, dobandit prin Reconstituire, cota actuala 1/1	
1) ROGOZAN A LIVIA	
2) CASIAN N MARIA	
3) ROGOZAN M NICOLAE	

**C. Partea III. SARCINI .**

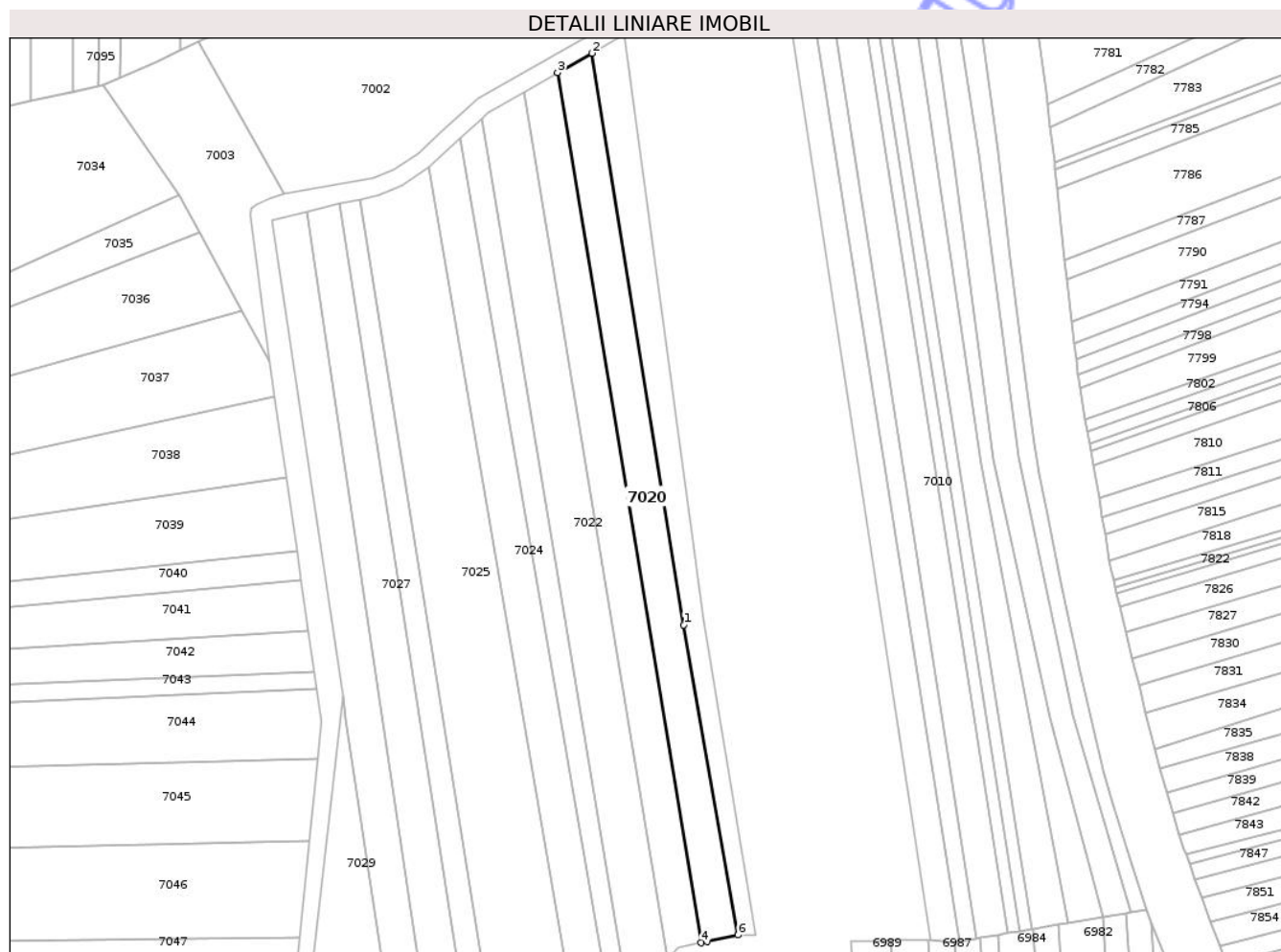
Inscrieri privind dezmembramintele dreptului de proprietate, drepturi reale de garanție și sarcini	Referințe
NU SUNT	

## Anexa Nr. 1 La Partea I

## Teren

Nr cadastral	Suprafața (mp)*	Observații / Referințe
104659	2.600	

\* Suprafața este determinată în planul de proiecție Stereo 70.



## Date referitoare la teren

Crt	Categorie folosință	Intra vilan	Suprafața (mp)	Tarla	Parcelă	Nr. topo	Observații / Referințe
1	arabil	NU	2.600	93	3589/28	-	

## Lungime Segmente

1) Valorile lungimilor segmentelor sunt obținute din proiecție în plan.

Punct început	X / Y	Punct sfârșit	X / Y	Lungime segment (** (m)
1	458.650,995 497.075,333	2	458.624,868 497.238,408	165.155
2	458.624,868 497.238,408	3	458.614,996 497.232,783	11.363
3	458.614,996 497.232,783	4	458.655,976 496.984,612	251.532
4	458.655,976 496.984,612	5	458.657,727 496.984,98	1.789
5	458.657,727 496.984,98	6	458.666,45 496.986,814	8.914

Punct început	X / Y	Punct sfârșit	X / Y	Lungime segment (** (m)
6	458.666,45 496.986,814	1	458.650,995 497.075,333	89.858

\*\* Lungimile segmentelor sunt determinate în planul de proiecție Stereo 70 și sunt rotunjite la 1 milimetru.

\*\*\* Distanța dintre puncte este formată din segmente cumulate ce sunt mai mici decât valoarea 1 milimetru.

Neutilizabil în Circuitul Civil





## DATE DESPRE IMOBILUL NR. 7021

Oficiul de Cadastru și Publicitate Imobiliară SIBIU  
Biroul de Cadastru și Publicitate Imobiliară Agnita

## A. Partea I. Descrierea imobilului

TEREN Extravilan

Adresa: Jud. Sibiu

Nr. Crt	Nr cadastral Nr. topografic	Suprafața* (mp)	Observații / Referințe
A1	104666	2.600	Sector cadastral:101 Teren neimprejmuit;

## B. Partea II. Proprietari și acte

Inscrieri privitoare la dreptul de proprietate și alte drepturi reale	Referințe
/	
Act Administrativ nr. 1407/21, din 09/10/2002 emis de CJPSDPAT SIBIU (titlu de proprietate);	
B1	A1
Intabulare, drept de PROPRIETATE, dobandit prin Reconstituire, cota actuala 1/1 1) PLEȘCA MARIA	

## C. Partea III. SARCINI .

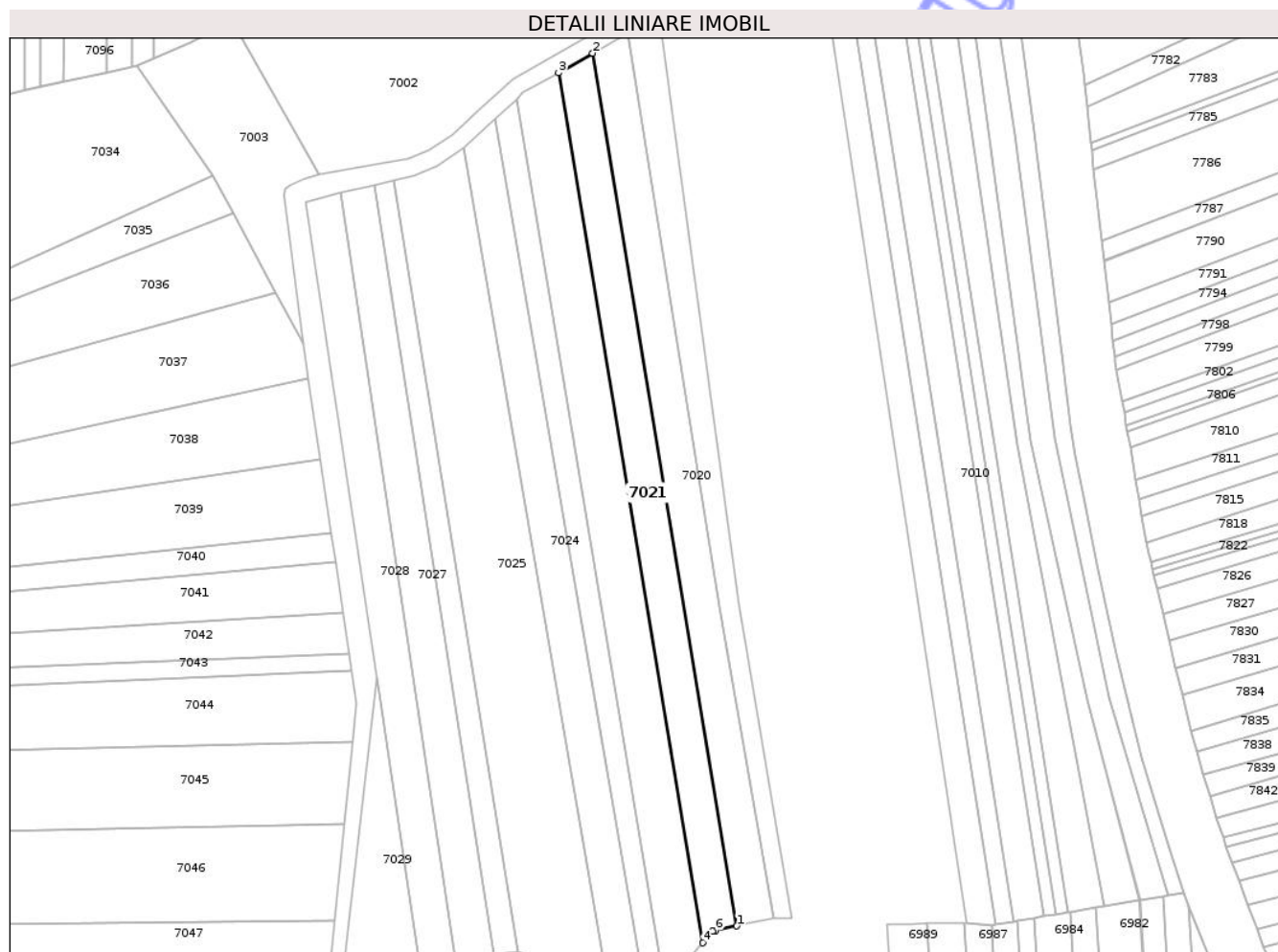
Inscrieri privind dezmembramintele dreptului de proprietate, drepturi reale de garanție și sarcini	Referințe
NU SUNT	

## Anexa Nr. 1 La Partea I

## Teren

Nr cadastral	Suprafața (mp)*	Observații / Referințe
104666	2.600	

\* Suprafața este determinată în planul de proiecție Stereo 70.



## Date referitoare la teren

Crt	Categorie folosință	Intra vilan	Suprafața (mp)	Tarla	Parcelă	Nr. topo	Observații / Referințe
1	arabil	NU	2.600	94	3589/29	-	

## Lungime Segmente

1) Valorile lungimilor segmentelor sunt obținute din proiecție în plan.

Punct început	X / Y	Punct sfârșit	X / Y	Lungime segment (** (m)
1	458.655,976 496.984,612	2	458.614,996 497.232,783	251.532
2	458.614,996 497.232,783	3	458.605,299 497.227,258	11.161
3	458.605,299 497.227,258	4	458.646,318 496.979,824	250.811
4	458.646,318 496.979,824	5	458.649,073 496.983,161	4.327
5	458.649,073 496.983,161	6	458.649,938 496.983,343	0.884

Punct început	X / Y	Punct sfârșit	X / Y	Lungime segment (** (m)
6	458.649,938 496.983,343	1	458.655,976 496.984,612	6.17

\*\* Lungimile segmentelor sunt determinate în planul de proiecție Stereo 70 și sunt rotunjite la 1 milimetru.

\*\*\* Distanța dintre puncte este formată din segmente cumulate ce sunt mai mici decât valoarea 1 milimetru.

Neutilizabil în Circuitul Civil



**DATE DESPRE IMOBILUL NR. 7022**

Oficiul de Cadastru și Publicitate Imobiliară SIBIU  
Biroul de Cadastru și Publicitate Imobiliară Agnita

**A. Partea I. Descrierea imobilului**

TEREN Extravilan

Adresa: Jud. Sibiu

Nr. Crt	Nr cadastral Nr. topografic	Suprafața* (mp)	Observații / Referințe
A1	104663	3.300	Sector cadastral:101 Teren neimprejmuit;

**B. Partea II. Proprietari și acte**

Inscrieri privitoare la dreptul de proprietate și alte drepturi reale	Referințe	
/		
Act Administrativ nr. 1426/21, din 28/10/2002 emis de CJPSDPAT SIBIU (titlu de proprietate);		
B1	Intabulare, drept de PROPRIETATE, dobandit prin Reconstituire, cota actuala 128/256 1) CÎNDEA LETIȚIA, LIPSĂ CNP	A1
Hotarare Judecatoreasca nr. 379, din 18/11/2021 emis de JUDECĂTORIA AGNITA (HOTĂRĂRE JUDECĂTOREASCĂ);		
B2	Intabulare, drept de PROPRIETATE, dobandit prin Hotarare Judecatoreasca, cota actuala 24/256 1) MICLEA EUGENIA	A1
B3	Intabulare, drept de PROPRIETATE, dobandit prin Hotarare Judecatoreasca, cota actuala 24/256 1) MIRCIA MARIA	A1
B4	Intabulare, drept de PROPRIETATE, dobandit prin Hotarare Judecatoreasca, cota actuala 24/256 1) DRAGOSIN LETIȚIA LUCREȚIA	A1
B5	Intabulare, drept de PROPRIETATE, dobandit prin Hotarare Judecatoreasca, cota actuala 6/256 1) OROS LIVIA	A1
B6	Intabulare, drept de PROPRIETATE, dobandit prin Hotarare Judecatoreasca, cota actuala 9/256 1) MORARIU COSMINA	A1
B7	Intabulare, drept de PROPRIETATE, dobandit prin Hotarare Judecatoreasca, cota actuala 9/256 1) OROS VIOREL	A1
Act Notarial nr. 143, din 28/10/2022 emis de NP RADU VASILE EUGEN (certificat de mostenitor);		
B8	Intabulare, drept de PROPRIETATE, dobandit prin Succesiune, cota actuala 8/256 1) DRAGOSIN LETIȚIA LUCREȚIA	A1
B9	Intabulare, drept de PROPRIETATE, dobandit prin Succesiune, cota actuala 8/256 1) MICLEA EUGENIA	A1
B10	Intabulare, drept de PROPRIETATE, dobandit prin Succesiune, cota actuala 8/256 1) MIRCIA MARIA	A1
B11	Intabulare, drept de PROPRIETATE, dobandit prin Succesiune, cota actuala 4/256 1) OROS VIOREL	A1
B12	Intabulare, drept de PROPRIETATE, dobandit prin Succesiune, cota actuala 4/256 1) MORARIU COSMINA	A1

**C. Partea III. SARCINI .**

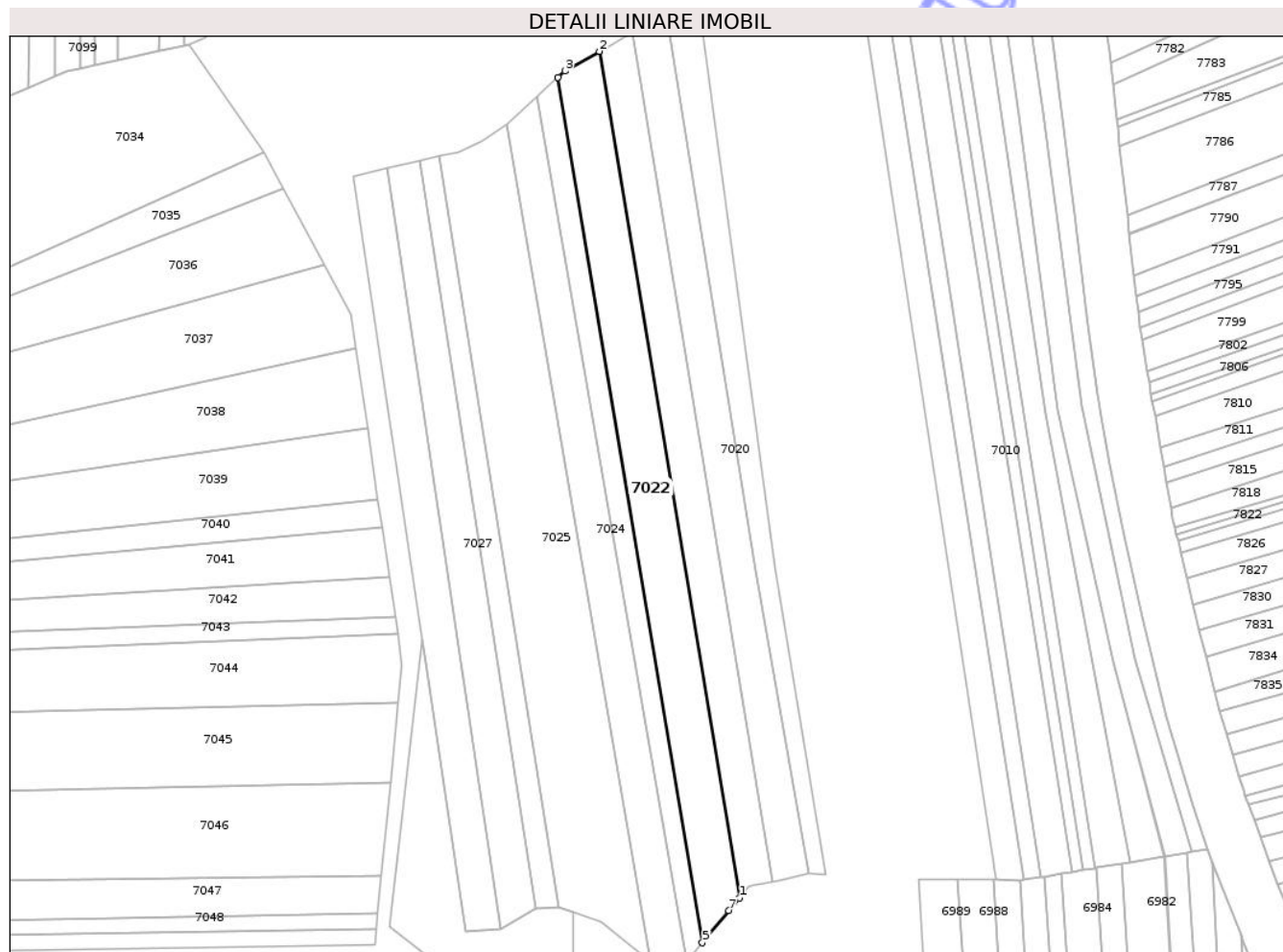
Inscrieri privind dezmembramintele dreptului de proprietate, drepturi reale de garanție și sarcini	Referințe
NU SUNT	

## Anexa Nr. 1 La Partea I

## Teren

Nr cadastral	Suprafața (mp)*	Observații / Referințe
104663	3.300	

\* Suprafața este determinată în planul de proiecție Stereo 70.



## Date referitoare la teren

Crt	Categorie folosință	Intra vilan	Suprafața (mp)	Tarla	Parcelă	Nr. topo	Observații / Referințe
1	arabil	NU	3.300	94	3589/30	-	

## Lungime Segmente

1) Valorile lungimilor segmentelor sunt obținute din proiecție în plan.

Punct început	X / Y	Punct sfârșit	X / Y	Lungime segment (** (m)
1	458.646,318 496.979,824	2	458.605,299 497.227,258	250.811
2	458.605,299 497.227,258	3	458.595,211 497.221,51	11.61
3	458.595,211 497.221,51	4	458.593,236 497.219,696	2.682
4	458.593,236 497.219,696	5	458.635,476 496.966,691	256.507
5	458.635,476 496.966,691	6	458.636,675 496.968,143	1.883

Punct început	X / Y	Punct sfârșit	X / Y	Lungime segment (** (m)
6	458.636,675 496.968,143	7	458.643,218 496.976,069	10.278
7	458.643,218 496.976,069	1	458.646,318 496.979,824	4.87

\*\* Lungimile segmentelor sunt determinate în planul de proiecție Stereo 70 și sunt rotunjite la 1 milimetru.

\*\*\* Distanța dintre puncte este formată din segmente cumulate ce sunt mai mici decât valoarea 1 milimetru.

Neutilizabil în Circuitul Civil



**DATE DESPRE IMOBILUL NR. 7023**

Oficiul de Cadastru și Publicitate Imobiliară SIBIU  
Biroul de Cadastru și Publicitate Imobiliară Agnita

**A. Partea I. Descrierea imobilului**

TEREN Extravilan

Adresa: Jud. Sibiu

Nr. Crt	Nr cadastral Nr. topografic	Suprafața* (mp)	Observații / Referințe
A1	104664	1.600	Sector cadastral:101 Teren neimprejmuit;

**B. Partea II. Proprietari și acte**

Inscrieri privitoare la dreptul de proprietate și alte drepturi reale	Referințe
/	
Act Administrativ nr. 1522/21, din 04/02/2003 emis de CJPSDPAT SIBIU (titlu de proprietate);	
B1	A1
Intabulare, drept de PROPRIETATE, dobandit prin Reconstituire, cota actuala 1/1	
1) VAIVODA I AUREL	
2) GANEA I ANA	

**C. Partea III. SARCINI .**

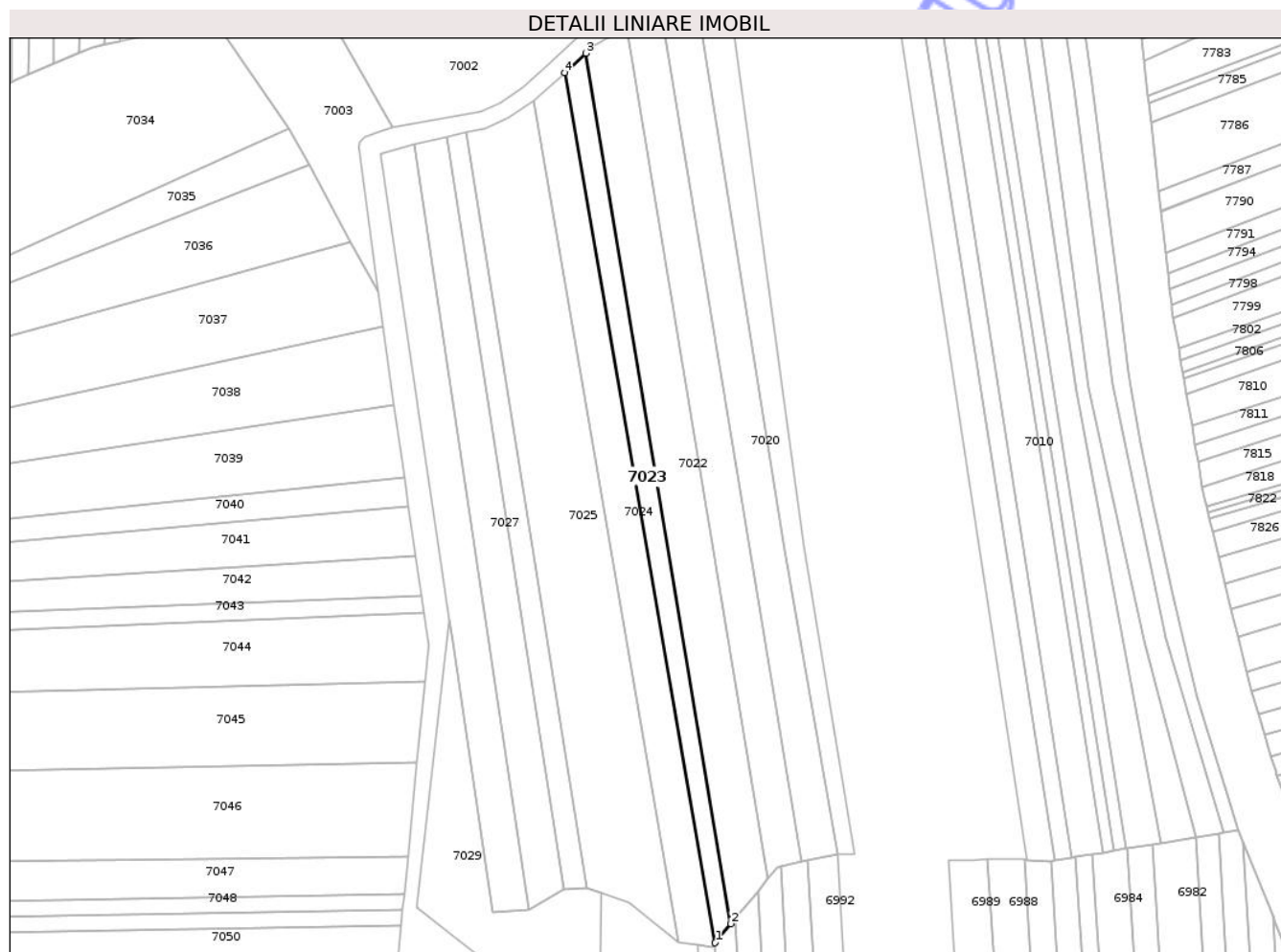
Inscrieri privind dezmembramintele dreptului de proprietate, drepturi reale de garanție și sarcini	Referințe
NU SUNT	

## Anexa Nr. 1 La Partea I

## Teren

Nr cadastral	Suprafața (mp)*	Observații / Referințe
104664	1.600	

\* Suprafața este determinată în planul de proiecție Stereo 70.



## Date referitoare la teren

Crt	Categorie folosință	Intra vilan	Suprafața (mp)	Tarla	Parcelă	Nr. topo	Observații / Referințe
1	arabil	NU	1.600	93	1522/21	-	

## Lungime Segmente

1) Valorile lungimilor segmentelor sunt obținute din proiecție în plan.

Punct început	X / Y	Punct sfârșit	X / Y	Lungime segment (** (m)
1	458.630,901 496.961,149	2	458.635,476 496.966,691	7.186
2	458.635,476 496.966,691	3	458.593,236 497.219,696	256.507
3	458.593,236 497.219,696	4	458.587,068 497.214,03	8.376
4	458.587,068 497.214,03	1	458.630,901 496.961,149	256.652

\*\* Lungimile segmentelor sunt determinate în planul de proiecție Stereo 70 și sunt rotunjite la 1 milimetru.

\*\*\* Distanța dintre puncte este formată din segmente cumulate ce sunt mai mici decât valoarea 1 milimetru.

Neutilizabil în Circuitul  
Civil





## DATE DESPRE IMOBILUL NR. 7024

Oficiul de Cadastru și Publicitate Imobiliară SIBIU  
Biroul de Cadastru și Publicitate Imobiliară Agnita

## A. Partea I. Descrierea imobilului

TEREN Extravilan

Adresa: Jud. Sibiu

Nr. Crt	Nr cadastral Nr. topografic	Suprafața* (mp)	Observații / Referințe
A1	104665	2.600	Sector cadastral:101 Teren neimprejmuit;

## B. Partea II. Proprietari și acte

Inscrieri privitoare la dreptul de proprietate și alte drepturi reale	Referințe
/	
Act Notarial nr. 154, din 21/12/2015 emis de NP BARBU LENUȚA (certificat de mostenitor);	
B1	A1
Intabulare, drept de PROPRIETATE, dobandit prin Succesiune, cota actuala 1/1 1) POPA VALERIU	

## C. Partea III. SARCINI .

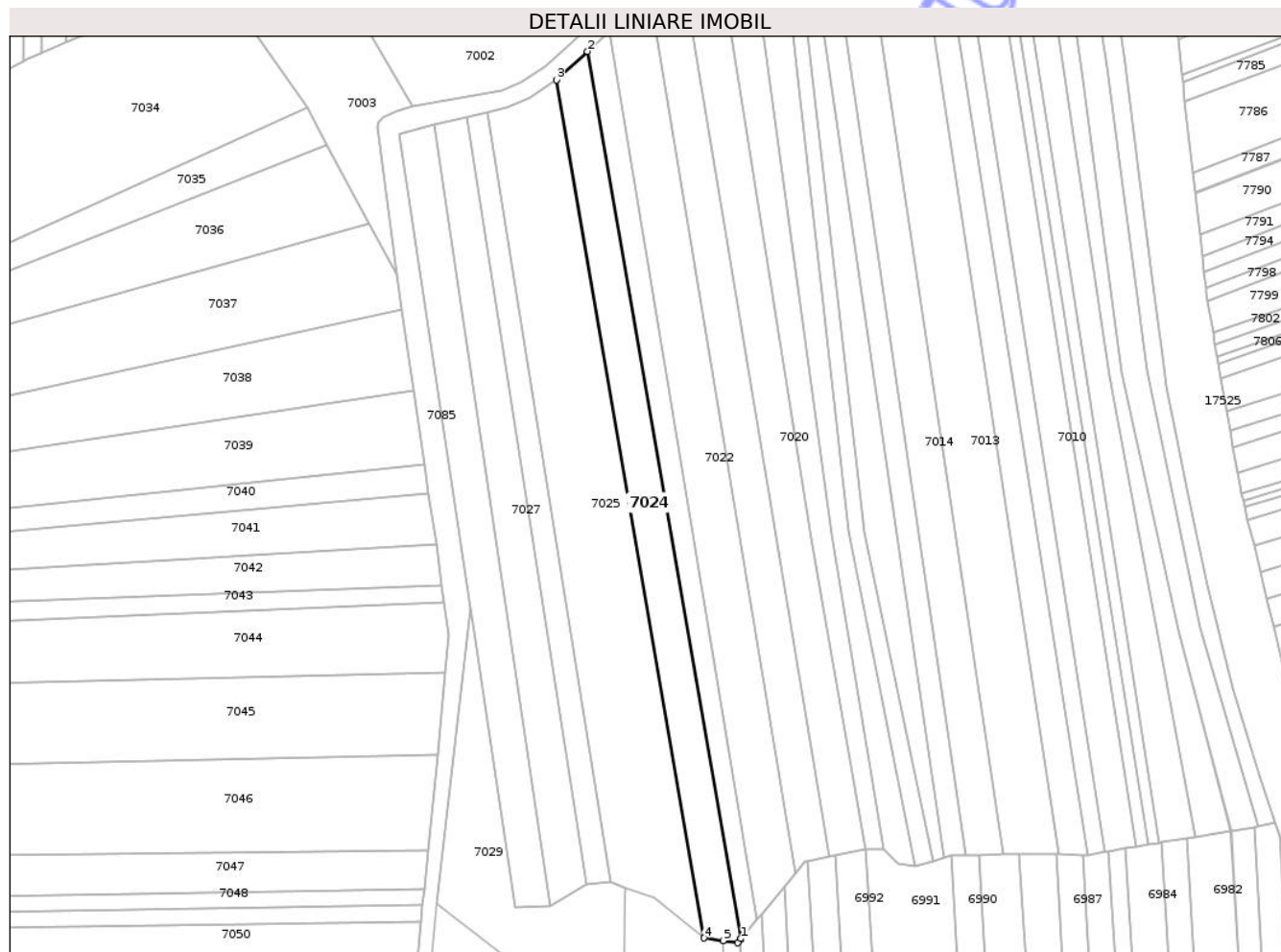
Inscrieri privind dezmembramintele dreptului de proprietate, drepturi reale de garanție și sarcini	Referințe
NU SUNT	

## Anexa Nr. 1 La Partea I

## Teren

Nr cadastral	Suprafața (mp)*	Observații / Referințe
104665	2.600	

\* Suprafața este determinată în planul de proiecție Stereo 70.



## Date referitoare la teren

Crt	Categorie folosință	Intravilan	Suprafața (mp)	Tarla	Parcelă	Nr. topo	Observații / Referințe
1	arabil	NU	2.600	93	3589/32	-	

## Lungime Segmente

1) Valorile lungimilor segmentelor sunt obținute din proiecție în plan.

Punct început	X / Y	Punct sfârșit	X / Y	Lungime segment (** (m)
1	458.630,901 496.961,149	2	458.587,068 497.214,03	256.652
2	458.587,068 497.214,03	3	458.578,21 497.205,893	12.028
3	458.578,21 497.205,893	4	458.620,279 496.961,32	248.164
4	458.620,279 496.961,32	5	458.625,76 496.960,553	5.534
5	458.625,76 496.960,553	6	458.629,927 496.959,969	4.208

Punct început	X / Y	Punct sfârșit	X / Y	Lungime segment (** (m)
6	458.629,927 496.959,969	7	458.630,668 496.960,866	1.164
7	458.630,668 496.960,866	1	458.630,901 496.961,149	0.366

\*\* Lungimile segmentelor sunt determinate în planul de proiecție Stereo 70 și sunt rotunjite la 1 milimetru.

\*\*\* Distanța dintre puncte este formată din segmente cumulate ce sunt mai mici decât valoarea 1 milimetru.

Neutilizabil în Circuitul Civil



**DATE DESPRE IMOBILUL NR. 7025**

Oficiul de Cadastru și Publicitate Imobiliară SIBIU  
Biroul de Cadastru și Publicitate Imobiliară Agnita

**A. Partea I. Descrierea imobilului**

TEREN Extravilan

Adresa: Jud. Sibiu

Nr. Crt	Nr cadastral Nr. topografic	Suprafața* (mp)	Observații / Referințe
A1	104667	5.200	Sector cadastral:101 Teren neimprejmuit;

**B. Partea II. Proprietari și acte**

Inscrieri privitoare la dreptul de proprietate și alte drepturi reale	Referințe
/	
Act Administrativ nr. 1507/21, din 04/02/2003 emis de CJPSDPAT SIBIU (titlu de proprietate);	
B1	A1
Intabulare, drept de PROPRIETATE, dobandit prin Reconstituire, cota actuala 1/1	
1) TOMA I VICTOR DEFUNCT:Da	

**C. Partea III. SARCINI .**

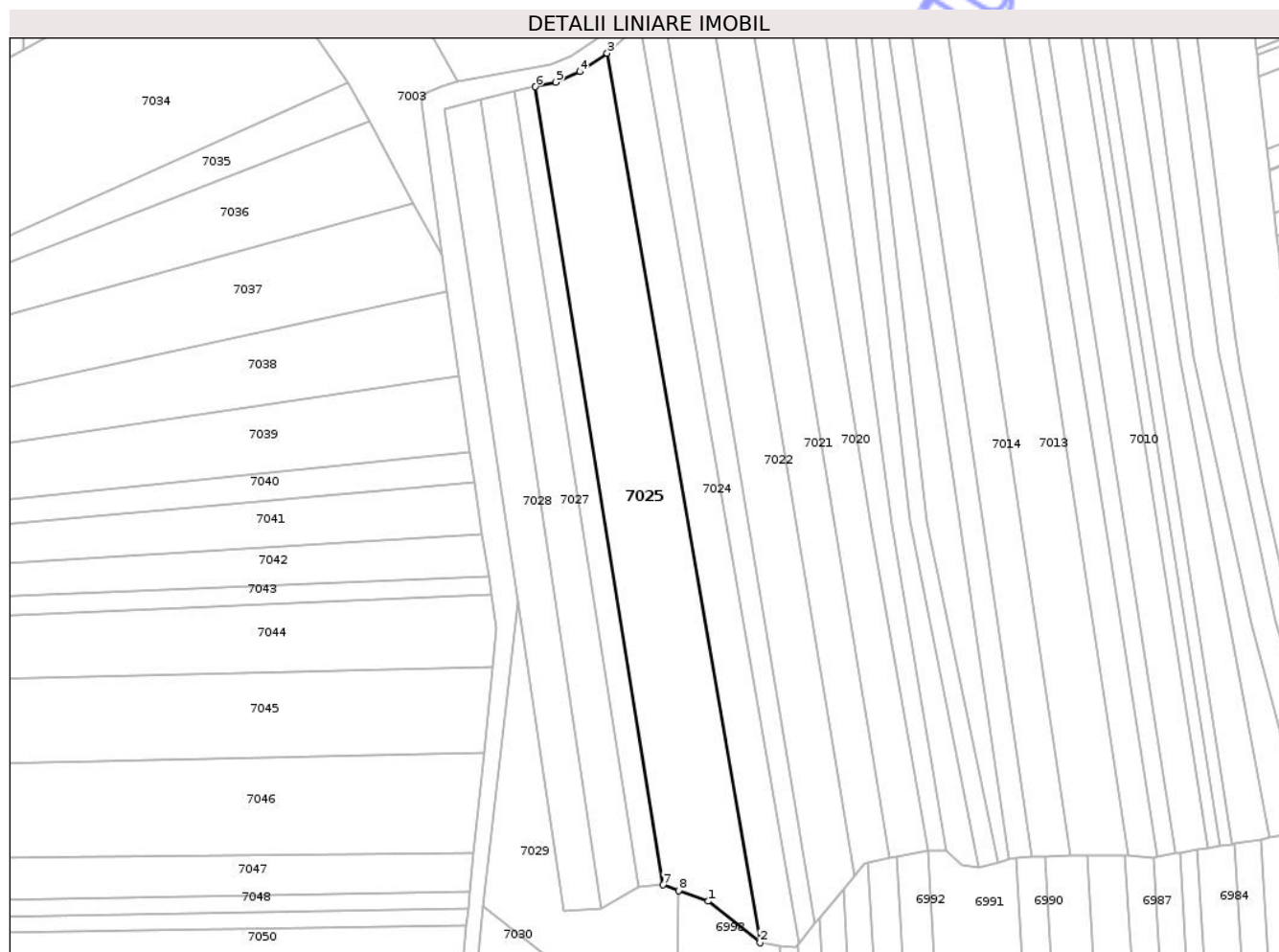
Inscrieri privind dezmembramintele dreptului de proprietate, drepturi reale de garanție și sarcini	Referințe
NU SUNT	

## Anexa Nr. 1 La Partea I

## Teren

Nr cadastral	Suprafața (mp)*	Observații / Referințe
104667	5.200	

\* Suprafața este determinată în planul de proiecție Stereo 70.



## Date referitoare la teren

Crt	Categorie folosință	Intra vilan	Suprafața (mp)	Tarla	Parcelă	Nr. topo	Observații / Referințe
1	arabil	NU	5.200	93	3589/33	-	

## Lungime Segmente

1) Valorile lungimilor segmentelor sunt obținute din proiecție în plan.

Punct început	X / Y	Punct sfârșit	X / Y	Lungime segment (** (m)
1	458.605,96 496.972,76	2	458.620,279 496.961,32	18.328
2	458.620,279 496.961,32	3	458.578,21 497.205,893	248.164
3	458.578,21 497.205,893	4	458.570,743 497.200,828	9.023
4	458.570,743 497.200,828	5	458.564,068 497.197,95	7.269
5	458.564,068 497.197,95	6	458.558,44 497.196,683	5.768

Punct început	X / Y	Punct sfârșit	X / Y	Lungime segment (** (m)
6	458.558,44 497.196,683	7	458.593,608 496.977,237	222.246
7	458.593,608 496.977,237	8	458.597,836 496.975,704	4.498
8	458.597,836 496.975,704	1	458.605,96 496.972,76	8.641

\*\* Lungimile segmentelor sunt determinate în planul de proiecție Stereo 70 și sunt rotunjite la 1 milimetru.

\*\*\* Distanța dintre puncte este formată din segmente cumulate ce sunt mai mici decât valoarea 1 milimetru.

Neutilizabil în Circuitul Civil



**DATE DESPRE IMOBILUL NR. 7026**

Oficiul de Cadastru și Publicitate Imobiliară SIBIU  
Biroul de Cadastru și Publicitate Imobiliară Agnita

**A. Partea I. Descrierea imobilului**

TEREN Extravilan

Adresa: Jud. Sibiu

Nr. Crt	Nr cadastral Nr. topografic	Suprafața* (mp)	Observații / Referințe
A1	104669	1.400	Sector cadastral:101 Teren neimprejmuit;

**B. Partea II. Proprietari și acte**

Inscrieri privitoare la dreptul de proprietate și alte drepturi reale	Referințe
/	
Act Administrativ nr. 1547/21, din 09/05/2003 emis de CJPSDPAT SIBIU (titlu de proprietate);	
B1	A1
Intabulare, drept de PROPRIETATE, dobandit prin Reconstituire, cota actuala 1/1	
1) MARCU I GRIGORE	
2) MARCU RAFIRA	
3) VULCAN I ELISABETA DEFUNCT:Da	
4) BOBORODEA IOAN	

**C. Partea III. SARCINI .**

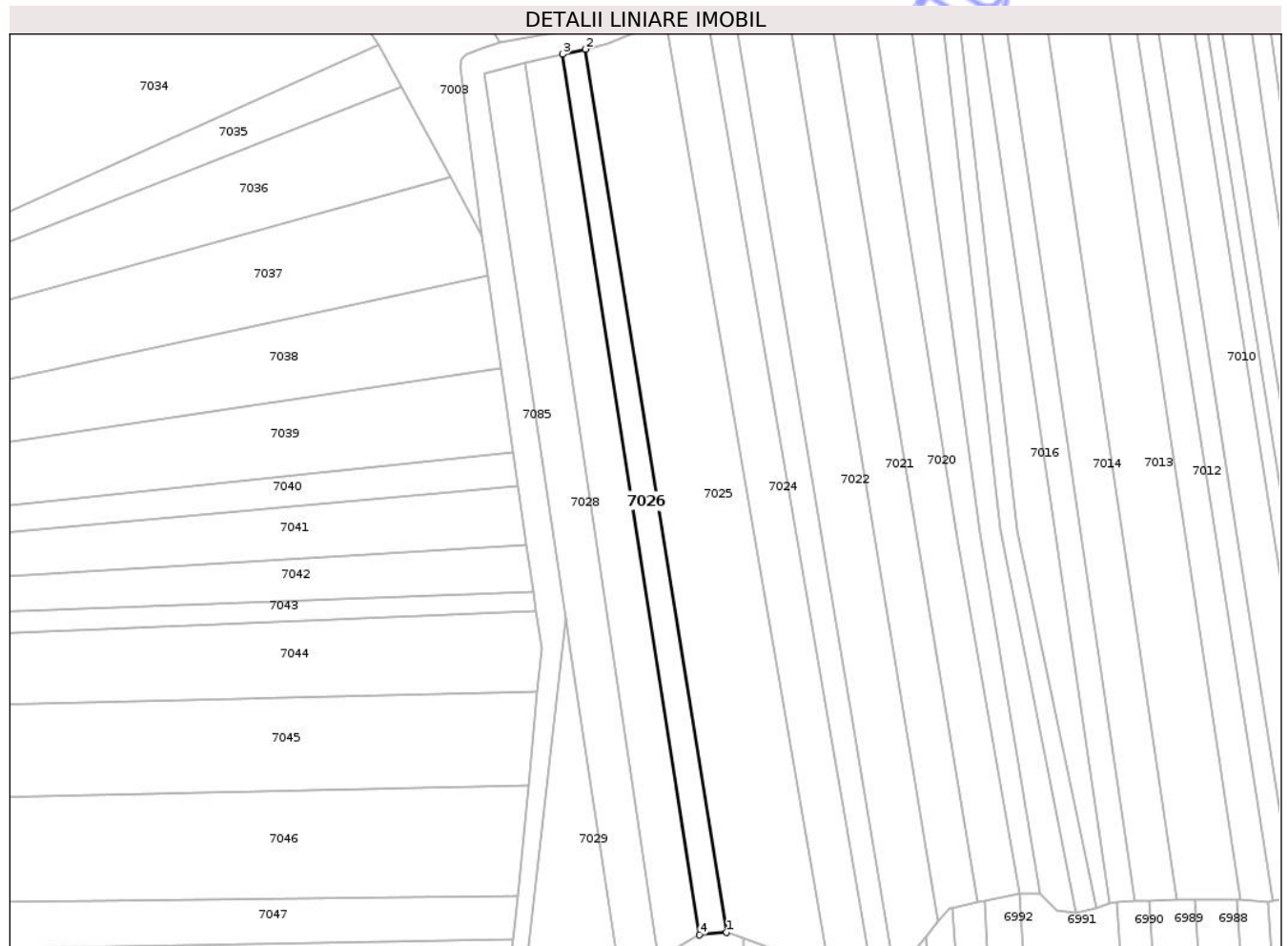
Inscrieri privind dezmembramintele dreptului de proprietate, drepturi reale de garanție și sarcini	Referințe
NU SUNT	

## Anexa Nr. 1 La Partea I

## Teren

Nr cadastral	Suprafața (mp)*	Observații / Referințe
104669	1.400	

\* Suprafața este determinată în planul de proiecție Stereo 70.



## Date referitoare la teren

Crt	Categorie folosință	Intra vilan	Suprafața (mp)	Tarla	Parcelă	Nr. topo	Observații / Referințe
1	arabil	NU	1.400	93	3589/55	-	

## Lungime Segmente

1) Valorile lungimilor segmentelor sunt obținute din proiecție în plan.

Punct început	X / Y	Punct sfârșit	X / Y	Lungime segment (** (m)
1	458.593,608 496.977,237	2	458.558,44 497.196,683	222.246
2	458.558,44 497.196,683	3	458.552,736 497.195,399	5.847
3	458.552,736 497.195,399	4	458.586,848 496.976,541	221.5
4	458.586,848 496.976,541	1	458.593,608 496.977,237	6.795

\*\* Lungimile segmentelor sunt determinate în planul de proiecție Stereo 70 și sunt rotunjite la 1 milimetru.

\*\*\* Distanța dintre puncte este formată din segmente cumulate ce sunt mai mici decât valoarea 1 milimetru.

Neutilizabil în Circuitul  
Civil





## DATE DESPRE IMOBILUL NR. 7027

Oficiul de Cadastru și Publicitate Imobiliară SIBIU  
Biroul de Cadastru și Publicitate Imobiliară Agnita

## A. Partea I. Descrierea imobilului

TEREN Extravilan

Adresa: Jud. Sibiu

Nr. Crt	Nr cadastral Nr. topografic	Suprafața* (mp)	Observații / Referințe
A1	104670	2.300	Sector cadastral:101 Teren neimprejmuit;

## B. Partea II. Proprietari și acte

Inscrieri privitoare la dreptul de proprietate și alte drepturi reale		Referințe
/		
Act Notarial nr. 133, din 29/10/2019 emis de NP BARBU LENUȚA (certificat de mostenitor);		
B1	Intabulare, drept de PROPRIETATE, dobandit prin Succesiune, cota actuala 1/2 1) BÂRSAN EUGENIA	A1
B2	Intabulare, drept de PROPRIETATE, dobandit prin Succesiune, cota actuala 1/2 1) PUȘCAȘ MARIA	A1

## C. Partea III. SARCINI .

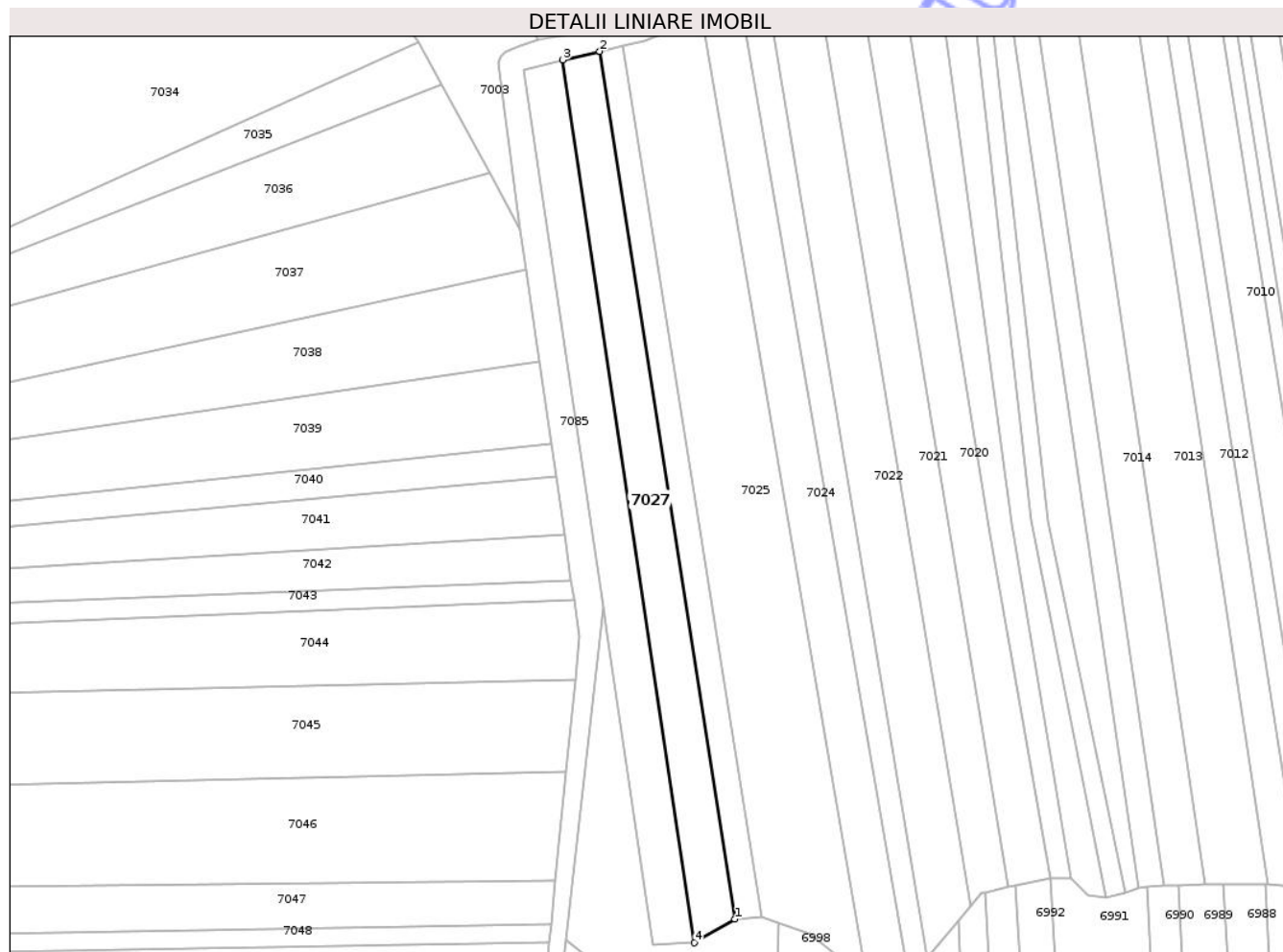
Inscrieri privind dezmembramintele dreptului de proprietate, drepturi reale de garanție și sarcini	Referințe
NU SUNT	

## Anexa Nr. 1 La Partea I

## Teren

Nr cadastral	Suprafața (mp)*	Observații / Referințe
104670	2.300	

\* Suprafața este determinată în planul de proiecție Stereo 70.



## Date referitoare la teren

Crt	Categorie folosință	Intra vilan	Suprafața (mp)	Tarla	Parcelă	Nr. topo	Observații / Referințe
1	arabil	NU	2.300	94	3589/82	-	

## Lungime Segmente

1) Valorile lungimilor segmentelor sunt obținute din proiecție în plan.

Punct început	X / Y	Punct sfârșit	X / Y	Lungime segment (** (m)
1	458.586,848 496.976,541	2	458.552,736 497.195,399	221.5
2	458.552,736 497.195,399	3	458.543,365 497.193,289	9.606
3	458.543,365 497.193,289	4	458.576,613 496.970,588	225.17
4	458.576,613 496.970,588	1	458.586,848 496.976,541	11.84

\*\* Lungimile segmentelor sunt determinate în planul de proiecție Stereo 70 și sunt rotunjite la 1 milimetru.

\*\*\* Distanța dintre puncte este formată din segmente cumulate ce sunt mai mici decât valoarea 1 milimetru.

Neutilizabil în Circuitul  
Civil



**DATE DESPRE IMOBILUL NR. 7028**

Oficiul de Cadastru și Publicitate Imobiliară SIBIU  
Biroul de Cadastru și Publicitate Imobiliară Agnita

**A. Partea I. Descrierea imobilului**

TEREN Extravilan

Adresa: Jud. Sibiu

Nr. Crt	Nr cadastral Nr. topografic	Suprafața* (mp)	Observații / Referințe
A1	103484	2.300	Sector cadastral:101 Teren neimprejmuit;

**B. Partea II. Proprietari și acte**

Inscrieri privitoare la dreptul de proprietate și alte drepturi reale		Referințe
<b>4226 / 28/03/2019</b>		
Act Notarial nr. 32, din 22/04/2016 emis de NP Bianu Victoria;		
B1	Intabulare, drept de PROPRIETATE, dobândit prin Succesiune, cota actuala 1/2 1) <b>MIRCEA VICTORIA</b> , născută Albu, fiică	A1
B2	Intabulare, drept de PROPRIETATE, dobândit prin Succesiune, cota actuala 1/2 1) <b>ALBU LUCIA</b> , fiică	A1

**C. Partea III. SARCINI .**

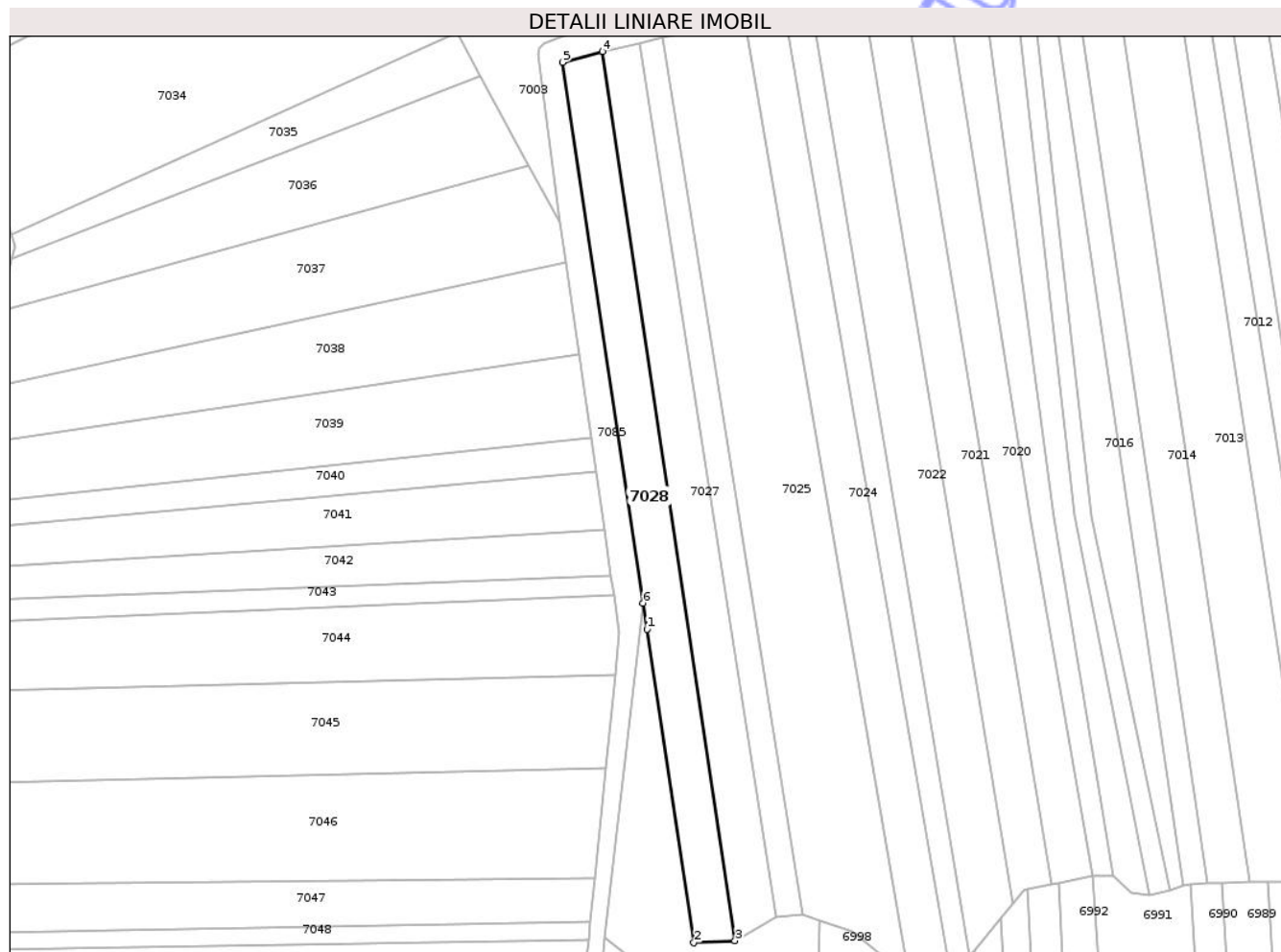
Inscrieri privind dezmembramintele dreptului de proprietate, drepturi reale de garanție și sarcini	Referințe
NU SUNT	

## Anexa Nr. 1 La Partea I

## Teren

Nr cadastral	Suprafața (mp)*	Observații / Referințe
103484	2.300	

\* Suprafața este determinată în planul de proiecție Stereo 70.



## Date referitoare la teren

Crt	Categorie folosință	Intra vilan	Suprafața (mp)	Tarla	Parcelă	Nr. topo	Observații / Referințe
1	arabil	NU	2.300	93	3589/42	-	

## Lungime Segmente

1) Valorile lungimilor segmentelor sunt obținute din proiecție în plan.

Punct început	X / Y	Punct sfârșit	X / Y	Lungime segment (** (m)
1	458.554,593 497.048,571	2	458.566,316 496.970,048	79.394
2	458.566,316 496.970,048	3	458.576,613 496.970,588	10.312
3	458.576,613 496.970,588	4	458.543,365 497.193,289	225.17
4	458.543,365 497.193,289	5	458.533,39 497.190,59	10.334
5	458.533,39 497.190,59	6	458.553,613 497.055,131	136.96

Punct început	X / Y	Punct sfârșit	X / Y	Lungime segment (** (m)
6	458.553,613 497.055,131	1	458.554,593 497.048,571	6.633

\*\* Lungimile segmentelor sunt determinate în planul de proiecție Stereo 70 și sunt rotunjite la 1 milimetru.

\*\*\* Distanța dintre puncte este formată din segmente cumulate ce sunt mai mici decât valoarea 1 milimetru.

Neutilizabil în Circuitul Civil



**DATE DESPRE IMOBILUL NR. 7029**

Oficiul de Cadastru și Publicitate Imobiliară SIBIU  
Biroul de Cadastru și Publicitate Imobiliară Agnita

**A. Partea I. Descrierea imobilului**

TEREN Extravilan

Adresa: Jud. Sibiu

Nr. Crt	Nr cadastral Nr. topografic	Suprafața* (mp)	Observații / Referințe
A1	104671	2.100	Sector cadastral:101 Teren neimprejmuit;

**B. Partea II. Proprietari și acte**

Inscrieri privitoare la dreptul de proprietate și alte drepturi reale	Referințe
/	
Act Administrativ nr. 1479/21, din 13/01/2003 emis de CJPSDPAT SIBIU (titlu de proprietate);	
B1	A1
Intabulare, drept de PROPRIETATE, dobandit prin Reconstituire, cota actuala 1/1 1) ALBU I IONITA	

**C. Partea III. SARCINI .**

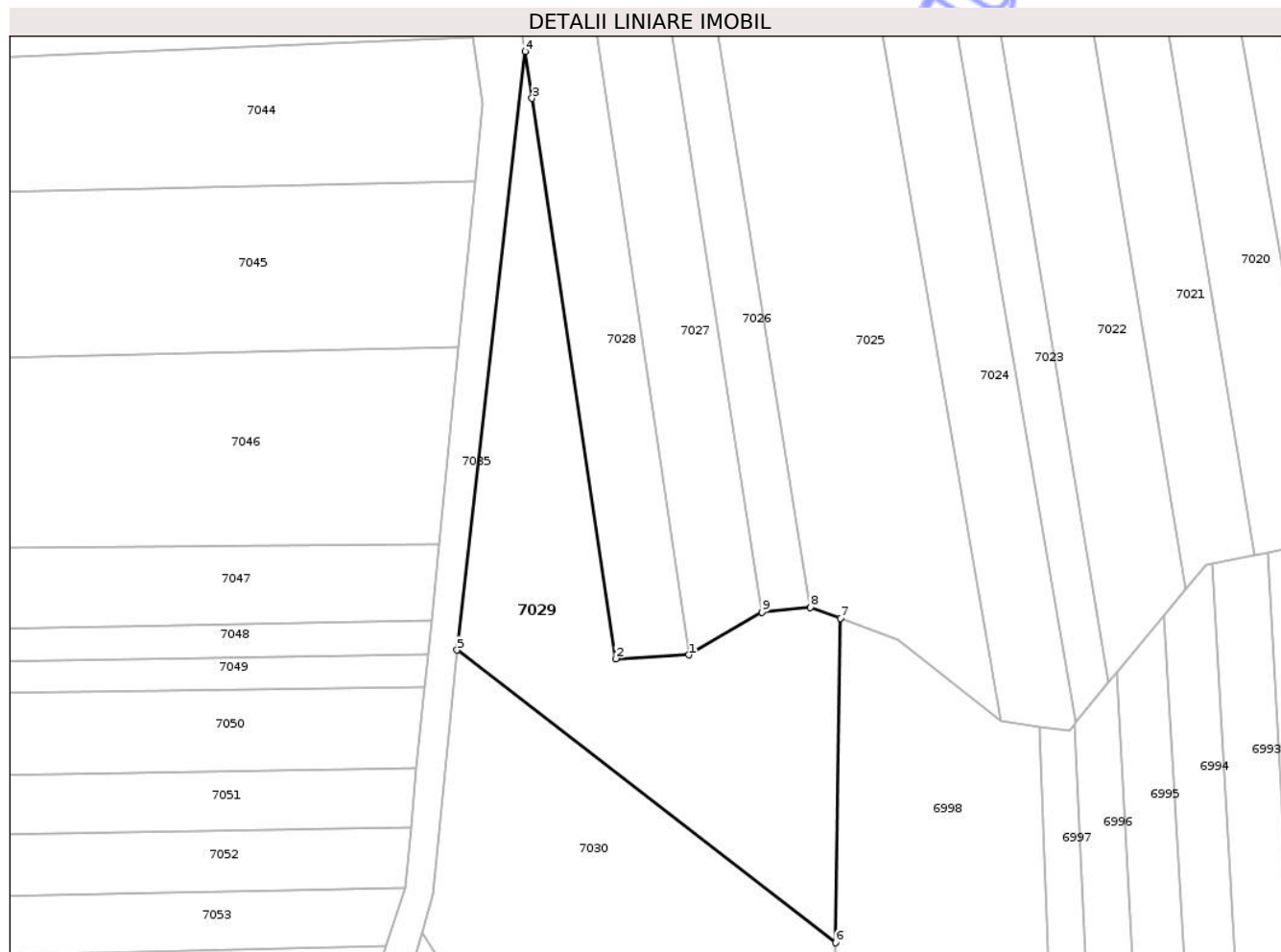
Inscrieri privind dezmembramintele dreptului de proprietate, drepturi reale de garanție și sarcini	Referințe
NU SUNT	

## Anexa Nr. 1 La Partea I

## Teren

Nr cadastral	Suprafața (mp)*	Observații / Referințe
104671	2.100	

\* Suprafața este determinată în planul de proiecție Stereo 70.



## Date referitoare la teren

Crt	Categorie folosință	Intra vilan	Suprafața (mp)	Tarla	Parcelă	Nr. topo	Observații / Referințe
1	arabil	NU	2.100	93	3589/36	-	

## Lungime Segmente

1) Valorile lungimilor segmentelor sunt obținute din proiecție în plan.

Punct început	X / Y	Punct sfârșit	X / Y	Lungime segment (** (m)
1	458.576,613 496.970,588	2	458.566,316 496.970,048	10.312
2	458.566,316 496.970,048	3	458.554,593 497.048,571	79.394
3	458.554,593 497.048,571	4	458.553,613 497.055,131	6.633
4	458.553,613 497.055,131	5	458.544,064 496.971,274	84.399
5	458.544,064 496.971,274	6	458.597,147 496.930,268	67.078

Punct început	X / Y	Punct sfârșit	X / Y	Lungime segment (** (m)
6	458.597,147 496.930,268	7	458.597,836 496.975,704	45.442
7	458.597,836 496.975,704	8	458.593,608 496.977,237	4.498
8	458.593,608 496.977,237	9	458.586,848 496.976,541	6.795
9	458.586,848 496.976,541	1	458.576,613 496.970,588	11.84

\*\* Lungimile segmentelor sunt determinate în planul de proiecție Stereo 70 și sunt rotunjite la 1 milimetru.

\*\*\* Distanța dintre puncte este formată din segmente cumulate ce sunt mai mici decât valoarea 1 milimetru.

Neutilizabil în Circuitul Civil



**DATE DESPRE IMOBILUL NR. 7030**

Oficiul de Cadastru și Publicitate Imobiliară SIBIU  
Biroul de Cadastru și Publicitate Imobiliară Agnita

**A. Partea I. Descrierea imobilului**

TEREN Extravilan

Adresa: Jud. Sibiu

Nr. Crt	Nr cadastral Nr. topografic	Suprafața* (mp)	Observații / Referințe
A1	104672	3.600	Sector cadastral:101 Teren neimprejmuit;

**B. Partea II. Proprietari și acte**

Inscrieri privitoare la dreptul de proprietate și alte drepturi reale	Referințe
/	
Act Notarial nr. 155, din 16/09/2009 emis de NP BARBU LENUȚA (certificat de mostenitor);	
B1	A1
Intabulare, drept de PROPRIETATE, dobandit prin Succesiune, cota actuala 1/1 1) NISTOR MARIA	

**C. Partea III. SARCINI .**

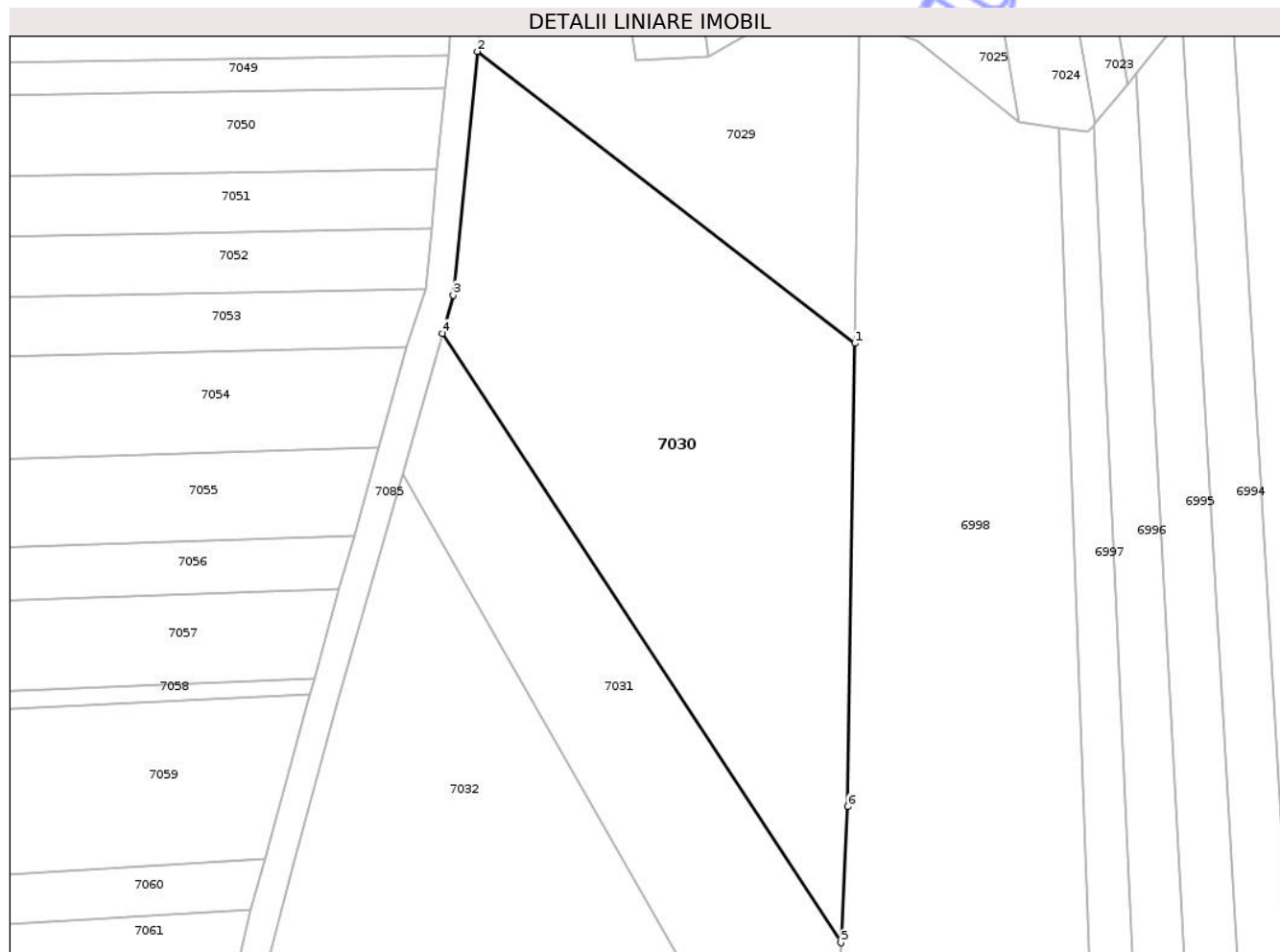
Inscrieri privind dezmembramintele dreptului de proprietate, drepturi reale de garanție și sarcini	Referințe
NU SUNT	

## Anexa Nr. 1 La Partea I

## Teren

Nr cadastral	Suprafața (mp)*	Observații / Referințe
104672	3.600	

\* Suprafața este determinată în planul de proiecție Stereo 70.



## Date referitoare la teren

Crt	Categorie folosință	Intra vilan	Suprafața (mp)	Tarla	Parcelă	Nr. topo	Observații / Referințe
1	arabil	NU	3.600	94	2589/40	-	

## Lungime Segmente

1) Valorile lungimilor segmentelor sunt obținute din proiecție în plan.

Punct început	X / Y	Punct sfârșit	X / Y	Lungime segment (** (m)
1	458.597,147 496.930,268	2	458.544,064 496.971,274	67.078
2	458.544,064 496.971,274	3	458.540,665 496.937,043	34.399
3	458.540,665 496.937,043	4	458.539,139 496.931,669	5.587
4	458.539,139 496.931,669	5	458.595,187 496.846,094	102.296
5	458.595,187 496.846,094	6	458.596,16 496.865,229	19.16

Punct început	X / Y	Punct sfârșit	X / Y	Lungime segment (** (m)
6	458.596,16 496.865,229	1	458.597,147 496.930,268	65.046

\*\* Lungimile segmentelor sunt determinate în planul de proiecție Stereo 70 și sunt rotunjite la 1 milimetru.

\*\*\* Distanța dintre puncte este formată din segmente cumulate ce sunt mai mici decât valoarea 1 milimetru.

Neutilizabil în Circuitul Civil





## DATE DESPRE IMOBILUL NR. 7031

Oficiul de Cadastru și Publicitate Imobiliară SIBIU  
Biroul de Cadastru și Publicitate Imobiliară Agnita

## A. Partea I. Descrierea imobilului

TEREN Extravilan

Adresa: Jud. Sibiu

Nr. Crt	Nr cadastral Nr. topografic	Suprafața* (mp)	Observații / Referințe
A1	104673	2.100	Sector cadastral:101 Teren neimprejmuit;

## B. Partea II. Proprietari și acte

Inscrieri privitoare la dreptul de proprietate și alte drepturi reale	Referințe
/	
Act Administrativ nr. 1446/21, din 28/10/2002 emis de CJPSDPAT SIBIU (titlu de proprietate);	
B1	A1
Intabulare, drept de PROPRIETATE, dobandit prin Reconstituire, cota actuala 1/1 1) HILA N VASILE	

## C. Partea III. SARCINI .

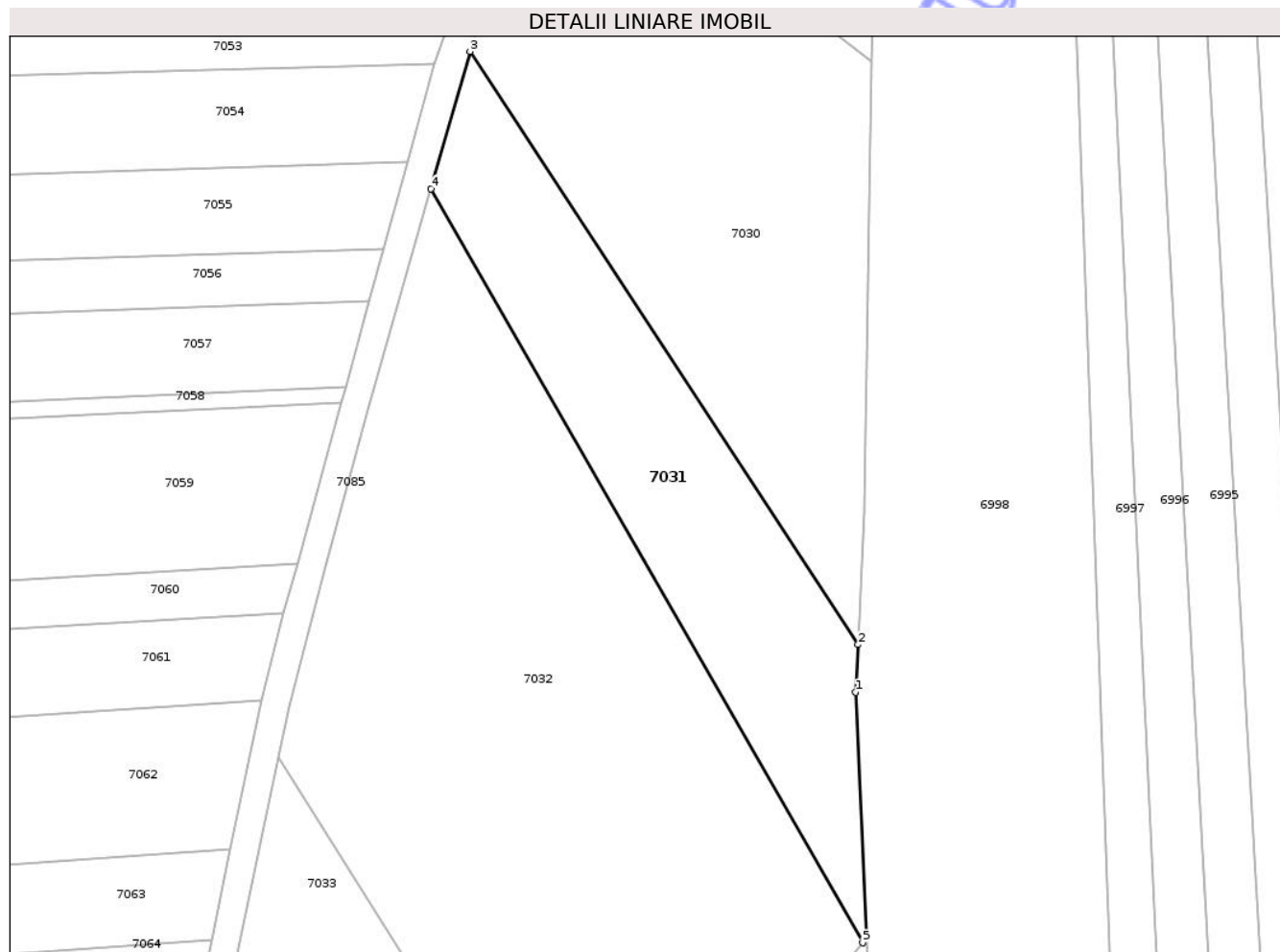
Inscrieri privind dezmembramintele dreptului de proprietate, drepturi reale de garanție și sarcini	Referințe
NU SUNT	

## Anexa Nr. 1 La Partea I

## Teren

Nr cadastral	Suprafața (mp)*	Observații / Referințe
104673	2.100	

\* Suprafața este determinată în planul de proiecție Stereo 70.



## Date referitoare la teren

Crt	Categorie folosință	Intra vilan	Suprafața (mp)	Tarla	Parcelă	Nr. topo	Observații / Referințe
1	arabil	NU	2.100	93	3589/41	-	

## Lungime Segmente

1) Valorile lungimilor segmentelor sunt obținute din proiecție în plan.

Punct început	X / Y	Punct sfârșit	X / Y	Lungime segment (** (m)
1	458.594,837 496.839,224	2	458.595,187 496.846,094	6.879
2	458.595,187 496.846,094	3	458.539,139 496.931,669	102.296
3	458.539,139 496.931,669	4	458.533,508 496.911,846	20.608
4	458.533,508 496.911,846	5	458.595,875 496.803,081	125.377
5	458.595,875 496.803,081	6	458.596,393 496.803,701	0.809

Punct început	X / Y	Punct sfârșit	X / Y	Lungime segment (** (m)
6	458.596,393 496.803,701	1	458.594,837 496.839,224	35.557

\*\* Lungimile segmentelor sunt determinate în planul de proiecție Stereo 70 și sunt rotunjite la 1 milimetru.

\*\*\* Distanța dintre puncte este formată din segmente cumulate ce sunt mai mici decât valoarea 1 milimetru.

Neutilizabil în Circuitul Civil



**DATE DESPRE IMOBILUL NR. 7032**

Oficiul de Cadastru și Publicitate Imobiliară SIBIU  
Biroul de Cadastru și Publicitate Imobiliară Agnita

**A. Partea I. Descrierea imobilului**

TEREN Extravilan

Adresa: Jud. Sibiu

Nr. Crt	Nr cadastral Nr. topografic	Suprafața* (mp)	Observații / Referințe
A1	104674	6.200	Sector cadastral:101 Teren neimprejmuit;

**B. Partea II. Proprietari și acte**

Inscrieri privitoare la dreptul de proprietate și alte drepturi reale	Referințe
/	
Act Administrativ nr. 2009/21, din 28/10/2004 emis de CJPSDPAT SIBIU (titlu de proprietate);	
B1	A1
Intabulare, drept de PROPRIETATE, dobandit prin Reconstituire, cota actuala 1/1	
1) TOMA R ELISABETA	
2) VULCAN R ELISABETA	

**C. Partea III. SARCINI .**

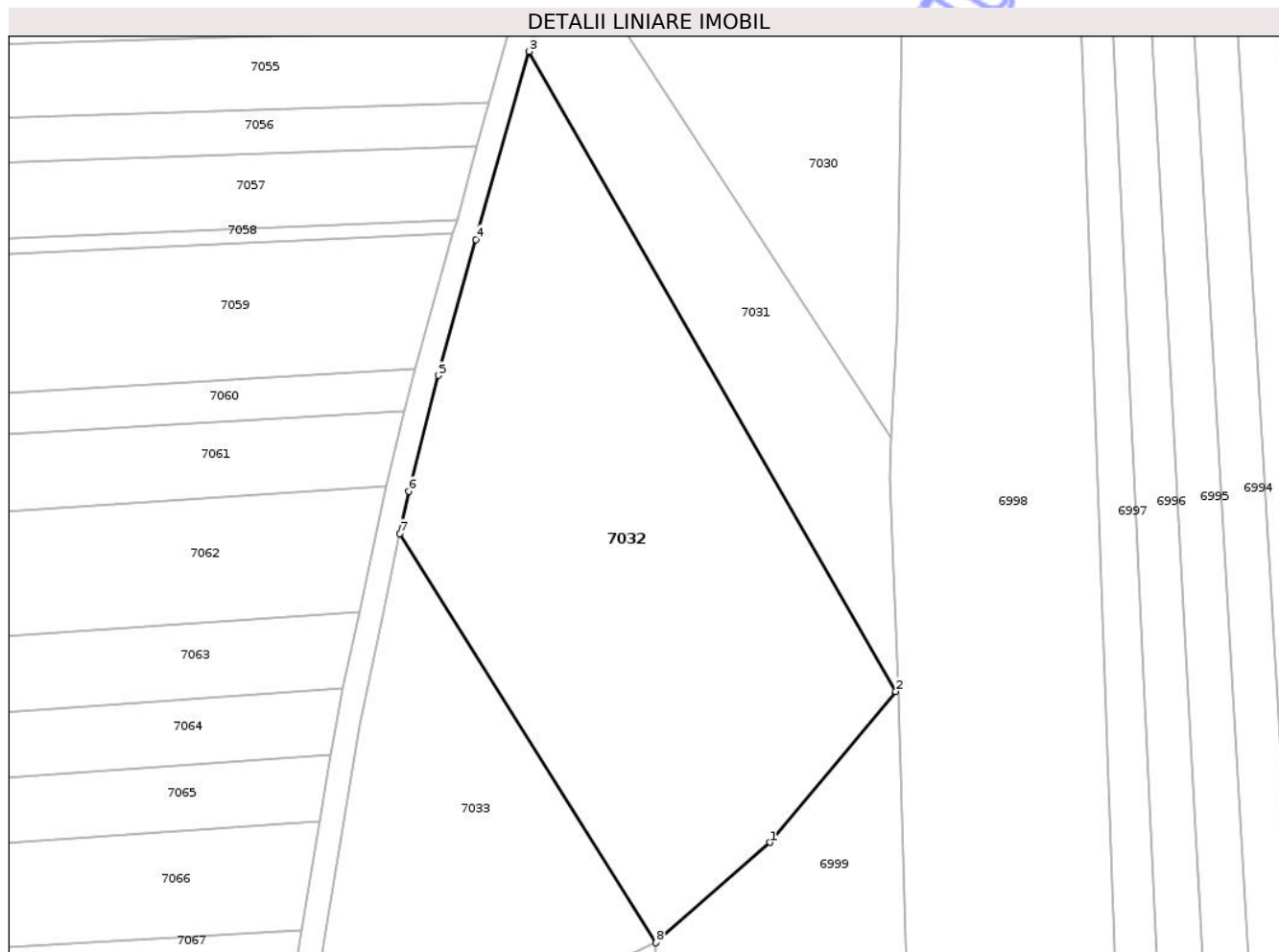
Inscrieri privind dezmembramintele dreptului de proprietate, drepturi reale de garanție și sarcini	Referințe
NU SUNT	

## Anexa Nr. 1 La Partea I

## Teren

Nr cadastral	Suprafața (mp)*	Observații / Referințe
104674	6.200	

\* Suprafața este determinată în planul de proiecție Stereo 70.



## Date referitoare la teren

Crt	Categorie folosință	Intravilan	Suprafața (mp)	Tarla	Parcelă	Nr. topo	Observații / Referințe
1	arabil	NU	6.200	94	3589/83	-	

## Lungime Segmente

1) Valorile lungimilor segmentelor sunt obținute din proiecție în plan.

Punct început	X / Y	Punct sfârșit	X / Y	Lungime segment (** (m)
1	458.574,446 496.777,437	2	458.595,875 496.803,081	33.418
2	458.595,875 496.803,081	3	458.533,508 496.911,846	125.377
3	458.533,508 496.911,846	4	458.524,435 496.879,905	33.205
4	458.524,435 496.879,905	5	458.518,065 496.856,779	23.987
5	458.518,065 496.856,779	6	458.512,994 496.837,126	20.296

Punct început	X / Y	Punct sfârșit	X / Y	Lungime segment (** (m)
6	458.512,994 496.837,126	7	458.511,466 496.829,917	7.37
7	458.511,466 496.829,917	8	458.555,09 496.760,382	82.087
8	458.555,09 496.760,382	1	458.574,446 496.777,437	25.798

\*\* Lungimile segmentelor sunt determinate în planul de proiecție Stereo 70 și sunt rotunjite la 1 milimetru.

\*\*\* Distanța dintre puncte este formată din segmente cumulate ce sunt mai mici decât valoarea 1 milimetru.

Neutilizabil în Circuitul Civil



**DATE DESPRE IMOBILUL NR. 7033**

Oficiul de Cadastru și Publicitate Imobiliară SIBIU  
Biroul de Cadastru și Publicitate Imobiliară Agnita

**A. Partea I. Descrierea imobilului**

TEREN Extravilan

Adresa: Jud. Sibiu

Nr. Crt	Nr cadastral Nr. topografic	Suprafața* (mp)	Observații / Referințe
A1	104668	2.800	Sector cadastral:101 Teren neimprejmuit;

**B. Partea II. Proprietari și acte**

Inscrieri privitoare la dreptul de proprietate și alte drepturi reale	Referințe
/	
Act Administrativ nr. 1582/21, din 28/10/2004 emis de CJPSDPAT SIBIU (titlu de proprietate);	
B1	A1
Intabulare, drept de PROPRIETATE, dobandit prin Reconstituire, cota actuala 1/1	
1) PLEȘCA N VIOREL DEFUNCT:Da	

**C. Partea III. SARCINI .**

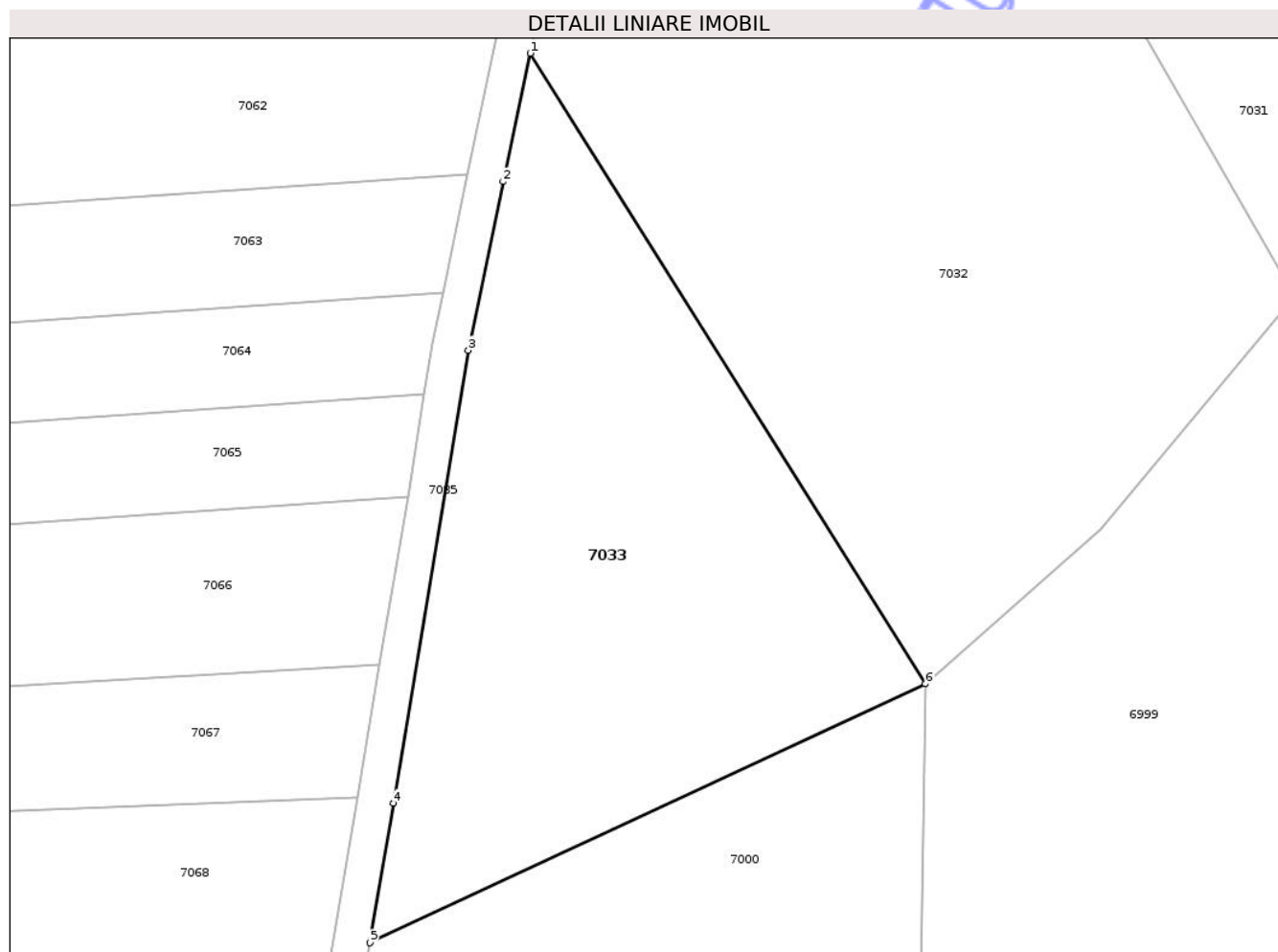
Inscrieri privind dezmembramintele dreptului de proprietate, drepturi reale de garanție și sarcini	Referințe
NU SUNT	

## Anexa Nr. 1 La Partea I

## Teren

Nr cadastral	Suprafața (mp)*	Observații / Referințe
104668	2.800	

\* Suprafața este determinată în planul de proiecție Stereo 70.



## Date referitoare la teren

Crt	Categorie folosință	Intravilan	Suprafața (mp)	Tarla	Parcelă	Nr. topo	Observații / Referințe
1	arabil	NU	2.800	94	3589/84	-	

## Lungime Segmente

1) Valorile lungimilor segmentelor sunt obținute din proiecție în plan.

Punct început	X / Y	Punct sfârșit	X / Y	Lungime segment (** (m)
1	458.511,466 496.829,917	2	458.508,47 496.815,775	14.456
2	458.508,47 496.815,775	3	458.504,63 496.797,173	18.994
3	458.504,63 496.797,173	4	458.496,345 496.747,218	50.637
4	458.496,345 496.747,218	5	458.493,758 496.731,844	15.591
5	458.493,758 496.731,844	6	458.555,09 496.760,382	67.646

Punct început	X / Y	Punct sfârșit	X / Y	Lungime segment (** (m)
6	458.555,09 496.760,382	1	458.511,466 496.829,917	82.087

\*\* Lungimile segmentelor sunt determinate în planul de proiecție Stereo 70 și sunt rotunjite la 1 milimetru.

\*\*\* Distanța dintre puncte este formată din segmente cumulate ce sunt mai mici decât valoarea 1 milimetru.

Neutilizabil în Circuitul Civil





## DATE DESPRE IMOBILUL NR. 7034

Oficiul de Cadastru și Publicitate Imobiliară SIBIU  
Biroul de Cadastru și Publicitate Imobiliară Agnita

## A. Partea I. Descrierea imobilului

TEREN Extravilan

Adresa: Jud. Sibiu

Nr. Crt	Nr cadastral Nr. topografic	Suprafața* (mp)	Observații / Referințe
A1	104689	5.200	Sector cadastral:101 Teren neimprejmuit;

## B. Partea II. Proprietari și acte

Inscrieri privitoare la dreptul de proprietate și alte drepturi reale	Referințe
/	
Act Administrativ nr. 1500/21, din 13/01/2003 emis de CJPSDPAT SIBIU (titlu de proprietate);	
B1	A1
Intabulare, drept de PROPRIETATE, dobandit prin Reconstituire, cota actuala 1/1 1) ALBU I ALEXANDRU	

## C. Partea III. SARCINI .

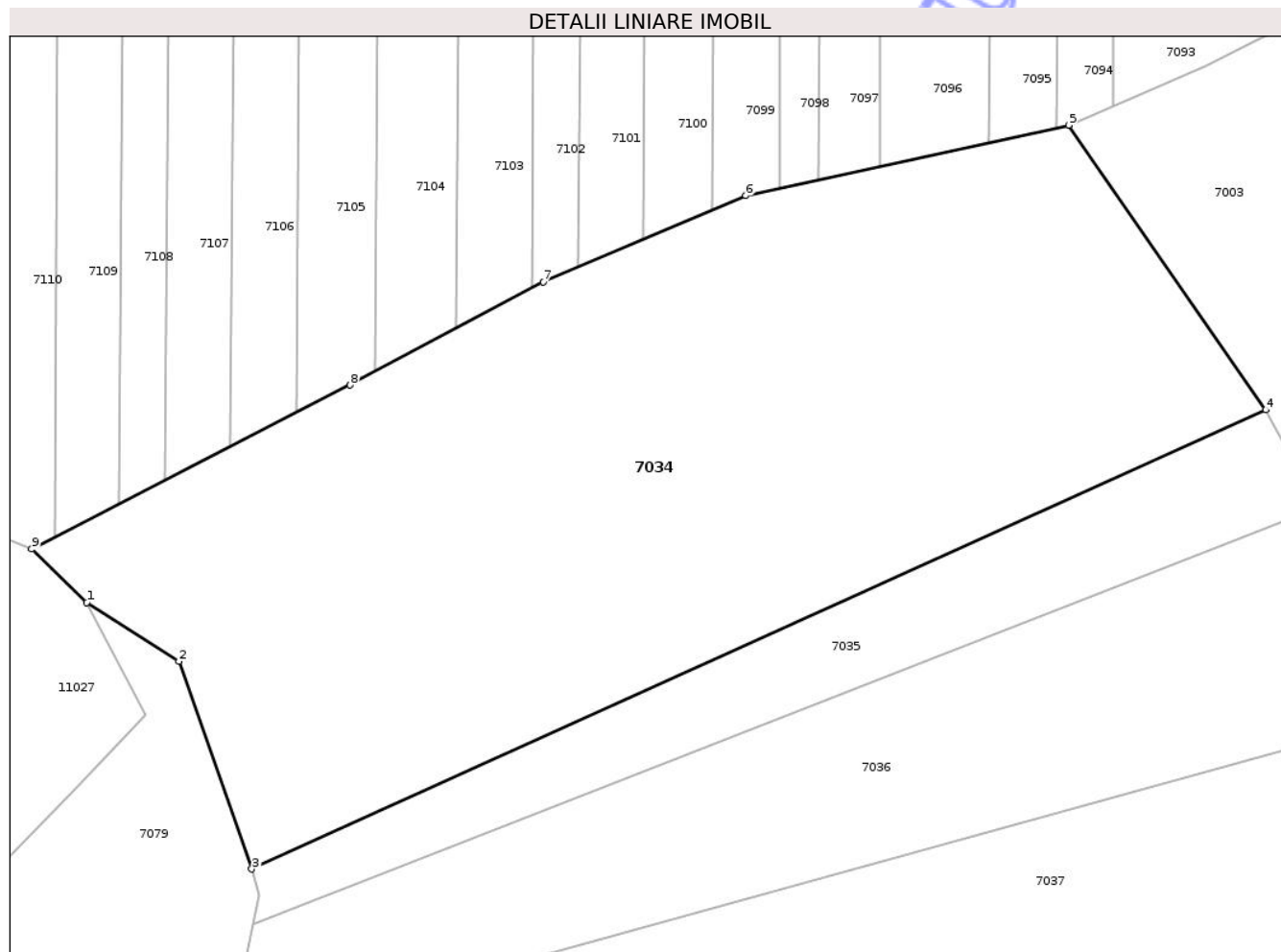
Inscrieri privind dezmembramintele dreptului de proprietate, drepturi reale de garanție și sarcini	Referințe
NU SUNT	

## Anexa Nr. 1 La Partea I

## Teren

Nr cadastral	Suprafața (mp)*	Observații / Referințe
104689	5.200	

\* Suprafața este determinată în planul de proiecție Stereo 70.



## Date referitoare la teren

Crt	Categorie folosință	Intra vilan	Suprafața (mp)	Tarla	Parcelă	Nr. topo	Observații / Referințe
1	arabil	NU	5.200	93	3557/1	-	

## Lungime Segmente

1) Valorile lungimilor segmentelor sunt obținute din proiecție în plan.

Punct început	X / Y	Punct sfârșit	X / Y	Lungime segment (** (m)
1	458.376,999 497.176,674	2	458.387,147 497.170,184	12.045
2	458.387,147 497.170,184	3	458.395,194 497.147,316	24.243
3	458.395,194 497.147,316	4	458.507,002 497.197,883	122.712
4	458.507,002 497.197,883	5	458.485,29 497.229,248	38.147
5	458.485,29 497.229,248	6	458.449,667 497.221,493	36.457

Punct început	X / Y	Punct sfârșit	X / Y	Lungime segment (** (m)
6	458.449,667 497.221,493	7	458.427,337 497.212,0	24.264
7	458.427,337 497.212,0	8	458.406,035 497.200,615	24.154
8	458.406,035 497.200,615	9	458.370,917 497.182,554	39.49
9	458.370,917 497.182,554	1	458.376,999 497.176,674	8.461

\*\* Lungimile segmentelor sunt determinate în planul de proiecție Stereo 70 și sunt rotunjite la 1 milimetru.

\*\*\* Distanța dintre puncte este formată din segmente cumulate ce sunt mai mici decât valoarea 1 milimetru.

Neutilizabil în Circuitul Civil



**DATE DESPRE IMOBILUL NR. 7035**

Oficiul de Cadastru și Publicitate Imobiliară SIBIU  
Biroul de Cadastru și Publicitate Imobiliară Agnita

**A. Partea I. Descrierea imobilului**

TEREN Extravilan

Adresa: Jud. Sibiu

Nr. Crt	Nr cadastral Nr. topografic	Suprafața* (mp)	Observații / Referințe
A1	104714	1.100	Sector cadastral:101 Teren neimprejmuit;

**B. Partea II. Proprietari și acte**

Inscrieri privitoare la dreptul de proprietate și alte drepturi reale	Referințe
/	
Act Administrativ nr. 1425/21, din 11/12/2002 emis de CJPSDPAT SIBIU (titlu de proprietate);	
B1	A1
Intabulare, drept de PROPRIETATE, dobandit prin Reconstituire, cota actuala 1/1	
1) MANEA N MARIA	

**C. Partea III. SARCINI .**

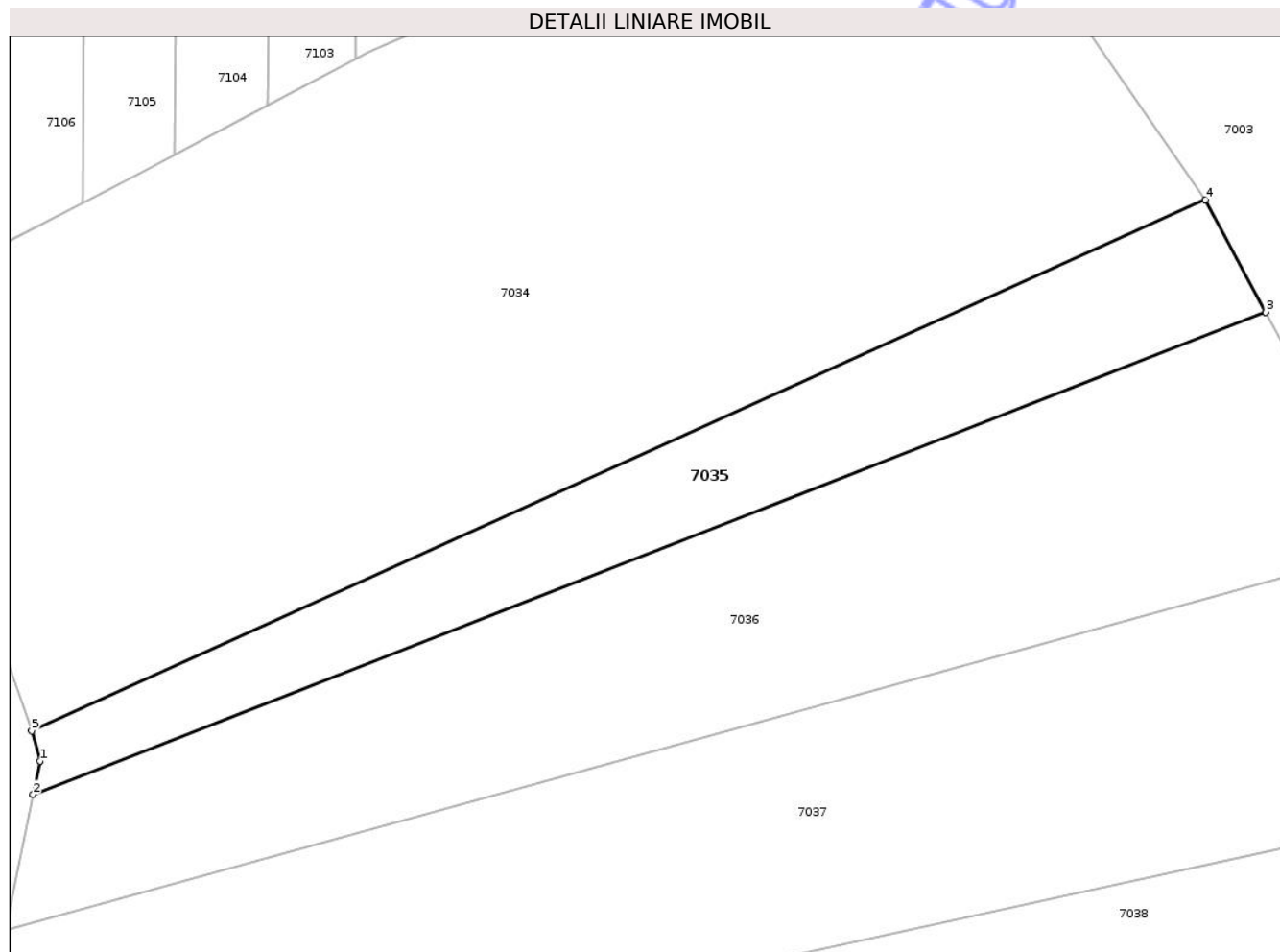
Inscrieri privind dezmembramintele dreptului de proprietate, drepturi reale de garanție și sarcini	Referințe
NU SUNT	

## Anexa Nr. 1 La Partea I

## Teren

Nr cadastral	Suprafața (mp)*	Observații / Referințe
104714	1.100	

\* Suprafața este determinată în planul de proiecție Stereo 70.



## Date referitoare la teren

Crt	Categorie folosință	Intra vilan	Suprafața (mp)	Tarla	Parcelă	Nr. topo	Observații / Referințe
1	arabil	NU	1.100	94	3557/54	-	

## Lungime Segmente

1) Valorile lungimilor segmentelor sunt obținute din proiecție în plan.

Punct început	X / Y	Punct sfârșit	X / Y	Lungime segment (** (m)
1	458.395,977 497.144,447	2	458.395,327 497.141,265	3.248
2	458.395,327 497.141,265	3	458.512,777 497.187,189	126.109
3	458.512,777 497.187,189	4	458.507,002 497.197,883	12.153
4	458.507,002 497.197,883	5	458.395,194 497.147,316	122.712
5	458.395,194 497.147,316	1	458.395,977 497.144,447	2.973

\*\* Lungimile segmentelor sunt determinate în planul de proiecție Stereo 70 și sunt rotunjite la 1 milimetru.

\*\*\* Distanța dintre puncte este formată din segmente cumulate ce sunt mai mici decât valoarea 1 milimetru.

Neutilizabil în Circuitul  
Civil



**DATE DESPRE IMOBILUL NR. 7036**

Oficiul de Cadastru și Publicitate Imobiliară SIBIU  
Biroul de Cadastru și Publicitate Imobiliară Agnita

**A. Partea I. Descrierea imobilului**

TEREN Extravilan

Adresa: Jud. Sibiu

Nr. Crt	Nr cadastral Nr. topografic	Suprafața* (mp)	Observații / Referințe
A1	104715	2.400	Sector cadastral:101 Teren neimprejmuit;

**B. Partea II. Proprietari și acte**

Inscrieri privitoare la dreptul de proprietate și alte drepturi reale	Referințe
/	
Act Administrativ nr. 1481/21, din 13/01/2003 emis de CJPSDPAT SIBIU (titlu de proprietate);	
B1	A1
Intabulare, drept de PROPRIETATE, dobandit prin Reconstituire, cota actuala 1/1 1) TOMA A AUGUSTIN	

**C. Partea III. SARCINI .**

Inscrieri privind dezmembramintele dreptului de proprietate, drepturi reale de garanție și sarcini	Referințe
NU SUNT	

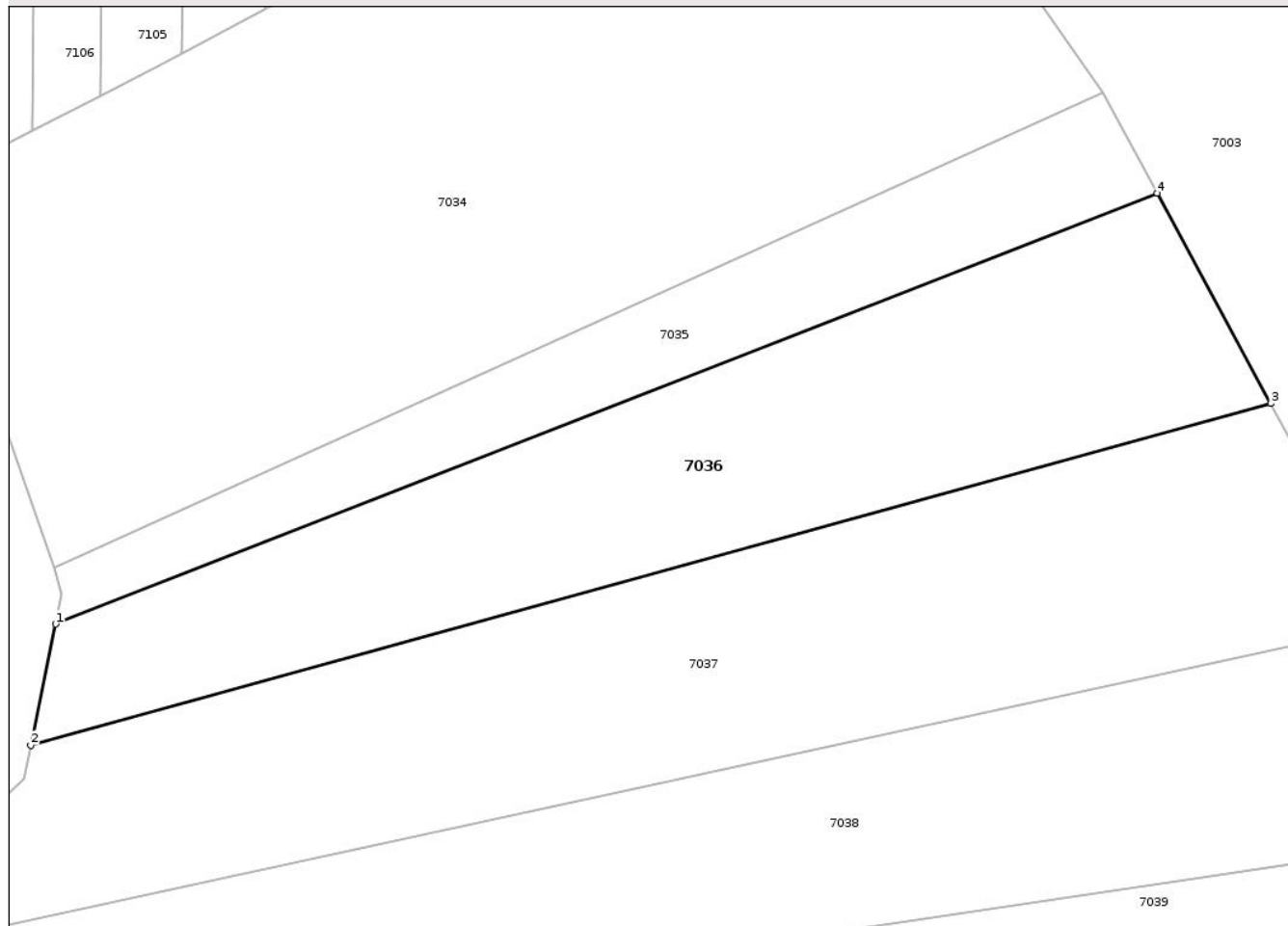
## Anexa Nr. 1 La Partea I

## Teren

Nr cadastral	Suprafața (mp)*	Observații / Referințe
104715	2.400	

\* Suprafața este determinată în planul de proiecție Stereo 70.

## DETALII LINIARE IMOBIL



## Date referitoare la teren

Crt	Categorie folosință	Intra vilan	Suprafața (mp)	Tarla	Parcelă	Nr. topo	Observații / Referințe
1	arabil	NU	2.400	93	3557/56	-	

## Lungime Segmente

1) Valorile lungimilor segmentelor sunt obținute din proiecție în plan.

Punct început	X / Y	Punct sfârșit	X / Y	Lungime segment (** (m)
1	458.395,327 497.141,265	2	458.392,69 497.128,35	13.181
2	458.392,69 497.128,35	3	458.524,883 497.164,771	137.118
3	458.524,883 497.164,771	4	458.512,777 497.187,189	25.478
4	458.512,777 497.187,189	1	458.395,327 497.141,265	126.109

\*\* Lungimile segmentelor sunt determinate în planul de proiecție Stereo 70 și sunt rotunjite la 1 milimetru.

\*\*\* Distanța dintre puncte este formată din segmente cumulate ce sunt mai mici decât valoarea 1 milimetru.

Neutilizabil în Circuitul  
Civil





## DATE DESPRE IMOBILUL NR. 7037

Oficiul de Cadastru și Publicitate Imobiliară SIBIU  
Biroul de Cadastru și Publicitate Imobiliară Agnita

## A. Partea I. Descrierea imobilului

TEREN Extravilan

Adresa: Jud. Sibiu

Nr. Crt	Nr cadastral Nr. topografic	Suprafața* (mp)	Observații / Referințe
A1	104700	3.300	Sector cadastral:101 Teren neimprejmuit;

## B. Partea II. Proprietari și acte

Inscrieri privitoare la dreptul de proprietate și alte drepturi reale	Referințe
/	
Act Administrativ nr. 1445/21, din 28/10/2002 emis de CJPSDPAT SIBIU (titlu de proprietate);	
B1	A1
Intabulare, drept de PROPRIETATE, dobandit prin Reconstituire, cota actuala 1/1	
1) HANEA I IRIMIE DEFUNCT:Da	

## C. Partea III. SARCINI .

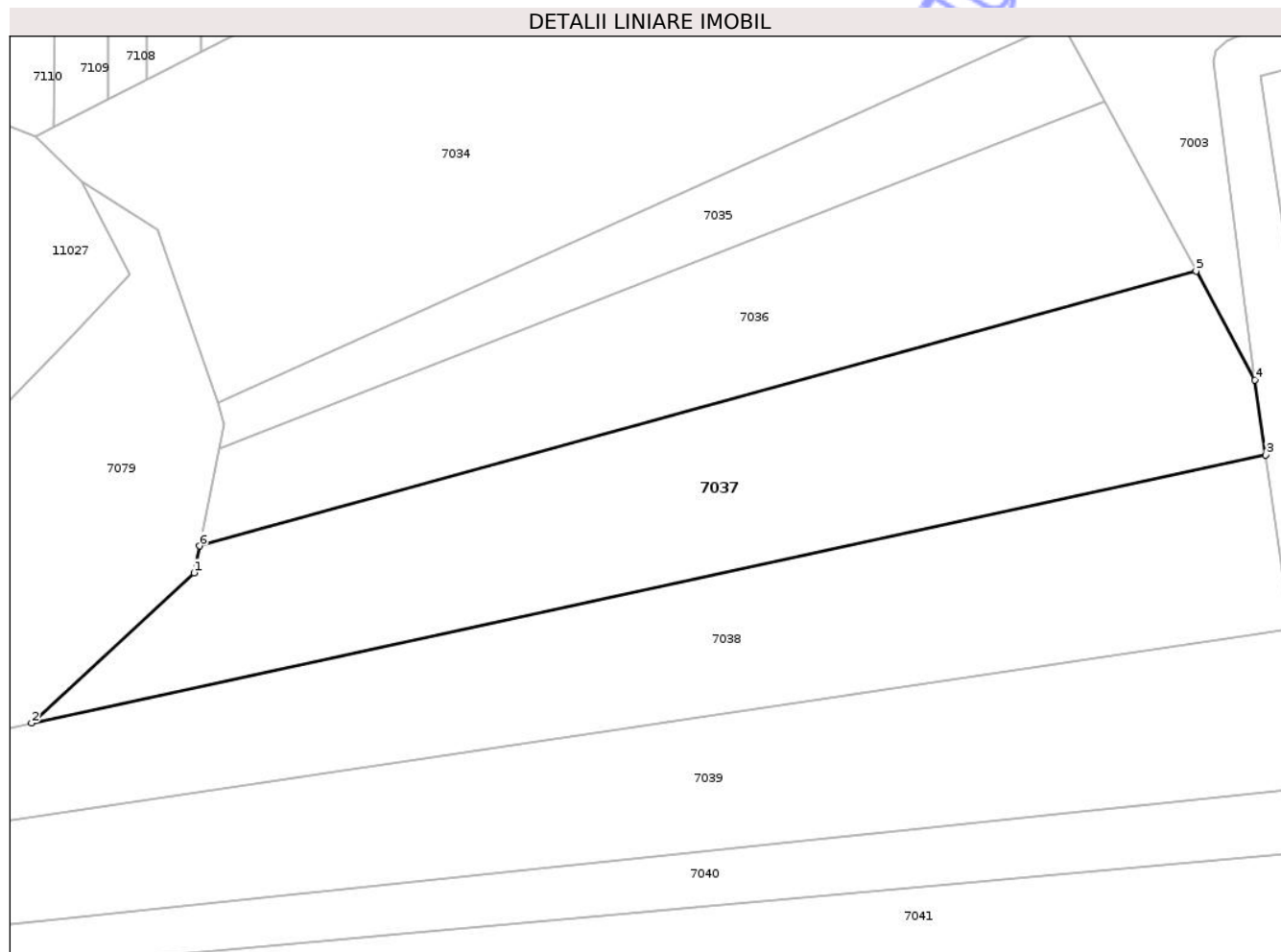
Inscrieri privind dezmembramintele dreptului de proprietate, drepturi reale de garanție și sarcini	Referințe
NU SUNT	

## Anexa Nr. 1 La Partea I

## Teren

Nr cadastral	Suprafața (mp)*	Observații / Referințe
104700	3.300	

\* Suprafața este determinată în planul de proiecție Stereo 70.



## Date referitoare la teren

Crt	Categorie folosință	Intra vilan	Suprafața (mp)	Tarla	Parcelă	Nr. topo	Observații / Referințe
1	arabil	NU	3.300	93	3557/58	-	

## Lungime Segmente

1) Valorile lungimilor segmentelor sunt obținute din proiecție în plan.

Punct început	X / Y	Punct sfârșit	X / Y	Lungime segment (** (m)
1	458.391,966 497.124,804	2	458.370,447 497.104,884	29.324
2	458.370,447 497.104,884	3	458.534,129 497.140,424	167.496
3	458.534,129 497.140,424	4	458.532,686 497.150,321	10.002
4	458.532,686 497.150,321	5	458.524,883 497.164,771	16.422
5	458.524,883 497.164,771	6	458.392,69 497.128,35	137.118

Punct început	X / Y	Punct sfârșit	X / Y	Lungime segment (** (m)
6	458.392,69 497.128,35	1	458.391,966 497.124,804	3.619

\*\* Lungimile segmentelor sunt determinate în planul de proiecție Stereo 70 și sunt rotunjite la 1 milimetru.

\*\*\* Distanța dintre puncte este formată din segmente cumulate ce sunt mai mici decât valoarea 1 milimetru.

Neutilizabil în Circuitul Civil



**DATE DESPRE IMOBILUL NR. 7038**

Oficiul de Cadastru și Publicitate Imobiliară SIBIU  
Biroul de Cadastru și Publicitate Imobiliară Agnita

**A. Partea I. Descrierea imobilului**

TEREN Extravilan

Adresa: Jud. Sibiu

Nr. Crt	Nr cadastral Nr. topografic	Suprafața* (mp)	Observații / Referințe
A1	104716	3.100	Sector cadastral:101 Teren neimprejmuit;

**B. Partea II. Proprietari și acte**

Inscrieri privitoare la dreptul de proprietate și alte drepturi reale	Referințe
/	
Act Administrativ nr. 1556/21, din 06/05/2005 emis de CJPSDPAT SIBIU (titlu de proprietate);	
B1	A1
Intabulare, drept de PROPRIETATE, dobandit prin Reconstituire, cota actuala 1/1 1) MUNTEAN C MARIA	

**C. Partea III. SARCINI .**

Inscrieri privind dezmembramintele dreptului de proprietate, drepturi reale de garanție și sarcini	Referințe
NU SUNT	

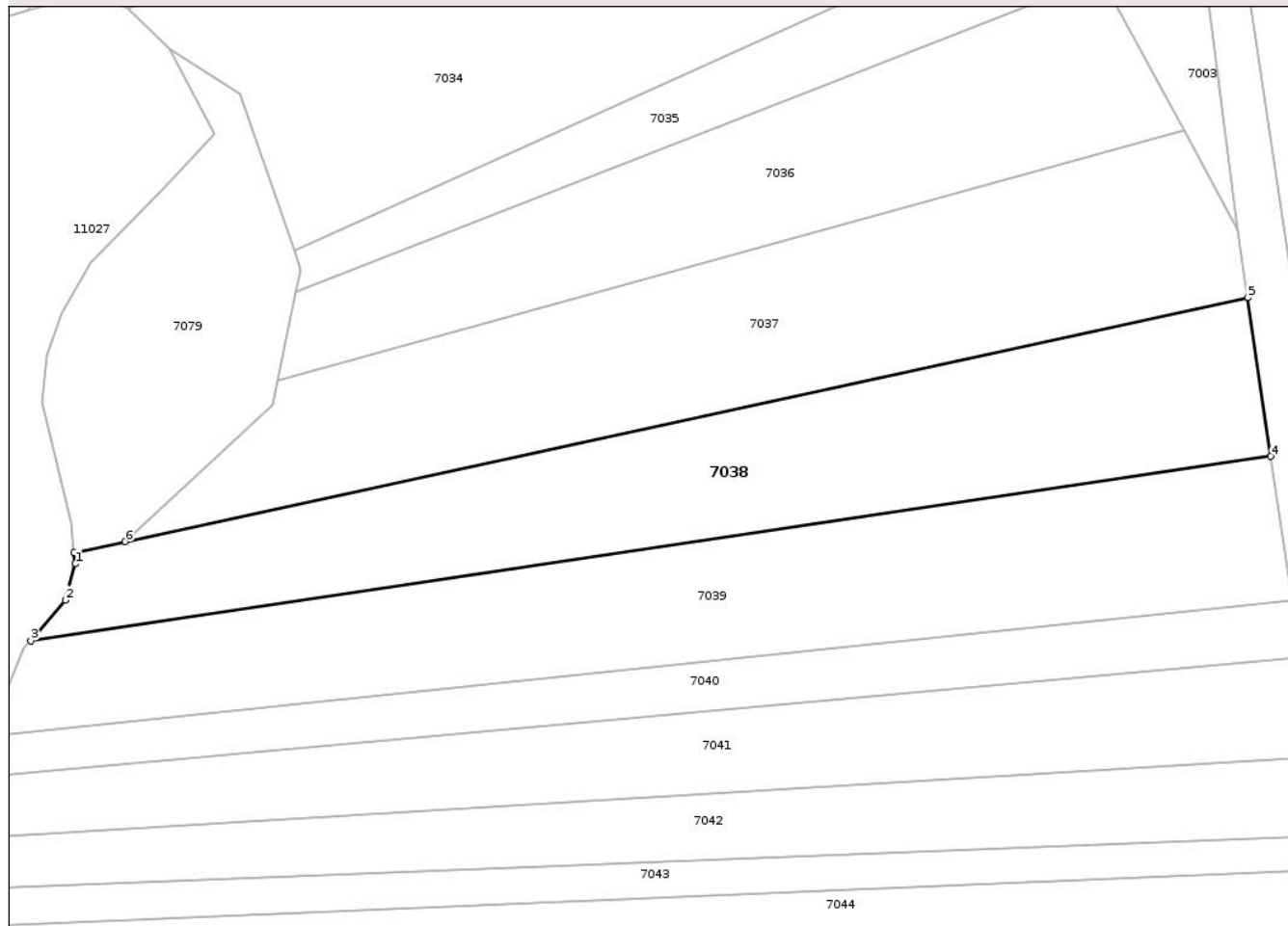
## Anexa Nr. 1 La Partea I

## Teren

Nr cadastral	Suprafața (mp)*	Observații / Referințe
104716	3.100	

\* Suprafața este determinată în planul de proiecție Stereo 70.

## DETALII LINIARE IMOBIL



## Date referitoare la teren

Crt	Categorie folosință	Intra vilan	Suprafața (mp)	Tarla	Parcelă	Nr. topo	Observații / Referințe
1	arabil	NU	3.100	93	3557/59	-	

## Lungime Segmente

1) Valorile lungimilor segmentelor sunt obținute din proiecție în plan.

Punct început	X / Y	Punct sfârșit	X / Y	Lungime segment (** (m)
1	458.363,158 497.101,652	2	458.361,722 497.096,356	5.488
2	458.361,722 497.096,356	3	458.356,689 497.090,452	7.757
3	458.356,689 497.090,452	4	458.537,501 497.117,301	182.794
4	458.537,501 497.117,301	5	458.534,129 497.140,424	23.367
5	458.534,129 497.140,424	6	458.370,447 497.104,884	167.496

Punct început	X / Y	Punct sfârșit	X / Y	Lungime segment (** (m)
6	458.370,447 497.104,884	7	458.362,996 497.103,266	7.624
7	458.362,996 497.103,266	1	458.363,158 497.101,652	1.622

\*\* Lungimile segmentelor sunt determinate în planul de proiecție Stereo 70 și sunt rotunjite la 1 milimetru.

\*\*\* Distanța dintre puncte este formată din segmente cumulate ce sunt mai mici decât valoarea 1 milimetru.

Neutilizabil în Circuitul Civil





## DATE DESPRE IMOBILUL NR. 7039

Oficiul de Cadastru și Publicitate Imobiliară SIBIU  
Biroul de Cadastru și Publicitate Imobiliară Agnita

## A. Partea I. Descrierea imobilului

TEREN Extravilan

Adresa: Jud. Sibiu

Nr. Crt	Nr cadastral Nr. topografic	Suprafața* (mp)	Observații / Referințe
A1	104717	3.200	Sector cadastral:101 Teren neimprejmuit;

## B. Partea II. Proprietari și acte

Inscrieri privitoare la dreptul de proprietate și alte drepturi reale	Referințe
/	
Act Administrativ nr. 1504/21, din 04/02/2003 emis de CJPSDPAT SIBIU (titlu de proprietate);	
B1	A1
Intabulare, drept de PROPRIETATE, dobandit prin Reconstituire, cota actuala 1/1 1) BRAICU A IOAN	

## C. Partea III. SARCINI .

Inscrieri privind dezmembramintele dreptului de proprietate, drepturi reale de garanție și sarcini	Referințe
NU SUNT	

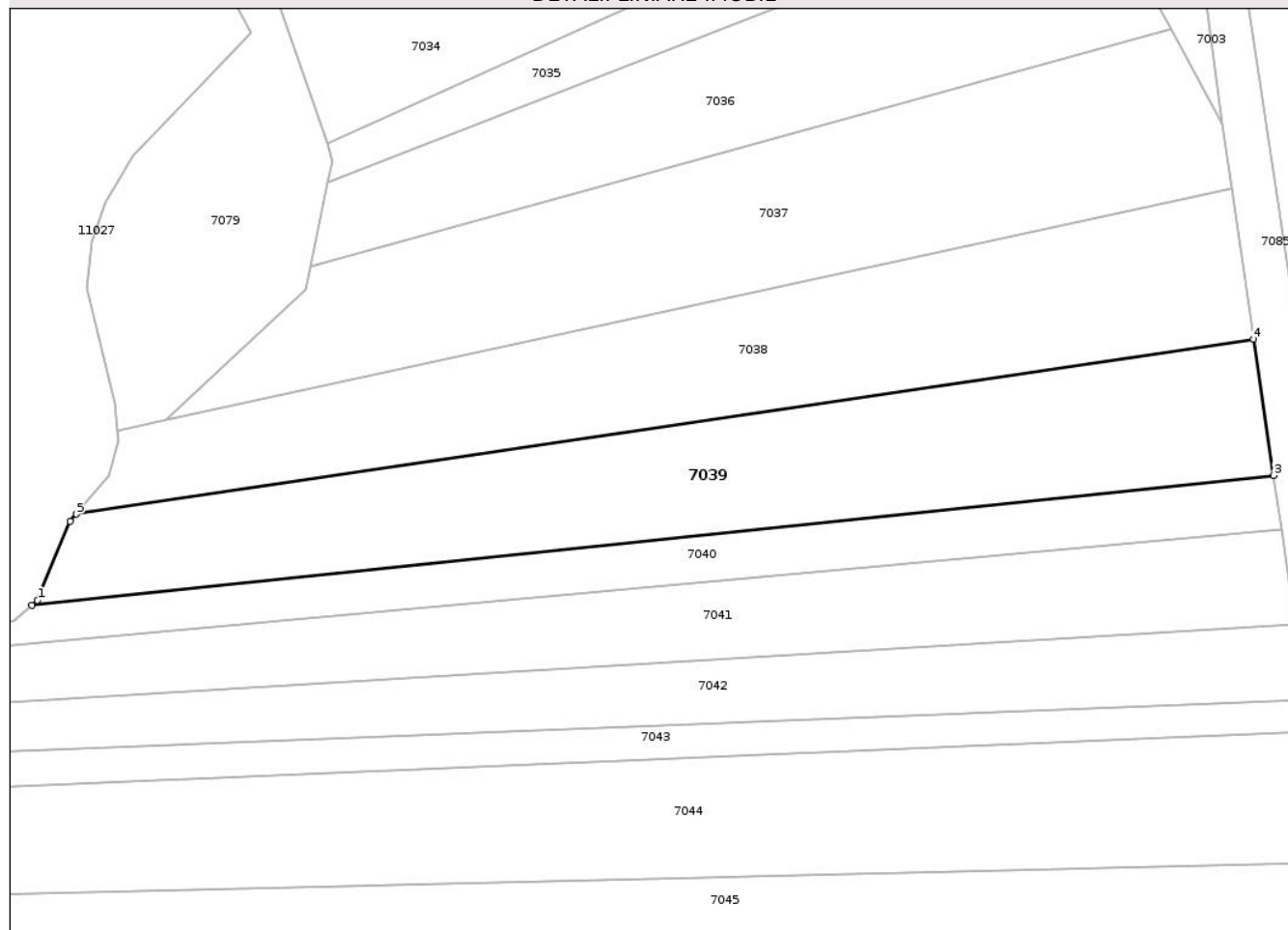
## Anexa Nr. 1 La Partea I

## Teren

Nr cadastral	Suprafața (mp)*	Observații / Referințe
104717	3.200	

\* Suprafața este determinată în planul de proiecție Stereo 70.

## DETALII LINIARE IMOBIL



## Date referitoare la teren

Crt	Categorie folosință	Intra vilan	Suprafața (mp)	Tarla	Parcelă	Nr. topo	Observații / Referințe
1	arabil	NU	3.200	93	3557/66	-	

## Lungime Segmente

1) Valorile lungimilor segmentelor sunt obținute din proiecție în plan.

Punct început	X / Y	Punct sfârșit	X / Y	Lungime segment (** (m)
1	458.350,717 497.077,226	2	458.349,855 497.076,448	1.161
2	458.349,855 497.076,448	3	458.540,553 497.096,368	191.735
3	458.540,553 497.096,368	4	458.537,501 497.117,301	21.155
4	458.537,501 497.117,301	5	458.356,689 497.090,452	182.794
5	458.356,689 497.090,452	6	458.355,73 497.089,328	1.478

Punct început	X / Y	Punct sfârșit	X / Y	Lungime segment (** (m)
6	458.355,73 497.089,328	1	458.350,717 497.077,226	13.1

\*\* Lungimile segmentelor sunt determinate în planul de proiecție Stereo 70 și sunt rotunjite la 1 milimetru.

\*\*\* Distanța dintre puncte este formată din segmente cumulate ce sunt mai mici decât valoarea 1 milimetru.

Neutilizabil în Circuitul Civil





## DATE DESPRE IMOBILUL NR. 7040

Oficiul de Cadastru și Publicitate Imobiliară SIBIU  
Biroul de Cadastru și Publicitate Imobiliară Agnita

## A. Partea I. Descrierea imobilului

TEREN Extravilan

Adresa: Jud. Sibiu

Nr. Crt	Nr cadastral Nr. topografic	Suprafața* (mp)	Observații / Referințe
A1	104701	1.500	Sector cadastral:101 Teren neimprejmuit;

## B. Partea II. Proprietari și acte

Inscrieri privitoare la dreptul de proprietate și alte drepturi reale	Referințe
/	
Act Administrativ nr. 1507/21, din 04/02/2003 emis de CJPSDPAT SIBIU (titlu de proprietate);	
B1	A1
Intabulare, drept de PROPRIETATE, dobandit prin Reconstituire, cota actuala 1/1 1) TOMA I VICTOR	

## C. Partea III. SARCINI .

Inscrieri privind dezmembramintele dreptului de proprietate, drepturi reale de garanție și sarcini	Referințe
NU SUNT	

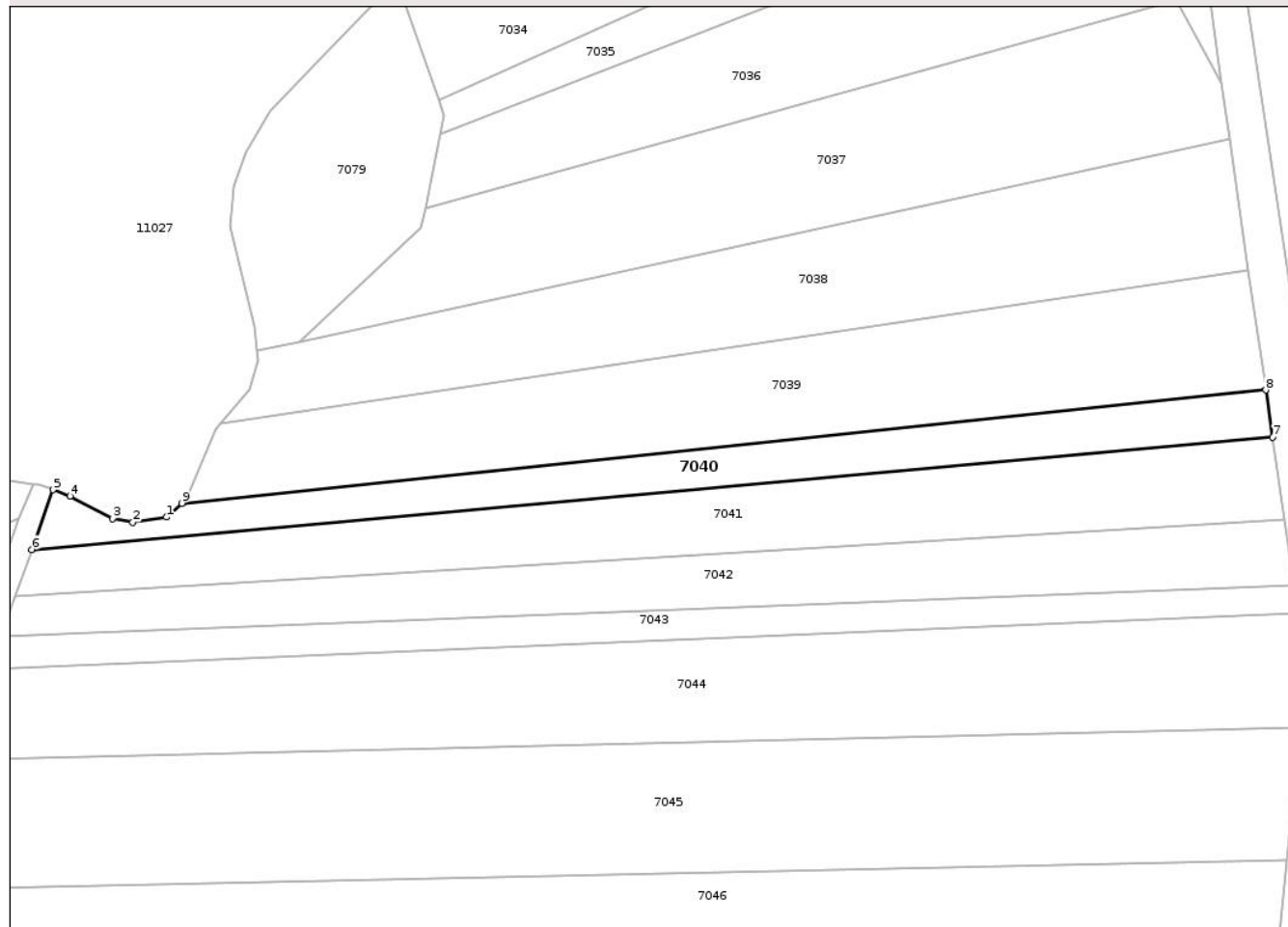
## Anexa Nr. 1 La Partea I

## Teren

Nr cadastral	Suprafața (mp)*	Observații / Referințe
104701	1.500	

\* Suprafața este determinată în planul de proiecție Stereo 70.

## DETALII LINIARE IMOBIL



## Date referitoare la teren

Crt	Categorie folosință	Intra vilan	Suprafața (mp)	Tarla	Parcelă	Nr. topo	Observații / Referințe
1	arabil	NU	1.500	93	3557/71	-	

## Lungime Segmente

1) Valorile lungimilor segmentelor sunt obținute din proiecție în plan.

Punct început	X / Y	Punct sfârșit	X / Y	Lungime segment (** (m)
1	458.347,15 497.074,008	2	458.341,208 497.073,067	6.017
2	458.341,208 497.073,067	3	458.337,641 497.073,76	3.634
3	458.337,641 497.073,76	4	458.330,162 497.077,721	8.462
4	458.330,162 497.077,721	5	458.327,165 497.078,81	3.189
5	458.327,165 497.078,81	6	458.323,453 497.068,302	11.145

Punct început	X / Y	Punct sfârșit	X / Y	Lungime segment (** (m)
6	458.323,453 497.068,302	7	458.541,767 497.088,043	219.205
7	458.541,767 497.088,043	8	458.540,553 497.096,368	8.412
8	458.540,553 497.096,368	9	458.349,855 497.076,448	191.735
9	458.349,855 497.076,448	1	458.347,15 497.074,008	3.642

\*\* Lungimile segmentelor sunt determinate în planul de proiecție Stereo 70 și sunt rotunjite la 1 milimetru.

\*\*\* Distanța dintre puncte este formată din segmente cumulate ce sunt mai mici decât valoarea 1 milimetru.

Neutilizabil în Circuitul Civil



**DATE DESPRE IMOBILUL NR. 7041**

Oficiul de Cadastru și Publicitate Imobiliară SIBIU  
Biroul de Cadastru și Publicitate Imobiliară Agnita

**A. Partea I. Descrierea imobilului**

TEREN Extravilan

Adresa: Jud. Sibiu

Nr. Crt	Nr cadastral Nr. topografic	Suprafața* (mp)	Observații / Referințe
A1	104702	2.500	Sector cadastral:101 Teren neimprejmuit;

**B. Partea II. Proprietari și acte**

Inscrieri privitoare la dreptul de proprietate și alte drepturi reale	Referințe
/	
Act Administrativ nr. 1507/21, din 04/02/2003 emis de CJPSDPAT SIBIU (titlu de proprietate);	
B1	A1
Intabulare, drept de PROPRIETATE, dobandit prin Reconstituire, cota actuala 1/1	
1) TOMA I VICTOR DEFUNCT:Da	

**C. Partea III. SARCINI .**

Inscrieri privind dezmembramintele dreptului de proprietate, drepturi reale de garanție și sarcini	Referințe
NU SUNT	

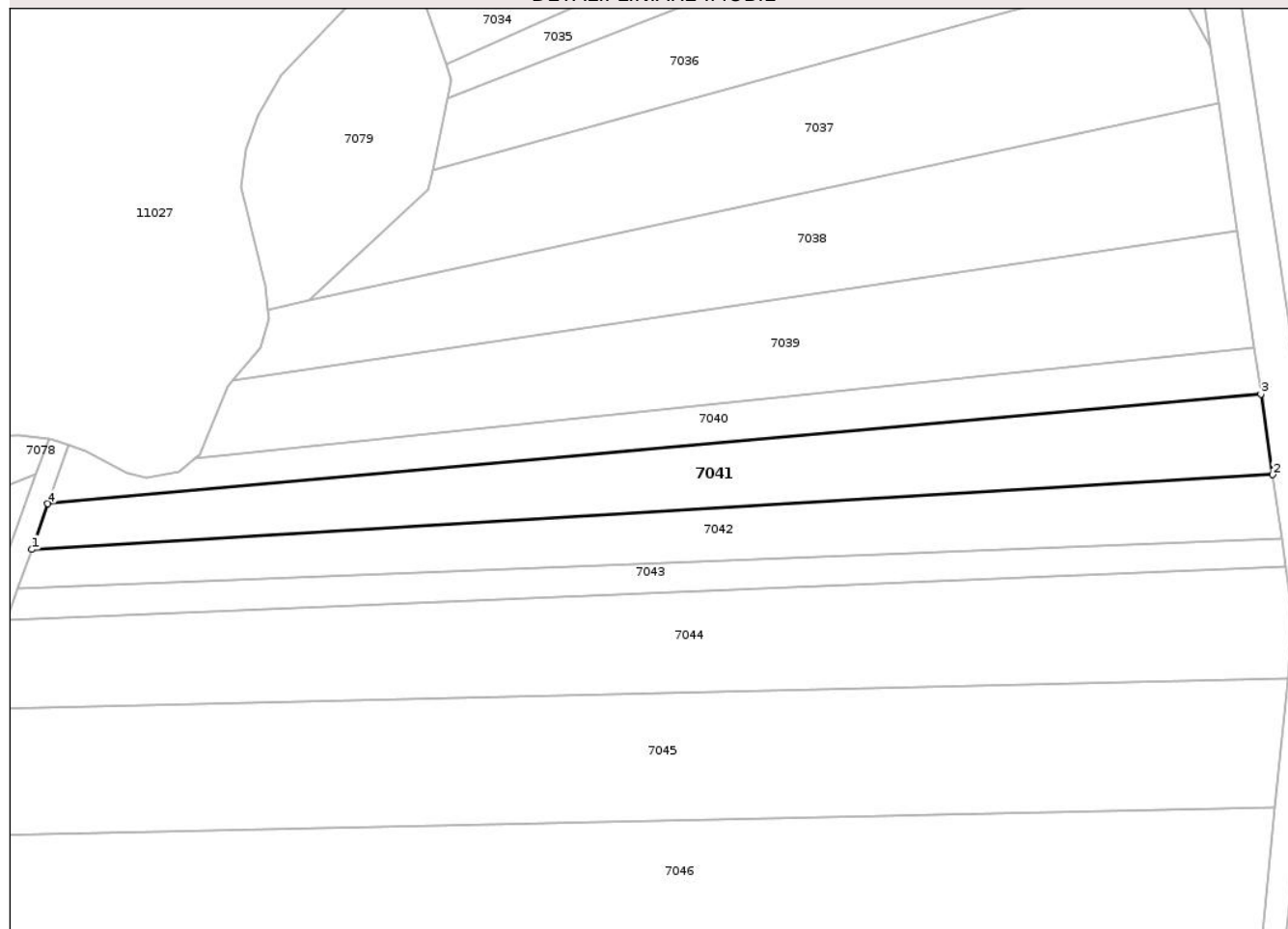
## Anexa Nr. 1 La Partea I

## Teren

Nr cadastral	Suprafața (mp)*	Observații / Referințe
104702	2.500	

\* Suprafața este determinată în planul de proiecție Stereo 70.

## DETALII LINIARE IMOBIL



## Date referitoare la teren

Crt	Categorie folosință	Intra vilan	Suprafața (mp)	Tarla	Parcelă	Nr. topo	Observații / Referințe
1	arabil	NU	2.500	93	3557/73	-	

## Lungime Segmente

1) Valorile lungimilor segmentelor sunt obținute din proiecție în plan.

Punct început	X / Y	Punct sfârșit	X / Y	Lungime segment (** (m)
1	458.320,554 497.060,097	2	458.543,881 497.073,543	223.731
2	458.543,881 497.073,543	3	458.541,767 497.088,043	14.654
3	458.541,767 497.088,043	4	458.323,453 497.068,302	219.205
4	458.323,453 497.068,302	1	458.320,554 497.060,097	8.702

\*\* Lungimile segmentelor sunt determinate în planul de proiecție Stereo 70 și sunt rotunjite la 1 milimetru.

\*\*\* Distanţa dintre puncte este formată din segmente cumulate ce sunt mai mici decât valoarea 1 milimetru.

Neutilizabil în Circuitul  
Civil





## DATE DESPRE IMOBILUL NR. 7042

Oficiul de Cadastru și Publicitate Imobiliară SIBIU  
Biroul de Cadastru și Publicitate Imobiliară Agnita

## A. Partea I. Descrierea imobilului

TEREN Extravilan

Adresa: Jud. Sibiu

Nr. Crt	Nr cadastral Nr. topografic	Suprafața* (mp)	Observații / Referințe
A1	104718	2.100	Sector cadastral:101 Teren neimprejmuit;

## B. Partea II. Proprietari și acte

Inscrieri privitoare la dreptul de proprietate și alte drepturi reale	Referințe
/	
Act Administrativ nr. 1512/21, din 04/02/2003 emis de CJPSDPAT SIBIU (titlu de proprietate);	
B1	A1
Intabulare, drept de PROPRIETATE, dobandit prin Reconstituire, cota actuala 1/1 1) BREZAI I IOAN	

## C. Partea III. SARCINI .


Inscrieri privind dezmembramintele dreptului de proprietate, drepturi reale de garanție și sarcini	Referințe
NU SUNT	

## Anexa Nr. 1 La Partea I

## Teren

Nr cadastral	Suprafața (mp)*	Observații / Referințe
104718	2.100	

\* Suprafața este determinată în planul de proiecție Stereo 70.



## Date referitoare la teren

Crt	Categorie folosință	Intra vilan	Suprafața (mp)	Tarla	Parcelă	Nr. topo	Observații / Referințe
1	arabil	NU	2.100	93	3557/75	-	

## Lungime Segmente

1) Valorile lungimilor segmentelor sunt obținute din proiecție în plan.

Punct început	X / Y	Punct sfârșit	X / Y	Lungime segment (** (m)
1	458.318,05 497.053,006	2	458.545,57 497.061,958	227.696
2	458.545,57 497.061,958	3	458.543,881 497.073,543	11.707
3	458.543,881 497.073,543	4	458.320,554 497.060,097	223.731
4	458.320,554 497.060,097	1	458.318,05 497.053,006	7.521

\*\* Lungimile segmentelor sunt determinate în planul de proiecție Stereo 70 și sunt rotunjite la 1 milimetru.

\*\*\* Distanţa dintre puncte este formată din segmente cumulate ce sunt mai mici decât valoarea 1 milimetru.

Neutilizabil în Circuitul  
Civil



**DATE DESPRE IMOBILUL NR. 7043**

Oficiul de Cadastru și Publicitate Imobiliară SIBIU  
Biroul de Cadastru și Publicitate Imobiliară Agnita

**A. Partea I. Descrierea imobilului**

TEREN Extravilan

Adresa: Jud. Sibiu

Nr. Crt	Nr cadastral Nr. topografic	Suprafața* (mp)	Observații / Referințe
A1	104719	1.200	Sector cadastral:101 Teren neimprejmuit;

**B. Partea II. Proprietari și acte**

Inscrieri privitoare la dreptul de proprietate și alte drepturi reale	Referințe
/	
Act Administrativ nr. 1503/21, din 13/01/2003 emis de CJPSDPAT SIBIU (titlu de proprietate);	
B1	A1
Intabulare, drept de PROPRIETATE, dobandit prin Reconstituire, cota actuala 1/1 1) NEGRU I IOAN	

**C. Partea III. SARCINI .**

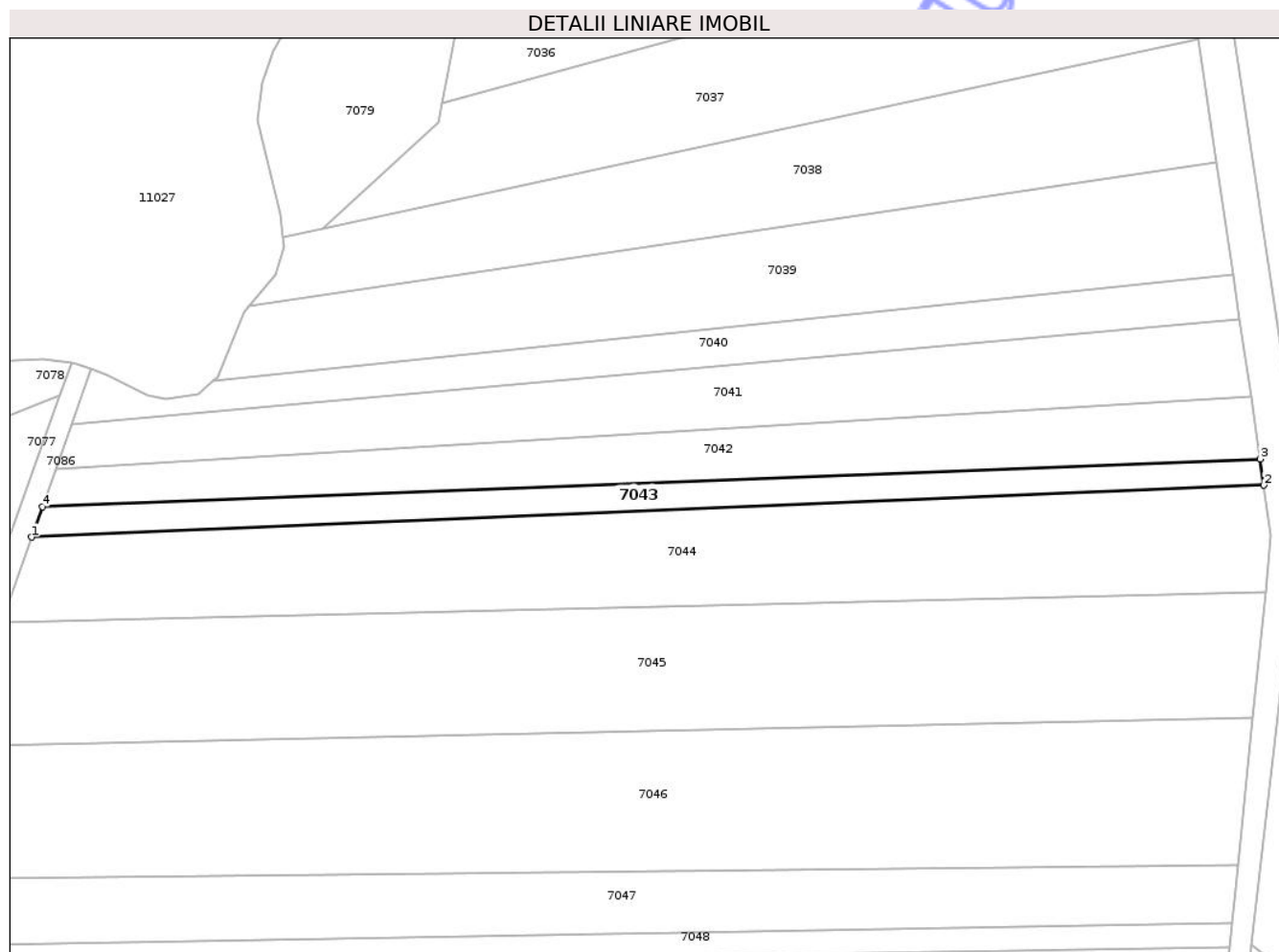
Inscrieri privind dezmembramintele dreptului de proprietate, drepturi reale de garanție și sarcini	Referințe
NU SUNT	

## Anexa Nr. 1 La Partea I

## Teren

Nr cadastral	Suprafața (mp)*	Observații / Referințe
104719	1.200	

\* Suprafața este determinată în planul de proiecție Stereo 70.



## Date referitoare la teren

Crt	Categorie folosință	Intra vilan	Suprafața (mp)	Tarla	Parcelă	Nr. topo	Observații / Referințe
1	arabil	NU	1.200	93	3557/76	-	

## Lungime Segmente

1) Valorile lungimilor segmentelor sunt obținute din proiecție în plan.

Punct început	X / Y	Punct sfârșit	X / Y	Lungime segment (** (m)
1	458.316,057 497.047,364	2	458.546,284 497.057,058	230.432
2	458.546,284 497.057,058	3	458.545,57 497.061,958	4.952
3	458.545,57 497.061,958	4	458.318,05 497.053,006	227.696
4	458.318,05 497.053,006	1	458.316,057 497.047,364	5.983

\*\* Lungimile segmentelor sunt determinate în planul de proiecție Stereo 70 și sunt rotunjite la 1 milimetru.

\*\*\* Distanţa dintre puncte este formată din segmente cumulate ce sunt mai mici decât valoarea 1 milimetru.

Neutilizabil în Circuitul  
Civil



**DATE DESPRE IMOBILUL NR. 7044**

Oficiul de Cadastru și Publicitate Imobiliară SIBIU  
Biroul de Cadastru și Publicitate Imobiliară Agnita

**A. Partea I. Descrierea imobilului**

TEREN Extravilan

Adresa: Jud. Sibiu

Nr. Crt	Nr cadastral Nr. topografic	Suprafața* (mp)	Observații / Referințe
A1	104720	4.200	Sector cadastral:101 Teren neimprejmuit;

**B. Partea II. Proprietari și acte**

Inscrieri privitoare la dreptul de proprietate și alte drepturi reale	Referințe
/	
Act Administrativ nr. 1412/21, din 09/10/2002 emis de CJPSDPAT SIBIU (titlu de proprietate);	
B1	A1
Intabulare, drept de PROPRIETATE, dobandit prin Reconstituire, cota actuala 1/1 1) PANTEA IOAN	

**C. Partea III. SARCINI .**

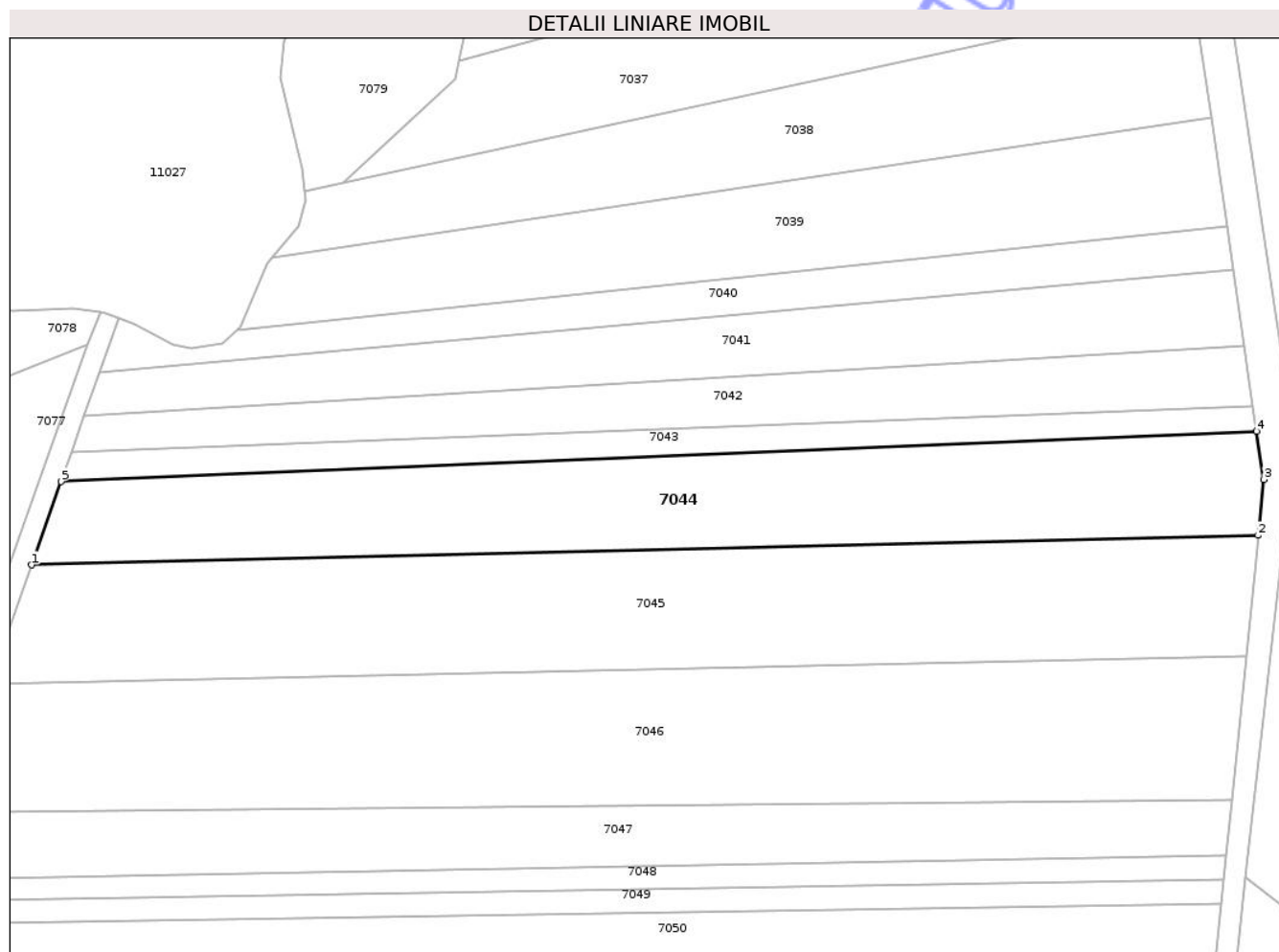
Inscrieri privind dezmembramintele dreptului de proprietate, drepturi reale de garanție și sarcini	Referințe
NU SUNT	

## Anexa Nr. 1 La Partea I

## Teren

Nr cadastral	Suprafața (mp)*	Observații / Referințe
104720	4.200	

\* Suprafața este determinată în planul de proiecție Stereo 70.



## Date referitoare la teren

Crt	Categorie folosință	Intra vilan	Suprafața (mp)	Tarla	Parcelă	Nr. topo	Observații / Referințe
1	arabil	NU	4.200	94	3557/77	-	

## Lungime Segmente

1) Valorile lungimilor segmentelor sunt obținute din proiecție în plan.

Punct început	X / Y	Punct sfârșit	X / Y	Lungime segment (** (m)
1	458.310,393 497.031,332	2	458.546,569 497.036,994	236.243
2	458.546,569 497.036,994	3	458.547,639 497.047,77	10.829
3	458.547,639 497.047,77	4	458.546,284 497.057,058	9.386
4	458.546,284 497.057,058	5	458.316,057 497.047,364	230.432
5	458.316,057 497.047,364	1	458.310,393 497.031,332	17.003

\*\* Lungimile segmentelor sunt determinate în planul de proiecție Stereo 70 și sunt rotunjite la 1 milimetru.

\*\*\* Distanța dintre puncte este formată din segmente cumulate ce sunt mai mici decât valoarea 1 milimetru.

Neutilizabil în Circuitul  
Civil



**DATE DESPRE IMOBILUL NR. 7045**

Oficiul de Cadastru și Publicitate Imobiliară SIBIU  
Biroul de Cadastru și Publicitate Imobiliară Agnita

**A. Partea I. Descrierea imobilului**

TEREN Extravilan

Adresa: Jud. Sibiu

Nr. Crt	Nr cadastral Nr. topografic	Suprafața* (mp)	Observații / Referințe
A1	104721	5.500	Sector cadastral:101 Teren neimprejmuit;

**B. Partea II. Proprietari și acte**

Inscrieri privitoare la dreptul de proprietate și alte drepturi reale	Referințe
/	
Act Notarial nr. 328, din 11/09/2014 emis de NP ECHIM SIMION (act de partaj);	
B1	A1
Intabulare, drept de PROPRIETATE, dobandit prin Conventie, cota actuala 1/1 1) HANEA AUREL	

**C. Partea III. SARCINI .**

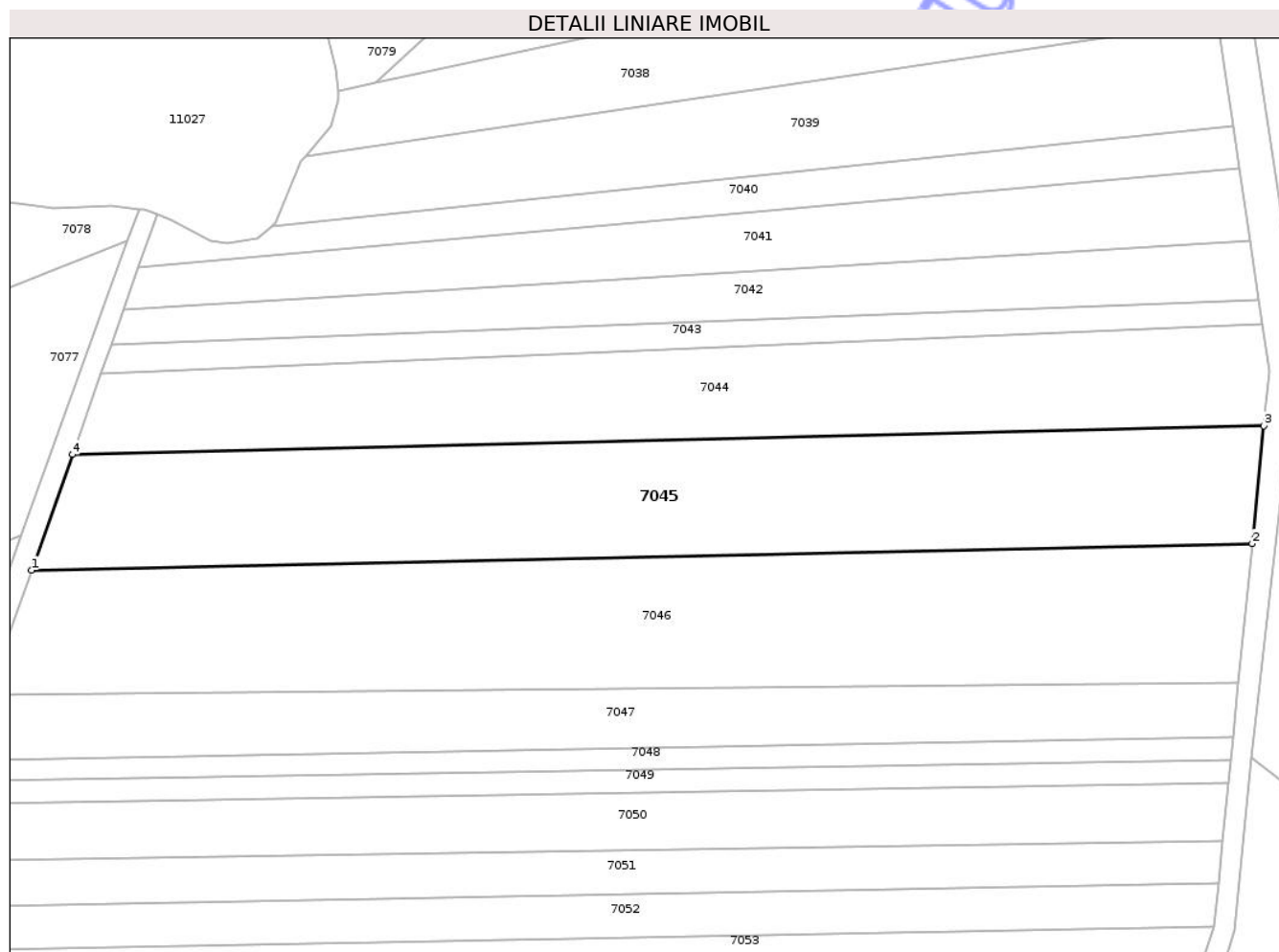
Inscrieri privind dezmembramintele dreptului de proprietate, drepturi reale de garanție și sarcini	Referințe
NU SUNT	

## Anexa Nr. 1 La Partea I

## Teren

Nr cadastral	Suprafața (mp)*	Observații / Referințe
104721	5.500	

\* Suprafața este determinată în planul de proiecție Stereo 70.



## Date referitoare la teren

Crt	Categorie folosință	Intra vilan	Suprafața (mp)	Tarla	Parcelă	Nr. topo	Observații / Referințe
1	arabil	NU	5.500	93	3557/78	-	

## Lungime Segmente

1) Valorile lungimilor segmentelor sunt obținute din proiecție în plan.

Punct început	X / Y	Punct sfârșit	X / Y	Lungime segment (** (m)
1	458.302,292 497.008,397	2	458.544,254 497.013,676	242.02
2	458.544,254 497.013,676	3	458.546,569 497.036,994	23.433
3	458.546,569 497.036,994	4	458.310,393 497.031,332	236.243
4	458.310,393 497.031,332	1	458.302,292 497.008,397	24.324

\*\* Lungimile segmentelor sunt determinate în planul de proiecție Stereo 70 și sunt rotunjite la 1 milimetru.

\*\*\* Distanţa dintre puncte este formată din segmente cumulate ce sunt mai mici decât valoarea 1 milimetru.

Neutilizabil în Circuitul  
Civil



**DATE DESPRE IMOBILUL NR. 7046**

Oficiul de Cadastru și Publicitate Imobiliară SIBIU  
Biroul de Cadastru și Publicitate Imobiliară Agnita

**A. Partea I. Descrierea imobilului**

TEREN Extravilan

Adresa: Jud. Sibiu

Nr. Crt	Nr cadastral Nr. topografic	Suprafața* (mp)	Observații / Referințe
A1	104708	6.386	Sector cadastral:101 Teren neimprejmuit;

**B. Partea II. Proprietari și acte**

Inscrieri privitoare la dreptul de proprietate și alte drepturi reale	Referințe
<b>8493 / 01/07/2022</b>	
Act Administrativ nr. TP nr. 1642/21, din 21/06/2022 emis de CJSIPT Sibiu (act administrativ nr adresa nr. 347 din 28.06.2022, emis de Serviciul Cadastru; act administrativ nr referat de admitere nr. 24265 din 30.12.2021, emis de OCPI Sibiu - Serviciul Cadastru);	
B1	A1
Intabulare, drept de PROPRIETATE, potr. L. 18/1991, L. 1/2000 și L. 247/2005 cu modificările ulterioare, dobândit prin Reconstituire, cota actuala 1/1	
1) TOMA OCTAVEAN 2) TOMA AUREL 3) TOMA MARIOARA 4) TUDOSĂ ELEONORA	

**C. Partea III. SARCINI .**

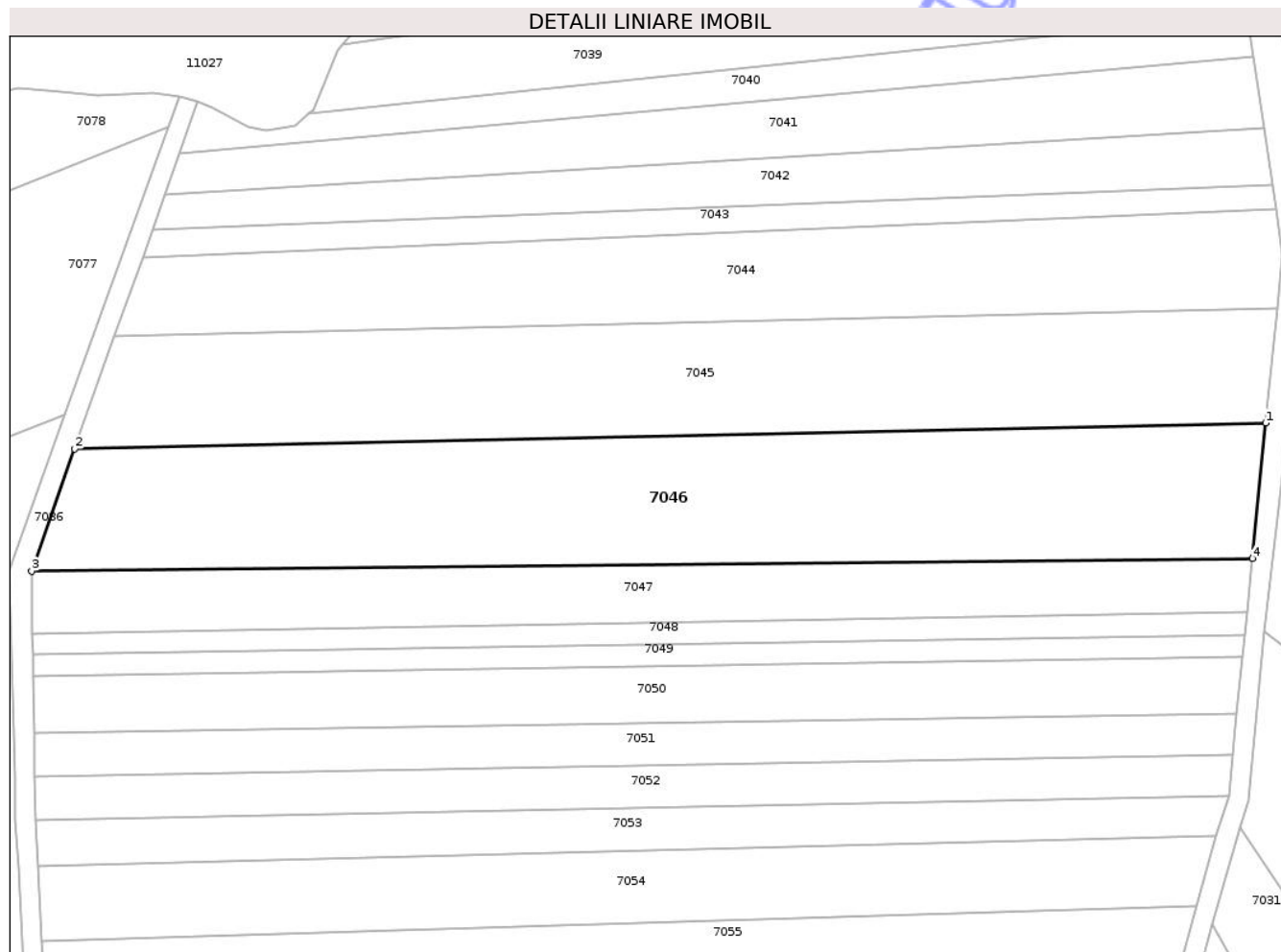
Inscrieri privind dezmembramintele dreptului de proprietate, drepturi reale de garanție și sarcini	Referințe
NU SUNT	

## Anexa Nr. 1 La Partea I

## Teren

Nr cadastral	Suprafața (mp)*	Observații / Referințe
104708	6.386	

\* Suprafața este determinată în planul de proiecție Stereo 70.



## Date referitoare la teren

Crt	Categorie folosință	Intra vilan	Suprafața (mp)	Tarla	Parcelă	Nr. topo	Observații / Referințe
1	arabil	NU	6.386	93	3557/9	-	

## Lungime Segmente

1) Valorile lungimilor segmentelor sunt obținute din proiecție în plan.

Punct început	X / Y	Punct sfârșit	X / Y	Lungime segment (** (m)
1	458.544,254 497.013,676	2	458.302,292 497.008,397	242.02
2	458.302,292 497.008,397	3	458.293,53 496.983,595	26.304
3	458.293,53 496.983,595	4	458.541,522 496.986,16	248.005
4	458.541,522 496.986,16	1	458.544,254 497.013,676	27.651

\*\* Lungimile segmentelor sunt determinate în planul de proiecție Stereo 70 și sunt rotunjite la 1 milimetru.

\*\*\* Distanța dintre puncte este formată din segmente cumulate ce sunt mai mici decât valoarea 1 milimetru.

Neutilizabil în Circuitul  
Civil



**DATE DESPRE IMOBILUL NR. 7047**

Oficiul de Cadastru și Publicitate Imobiliară SIBIU  
Biroul de Cadastru și Publicitate Imobiliară Agnita

**A. Partea I. Descrierea imobilului**

TEREN Extravilan

Adresa: Jud. Sibiu

Nr. Crt	Nr cadastral Nr. topografic	Suprafața* (mp)	Observații / Referințe
A1	104699	2.900	Sector cadastral:101 Teren neimprejmuit;

**B. Partea II. Proprietari și acte**

Inscrieri privitoare la dreptul de proprietate și alte drepturi reale		Referințe
/		
Act Notarial nr. 131, din 03/10/2022 emis de NP BARBU LENUȚA (certificat de mostenitor);		
B1	Intabulare, drept de PROPRIETATE, dobandit prin Succesiune, cota actuala 1/2 1) VAIVODA IOAN	A1
B2	Intabulare, drept de PROPRIETATE, dobandit prin Succesiune, cota actuala 1/2 1) COSMA EUGENIA	A1

**C. Partea III. SARCINI .**


Inscrieri privind dezmembramintele dreptului de proprietate, drepturi reale de garanție și sarcini	Referințe
NU SUNT	

## Anexa Nr. 1 La Partea I

## Teren

Nr cadastral	Suprafața (mp)*	Observații / Referințe
104699	2.900	

\* Suprafața este determinată în planul de proiecție Stereo 70.



## Date referitoare la teren

Crt	Categorie folosință	Intra vilan	Suprafața (mp)	Tarla	Parcelă	Nr. topo	Observații / Referințe
1	arabil	NU	2.900	93	3557/50	-	

## Lungime Segmente

1) Valorile lungimilor segmentelor sunt obținute din proiecție în plan.

Punct început	X / Y	Punct sfârșit	X / Y	Lungime segment (** (m)
1	458.293,701 496.970,888	2	458.540,454 496.975,407	246.794
2	458.540,454 496.975,407	3	458.541,522 496.986,16	10.806
3	458.541,522 496.986,16	4	458.293,53 496.983,595	248.005
4	458.293,53 496.983,595	1	458.293,701 496.970,888	12.708

\*\* Lungimile segmentelor sunt determinate în planul de proiecție Stereo 70 și sunt rotunjite la 1 milimetru.

\*\*\* Distanța dintre puncte este formată din segmente cumulate ce sunt mai mici decât valoarea 1 milimetru.

Neutilizabil în Circuitul  
Civil



**DATE DESPRE IMOBILUL NR. 7048**

Oficiul de Cadastru și Publicitate Imobiliară SIBIU  
Biroul de Cadastru și Publicitate Imobiliară Agnita

**A. Partea I. Descrierea imobilului**

TEREN Extravilan

Adresa: Jud. Sibiu

Nr. Crt	Nr cadastral Nr. topografic	Suprafața* (mp)	Observații / Referințe
A1	104698	1.100	Sector cadastral:101 Teren neimprejmuit;

**B. Partea II. Proprietari și acte**

Inscrieri privitoare la dreptul de proprietate și alte drepturi reale		Referințe
/		
Act Notarial nr. 131, din 25/10/2019 emis de NP BARBU LENUȚA (certificat de mostenitor);		
B1	Intabulare, drept de PROPRIETATE, dobandit prin Succesiune, cota actuala 1/4 1) BREZAI VIOREL	A1
B2	Intabulare, drept de PROPRIETATE, dobandit prin Succesiune, cota actuala 1/4 1) BREZAI NICOLAE	A1
B3	Intabulare, drept de PROPRIETATE, dobandit prin Succesiune, cota actuala 1/4 1) HÎRLA MARIA	A1
B4	Intabulare, drept de PROPRIETATE, dobandit prin Succesiune, cota actuala 1/4 1) HERCIU-SAVA RODICA	A1

**C. Partea III. SARCINI .**


Inscrieri privind dezmembramintele dreptului de proprietate, drepturi reale de garanție și sarcini	Referințe
NU SUNT	

## Anexa Nr. 1 La Partea I

## Teren

Nr cadastral	Suprafața (mp)*	Observații / Referințe
104698	1.100	

\* Suprafața este determinată în planul de proiecție Stereo 70.



## Date referitoare la teren

Crt	Categorie folosință	Intra vilan	Suprafața (mp)	Tarla	Parcelă	Nr. topo	Observații / Referințe
1	arabil	NU	1.100	93	3557/49	-	

## Lungime Segmente

1) Valorile lungimilor segmentelor sunt obținute din proiecție în plan.

Punct început	X / Y	Punct sfârșit	X / Y	Lungime segment (** (m)
1	458.293,758 496.966,645	2	458.539,989 496.970,716	246.264
2	458.539,989 496.970,716	3	458.540,454 496.975,407	4.714
3	458.540,454 496.975,407	4	458.293,701 496.970,888	246.794
4	458.293,701 496.970,888	1	458.293,758 496.966,645	4.244

\*\* Lungimile segmentelor sunt determinate în planul de proiecție Stereo 70 și sunt rotunjite la 1 milimetru.

\*\*\* Distanţa dintre puncte este formată din segmente cumulate ce sunt mai mici decât valoarea 1 milimetru.

Neutilizabil în Circuitul  
Civil



**DATE DESPRE IMOBILUL NR. 7049**

Oficiul de Cadastru și Publicitate Imobiliară SIBIU  
Biroul de Cadastru și Publicitate Imobiliară Agnita

**A. Partea I. Descrierea imobilului**

TEREN Extravilan

Adresa: Jud. Sibiu

Nr. Crt	Nr cadastral Nr. topografic	Suprafața* (mp)	Observații / Referințe
A1	104712	1.100	Sector cadastral:101 Teren neimprejmuit;

**B. Partea II. Proprietari și acte**

Inscrieri privitoare la dreptul de proprietate și alte drepturi reale	Referințe
/	
Act Administrativ nr. 1447/21, din 28/10/2002 emis de CJPSDPAT SIBIU (titlu de proprietate);	
B1	A1
Intabulare, drept de PROPRIETATE, dobandit prin Reconstituire, cota actuala 1/1	
1) GRECU T NAFTANAILĂ	

**C. Partea III. SARCINI .**


Inscrieri privind dezmembramintele dreptului de proprietate, drepturi reale de garanție și sarcini	Referințe
NU SUNT	

## Anexa Nr. 1 La Partea I

## Teren

Nr cadastral	Suprafața (mp)*	Observații / Referințe
104712	1.100	

\* Suprafața este determinată în planul de proiecție Stereo 70.



## Date referitoare la teren

Crt	Categorie folosință	Intra vilan	Suprafața (mp)	Tarla	Parcelă	Nr. topo	Observații / Referințe
1	arabil	NU	1.100	93	3557/48	-	

## Lungime Segmente

1) Valorile lungimilor segmentelor sunt obținute din proiecție în plan.

Punct început	X / Y	Punct sfârșit	X / Y	Lungime segment (** (m)
1	458.293,817 496.962,288	2	458.539,532 496.966,122	245.745
2	458.539,532 496.966,122	3	458.539,989 496.970,716	4.617
3	458.539,989 496.970,716	4	458.293,758 496.966,645	246.264
4	458.293,758 496.966,645	1	458.293,817 496.962,288	4.357

\*\* Lungimile segmentelor sunt determinate în planul de proiecție Stereo 70 și sunt rotunjite la 1 milimetru.

\*\*\* Distanța dintre puncte este formată din segmente cumulate ce sunt mai mici decât valoarea 1 milimetru.

Neutilizabil în Circuitul  
Civil



**DATE DESPRE IMOBILUL NR. 7050**

Oficiul de Cadastru și Publicitate Imobiliară SIBIU  
Biroul de Cadastru și Publicitate Imobiliară Agnita

**A. Partea I. Descrierea imobilului**

TEREN Extravilan

Adresa: Jud. Sibiu

Nr. Crt	Nr cadastral Nr. topografic	Suprafața* (mp)	Observații / Referințe
A1	104711	2.800	Sector cadastral:101 Teren neimprejmuit;

**B. Partea II. Proprietari și acte**

Inscrieri privitoare la dreptul de proprietate și alte drepturi reale	Referințe
/	
Act Administrativ nr. 1496/21, din 13/01/2003 emis de CJPSDPAT SIBIU (titlu de proprietate);	
B1	A1
Intabulare, drept de PROPRIETATE, dobandit prin Reconstituire, cota actuala 1/1	
1) RADU I TRAIAN DEFUNCT:Da	
2) RADU I AUGUSTIN	

**C. Partea III. SARCINI .**


Inscrieri privind dezmembramintele dreptului de proprietate, drepturi reale de garanție și sarcini	Referințe
NU SUNT	

## Anexa Nr. 1 La Partea I

## Teren

Nr cadastral	Suprafața (mp)*	Observații / Referințe
104711	2.800	

\* Suprafața este determinată în planul de proiecție Stereo 70.



## Date referitoare la teren

Crt	Categorie folosință	Intra vilan	Suprafața (mp)	Tarla	Parcelă	Nr. topo	Observații / Referințe
1	arabil	NU	2.800	93	3557/46	-	

## Lungime Segmente

1) Valorile lungimilor segmentelor sunt obținute din proiecție în plan.

Punct început	X / Y	Punct sfârșit	X / Y	Lungime segment (** (m)
1	458.293,971 496.950,832	2	458.538,399 496.954,709	244.459
2	458.538,399 496.954,709	3	458.539,532 496.966,122	11.469
3	458.539,532 496.966,122	4	458.293,817 496.962,288	245.745
4	458.293,817 496.962,288	1	458.293,971 496.950,832	11.457

\*\* Lungimile segmentelor sunt determinate în planul de proiecție Stereo 70 și sunt rotunjite la 1 milimetru.

\*\*\* Distanța dintre puncte este formată din segmente cumulate ce sunt mai mici decât valoarea 1 milimetru.

Neutilizabil în Circuitul  
Civil





## DATE DESPRE IMOBILUL NR. 7051

Oficiul de Cadastru și Publicitate Imobiliară SIBIU  
Biroul de Cadastru și Publicitate Imobiliară Agnita

## A. Partea I. Descrierea imobilului

TEREN Extravilan

Adresa: Jud. Sibiu

Nr. Crt	Nr cadastral Nr. topografic	Suprafața* (mp)	Observații / Referințe
A1	104697	2.100	Sector cadastral:101 Teren neimprejmuit;

## B. Partea II. Proprietari și acte

Inscrieri privitoare la dreptul de proprietate și alte drepturi reale	Referințe
/	
Act Administrativ nr. 1477/21, din 13/01/2003 emis de CJPSDPAT SIBIU (titlu de proprietate);	
B1	A1
Intabulare, drept de PROPRIETATE, dobandit prin Reconstituire, cota actuala 1/1 1) ALBU I ALEXANDRU	

## C. Partea III. SARCINI .

Inscrieri privind dezmembramintele dreptului de proprietate, drepturi reale de garanție și sarcini	Referințe
NU SUNT	


## Anexa Nr. 1 La Partea I

## Teren

Nr cadastral	Suprafața (mp)*	Observații / Referințe
104697	2.100	

\* Suprafața este determinată în planul de proiecție Stereo 70.

## DETALII LINIARE IMOBIL



## Date referitoare la teren

Crt	Categorie folosință	Intra vilan	Suprafața (mp)	Tarla	Parcelă	Nr. topo	Observații / Referințe
1	arabil	NU	2.100	93	3557/43	-	

## Lungime Segmente

1) Valorile lungimilor segmentelor sunt obținute din proiecție în plan.

Punct început	X / Y	Punct sfârșit	X / Y	Lungime segment (** (m)
1	458.294,092 496.941,861	2	458.537,579 496.946,448	243.531
2	458.537,579 496.946,448	3	458.538,399 496.954,709	8.301
3	458.538,399 496.954,709	4	458.293,971 496.950,832	244.459
4	458.293,971 496.950,832	1	458.294,092 496.941,861	8.971

\*\* Lungimile segmentelor sunt determinate în planul de proiecție Stereo 70 și sunt rotunjite la 1 milimetru.

\*\*\* Distanța dintre puncte este formată din segmente cumulate ce sunt mai mici decât valoarea 1 milimetru.

Neutilizabil în Circuitul  
Civil





## DATE DESPRE IMOBILUL NR. 7052

Oficiul de Cadastru și Publicitate Imobiliară SIBIU  
Biroul de Cadastru și Publicitate Imobiliară Agnita

## A. Partea I. Descrierea imobilului

TEREN Extravilan

Adresa: Jud. Sibiu

Nr. Crt	Nr cadastral Nr. topografic	Suprafața* (mp)	Observații / Referințe
A1	104696	2.100	Sector cadastral:101 Teren neimprejmuit;

## B. Partea II. Proprietari și acte

Inscrieri privitoare la dreptul de proprietate și alte drepturi reale	Referințe
/	
Act Administrativ nr. 1506/21, din 04/02/2003 emis de CJPSDPAT SIBIU (titlu de proprietate);	
B1	A1
Intabulare, drept de PROPRIETATE, dobandit prin Reconstituire, cota actuala 1/1 1) VULCAN I ANICA	

## C. Partea III. SARCINI .

Inscrieri privind dezmembramintele dreptului de proprietate, drepturi reale de garanție și sarcini	Referințe
NU SUNT	


## Anexa Nr. 1 La Partea I

## Teren

Nr cadastral	Suprafața (mp)*	Observații / Referințe
104696	2.100	

\* Suprafața este determinată în planul de proiecție Stereo 70.

## DETALII LINIARE IMOBIL



## Date referitoare la teren

Crt	Categorie folosință	Intra vilan	Suprafața (mp)	Tarla	Parcelă	Nr. topo	Observații / Referințe
1	arabil	NU	2.100	93	3557/42	-	

## Lungime Segmente

1) Valorile lungimilor segmentelor sunt obținute din proiecție în plan.

Punct început	X / Y	Punct sfârșit	X / Y	Lungime segment (** (m)
1	458.294,209 496.933,126	2	458.536,729 496.937,885	242.567
2	458.536,729 496.937,885	3	458.537,579 496.946,448	8.606
3	458.537,579 496.946,448	4	458.294,092 496.941,861	243.531
4	458.294,092 496.941,861	1	458.294,209 496.933,126	8.736

\*\* Lungimile segmentelor sunt determinate în planul de proiecție Stereo 70 și sunt rotunjite la 1 milimetru.

\*\*\* Distanța dintre puncte este formată din segmente cumulate ce sunt mai mici decât valoarea 1 milimetru.

Neutilizabil în Circuitul  
Civil





## DATE DESPRE IMOBILUL NR. 7053

Oficiul de Cadastru și Publicitate Imobiliară SIBIU  
Biroul de Cadastru și Publicitate Imobiliară Agnita

## A. Partea I. Descrierea imobilului

TEREN Extravilan

Adresa: Jud. Sibiu

Nr. Crt	Nr cadastral Nr. topografic	Suprafața* (mp)	Observații / Referințe
A1	103653	2.100	Sector cadastral:101 Teren neimprejmuit;

## B. Partea II. Proprietari și acte

Inscrieri privitoare la dreptul de proprietate și alte drepturi reale	Referințe
<b>2154 / 03/04/2020</b>	
Act Notarial nr. 564, din 02/04/2020 emis de NP Radu Vasile Eugen;	
B1	A1
Intabulare, drept de PROPRIETATE, cumpărare, dobandit prin Conventie, cota actuala 1/1	
1) <b>Vanga I Ioan</b> , necăsătorit - bun propriu	

## C. Partea III. SARCINI .


Inscrieri privind dezmembramintele dreptului de proprietate, drepturi reale de garanție și sarcini	Referințe
NU SUNT	

## Anexa Nr. 1 La Partea I

## Teren

Nr cadastral	Suprafața (mp)*	Observații / Referințe
103653	2.100	

\* Suprafața este determinată în planul de proiecție Stereo 70.



## Date referitoare la teren

Crt	Categorie folosință	Intra vilan	Suprafața (mp)	Tarla	Parcelă	Nr. topo	Observații / Referințe
1	arabil	NU	2.100	93	3557/43	-	

## Lungime Segmente

1) Valorile lungimilor segmentelor sunt obținute din proiecție în plan.

Punct început	X / Y	Punct sfârșit	X / Y	Lungime segment (** (m)
1	458.294,894 496.923,703	2	458.534,036 496.929,827	239.22
2	458.534,036 496.929,827	3	458.536,729 496.937,885	8.496
3	458.536,729 496.937,885	4	458.294,209 496.933,126	242.567
4	458.294,209 496.933,126	1	458.294,894 496.923,703	9.448

\*\* Lungimile segmentelor sunt determinate în planul de proiecție Stereo 70 și sunt rotunjite la 1 milimetru.

\*\*\* Distanța dintre puncte este formată din segmente cumulate ce sunt mai mici decât valoarea 1 milimetru.

Neutilizabil în Circuitul  
Civil



**DATE DESPRE IMOBILUL NR. 7054**

Oficiul de Cadastru și Publicitate Imobiliară SIBIU  
Biroul de Cadastru și Publicitate Imobiliară Agnita

**A. Partea I. Descrierea imobilului**

TEREN Extravilan

Adresa: Jud. Sibiu

Nr. Crt	Nr cadastral Nr. topografic	Suprafața* (mp)	Observații / Referințe
A1	104707	3.451	Sector cadastral:101 Teren neimprejmuit;

**B. Partea II. Proprietari și acte**

Inscrieri privitoare la dreptul de proprietate și alte drepturi reale	Referințe
/	
Act Administrativ nr. 6558, din 25/11/2021 emis de COMISIA COMUNALĂ BÂRGHIȘ (PV+ HG nr. 73/04.09.1991 emisă de CJPSDPAT Sibiu);	
B1	A1
Inscrierea provizorie, drept de PROPRIETATE, dobandit prin Lege, cota actuala 1/1	
1) FLOARE NICOLAIE, Proprietar decedat DEFUNCT:Da	
2) DUSLEAG ALEXANDRU, LIPSĂ CNP Proprietar decedat DEFUNCT:Da	

**C. Partea III. SARCINI .**

Inscrieri privind dezmembramintele dreptului de proprietate, drepturi reale de garanție și sarcini	Referințe
NU SUNT	


## Anexa Nr. 1 La Partea I

## Teren

Nr cadastral	Suprafața (mp)*	Observații / Referințe
104707	3.451	

\* Suprafața este determinată în planul de proiecție Stereo 70.

## DETALII LINIARE IMOBIL



## Date referitoare la teren

Crt	Categorie folosință	Intra vilan	Suprafața (mp)	Tarla	Parcelă	Nr. topo	Observații / Referințe
1	arabil	NU	3.451	93	3557/7	-	

## Lungime Segmente

1) Valorile lungimilor segmentelor sunt obținute din proiecție în plan.

Punct început	X / Y	Punct sfârșit	X / Y	Lungime segment (** (m)
1	458.530,139 496.915,677	2	458.534,036 496.929,827	14.677
2	458.534,036 496.929,827	3	458.294,894 496.923,703	239.22
3	458.294,894 496.923,703	4	458.295,576 496.908,627	15.092
4	458.295,576 496.908,627	1	458.530,139 496.915,677	234.669

\*\* Lungimile segmentelor sunt determinate în planul de proiecție Stereo 70 și sunt rotunjite la 1 milimetru.

\*\*\* Distanța dintre puncte este formată din segmente cumulate ce sunt mai mici decât valoarea 1 milimetru.

Neutilizabil în Circuitul  
Civil





## DATE DESPRE IMOBILUL NR. 7055

Oficiul de Cadastru și Publicitate Imobiliară SIBIU  
Biroul de Cadastru și Publicitate Imobiliară Agnita

## A. Partea I. Descrierea imobilului

TEREN Extravilan

Adresa: Jud. Sibiu

Nr. Crt	Nr cadastral Nr. topografic	Suprafața* (mp)	Observații / Referințe
A1	104694	2.900	Sector cadastral:101 Teren neimprejmuit;

## B. Partea II. Proprietari și acte

Inscrieri privitoare la dreptul de proprietate și alte drepturi reale		Referințe
/		
Act Notarial nr. 12, din 08/02/2019 emis de NP RADU VASILE EUGEN (certificat de mostenitor);		
B1	Intabulare, drept de PROPRIETATE, dobandit prin Succesiune, cota actuala 1/8 1) CARATA RODICA	A1
B2	Intabulare, drept de PROPRIETATE, dobandit prin Succesiune, cota actuala 1/8 1) CIOCA MARIA	A1
B3	Intabulare, drept de PROPRIETATE, dobandit prin Succesiune, cota actuala 1/8 1) FRĂȚILĂ IOAN	A1
B4	Intabulare, drept de PROPRIETATE, dobandit prin Succesiune, cota actuala 1/8 1) FRĂȚILĂ ELEONORA	A1
Act Administrativ nr. 1497/21, din 13/01/2003 emis de CJPSDPAT SIBIU (titlu de proprietate);		
B5	Intabulare, drept de PROPRIETATE, dobandit prin Reconstituire, cota actuala 4/8 1) FRATILA S SAMOILA	A1

## C. Partea III. SARCINI .

Inscrieri privind dezmembramintele dreptului de proprietate, drepturi reale de garanție și sarcini		Referințe
NU SUNT		

## Anexa Nr. 1 La Partea I

## Teren

Nr cadastral	Suprafața (mp)*	Observații / Referințe
104694	2.900	

\* Suprafața este determinată în planul de proiecție Stereo 70.

## DETALII LINIARE IMOBIL



## Date referitoare la teren

Crt	Categorie folosință	Intra vilan	Suprafața (mp)	Tarla	Parcelă	Nr. topo	Observații / Referințe
1	arabil	NU	2.900	93	3557/33	-	

## Lungime Segmente

1) Valorile lungimilor segmentelor sunt obținute din proiecție în plan.

Punct început	X / Y	Punct sfârșit	X / Y	Lungime segment (** (m)
1	458.296,138 496.896,062	2	458.526,706 496.903,215	230.679
2	458.526,706 496.903,215	3	458.530,139 496.915,677	12.926
3	458.530,139 496.915,677	4	458.295,576 496.908,627	234.669
4	458.295,576 496.908,627	1	458.296,138 496.896,062	12.578

\*\* Lungimile segmentelor sunt determinate în planul de proiecție Stereo 70 și sunt rotunjite la 1 milimetru.

\*\*\* Distanța dintre puncte este formată din segmente cumulate ce sunt mai mici decât valoarea 1 milimetru.

Neutilizabil în Circuitul  
Civil



**DATE DESPRE IMOBILUL NR. 7056**

Oficiul de Cadastru și Publicitate Imobiliară SIBIU  
Biroul de Cadastru și Publicitate Imobiliară Agnita

**A. Partea I. Descrierea imobilului**

TEREN Extravilan

Adresa: Jud. Sibiu

Nr. Crt	Nr cadastral Nr. topografic	Suprafața* (mp)	Observații / Referințe
A1	104693	1.800	Sector cadastral:101 Teren neimprejmuit;

**B. Partea II. Proprietari și acte**

Inscrieri privitoare la dreptul de proprietate și alte drepturi reale	Referințe
/	
Act Administrativ nr. 1504/21, din 04/02/2003 emis de CJPSDPAT SIBIU (titlu de proprietate);	
B1	A1
Intabulare, drept de PROPRIETATE, dobandit prin Reconstituire, cota actuala 1/1 1) BRAICU A IOAN	

**C. Partea III. SARCINI .**


Inscrieri privind dezmembramintele dreptului de proprietate, drepturi reale de garanție și sarcini	Referințe
NU SUNT	

## Anexa Nr. 1 La Partea I

## Teren

Nr cadastral	Suprafața (mp)*	Observații / Referințe
104693	1.800	

\* Suprafața este determinată în planul de proiecție Stereo 70.



## Date referitoare la teren

Crt	Categorie folosință	Intra vilan	Suprafața (mp)	Tarla	Parcelă	Nr. topo	Observații / Referințe
1	arabil	NU	1.800	93	3557/26	-	

## Lungime Segmente

1) Valorile lungimilor segmentelor sunt obținute din proiecție în plan.

Punct început	X / Y	Punct sfârșit	X / Y	Lungime segment (** (m)
1	458.296,508 496.887,801	2	458.524,643 496.895,724	228.273
2	458.524,643 496.895,724	3	458.526,706 496.903,215	7.769
3	458.526,706 496.903,215	4	458.296,138 496.896,062	230.679
4	458.296,138 496.896,062	1	458.296,508 496.887,801	8.269

\*\* Lungimile segmentelor sunt determinate în planul de proiecție Stereo 70 și sunt rotunjite la 1 milimetru.

\*\*\* Distanța dintre puncte este formată din segmente cumulate ce sunt mai mici decât valoarea 1 milimetru.

Neutilizabil în Circuitul  
Civil



**DATE DESPRE IMOBILUL NR. 7057**

Oficiul de Cadastru și Publicitate Imobiliară SIBIU  
Biroul de Cadastru și Publicitate Imobiliară Agnita

**A. Partea I. Descrierea imobilului**

TEREN Extravilan

Adresa: Jud. Sibiu

Nr. Crt	Nr cadastral Nr. topografic	Suprafața* (mp)	Observații / Referințe
A1	104710	3.000	Sector cadastral:101 Teren neimprejmuit;

**B. Partea II. Proprietari și acte**

Inscrieri privitoare la dreptul de proprietate și alte drepturi reale	Referințe
/	
Act Administrativ nr. 1480/21, din 13/01/2003 emis de CJPSDPAT SIBIU (titlu de proprietate);	
B1	A1
Intabulare, drept de PROPRIETATE, dobandit prin Reconstituire, cota actuala 1/1 1) TOMA A MARIA	

**C. Partea III. SARCINI .**


Inscrieri privind dezmembramintele dreptului de proprietate, drepturi reale de garanție și sarcini	Referințe
NU SUNT	

## Anexa Nr. 1 La Partea I

## Teren

Nr cadastral	Suprafața (mp)*	Observații / Referințe
104710	3.000	

\* Suprafața este determinată în planul de proiecție Stereo 70.



## Date referitoare la teren

Crt	Categorie folosință	Intravilan	Suprafața (mp)	Tarla	Parcelă	Nr. topo	Observații / Referințe
1	arabil	NU	3.000	93	3557/24	-	

## Lungime Segmente

1) Valorile lungimilor segmentelor sunt obținute din proiecție în plan.

Punct început	X / Y	Punct sfârșit	X / Y	Lungime segment (** (m)
1	458.297,144 496.873,604	2	458.521,215 496.883,277	224.28
2	458.521,215 496.883,277	3	458.524,643 496.895,724	12.911
3	458.524,643 496.895,724	4	458.296,508 496.887,801	228.273
4	458.296,508 496.887,801	1	458.297,144 496.873,604	14.211

\*\* Lungimile segmentelor sunt determinate în planul de proiecție Stereo 70 și sunt rotunjite la 1 milimetru.

\*\*\* Distanța dintre puncte este formată din segmente cumulate ce sunt mai mici decât valoarea 1 milimetru.

Neutilizabil în Circuitul  
Civil



**DATE DESPRE IMOBILUL NR. 7058**

Oficiul de Cadastru și Publicitate Imobiliară SIBIU  
Biroul de Cadastru și Publicitate Imobiliară Agnita

**A. Partea I. Descrierea imobilului**

TEREN Extravilan

Adresa: Jud. Sibiu

Nr. Crt	Nr cadastral Nr. topografic	Suprafața* (mp)	Observații / Referințe
A1	104709	600	Sector cadastral:101 Teren neimprejmuit;

**B. Partea II. Proprietari și acte**

Inscrieri privitoare la dreptul de proprietate și alte drepturi reale	Referințe
/	
Act Notarial nr. 489, din 26/03/2003 emis de NP MOLDOVAN LENUTA (contract de vanzare-cumparare);	
B1	A1
Intabulare, drept de PROPRIETATE, dobandit prin Conventie, cota actuala 1/1	
1) PLESCA ELENA	

**C. Partea III. SARCINI .**


Inscrieri privind dezmembramintele dreptului de proprietate, drepturi reale de garanție și sarcini	Referințe
NU SUNT	

## Anexa Nr. 1 La Partea I

## Teren

Nr cadastral	Suprafața (mp)*	Observații / Referințe
104709	600	

\* Suprafața este determinată în planul de proiecție Stereo 70.



## Date referitoare la teren

Crt	Categorie folosință	Intra vilan	Suprafața (mp)	Tarla	Parcelă	Nr. topo	Observații / Referințe
1	arabil	NU	600	93	3557/23	-	

## Lungime Segmente

1) Valorile lungimilor segmentelor sunt obținute din proiecție în plan.

Punct început	X / Y	Punct sfârșit	X / Y	Lungime segment (** (m)
1	458.297,282 496.870,526	2	458.520,578 496.880,967	223.541
2	458.520,578 496.880,967	3	458.521,215 496.883,277	2.396
3	458.521,215 496.883,277	4	458.297,144 496.873,604	224.28
4	458.297,144 496.873,604	1	458.297,282 496.870,526	3.081

\*\* Lungimile segmentelor sunt determinate în planul de proiecție Stereo 70 și sunt rotunjite la 1 milimetru.

\*\*\* Distanța dintre puncte este formată din segmente cumulate ce sunt mai mici decât valoarea 1 milimetru.

Neutilizabil în Circuitul  
Civil



**DATE DESPRE IMOBILUL NR. 7059**

Oficiul de Cadastru și Publicitate Imobiliară SIBIU  
Biroul de Cadastru și Publicitate Imobiliară Agnita

**A. Partea I. Descrierea imobilului**

TEREN Extravilan

Adresa: Jud. Sibiu

Nr. Crt	Nr cadastral Nr. topografic	Suprafața* (mp)	Observații / Referințe
A1	104692	5.300	Sector cadastral:101 Teren neimprejmuit;

**B. Partea II. Proprietari și acte**

Inscrieri privitoare la dreptul de proprietate și alte drepturi reale	Referințe
/	
Act Administrativ nr. 1512/21, din 04/02/2003 emis de CJPSDPAT SIBIU (titlu de proprietate);	
B1	A1
Intabulare, drept de PROPRIETATE, dobandit prin Reconstituire, cota actuala 1/1 1) BREZAI I IOAN	

**C. Partea III. SARCINI .**

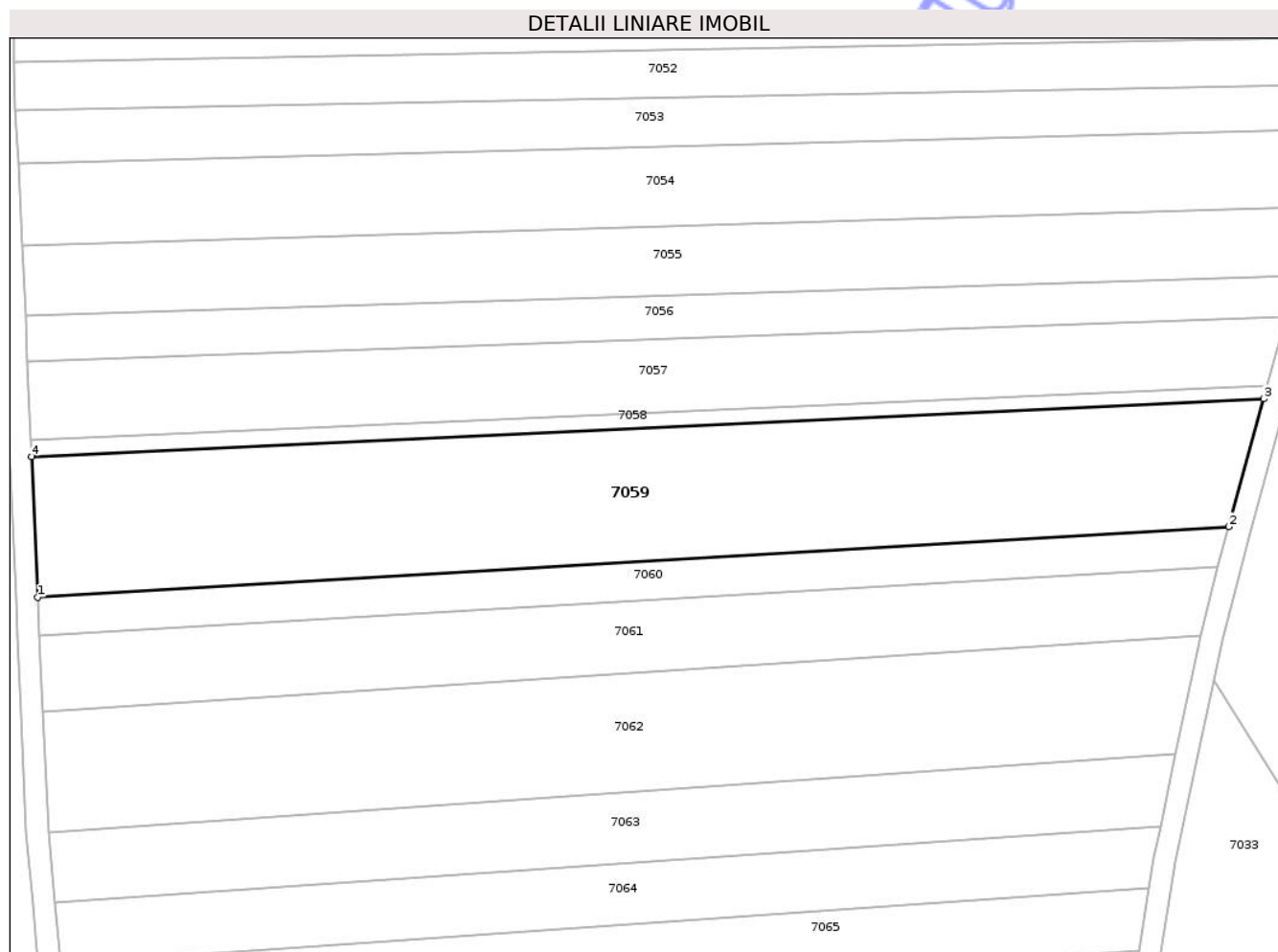
Inscrieri privind dezmembramintele dreptului de proprietate, drepturi reale de garanție și sarcini	Referințe
NU SUNT	

## Anexa Nr. 1 La Partea I

## Teren

Nr cadastral	Suprafața (mp)*	Observații / Referințe
104692	5.300	

\* Suprafața este determinată în planul de proiecție Stereo 70.



## Date referitoare la teren

Crt	Categorie folosință	Intra vilan	Suprafața (mp)	Tarla	Parcelă	Nr. topo	Observații / Referințe
1	arabil	NU	5.300	93	3557/22	-	

## Lungime Segmente

1) Valorile lungimilor segmentelor sunt obținute din proiecție în plan.

Punct început	X / Y	Punct sfârșit	X / Y	Lungime segment (** (m)
1	458.298,42 496.845,094	2	458.514,209 496.857,841	216.165
2	458.514,209 496.857,841	3	458.520,578 496.880,967	23.987
3	458.520,578 496.880,967	4	458.297,282 496.870,526	223.541
4	458.297,282 496.870,526	1	458.298,42 496.845,094	25.458

\*\* Lungimile segmentelor sunt determinate în planul de proiecție Stereo 70 și sunt rotunjite la 1 milimetru.

\*\*\* Distanța dintre puncte este formată din segmente cumulate ce sunt mai mici decât valoarea 1 milimetru.

Neutilizabil în Circuitul  
Civil



**DATE DESPRE IMOBILUL NR. 7060**

Oficiul de Cadastru și Publicitate Imobiliară SIBIU  
Biroul de Cadastru și Publicitate Imobiliară Agnita

**A. Partea I. Descrierea imobilului**

TEREN Extravilan

Adresa: Jud. Sibiu

Nr. Crt	Nr cadastral Nr. topografic	Suprafața* (mp)	Observații / Referințe
A1	104688	1.500	Sector cadastral:101 Teren neimprejmuit;

**B. Partea II. Proprietari și acte**

Inscrieri privitoare la dreptul de proprietate și alte drepturi reale	Referințe
/	
Act Administrativ nr. 1513/21, din 04/02/2003 emis de CJPSDPAT SIBIU (titlu de proprietate);	
B1	A1
Intabulare, drept de PROPRIETATE, dobandit prin Reconstituire, cota actuala 1/1	
1) BRAICU I IOAN DEFUNCT:Da	
2) BRAICU VICTORIA	
3) BRAICU I VALER	

**C. Partea III. SARCINI .**


Inscrieri privind dezmembramintele dreptului de proprietate, drepturi reale de garanție și sarcini	Referințe
NU SUNT	

## Anexa Nr. 1 La Partea I

## Teren

Nr cadastral	Suprafața (mp)*	Observații / Referințe
104688	1.500	

\* Suprafața este determinată în planul de proiecție Stereo 70.



## Date referitoare la teren

Crt	Categorie folosință	Intra vilan	Suprafața (mp)	Tarla	Parcelă	Nr. topo	Observații / Referințe
1	arabil	NU	1.500	93	3557/20	-	

## Lungime Segmente

1) Valorile lungimilor segmentelor sunt obținute din proiecție în plan.

Punct început	X / Y	Punct sfârșit	X / Y	Lungime segment (** (m)
1	458.298,729 496.838,198	2	458.512,231 496.850,661	213.866
2	458.512,231 496.850,661	3	458.514,209 496.857,841	7.447
3	458.514,209 496.857,841	4	458.298,42 496.845,094	216.165
4	458.298,42 496.845,094	1	458.298,729 496.838,198	6.902

\*\* Lungimile segmentelor sunt determinate în planul de proiecție Stereo 70 și sunt rotunjite la 1 milimetru.

\*\*\* Distanța dintre puncte este formată din segmente cumulate ce sunt mai mici decât valoarea 1 milimetru.

Neutilizabil în Circuitul  
Civil





## DATE DESPRE IMOBILUL NR. 7061

Oficiul de Cadastru și Publicitate Imobiliară SIBIU  
Biroul de Cadastru și Publicitate Imobiliară Agnita

## A. Partea I. Descrierea imobilului

TEREN Extravilan

Adresa: Jud. Sibiu

Nr. Crt	Nr cadastral Nr. topografic	Suprafața* (mp)	Observații / Referințe
A1	103626	2.800	Sector cadastral:101 Teren neimprejmuit;

## B. Partea II. Proprietari și acte

Inscrieri privitoare la dreptul de proprietate și alte drepturi reale	Referințe
<b>1961 / 27/03/2020</b>	
Act Notarial nr. 552, din 26/03/2020 emis de NP Radu Vasile Eugen;	
B1	A1
Intabulare, drept de PROPRIETATE, cumpărare, dobandit prin Conventie, cota actuala 1/1	
1) <b>Vanga I Ioan</b> , necăsătorit - bun propriu	

## C. Partea III. SARCINI .

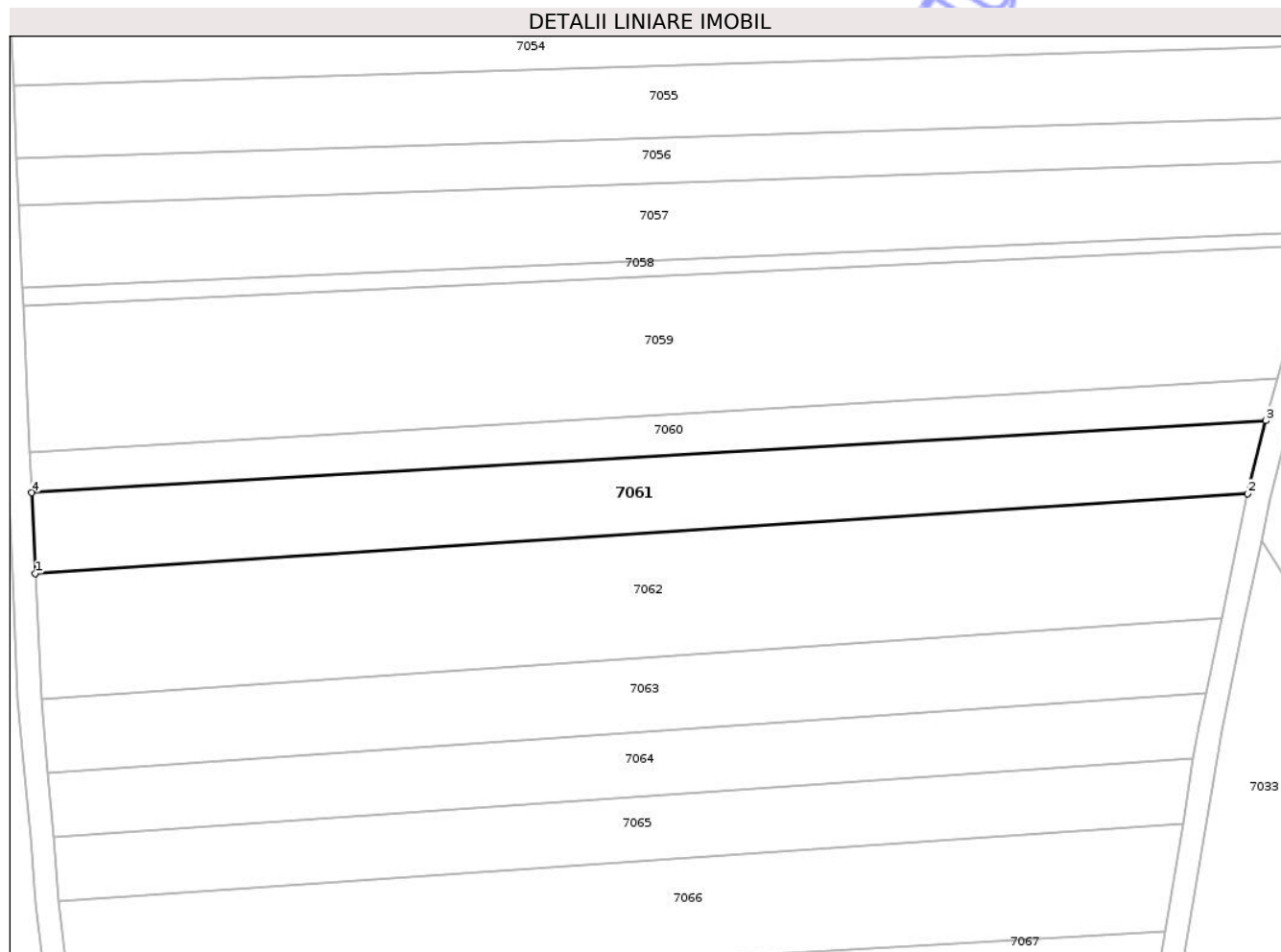
Inscrieri privind dezmembramintele dreptului de proprietate, drepturi reale de garanție și sarcini	Referințe
NU SUNT	

## Anexa Nr. 1 La Partea I

## Teren

Nr cadastral	Suprafața (mp)*	Observații / Referințe
103626	2.800	

\* Suprafața este determinată în planul de proiecție Stereo 70.



## Date referitoare la teren

Crt	Categorie folosință	Intra vilan	Suprafața (mp)	Tarla	Parcelă	Nr. topo	Observații / Referințe
1	arabil	NU	2.800	93	3557/25	-	

## Lungime Segmente

1) Valorile lungimilor segmentelor sunt obținute din proiecție în plan.

Punct început	X / Y	Punct sfârșit	X / Y	Lungime segment (** (m)
1	458.299,355 496.824,217	2	458.509,095 496.838,023	210.194
2	458.509,095 496.838,023	3	458.512,231 496.850,661	13.021
3	458.512,231 496.850,661	4	458.298,729 496.838,198	213.866
4	458.298,729 496.838,198	1	458.299,355 496.824,217	13.996

\*\* Lungimile segmentelor sunt determinate în planul de proiecție Stereo 70 și sunt rotunjite la 1 milimetru.

\*\*\* Distanța dintre puncte este formată din segmente cumulate ce sunt mai mici decât valoarea 1 milimetru.

Neutilizabil în Circuitul  
Civil



**DATE DESPRE IMOBILUL NR. 7062**

Oficiul de Cadastru și Publicitate Imobiliară SIBIU  
Biroul de Cadastru și Publicitate Imobiliară Agnita

**A. Partea I. Descrierea imobilului**

TEREN Extravilan

Adresa: Jud. Sibiu

Nr. Crt	Nr cadastral Nr. topografic	Suprafața* (mp)	Observații / Referințe
A1	104706	4.444	Sector cadastral:101 Teren neimprejmuit;

**B. Partea II. Proprietari și acte**

Inscrieri privitoare la dreptul de proprietate și alte drepturi reale	Referințe
<b>8492 / 01/07/2022</b>	
Act Administrativ nr. TP nr. 1642/21, din 21/06/2022 emis de CJSIPT Sibiu (act administrativ nr adresa nr. 347 din 28.06.2022, emis de Serviciul Cadastru; act administrativ nr referat de admitere nr. 24265 din 30.12.2021, emis de OCPI Sibiu - Serviciul Cadastru);	
B1	A1
Intabulare, drept de PROPRIETATE, potr. L. 18/1991, L. 1/2000 și L. 247/2005 cu modificările ulterioare, dobândit prin Reconstituire, cota actuala 1/1	
1) TOMA OCTAVEAN 2) TOMA AUREL 3) TOMA MARIOARA 4) TUDOSĂ ELEONORA	

**C. Partea III. SARCINI .**


Inscrieri privind dezmembramintele dreptului de proprietate, drepturi reale de garanție și sarcini	Referințe
NU SUNT	

## Anexa Nr. 1 La Partea I

## Teren

Nr cadastral	Suprafața (mp)*	Observații / Referințe
104706	4.444	

\* Suprafața este determinată în planul de proiecție Stereo 70.



## Date referitoare la teren

Crt	Categorie folosință	Intra vilan	Suprafața (mp)	Tarla	Parcelă	Nr. topo	Observații / Referințe
1	arabil	NU	4.444	93	3557/4	-	

## Lungime Segmente

1) Valorile lungimilor segmentelor sunt obținute din proiecție în plan.

Punct început	X / Y	Punct sfârșit	X / Y	Lungime segment (** (m)
1	458.300,364 496.802,459	2	458.504,555 496.816,595	204.68
2	458.504,555 496.816,595	3	458.509,095 496.838,023	21.904
3	458.509,095 496.838,023	4	458.299,355 496.824,217	210.194
4	458.299,355 496.824,217	1	458.300,364 496.802,459	21.781

\*\* Lungimile segmentelor sunt determinate în planul de proiecție Stereo 70 și sunt rotunjite la 1 milimetru.

\*\*\* Distanţa dintre puncte este formată din segmente cumulate ce sunt mai mici decât valoarea 1 milimetru.

Neutilizabil în Circuitul  
Civil



**DATE DESPRE IMOBILUL NR. 7063**

Oficiul de Cadastru și Publicitate Imobiliară SIBIU  
Biroul de Cadastru și Publicitate Imobiliară Agnita

**A. Partea I. Descrierea imobilului**

TEREN Extravilan

Adresa: Jud. Sibiu

Nr. Crt	Nr cadastral Nr. topografic	Suprafața* (mp)	Observații / Referințe
A1	102852	2.600	Sector cadastral:101 Teren neimprejmuit;

**B. Partea II. Proprietari și acte**

Inscrieri privitoare la dreptul de proprietate și alte drepturi reale	Referințe
<b>7842 / 24/07/2017</b>	
Act Notarial nr. 899, din 20/07/2017 emis de NP Barbu Lenuta;	
B1	Intabulare, drept de PROPRIETATE- cumpărare, dobandit prin Conventie, cota actuala 1/1
	1) SC VECERD ESTATE SRL, CIF:32722060

**C. Partea III. SARCINI .**

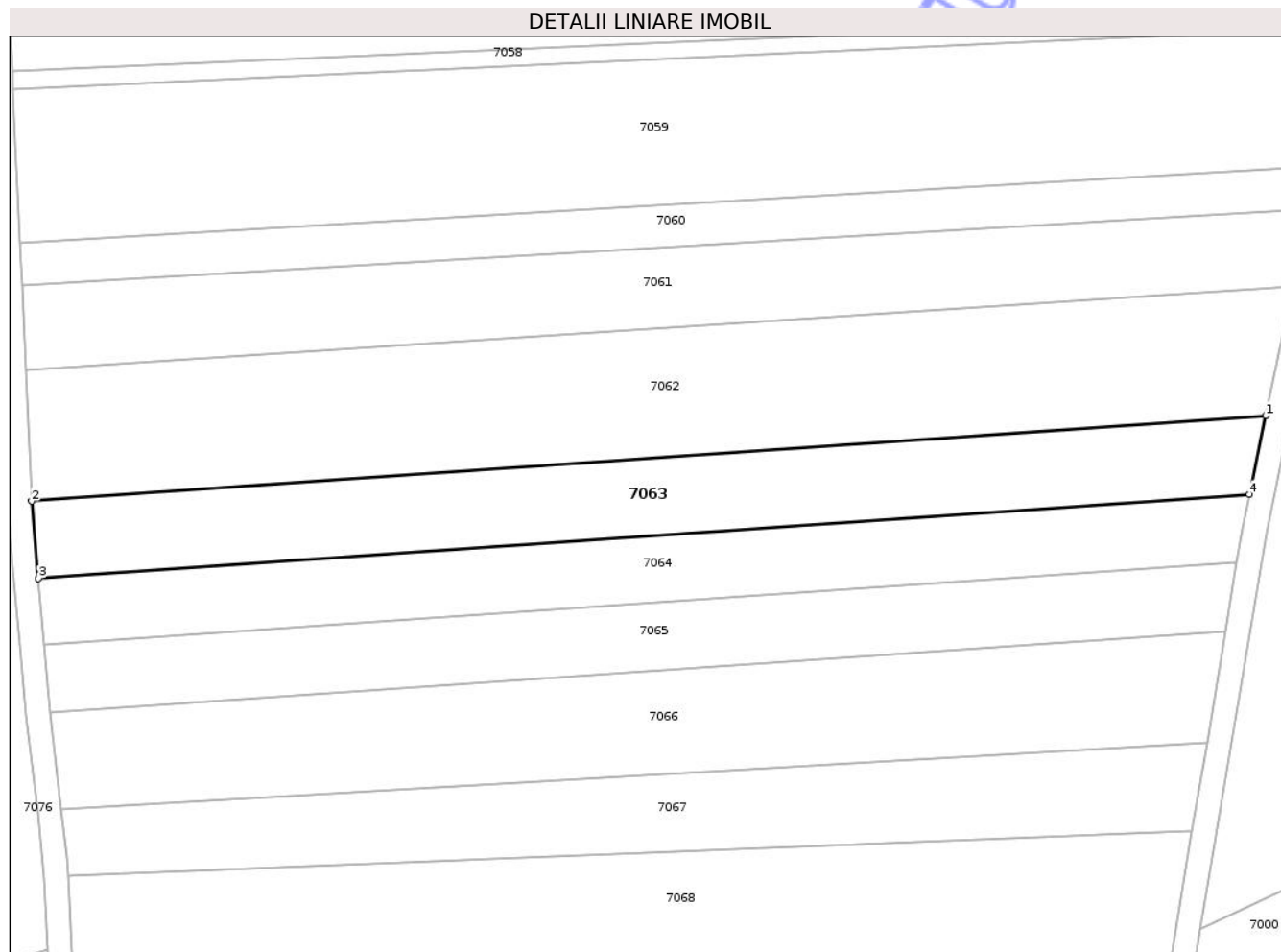
Inscrieri privind dezmembramintele dreptului de proprietate, drepturi reale de garanție și sarcini	Referințe
NU SUNT	

## Anexa Nr. 1 La Partea I

## Teren

Nr cadastral	Suprafața (mp)*	Observații / Referințe
102852	2.600	

\* Suprafața este determinată în planul de proiecție Stereo 70.



## Date referitoare la teren

Crt	Categorie folosință	Intra vilan	Suprafața (mp)	Tarla	Parcelă	Nr. topo	Observații / Referințe
1	arabil	NU	2.600	93	3557/16	-	

## Lungime Segmente

1) Valorile lungimilor segmentelor sunt obținute din proiecție în plan.

Punct început	X / Y	Punct sfârșit	X / Y	Lungime segment (** (m)
1	458.504,555 496.816,595	2	458.300,364 496.802,459	204.68
2	458.300,364 496.802,459	3	458.301,499 496.789,684	12.825
3	458.301,499 496.789,684	4	458.501,857 496.803,555	200.838
4	458.501,857 496.803,555	1	458.504,555 496.816,595	13.316

\*\* Lungimile segmentelor sunt determinate în planul de proiecție Stereo 70 și sunt rotunjite la 1 milimetru.

\*\*\* Distanţa dintre puncte este formată din segmente cumulate ce sunt mai mici decât valoarea 1 milimetru.

Neutilizabil în Circuitul  
Civil



**DATE DESPRE IMOBILUL NR. 7064**

Oficiul de Cadastru și Publicitate Imobiliară SIBIU  
Biroul de Cadastru și Publicitate Imobiliară Agnita

**A. Partea I. Descrierea imobilului**

TEREN Extravilan

Adresa: Jud. Sibiu

Nr. Crt	Nr cadastral Nr. topografic	Suprafața* (mp)	Observații / Referințe
A1	104705	2.200	Sector cadastral:101 Teren neimprejmuit;

**B. Partea II. Proprietari și acte**

Inscrieri privitoare la dreptul de proprietate și alte drepturi reale	Referințe
/	
Act Administrativ nr. 6558, din 25/11/2021 emis de COMISIA COMUNALĂ BÂRGHIȘ (PV+ HG nr. 73/04.09.1991 emisă de CJPSDPAT Sibiu);	
B1	A1
Inscrierea provizorie, drept de PROPRIETATE, dobandit prin Lege, cota actuala 1/1	
1) FLOARE NICOLAIE, Proprietar decedat DEFUNCT:Da	
2) DUSLEAG ALEXANDRU, LIPSĂ CNP Proprietar decedat DEFUNCT:Da	

**C. Partea III. SARCINI .**


Inscrieri privind dezmembramintele dreptului de proprietate, drepturi reale de garanție și sarcini	Referințe
NU SUNT	

## Anexa Nr. 1 La Partea I

## Teren

Nr cadastral	Suprafața (mp)*	Observații / Referințe
104705	2.200	

\* Suprafața este determinată în planul de proiecție Stereo 70.



## Date referitoare la teren

Crt	Categorie folosință	Intra vilan	Suprafața (mp)	Tarla	Parcelă	Nr. topo	Observații / Referințe
1	arabil	NU	2.200	93	3557/2	-	

## Lungime Segmente

1) Valorile lungimilor segmentelor sunt obținute din proiecție în plan.

Punct început	X / Y	Punct sfârșit	X / Y	Lungime segment (** (m)
1	458.301,499 496.789,684	2	458.302,475 496.778,681	11.046
2	458.302,475 496.778,681	3	458.499,694 496.792,335	197.691
3	458.499,694 496.792,335	4	458.500,702 496.797,93	5.686
4	458.500,702 496.797,93	5	458.501,857 496.803,555	5.742
5	458.501,857 496.803,555	1	458.301,499 496.789,684	200.838

\*\* Lungimile segmentelor sunt determinate în planul de proiecție Stereo 70 și sunt rotunjite la 1 milimetru.

\*\*\* Distanța dintre puncte este formată din segmente cumulate ce sunt mai mici decât valoarea 1 milimetru.

Neutilizabil în Circuitul  
Civil



**DATE DESPRE IMOBILUL NR. 7065**

Oficiul de Cadastru și Publicitate Imobiliară SIBIU  
Biroul de Cadastru și Publicitate Imobiliară Agnita

**A. Partea I. Descrierea imobilului**

TEREN Extravilan

Adresa: Jud. Sibiu

Nr. Crt	Nr cadastral Nr. topografic	Suprafața* (mp)	Observații / Referințe
A1	103109	2.200	Sector cadastral:101 Teren neimprejmuit;

**B. Partea II. Proprietari și acte**

Inscrieri privitoare la dreptul de proprietate și alte drepturi reale	Referințe
<b>1256 / 06/02/2018</b>	
Act Notarial nr. 128, din 05/02/2018 emis de NP Barbu Lenuta;	
B1	Intabulare, drept de PROPRIETATE- cumpărare, dobandit prin Conventie, cota actuala 1/1
	1) SC VECERD ESTATE SRL, CIF:32722060

**C. Partea III. SARCINI .**

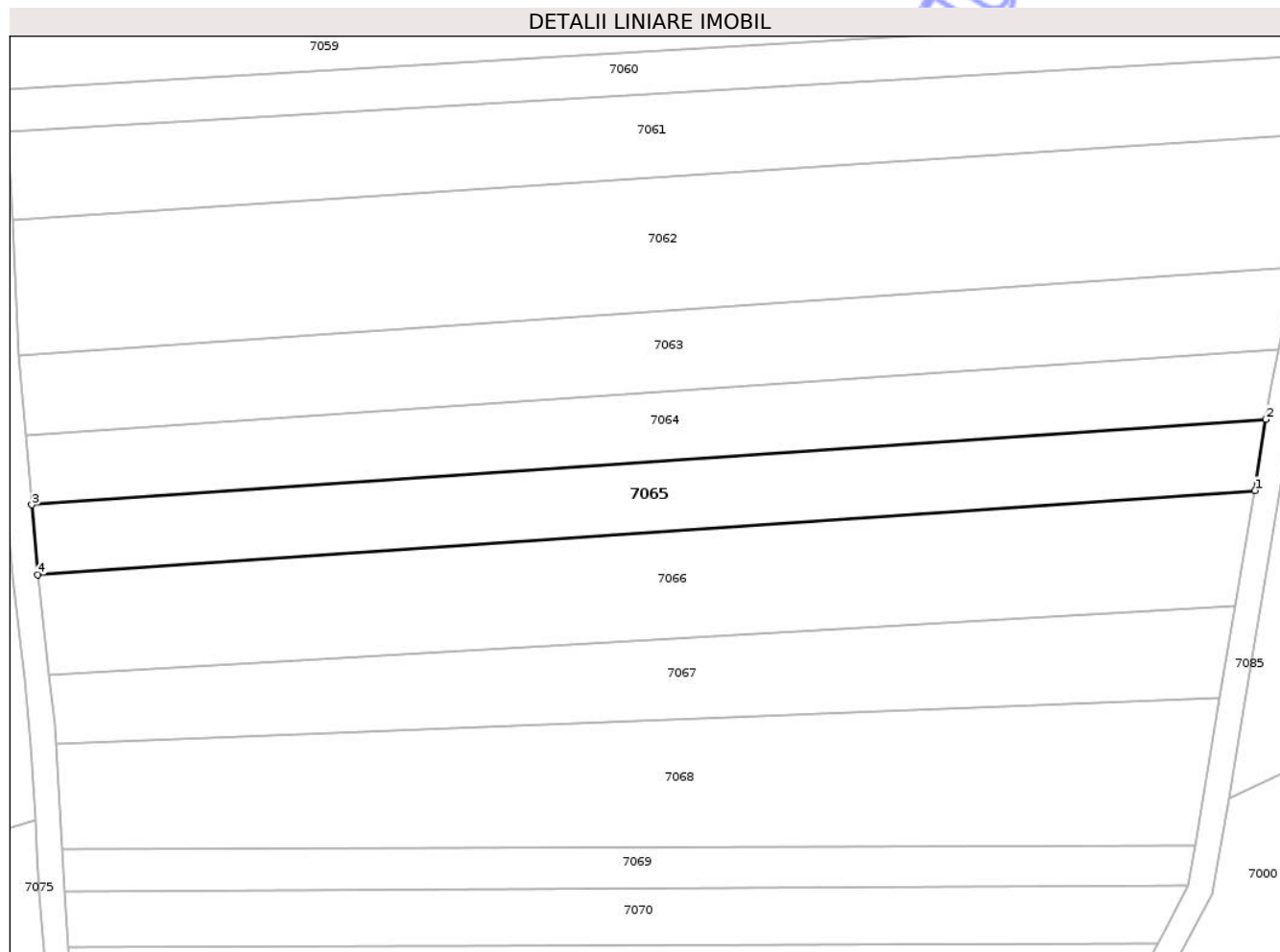
Inscrieri privind dezmembramintele dreptului de proprietate, drepturi reale de garanție și sarcini	Referințe
NU SUNT	

## Anexa Nr. 1 La Partea I

## Teren

Nr cadastral	Suprafața (mp)*	Observații / Referințe
103109	2.200	

\* Suprafața este determinată în planul de proiecție Stereo 70.



## Date referitoare la teren

Crt	Categorie folosință	Intra vilan	Suprafața (mp)	Tarla	Parcelă	Nr. topo	Observații / Referințe
1	arabil	NU	2.200	93	3557/14	-	

## Lungime Segmente

1) Valorile lungimilor segmentelor sunt obținute din proiecție în plan.

Punct început	X / Y	Punct sfârșit	X / Y	Lungime segment (** (m)
1	458.497,97 496.780,983	2	458.499,694 496.792,335	11.482
2	458.499,694 496.792,335	3	458.302,475 496.778,681	197.691
3	458.302,475 496.778,681	4	458.303,466 496.767,517	11.208
4	458.303,466 496.767,517	1	458.497,97 496.780,983	194.97

\*\* Lungimile segmentelor sunt determinate în planul de proiecție Stereo 70 și sunt rotunjite la 1 milimetru.

\*\*\* Distanța dintre puncte este formată din segmente cumulate ce sunt mai mici decât valoarea 1 milimetru.

Neutilizabil în Circuitul  
Civil



**DATE DESPRE IMOBILUL NR. 7066**

Oficiul de Cadastru și Publicitate Imobiliară SIBIU  
Biroul de Cadastru și Publicitate Imobiliară Agnita

**A. Partea I. Descrierea imobilului**

TEREN Extravilan

Adresa: Jud. Sibiu

Nr. Crt	Nr cadastral Nr. topografic	Suprafața* (mp)	Observații / Referințe
A1	104695	3.300	Sector cadastral:101 Teren neimprejmuit;

**B. Partea II. Proprietari și acte**

Inscrieri privitoare la dreptul de proprietate și alte drepturi reale		Referințe
/		
Hotarare Judecatoreasca nr. 379, din 18/11/2021 emis de JUDECĂTORIA AGNITA (HOTĂRĂRE JUDECĂTOREASCĂ);		
B1	Intabulare, drept de PROPRIETATE, dobandit prin Hotarare Judecatoreasca, cota actuala 24/128 1) MICLEA EUGENIA	A1
B2	Intabulare, drept de PROPRIETATE, dobandit prin Hotarare Judecatoreasca, cota actuala 24/128 1) MIRCIA MARIA	A1
B3	Intabulare, drept de PROPRIETATE, dobandit prin Hotarare Judecatoreasca, cota actuala 24/128 1) DRAGOSIN LETIȚIA LUCREȚIA	A1
B4	Intabulare, drept de PROPRIETATE, dobandit prin Hotarare Judecatoreasca, cota actuala 6/128 1) OROS LIVIA	A1
B5	Intabulare, drept de PROPRIETATE, dobandit prin Hotarare Judecatoreasca, cota actuala 9/128 1) MORARIU COSMINA	A1
B6	Intabulare, drept de PROPRIETATE, dobandit prin Hotarare Judecatoreasca, cota actuala 9/128 1) OROS VIOREL	A1
Act Notarial nr. 143, din 28/10/2022 emis de NP RADU VASILE EUGEN (certificat de mostenitor);		
B7	Intabulare, drept de PROPRIETATE, dobandit prin Succesiune, cota actuala 8/128 1) DRAGOSIN LETIȚIA LUCREȚIA	A1
B8	Intabulare, drept de PROPRIETATE, dobandit prin Succesiune, cota actuala 8/128 1) MICLEA EUGENIA	A1
B9	Intabulare, drept de PROPRIETATE, dobandit prin Succesiune, cota actuala 8/128 1) MIRCIA MARIA	A1
B10	Intabulare, drept de PROPRIETATE, dobandit prin Succesiune, cota actuala 4/128 1) OROS VIOREL	A1
B11	Intabulare, drept de PROPRIETATE, dobandit prin Succesiune, cota actuala 4/128 1) MORARIU COSMINA	A1

**C. Partea III. SARCINI .**

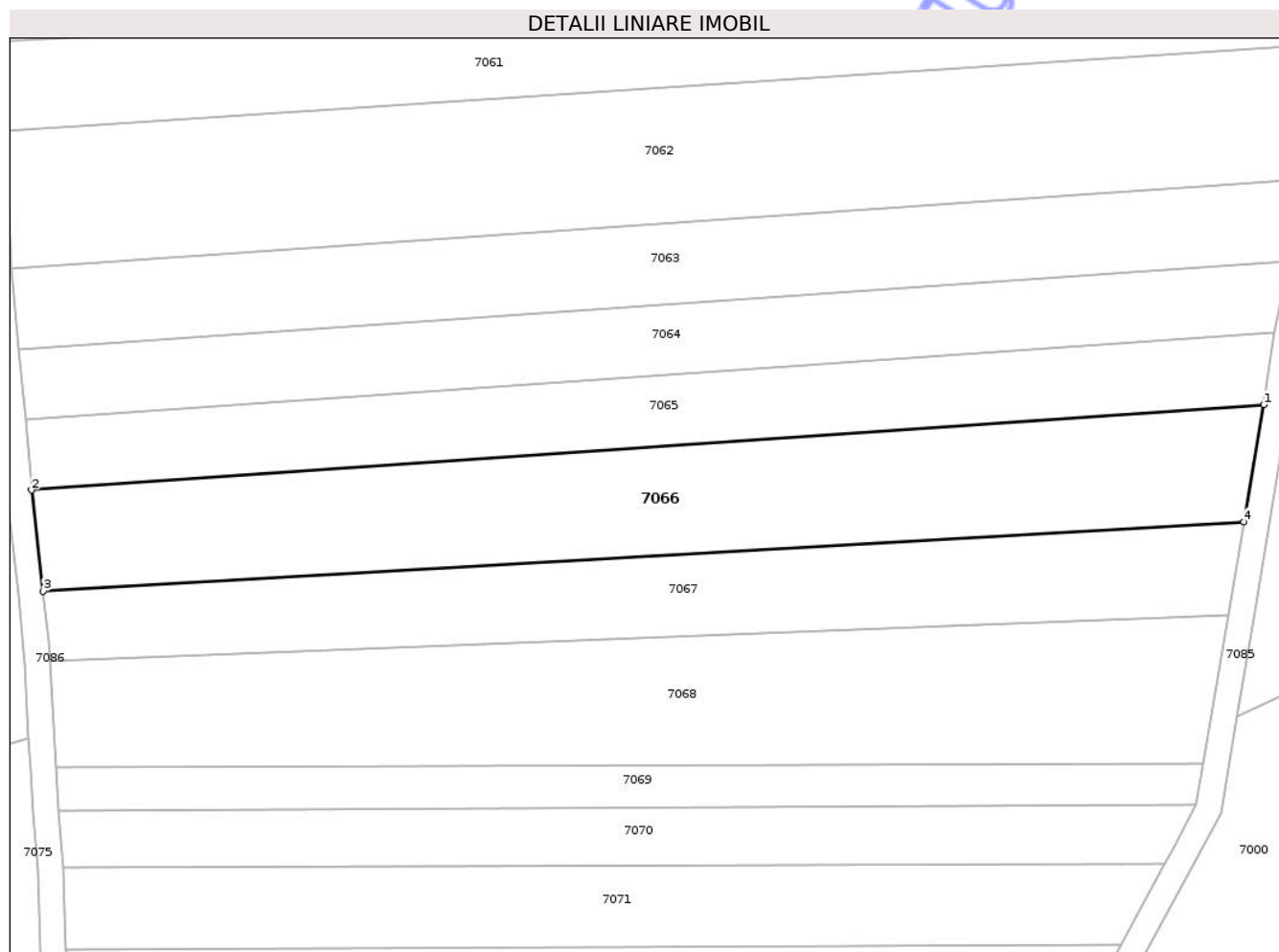
Inscrieri privind dezmembramintele dreptului de proprietate, drepturi reale de garanție și sarcini	Referințe
NU SUNT	

## Anexa Nr. 1 La Partea I

## Teren

Nr cadastral	Suprafața (mp)*	Observații / Referințe
104695	3.300	

\* Suprafața este determinată în planul de proiecție Stereo 70.



## Date referitoare la teren

Crt	Categorie folosință	Intra vilan	Suprafața (mp)	Tarla	Parcelă	Nr. topo	Observații / Referințe
1	arabil	NU	3.300	93	3557/35	-	

## Lungime Segmente

1) Valorile lungimilor segmentelor sunt obținute din proiecție în plan.

Punct început	X / Y	Punct sfârșit	X / Y	Lungime segment (** (m)
1	458.497,97 496.780,983	2	458.303,466 496.767,517	194.97
2	458.303,466 496.767,517	3	458.305,3 496.751,571	16.051
3	458.305,3 496.751,571	4	458.494,857 496.762,478	189.87
4	458.494,857 496.762,478	1	458.497,97 496.780,983	18.765

\*\* Lungimile segmentelor sunt determinate în planul de proiecție Stereo 70 și sunt rotunjite la 1 milimetru.

\*\*\* Distanţa dintre puncte este formată din segmente cumulate ce sunt mai mici decât valoarea 1 milimetru.

Neutilizabil în Circuitul  
Civil



**DATE DESPRE IMOBILUL NR. 7067**

Oficiul de Cadastru și Publicitate Imobiliară SIBIU  
Biroul de Cadastru și Publicitate Imobiliară Agnita

**A. Partea I. Descrierea imobilului**

TEREN Extravilan

Adresa: Jud. Sibiu

Nr. Crt	Nr cadastral Nr. topografic	Suprafața* (mp)	Observații / Referințe
A1	104687	2.400	Sector cadastral:101 Teren neimprejmuit;

**B. Partea II. Proprietari și acte**

Inscrieri privitoare la dreptul de proprietate și alte drepturi reale	Referințe
/	
Act Administrativ nr. 1512/21, din 04/02/2003 emis de CJPSDPAT SIBIU (titlu de proprietate);	
B1	A1
Intabulare, drept de PROPRIETATE, dobandit prin Reconstituire, cota actuala 1/1 1) BREZAI I IOAN	

**C. Partea III. SARCINI .**

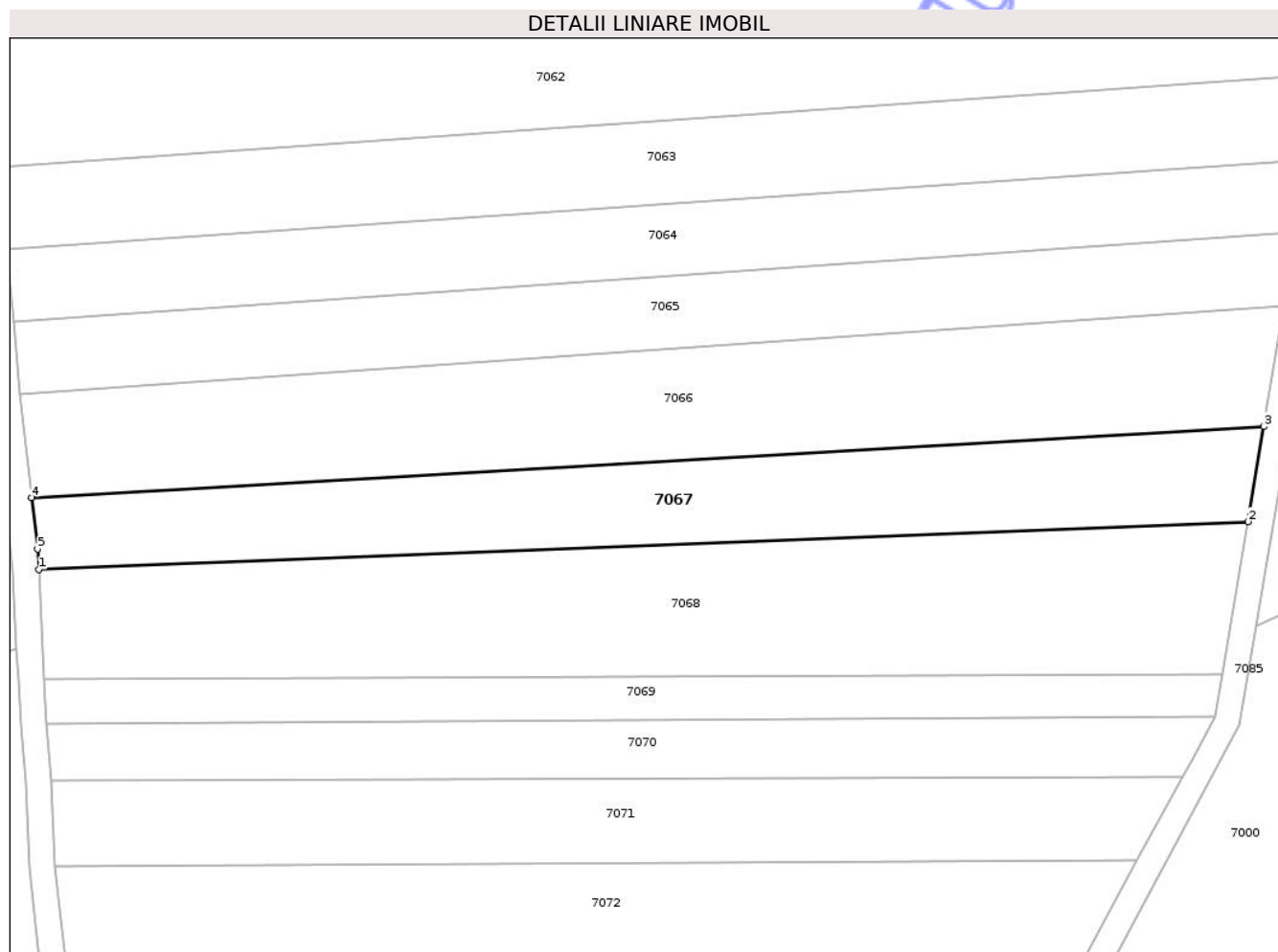
Inscrieri privind dezmembramintele dreptului de proprietate, drepturi reale de garanție și sarcini	Referințe
NU SUNT	

## Anexa Nr. 1 La Partea I

## Teren

Nr cadastral	Suprafața (mp)*	Observații / Referințe
104687	2.400	

\* Suprafața este determinată în planul de proiecție Stereo 70.



## Date referitoare la teren

Crt	Categorie folosință	Intra vilan	Suprafața (mp)	Tarla	Parcelă	Nr. topo	Observații / Referințe
1	arabil	NU	2.400	93	3557/13	-	

## Lungime Segmente

1) Valorile lungimilor segmentelor sunt obținute din proiecție în plan.

Punct început	X / Y	Punct sfârșit	X / Y	Lungime segment (** (m)
1	458.306,378 496.740,531	2	458.492,4 496.747,882	186.168
2	458.492,4 496.747,882	3	458.494,857 496.762,478	14.801
3	458.494,857 496.762,478	4	458.305,3 496.751,571	189.87
4	458.305,3 496.751,571	5	458.306,211 496.743,65	7.973
5	458.306,211 496.743,65	1	458.306,378 496.740,531	3.123

\*\* Lungimile segmentelor sunt determinate în planul de proiecție Stereo 70 și sunt rotunjite la 1 milimetru.

\*\*\* Distanța dintre puncte este formată din segmente cumulate ce sunt mai mici decât valoarea 1 milimetru.

Neutilizabil în Circuitul  
Civil



**DATE DESPRE IMOBILUL NR. 7068**

Oficiul de Cadastru și Publicitate Imobiliară SIBIU  
Biroul de Cadastru și Publicitate Imobiliară Agnita

**A. Partea I. Descrierea imobilului**

TEREN Extravilan

Adresa: Jud. Sibiu

Nr. Crt	Nr cadastral Nr. topografic	Suprafața* (mp)	Observații / Referințe
A1	104686	3.700	Sector cadastral:101 Teren neimprejmuit;

**B. Partea II. Proprietari și acte**

Inscrieri privitoare la dreptul de proprietate și alte drepturi reale	Referințe
/	
Act Administrativ nr. 1447/21, din 28/10/2002 emis de CJPSDPAT SIBIU (titlu de proprietate);	
B1	A1
Intabulare, drept de PROPRIETATE, dobandit prin Reconstituire, cota actuala 1/1	
1) GRECU T NAFTANAILĂ	

**C. Partea III. SARCINI .**

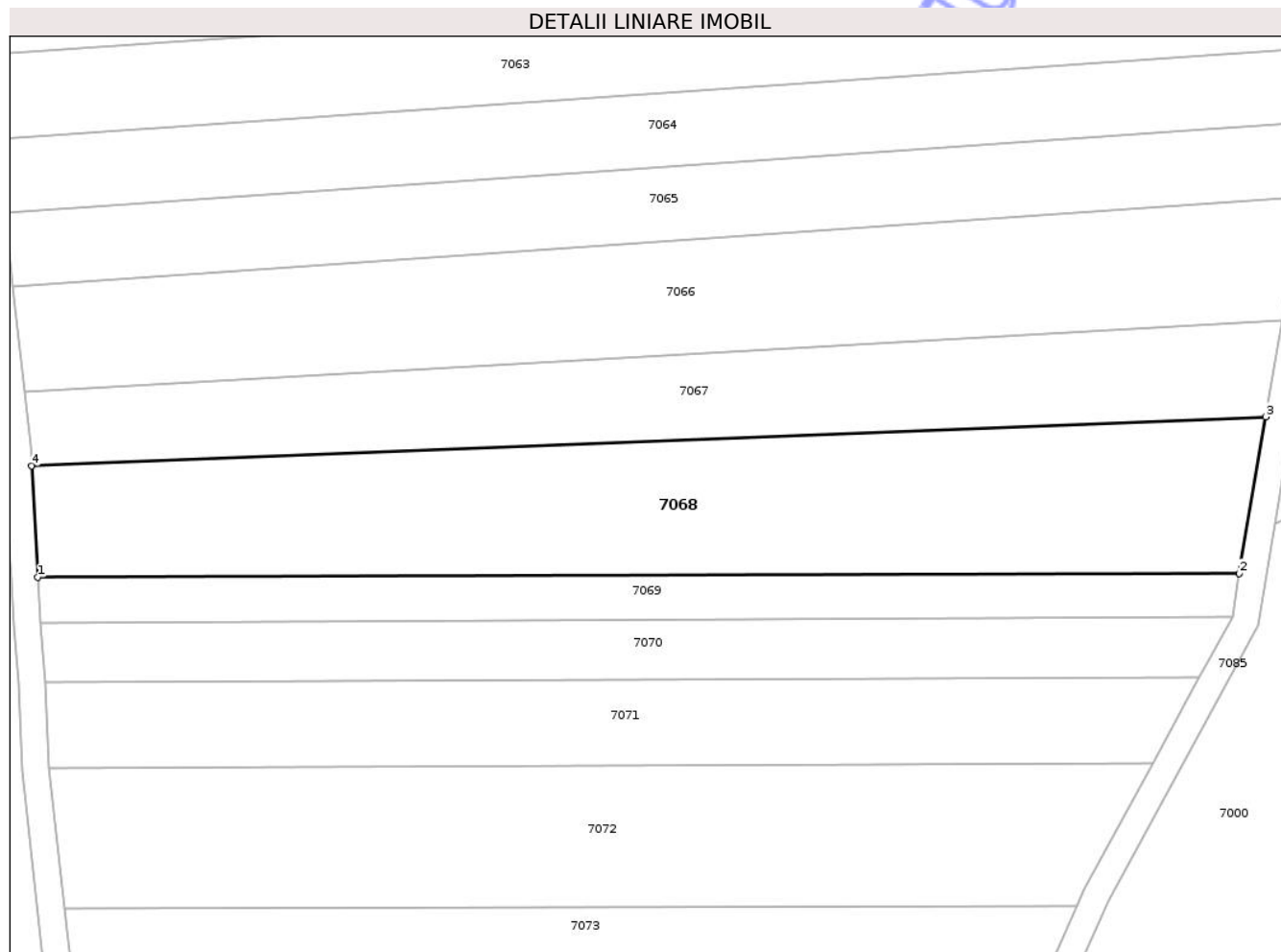
Inscrieri privind dezmembramintele dreptului de proprietate, drepturi reale de garanție și sarcini	Referințe
NU SUNT	

## Anexa Nr. 1 La Partea I

## Teren

Nr cadastral	Suprafața (mp)*	Observații / Referințe
104686	3.700	

\* Suprafața este determinată în planul de proiecție Stereo 70.



## Date referitoare la teren

Crt	Categorie folosință	Intra vilan	Suprafața (mp)	Tarla	Parcelă	Nr. topo	Observații / Referințe
1	arabil	NU	3.700	93	3557/12	-	

## Lungime Segmente

1) Valorile lungimilor segmentelor sunt obținute din proiecție în plan.

Punct început	X / Y	Punct sfârșit	X / Y	Lungime segment (** (m)
1	458.307,278 496.723,721	2	458.488,435 496.724,318	181.158
2	458.488,435 496.724,318	3	458.492,4 496.747,882	23.895
3	458.492,4 496.747,882	4	458.306,378 496.740,531	186.168
4	458.306,378 496.740,531	1	458.307,278 496.723,721	16.834

\*\* Lungimile segmentelor sunt determinate în planul de proiecție Stereo 70 și sunt rotunjite la 1 milimetru.

\*\*\* Distanța dintre puncte este formată din segmente cumulate ce sunt mai mici decât valoarea 1 milimetru.

Neutilizabil în Circuitul  
Civil



**DATE DESPRE IMOBILUL NR. 7069**

Oficiul de Cadastru și Publicitate Imobiliară SIBIU  
Biroul de Cadastru și Publicitate Imobiliară Agnita

**A. Partea I. Descrierea imobilului**

TEREN Extravilan

Adresa: Jud. Sibiu

Nr. Crt	Nr cadastral Nr. topografic	Suprafața* (mp)	Observații / Referințe
A1	104690	1.200	Sector cadastral:101 Teren neimprejmuit;

**B. Partea II. Proprietari și acte**

Inscrieri privitoare la dreptul de proprietate și alte drepturi reale	Referințe
/	
Act Administrativ nr. 1502/21, din 13/01/2003 emis de CJPSDPAT SIBIU (titlu de proprietate);	
B1	A1
Intabulare, drept de PROPRIETATE, dobandit prin Reconstituire, cota actuala 1/1 1) TODA I IOAN	

**C. Partea III. SARCINI .**

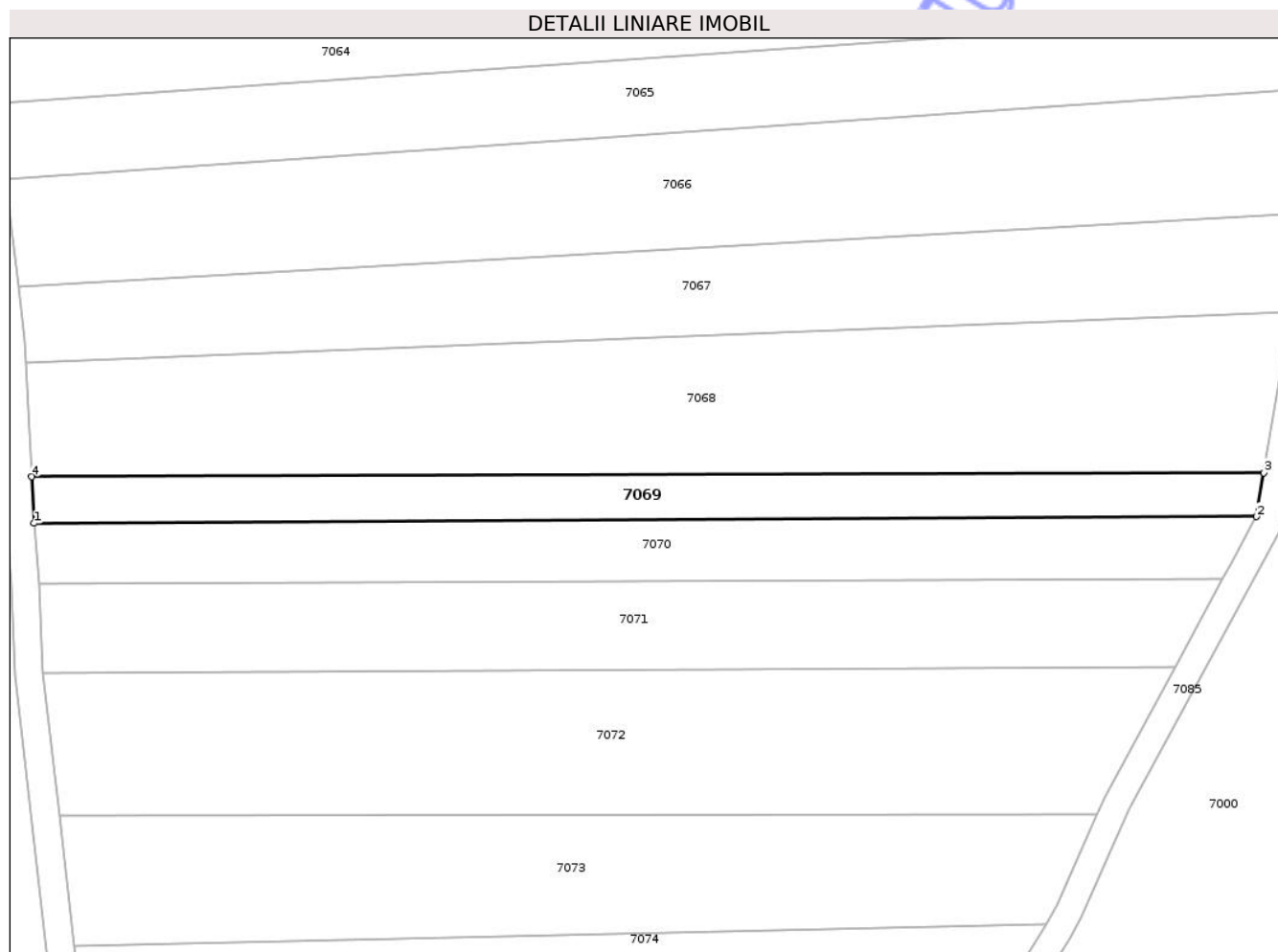
Inscrieri privind dezmembramintele dreptului de proprietate, drepturi reale de garanție și sarcini	Referințe
NU SUNT	

## Anexa Nr. 1 La Partea I

## Teren

Nr cadastral	Suprafața (mp)*	Observații / Referințe
104690	1.200	

\* Suprafața este determinată în planul de proiecție Stereo 70.



## Date referitoare la teren

Crt	Categorie folosință	Intra vilan	Suprafața (mp)	Tarla	Parcelă	Nr. topo	Observații / Referințe
1	arabil	NU	1.200	93	3557/6	-	

## Lungime Segmente

1) Valorile lungimilor segmentelor sunt obținute din proiecție în plan.

Punct început	X / Y	Punct sfârșit	X / Y	Lungime segment (** (m)
1	458.307,645 496.716,879	2	458.487,348 496.717,855	179.706
2	458.487,348 496.717,855	3	458.488,435 496.724,318	6.554
3	458.488,435 496.724,318	4	458.307,278 496.723,721	181.158
4	458.307,278 496.723,721	1	458.307,645 496.716,879	6.852

\*\* Lungimile segmentelor sunt determinate în planul de proiecție Stereo 70 și sunt rotunjite la 1 milimetru.

\*\*\* Distanța dintre puncte este formată din segmente cumulate ce sunt mai mici decât valoarea 1 milimetru.

Neutilizabil în Circuitul  
Civil



**DATE DESPRE IMOBILUL NR. 7070**

Oficiul de Cadastru și Publicitate Imobiliară SIBIU  
Biroul de Cadastru și Publicitate Imobiliară Agnita

**A. Partea I. Descrierea imobilului**

TEREN Extravilan

Adresa: Jud. Sibiu

Nr. Crt	Nr cadastral Nr. topografic	Suprafața* (mp)	Observații / Referințe
A1	103715	1.600	Sector cadastral:101 Teren neimprejmuit;

**B. Partea II. Proprietari și acte**

Inscrieri privitoare la dreptul de proprietate și alte drepturi reale	Referințe
<b>2168 / 03/04/2020</b>	
Act Notarial nr. 565, din 02/04/2020 emis de NP Radu Vasile Eugen;	
B3	A1
Intabulare, drept de PROPRIETATE, cumpărare, dobandit prin Conventie, cota actuala 1/1	
1) <b>Vanga I Ioan</b> , necăsătorit - bun propriu	

**C. Partea III. SARCINI .**

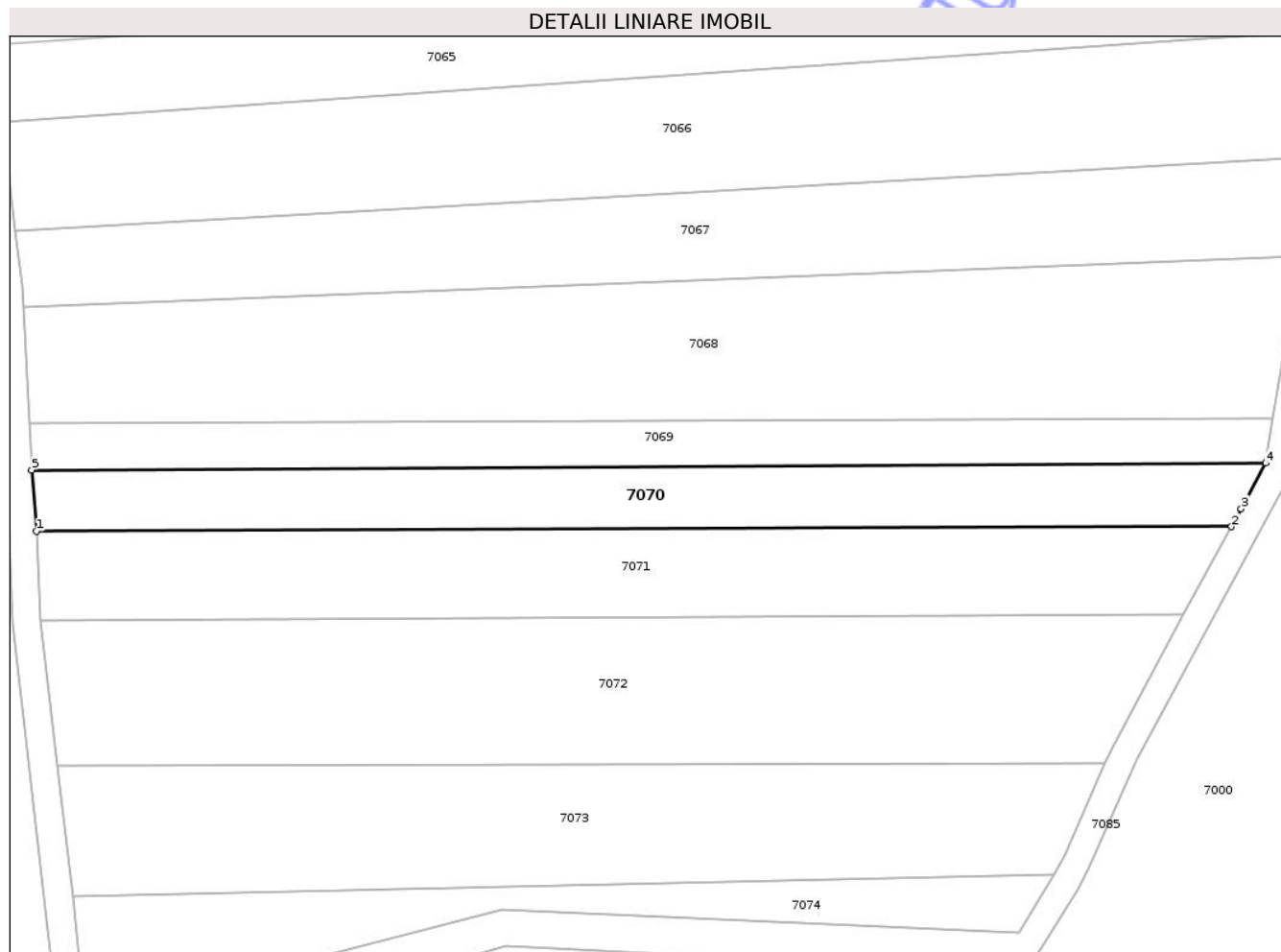
Inscrieri privind dezmembramintele dreptului de proprietate, drepturi reale de garanție și sarcini	Referințe
NU SUNT	

## Anexa Nr. 1 La Partea I

## Teren

Nr cadastral	Suprafața (mp)*	Observații / Referințe
103715	1.600	

\* Suprafața este determinată în planul de proiecție Stereo 70.



## Date referitoare la teren

Crt	Categorie folosință	Intra vilan	Suprafața (mp)	Tarla	Parcelă	Nr. topo	Observații / Referințe
1	arabil	NU	1.600	93	3557/8	-	

## Lungime Segmente

1) Valorile lungimilor segmentelor sunt obținute din proiecție în plan.

Punct început	X / Y	Punct sfârșit	X / Y	Lungime segment (** (m)
1	458.308,378 496.707,994	2	458.482,369 496.708,629	173.992
2	458.482,369 496.708,629	3	458.483,775 496.711,221	2.949
3	458.483,775 496.711,221	4	458.487,348 496.717,855	7.535
4	458.487,348 496.717,855	5	458.307,645 496.716,879	179.706
5	458.307,645 496.716,879	1	458.308,378 496.707,994	8.916

\*\* Lungimile segmentelor sunt determinate în planul de proiecție Stereo 70 și sunt rotunjite la 1 milimetru.

\*\*\* Distanța dintre puncte este formată din segmente cumulate ce sunt mai mici decât valoarea 1 milimetru.

Neutilizabil în Circuitul  
Civil



**DATE DESPRE IMOBILUL NR. 7071**

Oficiul de Cadastru și Publicitate Imobiliară SIBIU  
Biroul de Cadastru și Publicitate Imobiliară Agnita

**A. Partea I. Descrierea imobilului**

TEREN Extravilan

Adresa: Jud. Sibiu

Nr. Crt	Nr cadastral Nr. topografic	Suprafața* (mp)	Observații / Referințe
A1	104691	2.200	Sector cadastral:101 Teren neimprejmuit;

**B. Partea II. Proprietari și acte**

Inscrieri privitoare la dreptul de proprietate și alte drepturi reale	Referințe
/	
Act Administrativ nr. 1495/21, din 13/01/2003 emis de CJPSDPAT SIBIU (titlu de proprietate);	
B1	A1
Intabulare, drept de PROPRIETATE, dobandit prin Reconstituire, cota actuala 1/1 1) NEGRU I IOAN	

**C. Partea III. SARCINI .**

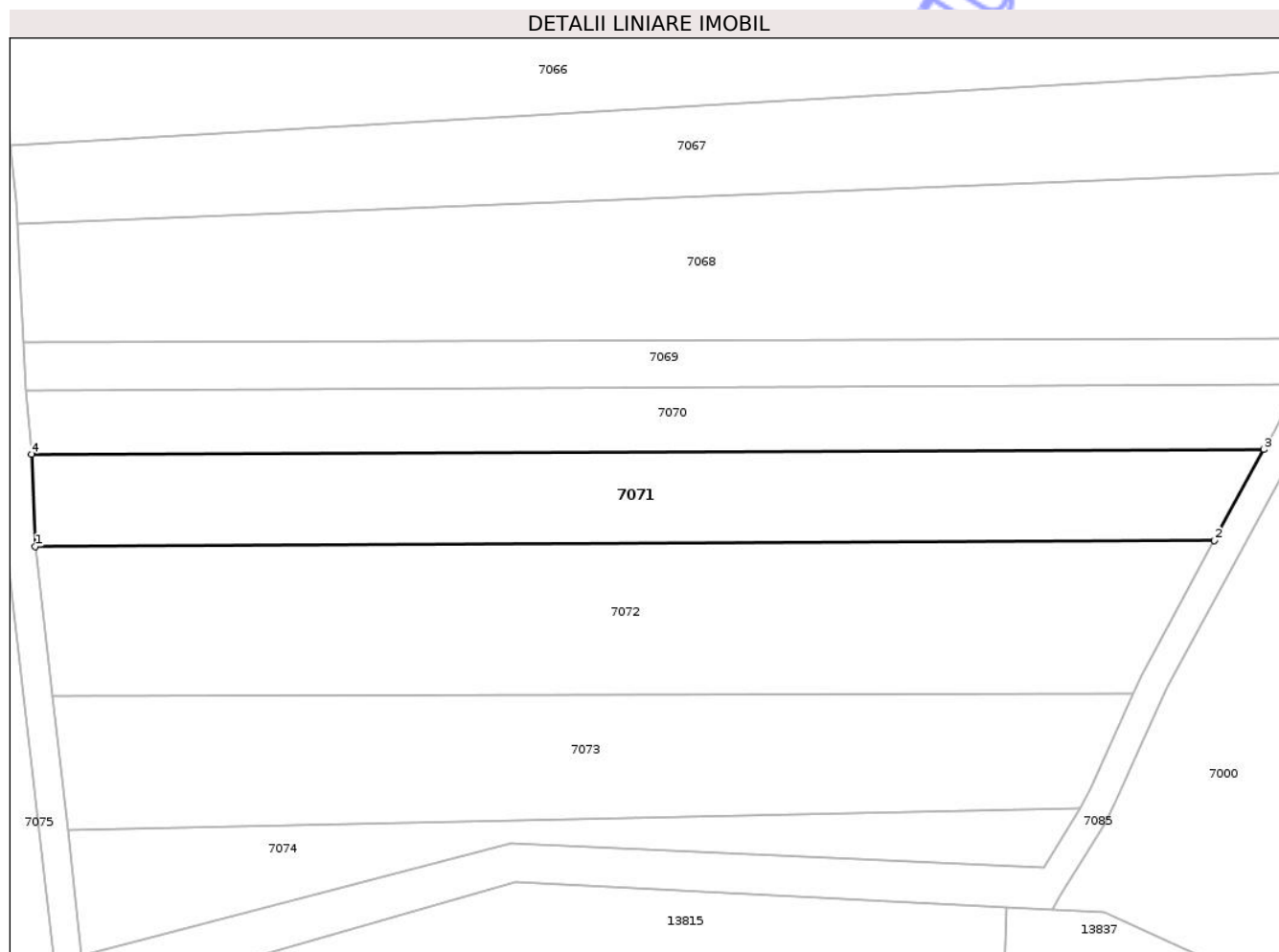
Inscrieri privind dezmembramintele dreptului de proprietate, drepturi reale de garanție și sarcini	Referințe
NU SUNT	

## Anexa Nr. 1 La Partea I

## Teren

Nr cadastral	Suprafața (mp)*	Observații / Referințe
104691	2.200	

\* Suprafața este determinată în planul de proiecție Stereo 70.



## Date referitoare la teren

Crt	Categorie folosință	Intra vilan	Suprafața (mp)	Tarla	Parcelă	Nr. topo	Observații / Referințe
1	arabil	NU	2.200	93	3557/15	-	

## Lungime Segmente

1) Valorile lungimilor segmentelor sunt obținute din proiecție în plan.

Punct început	X / Y	Punct sfârșit	X / Y	Lungime segment (** (m)
1	458.308,885 496.694,962	2	458.475,405 496.695,788	166.523
2	458.475,405 496.695,788	3	458.482,369 496.708,629	14.607
3	458.482,369 496.708,629	4	458.308,378 496.707,994	173.992
4	458.308,378 496.707,994	1	458.308,885 496.694,962	13.042

\*\* Lungimile segmentelor sunt determinate în planul de proiecție Stereo 70 și sunt rotunjite la 1 milimetru.

\*\*\* Distanța dintre puncte este formată din segmente cumulate ce sunt mai mici decât valoarea 1 milimetru.

Neutilizabil în Circuitul  
Civil



**DATE DESPRE IMOBILUL NR. 7072**

Oficiul de Cadastru și Publicitate Imobiliară SIBIU  
Biroul de Cadastru și Publicitate Imobiliară Agnita

**A. Partea I. Descrierea imobilului**

TEREN Extravilan

Adresa: Jud. Sibiu

Nr. Crt	Nr cadastral Nr. topografic	Suprafața* (mp)	Observații / Referințe
A1	104685	3.400	Sector cadastral:101 Teren neimprejmuit;

**B. Partea II. Proprietari și acte**

Inscrieri privitoare la dreptul de proprietate și alte drepturi reale	Referințe
/	
Act Administrativ nr. 1488/21, din 13/01/2003 emis de CJPSDPAT SIBIU (titlu de proprietate);	
B1	A1
Intabulare, drept de PROPRIETATE, dobandit prin Reconstituire, cota actuala 1/1	
1) POPA I IOAN	
2) PLESCA I MARIA	

**C. Partea III. SARCINI .**

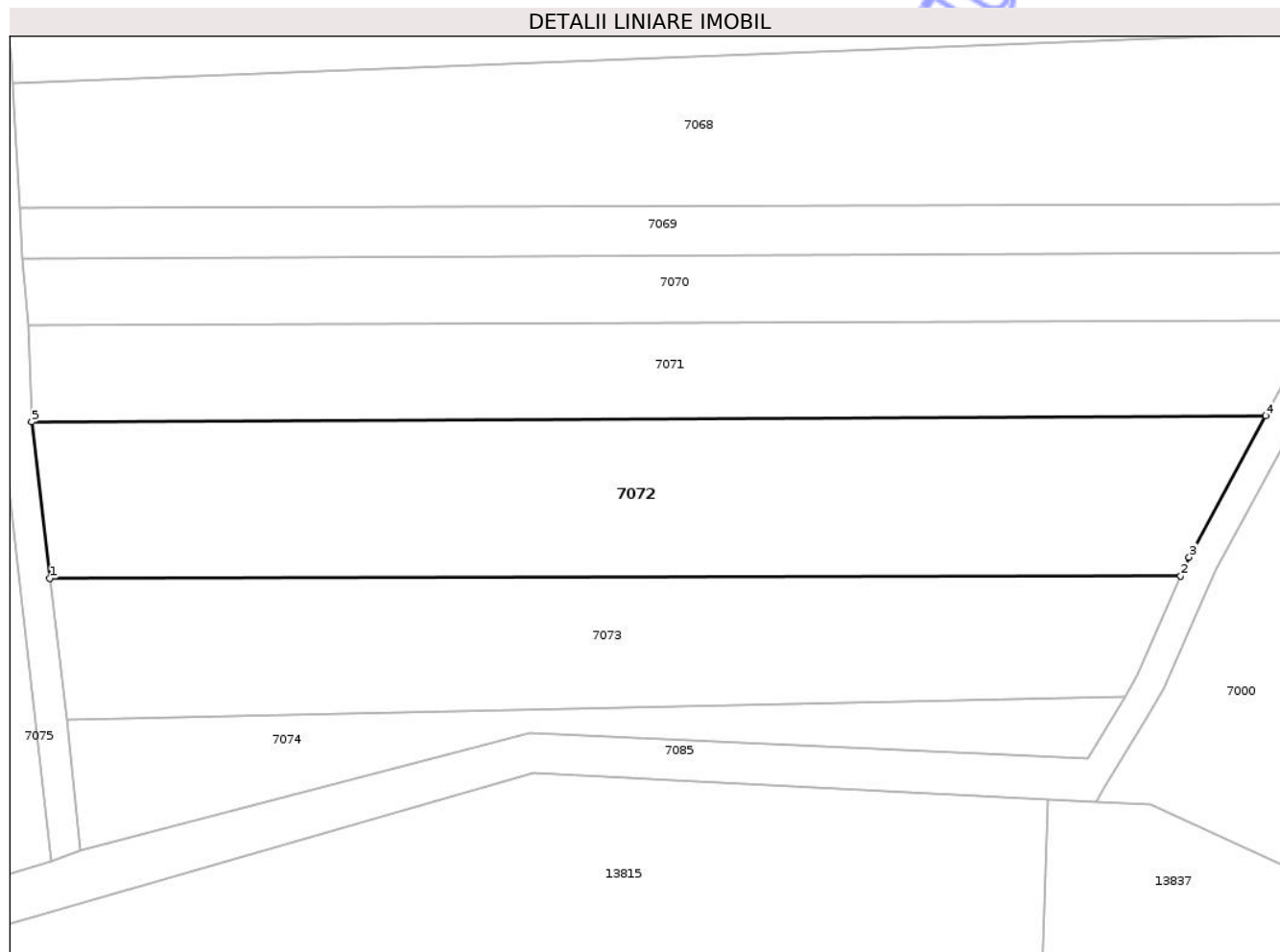
Inscrieri privind dezmembramintele dreptului de proprietate, drepturi reale de garanție și sarcini	Referințe
NU SUNT	

## Anexa Nr. 1 La Partea I

## Teren

Nr cadastral	Suprafața (mp)*	Observații / Referințe
104685	3.400	

\* Suprafața este determinată în planul de proiecție Stereo 70.



## Date referitoare la teren

Crt	Categorie folosință	Intra vilan	Suprafața (mp)	Tarla	Parcelă	Nr. topo	Observații / Referințe
1	arabil	NU	3.400	93	3557/5	-	

## Lungime Segmente

1) Valorile lungimilor segmentelor sunt obținute din proiecție în plan.

Punct început	X / Y	Punct sfârșit	X / Y	Lungime segment (** (m)
1	458.311,367 496.673,863	2	458.463,951 496.674,206	152.584
2	458.463,951 496.674,206	3	458.465,075 496.676,739	2.771
3	458.465,075 496.676,739	4	458.475,405 496.695,788	21.67
4	458.475,405 496.695,788	5	458.308,885 496.694,962	166.523
5	458.308,885 496.694,962	1	458.311,367 496.673,863	21.244

\*\* Lungimile segmentelor sunt determinate în planul de proiecție Stereo 70 și sunt rotunjite la 1 milimetru.

\*\*\* Distanța dintre puncte este formată din segmente cumulate ce sunt mai mici decât valoarea 1 milimetru.

Neutilizabil în Circuitul  
Civil



**DATE DESPRE IMOBILUL NR. 7073**

Oficiul de Cadastru și Publicitate Imobiliară SIBIU  
Biroul de Cadastru și Publicitate Imobiliară Agnita

**A. Partea I. Descrierea imobilului**

TEREN Extravilan

Adresa: Jud. Sibiu

Nr. Crt	Nr cadastral Nr. topografic	Suprafața* (mp)	Observații / Referințe
A1	103665	2.600	Sector cadastral:101 Teren neimprejmuit;

**B. Partea II. Proprietari și acte**

Inscrieri privitoare la dreptul de proprietate și alte drepturi reale	Referințe
<b>2159 / 03/04/2020</b>	
Act Notarial nr. 565, din 02/04/2020 emis de NP Radu Vasile Eugen;	
B1	A1
Intabulare, drept de PROPRIETATE, cumpărare, dobandit prin Conventie, cota actuala 1/1	
1) <b>Vanga I Ioan</b> , necăsătorit - bun propriu	

**C. Partea III. SARCINI .**

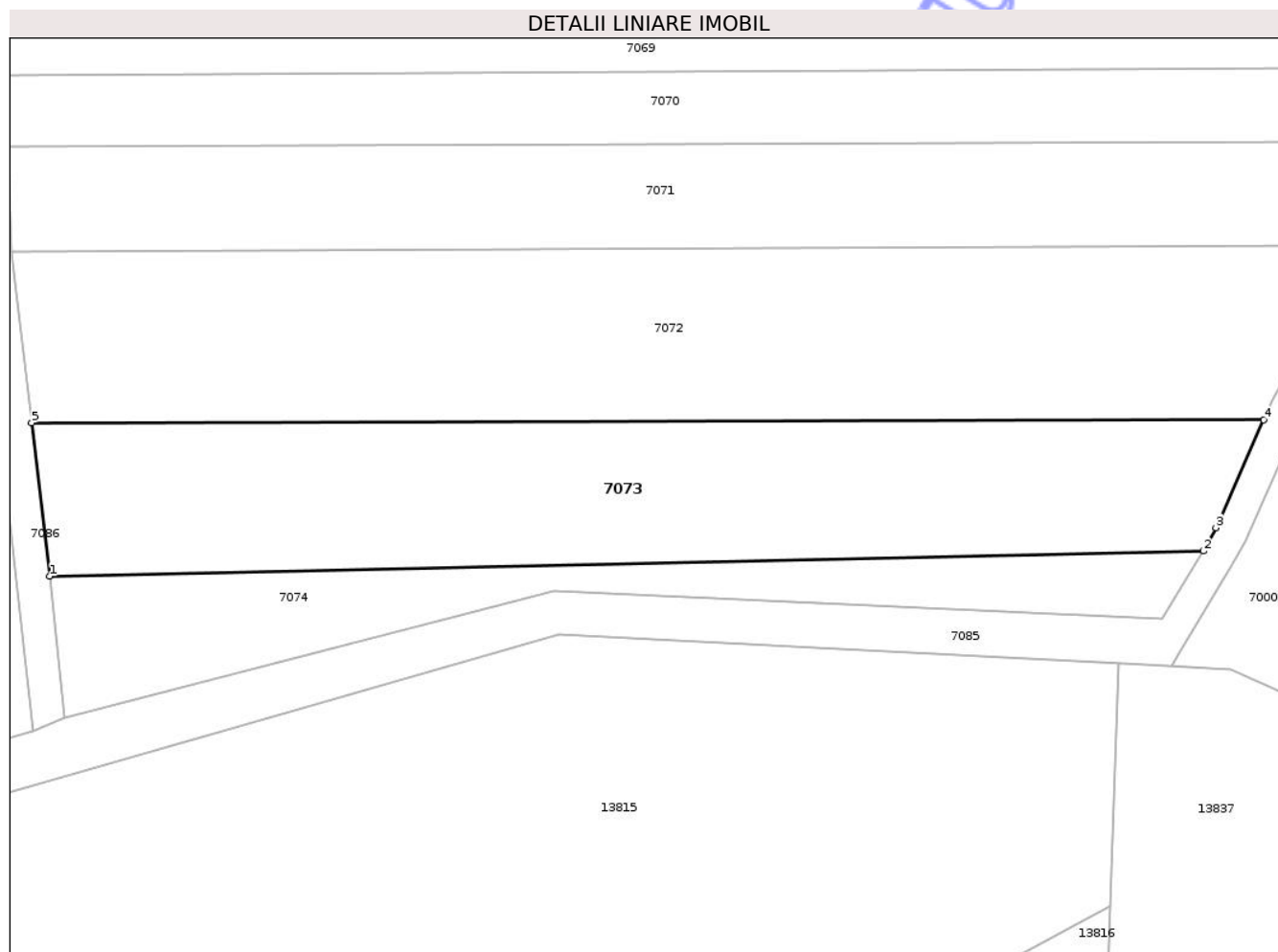
Inscrieri privind dezmembramintele dreptului de proprietate, drepturi reale de garanție și sarcini	Referințe
NU SUNT	

## Anexa Nr. 1 La Partea I

## Teren

Nr cadastral	Suprafața (mp)*	Observații / Referințe
103665	2.600	

\* Suprafața este determinată în planul de proiecție Stereo 70.



## Date referitoare la teren

Crt	Categorie folosință	Intra vilan	Suprafața (mp)	Tarla	Parcelă	Nr. topo	Observații / Referințe
1	arabil	NU	2.600	93	3557/3	-	

## Lungime Segmente

1) Valorile lungimilor segmentelor sunt obținute din proiecție în plan.

Punct început	X / Y	Punct sfârșit	X / Y	Lungime segment (** (m)
1	458.313,606 496.654,867	2	458.456,479 496.657,967	142.907
2	458.456,479 496.657,967	3	458.458,03 496.660,871	3.293
3	458.458,03 496.660,871	4	458.463,951 496.674,206	14.59
4	458.463,951 496.674,206	5	458.311,367 496.673,863	152.584
5	458.311,367 496.673,863	1	458.313,606 496.654,867	19.128

\*\* Lungimile segmentelor sunt determinate în planul de proiecție Stereo 70 și sunt rotunjite la 1 milimetru.

\*\*\* Distanța dintre puncte este formată din segmente cumulate ce sunt mai mici decât valoarea 1 milimetru.

Neutilizabil în Circuitul  
Civil





## DATE DESPRE IMOBILUL NR. 7074

Oficiul de Cadastru și Publicitate Imobiliară SIBIU  
Biroul de Cadastru și Publicitate Imobiliară Agnita

## A. Partea I. Descrierea imobilului

TEREN Extravilan

Adresa: Jud. Sibiu

Nr. Crt	Nr cadastral Nr. topografic	Suprafața* (mp)	Observații / Referințe
A1	104713	1.100	Sector cadastral:101 Teren neimprejmuit;

## B. Partea II. Proprietari și acte

Inscrieri privitoare la dreptul de proprietate și alte drepturi reale	Referințe
/	
Act Administrativ nr. 1433/21, din 28/10/2002 emis de CJPSDPAT SIBIU (titlu de proprietate);	
B1	A1
Intabulare, drept de PROPRIETATE, dobandit prin Reconstituire, cota actuala 1/1	
1) ROGOZAN A LIVIA DEFUNCT:Da	
2) CASIAN N MARIA	
3) ROGOZAN M NICOLAE	

## C. Partea III. SARCINI .


Inscrieri privind dezmembramintele dreptului de proprietate, drepturi reale de garanție și sarcini	Referințe
NU SUNT	

## Anexa Nr. 1 La Partea I

## Teren

Nr cadastral	Suprafața (mp)*	Observații / Referințe
104713	1.100	

\* Suprafața este determinată în planul de proiecție Stereo 70.



## Date referitoare la teren

Crt	Categorie folosință	Intra vilan	Suprafața (mp)	Tarla	Parcelă	Nr. topo	Observații / Referințe
1	arabil	NU	1.100	93	3557/53	-	

## Lungime Segmente

1) Valorile lungimilor segmentelor sunt obținute din proiecție în plan.

Punct început	X / Y	Punct sfârșit	X / Y	Lungime segment (** (m)
1	458.456,479 496.657,967	2	458.313,606 496.654,867	142.907
2	458.313,606 496.654,867	3	458.315,442 496.637,279	17.684
3	458.315,442 496.637,279	4	458.376,037 496.652,993	62.599
4	458.376,037 496.652,993	5	458.451,377 496.649,64	75.415
5	458.451,377 496.649,64	1	458.456,479 496.657,967	9.765

\*\* Lungimile segmentelor sunt determinate în planul de proiecție Stereo 70 și sunt rotunjite la 1 milimetru.

\*\*\* Distanța dintre puncte este formată din segmente cumulate ce sunt mai mici decât valoarea 1 milimetru.

Neutilizabil în Circuitul  
Civil



**DATE DESPRE IMOBILUL NR. 7075**

Oficiul de Cadastru și Publicitate Imobiliară SIBIU  
Biroul de Cadastru și Publicitate Imobiliară Agnita

**A. Partea I. Descrierea imobilului**

TEREN Extravilan

Adresa: Jud. Sibiu

Nr. Crt	Nr cadastral Nr. topografic	Suprafața* (mp)	Observații / Referințe
A1	104703	20.500	Sector cadastral:101 Teren neimprejmuit;

**B. Partea II. Proprietari și acte**

Inscrieri privitoare la dreptul de proprietate și alte drepturi reale	Referințe
/	
Act Notarial nr. 328, din 11/09/2014 emis de NP ECHIM SIMION (act de partaj);	
B1	A1
Intabulare, drept de PROPRIETATE, dobandit prin Conventie, cota actuala 1/1 1) HANEA AUREL	

**C. Partea III. SARCINI .**

Inscrieri privind dezmembramintele dreptului de proprietate, drepturi reale de garanție și sarcini	Referințe
NU SUNT	

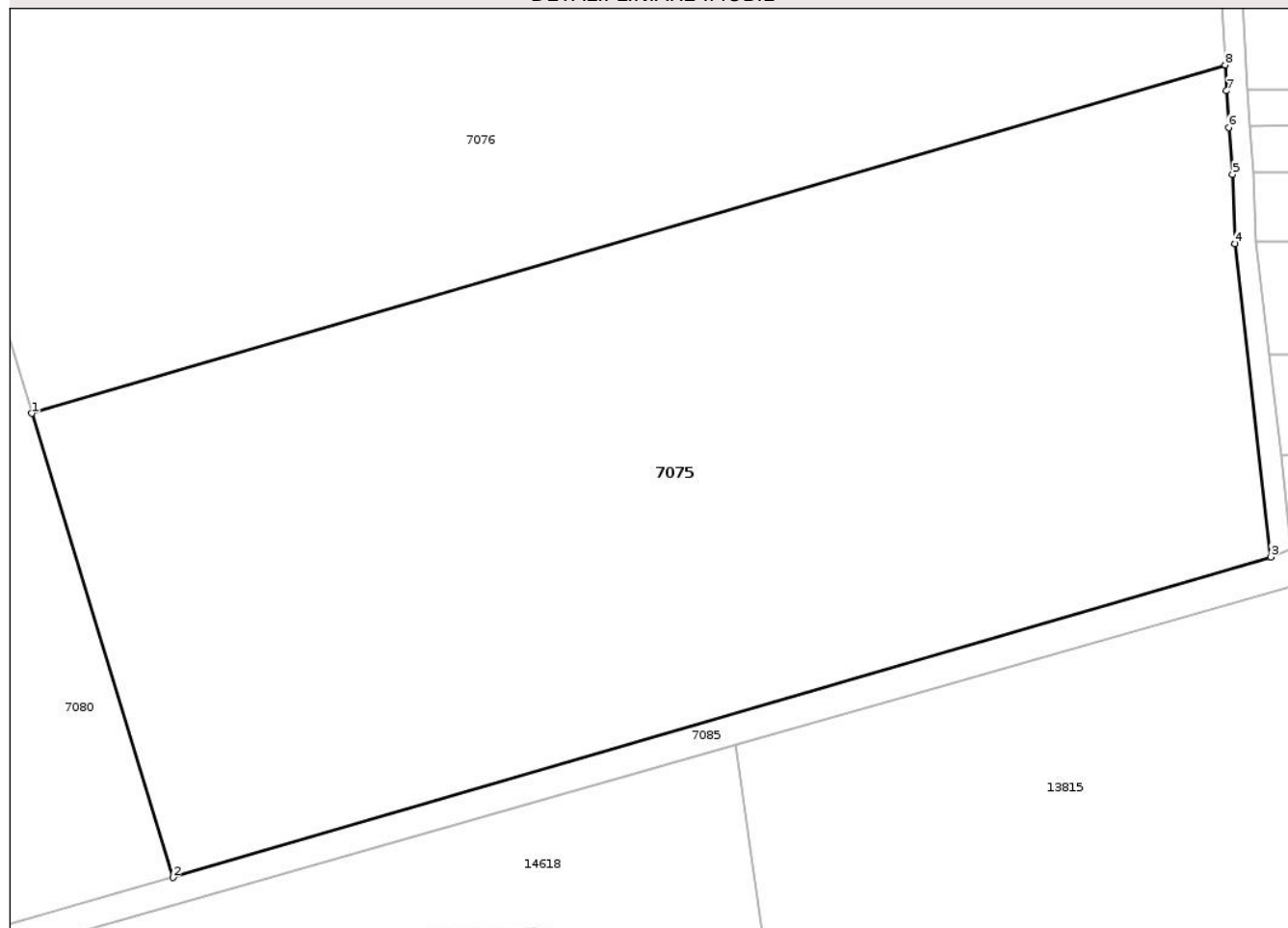
## Anexa Nr. 1 La Partea I

## Teren

Nr cadastral	Suprafața (mp)*	Observații / Referințe
104703	20.500	

\* Suprafața este determinată în planul de proiecție Stereo 70.

## DETALII LINIARE IMOBIL



## Date referitoare la teren

Crt	Categorie folosință	Intra vilan	Suprafața (mp)	Tarla	Parcelă	Nr. topo	Observații / Referințe
1	arabil	NU	20.500	93	3557/79	-	

## Lungime Segmente

1) Valorile lungimilor segmentelor sunt obținute din proiecție în plan.

Punct început	X / Y	Punct sfârșit	X / Y	Lungime segment (** (m)
1	458.077,992 496.662,706	2	458.104,583 496.575,31	91.352
2	458.104,583 496.575,31	3	458.311,599 496.635,674	215.637
3	458.311,599 496.635,674	4	458.304,894 496.694,658	59.363
4	458.304,894 496.694,658	5	458.304,392 496.707,657	13.009
5	458.304,392 496.707,657	6	458.303,658 496.716,549	8.922

Punct început	X / Y	Punct sfârșit	X / Y	Lungime segment (** (m)
6	458.303,658 496.716,549	7	458.303,288 496.723,439	6.9
7	458.303,288 496.723,439	8	458.303,026 496.728,334	4.902
8	458.303,026 496.728,334	1	458.077,992 496.662,706	234.408

\*\* Lungimile segmentelor sunt determinate în planul de proiecție Stereo 70 și sunt rotunjite la 1 milimetru.

\*\*\* Distanța dintre puncte este formată din segmente cumulate ce sunt mai mici decât valoarea 1 milimetru.

Neutilizabil în Circuitul Civil



**DATE DESPRE IMOBILUL NR. 7076**

Oficiul de Cadastru și Publicitate Imobiliară SIBIU  
Biroul de Cadastru și Publicitate Imobiliară Agnita

**A. Partea I. Descrierea imobilului**

TEREN Extravilan

Adresa: Jud. Sibiu

Nr. Crt	Nr cadastral Nr. topografic	Suprafața* (mp)	Observații / Referințe
A1	104722	70.000	Sector cadastral:101 Teren neimprejmuit;

**B. Partea II. Proprietari și acte**

Inscrieri privitoare la dreptul de proprietate și alte drepturi reale	Referințe
/	
Act Administrativ nr. 1554/21, din 09/05/2003 emis de CJPSDPAT SIBIU (titlu de proprietate);	
B1	A1
Intabulare, drept de PROPRIETATE, dobandit prin Reconstituire, cota actuala 1/1 1) MANEA I AUREL	

**C. Partea III. SARCINI .**

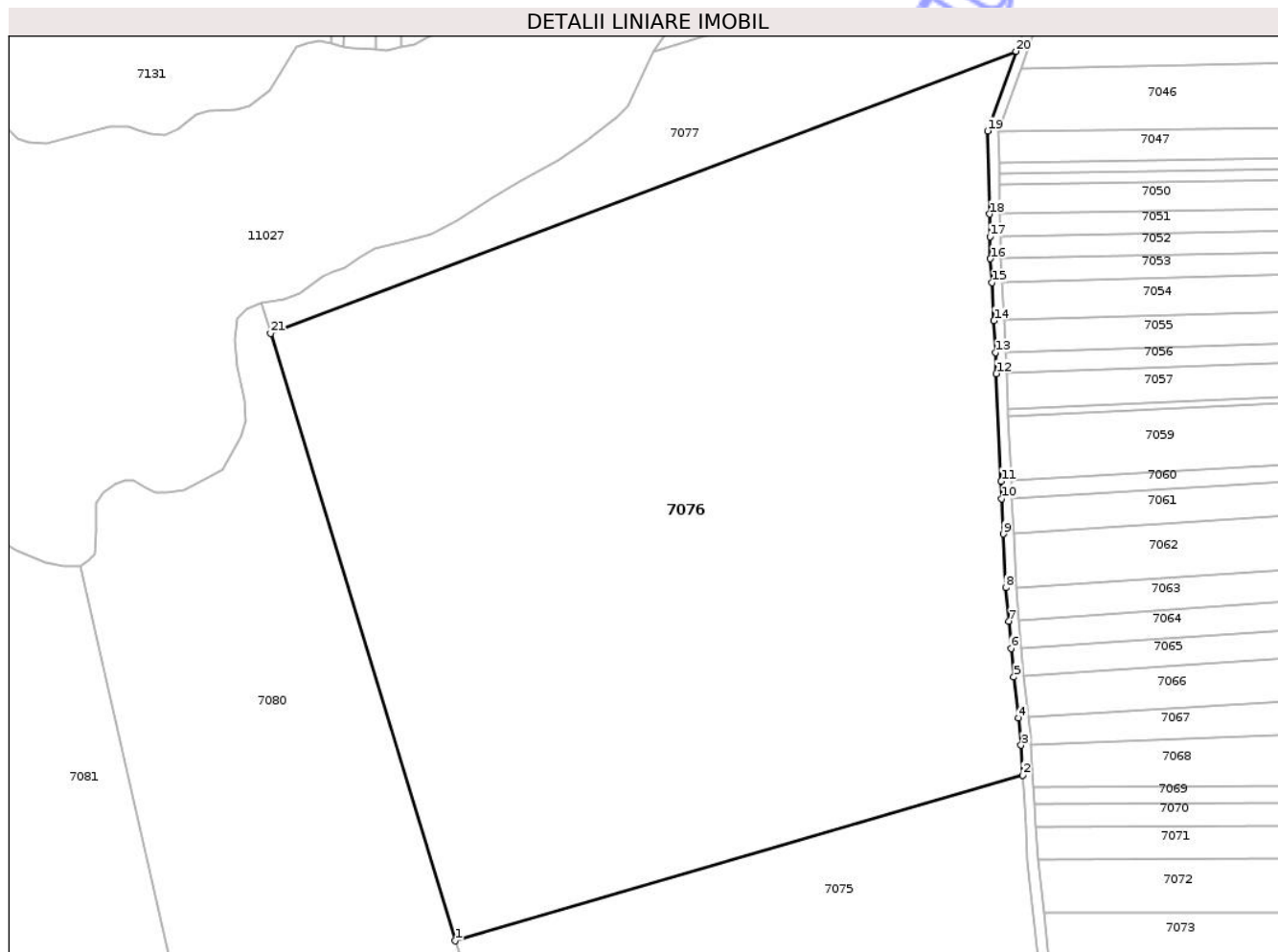
Inscrieri privind dezmembramintele dreptului de proprietate, drepturi reale de garanție și sarcini	Referințe
NU SUNT	

## Anexa Nr. 1 La Partea I

## Teren

Nr cadastral	Suprafața (mp)*	Observații / Referințe
104722	70.000	

\* Suprafața este determinată în planul de proiecție Stereo 70.



## Date referitoare la teren

Crt	Categorie folosință	Intra vilan	Suprafața (mp)	Tarla	Parcelă	Nr. topo	Observații / Referințe
1	arabil	NU	70.000	93	3557/80	-	

## Lungime Segmente

1) Valorile lungimilor segmentelor sunt obținute din proiecție în plan.

Punct început	X / Y	Punct sfârșit	X / Y	Lungime segment (** (m)
1	458.077,992 496.662,706	2	458.303,026 496.728,334	234.408
3	458.302,392 496.740,193	4	458.301,342 496.750,99	10.848
5	458.299,476 496.767,241	6	458.298,475 496.778,678	11.481
7	458.297,507 496.789,428	8	458.296,267 496.802,612	13.242
9	458.295,364 496.823,954	10	458.294,736 496.837,965	14.025

Punct început	X / Y	Punct sfârșit	X / Y	Lungime segment (** (m)
2	458.303,026 496.728,334	3	458.302,392 496.740,193	11.876
4	458.301,342 496.750,99	5	458.299,476 496.767,241	16.357
6	458.298,475 496.778,678	7	458.297,507 496.789,428	10.793
8	458.296,267 496.802,612	9	458.295,364 496.823,954	21.361
10	458.294,736 496.837,965	11	458.294,427 496.844,858	6.9

Punct început	X / Y	Punct sfârșit	X / Y	Lungime segment (** (m)
11	458.294,427 496.844,858	12	458.292,517 496.887,532	42.717
13	458.292,141 496.895,916	14	458.291,578 496.908,507	12.603
15	458.290,904 496.923,531	16	458.290,21 496.933,047	9.542
17	458.290,092 496.941,786	18	458.289,972 496.950,768	8.983
19	458.289,029 496.983,676	20	458.300,306 497.015,246	33.525
21	458.004,74 496.903,464	1	458.077,992 496.662,706	251.655

Punct început	X / Y	Punct sfârșit	X / Y	Lungime segment (** (m)
12	458.292,517 496.887,532	13	458.292,141 496.895,916	8.392
14	458.291,578 496.908,507	15	458.290,904 496.923,531	15.04
16	458.290,21 496.933,047	17	458.290,092 496.941,786	8.739
18	458.289,972 496.950,768	19	458.289,029 496.983,676	32.921
20	458.300,306 497.015,246	21	458.004,74 496.903,464	315.998

\*\* Lungimile segmentelor sunt determinate în planul de proiecție Stereo 70 și sunt rotunjite la 1 milimetru.

\*\*\* Distanța dintre puncte este formată din segmente cumulate ce sunt mai mici decât valoarea 1 milimetru.

Neutilizabil în Civil  
Civil





## DATE DESPRE IMOBILUL NR. 7077

Oficiul de Cadastru și Publicitate Imobiliară SIBIU  
Biroul de Cadastru și Publicitate Imobiliară Agnita

## A. Partea I. Descrierea imobilului

TEREN Extravilan

Adresa: Jud. Sibiu

Nr. Crt	Nr cadastral Nr. topografic	Suprafața* (mp)	Observații / Referințe
A1	104704	11.100	Sector cadastral:101 Teren neimprejmuit;

## B. Partea II. Proprietari și acte

Inscrieri privitoare la dreptul de proprietate și alte drepturi reale	Referințe
/	
Act Administrativ nr. 1540/21, din 09/05/2003 emis de CJPSDPAT SIBIU (titlu de proprietate);	
B1	A1
Intabulare, drept de PROPRIETATE, dobandit prin Reconstituire, cota actuala 1/1 1) ALBU I ILARIE	

## C. Partea III. SARCINI .

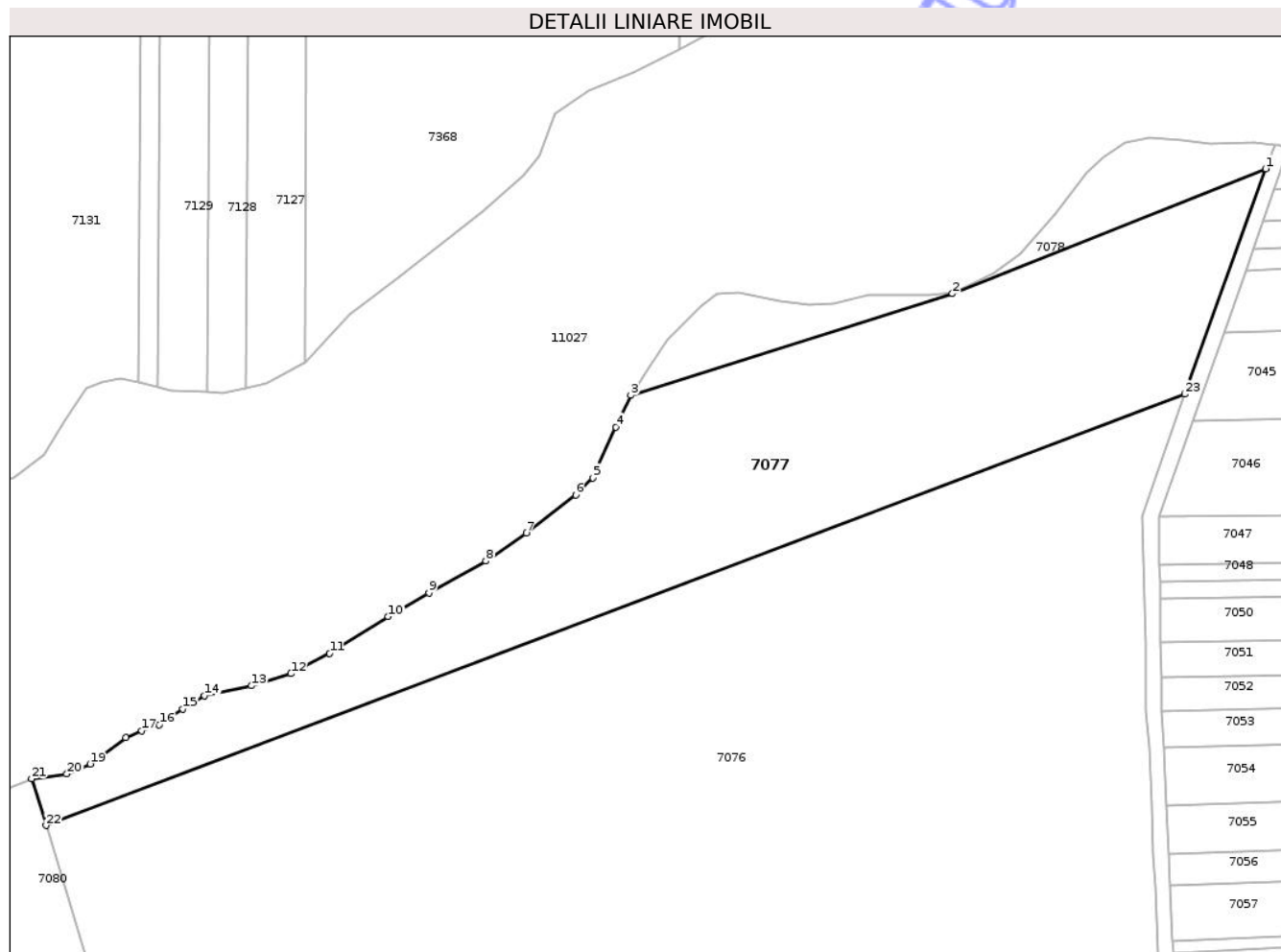
Inscrieri privind dezmembramintele dreptului de proprietate, drepturi reale de garanție și sarcini	Referințe
NU SUNT	

## Anexa Nr. 1 La Partea I

## Teren

Nr cadastral	Suprafața (mp)*	Observații / Referințe
104704	11.100	

\* Suprafața este determinată în planul de proiecție Stereo 70.



## Date referitoare la teren

Crt	Categorie folosință	Intra vilan	Suprafața (mp)	Tarla	Parcelă	Nr. topo	Observații / Referințe
1	arabil	NU	11.100	93	3557/80	-	

## Lungime Segmente

1) Valorile lungimilor segmentelor sunt obținute din proiecție în plan.

Punct început	X / Y	Punct sfârșit	X / Y	Lungime segment (** (m)
1	458.321,232 497.073,714	2	458.239,929 497.041,293	87.529
3	458.156,5 497.014,947	4	458.152,578 497.006,743	9.094
5	458.146,585 496.993,577	6	458.142,178 496.989,121	6.267
7	458.129,335 496.979,298	8	458.118,884 496.972,022	12.734
9	458.104,11 496.963,739	10	458.093,56 496.957,601	12.206

Punct început	X / Y	Punct sfârșit	X / Y	Lungime segment (** (m)
2	458.239,929 497.041,293	3	458.156,5 497.014,947	87.49
4	458.152,578 497.006,743	5	458.146,585 496.993,577	14.466
6	458.142,178 496.989,121	7	458.129,335 496.979,298	16.169
8	458.118,884 496.972,022	9	458.104,11 496.963,739	16.938
10	458.093,56 496.957,601	11	458.078,339 496.948,029	17.98

Punct început	X / Y	Punct sfârșit	X / Y	Lungime segment (** (m)
11	458.078,339 496.948,029	12	458.068,284 496.942,832	11.319
13	458.058,083 496.939,714	14	458.045,932 496.937,073	12.435
15	458.040,285 496.933,707	16	458.034,144 496.929,55	7.416
17	458.029,587 496.928,064	18	458.025,428 496.926,233	4.544
19	458.016,245 496.919,434	20	458.010,154 496.916,86	6.612
21	458.001,04 496.915,622	22	458.004,74 496.903,464	12.709
23	458.300,306 497.015,246	1	458.321,232 497.073,714	62.1

Punct început	X / Y	Punct sfârșit	X / Y	Lungime segment (** (m)
12	458.068,284 496.942,832	13	458.058,083 496.939,714	10.667
14	458.045,932 496.937,073	15	458.040,285 496.933,707	6.573
16	458.034,144 496.929,55	17	458.029,587 496.928,064	4.793
18	458.025,428 496.926,233	19	458.016,245 496.919,434	11.426
20	458.010,154 496.916,86	21	458.001,04 496.915,622	9.197
22	458.004,74 496.903,464	23	458.300,306 497.015,246	315.998

\*\* Lungimile segmentelor sunt determinate în planul de proiecție Stereo 70 și sunt rotunjite la 1 milimetru.

\*\*\* Distanța dintre puncte este formată din segmente cumulate ce sunt mai mici decât valoarea 1 milimetru.

Neutilizabil în Civil



**DATE DESPRE IMOBILUL NR. 7078**

Oficiul de Cadastru și Publicitate Imobiliară SIBIU  
Biroul de Cadastru și Publicitate Imobiliară Agnita

**A. Partea I. Descrierea imobilului**

TEREN Extravilan

Adresa: Jud. Sibiu

Nr. Crt	Nr cadastral Nr. topografic	Suprafața* (mp)	Observații / Referințe
A1		1.700	Sector cadastral:101 Teren neimprejmuit;

**B. Partea II. Proprietari și acte**

Inscrieri privitoare la dreptul de proprietate și alte drepturi reale	Referințe
/	
Act Normativ nr. 7, din 13/03/1996 emis de PARLAMENTUL ROMÂNIEI (Art. 13, alin. 15);	
B1	A1
1) COMUNA BÂRGHIȘ, CIF:4406088, PROPRIETAR NEIDENTIFICAT	

**C. Partea III. SARCINI .**

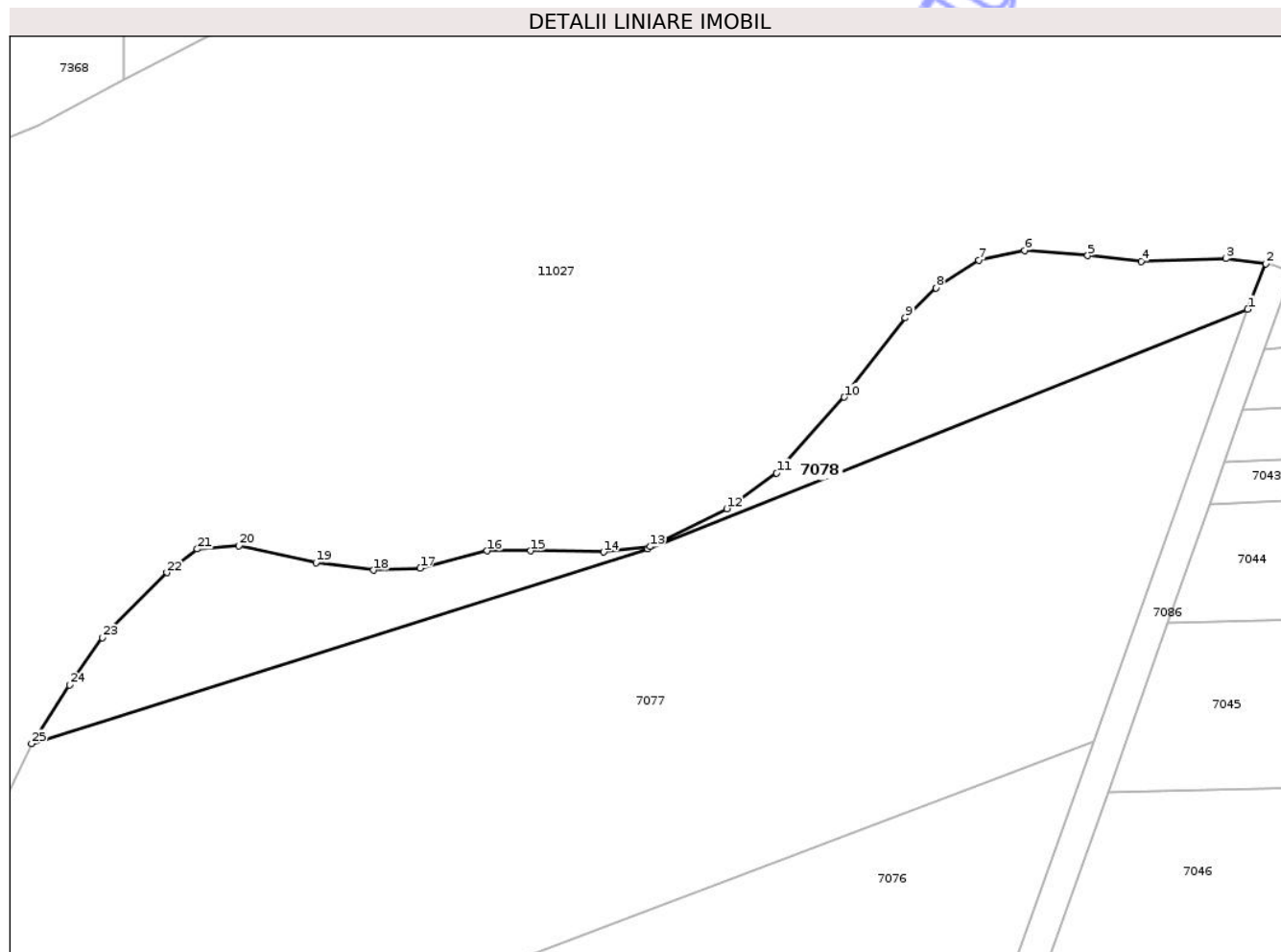
Inscrieri privind dezmembramintele dreptului de proprietate, drepturi reale de garanție și sarcini	Referințe
NU SUNT	

## Anexa Nr. 1 La Partea I

## Teren

Nr cadastral	Suprafața (mp)*	Observații / Referințe
	1.700	

\* Suprafața este determinată în planul de proiecție Stereo 70.



## Date referitoare la teren

Crt	Categorie folosință	Intravilan	Suprafața (mp)	Tarla	Parcelă	Nr. topo	Observații / Referințe
1	padure	NU	1.700	93	3560	-	TUFĂRIȘ

## Lungime Segmente

1) Valorile lungimilor segmentelor sunt obținute din proiecție în plan.

Punct început	X / Y	Punct sfârșit	X / Y	Lungime segment (** (m)
1	458.321,232 497.073,714	2	458.323,654 497.079,875	6.62
3	458.318,253 497.080,556	4	458.306,763 497.080,209	11.495
5	458.299,532 497.080,952	6	458.290,993 497.081,637	8.567
7	458.284,801 497.080,35	8	458.279,006 497.076,588	6.908
9	458.274,847 497.072,53	10	458.266,563 497.061,81	13.547

Punct început	X / Y	Punct sfârșit	X / Y	Lungime segment (** (m)
2	458.323,654 497.079,875	3	458.318,253 497.080,556	5.444
4	458.306,763 497.080,209	5	458.299,532 497.080,952	7.269
6	458.290,993 497.081,637	7	458.284,801 497.080,35	6.324
8	458.279,006 497.076,588	9	458.274,847 497.072,53	5.812
10	458.266,563 497.061,81	11	458.257,4 497.051,564	13.745

Punct început	X / Y	Punct sfârșit	X / Y	Lungime segment (** (m)
11	458.257,4 497.051,564	12	458.250,667 497.046,714	8.299
13	458.240,248 497.041,603	14	458.233,959 497.040,86	6.333
15	458.224,054 497.041,009	16	458.218,16 497.041,009	5.894
17	458.209,145 497.038,683	18	458.202,777 497.038,391	6.375
19	458.195,0 497.039,43	20	458.184,6 497.041,707	10.646
21	458.178,954 497.041,262	22	458.174,825 497.038,062	5.224
23	458.166,107 497.029,252	24	458.161,651 497.022,866	7.787
25	458.156,5 497.014,947	26	458.239,929 497.041,293	87.49

Punct început	X / Y	Punct sfârșit	X / Y	Lungime segment (** (m)
12	458.250,667 497.046,714	13	458.240,248 497.041,603	11.604
14	458.233,959 497.040,86	15	458.224,054 497.041,009	9.906
16	458.218,16 497.041,009	17	458.209,145 497.038,683	9.31
18	458.202,777 497.038,391	19	458.195,0 497.039,43	7.846
20	458.184,6 497.041,707	21	458.178,954 497.041,262	5.664
22	458.174,825 497.038,062	23	458.166,107 497.029,252	12.394
24	458.161,651 497.022,866	25	458.156,5 497.014,947	9.447
26	458.239,929 497.041,293	1	458.321,232 497.073,714	87.529

\*\* Lungimile segmentelor sunt determinate în planul de proiecție Stereo 70 și sunt rotunjite la 1 milimetru.

\*\*\* Distanța dintre puncte este formată din segmente cumulate ce sunt mai mici decât valoarea 1 milimetru.

Neutilizabil în  
Civil



**DATE DESPRE IMOBILUL NR. 7079**

Oficiul de Cadastru și Publicitate Imobiliară SIBIU  
Biroul de Cadastru și Publicitate Imobiliară Agnita

**A. Partea I. Descrierea imobilului**

TEREN Extravilan

Adresa: Jud. Sibiu

Nr. Crt	Nr cadastral Nr. topografic	Suprafața* (mp)	Observații / Referințe
A1		1.500	Sector cadastral:101 Teren neimprejmuit;

**B. Partea II. Proprietari și acte**

Inscrieri privitoare la dreptul de proprietate și alte drepturi reale	Referințe
/	
Act Normativ nr. 7, din 13/03/1996 emis de PARLAMENTUL ROMÂNIEI (Art. 13, alin. 15);	
B1	A1
1) COMUNA BÂRGHIȘ, CIF:4406088, PROPRIETAR NEIDENTIFICAT	

**C. Partea III. SARCINI .**

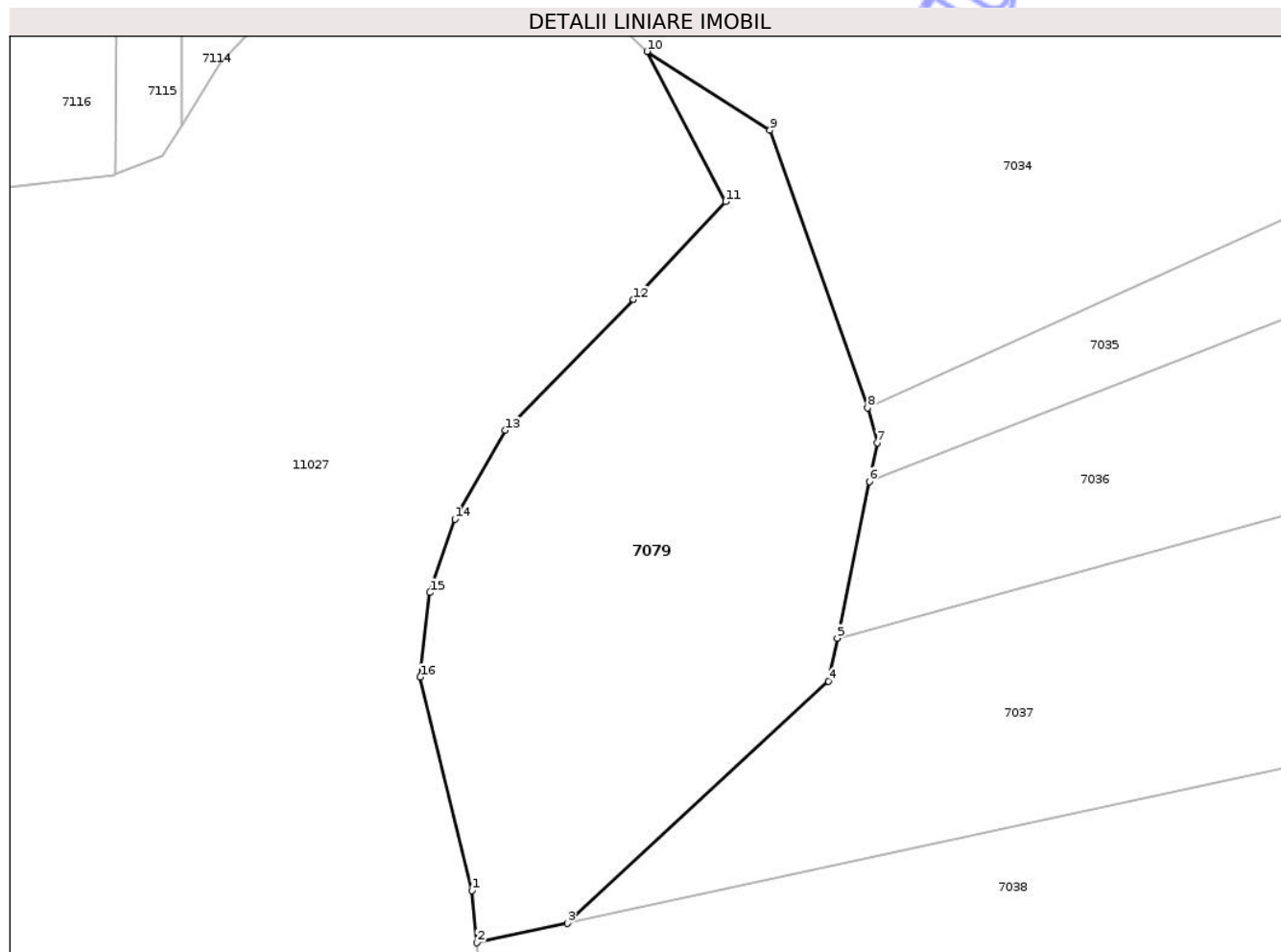
Inscrieri privind dezmembramintele dreptului de proprietate, drepturi reale de garanție și sarcini	Referințe
NU SUNT	

## Anexa Nr. 1 La Partea I

## Teren

Nr cadastral	Suprafața (mp)*	Observații / Referințe
	1.500	

\* Suprafața este determinată în planul de proiecție Stereo 70.



## Date referitoare la teren

Crt	Categorie folosință	Intra vilan	Suprafața (mp)	Tarla	Parcelă	Nr. topo	Observații / Referințe
1	padure	NU	1.500	93	3561	-	TUFĂRIȘ

## Lungime Segmente

1) Valorile lungimilor segmentelor sunt obținute din proiecție în plan.

Punct început	X / Y	Punct sfârșit	X / Y	Lungime segment (** (m)
1	458.362,564 497.107,57	2	458.362,996 497.103,266	4.326
2	458.362,996 497.103,266	3	458.370,447 497.104,884	7.624
3	458.370,447 497.104,884	4	458.391,966 497.124,804	29.324
4	458.391,966 497.124,804	5	458.392,69 497.128,35	3.619
5	458.392,69 497.128,35	6	458.395,327 497.141,265	13.181

Punct început	X / Y	Punct sfârșit	X / Y	Lungime segment (** (m)
6	458.395,327 497.141,265	7	458.395,977 497.144,447	3.248
7	458.395,977 497.144,447	8	458.395,194 497.147,316	2.973
8	458.395,194 497.147,316	9	458.387,147 497.170,184	24.243
9	458.387,147 497.170,184	10	458.376,999 497.176,674	12.045
10	458.376,999 497.176,674	11	458.383,47 497.164,305	13.959
11	458.383,47 497.164,305	12	458.375,892 497.156,238	11.068
12	458.375,892 497.156,238	13	458.365,331 497.145,472	15.08
13	458.365,331 497.145,472	14	458.361,172 497.138,146	8.425
14	458.361,172 497.138,146	15	458.359,09 497.132,108	6.387
15	458.359,09 497.132,108	16	458.358,305 497.125,142	7.01
16	458.358,305 497.125,142	1	458.362,564 497.107,57	18.08

\*\* Lungimile segmentelor sunt determinate în planul de proiecție Stereo 70 și sunt rotunjite la 1 milimetru.

\*\*\* Distanța dintre puncte este formată din segmente cumulate ce sunt mai mici decât valoarea 1 milimetru.



**DATE DESPRE IMOBILUL NR. 7080**

Oficiul de Cadastru și Publicitate Imobiliară SIBIU  
Biroul de Cadastru și Publicitate Imobiliară Agnita

**A. Partea I. Descrierea imobilului**

TEREN Extravilan

Adresa: Jud. Sibiu

Nr. Crt	Nr cadastral Nr. topografic	Suprafața* (mp)	Observații / Referințe
A1	104642	31.900	Sector cadastral:101 Teren neimprejmuit;

**B. Partea II. Proprietari și acte**

Inscrieri privitoare la dreptul de proprietate și alte drepturi reale	Referințe
/	
Act Administrativ nr. 1531/21, din 09/05/2003 emis de CJPSDPAT SIBIU (titlu de proprietate);	
B1	A1
Intabulare, drept de PROPRIETATE, dobandit prin Reconstituire, cota actuala 1/1	
1) ALBU A ILARIE	
2) VASIU N NICOLAE	

**C. Partea III. SARCINI .**

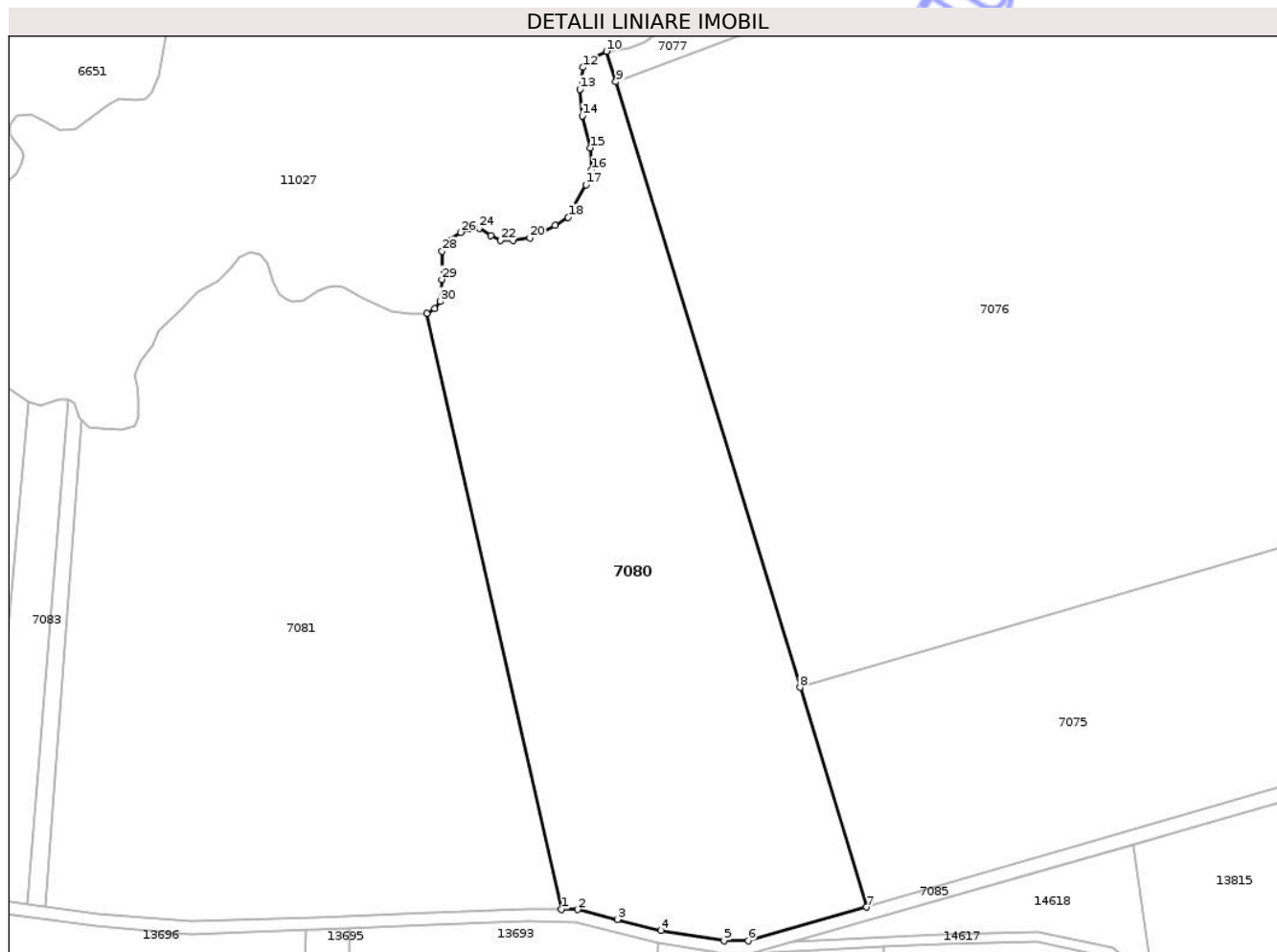
Inscrieri privind dezmembramintele dreptului de proprietate, drepturi reale de garanție și sarcini	Referințe
NU SUNT	

## Anexa Nr. 1 La Partea I

## Teren

Nr cadastral	Suprafața (mp)*	Observații / Referințe
104642	31.900	

\* Suprafața este determinată în planul de proiecție Stereo 70.



## Date referitoare la teren

Crt	Categorie folosință	Intra vilan	Suprafața (mp)	Tarla	Parcelă	Nr. topo	Observații / Referințe
1	arabil	NU	31.900	93	3557/81	-	

## Lungime Segmente

1) Valorile lungimilor segmentelor sunt obținute din proiecție în plan.

Punct început	X / Y	Punct sfârșit	X / Y	Lungime segment (** (m)
1	457.983,042 496.574,427	2	457.989,574 496.574,35	6.533
3	458.005,323 496.570,398	4	458.022,657 496.566,05	17.871
5	458.047,827 496.561,904	6	458.057,348 496.561,904	9.521
7	458.104,583 496.575,31	8	458.077,992 496.662,706	91.352
9	458.004,74 496.903,464	10	458.001,04 496.915,622	12.709

Punct început	X / Y	Punct sfârșit	X / Y	Lungime segment (** (m)
2	457.989,574 496.574,35	3	458.005,323 496.570,398	16.237
4	458.022,657 496.566,05	5	458.047,827 496.561,904	25.509
6	458.057,348 496.561,904	7	458.104,583 496.575,31	49.1
8	458.077,992 496.662,706	9	458.004,74 496.903,464	251.655
10	458.001,04 496.915,622	11	457.995,534 496.913,23	6.004

Punct început	X / Y	Punct sfârșit	X / Y	Lungime segment (** (m)	Punct început	X / Y	Punct sfârșit	X / Y	Lungime segment (** (m)
11	457.995,534 496.913,23	12	457.991,622 496.909,271	5.566	12	457.991,622 496.909,271	13	457.990,433 496.900,559	8.792
13	457.990,433 496.900,559	14	457.991,432 496.889,984	10.623	14	457.991,432 496.889,984	15	457.994,501 496.877,263	13.086
15	457.994,501 496.877,263	16	457.994,998 496.868,55	8.727	16	457.994,998 496.868,55	17	457.992,819 496.862,583	6.353
17	457.992,819 496.862,583	18	457.985,736 496.849,664	14.733	18	457.985,736 496.849,664	19	457.980,536 496.846,397	6.141
19	457.980,536 496.846,397	20	457.970,465 496.841,476	11.209	20	457.970,465 496.841,476	21	457.963,928 496.840,339	6.635
21	457.963,928 496.840,339	22	457.958,777 496.840,536	5.155	22	457.958,777 496.840,536	23	457.954,962 496.842,467	4.275
23	457.954,962 496.842,467	24	457.950,405 496.845,238	5.333	24	457.950,405 496.845,238	25	457.946,865 496.845,08	3.544
25	457.946,865 496.845,08	26	457.943,002 496.843,596	4.138	26	457.943,002 496.843,596	27	457.938,198 496.840,477	5.728
27	457.938,198 496.840,477	28	457.935,572 496.836,171	5.043	28	457.935,572 496.836,171	29	457.935,473 496.824,885	11.286
29	457.935,473 496.824,885	30	457.934,884 496.816,175	8.73	30	457.934,884 496.816,175	31	457.932,584 496.813,422	3.588
31	457.932,584 496.813,422	32	457.929,425 496.811,376	3.764	32	457.929,425 496.811,376	1	457.983,042 496.574,427	242.94

\*\* Lungimile segmentelor sunt determinate în planul de proiecție Stereo 70 și sunt rotunjite la 1 milimetru.

\*\*\* Distanța dintre puncte este formată din segmente cumulate ce sunt mai mici decât valoarea 1 milimetru.





## DATE DESPRE IMOBILUL NR. 7081

Oficiul de Cadastru și Publicitate Imobiliară SIBIU  
Biroul de Cadastru și Publicitate Imobiliară Agnita

## A. Partea I. Descrierea imobilului

TEREN Extravilan

Adresa: Jud. Sibiu

Nr. Crt	Nr cadastral Nr. topografic	Suprafața* (mp)	Observații / Referințe
A1	104639	40.500	Sector cadastral:101 Teren neimprejmuit;

## B. Partea II. Proprietari și acte

Inscrieri privitoare la dreptul de proprietate și alte drepturi reale	Referințe
/	
Act Administrativ nr. 1537/21, din 09/05/2003 emis de CJPSDPAT SIBIU (titlu de proprietate);	
B1	A1
Intabulare, drept de PROPRIETATE, dobandit prin Reconstituire, cota actuala 1/1 1) BRAICU A MARIA	

## C. Partea III. SARCINI .

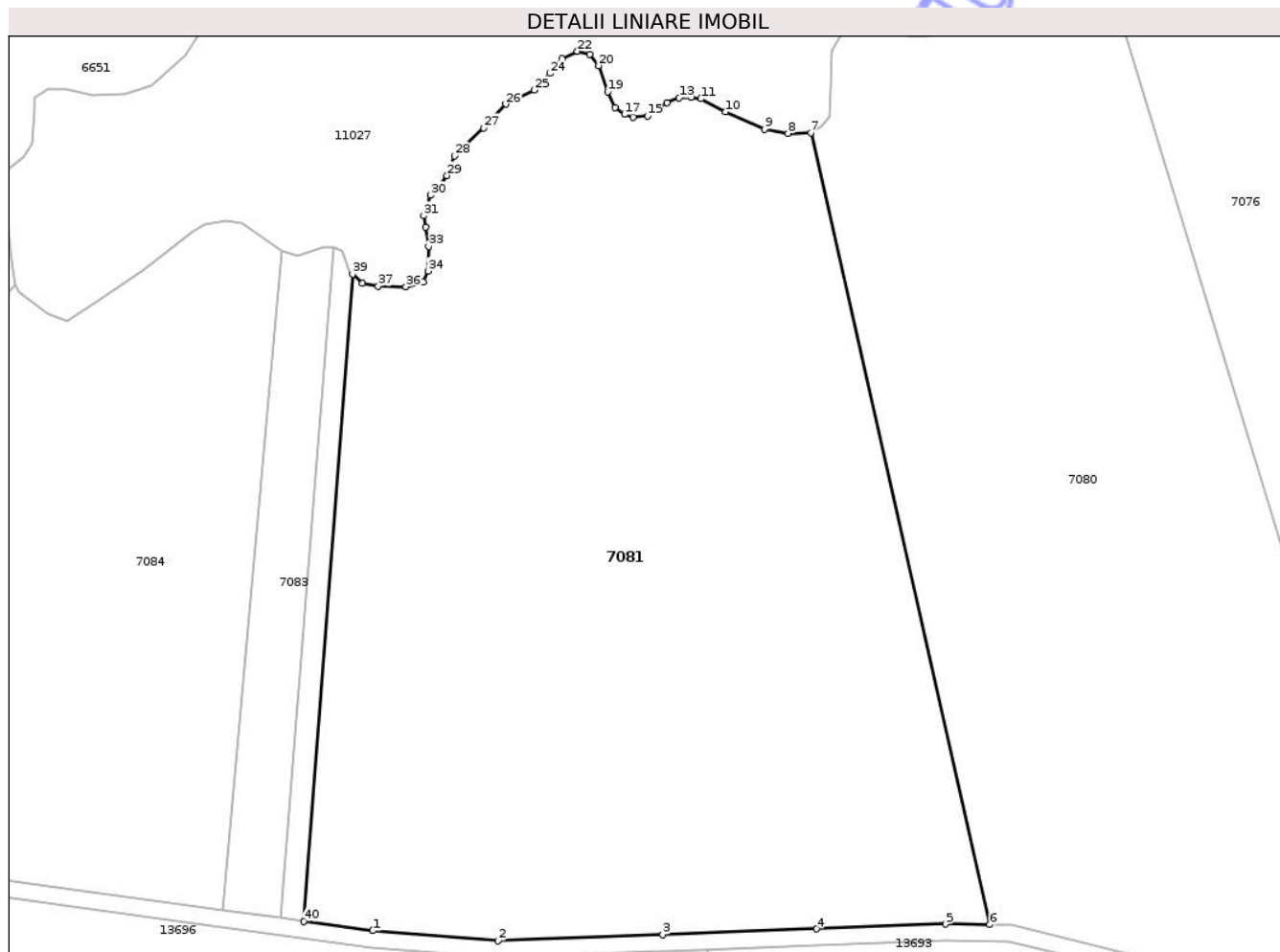
Inscrieri privind dezmembramintele dreptului de proprietate, drepturi reale de garanție și sarcini	Referințe
NU SUNT	

## Anexa Nr. 1 La Partea I

## Teren

Nr cadastral	Suprafața (mp)*	Observații / Referințe
104639	40.500	

\* Suprafața este determinată în planul de proiecție Stereo 70.



## Date referitoare la teren

Crt	Categorie folosință	Intravilan	Suprafața (mp)	Tarla	Parcelă	Nr. topo	Observații / Referințe
1	arabil	NU	40.500	90	3557/82	-	

## Lungime Segmente

1) Valorile lungimilor segmentelor sunt obținute din proiecție în plan.

Punct început	X / Y	Punct sfârșit	X / Y	Lungime segment (** (m)
1	457.798,212 496.572,632	2	457.835,696 496.569,573	37.608
3	457.885,076 496.571,42	4	457.931,111 496.573,142	46.067
5	457.969,718 496.574,585	6	457.983,042 496.574,427	13.324
7	457.929,425 496.811,376	8	457.922,654 496.811,228	6.772
9	457.915,531 496.812,456	10	457.903,922 496.817,674	12.728

Punct început	X / Y	Punct sfârșit	X / Y	Lungime segment (** (m)
2	457.835,696 496.569,573	3	457.885,076 496.571,42	49.415
4	457.931,111 496.573,142	5	457.969,718 496.574,585	38.634
6	457.983,042 496.574,427	7	457.929,425 496.811,376	242.94
8	457.922,654 496.811,228	9	457.915,531 496.812,456	7.229
10	457.903,922 496.817,674	11	457.896,522 496.821,603	8.378

Punct început	X / Y	Punct sfârșit	X / Y	Lungime segment (** (m)	Punct început	X / Y	Punct sfârșit	X / Y	Lungime segment (** (m)
11	457.896,522 496.821,603	12	457.893,574 496.822,095	2.989	12	457.893,574 496.822,095	13	457.889,951 496.821,911	3.628
13	457.889,951 496.821,911	14	457.886,327 496.820,498	3.889	14	457.886,327 496.820,498	15	457.880,492 496.816,448	7.103
15	457.880,492 496.816,448	16	457.876,193 496.816,079	4.315	16	457.876,193 496.816,079	17	457.873,675 496.816,938	2.66
17	457.873,675 496.816,938	18	457.870,727 496.819,025	3.612	18	457.870,727 496.819,025	19	457.868,623 496.823,723	5.148
19	457.868,623 496.823,723	20	457.865,86 496.831,519	8.271	20	457.865,86 496.831,519	21	457.863,279 496.834,956	4.299
21	457.863,279 496.834,956	22	457.859,473 496.835,815	3.902	22	457.859,473 496.835,815	23	457.854,926 496.833,606	5.055
23	457.854,926 496.833,606	24	457.851,302 496.829,186	5.716	24	457.851,302 496.829,186	25	457.846,512 496.824,214	6.904
25	457.846,512 496.824,214	26	457.838,098 496.819,979	9.42	26	457.838,098 496.819,979	27	457.831,389 496.812,888	9.762
27	457.831,389 496.812,888	28	457.822,669 496.804,54	12.072	28	457.822,669 496.804,54	29	457.820,457 496.798,586	6.351
29	457.820,457 496.798,586	30	457.815,484 496.792,716	7.693	30	457.815,484 496.792,716	31	457.813,458 496.786,64	6.405
31	457.813,458 496.786,64	32	457.814,021 496.783,12	3.565	32	457.814,021 496.783,12	33	457.814,933 496.777,432	5.76
33	457.814,933 496.777,432	34	457.814,868 496.770,038	7.395	34	457.814,868 496.770,038	35	457.813,271 496.766,722	3.68
35	457.813,271 496.766,722	36	457.808,111 496.765,373	5.333	36	457.808,111 496.765,373	37	457.799,882 496.765,495	8.23
37	457.799,882 496.765,495	38	457.795,153 496.766,354	4.807	38	457.795,153 496.766,354	39	457.792,169 496.769,144	4.085
39	457.792,169 496.769,144	40	457.777,512 496.575,471	194.227	40	457.777,512 496.575,471	1	457.798,212 496.572,632	20.893

\*\* Lungimile segmentelor sunt determinate în planul de proiecție Stereo 70 și sunt rotunjite la 1 milimetru.

\*\*\* Distanța dintre puncte este formată din segmente cumulate ce sunt mai mici decât valoarea 1 milimetru.



**DATE DESPRE IMOBILUL NR. 7082**

Oficiul de Cadastru și Publicitate Imobiliară SIBIU  
Biroul de Cadastru și Publicitate Imobiliară Agnita

**A. Partea I. Descrierea imobilului**

TEREN Extravilan

Adresa: Jud. Sibiu

Nr. Crt	Nr cadastral Nr. topografic	Suprafața* (mp)	Observații / Referințe
A1	104641	1.300	Sector cadastral:101 Teren neimprejmuit;

**B. Partea II. Proprietari și acte**

Inscrieri privitoare la dreptul de proprietate și alte drepturi reale	Referințe
/	
Act Administrativ nr. 1499/21, din 13/01/2003 emis de CJPSDPAT SIBIU (titlu de proprietate);	
B1	A1
Intabulare, drept de PROPRIETATE, dobandit prin Reconstituire, cota actuala 1/1 1) RADU NICOLAE	

**C. Partea III. SARCINI .**

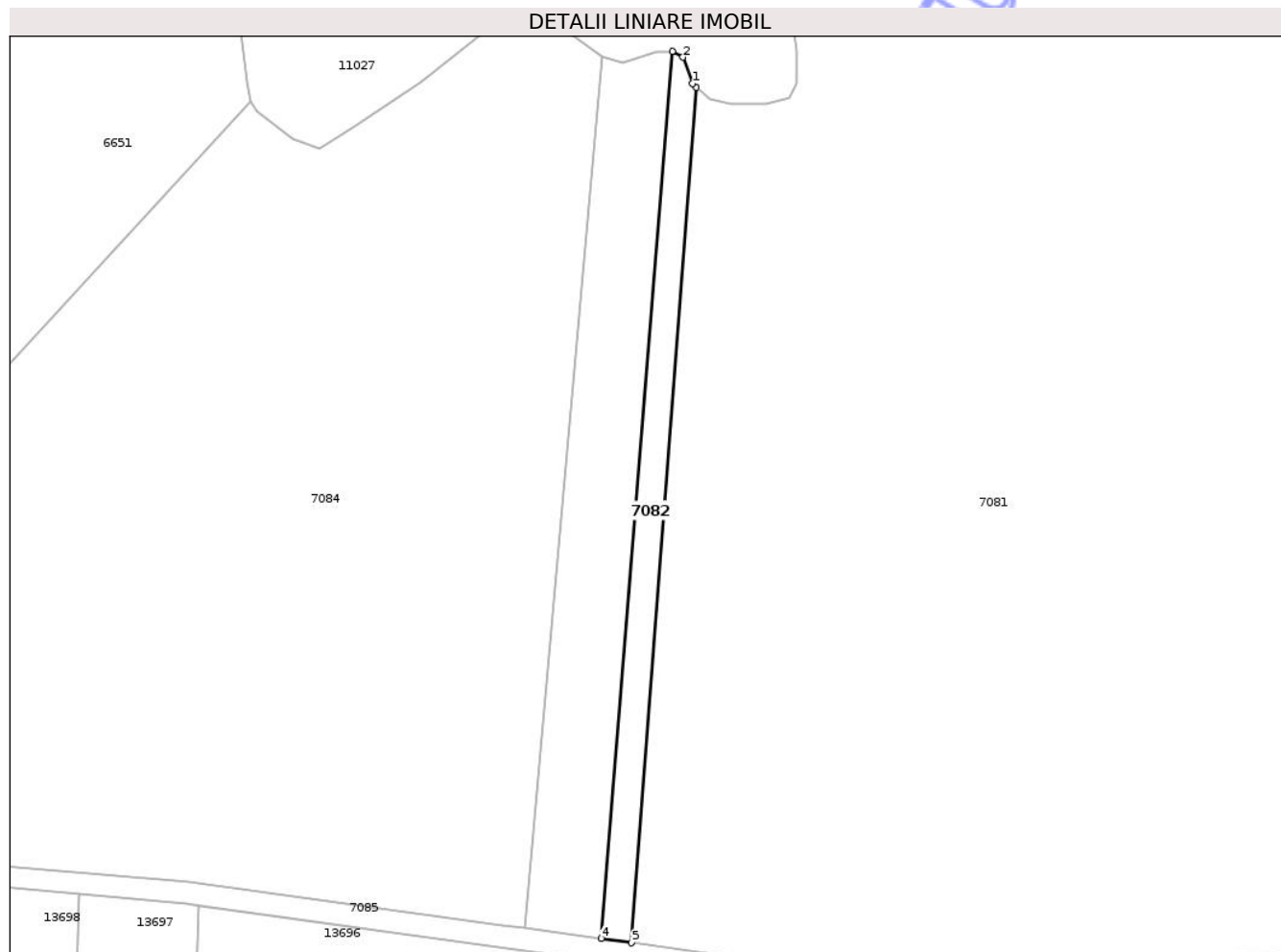
Inscrieri privind dezmembramintele dreptului de proprietate, drepturi reale de garanție și sarcini	Referințe
NU SUNT	

## Anexa Nr. 1 La Partea I

## Teren

Nr cadastral	Suprafața (mp)*	Observații / Referințe
104641	1.300	

\* Suprafața este determinată în planul de proiecție Stereo 70.



## Date referitoare la teren

Crt	Categorie folosință	Intra vilan	Suprafața (mp)	Tarla	Parcelă	Nr. topo	Observații / Referințe
1	arabil	NU	1.300	93	3556/44	-	

## Lungime Segmente

1) Valorile lungimilor segmentelor sunt obținute din proiecție în plan.

Punct început	X / Y	Punct sfârșit	X / Y	Lungime segment (** (m)
1	457.791,31 496.769,947	2	457.789,099 496.775,963	6.409
2	457.789,099 496.775,963	3	457.786,703 496.777,252	2.721
3	457.786,703 496.777,252	4	457.770,549 496.576,426	201.474
4	457.770,549 496.576,426	5	457.777,512 496.575,471	7.029
5	457.777,512 496.575,471	6	457.792,169 496.769,144	194.227

Punct început	X / Y	Punct sfârșit	X / Y	Lungime segment (** (m)
6	457.792,169 496.769,144	1	457.791,31 496.769,947	1.176

\*\* Lungimile segmentelor sunt determinate în planul de proiecție Stereo 70 și sunt rotunjite la 1 milimetru.

\*\*\* Distanța dintre puncte este formată din segmente cumulate ce sunt mai mici decât valoarea 1 milimetru.

Neutilizabil în Circuitul Civil



**DATE DESPRE IMOBILUL NR. 7083**

Oficiul de Cadastru și Publicitate Imobiliară SIBIU  
Biroul de Cadastru și Publicitate Imobiliară Agnita

**A. Partea I. Descrierea imobilului**

TEREN Extravilan

Adresa: Jud. Sibiu

Nr. Crt	Nr cadastral Nr. topografic	Suprafața* (mp)	Observații / Referințe
A1	104638	3.300	Sector cadastral:101 Teren neimprejmuit;

**B. Partea II. Proprietari și acte**

Inscrieri privitoare la dreptul de proprietate și alte drepturi reale	Referințe
/	
Act Administrativ nr. 1414/21, din 09/10/2002 emis de CJPSDPAT SIBIU (titlu de proprietate);	
B1	A1
Intabulare, drept de PROPRIETATE, dobandit prin Reconstituire, cota actuala 1/1	
1) ROMAN I IOAN DEFUNCT:Da	
2) ROMAN N EUGENIA	

**C. Partea III. SARCINI .**

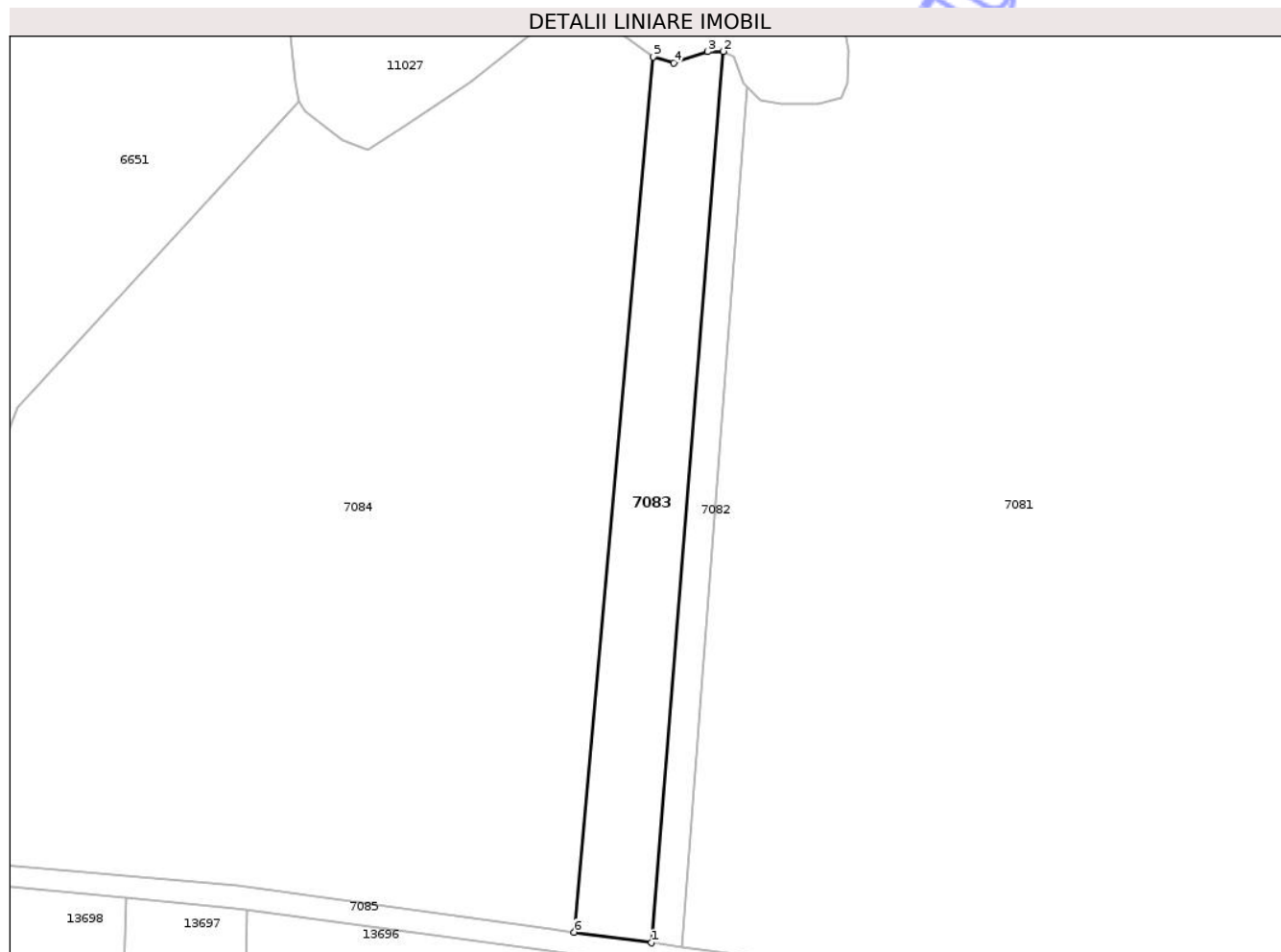
Inscrieri privind dezmembramintele dreptului de proprietate, drepturi reale de garanție și sarcini	Referințe
NU SUNT	

## Anexa Nr. 1 La Partea I

## Teren

Nr cadastral	Suprafața (mp)*	Observații / Referințe
104638	3.300	

\* Suprafața este determinată în planul de proiecție Stereo 70.



## Date referitoare la teren

Crt	Categorie folosință	Intra vilan	Suprafața (mp)	Tarla	Parcelă	Nr. topo	Observații / Referințe
1	arabil	NU	3.300	93	3556/17	-	

## Lungime Segmente

1) Valorile lungimilor segmentelor sunt obținute din proiecție în plan.

Punct început	X / Y	Punct sfârșit	X / Y	Lungime segment (** (m)
1	457.770,549 496.576,426	2	457.786,703 496.777,252	201.474
2	457.786,703 496.777,252	3	457.783,203 496.777,19	3.5
3	457.783,203 496.777,19	4	457.775,586 496.774,674	8.021
4	457.775,586 496.774,674	5	457.770,92 496.776,024	4.858
5	457.770,92 496.776,024	6	457.753,169 496.578,81	198.011

Punct început	X / Y	Punct sfârșit	X / Y	Lungime segment (** (m)
6	457.753,169 496.578,81	1	457.770,549 496.576,426	17.543

\*\* Lungimile segmentelor sunt determinate în planul de proiecție Stereo 70 și sunt rotunjite la 1 milimetru.

\*\*\* Distanța dintre puncte este formată din segmente cumulate ce sunt mai mici decât valoarea 1 milimetru.

Neutilizabil în Circuitul Civil



**DATE DESPRE IMOBILUL NR. 7084**

Oficiul de Cadastru și Publicitate Imobiliară SIBIU  
Biroul de Cadastru și Publicitate Imobiliară Agnita

**A. Partea I. Descrierea imobilului**

TEREN Extravilan

Adresa: Jud. Sibiu

Nr. Crt	Nr cadastral Nr. topografic	Suprafața* (mp)	Observații / Referințe
A1	104640	24.100	Sector cadastral:101 Teren neimprejmuit;

**B. Partea II. Proprietari și acte**

Inscrieri privitoare la dreptul de proprietate și alte drepturi reale		Referințe
<b>7641 / 07/04/2023</b>		
Act Notarial nr. 20, din 05/04/2023 emis de NP Cismasu Elena (act notarial nr încheiere de îndreptare eroare materială nr. 11 din 26.04.2023, emis de NP Cismasu Elena);		
B1	Intabulare, drept de PROPRIETATE, dobândit prin Succesiune, cota actuala 3/8 1) FRĂȚILĂ LUCIAN, fiu	A1
<b>7643 / 07/04/2023</b>		
Act Notarial nr. 312, din 05/04/2023 emis de NP Cismasu Elena;		
B2	Intabulare, drept de PROPRIETATE, partaj succesoral fără sultă, dobândit prin Conventie, cota actuala 5/8 1) FRĂȚILĂ LUCIAN	A1

**C. Partea III. SARCINI .**

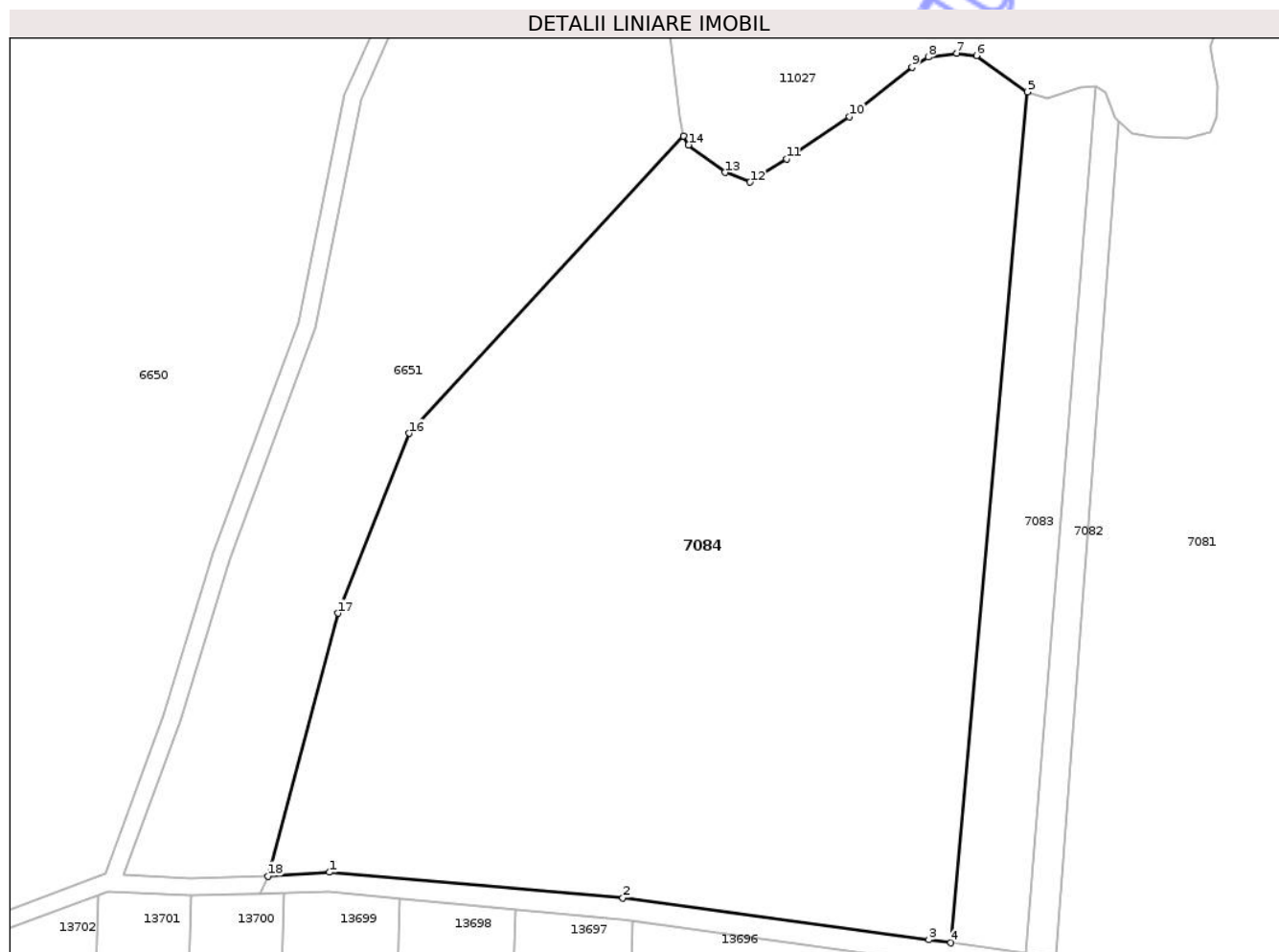
Inscrieri privind dezmembramentele dreptului de proprietate, drepturi reale de garanție și sarcini	Referințe
NU SUNT	

## Anexa Nr. 1 La Partea I

## Teren

Nr cadastral	Suprafața (mp)*	Observații / Referințe
104640	24.100	

\* Suprafața este determinată în planul de proiecție Stereo 70.



## Date referitoare la teren

Crt	Categorie folosință	Intra vilan	Suprafața (mp)	Tarla	Parcelă	Nr. topo	Observații / Referințe
1	arabil	NU	24.100	93	3556/1	-	

## Lungime Segmente

1) Valorile lungimilor segmentelor sunt obținute din proiecție în plan.

Punct început	X / Y	Punct sfârșit	X / Y	Lungime segment (** (m)
1	457.609,037 496.595,142	2	457.677,132 496.589,238	68.351
2	457.677,132 496.589,238	3	457.748,075 496.579,509	71.606
3	457.748,075 496.579,509	4	457.753,169 496.578,81	5.142
4	457.753,169 496.578,81	5	457.770,92 496.776,024	198.011
5	457.770,92 496.776,024	6	457.759,128 496.784,434	14.484

Punct început	X / Y	Punct sfârșit	X / Y	Lungime segment (** (m)
6	457.759,128 496.784,434	7	457.754,52 496.784,986	4.641
7	457.754,52 496.784,986	8	457.747,916 496.784,107	6.662
8	457.747,916 496.784,107	9	457.744,169 496.781,775	4.414
9	457.744,169 496.781,775	10	457.729,614 496.770,296	18.537
10	457.729,614 496.770,296	11	457.715,058 496.760,536	17.525
11	457.715,058 496.760,536	12	457.706,622 496.755,118	10.026
12	457.706,622 496.755,118	13	457.700,787 496.757,329	6.24
13	457.700,787 496.757,329	14	457.692,374 496.763,712	10.561
14	457.692,374 496.763,712	15	457.691,134 496.765,85	2.471
15	457.691,134 496.765,85	16	457.627,6 496.696,894	93.763
16	457.627,6 496.696,894	17	457.611,098 496.655,182	44.858
17	457.611,098 496.655,182	18	457.594,816 496.594,262	63.058
18	457.594,816 496.594,262	1	457.609,037 496.595,142	14.248

\*\* Lungimile segmentelor sunt determinate în planul de proiecție Stereo 70 și sunt rotunjite la 1 milimetru.

\*\*\* Distanța dintre puncte este formată din segmente cumulate ce sunt mai mici decât valoarea 1 milimetru.



**DATE DESPRE IMOBILUL NR. 7085**

Oficiul de Cadastru și Publicitate Imobiliară SIBIU  
Biroul de Cadastru și Publicitate Imobiliară Agnita

**A. Partea I. Descrierea imobilului**

TEREN Extravilan

Adresa: Jud. Sibiu

Nr. Crt	Nr cadastral Nr. topografic	Suprafața* (mp)	Observații / Referințe
A1		8.460	Sector cadastral:101 Teren neimprejmuit;

**B. Partea II. Proprietari și acte**

Inscrieri privitoare la dreptul de proprietate și alte drepturi reale	Referințe
/	
Act Normativ nr. 978, din 05/09/2002 emis de GUVERNUL ROMÂNIEI (+ Adeverința nr. 1929/05.04.2024 emisă de Primăria Comunei Bârghis);	
B1	A1
Intabulare, drept de PROPRIETATE, dobandit prin Lege, cota actuala 1/1 1) COMUNA BÂRGHIȘ-DOMENIUL PUBLIC, CIF:4406088	

**C. Partea III. SARCINI .**

Inscrieri privind dezmembramintele dreptului de proprietate, drepturi reale de garanție și sarcini	Referințe
NU SUNT	

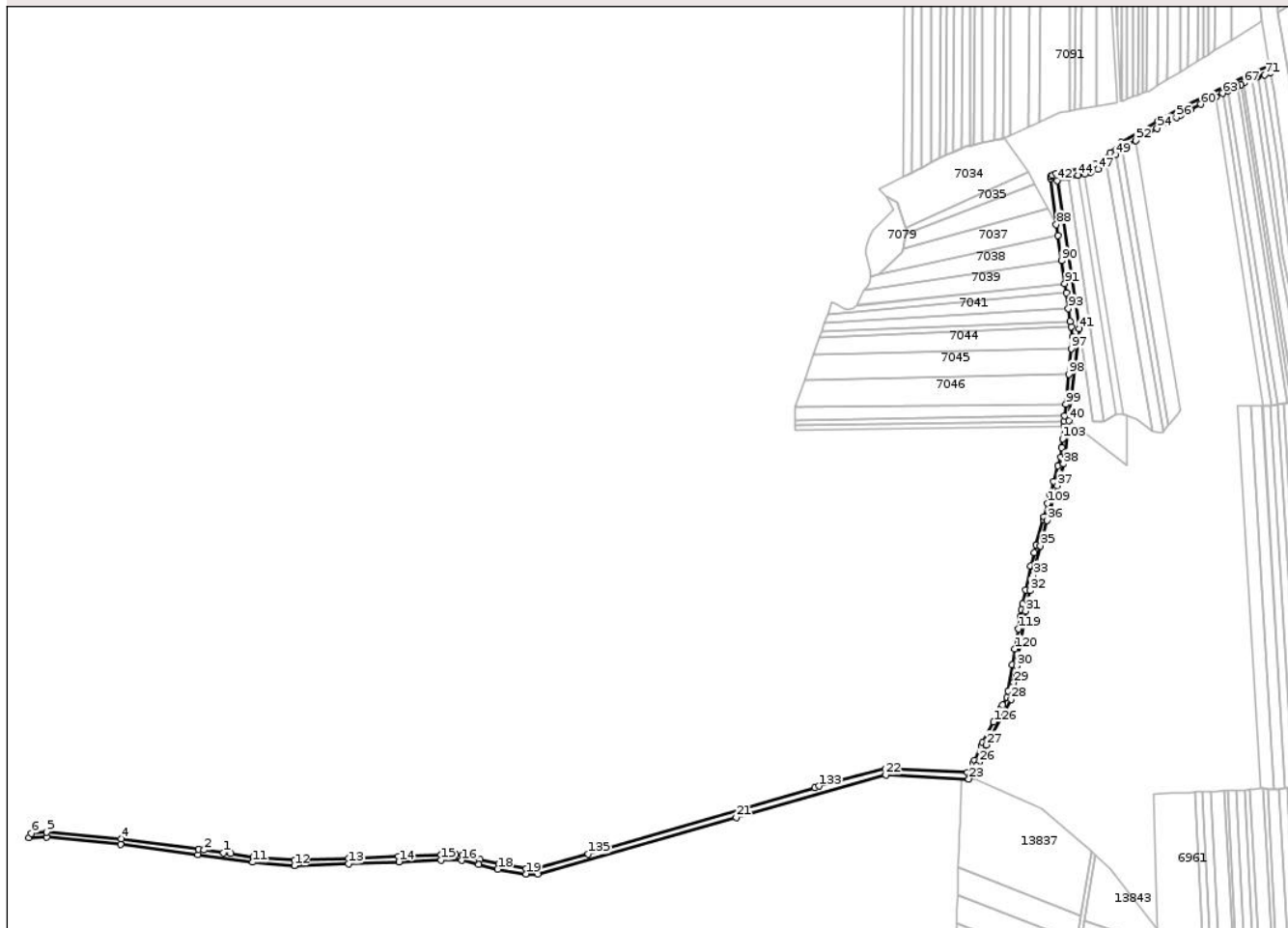
## Anexa Nr. 1 La Partea I

## Teren

Nr cadastral	Suprafața (mp)*	Observații / Referințe
	8.460	

\* Suprafața este determinată în planul de proiecție Stereo 70.

## DETALII LINIARE IMOBIL



## Date referitoare la teren

Crt	Categorie folosință	Intravilan	Suprafața (mp)	Tarla	Parcelă	Nr. topo	Observații / Referințe
1	drum	NU	8.460	93	3588, 3555	-	

## Lungime Segmente

1) Valorile lungimilor segmentelor sunt obținute din proiecție în plan.

Punct început	X / Y	Punct sfârșit	X / Y	Lungime segment	Punct început	X / Y	Punct sfârșit	X / Y	Lungime segment	Punct început	X / Y	Punct sfârșit	X / Y	Lungime segment
1	457.770,549 496.576,426	2	457.753,169 496.578,81	17.54 3	2	457.753,169 496.578,81	3	457.748,075 496.579,509	5.142	3	457.748,075 496.579,509	4	457.677,132 496.589,238	71.60 6
4	457.677,132 496.589,238	5	457.609,037 496.595,142	68.35 1	5	457.609,037 496.595,142	6	457.594,816 496.594,262	14.24 8	6	457.594,816 496.594,262	7	457.592,833 496.590,209	4.512
7	457.592,833 496.590,209	8	457.608,944 496.590,63	16.11 6	8	457.608,944 496.590,63	9	457.676,558 496.584,27	67.91 3	9	457.676,558 496.584,27	10	457.747,395 496.574,555	71.5
10	457.747,395 496.574,555	11	457.797,668 496.567,66	50.74 4	11	457.797,668 496.567,66	12	457.835,585 496.564,565	38.04 3	12	457.835,585 496.564,565	13	457.885,263 496.566,423	49.71 2
13	457.885,263 496.566,423	14	457.931,197 496.568,141	45.96 6	14	457.931,197 496.568,141	15	457.969,782 496.569,584	38.61 2	15	457.969,782 496.569,584	16	457.988,927 496.569,357	19.14 6
16	457.988,927 496.569,357	17	458.004,106 496.565,549	15.65	17	458.004,106 496.565,549	18	458.021,641 496.561,15	18.07 8	18	458.021,641 496.561,15	19	458.047,418 496.556,904	26.12 4

Punct început	X / Y	Punct sfârșit	X / Y	Lungime segment	Punct început	X / Y	Punct sfârșit	X / Y	Lungime segment	Punct început	X / Y	Punct sfârșit	X / Y	Lungime segment
19	458.047,418 496.556,904	20	458.058,044 496.556,904	10.626	20	458.058,044 496.556,904	21	458.239,907 496.608,518	189.045	21	458.239,907 496.608,518	22	458.376,653 496.647,578	142.215
22	458.376,653 496.647,578	23	458.452,539 496.643,772	75.982	23	458.452,539 496.643,772	24	458.453,555 496.645,539	2.039	24	458.453,555 496.645,539	25	458.459,951 496.655,978	12.242
25	458.459,951 496.655,978	26	458.461,627 496.659,115	3.557	26	458.461,627 496.659,115	27	458.468,667 496.674,971	17.349	27	458.468,667 496.674,971	28	458.491,182 496.716,54	47.275
28	458.491,182 496.716,54	29	458.493,758 496.731,844	15.519	29	458.493,758 496.731,844	30	458.496,345 496.747,218	15.591	30	458.496,345 496.747,218	31	458.504,63 496.797,173	50.637
31	458.504,63 496.797,173	32	458.508,47 496.815,775	18.994	32	458.508,47 496.815,775	33	458.511,466 496.829,917	14.456	33	458.511,466 496.829,917	34	458.512,994 496.837,126	7.37
34	458.512,994 496.837,126	35	458.518,065 496.856,779	20.296	35	458.518,065 496.856,779	36	458.524,435 496.879,905	23.987	36	458.524,435 496.879,905	37	458.533,508 496.911,846	33.205
37	458.533,508 496.911,846	38	458.539,139 496.931,669	20.608	38	458.539,139 496.931,669	39	458.540,665 496.937,043	5.587	39	458.540,665 496.937,043	40	458.544,064 496.971,274	34.399
40	458.544,064 496.971,274	41	458.553,613 497.055,131	84.399	41	458.553,613 497.055,131	42	458.533,39 497.190,59	136.96	42	458.533,39 497.190,59	43	458.543,365 497.193,289	10.334
43	458.543,365 497.193,289	44	458.552,736 497.195,399	9.606	44	458.552,736 497.195,399	45	458.558,44 497.196,683	5.847	45	458.558,44 497.196,683	46	458.564,068 497.197,95	5.768
46	458.564,068 497.197,95	47	458.570,743 497.200,828	7.269	47	458.570,743 497.200,828	48	458.578,21 497.205,893	9.023	48	458.578,21 497.205,893	49	458.587,068 497.214,03	12.028
49	458.587,068 497.214,03	50	458.593,236 497.219,696	8.376	50	458.593,236 497.219,696	51	458.595,211 497.221,51	2.682	51	458.595,211 497.221,51	52	458.605,299 497.227,258	11.61
52	458.605,299 497.227,258	53	458.614,996 497.232,783	11.161	53	458.614,996 497.232,783	54	458.624,868 497.238,408	11.363	54	458.624,868 497.238,408	55	458.634,043 497.243,636	10.56
55	458.634,043 497.243,636	56	458.642,422 497.248,41	9.643	56	458.642,422 497.248,41	57	458.646,424 497.250,635	4.579	57	458.646,424 497.250,635	58	458.649,594 497.252,397	3.627
58	458.649,594 497.252,397	59	458.655,408 497.255,419	6.553	59	458.655,408 497.255,419	60	458.664,657 497.260,226	10.423	60	458.664,657 497.260,226	61	458.673,201 497.264,667	9.629
61	458.673,201 497.264,667	62	458.678,633 497.267,268	6.022	62	458.678,633 497.267,268	63	458.684,866 497.270,252	6.911	63	458.684,866 497.270,252	64	458.689,904 497.272,664	5.585
64	458.689,904 497.272,664	65	458.698,189 497.276,631	9.186	65	458.698,189 497.276,631	66	458.701,369 497.278,153	3.526	66	458.701,369 497.278,153	67	458.704,589 497.279,695	3.57
67	458.704,589 497.279,695	68	458.712,201 497.283,339	8.439	68	458.712,201 497.283,339	69	458.715,212 497.284,781	3.338	69	458.715,212 497.284,781	70	458.717,027 497.285,328	1.896
70	458.717,027 497.285,328	71	458.723,325 497.287,224	6.577	71	458.723,325 497.287,224	72	458.728,803 497.289,553	5.953	72	458.728,803 497.289,553	73	458.727,882 497.294,764	5.291
73	458.727,882 497.294,764	74	458.713,401 497.289,457	15.423	74	458.713,401 497.289,457	75	458.670,578 497.268,939	47.485	75	458.670,578 497.268,939	76	458.647,226 497.256,801	26.318
76	458.647,226 497.256,801	77	458.625,766 497.244,663	24.655	77	458.625,766 497.244,663	78	458.592,245 497.225,575	38.575	78	458.592,245 497.225,575	79	458.581,936 497.216,106	13.998
79	458.581,936 497.216,106	80	458.575,098 497.209,824	9.285	80	458.575,098 497.209,824	81	458.568,328 497.205,232	8.181	81	458.568,328 497.205,232	82	458.562,516 497.202,726	6.33
82	458.562,516 497.202,726	83	458.537,055 497.198,245	25.852	83	458.537,055 497.198,245	84	458.532,689 497.196,893	4.571	84	458.532,689 497.196,893	85	458.528,921 497.195,251	4.11
85	458.528,921 497.195,251	86	458.527,592 497.194,05	1.792	86	458.527,592 497.194,05	87	458.527,254 497.192,54	1.547	87	458.527,254 497.192,54	88	458.532,686 497.150,321	42.567
88	458.532,686 497.150,321	89	458.534,129 497.140,424	10.002	89	458.534,129 497.140,424	90	458.537,501 497.117,301	23.367	90	458.537,501 497.117,301	91	458.540,553 497.096,368	21.155
91	458.540,553 497.096,368	92	458.541,767 497.088,043	8.412	92	458.541,767 497.088,043	93	458.543,881 497.073,543	14.654	93	458.543,881 497.073,543	94	458.545,57 497.061,958	11.707
94	458.545,57 497.061,958	95	458.546,284 497.057,058	4.952	95	458.546,284 497.057,058	96	458.547,639 497.047,77	9.386	96	458.547,639 497.047,77	97	458.546,569 497.036,994	10.829
97	458.546,569 497.036,994	98	458.544,254 497.013,676	23.433	98	458.544,254 497.013,676	99	458.541,522 496.986,16	27.651	99	458.541,522 496.986,16	100	458.540,454 496.975,407	10.806
100	458.540,454 496.975,407	101	458.539,989 496.970,716	4.714	101	458.539,989 496.970,716	102	458.539,532 496.966,122	4.617	102	458.539,532 496.966,122	103	458.538,399 496.954,709	11.469
103	458.538,399 496.954,709	104	458.537,579 496.946,448	8.301	104	458.537,579 496.946,448	105	458.536,729 496.937,885	8.606	105	458.536,729 496.937,885	106	458.534,036 496.929,827	8.496
106	458.534,036 496.929,827	107	458.530,139 496.915,677	14.677	107	458.530,139 496.915,677	108	458.526,706 496.903,215	12.926	108	458.526,706 496.903,215	109	458.524,643 496.895,724	7.769
109	458.524,643 496.895,724	110	458.521,215 496.883,277	12.911	110	458.521,215 496.883,277	111	458.520,578 496.880,967	2.396	111	458.520,578 496.880,967	112	458.514,209 496.857,841	23.987
112	458.514,209 496.857,841	113	458.512,231 496.850,661	7.447	113	458.512,231 496.850,661	114	458.509,095 496.838,023	13.021	114	458.509,095 496.838,023	115	458.504,555 496.816,595	21.904
115	458.504,555 496.816,595	116	458.501,857 496.803,555	13.316	116	458.501,857 496.803,555	117	458.500,702 496.797,93	5.742	117	458.500,702 496.797,93	118	458.499,694 496.792,335	5.686

Punct început	X / Y	Punct sfârșit	X / Y	Lungime segment	Punct început	X / Y	Punct sfârșit	X / Y	Lungime segment	Punct început	X / Y	Punct sfârșit	X / Y	Lungime segment
118	458.499,694 496.792,335	119	458.497,97 496.780,983	11.48 2	119	458.497,97 496.780,983	120	458.494,857 496.762,478	18.76 5	120	458.494,857 496.762,478	121	458.492,4 496.747,882	14.80 1
121	458.492,4 496.747,882	122	458.488,435 496.724,318	23.89 5	122	458.488,435 496.724,318	123	458.487,348 496.717,855	6.554	123	458.487,348 496.717,855	124	458.483,775 496.711,221	7.535
124	458.483,775 496.711,221	125	458.482,369 496.708,629	2.949	125	458.482,369 496.708,629	126	458.475,405 496.695,788	14.60 7	126	458.475,405 496.695,788	127	458.465,075 496.676,739	21.67
127	458.465,075 496.676,739	128	458.463,951 496.674,206	2.771	128	458.463,951 496.674,206	129	458.458,03 496.660,871	14.59	129	458.458,03 496.660,871	130	458.456,479 496.657,967	3.293
130	458.456,479 496.657,967	131	458.451,377 496.649,64	9.765	131	458.451,377 496.649,64	132	458.376,037 496.652,993	75.41 5	132	458.376,037 496.652,993	133	458.315,442 496.637,279	62.59 9
133	458.315,442 496.637,279	134	458.311,599 496.635,674	4.165	134	458.311,599 496.635,674	135	458.104,583 496.575,31	215.6 37	135	458.104,583 496.575,31	136	458.057,348 496.561,904	49.1
136	458.057,348 496.561,904	137	458.047,827 496.561,904	9.521	137	458.047,827 496.561,904	138	458.022,657 496.566,05	25.50 9	138	458.022,657 496.566,05	139	458.005,323 496.570,398	17.87 1
139	458.005,323 496.570,398	140	457.989,574 496.574,35	16.23 7	140	457.989,574 496.574,35	141	457.983,042 496.574,427	6.533	141	457.983,042 496.574,427	142	457.969,718 496.574,585	13.32 4
142	457.969,718 496.574,585	143	457.931,111 496.573,142	38.63 4	143	457.931,111 496.573,142	144	457.885,076 496.571,42	46.06 7	144	457.885,076 496.571,42	145	457.835,696 496.569,573	49.41 5
145	457.835,696 496.569,573	146	457.798,212 496.572,632	37.60 8	146	457.798,212 496.572,632	147	457.777,512 496.575,471	20.89 3	147	457.777,512 496.575,471	1	457.770,549 496.576,426	7.029

\*\* Lungimile segmentelor sunt determinate în planul de proiecție Stereo 70 și sunt rotunjite la 1 milimetru.

\*\*\* Distanța dintre puncte este formată din segmente cumulate ce sunt mai mici decât valoarea 1 milimetru.



## DATE DESPRE IMOBILUL NR. 7086

Oficiul de Cadastru și Publicitate Imobiliară SIBIU  
Biroul de Cadastru și Publicitate Imobiliară Agnita

## A. Partea I. Descrierea imobilului

TEREN Extravilan

Adresa: Jud. Sibiu

Nr. Crt	Nr cadastral Nr. topografic	Suprafața* (mp)	Observații / Referințe
A1		1.820	Sector cadastral:101 Teren neimprejmuit;

## B. Partea II. Proprietari și acte

Inscrieri privitoare la dreptul de proprietate și alte drepturi reale	Referințe
/	
Act Normativ nr. 7, din 13/03/1996 emis de PARLAMENTUL ROMÂNIEI (Art. 13, alin. 15);	
B1	Inscrierea provizorie, drept de PROPRIETATE, dobandit prin Lege, cota actuala 1/1
1) COMUNA BÂRGHIȘ, CIF:4406088, PROPRIETAR NEIDENTIFICAT	

## C. Partea III. SARCINI .

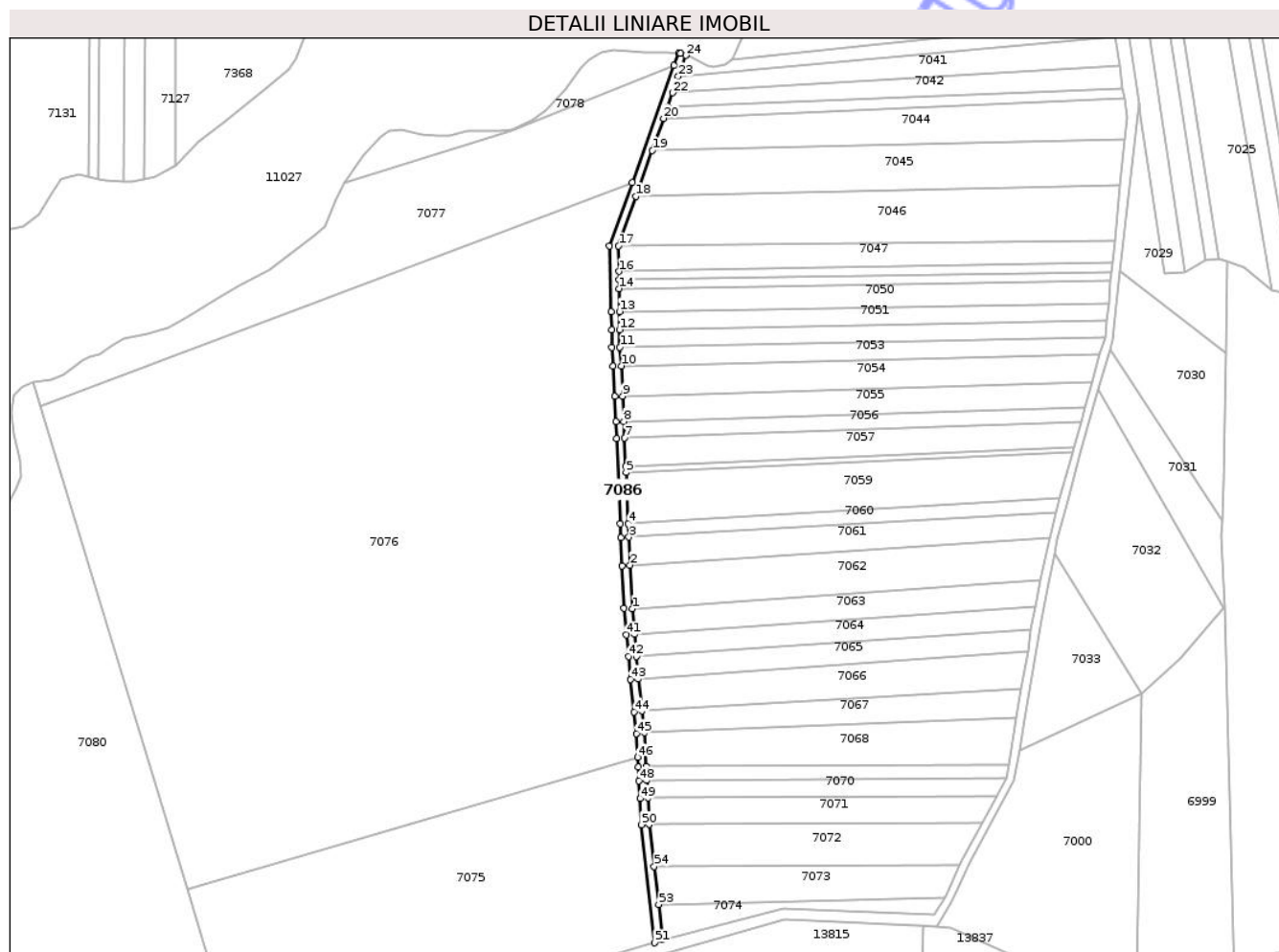
Inscrieri privind dezmembramintele dreptului de proprietate, drepturi reale de garanție și sarcini	Referințe
NU SUNT	

## Anexa Nr. 1 La Partea I

## Teren

Nr cadastral	Suprafața (mp)*	Observații / Referințe
	1.820	

\* Suprafața este determinată în planul de proiecție Stereo 70.



## Date referitoare la teren

Crt	Categorie folosință	Intravilan	Suprafața (mp)	Tarla	Parcelă	Nr. topo	Observații / Referințe
1	drum	NU	1.820	93	3557/83	-	

## Lungime Segmente

1) Valorile lungimilor segmentelor sunt obținute din proiecție în plan.

Punct început	X / Y	Punct sfârșit	X / Y	Lungime segment	Punct început	X / Y	Punct sfârșit	X / Y	Lungime segment	Punct început	X / Y	Punct sfârșit	X / Y	Lungime segment
1	458.300,364 496.802,459	2	458.299,355 496.824,217	21.78 1	2	458.299,355 496.824,217	3	458.298,729 496.838,198	13.99 6	3	458.298,729 496.838,198	4	458.298,42 496.845,094	6.902
4	458.298,42 496.845,094	5	458.297,282 496.870,526	25.45 8	5	458.297,282 496.870,526	6	458.297,144 496.873,604	3.081	6	458.297,144 496.873,604	7	458.296,508 496.887,801	14.21 1
7	458.296,508 496.887,801	8	458.296,138 496.896,062	8.269	8	458.296,138 496.896,062	9	458.295,576 496.908,627	12.57 8	9	458.295,576 496.908,627	10	458.294,894 496.923,703	15.09 2
10	458.294,894 496.923,703	11	458.294,209 496.933,126	9.448	11	458.294,209 496.933,126	12	458.294,092 496.941,861	8.736	12	458.294,092 496.941,861	13	458.293,971 496.950,832	8.971
13	458.293,971 496.950,832	14	458.293,817 496.962,288	11.45 7	14	458.293,817 496.962,288	15	458.293,758 496.966,645	4.357	15	458.293,758 496.966,645	16	458.293,701 496.970,888	4.244
16	458.293,701 496.970,888	17	458.293,53 496.983,595	12.70 8	17	458.293,53 496.983,595	18	458.302,292 497.008,397	26.30 4	18	458.302,292 497.008,397	19	458.310,393 497.031,332	24.32 4

Punct început	X / Y	Punct sfârșit	X / Y	Lungime segment	Punct început	X / Y	Punct sfârșit	X / Y	Lungime segment	Punct început	X / Y	Punct sfârșit	X / Y	Lungime segment
19	458.310,393 497.031,332	20	458.316,057 497.047,364	17.003	20	458.316,057 497.047,364	21	458.318,05 497.053,006	5.983	21	458.318,05 497.053,006	22	458.320,554 497.060,097	7.521
22	458.320,554 497.060,097	23	458.323,453 497.068,302	8.702	23	458.323,453 497.068,302	24	458.327,165 497.078,81	11.145	24	458.327,165 497.078,81	25	458.324,542 497.079,763	2.79
25	458.324,542 497.079,763	26	458.323,654 497.079,875	0.895	26	458.323,654 497.079,875	27	458.321,232 497.073,714	6.62	27	458.321,232 497.073,714	28	458.300,306 497.015,246	62.1
28	458.300,306 497.015,246	29	458.289,029 496.983,676	33.525	29	458.289,029 496.983,676	30	458.289,972 496.950,768	32.921	30	458.289,972 496.950,768	31	458.290,092 496.941,786	8.983
31	458.290,092 496.941,786	32	458.290,21 496.933,047	8.739	32	458.290,21 496.933,047	33	458.290,904 496.923,531	9.542	33	458.290,904 496.923,531	34	458.291,578 496.908,507	15.04
34	458.291,578 496.908,507	35	458.292,141 496.895,916	12.603	35	458.292,141 496.895,916	36	458.292,517 496.887,532	8.392	36	458.292,517 496.887,532	37	458.294,427 496.844,858	42.717
37	458.294,427 496.844,858	38	458.294,736 496.837,965	6.9	38	458.294,736 496.837,965	39	458.295,364 496.823,954	14.025	39	458.295,364 496.823,954	40	458.296,267 496.802,612	21.361
40	458.296,267 496.802,612	41	458.297,507 496.789,428	13.242	41	458.297,507 496.789,428	42	458.298,475 496.778,678	10.793	42	458.298,475 496.778,678	43	458.299,476 496.767,241	11.481
43	458.299,476 496.767,241	44	458.301,342 496.750,99	16.357	44	458.301,342 496.750,99	45	458.302,392 496.740,193	10.848	45	458.302,392 496.740,193	46	458.303,026 496.728,334	11.876
46	458.303,026 496.728,334	47	458.303,288 496.723,439	4.902	47	458.303,288 496.723,439	48	458.303,658 496.716,549	6.9	48	458.303,658 496.716,549	49	458.304,392 496.707,657	8.922
49	458.304,392 496.707,657	50	458.304,894 496.694,658	13.009	50	458.304,894 496.694,658	51	458.311,599 496.635,674	59.363	51	458.311,599 496.635,674	52	458.315,442 496.637,279	4.165
52	458.315,442 496.637,279	53	458.313,606 496.654,867	17.684	53	458.313,606 496.654,867	54	458.311,367 496.673,863	19.128	54	458.311,367 496.673,863	55	458.308,885 496.694,962	21.244
55	458.308,885 496.694,962	56	458.308,378 496.707,994	13.042	56	458.308,378 496.707,994	57	458.307,645 496.716,879	8.916	57	458.307,645 496.716,879	58	458.307,278 496.723,721	6.852
58	458.307,278 496.723,721	59	458.306,378 496.740,531	16.834	59	458.306,378 496.740,531	60	458.306,211 496.743,65	3.123	60	458.306,211 496.743,65	61	458.305,3 496.751,571	7.973
61	458.305,3 496.751,571	62	458.303,466 496.767,517	16.051	62	458.303,466 496.767,517	63	458.302,475 496.778,681	11.208	63	458.302,475 496.778,681	64	458.301,499 496.789,684	11.046
64	458.301,499 496.789,684	1	458.300,364 496.802,459	12.825										

\*\* Lungimile segmentelor sunt determinate în planul de proiecție Stereo 70 și sunt rotunjite la 1 milimetru.

\*\*\* Distanța dintre puncte este formată din segmente cumulate ce sunt mai mici decât valoarea 1 milimetru.



**DATE DESPRE IMOBILUL NR. 7370**

Oficiul de Cadastru și Publicitate Imobiliară SIBIU  
 Biroul de Cadastru și Publicitate Imobiliară Agnita

**A. Partea I. Descrierea imobilului**

TEREN Extravilan

Adresa: Jud. Sibiu

Nr. Crt	Nr cadastral Nr. topografic	Suprafața* (mp)	Observații / Referințe
A1		1.698	Sector cadastral:59 Teren neimprejmuit;

**B. Partea II. Proprietari și acte**

Inscrieri privitoare la dreptul de proprietate și alte drepturi reale	Referințe
/	
Act Normativ nr. 978, din 05/09/2002 emis de GUVERNUL ROMÂNIEI (+ Adeverința nr. 1929/05.04.2024 emisă de Primăria Comunei Bârghis);	
B1	A1
Intabulare, drept de PROPRIETATE, dobandit prin Lege, cota actuala 1/1 1) COMUNA BÂRGHIȘ-DOMENIUL PUBLIC, CIF:4406088	

**C. Partea III. SARCINI .**

Inscrieri privind dezmembramintele dreptului de proprietate, drepturi reale de garanție și sarcini	Referințe
NU SUNT	

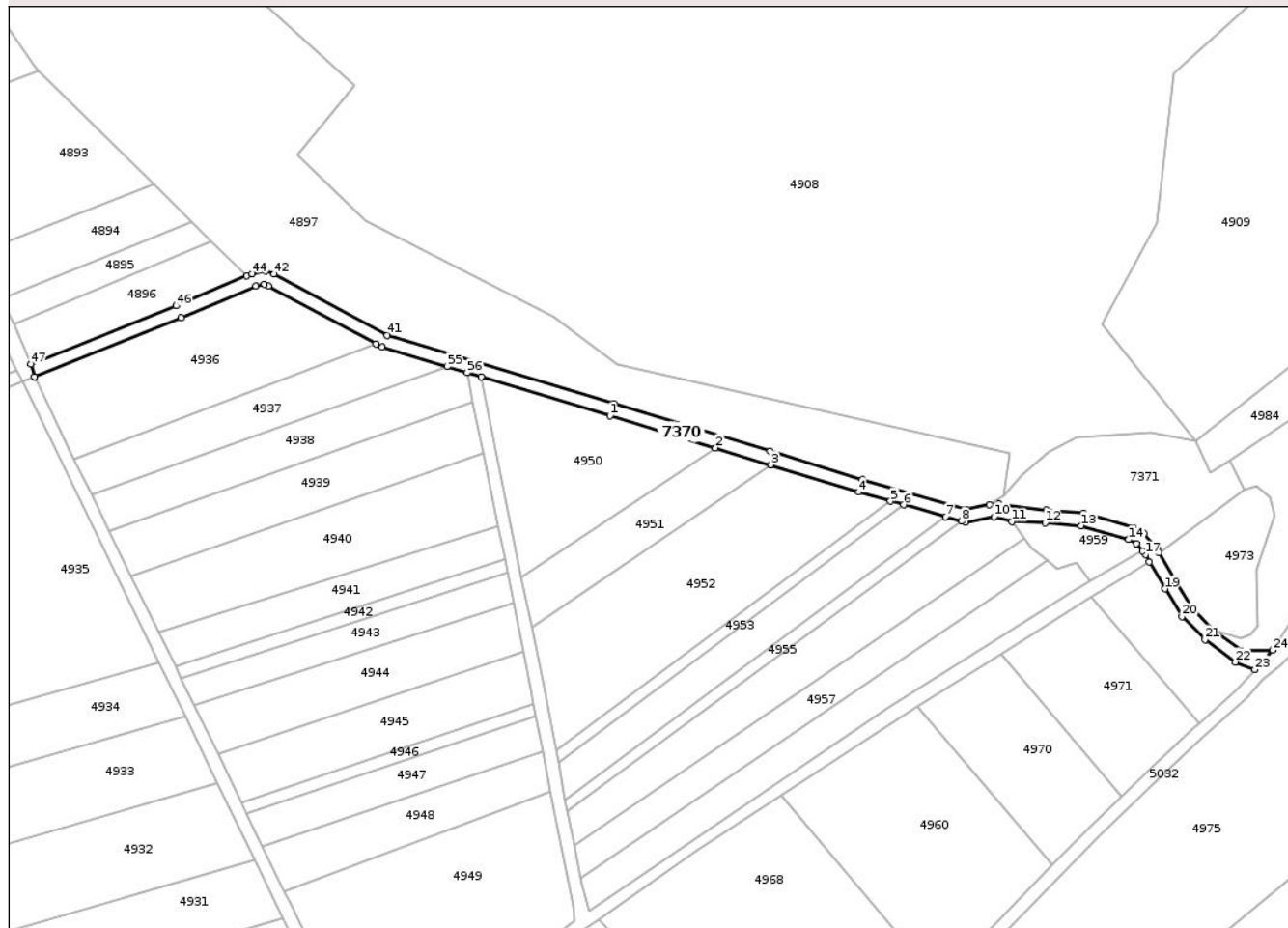
## Anexa Nr. 1 La Partea I

## Teren

Nr cadastral	Suprafața (mp)*	Observații / Referințe
	1.698	

\* Suprafața este determinată în planul de proiecție Stereo 70.

## DETALII LINIARE IMOBIL



## Date referitoare la teren

Crt	Categorie folosință	Intra vilan	Suprafața (mp)	Tarla	Parcelă	Nr. topo	Observații / Referințe
1	drum	NU	1.698	49	1801	-	

## Lungime Segmente

1) Valorile lungimilor segmentelor sunt obținute din proiecție în plan.

Punct început	X / Y	Punct sfârșit	X / Y	Lungime segment	Punct început	X / Y	Punct sfârșit	X / Y	Lungime segment	Punct început	X / Y	Punct sfârșit	X / Y	Lungime segment
1	459.961,549 502.107,874	2	459.994,299 502.097,88	34.24 1	2	459.994,299 502.097,88	3	460.011,468 502.092,635	17.95 2	3	460.011,468 502.092,635	4	460.038,746 502.084,19	28.55 5
4	460.038,746 502.084,19	5	460.048,674 502.081,367	10.32 2	5	460.048,674 502.081,367	6	460.052,693 502.080,224	4.178	6	460.052,693 502.080,224	7	460.065,791 502.076,498	13.61 8
7	460.065,791 502.076,498	8	460.070,676 502.075,109	5.079	8	460.070,676 502.075,109	9	460.071,967 502.074,742	1.342	9	460.071,967 502.074,742	10	460.080,845 502.076,559	9.062
10	460.080,845 502.076,559	11	460.086,412 502.074,977	5.787	11	460.086,412 502.074,977	12	460.096,682 502.074,632	10.27 6	12	460.096,682 502.074,632	13	460.107,927 502.073,703	11.28 3
13	460.107,927 502.073,703	14	460.122,666 502.069,461	15.33 8	14	460.122,666 502.069,461	15	460.125,1 502.068,152	2.763	15	460.125,1 502.068,152	16	460.126,901 502.065,888	2.894
16	460.126,901 502.065,888	17	460.127,8 502.064,758	1.444	17	460.127,8 502.064,758	18	460.129,011 502.062,473	2.586	18	460.129,011 502.062,473	19	460.133,892 502.054,154	9.646

Punct început	X / Y	Punct sfârșit	X / Y	Lungime segment	Punct început	X / Y	Punct sfârșit	X / Y	Lungime segment	Punct început	X / Y	Punct sfârșit	X / Y	Lungime segment
19	460.133,892 502.054,154	20	460.139,128 502.045,596	10.032	20	460.139,128 502.045,596	21	460.146,312 502.038,428	10.149	21	460.146,312 502.038,428	22	460.155,738 502.031,459	11.723
22	460.155,738 502.031,459	23	460.161,841 502.029,118	6.536	23	460.161,841 502.029,118	24	460.167,346 502.035,133	8.155	24	460.167,346 502.035,133	25	460.157,679 502.034,999	9.668
25	460.157,679 502.034,999	26	460.148,928 502.041,469	10.883	26	460.148,928 502.041,469	27	460.142,291 502.048,091	9.376	27	460.142,291 502.048,091	28	460.137,389 502.056,102	9.392
28	460.137,389 502.056,102	29	460.132,109 502.065,384	10.678	29	460.132,109 502.065,384	30	460.131,391 502.066,646	1.452	30	460.131,391 502.066,646	31	460.127,38 502.071,467	6.272
31	460.127,38 502.071,467	32	460.124,184 502.073,186	3.629	32	460.124,184 502.073,186	33	460.108,652 502.077,657	16.162	33	460.108,652 502.077,657	34	460.097,096 502.078,611	11.596
34	460.097,096 502.078,611	35	460.082,4 502.080,453	14.811	35	460.082,4 502.080,453	36	460.079,353 502.080,336	3.05	36	460.079,353 502.080,336	37	460.072,122 502.078,857	7.381
37	460.072,122 502.078,857	38	460.039,885 502.088,025	33.515	38	460.039,885 502.088,025	39	460.011,304 502.096,873	29.919	39	460.011,304 502.096,873	40	459.962,709 502.111,702	50.807
40	459.962,709 502.111,702	41	459.892,35 502.132,862	73.472	41	459.892,35 502.132,862	42	459.857,216 502.151,794	39.91	42	459.857,216 502.151,794	43	459.854,534 502.152,783	2.859
43	459.854,534 502.152,783	44	459.850,416 502.151,908	4.21	44	459.850,416 502.151,908	45	459.848,72 502.151,192	1.841	45	459.848,72 502.151,192	46	459.826,796 502.141,941	23.796
46	459.826,796 502.141,941	47	459.781,677 502.123,847	48.612	47	459.781,677 502.123,847	48	459.782,744 502.119,966	4.025	48	459.782,744 502.119,966	49	459.828,318 502.138,242	49.102
49	459.828,318 502.138,242	50	459.851,62 502.148,075	25.292	50	459.851,62 502.148,075	51	459.854,235 502.148,63	2.673	51	459.854,235 502.148,63	52	459.855,567 502.148,139	1.42
52	459.855,567 502.148,139	53	459.888,852 502.130,203	37.81	53	459.888,852 502.130,203	54	459.890,809 502.129,148	2.223	54	459.890,809 502.129,148	55	459.910,904 502.123,105	20.984
55	459.910,904 502.123,105	56	459.917,159 502.121,224	6.532	56	459.917,159 502.121,224	57	459.921,504 502.119,917	4.537	57	459.921,504 502.119,917	1	459.961,549 502.107,874	41.817

\*\* Lungimile segmentelor sunt determinate în planul de proiecție Stereo 70 și sunt rotunjite la 1 milimetru.

\*\*\* Distanța dintre puncte este formată din segmente cumulate ce sunt mai mici decât valoarea 1 milimetru.



**DATE DESPRE IMOBILUL NR. 7371**

Oficiul de Cadastru și Publicitate Imobiliară SIBIU  
Biroul de Cadastru și Publicitate Imobiliară Agnita

**A. Partea I. Descrierea imobilului**

TEREN Extravilan

Adresa: Jud. Sibiu

Nr. Crt	Nr cadastral Nr. topografic	Suprafața* (mp)	Observații / Referințe
A1		1.606	Sector cadastral:59 Teren neimprejmuit;

**B. Partea II. Proprietari și acte**

Inscrieri privitoare la dreptul de proprietate și alte drepturi reale	Referințe
/	
Act Normativ nr. 7, din 13/03/1996 emis de PARLAMENTUL ROMÂNIEI (art.13 alin 15);	
B1	Inscrierea provizorie, drept de PROPRIETATE, dobandit prin Lege, cota actuala 1/1
	1) COMUNA BÂRGHIȘ, CIF:4406088, Proprietar neidentificat

**C. Partea III. SARCINI .**

Inscrieri privind dezmembramintele dreptului de proprietate, drepturi reale de garanție și sarcini	Referințe
NU SUNT	

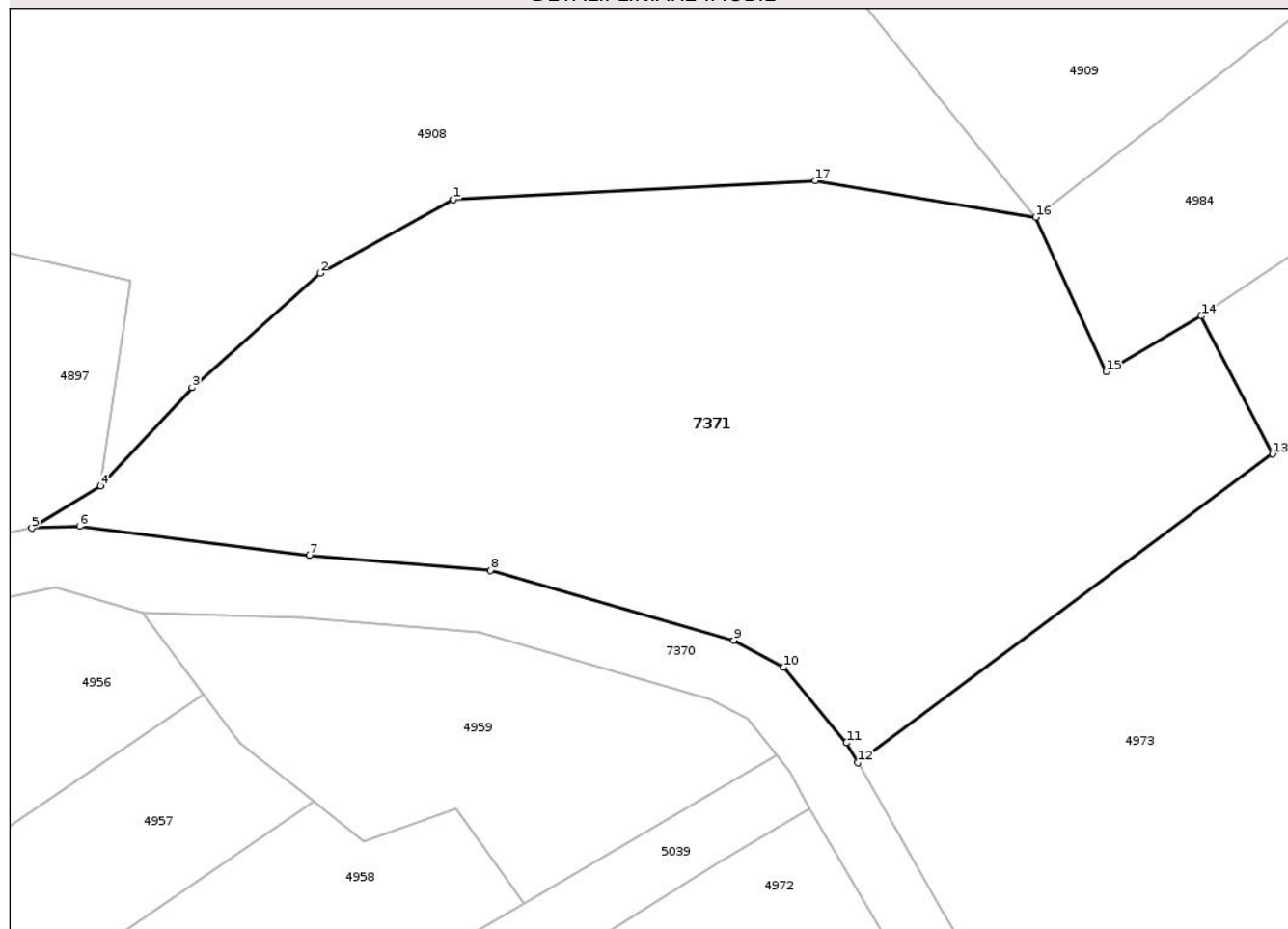
## Anexa Nr. 1 La Partea I

## Teren

Nr cadastral	Suprafața (mp)*	Observații / Referințe
	1.606	

\* Suprafața este determinată în planul de proiecție Stereo 70.

## DETALII LINIARE IMOBIL



## Date referitoare la teren

Crt	Categorie folosință	Intra vilan	Suprafața (mp)	Tarla	Parcelă	Nr. topo	Observații / Referințe
1	faneata	NU	1.606	49	1832/45/2	-	

## Lungime Segmente

1) Valorile lungimilor segmentelor sunt obținute din proiecție în plan.

Punct început	X / Y	Punct sfârșit	X / Y	Lungime segment (** (m)
1	460.106,276 502.101,304	2	460.097,765 502.096,615	9.717
2	460.097,765 502.096,615	3	460.089,581 502.089,31	10.97
3	460.089,581 502.089,31	4	460.083,748 502.083,037	8.566
4	460.083,748 502.083,037	5	460.079,353 502.080,336	5.159
5	460.079,353 502.080,336	6	460.082,4 502.080,453	3.05

Punct început	X / Y	Punct sfârșit	X / Y	Lungime segment (** (m)
6	460.082,4 502.080,453	7	460.097,096 502.078,611	14.811
7	460.097,096 502.078,611	8	460.108,652 502.077,657	11.596
8	460.108,652 502.077,657	9	460.124,184 502.073,186	16.162
9	460.124,184 502.073,186	10	460.127,38 502.071,467	3.629
10	460.127,38 502.071,467	11	460.131,391 502.066,646	6.272
11	460.131,391 502.066,646	12	460.132,109 502.065,384	1.452
12	460.132,109 502.065,384	13	460.158,605 502.085,069	33.008
13	460.158,605 502.085,069	14	460.154,032 502.093,883	9.93
14	460.154,032 502.093,883	15	460.147,973 502.090,319	7.029
15	460.147,973 502.090,319	16	460.143,466 502.100,187	10.849
16	460.143,466 502.100,187	17	460.129,409 502.102,503	14.247
17	460.129,409 502.102,503	1	460.106,276 502.101,304	23.164

\*\* Lungimile segmentelor sunt determinate în planul de proiecție Stereo 70 și sunt rotunjite la 1 milimetru.

\*\*\* Distanța dintre puncte este formată din segmente cumulate ce sunt mai mici decât valoarea 1 milimetru.



**DATE DESPRE IMOBILUL NR. 7375**

Oficiul de Cadastru și Publicitate Imobiliară SIBIU  
Biroul de Cadastru și Publicitate Imobiliară Agnita

**A. Partea I. Descrierea imobilului**

TEREN Extravilan

Adresa: Jud. Sibiu

Nr. Crt	Nr cadastral Nr. topografic	Suprafața* (mp)	Observații / Referințe
A1		1.322	Sector cadastral:82 Teren neimprejmuit; Diferența de suprafață se regăsește la ID 5194, 7376

**B. Partea II. Proprietari și acte**

Inscrieri privitoare la dreptul de proprietate și alte drepturi reale		Referințe
/		
Act Administrativ nr. 318/21, din 18/11/1994 emis de CJPSDPAT SIBIU (titlu de proprietate);		
B1	Intabulare, drept de PROPRIETATE, dobandit prin Constituire, cota actuala 1/1 1) MĂLĂU DIONISIE, LIPSĂ CNP	A1

**C. Partea III. SARCINI .**

Inscrieri privind dezmembramintele dreptului de proprietate, drepturi reale de garanție și sarcini	Referințe
NU SUNT	

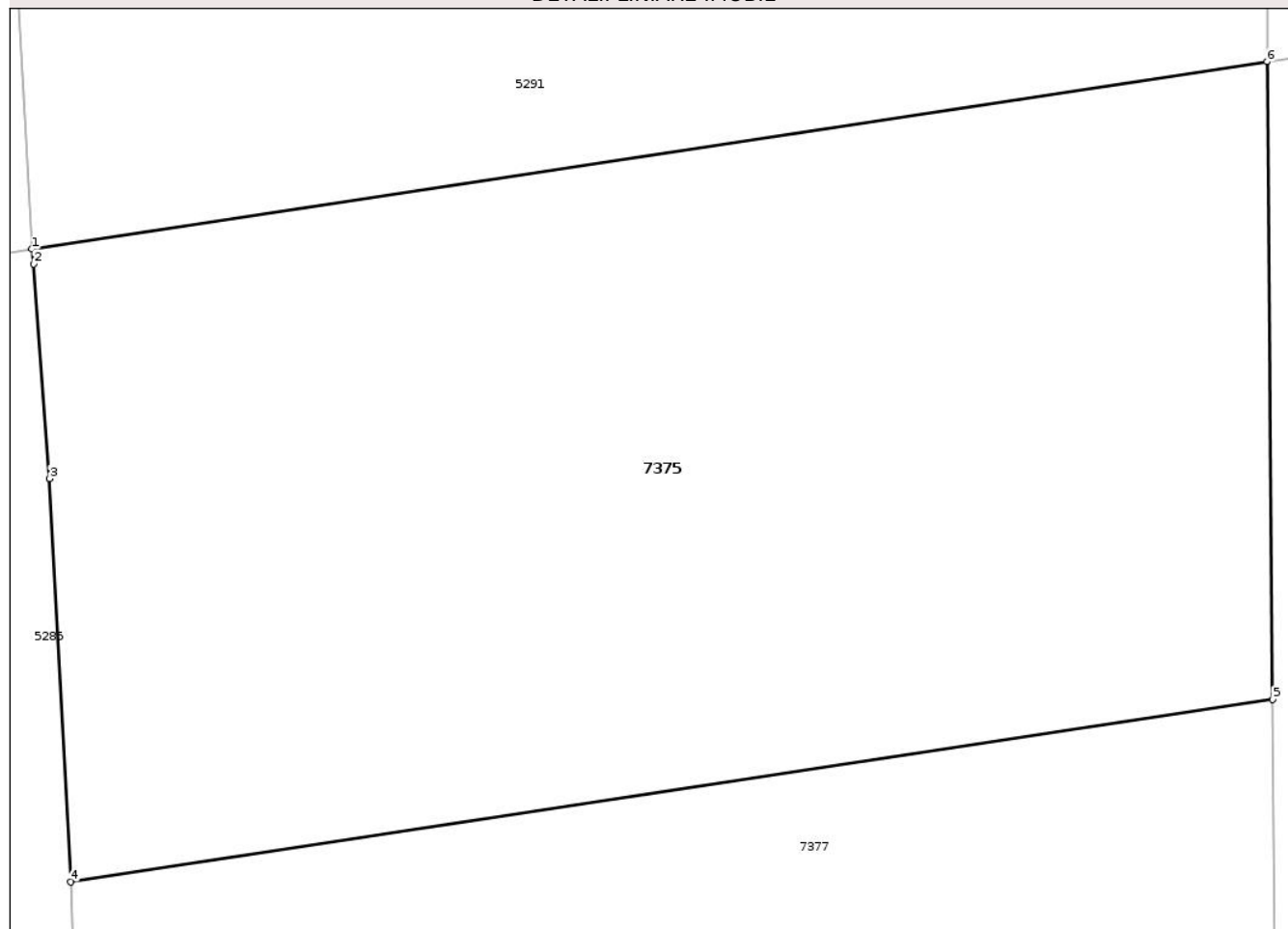
## Anexa Nr. 1 La Partea I

## Teren

Nr cadastral	Suprafața (mp)*	Observații / Referințe
	1.322	Diferența de suprafață se regăsește la ID 5194, 7376

\* Suprafața este determinată în planul de proiecție Stereo 70.

## DETALII LINIARE IMOBIL



## Date referitoare la teren

Crt	Categorie folosință	Intra vilan	Suprafața (mp)	Tarla	Parcelă	Nr. topo	Observații / Referințe
1	arabil	NU	1.322	66	2339/1/2	-	

## Lungime Segmente

1) Valorile lungimilor segmentelor sunt obținute din proiecție în plan.

Punct început	X / Y	Punct sfârșit	X / Y	Lungime segment (** (m)
1	459.969,334 500.817,397	2	459.969,413 500.816,783	0.619
2	459.969,413 500.816,783	3	459.970,074 500.807,932	8.875
3	459.970,074 500.807,932	4	459.970,948 500.791,312	16.644
4	459.970,948 500.791,312	5	460.020,546 500.798,83	50.165
5	460.020,546 500.798,83	6	460.020,308 500.825,124	26.295

Punct început	X / Y	Punct sfârșit	X / Y	Lungime segment (** (m)
6	460.020,308 500.825,124	1	459.969,334 500.817,397	51.556

\*\* Lungimile segmentelor sunt determinate în planul de proiecție Stereo 70 și sunt rotunjite la 1 milimetru.

\*\*\* Distanța dintre puncte este formată din segmente cumulate ce sunt mai mici decât valoarea 1 milimetru.

Neutilizabil în Circuitul Civil



**DATE DESPRE IMOBILUL NR. 7376**

Oficiul de Cadastru și Publicitate Imobiliară SIBIU  
 Biroul de Cadastru și Publicitate Imobiliară Agnita

**A. Partea I. Descrierea imobilului**

TEREN Extravilan

Adresa: Jud. Sibiu

Nr. Crt	Nr cadastral Nr. topografic	Suprafața* (mp)	Observații / Referințe
A1		525	Sector cadastral:82 Teren neimprejmuit; Diferența de suprafață se regăsește la ID 5194, 7375

**B. Partea II. Proprietari și acte**

Inscrieri privitoare la dreptul de proprietate și alte drepturi reale		Referințe
/		
Act Administrativ nr. 318/21, din 18/11/1994 emis de CJPSDPAT SIBIU (titlu de proprietate);		
B1	Intabulare, drept de PROPRIETATE, dobandit prin Constituire, cota actuala 1/1 1) MĂLĂU DIONISIE, LIPSĂ CNP	A1

**C. Partea III. SARCINI .**

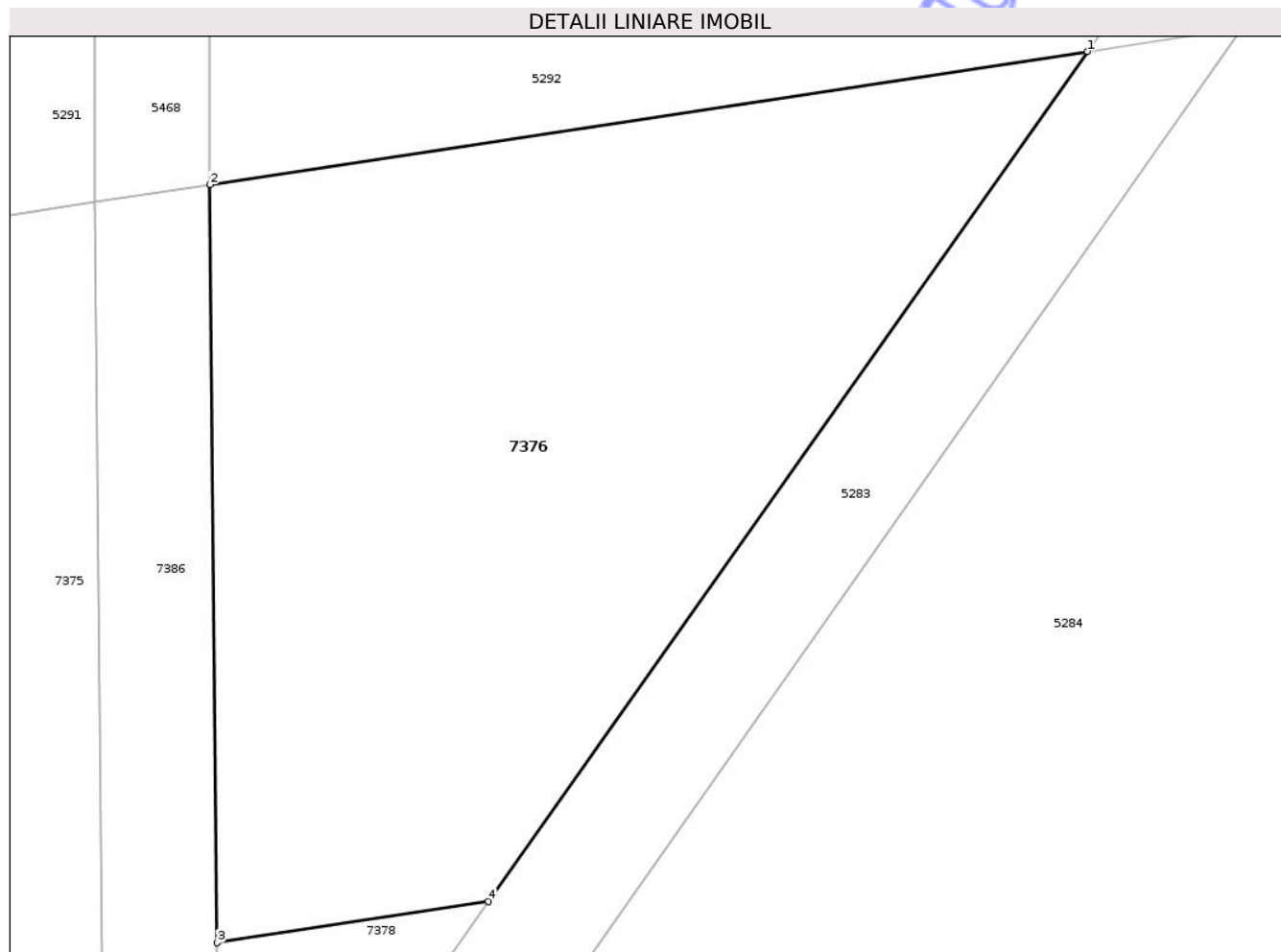
Inscrieri privind dezmembramintele dreptului de proprietate, drepturi reale de garanție și sarcini	Referințe
NU SUNT	

## Anexa Nr. 1 La Partea I

## Teren

Nr cadastral	Suprafața (mp)*	Observații / Referințe
	525	Diferența de suprafață se regăsește la ID 5194, 7375

\* Suprafața este determinată în planul de proiecție Stereo 70.



## Date referitoare la teren

Crt	Categorie folosință	Intra vilan	Suprafața (mp)	Tarla	Parcelă	Nr. topo	Observații / Referințe
1	arabil	NU	525	66	2339/1/3	-	

## Lungime Segmente

1) Valorile lungimilor segmentelor sunt obținute din proiecție în plan.

Punct început	X / Y	Punct sfârșit	X / Y	Lungime segment (** (m)
1	460.054,765 500.830,347	2	460.024,308 500.825,73	30.805
2	460.024,308 500.825,73	3	460.024,543 500.799,436	26.295
3	460.024,543 500.799,436	4	460.033,969 500.800,865	9.534
4	460.033,969 500.800,865	1	460.054,765 500.830,347	36.078

\*\* Lungimile segmentelor sunt determinate în planul de proiecție Stereo 70 și sunt rotunjite la 1 milimetru.

\*\*\* Distanța dintre puncte este formată din segmente cumulate ce sunt mai mici decât valoarea 1 milimetru.

Neutilizabil în Circuitul  
Civil



**DATE DESPRE IMOBILUL NR. 7377**

Oficiul de Cadastru și Publicitate Imobiliară SIBIU  
Biroul de Cadastru și Publicitate Imobiliară Agnita

**A. Partea I. Descrierea imobilului**

TEREN Extravilan

Adresa: Jud. Sibiu

Nr. Crt	Nr cadastral Nr. topografic	Suprafața* (mp)	Observații / Referințe
A1		777	Sector cadastral:82 Teren neimprejmuit; Diferența de suprafață se regăsește la ID 5200, 7378

**B. Partea II. Proprietari și acte**

Inscrieri privitoare la dreptul de proprietate și alte drepturi reale		Referințe
/		
Act Notarial nr. 505, din 22/10/2001 emis de NP ANA BORZA (contract de donatie);		
B1	Intabulare, drept de PROPRIETATE, dobandit prin Conventie, cota actuala 1/1 1) MICU EUGENIA, LIPSĂ CNP	A1

**C. Partea III. SARCINI .**

Inscrieri privind dezmembramintele dreptului de proprietate, drepturi reale de garanție și sarcini	Referințe
NU SUNT	

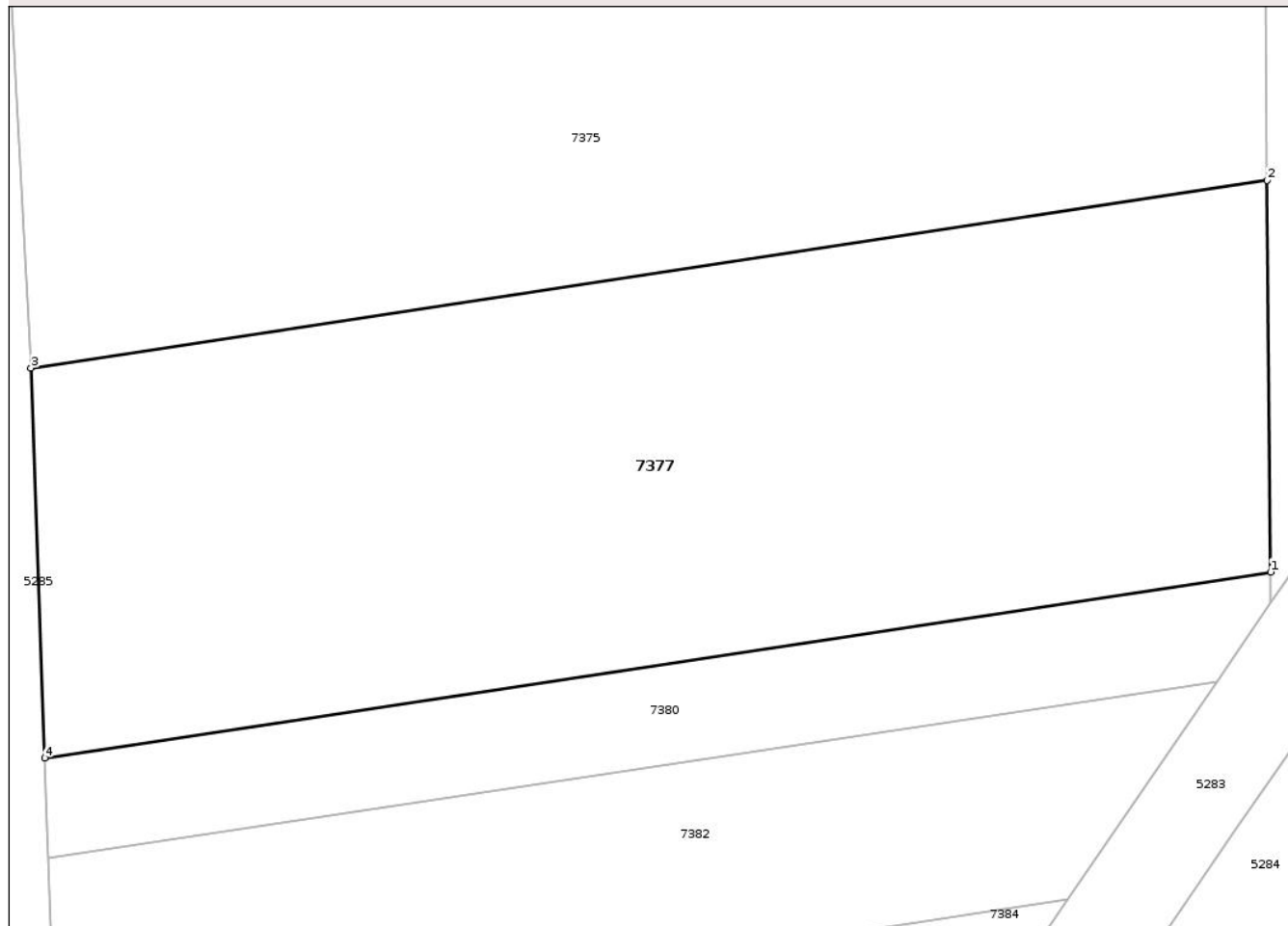
## Anexa Nr. 1 La Partea I

## Teren

Nr cadastral	Suprafața (mp)*	Observații / Referințe
	777	Diferența de suprafață se regăsește la ID 5200, 7378

\* Suprafața este determinată în planul de proiecție Stereo 70.

## DETALII LINIARE IMOBIL



## Date referitoare la teren

Crt	Categorie folosință	Intravilan	Suprafața (mp)	Tarla	Parcelă	Nr. topo	Observații / Referințe
1	faneata	NU	777	67	2342/1/2	-	

## Lungime Segmente

1) Valorile lungimilor segmentelor sunt obținute din proiecție în plan.

Punct început	X / Y	Punct sfârșit	X / Y	Lungime segment (** (m)
1	460.020,688 500.783,128	2	460.020,546 500.798,83	15.703
2	460.020,546 500.798,83	3	459.970,948 500.791,312	50.165
3	459.970,948 500.791,312	4	459.971,498 500.775,672	15.65
4	459.971,498 500.775,672	1	460.020,688 500.783,128	49.752

\*\* Lungimile segmentelor sunt determinate în planul de proiecție Stereo 70 și sunt rotunjite la 1 milimetru.

\*\*\* Distanţa dintre puncte este formată din segmente cumulate ce sunt mai mici decât valoarea 1 milimetru.

Neutilizabil în Circuitul  
Civil



**DATE DESPRE IMOBILUL NR. 7378**

Oficiul de Cadastru și Publicitate Imobiliară SIBIU  
Biroul de Cadastru și Publicitate Imobiliară Agnita

**A. Partea I. Descrierea imobilului**

TEREN Extravilan

Adresa: Jud. Sibiu

Nr. Crt	Nr cadastral Nr. topografic	Suprafața* (mp)	Observații / Referințe
A1		56	Sector cadastral:82 Teren neimprejmuț; Diferența de suprafață se regăsește la ID 5200, 7377

**B. Partea II. Proprietari și acte**

Inscrieri privitoare la dreptul de proprietate și alte drepturi reale		Referințe
/		
Act Notarial nr. 505, din 22/10/2001 emis de NP ANA BORZA (contract de donatie);		
B1	Intabulare, drept de PROPRIETATE, dobândit prin Convenție, cota actuala 1/1 1) MICU EUGENIA, LIPSĂ CNP	A1

**C. Partea III. SARCINI .**

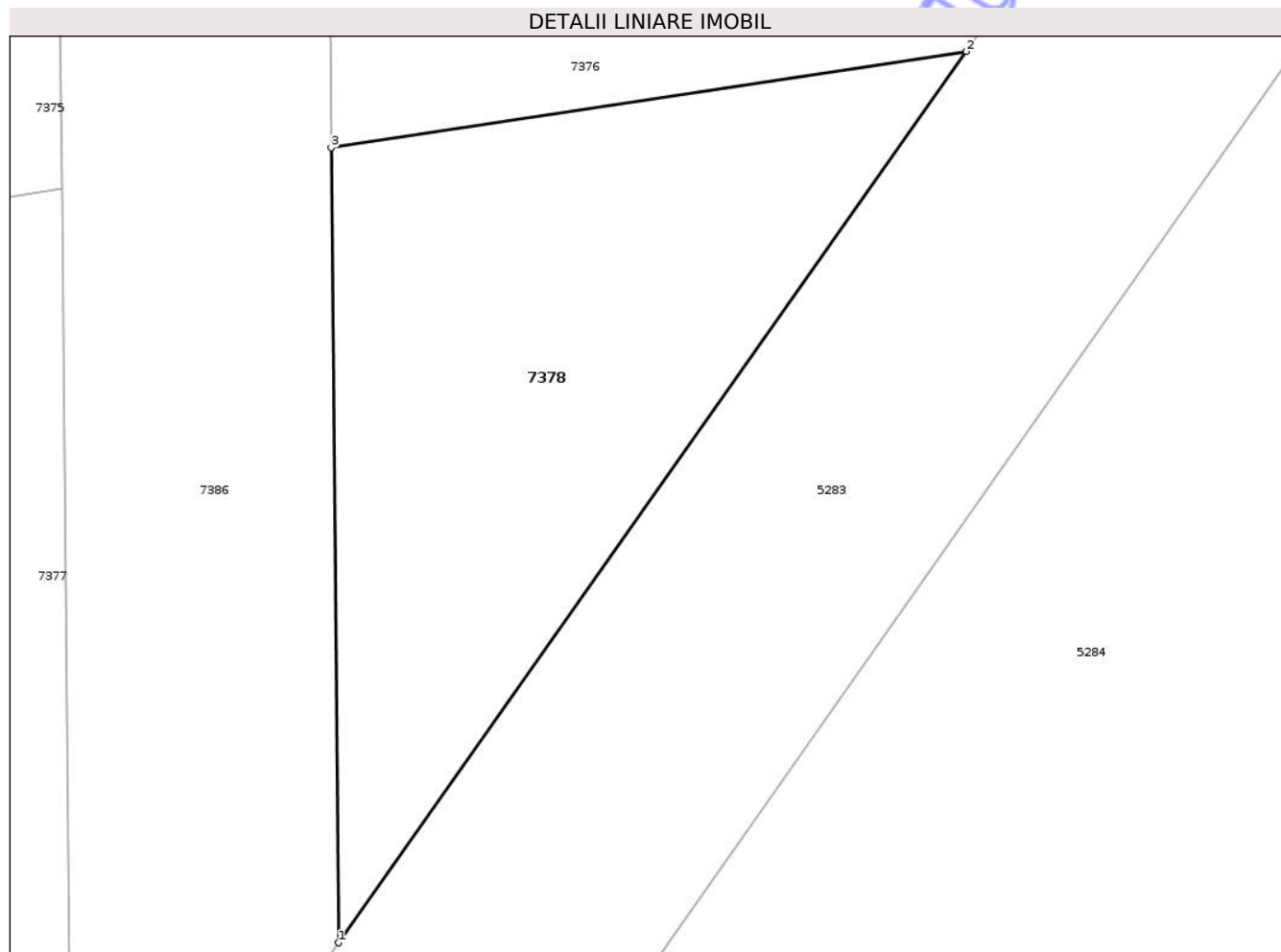
Inscrieri privind dezmembramintele dreptului de proprietate, drepturi reale de garanție și sarcini	Referințe
NU SUNT	

## Anexa Nr. 1 La Partea I

## Teren

Nr cadastral	Suprafața (mp)*	Observații / Referințe
	56	Diferența de suprafață se regăsește la ID 5200, 7377

\* Suprafața este determinată în planul de proiecție Stereo 70.



## Date referitoare la teren

Crt	Categorie folosință	Intra vilan	Suprafața (mp)	Tarla	Parcelă	Nr. topo	Observații / Referințe
1	faneata	NU	56	67	2342/1/3	-	

## Lungime Segmente

1) Valorile lungimilor segmentelor sunt obținute din proiecție în plan.

Punct început	X / Y	Punct sfârșit	X / Y	Lungime segment (** (m)
1	460.024,648 500.787,651	2	460.033,969 500.800,865	16.171
2	460.033,969 500.800,865	3	460.024,543 500.799,436	9.534
3	460.024,543 500.799,436	1	460.024,648 500.787,651	11.786

\*\* Lungimile segmentelor sunt determinate în planul de proiecție Stereo 70 și sunt rotunjite la 1 milimetru.

\*\*\* Distanța dintre puncte este formată din segmente cumulate ce sunt mai mici decât valoarea 1 milimetru.

**DATE DESPRE IMOBILUL NR. 7379**

Oficiul de Cadastru și Publicitate Imobiliară SIBIU  
 Biroul de Cadastru și Publicitate Imobiliară Agnita

**A. Partea I. Descrierea imobilului**

TEREN Extravilan

Adresa: Jud. Sibiu

Nr. Crt	Nr cadastral Nr. topografic	Suprafața* (mp)	Observații / Referințe
A1		1.039	Sector cadastral:82 Teren neimprejmuit;

**B. Partea II. Proprietari și acte**

Inscrieri privitoare la dreptul de proprietate și alte drepturi reale		Referințe
/		
Act Normativ nr. 7, din 13/03/1996 emis de PARLAMENTUL ROMÂNIEI (art. 13 alin 15);		
B1	Inscrierea provizorie, drept de PROPRIETATE, dobandit prin Lege, cota actuala 1/1 1) COMUNA BÂRGHIȘ, CIF:4406088, Proprietar neidentificat	A1

**C. Partea III. SARCINI .**

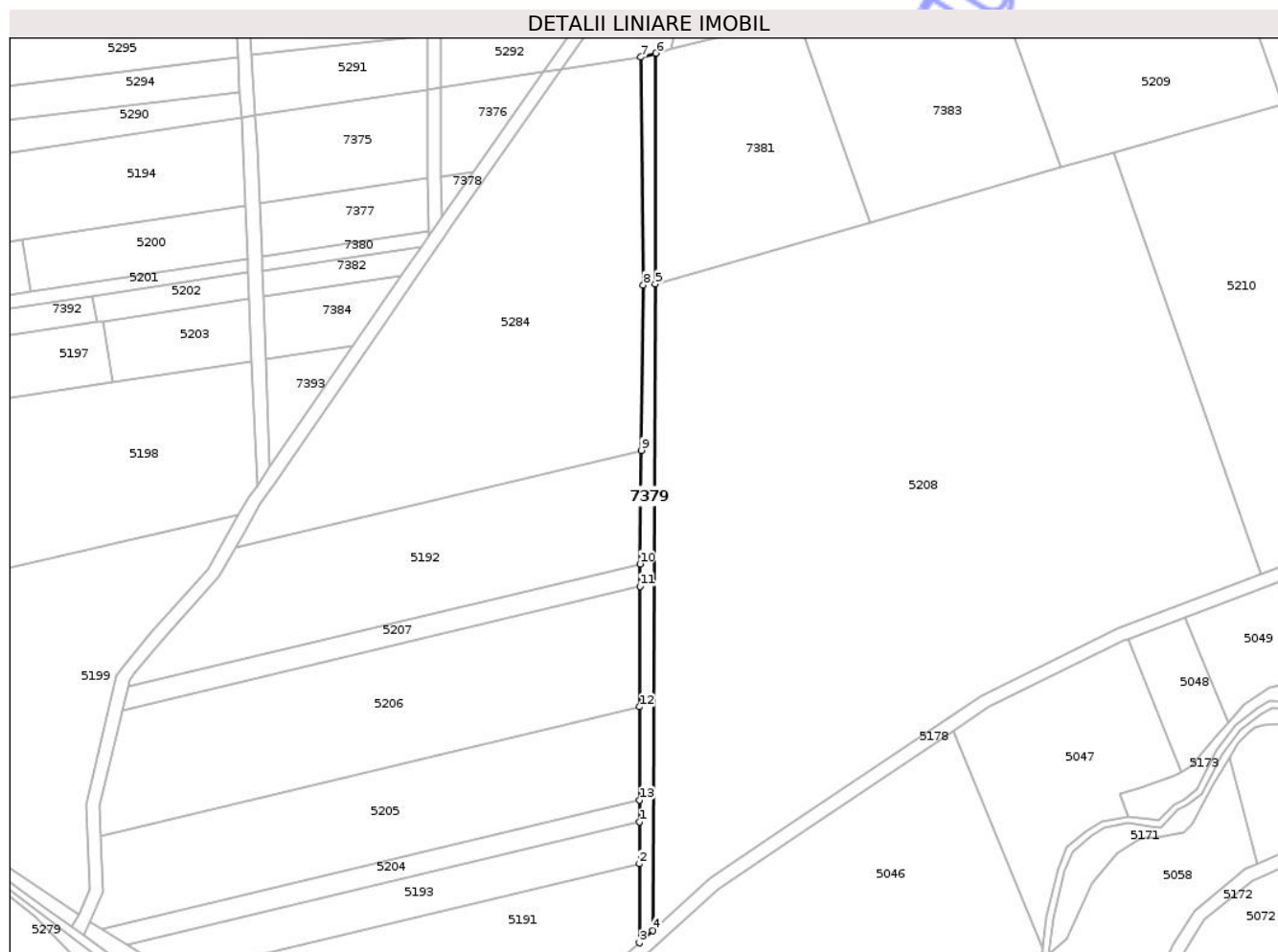
Inscrieri privind dezmembramintele dreptului de proprietate, drepturi reale de garanție și sarcini	Referințe
NU SUNT	

## Anexa Nr. 1 La Partea I

## Teren

Nr cadastral	Suprafața (mp)*	Observații / Referințe
	1.039	

\* Suprafața este determinată în planul de proiecție Stereo 70.



## Date referitoare la teren

Crt	Categorie folosință	Intra vilan	Suprafața (mp)	Tarla	Parcelă	Nr. topo	Observații / Referințe
1	drum	NU	1.039	67	2348/18	-	

## Lungime Segmente

1) Valorile lungimilor segmentelor sunt obținute din proiecție în plan.

Punct început	X / Y	Punct sfârșit	X / Y	Lungime segment (** (m)
1	460.083,19 500.608,645	2	460.083,168 500.596,182	12.464
2	460.083,168 500.596,182	3	460.083,118 500.572,841	23.34
3	460.083,118 500.572,841	4	460.087,132 500.576,525	5.448
4	460.087,132 500.576,525	5	460.087,828 500.767,606	191.083
5	460.087,828 500.767,606	6	460.088,076 500.835,864	68.258

Punct început	X / Y	Punct sfârșit	X / Y	Lungime segment (** (m)
6	460.088,076 500.835,864	7	460.083,6 500.834,718	4.621
7	460.083,6 500.834,718	8	460.084,348 500.767,33	67.392
8	460.084,348 500.767,33	9	460.083,744 500.718,442	48.892
9	460.083,744 500.718,442	10	460.083,328 500.684,832	33.613
10	460.083,328 500.684,832	11	460.083,316 500.678,264	6.568
11	460.083,316 500.678,264	12	460.083,252 500.642,63	35.633
12	460.083,252 500.642,63	13	460.083,202 500.615,079	27.552
13	460.083,202 500.615,079	1	460.083,19 500.608,645	6.434

\*\* Lungimile segmentelor sunt determinate în planul de proiecție Stereo 70 și sunt rotunjite la 1 milimetru.

\*\*\* Distanța dintre puncte este formată din segmente cumulate ce sunt mai mici decât valoarea 1 milimetru.



**DATE DESPRE IMOBILUL NR. 7380**

Oficiul de Cadastru și Publicitate Imobiliară SIBIU  
Biroul de Cadastru și Publicitate Imobiliară Agnita

**A. Partea I. Descrierea imobilului**

TEREN Extravilan

Adresa: Jud. Sibiu

Nr. Crt	Nr cadastral Nr. topografic	Suprafața* (mp)	Observații / Referințe
A1		196	Sector cadastral:82 Teren neimprejmuit; Diferența de suprafață se regăsește la ID 5201

**B. Partea II. Proprietari și acte**

Inscrieri privitoare la dreptul de proprietate și alte drepturi reale		Referințe
/		
Act Administrativ nr. 1046/21, din 17/01/1998 emis de CJPSDPAT SIBIU (titlu de proprietate);		
B1	Intabulare, drept de PROPRIETATE, dobandit prin Reconstituire, cota actuala 1/1 1) CALUTIU EUGENIA, LIPSĂ CNP	A1

**C. Partea III. SARCINI .**

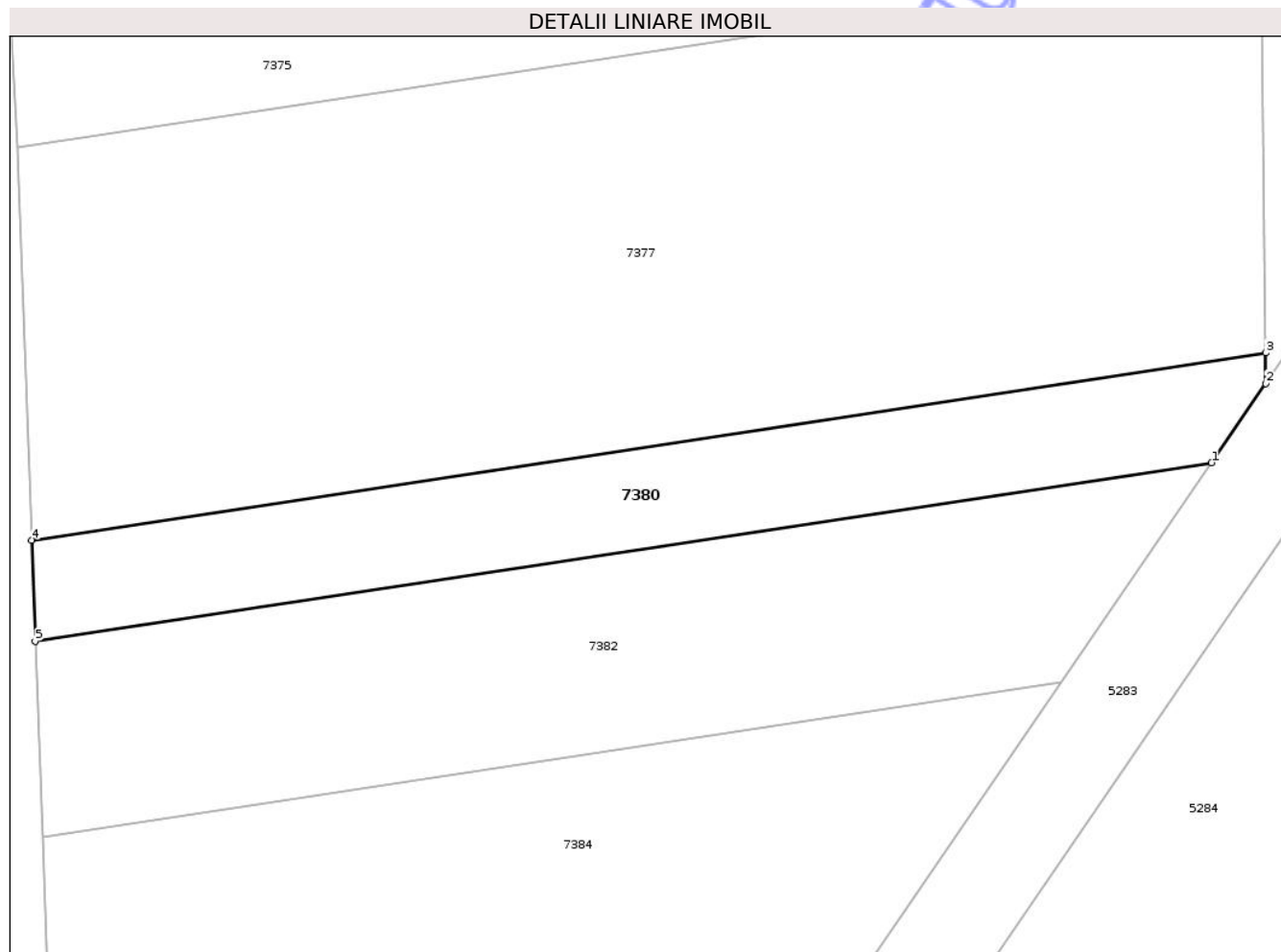
Inscrieri privind dezmembramintele dreptului de proprietate, drepturi reale de garanție și sarcini	Referințe
NU SUNT	

## Anexa Nr. 1 La Partea I

## Teren

Nr cadastral	Suprafața (mp)*	Observații / Referințe
	196	Diferența de suprafață se regăsește la ID 5201

\* Suprafața este determinată în planul de proiecție Stereo 70.



## Date referitoare la teren

Crt	Categorie folosință	Intra vilan	Suprafața (mp)	Tarla	Parcelă	Nr. topo	Observații / Referințe
1	faneata	NU	196	67	2342/2/2	-	

## Lungime Segmente

1) Valorile lungimilor segmentelor sunt obținute din proiecție în plan.

Punct început	X / Y	Punct sfârșit	X / Y	Lungime segment (** (m)
1	460.018,534 500.778,751	2	460.020,699 500.781,906	3.827
2	460.020,699 500.781,906	3	460.020,688 500.783,128	1.223
3	460.020,688 500.783,128	4	459.971,498 500.775,672	49.752
4	459.971,498 500.775,672	5	459.971,641 500.771,642	4.032
5	459.971,641 500.771,642	1	460.018,534 500.778,751	47.428

\*\* Lungimile segmentelor sunt determinate în planul de proiecție Stereo 70 și sunt rotunjite la 1 milimetru.

\*\*\* Distanța dintre puncte este formată din segmente cumulate ce sunt mai mici decât valoarea 1 milimetru.

Neutilizabil în Circuitul  
Civil



**DATE DESPRE IMOBILUL NR. 7381**

Oficiul de Cadastru și Publicitate Imobiliară SIBIU  
Biroul de Cadastru și Publicitate Imobiliară Agnita

**A. Partea I. Descrierea imobilului**

TEREN Extravilan

Adresa: Jud. Sibiu

Nr. Crt	Nr cadastral Nr. topografic	Suprafața* (mp)	Observații / Referințe
A1	105648	3.562	Sector cadastral:82 Teren neimprejmuit;

**B. Partea II. Proprietari și acte**

Inscrieri privitoare la dreptul de proprietate și alte drepturi reale		Referințe
/		
Act Administrativ nr. 1408, din 27/03/2019 emis de COMUNA BARGHIS (PV+ HG nr. 73/04.09.1991 emisă de CJPSDPAT Sibiu);		
B1	Inscrierea provizorie, drept de PROPRIETATE, dobandit prin Lege, cota actuala 1/1 1) <b>MĂRIN MIHAI</b> , Proprietar decedat DEFUNCT:Da	A1

**C. Partea III. SARCINI .**

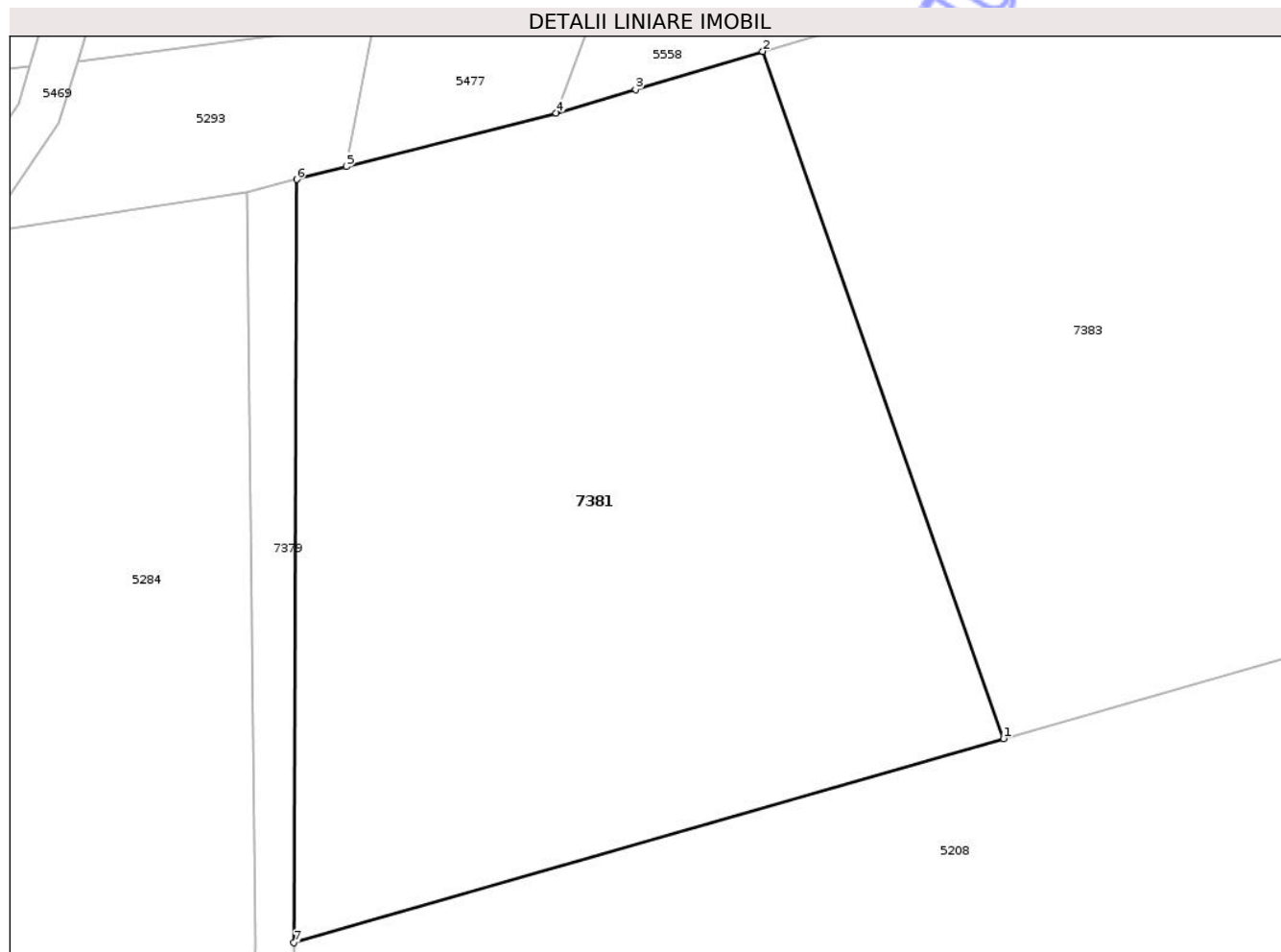
Inscrieri privind dezmembramintele dreptului de proprietate, drepturi reale de garanție și sarcini	Referințe
NU SUNT	

## Anexa Nr. 1 La Partea I

## Teren

Nr cadastral	Suprafața (mp)*	Observații / Referințe
105648	3.562	

\* Suprafața este determinată în planul de proiecție Stereo 70.



## Date referitoare la teren

Crt	Categorie folosință	Intra vilan	Suprafața (mp)	Tarla	Parcelă	Nr. topo	Observații / Referințe
1	faneata	NU	3.562	67	2333/2	-	

## Lungime Segmente

1) Valorile lungimilor segmentelor sunt obținute din proiecție în plan.

Punct început	X / Y	Punct sfârșit	X / Y	Lungime segment (** (m)
1	460.151,358 500.785,862	2	460.129,807 500.847,306	65.114
2	460.129,807 500.847,306	3	460.118,41 500.843,913	11.892
3	460.118,41 500.843,913	4	460.111,307 500.841,799	7.411
4	460.111,307 500.841,799	5	460.092,553 500.837,01	19.356
5	460.092,553 500.837,01	6	460.088,076 500.835,864	4.621

Punct început	X / Y	Punct sfârșit	X / Y	Lungime segment (** (m)
6	460.088,076 500.835,864	7	460.087,828 500.767,606	68.258
7	460.087,828 500.767,606	1	460.151,358 500.785,862	66.101

\*\* Lungimile segmentelor sunt determinate în planul de proiecție Stereo 70 și sunt rotunjite la 1 milimetru.

\*\*\* Distanța dintre puncte este formată din segmente cumulate ce sunt mai mici decât valoarea 1 milimetru.

Neutilizabil în Circuitul Civil



**DATE DESPRE IMOBILUL NR. 7382**

Oficiul de Cadastru și Publicitate Imobiliară SIBIU  
 Biroul de Cadastru și Publicitate Imobiliară Agnita

**A. Partea I. Descrierea imobilului**

TEREN Extravilan

Adresa: Jud. Sibiu

Nr. Crt	Nr cadastral Nr. topografic	Suprafața* (mp)	Observații / Referințe
A1		343	Sector cadastral:82 Teren neimprejmuit; Diferența de suprafață se regăsește la ID 5202

**B. Partea II. Proprietari și acte**

Inscrieri privitoare la dreptul de proprietate și alte drepturi reale		Referințe
/		
Act Administrativ nr. 1039/21, din 16/01/1998 emis de CJPSDPAT SIBIU (titlu de proprietate);		
B1	Intabulare, drept de PROPRIETATE, dobandit prin Reconstituire, cota actuala 1/1 1) SAMOILA IOAN, LIPSĂ CNP	A1

**C. Partea III. SARCINI .**

Inscrieri privind dezmembramintele dreptului de proprietate, drepturi reale de garanție și sarcini	Referințe
NU SUNT	

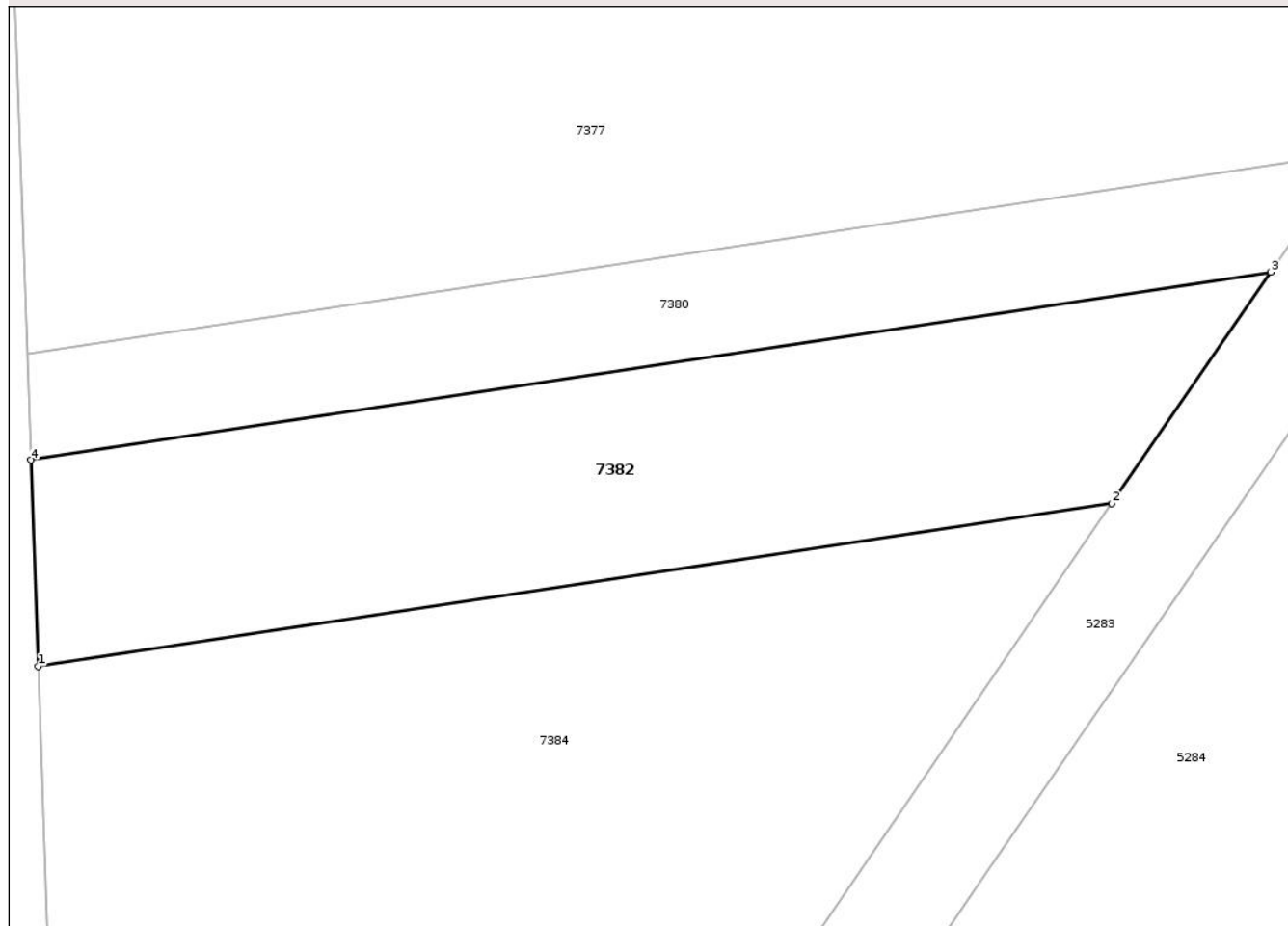
## Anexa Nr. 1 La Partea I

## Teren

Nr cadastral	Suprafața (mp)*	Observații / Referințe
	343	Diferența de suprafață se regăsește la ID 5202

\* Suprafața este determinată în planul de proiecție Stereo 70.

## DETALII LINIARE IMOBIL



## Date referitoare la teren

Crt	Categorie folosință	Intra vilan	Suprafața (mp)	Tarla	Parcelă	Nr. topo	Observații / Referințe
1	arabil	NU	343	67	2342/3/2	-	

## Lungime Segmente

1) Valorile lungimilor segmentelor sunt obținute din proiecție în plan.

Punct început	X / Y	Punct sfârșit	X / Y	Lungime segment (** (m)
1	459.971,922 500.763,842	2	460.012,525 500.769,996	41.067
2	460.012,525 500.769,996	3	460.018,534 500.778,751	10.618
3	460.018,534 500.778,751	4	459.971,641 500.771,642	47.428
4	459.971,641 500.771,642	1	459.971,922 500.763,842	7.806

\*\* Lungimile segmentelor sunt determinate în planul de proiecție Stereo 70 și sunt rotunjite la 1 milimetru.

\*\*\* Distanța dintre puncte este formată din segmente cumulate ce sunt mai mici decât valoarea 1 milimetru.

Neutilizabil în Circuitul  
Civil



**DATE DESPRE IMOBILUL NR. 7383**

Oficiul de Cadastru și Publicitate Imobiliară SIBIU  
Biroul de Cadastru și Publicitate Imobiliară Agnita

**A. Partea I. Descrierea imobilului**

TEREN Extravilan

Adresa: Jud. Sibiu

Nr. Crt	Nr cadastral Nr. topografic	Suprafața* (mp)	Observații / Referințe
A1	105644	3.832	Sector cadastral:82 Teren neimprejmuit;

**B. Partea II. Proprietari și acte**

Inscrieri privitoare la dreptul de proprietate și alte drepturi reale		Referințe
/		
Act Administrativ nr. 1408, din 27/03/2019 emis de COMUNA BARGHIS (PV+ HG nr. 73/04.09.1991 emisă de CJPSDPAT Sibiu);		
B1	Inscrierea provizorie, drept de PROPRIETATE, dobandit prin Lege, cota actuala 1/1 1) <b>MĂRIN MIHAI</b> , Proprietar decedat DEFUNCT:Da	A1

**C. Partea III. SARCINI .**

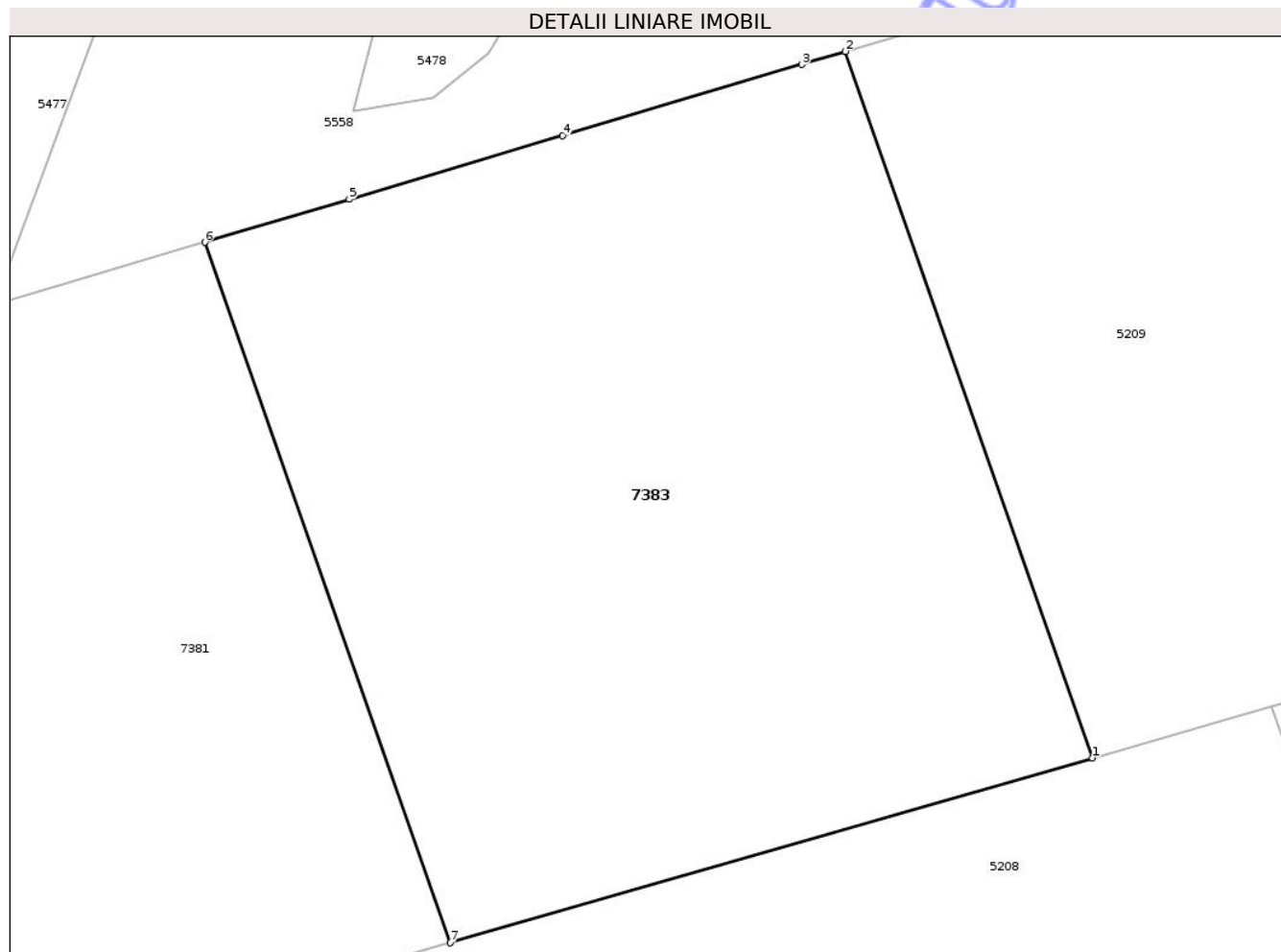
Inscrieri privind dezmembramintele dreptului de proprietate, drepturi reale de garanție și sarcini	Referințe
NU SUNT	

## Anexa Nr. 1 La Partea I

## Teren

Nr cadastral	Suprafața (mp)*	Observații / Referințe
105644	3.832	

\* Suprafața este determinată în planul de proiecție Stereo 70.



## Date referitoare la teren

Crt	Categorie folosință	Intra vilan	Suprafața (mp)	Tarla	Parcelă	Nr. topo	Observații / Referințe
1	faneata	NU	3.832	67	2333/3	-	

## Lungime Segmente

1) Valorile lungimilor segmentelor sunt obținute din proiecție în plan.

Punct început	X / Y	Punct sfârșit	X / Y	Lungime segment (** (m)
1	460.207,772 500.802,072	2	460.186,037 500.864,042	65.672
2	460.186,037 500.864,042	3	460.182,22 500.862,906	3.982
3	460.182,22 500.862,906	4	460.161,221 500.856,656	21.909
4	460.161,221 500.856,656	5	460.142,49 500.851,081	19.544
5	460.142,49 500.851,081	6	460.129,807 500.847,306	13.232

Punct început	X / Y	Punct sfârșit	X / Y	Lungime segment (** (m)
6	460.129,807 500.847,306	7	460.151,358 500.785,862	65.114
7	460.151,358 500.785,862	1	460.207,772 500.802,072	58.697

\*\* Lungimile segmentelor sunt determinate în planul de proiecție Stereo 70 și sunt rotunjite la 1 milimetru.

\*\*\* Distanța dintre puncte este formată din segmente cumulate ce sunt mai mici decât valoarea 1 milimetru.

Neutilizabil în Circuitul Civil



**DATE DESPRE IMOBILUL NR. 7384**

Oficiul de Cadastru și Publicitate Imobiliară SIBIU  
Biroul de Cadastru și Publicitate Imobiliară Agnita

**A. Partea I. Descrierea imobilului**

TEREN Extravilan

Adresa: Jud. Sibiu

Nr. Crt	Nr cadastral Nr. topografic	Suprafața* (mp)	Observații / Referințe
A1		616	Sector cadastral:82 Teren neimprejmuit; Diferența de suprafață se regăsește la ID 5203

**B. Partea II. Proprietari și acte**

Inscrieri privitoare la dreptul de proprietate și alte drepturi reale		Referințe
/		
Act Administrativ nr. 1016/21, din 12/01/1998 emis de CJPSDPAT SIBIU (titlu de proprietate);		
B1	Intabulare, drept de PROPRIETATE, dobandit prin Reconstituire, cota actuala 1/1 1) CONSTANTIN VICTORIA, LIPSĂ CNP	A1

**C. Partea III. SARCINI .**

Inscrieri privind dezmembramintele dreptului de proprietate, drepturi reale de garanție și sarcini	Referințe
NU SUNT	

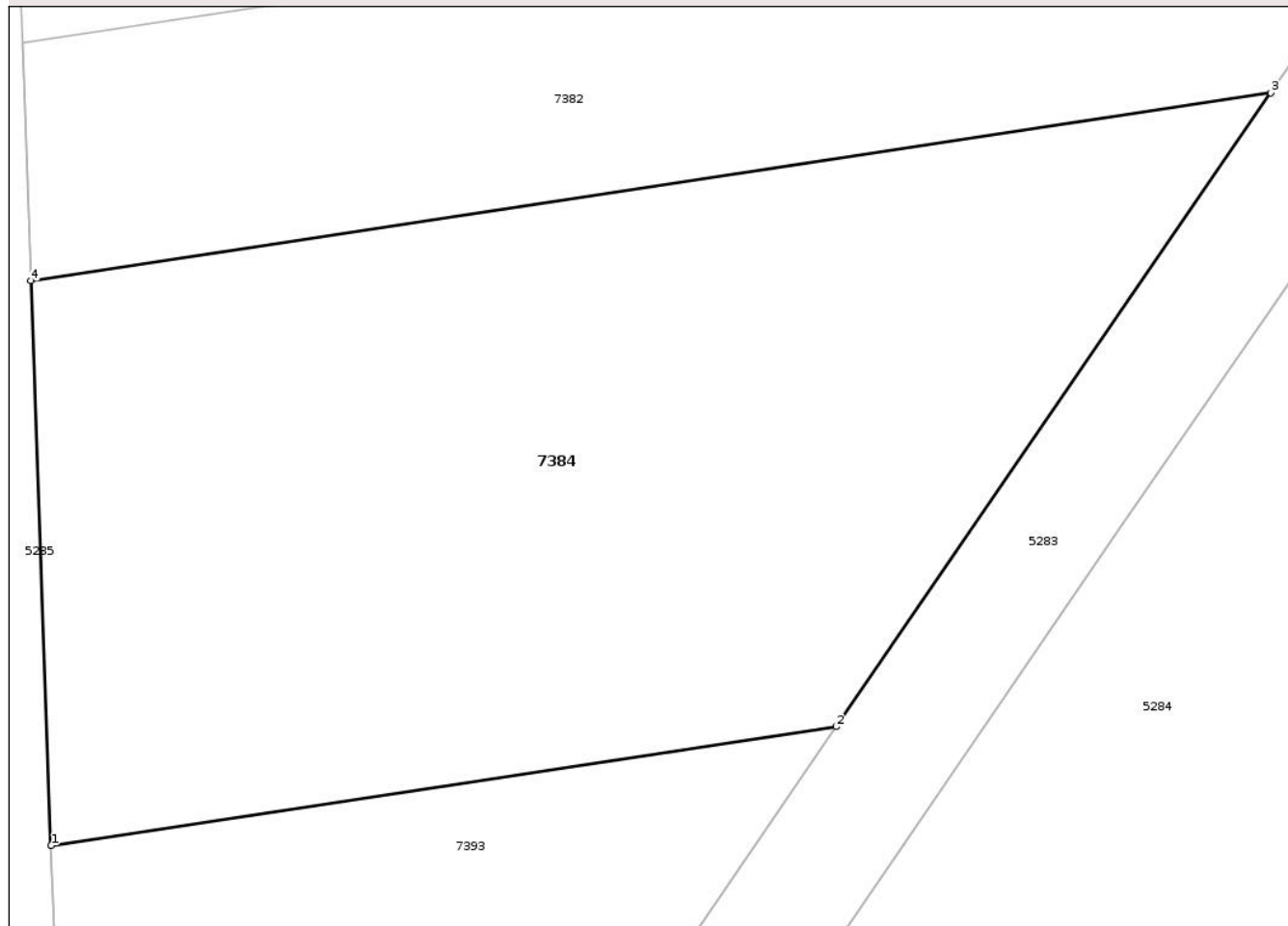
## Anexa Nr. 1 La Partea I

## Teren

Nr cadastral	Suprafața (mp)*	Observații / Referințe
	616	Diferența de suprafață se regăsește la ID 5203

\* Suprafața este determinată în planul de proiecție Stereo 70.

## DETALII LINIARE IMOBIL



## Date referitoare la teren

Crt	Categorie folosință	Intra vilan	Suprafața (mp)	Tarla	Parcelă	Nr. topo	Observații / Referințe
1	faneata	NU	616	67	2342/4/2	-	

## Lungime Segmente

1) Valorile lungimilor segmentelor sunt obținute din proiecție în plan.

Punct început	X / Y	Punct sfârșit	X / Y	Lungime segment (** (m)
1	459.972,587 500.745,357	2	459.998,287 500.749,253	25.993
2	459.998,287 500.749,253	3	460.012,525 500.769,996	25.16
3	460.012,525 500.769,996	4	459.971,922 500.763,842	41.067
4	459.971,922 500.763,842	1	459.972,587 500.745,357	18.496

\*\* Lungimile segmentelor sunt determinate în planul de proiecție Stereo 70 și sunt rotunjite la 1 milimetru.

\*\*\* Distanța dintre puncte este formată din segmente cumulate ce sunt mai mici decât valoarea 1 milimetru.

Neutilizabil în Circuitul  
Civil



**DATE DESPRE IMOBILUL NR. 7385**

Oficiul de Cadastru și Publicitate Imobiliară SIBIU  
Biroul de Cadastru și Publicitate Imobiliară Agnita

**A. Partea I. Descrierea imobilului**

TEREN Extravilan

Adresa: Jud. Sibiu

Nr. Crt	Nr cadastral Nr. topografic	Suprafața* (mp)	Observații / Referințe
A1	105647	6.386	Sector cadastral:82 Teren neimprejmuit;

**B. Partea II. Proprietari și acte**

Inscrieri privitoare la dreptul de proprietate și alte drepturi reale		Referințe
/		
Act Administrativ nr. 1408, din 27/03/2019 emis de COMUNA BARGHIS (PV+ HG nr. 73/04.09.1991 emisă de CJPSDPAT Sibiu);		
B1	Inscrierea provizorie, drept de PROPRIETATE, dobandit prin Lege, cota actuala 1/1 1) <b>MĂRIN MIHAI</b> , Proprietar decedat DEFUNCT:Da	A1

**C. Partea III. SARCINI .**

Inscrieri privind dezmembramintele dreptului de proprietate, drepturi reale de garanție și sarcini	Referințe
NU SUNT	

## Anexa Nr. 1 La Partea I

## Teren

Nr cadastral	Suprafața (mp)*	Observații / Referințe
105647	6.386	

\* Suprafața este determinată în planul de proiecție Stereo 70.



## Date referitoare la teren

Crt	Categorie folosință	Intra vilan	Suprafața (mp)	Tarla	Parcelă	Nr. topo	Observații / Referințe
1	faneata	NU	6.386	67	2363/15	-	

## Lungime Segmente

1) Valorile lungimilor segmentelor sunt obținute din proiecție în plan.

Punct început	X / Y	Punct sfârșit	X / Y	Lungime segment (** (m)
1	461.185,235 501.618,1	2	461.069,762 501.274,49	362.494
2	461.069,762 501.274,49	3	461.069,767 501.274,494	0.007
3	461.069,767 501.274,494	4	461.069,839 501.274,523	0.077
4	461.069,839 501.274,523	5	461.078,792 501.278,105	9.643
5	461.078,792 501.278,105	6	461.089,156 501.282,253	11.164

Punct început	X / Y	Punct sfârșit	X / Y	Lungime segment (** (m)
6	461.089,156 501.282,253	7	461.091,49 501.283,187	2.513
7	461.091,49 501.283,187	8	461.204,265 501.618,77	354.026
8	461.204,265 501.618,77	1	461.185,235 501.618,1	19.042

\*\* Lungimile segmentelor sunt determinate în planul de proiecție Stereo 70 și sunt rotunjite la 1 milimetru.

\*\*\* Distanța dintre puncte este formată din segmente cumulate ce sunt mai mici decât valoarea 1 milimetru.

Neutilizabil în Circuitul Civil



**DATE DESPRE IMOBILUL NR. 7386**

Oficiul de Cadastru și Publicitate Imobiliară SIBIU  
Biroul de Cadastru și Publicitate Imobiliară Agnita

**A. Partea I. Descrierea imobilului**

TEREN Extravilan

Adresa: Jud. Sibiu

Nr. Crt	Nr cadastral Nr. topografic	Suprafața* (mp)	Observații / Referințe
A1		163	Sector cadastral:82 Teren neimprejmuit;

**B. Partea II. Proprietari și acte**

Inscrieri privitoare la dreptul de proprietate și alte drepturi reale	Referințe
/	
Act Normativ nr. 7, din 13/03/1996 emis de PARLAMENTUL ROMÂNIEI (art. 13 alin 15);	
B1	Inscrierea provizorie, drept de PROPRIETATE, dobandit prin Lege, cota actuala 1/1
	1) COMUNA BÂRGHIȘ, CIF:4406088, Proprietar neidentificat

**C. Partea III. SARCINI .**

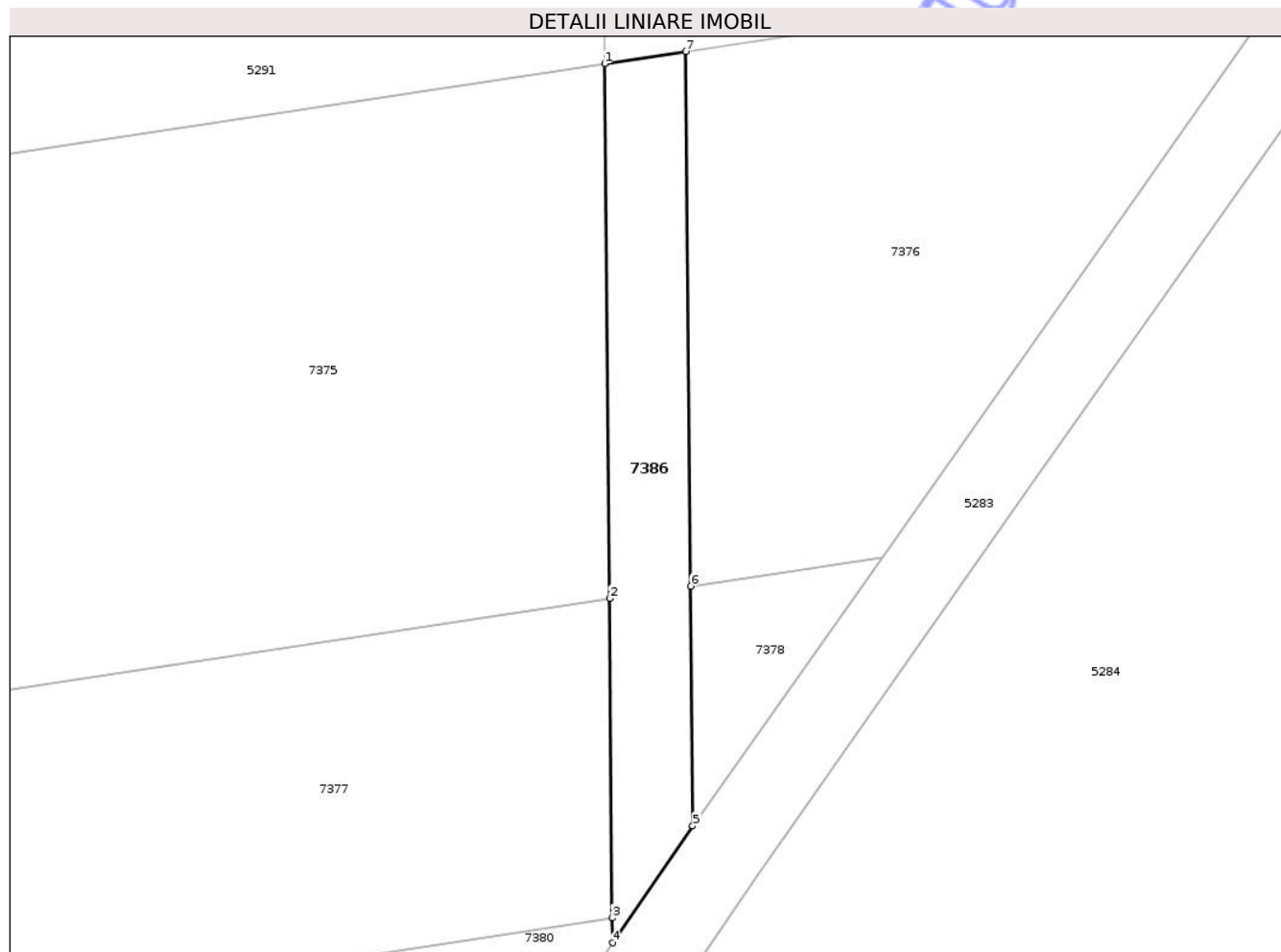
Inscrieri privind dezmembramintele dreptului de proprietate, drepturi reale de garanție și sarcini	Referințe
NU SUNT	

## Anexa Nr. 1 La Partea I

## Teren

Nr cadastral	Suprafața (mp)*	Observații / Referințe
	163	

\* Suprafața este determinată în planul de proiecție Stereo 70.



## Date referitoare la teren

Crt	Categorie folosință	Intravilan	Suprafața (mp)	Tarla	Parcelă	Nr. topo	Observații / Referințe
1	curți constructii	NU	163	67	2341/2	-	Canal

## Lungime Segmente

1) Valorile lungimilor segmentelor sunt obținute din proiecție în plan.

Punct început	X / Y	Punct sfârșit	X / Y	Lungime segment (** (m)
1	460.020,308 500.825,124	2	460.020,546 500.798,83	26.295
2	460.020,546 500.798,83	3	460.020,688 500.783,128	15.703
3	460.020,688 500.783,128	4	460.020,699 500.781,906	1.223
4	460.020,699 500.781,906	5	460.024,648 500.787,651	6.972
5	460.024,648 500.787,651	6	460.024,543 500.799,436	11.786

Punct început	X / Y	Punct sfârșit	X / Y	Lungime segment (** (m)
6	460.024,543 500.799,436	7	460.024,308 500.825,73	26.295
7	460.024,308 500.825,73	1	460.020,308 500.825,124	4.046

\*\* Lungimile segmentelor sunt determinate în planul de proiecție Stereo 70 și sunt rotunjite la 1 milimetru.

\*\*\* Distanța dintre puncte este formată din segmente cumulate ce sunt mai mici decât valoarea 1 milimetru.

Neutilizabil în Circuitul Civil



**DATE DESPRE IMOBILUL NR. 7392**

Oficiul de Cadastru și Publicitate Imobiliară SIBIU  
 Biroul de Cadastru și Publicitate Imobiliară Agnita

**A. Partea I. Descrierea imobilului**

TEREN Extravilan

Adresa: Jud. Sibiu

Nr. Crt	Nr cadastral Nr. topografic	Suprafața* (mp)	Observații / Referințe
A1		600	Sector cadastral:82 Teren neimprejmuit;

**B. Partea II. Proprietari și acte**

Inscrieri privitoare la dreptul de proprietate și alte drepturi reale	Referințe
/	
Act Normativ nr. 7, din 13/03/1996 emis de PARLAMENTUL ROMÂNIEI (art. 13 alin 15);	
B1	Inscrierea provizorie, drept de PROPRIETATE, dobandit prin Lege, cota actuala 1/1
	1) COMUNA BÂRGHIȘ, CIF:4406088, Proprietar neidentificat

**C. Partea III. SARCINI .**

Inscrieri privind dezmembramintele dreptului de proprietate, drepturi reale de garanție și sarcini	Referințe
NU SUNT	

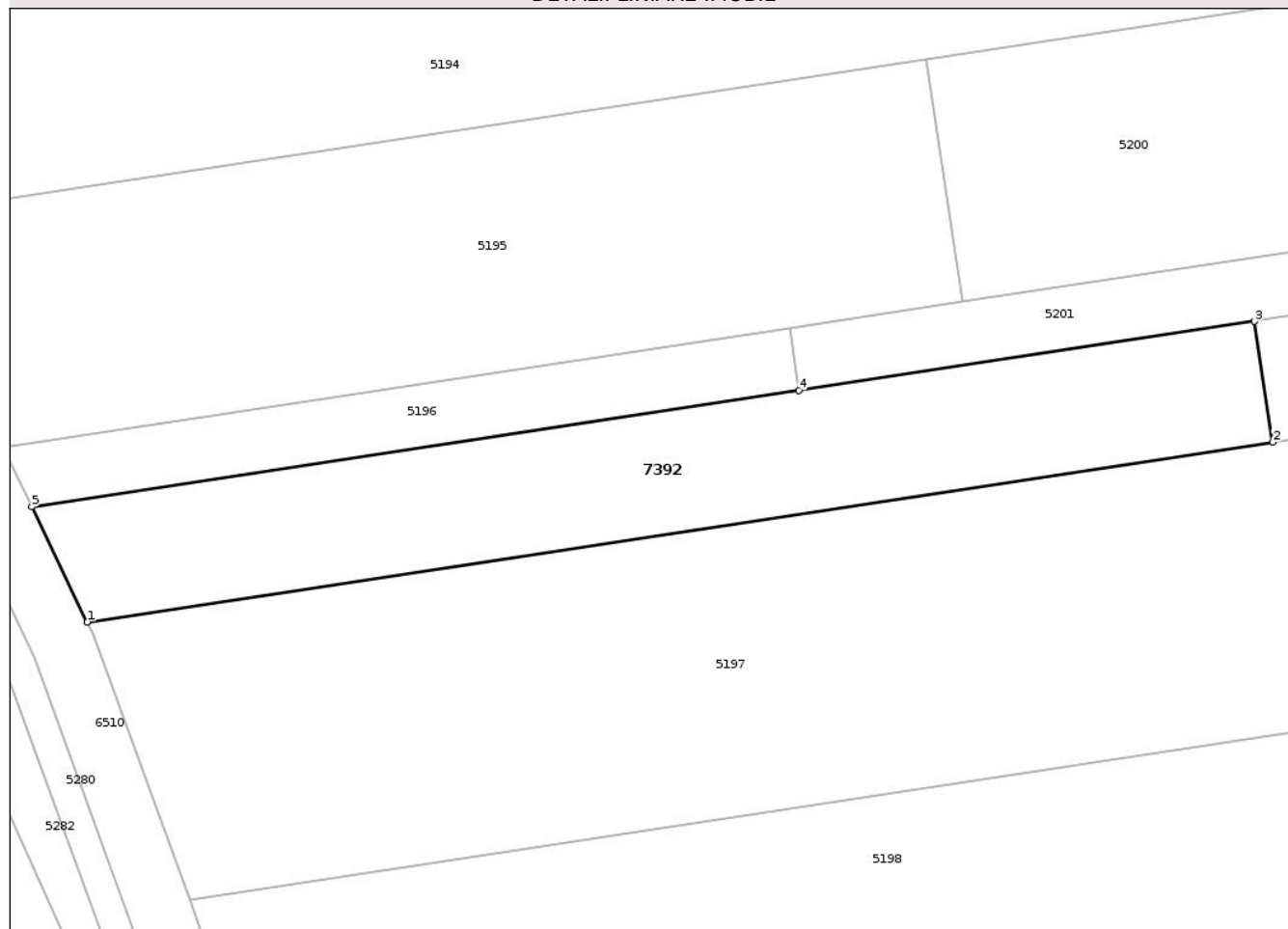
## Anexa Nr. 1 La Partea I

## Teren

Nr cadastral	Suprafața (mp)*	Observații / Referințe
	600	

\* Suprafața este determinată în planul de proiecție Stereo 70.

## DETALII LINIARE IMOBIL



## Date referitoare la teren

Crt	Categorie folosință	Intra vilan	Suprafața (mp)	Tarla	Parcelă	Nr. topo	Observații / Referințe
1	arabil	NU	600	67	2339/3	-	

## Lungime Segmente

1) Valorile lungimilor segmentelor sunt obținute din proiecție în plan.

Punct început	X / Y	Punct sfârșit	X / Y	Lungime segment (** (m)
1	459.847,244 500.744,942	2	459.922,56 500.756,359	76.175
2	459.922,56 500.756,359	3	459.921,397 500.764,026	7.755
3	459.921,397 500.764,026	4	459.892,477 500.759,642	29.25
4	459.892,477 500.759,642	5	459.843,719 500.752,251	49.316
5	459.843,719 500.752,251	1	459.847,244 500.744,942	8.115

\*\* Lungimile segmentelor sunt determinate în planul de proiecție Stereo 70 și sunt rotunjite la 1 milimetru.

\*\*\* Distanța dintre puncte este formată din segmente cumulate ce sunt mai mici decât valoarea 1 milimetru.

Neutilizabil în Circuitul  
Civil



**DATE DESPRE IMOBILUL NR. 7393**

Oficiul de Cadastru și Publicitate Imobiliară SIBIU  
Biroul de Cadastru și Publicitate Imobiliară Agnita

**A. Partea I. Descrierea imobilului**

TEREN Extravilan

Adresa: Jud. Sibiu

Nr. Crt	Nr cadastral Nr. topografic	Suprafața* (mp)	Observații / Referințe
A1		412	Sector cadastral:82 Teren neimprejmuit; Diferența de suprafață se regăsește la ID 5198

**B. Partea II. Proprietari și acte**

Inscrieri privitoare la dreptul de proprietate și alte drepturi reale		Referințe
/		
Act Administrativ nr. 1021/21, din 12/01/1998 emis de CJPSDPAT SIBIU (titlu de proprietate);		
B1	Intabulare, drept de PROPRIETATE, dobandit prin Reconstituire, cota actuala 1/1 1) <b>BĂRBAT VICTORIA</b> , PROPRIETAR DECEDAT DEFUNCT:Da	A1

**C. Partea III. SARCINI .**

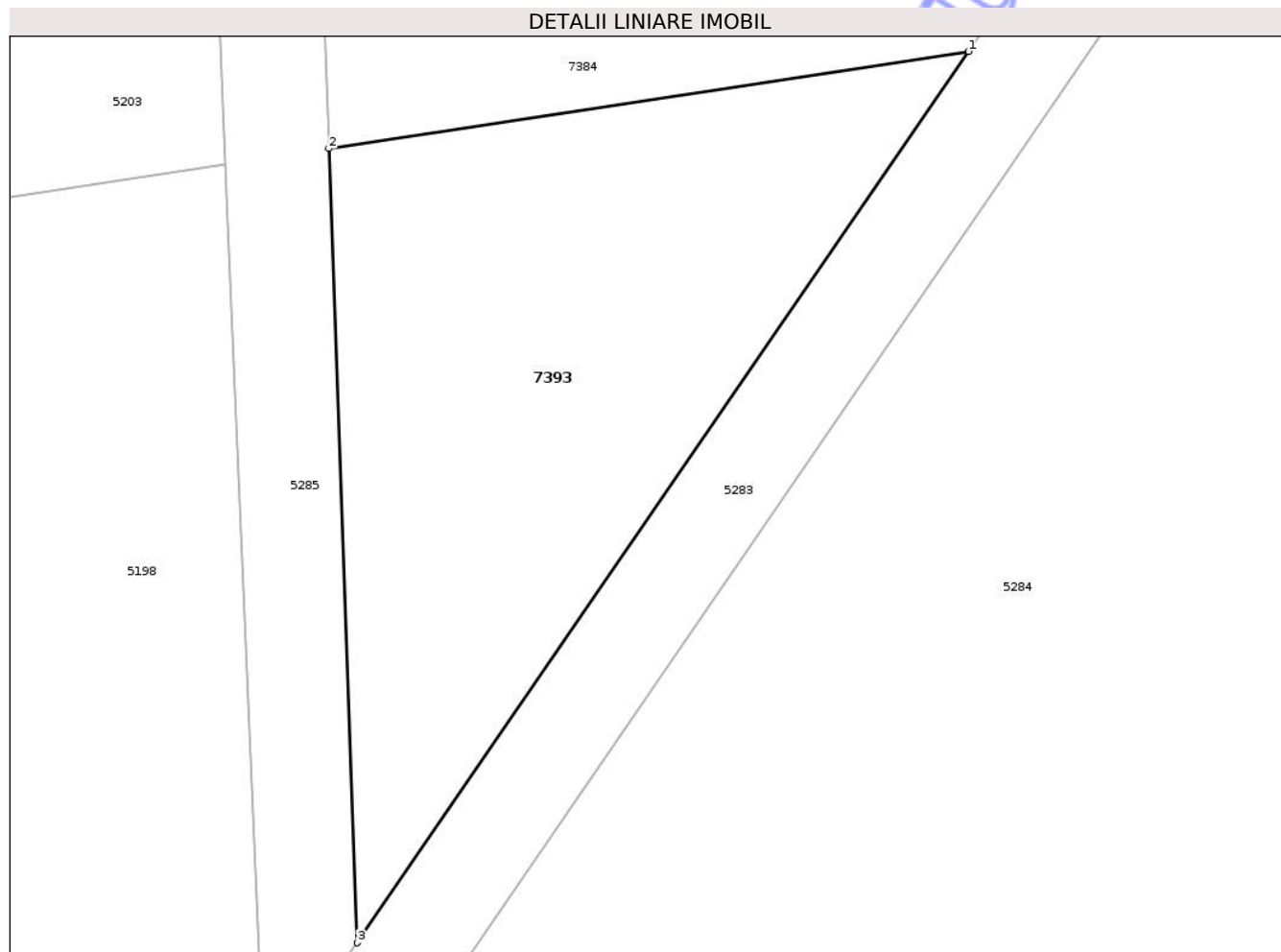
Inscrieri privind dezmembramintele dreptului de proprietate, drepturi reale de garanție și sarcini	Referințe
NU SUNT	

## Anexa Nr. 1 La Partea I

## Teren

Nr cadastral	Suprafața (mp)*	Observații / Referințe
	412	Diferența de suprafață se regăsește la ID 5198

\* Suprafața este determinată în planul de proiecție Stereo 70.



## Date referitoare la teren

Crt	Categorie folosință	Intravilan	Suprafața (mp)	Tarla	Parcelă	Nr. topo	Observații / Referințe
1	arabil	NU	412	67	2339/5/2	-	

## Lungime Segmente

1) Valorile lungimilor segmentelor sunt obținute din proiecție în plan.

Punct început	X / Y	Punct sfârșit	X / Y	Lungime segment (** (m)
1	459.998,287 500.749,253	2	459.972,587 500.745,357	25.993
2	459.972,587 500.745,357	3	459.973,735 500.713,482	31.896
3	459.973,735 500.713,482	1	459.998,287 500.749,253	43.386

\*\* Lungimile segmentelor sunt determinate în planul de proiecție Stereo 70 și sunt rotunjite la 1 milimetru.

\*\*\* Distanța dintre puncte este formată din segmente cumulate ce sunt mai mici decât valoarea 1 milimetru.

**DATE DESPRE IMOBILUL NR. 7394**

Oficiul de Cadastru și Publicitate Imobiliară SIBIU  
Biroul de Cadastru și Publicitate Imobiliară Agnita

**A. Partea I. Descrierea imobilului**

TEREN Extravilan

Adresa: Jud. Sibiu

Nr. Crt	Nr cadastral Nr. topografic	Suprafața* (mp)	Observații / Referințe
A1	101969	3.370	Sector cadastral:58 Teren neimprejmuit; Diferența de suprafață se regăsește la ID 4975

**B. Partea II. Proprietari și acte**

Inscrieri privitoare la dreptul de proprietate și alte drepturi reale		Referințe
<b>10161 / 16/09/2020</b>		
Act Notarial nr. 743, din 10/09/2020 emis de NP Barbu Lenuta;		
B1	Intabulare, drept de PROPRIETATE, cumpărare, dobândit prin Conventie, cota actuala 1/1 1) POPAGRO ZLAGNA SRL, CIF:42983232	A1

**C. Partea III. SARCINI**

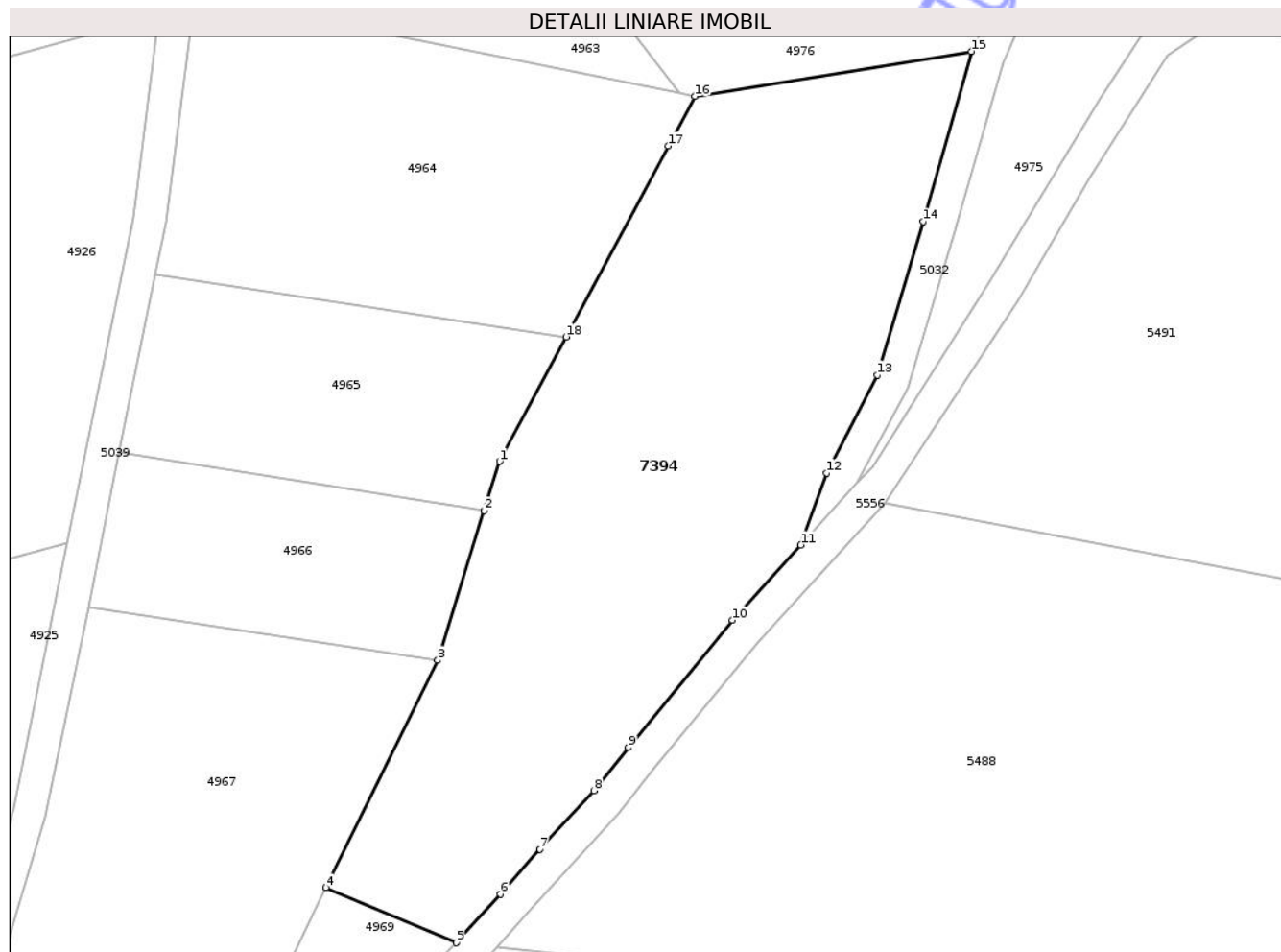
Inscrieri privind dezmembramintele dreptului de proprietate, drepturi reale de garanție și sarcini		Referințe
<b>10161 / 16/09/2020</b>		
Act Notarial nr. 743, din 10/09/2020 emis de NP Barbu Lenuta;		
C1	Intabulare, drept de IPOTECA LEGALA, Valoare:100316.97 EUR, dobândit prin Lege, cota actuala 1/1, cota initiala 1/1 1) WILHELM JOSEPH-KONRAD	A1

## Anexa Nr. 1 La Partea I

## Teren

Nr cadastral	Suprafața (mp)*	Observații / Referințe
101969	3.370	Diferența de suprafață se regăsește la ID 4975

\* Suprafața este determinată în planul de proiecție Stereo 70.



## Date referitoare la teren

Crt	Categorie folosință	Intra vilan	Suprafața (mp)	Tarla	Parcelă	Nr. topo	Observații / Referințe
1	arabil	NU	3.370	49	1792/2/2	-	

## Lungime Segmente

1) Valorile lungimilor segmentelor sunt obținute din proiecție în plan.

Punct început	X / Y	Punct sfârșit	X / Y	Lungime segment (** (m)
1	459.933,644 501.796,805	2	459.931,801 501.790,871	6.214
2	459.931,801 501.790,871	3	459.926,241 501.772,972	18.743
3	459.926,241 501.772,972	4	459.912,836 501.745,755	30.339
4	459.912,836 501.745,755	5	459.928,48 501.739,153	16.98
5	459.928,48 501.739,153	6	459.933,749 501.744,984	7.859

Punct început	X / Y	Punct sfârșit	X / Y	Lungime segment (** (m)
6	459.933,749 501.744,984	7	459.938,483 501.750,356	7.16
7	459.938,483 501.750,356	8	459.944,956 501.757,375	9.548
8	459.944,956 501.757,375	9	459.949,072 501.762,554	6.615
9	459.949,072 501.762,554	10	459.961,554 501.777,782	19.69
10	459.961,554 501.777,782	11	459.969,756 501.786,772	12.169
11	459.969,756 501.786,772	12	459.972,852 501.795,412	9.178
12	459.972,852 501.795,412	13	459.978,911 501.807,145	13.205
13	459.978,911 501.807,145	14	459.984,414 501.825,506	19.167
14	459.984,414 501.825,506	15	459.990,205 501.845,878	21.18
15	459.990,205 501.845,878	16	459.957,058 501.840,51	33.579
16	459.957,058 501.840,51	17	459.953,875 501.834,569	6.74
17	459.953,875 501.834,569	18	459.941,625 501.811,703	25.941
18	459.941,625 501.811,703	1	459.933,644 501.796,805	16.901

\*\* Lungimile segmentelor sunt determinate în planul de proiecție Stereo 70 și sunt rotunjite la 1 milimetru.

\*\*\* Distanța dintre puncte este formată din segmente cumulate ce sunt mai mici decât valoarea 1 milimetru.



**DATE DESPRE IMOBILUL NR. 7395**

Oficiul de Cadastru și Publicitate Imobiliară SIBIU  
Biroul de Cadastru și Publicitate Imobiliară Agnita

**A. Partea I. Descrierea imobilului**

TEREN Extravilan

Adresa: Jud. Sibiu

Nr. Crt	Nr cadastral Nr. topografic	Suprafața* (mp)	Observații / Referințe
A1		2.100	Sector cadastral:91 Teren neimprejmut;

**B. Partea II. Proprietari și acte**

Inscrieri privitoare la dreptul de proprietate și alte drepturi reale	Referințe
/	
Act Administrativ nr. 1555/21, din 09/05/2003 emis de CJPSDPAT SIBIU (titlu de proprietate);	
B1	A1
Intabulare, drept de PROPRIETATE, dobandit prin Reconstituire, cota actuala 1/1	
1) MĂRGINEAN EUGENIA, LIPSĂ CNP	

**C. Partea III. SARCINI .**

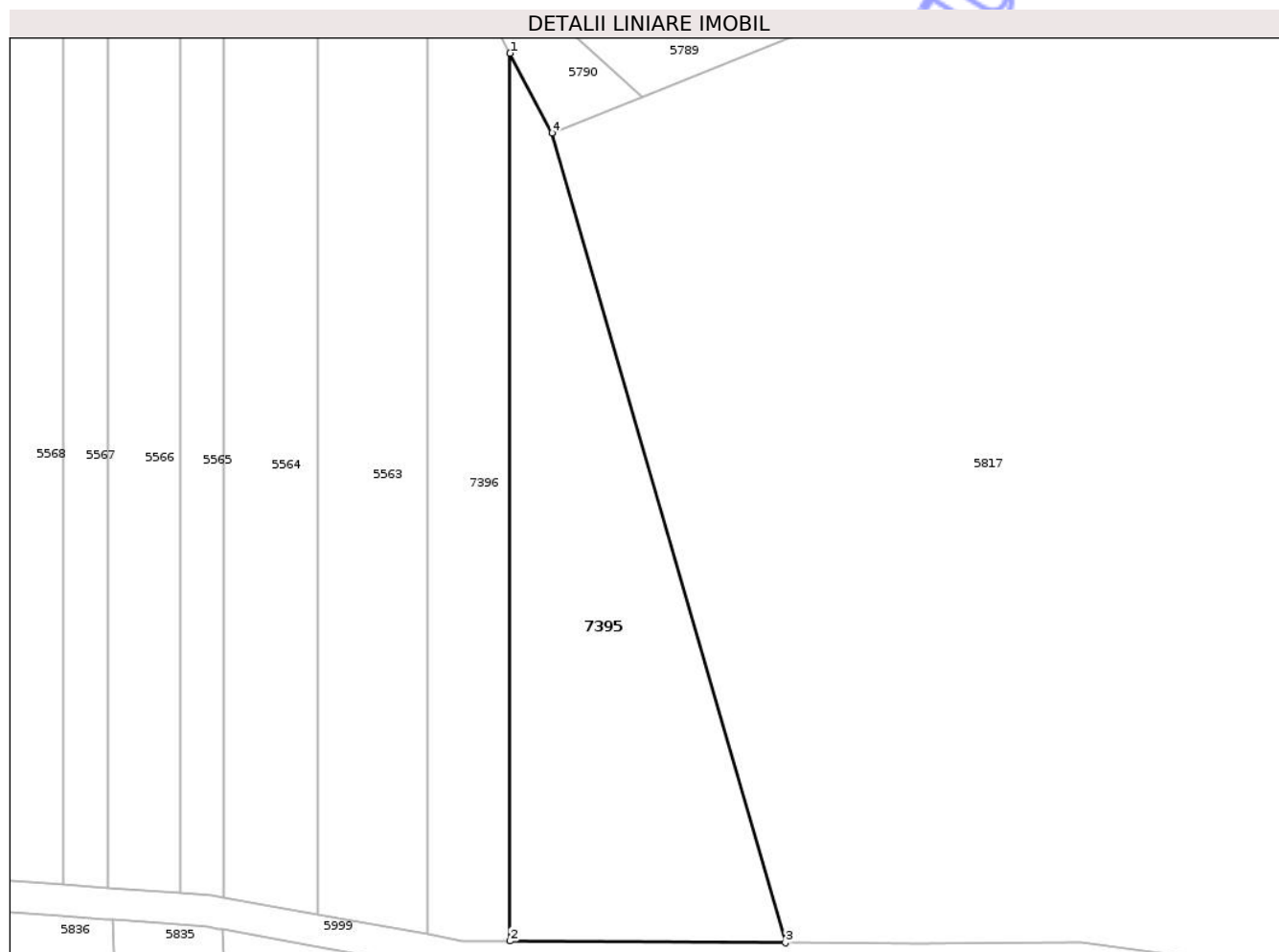
Inscrieri privind dezmembramintele dreptului de proprietate, drepturi reale de garanție și sarcini	Referințe
NU SUNT	

## Anexa Nr. 1 La Partea I

## Teren

Nr cadastral	Suprafața (mp)*	Observații / Referințe
	2.100	

\* Suprafața este determinată în planul de proiecție Stereo 70.



## Date referitoare la teren

Crt	Categorie folosință	Intra vilan	Suprafața (mp)	Tarla	Parcelă	Nr. topo	Observații / Referințe
1	arabil	NU	2.100	87	3355/1	-	

## Lungime Segmente

1) Valorile lungimilor segmentelor sunt obținute din proiecție în plan.

Punct început	X / Y	Punct sfârșit	X / Y	Lungime segment (** (m)
1	457.244,275 498.929,836	2	457.244,275 498.816,927	112.908
2	457.244,275 498.816,927	3	457.279,281 498.816,703	35.007
3	457.279,281 498.816,703	4	457.249,6 498.919,697	107.186
4	457.249,6 498.919,697	1	457.244,275 498.929,836	11.452

\*\* Lungimile segmentelor sunt determinate în planul de proiecție Stereo 70 și sunt rotunjite la 1 milimetru.

\*\*\* Distanța dintre puncte este formată din segmente cumulate ce sunt mai mici decât valoarea 1 milimetru.

Neutilizabil în Circuitul  
Civil



**DATE DESPRE IMOBILUL NR. 7396**

Oficiul de Cadastru și Publicitate Imobiliară SIBIU  
Biroul de Cadastru și Publicitate Imobiliară Agnita

**A. Partea I. Descrierea imobilului**

TEREN Extravilan

Adresa: Jud. Sibiu

Nr. Crt	Nr cadastral Nr. topografic	Suprafața* (mp)	Observații / Referințe
A1		1.300	Sector cadastral:91 Teren neimprejmuit;

**B. Partea II. Proprietari și acte**

Inscrieri privitoare la dreptul de proprietate și alte drepturi reale	Referințe
/	
Act Normativ nr. 7, din 13/03/1996 emis de PARLAMENTUL ROMÂNIEI (art.13 alin.15);	
B1	A1
Inscrierea provizorie, drept de PROPRIETATE, dobandit prin Lege, cota actuala 1/1	
1) COMUNA BÂRGHIȘ, CIF:4406088, Proprietar Neidentificat	

**C. Partea III. SARCINI .**

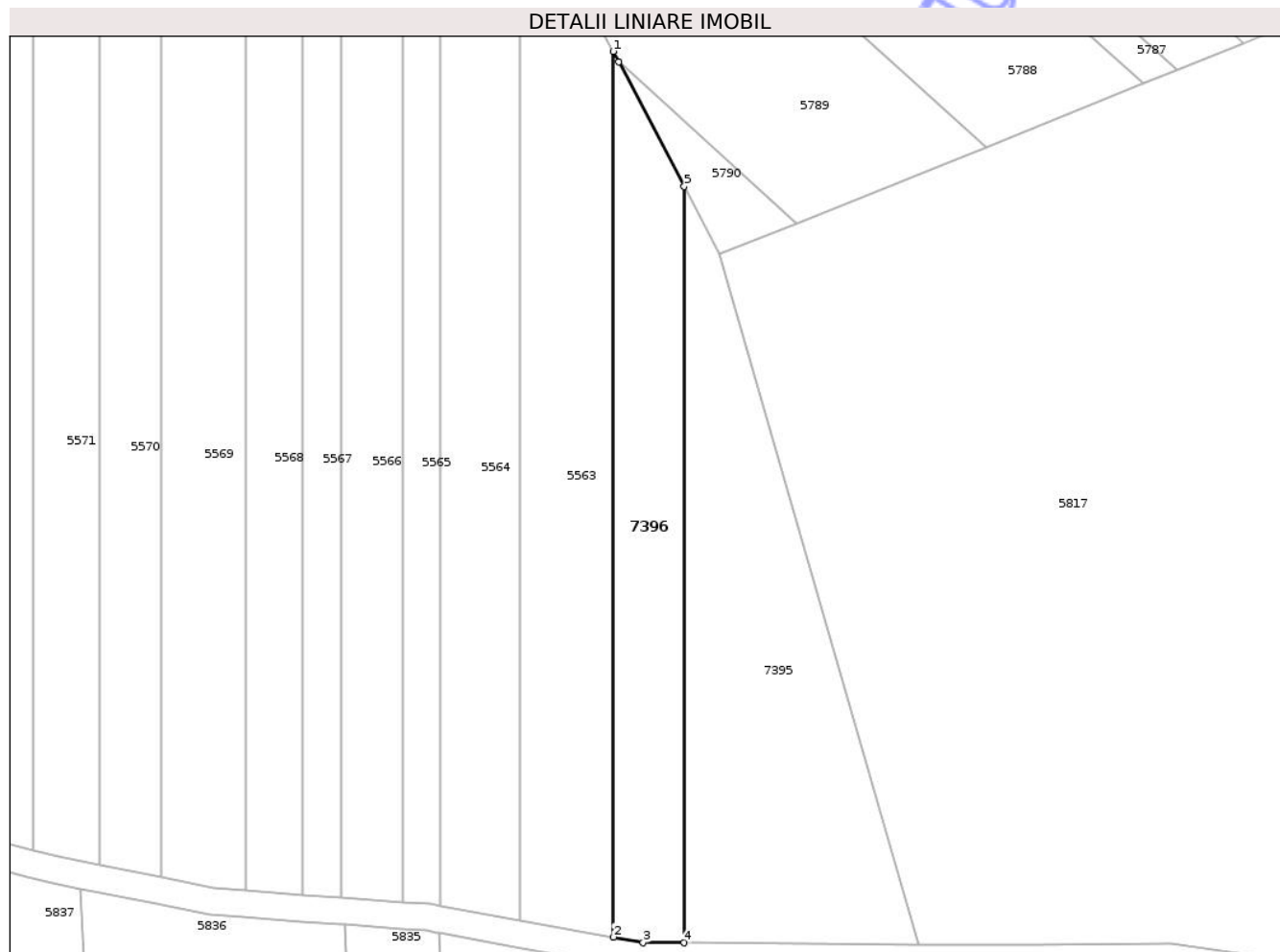
Inscrieri privind dezmembramintele dreptului de proprietate, drepturi reale de garanție și sarcini	Referințe
NU SUNT	

## Anexa Nr. 1 La Partea I

## Teren

Nr cadastral	Suprafața (mp)*	Observații / Referințe
	1.300	

\* Suprafața este determinată în planul de proiecție Stereo 70.



## Date referitoare la teren

Crt	Categorie folosință	Intra vilan	Suprafața (mp)	Tarla	Parcelă	Nr. topo	Observații / Referințe
1	arabil	NU	1.300	87	3355/2	-	

## Lungime Segmente

1) Valorile lungimilor segmentelor sunt obținute din proiecție în plan.

Punct început	X / Y	Punct sfârșit	X / Y	Lungime segment (** (m)
1	457.233,688 498.949,992	2	457.233,688 498.817,77	132.223
2	457.233,688 498.817,77	3	457.238,159 498.816,966	4.543
3	457.238,159 498.816,966	4	457.244,275 498.816,927	6.116
4	457.244,275 498.816,927	5	457.244,275 498.929,836	112.908
5	457.244,275 498.929,836	6	457.234,505 498.948,437	21.011

Punct început	X / Y	Punct sfârșit	X / Y	Lungime segment (** (m)
6	457.234,505 498.948,437	1	457.233,688 498.949,992	1.757

\*\* Lungimile segmentelor sunt determinate în planul de proiecție Stereo 70 și sunt rotunjite la 1 milimetru.

\*\*\* Distanța dintre puncte este formată din segmente cumulate ce sunt mai mici decât valoarea 1 milimetru.

Neutilizabil în Circuitul Civil





## DATE DESPRE IMOBILUL NR. 7397

Oficiul de Cadastru și Publicitate Imobiliară SIBIU  
Biroul de Cadastru și Publicitate Imobiliară Agnita

## A. Partea I. Descrierea imobilului

TEREN Extravilan

Adresa: Jud. Sibiu

Nr. Crt	Nr cadastral Nr. topografic	Suprafața* (mp)	Observații / Referințe
A1		600	Sector cadastral:104 Teren neimprejmuit;

## B. Partea II. Proprietari și acte

Inscrieri privitoare la dreptul de proprietate și alte drepturi reale	Referințe
/	
Act Normativ nr. 7, din 13/03/1996 emis de PARLAMENTUL ROMÂNIEI (art. 13 alin 15);	
B1	Inscrierea provizorie, drept de PROPRIETATE, dobandit prin Lege, cota actuala 1/1
	1) COMUNA BÂRGHIȘ, CIF:4406088, PROPRIETAR NEIDENTIFICAT

## C. Partea III. SARCINI .

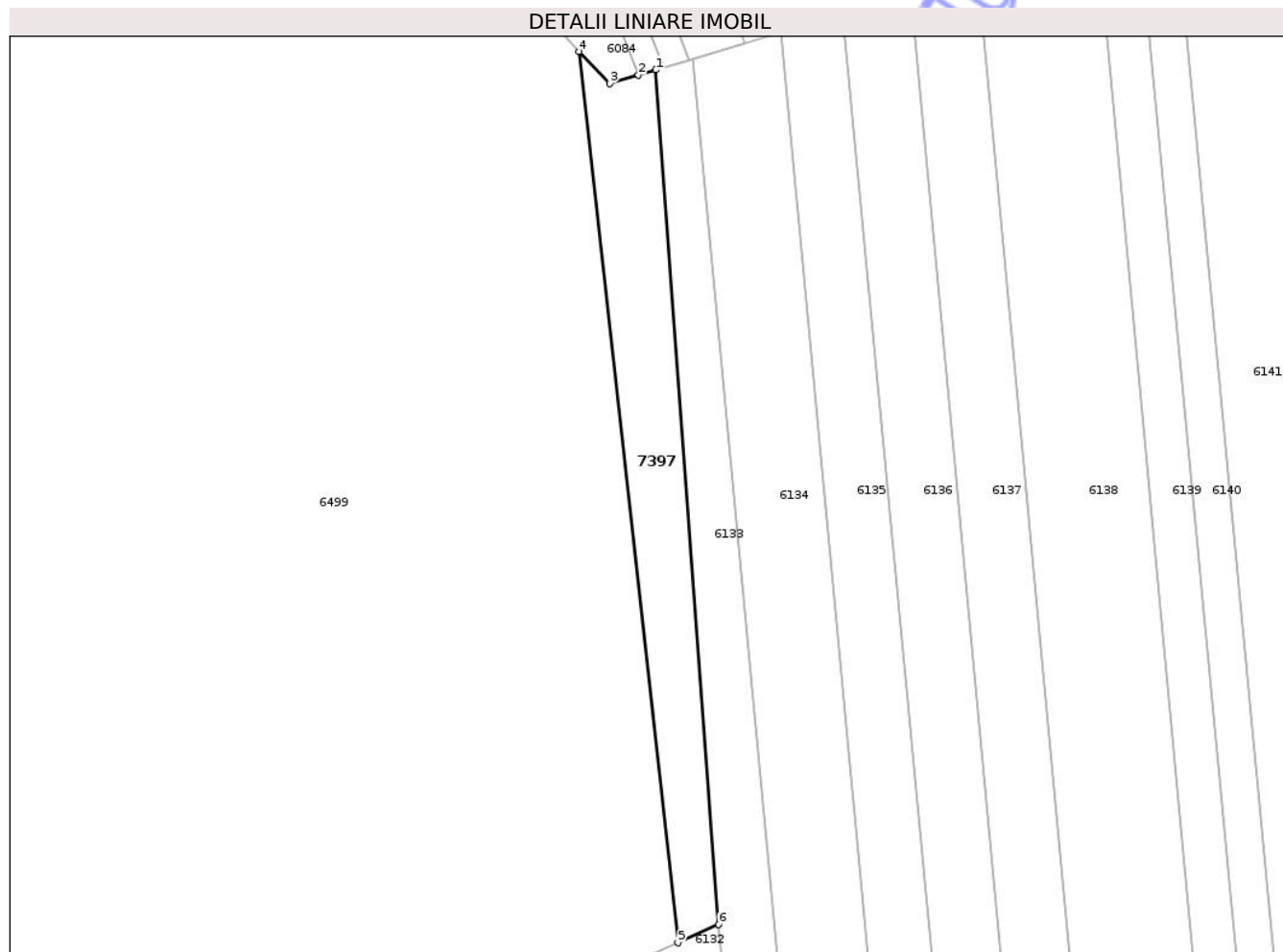
Inscrieri privind dezmembramintele dreptului de proprietate, drepturi reale de garanție și sarcini	Referințe
NU SUNT	

## Anexa Nr. 1 La Partea I

## Teren

Nr cadastral	Suprafața (mp)*	Observații / Referințe
	600	

\* Suprafața este determinată în planul de proiecție Stereo 70.



## Date referitoare la teren

Crt	Categorie folosință	Intra vilan	Suprafața (mp)	Tarla	Parcelă	Nr. topo	Observații / Referințe
1	faneata	NU	600	96	3670/1	-	

## Lungime Segmente

1) Valorile lungimilor segmentelor sunt obținute din proiecție în plan.

Punct început	X / Y	Punct sfârșit	X / Y	Lungime segment (** (m)
1	458.273,812 498.660,485	2	458.271,889 498.659,91	2.007
2	458.271,889 498.659,91	3	458.268,787 498.658,982	3.238
3	458.268,787 498.658,982	4	458.265,416 498.662,494	4.868
4	458.265,416 498.662,494	5	458.276,215 498.565,215	97.877
5	458.276,215 498.565,215	6	458.280,654 498.567,24	4.879

Punct început	X / Y	Punct sfârșit	X / Y	Lungime segment (** (m)
6	458.280,654 498.567,24	1	458.273,812 498.660,485	93.495

\*\* Lungimile segmentelor sunt determinate în planul de proiecție Stereo 70 și sunt rotunjite la 1 milimetru.

\*\*\* Distanța dintre puncte este formată din segmente cumulate ce sunt mai mici decât valoarea 1 milimetru.

Neutilizabil în Circuitul Civil



**DATE DESPRE IMOBILUL NR. 7398**

Oficiul de Cadastru și Publicitate Imobiliară SIBIU  
Biroul de Cadastru și Publicitate Imobiliară Agnita

**A. Partea I. Descrierea imobilului**

TEREN Extravilan

Adresa: Jud. Sibiu

Nr. Crt	Nr cadastral Nr. topografic	Suprafața* (mp)	Observații / Referințe
A1	105652	10.207	Sector cadastral:87 Teren neimprejmuit;

**B. Partea II. Proprietari și acte**

Inscrieri privitoare la dreptul de proprietate și alte drepturi reale	Referințe
/	
Act Normativ nr. 7, din 13/03/1996 emis de PARLAMENTUL ROMÂNIEI (art.13 alin.15);	
B1	Inscrierea provizorie, drept de PROPRIETATE, dobandit prin Lege, cota actuala 1/1
	1) COMUNA BÂRGHIȘ, CIF:4406088, Proprietar Neidentificat

**C. Partea III. SARCINI .**

Inscrieri privind dezmembramintele dreptului de proprietate, drepturi reale de garanție și sarcini	Referințe
NU SUNT	

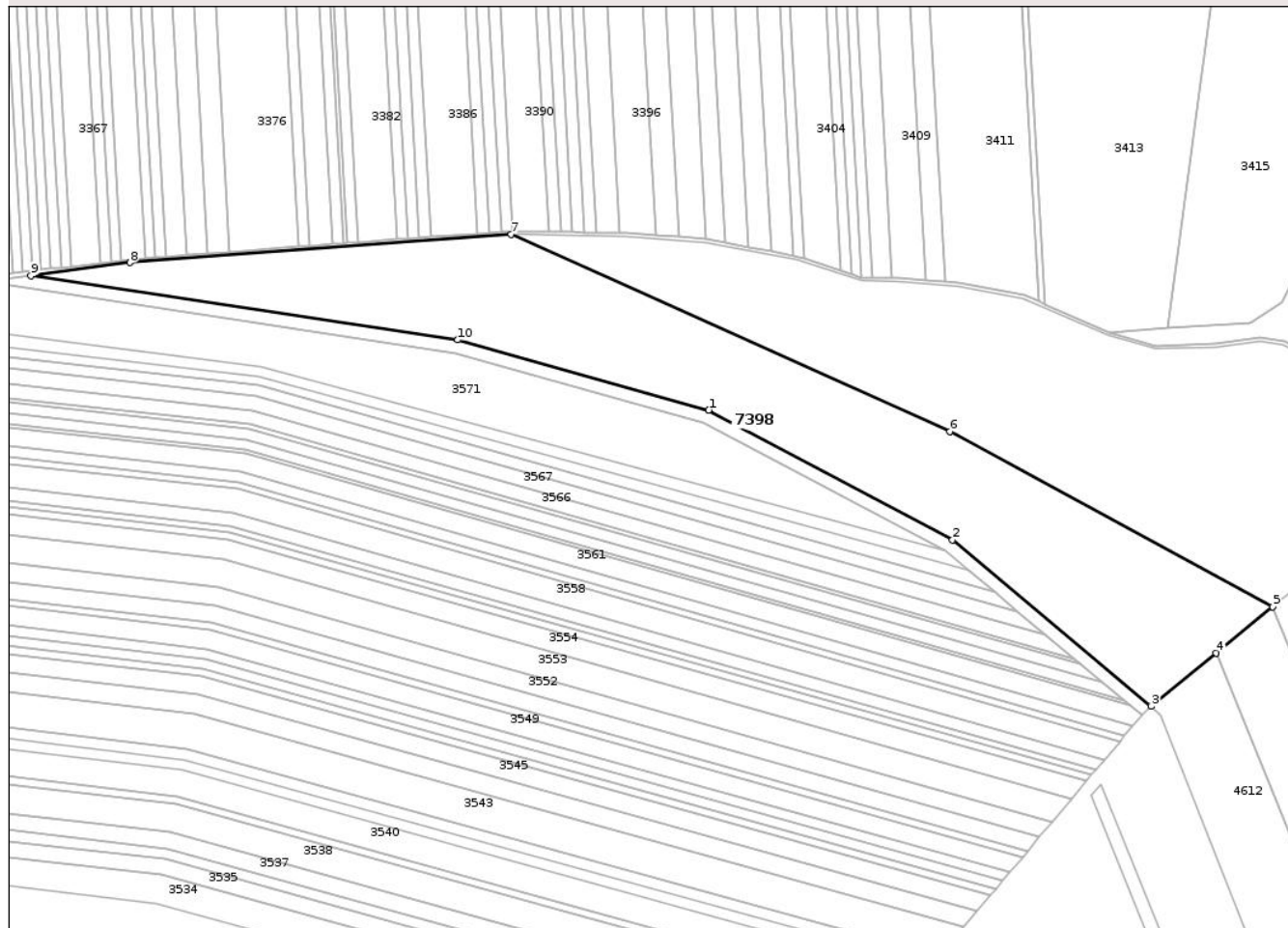
## Anexa Nr. 1 La Partea I

## Teren

Nr cadastral	Suprafața (mp)*	Observații / Referințe
105652	10.207	

\* Suprafața este determinată în planul de proiecție Stereo 70.

## DETALII LINIARE IMOBIL



## Date referitoare la teren

Crt	Categorie folosință	Intra vilan	Suprafața (mp)	Tarla	Parcelă	Nr. topo	Observații / Referințe
1	faneata	NU	10.207	63	2224/1	-	

## Lungime Segmente

1) Valorile lungimilor segmentelor sunt obținute din proiecție în plan.

Punct început	X / Y	Punct sfârșit	X / Y	Lungime segment (** (m)
1	459.418,77 500.934,241	2	459.493,03 500.894,669	84.146
2	459.493,03 500.894,669	3	459.553,642 500.844,079	78.95
3	459.553,642 500.844,079	4	459.573,442 500.860,304	25.599
4	459.573,442 500.860,304	5	459.590,643 500.874,398	22.238
5	459.590,643 500.874,398	6	459.492,343 500.927,77	111.855

Punct început	X / Y	Punct sfârșit	X / Y	Lungime segment (** (m)
6	459.492,343 500.927,77	7	459.358,467 500.987,761	146.702
7	459.358,467 500.987,761	8	459.242,323 500.979,148	116.463
8	459.242,323 500.979,148	9	459.212,095 500.975,204	30.484
9	459.212,095 500.975,204	10	459.342,237 500.955,605	131.609
10	459.342,237 500.955,605	1	459.418,77 500.934,241	79.459

\*\* Lungimile segmentelor sunt determinate în planul de proiecție Stereo 70 și sunt rotunjite la 1 milimetru.

\*\*\* Distanța dintre puncte este formată din segmente cumulate ce sunt mai mici decât valoarea 1 milimetru.

Neutilizabil în Circuitul Civil



**DATE DESPRE IMOBILUL NR. 7399**

Oficiul de Cadastru și Publicitate Imobiliară SIBIU  
Biroul de Cadastru și Publicitate Imobiliară Agnita

**A. Partea I. Descrierea imobilului**

TEREN Extravilan

Adresa: Jud. Sibiu

Nr. Crt	Nr cadastral Nr. topografic	Suprafața* (mp)	Observații / Referințe
A1	105602	5.500	Sector cadastral:87 Teren neimprejmuit;

**B. Partea II. Proprietari și acte**

Inscrieri privitoare la dreptul de proprietate și alte drepturi reale	Referințe
<b>5882 / 08/05/2024</b>	
Act Administrativ nr. TP nr. 1671/21, din 21/03/2024 emis de CJSIPT Sibiu (act administrativ nr adresa nr. 116 din 04.04.2024, emis de OCPI Sibiu-Serviciul Cadastru; act administrativ nr referat de admitere nr. 19659 din 15.01.2024, emis de OCPI Sibiu-Serviciul Cadastru);	
B1	A1
Intabulare, drept de PROPRIETATE, potrivit L. 18/1991, L. 1/2000 și L. 247/2005, cu modificările ulterioare, dobândit prin Reconstituire, cota actuala 1/1	
1) CONSTANDIN EUGENIA	

**C. Partea III. SARCINI .**

Inscrieri privind dezmembramintele dreptului de proprietate, drepturi reale de garanție și sarcini	Referințe
NU SUNT	

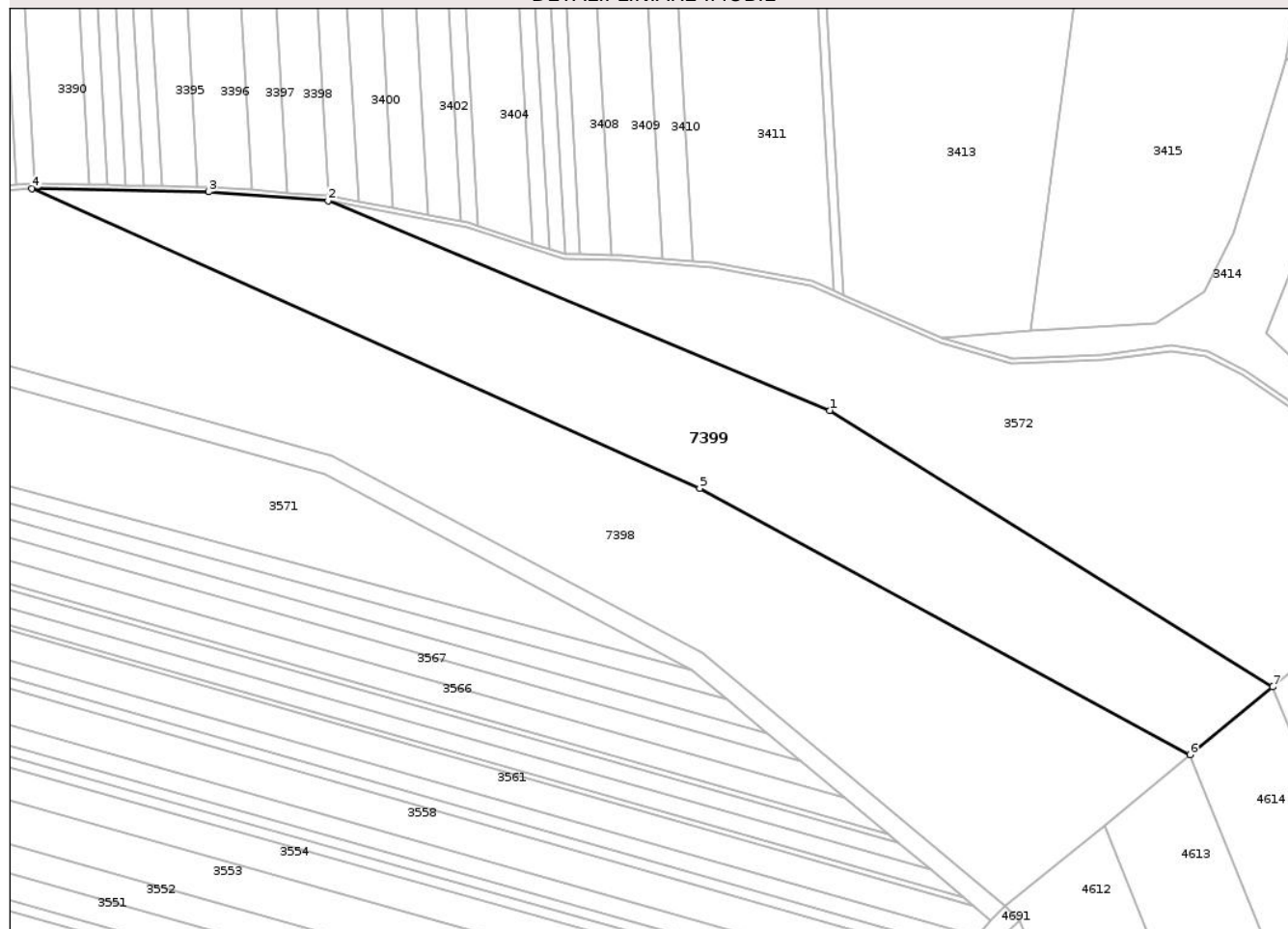
## Anexa Nr. 1 La Partea I

## Teren

Nr cadastral	Suprafața (mp)*	Observații / Referințe
105602	5.500	

\* Suprafața este determinată în planul de proiecție Stereo 70.

## DETALII LINIARE IMOBIL



## Date referitoare la teren

Crt	Categorie folosință	Intra vilan	Suprafața (mp)	Tarla	Parcelă	Nr. topo	Observații / Referințe
1	arabil	NU	5.500	64	2243/11	-	

## Lungime Segmente

1) Valorile lungimilor segmentelor sunt obținute din proiecție în plan.

Punct început	X / Y	Punct sfârșit	X / Y	Lungime segment (** (m)
1	459.518,412 500.943,352	2	459.417,878 500.985,371	108.962
2	459.417,878 500.985,371	3	459.393,925 500.987,141	24.018
3	459.393,925 500.987,141	4	459.358,467 500.987,761	35.463
4	459.358,467 500.987,761	5	459.492,343 500.927,77	146.702
5	459.492,343 500.927,77	6	459.590,643 500.874,398	111.855

Punct început	X / Y	Punct sfârșit	X / Y	Lungime segment (** (m)
6	459.590,643 500.874,398	7	459.607,216 500.887,978	21.426
7	459.607,216 500.887,978	1	459.518,412 500.943,352	104.654

\*\* Lungimile segmentelor sunt determinate în planul de proiecție Stereo 70 și sunt rotunjite la 1 milimetru.

\*\*\* Distanța dintre puncte este formată din segmente cumulate ce sunt mai mici decât valoarea 1 milimetru.

Neutilizabil în Circuitul Civil

