

**DATE DESPRE IMOBILUL NR. 5614**

Oficiul de Cadastru și Publicitate Imobiliară SIBIU  
Biroul de Cadastru și Publicitate Imobiliară Agnita

**A. Partea I. Descrierea imobilului**

TEREN Extravilan

Adresa: Jud. Sibiu

Nr. Crt	Nr cadastral Nr. topografic	Suprafața* (mp)	Observații / Referințe
A1		1.000	Sector cadastral:106 Teren neimprejmuit;

**B. Partea II. Proprietari și acte**

Inscrieri privitoare la dreptul de proprietate și alte drepturi reale	Referințe
/	
Act Normativ nr. 1705, din 29/11/2006 emis de GUVERNUL ROMÂNIEI (HG);	
B1	A1
Intabulare, drept de PROPRIETATE, dobandit prin Lege, cota actuala 1/1	
1) STATUL ROMÂN - DOMENIUL PUBLIC, CIF:9999999999999	
Act Normativ nr. 46, din 19/03/2008 emis de PARLAMENTUL ROMÂNIEI (+ Adeverința 2878/12.06.2024 emisă de Ocolul Silvic Agnita);	
B2	A1
Intabulare, drept de ADMINISTRARE, dobandit prin Lege, cota actuala 1/1	
1) REGIA NAȚIONALĂ A PĂDURILOR- ROMSILVA PRIN OCOLUL SILVIC AGNITA, CIF:1590120	

**C. Partea III. SARCINI .**

Inscrieri privind dezmembramintele dreptului de proprietate, drepturi reale de garanție și sarcini	Referințe
NU SUNT	

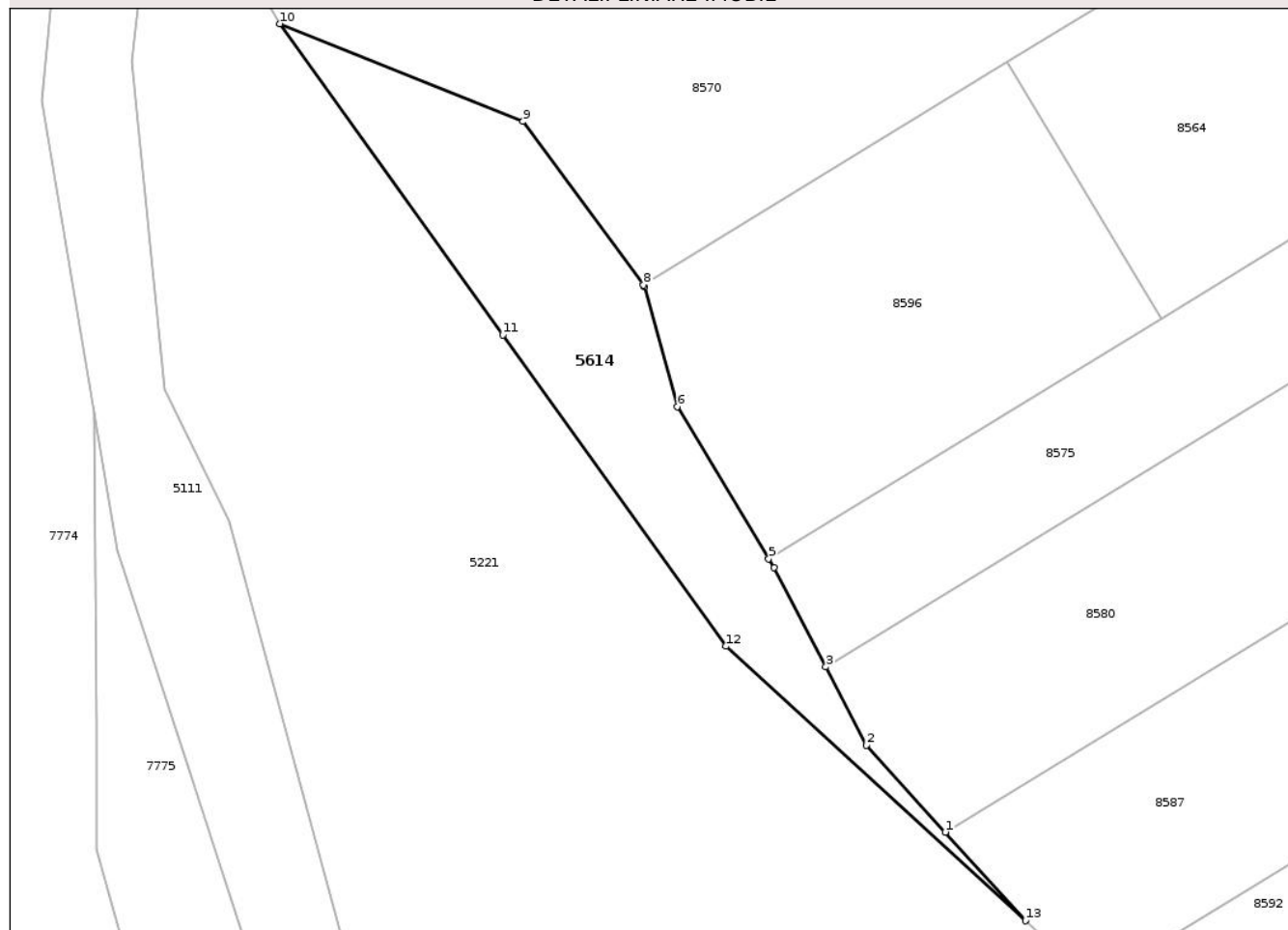
## Anexa Nr. 1 La Partea I

## Teren

Nr cadastral	Suprafața (mp)*	Observații / Referințe
	1.000	

\* Suprafața este determinată în planul de proiecție Stereo 70.

## DETALII LINIARE IMOBIL



## Date referitoare la teren

Crt	Categorie folosință	Intravilan	Suprafața (mp)	Tarla	Parcelă	Nr. topo	Observații / Referințe
1	padure	NU	1.000	98	3763/1/1	-	UP I, UA 154A

## Lungime Segmente

1) Valorile lungimilor segmentelor sunt obținute din proiecție în plan.

Punct început	X / Y	Punct sfârșit	X / Y	Lungime segment (** (m)
1	459.008,533 497.504,509	2	459.000,254 497.513,641	12.326
2	459.000,254 497.513,641	3	458.995,965 497.521,875	9.285
3	458.995,965 497.521,875	4	458.990,52 497.532,325	11.783
4	458.990,52 497.532,325	5	458.989,955 497.533,266	1.098
5	458.989,955 497.533,266	6	458.980,348 497.549,271	18.667

Punct început	X / Y	Punct sfârșit	X / Y	Lungime segment (** (m)
6	458.980,348 497.549,271	7	458.976,898 497.561,883	13.076
7	458.976,898 497.561,883	8	458.976,764 497.562,065	0.226
8	458.976,764 497.562,065	9	458.964,081 497.579,242	21.352
9	458.964,081 497.579,242	10	458.938,49 497.589,52	27.578
10	458.938,49 497.589,52	11	458.961,952 497.556,785	40.275
11	458.961,952 497.556,785	12	458.985,413 497.524,049	40.275
12	458.985,413 497.524,049	13	459.016,977 497.495,195	42.765
13	459.016,977 497.495,195	1	459.008,533 497.504,509	12.572

\*\* Lungimile segmentelor sunt determinate în planul de proiecție Stereo 70 și sunt rotunjite la 1 milimetru.

\*\*\* Distanța dintre puncte este formată din segmente cumulate ce sunt mai mici decât valoarea 1 milimetru.



**DATE DESPRE IMOBILUL NR. 5616**

Oficiul de Cadastru și Publicitate Imobiliară SIBIU  
Biroul de Cadastru și Publicitate Imobiliară Agnita

**A. Partea I. Descrierea imobilului**

TEREN Extravilan

Adresa: Jud. Sibiu

Nr. Crt	Nr cadastral Nr. topografic	Suprafața* (mp)	Observații / Referințe
A1		4.800	Sector cadastral:106 Teren neimprejmuit;

**B. Partea II. Proprietari și acte**

Inscrieri privitoare la dreptul de proprietate și alte drepturi reale	Referințe
/	
Act Normativ nr. 1705, din 29/11/2006 emis de GUVERNUL ROMÂNIEI (HG);	
B1	A1
Intabulare, drept de PROPRIETATE, dobandit prin Lege, cota actuala 1/1	
1) STATUL ROMÂN - DOMENIUL PUBLIC, CIF:999999999999	
Act Normativ nr. 46, din 19/03/2008 emis de PARLAMENTUL ROMÂNIEI (+ Adeverința 2878/12.06.2024 emisă de Ocolul Silvic Agnita);	
B2	A1
Intabulare, drept de ADMINISTRARE, dobandit prin Lege, cota actuala 1/1	
1) REGIA NAȚIONALĂ A PĂDURILOR- ROMSILVA PRIN OCOLUL SILVIC AGNITA, CIF:1590120	

**C. Partea III. SARCINI .**

Inscrieri privind dezmembramintele dreptului de proprietate, drepturi reale de garanție și sarcini	Referințe
NU SUNT	

## Anexa Nr. 1 La Partea I

## Teren

Nr cadastral	Suprafața (mp)*	Observații / Referințe
	4.800	

\* Suprafața este determinată în planul de proiecție Stereo 70.



## Date referitoare la teren

Crt	Categorie folosință	Intra vilan	Suprafața (mp)	Tarla	Parcelă	Nr. topo	Observații / Referințe
1	padure	NU	4.800	98	3763/1/2	-	UP I, UA 154A

## Lungime Segmente

1) Valorile lungimilor segmentelor sunt obținute din proiecție în plan.

Punct început	X / Y	Punct sfârșit	X / Y	Lungime segment (** (m)
1	459.515,466 497.013,951	2	459.541,121 497.016,652	25.797
2	459.541,121 497.016,652	3	459.496,43 497.034,603	48.162
3	459.496,43 497.034,603	4	459.452,259 497.059,601	50.754
4	459.452,259 497.059,601	5	459.411,927 497.087,332	48.945
5	459.411,927 497.087,332	6	459.370,675 497.116,205	50.352

Punct început	X / Y	Punct sfârșit	X / Y	Lungime segment (** (m)
6	459.370,675 497.116,205	7	459.315,152 497.152,599	66.388
7	459.315,152 497.152,599	8	459.299,784 497.196,548	46.559
8	459.299,784 497.196,548	9	459.299,946 497.216,05	19.502
9	459.299,946 497.216,05	10	459.289,819 497.189,051	28.836
10	459.289,819 497.189,051	11	459.295,705 497.168,855	21.036
11	459.295,705 497.168,855	12	459.305,494 497.152,656	18.928
12	459.305,494 497.152,656	13	459.313,259 497.132,408	21.686
13	459.313,259 497.132,408	14	459.351,404 497.108,784	44.869
14	459.351,404 497.108,784	15	459.409,805 497.065,249	72.841
15	459.409,805 497.065,249	16	459.470,568 497.031,163	69.671
16	459.470,568 497.031,163	1	459.515,466 497.013,951	48.083

\*\* Lungimile segmentelor sunt determinate în planul de proiecție Stereo 70 și sunt rotunjite la 1 milimetru.

\*\*\* Distanța dintre puncte este formată din segmente cumulate ce sunt mai mici decât valoarea 1 milimetru.



**DATE DESPRE IMOBILUL NR. 5765**

Oficiul de Cadastru și Publicitate Imobiliară SIBIU  
Biroul de Cadastru și Publicitate Imobiliară Agnita

**A. Partea I. Descrierea imobilului**

TEREN Extravilan

Adresa: Jud. Sibiu

Nr. Crt	Nr cadastral Nr. topografic	Suprafața* (mp)	Observații / Referințe
A1		87.600	Sector cadastral:113 Teren neimprejmuit;

**B. Partea II. Proprietari și acte**

Inscrieri privitoare la dreptul de proprietate și alte drepturi reale	Referințe
/	
Act Normativ nr. 1705, din 29/11/2006 emis de GUVERNUL ROMÂNIEI (HG);	
B1	A1
Intabulare, drept de PROPRIETATE, dobandit prin Lege, cota actuala 1/1	
1) STATUL ROMÂN - DOMENIUL PUBLIC, CIF:9999999999999	
Act Normativ nr. 46, din 19/03/2008 emis de PARLAMENTUL ROMÂNIEI (+ Adeverința nr. 2878/12.06.2024 emisă de Regia Națională a Pădurilor);	
B2	A1
Intabulare, drept de ADMINISTRARE, dobandit prin Lege, cota actuala 1/1	
1) REGIA NAȚIONALĂ A PĂDURILOR - ROMSILVA PRIN OCOLUL SILVIC AGNITA, CIF:1590120	

**C. Partea III. SARCINI .**

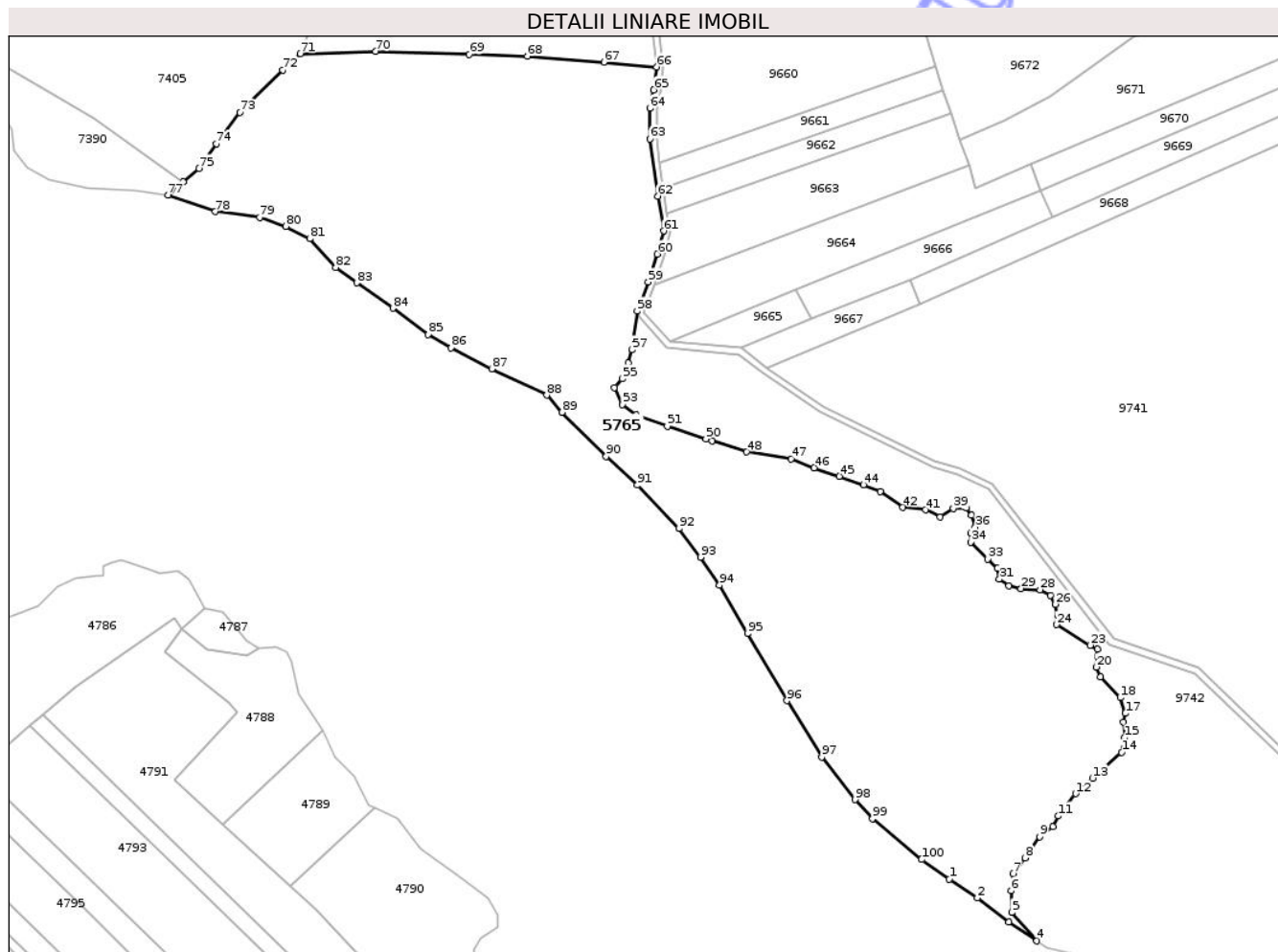
Inscrieri privind dezmembramintele dreptului de proprietate, drepturi reale de garanție și sarcini	Referințe
NU SUNT	

## Anexa Nr. 1 La Partea I

## Teren

Nr cadastral	Suprafața (mp)*	Observații / Referințe
	87.600	

\* Suprafața este determinată în planul de proiecție Stereo 70.



## Date referitoare la teren

Crt	Categorie folosință	Intra vilan	Suprafața (mp)	Tarla	Parcelă	Nr. topo	Observații / Referințe
1	padure	NU	87.600	101	3987	-	UA 145

## Lungime Segmente

1) Valorile lungimilor segmentelor sunt obținute din proiecție în plan.

Punct început	X / Y	Punct sfârșit	X / Y	Lungime segment	Punct început	X / Y	Punct sfârșit	X / Y	Lungime segment	Punct început	X / Y	Punct sfârșit	X / Y	Lungime segment
1	463.719,883 496.431,923	2	463.737,043 496.420,326	20.71 2	2	463.737,043 496.420,326	3	463.756,471 496.405,704	24.31 6	3	463.756,471 496.405,704	4	463.773,76 496.393,926	20.92
4	463.773,76 496.393,926	5	463.758,392 496.411,462	23.31 8	5	463.758,392 496.411,462	6	463.757,928 496.424,788	13.33 4	6	463.757,928 496.424,788	7	463.759,011 496.435,325	10.59 2
7	463.759,011 496.435,325	8	463.766,454 496.445,087	12.27 5	8	463.766,454 496.445,087	9	463.775,469 496.458,057	15.79 5	9	463.775,469 496.458,057	10	463.783,685 496.464,099	10.19 9
10	463.783,685 496.464,099	11	463.786,942 496.470,762	7.416	11	463.786,942 496.470,762	12	463.797,639 496.484,553	17.45 4	12	463.797,639 496.484,553	13	463.808,027 496.494,16	14.14 9
13	463.808,027 496.494,16	14	463.826,011 496.509,965	23.94 3	14	463.826,011 496.509,965	15	463.827,871 496.519,108	9.329	15	463.827,871 496.519,108	16	463.827,252 496.528,714	9.626
16	463.827,252 496.528,714	17	463.828,337 496.533,982	5.379	17	463.828,337 496.533,982	18	463.825,223 496.543,694	10.19 9	18	463.825,223 496.543,694	19	463.812,819 496.556,555	17.86 8

Punct început	X / Y	Punct sfârșit	X / Y	Lungime segment	Punct început	X / Y	Punct sfârșit	X / Y	Lungime segment	Punct început	X / Y	Punct sfârșit	X / Y	Lungime segment
19	463.812,819 496.556,555	20	463.810,493 496.562,443	6.331	20	463.810,493 496.562,443	21	463.811,269 496.569,106	6.708	21	463.811,269 496.569,106	22	463.811,114 496.573,6	4.496
22	463.811,114 496.573,6	23	463.806,772 496.575,924	4.925	23	463.806,772 496.575,924	24	463.785,997 496.588,63	24.353	24	463.785,997 496.588,63	25	463.786,463 496.594,518	5.906
25	463.786,463 496.594,518	26	463.785,223 496.601,181	6.777	26	463.785,223 496.601,181	27	463.782,277 496.606,605	6.172	27	463.782,277 496.606,605	28	463.775,708 496.610,097	7.44
28	463.775,708 496.610,097	29	463.764,08 496.610,872	11.654	29	463.764,08 496.610,872	30	463.756,483 496.612,576	7.786	30	463.756,483 496.612,576	31	463.750,745 496.616,604	7.01
31	463.750,745 496.616,604	32	463.749,507 496.623,267	6.777	32	463.749,507 496.623,267	33	463.743,46 496.629,001	8.333	33	463.743,46 496.629,001	34	463.732,917 496.639,382	14.796
34	463.732,917 496.639,382	35	463.732,917 496.644,806	5.424	35	463.732,917 496.644,806	36	463.735,862 496.648,679	4.865	36	463.735,862 496.648,679	37	463.733,382 496.655,963	7.695
37	463.733,382 496.655,963	38	463.730,282 496.660,456	5.459	38	463.730,282 496.660,456	39	463.722,375 496.660,146	7.913	39	463.722,375 496.660,146	40	463.714,313 496.654,878	9.63
40	463.714,313 496.654,878	41	463.705,166 496.659,216	10.124	41	463.705,166 496.659,216	42	463.691,212 496.660,766	14.04	42	463.691,212 496.660,766	43	463.677,442 496.670,498	16.862
43	463.677,442 496.670,498	44	463.666,849 496.674,597	11.358	44	463.666,849 496.674,597	45	463.651,939 496.679,949	15.842	45	463.651,939 496.679,949	46	463.636,502 496.685,196	16.304
46	463.636,502 496.685,196	47	463.622,432 496.690,548	15.054	47	463.622,432 496.690,548	48	463.595,059 496.694,889	27.715	48	463.595,059 496.694,889	49	463.573,583 496.701,803	22.561
49	463.573,583 496.701,803	50	463.569,961 496.702,97	3.805	50	463.569,961 496.702,97	51	463.546,125 496.710,631	25.038	51	463.546,125 496.710,631	52	463.526,909 496.717,557	20.426
52	463.526,909 496.717,557	53	463.518,481 496.724,233	10.751	53	463.518,481 496.724,233	54	463.513,651 496.734,518	11.363	54	463.513,651 496.734,518	55	463.518,481 496.739,87	7.209
55	463.518,481 496.739,87	56	463.522,102 496.749,609	10.39	56	463.522,102 496.749,609	57	463.524,308 496.757,838	8.519	57	463.524,308 496.757,838	58	463.527,589 496.781,612	23.999
58	463.527,589 496.781,612	59	463.534,342 496.799,526	19.145	59	463.534,342 496.799,526	60	463.539,993 496.816,65	18.032	60	463.539,993 496.816,65	61	463.543,82 496.830,925	14.779
61	463.543,82 496.830,925	62	463.540,084 496.852,33	21.729	62	463.540,084 496.852,33	63	463.535,341 496.887,569	35.556	63	463.535,341 496.887,569	64	463.535,341 496.906,424	18.855
64	463.535,341 496.906,424	65	463.537,71 496.917,81	11.63	65	463.537,71 496.917,81	66	463.539,625 496.931,994	14.313	66	463.539,625 496.931,994	67	463.507,051 496.934,94	32.707
67	463.507,051 496.934,94	68	463.459,843 496.938,537	47.344	68	463.459,843 496.938,537	69	463.424,004 496.939,571	35.854	69	463.424,004 496.939,571	70	463.366,412 496.941,553	57.626
70	463.366,412 496.941,553	71	463.320,008 496.940,051	46.428	71	463.320,008 496.940,051	72	463.309,24 496.930,137	14.637	72	463.309,24 496.930,137	73	463.282,826 496.903,9	37.23
73	463.282,826 496.903,9	74	463.268,114 496.884,638	24.238	74	463.268,114 496.884,638	75	463.257,505 496.869,37	18.592	75	463.257,505 496.869,37	76	463.247,975 496.861,157	12.581
76	463.247,975 496.861,157	77	463.238,446 496.852,943	12.581	77	463.238,446 496.852,943	78	463.267,716 496.842,859	30.959	78	463.267,716 496.842,859	79	463.294,966 496.839,329	27.477
79	463.294,966 496.839,329	80	463.311,117 496.833,783	17.077	80	463.311,117 496.833,783	81	463.325,75 496.826,22	16.471	81	463.325,75 496.826,22	82	463.341,899 496.808,572	23.922
82	463.341,899 496.808,572	83	463.354,768 496.798,992	16.044	83	463.354,768 496.798,992	84	463.376,973 496.783,362	27.155	84	463.376,973 496.783,362	85	463.398,674 496.767,227	27.042
85	463.398,674 496.767,227	86	463.412,802 496.759,16	16.269	86	463.412,802 496.759,16	87	463.438,037 496.746,05	28.437	87	463.438,037 496.746,05	88	463.471,848 496.729,915	37.464
88	463.471,848 496.729,915	89	463.481,184 496.719,327	14.116	89	463.481,184 496.719,327	90	463.508,434 496.692,099	38.522	90	463.508,434 496.692,099	91	463.527,612 496.674,452	26.062
91	463.527,612 496.674,452	92	463.553,348 496.647,727	37.102	92	463.553,348 496.647,727	93	463.566,47 496.630,08	21.991	93	463.566,47 496.630,08	94	463.578,328 496.612,937	20.845
94	463.578,328 496.612,937	95	463.595,486 496.583,188	34.342	95	463.595,486 496.583,188	96	463.619,709 496.541,842	47.919	96	463.619,709 496.541,842	97	463.641,157 496.507,052	40.871
97	463.641,157 496.507,052	98	463.661,849 496.480,833	33.401	98	463.661,849 496.480,833	99	463.672,446 496.469,235	15.71	99	463.672,446 496.469,235	100	463.702,725 496.444,025	39.401
100	463.702,725 496.444,025	1	463.719,883 496.431,923	20.996										

\*\* Lungimile segmentelor sunt determinate în planul de proiecție Stereo 70 și sunt rotunjite la 1 milimetru.

\*\*\* Distanța dintre puncte este formată din segmente cumulate ce sunt mai mici decât valoarea 1 milimetru.



**DATE DESPRE IMOBILUL NR. 5647**

Oficiul de Cadastru și Publicitate Imobiliară SIBIU  
Biroul de Cadastru și Publicitate Imobiliară Agnita

**A. Partea I. Descrierea imobilului**

TEREN Extravilan

Adresa: Jud. Sibiu

Nr. Crt	Nr cadastral Nr. topografic	Suprafața* (mp)	Observații / Referințe
A1		196.400	Sector cadastral:111 Teren neimprejmuit;

**B. Partea II. Proprietari și acte**

Inscrieri privitoare la dreptul de proprietate și alte drepturi reale	Referințe
/	
Act Normativ nr. 1705, din 29/11/2006 emis de GUVERNUL ROMÂNIEI (HG);	
B1	A1
Intabulare, drept de PROPRIETATE, dobandit prin Lege, cota actuala 1/1	
1) STATUL ROMÂN-DOMENIUL PUBLIC, CIF:9999999999999	
Act Normativ nr. 46, din 19/03/2008 emis de PARLAMENTUL ROMÂNIEI (Adeverința nr. 2878/12.06.2024 emisă de OS AGNITA);	
B2	A1
Intabulare, drept de ADMINISTRARE, dobandit prin Lege, cota actuala 1/1	
1) REGIA NAȚIONALĂ A PĂDURILOR- ROMSILVA PRIN OCOLUL SILVIC AGNITA, CIF:1590120	

**C. Partea III. SARCINI .**

Inscrieri privind dezmembramintele dreptului de proprietate, drepturi reale de garanție și sarcini	Referințe
NU SUNT	



Punct început	X / Y	Punct sfârșit	X / Y	Lungime segment	Punct început	X / Y	Punct sfârșit	X / Y	Lungime segment	Punct început	X / Y	Punct sfârșit	X / Y	Lungime segment
19	461.598,657 497.485,837	20	461.589,061 497.484,768	9.655	20	461.589,061 497.484,768	21	461.573,321 497.484,009	15.758	21	461.573,321 497.484,009	22	461.556,557 497.479,172	17.448
22	461.556,557 497.479,172	23	461.548,548 497.475,273	8.907	23	461.548,548 497.475,273	24	461.529,441 497.465,63	21.403	24	461.529,441 497.465,63	25	461.522,365 497.464,284	7.203
25	461.522,365 497.464,284	26	461.512,989 497.462,42	9.559	26	461.512,989 497.462,42	27	461.504,773 497.457,556	9.548	27	461.504,773 497.457,556	28	461.491,199 497.447,184	17.083
28	461.491,199 497.447,184	29	461.485,883 497.445,217	5.668	29	461.485,883 497.445,217	30	461.482,501 497.444,907	3.397	30	461.482,501 497.444,907	31	461.476,184 497.445,631	6.358
31	461.476,184 497.445,631	32	461.465,599 497.448,226	10.898	32	461.465,599 497.448,226	33	461.455,762 497.450,158	10.025	33	461.455,762 497.450,158	34	461.449,962 497.450,986	5.858
34	461.449,962 497.450,986	35	461.447,389 497.450,774	2.582	35	461.447,389 497.450,774	36	461.439,036 497.449,256	8.491	36	461.439,036 497.449,256	37	461.427,265 497.449,291	11.771
37	461.427,265 497.449,291	38	461.423,713 497.449,564	3.562	38	461.423,713 497.449,564	39	461.417,842 497.450,015	5.889	39	461.417,842 497.450,015	40	461.414,443 497.449,314	3.47
40	461.414,443 497.449,314	41	461.405,157 497.440,448	12.839	41	461.405,157 497.440,448	42	461.399,562 497.425,217	16.226	42	461.399,562 497.425,217	43	461.395,8 497.419,18	7.114
43	461.395,8 497.419,18	44	461.389,121 497.411,258	10.362	44	461.389,121 497.411,258	45	461.383,771 497.407,463	6.559	45	461.383,771 497.407,463	46	461.379,904 497.405,565	4.307
46	461.379,904 497.405,565	47	461.379,49 497.402,046	3.543	47	461.379,49 497.402,046	48	461.381,424 497.398,7	3.864	48	461.381,424 497.398,7	49	461.381,11 497.392,95	5.759
49	461.381,11 497.392,95	50	461.377,693 497.384,808	8.83	50	461.377,693 497.384,808	51	461.374,271 497.377,715	7.876	51	461.374,271 497.377,715	52	461.371,2 497.371,16	7.238
52	461.371,2 497.371,16	53	461.367,679 497.368,642	4.329	53	461.367,679 497.368,642	54	461.363,847 497.368,952	3.845	54	461.363,847 497.368,952	55	461.358,186 497.371,264	6.115
55	461.358,186 497.371,264	56	461.348,624 497.377,991	11.691	56	461.348,624 497.377,991	57	461.341,186 497.384,83	10.104	57	461.341,186 497.384,83	58	461.335,326 497.387,565	6.467
58	461.335,326 497.387,565	59	461.329,686 497.388,09	5.664	59	461.329,686 497.388,09	60	461.324,129 497.387,675	5.572	60	461.324,129 497.387,675	61	461.319,587 497.386,697	4.646
61	461.319,587 497.386,697	62	461.316,58 497.386,05	3.076	62	461.316,58 497.386,05	63	461.309,586 497.387,061	7.067	63	461.309,586 497.387,061	64	461.289,175 497.393,919	21.532
64	461.289,175 497.393,919	65	461.280,922 497.397,183	8.874	65	461.280,922 497.397,183	66	461.277,887 497.400,128	4.229	66	461.277,887 497.400,128	67	461.260,522 497.413,001	21.616
67	461.260,522 497.413,001	68	461.252,848 497.416,325	8.363	68	461.252,848 497.416,325	69	461.245,933 497.420,711	8.188	69	461.245,933 497.420,711	70	461.238,088 497.426,359	9.667
70	461.238,088 497.426,359	71	461.233,618 497.428,47	4.943	71	461.233,618 497.428,47	72	461.230,773 497.429,814	3.147	72	461.230,773 497.429,814	73	461.228,846 497.430,28	1.983
73	461.228,846 497.430,28	74	461.222,264 497.431,873	6.771	74	461.222,264 497.431,873	75	461.211,995 497.431,788	10.269	75	461.211,995 497.431,788	76	461.203,352 497.428,998	9.083
76	461.203,352 497.428,998	77	461.193,047 497.422,485	12.19	77	461.193,047 497.422,485	78	461.190,52 497.417,435	5.647	78	461.190,52 497.417,435	79	461.189,324 497.410,192	7.34
79	461.189,324 497.410,192	80	461.189,324 497.402,218	7.975	80	461.189,324 497.402,218	81	461.191,54 497.398,649	4.201	81	461.191,54 497.398,649	82	461.201,446 497.389,545	13.454
82	461.201,446 497.389,545	83	461.215,608 497.375,591	19.882	83	461.215,608 497.375,591	84	461.232,194 497.361,462	21.788	84	461.232,194 497.361,462	85	461.260,042 497.336,609	37.326
85	461.260,042 497.336,609	86	461.263,355 497.333,919	4.267	86	461.263,355 497.333,919	87	461.267,107 497.325,381	9.326	87	461.267,107 497.325,381	88	461.271,682 497.312,574	13.6
88	461.271,682 497.312,574	89	461.278,824 497.305,798	9.845	89	461.278,824 497.305,798	90	461.284,52 497.299,384	8.578	90	461.284,52 497.299,384	91	461.286,28 497.294,881	4.834
91	461.286,28 497.294,881	92	461.286,958 497.285,891	9.015	92	461.286,958 497.285,891	93	461.286,236 497.280,2	5.737	93	461.286,236 497.280,2	94	461.282,484 497.273,921	7.314
94	461.282,484 497.273,921	95	461.280,356 497.268,786	5.558	95	461.280,356 497.268,786	96	461.278,728 497.255,189	13.694	96	461.278,728 497.255,189	97	461.278,496 497.242,185	13.006
97	461.278,496 497.242,185	98	461.276,146 497.229,537	12.865	98	461.276,146 497.229,537	99	461.273,525 497.227,73	3.184	99	461.273,525 497.227,73	100	461.266,565 497.226,6	7.051
100	461.266,565 497.226,6	101	461.259,352 497.226,679	7.213	101	461.259,352 497.226,679	102	461.250,456 497.226,856	8.899	102	461.250,456 497.226,856	103	461.244,08 497.225,66	6.487
103	461.244,08 497.225,66	104	461.235,488 497.222,437	9.176	104	461.235,488 497.222,437	105	461.224,311 497.218,243	11.938	105	461.224,311 497.218,243	106	461.220,325 497.217,561	4.044
106	461.220,325 497.217,561	107	461.209,508 497.217,788	10.819	107	461.209,508 497.217,788	108	461.198,84 497.221,112	11.175	108	461.198,84 497.221,112	109	461.189,046 497.221,852	9.821
109	461.189,046 497.221,852	110	461.177,662 497.219,405	11.645	110	461.177,662 497.219,405	111	461.163,925 497.215,796	14.203	111	461.163,925 497.215,796	112	461.158,118 497.212,042	6.915
112	461.158,118 497.212,042	113	461.153,677 497.206,238	7.308	113	461.153,677 497.206,238	114	461.146,392 497.197,192	11.615	114	461.146,392 497.197,192	115	461.141,138 497.194,102	6.095
115	461.141,138 497.194,102	116	461.133,967 497.191,884	7.507	116	461.133,967 497.191,884	117	461.126,111 497.190,234	8.027	117	461.126,111 497.190,234	118	461.102,278 497.177,846	26.86

Punct început	X / Y	Punct sfârșit	X / Y	Lungime segment	Punct început	X / Y	Punct sfârșit	X / Y	Lungime segment	Punct început	X / Y	Punct sfârșit	X / Y	Lungime segment
118	461.102,278 497.177,846	119	461.095,569 497.173,067	8.237	119	461.095,569 497.173,067	120	461.091,036 497.166,361	8.094	120	461.091,036 497.166,361	121	461.089,983 497.162,169	4.322
121	461.089,983 497.162,169	122	461.089,983 497.157,947	4.222	122	461.089,983 497.157,947	123	461.092,28 497.152,67	5.755	123	461.092,28 497.152,67	124	461.099,309 497.134,811	19.19 2
124	461.099,309 497.134,811	125	461.107,384 497.114,075	22.25 3	125	461.107,384 497.114,075	126	461.112,526 497.098,623	16.28 5	126	461.112,526 497.098,623	127	461.113,281 497.096,357	2.388
127	461.113,281 497.096,357	128	461.113,227 497.082,685	13.67 2	128	461.113,227 497.082,685	129	461.112,172 497.062,282	20.43	129	461.112,172 497.062,282	130	461.108,879 497.044,837	17.75 3
130	461.108,879 497.044,837	131	461.103,347 497.029,9	15.92 8	131	461.103,347 497.029,9	132	461.099,433 497.020,091	10.56 2	132	461.099,433 497.020,091	133	461.095,582 497.016,614	5.188
133	461.095,582 497.016,614	134	461.090,489 497.014,566	5.49	134	461.090,489 497.014,566	135	461.085,734 497.014,951	4.77	135	461.085,734 497.014,951	136	461.072,566 497.017,497	13.41 2
136	461.072,566 497.017,497	137	461.063,434 497.017,621	9.133	137	461.063,434 497.017,621	138	461.048,463 497.015,697	15.09 4	138	461.048,463 497.015,697	139	461.037,744 497.013,139	11.02
139	461.037,744 497.013,139	140	461.027,366 497.010,886	10.62	140	461.027,366 497.010,886	141	461.013,165 497.011,486	14.21 3	141	461.013,165 497.011,486	142	461.004,023 497.011,873	9.15
142	461.004,023 497.011,873	143	460.993,348 497.013,661	10.82 4	143	460.993,348 497.013,661	144	460.988,227 497.013,291	5.134	144	460.988,227 497.013,291	145	460.981,565 497.010,824	7.104
145	460.981,565 497.010,824	146	460.961,488 497.001,305	22.21 9	146	460.961,488 497.001,305	147	460.954,645 497.001,807	6.861	147	460.954,645 497.001,807	148	460.943,572 497.002,62	11.10 3
148	460.943,572 497.002,62	149	460.924,814 497.002,62	18.75 8	149	460.924,814 497.002,62	150	460.906,82 497.005,084	18.16 2	150	460.906,82 497.005,084	151	460.893,693 497.006,883	13.25
151	460.893,693 497.006,883	152	460.884,254 497.007,87	9.491	152	460.884,254 497.007,87	153	460.855,788 497.000,483	29.40 8	153	460.855,788 497.000,483	154	460.852,672 496.997,487	4.323
154	460.852,672 496.997,487	155	460.847,867 496.990,284	8.659	155	460.847,867 496.990,284	156	460.844,101 496.982,479	8.666	156	460.844,101 496.982,479	157	460.839,7 496.973,359	10.12 6
157	460.839,7 496.973,359	158	460.830,692 496.948,872	26.09 1	158	460.830,692 496.948,872	159	460.833,711 496.937,564	11.70 4	159	460.833,711 496.937,564	160	460.861,054 496.922,04	31.44 3
160	460.861,054 496.922,04	161	460.894,474 496.916,64	33.85 4	161	460.894,474 496.916,64	162	460.929,919 496.925,078	36.43 5	162	460.929,919 496.925,078	163	461.011,95 496.957,138	88.07 3
163	461.011,95 496.957,138	164	461.048,076 496.963,588	36.69 8	164	461.048,076 496.963,588	165	461.084,872 496.961,225	36.87 1	165	461.084,872 496.961,225	166	461.180,067 496.956,838	95.29 7
166	461.180,067 496.956,838	167	461.199,309 496.968,987	22.75 7	167	461.199,309 496.968,987	168	461.230,028 496.975,399	31.38 1	168	461.230,028 496.975,399	169	461.246,907 496.989,236	21.82 6
169	461.246,907 496.989,236	170	461.257,941 497.001,715	16.65 7	170	461.257,941 497.001,715	171	461.265,363 497.009,266	10.58 8	171	461.265,363 497.009,266	172	461.276,972 497.024,383	19.06
172	461.276,972 497.024,383	173	461.294,97 497.053,575	34.29 4	173	461.294,97 497.053,575	174	461.307,753 497.070,777	21.43 2	174	461.307,753 497.070,777	175	461.324,84 497.087,718	24.06 1
175	461.324,84 497.087,718	176	461.350,666 497.096,319	27.22 1	176	461.350,666 497.096,319	177	461.395,925 497.115,345	49.09 5	177	461.395,925 497.115,345	178	461.424,62 497.128,377	31.51 6
178	461.424,62 497.128,377	179	461.461,008 497.143,494	39.40 4	179	461.461,008 497.143,494	180	461.515,269 497.170,34	60.53 9	180	461.515,269 497.170,34	181	461.557,136 497.184,935	44.33 8
181	461.557,136 497.184,935	182	461.624,177 497.206,046	70.28 6	182	461.624,177 497.206,046	183	461.643,35 497.214,648	21.01 4	183	461.643,35 497.214,648	184	461.672,568 497.233,934	35.00 9
184	461.672,568 497.233,934	185	461.698,654 497.260,258	37.06	185	461.698,654 497.260,258	186	461.701,392 497.270,162	10.27 6	186	461.701,392 497.270,162	187	461.723,045 497.312,386	47.45 2
187	461.723,045 497.312,386	188	461.730,61 497.325,417	15.06 8	188	461.730,61 497.325,417	189	461.743,39 497.330,109	13.61 4	189	461.743,39 497.330,109	190	461.737,618 497.330,588	5.793
190	461.737,618 497.330,588	191	461.733,253 497.332,616	4.813	191	461.733,253 497.332,616	192	461.731,371 497.337,585	5.313	192	461.731,371 497.337,585	193	461.733,667 497.345,883	8.61
193	461.733,667 497.345,883	194	461.734,805 497.354,301	8.495	194	461.734,805 497.354,301	195	461.731,21 497.360,571	7.227	195	461.731,21 497.360,571	196	461.725,86 497.364,366	6.559
196	461.725,86 497.364,366	197	461.707,057 497.368,649	19.28 5	197	461.707,057 497.368,649	198	461.699,221 497.372,306	8.647	198	461.699,221 497.372,306	199	461.695,356 497.377,239	6.267
199	461.695,356 497.377,239	200	461.693,141 497.382,818	6.002	200	461.693,141 497.382,818	201	461.694,246 497.395,997	13.22 5	201	461.694,246 497.395,997	202	461.693,935 497.404,553	8.561
202	461.693,935 497.404,553	203	461.692,24 497.410,586	6.266	203	461.692,24 497.410,586	204	461.684,439 497.422,453	14.20 2	204	461.684,439 497.422,453	205	461.684,366 497.443,32	20.86 8
205	461.684,366 497.443,32	206	461.679,498 497.458,794	16.22 2	206	461.679,498 497.458,794	207	461.684,492 497.479,445	21.24 6	207	461.684,492 497.479,445	208	461.685,561 497.487,027	7.657
208	461.685,561 497.487,027	209	461.685,25 497.495,996	8.974	209	461.685,25 497.495,996	210	461.687,529 497.500,17	4.756	210	461.687,529 497.500,17	211	461.694,677 497.507,958	10.57 1
211	461.694,677 497.507,958	212	461.696,369 497.511,546	3.967	212	461.696,369 497.511,546	213	461.696,024 497.514,719	3.192	213	461.696,024 497.514,719	214	461.690,502 497.524,152	10.93
214	461.690,502 497.524,152	215	461.679,224 497.534,403	15.24 1	215	461.679,224 497.534,403	216	461.675,107 497.543,812	10.27	216	461.675,107 497.543,812	217	461.669,204 497.554,989	12.64

Punct început	X / Y	Punct sfârșit	X / Y	Lungime segment	Punct început	X / Y	Punct sfârșit	X / Y	Lungime segment	Punct început	X / Y	Punct sfârșit	X / Y	Lungime segment
217	461.669,204 497.554,989	218	461.666,852 497.562,36	7.737	218	461.666,852 497.562,36	219	461.664,746 497.572,641	10.494	219	461.664,746 497.572,641	1	461.661,775 497.577,696	5.864

\*\* Lungimile segmentelor sunt determinate în planul de proiecție Stereo 70 și sunt rotunjite la 1 milimetru.

\*\*\* Distanța dintre puncte este formată din segmente cumulate ce sunt mai mici decât valoarea 1 milimetru.

Neutilizabil în Circuitul Civil



**DATE DESPRE IMOBILUL NR. 5764**

Oficiul de Cadastru și Publicitate Imobiliară SIBIU  
Biroul de Cadastru și Publicitate Imobiliară Agnita

**A. Partea I. Descrierea imobilului**

TEREN Extravilan

Adresa: Jud. Sibiu

Nr. Crt	Nr cadastral Nr. topografic	Suprafața* (mp)	Observații / Referințe
A1		313.500	Sector cadastral:113 Teren neimprejmuit;

**B. Partea II. Proprietari și acte**

Inscrieri privitoare la dreptul de proprietate și alte drepturi reale	Referințe
/	
Act Normativ nr. 1705, din 29/11/2006 emis de GUVERNUL ROMÂNIEI (HG);	
B1	A1
Intabulare, drept de PROPRIETATE, dobandit prin Lege, cota actuala 1/1	
1) STATUL ROMÂN - DOMENIUL PUBLIC, CIF:9999999999999	
Act Normativ nr. 46, din 19/03/2008 emis de PARLAMENTUL ROMÂNIEI (+ Adeverința nr. 2878/12.06.2024 emisă de Regia Națională a Pădurilor);	
B2	A1
Intabulare, drept de ADMINISTRARE, dobandit prin Lege, cota actuala 1/1	
1) REGIA NAȚIONALĂ A PĂDURILOR - ROMSILVA PRIN OCOLUL SILVIC AGNITA, CIF:1590120	

**C. Partea III. SARCINI .**

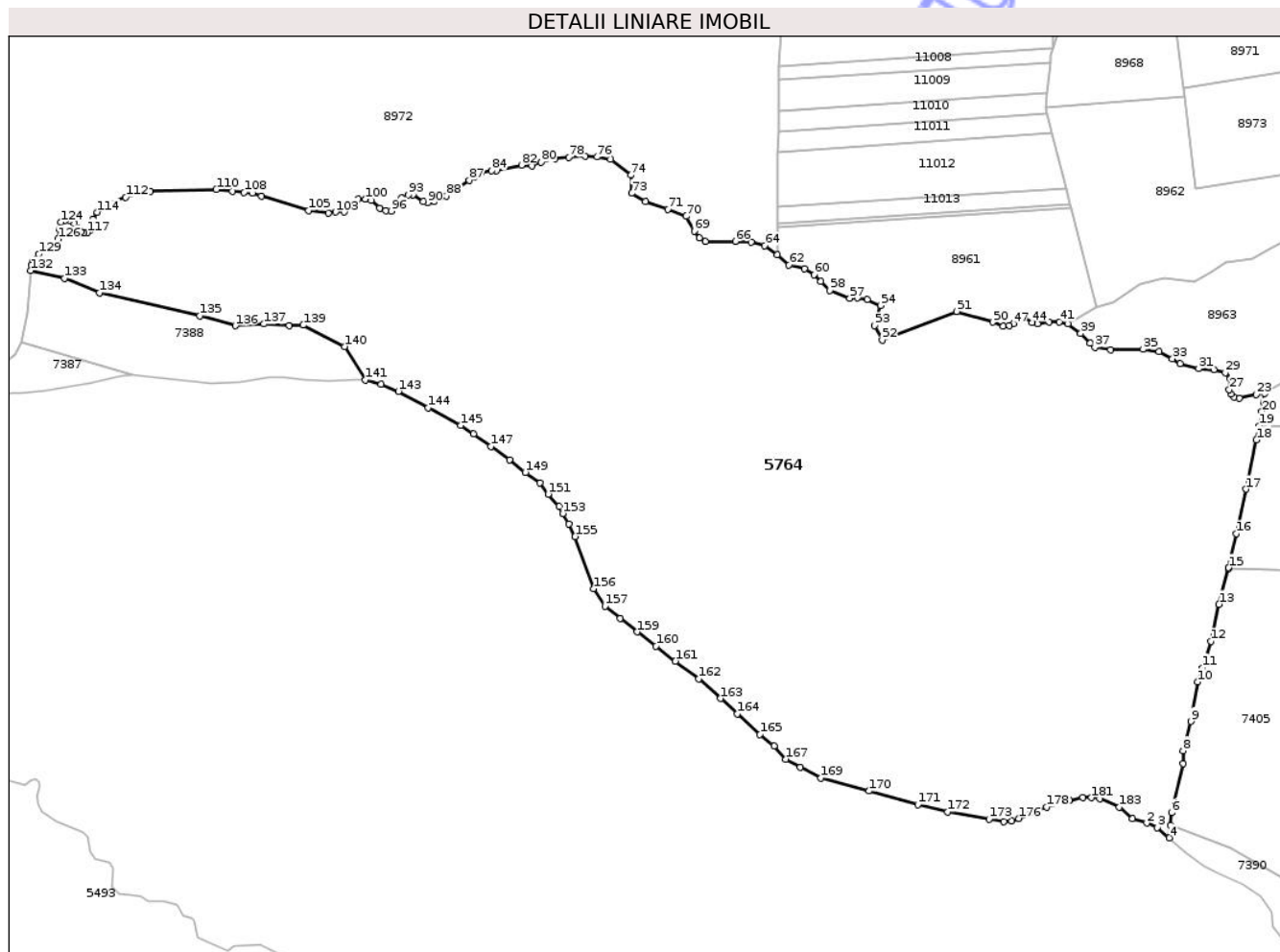
Inscrieri privind dezmembramintele dreptului de proprietate, drepturi reale de garanție și sarcini	Referințe
NU SUNT	

## Anexa Nr. 1 La Partea I

## Teren

Nr cadastral	Suprafața (mp)*	Observații / Referințe
	313.500	

\* Suprafața este determinată în planul de proiecție Stereo 70.



## Date referitoare la teren

Crt	Categorie folosință	Intra vilan	Suprafața (mp)	Tarla	Parcelă	Nr. topo	Observații / Referințe
1	padure	NU	313.500	101	3981/1, 3983	-	UA 146

## Lungime Segmente

1) Valorile lungimilor segmentelor sunt obținute din proiecție în plan.

Punct început	X / Y	Punct sfârșit	X / Y	Lungime segment	Punct început	X / Y	Punct sfârșit	X / Y	Lungime segment	Punct început	X / Y	Punct sfârșit	X / Y	Lungime segment
1	463.017,821 496.976,686	2	463.030,864 496.972,516	13.69 4	2	463.030,864 496.972,516	3	463.040,254 496.968,607	10.17 2	3	463.040,254 496.968,607	4	463.050,948 496.959,484	14.05 7
4	463.050,948 496.959,484	5	463.051,911 496.970,679	11.23 6	5	463.051,911 496.970,679	6	463.052,874 496.981,874	11.23 6	6	463.052,874 496.981,874	7	463.063,568 497.025,427	44.84 7
7	463.063,568 497.025,427	8	463.063,363 497.037,192	11.76 7	8	463.063,363 497.037,192	9	463.070,533 497.063,254	27.03	9	463.070,533 497.063,254	10	463.076,266 497.098,55	35.75 9
10	463.076,266 497.098,55	11	463.080,495 497.111,33	13.46 2	11	463.080,495 497.111,33	12	463.088,247 497.134,756	24.67 5	12	463.088,247 497.134,756	13	463.095,413 497.167,903	33.91 3
13	463.095,413 497.167,903	14	463.103,76 497.199,546	32.72 6	14	463.103,76 497.199,546	15	463.104,019 497.200,525	1.013	15	463.104,019 497.200,525	16	463.110,882 497.230,975	31.21 4
16	463.110,882 497.230,975	17	463.119,481 497.270,875	40.81 6	17	463.119,481 497.270,875	18	463.128,804 497.314,727	44.83 2	18	463.128,804 497.314,727	19	463.131,262 497.327,336	12.84 6

Punct început	X / Y	Punct sfârșit	X / Y	Lungime segment	Punct început	X / Y	Punct sfârșit	X / Y	Lungime segment	Punct început	X / Y	Punct sfârșit	X / Y	Lungime segment
19	463.131,262 497.327,336	20	463.133,721 497.339,945	12.847	20	463.133,721 497.339,945	21	463.134,998 497.348,051	8.206	21	463.134,998 497.348,051	22	463.136,276 497.356,158	8.206
22	463.136,276 497.356,158	23	463.128,565 497.355,445	7.744	23	463.128,565 497.355,445	24	463.113,37 497.352,312	15.514	24	463.113,37 497.352,312	25	463.108,695 497.353,109	4.743
25	463.108,695 497.353,109	26	463.105,879 497.355,87	3.944	26	463.105,879 497.355,87	27	463.104,445 497.359,799	4.183	27	463.104,445 497.359,799	28	463.105,653 497.369,122	9.401
28	463.105,653 497.369,122	29	463.100,977 497.374,644	7.236	29	463.100,977 497.374,644	30	463.091,042 497.377,67	10.386	30	463.091,042 497.377,67	31	463.077,123 497.378,361	13.937
31	463.077,123 497.378,361	32	463.060,399 497.382,727	17.285	32	463.060,399 497.382,727	33	463.053,812 497.387,294	8.016	33	463.053,812 497.387,294	34	463.041,805 497.393,612	13.568
34	463.041,805 497.393,612	35	463.027,62 497.395,736	14.343	35	463.027,62 497.395,736	36	462.998,357 497.395,21	29.267	36	462.998,357 497.395,21	37	462.984,332 497.397,334	14.185
37	462.984,332 497.397,334	38	462.980,159 497.401,392	5.821	38	462.980,159 497.401,392	39	462.971,711 497.409,834	11.943	39	462.971,711 497.409,834	40	462.960,183 497.418,383	14.352
40	462.960,183 497.418,383	41	462.952,532 497.420,295	7.886	41	462.952,532 497.420,295	42	462.943,341 497.420,295	9.191	42	462.943,341 497.420,295	43	462.933,088 497.418,489	10.411
43	462.933,088 497.418,489	44	462.928,466 497.419,604	4.755	44	462.928,466 497.419,604	45	462.919,137 497.425,886	11.247	45	462.919,137 497.425,886	46	462.916,693 497.425,94	2.444
46	462.916,693 497.425,94	47	462.911,593 497.418,665	8.884	47	462.911,593 497.418,665	48	462.907,662 497.416,754	4.372	48	462.907,662 497.416,754	49	462.902,296 497.416,541	5.37
49	462.902,296 497.416,541	50	462.892,945 497.419,886	9.931	50	462.892,945 497.419,886	51	462.860,724 497.429,577	33.646	51	462.860,724 497.429,577	52	462.794,219 497.403,998	71.255
52	462.794,219 497.403,998	53	462.787,185 497.416,788	14.596	53	462.787,185 497.416,788	54	462.792,873 497.434,912	18.996	54	462.792,873 497.434,912	55	462.780,681 497.440,081	13.243
55	462.780,681 497.440,081	56	462.772,021 497.441,992	8.868	56	462.772,021 497.441,992	57	462.765,168 497.441,355	6.883	57	462.765,168 497.441,355	58	462.747,459 497.448,364	19.045
58	462.747,459 497.448,364	59	462.739,437 497.456,435	11.38	59	462.739,437 497.456,435	60	462.733,204 497.462,305	8.562	60	462.733,204 497.462,305	61	462.724,703 497.467,721	10.079
61	462.724,703 497.467,721	62	462.710,886 497.470,968	14.193	62	462.710,886 497.470,968	63	462.700,208 497.480,314	14.19	63	462.700,208 497.480,314	64	462.689,147 497.488,203	13.586
64	462.689,147 497.488,203	65	462.677,014 497.491,267	12.514	65	462.677,014 497.491,267	66	462.663,007 497.492,245	14.041	66	462.663,007 497.492,245	67	462.636,307 497.492,246	26.701
67	462.636,307 497.492,246	68	462.630,716 497.494,998	6.232	68	462.630,716 497.494,998	69	462.626,126 497.501,42	7.893	69	462.626,126 497.501,42	70	462.618,94 497.514,559	14.977
70	462.618,94 497.514,559	71	462.602,376 497.520,596	17.63	71	462.602,376 497.520,596	72	462.582,409 497.527,418	21.1	72	462.582,409 497.527,418	73	462.569,976 497.535,091	14.61
73	462.569,976 497.535,091	74	462.569,404 497.551,216	16.136	74	462.569,404 497.551,216	75	462.551,388 497.565,267	22.847	75	462.551,388 497.565,267	76	462.539,122 497.567,436	12.456
76	462.539,122 497.567,436	77	462.528,775 497.567,936	10.359	77	462.528,775 497.567,936	78	462.513,755 497.567,352	15.031	78	462.513,755 497.567,352	79	462.501,348 497.566,267	12.455
79	462.501,348 497.566,267	80	462.489,082 497.563,015	12.69	80	462.489,082 497.563,015	81	462.481,071 497.559,429	8.777	81	462.481,071 497.559,429	82	462.471,725 497.560,179	9.376
82	462.471,725 497.560,179	83	462.449,415 497.555,092	22.883	83	462.449,415 497.555,092	84	462.445,064 497.555,128	4.351	84	462.445,064 497.555,128	85	462.435,747 497.553,411	9.475
85	462.435,747 497.553,411	86	462.429,778 497.549,978	6.886	86	462.429,778 497.549,978	87	462.424,82 497.546,833	5.871	87	462.424,82 497.546,833	88	462.404,202 497.532,681	25.008
88	462.404,202 497.532,681	89	462.393,768 497.527,703	11.561	89	462.393,768 497.527,703	90	462.387,628 497.526,716	6.219	90	462.387,628 497.526,716	91	462.383,892 497.527,832	3.899
91	462.383,892 497.527,832	92	462.374,373 497.533,84	11.257	92	462.374,373 497.533,84	93	462.370,423 497.533,883	3.951	93	462.370,423 497.533,883	94	462.364,153 497.530,708	7.028
94	462.364,153 497.530,708	95	462.358,4 497.523,97	8.86	95	462.358,4 497.523,97	96	462.355,246 497.519,225	5.698	96	462.355,246 497.519,225	97	462.350,351 497.519,74	4.922
97	462.350,351 497.519,74	98	462.344,683 497.521,843	6.045	98	462.344,683 497.521,843	99	462.337,254 497.528,58	10.029	99	462.337,254 497.528,58	100	462.332,23 497.529,868	5.186
100	462.332,23 497.529,868	101	462.325,403 497.529,782	6.828	101	462.325,403 497.529,782	102	462.313,315 497.518,358	16.632	102	462.313,315 497.518,358	103	462.305,414 497.518,315	7.901
103	462.305,414 497.518,315	104	462.298,802 497.517,2	6.706	104	462.298,802 497.517,2	105	462.281,358 497.519,637	17.613	105	462.281,358 497.519,637	106	462.239,153 497.532,426	44.101
106	462.239,153 497.532,426	107	462.230,856 497.535,303	8.781	107	462.230,856 497.535,303	108	462.223,654 497.535,743	7.215	108	462.223,654 497.535,743	109	462.213,154 497.536,952	10.57
109	462.213,154 497.536,952	110	462.198,805 497.538,49	14.431	110	462.198,805 497.538,49	111	462.139,469 497.537,088	59.352	111	462.139,469 497.537,088	112	462.117,724 497.531,527	22.446
112	462.117,724 497.531,527	113	462.100,956 497.524,878	18.038	113	462.100,956 497.524,878	114	462.092,306 497.518,097	10.991	114	462.092,306 497.518,097	115	462.088,128 497.512,053	7.348
115	462.088,128 497.512,053	116	462.086,259 497.502,218	10.011	116	462.086,259 497.502,218	117	462.083,565 497.499,91	3.547	117	462.083,565 497.499,91	118	462.079,991 497.499,36	3.615

Punct început	X / Y	Punct sfârșit	X / Y	Lungime segment	Punct început	X / Y	Punct sfârșit	X / Y	Lungime segment	Punct început	X / Y	Punct sfârșit	X / Y	Lungime segment
118	462.079,991 497.499,36	119	462.077,462 497.500,679	2.852	119	462.077,462 497.500,679	120	462.074,879 497.503,866	4.103	120	462.074,879 497.503,866	121	462.071,58 497.508,316	5.54
121	462.071,58 497.508,316	122	462.067,512 497.510,954	4.848	122	462.067,512 497.510,954	123	462.063,389 497.511,064	4.125	123	462.063,389 497.511,064	124	462.059,98 497.509,25	3.861
124	462.059,98 497.509,25	125	462.058,468 497.503,073	6.359	125	462.058,468 497.503,073	126	462.057,094 497.494,117	9.061	126	462.057,094 497.494,117	127	462.053,026 497.488,787	6.705
127	462.053,026 497.488,787	128	462.048,408 497.485,161	5.872	128	462.048,408 497.485,161	129	462.039,83 497.480,668	9.683	129	462.039,83 497.480,668	130	462.034,191 497.474,328	8.485
130	462.034,191 497.474,328	131	462.033,178 497.471,114	3.37	131	462.033,178 497.471,114	132	462.032,708 497.466,027	5.108	132	462.032,708 497.466,027	133	462.062,913 497.459,013	31.009
133	462.062,913 497.459,013	134	462.094,24 497.446,313	33.803	134	462.094,24 497.446,313	135	462.183,98 497.425,53	92.115	135	462.183,98 497.425,53	136	462.215,658 497.416,782	32.864
136	462.215,658 497.416,782	137	462.241,181 497.418,252	25.565	137	462.241,181 497.418,252	138	462.263,72 497.416,974	22.574	138	462.263,72 497.416,974	139	462.276,349 497.417,214	12.632
139	462.276,349 497.417,214	140	462.313,332 497.398,243	41.565	140	462.313,332 497.398,243	141	462.332,023 497.368,158	35.418	141	462.332,023 497.368,158	142	462.346,109 497.364,51	14.551
142	462.346,109 497.364,51	143	462.361,63 497.358,254	16.734	143	462.361,63 497.358,254	144	462.388,236 497.343,658	30.347	144	462.388,236 497.343,658	145	462.417,323 497.327,76	33.148
145	462.417,323 497.327,76	146	462.428,799 497.320,201	13.742	146	462.428,799 497.320,201	147	462.444,189 497.308,994	19.038	147	462.444,189 497.308,994	148	462.460,884 497.297,005	20.554
148	462.460,884 497.297,005	149	462.475,101 497.285,798	18.103	149	462.475,101 497.285,798	150	462.487,884 497.276,415	15.857	150	462.487,884 497.276,415	151	462.495,449 497.266,25	12.671
151	462.495,449 497.266,25	152	462.505,1 497.255,303	14.594	152	462.505,1 497.255,303	153	462.508,492 497.249,049	7.115	153	462.508,492 497.249,049	154	462.513,968 497.239,925	10.64
154	462.513,968 497.239,925	155	462.519,578 497.228,458	12.766	155	462.519,578 497.228,458	156	462.536,01 497.181,805	49.462	156	462.536,01 497.181,805	157	462.546,315 497.166,428	18.511
157	462.546,315 497.166,428	158	462.559,881 497.155,481	17.432	158	462.559,881 497.155,481	159	462.575,01 497.143,231	19.466	159	462.575,01 497.143,231	160	462.591,966 497.130,72	21.072
160	462.591,966 497.130,72	161	462.609,312 497.117,167	22.013	161	462.609,312 497.117,167	162	462.630,183 497.101,268	26.237	162	462.630,183 497.101,268	163	462.649,748 497.083,807	26.224
163	462.649,748 497.083,807	164	462.664,485 497.069,993	20.2	164	462.664,485 497.069,993	165	462.684,833 497.051,749	27.329	165	462.684,833 497.051,749	166	462.697,616 497.041,584	16.332
166	462.697,616 497.041,584	167	462.708,049 497.029,595	15.893	167	462.708,049 497.029,595	168	462.720,701 497.022,297	14.606	168	462.720,701 497.022,297	169	462.739,485 497.012,653	21.115
169	462.739,485 497.012,653	170	462.782,395 497.001,186	44.416	170	462.782,395 497.001,186	171	462.825,959 496.988,936	45.254	171	462.825,959 496.988,936	172	462.852,697 496.982,42	27.52
172	462.852,697 496.982,42	173	462.889,737 496.976,164	37.565	173	462.889,737 496.976,164	174	462.902,78 496.973,819	13.252	174	462.902,78 496.973,819	175	462.910,085 496.974,601	7.346
175	462.910,085 496.974,601	176	462.916,346 496.976,686	6.6	176	462.916,346 496.976,686	177	462.927,04 496.982,16	12.013	177	462.927,04 496.982,16	178	462.941,257 496.986,851	14.971
178	462.941,257 496.986,851	179	462.961,605 496.992,845	21.212	179	462.961,605 496.992,845	180	462.973,602 496.995,192	12.225	180	462.973,602 496.995,192	181	462.981,43 496.995,192	7.827
181	462.981,43 496.995,192	182	462.988,994 496.994,409	7.605	182	462.988,994 496.994,409	183	463.006,341 496.986,851	18.922	183	463.006,341 496.986,851	1	463.017,821 496.976,686	15.333

\*\* Lungimile segmentelor sunt determinate în planul de proiecție Stereo 70 și sunt rotunjite la 1 milimetru.

\*\*\* Distanța dintre puncte este formată din segmente cumulate ce sunt mai mici decât valoarea 1 milimetru.