

**DATE DESPRE IMOBILUL NR. 1909**

Oficiul de Cadastru și Publicitate Imobiliară SIBIU  
Biroul de Cadastru și Publicitate Imobiliară Agnita

**A. Partea I. Descrierea imobilului**

TEREN Extravilan

Adresa: Jud. Sibiu

Nr. Crt	Nr cadastral Nr. topografic	Suprafața* (mp)	Observații / Referințe
A1		8.324	Sector cadastral:2 Teren neimprejmuit;

**B. Partea II. Proprietari și acte**

Inscrieri privitoare la dreptul de proprietate și alte drepturi reale		Referințe
/		
Act Notarial nr. 882, din 08/05/2009 emis de NP BARBU LENUȚA (act de partaj);		
B1	Intabulare, drept de PROPRIETATE, dobandit prin Conventie, cota actuala 1/3 1) GHEBENEL MARIOARA	A1
B2	Intabulare, drept de PROPRIETATE, dobandit prin Conventie, cota actuala 1/3 1) GHEBENEL PETRU	A1
B3	Intabulare, drept de PROPRIETATE, dobandit prin Conventie, cota actuala 1/3 1) GHEBENEL SEVERICA	A1

**C. Partea III. SARCINI .**

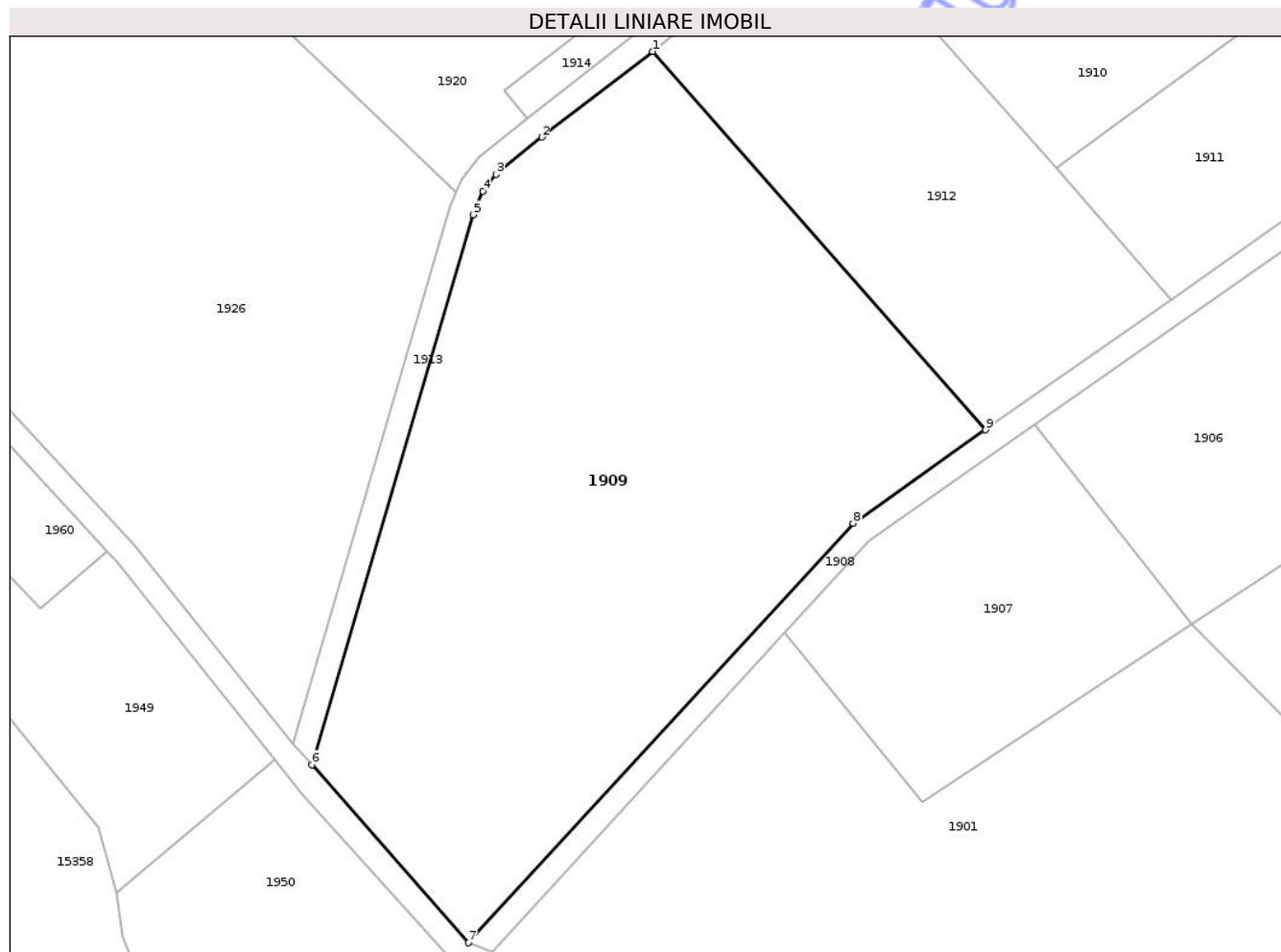
Inscrieri privind dezmembramintele dreptului de proprietate, drepturi reale de garanție și sarcini	Referințe
NU SUNT	

## Anexa Nr. 1 La Partea I

## Teren

Nr cadastral	Suprafața (mp)*	Observații / Referințe
	8.324	

\* Suprafața este determinată în planul de proiecție Stereo 70.



## Date referitoare la teren

Crt	Categorie folosință	Intra vilan	Suprafața (mp)	Tarla	Parcelă	Nr. topo	Observații / Referințe
1	arabil	NU	8.324	5	192/1/1	-	

## Lungime Segmente

1) Valorile lungimilor segmentelor sunt obținute din proiecție în plan.

Punct început	X / Y	Punct sfârșit	X / Y	Lungime segment (** (m)
1	463.165,833 507.218,263	2	463.147,278 507.203,963	23.426
2	463.147,278 507.203,963	3	463.139,633 507.197,711	9.876
3	463.139,633 507.197,711	4	463.137,427 507.194,94	3.541
4	463.137,427 507.194,94	5	463.135,763 507.190,994	4.282
5	463.135,763 507.190,994	6	463.108,794 507.099,069	95.8

Punct început	X / Y	Punct sfârșit	X / Y	Lungime segment (** (m)
6	463.108,794 507.099,069	7	463.134,994 507.069,328	39.635
7	463.134,994 507.069,328	8	463.199,342 507.139,444	95.169
8	463.199,342 507.139,444	9	463.221,53 507.155,038	27.119
9	463.221,53 507.155,038	1	463.165,833 507.218,263	84.259

\*\* Lungimile segmentelor sunt determinate în planul de proiecție Stereo 70 și sunt rotunjite la 1 milimetru.

\*\*\* Distanța dintre puncte este formată din segmente cumulate ce sunt mai mici decât valoarea 1 milimetru.

Neutilizabil în Circuitul Civil



**DATE DESPRE IMOBILUL NR. 1910**

Oficiul de Cadastru și Publicitate Imobiliară SIBIU  
Biroul de Cadastru și Publicitate Imobiliară Agnita

**A. Partea I. Descrierea imobilului**

TEREN Extravilan

Adresa: Jud. Sibiu

Nr. Crt	Nr cadastral Nr. topografic	Suprafața* (mp)	Observații / Referințe
A1		7.076	Sector cadastral:2 Teren neimprejmuit;

**B. Partea II. Proprietari și acte**

Inscrieri privitoare la dreptul de proprietate și alte drepturi reale	Referințe
/	
Act Administrativ nr. 745/21, din 19/12/1995 emis de CJPSDPAT SIBIU (titlu de proprietate);	
B1	A1
Intabulare, drept de PROPRIETATE, dobandit prin Reconstituire, cota actuala 1/1 1) GHEBENEI PETRU, LIPSĂ CNP	

**C. Partea III. SARCINI .**

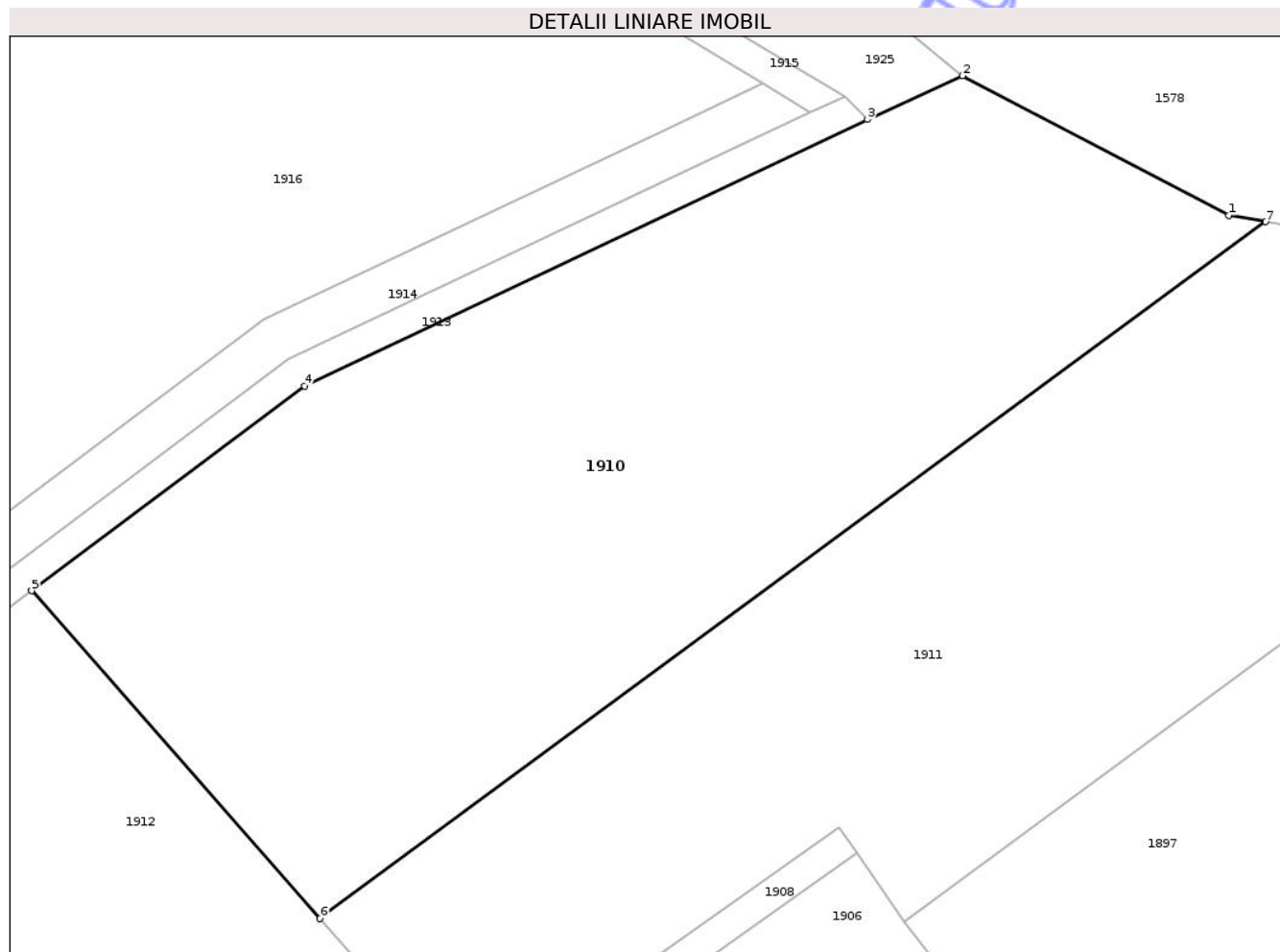
Inscrieri privind dezmembramintele dreptului de proprietate, drepturi reale de garanție și sarcini	Referințe
NU SUNT	

## Anexa Nr. 1 La Partea I

## Teren

Nr cadastral	Suprafața (mp)*	Observații / Referințe
	7.076	

\* Suprafața este determinată în planul de proiecție Stereo 70.



## Date referitoare la teren

Crt	Categorie folosință	Intra vilan	Suprafața (mp)	Tarla	Parcelă	Nr. topo	Observații / Referințe
1	arabil	NU	7.076	5	192/1/2	-	

## Lungime Segmente

1) Valorile lungimilor segmentelor sunt obținute din proiecție în plan.

Punct început	X / Y	Punct sfârșit	X / Y	Lungime segment (** (m)
1	463.350,63 507.289,384	2	463.316,234 507.307,376	38.819
2	463.316,234 507.307,376	3	463.303,966 507.301,726	13.506
3	463.303,966 507.301,726	4	463.231,3 507.267,389	80.37
4	463.231,3 507.267,389	5	463.196,062 507.240,978	44.037
5	463.196,062 507.240,978	6	463.233,289 507.198,72	56.317

Punct început	X / Y	Punct sfârșit	X / Y	Lungime segment (** (m)
6	463.233,289 507.198,72	7	463.355,38 507.288,56	151.584
7	463.355,38 507.288,56	1	463.350,63 507.289,384	4.821

\*\* Lungimile segmentelor sunt determinate în planul de proiecție Stereo 70 și sunt rotunjite la 1 milimetru.

\*\*\* Distanța dintre puncte este formată din segmente cumulate ce sunt mai mici decât valoarea 1 milimetru.

Neutilizabil în Circuitul Civil



**DATE DESPRE IMOBILUL NR. 1911**

Oficiul de Cadastru și Publicitate Imobiliară SIBIU  
Biroul de Cadastru și Publicitate Imobiliară Agnita

**A. Partea I. Descrierea imobilului**

TEREN Extravilan

Adresa: Jud. Sibiu

Nr. Crt	Nr cadastral Nr. topografic	Suprafața* (mp)	Observații / Referințe
A1		6.789	Sector cadastral:2 Teren neimprejmuit;

**B. Partea II. Proprietari și acte**

Inscrieri privitoare la dreptul de proprietate și alte drepturi reale	Referințe
/	
Act Administrativ nr. 661/21, din 05/07/1995 emis de CJPSDPAT SIBIU (titlu de proprietate);	
B1	A1
Intabulare, drept de PROPRIETATE, dobandit prin Constituire, cota actuala 1/1	
1) CĂLDĂRAR LENUȚA, LIPSĂ CNP	

**C. Partea III. SARCINI .**

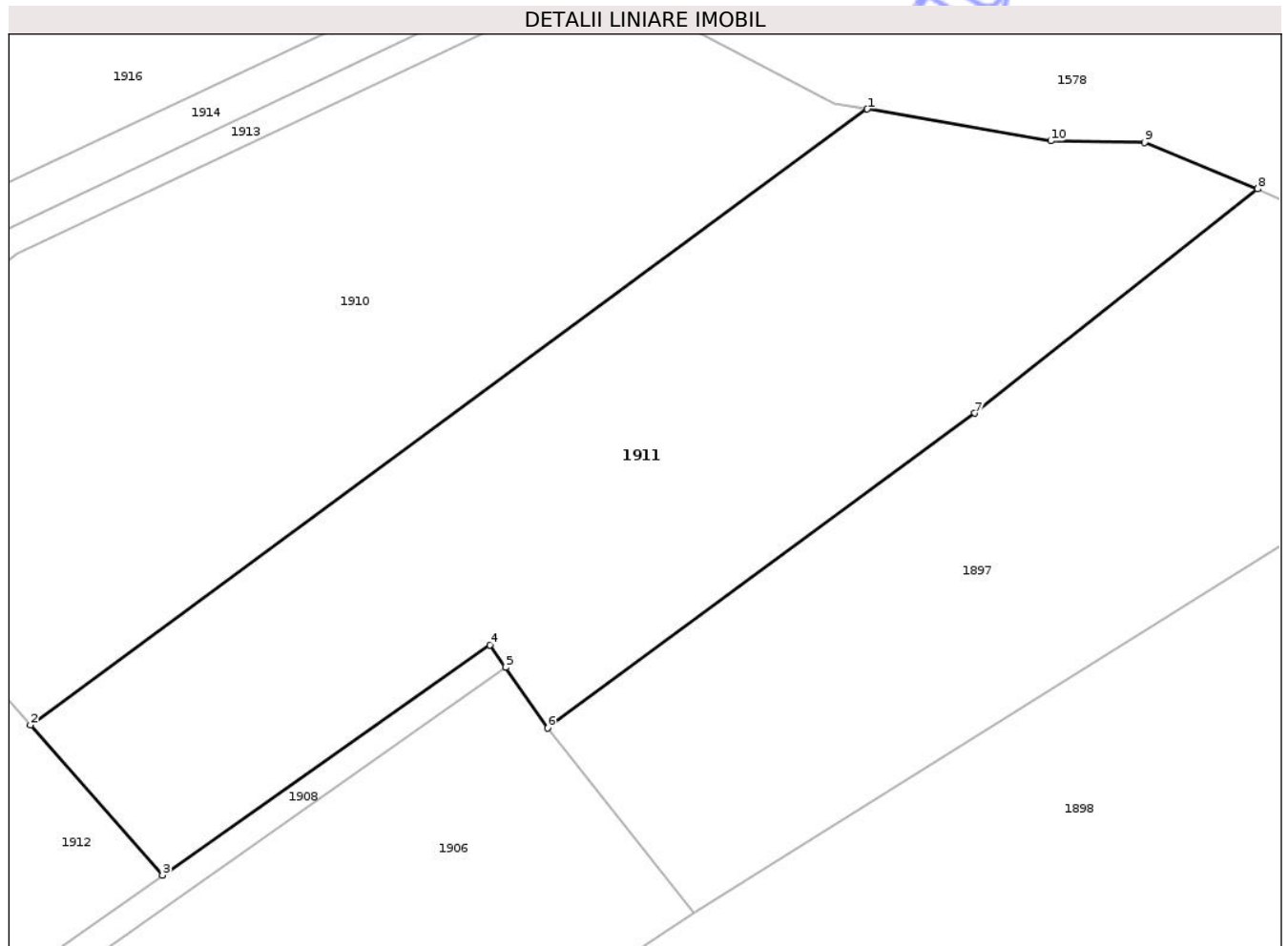
Inscrieri privind dezmembramintele dreptului de proprietate, drepturi reale de garanție și sarcini	Referințe
NU SUNT	

## Anexa Nr. 1 La Partea I

## Teren

Nr cadastral	Suprafața (mp)*	Observații / Referințe
	6.789	

\* Suprafața este determinată în planul de proiecție Stereo 70.



## Date referitoare la teren

Crt	Categorie folosință	Intra vilan	Suprafața (mp)	Tarla	Parcelă	Nr. topo	Observații / Referințe
1	arabil	NU	6.789	5	192/2	-	

## Lungime Segmente

1) Valorile lungimilor segmentelor sunt obținute din proiecție în plan.

Punct început	X / Y	Punct sfârșit	X / Y	Lungime segment (** (m)
1	463.355,38 507.288,56	2	463.233,289 507.198,72	151.584
2	463.233,289 507.198,72	3	463.252,559 507.176,845	29.152
3	463.252,559 507.176,845	4	463.300,33 507.210,417	58.388
4	463.300,33 507.210,417	5	463.302,63 507.207,144	4.0
5	463.302,63 507.207,144	6	463.308,734 507.198,305	10.742

Punct început	X / Y	Punct sfârșit	X / Y	Lungime segment (** (m)
6	463.308,734 507.198,305	7	463.371,094 507.244,192	77.424
7	463.371,094 507.244,192	8	463.412,328 507.276,915	52.64
8	463.412,328 507.276,915	9	463.395,84 507.283,696	17.827
9	463.395,84 507.283,696	10	463.382,165 507.283,917	13.677
10	463.382,165 507.283,917	1	463.355,38 507.288,56	27.184

\*\* Lungimile segmentelor sunt determinate în planul de proiecție Stereo 70 și sunt rotunjite la 1 milimetru.

\*\*\* Distanța dintre puncte este formată din segmente cumulate ce sunt mai mici decât valoarea 1 milimetru.

Neutilizabil în Circuitul Civil



**DATE DESPRE IMOBILUL NR. 1912**

Oficiul de Cadastru și Publicitate Imobiliară SIBIU  
Biroul de Cadastru și Publicitate Imobiliară Agnita

**A. Partea I. Descrierea imobilului**

TEREN Extravilan

Adresa: Jud. Sibiu

Nr. Crt	Nr cadastral Nr. topografic	Suprafața* (mp)	Observații / Referințe
A1		3.200	Sector cadastral:2 Teren neimprejmuit;

**B. Partea II. Proprietari și acte**

Inscrieri privitoare la dreptul de proprietate și alte drepturi reale		Referințe
/		
Act Notarial nr. 882, din 08/05/2009 emis de NP BARBU LENUȚA (act de partaj);		
B1	Intabulare, drept de PROPRIETATE, dobandit prin Conventie, cota actuala 1/3 1) GHEBENEL MARIOARA	A1
B2	Intabulare, drept de PROPRIETATE, dobandit prin Conventie, cota actuala 1/3 1) GHEBENEL PETRU	A1
B3	Intabulare, drept de PROPRIETATE, dobandit prin Conventie, cota actuala 1/3 1) GHEBENEL SEVERICA	A1

**C. Partea III. SARCINI .**

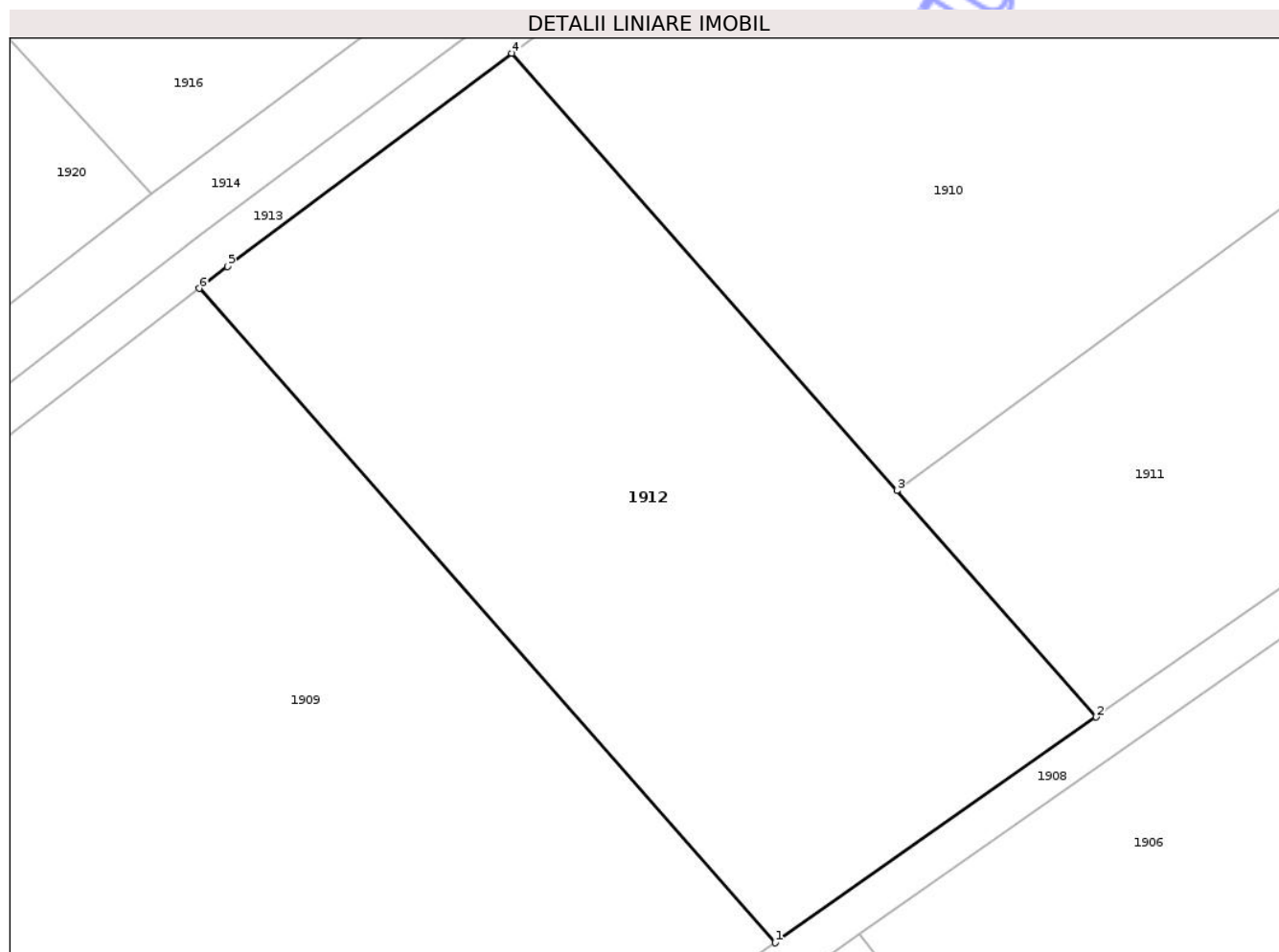
Inscrieri privind dezmembramintele dreptului de proprietate, drepturi reale de garanție și sarcini	Referințe
NU SUNT	

## Anexa Nr. 1 La Partea I

## Teren

Nr cadastral	Suprafața (mp)*	Observații / Referințe
	3.200	

\* Suprafața este determinată în planul de proiecție Stereo 70.



## Date referitoare la teren

Crt	Categorie folosință	Intra vilan	Suprafața (mp)	Tarla	Parcelă	Nr. topo	Observații / Referințe
1	faneata	NU	3.200	5	193	-	

## Lungime Segmente

1) Valorile lungimilor segmentelor sunt obținute din proiecție în plan.

Punct început	X / Y	Punct sfârșit	X / Y	Lungime segment (** (m)
1	463.221,53 507.155,038	2	463.252,559 507.176,845	37.926
2	463.252,559 507.176,845	3	463.233,289 507.198,72	29.152
3	463.233,289 507.198,72	4	463.196,062 507.240,978	56.317
4	463.196,062 507.240,978	5	463.168,564 507.220,368	34.364
5	463.168,564 507.220,368	6	463.165,833 507.218,263	3.448

Punct început	X / Y	Punct sfârșit	X / Y	Lungime segment (** (m)
6	463.165,833 507.218,263	1	463.221,53 507.155,038	84.259

\*\* Lungimile segmentelor sunt determinate în planul de proiecție Stereo 70 și sunt rotunjite la 1 milimetru.

\*\*\* Distanța dintre puncte este formată din segmente cumulate ce sunt mai mici decât valoarea 1 milimetru.

Neutilizabil în Circuitul Civil



**DATE DESPRE IMOBILUL NR. 1913**

Oficiul de Cadastru și Publicitate Imobiliară SIBIU  
Biroul de Cadastru și Publicitate Imobiliară Agnita

**A. Partea I. Descrierea imobilului**

TEREN Extravilan

Adresa: Jud. Sibiu

Nr. Crt	Nr cadastral Nr. topografic	Suprafața* (mp)	Observații / Referințe
A1		1.195	Sector cadastral:2 Teren neimprejmuit;

**B. Partea II. Proprietari și acte**

Inscrieri privitoare la dreptul de proprietate și alte drepturi reale	Referințe
/	
Act Normativ nr. 7, din 13/03/1996 emis de PARLAMENTUL ROMÂNIEI (Art. 13, alin. 15);	
B1	Inscrierea provizorie, drept de PROPRIETATE, dobandit prin Lege, cota actuala 1/1
	1) COMUNA BÂRGHIȘ, CIF:4406088, PROPRIETAR NEIDENTIFICAT

**C. Partea III. SARCINI .**

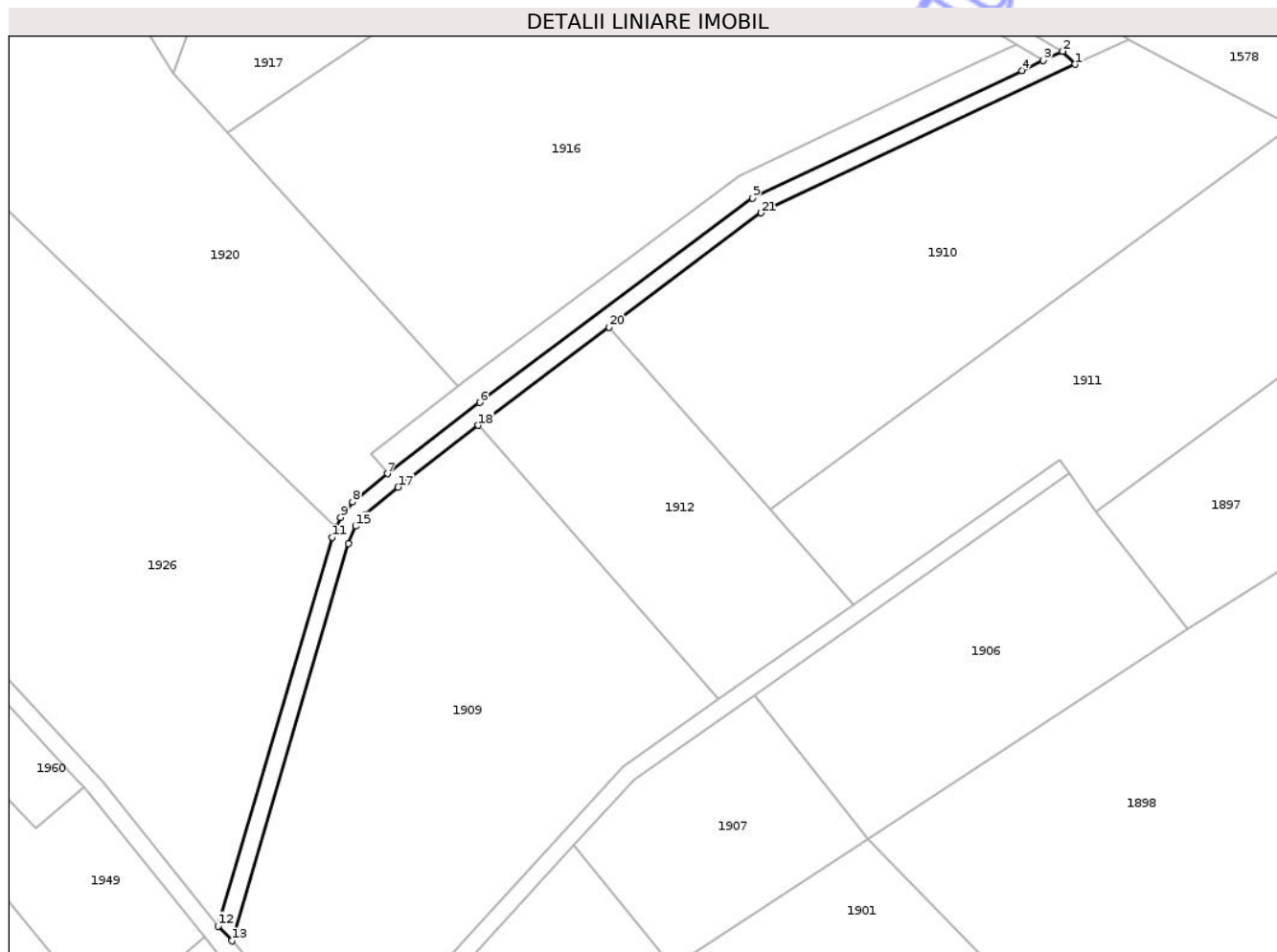
Inscrieri privind dezmembramintele dreptului de proprietate, drepturi reale de garanție și sarcini	Referințe
NU SUNT	

## Anexa Nr. 1 La Partea I

## Teren

Nr cadastral	Suprafața (mp)*	Observații / Referințe
	1.195	

\* Suprafața este determinată în planul de proiecție Stereo 70.



## Date referitoare la teren

Crt	Categorie folosință	Intra vilan	Suprafața (mp)	Tarla	Parcelă	Nr. topo	Observații / Referințe
1	neproductiv	NU	1.195	5	190	-	Taluz

## Lungime Segmente

1) Valorile lungimilor segmentelor sunt obținute din proiecție în plan.

Punct început	X / Y	Punct sfârșit	X / Y	Lungime segment (** (m)
1	463.303,966 507.301,726	2	463.300,995 507.304,746	4.237
3	463.296,601 507.302,67	4	463.291,593 507.300,304	5.539
5	463.229,23 507.270,824	6	463.166,144 507.223,552	78.832
7	463.144,79 507.207,096	8	463.136,77 507.200,536	10.361
9	463.133,955 507.197,002	10	463.132,972 507.194,67	2.53

Punct început	X / Y	Punct sfârșit	X / Y	Lungime segment (** (m)
2	463.300,995 507.304,746	3	463.296,601 507.302,67	4.86
4	463.291,593 507.300,304	5	463.229,23 507.270,824	68.979
6	463.166,144 507.223,552	7	463.144,79 507.207,096	26.959
8	463.136,77 507.200,536	9	463.133,955 507.197,002	4.519
10	463.132,972 507.194,67	11	463.131,988 507.192,339	2.53

Punct început	X / Y	Punct sfârșit	X / Y	Lungime segment (** (m)
11	463.131,988 507.192,339	12	463.105,624 507.102,472	93.654
13	463.108,794 507.099,069	14	463.135,763 507.190,994	95.8
15	463.137,427 507.194,94	16	463.139,633 507.197,711	3.541
17	463.147,278 507.203,963	18	463.165,833 507.218,263	23.426
19	463.168,564 507.220,368	20	463.196,062 507.240,978	34.364
21	463.231,3 507.267,389	1	463.303,966 507.301,726	80.37

Punct început	X / Y	Punct sfârșit	X / Y	Lungime segment (** (m)
12	463.105,624 507.102,472	13	463.108,794 507.099,069	4.651
14	463.135,763 507.190,994	15	463.137,427 507.194,94	4.282
16	463.139,633 507.197,711	17	463.147,278 507.203,963	9.876
18	463.165,833 507.218,263	19	463.168,564 507.220,368	3.448
20	463.196,062 507.240,978	21	463.231,3 507.267,389	44.037

\*\* Lungimile segmentelor sunt determinate în planul de proiecție Stereo 70 și sunt rotunjite la 1 milimetru.

\*\*\* Distanța dintre puncte este formată din segmente cumulate ce sunt mai mici decât valoarea 1 milimetru.

Neutilizabil în Circuit Civil



**DATE DESPRE IMOBILUL NR. 1914**

Oficiul de Cadastru și Publicitate Imobiliară SIBIU  
Biroul de Cadastru și Publicitate Imobiliară Agnita

**A. Partea I. Descrierea imobilului**

TEREN Extravilan

Adresa: Jud. Sibiu

Nr. Crt	Nr cadastral Nr. topografic	Suprafața* (mp)	Observații / Referințe
A1		1.075	Sector cadastral:2 Teren neimprejmuit;

**B. Partea II. Proprietari și acte**

Inscrieri privitoare la dreptul de proprietate și alte drepturi reale	Referințe
/	
Act Normativ nr. 978, din 05/09/2002 emis de GUVERNUL ROMÂNIEI (+ Adeverința nr. 1383/05.03.2025 emisă de Primăria comunei Bârghis);	
B1	A1
Intabulare, drept de PROPRIETATE, dobandit prin Lege, cota actuala 1/1 1) COMUNA BÂRGHIȘ - DOMENIUL PUBLIC, CIF:9999999999999	

**C. Partea III. SARCINI .**

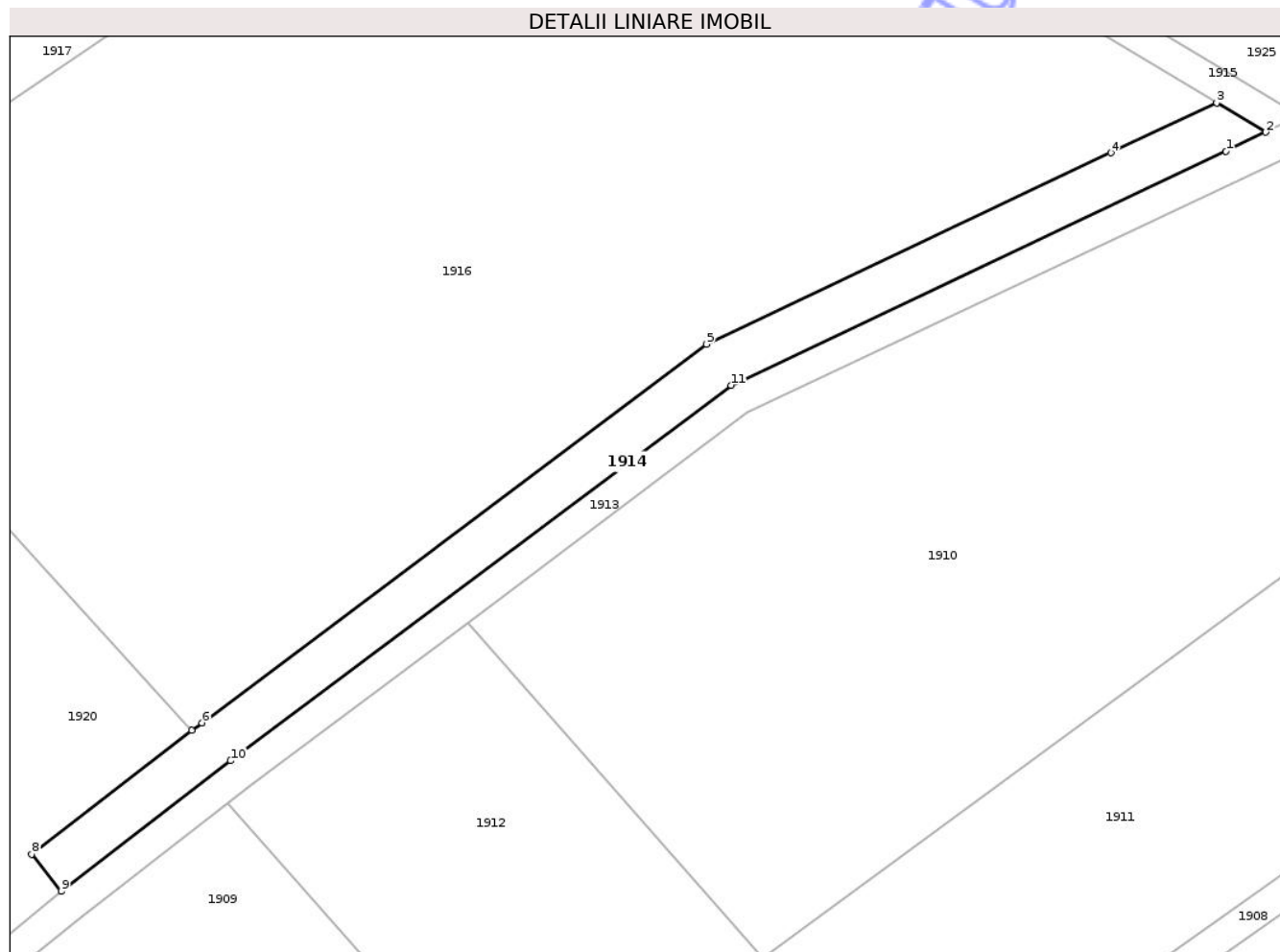
Inscrieri privind dezmembramintele dreptului de proprietate, drepturi reale de garanție și sarcini	Referințe
NU SUNT	

## Anexa Nr. 1 La Partea I

## Teren

Nr cadastral	Suprafața (mp)*	Observații / Referințe
	1.075	

\* Suprafața este determinată în planul de proiecție Stereo 70.



## Date referitoare la teren

Crt	Categorie folosință	Intravilan	Suprafața (mp)	Tarla	Parcelă	Nr. topo	Observații / Referințe
1	drum	NU	1.075	5	191	-	CRT 29

## Lungime Segmente

1) Valorile lungimilor segmentelor sunt obținute din proiecție în plan.

Punct început	X / Y	Punct sfârșit	X / Y	Lungime segment (** (m)
1	463.291,593 507.300,304	2	463.296,601 507.302,67	5.539
2	463.296,601 507.302,67	3	463.290,43 507.306,39	7.206
3	463.290,43 507.306,39	4	463.277,073 507.300,078	14.773
4	463.277,073 507.300,078	5	463.226,112 507.275,998	56.363
5	463.226,112 507.275,998	6	463.162,514 507.228,33	79.48

Punct început	X / Y	Punct sfârșit	X / Y	Lungime segment (** (m)
6	463.162,514 507.228,33	7	463.161,251 507.227,357	1.594
7	463.161,251 507.227,357	8	463.141,059 507.211,796	25.493
8	463.141,059 507.211,796	9	463.144,79 507.207,096	6.001
9	463.144,79 507.207,096	10	463.166,144 507.223,552	26.959
10	463.166,144 507.223,552	11	463.229,23 507.270,824	78.832
11	463.229,23 507.270,824	1	463.291,593 507.300,304	68.979

\*\* Lungimile segmentelor sunt determinate în planul de proiecție Stereo 70 și sunt rotunjite la 1 milimetru.

\*\*\* Distanța dintre puncte este formată din segmente cumulate ce sunt mai mici decât valoarea 1 milimetru.

Neutilizabil în Circuitul Civil



**DATE DESPRE IMOBILUL NR. 1915**

Oficiul de Cadastru și Publicitate Imobiliară SIBIU  
Biroul de Cadastru și Publicitate Imobiliară Agnita

**A. Partea I. Descrierea imobilului**

TEREN Extravilan

Adresa: Jud. Sibiu

Nr. Crt	Nr cadastral Nr. topografic	Suprafața* (mp)	Observații / Referințe
A1		1.818	Sector cadastral:2 Teren neimprejmuit;

**B. Partea II. Proprietari și acte**

Inscrieri privitoare la dreptul de proprietate și alte drepturi reale	Referințe
/	
Act Normativ nr. 978, din 05/09/2002 emis de GUVERNUL ROMÂNIEI (+ Adeverința nr. 1383/05.03.2025 emisă de Primăria comunei Bârghis);	
B1	A1
Intabulare, drept de PROPRIETATE, dobandit prin Lege, cota actuala 1/1 1) COMUNA BÂRGHIȘ - DOMENIUL PUBLIC, CIF:9999999999999	

**C. Partea III. SARCINI .**

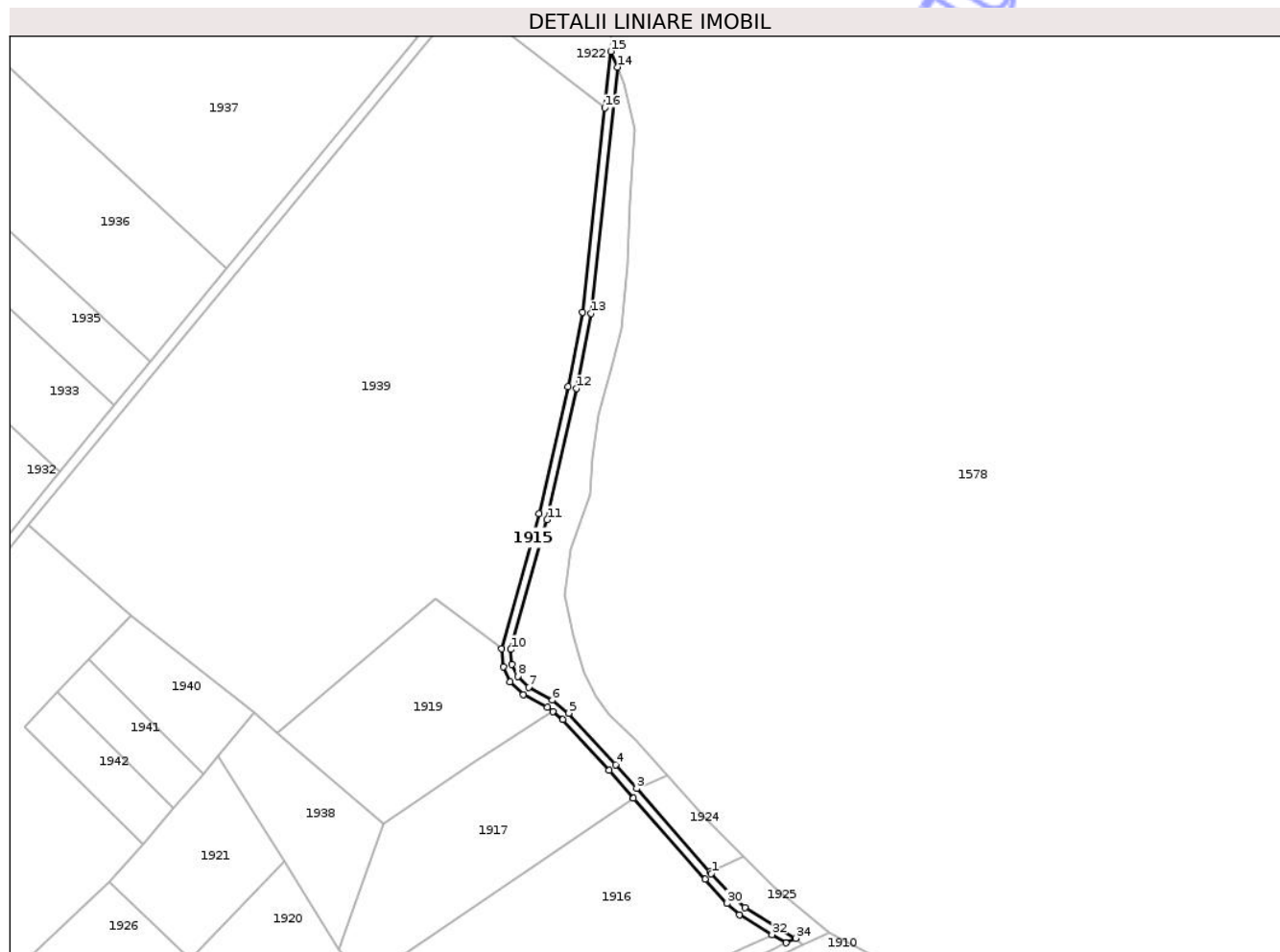
Inscrieri privind dezmembramintele dreptului de proprietate, drepturi reale de garanție și sarcini	Referințe
NU SUNT	

## Anexa Nr. 1 La Partea I

## Teren

Nr cadastral	Suprafața (mp)*	Observații / Referințe
	1.818	

\* Suprafața este determinată în planul de proiecție Stereo 70.



## Date referitoare la teren

Crt	Categorie folosință	Intra vilan	Suprafața (mp)	Tarla	Parcelă	Nr. topo	Observații / Referințe
1	drum	NU	1.818	5	187	-	CRT 28

## Lungime Segmente

1) Valorile lungimilor segmentelor sunt obținute din proiecție în plan.

Punct început	X / Y	Punct sfârșit	X / Y	Lungime segment (** (m)
1	463.263,115 507.333,877	2	463.262,408 507.334,679	1.069
3	463.229,468 507.372,041	4	463.219,94 507.382,847	14.406
5	463.198,895 507.406,017	6	463.191,362 507.411,88	9.546
7	463.180,772 507.417,591	8	463.175,788 507.422,5	6.995
9	463.173,249 507.427,907	10	463.172,714 507.434,622	6.737

Punct început	X / Y	Punct sfârșit	X / Y	Lungime segment (** (m)
2	463.262,408 507.334,679	3	463.229,468 507.372,041	49.809
4	463.219,94 507.382,847	5	463.198,895 507.406,017	31.301
6	463.191,362 507.411,88	7	463.180,772 507.417,591	12.032
8	463.175,788 507.422,5	9	463.173,249 507.427,907	5.973
10	463.172,714 507.434,622	11	463.189,009 507.492,96	60.571

Punct început	X / Y	Punct sfârșit	X / Y	Lungime segment (** (m)
11	463.189,009 507.492,96	12	463.202,406 507.552,054	60.593
13	463.208,94 507.585,822	14	463.220,854 507.696,662	111.478
15	463.217,808 507.703,722	16	463.215,03 507.678,31	25.563
17	463.204,982 507.586,42	18	463.198,56 507.552,889	34.14
19	463.185,51 507.495,616	20	463.168,647 507.435,011	62.907
21	463.169,322 507.426,858	22	463.172,472 507.420,153	7.409
23	463.178,371 507.414,341	24	463.189,169 507.408,518	12.268
25	463.191,596 507.406,629	26	463.196,166 507.403,072	5.791
27	463.216,96 507.380,18	28	463.227,997 507.367,66	16.69
29	463.260,147 507.331,195	30	463.270,121 507.320,426	14.678
31	463.275,669 507.315,288	32	463.290,43 507.306,39	17.235
33	463.296,601 507.302,67	34	463.300,995 507.304,746	4.86
35	463.278,086 507.318,502	36	463.272,951 507.323,257	6.998

Punct început	X / Y	Punct sfârșit	X / Y	Lungime segment (** (m)
12	463.202,406 507.552,054	13	463.208,94 507.585,822	34.395
14	463.220,854 507.696,662	15	463.217,808 507.703,722	7.689
16	463.215,03 507.678,31	17	463.204,982 507.586,42	92.438
18	463.198,56 507.552,889	19	463.185,51 507.495,616	58.741
20	463.168,647 507.435,011	21	463.169,322 507.426,858	8.181
22	463.172,472 507.420,153	23	463.178,371 507.414,341	8.281
24	463.189,169 507.408,518	25	463.191,596 507.406,629	3.076
26	463.196,166 507.403,072	27	463.216,96 507.380,18	30.926
28	463.227,997 507.367,66	29	463.260,147 507.331,195	48.614
30	463.270,121 507.320,426	31	463.275,669 507.315,288	7.562
32	463.290,43 507.306,39	33	463.296,601 507.302,67	7.206
34	463.300,995 507.304,746	35	463.278,086 507.318,502	26.722
36	463.272,951 507.323,257	1	463.263,115 507.333,877	14.476

\*\* Lungimile segmentelor sunt determinate în planul de proiecție Stereo 70 și sunt rotunjite la 1 milimetru.

\*\*\* Distanța dintre puncte este formată din segmente cumulate ce sunt mai mici decât valoarea 1 milimetru.



**DATE DESPRE IMOBILUL NR. 1916**

Oficiul de Cadastru și Publicitate Imobiliară SIBIU  
Biroul de Cadastru și Publicitate Imobiliară Agnita

**A. Partea I. Descrierea imobilului**

TEREN Extravilan

Adresa: Jud. Sibiu

Nr. Crt	Nr cadastral Nr. topografic	Suprafața* (mp)	Observații / Referințe
A1		11.330	Sector cadastral:2 Teren neimprejmuit;

**B. Partea II. Proprietari și acte**

Inscrieri privitoare la dreptul de proprietate și alte drepturi reale	Referințe
/	
Act Administrativ nr. 528/21, din 14/04/1995 emis de CJPSDPAT SIBIU (titlu de proprietate);	
B1	A1
Intabulare, drept de PROPRIETATE, dobandit prin Reconstituire, cota actuala 1/1	
1) BUBĂU EUGENIA, LIPSĂ CNP	
2) BLOTOR POMPILIU, LIPSĂ CNP	

**C. Partea III. SARCINI .**

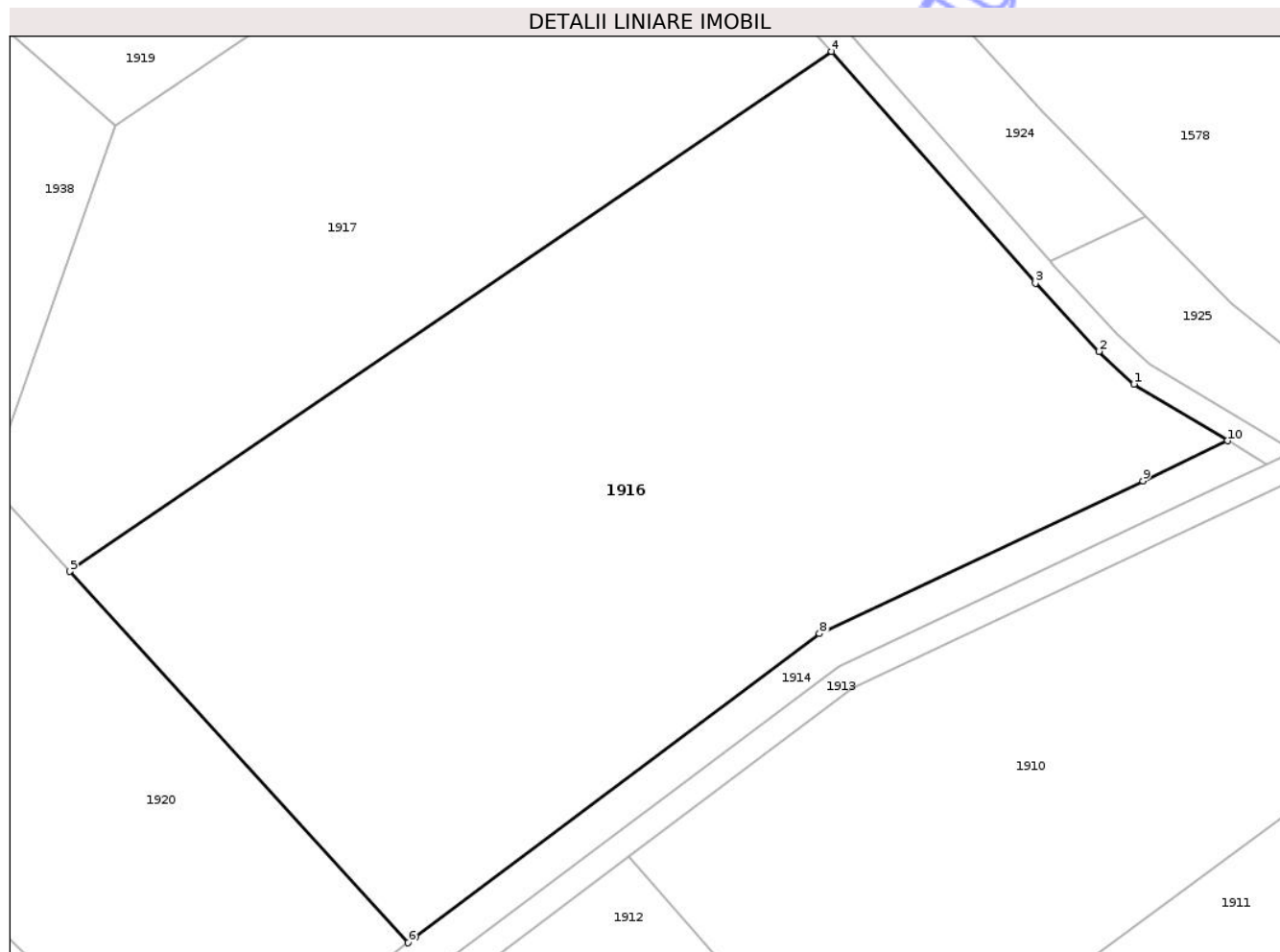
Inscrieri privind dezmembramintele dreptului de proprietate, drepturi reale de garanție și sarcini	Referințe
NU SUNT	

## Anexa Nr. 1 La Partea I

## Teren

Nr cadastral	Suprafața (mp)*	Observații / Referințe
	11.330	

\* Suprafața este determinată în planul de proiecție Stereo 70.



## Date referitoare la teren

Crt	Categorie folosință	Intra vilan	Suprafața (mp)	Tarla	Parcelă	Nr. topo	Observații / Referințe
1	arabil	NU	11.330	5	189/1	-	

## Lungime Segmente

1) Valorile lungimilor segmentelor sunt obținute din proiecție în plan.

Punct început	X / Y	Punct sfârșit	X / Y	Lungime segment (** (m)
1	463.275,669 507.315,288	2	463.270,121 507.320,426	7.562
2	463.270,121 507.320,426	3	463.260,147 507.331,195	14.678
3	463.260,147 507.331,195	4	463.227,997 507.367,66	48.614
4	463.227,997 507.367,66	5	463.107,936 507.285,809	145.307
5	463.107,936 507.285,809	6	463.161,251 507.227,357	79.115

Punct început	X / Y	Punct sfârșit	X / Y	Lungime segment (** (m)
6	463.161,251 507.227,357	7	463.162,514 507.228,33	1.594
7	463.162,514 507.228,33	8	463.226,112 507.275,998	79.48
8	463.226,112 507.275,998	9	463.277,073 507.300,078	56.363
9	463.277,073 507.300,078	10	463.290,43 507.306,39	14.773
10	463.290,43 507.306,39	1	463.275,669 507.315,288	17.235

\*\* Lungimile segmentelor sunt determinate în planul de proiecție Stereo 70 și sunt rotunjite la 1 milimetru.

\*\*\* Distanța dintre puncte este formată din segmente cumulate ce sunt mai mici decât valoarea 1 milimetru.

Neutilizabil în Circuitul Civil



**DATE DESPRE IMOBILUL NR. 1917**

Oficiul de Cadastru și Publicitate Imobiliară SIBIU  
Biroul de Cadastru și Publicitate Imobiliară Agnita

**A. Partea I. Descrierea imobilului**

TEREN Extravilan

Adresa: Jud. Sibiu

Nr. Crt	Nr cadastral Nr. topografic	Suprafața* (mp)	Observații / Referințe
A1		6.870	Sector cadastral:2 Teren neimprejmuit;

**B. Partea II. Proprietari și acte**

Inscrieri privitoare la dreptul de proprietate și alte drepturi reale	Referințe
/	
Act Administrativ nr. 528/21, din 14/04/1995 emis de CJPSDPAT SIBIU (titlu de proprietate);	
B1	A1
Intabulare, drept de PROPRIETATE, dobandit prin Reconstituire, cota actuala 1/1	
1) BUBĂU EUGENIA, LIPSĂ CNP	
2) BLOTOR POMPILIU, LIPSĂ CNP	

**C. Partea III. SARCINI .**

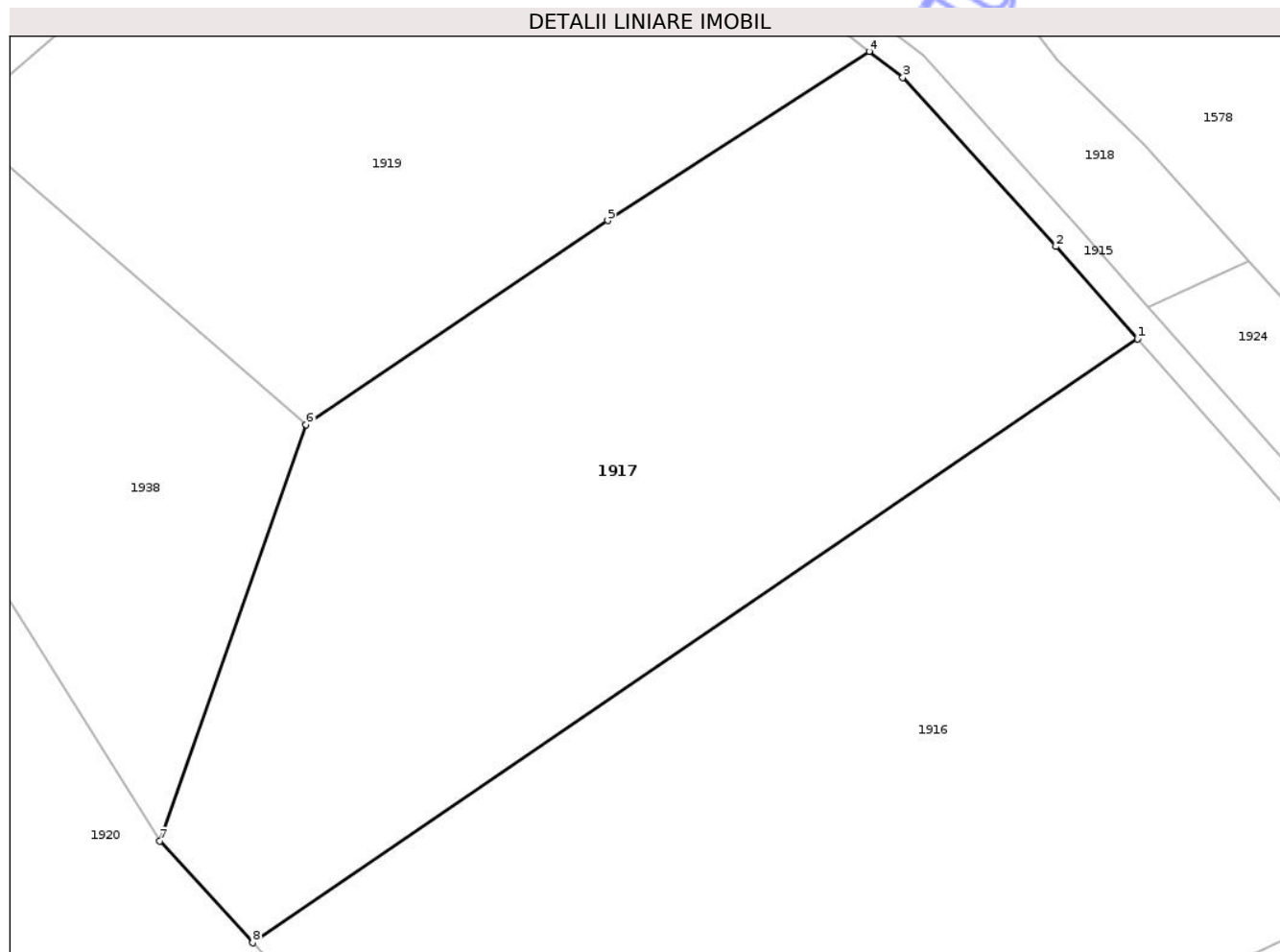
Inscrieri privind dezmembramintele dreptului de proprietate, drepturi reale de garanție și sarcini	Referințe
NU SUNT	

## Anexa Nr. 1 La Partea I

## Teren

Nr cadastral	Suprafața (mp)*	Observații / Referințe
	6.870	

\* Suprafața este determinată în planul de proiecție Stereo 70.



## Date referitoare la teren

Crt	Categorie folosință	Intra vilan	Suprafața (mp)	Tarla	Parcelă	Nr. topo	Observații / Referințe
1	faneata	NU	6.870	5	189/2	-	

## Lungime Segmente

1) Valorile lungimilor segmentelor sunt obținute din proiecție în plan.

Punct început	X / Y	Punct sfârșit	X / Y	Lungime segment (** (m)
1	463.227,997 507.367,66	2	463.216,96 507.380,18	16.69
2	463.216,96 507.380,18	3	463.196,166 507.403,072	30.926
3	463.196,166 507.403,072	4	463.191,596 507.406,629	5.791
4	463.191,596 507.406,629	5	463.156,131 507.383,716	42.223
5	463.156,131 507.383,716	6	463.115,194 507.356,036	49.416

Punct început	X / Y	Punct sfârșit	X / Y	Lungime segment (** (m)
6	463.115,194 507.356,036	7	463.095,351 507.299,608	59.816
7	463.095,351 507.299,608	8	463.107,936 507.285,809	18.676
8	463.107,936 507.285,809	1	463.227,997 507.367,66	145.307

\*\* Lungimile segmentelor sunt determinate în planul de proiecție Stereo 70 și sunt rotunjite la 1 milimetru.

\*\*\* Distanța dintre puncte este formată din segmente cumulate ce sunt mai mici decât valoarea 1 milimetru.

Neutilizabil în Circuitul Civil





## DATE DESPRE IMOBILUL NR. 1918

Oficiul de Cadastru și Publicitate Imobiliară SIBIU  
Biroul de Cadastru și Publicitate Imobiliară Agnita

## A. Partea I. Descrierea imobilului

TEREN Extravilan

Adresa: Jud. Sibiu

Nr. Crt	Nr cadastral Nr. topografic	Suprafața* (mp)	Observații / Referințe
A1		5.000	Sector cadastral:2 Teren neimprejmuit;

## B. Partea II. Proprietari și acte

Inscrieri privitoare la dreptul de proprietate și alte drepturi reale	Referințe
/	
Act Normativ nr. 7, din 13/03/1996 emis de PARLAMENTUL ROMÂNIEI (Art. 13, alin. 15);	
B1	Inscrierea provizorie, drept de PROPRIETATE, dobandit prin Lege, cota actuala 1/1
	1) COMUNA BÂRGHIȘ, CIF:4406088, PROPRIETAR NEIDENTIFICAT

## C. Partea III. SARCINI .

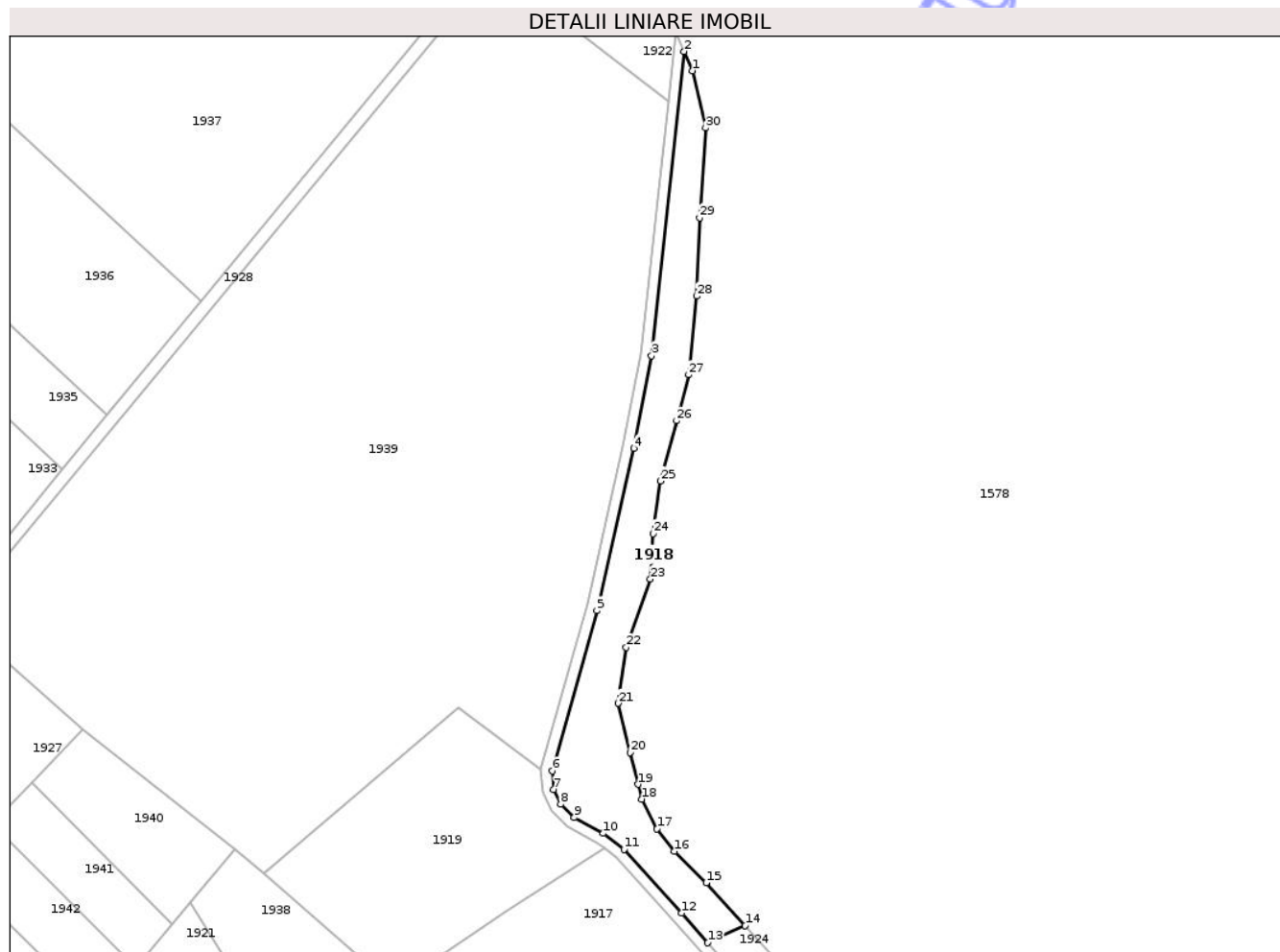
Inscrieri privind dezmembramintele dreptului de proprietate, drepturi reale de garanție și sarcini	Referințe
NU SUNT	

## Anexa Nr. 1 La Partea I

## Teren

Nr cadastral	Suprafața (mp)*	Observații / Referințe
	5.000	

\* Suprafața este determinată în planul de proiecție Stereo 70.



## Date referitoare la teren

Crt	Categorie folosință	Intra vilan	Suprafața (mp)	Tarla	Parcelă	Nr. topo	Observații / Referințe
1	faneata	NU	5.000	5	188/1	-	

## Lungime Segmente

1) Valorile lungimilor segmentelor sunt obținute din proiecție în plan.

Punct început	X / Y	Punct sfârșit	X / Y	Lungime segment (** (m)
1	463.223,901 507.689,602	2	463.220,854 507.696,662	7.689
3	463.208,94 507.585,822	4	463.202,406 507.552,054	34.395
5	463.189,009 507.492,96	6	463.172,714 507.434,622	60.571
7	463.173,249 507.427,907	8	463.175,788 507.422,5	5.973
9	463.180,772 507.417,591	10	463.191,362 507.411,88	12.032

Punct început	X / Y	Punct sfârșit	X / Y	Lungime segment (** (m)
2	463.220,854 507.696,662	3	463.208,94 507.585,822	111.478
4	463.202,406 507.552,054	5	463.189,009 507.492,96	60.593
6	463.172,714 507.434,622	7	463.173,249 507.427,907	6.737
8	463.175,788 507.422,5	9	463.180,772 507.417,591	6.995
10	463.191,362 507.411,88	11	463.198,895 507.406,017	9.546

Punct început	X / Y	Punct sfârșit	X / Y	Lungime segment (** (m)
11	463.198,895 507.406,017	12	463.219,94 507.382,847	31.301
13	463.229,468 507.372,041	14	463.243,064 507.378,256	14.95
15	463.228,922 507.393,894	16	463.217,175 507.405,362	16.416
17	463.210,948 507.413,507	18	463.205,46 507.424,387	12.186
19	463.203,934 507.429,756	20	463.201,069 507.441,357	11.95
21	463.196,812 507.459,269	22	463.199,694 507.479,576	20.51
23	463.208,528 507.504,455	24	463.209,581 507.521,024	16.602
25	463.212,252 507.540,209	26	463.218,086 507.562,138	22.692
27	463.222,448 507.578,912	28	463.225,442 507.607,507	28.752
29	463.226,488 507.636,105	30	463.228,656 507.668,797	32.764

Punct început	X / Y	Punct sfârșit	X / Y	Lungime segment (** (m)
12	463.219,94 507.382,847	13	463.229,468 507.372,041	14.406
14	463.243,064 507.378,256	15	463.228,922 507.393,894	21.084
16	463.217,175 507.405,362	17	463.210,948 507.413,507	10.253
18	463.205,46 507.424,387	19	463.203,934 507.429,756	5.581
20	463.201,069 507.441,357	21	463.196,812 507.459,269	18.411
22	463.199,694 507.479,576	23	463.208,528 507.504,455	26.401
24	463.209,581 507.521,024	25	463.212,252 507.540,209	19.37
26	463.218,086 507.562,138	27	463.222,448 507.578,912	17.332
28	463.225,442 507.607,507	29	463.226,488 507.636,105	28.617
30	463.228,656 507.668,797	1	463.223,901 507.689,602	21.342

\*\* Lungimile segmentelor sunt determinate în planul de proiecție Stereo 70 și sunt rotunjite la 1 milimetru.

\*\*\* Distanța dintre puncte este formată din segmente cumulate ce sunt mai mici decât valoarea 1 milimetru.





## DATE DESPRE IMOBILUL NR. 1919

Oficiul de Cadastru și Publicitate Imobiliară SIBIU  
Biroul de Cadastru și Publicitate Imobiliară Agnita

## A. Partea I. Descrierea imobilului

TEREN Extravilan

Adresa: Jud. Sibiu

Nr. Crt	Nr cadastral Nr. topografic	Suprafața* (mp)	Observații / Referințe
A1		6.200	Sector cadastral:2 Teren neimprejmuit;

## B. Partea II. Proprietari și acte

Inscrieri privitoare la dreptul de proprietate și alte drepturi reale	Referințe
/	
Act Administrativ nr. 203/21, din 06/10/1994 emis de CJPSDPAT SIBIU (titlu de proprietate);	
B1	A1
Intabulare, drept de PROPRIETATE, dobandit prin Constituire, cota actuala 1/1	
1) BĂHNEAN IOAN, LIPSĂ CNP	

## C. Partea III. SARCINI .

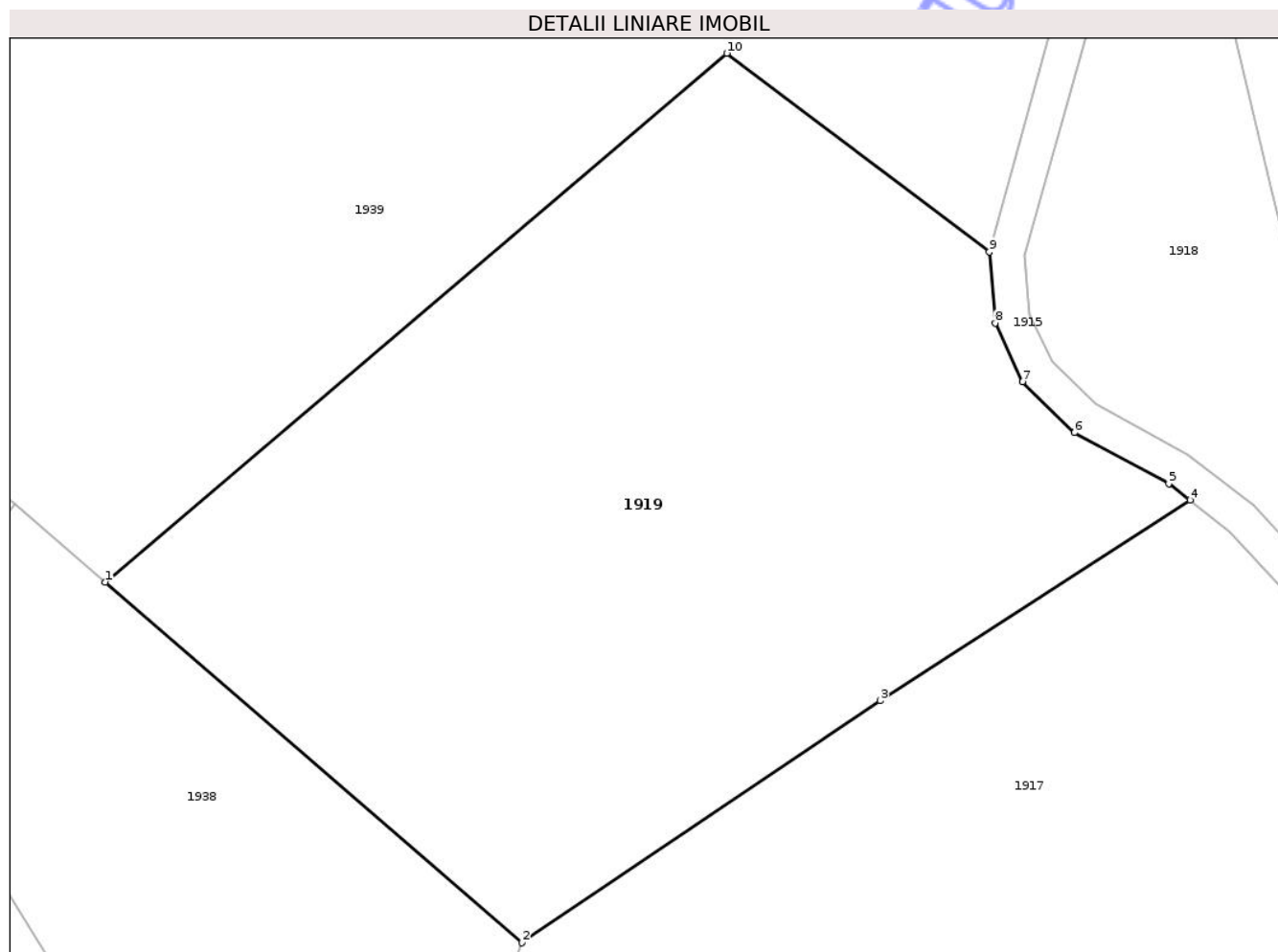
Inscrieri privind dezmembramintele dreptului de proprietate, drepturi reale de garanție și sarcini	Referințe
NU SUNT	

## Anexa Nr. 1 La Partea I

## Teren

Nr cadastral	Suprafața (mp)*	Observații / Referințe
	6.200	

\* Suprafața este determinată în planul de proiecție Stereo 70.



## Date referitoare la teren

Crt	Categorie folosință	Intra vilan	Suprafața (mp)	Tarla	Parcelă	Nr. topo	Observații / Referințe
1	faneata	NU	6.200	5	188/2	-	

## Lungime Segmente

1) Valorile lungimilor segmentelor sunt obținute din proiecție în plan.

Punct început	X / Y	Punct sfârșit	X / Y	Lungime segment (** (m)
1	463.067,551 507.397,254	2	463.115,194 507.356,036	62.998
2	463.115,194 507.356,036	3	463.156,131 507.383,716	49.416
3	463.156,131 507.383,716	4	463.191,596 507.406,629	42.223
4	463.191,596 507.406,629	5	463.189,169 507.408,518	3.076
5	463.189,169 507.408,518	6	463.178,371 507.414,341	12.268

Punct început	X / Y	Punct sfârșit	X / Y	Lungime segment (** (m)
6	463.178,371 507.414,341	7	463.172,472 507.420,153	8.281
7	463.172,472 507.420,153	8	463.169,322 507.426,858	7.409
8	463.169,322 507.426,858	9	463.168,647 507.435,011	8.181
9	463.168,647 507.435,011	10	463.138,629 507.457,699	37.627
10	463.138,629 507.457,699	1	463.067,551 507.397,254	93.304

\*\* Lungimile segmentelor sunt determinate în planul de proiecție Stereo 70 și sunt rotunjite la 1 milimetru.

\*\*\* Distanța dintre puncte este formată din segmente cumulate ce sunt mai mici decât valoarea 1 milimetru.

Neutilizabil în Circuitul Civil



**DATE DESPRE IMOBILUL NR. 1920**

Oficiul de Cadastru și Publicitate Imobiliară SIBIU  
Biroul de Cadastru și Publicitate Imobiliară Agnita

**A. Partea I. Descrierea imobilului**

TEREN Extravilan

Adresa: Jud. Sibiu

Nr. Crt	Nr cadastral Nr. topografic	Suprafața* (mp)	Observații / Referințe
A1		7.000	Sector cadastral:2 Teren neimprejmuit;

**B. Partea II. Proprietari și acte**

Inscrieri privitoare la dreptul de proprietate și alte drepturi reale	Referințe
/	
Act Administrativ nr. 758/21, din 12/02/1996 emis de CJPSDPAT SIBIU (titlu de proprietate);	
B1	A1
Intabulare, drept de PROPRIETATE, dobandit prin Reconstituire, cota actuala 1/1	
1) DRAGOMIR GHEORGHE, LIPSĂ CNP 2) PACURAR MARIA, LIPSĂ CNP 3) HOLERGA IOAN, LIPSĂ CNP 4) NICULA ERONIM, LIPSĂ CNP 5) GHIZĂȘAN IOAN, LIPSĂ CNP	

**C. Partea III. SARCINI .**

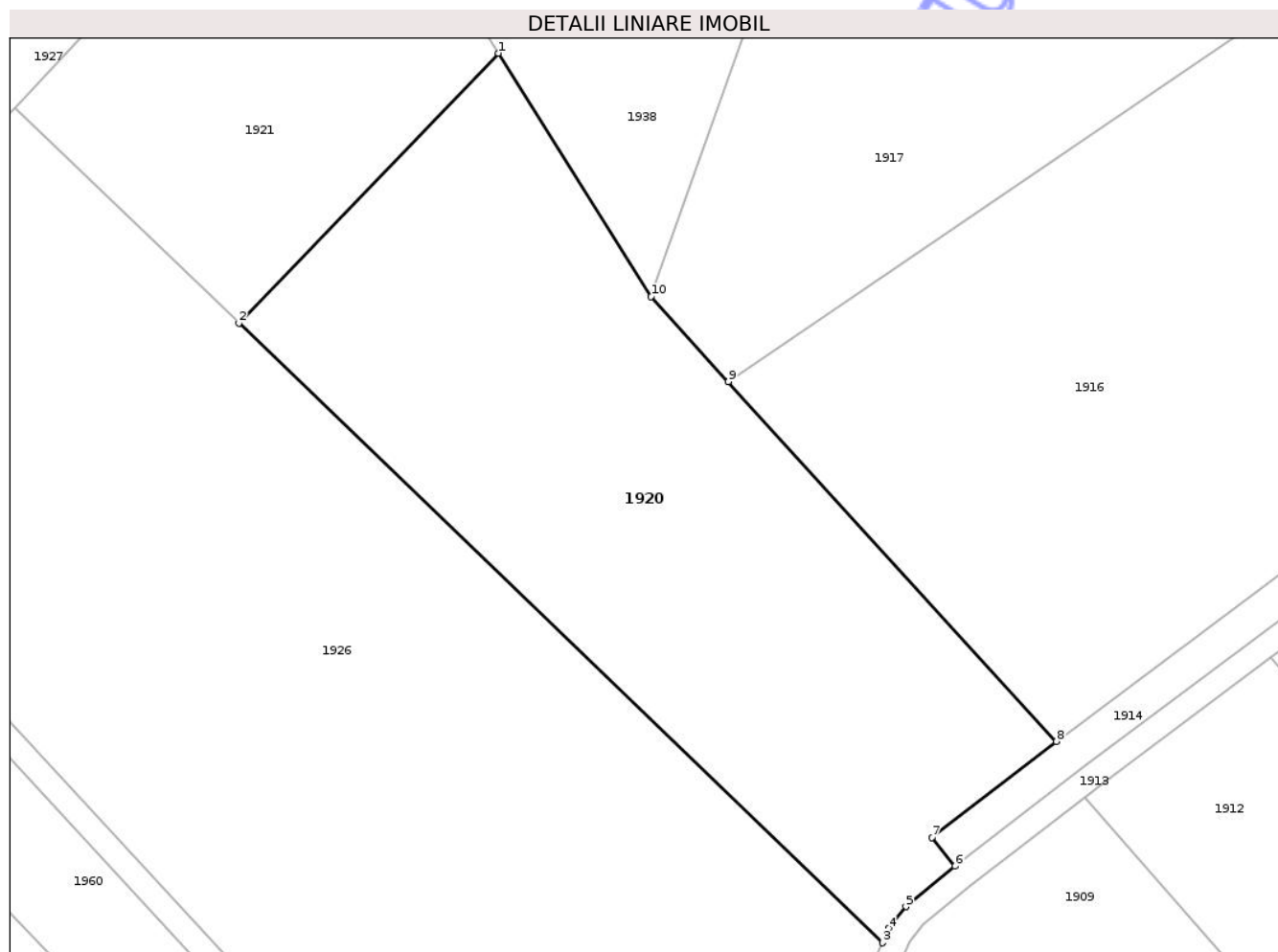
Inscrieri privind dezmembramintele dreptului de proprietate, drepturi reale de garanție și sarcini	Referințe
NU SUNT	

## Anexa Nr. 1 La Partea I

## Teren

Nr cadastral	Suprafața (mp)*	Observații / Referințe
	7.000	

\* Suprafața este determinată în planul de proiecție Stereo 70.



## Date referitoare la teren

Crt	Categorie folosință	Intra vilan	Suprafața (mp)	Tarla	Parcelă	Nr. topo	Observații / Referințe
1	faneata	NU	7.000	5	188/3	-	

## Lungime Segmente

1) Valorile lungimilor segmentelor sunt obținute din proiecție în plan.

Punct început	X / Y	Punct sfârșit	X / Y	Lungime segment (** (m)
1	463.070,537 507.339,164	2	463.028,362 507.295,338	60.823
2	463.028,362 507.295,338	3	463.132,972 507.194,67	145.18
3	463.132,972 507.194,67	4	463.133,955 507.197,002	2.53
4	463.133,955 507.197,002	5	463.136,77 507.200,536	4.519
5	463.136,77 507.200,536	6	463.144,79 507.207,096	10.361

Punct început	X / Y	Punct sfârșit	X / Y	Lungime segment (** (m)
6	463.144,79 507.207,096	7	463.141,059 507.211,796	6.001
7	463.141,059 507.211,796	8	463.161,251 507.227,357	25.493
8	463.161,251 507.227,357	9	463.107,936 507.285,809	79.115
9	463.107,936 507.285,809	10	463.095,351 507.299,608	18.676
10	463.095,351 507.299,608	1	463.070,537 507.339,164	46.695

\*\* Lungimile segmentelor sunt determinate în planul de proiecție Stereo 70 și sunt rotunjite la 1 milimetru.

\*\*\* Distanța dintre puncte este formată din segmente cumulate ce sunt mai mici decât valoarea 1 milimetru.

Neutilizabil în Circuitul Civil



**DATE DESPRE IMOBILUL NR. 1921**

Oficiul de Cadastru și Publicitate Imobiliară SIBIU  
Biroul de Cadastru și Publicitate Imobiliară Agnita

**A. Partea I. Descrierea imobilului**

TEREN Extravilan

Adresa: Jud. Sibiu

Nr. Crt	Nr cadastral Nr. topografic	Suprafața* (mp)	Observații / Referințe
A1		3.500	Sector cadastral:2 Teren neimprejmuit;

**B. Partea II. Proprietari și acte**

Inscrieri privitoare la dreptul de proprietate și alte drepturi reale	Referințe
/	
Act Administrativ nr. 248/21, din 01/11/1994 emis de CJPSDPAT SIBIU (titlu de proprietate);	
B1	A1
Intabulare, drept de PROPRIETATE, dobandit prin Constituire, cota actuala 1/1	
1) CHIORLISIE IOAN, LIPSĂ CNP	

**C. Partea III. SARCINI .**

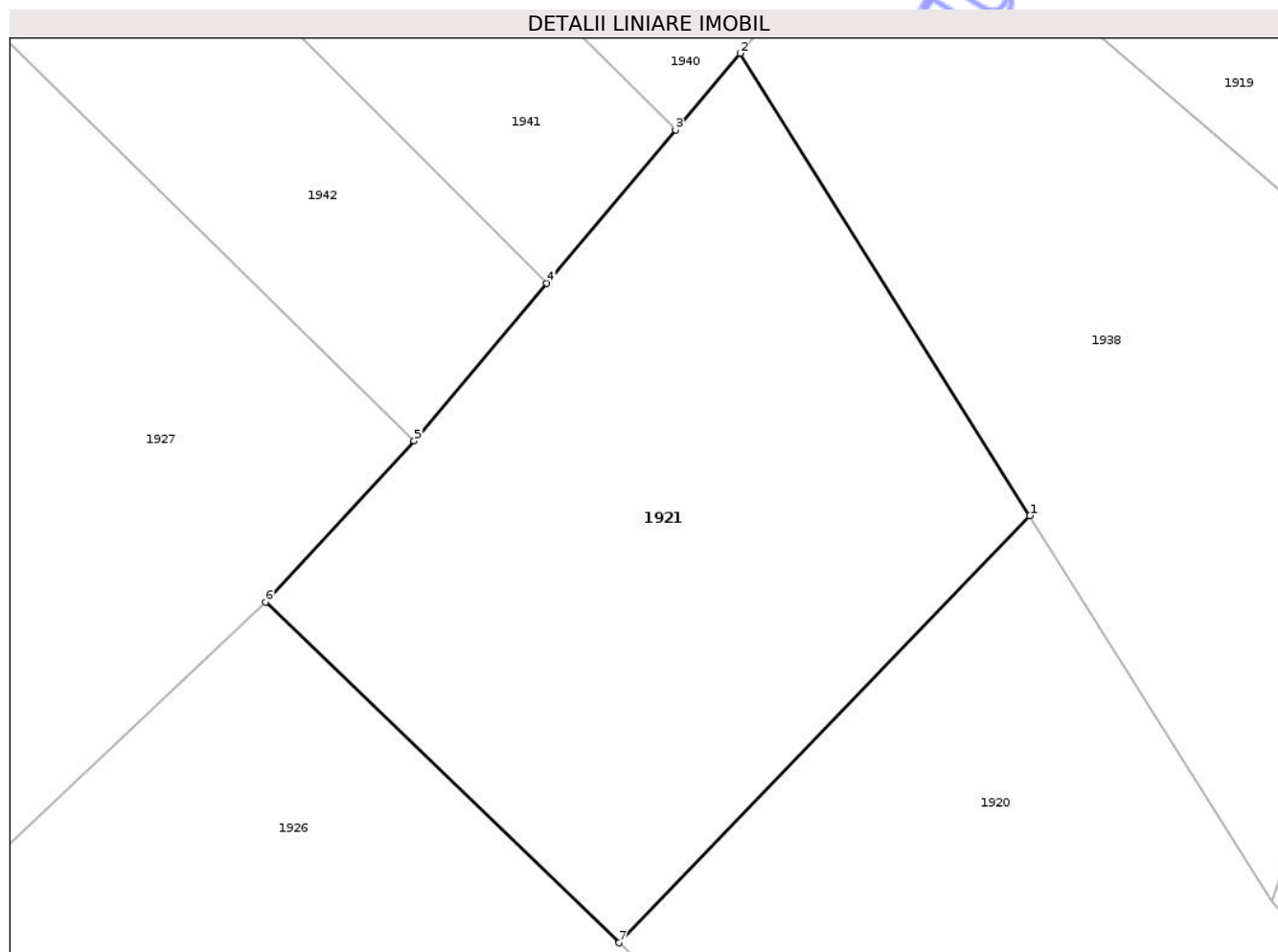
Inscrieri privind dezmembramintele dreptului de proprietate, drepturi reale de garanție și sarcini	Referințe
NU SUNT	

## Anexa Nr. 1 La Partea I

## Teren

Nr cadastral	Suprafața (mp)*	Observații / Referințe
	3.500	

\* Suprafața este determinată în planul de proiecție Stereo 70.



## Date referitoare la teren

Crt	Categorie folosință	Intra vilan	Suprafața (mp)	Tarla	Parcelă	Nr. topo	Observații / Referințe
1	faneata	NU	3.500	5	188/4	-	

## Lungime Segmente

1) Valorile lungimilor segmentelor sunt obținute din proiecție în plan.

Punct început	X / Y	Punct sfârșit	X / Y	Lungime segment (** (m)
1	463.070,537 507.339,164	2	463.040,772 507.386,614	56.013
2	463.040,772 507.386,614	3	463.034,146 507.378,736	10.294
3	463.034,146 507.378,736	4	463.020,927 507.363,019	20.537
4	463.020,927 507.363,019	5	463.007,318 507.346,838	21.143
5	463.007,318 507.346,838	6	462.992,039 507.330,293	22.521

Punct început	X / Y	Punct sfârșit	X / Y	Lungime segment (** (m)
6	462.992,039 507.330,293	7	463.028,362 507.295,338	50.411
7	463.028,362 507.295,338	1	463.070,537 507.339,164	60.823

\*\* Lungimile segmentelor sunt determinate în planul de proiecție Stereo 70 și sunt rotunjite la 1 milimetru.

\*\*\* Distanța dintre puncte este formată din segmente cumulate ce sunt mai mici decât valoarea 1 milimetru.

Neutilizabil în Circuitul Civil



**DATE DESPRE IMOBILUL NR. 1922**

Oficiul de Cadastru și Publicitate Imobiliară SIBIU  
Biroul de Cadastru și Publicitate Imobiliară Agnita

**A. Partea I. Descrierea imobilului**

TEREN Extravilan

Adresa: Jud. Sibiu

Nr. Crt	Nr cadastral Nr. topografic	Suprafața* (mp)	Observații / Referințe
A1		4.000	Sector cadastral:2 Teren neimprejmuit;

**B. Partea II. Proprietari și acte**

Inscrieri privitoare la dreptul de proprietate și alte drepturi reale	Referințe
/	
Act Administrativ nr. 2029/21, din 01/03/2005 emis de CJPSDPAT SIBIU (titlu de proprietate);	
B1	A1
Intabulare, drept de PROPRIETATE, dobandit prin Reconstituire, cota actuala 1/1	
1) BISERICA EVANGHELICĂ PELIȘOR, CIF:9999999999999	

**C. Partea III. SARCINI .**

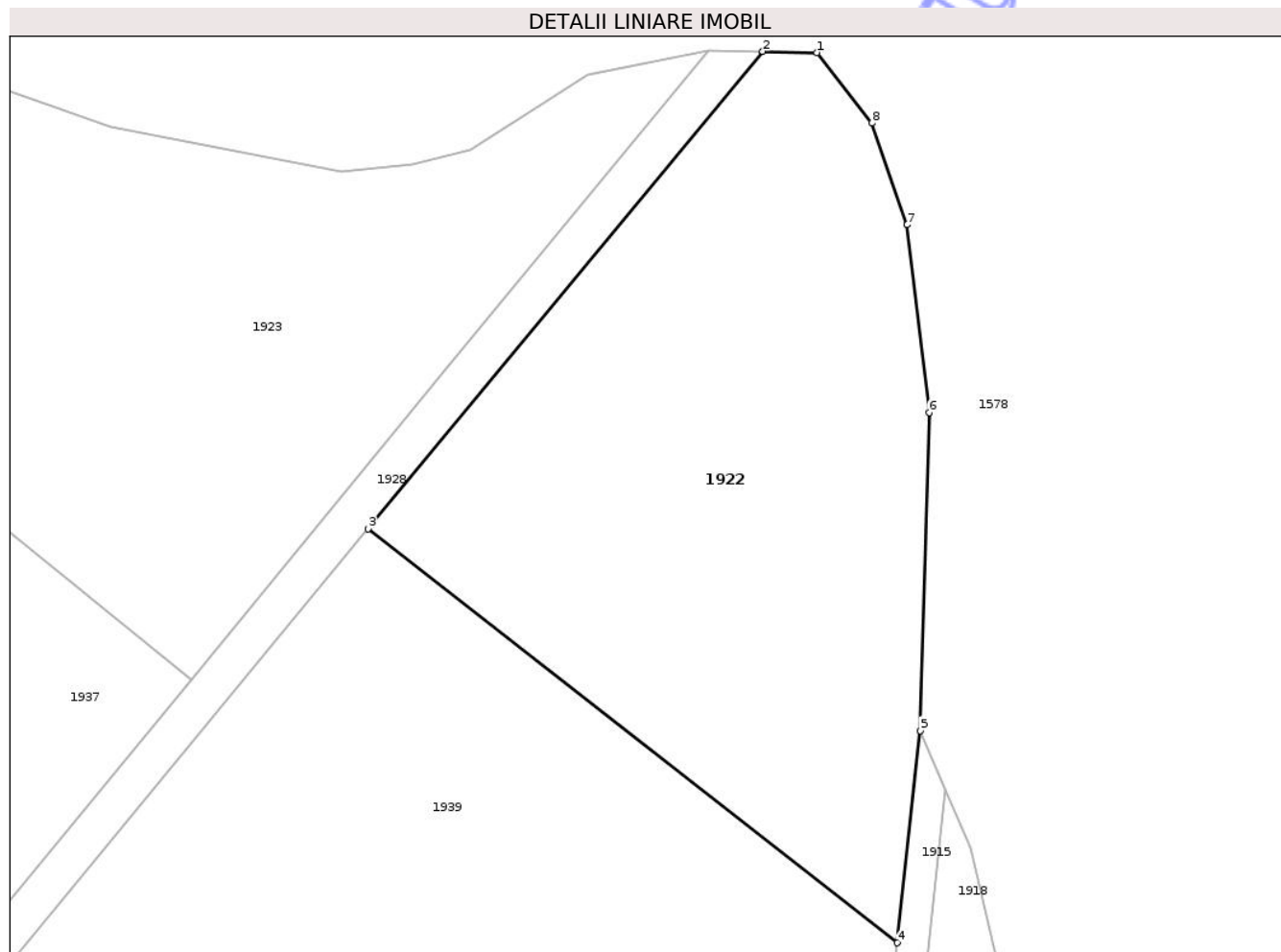
Inscrieri privind dezmembramintele dreptului de proprietate, drepturi reale de garanție și sarcini	Referințe
NU SUNT	

## Anexa Nr. 1 La Partea I

## Teren

Nr cadastral	Suprafața (mp)*	Observații / Referințe
	4.000	

\* Suprafața este determinată în planul de proiecție Stereo 70.



## Date referitoare la teren

Crt	Categorie folosință	Intra vilan	Suprafața (mp)	Tarla	Parcelă	Nr. topo	Observații / Referințe
1	faneata	NU	4.000	5	188/5	-	

## Lungime Segmente

1) Valorile lungimilor segmentelor sunt obținute din proiecție în plan.

Punct început	X / Y	Punct sfârșit	X / Y	Lungime segment (** (m)
1	463.205,373 507.784,95	2	463.198,891 507.785,082	6.484
2	463.198,891 507.785,082	3	463.151,579 507.727,893	74.223
3	463.151,579 507.727,893	4	463.215,03 507.678,31	80.526
4	463.215,03 507.678,31	5	463.217,808 507.703,722	25.563
5	463.217,808 507.703,722	6	463.218,867 507.741,822	38.115

Punct început	X / Y	Punct sfârșit	X / Y	Lungime segment (** (m)
6	463.218,867 507.741,822	7	463.216,222 507.764,312	22.645
7	463.216,222 507.764,312	8	463.211,988 507.776,482	12.886
8	463.211,988 507.776,482	1	463.205,373 507.784,95	10.745

\*\* Lungimile segmentelor sunt determinate în planul de proiecție Stereo 70 și sunt rotunjite la 1 milimetru.

\*\*\* Distanța dintre puncte este formată din segmente cumulate ce sunt mai mici decât valoarea 1 milimetru.

Neutilizabil în Circuitul Civil



**DATE DESPRE IMOBILUL NR. 1923**

Oficiul de Cadastru și Publicitate Imobiliară SIBIU  
 Biroul de Cadastru și Publicitate Imobiliară Agnita

**A. Partea I. Descrierea imobilului**

TEREN Extravilan

Adresa: Jud. Sibiu

Nr. Crt	Nr cadastral Nr. topografic	Suprafața* (mp)	Observații / Referințe
A1		12.785	Sector cadastral:2 Teren neimprejmuit;

**B. Partea II. Proprietari și acte**

Inscrieri privitoare la dreptul de proprietate și alte drepturi reale	Referințe
/	
Act Normativ nr. 7, din 13/03/1996 emis de PARLAMENTUL ROMÂNIEI (Art. 13, alin. 15);	
B1	Inscrierea provizorie, drept de PROPRIETATE, dobandit prin Lege, cota actuala 1/1
	1) COMUNA BÂRGHIȘ, CIF:4406088, PROPRIETAR NEIDENTIFICAT

**C. Partea III. SARCINI .**

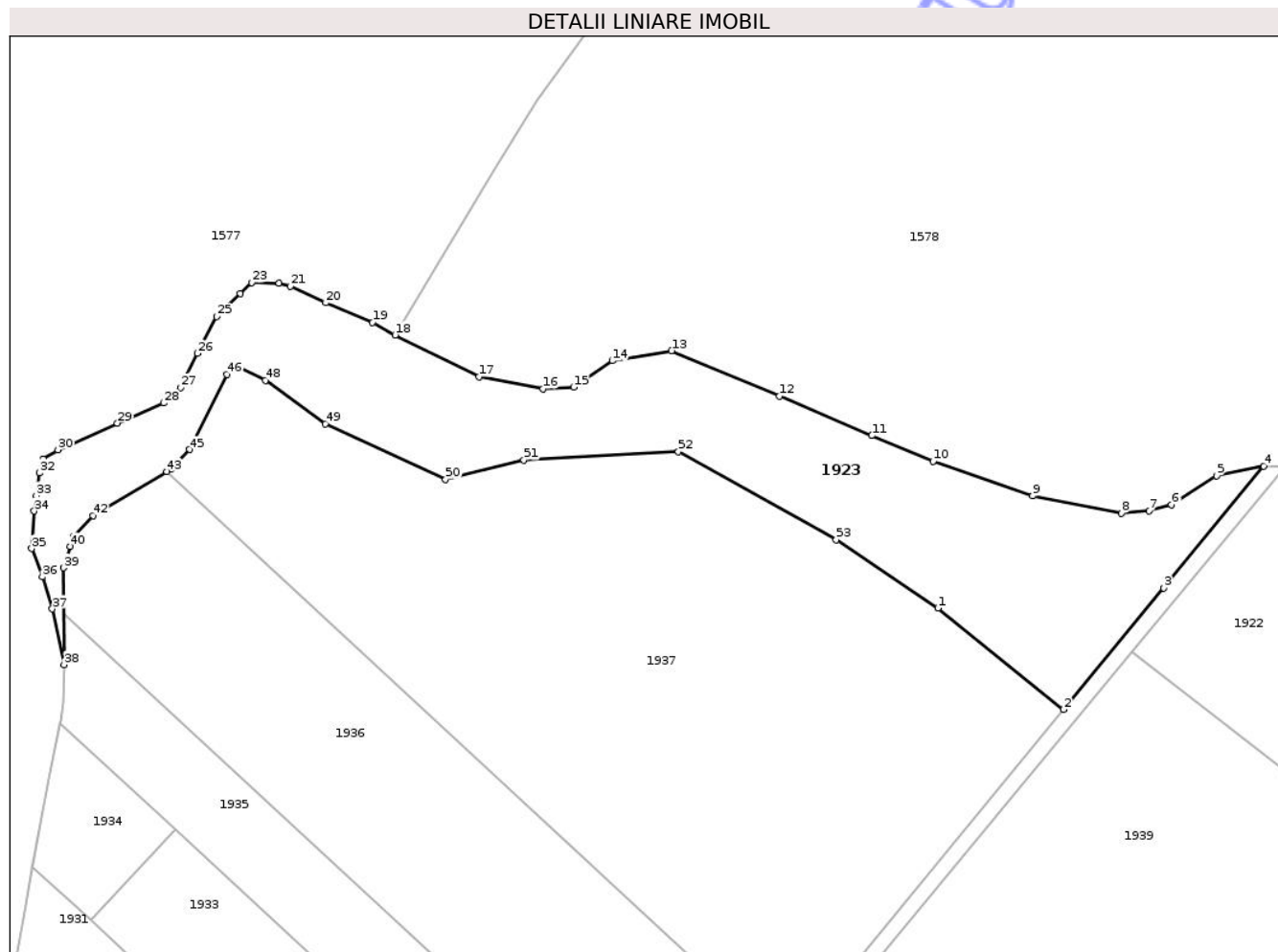
Inscrieri privind dezmembramintele dreptului de proprietate, drepturi reale de garanție și sarcini	Referințe
NU SUNT	

## Anexa Nr. 1 La Partea I

## Teren

Nr cadastral	Suprafața (mp)*	Observații / Referințe
	12.785	

\* Suprafața este determinată în planul de proiecție Stereo 70.



## Date referitoare la teren

Crt	Categorie folosință	Intravilan	Suprafața (mp)	Tarla	Parcelă	Nr. topo	Observații / Referințe
1	faneata	NU	12.785	5	188/6	-	

## Lungime Segmente

1) Valorile lungimilor segmentelor sunt obținute din proiecție în plan.

Punct început	X / Y	Punct sfârșit	X / Y	Lungime segment
1	463.091,484 507.741,294	2	463.130,374 507.709,869	50.0
4	463.192,409 507.785,214	5	463.177,856 507.782,303	14.84 1
7	463.156,925 507.771,503	8	463.148,29 507.770,755	8.667
10	463.089,994 507.786,736	11	463.070,964 507.794,739	20.64 4
13	463.008,964 507.820,98	14	462.990,565 507.817,904	18.65 5
16	462.969,108 507.809,258	17	462.949,208 507.812,904	20.23 1
2	463.130,374 507.709,869	3	463.161,428 507.747,567	48.84 2
5	463.177,856 507.782,303	6	463.163,833 507.773,308	16.66
8	463.148,29 507.770,755	9	463.120,742 507.776,043	28.05 1
11	463.070,964 507.794,739	12	463.042,41 507.806,972	31.06 4
14	462.990,565 507.817,904	15	462.978,558 507.809,716	14.53 3
17	462.949,208 507.812,904	18	462.923,26 507.825,88	29.01 1
3	463.161,428 507.747,567	4	463.192,409 507.785,214	48.75 6
6	463.163,833 507.773,308	7	463.156,925 507.771,503	7.14
9	463.120,742 507.776,043	10	463.089,994 507.786,736	32.55 5
12	463.042,41 507.806,972	13	463.008,964 507.820,98	36.26 1
15	462.978,558 507.809,716	16	462.969,108 507.809,258	9.461
18	462.923,26 507.825,88	19	462.916,236 507.829,767	8.028

Punct început	X / Y	Punct sfârșit	X / Y	Lungime segment	Punct început	X / Y	Punct sfârșit	X / Y	Lungime segment	Punct început	X / Y	Punct sfârșit	X / Y	Lungime segment
19	462.916,236 507.829,767	20	462.901,742 507.835,825	15.709	20	462.901,742 507.835,825	21	462.890,85 507.840,934	12.031	21	462.890,85 507.840,934	22	462.887,297 507.841,978	3.703
22	462.887,297 507.841,978	23	462.878,796 507.842,118	8.502	23	462.878,796 507.842,118	24	462.875,241 507.838,637	4.976	24	462.875,241 507.838,637	25	462.867,915 507.831,569	10.179
25	462.867,915 507.831,569	26	462.861,993 507.820,218	12.803	26	462.861,993 507.820,218	27	462.856,838 507.809,634	11.773	27	462.856,838 507.809,634	28	462.851,593 507.804,798	7.134
28	462.851,593 507.804,798	29	462.837,167 507.798,6	15.701	29	462.837,167 507.798,6	30	462.818,771 507.790,313	20.176	30	462.818,771 507.790,313	31	462.814,162 507.787,493	5.403
31	462.814,162 507.787,493	32	462.812,978 507.783,176	4.476	32	462.812,978 507.783,176	33	462.812,062 507.776,107	7.129	33	462.812,062 507.776,107	34	462.811,445 507.771,338	4.808
34	462.811,445 507.771,338	35	462.810,612 507.759,732	11.635	35	462.810,612 507.759,732	36	462.813,958 507.751,028	9.326	36	462.813,958 507.751,028	37	462.817,025 507.741,07	10.419
37	462.817,025 507.741,07	38	462.820,648 507.723,832	17.615	38	462.820,648 507.723,832	39	462.820,468 507.753,8	29.969	39	462.820,468 507.753,8	40	462.822,622 507.760,353	6.898
40	462.822,622 507.760,353	41	462.823,591 507.763,3	3.102	41	462.823,591 507.763,3	42	462.829,609 507.769,992	9.0	42	462.829,609 507.769,992	43	462.852,554 507.783,54	26.647
43	462.852,554 507.783,54	44	462.853,719 507.784,228	1.353	44	462.853,719 507.784,228	45	462.859,551 507.790,413	8.5	45	462.859,551 507.790,413	46	462.871,124 507.813,695	26.0
46	462.871,124 507.813,695	47	462.874,457 507.815,905	4.0	47	462.874,457 507.815,905	48	462.883,036 507.811,823	9.5	48	462.883,036 507.811,823	49	462.901,714 507.798,402	23.0
49	462.901,714 507.798,402	50	462.938,886 507.781,103	41.0	50	462.938,886 507.781,103	51	462.963,132 507.787,197	25.0	51	462.963,132 507.787,197	52	463.011,037 507.789,698	47.971
52	463.011,037 507.789,698	53	463.059,926 507.762,462	55.963	53	463.059,926 507.762,462	1	463.091,484 507.741,294	38.0					

\*\* Lungimile segmentelor sunt determinate în planul de proiecție Stereo 70 și sunt rotunjite la 1 milimetru.

\*\*\* Distanța dintre puncte este formată din segmente cumulate ce sunt mai mici decât valoarea 1 milimetru.



**DATE DESPRE IMOBILUL NR. 1924**

Oficiul de Cadastru și Publicitate Imobiliară SIBIU  
Biroul de Cadastru și Publicitate Imobiliară Agnita

**A. Partea I. Descrierea imobilului**

TEREN Extravilan

Adresa: Jud. Sibiu

Nr. Crt	Nr cadastral Nr. topografic	Suprafața* (mp)	Observații / Referințe
A1		740	Sector cadastral:2 Teren neimprejmuit;

**B. Partea II. Proprietari și acte**

Inscrieri privitoare la dreptul de proprietate și alte drepturi reale	Referințe
/	
Act Normativ nr. 7, din 13/03/1996 emis de PARLAMENTUL ROMÂNIEI (Art. 13, alin. 15);	
B1	Inscrierea provizorie, drept de PROPRIETATE, dobandit prin Lege, cota actuala 1/1
	1) COMUNA BÂRGHIȘ, CIF:4406088, PROPRIETAR NEIDENTIFICAT

**C. Partea III. SARCINI .**

Inscrieri privind dezmembramintele dreptului de proprietate, drepturi reale de garanție și sarcini	Referințe
NU SUNT	

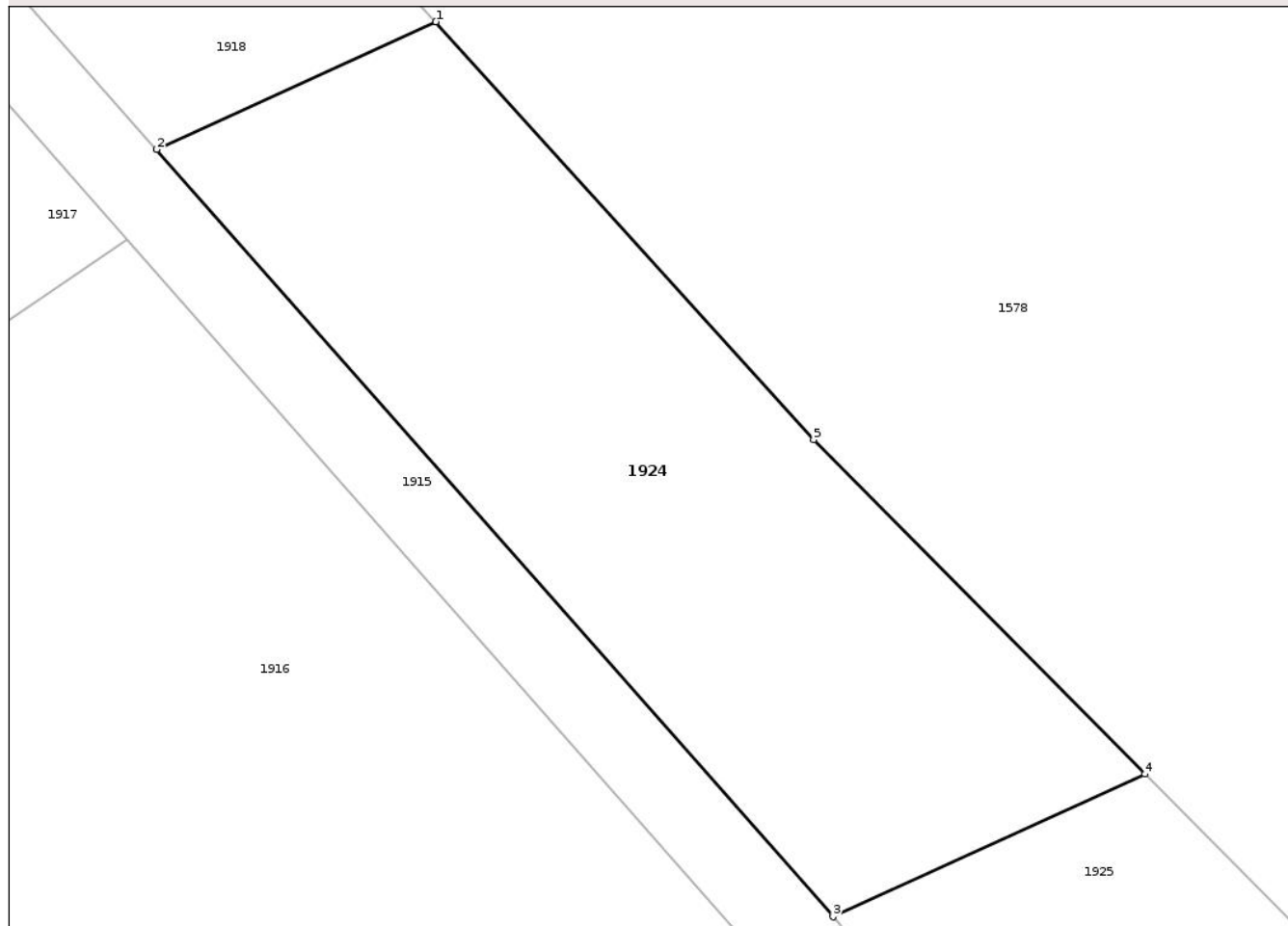
## Anexa Nr. 1 La Partea I

## Teren

Nr cadastral	Suprafața (mp)*	Observații / Referințe
	740	

\* Suprafața este determinată în planul de proiecție Stereo 70.

## DETALII LINIARE IMOBIL



## Date referitoare la teren

Crt	Categorie folosință	Intra vilan	Suprafața (mp)	Tarla	Parcelă	Nr. topo	Observații / Referințe
1	faneata	NU	740	5	186/1	-	

## Lungime Segmente

1) Valorile lungimilor segmentelor sunt obținute din proiecție în plan.

Punct început	X / Y	Punct sfârșit	X / Y	Lungime segment (** (m)
1	463.243,064 507.378,256	2	463.229,468 507.372,041	14.95
2	463.229,468 507.372,041	3	463.262,408 507.334,679	49.809
3	463.262,408 507.334,679	4	463.277,605 507.341,626	16.71
4	463.277,605 507.341,626	5	463.261,465 507.357,911	22.928
5	463.261,465 507.357,911	1	463.243,064 507.378,256	27.432

\*\* Lungimile segmentelor sunt determinate în planul de proiecție Stereo 70 și sunt rotunjite la 1 milimetru.

\*\*\* Distanța dintre puncte este formată din segmente cumulate ce sunt mai mici decât valoarea 1 milimetru.

Neutilizabil în Circuitul  
Civil



**DATE DESPRE IMOBILUL NR. 1925**

Oficiul de Cadastru și Publicitate Imobiliară SIBIU  
Biroul de Cadastru și Publicitate Imobiliară Agnita

**A. Partea I. Descrierea imobilului**

TEREN Extravilan

Adresa: Jud. Sibiu

Nr. Crt	Nr cadastral Nr. topografic	Suprafața* (mp)	Observații / Referințe
A1		750	Sector cadastral:2 Teren neimprejmuit;

**B. Partea II. Proprietari și acte**

Inscrieri privitoare la dreptul de proprietate și alte drepturi reale	Referințe
/	
Act Administrativ nr. 528/21, din 14/04/1995 emis de CJPSDPAT SIBIU (titlu de proprietate);	
B1	A1
Intabulare, drept de PROPRIETATE, dobandit prin Reconstituire, cota actuala 1/1	
1) BUBĂU EUGENIA, LIPSĂ CNP	
2) BLOTOR POMPILIU, LIPSĂ CNP	

**C. Partea III. SARCINI .**

Inscrieri privind dezmembramintele dreptului de proprietate, drepturi reale de garanție și sarcini	Referințe
NU SUNT	

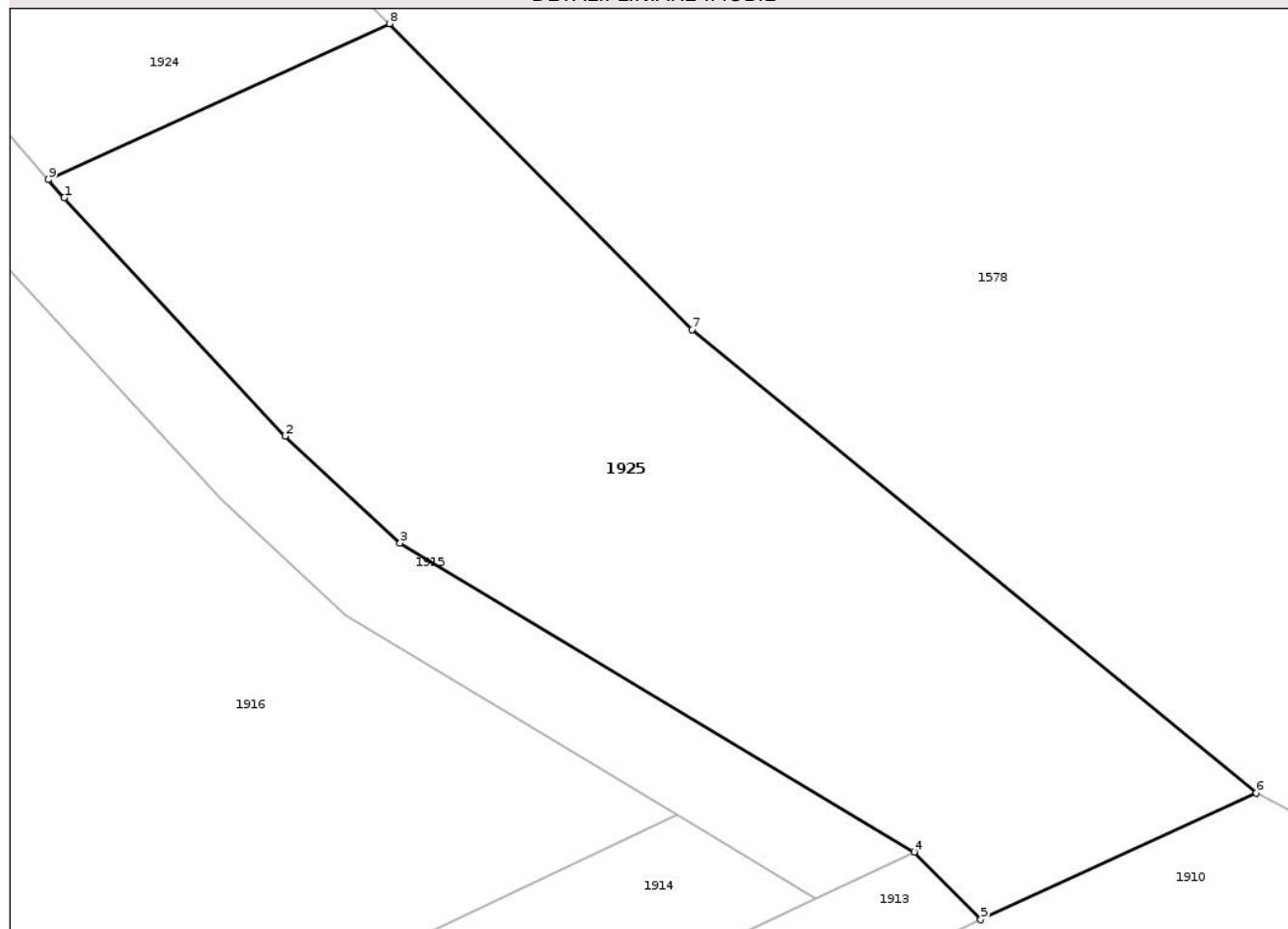
## Anexa Nr. 1 La Partea I

## Teren

Nr cadastral	Suprafața (mp)*	Observații / Referințe
	750	

\* Suprafața este determinată în planul de proiecție Stereo 70.

## DETALII LINIARE IMOBIL



## Date referitoare la teren

Crt	Categorie folosință	Intra vilan	Suprafața (mp)	Tarla	Parcelă	Nr. topo	Observații / Referințe
1	faneata	NU	750	5	186/2	-	

## Lungime Segmente

1) Valorile lungimilor segmentelor sunt obținute din proiecție în plan.

Punct început	X / Y	Punct sfârșit	X / Y	Lungime segment (** (m)
1	463.263,115 507.333,877	2	463.272,951 507.323,257	14.476
2	463.272,951 507.323,257	3	463.278,086 507.318,502	6.998
3	463.278,086 507.318,502	4	463.300,995 507.304,746	26.722
4	463.300,995 507.304,746	5	463.303,966 507.301,726	4.237
5	463.303,966 507.301,726	6	463.316,234 507.307,376	13.506

Punct început	X / Y	Punct sfârșit	X / Y	Lungime segment (** (m)
6	463.316,234 507.307,376	7	463.291,098 507.328,013	32.521
7	463.291,098 507.328,013	8	463.277,605 507.341,626	19.167
8	463.277,605 507.341,626	9	463.262,408 507.334,679	16.71
9	463.262,408 507.334,679	1	463.263,115 507.333,877	1.069

\*\* Lungimile segmentelor sunt determinate în planul de proiecție Stereo 70 și sunt rotunjite la 1 milimetru.

\*\*\* Distanța dintre puncte este formată din segmente cumulate ce sunt mai mici decât valoarea 1 milimetru.

Neutilizabil în Circuitul Civil



**DATE DESPRE IMOBILUL NR. 1926**

Oficiul de Cadastru și Publicitate Imobiliară SIBIU  
Biroul de Cadastru și Publicitate Imobiliară Agnita

**A. Partea I. Descrierea imobilului**

TEREN Extravilan

Adresa: Jud. Sibiu

Nr. Crt	Nr cadastral Nr. topografic	Suprafața* (mp)	Observații / Referințe
A1		16.370	Sector cadastral:2 Teren neimprejmuit;

**B. Partea II. Proprietari și acte**

Inscrieri privitoare la dreptul de proprietate și alte drepturi reale		Referințe
/		
Act Notarial nr. 882, din 08/05/2009 emis de NP BARBU LENUȚA (act de partaj);		
B1	Intabulare, drept de PROPRIETATE, dobandit prin Conventie, cota actuala 1/3 1) GHEBENEL MARIOARA	A1
B2	Intabulare, drept de PROPRIETATE, dobandit prin Conventie, cota actuala 1/3 1) GHEBENEL PETRU	A1
B3	Intabulare, drept de PROPRIETATE, dobandit prin Conventie, cota actuala 1/3 1) GHEBENEL SEVERICA	A1

**C. Partea III. SARCINI .**

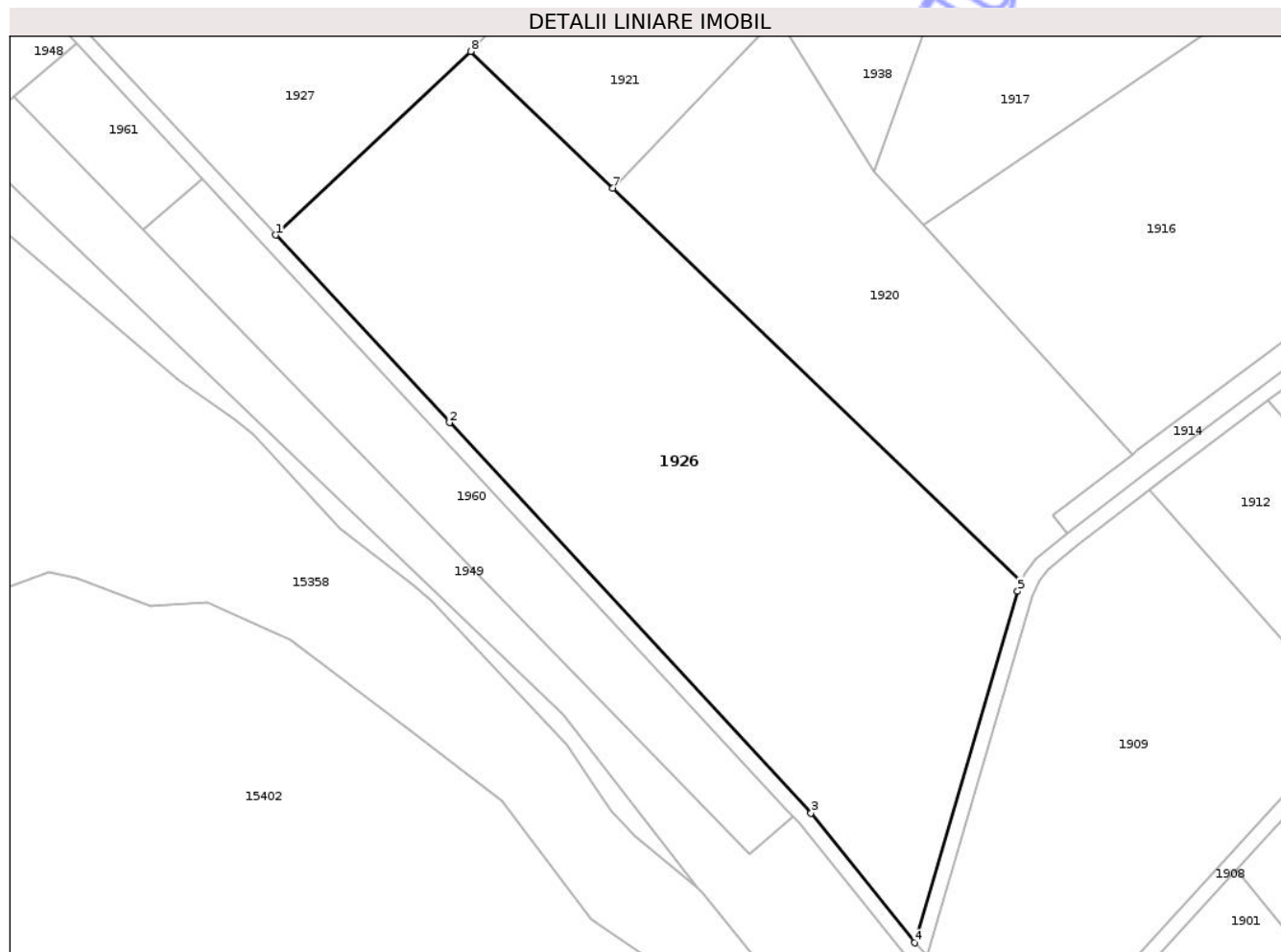
Inscrieri privind dezmembramintele dreptului de proprietate, drepturi reale de garanție și sarcini	Referințe
NU SUNT	

## Anexa Nr. 1 La Partea I

## Teren

Nr cadastral	Suprafața (mp)*	Observații / Referințe
	16.370	

\* Suprafața este determinată în planul de proiecție Stereo 70.



## Date referitoare la teren

Crt	Categorie folosință	Intra vilan	Suprafața (mp)	Tarla	Parcelă	Nr. topo	Observații / Referințe
1	arabil	NU	16.370	5	185/1	-	

## Lungime Segmente

1) Valorile lungimilor segmentelor sunt obținute din proiecție în plan.

Punct început	X / Y	Punct sfârșit	X / Y	Lungime segment (** (m)
1	462.942,166 507.283,339	2	462.986,591 507.235,403	65.356
2	462.986,591 507.235,403	3	463.079,144 507.135,668	136.063
3	463.079,144 507.135,668	4	463.105,624 507.102,472	42.464
4	463.105,624 507.102,472	5	463.131,988 507.192,339	93.654
5	463.131,988 507.192,339	6	463.132,972 507.194,67	2.53

Punct început	X / Y	Punct sfârșit	X / Y	Lungime segment (** (m)
6	463.132,972 507.194,67	7	463.028,362 507.295,338	145.18
7	463.028,362 507.295,338	8	462.992,039 507.330,293	50.411
8	462.992,039 507.330,293	1	462.942,166 507.283,339	68.498

\*\* Lungimile segmentelor sunt determinate în planul de proiecție Stereo 70 și sunt rotunjite la 1 milimetru.

\*\*\* Distanța dintre puncte este formată din segmente cumulate ce sunt mai mici decât valoarea 1 milimetru.

Neutilizabil în Circuitul Civil





## DATE DESPRE IMOBILUL NR. 1927

Oficiul de Cadastru și Publicitate Imobiliară SIBIU  
Biroul de Cadastru și Publicitate Imobiliară Agnita

## A. Partea I. Descrierea imobilului

TEREN Extravilan

Adresa: Jud. Sibiu

Nr. Crt	Nr cadastral Nr. topografic	Suprafața* (mp)	Observații / Referințe
A1		15.045	Sector cadastral:2 Teren neimprejmuit;

## B. Partea II. Proprietari și acte

Inscrieri privitoare la dreptul de proprietate și alte drepturi reale	Referințe
/	
Act Administrativ nr. 731/21, din 15/12/1995 emis de CJPSDPAT SIBIU (titlu de proprietate);	
B1	A1
Intabulare, drept de PROPRIETATE, dobandit prin Reconstituire, cota actuala 1/1	
1) OPREAN MOISE, LIPSĂ CNP	

## C. Partea III. SARCINI .

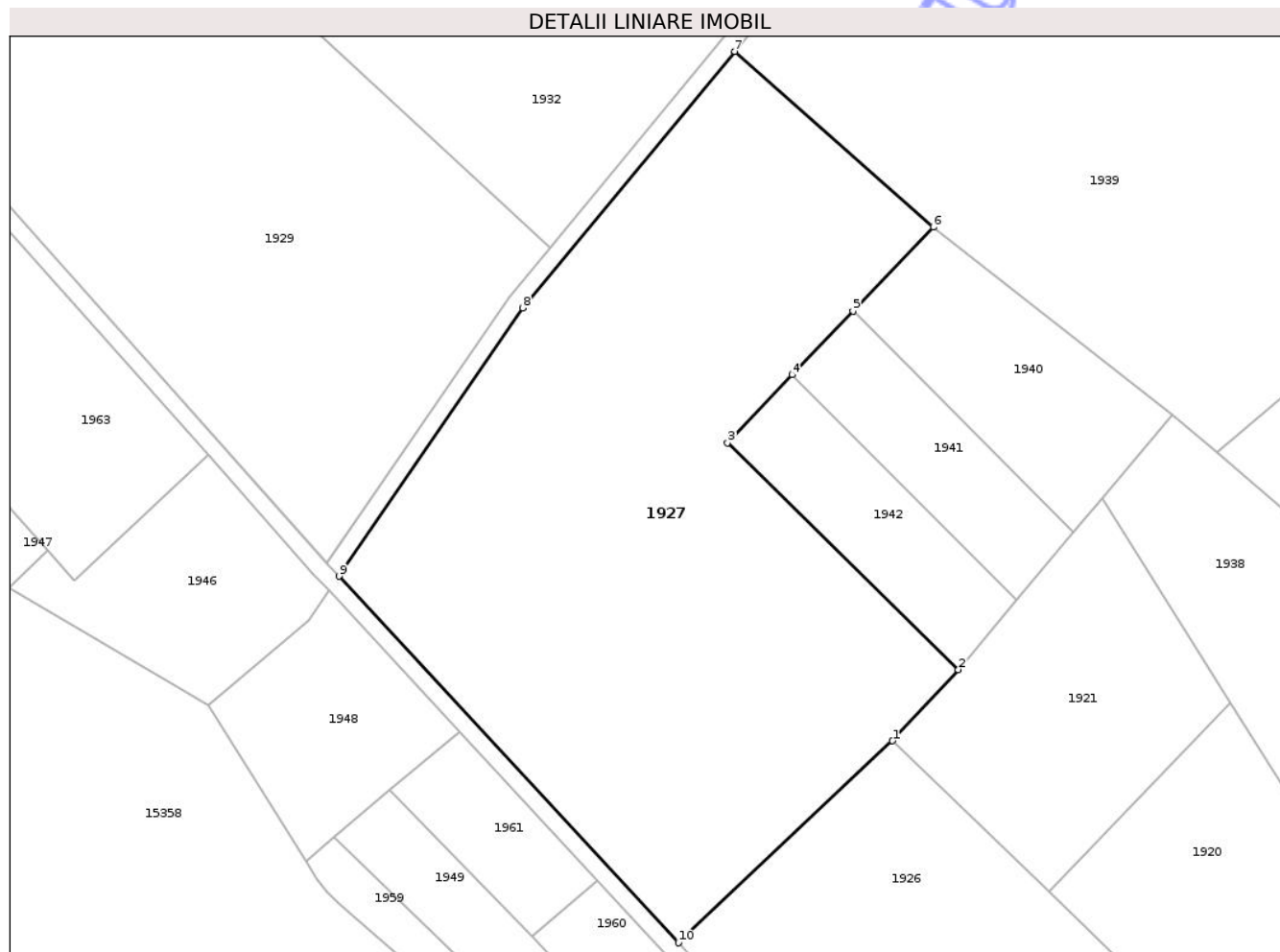
Inscrieri privind dezmembramintele dreptului de proprietate, drepturi reale de garanție și sarcini	Referințe
NU SUNT	

## Anexa Nr. 1 La Partea I

## Teren

Nr cadastral	Suprafața (mp)*	Observații / Referințe
	15.045	

\* Suprafața este determinată în planul de proiecție Stereo 70.



## Date referitoare la teren

Crt	Categorie folosință	Intra vilan	Suprafața (mp)	Tarla	Parcelă	Nr. topo	Observații / Referințe
1	arabil	NU	15.045	5	185/2	-	

## Lungime Segmente

1) Valorile lungimilor segmentelor sunt obținute din proiecție în plan.

Punct început	X / Y	Punct sfârșit	X / Y	Lungime segment (** (m)
1	462.992,039 507.330,293	2	463.007,318 507.346,838	22.521
2	463.007,318 507.346,838	3	462.953,621 507.399,591	75.275
3	462.953,621 507.399,591	4	462.968,688 507.415,379	21.824
4	462.968,688 507.415,379	5	462.982,818 507.430,183	20.465
5	462.982,818 507.430,183	6	463.001,486 507.449,744	27.039

Punct început	X / Y	Punct sfârșit	X / Y	Lungime segment (** (m)
6	463.001,486 507.449,744	7	462.955,223 507.490,546	61.686
7	462.955,223 507.490,546	8	462.905,922 507.430,953	77.343
8	462.905,922 507.430,953	9	462.863,19 507.368,558	75.625
9	462.863,19 507.368,558	10	462.942,166 507.283,339	116.187
10	462.942,166 507.283,339	1	462.992,039 507.330,293	68.498

\*\* Lungimile segmentelor sunt determinate în planul de proiecție Stereo 70 și sunt rotunjite la 1 milimetru.

\*\*\* Distanța dintre puncte este formată din segmente cumulate ce sunt mai mici decât valoarea 1 milimetru.

Neutilizabil în Circuitul Civil



**DATE DESPRE IMOBILUL NR. 1928**

Oficiul de Cadastru și Publicitate Imobiliară SIBIU  
Biroul de Cadastru și Publicitate Imobiliară Agnita

**A. Partea I. Descrierea imobilului**

TEREN Extravilan

Adresa: Jud. Sibiu

Nr. Crt	Nr cadastral Nr. topografic	Suprafața* (mp)	Observații / Referințe
A1		2.380	Sector cadastral:2 Teren neimprejmuit;

**B. Partea II. Proprietari și acte**

Inscrieri privitoare la dreptul de proprietate și alte drepturi reale	Referințe
/	
Act Normativ nr. 7, din 13/03/1996 emis de PARLAMENTUL ROMÂNIEI (Art. 13, alin. 15);	
B1	Inscrierea provizorie, drept de PROPRIETATE, dobandit prin Lege, cota actuala 1/1
	1) COMUNA BÂRGHIȘ, CIF:4406088, PROPRIETAR NEIDENTIFICAT

**C. Partea III. SARCINI .**

Inscrieri privind dezmembramintele dreptului de proprietate, drepturi reale de garanție și sarcini	Referințe
NU SUNT	

## Anexa Nr. 1 La Partea I

## Teren

Nr cadastral	Suprafața (mp)*	Observații / Referințe
	2.380	

\* Suprafața este determinată în planul de proiecție Stereo 70.

## DETALII LINIARE IMOBIL



## Date referitoare la teren

Crt	Categorie folosință	Intra vilan	Suprafața (mp)	Tarla	Parcelă	Nr. topo	Observații / Referințe
1	drum	NU	2.380	5	185/3	-	

## Lungime Segmente

1) Valorile lungimilor segmentelor sunt obținute din proiecție în plan.

Punct început	X / Y	Punct sfârșit	X / Y	Lungime segment (** (m)
1	463.192,409 507.785,214	2	463.161,428 507.747,567	48.756
2	463.161,428 507.747,567	3	463.130,374 507.709,869	48.842
3	463.130,374 507.709,869	4	463.044,752 507.605,874	134.707
4	463.044,752 507.605,874	5	463.010,415 507.564,17	54.021
5	463.010,415 507.564,17	6	462.994,095 507.544,348	25.676

Punct început	X / Y	Punct sfârșit	X / Y	Lungime segment (** (m)
6	462.994,095 507.544,348	7	462.969,637 507.514,643	38.478
7	462.969,637 507.514,643	8	462.912,264 507.444,958	90.264
8	462.912,264 507.444,958	9	462.902,771 507.433,417	14.943
9	462.902,771 507.433,417	10	462.860,402 507.371,566	74.971
10	462.860,402 507.371,566	11	462.863,19 507.368,558	4.101
11	462.863,19 507.368,558	12	462.905,922 507.430,953	75.625
12	462.905,922 507.430,953	13	462.955,223 507.490,546	77.343
13	462.955,223 507.490,546	14	463.151,579 507.727,893	308.041
14	463.151,579 507.727,893	15	463.198,891 507.785,082	74.223
15	463.198,891 507.785,082	1	463.192,409 507.785,214	6.484

\*\* Lungimile segmentelor sunt determinate în planul de proiecție Stereo 70 și sunt rotunjite la 1 milimetru.

\*\*\* Distanța dintre puncte este formată din segmente cumulate ce sunt mai mici decât valoarea 1 milimetru.





## DATE DESPRE IMOBILUL NR. 1929

Oficiul de Cadastru și Publicitate Imobiliară SIBIU  
Biroul de Cadastru și Publicitate Imobiliară Agnita

## A. Partea I. Descrierea imobilului

TEREN Extravilan

Adresa: Jud. Sibiu

Nr. Crt	Nr cadastral Nr. topografic	Suprafața* (mp)	Observații / Referințe
A1		12.877	Sector cadastral:2 Teren neimprejmuit;

## B. Partea II. Proprietari și acte

Inscrieri privitoare la dreptul de proprietate și alte drepturi reale	Referințe
/	
Act Administrativ nr. 542/21, din 05/05/1995 emis de CJPSDPAT SIBIU (titlu de proprietate);	
B1	A1
Intabulare, drept de PROPRIETATE, dobandit prin Constituire, cota actuala 1/1	
1) BLOTOR IOAN, LIPSĂ CNP	

## C. Partea III. SARCINI .

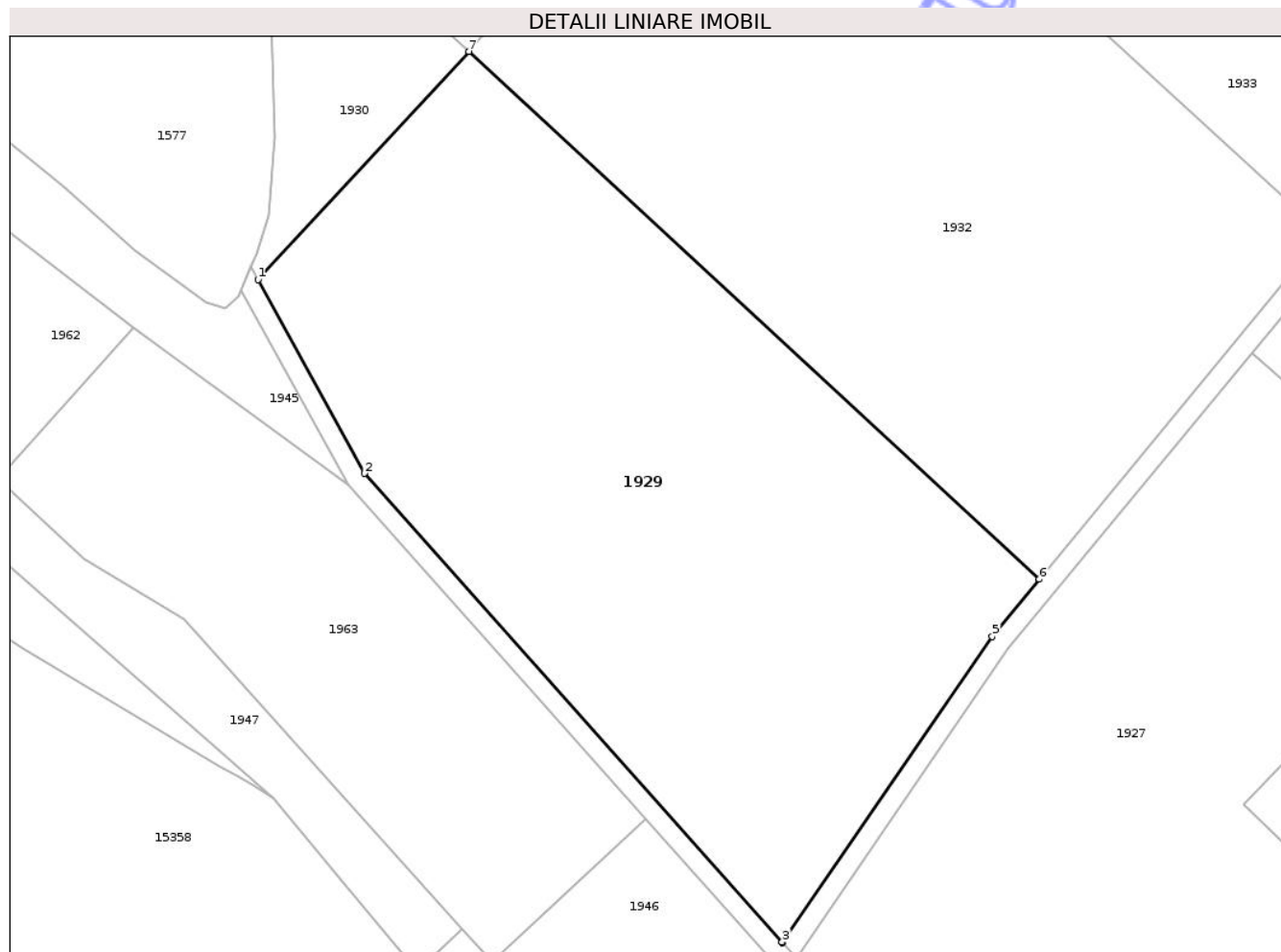
Inscrieri privind dezmembramintele dreptului de proprietate, drepturi reale de garanție și sarcini	Referințe
NU SUNT	

## Anexa Nr. 1 La Partea I

## Teren

Nr cadastral	Suprafața (mp)*	Observații / Referințe
	12.877	

\* Suprafața este determinată în planul de proiecție Stereo 70.



## Date referitoare la teren

Crt	Categorie folosință	Intra vilan	Suprafața (mp)	Tarla	Parcelă	Nr. topo	Observații / Referințe
1	arabil	NU	12.877	5	185/4/1	-	

## Lungime Segmente

1) Valorile lungimilor segmentelor sunt obținute din proiecție în plan.

Punct început	X / Y	Punct sfârșit	X / Y	Lungime segment (** (m)
1	462.754,331 507.505,455	2	462.775,862 507.466,353	44.638
2	462.775,862 507.466,353	3	462.860,27 507.371,709	126.816
3	462.860,27 507.371,709	4	462.860,402 507.371,566	0.195
4	462.860,402 507.371,566	5	462.902,771 507.433,417	74.971
5	462.902,771 507.433,417	6	462.912,264 507.444,958	14.943

Punct început	X / Y	Punct sfârșit	X / Y	Lungime segment (** (m)
6	462.912,264 507.444,958	7	462.796,946 507.551,557	157.039
7	462.796,946 507.551,557	1	462.754,331 507.505,455	62.781

\*\* Lungimile segmentelor sunt determinate în planul de proiecție Stereo 70 și sunt rotunjite la 1 milimetru.

\*\*\* Distanța dintre puncte este formată din segmente cumulate ce sunt mai mici decât valoarea 1 milimetru.

Neutilizabil în Circuitul Civil



**DATE DESPRE IMOBILUL NR. 1930**

Oficiul de Cadastru și Publicitate Imobiliară SIBIU  
 Biroul de Cadastru și Publicitate Imobiliară Agnita

**A. Partea I. Descrierea imobilului**

TEREN Extravilan

Adresa: Jud. Sibiu

Nr. Crt	Nr cadastral Nr. topografic	Suprafața* (mp)	Observații / Referințe
A1		1.573	Sector cadastral:2 Teren neimprejmuit;

**B. Partea II. Proprietari și acte**

Inscrieri privitoare la dreptul de proprietate și alte drepturi reale	Referințe
/	
Act Administrativ nr. 559/21, din 10/05/1995 emis de CJPSDPAT SIBIU (titlu de proprietate);	
B1	A1
Intabulare, drept de PROPRIETATE, dobandit prin Reconstituire, cota actuala 1/1	
1) BLOTOR IOAN, LIPSĂ CNP	
2) ALDEA MARIA, LIPSĂ CNP	

**C. Partea III. SARCINI .**

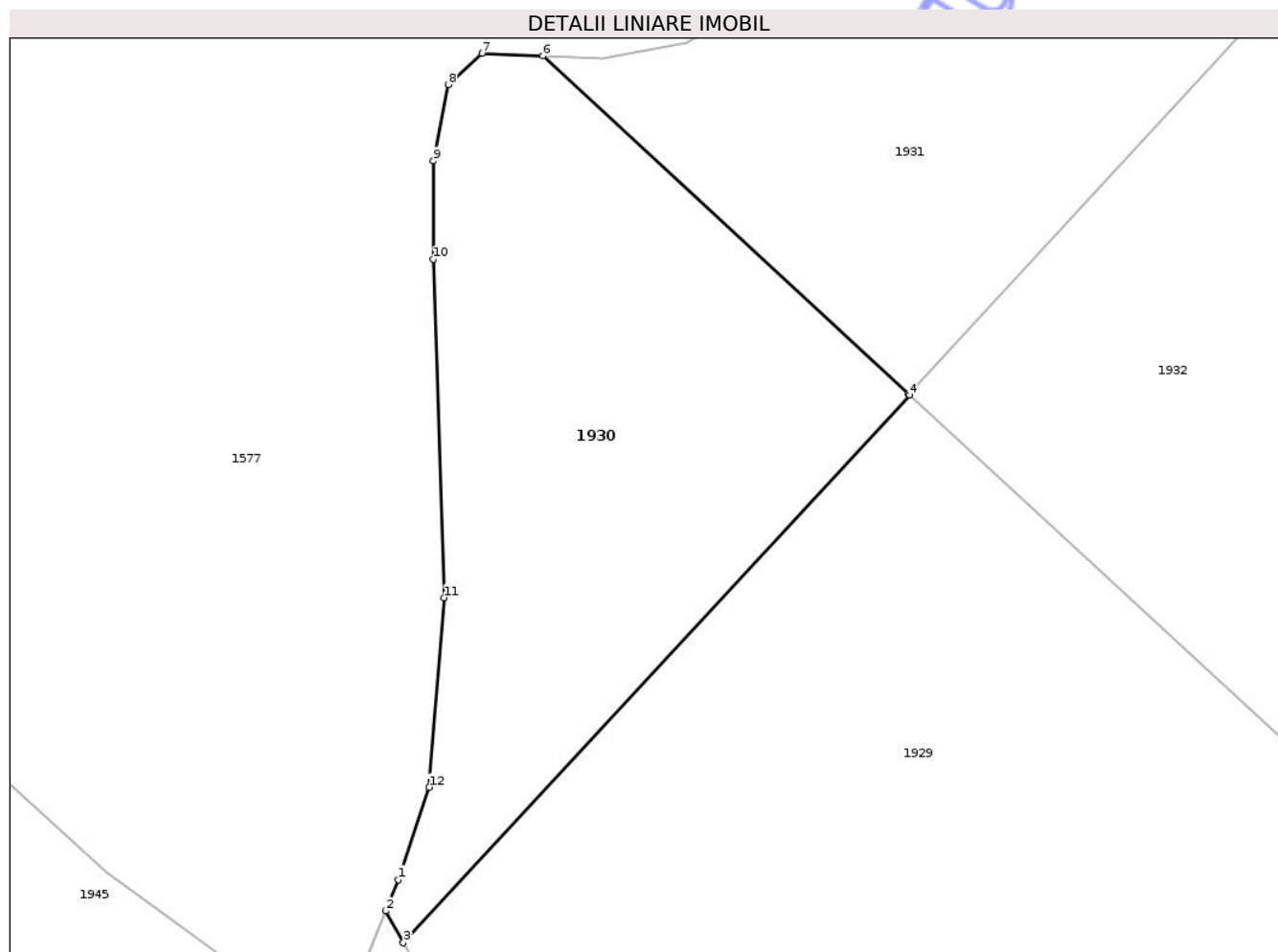
Inscrieri privind dezmembramintele dreptului de proprietate, drepturi reale de garanție și sarcini	Referințe
NU SUNT	

## Anexa Nr. 1 La Partea I

## Teren

Nr cadastral	Suprafața (mp)*	Observații / Referințe
	1.573	

\* Suprafața este determinată în planul de proiecție Stereo 70.



## Date referitoare la teren

Crt	Categorie folosință	Intra vilan	Suprafața (mp)	Tarla	Parcelă	Nr. topo	Observații / Referințe
1	arabil	NU	1.573	5	185/4/2	-	

## Lungime Segmente

1) Valorile lungimilor segmentelor sunt obținute din proiecție în plan.

Punct început	X / Y	Punct sfârșit	X / Y	Lungime segment (** (m)
1	462.753,926 507.510,765	2	462.752,854 507.508,138	2.838
2	462.752,854 507.508,138	3	462.754,331 507.505,455	3.062
3	462.754,331 507.505,455	4	462.796,946 507.551,557	62.781
4	462.796,946 507.551,557	5	462.796,838 507.551,657	0.147
5	462.796,838 507.551,657	6	462.766,08 507.580,09	41.887

Punct început	X / Y	Punct sfârșit	X / Y	Lungime segment (** (m)
6	462.766,08 507.580,09	7	462.760,963 507.580,302	5.121
7	462.760,963 507.580,302	8	462.758,105 507.577,655	3.895
8	462.758,105 507.577,655	9	462.756,852 507.571,249	6.528
9	462.756,852 507.571,249	10	462.756,857 507.562,969	8.28
10	462.756,857 507.562,969	11	462.757,763 507.534,488	28.496
11	462.757,763 507.534,488	12	462.756,508 507.518,542	15.995
12	462.756,508 507.518,542	1	462.753,926 507.510,765	8.194

\*\* Lungimile segmentelor sunt determinate în planul de proiecție Stereo 70 și sunt rotunjite la 1 milimetru.

\*\*\* Distanța dintre puncte este formată din segmente cumulate ce sunt mai mici decât valoarea 1 milimetru.

Neutilizabil în Circuitul Civil



**DATE DESPRE IMOBILUL NR. 1931**

Oficiul de Cadastru și Publicitate Imobiliară SIBIU  
Biroul de Cadastru și Publicitate Imobiliară Agnita

**A. Partea I. Descrierea imobilului**

TEREN Extravilan

Adresa: Jud. Sibiu

Nr. Crt	Nr cadastral Nr. topografic	Suprafața* (mp)	Observații / Referințe
A1	105718	3.765	Sector cadastral:2 Teren neimprejmuit;

**B. Partea II. Proprietari și acte**

Inscrieri privitoare la dreptul de proprietate și alte drepturi reale	Referințe
<b>2119 / 04/02/2025</b>	
Act Notarial nr. 205, din 03/02/2025 emis de NP Radu Vasile Eugen;	
B1	A1
Intabulare, drept de PROPRIETATE, cumpărare, dobandit prin Conventie, cota actuala 1/1	
1) POPA FLORIN-ADRIAN, Și soția	
2) POPA ALINA, bun comun	

**C. Partea III. SARCINI .**

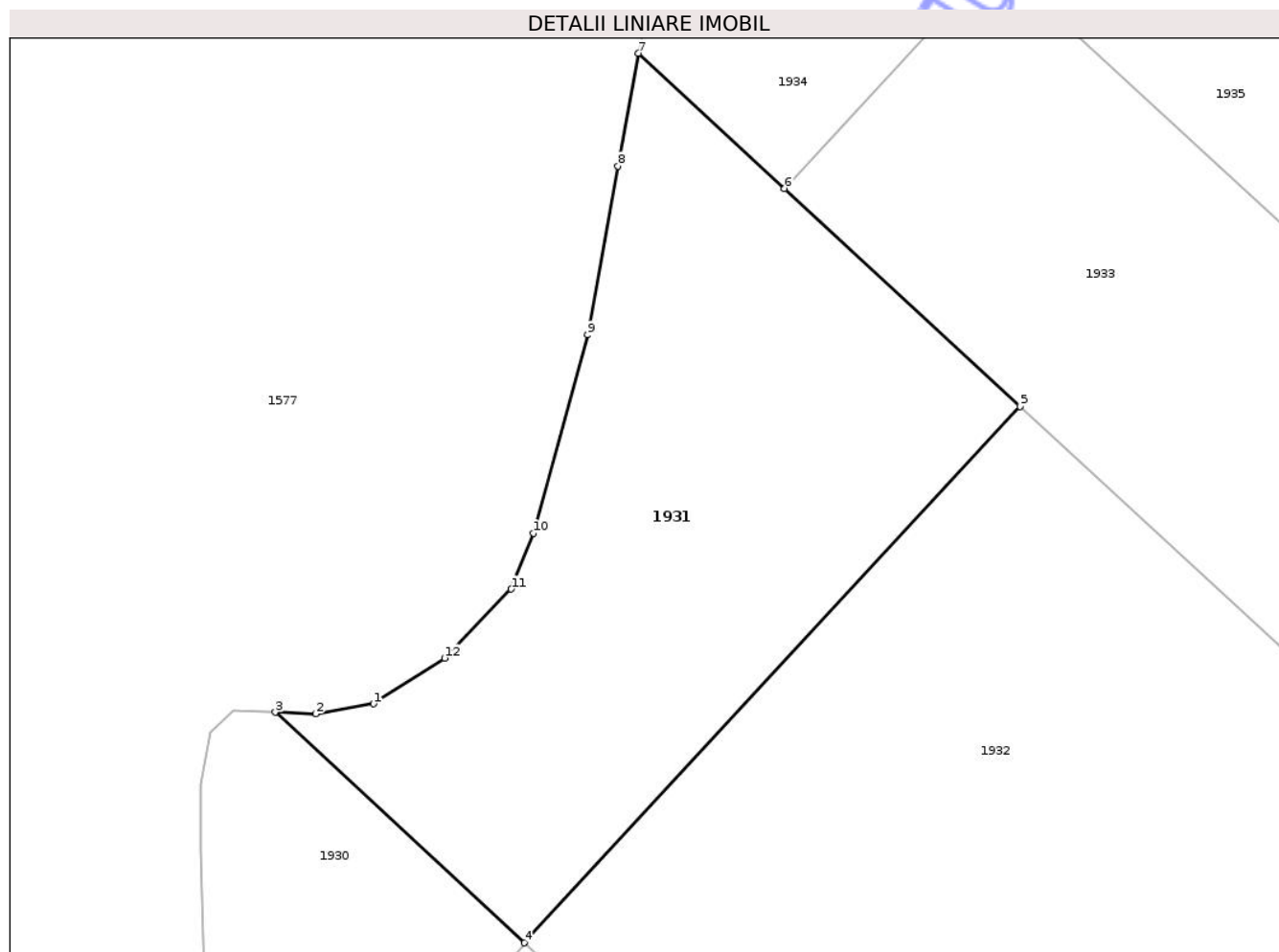
Inscrieri privind dezmembramintele dreptului de proprietate, drepturi reale de garanție și sarcini	Referințe
NU SUNT	

## Anexa Nr. 1 La Partea I

## Teren

Nr cadastral	Suprafața (mp)*	Observații / Referințe
105718	3.765	

\* Suprafața este determinată în planul de proiecție Stereo 70.



## Date referitoare la teren

Crt	Categorie folosință	Intra vilan	Suprafața (mp)	Tarla	Parcelă	Nr. topo	Observații / Referințe
1	faneata	NU	3.765	5	185/5	-	Teren neimprejmuit

## Lungime Segmente

1) Valorile lungimilor segmentelor sunt obținute din proiecție în plan.

Punct început	X / Y	Punct sfârșit	X / Y	Lungime segment (** (m)
1	462.778,199 507.581,138	2	462.771,067 507.579,883	7.241
2	462.771,067 507.579,883	3	462.766,08 507.580,09	4.992
3	462.766,08 507.580,09	4	462.796,838 507.551,657	41.887
4	462.796,838 507.551,657	5	462.858,01 507.617,831	90.116
5	462.858,01 507.617,831	6	462.828,941 507.644,702	39.586

Punct început	X / Y	Punct sfârșit	X / Y	Lungime segment (** (m)
6	462.828,941 507.644,702	7	462.810,895 507.661,383	24.575
7	462.810,895 507.661,383	8	462.808,381 507.647,478	14.131
8	462.808,381 507.647,478	9	462.804,617 507.626,657	21.158
9	462.804,617 507.626,657	10	462.797,918 507.602,168	25.389
10	462.797,918 507.602,168	11	462.795,201 507.595,275	7.409
11	462.795,201 507.595,275	12	462.786,979 507.586,779	11.823
12	462.786,979 507.586,779	1	462.778,199 507.581,138	10.436

\*\* Lungimile segmentelor sunt determinate în planul de proiecție Stereo 70 și sunt rotunjite la 1 milimetru.

\*\*\* Distanța dintre puncte este formată din segmente cumulate ce sunt mai mici decât valoarea 1 milimetru.

Neutilizabil în Circuitul Civil



**DATE DESPRE IMOBILUL NR. 1932**

Oficiul de Cadastru și Publicitate Imobiliară SIBIU  
Biroul de Cadastru și Publicitate Imobiliară Agnita

**A. Partea I. Descrierea imobilului**

TEREN Extravilan

Adresa: Jud. Sibiu

Nr. Crt	Nr cadastral Nr. topografic	Suprafața* (mp)	Observații / Referințe
A1	105715	13.932	Sector cadastral:2 Teren neimprejmuit;

**B. Partea II. Proprietari și acte**

Inscrieri privitoare la dreptul de proprietate și alte drepturi reale	Referințe
<b>2123 / 04/02/2025</b>	
Act Notarial nr. 205, din 03/02/2025 emis de NP Radu Vasile Eugen;	
B1	A1
Intabulare, drept de PROPRIETATE, cumpărare, dobandit prin Conventie, cota actuala 1/1	
1) POPA FLORIN-ADRIAN, Și soția	
2) POPA ALINA, bun comun	

**C. Partea III. SARCINI .**

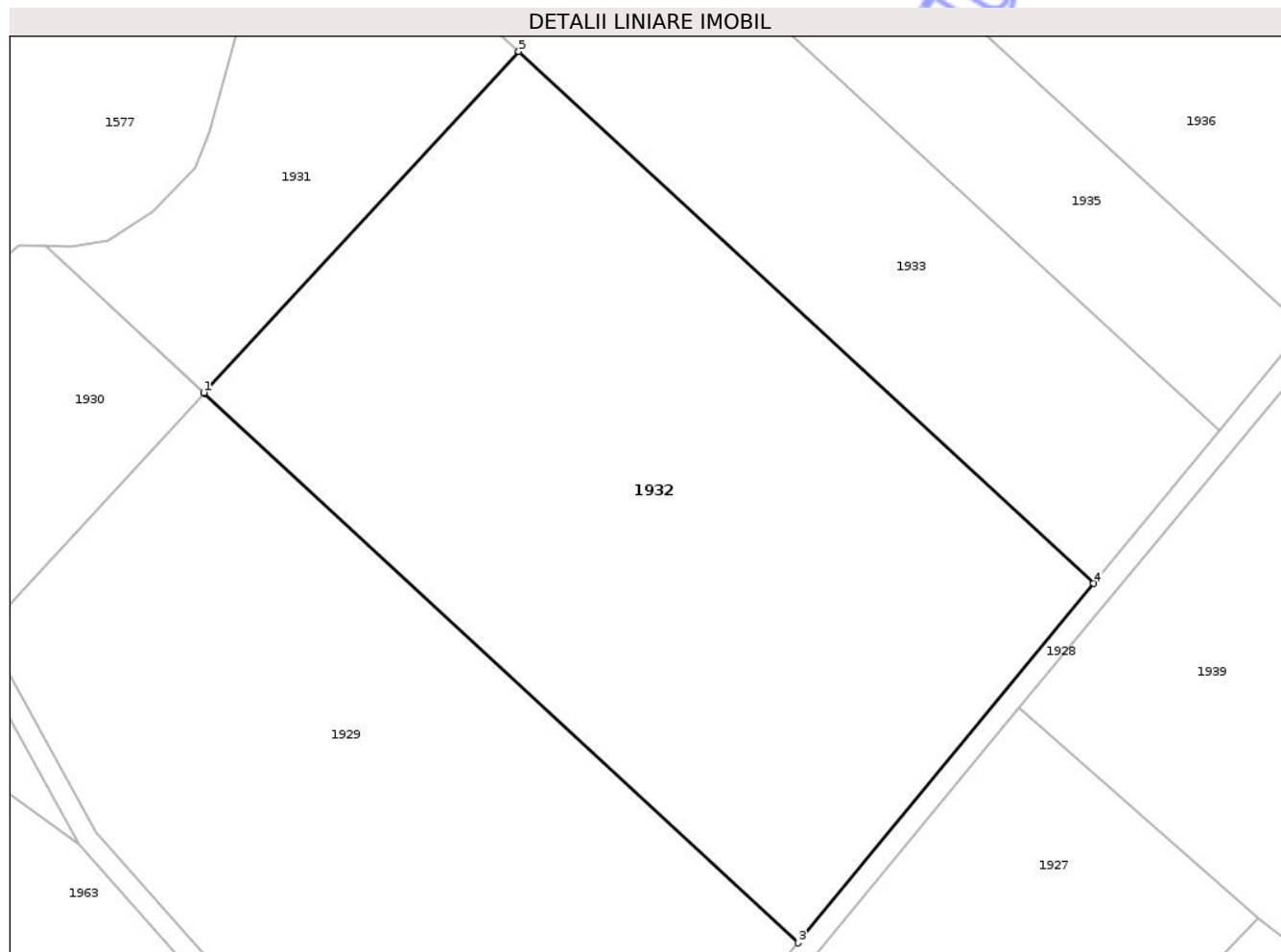
Inscrieri privind dezmembramintele dreptului de proprietate, drepturi reale de garanție și sarcini	Referințe
NU SUNT	

## Anexa Nr. 1 La Partea I

## Teren

Nr cadastral	Suprafața (mp)*	Observații / Referințe
105715	13.932	

\* Suprafața este determinată în planul de proiecție Stereo 70.



## Date referitoare la teren

Crt	Categorie folosință	Intra vilan	Suprafața (mp)	Tarla	Parcelă	Nr. topo	Observații / Referințe
1	arabil	NU	13.932	5	185/6	-	Teren neimprejmuit

## Lungime Segmente

1) Valorile lungimilor segmentelor sunt obținute din proiecție în plan.

Punct început	X / Y	Punct sfârșit	X / Y	Lungime segment (** (m)
1	462.796,838 507.551,657	2	462.796,946 507.551,557	0.147
2	462.796,946 507.551,557	3	462.912,264 507.444,958	157.039
3	462.912,264 507.444,958	4	462.969,637 507.514,643	90.264
4	462.969,637 507.514,643	5	462.858,01 507.617,831	152.015
5	462.858,01 507.617,831	1	462.796,838 507.551,657	90.116

\*\* Lungimile segmentelor sunt determinate în planul de proiecție Stereo 70 și sunt rotunjite la 1 milimetru.

\*\*\* Distanța dintre puncte este formată din segmente cumulate ce sunt mai mici decât valoarea 1 milimetru.

Neutilizabil în Circuitul  
Civil





## DATE DESPRE IMOBILUL NR. 1933

Oficiul de Cadastru și Publicitate Imobiliară SIBIU  
Biroul de Cadastru și Publicitate Imobiliară Agnita

## A. Partea I. Descrierea imobilului

TEREN Extravilan

Adresa: Jud. Sibiu

Nr. Crt	Nr cadastral Nr. topografic	Suprafața* (mp)	Observații / Referințe
A1		7.318	Sector cadastral:2 Teren neimprejmuit;

## B. Partea II. Proprietari și acte

Inscrieri privitoare la dreptul de proprietate și alte drepturi reale	Referințe
/	
Act Administrativ nr. 731/21, din 15/12/1995 emis de CJPSDPAT SIBIU (titlu de proprietate);	
B1	A1
Intabulare, drept de PROPRIETATE, dobandit prin Reconstituire, cota actuala 1/1	
1) OPREAN MOISE, LIPSĂ CNP	

## C. Partea III. SARCINI .

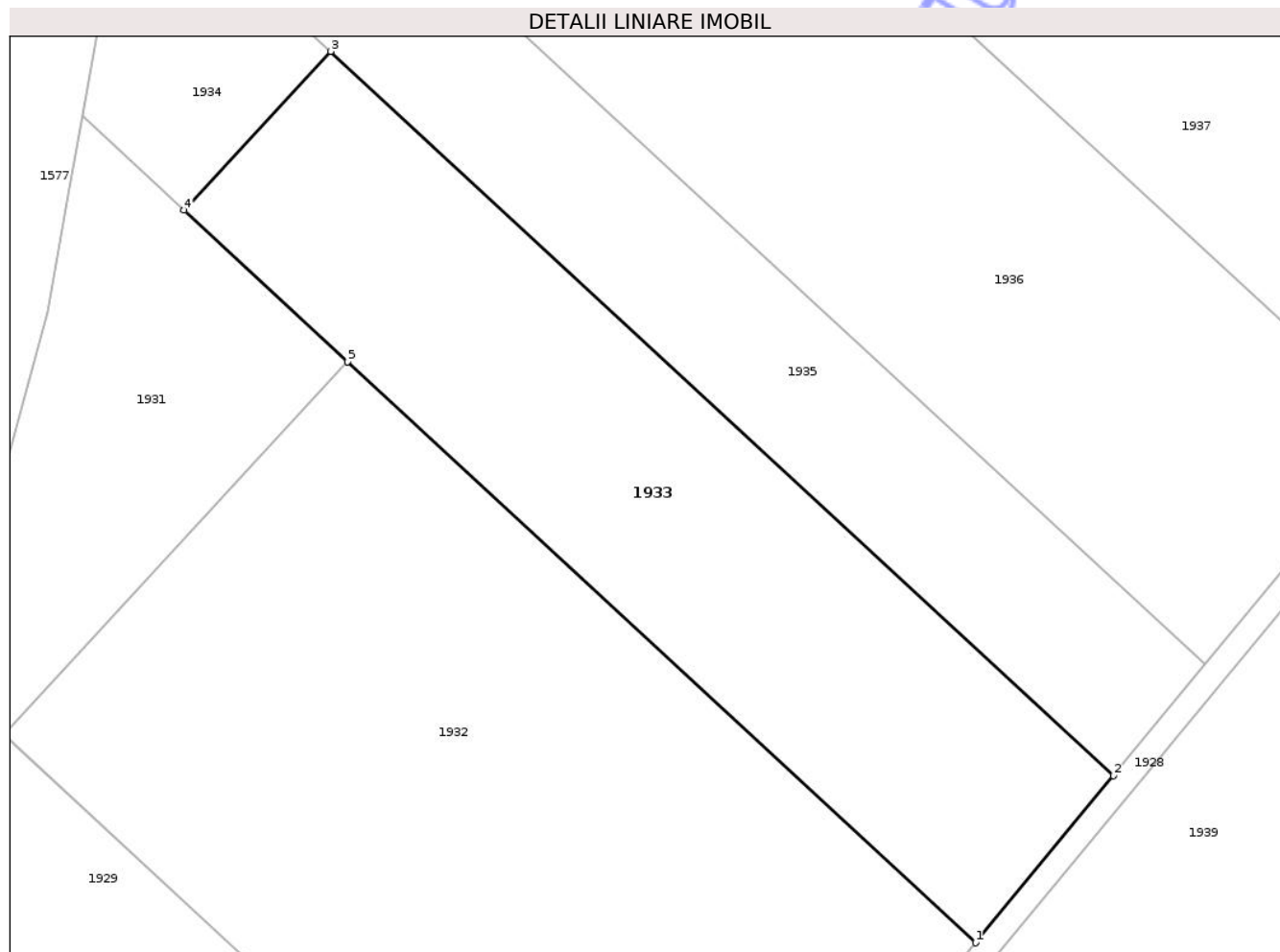
Inscrieri privind dezmembramintele dreptului de proprietate, drepturi reale de garanție și sarcini	Referințe
NU SUNT	

## Anexa Nr. 1 La Partea I

## Teren

Nr cadastral	Suprafața (mp)*	Observații / Referințe
	7.318	

\* Suprafața este determinată în planul de proiecție Stereo 70.



## Date referitoare la teren

Crt	Categorie folosință	Intra vilan	Suprafața (mp)	Tarla	Parcelă	Nr. topo	Observații / Referințe
1	arabil	NU	7.318	5	185/7/1	-	

## Lungime Segmente

1) Valorile lungimilor segmentelor sunt obținute din proiecție în plan.

Punct început	X / Y	Punct sfârșit	X / Y	Lungime segment (** (m)
1	462.969,637 507.514,643	2	462.994,095 507.544,348	38.478
2	462.994,095 507.544,348	3	462.855,017 507.672,91	189.396
3	462.855,017 507.672,91	4	462.828,941 507.644,702	38.415
4	462.828,941 507.644,702	5	462.858,01 507.617,831	39.586
5	462.858,01 507.617,831	1	462.969,637 507.514,643	152.015

\*\* Lungimile segmentelor sunt determinate în planul de proiecție Stereo 70 și sunt rotunjite la 1 milimetru.

\*\*\* Distanța dintre puncte este formată din segmente cumulate ce sunt mai mici decât valoarea 1 milimetru.

Neutilizabil în Circuitul  
Civil



**DATE DESPRE IMOBILUL NR. 1934**

Oficiul de Cadastru și Publicitate Imobiliară SIBIU  
Biroul de Cadastru și Publicitate Imobiliară Agnita

**A. Partea I. Descrierea imobilului**

TEREN Extravilan

Adresa: Jud. Sibiu

Nr. Crt	Nr cadastral Nr. topografic	Suprafața* (mp)	Observații / Referințe
A1		1.410	Sector cadastral:2 Teren neimprejmuit;

**B. Partea II. Proprietari și acte**

Inscrieri privitoare la dreptul de proprietate și alte drepturi reale	Referințe
/	
Act Administrativ nr. 731/21, din 15/12/1995 emis de CJPSDPAT SIBIU (titlu de proprietate);	
B1	A1
Intabulare, drept de PROPRIETATE, dobandit prin Reconstituire, cota actuala 1/1	
1) OPREAN MOISE, LIPSĂ CNP	

**C. Partea III. SARCINI .**

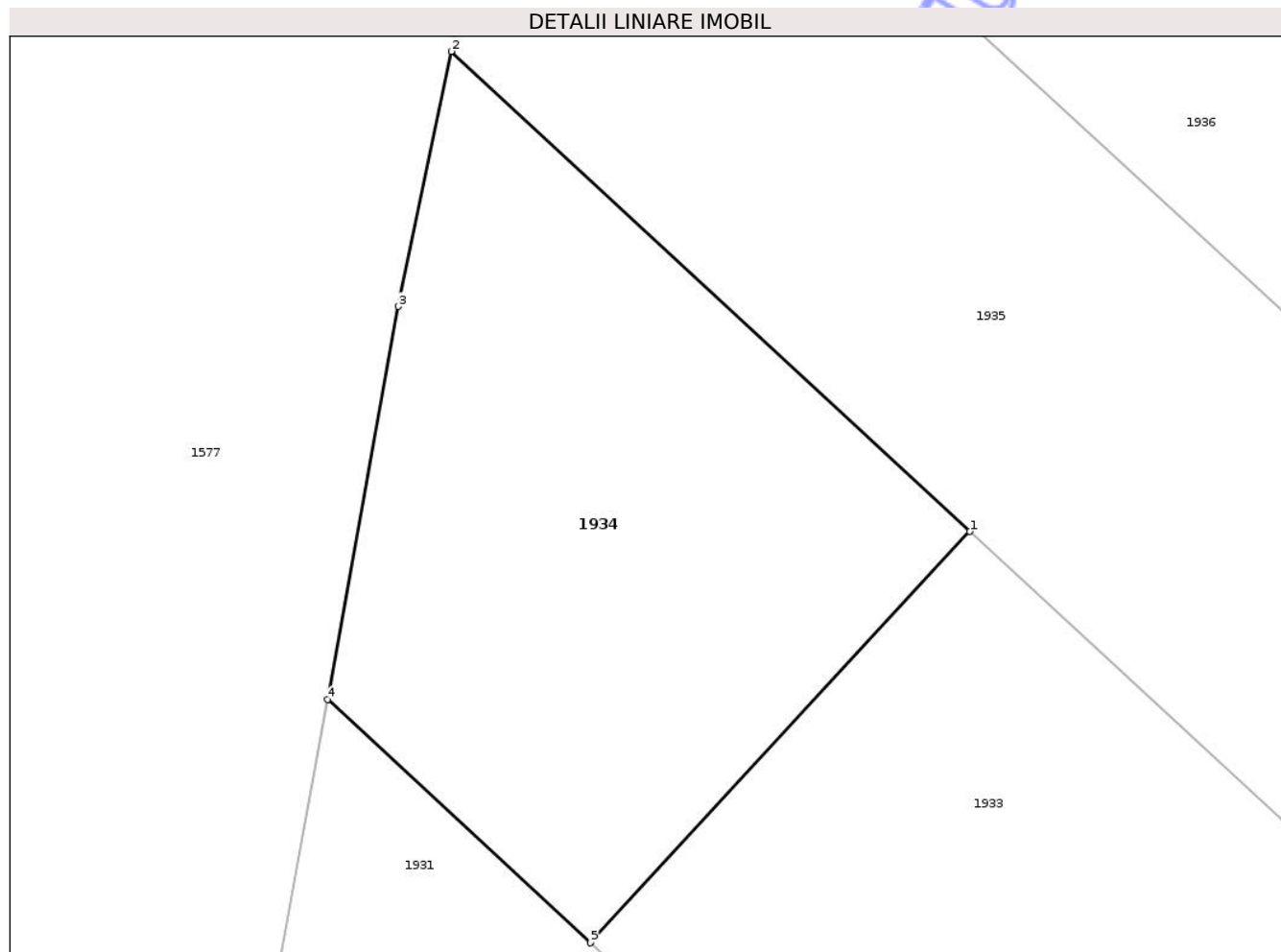
Inscrieri privind dezmembramintele dreptului de proprietate, drepturi reale de garanție și sarcini	Referințe
NU SUNT	

## Anexa Nr. 1 La Partea I

## Teren

Nr cadastral	Suprafața (mp)*	Observații / Referințe
	1.410	

\* Suprafața este determinată în planul de proiecție Stereo 70.



## Date referitoare la teren

Crt	Categorie folosință	Intra vilan	Suprafața (mp)	Tarla	Parcelă	Nr. topo	Observații / Referințe
1	faneata	NU	1.410	5	185/7/2	-	

## Lungime Segmente

1) Valorile lungimilor segmentelor sunt obținute din proiecție în plan.

Punct început	X / Y	Punct sfârșit	X / Y	Lungime segment (** (m)
1	462.855,017 507.672,91	2	462.819,396 507.705,839	48.509
2	462.819,396 507.705,839	3	462.815,77 507.688,344	17.866
3	462.815,77 507.688,344	4	462.810,895 507.661,383	27.398
4	462.810,895 507.661,383	5	462.828,941 507.644,702	24.575
5	462.828,941 507.644,702	1	462.855,017 507.672,91	38.415

\*\* Lungimile segmentelor sunt determinate în planul de proiecție Stereo 70 și sunt rotunjite la 1 milimetru.

\*\*\* Distanța dintre puncte este formată din segmente cumulate ce sunt mai mici decât valoarea 1 milimetru.

Neutilizabil în Circuitul  
Civil



**DATE DESPRE IMOBILUL NR. 1935**

Oficiul de Cadastru și Publicitate Imobiliară SIBIU  
Biroul de Cadastru și Publicitate Imobiliară Agnita

**A. Partea I. Descrierea imobilului**

TEREN Extravilan

Adresa: Jud. Sibiu

Nr. Crt	Nr cadastral Nr. topografic	Suprafața* (mp)	Observații / Referințe
A1		6.348	Sector cadastral:2 Teren neimprejmuit;

**B. Partea II. Proprietari și acte**

Inscrieri privitoare la dreptul de proprietate și alte drepturi reale	Referințe
/	
Act Administrativ nr. 250/21, din 01/11/1994 emis de CJPSDPAT SIBIU (titlu de proprietate);	
B1	A1
Intabulare, drept de PROPRIETATE, dobandit prin Reconstituire, cota actuala 1/1	
1) DRUMAȘ DOINA, LIPSĂ CNP	

**C. Partea III. SARCINI .**

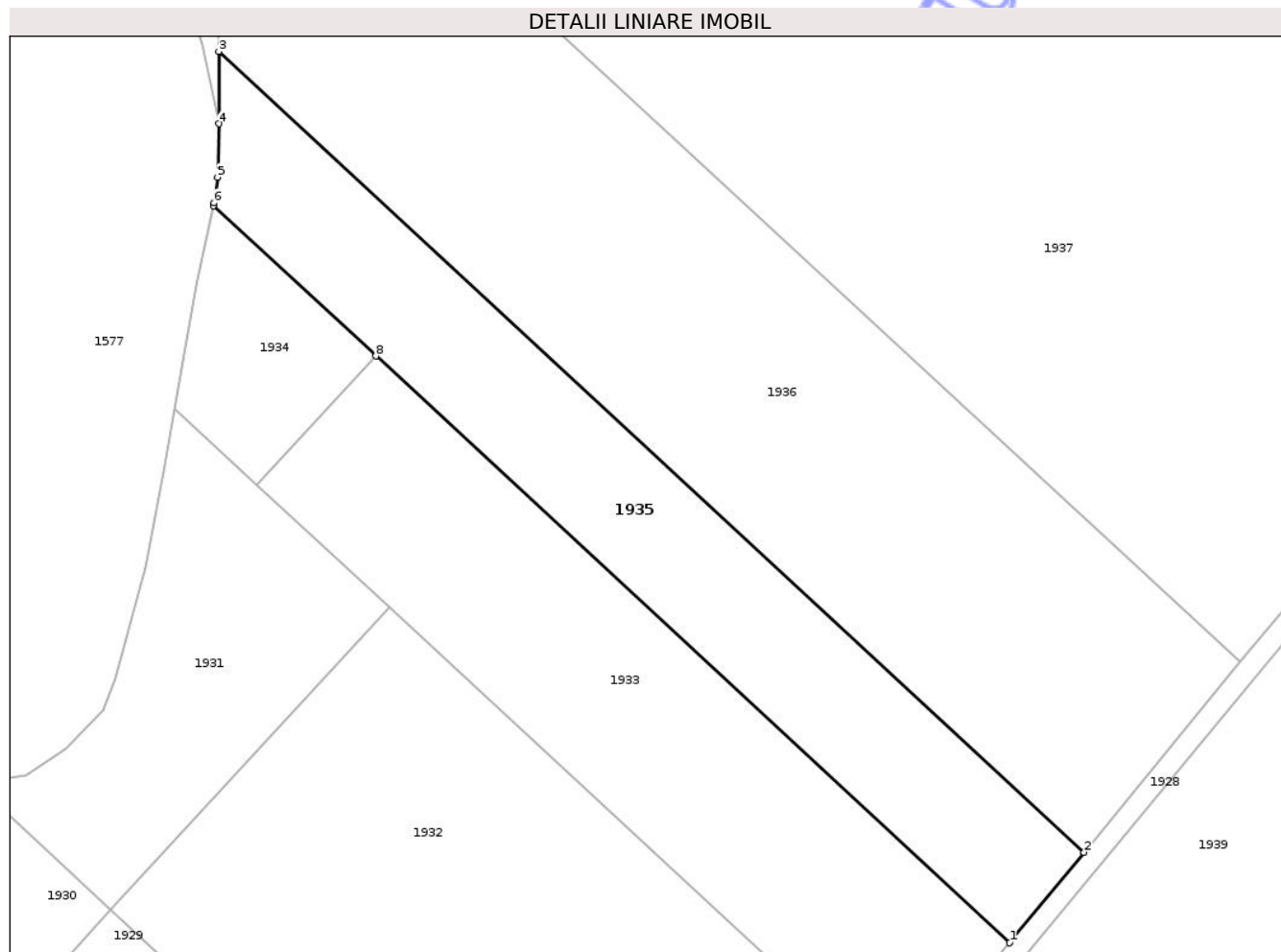
Inscrieri privind dezmembramintele dreptului de proprietate, drepturi reale de garanție și sarcini	Referințe
NU SUNT	

## Anexa Nr. 1 La Partea I

## Teren

Nr cadastral	Suprafața (mp)*	Observații / Referințe
	6.348	

\* Suprafața este determinată în planul de proiecție Stereo 70.



## Date referitoare la teren

Crt	Categorie folosință	Intra vilan	Suprafața (mp)	Tarla	Parcelă	Nr. topo	Observații / Referințe
1	arabil	NU	6.348	5	185/8	-	

## Lungime Segmente

1) Valorile lungimilor segmentelor sunt obținute din proiecție în plan.

Punct început	X / Y	Punct sfârșit	X / Y	Lungime segment (** (m)
1	462.994,095 507.544,348	2	463.010,415 507.564,17	25.676
2	463.010,415 507.564,17	3	462.820,553 507.739,678	258.555
3	462.820,553 507.739,678	4	462.820,648 507.723,832	15.846
4	462.820,648 507.723,832	5	462.820,298 507.712,132	11.705
5	462.820,298 507.712,132	6	462.819,531 507.706,492	5.692

Punct început	X / Y	Punct sfârșit	X / Y	Lungime segment (** (m)
6	462.819,531 507.706,492	7	462.819,396 507.705,839	0.667
7	462.819,396 507.705,839	8	462.855,017 507.672,91	48.509
8	462.855,017 507.672,91	1	462.994,095 507.544,348	189.396

\*\* Lungimile segmentelor sunt determinate în planul de proiecție Stereo 70 și sunt rotunjite la 1 milimetru.

\*\*\* Distanța dintre puncte este formată din segmente cumulate ce sunt mai mici decât valoarea 1 milimetru.

Neutilizabil în Circuitul Civil



**DATE DESPRE IMOBILUL NR. 1936**

Oficiul de Cadastru și Publicitate Imobiliară SIBIU  
 Biroul de Cadastru și Publicitate Imobiliară Agnita

**A. Partea I. Descrierea imobilului**

TEREN Extravilan

Adresa: Jud. Sibiu

Nr. Crt	Nr cadastral Nr. topografic	Suprafața* (mp)	Observații / Referințe
A1		14.400	Sector cadastral:2 Teren neimprejmuit;

**B. Partea II. Proprietari și acte**

Inscrieri privitoare la dreptul de proprietate și alte drepturi reale	Referințe
/	
Act Normativ nr. 7, din 13/03/1996 emis de PARLAMENTUL ROMÂNIEI (Art. 13, alin. 15);	
B1	Inscrierea provizorie, drept de PROPRIETATE, dobandit prin Lege, cota actuala 1/1
	1) COMUNA BÂRGHIȘ, CIF:4406088, PROPRIETAR NEIDENTIFICAT

**C. Partea III. SARCINI .**

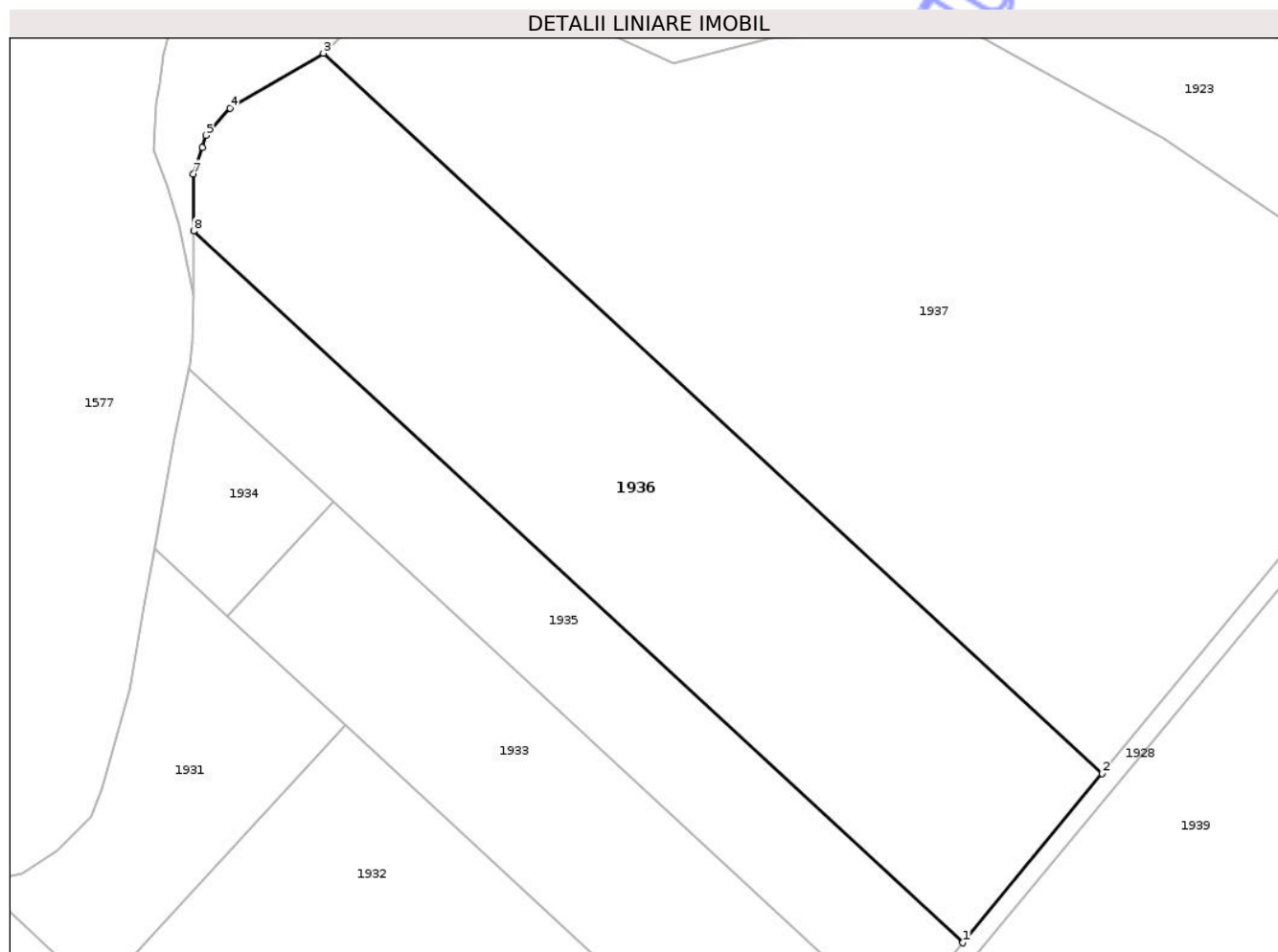
Inscrieri privind dezmembramintele dreptului de proprietate, drepturi reale de garanție și sarcini	Referințe
NU SUNT	

## Anexa Nr. 1 La Partea I

## Teren

Nr cadastral	Suprafața (mp)*	Observații / Referințe
	14.400	

\* Suprafața este determinată în planul de proiecție Stereo 70.



## Date referitoare la teren

Crt	Categorie folosință	Intra vilan	Suprafața (mp)	Tarla	Parcelă	Nr. topo	Observații / Referințe
1	arabil	NU	14.400	5	185/9	-	

## Lungime Segmente

1) Valorile lungimilor segmentelor sunt obținute din proiecție în plan.

Punct început	X / Y	Punct sfârșit	X / Y	Lungime segment (** (m)
1	463.010,415 507.564,17	2	463.044,752 507.605,874	54.021
2	463.044,752 507.605,874	3	462.852,554 507.783,54	261.735
3	462.852,554 507.783,54	4	462.829,609 507.769,992	26.647
4	462.829,609 507.769,992	5	462.823,591 507.763,3	9.0
5	462.823,591 507.763,3	6	462.822,622 507.760,353	3.102

Punct început	X / Y	Punct sfârșit	X / Y	Lungime segment (** (m)
6	462.822,622 507.760,353	7	462.820,468 507.753,8	6.898
7	462.820,468 507.753,8	8	462.820,553 507.739,678	14.123
8	462.820,553 507.739,678	1	463.010,415 507.564,17	258.555

\*\* Lungimile segmentelor sunt determinate în planul de proiecție Stereo 70 și sunt rotunjite la 1 milimetru.

\*\*\* Distanța dintre puncte este formată din segmente cumulate ce sunt mai mici decât valoarea 1 milimetru.

Neutilizabil în Circuitul Civil



**DATE DESPRE IMOBILUL NR. 1937**

Oficiul de Cadastru și Publicitate Imobiliară SIBIU  
Biroul de Cadastru și Publicitate Imobiliară Agnita

**A. Partea I. Descrierea imobilului**

TEREN Extravilan

Adresa: Jud. Sibiu

Nr. Crt	Nr cadastral Nr. topografic	Suprafața* (mp)	Observații / Referințe
A1		25.700	Sector cadastral:2 Teren neimprejmuit;

**B. Partea II. Proprietari și acte**

Inscrieri privitoare la dreptul de proprietate și alte drepturi reale	Referințe
/	
Act Normativ nr. 7, din 13/03/1996 emis de PARLAMENTUL ROMÂNIEI (Art. 13, alin. 15);	
B1	Inscrierea provizorie, drept de PROPRIETATE, dobandit prin Lege, cota actuala 1/1
1) COMUNA BÂRGHIȘ, CIF:4406088, PROPRIETAR NEIDENTIFICAT	

**C. Partea III. SARCINI .**

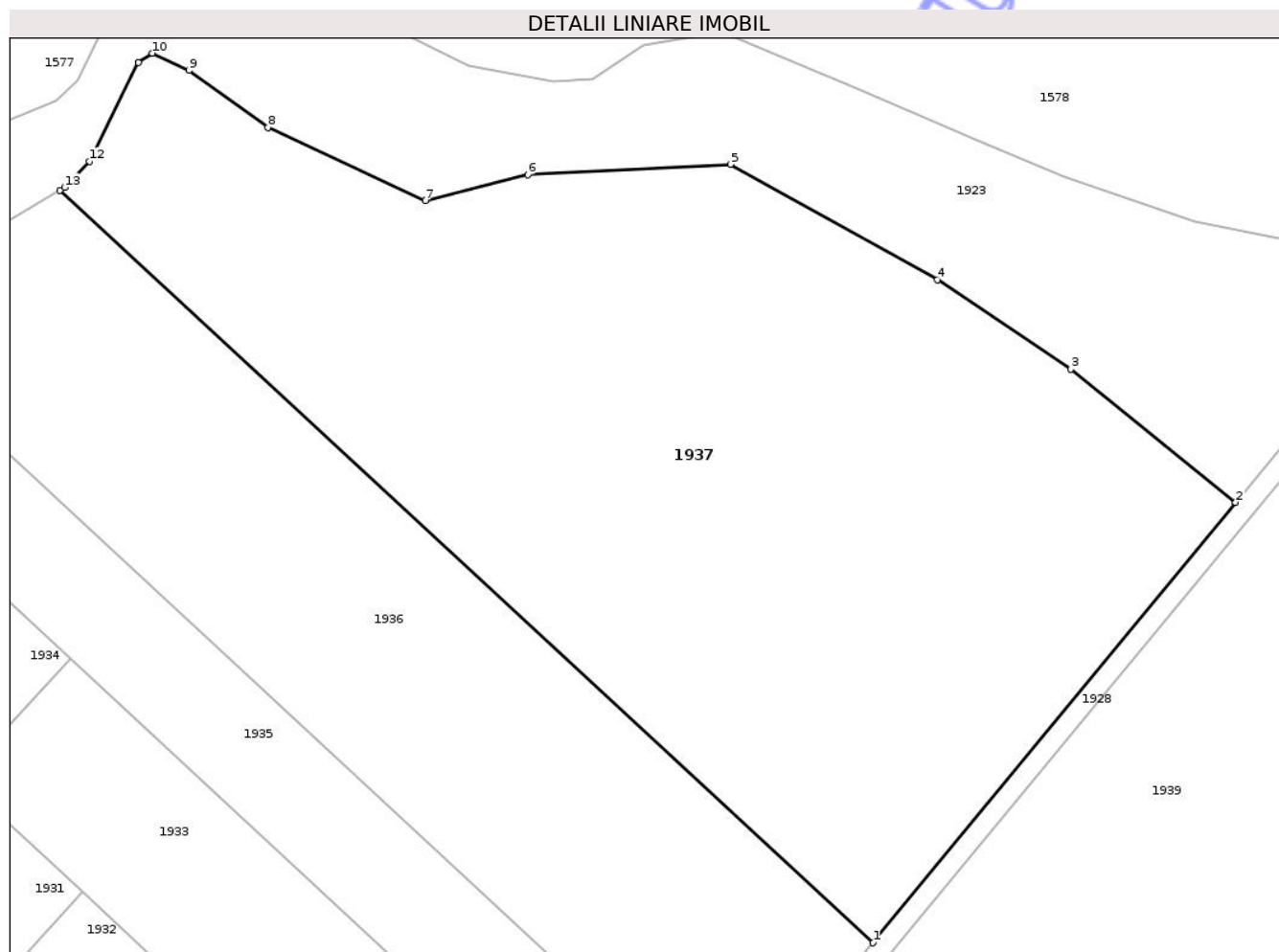
Inscrieri privind dezmembramintele dreptului de proprietate, drepturi reale de garanție și sarcini	Referințe
NU SUNT	

## Anexa Nr. 1 La Partea I

## Teren

Nr cadastral	Suprafața (mp)*	Observații / Referințe
	25.700	

\* Suprafața este determinată în planul de proiecție Stereo 70.



## Date referitoare la teren

Crt	Categorie folosință	Intra vilan	Suprafața (mp)	Tarla	Parcelă	Nr. topo	Observații / Referințe
1	arabil	NU	25.700	5	185/10	-	

## Lungime Segmente

1) Valorile lungimilor segmentelor sunt obținute din proiecție în plan.

Punct început	X / Y	Punct sfârșit	X / Y	Lungime segment (** (m)
1	463.044,752 507.605,874	2	463.130,374 507.709,869	134.707
2	463.130,374 507.709,869	3	463.091,484 507.741,294	50.0
3	463.091,484 507.741,294	4	463.059,926 507.762,462	38.0
4	463.059,926 507.762,462	5	463.011,037 507.789,698	55.963
5	463.011,037 507.789,698	6	462.963,132 507.787,197	47.971

Punct început	X / Y	Punct sfârșit	X / Y	Lungime segment (** (m)
6	462.963,132 507.787,197	7	462.938,886 507.781,103	25.0
7	462.938,886 507.781,103	8	462.901,714 507.798,402	41.0
8	462.901,714 507.798,402	9	462.883,036 507.811,823	23.0
9	462.883,036 507.811,823	10	462.874,457 507.815,905	9.5
10	462.874,457 507.815,905	11	462.871,124 507.813,695	4.0
11	462.871,124 507.813,695	12	462.859,551 507.790,413	26.0
12	462.859,551 507.790,413	13	462.853,719 507.784,228	8.5
13	462.853,719 507.784,228	14	462.852,554 507.783,54	1.353
14	462.852,554 507.783,54	1	463.044,752 507.605,874	261.735

\*\* Lungimile segmentelor sunt determinate în planul de proiecție Stereo 70 și sunt rotunjite la 1 milimetru.

\*\*\* Distanța dintre puncte este formată din segmente cumulate ce sunt mai mici decât valoarea 1 milimetru.



**DATE DESPRE IMOBILUL NR. 1938**

Oficiul de Cadastru și Publicitate Imobiliară SIBIU  
Biroul de Cadastru și Publicitate Imobiliară Agnita

**A. Partea I. Descrierea imobilului**

TEREN Extravilan

Adresa: Jud. Sibiu

Nr. Crt	Nr cadastral Nr. topografic	Suprafața* (mp)	Observații / Referințe
A1		3.383	Sector cadastral:2 Teren neimprejmuit;

**B. Partea II. Proprietari și acte**

Inscrieri privitoare la dreptul de proprietate și alte drepturi reale	Referințe
/	
Act Administrativ nr. 762/21, din 12/02/1996 emis de CJPSDPAT SIBIU (titlu de proprietate);	
B1	A1
Intabulare, drept de PROPRIETATE, dobandit prin Reconstituire, cota actuala 1/1	
1) SOLOMON IOAN, LIPSĂ CNP	
2) SOLOMON ZAHARIE, LIPSĂ CNP	

**C. Partea III. SARCINI .**

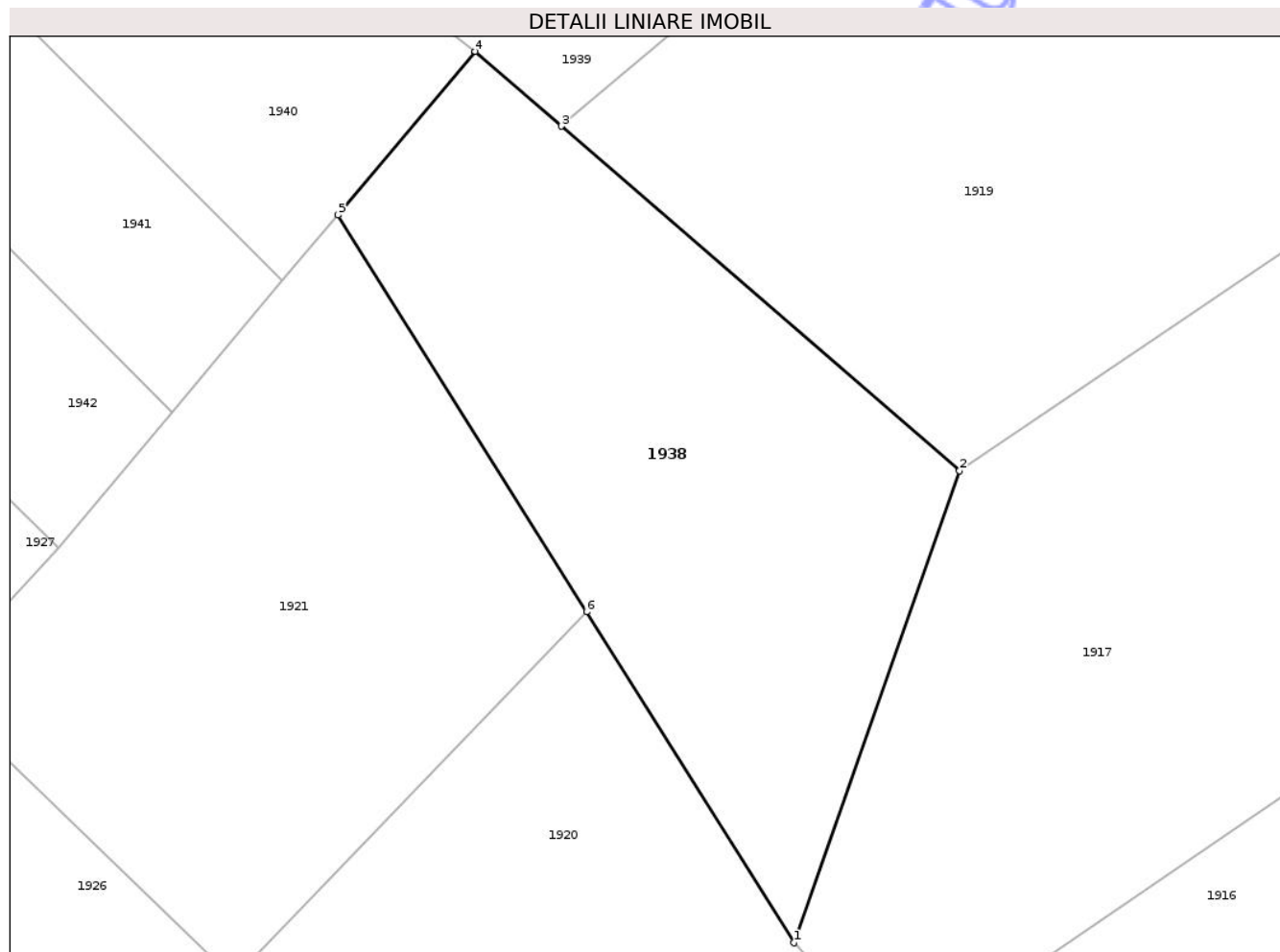
Inscrieri privind dezmembramintele dreptului de proprietate, drepturi reale de garanție și sarcini	Referințe
NU SUNT	

## Anexa Nr. 1 La Partea I

## Teren

Nr cadastral	Suprafața (mp)*	Observații / Referințe
	3.383	

\* Suprafața este determinată în planul de proiecție Stereo 70.



## Date referitoare la teren

Crt	Categorie folosință	Intra vilan	Suprafața (mp)	Tarla	Parcelă	Nr. topo	Observații / Referințe
1	faneata	NU	3.383	5	185/11	-	

## Lungime Segmente

1) Valorile lungimilor segmentelor sunt obținute din proiecție în plan.

Punct început	X / Y	Punct sfârșit	X / Y	Lungime segment (** (m)
1	463.095,351 507.299,608	2	463.115,194 507.356,036	59.816
2	463.115,194 507.356,036	3	463.067,551 507.397,254	62.998
3	463.067,551 507.397,254	4	463.057,23 507.406,184	13.647
4	463.057,23 507.406,184	5	463.040,772 507.386,614	25.57
5	463.040,772 507.386,614	6	463.070,537 507.339,164	56.013

Punct început	X / Y	Punct sfârșit	X / Y	Lungime segment (** (m)
6	463.070,537 507.339,164	1	463.095,351 507.299,608	46.695

\*\* Lungimile segmentelor sunt determinate în planul de proiecție Stereo 70 și sunt rotunjite la 1 milimetru.

\*\*\* Distanța dintre puncte este formată din segmente cumulate ce sunt mai mici decât valoarea 1 milimetru.

Neutilizabil în Circuitul Civil



**DATE DESPRE IMOBILUL NR. 1939**

Oficiul de Cadastru și Publicitate Imobiliară SIBIU  
Biroul de Cadastru și Publicitate Imobiliară Agnita

**A. Partea I. Descrierea imobilului**

TEREN Extravilan

Adresa: Jud. Sibiu

Nr. Crt	Nr cadastral Nr. topografic	Suprafața* (mp)	Observații / Referințe
A1		46.000	Sector cadastral:2 Teren neimprejmuit;

**B. Partea II. Proprietari și acte**

Inscrieri privitoare la dreptul de proprietate și alte drepturi reale	Referințe
/	
Act Administrativ nr. 2029/21, din 01/03/2005 emis de CJPSDPAT SIBIU (titlu de proprietate);	
B1	A1
Intabulare, drept de PROPRIETATE, dobandit prin Reconstituire, cota actuala 1/1	
1) BISERICA EVANGHELICĂ PELIȘOR, CIF:999999999999	

**C. Partea III. SARCINI .**

Inscrieri privind dezmembramintele dreptului de proprietate, drepturi reale de garanție și sarcini	Referințe
NU SUNT	

## Anexa Nr. 1 La Partea I

## Teren

Nr cadastral	Suprafața (mp)*	Observații / Referințe
	46.000	

\* Suprafața este determinată în planul de proiecție Stereo 70.

## DETALII LINIARE IMOBIL



## Date referitoare la teren

Crt	Categorie folosință	Intra vilan	Suprafața (mp)	Tarla	Parcelă	Nr. topo	Observații / Referințe
1	arabil	NU	46.000	5	185/12	-	

## Lungime Segmente

1) Valorile lungimilor segmentelor sunt obținute din proiecție în plan.

Punct început	X / Y	Punct sfârșit	X / Y	Lungime segment (** (m)
1	463.151,579 507.727,893	2	462.955,223 507.490,546	308.041
2	462.955,223 507.490,546	3	463.001,486 507.449,744	61.686
3	463.001,486 507.449,744	4	463.057,23 507.406,184	70.745
4	463.057,23 507.406,184	5	463.067,551 507.397,254	13.647
5	463.067,551 507.397,254	6	463.138,629 507.457,699	93.304

Punct început	X / Y	Punct sfârșit	X / Y	Lungime segment (** (m)
6	463.138,629 507.457,699	7	463.168,647 507.435,011	37.627
7	463.168,647 507.435,011	8	463.185,51 507.495,616	62.907
8	463.185,51 507.495,616	9	463.198,56 507.552,889	58.741
9	463.198,56 507.552,889	10	463.204,982 507.586,42	34.14
10	463.204,982 507.586,42	11	463.215,03 507.678,31	92.438
11	463.215,03 507.678,31	1	463.151,579 507.727,893	80.526

\*\* Lungimile segmentelor sunt determinate în planul de proiecție Stereo 70 și sunt rotunjite la 1 milimetru.

\*\*\* Distanța dintre puncte este formată din segmente cumulate ce sunt mai mici decât valoarea 1 milimetru.

Neutilizabil în Circuitul Civil



**DATE DESPRE IMOBILUL NR. 1940**

Oficiul de Cadastru și Publicitate Imobiliară SIBIU  
Biroul de Cadastru și Publicitate Imobiliară Agnita

**A. Partea I. Descrierea imobilului**

TEREN Extravilan

Adresa: Jud. Sibiu

Nr. Crt	Nr cadastral Nr. topografic	Suprafața* (mp)	Observații / Referințe
A1		2.250	Sector cadastral:2 Teren neimprejmuit;

**B. Partea II. Proprietari și acte**

Inscrieri privitoare la dreptul de proprietate și alte drepturi reale	Referințe
/	
Act Administrativ nr. 731/21, din 15/12/1995 emis de CJPSDPAT SIBIU (titlu de proprietate);	
B1	A1
Intabulare, drept de PROPRIETATE, dobandit prin Reconstituire, cota actuala 1/1	
1) OPREAN MOISE, LIPSĂ CNP	

**C. Partea III. SARCINI .**

Inscrieri privind dezmembramintele dreptului de proprietate, drepturi reale de garanție și sarcini	Referințe
NU SUNT	

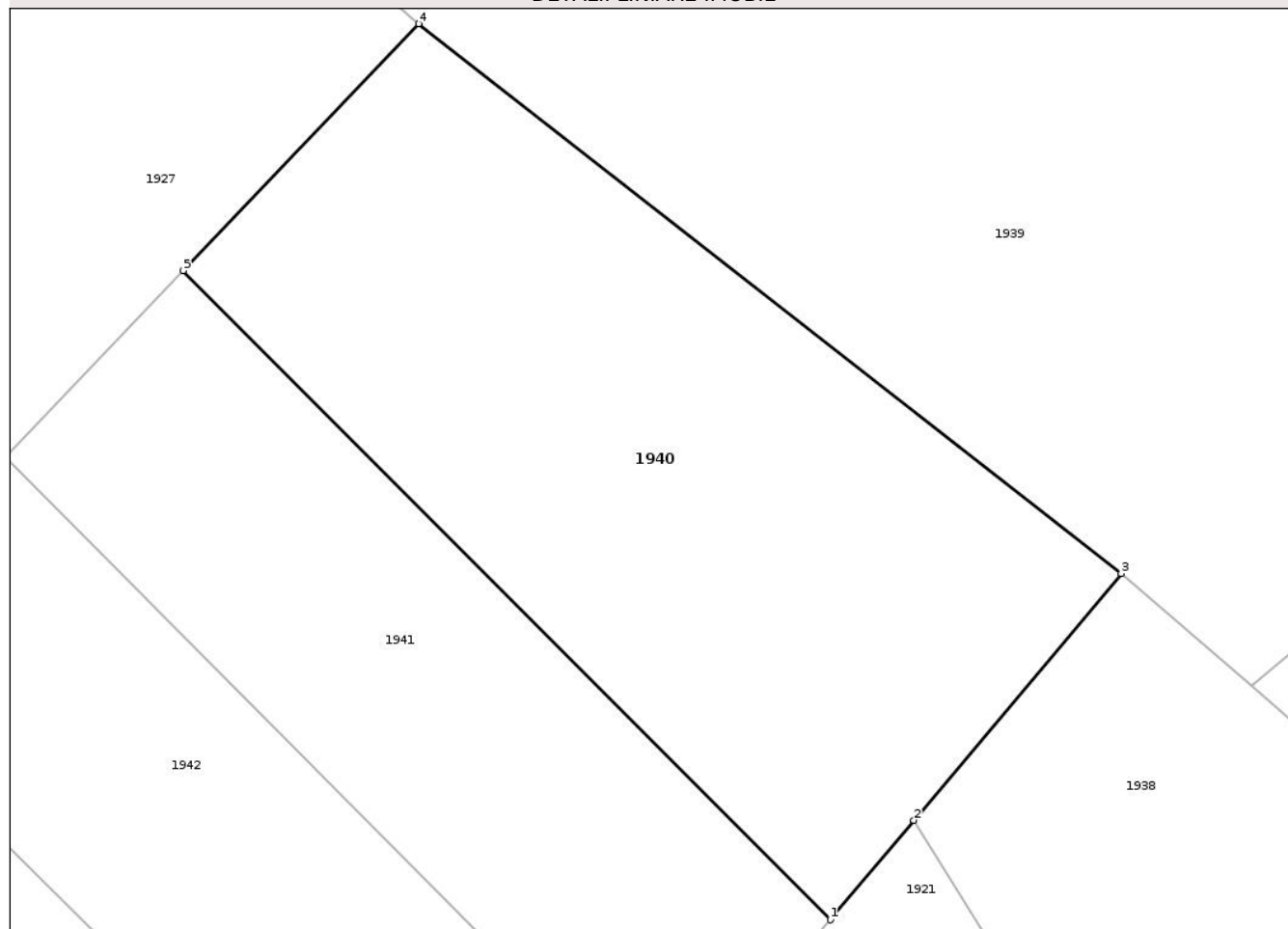
## Anexa Nr. 1 La Partea I

## Teren

Nr cadastral	Suprafața (mp)*	Observații / Referințe
	2.250	

\* Suprafața este determinată în planul de proiecție Stereo 70.

## DETALII LINIARE IMOBIL



## Date referitoare la teren

Crt	Categorie folosință	Intra vilan	Suprafața (mp)	Tarla	Parcelă	Nr. topo	Observații / Referințe
1	faneata	NU	2.250	5	183/1	-	

## Lungime Segmente

1) Valorile lungimilor segmentelor sunt obținute din proiecție în plan.

Punct început	X / Y	Punct sfârșit	X / Y	Lungime segment (** (m)
1	463.034,146 507.378,736	2	463.040,772 507.386,614	10.294
2	463.040,772 507.386,614	3	463.057,23 507.406,184	25.57
3	463.057,23 507.406,184	4	463.001,486 507.449,744	70.745
4	463.001,486 507.449,744	5	462.982,818 507.430,183	27.039
5	462.982,818 507.430,183	1	463.034,146 507.378,736	72.673

\*\* Lungimile segmentelor sunt determinate în planul de proiecție Stereo 70 și sunt rotunjite la 1 milimetru.

\*\*\* Distanța dintre puncte este formată din segmente cumulate ce sunt mai mici decât valoarea 1 milimetru.

Neutilizabil în Circuitul  
Civil



**DATE DESPRE IMOBILUL NR. 1941**

Oficiul de Cadastru și Publicitate Imobiliară SIBIU  
Biroul de Cadastru și Publicitate Imobiliară Agnita

**A. Partea I. Descrierea imobilului**

TEREN Extravilan

Adresa: Jud. Sibiu

Nr. Crt	Nr cadastral Nr. topografic	Suprafața* (mp)	Observații / Referințe
A1	105722	1.500	Sector cadastral:2 Teren neimprejmuit;

**B. Partea II. Proprietari și acte**

Inscrieri privitoare la dreptul de proprietate și alte drepturi reale	Referințe
<b>13125 / 09/08/2024</b>	
Act Administrativ nr. TP nr. 770/21, din 14/02/1996 emis de CJSIPT SIBIU, documentație cadastrală (act administrativ nr referat de admitere nr. 13125 din 21.08.2024, emis de OCPI Sibiu - Serviciul Cadastru);	
B1	Se deschide cartea funciară nr. 105722 UAT BÂRGHIȘ pentru imobilul cu nr. cadastral 105722 (parcele nr. 183/2 - fâneață) ca urmare a recepției documentației cadastrale
	A1
<b>2120 / 04/02/2025</b>	
Act Notarial nr. 205, din 03/02/2025 emis de NP Radu Vasile Eugen;	
B10	Intabulare, drept de PROPRIETATE, cumpărare, dobandit prin Conventie, cota actuala 1/1
	1) POPA FLORIN-ADRIAN, și soția
	2) POPA ALINA, bun comun
	A1

**C. Partea III. SARCINI .**

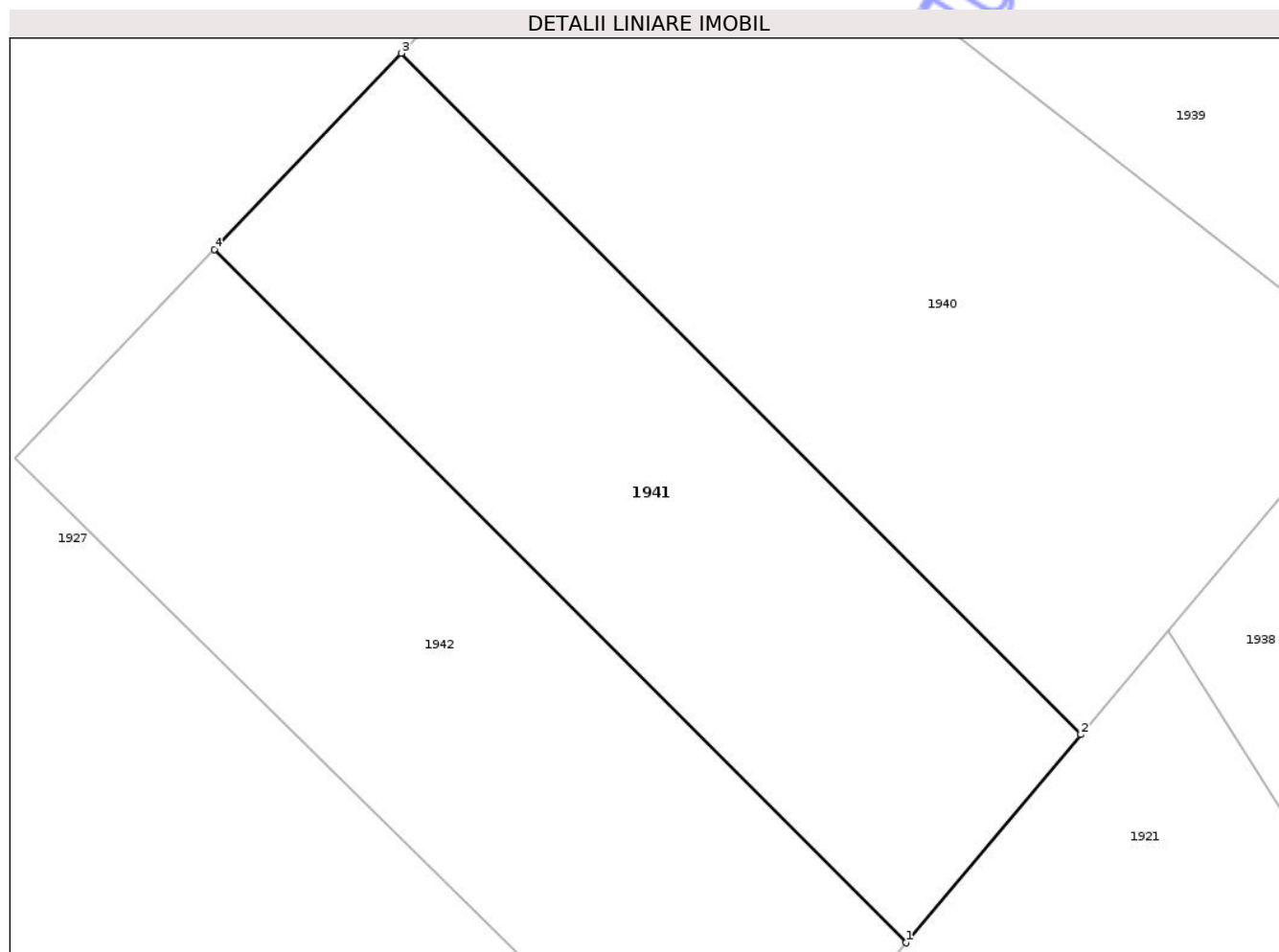
Inscrieri privind dezmembramintele dreptului de proprietate, drepturi reale de garanție și sarcini	Referințe
NU SUNT	

## Anexa Nr. 1 La Partea I

## Teren

Nr cadastral	Suprafața (mp)*	Observații / Referințe
105722	1.500	

\* Suprafața este determinată în planul de proiecție Stereo 70.



## Date referitoare la teren

Crt	Categorie folosință	Intra vilan	Suprafața (mp)	Tarla	Parcelă	Nr. topo	Observații / Referințe
1	faneata	NU	1.500	5	183/2	-	

## Lungime Segmente

1) Valorile lungimilor segmentelor sunt obținute din proiecție în plan.

Punct început	X / Y	Punct sfârșit	X / Y	Lungime segment (** (m)
1	463.020,927 507.363,019	2	463.034,146 507.378,736	20.537
2	463.034,146 507.378,736	3	462.982,818 507.430,183	72.673
3	462.982,818 507.430,183	4	462.968,688 507.415,379	20.465
4	462.968,688 507.415,379	1	463.020,927 507.363,019	73.962

\*\* Lungimile segmentelor sunt determinate în planul de proiecție Stereo 70 și sunt rotunjite la 1 milimetru.

\*\*\* Distanța dintre puncte este formată din segmente cumulate ce sunt mai mici decât valoarea 1 milimetru.

Neutilizabil în Circuitul  
Civil



**DATE DESPRE IMOBILUL NR. 1942**

Oficiul de Cadastru și Publicitate Imobiliară SIBIU  
Biroul de Cadastru și Publicitate Imobiliară Agnita

**A. Partea I. Descrierea imobilului**

TEREN Extravilan

Adresa: Jud. Sibiu

Nr. Crt	Nr cadastral Nr. topografic	Suprafața* (mp)	Observații / Referințe
A1		1.600	Sector cadastral:2 Teren neimprejmuit;

**B. Partea II. Proprietari și acte**

Inscrieri privitoare la dreptul de proprietate și alte drepturi reale	Referințe
/	
Act Administrativ nr. 731/21, din 15/12/1995 emis de CJPSDPAT SIBIU (titlu de proprietate);	
B1	A1
Intabulare, drept de PROPRIETATE, dobandit prin Reconstituire, cota actuala 1/1	
1) OPREAN MOISE, LIPSĂ CNP	

**C. Partea III. SARCINI .**

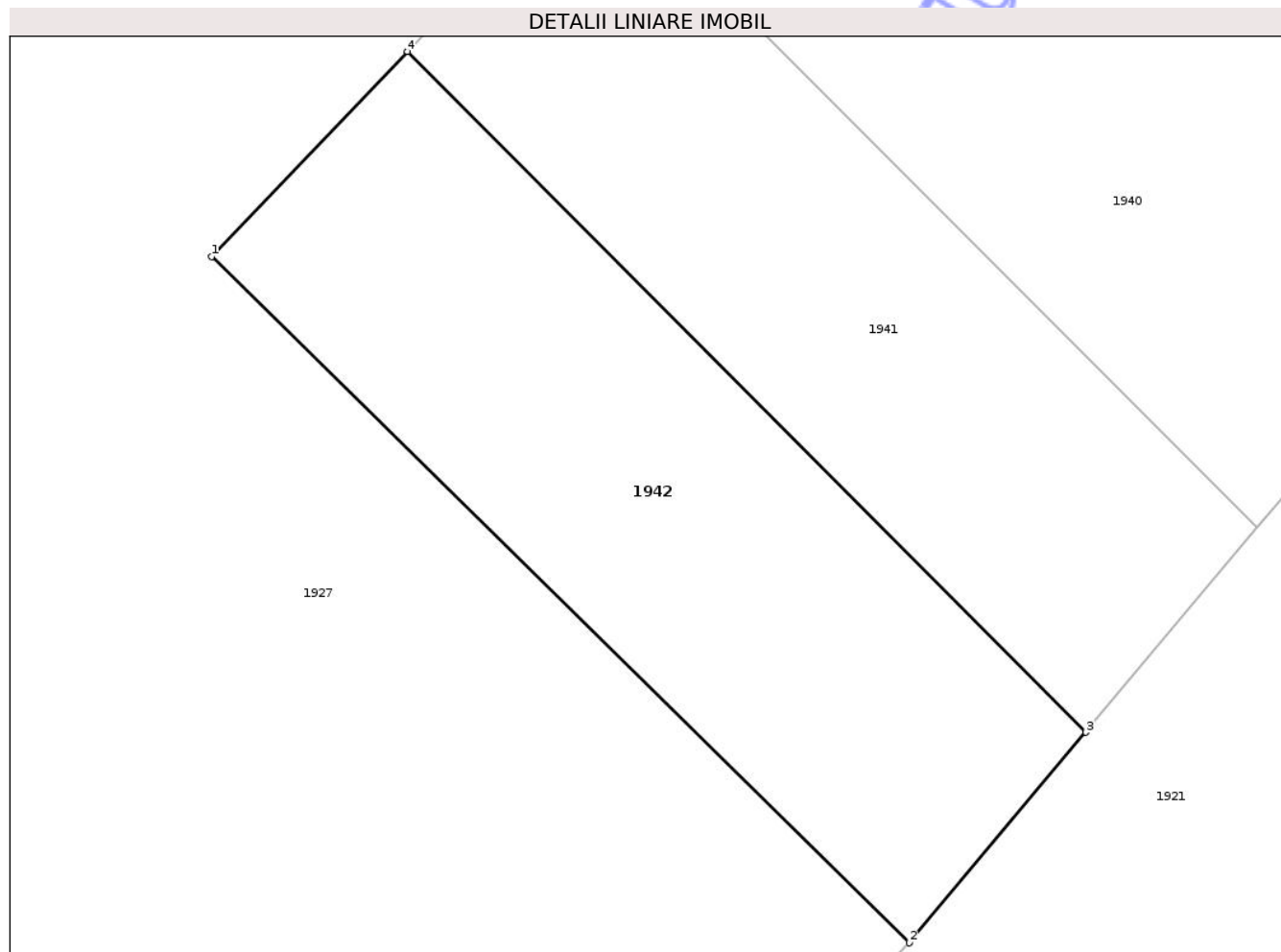
Inscrieri privind dezmembramintele dreptului de proprietate, drepturi reale de garanție și sarcini	Referințe
NU SUNT	

## Anexa Nr. 1 La Partea I

## Teren

Nr cadastral	Suprafața (mp)*	Observații / Referințe
	1.600	

\* Suprafața este determinată în planul de proiecție Stereo 70.



## Date referitoare la teren

Crt	Categorie folosință	Intra vilan	Suprafața (mp)	Tarla	Parcelă	Nr. topo	Observații / Referințe
1	faneata	NU	1.600	5	183/3	-	

## Lungime Segmente

1) Valorile lungimilor segmentelor sunt obținute din proiecție în plan.

Punct început	X / Y	Punct sfârșit	X / Y	Lungime segment (** (m)
1	462.953,621 507.399,591	2	463.007,318 507.346,838	75.275
2	463.007,318 507.346,838	3	463.020,927 507.363,019	21.143
3	463.020,927 507.363,019	4	462.968,688 507.415,379	73.962
4	462.968,688 507.415,379	1	462.953,621 507.399,591	21.824

\*\* Lungimile segmentelor sunt determinate în planul de proiecție Stereo 70 și sunt rotunjite la 1 milimetru.

\*\*\* Distanța dintre puncte este formată din segmente cumulate ce sunt mai mici decât valoarea 1 milimetru.

Neutilizabil în Circuitul  
Civil



**DATE DESPRE IMOBILUL NR. 1943**

Oficiul de Cadastru și Publicitate Imobiliară SIBIU  
Biroul de Cadastru și Publicitate Imobiliară Agnita

**A. Partea I. Descrierea imobilului**

TEREN Extravilan

Adresa: Jud. Sibiu

Nr. Crt	Nr cadastral Nr. topografic	Suprafața* (mp)	Observații / Referințe
A1		28.800	Sector cadastral:2 Teren neimprejmuit;

**B. Partea II. Proprietari și acte**

Inscrieri privitoare la dreptul de proprietate și alte drepturi reale	Referințe
/	
Act Normativ nr. 7, din 13/03/1996 emis de PARLAMENTUL ROMÂNIEI (Art. 13, alin. 15);	
B1	Inscrierea provizorie, drept de PROPRIETATE, dobandit prin Lege, cota actuala 1/1
	1) COMUNA BÂRGHIȘ, CIF:4406088, PROPRIETAR NEIDENTIFICAT

**C. Partea III. SARCINI .**

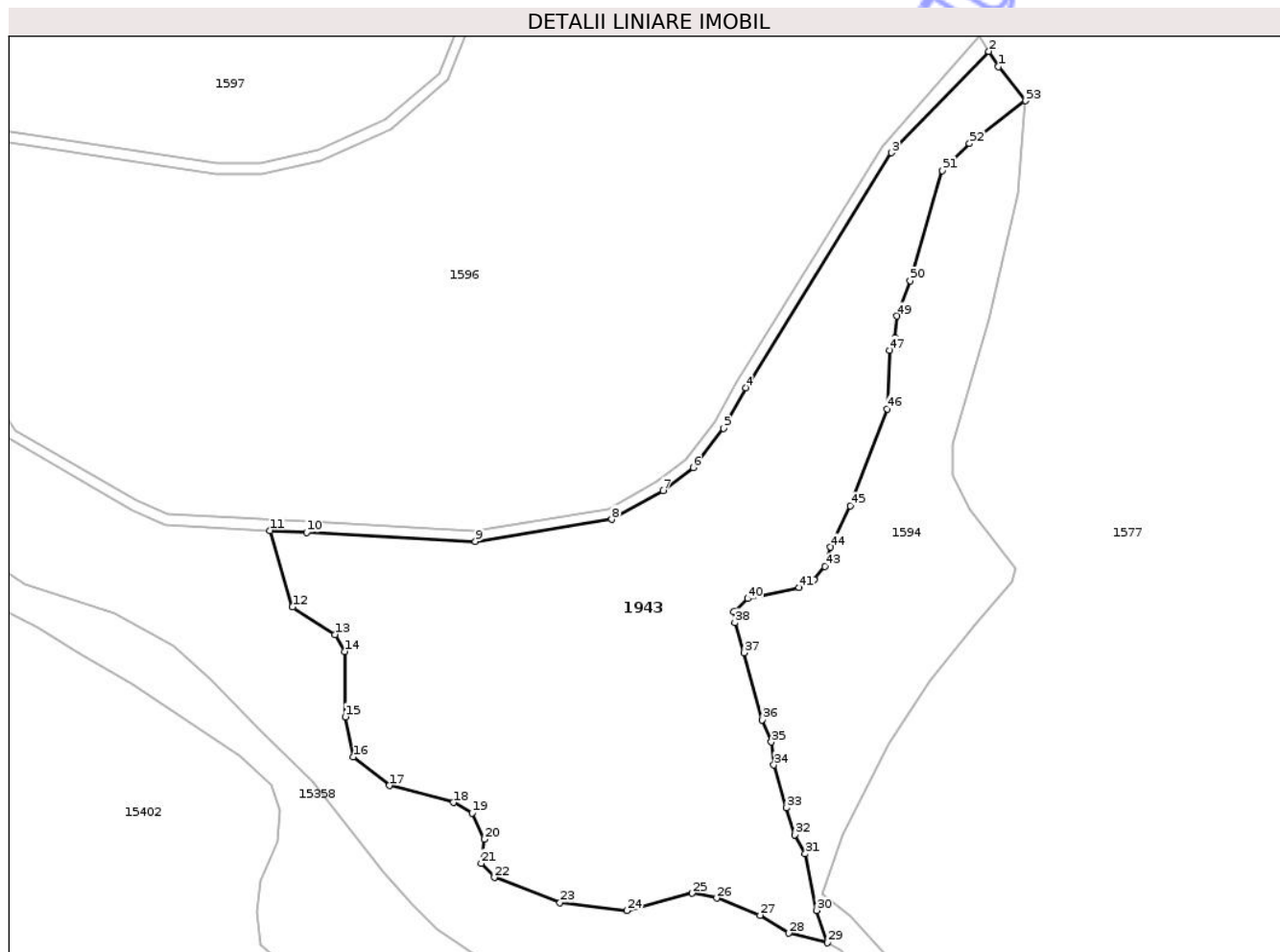
Inscrieri privind dezmembramintele dreptului de proprietate, drepturi reale de garanție și sarcini	Referințe
NU SUNT	

## Anexa Nr. 1 La Partea I

## Teren

Nr cadastral	Suprafața (mp)*	Observații / Referințe
	28.800	

\* Suprafața este determinată în planul de proiecție Stereo 70.



## Date referitoare la teren

Crt	Categorie folosință	Intra vilan	Suprafața (mp)	Tarla	Parcelă	Nr. topo	Observații / Referințe
1	pașune	NU	28.800	5	172	-	Pășune împădurită

## Lungime Segmente

1) Valorile lungimilor segmentelor sunt obținute din proiecție în plan.

Punct început	X / Y	Punct sfârșit	X / Y	Lungime segment	Punct început	X / Y	Punct sfârșit	X / Y	Lungime segment	Punct început	X / Y	Punct sfârșit	X / Y	Lungime segment
1	462.617,978 507.975,38	2	462.614,469 507.981,116	6.724	2	462.614,469 507.981,116	3	462.577,951 507.943,21	52.635	3	462.577,951 507.943,21	4	462.523,361 507.855,355	103.434
4	462.523,361 507.855,355	5	462.515,192 507.840,116	17.29	5	462.515,192 507.840,116	6	462.503,72 507.825,476	18.6	6	462.503,72 507.825,476	7	462.492,413 507.816,864	14.213
7	462.492,413 507.816,864	8	462.473,253 507.806,104	21.975	8	462.473,253 507.806,104	9	462.422,224 507.797,85	51.693	9	462.422,224 507.797,85	10	462.358,917 507.801,172	63.394
10	462.358,917 507.801,172	11	462.345,249 507.801,922	13.688	11	462.345,249 507.801,922	12	462.353,702 507.773,316	29.829	12	462.353,702 507.773,316	13	462.369,685 507.763,043	19.0
13	462.369,685 507.763,043	14	462.373,259 507.756,7	7.281	14	462.373,259 507.756,7	15	462.373,488 507.732,226	24.475	15	462.373,488 507.732,226	16	462.376,325 507.717,213	15.278
16	462.376,325 507.717,213	17	462.389,93 507.706,519	17.304	17	462.389,93 507.706,519	18	462.413,935 507.700,222	24.817	18	462.413,935 507.700,222	19	462.420,914 507.696,311	8.0

Punct început	X / Y	Punct sfârșit	X / Y	Lungime segment	Punct început	X / Y	Punct sfârșit	X / Y	Lungime segment	Punct început	X / Y	Punct sfârșit	X / Y	Lungime segment
19	462.420,914 507.696,311	20	462.425,573 507.686,42	10.934	20	462.425,573 507.686,42	21	462.424,381 507.677,422	9.077	21	462.424,381 507.677,422	22	462.429,257 507.672,158	7.175
22	462.429,257 507.672,158	23	462.453,903 507.662,734	26.386	23	462.453,903 507.662,734	24	462.478,905 507.659,722	25.183	24	462.478,905 507.659,722	25	462.503,254 507.666,231	25.204
25	462.503,254 507.666,231	26	462.512,57 507.664,41	9.492	26	462.512,57 507.664,41	27	462.528,815 507.658,044	17.448	27	462.528,815 507.658,044	28	462.539,438 507.651,332	12.566
28	462.539,438 507.651,332	29	462.554,042 507.647,734	15.041	29	462.554,042 507.647,734	30	462.549,935 507.659,877	12.819	30	462.549,935 507.659,877	31	462.545,683 507.680,968	21.515
31	462.545,683 507.680,968	32	462.541,753 507.688,038	8.089	32	462.541,753 507.688,038	33	462.538,654 507.698,151	10.577	33	462.538,654 507.698,151	34	462.533,914 507.714,19	16.725
34	462.533,914 507.714,19	35	462.532,963 507.722,836	8.698	35	462.532,963 507.722,836	36	462.529,666 507.731,097	8.895	36	462.529,666 507.731,097	37	462.522,682 507.756,217	26.073
37	462.522,682 507.756,217	38	462.519,329 507.767,428	11.702	38	462.519,329 507.767,428	39	462.518,874 507.771,591	4.188	39	462.518,874 507.771,591	40	462.524,214 507.776,473	7.236
40	462.524,214 507.776,473	41	462.543,447 507.780,519	19.654	41	462.543,447 507.780,519	42	462.548,99 507.783,588	6.336	42	462.548,99 507.783,588	43	462.553,014 507.788,476	6.332
43	462.553,014 507.788,476	44	462.555,168 507.795,684	7.523	44	462.555,168 507.795,684	45	462.562,529 507.811,164	17.141	45	462.562,529 507.811,164	46	462.576,28 507.847,4	38.757
46	462.576,28 507.847,4	47	462.577,364 507.869,314	21.94	47	462.577,364 507.869,314	48	462.579,336 507.874,025	5.107	48	462.579,336 507.874,025	49	462.580,08 507.882,129	8.138
49	462.580,08 507.882,129	50	462.585,013 507.895,319	14.082	50	462.585,013 507.895,319	51	462.596,981 507.936,606	42.987	51	462.596,981 507.936,606	52	462.607,258 507.946,695	14.401
52	462.607,258 507.946,695	53	462.628,161 507.962,683	26.317	53	462.628,161 507.962,683	1	462.617,978 507.975,38	16.277					

\*\* Lungimile segmentelor sunt determinate în planul de proiecție Stereo 70 și sunt rotunjite la 1 milimetru.

\*\*\* Distanța dintre puncte este formată din segmente cumulate ce sunt mai mici decât valoarea 1 milimetru.



**DATE DESPRE IMOBILUL NR. 1944**

Oficiul de Cadastru și Publicitate Imobiliară SIBIU  
Biroul de Cadastru și Publicitate Imobiliară Agnita

**A. Partea I. Descrierea imobilului**

TEREN Extravilan

Adresa: Jud. Sibiu

Nr. Crt	Nr cadastral Nr. topografic	Suprafața* (mp)	Observații / Referințe
A1		2.260	Sector cadastral:2 Teren neimprejmuit;

**B. Partea II. Proprietari și acte**

Inscrieri privitoare la dreptul de proprietate și alte drepturi reale	Referințe
/	
Act Normativ nr. 978, din 05/09/2002 emis de GUVERNUL ROMÂNIEI (+ Adeverința nr. 1383/05.03.2025 emisă de Primăria comunei Bârghis);	
B1	A1
Intabulare, drept de PROPRIETATE, dobandit prin Lege, cota actuala 1/1 1) COMUNA BÂRGHIȘ - DOMENIUL PUBLIC, CIF:9999999999999	

**C. Partea III. SARCINI .**

Inscrieri privind dezmembramintele dreptului de proprietate, drepturi reale de garanție și sarcini	Referințe
NU SUNT	

## Anexa Nr. 1 La Partea I

## Teren

Nr cadastral	Suprafața (mp)*	Observații / Referințe
	2.260	

\* Suprafața este determinată în planul de proiecție Stereo 70.

## DETALII LINIARE IMOBIL



## Date referitoare la teren

Crt	Categorie folosință	Intra vilan	Suprafața (mp)	Tarla	Parcelă	Nr. topo	Observații / Referințe
1	drum	NU	2.260	5	25	-	CRT 8

## Lungime Segmente

1) Valorile lungimilor segmentelor sunt obținute din proiecție în plan.

Punct început	X / Y	Punct sfârșit	X / Y	Lungime segment (** (m)
1	462.232,157 507.874,906	2	462.219,2 507.920,4	47.303
3	462.215,702 507.918,081	4	462.228,388 507.873,538	46.314
5	462.231,567 507.866,394	6	462.238,637 507.849,048	18.732
7	462.247,127 507.836,388	8	462.293,938 507.809,667	53.9
9	462.306,041 507.804,073	10	462.345,249 507.801,922	39.268

Punct început	X / Y	Punct sfârșit	X / Y	Lungime segment (** (m)
2	462.219,2 507.920,4	3	462.215,702 507.918,081	4.198
4	462.228,388 507.873,538	5	462.231,567 507.866,394	7.82
6	462.238,637 507.849,048	7	462.247,127 507.836,388	15.243
8	462.293,938 507.809,667	9	462.306,041 507.804,073	13.333
10	462.345,249 507.801,922	11	462.358,917 507.801,172	13.688

Punct început	X / Y	Punct sfârșit	X / Y	Lungime segment (** (m)
11	462.358,917 507.801,172	12	462.422,224 507.797,85	63.394
13	462.473,253 507.806,104	14	462.492,413 507.816,864	21.975
15	462.503,72 507.825,476	16	462.515,192 507.840,116	18.6
17	462.523,361 507.855,355	18	462.577,951 507.943,21	103.434
19	462.614,469 507.981,116	20	462.610,96 507.986,852	6.724
21	462.574,783 507.945,69	22	462.519,868 507.857,37	104.0
23	462.511,828 507.842,308	24	462.500,888 507.828,347	17.737
25	462.490,211 507.820,215	26	462.471,913 507.809,939	20.986
27	462.422,006 507.801,867	28	462.359,129 507.805,167	62.964
29	462.307,005 507.807,979	30	462.295,77 507.813,227	12.4
31	462.249,893 507.839,363	32	462.242,189 507.850,93	13.898
33	462.235,248 507.867,963	1	462.232,157 507.874,906	7.6

Punct început	X / Y	Punct sfârșit	X / Y	Lungime segment (** (m)
12	462.422,224 507.797,85	13	462.473,253 507.806,104	51.693
14	462.492,413 507.816,864	15	462.503,72 507.825,476	14.213
16	462.515,192 507.840,116	17	462.523,361 507.855,355	17.29
18	462.577,951 507.943,21	19	462.614,469 507.981,116	52.635
20	462.610,96 507.986,852	21	462.574,783 507.945,69	54.801
22	462.519,868 507.857,37	23	462.511,828 507.842,308	17.073
24	462.500,888 507.828,347	25	462.490,211 507.820,215	13.42
26	462.471,913 507.809,939	27	462.422,006 507.801,867	50.555
28	462.359,129 507.805,167	29	462.307,005 507.807,979	52.2
30	462.295,77 507.813,227	31	462.249,893 507.839,363	52.8
32	462.242,189 507.850,93	33	462.235,248 507.867,963	18.393

\*\* Lungimile segmentelor sunt determinate în planul de proiecție Stereo 70 și sunt rotunjite la 1 milimetru.

\*\*\* Distanța dintre puncte este formată din segmente cumulate ce sunt mai mici decât valoarea 1 milimetru.



**DATE DESPRE IMOBILUL NR. 1945**

Oficiul de Cadastru și Publicitate Imobiliară SIBIU  
Biroul de Cadastru și Publicitate Imobiliară Agnita

**A. Partea I. Descrierea imobilului**

TEREN Extravilan

Adresa: Jud. Sibiu

Nr. Crt	Nr cadastral Nr. topografic	Suprafața* (mp)	Observații / Referințe
A1		27.000	Sector cadastral:2 Teren neimprejmuit;

**B. Partea II. Proprietari și acte**

Inscrieri privitoare la dreptul de proprietate și alte drepturi reale	Referințe
/	
Act Normativ nr. 7, din 13/03/1996 emis de PARLAMENTUL ROMÂNIEI (Art. 13, alin. 15);	
B1	Inscrierea provizorie, drept de PROPRIETATE, dobandit prin Lege, cota actuala 1/1
	1) COMUNA BÂRGHIȘ, CIF:4406088, PROPRIETAR NEIDENTIFICAT

**C. Partea III. SARCINI .**

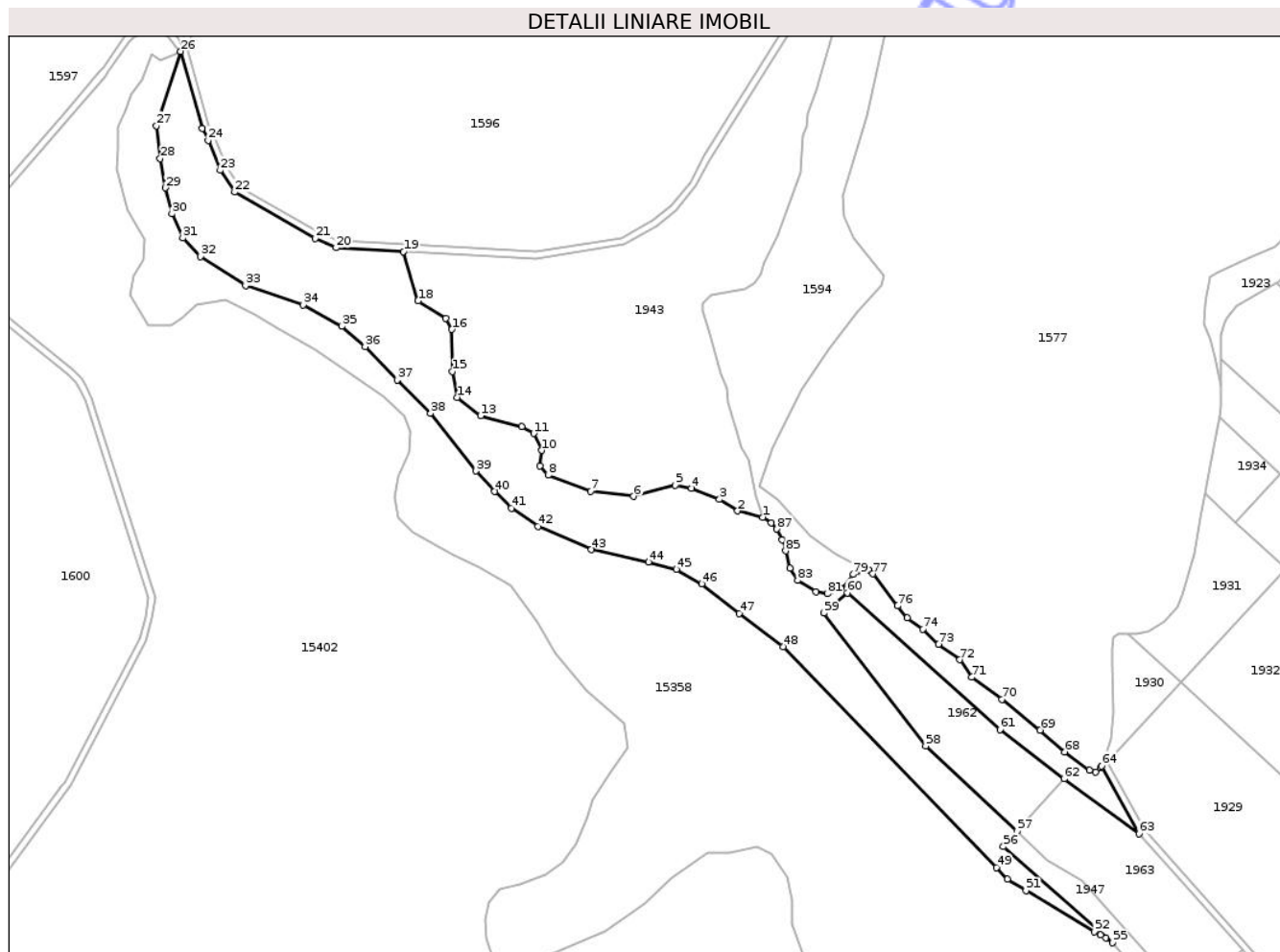
Inscrieri privind dezmembramintele dreptului de proprietate, drepturi reale de garanție și sarcini	Referințe
NU SUNT	

## Anexa Nr. 1 La Partea I

## Teren

Nr cadastral	Suprafața (mp)*	Observații / Referințe
	27.000	

\* Suprafața este determinată în planul de proiecție Stereo 70.



## Date referitoare la teren

Crt	Categorie folosință	Intravilan	Suprafața (mp)	Tarla	Parcelă	Nr. topo	Observații / Referințe
1	padure	NU	27.000	5	175/1	-	Tufăriș

## Lungime Segmente

1) Valorile lungimilor segmentelor sunt obținute din proiecție în plan.

Punct început	X / Y	Punct sfârșit	X / Y	Lungime segment
1	462.554,042 / 507.647,734	2	462.539,438 / 507.651,332	15.041
4	462.512,57 / 507.664,41	5	462.503,254 / 507.666,231	9.492
7	462.453,903 / 507.662,734	8	462.429,257 / 507.672,158	26.386
10	462.425,573 / 507.686,42	11	462.420,914 / 507.696,311	10.934
13	462.389,93 / 507.706,519	14	462.376,325 / 507.717,213	17.304
16	462.373,259 / 507.756,7	17	462.369,685 / 507.763,043	7.281
2	462.539,438 / 507.651,332	3	462.528,815 / 507.658,044	12.566
5	462.503,254 / 507.666,231	6	462.478,905 / 507.659,722	25.204
8	462.429,257 / 507.672,158	9	462.424,381 / 507.677,422	7.175
11	462.420,914 / 507.696,311	12	462.413,935 / 507.700,222	8.0
14	462.376,325 / 507.717,213	15	462.373,488 / 507.732,226	15.278
17	462.369,685 / 507.763,043	18	462.353,702 / 507.773,316	19.0
3	462.528,815 / 507.658,044	4	462.512,57 / 507.664,41	17.448
6	462.478,905 / 507.659,722	7	462.453,903 / 507.662,734	25.183
9	462.424,381 / 507.677,422	10	462.425,573 / 507.686,42	9.077
12	462.413,935 / 507.700,222	13	462.389,93 / 507.706,519	24.817
15	462.373,488 / 507.732,226	16	462.373,259 / 507.756,7	24.475
18	462.353,702 / 507.773,316	19	462.345,249 / 507.801,922	29.829

Punct început	X / Y	Punct sfârșit	X / Y	Lungime segment	Punct început	X / Y	Punct sfârșit	X / Y	Lungime segment	Punct început	X / Y	Punct sfârșit	X / Y	Lungime segment
19	462.345,249 507.801,922	20	462.306,041 507.804,073	39.268	20	462.306,041 507.804,073	21	462.293,938 507.809,667	13.333	21	462.293,938 507.809,667	22	462.247,127 507.836,388	53.9
22	462.247,127 507.836,388	23	462.238,637 507.849,048	15.243	23	462.238,637 507.849,048	24	462.231,567 507.866,394	18.732	24	462.231,567 507.866,394	25	462.228,388 507.873,538	7.82
25	462.228,388 507.873,538	26	462.215,702 507.918,081	46.314	26	462.215,702 507.918,081	27	462.201,688 507.874,913	45.385	27	462.201,688 507.874,913	28	462.203,783 507.855,836	19.191
28	462.203,783 507.855,836	29	462.206,972 507.838,886	17.248	29	462.206,972 507.838,886	30	462.210,594 507.823,784	15.53	30	462.210,594 507.823,784	31	462.216,889 507.809,694	15.431
31	462.216,889 507.809,694	32	462.227,246 507.798,923	14.943	32	462.227,246 507.798,923	33	462.253,341 507.782,033	31.084	33	462.253,341 507.782,033	34	462.286,812 507.770,966	35.252
34	462.286,812 507.770,966	35	462.309,283 507.758,591	25.654	35	462.309,283 507.758,591	36	462.322,904 507.746,736	18.057	36	462.322,904 507.746,736	37	462.341,54 507.727,251	26.962
37	462.341,54 507.727,251	38	462.360,969 507.707,967	27.374	38	462.360,969 507.707,967	39	462.387,424 507.674,481	42.675	39	462.387,424 507.674,481	40	462.398,155 507.662,541	16.053
40	462.398,155 507.662,541	41	462.407,867 507.652,908	13.679	41	462.407,867 507.652,908	42	462.423,296 507.642,444	18.643	42	462.423,296 507.642,444	43	462.454,318 507.628,806	33.887
43	462.454,318 507.628,806	44	462.487,513 507.621,712	33.945	44	462.487,513 507.621,712	45	462.503,7 507.617,327	16.77	45	462.503,7 507.617,327	46	462.518,442 507.608,956	16.953
46	462.518,442 507.608,956	47	462.540,233 507.591,711	27.789	47	462.540,233 507.591,711	48	462.565,803 507.572,574	31.938	48	462.565,803 507.572,574	49	462.690,026 507.444,26	178.594
49	462.690,026 507.444,26	50	462.696,299 507.437,637	9.123	50	462.696,299 507.437,637	51	462.707,051 507.430,871	12.703	51	462.707,051 507.430,871	52	462.746,631 507.407,117	46.161
52	462.746,631 507.407,117	53	462.750,333 507.405,126	4.204	53	462.750,333 507.405,126	54	462.753,384 507.403,38	3.515	54	462.753,384 507.403,38	55	462.757,435 507.400,635	4.894
55	462.757,435 507.400,635	56	462.693,84 507.456,384	84.571	56	462.693,84 507.456,384	57	462.701,676 507.465,262	11.842	57	462.701,676 507.465,262	58	462.648,639 507.514,882	72.63
58	462.648,639 507.514,882	59	462.589,5 507.592,0	97.183	59	462.589,5 507.592,0	60	462.603,146 507.603,738	18.0	60	462.603,146 507.603,738	61	462.691,886 507.524,45	119.001
61	462.691,886 507.524,45	62	462.729,107 507.495,711	47.025	62	462.729,107 507.495,711	63	462.772,576 507.464,028	53.79	63	462.772,576 507.464,028	64	462.750,909 507.503,376	44.919
64	462.750,909 507.503,376	65	462.750,372 507.502,06	1.422	65	462.750,372 507.502,06	66	462.747,586 507.499,762	3.611	66	462.747,586 507.499,762	67	462.743,823 507.500,876	3.925
67	462.743,823 507.500,876	68	462.729,399 507.511,391	17.849	68	462.729,399 507.511,391	69	462.715,226 507.524,102	19.038	69	462.715,226 507.524,102	70	462.692,998 507.541,86	28.45
70	462.692,998 507.541,86	71	462.675,486 507.554,785	21.765	71	462.675,486 507.554,785	72	462.668,517 507.564,952	12.326	72	462.668,517 507.564,952	73	462.656,182 507.574,005	15.301
73	462.656,182 507.574,005	74	462.647,055 507.582,779	12.661	74	462.647,055 507.582,779	75	462.638,044 507.589,31	11.129	75	462.638,044 507.589,31	76	462.632,189 507.596,205	9.045
76	462.632,189 507.596,205	77	462.618,04 507.614,809	23.374	77	462.618,04 507.614,809	78	462.615,741 507.617,141	3.275	78	462.615,741 507.617,141	79	462.606,51 507.614,474	9.609
79	462.606,51 507.614,474	80	462.599,544 507.606,143	10.859	80	462.599,544 507.606,143	81	462.591,465 507.603,214	8.594	81	462.591,465 507.603,214	82	462.584,907 507.604,542	6.69
82	462.584,907 507.604,542	83	462.574,377 507.610,929	12.316	83	462.574,377 507.610,929	84	462.569,765 507.618,107	8.532	84	462.569,765 507.618,107	85	462.567,315 507.628,12	10.308
85	462.567,315 507.628,12	86	462.565,317 507.634,714	6.89	86	462.565,317 507.634,714	87	462.562,218 507.640,771	6.804	87	462.562,218 507.640,771	88	462.559,095 507.644,559	4.909
88	462.559,095 507.644,559	1	462.554,042 507.647,734	5.967										

\*\* Lungimile segmentelor sunt determinate în planul de proiecție Stereo 70 și sunt rotunjite la 1 milimetru.

\*\*\* Distanța dintre puncte este formată din segmente cumulate ce sunt mai mici decât valoarea 1 milimetru.



**DATE DESPRE IMOBILUL NR. 1946**

Oficiul de Cadastru și Publicitate Imobiliară SIBIU  
Biroul de Cadastru și Publicitate Imobiliară Agnita

**A. Partea I. Descrierea imobilului**

TEREN Extravilan

Adresa: Jud. Sibiu

Nr. Crt	Nr cadastral Nr. topografic	Suprafața* (mp)	Observații / Referințe
A1		2.060	Sector cadastral:2 Teren neimprejmuit;

**B. Partea II. Proprietari și acte**

Inscrieri privitoare la dreptul de proprietate și alte drepturi reale	Referințe
/	
Act Normativ nr. 7, din 13/03/1996 emis de PARLAMENTUL ROMÂNIEI (Art. 13, alin. 15);	
B1	Inscrierea provizorie, drept de PROPRIETATE, dobandit prin Lege, cota actuala 1/1
	1) COMUNA BÂRGHIȘ, CIF:4406088, PROPRIETAR NEIDENTIFICAT

**C. Partea III. SARCINI .**

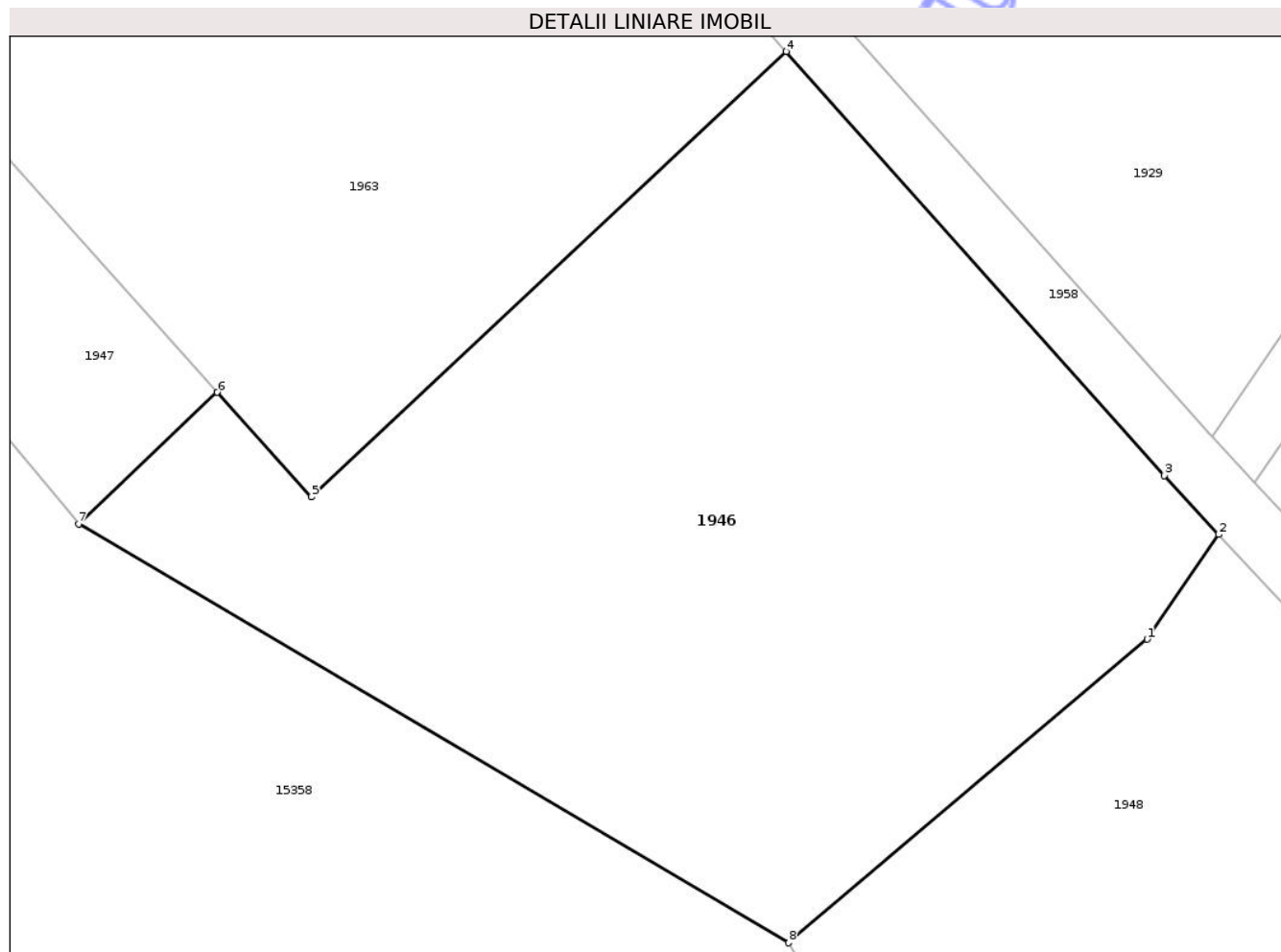
Inscrieri privind dezmembramintele dreptului de proprietate, drepturi reale de garanție și sarcini	Referințe
NU SUNT	

## Anexa Nr. 1 La Partea I

## Teren

Nr cadastral	Suprafața (mp)*	Observații / Referințe
	2.060	

\* Suprafața este determinată în planul de proiecție Stereo 70.



## Date referitoare la teren

Crt	Categorie folosință	Intravilan	Suprafața (mp)	Tarla	Parcelă	Nr. topo	Observații / Referințe
1	padure	NU	2.060	5	175/2	-	Tufăriș

## Lungime Segmente

1) Valorile lungimilor segmentelor sunt obținute din proiecție în plan.

Punct început	X / Y	Punct sfârșit	X / Y	Lungime segment (** (m)
1	462.856,198 507.358,348	2	462.860,873 507.365,174	8.273
2	462.860,873 507.365,174	3	462.857,31 507.369,018	5.241
3	462.857,31 507.369,018	4	462.832,632 507.396,689	37.077
4	462.832,632 507.396,689	5	462.801,611 507.367,622	42.511
5	462.801,611 507.367,622	6	462.795,465 507.374,457	9.192

Punct început	X / Y	Punct sfârșit	X / Y	Lungime segment (** (m)
6	462.795,465 507.374,457	7	462.786,405 507.365,87	12.482
7	462.786,405 507.365,87	8	462.832,766 507.338,55	53.812
8	462.832,766 507.338,55	1	462.856,198 507.358,348	30.675

\*\* Lungimile segmentelor sunt determinate în planul de proiecție Stereo 70 și sunt rotunjite la 1 milimetru.

\*\*\* Distanța dintre puncte este formată din segmente cumulate ce sunt mai mici decât valoarea 1 milimetru.

Neutilizabil în Circuitul Civil



**DATE DESPRE IMOBILUL NR. 1947**

Oficiul de Cadastru și Publicitate Imobiliară SIBIU  
Biroul de Cadastru și Publicitate Imobiliară Agnita

**A. Partea I. Descrierea imobilului**

TEREN Extravilan

Adresa: Jud. Sibiu

Nr. Crt	Nr cadastral Nr. topografic	Suprafața* (mp)	Observații / Referințe
A1		1.600	Sector cadastral:2 Teren neimprejmuit;

**B. Partea II. Proprietari și acte**

Inscrieri privitoare la dreptul de proprietate și alte drepturi reale	Referințe
/	
Act Administrativ nr. 542/21, din 05/05/1995 emis de CJPSDPAT SIBIU (titlu de proprietate);	
B1	A1
Intabulare, drept de PROPRIETATE, dobandit prin Constituire, cota actuala 1/1	
1) <b>BLOTOR IOAN</b> , LIPSĂ CNP	

**C. Partea III. SARCINI .**

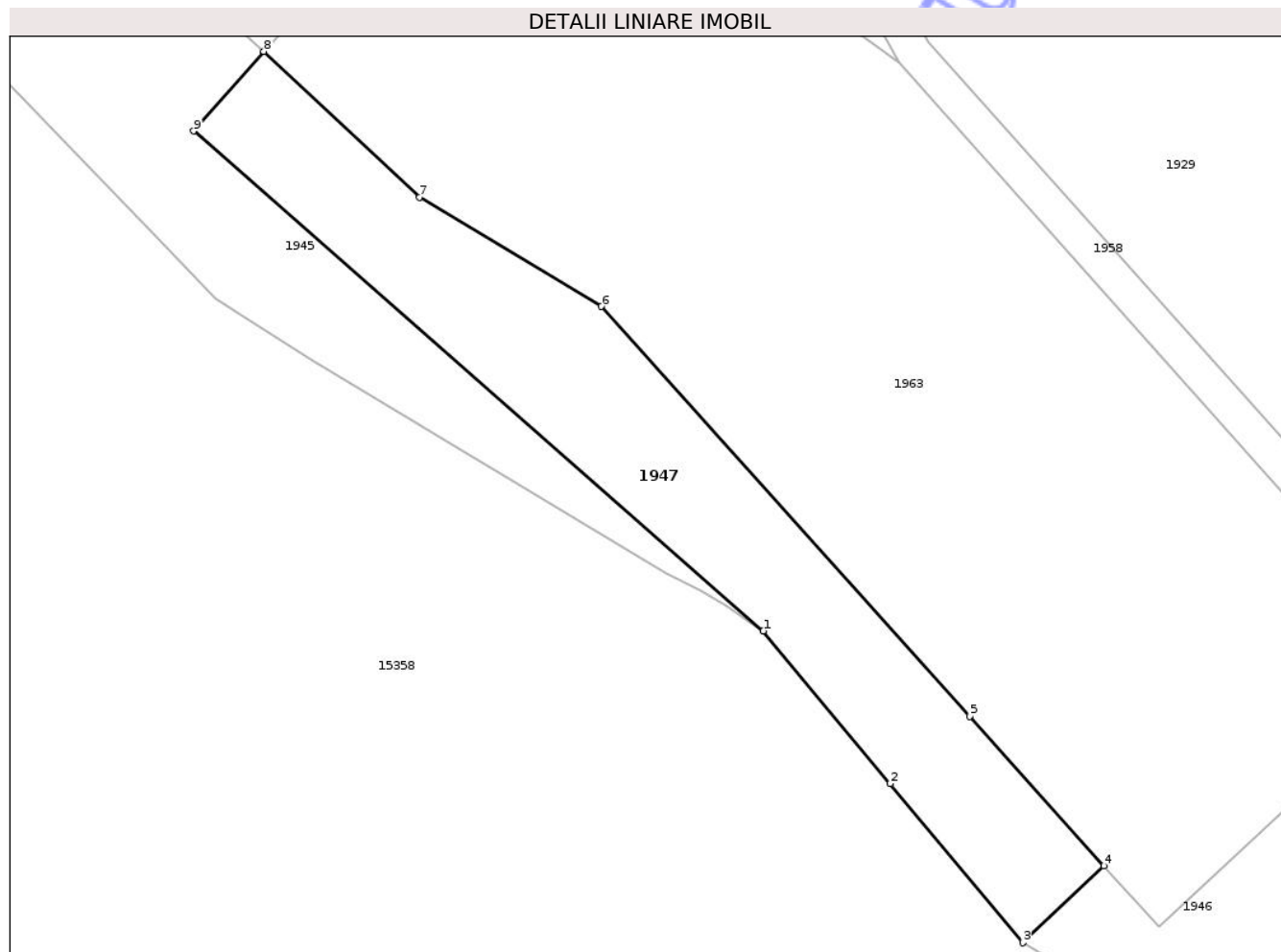
Inscrieri privind dezmembramintele dreptului de proprietate, drepturi reale de garanție și sarcini	Referințe
NU SUNT	

## Anexa Nr. 1 La Partea I

## Teren

Nr cadastral	Suprafața (mp)*	Observații / Referințe
	1.600	

\* Suprafața este determinată în planul de proiecție Stereo 70.



## Date referitoare la teren

Crt	Categorie folosință	Intra vilan	Suprafața (mp)	Tarla	Parcelă	Nr. topo	Observații / Referințe
1	faneata	NU	1.600	5	178/1	-	

## Lungime Segmente

1) Valorile lungimilor segmentelor sunt obținute din proiecție în plan.

Punct început	X / Y	Punct sfârșit	X / Y	Lungime segment (** (m)
1	462.757,435 507.400,635	2	462.771,619 507.383,614	22.156
2	462.771,619 507.383,614	3	462.786,405 507.365,87	23.097
3	462.786,405 507.365,87	4	462.795,465 507.374,457	12.482
4	462.795,465 507.374,457	5	462.780,489 507.391,108	22.395
5	462.780,489 507.391,108	6	462.739,37 507.436,83	61.492

Punct început	X / Y	Punct sfârșit	X / Y	Lungime segment (** (m)
6	462.739,37 507.436,83	7	462.719,069 507.448,99	23.665
7	462.719,069 507.448,99	8	462.701,676 507.465,262	23.818
8	462.701,676 507.465,262	9	462.693,84 507.456,384	11.842
9	462.693,84 507.456,384	1	462.757,435 507.400,635	84.571

\*\* Lungimile segmentelor sunt determinate în planul de proiecție Stereo 70 și sunt rotunjite la 1 milimetru.

\*\*\* Distanța dintre puncte este formată din segmente cumulate ce sunt mai mici decât valoarea 1 milimetru.

Neutilizabil în Circuitul Civil



**DATE DESPRE IMOBILUL NR. 1948**

Oficiul de Cadastru și Publicitate Imobiliară SIBIU  
Biroul de Cadastru și Publicitate Imobiliară Agnita

**A. Partea I. Descrierea imobilului**

TEREN Extravilan

Adresa: Jud. Sibiu

Nr. Crt	Nr cadastral Nr. topografic	Suprafața* (mp)	Observații / Referințe
A1		1.825	Sector cadastral:2 Teren neimprejmuit;

**B. Partea II. Proprietari și acte**

Inscrieri privitoare la dreptul de proprietate și alte drepturi reale	Referințe
/	
Act Administrativ nr. 731/21, din 15/12/1995 emis de CJPSDPAT SIBIU (titlu de proprietate);	
B1	A1
Intabulare, drept de PROPRIETATE, dobandit prin Reconstituire, cota actuala 1/1 1) OPREAN MOISE, LIPSĂ CNP	

**C. Partea III. SARCINI .**

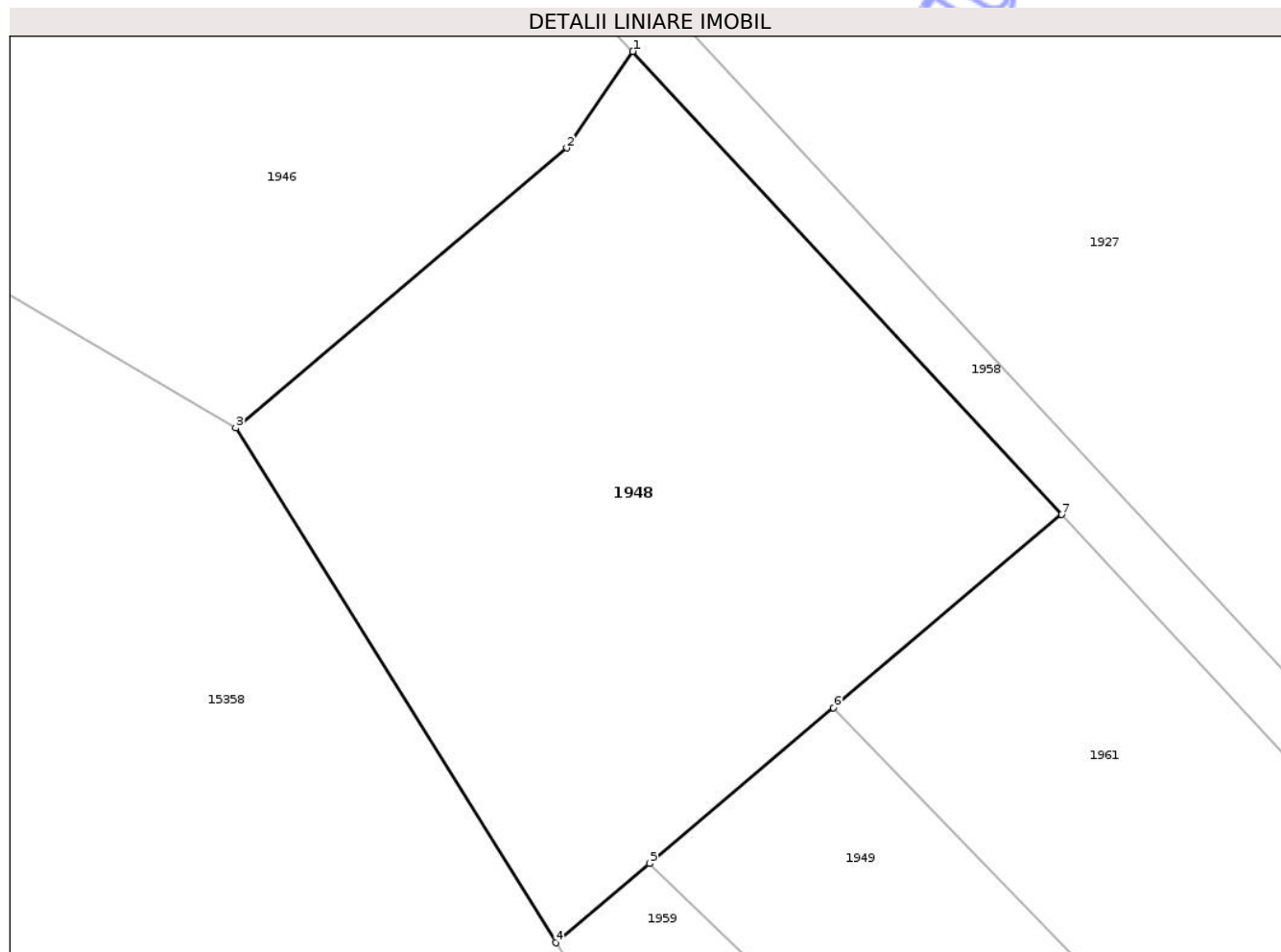
Inscrieri privind dezmembramintele dreptului de proprietate, drepturi reale de garanție și sarcini	Referințe
NU SUNT	

## Anexa Nr. 1 La Partea I

## Teren

Nr cadastral	Suprafața (mp)*	Observații / Referințe
	1.825	

\* Suprafața este determinată în planul de proiecție Stereo 70.



## Date referitoare la teren

Crt	Categorie folosință	Intra vilan	Suprafața (mp)	Tarla	Parcelă	Nr. topo	Observații / Referințe
1	faneata	NU	1.825	5	178/2	-	

## Lungime Segmente

1) Valorile lungimilor segmentelor sunt obținute din proiecție în plan.

Punct început	X / Y	Punct sfârșit	X / Y	Lungime segment (** (m)
1	462.860,873 507.365,174	2	462.856,198 507.358,348	8.273
2	462.856,198 507.358,348	3	462.832,766 507.338,55	30.675
3	462.832,766 507.338,55	4	462.855,422 507.302,168	42.859
4	462.855,422 507.302,168	5	462.862,049 507.307,769	8.677
5	462.862,049 507.307,769	6	462.875,079 507.318,78	17.059

Punct început	X / Y	Punct sfârșit	X / Y	Lungime segment (** (m)
6	462.875,079 507.318,78	7	462.891,239 507.332,433	21.155
7	462.891,239 507.332,433	1	462.860,873 507.365,174	44.655

\*\* Lungimile segmentelor sunt determinate în planul de proiecție Stereo 70 și sunt rotunjite la 1 milimetru.

\*\*\* Distanța dintre puncte este formată din segmente cumulate ce sunt mai mici decât valoarea 1 milimetru.

Neutilizabil în Circuitul Civil



**DATE DESPRE IMOBILUL NR. 1949**

Oficiul de Cadastru și Publicitate Imobiliară SIBIU  
Biroul de Cadastru și Publicitate Imobiliară Agnita

**A. Partea I. Descrierea imobilului**

TEREN Extravilan

Adresa: Jud. Sibiu

Nr. Crt	Nr cadastral Nr. topografic	Suprafața* (mp)	Observații / Referințe
A1		4.900	Sector cadastral:2 Teren neimprejmuit;

**B. Partea II. Proprietari și acte**

Inscrieri privitoare la dreptul de proprietate și alte drepturi reale		Referințe
/		
Act Notarial nr. 882, din 08/05/2009 emis de NP BARBU LENUȚA (act de partaj);		
B1	Intabulare, drept de PROPRIETATE, dobandit prin Conventie, cota actuala 1/3 1) GHEBENEL MARIOARA	A1
B2	Intabulare, drept de PROPRIETATE, dobandit prin Conventie, cota actuala 1/3 1) GHEBENEL PETRU	A1
B3	Intabulare, drept de PROPRIETATE, dobandit prin Conventie, cota actuala 1/3 1) GHEBENEL SEVERICA	A1

**C. Partea III. SARCINI .**

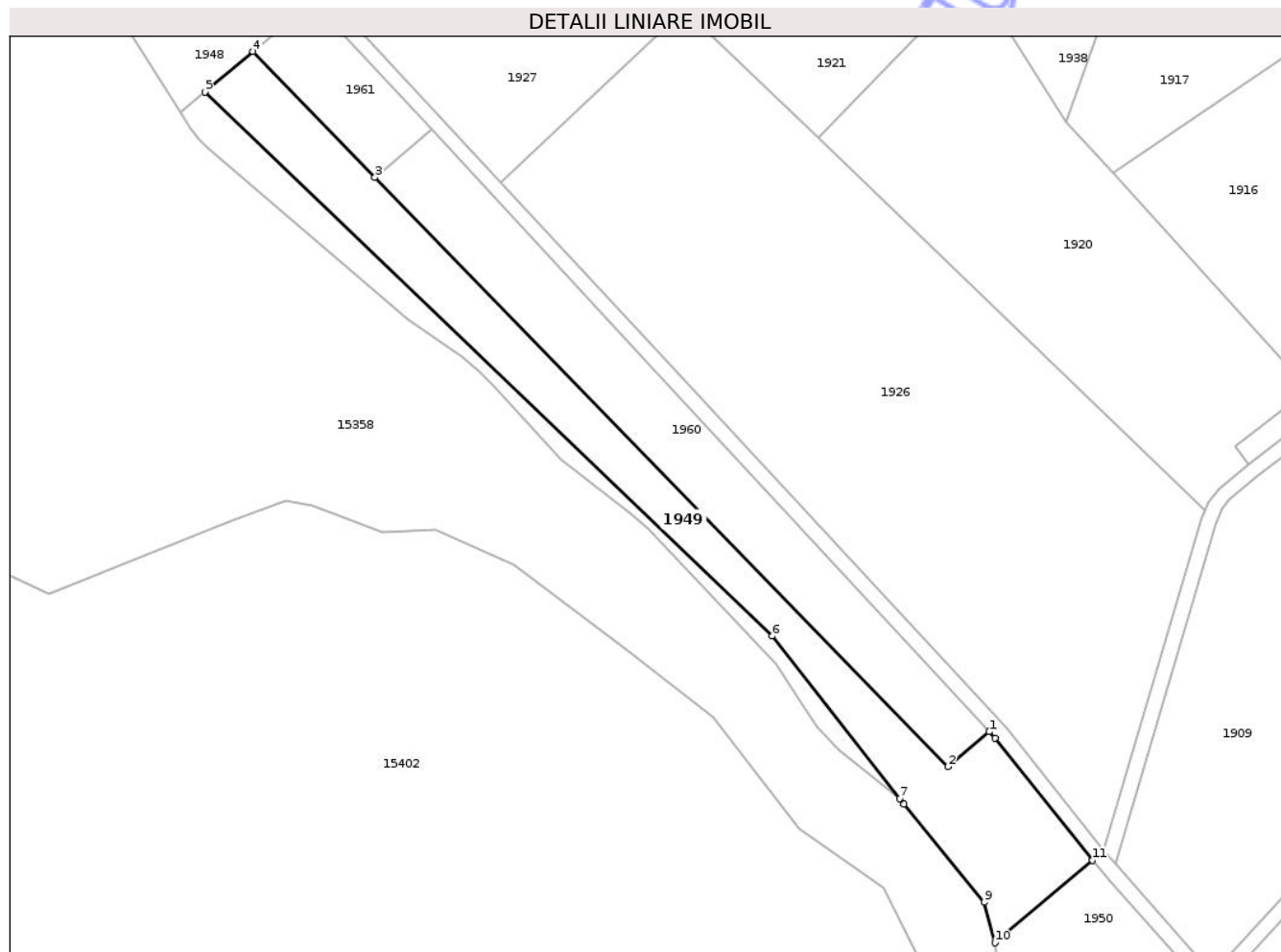
Inscrieri privind dezmembramintele dreptului de proprietate, drepturi reale de garanție și sarcini	Referințe
NU SUNT	

## Anexa Nr. 1 La Partea I

## Teren

Nr cadastral	Suprafața (mp)*	Observații / Referințe
	4.900	

\* Suprafața este determinată în planul de proiecție Stereo 70.



## Date referitoare la teren

Crt	Categorie folosință	Intra vilan	Suprafața (mp)	Tarla	Parcelă	Nr. topo	Observații / Referințe
1	faneata	NU	4.900	5	178/3	-	

## Lungime Segmente

1) Valorile lungimilor segmentelor sunt obținute din proiecție în plan.

Punct început	X / Y	Punct sfârșit	X / Y	Lungime segment (** (m)
1	463.074,554 507.134,734	2	463.063,343 507.125,263	14.676
2	463.063,343 507.125,263	3	462.908,144 507.284,716	222.513
3	462.908,144 507.284,716	4	462.875,079 507.318,78	47.473
4	462.875,079 507.318,78	5	462.862,049 507.307,769	17.059
5	462.862,049 507.307,769	6	463.015,756 507.160,573	212.82

Punct început	X / Y	Punct sfârșit	X / Y	Lungime segment (** (m)
6	463.015,756 507.160,573	7	463.050,232 507.116,636	55.849
7	463.050,232 507.116,636	8	463.051,389 507.115,162	1.874
8	463.051,389 507.115,162	9	463.073,199 507.088,636	34.342
9	463.073,199 507.088,636	10	463.076,103 507.077,638	11.374
10	463.076,103 507.077,638	11	463.102,516 507.099,955	34.578
11	463.102,516 507.099,955	12	463.076,11 507.133,057	42.344
12	463.076,11 507.133,057	1	463.074,554 507.134,734	2.288

\*\* Lungimile segmentelor sunt determinate în planul de proiecție Stereo 70 și sunt rotunjite la 1 milimetru.

\*\*\* Distanța dintre puncte este formată din segmente cumulate ce sunt mai mici decât valoarea 1 milimetru.





## DATE DESPRE IMOBILUL NR. 1950

Oficiul de Cadastru și Publicitate Imobiliară SIBIU  
Biroul de Cadastru și Publicitate Imobiliară Agnita

## A. Partea I. Descrierea imobilului

TEREN Extravilan

Adresa: Jud. Sibiu

Nr. Crt	Nr cadastral Nr. topografic	Suprafața* (mp)	Observații / Referințe
A1		4.800	Sector cadastral:2 Teren neimprejmuit;

## B. Partea II. Proprietari și acte

Inscrieri privitoare la dreptul de proprietate și alte drepturi reale	Referințe
/	
Act Administrativ nr. 553/21, din 08/05/1995 emis de CJPSDPAT SIBIU (titlu de proprietate);	
B1	A1
Intabulare, drept de PROPRIETATE, dobandit prin Constituire, cota actuala 1/1	
1) ZLĂTAR FABIU, LIPSĂ CNP	

## C. Partea III. SARCINI .

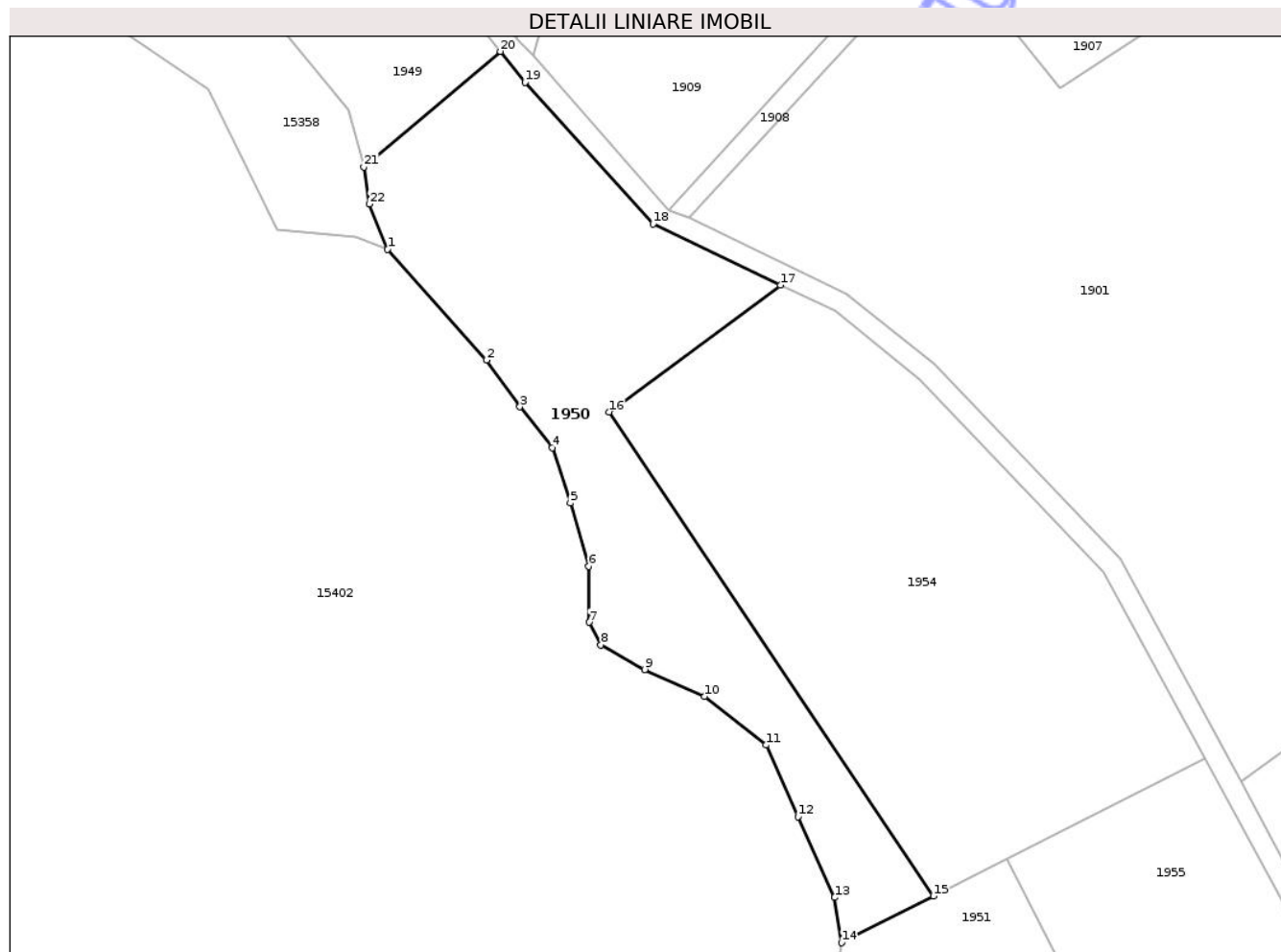
Inscrieri privind dezmembramintele dreptului de proprietate, drepturi reale de garanție și sarcini	Referințe
NU SUNT	

## Anexa Nr. 1 La Partea I

## Teren

Nr cadastral	Suprafața (mp)*	Observații / Referințe
	4.800	

\* Suprafața este determinată în planul de proiecție Stereo 70.



## Date referitoare la teren

Crt	Categorie folosință	Intra vilan	Suprafața (mp)	Tarla	Parcelă	Nr. topo	Observații / Referințe
1	faneata	NU	4.800	5	178/4	-	

## Lungime Segmente

1) Valorile lungimilor segmentelor sunt obținute din proiecție în plan.

Punct început	X / Y	Punct sfârșit	X / Y	Lungime segment (** (m)
1	463.080,671 507.061,69	2	463.099,826 507.040,303	28.711
3	463.106,291 507.031,264	4	463.112,544 507.023,34	10.095
5	463.116,034 507.012,66	6	463.119,627 507.000,427	12.75
7	463.119,697 506.989,635	8	463.121,964 506.985,261	4.926
9	463.130,469 506.980,49	10	463.142,025 506.975,27	12.68

Punct început	X / Y	Punct sfârșit	X / Y	Lungime segment (** (m)
2	463.099,826 507.040,303	3	463.106,291 507.031,264	11.113
4	463.112,544 507.023,34	5	463.116,034 507.012,66	11.235
6	463.119,627 507.000,427	7	463.119,697 506.989,635	10.792
8	463.121,964 506.985,261	9	463.130,469 506.980,49	9.752
10	463.142,025 506.975,27	11	463.153,922 506.965,882	15.155

Punct început	X / Y	Punct sfârșit	X / Y	Lungime segment (** (m)
11	463.153,922 506.965,882	12	463.160,091 506.952,038	15.157
13	463.167,184 506.936,436	14	463.168,559 506.927,677	8.866
15	463.186,319 506.936,712	16	463.123,586 507.030,286	112.658
17	463.156,696 507.054,784	18	463.132,07 507.066,585	27.308
19	463.107,296 507.093,962	20	463.102,516 507.099,955	7.666
21	463.076,103 507.077,638	22	463.077,12 507.070,46	7.25

Punct început	X / Y	Punct sfârșit	X / Y	Lungime segment (** (m)
12	463.160,091 506.952,038	13	463.167,184 506.936,436	17.139
14	463.168,559 506.927,677	15	463.186,319 506.936,712	19.926
16	463.123,586 507.030,286	17	463.156,696 507.054,784	41.188
18	463.132,07 507.066,585	19	463.107,296 507.093,962	36.922
20	463.102,516 507.099,955	21	463.076,103 507.077,638	34.578
22	463.077,12 507.070,46	1	463.080,671 507.061,69	9.462

\*\* Lungimile segmentelor sunt determinate în planul de proiecție Stereo 70 și sunt rotunjite la 1 milimetru.

\*\*\* Distanța dintre puncte este formată din segmente cumulate ce sunt mai mici decât valoarea 1 milimetru.

Neutilizabil în Cămin Civil



**DATE DESPRE IMOBILUL NR. 1951**

Oficiul de Cadastru și Publicitate Imobiliară SIBIU  
 Biroul de Cadastru și Publicitate Imobiliară Agnita

**A. Partea I. Descrierea imobilului**

TEREN Extravilan

Adresa: Jud. Sibiu

Nr. Crt	Nr cadastral Nr. topografic	Suprafața* (mp)	Observații / Referințe
A1		2.800	Sector cadastral:2 Teren neimprejmuit;

**B. Partea II. Proprietari și acte**

Inscrieri privitoare la dreptul de proprietate și alte drepturi reale	Referințe
/	
Act Normativ nr. 7, din 13/03/1996 emis de PARLAMENTUL ROMÂNIEI (Art. 13, alin. 15);	
B1	Inscrierea provizorie, drept de PROPRIETATE, dobandit prin Lege, cota actuala 1/1
	1) COMUNA BÂRGHIȘ, CIF:4406088, PROPRIETAR NEIDENTIFICAT

**C. Partea III. SARCINI .**

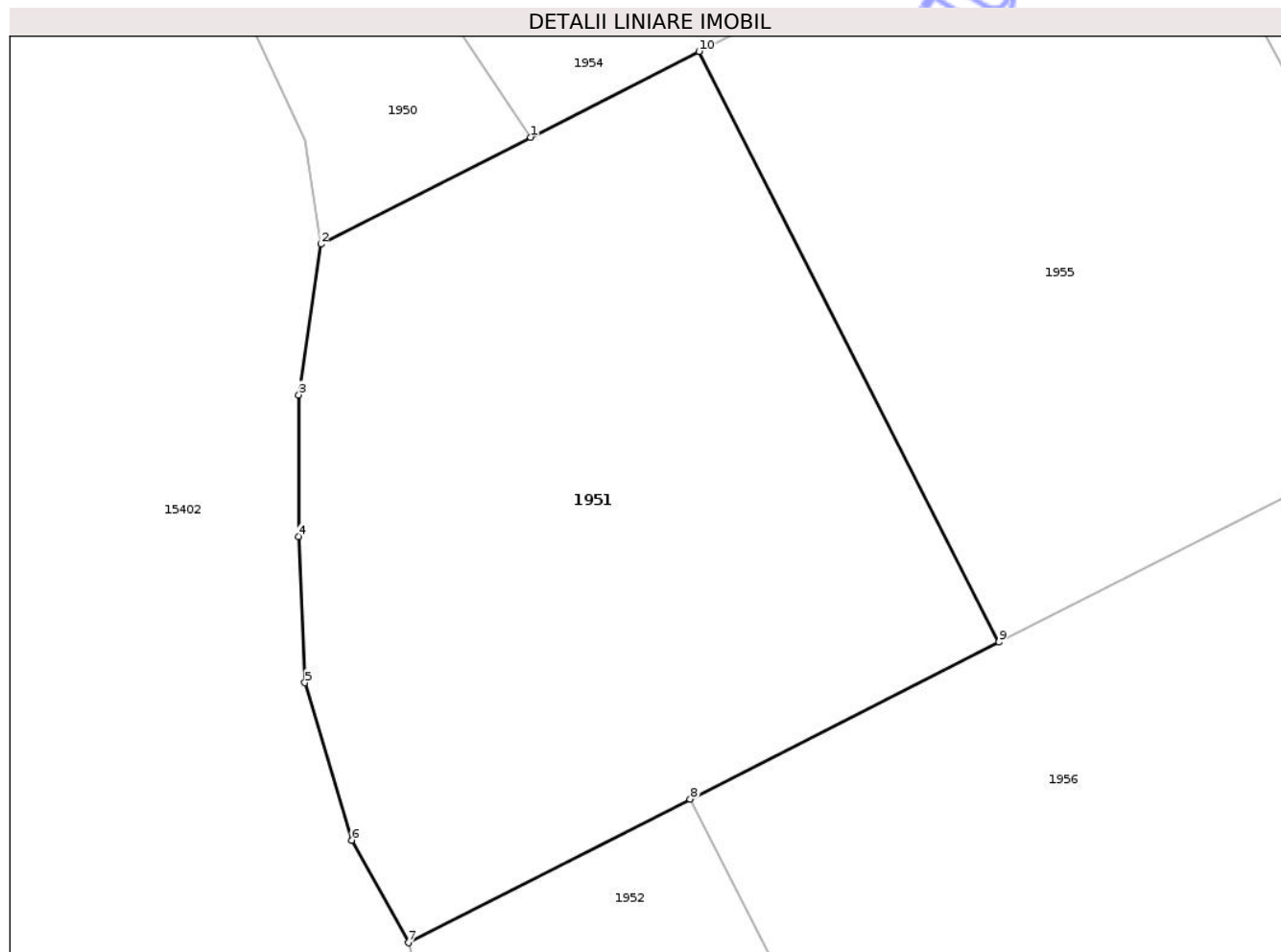
Inscrieri privind dezmembramintele dreptului de proprietate, drepturi reale de garanție și sarcini	Referințe
NU SUNT	

## Anexa Nr. 1 La Partea I

## Teren

Nr cadastral	Suprafața (mp)*	Observații / Referințe
	2.800	

\* Suprafața este determinată în planul de proiecție Stereo 70.



## Date referitoare la teren

Crt	Categorie folosință	Intra vilan	Suprafața (mp)	Tarla	Parcelă	Nr. topo	Observații / Referințe
1	faneata	NU	2.800	5	178/5	-	

## Lungime Segmente

1) Valorile lungimilor segmentelor sunt obținute din proiecție în plan.

Punct început	X / Y	Punct sfârșit	X / Y	Lungime segment (** (m)
1	463.186,319 506.936,712	2	463.168,559 506.927,677	19.926
2	463.168,559 506.927,677	3	463.166,706 506.914,924	12.887
3	463.166,706 506.914,924	4	463.166,668 506.902,955	11.969
4	463.166,668 506.902,955	5	463.167,214 506.890,579	12.388
5	463.167,214 506.890,579	6	463.171,196 506.877,257	13.905

Punct început	X / Y	Punct sfârșit	X / Y	Lungime segment (** (m)
6	463.171,196 506.877,257	7	463.175,987 506.868,592	9.9
7	463.175,987 506.868,592	8	463.199,848 506.880,731	26.772
8	463.199,848 506.880,731	9	463.225,988 506.894,029	29.327
9	463.225,988 506.894,029	10	463.200,583 506.943,968	56.03
10	463.200,583 506.943,968	1	463.186,319 506.936,712	16.004

\*\* Lungimile segmentelor sunt determinate în planul de proiecție Stereo 70 și sunt rotunjite la 1 milimetru.

\*\*\* Distanța dintre puncte este formată din segmente cumulate ce sunt mai mici decât valoarea 1 milimetru.

Neutilizabil în Circuitul Civil



**DATE DESPRE IMOBILUL NR. 1952**

Oficiul de Cadastru și Publicitate Imobiliară SIBIU  
Biroul de Cadastru și Publicitate Imobiliară Agnita

**A. Partea I. Descrierea imobilului**

TEREN Extravilan

Adresa: Jud. Sibiu

Nr. Crt	Nr cadastral Nr. topografic	Suprafața* (mp)	Observații / Referințe
A1		2.500	Sector cadastral:2 Teren neimprejmuit;

**B. Partea II. Proprietari și acte**

Inscrieri privitoare la dreptul de proprietate și alte drepturi reale	Referințe
/	
Act Notarial nr. 21, din 11/05/2020 emis de NP BARBU LENUȚA (certificat de mostenitor);	
B1	A1
Intabulare, drept de PROPRIETATE, dobandit prin Succesiune, cota actuala 1/1	
1) ROTARU MARIOARA EMILIA, LIPSĂ CNP	

**C. Partea III. SARCINI .**

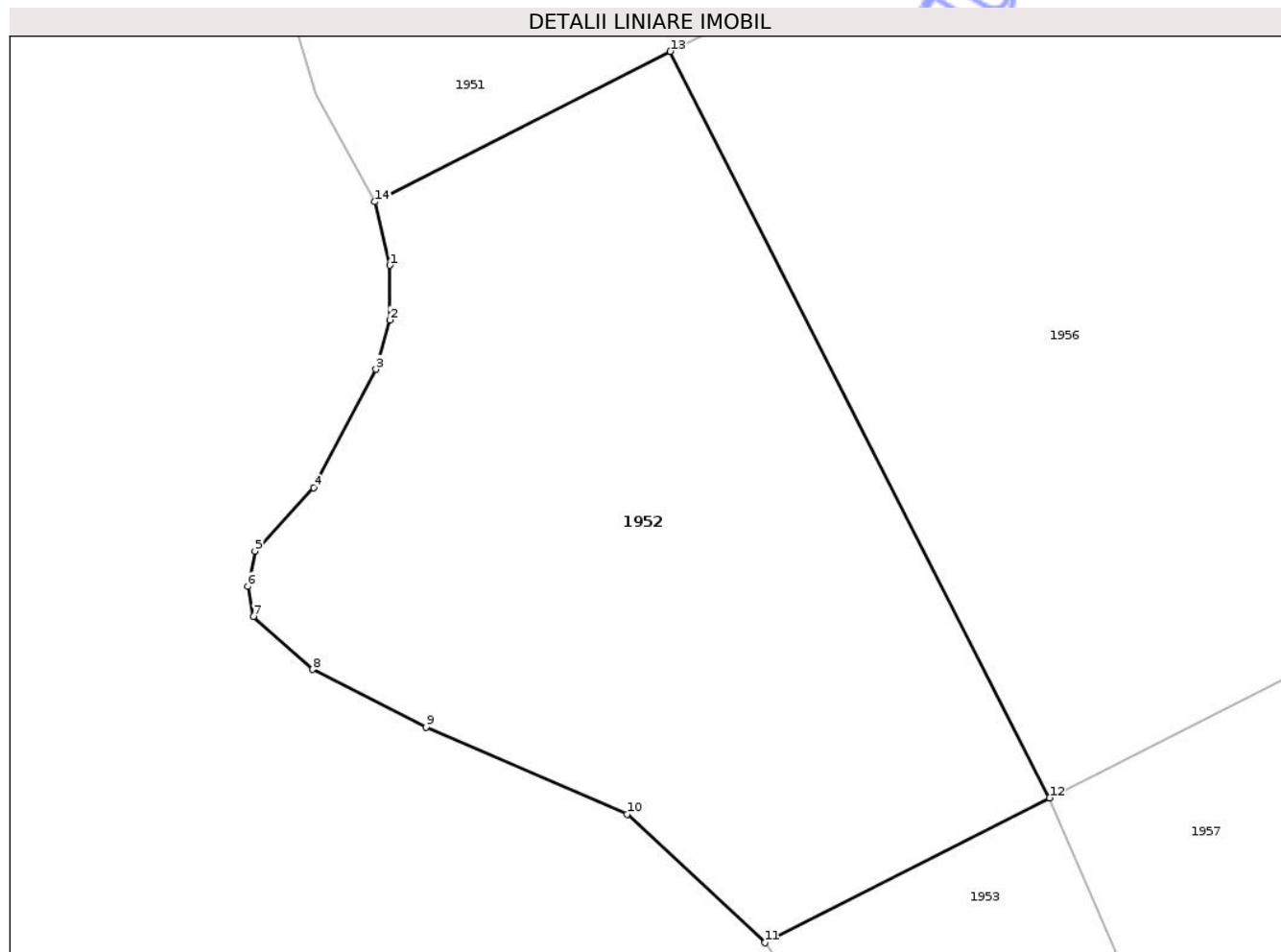
Inscrieri privind dezmembramintele dreptului de proprietate, drepturi reale de garanție și sarcini	Referințe
NU SUNT	

## Anexa Nr. 1 La Partea I

## Teren

Nr cadastral	Suprafața (mp)*	Observații / Referințe
	2.500	

\* Suprafața este determinată în planul de proiecție Stereo 70.



## Date referitoare la teren

Crt	Categorie folosință	Intra vilan	Suprafața (mp)	Tarla	Parcelă	Nr. topo	Observații / Referințe
1	faneata	NU	2.500	5	178/6	-	Nr. tarla 4 greșit în TP

## Lungime Segmente

1) Valorile lungimilor segmentelor sunt obținute din proiecție în plan.

Punct început	X / Y	Punct sfârșit	X / Y	Lungime segment (** (m)
1	463.177,17 506.863,473	2	463.177,208 506.859,07	4.403
2	463.177,208 506.859,07	3	463.176,076 506.855,076	4.151
3	463.176,076 506.855,076	4	463.171,026 506.845,522	10.807
4	463.171,026 506.845,522	5	463.166,29 506.840,419	6.962
5	463.166,29 506.840,419	6	463.165,721 506.837,568	2.907

Punct început	X / Y	Punct sfârșit	X / Y	Lungime segment (** (m)
6	463.165,721 506.837,568	7	463.166,152 506.835,117	2.488
7	463.166,152 506.835,117	8	463.170,947 506.830,865	6.409
8	463.170,947 506.830,865	9	463.180,097 506.826,186	10.277
9	463.180,097 506.826,186	10	463.196,351 506.819,158	17.708
10	463.196,351 506.819,158	11	463.207,485 506.808,802	15.206
11	463.207,485 506.808,802	12	463.230,487 506.820,503	25.807
12	463.230,487 506.820,503	13	463.199,848 506.880,731	67.573
13	463.199,848 506.880,731	14	463.175,987 506.868,592	26.772
14	463.175,987 506.868,592	1	463.177,17 506.863,473	5.255

\*\* Lungimile segmentelor sunt determinate în planul de proiecție Stereo 70 și sunt rotunjite la 1 milimetru.

\*\*\* Distanța dintre puncte este formată din segmente cumulate ce sunt mai mici decât valoarea 1 milimetru.



**DATE DESPRE IMOBILUL NR. 1953**

Oficiul de Cadastru și Publicitate Imobiliară SIBIU  
Biroul de Cadastru și Publicitate Imobiliară Agnita

**A. Partea I. Descrierea imobilului**

TEREN Extravilan

Adresa: Jud. Sibiu

Nr. Crt	Nr cadastral Nr. topografic	Suprafața* (mp)	Observații / Referințe
A1		9.000	Sector cadastral:2 Teren neimprejmuit;

**B. Partea II. Proprietari și acte**

Inscrieri privitoare la dreptul de proprietate și alte drepturi reale	Referințe
/	
Act Normativ nr. 7, din 13/03/1996 emis de PARLAMENTUL ROMÂNIEI (Art. 13, alin. 15);	
B1	A1
1) COMUNA BÂRGHIȘ, CIF:4406088, PROPRIETAR NEIDENTIFICAT	

**C. Partea III. SARCINI .**

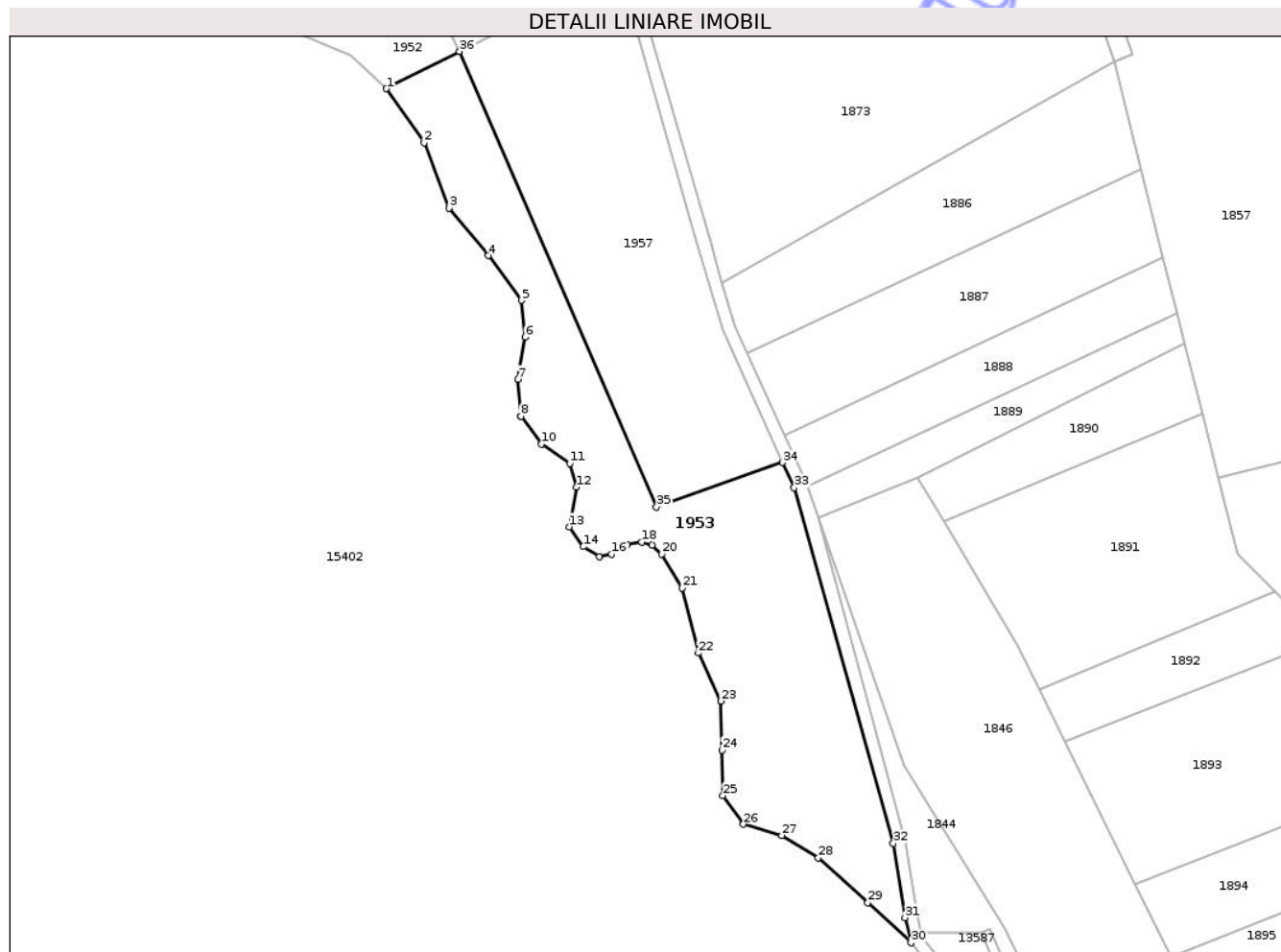
Inscrieri privind dezmembramintele dreptului de proprietate, drepturi reale de garanție și sarcini	Referințe
NU SUNT	

## Anexa Nr. 1 La Partea I

## Teren

Nr cadastral	Suprafața (mp)*	Observații / Referințe
	9.000	

\* Suprafața este determinată în planul de proiecție Stereo 70.



## Date referitoare la teren

Crt	Categorie folosință	Intra vilan	Suprafața (mp)	Tarla	Parcelă	Nr. topo	Observații / Referințe
1	faneata	NU	9.000	5	178/7	-	

## Lungime Segmente

1) Valorile lungimilor segmentelor sunt obținute din proiecție în plan.

Punct început	X / Y	Punct sfârșit	X / Y	Lungime segment (** (m)
1	463.207,485 506.808,802	2	463.219,3 506.791,814	20.692
3	463.227,245 506.771,351	4	463.239,485 506.756,422	19.306
5	463.250,005 506.742,383	6	463.251,096 506.730,852	11.583
7	463.248,901 506.717,562	8	463.249,746 506.706,036	11.557
9	463.249,778 506.705,912	10	463.256,228 506.697,329	10.736

Punct început	X / Y	Punct sfârșit	X / Y	Lungime segment (** (m)
2	463.219,3 506.791,814	3	463.227,245 506.771,351	21.951
4	463.239,485 506.756,422	5	463.250,005 506.742,383	17.543
6	463.251,096 506.730,852	7	463.248,901 506.717,562	13.469
8	463.249,746 506.706,036	9	463.249,778 506.705,912	0.128
10	463.256,228 506.697,329	11	463.265,119 506.691,162	10.821

Punct început	X / Y	Punct sfârșit	X / Y	Lungime segment (** (m)
11	463.265,119 506.691,162	12	463.267,242 506.683,783	7.678
13	463.264,921 506.671,305	14	463.269,378 506.665,066	7.667
15	463.274,426 506.662,006	16	463.278,275 506.662,746	3.919
17	463.283,198 506.665,798	18	463.287,744 506.666,516	4.602
19	463.290,866 506.665,449	20	463.294,019 506.662,775	4.134
21	463.300,396 506.652,054	22	463.305,483 506.631,685	20.994
23	463.312,61 506.616,594	24	463.313,008 506.601,206	15.393
25	463.313,165 506.586,905	26	463.319,636 506.577,949	11.05
27	463.331,746 506.574,467	28	463.343,196 506.567,398	13.457
29	463.358,736 506.553,378	30	463.372,318 506.540,75	18.545
31	463.370,457 506.548,655	32	463.366,747 506.571,886	23.526
33	463.335,64 506.683,535	34	463.332,013 506.691,477	8.731
35	463.292,362 506.677,481	36	463.230,487 506.820,503	155.833

Punct început	X / Y	Punct sfârșit	X / Y	Lungime segment (** (m)
12	463.267,242 506.683,783	13	463.264,921 506.671,305	12.692
14	463.269,378 506.665,066	15	463.274,426 506.662,006	5.904
16	463.278,275 506.662,746	17	463.283,198 506.665,798	5.793
18	463.287,744 506.666,516	19	463.290,866 506.665,449	3.3
20	463.294,019 506.662,775	21	463.300,396 506.652,054	12.475
22	463.305,483 506.631,685	23	463.312,61 506.616,594	16.69
24	463.313,008 506.601,206	25	463.313,165 506.586,905	14.301
26	463.319,636 506.577,949	27	463.331,746 506.574,467	12.6
28	463.343,196 506.567,398	29	463.358,736 506.553,378	20.93
30	463.372,318 506.540,75	31	463.370,457 506.548,655	8.121
32	463.366,747 506.571,886	33	463.335,64 506.683,535	115.901
34	463.332,013 506.691,477	35	463.292,362 506.677,481	42.048
36	463.230,487 506.820,503	1	463.207,485 506.808,802	25.807

\*\* Lungimile segmentelor sunt determinate în planul de proiecție Stereo 70 și sunt rotunjite la 1 milimetru.

\*\*\* Distanța dintre puncte este formată din segmente cumulate ce sunt mai mici decât valoarea 1 milimetru.



**DATE DESPRE IMOBILUL NR. 1954**

Oficiul de Cadastru și Publicitate Imobiliară SIBIU  
Biroul de Cadastru și Publicitate Imobiliară Agnita

**A. Partea I. Descrierea imobilului**

TEREN Extravilan

Adresa: Jud. Sibiu

Nr. Crt	Nr cadastral Nr. topografic	Suprafața* (mp)	Observații / Referințe
A1		6.600	Sector cadastral:2 Teren neimprejmuit;

**B. Partea II. Proprietari și acte**

Inscrieri privitoare la dreptul de proprietate și alte drepturi reale	Referințe
/	
Act Administrativ nr. 786/21, din 15/02/1996 emis de CJPSDPAT SIBIU (titlu de proprietate);	
B1	A1
Intabulare, drept de PROPRIETATE, dobandit prin Reconstituire, cota actuala 1/1	
1) ZLĂTAR FABIU, LIPSĂ CNP	

**C. Partea III. SARCINI .**

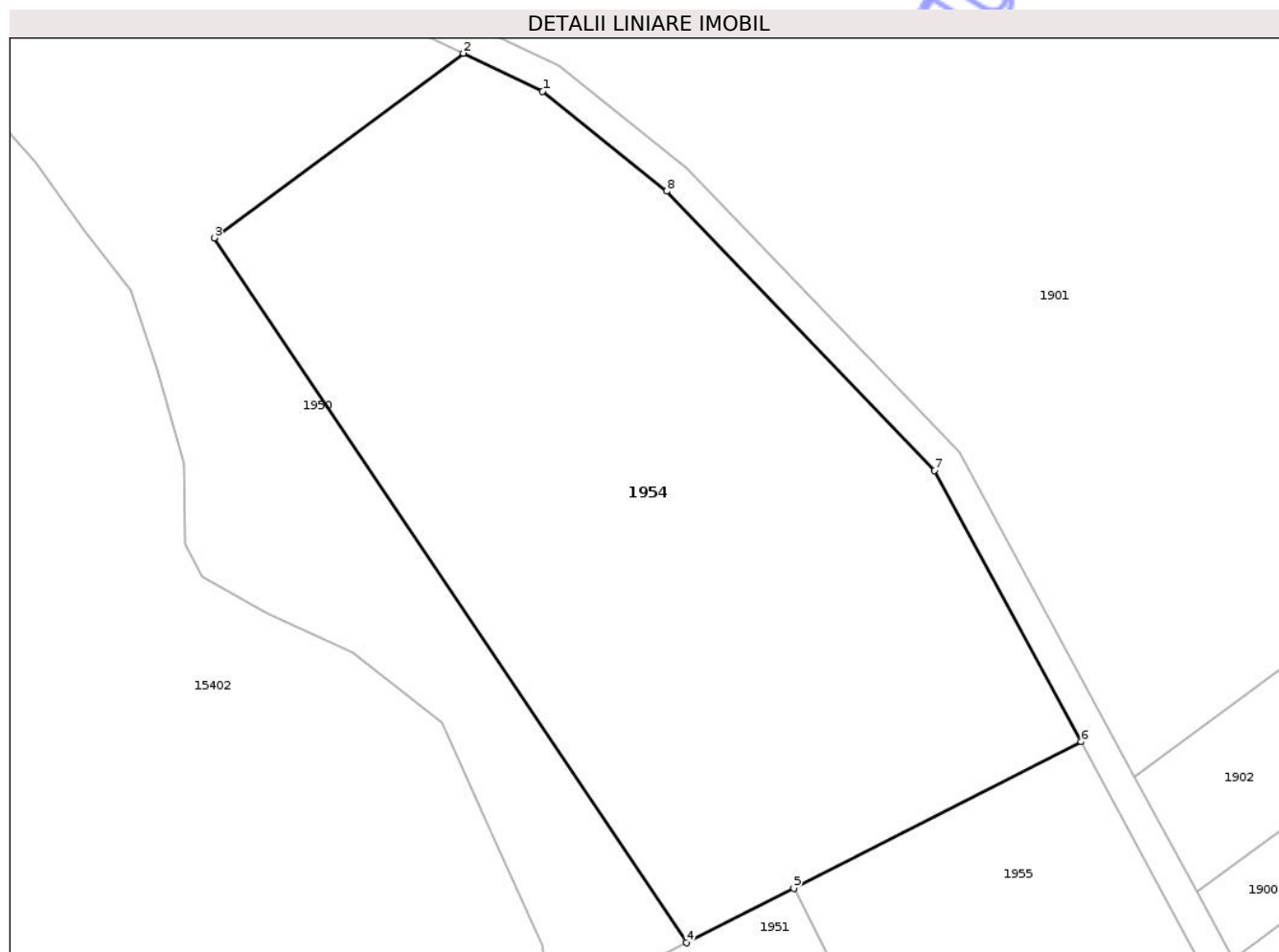
Inscrieri privind dezmembramintele dreptului de proprietate, drepturi reale de garanție și sarcini	Referințe
NU SUNT	

## Anexa Nr. 1 La Partea I

## Teren

Nr cadastral	Suprafața (mp)*	Observații / Referințe
	6.600	

\* Suprafața este determinată în planul de proiecție Stereo 70.



## Date referitoare la teren

Crt	Categorie folosință	Intra vilan	Suprafața (mp)	Tarla	Parcelă	Nr. topo	Observații / Referințe
1	arabil	NU	6.600	5	180/1	-	

## Lungime Segmente

1) Valorile lungimilor segmentelor sunt obținute din proiecție în plan.

Punct început	X / Y	Punct sfârșit	X / Y	Lungime segment (** (m)
1	463.167,23 507.049,738	2	463.156,696 507.054,784	11.68
2	463.156,696 507.054,784	3	463.123,586 507.030,286	41.188
3	463.123,586 507.030,286	4	463.186,319 506.936,712	112.658
4	463.186,319 506.936,712	5	463.200,583 506.943,968	16.004
5	463.200,583 506.943,968	6	463.238,771 506.963,395	42.845

Punct început	X / Y	Punct sfârșit	X / Y	Lungime segment (** (m)
6	463.238,771 506.963,395	7	463.219,302 506.999,4	40.932
7	463.219,302 506.999,4	8	463.183,71 507.036,469	51.39
8	463.183,71 507.036,469	1	463.167,23 507.049,738	21.157

\*\* Lungimile segmentelor sunt determinate în planul de proiecție Stereo 70 și sunt rotunjite la 1 milimetru.

\*\*\* Distanța dintre puncte este formată din segmente cumulate ce sunt mai mici decât valoarea 1 milimetru.

Neutilizabil în Circuitul Civil



**DATE DESPRE IMOBILUL NR. 1955**

Oficiul de Cadastru și Publicitate Imobiliară SIBIU  
Biroul de Cadastru și Publicitate Imobiliară Agnita

**A. Partea I. Descrierea imobilului**

TEREN Extravilan

Adresa: Jud. Sibiu

Nr. Crt	Nr cadastral Nr. topografic	Suprafața* (mp)	Observații / Referințe
A1		2.440	Sector cadastral:2 Teren neimprejmuit;

**B. Partea II. Proprietari și acte**

Inscrieri privitoare la dreptul de proprietate și alte drepturi reale	Referințe
/	
Act Administrativ nr. 225/21, din 25/10/1994 emis de CJPSDPAT SIBIU (titlu de proprietate);	
B1	A1
Intabulare, drept de PROPRIETATE, dobandit prin Reconstituire, cota actuala 1/1	
1) CĂLDĂRAR MARIA, LIPSĂ CNP	

**C. Partea III. SARCINI .**

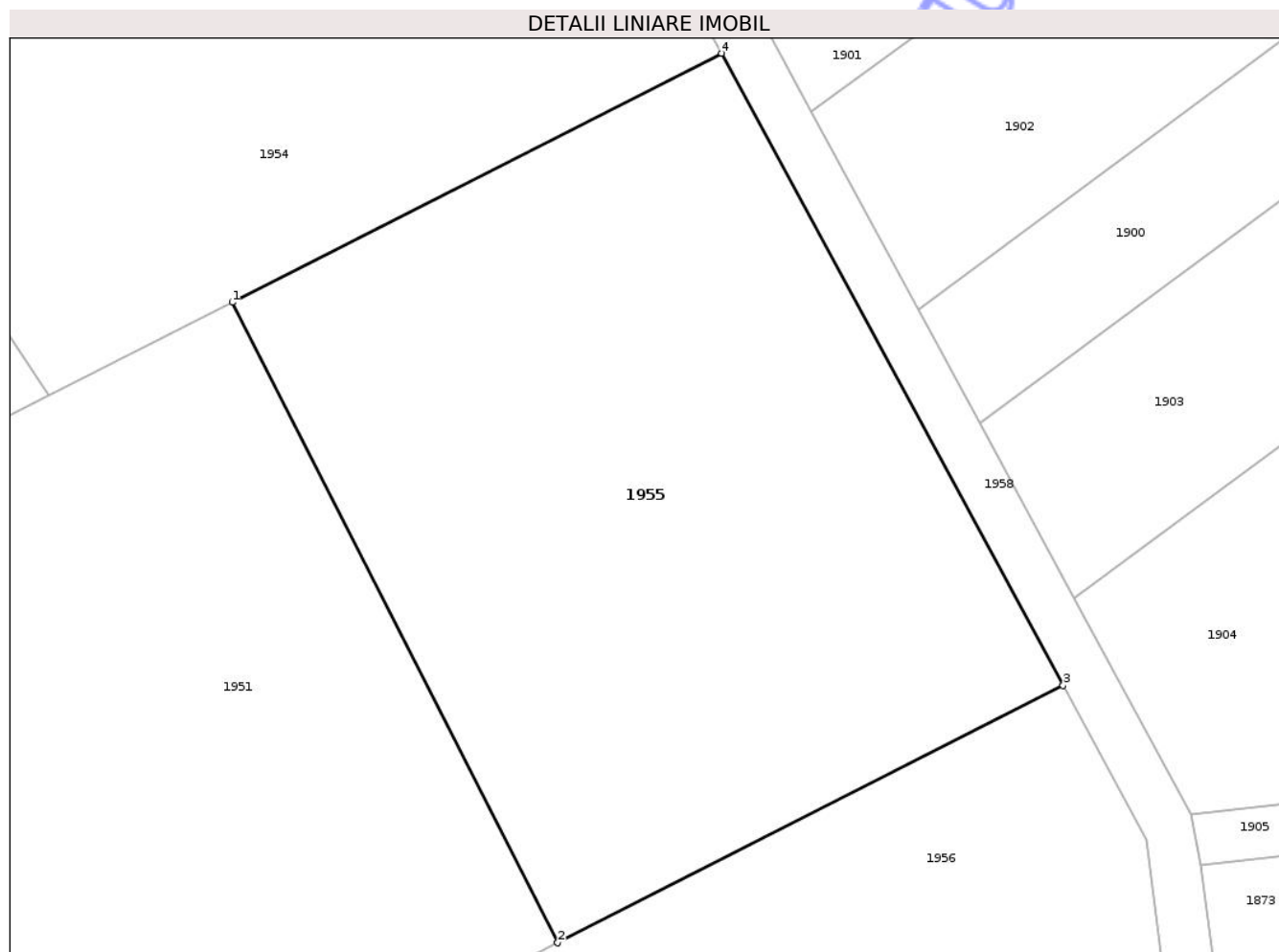
Inscrieri privind dezmembramintele dreptului de proprietate, drepturi reale de garanție și sarcini	Referințe
NU SUNT	

## Anexa Nr. 1 La Partea I

## Teren

Nr cadastral	Suprafața (mp)*	Observații / Referințe
	2.440	

\* Suprafața este determinată în planul de proiecție Stereo 70.



## Date referitoare la teren

Crt	Categorie folosință	Intra vilan	Suprafața (mp)	Tarla	Parcelă	Nr. topo	Observații / Referințe
1	arabil	NU	2.440	5	180/2	-	Nr. tarla 4 greșit în TP

## Lungime Segmente

1) Valorile lungimilor segmentelor sunt obținute din proiecție în plan.

Punct început	X / Y	Punct sfârșit	X / Y	Lungime segment (** (m)
1	463.200,583 506.943,968	2	463.225,988 506.894,029	56.03
2	463.225,988 506.894,029	3	463.265,429 506.914,093	44.251
3	463.265,429 506.914,093	4	463.238,771 506.963,395	56.048
4	463.238,771 506.963,395	1	463.200,583 506.943,968	42.845

\*\* Lungimile segmentelor sunt determinate în planul de proiecție Stereo 70 și sunt rotunjite la 1 milimetru.

\*\*\* Distanța dintre puncte este formată din segmente cumulate ce sunt mai mici decât valoarea 1 milimetru.

Neutilizabil în Circuitul  
Civil



**DATE DESPRE IMOBILUL NR. 1956**

Oficiul de Cadastru și Publicitate Imobiliară SIBIU  
 Biroul de Cadastru și Publicitate Imobiliară Agnita

**A. Partea I. Descrierea imobilului**

TEREN Extravilan

Adresa: Jud. Sibiu

Nr. Crt	Nr cadastral Nr. topografic	Suprafața* (mp)	Observații / Referințe
A1		4.500	Sector cadastral:2 Teren neimprejmuit;

**B. Partea II. Proprietari și acte**

Inscrieri privitoare la dreptul de proprietate și alte drepturi reale	Referințe
/	
Act Notarial nr. 21, din 11/05/2020 emis de NP BARBU LENUȚA (certificat de mostenitor);	
B1	A1
Intabulare, drept de PROPRIETATE, dobandit prin Succesiune, cota actuala 1/1	
1) ROTARU MARIOARA EMILIA, LIPSĂ CNP	

**C. Partea III. SARCINI .**

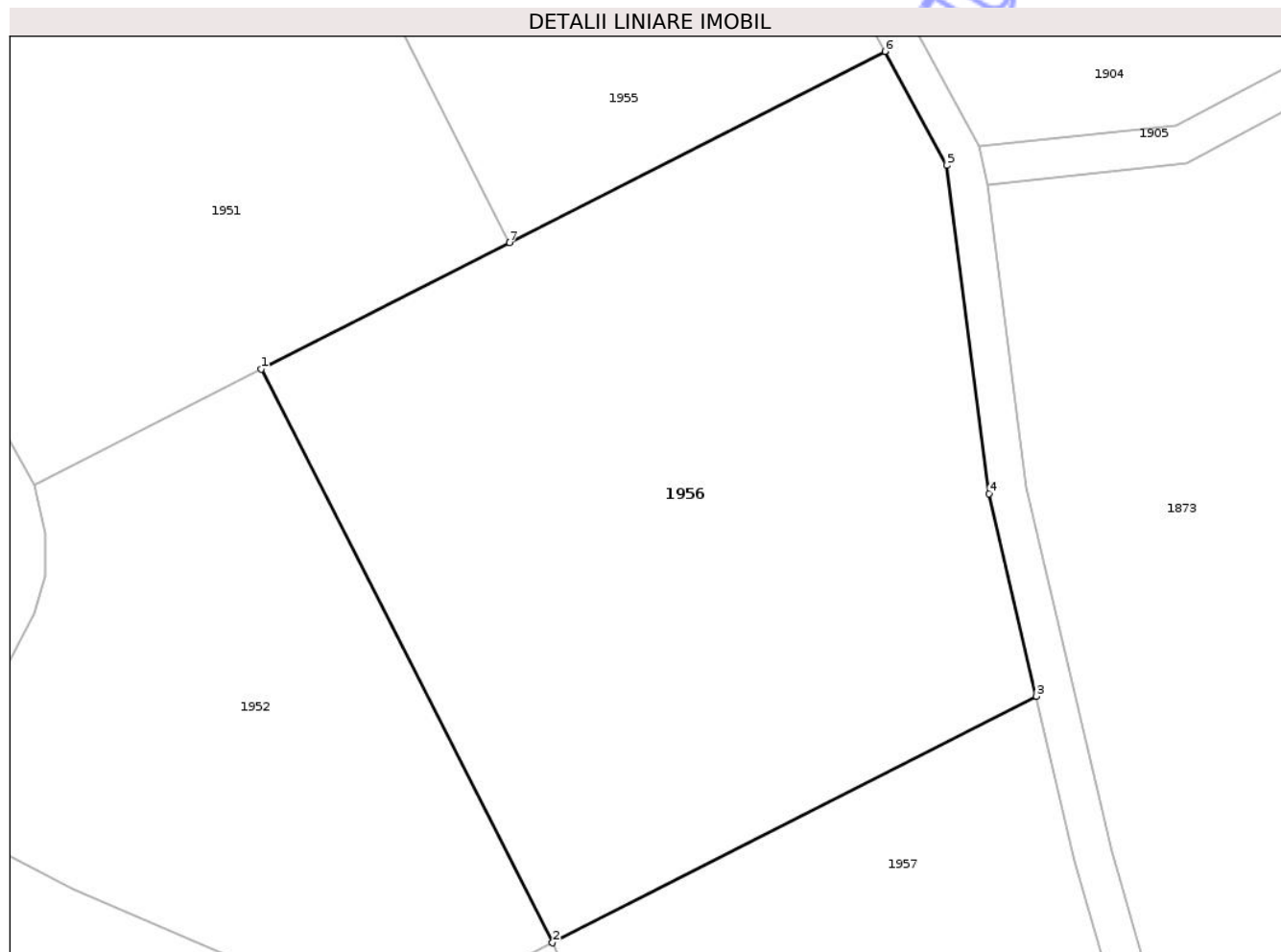
Inscrieri privind dezmembramintele dreptului de proprietate, drepturi reale de garanție și sarcini	Referințe
NU SUNT	

## Anexa Nr. 1 La Partea I

## Teren

Nr cadastral	Suprafața (mp)*	Observații / Referințe
	4.500	

\* Suprafața este determinată în planul de proiecție Stereo 70.



## Date referitoare la teren

Crt	Categorie folosință	Intra vilan	Suprafața (mp)	Tarla	Parcelă	Nr. topo	Observații / Referințe
1	arabil	NU	4.500	5	180/3	-	

## Lungime Segmente

1) Valorile lungimilor segmentelor sunt obținute din proiecție în plan.

Punct început	X / Y	Punct sfârșit	X / Y	Lungime segment (** (m)
1	463.199,848 506.880,731	2	463.230,487 506.820,503	67.573
2	463.230,487 506.820,503	3	463.281,348 506.846,376	57.064
3	463.281,348 506.846,376	4	463.276,383 506.867,642	21.837
4	463.276,383 506.867,642	5	463.271,909 506.902,109	34.756
5	463.271,909 506.902,109	6	463.265,429 506.914,093	13.624

Punct început	X / Y	Punct sfârșit	X / Y	Lungime segment (** (m)
6	463.265,429 506.914,093	7	463.225,988 506.894,029	44.251
7	463.225,988 506.894,029	1	463.199,848 506.880,731	29.327

\*\* Lungimile segmentelor sunt determinate în planul de proiecție Stereo 70 și sunt rotunjite la 1 milimetru.

\*\*\* Distanța dintre puncte este formată din segmente cumulate ce sunt mai mici decât valoarea 1 milimetru.

Neutilizabil în Circuitul Civil





## DATE DESPRE IMOBILUL NR. 1957

Oficiul de Cadastru și Publicitate Imobiliară SIBIU  
Biroul de Cadastru și Publicitate Imobiliară Agnita

## A. Partea I. Descrierea imobilului

TEREN Extravilan

Adresa: Jud. Sibiu

Nr. Crt	Nr cadastral Nr. topografic	Suprafața* (mp)	Observații / Referințe
A1		7.400	Sector cadastral:2 Teren neimprejmuit;

## B. Partea II. Proprietari și acte

Inscrieri privitoare la dreptul de proprietate și alte drepturi reale	Referințe
/	
Act Normativ nr. 7, din 13/03/1996 emis de PARLAMENTUL ROMÂNIEI (Art. 13, alin. 15);	
B1	Inscrierea provizorie, drept de PROPRIETATE, dobandit prin Lege, cota actuala 1/1
	1) COMUNA BÂRGHIȘ, CIF:4406088, PROPRIETAR NEIDENTIFICAT

## C. Partea III. SARCINI .

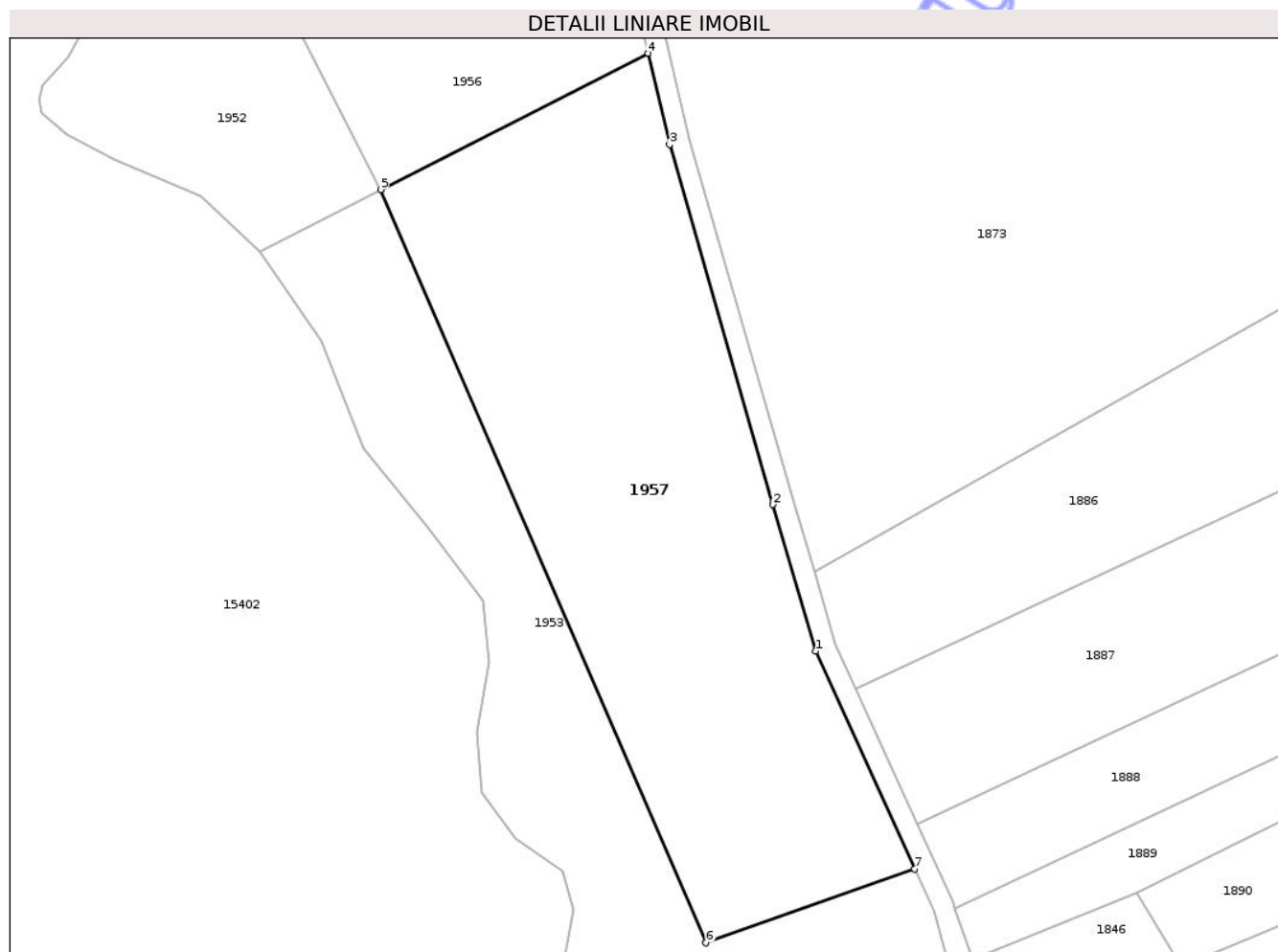
Inscrieri privind dezmembramintele dreptului de proprietate, drepturi reale de garanție și sarcini	Referințe
NU SUNT	

## Anexa Nr. 1 La Partea I

## Teren

Nr cadastral	Suprafața (mp)*	Observații / Referințe
	7.400	

\* Suprafața este determinată în planul de proiecție Stereo 70.



## Date referitoare la teren

Crt	Categorie folosință	Intra vilan	Suprafața (mp)	Tarla	Parcelă	Nr. topo	Observații / Referințe
1	arabil	NU	7.400	5	180/4	-	

## Lungime Segmente

1) Valorile lungimilor segmentelor sunt obținute din proiecție în plan.

Punct început	X / Y	Punct sfârșit	X / Y	Lungime segment (** (m)
1	463.313,121 506.732,846	2	463.305,058 506.760,693	28.991
2	463.305,058 506.760,693	3	463.285,398 506.829,026	71.105
3	463.285,398 506.829,026	4	463.281,348 506.846,376	17.817
4	463.281,348 506.846,376	5	463.230,487 506.820,503	57.064
5	463.230,487 506.820,503	6	463.292,362 506.677,481	155.833

Punct început	X / Y	Punct sfârșit	X / Y	Lungime segment (** (m)
6	463.292,362 506.677,481	7	463.332,013 506.691,477	42.048
7	463.332,013 506.691,477	1	463.313,121 506.732,846	45.478

\*\* Lungimile segmentelor sunt determinate în planul de proiecție Stereo 70 și sunt rotunjite la 1 milimetru.

\*\*\* Distanța dintre puncte este formată din segmente cumulate ce sunt mai mici decât valoarea 1 milimetru.

Neutilizabil în Circuitul Civil



**DATE DESPRE IMOBILUL NR. 1958**

Oficiul de Cadastru și Publicitate Imobiliară SIBIU  
Biroul de Cadastru și Publicitate Imobiliară Agnita

**A. Partea I. Descrierea imobilului**

TEREN Extravilan

Adresa: Jud. Sibiu

Nr. Crt	Nr cadastral Nr. topografic	Suprafața* (mp)	Observații / Referințe
A1		6.020	Sector cadastral:2 Teren neimprejmuit;

**B. Partea II. Proprietari și acte**

Inscrieri privitoare la dreptul de proprietate și alte drepturi reale	Referințe
/	
Act Normativ nr. 978, din 05/09/2002 emis de GUVERNUL ROMÂNIEI (+ Adeverința nr. 1383/05.03.2025 emisă de Primăria comunei Bârghis);	
B1	A1
Intabulare, drept de PROPRIETATE, dobandit prin Lege, cota actuala 1/1 1) COMUNA BÂRGHIȘ - DOMENIUL PUBLIC, CIF:9999999999999	

**C. Partea III. SARCINI .**

Inscrieri privind dezmembramintele dreptului de proprietate, drepturi reale de garanție și sarcini	Referințe
NU SUNT	

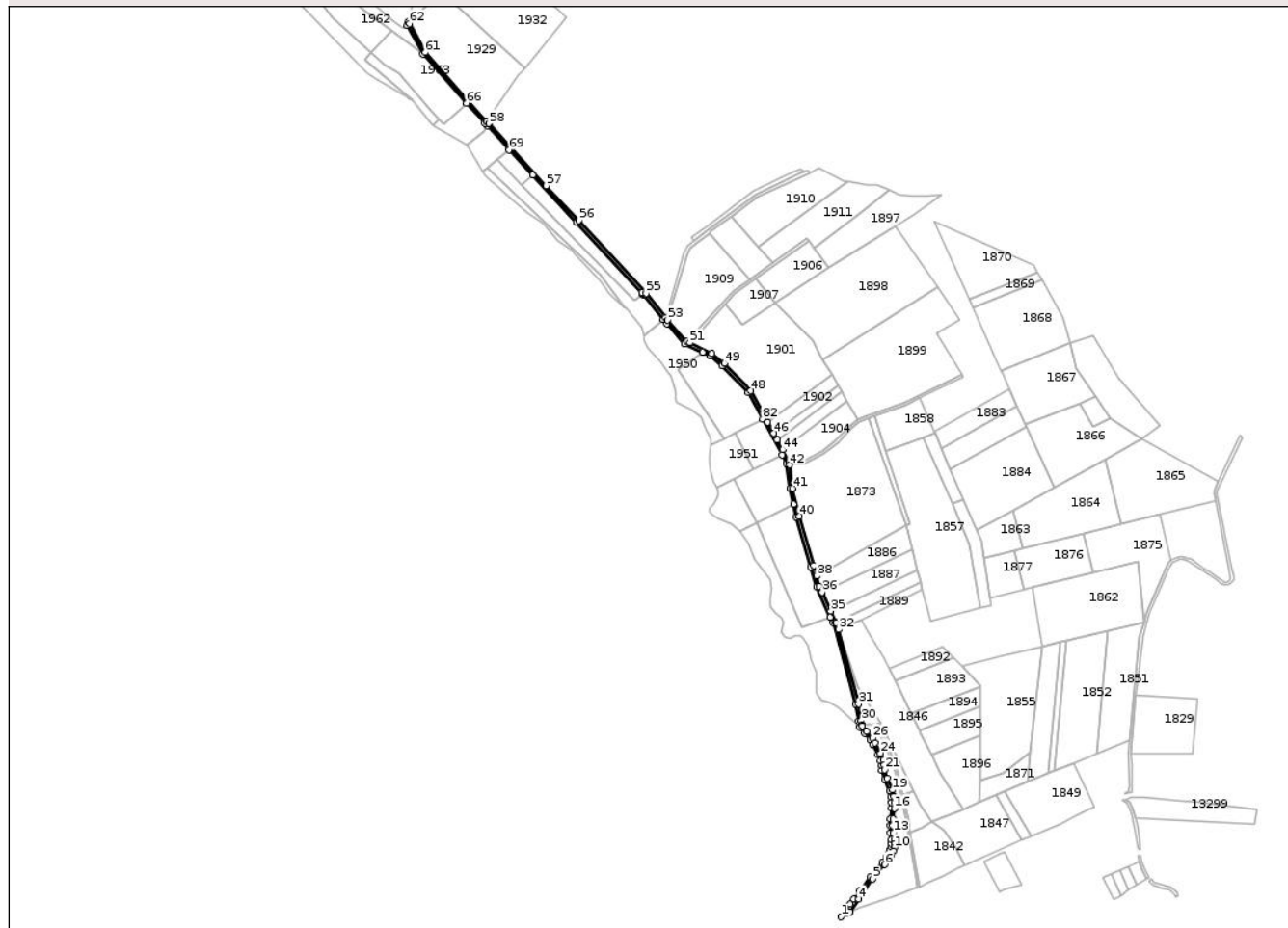
## Anexa Nr. 1 La Partea I

## Teren

Nr cadastral	Suprafața (mp)*	Observații / Referințe
	6.020	

\* Suprafața este determinată în planul de proiecție Stereo 70.

## DETALII LINIARE IMOBIL



## Date referitoare la teren

Crt	Categorie folosință	Intra vilan	Suprafața (mp)	Tarla	Parcelă	Nr. topo	Observații / Referințe
1	drum	NU	6.020	5	181	-	CRT 27

## Lungime Segmente

1) Valorile lungimilor segmentelor sunt obținute din proiecție în plan.

Punct început	X / Y	Punct sfârșit	X / Y	Lungime segment	Punct început	X / Y	Punct sfârșit	X / Y	Lungime segment	Punct început	X / Y	Punct sfârșit	X / Y	Lungime segment
1	463.346,76 506.280,35	2	463.352,919 506.284,27	7.3	2	463.352,919 506.284,27	3	463.359,411 506.287,051	7.063	3	463.359,411 506.287,051	4	463.370,752 506.304,801	21.064
4	463.370,752 506.304,801	5	463.390,012 506.332,021	33.345	5	463.390,012 506.332,021	6	463.406,691 506.351,951	25.988	6	463.406,691 506.351,951	7	463.411,955 506.359,746	9.406
7	463.411,955 506.359,746	8	463.416,094 506.365,874	7.395	8	463.416,094 506.365,874	9	463.418,286 506.370,418	5.045	9	463.418,286 506.370,418	10	463.419,536 506.375,315	5.054
10	463.419,536 506.375,315	11	463.420,04 506.380,515	5.224	11	463.420,04 506.380,515	12	463.419,722 506.386,535	6.029	12	463.419,722 506.386,535	13	463.418,302 506.395,83	9.402
13	463.418,302 506.395,83	14	463.417,772 506.405,452	9.637	14	463.417,772 506.405,452	15	463.417,879 506.414,576	9.125	15	463.417,879 506.414,576	16	463.419,651 506.429,234	14.765
16	463.419,651 506.429,234	17	463.420,018 506.437,063	7.838	17	463.420,018 506.437,063	18	463.419,052 506.445,268	8.262	18	463.419,052 506.445,268	19	463.417,047 506.454,454	9.401

Punct început	X / Y	Punct sfârșit	X / Y	Lungime segment	Punct început	X / Y	Punct sfârșit	X / Y	Lungime segment	Punct început	X / Y	Punct sfârșit	X / Y	Lungime segment
19	463.417,047 506.454,454	20	463.410,037 506.470,242	17.274	20	463.410,037 506.470,242	21	463.406,553 506.482,232	12.486	21	463.406,553 506.482,232	22	463.406,103 506.488,752	6.536
22	463.406,103 506.488,752	23	463.404,555 506.495,687	7.105	23	463.404,555 506.495,687	24	463.400,957 506.504,863	9.857	24	463.400,957 506.504,863	25	463.393,604 506.519,137	16.057
25	463.393,604 506.519,137	26	463.389,74 506.525,726	7.638	26	463.389,74 506.525,726	27	463.381,874 506.534,818	12.022	27	463.381,874 506.534,818	28	463.376,016 506.542,497	9.659
28	463.376,016 506.542,497	29	463.375,685 506.543,901	1.442	29	463.375,685 506.543,901	30	463.374,394 506.549,388	5.637	30	463.374,394 506.549,388	31	463.370,699 506.572,504	23.41
31	463.370,699 506.572,504	32	463.343,091 506.674,327	105.499	32	463.343,091 506.674,327	33	463.339,688 506.684,074	10.323	33	463.339,688 506.684,074	34	463.339,355 506.685,028	1.011
34	463.339,355 506.685,028	35	463.332,521 506.699,993	16.451	35	463.332,521 506.699,993	36	463.320,803 506.725,654	28.21	36	463.320,803 506.725,654	37	463.316,882 506.734,24	9.439
37	463.316,882 506.734,24	38	463.312,891 506.748,021	14.347	38	463.312,891 506.748,021	39	463.308,901 506.761,802	14.347	39	463.308,901 506.761,802	40	463.289,27 506.830,034	71.0
40	463.289,27 506.830,034	41	463.280,324 506.868,355	39.352	41	463.280,324 506.868,355	42	463.276,204 506.900,099	32.01	42	463.276,204 506.900,099	43	463.275,388 506.904,085	4.068
43	463.275,388 506.904,085	44	463.266,288 506.920,915	19.133	44	463.266,288 506.920,915	45	463.258,902 506.934,574	15.529	45	463.258,902 506.934,574	46	463.254,109 506.943,439	10.077
46	463.254,109 506.943,439	47	463.245,803 506.958,8	17.463	47	463.245,803 506.958,8	48	463.222,563 507.001,779	48.86	48	463.222,563 507.001,779	49	463.186,418 507.039,424	52.188
49	463.186,418 507.039,424	50	463.169,377 507.053,144	21.877	50	463.169,377 507.053,144	51	463.138,949 507.067,722	33.74	51	463.138,949 507.067,722	52	463.134,994 507.069,328	4.269
52	463.134,994 507.069,328	53	463.108,794 507.099,069	39.635	53	463.108,794 507.099,069	54	463.105,624 507.102,472	4.651	54	463.105,624 507.102,472	55	463.079,144 507.135,668	42.464
55	463.079,144 507.135,668	56	462.986,591 507.235,403	136.063	56	462.986,591 507.235,403	57	462.942,166 507.283,339	65.356	57	462.942,166 507.283,339	58	462.863,19 507.368,558	116.187
58	462.863,19 507.368,558	59	462.860,402 507.371,566	4.101	59	462.860,402 507.371,566	60	462.860,27 507.371,709	0.195	60	462.860,27 507.371,709	61	462.775,862 507.466,353	126.816
61	462.775,862 507.466,353	62	462.754,331 507.505,455	44.638	62	462.754,331 507.505,455	63	462.752,854 507.508,138	3.062	63	462.752,854 507.508,138	64	462.750,909 507.503,376	5.143
64	462.750,909 507.503,376	65	462.772,576 507.464,028	44.919	65	462.772,576 507.464,028	66	462.832,632 507.396,689	90.229	66	462.832,632 507.396,689	67	462.857,31 507.369,018	37.077
67	462.857,31 507.369,018	68	462.860,873 507.365,174	5.241	68	462.860,873 507.365,174	69	462.891,239 507.332,433	44.655	69	462.891,239 507.332,433	70	462.923,436 507.297,681	47.375
70	462.923,436 507.297,681	71	462.983,658 507.232,683	88.608	71	462.983,658 507.232,683	72	463.073,063 507.136,341	131.435	72	463.073,063 507.136,341	73	463.074,554 507.134,734	2.191
73	463.074,554 507.134,734	74	463.076,11 507.133,057	2.288	74	463.076,11 507.133,057	75	463.102,516 507.099,955	42.344	75	463.102,516 507.099,955	76	463.107,296 507.093,962	7.666
76	463.107,296 507.093,962	77	463.132,07 507.066,585	36.922	77	463.132,07 507.066,585	78	463.156,696 507.054,784	27.308	78	463.156,696 507.054,784	79	463.167,23 507.049,738	11.68
79	463.167,23 507.049,738	80	463.183,71 507.036,469	21.157	80	463.183,71 507.036,469	81	463.219,302 506.999,4	51.39	81	463.219,302 506.999,4	82	463.238,771 506.963,395	40.932
82	463.238,771 506.963,395	83	463.265,429 506.914,093	56.048	83	463.265,429 506.914,093	84	463.271,909 506.902,109	13.624	84	463.271,909 506.902,109	85	463.276,383 506.867,642	34.756
85	463.276,383 506.867,642	86	463.281,348 506.846,376	21.837	86	463.281,348 506.846,376	87	463.285,398 506.829,026	17.817	87	463.285,398 506.829,026	88	463.305,058 506.760,693	71.105
88	463.305,058 506.760,693	89	463.313,121 506.732,846	28.991	89	463.313,121 506.732,846	90	463.332,013 506.691,477	45.478	90	463.332,013 506.691,477	91	463.335,64 506.683,535	8.731
91	463.335,64 506.683,535	92	463.366,747 506.571,886	115.901	92	463.366,747 506.571,886	93	463.370,457 506.548,655	23.526	93	463.370,457 506.548,655	94	463.372,318 506.540,75	8.121
94	463.372,318 506.540,75	95	463.378,769 506.532,294	10.636	95	463.378,769 506.532,294	96	463.386,475 506.523,386	11.778	96	463.386,475 506.523,386	97	463.390,098 506.517,208	7.162
97	463.390,098 506.517,208	98	463.397,308 506.503,213	15.743	98	463.397,308 506.503,213	99	463.400,718 506.494,514	9.344	99	463.400,718 506.494,514	100	463.402,134 506.488,176	6.495
100	463.402,134 506.488,176	101	463.402,592 506.481,528	6.664	101	463.402,592 506.481,528	102	463.406,272 506.468,866	13.185	102	463.406,272 506.468,866	103	463.413,226 506.453,203	17.137
103	463.413,226 506.453,203	104	463.415,102 506.444,606	8.799	104	463.415,102 506.444,606	105	463.416,007 506.436,922	7.738	105	463.416,007 506.436,922	106	463.415,662 506.429,568	7.362
106	463.415,662 506.429,568	107	463.413,881 506.414,84	14.835	107	463.413,881 506.414,84	108	463.413,771 506.405,365	9.476	108	463.413,771 506.405,365	109	463.414,319 506.395,417	9.963
109	463.414,319 506.395,417	110	463.415,738 506.386,127	9.398	110	463.415,738 506.386,127	111	463.416,03 506.380,603	5.531	111	463.416,03 506.380,603	112	463.415,584 506.376,006	4.618
112	463.415,584 506.376,006	113	463.414,509 506.371,795	4.346	113	463.414,509 506.371,795	114	463.412,617 506.367,873	4.355	114	463.412,617 506.367,873	115	463.408,641 506.361,985	7.105
115	463.408,641 506.361,985	116	463.403,495 506.354,366	9.194	116	463.403,495 506.354,366	117	463.386,86 506.334,619	25.819	117	463.386,86 506.334,619	118	463.372,319 506.316,44	23.28

Punct început	X / Y	Punct sfârșit	X / Y	Lungime segment	Punct început	X / Y	Punct sfârșit	X / Y	Lungime segment	Punct început	X / Y	Punct sfârșit	X / Y	Lungime segment
118	463.372,319 506.316,44	119	463.364,134 506.304,986	14.078	119	463.364,134 506.304,986	120	463.359,03 506.297,729	8.872	120	463.359,03 506.297,729	1	463.346,76 506.280,35	21.274

\*\* Lungimile segmentelor sunt determinate în planul de proiecție Stereo 70 și sunt rotunjite la 1 milimetru.

\*\*\* Distanța dintre puncte este formată din segmente cumulate ce sunt mai mici decât valoarea 1 milimetru.

Neutilizabil în Circuitul Civil

**DATE DESPRE IMOBILUL NR. 1959**

Oficiul de Cadastru și Publicitate Imobiliară SIBIU  
 Biroul de Cadastru și Publicitate Imobiliară Agnita

**A. Partea I. Descrierea imobilului**

TEREN Extravilan

Adresa: Jud. Sibiu

Nr. Crt	Nr cadastral Nr. topografic	Suprafața* (mp)	Observații / Referințe
A1		1.410	Sector cadastral:2 Teren neimprejmuit;

**B. Partea II. Proprietari și acte**

Inscrieri privitoare la dreptul de proprietate și alte drepturi reale	Referințe
/	
Act Normativ nr. 7, din 13/03/1996 emis de PARLAMENTUL ROMÂNIEI (Art. 13, alin. 15);	
B1	Inscrierea provizorie, drept de PROPRIETATE, dobandit prin Lege, cota actuala 1/1
	1) COMUNA BÂRGHIȘ, CIF:4406088, PROPRIETAR NEIDENTIFICAT

**C. Partea III. SARCINI .**

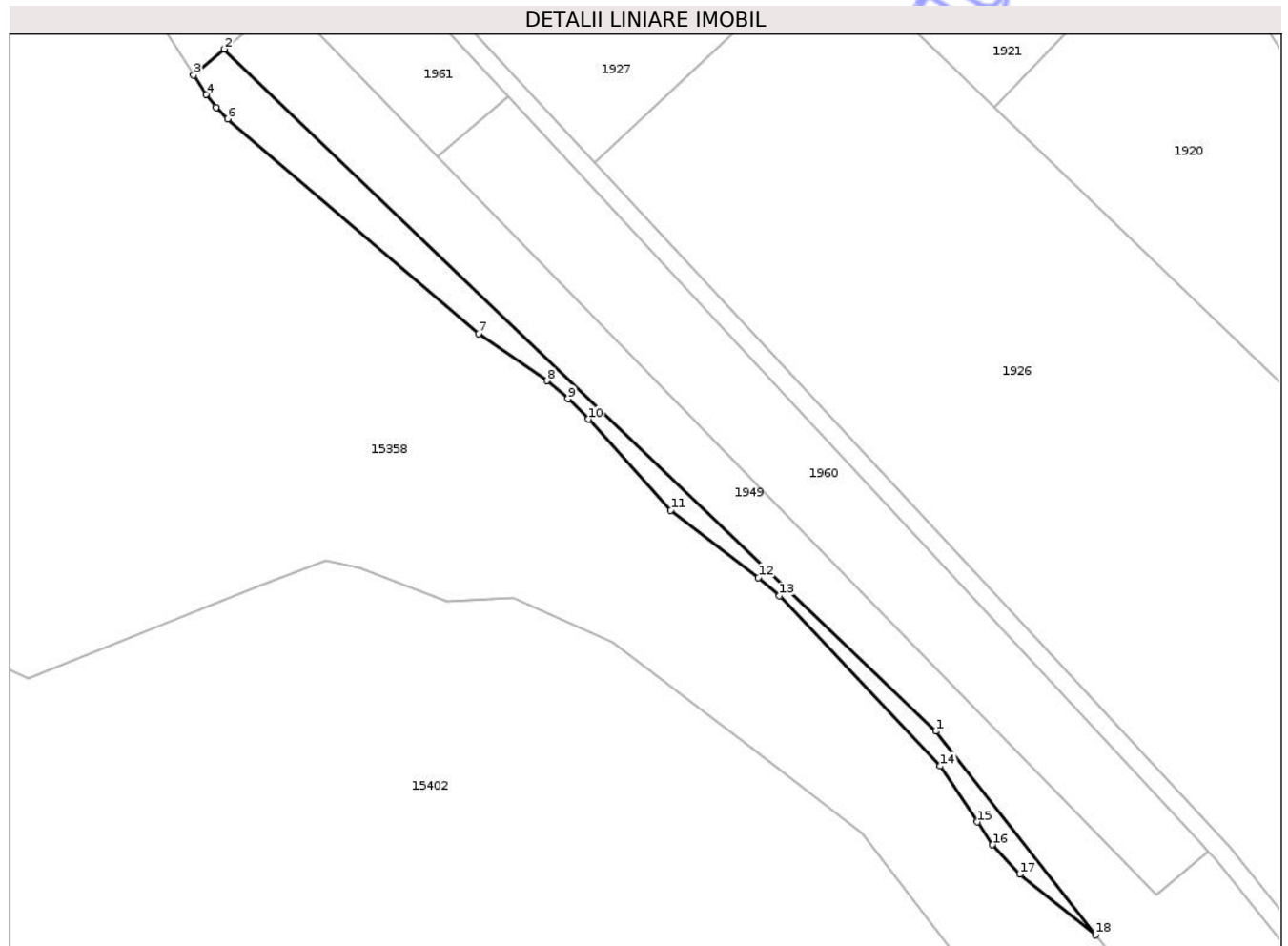
Inscrieri privind dezmembramintele dreptului de proprietate, drepturi reale de garanție și sarcini	Referințe
NU SUNT	

## Anexa Nr. 1 La Partea I

## Teren

Nr cadastral	Suprafața (mp)*	Observații / Referințe
	1.410	

\* Suprafața este determinată în planul de proiecție Stereo 70.



## Date referitoare la teren

Crt	Categorie folosință	Intra vilan	Suprafața (mp)	Tarla	Parcelă	Nr. topo	Observații / Referințe
1	padure	NU	1.410	5	175/3	-	Tufăriș

## Lungime Segmente

1) Valorile lungimilor segmentelor sunt obținute din proiecție în plan.

Punct început	X / Y	Punct sfârșit	X / Y	Lungime segment (** (m)
1	463.015,756 507.160,573	2	462.862,049 507.307,769	212.82
2	462.862,049 507.307,769	3	462.855,422 507.302,168	8.677
3	462.855,422 507.302,168	4	462.858,141 507.297,976	4.997
4	462.858,141 507.297,976	5	462.860,251 507.295,216	3.474
5	462.860,251 507.295,216	6	462.862,741 507.292,736	3.514

Punct început	X / Y	Punct sfârșit	X / Y	Lungime segment (** (m)
6	462.862,741 507.292,736	7	462.917,025 507.246,436	71.348
7	462.917,025 507.246,436	8	462.931,739 507.236,233	17.905
8	462.931,739 507.236,233	9	462.936,257 507.232,339	5.965
9	462.936,257 507.232,339	10	462.940,674 507.227,901	6.261
10	462.940,674 507.227,901	11	462.958,502 507.208,279	26.511
11	462.958,502 507.208,279	12	462.977,453 507.193,762	23.873
12	462.977,453 507.193,762	13	462.981,996 507.189,817	6.017
13	462.981,996 507.189,817	14	463.016,756 507.153,073	50.58
14	463.016,756 507.153,073	15	463.024,711 507.140,998	14.46
15	463.024,711 507.140,998	16	463.027,989 507.136,06	5.927
16	463.027,989 507.136,06	17	463.033,926 507.129,702	8.699
17	463.033,926 507.129,702	18	463.050,232 507.116,636	20.895
18	463.050,232 507.116,636	1	463.015,756 507.160,573	55.849

\*\* Lungimile segmentelor sunt determinate în planul de proiecție Stereo 70 și sunt rotunjite la 1 milimetru.

\*\*\* Distanța dintre puncte este formată din segmente cumulate ce sunt mai mici decât valoarea 1 milimetru.



**DATE DESPRE IMOBILUL NR. 1960**

Oficiul de Cadastru și Publicitate Imobiliară SIBIU  
Biroul de Cadastru și Publicitate Imobiliară Agnita

**A. Partea I. Descrierea imobilului**

TEREN Extravilan

Adresa: Jud. Sibiu

Nr. Crt	Nr cadastral Nr. topografic	Suprafața* (mp)	Observații / Referințe
A1		3.850	Sector cadastral:2 Teren neimprejmuit;

**B. Partea II. Proprietari și acte**

Inscrieri privitoare la dreptul de proprietate și alte drepturi reale		Referințe
/		
Act Notarial nr. 882, din 08/05/2009 emis de NP BARBU LENUȚA (act de partaj);		
B1	Intabulare, drept de PROPRIETATE, dobandit prin Conventie, cota actuala 1/3 1) GHEBENEL MARIOARA	A1
B2	Intabulare, drept de PROPRIETATE, dobandit prin Conventie, cota actuala 1/3 1) GHEBENEL PETRU	A1
B3	Intabulare, drept de PROPRIETATE, dobandit prin Conventie, cota actuala 1/3 1) GHEBENEL SEVERICA	A1

**C. Partea III. SARCINI .**

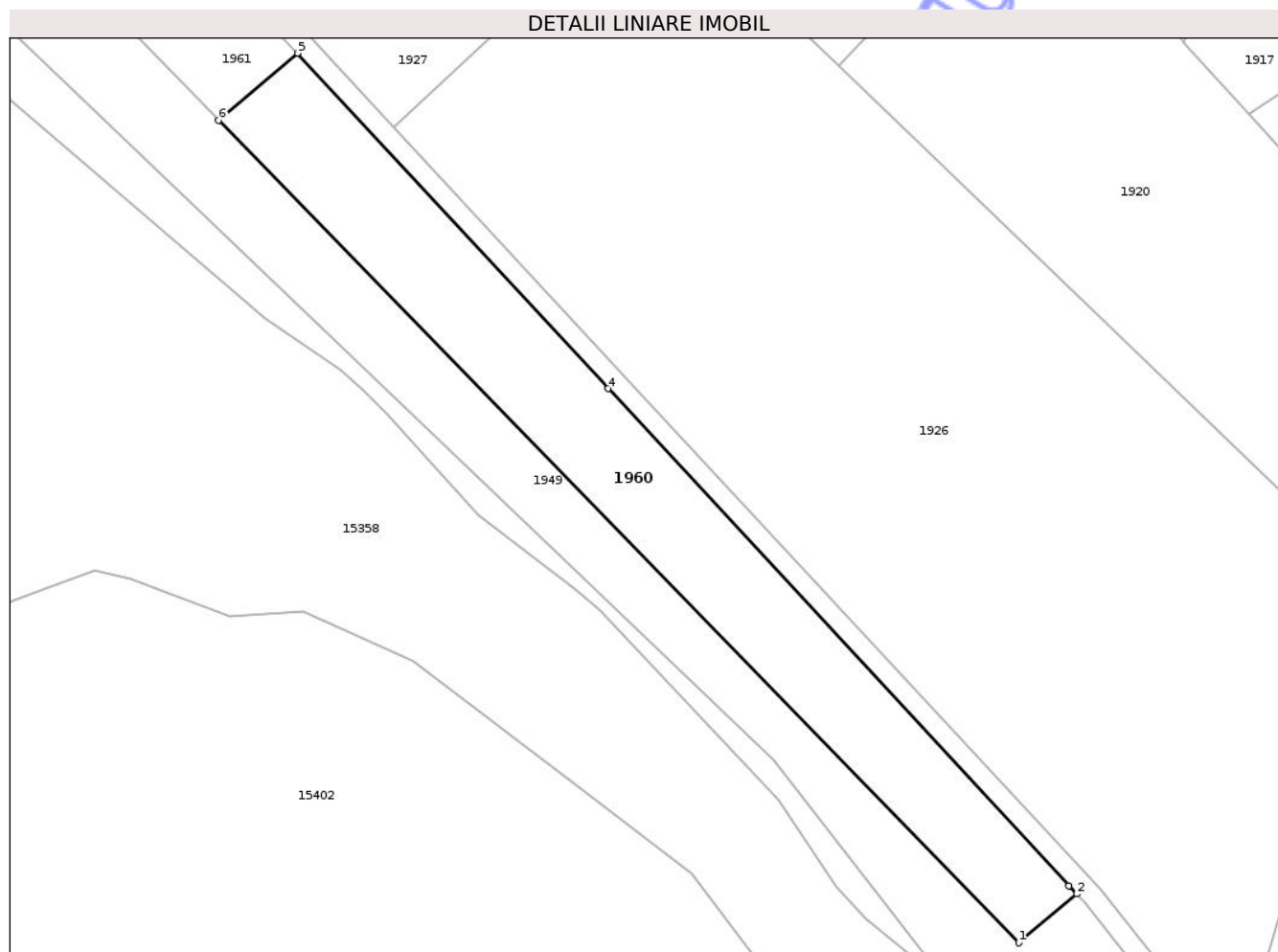
Inscrieri privind dezmembramentele dreptului de proprietate, drepturi reale de garanție și sarcini	Referințe
NU SUNT	

## Anexa Nr. 1 La Partea I

## Teren

Nr cadastral	Suprafața (mp)*	Observații / Referințe
	3.850	

\* Suprafața este determinată în planul de proiecție Stereo 70.



## Date referitoare la teren

Crt	Categorie folosință	Intravilan	Suprafața (mp)	Tarla	Parcelă	Nr. topo	Observații / Referințe
1	arabil	NU	3.850	5	177/2	-	

## Lungime Segmente

1) Valorile lungimilor segmentelor sunt obținute din proiecție în plan.

Punct început	X / Y	Punct sfârșit	X / Y	Lungime segment (** (m)
1	463.063,343 507.125,263	2	463.074,554 507.134,734	14.676
2	463.074,554 507.134,734	3	463.073,063 507.136,341	2.191
3	463.073,063 507.136,341	4	462.983,658 507.232,683	131.435
4	462.983,658 507.232,683	5	462.923,436 507.297,681	88.608
5	462.923,436 507.297,681	6	462.908,144 507.284,716	20.048

Punct început	X / Y	Punct sfârșit	X / Y	Lungime segment (** (m)
6	462.908,144 507.284,716	1	463.063,343 507.125,263	222.513

\*\* Lungimile segmentelor sunt determinate în planul de proiecție Stereo 70 și sunt rotunjite la 1 milimetru.

\*\*\* Distanța dintre puncte este formată din segmente cumulate ce sunt mai mici decât valoarea 1 milimetru.

Neutilizabil în Circuitul Civil



**DATE DESPRE IMOBILUL NR. 1961**

Oficiul de Cadastru și Publicitate Imobiliară SIBIU  
Biroul de Cadastru și Publicitate Imobiliară Agnita

**A. Partea I. Descrierea imobilului**

TEREN Extravilan

Adresa: Jud. Sibiu

Nr. Crt	Nr cadastral Nr. topografic	Suprafața* (mp)	Observații / Referințe
A1		975	Sector cadastral:2 Teren neimprejmuit;

**B. Partea II. Proprietari și acte**

Inscrieri privitoare la dreptul de proprietate și alte drepturi reale	Referințe
/	
Act Administrativ nr. 731/21, din 15/12/1995 emis de CJPSDPAT SIBIU (titlu de proprietate);	
B1	A1
Intabulare, drept de PROPRIETATE, dobandit prin Reconstituire, cota actuala 1/1 1) OPREAN MOISE, LIPSĂ CNP	

**C. Partea III. SARCINI .**

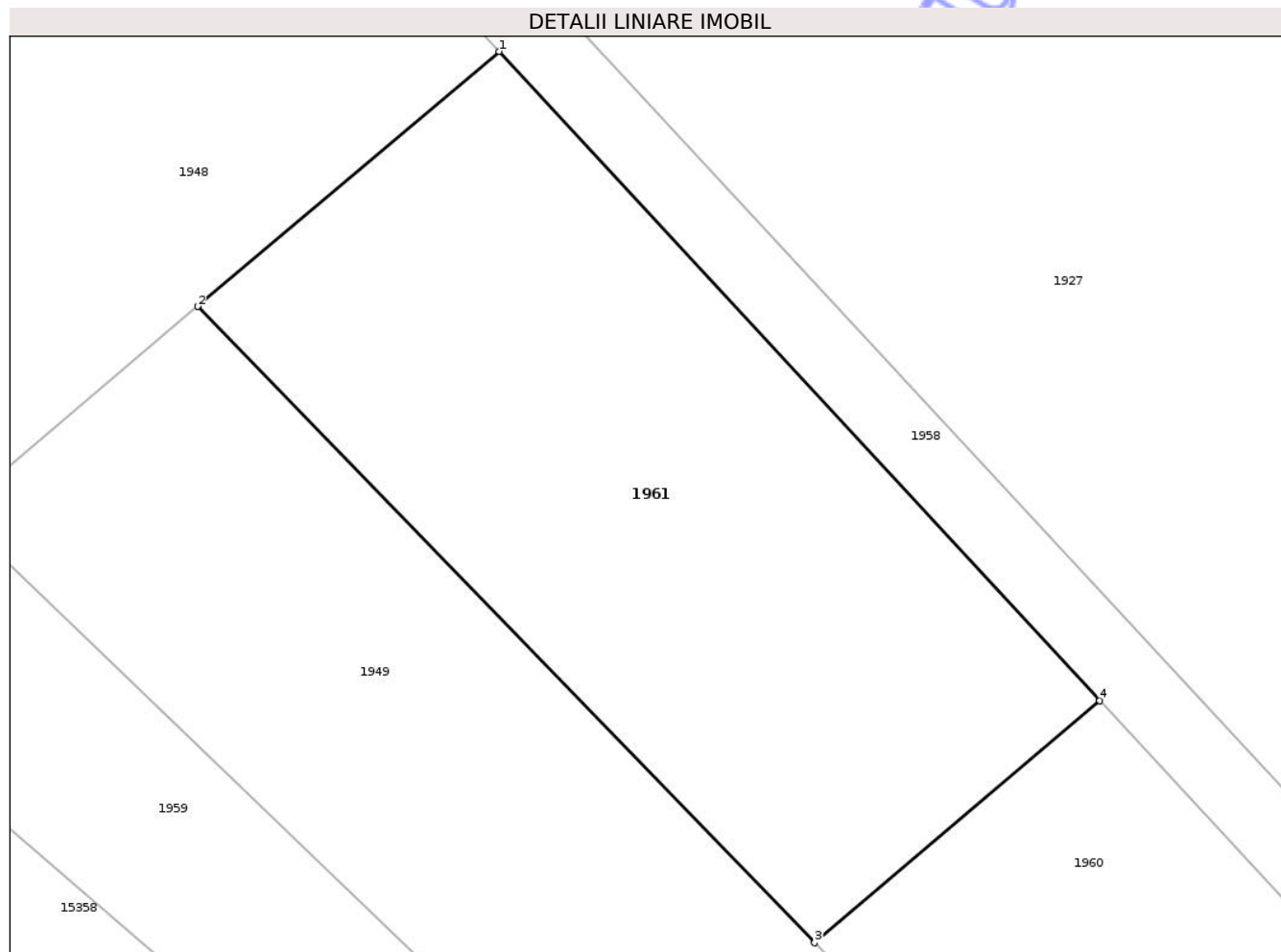
Inscrieri privind dezmembramintele dreptului de proprietate, drepturi reale de garanție și sarcini	Referințe
NU SUNT	

## Anexa Nr. 1 La Partea I

## Teren

Nr cadastral	Suprafața (mp)*	Observații / Referințe
	975	

\* Suprafața este determinată în planul de proiecție Stereo 70.



## Date referitoare la teren

Crt	Categorie folosință	Intra vilan	Suprafața (mp)	Tarla	Parcelă	Nr. topo	Observații / Referințe
1	arabil	NU	975	5	177/1	-	

## Lungime Segmente

1) Valorile lungimilor segmentelor sunt obținute din proiecție în plan.

Punct început	X / Y	Punct sfârșit	X / Y	Lungime segment (** (m)
1	462.891,239 507.332,433	2	462.875,079 507.318,78	21.155
2	462.875,079 507.318,78	3	462.908,144 507.284,716	47.473
3	462.908,144 507.284,716	4	462.923,436 507.297,681	20.048
4	462.923,436 507.297,681	1	462.891,239 507.332,433	47.375

\*\* Lungimile segmentelor sunt determinate în planul de proiecție Stereo 70 și sunt rotunjite la 1 milimetru.

\*\*\* Distanța dintre puncte este formată din segmente cumulate ce sunt mai mici decât valoarea 1 milimetru.

Neutilizabil în Circuitul  
Civil



**DATE DESPRE IMOBILUL NR. 1962**

Oficiul de Cadastru și Publicitate Imobiliară SIBIU  
Biroul de Cadastru și Publicitate Imobiliară Agnita

**A. Partea I. Descrierea imobilului**

TEREN Extravilan

Adresa: Jud. Sibiu

Nr. Crt	Nr cadastral Nr. topografic	Suprafața* (mp)	Observații / Referințe
A1		5.300	Sector cadastral:2 Teren neimprejmuit;

**B. Partea II. Proprietari și acte**

Inscrieri privitoare la dreptul de proprietate și alte drepturi reale	Referințe
/	
Act Normativ nr. 7, din 13/03/1996 emis de PARLAMENTUL ROMÂNIEI (Art. 13, alin. 15);	
B1	Inscrierea provizorie, drept de PROPRIETATE, dobandit prin Lege, cota actuala 1/1
	1) COMUNA BÂRGHIȘ, CIF:4406088, PROPRIETAR NEIDENTIFICAT

**C. Partea III. SARCINI .**

Inscrieri privind dezmembramintele dreptului de proprietate, drepturi reale de garanție și sarcini	Referințe
NU SUNT	

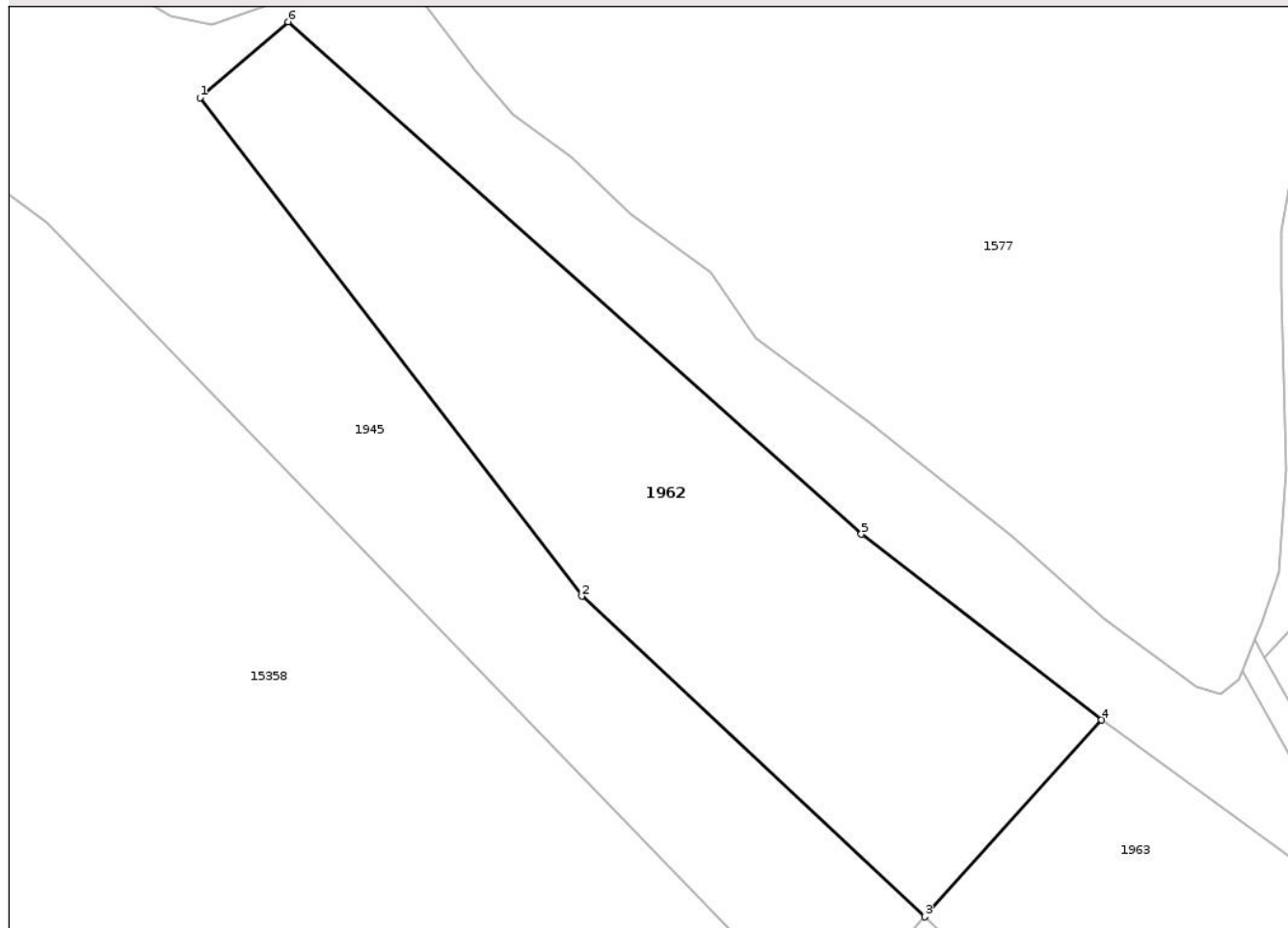
## Anexa Nr. 1 La Partea I

## Teren

Nr cadastral	Suprafața (mp)*	Observații / Referințe
	5.300	

\* Suprafața este determinată în planul de proiecție Stereo 70.

## DETALII LINIARE IMOBIL



## Date referitoare la teren

Crt	Categorie folosință	Intra vilan	Suprafața (mp)	Tarla	Parcelă	Nr. topo	Observații / Referințe
1	arabil	NU	5.300	5	176/2	-	

## Lungime Segmente

1) Valorile lungimilor segmentelor sunt obținute din proiecție în plan.

Punct început	X / Y	Punct sfârșit	X / Y	Lungime segment (** (m)
1	462.589,5 507.592,0	2	462.648,639 507.514,882	97.183
2	462.648,639 507.514,882	3	462.701,676 507.465,262	72.63
3	462.701,676 507.465,262	4	462.729,107 507.495,711	40.982
4	462.729,107 507.495,711	5	462.691,886 507.524,45	47.025
5	462.691,886 507.524,45	6	462.603,146 507.603,738	119.001

Punct început	X / Y	Punct sfârșit	X / Y	Lungime segment (** (m)
6	462.603,146 507.603,738	1	462.589,5 507.592,0	18.0

\*\* Lungimile segmentelor sunt determinate în planul de proiecție Stereo 70 și sunt rotunjite la 1 milimetru.

\*\*\* Distanța dintre puncte este formată din segmente cumulate ce sunt mai mici decât valoarea 1 milimetru.

Neutilizabil în Circuitul Civil



**DATE DESPRE IMOBILUL NR. 1963**

Oficiul de Cadastru și Publicitate Imobiliară SIBIU  
Biroul de Cadastru și Publicitate Imobiliară Agnita

**A. Partea I. Descrierea imobilului**

TEREN Extravilan

Adresa: Jud. Sibiu

Nr. Crt	Nr cadastral Nr. topografic	Suprafața* (mp)	Observații / Referințe
A1		6.053	Sector cadastral:2 Teren neimprejmuit;

**B. Partea II. Proprietari și acte**

Inscrieri privitoare la dreptul de proprietate și alte drepturi reale	Referințe
/	
Act Administrativ nr. 559/21, din 10/05/1995 emis de CJPSDPAT SIBIU (titlu de proprietate);	
B1	A1
Intabulare, drept de PROPRIETATE, dobandit prin Reconstituire, cota actuala 1/1	
1) BLOTOR IOAN, LIPSĂ CNP	
2) ALDEA MARIA, LIPSĂ CNP	

**C. Partea III. SARCINI .**

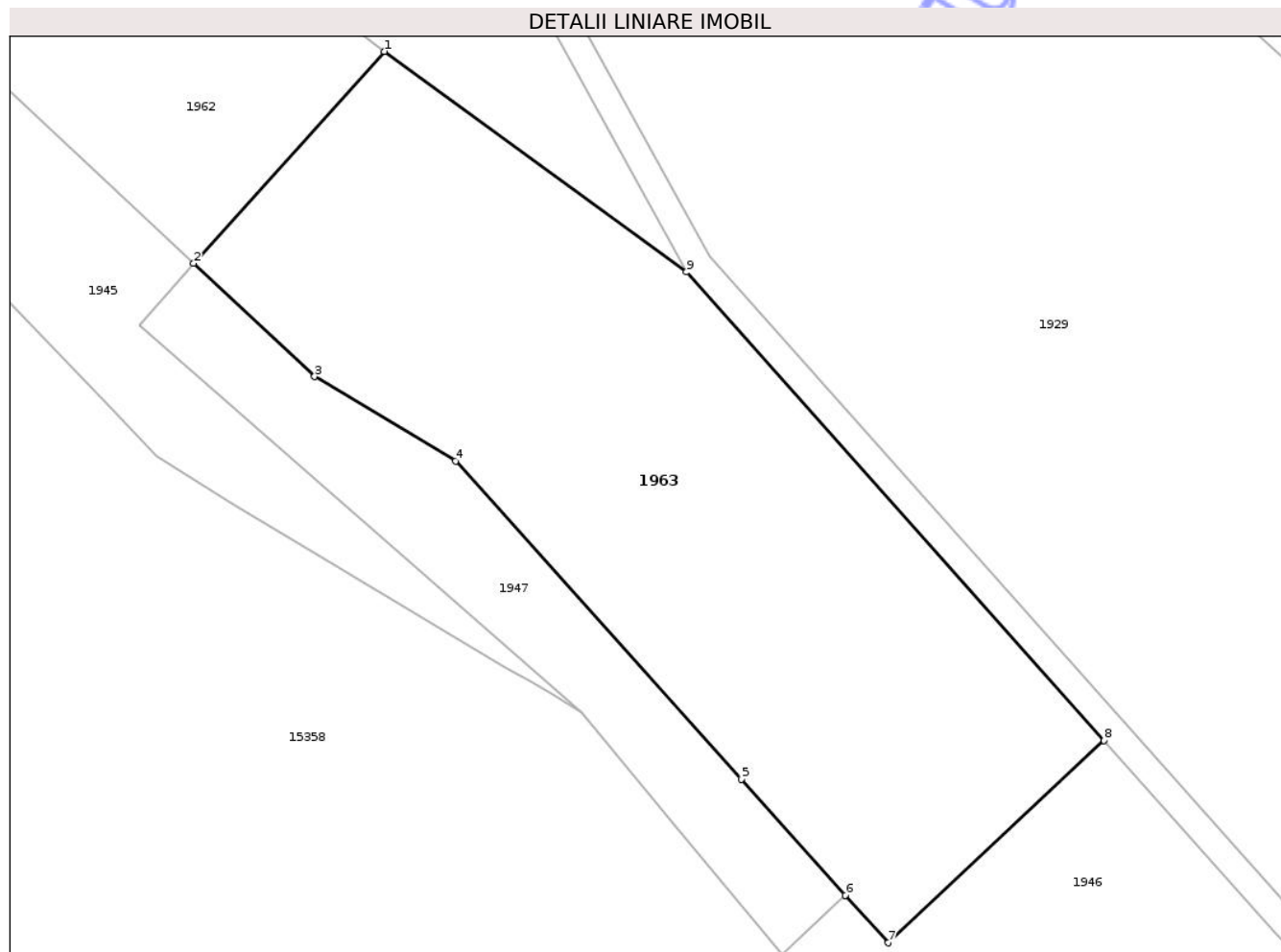
Inscrieri privind dezmembramintele dreptului de proprietate, drepturi reale de garanție și sarcini	Referințe
NU SUNT	

## Anexa Nr. 1 La Partea I

## Teren

Nr cadastral	Suprafața (mp)*	Observații / Referințe
	6.053	

\* Suprafața este determinată în planul de proiecție Stereo 70.



## Date referitoare la teren

Crt	Categorie folosință	Intra vilan	Suprafața (mp)	Tarla	Parcelă	Nr. topo	Observații / Referințe
1	arabil	NU	6.053	5	176/1	-	

## Lungime Segmente

1) Valorile lungimilor segmentelor sunt obținute din proiecție în plan.

Punct început	X / Y	Punct sfârșit	X / Y	Lungime segment (** (m)
1	462.729,107 507.495,711	2	462.701,676 507.465,262	40.982
2	462.701,676 507.465,262	3	462.719,069 507.448,99	23.818
3	462.719,069 507.448,99	4	462.739,37 507.436,83	23.665
4	462.739,37 507.436,83	5	462.780,489 507.391,108	61.492
5	462.780,489 507.391,108	6	462.795,465 507.374,457	22.395

Punct început	X / Y	Punct sfârșit	X / Y	Lungime segment (** (m)
6	462.795,465 507.374,457	7	462.801,611 507.367,622	9.192
7	462.801,611 507.367,622	8	462.832,632 507.396,689	42.511
8	462.832,632 507.396,689	9	462.772,576 507.464,028	90.229
9	462.772,576 507.464,028	1	462.729,107 507.495,711	53.79

\*\* Lungimile segmentelor sunt determinate în planul de proiecție Stereo 70 și sunt rotunjite la 1 milimetru.

\*\*\* Distanța dintre puncte este formată din segmente cumulate ce sunt mai mici decât valoarea 1 milimetru.

Neutilizabil în Circuitul Civil



**DATE DESPRE IMOBILUL NR. 1964**

Oficiul de Cadastru și Publicitate Imobiliară SIBIU  
Biroul de Cadastru și Publicitate Imobiliară Agnita

**A. Partea I. Descrierea imobilului**

TEREN Extravilan

Adresa: Jud. Sibiu

Nr. Crt	Nr cadastral Nr. topografic	Suprafața* (mp)	Observații / Referințe
A1		4.126	Sector cadastral:2 Teren neimprejmuit;

**B. Partea II. Proprietari și acte**

Inscrieri privitoare la dreptul de proprietate și alte drepturi reale	Referințe
/	
Act Normativ nr. 7, din 13/03/1996 emis de PARLAMENTUL ROMÂNIEI (Art. 13, alin. 15);	
B1	Inscrierea provizorie, drept de PROPRIETATE, dobandit prin Lege, cota actuala 1/1
	1) COMUNA BÂRGHIȘ, CIF:4406088, PROPRIETAR NEIDENTIFICAT

**C. Partea III. SARCINI .**

Inscrieri privind dezmembramintele dreptului de proprietate, drepturi reale de garanție și sarcini	Referințe
NU SUNT	

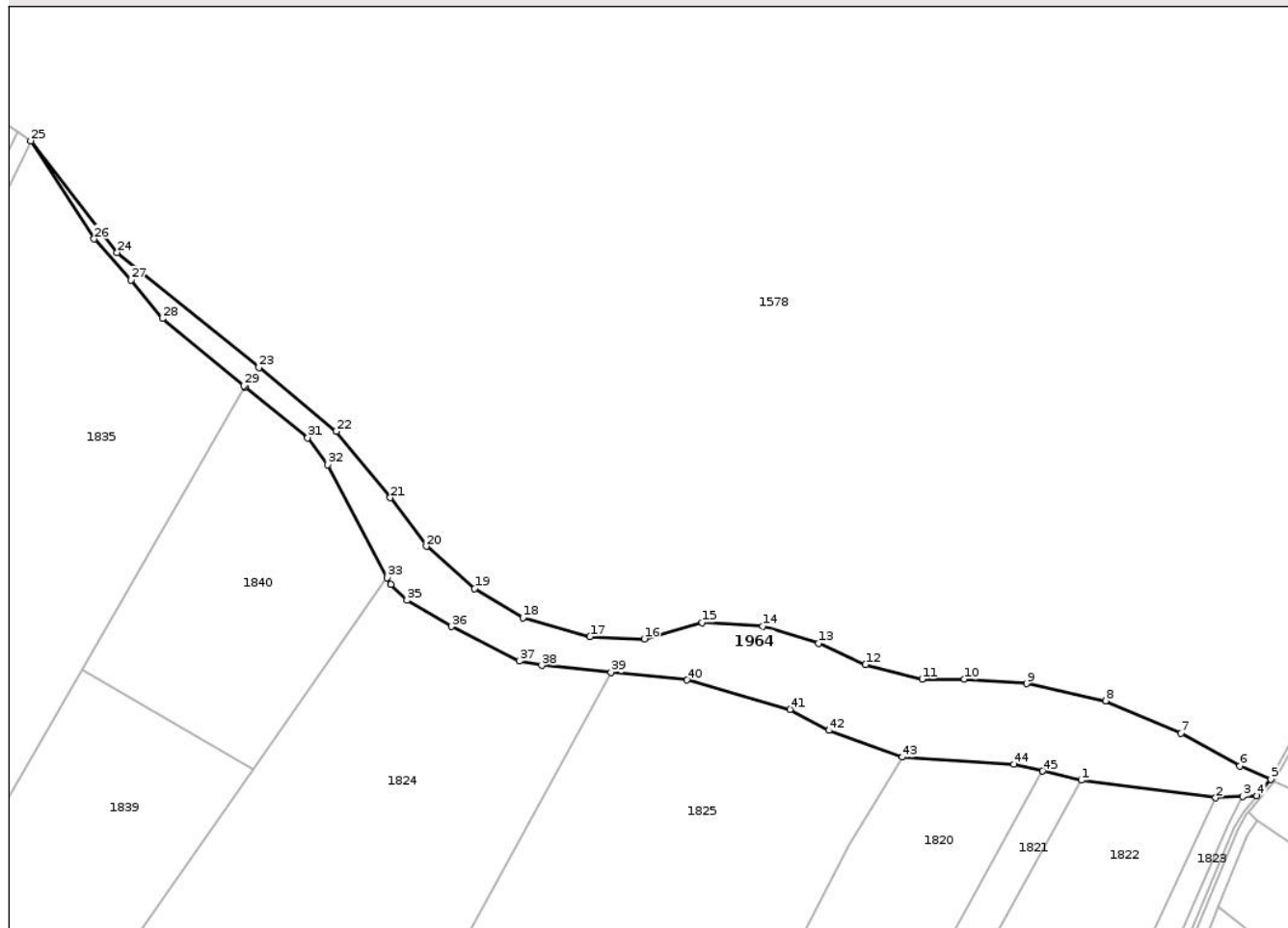
## Anexa Nr. 1 La Partea I

## Teren

Nr cadastral	Suprafața (mp)*	Observații / Referințe
	4.126	

\* Suprafața este determinată în planul de proiecție Stereo 70.

## DETALII LINIARE IMOBIL



## Date referitoare la teren

Crt	Categorie folosință	Intra vilan	Suprafața (mp)	Tarla	Parcelă	Nr. topo	Observații / Referințe
1	padure	NU	4.126	5	236/2	-	Tufăriș

## Lungime Segmente

1) Valorile lungimilor segmentelor sunt obținute din proiecție în plan.

Punct început	X / Y	Punct sfârșit	X / Y	Lungime segment	Punct început	X / Y	Punct sfârșit	X / Y	Lungime segment	Punct început	X / Y	Punct sfârșit	X / Y	Lungime segment
1	464.159,164 506.779,162	2	464.192,615 506.774,773	33.738	2	464.192,615 506.774,773	3	464.199,364 506.775,129	6.759	3	464.199,364 506.775,129	4	464.202,876 506.775,314	3.516
4	464.202,876 506.775,314	5	464.206,285 506.779,431	5.345	5	464.206,285 506.779,431	6	464.198,639 506.782,684	8.309	6	464.198,639 506.782,684	7	464.183,982 506.790,907	16.805
7	464.183,982 506.790,907	8	464.165,325 506.798,903	20.299	8	464.165,325 506.798,903	9	464.145,58 506.803,172	20.2	9	464.145,58 506.803,172	10	464.130,128 506.804,238	15.489
10	464.130,128 506.804,238	11	464.119,638 506.804,238	10.49	11	464.119,638 506.804,238	12	464.105,557 506.807,888	14.546	12	464.105,557 506.807,888	13	464.093,937 506.813,17	12.765
13	464.093,937 506.813,17	14	464.080,0 506.817,458	14.582	14	464.080,0 506.817,458	15	464.064,981 506.818,274	15.041	15	464.064,981 506.818,274	16	464.050,602 506.814,297	14.919
16	464.050,602 506.814,297	17	464.037,117 506.814,815	13.495	17	464.037,117 506.814,815	18	464.020,43 506.819,508	17.335	18	464.020,43 506.819,508	19	464.008,448 506.826,802	14.026

Punct început	X / Y	Punct sfârșit	X / Y	Lungime segment	Punct început	X / Y	Punct sfârșit	X / Y	Lungime segment	Punct început	X / Y	Punct sfârșit	X / Y	Lungime segment
19	464.008,448 506.826,802	20	463.996,424 506.837,257	15.934	20	463.996,424 506.837,257	21	463.987,494 506.849,34	15.025	21	463.987,494 506.849,34	22	463.974,094 506.865,825	21.244
22	463.974,094 506.865,825	23	463.954,82 506.881,635	24.928	23	463.954,82 506.881,635	24	463.919,627 506.910,254	45.361	24	463.919,627 506.910,254	25	463.898,158 506.938,012	35.092
25	463.898,158 506.938,012	26	463.913,899 506.913,603	29.045	26	463.913,899 506.913,603	27	463.923,007 506.903,378	13.693	27	463.923,007 506.903,378	28	463.930,876 506.893,832	12.372
28	463.930,876 506.893,832	29	463.951,106 506.877,109	26.247	29	463.951,106 506.877,109	30	463.951,414 506.876,859	0.397	30	463.951,414 506.876,859	31	463.966,932 506.864,236	20.003
31	463.966,932 506.864,236	32	463.971,979 506.857,522	8.4	32	463.971,979 506.857,522	33	463.986,735 506.829,468	31.699	33	463.986,735 506.829,468	34	463.987,62 506.827,785	1.901
34	463.987,62 506.827,785	35	463.991,642 506.823,888	5.6	35	463.991,642 506.823,888	36	464.002,652 506.817,359	12.8	36	464.002,652 506.817,359	37	464.019,597 506.808,78	18.993
37	464.019,597 506.808,78	38	464.025,118 506.807,679	5.63	38	464.025,118 506.807,679	39	464.042,35 506.805,942	17.32	39	464.042,35 506.805,942	40	464.061,206 506.804,042	18.952
40	464.061,206 506.804,042	41	464.086,795 506.796,776	26.6	41	464.086,795 506.796,776	42	464.096,458 506.791,52	11.0	42	464.096,458 506.791,52	43	464.114,686 506.784,879	19.4
43	464.114,686 506.784,879	44	464.142,432 506.783,154	27.8	44	464.142,432 506.783,154	45	464.149,634 506.781,436	7.404	45	464.149,634 506.781,436	1	464.159,164 506.779,162	9.797

\*\* Lungimile segmentelor sunt determinate în planul de proiecție Stereo 70 și sunt rotunjite la 1 milimetru.

\*\*\* Distanța dintre puncte este formată din segmente cumulate ce sunt mai mici decât valoarea 1 milimetru.

Neutilizabil în  
Civil



**DATE DESPRE IMOBILUL NR. 1792**

Oficiul de Cadastru și Publicitate Imobiliară SIBIU  
Biroul de Cadastru și Publicitate Imobiliară Agnita

**A. Partea I. Descrierea imobilului**

TEREN Extravilan

Adresa: Jud. Sibiu

Nr. Crt	Nr cadastral Nr. topografic	Suprafața* (mp)	Observații / Referințe
A1		2.420	Sector cadastral:2 Teren neimprejmuit; Diferența de suprafață se regăsește la ID 13271

**B. Partea II. Proprietari și acte**

Inscrieri privitoare la dreptul de proprietate și alte drepturi reale		Referințe
/		
Act Administrativ nr. 371/21, din 27/02/1995 emis de CJPSDPAT SIBIU (titlu de proprietate);		
B1	Intabulare, drept de PROPRIETATE, dobandit prin Constituire, cota actuala 1/1 1) SOLOMON VLĂDUȚ, LIPSĂ CNP	A1

**C. Partea III. SARCINI .**

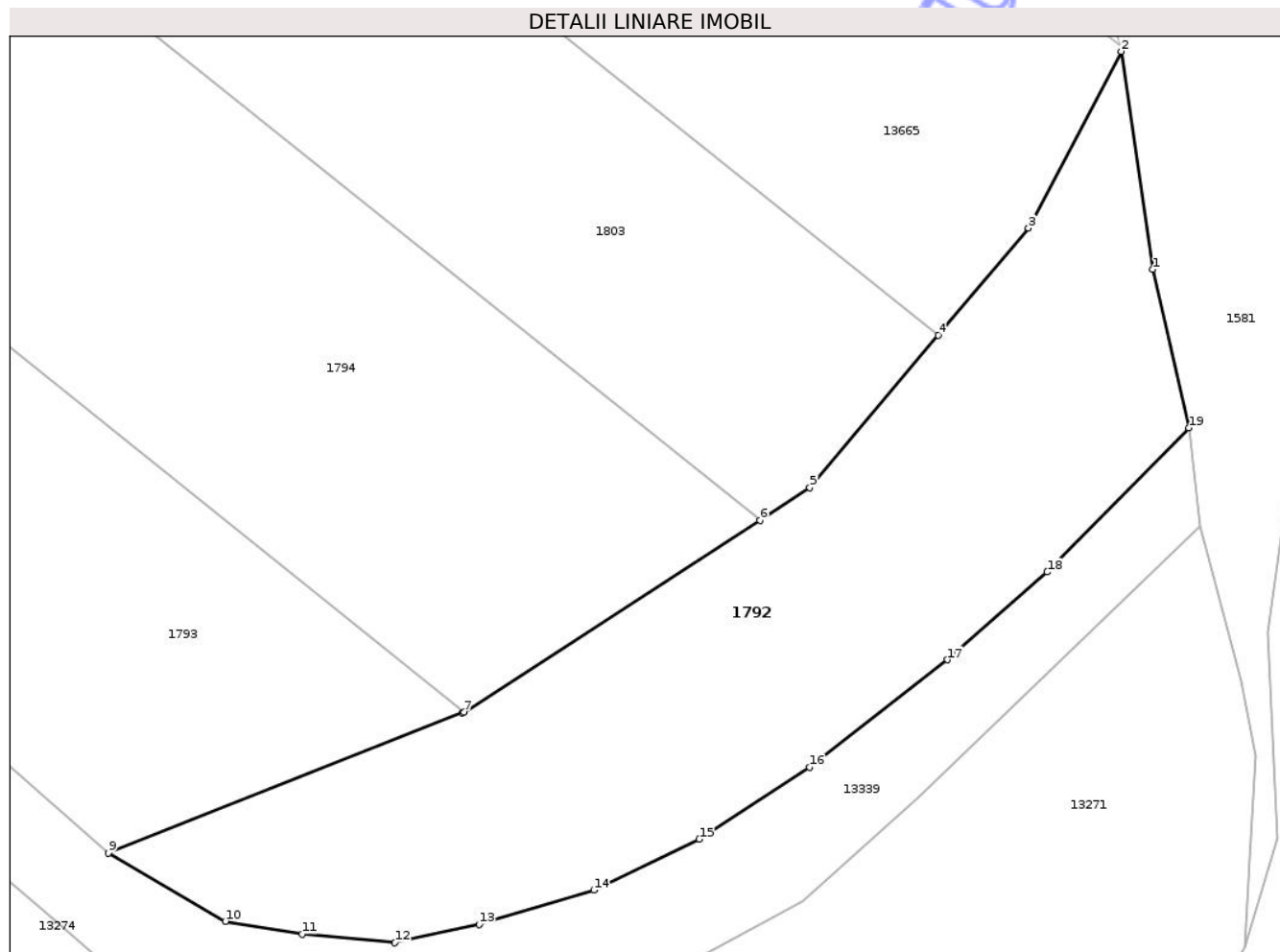
Inscrieri privind dezmembramintele dreptului de proprietate, drepturi reale de garanție și sarcini	Referințe
NU SUNT	

## Anexa Nr. 1 La Partea I

## Teren

Nr cadastral	Suprafața (mp)*	Observații / Referințe
	2.420	Diferența de suprafață se regăsește la ID 13271

\* Suprafața este determinată în planul de proiecție Stereo 70.



## Date referitoare la teren

Crt	Categorie folosință	Intra vilan	Suprafața (mp)	Tarla	Parcelă	Nr. topo	Observații / Referințe
1	faneata	NU	2.420	6	237	-	

## Lungime Segmente

1) Valorile lungimilor segmentelor sunt obținute din proiecție în plan.

Punct început	X / Y	Punct sfârșit	X / Y	Lungime segment (** (m)
1	464.680,515 506.110,497	2	464.677,451 506.131,495	21.22
2	464.677,451 506.131,495	3	464.668,502 506.114,489	19.217
3	464.668,502 506.114,489	4	464.659,815 506.104,171	13.488
4	464.659,815 506.104,171	5	464.647,429 506.089,46	19.23
5	464.647,429 506.089,46	6	464.642,608 506.086,337	5.744

Punct început	X / Y	Punct sfârșit	X / Y	Lungime segment (** (m)
6	464.642,608 506.086,337	7	464.614,09 506.067,862	33.98
7	464.614,09 506.067,862	8	464.613,935 506.067,761	0.185
8	464.613,935 506.067,761	9	464.579,786 506.054,293	36.709
9	464.579,786 506.054,293	10	464.591,071 506.047,7	13.07
10	464.591,071 506.047,7	11	464.598,465 506.046,468	7.496
11	464.598,465 506.046,468	12	464.607,406 506.045,629	8.98
12	464.607,406 506.045,629	13	464.615,548 506.047,391	8.33
13	464.615,548 506.047,391	14	464.626,588 506.050,712	11.529
14	464.626,588 506.050,712	15	464.636,764 506.055,61	11.293
15	464.636,764 506.055,61	16	464.647,392 506.062,53	12.682
16	464.647,392 506.062,53	17	464.660,687 506.072,895	16.858
17	464.660,687 506.072,895	18	464.670,324 506.081,345	12.816
18	464.670,324 506.081,345	19	464.683,991 506.095,226	19.481
19	464.683,991 506.095,226	1	464.680,515 506.110,497	15.661

\*\* Lungimile segmentelor sunt determinate în planul de proiecție Stereo 70 și sunt rotunjite la 1 milimetru.

\*\*\* Distanța dintre puncte este formată din segmente cumulate ce sunt mai mici decât valoarea 1 milimetru.



**DATE DESPRE IMOBILUL NR. 1793**

Oficiul de Cadastru și Publicitate Imobiliară SIBIU  
Biroul de Cadastru și Publicitate Imobiliară Agnita

**A. Partea I. Descrierea imobilului**

TEREN Extravilan

Adresa: Jud. Sibiu

Nr. Crt	Nr cadastral Nr. topografic	Suprafața* (mp)	Observații / Referințe
A1	102473	8.915	Sector cadastral:2 Teren neimprejmuit;

**B. Partea II. Proprietari și acte**

Inscrieri privitoare la dreptul de proprietate și alte drepturi reale	Referințe
/	
Act Administrativ nr. 477/21, din 07/03/1995 emis de CJPSDPAT SIBIU (titlu de proprietate);	
B1	A1
Intabulare, drept de PROPRIETATE, dobandit prin Reconstituire, cota actuala 1/1	
1) SOLOMON AUREL, LIPSĂ CNP	
2) SOLOMON NICOLAE, LIPSĂ CNP	
3) SOLOMON IOAN, LIPSĂ CNP	
4) SOLOMON VLĂDUȚ, LIPSĂ CNP	

**C. Partea III. SARCINI .**

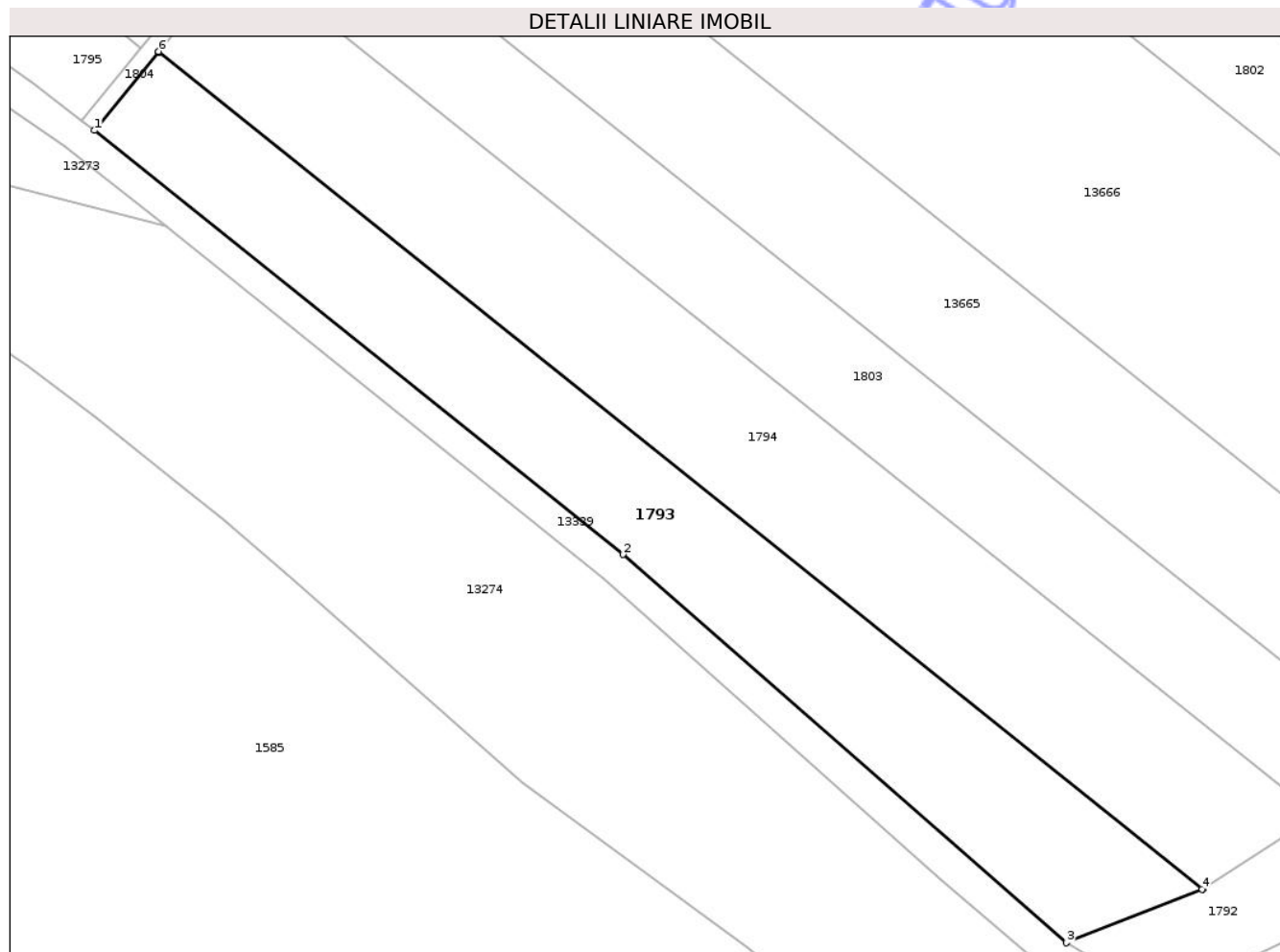
Inscrieri privind dezmembramintele dreptului de proprietate, drepturi reale de garanție și sarcini	Referințe
NU SUNT	

## Anexa Nr. 1 La Partea I

## Teren

Nr cadastral	Suprafața (mp)*	Observații / Referințe
102473	8.915	

\* Suprafața este determinată în planul de proiecție Stereo 70.



## Date referitoare la teren

Crt	Categorie folosință	Intravilan	Suprafața (mp)	Tarla	Parcelă	Nr. topo	Observații / Referințe
1	arabil	NU	8.915	6	239/1/1	-	

## Lungime Segmente

1) Valorile lungimilor segmentelor sunt obținute din proiecție în plan.

Punct început	X / Y	Punct sfârșit	X / Y	Lungime segment (** (m)
1	464.335,346 506.258,364	2	464.468,301 506.151,849	170.36
2	464.468,301 506.151,849	3	464.579,786 506.054,293	148.142
3	464.579,786 506.054,293	4	464.613,935 506.067,761	36.709
4	464.613,935 506.067,761	5	464.614,09 506.067,862	0.185
5	464.614,09 506.067,862	6	464.351,486 506.278,213	336.465

Punct început	X / Y	Punct sfârșit	X / Y	Lungime segment (** (m)
6	464.351,486 506.278,213	7	464.351,375 506.278,077	0.176
7	464.351,375 506.278,077	1	464.335,346 506.258,364	25.407

\*\* Lungimile segmentelor sunt determinate în planul de proiecție Stereo 70 și sunt rotunjite la 1 milimetru.

\*\*\* Distanța dintre puncte este formată din segmente cumulate ce sunt mai mici decât valoarea 1 milimetru.

Neutilizabil în Circuitul Civil



**DATE DESPRE IMOBILUL NR. 1794**

Oficiul de Cadastru și Publicitate Imobiliară SIBIU  
Biroul de Cadastru și Publicitate Imobiliară Agnita

**A. Partea I. Descrierea imobilului**

TEREN Extravilan

Adresa: Jud. Sibiu

Nr. Crt	Nr cadastral Nr. topografic	Suprafața* (mp)	Observații / Referințe
A1	102474	11.018	Sector cadastral:2 Teren neimprejmuit;

**B. Partea II. Proprietari și acte**

Inscrieri privitoare la dreptul de proprietate și alte drepturi reale	Referințe
/	
Act Administrativ nr. 746/21, din 19/12/1995 emis de CJPSDPAT SIBIU (titlu de proprietate);	
B1	A1
Intabulare, drept de PROPRIETATE, dobandit prin Constituire, cota actuala 1/1	
1) SUCIU VICTORIA, LIPSĂ CNP	

**C. Partea III. SARCINI .**

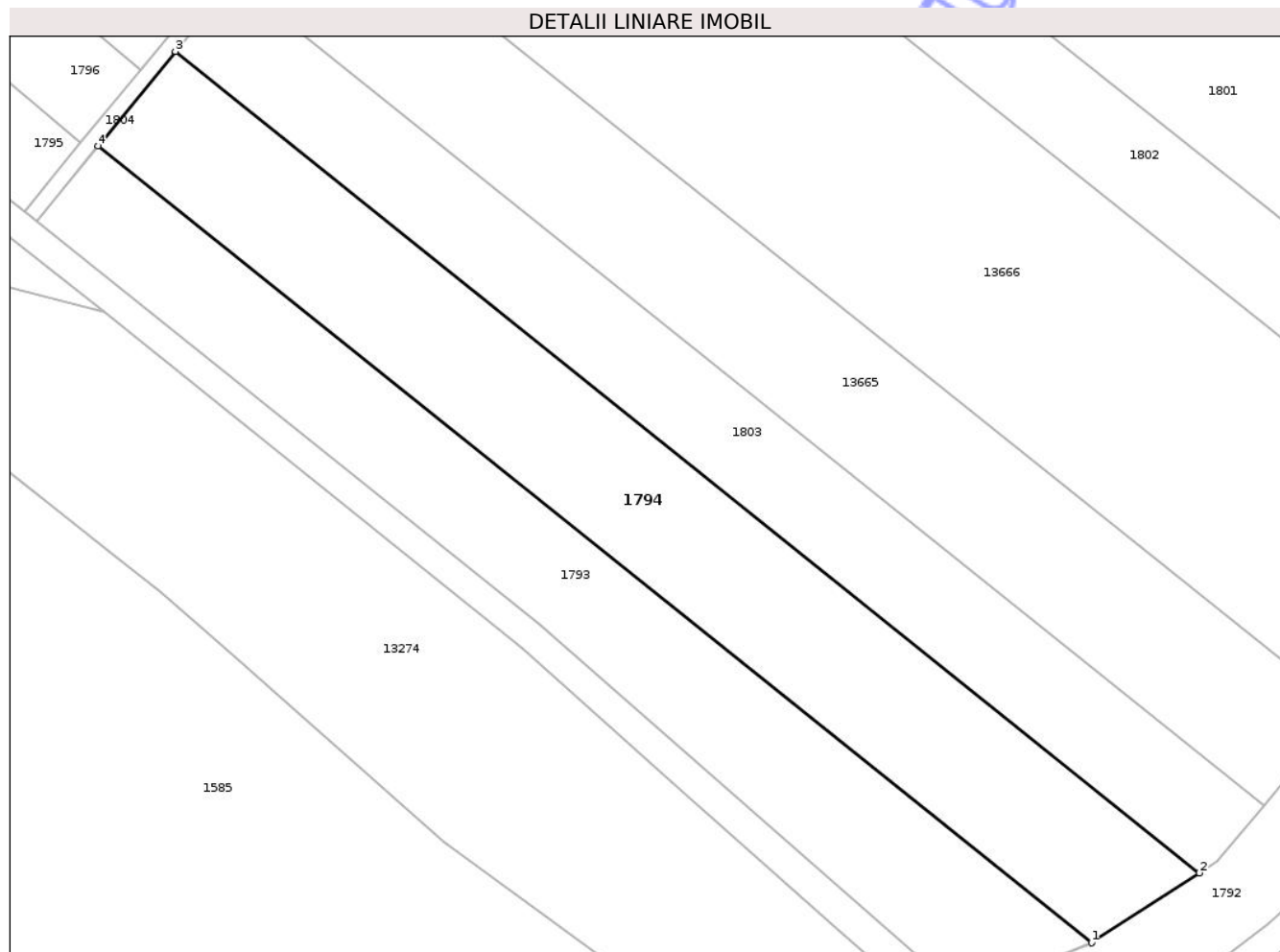
Inscrieri privind dezmembramintele dreptului de proprietate, drepturi reale de garanție și sarcini	Referințe
NU SUNT	

## Anexa Nr. 1 La Partea I

## Teren

Nr cadastral	Suprafața (mp)*	Observații / Referințe
102474	11.018	

\* Suprafața este determinată în planul de proiecție Stereo 70.



## Date referitoare la teren

Crt	Categorie folosință	Intra vilan	Suprafața (mp)	Tarla	Parcelă	Nr. topo	Observații / Referințe
1	arabil	NU	11.018	6	239/1/2	-	

## Lungime Segmente

1) Valorile lungimilor segmentelor sunt obținute din proiecție în plan.

Punct început	X / Y	Punct sfârșit	X / Y	Lungime segment (** (m)
1	464.614,09 506.067,862	2	464.642,608 506.086,337	33.98
2	464.642,608 506.086,337	3	464.371,898 506.303,182	346.852
3	464.371,898 506.303,182	4	464.351,486 506.278,213	32.25
4	464.351,486 506.278,213	1	464.614,09 506.067,862	336.465

\*\* Lungimile segmentelor sunt determinate în planul de proiecție Stereo 70 și sunt rotunjite la 1 milimetru.

\*\*\* Distanța dintre puncte este formată din segmente cumulate ce sunt mai mici decât valoarea 1 milimetru.

Neutilizabil în Circuitul  
Civil



**DATE DESPRE IMOBILUL NR. 1795**

Oficiul de Cadastru și Publicitate Imobiliară SIBIU  
Biroul de Cadastru și Publicitate Imobiliară Agnita

**A. Partea I. Descrierea imobilului**

TEREN Extravilan

Adresa: Jud. Sibiu

Nr. Crt	Nr cadastral Nr. topografic	Suprafața* (mp)	Observații / Referințe
A1	102475	8.000	Sector cadastral:2 Teren neimprejmuit;

**B. Partea II. Proprietari și acte**

Inscrieri privitoare la dreptul de proprietate și alte drepturi reale	Referințe
/	
Act Administrativ nr. 547/21, din 05/05/1995 emis de CJPSDPAT SIBIU (titlu de proprietate);	
B1	A1
Intabulare, drept de PROPRIETATE, dobandit prin Constituire, cota actuala 1/1	
1) SOLOMON IOAN, LIPSĂ CNP	

**C. Partea III. SARCINI .**

Inscrieri privind dezmembramintele dreptului de proprietate, drepturi reale de garanție și sarcini	Referințe
NU SUNT	

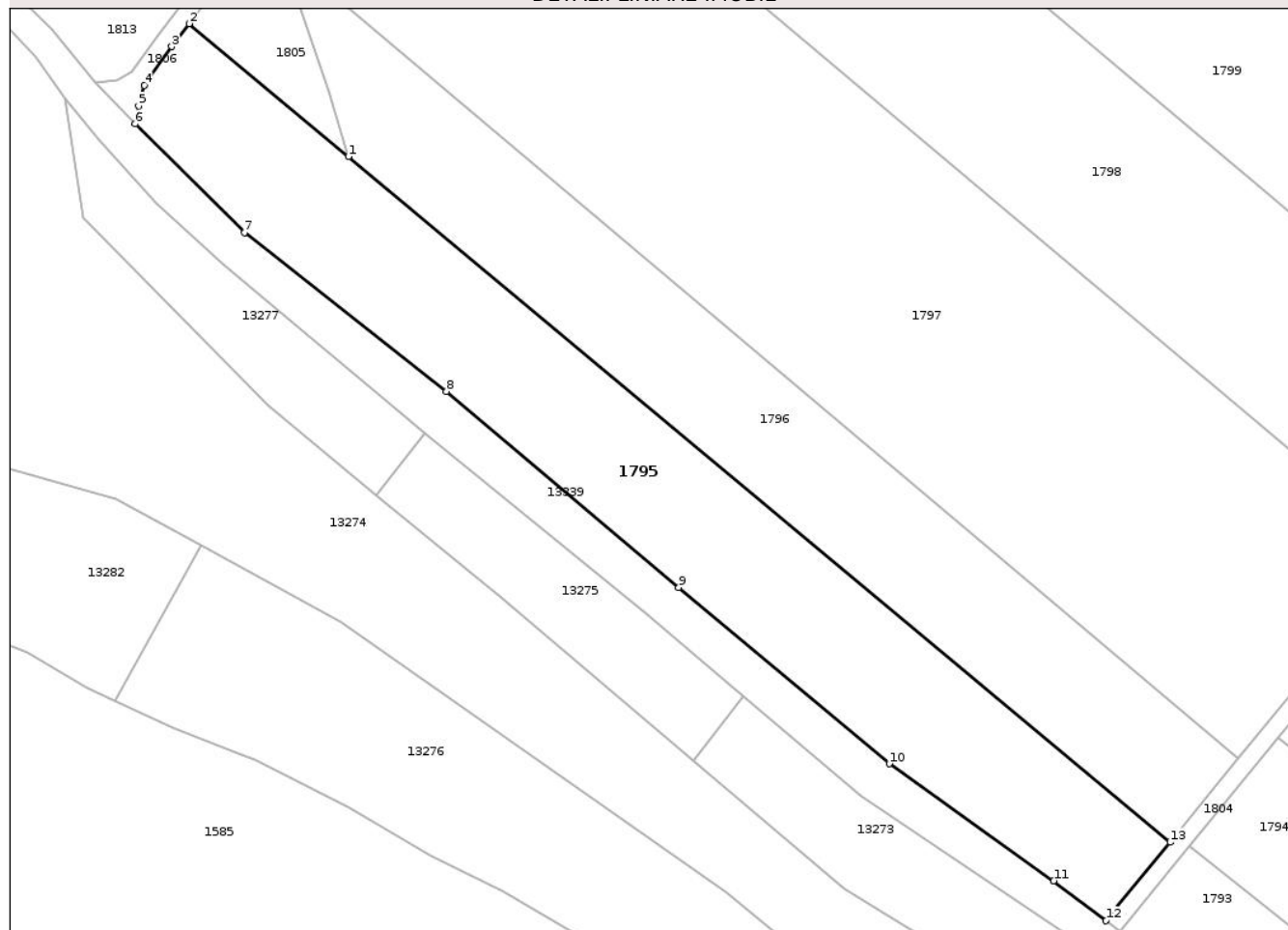
## Anexa Nr. 1 La Partea I

## Teren

Nr cadastral	Suprafața (mp)*	Observații / Referințe
102475	8.000	

\* Suprafața este determinată în planul de proiecție Stereo 70.

## DETALII LINIARE IMOBIL



## Date referitoare la teren

Crt	Categorie folosință	Intra vilan	Suprafața (mp)	Tarla	Parcelă	Nr. topo	Observații / Referințe
1	arabil	NU	8.000	6	239/2/1	-	

## Lungime Segmente

1) Valorile lungimilor segmentelor sunt obținute din proiecție în plan.

Punct început	X / Y	Punct sfârșit	X / Y	Lungime segment (** (m)
1	464.156,465 506.437,729	2	464.119,521 506.468,512	48.088
2	464.119,521 506.468,512	3	464.115,492 506.463,201	6.667
3	464.115,492 506.463,201	4	464.109,162 506.454,298	10.923
4	464.109,162 506.454,298	5	464.107,822 506.449,473	5.008
5	464.107,822 506.449,473	6	464.107,086 506.445,336	4.202

Punct început	X / Y	Punct sfârșit	X / Y	Lungime segment (** (m)
6	464.107,086 506.445,336	7	464.132,358 506.420,133	35.692
7	464.132,358 506.420,133	8	464.179,239 506.383,404	59.555
8	464.179,239 506.383,404	9	464.233,077 506.337,976	70.443
9	464.233,077 506.337,976	10	464.281,843 506.297,187	63.576
10	464.281,843 506.297,187	11	464.319,972 506.270,083	46.781
11	464.319,972 506.270,083	12	464.332,11 506.260,83	15.263
12	464.332,11 506.260,83	13	464.346,962 506.278,999	23.467
13	464.346,962 506.278,999	1	464.156,465 506.437,729	247.96

\*\* Lungimile segmentelor sunt determinate în planul de proiecție Stereo 70 și sunt rotunjite la 1 milimetru.

\*\*\* Distanța dintre puncte este formată din segmente cumulate ce sunt mai mici decât valoarea 1 milimetru.



**DATE DESPRE IMOBILUL NR. 1796**

Oficiul de Cadastru și Publicitate Imobiliară SIBIU  
Biroul de Cadastru și Publicitate Imobiliară Agnita

**A. Partea I. Descrierea imobilului**

TEREN Extravilan

Adresa: Jud. Sibiu

Nr. Crt	Nr cadastral Nr. topografic	Suprafața* (mp)	Observații / Referințe
A1	102476	6.930	Sector cadastral:2 Teren neimprejmuit;

**B. Partea II. Proprietari și acte**

Inscrieri privitoare la dreptul de proprietate și alte drepturi reale		Referințe
<b>5082 / 27/04/2018</b>		
Act Notarial nr. 487, din 25/04/2018 emis de NP Barbu Lenuta (act notarial nr incheiere de rectificare nr.16 din 06.06.2018, emis de NP Barbu Lenuta);		
B1	Intabulare, drept de PROPRIETATE, cumpărare, dobandit prin Conventie, cota actuala 1/1 1) <b>NEGOESCU MARIA-ANDREEA</b> , necăsătorită - bun propriu	A1

**C. Partea III. SARCINI .**

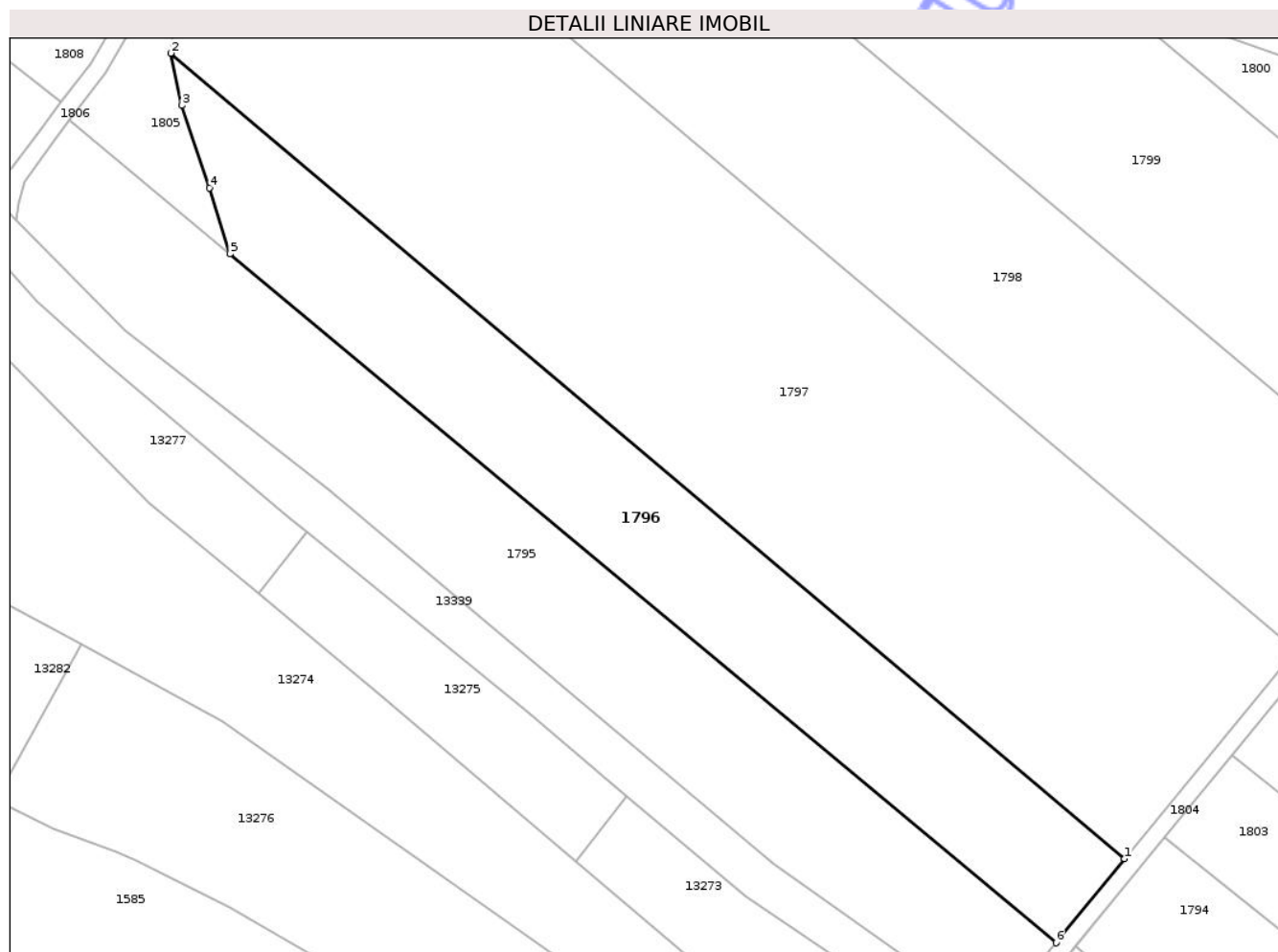
Inscrieri privind dezmembramintele dreptului de proprietate, drepturi reale de garanție și sarcini	Referințe
NU SUNT	

## Anexa Nr. 1 La Partea I

## Teren

Nr cadastral	Suprafața (mp)*	Observații / Referințe
102476	6.930	

\* Suprafața este determinată în planul de proiecție Stereo 70.



## Date referitoare la teren

Crt	Categorie folosință	Intra vilan	Suprafața (mp)	Tarla	Parcelă	Nr. topo	Observații / Referințe
1	arabil	NU	6.930	6	239/3/1	-	Neimprejmuit

## Lungime Segmente

1) Valorile lungimilor segmentelor sunt obținute din proiecție în plan.

Punct început	X / Y	Punct sfârșit	X / Y	Lungime segment (** (m)
1	464.362,773 506.298,34	2	464.142,816 506.483,937	287.797
2	464.142,816 506.483,937	3	464.145,405 506.471,904	12.308
3	464.145,405 506.471,904	4	464.151,818 506.452,942	20.017
4	464.151,818 506.452,942	5	464.156,465 506.437,729	15.907
5	464.156,465 506.437,729	6	464.346,962 506.278,999	247.96

Punct început	X / Y	Punct sfârșit	X / Y	Lungime segment (** (m)
6	464.346,962 506.278,999	1	464.362,773 506.298,34	24.981

\*\* Lungimile segmentelor sunt determinate în planul de proiecție Stereo 70 și sunt rotunjite la 1 milimetru.

\*\*\* Distanța dintre puncte este formată din segmente cumulate ce sunt mai mici decât valoarea 1 milimetru.

Neutilizabil în Circuitul Civil



**DATE DESPRE IMOBILUL NR. 1797**

Oficiul de Cadastru și Publicitate Imobiliară SIBIU  
 Biroul de Cadastru și Publicitate Imobiliară Agnita

**A. Partea I. Descrierea imobilului**

TEREN Extravilan

Adresa: Jud. Sibiu

Nr. Crt	Nr cadastral Nr. topografic	Suprafața* (mp)	Observații / Referințe
A1	102477	18.001	Sector cadastral:2 Teren neimprejmuit;

**B. Partea II. Proprietari și acte**

Inscrieri privitoare la dreptul de proprietate și alte drepturi reale	Referințe
/	
Act Administrativ nr. 733/21, din 15/12/1995 emis de CJPSDPAT SIBIU (titlu de proprietate);	
B1	A1
Intabulare, drept de PROPRIETATE, dobandit prin Reconstituire, cota actuala 1/1 1) CRISTEA LUCREȚIA, LIPSĂ CNP	

**C. Partea III. SARCINI .**

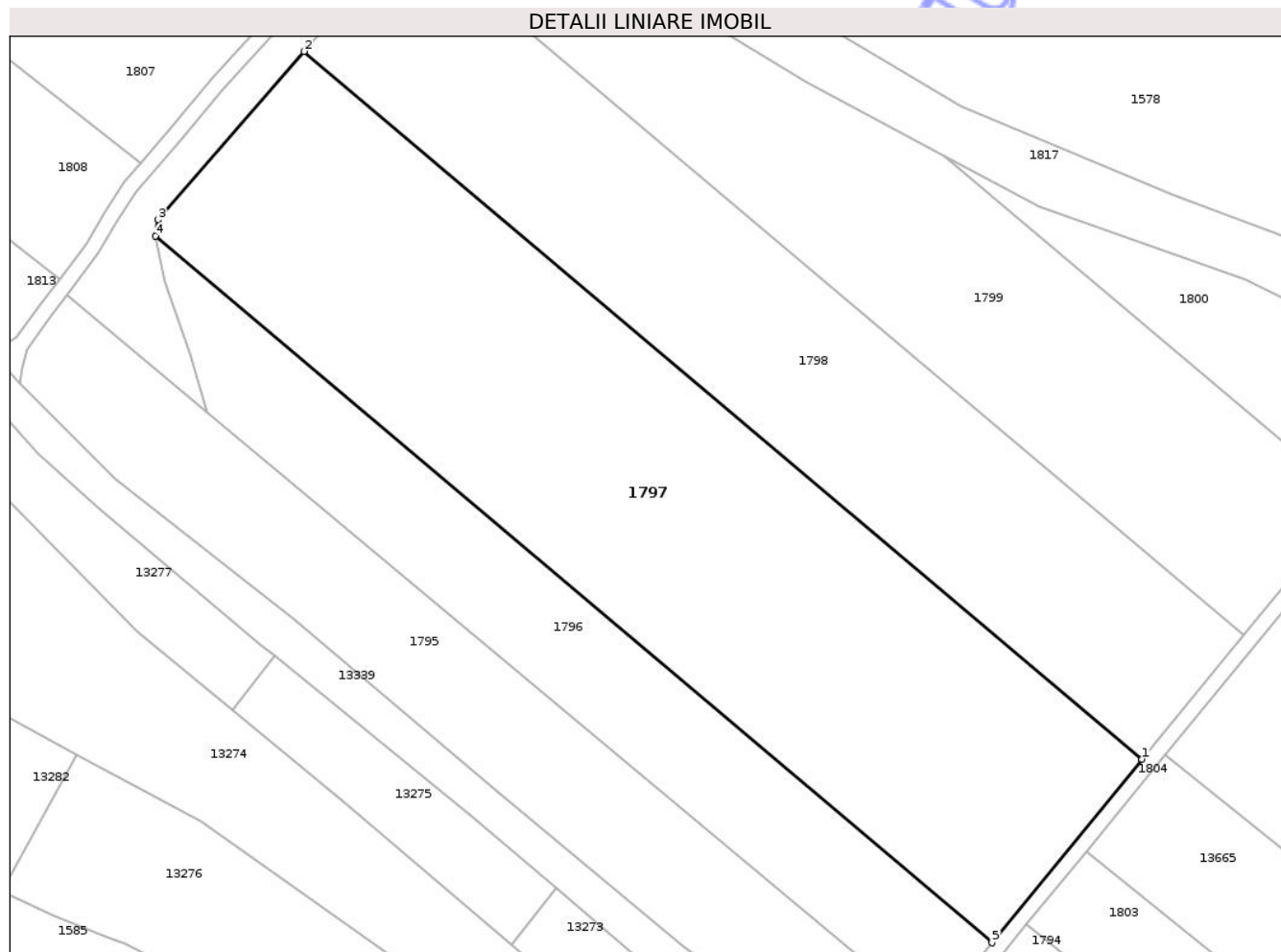
Inscrieri privind dezmembramintele dreptului de proprietate, drepturi reale de garanție și sarcini	Referințe
NU SUNT	

## Anexa Nr. 1 La Partea I

## Teren

Nr cadastral	Suprafața (mp)*	Observații / Referințe
102477	18.001	

\* Suprafața este determinată în planul de proiecție Stereo 70.



## Date referitoare la teren

Crt	Categorie folosință	Intra vilan	Suprafața (mp)	Tarla	Parcelă	Nr. topo	Observații / Referințe
1	arabil	NU	18.001	6	239/3/2	-	

## Lungime Segmente

1) Valorile lungimilor segmentelor sunt obținute din proiecție în plan.

Punct început	X / Y	Punct sfârșit	X / Y	Lungime segment (** (m)
1	464.402,184 506.346,551	2	464.181,86 506.532,458	288.278
2	464.181,86 506.532,458	3	464.143,489 506.488,208	58.569
3	464.143,489 506.488,208	4	464.142,816 506.483,937	4.324
4	464.142,816 506.483,937	5	464.362,773 506.298,34	287.797
5	464.362,773 506.298,34	1	464.402,184 506.346,551	62.27

\*\* Lungimile segmentelor sunt determinate în planul de proiecție Stereo 70 și sunt rotunjite la 1 milimetru.

\*\*\* Distanța dintre puncte este formată din segmente cumulate ce sunt mai mici decât valoarea 1 milimetru.

Neutilizabil în Circuitul  
Civil



**DATE DESPRE IMOBILUL NR. 1799**

Oficiul de Cadastru și Publicitate Imobiliară SIBIU  
Biroul de Cadastru și Publicitate Imobiliară Agnita

**A. Partea I. Descrierea imobilului**

TEREN Extravilan

Adresa: Jud. Sibiu

Nr. Crt	Nr cadastral Nr. topografic	Suprafața* (mp)	Observații / Referințe
A1	102479	11.100	Sector cadastral:2 Teren neimprejmuit;

**B. Partea II. Proprietari și acte**

Inscrieri privitoare la dreptul de proprietate și alte drepturi reale	Referințe
/	
Act Notarial nr. 173, din 23/10/2012 emis de NP BARBU LENUȚA (certificat de mostenitor);	
B1	A1
Intabulare, drept de PROPRIETATE, dobandit prin Succesiune, cota actuala 1/1 1) MOLDOVAN GEORGETA	

**C. Partea III. SARCINI .**

Inscrieri privind dezmembramintele dreptului de proprietate, drepturi reale de garanție și sarcini	Referințe
NU SUNT	

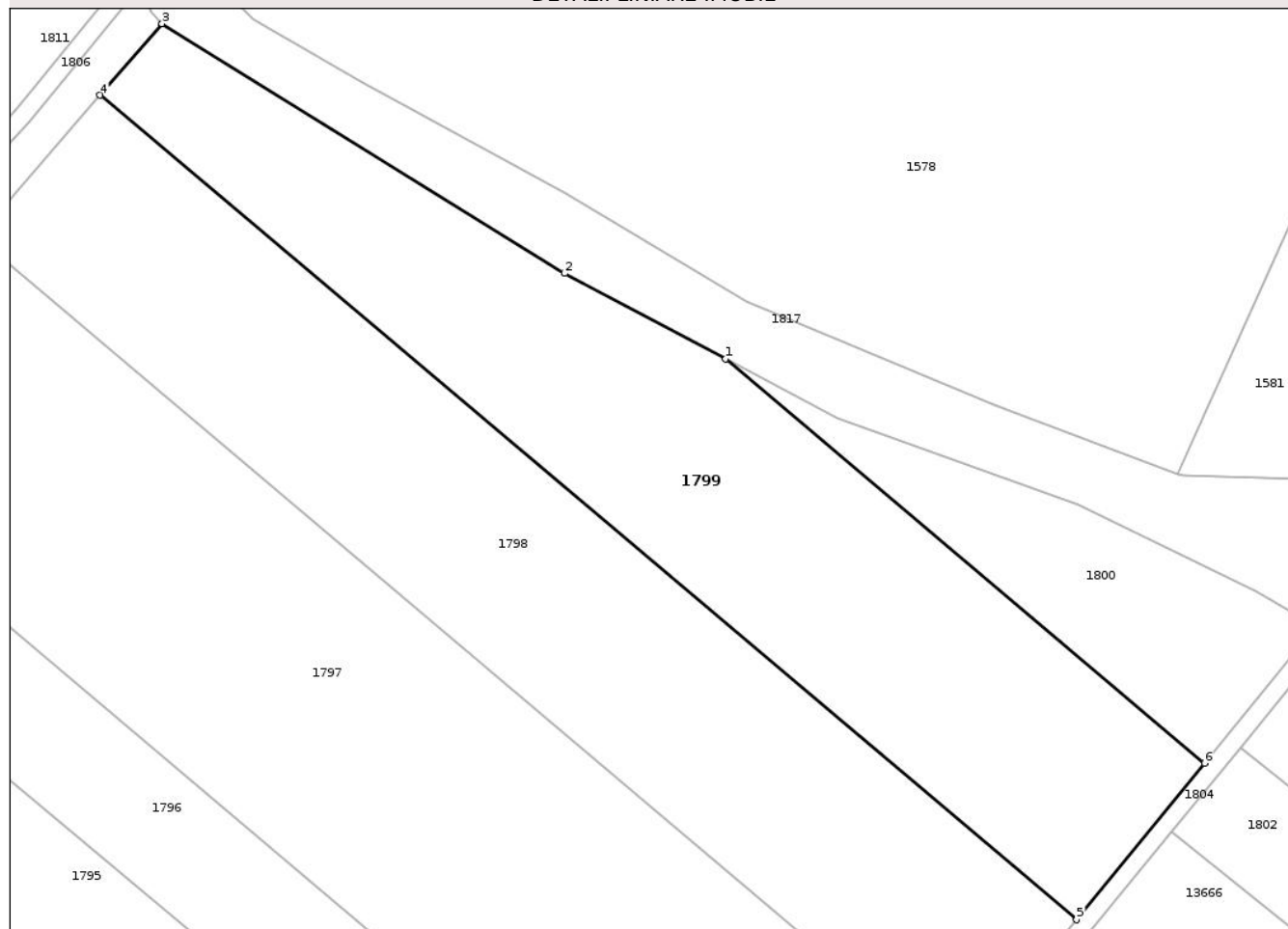
## Anexa Nr. 1 La Partea I

## Teren

Nr cadastral	Suprafața (mp)*	Observații / Referințe
102479	11.100	

\* Suprafața este determinată în planul de proiecție Stereo 70.

## DETALII LINIARE IMOBIL



## Date referitoare la teren

Crt	Categorie folosință	Intra vilan	Suprafața (mp)	Tarla	Parcelă	Nr. topo	Observații / Referințe
1	arabil	NU	11.100	6	239/5	-	

## Lungime Segmente

1) Valorile lungimilor segmentelor sunt obținute din proiecție în plan.

Punct început	X / Y	Punct sfârșit	X / Y	Lungime segment (** (m)
1	464.350,047 506.505,094	2	464.313,804 506.524,283	41.01
2	464.313,804 506.524,283	3	464.223,384 506.580,344	106.389
3	464.223,384 506.580,344	4	464.209,478 506.564,308	21.226
4	464.209,478 506.564,308	5	464.428,866 506.379,191	287.053
5	464.428,866 506.379,191	6	464.457,601 506.414,341	45.401

Punct început	X / Y	Punct sfârșit	X / Y	Lungime segment (** (m)
6	464.457,601 506.414,341	1	464.350,047 506.505,094	140.726

\*\* Lungimile segmentelor sunt determinate în planul de proiecție Stereo 70 și sunt rotunjite la 1 milimetru.

\*\*\* Distanța dintre puncte este formată din segmente cumulate ce sunt mai mici decât valoarea 1 milimetru.

Neutilizabil în Circuitul Civil



**DATE DESPRE IMOBILUL NR. 1806**

Oficiul de Cadastru și Publicitate Imobiliară SIBIU  
Biroul de Cadastru și Publicitate Imobiliară Agnita

**A. Partea I. Descrierea imobilului**

TEREN Extravilan

Adresa: Jud. Sibiu

Nr. Crt	Nr cadastral Nr. topografic	Suprafața* (mp)	Observații / Referințe
A1		770	Sector cadastral:2 Teren neimprejmuit;

**B. Partea II. Proprietari și acte**

Inscrieri privitoare la dreptul de proprietate și alte drepturi reale	Referințe
/	
Act Normativ nr. 978, din 05/09/2002 emis de GUVERNUL ROMÂNIEI (+ Adeverința nr. 1383/05.03.2025 emisă de Primăria comunei Bârghis);	
B1	A1
Intabulare, drept de PROPRIETATE, dobandit prin Lege, cota actuala 1/1 1) COMUNA BÂRGHIȘ - DOMENIUL PUBLIC, CIF:9999999999999	

**C. Partea III. SARCINI .**

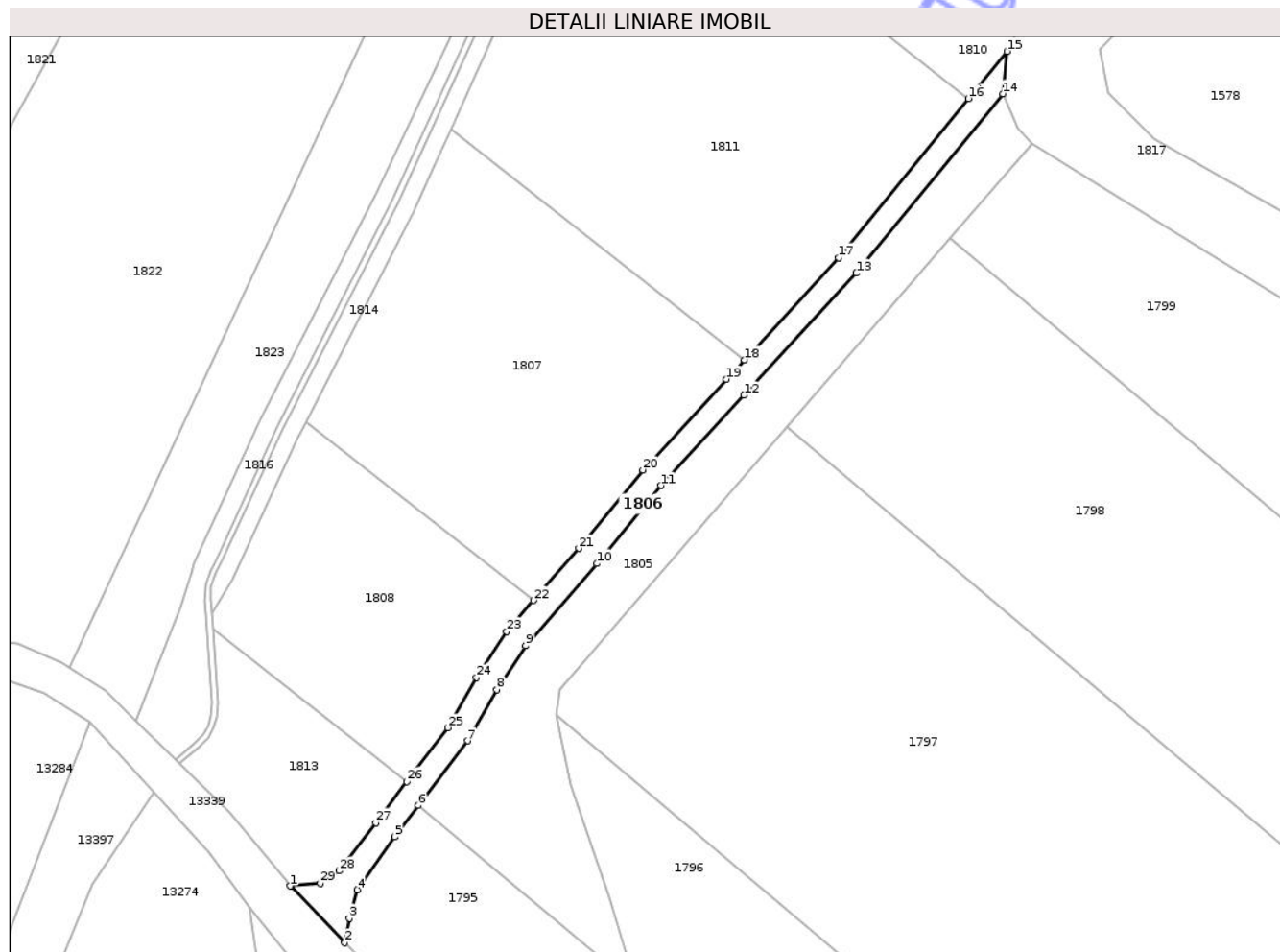
Inscrieri privind dezmembramintele dreptului de proprietate, drepturi reale de garanție și sarcini	Referințe
NU SUNT	

## Anexa Nr. 1 La Partea I

## Teren

Nr cadastral	Suprafața (mp)*	Observații / Referințe
	770	

\* Suprafața este determinată în planul de proiecție Stereo 70.



## Date referitoare la teren

Crt	Categorie folosință	Intra vilan	Suprafața (mp)	Tarla	Parcelă	Nr. topo	Observații / Referințe
1	drum	NU	770	6	241	-	

## Lungime Segmente

1) Valorile lungimilor segmentelor sunt obținute din proiecție în plan.

Punct început	X / Y	Punct sfârșit	X / Y	Lungime segment (** (m)
1	464.097,874 506.454,926	2	464.107,086 506.445,336	13.297
3	464.107,822 506.449,473	4	464.109,162 506.454,298	5.008
5	464.115,492 506.463,201	6	464.119,521 506.468,512	6.667
7	464.127,839 506.479,477	8	464.132,769 506.488,084	9.919
9	464.137,649 506.495,531	10	464.149,726 506.509,405	18.394

Punct început	X / Y	Punct sfârșit	X / Y	Lungime segment (** (m)
2	464.107,086 506.445,336	3	464.107,822 506.449,473	4.202
4	464.109,162 506.454,298	5	464.115,492 506.463,201	10.923
6	464.119,521 506.468,512	7	464.127,839 506.479,477	13.762
8	464.132,769 506.488,084	9	464.137,649 506.495,531	8.904
10	464.149,726 506.509,405	11	464.160,537 506.522,617	17.071

Punct început	X / Y	Punct sfârșit	X / Y	Lungime segment (** (m)
11	464.160,537 506.522,617	12	464.174,599 506.537,863	20.741
13	464.193,622 506.558,489	14	464.218,432 506.588,819	39.184
15	464.219,103 506.595,957	16	464.212,589 506.587,994	10.289
17	464.190,602 506.561,114	18	464.174,68 506.543,851	23.483
19	464.171,658 506.540,575	20	464.157,516 506.525,242	20.859
21	464.146,669 506.511,985	22	464.139,002 506.503,178	11.677
23	464.134,453 506.497,951	24	464.129,358 506.490,176	9.296
25	464.124,496 506.481,688	26	464.117,585 506.472,578	11.436
27	464.112,305 506.465,618	28	464.106,134 506.457,484	10.21
29	464.102,905 506.455,356	1	464.097,874 506.454,926	5.049

Punct început	X / Y	Punct sfârșit	X / Y	Lungime segment (** (m)
12	464.174,599 506.537,863	13	464.193,622 506.558,489	28.059
14	464.218,432 506.588,819	15	464.219,103 506.595,957	7.17
16	464.212,589 506.587,994	17	464.190,602 506.561,114	34.727
18	464.174,68 506.543,851	19	464.171,658 506.540,575	4.457
20	464.157,516 506.525,242	21	464.146,669 506.511,985	17.129
22	464.139,002 506.503,178	23	464.134,453 506.497,951	6.929
24	464.129,358 506.490,176	25	464.124,496 506.481,688	9.781
26	464.117,585 506.472,578	27	464.112,305 506.465,618	8.735
28	464.106,134 506.457,484	29	464.102,905 506.455,356	3.868

\*\* Lungimile segmentelor sunt determinate în planul de proiecție Stereo 70 și sunt rotunjite la 1 milimetru.

\*\*\* Distanța dintre puncte este formată din segmente cumulate ce sunt mai mici decât valoarea 1 milimetru.



**DATE DESPRE IMOBILUL NR. 1798**

Oficiul de Cadastru și Publicitate Imobiliară SIBIU  
 Biroul de Cadastru și Publicitate Imobiliară Agnita

**A. Partea I. Descrierea imobilului**

TEREN Extravilan

Adresa: Jud. Sibiu

Nr. Crt	Nr cadastral Nr. topografic	Suprafața* (mp)	Observații / Referințe
A1	102478	12.126	Sector cadastral:2 Teren neimprejmuit;

**B. Partea II. Proprietari și acte**

Inscrieri privitoare la dreptul de proprietate și alte drepturi reale	Referințe
/	
Act Notarial nr. 1727, din 21/11/2003 emis de NP MOLDOVAN LENUȚA (contract de vanzare-cumparare);	
B1	A1
Intabulare, drept de PROPRIETATE, dobandit prin Conventie, cota actuala 1/1 1) BUNEA OCTAVIAN	

**C. Partea III. SARCINI .**

Inscrieri privind dezmembramintele dreptului de proprietate, drepturi reale de garanție și sarcini	Referințe
NU SUNT	

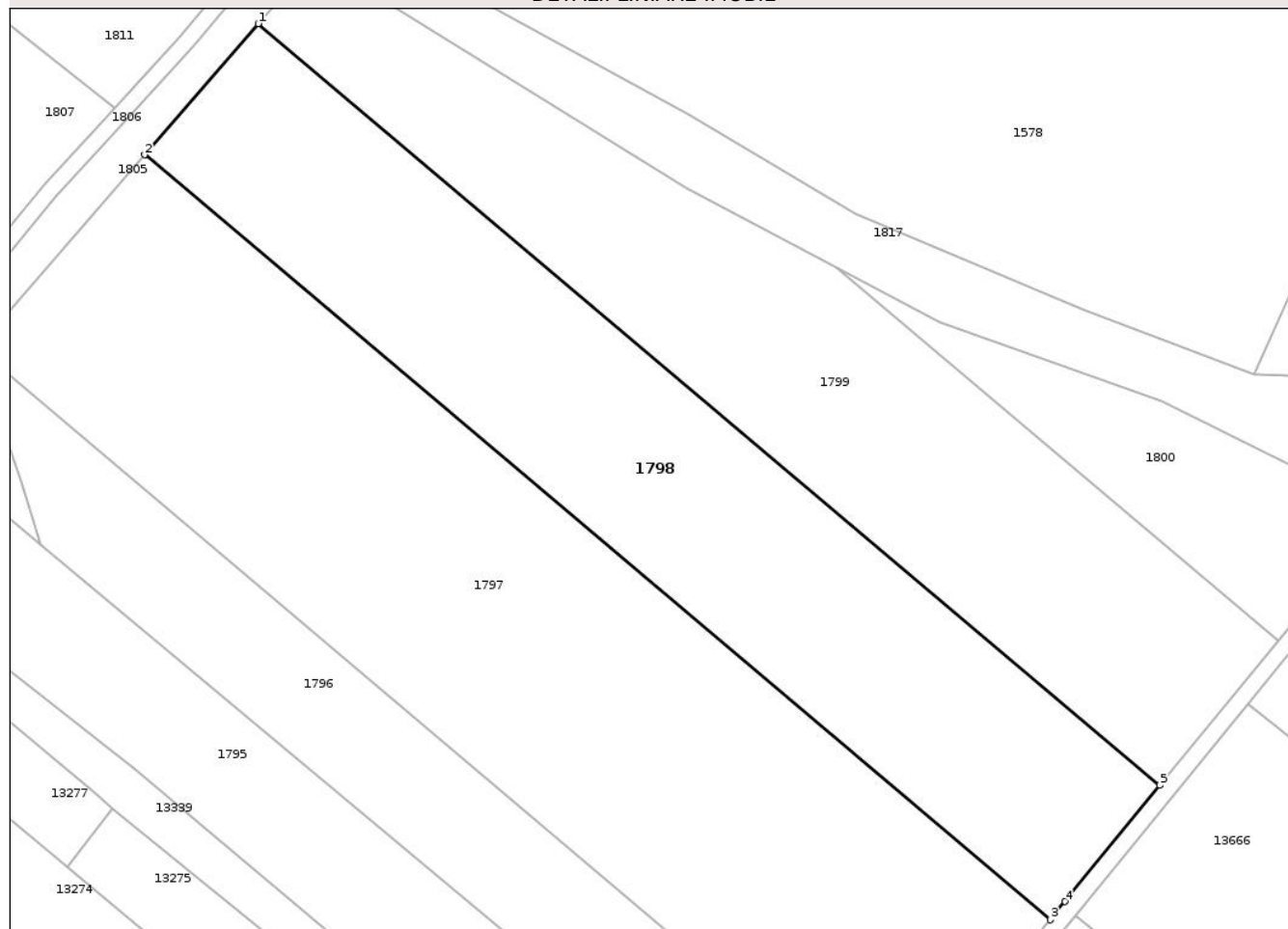
## Anexa Nr. 1 La Partea I

## Teren

Nr cadastral	Suprafața (mp)*	Observații / Referințe
102478	12.126	

\* Suprafața este determinată în planul de proiecție Stereo 70.

## DETALII LINIARE IMOBIL



## Date referitoare la teren

Crt	Categorie folosință	Intra vilan	Suprafața (mp)	Tarla	Parcelă	Nr. topo	Observații / Referințe
1	arabil	NU	12.126	6	239/4	-	

## Lungime Segmente

1) Valorile lungimilor segmentelor sunt obținute din proiecție în plan.

Punct început	X / Y	Punct sfârșit	X / Y	Lungime segment (** (m)
1	464.209,478 506.564,308	2	464.181,86 506.532,458	42.157
2	464.181,86 506.532,458	3	464.402,184 506.346,551	288.278
3	464.402,184 506.346,551	4	464.405,805 506.350,98	5.721
4	464.405,805 506.350,98	5	464.428,866 506.379,191	36.437
5	464.428,866 506.379,191	1	464.209,478 506.564,308	287.053

\*\* Lungimile segmentelor sunt determinate în planul de proiecție Stereo 70 și sunt rotunjite la 1 milimetru.

\*\*\* Distanța dintre puncte este formată din segmente cumulate ce sunt mai mici decât valoarea 1 milimetru.

Neutilizabil în Circuitul  
Civil



**DATE DESPRE IMOBILUL NR. 1800**

Oficiul de Cadastru și Publicitate Imobiliară SIBIU  
Biroul de Cadastru și Publicitate Imobiliară Agnita

**A. Partea I. Descrierea imobilului**

TEREN Extravilan

Adresa: Jud. Sibiu

Nr. Crt	Nr cadastral Nr. topografic	Suprafața* (mp)	Observații / Referințe
A1	102480	2.913	Sector cadastral:2 Teren neimprejmuit;

**B. Partea II. Proprietari și acte**

Inscrieri privitoare la dreptul de proprietate și alte drepturi reale	Referințe
/	
Act Administrativ nr. 742/21, din 18/12/1995 emis de CJPSDPAT SIBIU (titlu de proprietate);	
B1	A1
Intabulare, drept de PROPRIETATE, dobandit prin Reconstituire, cota actuala 1/1	
1) DANDA FĂNICĂ, LIPSĂ CNP	

**C. Partea III. SARCINI .**

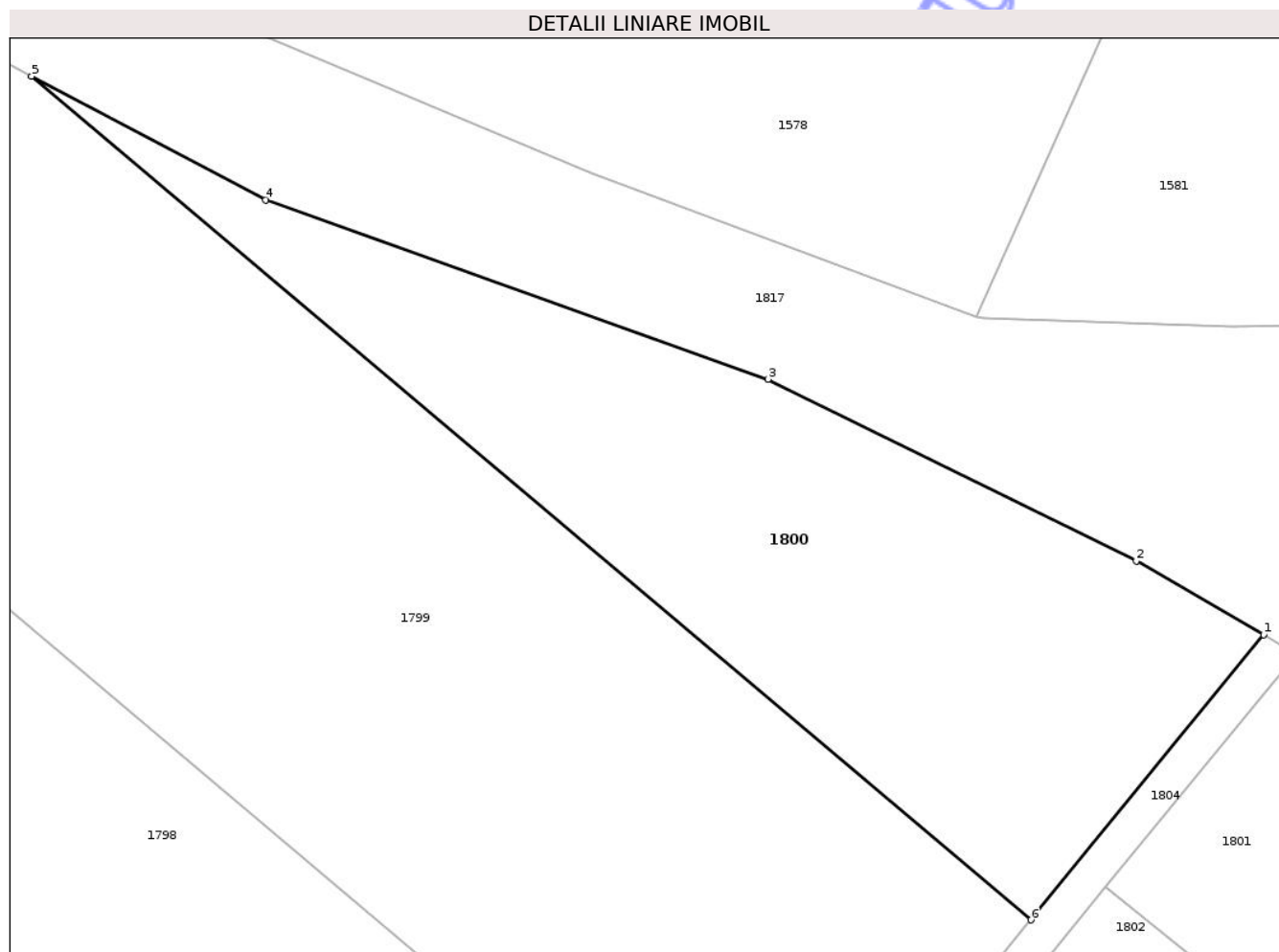
Inscrieri privind dezmembramintele dreptului de proprietate, drepturi reale de garanție și sarcini	Referințe
NU SUNT	

## Anexa Nr. 1 La Partea I

## Teren

Nr cadastral	Suprafața (mp)*	Observații / Referințe
102480	2.913	

\* Suprafața este determinată în planul de proiecție Stereo 70.



## Date referitoare la teren

Crt	Categorie folosință	Intra vilan	Suprafața (mp)	Tarla	Parcelă	Nr. topo	Observații / Referințe
1	arabil	NU	2.913	6	239/6	-	

## Lungime Segmente

1) Valorile lungimilor segmentelor sunt obținute din proiecție în plan.

Punct început	X / Y	Punct sfârșit	X / Y	Lungime segment (** (m)
1	464.482,671 506.445,009	2	464.468,963 506.452,957	15.846
2	464.468,963 506.452,957	3	464.429,326 506.472,509	44.197
3	464.429,326 506.472,509	4	464.375,232 506.491,76	57.417
4	464.375,232 506.491,76	5	464.350,047 506.505,094	28.497
5	464.350,047 506.505,094	6	464.457,601 506.414,341	140.726

Punct început	X / Y	Punct sfârșit	X / Y	Lungime segment (** (m)
6	464.457,601 506.414,341	1	464.482,671 506.445,009	39.611

\*\* Lungimile segmentelor sunt determinate în planul de proiecție Stereo 70 și sunt rotunjite la 1 milimetru.

\*\*\* Distanța dintre puncte este formată din segmente cumulate ce sunt mai mici decât valoarea 1 milimetru.

Neutilizabil în Circuitul Civil



**DATE DESPRE IMOBILUL NR. 1801**

Oficiul de Cadastru și Publicitate Imobiliară SIBIU  
Biroul de Cadastru și Publicitate Imobiliară Agnita

**A. Partea I. Descrierea imobilului**

TEREN Extravilan

Adresa: Jud. Sibiu

Nr. Crt	Nr cadastral Nr. topografic	Suprafața* (mp)	Observații / Referințe
A1	102481	14.000	Sector cadastral:2 Teren neimprejmuit;

**B. Partea II. Proprietari și acte**

Inscrieri privitoare la dreptul de proprietate și alte drepturi reale	Referințe
/	
Act Administrativ nr. 2058/21, din 10/08/2005 emis de CJPSDPAT SIBIU (titlu de proprietate);	
B1	A1
Intabulare, drept de PROPRIETATE, dobandit prin Reconstituire, cota actuala 1/1	
1) WUNDER EUGEN, LIPSĂ CNP	
2) WUNDER ELISABETA - ANA, LIPSĂ CNP	

**C. Partea III. SARCINI .**

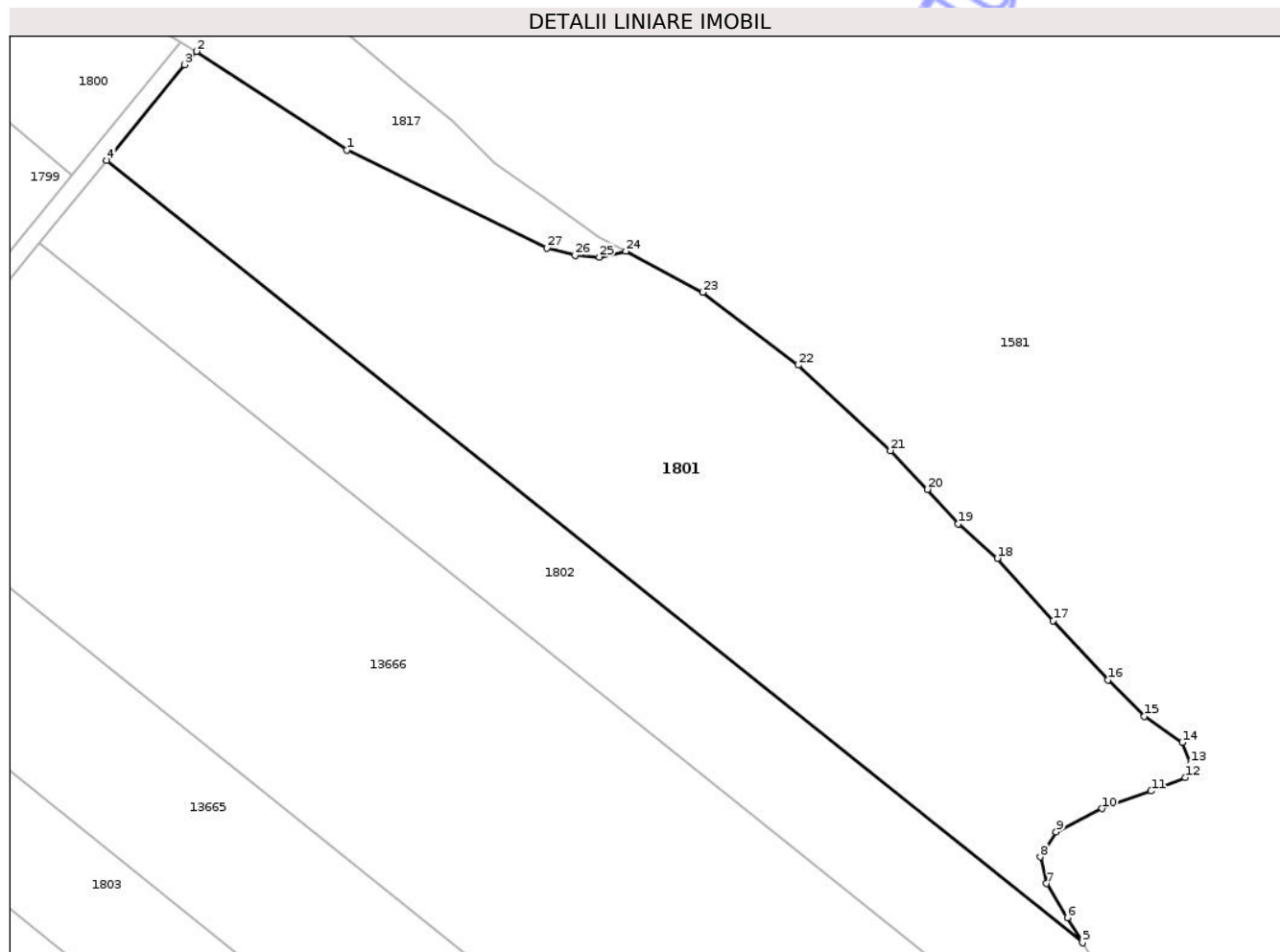
Inscrieri privind dezmembramintele dreptului de proprietate, drepturi reale de garanție și sarcini	Referințe
NU SUNT	

## Anexa Nr. 1 La Partea I

## Teren

Nr cadastral	Suprafața (mp)*	Observații / Referințe
102481	14.000	

\* Suprafața este determinată în planul de proiecție Stereo 70.



## Date referitoare la teren

Crt	Categorie folosință	Intra vilan	Suprafața (mp)	Tarla	Parcelă	Nr. topo	Observații / Referințe
1	arabil	NU	14.000	6	239/7	-	

## Lungime Segmente

1) Valorile lungimilor segmentelor sunt obținute din proiecție în plan.

Punct început	X / Y	Punct sfârșit	X / Y	Lungime segment (** (m)
1	464.520,926 506.420,24	2	464.486,326 506.442,891	41.355
3	464.483,612 506.439,84	4	464.465,662 506.417,883	28.36
5	464.690,183 506.238,037	6	464.686,721 506.243,832	6.75
7	464.681,881 506.251,634	8	464.680,445 506.257,776	6.308
9	464.684,116 506.263,519	10	464.694,652 506.268,864	11.814

Punct început	X / Y	Punct sfârșit	X / Y	Lungime segment (** (m)
2	464.486,326 506.442,891	3	464.483,612 506.439,84	4.083
4	464.465,662 506.417,883	5	464.690,183 506.238,037	287.67
6	464.686,721 506.243,832	7	464.681,881 506.251,634	9.182
8	464.680,445 506.257,776	9	464.684,116 506.263,519	6.816
10	464.694,652 506.268,864	11	464.705,986 506.272,932	12.042

Punct început	X / Y	Punct sfârșit	X / Y	Lungime segment (** (m)
11	464.705,986 506.272,932	12	464.713,816 506.276,014	8.414
13	464.715,093 506.279,284	14	464.713,177 506.284,07	5.155
15	464.704,477 506.290,052	16	464.696,016 506.298,428	11.905
17	464.683,485 506.312,067	18	464.670,61 506.326,384	19.255
19	464.661,59 506.334,281	20	464.654,566 506.342,257	10.628
21	464.645,999 506.351,165	22	464.624,768 506.370,788	28.91
23	464.602,818 506.387,538	24	464.585,125 506.396,99	20.059
25	464.578,989 506.395,621	26	464.573,445 506.396,027	5.559
27	464.566,996 506.397,745	1	464.520,926 506.420,24	51.268

Punct început	X / Y	Punct sfârșit	X / Y	Lungime segment (** (m)
12	464.713,816 506.276,014	13	464.715,093 506.279,284	3.511
14	464.713,177 506.284,07	15	464.704,477 506.290,052	10.558
16	464.696,016 506.298,428	17	464.683,485 506.312,067	18.522
18	464.670,61 506.326,384	19	464.661,59 506.334,281	11.988
20	464.654,566 506.342,257	21	464.645,999 506.351,165	12.359
22	464.624,768 506.370,788	23	464.602,818 506.387,538	27.611
24	464.585,125 506.396,99	25	464.578,989 506.395,621	6.287
26	464.573,445 506.396,027	27	464.566,996 506.397,745	6.674

\*\* Lungimile segmentelor sunt determinate în planul de proiecție Stereo 70 și sunt rotunjite la 1 milimetru.

\*\*\* Distanța dintre puncte este formată din segmente cumulate ce sunt mai mici decât valoarea 1 milimetru.

Neutilizabil în  
Civil



**DATE DESPRE IMOBILUL NR. 1802**

Oficiul de Cadastru și Publicitate Imobiliară SIBIU  
 Biroul de Cadastru și Publicitate Imobiliară Agnita

**A. Partea I. Descrierea imobilului**

TEREN Extravilan

Adresa: Jud. Sibiu

Nr. Crt	Nr cadastral Nr. topografic	Suprafața* (mp)	Observații / Referințe
A1		7.800	Sector cadastral:2 Teren neimprejmuit;

**B. Partea II. Proprietari și acte**

Inscrieri privitoare la dreptul de proprietate și alte drepturi reale	Referințe
/	
Act Normativ nr. 7, din 13/03/1996 emis de PARLAMENTUL ROMÂNIEI (Art. 13, alin. 15);	
B1	Inscrierea provizorie, drept de PROPRIETATE, dobandit prin Lege, cota actuala 1/1
	1) COMUNA BÂRGHIȘ, CIF:4406088, PROPRIETAR NEIDENTIFICAT

**C. Partea III. SARCINI .**

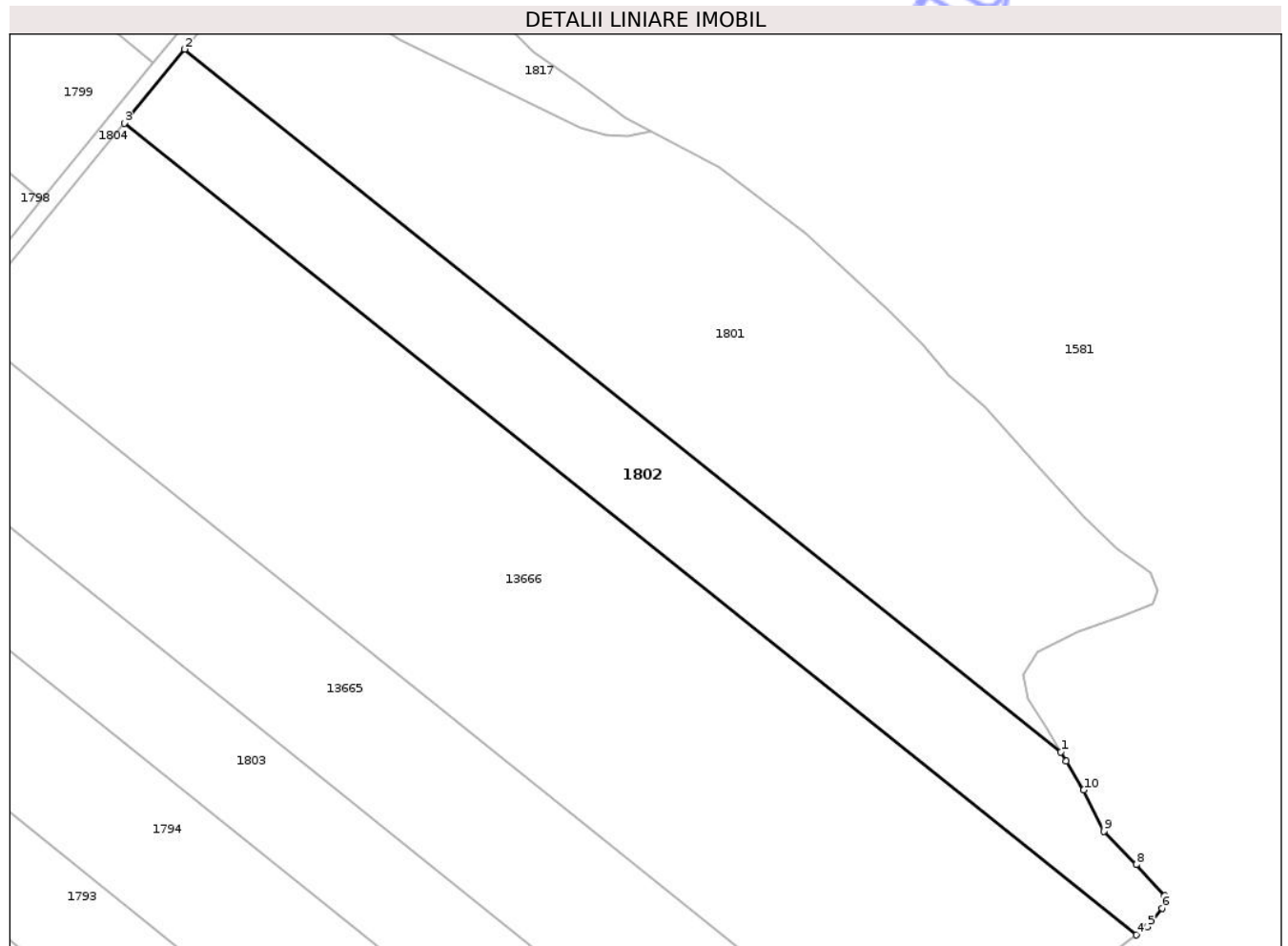
Inscrieri privind dezmembramintele dreptului de proprietate, drepturi reale de garanție și sarcini	Referințe
NU SUNT	

## Anexa Nr. 1 La Partea I

## Teren

Nr cadastral	Suprafața (mp)*	Observații / Referințe
	7.800	

\* Suprafața este determinată în planul de proiecție Stereo 70.



## Date referitoare la teren

Crt	Categorie folosință	Intra vilan	Suprafața (mp)	Tarla	Parcelă	Nr. topo	Observații / Referințe
1	arabil	NU	7.800	6	239/8/4	-	

## Lungime Segmente

1) Valorile lungimilor segmentelor sunt obținute din proiecție în plan.

Punct început	X / Y	Punct sfârșit	X / Y	Lungime segment (** (m)
1	464.690,183 506.238,037	2	464.465,662 506.417,883	287.67
2	464.465,662 506.417,883	3	464.450,183 506.398,948	24.457
3	464.450,183 506.398,948	4	464.709,49 506.191,237	332.241
4	464.709,49 506.191,237	5	464.712,316 506.193,34	3.523
5	464.712,316 506.193,34	6	464.716,166 506.198,105	6.126

Punct început	X / Y	Punct sfârșit	X / Y	Lungime segment (** (m)
6	464.716,166 506.198,105	7	464.716,825 506.201,235	3.198
7	464.716,825 506.201,235	8	464.709,517 506.209,267	10.859
8	464.709,517 506.209,267	9	464.701,205 506.217,788	11.904
9	464.701,205 506.217,788	10	464.696,016 506.228,317	11.738
10	464.696,016 506.228,317	11	464.691,595 506.235,675	8.584
11	464.691,595 506.235,675	1	464.690,183 506.238,037	2.752

\*\* Lungimile segmentelor sunt determinate în planul de proiecție Stereo 70 și sunt rotunjite la 1 milimetru.

\*\*\* Distanța dintre puncte este formată din segmente cumulate ce sunt mai mici decât valoarea 1 milimetru.

Neutilizabil în Circuitul Civil



**DATE DESPRE IMOBILUL NR. 1803**

Oficiul de Cadastru și Publicitate Imobiliară SIBIU  
Biroul de Cadastru și Publicitate Imobiliară Agnita

**A. Partea I. Descrierea imobilului**

TEREN Extravilan

Adresa: Jud. Sibiu

Nr. Crt	Nr cadastral Nr. topografic	Suprafața* (mp)	Observații / Referințe
A1	105414	8.600	Sector cadastral:2 Teren neimprejmuit;

**B. Partea II. Proprietari și acte**

Inscrieri privitoare la dreptul de proprietate și alte drepturi reale	Referințe
<b>10833 / 10/07/2023</b>	
Act Administrativ nr. TP nr. 3011/21, din 08/06/2023 emis de CJSIPT Sibiu (act administrativ nr referat de admitere nr. 6279 din 23.03.2023, emis de OCPI Sibiu - Serviciul Cadastru; act administrativ nr adresa nr. 271 din 26.06.2023, emis de OCPI Sibiu - Serviciul Cadastru);	
B1	A1
Intabulare, drept de PROPRIETATE, potr. L. 18/1991, L. 1/2000 și L. 247/2005, cu modificările ulterioare, dobandit prin Reconstituire, cota actuala 1/1	
1) LAZĂR GHEORGHE	

**C. Partea III. SARCINI .**

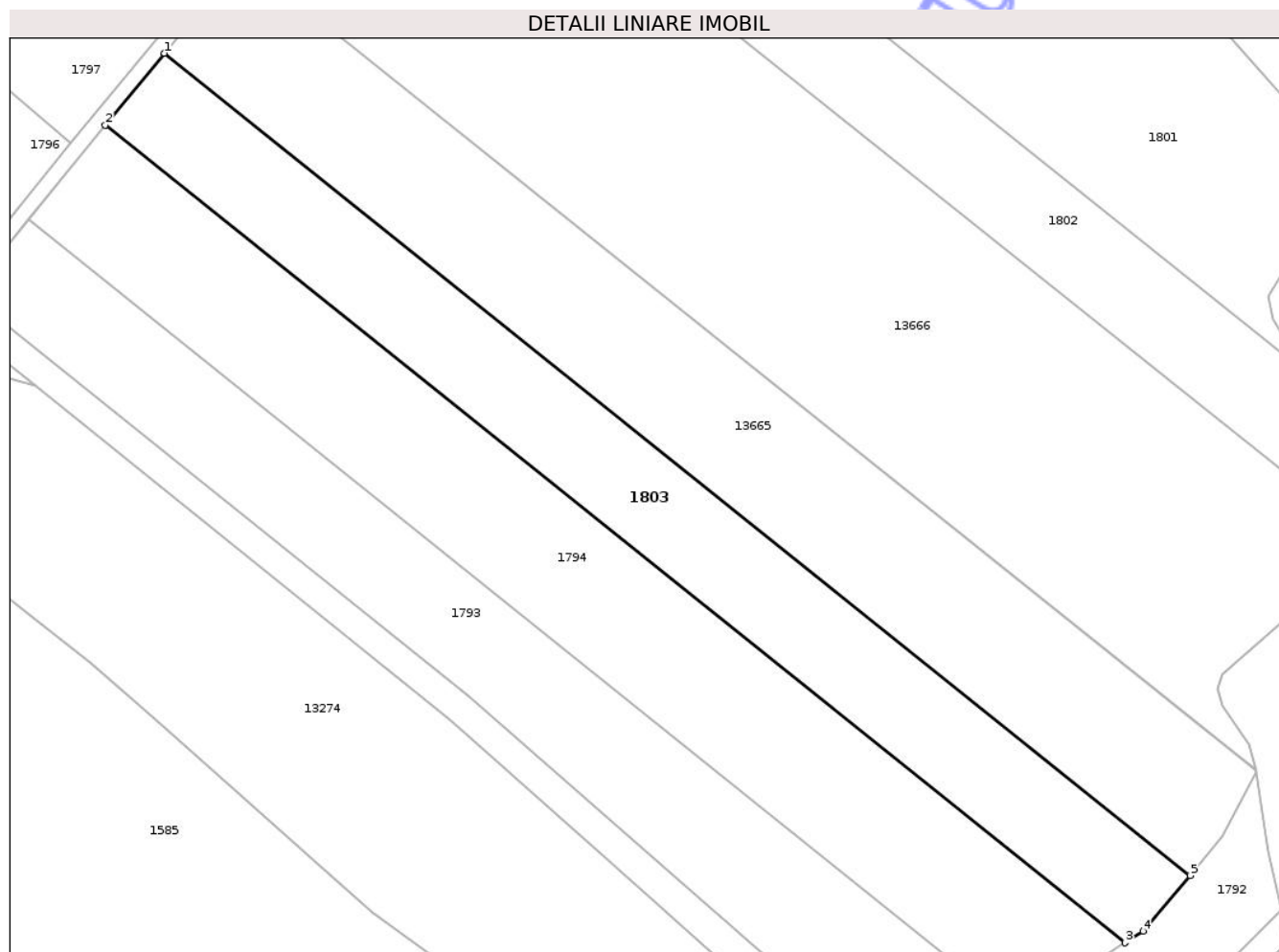
Inscrieri privind dezmembramentele dreptului de proprietate, drepturi reale de garanție și sarcini	Referințe
NU SUNT	

## Anexa Nr. 1 La Partea I

## Teren

Nr cadastral	Suprafața (mp)*	Observații / Referințe
105414	8.600	

\* Suprafața este determinată în planul de proiecție Stereo 70.



## Date referitoare la teren

Crt	Categorie folosință	Intra vilan	Suprafața (mp)	Tarla	Parcelă	Nr. topo	Observații / Referințe
1	arabil	NU	8.600	6	239/8/2	-	

## Lungime Segmente

1) Valorile lungimilor segmentelor sunt obținute din proiecție în plan.

Punct început	X / Y	Punct sfârșit	X / Y	Lungime segment (** (m)
1	464.387,516 506.322,288	2	464.371,898 506.303,182	24.677
2	464.371,898 506.303,182	3	464.642,608 506.086,337	346.852
3	464.642,608 506.086,337	4	464.647,429 506.089,46	5.744
4	464.647,429 506.089,46	5	464.659,815 506.104,171	19.23
5	464.659,815 506.104,171	1	464.387,516 506.322,288	348.886

\*\* Lungimile segmentelor sunt determinate în planul de proiecție Stereo 70 și sunt rotunjite la 1 milimetru.

\*\*\* Distanța dintre puncte este formată din segmente cumulate ce sunt mai mici decât valoarea 1 milimetru.

Neutilizabil în Circuitul  
Civil



**DATE DESPRE IMOBILUL NR. 1804**

Oficiul de Cadastru și Publicitate Imobiliară SIBIU  
Biroul de Cadastru și Publicitate Imobiliară Agnita

**A. Partea I. Descrierea imobilului**

TEREN Extravilan

Adresa: Jud. Sibiu

Nr. Crt	Nr cadastral Nr. topografic	Suprafața* (mp)	Observații / Referințe
A1		954	Sector cadastral:2 Teren neimprejmuit;

**B. Partea II. Proprietari și acte**

Inscrieri privitoare la dreptul de proprietate și alte drepturi reale	Referințe
/	
Act Normativ nr. 7, din 13/03/1996 emis de PARLAMENTUL ROMÂNIEI (Art. 13, alin. 15);	
B1	Inscrierea provizorie, drept de PROPRIETATE, dobandit prin Lege, cota actuala 1/1
	1) COMUNA BÂRGHIȘ, CIF:4406088, PROPRIETAR NEIDENTIFICAT

**C. Partea III. SARCINI .**

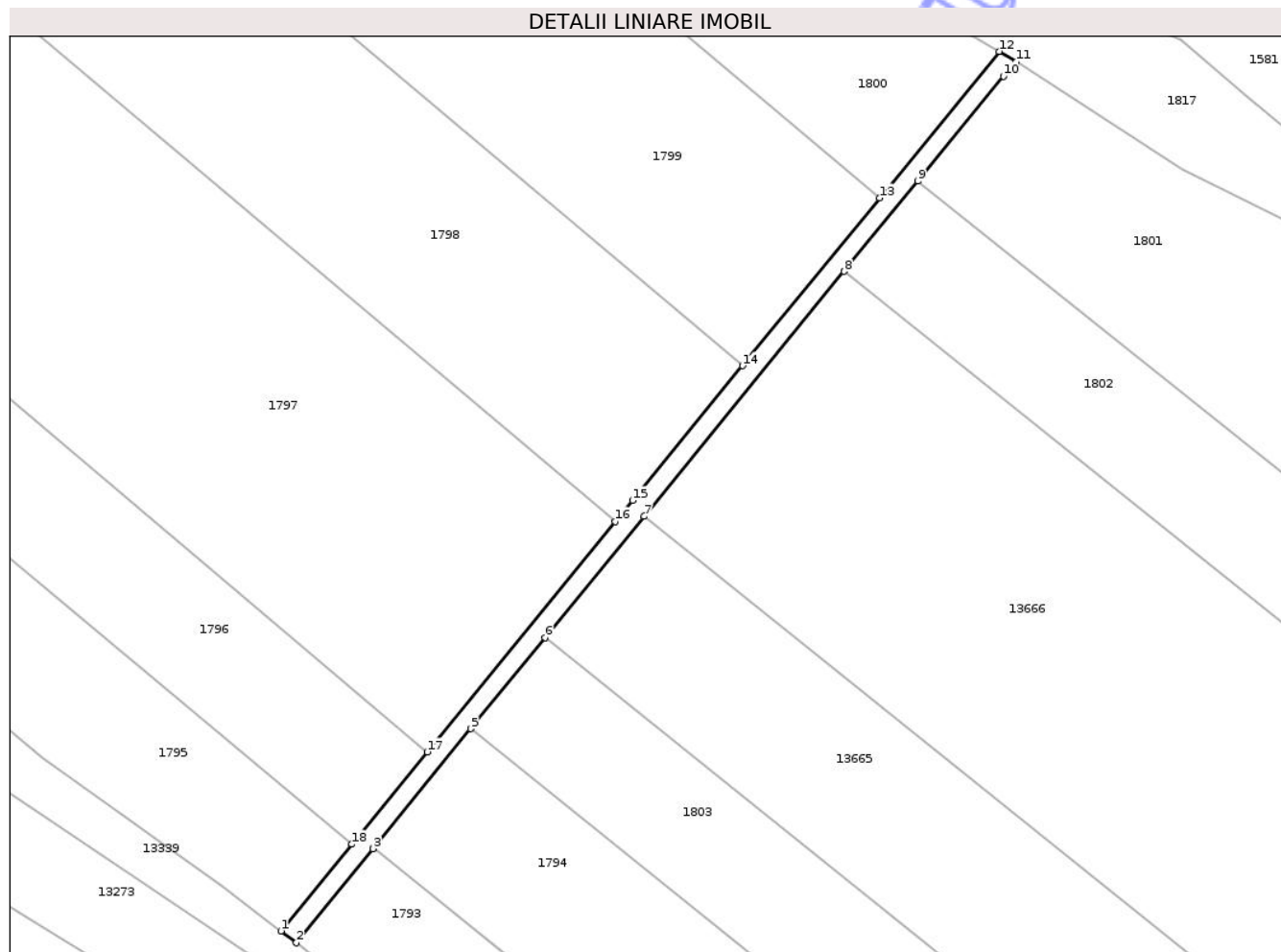
Inscrieri privind dezmembramintele dreptului de proprietate, drepturi reale de garanție și sarcini	Referințe
NU SUNT	

## Anexa Nr. 1 La Partea I

## Teren

Nr cadastral	Suprafața (mp)*	Observații / Referințe
	954	

\* Suprafața este determinată în planul de proiecție Stereo 70.



## Date referitoare la teren

Crt	Categorie folosință	Intra vilan	Suprafața (mp)	Tarla	Parcelă	Nr. topo	Observații / Referințe
1	drum	NU	954	6	239/9	-	

## Lungime Segmente

1) Valorile lungimilor segmentelor sunt obținute din proiecție în plan.

Punct început	X / Y	Punct sfârșit	X / Y	Lungime segment (** (m)
1	464.332,11 506.260,83	2	464.335,346 506.258,364	4.069
2	464.335,346 506.258,364	3	464.351,375 506.278,077	25.407
3	464.351,375 506.278,077	4	464.351,486 506.278,213	0.176
4	464.351,486 506.278,213	5	464.371,898 506.303,182	32.25
5	464.371,898 506.303,182	6	464.387,516 506.322,288	24.677

Punct început	X / Y	Punct sfârșit	X / Y	Lungime segment (** (m)
6	464.387,516 506.322,288	7	464.408,257 506.347,66	32.771
7	464.408,257 506.347,66	8	464.450,183 506.398,948	66.244
8	464.450,183 506.398,948	9	464.465,662 506.417,883	24.457
9	464.465,662 506.417,883	10	464.483,612 506.439,84	28.36
10	464.483,612 506.439,84	11	464.486,326 506.442,891	4.083
11	464.486,326 506.442,891	12	464.482,671 506.445,009	4.224
12	464.482,671 506.445,009	13	464.457,601 506.414,341	39.611
13	464.457,601 506.414,341	14	464.428,866 506.379,191	45.401
14	464.428,866 506.379,191	15	464.405,805 506.350,98	36.437
15	464.405,805 506.350,98	16	464.402,184 506.346,551	5.721
16	464.402,184 506.346,551	17	464.362,773 506.298,34	62.27
17	464.362,773 506.298,34	18	464.346,962 506.278,999	24.981
18	464.346,962 506.278,999	1	464.332,11 506.260,83	23.467

\*\* Lungimile segmentelor sunt determinate în planul de proiecție Stereo 70 și sunt rotunjite la 1 milimetru.

\*\*\* Distanța dintre puncte este formată din segmente cumulate ce sunt mai mici decât valoarea 1 milimetru.



**DATE DESPRE IMOBILUL NR. 1805**

Oficiul de Cadastru și Publicitate Imobiliară SIBIU  
Biroul de Cadastru și Publicitate Imobiliară Agnita

**A. Partea I. Descrierea imobilului**

TEREN Extravilan

Adresa: Jud. Sibiu

Nr. Crt	Nr cadastral Nr. topografic	Suprafața* (mp)	Observații / Referințe
A1		1.901	Sector cadastral:2 Teren neimprejmuit;

**B. Partea II. Proprietari și acte**

Inscrieri privitoare la dreptul de proprietate și alte drepturi reale	Referințe
/	
Act Normativ nr. 7, din 13/03/1996 emis de PARLAMENTUL ROMÂNIEI (Art. 13, alin. 15);	
B1	Inscrierea provizorie, drept de PROPRIETATE, dobandit prin Lege, cota actuala 1/1
	1) COMUNA BÂRGHIȘ, CIF:4406088, PROPRIETAR NEIDENTIFICAT

**C. Partea III. SARCINI .**

Inscrieri privind dezmembramintele dreptului de proprietate, drepturi reale de garanție și sarcini	Referințe
NU SUNT	

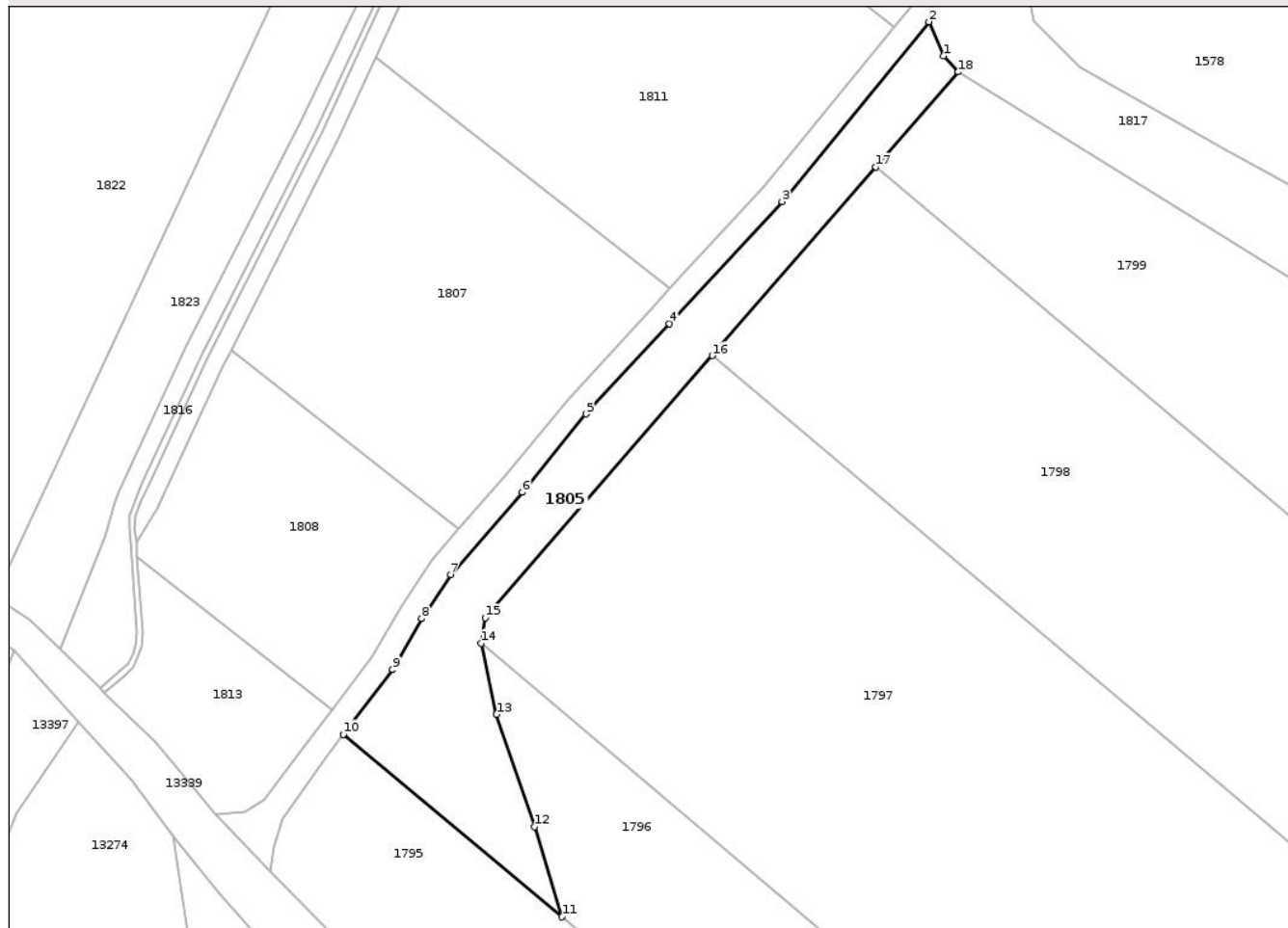
## Anexa Nr. 1 La Partea I

## Teren

Nr cadastral	Suprafața (mp)*	Observații / Referințe
	1.901	

\* Suprafața este determinată în planul de proiecție Stereo 70.

## DETALII LINIARE IMOBIL



## Date referitoare la teren

Crt	Categorie folosință	Intra vilan	Suprafața (mp)	Tarla	Parcelă	Nr. topo	Observații / Referințe
1	padure	NU	1.901	6	240	-	Tufăriș

## Lungime Segmente

1) Valorile lungimilor segmentelor sunt obținute din proiecție în plan.

Punct început	X / Y	Punct sfârșit	X / Y	Lungime segment (** (m)
1	464.220,879 506.583,047	2	464.218,432 506.588,819	6.269
2	464.218,432 506.588,819	3	464.193,622 506.558,489	39.184
3	464.193,622 506.558,489	4	464.174,599 506.537,863	28.059
4	464.174,599 506.537,863	5	464.160,537 506.522,617	20.741
5	464.160,537 506.522,617	6	464.149,726 506.509,405	17.071

Punct început	X / Y	Punct sfârșit	X / Y	Lungime segment (** (m)
6	464.149,726 506.509,405	7	464.137,649 506.495,531	18.394
7	464.137,649 506.495,531	8	464.132,769 506.488,084	8.904
8	464.132,769 506.488,084	9	464.127,839 506.479,477	9.919
9	464.127,839 506.479,477	10	464.119,521 506.468,512	13.762
10	464.119,521 506.468,512	11	464.156,465 506.437,729	48.088
11	464.156,465 506.437,729	12	464.151,818 506.452,942	15.907
12	464.151,818 506.452,942	13	464.145,405 506.471,904	20.017
13	464.145,405 506.471,904	14	464.142,816 506.483,937	12.308
14	464.142,816 506.483,937	15	464.143,489 506.488,208	4.324
15	464.143,489 506.488,208	16	464.181,86 506.532,458	58.569
16	464.181,86 506.532,458	17	464.209,478 506.564,308	42.157
17	464.209,478 506.564,308	18	464.223,384 506.580,344	21.226
18	464.223,384 506.580,344	1	464.220,879 506.583,047	3.685

\*\* Lungimile segmentelor sunt determinate în planul de proiecție Stereo 70 și sunt rotunjite la 1 milimetru.

\*\*\* Distanța dintre puncte este formată din segmente cumulate ce sunt mai mici decât valoarea 1 milimetru.





## DATE DESPRE IMOBILUL NR. 1807

Oficiul de Cadastru și Publicitate Imobiliară SIBIU  
Biroul de Cadastru și Publicitate Imobiliară Agnita

## A. Partea I. Descrierea imobilului

TEREN Extravilan

Adresa: Jud. Sibiu

Nr. Crt	Nr cadastral Nr. topografic	Suprafața* (mp)	Observații / Referințe
A1		3.000	Sector cadastral:2 Teren neimprejmuit;

## B. Partea II. Proprietari și acte

Inscrieri privitoare la dreptul de proprietate și alte drepturi reale	Referințe
/	
Act Administrativ nr. 718/21, din 14/12/1995 emis de CJPSDPAT SIBIU (titlu de proprietate);	
B1	A1
Intabulare, drept de PROPRIETATE, dobândit prin Reconstituire, cota actuala 1/1	
1) HOLERGA CONSTANTIN, LIPSĂ CNP	

## C. Partea III. SARCINI .

Inscrieri privind dezmembramintele dreptului de proprietate, drepturi reale de garanție și sarcini	Referințe
NU SUNT	

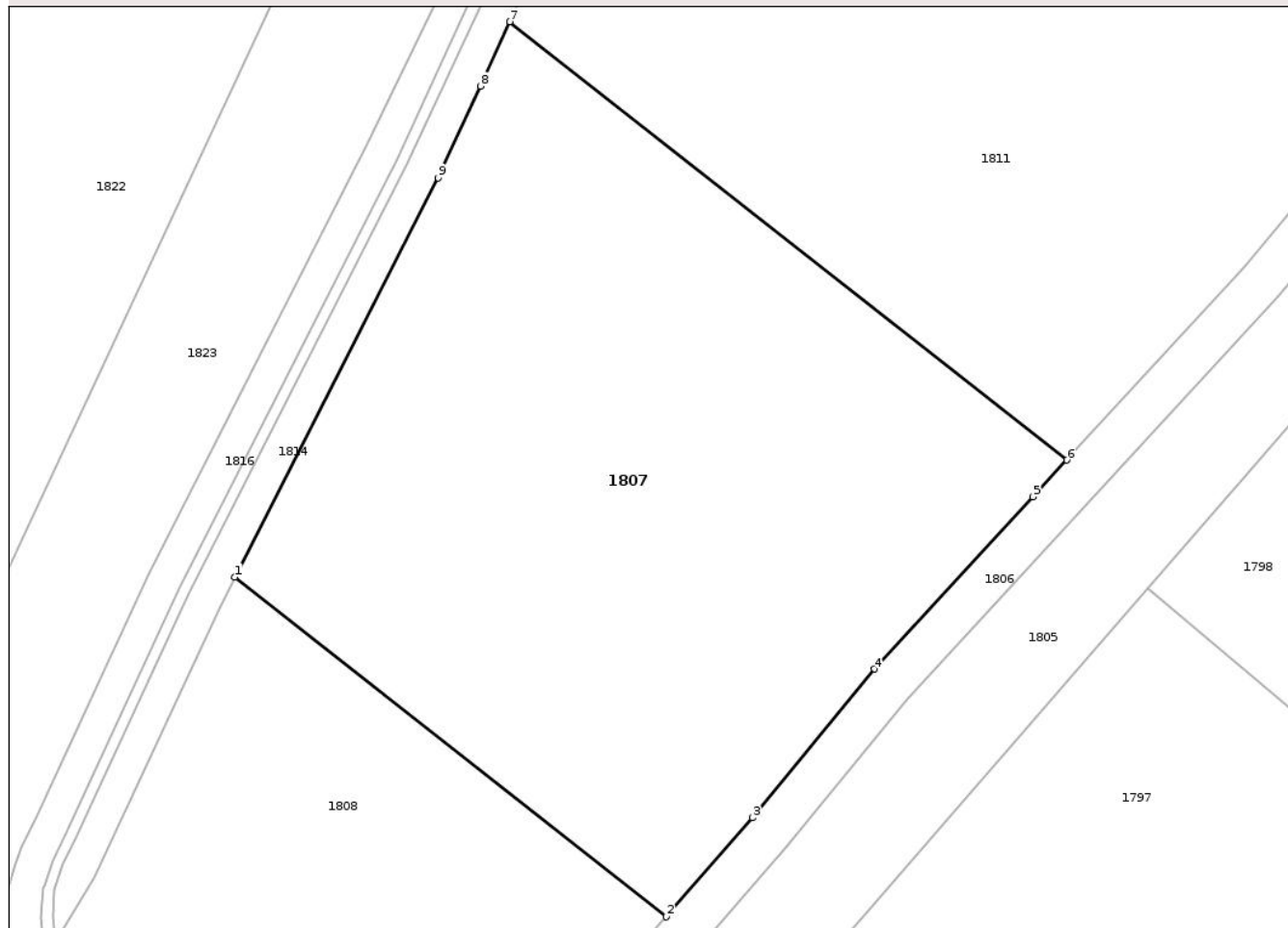
## Anexa Nr. 1 La Partea I

## Teren

Nr cadastral	Suprafața (mp)*	Observații / Referințe
	3.000	

\* Suprafața este determinată în planul de proiecție Stereo 70.

## DETALII LINIARE IMOBIL



## Date referitoare la teren

Crt	Categorie folosință	Intra vilan	Suprafața (mp)	Tarla	Parcelă	Nr. topo	Observații / Referințe
1	faneata	NU	3.000	6	233/1	-	

## Lungime Segmente

1) Valorile lungimilor segmentelor sunt obținute din proiecție în plan.

Punct început	X / Y	Punct sfârșit	X / Y	Lungime segment (** (m)
1	464.100,554 506.533,414	2	464.139,002 506.503,178	48.913
2	464.139,002 506.503,178	3	464.146,669 506.511,985	11.677
3	464.146,669 506.511,985	4	464.157,516 506.525,242	17.129
4	464.157,516 506.525,242	5	464.171,658 506.540,575	20.859
5	464.171,658 506.540,575	6	464.174,68 506.543,851	4.457

Punct început	X / Y	Punct sfârșit	X / Y	Lungime segment (** (m)
6	464.174,68 506.543,851	7	464.125,06 506.582,874	63.127
7	464.125,06 506.582,874	8	464.122,429 506.577,142	6.307
8	464.122,429 506.577,142	9	464.118,679 506.568,975	8.987
9	464.118,679 506.568,975	1	464.100,554 506.533,414	39.914

\*\* Lungimile segmentelor sunt determinate în planul de proiecție Stereo 70 și sunt rotunjite la 1 milimetru.

\*\*\* Distanța dintre puncte este formată din segmente cumulate ce sunt mai mici decât valoarea 1 milimetru.

Neutilizabil în Circuitul Civil



**DATE DESPRE IMOBILUL NR. 1808**

Oficiul de Cadastru și Publicitate Imobiliară SIBIU  
Biroul de Cadastru și Publicitate Imobiliară Agnita

**A. Partea I. Descrierea imobilului**

TEREN Extravilan

Adresa: Jud. Sibiu

Nr. Crt	Nr cadastral Nr. topografic	Suprafața* (mp)	Observații / Referințe
A1		1.700	Sector cadastral:2 Teren neimprejmuit;

**B. Partea II. Proprietari și acte**

Inscrieri privitoare la dreptul de proprietate și alte drepturi reale	Referințe
/	
Act Administrativ nr. 563/21, din 11/05/1995 emis de CJPSDPAT SIBIU (titlu de proprietate);	
B1	A1
Intabulare, drept de PROPRIETATE, dobandit prin Reconstituire, cota actuala 1/1	
1) SOLOMON IOAN, LIPSĂ CNP	

**C. Partea III. SARCINI .**

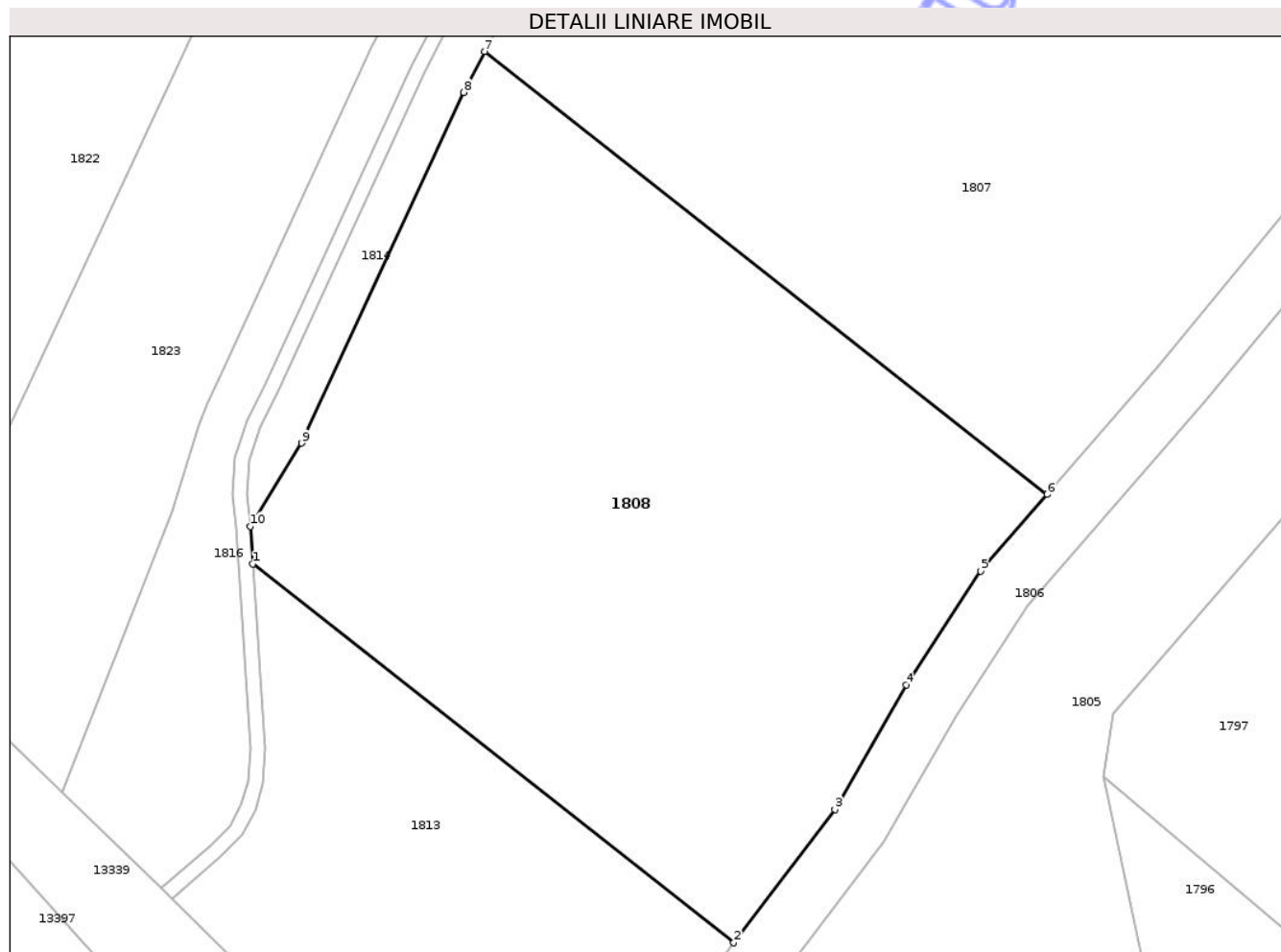
Inscrieri privind dezmembramintele dreptului de proprietate, drepturi reale de garanție și sarcini	Referințe
NU SUNT	

## Anexa Nr. 1 La Partea I

## Teren

Nr cadastral	Suprafața (mp)*	Observații / Referințe
	1.700	

\* Suprafața este determinată în planul de proiecție Stereo 70.



## Date referitoare la teren

Crt	Categorie folosință	Intra vilan	Suprafața (mp)	Tarla	Parcelă	Nr. topo	Observații / Referințe
1	faneata	NU	1.700	6	233/2	-	Nr. parcelă 6 greșit în TP

## Lungime Segmente

1) Valorile lungimilor segmentelor sunt obținute din proiecție în plan.

Punct început	X / Y	Punct sfârșit	X / Y	Lungime segment (** (m)
1	464.084,716 506.498,426	2	464.117,585 506.472,578	41.815
2	464.117,585 506.472,578	3	464.124,496 506.481,688	11.436
3	464.124,496 506.481,688	4	464.129,358 506.490,176	9.781
4	464.129,358 506.490,176	5	464.134,453 506.497,951	9.296
5	464.134,453 506.497,951	6	464.139,002 506.503,178	6.929

Punct început	X / Y	Punct sfârșit	X / Y	Lungime segment (** (m)
6	464.139,002 506.503,178	7	464.100,554 506.533,414	48.913
7	464.100,554 506.533,414	8	464.099,127 506.530,614	3.142
8	464.099,127 506.530,614	9	464.088,039 506.506,677	26.381
9	464.088,039 506.506,677	10	464.084,536 506.500,992	6.678
10	464.084,536 506.500,992	1	464.084,716 506.498,426	2.572

\*\* Lungimile segmentelor sunt determinate în planul de proiecție Stereo 70 și sunt rotunjite la 1 milimetru.

\*\*\* Distanța dintre puncte este formată din segmente cumulate ce sunt mai mici decât valoarea 1 milimetru.

Neutilizabil în Circuitul Civil



**DATE DESPRE IMOBILUL NR. 1809**

Oficiul de Cadastru și Publicitate Imobiliară SIBIU  
Biroul de Cadastru și Publicitate Imobiliară Agnita

**A. Partea I. Descrierea imobilului**

TEREN Extravilan

Adresa: Jud. Sibiu

Nr. Crt	Nr cadastral Nr. topografic	Suprafața* (mp)	Observații / Referințe
A1		3.700	Sector cadastral:2 Teren neimprejmuit;

**B. Partea II. Proprietari și acte**

Inscrieri privitoare la dreptul de proprietate și alte drepturi reale	Referințe
/	
Act Administrativ nr. 477/21, din 07/03/1995 emis de CJPSDPAT SIBIU (titlu de proprietate);	
B1	A1
Intabulare, drept de PROPRIETATE, dobandit prin Reconstituire, cota actuala 1/1	
1) SOLOMON AUREL, LIPSĂ CNP	
2) SOLOMON NICOLAE, LIPSĂ CNP	
3) SOLOMON IOAN, LIPSĂ CNP	
4) SOLOMON VLĂDUȚ, LIPSĂ CNP	

**C. Partea III. SARCINI .**

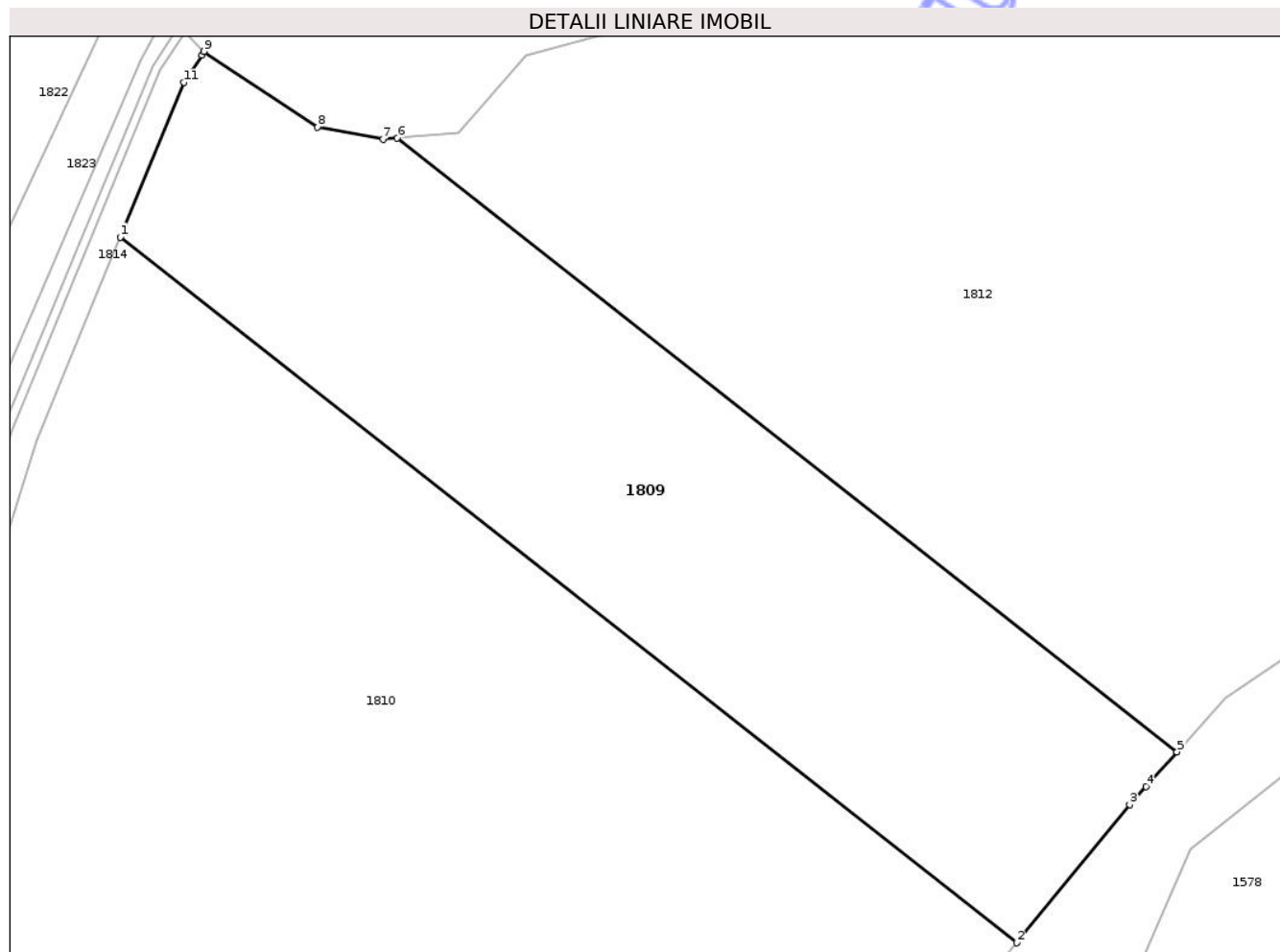
Inscrieri privind dezmembramintele dreptului de proprietate, drepturi reale de garanție și sarcini	Referințe
NU SUNT	

## Anexa Nr. 1 La Partea I

## Teren

Nr cadastral	Suprafața (mp)*	Observații / Referințe
	3.700	

\* Suprafața este determinată în planul de proiecție Stereo 70.



## Date referitoare la teren

Crt	Categorie folosință	Intra vilan	Suprafața (mp)	Tarla	Parcelă	Nr. topo	Observații / Referințe
1	faneata	NU	3.700	6	235/1	-	

## Lungime Segmente

1) Valorile lungimilor segmentelor sunt obținute din proiecție în plan.

Punct început	X / Y	Punct sfârșit	X / Y	Lungime segment (** (m)
1	464.193,332 506.747,91	2	464.295,475 506.667,583	129.945
2	464.295,475 506.667,583	3	464.308,366 506.683,329	20.349
3	464.308,366 506.683,329	4	464.310,216 506.685,38	2.762
4	464.310,216 506.685,38	5	464.313,767 506.689,318	5.303
5	464.313,767 506.689,318	6	464.224,895 506.759,209	113.061

Punct început	X / Y	Punct sfârșit	X / Y	Lungime segment (** (m)
6	464.224,895 506.759,209	7	464.223,263 506.759,085	1.637
7	464.223,263 506.759,085	8	464.215,812 506.760,431	7.571
8	464.215,812 506.760,431	9	464.202,881 506.769,05	15.54
9	464.202,881 506.769,05	10	464.202,617 506.768,641	0.487
10	464.202,617 506.768,641	11	464.200,593 506.765,513	3.726
11	464.200,593 506.765,513	1	464.193,332 506.747,91	19.041

\*\* Lungimile segmentelor sunt determinate în planul de proiecție Stereo 70 și sunt rotunjite la 1 milimetru.

\*\*\* Distanța dintre puncte este formată din segmente cumulate ce sunt mai mici decât valoarea 1 milimetru.

Neutilizabil în Circuitul Civil



**DATE DESPRE IMOBILUL NR. 1810**

Oficiul de Cadastru și Publicitate Imobiliară SIBIU  
Biroul de Cadastru și Publicitate Imobiliară Agnita

**A. Partea I. Descrierea imobilului**

TEREN Extravilan

Adresa: Jud. Sibiu

Nr. Crt	Nr cadastral Nr. topografic	Suprafața* (mp)	Observații / Referințe
A1		12.144	Sector cadastral:2 Teren neimprejmuit;

**B. Partea II. Proprietari și acte**

Inscrieri privitoare la dreptul de proprietate și alte drepturi reale	Referințe
/	
Act Administrativ nr. 746/21, din 19/12/1995 emis de CJPSDPAT SIBIU (titlu de proprietate);	
B1	A1
Intabulare, drept de PROPRIETATE, dobandit prin Constituire, cota actuala 1/1	
1) SUCIU VICTORIA, LIPSĂ CNP	

**C. Partea III. SARCINI .**

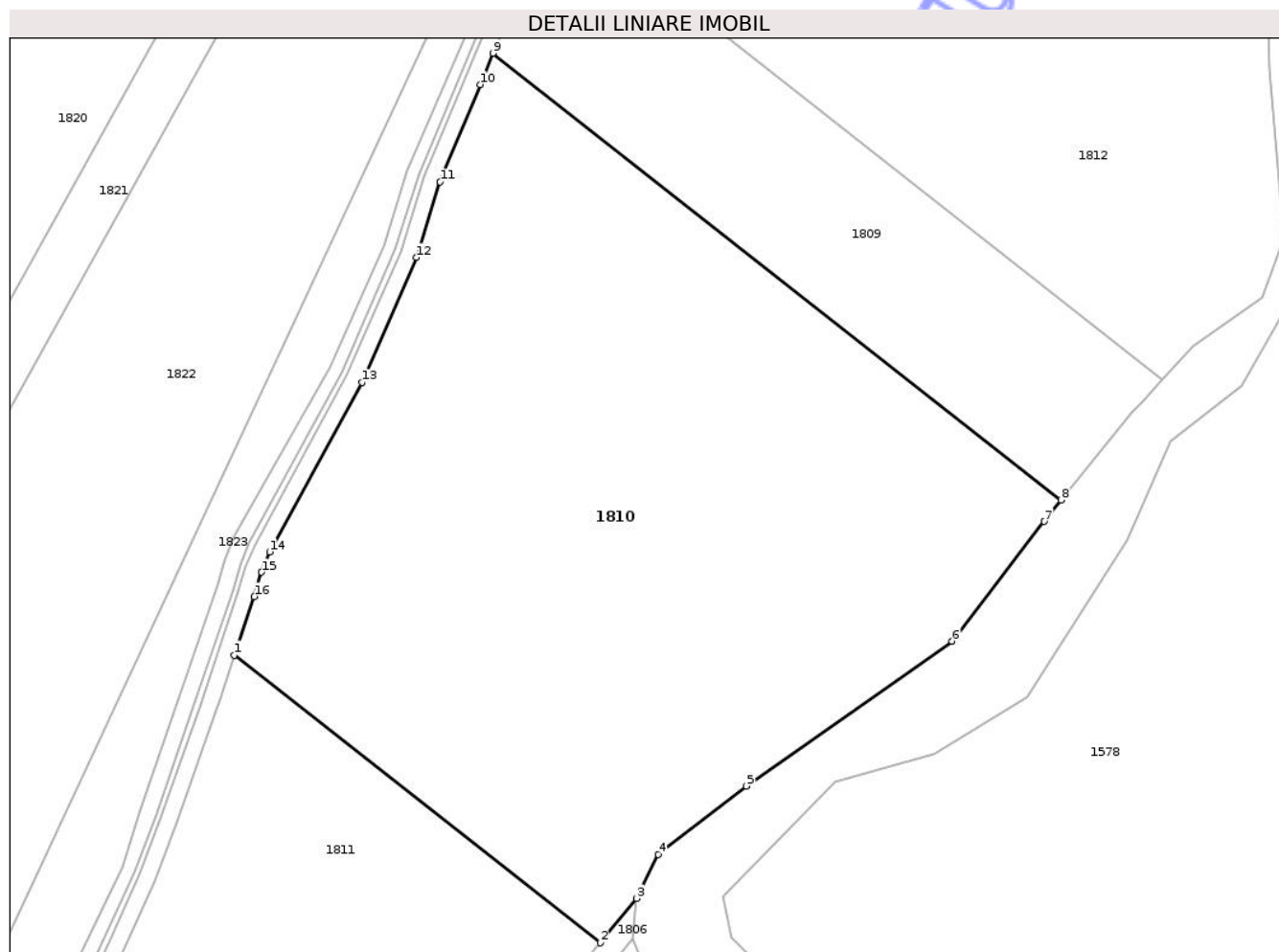
Inscrieri privind dezmembramintele dreptului de proprietate, drepturi reale de garanție și sarcini	Referințe
NU SUNT	

## Anexa Nr. 1 La Partea I

## Teren

Nr cadastral	Suprafața (mp)*	Observații / Referințe
	12.144	

\* Suprafața este determinată în planul de proiecție Stereo 70.



## Date referitoare la teren

Crt	Categorie folosință	Intra vilan	Suprafața (mp)	Tarla	Parcelă	Nr. topo	Observații / Referințe
1	faneata	NU	12.144	6	235/2	-	

## Lungime Segmente

1) Valorile lungimilor segmentelor sunt obținute din proiecție în plan.

Punct început	X / Y	Punct sfârșit	X / Y	Lungime segment (** (m)
1	464.146,82 506.639,716	2	464.212,589 506.587,994	83.671
2	464.212,589 506.587,994	3	464.219,103 506.595,957	10.289
3	464.219,103 506.595,957	4	464.223,026 506.603,89	8.85
4	464.223,026 506.603,89	5	464.238,861 506.616,172	20.04
5	464.238,861 506.616,172	6	464.275,909 506.642,215	45.285

Punct început	X / Y	Punct sfârșit	X / Y	Lungime segment (** (m)
6	464.275,909 506.642,215	7	464.292,5 506.663,748	27.184
7	464.292,5 506.663,748	8	464.295,475 506.667,583	4.854
8	464.295,475 506.667,583	9	464.193,332 506.747,91	129.945
9	464.193,332 506.747,91	10	464.191,01 506.742,282	6.088
10	464.191,01 506.742,282	11	464.183,786 506.724,77	18.943
11	464.183,786 506.724,77	12	464.179,531 506.711,194	14.227
12	464.179,531 506.711,194	13	464.169,781 506.688,723	24.495
13	464.169,781 506.688,723	14	464.153,13 506.658,273	34.706
14	464.153,13 506.658,273	15	464.151,693 506.654,612	3.933
15	464.151,693 506.654,612	16	464.150,399 506.650,24	4.559
16	464.150,399 506.650,24	1	464.146,82 506.639,716	11.116

\*\* Lungimile segmentelor sunt determinate în planul de proiecție Stereo 70 și sunt rotunjite la 1 milimetru.

\*\*\* Distanța dintre puncte este formată din segmente cumulate ce sunt mai mici decât valoarea 1 milimetru.



**DATE DESPRE IMOBILUL NR. 1811**

Oficiul de Cadastru și Publicitate Imobiliară SIBIU  
Biroul de Cadastru și Publicitate Imobiliară Agnita

**A. Partea I. Descrierea imobilului**

TEREN Extravilan

Adresa: Jud. Sibiu

Nr. Crt	Nr cadastral Nr. topografic	Suprafața* (mp)	Observații / Referințe
A1		4.250	Sector cadastral:2 Teren neimprejmuit;

**B. Partea II. Proprietari și acte**

Inscrieri privitoare la dreptul de proprietate și alte drepturi reale	Referințe
/	
Act Administrativ nr. 727/21, din 14/12/1995 emis de CJPSDPAT SIBIU (titlu de proprietate);	
B1	A1
Intabulare, drept de PROPRIETATE, dobandit prin Reconstituire, cota actuala 1/1	
1) FLOREA IOAN, LIPSĂ CNP	

**C. Partea III. SARCINI .**

Inscrieri privind dezmembramintele dreptului de proprietate, drepturi reale de garanție și sarcini	Referințe
NU SUNT	

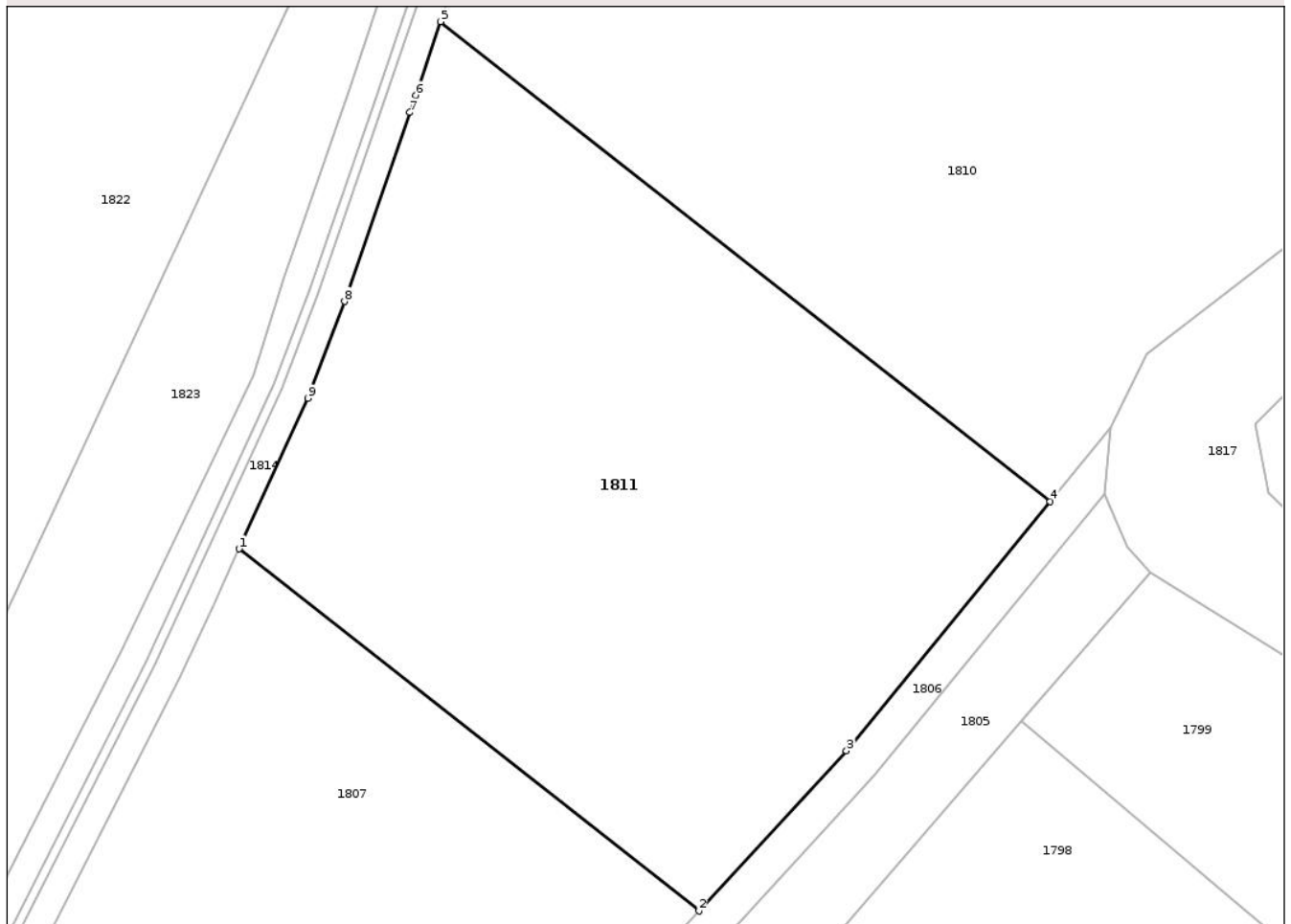
## Anexa Nr. 1 La Partea I

## Teren

Nr cadastral	Suprafața (mp)*	Observații / Referințe
	4.250	

\* Suprafața este determinată în planul de proiecție Stereo 70.

## DETALII LINIARE IMOBIL



## Date referitoare la teren

Crt	Categorie folosință	Intra vilan	Suprafața (mp)	Tarla	Parcelă	Nr. topo	Observații / Referințe
1	faneata	NU	4.250	6	235/3	-	Nr. parcelă 235/2 greșit în TP

## Lungime Segmente

1) Valorile lungimilor segmentelor sunt obținute din proiecție în plan.

Punct început	X / Y	Punct sfârșit	X / Y	Lungime segment (** (m)
1	464.125,06 506.582,874	2	464.174,68 506.543,851	63.127
2	464.174,68 506.543,851	3	464.190,602 506.561,114	23.483
3	464.190,602 506.561,114	4	464.212,589 506.587,994	34.727
4	464.212,589 506.587,994	5	464.146,82 506.639,716	83.671
5	464.146,82 506.639,716	6	464.144,124 506.631,79	8.371

Punct început	X / Y	Punct sfârșit	X / Y	Lungime segment (** (m)
6	464.144,124 506.631,79	7	464.143,486 506.629,915	1.981
7	464.143,486 506.629,915	8	464.136,45 506.609,546	21.549
8	464.136,45 506.609,546	9	464.132,516 506.599,117	11.147
9	464.132,516 506.599,117	1	464.125,06 506.582,874	17.873

\*\* Lungimile segmentelor sunt determinate în planul de proiecție Stereo 70 și sunt rotunjite la 1 milimetru.

\*\*\* Distanța dintre puncte este formată din segmente cumulate ce sunt mai mici decât valoarea 1 milimetru.

Neutilizabil în Circuitul Civil



**DATE DESPRE IMOBILUL NR. 1812**

Oficiul de Cadastru și Publicitate Imobiliară SIBIU  
Biroul de Cadastru și Publicitate Imobiliară Agnita

**A. Partea I. Descrierea imobilului**

TEREN Extravilan

Adresa: Jud. Sibiu

Nr. Crt	Nr cadastral Nr. topografic	Suprafața* (mp)	Observații / Referințe
A1		6.200	Sector cadastral:2 Teren neimprejmuit;

**B. Partea II. Proprietari și acte**

Inscrieri privitoare la dreptul de proprietate și alte drepturi reale	Referințe
/	
Act Normativ nr. 7, din 13/03/1996 emis de PARLAMENTUL ROMÂNIEI (Art. 13, alin. 15);	
B1	A1
1) COMUNA BÂRGHIȘ, CIF:4406088, PROPRIETAR NEIDENTIFICAT	

**C. Partea III. SARCINI .**

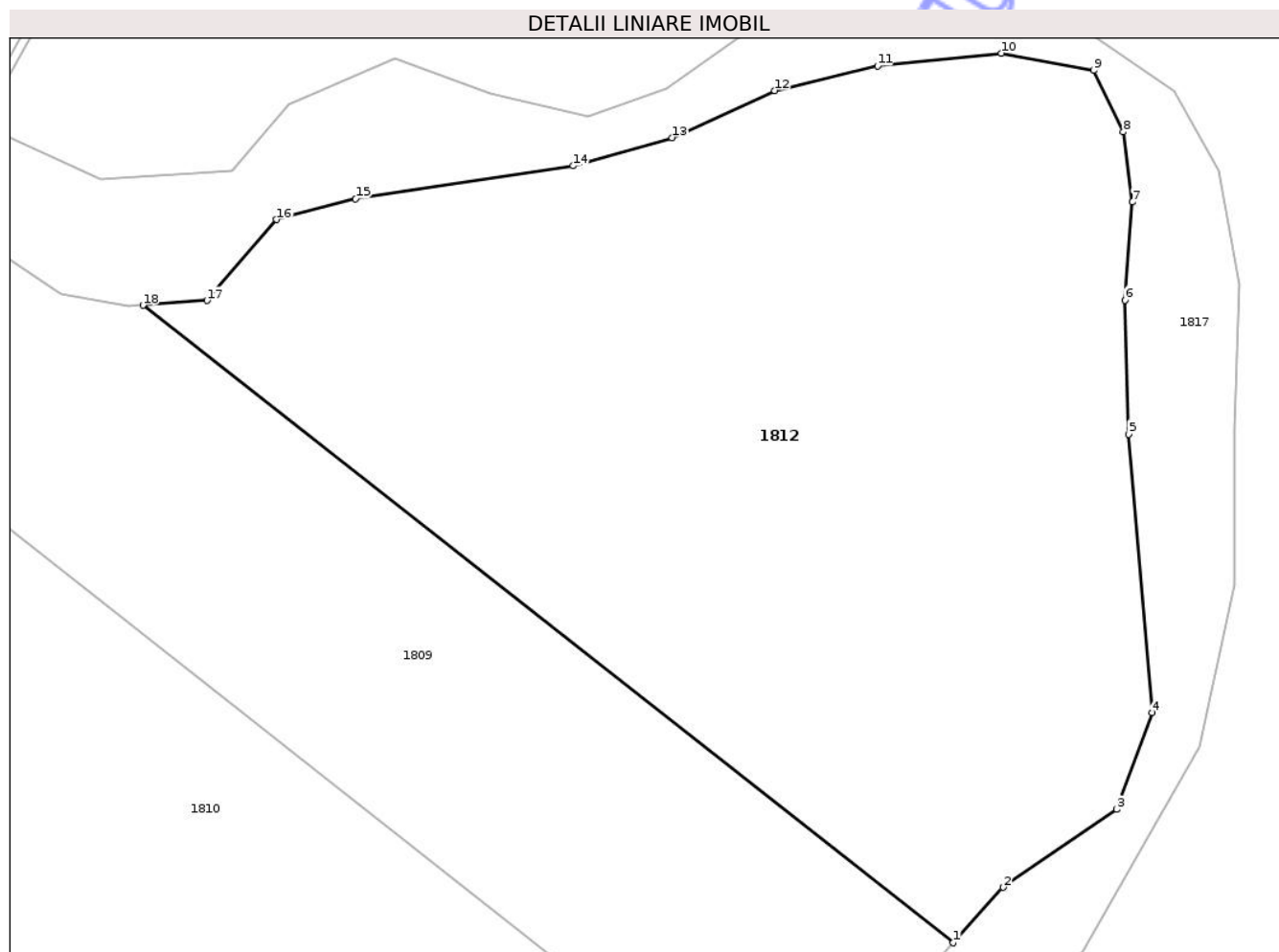
Inscrieri privind dezmembramintele dreptului de proprietate, drepturi reale de garanție și sarcini	Referințe
NU SUNT	

## Anexa Nr. 1 La Partea I

## Teren

Nr cadastral	Suprafața (mp)*	Observații / Referințe
	6.200	

\* Suprafața este determinată în planul de proiecție Stereo 70.



## Date referitoare la teren

Crt	Categorie folosință	Intra vilan	Suprafața (mp)	Tarla	Parcelă	Nr. topo	Observații / Referințe
1	faneata	NU	6.200	6	235/4	-	

## Lungime Segmente

1) Valorile lungimilor segmentelor sunt obținute din proiecție în plan.

Punct început	X / Y	Punct sfârșit	X / Y	Lungime segment (** (m)
1	464.313,767 506.689,318	2	464.319,249 506.695,396	8.185
2	464.319,249 506.695,396	3	464.331,688 506.703,936	15.088
3	464.331,688 506.703,936	4	464.335,604 506.714,542	11.306
4	464.335,604 506.714,542	5	464.333,004 506.745,081	30.65
5	464.333,004 506.745,081	6	464.332,607 506.759,779	14.703

Punct început	X / Y	Punct sfârșit	X / Y	Lungime segment (** (m)
6	464.332,607 506.759,779	7	464.333,414 506.770,512	10.764
7	464.333,414 506.770,512	8	464.332,439 506.778,202	7.752
8	464.332,439 506.778,202	9	464.329,184 506.784,956	7.497
9	464.329,184 506.784,956	10	464.319,055 506.786,84	10.302
10	464.319,055 506.786,84	11	464.305,466 506.785,44	13.661
11	464.305,466 506.785,44	12	464.294,179 506.782,743	11.604
12	464.294,179 506.782,743	13	464.282,922 506.777,572	12.388
13	464.282,922 506.777,572	14	464.272,05 506.774,5	11.298
14	464.272,05 506.774,5	15	464.248,206 506.770,867	24.119
15	464.248,206 506.770,867	16	464.239,545 506.768,609	8.95
16	464.239,545 506.768,609	17	464.231,914 506.759,739	11.701
17	464.231,914 506.759,739	18	464.224,895 506.759,209	7.038
18	464.224,895 506.759,209	1	464.313,767 506.689,318	113.061

\*\* Lungimile segmentelor sunt determinate în planul de proiecție Stereo 70 și sunt rotunjite la 1 milimetru.

\*\*\* Distanța dintre puncte este formată din segmente cumulate ce sunt mai mici decât valoarea 1 milimetru.



**DATE DESPRE IMOBILUL NR. 1815**

Oficiul de Cadastru și Publicitate Imobiliară SIBIU  
Biroul de Cadastru și Publicitate Imobiliară Agnita

**A. Partea I. Descrierea imobilului**

TEREN Extravilan

Adresa: Jud. Sibiu

Nr. Crt	Nr cadastral Nr. topografic	Suprafața* (mp)	Observații / Referințe
A1		334	Sector cadastral:2 Teren neimprejmuit;

**B. Partea II. Proprietari și acte**

Inscrieri privitoare la dreptul de proprietate și alte drepturi reale	Referințe
/	
Act Normativ nr. 1705, din 29/11/2006 emis de GUVERNUL ROMÂNIEI (HG);	
B1	A1
Intabulare, drept de PROPRIETATE, dobandit prin Lege, cota actuala 1/1 1) STATUL ROMÂN - DOMENIUL PUBLIC, CIF:999999999999	
Act Normativ nr. 107, din 25/09/1996 emis de PARLAMENTUL ROMÂNIEI (+ Adeverința nr. 1343/03.03.2025 emisă de ABA Olt);	
B2	A1
Intabulare, drept de ADMINISTRARE, dobandit prin Lege, cota actuala 1/1 1) ADMINISTRAȚIA NAȚIONALĂ APELE ROMÂNE PRIN ADMINISTRAȚIA BAZINALĂ DE APĂ OLT, CIF: 23730128	

**C. Partea III. SARCINI .**

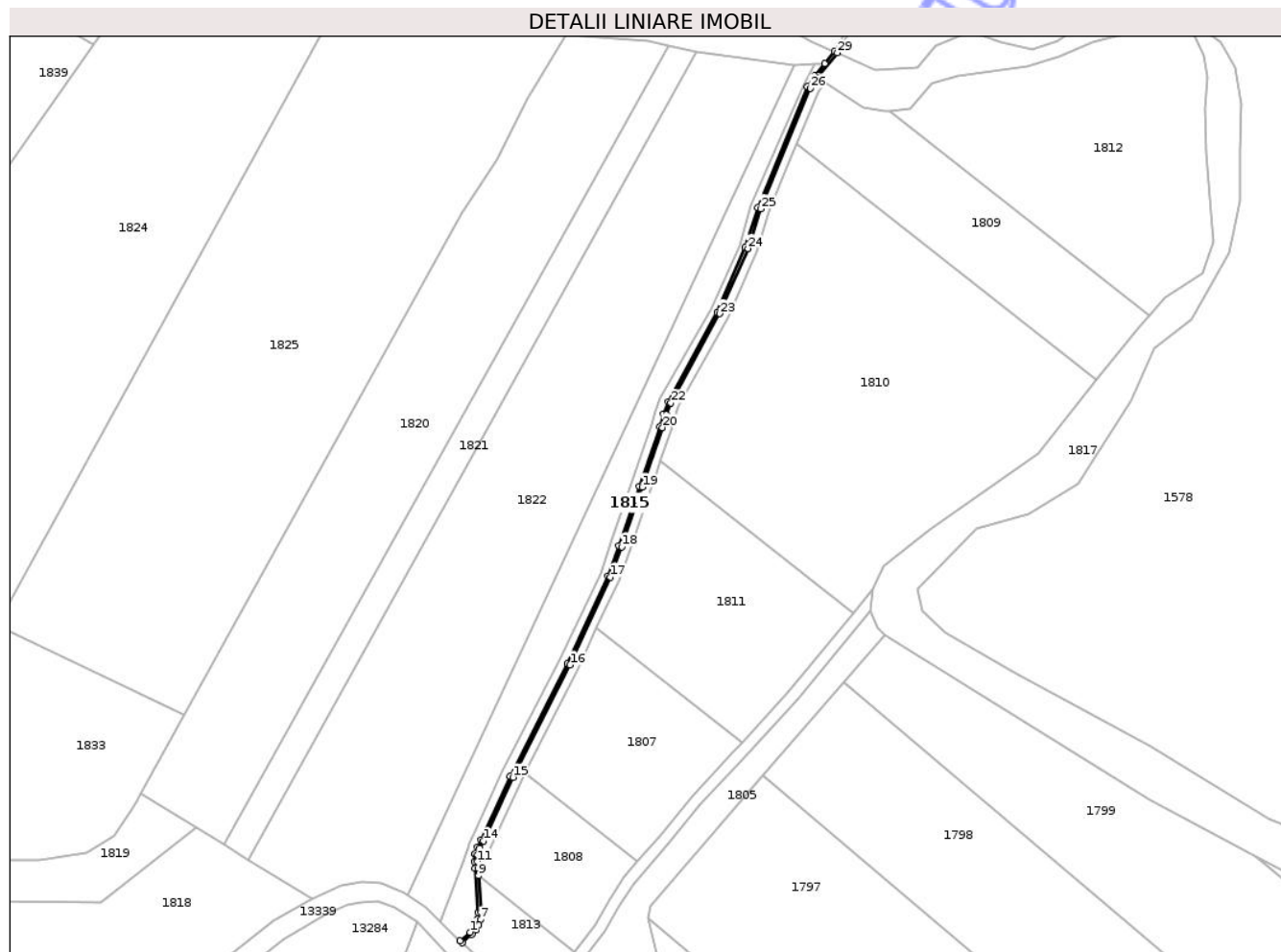
Inscrieri privind dezmembramintele dreptului de proprietate, drepturi reale de garanție și sarcini	Referințe
NU SUNT	

## Anexa Nr. 1 La Partea I

## Teren

Nr cadastral	Suprafața (mp)*	Observații / Referințe
	334	

\* Suprafața este determinată în planul de proiecție Stereo 70.



## Date referitoare la teren

Crt	Categorie folosință	Intravilan	Suprafața (mp)	Tarla	Parcelă	Nr. topo	Observații / Referințe
1	ape curgătoare	NU	334	6	231	-	

## Lungime Segmente

1) Valorile lungimilor segmentelor sunt obținute din proiecție în plan.

Punct început	X / Y	Punct sfârșit	X / Y	Lungime segment	Punct început	X / Y	Punct sfârșit	X / Y	Lungime segment	Punct început	X / Y	Punct sfârșit	X / Y	Lungime segment
1	464.081,841 506.479,187	2	464.078,494 506.476,297	4.422	2	464.078,494 506.476,297	3	464.079,186 506.475,573	1.001	3	464.079,186 506.475,573	4	464.082,535 506.478,466	4.426
4	464.082,535 506.478,466	5	464.083,953 506.479,938	2.044	5	464.083,953 506.479,938	6	464.084,87 506.481,611	1.908	6	464.084,87 506.481,611	7	464.085,434 506.483,416	1.891
7	464.085,434 506.483,416	8	464.085,598 506.485,822	2.411	8	464.085,598 506.485,822	9	464.084,716 506.498,426	12.635	9	464.084,716 506.498,426	10	464.084,536 506.500,992	2.572
10	464.084,536 506.500,992	11	464.084,306 506.503,177	2.197	11	464.084,306 506.503,177	12	464.084,475 506.505,562	2.391	12	464.084,475 506.505,562	13	464.085,262 506.507,825	2.396
13	464.085,262 506.507,825	14	464.086,449 506.510,288	2.734	14	464.086,449 506.510,288	15	464.096,45 506.531,973	23.88	15	464.096,45 506.531,973	16	464.115,979 506.570,283	43.0

Punct început	X / Y	Punct sfârșit	X / Y	Lungime segment	Punct început	X / Y	Punct sfârșit	X / Y	Lungime segment	Punct început	X / Y	Punct sfârșit	X / Y	Lungime segment
16	464.115,979 506.570,283	17	464.129,746 506.600,274	33.0	17	464.129,746 506.600,274	18	464.133,629 506.610,566	11.0	18	464.133,629 506.610,566	19	464.140,648 506.630,888	21.5
19	464.140,648 506.630,888	20	464.147,539 506.651,149	21.401	20	464.147,539 506.651,149	21	464.148,853 506.655,587	4.629	21	464.148,853 506.655,587	22	464.150,406 506.659,546	4.252
22	464.150,406 506.659,546	23	464.167,084 506.690,042	34.759	23	464.167,084 506.690,042	24	464.176,716 506.712,243	24.2	24	464.176,716 506.712,243	25	464.180,963 506.725,793	14.2
25	464.180,963 506.725,793	26	464.197,92 506.766,9	44.468	26	464.197,92 506.766,9	27	464.200,278 506.770,608	4.394	27	464.200,278 506.770,608	28	464.200,771 506.771,206	0.775
28	464.200,771 506.771,206	29	464.207,151 506.778,938	10.025	29	464.207,151 506.778,938	30	464.206,285 506.779,431	0.997	30	464.206,285 506.779,431	31	464.202,876 506.775,314	5.345
31	464.202,876 506.775,314	32	464.199,467 506.771,197	5.345	32	464.199,467 506.771,197	33	464.197,029 506.767,363	4.543	33	464.197,029 506.767,363	34	464.180,022 506.726,134	44.599
34	464.180,022 506.726,134	35	464.175,777 506.712,592	14.191	35	464.175,777 506.712,592	36	464.166,184 506.690,482	24.102	36	464.166,184 506.690,482	37	464.149,499 506.659,97	34.777
37	464.149,499 506.659,97	38	464.147,906 506.655,912	4.359	38	464.147,906 506.655,912	39	464.146,586 506.651,452	4.652	39	464.146,586 506.651,452	40	464.139,702 506.631,212	21.378
40	464.139,702 506.631,212	41	464.132,688 506.610,906	21.483	41	464.132,688 506.610,906	42	464.128,823 506.600,659	10.951	42	464.128,823 506.600,659	43	464.115,062 506.570,744	32.929
43	464.115,062 506.570,744	44	464.095,55 506.532,41	43.014	44	464.095,55 506.532,41	45	464.085,545 506.510,714	23.891	45	464.085,545 506.510,714	46	464.084,336 506.508,208	2.783
46	464.084,336 506.508,208	47	464.083,549 506.505,944	2.396	47	464.083,549 506.505,944	48	464.083,487 506.505,765	0.19	48	464.083,487 506.505,765	49	464.083,302 506.503,16	2.612
49	464.083,302 506.503,16	50	464.083,54 506.500,904	2.268	50	464.083,54 506.500,904	51	464.084,595 506.485,821	15.121	51	464.084,595 506.485,821	52	464.084,444 506.483,602	2.224
52	464.084,444 506.483,602	53	464.083,946 506.482,005	1.673	53	464.083,946 506.482,005	54	464.083,14 506.480,536	1.675	54	464.083,14 506.480,536	1	464.081,841 506.479,187	1.873

\*\* Lungimile segmentelor sunt determinate în planul de proiecție Stereo 70 și sunt rotunjite la 1 milimetru.

\*\*\* Distanța dintre puncte este formată din segmente cumulate ce sunt mai mici decât valoarea 1 milimetru.



**DATE DESPRE IMOBILUL NR. 1813**

Oficiul de Cadastru și Publicitate Imobiliară SIBIU  
 Biroul de Cadastru și Publicitate Imobiliară Agnita

**A. Partea I. Descrierea imobilului**

TEREN Extravilan

Adresa: Jud. Sibiu

Nr. Crt	Nr cadastral Nr. topografic	Suprafața* (mp)	Observații / Referințe
A1		800	Sector cadastral:2 Teren neimprejmuit;

**B. Partea II. Proprietari și acte**

Inscrieri privitoare la dreptul de proprietate și alte drepturi reale	Referințe
/	
Act Normativ nr. 7, din 13/03/1996 emis de PARLAMENTUL ROMÂNIEI (Art. 13, alin. 15);	
B1	Inscrierea provizorie, drept de PROPRIETATE, dobandit prin Lege, cota actuala 1/1
	1) COMUNA BÂRGHIȘ, CIF:4406088, PROPRIETAR NEIDENTIFICAT

**C. Partea III. SARCINI .**

Inscrieri privind dezmembramintele dreptului de proprietate, drepturi reale de garanție și sarcini	Referințe
NU SUNT	

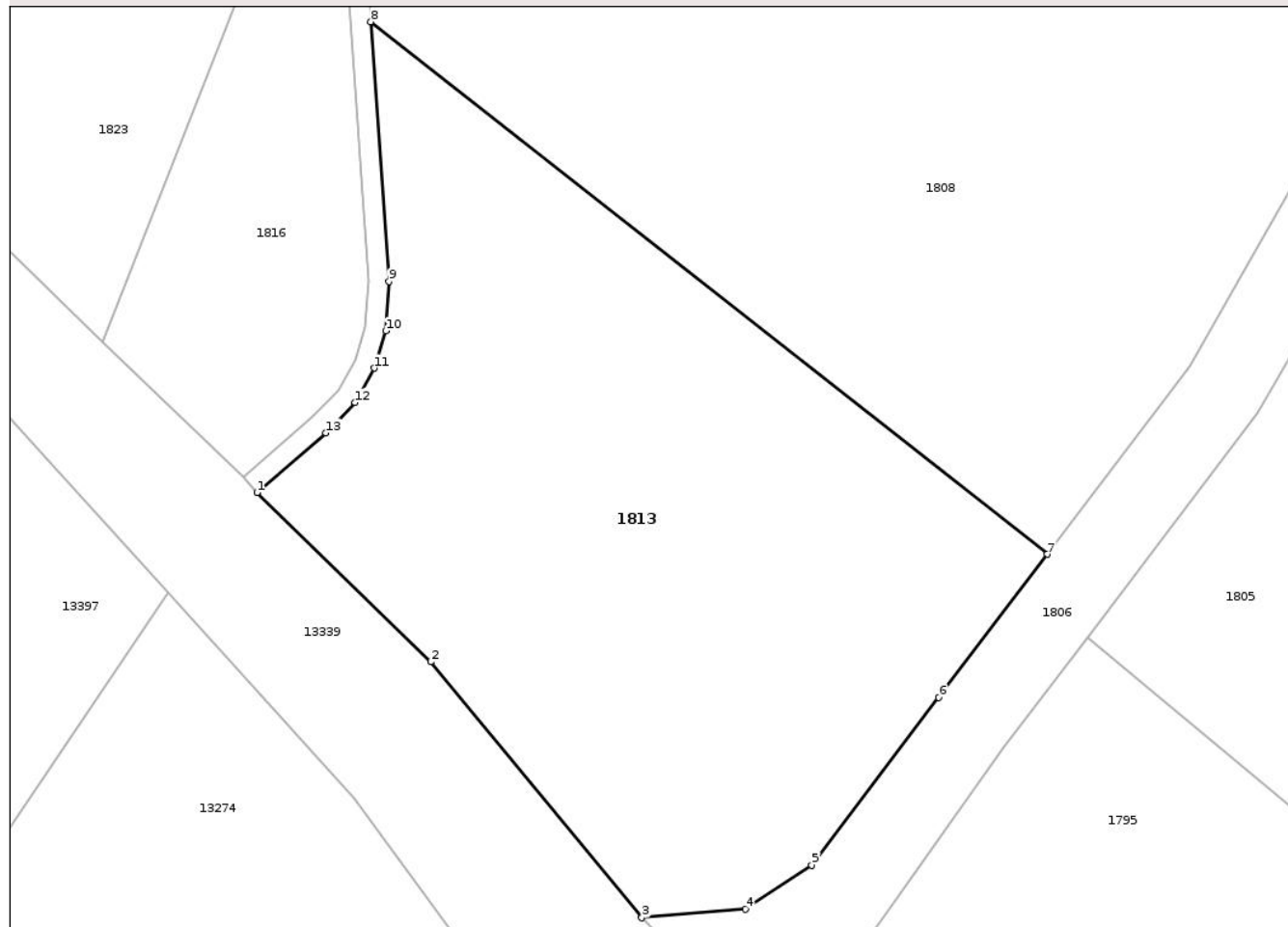
## Anexa Nr. 1 La Partea I

## Teren

Nr cadastral	Suprafața (mp)*	Observații / Referințe
	800	

\* Suprafața este determinată în planul de proiecție Stereo 70.

## DETALII LINIARE IMOBIL



## Date referitoare la teren

Crt	Categorie folosință	Intra vilan	Suprafața (mp)	Tarla	Parcelă	Nr. topo	Observații / Referințe
1	padure	NU	800	6	234	-	Stufăriș

## Lungime Segmente

1) Valorile lungimilor segmentelor sunt obținute din proiecție în plan.

Punct început	X / Y	Punct sfârșit	X / Y	Lungime segment (** (m)
1	464.079,186 506.475,573	2	464.087,616 506.467,35	11.776
2	464.087,616 506.467,35	3	464.097,874 506.454,926	16.112
3	464.097,874 506.454,926	4	464.102,905 506.455,356	5.049
4	464.102,905 506.455,356	5	464.106,134 506.457,484	3.868
5	464.106,134 506.457,484	6	464.112,305 506.465,618	10.21

Punct început	X / Y	Punct sfârșit	X / Y	Lungime segment (** (m)
6	464.112,305 506.465,618	7	464.117,585 506.472,578	8.735
7	464.117,585 506.472,578	8	464.084,716 506.498,426	41.815
8	464.084,716 506.498,426	9	464.085,598 506.485,822	12.635
9	464.085,598 506.485,822	10	464.085,434 506.483,416	2.411
10	464.085,434 506.483,416	11	464.084,87 506.481,611	1.891
11	464.084,87 506.481,611	12	464.083,953 506.479,938	1.908
12	464.083,953 506.479,938	13	464.082,535 506.478,466	2.044
13	464.082,535 506.478,466	1	464.079,186 506.475,573	4.426

\*\* Lungimile segmentelor sunt determinate în planul de proiecție Stereo 70 și sunt rotunjite la 1 milimetru.

\*\*\* Distanța dintre puncte este formată din segmente cumulate ce sunt mai mici decât valoarea 1 milimetru.



**DATE DESPRE IMOBILUL NR. 1814**

Oficiul de Cadastru și Publicitate Imobiliară SIBIU  
 Biroul de Cadastru și Publicitate Imobiliară Agnita

**A. Partea I. Descrierea imobilului**

TEREN Extravilan

Adresa: Jud. Sibiu

Nr. Crt	Nr cadastral Nr. topografic	Suprafața* (mp)	Observații / Referințe
A1		875	Sector cadastral:2 Teren neimprejmuit;

**B. Partea II. Proprietari și acte**

Inscrieri privitoare la dreptul de proprietate și alte drepturi reale	Referințe
/	
Act Normativ nr. 7, din 13/03/1996 emis de PARLAMENTUL ROMÂNIEI (Art. 13, alin. 15);	
B1	Inscrierea provizorie, drept de PROPRIETATE, dobandit prin Lege, cota actuala 1/1
	1) COMUNA BÂRGHIȘ, CIF:4406088, PROPRIETAR NEIDENTIFICAT

**C. Partea III. SARCINI .**

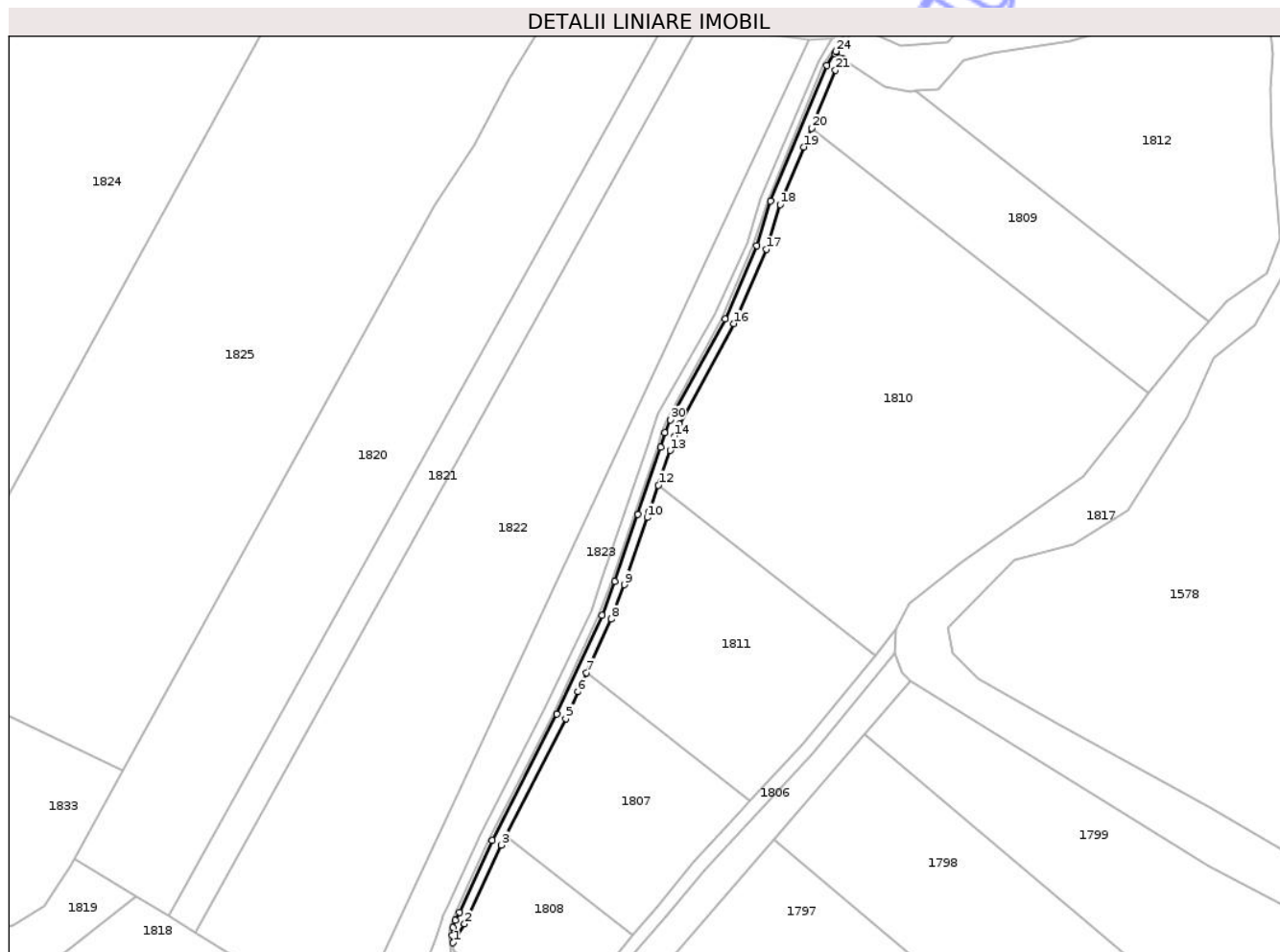
Inscrieri privind dezmembramintele dreptului de proprietate, drepturi reale de garanție și sarcini	Referințe
NU SUNT	

## Anexa Nr. 1 La Partea I

## Teren

Nr cadastral	Suprafața (mp)*	Observații / Referințe
	875	

\* Suprafața este determinată în planul de proiecție Stereo 70.



## Date referitoare la teren

Crt	Categorie folosință	Intra vilan	Suprafața (mp)	Tarla	Parcelă	Nr. topo	Observații / Referințe
1	padure	NU	875	6	232	-	Tufăriș

## Lungime Segmente

1) Valorile lungimilor segmentelor sunt obținute din proiecție în plan.

Punct început	X / Y	Punct sfârșit	X / Y	Lungime segment	Punct început	X / Y	Punct sfârșit	X / Y	Lungime segment	Punct început	X / Y	Punct sfârșit	X / Y	Lungime segment
1	464.084,536 506.500,992	2	464.088,039 506.506,677	6.678	2	464.088,039 506.506,677	3	464.099,127 506.530,614	26.381	3	464.099,127 506.530,614	4	464.100,554 506.533,414	3.142
4	464.100,554 506.533,414	5	464.118,679 506.568,975	39.914	5	464.118,679 506.568,975	6	464.122,429 506.577,142	8.987	6	464.122,429 506.577,142	7	464.125,06 506.582,874	6.307
7	464.125,06 506.582,874	8	464.132,516 506.599,117	17.873	8	464.132,516 506.599,117	9	464.136,45 506.609,546	11.147	9	464.136,45 506.609,546	10	464.143,486 506.629,915	21.549
10	464.143,486 506.629,915	11	464.144,124 506.631,79	1.981	11	464.144,124 506.631,79	12	464.146,82 506.639,716	8.371	12	464.146,82 506.639,716	13	464.150,399 506.650,24	11.116
13	464.150,399 506.650,24	14	464.151,693 506.654,612	4.559	14	464.151,693 506.654,612	15	464.153,13 506.658,273	3.933	15	464.153,13 506.658,273	16	464.169,781 506.688,723	34.706
16	464.169,781 506.688,723	17	464.179,531 506.711,194	24.495	17	464.179,531 506.711,194	18	464.183,786 506.724,77	14.227	18	464.183,786 506.724,77	19	464.191,01 506.742,282	18.943

Punct început	X / Y	Punct sfârșit	X / Y	Lungime segment	Punct început	X / Y	Punct sfârșit	X / Y	Lungime segment	Punct început	X / Y	Punct sfârșit	X / Y	Lungime segment
19	464.191,01 506.742,282	20	464.193,332 506.747,91	6.088	20	464.193,332 506.747,91	21	464.200,593 506.765,513	19.041	21	464.200,593 506.765,513	22	464.202,617 506.768,641	3.726
22	464.202,617 506.768,641	23	464.202,881 506.769,05	0.487	23	464.202,881 506.769,05	24	464.200,771 506.771,206	3.017	24	464.200,771 506.771,206	25	464.200,278 506.770,608	0.775
25	464.200,278 506.770,608	26	464.197,92 506.766,9	4.394	26	464.197,92 506.766,9	27	464.180,963 506.725,793	44.468	27	464.180,963 506.725,793	28	464.176,716 506.712,243	14.2
28	464.176,716 506.712,243	29	464.167,084 506.690,042	24.2	29	464.167,084 506.690,042	30	464.150,406 506.659,546	34.759	30	464.150,406 506.659,546	31	464.148,853 506.655,587	4.252
31	464.148,853 506.655,587	32	464.147,539 506.651,149	4.629	32	464.147,539 506.651,149	33	464.140,648 506.630,888	21.401	33	464.140,648 506.630,888	34	464.133,629 506.610,566	21.5
34	464.133,629 506.610,566	35	464.129,746 506.600,274	11.0	35	464.129,746 506.600,274	36	464.115,979 506.570,283	33.0	36	464.115,979 506.570,283	37	464.096,45 506.531,973	43.0
37	464.096,45 506.531,973	38	464.086,449 506.510,288	23.88	38	464.086,449 506.510,288	39	464.085,262 506.507,825	2.734	39	464.085,262 506.507,825	40	464.084,475 506.505,562	2.396
40	464.084,475 506.505,562	41	464.084,306 506.503,177	2.391	41	464.084,306 506.503,177	1	464.084,536 506.500,992	2.197					

\*\* Lungimile segmentelor sunt determinate în planul de proiecție Stereo 70 și sunt rotunjite la 1 milimetru.

\*\*\* Distanța dintre puncte este formată din segmente cumulate ce sunt mai mici decât valoarea 1 milimetru.



**DATE DESPRE IMOBILUL NR. 1816**

Oficiul de Cadastru și Publicitate Imobiliară SIBIU  
Biroul de Cadastru și Publicitate Imobiliară Agnita

**A. Partea I. Descrierea imobilului**

TEREN Extravilan

Adresa: Jud. Sibiu

Nr. Crt	Nr cadastral Nr. topografic	Suprafața* (mp)	Observații / Referințe
A1		998	Sector cadastral:2 Teren neimprejmuit;

**B. Partea II. Proprietari și acte**

Inscrieri privitoare la dreptul de proprietate și alte drepturi reale	Referințe
/	
Act Normativ nr. 7, din 13/03/1996 emis de PARLAMENTUL ROMÂNIEI (Art. 13, alin. 15);	
B1	Inscrierea provizorie, drept de PROPRIETATE, dobandit prin Lege, cota actuala 1/1
	1) COMUNA BÂRGIȘ, CIF:4406088, PROPRIETAR NEIDENTIFICAT

**C. Partea III. SARCINI .**

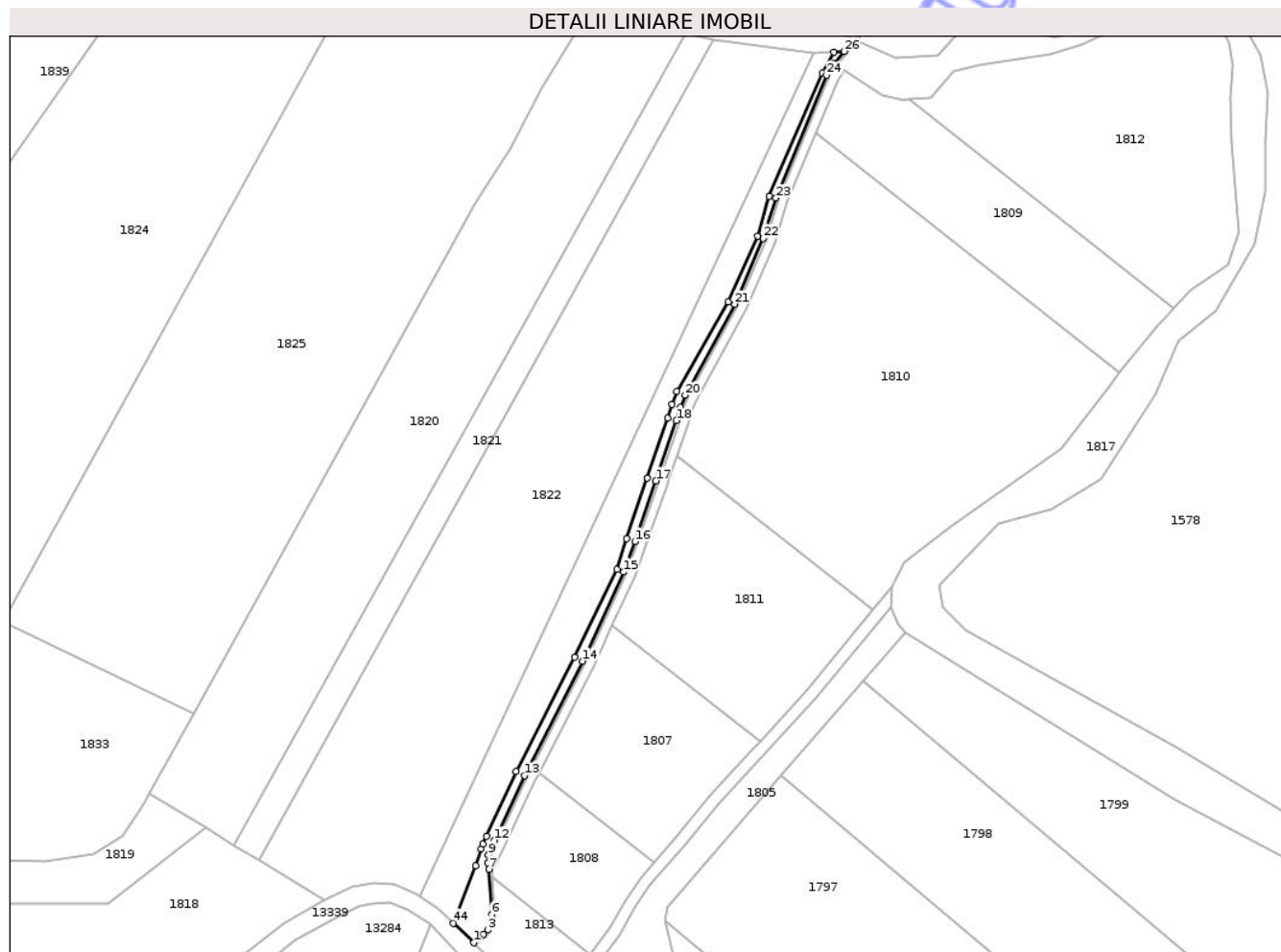
Inscrieri privind dezmembramintele dreptului de proprietate, drepturi reale de garanție și sarcini	Referințe
NU SUNT	

## Anexa Nr. 1 La Partea I

## Teren

Nr cadastral	Suprafața (mp)*	Observații / Referințe
	998	

\* Suprafața este determinată în planul de proiecție Stereo 70.



## Date referitoare la teren

Crt	Categorie folosință	Intra vilan	Suprafața (mp)	Tarla	Parcelă	Nr. topo	Observații / Referințe
1	neproductiv	NU	998	6	229	-	Tufăriș

## Lungime Segmente

1) Valorile lungimilor segmentelor sunt obținute din proiecție în plan.

Punct început	X / Y	Punct sfârșit	X / Y	Lungime segment
1	464.078,494 506.476,297	2	464.081,841 506.479,187	4.422
4	464.083,946 506.482,005	5	464.084,444 506.483,602	1.673
7	464.083,54 506.500,904	8	464.083,302 506.503,16	2.268
10	464.083,549 506.505,944	11	464.084,336 506.508,208	2.396
13	464.095,55 506.532,41	14	464.115,062 506.570,744	43.014
16	464.132,688 506.610,906	17	464.139,702 506.631,212	21.483
2	464.081,841 506.479,187	3	464.083,14 506.480,536	1.873
5	464.084,444 506.483,602	6	464.084,595 506.485,821	2.224
8	464.083,302 506.503,16	9	464.083,487 506.505,765	2.612
11	464.084,336 506.508,208	12	464.085,545 506.510,714	2.783
14	464.115,062 506.570,744	15	464.128,823 506.600,659	32.929
17	464.139,702 506.631,212	18	464.146,586 506.651,452	21.378
3	464.083,14 506.480,536	4	464.083,946 506.482,005	1.675
6	464.084,595 506.485,821	7	464.083,54 506.500,904	15.121
9	464.083,487 506.505,765	10	464.083,549 506.505,944	0.19
12	464.085,545 506.510,714	13	464.095,55 506.532,41	23.891
15	464.128,823 506.600,659	16	464.132,688 506.610,906	10.951
18	464.146,586 506.651,452	19	464.147,906 506.655,912	4.652

Punct început	X / Y	Punct sfârșit	X / Y	Lungime segment	Punct început	X / Y	Punct sfârșit	X / Y	Lungime segment	Punct început	X / Y	Punct sfârșit	X / Y	Lungime segment
19	464.147,906 506.655,912	20	464.149,499 506.659,97	4.359	20	464.149,499 506.659,97	21	464.166,184 506.690,482	34.777	21	464.166,184 506.690,482	22	464.175,777 506.712,592	24.102
22	464.175,777 506.712,592	23	464.180,022 506.726,134	14.191	23	464.180,022 506.726,134	24	464.197,029 506.767,363	44.599	24	464.197,029 506.767,363	25	464.199,467 506.771,197	4.543
25	464.199,467 506.771,197	26	464.202,876 506.775,314	5.345	26	464.202,876 506.775,314	27	464.199,364 506.775,129	3.516	27	464.199,364 506.775,129	28	464.195,618 506.768,066	7.994
28	464.195,618 506.768,066	29	464.177,798 506.726,756	44.99	29	464.177,798 506.726,756	30	464.173,812 506.713,291	14.043	30	464.173,812 506.713,291	31	464.163,986 506.691,352	24.039
31	464.163,986 506.691,352	32	464.146,775 506.661,243	34.681	32	464.146,775 506.661,243	33	464.145,066 506.656,888	4.678	33	464.145,066 506.656,888	34	464.143,727 506.652,361	4.721
34	464.143,727 506.652,361	35	464.136,864 506.632,185	21.311	35	464.136,864 506.632,185	36	464.129,866 506.611,925	21.434	36	464.129,866 506.611,925	37	464.126,553 506.601,516	10.924
37	464.126,553 506.601,516	38	464.112,378 506.572,026	32.72	38	464.112,378 506.572,026	39	464.092,851 506.533,72	42.996	39	464.092,851 506.533,72	40	464.082,831 506.511,994	23.925
40	464.082,831 506.511,994	41	464.081,559 506.509,356	2.929	41	464.081,559 506.509,356	42	464.081,029 506.507,83	1.615	42	464.081,029 506.507,83	43	464.079,226 506.502,037	6.067
43	464.079,226 506.502,037	44	464.071,688 506.482,886	20.581	44	464.071,688 506.482,886	1	464.078,494 506.476,297	9.473					

\*\* Lungimile segmentelor sunt determinate în planul de proiecție Stereo 70 și sunt rotunjite la 1 milimetru.

\*\*\* Distanța dintre puncte este formată din segmente cumulate ce sunt mai mici decât valoarea 1 milimetru.

Neutilizabil în  
Civil



**DATE DESPRE IMOBILUL NR. 1817**

Oficiul de Cadastru și Publicitate Imobiliară SIBIU  
Biroul de Cadastru și Publicitate Imobiliară Agnita

**A. Partea I. Descrierea imobilului**

TEREN Extravilan

Adresa: Jud. Sibiu

Nr. Crt	Nr cadastral Nr. topografic	Suprafața* (mp)	Observații / Referințe
A1		10.598	Sector cadastral:2 Teren neimprejmuit;

**B. Partea II. Proprietari și acte**

Inscrieri privitoare la dreptul de proprietate și alte drepturi reale	Referințe
/	
Act Normativ nr. 7, din 13/03/1996 emis de PARLAMENTUL ROMÂNIEI (Art. 13, alin. 15);	
B1	Inscrierea provizorie, drept de PROPRIETATE, dobandit prin Lege, cota actuala 1/1
	1) COMUNA BÂRGHIȘ, CIF:4406088, PROPRIETAR NEIDENTIFICAT

**C. Partea III. SARCINI .**

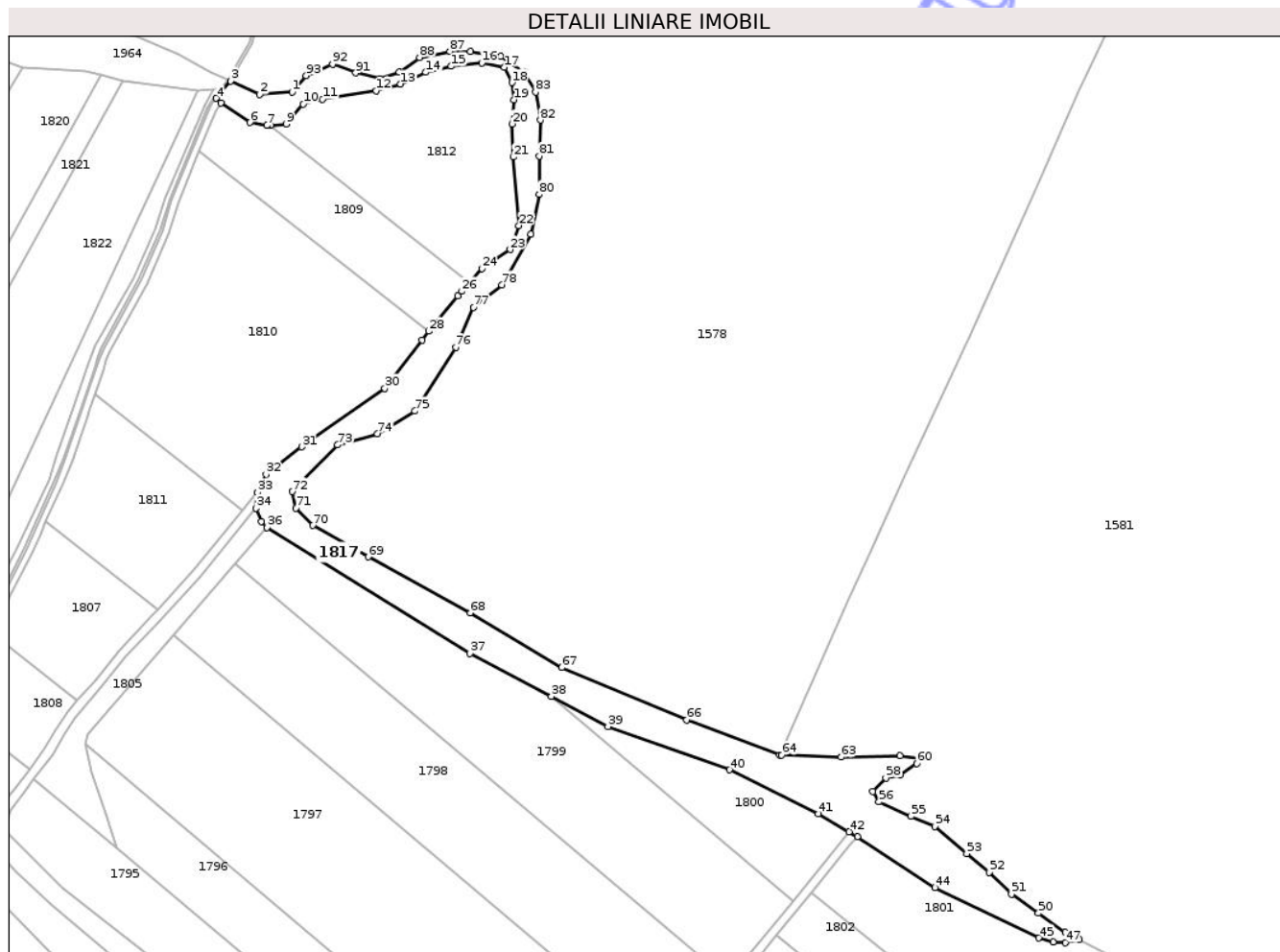
Inscrieri privind dezmembramintele dreptului de proprietate, drepturi reale de garanție și sarcini	Referințe
NU SUNT	

## Anexa Nr. 1 La Partea I

## Teren

Nr cadastral	Suprafața (mp)*	Observații / Referințe
	10.598	

\* Suprafața este determinată în planul de proiecție Stereo 70.



## Date referitoare la teren

Crt	Categorie folosință	Intra vilan	Suprafața (mp)	Tarla	Parcelă	Nr. topo	Observații / Referințe
1	padure	NU	10.598	6	236/1	-	Tufăriș

## Lungime Segmente

1) Valorile lungimilor segmentelor sunt obținute din proiecție în plan.

Punct început	X / Y	Punct sfârșit	X / Y	Lungime segment	Punct început	X / Y	Punct sfârșit	X / Y	Lungime segment	Punct început	X / Y	Punct sfârșit	X / Y	Lungime segment
1	464.234,637 506.774,016	2	464.220,237 506.772,987	14.437	2	464.220,237 506.772,987	3	464.207,151 506.778,938	14.376	3	464.207,151 506.778,938	4	464.200,771 506.771,206	10.025
4	464.200,771 506.771,206	5	464.202,881 506.769,05	3.017	5	464.202,881 506.769,05	6	464.215,812 506.760,431	15.54	6	464.215,812 506.760,431	7	464.223,263 506.759,085	7.571
7	464.223,263 506.759,085	8	464.224,895 506.759,209	1.637	8	464.224,895 506.759,209	9	464.231,914 506.759,739	7.038	9	464.231,914 506.759,739	10	464.239,545 506.768,609	11.701
10	464.239,545 506.768,609	11	464.248,206 506.770,867	8.95	11	464.248,206 506.770,867	12	464.272,05 506.774,5	24.119	12	464.272,05 506.774,5	13	464.282,922 506.777,572	11.298
13	464.282,922 506.777,572	14	464.294,179 506.782,743	12.388	14	464.294,179 506.782,743	15	464.305,466 506.785,44	11.604	15	464.305,466 506.785,44	16	464.319,055 506.786,84	13.661
16	464.319,055 506.786,84	17	464.329,184 506.784,956	10.302	17	464.329,184 506.784,956	18	464.332,439 506.778,202	7.497	18	464.332,439 506.778,202	19	464.333,414 506.770,512	7.752

Punct început	X / Y	Punct sfârșit	X / Y	Lungime segment	Punct început	X / Y	Punct sfârșit	X / Y	Lungime segment	Punct început	X / Y	Punct sfârșit	X / Y	Lungime segment
19	464.333,414 506.770,512	20	464.332,607 506.759,779	10.764	20	464.332,607 506.759,779	21	464.333,004 506.745,081	14.703	21	464.333,004 506.745,081	22	464.335,604 506.714,542	30.65
22	464.335,604 506.714,542	23	464.331,688 506.703,936	11.306	23	464.331,688 506.703,936	24	464.319,249 506.695,396	15.088	24	464.319,249 506.695,396	25	464.313,767 506.689,318	8.185
25	464.313,767 506.689,318	26	464.310,216 506.685,38	5.303	26	464.310,216 506.685,38	27	464.308,366 506.683,329	2.762	27	464.308,366 506.683,329	28	464.295,475 506.667,583	20.349
28	464.295,475 506.667,583	29	464.292,5 506.663,748	4.854	29	464.292,5 506.663,748	30	464.275,909 506.642,215	27.184	30	464.275,909 506.642,215	31	464.238,861 506.616,172	45.285
31	464.238,861 506.616,172	32	464.223,026 506.603,89	20.04	32	464.223,026 506.603,89	33	464.219,103 506.595,957	8.85	33	464.219,103 506.595,957	34	464.218,432 506.588,819	7.17
34	464.218,432 506.588,819	35	464.220,879 506.583,047	6.269	35	464.220,879 506.583,047	36	464.223,384 506.580,344	3.685	36	464.223,384 506.580,344	37	464.313,804 506.524,283	106.389
37	464.313,804 506.524,283	38	464.350,047 506.505,094	41.01	38	464.350,047 506.505,094	39	464.375,232 506.491,76	28.497	39	464.375,232 506.491,76	40	464.429,326 506.472,509	57.417
40	464.429,326 506.472,509	41	464.468,963 506.452,957	44.197	41	464.468,963 506.452,957	42	464.482,671 506.445,009	15.846	42	464.482,671 506.445,009	43	464.486,326 506.442,891	4.224
43	464.486,326 506.442,891	44	464.520,926 506.420,24	41.355	44	464.520,926 506.420,24	45	464.566,996 506.397,745	51.268	45	464.566,996 506.397,745	46	464.573,445 506.396,027	6.674
46	464.573,445 506.396,027	47	464.578,989 506.395,621	5.559	47	464.578,989 506.395,621	48	464.585,125 506.396,99	6.287	48	464.585,125 506.396,99	49	464.578,834 506.400,351	7.133
49	464.578,834 506.400,351	50	464.566,901 506.408,806	14.625	50	464.566,901 506.408,806	51	464.554,968 506.417,261	14.625	51	464.554,968 506.417,261	52	464.545,071 506.426,993	13.88
52	464.545,071 506.426,993	53	464.535,001 506.435,318	13.066	53	464.535,001 506.435,318	54	464.520,713 506.447,363	18.687	54	464.520,713 506.447,363	55	464.510,177 506.451,83	11.444
55	464.510,177 506.451,83	56	464.495,958 506.458,259	15.605	56	464.495,958 506.458,259	57	464.493,244 506.462,806	5.295	57	464.493,244 506.462,806	58	464.498,992 506.468,868	8.353
58	464.498,992 506.468,868	59	464.505,297 506.470,304	6.467	59	464.505,297 506.470,304	60	464.512,72 506.475,409	9.009	60	464.512,72 506.475,409	61	464.514,099 506.477,656	2.637
61	464.514,099 506.477,656	62	464.505,256 506.478,776	8.914	62	464.505,256 506.478,776	63	464.479,099 506.478,154	26.165	63	464.479,099 506.478,154	64	464.452,568 506.479,026	26.545
64	464.452,568 506.479,026	65	464.451,696 506.479,207	0.891	65	464.451,696 506.479,207	66	464.410,279 506.494,706	44.222	66	464.410,279 506.494,706	67	464.354,717 506.517,99	60.244
67	464.354,717 506.517,99	68	464.313,971 506.542,331	47.463	68	464.313,971 506.542,331	69	464.268,462 506.567,202	51.861	69	464.268,462 506.567,202	70	464.243,931 506.581,238	28.263
70	464.243,931 506.581,238	71	464.236,183 506.588,898	10.895	71	464.236,183 506.588,898	72	464.234,767 506.596,306	7.543	72	464.234,767 506.596,306	73	464.254,904 506.616,977	28.858
73	464.254,904 506.616,977	74	464.272,689 506.621,912	18.457	74	464.272,689 506.621,912	75	464.289,289 506.632,086	19.469	75	464.289,289 506.632,086	76	464.307,446 506.660,39	33.627
76	464.307,446 506.660,39	77	464.315,315 506.678,226	19.495	77	464.315,315 506.678,226	78	464.327,972 506.688,246	16.143	78	464.327,972 506.688,246	79	464.340,846 506.710,776	25.948
79	464.340,846 506.710,776	80	464.344,604 506.728,493	18.112	80	464.344,604 506.728,493	81	464.344,604 506.745,515	17.022	81	464.344,604 506.745,515	82	464.345,136 506.761,476	15.97
82	464.345,136 506.761,476	83	464.342,972 506.773,918	12.628	83	464.342,972 506.773,918	84	464.338,011 506.782,738	10.12	84	464.338,011 506.782,738	85	464.327,579 506.789,876	12.64
85	464.327,579 506.789,876	86	464.314,05 506.792,04	13.701	86	464.314,05 506.792,04	87	464.304,876 506.792,04	9.175	87	464.304,876 506.792,04	88	464.291,342 506.789,333	13.801
88	464.291,342 506.789,333	89	464.282,287 506.782,941	11.084	89	464.282,287 506.782,941	90	464.273,699 506.779,91	9.107	90	464.273,699 506.779,91	91	464.262,931 506.782,474	11.069
91	464.262,931 506.782,474	92	464.252,559 506.786,295	11.053	92	464.252,559 506.786,295	93	464.240,867 506.781,284	12.721	93	464.240,867 506.781,284	1	464.234,637 506.774,016	9.572

\*\* Lungimile segmentelor sunt determinate în planul de proiecție Stereo 70 și sunt rotunjite la 1 milimetru.

\*\*\* Distanța dintre puncte este formată din segmente cumulate ce sunt mai mici decât valoarea 1 milimetru.



**DATE DESPRE IMOBILUL NR. 1818**

Oficiul de Cadastru și Publicitate Imobiliară SIBIU  
Biroul de Cadastru și Publicitate Imobiliară Agnita

**A. Partea I. Descrierea imobilului**

TEREN Extravilan

Adresa: Jud. Sibiu

Nr. Crt	Nr cadastral Nr. topografic	Suprafața* (mp)	Observații / Referințe
A1		12.400	Sector cadastral:2 Teren neimprejmuit;

**B. Partea II. Proprietari și acte**

Inscrieri privitoare la dreptul de proprietate și alte drepturi reale	Referințe
/	
Act Notarial nr. 93, din 07/09/2017 emis de NP BARBU LENUȚA (certificat de mostenitor);	
B1	A1
Intabulare, drept de PROPRIETATE, dobandit prin Succesiune, cota actuala 1/1 1) AVRAM LUMINIȚA	

**C. Partea III. SARCINI .**

Inscrieri privind dezmembramintele dreptului de proprietate, drepturi reale de garanție și sarcini	Referințe
NU SUNT	

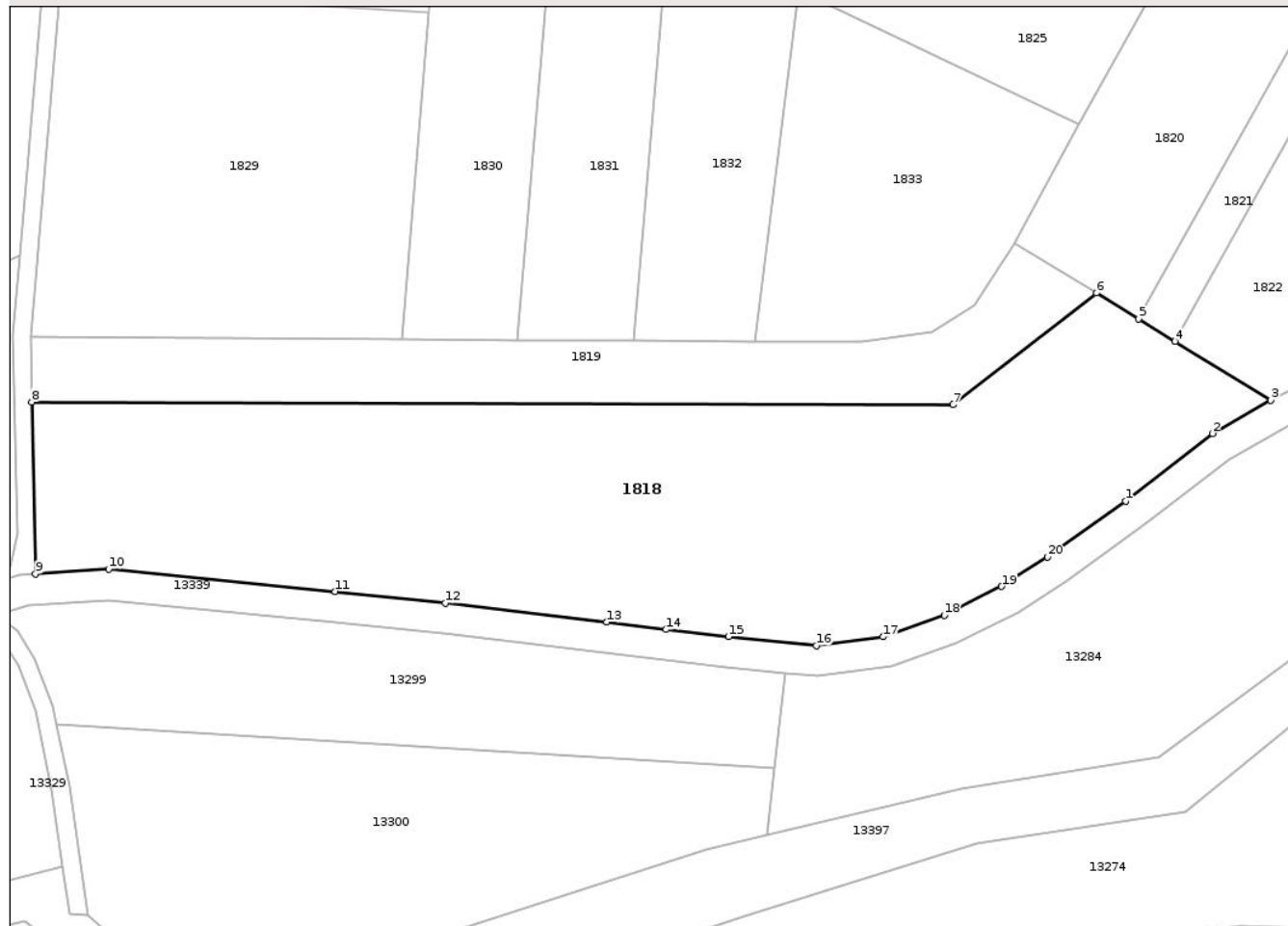
## Anexa Nr. 1 La Partea I

## Teren

Nr cadastral	Suprafața (mp)*	Observații / Referințe
	12.400	

\* Suprafața este determinată în planul de proiecție Stereo 70.

## DETALII LINIARE IMOBIL



## Date referitoare la teren

Crt	Categorie folosință	Intra vilan	Suprafața (mp)	Tarla	Parcelă	Nr. topo	Observații / Referințe
1	arabil	NU	12.400	6	228/1	-	

## Lungime Segmente

1) Valorile lungimilor segmentelor sunt obținute din proiecție în plan.

Punct început	X / Y	Punct sfârșit	X / Y	Lungime segment (** (m)
1	463.995,032 506.467,521	2	464.014,822 506.482,955	25.098
2	464.014,822 506.482,955	3	464.028,146 506.490,486	15.305
3	464.028,146 506.490,486	4	464.006,319 506.503,918	25.629
4	464.006,319 506.503,918	5	463.998,036 506.509,015	9.726
5	463.998,036 506.509,015	6	463.988,41 506.514,939	11.303

Punct început	X / Y	Punct sfârșit	X / Y	Lungime segment (** (m)
6	463.988,41 506.514,939	7	463.955,678 506.489,474	41.47
7	463.955,678 506.489,474	8	463.745,493 506.490,101	210.186
8	463.745,493 506.490,101	9	463.746,378 506.450,903	39.208
9	463.746,378 506.450,903	10	463.763,03 506.452,02	16.689
10	463.763,03 506.452,02	11	463.814,713 506.446,924	51.934
11	463.814,713 506.446,924	12	463.839,837 506.444,318	25.259
12	463.839,837 506.444,318	13	463.876,72 506.439,979	37.137
13	463.876,72 506.439,979	14	463.890,2 506.438,292	13.585
14	463.890,2 506.438,292	15	463.904,444 506.436,676	14.336
15	463.904,444 506.436,676	16	463.924,493 506.434,642	20.152
16	463.924,493 506.434,642	17	463.939,723 506.436,596	15.355
17	463.939,723 506.436,596	18	463.953,685 506.441,51	14.801
18	463.953,685 506.441,51	19	463.966,768 506.448,117	14.657
19	463.966,768 506.448,117	20	463.977,226 506.454,766	12.392
20	463.977,226 506.454,766	1	463.995,032 506.467,521	21.903

\*\* Lungimile segmentelor sunt determinate în planul de proiecție Stereo 70 și sunt rotunjite la 1 milimetru.

\*\*\* Distanța dintre puncte este formată din segmente cumulate ce sunt mai mici decât valoarea 1 milimetru.



**DATE DESPRE IMOBILUL NR. 1819**

Oficiul de Cadastru și Publicitate Imobiliară SIBIU  
 Biroul de Cadastru și Publicitate Imobiliară Agnita

**A. Partea I. Descrierea imobilului**

TEREN Extravilan

Adresa: Jud. Sibiu

Nr. Crt	Nr cadastral Nr. topografic	Suprafața* (mp)	Observații / Referințe
A1		3.624	Sector cadastral:2 Teren neimprejmuit;

**B. Partea II. Proprietari și acte**

Inscrieri privitoare la dreptul de proprietate și alte drepturi reale	Referințe
/	
Act Notarial nr. 93, din 07/09/2017 emis de NP BARBU LENUȚA (certificat de mostenitor);	
B1	A1
Intabulare, drept de PROPRIETATE, dobandit prin Succesiune, cota actuala 1/1 1) AVRAM LUMINIȚA	

**C. Partea III. SARCINI .**

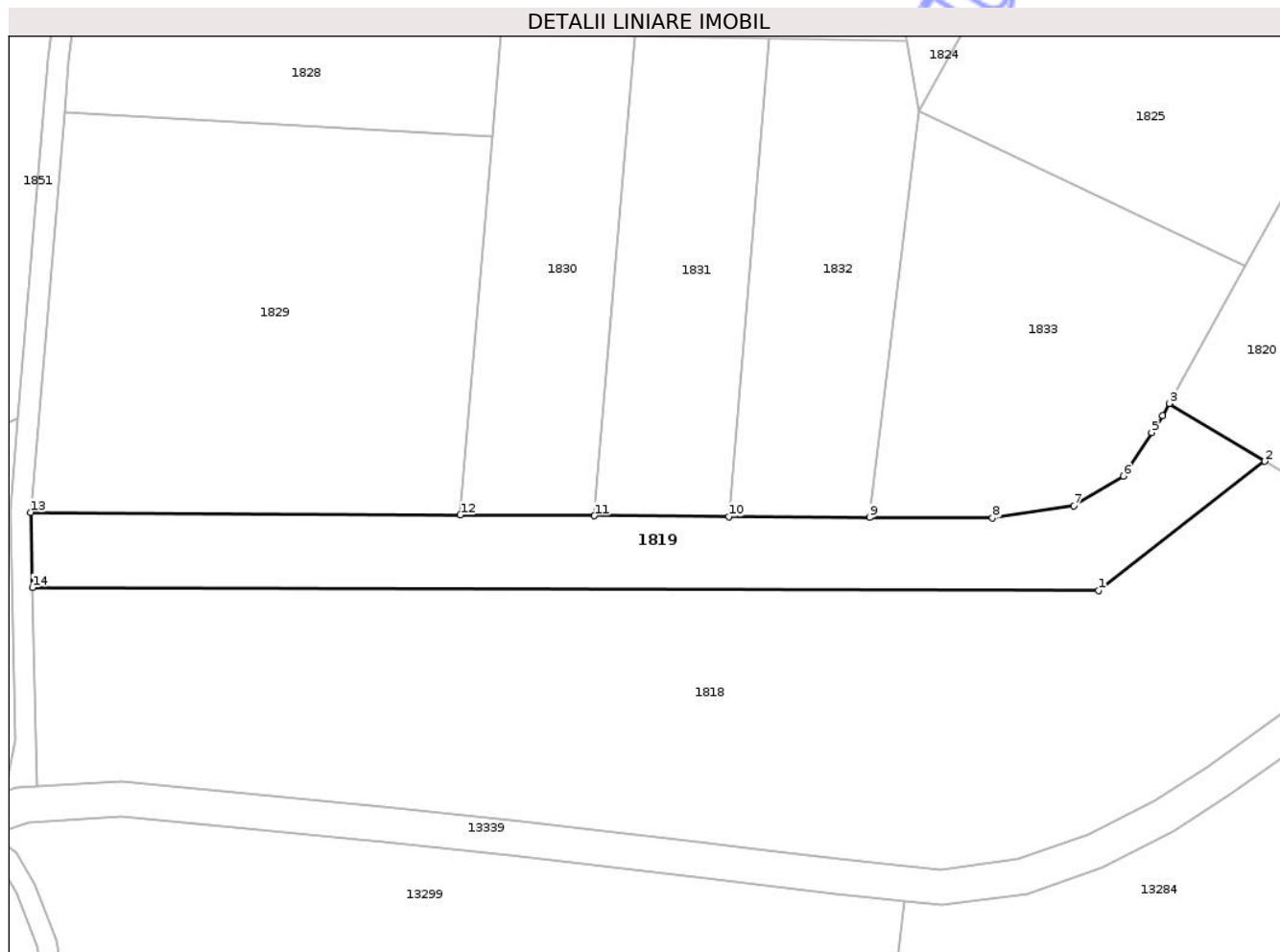
Inscrieri privind dezmembramintele dreptului de proprietate, drepturi reale de garanție și sarcini	Referințe
NU SUNT	

## Anexa Nr. 1 La Partea I

## Teren

Nr cadastral	Suprafața (mp)*	Observații / Referințe
	3.624	

\* Suprafața este determinată în planul de proiecție Stereo 70.



## Date referitoare la teren

Crt	Categorie folosință	Intra vilan	Suprafața (mp)	Tarla	Parcelă	Nr. topo	Observații / Referințe
1	faneata	NU	3.624	6	228/2	-	

## Lungime Segmente

1) Valorile lungimilor segmentelor sunt obținute din proiecție în plan.

Punct început	X / Y	Punct sfârșit	X / Y	Lungime segment (** (m)
1	463.955,678 506.489,474	2	463.988,41 506.514,939	41.47
2	463.988,41 506.514,939	3	463.969,566 506.526,32	22.014
3	463.969,566 506.526,32	4	463.968,268 506.523,968	2.686
4	463.968,268 506.523,968	5	463.966,092 506.520,619	3.995
5	463.966,092 506.520,619	6	463.960,531 506.512,062	10.205

Punct început	X / Y	Punct sfârșit	X / Y	Lungime segment (** (m)
6	463.960,531 506.512,062	7	463.950,778 506.506,158	11.4
7	463.950,778 506.506,158	8	463.934,756 506.503,765	16.2
8	463.934,756 506.503,765	9	463.910,501 506.503,909	24.256
9	463.910,501 506.503,909	10	463.882,768 506.504,073	27.734
10	463.882,768 506.504,073	11	463.856,268 506.504,229	26.5
11	463.856,268 506.504,229	12	463.829,853 506.504,385	26.415
12	463.829,853 506.504,385	13	463.745,16 506.504,886	84.695
13	463.745,16 506.504,886	14	463.745,493 506.490,101	14.789
14	463.745,493 506.490,101	1	463.955,678 506.489,474	210.186

\*\* Lungimile segmentelor sunt determinate în planul de proiecție Stereo 70 și sunt rotunjite la 1 milimetru.

\*\*\* Distanța dintre puncte este formată din segmente cumulate ce sunt mai mici decât valoarea 1 milimetru.



**DATE DESPRE IMOBILUL NR. 1820**

Oficiul de Cadastru și Publicitate Imobiliară SIBIU  
Biroul de Cadastru și Publicitate Imobiliară Agnita

**A. Partea I. Descrierea imobilului**

TEREN Extravilan

Adresa: Jud. Sibiu

Nr. Crt	Nr cadastral Nr. topografic	Suprafața* (mp)	Observații / Referințe
A1		10.200	Sector cadastral:2 Teren neimprejmuit;

**B. Partea II. Proprietari și acte**

Inscrieri privitoare la dreptul de proprietate și alte drepturi reale	Referințe
/	
Act Normativ nr. 7, din 13/03/1996 emis de PARLAMENTUL ROMÂNIEI (Art. 13, alin. 15);	
B1	Inscrierea provizorie, drept de PROPRIETATE, dobandit prin Lege, cota actuala 1/1
1) COMUNA BÂRGHIȘ, CIF:4406088, PROPRIETAR NEIDENTIFICAT	

**C. Partea III. SARCINI .**

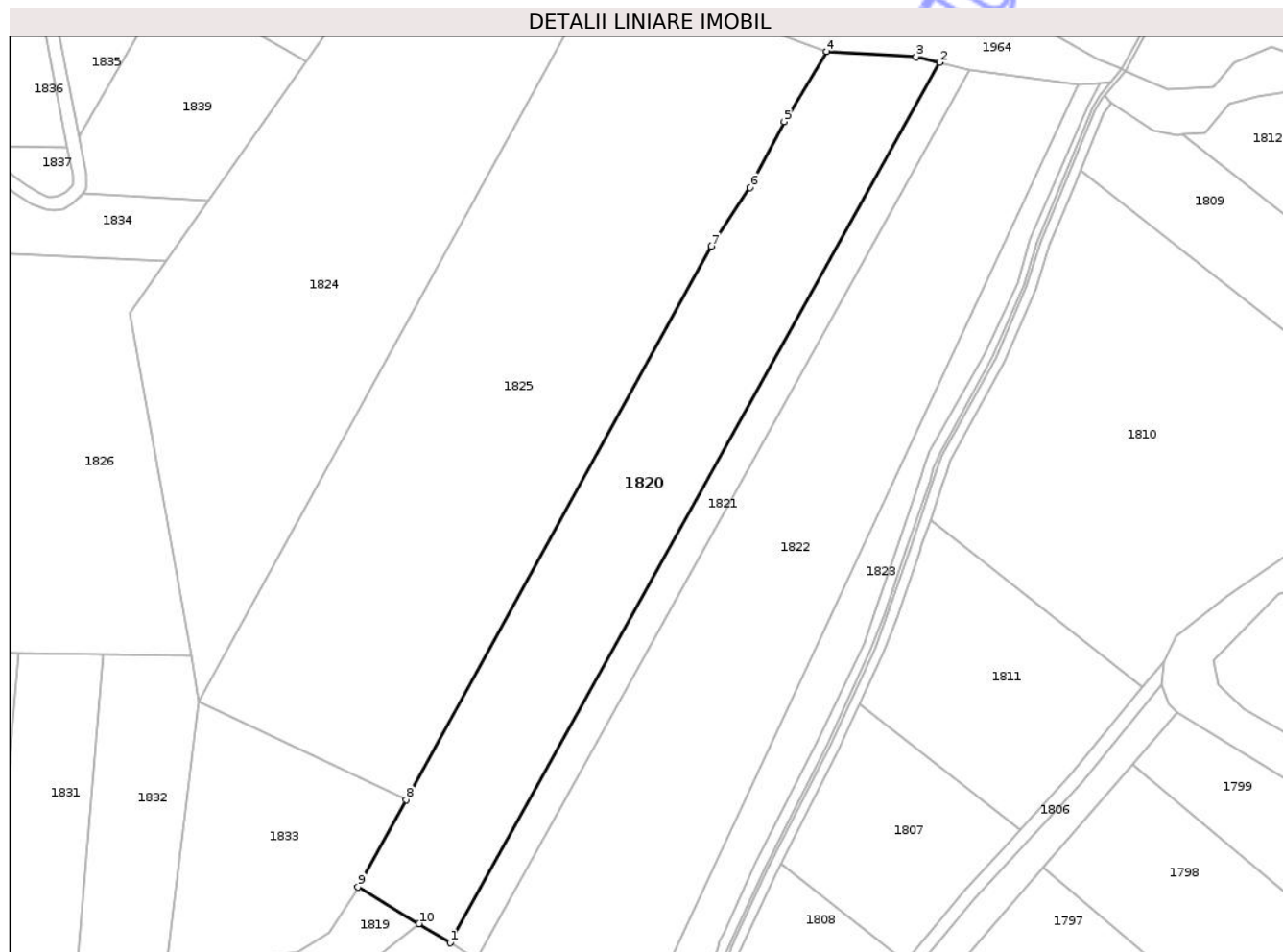
Inscrieri privind dezmembramintele dreptului de proprietate, drepturi reale de garanție și sarcini	Referințe
NU SUNT	

## Anexa Nr. 1 La Partea I

## Teren

Nr cadastral	Suprafața (mp)*	Observații / Referințe
	10.200	

\* Suprafața este determinată în planul de proiecție Stereo 70.



## Date referitoare la teren

Crt	Categorie folosință	Intra vilan	Suprafața (mp)	Tarla	Parcelă	Nr. topo	Observații / Referințe
1	arabil	NU	10.200	6	228/3	-	

## Lungime Segmente

1) Valorile lungimilor segmentelor sunt obținute din proiecție în plan.

Punct început	X / Y	Punct sfârșit	X / Y	Lungime segment (** (m)
1	463.998,036 506.509,015	2	464.149,634 506.781,436	311.761
2	464.149,634 506.781,436	3	464.142,432 506.783,154	7.404
3	464.142,432 506.783,154	4	464.114,686 506.784,879	27.8
4	464.114,686 506.784,879	5	464.101,54 506.763,146	25.4
5	464.101,54 506.763,146	6	464.091,0 506.742,752	22.956

Punct început	X / Y	Punct sfârșit	X / Y	Lungime segment (** (m)
6	464.091,0 506.742,752	7	464.078,928 506.724,546	21.845
7	464.078,928 506.724,546	8	463.984,452 506.553,302	195.576
8	463.984,452 506.553,302	9	463.969,566 506.526,32	30.816
9	463.969,566 506.526,32	10	463.988,41 506.514,939	22.014
10	463.988,41 506.514,939	1	463.998,036 506.509,015	11.303

\*\* Lungimile segmentelor sunt determinate în planul de proiecție Stereo 70 și sunt rotunjite la 1 milimetru.

\*\*\* Distanța dintre puncte este formată din segmente cumulate ce sunt mai mici decât valoarea 1 milimetru.

Neutilizabil în Circuitul Civil



**DATE DESPRE IMOBILUL NR. 1821**

Oficiul de Cadastru și Publicitate Imobiliară SIBIU  
Biroul de Cadastru și Publicitate Imobiliară Agnita

**A. Partea I. Descrierea imobilului**

TEREN Extravilan

Adresa: Jud. Sibiu

Nr. Crt	Nr cadastral Nr. topografic	Suprafața* (mp)	Observații / Referințe
A1		3.000	Sector cadastral:2 Teren neimprejmuit;

**B. Partea II. Proprietari și acte**

Inscrieri privitoare la dreptul de proprietate și alte drepturi reale	Referințe
/	
Act Normativ nr. 7, din 13/03/1996 emis de PARLAMENTUL ROMÂNIEI (Art. 13, alin. 15);	
B1	A1
1) COMUNA BÂRGHIȘ, CIF:4406088, PROPRIETAR NEIDENTIFICAT	

**C. Partea III. SARCINI .**

Inscrieri privind dezmembramintele dreptului de proprietate, drepturi reale de garanție și sarcini	Referințe
NU SUNT	

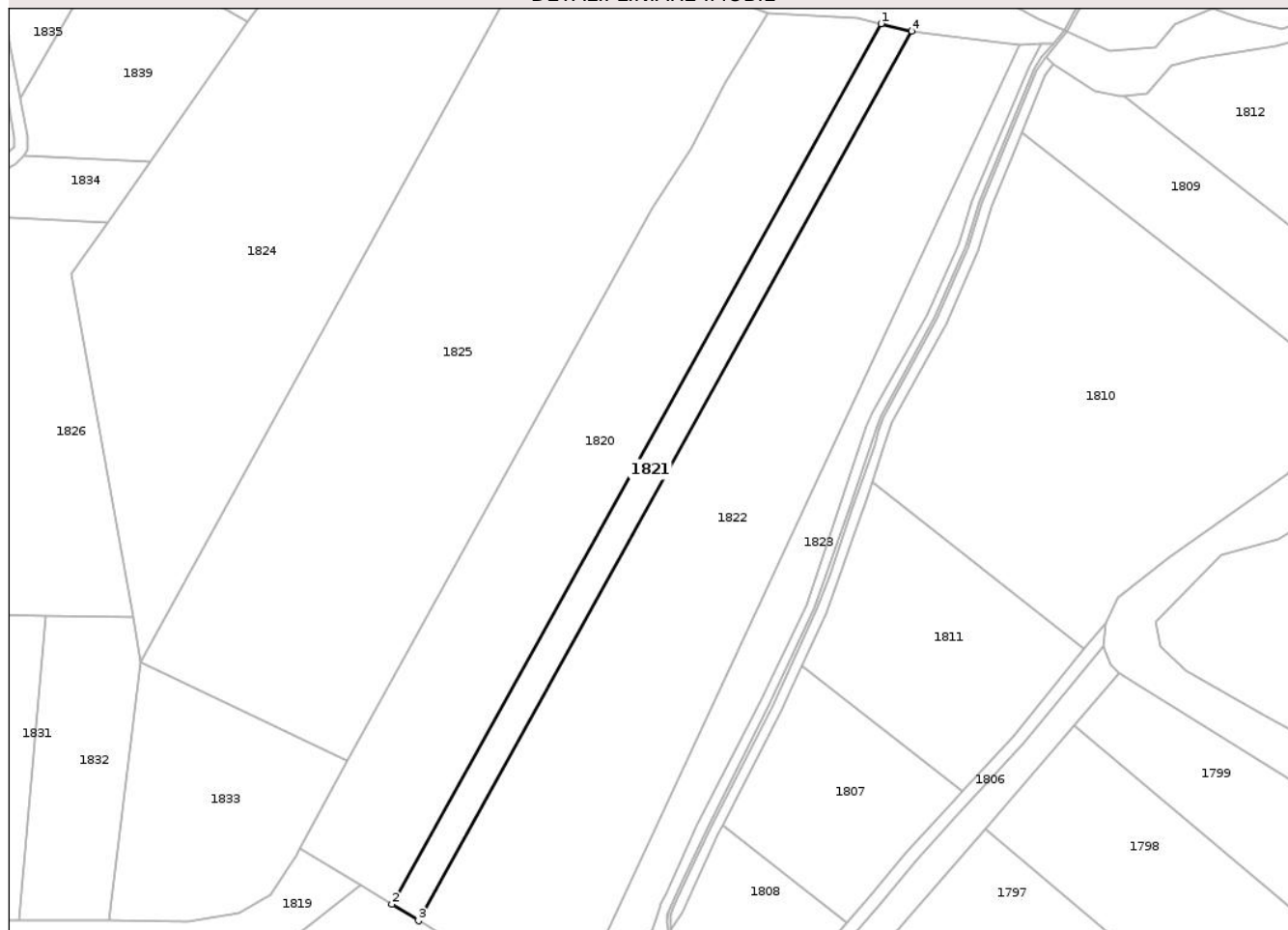
## Anexa Nr. 1 La Partea I

## Teren

Nr cadastral	Suprafața (mp)*	Observații / Referințe
	3.000	

\* Suprafața este determinată în planul de proiecție Stereo 70.

## DETALII LINIARE IMOBIL



## Date referitoare la teren

Crt	Categorie folosință	Intra vilan	Suprafața (mp)	Tarla	Parcelă	Nr. topo	Observații / Referințe
1	arabil	NU	3.000	6	228/4	-	

## Lungime Segmente

1) Valorile lungimilor segmentelor sunt obținute din proiecție în plan.

Punct început	X / Y	Punct sfârșit	X / Y	Lungime segment (** (m)
1	464.149,634 506.781,436	2	463.998,036 506.509,015	311.761
2	463.998,036 506.509,015	3	464.006,319 506.503,918	9.726
3	464.006,319 506.503,918	4	464.159,164 506.779,162	314.834
4	464.159,164 506.779,162	1	464.149,634 506.781,436	9.797

\*\* Lungimile segmentelor sunt determinate în planul de proiecție Stereo 70 și sunt rotunjite la 1 milimetru.

\*\*\* Distanţa dintre puncte este formată din segmente cumulate ce sunt mai mici decât valoarea 1 milimetru.

Neutilizabil în Circuitul  
Civil



**DATE DESPRE IMOBILUL NR. 1822**

Oficiul de Cadastru și Publicitate Imobiliară SIBIU  
Biroul de Cadastru și Publicitate Imobiliară Agnita

**A. Partea I. Descrierea imobilului**

TEREN Extravilan

Adresa: Jud. Sibiu

Nr. Crt	Nr cadastral Nr. topografic	Suprafața* (mp)	Observații / Referințe
A1		13.539	Sector cadastral:2 Teren neimprejmuit;

**B. Partea II. Proprietari și acte**

Inscrieri privitoare la dreptul de proprietate și alte drepturi reale	Referințe
/	
Act Notarial nr. 31, din 27/02/2014 emis de NP BARBU LENUȚA (certificat de mostenitor);	
B1	A1
Intabulare, drept de PROPRIETATE, dobandit prin Succesiune, cota actuala 1/1 1) HOLERGA ANA	

**C. Partea III. SARCINI .**

Inscrieri privind dezmembramintele dreptului de proprietate, drepturi reale de garanție și sarcini	Referințe
NU SUNT	

## Anexa Nr. 1 La Partea I

## Teren

Nr cadastral	Suprafața (mp)*	Observații / Referințe
	13.539	

\* Suprafața este determinată în planul de proiecție Stereo 70.

## DETALII LINIARE IMOBIL



## Date referitoare la teren

Crt	Categorie folosință	Intra vilan	Suprafața (mp)	Tarla	Parcelă	Nr. topo	Observații / Referințe
1	arabil	NU	13.539	6	228/5/1	-	

## Lungime Segmente

1) Valorile lungimilor segmentelor sunt obținute din proiecție în plan.

Punct început	X / Y	Punct sfârșit	X / Y	Lungime segment (** (m)
1	464.006,319 506.503,918	2	464.028,146 506.490,486	25.629
2	464.028,146 506.490,486	3	464.037,686 506.495,221	10.65
3	464.037,686 506.495,221	4	464.044,92 506.496,407	7.331
4	464.044,92 506.496,407	5	464.051,694 506.495,955	6.789
5	464.051,694 506.495,955	6	464.059,207 506.492,595	8.23

Punct început	X / Y	Punct sfârșit	X / Y	Lungime segment (** (m)
6	464.059,207 506.492,595	7	464.060,547 506.491,733	1.593
7	464.060,547 506.491,733	8	464.192,615 506.774,773	312.336
8	464.192,615 506.774,773	9	464.159,164 506.779,162	33.738
9	464.159,164 506.779,162	1	464.006,319 506.503,918	314.834

\*\* Lungimile segmentelor sunt determinate în planul de proiecție Stereo 70 și sunt rotunjite la 1 milimetru.

\*\*\* Distanța dintre puncte este formată din segmente cumulate ce sunt mai mici decât valoarea 1 milimetru.

Neutilizabil în Circuitul Civil



**DATE DESPRE IMOBILUL NR. 1823**

Oficiul de Cadastru și Publicitate Imobiliară SIBIU  
Biroul de Cadastru și Publicitate Imobiliară Agnita

**A. Partea I. Descrierea imobilului**

TEREN Extravilan

Adresa: Jud. Sibiu

Nr. Crt	Nr cadastral Nr. topografic	Suprafața* (mp)	Observații / Referințe
A1		3.140	Sector cadastral:2 Teren neimprejmuit;

**B. Partea II. Proprietari și acte**

Inscrieri privitoare la dreptul de proprietate și alte drepturi reale	Referințe
/	
Act Notarial nr. 31, din 27/02/2014 emis de NP BARBU LENUȚA (certificat de mostenitor);	
B1	A1
Intabulare, drept de PROPRIETATE, dobandit prin Succesiune, cota actuala 1/1 1) HOLERGA ANA	

**C. Partea III. SARCINI .**

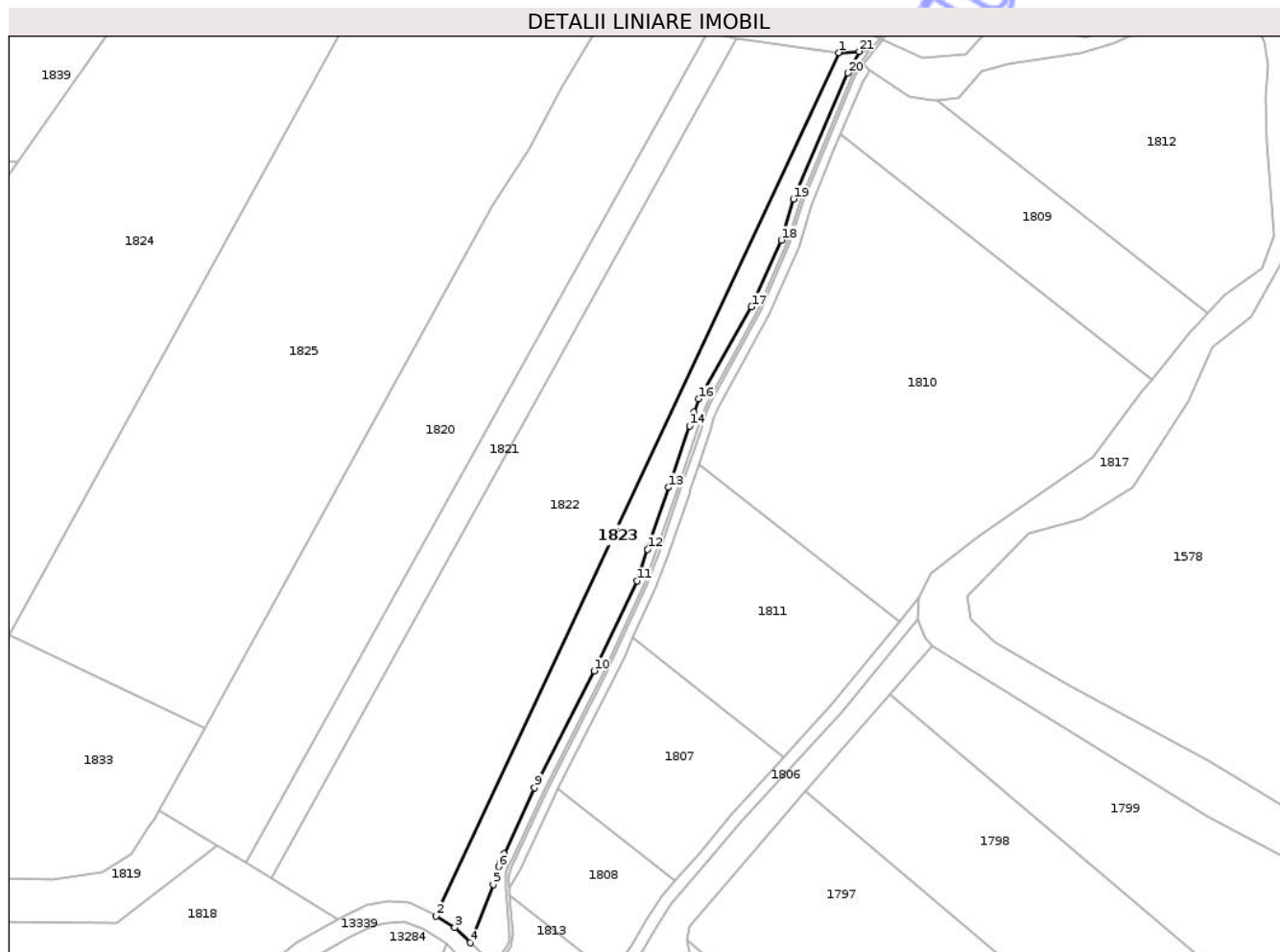
Inscrieri privind dezmembramintele dreptului de proprietate, drepturi reale de garanție și sarcini	Referințe
NU SUNT	

## Anexa Nr. 1 La Partea I

## Teren

Nr cadastral	Suprafața (mp)*	Observații / Referințe
	3.140	

\* Suprafața este determinată în planul de proiecție Stereo 70.



## Date referitoare la teren

Crt	Categorie folosință	Intra vilan	Suprafața (mp)	Tarla	Parcelă	Nr. topo	Observații / Referințe
1	faneata	NU	3.140	6	228/5/2	-	

## Lungime Segmente

1) Valorile lungimilor segmentelor sunt obținute din proiecție în plan.

Punct început	X / Y	Punct sfârșit	X / Y	Lungime segment (** (m)
1	464.192,615 506.774,773	2	464.060,547 506.491,733	312.336
3	464.066,612 506.487,832	4	464.071,688 506.482,886	7.087
5	464.079,226 506.502,037	6	464.081,029 506.507,83	6.067
7	464.081,559 506.509,356	8	464.082,831 506.511,994	2.929
9	464.092,851 506.533,72	10	464.112,378 506.572,026	42.996

Punct început	X / Y	Punct sfârșit	X / Y	Lungime segment (** (m)
2	464.060,547 506.491,733	3	464.066,612 506.487,832	7.212
4	464.071,688 506.482,886	5	464.079,226 506.502,037	20.581
6	464.081,029 506.507,83	7	464.081,559 506.509,356	1.615
8	464.082,831 506.511,994	9	464.092,851 506.533,72	23.925
10	464.112,378 506.572,026	11	464.126,553 506.601,516	32.72

Punct început	X / Y	Punct sfârșit	X / Y	Lungime segment (** (m)
11	464.126,553 506.601,516	12	464.129,866 506.611,925	10.924
13	464.136,864 506.632,185	14	464.143,727 506.652,361	21.311
15	464.145,066 506.656,888	16	464.146,775 506.661,243	4.678
17	464.163,986 506.691,352	18	464.173,812 506.713,291	24.039
19	464.177,798 506.726,756	20	464.195,618 506.768,066	44.99
21	464.199,364 506.775,129	1	464.192,615 506.774,773	6.759

Punct început	X / Y	Punct sfârșit	X / Y	Lungime segment (** (m)
12	464.129,866 506.611,925	13	464.136,864 506.632,185	21.434
14	464.143,727 506.652,361	15	464.145,066 506.656,888	4.721
16	464.146,775 506.661,243	17	464.163,986 506.691,352	34.681
18	464.173,812 506.713,291	19	464.177,798 506.726,756	14.043
20	464.195,618 506.768,066	21	464.199,364 506.775,129	7.994

\*\* Lungimile segmentelor sunt determinate în planul de proiecție Stereo 70 și sunt rotunjite la 1 milimetru.

\*\*\* Distanța dintre puncte este formată din segmente cumulate ce sunt mai mici decât valoarea 1 milimetru.

Neutilizabil în Circuit Civil



**DATE DESPRE IMOBILUL NR. 1824**

Oficiul de Cadastru și Publicitate Imobiliară SIBIU  
Biroul de Cadastru și Publicitate Imobiliară Agnita

**A. Partea I. Descrierea imobilului**

TEREN Extravilan

Adresa: Jud. Sibiu

Nr. Crt	Nr cadastral Nr. topografic	Suprafața* (mp)	Observații / Referințe
A1		14.000	Sector cadastral:2 Teren neimprejmuit;

**B. Partea II. Proprietari și acte**

Inscrieri privitoare la dreptul de proprietate și alte drepturi reale	Referințe
/	
Act Administrativ nr. 2058/21, din 10/08/2005 emis de CJPSDPAT SIBIU (titlu de proprietate);	
B1	A1
Intabulare, drept de PROPRIETATE, dobandit prin Reconstituire, cota actuala 1/1	
1) WUNDER EUGEN, LIPSĂ CNP	
2) WUNDER ELISABETA - ANA, LIPSĂ CNP	

**C. Partea III. SARCINI .**

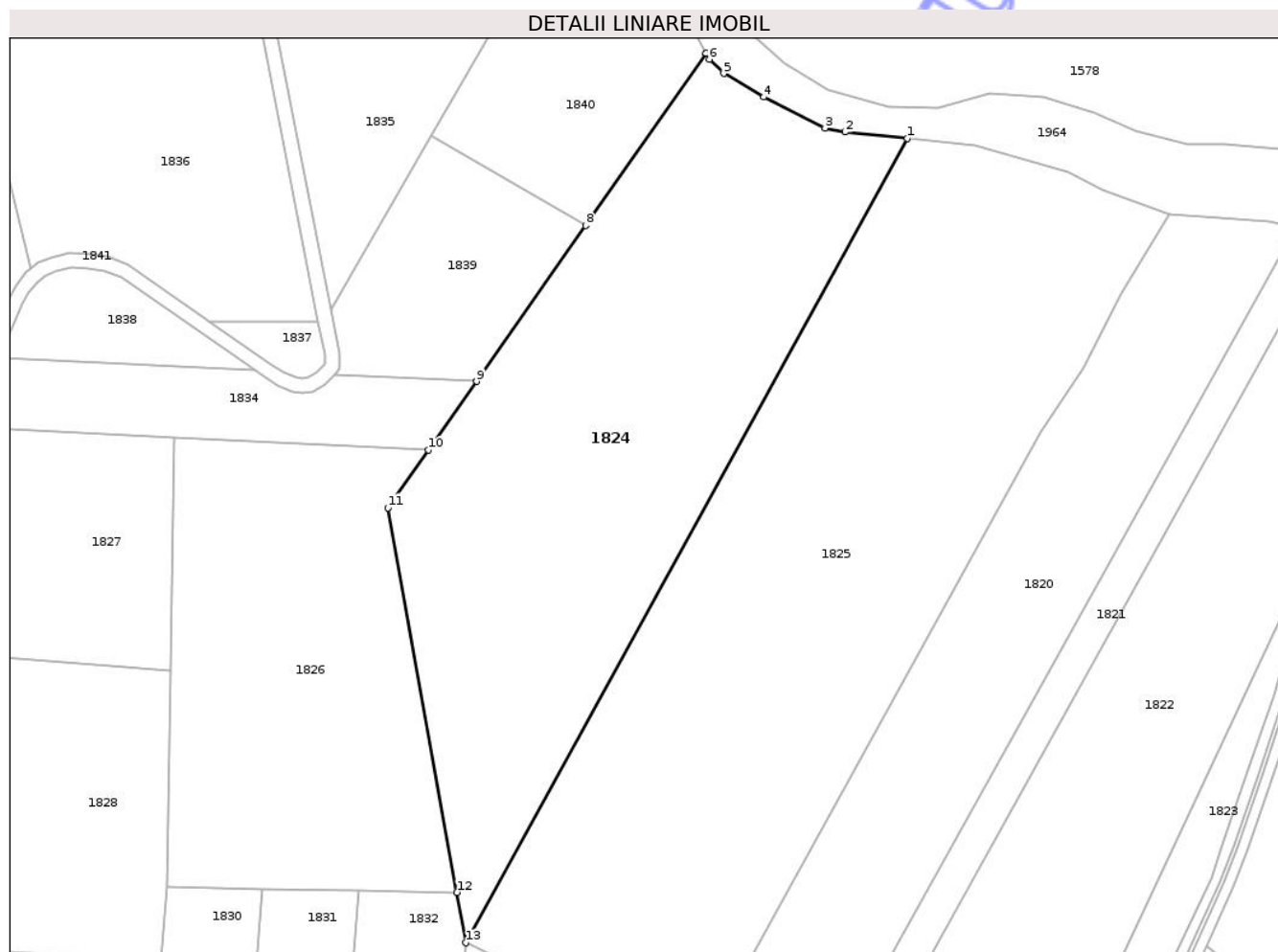
Inscrieri privind dezmembramintele dreptului de proprietate, drepturi reale de garanție și sarcini	Referințe
NU SUNT	

## Anexa Nr. 1 La Partea I

## Teren

Nr cadastral	Suprafața (mp)*	Observații / Referințe
	14.000	

\* Suprafața este determinată în planul de proiecție Stereo 70.



## Date referitoare la teren

Crt	Categorie folosință	Intra vilan	Suprafața (mp)	Tarla	Parcelă	Nr. topo	Observații / Referințe
1	arabil	NU	14.000	5	223	-	

## Lungime Segmente

1) Valorile lungimilor segmentelor sunt obținute din proiecție în plan.

Punct început	X / Y	Punct sfârșit	X / Y	Lungime segment (** (m)
1	464.042,35 506.805,942	2	464.025,118 506.807,679	17.32
2	464.025,118 506.807,679	3	464.019,597 506.808,78	5.63
3	464.019,597 506.808,78	4	464.002,652 506.817,359	18.993
4	464.002,652 506.817,359	5	463.991,642 506.823,888	12.8
5	463.991,642 506.823,888	6	463.987,62 506.827,785	5.6

Punct început	X / Y	Punct sfârșit	X / Y	Lungime segment (** (m)
6	463.987,62 506.827,785	7	463.986,735 506.829,468	1.901
7	463.986,735 506.829,468	8	463.953,419 506.781,9	58.075
8	463.953,419 506.781,9	9	463.923,272 506.738,856	52.551
9	463.923,272 506.738,856	10	463.909,966 506.719,86	23.193
10	463.909,966 506.719,86	11	463.898,82 506.703,945	19.43
11	463.898,82 506.703,945	12	463.917,851 506.597,738	107.898
12	463.917,851 506.597,738	13	463.920,348 506.583,804	14.156
13	463.920,348 506.583,804	1	464.042,35 506.805,942	253.436

\*\* Lungimile segmentelor sunt determinate în planul de proiecție Stereo 70 și sunt rotunjite la 1 milimetru.

\*\*\* Distanța dintre puncte este formată din segmente cumulate ce sunt mai mici decât valoarea 1 milimetru.



**DATE DESPRE IMOBILUL NR. 1825**

Oficiul de Cadastru și Publicitate Imobiliară SIBIU  
Biroul de Cadastru și Publicitate Imobiliară Agnita

**A. Partea I. Descrierea imobilului**

TEREN Extravilan

Adresa: Jud. Sibiu

Nr. Crt	Nr cadastral Nr. topografic	Suprafața* (mp)	Observații / Referințe
A1		18.700	Sector cadastral:2 Teren neimprejmuit;

**B. Partea II. Proprietari și acte**

Inscrieri privitoare la dreptul de proprietate și alte drepturi reale	Referințe
/	
Act Administrativ nr. 2058/21, din 10/08/2005 emis de CJPSDPAT SIBIU (titlu de proprietate);	
B1	A1
Intabulare, drept de PROPRIETATE, dobandit prin Reconstituire, cota actuala 1/1	
1) WUNDER EUGEN, LIPSĂ CNP	
2) WUNDER ELISABETA - ANA, LIPSĂ CNP	

**C. Partea III. SARCINI .**

Inscrieri privind dezmembramintele dreptului de proprietate, drepturi reale de garanție și sarcini	Referințe
NU SUNT	

## Anexa Nr. 1 La Partea I

## Teren

Nr cadastral	Suprafața (mp)*	Observații / Referințe
	18.700	

\* Suprafața este determinată în planul de proiecție Stereo 70.



## Date referitoare la teren

Crt	Categorie folosință	Intra vilan	Suprafața (mp)	Tarla	Parcelă	Nr. topo	Observații / Referințe
1	arabil	NU	18.700	5	225	-	

## Lungime Segmente

1) Valorile lungimilor segmentelor sunt obținute din proiecție în plan.

Punct început	X / Y	Punct sfârșit	X / Y	Lungime segment (** (m)
1	464.091,0 506.742,752	2	464.101,54 506.763,146	22.956
2	464.101,54 506.763,146	3	464.114,686 506.784,879	25.4
3	464.114,686 506.784,879	4	464.096,458 506.791,52	19.4
4	464.096,458 506.791,52	5	464.086,795 506.796,776	11.0
5	464.086,795 506.796,776	6	464.061,206 506.804,042	26.6

Punct început	X / Y	Punct sfârșit	X / Y	Lungime segment (** (m)
6	464.061,206 506.804,042	7	464.042,35 506.805,942	18.952
7	464.042,35 506.805,942	8	463.920,348 506.583,804	253.436
8	463.920,348 506.583,804	9	463.984,452 506.553,302	70.991
9	463.984,452 506.553,302	10	464.078,928 506.724,546	195.576
10	464.078,928 506.724,546	1	464.091,0 506.742,752	21.845

\*\* Lungimile segmentelor sunt determinate în planul de proiecție Stereo 70 și sunt rotunjite la 1 milimetru.

\*\*\* Distanța dintre puncte este formată din segmente cumulate ce sunt mai mici decât valoarea 1 milimetru.

Neutilizabil în Circuitul Civil



**DATE DESPRE IMOBILUL NR. 1826**

Oficiul de Cadastru și Publicitate Imobiliară SIBIU  
Biroul de Cadastru și Publicitate Imobiliară Agnita

**A. Partea I. Descrierea imobilului**

TEREN Extravilan

Adresa: Jud. Sibiu

Nr. Crt	Nr cadastral Nr. topografic	Suprafața* (mp)	Observații / Referințe
A1		8.500	Sector cadastral:2 Teren neimprejmuit;

**B. Partea II. Proprietari și acte**

Inscrieri privitoare la dreptul de proprietate și alte drepturi reale	Referințe
/	
Act Administrativ nr. 763/21, din 13/02/1996 emis de CJPSDPAT SIBIU (titlu de proprietate);	
B1	A1
Intabulare, drept de PROPRIETATE, dobandit prin Reconstituire, cota actuala 1/1	
1) CARCULEA AURELIA, LIPSĂ CNP	

**C. Partea III. SARCINI .**

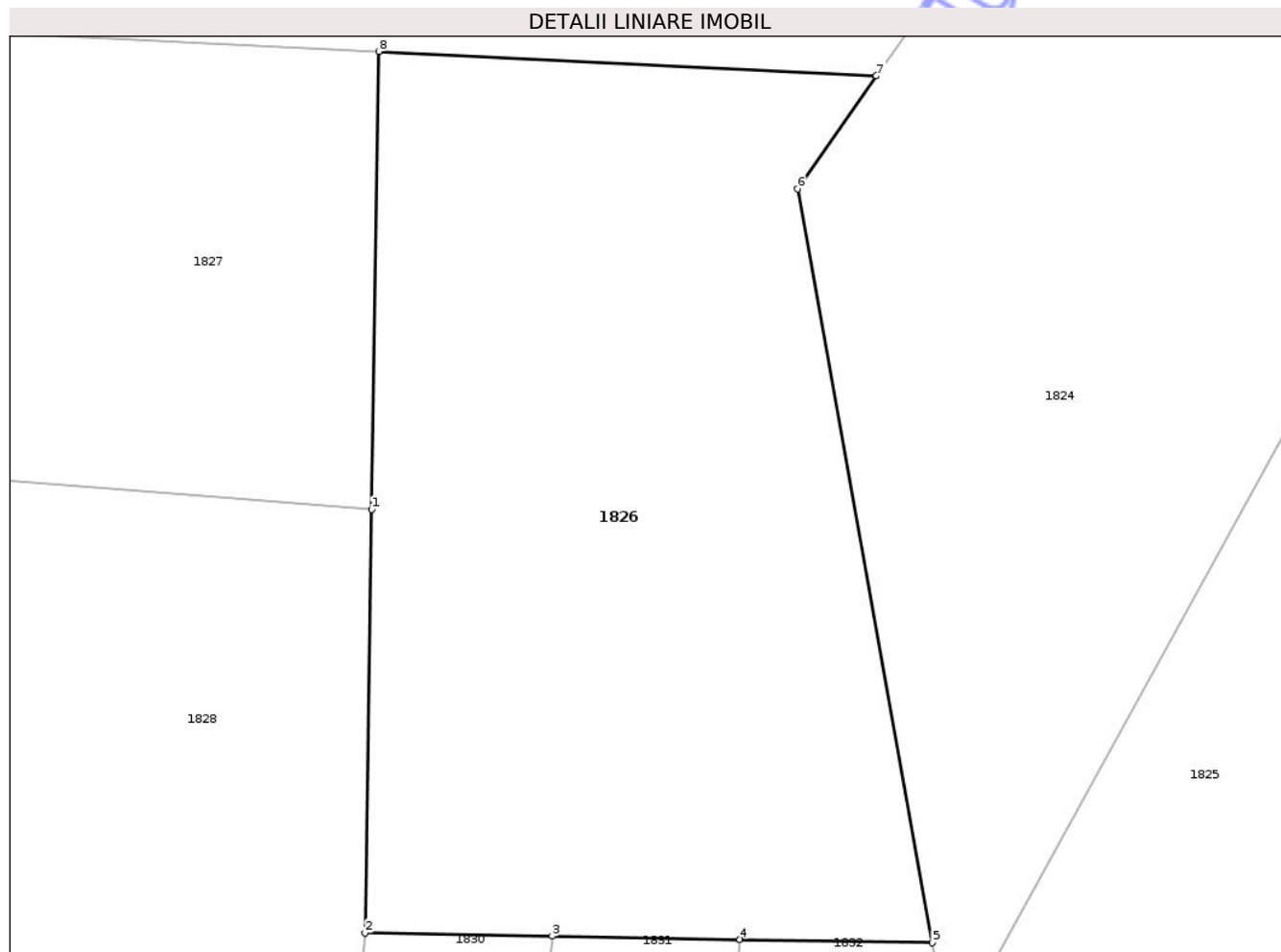
Inscrieri privind dezmembramintele dreptului de proprietate, drepturi reale de garanție și sarcini	Referințe
NU SUNT	

## Anexa Nr. 1 La Partea I

## Teren

Nr cadastral	Suprafața (mp)*	Observații / Referințe
	8.500	

\* Suprafața este determinată în planul de proiecție Stereo 70.



## Date referitoare la teren

Crt	Categorie folosință	Intra vilan	Suprafața (mp)	Tarla	Parcelă	Nr. topo	Observații / Referințe
1	faneata	NU	8.500	5	221/9	-	Nr. Parcelă 221/1 greșit în TP

## Lungime Segmente

1) Valorile lungimilor segmentelor sunt obținute din proiecție în plan.

Punct început	X / Y	Punct sfârșit	X / Y	Lungime segment (** (m)
1	463.838,741 506.658,813	2	463.837,84 506.599,136	59.684
2	463.837,84 506.599,136	3	463.864,229 506.598,675	26.393
3	463.864,229 506.598,675	4	463.890,704 506.598,212	26.478
4	463.890,704 506.598,212	5	463.917,851 506.597,738	27.152
5	463.917,851 506.597,738	6	463.898,82 506.703,945	107.898

Punct început	X / Y	Punct sfârșit	X / Y	Lungime segment (** (m)
6	463.898,82 506.703,945	7	463.909,966 506.719,86	19.43
7	463.909,966 506.719,86	8	463.839,778 506.723,319	70.273
8	463.839,778 506.723,319	1	463.838,741 506.658,813	64.514

\*\* Lungimile segmentelor sunt determinate în planul de proiecție Stereo 70 și sunt rotunjite la 1 milimetru.

\*\*\* Distanța dintre puncte este formată din segmente cumulate ce sunt mai mici decât valoarea 1 milimetru.

Neutilizabil în Circuitul Civil



**DATE DESPRE IMOBILUL NR. 1827**

Oficiul de Cadastru și Publicitate Imobiliară SIBIU  
Biroul de Cadastru și Publicitate Imobiliară Agnita

**A. Partea I. Descrierea imobilului**

TEREN Extravilan

Adresa: Jud. Sibiu

Nr. Crt	Nr cadastral Nr. topografic	Suprafața* (mp)	Observații / Referințe
A1		4.350	Sector cadastral:2 Teren neimprejmuit;

**B. Partea II. Proprietari și acte**

Inscrieri privitoare la dreptul de proprietate și alte drepturi reale	Referințe
/	
Act Administrativ nr. 727/21, din 14/12/1995 emis de CJPSDPAT SIBIU (titlu de proprietate);	
B1	A1
Intabulare, drept de PROPRIETATE, dobandit prin Reconstituire, cota actuala 1/1	
1) FLOREA IOAN, LIPSĂ CNP	

**C. Partea III. SARCINI .**

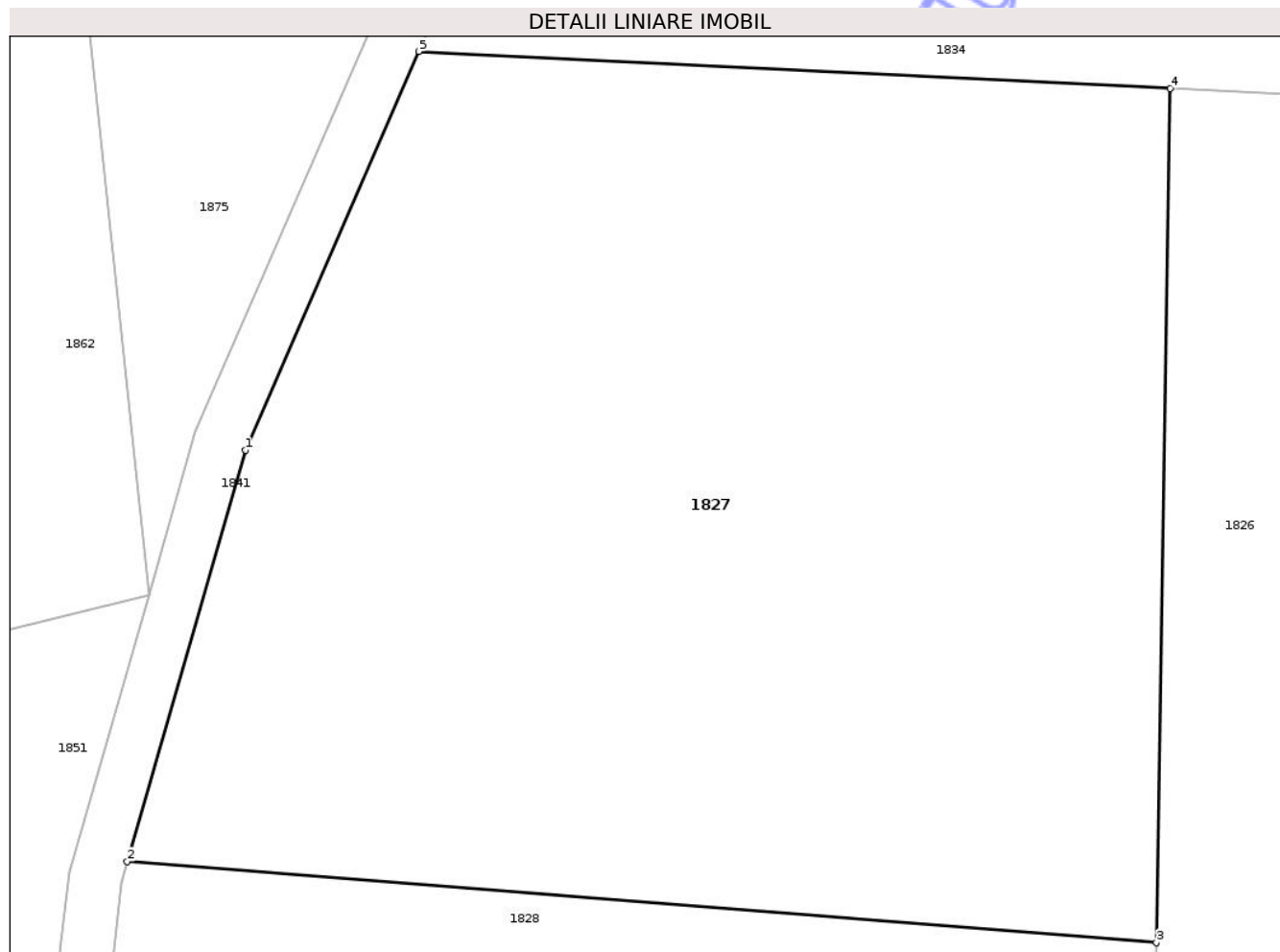
Inscrieri privind dezmembramintele dreptului de proprietate, drepturi reale de garanție și sarcini	Referințe
NU SUNT	

## Anexa Nr. 1 La Partea I

## Teren

Nr cadastral	Suprafața (mp)*	Observații / Referințe
	4.350	

\* Suprafața este determinată în planul de proiecție Stereo 70.



## Date referitoare la teren

Crt	Categorie folosință	Intra vilan	Suprafața (mp)	Tarla	Parcelă	Nr. topo	Observații / Referințe
1	faneata	NU	4.350	5	221/2	-	Nr. Tarla 6 greșit în TP

## Lungime Segmente

1) Valorile lungimilor segmentelor sunt obținute din proiecție în plan.

Punct început	X / Y	Punct sfârșit	X / Y	Lungime segment (** (m)
1	463.769,86 506.696,01	2	463.760,932 506.664,95	32.318
2	463.760,932 506.664,95	3	463.838,741 506.658,813	78.051
3	463.838,741 506.658,813	4	463.839,778 506.723,319	64.514
4	463.839,778 506.723,319	5	463.782,978 506.726,118	56.869
5	463.782,978 506.726,118	1	463.769,86 506.696,01	32.842

\*\* Lungimile segmentelor sunt determinate în planul de proiecție Stereo 70 și sunt rotunjite la 1 milimetru.

\*\*\* Distanța dintre puncte este formată din segmente cumulate ce sunt mai mici decât valoarea 1 milimetru.

Neutilizabil în Circuitul  
Civil



**DATE DESPRE IMOBILUL NR. 1828**

Oficiul de Cadastru și Publicitate Imobiliară SIBIU  
Biroul de Cadastru și Publicitate Imobiliară Agnita

**A. Partea I. Descrierea imobilului**

TEREN Extravilan

Adresa: Jud. Sibiu

Nr. Crt	Nr cadastral Nr. topografic	Suprafața* (mp)	Observații / Referințe
A1		6.624	Sector cadastral:2 Teren neimprejmuit;

**B. Partea II. Proprietari și acte**

Inscrieri privitoare la dreptul de proprietate și alte drepturi reale	Referințe
/	
Act Administrativ nr. 718/21, din 14/12/1995 emis de CJPSDPAT SIBIU (titlu de proprietate);	
B1	A1
Intabulare, drept de PROPRIETATE, dobandit prin Reconstituire, cota actuala 1/1	
1) HOLERGA CONSTANTIN, LIPSĂ CNP	

**C. Partea III. SARCINI .**

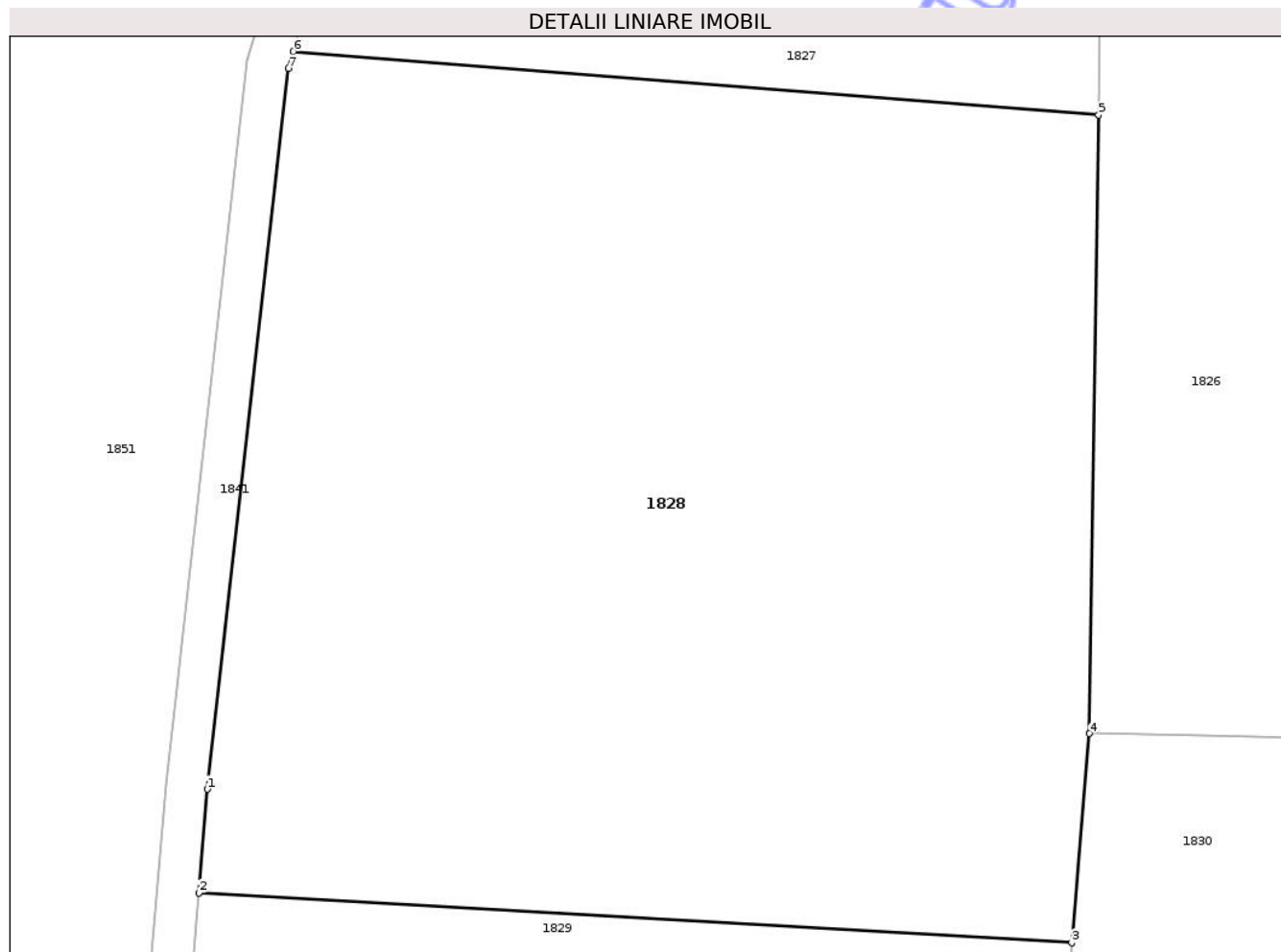
Inscrieri privind dezmembramintele dreptului de proprietate, drepturi reale de garanție și sarcini	Referințe
NU SUNT	

## Anexa Nr. 1 La Partea I

## Teren

Nr cadastral	Suprafața (mp)*	Observații / Referințe
	6.624	

\* Suprafața este determinată în planul de proiecție Stereo 70.



## Date referitoare la teren

Crt	Categorie folosință	Intra vilan	Suprafața (mp)	Tarla	Parcelă	Nr. topo	Observații / Referințe
1	faneata	NU	6.624	5	221/3	-	Nr. Tarla 6 greșit în TP

## Lungime Segmente

1) Valorile lungimilor segmentelor sunt obținute din proiecție în plan.

Punct început	X / Y	Punct sfârșit	X / Y	Lungime segment (** (m)
1	463.752,652 506.593,771	2	463.751,807 506.583,741	10.065
2	463.751,807 506.583,741	3	463.836,139 506.578,951	84.468
3	463.836,139 506.578,951	4	463.837,84 506.599,136	20.256
4	463.837,84 506.599,136	5	463.838,741 506.658,813	59.684
5	463.838,741 506.658,813	6	463.760,932 506.664,95	78.051

Punct început	X / Y	Punct sfârșit	X / Y	Lungime segment (** (m)
6	463.760,932 506.664,95	7	463.760,467 506.663,333	1.683
7	463.760,467 506.663,333	1	463.752,652 506.593,771	70.0

\*\* Lungimile segmentelor sunt determinate în planul de proiecție Stereo 70 și sunt rotunjite la 1 milimetru.

\*\*\* Distanța dintre puncte este formată din segmente cumulate ce sunt mai mici decât valoarea 1 milimetru.

Neutilizabil în Circuitul Civil



**DATE DESPRE IMOBILUL NR. 1829**

Oficiul de Cadastru și Publicitate Imobiliară SIBIU  
Biroul de Cadastru și Publicitate Imobiliară Agnita

**A. Partea I. Descrierea imobilului**

TEREN Extravilan

Adresa: Jud. Sibiu

Nr. Crt	Nr cadastral Nr. topografic	Suprafața* (mp)	Observații / Referințe
A1		6.500	Sector cadastral:2 Teren neimprejmuit;

**B. Partea II. Proprietari și acte**

Inscrieri privitoare la dreptul de proprietate și alte drepturi reale	Referințe
/	
Act Administrativ nr. 775/21, din 15/02/1996 emis de CJPSDPAT SIBIU (titlu de proprietate);	
B1	A1
Intabulare, drept de PROPRIETATE, dobandit prin Reconstituire, cota actuala 1/1	
1) HOLERGA IOAN, LIPSĂ CNP	
2) SASU TEOFIL, LIPSĂ CNP	

**C. Partea III. SARCINI .**

Inscrieri privind dezmembramintele dreptului de proprietate, drepturi reale de garanție și sarcini	Referințe
NU SUNT	

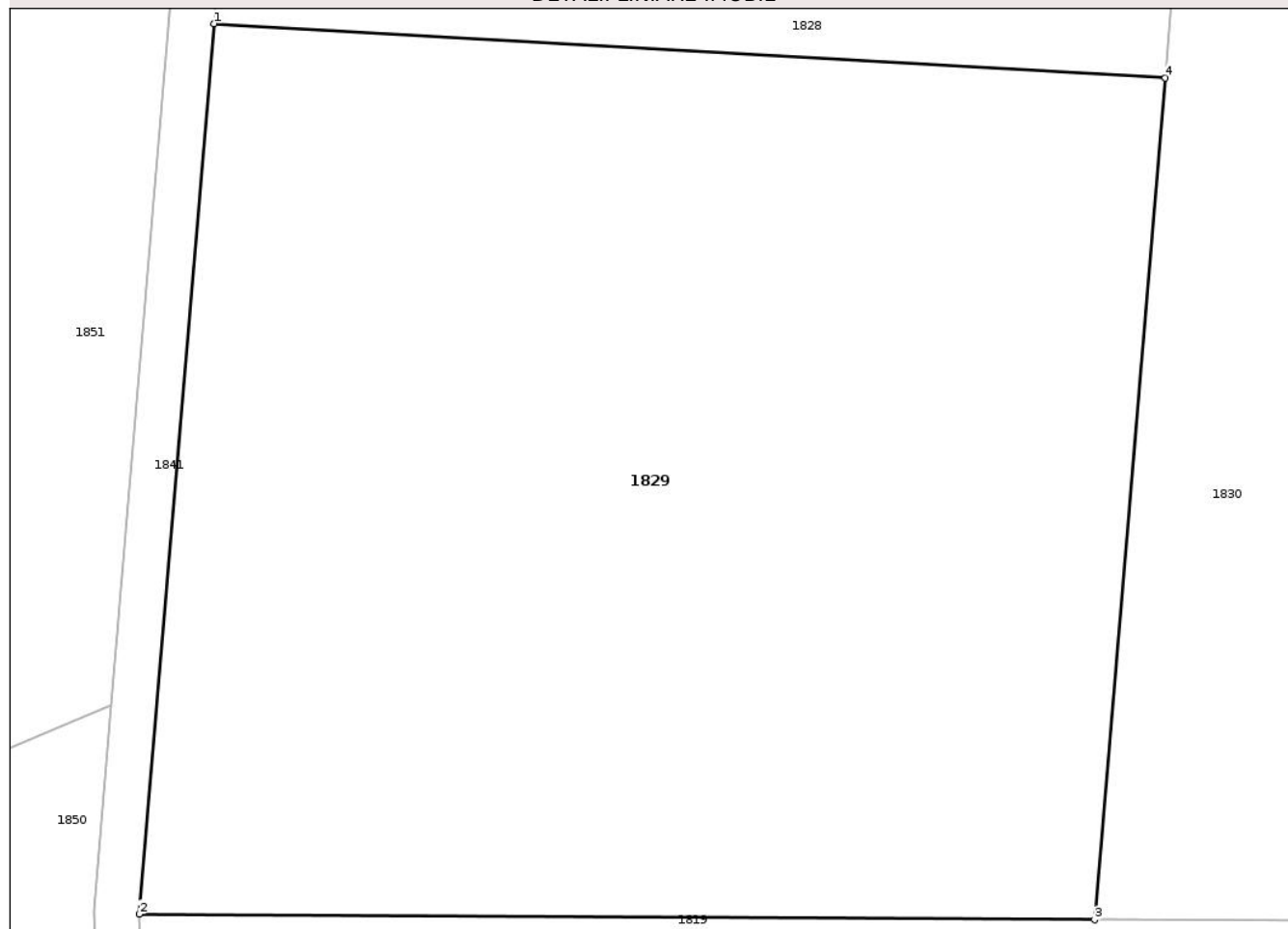
## Anexa Nr. 1 La Partea I

## Teren

Nr cadastral	Suprafața (mp)*	Observații / Referințe
	6.500	

\* Suprafața este determinată în planul de proiecție Stereo 70.

## DETALII LINIARE IMOBIL



## Date referitoare la teren

Crt	Categorie folosință	Intra vilan	Suprafața (mp)	Tarla	Parcelă	Nr. topo	Observații / Referințe
1	faneata	NU	6.500	5	221/4	-	Nr. Tarla 6 greșit în TP

## Lungime Segmente

1) Valorile lungimilor segmentelor sunt obținute din proiecție în plan.

Punct început	X / Y	Punct sfârșit	X / Y	Lungime segment (** (m)
1	463.751,807 506.583,741	2	463.745,16 506.504,886	79.135
2	463.745,16 506.504,886	3	463.829,853 506.504,385	84.695
3	463.829,853 506.504,385	4	463.836,139 506.578,951	74.83
4	463.836,139 506.578,951	1	463.751,807 506.583,741	84.468

\*\* Lungimile segmentelor sunt determinate în planul de proiecție Stereo 70 și sunt rotunjite la 1 milimetru.

\*\*\* Distanța dintre puncte este formată din segmente cumulate ce sunt mai mici decât valoarea 1 milimetru.

Neutilizabil în Circuitul  
Civil



**DATE DESPRE IMOBILUL NR. 1830**

Oficiul de Cadastru și Publicitate Imobiliară SIBIU  
Biroul de Cadastru și Publicitate Imobiliară Agnita

**A. Partea I. Descrierea imobilului**

TEREN Extravilan

Adresa: Jud. Sibiu

Nr. Crt	Nr cadastral Nr. topografic	Suprafața* (mp)	Observații / Referințe
A1		2.500	Sector cadastral:2 Teren neimprejmuit;

**B. Partea II. Proprietari și acte**

Inscrieri privitoare la dreptul de proprietate și alte drepturi reale	Referințe
/	
Act Notarial nr. 173, din 23/10/2012 emis de NP BARBU LENUȚA (certificat de mostenitor);	
B1	A1
Intabulare, drept de PROPRIETATE, dobandit prin Succesiune, cota actuala 1/1	
1) MOLDOVAN GEORGETA	

**C. Partea III. SARCINI .**

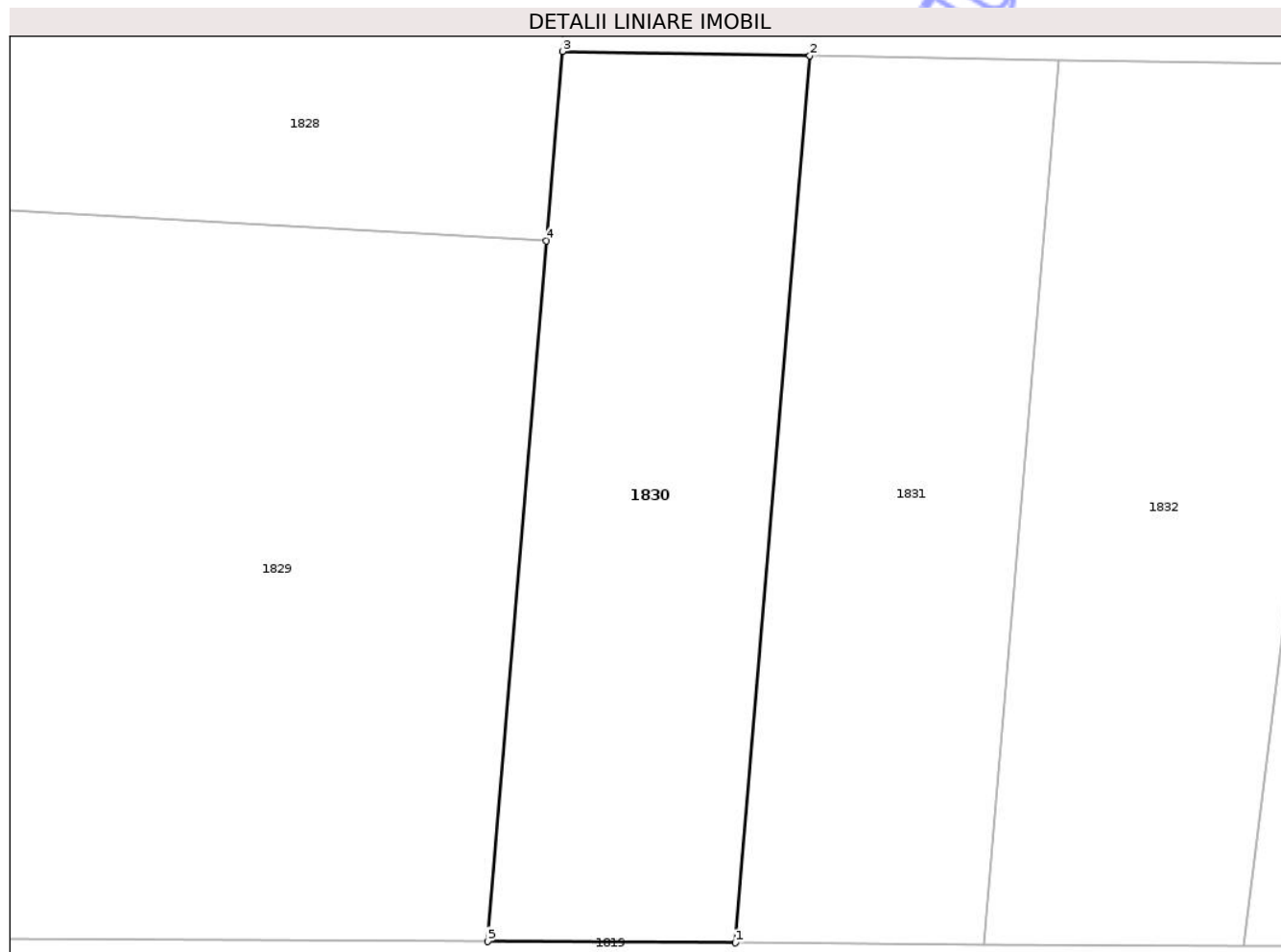
Inscrieri privind dezmembramintele dreptului de proprietate, drepturi reale de garanție și sarcini	Referințe
NU SUNT	

## Anexa Nr. 1 La Partea I

## Teren

Nr cadastral	Suprafața (mp)*	Observații / Referințe
	2.500	

\* Suprafața este determinată în planul de proiecție Stereo 70.



## Date referitoare la teren

Crt	Categorie folosință	Intra vilan	Suprafața (mp)	Tarla	Parcelă	Nr. topo	Observații / Referințe
1	faneata	NU	2.500	5	221/5	-	

## Lungime Segmente

1) Valorile lungimilor segmentelor sunt obținute din proiecție în plan.

Punct început	X / Y	Punct sfârșit	X / Y	Lungime segment (** (m)
1	463.856,268 506.504,229	2	463.864,229 506.598,675	94.781
2	463.864,229 506.598,675	3	463.837,84 506.599,136	26.393
3	463.837,84 506.599,136	4	463.836,139 506.578,951	20.256
4	463.836,139 506.578,951	5	463.829,853 506.504,385	74.83
5	463.829,853 506.504,385	1	463.856,268 506.504,229	26.415

\*\* Lungimile segmentelor sunt determinate în planul de proiecție Stereo 70 și sunt rotunjite la 1 milimetru.

\*\*\* Distanța dintre puncte este formată din segmente cumulate ce sunt mai mici decât valoarea 1 milimetru.

Neutilizabil în Circuitul  
Civil





## DATE DESPRE IMOBILUL NR. 1831

Oficiul de Cadastru și Publicitate Imobiliară SIBIU  
Biroul de Cadastru și Publicitate Imobiliară Agnita

## A. Partea I. Descrierea imobilului

TEREN Extravilan

Adresa: Jud. Sibiu

Nr. Crt	Nr cadastral Nr. topografic	Suprafața* (mp)	Observații / Referințe
A1		2.500	Sector cadastral:2 Teren neimprejmuit;

## B. Partea II. Proprietari și acte

Inscrieri privitoare la dreptul de proprietate și alte drepturi reale	Referințe
/	
Act Administrativ nr. 742/21, din 18/12/1995 emis de CJPSDPAT SIBIU (titlu de proprietate);	
B1	A1
Intabulare, drept de PROPRIETATE, dobandit prin Reconstituire, cota actuala 1/1	
1) DANDA FĂNICĂ, LIPSĂ CNP	

## C. Partea III. SARCINI .

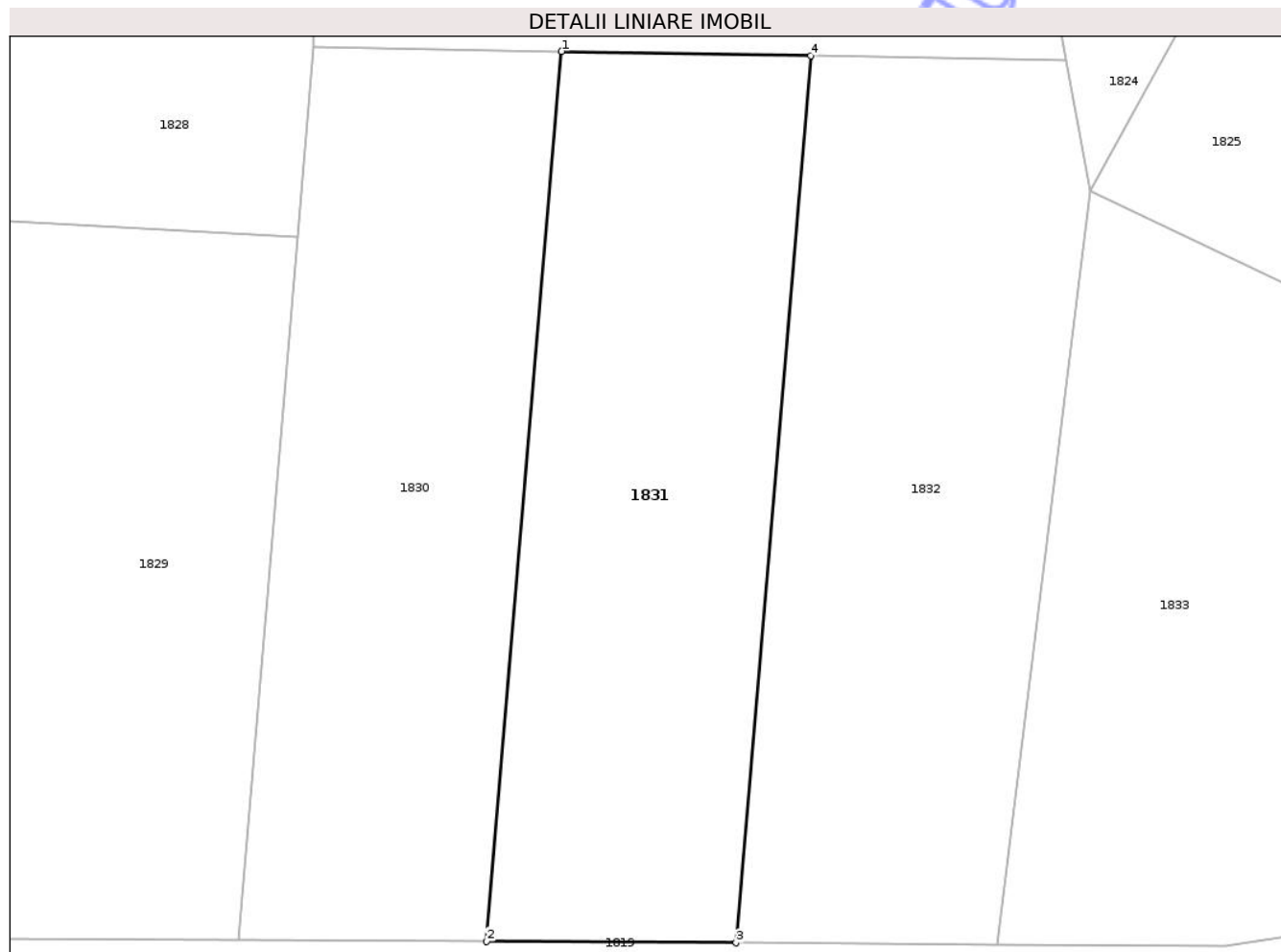
Inscrieri privind dezmembramintele dreptului de proprietate, drepturi reale de garanție și sarcini	Referințe
NU SUNT	

## Anexa Nr. 1 La Partea I

## Teren

Nr cadastral	Suprafața (mp)*	Observații / Referințe
	2.500	

\* Suprafața este determinată în planul de proiecție Stereo 70.



## Date referitoare la teren

Crt	Categorie folosință	Intra vilan	Suprafața (mp)	Tarla	Parcelă	Nr. topo	Observații / Referințe
1	faneata	NU	2.500	5	221/6	-	

## Lungime Segmente

1) Valorile lungimilor segmentelor sunt obținute din proiecție în plan.

Punct început	X / Y	Punct sfârșit	X / Y	Lungime segment (** (m)
1	463.864,229 506.598,675	2	463.856,268 506.504,229	94.781
2	463.856,268 506.504,229	3	463.882,768 506.504,073	26.5
3	463.882,768 506.504,073	4	463.890,704 506.598,212	94.474
4	463.890,704 506.598,212	1	463.864,229 506.598,675	26.478

\*\* Lungimile segmentelor sunt determinate în planul de proiecție Stereo 70 și sunt rotunjite la 1 milimetru.

\*\*\* Distanţa dintre puncte este formată din segmente cumulate ce sunt mai mici decât valoarea 1 milimetru.

Neutilizabil în Circuitul  
Civil



**DATE DESPRE IMOBILUL NR. 1832**

Oficiul de Cadastru și Publicitate Imobiliară SIBIU  
Biroul de Cadastru și Publicitate Imobiliară Agnita

**A. Partea I. Descrierea imobilului**

TEREN Extravilan

Adresa: Jud. Sibiu

Nr. Crt	Nr cadastral Nr. topografic	Suprafața* (mp)	Observații / Referințe
A1		2.750	Sector cadastral:2 Teren neimprejmuit;

**B. Partea II. Proprietari și acte**

Inscrieri privitoare la dreptul de proprietate și alte drepturi reale	Referințe
/	
Act Administrativ nr. 733/21, din 15/12/1995 emis de CJPSDPAT SIBIU (titlu de proprietate);	
B1	A1
Intabulare, drept de PROPRIETATE, dobandit prin Reconstituire, cota actuala 1/1 1) CRISTEA LUCREȚIA, LIPSĂ CNP	

**C. Partea III. SARCINI .**

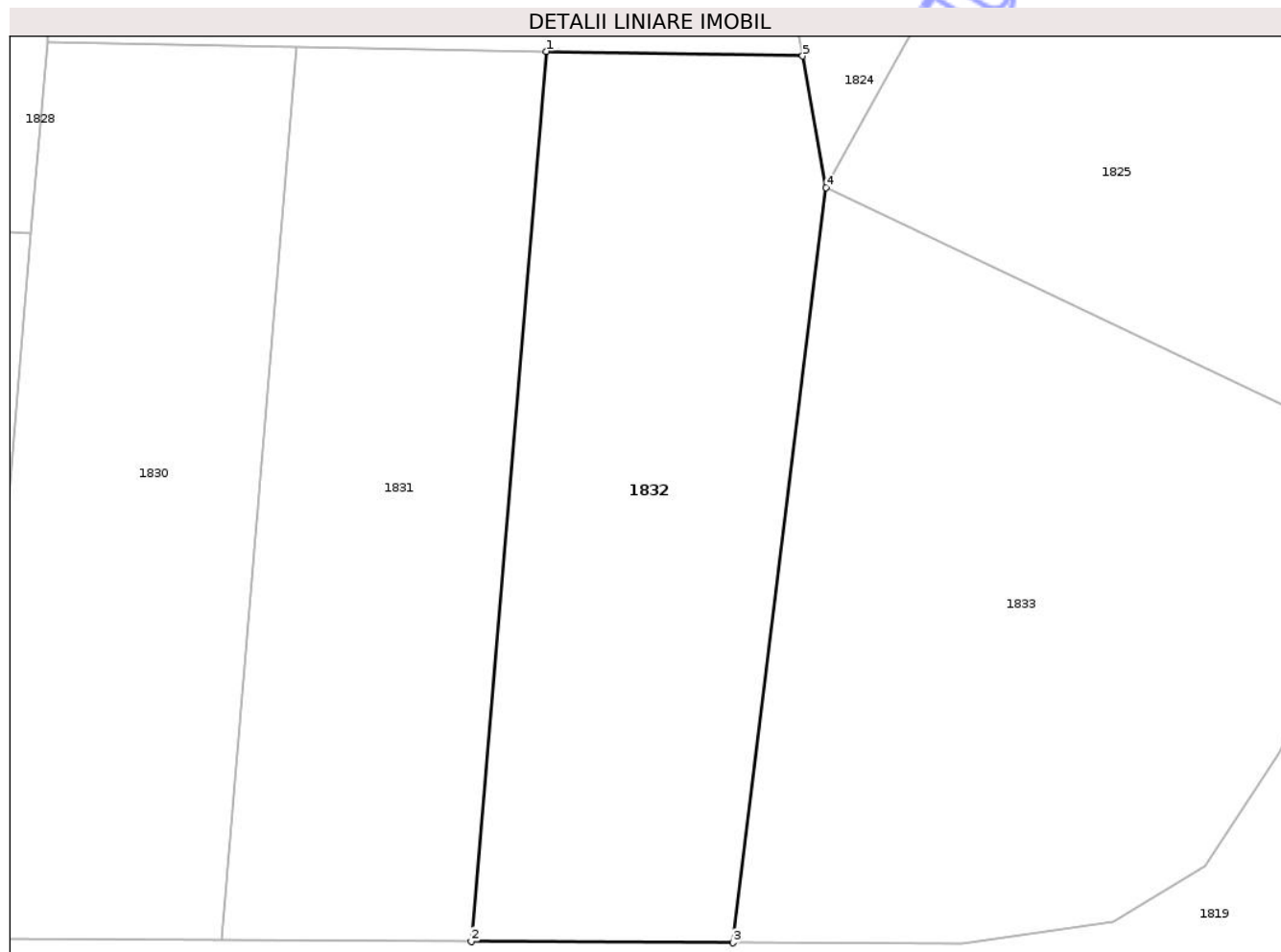
Inscrieri privind dezmembramintele dreptului de proprietate, drepturi reale de garanție și sarcini	Referințe
NU SUNT	

## Anexa Nr. 1 La Partea I

## Teren

Nr cadastral	Suprafața (mp)*	Observații / Referințe
	2.750	

\* Suprafața este determinată în planul de proiecție Stereo 70.



## Date referitoare la teren

Crt	Categorie folosință	Intravilan	Suprafața (mp)	Tarla	Parcelă	Nr. topo	Observații / Referințe
1	faneata	NU	2.750	5	221/7/2	-	Nr. Parcelă 221/7 greșit în TP

## Lungime Segmente

1) Valorile lungimilor segmentelor sunt obținute din proiecție în plan.

Punct început	X / Y	Punct sfârșit	X / Y	Lungime segment (** (m)
1	463.890,704 506.598,212	2	463.882,768 506.504,073	94.474
2	463.882,768 506.504,073	3	463.910,501 506.503,909	27.734
3	463.910,501 506.503,909	4	463.920,348 506.583,804	80.5
4	463.920,348 506.583,804	5	463.917,851 506.597,738	14.156
5	463.917,851 506.597,738	1	463.890,704 506.598,212	27.152

\*\* Lungimile segmentelor sunt determinate în planul de proiecție Stereo 70 și sunt rotunjite la 1 milimetru.

\*\*\* Distanța dintre puncte este formată din segmente cumulate ce sunt mai mici decât valoarea 1 milimetru.

Neutilizabil în Circuitul  
Civil



**DATE DESPRE IMOBILUL NR. 1833**

Oficiul de Cadastru și Publicitate Imobiliară SIBIU  
 Biroul de Cadastru și Publicitate Imobiliară Agnita

**A. Partea I. Descrierea imobilului**

TEREN Extravilan

Adresa: Jud. Sibiu

Nr. Crt	Nr cadastral Nr. topografic	Suprafața* (mp)	Observații / Referințe
A1		3.800	Sector cadastral:2 Teren neimprejmuit;

**B. Partea II. Proprietari și acte**

Inscrieri privitoare la dreptul de proprietate și alte drepturi reale	Referințe
/	
Act Administrativ nr. 2058/21, din 10/08/2005 emis de CJPSDPAT SIBIU (titlu de proprietate);	
B1	A1
Intabulare, drept de PROPRIETATE, dobandit prin Reconstituire, cota actuala 1/1	
1) WUNDER EUGEN, LIPSĂ CNP	
2) WUNDER ELISABETA - ANA, LIPSĂ CNP	

**C. Partea III. SARCINI .**

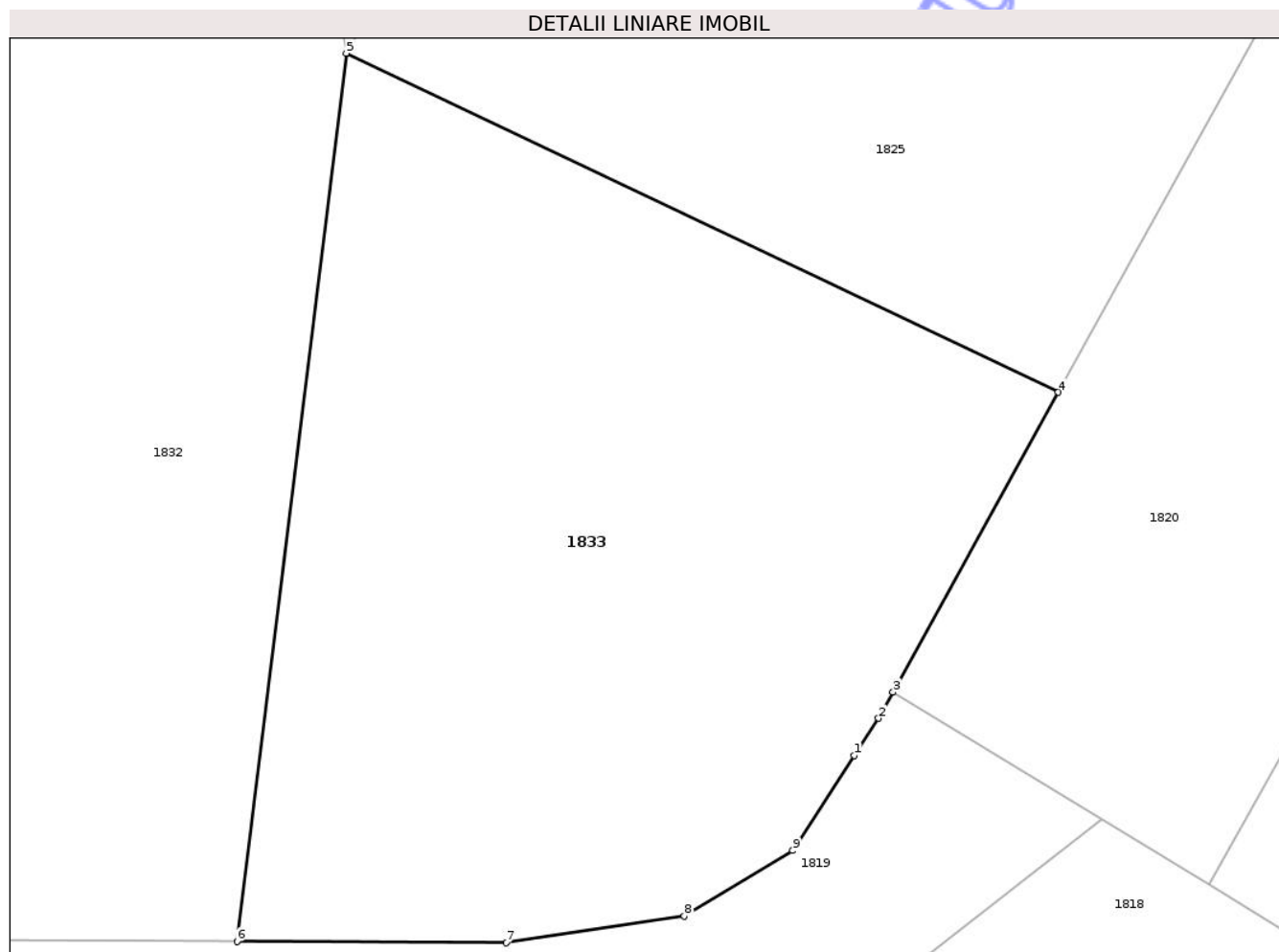
Inscrieri privind dezmembramintele dreptului de proprietate, drepturi reale de garanție și sarcini	Referințe
NU SUNT	

## Anexa Nr. 1 La Partea I

## Teren

Nr cadastral	Suprafața (mp)*	Observații / Referințe
	3.800	

\* Suprafața este determinată în planul de proiecție Stereo 70.



## Date referitoare la teren

Crt	Categorie folosință	Intra vilan	Suprafața (mp)	Tarla	Parcelă	Nr. topo	Observații / Referințe
1	arabil	NU	3.800	5	221/7/1	-	Nr. Parcelă 221/7 greșit în TP

## Lungime Segmente

1) Valorile lungimilor segmentelor sunt obținute din proiecție în plan.

Punct început	X / Y	Punct sfârșit	X / Y	Lungime segment (** (m)
1	463.966,092 506.520,619	2	463.968,268 506.523,968	3.995
2	463.968,268 506.523,968	3	463.969,566 506.526,32	2.686
3	463.969,566 506.526,32	4	463.984,452 506.553,302	30.816
4	463.984,452 506.553,302	5	463.920,348 506.583,804	70.991
5	463.920,348 506.583,804	6	463.910,501 506.503,909	80.5

Punct început	X / Y	Punct sfârșit	X / Y	Lungime segment (** (m)
6	463.910,501 506.503,909	7	463.934,756 506.503,765	24.256
7	463.934,756 506.503,765	8	463.950,778 506.506,158	16.2
8	463.950,778 506.506,158	9	463.960,531 506.512,062	11.4
9	463.960,531 506.512,062	1	463.966,092 506.520,619	10.205

\*\* Lungimile segmentelor sunt determinate în planul de proiecție Stereo 70 și sunt rotunjite la 1 milimetru.

\*\*\* Distanța dintre puncte este formată din segmente cumulate ce sunt mai mici decât valoarea 1 milimetru.

Neutilizabil în Circuitul Civil



**DATE DESPRE IMOBILUL NR. 1834**

Oficiul de Cadastru și Publicitate Imobiliară SIBIU  
 Biroul de Cadastru și Publicitate Imobiliară Agnita

**A. Partea I. Descrierea imobilului**

TEREN Extravilan

Adresa: Jud. Sibiu

Nr. Crt	Nr cadastral Nr. topografic	Suprafața* (mp)	Observații / Referințe
A1		2.465	Sector cadastral:2 Teren neimprejmuit;

**B. Partea II. Proprietari și acte**

Inscrieri privitoare la dreptul de proprietate și alte drepturi reale	Referințe
/	
Act Administrativ nr. 720/21, din 14/12/1995 emis de CJPSDPAT SIBIU (titlu de proprietate);	
B1	A1
Intabulare, drept de PROPRIETATE, dobandit prin Reconstituire, cota actuala 1/1	
1) BORZEA ELENA, LIPSĂ CNP	

**C. Partea III. SARCINI .**

Inscrieri privind dezmembramintele dreptului de proprietate, drepturi reale de garanție și sarcini	Referințe
NU SUNT	

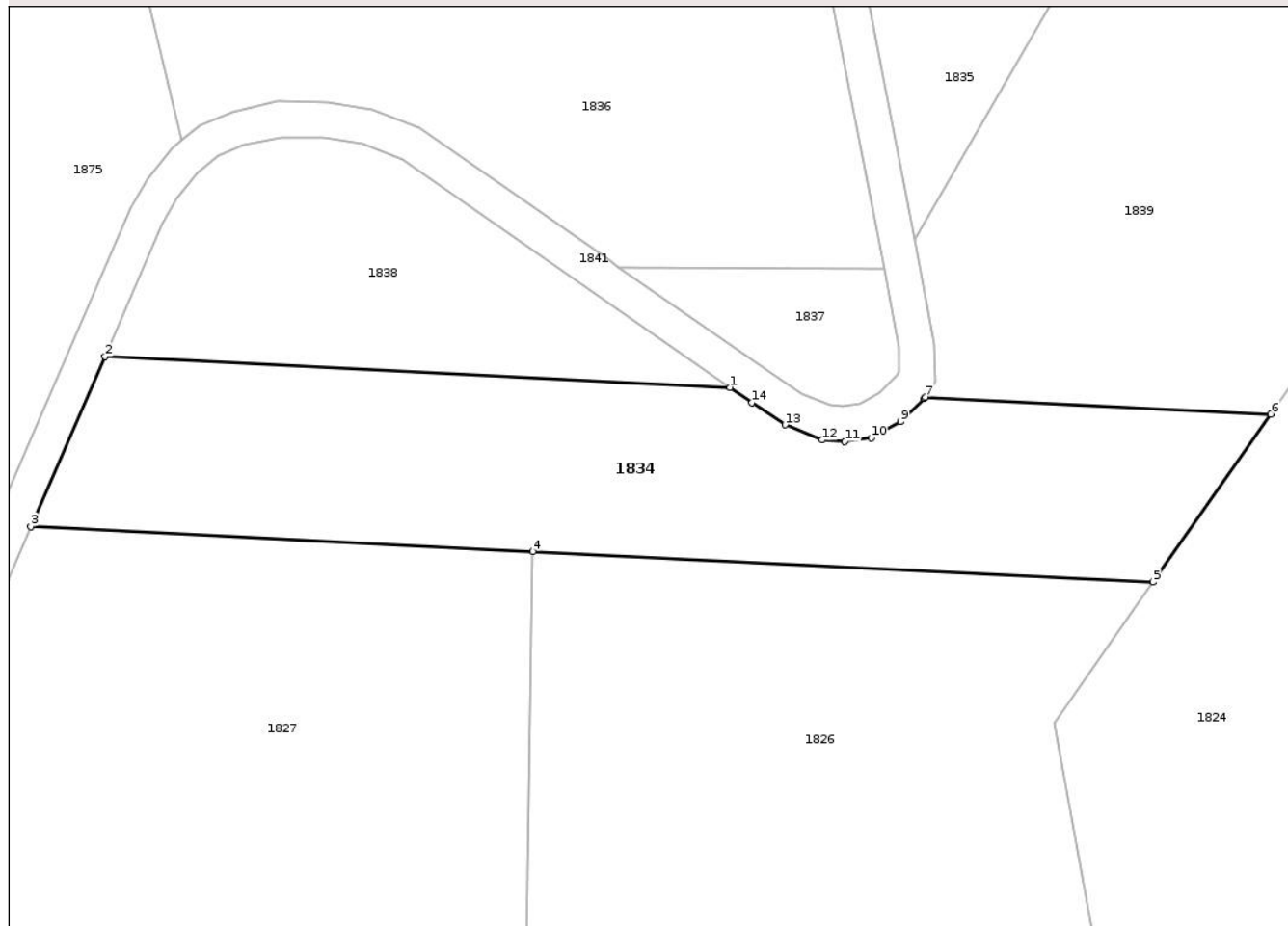
## Anexa Nr. 1 La Partea I

## Teren

Nr cadastral	Suprafața (mp)*	Observații / Referințe
	2.465	

\* Suprafața este determinată în planul de proiecție Stereo 70.

## DETALII LINIARE IMOBIL



## Date referitoare la teren

Crt	Categorie folosință	Intra vilan	Suprafața (mp)	Tarla	Parcelă	Nr. topo	Observații / Referințe
1	faneata	NU	2.465	5	221/8	-	

## Lungime Segmente

1) Valorile lungimilor segmentelor sunt obținute din proiecție în plan.

Punct început	X / Y	Punct sfârșit	X / Y	Lungime segment (** (m)
1	463.862,084 506.741,872	2	463.791,36 506.745,357	70.81
2	463.791,36 506.745,357	3	463.782,978 506.726,118	20.986
3	463.782,978 506.726,118	4	463.839,778 506.723,319	56.869
4	463.839,778 506.723,319	5	463.909,966 506.719,86	70.273
5	463.909,966 506.719,86	6	463.923,272 506.738,856	23.193

Punct început	X / Y	Punct sfârșit	X / Y	Lungime segment (** (m)
6	463.923,272 506.738,856	7	463.884,19 506.740,782	39.129
7	463.884,19 506.740,782	8	463.884,094 506.740,636	0.175
8	463.884,094 506.740,636	9	463.881,391 506.737,989	3.783
9	463.881,391 506.737,989	10	463.878,088 506.736,143	3.784
10	463.878,088 506.736,143	11	463.875,09 506.735,727	3.026
11	463.875,09 506.735,727	12	463.872,493 506.735,91	2.604
12	463.872,493 506.735,91	13	463.868,325 506.737,633	4.51
13	463.868,325 506.737,633	14	463.864,557 506.740,155	4.534
14	463.864,557 506.740,155	1	463.862,084 506.741,872	3.01

\*\* Lungimile segmentelor sunt determinate în planul de proiecție Stereo 70 și sunt rotunjite la 1 milimetru.

\*\*\* Distanța dintre puncte este formată din segmente cumulate ce sunt mai mici decât valoarea 1 milimetru.



**DATE DESPRE IMOBILUL NR. 1835**

Oficiul de Cadastru și Publicitate Imobiliară SIBIU  
 Biroul de Cadastru și Publicitate Imobiliară Agnita

**A. Partea I. Descrierea imobilului**

TEREN Extravilan

Adresa: Jud. Sibiu

Nr. Crt	Nr cadastral Nr. topografic	Suprafața* (mp)	Observații / Referințe
A1		7.665	Sector cadastral:2 Teren neimprejmuit;

**B. Partea II. Proprietari și acte**

Inscrieri privitoare la dreptul de proprietate și alte drepturi reale	Referințe
/	
Act Administrativ nr. 733/21, din 15/12/1995 emis de CJPSDPAT SIBIU (titlu de proprietate);	
B1	A1
Intabulare, drept de PROPRIETATE, dobandit prin Reconstituire, cota actuala 1/1 1) CRISTEA LUCREȚIA, LIPSĂ CNP	

**C. Partea III. SARCINI .**

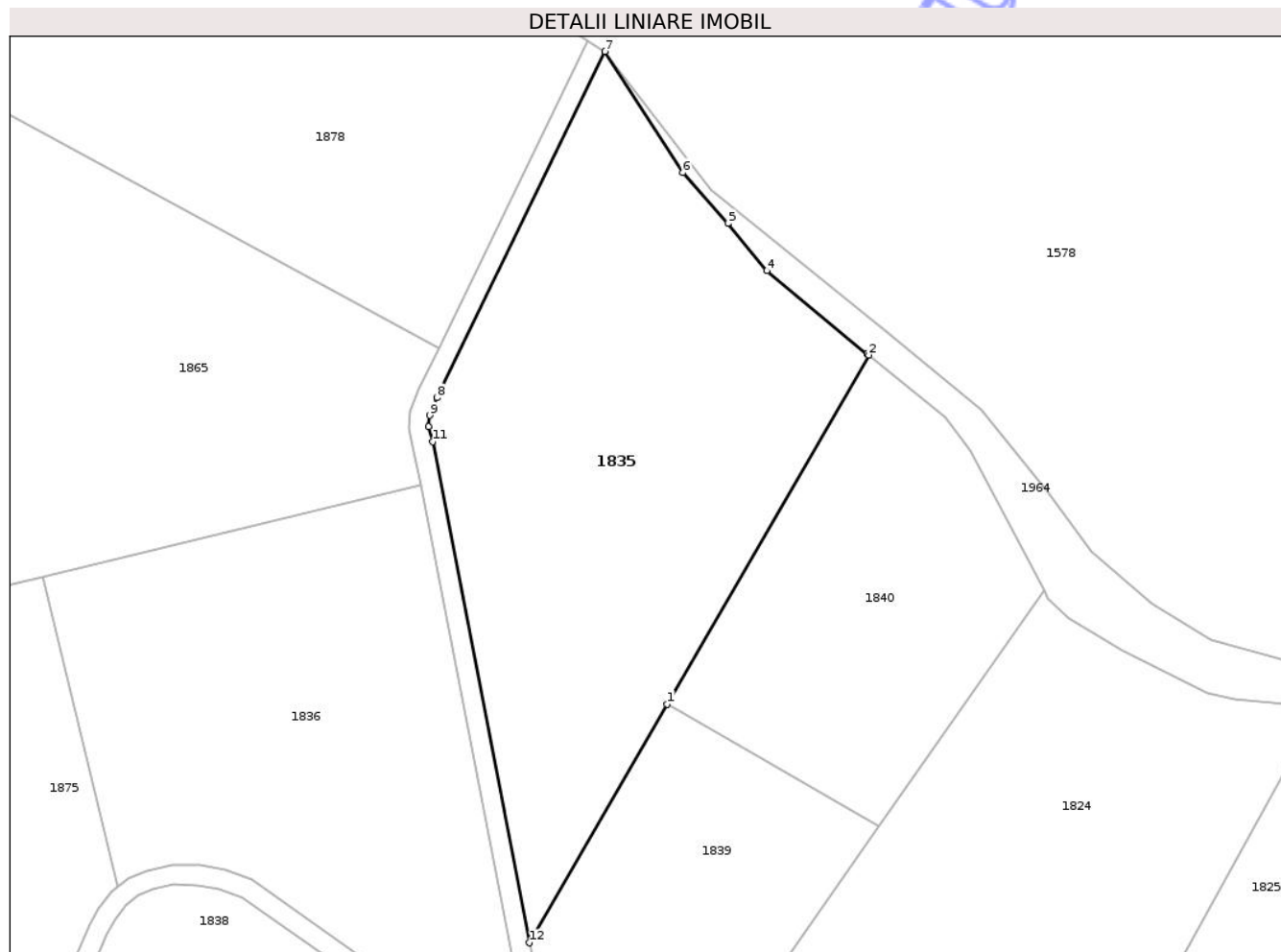
Inscrieri privind dezmembramintele dreptului de proprietate, drepturi reale de garanție și sarcini	Referințe
NU SUNT	

## Anexa Nr. 1 La Partea I

## Teren

Nr cadastral	Suprafața (mp)*	Observații / Referințe
	7.665	

\* Suprafața este determinată în planul de proiecție Stereo 70.



## Date referitoare la teren

Crt	Categorie folosință	Intravilan	Suprafața (mp)	Tarla	Parcelă	Nr. topo	Observații / Referințe
1	faneata	NU	7.665	5	221/1	-	

## Lungime Segmente

1) Valorile lungimilor segmentelor sunt obținute din proiecție în plan.

Punct început	X / Y	Punct sfârșit	X / Y	Lungime segment (** (m)
1	463.910,766 506.806,563	2	463.951,414 506.876,859	81.202
2	463.951,414 506.876,859	3	463.951,106 506.877,109	0.397
3	463.951,106 506.877,109	4	463.930,876 506.893,832	26.247
4	463.930,876 506.893,832	5	463.923,007 506.903,378	12.372
5	463.923,007 506.903,378	6	463.913,899 506.913,603	13.693

Punct început	X / Y	Punct sfârșit	X / Y	Lungime segment (** (m)
6	463.913,899 506.913,603	7	463.898,158 506.938,012	29.045
7	463.898,158 506.938,012	8	463.864,299 506.868,308	77.492
8	463.864,299 506.868,308	9	463.862,837 506.864,734	3.862
9	463.862,837 506.864,734	10	463.862,676 506.862,46	2.28
10	463.862,676 506.862,46	11	463.863,452 506.859,411	3.146
11	463.863,452 506.859,411	12	463.882,98 506.758,511	102.773
12	463.882,98 506.758,511	1	463.910,766 506.806,563	55.507

\*\* Lungimile segmentelor sunt determinate în planul de proiecție Stereo 70 și sunt rotunjite la 1 milimetru.

\*\*\* Distanța dintre puncte este formată din segmente cumulate ce sunt mai mici decât valoarea 1 milimetru.





## DATE DESPRE IMOBILUL NR. 1839

Oficiul de Cadastru și Publicitate Imobiliară SIBIU  
Biroul de Cadastru și Publicitate Imobiliară Agnita

## A. Partea I. Descrierea imobilului

TEREN Extravilan

Adresa: Jud. Sibiu

Nr. Crt	Nr cadastral Nr. topografic	Suprafața* (mp)	Observații / Referințe
A1		2.861	Sector cadastral:2 Teren neimprejmuit; Diferența de suprafață se regăsește la ID 1838

## B. Partea II. Proprietari și acte

Inscrieri privitoare la dreptul de proprietate și alte drepturi reale		Referințe
/		
Act Administrativ nr. 382/21, din 28/02/1995 emis de CJPSDPAT SIBIU (titlu de proprietate);		
B1	Intabulare, drept de PROPRIETATE, dobandit prin Reconstituire, cota actuala 1/1 1) HOLERGA ANA, LIPSĂ CNP	A1

## C. Partea III. SARCINI .

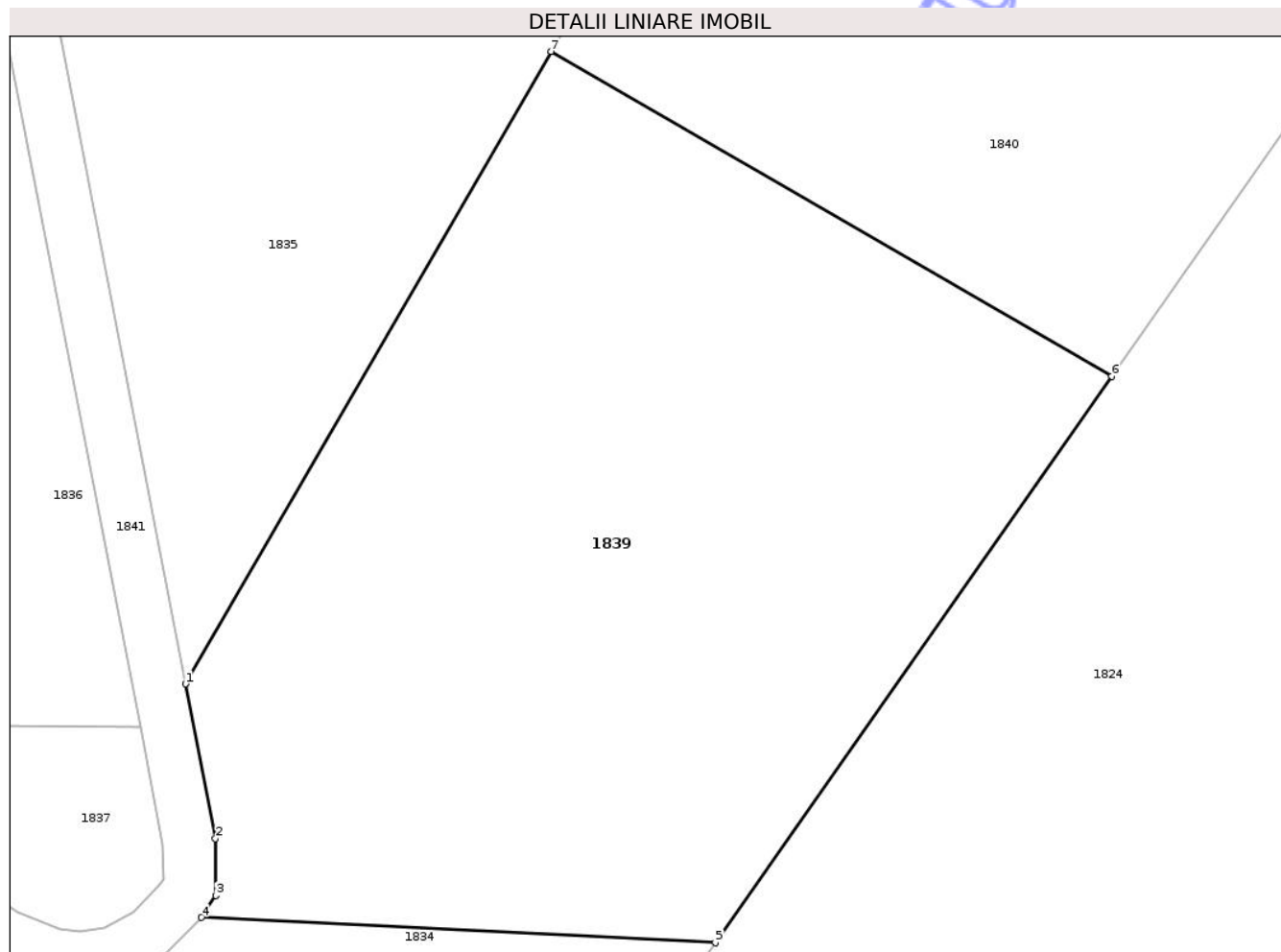
Inscrieri privind dezmembramintele dreptului de proprietate, drepturi reale de garanție și sarcini	Referințe
NU SUNT	

## Anexa Nr. 1 La Partea I

## Teren

Nr cadastral	Suprafața (mp)*	Observații / Referințe
	2.861	Diferența de suprafață se regăsește la ID 1838

\* Suprafața este determinată în planul de proiecție Stereo 70.



## Date referitoare la teren

Crt	Categorie folosință	Intra vilan	Suprafața (mp)	Tarla	Parcelă	Nr. topo	Observații / Referințe
1	faneata	NU	2.861	5	221/2/1/2	-	

## Lungime Segmente

1) Valorile lungimilor segmentelor sunt obținute din proiecție în plan.

Punct început	X / Y	Punct sfârșit	X / Y	Lungime segment (** (m)
1	463.882,98 506.758,511	2	463.885,254 506.746,763	11.966
2	463.885,254 506.746,763	3	463.885,272 506.742,44	4.323
3	463.885,272 506.742,44	4	463.884,19 506.740,782	1.98
4	463.884,19 506.740,782	5	463.923,272 506.738,856	39.129
5	463.923,272 506.738,856	6	463.953,419 506.781,9	52.551

Punct început	X / Y	Punct sfârșit	X / Y	Lungime segment (** (m)
6	463.953,419 506.781,9	7	463.910,766 506.806,563	49.27
7	463.910,766 506.806,563	1	463.882,98 506.758,511	55.507

\*\* Lungimile segmentelor sunt determinate în planul de proiecție Stereo 70 și sunt rotunjite la 1 milimetru.

\*\*\* Distanța dintre puncte este formată din segmente cumulate ce sunt mai mici decât valoarea 1 milimetru.

Neutilizabil în Circuitul Civil



**DATE DESPRE IMOBILUL NR. 1836**

Oficiul de Cadastru și Publicitate Imobiliară SIBIU  
Biroul de Cadastru și Publicitate Imobiliară Agnita

**A. Partea I. Descrierea imobilului**

TEREN Extravilan

Adresa: Jud. Sibiu

Nr. Crt	Nr cadastral Nr. topografic	Suprafața* (mp)	Observații / Referințe
A1		6.094	Sector cadastral:2 Teren neimprejmuit;

**B. Partea II. Proprietari și acte**

Inscrieri privitoare la dreptul de proprietate și alte drepturi reale	Referințe
/	
Act Notarial nr. 718, din 28/02/2019 emis de NP BARBU LENUȚA (act de partaj);	
B1	A1
Intabulare, drept de PROPRIETATE, dobandit prin Conventie, cota actuala 1/1 1) HOLERGA AUREL	

**C. Partea III. SARCINI .**

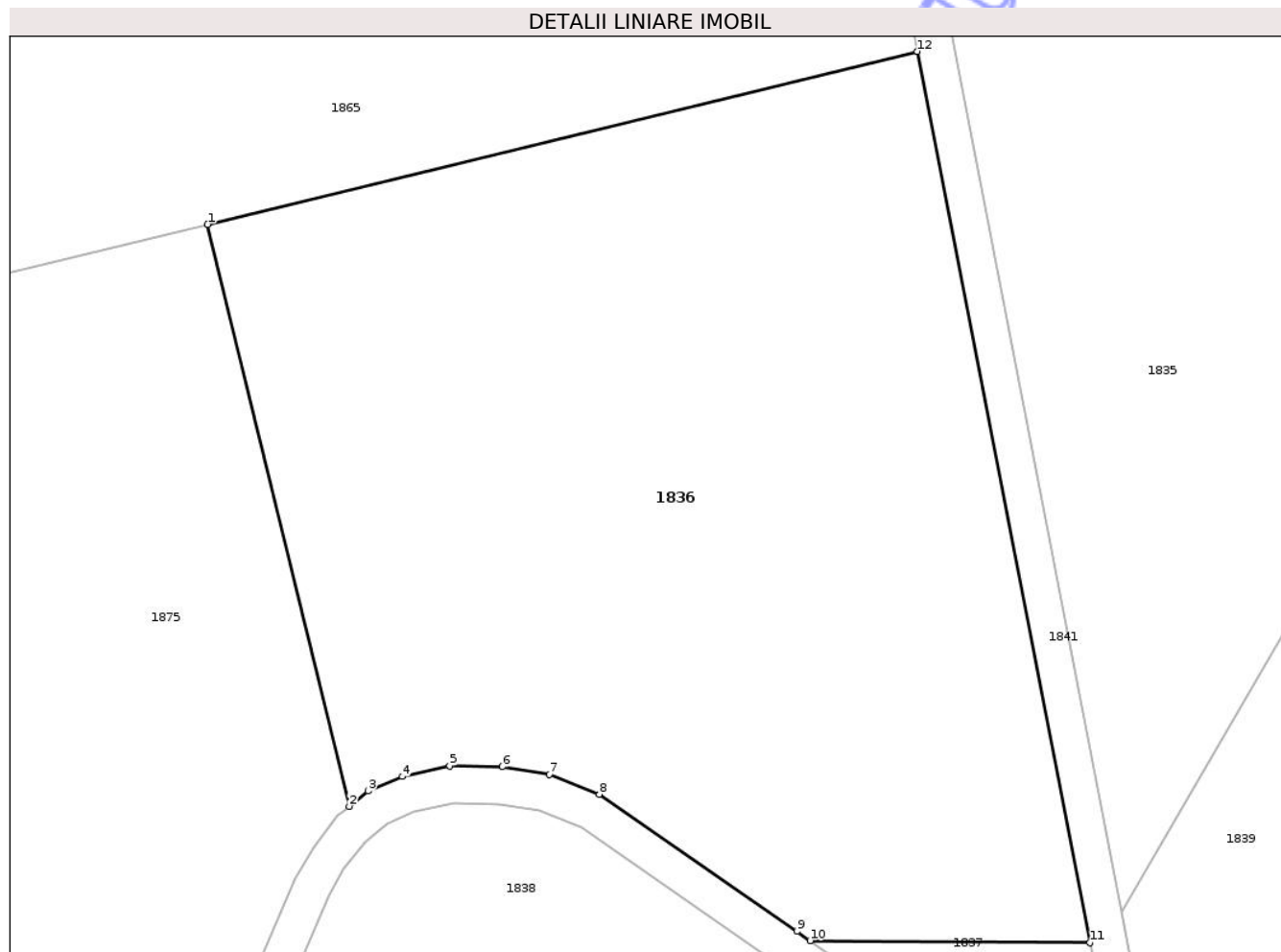
Inscrieri privind dezmembramintele dreptului de proprietate, drepturi reale de garanție și sarcini	Referințe
NU SUNT	

## Anexa Nr. 1 La Partea I

## Teren

Nr cadastral	Suprafața (mp)*	Observații / Referințe
	6.094	

\* Suprafața este determinată în planul de proiecție Stereo 70.



## Date referitoare la teren

Crt	Categorie folosință	Intra vilan	Suprafața (mp)	Tarla	Parcelă	Nr. topo	Observații / Referințe
1	faneata	NU	6.094	5	221/1/2	-	

## Lungime Segmente

1) Valorile lungimilor segmentelor sunt obținute din proiecție în plan.

Punct început	X / Y	Punct sfârșit	X / Y	Lungime segment (** (m)
1	463.784,887 506.832,239	2	463.800,068 506.769,862	64.197
2	463.800,068 506.769,862	3	463.802,104 506.771,522	2.626
3	463.802,104 506.771,522	4	463.805,785 506.773,053	3.987
4	463.805,785 506.773,053	5	463.810,857 506.774,174	5.195
5	463.810,857 506.774,174	6	463.816,498 506.774,112	5.641

Punct început	X / Y	Punct sfârșit	X / Y	Lungime segment (** (m)
6	463.816,498 506.774,112	7	463.821,551 506.773,284	5.12
7	463.821,551 506.773,284	8	463.826,914 506.771,155	5.77
8	463.826,914 506.771,155	9	463.848,097 506.756,451	25.786
9	463.848,097 506.756,451	10	463.849,522 506.755,462	1.735
10	463.849,522 506.755,462	11	463.879,54 506.755,235	30.019
11	463.879,54 506.755,235	12	463.861,05 506.850,775	97.313
12	463.861,05 506.850,775	1	463.784,887 506.832,239	78.385

\*\* Lungimile segmentelor sunt determinate în planul de proiecție Stereo 70 și sunt rotunjite la 1 milimetru.

\*\*\* Distanța dintre puncte este formată din segmente cumulate ce sunt mai mici decât valoarea 1 milimetru.

Neutilizabil în Circuitul Civil



**DATE DESPRE IMOBILUL NR. 1837**

Oficiul de Cadastru și Publicitate Imobiliară SIBIU  
 Biroul de Cadastru și Publicitate Imobiliară Agnita

**A. Partea I. Descrierea imobilului**

TEREN Extravilan

Adresa: Jud. Sibiu

Nr. Crt	Nr cadastral Nr. topografic	Suprafața* (mp)	Observații / Referințe
A1		300	Sector cadastral:2 Teren neimprejmuit;

**B. Partea II. Proprietari și acte**

Inscrieri privitoare la dreptul de proprietate și alte drepturi reale	Referințe
/	
Act Notarial nr. 718, din 28/02/2019 emis de NP BARBU LENUȚA (act de partaj);	
B1	A1
Intabulare, drept de PROPRIETATE, dobândit prin Convenție, cota actuala 1/1 1) HOLERGA AUREL	

**C. Partea III. SARCINI .**

Inscrieri privind dezmembramintele dreptului de proprietate, drepturi reale de garanție și sarcini	Referințe
NU SUNT	

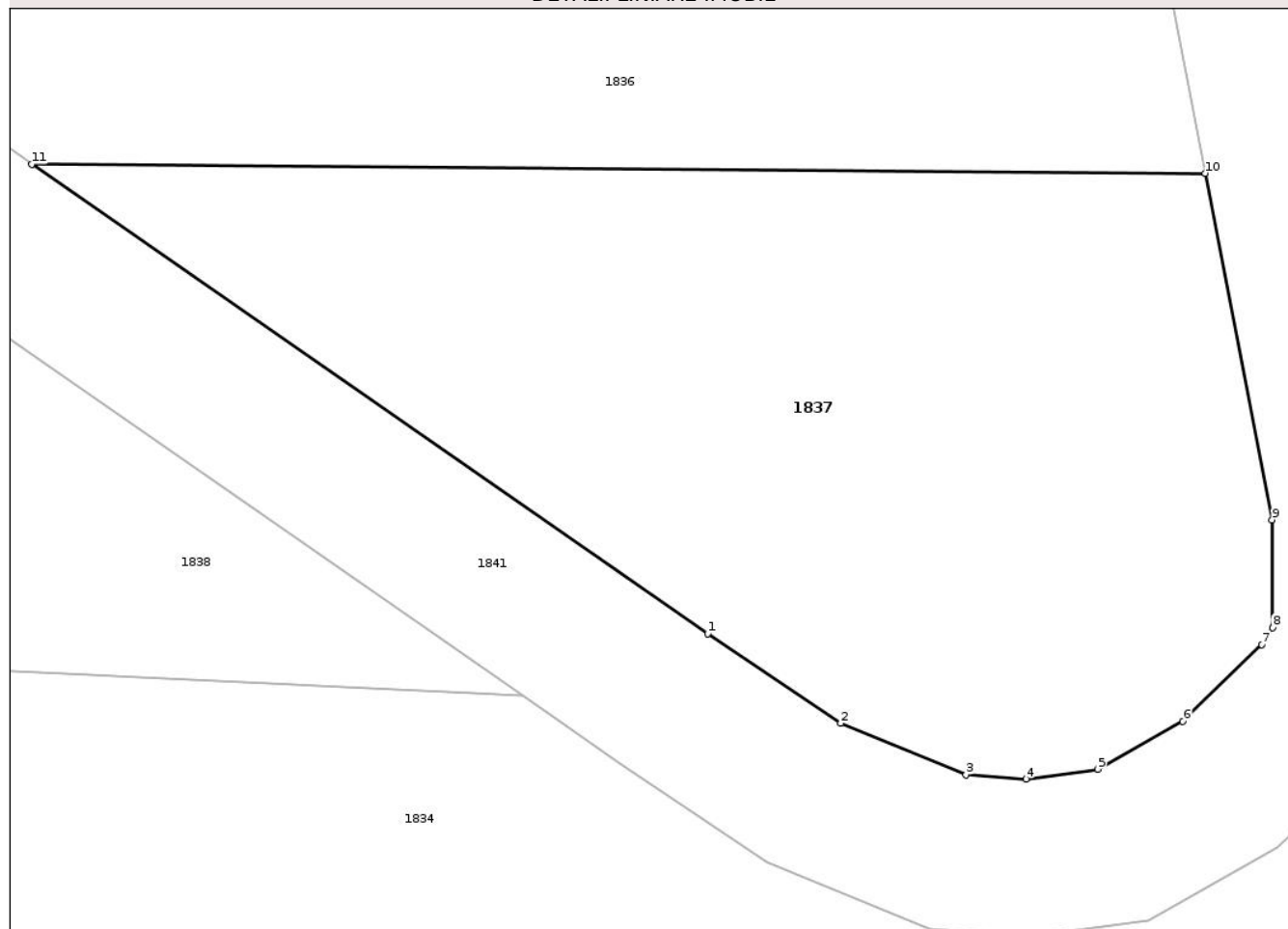
## Anexa Nr. 1 La Partea I

## Teren

Nr cadastral	Suprafața (mp)*	Observații / Referințe
	300	

\* Suprafața este determinată în planul de proiecție Stereo 70.

## DETALII LINIARE IMOBIL



## Date referitoare la teren

Crt	Categorie folosință	Intra vilan	Suprafața (mp)	Tarla	Parcelă	Nr. topo	Observații / Referințe
1	faneata	NU	300	5	221/1/1	-	

## Lungime Segmente

1) Valorile lungimilor segmentelor sunt obținute din proiecție în plan.

Punct început	X / Y	Punct sfârșit	X / Y	Lungime segment (** (m)
1	463.866,81 506.743,461	2	463.870,22 506.741,178	4.103
2	463.870,22 506.741,178	3	463.873,421 506.739,855	3.464
3	463.873,421 506.739,855	4	463.874,954 506.739,746	1.537
4	463.874,954 506.739,746	5	463.876,793 506.740,002	1.856
5	463.876,793 506.740,002	6	463.878,974 506.741,221	2.499

Punct început	X / Y	Punct sfârșit	X / Y	Lungime segment (** (m)
6	463.878,974 506.741,221	7	463.880,984 506.743,189	2.813
7	463.880,984 506.743,189	8	463.881,267 506.743,623	0.519
8	463.881,267 506.743,623	9	463.881,256 506.746,371	2.748
9	463.881,256 506.746,371	10	463.879,54 506.755,235	9.028
10	463.879,54 506.755,235	11	463.849,522 506.755,462	30.019
11	463.849,522 506.755,462	1	463.866,81 506.743,461	21.045

\*\* Lungimile segmentelor sunt determinate în planul de proiecție Stereo 70 și sunt rotunjite la 1 milimetru.

\*\*\* Distanța dintre puncte este formată din segmente cumulate ce sunt mai mici decât valoarea 1 milimetru.

Neutilizabil în Circuitul Civil



**DATE DESPRE IMOBILUL NR. 1838**

Oficiul de Cadastru și Publicitate Imobiliară SIBIU  
Biroul de Cadastru și Publicitate Imobiliară Agnita

**A. Partea I. Descrierea imobilului**

TEREN Extravilan

Adresa: Jud. Sibiu

Nr. Crt	Nr cadastral Nr. topografic	Suprafața* (mp)	Observații / Referințe
A1		1.144	Sector cadastral:2 Teren neimprejmuit; Diferența de suprafață se regăsește la ID 1839

**B. Partea II. Proprietari și acte**

Inscrieri privitoare la dreptul de proprietate și alte drepturi reale		Referințe
/		
Act Administrativ nr. 382/21, din 28/02/1995 emis de CJPSDPAT SIBIU (titlu de proprietate);		
B1	Intabulare, drept de PROPRIETATE, dobandit prin Reconstituire, cota actuala 1/1 1) HOLERGA ANA, LIPSĂ CNP	A1

**C. Partea III. SARCINI .**

Inscrieri privind dezmembramintele dreptului de proprietate, drepturi reale de garanție și sarcini	Referințe
NU SUNT	

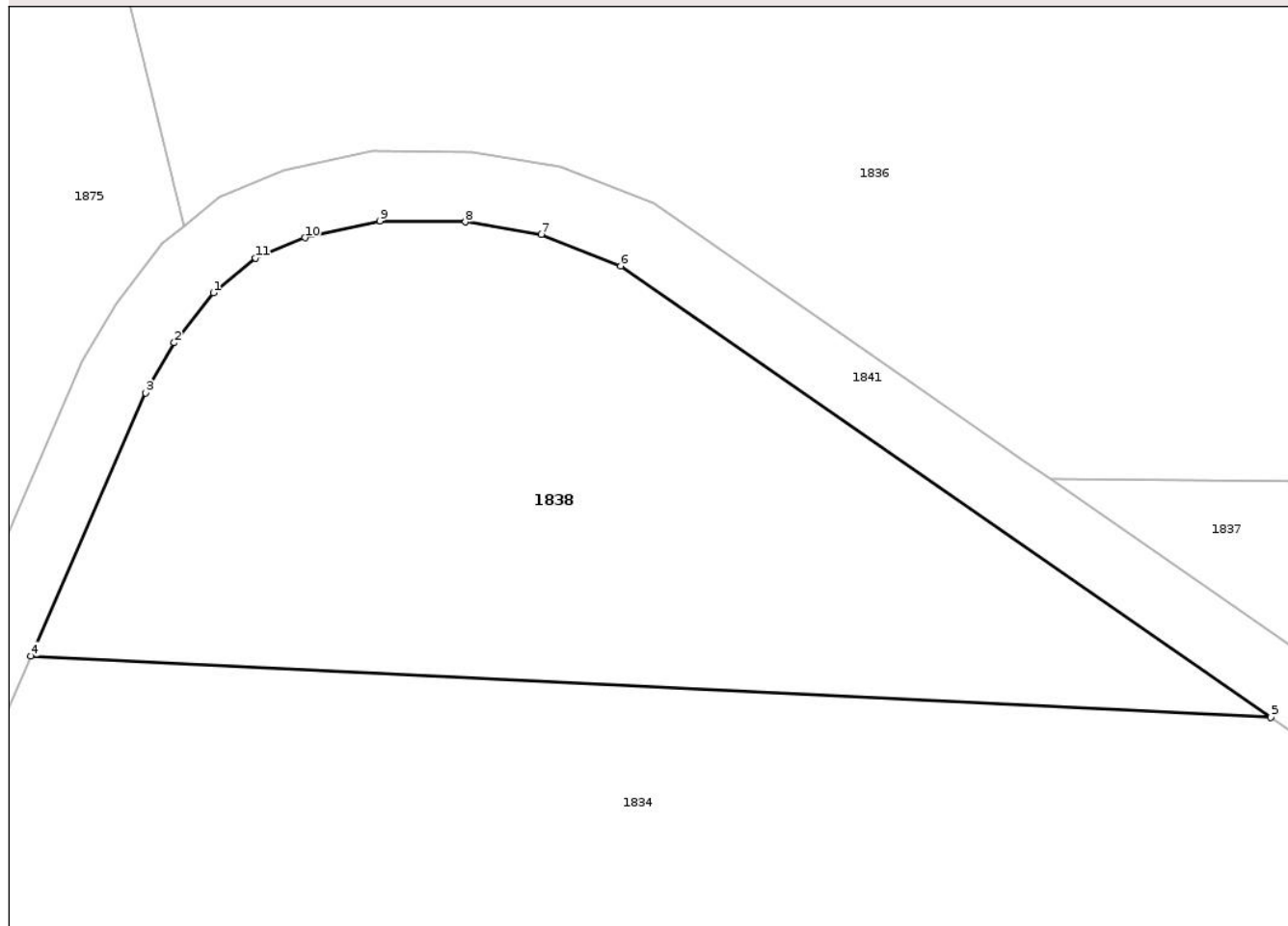
## Anexa Nr. 1 La Partea I

## Teren

Nr cadastral	Suprafața (mp)*	Observații / Referințe
	1.144	Diferența de suprafață se regăsește la ID 1839

\* Suprafața este determinată în planul de proiecție Stereo 70.

## DETALII LINIARE IMOBIL



## Date referitoare la teren

Crt	Categorie folosință	Intra vilan	Suprafața (mp)	Tarla	Parcelă	Nr. topo	Observații / Referințe
1	faneata	NU	1.144	5	221/2/1/1	-	

## Lungime Segmente

1) Valorile lungimilor segmentelor sunt obținute din proiecție în plan.

Punct început	X / Y	Punct sfârșit	X / Y	Lungime segment (** (m)
1	463.801,764 506.766,083	2	463.799,532 506.763,225	3.627
2	463.799,532 506.763,225	3	463.797,9 506.760,367	3.291
3	463.797,9 506.760,367	4	463.791,36 506.745,357	16.372
4	463.791,36 506.745,357	5	463.862,084 506.741,872	70.81
5	463.862,084 506.741,872	6	463.825,011 506.767,607	45.13

Punct început	X / Y	Punct sfârșit	X / Y	Lungime segment (** (m)
6	463.825,011 506.767,607	7	463.820,478 506.769,406	4.878
7	463.820,478 506.769,406	8	463.816,15 506.770,115	4.385
8	463.816,15 506.770,115	9	463.811,272 506.770,169	4.879
9	463.811,272 506.770,169	10	463.806,994 506.769,224	4.382
10	463.806,994 506.769,224	11	463.804,179 506.768,053	3.048
11	463.804,179 506.768,053	1	463.801,764 506.766,083	3.116

\*\* Lungimile segmentelor sunt determinate în planul de proiecție Stereo 70 și sunt rotunjite la 1 milimetru.

\*\*\* Distanța dintre puncte este formată din segmente cumulate ce sunt mai mici decât valoarea 1 milimetru.

Neutilizabil în Circuitul Civil



**DATE DESPRE IMOBILUL NR. 1840**

Oficiul de Cadastru și Publicitate Imobiliară SIBIU  
Biroul de Cadastru și Publicitate Imobiliară Agnita

**A. Partea I. Descrierea imobilului**

TEREN Extravilan

Adresa: Jud. Sibiu

Nr. Crt	Nr cadastral Nr. topografic	Suprafața* (mp)	Observații / Referințe
A1		3.796	Sector cadastral:2 Teren neimprejmuit;

**B. Partea II. Proprietari și acte**

Inscrieri privitoare la dreptul de proprietate și alte drepturi reale	Referințe
/	
Act Administrativ nr. 376/21, din 27/02/1995 emis de CJPSDPAT SIBIU (titlu de proprietate);	
B1	A1
Intabulare, drept de PROPRIETATE, dobandit prin Constituire, cota actuala 1/1 1) HOLERGA ANA, LIPSĂ CNP	

**C. Partea III. SARCINI .**

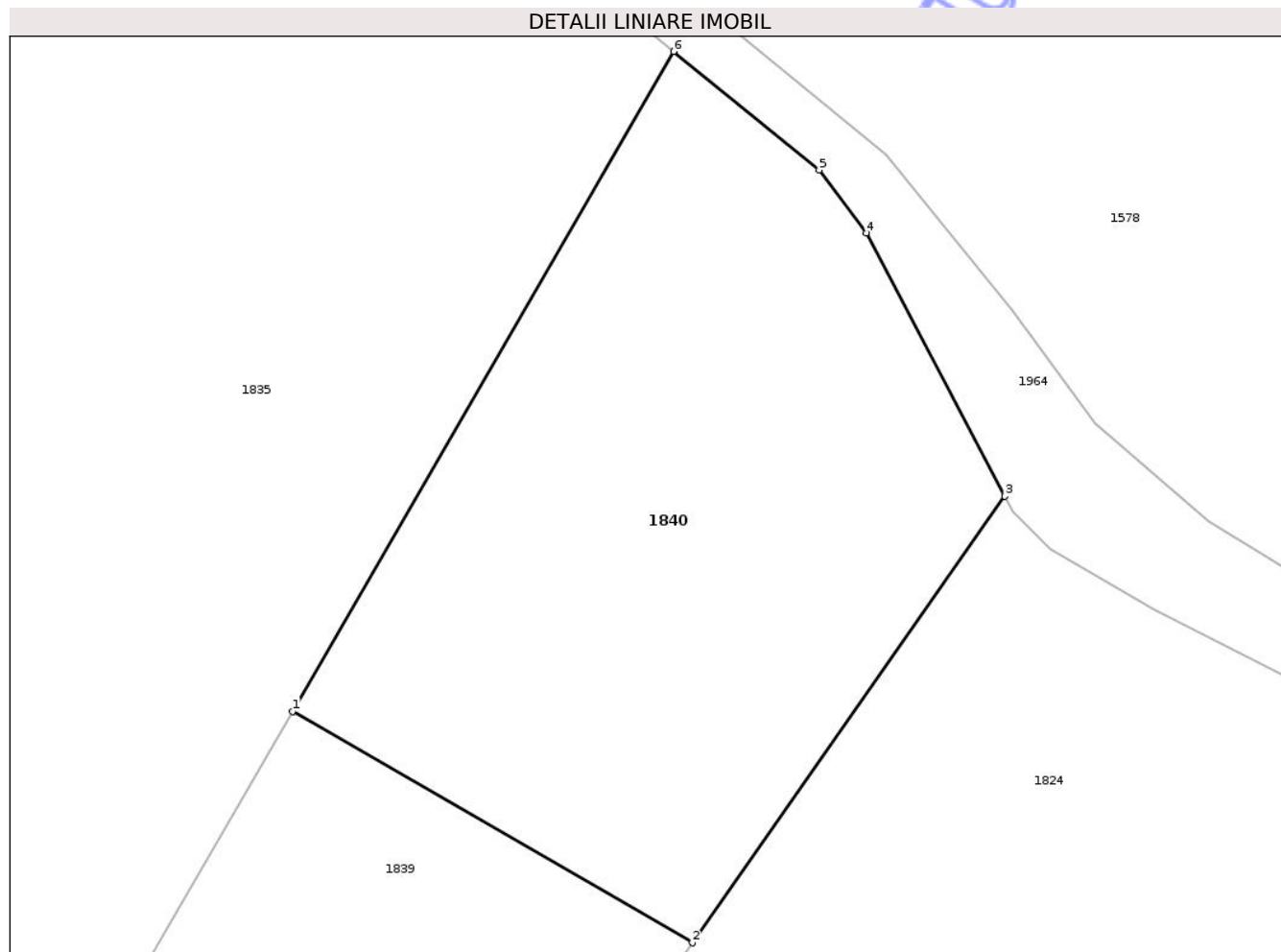
Inscrieri privind dezmembramintele dreptului de proprietate, drepturi reale de garanție și sarcini	Referințe
NU SUNT	

## Anexa Nr. 1 La Partea I

## Teren

Nr cadastral	Suprafața (mp)*	Observații / Referințe
	3.796	

\* Suprafața este determinată în planul de proiecție Stereo 70.



## Date referitoare la teren

Crt	Categorie folosință	Intra vilan	Suprafața (mp)	Tarla	Parcelă	Nr. topo	Observații / Referințe
1	faneata	NU	3.796	5	221/2/2	-	

## Lungime Segmente

1) Valorile lungimilor segmentelor sunt obținute din proiecție în plan.

Punct început	X / Y	Punct sfârșit	X / Y	Lungime segment (** (m)
1	463.910,766 506.806,563	2	463.953,419 506.781,9	49.27
2	463.953,419 506.781,9	3	463.986,735 506.829,468	58.075
3	463.986,735 506.829,468	4	463.971,979 506.857,522	31.699
4	463.971,979 506.857,522	5	463.966,932 506.864,236	8.4
5	463.966,932 506.864,236	6	463.951,414 506.876,859	20.003

Punct început	X / Y	Punct sfârșit	X / Y	Lungime segment (** (m)
6	463.951,414 506.876,859	1	463.910,766 506.806,563	81.202

\*\* Lungimile segmentelor sunt determinate în planul de proiecție Stereo 70 și sunt rotunjite la 1 milimetru.

\*\*\* Distanța dintre puncte este formată din segmente cumulate ce sunt mai mici decât valoarea 1 milimetru.

Neutilizabil în Circuitul Civil



**DATE DESPRE IMOBILUL NR. 1841**

Oficiul de Cadastru și Publicitate Imobiliară SIBIU  
Biroul de Cadastru și Publicitate Imobiliară Agnita

**A. Partea I. Descrierea imobilului**

TEREN Extravilan

Adresa: Jud. Sibiu

Nr. Crt	Nr cadastral Nr. topografic	Suprafața* (mp)	Observații / Referințe
A1		2.528	Sector cadastral:2 Teren neimprejmuit;

**B. Partea II. Proprietari și acte**

Inscrieri privitoare la dreptul de proprietate și alte drepturi reale	Referințe
/	
Act Normativ nr. 978, din 05/09/2002 emis de GUVERNUL ROMÂNIEI (+ Adeverința nr. 1383/05.03.2025 emisă de Primăria comunei Bârghis);	
B1	A1
Intabulare, drept de PROPRIETATE, dobandit prin Lege, cota actuala 1/1 1) COMUNA BÂRGHIȘ - DOMENIUL PUBLIC, CIF:9999999999999	

**C. Partea III. SARCINI .**

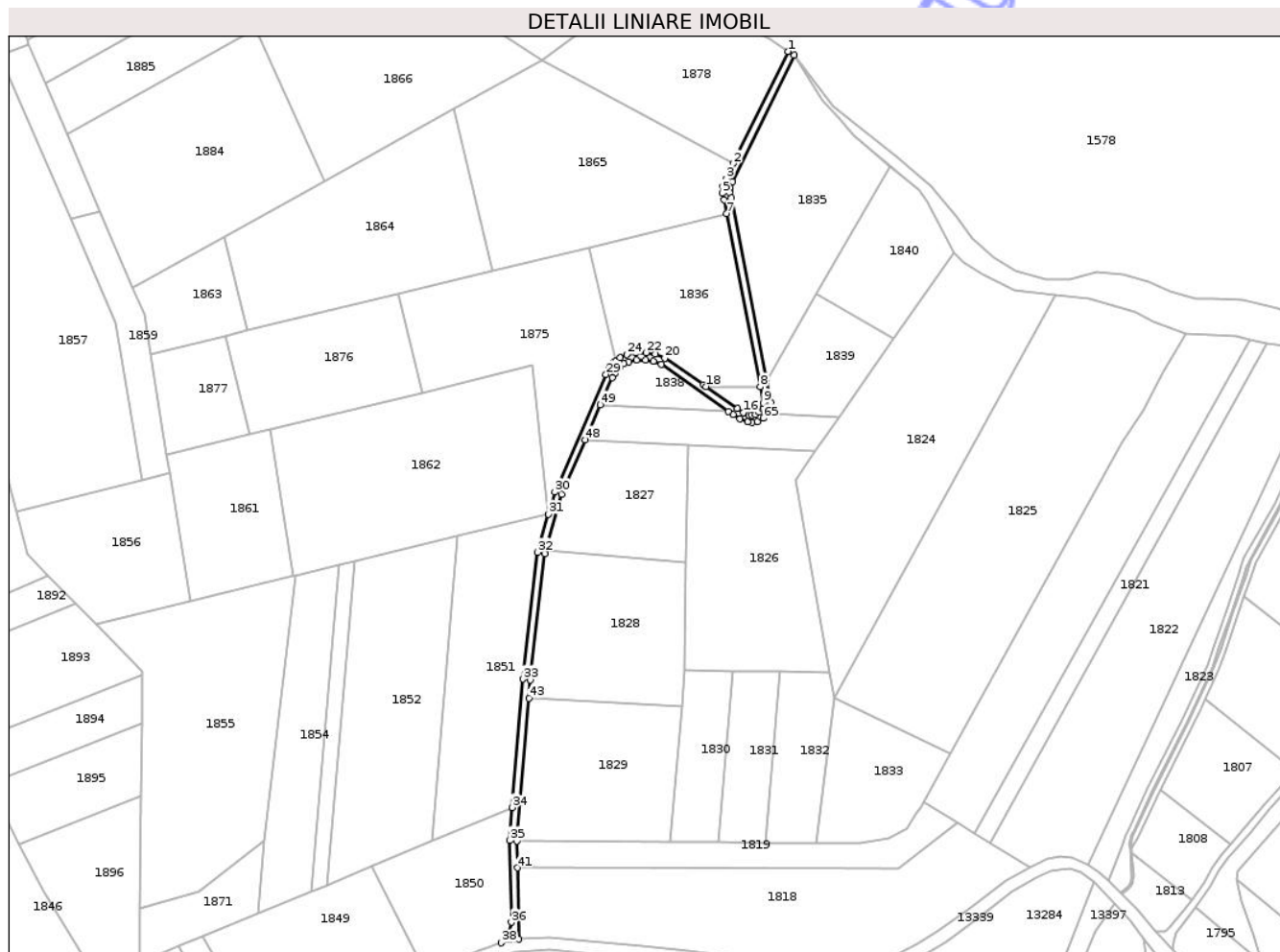
Inscrieri privind dezmembramintele dreptului de proprietate, drepturi reale de garanție și sarcini	Referințe
NU SUNT	

## Anexa Nr. 1 La Partea I

## Teren

Nr cadastral	Suprafața (mp)*	Observații / Referințe
	2.528	

\* Suprafața este determinată în planul de proiecție Stereo 70.



## Date referitoare la teren

Crt	Categorie folosință	Intra vilan	Suprafața (mp)	Tarla	Parcelă	Nr. topo	Observații / Referințe
1	drum	NU	2.528	5	219	-	CRT 32

## Lungime Segmente

1) Valorile lungimilor segmentelor sunt obținute din proiecție în plan.

Punct început	X / Y	Punct sfârșit	X / Y	Lungime segment	Punct început	X / Y	Punct sfârșit	X / Y	Lungime segment	Punct început	X / Y	Punct sfârșit	X / Y	Lungime segment
1	463.894,816 506.940,225	2	463.864,721 506.878,331	68.823	2	463.864,721 506.878,331	3	463.860,645 506.869,941	9.328	3	463.860,645 506.869,941	4	463.858,893 506.865,656	4.629
4	463.858,893 506.865,656	5	463.858,64 506.862,099	3.566	5	463.858,64 506.862,099	6	463.859,547 506.858,537	3.676	6	463.859,547 506.858,537	7	463.861,05 506.850,775	7.906
7	463.861,05 506.850,775	8	463.879,54 506.755,235	97.313	8	463.879,54 506.755,235	9	463.881,256 506.746,371	9.028	9	463.881,256 506.746,371	10	463.881,267 506.743,623	2.748
10	463.881,267 506.743,623	11	463.880,984 506.743,189	0.519	11	463.880,984 506.743,189	12	463.878,974 506.741,221	2.813	12	463.878,974 506.741,221	13	463.876,793 506.740,002	2.499
13	463.876,793 506.740,002	14	463.874,954 506.739,746	1.856	14	463.874,954 506.739,746	15	463.873,421 506.739,855	1.537	15	463.873,421 506.739,855	16	463.870,22 506.741,178	3.464
16	463.870,22 506.741,178	17	463.866,81 506.743,461	4.103	17	463.866,81 506.743,461	18	463.849,522 506.755,462	21.045	18	463.849,522 506.755,462	19	463.848,097 506.756,451	1.735

Punct început	X / Y	Punct sfârșit	X / Y	Lungime segment	Punct început	X / Y	Punct sfârșit	X / Y	Lungime segment	Punct început	X / Y	Punct sfârșit	X / Y	Lungime segment
19	463.848,097 506.756,451	20	463.826,914 506.771,155	25.786	20	463.826,914 506.771,155	21	463.821,551 506.773,284	5.77	21	463.821,551 506.773,284	22	463.816,498 506.774,112	5.12
22	463.816,498 506.774,112	23	463.810,857 506.774,174	5.641	23	463.810,857 506.774,174	24	463.805,785 506.773,053	5.195	24	463.805,785 506.773,053	25	463.802,104 506.771,522	3.987
25	463.802,104 506.771,522	26	463.800,068 506.769,862	2.626	26	463.800,068 506.769,862	27	463.798,888 506.768,899	1.524	27	463.798,888 506.768,899	28	463.796,202 506.765,459	4.364
28	463.796,202 506.765,459	29	463.794,319 506.762,162	3.796	29	463.794,319 506.762,162	30	463.766,088 506.697,367	70.678	30	463.766,088 506.697,367	31	463.762,551 506.685,061	12.805
31	463.762,551 506.685,061	32	463.756,529 506.664,114	21.794	32	463.756,529 506.664,114	33	463.748,671 506.594,162	70.392	33	463.748,671 506.594,162	34	463.742,706 506.523,396	71.017
34	463.742,706 506.523,396	35	463.741,174 506.505,222	18.239	35	463.741,174 506.505,222	36	463.742,176 506.460,062	45.171	36	463.742,176 506.460,062	37	463.740,703 506.452,783	7.426
37	463.740,703 506.452,783	38	463.736,684 506.448,82	5.644	38	463.736,684 506.448,82	39	463.742,443 506.450,639	6.039	39	463.742,443 506.450,639	40	463.746,378 506.450,903	3.945
40	463.746,378 506.450,903	41	463.745,493 506.490,101	39.208	41	463.745,493 506.490,101	42	463.745,16 506.504,886	14.789	42	463.745,16 506.504,886	43	463.751,807 506.583,741	79.135
43	463.751,807 506.583,741	44	463.752,652 506.593,771	10.065	44	463.752,652 506.593,771	45	463.760,467 506.663,333	70.0	45	463.760,467 506.663,333	46	463.760,932 506.664,95	1.683
46	463.760,932 506.664,95	47	463.769,86 506.696,01	32.318	47	463.769,86 506.696,01	48	463.782,978 506.726,118	32.842	48	463.782,978 506.726,118	49	463.791,36 506.745,357	20.986
49	463.791,36 506.745,357	50	463.797,9 506.760,367	16.372	50	463.797,9 506.760,367	51	463.799,532 506.763,225	3.291	51	463.799,532 506.763,225	52	463.801,764 506.766,083	3.627
52	463.801,764 506.766,083	53	463.804,179 506.768,053	3.116	53	463.804,179 506.768,053	54	463.806,994 506.769,224	3.048	54	463.806,994 506.769,224	55	463.811,272 506.770,169	4.382
55	463.811,272 506.770,169	56	463.816,15 506.770,115	4.879	56	463.816,15 506.770,115	57	463.820,478 506.769,406	4.385	57	463.820,478 506.769,406	58	463.825,011 506.767,607	4.878
58	463.825,011 506.767,607	59	463.862,084 506.741,872	45.13	59	463.862,084 506.741,872	60	463.864,557 506.740,155	3.01	60	463.864,557 506.740,155	61	463.868,325 506.737,633	4.534
61	463.868,325 506.737,633	62	463.872,493 506.735,91	4.51	62	463.872,493 506.735,91	63	463.875,09 506.735,727	2.604	63	463.875,09 506.735,727	64	463.878,088 506.736,143	3.026
64	463.878,088 506.736,143	65	463.881,391 506.737,989	3.784	65	463.881,391 506.737,989	66	463.884,094 506.740,636	3.783	66	463.884,094 506.740,636	67	463.884,19 506.740,782	0.175
67	463.884,19 506.740,782	68	463.885,272 506.742,44	1.98	68	463.885,272 506.742,44	69	463.885,254 506.746,763	4.323	69	463.885,254 506.746,763	70	463.882,98 506.758,511	11.966
70	463.882,98 506.758,511	71	463.863,452 506.859,411	102.773	71	463.863,452 506.859,411	72	463.862,676 506.862,46	3.146	72	463.862,676 506.862,46	73	463.862,837 506.864,734	2.28
73	463.862,837 506.864,734	74	463.864,299 506.868,308	3.862	74	463.864,299 506.868,308	75	463.898,158 506.938,012	77.492	75	463.898,158 506.938,012	1	463.894,816 506.940,225	4.009

\*\* Lungimile segmentelor sunt determinate în planul de proiecție Stereo 70 și sunt rotunjite la 1 milimetru.

\*\*\* Distanța dintre puncte este formată din segmente cumulate ce sunt mai mici decât valoarea 1 milimetru.



**DATE DESPRE IMOBILUL NR. 1842**

Oficiul de Cadastru și Publicitate Imobiliară SIBIU  
Biroul de Cadastru și Publicitate Imobiliară Agnita

**A. Partea I. Descrierea imobilului**

TEREN Extravilan

Adresa: Jud. Sibiu

Nr. Crt	Nr cadastral Nr. topografic	Suprafața* (mp)	Observații / Referințe
A1		4.000	Sector cadastral:2 Teren neimprejmuit;

**B. Partea II. Proprietari și acte**

Inscrieri privitoare la dreptul de proprietate și alte drepturi reale	Referințe
/	
Act Administrativ nr. 724/21, din 14/12/1995 emis de CJPSDPAT SIBIU (titlu de proprietate);	
B1	A1
Intabulare, drept de PROPRIETATE, dobandit prin Reconstituire, cota actuala 1/1	
1) SOLOMON ELEONORA, LIPSĂ CNP	

**C. Partea III. SARCINI .**

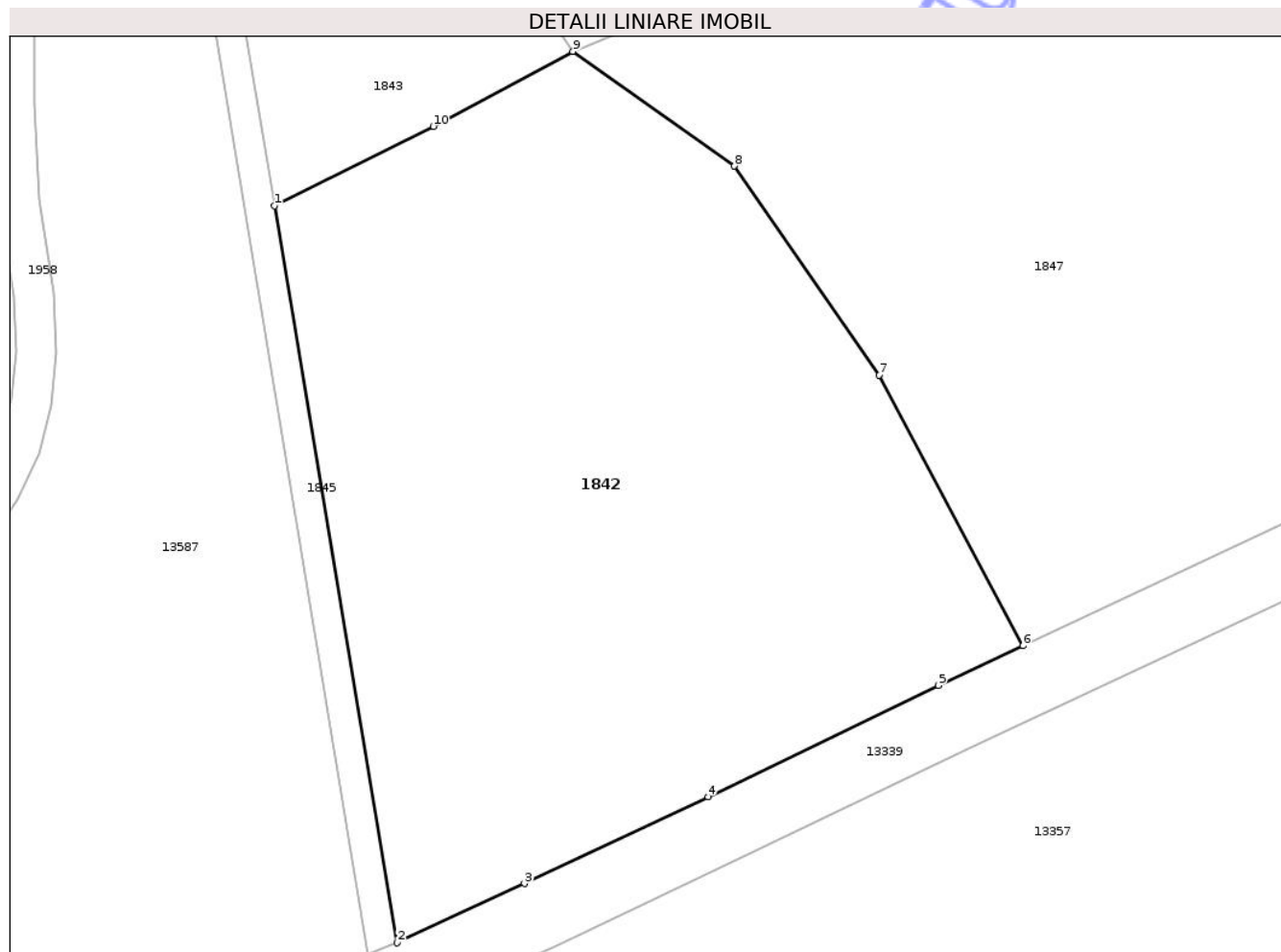
Inscrieri privind dezmembramintele dreptului de proprietate, drepturi reale de garanție și sarcini	Referințe
NU SUNT	

## Anexa Nr. 1 La Partea I

## Teren

Nr cadastral	Suprafața (mp)*	Observații / Referințe
	4.000	

\* Suprafața este determinată în planul de proiecție Stereo 70.



## Date referitoare la teren

Crt	Categorie folosință	Intra vilan	Suprafața (mp)	Tarla	Parcelă	Nr. topo	Observații / Referințe
1	faneata	NU	4.000	5	214/1	-	

## Lungime Segmente

1) Valorile lungimilor segmentelor sunt obținute din proiecție în plan.

Punct început	X / Y	Punct sfârșit	X / Y	Lungime segment (** (m)
1	463.441,904 506.395,25	2	463.454,205 506.321,466	74.802
2	463.454,205 506.321,466	3	463.466,944 506.327,389	14.049
3	463.466,944 506.327,389	4	463.485,332 506.336,074	20.335
4	463.485,332 506.336,074	5	463.508,433 506.347,233	25.656
5	463.508,433 506.347,233	6	463.516,878 506.351,184	9.323

Punct început	X / Y	Punct sfârșit	X / Y	Lungime segment (** (m)
6	463.516,878 506.351,184	7	463.502,457 506.378,267	30.683
7	463.502,457 506.378,267	8	463.487,986 506.399,2	25.448
8	463.487,986 506.399,2	9	463.471,784 506.410,683	19.859
9	463.471,784 506.410,683	10	463.457,808 506.403,18	15.862
10	463.457,808 506.403,18	1	463.441,904 506.395,25	17.772

\*\* Lungimile segmentelor sunt determinate în planul de proiecție Stereo 70 și sunt rotunjite la 1 milimetru.

\*\*\* Distanța dintre puncte este formată din segmente cumulate ce sunt mai mici decât valoarea 1 milimetru.

Neutilizabil în Circuitul Civil



**DATE DESPRE IMOBILUL NR. 1843**

Oficiul de Cadastru și Publicitate Imobiliară SIBIU  
Biroul de Cadastru și Publicitate Imobiliară Agnita

**A. Partea I. Descrierea imobilului**

TEREN Extravilan

Adresa: Jud. Sibiu

Nr. Crt	Nr cadastral Nr. topografic	Suprafața* (mp)	Observații / Referințe
A1		1.200	Sector cadastral:2 Teren neimprejmuit;

**B. Partea II. Proprietari și acte**

Inscrieri privitoare la dreptul de proprietate și alte drepturi reale	Referințe
/	
Act Administrativ nr. 669/21, din 06/07/1995 emis de CJPSDPAT SIBIU (titlu de proprietate);	
B1	A1
Intabulare, drept de PROPRIETATE, dobandit prin Reconstituire, cota actuala 1/1	
1) BĂIAȘ MARIA, LIPSĂ CNP	

**C. Partea III. SARCINI .**

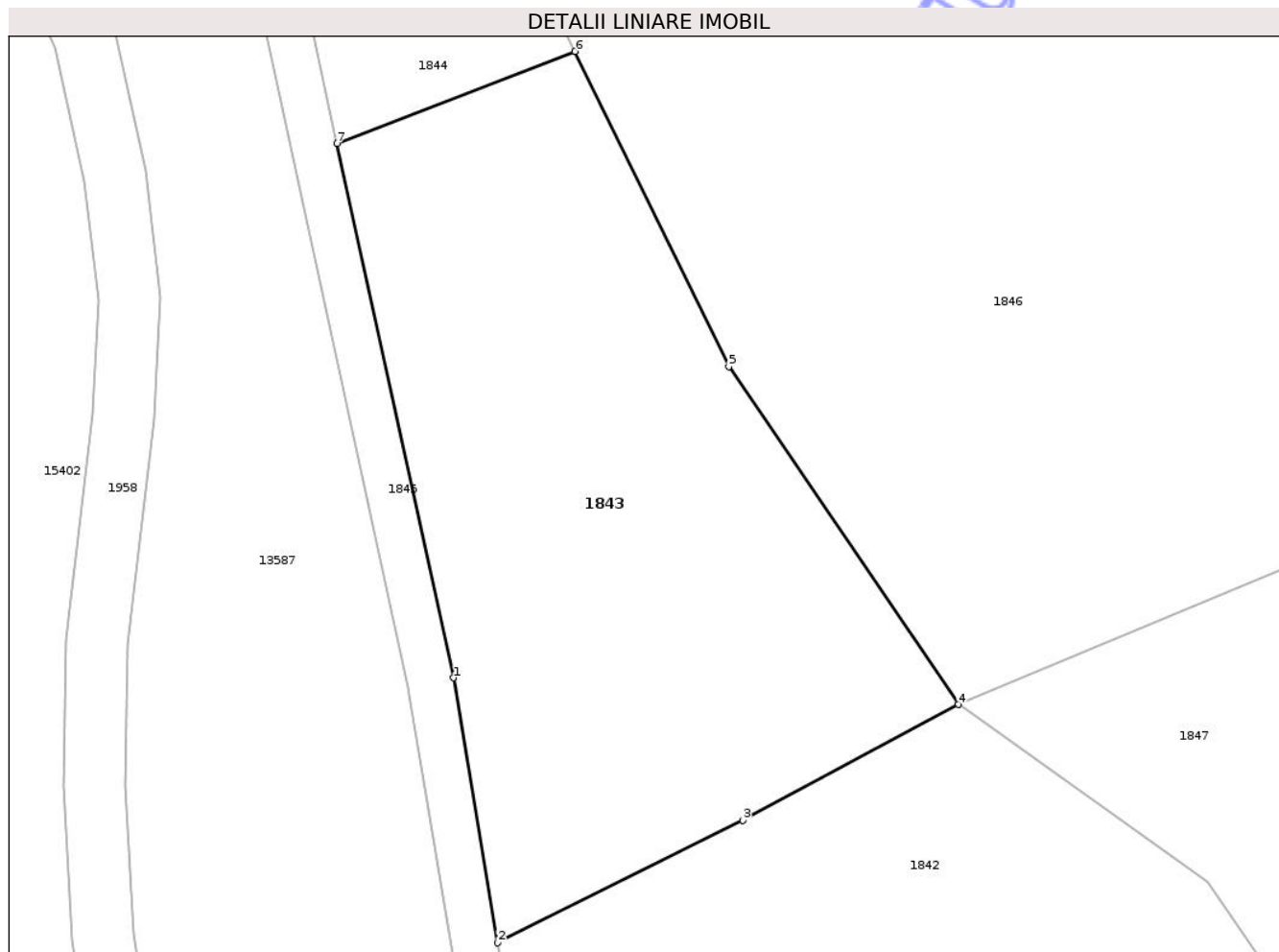
Inscrieri privind dezmembramintele dreptului de proprietate, drepturi reale de garanție și sarcini	Referințe
NU SUNT	

## Anexa Nr. 1 La Partea I

## Teren

Nr cadastral	Suprafața (mp)*	Observații / Referințe
	1.200	

\* Suprafața este determinată în planul de proiecție Stereo 70.



## Date referitoare la teren

Crt	Categorie folosință	Intra vilan	Suprafața (mp)	Tarla	Parcelă	Nr. topo	Observații / Referințe
1	faneata	NU	1.200	5	214/2	-	Nr. Tarla 6 greșit în TP

## Lungime Segmente

1) Valorile lungimilor segmentelor sunt obținute din proiecție în plan.

Punct început	X / Y	Punct sfârșit	X / Y	Lungime segment (** (m)
1	463.439,043 506.412,411	2	463.441,904 506.395,25	17.398
2	463.441,904 506.395,25	3	463.457,808 506.403,18	17.772
3	463.457,808 506.403,18	4	463.471,784 506.410,683	15.862
4	463.471,784 506.410,683	5	463.456,894 506.432,565	26.467
5	463.456,894 506.432,565	6	463.446,931 506.452,991	22.726

Punct început	X / Y	Punct sfârșit	X / Y	Lungime segment (** (m)
6	463.446,931 506.452,991	7	463.431,503 506.447,024	16.542
7	463.431,503 506.447,024	1	463.439,043 506.412,411	35.424

\*\* Lungimile segmentelor sunt determinate în planul de proiecție Stereo 70 și sunt rotunjite la 1 milimetru.

\*\*\* Distanța dintre puncte este formată din segmente cumulate ce sunt mai mici decât valoarea 1 milimetru.

Neutilizabil în Circuitul Civil



**DATE DESPRE IMOBILUL NR. 1844**

Oficiul de Cadastru și Publicitate Imobiliară SIBIU  
Biroul de Cadastru și Publicitate Imobiliară Agnita

**A. Partea I. Descrierea imobilului**

TEREN Extravilan

Adresa: Jud. Sibiu

Nr. Crt	Nr cadastral Nr. topografic	Suprafața* (mp)	Observații / Referințe
A1		1.898	Sector cadastral:2 Teren neimprejmuit;

**B. Partea II. Proprietari și acte**

Inscrieri privitoare la dreptul de proprietate și alte drepturi reale	Referințe
/	
Act Normativ nr. 7, din 13/03/1996 emis de PARLAMENTUL ROMÂNIEI (Art. 13, alin. 15);	
B1	Inscrierea provizorie, drept de PROPRIETATE, dobandit prin Lege, cota actuala 1/1
1) COMUNA BÂRGHIȘ, CIF:4406088, PROPRIETAR NEIDENTIFICAT	

**C. Partea III. SARCINI .**

Inscrieri privind dezmembramintele dreptului de proprietate, drepturi reale de garanție și sarcini	Referințe
NU SUNT	

## Anexa Nr. 1 La Partea I

## Teren

Nr cadastral	Suprafața (mp)*	Observații / Referințe
	1.898	

\* Suprafața este determinată în planul de proiecție Stereo 70.

## DETALII LINIARE IMOBIL



## Date referitoare la teren

Crt	Categorie folosință	Intra vilan	Suprafața (mp)	Tarla	Parcelă	Nr. topo	Observații / Referințe
1	faneata	NU	1.898	5	214/3	-	Nr. Tarla 6 greșit în TP

## Lungime Segmente

1) Valorile lungimilor segmentelor sunt obținute din proiecție în plan.

Punct început	X / Y	Punct sfârșit	X / Y	Lungime segment (** (m)
1	463.394,339 506.543,934	2	463.397,084 506.545,144	3.0
2	463.397,084 506.545,144	3	463.422,887 506.486,576	64.0
3	463.422,887 506.486,576	4	463.431,503 506.447,024	40.48
4	463.431,503 506.447,024	5	463.446,931 506.452,991	16.542
5	463.446,931 506.452,991	6	463.401,879 506.545,364	102.774

Punct început	X / Y	Punct sfârșit	X / Y	Lungime segment (** (m)
6	463.401,879 506.545,364	7	463.370,332 506.596,305	59.918
7	463.370,332 506.596,305	8	463.343,091 506.674,327	82.641
8	463.343,091 506.674,327	9	463.370,699 506.572,504	105.499
9	463.370,699 506.572,504	10	463.374,394 506.549,388	23.41
10	463.374,394 506.549,388	11	463.375,685 506.543,901	5.637
11	463.375,685 506.543,901	1	463.394,339 506.543,934	18.653

\*\* Lungimile segmentelor sunt determinate în planul de proiecție Stereo 70 și sunt rotunjite la 1 milimetru.

\*\*\* Distanța dintre puncte este formată din segmente cumulate ce sunt mai mici decât valoarea 1 milimetru.

Neutilizabil în Circuitul Civil



**DATE DESPRE IMOBILUL NR. 1845**

Oficiul de Cadastru și Publicitate Imobiliară SIBIU  
Biroul de Cadastru și Publicitate Imobiliară Agnita

**A. Partea I. Descrierea imobilului**

TEREN Extravilan

Adresa: Jud. Sibiu

Nr. Crt	Nr cadastral Nr. topografic	Suprafața* (mp)	Observații / Referințe
A1		700	Sector cadastral:2 Teren neimprejmuit;

**B. Partea II. Proprietari și acte**

Inscrieri privitoare la dreptul de proprietate și alte drepturi reale	Referințe
/	
Act Normativ nr. 7, din 13/03/1996 emis de PARLAMENTUL ROMÂNIEI (Art. 13, alin. 15);	
B1	Inscrierea provizorie, drept de PROPRIETATE, dobandit prin Lege, cota actuala 1/1
	1) COMUNA BÂRGHIȘ, CIF:4406088, PROPRIETAR NEIDENTIFICAT

**C. Partea III. SARCINI .**

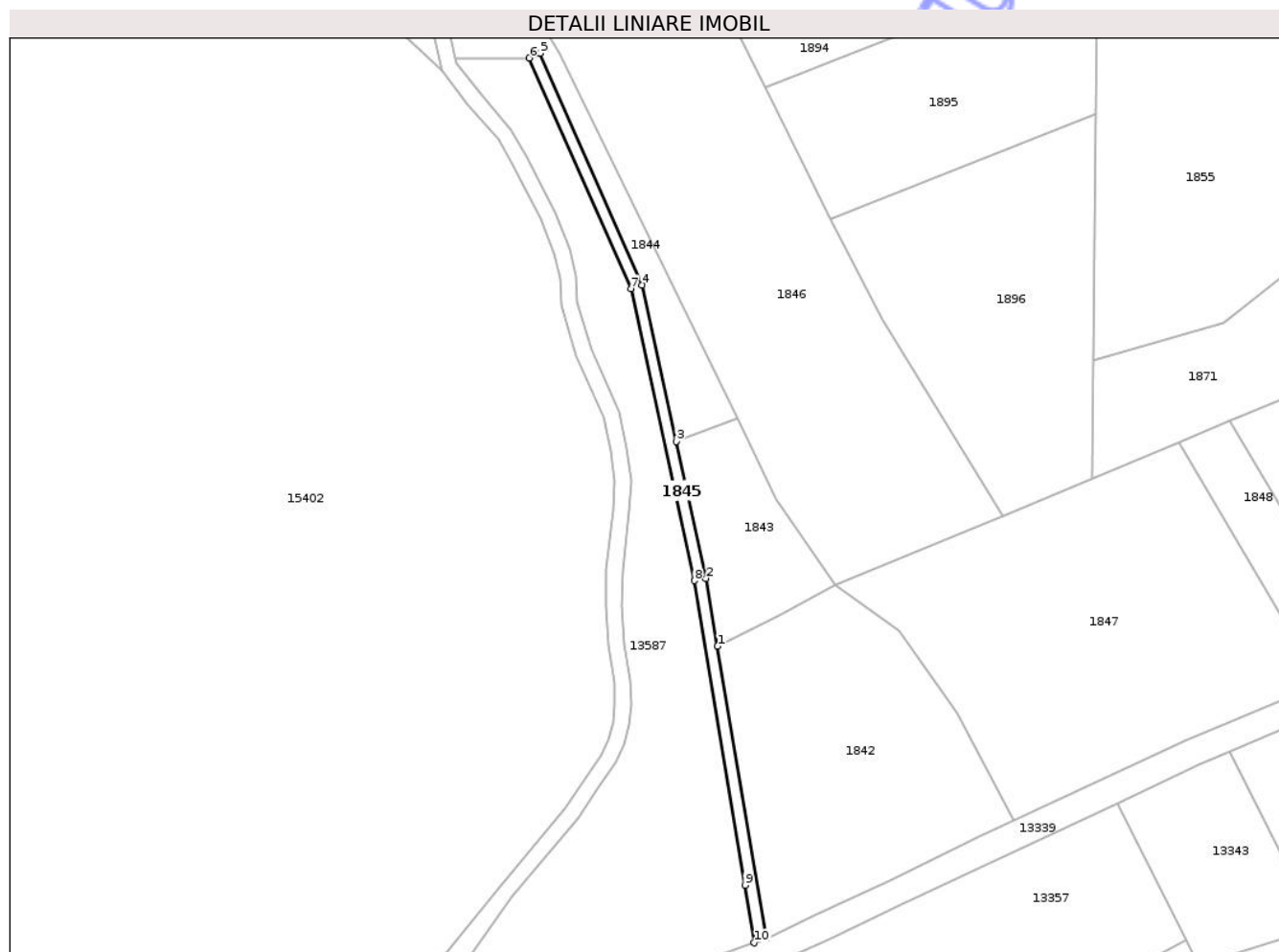
Inscrieri privind dezmembramintele dreptului de proprietate, drepturi reale de garanție și sarcini	Referințe
NU SUNT	

## Anexa Nr. 1 La Partea I

## Teren

Nr cadastral	Suprafața (mp)*	Observații / Referințe
	700	

\* Suprafața este determinată în planul de proiecție Stereo 70.



## Date referitoare la teren

Crt	Categorie folosință	Intra vilan	Suprafața (mp)	Tarla	Parcelă	Nr. topo	Observații / Referințe
1	curți constructii	NU	700	5	213	-	Nr. Tarla 6 greșit în TP, Canal

## Lungime Segmente

1) Valorile lungimilor segmentelor sunt obținute din proiecție în plan.

Punct început	X / Y	Punct sfârșit	X / Y	Lungime segment (** (m)
1	463.441,904 506.395,25	2	463.439,043 506.412,411	17.398
2	463.439,043 506.412,411	3	463.431,503 506.447,024	35.424
3	463.431,503 506.447,024	4	463.422,887 506.486,576	40.48
4	463.422,887 506.486,576	5	463.397,084 506.545,144	64.0
5	463.397,084 506.545,144	6	463.394,339 506.543,934	3.0

Punct început	X / Y	Punct sfârșit	X / Y	Lungime segment (** (m)
6	463.394,339 506.543,934	7	463.420,02 506.485,642	63.698
7	463.420,02 506.485,642	8	463.436,105 506.411,849	75.526
8	463.436,105 506.411,849	9	463.448,835 506.334,901	77.994
9	463.448,835 506.334,901	10	463.451,247 506.320,33	14.769
10	463.451,247 506.320,33	11	463.454,205 506.321,466	3.169
11	463.454,205 506.321,466	1	463.441,904 506.395,25	74.802

\*\* Lungimile segmentelor sunt determinate în planul de proiecție Stereo 70 și sunt rotunjite la 1 milimetru.

\*\*\* Distanța dintre puncte este formată din segmente cumulate ce sunt mai mici decât valoarea 1 milimetru.

Neutilizabil în Circuitul Civil



**DATE DESPRE IMOBILUL NR. 1846**

Oficiul de Cadastru și Publicitate Imobiliară SIBIU  
Biroul de Cadastru și Publicitate Imobiliară Agnita

**A. Partea I. Descrierea imobilului**

TEREN Extravilan

Adresa: Jud. Sibiu

Nr. Crt	Nr cadastral Nr. topografic	Suprafața* (mp)	Observații / Referințe
A1		12.825	Sector cadastral:2 Teren neimprejmuit;

**B. Partea II. Proprietari și acte**

Inscrieri privitoare la dreptul de proprietate și alte drepturi reale	Referințe
/	
Act Notarial nr. 302, din 24/02/2004 emis de NP MOLDOVAN LENUȚA (contract de vanzare-cumparare);	
B1	A1
Intabulare, drept de PROPRIETATE, dobandit prin Conventie, cota actuala 1/1 1) SOLOMON OVIDIU	

**C. Partea III. SARCINI .**

Inscrieri privind dezmembramintele dreptului de proprietate, drepturi reale de garanție și sarcini	Referințe
NU SUNT	

## Anexa Nr. 1 La Partea I

## Teren

Nr cadastral	Suprafața (mp)*	Observații / Referințe
	12.825	

\* Suprafața este determinată în planul de proiecție Stereo 70.

## DETALII LINIARE IMOBIL



## Date referitoare la teren

Crt	Categorie folosință	Intra vilan	Suprafața (mp)	Tarla	Parcelă	Nr. topo	Observații / Referințe
1	arabil	NU	12.825	5	216/1	-	Nr. Tarla 6 greșit în TP

## Lungime Segmente

1) Valorile lungimilor segmentelor sunt obținute din proiecție în plan.

Punct început	X / Y	Punct sfârșit	X / Y	Lungime segment (** (m)
1	463.401,879 506.545,364	2	463.446,931 506.452,991	102.774
2	463.446,931 506.452,991	3	463.456,894 506.432,565	22.726
3	463.456,894 506.432,565	4	463.471,784 506.410,683	26.467
4	463.471,784 506.410,683	5	463.514,009 506.428,251	45.734
5	463.514,009 506.428,251	6	463.483,482 506.477,892	58.277

Punct început	X / Y	Punct sfârșit	X / Y	Lungime segment (** (m)
6	463.483,482 506.477,892	7	463.470,62 506.503,333	28.508
7	463.470,62 506.503,333	8	463.456,397 506.531,469	31.527
8	463.456,397 506.531,469	9	463.453,944 506.536,443	5.546
9	463.453,944 506.536,443	10	463.442,841 506.558,957	25.103
10	463.442,841 506.558,957	11	463.420,751 506.603,75	49.944
11	463.420,751 506.603,75	12	463.412,604 506.620,272	18.421
12	463.412,604 506.620,272	13	463.405,878 506.633,91	15.206
13	463.405,878 506.633,91	14	463.382,583 506.672,891	45.412
14	463.382,583 506.672,891	15	463.374,222 506.686,882	16.299
15	463.374,222 506.686,882	16	463.343,091 506.674,327	33.567
16	463.343,091 506.674,327	17	463.370,332 506.596,305	82.641
17	463.370,332 506.596,305	1	463.401,879 506.545,364	59.918

\*\* Lungimile segmentelor sunt determinate în planul de proiecție Stereo 70 și sunt rotunjite la 1 milimetru.

\*\*\* Distanța dintre puncte este formată din segmente cumulate ce sunt mai mici decât valoarea 1 milimetru.



**DATE DESPRE IMOBILUL NR. 1847**

Oficiul de Cadastru și Publicitate Imobiliară SIBIU  
Biroul de Cadastru și Publicitate Imobiliară Agnita

**A. Partea I. Descrierea imobilului**

TEREN Extravilan

Adresa: Jud. Sibiu

Nr. Crt	Nr cadastral Nr. topografic	Suprafața* (mp)	Observații / Referințe
A1		6.080	Sector cadastral:2 Teren neimprejmuit;

**B. Partea II. Proprietari și acte**

Inscrieri privitoare la dreptul de proprietate și alte drepturi reale	Referințe
/	
Act Administrativ nr. 522/21, din 13/04/1995 emis de CJPSDPAT SIBIU (titlu de proprietate);	
B1	A1
Intabulare, drept de PROPRIETATE, dobandit prin Reconstituire, cota actuala 1/1	
1) CARCULEA MARIA, LIPSĂ CNP	

**C. Partea III. SARCINI .**

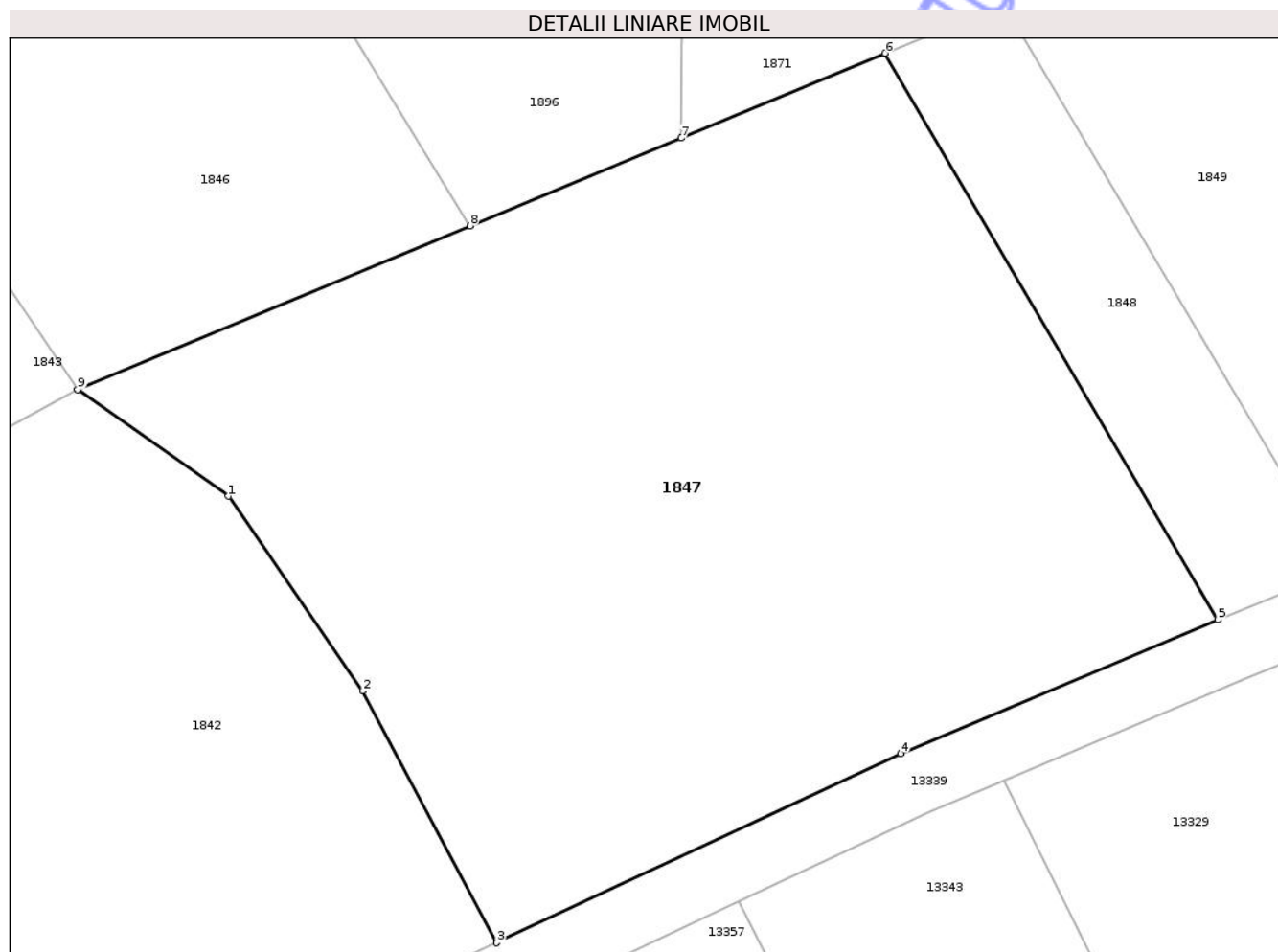
Inscrieri privind dezmembramintele dreptului de proprietate, drepturi reale de garanție și sarcini	Referințe
NU SUNT	

## Anexa Nr. 1 La Partea I

## Teren

Nr cadastral	Suprafața (mp)*	Observații / Referințe
	6.080	

\* Suprafața este determinată în planul de proiecție Stereo 70.



## Date referitoare la teren

Crt	Categorie folosință	Intra vilan	Suprafața (mp)	Tarla	Parcelă	Nr. topo	Observații / Referințe
1	arabil	NU	6.080	5	216/2	-	Nr. Tarla 6 greșit în TP

## Lungime Segmente

1) Valorile lungimilor segmentelor sunt obținute din proiecție în plan.

Punct început	X / Y	Punct sfârșit	X / Y	Lungime segment (** (m)
1	463.487,986 506.399,2	2	463.502,457 506.378,267	25.448
2	463.502,457 506.378,267	3	463.516,878 506.351,184	30.683
3	463.516,878 506.351,184	4	463.560,3 506.371,504	47.942
4	463.560,3 506.371,504	5	463.594,422 506.385,914	37.04
5	463.594,422 506.385,914	6	463.558,645 506.446,821	70.637

Punct început	X / Y	Punct sfârșit	X / Y	Lungime segment (** (m)
6	463.558,645 506.446,821	7	463.536,71 506.437,695	23.757
7	463.536,71 506.437,695	8	463.514,009 506.428,251	24.587
8	463.514,009 506.428,251	9	463.471,784 506.410,683	45.734
9	463.471,784 506.410,683	1	463.487,986 506.399,2	19.859

\*\* Lungimile segmentelor sunt determinate în planul de proiecție Stereo 70 și sunt rotunjite la 1 milimetru.

\*\*\* Distanța dintre puncte este formată din segmente cumulate ce sunt mai mici decât valoarea 1 milimetru.

Neutilizabil în Circuitul Civil



**DATE DESPRE IMOBILUL NR. 1848**

Oficiul de Cadastru și Publicitate Imobiliară SIBIU  
Biroul de Cadastru și Publicitate Imobiliară Agnita

**A. Partea I. Descrierea imobilului**

TEREN Extravilan

Adresa: Jud. Sibiu

Nr. Crt	Nr cadastral Nr. topografic	Suprafața* (mp)	Observații / Referințe
A1		980	Sector cadastral:2 Teren neimprejmuit;

**B. Partea II. Proprietari și acte**

Inscrieri privitoare la dreptul de proprietate și alte drepturi reale	Referințe
/	
Act Administrativ nr. 526/21, din 14/04/1995 emis de CJPSDPAT SIBIU (titlu de proprietate);	
B1	A1
Intabulare, drept de PROPRIETATE, dobandit prin Reconstituire, cota actuala 1/1 1) HOLERGA ANA, LIPSĂ CNP	

**C. Partea III. SARCINI .**

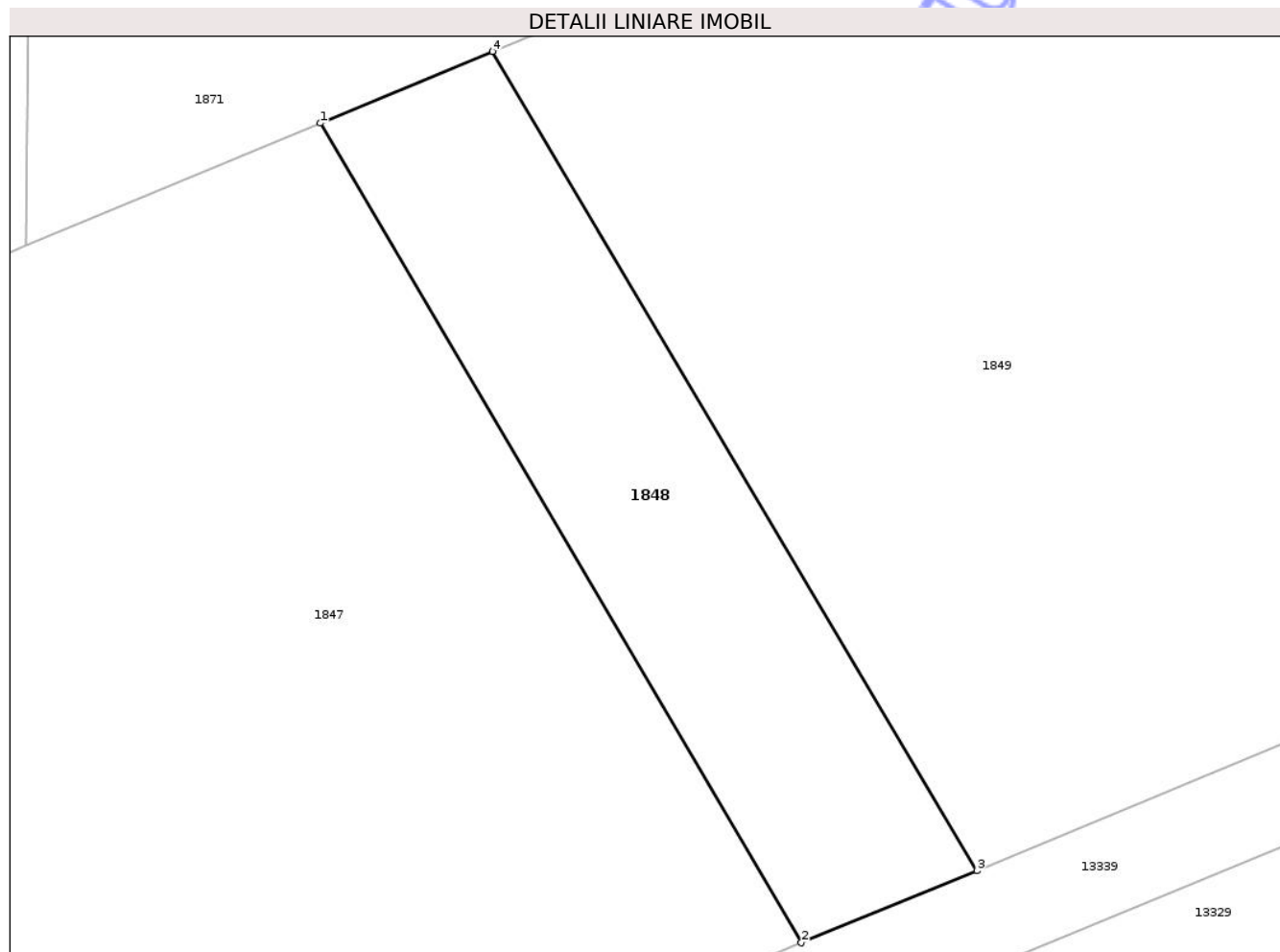
Inscrieri privind dezmembramintele dreptului de proprietate, drepturi reale de garanție și sarcini	Referințe
NU SUNT	

## Anexa Nr. 1 La Partea I

## Teren

Nr cadastral	Suprafața (mp)*	Observații / Referințe
	980	

\* Suprafața este determinată în planul de proiecție Stereo 70.



## Date referitoare la teren

Crt	Categorie folosință	Intra vilan	Suprafața (mp)	Tarla	Parcelă	Nr. topo	Observații / Referințe
1	arabil	NU	980	5	216/3	-	

## Lungime Segmente

1) Valorile lungimilor segmentelor sunt obținute din proiecție în plan.

Punct început	X / Y	Punct sfârșit	X / Y	Lungime segment (** (m)
1	463.558,645 506.446,821	2	463.594,422 506.385,914	70.637
2	463.594,422 506.385,914	3	463.607,501 506.391,273	14.134
3	463.607,501 506.391,273	4	463.571,456 506.452,15	70.748
4	463.571,456 506.452,15	1	463.558,645 506.446,821	13.875

\*\* Lungimile segmentelor sunt determinate în planul de proiecție Stereo 70 și sunt rotunjite la 1 milimetru.

\*\*\* Distanța dintre puncte este formată din segmente cumulate ce sunt mai mici decât valoarea 1 milimetru.

Neutilizabil în Circuitul  
Civil



**DATE DESPRE IMOBILUL NR. 1849**

Oficiul de Cadastru și Publicitate Imobiliară SIBIU  
Biroul de Cadastru și Publicitate Imobiliară Agnita

**A. Partea I. Descrierea imobilului**

TEREN Extravilan

Adresa: Jud. Sibiu

Nr. Crt	Nr cadastral Nr. topografic	Suprafața* (mp)	Observații / Referințe
A1		6.850	Sector cadastral:2 Teren neimprejmuit;

**B. Partea II. Proprietari și acte**

Inscrieri privitoare la dreptul de proprietate și alte drepturi reale	Referințe
/	
Act Normativ nr. 7, din 13/03/1996 emis de PARLAMENTUL ROMÂNIEI (Art. 13, alin. 15);	
B1	Inscrierea provizorie, drept de PROPRIETATE, dobandit prin Lege, cota actuala 1/1
	1) COMUNA BÂRGHIȘ, CIF:4406088, PROPRIETAR NEIDENTIFICAT

**C. Partea III. SARCINI .**

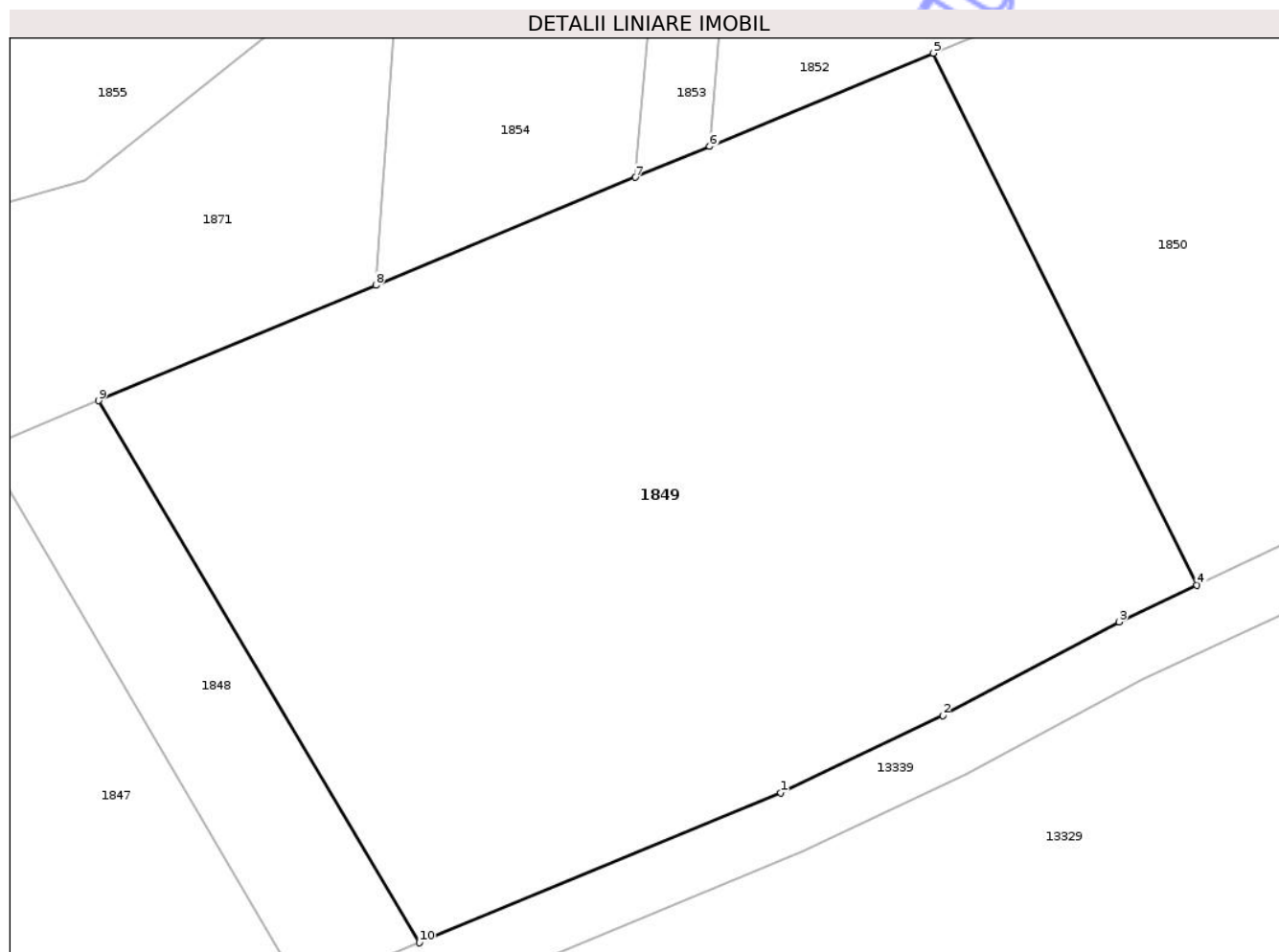
Inscrieri privind dezmembramintele dreptului de proprietate, drepturi reale de garanție și sarcini	Referințe
NU SUNT	

## Anexa Nr. 1 La Partea I

## Teren

Nr cadastral	Suprafața (mp)*	Observații / Referințe
	6.850	

\* Suprafața este determinată în planul de proiecție Stereo 70.



## Date referitoare la teren

Crt	Categorie folosință	Intra vilan	Suprafața (mp)	Tarla	Parcelă	Nr. topo	Observații / Referințe
1	arabil	NU	6.850	5	216/4	-	

## Lungime Segmente

1) Valorile lungimilor segmentelor sunt obținute din proiecție în plan.

Punct început	X / Y	Punct sfârșit	X / Y	Lungime segment (** (m)
1	463.648,164 506.408,128	2	463.666,347 506.416,785	20.138
2	463.666,347 506.416,785	3	463.686,175 506.427,313	22.45
3	463.686,175 506.427,313	4	463.694,914 506.431,43	9.66
4	463.694,914 506.431,43	5	463.665,282 506.491,185	66.699
5	463.665,282 506.491,185	6	463.640,153 506.480,731	27.217

Punct început	X / Y	Punct sfârșit	X / Y	Lungime segment (** (m)
6	463.640,153 506.480,731	7	463.631,769 506.477,243	9.081
7	463.631,769 506.477,243	8	463.602,636 506.465,122	31.553
8	463.602,636 506.465,122	9	463.571,456 506.452,15	33.771
9	463.571,456 506.452,15	10	463.607,501 506.391,273	70.748
10	463.607,501 506.391,273	1	463.648,164 506.408,128	44.019

\*\* Lungimile segmentelor sunt determinate în planul de proiecție Stereo 70 și sunt rotunjite la 1 milimetru.

\*\*\* Distanța dintre puncte este formată din segmente cumulate ce sunt mai mici decât valoarea 1 milimetru.

Neutilizabil în Circuitul Civil



**DATE DESPRE IMOBILUL NR. 1850**

Oficiul de Cadastru și Publicitate Imobiliară SIBIU  
Biroul de Cadastru și Publicitate Imobiliară Agnita

**A. Partea I. Descrierea imobilului**

TEREN Extravilan

Adresa: Jud. Sibiu

Nr. Crt	Nr cadastral Nr. topografic	Suprafața* (mp)	Observații / Referințe
A1	105719	4.410	Sector cadastral:2 Teren neimprejmuit;

**B. Partea II. Proprietari și acte**

Inscrieri privitoare la dreptul de proprietate și alte drepturi reale	Referințe
<b>13123 / 09/08/2024</b>	
Act Administrativ nr. TP nr. 770/21, din 14/02/1996 emis de CJSIPT SIBIU, documentație cadastrală (act administrativ nr referat de admitere nr. 13123 din 21.08.2024, emis de OCPI Sibiu - Serviciul Cadastru);	
B1	Se deschide cartea funciară nr. 105719 UAT BÂRGHIȘ pentru imobilul cu nr. cadastral 105719 (parcele nr. 216/6 - arabil) ca urmare a recepției documentației cadastrale
	A1
<b>2122 / 04/02/2025</b>	
Act Notarial nr. 205, din 03/02/2025 emis de NP Radu Vasile Eugen;	
B10	Intabulare, drept de PROPRIETATE, cumpărare, dobândit prin Conventie, cota actuala 1/1
	1) POPA FLORIN-ADRIAN, și soția
	2) POPA ALINA, bun comun
	A1

**C. Partea III. SARCINI .**

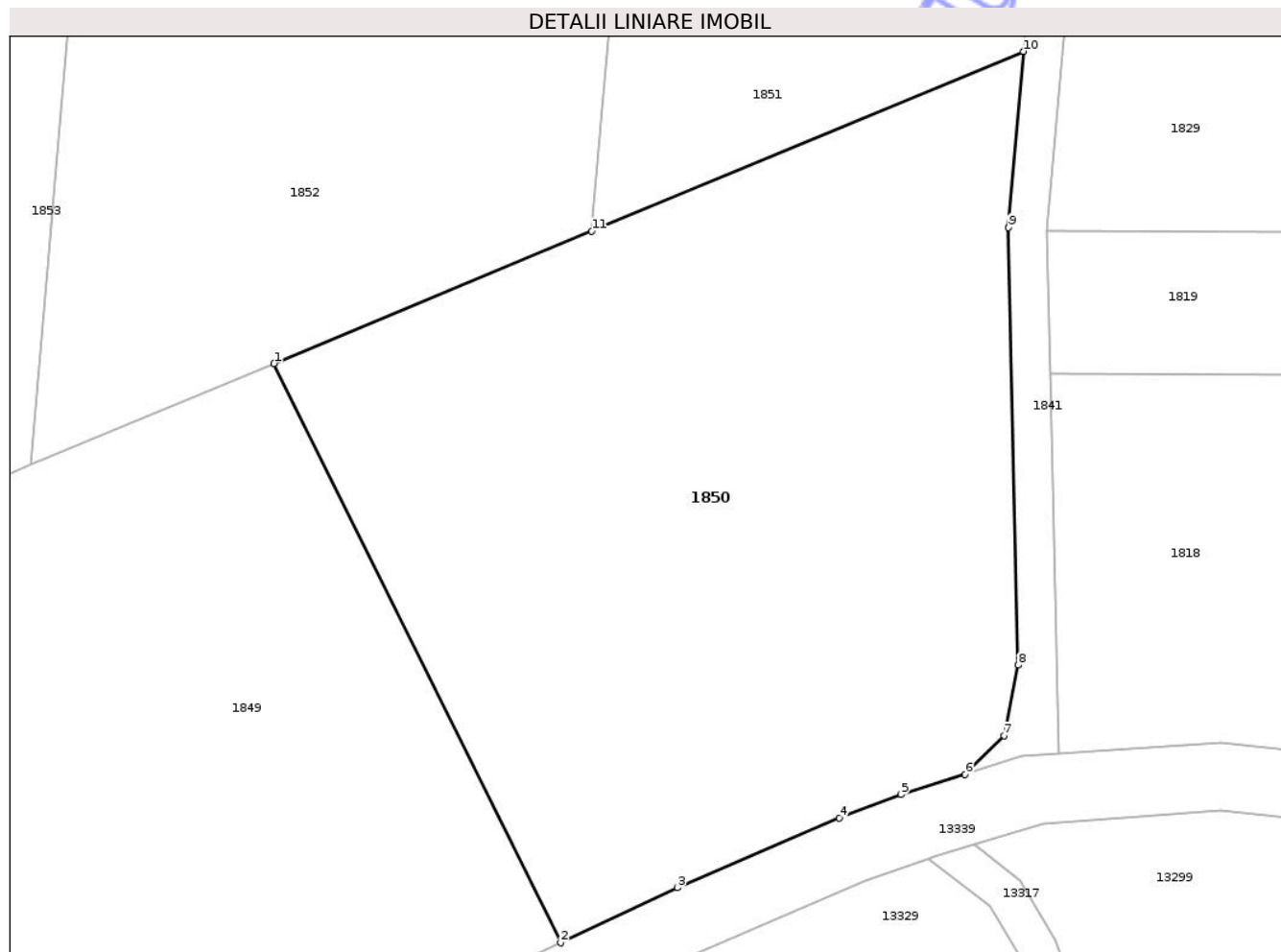
Inscrieri privind dezmembramintele dreptului de proprietate, drepturi reale de garanție și sarcini	Referințe
NU SUNT	

## Anexa Nr. 1 La Partea I

## Teren

Nr cadastral	Suprafața (mp)*	Observații / Referințe
105719	4.410	

\* Suprafața este determinată în planul de proiecție Stereo 70.



## Date referitoare la teren

Crt	Categorie folosință	Intra vilan	Suprafața (mp)	Tarla	Parcelă	Nr. topo	Observații / Referințe
1	arabil	NU	4.410	5	216/6	-	

## Lungime Segmente

1) Valorile lungimilor segmentelor sunt obținute din proiecție în plan.

Punct început	X / Y	Punct sfârșit	X / Y	Lungime segment (** (m)
1	463.665,282 506.491,185	2	463.694,914 506.431,43	66.699
2	463.694,914 506.431,43	3	463.706,95 506.437,101	13.305
3	463.706,95 506.437,101	4	463.723,681 506.444,307	18.217
4	463.723,681 506.444,307	5	463.730,021 506.446,715	6.782
5	463.730,021 506.446,715	6	463.736,684 506.448,82	6.988

Punct început	X / Y	Punct sfârșit	X / Y	Lungime segment (** (m)
6	463.736,684 506.448,82	7	463.740,703 506.452,783	5.644
7	463.740,703 506.452,783	8	463.742,176 506.460,062	7.426
8	463.742,176 506.460,062	9	463.741,174 506.505,222	45.171
9	463.741,174 506.505,222	10	463.742,706 506.523,396	18.239
10	463.742,706 506.523,396	11	463.698,106 506.504,841	48.305
11	463.698,106 506.504,841	1	463.665,282 506.491,185	35.552

\*\* Lungimile segmentelor sunt determinate în planul de proiecție Stereo 70 și sunt rotunjite la 1 milimetru.

\*\*\* Distanța dintre puncte este formată din segmente cumulate ce sunt mai mici decât valoarea 1 milimetru.

Neutilizabil în Circuitul Civil



**DATE DESPRE IMOBILUL NR. 1851**

Oficiul de Cadastru și Publicitate Imobiliară SIBIU  
Biroul de Cadastru și Publicitate Imobiliară Agnita

**A. Partea I. Descrierea imobilului**

TEREN Extravilan

Adresa: Jud. Sibiu

Nr. Crt	Nr cadastral Nr. topografic	Suprafața* (mp)	Observații / Referințe
A1		7.175	Sector cadastral:2 Teren neimprejmuit;

**B. Partea II. Proprietari și acte**

Inscrieri privitoare la dreptul de proprietate și alte drepturi reale	Referințe
/	
Act Administrativ nr. 733/21, din 15/12/1995 emis de CJPSDPAT SIBIU (titlu de proprietate);	
B1	A1
Intabulare, drept de PROPRIETATE, dobandit prin Reconstituire, cota actuala 1/1 1) CRISTEA LUCREȚIA, LIPSĂ CNP	

**C. Partea III. SARCINI .**

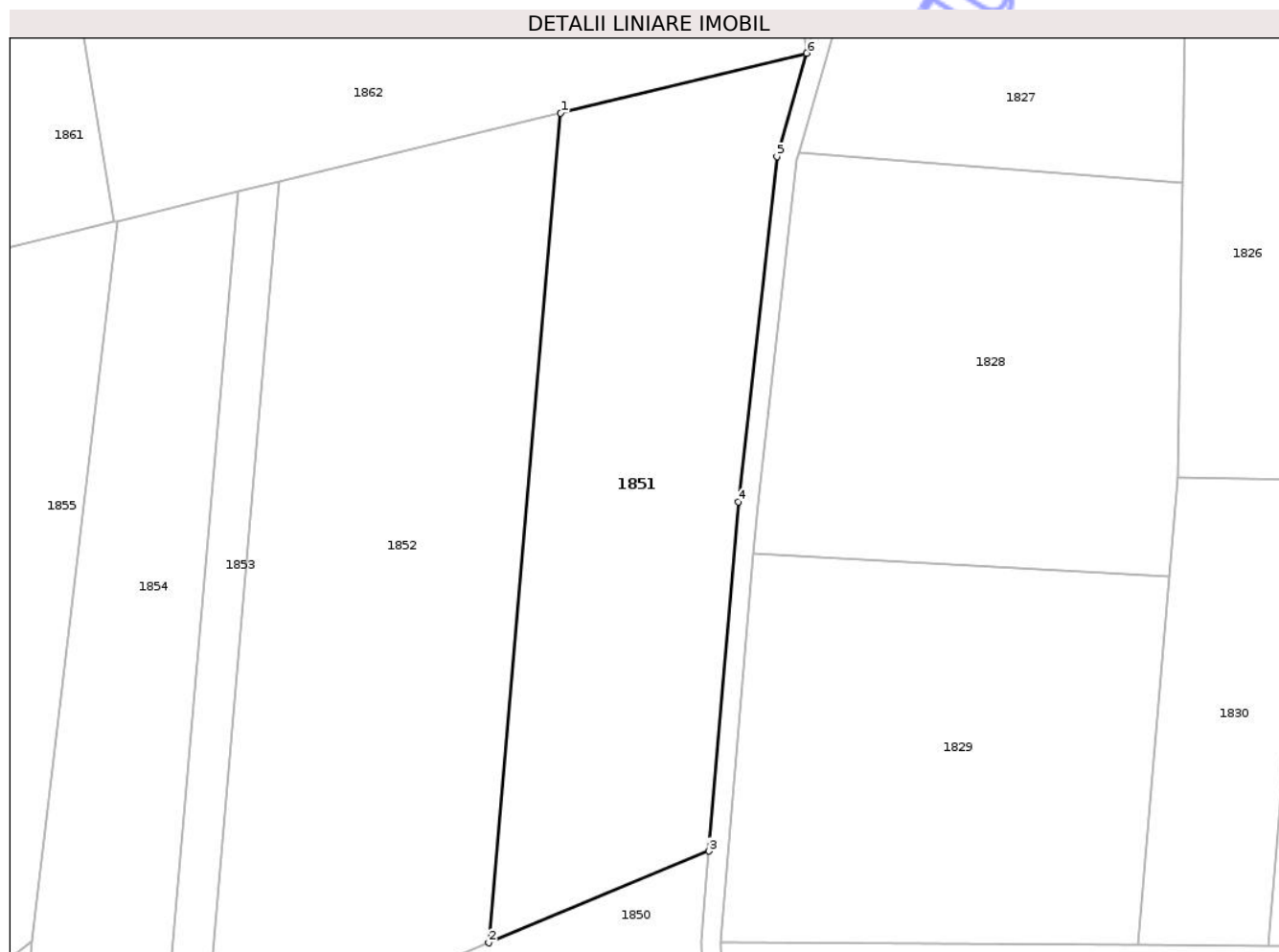
Inscrieri privind dezmembramintele dreptului de proprietate, drepturi reale de garanție și sarcini	Referințe
NU SUNT	

## Anexa Nr. 1 La Partea I

## Teren

Nr cadastral	Suprafața (mp)*	Observații / Referințe
	7.175	

\* Suprafața este determinată în planul de proiecție Stereo 70.



## Date referitoare la teren

Crt	Categorie folosință	Intra vilan	Suprafața (mp)	Tarla	Parcelă	Nr. topo	Observații / Referințe
1	arabil	NU	7.175	5	216/7	-	

## Lungime Segmente

1) Valorile lungimilor segmentelor sunt obținute din proiecție în plan.

Punct început	X / Y	Punct sfârșit	X / Y	Lungime segment (** (m)
1	463.712,685 506.672,924	2	463.698,106 506.504,841	168.714
2	463.698,106 506.504,841	3	463.742,706 506.523,396	48.305
3	463.742,706 506.523,396	4	463.748,671 506.594,162	71.017
4	463.748,671 506.594,162	5	463.756,529 506.664,114	70.392
5	463.756,529 506.664,114	6	463.762,551 506.685,061	21.794

Punct început	X / Y	Punct sfârșit	X / Y	Lungime segment (** (m)
6	463.762,551 506.685,061	1	463.712,685 506.672,924	51.321

\*\* Lungimile segmentelor sunt determinate în planul de proiecție Stereo 70 și sunt rotunjite la 1 milimetru.

\*\*\* Distanța dintre puncte este formată din segmente cumulate ce sunt mai mici decât valoarea 1 milimetru.

Neutilizabil în Circuitul Civil



**DATE DESPRE IMOBILUL NR. 1852**

Oficiul de Cadastru și Publicitate Imobiliară SIBIU  
Biroul de Cadastru și Publicitate Imobiliară Agnita

**A. Partea I. Descrierea imobilului**

TEREN Extravilan

Adresa: Jud. Sibiu

Nr. Crt	Nr cadastral Nr. topografic	Suprafața* (mp)	Observații / Referințe
A1		9.675	Sector cadastral:2 Teren neimprejmuit;

**B. Partea II. Proprietari și acte**

Inscrieri privitoare la dreptul de proprietate și alte drepturi reale	Referințe
/	
Act Administrativ nr. 758/21, din 12/02/1996 emis de CJPSDPAT SIBIU (titlu de proprietate);	
B1	A1
Intabulare, drept de PROPRIETATE, dobandit prin Reconstituire, cota actuala 1/1	
1) DRAGOMIR GHEORGHE, LIPSĂ CNP 2) PACURAR MARIA, LIPSĂ CNP 3) HOLERGA IOAN, LIPSĂ CNP 4) NICULA ERONIM, LIPSĂ CNP 5) GHIZĂȘAN IOAN, LIPSĂ CNP	

**C. Partea III. SARCINI .**

Inscrieri privind dezmembramintele dreptului de proprietate, drepturi reale de garanție și sarcini	Referințe
NU SUNT	

## Anexa Nr. 1 La Partea I

## Teren

Nr cadastral	Suprafața (mp)*	Observații / Referințe
	9.675	

\* Suprafața este determinată în planul de proiecție Stereo 70.



## Date referitoare la teren

Crt	Categorie folosință	Intra vilan	Suprafața (mp)	Tarla	Parcelă	Nr. topo	Observații / Referințe
1	arabil	NU	9.675	5	216/8	-	

## Lungime Segmente

1) Valorile lungimilor segmentelor sunt obținute din proiecție în plan.

Punct început	X / Y	Punct sfârșit	X / Y	Lungime segment (** (m)
1	463.655,618 506.659,036	2	463.640,153 506.480,731	178.974
2	463.640,153 506.480,731	3	463.665,282 506.491,185	27.217
3	463.665,282 506.491,185	4	463.698,106 506.504,841	35.552
4	463.698,106 506.504,841	5	463.712,685 506.672,924	168.714
5	463.712,685 506.672,924	1	463.655,618 506.659,036	58.733

\*\* Lungimile segmentelor sunt determinate în planul de proiecție Stereo 70 și sunt rotunjite la 1 milimetru.

\*\*\* Distanța dintre puncte este formată din segmente cumulate ce sunt mai mici decât valoarea 1 milimetru.

Neutilizabil în Circuitul  
Civil



**DATE DESPRE IMOBILUL NR. 1853**

Oficiul de Cadastru și Publicitate Imobiliară SIBIU  
Biroul de Cadastru și Publicitate Imobiliară Agnita

**A. Partea I. Descrierea imobilului**

TEREN Extravilan

Adresa: Jud. Sibiu

Nr. Crt	Nr cadastral Nr. topografic	Suprafața* (mp)	Observații / Referințe
A1		1.447	Sector cadastral:2 Teren neimprejmuit;

**B. Partea II. Proprietari și acte**

Inscrieri privitoare la dreptul de proprietate și alte drepturi reale	Referințe
/	
Act Administrativ nr. 168/21, din 09/09/1994 emis de CJPSDPAT SIBIU (titlu de proprietate);	
B1	A1
Intabulare, drept de PROPRIETATE, dobandit prin Reconstituire, cota actuala 1/1	
1) HORVAT FABIAN, LIPSĂ CNP	

**C. Partea III. SARCINI .**

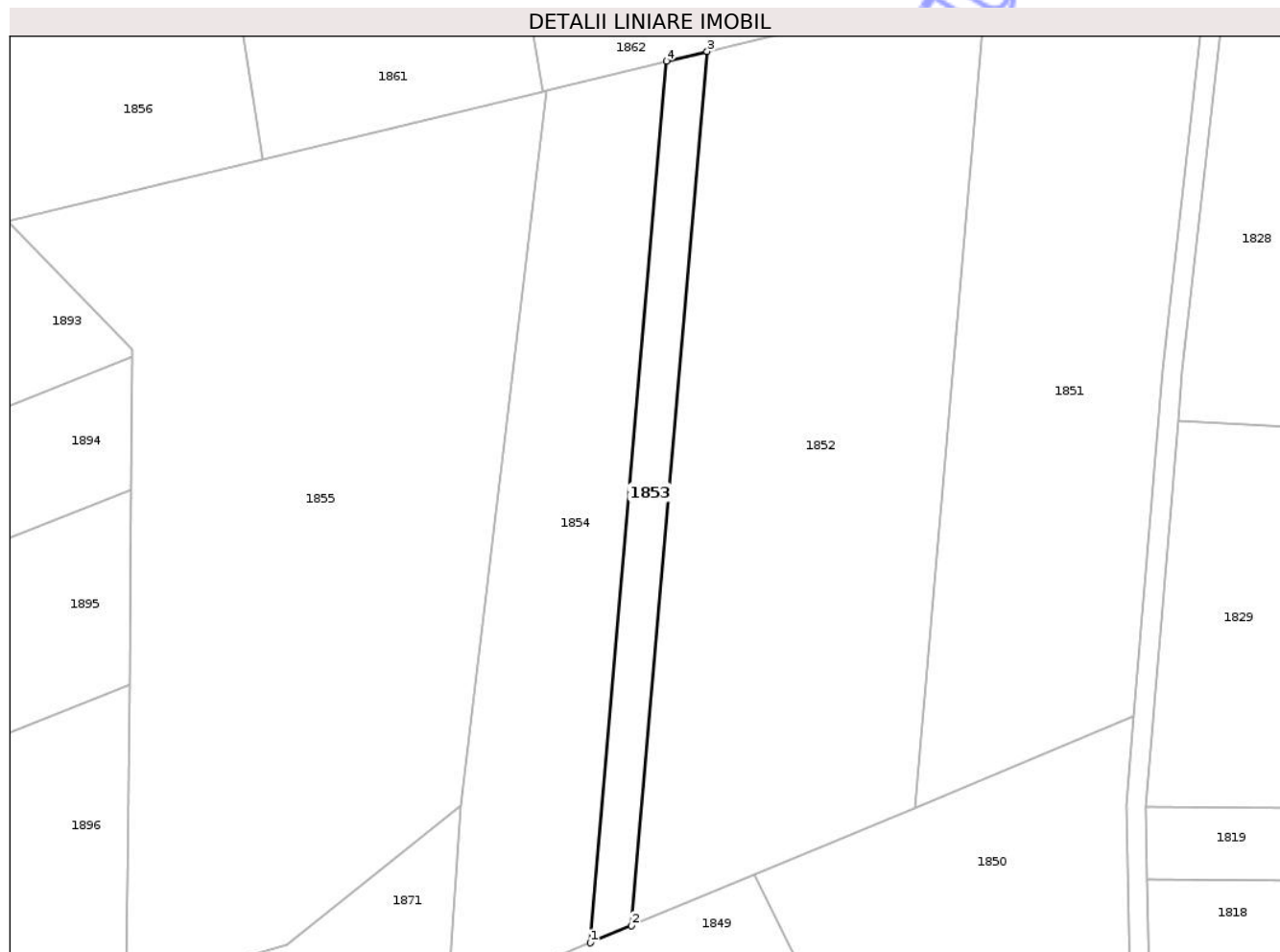
Inscrieri privind dezmembramintele dreptului de proprietate, drepturi reale de garanție și sarcini	Referințe
NU SUNT	

## Anexa Nr. 1 La Partea I

## Teren

Nr cadastral	Suprafața (mp)*	Observații / Referințe
	1.447	

\* Suprafața este determinată în planul de proiecție Stereo 70.



## Date referitoare la teren

Crt	Categorie folosință	Intra vilan	Suprafața (mp)	Tarla	Parcelă	Nr. topo	Observații / Referințe
1	arabil	NU	1.447	5	216/9/1	-	Nr. Parcelă 216/3/1 greșit în TP

## Lungime Segmente

1) Valorile lungimilor segmentelor sunt obținute din proiecție în plan.

Punct început	X / Y	Punct sfârșit	X / Y	Lungime segment (** (m)
1	463.631,769 506.477,243	2	463.640,153 506.480,731	9.081
2	463.640,153 506.480,731	3	463.655,618 506.659,036	178.974
3	463.655,618 506.659,036	4	463.647,362 506.657,026	8.497
4	463.647,362 506.657,026	1	463.631,769 506.477,243	180.459

\*\* Lungimile segmentelor sunt determinate în planul de proiecție Stereo 70 și sunt rotunjite la 1 milimetru.

\*\*\* Distanța dintre puncte este formată din segmente cumulate ce sunt mai mici decât valoarea 1 milimetru.

Neutilizabil în Circuitul  
Civil



**DATE DESPRE IMOBILUL NR. 1854**

Oficiul de Cadastru și Publicitate Imobiliară SIBIU  
Biroul de Cadastru și Publicitate Imobiliară Agnita

**A. Partea I. Descrierea imobilului**

TEREN Extravilan

Adresa: Jud. Sibiu

Nr. Crt	Nr cadastral Nr. topografic	Suprafața* (mp)	Observații / Referințe
A1		4.885	Sector cadastral:2 Teren neimprejmuit;

**B. Partea II. Proprietari și acte**

Inscrieri privitoare la dreptul de proprietate și alte drepturi reale	Referințe
/	
Act Administrativ nr. 169/21, din 09/09/1994 emis de CJPSDPAT SIBIU (titlu de proprietate);	
B1	A1
Intabulare, drept de PROPRIETATE, dobandit prin Constituire, cota actuala 1/1 1) HORVAT FABIAN, LIPSĂ CNP	

**C. Partea III. SARCINI .**

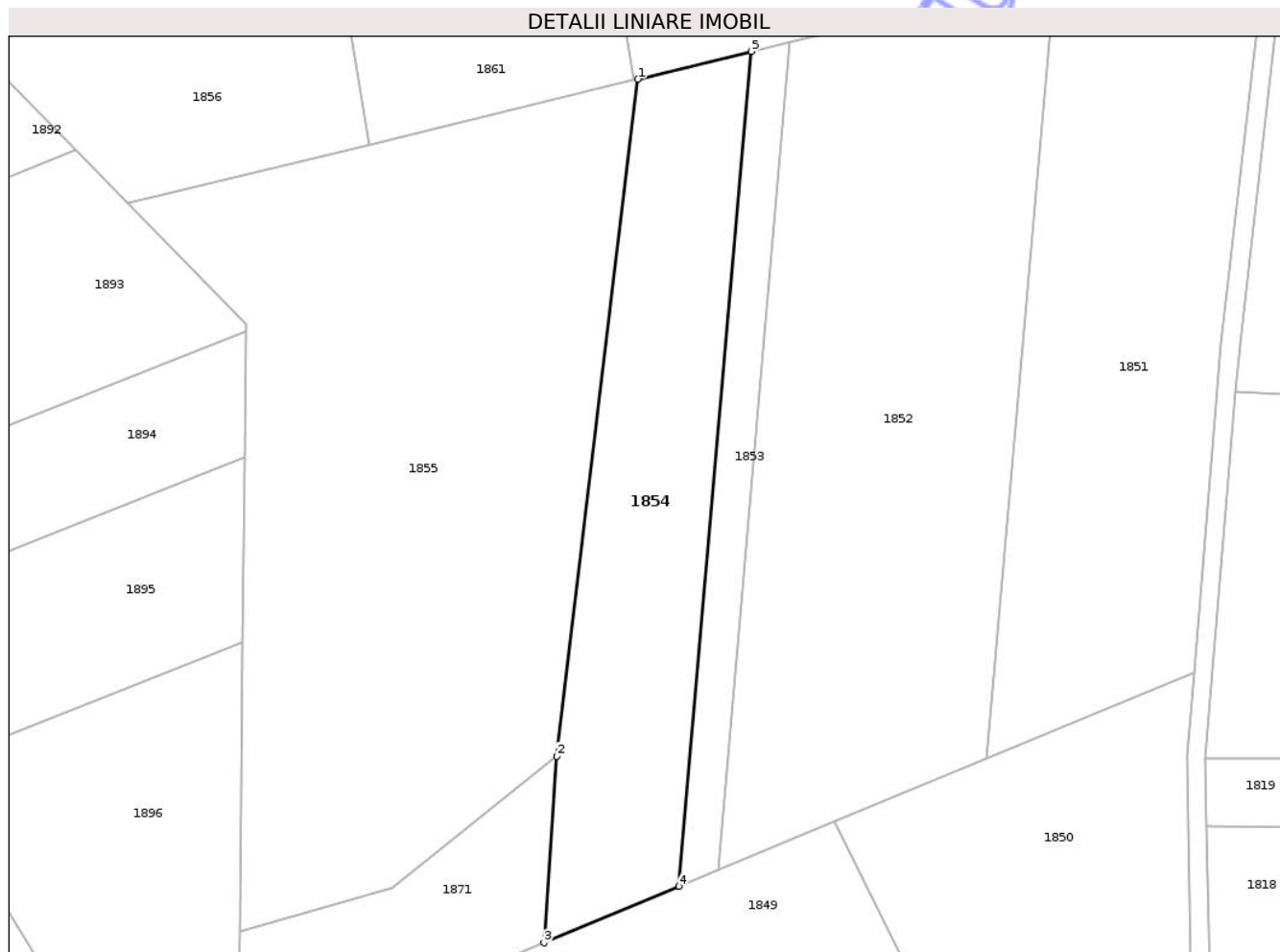
Inscrieri privind dezmembramintele dreptului de proprietate, drepturi reale de garanție și sarcini	Referințe
NU SUNT	

## Anexa Nr. 1 La Partea I

## Teren

Nr cadastral	Suprafața (mp)*	Observații / Referințe
	4.885	

\* Suprafața este determinată în planul de proiecție Stereo 70.



## Date referitoare la teren

Crt	Categorie folosință	Intravilan	Suprafața (mp)	Tarla	Parcelă	Nr. topo	Observații / Referințe
1	arabil	NU	4.885	5	216/9/2	-	Nr. Parcelă 216/3/2 greșit în TP

## Lungime Segmente

1) Valorile lungimilor segmentelor sunt obținute din proiecție în plan.

Punct început	X / Y	Punct sfârșit	X / Y	Lungime segment (** (m)
1	463.622,897 506.651,072	2	463.605,433 506.505,264	146.85
2	463.605,433 506.505,264	3	463.602,636 506.465,122	40.239
3	463.602,636 506.465,122	4	463.631,769 506.477,243	31.553
4	463.631,769 506.477,243	5	463.647,362 506.657,026	180.459
5	463.647,362 506.657,026	1	463.622,897 506.651,072	25.179

\*\* Lungimile segmentelor sunt determinate în planul de proiecție Stereo 70 și sunt rotunjite la 1 milimetru.

\*\*\* Distanța dintre puncte este formată din segmente cumulate ce sunt mai mici decât valoarea 1 milimetru.

Neutilizabil în Circuitul  
Civil



**DATE DESPRE IMOBILUL NR. 1855**

Oficiul de Cadastru și Publicitate Imobiliară SIBIU  
Biroul de Cadastru și Publicitate Imobiliară Agnita

**A. Partea I. Descrierea imobilului**

TEREN Extravilan

Adresa: Jud. Sibiu

Nr. Crt	Nr cadastral Nr. topografic	Suprafața* (mp)	Observații / Referințe
A1		12.225	Sector cadastral:2 Teren neimprejmuit;

**B. Partea II. Proprietari și acte**

Inscrieri privitoare la dreptul de proprietate și alte drepturi reale	Referințe
/	
Act Administrativ nr. 376/21, din 27/02/1995 emis de CJPSDPAT SIBIU (titlu de proprietate);	
B1	A1
Intabulare, drept de PROPRIETATE, dobandit prin Constituire, cota actuala 1/1	
1) HOLERGA ANA, LIPSĂ CNP	

**C. Partea III. SARCINI .**

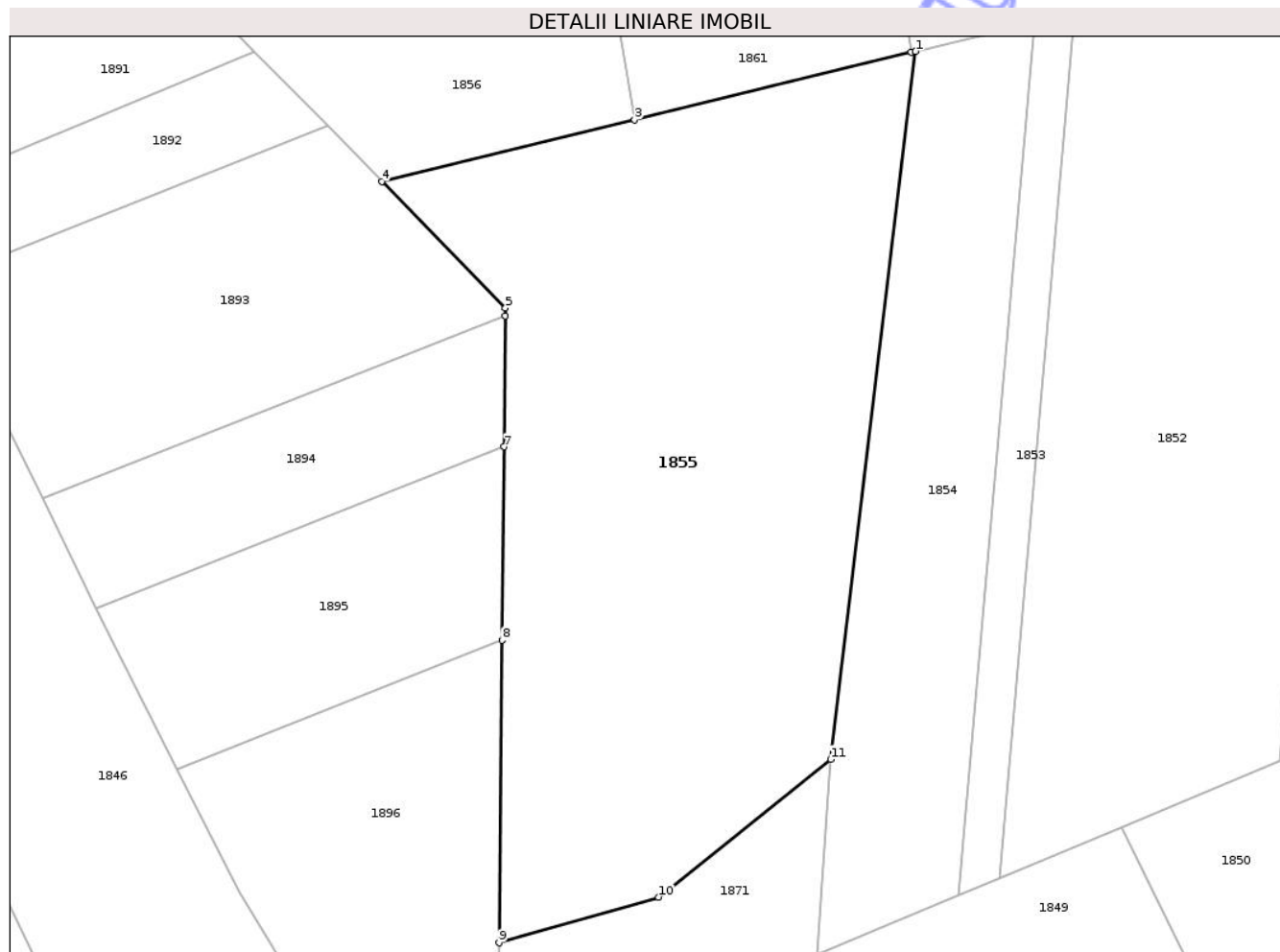
Inscrieri privind dezmembramintele dreptului de proprietate, drepturi reale de garanție și sarcini	Referințe
NU SUNT	

## Anexa Nr. 1 La Partea I

## Teren

Nr cadastral	Suprafața (mp)*	Observații / Referințe
	12.225	

\* Suprafața este determinată în planul de proiecție Stereo 70.



## Date referitoare la teren

Crt	Categorie folosință	Intra vilan	Suprafața (mp)	Tarla	Parcelă	Nr. topo	Observații / Referințe
1	arabil	NU	12.225	5	216/10	-	

## Lungime Segmente

1) Valorile lungimilor segmentelor sunt obținute din proiecție în plan.

Punct început	X / Y	Punct sfârșit	X / Y	Lungime segment (** (m)
1	463.622,897 506.651,072	2	463.622,045 506.650,865	0.877
2	463.622,045 506.650,865	3	463.564,965 506.636,972	58.746
3	463.564,965 506.636,972	4	463.512,862 506.624,292	53.624
4	463.512,862 506.624,292	5	463.538,33 506.598,238	36.434
5	463.538,33 506.598,238	6	463.538,314 506.596,647	1.591

Punct început	X / Y	Punct sfârșit	X / Y	Lungime segment (** (m)
6	463.538,314 506.596,647	7	463.538,042 506.569,642	27.006
7	463.538,042 506.569,642	8	463.537,64 506.529,79	39.854
8	463.537,64 506.529,79	9	463.537,011 506.467,496	62.298
9	463.537,011 506.467,496	10	463.569,877 506.476,905	34.186
10	463.569,877 506.476,905	11	463.605,433 506.505,264	45.48
11	463.605,433 506.505,264	1	463.622,897 506.651,072	146.85

\*\* Lungimile segmentelor sunt determinate în planul de proiecție Stereo 70 și sunt rotunjite la 1 milimetru.

\*\*\* Distanța dintre puncte este formată din segmente cumulate ce sunt mai mici decât valoarea 1 milimetru.

Neutilizabil în Circuitul Civil



**DATE DESPRE IMOBILUL NR. 1856**

Oficiul de Cadastru și Publicitate Imobiliară SIBIU  
Biroul de Cadastru și Publicitate Imobiliară Agnita

**A. Partea I. Descrierea imobilului**

TEREN Extravilan

Adresa: Jud. Sibiu

Nr. Crt	Nr cadastral Nr. topografic	Suprafața* (mp)	Observații / Referințe
A1		5.336	Sector cadastral:2 Teren neimprejmuit;

**B. Partea II. Proprietari și acte**

Inscrieri privitoare la dreptul de proprietate și alte drepturi reale	Referințe
/	
Act Administrativ nr. 762/21, din 12/02/1996 emis de CJPSDPAT SIBIU (titlu de proprietate);	
B1	A1
Intabulare, drept de PROPRIETATE, dobandit prin Reconstituire, cota actuala 1/1	
1) SOLOMON IOAN, LIPSĂ CNP	
2) SOLOMON ZAHARIE, LIPSĂ CNP	

**C. Partea III. SARCINI .**

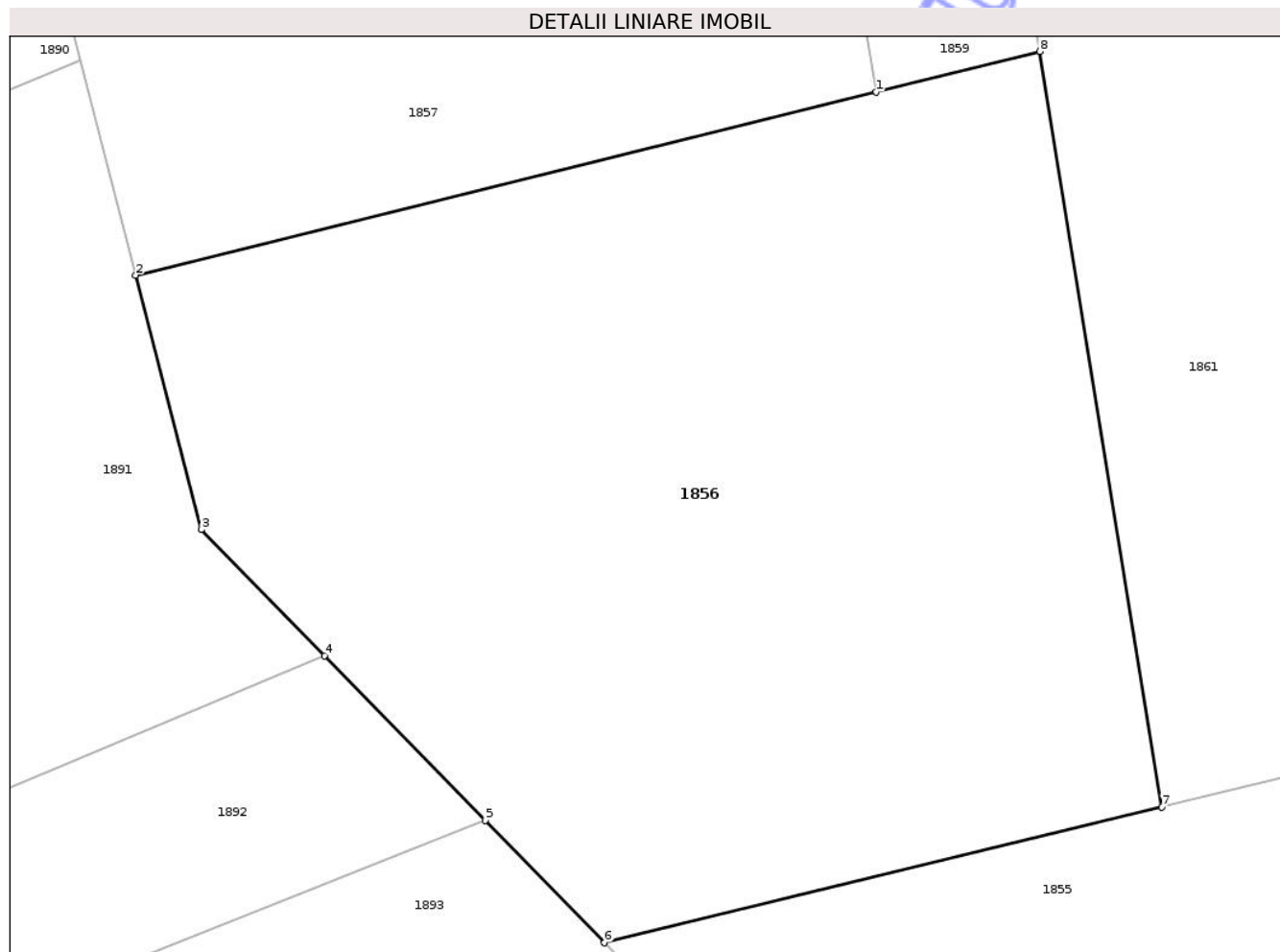
Inscrieri privind dezmembramintele dreptului de proprietate, drepturi reale de garanție și sarcini	Referințe
NU SUNT	

## Anexa Nr. 1 La Partea I

## Teren

Nr cadastral	Suprafața (mp)*	Observații / Referințe
	5.336	

\* Suprafața este determinată în planul de proiecție Stereo 70.



## Date referitoare la teren

Crt	Categorie folosință	Intra vilan	Suprafața (mp)	Tarla	Parcelă	Nr. topo	Observații / Referințe
1	arabil	NU	5.336	5	216/11	-	

## Lungime Segmente

1) Valorile lungimilor segmentelor sunt obținute din proiecție în plan.

Punct început	X / Y	Punct sfârșit	X / Y	Lungime segment (** (m)
1	463.538,297 506.703,775	2	463.469,038 506.686,661	71.342
2	463.469,038 506.686,661	3	463.475,144 506.662,875	24.557
3	463.475,144 506.662,875	4	463.486,669 506.651,086	16.486
4	463.486,669 506.651,086	5	463.501,702 506.635,708	21.505
5	463.501,702 506.635,708	6	463.512,862 506.624,292	15.965

Punct început	X / Y	Punct sfârșit	X / Y	Lungime segment (** (m)
6	463.512,862 506.624,292	7	463.564,965 506.636,972	53.624
7	463.564,965 506.636,972	8	463.553,586 506.707,553	71.491
8	463.553,586 506.707,553	1	463.538,297 506.703,775	15.749

\*\* Lungimile segmentelor sunt determinate în planul de proiecție Stereo 70 și sunt rotunjite la 1 milimetru.

\*\*\* Distanța dintre puncte este formată din segmente cumulate ce sunt mai mici decât valoarea 1 milimetru.

Neutilizabil în Circuitul Civil



**DATE DESPRE IMOBILUL NR. 1857**

Oficiul de Cadastru și Publicitate Imobiliară SIBIU  
Biroul de Cadastru și Publicitate Imobiliară Agnita

**A. Partea I. Descrierea imobilului**

TEREN Extravilan

Adresa: Jud. Sibiu

Nr. Crt	Nr cadastral Nr. topografic	Suprafața* (mp)	Observații / Referințe
A1		16.589	Sector cadastral:2 Teren neimprejmuit;

**B. Partea II. Proprietari și acte**

Inscrieri privitoare la dreptul de proprietate și alte drepturi reale	Referințe
/	
Act Administrativ nr. 203/21, din 06/10/1994 emis de CJPSDPAT SIBIU (titlu de proprietate);	
B1	A1
Intabulare, drept de PROPRIETATE, dobandit prin Reconstituire, cota actuala 1/1	
1) BĂHNEAN IOAN, LIPSĂ CNP	

**C. Partea III. SARCINI .**

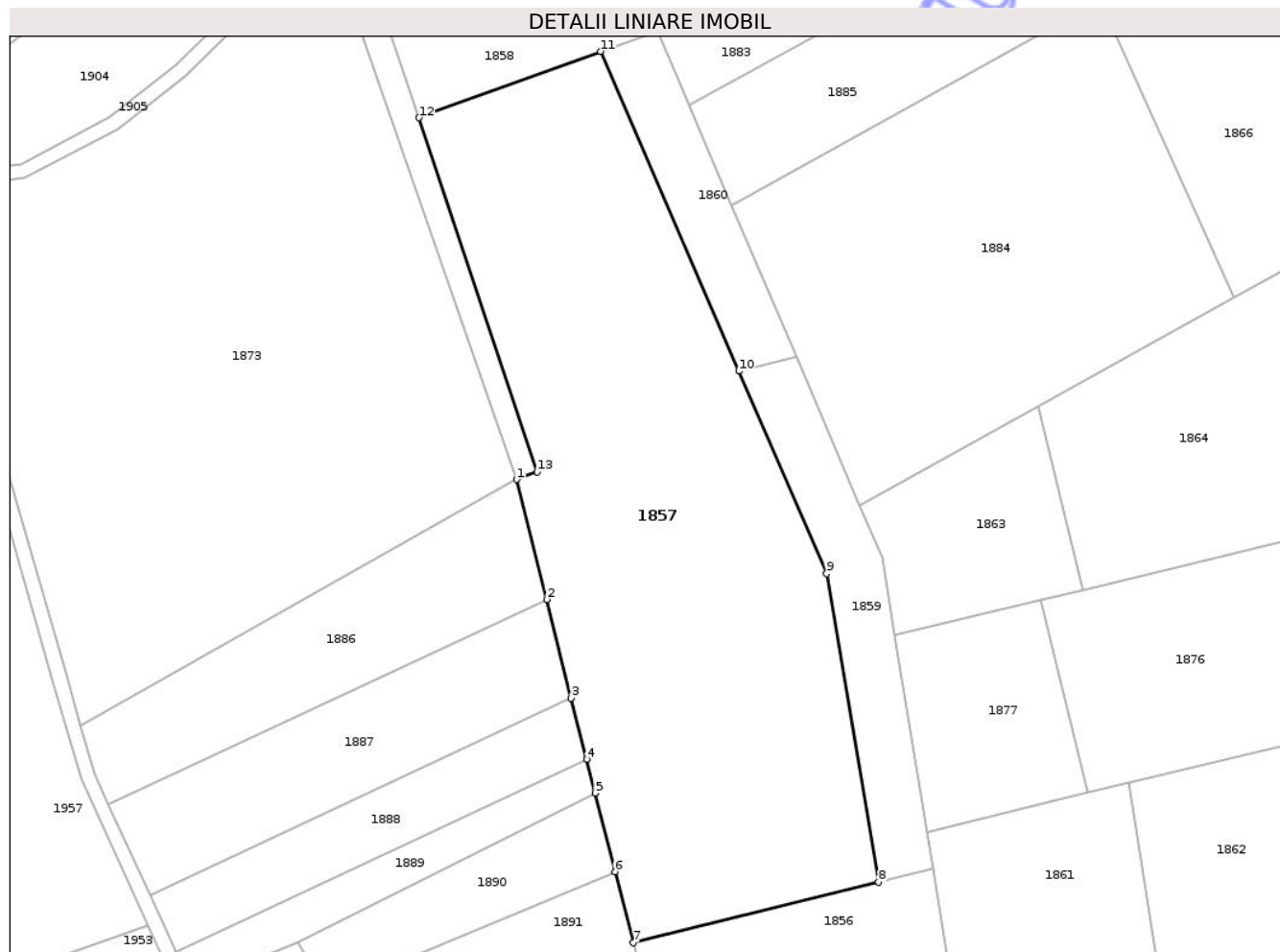
Inscrieri privind dezmembramintele dreptului de proprietate, drepturi reale de garanție și sarcini	Referințe
NU SUNT	

## Anexa Nr. 1 La Partea I

## Teren

Nr cadastral	Suprafața (mp)*	Observații / Referințe
	16.589	

\* Suprafața este determinată în planul de proiecție Stereo 70.



## Date referitoare la teren

Crt	Categorie folosință	Intra vilan	Suprafața (mp)	Tarla	Parcelă	Nr. topo	Observații / Referințe
1	arabil	NU	16.589	5	216/12	-	

## Lungime Segmente

1) Valorile lungimilor segmentelor sunt obținute din proiecție în plan.

Punct început	X / Y	Punct sfârșit	X / Y	Lungime segment (** (m)
1	463.436,092 506.817,409	2	463.444,541 506.783,575	34.873
2	463.444,541 506.783,575	3	463.451,505 506.755,688	28.743
3	463.451,505 506.755,688	4	463.455,815 506.738,432	17.787
4	463.455,815 506.738,432	5	463.458,202 506.728,874	9.851
5	463.458,202 506.728,874	6	463.463,889 506.706,718	22.874

Punct început	X / Y	Punct sfârșit	X / Y	Lungime segment (** (m)
6	463.463,889 506.706,718	7	463.469,038 506.686,661	20.707
7	463.469,038 506.686,661	8	463.538,297 506.703,775	71.342
8	463.538,297 506.703,775	9	463.523,618 506.790,805	88.26
9	463.523,618 506.790,805	10	463.498,847 506.847,962	62.293
10	463.498,847 506.847,962	11	463.459,743 506.938,192	98.34
11	463.459,743 506.938,192	12	463.408,456 506.919,471	54.597
12	463.408,456 506.919,471	13	463.441,87 506.819,49	105.417
13	463.441,87 506.819,49	1	463.436,092 506.817,409	6.142

\*\* Lungimile segmentelor sunt determinate în planul de proiecție Stereo 70 și sunt rotunjite la 1 milimetru.

\*\*\* Distanța dintre puncte este formată din segmente cumulate ce sunt mai mici decât valoarea 1 milimetru.





## DATE DESPRE IMOBILUL NR. 1858

Oficiul de Cadastru și Publicitate Imobiliară SIBIU  
Biroul de Cadastru și Publicitate Imobiliară Agnita

## A. Partea I. Descrierea imobilului

TEREN Extravilan

Adresa: Jud. Sibiu

Nr. Crt	Nr cadastral Nr. topografic	Suprafața* (mp)	Observații / Referințe
A1		3.500	Sector cadastral:2 Teren neimprejmuit;

## B. Partea II. Proprietari și acte

Inscrieri privitoare la dreptul de proprietate și alte drepturi reale	Referințe
/	
Act Administrativ nr. 377/21, din 27/02/1995 emis de CJPSDPAT SIBIU (titlu de proprietate);	
B1	A1
Intabulare, drept de PROPRIETATE, dobandit prin Constituire, cota actuala 1/1	
1) BOARU NICOLAE, LIPSĂ CNP	

## C. Partea III. SARCINI .

Inscrieri privind dezmembramintele dreptului de proprietate, drepturi reale de garanție și sarcini	Referințe
NU SUNT	

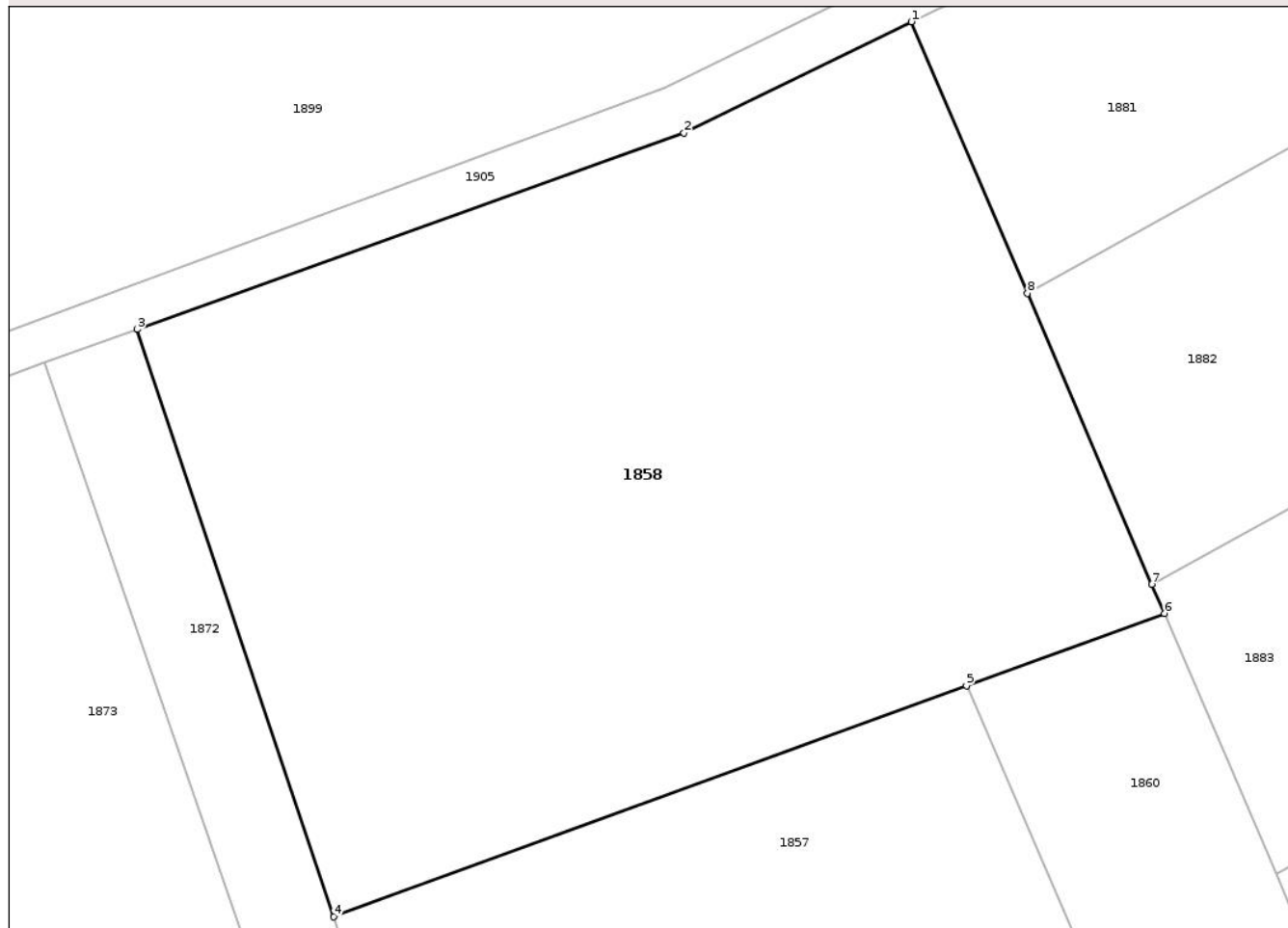
## Anexa Nr. 1 La Partea I

## Teren

Nr cadastral	Suprafața (mp)*	Observații / Referințe
	3.500	

\* Suprafața este determinată în planul de proiecție Stereo 70.

## DETALII LINIARE IMOBIL



## Date referitoare la teren

Crt	Categorie folosință	Intra vilan	Suprafața (mp)	Tarla	Parcelă	Nr. topo	Observații / Referințe
1	arabil	NU	3.500	5	216/13	-	

## Lungime Segmente

1) Valorile lungimilor segmentelor sunt obținute din proiecție în plan.

Punct început	X / Y	Punct sfârșit	X / Y	Lungime segment (** (m)
1	463.455,277 506.991,943	2	463.436,854 506.982,925	20.512
2	463.436,854 506.982,925	3	463.392,562 506.967,025	47.059
3	463.392,562 506.967,025	4	463.408,456 506.919,471	50.139
4	463.408,456 506.919,471	5	463.459,743 506.938,192	54.597
5	463.459,743 506.938,192	6	463.475,774 506.944,044	17.066

Punct început	X / Y	Punct sfârșit	X / Y	Lungime segment (** (m)
6	463.475,774 506.944,044	7	463.474,772 506.946,385	2.547
7	463.474,772 506.946,385	8	463.464,684 506.969,961	25.644
8	463.464,684 506.969,961	1	463.455,277 506.991,943	23.91

\*\* Lungimile segmentelor sunt determinate în planul de proiecție Stereo 70 și sunt rotunjite la 1 milimetru.

\*\*\* Distanța dintre puncte este formată din segmente cumulate ce sunt mai mici decât valoarea 1 milimetru.

Neutilizabil în Circuitul Civil





## DATE DESPRE IMOBILUL NR. 1859

Oficiul de Cadastru și Publicitate Imobiliară SIBIU  
Biroul de Cadastru și Publicitate Imobiliară Agnita

## A. Partea I. Descrierea imobilului

TEREN Extravilan

Adresa: Jud. Sibiu

Nr. Crt	Nr cadastral Nr. topografic	Suprafața* (mp)	Observații / Referințe
A1		2.438	Sector cadastral:2 Teren neimprejmuit;

## B. Partea II. Proprietari și acte

Inscrieri privitoare la dreptul de proprietate și alte drepturi reale	Referințe
/	
Act Administrativ nr. 387/21, din 02/03/1995 emis de CJPSDPAT SIBIU (titlu de proprietate);	
B1	A1
Intabulare, drept de PROPRIETATE, dobandit prin Reconstituire, cota actuala 1/1	
1) CHIORLISIE IOAN, LIPSĂ CNP	

## C. Partea III. SARCINI .

Inscrieri privind dezmembramintele dreptului de proprietate, drepturi reale de garanție și sarcini	Referințe
NU SUNT	

## Anexa Nr. 1 La Partea I

## Teren

Nr cadastral	Suprafața (mp)*	Observații / Referințe
	2.438	

\* Suprafața este determinată în planul de proiecție Stereo 70.



## Date referitoare la teren

Crt	Categorie folosință	Intra vilan	Suprafața (mp)	Tarla	Parcelă	Nr. topo	Observații / Referințe
1	arabil	NU	2.438	5	216/14/1	-	

## Lungime Segmente

1) Valorile lungimilor segmentelor sunt obținute din proiecție în plan.

Punct început	X / Y	Punct sfârșit	X / Y	Lungime segment (** (m)
1	463.542,976 506.773,363	2	463.539,45 506.795,237	22.156
2	463.539,45 506.795,237	3	463.533,092 506.810,093	16.159
3	463.533,092 506.810,093	4	463.515,163 506.851,993	45.575
4	463.515,163 506.851,993	5	463.498,847 506.847,962	16.807
5	463.498,847 506.847,962	6	463.523,618 506.790,805	62.293

Punct început	X / Y	Punct sfârșit	X / Y	Lungime segment (** (m)
6	463.523,618 506.790,805	7	463.538,297 506.703,775	88.26
7	463.538,297 506.703,775	8	463.553,586 506.707,553	15.749
8	463.553,586 506.707,553	9	463.551,919 506.717,89	10.47
9	463.551,919 506.717,89	1	463.542,976 506.773,363	56.189

\*\* Lungimile segmentelor sunt determinate în planul de proiecție Stereo 70 și sunt rotunjite la 1 milimetru.

\*\*\* Distanța dintre puncte este formată din segmente cumulate ce sunt mai mici decât valoarea 1 milimetru.

Neutilizabil în Circuitul Civil



**DATE DESPRE IMOBILUL NR. 1860**

Oficiul de Cadastru și Publicitate Imobiliară SIBIU  
 Biroul de Cadastru și Publicitate Imobiliară Agnita

**A. Partea I. Descrierea imobilului**

TEREN Extravilan

Adresa: Jud. Sibiu

Nr. Crt	Nr cadastral Nr. topografic	Suprafața* (mp)	Observații / Referințe
A1		1.668	Sector cadastral:2 Teren neimprejmuit;

**B. Partea II. Proprietari și acte**

Inscrieri privitoare la dreptul de proprietate și alte drepturi reale	Referințe
/	
Act Administrativ nr. 762/21, din 12/02/1996 emis de CJPSDPAT SIBIU (titlu de proprietate);	
B1	A1
Intabulare, drept de PROPRIETATE, dobandit prin Reconstituire, cota actuala 1/1	
1) SOLOMON IOAN, LIPSĂ CNP	
2) SOLOMON ZAHARIE, LIPSĂ CNP	

**C. Partea III. SARCINI .**

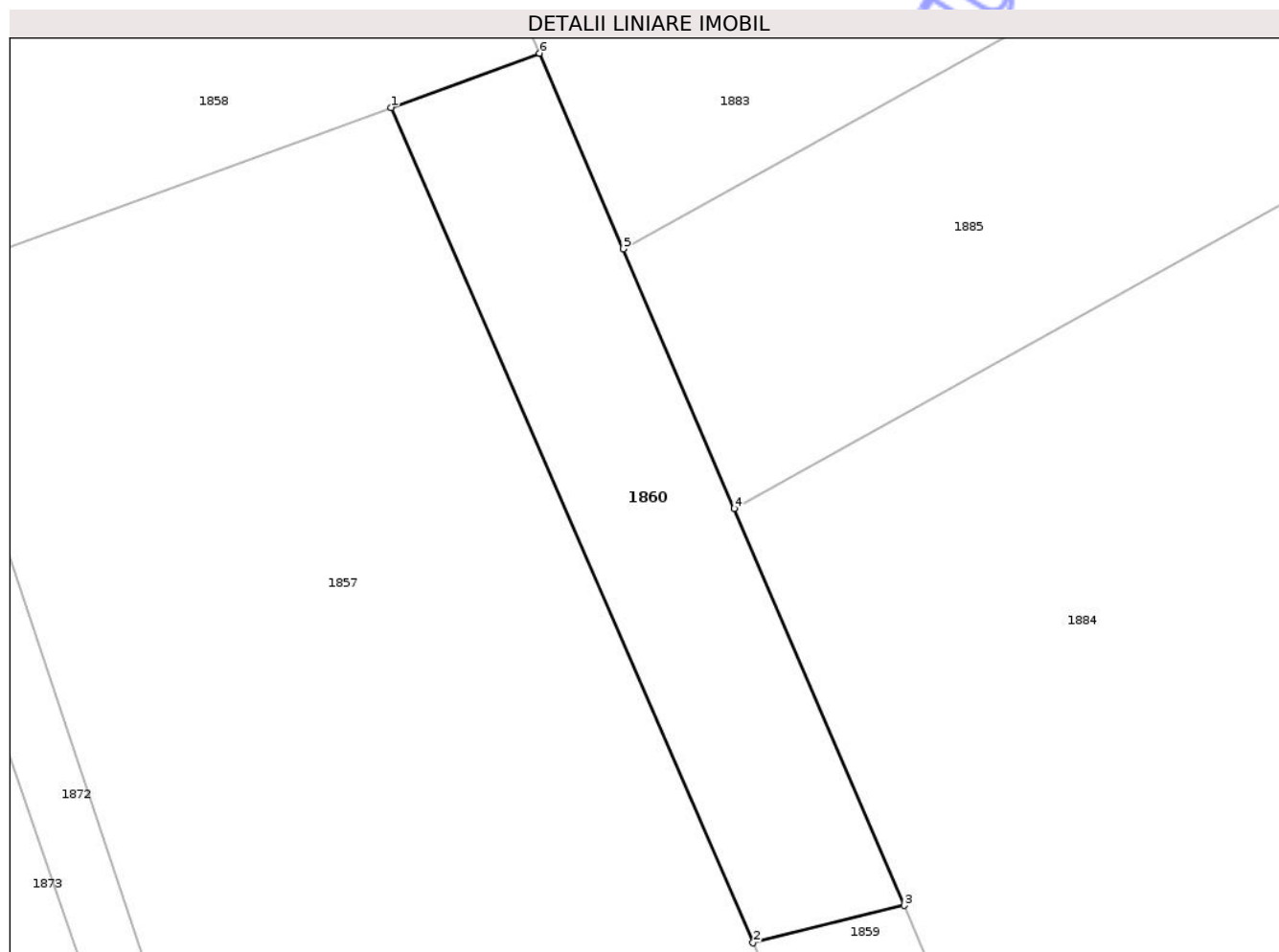
Inscrieri privind dezmembramintele dreptului de proprietate, drepturi reale de garanție și sarcini	Referințe
NU SUNT	

## Anexa Nr. 1 La Partea I

## Teren

Nr cadastral	Suprafața (mp)*	Observații / Referințe
	1.668	

\* Suprafața este determinată în planul de proiecție Stereo 70.



## Date referitoare la teren

Crt	Categorie folosință	Intravilan	Suprafața (mp)	Tarla	Parcelă	Nr. topo	Observații / Referințe
1	arabil	NU	1.668	5	216/14/2	-	

## Lungime Segmente

1) Valorile lungimilor segmentelor sunt obținute din proiecție în plan.

Punct început	X / Y	Punct sfârșit	X / Y	Lungime segment (** (m)
1	463.459,743 506.938,192	2	463.498,847 506.847,962	98.34
2	463.498,847 506.847,962	3	463.515,163 506.851,993	16.807
3	463.515,163 506.851,993	4	463.496,813 506.894,876	46.645
4	463.496,813 506.894,876	5	463.484,816 506.922,912	30.494
5	463.484,816 506.922,912	6	463.475,774 506.944,044	22.986

Punct început	X / Y	Punct sfârșit	X / Y	Lungime segment (** (m)
6	463.475,774 506.944,044	1	463.459,743 506.938,192	17.066

\*\* Lungimile segmentelor sunt determinate în planul de proiecție Stereo 70 și sunt rotunjite la 1 milimetru.

\*\*\* Distanța dintre puncte este formată din segmente cumulate ce sunt mai mici decât valoarea 1 milimetru.

Neutilizabil în Circuitul Civil



**DATE DESPRE IMOBILUL NR. 1861**

Oficiul de Cadastru și Publicitate Imobiliară SIBIU  
Biroul de Cadastru și Publicitate Imobiliară Agnita

**A. Partea I. Descrierea imobilului**

TEREN Extravilan

Adresa: Jud. Sibiu

Nr. Crt	Nr cadastral Nr. topografic	Suprafața* (mp)	Observații / Referințe
A1		4.800	Sector cadastral:2 Teren neimprejmuit;

**B. Partea II. Proprietari și acte**

Inscrieri privitoare la dreptul de proprietate și alte drepturi reale	Referințe
/	
Act Administrativ nr. 376/21, din 27/02/1995 emis de CJPSDPAT SIBIU (titlu de proprietate);	
B1	A1
Intabulare, drept de PROPRIETATE, dobandit prin Constituire, cota actuala 1/1	
1) HOLERGA ANA, LIPSĂ CNP	

**C. Partea III. SARCINI .**

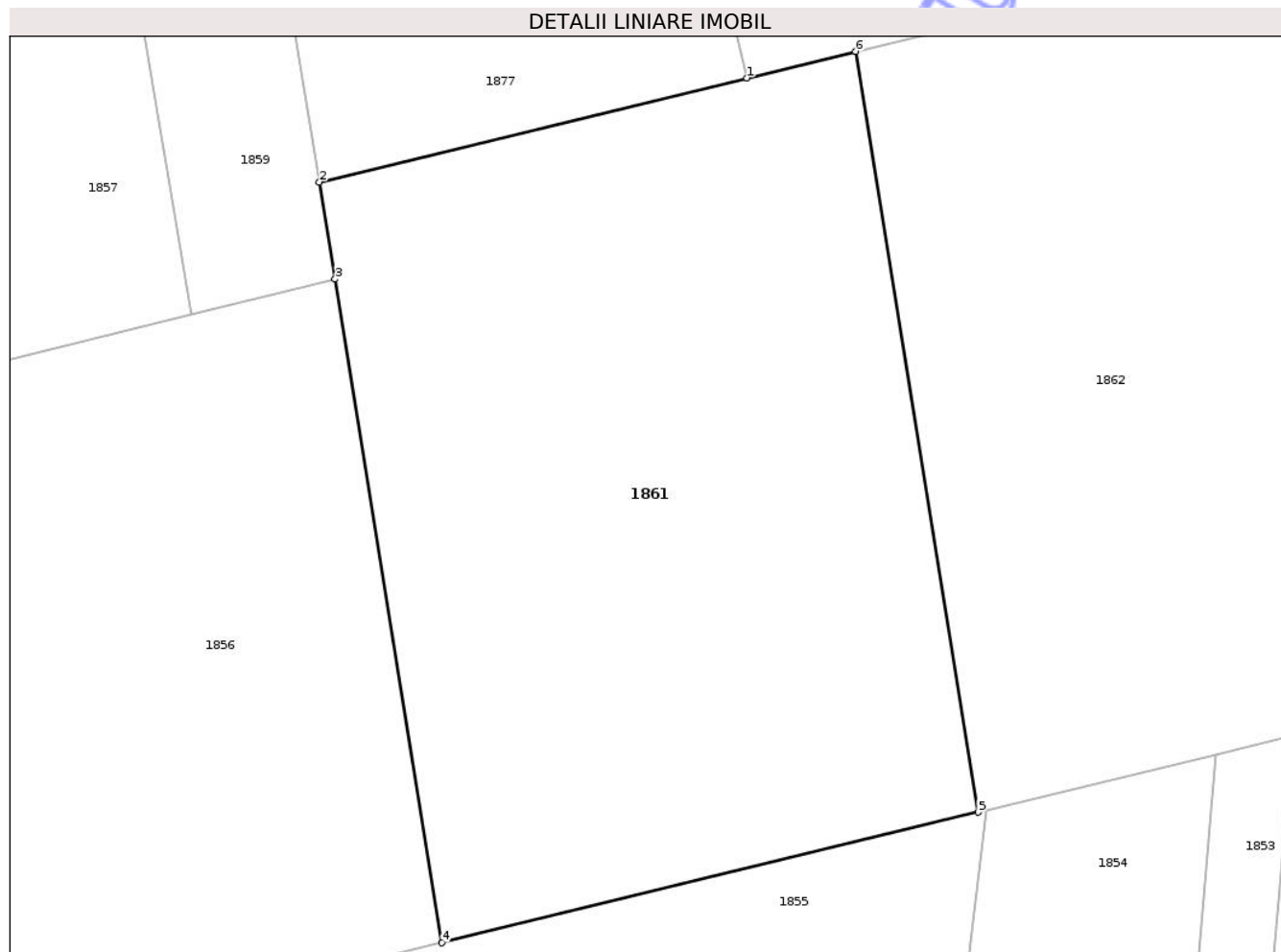
Inscrieri privind dezmembramintele dreptului de proprietate, drepturi reale de garanție și sarcini	Referințe
NU SUNT	

## Anexa Nr. 1 La Partea I

## Teren

Nr cadastral	Suprafața (mp)*	Observații / Referințe
	4.800	

\* Suprafața este determinată în planul de proiecție Stereo 70.



## Date referitoare la teren

Crt	Categorie folosință	Intra vilan	Suprafața (mp)	Tarla	Parcelă	Nr. topo	Observații / Referințe
1	arabil	NU	4.800	5	216/15	-	

## Lungime Segmente

1) Valorile lungimilor segmentelor sunt obținute din proiecție în plan.

Punct început	X / Y	Punct sfârșit	X / Y	Lungime segment (** (m)
1	463.597,436 506.728,967	2	463.551,919 506.717,89	46.845
2	463.551,919 506.717,89	3	463.553,586 506.707,553	10.47
3	463.553,586 506.707,553	4	463.564,965 506.636,972	71.491
4	463.564,965 506.636,972	5	463.622,045 506.650,865	58.746
5	463.622,045 506.650,865	6	463.609,0 506.731,782	81.962

Punct început	X / Y	Punct sfârșit	X / Y	Lungime segment (** (m)
6	463.609,0 506.731,782	1	463.597,436 506.728,967	11.901

\*\* Lungimile segmentelor sunt determinate în planul de proiecție Stereo 70 și sunt rotunjite la 1 milimetru.

\*\*\* Distanța dintre puncte este formată din segmente cumulate ce sunt mai mici decât valoarea 1 milimetru.

Neutilizabil în Circuitul Civil



**DATE DESPRE IMOBILUL NR. 1862**

Oficiul de Cadastru și Publicitate Imobiliară SIBIU  
 Biroul de Cadastru și Publicitate Imobiliară Agnita

**A. Partea I. Descrierea imobilului**

TEREN Extravilan

Adresa: Jud. Sibiu

Nr. Crt	Nr cadastral Nr. topografic	Suprafața* (mp)	Observații / Referințe
A1		12.000	Sector cadastral:2 Teren neimprejmuit;

**B. Partea II. Proprietari și acte**

Inscrieri privitoare la dreptul de proprietate și alte drepturi reale	Referințe
/	
Act Notarial nr. 718, din 28/02/2019 emis de NP BARBU LENUȚA (act de partaj);	
B1	A1
Intabulare, drept de PROPRIETATE, dobandit prin Conventie, cota actuala 1/1 1) FLOREA EUGENIA	

**C. Partea III. SARCINI .**

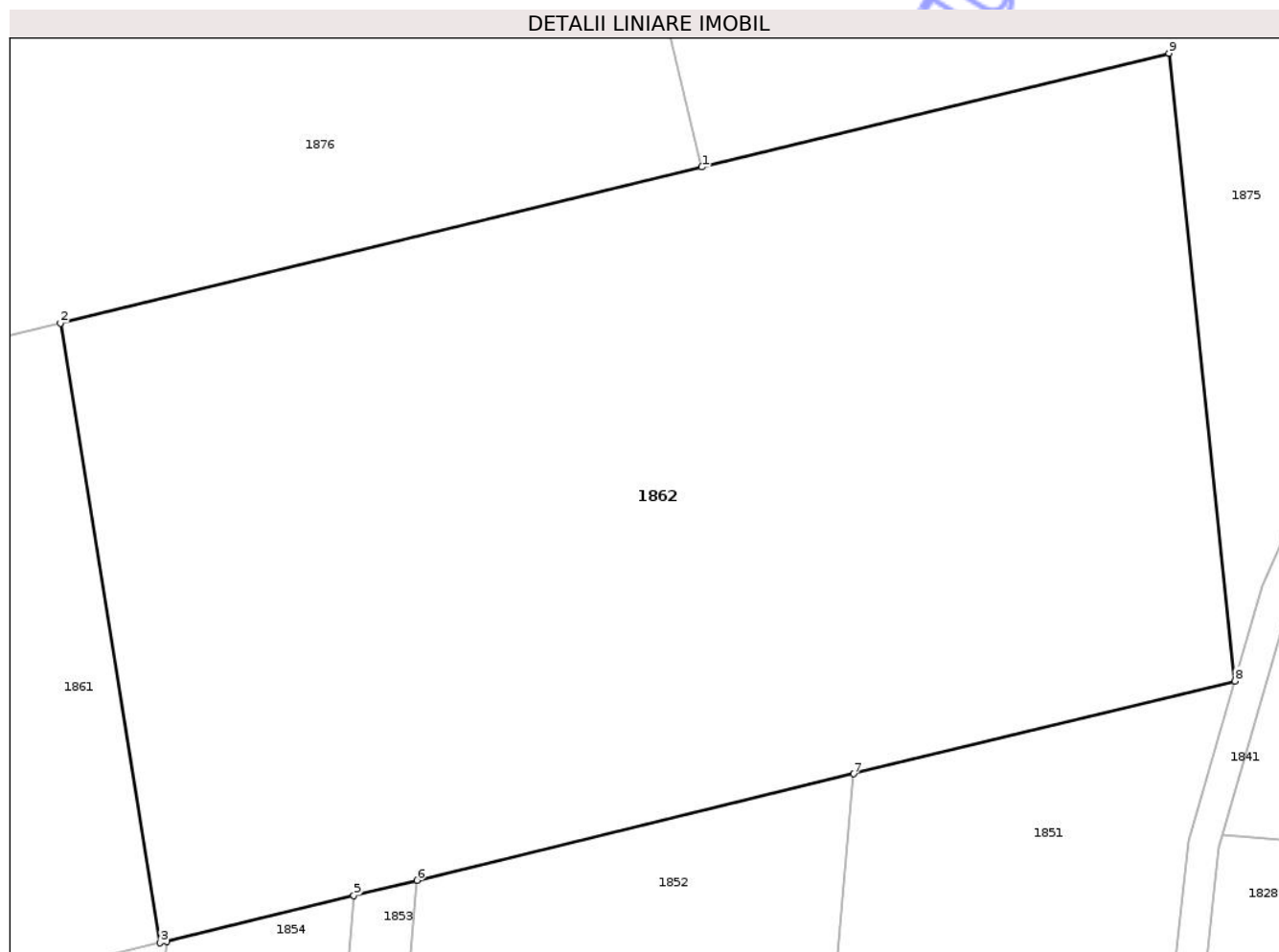
Inscrieri privind dezmembramintele dreptului de proprietate, drepturi reale de garanție și sarcini	Referințe
NU SUNT	

## Anexa Nr. 1 La Partea I

## Teren

Nr cadastral	Suprafața (mp)*	Observații / Referințe
	12.000	

\* Suprafața este determinată în planul de proiecție Stereo 70.



## Date referitoare la teren

Crt	Categorie folosință	Intra vilan	Suprafața (mp)	Tarla	Parcelă	Nr. topo	Observații / Referințe
1	arabil	NU	12.000	5	216/16	-	

## Lungime Segmente

1) Valorile lungimilor segmentelor sunt obținute din proiecție în plan.

Punct început	X / Y	Punct sfârșit	X / Y	Lungime segment (** (m)
1	463.692,84 506.752,187	2	463.609,0 506.731,782	86.288
2	463.609,0 506.731,782	3	463.622,045 506.650,865	81.962
3	463.622,045 506.650,865	4	463.622,897 506.651,072	0.877
4	463.622,897 506.651,072	5	463.647,362 506.657,026	25.179
5	463.647,362 506.657,026	6	463.655,618 506.659,036	8.497

Punct început	X / Y	Punct sfârșit	X / Y	Lungime segment (** (m)
6	463.655,618 506.659,036	7	463.712,685 506.672,924	58.733
7	463.712,685 506.672,924	8	463.762,551 506.685,061	51.321
8	463.762,551 506.685,061	9	463.753,895 506.767,046	82.441
9	463.753,895 506.767,046	1	463.692,84 506.752,187	62.838

\*\* Lungimile segmentelor sunt determinate în planul de proiecție Stereo 70 și sunt rotunjite la 1 milimetru.

\*\*\* Distanța dintre puncte este formată din segmente cumulate ce sunt mai mici decât valoarea 1 milimetru.

Neutilizabil în Circuitul Civil



**DATE DESPRE IMOBILUL NR. 1863**

Oficiul de Cadastru și Publicitate Imobiliară SIBIU  
Biroul de Cadastru și Publicitate Imobiliară Agnita

**A. Partea I. Descrierea imobilului**

TEREN Extravilan

Adresa: Jud. Sibiu

Nr. Crt	Nr cadastral Nr. topografic	Suprafața* (mp)	Observații / Referințe
A1		2.475	Sector cadastral:2 Teren neimprejmuit;

**B. Partea II. Proprietari și acte**

Inscrieri privitoare la dreptul de proprietate și alte drepturi reale	Referințe
/	
Act Notarial nr. 718, din 28/02/2019 emis de NP BARBU LENUȚA (act de partaj);	
B1	A1
Intabulare, drept de PROPRIETATE, dobandit prin Conventie, cota actuala 1/1 1) FLOREA EUGENIA	

**C. Partea III. SARCINI .**

Inscrieri privind dezmembramintele dreptului de proprietate, drepturi reale de garanție și sarcini	Referințe
NU SUNT	

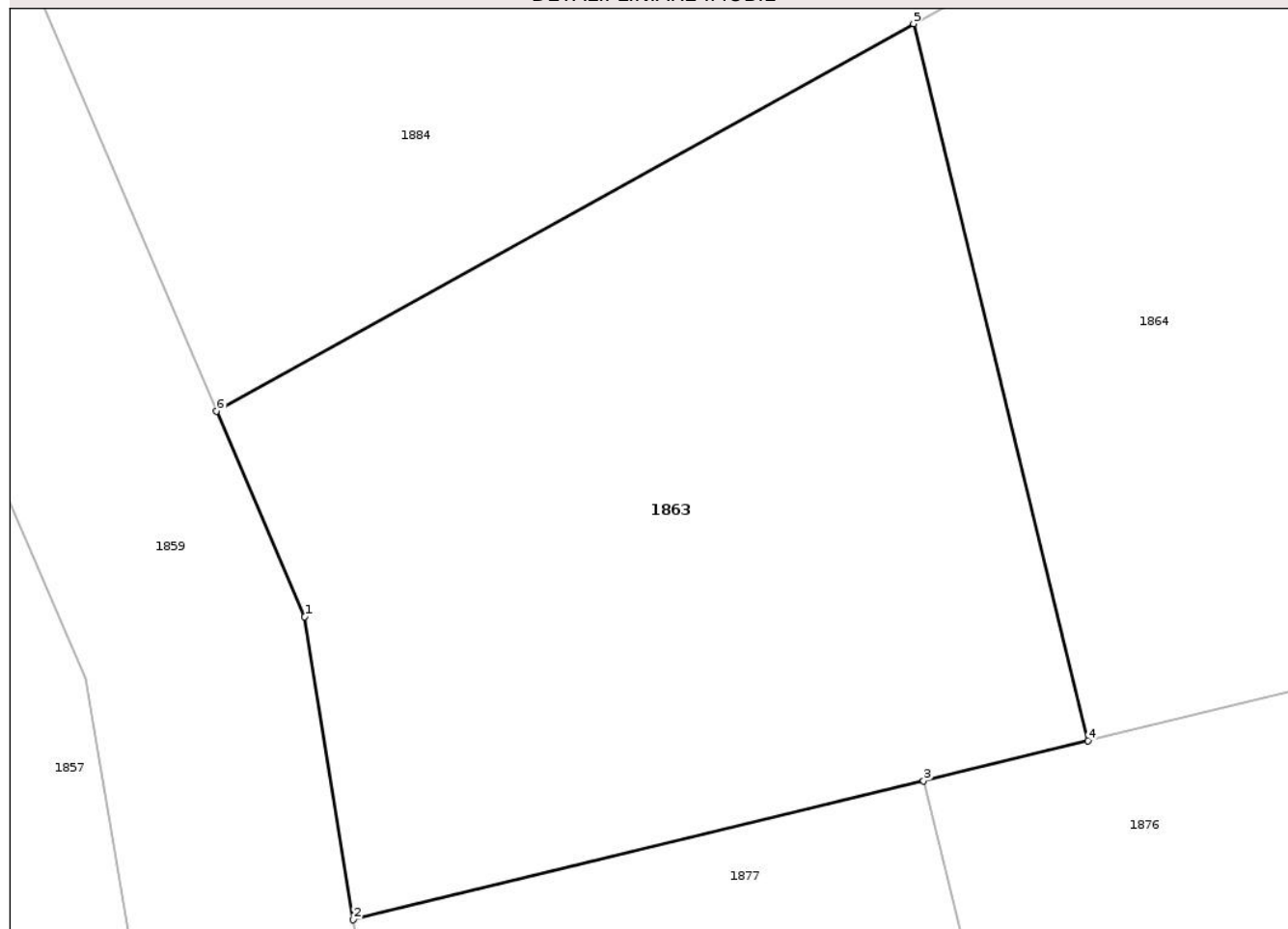
## Anexa Nr. 1 La Partea I

## Teren

Nr cadastral	Suprafața (mp)*	Observații / Referințe
	2.475	

\* Suprafața este determinată în planul de proiecție Stereo 70.

## DETALII LINIARE IMOBIL



## Date referitoare la teren

Crt	Categorie folosință	Intra vilan	Suprafața (mp)	Tarla	Parcelă	Nr. topo	Observații / Referințe
1	arabil	NU	2.475	5	216/17/1	-	

## Lungime Segmente

1) Valorile lungimilor segmentelor sunt obținute din proiecție în plan.

Punct început	X / Y	Punct sfârșit	X / Y	Lungime segment (** (m)
1	463.539,45 506.795,237	2	463.542,976 506.773,363	22.156
2	463.542,976 506.773,363	3	463.584,19 506.783,393	42.417
3	463.584,19 506.783,393	4	463.596,054 506.786,281	12.211
4	463.596,054 506.786,281	5	463.583,455 506.838,049	53.28
5	463.583,455 506.838,049	6	463.533,092 506.810,093	57.602

Punct început	X / Y	Punct sfârșit	X / Y	Lungime segment (** (m)
6	463.533,092 506.810,093	1	463.539,45 506.795,237	16.159

\*\* Lungimile segmentelor sunt determinate în planul de proiecție Stereo 70 și sunt rotunjite la 1 milimetru.

\*\*\* Distanța dintre puncte este formată din segmente cumulate ce sunt mai mici decât valoarea 1 milimetru.

Neutilizabil în Circuitul Civil



**DATE DESPRE IMOBILUL NR. 1864**

Oficiul de Cadastru și Publicitate Imobiliară SIBIU  
Biroul de Cadastru și Publicitate Imobiliară Agnita

**A. Partea I. Descrierea imobilului**

TEREN Extravilan

Adresa: Jud. Sibiu

Nr. Crt	Nr cadastral Nr. topografic	Suprafața* (mp)	Observații / Referințe
A1		10.125	Sector cadastral:2 Teren neimprejmuit;

**B. Partea II. Proprietari și acte**

Inscrieri privitoare la dreptul de proprietate și alte drepturi reale	Referințe
/	
Act Notarial nr. 718, din 28/02/2019 emis de NP BARBU LENUȚA (act de partaj);	
B1	A1
Intabulare, drept de PROPRIETATE, dobandit prin Conventie, cota actuala 1/1 1) HOLERGA AUREL	

**C. Partea III. SARCINI .**

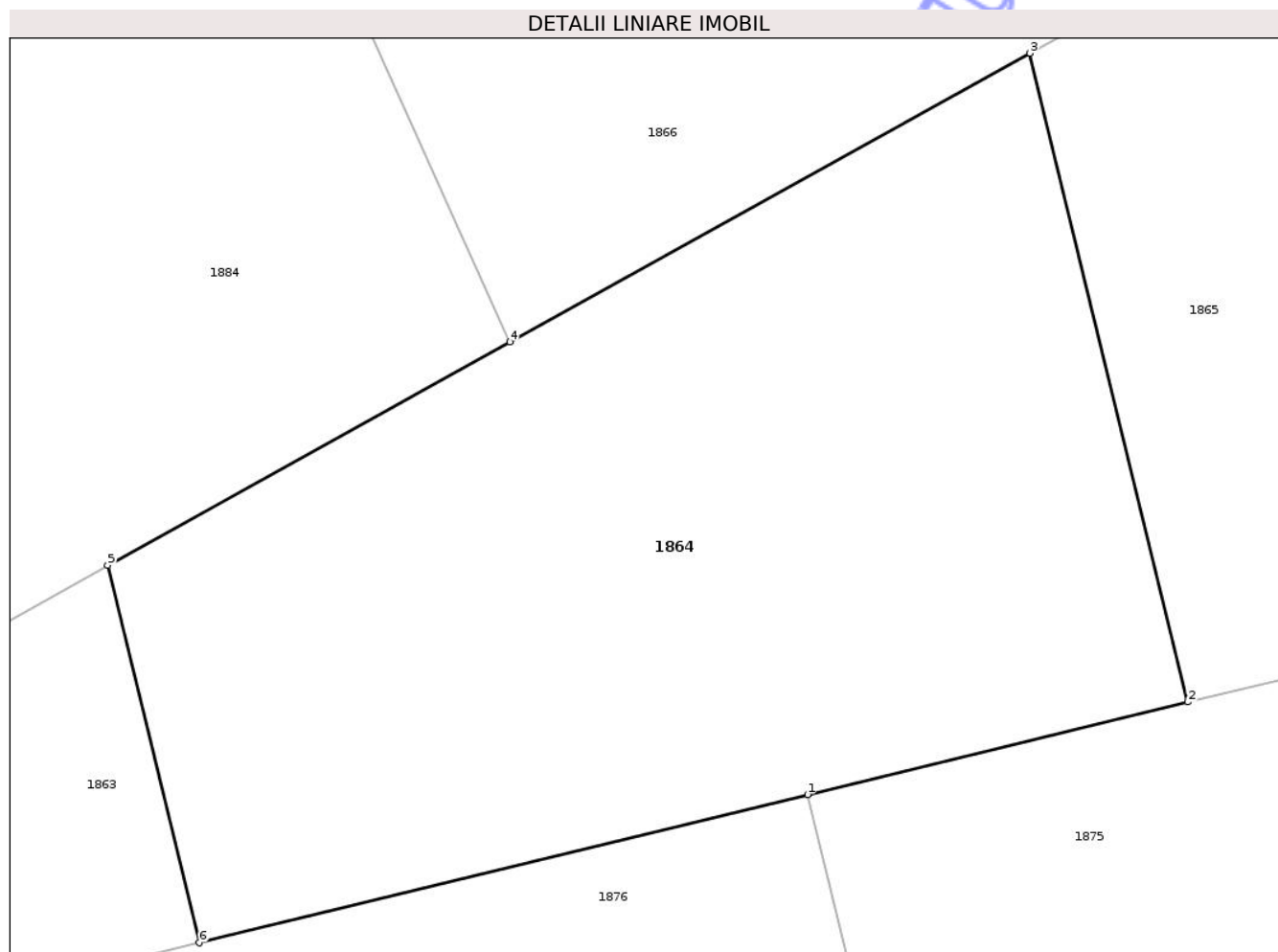
Inscrieri privind dezmembramintele dreptului de proprietate, drepturi reale de garanție și sarcini	Referințe
NU SUNT	

## Anexa Nr. 1 La Partea I

## Teren

Nr cadastral	Suprafața (mp)*	Observații / Referințe
	10.125	

\* Suprafața este determinată în planul de proiecție Stereo 70.



## Date referitoare la teren

Crt	Categorie folosință	Intra vilan	Suprafața (mp)	Tarla	Parcelă	Nr. topo	Observații / Referințe
1	arabil	NU	10.125	5	216/17/2	-	

## Lungime Segmente

1) Valorile lungimilor segmentelor sunt obținute din proiecție în plan.

Punct început	X / Y	Punct sfârșit	X / Y	Lungime segment (** (m)
1	463.679,594 506.806,613	2	463.731,813 506.819,322	53.744
2	463.731,813 506.819,322	3	463.710,14 506.908,374	91.651
3	463.710,14 506.908,374	4	463.638,74 506.868,739	81.663
4	463.638,74 506.868,739	5	463.583,455 506.838,049	63.232
5	463.583,455 506.838,049	6	463.596,054 506.786,281	53.28

Punct început	X / Y	Punct sfârșit	X / Y	Lungime segment (** (m)
6	463.596,054 506.786,281	1	463.679,594 506.806,613	85.978

\*\* Lungimile segmentelor sunt determinate în planul de proiecție Stereo 70 și sunt rotunjite la 1 milimetru.

\*\*\* Distanța dintre puncte este formată din segmente cumulate ce sunt mai mici decât valoarea 1 milimetru.

Neutilizabil în Circuitul Civil



**DATE DESPRE IMOBILUL NR. 1865**

Oficiul de Cadastru și Publicitate Imobiliară SIBIU  
Biroul de Cadastru și Publicitate Imobiliară Agnita

**A. Partea I. Descrierea imobilului**

TEREN Extravilan

Adresa: Jud. Sibiu

Nr. Crt	Nr cadastral Nr. topografic	Suprafața* (mp)	Observații / Referințe
A1		11.046	Sector cadastral:2 Teren neimprejmuit;

**B. Partea II. Proprietari și acte**

Inscrieri privitoare la dreptul de proprietate și alte drepturi reale	Referințe
/	
Act Administrativ nr. 376/21, din 27/02/1995 emis de CJPSDPAT SIBIU (titlu de proprietate);	
B1	A1
Intabulare, drept de PROPRIETATE, dobandit prin Constituire, cota actuala 1/1 1) HOLERGA ANA, LIPSĂ CNP	

**C. Partea III. SARCINI .**

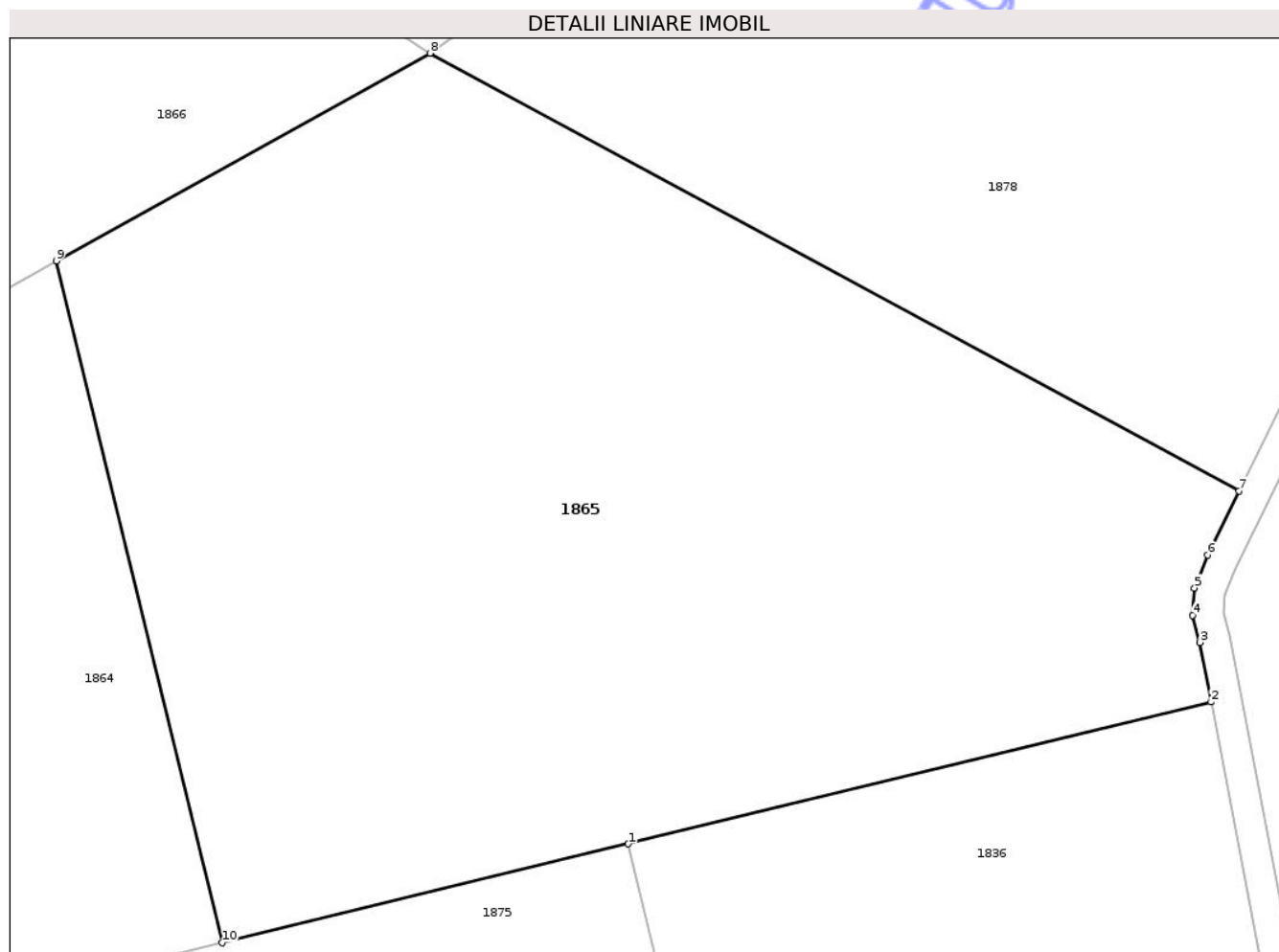
Inscrieri privind dezmembramintele dreptului de proprietate, drepturi reale de garanție și sarcini	Referințe
NU SUNT	

## Anexa Nr. 1 La Partea I

## Teren

Nr cadastral	Suprafața (mp)*	Observații / Referințe
	11.046	

\* Suprafața este determinată în planul de proiecție Stereo 70.



## Date referitoare la teren

Crt	Categorie folosință	Intra vilan	Suprafața (mp)	Tarla	Parcelă	Nr. topo	Observații / Referințe
1	arabil	NU	11.046	5	216/17/3	-	

## Lungime Segmente

1) Valorile lungimilor segmentelor sunt obținute din proiecție în plan.

Punct început	X / Y	Punct sfârșit	X / Y	Lungime segment (** (m)
1	463.784,887 506.832,239	2	463.861,05 506.850,775	78.385
2	463.861,05 506.850,775	3	463.859,547 506.858,537	7.906
3	463.859,547 506.858,537	4	463.858,64 506.862,099	3.676
4	463.858,64 506.862,099	5	463.858,893 506.865,656	3.566
5	463.858,893 506.865,656	6	463.860,645 506.869,941	4.629

Punct început	X / Y	Punct sfârșit	X / Y	Lungime segment (** (m)
6	463.860,645 506.869,941	7	463.864,721 506.878,331	9.328
7	463.864,721 506.878,331	8	463.758,98 506.935,485	120.198
8	463.758,98 506.935,485	9	463.710,14 506.908,374	55.861
9	463.710,14 506.908,374	10	463.731,813 506.819,322	91.651
10	463.731,813 506.819,322	1	463.784,887 506.832,239	54.623

\*\* Lungimile segmentelor sunt determinate în planul de proiecție Stereo 70 și sunt rotunjite la 1 milimetru.

\*\*\* Distanța dintre puncte este formată din segmente cumulate ce sunt mai mici decât valoarea 1 milimetru.

Neutilizabil în Circuitul Civil



**DATE DESPRE IMOBILUL NR. 1866**

Oficiul de Cadastru și Publicitate Imobiliară SIBIU  
Biroul de Cadastru și Publicitate Imobiliară Agnita

**A. Partea I. Descrierea imobilului**

TEREN Extravilan

Adresa: Jud. Sibiu

Nr. Crt	Nr cadastral Nr. topografic	Suprafața* (mp)	Observații / Referințe
A1		9.252	Sector cadastral:2 Teren neimprejmuit;

**B. Partea II. Proprietari și acte**

Inscrieri privitoare la dreptul de proprietate și alte drepturi reale	Referințe
/	
Act Administrativ nr. 399/21, din 06/03/1995 emis de CJPSDPAT SIBIU (titlu de proprietate);	
B1	A1
Intabulare, drept de PROPRIETATE, dobandit prin Reconstituire, cota actuala 1/1 1) CHIORLISE EMILIA, LIPSĂ CNP	

**C. Partea III. SARCINI .**

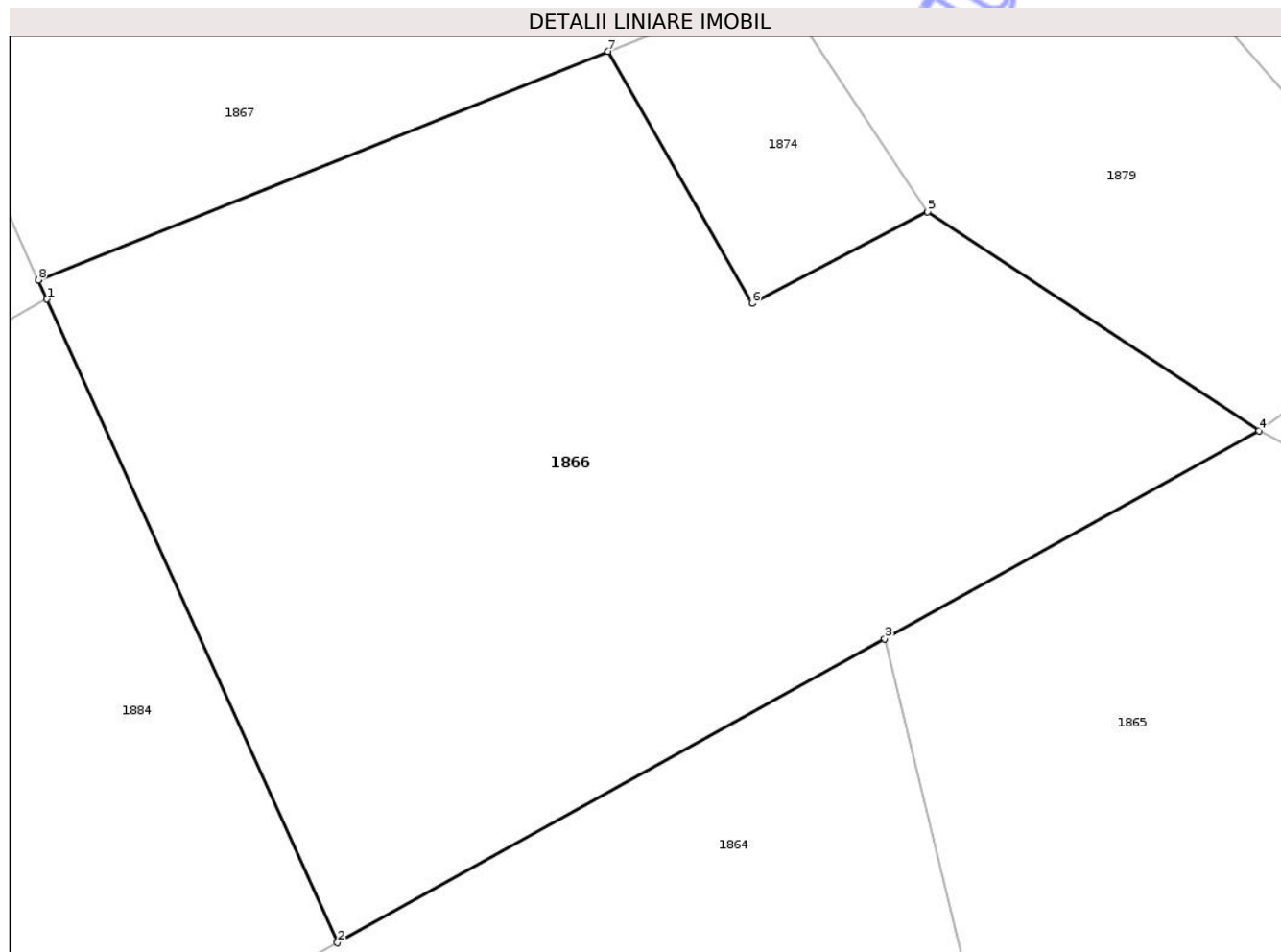
Inscrieri privind dezmembramintele dreptului de proprietate, drepturi reale de garanție și sarcini	Referințe
NU SUNT	

## Anexa Nr. 1 La Partea I

## Teren

Nr cadastral	Suprafața (mp)*	Observații / Referințe
	9.252	

\* Suprafața este determinată în planul de proiecție Stereo 70.



## Date referitoare la teren

Crt	Categorie folosință	Intra vilan	Suprafața (mp)	Tarla	Parcelă	Nr. topo	Observații / Referințe
1	arabil	NU	9.252	5	216/18	-	

## Lungime Segmente

1) Valorile lungimilor segmentelor sunt obținute din proiecție în plan.

Punct început	X / Y	Punct sfârșit	X / Y	Lungime segment (** (m)
1	463.600,844 506.952,625	2	463.638,74 506.868,739	92.049
2	463.638,74 506.868,739	3	463.710,14 506.908,374	81.663
3	463.710,14 506.908,374	4	463.758,98 506.935,485	55.861
4	463.758,98 506.935,485	5	463.715,749 506.964,015	51.797
5	463.715,749 506.964,015	6	463.692,835 506.952,072	25.839

Punct început	X / Y	Punct sfârșit	X / Y	Lungime segment (** (m)
6	463.692,835 506.952,072	7	463.674,055 506.984,91	37.829
7	463.674,055 506.984,91	8	463.599,72 506.955,111	80.085
8	463.599,72 506.955,111	1	463.600,844 506.952,625	2.728

\*\* Lungimile segmentelor sunt determinate în planul de proiecție Stereo 70 și sunt rotunjite la 1 milimetru.

\*\*\* Distanța dintre puncte este formată din segmente cumulate ce sunt mai mici decât valoarea 1 milimetru.

Neutilizabil în Circuitul Civil



**DATE DESPRE IMOBILUL NR. 1867**

Oficiul de Cadastru și Publicitate Imobiliară SIBIU  
 Biroul de Cadastru și Publicitate Imobiliară Agnita

**A. Partea I. Descrierea imobilului**

TEREN Extravilan

Adresa: Jud. Sibiu

Nr. Crt	Nr cadastral Nr. topografic	Suprafața* (mp)	Observații / Referințe
A1		8.138	Sector cadastral:2 Teren neimprejmuit;

**B. Partea II. Proprietari și acte**

Inscrieri privitoare la dreptul de proprietate și alte drepturi reale	Referințe
/	
Act Administrativ nr. 248/21, din 01/11/1994 emis de CJPSDPAT SIBIU (titlu de proprietate);	
B1	A1
Intabulare, drept de PROPRIETATE, dobandit prin Constituire, cota actuala 1/1	
1) CHIORLISIE IOAN, LIPSĂ CNP	

**C. Partea III. SARCINI .**

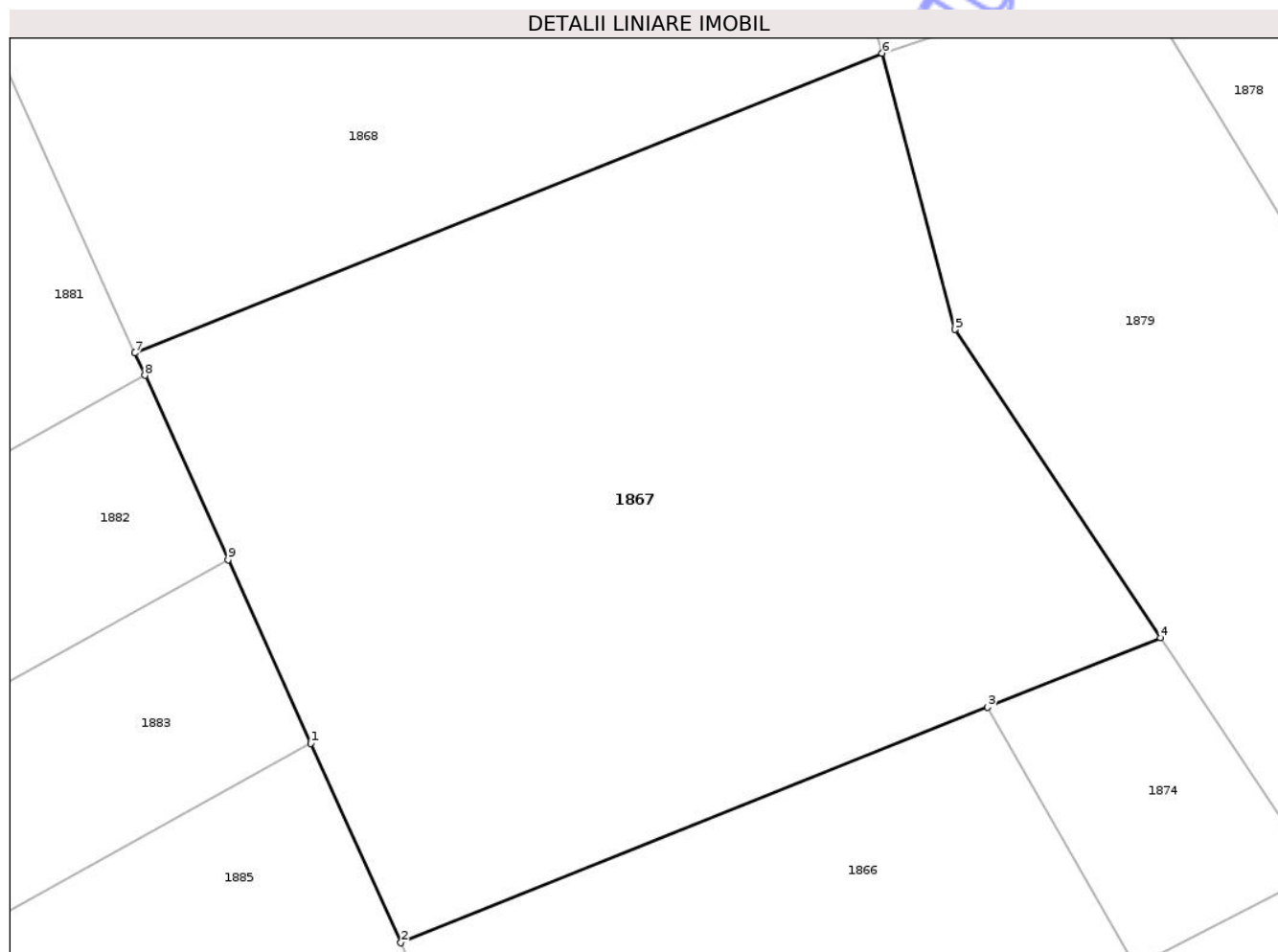
Inscrieri privind dezmembramintele dreptului de proprietate, drepturi reale de garanție și sarcini	Referințe
NU SUNT	

## Anexa Nr. 1 La Partea I

## Teren

Nr cadastral	Suprafața (mp)*	Observații / Referințe
	8.138	

\* Suprafața este determinată în planul de proiecție Stereo 70.



## Date referitoare la teren

Crt	Categorie folosință	Intra vilan	Suprafața (mp)	Tarla	Parcelă	Nr. topo	Observații / Referințe
1	arabil	NU	8.138	5	216/19	-	

## Lungime Segmente

1) Valorile lungimilor segmentelor sunt obținute din proiecție în plan.

Punct început	X / Y	Punct sfârșit	X / Y	Lungime segment (** (m)
1	463.588,312 506.980,363	2	463.599,72 506.955,111	27.709
2	463.599,72 506.955,111	3	463.674,055 506.984,91	80.085
3	463.674,055 506.984,91	4	463.695,951 506.993,688	23.59
4	463.695,951 506.993,688	5	463.669,909 507.032,722	46.924
5	463.669,909 507.032,722	6	463.660,661 507.067,686	36.165

Punct început	X / Y	Punct sfârșit	X / Y	Lungime segment (** (m)
6	463.660,661 507.067,686	7	463.566,006 507.029,74	101.977
7	463.566,006 507.029,74	8	463.567,282 507.026,915	3.1
8	463.567,282 507.026,915	9	463.577,82 507.003,588	25.596
9	463.577,82 507.003,588	1	463.588,312 506.980,363	25.485

\*\* Lungimile segmentelor sunt determinate în planul de proiecție Stereo 70 și sunt rotunjite la 1 milimetru.

\*\*\* Distanța dintre puncte este formată din segmente cumulate ce sunt mai mici decât valoarea 1 milimetru.

Neutilizabil în Circuitul Civil



**DATE DESPRE IMOBILUL NR. 1868**

Oficiul de Cadastru și Publicitate Imobiliară SIBIU  
Biroul de Cadastru și Publicitate Imobiliară Agnita

**A. Partea I. Descrierea imobilului**

TEREN Extravilan

Adresa: Jud. Sibiu

Nr. Crt	Nr cadastral Nr. topografic	Suprafața* (mp)	Observații / Referințe
A1		9.876	Sector cadastral:2 Teren neimprejmuit;

**B. Partea II. Proprietari și acte**

Inscrieri privitoare la dreptul de proprietate și alte drepturi reale	Referințe
/	
Act Administrativ nr. 758/21, din 12/02/1996 emis de CJPSDPAT SIBIU (titlu de proprietate);	
B1	A1
Intabulare, drept de PROPRIETATE, dobandit prin Reconstituire, cota actuala 1/1	
1) DRAGOMIR GHEORGHE, LIPSĂ CNP 2) PACURAR MARIA, LIPSĂ CNP 3) HOLERGA IOAN, LIPSĂ CNP 4) NICULA ERONIM, LIPSĂ CNP 5) GHIZĂȘAN IOAN, LIPSĂ CNP	

**C. Partea III. SARCINI .**

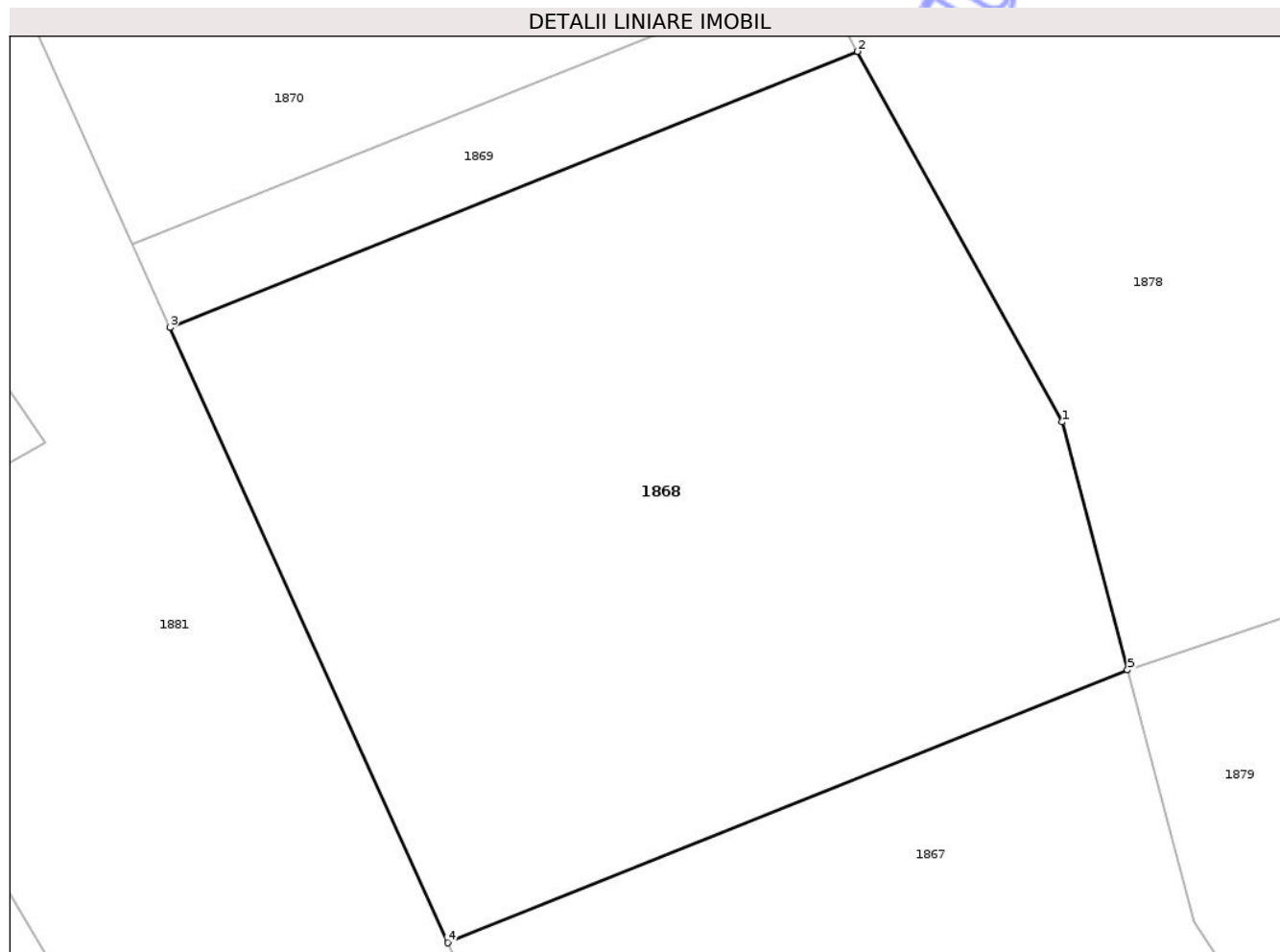
Inscrieri privind dezmembramintele dreptului de proprietate, drepturi reale de garanție și sarcini	Referințe
NU SUNT	

## Anexa Nr. 1 La Partea I

## Teren

Nr cadastral	Suprafața (mp)*	Observații / Referințe
	9.876	

\* Suprafața este determinată în planul de proiecție Stereo 70.



## Date referitoare la teren

Crt	Categorie folosință	Intra vilan	Suprafața (mp)	Tarla	Parcelă	Nr. topo	Observații / Referințe
1	arabil	NU	9.876	5	216/20/2	-	

## Lungime Segmente

1) Valorile lungimilor segmentelor sunt obținute din proiecție în plan.

Punct început	X / Y	Punct sfârșit	X / Y	Lungime segment (** (m)
1	463.651,544 507.102,152	2	463.623,091 507.153,684	58.865
2	463.623,091 507.153,684	3	463.527,352 507.115,304	103.145
3	463.527,352 507.115,304	4	463.566,006 507.029,74	93.89
4	463.566,006 507.029,74	5	463.660,661 507.067,686	101.977
5	463.660,661 507.067,686	1	463.651,544 507.102,152	35.652

\*\* Lungimile segmentelor sunt determinate în planul de proiecție Stereo 70 și sunt rotunjite la 1 milimetru.

\*\*\* Distanța dintre puncte este formată din segmente cumulate ce sunt mai mici decât valoarea 1 milimetru.

Neutilizabil în Circuitul  
Civil



**DATE DESPRE IMOBILUL NR. 1872**

Oficiul de Cadastru și Publicitate Imobiliară SIBIU  
Biroul de Cadastru și Publicitate Imobiliară Agnita

**A. Partea I. Descrierea imobilului**

TEREN Extravilan

Adresa: Jud. Sibiu

Nr. Crt	Nr cadastral Nr. topografic	Suprafața* (mp)	Observații / Referințe
A1		1.100	Sector cadastral:2 Teren neimprejmuit;

**B. Partea II. Proprietari și acte**

Inscrieri privitoare la dreptul de proprietate și alte drepturi reale	Referințe
/	
Act Notarial nr. 21, din 11/05/2020 emis de NP BARBU LENUȚA (certificat de mostenitor);	
B1	A1
Intabulare, drept de PROPRIETATE, dobandit prin Succesiune, cota actuala 1/1	
1) ROTARU MARIOARA EMILIA, LIPSĂ CNP	

**C. Partea III. SARCINI .**

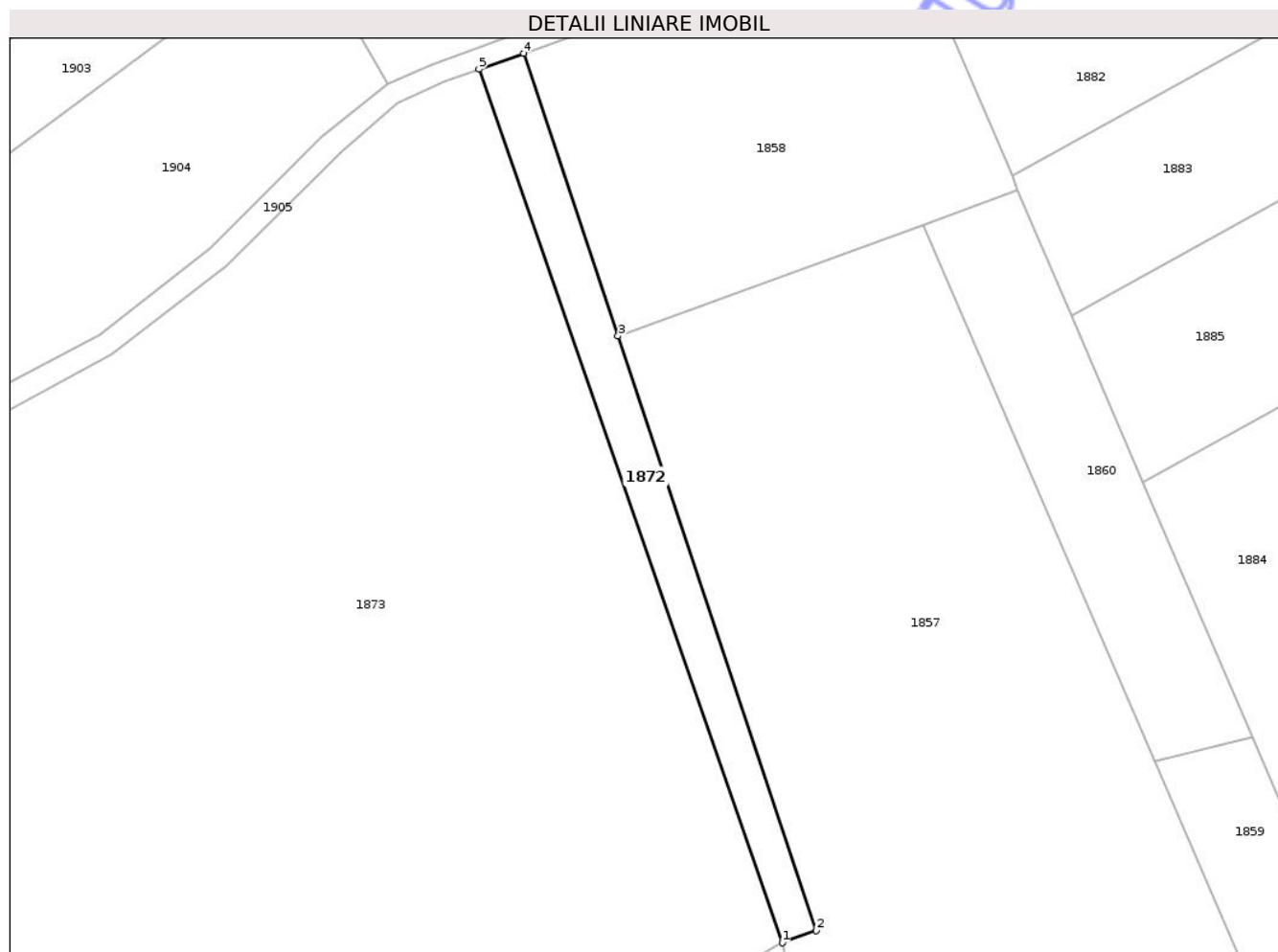
Inscrieri privind dezmembramintele dreptului de proprietate, drepturi reale de garanție și sarcini	Referințe
NU SUNT	

## Anexa Nr. 1 La Partea I

## Teren

Nr cadastral	Suprafața (mp)*	Observații / Referințe
	1.100	

\* Suprafața este determinată în planul de proiecție Stereo 70.



## Date referitoare la teren

Crt	Categorie folosință	Intra vilan	Suprafața (mp)	Tarla	Parcelă	Nr. topo	Observații / Referințe
1	neproductiv	NU	1.100	5	205	-	

## Lungime Segmente

1) Valorile lungimilor segmentelor sunt obținute din proiecție în plan.

Punct început	X / Y	Punct sfârșit	X / Y	Lungime segment (** (m)
1	463.436,092 506.817,409	2	463.441,87 506.819,49	6.142
2	463.441,87 506.819,49	3	463.408,456 506.919,471	105.417
3	463.408,456 506.919,471	4	463.392,562 506.967,025	50.139
4	463.392,562 506.967,025	5	463.385,026 506.964,32	8.007
5	463.385,026 506.964,32	1	463.436,092 506.817,409	155.533

\*\* Lungimile segmentelor sunt determinate în planul de proiecție Stereo 70 și sunt rotunjite la 1 milimetru.

\*\*\* Distanța dintre puncte este formată din segmente cumulate ce sunt mai mici decât valoarea 1 milimetru.

Neutilizabil în Circuitul  
Civil



**DATE DESPRE IMOBILUL NR. 1869**

Oficiul de Cadastru și Publicitate Imobiliară SIBIU  
Biroul de Cadastru și Publicitate Imobiliară Agnita

**A. Partea I. Descrierea imobilului**

TEREN Extravilan

Adresa: Jud. Sibiu

Nr. Crt	Nr cadastral Nr. topografic	Suprafața* (mp)	Observații / Referințe
A1		1.304	Sector cadastral:2 Teren neimprejmuit;

**B. Partea II. Proprietari și acte**

Inscrieri privitoare la dreptul de proprietate și alte drepturi reale	Referințe
/	
Act Administrativ nr. 213/21, din 10/10/1994 emis de CJPSDPAT SIBIU (titlu de proprietate);	
B1	A1
Intabulare, drept de PROPRIETATE, dobandit prin Constituire, cota actuala 1/1	
1) DRAGOMIR GHEORGHE, LIPSĂ CNP	

**C. Partea III. SARCINI .**

Inscrieri privind dezmembramintele dreptului de proprietate, drepturi reale de garanție și sarcini	Referințe
NU SUNT	

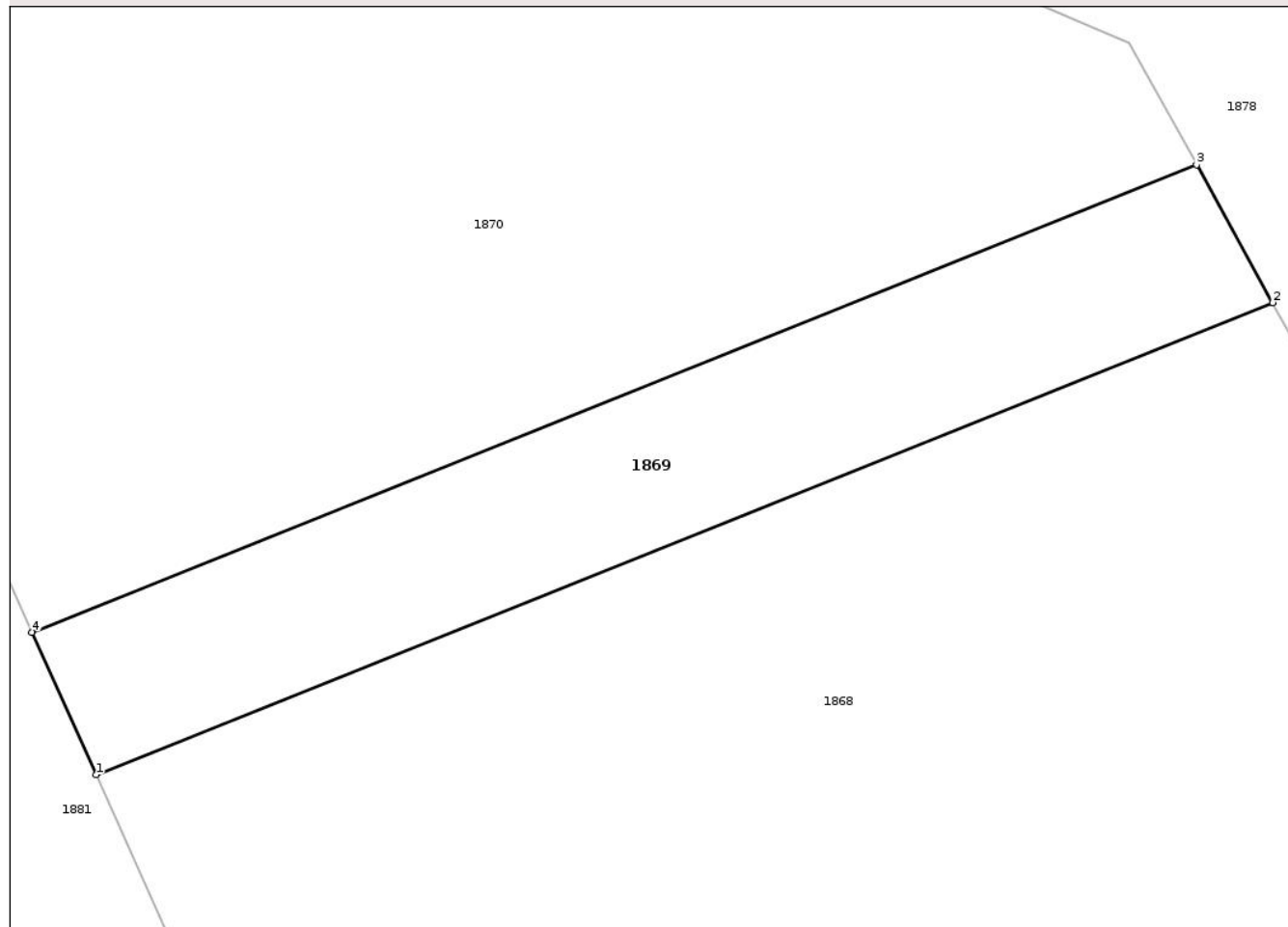
## Anexa Nr. 1 La Partea I

## Teren

Nr cadastral	Suprafața (mp)*	Observații / Referințe
	1.304	

\* Suprafața este determinată în planul de proiecție Stereo 70.

## DETALII LINIARE IMOBIL



## Date referitoare la teren

Crt	Categorie folosință	Intra vilan	Suprafața (mp)	Tarla	Parcelă	Nr. topo	Observații / Referințe
1	arabil	NU	1.304	5	216/20/1	-	

## Lungime Segmente

1) Valorile lungimilor segmentelor sunt obținute din proiecție în plan.

Punct început	X / Y	Punct sfârșit	X / Y	Lungime segment (** (m)
1	463.527,352 507.115,304	2	463.623,091 507.153,684	103.145
2	463.623,091 507.153,684	3	463.616,902 507.164,892	12.803
3	463.616,902 507.164,892	4	463.522,116 507.126,894	102.119
4	463.522,116 507.126,894	1	463.527,352 507.115,304	12.717

\*\* Lungimile segmentelor sunt determinate în planul de proiecție Stereo 70 și sunt rotunjite la 1 milimetru.

\*\*\* Distanța dintre puncte este formată din segmente cumulate ce sunt mai mici decât valoarea 1 milimetru.

Neutilizabil în Circuitul  
Civil



**DATE DESPRE IMOBILUL NR. 1870**

Oficiul de Cadastru și Publicitate Imobiliară SIBIU  
Biroul de Cadastru și Publicitate Imobiliară Agnita

**A. Partea I. Descrierea imobilului**

TEREN Extravilan

Adresa: Jud. Sibiu

Nr. Crt	Nr cadastral Nr. topografic	Suprafața* (mp)	Observații / Referințe
A1		6.500	Sector cadastral:2 Teren neimprejmuit;

**B. Partea II. Proprietari și acte**

Inscrieri privitoare la dreptul de proprietate și alte drepturi reale	Referințe
/	
Act Administrativ nr. 476/21, din 07/03/1995 emis de CJPSDPAT SIBIU (titlu de proprietate);	
B1	A1
Intabulare, drept de PROPRIETATE, dobandit prin Reconstituire, cota actuala 1/1 1) HOLERGA NICOLAE, LIPSĂ CNP	

**C. Partea III. SARCINI .**

Inscrieri privind dezmembramintele dreptului de proprietate, drepturi reale de garanție și sarcini	Referințe
NU SUNT	

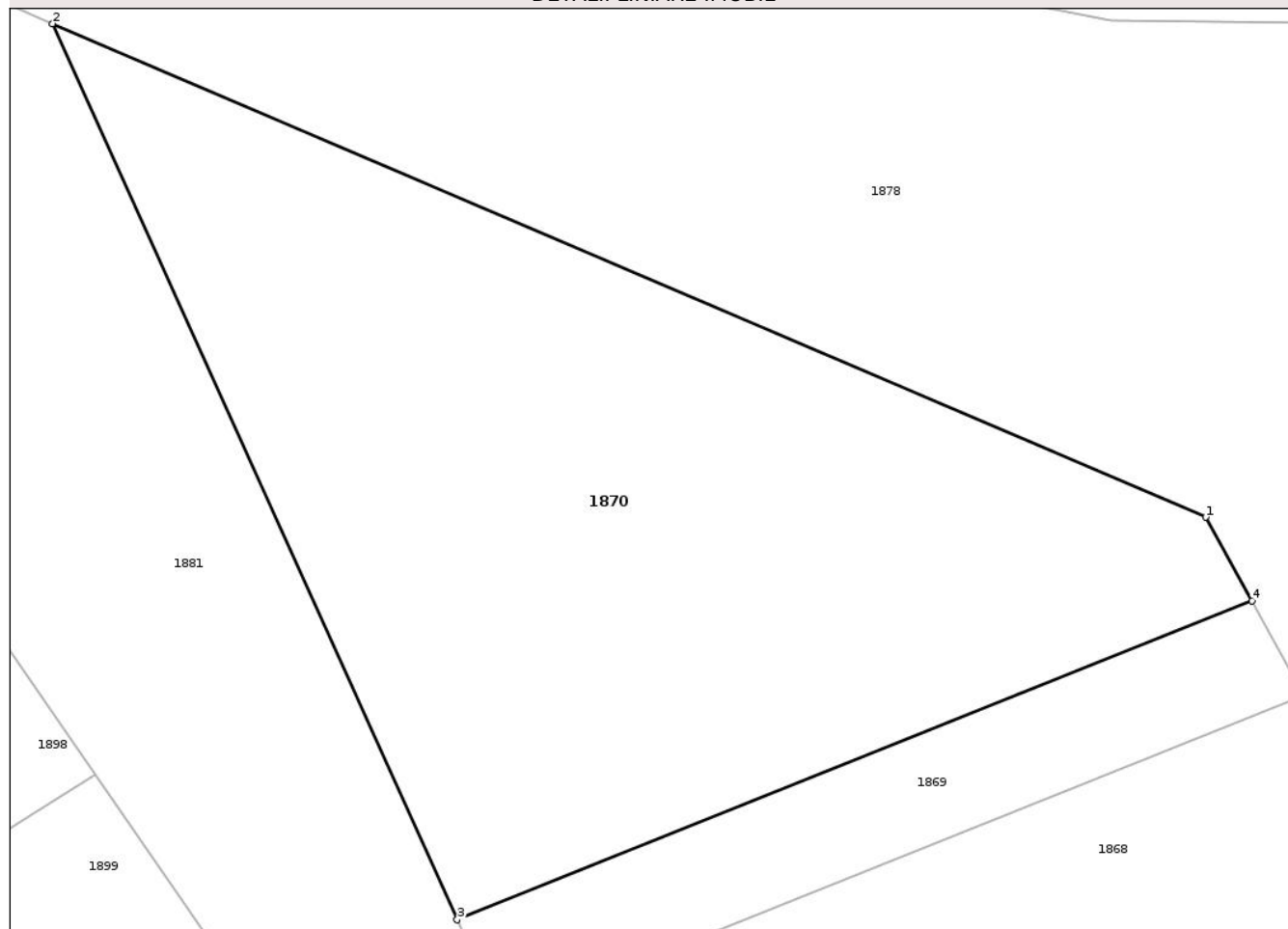
## Anexa Nr. 1 La Partea I

## Teren

Nr cadastral	Suprafața (mp)*	Observații / Referințe
	6.500	

\* Suprafața este determinată în planul de proiecție Stereo 70.

## DETALII LINIARE IMOBIL



## Date referitoare la teren

Crt	Categorie folosință	Intra vilan	Suprafața (mp)	Tarla	Parcelă	Nr. topo	Observații / Referințe
1	arabil	NU	6.500	5	216/21	-	

## Lungime Segmente

1) Valorile lungimilor segmentelor sunt obținute din proiecție în plan.

Punct început	X / Y	Punct sfârșit	X / Y	Lungime segment (** (m)
1	463.611,402 507.174,852	2	463.473,88 507.233,669	149.572
2	463.473,88 507.233,669	3	463.522,116 507.126,894	117.165
3	463.522,116 507.126,894	4	463.616,902 507.164,892	102.119
4	463.616,902 507.164,892	1	463.611,402 507.174,852	11.378

\*\* Lungimile segmentelor sunt determinate în planul de proiecție Stereo 70 și sunt rotunjite la 1 milimetru.

\*\*\* Distanța dintre puncte este formată din segmente cumulate ce sunt mai mici decât valoarea 1 milimetru.

Neutilizabil în Circuitul  
Civil



**DATE DESPRE IMOBILUL NR. 1871**

Oficiul de Cadastru și Publicitate Imobiliară SIBIU  
Biroul de Cadastru și Publicitate Imobiliară Agnita

**A. Partea I. Descrierea imobilului**

TEREN Extravilan

Adresa: Jud. Sibiu

Nr. Crt	Nr cadastral Nr. topografic	Suprafața* (mp)	Observații / Referințe
A1		2.000	Sector cadastral:2 Teren neimprejmuit;

**B. Partea II. Proprietari și acte**

Inscrieri privitoare la dreptul de proprietate și alte drepturi reale	Referințe
/	
Act Normativ nr. 7, din 13/03/1996 emis de PARLAMENTUL ROMÂNIEI (Art. 13, alin. 15);	
B1	Inscrierea provizorie, drept de PROPRIETATE, dobandit prin Lege, cota actuala 1/1
	1) COMUNA BÂRGHIȘ, CIF:4406088, PROPRIETAR NEIDENTIFICAT

**C. Partea III. SARCINI .**

Inscrieri privind dezmembramintele dreptului de proprietate, drepturi reale de garanție și sarcini	Referințe
NU SUNT	

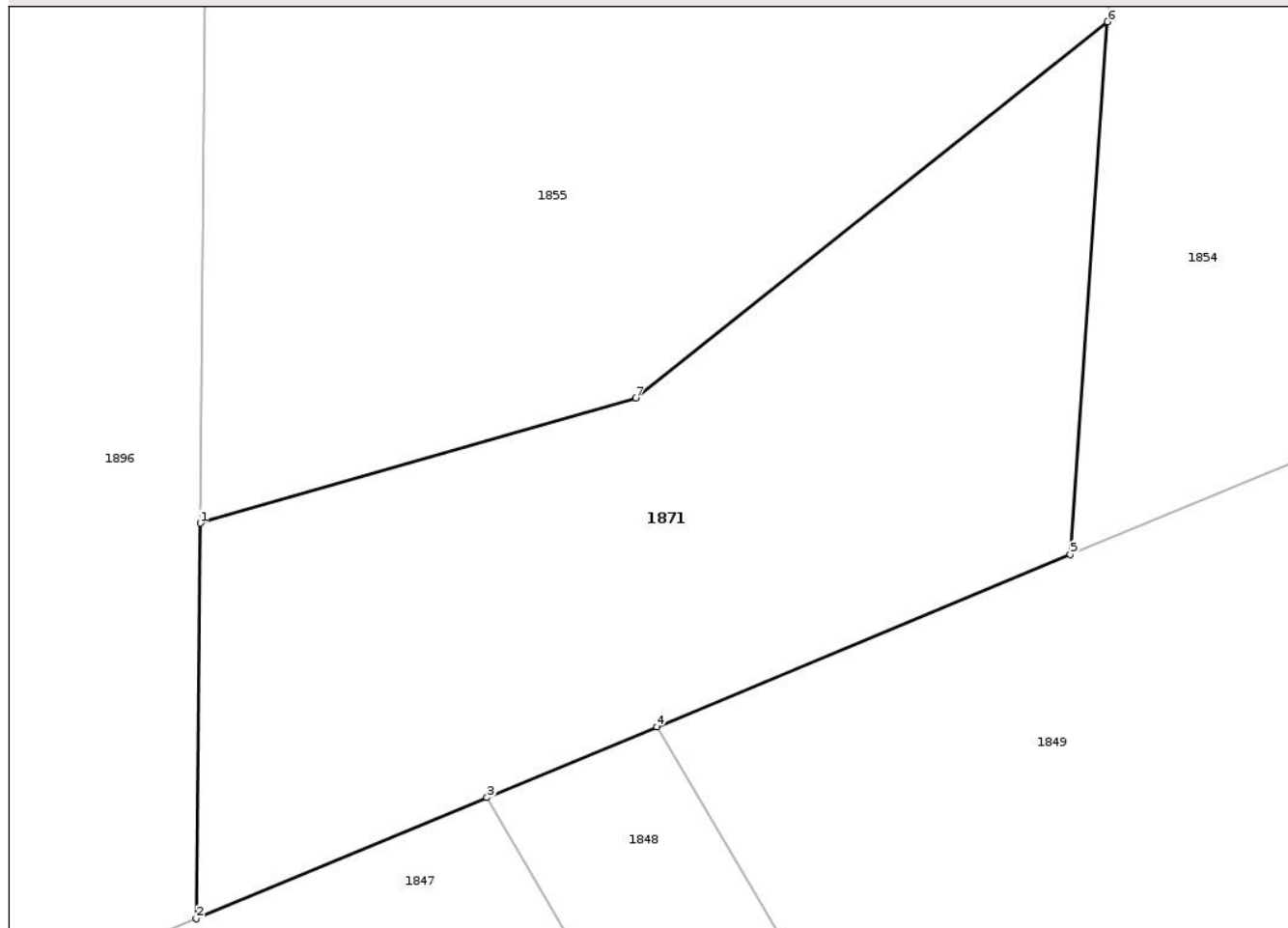
## Anexa Nr. 1 La Partea I

## Teren

Nr cadastral	Suprafața (mp)*	Observații / Referințe
	2.000	

\* Suprafața este determinată în planul de proiecție Stereo 70.

## DETALII LINIARE IMOBIL



## Date referitoare la teren

Crt	Categorie folosință	Intra vilan	Suprafața (mp)	Tarla	Parcelă	Nr. topo	Observații / Referințe
1	padure	NU	2.000	5	211	-	Tufăriș

## Lungime Segmente

1) Valorile lungimilor segmentelor sunt obținute din proiecție în plan.

Punct început	X / Y	Punct sfârșit	X / Y	Lungime segment (** (m)
1	463.537,011 506.467,496	2	463.536,71 506.437,695	29.802
2	463.536,71 506.437,695	3	463.558,645 506.446,821	23.757
3	463.558,645 506.446,821	4	463.571,456 506.452,15	13.875
4	463.571,456 506.452,15	5	463.602,636 506.465,122	33.771
5	463.602,636 506.465,122	6	463.605,433 506.505,264	40.239

Punct început	X / Y	Punct sfârșit	X / Y	Lungime segment (** (m)
6	463.605,433 506.505,264	7	463.569,877 506.476,905	45.48
7	463.569,877 506.476,905	1	463.537,011 506.467,496	34.186

\*\* Lungimile segmentelor sunt determinate în planul de proiecție Stereo 70 și sunt rotunjite la 1 milimetru.

\*\*\* Distanța dintre puncte este formată din segmente cumulate ce sunt mai mici decât valoarea 1 milimetru.

Neutilizabil în Circuitul Civil



**DATE DESPRE IMOBILUL NR. 1873**

Oficiul de Cadastru și Publicitate Imobiliară SIBIU  
Biroul de Cadastru și Publicitate Imobiliară Agnita

**A. Partea I. Descrierea imobilului**

TEREN Extravilan

Adresa: Jud. Sibiu

Nr. Crt	Nr cadastral Nr. topografic	Suprafața* (mp)	Observații / Referințe
A1		20.000	Sector cadastral:2 Teren neimprejmuit;

**B. Partea II. Proprietari și acte**

Inscrieri privitoare la dreptul de proprietate și alte drepturi reale	Referințe
/	
Act Notarial nr. 21, din 11/05/2020 emis de NP BARBU LENUȚA (certificat de mostenitor);	
B1	A1
Intabulare, drept de PROPRIETATE, dobandit prin Succesiune, cota actuala 1/1	
1) ROTARU MARIOARA EMILIA, LIPSĂ CNP	

**C. Partea III. SARCINI .**

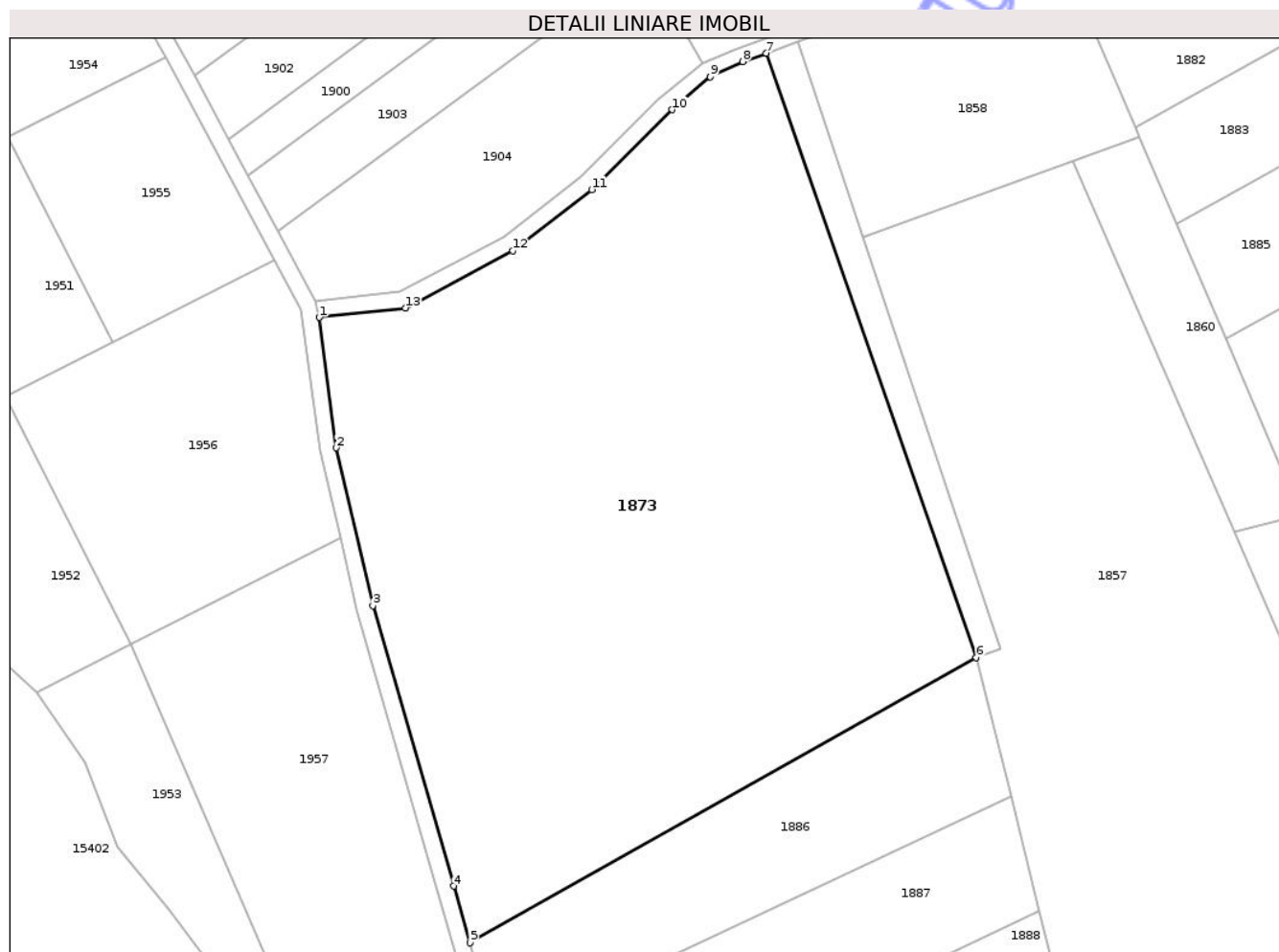
Inscrieri privind dezmembramintele dreptului de proprietate, drepturi reale de garanție și sarcini	Referințe
NU SUNT	

## Anexa Nr. 1 La Partea I

## Teren

Nr cadastral	Suprafața (mp)*	Observații / Referințe
	20.000	

\* Suprafața este determinată în planul de proiecție Stereo 70.



## Date referitoare la teren

Crt	Categorie folosință	Intra vilan	Suprafața (mp)	Tarla	Parcelă	Nr. topo	Observații / Referințe
1	arabil	NU	20.000	5	208	-	

## Lungime Segmente

1) Valorile lungimilor segmentelor sunt obținute din proiecție în plan.

Punct început	X / Y	Punct sfârșit	X / Y	Lungime segment (** (m)
1	463.276,204 506.900,099	2	463.280,324 506.868,355	32.01
2	463.280,324 506.868,355	3	463.289,27 506.830,034	39.352
3	463.289,27 506.830,034	4	463.308,901 506.761,802	71.0
4	463.308,901 506.761,802	5	463.312,891 506.748,021	14.347
5	463.312,891 506.748,021	6	463.436,092 506.817,409	141.397

Punct început	X / Y	Punct sfârșit	X / Y	Lungime segment (** (m)
6	463.436,092 506.817,409	7	463.385,026 506.964,32	155.533
7	463.385,026 506.964,32	8	463.379,298 506.962,263	6.086
8	463.379,298 506.962,263	9	463.371,392 506.958,552	8.734
9	463.371,392 506.958,552	10	463.362,022 506.950,585	12.299
10	463.362,022 506.950,585	11	463.342,502 506.931,169	27.532
11	463.342,502 506.931,169	12	463.323,294 506.916,284	24.3
12	463.323,294 506.916,284	13	463.297,169 506.902,402	29.585
13	463.297,169 506.902,402	1	463.276,204 506.900,099	21.091

\*\* Lungimile segmentelor sunt determinate în planul de proiecție Stereo 70 și sunt rotunjite la 1 milimetru.

\*\*\* Distanța dintre puncte este formată din segmente cumulate ce sunt mai mici decât valoarea 1 milimetru.



**DATE DESPRE IMOBILUL NR. 1874**

Oficiul de Cadastru și Publicitate Imobiliară SIBIU  
Biroul de Cadastru și Publicitate Imobiliară Agnita

**A. Partea I. Descrierea imobilului**

TEREN Extravilan

Adresa: Jud. Sibiu

Nr. Crt	Nr cadastral Nr. topografic	Suprafața* (mp)	Observații / Referințe
A1		900	Sector cadastral:2 Teren neimprejmuit;

**B. Partea II. Proprietari și acte**

Inscrieri privitoare la dreptul de proprietate și alte drepturi reale	Referințe
/	
Act Administrativ nr. 399/21, din 06/03/1995 emis de CJPSDPAT SIBIU (titlu de proprietate);	
B1	A1
Intabulare, drept de PROPRIETATE, dobandit prin Reconstituire, cota actuala 1/1	
1) CHIORLISE EMILIA, LIPSĂ CNP	

**C. Partea III. SARCINI .**

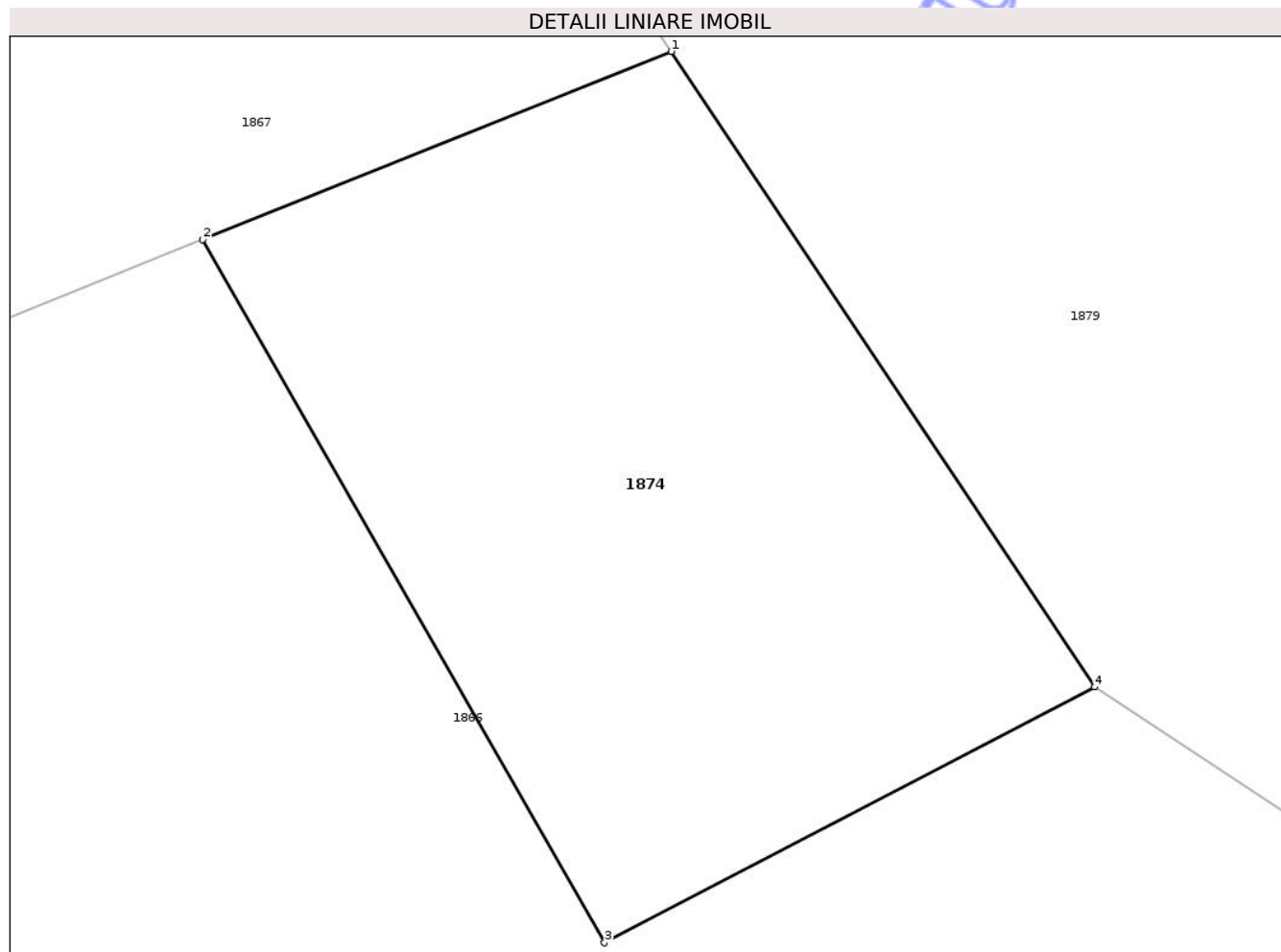
Inscrieri privind dezmembramintele dreptului de proprietate, drepturi reale de garanție și sarcini	Referințe
NU SUNT	

## Anexa Nr. 1 La Partea I

## Teren

Nr cadastral	Suprafața (mp)*	Observații / Referințe
	900	

\* Suprafața este determinată în planul de proiecție Stereo 70.



## Date referitoare la teren

Crt	Categorie folosință	Intra vilan	Suprafața (mp)	Tarla	Parcelă	Nr. topo	Observații / Referințe
1	faneata	NU	900	5	204	-	

## Lungime Segmente

1) Valorile lungimilor segmentelor sunt obținute din proiecție în plan.

Punct început	X / Y	Punct sfârșit	X / Y	Lungime segment (** (m)
1	463.695,951 506.993,688	2	463.674,055 506.984,91	23.59
2	463.674,055 506.984,91	3	463.692,835 506.952,072	37.829
3	463.692,835 506.952,072	4	463.715,749 506.964,015	25.839
4	463.715,749 506.964,015	1	463.695,951 506.993,688	35.672

\*\* Lungimile segmentelor sunt determinate în planul de proiecție Stereo 70 și sunt rotunjite la 1 milimetru.

\*\*\* Distanța dintre puncte este formată din segmente cumulate ce sunt mai mici decât valoarea 1 milimetru.

Neutilizabil în Circuitul  
Civil



**DATE DESPRE IMOBILUL NR. 1875**

Oficiul de Cadastru și Publicitate Imobiliară SIBIU  
Biroul de Cadastru și Publicitate Imobiliară Agnita

**A. Partea I. Descrierea imobilului**

TEREN Extravilan

Adresa: Jud. Sibiu

Nr. Crt	Nr cadastral Nr. topografic	Suprafața* (mp)	Observații / Referințe
A1		8.000	Sector cadastral:2 Teren neimprejmuit;

**B. Partea II. Proprietari și acte**

Inscrieri privitoare la dreptul de proprietate și alte drepturi reale	Referințe
/	
Act Normativ nr. 7, din 13/03/1996 emis de PARLAMENTUL ROMÂNIEI (Art. 13, alin. 15);	
B1	Inscrierea provizorie, drept de PROPRIETATE, dobandit prin Lege, cota actuala 1/1
	1) COMUNA BÂRGHIȘ, CIF:4406088, PROPRIETAR NEIDENTIFICAT

**C. Partea III. SARCINI .**

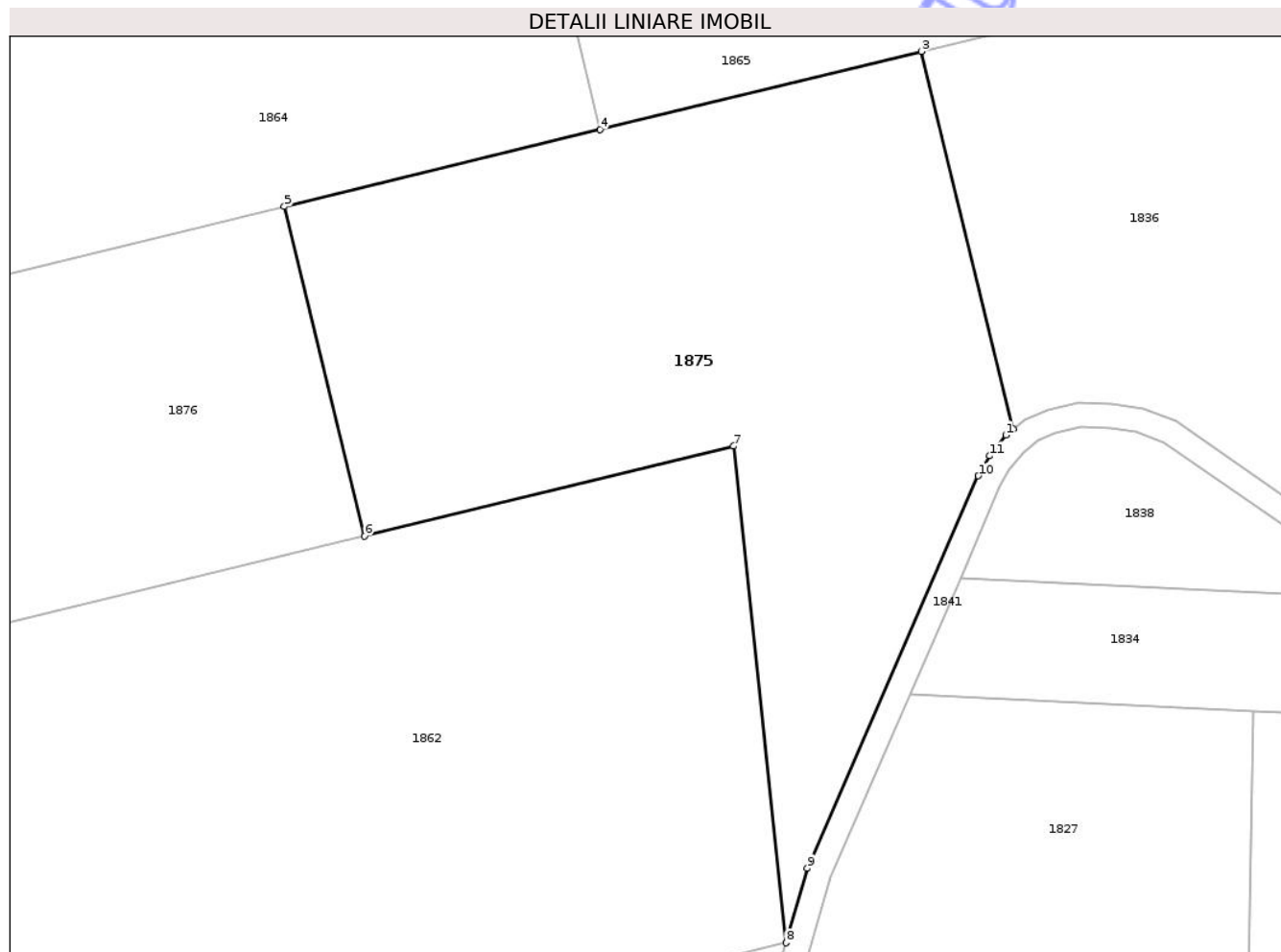
Inscrieri privind dezmembramintele dreptului de proprietate, drepturi reale de garanție și sarcini	Referințe
NU SUNT	

## Anexa Nr. 1 La Partea I

## Teren

Nr cadastral	Suprafața (mp)*	Observații / Referințe
	8.000	

\* Suprafața este determinată în planul de proiecție Stereo 70.



## Date referitoare la teren

Crt	Categorie folosință	Intra vilan	Suprafața (mp)	Tarla	Parcelă	Nr. topo	Observații / Referințe
1	faneata	NU	8.000	5	220/1	-	

## Lungime Segmente

1) Valorile lungimilor segmentelor sunt obținute din proiecție în plan.

Punct început	X / Y	Punct sfârșit	X / Y	Lungime segment (** (m)
1	463.798,888 506.768,899	2	463.800,068 506.769,862	1.524
2	463.800,068 506.769,862	3	463.784,887 506.832,239	64.197
3	463.784,887 506.832,239	4	463.731,813 506.819,322	54.623
4	463.731,813 506.819,322	5	463.679,594 506.806,613	53.744
5	463.679,594 506.806,613	6	463.692,84 506.752,187	56.015

Punct început	X / Y	Punct sfârșit	X / Y	Lungime segment (** (m)
6	463.692,84 506.752,187	7	463.753,895 506.767,046	62.838
7	463.753,895 506.767,046	8	463.762,551 506.685,061	82.441
8	463.762,551 506.685,061	9	463.766,088 506.697,367	12.805
9	463.766,088 506.697,367	10	463.794,319 506.762,162	70.678
10	463.794,319 506.762,162	11	463.796,202 506.765,459	3.796
11	463.796,202 506.765,459	1	463.798,888 506.768,899	4.364

\*\* Lungimile segmentelor sunt determinate în planul de proiecție Stereo 70 și sunt rotunjite la 1 milimetru.

\*\*\* Distanța dintre puncte este formată din segmente cumulate ce sunt mai mici decât valoarea 1 milimetru.

Neutilizabil în Circuitul Civil



**DATE DESPRE IMOBILUL NR. 1876**

Oficiul de Cadastru și Publicitate Imobiliară SIBIU  
Biroul de Cadastru și Publicitate Imobiliară Agnita

**A. Partea I. Descrierea imobilului**

TEREN Extravilan

Adresa: Jud. Sibiu

Nr. Crt	Nr cadastral Nr. topografic	Suprafața* (mp)	Observații / Referințe
A1		5.500	Sector cadastral:2 Teren neimprejmuit;

**B. Partea II. Proprietari și acte**

Inscrieri privitoare la dreptul de proprietate și alte drepturi reale	Referințe
/	
Act Administrativ nr. 476/21, din 07/03/1995 emis de CJPSDPAT SIBIU (titlu de proprietate);	
B1	A1
Intabulare, drept de PROPRIETATE, dobandit prin Reconstituire, cota actuala 1/1	
1) HOLERGA NICOLAE, LIPSĂ CNP	

**C. Partea III. SARCINI .**

Inscrieri privind dezmembramintele dreptului de proprietate, drepturi reale de garanție și sarcini	Referințe
NU SUNT	

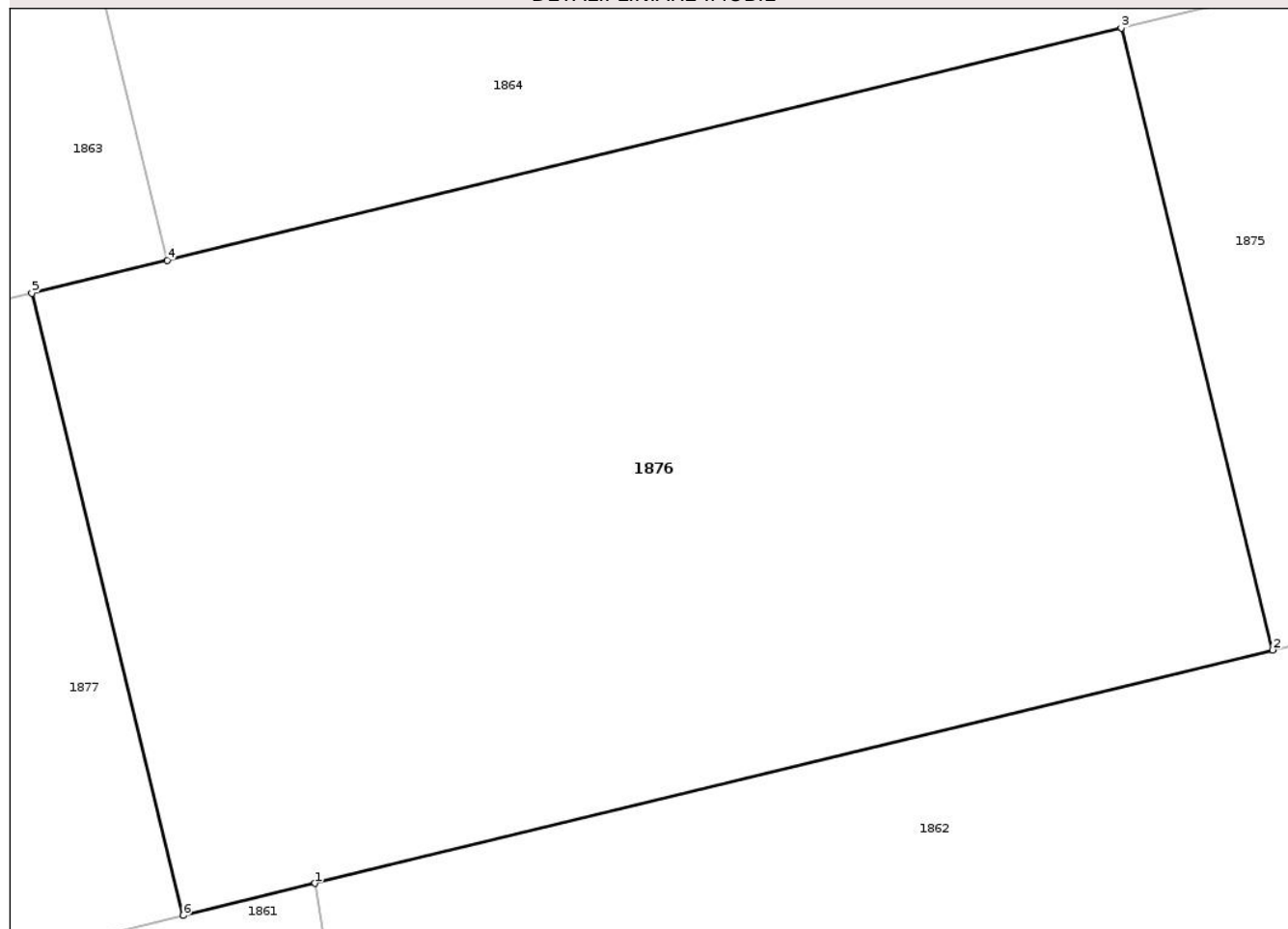
## Anexa Nr. 1 La Partea I

## Teren

Nr cadastral	Suprafața (mp)*	Observații / Referințe
	5.500	

\* Suprafața este determinată în planul de proiecție Stereo 70.

## DETALII LINIARE IMOBIL



## Date referitoare la teren

Crt	Categorie folosință	Intra vilan	Suprafața (mp)	Tarla	Parcelă	Nr. topo	Observații / Referințe
1	faneata	NU	5.500	5	220/2	-	

## Lungime Segmente

1) Valorile lungimilor segmentelor sunt obținute din proiecție în plan.

Punct început	X / Y	Punct sfârșit	X / Y	Lungime segment (** (m)
1	463.609,0 506.731,782	2	463.692,84 506.752,187	86.288
2	463.692,84 506.752,187	3	463.679,594 506.806,613	56.015
3	463.679,594 506.806,613	4	463.596,054 506.786,281	85.978
4	463.596,054 506.786,281	5	463.584,19 506.783,393	12.211
5	463.584,19 506.783,393	6	463.597,436 506.728,967	56.015

Punct început	X / Y	Punct sfârșit	X / Y	Lungime segment (** (m)
6	463.597,436 506.728,967	1	463.609,0 506.731,782	11.901

\*\* Lungimile segmentelor sunt determinate în planul de proiecție Stereo 70 și sunt rotunjite la 1 milimetru.

\*\*\* Distanța dintre puncte este formată din segmente cumulate ce sunt mai mici decât valoarea 1 milimetru.

Neutilizabil în Circuitul Civil



**DATE DESPRE IMOBILUL NR. 1877**

Oficiul de Cadastru și Publicitate Imobiliară SIBIU  
Biroul de Cadastru și Publicitate Imobiliară Agnita

**A. Partea I. Descrierea imobilului**

TEREN Extravilan

Adresa: Jud. Sibiu

Nr. Crt	Nr cadastral Nr. topografic	Suprafața* (mp)	Observații / Referințe
A1		2.500	Sector cadastral:2 Teren neimprejmuit;

**B. Partea II. Proprietari și acte**

Inscrieri privitoare la dreptul de proprietate și alte drepturi reale	Referințe
/	
Act Notarial nr. 718, din 28/02/2019 emis de NP BARBU LENUȚA (act de partaj);	
B1	A1
Intabulare, drept de PROPRIETATE, dobândit prin Convenție, cota actuala 1/1 1) FLOREA EUGENIA	

**C. Partea III. SARCINI .**

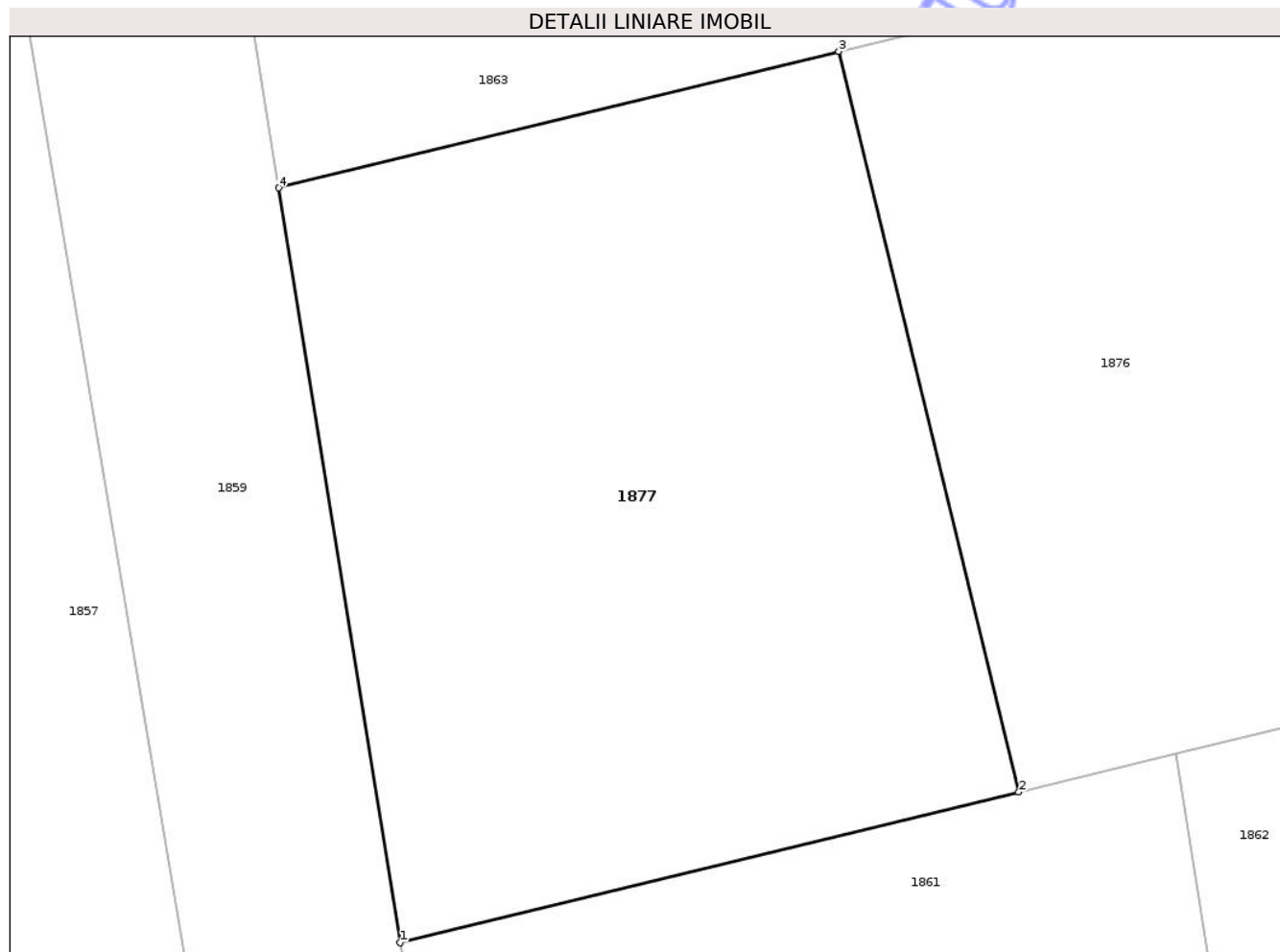
Inscrieri privind dezmembramintele dreptului de proprietate, drepturi reale de garanție și sarcini	Referințe
NU SUNT	

## Anexa Nr. 1 La Partea I

## Teren

Nr cadastral	Suprafața (mp)*	Observații / Referințe
	2.500	

\* Suprafața este determinată în planul de proiecție Stereo 70.



## Date referitoare la teren

Crt	Categorie folosință	Intra vilan	Suprafața (mp)	Tarla	Parcelă	Nr. topo	Observații / Referințe
1	faneata	NU	2.500	5	220/3	-	

## Lungime Segmente

1) Valorile lungimilor segmentelor sunt obținute din proiecție în plan.

Punct început	X / Y	Punct sfârșit	X / Y	Lungime segment (** (m)
1	463.551,919 506.717,89	2	463.597,436 506.728,967	46.845
2	463.597,436 506.728,967	3	463.584,19 506.783,393	56.015
3	463.584,19 506.783,393	4	463.542,976 506.773,363	42.417
4	463.542,976 506.773,363	1	463.551,919 506.717,89	56.189

\*\* Lungimile segmentelor sunt determinate în planul de proiecție Stereo 70 și sunt rotunjite la 1 milimetru.

\*\*\* Distanța dintre puncte este formată din segmente cumulate ce sunt mai mici decât valoarea 1 milimetru.

Neutilizabil în Circuitul  
Civil



**DATE DESPRE IMOBILUL NR. 1878**

Oficiul de Cadastru și Publicitate Imobiliară SIBIU  
Biroul de Cadastru și Publicitate Imobiliară Agnita

**A. Partea I. Descrierea imobilului**

TEREN Extravilan

Adresa: Jud. Sibiu

Nr. Crt	Nr cadastral Nr. topografic	Suprafața* (mp)	Observații / Referințe
A1		40.224	Sector cadastral:2 Teren neimprejmuit;

**B. Partea II. Proprietari și acte**

Inscrieri privitoare la dreptul de proprietate și alte drepturi reale	Referințe
/	
Act Normativ nr. 7, din 13/03/1996 emis de PARLAMENTUL ROMÂNIEI (Art. 13, alin. 15);	
B1	A1
1) COMUNA BÂRGHIȘ, CIF:4406088, PROPRIETAR NEIDENTIFICAT	

**C. Partea III. SARCINI .**

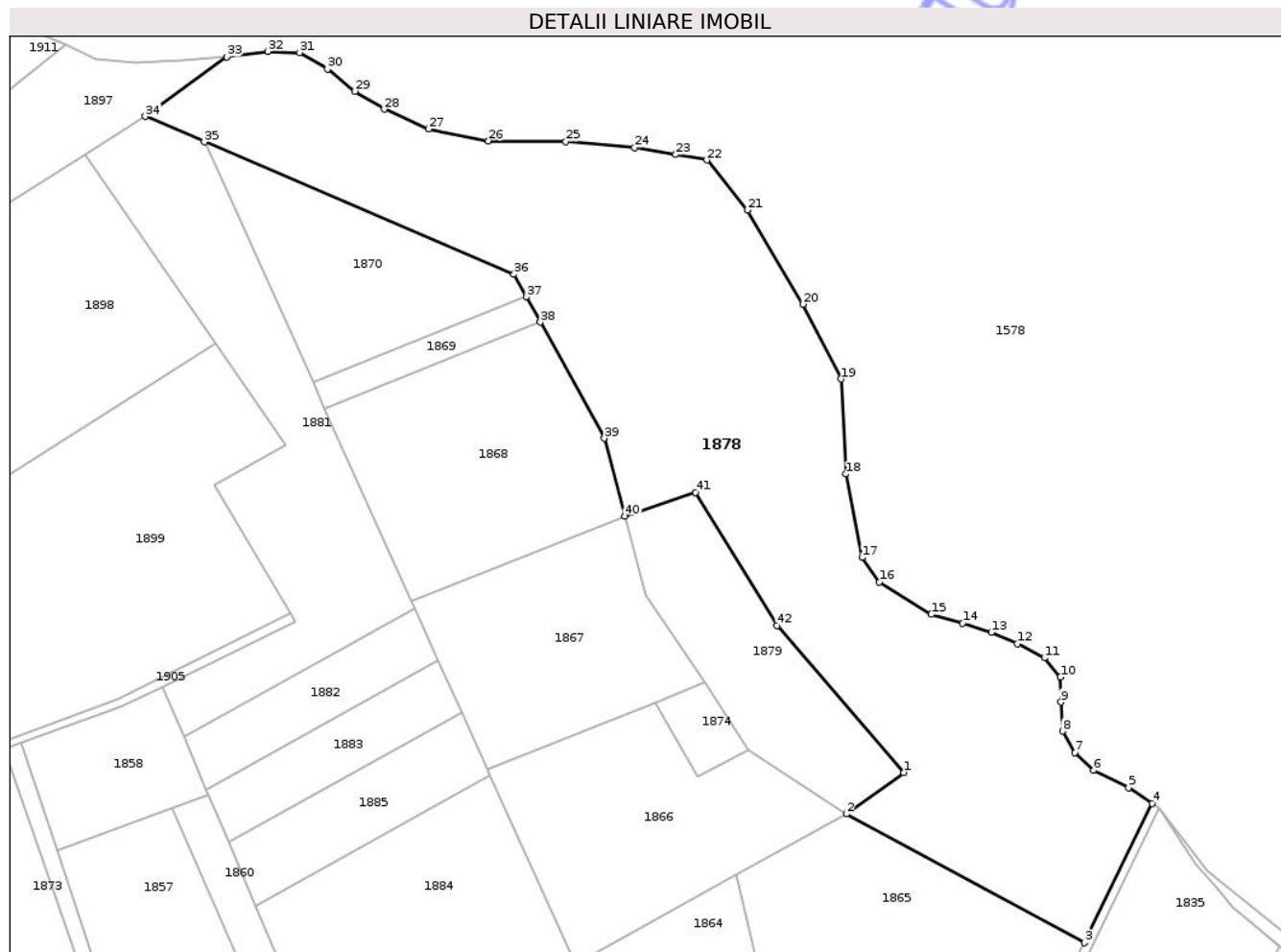
Inscrieri privind dezmembramintele dreptului de proprietate, drepturi reale de garanție și sarcini	Referințe
NU SUNT	

## Anexa Nr. 1 La Partea I

## Teren

Nr cadastral	Suprafața (mp)*	Observații / Referințe
	40.224	

\* Suprafața este determinată în planul de proiecție Stereo 70.



## Date referitoare la teren

Crt	Categorie folosință	Intra vilan	Suprafața (mp)	Tarla	Parcelă	Nr. topo	Observații / Referințe
1	faneata	NU	40.224	5	218/1	-	

## Lungime Segmente

1) Valorile lungimilor segmentelor sunt obținute din proiecție în plan.

Punct început	X / Y	Punct sfârșit	X / Y	Lungime segment	Punct început	X / Y	Punct sfârșit	X / Y	Lungime segment	Punct început	X / Y	Punct sfârșit	X / Y	Lungime segment
1	463.784,454 506.953,908	2	463.758,98 506.935,485	31.43 8	2	463.758,98 506.935,485	3	463.864,721 506.878,331	120.1 98	3	463.864,721 506.878,331	4	463.894,816 506.940,225	68.82 3
4	463.894,816 506.940,225	5	463.884,387 506.947,131	12.50 8	5	463.884,387 506.947,131	6	463.868,942 506.954,826	17.25 6	6	463.868,942 506.954,826	7	463.860,615 506.962,707	11.46 5
7	463.860,615 506.962,707	8	463.855,11 506.972,189	10.96 4	8	463.855,11 506.972,189	9	463.854,397 506.985,112	12.94 2	9	463.854,397 506.985,112	10	463.854,133 506.996,224	11.11 6
10	463.854,133 506.996,224	11	463.846,99 507.004,691	11.07 8	11	463.846,99 507.004,691	12	463.835,084 507.011,041	13.49 4	12	463.835,084 507.011,041	13	463.823,441 507.016,068	12.68 1
13	463.823,441 507.016,068	14	463.810,741 507.020,037	13.30 6	14	463.810,741 507.020,037	15	463.796,718 507.024,006	14.57 4	15	463.796,718 507.024,006	16	463.773,66 507.038,363	27.16 3
16	463.773,66 507.038,363	17	463.766,012 507.049,213	13.27 4	17	463.766,012 507.049,213	18	463.758,945 507.086,294	37.74 9	18	463.758,945 507.086,294	19	463.756,624 507.128,438	42.20 7

Punct început	X / Y	Punct sfârșit	X / Y	Lungime segment	Punct început	X / Y	Punct sfârșit	X / Y	Lungime segment	Punct început	X / Y	Punct sfârșit	X / Y	Lungime segment
19	463.756,624 507.128,438	20	463.739,649 507.161,656	37.305	20	463.739,649 507.161,656	21	463.715,131 507.203,436	48.442	21	463.715,131 507.203,436	22	463.697,105 507.225,58	28.554
22	463.697,105 507.225,58	23	463.683,212 507.228,0	14.103	23	463.683,212 507.228,0	24	463.664,955 507.231,175	18.53	24	463.664,955 507.231,175	25	463.634,405 507.233,705	30.655
25	463.634,405 507.233,705	26	463.600,132 507.234,086	34.275	26	463.600,132 507.234,086	27	463.573,409 507.239,377	27.242	27	463.573,409 507.239,377	28	463.553,83 507.248,108	21.438
28	463.553,83 507.248,108	29	463.540,72 507.256,052	15.329	29	463.540,72 507.256,052	30	463.528,603 507.265,9	15.614	30	463.528,603 507.265,9	31	463.516,265 507.273,221	14.346
31	463.516,265 507.273,221	32	463.501,972 507.273,773	14.304	32	463.501,972 507.273,773	33	463.483,715 507.271,392	18.411	33	463.483,715 507.271,392	34	463.447,651 507.244,887	44.756
34	463.447,651 507.244,887	35	463.473,88 507.233,669	28.527	35	463.473,88 507.233,669	36	463.611,402 507.174,852	149.572	36	463.611,402 507.174,852	37	463.616,902 507.164,892	11.378
37	463.616,902 507.164,892	38	463.623,091 507.153,684	12.803	38	463.623,091 507.153,684	39	463.651,544 507.102,152	58.865	39	463.651,544 507.102,152	40	463.660,661 507.067,686	35.652
40	463.660,661 507.067,686	41	463.692,061 507.078,169	33.104	41	463.692,061 507.078,169	42	463.728,19 507.018,967	69.356	42	463.728,19 507.018,967	1	463.784,454 506.953,908	86.013

\*\* Lungimile segmentelor sunt determinate în planul de proiecție Stereo 70 și sunt rotunjite la 1 milimetru.

\*\*\* Distanța dintre puncte este formată din segmente cumulate ce sunt mai mici decât valoarea 1 milimetru.



**DATE DESPRE IMOBILUL NR. 1879**

Oficiul de Cadastru și Publicitate Imobiliară SIBIU  
Biroul de Cadastru și Publicitate Imobiliară Agnita

**A. Partea I. Descrierea imobilului**

TEREN Extravilan

Adresa: Jud. Sibiu

Nr. Crt	Nr cadastral Nr. topografic	Suprafața* (mp)	Observații / Referințe
A1		6.473	Sector cadastral:2 Teren neimprejmuit;

**B. Partea II. Proprietari și acte**

Inscrieri privitoare la dreptul de proprietate și alte drepturi reale	Referințe
/	
Act Administrativ nr. 399/21, din 06/03/1995 emis de CJPSDPAT SIBIU (titlu de proprietate);	
B1	A1
Intabulare, drept de PROPRIETATE, dobandit prin Reconstituire, cota actuala 1/1 1) CHIORLISE EMILIA, LIPSĂ CNP	

**C. Partea III. SARCINI .**

Inscrieri privind dezmembramintele dreptului de proprietate, drepturi reale de garanție și sarcini	Referințe
NU SUNT	

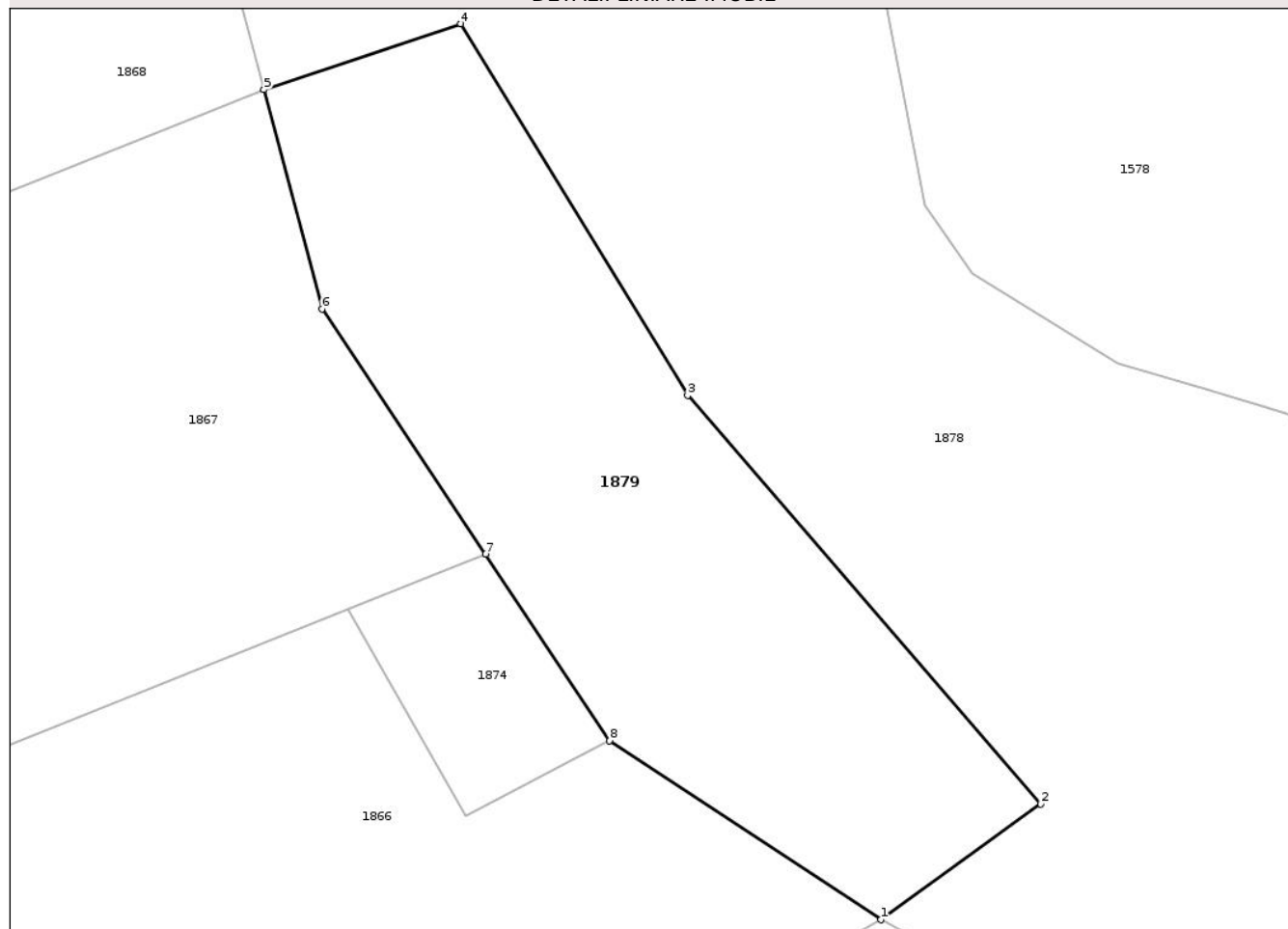
## Anexa Nr. 1 La Partea I

## Teren

Nr cadastral	Suprafața (mp)*	Observații / Referințe
	6.473	

\* Suprafața este determinată în planul de proiecție Stereo 70.

## DETALII LINIARE IMOBIL



## Date referitoare la teren

Crt	Categorie folosință	Intra vilan	Suprafața (mp)	Tarla	Parcelă	Nr. topo	Observații / Referințe
1	faneata	NU	6.473	5	218/2	-	

## Lungime Segmente

1) Valorile lungimilor segmentelor sunt obținute din proiecție în plan.

Punct început	X / Y	Punct sfârșit	X / Y	Lungime segment (** (m)
1	463.758,98 506.935,485	2	463.784,454 506.953,908	31.438
2	463.784,454 506.953,908	3	463.728,19 507.018,967	86.013
3	463.728,19 507.018,967	4	463.692,061 507.078,169	69.356
4	463.692,061 507.078,169	5	463.660,661 507.067,686	33.104
5	463.660,661 507.067,686	6	463.669,909 507.032,722	36.165

Punct început	X / Y	Punct sfârșit	X / Y	Lungime segment (** (m)
6	463.669,909 507.032,722	7	463.695,951 506.993,688	46.924
7	463.695,951 506.993,688	8	463.715,749 506.964,015	35.672
8	463.715,749 506.964,015	1	463.758,98 506.935,485	51.797

\*\* Lungimile segmentelor sunt determinate în planul de proiecție Stereo 70 și sunt rotunjite la 1 milimetru.

\*\*\* Distanța dintre puncte este formată din segmente cumulate ce sunt mai mici decât valoarea 1 milimetru.

Neutilizabil în Circuitul Civil



**DATE DESPRE IMOBILUL NR. 1881**

Oficiul de Cadastru și Publicitate Imobiliară SIBIU  
Biroul de Cadastru și Publicitate Imobiliară Agnita

**A. Partea I. Descrierea imobilului**

TEREN Extravilan

Adresa: Jud. Sibiu

Nr. Crt	Nr cadastral Nr. topografic	Suprafața* (mp)	Observații / Referințe
A1		11.925	Sector cadastral:2 Teren neimprejmuit;

**B. Partea II. Proprietari și acte**

Inscrieri privitoare la dreptul de proprietate și alte drepturi reale	Referințe
/	
Act Administrativ nr. 479/21, din 08/03/1995 emis de CJPSDPAT SIBIU (titlu de proprietate);	
B1	A1
Intabulare, drept de PROPRIETATE, dobandit prin Reconstituire, cota actuala 1/1	
1) SUCIU VALERICA, LIPSĂ CNP	

**C. Partea III. SARCINI .**

Inscrieri privind dezmembramintele dreptului de proprietate, drepturi reale de garanție și sarcini	Referințe
NU SUNT	



Punct început	X / Y	Punct sfârșit	X / Y	Lungime segment (** (m)
6	463.567,282 507.026,915	7	463.566,006 507.029,74	3.1
7	463.566,006 507.029,74	8	463.527,352 507.115,304	93.89
8	463.527,352 507.115,304	9	463.522,116 507.126,894	12.717
9	463.522,116 507.126,894	10	463.473,88 507.233,669	117.165
10	463.473,88 507.233,669	11	463.447,651 507.244,887	28.527
11	463.447,651 507.244,887	12	463.420,863 507.228,135	31.595
12	463.420,863 507.228,135	13	463.478,897 507.144,245	102.007
13	463.478,897 507.144,245	14	463.509,981 507.099,312	54.637
14	463.509,981 507.099,312	1	463.478,337 507.081,442	36.341

\*\* Lungimile segmentelor sunt determinate în planul de proiecție Stereo 70 și sunt rotunjite la 1 milimetru.

\*\*\* Distanța dintre puncte este formată din segmente cumulate ce sunt mai mici decât valoarea 1 milimetru.



**DATE DESPRE IMOBILUL NR. 1882**

Oficiul de Cadastru și Publicitate Imobiliară SIBIU  
Biroul de Cadastru și Publicitate Imobiliară Agnita

**A. Partea I. Descrierea imobilului**

TEREN Extravilan

Adresa: Jud. Sibiu

Nr. Crt	Nr cadastral Nr. topografic	Suprafața* (mp)	Observații / Referințe
A1		3.000	Sector cadastral:2 Teren neimprejmuit;

**B. Partea II. Proprietari și acte**

Inscrieri privitoare la dreptul de proprietate și alte drepturi reale	Referințe
/	
Act Administrativ nr. 377/21, din 27/02/1995 emis de CJPSDPAT SIBIU (titlu de proprietate);	
B1	A1
Intabulare, drept de PROPRIETATE, dobandit prin Constituire, cota actuala 1/1	
1) BOARU NICOLAE, LIPSĂ CNP	

**C. Partea III. SARCINI .**

Inscrieri privind dezmembramintele dreptului de proprietate, drepturi reale de garanție și sarcini	Referințe
NU SUNT	

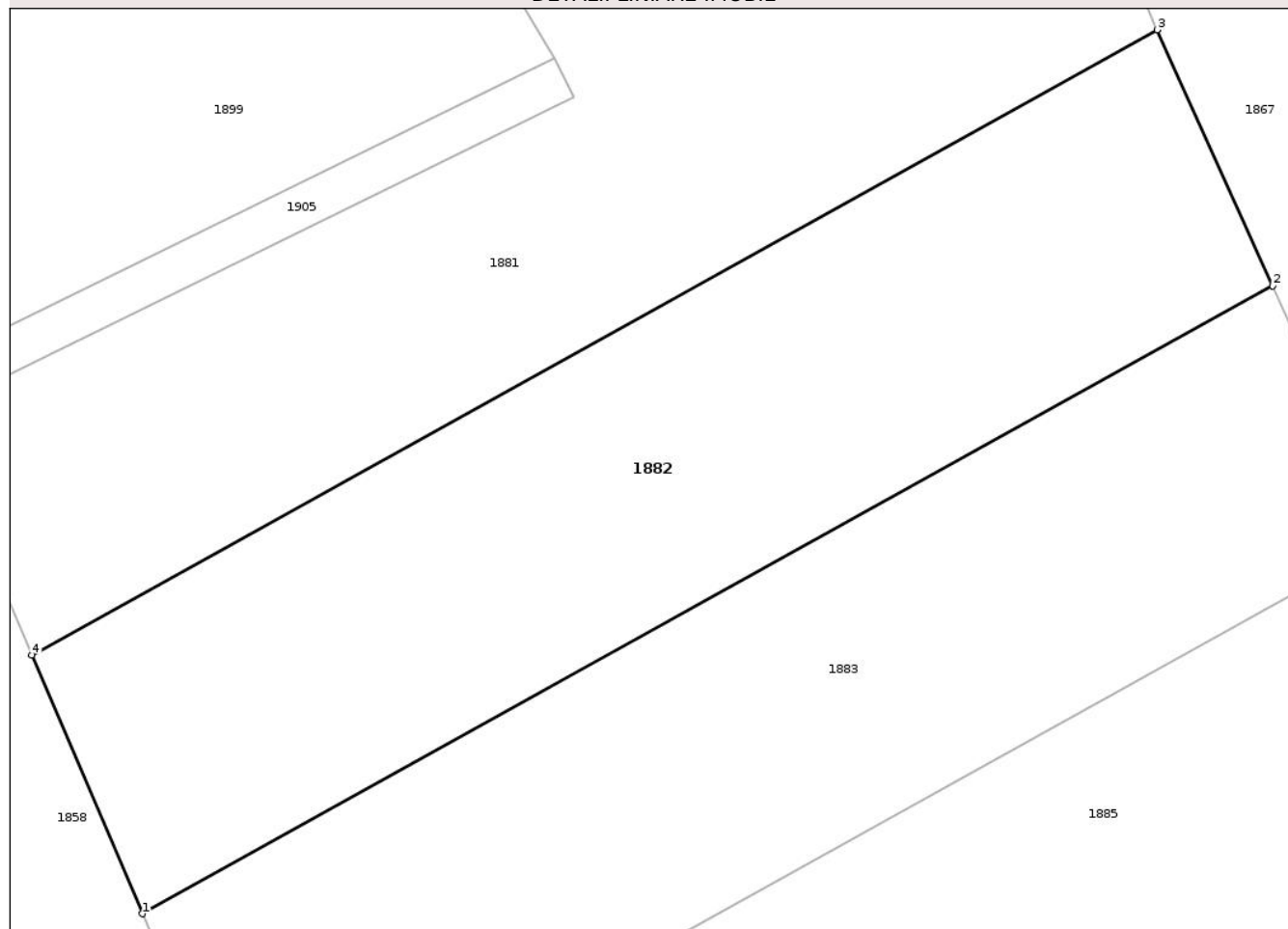
## Anexa Nr. 1 La Partea I

## Teren

Nr cadastral	Suprafața (mp)*	Observații / Referințe
	3.000	

\* Suprafața este determinată în planul de proiecție Stereo 70.

## DETALII LINIARE IMOBIL



## Date referitoare la teren

Crt	Categorie folosință	Intra vilan	Suprafața (mp)	Tarla	Parcelă	Nr. topo	Observații / Referințe
1	faneata	NU	3.000	5	203/2/1	-	

## Lungime Segmente

1) Valorile lungimilor segmentelor sunt obținute din proiecție în plan.

Punct început	X / Y	Punct sfârșit	X / Y	Lungime segment (** (m)
1	463.474,772 506.946,385	2	463.577,82 507.003,588	117.861
2	463.577,82 507.003,588	3	463.567,282 507.026,915	25.596
3	463.567,282 507.026,915	4	463.464,684 506.969,961	117.347
4	463.464,684 506.969,961	1	463.474,772 506.946,385	25.644

\*\* Lungimile segmentelor sunt determinate în planul de proiecție Stereo 70 și sunt rotunjite la 1 milimetru.

\*\*\* Distanța dintre puncte este formată din segmente cumulate ce sunt mai mici decât valoarea 1 milimetru.

Neutilizabil în Circuitul  
Civil



**DATE DESPRE IMOBILUL NR. 1883**

Oficiul de Cadastru și Publicitate Imobiliară SIBIU  
Biroul de Cadastru și Publicitate Imobiliară Agnita

**A. Partea I. Descrierea imobilului**

TEREN Extravilan

Adresa: Jud. Sibiu

Nr. Crt	Nr cadastral Nr. topografic	Suprafața* (mp)	Observații / Referințe
A1		3.000	Sector cadastral:2 Teren neimprejmuit;

**B. Partea II. Proprietari și acte**

Inscrieri privitoare la dreptul de proprietate și alte drepturi reale	Referințe
/	
Act Administrativ nr. 391/21, din 03/03/1995 emis de CJPSDPAT SIBIU (titlu de proprietate);	
B1	A1
Intabulare, drept de PROPRIETATE, dobandit prin Reconstituire, cota actuala 1/1	
1) BOARU AUREL, LIPSĂ CNP	
2) BOARU MARIA, LIPSĂ CNP	

**C. Partea III. SARCINI .**

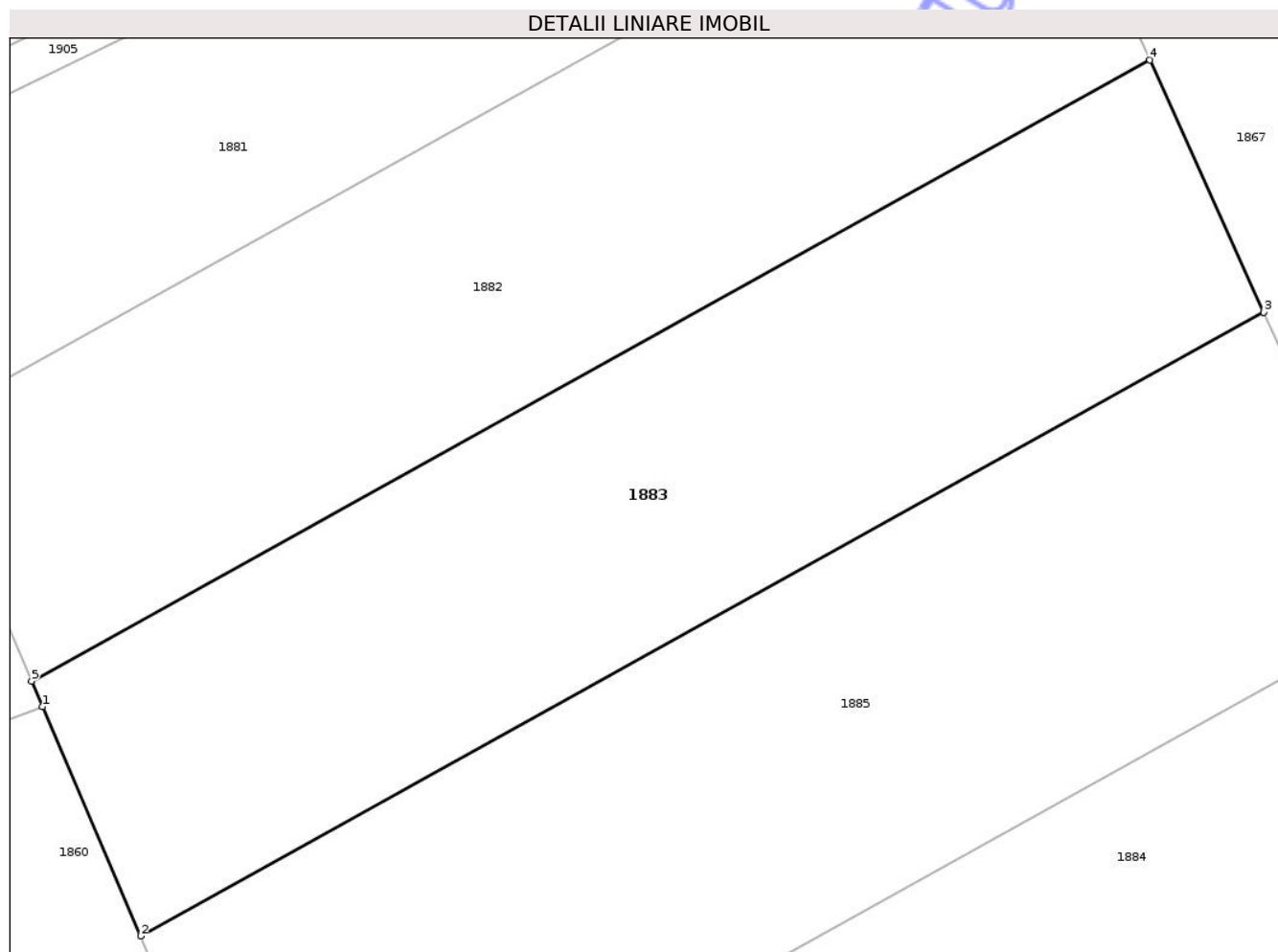
Inscrieri privind dezmembramintele dreptului de proprietate, drepturi reale de garanție și sarcini	Referințe
NU SUNT	

## Anexa Nr. 1 La Partea I

## Teren

Nr cadastral	Suprafața (mp)*	Observații / Referințe
	3.000	

\* Suprafața este determinată în planul de proiecție Stereo 70.



## Date referitoare la teren

Crt	Categorie folosință	Intra vilan	Suprafața (mp)	Tarla	Parcelă	Nr. topo	Observații / Referințe
1	faneata	NU	3.000	5	203/2/2	-	

## Lungime Segmente

1) Valorile lungimilor segmentelor sunt obținute din proiecție în plan.

Punct început	X / Y	Punct sfârșit	X / Y	Lungime segment (** (m)
1	463.475,774 506.944,044	2	463.484,816 506.922,912	22.986
2	463.484,816 506.922,912	3	463.588,312 506.980,363	118.373
3	463.588,312 506.980,363	4	463.577,82 507.003,588	25.485
4	463.577,82 507.003,588	5	463.474,772 506.946,385	117.861
5	463.474,772 506.946,385	1	463.475,774 506.944,044	2.547

\*\* Lungimile segmentelor sunt determinate în planul de proiecție Stereo 70 și sunt rotunjite la 1 milimetru.

\*\*\* Distanța dintre puncte este formată din segmente cumulate ce sunt mai mici decât valoarea 1 milimetru.

Neutilizabil în Circuitul  
Civil



**DATE DESPRE IMOBILUL NR. 1884**

Oficiul de Cadastru și Publicitate Imobiliară SIBIU  
Biroul de Cadastru și Publicitate Imobiliară Agnita

**A. Partea I. Descrierea imobilului**

TEREN Extravilan

Adresa: Jud. Sibiu

Nr. Crt	Nr cadastral Nr. topografic	Suprafața* (mp)	Observații / Referințe
A1		11.000	Sector cadastral:2 Teren neimprejmuit;

**B. Partea II. Proprietari și acte**

Inscrieri privitoare la dreptul de proprietate și alte drepturi reale	Referințe
/	
Act Administrativ nr. 252/21, din 01/11/1994 emis de CJPSDPAT SIBIU (titlu de proprietate);	
B1	A1
Intabulare, drept de PROPRIETATE, dobandit prin Reconstituire, cota actuala 1/1	
1) ZLĂTAR NICOLAE, LIPSĂ CNP	

**C. Partea III. SARCINI .**

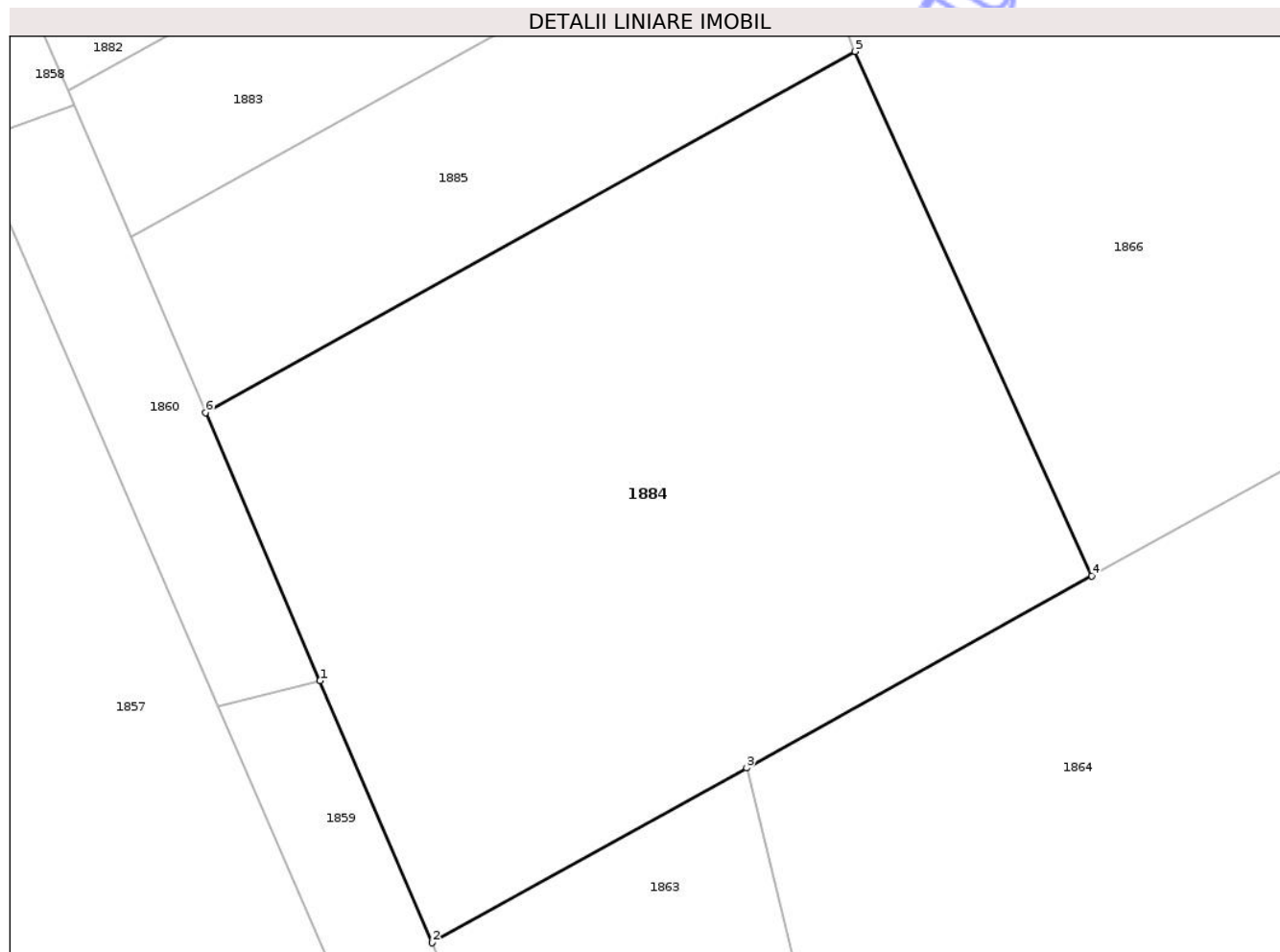
Inscrieri privind dezmembramintele dreptului de proprietate, drepturi reale de garanție și sarcini	Referințe
NU SUNT	

## Anexa Nr. 1 La Partea I

## Teren

Nr cadastral	Suprafața (mp)*	Observații / Referințe
	11.000	

\* Suprafața este determinată în planul de proiecție Stereo 70.



## Date referitoare la teren

Crt	Categorie folosință	Intra vilan	Suprafața (mp)	Tarla	Parcelă	Nr. topo	Observații / Referințe
1	faneata	NU	11.000	5	203/4	-	

## Lungime Segmente

1) Valorile lungimilor segmentelor sunt obținute din proiecție în plan.

Punct început	X / Y	Punct sfârșit	X / Y	Lungime segment (** (m)
1	463.515,163 506.851,993	2	463.533,092 506.810,093	45.575
2	463.533,092 506.810,093	3	463.583,455 506.838,049	57.602
3	463.583,455 506.838,049	4	463.638,74 506.868,739	63.232
4	463.638,74 506.868,739	5	463.600,844 506.952,625	92.049
5	463.600,844 506.952,625	6	463.496,813 506.894,876	118.984

Punct început	X / Y	Punct sfârșit	X / Y	Lungime segment (** (m)
6	463.496,813 506.894,876	1	463.515,163 506.851,993	46.645

\*\* Lungimile segmentelor sunt determinate în planul de proiecție Stereo 70 și sunt rotunjite la 1 milimetru.

\*\*\* Distanța dintre puncte este formată din segmente cumulate ce sunt mai mici decât valoarea 1 milimetru.

Neutilizabil în Circuitul Civil



**DATE DESPRE IMOBILUL NR. 1885**

Oficiul de Cadastru și Publicitate Imobiliară SIBIU  
Biroul de Cadastru și Publicitate Imobiliară Agnita

**A. Partea I. Descrierea imobilului**

TEREN Extravilan

Adresa: Jud. Sibiu

Nr. Crt	Nr cadastral Nr. topografic	Suprafața* (mp)	Observații / Referințe
A1		3.600	Sector cadastral:2 Teren neimprejmuit;

**B. Partea II. Proprietari și acte**

Inscrieri privitoare la dreptul de proprietate și alte drepturi reale	Referințe
/	
Act Administrativ nr. 251/21, din 01/11/1994 emis de CJPSDPAT SIBIU (titlu de proprietate);	
B1	A1
Intabulare, drept de PROPRIETATE, dobandit prin Constituire, cota actuala 1/1	
1) SOLOMON ZAHARIE, LIPSĂ CNP	

**C. Partea III. SARCINI .**

Inscrieri privind dezmembramintele dreptului de proprietate, drepturi reale de garanție și sarcini	Referințe
NU SUNT	

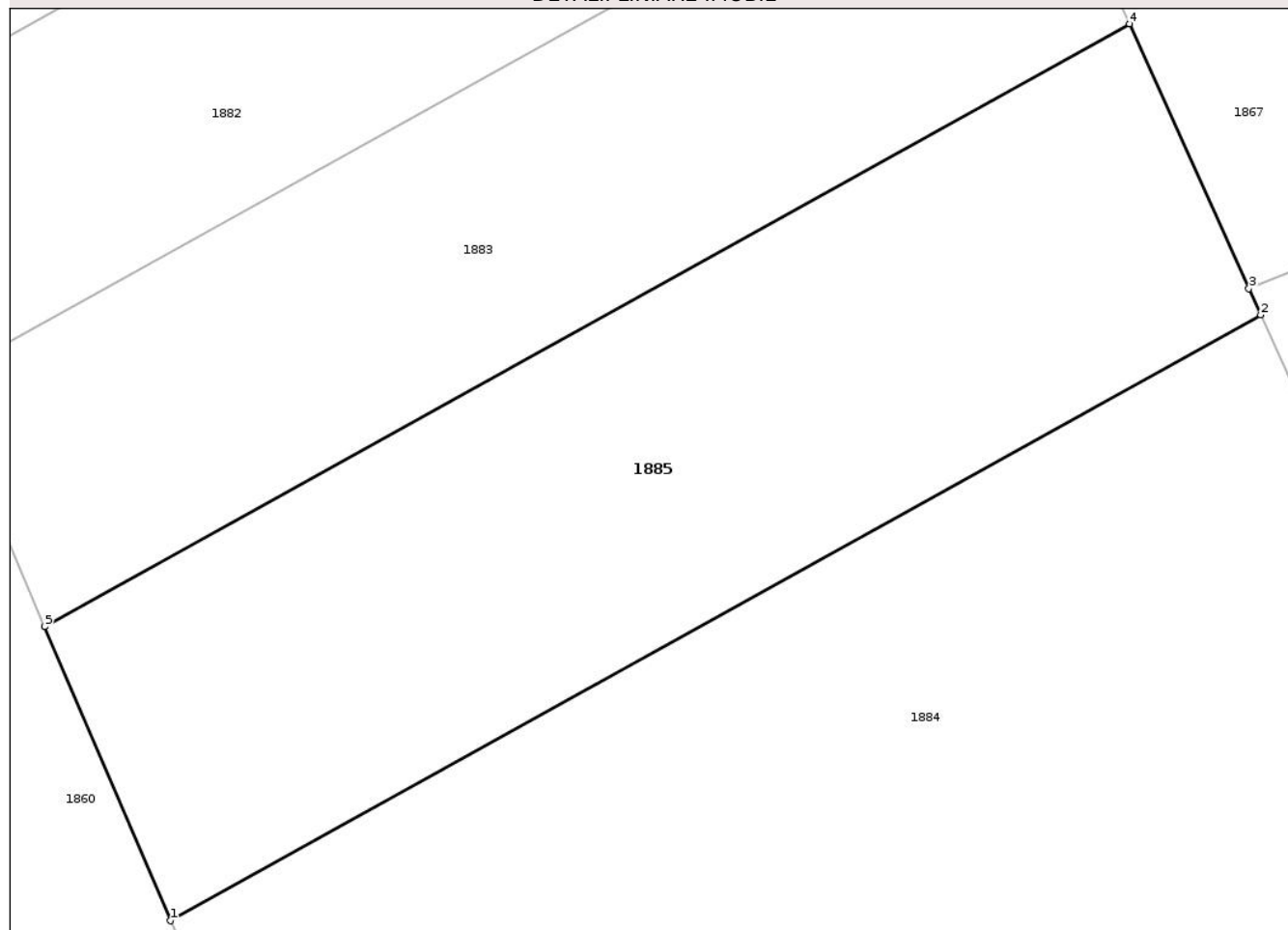
## Anexa Nr. 1 La Partea I

## Teren

Nr cadastral	Suprafața (mp)*	Observații / Referințe
	3.600	

\* Suprafața este determinată în planul de proiecție Stereo 70.

## DETALII LINIARE IMOBIL



## Date referitoare la teren

Crt	Categorie folosință	Intra vilan	Suprafața (mp)	Tarla	Parcelă	Nr. topo	Observații / Referințe
1	faneata	NU	3.600	5	203/3	-	

## Lungime Segmente

1) Valorile lungimilor segmentelor sunt obținute din proiecție în plan.

Punct început	X / Y	Punct sfârșit	X / Y	Lungime segment (** (m)
1	463.496,813 506.894,876	2	463.600,844 506.952,625	118.984
2	463.600,844 506.952,625	3	463.599,72 506.955,111	2.728
3	463.599,72 506.955,111	4	463.588,312 506.980,363	27.709
4	463.588,312 506.980,363	5	463.484,816 506.922,912	118.373
5	463.484,816 506.922,912	1	463.496,813 506.894,876	30.494

\*\* Lungimile segmentelor sunt determinate în planul de proiecție Stereo 70 și sunt rotunjite la 1 milimetru.

\*\*\* Distanța dintre puncte este formată din segmente cumulate ce sunt mai mici decât valoarea 1 milimetru.

Neutilizabil în Circuitul  
Civil



**DATE DESPRE IMOBILUL NR. 1886**

Oficiul de Cadastru și Publicitate Imobiliară SIBIU  
Biroul de Cadastru și Publicitate Imobiliară Agnita

**A. Partea I. Descrierea imobilului**

TEREN Extravilan

Adresa: Jud. Sibiu

Nr. Crt	Nr cadastral Nr. topografic	Suprafața* (mp)	Observații / Referințe
A1		4.000	Sector cadastral:2 Teren neimprejmuit;

**B. Partea II. Proprietari și acte**

Inscrieri privitoare la dreptul de proprietate și alte drepturi reale	Referințe
/	
Act Notarial nr. 21, din 11/05/2020 emis de NP BARBU LENUȚA (certificat de mostenitor);	
B1	A1
Intabulare, drept de PROPRIETATE, dobandit prin Succesiune, cota actuala 1/1	
1) ROTARU MARIOARA EMILIA, LIPSĂ CNP	

**C. Partea III. SARCINI .**

Inscrieri privind dezmembramintele dreptului de proprietate, drepturi reale de garanție și sarcini	Referințe
NU SUNT	

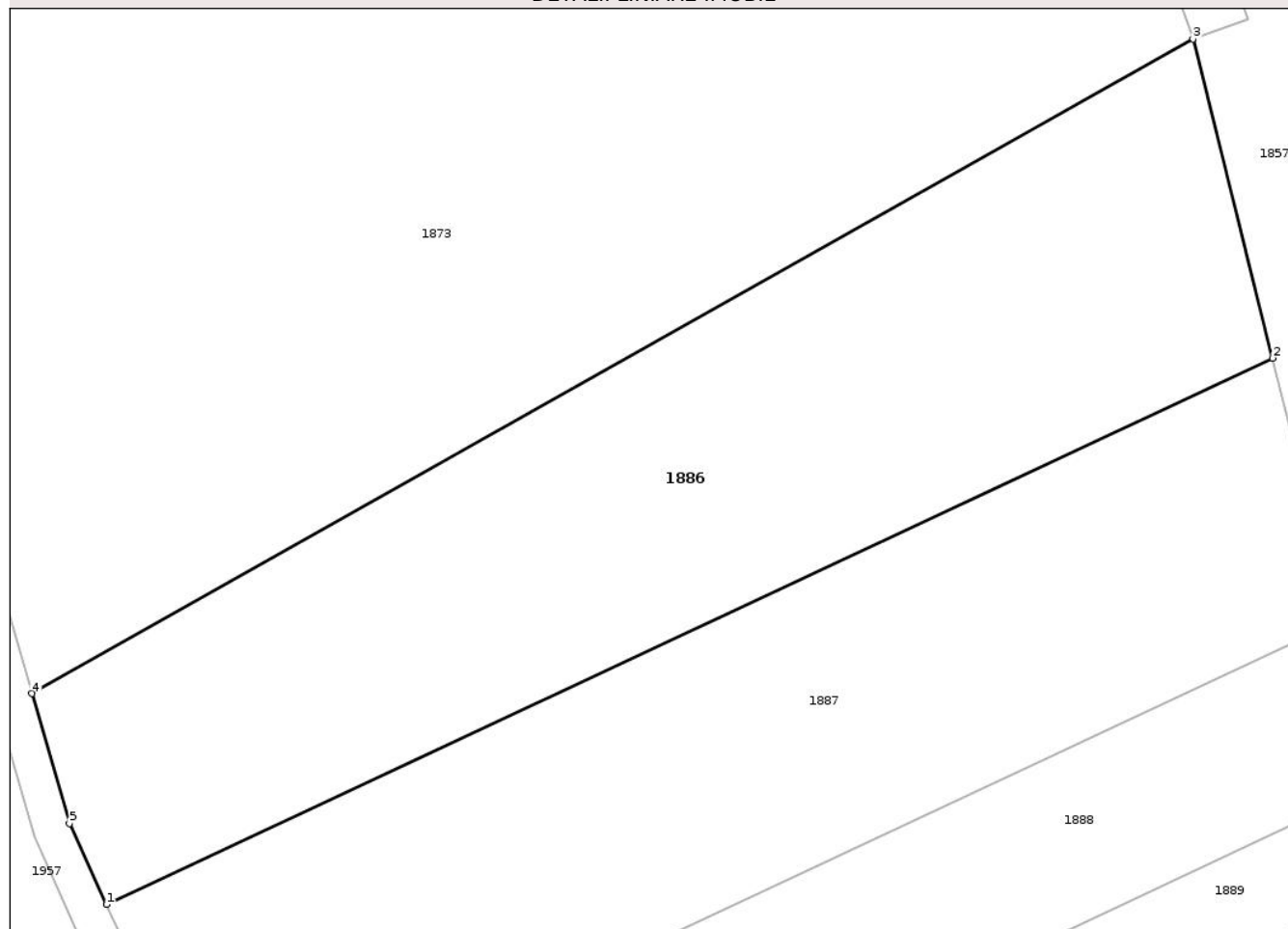
## Anexa Nr. 1 La Partea I

## Teren

Nr cadastral	Suprafața (mp)*	Observații / Referințe
	4.000	

\* Suprafața este determinată în planul de proiecție Stereo 70.

## DETALII LINIARE IMOBIL



## Date referitoare la teren

Crt	Categorie folosință	Intra vilan	Suprafața (mp)	Tarla	Parcelă	Nr. topo	Observații / Referințe
1	faneata	NU	4.000	5	209/1	-	

## Lungime Segmente

1) Valorile lungimilor segmentelor sunt obținute din proiecție în plan.

Punct început	X / Y	Punct sfârșit	X / Y	Lungime segment (** (m)
1	463.320,803 506.725,654	2	463.444,541 506.783,575	136.624
2	463.444,541 506.783,575	3	463.436,092 506.817,409	34.873
3	463.436,092 506.817,409	4	463.312,891 506.748,021	141.397
4	463.312,891 506.748,021	5	463.316,882 506.734,24	14.347
5	463.316,882 506.734,24	1	463.320,803 506.725,654	9.439

\*\* Lungimile segmentelor sunt determinate în planul de proiecție Stereo 70 și sunt rotunjite la 1 milimetru.

\*\*\* Distanța dintre puncte este formată din segmente cumulate ce sunt mai mici decât valoarea 1 milimetru.

Neutilizabil în Circuitul  
Civil





## DATE DESPRE IMOBILUL NR. 1887

Oficiul de Cadastru și Publicitate Imobiliară SIBIU  
Biroul de Cadastru și Publicitate Imobiliară Agnita

## A. Partea I. Descrierea imobilului

TEREN Extravilan

Adresa: Jud. Sibiu

Nr. Crt	Nr cadastral Nr. topografic	Suprafața* (mp)	Observații / Referințe
A1		3.780	Sector cadastral:2 Teren neimprejmuit;

## B. Partea II. Proprietari și acte

Inscrieri privitoare la dreptul de proprietate și alte drepturi reale	Referințe
/	
Act Administrativ nr. 250/21, din 01/11/1994 emis de CJPSDPAT SIBIU (titlu de proprietate);	
B1	A1
Intabulare, drept de PROPRIETATE, dobandit prin Reconstituire, cota actuala 1/1	
1) DRUMAȘ DOINA, LIPSĂ CNP	

## C. Partea III. SARCINI .

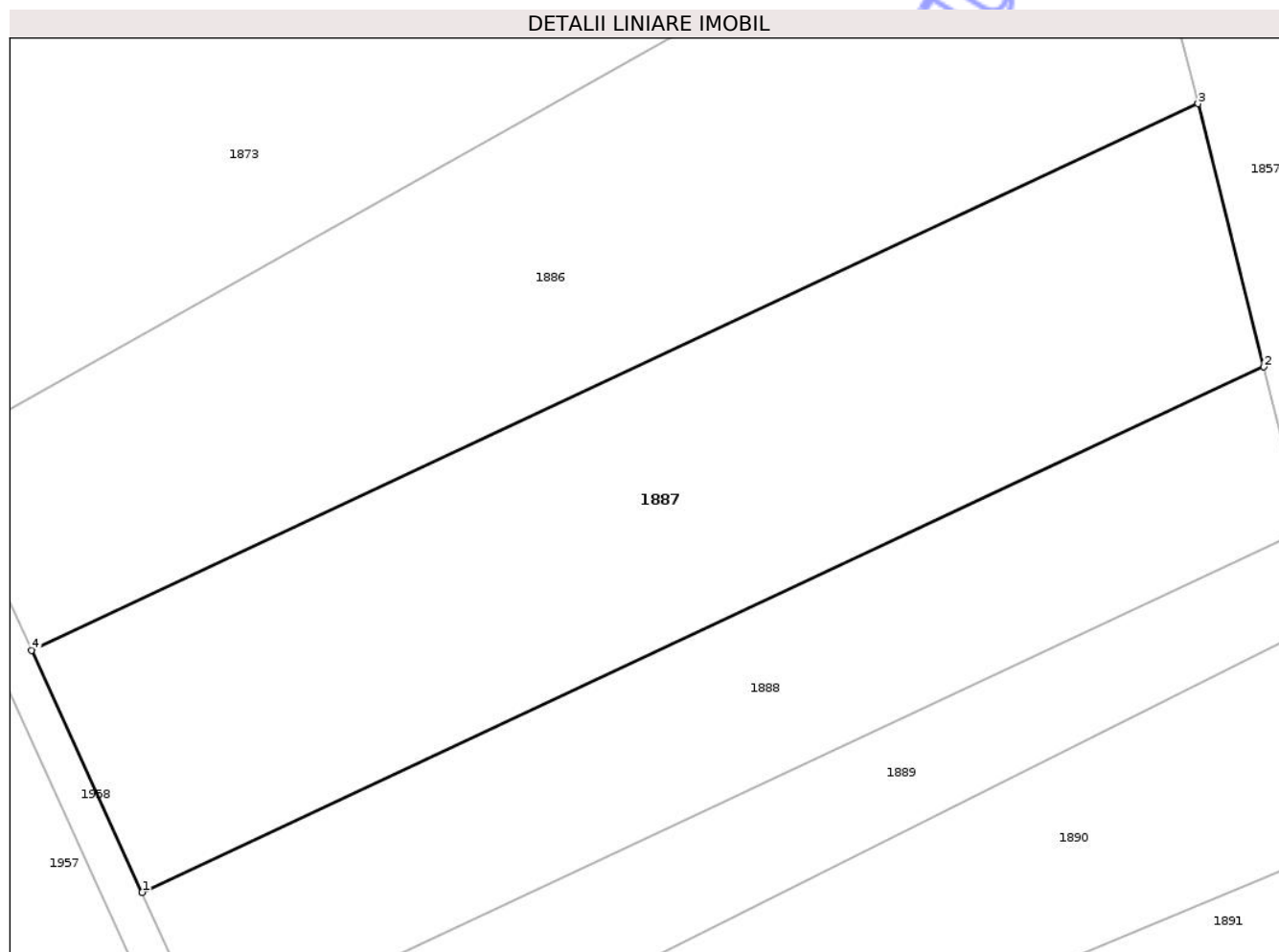
Inscrieri privind dezmembramintele dreptului de proprietate, drepturi reale de garanție și sarcini	Referințe
NU SUNT	

## Anexa Nr. 1 La Partea I

## Teren

Nr cadastral	Suprafața (mp)*	Observații / Referințe
	3.780	

\* Suprafața este determinată în planul de proiecție Stereo 70.



## Date referitoare la teren

Crt	Categorie folosință	Intra vilan	Suprafața (mp)	Tarla	Parcelă	Nr. topo	Observații / Referințe
1	faneata	NU	3.780	5	209/2	-	

## Lungime Segmente

1) Valorile lungimilor segmentelor sunt obținute din proiecție în plan.

Punct început	X / Y	Punct sfârșit	X / Y	Lungime segment (** (m)
1	463.332,521 506.699,993	2	463.451,505 506.755,688	131.374
2	463.451,505 506.755,688	3	463.444,541 506.783,575	28.743
3	463.444,541 506.783,575	4	463.320,803 506.725,654	136.624
4	463.320,803 506.725,654	1	463.332,521 506.699,993	28.21

\*\* Lungimile segmentelor sunt determinate în planul de proiecție Stereo 70 și sunt rotunjite la 1 milimetru.

\*\*\* Distanța dintre puncte este formată din segmente cumulate ce sunt mai mici decât valoarea 1 milimetru.

Neutilizabil în Circuitul  
Civil



**DATE DESPRE IMOBILUL NR. 1888**

Oficiul de Cadastru și Publicitate Imobiliară SIBIU  
Biroul de Cadastru și Publicitate Imobiliară Agnita

**A. Partea I. Descrierea imobilului**

TEREN Extravilan

Adresa: Jud. Sibiu

Nr. Crt	Nr cadastral Nr. topografic	Suprafața* (mp)	Observații / Referințe
A1		2.265	Sector cadastral:2 Teren neimprejmuit;

**B. Partea II. Proprietari și acte**

Inscrieri privitoare la dreptul de proprietate și alte drepturi reale	Referințe
/	
Act Administrativ nr. 209/21, din 07/10/1994 emis de CJPSDPAT SIBIU (titlu de proprietate);	
B1	A1
Intabulare, drept de PROPRIETATE, dobandit prin Reconstituire, cota actuala 1/1	
1) NICULA ERONIM, LIPSĂ CNP	

**C. Partea III. SARCINI .**

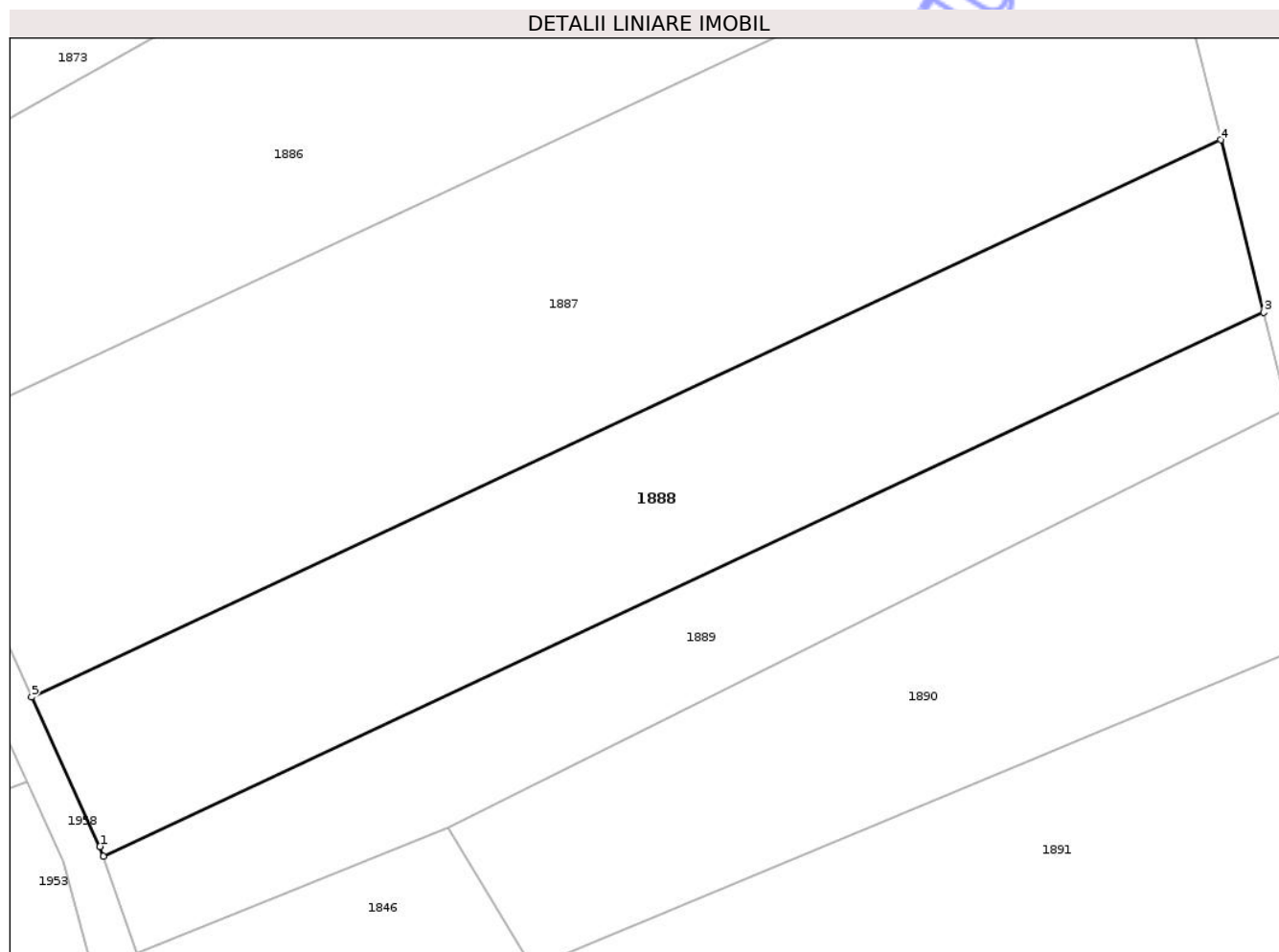
Inscrieri privind dezmembramintele dreptului de proprietate, drepturi reale de garanție și sarcini	Referințe
NU SUNT	

## Anexa Nr. 1 La Partea I

## Teren

Nr cadastral	Suprafața (mp)*	Observații / Referințe
	2.265	

\* Suprafața este determinată în planul de proiecție Stereo 70.



## Date referitoare la teren

Crt	Categorie folosință	Intra vilan	Suprafața (mp)	Tarla	Parcelă	Nr. topo	Observații / Referințe
1	faneata	NU	2.265	5	209/3/1	-	Nr. Parcelă 209/3 greșit în TP

## Lungime Segmente

1) Valorile lungimilor segmentelor sunt obținute din proiecție în plan.

Punct început	X / Y	Punct sfârșit	X / Y	Lungime segment (** (m)
1	463.339,355 506.685,028	2	463.339,688 506.684,074	1.011
2	463.339,688 506.684,074	3	463.455,815 506.738,432	128.219
3	463.455,815 506.738,432	4	463.451,505 506.755,688	17.787
4	463.451,505 506.755,688	5	463.332,521 506.699,993	131.374
5	463.332,521 506.699,993	1	463.339,355 506.685,028	16.451

\*\* Lungimile segmentelor sunt determinate în planul de proiecție Stereo 70 și sunt rotunjite la 1 milimetru.

\*\*\* Distanța dintre puncte este formată din segmente cumulate ce sunt mai mici decât valoarea 1 milimetru.

Neutilizabil în Circuitul  
Civil



**DATE DESPRE IMOBILUL NR. 1889**

Oficiul de Cadastru și Publicitate Imobiliară SIBIU  
 Biroul de Cadastru și Publicitate Imobiliară Agnita

**A. Partea I. Descrierea imobilului**

TEREN Extravilan

Adresa: Jud. Sibiu

Nr. Crt	Nr cadastral Nr. topografic	Suprafața* (mp)	Observații / Referințe
A1		1.400	Sector cadastral:2 Teren neimprejmuit;

**B. Partea II. Proprietari și acte**

Inscrieri privitoare la dreptul de proprietate și alte drepturi reale	Referințe
/	
Act Administrativ nr. 494/21, din 13/03/1995 emis de CJPSDPAT SIBIU (titlu de proprietate);	
B1	A1
Intabulare, drept de PROPRIETATE, dobandit prin Reconstituire, cota actuala 1/1 1) NICULA ERONIM, LIPSĂ CNP	

**C. Partea III. SARCINI .**

Inscrieri privind dezmembramintele dreptului de proprietate, drepturi reale de garanție și sarcini	Referințe
NU SUNT	

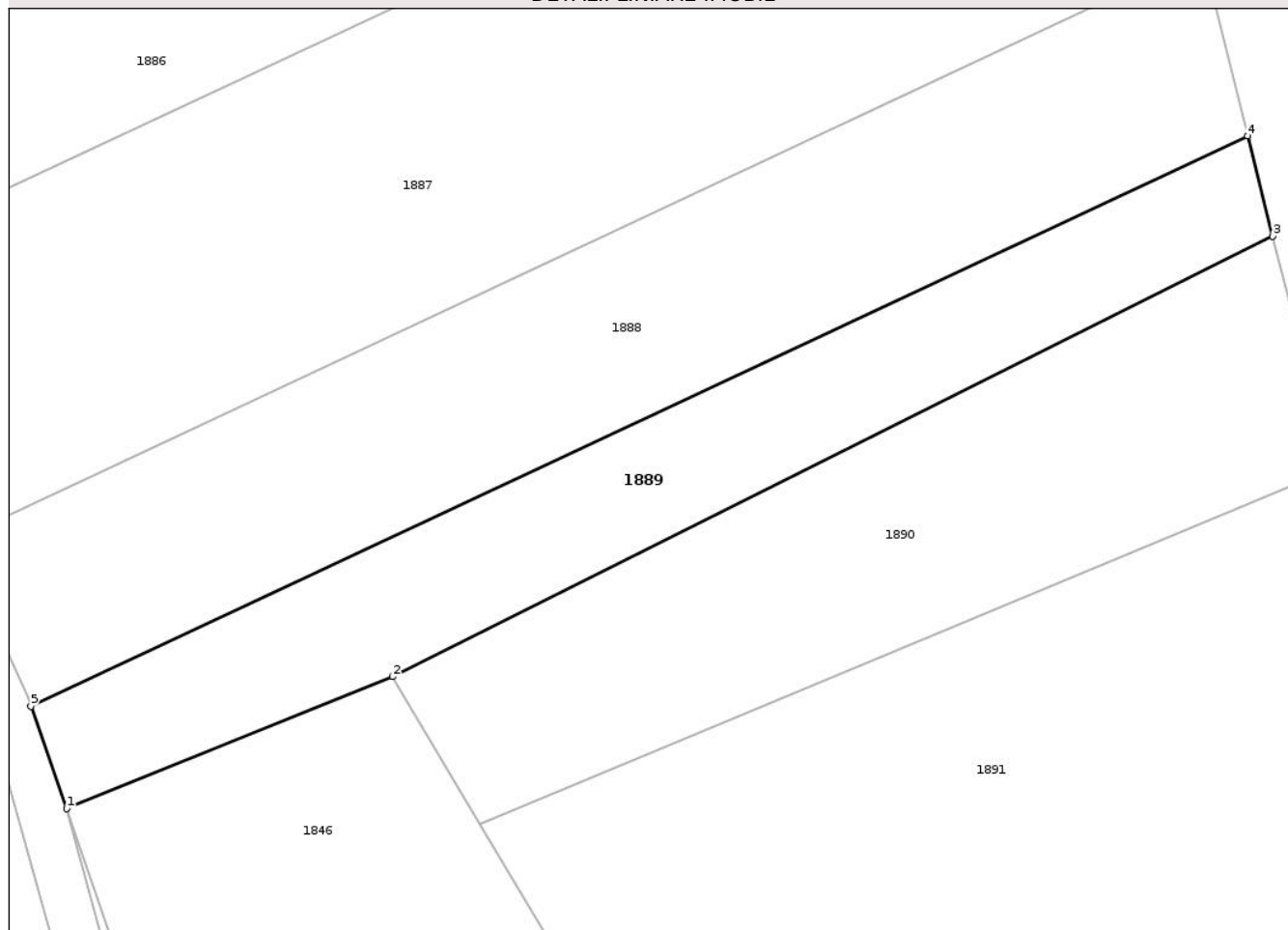
## Anexa Nr. 1 La Partea I

## Teren

Nr cadastral	Suprafața (mp)*	Observații / Referințe
	1.400	

\* Suprafața este determinată în planul de proiecție Stereo 70.

## DETALII LINIARE IMOBIL



## Date referitoare la teren

Crt	Categorie folosință	Intra vilan	Suprafața (mp)	Tarla	Parcelă	Nr. topo	Observații / Referințe
1	faneata	NU	1.400	5	209/3/2	-	

## Lungime Segmente

1) Valorile lungimilor segmentelor sunt obținute din proiecție în plan.

Punct început	X / Y	Punct sfârșit	X / Y	Lungime segment (** (m)
1	463.343,091 506.674,327	2	463.374,222 506.686,882	33.567
2	463.374,222 506.686,882	3	463.458,202 506.728,874	93.893
3	463.458,202 506.728,874	4	463.455,815 506.738,432	9.851
4	463.455,815 506.738,432	5	463.339,688 506.684,074	128.219
5	463.339,688 506.684,074	1	463.343,091 506.674,327	10.323

\*\* Lungimile segmentelor sunt determinate în planul de proiecție Stereo 70 și sunt rotunjite la 1 milimetru.

\*\*\* Distanța dintre puncte este formată din segmente cumulate ce sunt mai mici decât valoarea 1 milimetru.

Neutilizabil în Circuitul  
Civil



**DATE DESPRE IMOBILUL NR. 1890**

Oficiul de Cadastru și Publicitate Imobiliară SIBIU  
 Biroul de Cadastru și Publicitate Imobiliară Agnita

**A. Partea I. Descrierea imobilului**

TEREN Extravilan

Adresa: Jud. Sibiu

Nr. Crt	Nr cadastral Nr. topografic	Suprafața* (mp)	Observații / Referințe
A1		1.760	Sector cadastral:2 Teren neimprejmuit;

**B. Partea II. Proprietari și acte**

Inscrieri privitoare la dreptul de proprietate și alte drepturi reale	Referințe
/	
Act Administrativ nr. 748/21, din 19/12/1995 emis de CJPSDPAT SIBIU (titlu de proprietate);	
B1	A1
Intabulare, drept de PROPRIETATE, dobandit prin Reconstituire, cota actuala 1/1	
1) PAROHIA ORTODOXĂ, LIPSĂ CNP	

**C. Partea III. SARCINI .**

Inscrieri privind dezmembramintele dreptului de proprietate, drepturi reale de garanție și sarcini	Referințe
NU SUNT	

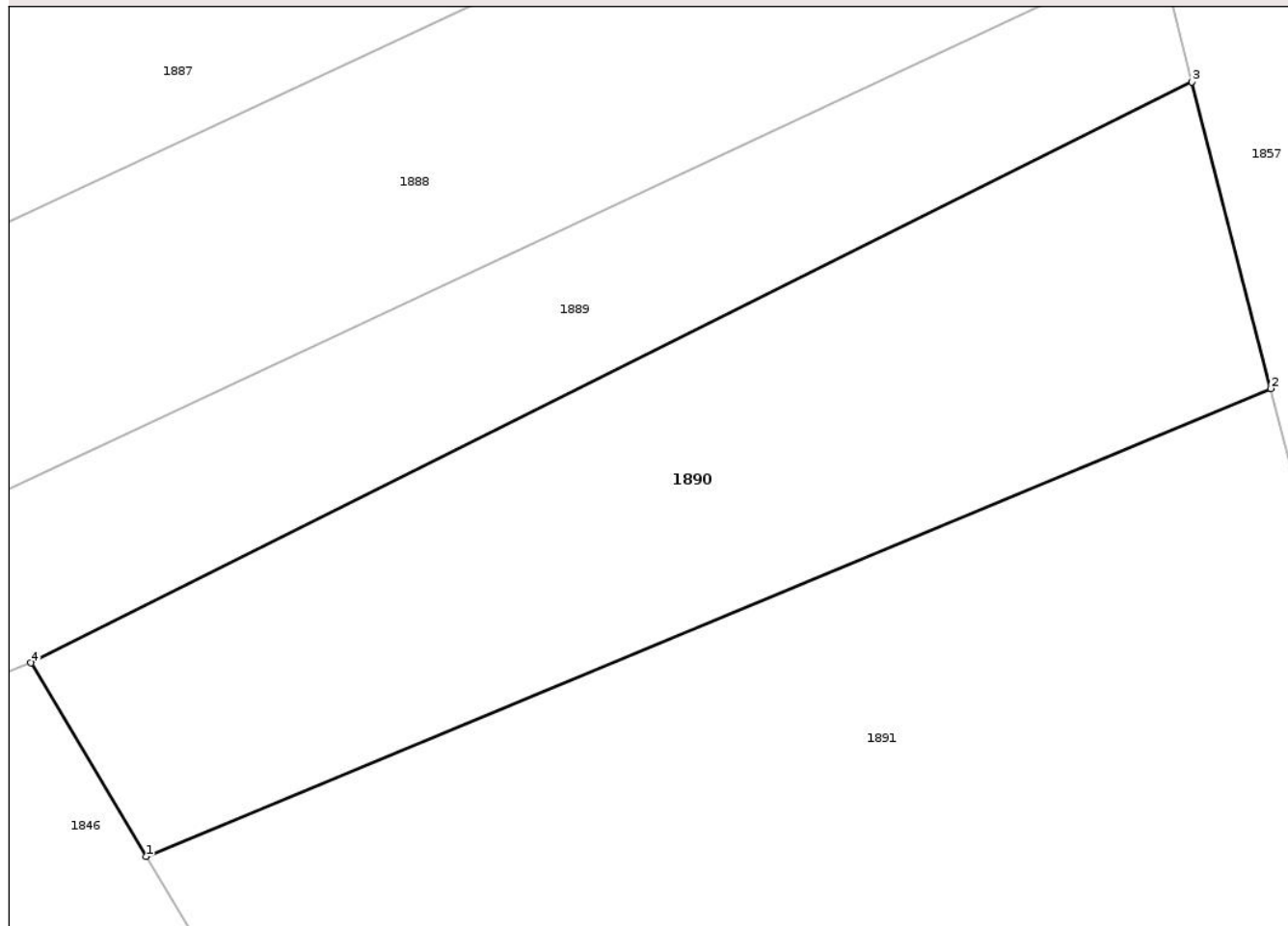
## Anexa Nr. 1 La Partea I

## Teren

Nr cadastral	Suprafața (mp)*	Observații / Referințe
	1.760	

\* Suprafața este determinată în planul de proiecție Stereo 70.

## DETALII LINIARE IMOBIL



## Date referitoare la teren

Crt	Categorie folosință	Intra vilan	Suprafața (mp)	Tarla	Parcelă	Nr. topo	Observații / Referințe
1	faneata	NU	1.760	5	209/4/1	-	Nr. tarla 6 greșit în TP

## Lungime Segmente

1) Valorile lungimilor segmentelor sunt obținute din proiecție în plan.

Punct început	X / Y	Punct sfârșit	X / Y	Lungime segment (** (m)
1	463.382,583 506.672,891	2	463.463,889 506.706,718	88.062
2	463.463,889 506.706,718	3	463.458,202 506.728,874	22.874
3	463.458,202 506.728,874	4	463.374,222 506.686,882	93.893
4	463.374,222 506.686,882	1	463.382,583 506.672,891	16.299

\*\* Lungimile segmentelor sunt determinate în planul de proiecție Stereo 70 și sunt rotunjite la 1 milimetru.

\*\*\* Distanța dintre puncte este formată din segmente cumulate ce sunt mai mici decât valoarea 1 milimetru.

Neutilizabil în Circuitul  
Civil



**DATE DESPRE IMOBILUL NR. 1891**

Oficiul de Cadastru și Publicitate Imobiliară SIBIU  
Biroul de Cadastru și Publicitate Imobiliară Agnita

**A. Partea I. Descrierea imobilului**

TEREN Extravilan

Adresa: Jud. Sibiu

Nr. Crt	Nr cadastral Nr. topografic	Suprafața* (mp)	Observații / Referințe
A1		4.844	Sector cadastral:2 Teren neimprejmuit;

**B. Partea II. Proprietari și acte**

Inscrieri privitoare la dreptul de proprietate și alte drepturi reale	Referințe
/	
Act Administrativ nr. 380/21, din 28/02/1995 emis de CJPSDPAT SIBIU (titlu de proprietate);	
B1	A1
Intabulare, drept de PROPRIETATE, dobandit prin Reconstituire, cota actuala 1/1	
1) PAROHIA GRECO-CATOLICĂ, CIF:9999999999999	

**C. Partea III. SARCINI .**

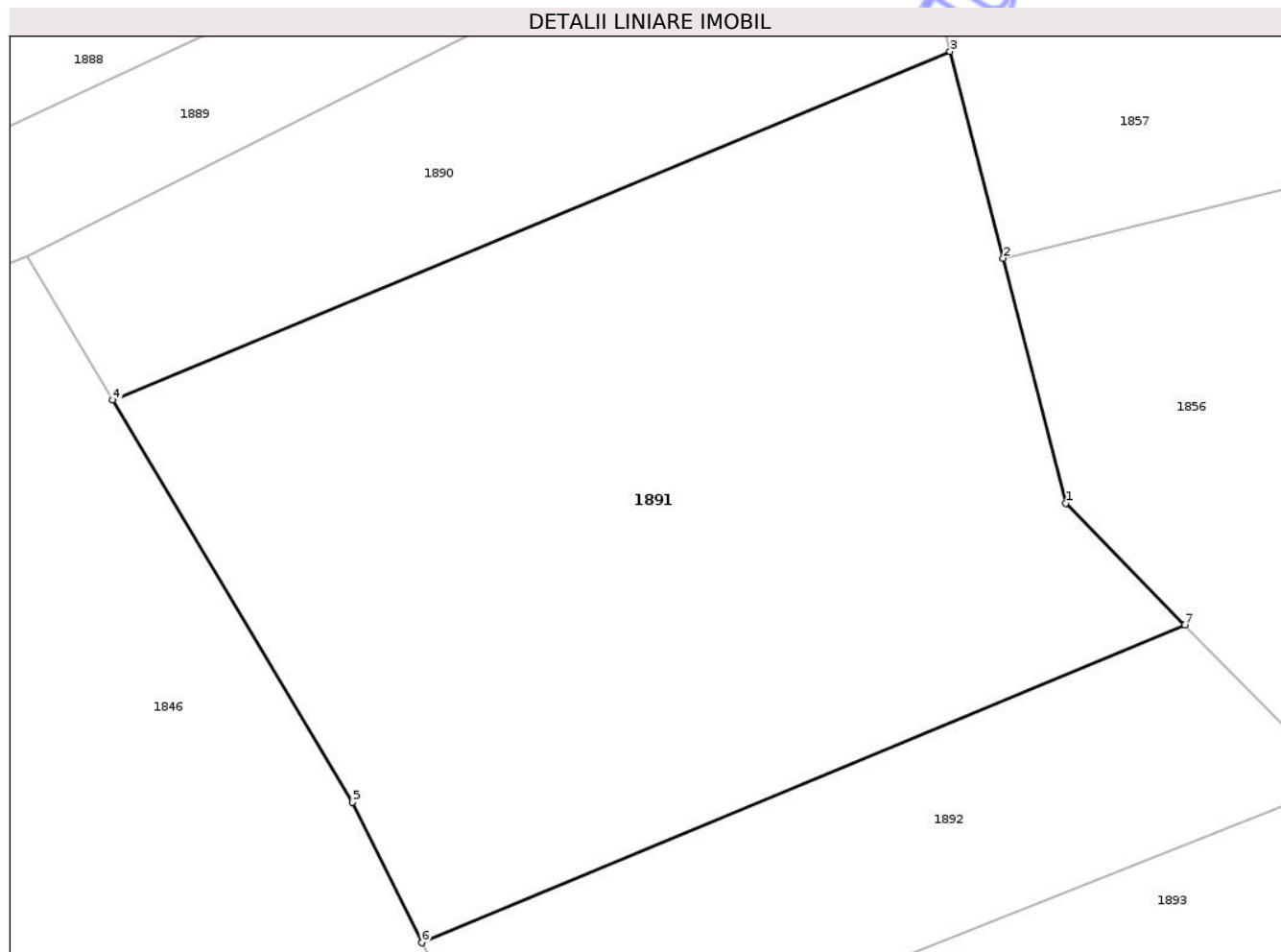
Inscrieri privind dezmembramintele dreptului de proprietate, drepturi reale de garanție și sarcini	Referințe
NU SUNT	

## Anexa Nr. 1 La Partea I

## Teren

Nr cadastral	Suprafața (mp)*	Observații / Referințe
	4.844	

\* Suprafața este determinată în planul de proiecție Stereo 70.



## Date referitoare la teren

Crt	Categorie folosință	Intra vilan	Suprafața (mp)	Tarla	Parcelă	Nr. topo	Observații / Referințe
1	faneata	NU	4.844	5	209/4/2	-	

## Lungime Segmente

1) Valorile lungimilor segmentelor sunt obținute din proiecție în plan.

Punct început	X / Y	Punct sfârșit	X / Y	Lungime segment (** (m)
1	463.475,144 506.662,875	2	463.469,038 506.686,661	24.557
2	463.469,038 506.686,661	3	463.463,889 506.706,718	20.707
3	463.463,889 506.706,718	4	463.382,583 506.672,891	88.062
4	463.382,583 506.672,891	5	463.405,878 506.633,91	45.412
5	463.405,878 506.633,91	6	463.412,604 506.620,272	15.206

Punct început	X / Y	Punct sfârșit	X / Y	Lungime segment (** (m)
6	463.412,604 506.620,272	7	463.486,669 506.651,086	80.219
7	463.486,669 506.651,086	1	463.475,144 506.662,875	16.486

\*\* Lungimile segmentelor sunt determinate în planul de proiecție Stereo 70 și sunt rotunjite la 1 milimetru.

\*\*\* Distanța dintre puncte este formată din segmente cumulate ce sunt mai mici decât valoarea 1 milimetru.

Neutilizabil în Circuitul Civil



**DATE DESPRE IMOBILUL NR. 1892**

Oficiul de Cadastru și Publicitate Imobiliară SIBIU  
 Biroul de Cadastru și Publicitate Imobiliară Agnita

**A. Partea I. Descrierea imobilului**

TEREN Extravilan

Adresa: Jud. Sibiu

Nr. Crt	Nr cadastral Nr. topografic	Suprafața* (mp)	Observații / Referințe
A1		1.600	Sector cadastral:2 Teren neimprejmuit;

**B. Partea II. Proprietari și acte**

Inscrieri privitoare la dreptul de proprietate și alte drepturi reale	Referințe
/	
Act Administrativ nr. 720/21, din 14/12/1995 emis de CJPSDPAT SIBIU (titlu de proprietate);	
B1	A1
Intabulare, drept de PROPRIETATE, dobandit prin Reconstituire, cota actuala 1/1	
1) BORZEA ELENA, LIPSĂ CNP	

**C. Partea III. SARCINI .**

Inscrieri privind dezmembramintele dreptului de proprietate, drepturi reale de garanție și sarcini	Referințe
NU SUNT	

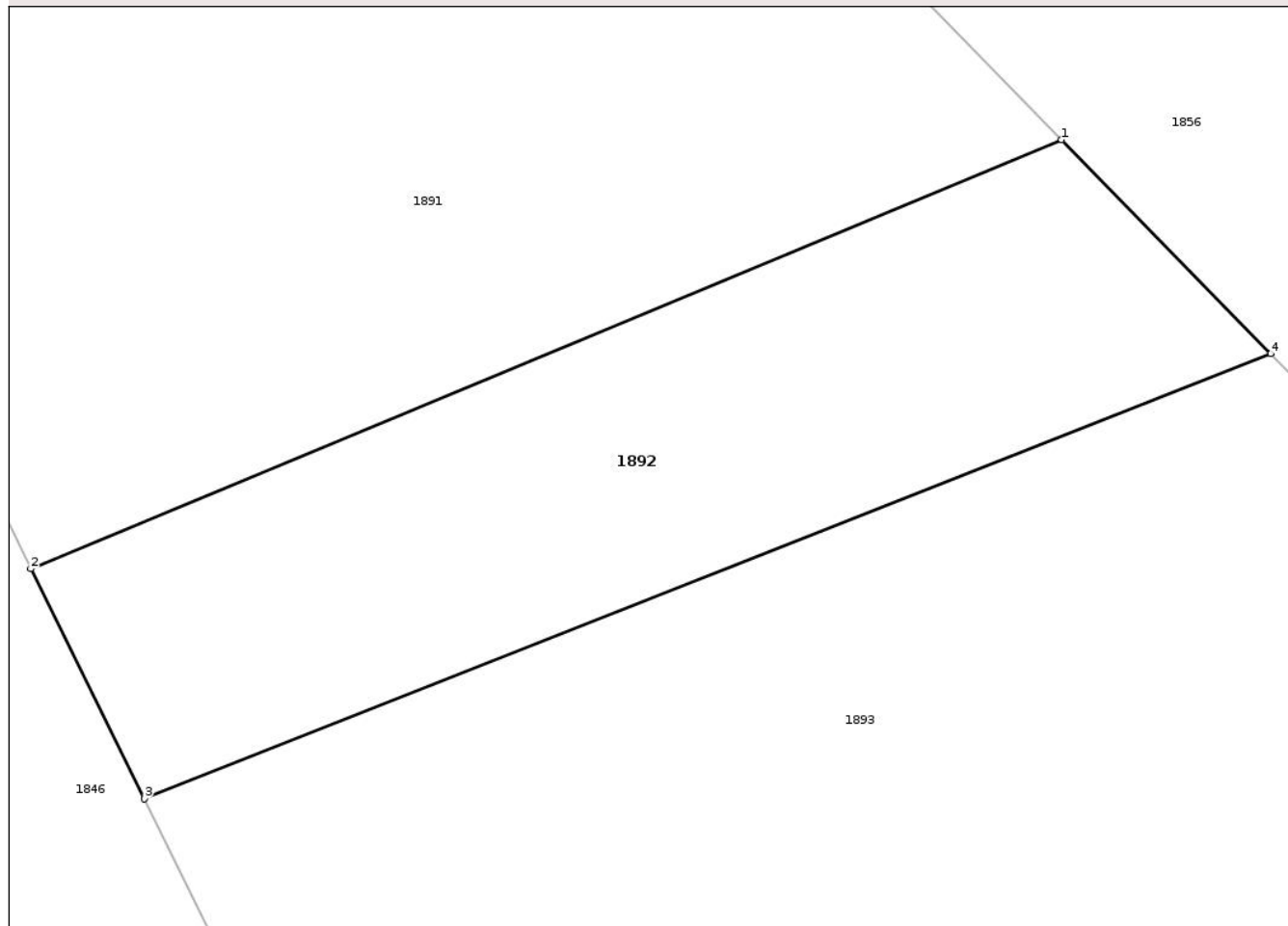
## Anexa Nr. 1 La Partea I

## Teren

Nr cadastral	Suprafața (mp)*	Observații / Referințe
	1.600	

\* Suprafața este determinată în planul de proiecție Stereo 70.

## DETALII LINIARE IMOBIL



## Date referitoare la teren

Crt	Categorie folosință	Intra vilan	Suprafața (mp)	Tarla	Parcelă	Nr. topo	Observații / Referințe
1	faneata	NU	1.600	5	209/5	-	

## Lungime Segmente

1) Valorile lungimilor segmentelor sunt obținute din proiecție în plan.

Punct început	X / Y	Punct sfârșit	X / Y	Lungime segment (** (m)
1	463.486,669 506.651,086	2	463.412,604 506.620,272	80.219
2	463.412,604 506.620,272	3	463.420,751 506.603,75	18.421
3	463.420,751 506.603,75	4	463.501,702 506.635,708	87.03
4	463.501,702 506.635,708	1	463.486,669 506.651,086	21.505

\*\* Lungimile segmentelor sunt determinate în planul de proiecție Stereo 70 și sunt rotunjite la 1 milimetru.

\*\*\* Distanța dintre puncte este formată din segmente cumulate ce sunt mai mici decât valoarea 1 milimetru.

Neutilizabil în Circuitul  
Civil



**DATE DESPRE IMOBILUL NR. 1893**

Oficiul de Cadastru și Publicitate Imobiliară SIBIU  
Biroul de Cadastru și Publicitate Imobiliară Agnita

**A. Partea I. Descrierea imobilului**

TEREN Extravilan

Adresa: Jud. Sibiu

Nr. Crt	Nr cadastral Nr. topografic	Suprafața* (mp)	Observații / Referințe
A1		4.750	Sector cadastral:2 Teren neimprejmuit;

**B. Partea II. Proprietari și acte**

Inscrieri privitoare la dreptul de proprietate și alte drepturi reale	Referințe
/	
Act Notarial nr. 70, din 15/06/2022 emis de NP RADU VASILE EUGEN (certificat de mostenitor);	
B1	A1
Intabulare, drept de PROPRIETATE, dobandit prin Succesiune, cota actuala 1/1 1) SOLOMON ANA	

**C. Partea III. SARCINI .**

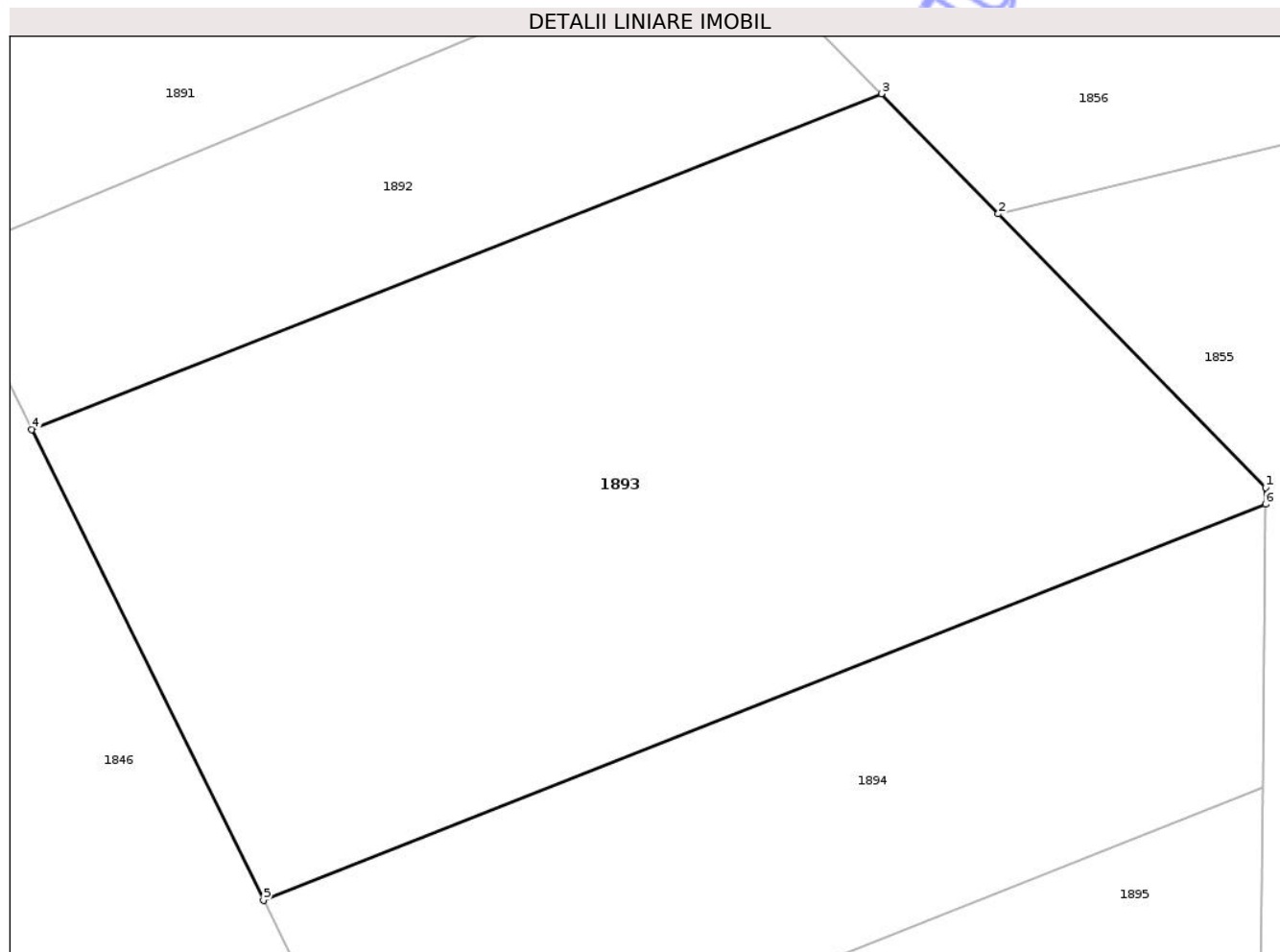
Inscrieri privind dezmembramintele dreptului de proprietate, drepturi reale de garanție și sarcini	Referințe
NU SUNT	

## Anexa Nr. 1 La Partea I

## Teren

Nr cadastral	Suprafața (mp)*	Observații / Referințe
	4.750	

\* Suprafața este determinată în planul de proiecție Stereo 70.



## Date referitoare la teren

Crt	Categorie folosință	Intra vilan	Suprafața (mp)	Tarla	Parcelă	Nr. topo	Observații / Referințe
1	faneata	NU	4.750	5	209/6	-	

## Lungime Segmente

1) Valorile lungimilor segmentelor sunt obținute din proiecție în plan.

Punct început	X / Y	Punct sfârșit	X / Y	Lungime segment (** (m)
1	463.538,33 506.598,238	2	463.512,862 506.624,292	36.434
2	463.512,862 506.624,292	3	463.501,702 506.635,708	15.965
3	463.501,702 506.635,708	4	463.420,751 506.603,75	87.03
4	463.420,751 506.603,75	5	463.442,841 506.558,957	49.944
5	463.442,841 506.558,957	6	463.538,314 506.596,647	102.643

Punct început	X / Y	Punct sfârșit	X / Y	Lungime segment (** (m)
6	463.538,314 506.596,647	1	463.538,33 506.598,238	1.591

\*\* Lungimile segmentelor sunt determinate în planul de proiecție Stereo 70 și sunt rotunjite la 1 milimetru.

\*\*\* Distanța dintre puncte este formată din segmente cumulate ce sunt mai mici decât valoarea 1 milimetru.

Neutilizabil în Circuitul Civil



**DATE DESPRE IMOBILUL NR. 1894**

Oficiul de Cadastru și Publicitate Imobiliară SIBIU  
Biroul de Cadastru și Publicitate Imobiliară Agnita

**A. Partea I. Descrierea imobilului**

TEREN Extravilan

Adresa: Jud. Sibiu

Nr. Crt	Nr cadastral Nr. topografic	Suprafața* (mp)	Observații / Referințe
A1		2.415	Sector cadastral:2 Teren neimprejmuit;

**B. Partea II. Proprietari și acte**

Inscrieri privitoare la dreptul de proprietate și alte drepturi reale	Referințe
/	
Act Administrativ nr. 758/21, din 12/02/1996 emis de CJPSDPAT SIBIU (titlu de proprietate);	
B1	A1
Intabulare, drept de PROPRIETATE, dobandit prin Reconstituire, cota actuala 1/1	
1) DRAGOMIR GHEORGHE, LIPSĂ CNP 2) PACURAR MARIA, LIPSĂ CNP 3) HOLERGA IOAN, LIPSĂ CNP 4) NICULA ERONIM, LIPSĂ CNP 5) GHIZĂȘAN IOAN, LIPSĂ CNP	

**C. Partea III. SARCINI .**

Inscrieri privind dezmembramintele dreptului de proprietate, drepturi reale de garanție și sarcini	Referințe
NU SUNT	

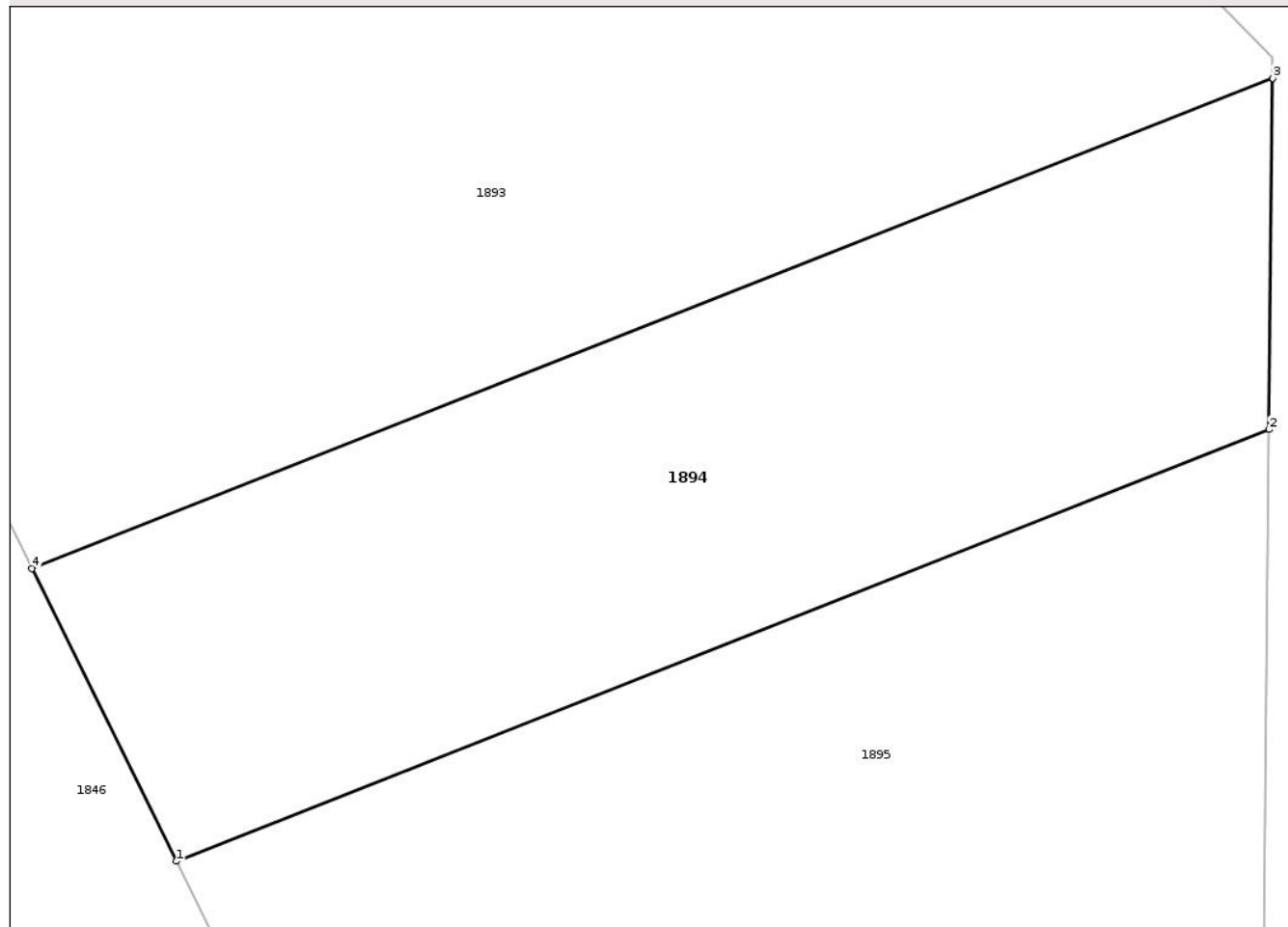
## Anexa Nr. 1 La Partea I

## Teren

Nr cadastral	Suprafața (mp)*	Observații / Referințe
	2.415	

\* Suprafața este determinată în planul de proiecție Stereo 70.

## DETALII LINIARE IMOBIL



## Date referitoare la teren

Crt	Categorie folosință	Intra vilan	Suprafața (mp)	Tarla	Parcelă	Nr. topo	Observații / Referințe
1	faneata	NU	2.415	5	209/7	-	

## Lungime Segmente

1) Valorile lungimilor segmentelor sunt obținute din proiecție în plan.

Punct început	X / Y	Punct sfârșit	X / Y	Lungime segment (** (m)
1	463.453,944 506.536,443	2	463.538,042 506.569,642	90.413
2	463.538,042 506.569,642	3	463.538,314 506.596,647	27.006
3	463.538,314 506.596,647	4	463.442,841 506.558,957	102.643
4	463.442,841 506.558,957	1	463.453,944 506.536,443	25.103

\*\* Lungimile segmentelor sunt determinate în planul de proiecție Stereo 70 și sunt rotunjite la 1 milimetru.

\*\*\* Distanța dintre puncte este formată din segmente cumulate ce sunt mai mici decât valoarea 1 milimetru.

Neutilizabil în Circuitul  
Civil



**DATE DESPRE IMOBILUL NR. 1895**

Oficiul de Cadastru și Publicitate Imobiliară SIBIU  
Biroul de Cadastru și Publicitate Imobiliară Agnita

**A. Partea I. Descrierea imobilului**

TEREN Extravilan

Adresa: Jud. Sibiu

Nr. Crt	Nr cadastral Nr. topografic	Suprafața* (mp)	Observații / Referințe
A1		3.000	Sector cadastral:2 Teren neimprejmuit;

**B. Partea II. Proprietari și acte**

Inscrieri privitoare la dreptul de proprietate și alte drepturi reale	Referințe
/	
Act Administrativ nr. 733/21, din 15/12/1995 emis de CJPSDPAT SIBIU (titlu de proprietate);	
B1	A1
Intabulare, drept de PROPRIETATE, dobandit prin Reconstituire, cota actuala 1/1 1) CRISTEA LUCREȚIA, LIPSĂ CNP	

**C. Partea III. SARCINI .**

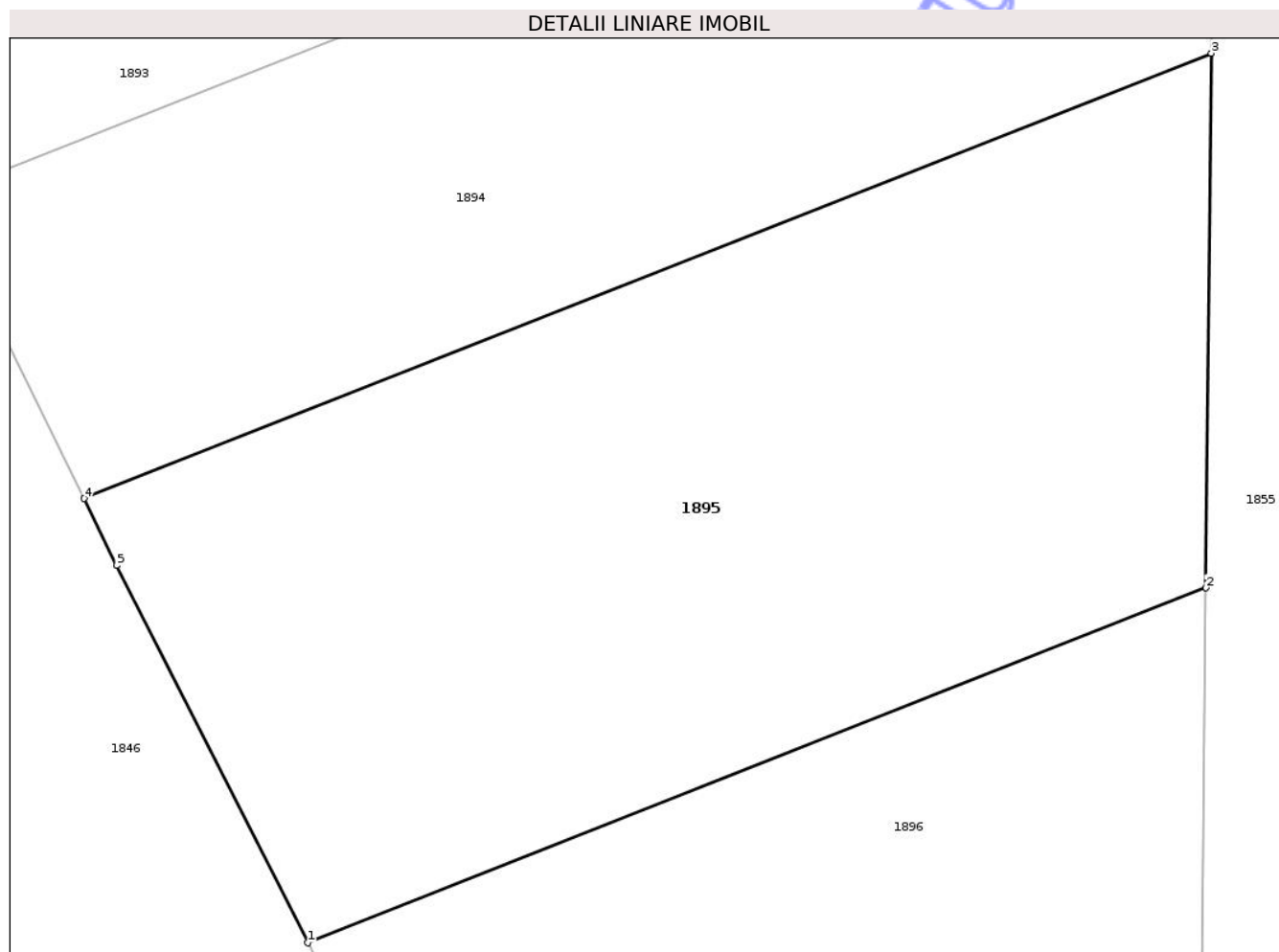
Inscrieri privind dezmembramintele dreptului de proprietate, drepturi reale de garanție și sarcini	Referințe
NU SUNT	

## Anexa Nr. 1 La Partea I

## Teren

Nr cadastral	Suprafața (mp)*	Observații / Referințe
	3.000	

\* Suprafața este determinată în planul de proiecție Stereo 70.



## Date referitoare la teren

Crt	Categorie folosință	Intravilan	Suprafața (mp)	Tarla	Parcelă	Nr. topo	Observații / Referințe
1	faneata	NU	3.000	5	209/8	-	

## Lungime Segmente

1) Valorile lungimilor segmentelor sunt obținute din proiecție în plan.

Punct început	X / Y	Punct sfârșit	X / Y	Lungime segment (** (m)
1	463.470,62 506.503,333	2	463.537,64 506.529,79	72.052
2	463.537,64 506.529,79	3	463.538,042 506.569,642	39.854
3	463.538,042 506.569,642	4	463.453,944 506.536,443	90.413
4	463.453,944 506.536,443	5	463.456,397 506.531,469	5.546
5	463.456,397 506.531,469	1	463.470,62 506.503,333	31.527

\*\* Lungimile segmentelor sunt determinate în planul de proiecție Stereo 70 și sunt rotunjite la 1 milimetru.

\*\*\* Distanța dintre puncte este formată din segmente cumulate ce sunt mai mici decât valoarea 1 milimetru.

Neutilizabil în Circuitul  
Civil



**DATE DESPRE IMOBILUL NR. 1896**

Oficiul de Cadastru și Publicitate Imobiliară SIBIU  
Biroul de Cadastru și Publicitate Imobiliară Agnita

**A. Partea I. Descrierea imobilului**

TEREN Extravilan

Adresa: Jud. Sibiu

Nr. Crt	Nr cadastral Nr. topografic	Suprafața* (mp)	Observații / Referințe
A1		4.200	Sector cadastral:2 Teren neimprejmuit;

**B. Partea II. Proprietari și acte**

Inscrieri privitoare la dreptul de proprietate și alte drepturi reale	Referințe
/	
Act Administrativ nr. 494/21, din 13/03/1995 emis de CJPSDPAT SIBIU (titlu de proprietate);	
B1	A1
Intabulare, drept de PROPRIETATE, dobandit prin Reconstituire, cota actuala 1/1	
1) NICULA ERONIM, LIPSĂ CNP	

**C. Partea III. SARCINI .**

Inscrieri privind dezmembramintele dreptului de proprietate, drepturi reale de garanție și sarcini	Referințe
NU SUNT	

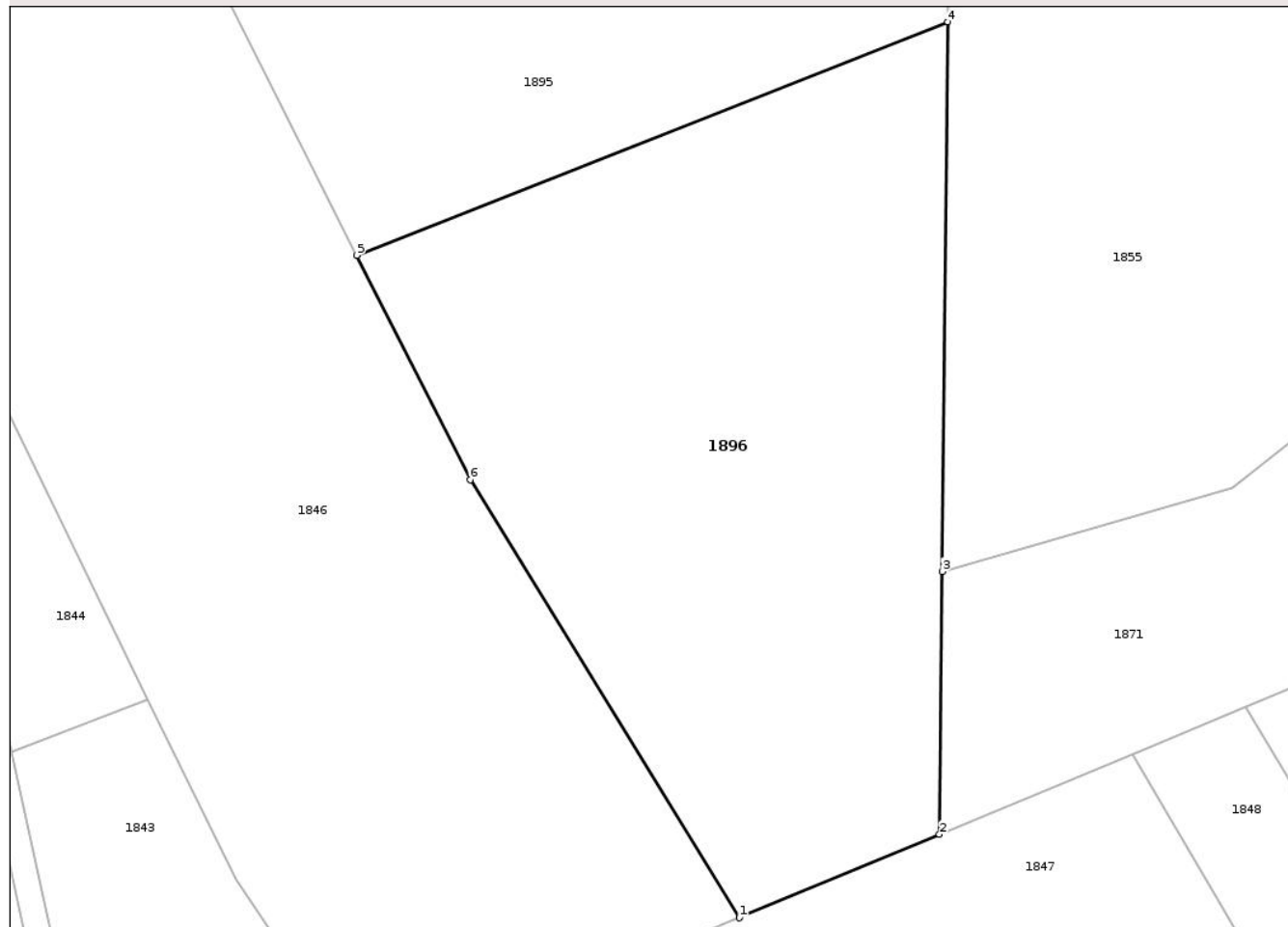
## Anexa Nr. 1 La Partea I

## Teren

Nr cadastral	Suprafața (mp)*	Observații / Referințe
	4.200	

\* Suprafața este determinată în planul de proiecție Stereo 70.

## DETALII LINIARE IMOBIL



## Date referitoare la teren

Crt	Categorie folosință	Intra vilan	Suprafața (mp)	Tarla	Parcelă	Nr. topo	Observații / Referințe
1	faneata	NU	4.200	5	209/9	-	

## Lungime Segmente

1) Valorile lungimilor segmentelor sunt obținute din proiecție în plan.

Punct început	X / Y	Punct sfârșit	X / Y	Lungime segment (** (m)
1	463.514,009 506.428,251	2	463.536,71 506.437,695	24.587
2	463.536,71 506.437,695	3	463.537,011 506.467,496	29.802
3	463.537,011 506.467,496	4	463.537,64 506.529,79	62.298
4	463.537,64 506.529,79	5	463.470,62 506.503,333	72.052
5	463.470,62 506.503,333	6	463.483,482 506.477,892	28.508

Punct început	X / Y	Punct sfârșit	X / Y	Lungime segment (** (m)
6	463.483,482 506.477,892	1	463.514,009 506.428,251	58.277

\*\* Lungimile segmentelor sunt determinate în planul de proiecție Stereo 70 și sunt rotunjite la 1 milimetru.

\*\*\* Distanța dintre puncte este formată din segmente cumulate ce sunt mai mici decât valoarea 1 milimetru.

Neutilizabil în Circuitul Civil



**DATE DESPRE IMOBILUL NR. 1897**

Oficiul de Cadastru și Publicitate Imobiliară SIBIU  
Biroul de Cadastru și Publicitate Imobiliară Agnita

**A. Partea I. Descrierea imobilului**

TEREN Extravilan

Adresa: Jud. Sibiu

Nr. Crt	Nr cadastral Nr. topografic	Suprafața* (mp)	Observații / Referințe
A1		6.130	Sector cadastral:2 Teren neimprejmuit;

**B. Partea II. Proprietari și acte**

Inscrieri privitoare la dreptul de proprietate și alte drepturi reale	Referințe
/	
Act Administrativ nr. 661/21, din 05/07/1995 emis de CJPSDPAT SIBIU (titlu de proprietate);	
B1	A1
Intabulare, drept de PROPRIETATE, dobandit prin Constituire, cota actuala 1/1	
1) CĂLDĂRAR LENUȚA, LIPSĂ CNP	

**C. Partea III. SARCINI .**

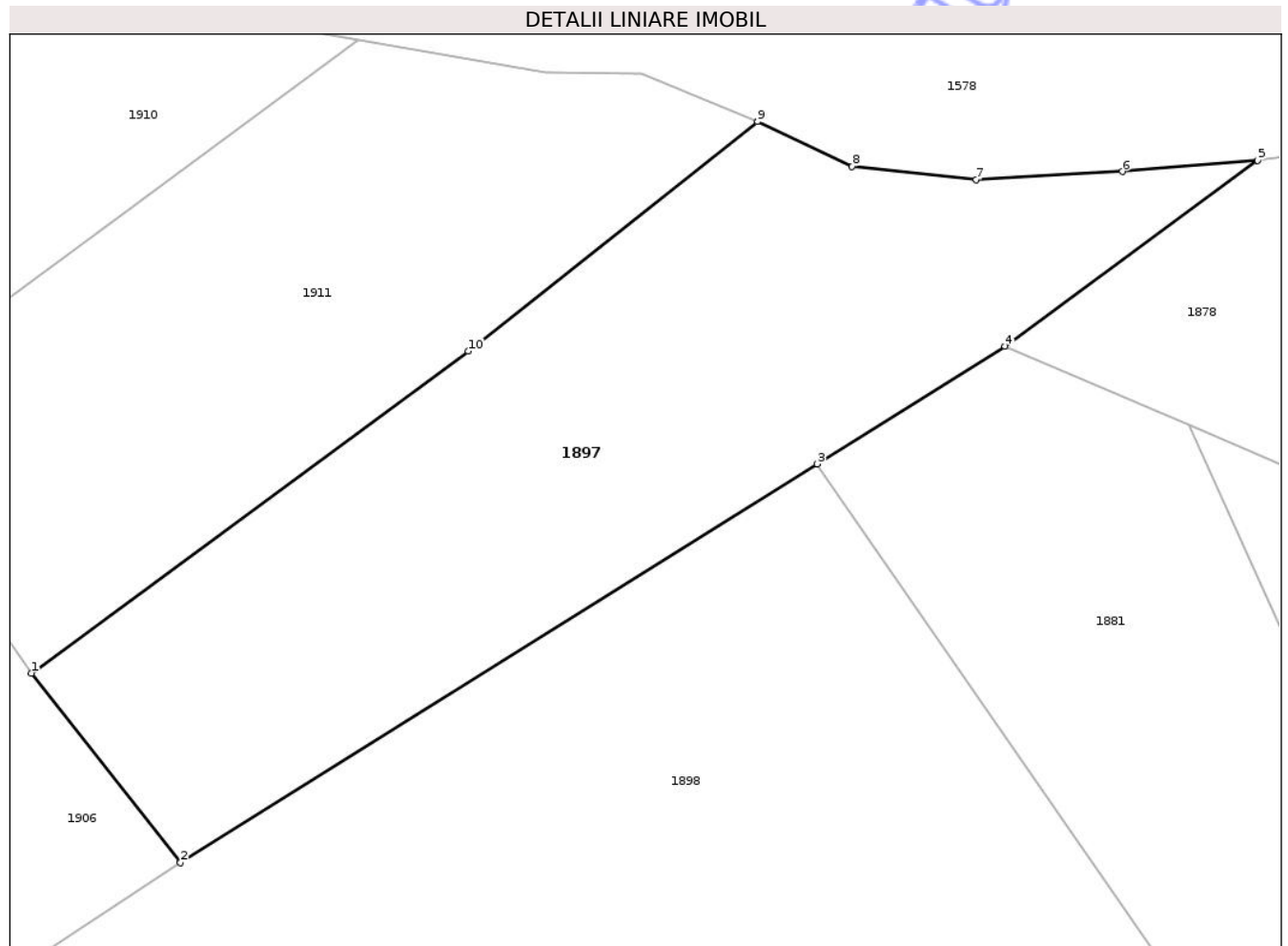
Inscrieri privind dezmembramintele dreptului de proprietate, drepturi reale de garanție și sarcini	Referințe
NU SUNT	

## Anexa Nr. 1 La Partea I

## Teren

Nr cadastral	Suprafața (mp)*	Observații / Referințe
	6.130	

\* Suprafața este determinată în planul de proiecție Stereo 70.



## Date referitoare la teren

Crt	Categorie folosință	Intravilan	Suprafața (mp)	Tarla	Parcelă	Nr. topo	Observații / Referințe
1	faneata	NU	6.130	5	202/1	-	

## Lungime Segmente

1) Valorile lungimilor segmentelor sunt obținute din proiecție în plan.

Punct început	X / Y	Punct sfârșit	X / Y	Lungime segment (** (m)
1	463.308,734 507.198,305	2	463.330,012 507.171,322	34.363
2	463.330,012 507.171,322	3	463.420,863 507.228,135	107.153
3	463.420,863 507.228,135	4	463.447,651 507.244,887	31.595
4	463.447,651 507.244,887	5	463.483,715 507.271,392	44.756
5	463.483,715 507.271,392	6	463.464,401 507.269,805	19.379

Punct început	X / Y	Punct sfârșit	X / Y	Lungime segment (** (m)
6	463.464,401 507.269,805	7	463.443,563 507.268,624	20.871
7	463.443,563 507.268,624	8	463.425,849 507.270,54	17.817
8	463.425,849 507.270,54	9	463.412,328 507.276,915	14.949
9	463.412,328 507.276,915	10	463.371,094 507.244,192	52.64
10	463.371,094 507.244,192	1	463.308,734 507.198,305	77.424

\*\* Lungimile segmentelor sunt determinate în planul de proiecție Stereo 70 și sunt rotunjite la 1 milimetru.

\*\*\* Distanța dintre puncte este formată din segmente cumulate ce sunt mai mici decât valoarea 1 milimetru.

Neutilizabil în Circuitul Civil



**DATE DESPRE IMOBILUL NR. 1898**

Oficiul de Cadastru și Publicitate Imobiliară SIBIU  
Biroul de Cadastru și Publicitate Imobiliară Agnita

**A. Partea I. Descrierea imobilului**

TEREN Extravilan

Adresa: Jud. Sibiu

Nr. Crt	Nr cadastral Nr. topografic	Suprafața* (mp)	Observații / Referințe
A1		19.200	Sector cadastral:2 Teren neimprejmuit;

**B. Partea II. Proprietari și acte**

Inscrieri privitoare la dreptul de proprietate și alte drepturi reale	Referințe
/	
Act Administrativ nr. 494/21, din 13/03/1995 emis de CJPSDPAT SIBIU (titlu de proprietate);	
B1	A1
Intabulare, drept de PROPRIETATE, dobandit prin Reconstituire, cota actuala 1/1	
1) NICULA ERONIM, LIPSĂ CNP	

**C. Partea III. SARCINI .**

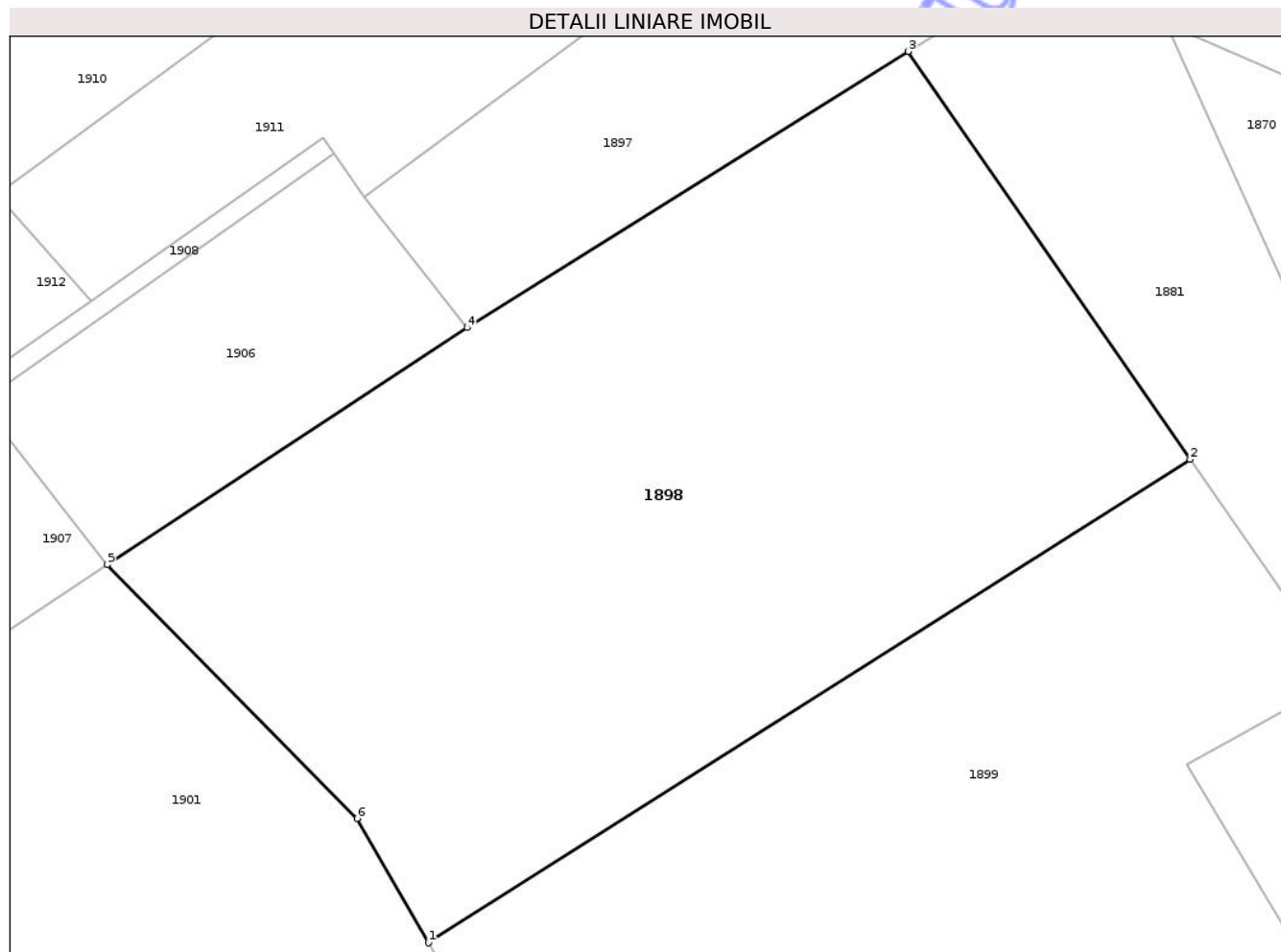
Inscrieri privind dezmembramintele dreptului de proprietate, drepturi reale de garanție și sarcini	Referințe
NU SUNT	

## Anexa Nr. 1 La Partea I

## Teren

Nr cadastral	Suprafața (mp)*	Observații / Referințe
	19.200	

\* Suprafața este determinată în planul de proiecție Stereo 70.



## Date referitoare la teren

Crt	Categorie folosință	Intra vilan	Suprafața (mp)	Tarla	Parcelă	Nr. topo	Observații / Referințe
1	arabil	NU	19.200	5	202/2	-	

## Lungime Segmente

1) Valorile lungimilor segmentelor sunt obținute din proiecție în plan.

Punct început	X / Y	Punct sfârșit	X / Y	Lungime segment (** (m)
1	463.322,033 507.044,831	2	463.478,897 507.144,245	185.713
2	463.478,897 507.144,245	3	463.420,863 507.228,135	102.007
3	463.420,863 507.228,135	4	463.330,012 507.171,322	107.153
4	463.330,012 507.171,322	5	463.255,925 507.122,575	88.685
5	463.255,925 507.122,575	6	463.307,359 507.070,4	73.264

Punct început	X / Y	Punct sfârșit	X / Y	Lungime segment (** (m)
6	463.307,359 507.070,4	1	463.322,033 507.044,831	29.481

\*\* Lungimile segmentelor sunt determinate în planul de proiecție Stereo 70 și sunt rotunjite la 1 milimetru.

\*\*\* Distanța dintre puncte este formată din segmente cumulate ce sunt mai mici decât valoarea 1 milimetru.

Neutilizabil în Circuitul Civil



**DATE DESPRE IMOBILUL NR. 1899**

Oficiul de Cadastru și Publicitate Imobiliară SIBIU  
Biroul de Cadastru și Publicitate Imobiliară Agnita

**A. Partea I. Descrierea imobilului**

TEREN Extravilan

Adresa: Jud. Sibiu

Nr. Crt	Nr cadastral Nr. topografic	Suprafața* (mp)	Observații / Referințe
A1		18.650	Sector cadastral:2 Teren neimprejmuit;

**B. Partea II. Proprietari și acte**

Inscrieri privitoare la dreptul de proprietate și alte drepturi reale	Referințe
/	
Act Administrativ nr. 377/21, din 27/02/1995 emis de CJPSDPAT SIBIU (titlu de proprietate);	
B1	A1
Intabulare, drept de PROPRIETATE, dobandit prin Constituire, cota actuala 1/1	
1) BOARU NICOLAE, LIPSĂ CNP	

**C. Partea III. SARCINI .**

Inscrieri privind dezmembramintele dreptului de proprietate, drepturi reale de garanție și sarcini	Referințe
NU SUNT	

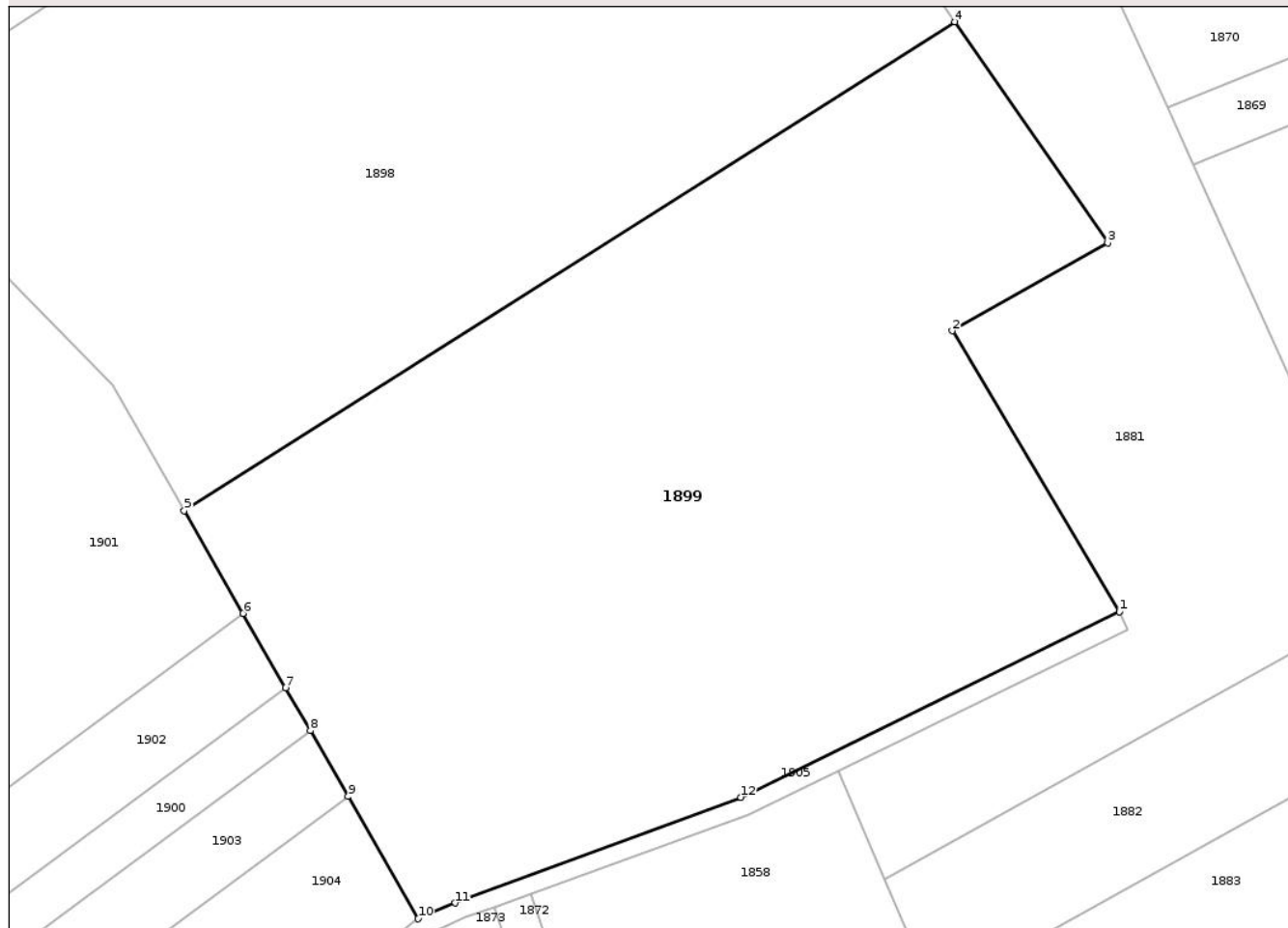
## Anexa Nr. 1 La Partea I

## Teren

Nr cadastral	Suprafața (mp)*	Observații / Referințe
	18.650	

\* Suprafața este determinată în planul de proiecție Stereo 70.

## DETALII LINIARE IMOBIL



## Date referitoare la teren

Crt	Categorie folosință	Intra vilan	Suprafața (mp)	Tarla	Parcelă	Nr. topo	Observații / Referințe
1	arabil	NU	18.650	5	202/3	-	

## Lungime Segmente

1) Valorile lungimilor segmentelor sunt obținute din proiecție în plan.

Punct început	X / Y	Punct sfârșit	X / Y	Lungime segment (** (m)
1	463.512,337 507.024,329	2	463.478,337 507.081,442	66.467
2	463.478,337 507.081,442	3	463.509,981 507.099,312	36.341
3	463.509,981 507.099,312	4	463.478,897 507.144,245	54.637
4	463.478,897 507.144,245	5	463.322,033 507.044,831	185.713
5	463.322,033 507.044,831	6	463.333,998 507.023,983	24.038

Punct început	X / Y	Punct sfârșit	X / Y	Lungime segment (** (m)
6	463.333,998 507.023,983	7	463.342,662 507.008,886	17.406
7	463.342,662 507.008,886	8	463.347,662 507.000,174	10.045
8	463.347,662 507.000,174	9	463.355,366 506.986,75	15.478
9	463.355,366 506.986,75	10	463.369,625 506.961,902	28.648
10	463.369,625 506.961,902	11	463.377,203 506.965,105	8.227
11	463.377,203 506.965,105	12	463.435,281 506.986,608	61.931
12	463.435,281 506.986,608	1	463.512,337 507.024,329	85.793

\*\* Lungimile segmentelor sunt determinate în planul de proiecție Stereo 70 și sunt rotunjite la 1 milimetru.

\*\*\* Distanța dintre puncte este formată din segmente cumulate ce sunt mai mici decât valoarea 1 milimetru.

Neutilizabil în Circuitul Civil



**DATE DESPRE IMOBILUL NR. 1900**

Oficiul de Cadastru și Publicitate Imobiliară SIBIU  
Biroul de Cadastru și Publicitate Imobiliară Agnita

**A. Partea I. Descrierea imobilului**

TEREN Extravilan

Adresa: Jud. Sibiu

Nr. Crt	Nr cadastral Nr. topografic	Suprafața* (mp)	Observații / Referințe
A1		1.100	Sector cadastral:2 Teren neimprejmuit;

**B. Partea II. Proprietari și acte**

Inscrieri privitoare la dreptul de proprietate și alte drepturi reale	Referințe
/	
Act Administrativ nr. 526/21, din 14/04/1995 emis de CJPSDPAT SIBIU (titlu de proprietate);	
B1	A1
Intabulare, drept de PROPRIETATE, dobandit prin Reconstituire, cota actuala 1/1	
1) HOLERGA ANA, LIPSĂ CNP	

**C. Partea III. SARCINI .**

Inscrieri privind dezmembramintele dreptului de proprietate, drepturi reale de garanție și sarcini	Referințe
NU SUNT	


## Anexa Nr. 1 La Partea I

## Teren

Nr cadastral	Suprafața (mp)*	Observații / Referințe
	1.100	

\* Suprafața este determinată în planul de proiecție Stereo 70.

## DETALII LINIARE IMOBIL



## Date referitoare la teren

Crt	Categorie folosință	Intra vilan	Suprafața (mp)	Tarla	Parcelă	Nr. topo	Observații / Referințe
1	arabil	NU	1.100	5	202/4	-	

## Lungime Segmente

1) Valorile lungimilor segmentelor sunt obținute din proiecție în plan.

Punct început	X / Y	Punct sfârșit	X / Y	Lungime segment (** (m)
1	463.342,662 507.008,886	2	463.254,109 506.943,439	110.114
2	463.254,109 506.943,439	3	463.258,902 506.934,574	10.077
3	463.258,902 506.934,574	4	463.347,662 507.000,174	110.37
4	463.347,662 507.000,174	1	463.342,662 507.008,886	10.045

\*\* Lungimile segmentelor sunt determinate în planul de proiecție Stereo 70 și sunt rotunjite la 1 milimetru.

\*\*\* Distanța dintre puncte este formată din segmente cumulate ce sunt mai mici decât valoarea 1 milimetru.

Neutilizabil în Circuitul  
Civil





## DATE DESPRE IMOBILUL NR. 1901

Oficiul de Cadastru și Publicitate Imobiliară SIBIU  
Biroul de Cadastru și Publicitate Imobiliară Agnita

## A. Partea I. Descrierea imobilului

TEREN Extravilan

Adresa: Jud. Sibiu

Nr. Crt	Nr cadastral Nr. topografic	Suprafața* (mp)	Observații / Referințe
A1		16.000	Sector cadastral:2 Teren neimprejmuit;

## B. Partea II. Proprietari și acte

Inscrieri privitoare la dreptul de proprietate și alte drepturi reale	Referințe
/	
Act Administrativ nr. 786/21, din 15/02/1996 emis de CJPSDPAT SIBIU (titlu de proprietate);	
B1	A1
Intabulare, drept de PROPRIETATE, dobandit prin Reconstituire, cota actuala 1/1	
1) ZLĂTAR FABIU, LIPSĂ CNP	

## C. Partea III. SARCINI .

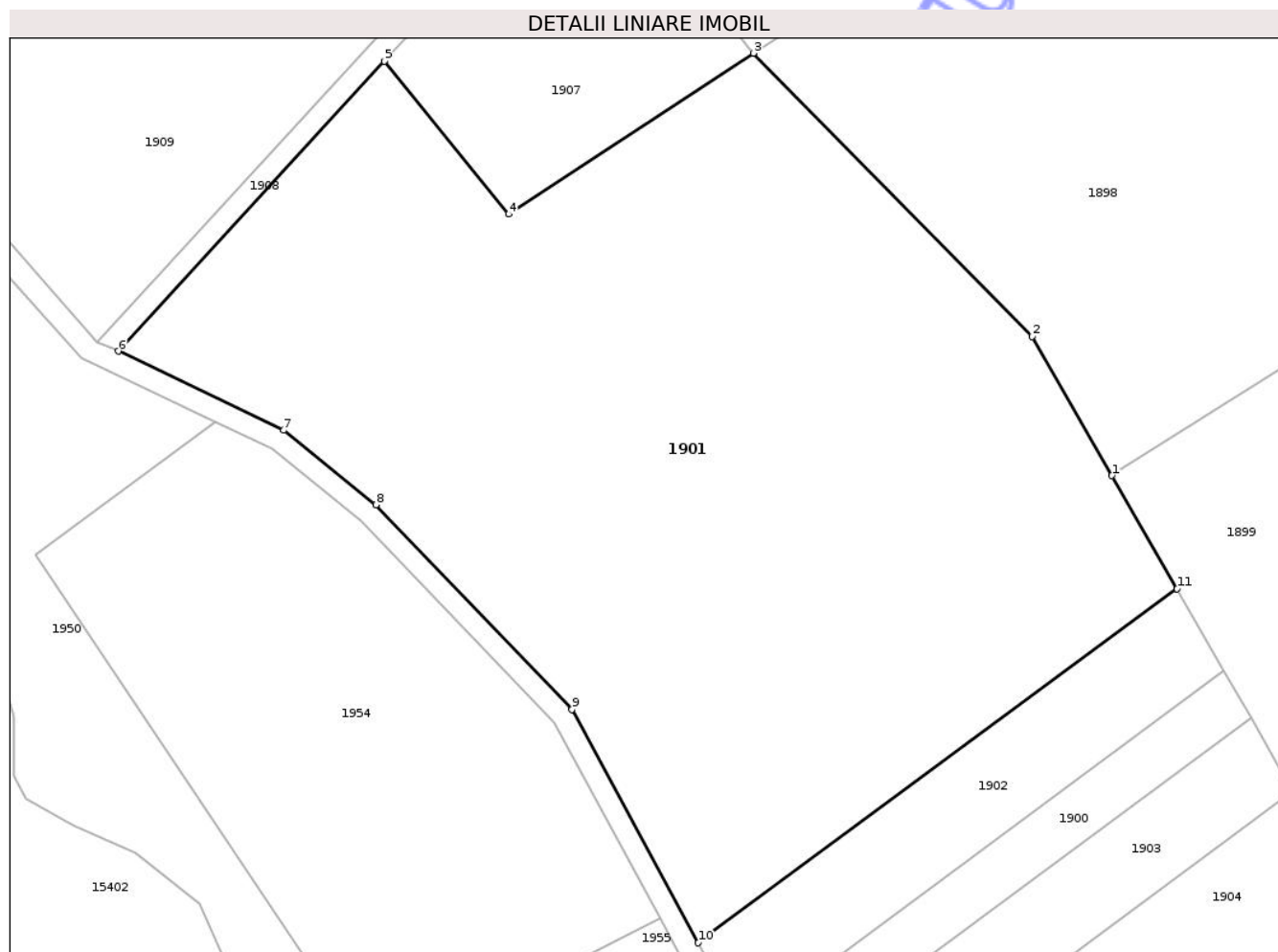
Inscrieri privind dezmembramintele dreptului de proprietate, drepturi reale de garanție și sarcini	Referințe
NU SUNT	

## Anexa Nr. 1 La Partea I

## Teren

Nr cadastral	Suprafața (mp)*	Observații / Referințe
	16.000	

\* Suprafața este determinată în planul de proiecție Stereo 70.



## Date referitoare la teren

Crt	Categorie folosință	Intra vilan	Suprafața (mp)	Tarla	Parcelă	Nr. topo	Observații / Referințe
1	arabil	NU	16.000	5	202/5/1	-	

## Lungime Segmente

1) Valorile lungimilor segmentelor sunt obținute din proiecție în plan.

Punct început	X / Y	Punct sfârșit	X / Y	Lungime segment (** (m)
1	463.322,033 507.044,831	2	463.307,359 507.070,4	29.481
2	463.307,359 507.070,4	3	463.255,925 507.122,575	73.264
3	463.255,925 507.122,575	4	463.210,892 507.092,944	53.907
4	463.210,892 507.092,944	5	463.187,956 507.121,122	36.332
5	463.187,956 507.121,122	6	463.138,949 507.067,722	72.48

Punct început	X / Y	Punct sfârșit	X / Y	Lungime segment (** (m)
6	463.138,949 507.067,722	7	463.169,377 507.053,144	33.74
7	463.169,377 507.053,144	8	463.186,418 507.039,424	21.877
8	463.186,418 507.039,424	9	463.222,563 507.001,779	52.188
9	463.222,563 507.001,779	10	463.245,803 506.958,8	48.86
10	463.245,803 506.958,8	11	463.333,998 507.023,983	109.669
11	463.333,998 507.023,983	1	463.322,033 507.044,831	24.038

\*\* Lungimile segmentelor sunt determinate în planul de proiecție Stereo 70 și sunt rotunjite la 1 milimetru.

\*\*\* Distanța dintre puncte este formată din segmente cumulate ce sunt mai mici decât valoarea 1 milimetru.

Neutilizabil în Circuitul Civil





## DATE DESPRE IMOBILUL NR. 1902

Oficiul de Cadastru și Publicitate Imobiliară SIBIU  
Biroul de Cadastru și Publicitate Imobiliară Agnita

## A. Partea I. Descrierea imobilului

TEREN Extravilan

Adresa: Jud. Sibiu

Nr. Crt	Nr cadastral Nr. topografic	Suprafața* (mp)	Observații / Referințe
A1		1.900	Sector cadastral:2 Teren neimprejmuit;

## B. Partea II. Proprietari și acte

Inscrieri privitoare la dreptul de proprietate și alte drepturi reale	Referințe
/	
Act Administrativ nr. 553/21, din 08/05/1995 emis de CJPSDPAT SIBIU (titlu de proprietate);	
B1	A1
Intabulare, drept de PROPRIETATE, dobandit prin Reconstituire, cota actuala 1/1 1) ZLĂTAR FABIU, LIPSĂ CNP	

## C. Partea III. SARCINI .

Inscrieri privind dezmembramintele dreptului de proprietate, drepturi reale de garanție și sarcini	Referințe
NU SUNT	

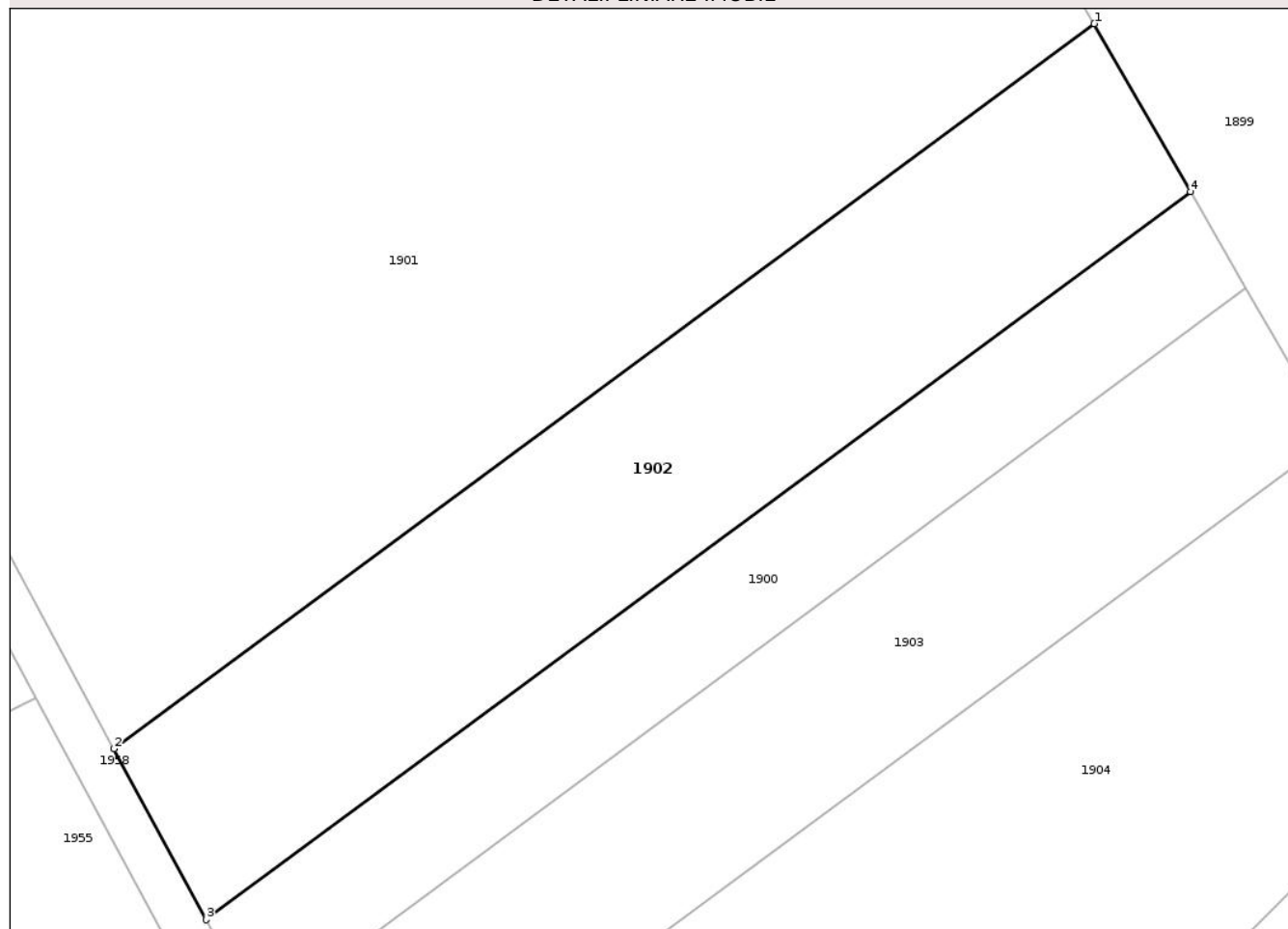
## Anexa Nr. 1 La Partea I

## Teren

Nr cadastral	Suprafața (mp)*	Observații / Referințe
	1.900	

\* Suprafața este determinată în planul de proiecție Stereo 70.

## DETALII LINIARE IMOBIL



## Date referitoare la teren

Crt	Categorie folosință	Intra vilan	Suprafața (mp)	Tarla	Parcelă	Nr. topo	Observații / Referințe
1	arabil	NU	1.900	5	202/5/2	-	

## Lungime Segmente

1) Valorile lungimilor segmentelor sunt obținute din proiecție în plan.

Punct început	X / Y	Punct sfârșit	X / Y	Lungime segment (** (m)
1	463.333,998 507.023,983	2	463.245,803 506.958,8	109.669
2	463.245,803 506.958,8	3	463.254,109 506.943,439	17.463
3	463.254,109 506.943,439	4	463.342,662 507.008,886	110.114
4	463.342,662 507.008,886	1	463.333,998 507.023,983	17.406

\*\* Lungimile segmentelor sunt determinate în planul de proiecție Stereo 70 și sunt rotunjite la 1 milimetru.

\*\*\* Distanța dintre puncte este formată din segmente cumulate ce sunt mai mici decât valoarea 1 milimetru.

Neutilizabil în Circuitul  
Civil



**DATE DESPRE IMOBILUL NR. 1906**

Oficiul de Cadastru și Publicitate Imobiliară SIBIU  
Biroul de Cadastru și Publicitate Imobiliară Agnita

**A. Partea I. Descrierea imobilului**

TEREN Extravilan

Adresa: Jud. Sibiu

Nr. Crt	Nr cadastral Nr. topografic	Suprafața* (mp)	Observații / Referințe
A1		3.870	Sector cadastral:2 Teren neimprejmuit;

**B. Partea II. Proprietari și acte**

Inscrieri privitoare la dreptul de proprietate și alte drepturi reale	Referințe
/	
Act Administrativ nr. 661/21, din 05/07/1995 emis de CJPSDPAT SIBIU (titlu de proprietate);	
B1	A1
Intabulare, drept de PROPRIETATE, dobandit prin Constituire, cota actuala 1/1	
1) CĂLDĂRAR LENUȚA, LIPSĂ CNP	

**C. Partea III. SARCINI .**

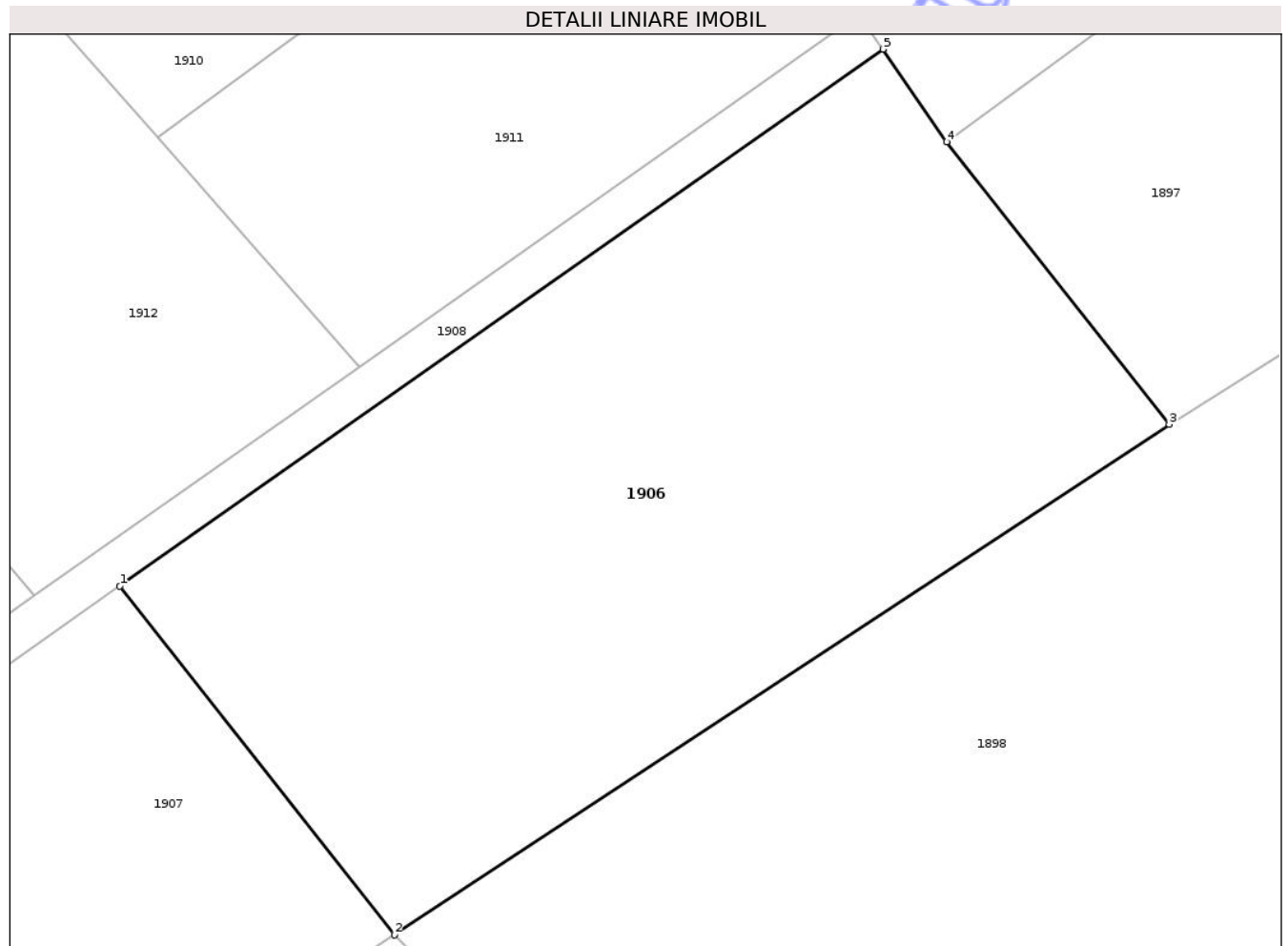
Inscrieri privind dezmembramintele dreptului de proprietate, drepturi reale de garanție și sarcini	Referințe
NU SUNT	

## Anexa Nr. 1 La Partea I

## Teren

Nr cadastral	Suprafața (mp)*	Observații / Referințe
	3.870	

\* Suprafața este determinată în planul de proiecție Stereo 70.



## Date referitoare la teren

Crt	Categorie folosință	Intra vilan	Suprafața (mp)	Tarla	Parcelă	Nr. topo	Observații / Referințe
1	faneata	NU	3.870	5	198/1	-	

## Lungime Segmente

1) Valorile lungimilor segmentelor sunt obținute din proiecție în plan.

Punct început	X / Y	Punct sfârșit	X / Y	Lungime segment (** (m)
1	463.229,671 507.155,87	2	463.255,925 507.122,575	42.401
2	463.255,925 507.122,575	3	463.330,012 507.171,322	88.685
3	463.330,012 507.171,322	4	463.308,734 507.198,305	34.363
4	463.308,734 507.198,305	5	463.302,63 507.207,144	10.742
5	463.302,63 507.207,144	1	463.229,671 507.155,87	89.175

\*\* Lungimile segmentelor sunt determinate în planul de proiecție Stereo 70 și sunt rotunjite la 1 milimetru.

\*\*\* Distanța dintre puncte este formată din segmente cumulate ce sunt mai mici decât valoarea 1 milimetru.

Neutilizabil în Circuitul  
Civil





## DATE DESPRE IMOBILUL NR. 1903

Oficiul de Cadastru și Publicitate Imobiliară SIBIU  
Biroul de Cadastru și Publicitate Imobiliară Agnita

## A. Partea I. Descrierea imobilului

TEREN Extravilan

Adresa: Jud. Sibiu

Nr. Crt	Nr cadastral Nr. topografic	Suprafața* (mp)	Observații / Referințe
A1		1.700	Sector cadastral:2 Teren neimprejmuit;

## B. Partea II. Proprietari și acte

Inscrieri privitoare la dreptul de proprietate și alte drepturi reale	Referințe
/	
Act Administrativ nr. 786/21, din 15/02/1996 emis de CJPSDPAT SIBIU (titlu de proprietate);	
B1	A1
Intabulare, drept de PROPRIETATE, dobandit prin Reconstituire, cota actuala 1/1	
1) ZLĂTAR FABIU, LIPSĂ CNP	

## C. Partea III. SARCINI .

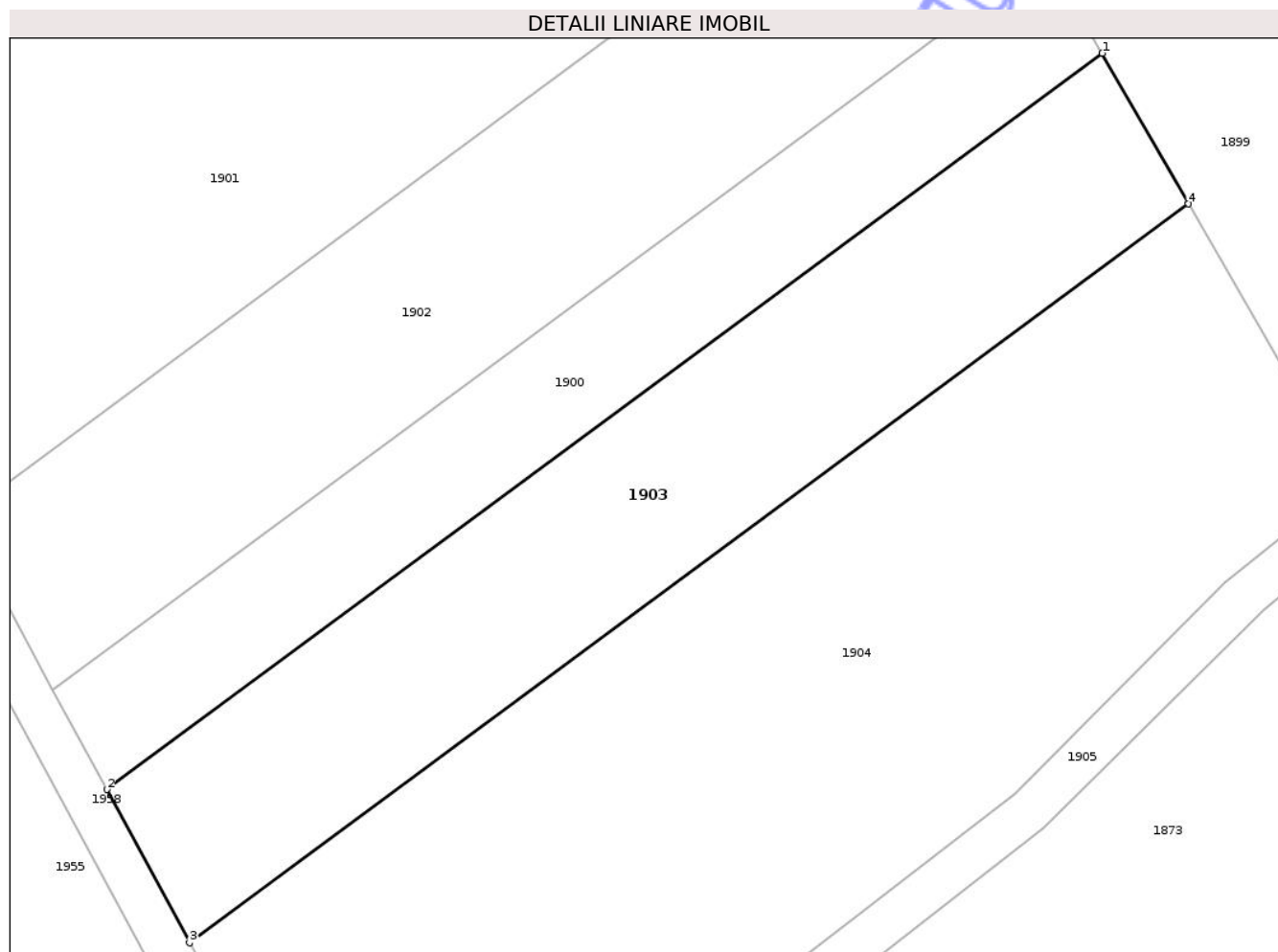
Inscrieri privind dezmembramintele dreptului de proprietate, drepturi reale de garanție și sarcini	Referințe
NU SUNT	

## Anexa Nr. 1 La Partea I

## Teren

Nr cadastral	Suprafața (mp)*	Observații / Referințe
	1.700	

\* Suprafața este determinată în planul de proiecție Stereo 70.



## Date referitoare la teren

Crt	Categorie folosință	Intra vilan	Suprafața (mp)	Tarla	Parcelă	Nr. topo	Observații / Referințe
1	faneata	NU	1.700	5	200/1	-	

## Lungime Segmente

1) Valorile lungimilor segmentelor sunt obținute din proiecție în plan.

Punct început	X / Y	Punct sfârșit	X / Y	Lungime segment (** (m)
1	463.347,662 507.000,174	2	463.258,902 506.934,574	110.37
2	463.258,902 506.934,574	3	463.266,288 506.920,915	15.529
3	463.266,288 506.920,915	4	463.355,366 506.986,75	110.766
4	463.355,366 506.986,75	1	463.347,662 507.000,174	15.478

\*\* Lungimile segmentelor sunt determinate în planul de proiecție Stereo 70 și sunt rotunjite la 1 milimetru.

\*\*\* Distanța dintre puncte este formată din segmente cumulate ce sunt mai mici decât valoarea 1 milimetru.

Neutilizabil în Circuitul  
Civil



**DATE DESPRE IMOBILUL NR. 1904**

Oficiul de Cadastru și Publicitate Imobiliară SIBIU  
Biroul de Cadastru și Publicitate Imobiliară Agnita

**A. Partea I. Descrierea imobilului**

TEREN Extravilan

Adresa: Jud. Sibiu

Nr. Crt	Nr cadastral Nr. topografic	Suprafața* (mp)	Observații / Referințe
A1		3.353	Sector cadastral:2 Teren neimprejmuit;

**B. Partea II. Proprietari și acte**

Inscrieri privitoare la dreptul de proprietate și alte drepturi reale	Referințe
/	
Act Notarial nr. 21, din 11/05/2020 emis de NP BARBU LENUȚA (certificat de mostenitor);	
B1	A1
Intabulare, drept de PROPRIETATE, dobandit prin Succesiune, cota actuala 1/1	
1) ROTARU MARIOARA EMILIA, LIPSĂ CNP	

**C. Partea III. SARCINI .**

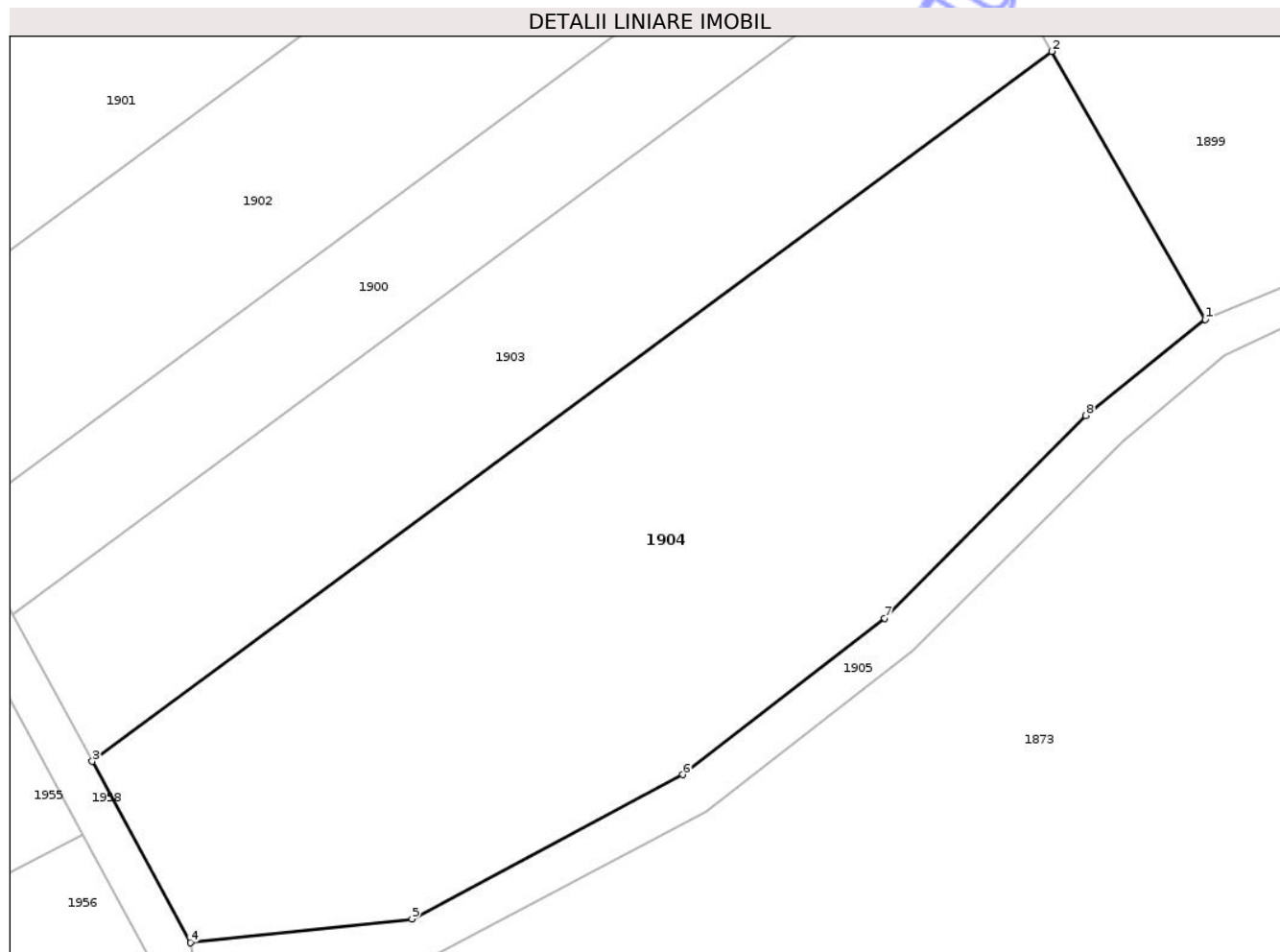
Inscrieri privind dezmembramintele dreptului de proprietate, drepturi reale de garanție și sarcini	Referințe
NU SUNT	

## Anexa Nr. 1 La Partea I

## Teren

Nr cadastral	Suprafața (mp)*	Observații / Referințe
	3.353	

\* Suprafața este determinată în planul de proiecție Stereo 70.



## Date referitoare la teren

Crt	Categorie folosință	Intra vilan	Suprafața (mp)	Tarla	Parcelă	Nr. topo	Observații / Referințe
1	faneata	NU	3.353	5	200/2	-	

## Lungime Segmente

1) Valorile lungimilor segmentelor sunt obținute din proiecție în plan.

Punct început	X / Y	Punct sfârșit	X / Y	Lungime segment (** (m)
1	463.369,625 506.961,902	2	463.355,366 506.986,75	28.648
2	463.355,366 506.986,75	3	463.266,288 506.920,915	110.766
3	463.266,288 506.920,915	4	463.275,388 506.904,085	19.133
4	463.275,388 506.904,085	5	463.295,974 506.906,296	20.704
5	463.295,974 506.906,296	6	463.321,113 506.919,666	28.473

Punct început	X / Y	Punct sfârșit	X / Y	Lungime segment (** (m)
6	463.321,113 506.919,666	7	463.339,874 506.934,192	23.727
7	463.339,874 506.934,192	8	463.358,551 506.952,981	26.493
8	463.358,551 506.952,981	1	463.369,625 506.961,902	14.221

\*\* Lungimile segmentelor sunt determinate în planul de proiecție Stereo 70 și sunt rotunjite la 1 milimetru.

\*\*\* Distanța dintre puncte este formată din segmente cumulate ce sunt mai mici decât valoarea 1 milimetru.

Neutilizabil în Circuitul Civil



**DATE DESPRE IMOBILUL NR. 1905**

Oficiul de Cadastru și Publicitate Imobiliară SIBIU  
Biroul de Cadastru și Publicitate Imobiliară Agnita

**A. Partea I. Descrierea imobilului**

TEREN Extravilan

Adresa: Jud. Sibiu

Nr. Crt	Nr cadastral Nr. topografic	Suprafața* (mp)	Observații / Referințe
A1		1.060	Sector cadastral:2 Teren neimprejmuit;

**B. Partea II. Proprietari și acte**

Inscrieri privitoare la dreptul de proprietate și alte drepturi reale	Referințe
/	
Act Normativ nr. 978, din 05/09/2002 emis de GUVERNUL ROMÂNIEI (+ Adeverința nr. 1383/05.03.2025 emisă de Primăria comunei Bârghis);	
B1	A1
Intabulare, drept de PROPRIETATE, dobandit prin Lege, cota actuala 1/1 1) COMUNA BÂRGHIȘ - DOMENIUL PUBLIC, CIF:9999999999999	

**C. Partea III. SARCINI .**

Inscrieri privind dezmembramintele dreptului de proprietate, drepturi reale de garanție și sarcini	Referințe
NU SUNT	

## Anexa Nr. 1 La Partea I

## Teren

Nr cadastral	Suprafața (mp)*	Observații / Referințe
	1.060	

\* Suprafața este determinată în planul de proiecție Stereo 70.

## DETALII LINIARE IMOBIL



## Date referitoare la teren

Crt	Categorie folosință	Intra vilan	Suprafața (mp)	Tarla	Parcelă	Nr. topo	Observații / Referințe
1	drum	NU	1.060	5	201	-	CRT 31

## Lungime Segmente

1) Valorile lungimilor segmentelor sunt obținute din proiecție în plan.

Punct început	X / Y	Punct sfârșit	X / Y	Lungime segment (** (m)
1	463.275,388 506.904,085	2	463.276,204 506.900,099	4.068
3	463.297,169 506.902,402	4	463.323,294 506.916,284	29.585
5	463.342,502 506.931,169	6	463.362,022 506.950,585	27.532
7	463.371,392 506.958,552	8	463.379,298 506.962,263	8.734
9	463.385,026 506.964,32	10	463.392,562 506.967,025	8.007

Punct început	X / Y	Punct sfârșit	X / Y	Lungime segment (** (m)
2	463.276,204 506.900,099	3	463.297,169 506.902,402	21.091
4	463.323,294 506.916,284	5	463.342,502 506.931,169	24.3
6	463.362,022 506.950,585	7	463.371,392 506.958,552	12.299
8	463.379,298 506.962,263	9	463.385,026 506.964,32	6.086
10	463.392,562 506.967,025	11	463.436,854 506.982,925	47.059

Punct început	X / Y	Punct sfârșit	X / Y	Lungime segment (** (m)
11	463.436,854 506.982,925	12	463.455,277 506.991,943	20.512
13	463.514,096 507.020,737	14	463.512,337 507.024,329	4.0
15	463.435,281 506.986,608	16	463.377,203 506.965,105	61.931
17	463.369,625 506.961,902	18	463.358,551 506.952,981	14.221
19	463.339,874 506.934,192	20	463.321,113 506.919,666	23.727
21	463.295,974 506.906,296	1	463.275,388 506.904,085	20.704

Punct început	X / Y	Punct sfârșit	X / Y	Lungime segment (** (m)
12	463.455,277 506.991,943	13	463.514,096 507.020,737	65.488
14	463.512,337 507.024,329	15	463.435,281 506.986,608	85.793
16	463.377,203 506.965,105	17	463.369,625 506.961,902	8.227
18	463.358,551 506.952,981	19	463.339,874 506.934,192	26.493
20	463.321,113 506.919,666	21	463.295,974 506.906,296	28.473

\*\* Lungimile segmentelor sunt determinate în planul de proiecție Stereo 70 și sunt rotunjite la 1 milimetru.

\*\*\* Distanța dintre puncte este formată din segmente cumulate ce sunt mai mici decât valoarea 1 milimetru.

Neutilizabil în Circuit Civil





## DATE DESPRE IMOBILUL NR. 1907

Oficiul de Cadastru și Publicitate Imobiliară SIBIU  
Biroul de Cadastru și Publicitate Imobiliară Agnita

## A. Partea I. Descrierea imobilului

TEREN Extravilan

Adresa: Jud. Sibiu

Nr. Crt	Nr cadastral Nr. topografic	Suprafața* (mp)	Observații / Referințe
A1		2.200	Sector cadastral:2 Teren neimprejmuit;

## B. Partea II. Proprietari și acte

Inscrieri privitoare la dreptul de proprietate și alte drepturi reale	Referințe
/	
Act Administrativ nr. 553/21, din 08/05/1995 emis de CJPSDPAT SIBIU (titlu de proprietate);	
B1	A1
Intabulare, drept de PROPRIETATE, dobandit prin Constituire, cota actuala 1/1	
1) ZLĂTAR FABIU, LIPSĂ CNP	

## C. Partea III. SARCINI .

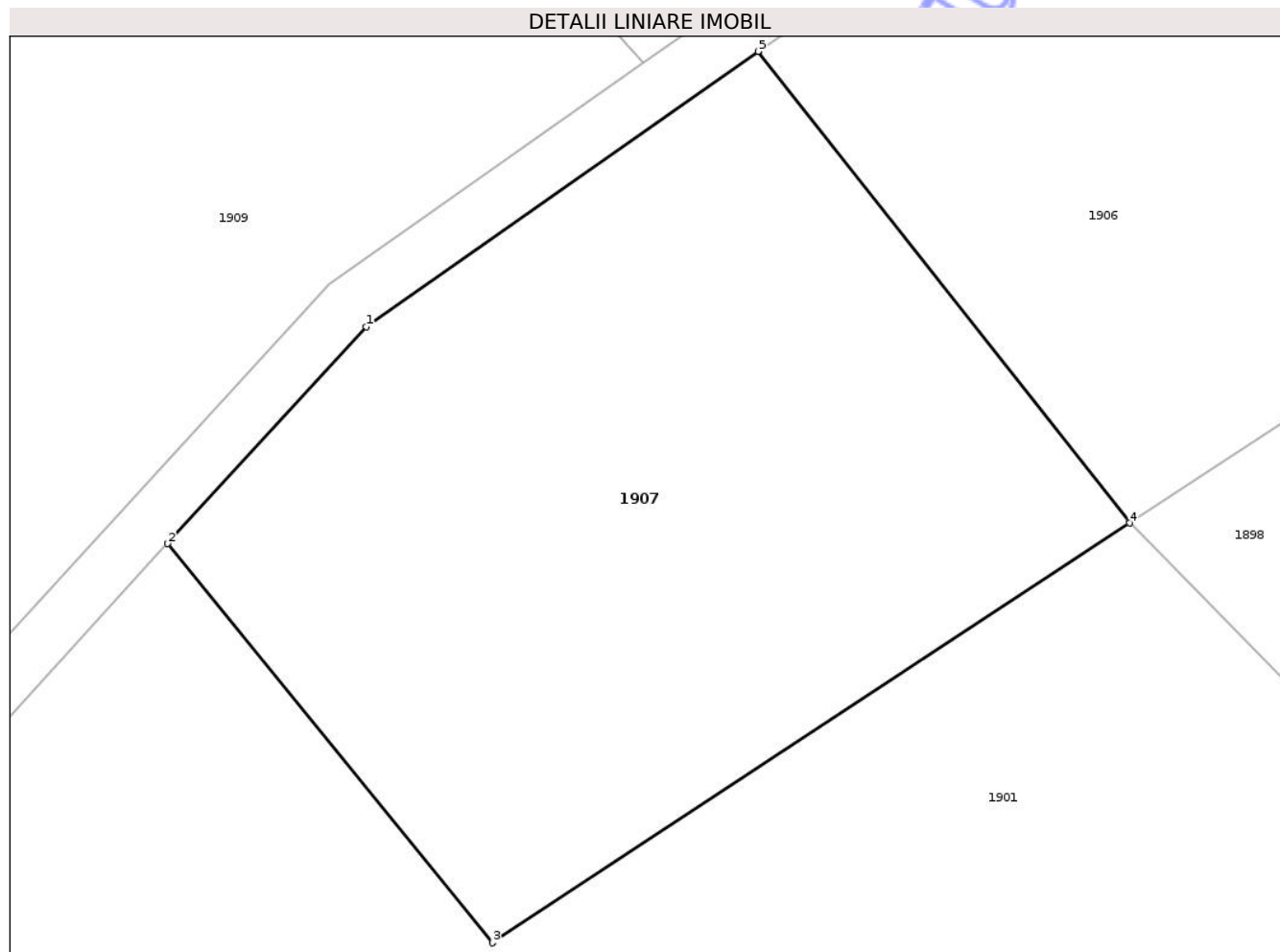
Inscrieri privind dezmembramintele dreptului de proprietate, drepturi reale de garanție și sarcini	Referințe
NU SUNT	

## Anexa Nr. 1 La Partea I

## Teren

Nr cadastral	Suprafața (mp)*	Observații / Referințe
	2.200	

\* Suprafața este determinată în planul de proiecție Stereo 70.



## Date referitoare la teren

Crt	Categorie folosință	Intra vilan	Suprafața (mp)	Tarla	Parcelă	Nr. topo	Observații / Referințe
1	faneata	NU	2.200	5	198/2	-	

## Lungime Segmente

1) Valorile lungimilor segmentelor sunt obținute din proiecție în plan.

Punct început	X / Y	Punct sfârșit	X / Y	Lungime segment (** (m)
1	463.201,996 507.136,421	2	463.187,956 507.121,122	20.765
2	463.187,956 507.121,122	3	463.210,892 507.092,944	36.332
3	463.210,892 507.092,944	4	463.255,925 507.122,575	53.907
4	463.255,925 507.122,575	5	463.229,671 507.155,87	42.401
5	463.229,671 507.155,87	1	463.201,996 507.136,421	33.825

\*\* Lungimile segmentelor sunt determinate în planul de proiecție Stereo 70 și sunt rotunjite la 1 milimetru.

\*\*\* Distanța dintre puncte este formată din segmente cumulate ce sunt mai mici decât valoarea 1 milimetru.

Neutilizabil în Circuitul  
Civil



**DATE DESPRE IMOBILUL NR. 1908**

Oficiul de Cadastru și Publicitate Imobiliară SIBIU  
Biroul de Cadastru și Publicitate Imobiliară Agnita

**A. Partea I. Descrierea imobilului**

TEREN Extravilan

Adresa: Jud. Sibiu

Nr. Crt	Nr cadastral Nr. topografic	Suprafața* (mp)	Observații / Referințe
A1		870	Sector cadastral:2 Teren neimprejmuit;

**B. Partea II. Proprietari și acte**

Inscrieri privitoare la dreptul de proprietate și alte drepturi reale	Referințe
/	
Act Normativ nr. 978, din 05/09/2002 emis de GUVERNUL ROMÂNIEI (+ Adeverința nr. 1383/05.03.2025 emisă de Primăria comunei Bârghis);	
B1	A1
Intabulare, drept de PROPRIETATE, dobandit prin Lege, cota actuala 1/1 1) COMUNA BÂRGHIȘ - DOMENIUL PUBLIC, CIF:9999999999999	

**C. Partea III. SARCINI .**

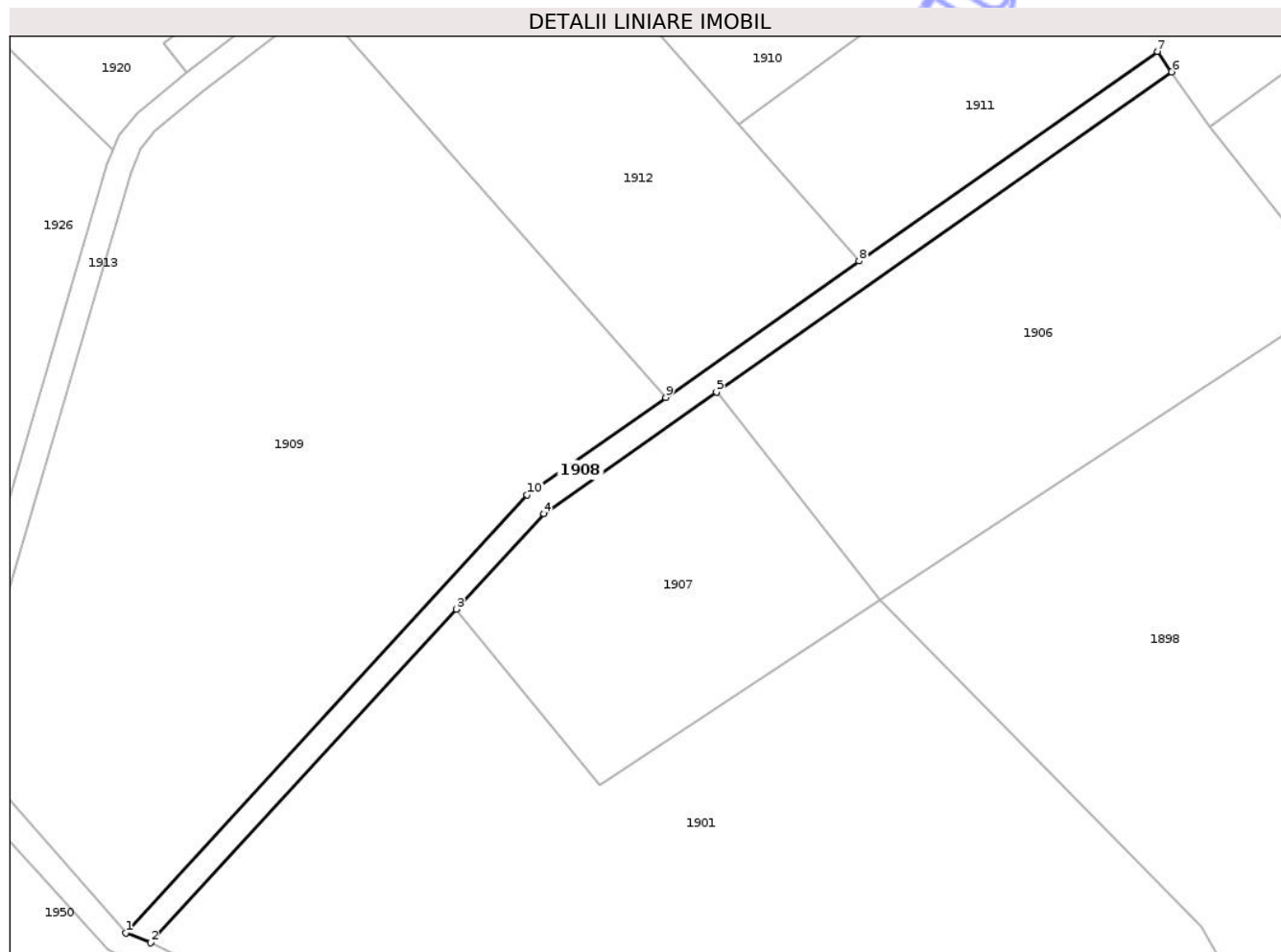
Inscrieri privind dezmembramintele dreptului de proprietate, drepturi reale de garanție și sarcini	Referințe
NU SUNT	

## Anexa Nr. 1 La Partea I

## Teren

Nr cadastral	Suprafața (mp)*	Observații / Referințe
	870	

\* Suprafața este determinată în planul de proiecție Stereo 70.



## Date referitoare la teren

Crt	Categorie folosință	Intra vilan	Suprafața (mp)	Tarla	Parcelă	Nr. topo	Observații / Referințe
1	drum	NU	870	5	196	-	CRT 30

## Lungime Segmente

1) Valorile lungimilor segmentelor sunt obținute din proiecție în plan.

Punct început	X / Y	Punct sfârșit	X / Y	Lungime segment (** (m)
1	463.134,994 507.069,328	2	463.138,949 507.067,722	4.269
2	463.138,949 507.067,722	3	463.187,956 507.121,122	72.48
3	463.187,956 507.121,122	4	463.201,996 507.136,421	20.765
4	463.201,996 507.136,421	5	463.229,671 507.155,87	33.825
5	463.229,671 507.155,87	6	463.302,63 507.207,144	89.175

Punct început	X / Y	Punct sfârșit	X / Y	Lungime segment (** (m)
6	463.302,63 507.207,144	7	463.300,33 507.210,417	4.0
7	463.300,33 507.210,417	8	463.252,559 507.176,845	58.388
8	463.252,559 507.176,845	9	463.221,53 507.155,038	37.926
9	463.221,53 507.155,038	10	463.199,342 507.139,444	27.119
10	463.199,342 507.139,444	1	463.134,994 507.069,328	95.169

\*\* Lungimile segmentelor sunt determinate în planul de proiecție Stereo 70 și sunt rotunjite la 1 milimetru.

\*\*\* Distanța dintre puncte este formată din segmente cumulate ce sunt mai mici decât valoarea 1 milimetru.

Neutilizabil în Circuitul Civil

