

**DATE DESPRE IMOBILUL NR. 8051**

Oficiul de Cadastru și Publicitate Imobiliară SIBIU
Biroul de Cadastru și Publicitate Imobiliară Agnita

A. Partea I. Descrierea imobilului

TEREN Extravilan

Adresa: Jud. Sibiu

Nr. Crt	Nr cadastral Nr. topografic	Suprafața* (mp)	Observații / Referințe
A1	105774	8.821	Sector cadastral:33 Teren neimprejmuit;

B. Partea II. Proprietari și acte

Inscrieri privitoare la dreptul de proprietate și alte drepturi reale		Referințe
4395 / 06/03/2025		
Act Administrativ nr. TP nr. 1678/21, din 28/01/2025 emis de CJSIPT Sibiu (act administrativ nr referat de admitere nr. 17480 din 08.11.2024, emis de OCPI Sibiu-Serviciul Cadastru);		
B1	Se deschide cartea funciară nr. 105774 UAT Bârghis pentru imobilul cu nr. cadastral 105774 (parcela nr. 576/5 - arabil) ca urmare a recepției documentației cadastrale	A1
B2	Intabulare, drept de PROPRIETATE, potrivit L. 18/1991, L. 1/2000, L. 247/2005, cu modificările ulterioare, dobândit prin Reconstituire, cota actuala 1/1 1) IEZSENSZKI IOAN	A1

C. Partea III. SARCINI .

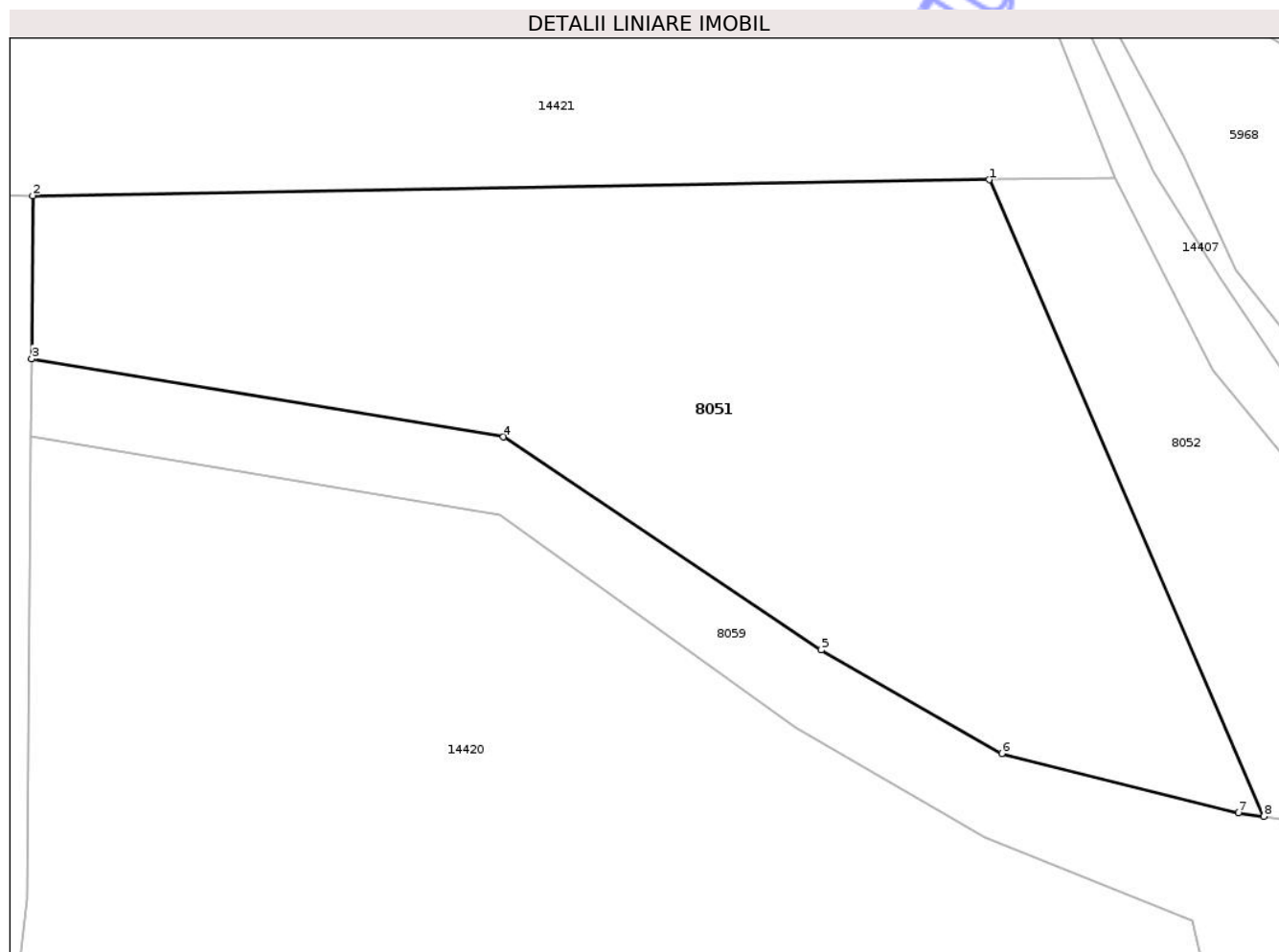
Inscrieri privind dezmembramentele dreptului de proprietate, drepturi reale de garanție și sarcini	Referințe
NU SUNT	

Anexa Nr. 1 La Partea I

Teren

Nr cadastral	Suprafața (mp)*	Observații / Referințe
105774	8.821	

* Suprafața este determinată în planul de proiecție Stereo 70.



Date referitoare la teren

Crt	Categorie folosință	Intra vilan	Suprafața (mp)	Tarla	Parcelă	Nr. topo	Observații / Referințe
1	arabil	NU	8.821	16	576/5	-	

Lungime Segmente

1) Valorile lungimilor segmentelor sunt obținute din proiecție în plan.

Punct început	X / Y	Punct sfârșit	X / Y	Lungime segment (** (m)
1	467.153,492 502.763,18	2	467.007,059 502.760,743	146.453
2	467.007,059 502.760,743	3	467.006,872 502.735,739	25.005
3	467.006,872 502.735,739	4	467.079,102 502.723,835	73.204
4	467.079,102 502.723,835	5	467.127,802 502.691,224	58.611
5	467.127,802 502.691,224	6	467.155,451 502.675,399	31.857

Punct început	X / Y	Punct sfârșit	X / Y	Lungime segment (** (m)
6	467.155,451 502.675,399	7	467.191,674 502.666,342	37.338
7	467.191,674 502.666,342	8	467.195,548 502.665,777	3.915
8	467.195,548 502.665,777	1	467.153,492 502.763,18	106.095

** Lungimile segmentelor sunt determinate în planul de proiecție Stereo 70 și sunt rotunjite la 1 milimetru.

*** Distanța dintre puncte este formată din segmente cumulate ce sunt mai mici decât valoarea 1 milimetru.

Neutilizabil în Circuitul Civil

**DATE DESPRE IMOBILUL NR. 8052**

Oficiul de Cadastru și Publicitate Imobiliară SIBIU
Biroul de Cadastru și Publicitate Imobiliară Agnita

A. Partea I. Descrierea imobilului

TEREN Extravilan

Adresa: Jud. Sibiu

Nr. Crt	Nr cadastral Nr. topografic	Suprafața* (mp)	Observații / Referințe
A1	105772	2.871	Sector cadastral:33 Teren neimprejmuit;

B. Partea II. Proprietari și acte

Inscrieri privitoare la dreptul de proprietate și alte drepturi reale		Referințe
4399 / 06/03/2025		
Act Administrativ nr. TP nr. 1678/21, din 28/01/2025 emis de CJSIPT Sibiu (act administrativ nr referat de admitere nr. 17492 din 04.11.2024, emis de OCPI Sibiu-Serviciul Cadastru);		
B1	Se deschide cartea funciară nr. 105772 UAT Bârghis pentru imobilul cu nr. cadastral 105772 (parcela nr. 578 - fâneață) ca urmare a recepției documentației cadastrale	A1
B2	Intabulare, drept de PROPRIETATE, potrivit L. 18/1991, L. 1/2000 și L. 247/2005, cu modificările ulterioare, dobândit prin Reconstituire, cota actuala 1/1 1) IEZSENSZKI IOAN	A1

C. Partea III. SARCINI .

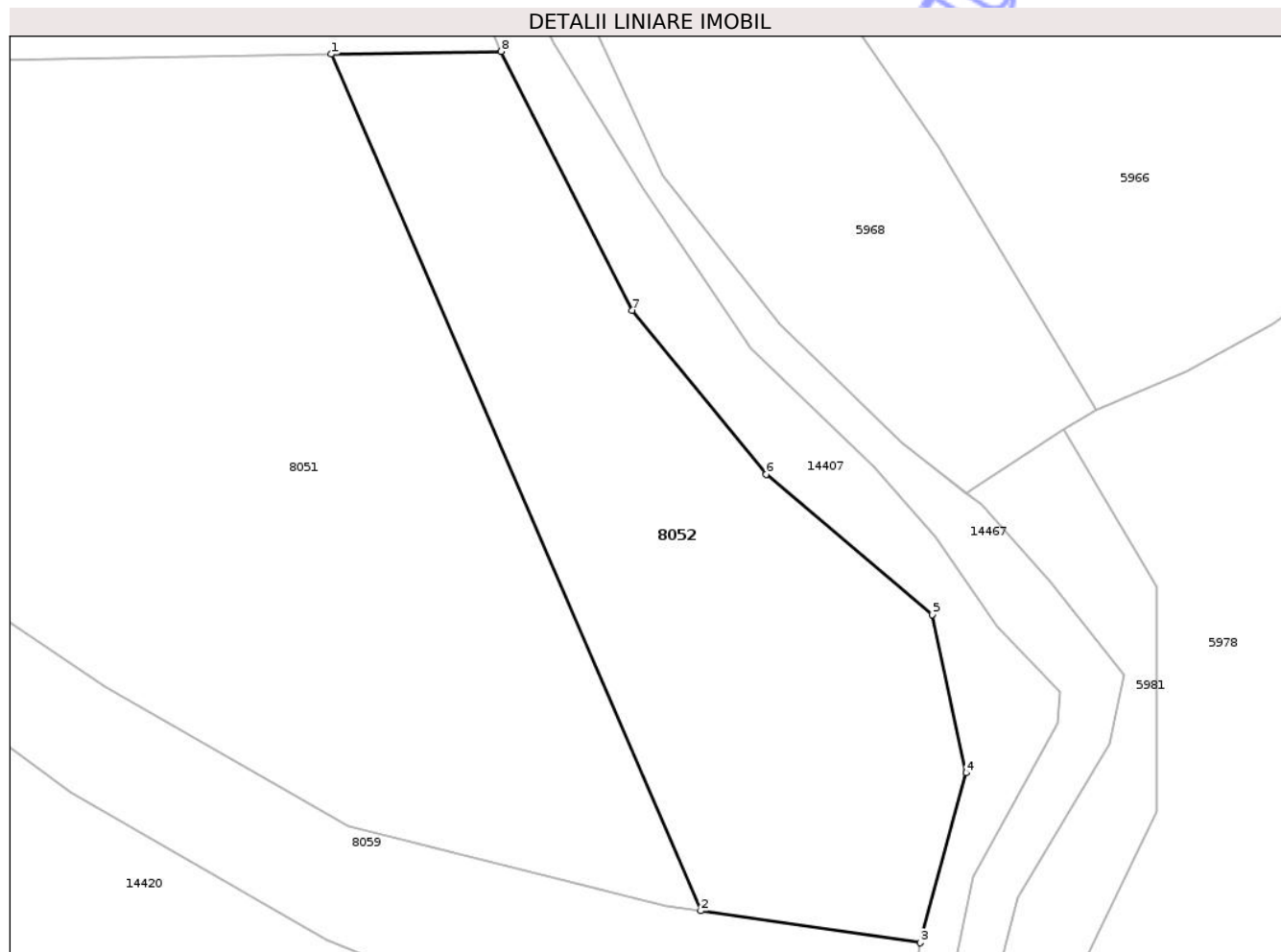
Inscrieri privind dezmembramentele dreptului de proprietate, drepturi reale de garanție și sarcini	Referințe
NU SUNT	

Anexa Nr. 1 La Partea I

Teren

Nr cadastral	Suprafața (mp)*	Observații / Referințe
105772	2.871	

* Suprafața este determinată în planul de proiecție Stereo 70.



Date referitoare la teren

Crt	Categorie folosință	Intra vilan	Suprafața (mp)	Tarla	Parcelă	Nr. topo	Observații / Referințe
1	faneata	NU	2.871	16	578	-	

Lungime Segmente

1) Valorile lungimilor segmentelor sunt obținute din proiecție în plan.

Punct început	X / Y	Punct sfârșit	X / Y	Lungime segment (** (m)
1	467.153,492 502.763,18	2	467.195,548 502.665,777	106.095
2	467.195,548 502.665,777	3	467.220,56 502.662,133	25.276
3	467.220,56 502.662,133	4	467.225,736 502.681,452	20.0
4	467.225,736 502.681,452	5	467.221,914 502.699,45	18.4
5	467.221,914 502.699,45	6	467.202,969 502.715,401	24.766

Punct început	X / Y	Punct sfârșit	X / Y	Lungime segment (** (m)
6	467.202,969 502.715,401	7	467.187,729 502.734,068	24.098
7	467.187,729 502.734,068	8	467.172,796 502.763,502	33.005
8	467.172,796 502.763,502	1	467.153,492 502.763,18	19.306

** Lungimile segmentelor sunt determinate în planul de proiecție Stereo 70 și sunt rotunjite la 1 milimetru.

*** Distanța dintre puncte este formată din segmente cumulate ce sunt mai mici decât valoarea 1 milimetru.

Neutilizabil în Circuitul Civil

**DATE DESPRE IMOBILUL NR. 8059**

Oficiul de Cadastru și Publicitate Imobiliară SIBIU
Biroul de Cadastru și Publicitate Imobiliară Agnita

A. Partea I. Descrierea imobilului

TEREN Extravilan

Adresa: Jud. Sibiu

Nr. Crt	Nr cadastral Nr. topografic	Suprafața* (mp)	Observații / Referințe
A1	105777	5.174	Sector cadastral:33 Teren neimprejmuit;

B. Partea II. Proprietari și acte

Inscrieri privitoare la dreptul de proprietate și alte drepturi reale		Referințe
4400 / 06/03/2025		
Act Administrativ nr. TP nr. 1678/21, din 28/01/2025 emis de CJSIPT Sibiu (act administrativ nr referat de admitere nr. 17490 din 08.11.2024, emis de OCPI Sibiu-Serviciul Cadastru);		
B1	Se deschide cartea funciară nr. 105777 UAT Bârghis pentru imobilul cu nr. cadastral 105777 (parcela nr. 579 - fâneață) ca urmare a recepției documentației cadastrale	A1
B2	Intabulare, drept de PROPRIETATE, potrivit L. 18/1991, L. 1/2000 și L. 247/2005, cu modificările ulterioare, dobândit prin Reconstituire, cota actuala 1/1 1) IEZSENSZKI IOAN	A1

C. Partea III. SARCINI .

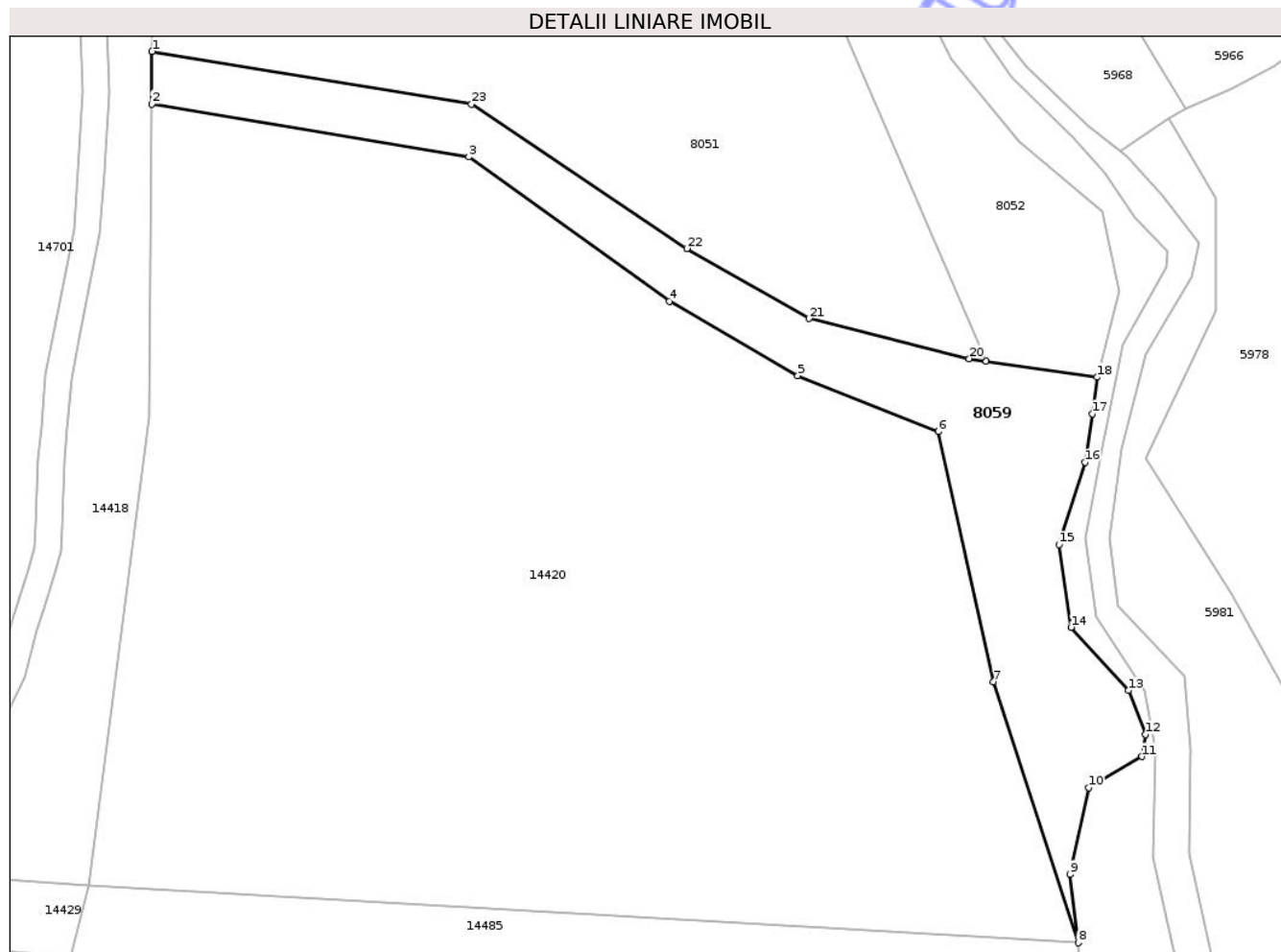
Inscrieri privind dezmembramentele dreptului de proprietate, drepturi reale de garanție și sarcini	Referințe
NU SUNT	

Anexa Nr. 1 La Partea I

Teren

Nr cadastral	Suprafața (mp)*	Observații / Referințe
105777	5.174	

* Suprafața este determinată în planul de proiecție Stereo 70.



Date referitoare la teren

Crt	Categorie folosință	Intra vilan	Suprafața (mp)	Tarla	Parcelă	Nr. topo	Observații / Referințe
1	faneata	NU	5.174	16	579	-	

Lungime Segmente

1) Valorile lungimilor segmentelor sunt obținute din proiecție în plan.

Punct început	X / Y	Punct sfârșit	X / Y	Lungime segment (** (m)
1	467.006,872 502.735,739	2	467.006,783 502.723,881	11.858
3	467.078,495 502.711,939	4	467.123,849 502.679,286	55.885
5	467.152,916 502.662,472	6	467.184,686 502.649,838	34.189
7	467.197,136 502.593,311	8	467.216,358 502.534,366	62.0
9	467.214,476 502.549,83	10	467.218,659 502.569,427	20.039

Punct început	X / Y	Punct sfârșit	X / Y	Lungime segment (** (m)
2	467.006,783 502.723,881	3	467.078,495 502.711,939	72.699
4	467.123,849 502.679,286	5	467.152,916 502.662,472	33.581
6	467.184,686 502.649,838	7	467.197,136 502.593,311	57.882
8	467.216,358 502.534,366	9	467.214,476 502.549,83	15.578
10	467.218,659 502.569,427	11	467.230,773 502.576,432	13.993

Punct început	X / Y	Punct sfârșit	X / Y	Lungime segment (** (m)
11	467.230,773 502.576,432	12	467.231,575 502.581,431	5.063
13	467.227,693 502.591,398	14	467.214,748 502.605,655	19.257
15	467.211,966 502.624,311	16	467.217,841 502.642,9	19.495
17	467.219,474 502.653,852	18	467.220,56 502.662,133	8.352
19	467.195,548 502.665,777	20	467.191,674 502.666,342	3.915
21	467.155,451 502.675,399	22	467.127,802 502.691,224	31.857
23	467.079,102 502.723,835	1	467.006,872 502.735,739	73.204

Punct început	X / Y	Punct sfârșit	X / Y	Lungime segment (** (m)
12	467.231,575 502.581,431	13	467.227,693 502.591,398	10.696
14	467.214,748 502.605,655	15	467.211,966 502.624,311	18.863
16	467.217,841 502.642,9	17	467.219,474 502.653,852	11.073
18	467.220,56 502.662,133	19	467.195,548 502.665,777	25.276
20	467.191,674 502.666,342	21	467.155,451 502.675,399	37.338
22	467.127,802 502.691,224	23	467.079,102 502.723,835	58.611

** Lungimile segmentelor sunt determinate în planul de proiecție Stereo 70 și sunt rotunjite la 1 milimetru.

*** Distanța dintre puncte este formată din segmente cumulate ce sunt mai mici decât valoarea 1 milimetru.

Neutilizabil în Civil

