

**DATE DESPRE IMOBILUL NR. 12870**

Oficiul de Cadastru și Publicitate Imobiliară SIBIU
Biroul de Cadastru și Publicitate Imobiliară Agnita

A. Partea I. Descrierea imobilului

TEREN Extravilan

Adresa: Jud. Sibiu

Nr. Crt	Nr cadastral Nr. topografic	Suprafața* (mp)	Observații / Referințe
A1		40.300	Sector cadastral:25 Teren neimprejmuit;

B. Partea II. Proprietari și acte

Inscrieri privitoare la dreptul de proprietate și alte drepturi reale		Referințe
/		
Act Notarial nr. 44, din 11/01/2002 emis de NP MOLDOVAN LENUȚA (contract de vanzare-cumparare);		
B1	Intabulare, drept de PROPRIETATE, dobandit prin Conventie, cota actuala 1/2 1) BĂRBAT GHEORGHE CORNEL, LIPSĂ CNP; si sotia 2) BĂRBAT ARISTIȚA, LIPSĂ CNP; bun comun	A1
B2	Intabulare, drept de PROPRIETATE, dobandit prin Conventie, cota actuala 1/2 1) PAVEL CĂLIN CONSTANTIN, LIPSĂ CNP; si sotia 2) PAVEL ADINA, LIPSĂ CNP; bun comun	A1

C. Partea III. SARCINI .

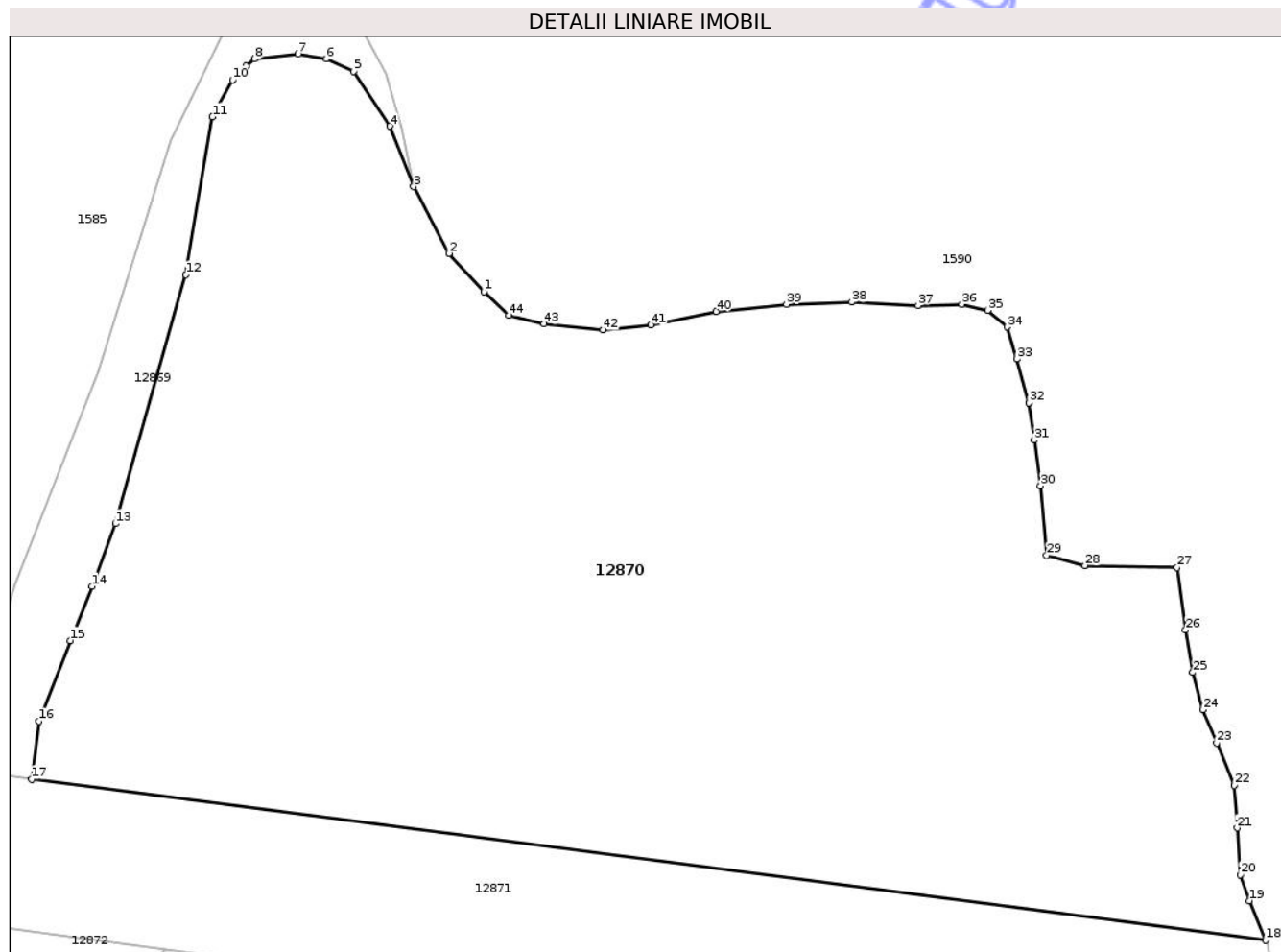
Inscrieri privind dezmembramintele dreptului de proprietate, drepturi reale de garanție și sarcini	Referințe
NU SUNT	

Anexa Nr. 1 La Partea I

Teren

Nr cadastral	Suprafața (mp)*	Observații / Referințe
	40.300	

* Suprafața este determinată în planul de proiecție Stereo 70.



Date referitoare la teren

Crt	Categorie folosință	Intravilan	Suprafața (mp)	Tarla	Parcelă	Nr. topo	Observații / Referințe
1	arabil	NU	40.300	10	380/7	-	

Lungime Segmente

1) Valorile lungimilor segmentelor sunt obținute din proiecție în plan.

Punct început	X / Y	Punct sfârșit	X / Y	Lungime segment	Punct început	X / Y	Punct sfârșit	X / Y	Lungime segment	Punct început	X / Y	Punct sfârșit	X / Y	Lungime segment
1	465.399,018 506.103,272	2	465.390,022 506.113,061	13.295	2	465.390,022 506.113,061	3	465.381,044 506.130,06	19.224	3	465.381,044 506.130,06	4	465.374,993 506.145,51	16.592
4	465.374,993 506.145,51	5	465.365,779 506.159,458	16.718	5	465.365,779 506.159,458	6	465.358,776 506.162,632	7.689	6	465.358,776 506.162,632	7	465.351,586 506.163,932	7.306
7	465.351,586 506.163,932	8	465.340,389 506.162,65	11.27	8	465.340,389 506.162,65	9	465.338,243 506.160,814	2.825	9	465.338,243 506.160,814	10	465.334,776 506.157,259	4.966
10	465.334,776 506.157,259	11	465.329,637 506.147,884	10.691	11	465.329,637 506.147,884	12	465.322,838 506.107,622	40.832	12	465.322,838 506.107,622	13	465.304,906 506.044,104	66.0
13	465.304,906 506.044,104	14	465.298,874 506.028,119	17.085	14	465.298,874 506.028,119	15	465.293,412 506.014,31	14.85	15	465.293,412 506.014,31	16	465.285,326 505.993,698	22.142
16	465.285,326 505.993,698	17	465.283,48 505.978,958	14.855	17	465.283,48 505.978,958	18	465.598,639 505.937,847	317.829	18	465.598,639 505.937,847	19	465.594,545 505.947,961	10.911

Punct început	X / Y	Punct sfârșit	X / Y	Lungime segment	Punct început	X / Y	Punct sfârșit	X / Y	Lungime segment	Punct început	X / Y	Punct sfârșit	X / Y	Lungime segment
19	465.594,545 505.947,961	20	465.592,164 505.954,576	7.031	20	465.592,164 505.954,576	21	465.591,37 505.966,482	11.932	21	465.591,37 505.966,482	22	465.590,577 505.977,33	10.878
22	465.590,577 505.977,33	23	465.586,079 505.988,178	11.743	23	465.586,079 505.988,178	24	465.582,639 505.996,644	9.139	24	465.582,639 505.996,644	25	465.579,994 506.006,169	9.885
25	465.579,994 506.006,169	26	465.578,141 506.017,017	11.005	26	465.578,141 506.017,017	27	465.576,025 506.032,892	16.015	27	465.576,025 506.032,892	28	465.552,476 506.033,422	23.554
28	465.552,476 506.033,422	29	465.542,687 506.036,067	10.141	29	465.542,687 506.036,067	30	465.541,1 506.053,794	17.798	30	465.541,1 506.053,794	31	465.539,512 506.065,436	11.75
31	465.539,512 506.065,436	32	465.538,189 506.074,961	9.616	32	465.538,189 506.074,961	33	465.535,014 506.086,074	11.558	33	465.535,014 506.086,074	34	465.532,633 506.094,276	8.541
34	465.532,633 506.094,276	35	465.527,606 506.098,509	6.572	35	465.527,606 506.098,509	36	465.520,992 506.100,097	6.802	36	465.520,992 506.100,097	37	465.509,867 506.099,747	11.13
37	465.509,867 506.099,747	38	465.492,945 506.100,626	16.945	38	465.492,945 506.100,626	39	465.476,276 506.100,097	16.677	39	465.476,276 506.100,097	40	465.458,285 506.098,245	18.087
40	465.458,285 506.098,245	41	465.441,616 506.094,805	17.02	41	465.441,616 506.094,805	42	465.429,445 506.093,482	12.242	42	465.429,445 506.093,482	43	465.414,364 506.095,07	15.165
43	465.414,364 506.095,07	44	465.405,368 506.097,186	9.241	44	465.405,368 506.097,186	1	465.399,018 506.103,272	8.795					

** Lungimile segmentelor sunt determinate în planul de proiecție Stereo 70 și sunt rotunjite la 1 milimetru.

*** Distanța dintre puncte este formată din segmente cumulate ce sunt mai mici decât valoarea 1 milimetru.

Neutilizabil în
Civil

**DATE DESPRE IMOBILUL NR. 12871**

Oficiul de Cadastru și Publicitate Imobiliară SIBIU
Biroul de Cadastru și Publicitate Imobiliară Agnita

A. Partea I. Descrierea imobilului

TEREN Extravilan

Adresa: Jud. Sibiu

Nr. Crt	Nr cadastral Nr. topografic	Suprafața* (mp)	Observații / Referințe
A1		13.200	Sector cadastral:25 Teren neimprejmuit;

B. Partea II. Proprietari și acte

Inscrieri privitoare la dreptul de proprietate și alte drepturi reale	Referințe
/	
Act Administrativ nr. 890/21, din 29/08/1996 emis de CJPSDPAT SIBIU (titlu de proprietate);	
B1	A1
Intabulare, drept de PROPRIETATE, dobandit prin Reconstituire, cota actuala 1/1	
1) COSTEA GHEORGHE, LIPSĂ CNP	
2) COSTEA AUREL, LIPSĂ CNP	
3) COSTEA IOAN, LIPSĂ CNP	

C. Partea III. SARCINI .

Inscrieri privind dezmembramintele dreptului de proprietate, drepturi reale de garanție și sarcini	Referințe
NU SUNT	

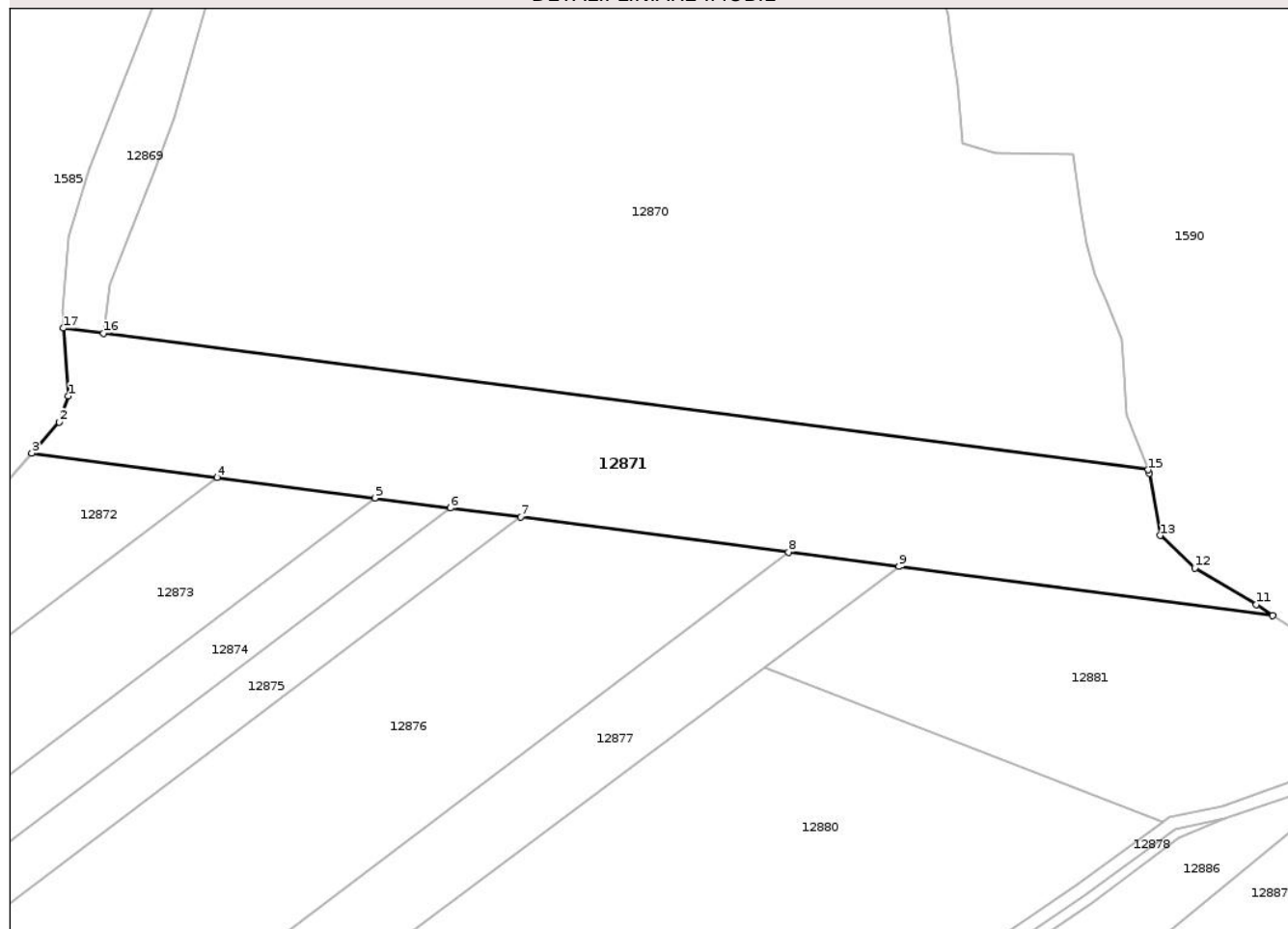
Anexa Nr. 1 La Partea I

Teren

Nr cadastral	Suprafața (mp)*	Observații / Referințe
	13.200	

* Suprafața este determinată în planul de proiecție Stereo 70.

DETALII LINIARE IMOBIL



Date referitoare la teren

Crt	Categorie folosință	Intra vilan	Suprafața (mp)	Tarla	Parcelă	Nr. topo	Observații / Referințe
1	arabil	NU	13.200	10	380/6	-	

Lungime Segmente

1) Valorile lungimilor segmentelor sunt obținute din proiecție în plan.

Punct început	X / Y	Punct sfârșit	X / Y	Lungime segment (** (m)
1	465.272,793 505.960,101	2	465.270,148 505.952,163	8.367
2	465.270,148 505.952,163	3	465.261,829 505.942,806	12.521
3	465.261,829 505.942,806	4	465.317,694 505.935,518	56.339
4	465.317,694 505.935,518	5	465.365,279 505.929,311	47.988
5	465.365,279 505.929,311	6	465.388,077 505.926,337	22.991

Punct început	X / Y	Punct sfârșit	X / Y	Lungime segment (** (m)
6	465.388,077 505.926,337	7	465.409,266 505.923,573	21.368
7	465.409,266 505.923,573	8	465.490,113 505.913,027	81.532
8	465.490,113 505.913,027	9	465.523,443 505.908,679	33.613
9	465.523,443 505.908,679	10	465.636,188 505.893,972	113.7
10	465.636,188 505.893,972	11	465.631,325 505.897,187	5.829
11	465.631,325 505.897,187	12	465.612,726 505.908,166	21.598
12	465.612,726 505.908,166	13	465.602,218 505.918,063	14.434
13	465.602,218 505.918,063	14	465.599,043 505.936,849	19.052
14	465.599,043 505.936,849	15	465.598,639 505.937,847	1.077
15	465.598,639 505.937,847	16	465.283,48 505.978,958	317.829
16	465.283,48 505.978,958	17	465.271,318 505.980,544	12.266
17	465.271,318 505.980,544	1	465.272,793 505.960,101	20.497

** Lungimile segmentelor sunt determinate în planul de proiecție Stereo 70 și sunt rotunjite la 1 milimetru.

*** Distanța dintre puncte este formată din segmente cumulate ce sunt mai mici decât valoarea 1 milimetru.

**DATE DESPRE IMOBILUL NR. 12872**

Oficiul de Cadastru și Publicitate Imobiliară SIBIU
Biroul de Cadastru și Publicitate Imobiliară Agnita

A. Partea I. Descrierea imobilului

TEREN Extravilan

Adresa: Jud. Sibiu

Nr. Crt	Nr cadastral Nr. topografic	Suprafața* (mp)	Observații / Referințe
A1		5.000	Sector cadastral:25 Teren neimprejmuit;

B. Partea II. Proprietari și acte

Inscrieri privitoare la dreptul de proprietate și alte drepturi reale	Referințe
/	
Act Normativ nr. 7, din 13/03/1996 emis de PARLAMENTUL ROMÂNIEI (Art. 13, alin. 15);	
B1	A1
1) COMUNA BÂRGHIȘ, CIF:4406088, PROPRIETAR NEIDENTIFICAT	

C. Partea III. SARCINI .

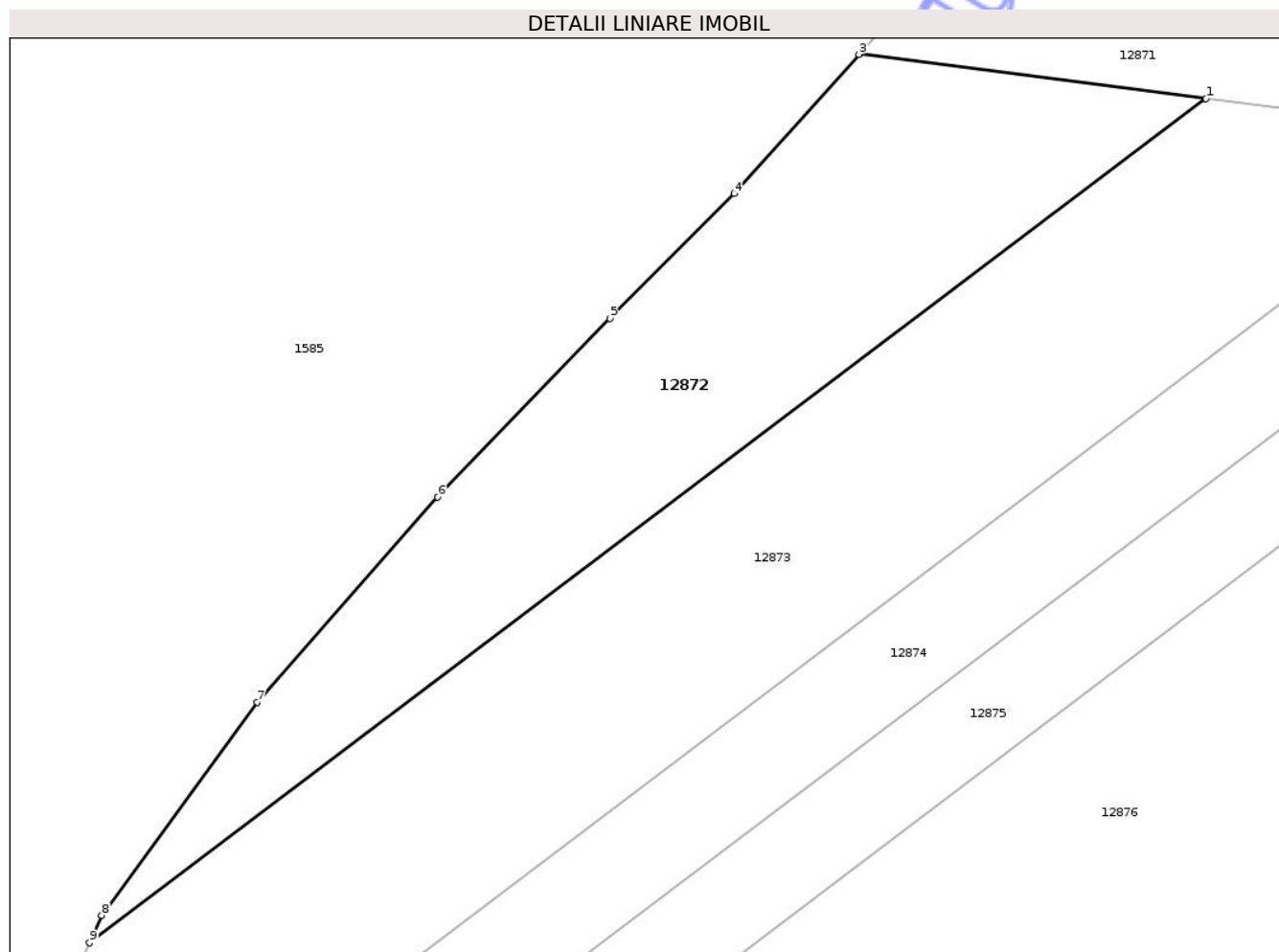
Inscrieri privind dezmembramintele dreptului de proprietate, drepturi reale de garanție și sarcini	Referințe
NU SUNT	

Anexa Nr. 1 La Partea I

Teren

Nr cadastral	Suprafața (mp)*	Observații / Referințe
	5.000	

* Suprafața este determinată în planul de proiecție Stereo 70.



Date referitoare la teren

Crt	Categorie folosință	Intra vilan	Suprafața (mp)	Tarla	Parcelă	Nr. topo	Observații / Referințe
1	faneata	NU	5.000	10	377/1	-	

Lungime Segmente

1) Valorile lungimilor segmentelor sunt obținute din proiecție în plan.

Punct început	X / Y	Punct sfârșit	X / Y	Lungime segment (** (m)
1	465.317,694 505.935,518	2	465.261,829 505.942,806	56.339
2	465.261,829 505.942,806	3	465.261,68 505.942,639	0.223
3	465.261,68 505.942,639	4	465.241,572 505.920,149	30.169
4	465.241,572 505.920,149	5	465.221,464 505.900,04	28.437
5	465.221,464 505.900,04	6	465.193,682 505.871,201	40.044

Punct început	X / Y	Punct sfârșit	X / Y	Lungime segment (** (m)
6	465.193,682 505.871,201	7	465.164,579 505.838,128	44.055
7	465.164,579 505.838,128	8	465.139,443 505.803,732	42.602
8	465.139,443 505.803,732	9	465.137,464 505.799,308	4.846
9	465.137,464 505.799,308	1	465.317,694 505.935,518	225.912

** Lungimile segmentelor sunt determinate în planul de proiecție Stereo 70 și sunt rotunjite la 1 milimetru.

*** Distanța dintre puncte este formată din segmente cumulate ce sunt mai mici decât valoarea 1 milimetru.

Neutilizabil în Circuitul Civil

**DATE DESPRE IMOBILUL NR. 12873**

Oficiul de Cadastru și Publicitate Imobiliară SIBIU
Biroul de Cadastru și Publicitate Imobiliară Agnita

A. Partea I. Descrierea imobilului

TEREN Extravilan

Adresa: Jud. Sibiu

Nr. Crt	Nr cadastral Nr. topografic	Suprafața* (mp)	Observații / Referințe
A1		8.900	Sector cadastral:25 Teren neimprejmuit;

B. Partea II. Proprietari și acte

Inscrieri privitoare la dreptul de proprietate și alte drepturi reale	Referințe
/	
Act Administrativ nr. 886/21, din 28/08/1996 emis de CJPSDPAT SIBIU (titlu de proprietate);	
B1	A1
Intabulare, drept de PROPRIETATE, dobandit prin Reconstituire, cota actuala 1/1	
1) VETRO ILONA, LIPSĂ CNP	

C. Partea III. SARCINI .

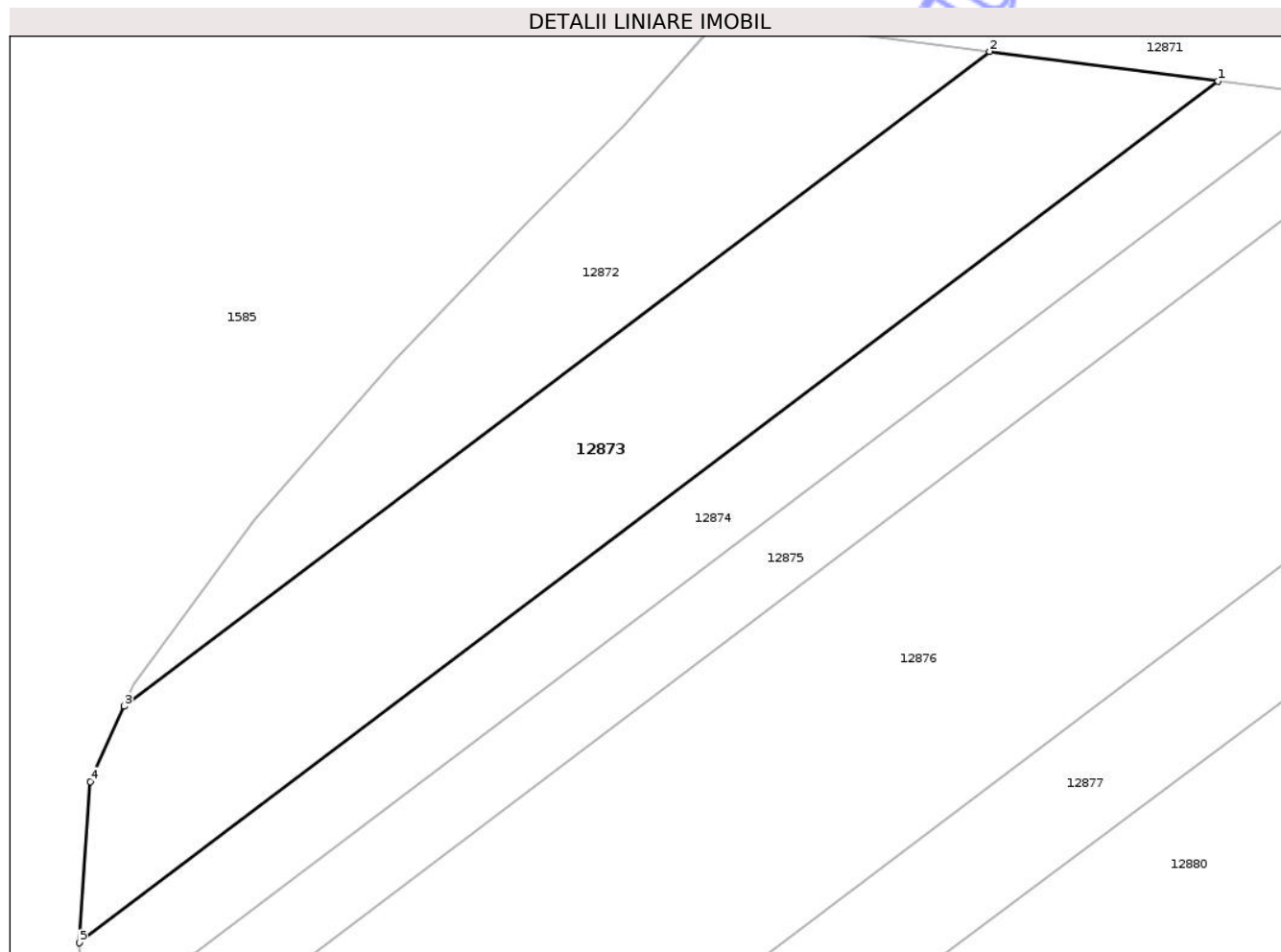
Inscrieri privind dezmembramintele dreptului de proprietate, drepturi reale de garanție și sarcini	Referințe
NU SUNT	

Anexa Nr. 1 La Partea I

Teren

Nr cadastral	Suprafața (mp)*	Observații / Referințe
	8.900	

* Suprafața este determinată în planul de proiecție Stereo 70.



Date referitoare la teren

Crt	Categorie folosință	Intravilan	Suprafața (mp)	Tarla	Parcelă	Nr. topo	Observații / Referințe
1	arabil	NU	8.900	10	380/5	-	

Lungime Segmente

1) Valorile lungimilor segmentelor sunt obținute din proiecție în plan.

Punct început	X / Y	Punct sfârșit	X / Y	Lungime segment (** (m)
1	465.365,279 505.929,311	2	465.317,694 505.935,518	47.988
2	465.317,694 505.935,518	3	465.137,464 505.799,308	225.912
3	465.137,464 505.799,308	4	465.130,448 505.783,624	17.183
4	465.130,448 505.783,624	5	465.128,124 505.750,08	33.624
5	465.128,124 505.750,08	1	465.365,279 505.929,311	297.264

** Lungimile segmentelor sunt determinate în planul de proiecție Stereo 70 și sunt rotunjite la 1 milimetru.

*** Distanța dintre puncte este formată din segmente cumulate ce sunt mai mici decât valoarea 1 milimetru.

Neutilizabil în Circuitul
Civil

**DATE DESPRE IMOBILUL NR. 12874**

Oficiul de Cadastru și Publicitate Imobiliară SIBIU
Biroul de Cadastru și Publicitate Imobiliară Agnita

A. Partea I. Descrierea imobilului

TEREN Extravilan

Adresa: Jud. Sibiu

Nr. Crt	Nr cadastral Nr. topografic	Suprafața* (mp)	Observații / Referințe
A1		5.000	Sector cadastral:25 Teren neimprejmuit;

B. Partea II. Proprietari și acte

Inscrieri privitoare la dreptul de proprietate și alte drepturi reale	Referințe
/	
Act Administrativ nr. 875/21, din 26/08/1996 emis de CJPSDPAT SIBIU (titlu de proprietate);	
B1	A1
Intabulare, drept de PROPRIETATE, dobandit prin Constituire, cota actuala 1/1	
1) ROMAN ANA, LIPSĂ CNP	

C. Partea III. SARCINI .


Inscrieri privind dezmembramintele dreptului de proprietate, drepturi reale de garanție și sarcini	Referințe
NU SUNT	

Anexa Nr. 1 La Partea I

Teren

Nr cadastral	Suprafața (mp)*	Observații / Referințe
	5.000	

* Suprafața este determinată în planul de proiecție Stereo 70.



Date referitoare la teren

Crt	Categorie folosință	Intra vilan	Suprafața (mp)	Tarla	Parcelă	Nr. topo	Observații / Referințe
1	arabil	NU	5.000	10	380/4/2	-	

Lungime Segmente

1) Valorile lungimilor segmentelor sunt obținute din proiecție în plan.

Punct început	X / Y	Punct sfârșit	X / Y	Lungime segment (** (m)
1	465.388,077 505.926,337	2	465.365,279 505.929,311	22.991
2	465.365,279 505.929,311	3	465.128,124 505.750,08	297.264
3	465.128,124 505.750,08	4	465.128,066 505.749,228	0.854
4	465.128,066 505.749,228	5	465.130,282 505.732,588	16.787
5	465.130,282 505.732,588	6	465.130,5 505.731,672	0.942

Punct început	X / Y	Punct sfârșit	X / Y	Lungime segment (** (m)
6	465.130,5 505.731,672	1	465.388,077 505.926,337	322.863

** Lungimile segmentelor sunt determinate în planul de proiecție Stereo 70 și sunt rotunjite la 1 milimetru.

*** Distanța dintre puncte este formată din segmente cumulate ce sunt mai mici decât valoarea 1 milimetru.

Neutilizabil în Circuitul Civil

**DATE DESPRE IMOBILUL NR. 12875**

Oficiul de Cadastru și Publicitate Imobiliară SIBIU
Biroul de Cadastru și Publicitate Imobiliară Agnita

A. Partea I. Descrierea imobilului

TEREN Extravilan

Adresa: Jud. Sibiu

Nr. Crt	Nr cadastral Nr. topografic	Suprafața* (mp)	Observații / Referințe
A1		5.000	Sector cadastral:25 Teren neimprejmuit;

B. Partea II. Proprietari și acte

Inscrieri privitoare la dreptul de proprietate și alte drepturi reale	Referințe
/	
Act Administrativ nr. 874/21, din 26/08/1996 emis de CJPSDPAT SIBIU (titlu de proprietate);	
B1	A1
Intabulare, drept de PROPRIETATE, dobandit prin Reconstituire, cota actuala 1/1 1) ROMAN ANA, LIPSĂ CNP	

C. Partea III. SARCINI .

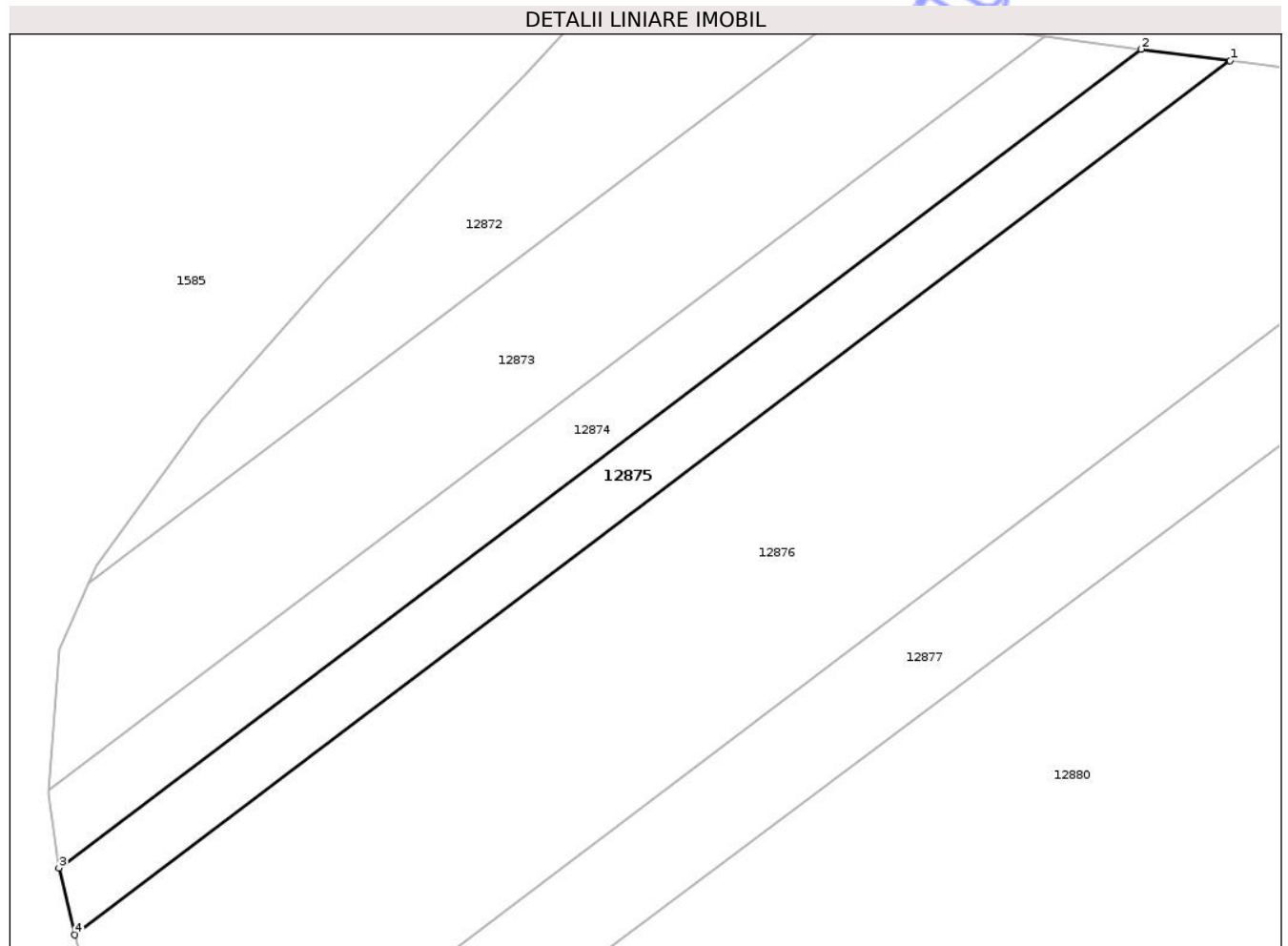
Inscrieri privind dezmembramintele dreptului de proprietate, drepturi reale de garanție și sarcini	Referințe
NU SUNT	

Anexa Nr. 1 La Partea I

Teren

Nr cadastral	Suprafața (mp)*	Observații / Referințe
	5.000	

* Suprafața este determinată în planul de proiecție Stereo 70.



Date referitoare la teren

Crt	Categorie folosință	Intra vilan	Suprafața (mp)	Tarla	Parcelă	Nr. topo	Observații / Referințe
1	arabil	NU	5.000	10	380/4/1	-	

Lungime Segmente

1) Valorile lungimilor segmentelor sunt obținute din proiecție în plan.

Punct început	X / Y	Punct sfârșit	X / Y	Lungime segment (** (m)
1	465.409,266 505.923,573	2	465.388,077 505.926,337	21.368
2	465.388,077 505.926,337	3	465.130,5 505.731,672	322.863
3	465.130,5 505.731,672	4	465.134,281 505.715,752	16.363
4	465.134,281 505.715,752	1	465.409,266 505.923,573	344.683

** Lungimile segmentelor sunt determinate în planul de proiecție Stereo 70 și sunt rotunjite la 1 milimetru.

*** Distanța dintre puncte este formată din segmente cumulate ce sunt mai mici decât valoarea 1 milimetru.

Neutilizabil în Circuitul
Civil

**DATE DESPRE IMOBILUL NR. 12876**

Oficiul de Cadastru și Publicitate Imobiliară SIBIU
Biroul de Cadastru și Publicitate Imobiliară Agnita

A. Partea I. Descrierea imobilului

TEREN Extravilan

Adresa: Jud. Sibiu

Nr. Crt	Nr cadastral Nr. topografic	Suprafața* (mp)	Observații / Referințe
A1		22.000	Sector cadastral:25 Teren neimprejmuit;

B. Partea II. Proprietari și acte

Inscrieri privitoare la dreptul de proprietate și alte drepturi reale	Referințe
/	
Act Administrativ nr. 879/21, din 27/08/1996 emis de CJPSDPAT SIBIU (titlu de proprietate);	
B1	A1
Intabulare, drept de PROPRIETATE, dobandit prin Reconstituire, cota actuala 1/1	
1) BREAZU IOAN, LIPSĂ CNP	
2) SIRETEANU MARIA, LIPSĂ CNP	
3) ROMAN ANA, LIPSĂ CNP	

C. Partea III. SARCINI .

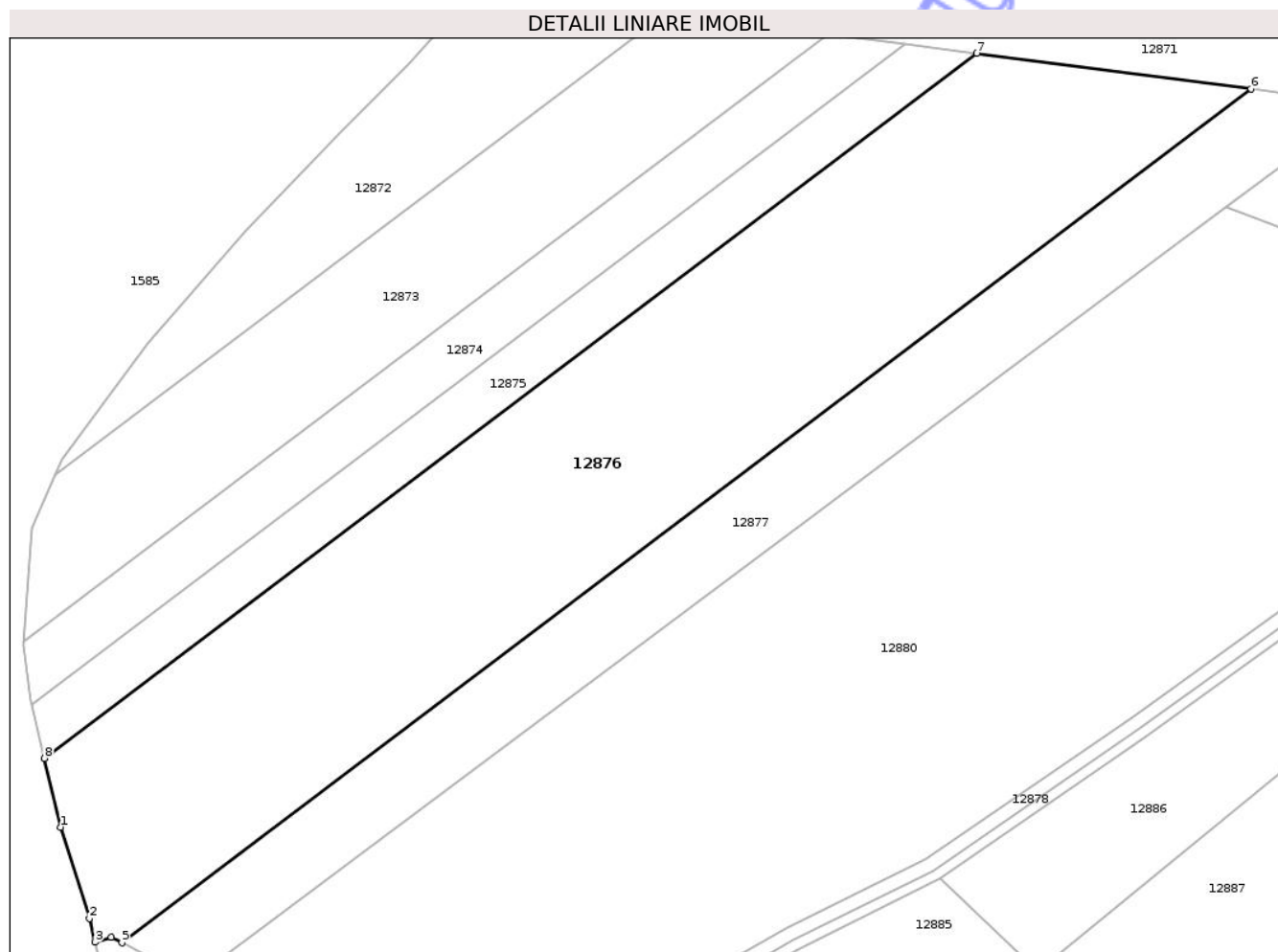
Inscrieri privind dezmembramintele dreptului de proprietate, drepturi reale de garanție și sarcini	Referințe
NU SUNT	

Anexa Nr. 1 La Partea I

Teren

Nr cadastral	Suprafața (mp)*	Observații / Referințe
	22.000	

* Suprafața este determinată în planul de proiecție Stereo 70.



Date referitoare la teren

Crt	Categorie folosință	Intra vilan	Suprafața (mp)	Tarla	Parcelă	Nr. topo	Observații / Referințe
1	arabil	NU	22.000	10	380/3	-	Nr. parcela 380/8 greșit în TP

Lungime Segmente

1) Valorile lungimilor segmentelor sunt obținute din proiecție în plan.

Punct început	X / Y	Punct sfârșit	X / Y	Lungime segment (** (m)
1	465.139,102 505.695,456	2	465.147,558 505.668,529	28.223
2	465.147,558 505.668,529	3	465.149,2 505.661,58	7.141
3	465.149,2 505.661,58	4	465.154,032 505.663,004	5.038
4	465.154,032 505.663,004	5	465.157,151 505.661,39	3.512
5	465.157,151 505.661,39	6	465.490,113 505.913,027	417.355

Punct început	X / Y	Punct sfârșit	X / Y	Lungime segment (** (m)
6	465.490,113 505.913,027	7	465.409,266 505.923,573	81.532
7	465.409,266 505.923,573	8	465.134,281 505.715,752	344.683
8	465.134,281 505.715,752	1	465.139,102 505.695,456	20.861

** Lungimile segmentelor sunt determinate în planul de proiecție Stereo 70 și sunt rotunjite la 1 milimetru.

*** Distanța dintre puncte este formată din segmente cumulate ce sunt mai mici decât valoarea 1 milimetru.

Neutilizabil în Circuitul Civil

**DATE DESPRE IMOBILUL NR. 12877**

Oficiul de Cadastru și Publicitate Imobiliară SIBIU
Biroul de Cadastru și Publicitate Imobiliară Agnita

A. Partea I. Descrierea imobilului

TEREN Extravilan

Adresa: Jud. Sibiu

Nr. Crt	Nr cadastral Nr. topografic	Suprafața* (mp)	Observații / Referințe
A1		9.500	Sector cadastral:25 Teren neimprejmuit;

B. Partea II. Proprietari și acte

Inscrieri privitoare la dreptul de proprietate și alte drepturi reale	Referințe
/	
Act Administrativ nr. 880/21, din 27/08/1996 emis de CJPSDPAT SIBIU (titlu de proprietate);	
B1	A1
Intabulare, drept de PROPRIETATE, dobandit prin Constituire, cota actuala 1/1	
1) RADU EUGEN, LIPSĂ CNP	

C. Partea III. SARCINI .

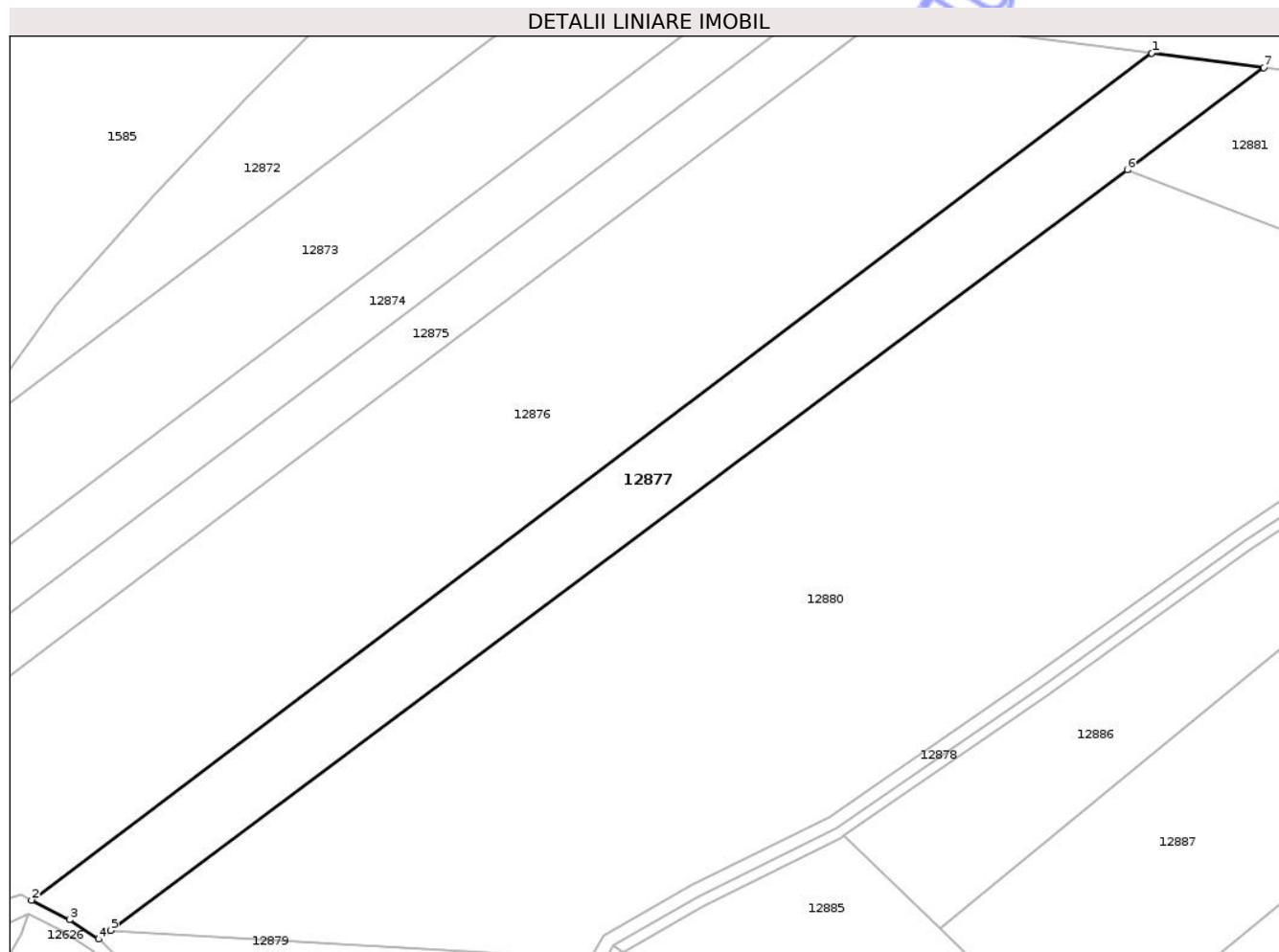
Inscrieri privind dezmembramintele dreptului de proprietate, drepturi reale de garanție și sarcini	Referințe
NU SUNT	

Anexa Nr. 1 La Partea I

Teren

Nr cadastral	Suprafața (mp)*	Observații / Referințe
	9.500	

* Suprafața este determinată în planul de proiecție Stereo 70.



Date referitoare la teren

Crt	Categorie folosință	Intra vilan	Suprafața (mp)	Tarla	Parcelă	Nr. topo	Observații / Referințe
1	arabil	NU	9.500	10	380/2	-	

Lungime Segmente

1) Valorile lungimilor segmentelor sunt obținute din proiecție în plan.

Punct început	X / Y	Punct sfârșit	X / Y	Lungime segment (** (m)
1	465.490,113 505.913,027	2	465.157,151 505.661,39	417.355
2	465.157,151 505.661,39	3	465.168,384 505.655,575	12.649
3	465.168,384 505.655,575	4	465.177,068 505.649,774	10.443
4	465.177,068 505.649,774	5	465.180,552 505.652,378	4.35
5	465.180,552 505.652,378	6	465.482,849 505.878,337	377.413

Punct început	X / Y	Punct sfârșit	X / Y	Lungime segment (** (m)
6	465.482,849 505.878,337	7	465.523,443 505.908,679	50.68
7	465.523,443 505.908,679	1	465.490,113 505.913,027	33.613

** Lungimile segmentelor sunt determinate în planul de proiecție Stereo 70 și sunt rotunjite la 1 milimetru.

*** Distanța dintre puncte este formată din segmente cumulate ce sunt mai mici decât valoarea 1 milimetru.

Neutilizabil în Circuitul Civil

**DATE DESPRE IMOBILUL NR. 12879**

Oficiul de Cadastru și Publicitate Imobiliară SIBIU
Biroul de Cadastru și Publicitate Imobiliară Agnita

A. Partea I. Descrierea imobilului

TEREN Extravilan

Adresa: Jud. Sibiu

Nr. Crt	Nr cadastral Nr. topografic	Suprafața* (mp)	Observații / Referințe
A1		2.900	Sector cadastral:25 Teren neimprejmuit;

B. Partea II. Proprietari și acte

Inscrieri privitoare la dreptul de proprietate și alte drepturi reale	Referințe
/	
Act Administrativ nr. 881/21, din 27/08/1996 emis de CJPSDPAT SIBIU (titlu de proprietate);	
B1	A1
Intabulare, drept de PROPRIETATE, dobandit prin Constituire, cota actuala 1/1	
1) RADU RODICA, LIPSĂ CNP	

C. Partea III. SARCINI .

Inscrieri privind dezmembramintele dreptului de proprietate, drepturi reale de garanție și sarcini	Referințe
NU SUNT	

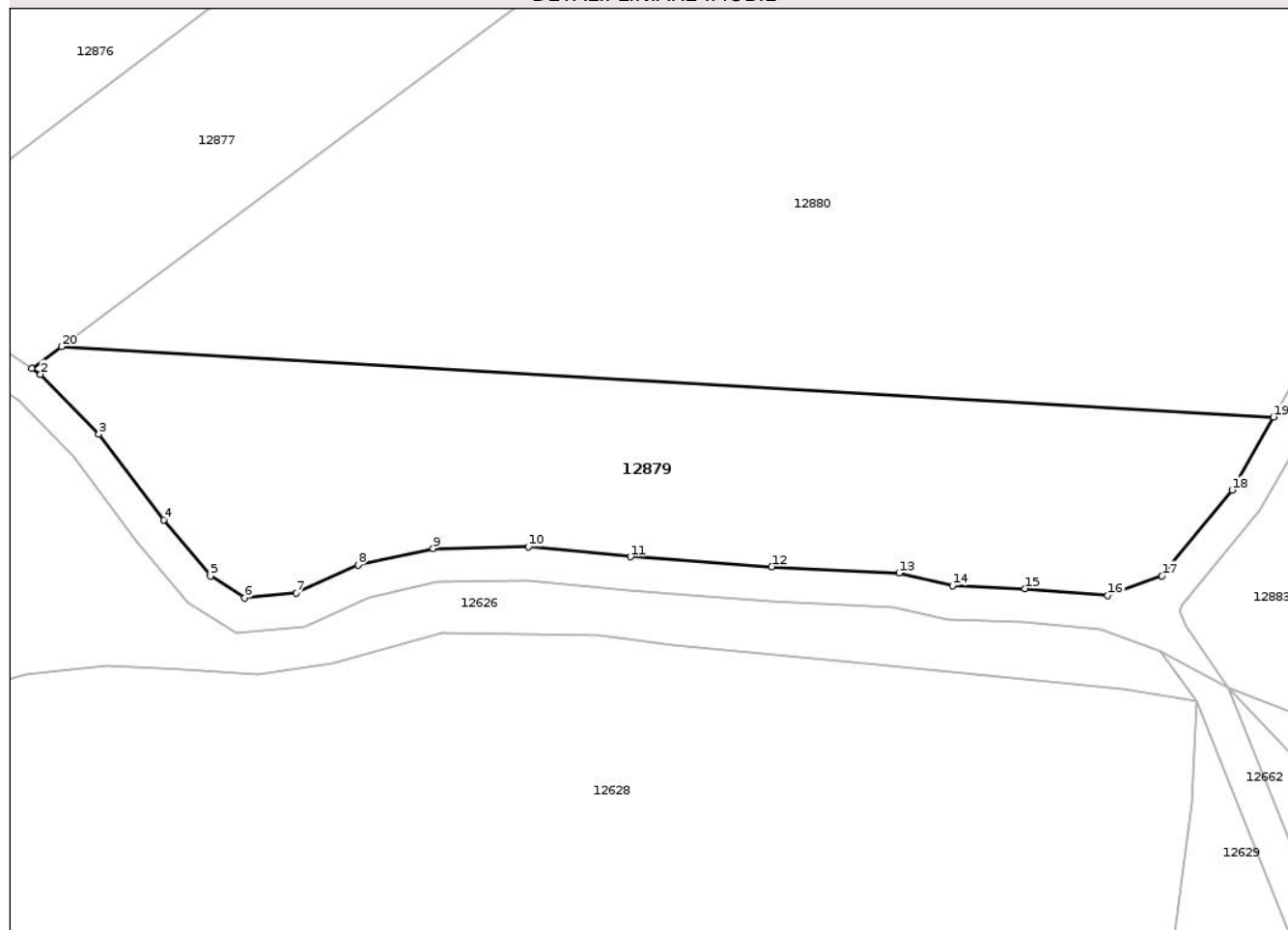
Anexa Nr. 1 La Partea I

Teren

Nr cadastral	Suprafața (mp)*	Observații / Referințe
	2.900	

* Suprafața este determinată în planul de proiecție Stereo 70.

DETALII LINIARE IMOBIL



Date referitoare la teren

Crt	Categorie folosință	Intra vilan	Suprafața (mp)	Tarla	Parcelă	Nr. topo	Observații / Referințe
1	faneata	NU	2.900	10	376	-	

Lungime Segmente

1) Valorile lungimilor segmentelor sunt obținute din proiecție în plan.

Punct început	X / Y	Punct sfârșit	X / Y	Lungime segment (** (m)
1	465.177,068 505.649,774	2	465.178,082 505.649,097	1.22
2	465.178,082 505.649,097	3	465.184,952 505.642,076	9.823
3	465.184,952 505.642,076	4	465.192,609 505.631,952	12.694
4	465.192,609 505.631,952	5	465.198,09 505.625,359	8.573
5	465.198,09 505.625,359	6	465.202,124 505.622,784	4.786

Punct început	X / Y	Punct sfârșit	X / Y	Lungime segment (** (m)
6	465.202,124 505.622,784	7	465.208,182 505.623,356	6.085
7	465.208,182 505.623,356	8	465.215,483 505.626,677	8.021
8	465.215,483 505.626,677	9	465.224,344 505.628,618	9.072
9	465.224,344 505.628,618	10	465.235,54 505.628,838	11.198
10	465.235,54 505.628,838	11	465.247,586 505.627,635	12.106
11	465.247,586 505.627,635	12	465.264,202 505.626,462	16.657
12	465.264,202 505.626,462	13	465.279,221 505.625,721	15.037
13	465.279,221 505.625,721	14	465.285,497 505.624,217	6.454
14	465.285,497 505.624,217	15	465.294,029 505.623,901	8.538
15	465.294,029 505.623,901	16	465.303,801 505.623,1	9.805
16	465.303,801 505.623,1	17	465.310,169 505.625,402	6.771
17	465.310,169 505.625,402	18	465.318,437 505.635,48	13.035
18	465.318,437 505.635,48	19	465.323,332 505.644,076	9.892
19	465.323,332 505.644,076	20	465.180,552 505.652,378	143.021
20	465.180,552 505.652,378	1	465.177,068 505.649,774	4.35

** Lungimile segmentelor sunt determinate în planul de proiecție Stereo 70 și sunt rotunjite la 1 milimetru.

*** Distanța dintre puncte este formată din segmente cumulate ce sunt mai mici decât valoarea 1 milimetru.

**DATE DESPRE IMOBILUL NR. 12880**

Oficiul de Cadastru și Publicitate Imobiliară SIBIU
Biroul de Cadastru și Publicitate Imobiliară Agnita

A. Partea I. Descrierea imobilului

TEREN Extravilan

Adresa: Jud. Sibiu

Nr. Crt	Nr cadastral Nr. topografic	Suprafața* (mp)	Observații / Referințe
A1		35.800	Sector cadastral:25 Teren neimprejmuit;

B. Partea II. Proprietari și acte

Inscrieri privitoare la dreptul de proprietate și alte drepturi reale	Referințe
/	
Act Administrativ nr. 881/21, din 27/08/1996 emis de CJPSDPAT SIBIU (titlu de proprietate);	
B1	A1
Intabulare, drept de PROPRIETATE, dobandit prin Constituire, cota actuala 1/1	
1) RADU RODICA, LIPSĂ CNP	

C. Partea III. SARCINI .

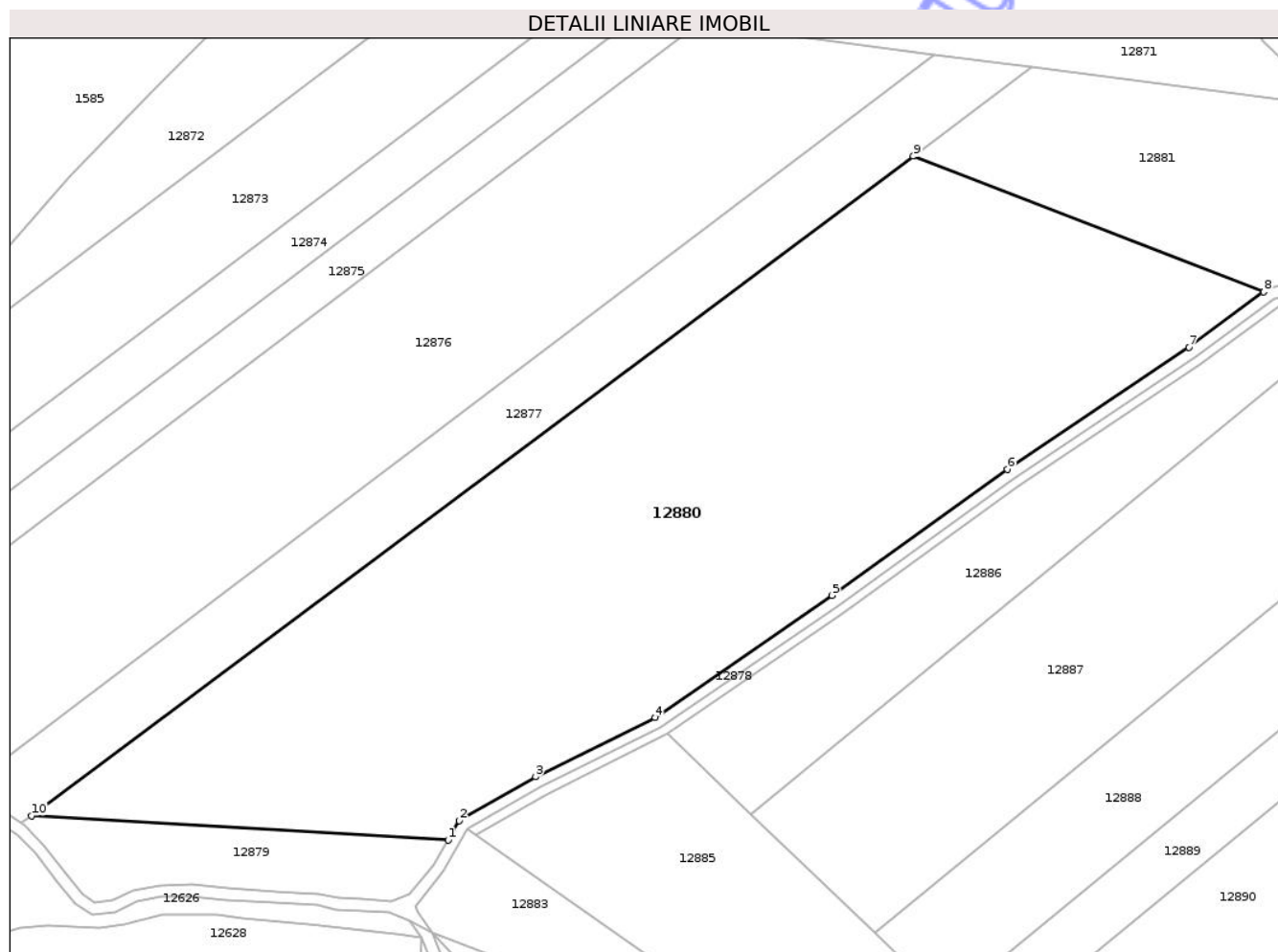
Inscrieri privind dezmembramintele dreptului de proprietate, drepturi reale de garanție și sarcini	Referințe
NU SUNT	

Anexa Nr. 1 La Partea I

Teren

Nr cadastral	Suprafața (mp)*	Observații / Referințe
	35.800	

* Suprafața este determinată în planul de proiecție Stereo 70.



Date referitoare la teren

Crt	Categorie folosință	Intra vilan	Suprafața (mp)	Tarla	Parcelă	Nr. topo	Observații / Referințe
1	arabil	NU	35.800	10	380/1	-	

Lungime Segmente

1) Valorile lungimilor segmentelor sunt obținute din proiecție în plan.

Punct început	X / Y	Punct sfârșit	X / Y	Lungime segment (** (m)
1	465.323,332 505.644,076	2	465.327,117 505.650,722	7.649
2	465.327,117 505.650,722	3	465.353,346 505.665,724	30.216
3	465.353,346 505.665,724	4	465.394,227 505.686,095	45.675
4	465.394,227 505.686,095	5	465.454,97 505.727,83	73.7
5	465.454,97 505.727,83	6	465.515,064 505.771,065	74.03

Punct început	X / Y	Punct sfârșit	X / Y	Lungime segment (** (m)
6	465.515,064 505.771,065	7	465.577,349 505.812,82	74.986
7	465.577,349 505.812,82	8	465.602,932 505.831,796	31.853
8	465.602,932 505.831,796	9	465.482,849 505.878,337	128.787
9	465.482,849 505.878,337	10	465.180,552 505.652,378	377.413
10	465.180,552 505.652,378	1	465.323,332 505.644,076	143.021

** Lungimile segmentelor sunt determinate în planul de proiecție Stereo 70 și sunt rotunjite la 1 milimetru.

*** Distanța dintre puncte este formată din segmente cumulate ce sunt mai mici decât valoarea 1 milimetru.

Neutilizabil în Circuitul Civil

**DATE DESPRE IMOBILUL NR. 12881**

Oficiul de Cadastru și Publicitate Imobiliară SIBIU
Biroul de Cadastru și Publicitate Imobiliară Agnita

A. Partea I. Descrierea imobilului

TEREN Extravilan

Adresa: Jud. Sibiu

Nr. Crt	Nr cadastral Nr. topografic	Suprafața* (mp)	Observații / Referințe
A1		8.000	Sector cadastral:25 Teren neimprejmuit;

B. Partea II. Proprietari și acte

Inscrieri privitoare la dreptul de proprietate și alte drepturi reale	Referințe
/	
Act Administrativ nr. 881/21, din 27/08/1996 emis de CJPSDPAT SIBIU (titlu de proprietate);	
B1	A1
Intabulare, drept de PROPRIETATE, dobandit prin Constituire, cota actuala 1/1	
1) RADU RODICA, LIPSĂ CNP	

C. Partea III. SARCINI .

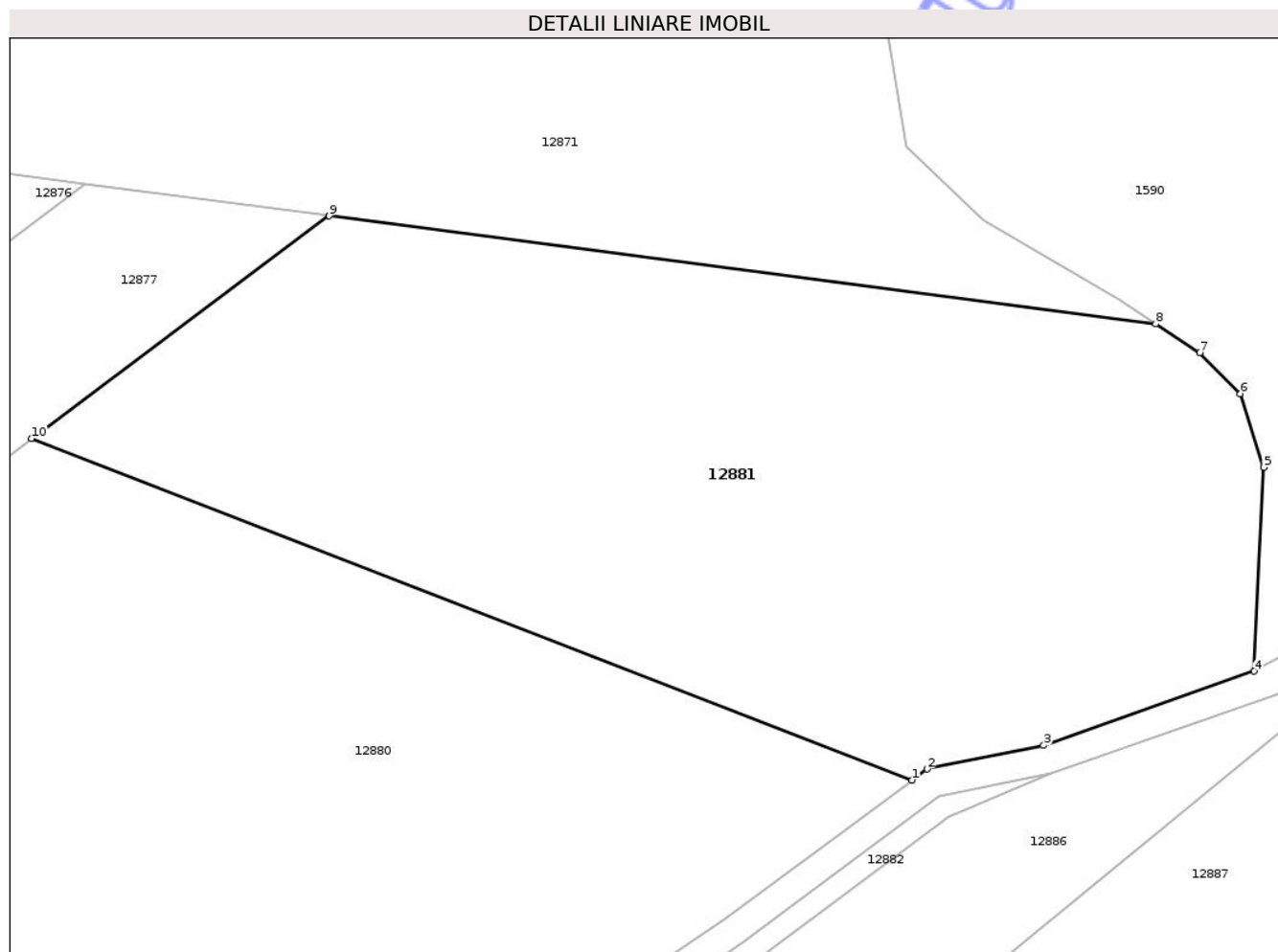
Inscrieri privind dezmembramintele dreptului de proprietate, drepturi reale de garanție și sarcini	Referințe
NU SUNT	

Anexa Nr. 1 La Partea I

Teren

Nr cadastral	Suprafața (mp)*	Observații / Referințe
	8.000	

* Suprafața este determinată în planul de proiecție Stereo 70.



Date referitoare la teren

Crt	Categorie folosință	Intra vilan	Suprafața (mp)	Tarla	Parcelă	Nr. topo	Observații / Referințe
1	faneata	NU	8.000	10	379	-	

Lungime Segmente

1) Valorile lungimilor segmentelor sunt obținute din proiecție în plan.

Punct început	X / Y	Punct sfârșit	X / Y	Lungime segment (** (m)
1	465.602,932 505.831,796	2	465.604,978 505.833,313	2.547
2	465.604,978 505.833,313	3	465.620,9 505.836,508	16.24
3	465.620,9 505.836,508	4	465.649,579 505.846,625	30.411
4	465.649,579 505.846,625	5	465.650,902 505.874,407	27.813
5	465.650,902 505.874,407	6	465.647,727 505.884,461	10.543

Punct început	X / Y	Punct sfârșit	X / Y	Lungime segment (** (m)
6	465.647,727 505.884,461	7	465.642,17 505.890,017	7.858
7	465.642,17 505.890,017	8	465.636,188 505.893,972	7.172
8	465.636,188 505.893,972	9	465.523,443 505.908,679	113.7
9	465.523,443 505.908,679	10	465.482,849 505.878,337	50.68
10	465.482,849 505.878,337	1	465.602,932 505.831,796	128.787

** Lungimile segmentelor sunt determinate în planul de proiecție Stereo 70 și sunt rotunjite la 1 milimetru.

*** Distanța dintre puncte este formată din segmente cumulate ce sunt mai mici decât valoarea 1 milimetru.

Neutilizabil în Circuitul Civil

**DATE DESPRE IMOBILUL NR. 12882**

Oficiul de Cadastru și Publicitate Imobiliară SIBIU
Biroul de Cadastru și Publicitate Imobiliară Agnita

A. Partea I. Descrierea imobilului

TEREN Extravilan

Adresa: Jud. Sibiu

Nr. Crt	Nr cadastral Nr. topografic	Suprafața* (mp)	Observații / Referințe
A1		1.015	Sector cadastral:25 Teren neimprejmut;

B. Partea II. Proprietari și acte

Inscrieri privitoare la dreptul de proprietate și alte drepturi reale	Referințe
/	
Act Normativ nr. 7, din 13/03/1996 emis de PARLAMENTUL ROMÂNIEI (Art. 13, alin. 15);	
B1	Inscrierea provizorie, drept de PROPRIETATE, dobandit prin Lege, cota actuala 1/1
	1) COMUNA BÂRGHIȘ, CIF:4406088, PROPRIETAR NEIDENTIFICAT

C. Partea III. SARCINI .

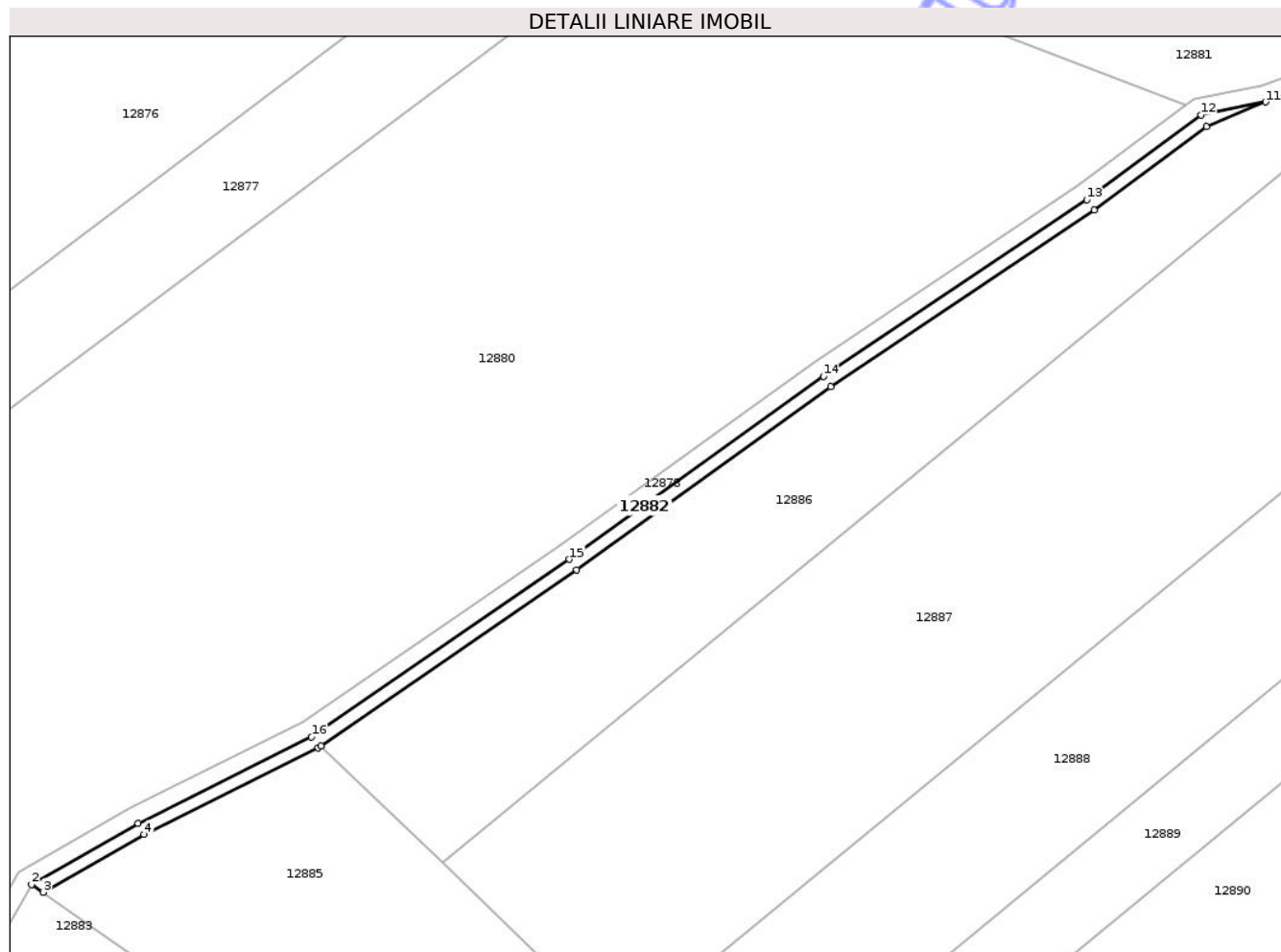
Inscrieri privind dezmembramintele dreptului de proprietate, drepturi reale de garanție și sarcini	Referințe
NU SUNT	

Anexa Nr. 1 La Partea I

Teren

Nr cadastral	Suprafața (mp)*	Observații / Referințe
	1.015	

* Suprafața este determinată în planul de proiecție Stereo 70.



Date referitoare la teren

Crt	Categorie folosință	Intravilan	Suprafața (mp)	Tarla	Parcelă	Nr. topo	Observații / Referințe
1	curți constructii	NU	1.015	10	381	-	Taluz

Lungime Segmente

1) Valorile lungimilor segmentelor sunt obținute din proiecție în plan.

Punct început	X / Y	Punct sfârșit	X / Y	Lungime segment (** (m)
1	465.355,232 505.662,195	2	465.330,052 505.647,793	29.008
2	465.330,052 505.647,793	3	465.332,784 505.645,9	3.324
3	465.332,784 505.645,9	4	465.356,647 505.659,549	27.491
4	465.356,647 505.659,549	5	465.397,787 505.680,048	45.964
5	465.397,787 505.680,048	6	465.398,47 505.680,517	0.829

Punct început	X / Y	Punct sfârșit	X / Y	Lungime segment (** (m)
6	465.398,47 505.680,517	7	465.458,997 505.722,104	73.437
7	465.458,997 505.722,104	8	465.519,058 505.765,316	73.99
8	465.519,058 505.765,316	9	465.581,385 505.807,098	75.037
9	465.581,385 505.807,098	10	465.607,891 505.826,758	33.001
10	465.607,891 505.826,758	11	465.621,964 505.832,642	15.254
11	465.621,964 505.832,642	12	465.606,642 505.829,567	15.628
12	465.606,642 505.829,567	13	465.579,656 505.809,55	33.6
13	465.579,656 505.809,55	14	465.517,346 505.767,78	75.015
14	465.517,346 505.767,78	15	465.457,271 505.724,558	74.007
15	465.457,271 505.724,558	16	465.396,261 505.682,639	74.023
16	465.396,261 505.682,639	1	465.355,232 505.662,195	45.84

** Lungimile segmentelor sunt determinate în planul de proiecție Stereo 70 și sunt rotunjite la 1 milimetru.

*** Distanța dintre puncte este formată din segmente cumulate ce sunt mai mici decât valoarea 1 milimetru.

**DATE DESPRE IMOBILUL NR. 12883**

Oficiul de Cadastru și Publicitate Imobiliară SIBIU
 Biroul de Cadastru și Publicitate Imobiliară Agnita

A. Partea I. Descrierea imobilului

TEREN Extravilan

Adresa: Jud. Sibiu

Nr. Crt	Nr cadastral Nr. topografic	Suprafața* (mp)	Observații / Referințe
A1		8.600	Sector cadastral:25 Teren neimprejmuit;

B. Partea II. Proprietari și acte

Inscrieri privitoare la dreptul de proprietate și alte drepturi reale	Referințe
/	
Act Normativ nr. 7, din 13/03/1996 emis de PARLAMENTUL ROMÂNIEI (Art. 13, alin. 15);	
B1	Inscrierea provizorie, drept de PROPRIETATE, dobandit prin Lege, cota actuala 1/1
	1) COMUNA BÂRGHIȘ, CIF:4406088, PROPRIETAR NEIDENTIFICAT

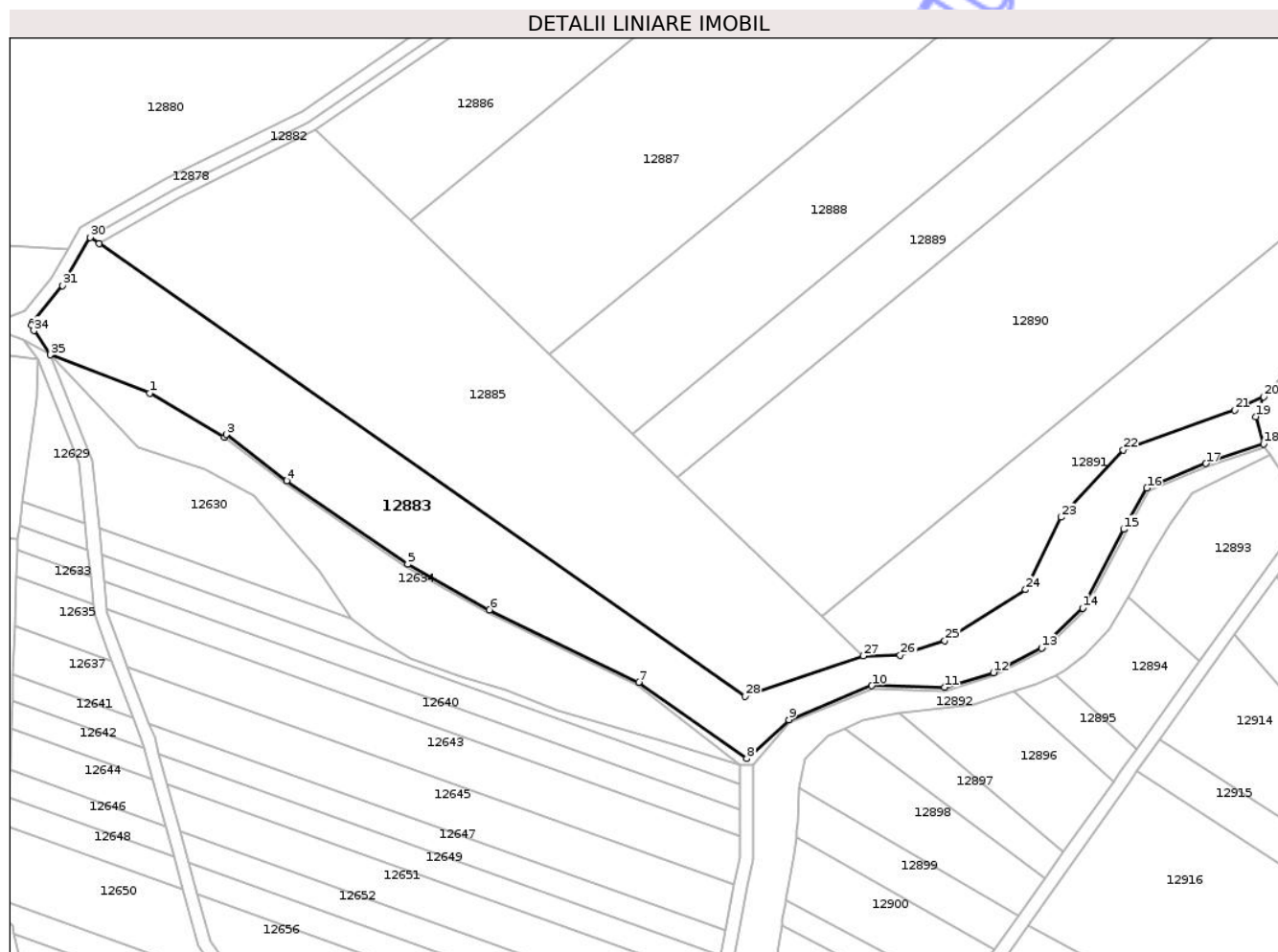
C. Partea III. SARCINI .

Inscrieri privind dezmembramintele dreptului de proprietate, drepturi reale de garanție și sarcini	Referințe
NU SUNT	

Teren

Nr cadastral	Suprafața (mp)*	Observații / Referințe
	8.600	

* Suprafața este determinată în planul de proiecție Stereo 70.



Date referitoare la teren

Crt	Categorie folosință	Intra vilan	Suprafața (mp)	Tarla	Parcelă	Nr. topo	Observații / Referințe
1	padure	NU	8.600	10	385	-	Tufăriș

Lungime Segmente

1) Valorile lungimilor segmentelor sunt obținute din proiecție în plan.

Punct început	X / Y	Punct sfârșit	X / Y	Lungime segment (** (m)
1	465.348,106 505.600,528	2	465.370,783 505.587,212	26.298
3	465.371,341 505.588,044	4	465.389,746 505.574,061	23.114
5	465.426,474 505.548,76	6	465.451,246 505.534,931	28.371
7	465.496,476 505.512,97	8	465.529,294 505.489,784	40.182
9	465.542,021 505.501,586	10	465.567,178 505.511,883	27.183

Punct început	X / Y	Punct sfârșit	X / Y	Lungime segment (** (m)
2	465.370,783 505.587,212	3	465.371,341 505.588,044	1.002
4	465.389,746 505.574,061	5	465.426,474 505.548,76	44.599
6	465.451,246 505.534,931	7	465.496,476 505.512,97	50.279
8	465.529,294 505.489,784	9	465.542,021 505.501,586	17.357
10	465.567,178 505.511,883	11	465.589,272 505.511,393	22.099

Punct început	X / Y	Punct sfârșit	X / Y	Lungime segment (** (m)
11	465.589,272 505.511,393	12	465.604,119 505.515,859	15.504
13	465.618,73 505.523,324	14	465.631,146 505.535,459	17.361
15	465.643,596 505.559,302	16	465.650,644 505.571,813	14.361
17	465.668,539 505.579,251	18	465.686,083 505.585,182	18.519
19	465.683,711 505.593,485	20	465.686,025 505.599,438	6.387
21	465.677,211 505.595,485	22	465.643,464 505.583,351	35.862
23	465.624,626 505.562,939	24	465.613,897 505.540,975	24.444
25	465.589,322 505.525,572	26	465.575,829 505.521,169	14.193
27	465.564,583 505.520,938	28	465.528,81 505.508,72	37.802
29	465.332,784 505.645,9	30	465.330,052 505.647,793	3.324
31	465.321,744 505.633,205	32	465.312,564 505.622,014	14.475
33	465.312,323 505.621,251	34	465.313,014 505.619,521	1.863
35	465.318,056 505.612,196	1	465.348,106 505.600,528	32.236

Punct început	X / Y	Punct sfârșit	X / Y	Lungime segment (** (m)
12	465.604,119 505.515,859	13	465.618,73 505.523,324	16.408
14	465.631,146 505.535,459	15	465.643,596 505.559,302	26.897
16	465.650,644 505.571,813	17	465.668,539 505.579,251	19.379
18	465.686,083 505.585,182	19	465.683,711 505.593,485	8.635
20	465.686,025 505.599,438	21	465.677,211 505.595,485	9.66
22	465.643,464 505.583,351	23	465.624,626 505.562,939	27.776
24	465.613,897 505.540,975	25	465.589,322 505.525,572	29.003
26	465.575,829 505.521,169	27	465.564,583 505.520,938	11.248
28	465.528,81 505.508,72	29	465.332,784 505.645,9	239.258
30	465.330,052 505.647,793	31	465.321,744 505.633,205	16.787
32	465.312,564 505.622,014	33	465.312,323 505.621,251	0.8
34	465.313,014 505.619,521	35	465.318,056 505.612,196	8.893

** Lungimile segmentelor sunt determinate în planul de proiecție Stereo 70 și sunt rotunjite la 1 milimetru.

*** Distanța dintre puncte este formată din segmente cumulate ce sunt mai mici decât valoarea 1 milimetru.

**DATE DESPRE IMOBILUL NR. 12884**

Oficiul de Cadastru și Publicitate Imobiliară SIBIU
 Biroul de Cadastru și Publicitate Imobiliară Agnita

A. Partea I. Descrierea imobilului

TEREN Extravilan

Adresa: Jud. Sibiu

Nr. Crt	Nr cadastral Nr. topografic	Suprafața* (mp)	Observații / Referințe
A1		434	Sector cadastral:25 Teren neimprejmuit;

B. Partea II. Proprietari și acte

Inscrieri privitoare la dreptul de proprietate și alte drepturi reale	Referințe
/	
Act Normativ nr. 7, din 13/03/1996 emis de PARLAMENTUL ROMÂNIEI (Art. 13, alin. 15);	
B1	Inscrierea provizorie, drept de PROPRIETATE, dobandit prin Lege, cota actuala 1/1
	1) COMUNA BÂRGHIȘ, CIF:4406088, PROPRIETAR NEIDENTIFICAT

C. Partea III. SARCINI .

Inscrieri privind dezmembramintele dreptului de proprietate, drepturi reale de garanție și sarcini	Referințe
NU SUNT	

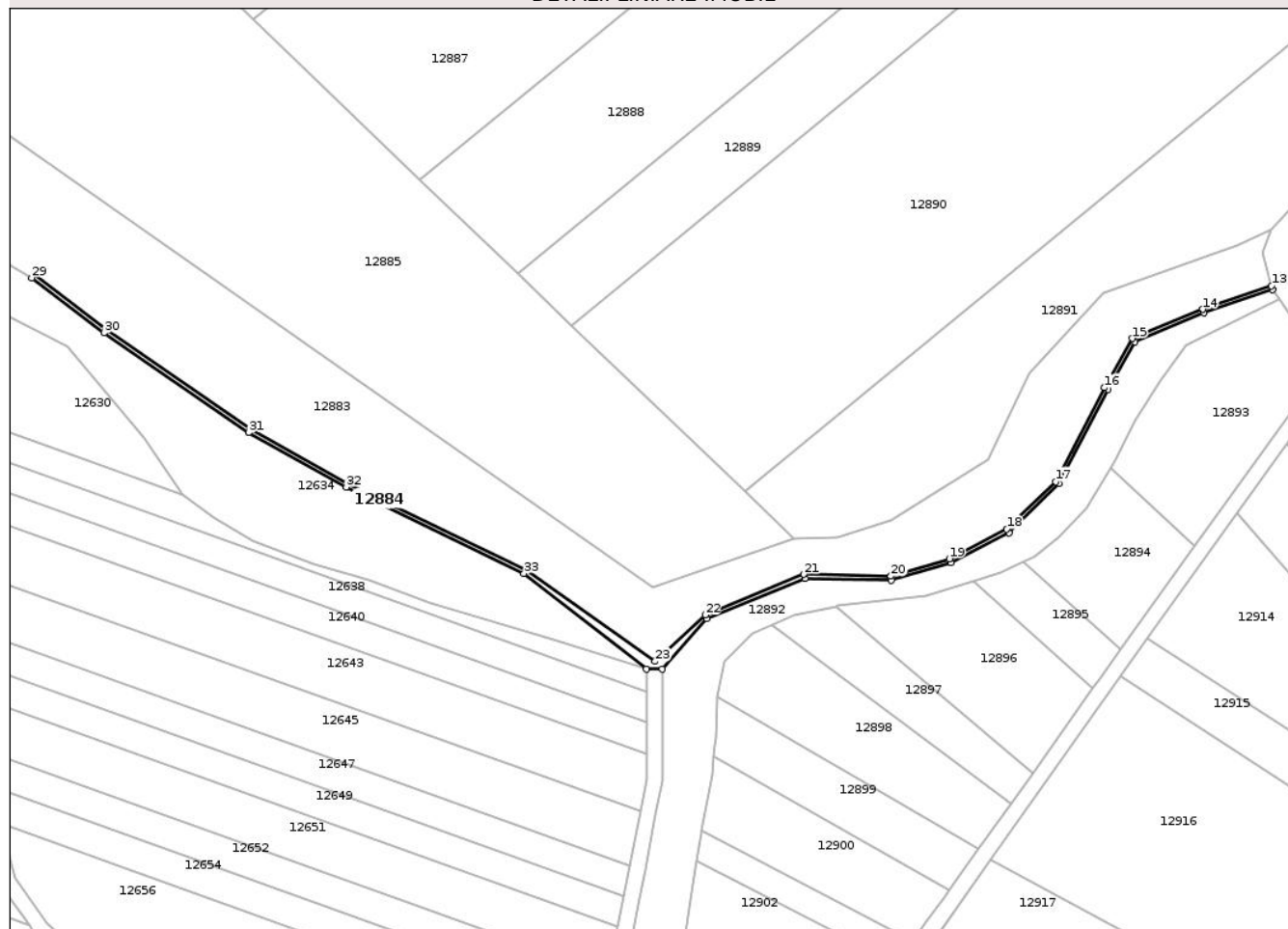
Anexa Nr. 1 La Partea I

Teren

Nr cadastral	Suprafața (mp)*	Observații / Referințe
	434	

* Suprafața este determinată în planul de proiecție Stereo 70.

DETALII LINIARE IMOBIL



Date referitoare la teren

Crt	Categorie folosință	Intra vilan	Suprafața (mp)	Tarla	Parcelă	Nr. topo	Observații / Referințe
1	ape curgătoare	NU	434	10	374	-	

Lungime Segmente

1) Valorile lungimilor segmentelor sunt obținute din proiecție în plan.

Punct început	X / Y	Punct sfârșit	X / Y	Lungime segment (** (m)
1	465.527,105 505.487,874	2	465.531,105 505.487,874	4.0
3	465.542,376 505.500,651	4	465.567,364 505.510,879	27.0
5	465.589,359 505.510,391	6	465.604,493 505.514,927	15.8
7	465.619,32 505.522,503	8	465.631,978 505.534,891	17.711
9	465.644,475 505.558,825	10	465.651,346 505.571,022	14.0

Punct început	X / Y	Punct sfârșit	X / Y	Lungime segment (** (m)
2	465.531,105 505.487,874	3	465.542,376 505.500,651	17.039
4	465.567,364 505.510,879	5	465.589,359 505.510,391	22.0
6	465.604,493 505.514,927	7	465.619,32 505.522,503	16.65
8	465.631,978 505.534,891	9	465.644,475 505.558,825	27.0
10	465.651,346 505.571,022	11	465.668,891 505.578,314	19.0

Punct început	X / Y	Punct sfârșit	X / Y	Lungime segment (** (m))
11	465.668,891 505.578,314	12	465.686,356 505.584,224	18.438
13	465.686,083 505.585,182	14	465.668,539 505.579,251	18.519
15	465.650,644 505.571,813	16	465.643,596 505.559,302	14.361
17	465.631,146 505.535,459	18	465.618,73 505.523,324	17.361
19	465.604,119 505.515,859	20	465.589,272 505.511,393	15.504
21	465.567,178 505.511,883	22	465.542,021 505.501,586	27.183
23	465.529,294 505.489,784	24	465.496,476 505.512,97	40.182
25	465.451,246 505.534,931	26	465.426,474 505.548,76	28.371
27	465.389,746 505.574,061	28	465.371,341 505.588,044	23.114
29	465.370,783 505.587,212	30	465.389,159 505.573,251	23.078
31	465.425,945 505.547,91	32	465.450,784 505.534,044	28.447
33	465.495,944 505.512,117	1	465.527,105 505.487,874	39.48

Punct început	X / Y	Punct sfârșit	X / Y	Lungime segment (** (m))
12	465.686,356 505.584,224	13	465.686,083 505.585,182	0.996
14	465.668,539 505.579,251	15	465.650,644 505.571,813	19.379
16	465.643,596 505.559,302	17	465.631,146 505.535,459	26.897
18	465.618,73 505.523,324	19	465.604,119 505.515,859	16.408
20	465.589,272 505.511,393	21	465.567,178 505.511,883	22.099
22	465.542,021 505.501,586	23	465.529,294 505.489,784	17.357
24	465.496,476 505.512,97	25	465.451,246 505.534,931	50.279
26	465.426,474 505.548,76	27	465.389,746 505.574,061	44.599
28	465.371,341 505.588,044	29	465.370,783 505.587,212	1.002
30	465.389,159 505.573,251	31	465.425,945 505.547,91	44.67
32	465.450,784 505.534,044	33	465.495,944 505.512,117	50.203

** Lungimile segmentelor sunt determinate în planul de proiecție Stereo 70 și sunt rotunjite la 1 milimetru.

*** Distanța dintre puncte este formată din segmente cumulate ce sunt mai mici decât valoarea 1 milimetru.

**DATE DESPRE IMOBILUL NR. 12885**

Oficiul de Cadastru și Publicitate Imobiliară SIBIU
Biroul de Cadastru și Publicitate Imobiliară Agnita

A. Partea I. Descrierea imobilului

TEREN Extravilan

Adresa: Jud. Sibiu

Nr. Crt	Nr cadastral Nr. topografic	Suprafața* (mp)	Observații / Referințe
A1		11.800	Sector cadastral:25 Teren neimprejmuit;

B. Partea II. Proprietari și acte

Inscrieri privitoare la dreptul de proprietate și alte drepturi reale		Referințe
/		
Act Normativ nr. 7, din 13/03/1996 emis de PARLAMENTUL ROMÂNIEI (Art. 13, alin. 15);		
B1	Inscrierea provizorie, drept de PROPRIETATE, dobandit prin Lege, cota actuala 1/1	A1
1) COMUNA BÂRGHIȘ, CIF:4406088, PROPRIETAR NEIDENTIFICAT		

C. Partea III. SARCINI .

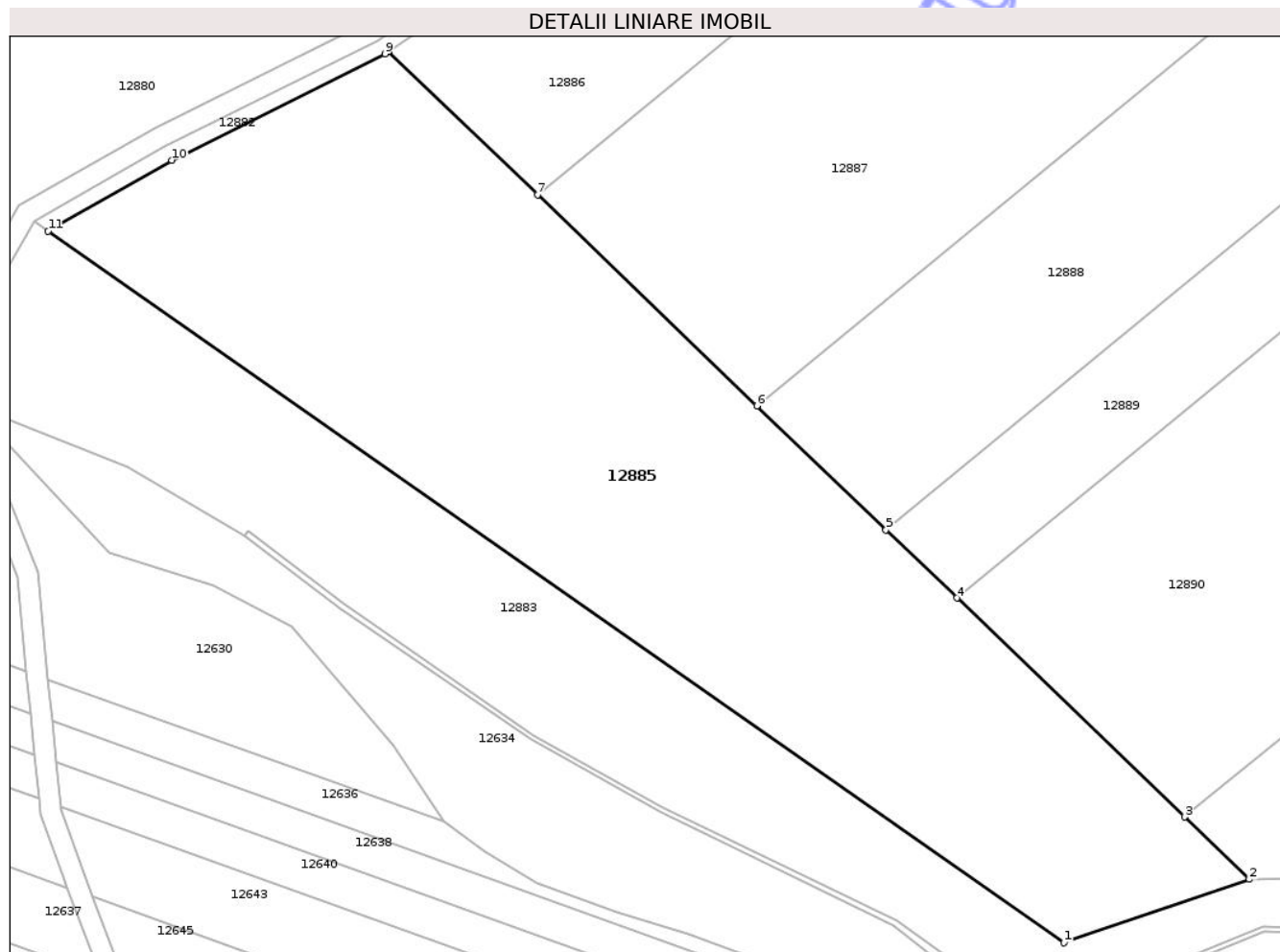
Inscrieri privind dezmembramintele dreptului de proprietate, drepturi reale de garanție și sarcini	Referințe
NU SUNT	

Anexa Nr. 1 La Partea I

Teren

Nr cadastral	Suprafața (mp)*	Observații / Referințe
	11.800	

* Suprafața este determinată în planul de proiecție Stereo 70.



Date referitoare la teren

Crt	Categorie folosință	Intra vilan	Suprafața (mp)	Tarla	Parcelă	Nr. topo	Observații / Referințe
1	faneata	NU	11.800	10	383/1	-	

Lungime Segmente

1) Valorile lungimilor segmentelor sunt obținute din proiecție în plan.

Punct început	X / Y	Punct sfârșit	X / Y	Lungime segment (** (m)
1	465.528,81 505.508,72	2	465.564,583 505.520,938	37.802
2	465.564,583 505.520,938	3	465.552,077 505.532,952	17.342
3	465.552,077 505.532,952	4	465.508,141 505.575,16	60.925
4	465.508,141 505.575,16	5	465.494,466 505.588,297	18.963
5	465.494,466 505.588,297	6	465.469,561 505.612,222	34.535

Punct început	X / Y	Punct sfârșit	X / Y	Lungime segment (** (m)
6	465.469,561 505.612,222	7	465.427,237 505.652,882	58.69
7	465.427,237 505.652,882	8	465.398,47 505.680,517	39.89
8	465.398,47 505.680,517	9	465.397,787 505.680,048	0.829
9	465.397,787 505.680,048	10	465.356,647 505.659,549	45.964
10	465.356,647 505.659,549	11	465.332,784 505.645,9	27.491
11	465.332,784 505.645,9	1	465.528,81 505.508,72	239.258

** Lungimile segmentelor sunt determinate în planul de proiecție Stereo 70 și sunt rotunjite la 1 milimetru.

*** Distanța dintre puncte este formată din segmente cumulate ce sunt mai mici decât valoarea 1 milimetru.

Neutilizabil în Circuitul Civil

**DATE DESPRE IMOBILUL NR. 12886**

Oficiul de Cadastru și Publicitate Imobiliară SIBIU
Biroul de Cadastru și Publicitate Imobiliară Agnita

A. Partea I. Descrierea imobilului

TEREN Extravilan

Adresa: Jud. Sibiu

Nr. Crt	Nr cadastral Nr. topografic	Suprafața* (mp)	Observații / Referințe
A1		8.000	Sector cadastral:25 Teren neimprejmuit;

B. Partea II. Proprietari și acte

Inscrieri privitoare la dreptul de proprietate și alte drepturi reale	Referințe
/	
Act Administrativ nr. 876/21, din 26/08/1996 emis de CJPSDPAT SIBIU (titlu de proprietate);	
B1	A1
Intabulare, drept de PROPRIETATE, dobandit prin Reconstituire, cota actuala 1/1	
1) MUNTEAN IOAN, LIPSĂ CNP	

C. Partea III. SARCINI .

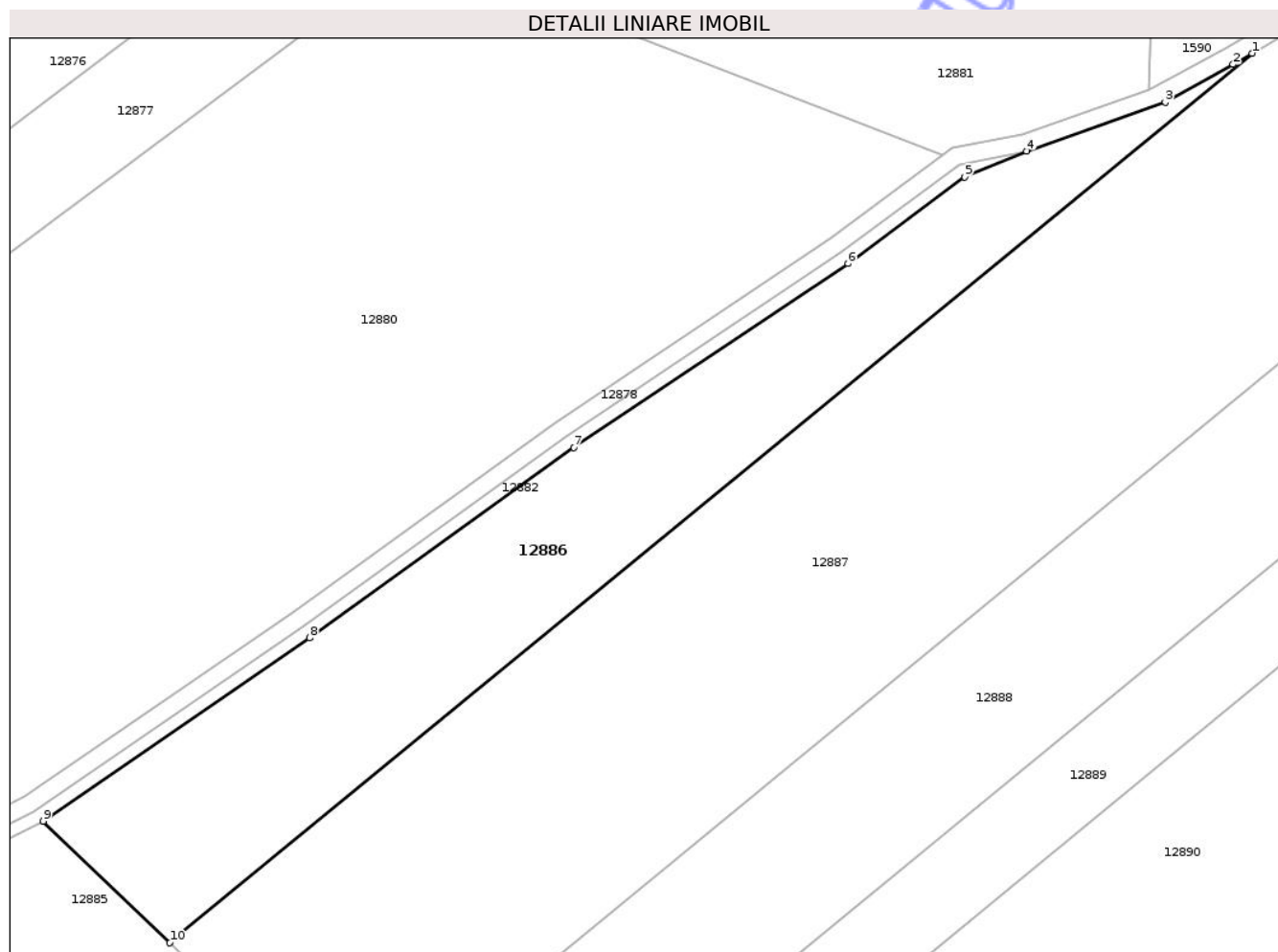
Inscrieri privind dezmembramintele dreptului de proprietate, drepturi reale de garanție și sarcini	Referințe
NU SUNT	

Anexa Nr. 1 La Partea I

Teren

Nr cadastral	Suprafața (mp)*	Observații / Referințe
	8.000	

* Suprafața este determinată în planul de proiecție Stereo 70.



Date referitoare la teren

Crt	Categorie folosință	Intra vilan	Suprafața (mp)	Tarla	Parcelă	Nr. topo	Observații / Referințe
1	arabil	NU	8.000	10	383/6	-	

Lungime Segmente

1) Valorile lungimilor segmentelor sunt obținute din proiecție în plan.

Punct început	X / Y	Punct sfârșit	X / Y	Lungime segment (** (m)
1	465.673,156 505.854,898	2	465.668,876 505.852,348	4.983
2	465.668,876 505.852,348	3	465.653,447 505.843,748	17.664
3	465.653,447 505.843,748	4	465.621,964 505.832,642	33.384
4	465.621,964 505.832,642	5	465.607,891 505.826,758	15.254
5	465.607,891 505.826,758	6	465.581,385 505.807,098	33.001

Punct început	X / Y	Punct sfârșit	X / Y	Lungime segment (** (m)
6	465.581,385 505.807,098	7	465.519,058 505.765,316	75.037
7	465.519,058 505.765,316	8	465.458,997 505.722,104	73.99
8	465.458,997 505.722,104	9	465.398,47 505.680,517	73.437
9	465.398,47 505.680,517	10	465.427,237 505.652,882	39.89
10	465.427,237 505.652,882	1	465.673,156 505.854,898	318.256

** Lungimile segmentelor sunt determinate în planul de proiecție Stereo 70 și sunt rotunjite la 1 milimetru.

*** Distanța dintre puncte este formată din segmente cumulate ce sunt mai mici decât valoarea 1 milimetru.

Neutilizabil în Circuitul Civil

**DATE DESPRE IMOBILUL NR. 12887**

Oficiul de Cadastru și Publicitate Imobiliară SIBIU
Biroul de Cadastru și Publicitate Imobiliară Agnita

A. Partea I. Descrierea imobilului

TEREN Extravilan

Adresa: Jud. Sibiu

Nr. Crt	Nr cadastral Nr. topografic	Suprafața* (mp)	Observații / Referințe
A1		25.800	Sector cadastral:25 Teren neimprejmuit;

B. Partea II. Proprietari și acte

Inscrieri privitoare la dreptul de proprietate și alte drepturi reale	Referințe
/	
Act Administrativ nr. 847/21, din 10/05/1996 emis de CJPSDPAT SIBIU (titlu de proprietate);	
B1	A1
Intabulare, drept de PROPRIETATE, dobandit prin Reconstituire, cota actuala 1/1	
1) POP ANA, LIPSĂ CNP	
2) BARTESCH MIHAIL, LIPSĂ CNP	

C. Partea III. SARCINI .

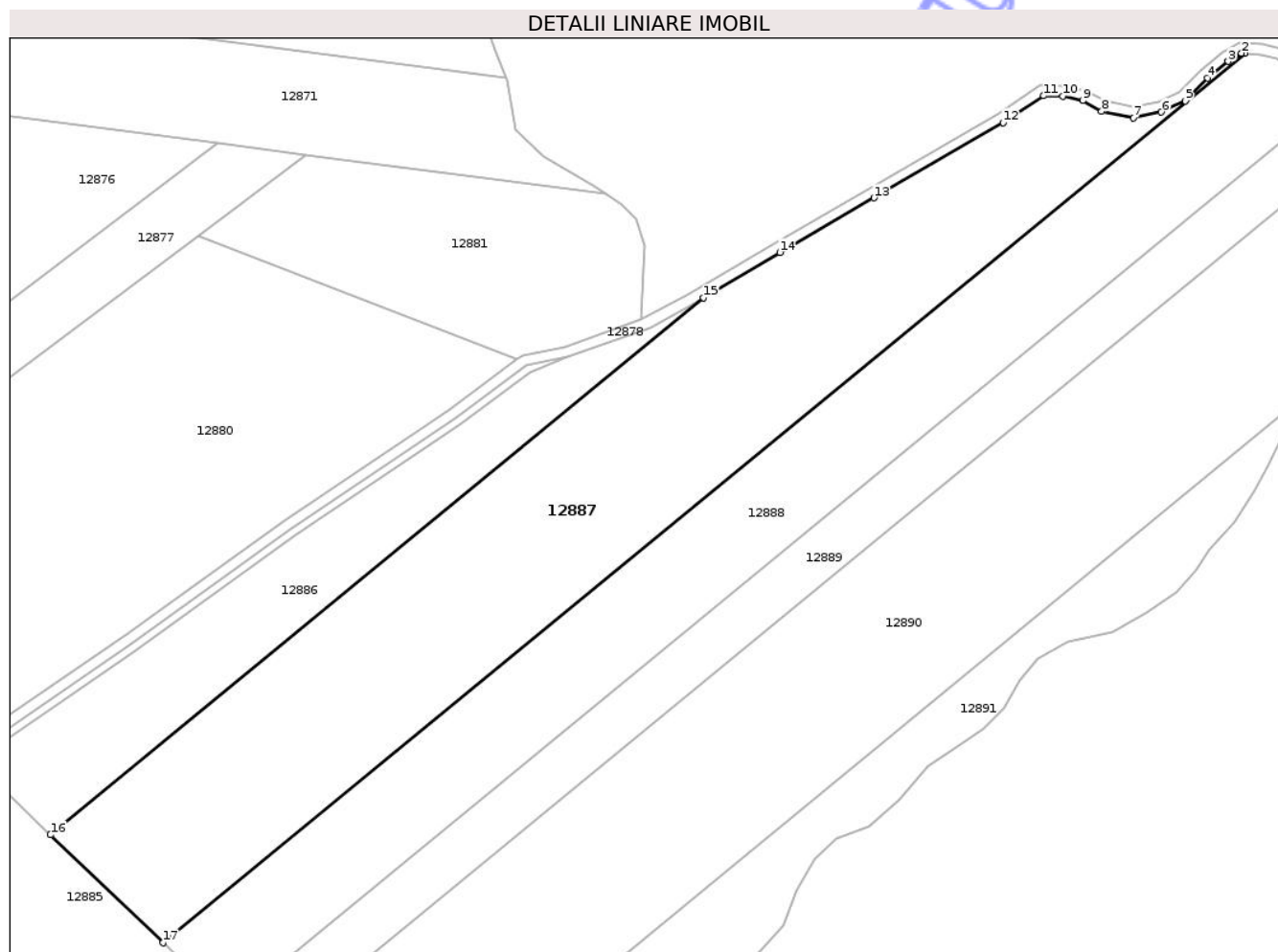
Inscrieri privind dezmembramintele dreptului de proprietate, drepturi reale de garanție și sarcini	Referințe
NU SUNT	

Anexa Nr. 1 La Partea I

Teren

Nr cadastral	Suprafața (mp)*	Observații / Referințe
	25.800	

* Suprafața este determinată în planul de proiecție Stereo 70.



Date referitoare la teren

Crt	Categorie folosință	Intra vilan	Suprafața (mp)	Tarla	Parcelă	Nr. topo	Observații / Referințe
1	arabil	NU	25.800	10	383/5	-	

Lungime Segmente

1) Valorile lungimilor segmentelor sunt obținute din proiecție în plan.

Punct început	X / Y	Punct sfârșit	X / Y	Lungime segment (** (m)
1	465.876,931 505.946,868	2	465.875,734 505.946,962	1.201
2	465.875,734 505.946,962	3	465.870,697 505.943,889	5.901
3	465.870,697 505.943,889	4	465.862,891 505.937,594	10.028
4	465.862,891 505.937,594	5	465.854,611 505.929,038	11.906
5	465.854,611 505.929,038	6	465.845,569 505.924,818	9.978

Punct început	X / Y	Punct sfârșit	X / Y	Lungime segment (** (m)
6	465.845,569 505.924,818	7	465.835,052 505.922,715	10.725
7	465.835,052 505.922,715	8	465.823,072 505.925,111	12.218
8	465.823,072 505.925,111	9	465.815,896 505.929,098	8.209
9	465.815,896 505.929,098	10	465.808,366 505.930,745	7.708
10	465.808,366 505.930,745	11	465.801,271 505.930,96	7.098
11	465.801,271 505.930,96	12	465.785,946 505.920,86	18.354
12	465.785,946 505.920,86	13	465.737,348 505.892,534	56.251
13	465.737,348 505.892,534	14	465.701,875 505.872,016	40.979
14	465.701,875 505.872,016	15	465.673,156 505.854,898	33.434
15	465.673,156 505.854,898	16	465.427,237 505.652,882	318.256
16	465.427,237 505.652,882	17	465.469,561 505.612,222	58.69
17	465.469,561 505.612,222	1	465.876,931 505.946,868	527.198

** Lungimile segmentelor sunt determinate în planul de proiecție Stereo 70 și sunt rotunjite la 1 milimetru.

*** Distanța dintre puncte este formată din segmente cumulate ce sunt mai mici decât valoarea 1 milimetru.



DATE DESPRE IMOBILUL NR. 12888

Oficiul de Cadastru și Publicitate Imobiliară SIBIU
Biroul de Cadastru și Publicitate Imobiliară Agnita

A. Partea I. Descrierea imobilului

TEREN Extravilan

Adresa: Jud. Sibiu

Nr. Crt	Nr cadastral Nr. topografic	Suprafața* (mp)	Observații / Referințe
A1		18.300	Sector cadastral:25 Teren neimprejmuit;

B. Partea II. Proprietari și acte

Inscrieri privitoare la dreptul de proprietate și alte drepturi reale	Referințe
/	
Act Administrativ nr. 845/21, din 10/05/1996 emis de CJPSDPAT SIBIU (titlu de proprietate);	
B1	A1
Intabulare, drept de PROPRIETATE, dobandit prin Reconstituire, cota actuala 1/1	
1) BARTESCH VILMA, LIPSĂ CNP	

C. Partea III. SARCINI .

Inscrieri privind dezmembramintele dreptului de proprietate, drepturi reale de garanție și sarcini	Referințe
NU SUNT	

Anexa Nr. 1 La Partea I

Teren

Nr cadastral	Suprafața (mp)*	Observații / Referințe
	18.300	

* Suprafața este determinată în planul de proiecție Stereo 70.

DETALII LINIARE IMOBIL



Date referitoare la teren

Crt	Categorie folosință	Intra vilan	Suprafața (mp)	Tarla	Parcelă	Nr. topo	Observații / Referințe
1	arabil	NU	18.300	10	383/4	-	Nr. tarla 9 greșit în TP

Lungime Segmente

1) Valorile lungimilor segmentelor sunt obținute din proiecție în plan.

Punct început	X / Y	Punct sfârșit	X / Y	Lungime segment (** (m)
1	465.494,466 505.588,297	2	465.904,922 505.925,478	531.192
2	465.904,922 505.925,478	3	465.899,973 505.936,882	12.432
3	465.899,973 505.936,882	4	465.896,376 505.940,268	4.941
4	465.896,376 505.940,268	5	465.889,017 505.944,778	8.63
5	465.889,017 505.944,778	6	465.883,052 505.946,384	6.177

Punct început	X / Y	Punct sfârșit	X / Y	Lungime segment (** (m)
6	465.883,052 505.946,384	7	465.876,931 505.946,868	6.14
7	465.876,931 505.946,868	8	465.469,561 505.612,222	527.198
8	465.469,561 505.612,222	1	465.494,466 505.588,297	34.535

** Lungimile segmentelor sunt determinate în planul de proiecție Stereo 70 și sunt rotunjite la 1 milimetru.

*** Distanța dintre puncte este formată din segmente cumulate ce sunt mai mici decât valoarea 1 milimetru.

Neutilizabil în Circuitul Civil

**DATE DESPRE IMOBILUL NR. 12889**

Oficiul de Cadastru și Publicitate Imobiliară SIBIU
Biroul de Cadastru și Publicitate Imobiliară Agnita

A. Partea I. Descrierea imobilului

TEREN Extravilan

Adresa: Jud. Sibiu

Nr. Crt	Nr cadastral Nr. topografic	Suprafața* (mp)	Observații / Referințe
A1		9.900	Sector cadastral:25 Teren neimprejmuit;

B. Partea II. Proprietari și acte

Inscrieri privitoare la dreptul de proprietate și alte drepturi reale	Referințe
/	
Act Administrativ nr. 813/21, din 29/03/1996 emis de CJPSDPAT SIBIU (titlu de proprietate);	
B1	A1
Intabulare, drept de PROPRIETATE, dobandit prin Reconstituire, cota actuala 1/1	
1) MOSTOK ELISABETA, LIPSĂ CNP	

C. Partea III. SARCINI .

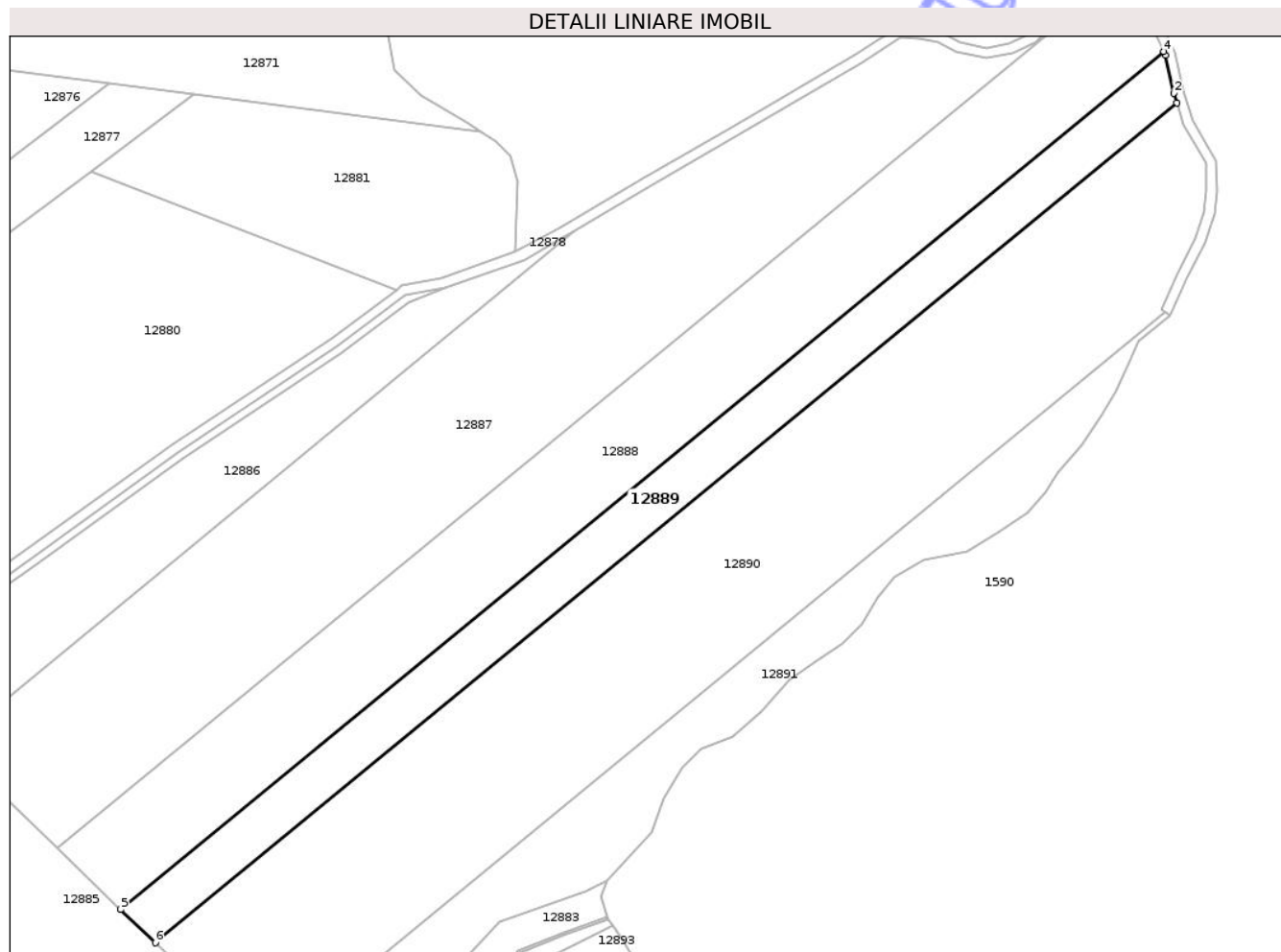
Inscrieri privind dezmembramintele dreptului de proprietate, drepturi reale de garanție și sarcini	Referințe
NU SUNT	

Anexa Nr. 1 La Partea I

Teren

Nr cadastral	Suprafața (mp)*	Observații / Referințe
	9.900	

* Suprafața este determinată în planul de proiecție Stereo 70.



Date referitoare la teren

Crt	Categorie folosință	Intra vilan	Suprafața (mp)	Tarla	Parcelă	Nr. topo	Observații / Referințe
1	arabil	NU	9.900	10	383/3	-	

Lungime Segmente

1) Valorile lungimilor segmentelor sunt obținute din proiecție în plan.

Punct început	X / Y	Punct sfârșit	X / Y	Lungime segment (** (m)
1	465.910,062 505.905,329	2	465.908,966 505.909,125	3.951
2	465.908,966 505.909,125	3	465.905,583 505.923,955	15.211
3	465.905,583 505.923,955	4	465.904,922 505.925,478	1.66
4	465.904,922 505.925,478	5	465.494,466 505.588,297	531.192
5	465.494,466 505.588,297	6	465.508,141 505.575,16	18.963

Punct început	X / Y	Punct sfârșit	X / Y	Lungime segment (** (m)
6	465.508,141 505.575,16	1	465.910,062 505.905,329	520.147

** Lungimile segmentelor sunt determinate în planul de proiecție Stereo 70 și sunt rotunjite la 1 milimetru.

*** Distanța dintre puncte este formată din segmente cumulate ce sunt mai mici decât valoarea 1 milimetru.

Neutilizabil în Circuitul Civil

**DATE DESPRE IMOBILUL NR. 12890**

Oficiul de Cadastru și Publicitate Imobiliară SIBIU
Biroul de Cadastru și Publicitate Imobiliară Agnita

A. Partea I. Descrierea imobilului

TEREN Extravilan

Adresa: Jud. Sibiu

Nr. Crt	Nr cadastral Nr. topografic	Suprafața* (mp)	Observații / Referințe
A1	105545	30.200	Sector cadastral:25 Teren neimprejmuit;

B. Partea II. Proprietari și acte

Inscrieri privitoare la dreptul de proprietate și alte drepturi reale		Referințe
10746 / 06/07/2023		
Act Administrativ nr. TP nr. 841/21, din 25/04/1996 emis de CJSIPT Sibiu, documentație cadastrală (act administrativ nr referat de admitere nr. 10746 din 25.07.2023, emis de OCPI Sibiu - Serviciul Cadastru);		
B1	Se deschide cartea funciară nr.105545 UAT BÂRGHIS pentru imobilul cu nr. cadastral 105545 (parceta nr. 383/2 - arabil) ca urmare a recepției documentației cadastrale	A1
8307 / 09/05/2025		
Act Notarial nr. 2228, din 08/05/2025 emis de NP Oprea Simona;		
B6	Intabulare, drept de PROPRIETATE, donație fără sarcini și cu scutire de raport, dobandit prin Conventie, cota actuala 1/2 1) TOMOIAGA ALINA-CRISTINA, bun propriu	A1
B7	Intabulare, drept de PROPRIETATE, donație fără sarcini și cu scutire de raport, dobandit prin Conventie, cota actuala 1/2 1) LEORDEAN DELIA-IRINA, bun propriu	A1

C. Partea III. SARCINI .

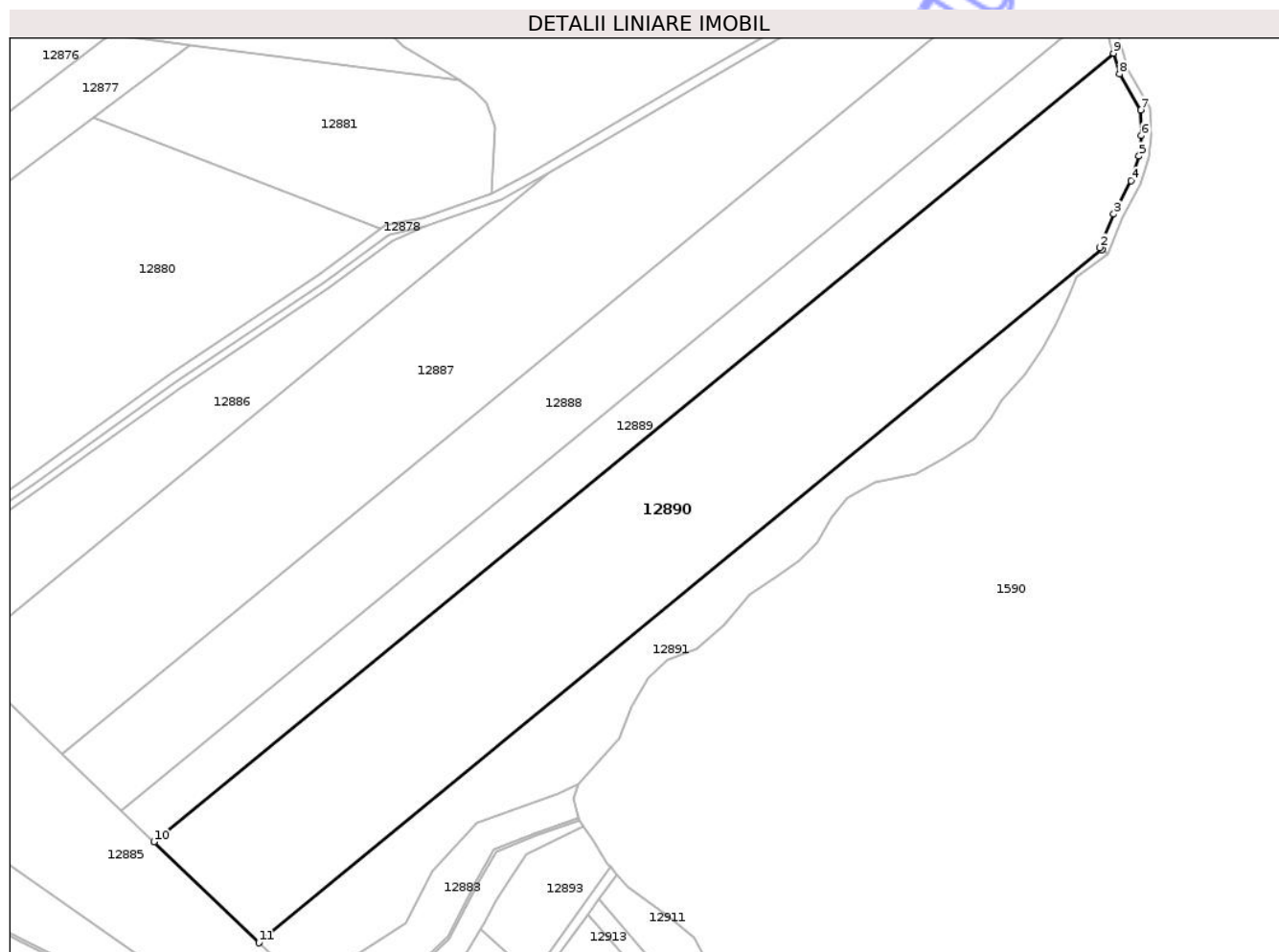
Inscrieri privind dezmembramintele dreptului de proprietate, drepturi reale de garanție și sarcini	Referințe
NU SUNT	

Anexa Nr. 1 La Partea I

Teren

Nr cadastral	Suprafața (mp)*	Observații / Referințe
105545	30.200	

* Suprafața este determinată în planul de proiecție Stereo 70.



Date referitoare la teren

Crt	Categorie folosință	Intra vilan	Suprafața (mp)	Tarla	Parcelă	Nr. topo	Observații / Referințe
1	arabil	NU	30.200	10	383/2	-	

Lungime Segmente

1) Valorile lungimilor segmentelor sunt obținute din proiecție în plan.

Punct început	X / Y	Punct sfârșit	X / Y	Lungime segment (** (m)
1	465.905,358 505.823,166	2	465.904,271 505.823,998	1.369
2	465.904,271 505.823,998	3	465.910,255 505.837,947	15.178
3	465.910,255 505.837,947	4	465.917,476 505.851,938	15.745
4	465.917,476 505.851,938	5	465.920,818 505.862,292	10.88
5	465.920,818 505.862,292	6	465.921,8 505.870,886	8.65

Punct început	X / Y	Punct sfârșit	X / Y	Lungime segment (** (m)
6	465.921,8 505.870,886	7	465.921,564 505.881,471	10.588
7	465.921,564 505.881,471	8	465.912,578 505.896,618	17.612
8	465.912,578 505.896,618	9	465.910,062 505.905,329	9.067
9	465.910,062 505.905,329	10	465.508,141 505.575,16	520.147
10	465.508,141 505.575,16	11	465.552,077 505.532,952	60.925
11	465.552,077 505.532,952	1	465.905,358 505.823,166	457.2

** Lungimile segmentelor sunt determinate în planul de proiecție Stereo 70 și sunt rotunjite la 1 milimetru.

*** Distanța dintre puncte este formată din segmente cumulate ce sunt mai mici decât valoarea 1 milimetru.

Neutilizabil în Circuitul Civil

**DATE DESPRE IMOBILUL NR. 12891**

Oficiul de Cadastru și Publicitate Imobiliară SIBIU
Biroul de Cadastru și Publicitate Imobiliară Agnita

A. Partea I. Descrierea imobilului

TEREN Extravilan

Adresa: Jud. Sibiu

Nr. Crt	Nr cadastral Nr. topografic	Suprafața* (mp)	Observații / Referințe
A1	105546	9.800	Sector cadastral:25 Teren neimprejmuit; Neimprejmuit. Parcela 384

B. Partea II. Proprietari și acte

Inscrieri privitoare la dreptul de proprietate și alte drepturi reale		Referințe
10747 / 06/07/2023		
Act Administrativ nr. TP nr. 841/21, din 25/04/1996 emis de CJSIPT Sibiu, documentație cadastrală (act administrativ nr referat de admitere nr. 10747 din 04.08.2023, emis de OCPI Sibiu - Serviciul Cadastru);		
B1	Se deschide cartea funciară nr. 105546 UAT BÂRGHIS pentru imobilul cu nr. cadastral 105546 (parcela nr. 384 - fâneață) ca urmare a recepției documentației cadastrale	A1
8308 / 09/05/2025		
Act Notarial nr. 2228, din 08/05/2025 emis de NP Oprea Simona;		
B6	Intabulare, drept de PROPRIETATE, donație fără sarcini și cu scutire de raport, dobândit prin Conventie, cota actuala 1/2 1) TOMOIAGA ALINA-CRISTINA, bun propriu	A1
B7	Intabulare, drept de PROPRIETATE, donație fără sarcini și cu scutire de raport, dobândit prin Conventie, cota actuala 1/2 1) LEORDEAN DELIA-IRINA, bun propriu	A1

C. Partea III. SARCINI .

Inscrieri privind dezmembramintele dreptului de proprietate, drepturi reale de garanție și sarcini	Referințe
NU SUNT	

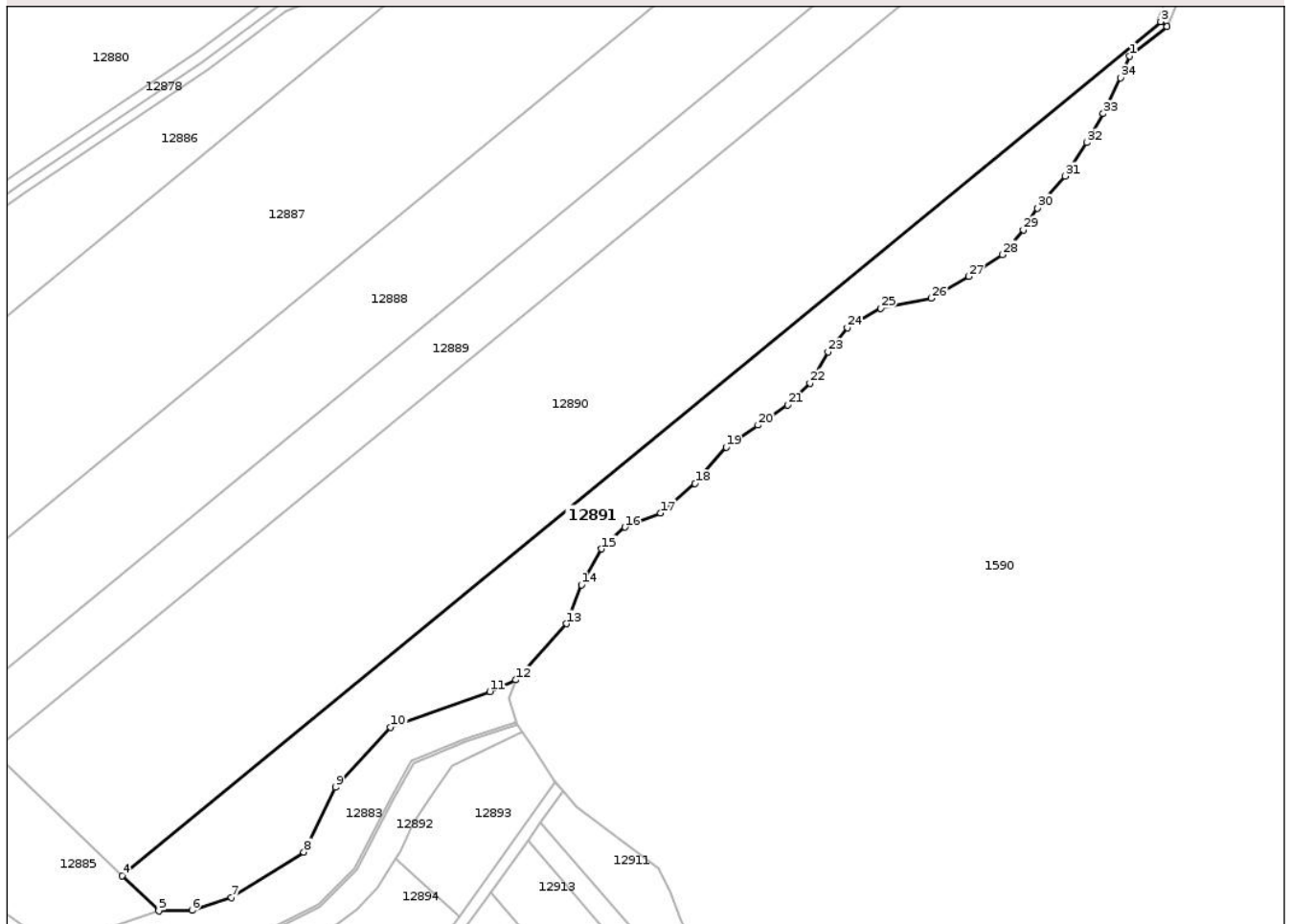
Anexa Nr. 1 La Partea I

Teren

Nr cadastral	Suprafața (mp)*	Observații / Referințe
105546	9.800	Neimprejmuit. Parcela 384

* Suprafața este determinată în planul de proiecție Stereo 70.

DETALII LINIARE IMOBIL



Date referitoare la teren

Crt	Categorie folosință	Intra vilan	Suprafața (mp)	Tarla	Parcelă	Nr. topo	Observații / Referințe
1	faneata	NU	9.800	10	384	-	

Lungime Segmente

1) Valorile lungimilor segmentelor sunt obținute din proiecție în plan.

Punct început	X / Y	Punct sfârșit	X / Y	Lungime segment (** (m)
1	465.894,848 505.811,436	2	465.907,548 505.821,49	16.198
3	465.905,358 505.823,166	4	465.552,077 505.532,952	457.2
5	465.564,583 505.520,938	6	465.575,829 505.521,169	11.248
7	465.589,322 505.525,572	8	465.613,897 505.540,975	29.003
9	465.624,626 505.562,939	10	465.643,464 505.583,351	27.776

Punct început	X / Y	Punct sfârșit	X / Y	Lungime segment (** (m)
2	465.907,548 505.821,49	3	465.905,358 505.823,166	2.757
4	465.552,077 505.532,952	5	465.564,583 505.520,938	17.342
6	465.575,829 505.521,169	7	465.589,322 505.525,572	14.193
8	465.613,897 505.540,975	9	465.624,626 505.562,939	24.444
10	465.643,464 505.583,351	11	465.677,211 505.595,485	35.862

Punct început	X / Y	Punct sfârșit	X / Y	Lungime segment (** (m)
11	465.677,211 505.595,485	12	465.686,025 505.599,438	9.66
13	465.703,29 505.618,554	14	465.708,317 505.631,784	14.152
15	465.715,196 505.643,954	16	465.723,133 505.651,362	10.858
17	465.735,304 505.656,125	18	465.746,946 505.666,179	15.382
19	465.757,529 505.678,615	20	465.768,377 505.686,023	13.136
21	465.778,431 505.692,902	22	465.786,104 505.700,311	10.666
23	465.792,19 505.710,894	24	465.798,804 505.719,096	10.537
25	465.810,182 505.725,71	26	465.827,379 505.729,15	17.538
27	465.840,08 505.736,558	28	465.851,456 505.743,967	13.576
29	465.858,6 505.752,434	30	465.863,363 505.759,842	8.807
31	465.872,888 505.770,69	32	465.880,296 505.782,067	13.577
33	465.885,852 505.791,857	34	465.891,673 505.804,028	13.491

Punct început	X / Y	Punct sfârșit	X / Y	Lungime segment (** (m)
12	465.686,025 505.599,438	13	465.703,29 505.618,554	25.759
14	465.708,317 505.631,784	15	465.715,196 505.643,954	13.98
16	465.723,133 505.651,362	17	465.735,304 505.656,125	13.07
18	465.746,946 505.666,179	19	465.757,529 505.678,615	16.33
20	465.768,377 505.686,023	21	465.778,431 505.692,902	12.182
22	465.786,104 505.700,311	23	465.792,19 505.710,894	12.208
24	465.798,804 505.719,096	25	465.810,182 505.725,71	13.16
26	465.827,379 505.729,15	27	465.840,08 505.736,558	14.703
28	465.851,456 505.743,967	29	465.858,6 505.752,434	11.078
30	465.863,363 505.759,842	31	465.872,888 505.770,69	14.436
32	465.880,296 505.782,067	33	465.885,852 505.791,857	11.257
34	465.891,673 505.804,028	1	465.894,848 505.811,436	8.06

** Lungimile segmentelor sunt determinate în planul de proiecție Stereo 70 și sunt rotunjite la 1 milimetru.

*** Distanța dintre puncte este formată din segmente cumulate ce sunt mai mici decât valoarea 1 milimetru.

**DATE DESPRE IMOBILUL NR. 12892**

Oficiul de Cadastru și Publicitate Imobiliară SIBIU
Biroul de Cadastru și Publicitate Imobiliară Agnita

A. Partea I. Descrierea imobilului

TEREN Extravilan

Adresa: Jud. Sibiu

Nr. Crt	Nr cadastral Nr. topografic	Suprafața* (mp)	Observații / Referințe
A1		8.300	Sector cadastral:25 Teren neimprejmuit;

B. Partea II. Proprietari și acte

Inscrieri privitoare la dreptul de proprietate și alte drepturi reale	Referințe
/	
Act Normativ nr. 7, din 13/03/1996 emis de PARLAMENTUL ROMÂNIEI (Art. 13, alin. 15);	
B1	A1
1) COMUNA BÂRGHIȘ, CIF:4406088, PROPRIETAR NEIDENTIFICAT	

C. Partea III. SARCINI .

Inscrieri privind dezmembramintele dreptului de proprietate, drepturi reale de garanție și sarcini	Referințe
NU SUNT	

Anexa Nr. 1 La Partea I

Teren

Nr cadastral	Suprafața (mp)*	Observații / Referințe
	8.300	

* Suprafața este determinată în planul de proiecție Stereo 70.



Date referitoare la teren

Crt	Categorie folosință	Intra vilan	Suprafața (mp)	Tarla	Parcelă	Nr. topo	Observații / Referințe
1	faneata	NU	8.300	10	388,391	-	

Lungime Segmente

1) Valorile lungimilor segmentelor sunt obținute din proiecție în plan.

Punct început	X / Y	Punct sfârșit	X / Y	Lungime segment	Punct început	X / Y	Punct sfârșit	X / Y	Lungime segment	Punct început	X / Y	Punct sfârșit	X / Y	Lungime segment
1	465.531,105 505.487,874	2	465.531,105 505.482,035	5.839	2	465.531,105 505.482,035	3	465.531,105 505.474,37	7.665	3	465.531,105 505.474,37	4	465.531,105 505.466,175	8.195
4	465.531,105 505.466,175	5	465.531,105 505.459,426	6.749	5	465.531,105 505.459,426	6	465.529,439 505.450,83	8.755	6	465.529,439 505.450,83	7	465.526,764 505.437,031	14.056
7	465.526,764 505.437,031	8	465.525,28 505.429,376	7.797	8	465.525,28 505.429,376	9	465.523,758 505.421,52	8.002	9	465.523,758 505.421,52	10	465.521,601 505.410,395	11.333
10	465.521,601 505.410,395	11	465.521,593 505.410,141	0.254	11	465.521,593 505.410,141	12	465.521,327 505.401,739	8.406	12	465.521,327 505.401,739	13	465.521,058 505.393,229	8.514
13	465.521,058 505.393,229	14	465.520,328 505.370,176	23.064	14	465.520,328 505.370,176	15	465.520,119 505.363,574	6.606	15	465.520,119 505.363,574	16	465.520,214 505.362,062	1.515
16	465.520,214 505.362,062	17	465.520,767 505.353,312	8.767	17	465.520,767 505.353,312	18	465.521,54 505.341,07	12.266	18	465.521,54 505.341,07	19	465.522,637 505.323,686	17.418

Punct început	X / Y	Punct sfârșit	X / Y	Lungime segment	Punct început	X / Y	Punct sfârșit	X / Y	Lungime segment	Punct început	X / Y	Punct sfârșit	X / Y	Lungime segment
19	465.522,637 505.323,686	20	465.523,718 505.306,57	17.15	20	465.523,718 505.306,57	21	465.523,973 505.302,529	4.049	21	465.523,973 505.302,529	22	465.515,536 505.278,863	25.125
22	465.515,536 505.278,863	23	465.511,057 505.266,299	13.338	23	465.511,057 505.266,299	24	465.510,455 505.263,748	2.621	24	465.510,455 505.263,748	25	465.508,408 505.255,075	8.911
25	465.508,408 505.255,075	26	465.503,999 505.236,386	19.203	26	465.503,999 505.236,386	27	465.501,777 505.226,968	9.677	27	465.501,777 505.226,968	28	465.498,394 505.212,63	14.731
28	465.498,394 505.212,63	29	465.494,962 505.198,084	14.946	29	465.494,962 505.198,084	30	465.494,532 505.196,263	1.871	30	465.494,532 505.196,263	31	465.494,535 505.183,39	12.873
31	465.494,535 505.183,39	32	465.494,539 505.167,585	15.804	32	465.494,539 505.167,585	33	465.494,54 505.165,494	2.092	33	465.494,54 505.165,494	34	465.497,839 505.118,144	47.464
34	465.497,839 505.118,144	35	465.502,834 505.089,325	29.249	35	465.502,834 505.089,325	36	465.518,151 505.066,239	27.705	36	465.518,151 505.066,239	37	465.522,393 505.052,341	14.531
37	465.522,393 505.052,341	38	465.515,791 505.004,428	48.365	38	465.515,791 505.004,428	39	465.510,607 504.953,074	51.615	39	465.510,607 504.953,074	40	465.497,623 504.925,406	30.563
40	465.497,623 504.925,406	41	465.486,076 504.880,413	46.452	41	465.486,076 504.880,413	42	465.483,264 504.833,618	46.879	42	465.483,264 504.833,618	43	465.491,983 504.785,798	48.609
43	465.491,983 504.785,798	44	465.492,059 504.782,242	3.556	44	465.492,059 504.782,242	45	465.492,144 504.778,22	4.024	45	465.492,144 504.778,22	46	465.498,57 504.772,024	8.926
46	465.498,57 504.772,024	47	465.497,285 504.787,972	16.0	47	465.497,285 504.787,972	48	465.490,739 504.827,433	40.0	48	465.490,739 504.827,433	49	465.496,265 504.893,201	66.0
49	465.496,265 504.893,201	50	465.505,557 504.923,584	31.772	50	465.505,557 504.923,584	51	465.517,73 504.943,042	22.951	51	465.517,73 504.943,042	52	465.523,876 505.005,741	63.0
52	465.523,876 505.005,741	53	465.531,226 505.050,137	45.0	53	465.531,226 505.050,137	54	465.528,843 505.063,934	14.001	54	465.528,843 505.063,934	55	465.518,909 505.081,335	20.037
55	465.518,909 505.081,335	56	465.512,827 505.091,562	11.899	56	465.512,827 505.091,562	57	465.506,88 505.133,139	42.0	57	465.506,88 505.133,139	58	465.502,317 505.188,953	56.0
58	465.502,317 505.188,953	59	465.508,007 505.218,408	30.0	59	465.508,007 505.218,408	60	465.517,299 505.266,519	49.0	60	465.517,299 505.266,519	61	465.533,495 505.301,72	38.748
61	465.533,495 505.301,72	62	465.533,346 505.334,847	33.127	62	465.533,346 505.334,847	63	465.533,287 505.348,207	13.36	63	465.533,287 505.348,207	64	465.533,376 505.352,933	4.727
64	465.533,376 505.352,933	65	465.533,76 505.373,393	20.463	65	465.533,76 505.373,393	66	465.533,922 505.382,043	8.652	66	465.533,922 505.382,043	67	465.534,185 505.396,038	13.998
67	465.534,185 505.396,038	68	465.535,922 505.411,201	15.262	68	465.535,922 505.411,201	69	465.536,552 505.416,703	5.537	69	465.536,552 505.416,703	70	465.538,986 505.433,055	16.532
70	465.538,986 505.433,055	71	465.539,893 505.439,147	6.16	71	465.539,893 505.439,147	72	465.540,156 505.440,911	1.783	72	465.540,156 505.440,911	73	465.540,929 505.446,108	5.255
73	465.540,929 505.446,108	74	465.541,078 505.446,88	0.786	74	465.541,078 505.446,88	75	465.543,805 505.460,995	14.376	75	465.543,805 505.460,995	76	465.544,28 505.465,784	4.812
76	465.544,28 505.465,784	77	465.544,528 505.468,292	2.521	77	465.544,528 505.468,292	78	465.544,726 505.470,29	2.007	78	465.544,726 505.470,29	79	465.545,072 505.480,07	9.787
79	465.545,072 505.480,07	80	465.545,225 505.480,812	0.757	80	465.545,225 505.480,812	81	465.547,081 505.489,827	9.204	81	465.547,081 505.489,827	82	465.553,972 505.496,834	9.828
82	465.553,972 505.496,834	83	465.558,928 505.499,031	5.421	83	465.558,928 505.499,031	84	465.564,517 505.501,508	6.113	84	465.564,517 505.501,508	85	465.575,468 505.503,753	11.179
85	465.575,468 505.503,753	86	465.575,78 505.503,817	0.318	86	465.575,78 505.503,817	87	465.598,2 505.506,354	22.563	87	465.598,2 505.506,354	88	465.610,352 505.510,143	12.729
88	465.610,352 505.510,143	89	465.617,185 505.512,274	7.158	89	465.617,185 505.512,274	90	465.622,893 505.515,094	6.367	90	465.622,893 505.515,094	91	465.625,626 505.516,444	3.048
91	465.625,626 505.516,444	92	465.631,97 505.521,314	7.997	92	465.631,97 505.521,314	93	465.639,024 505.528,796	10.283	93	465.639,024 505.528,796	94	465.645,092 505.538,77	11.675
94	465.645,092 505.538,77	95	465.646,567 505.541,193	2.836	95	465.646,567 505.541,193	96	465.651,458 505.550,897	10.867	96	465.651,458 505.550,897	97	465.657,892 505.561,003	11.981
97	465.657,892 505.561,003	98	465.664,323 505.570,139	11.172	98	465.664,323 505.570,139	99	465.688,06 505.581,819	26.455	99	465.688,06 505.581,819	100	465.686,356 505.584,224	2.948
100	465.686,356 505.584,224	101	465.668,891 505.578,314	18.438	101	465.668,891 505.578,314	102	465.651,346 505.571,022	19.0	102	465.651,346 505.571,022	103	465.644,475 505.558,825	14.0
103	465.644,475 505.558,825	104	465.631,978 505.534,891	27.0	104	465.631,978 505.534,891	105	465.619,32 505.522,503	17.711	105	465.619,32 505.522,503	106	465.604,493 505.514,927	16.65
106	465.604,493 505.514,927	107	465.589,359 505.510,391	15.8	107	465.589,359 505.510,391	108	465.567,364 505.510,879	22.0	108	465.567,364 505.510,879	109	465.542,376 505.500,651	27.0
109	465.542,376 505.500,651	1	465.531,105 505.487,874	17.039										

** Lungimile segmentelor sunt determinate în planul de proiecție Stereo 70 și sunt rotunjite la 1 milimetru.

*** Distanța dintre puncte este formată din segmente cumulate ce sunt mai mici decât valoarea 1 milimetru.

**DATE DESPRE IMOBILUL NR. 12903**

Oficiul de Cadastru și Publicitate Imobiliară SIBIU
Biroul de Cadastru și Publicitate Imobiliară Agnita

A. Partea I. Descrierea imobilului

TEREN Extravilan

Adresa: Jud. Sibiu

Nr. Crt	Nr cadastral Nr. topografic	Suprafața* (mp)	Observații / Referințe
A1		1.590	Sector cadastral:25 Teren neimprejmuit;

B. Partea II. Proprietari și acte

Inscrieri privitoare la dreptul de proprietate și alte drepturi reale	Referințe
/	
Act Administrativ nr. 96/21, din 10/02/1994 emis de CJPSDPAT SIBIU (titlu de proprietate);	
B1	A1
Intabulare, drept de PROPRIETATE, dobandit prin Constituire, cota actuala 1/1 1) MOLDOVAN VIOREL, LIPSĂ CNP	

C. Partea III. SARCINI .

Inscrieri privind dezmembramintele dreptului de proprietate, drepturi reale de garanție și sarcini	Referințe
NU SUNT	

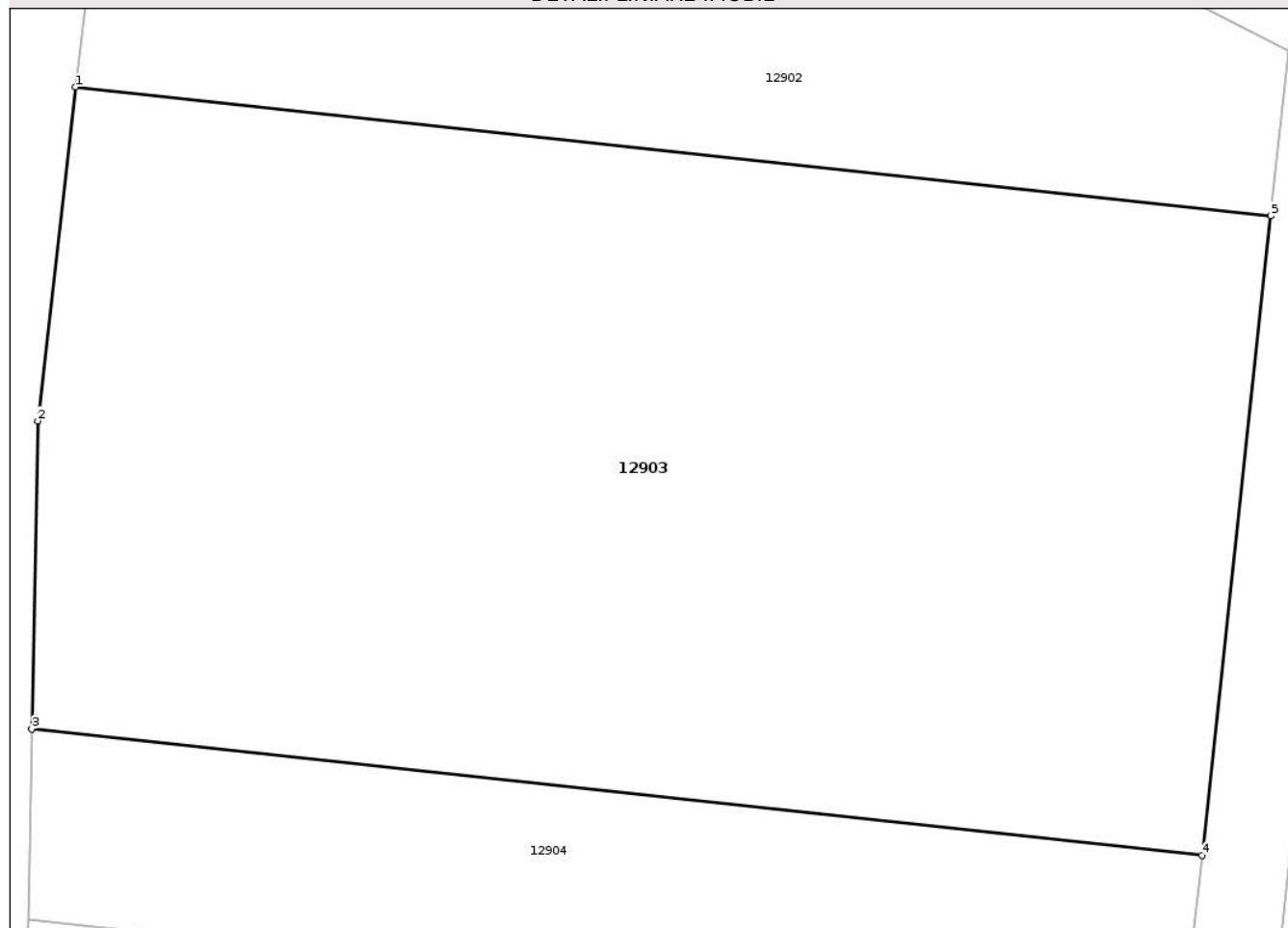
Anexa Nr. 1 La Partea I

Teren

Nr cadastral	Suprafața (mp)*	Observații / Referințe
	1.590	

* Suprafața este determinată în planul de proiecție Stereo 70.

DETALII LINIARE IMOBIL



Date referitoare la teren

Crt	Categorie folosință	Intra vilan	Suprafața (mp)	Tarla	Parcelă	Nr. topo	Observații / Referințe
1	faneata	NU	1.590	10	392/5	-	

Lungime Segmente

1) Valorile lungimilor segmentelor sunt obținute din proiecție în plan.

Punct început	X / Y	Punct sfârșit	X / Y	Lungime segment (** (m)
1	465.535,922 505.411,201	2	465.534,185 505.396,038	15.262
2	465.534,185 505.396,038	3	465.533,922 505.382,043	13.998
3	465.533,922 505.382,043	4	465.587,142 505.376,309	53.528
4	465.587,142 505.376,309	5	465.590,271 505.405,346	29.205
5	465.590,271 505.405,346	1	465.535,922 505.411,201	54.663

** Lungimile segmentelor sunt determinate în planul de proiecție Stereo 70 și sunt rotunjite la 1 milimetru.

*** Distanța dintre puncte este formată din segmente cumulate ce sunt mai mici decât valoarea 1 milimetru.

Neutilizabil în Circuitul
Civil

**DATE DESPRE IMOBILUL NR. 12869**

Oficiul de Cadastru și Publicitate Imobiliară SIBIU
Biroul de Cadastru și Publicitate Imobiliară Agnita

A. Partea I. Descrierea imobilului

TEREN Extravilan

Adresa: Jud. Sibiu

Nr. Crt	Nr cadastral Nr. topografic	Suprafața* (mp)	Observații / Referințe
A1		3.500	Sector cadastral:25 Teren neimprejmuit;

B. Partea II. Proprietari și acte

Inscrieri privitoare la dreptul de proprietate și alte drepturi reale	Referințe
/	
Act Administrativ nr. 885/21, din 28/08/1996 emis de CJPSDPAT SIBIU (titlu de proprietate);	
B1	A1
Intabulare, drept de PROPRIETATE, dobandit prin Reconstituire, cota actuala 1/1	
1) BALCU ELENA, LIPSĂ CNP	

C. Partea III. SARCINI .

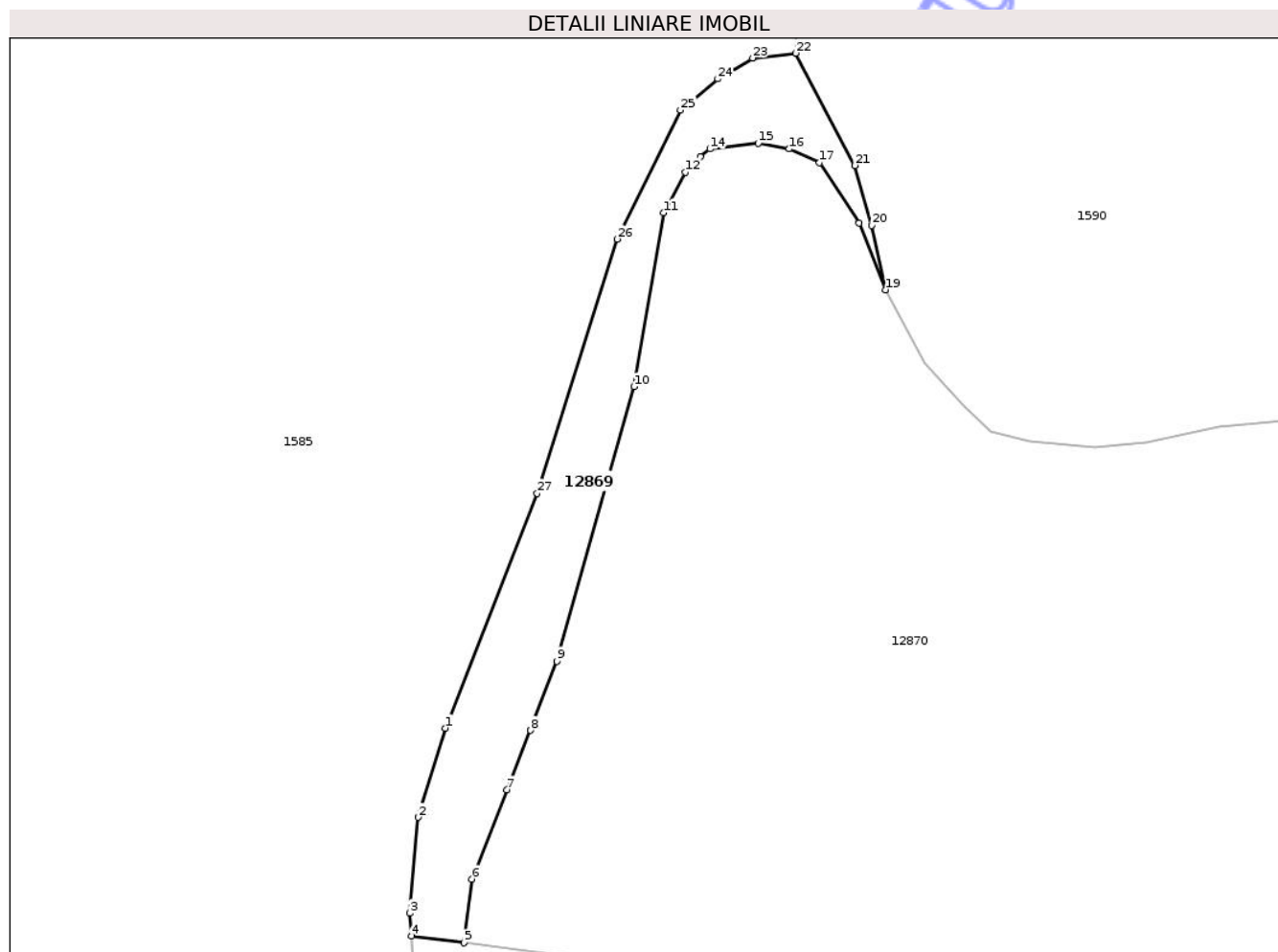
Inscrieri privind dezmembramintele dreptului de proprietate, drepturi reale de garanție și sarcini	Referințe
NU SUNT	

Anexa Nr. 1 La Partea I

Teren

Nr cadastral	Suprafața (mp)*	Observații / Referințe
	3.500	

* Suprafața este determinată în planul de proiecție Stereo 70.



Date referitoare la teren

Crt	Categorie folosință	Intra vilan	Suprafața (mp)	Tarla	Parcelă	Nr. topo	Observații / Referințe
1	faneata	NU	3.500	10	377/2	-	

Lungime Segmente

1) Valorile lungimilor segmentelor sunt obținute din proiecție în plan.

Punct început	X / Y	Punct sfârșit	X / Y	Lungime segment (** (m)
1	465.279,144 506.028,628	2	465.272,793 506.007,99	21.593
3	465.270,941 505.985,766	4	465.271,318 505.980,544	5.235
5	465.283,48 505.978,958	6	465.285,326 505.993,698	14.855
7	465.293,412 506.014,31	8	465.298,874 506.028,119	14.85
9	465.304,906 506.044,104	10	465.322,838 506.107,622	66.0

Punct început	X / Y	Punct sfârșit	X / Y	Lungime segment (** (m)
2	465.272,793 506.007,99	3	465.270,941 505.985,766	22.302
4	465.271,318 505.980,544	5	465.283,48 505.978,958	12.266
6	465.285,326 505.993,698	7	465.293,412 506.014,31	22.142
8	465.298,874 506.028,119	9	465.304,906 506.044,104	17.085
10	465.322,838 506.107,622	11	465.329,637 506.147,884	40.832

Punct început	X / Y	Punct sfârșit	X / Y	Lungime segment (** (m)
11	465.329,637 506.147,884	12	465.334,776 506.157,259	10.691
13	465.338,243 506.160,814	14	465.340,389 506.162,65	2.825
15	465.351,586 506.163,932	16	465.358,776 506.162,632	7.306
17	465.365,779 506.159,458	18	465.374,993 506.145,51	16.718
19	465.381,044 506.130,06	20	465.377,861 506.144,963	15.238
21	465.373,962 506.158,824	22	465.360,32 506.184,79	29.332
23	465.350,3 506.183,704	24	465.342,257 506.178,836	9.402
25	465.333,578 506.171,639	26	465.318,973 506.141,794	33.227
27	465.300,431 506.082,925	1	465.279,144 506.028,628	58.321

Punct început	X / Y	Punct sfârșit	X / Y	Lungime segment (** (m)
12	465.334,776 506.157,259	13	465.338,243 506.160,814	4.966
14	465.340,389 506.162,65	15	465.351,586 506.163,932	11.27
16	465.358,776 506.162,632	17	465.365,779 506.159,458	7.689
18	465.374,993 506.145,51	19	465.381,044 506.130,06	16.592
20	465.377,861 506.144,963	21	465.373,962 506.158,824	14.399
22	465.360,32 506.184,79	23	465.350,3 506.183,704	10.078
24	465.342,257 506.178,836	25	465.333,578 506.171,639	11.274
26	465.318,973 506.141,794	27	465.300,431 506.082,925	61.72

** Lungimile segmentelor sunt determinate în planul de proiecție Stereo 70 și sunt rotunjite la 1 milimetru.

*** Distanța dintre puncte este formată din segmente cumulate ce sunt mai mici decât valoarea 1 milimetru.

Neutilizabil în
Civil

**DATE DESPRE IMOBILUL NR. 12878**

Oficiul de Cadastru și Publicitate Imobiliară SIBIU
Biroul de Cadastru și Publicitate Imobiliară Agnita

A. Partea I. Descrierea imobilului

TEREN Extravilan

Adresa: Jud. Sibiu

Nr. Crt	Nr cadastral Nr. topografic	Suprafața* (mp)	Observații / Referințe
A1		4.060	Sector cadastral:25 Teren neimprejmuit;

B. Partea II. Proprietari și acte

Inscrieri privitoare la dreptul de proprietate și alte drepturi reale		Referințe
/		
Act Normativ nr. 978, din 05/09/2002 emis de GUVERNUL ROMÂNIEI (HG + Adeverința nr. 4021/05.06.2025 emisă de Primăria Comunei Bârghis);		
B1	Intabulare, drept de PROPRIETATE, dobandit prin Lege, cota actuala 1/1 1) COMUNA BÂRGHIȘ - DOMENIUL PUBLIC, CIF:9999999999999	A1

C. Partea III. SARCINI .

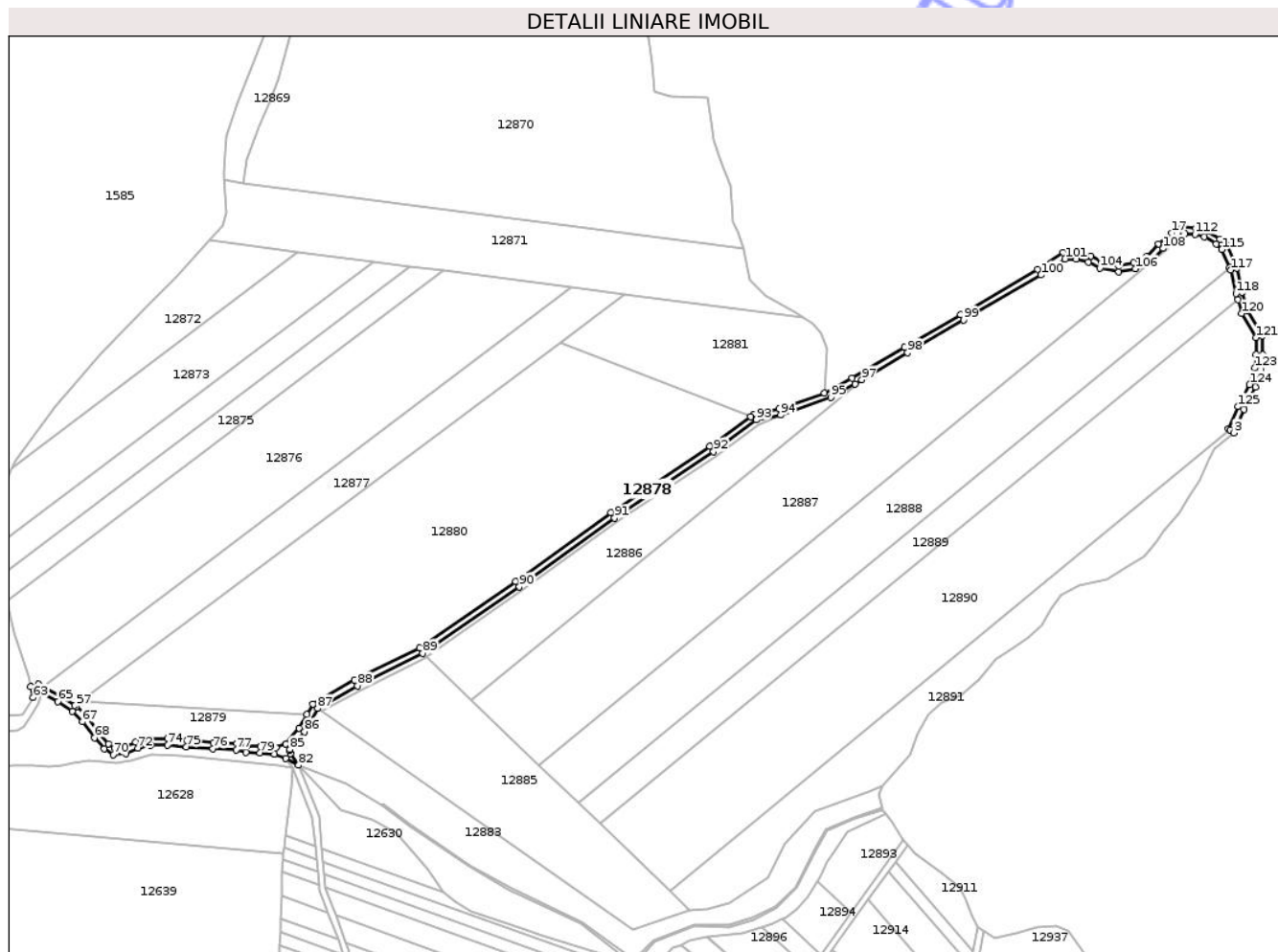
Inscrieri privind dezmembramintele dreptului de proprietate, drepturi reale de garanție și sarcini	Referințe
NU SUNT	

Anexa Nr. 1 La Partea I

Teren

Nr cadastral	Suprafața (mp)*	Observații / Referințe
	4.060	

* Suprafața este determinată în planul de proiecție Stereo 70.



Date referitoare la teren

Crt	Categorie folosință	Intra vilan	Suprafața (mp)	Tarla	Parcelă	Nr. topo	Observații / Referințe
1	drum	NU	4.060	10	382	-	NR. CRT. 101

Lungime Segmente

1) Valorile lungimilor segmentelor sunt obținute din proiecție în plan.

Punct început	X / Y	Punct sfârșit	X / Y	Lungime segment	Punct început	X / Y	Punct sfârșit	X / Y	Lungime segment	Punct început	X / Y	Punct sfârșit	X / Y	Lungime segment
1	465.904,271 505.823,998	2	465.905,358 505.823,166	1.369	2	465.905,358 505.823,166	3	465.907,548 505.821,49	2.757	3	465.907,548 505.821,49	4	465.913,875 505.836,239	16.049
4	465.913,875 505.836,239	5	465.921,181 505.850,396	15.931	5	465.921,181 505.850,396	6	465.924,746 505.861,442	11.607	6	465.924,746 505.861,442	7	465.925,805 505.870,702	9.32
7	465.925,805 505.870,702	8	465.925,54 505.882,609	11.91	8	465.925,54 505.882,609	9	465.916,279 505.898,219	18.15	9	465.916,279 505.898,219	10	465.912,84 505.910,126	12.393
10	465.912,84 505.910,126	11	465.909,4 505.925,207	15.469	11	465.909,4 505.925,207	12	465.903,315 505.939,23	15.287	12	465.903,315 505.939,23	13	465.898,817 505.943,464	6.177
13	465.898,817 505.943,464	14	465.890,615 505.948,49	9.62	14	465.890,615 505.948,49	15	465.883,736 505.950,342	7.124	15	465.883,736 505.950,342	16	465.874,757 505.951,052	9.007
16	465.874,757 505.951,052	17	465.868,39 505.947,167	7.458	17	465.868,39 505.947,167	18	465.860,188 505.940,553	10.537	18	465.860,188 505.940,553	19	465.852,25 505.932,35	11.414

Punct început	X / Y	Punct sfârșit	X / Y	Lungime segment	Punct început	X / Y	Punct sfârșit	X / Y	Lungime segment	Punct început	X / Y	Punct sfârșit	X / Y	Lungime segment
19	465.852,25 505.932,35	20	465.844,313 505.928,646	8.759	20	465.844,313 505.928,646	21	465.835,052 505.926,794	9.444	21	465.835,052 505.926,794	22	465.824,469 505.928,911	10.793
22	465.824,469 505.928,911	23	465.817,325 505.932,88	8.172	23	465.817,325 505.932,88	24	465.808,858 505.934,732	8.667	24	465.808,858 505.934,732	25	465.800,127 505.934,996	8.735
25	465.800,127 505.934,996	26	465.783,838 505.924,26	19.509	26	465.783,838 505.924,26	27	465.735,339 505.895,994	56.135	27	465.735,339 505.895,994	28	465.699,85 505.875,465	40.999
28	465.699,85 505.875,465	29	465.666,912 505.855,834	38.344	29	465.666,912 505.855,834	30	465.649,579 505.846,625	19.627	30	465.649,579 505.846,625	31	465.620,9 505.836,508	30.411
31	465.620,9 505.836,508	32	465.604,978 505.833,313	16.24	32	465.604,978 505.833,313	33	465.602,932 505.831,796	2.547	33	465.602,932 505.831,796	34	465.577,349 505.812,82	31.853
34	465.577,349 505.812,82	35	465.515,064 505.771,065	74.986	35	465.515,064 505.771,065	36	465.454,97 505.727,83	74.03	36	465.454,97 505.727,83	37	465.394,227 505.686,095	73.7
37	465.394,227 505.686,095	38	465.353,346 505.665,724	45.675	38	465.353,346 505.665,724	39	465.327,117 505.650,722	30.216	39	465.327,117 505.650,722	40	465.323,332 505.644,076	7.649
40	465.323,332 505.644,076	41	465.318,437 505.635,48	9.892	41	465.318,437 505.635,48	42	465.310,169 505.625,402	13.035	42	465.310,169 505.625,402	43	465.303,801 505.623,1	6.771
43	465.303,801 505.623,1	44	465.294,029 505.623,901	9.805	44	465.294,029 505.623,901	45	465.285,497 505.624,217	8.538	45	465.285,497 505.624,217	46	465.279,221 505.625,721	6.454
46	465.279,221 505.625,721	47	465.264,202 505.626,462	15.037	47	465.264,202 505.626,462	48	465.247,586 505.627,635	16.657	48	465.247,586 505.627,635	49	465.235,54 505.628,838	12.106
49	465.235,54 505.628,838	50	465.224,344 505.628,618	11.198	50	465.224,344 505.628,618	51	465.215,483 505.626,677	9.072	51	465.215,483 505.626,677	52	465.208,182 505.623,356	8.021
52	465.208,182 505.623,356	53	465.202,124 505.622,784	6.085	53	465.202,124 505.622,784	54	465.198,09 505.625,359	4.786	54	465.198,09 505.625,359	55	465.192,609 505.631,952	8.573
55	465.192,609 505.631,952	56	465.184,952 505.642,076	12.694	56	465.184,952 505.642,076	57	465.178,082 505.649,097	9.823	57	465.178,082 505.649,097	58	465.177,068 505.649,774	1.22
58	465.177,068 505.649,774	59	465.168,384 505.655,575	10.443	59	465.168,384 505.655,575	60	465.157,151 505.661,39	12.649	60	465.157,151 505.661,39	61	465.154,032 505.663,004	3.512
61	465.154,032 505.663,004	62	465.149,2 505.661,58	5.038	62	465.149,2 505.661,58	63	465.150,842 505.654,63	7.141	63	465.150,842 505.654,63	64	465.156,266 505.657,344	6.065
64	465.156,266 505.657,344	65	465.166,347 505.652,125	11.352	65	465.166,347 505.652,125	66	465.175,514 505.646,002	11.024	66	465.175,514 505.646,002	67	465.181,915 505.639,46	9.152
67	465.181,915 505.639,46	68	465.189,474 505.629,465	12.532	68	465.189,474 505.629,465	69	465.195,412 505.622,323	9.288	69	465.195,412 505.622,323	70	465.201,13 505.618,672	6.784
70	465.201,13 505.618,672	71	465.209,227 505.619,436	8.132	71	465.209,227 505.619,436	72	465.216,753 505.622,86	8.269	72	465.216,753 505.622,86	73	465.224,816 505.624,626	8.254
73	465.224,816 505.624,626	74	465.235,38 505.624,834	10.566	74	465.235,38 505.624,834	75	465.247,247 505.623,649	11.926	75	465.247,247 505.623,649	76	465.263,963 505.622,469	16.757
76	465.263,963 505.622,469	77	465.278,651 505.621,744	14.707	77	465.278,651 505.621,744	78	465.284,952 505.620,234	6.479	78	465.284,952 505.620,234	79	465.293,792 505.619,907	8.847
79	465.293,792 505.619,907	80	465.302,929 505.619,158	9.168	80	465.302,929 505.619,158	81	465.309,926 505.616,575	7.458	81	465.309,926 505.616,575	82	465.318,056 505.612,196	9.234
82	465.318,056 505.612,196	83	465.313,014 505.619,521	8.893	83	465.313,014 505.619,521	84	465.312,323 505.621,251	1.863	84	465.312,323 505.621,251	85	465.312,564 505.622,014	0.8
85	465.312,564 505.622,014	86	465.321,744 505.633,205	14.475	86	465.321,744 505.633,205	87	465.330,052 505.647,793	16.787	87	465.330,052 505.647,793	88	465.355,232 505.662,195	29.008
88	465.355,232 505.662,195	89	465.396,261 505.682,639	45.84	89	465.396,261 505.682,639	90	465.457,271 505.724,558	74.023	90	465.457,271 505.724,558	91	465.517,346 505.767,78	74.007
91	465.517,346 505.767,78	92	465.579,656 505.809,55	75.015	92	465.579,656 505.809,55	93	465.606,642 505.829,567	33.6	93	465.606,642 505.829,567	94	465.621,964 505.832,642	15.628
94	465.621,964 505.832,642	95	465.653,447 505.843,748	33.384	95	465.653,447 505.843,748	96	465.668,876 505.852,348	17.664	96	465.668,876 505.852,348	97	465.673,156 505.854,898	4.983
97	465.673,156 505.854,898	98	465.701,875 505.872,016	33.434	98	465.701,875 505.872,016	99	465.737,348 505.892,534	40.979	99	465.737,348 505.892,534	100	465.785,946 505.920,86	56.251
100	465.785,946 505.920,86	101	465.801,271 505.930,96	18.354	101	465.801,271 505.930,96	102	465.808,366 505.930,745	7.098	102	465.808,366 505.930,745	103	465.815,896 505.929,098	7.708
103	465.815,896 505.929,098	104	465.823,072 505.925,111	8.209	104	465.823,072 505.925,111	105	465.835,052 505.922,715	12.218	105	465.835,052 505.922,715	106	465.845,569 505.924,818	10.725
106	465.845,569 505.924,818	107	465.854,611 505.929,038	9.978	107	465.854,611 505.929,038	108	465.862,891 505.937,594	11.906	108	465.862,891 505.937,594	109	465.870,697 505.943,889	10.028
109	465.870,697 505.943,889	110	465.875,734 505.946,962	5.901	110	465.875,734 505.946,962	111	465.876,931 505.946,868	1.201	111	465.876,931 505.946,868	112	465.883,052 505.946,384	6.14
112	465.883,052 505.946,384	113	465.889,017 505.944,778	6.177	113	465.889,017 505.944,778	114	465.896,376 505.940,268	8.63	114	465.896,376 505.940,268	115	465.899,973 505.936,882	4.941
115	465.899,973 505.936,882	116	465.904,922 505.925,478	12.432	116	465.904,922 505.925,478	117	465.905,583 505.923,955	1.66	117	465.905,583 505.923,955	118	465.908,966 505.909,125	15.211

Punct început	X / Y	Punct sfârșit	X / Y	Lungime segment	Punct început	X / Y	Punct sfârșit	X / Y	Lungime segment	Punct început	X / Y	Punct sfârșit	X / Y	Lungime segment
118	465.908,966 505.909,125	119	465.910,062 505.905,329	3.951	119	465.910,062 505.905,329	120	465.912,578 505.896,618	9.067	120	465.912,578 505.896,618	121	465.921,564 505.881,471	17.612
121	465.921,564 505.881,471	122	465.921,8 505.870,886	10.588	122	465.921,8 505.870,886	123	465.920,818 505.862,292	8.65	123	465.920,818 505.862,292	124	465.917,476 505.851,938	10.88
124	465.917,476 505.851,938	125	465.910,255 505.837,947	15.745	125	465.910,255 505.837,947	1	465.904,271 505.823,998	15.178					

** Lungimile segmentelor sunt determinate în planul de proiecție Stereo 70 și sunt rotunjite la 1 milimetru.

*** Distanța dintre puncte este formată din segmente cumulate ce sunt mai mici decât valoarea 1 milimetru.

Neutilizabil în Circuitul Civil

**DATE DESPRE IMOBILUL NR. 12893**

Oficiul de Cadastru și Publicitate Imobiliară SIBIU
Biroul de Cadastru și Publicitate Imobiliară Agnita

A. Partea I. Descrierea imobilului

TEREN Extravilan

Adresa: Jud. Sibiu

Nr. Crt	Nr cadastral Nr. topografic	Suprafața* (mp)	Observații / Referințe
A1		1.700	Sector cadastral:25 Teren neimprejmuit;

B. Partea II. Proprietari și acte

Inscrieri privitoare la dreptul de proprietate și alte drepturi reale	Referințe
/	
Act Administrativ nr. 50/21, din 26/01/1994 emis de CJPSDPAT SIBIU (titlu de proprietate);	
B1	A1
Intabulare, drept de PROPRIETATE, dobandit prin Constituire, cota actuala 1/1 1) MUNTEAN TRAIAN, LIPSĂ CNP	

C. Partea III. SARCINI .

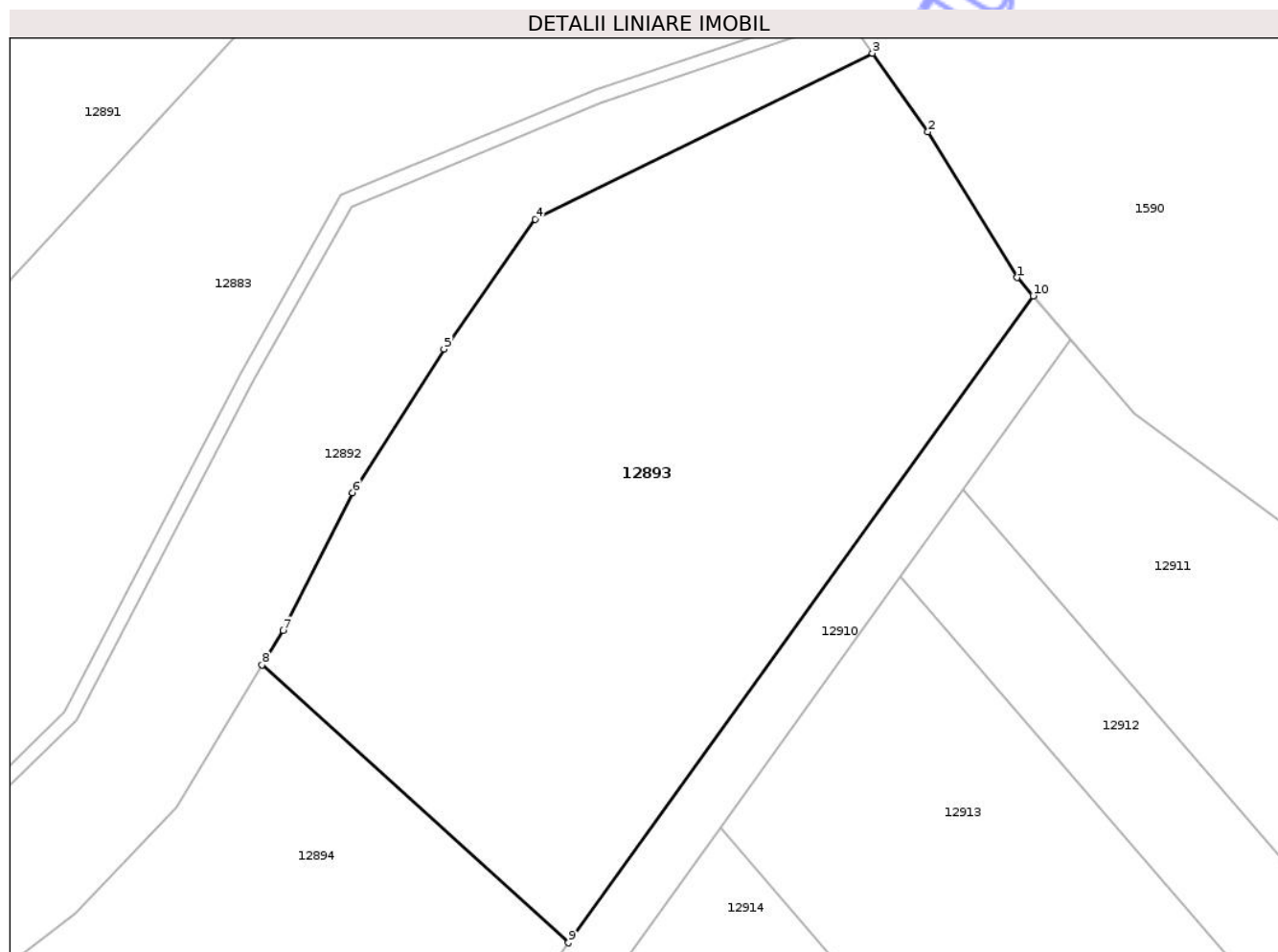
Inscrieri privind dezmembramintele dreptului de proprietate, drepturi reale de garanție și sarcini	Referințe
NU SUNT	

Anexa Nr. 1 La Partea I

Teren

Nr cadastral	Suprafața (mp)*	Observații / Referințe
	1.700	

* Suprafața este determinată în planul de proiecție Stereo 70.



Date referitoare la teren

Crt	Categorie folosință	Intra vilan	Suprafața (mp)	Tarla	Parcelă	Nr. topo	Observații / Referințe
1	faneata	NU	1.700	10	392/15	-	

Lungime Segmente

1) Valorile lungimilor segmentelor sunt obținute din proiecție în plan.

Punct început	X / Y	Punct sfârșit	X / Y	Lungime segment (** (m)
1	465.698,262 505.566,034	2	465.691,978 505.576,287	12.025
2	465.691,978 505.576,287	3	465.688,06 505.581,819	6.779
3	465.688,06 505.581,819	4	465.664,323 505.570,139	26.455
4	465.664,323 505.570,139	5	465.657,892 505.561,003	11.172
5	465.657,892 505.561,003	6	465.651,458 505.550,897	11.981

Punct început	X / Y	Punct sfârșit	X / Y	Lungime segment (** (m)
6	465.651,458 505.550,897	7	465.646,567 505.541,193	10.867
7	465.646,567 505.541,193	8	465.645,092 505.538,77	2.836
8	465.645,092 505.538,77	9	465.666,656 505.519,221	29.106
9	465.666,656 505.519,221	10	465.699,374 505.564,745	56.061
10	465.699,374 505.564,745	1	465.698,262 505.566,034	1.703

** Lungimile segmentelor sunt determinate în planul de proiecție Stereo 70 și sunt rotunjite la 1 milimetru.

*** Distanța dintre puncte este formată din segmente cumulate ce sunt mai mici decât valoarea 1 milimetru.

Neutilizabil în Circuitul Civil

**DATE DESPRE IMOBILUL NR. 12894**

Oficiul de Cadastru și Publicitate Imobiliară SIBIU
Biroul de Cadastru și Publicitate Imobiliară Agnita

A. Partea I. Descrierea imobilului

TEREN Extravilan

Adresa: Jud. Sibiu

Nr. Crt	Nr cadastral Nr. topografic	Suprafața* (mp)	Observații / Referințe
A1		960	Sector cadastral:25 Teren neimprejmit;

B. Partea II. Proprietari și acte

Inscrieri privitoare la dreptul de proprietate și alte drepturi reale	Referințe
/	
Act Administrativ nr. 56/21, din 28/01/1994 emis de CJSPDPAT SIBIU (titlu de proprietate);	
B1	A1
Intabulare, drept de PROPRIETATE, dobandit prin Reconstituire, cota actuala 1/1	
1) FAUR VLĂDUȚ, LIPSĂ CNP	
2) CIUCIUREA MARIA, LIPSĂ CNP	

C. Partea III. SARCINI .

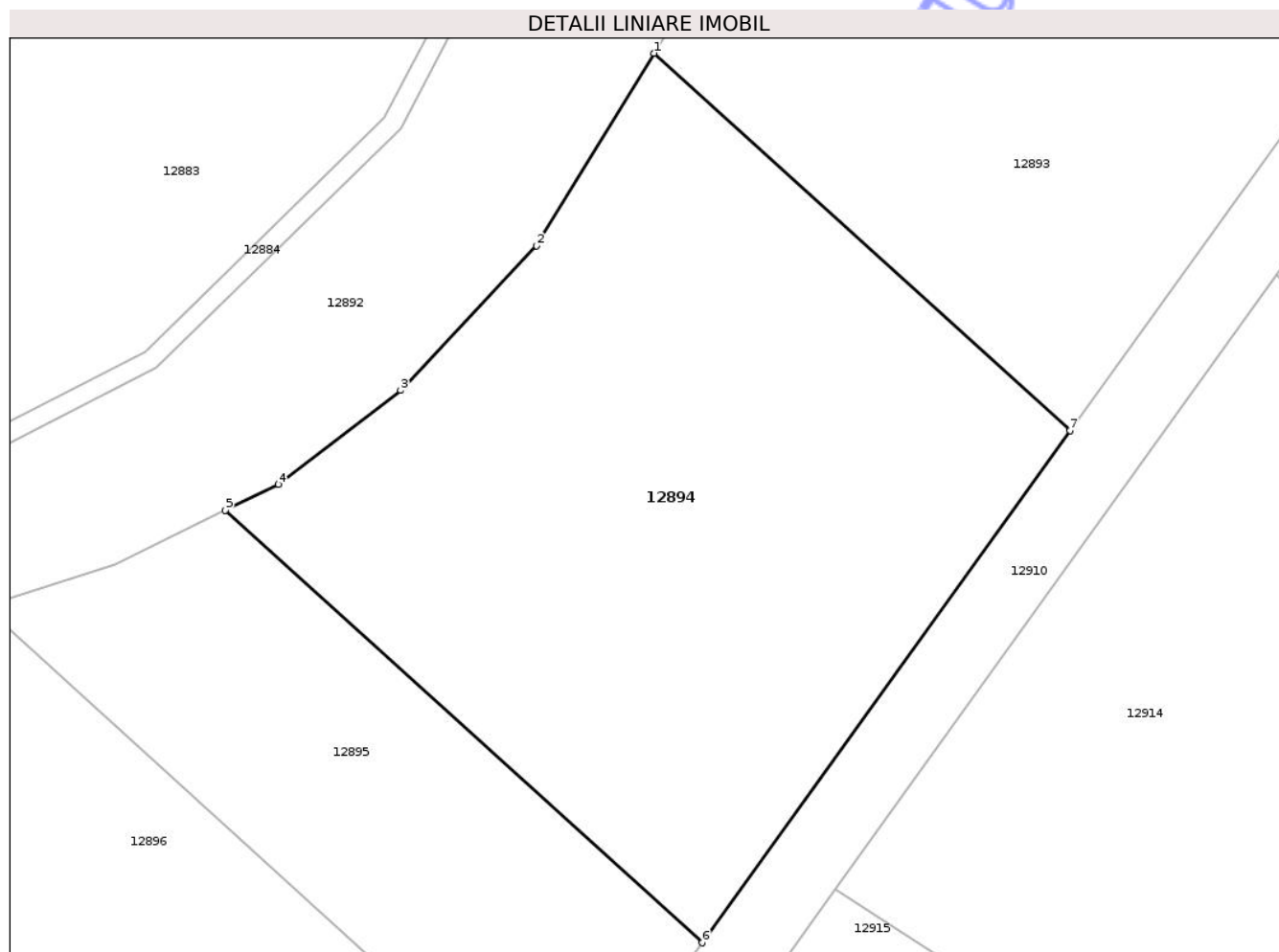
Inscrieri privind dezmembramintele dreptului de proprietate, drepturi reale de garanție și sarcini	Referințe
NU SUNT	

Anexa Nr. 1 La Partea I

Teren

Nr cadastral	Suprafața (mp)*	Observații / Referințe
	960	

* Suprafața este determinată în planul de proiecție Stereo 70.



Date referitoare la teren

Crt	Categorie folosință	Intra vilan	Suprafața (mp)	Tarla	Parcelă	Nr. topo	Observații / Referințe
1	faneata	NU	960	10	392/14	-	

Lungime Segmente

1) Valorile lungimilor segmentelor sunt obținute din proiecție în plan.

Punct început	X / Y	Punct sfârșit	X / Y	Lungime segment (** (m)
1	465.645,092 505.538,77	2	465.639,024 505.528,796	11.675
2	465.639,024 505.528,796	3	465.631,97 505.521,314	10.283
3	465.631,97 505.521,314	4	465.625,626 505.516,444	7.997
4	465.625,626 505.516,444	5	465.622,893 505.515,094	3.048
5	465.622,893 505.515,094	6	465.647,595 505.492,7	33.342

Punct început	X / Y	Punct sfârșit	X / Y	Lungime segment (** (m)
6	465.647,595 505.492,7	7	465.666,656 505.519,221	32.661
7	465.666,656 505.519,221	1	465.645,092 505.538,77	29.106

** Lungimile segmentelor sunt determinate în planul de proiecție Stereo 70 și sunt rotunjite la 1 milimetru.

*** Distanța dintre puncte este formată din segmente cumulate ce sunt mai mici decât valoarea 1 milimetru.

Neutilizabil în Circuitul Civil

**DATE DESPRE IMOBILUL NR. 12895**

Oficiul de Cadastru și Publicitate Imobiliară SIBIU
 Biroul de Cadastru și Publicitate Imobiliară Agnita

A. Partea I. Descrierea imobilului

TEREN Extravilan

Adresa: Jud. Sibiu

Nr. Crt	Nr cadastral Nr. topografic	Suprafața* (mp)	Observații / Referințe
A1		444	Sector cadastral:25 Teren neimprejmuit;

B. Partea II. Proprietari și acte

Inscrieri privitoare la dreptul de proprietate și alte drepturi reale	Referințe
/	
Act Notarial nr. 230, din 09/02/2009 emis de NP BARBU LENUȚA (act de partaj);	
B1	A1
Intabulare, drept de PROPRIETATE, dobandit prin Conventie, cota actuala 1/1 1) NISTOR CHIRION	

C. Partea III. SARCINI .

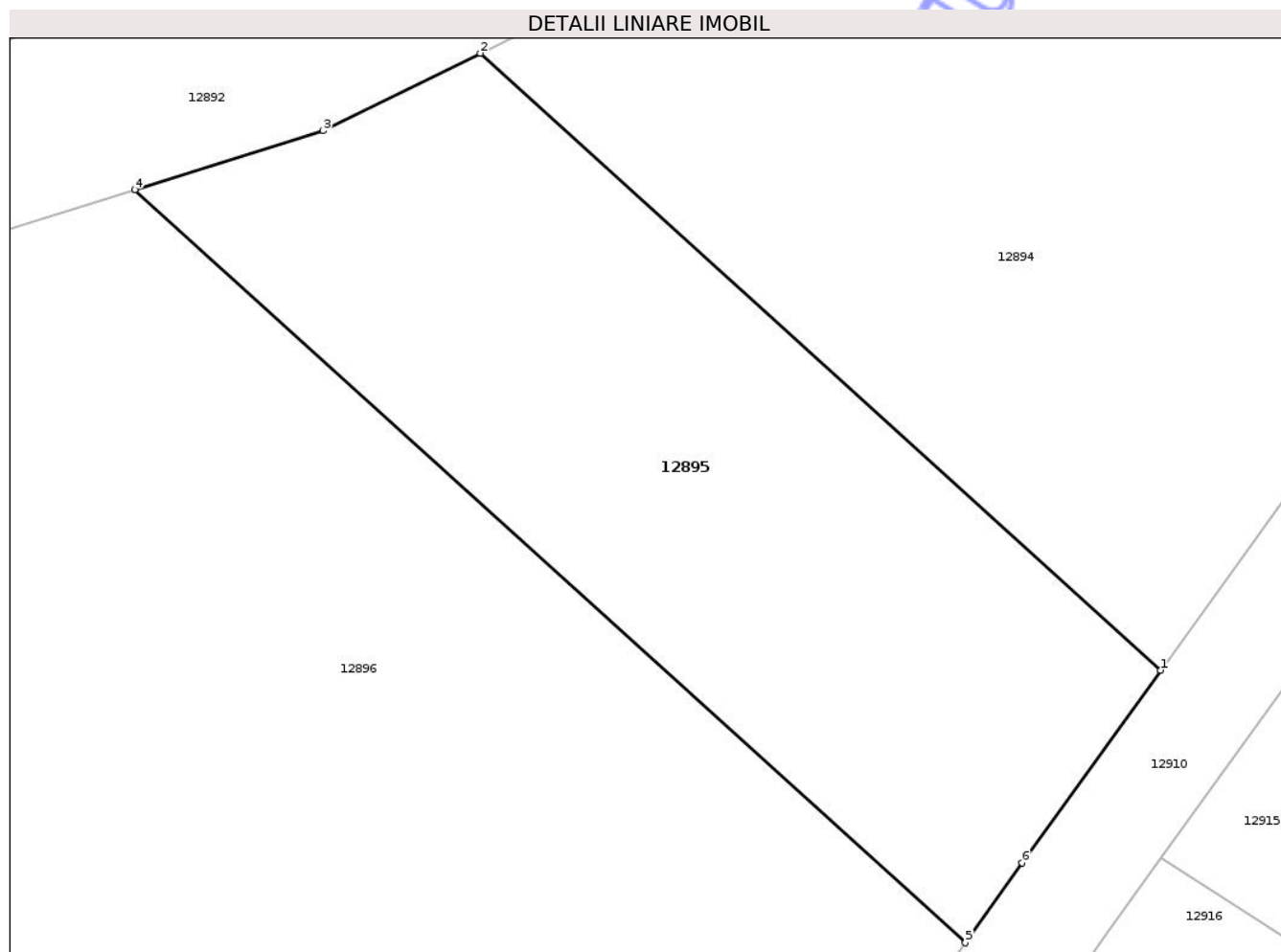
Inscrieri privind dezmembramintele dreptului de proprietate, drepturi reale de garanție și sarcini	Referințe
NU SUNT	

Anexa Nr. 1 La Partea I

Teren

Nr cadastral	Suprafața (mp)*	Observații / Referințe
	444	

* Suprafața este determinată în planul de proiecție Stereo 70.



Date referitoare la teren

Crt	Categorie folosință	Intra vilan	Suprafața (mp)	Tarla	Parcelă	Nr. topo	Observații / Referințe
1	faneata	NU	444	10	392/13	-	

Lungime Segmente

1) Valorile lungimilor segmentelor sunt obținute din proiecție în plan.

Punct început	X / Y	Punct sfârșit	X / Y	Lungime segment (** (m)
1	465.647,595 505.492,7	2	465.622,893 505.515,094	33.342
2	465.622,893 505.515,094	3	465.617,185 505.512,274	6.367
3	465.617,185 505.512,274	4	465.610,352 505.510,143	7.158
4	465.610,352 505.510,143	5	465.640,508 505.482,806	40.703
5	465.640,508 505.482,806	6	465.642,571 505.485,709	3.562

Punct început	X / Y	Punct sfârșit	X / Y	Lungime segment (** (m)
6	465.642,571 505.485,709	1	465.647,595 505.492,7	8.609

** Lungimile segmentelor sunt determinate în planul de proiecție Stereo 70 și sunt rotunjite la 1 milimetru.

*** Distanța dintre puncte este formată din segmente cumulate ce sunt mai mici decât valoarea 1 milimetru.

Neutilizabil în Circuitul Civil

**DATE DESPRE IMOBILUL NR. 12896**

Oficiul de Cadastru și Publicitate Imobiliară SIBIU
Biroul de Cadastru și Publicitate Imobiliară Agnita

A. Partea I. Descrierea imobilului

TEREN Extravilan

Adresa: Jud. Sibiu

Nr. Crt	Nr cadastral Nr. topografic	Suprafața* (mp)	Observații / Referințe
A1		1.400	Sector cadastral:25 Teren neimprejmuit;

B. Partea II. Proprietari și acte

Inscrieri privitoare la dreptul de proprietate și alte drepturi reale	Referințe
/	
Act Administrativ nr. 3/21, din 13/01/1994 emis de CJPSDPAT SIBIU (titlu de proprietate);	
B1	A1
Intabulare, drept de PROPRIETATE, dobandit prin Reconstituire, cota actuala 1/1	
1) MUNTEAN DUMITRU, LIPSĂ CNP	

C. Partea III. SARCINI .

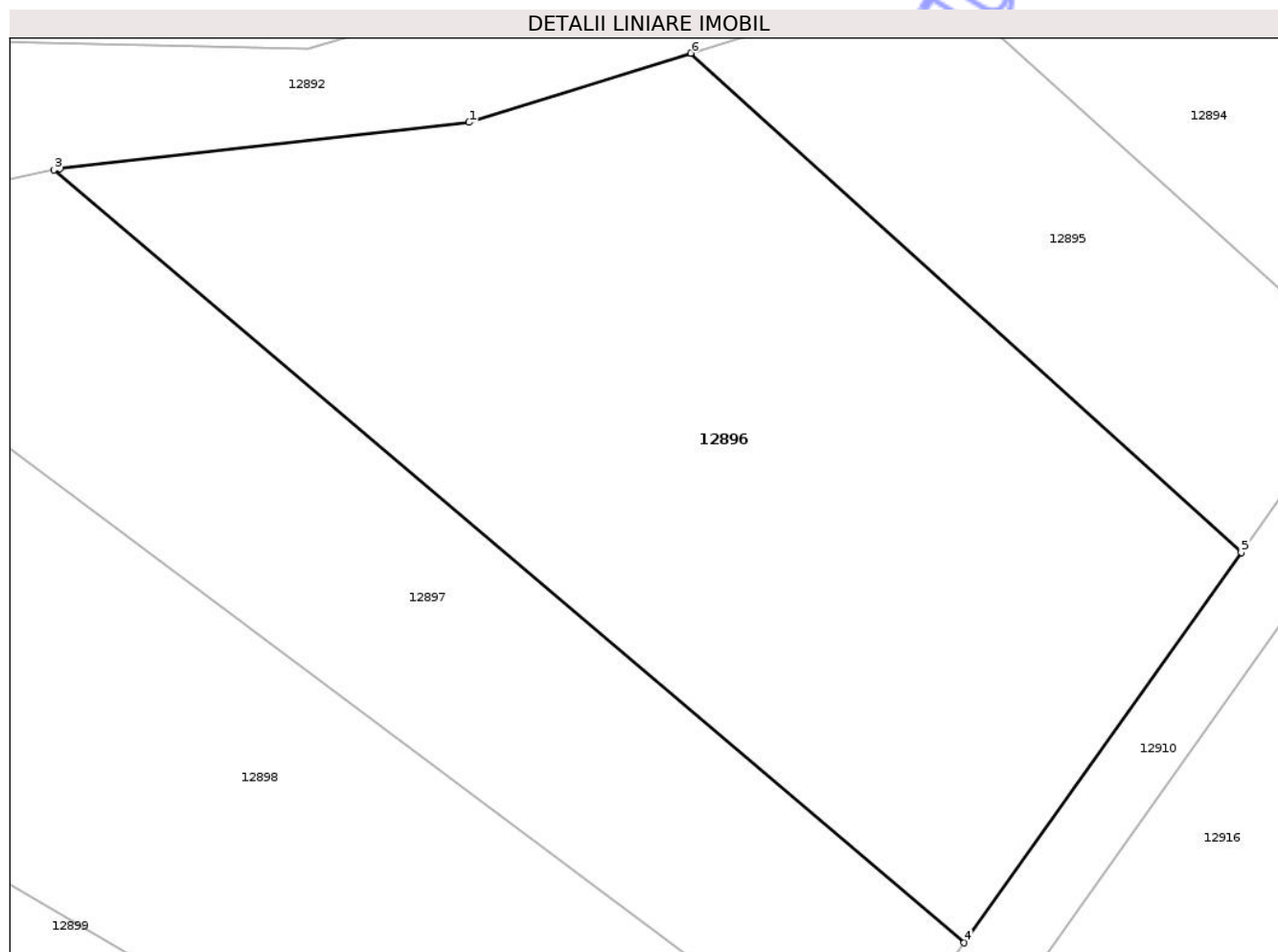
Inscrieri privind dezmembramintele dreptului de proprietate, drepturi reale de garanție și sarcini	Referințe
NU SUNT	

Anexa Nr. 1 La Partea I

Teren

Nr cadastral	Suprafața (mp)*	Observații / Referințe
	1.400	

* Suprafața este determinată în planul de proiecție Stereo 70.



Date referitoare la teren

Crt	Categorie folosință	Intra vilan	Suprafața (mp)	Tarla	Parcelă	Nr. topo	Observații / Referințe
1	faneata	NU	1.400	10	392/12	-	

Lungime Segmente

1) Valorile lungimilor segmentelor sunt obținute din proiecție în plan.

Punct început	X / Y	Punct sfârșit	X / Y	Lungime segment (** (m)
1	465.598,2 505.506,354	2	465.575,78 505.503,817	22.563
2	465.575,78 505.503,817	3	465.575,468 505.503,753	0.318
3	465.575,468 505.503,753	4	465.625,324 505.461,441	65.39
4	465.625,324 505.461,441	5	465.640,508 505.482,806	26.21
5	465.640,508 505.482,806	6	465.610,352 505.510,143	40.703

Punct început	X / Y	Punct sfârșit	X / Y	Lungime segment (** (m)
6	465.610,352 505.510,143	1	465.598,2 505.506,354	12.729

** Lungimile segmentelor sunt determinate în planul de proiecție Stereo 70 și sunt rotunjite la 1 milimetru.

*** Distanța dintre puncte este formată din segmente cumulate ce sunt mai mici decât valoarea 1 milimetru.

Neutilizabil în Circuitul Civil

**DATE DESPRE IMOBILUL NR. 12897**

Oficiul de Cadastru și Publicitate Imobiliară SIBIU
Biroul de Cadastru și Publicitate Imobiliară Agnita

A. Partea I. Descrierea imobilului

TEREN Extravilan

Adresa: Jud. Sibiu

Nr. Crt	Nr cadastral Nr. topografic	Suprafața* (mp)	Observații / Referințe
A1		840	Sector cadastral:25 Teren neimprejmuit;

B. Partea II. Proprietari și acte

Inscrieri privitoare la dreptul de proprietate și alte drepturi reale	Referințe
/	
Act Administrativ nr. 93/21, din 09/02/1994 emis de CJPSDPAT SIBIU (titlu de proprietate);	
B1	A1
Intabulare, drept de PROPRIETATE, dobandit prin Constituire, cota actuala 1/1	
1) MOLDOVAN ELENA, LIPSĂ CNP	

C. Partea III. SARCINI .

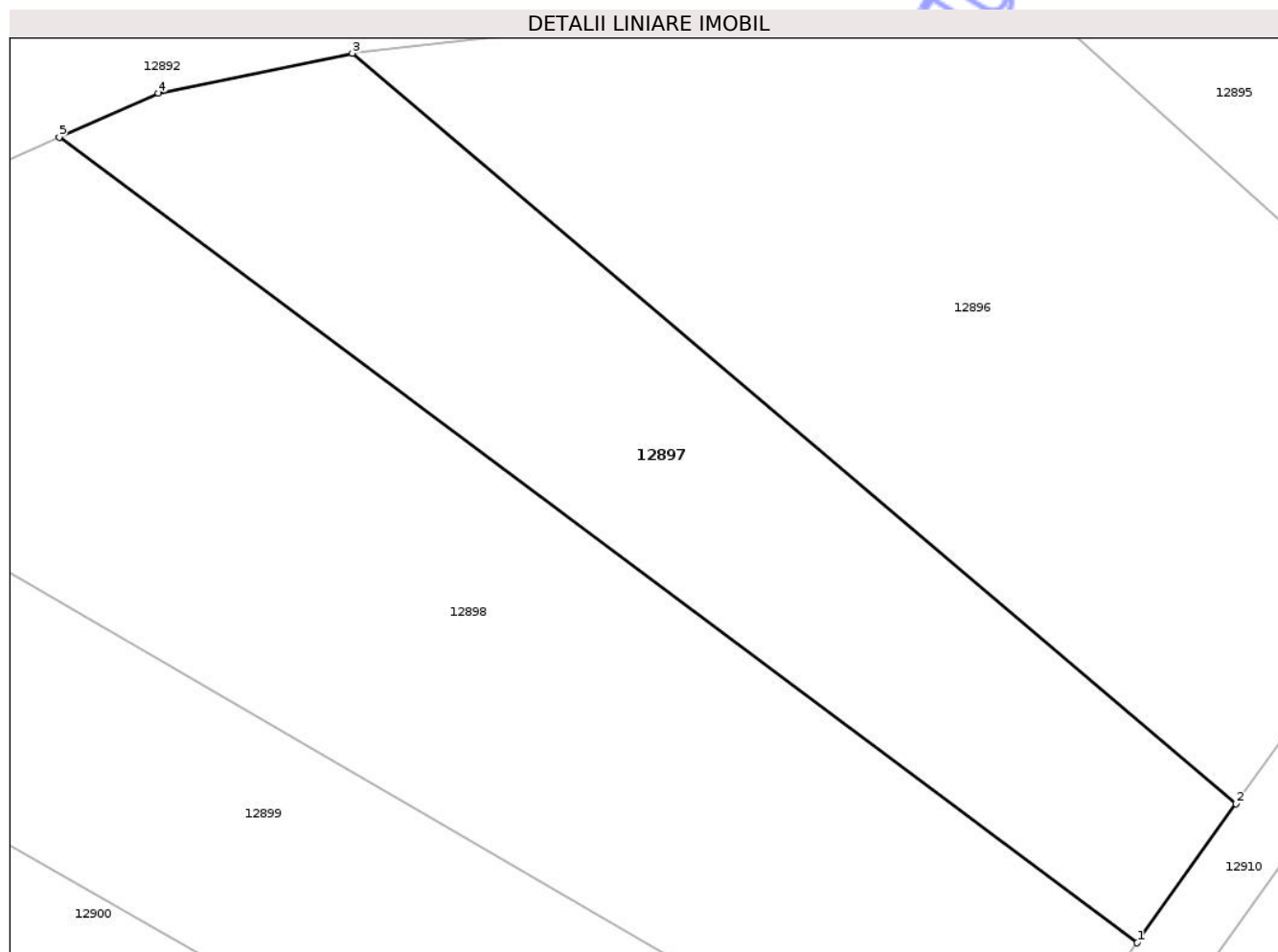
Inscrieri privind dezmembramintele dreptului de proprietate, drepturi reale de garanție și sarcini	Referințe
NU SUNT	

Anexa Nr. 1 La Partea I

Teren

Nr cadastral	Suprafața (mp)*	Observații / Referințe
	840	

* Suprafața este determinată în planul de proiecție Stereo 70.



Date referitoare la teren

Crt	Categorie folosință	Intra vilan	Suprafața (mp)	Tarla	Parcelă	Nr. topo	Observații / Referințe
1	faneata	NU	840	10	392/11	-	

Lungime Segmente

1) Valorile lungimilor segmentelor sunt obținute din proiecție în plan.

Punct început	X / Y	Punct sfârșit	X / Y	Lungime segment (** (m)
1	465.619,754 505.453,603	2	465.625,324 505.461,441	9.616
2	465.625,324 505.461,441	3	465.575,468 505.503,753	65.39
3	465.575,468 505.503,753	4	465.564,517 505.501,508	11.179
4	465.564,517 505.501,508	5	465.558,928 505.499,031	6.113
5	465.558,928 505.499,031	1	465.619,754 505.453,603	75.917

** Lungimile segmentelor sunt determinate în planul de proiecție Stereo 70 și sunt rotunjite la 1 milimetru.

*** Distanța dintre puncte este formată din segmente cumulate ce sunt mai mici decât valoarea 1 milimetru.

Neutilizabil în Circuitul
Civil

**DATE DESPRE IMOBILUL NR. 12898**

Oficiul de Cadastru și Publicitate Imobiliară SIBIU
Biroul de Cadastru și Publicitate Imobiliară Agnita

A. Partea I. Descrierea imobilului

TEREN Extravilan

Adresa: Jud. Sibiu

Nr. Crt	Nr cadastral Nr. topografic	Suprafața* (mp)	Observații / Referințe
A1		1.455	Sector cadastral:25 Teren neimprejmuit;

B. Partea II. Proprietari și acte

Inscrieri privitoare la dreptul de proprietate și alte drepturi reale	Referințe
/	
Act Administrativ nr. 2/21, din 12/01/1994 emis de CJPSDPAT SIBIU (titlu de proprietate);	
B1	A1
Intabulare, drept de PROPRIETATE, dobandit prin Reconstituire, cota actuala 1/1	
1) ZLĂTAR PETRU, LIPSĂ CNP	

C. Partea III. SARCINI .

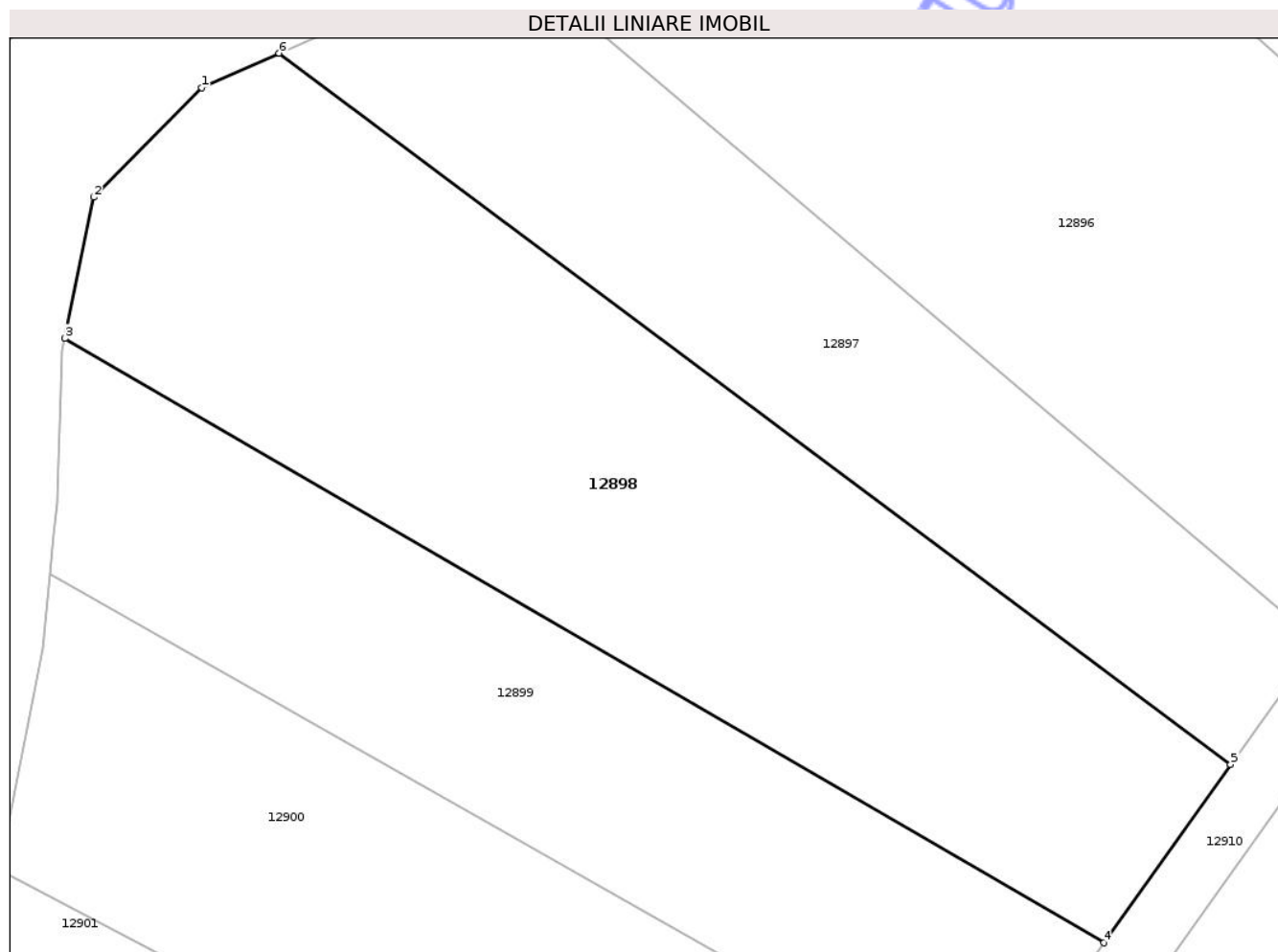
Inscrieri privind dezmembramintele dreptului de proprietate, drepturi reale de garanție și sarcini	Referințe
NU SUNT	

Anexa Nr. 1 La Partea I

Teren

Nr cadastral	Suprafața (mp)*	Observații / Referințe
	1.455	

* Suprafața este determinată în planul de proiecție Stereo 70.



Date referitoare la teren

Crt	Categorie folosință	Intra vilan	Suprafața (mp)	Tarla	Parcelă	Nr. topo	Observații / Referințe
1	faneata	NU	1.455	10	392/10	-	

Lungime Segmente

1) Valorile lungimilor segmentelor sunt obținute din proiecție în plan.

Punct început	X / Y	Punct sfârșit	X / Y	Lungime segment (** (m)
1	465.553,972 505.496,834	2	465.547,081 505.489,827	9.828
2	465.547,081 505.489,827	3	465.545,225 505.480,812	9.204
3	465.545,225 505.480,812	4	465.611,652 505.442,204	76.832
4	465.611,652 505.442,204	5	465.619,754 505.453,603	13.985
5	465.619,754 505.453,603	6	465.558,928 505.499,031	75.917

Punct început	X / Y	Punct sfârșit	X / Y	Lungime segment (** (m)
6	465.558,928 505.499,031	1	465.553,972 505.496,834	5.421

** Lungimile segmentelor sunt determinate în planul de proiecție Stereo 70 și sunt rotunjite la 1 milimetru.

*** Distanța dintre puncte este formată din segmente cumulate ce sunt mai mici decât valoarea 1 milimetru.

Neutilizabil în Circuitul Civil

**DATE DESPRE IMOBILUL NR. 12899**

Oficiul de Cadastru și Publicitate Imobiliară SIBIU
Biroul de Cadastru și Publicitate Imobiliară Agnita

A. Partea I. Descrierea imobilului

TEREN Extravilan

Adresa: Jud. Sibiu

Nr. Crt	Nr cadastral Nr. topografic	Suprafața* (mp)	Observații / Referințe
A1		956	Sector cadastral:25 Teren neimprejmuit;

B. Partea II. Proprietari și acte

Inscrieri privitoare la dreptul de proprietate și alte drepturi reale	Referințe
/	
Act Administrativ nr. 52/21, din 27/01/1994 emis de CJPSDPAT SIBIU (titlu de proprietate);	
B1	A1
Intabulare, drept de PROPRIETATE, dobandit prin Reconstituire, cota actuala 1/1	
1) BOCA PETRU, LIPSĂ CNP	
2) BOCA IOSIF, LIPSĂ CNP	

C. Partea III. SARCINI .

Inscrieri privind dezmembramintele dreptului de proprietate, drepturi reale de garanție și sarcini	Referințe
NU SUNT	

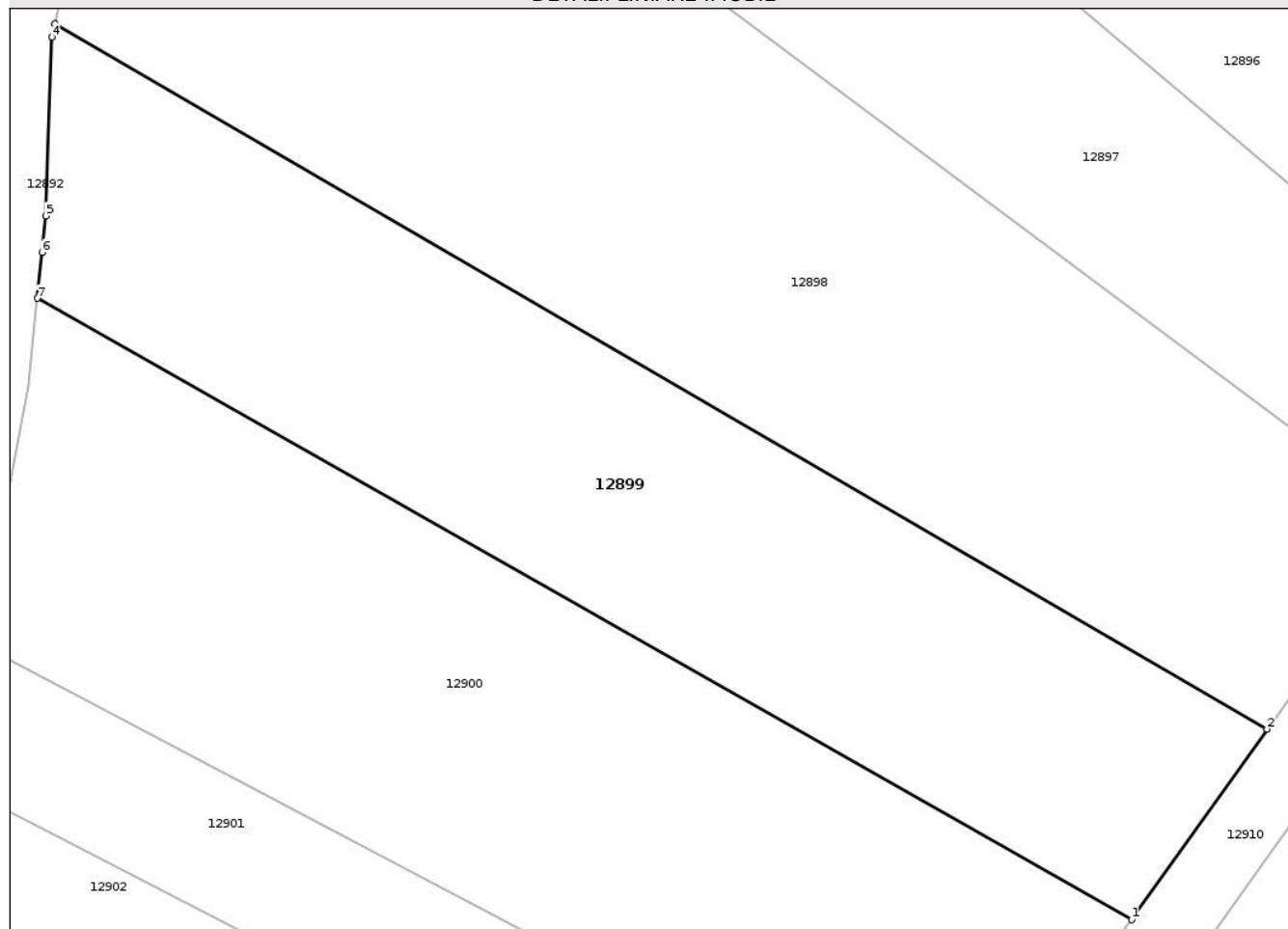
Anexa Nr. 1 La Partea I

Teren

Nr cadastral	Suprafața (mp)*	Observații / Referințe
	956	

* Suprafața este determinată în planul de proiecție Stereo 70.

DETALII LINIARE IMOBIL



Date referitoare la teren

Crt	Categorie folosință	Intra vilan	Suprafața (mp)	Tarla	Parcelă	Nr. topo	Observații / Referințe
1	faneata	NU	956	10	392/9	-	

Lungime Segmente

1) Valorile lungimilor segmentelor sunt obținute din proiecție în plan.

Punct început	X / Y	Punct sfârșit	X / Y	Lungime segment (** (m)
1	465.604,232 505.431,762	2	465.611,652 505.442,204	12.81
2	465.611,652 505.442,204	3	465.545,225 505.480,812	76.832
3	465.545,225 505.480,812	4	465.545,072 505.480,07	0.757
4	465.545,072 505.480,07	5	465.544,726 505.470,29	9.787
5	465.544,726 505.470,29	6	465.544,528 505.468,292	2.007

Punct început	X / Y	Punct sfârșit	X / Y	Lungime segment (** (m)
6	465.544,528 505.468,292	7	465.544,28 505.465,784	2.521
7	465.544,28 505.465,784	1	465.604,232 505.431,762	68.933

** Lungimile segmentelor sunt determinate în planul de proiecție Stereo 70 și sunt rotunjite la 1 milimetru.

*** Distanța dintre puncte este formată din segmente cumulate ce sunt mai mici decât valoarea 1 milimetru.

Neutilizabil în Circuitul Civil

**DATE DESPRE IMOBILUL NR. 12900**

Oficiul de Cadastru și Publicitate Imobiliară SIBIU
Biroul de Cadastru și Publicitate Imobiliară Agnita

A. Partea I. Descrierea imobilului

TEREN Extravilan

Adresa: Jud. Sibiu

Nr. Crt	Nr cadastral Nr. topografic	Suprafața* (mp)	Observații / Referințe
A1		1.105	Sector cadastral:25 Teren neimprejmuit;

B. Partea II. Proprietari și acte

Inscrieri privitoare la dreptul de proprietate și alte drepturi reale	Referințe
/	
Act Administrativ nr. 59/21, din 31/01/1994 emis de CJPSDPAT SIBIU (titlu de proprietate);	
B1	A1
Intabulare, drept de PROPRIETATE, dobandit prin Reconstituire, cota actuala 1/1 1) DIPLAȘ CONSTANȚA, LIPSĂ CNP	

C. Partea III. SARCINI .

Inscrieri privind dezmembramintele dreptului de proprietate, drepturi reale de garanție și sarcini	Referințe
NU SUNT	

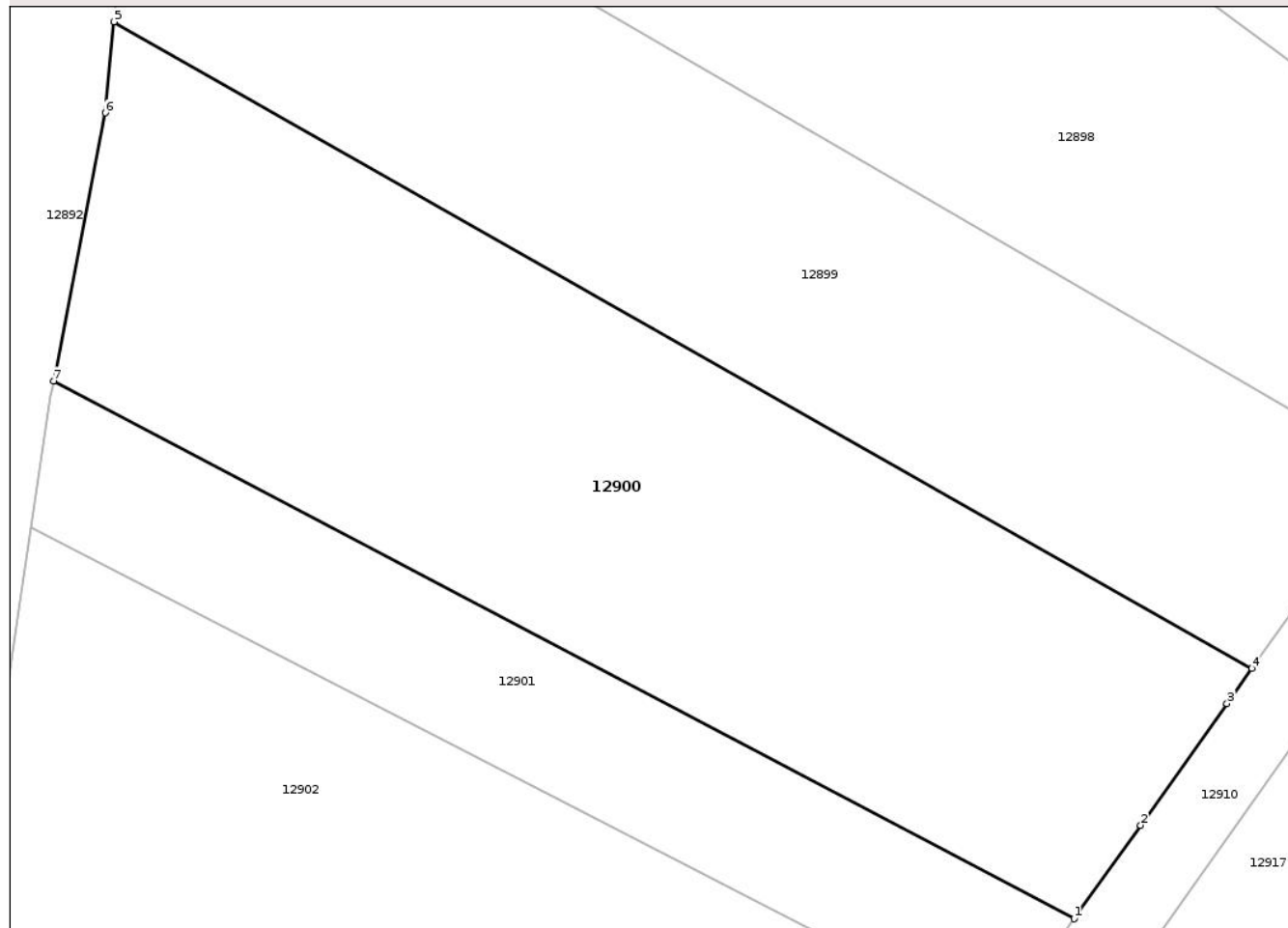
Anexa Nr. 1 La Partea I

Teren

Nr cadastral	Suprafața (mp)*	Observații / Referințe
	1.105	

* Suprafața este determinată în planul de proiecție Stereo 70.

DETALII LINIARE IMOBIL



Date referitoare la teren

Crt	Categorie folosință	Intra vilan	Suprafața (mp)	Tarla	Parcelă	Nr. topo	Observații / Referințe
1	faneata	NU	1.105	10	392/8	-	

Lungime Segmente

1) Valorile lungimilor segmentelor sunt obținute din proiecție în plan.

Punct început	X / Y	Punct sfârșit	X / Y	Lungime segment (** (m)
1	465.594,864 505.418,58	2	465.598,361 505.423,502	6.038
2	465.598,361 505.423,502	3	465.602,914 505.429,908	7.859
3	465.602,914 505.429,908	4	465.604,232 505.431,762	2.275
4	465.604,232 505.431,762	5	465.544,28 505.465,784	68.933
5	465.544,28 505.465,784	6	465.543,805 505.460,995	4.812

Punct început	X / Y	Punct sfârșit	X / Y	Lungime segment (** (m)
6	465.543,805 505.460,995	7	465.541,078 505.446,88	14.376
7	465.541,078 505.446,88	1	465.594,864 505.418,58	60.776

** Lungimile segmentelor sunt determinate în planul de proiecție Stereo 70 și sunt rotunjite la 1 milimetru.

*** Distanța dintre puncte este formată din segmente cumulate ce sunt mai mici decât valoarea 1 milimetru.

Neutilizabil în Circuitul Civil

**DATE DESPRE IMOBILUL NR. 12901**

Oficiul de Cadastru și Publicitate Imobiliară SIBIU
Biroul de Cadastru și Publicitate Imobiliară Agnita

A. Partea I. Descrierea imobilului

TEREN Extravilan

Adresa: Jud. Sibiu

Nr. Crt	Nr cadastral Nr. topografic	Suprafața* (mp)	Observații / Referințe
A1		420	Sector cadastral:25 Teren neimprejmuit;

B. Partea II. Proprietari și acte

Inscrieri privitoare la dreptul de proprietate și alte drepturi reale	Referințe
/	
Act Administrativ nr. 71/21, din 03/02/1994 emis de CJPSDPAT SIBIU (titlu de proprietate);	
B1	A1
Intabulare, drept de PROPRIETATE, dobandit prin Constituire, cota actuala 1/1	
1) MUNTEAN IOAN, LIPSĂ CNP	

C. Partea III. SARCINI .

Inscrieri privind dezmembramintele dreptului de proprietate, drepturi reale de garanție și sarcini	Referințe
NU SUNT	

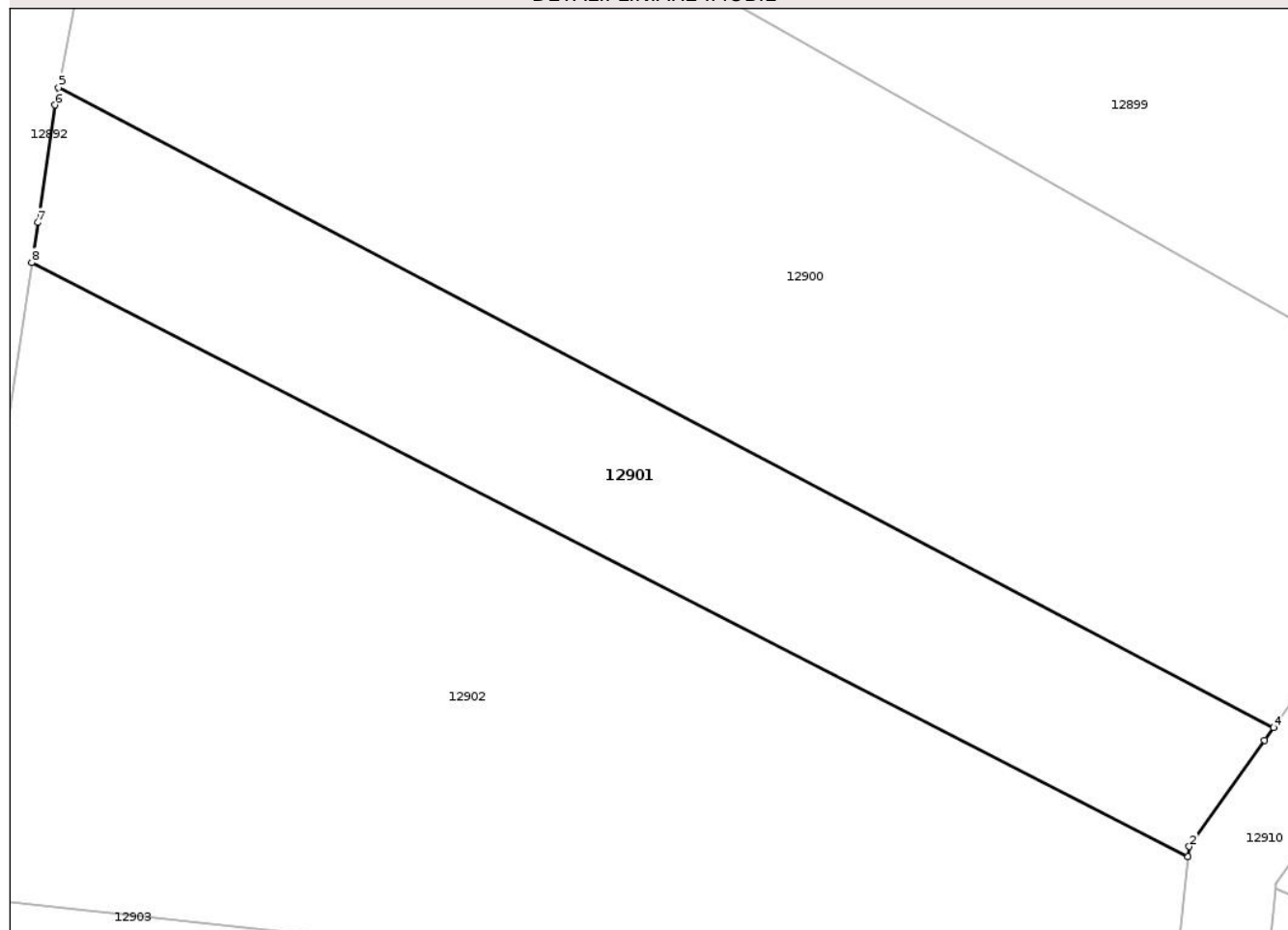
Anexa Nr. 1 La Partea I

Teren

Nr cadastral	Suprafața (mp)*	Observații / Referințe
	420	

* Suprafața este determinată în planul de proiecție Stereo 70.

DETALII LINIARE IMOBIL



Date referitoare la teren

Crt	Categorie folosință	Intra vilan	Suprafața (mp)	Tarla	Parcelă	Nr. topo	Observații / Referințe
1	faneata	NU	420	10	392/7	-	

Lungime Segmente

1) Valorile lungimilor segmentelor sunt obținute din proiecție în plan.

Punct început	X / Y	Punct sfârșit	X / Y	Lungime segment (** (m)
1	465.591,081 505.412,868	2	465.591,131 505.413,328	0.462
2	465.591,131 505.413,328	3	465.594,468 505.418,023	5.76
3	465.594,468 505.418,023	4	465.594,864 505.418,58	0.684
4	465.594,864 505.418,58	5	465.541,078 505.446,88	60.776
5	465.541,078 505.446,88	6	465.540,929 505.446,108	0.786

Punct început	X / Y	Punct sfârșit	X / Y	Lungime segment (** (m)
6	465.540,929 505.446,108	7	465.540,156 505.440,911	5.255
7	465.540,156 505.440,911	8	465.539,893 505.439,147	1.783
8	465.539,893 505.439,147	1	465.591,081 505.412,868	57.54

** Lungimile segmentelor sunt determinate în planul de proiecție Stereo 70 și sunt rotunjite la 1 milimetru.

*** Distanța dintre puncte este formată din segmente cumulate ce sunt mai mici decât valoarea 1 milimetru.

Neutilizabil în Circuitul Civil

**DATE DESPRE IMOBILUL NR. 12902**

Oficiul de Cadastru și Publicitate Imobiliară SIBIU
Biroul de Cadastru și Publicitate Imobiliară Agnita

A. Partea I. Descrierea imobilului

TEREN Extravilan

Adresa: Jud. Sibiu

Nr. Crt	Nr cadastral Nr. topografic	Suprafața* (mp)	Observații / Referințe
A1		976	Sector cadastral:25 Teren neimprejmuit;

B. Partea II. Proprietari și acte

Inscrieri privitoare la dreptul de proprietate și alte drepturi reale	Referințe
/	
Act Administrativ nr. 56/21, din 28/01/1994 emis de CJPSDPAT SIBIU (titlu de proprietate);	
B1	A1
Intabulare, drept de PROPRIETATE, dobandit prin Reconstituire, cota actuala 1/1	
1) FAUR VLĂDUȚ, LIPSĂ CNP	
2) CIUCIUREA MARIA, LIPSĂ CNP	

C. Partea III. SARCINI .

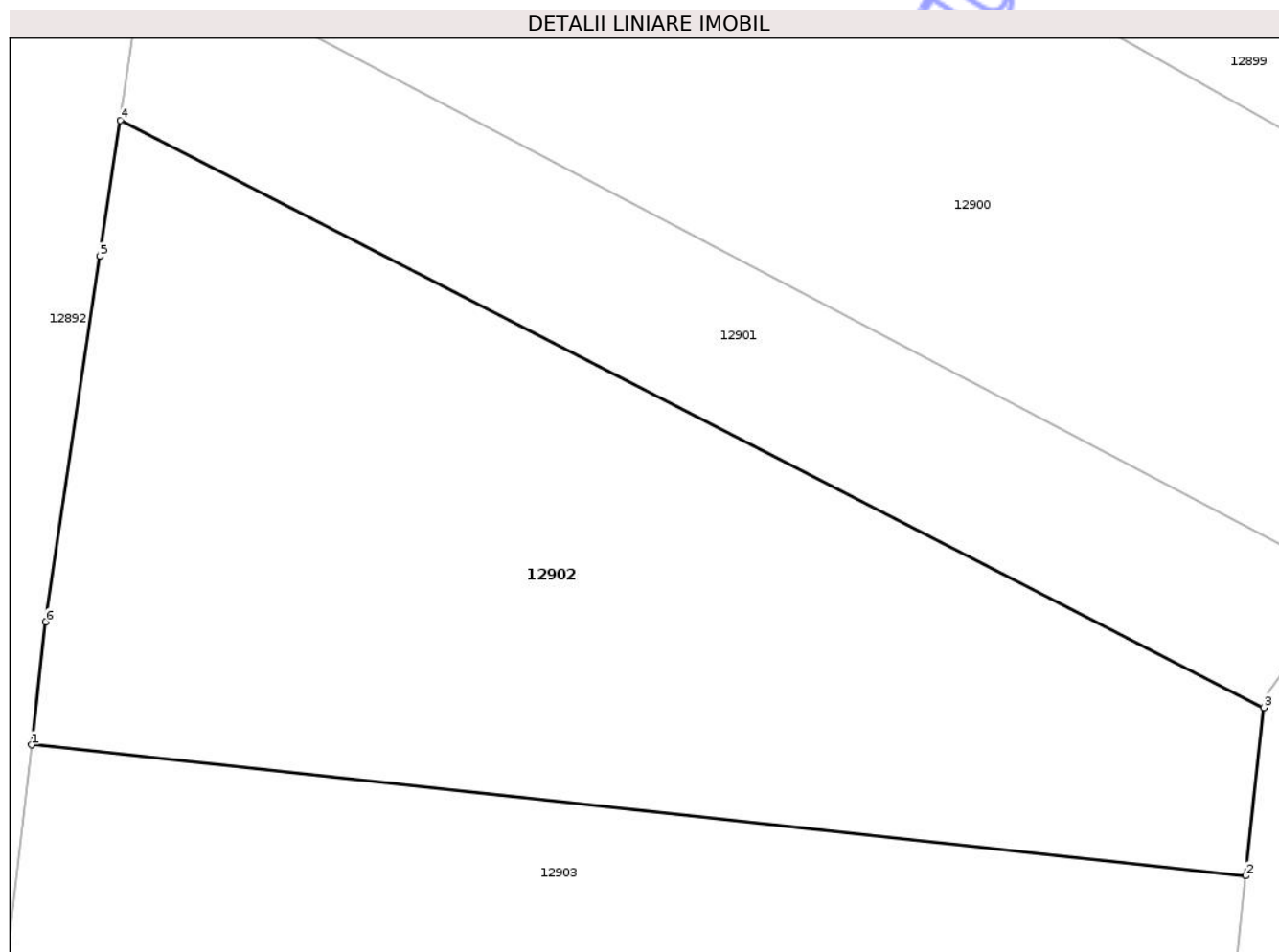
Inscrieri privind dezmembramintele dreptului de proprietate, drepturi reale de garanție și sarcini	Referințe
NU SUNT	

Anexa Nr. 1 La Partea I

Teren

Nr cadastral	Suprafața (mp)*	Observații / Referințe
	976	

* Suprafața este determinată în planul de proiecție Stereo 70.



Date referitoare la teren

Crt	Categorie folosință	Intra vilan	Suprafața (mp)	Tarla	Parcelă	Nr. topo	Observații / Referințe
1	faneata	NU	976	10	392/6	-	

Lungime Segmente

1) Valorile lungimilor segmentelor sunt obținute din proiecție în plan.

Punct început	X / Y	Punct sfârșit	X / Y	Lungime segment (** (m)
1	465.535,922 505.411,201	2	465.590,271 505.405,346	54.663
2	465.590,271 505.405,346	3	465.591,081 505.412,868	7.566
3	465.591,081 505.412,868	4	465.539,893 505.439,147	57.54
4	465.539,893 505.439,147	5	465.538,986 505.433,055	6.16
5	465.538,986 505.433,055	6	465.536,552 505.416,703	16.532

Punct început	X / Y	Punct sfârșit	X / Y	Lungime segment (** (m)
6	465.536,552 505.416,703	1	465.535,922 505.411,201	5.537

** Lungimile segmentelor sunt determinate în planul de proiecție Stereo 70 și sunt rotunjite la 1 milimetru.

*** Distanța dintre puncte este formată din segmente cumulate ce sunt mai mici decât valoarea 1 milimetru.

Neutilizabil în Circuitul Civil

**DATE DESPRE IMOBILUL NR. 12904**

Oficiul de Cadastru și Publicitate Imobiliară SIBIU
Biroul de Cadastru și Publicitate Imobiliară Agnita

A. Partea I. Descrierea imobilului

TEREN Extravilan

Adresa: Jud. Sibiu

Nr. Crt	Nr cadastral Nr. topografic	Suprafața* (mp)	Observații / Referințe
A1		458	Sector cadastral:25 Teren neimprejmuit;

B. Partea II. Proprietari și acte

Inscrieri privitoare la dreptul de proprietate și alte drepturi reale	Referințe
/	
Act Notarial nr. 203, din 01/06/2004 emis de NP BORZEA ANA (act de partaj);	
B1	A1
Intabulare, drept de PROPRIETATE, dobandit prin Conventie, cota actuala 1/1	
1) STOICA ANIȘOARA	

C. Partea III. SARCINI .

Inscrieri privind dezmembramintele dreptului de proprietate, drepturi reale de garanție și sarcini	Referințe
NU SUNT	

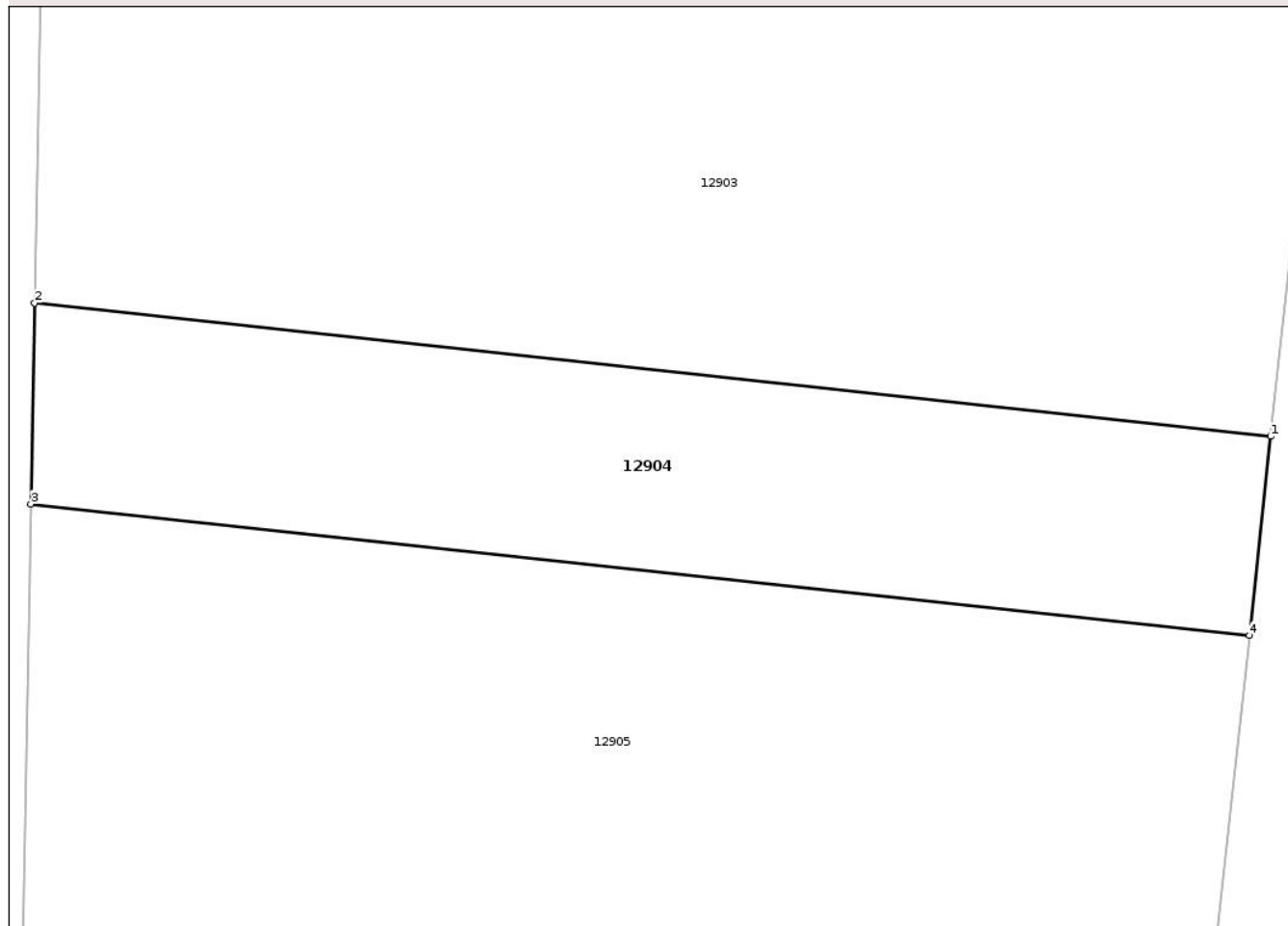
Anexa Nr. 1 La Partea I

Teren

Nr cadastral	Suprafața (mp)*	Observații / Referințe
	458	

* Suprafața este determinată în planul de proiecție Stereo 70.

DETALII LINIARE IMOBIL



Date referitoare la teren

Crt	Categorie folosință	Intra vilan	Suprafața (mp)	Tarla	Parcelă	Nr. topo	Observații / Referințe
1	faneata	NU	458	10	392/4	-	

Lungime Segmente

1) Valorile lungimilor segmentelor sunt obținute din proiecție în plan.

Punct început	X / Y	Punct sfârșit	X / Y	Lungime segment (** (m)
1	465.587,142 505.376,309	2	465.533,922 505.382,043	53.528
2	465.533,922 505.382,043	3	465.533,76 505.373,393	8.652
3	465.533,76 505.373,393	4	465.586,219 505.367,741	52.763
4	465.586,219 505.367,741	1	465.587,142 505.376,309	8.618

** Lungimile segmentelor sunt determinate în planul de proiecție Stereo 70 și sunt rotunjite la 1 milimetru.

*** Distanţa dintre puncte este formată din segmente cumulate ce sunt mai mici decât valoarea 1 milimetru.

Neutilizabil în Circuitul
Civil

**DATE DESPRE IMOBILUL NR. 12905**

Oficiul de Cadastru și Publicitate Imobiliară SIBIU
Biroul de Cadastru și Publicitate Imobiliară Agnita

A. Partea I. Descrierea imobilului

TEREN Extravilan

Adresa: Jud. Sibiu

Nr. Crt	Nr cadastral Nr. topografic	Suprafața* (mp)	Observații / Referințe
A1		1.057	Sector cadastral:25 Teren neimprejmit;

B. Partea II. Proprietari și acte

Inscrieri privitoare la dreptul de proprietate și alte drepturi reale	Referințe
/	
Act Administrativ nr. 14/21, din 19/01/1994 emis de CJPSDPAT SIBIU (titlu de proprietate);	
B1	A1
Intabulare, drept de PROPRIETATE, dobandit prin Reconstituire, cota actuala 1/1 1) LASCU EMILIA, LIPSĂ CNP	

C. Partea III. SARCINI .

Inscrieri privind dezmembramintele dreptului de proprietate, drepturi reale de garanție și sarcini	Referințe
NU SUNT	

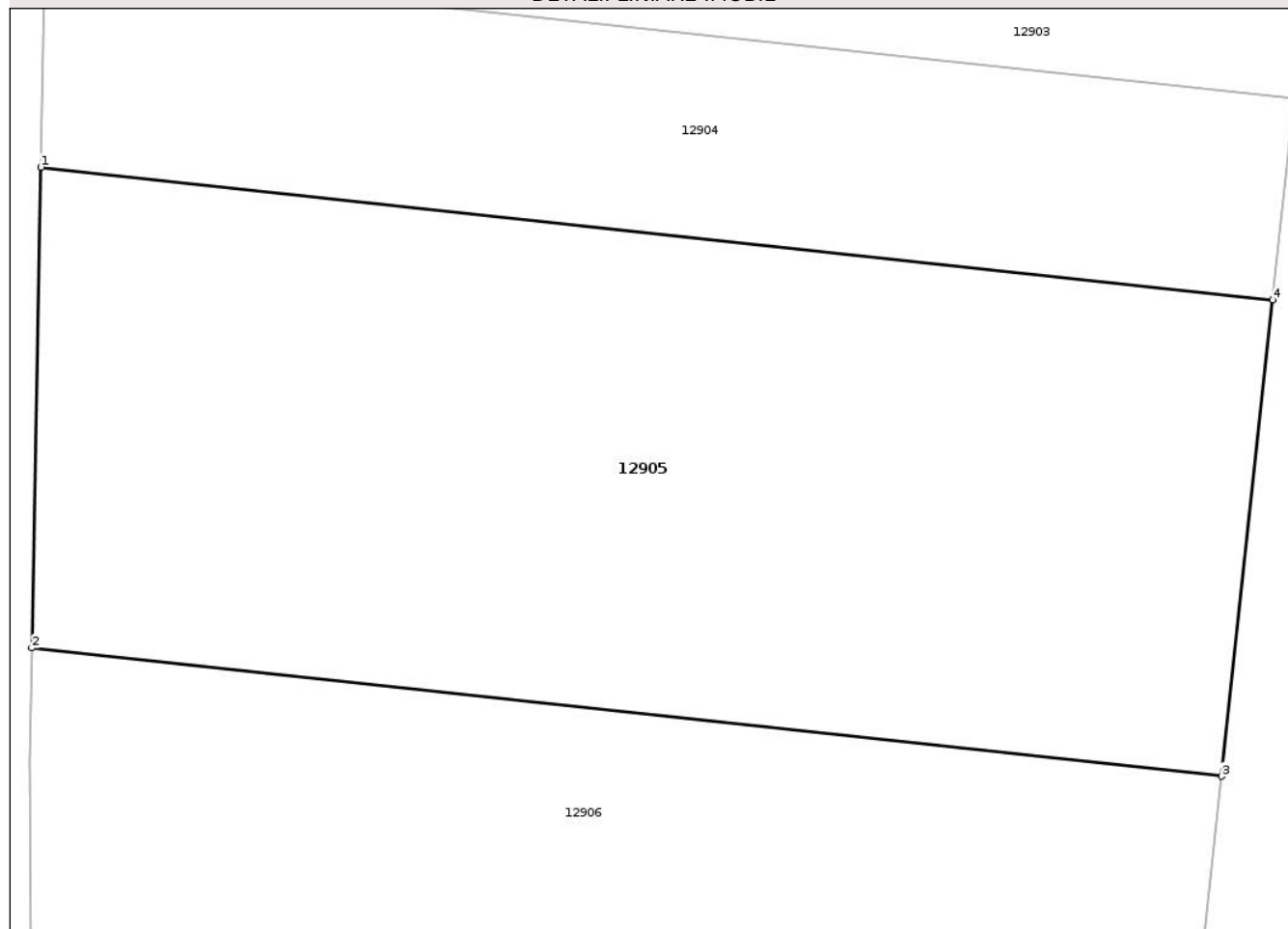
Anexa Nr. 1 La Partea I

Teren

Nr cadastral	Suprafața (mp)*	Observații / Referințe
	1.057	

* Suprafața este determinată în planul de proiecție Stereo 70.

DETALII LINIARE IMOBIL



Date referitoare la teren

Crt	Categorie folosință	Intra vilan	Suprafața (mp)	Tarla	Parcelă	Nr. topo	Observații / Referințe
1	faneata	NU	1.057	10	392/3	-	

Lungime Segmente

1) Valorile lungimilor segmentelor sunt obținute din proiecție în plan.

Punct început	X / Y	Punct sfârșit	X / Y	Lungime segment (** (m)
1	465.533,76 505.373,393	2	465.533,376 505.352,933	20.463
2	465.533,376 505.352,933	3	465.584,036 505.347,475	50.953
3	465.584,036 505.347,475	4	465.586,219 505.367,741	20.383
4	465.586,219 505.367,741	1	465.533,76 505.373,393	52.763

** Lungimile segmentelor sunt determinate în planul de proiecție Stereo 70 și sunt rotunjite la 1 milimetru.

*** Distanța dintre puncte este formată din segmente cumulate ce sunt mai mici decât valoarea 1 milimetru.

Neutilizabil în Circuitul
Civil

**DATE DESPRE IMOBILUL NR. 12906**

Oficiul de Cadastru și Publicitate Imobiliară SIBIU
Biroul de Cadastru și Publicitate Imobiliară Agnita

A. Partea I. Descrierea imobilului

TEREN Extravilan

Adresa: Jud. Sibiu

Nr. Crt	Nr cadastral Nr. topografic	Suprafața* (mp)	Observații / Referințe
A1		900	Sector cadastral:25 Teren neimprejmuit;

B. Partea II. Proprietari și acte

Inscrieri privitoare la dreptul de proprietate și alte drepturi reale	Referințe
/	
Act Administrativ nr. 15/21, din 19/01/1994 emis de CJPSDPAT SIBIU (titlu de proprietate);	
B1	A1
Intabulare, drept de PROPRIETATE, dobandit prin Reconstituire, cota actuala 1/1	
1) PANAE IOAN, LIPSĂ CNP	

C. Partea III. SARCINI .

Inscrieri privind dezmembramintele dreptului de proprietate, drepturi reale de garanție și sarcini	Referințe
NU SUNT	

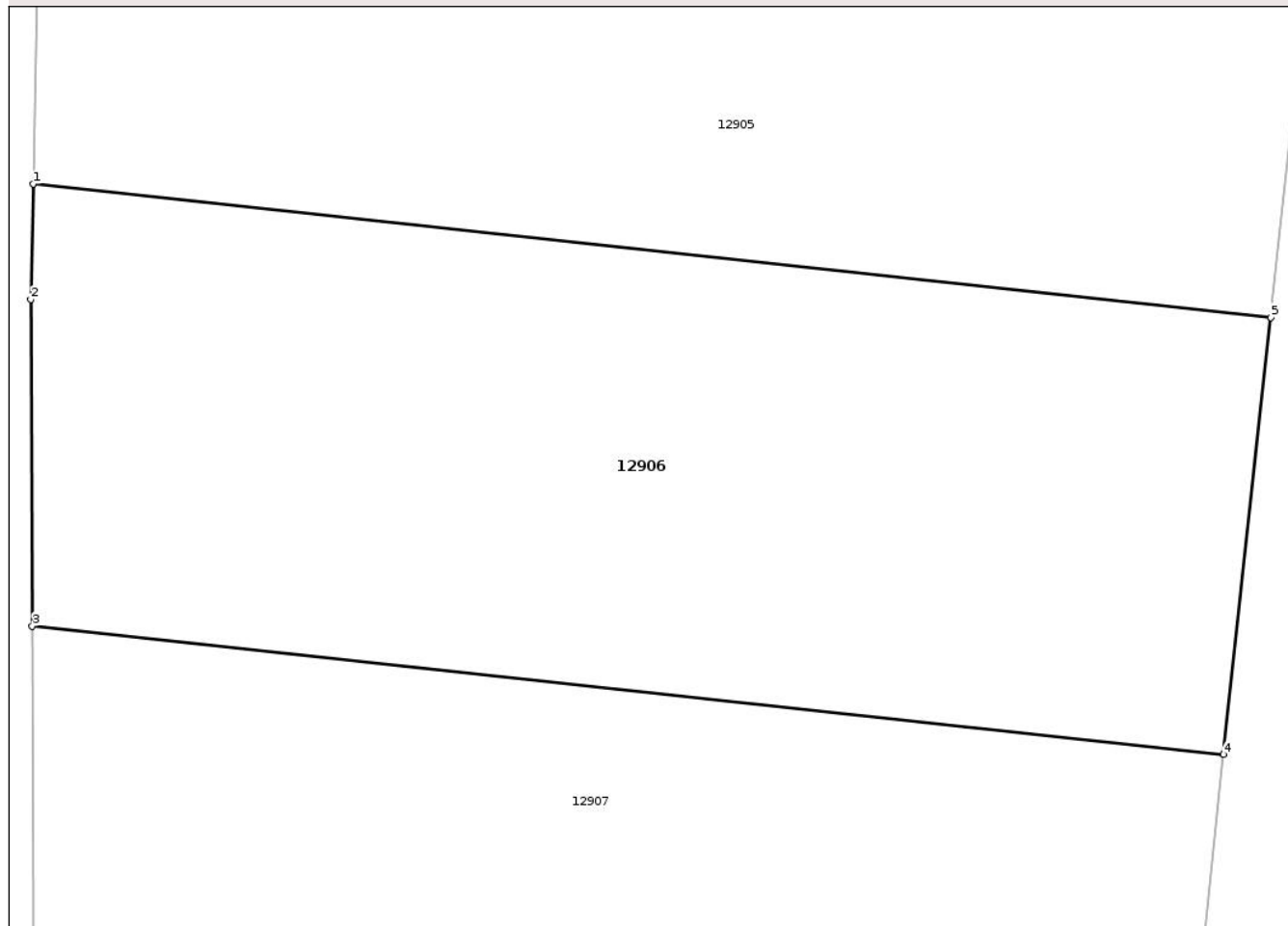
Anexa Nr. 1 La Partea I

Teren

Nr cadastral	Suprafața (mp)*	Observații / Referințe
	900	

* Suprafața este determinată în planul de proiecție Stereo 70.

DETALII LINIARE IMOBIL



Date referitoare la teren

Crt	Categorie folosință	Intra vilan	Suprafața (mp)	Tarla	Parcelă	Nr. topo	Observații / Referințe
1	faneata	NU	900	10	392/2	-	

Lungime Segmente

1) Valorile lungimilor segmentelor sunt obținute din proiecție în plan.

Punct început	X / Y	Punct sfârșit	X / Y	Lungime segment (** (m)
1	465.533,376 505.352,933	2	465.533,287 505.348,207	4.727
2	465.533,287 505.348,207	3	465.533,346 505.334,847	13.36
3	465.533,346 505.334,847	4	465.582,109 505.329,593	49.045
4	465.582,109 505.329,593	5	465.584,036 505.347,475	17.986
5	465.584,036 505.347,475	1	465.533,376 505.352,933	50.953

** Lungimile segmentelor sunt determinate în planul de proiecție Stereo 70 și sunt rotunjite la 1 milimetru.

*** Distanța dintre puncte este formată din segmente cumulate ce sunt mai mici decât valoarea 1 milimetru.

Neutilizabil în Circuitul
Civil

**DATE DESPRE IMOBILUL NR. 12907**

Oficiul de Cadastru și Publicitate Imobiliară SIBIU
Biroul de Cadastru și Publicitate Imobiliară Agnita

A. Partea I. Descrierea imobilului

TEREN Extravilan

Adresa: Jud. Sibiu

Nr. Crt	Nr cadastral Nr. topografic	Suprafața* (mp)	Observații / Referințe
A1		1.530	Sector cadastral:25 Teren neimprejmuit;

B. Partea II. Proprietari și acte

Inscrieri privitoare la dreptul de proprietate și alte drepturi reale	Referințe
/	
Act Notarial nr. 141, din 11/10/2004 emis de NP MOLDOVAN LENUȚA (certificat de mostenitor);	
B1	A1
Intabulare, drept de PROPRIETATE, dobandit prin Succesiune, cota actuala 1/1	
1) NISTOR MARIA, LIPSĂ CNP	

C. Partea III. SARCINI .

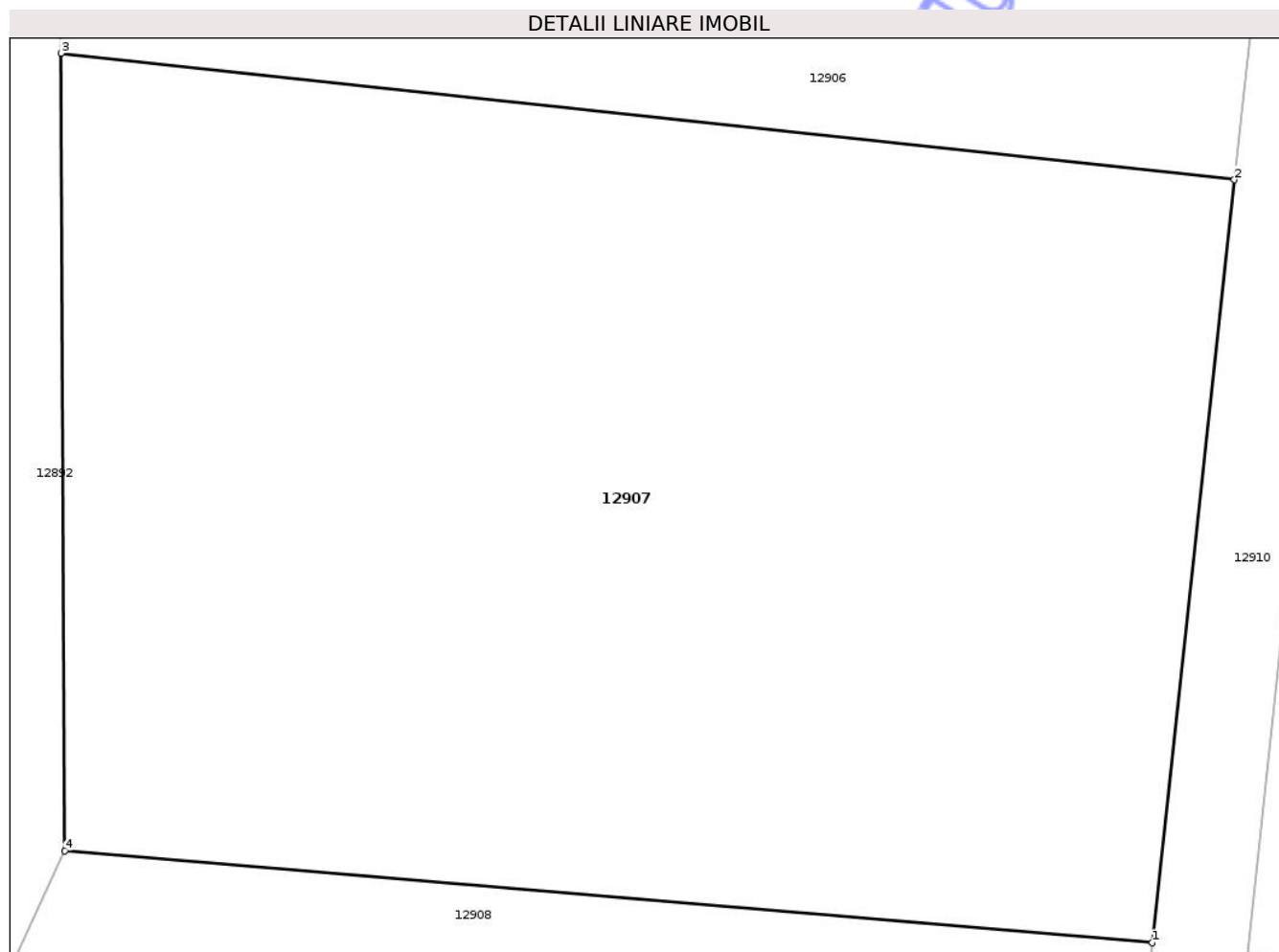
Inscrieri privind dezmembramintele dreptului de proprietate, drepturi reale de garanție și sarcini	Referințe
NU SUNT	

Anexa Nr. 1 La Partea I

Teren

Nr cadastral	Suprafața (mp)*	Observații / Referințe
	1.530	

* Suprafața este determinată în planul de proiecție Stereo 70.



Date referitoare la teren

Crt	Categorie folosință	Intra vilan	Suprafața (mp)	Tarla	Parcelă	Nr. topo	Observații / Referințe
1	faneata	NU	1.530	10	392/1	-	

Lungime Segmente

1) Valorile lungimilor segmentelor sunt obținute din proiecție în plan.

Punct început	X / Y	Punct sfârșit	X / Y	Lungime segment (** (m)
1	465.578,695 505.297,903	2	465.582,109 505.329,593	31.874
2	465.582,109 505.329,593	3	465.533,346 505.334,847	49.045
3	465.533,346 505.334,847	4	465.533,495 505.301,72	33.127
4	465.533,495 505.301,72	1	465.578,695 505.297,903	45.361

** Lungimile segmentelor sunt determinate în planul de proiecție Stereo 70 și sunt rotunjite la 1 milimetru.

*** Distanţa dintre puncte este formată din segmente cumulate ce sunt mai mici decât valoarea 1 milimetru.

Neutilizabil în Circuitul
Civil

**DATE DESPRE IMOBILUL NR. 12908**

Oficiul de Cadastru și Publicitate Imobiliară SIBIU
Biroul de Cadastru și Publicitate Imobiliară Agnita

A. Partea I. Descrierea imobilului

TEREN Extravilan

Adresa: Jud. Sibiu

Nr. Crt	Nr cadastral Nr. topografic	Suprafața* (mp)	Observații / Referințe
A1		12.000	Sector cadastral:25 Teren neimprejmuit;

B. Partea II. Proprietari și acte

Inscrieri privitoare la dreptul de proprietate și alte drepturi reale	Referințe
/	
Act Normativ nr. 7, din 13/03/1996 emis de PARLAMENTUL ROMÂNIEI (Art. 13, alin. 15);	
B1	Inscrierea provizorie, drept de PROPRIETATE, dobandit prin Lege, cota actuala 1/1
	1) COMUNA BÂRGHIȘ, CIF:4406088, PROPRIETAR NEIDENTIFICAT

C. Partea III. SARCINI .

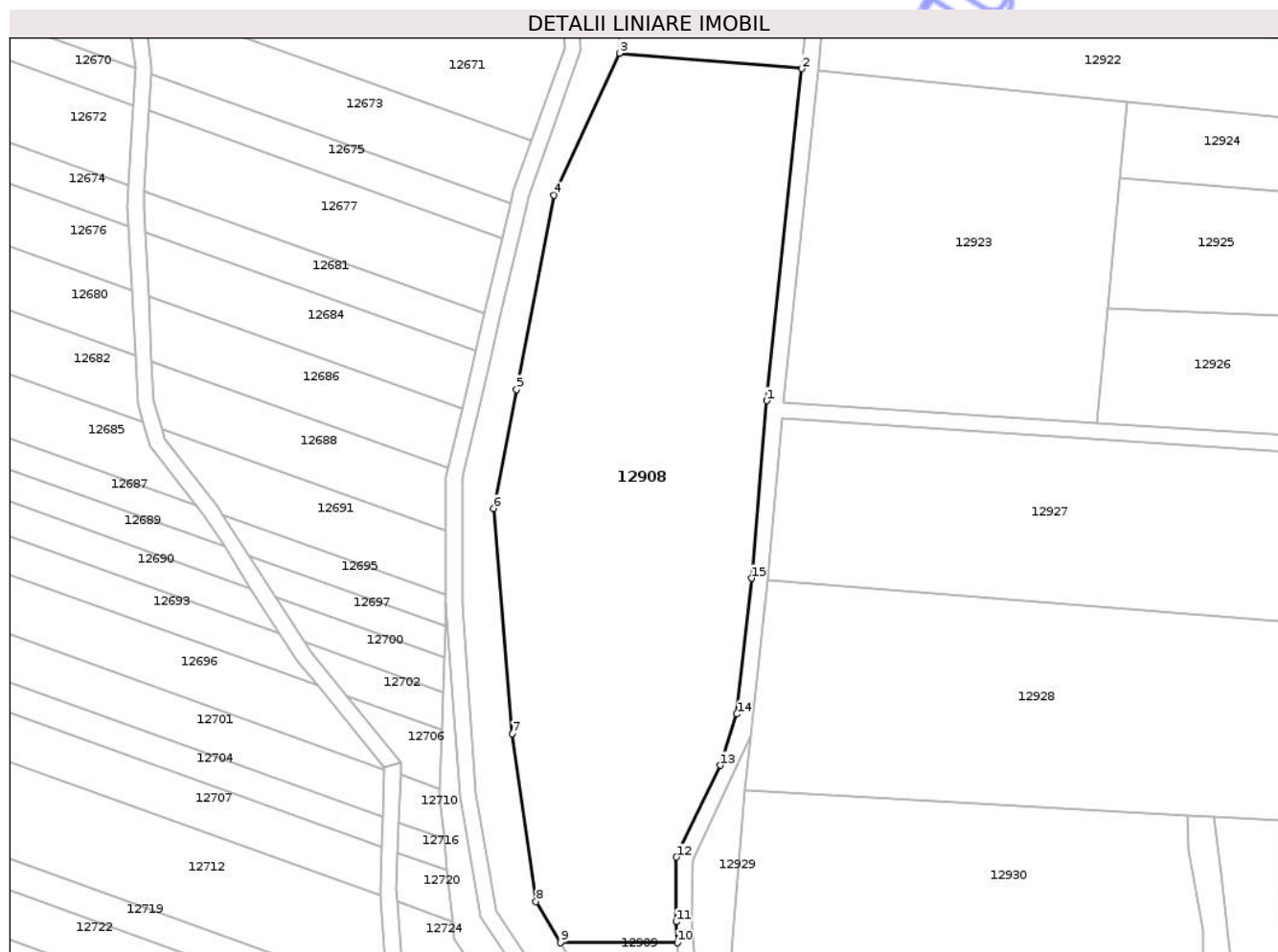
Inscrieri privind dezmembramintele dreptului de proprietate, drepturi reale de garanție și sarcini	Referințe
NU SUNT	

Anexa Nr. 1 La Partea I

Teren

Nr cadastral	Suprafața (mp)*	Observații / Referințe
	12.000	

* Suprafața este determinată în planul de proiecție Stereo 70.



Date referitoare la teren

Crt	Categorie folosință	Intra vilan	Suprafața (mp)	Tarla	Parcelă	Nr. topo	Observații / Referințe
1	faneata	NU	12.000	10	393	-	

Lungime Segmente

1) Valorile lungimilor segmentelor sunt obținute din proiecție în plan.

Punct început	X / Y	Punct sfârșit	X / Y	Lungime segment (** (m)
1	465.570,037 505.215,644	2	465.578,695 505.297,903	82.714
2	465.578,695 505.297,903	3	465.533,495 505.301,72	45.361
3	465.533,495 505.301,72	4	465.517,299 505.266,519	38.748
4	465.517,299 505.266,519	5	465.508,007 505.218,408	49.0
5	465.508,007 505.218,408	6	465.502,317 505.188,953	30.0

Punct început	X / Y	Punct sfârșit	X / Y	Lungime segment (** (m)
6	465.502,317 505.188,953	7	465.506,88 505.133,139	56.0
7	465.506,88 505.133,139	8	465.512,827 505.091,562	42.0
8	465.512,827 505.091,562	9	465.518,909 505.081,335	11.899
9	465.518,909 505.081,335	10	465.547,905 505.081,435	28.996
10	465.547,905 505.081,435	11	465.547,569 505.086,551	5.127
11	465.547,569 505.086,551	12	465.547,634 505.102,571	16.02
12	465.547,634 505.102,571	13	465.558,506 505.125,28	25.178
13	465.558,506 505.125,28	14	465.562,612 505.137,999	13.365
14	465.562,612 505.137,999	15	465.566,251 505.171,655	33.852
15	465.566,251 505.171,655	1	465.570,037 505.215,644	44.152

** Lungimile segmentelor sunt determinate în planul de proiecție Stereo 70 și sunt rotunjite la 1 milimetru.

*** Distanța dintre puncte este formată din segmente cumulate ce sunt mai mici decât valoarea 1 milimetru.

**DATE DESPRE IMOBILUL NR. 12909**

Oficiul de Cadastru și Publicitate Imobiliară SIBIU
Biroul de Cadastru și Publicitate Imobiliară Agnita

A. Partea I. Descrierea imobilului

TEREN Extravilan

Adresa: Jud. Sibiu

Nr. Crt	Nr cadastral Nr. topografic	Suprafața* (mp)	Observații / Referințe
A1		7.800	Sector cadastral:25 Teren neimprejmuit;

B. Partea II. Proprietari și acte

Inscrieri privitoare la dreptul de proprietate și alte drepturi reale	Referințe
/	
Act Administrativ nr. 67/21, din 02/02/1994 emis de CJPSDPAT SIBIU (titlu de proprietate);	
B1	A1
Intabulare, drept de PROPRIETATE, dobandit prin Reconstituire, cota actuala 1/1	
1) FAUR GHEORGHE, LIPSĂ CNP	

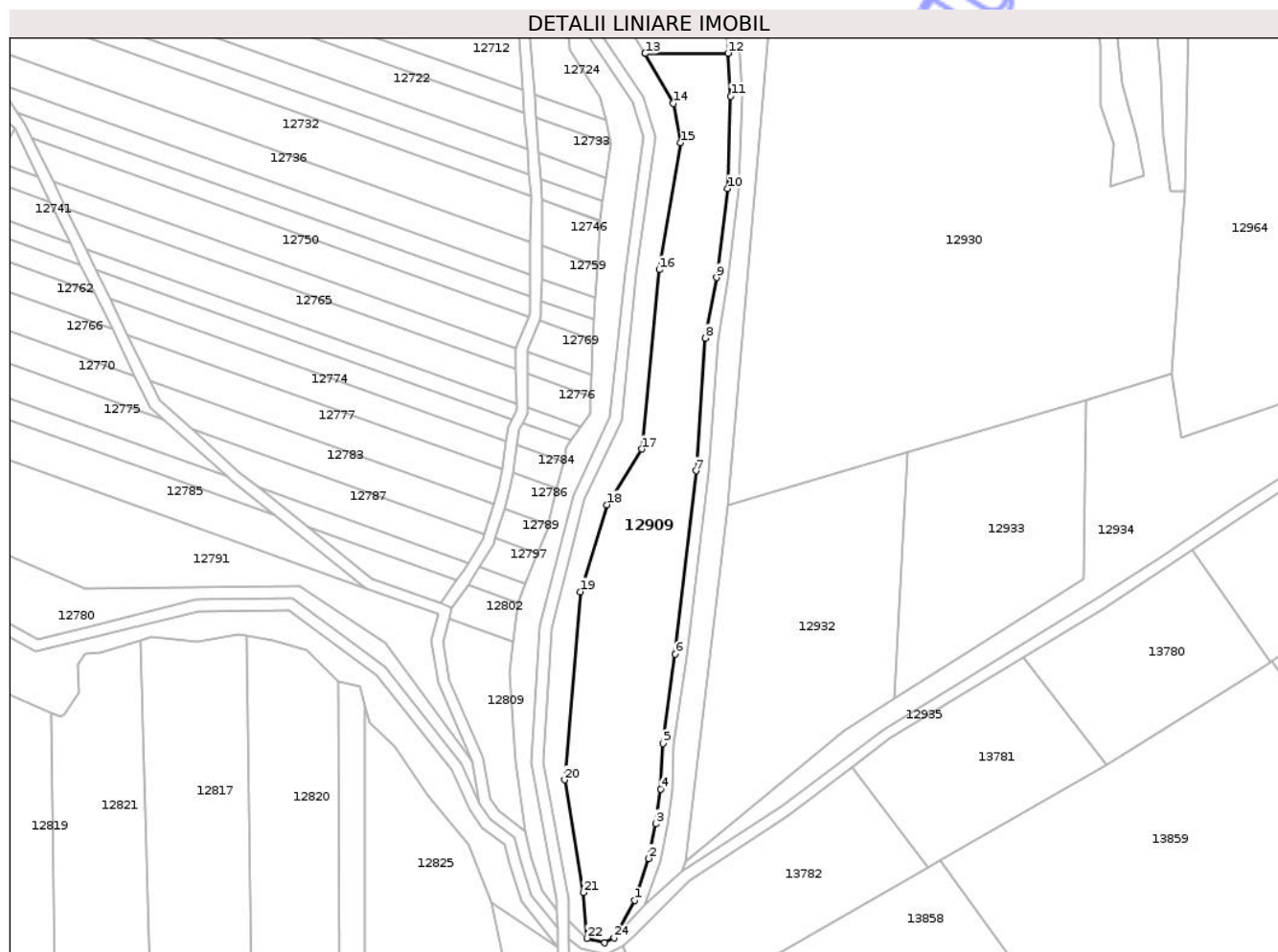
C. Partea III. SARCINI .

Inscrieri privind dezmembramintele dreptului de proprietate, drepturi reale de garanție și sarcini	Referințe
NU SUNT	

Teren

Nr cadastral	Suprafața (mp)*	Observații / Referințe
	7.800	

* Suprafața este determinată în planul de proiecție Stereo 70.



Date referitoare la teren

Crt	Categorie folosință	Intra vilan	Suprafața (mp)	Tarla	Parcelă	Nr. topo	Observații / Referințe
1	arabil	NU	7.800	10	394	-	

Lungime Segmente

1) Valorile lungimilor segmentelor sunt obținute din proiecție în plan.

Punct început	X / Y	Punct sfârșit	X / Y	Lungime segment (** (m)
1	465.515,215 504.785,242	2	465.520,182 504.799,931	15.506
3	465.522,716 504.812,085	4	465.524,445 504.824,197	12.235
5	465.525,101 504.840,181	6	465.529,462 504.871,35	31.472
7	465.536,737 504.935,47	8	465.540,022 504.981,82	46.467
9	465.543,874 505.003,029	10	465.547,815 505.034,134	31.354

Punct început	X / Y	Punct sfârșit	X / Y	Lungime segment (** (m)
2	465.520,182 504.799,931	3	465.522,716 504.812,085	12.416
4	465.524,445 504.824,197	5	465.525,101 504.840,181	15.997
6	465.529,462 504.871,35	7	465.536,737 504.935,47	64.532
8	465.540,022 504.981,82	9	465.543,874 505.003,029	21.555
10	465.547,815 505.034,134	11	465.548,892 505.066,424	32.308

Punct început	X / Y	Punct sfârșit	X / Y	Lungime segment (** (m)
11	465.548,892 505.066,424	12	465.547,905 505.081,435	15.043
13	465.518,909 505.081,335	14	465.528,843 505.063,934	20.037
15	465.531,226 505.050,137	16	465.523,876 505.005,741	45.0
17	465.517,73 504.943,042	18	465.505,557 504.923,584	22.951
19	465.496,265 504.893,201	20	465.490,739 504.827,433	66.0
21	465.497,285 504.787,972	22	465.498,57 504.772,024	16.0
23	465.504,82 504.770,453	24	465.508,074 504.772,147	3.668

Punct început	X / Y	Punct sfârșit	X / Y	Lungime segment (** (m)
12	465.547,905 505.081,435	13	465.518,909 505.081,335	28.996
14	465.528,843 505.063,934	15	465.531,226 505.050,137	14.001
16	465.523,876 505.005,741	17	465.517,73 504.943,042	63.0
18	465.505,557 504.923,584	19	465.496,265 504.893,201	31.772
20	465.490,739 504.827,433	21	465.497,285 504.787,972	40.0
22	465.498,57 504.772,024	23	465.504,82 504.770,453	6.444
24	465.508,074 504.772,147	1	465.515,215 504.785,242	14.916

** Lungimile segmentelor sunt determinate în planul de proiecție Stereo 70 și sunt rotunjite la 1 milimetru.

*** Distanța dintre puncte este formată din segmente cumulate ce sunt mai mici decât valoarea 1 milimetru.

**DATE DESPRE IMOBILUL NR. 12910**

Oficiul de Cadastru și Publicitate Imobiliară SIBIU
Biroul de Cadastru și Publicitate Imobiliară Agnita

A. Partea I. Descrierea imobilului

TEREN Extravilan

Adresa: Jud. Sibiu

Nr. Crt	Nr cadastral Nr. topografic	Suprafața* (mp)	Observații / Referințe
A1		5.134	Sector cadastral:25 Teren neimprejmuit;

B. Partea II. Proprietari și acte

Inscrieri privitoare la dreptul de proprietate și alte drepturi reale		Referințe
/		
Act Normativ nr. 978, din 05/09/2002 emis de GUVERNUL ROMÂNIEI (HG + Adeverința nr. 4021/05.06.2025 emisă de Primăria Comunei Bârghis);		
B1	Intabulare, drept de PROPRIETATE, dobandit prin Lege, cota actuala 1/1 1) COMUNA BÂRGHIȘ - DOMENIUL PUBLIC, CIF:9999999999999	A1

C. Partea III. SARCINI .

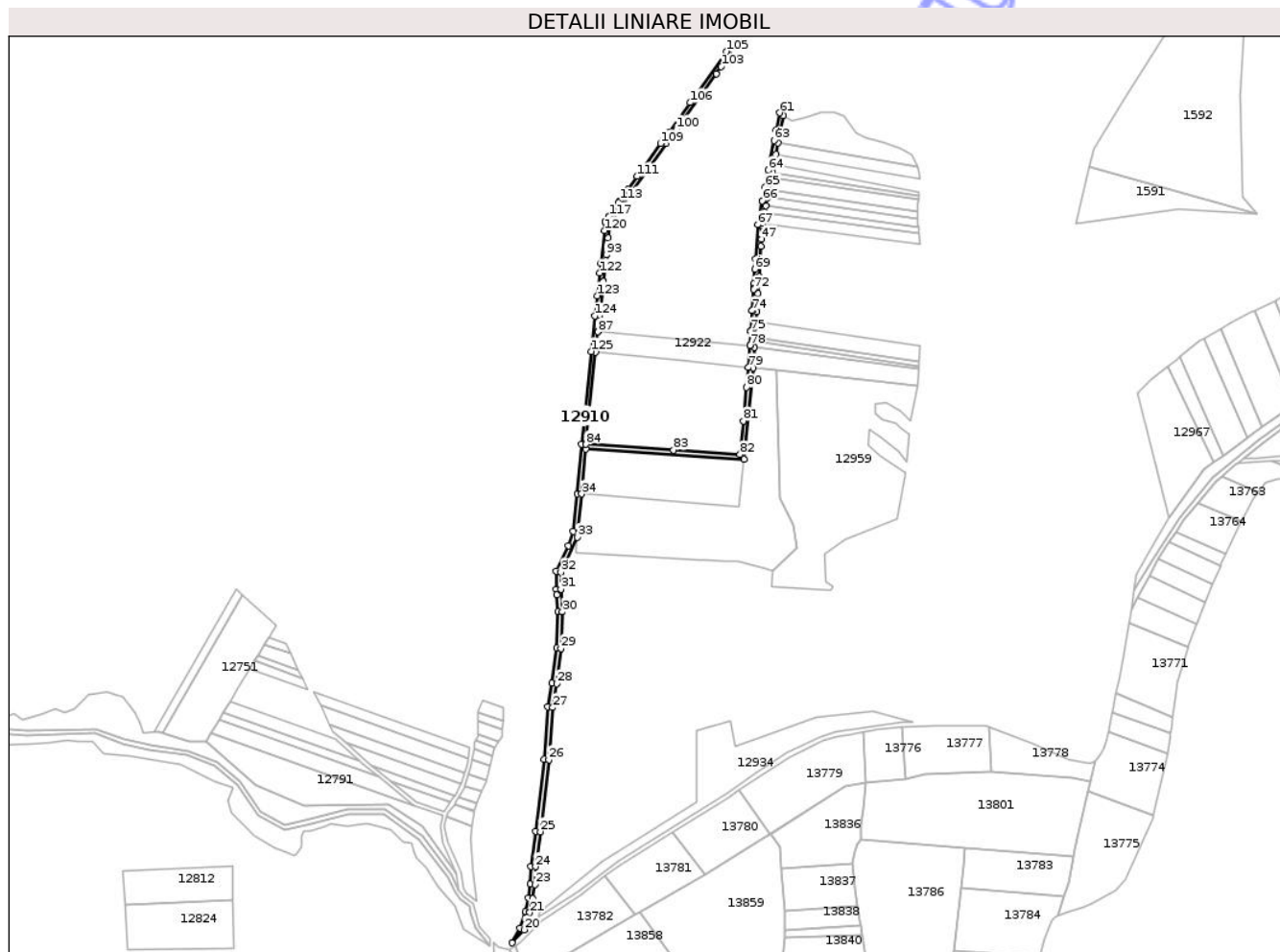
Inscrieri privind dezmembramintele dreptului de proprietate, drepturi reale de garanție și sarcini	Referințe
NU SUNT	

Anexa Nr. 1 La Partea I

Teren

Nr cadastral	Suprafața (mp)*	Observații / Referințe
	5.134	

* Suprafața este determinată în planul de proiecție Stereo 70.



Date referitoare la teren

Crt	Categorie folosință	Intra vilan	Suprafața (mp)	Tarla	Parcelă	Nr. topo	Observații / Referințe
1	drum	NU	5.134	10	395	-	NR. CRT. 102

Lungime Segmente

1) Valorile lungimilor segmentelor sunt obținute din proiecție în plan.

Punct început	X / Y	Punct sfârșit	X / Y	Lungime segment	Punct început	X / Y	Punct sfârșit	X / Y	Lungime segment	Punct început	X / Y	Punct sfârșit	X / Y	Lungime segment
1	465.570,037 505.215,644	2	465.566,251 505.171,655	44.15 2	2	465.566,251 505.171,655	3	465.562,612 505.137,999	33.85 2	3	465.562,612 505.137,999	4	465.558,506 505.125,28	13.36 5
4	465.558,506 505.125,28	5	465.547,634 505.102,571	25.17 8	5	465.547,634 505.102,571	6	465.547,569 505.086,551	16.02	6	465.547,569 505.086,551	7	465.547,905 505.081,435	5.127
7	465.547,905 505.081,435	8	465.548,892 505.066,424	15.04 3	8	465.548,892 505.066,424	9	465.547,815 505.034,134	32.30 8	9	465.547,815 505.034,134	10	465.543,874 505.003,029	31.35 4
10	465.543,874 505.003,029	11	465.540,022 504.981,82	21.55 5	11	465.540,022 504.981,82	12	465.536,737 504.935,47	46.46 7	12	465.536,737 504.935,47	13	465.529,462 504.871,35	64.53 2
13	465.529,462 504.871,35	14	465.525,101 504.840,181	31.47 2	14	465.525,101 504.840,181	15	465.524,445 504.824,197	15.99 7	15	465.524,445 504.824,197	16	465.522,716 504.812,085	12.23 5
16	465.522,716 504.812,085	17	465.520,182 504.799,931	12.41 6	17	465.520,182 504.799,931	18	465.515,215 504.785,242	15.50 6	18	465.515,215 504.785,242	19	465.508,074 504.772,147	14.91 6

Punct început	X / Y	Punct sfârșit	X / Y	Lungime segment	Punct început	X / Y	Punct sfârșit	X / Y	Lungime segment	Punct început	X / Y	Punct sfârșit	X / Y	Lungime segment
19	465.508,074 504.772,147	20	465.518,893 504.783,632	15.779	20	465.518,893 504.783,632	21	465.524,048 504.798,878	16.094	21	465.524,048 504.798,878	22	465.526,658 504.811,393	12.785
22	465.526,658 504.811,393	23	465.528,433 504.823,832	12.565	23	465.528,433 504.823,832	24	465.529,09 504.839,821	16.003	24	465.529,09 504.839,821	25	465.533,43 504.870,847	31.328
25	465.533,43 504.870,847	26	465.541,011 504.934,933	64.533	26	465.541,011 504.934,933	27	465.544,406 504.981,27	46.462	27	465.544,406 504.981,27	28	465.547,828 505.002,42	21.424
28	465.547,828 505.002,42	29	465.551,806 505.033,815	31.646	29	465.551,806 505.033,815	30	465.552,896 505.066,489	32.692	30	465.552,896 505.066,489	31	465.551,569 505.086,674	20.229
31	465.551,569 505.086,674	32	465.551,63 505.101,655	14.981	32	465.551,63 505.101,655	33	465.566,057 505.132,654	34.192	33	465.566,057 505.132,654	34	465.570,232 505.171,268	38.839
34	465.570,232 505.171,268	35	465.573,727 505.211,274	40.158	35	465.573,727 505.211,274	36	465.714,786 505.202,02	141.362	36	465.714,786 505.202,02	37	465.722,71 505.283,393	81.758
37	465.722,71 505.283,393	38	465.723,899 505.301,755	18.401	38	465.723,899 505.301,755	39	465.724,239 505.307,011	5.267	39	465.724,239 505.307,011	40	465.724,485 505.310,801	3.798
40	465.724,485 505.310,801	41	465.725,354 505.324,226	13.453	41	465.725,354 505.324,226	42	465.725,927 505.333,066	8.859	42	465.725,927 505.333,066	43	465.727,0 505.349,632	16.6
43	465.727,0 505.349,632	44	465.727,777 505.361,629	12.022	44	465.727,777 505.361,629	45	465.727,953 505.364,346	2.722	45	465.727,953 505.364,346	46	465.729,707 505.391,431	27.142
46	465.729,707 505.391,431	47	465.730,123 505.397,856	6.439	47	465.730,123 505.397,856	48	465.730,831 505.408,787	10.954	48	465.730,831 505.408,787	49	465.730,928 505.410,277	1.493
49	465.730,928 505.410,277	50	465.731,201 505.411,685	1.434	50	465.731,201 505.411,685	51	465.733,118 505.421,55	10.049	51	465.733,118 505.421,55	52	465.734,287 505.427,568	6.131
52	465.734,287 505.427,568	53	465.735,689 505.434,785	7.352	53	465.735,689 505.434,785	54	465.736,978 505.441,422	6.761	54	465.736,978 505.441,422	55	465.739,107 505.452,377	11.16
55	465.739,107 505.452,377	56	465.740,015 505.457,053	4.763	56	465.740,015 505.457,053	57	465.741,332 505.463,831	6.905	57	465.741,332 505.463,831	58	465.743,176 505.473,325	9.672
58	465.743,176 505.473,325	59	465.745,112 505.483,288	10.149	59	465.745,112 505.483,288	60	465.749,874 505.507,799	24.97	60	465.749,874 505.507,799	61	465.746,242 505.510,079	4.288
61	465.746,242 505.510,079	62	465.743,233 505.494,59	15.779	62	465.743,233 505.494,59	63	465.741,46 505.485,465	9.295	63	465.741,46 505.485,465	64	465.736,33 505.459,058	26.901
64	465.736,33 505.459,058	65	465.733,48 505.444,391	14.941	65	465.733,48 505.444,391	66	465.731,057 505.431,919	12.706	66	465.731,057 505.431,919	67	465.726,952 505.410,79	21.524
67	465.726,952 505.410,79	68	465.724,968 505.380,143	30.711	68	465.724,968 505.380,143	69	465.724,376 505.371,018	9.145	69	465.724,376 505.371,018	70	465.723,543 505.358,152	12.893
70	465.723,543 505.358,152	71	465.723,308 505.354,514	3.645	71	465.723,308 505.354,514	72	465.723,222 505.353,187	1.329	72	465.723,222 505.353,187	73	465.722,014 505.334,54	18.686
73	465.722,014 505.334,54	74	465.721,997 505.334,283	0.258	74	465.721,997 505.334,283	75	465.720,835 505.316,343	17.978	75	465.720,835 505.316,343	76	465.720,804 505.315,854	0.49
76	465.720,804 505.315,854	77	465.720,003 505.303,494	12.386	77	465.720,003 505.303,494	78	465.720,001 505.303,455	0.039	78	465.720,001 505.303,455	79	465.718,722 505.283,716	19.78
79	465.718,722 505.283,716	80	465.716,999 505.266,018	17.781	80	465.716,999 505.266,018	81	465.714,092 505.236,167	29.992	81	465.714,092 505.236,167	82	465.711,18 505.206,265	30.044
82	465.711,18 505.206,265	83	465.651,894 505.210,154	59.414	83	465.651,894 505.210,154	84	465.574,019 505.215,263	78.043	84	465.574,019 505.215,263	85	465.582,672 505.297,479	82.671
85	465.582,672 505.297,479	86	465.584,596 505.315,329	17.952	86	465.584,596 505.315,329	87	465.584,6 505.315,368	0.039	87	465.584,6 505.315,368	88	465.586,136 505.329,626	14.341
88	465.586,136 505.329,626	89	465.586,188 505.330,113	0.489	89	465.586,188 505.330,113	90	465.589,426 505.360,163	30.225	90	465.589,426 505.360,163	91	465.589,453 505.360,418	0.256
91	465.589,453 505.360,418	92	465.591,82 505.382,385	22.094	92	465.591,82 505.382,385	93	465.591,962 505.383,699	1.322	93	465.591,962 505.383,699	94	465.593,582 505.398,741	15.129
94	465.593,582 505.398,741	95	465.594,95 505.411,44	12.772	95	465.594,95 505.411,44	96	465.594,976 505.411,679	0.24	96	465.594,976 505.411,679	97	465.614,592 505.439,34	33.91
97	465.614,592 505.439,34	98	465.645,609 505.483,078	53.62	98	465.645,609 505.483,078	99	465.647,633 505.485,898	3.471	99	465.647,633 505.485,898	100	465.654,515 505.495,485	11.802
100	465.654,515 505.495,485	101	465.677,375 505.527,332	39.202	101	465.677,375 505.527,332	102	465.690,054 505.544,997	21.744	102	465.690,054 505.544,997	103	465.694,436 505.551,1	7.513
103	465.694,436 505.551,1	104	465.702,024 505.561,671	13.012	104	465.702,024 505.561,671	105	465.699,374 505.564,745	4.058	105	465.699,374 505.564,745	106	465.666,656 505.519,221	56.061
106	465.666,656 505.519,221	107	465.647,595 505.492,7	32.661	107	465.647,595 505.492,7	108	465.642,571 505.485,709	8.609	108	465.642,571 505.485,709	109	465.640,508 505.482,806	3.562
109	465.640,508 505.482,806	110	465.625,324 505.461,441	26.21	110	465.625,324 505.461,441	111	465.619,754 505.453,603	9.616	111	465.619,754 505.453,603	112	465.611,652 505.442,204	13.985
112	465.611,652 505.442,204	113	465.604,232 505.431,762	12.81	113	465.604,232 505.431,762	114	465.602,914 505.429,908	2.275	114	465.602,914 505.429,908	115	465.598,361 505.423,502	7.859
115	465.598,361 505.423,502	116	465.594,864 505.418,58	6.038	116	465.594,864 505.418,58	117	465.594,468 505.418,023	0.684	117	465.594,468 505.418,023	118	465.591,131 505.413,328	5.76

Punct început	X / Y	Punct sfârșit	X / Y	Lungime segment	Punct început	X / Y	Punct sfârșit	X / Y	Lungime segment	Punct început	X / Y	Punct sfârșit	X / Y	Lungime segment
118	465.591,131 505.413,328	119	465.591,081 505.412,868	0.462	119	465.591,081 505.412,868	120	465.590,271 505.405,346	7.566	120	465.590,271 505.405,346	121	465.587,142 505.376,309	29.205
121	465.587,142 505.376,309	122	465.586,219 505.367,741	8.618	122	465.586,219 505.367,741	123	465.584,036 505.347,475	20.383	123	465.584,036 505.347,475	124	465.582,109 505.329,593	17.986
124	465.582,109 505.329,593	125	465.578,695 505.297,903	31.874	125	465.578,695 505.297,903	1	465.570,037 505.215,644	82.714					

** Lungimile segmentelor sunt determinate în planul de proiecție Stereo 70 și sunt rotunjite la 1 milimetru.

*** Distanța dintre puncte este formată din segmente cumulate ce sunt mai mici decât valoarea 1 milimetru.

Neutilizabil în Circuitul Civil

**DATE DESPRE IMOBILUL NR. 12911**

Oficiul de Cadastru și Publicitate Imobiliară SIBIU
Biroul de Cadastru și Publicitate Imobiliară Agnita

A. Partea I. Descrierea imobilului

TEREN Extravilan

Adresa: Jud. Sibiu

Nr. Crt	Nr cadastral Nr. topografic	Suprafața* (mp)	Observații / Referințe
A1		1.125	Sector cadastral:25 Teren neimprejmuit;

B. Partea II. Proprietari și acte

Inscrieri privitoare la dreptul de proprietate și alte drepturi reale	Referințe
/	
Act Administrativ nr. 1/21, din 12/01/1994 emis de CJPSDPAT SIBIU (titlu de proprietate);	
B1	A1
Intabulare, drept de PROPRIETATE, dobandit prin Reconstituire, cota actuala 1/1	
1) MUNTEAN TRAIAN, LIPSĂ CNP	

C. Partea III. SARCINI .

Inscrieri privind dezmembramintele dreptului de proprietate, drepturi reale de garanție și sarcini	Referințe
NU SUNT	

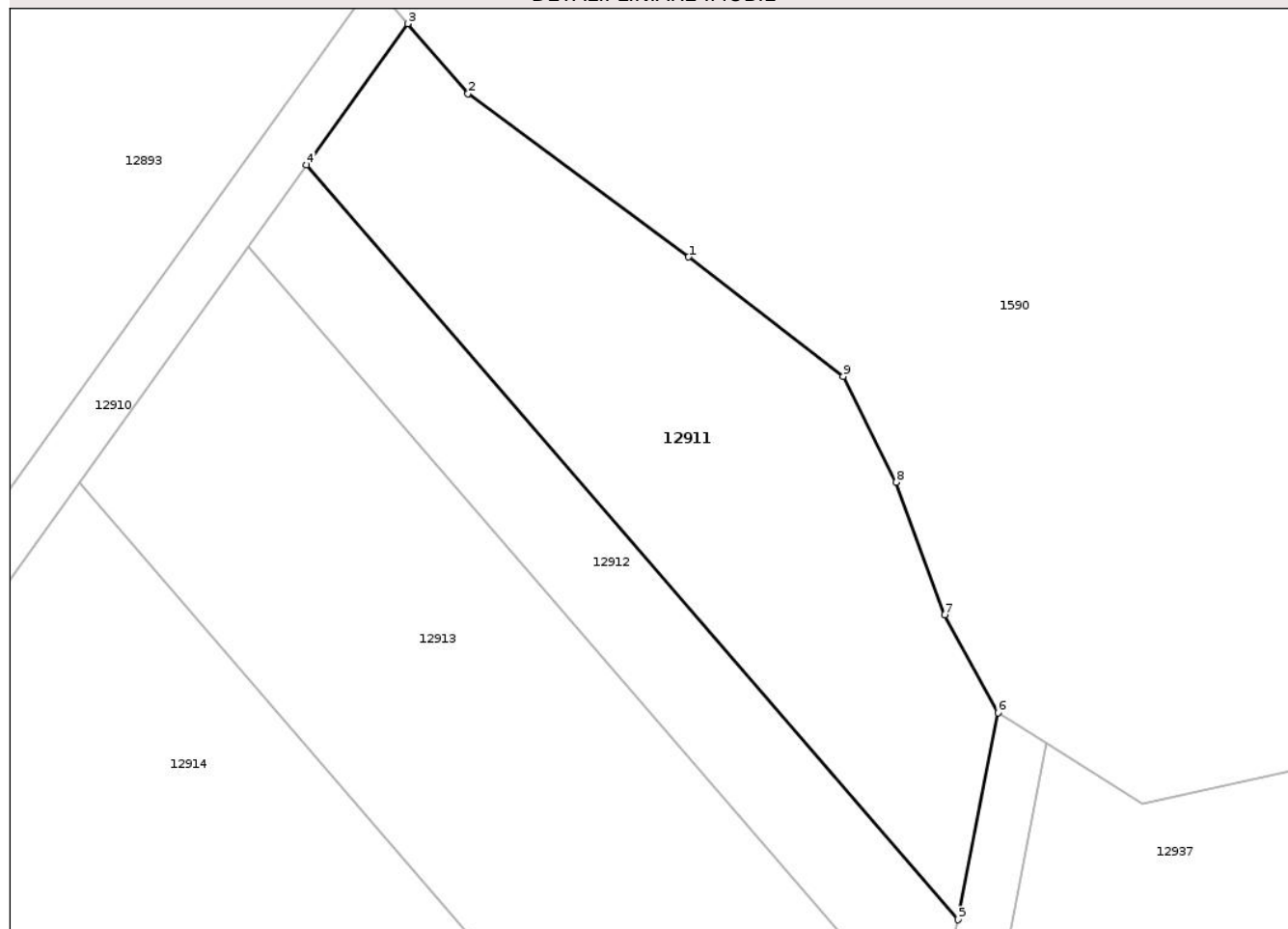
Anexa Nr. 1 La Partea I

Teren

Nr cadastral	Suprafața (mp)*	Observații / Referințe
	1.125	

* Suprafața este determinată în planul de proiecție Stereo 70.

DETALII LINIARE IMOBIL



Date referitoare la teren

Crt	Categorie folosință	Intra vilan	Suprafața (mp)	Tarla	Parcelă	Nr. topo	Observații / Referințe
1	faneata	NU	1.125	10	405/1	-	

Lungime Segmente

1) Valorile lungimilor segmentelor sunt obținute din proiecție în plan.

Punct început	X / Y	Punct sfârșit	X / Y	Lungime segment (** (m)
1	465.723,067 505.544,206	2	465.706,531 505.556,443	20.571
2	465.706,531 505.556,443	3	465.702,024 505.561,671	6.903
3	465.702,024 505.561,671	4	465.694,436 505.551,1	13.012
4	465.694,436 505.551,1	5	465.743,233 505.494,59	74.663
5	465.743,233 505.494,59	6	465.746,242 505.510,079	15.779

Punct început	X / Y	Punct sfârșit	X / Y	Lungime segment (** (m)
6	465.746,242 505.510,079	7	465.742,25 505.517,417	8.353
7	465.742,25 505.517,417	8	465.738,612 505.527,339	10.568
8	465.738,612 505.527,339	9	465.734,643 505.535,276	8.875
9	465.734,643 505.535,276	1	465.723,067 505.544,206	14.62

** Lungimile segmentelor sunt determinate în planul de proiecție Stereo 70 și sunt rotunjite la 1 milimetru.

*** Distanța dintre puncte este formată din segmente cumulate ce sunt mai mici decât valoarea 1 milimetru.

Neutilizabil în Circuitul Civil

**DATE DESPRE IMOBILUL NR. 12912**

Oficiul de Cadastru și Publicitate Imobiliară SIBIU
Biroul de Cadastru și Publicitate Imobiliară Agnita

A. Partea I. Descrierea imobilului

TEREN Extravilan

Adresa: Jud. Sibiu

Nr. Crt	Nr cadastral Nr. topografic	Suprafața* (mp)	Observații / Referințe
A1		560	Sector cadastral:25 Teren neimprejmuit;

B. Partea II. Proprietari și acte

Inscrieri privitoare la dreptul de proprietate și alte drepturi reale	Referințe
/	
Act Normativ nr. 7, din 13/03/1996 emis de PARLAMENTUL ROMÂNIEI (Art. 13, alin. 15);	
B1	Inscrierea provizorie, drept de PROPRIETATE, dobandit prin Lege, cota actuala 1/1
	1) COMUNA BÂRGHIȘ, CIF:4406088, PROPRIETAR NEIDENTIFICAT

C. Partea III. SARCINI .

Inscrieri privind dezmembramintele dreptului de proprietate, drepturi reale de garanție și sarcini	Referințe
NU SUNT	

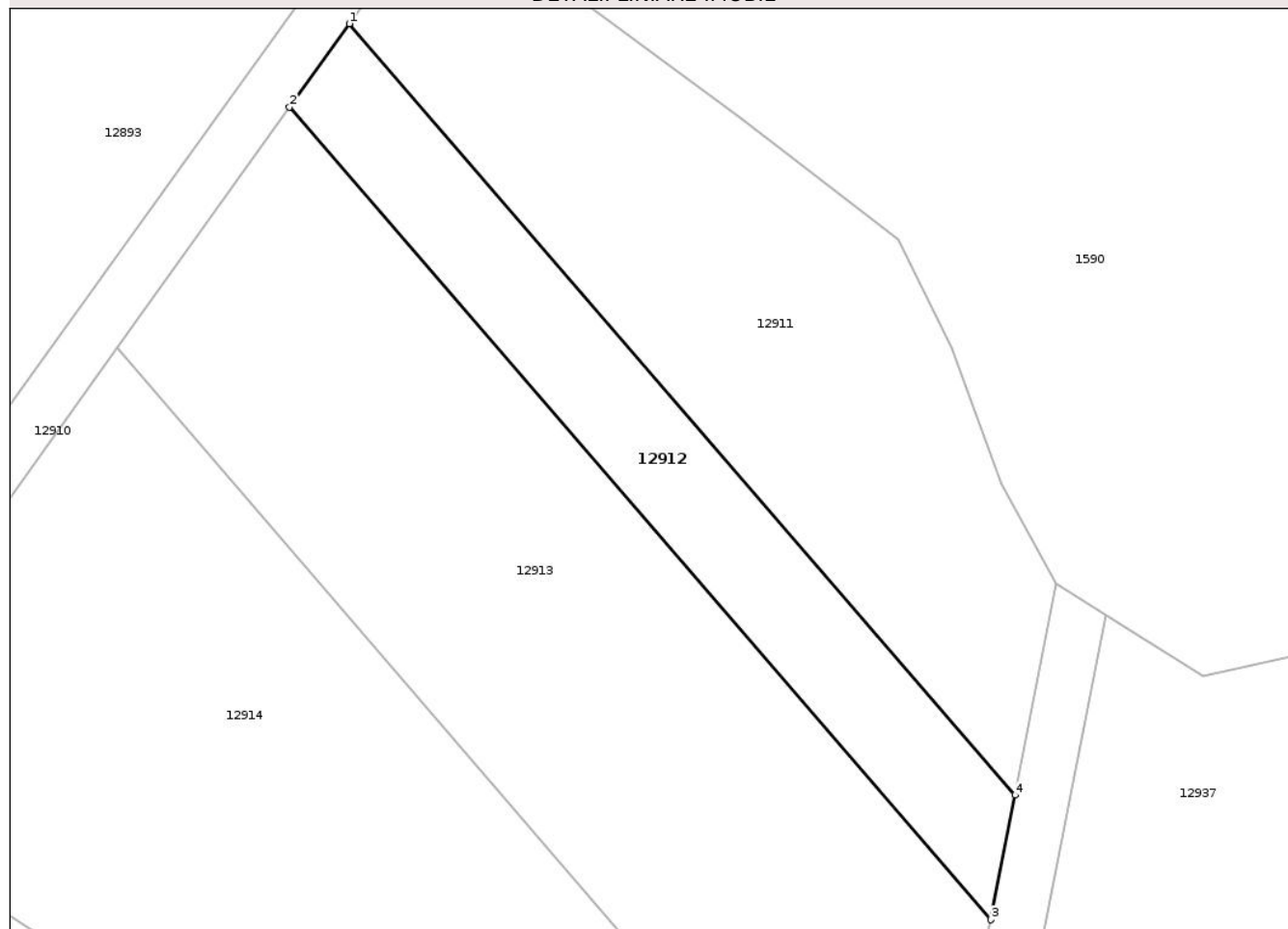
Anexa Nr. 1 La Partea I

Teren

Nr cadastral	Suprafața (mp)*	Observații / Referințe
	560	

* Suprafața este determinată în planul de proiecție Stereo 70.

DETALII LINIARE IMOBIL



Date referitoare la teren

Crt	Categorie folosință	Intra vilan	Suprafața (mp)	Tarla	Parcelă	Nr. topo	Observații / Referințe
1	faneata	NU	560	10	405/2	-	

Lungime Segmente

1) Valorile lungimilor segmentelor sunt obținute din proiecție în plan.

Punct început	X / Y	Punct sfârșit	X / Y	Lungime segment (** (m)
1	465.694,436 505.551,1	2	465.690,054 505.544,997	7.513
2	465.690,054 505.544,997	3	465.741,46 505.485,465	78.655
3	465.741,46 505.485,465	4	465.743,233 505.494,59	9.295
4	465.743,233 505.494,59	1	465.694,436 505.551,1	74.663

** Lungimile segmentelor sunt determinate în planul de proiecție Stereo 70 și sunt rotunjite la 1 milimetru.

*** Distanța dintre puncte este formată din segmente cumulate ce sunt mai mici decât valoarea 1 milimetru.

Neutilizabil în Circuitul
Civil

**DATE DESPRE IMOBILUL NR. 12913**

Oficiul de Cadastru și Publicitate Imobiliară SIBIU
Biroul de Cadastru și Publicitate Imobiliară Agnita

A. Partea I. Descrierea imobilului

TEREN Extravilan

Adresa: Jud. Sibiu

Nr. Crt	Nr cadastral Nr. topografic	Suprafața* (mp)	Observații / Referințe
A1		1.785	Sector cadastral:25 Teren neimprejmuit;

B. Partea II. Proprietari și acte

Inscrieri privitoare la dreptul de proprietate și alte drepturi reale	Referințe
/	
Act Administrativ nr. 89/21, din 08/02/1994 emis de CJPSDPAT SIBIU (titlu de proprietate);	
B1	A1
Intabulare, drept de PROPRIETATE, dobandit prin Constituire, cota actuala 1/1 1) LASCU MARIOARA, LIPSĂ CNP	

C. Partea III. SARCINI .

Inscrieri privind dezmembramintele dreptului de proprietate, drepturi reale de garanție și sarcini	Referințe
NU SUNT	

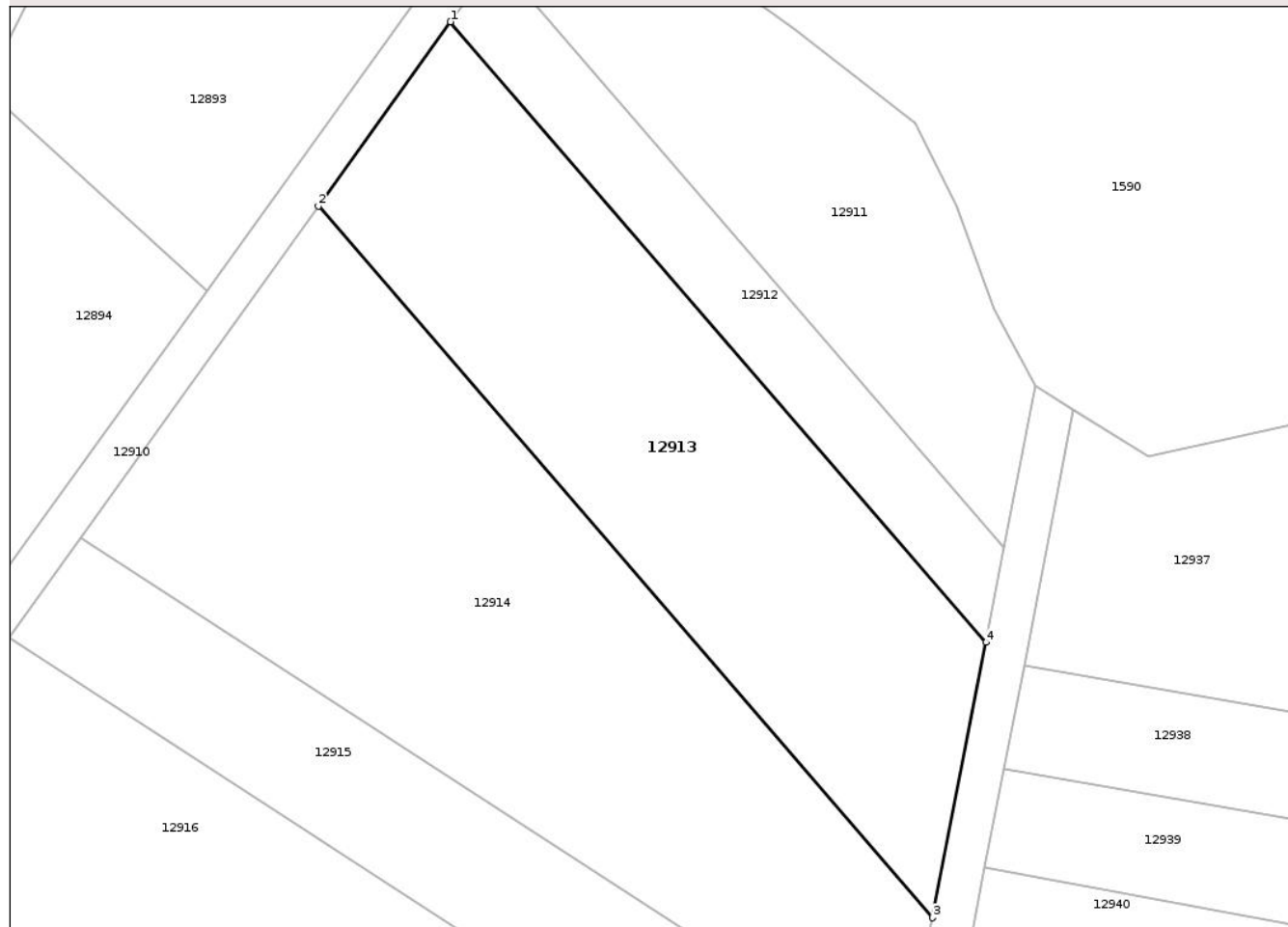
Anexa Nr. 1 La Partea I

Teren

Nr cadastral	Suprafața (mp)*	Observații / Referințe
	1.785	

* Suprafața este determinată în planul de proiecție Stereo 70.

DETALII LINIARE IMOBIL



Date referitoare la teren

Crt	Categorie folosință	Intra vilan	Suprafața (mp)	Tarla	Parcelă	Nr. topo	Observații / Referințe
1	faneata	NU	1.785	10	405/3	-	

Lungime Segmente

1) Valorile lungimilor segmentelor sunt obținute din proiecție în plan.

Punct început	X / Y	Punct sfârșit	X / Y	Lungime segment (** (m)
1	465.690,054 505.544,997	2	465.677,375 505.527,332	21.744
2	465.677,375 505.527,332	3	465.736,33 505.459,058	90.206
3	465.736,33 505.459,058	4	465.741,46 505.485,465	26.901
4	465.741,46 505.485,465	1	465.690,054 505.544,997	78.655

** Lungimile segmentelor sunt determinate în planul de proiecție Stereo 70 și sunt rotunjite la 1 milimetru.

*** Distanţa dintre puncte este formată din segmente cumulate ce sunt mai mici decât valoarea 1 milimetru.

Neutilizabil în Circuitul
Civil

**DATE DESPRE IMOBILUL NR. 12914**

Oficiul de Cadastru și Publicitate Imobiliară SIBIU
Biroul de Cadastru și Publicitate Imobiliară Agnita

A. Partea I. Descrierea imobilului

TEREN Extravilan

Adresa: Jud. Sibiu

Nr. Crt	Nr cadastral Nr. topografic	Suprafața* (mp)	Observații / Referințe
A1	105325	2.371	Sector cadastral:25 Teren neimprejmuit;

B. Partea II. Proprietari și acte

Inscrieri privitoare la dreptul de proprietate și alte drepturi reale	Referințe
11141 / 22/09/2022	
Act Administrativ nr. TP nr. 99/21, din 10/02/1994 emis de CJSIPT Sibiu, documentație cadastrală (act administrativ nr referat de admitere nr. 11141 din 24.11.2022, emis de OCPI Sibiu - Serviciul Cadastru);	
B2	A1
Intabulare, drept de PROPRIETATE, dobandit prin Constituire, cota actuala 1/1	
1) OPREAN IOAN	

C. Partea III. SARCINI .

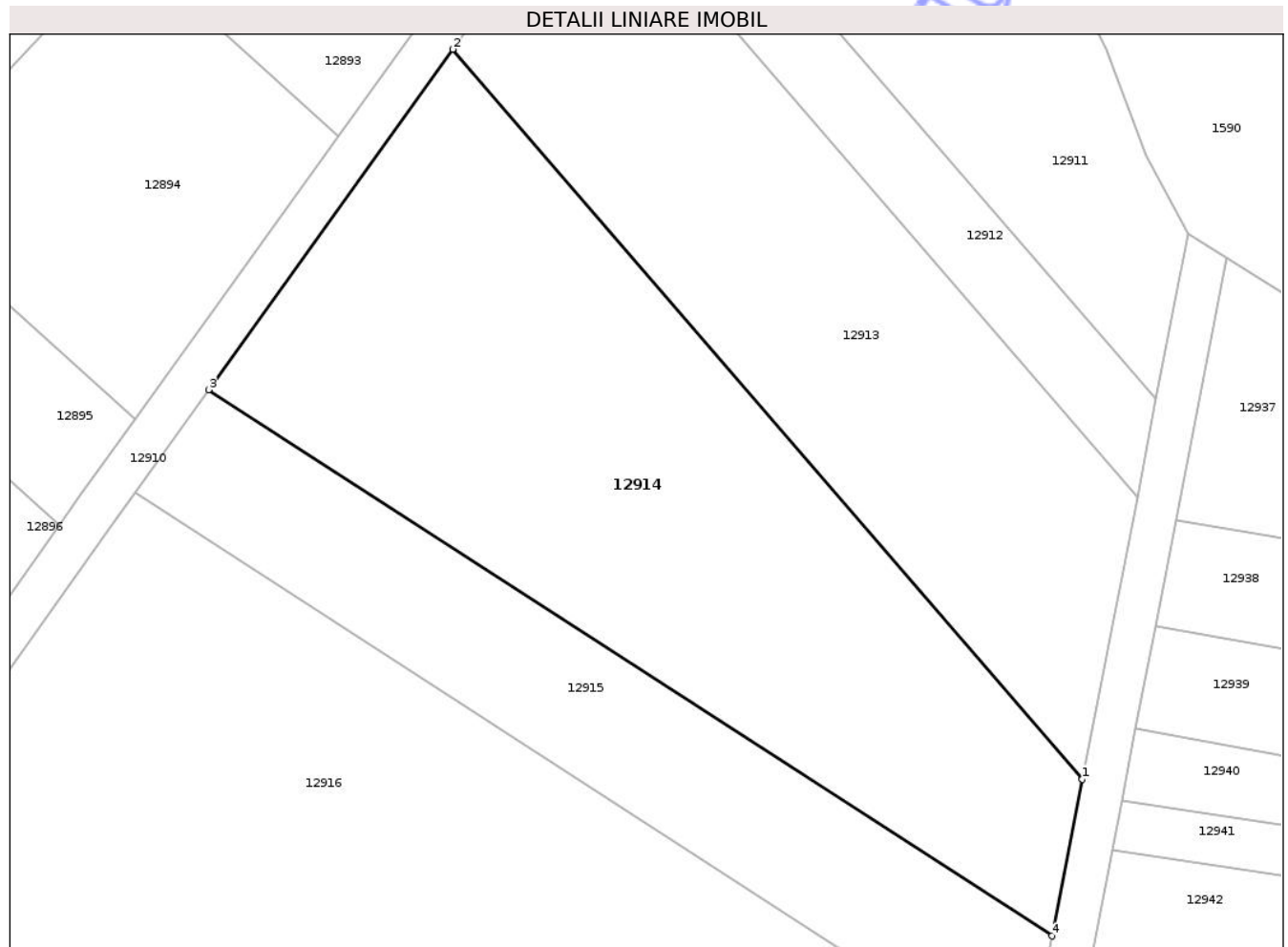
Inscrieri privind dezmembramintele dreptului de proprietate, drepturi reale de garanție și sarcini	Referințe
NU SUNT	

Anexa Nr. 1 La Partea I

Teren

Nr cadastral	Suprafața (mp)*	Observații / Referințe
105325	2.371	

* Suprafața este determinată în planul de proiecție Stereo 70.



Date referitoare la teren

Crt	Categorie folosință	Intra vilan	Suprafața (mp)	Tarla	Parcelă	Nr. topo	Observații / Referințe
1	faneata	NU	2.371	10	405/4	-	

Lungime Segmente

1) Valorile lungimilor segmentelor sunt obținute din proiecție în plan.

Punct început	X / Y	Punct sfârșit	X / Y	Lungime segment (** (m)
1	465.736,33 505.459,058	2	465.677,375 505.527,332	90.206
2	465.677,375 505.527,332	3	465.654,515 505.495,485	39.202
3	465.654,515 505.495,485	4	465.733,48 505.444,391	94.054
4	465.733,48 505.444,391	1	465.736,33 505.459,058	14.941

** Lungimile segmentelor sunt determinate în planul de proiecție Stereo 70 și sunt rotunjite la 1 milimetru.

*** Distanţa dintre puncte este formată din segmente cumulate ce sunt mai mici decât valoarea 1 milimetru.

Neutilizabil în Circuitul
Civil

**DATE DESPRE IMOBILUL NR. 12915**

Oficiul de Cadastru și Publicitate Imobiliară SIBIU
Biroul de Cadastru și Publicitate Imobiliară Agnita

A. Partea I. Descrierea imobilului

TEREN Extravilan

Adresa: Jud. Sibiu

Nr. Crt	Nr cadastral Nr. topografic	Suprafața* (mp)	Observații / Referințe
A1		1.140	Sector cadastral:25 Teren neimprejmuit;

B. Partea II. Proprietari și acte

Inscrieri privitoare la dreptul de proprietate și alte drepturi reale	Referințe
/	
Act Administrativ nr. 81/21, din 07/02/1994 emis de CJPSDPAT SIBIU (titlu de proprietate);	
B1	A1
Intabulare, drept de PROPRIETATE, dobandit prin Constituire, cota actuala 1/1 1) BOCA IOAN, LIPSĂ CNP	

C. Partea III. SARCINI .

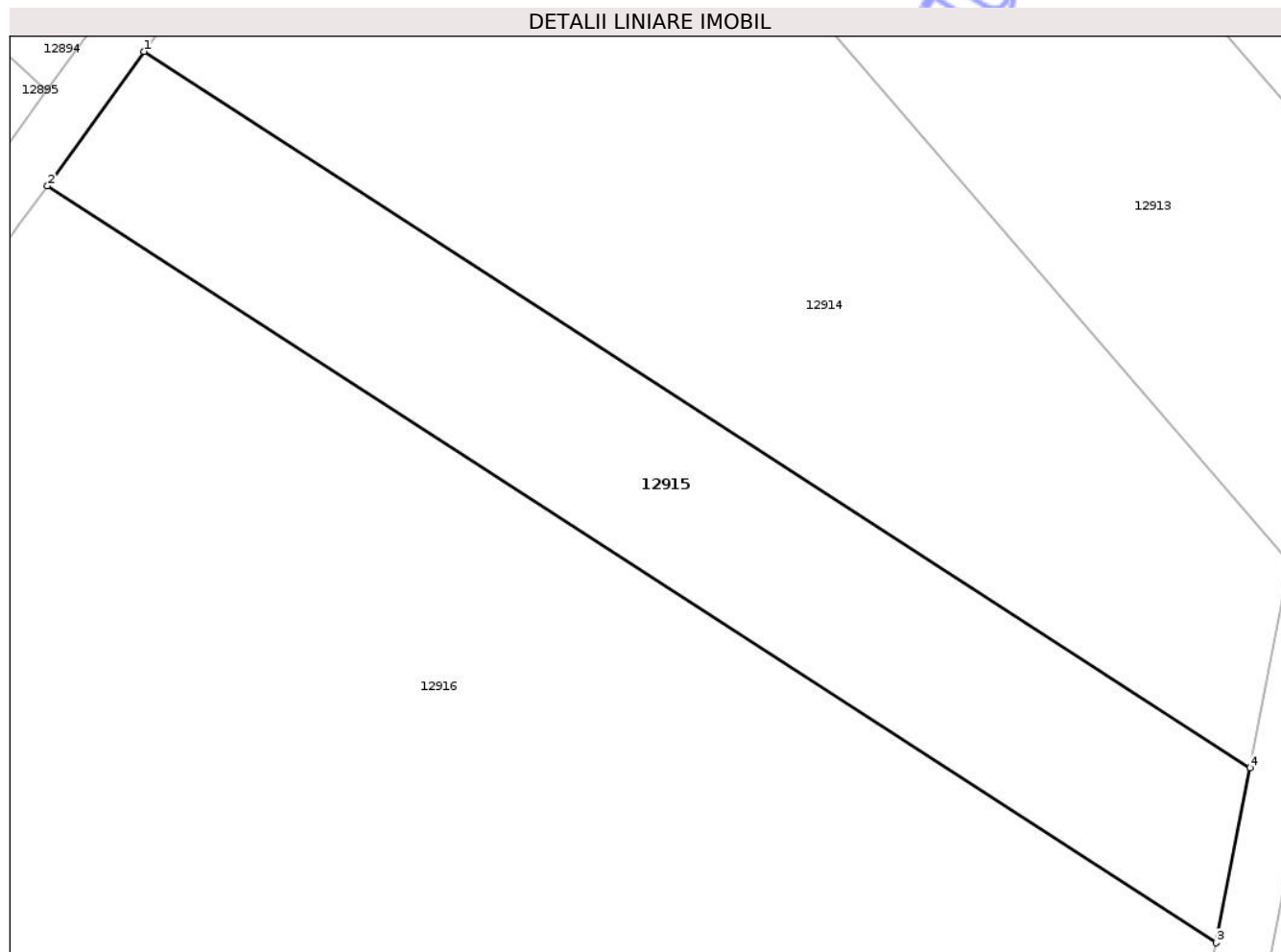
Inscrieri privind dezmembramintele dreptului de proprietate, drepturi reale de garanție și sarcini	Referințe
NU SUNT	

Anexa Nr. 1 La Partea I

Teren

Nr cadastral	Suprafața (mp)*	Observații / Referințe
	1.140	

* Suprafața este determinată în planul de proiecție Stereo 70.



Date referitoare la teren

Crt	Categorie folosință	Intra vilan	Suprafața (mp)	Tarla	Parcelă	Nr. topo	Observații / Referințe
1	faneata	NU	1.140	10	405/5	-	

Lungime Segmente

1) Valorile lungimilor segmentelor sunt obținute din proiecție în plan.

Punct început	X / Y	Punct sfârșit	X / Y	Lungime segment (** (m)
1	465.654,515 505.495,485	2	465.647,633 505.485,898	11.802
2	465.647,633 505.485,898	3	465.731,057 505.431,919	99.365
3	465.731,057 505.431,919	4	465.733,48 505.444,391	12.706
4	465.733,48 505.444,391	1	465.654,515 505.495,485	94.054

** Lungimile segmentelor sunt determinate în planul de proiecție Stereo 70 și sunt rotunjite la 1 milimetru.

*** Distanța dintre puncte este formată din segmente cumulate ce sunt mai mici decât valoarea 1 milimetru.

Neutilizabil în Circuitul
Civil

**DATE DESPRE IMOBILUL NR. 12916**

Oficiul de Cadastru și Publicitate Imobiliară SIBIU
Biroul de Cadastru și Publicitate Imobiliară Agnita

A. Partea I. Descrierea imobilului

TEREN Extravilan

Adresa: Jud. Sibiu

Nr. Crt	Nr cadastral Nr. topografic	Suprafața* (mp)	Observații / Referințe
A1		5.830	Sector cadastral:25 Teren neimprejmit;

B. Partea II. Proprietari și acte

Inscrieri privitoare la dreptul de proprietate și alte drepturi reale	Referințe
/	
Act Administrativ nr. 91/21, din 09/02/1994 emis de CJPSDPAT SIBIU (titlu de proprietate);	
B1	A1
Intabulare, drept de PROPRIETATE, dobandit prin Constituire, cota actuala 1/1	
1) BANU ELENA, LIPSĂ CNP	

C. Partea III. SARCINI .

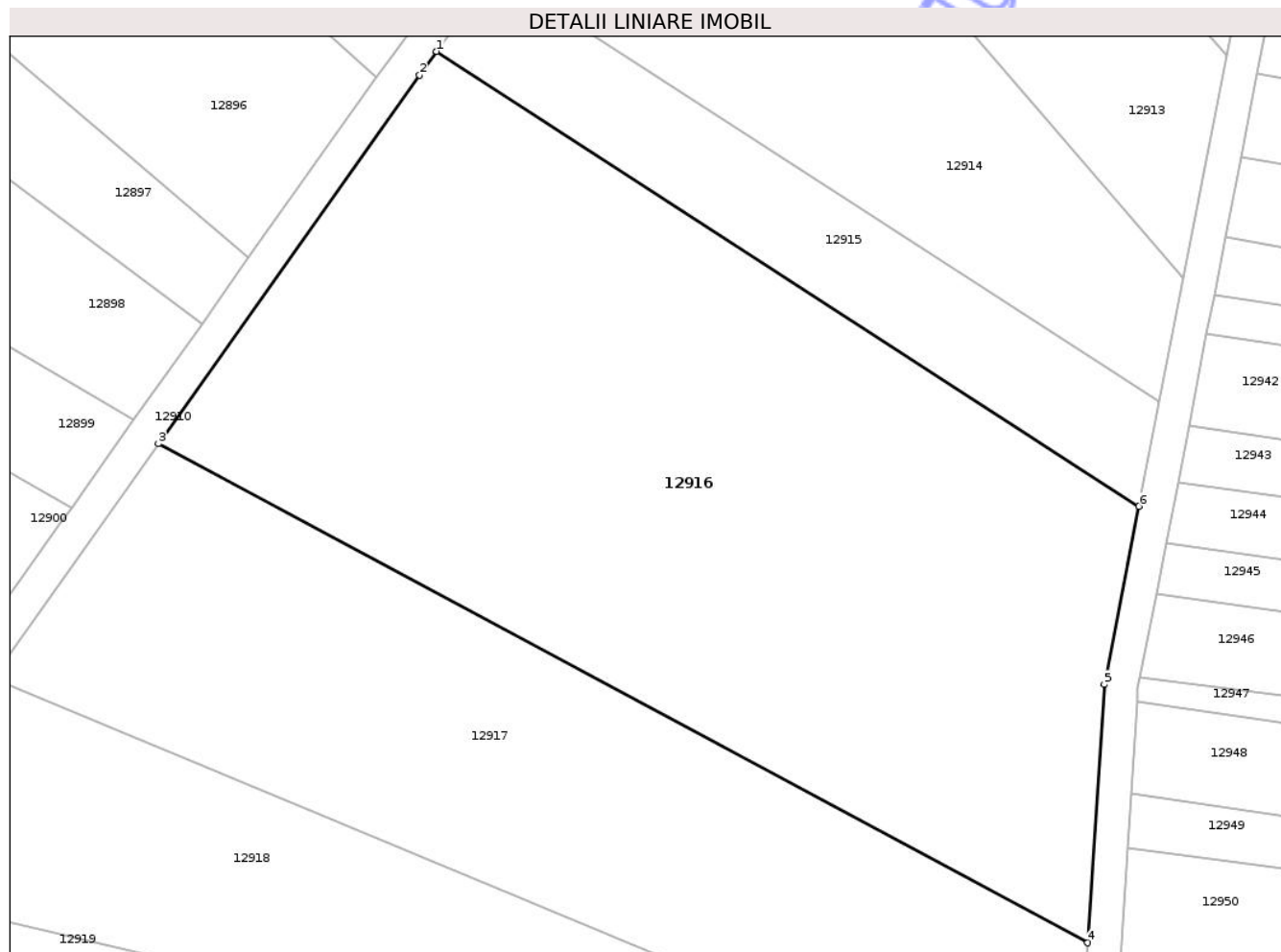
Inscrieri privind dezmembramintele dreptului de proprietate, drepturi reale de garanție și sarcini	Referințe
NU SUNT	

Anexa Nr. 1 La Partea I

Teren

Nr cadastral	Suprafața (mp)*	Observații / Referințe
	5.830	

* Suprafața este determinată în planul de proiecție Stereo 70.



Date referitoare la teren

Crt	Categorie folosință	Intra vilan	Suprafața (mp)	Tarla	Parcelă	Nr. topo	Observații / Referințe
1	faneata	NU	5.830	10	405/6	-	

Lungime Segmente

1) Valorile lungimilor segmentelor sunt obținute din proiecție în plan.

Punct început	X / Y	Punct sfârșit	X / Y	Lungime segment (** (m)
1	465.647,633 505.485,898	2	465.645,609 505.483,078	3.471
2	465.645,609 505.483,078	3	465.614,592 505.439,34	53.62
3	465.614,592 505.439,34	4	465.724,968 505.380,143	125.248
4	465.724,968 505.380,143	5	465.726,952 505.410,79	30.711
5	465.726,952 505.410,79	6	465.731,057 505.431,919	21.524

Punct început	X / Y	Punct sfârșit	X / Y	Lungime segment (** (m)
6	465.731,057 505.431,919	1	465.647,633 505.485,898	99.365

** Lungimile segmentelor sunt determinate în planul de proiecție Stereo 70 și sunt rotunjite la 1 milimetru.

*** Distanța dintre puncte este formată din segmente cumulate ce sunt mai mici decât valoarea 1 milimetru.

Neutilizabil în Circuitul Civil

**DATE DESPRE IMOBILUL NR. 12917**

Oficiul de Cadastru și Publicitate Imobiliară SIBIU
Biroul de Cadastru și Publicitate Imobiliară Agnita

A. Partea I. Descrierea imobilului

TEREN Extravilan

Adresa: Jud. Sibiu

Nr. Crt	Nr cadastral Nr. topografic	Suprafața* (mp)	Observații / Referințe
A1		3.575	Sector cadastral:25 Teren neimprejmuit;

B. Partea II. Proprietari și acte

Inscrieri privitoare la dreptul de proprietate și alte drepturi reale	Referințe
/	
Act Administrativ nr. 97/21, din 10/02/1994 emis de CJPSDPAT SIBIU (titlu de proprietate);	
B1	A1
Intabulare, drept de PROPRIETATE, dobandit prin Constituire, cota actuala 1/1 1) BOCA ILARION, LIPSĂ CNP	

C. Partea III. SARCINI .

Inscrieri privind dezmembramintele dreptului de proprietate, drepturi reale de garanție și sarcini	Referințe
NU SUNT	

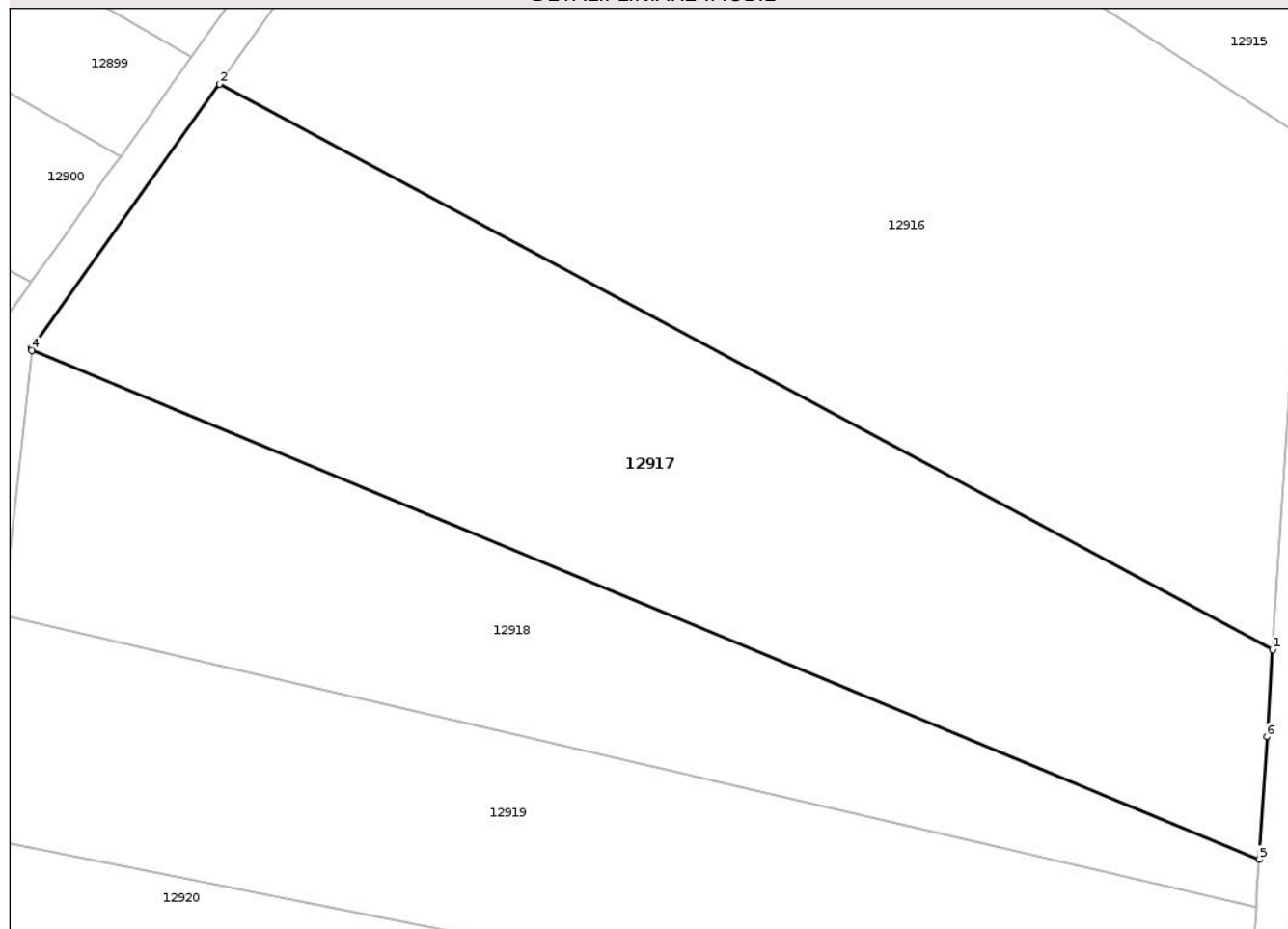
Anexa Nr. 1 La Partea I

Teren

Nr cadastral	Suprafața (mp)*	Observații / Referințe
	3.575	

* Suprafața este determinată în planul de proiecție Stereo 70.

DETALII LINIARE IMOBIL



Date referitoare la teren

Crt	Categorie folosință	Intra vilan	Suprafața (mp)	Tarla	Parcelă	Nr. topo	Observații / Referințe
1	faneata	NU	3.575	10	405/7	-	

Lungime Segmente

1) Valorile lungimilor segmentelor sunt obținute din proiecție în plan.

Punct început	X / Y	Punct sfârșit	X / Y	Lungime segment (** (m)
1	465.724,968 505.380,143	2	465.614,592 505.439,34	125.248
2	465.614,592 505.439,34	3	465.594,976 505.411,679	33.91
3	465.594,976 505.411,679	4	465.594,95 505.411,44	0.24
4	465.594,95 505.411,44	5	465.723,543 505.358,152	139.197
5	465.723,543 505.358,152	6	465.724,376 505.371,018	12.893

Punct început	X / Y	Punct sfârșit	X / Y	Lungime segment (** (m)
6	465.724,376 505.371,018	1	465.724,968 505.380,143	9.145

** Lungimile segmentelor sunt determinate în planul de proiecție Stereo 70 și sunt rotunjite la 1 milimetru.

*** Distanța dintre puncte este formată din segmente cumulate ce sunt mai mici decât valoarea 1 milimetru.

Neutilizabil în Circuitul Civil

**DATE DESPRE IMOBILUL NR. 12918**

Oficiul de Cadastru și Publicitate Imobiliară SIBIU
Biroul de Cadastru și Publicitate Imobiliară Agnita

A. Partea I. Descrierea imobilului

TEREN Extravilan

Adresa: Jud. Sibiu

Nr. Crt	Nr cadastral Nr. topografic	Suprafața* (mp)	Observații / Referințe
A1		2.194	Sector cadastral:25 Teren neimprejmuit;

B. Partea II. Proprietari și acte

Inscrieri privitoare la dreptul de proprietate și alte drepturi reale	Referințe
/	
Act Administrativ nr. 52/21, din 27/01/1994 emis de CJSPDPAT SIBIU (titlu de proprietate);	
B1	A1
Intabulare, drept de PROPRIETATE, dobandit prin Reconstituire, cota actuala 1/1	
1) BOCA PETRU, LIPSĂ CNP	
2) BOCA IOSIF, LIPSĂ CNP	

C. Partea III. SARCINI .

Inscrieri privind dezmembramintele dreptului de proprietate, drepturi reale de garanție și sarcini	Referințe
NU SUNT	

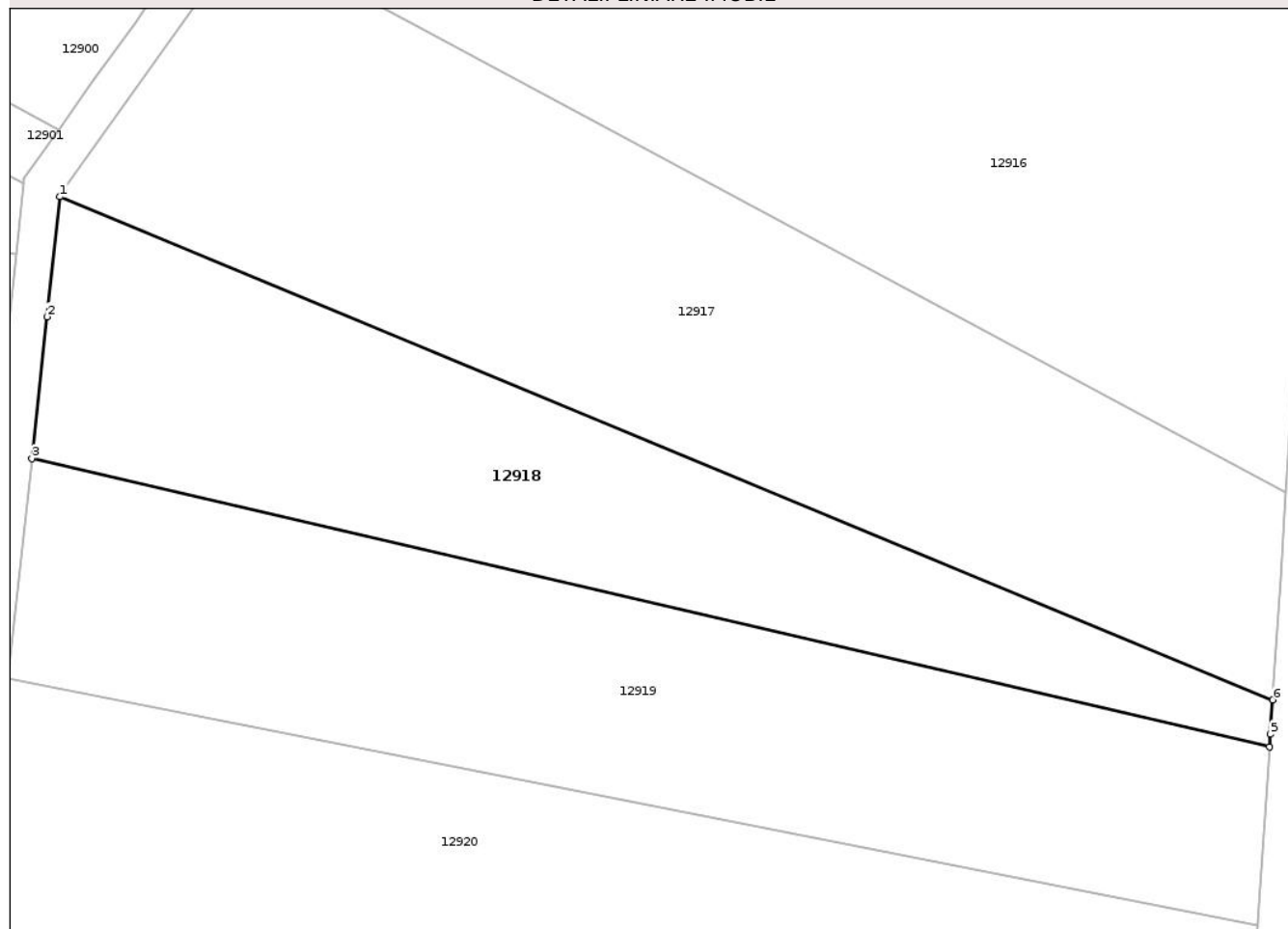
Anexa Nr. 1 La Partea I

Teren

Nr cadastral	Suprafața (mp)*	Observații / Referințe
	2.194	

* Suprafața este determinată în planul de proiecție Stereo 70.

DETALII LINIARE IMOBIL



Date referitoare la teren

Crt	Categorie folosință	Intra vilan	Suprafața (mp)	Tarla	Parcelă	Nr. topo	Observații / Referințe
1	faneata	NU	2.194	10	405/8	-	

Lungime Segmente

1) Valorile lungimilor segmentelor sunt obținute din proiecție în plan.

Punct început	X / Y	Punct sfârșit	X / Y	Lungime segment (** (m)
1	465.594,95 505.411,44	2	465.593,582 505.398,741	12.772
2	465.593,582 505.398,741	3	465.591,962 505.383,699	15.129
3	465.591,962 505.383,699	4	465.723,222 505.353,187	134.76
4	465.723,222 505.353,187	5	465.723,308 505.354,514	1.329
5	465.723,308 505.354,514	6	465.723,543 505.358,152	3.645

Punct început	X / Y	Punct sfârșit	X / Y	Lungime segment (** (m)
6	465.723,543 505.358,152	1	465.594,95 505.411,44	139.197

** Lungimile segmentelor sunt determinate în planul de proiecție Stereo 70 și sunt rotunjite la 1 milimetru.

*** Distanța dintre puncte este formată din segmente cumulate ce sunt mai mici decât valoarea 1 milimetru.

Neutilizabil în Circuitul Civil

**DATE DESPRE IMOBILUL NR. 12922**

Oficiul de Cadastru și Publicitate Imobiliară SIBIU
Biroul de Cadastru și Publicitate Imobiliară Agnita

A. Partea I. Descrierea imobilului

TEREN Extravilan

Adresa: Jud. Sibiu

Nr. Crt	Nr cadastral Nr. topografic	Suprafața* (mp)	Observații / Referințe
A1		2.574	Sector cadastral:25 Teren neimprejmuit;

B. Partea II. Proprietari și acte

Inscrieri privitoare la dreptul de proprietate și alte drepturi reale	Referințe
/	
Act Administrativ nr. 90/21, din 09/02/1994 emis de CJPSDPAT SIBIU (titlu de proprietate);	
B1	A1
Intabulare, drept de PROPRIETATE, dobandit prin Constituire, cota actuala 1/1 1) NISTOR RODICA, LIPSĂ CNP	

C. Partea III. SARCINI .

Inscrieri privind dezmembramintele dreptului de proprietate, drepturi reale de garanție și sarcini	Referințe
NU SUNT	

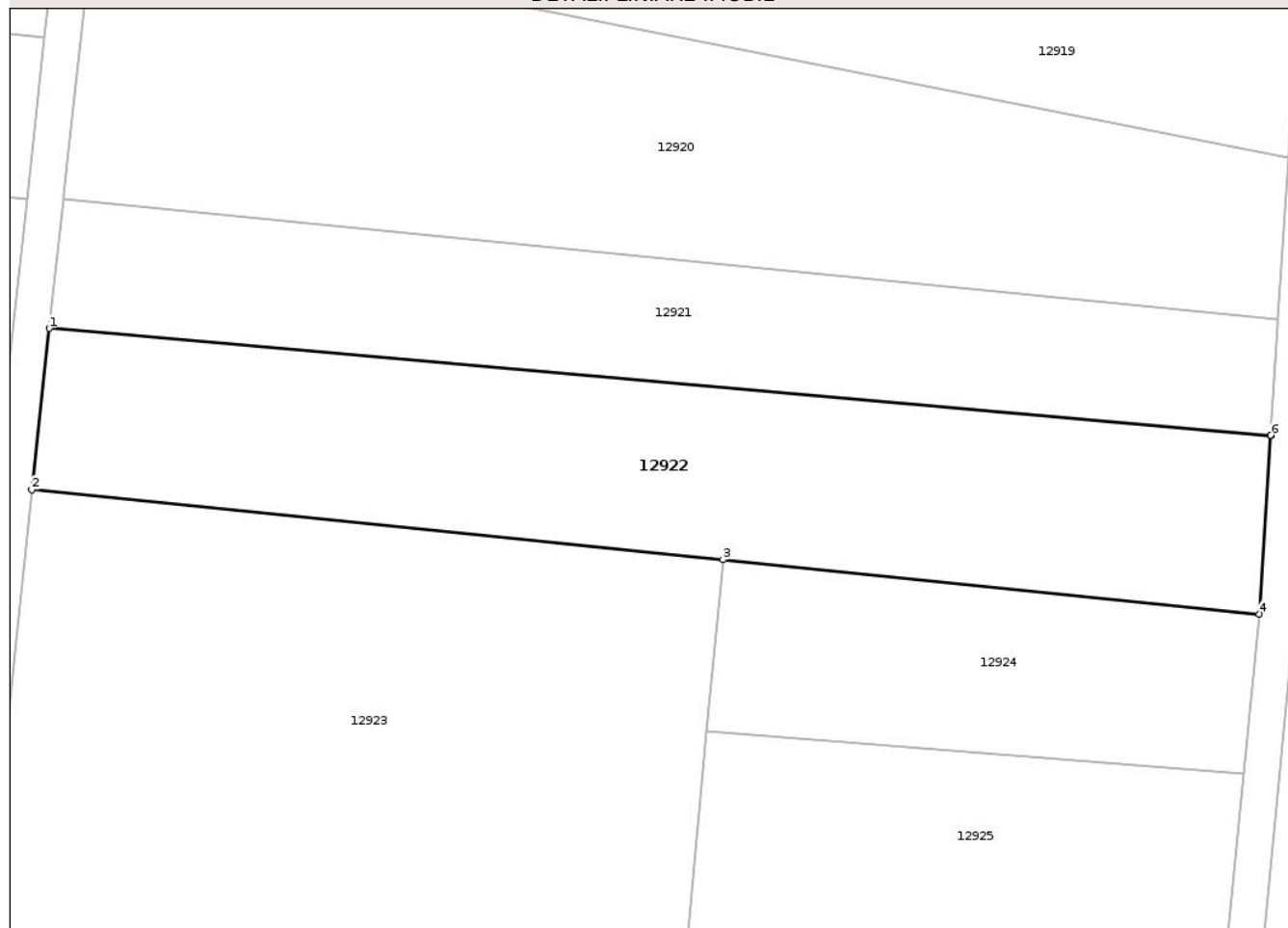
Anexa Nr. 1 La Partea I

Teren

Nr cadastral	Suprafața (mp)*	Observații / Referințe
	2.574	

* Suprafața este determinată în planul de proiecție Stereo 70.

DETALII LINIARE IMOBIL



Date referitoare la teren

Crt	Categorie folosință	Intra vilan	Suprafața (mp)	Tarla	Parcelă	Nr. topo	Observații / Referințe
1	faneata	NU	2.574	10	405/12	-	

Lungime Segmente

1) Valorile lungimilor segmentelor sunt obținute din proiecție în plan.

Punct început	X / Y	Punct sfârșit	X / Y	Lungime segment (** (m)
1	465.584,596 505.315,329	2	465.582,672 505.297,479	17.952
2	465.582,672 505.297,479	3	465.659,278 505.289,73	76.996
3	465.659,278 505.289,73	4	465.718,722 505.283,716	59.748
4	465.718,722 505.283,716	5	465.720,001 505.303,455	19.78
5	465.720,001 505.303,455	6	465.720,003 505.303,494	0.039

Punct început	X / Y	Punct sfârșit	X / Y	Lungime segment (** (m)
6	465.720,003 505.303,494	1	465.584,596 505.315,329	135.924

** Lungimile segmentelor sunt determinate în planul de proiecție Stereo 70 și sunt rotunjite la 1 milimetru.

*** Distanța dintre puncte este formată din segmente cumulate ce sunt mai mici decât valoarea 1 milimetru.

Neutilizabil în Circuitul Civil

**DATE DESPRE IMOBILUL NR. 12919**

Oficiul de Cadastru și Publicitate Imobiliară SIBIU
Biroul de Cadastru și Publicitate Imobiliară Agnita

A. Partea I. Descrierea imobilului

TEREN Extravilan

Adresa: Jud. Sibiu

Nr. Crt	Nr cadastral Nr. topografic	Suprafața* (mp)	Observații / Referințe
A1		2.835	Sector cadastral:25 Teren neimprejmuit;

B. Partea II. Proprietari și acte

Inscrieri privitoare la dreptul de proprietate și alte drepturi reale	Referințe
/	
Act Notarial nr. 230, din 09/02/2009 emis de NP BARBU LENUȚA (act de partaj);	
B1	A1
Intabulare, drept de PROPRIETATE, dobandit prin Conventie, cota actuala 1/1 1) NISTOR CHIRION	

C. Partea III. SARCINI .

Inscrieri privind dezmembramintele dreptului de proprietate, drepturi reale de garanție și sarcini	Referințe
NU SUNT	

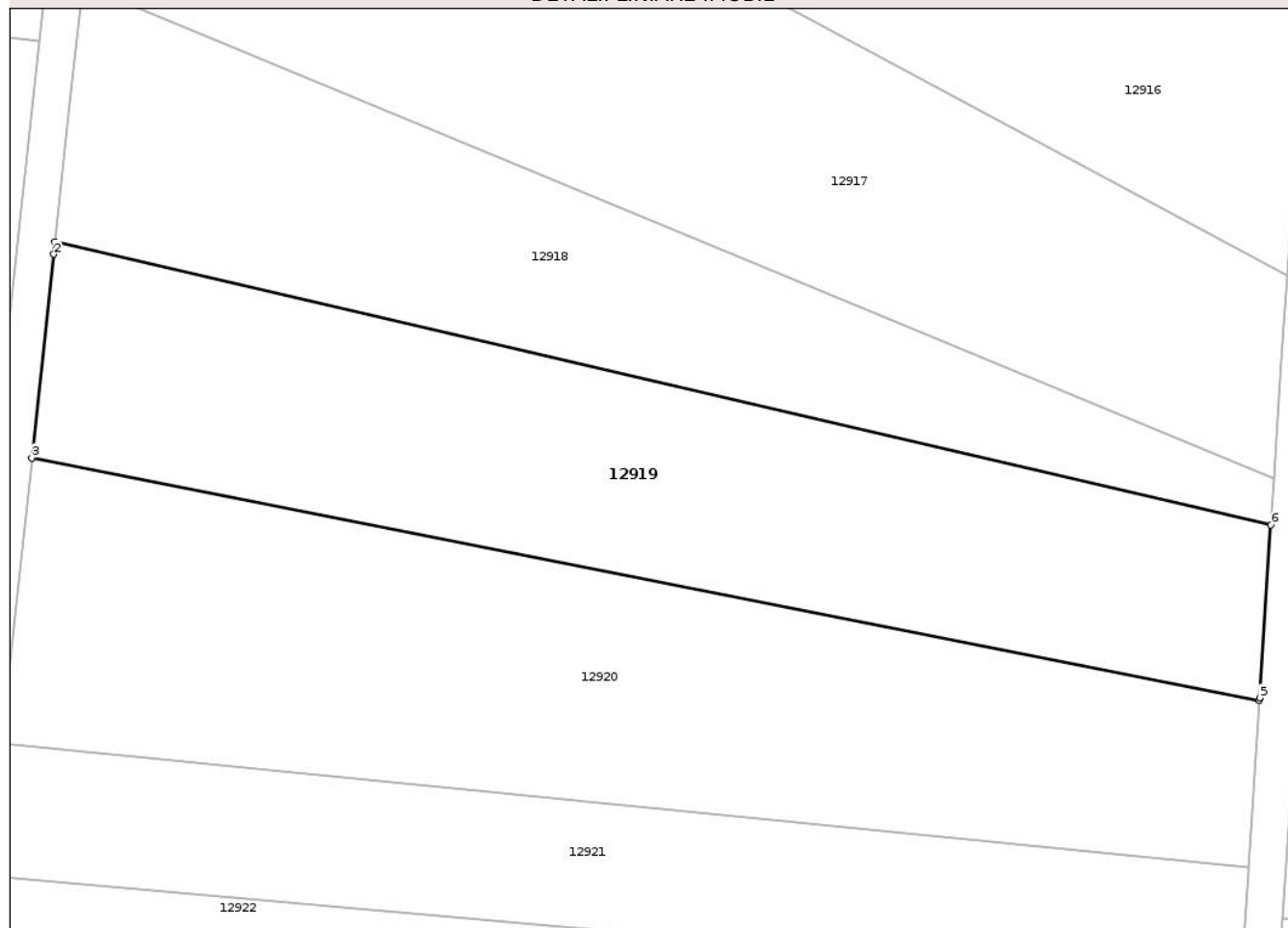
Anexa Nr. 1 La Partea I

Teren

Nr cadastral	Suprafața (mp)*	Observații / Referințe
	2.835	

* Suprafața este determinată în planul de proiecție Stereo 70.

DETALII LINIARE IMOBIL



Date referitoare la teren

Crt	Categorie folosință	Intra vilan	Suprafața (mp)	Tarla	Parcelă	Nr. topo	Observații / Referințe
1	faneata	NU	2.835	10	405/9	-	

Lungime Segmente

1) Valorile lungimilor segmentelor sunt obținute din proiecție în plan.

Punct început	X / Y	Punct sfârșit	X / Y	Lungime segment (** (m)
1	465.591,962 505.383,699	2	465.591,82 505.382,385	1.322
2	465.591,82 505.382,385	3	465.589,453 505.360,418	22.094
3	465.589,453 505.360,418	4	465.721,997 505.334,283	135.096
4	465.721,997 505.334,283	5	465.722,014 505.334,54	0.258
5	465.722,014 505.334,54	6	465.723,222 505.353,187	18.686

Punct început	X / Y	Punct sfârșit	X / Y	Lungime segment (** (m)
6	465.723,222 505.353,187	1	465.591,962 505.383,699	134.76

** Lungimile segmentelor sunt determinate în planul de proiecție Stereo 70 și sunt rotunjite la 1 milimetru.

*** Distanța dintre puncte este formată din segmente cumulate ce sunt mai mici decât valoarea 1 milimetru.

Neutilizabil în Circuitul Civil

**DATE DESPRE IMOBILUL NR. 12920**

Oficiul de Cadastru și Publicitate Imobiliară SIBIU
Biroul de Cadastru și Publicitate Imobiliară Agnita

A. Partea I. Descrierea imobilului

TEREN Extravilan

Adresa: Jud. Sibiu

Nr. Crt	Nr cadastral Nr. topografic	Suprafața* (mp)	Observații / Referințe
A1		3.300	Sector cadastral:25 Teren neimprejmuit;

B. Partea II. Proprietari și acte

Inscrieri privitoare la dreptul de proprietate și alte drepturi reale	Referințe
/	
Act Administrativ nr. 98/21, din 10/02/1994 emis de CJPSDPAT SIBIU (titlu de proprietate);	
B1	A1
Intabulare, drept de PROPRIETATE, dobandit prin Constituire, cota actuala 1/1 1) STOICA TRAIAN, LIPSĂ CNP	

C. Partea III. SARCINI .

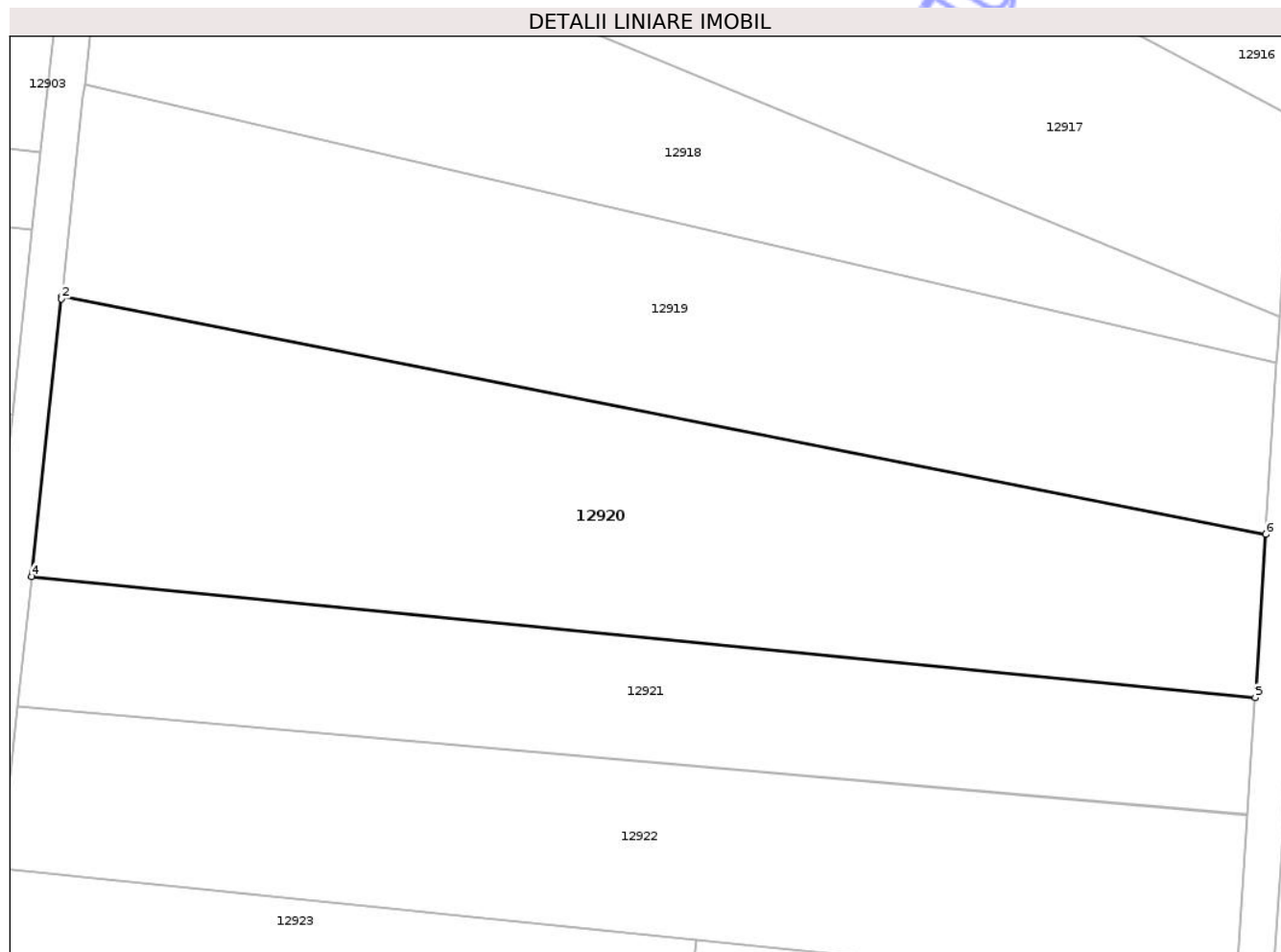
Inscrieri privind dezmembramintele dreptului de proprietate, drepturi reale de garanție și sarcini	Referințe
NU SUNT	

Anexa Nr. 1 La Partea I

Teren

Nr cadastral	Suprafața (mp)*	Observații / Referințe
	3.300	

* Suprafața este determinată în planul de proiecție Stereo 70.



Date referitoare la teren

Crt	Categorie folosință	Intra vilan	Suprafața (mp)	Tarla	Parcelă	Nr. topo	Observații / Referințe
1	faneata	NU	3.300	10	405/10	-	

Lungime Segmente

1) Valorile lungimilor segmentelor sunt obținute din proiecție în plan.

Punct început	X / Y	Punct sfârșit	X / Y	Lungime segment (** (m)
1	465.589,453 505.360,418	2	465.589,426 505.360,163	0.256
2	465.589,426 505.360,163	3	465.586,188 505.330,113	30.225
3	465.586,188 505.330,113	4	465.586,136 505.329,626	0.489
4	465.586,136 505.329,626	5	465.720,835 505.316,343	135.353
5	465.720,835 505.316,343	6	465.721,997 505.334,283	17.978

Punct început	X / Y	Punct sfârșit	X / Y	Lungime segment (** (m)
6	465.721,997 505.334,283	1	465.589,453 505.360,418	135.096

** Lungimile segmentelor sunt determinate în planul de proiecție Stereo 70 și sunt rotunjite la 1 milimetru.

*** Distanța dintre puncte este formată din segmente cumulate ce sunt mai mici decât valoarea 1 milimetru.

Neutilizabil în Circuitul Civil

**DATE DESPRE IMOBILUL NR. 12921**

Oficiul de Cadastru și Publicitate Imobiliară SIBIU
Biroul de Cadastru și Publicitate Imobiliară Agnita

A. Partea I. Descrierea imobilului

TEREN Extravilan

Adresa: Jud. Sibiu

Nr. Crt	Nr cadastral Nr. topografic	Suprafața* (mp)	Observații / Referințe
A1		1.848	Sector cadastral:25 Teren neimprejmuit;

B. Partea II. Proprietari și acte

Inscrieri privitoare la dreptul de proprietate și alte drepturi reale	Referințe
/	
Act Administrativ nr. 18/21, din 20/01/1994 emis de CJPSDPAT SIBIU (titlu de proprietate);	
B1	A1
Intabulare, drept de PROPRIETATE, dobandit prin Reconstituire, cota actuala 1/1	
1) MUNTEAN EUGENIA, LIPSĂ CNP	

C. Partea III. SARCINI .

Inscrieri privind dezmembramintele dreptului de proprietate, drepturi reale de garanție și sarcini	Referințe
NU SUNT	

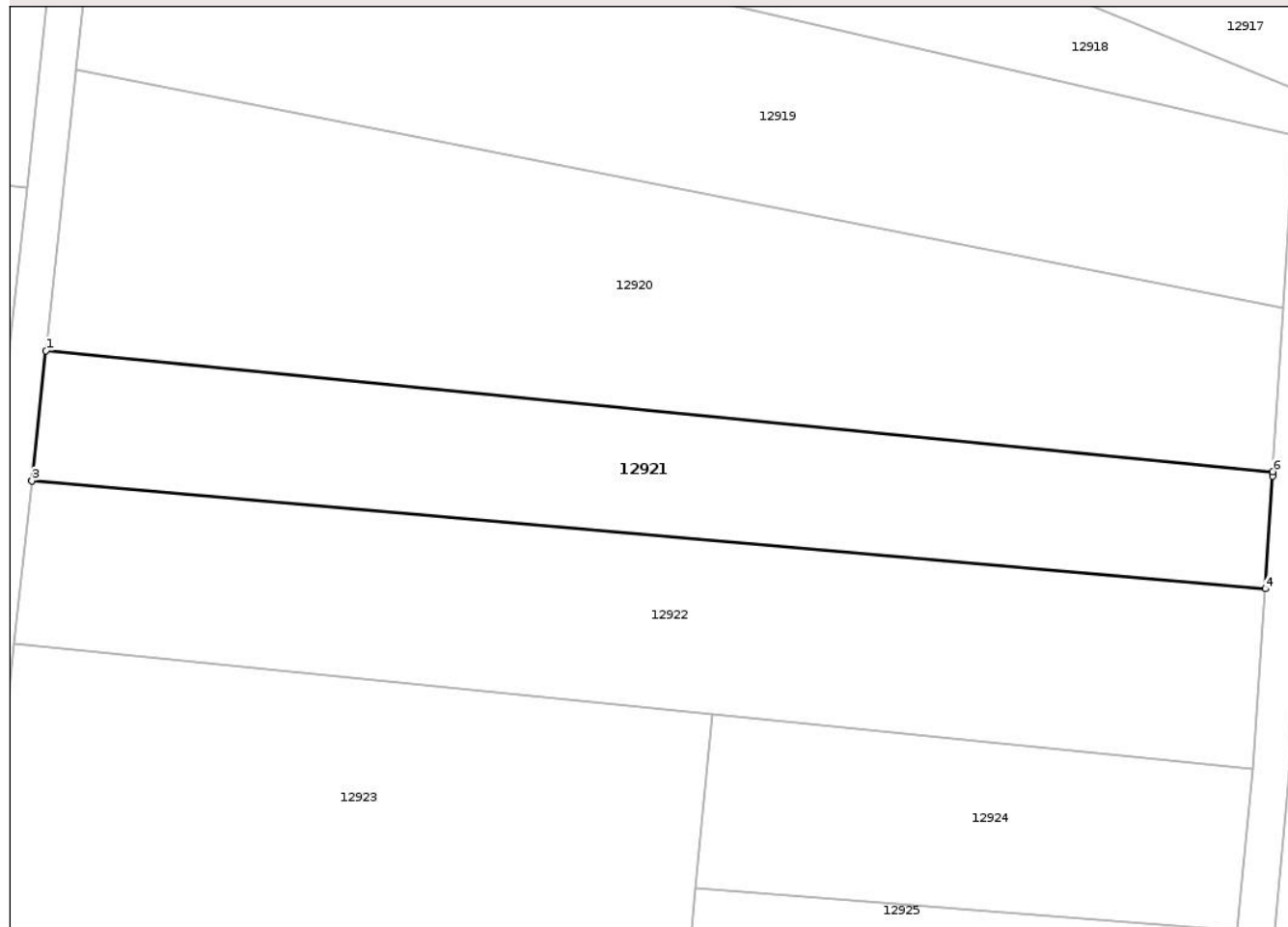
Anexa Nr. 1 La Partea I

Teren

Nr cadastral	Suprafața (mp)*	Observații / Referințe
	1.848	

* Suprafața este determinată în planul de proiecție Stereo 70.

DETALII LINIARE IMOBIL



Date referitoare la teren

Crt	Categorie folosință	Intra vilan	Suprafața (mp)	Tarla	Parcelă	Nr. topo	Observații / Referințe
1	faneata	NU	1.848	10	405/11	-	

Lungime Segmente

1) Valorile lungimilor segmentelor sunt obținute din proiecție în plan.

Punct început	X / Y	Punct sfârșit	X / Y	Lungime segment (** (m)
1	465.586,136 505.329,626	2	465.584,6 505.315,368	14.341
2	465.584,6 505.315,368	3	465.584,596 505.315,329	0.039
3	465.584,596 505.315,329	4	465.720,003 505.303,494	135.924
4	465.720,003 505.303,494	5	465.720,804 505.315,854	12.386
5	465.720,804 505.315,854	6	465.720,835 505.316,343	0.49

Punct început	X / Y	Punct sfârșit	X / Y	Lungime segment (** (m)
6	465.720,835 505.316,343	1	465.586,136 505.329,626	135.353

** Lungimile segmentelor sunt determinate în planul de proiecție Stereo 70 și sunt rotunjite la 1 milimetru.

*** Distanța dintre puncte este formată din segmente cumulate ce sunt mai mici decât valoarea 1 milimetru.

Neutilizabil în Circuitul Civil

**DATE DESPRE IMOBILUL NR. 12923**

Oficiul de Cadastru și Publicitate Imobiliară SIBIU
Biroul de Cadastru și Publicitate Imobiliară Agnita

A. Partea I. Descrierea imobilului

TEREN Extravilan

Adresa: Jud. Sibiu

Nr. Crt	Nr cadastral Nr. topografic	Suprafața* (mp)	Observații / Referințe
A1		6.300	Sector cadastral:25 Teren neimprejmuit;

B. Partea II. Proprietari și acte

Inscrieri privitoare la dreptul de proprietate și alte drepturi reale		Referințe
/		
Act Administrativ nr. 2019/21, din 01/02/2005 emis de CJPSDPAT SIBIU (titlu de proprietate);		
B1	Intabulare, drept de PROPRIETATE, dobandit prin Reconstituire, cota actuala 1/1 1) GANGA PARASCHIVA , LIPSĂ CNP	A1
Act Administrativ nr. 50/21, din 26/01/1994 emis de CJPSDPAT SIBIU (titlu de proprietate);		
B2	Intabulare, drept de PROPRIETATE, dobandit prin Constituire, cota actuala 1/1 1) MUNTEAN TRAIAN , LIPSĂ CNP	A1
Act Normativ nr. 7, din 13/03/1996 emis de PARLAMENTUL ROMÂNIEI (Art. 14, alin. 6 cu 1);		
B3	Se notează suprapunerea reală a două acte de proprietate: Titlu de proprietate 2019/21/01.02.2005 prin care s-a intabulat dreptul de proprietate asupra parcelei 404/3 în suprafața de 6300 mp în favoarea lui GANGA PARASCHIVA și titlu de proprietate 50/21/26.01.1994 prin care s-a intabulat dreptul de proprietate asupra parcelei 404/3 în suprafața de 5600 mp în favoarea lui MUNTEAN TRAIAN.	A1

C. Partea III. SARCINI .

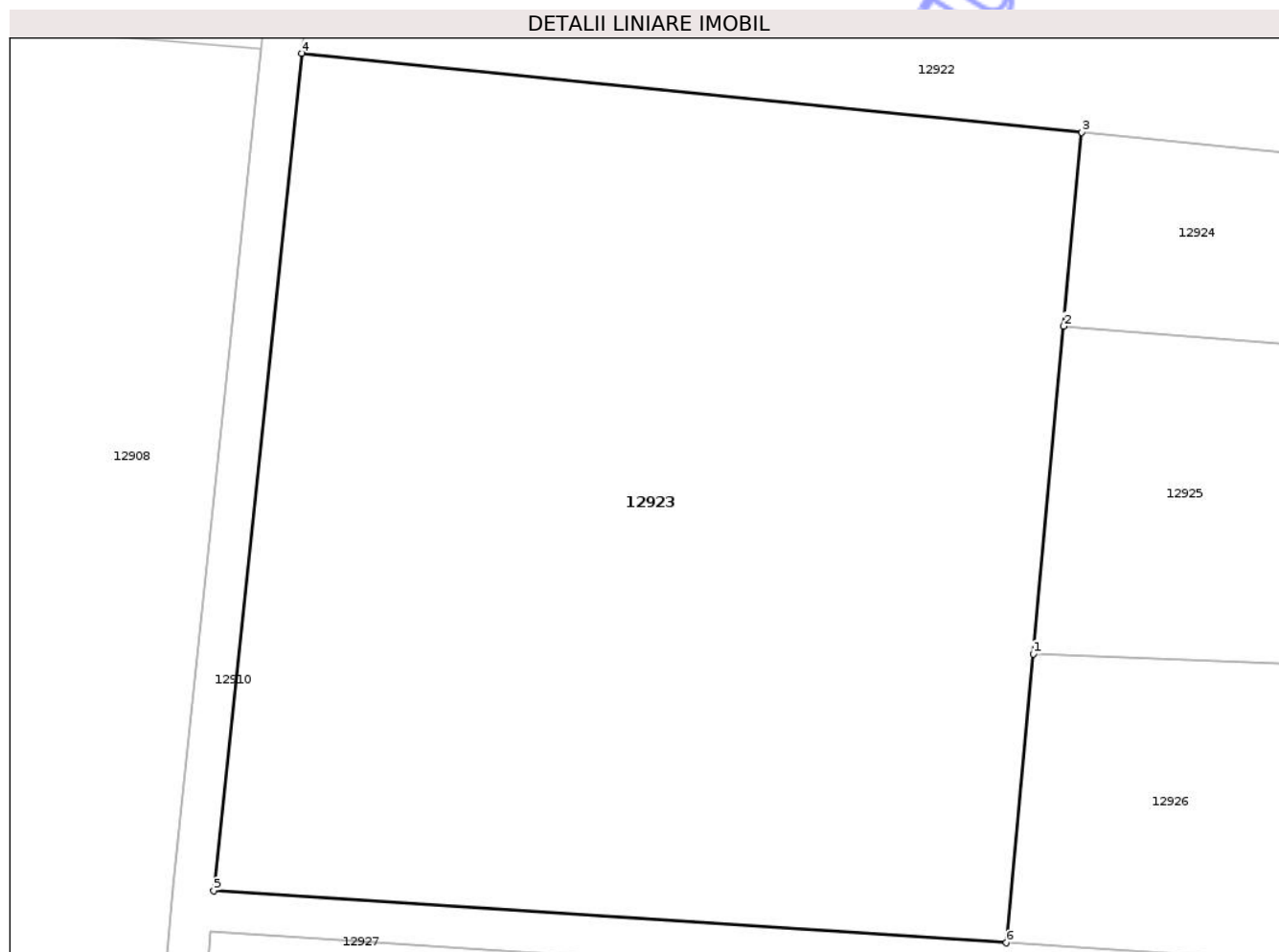
Inscrieri privind dezmembramintele dreptului de proprietate, drepturi reale de garanție și sarcini	Referințe
NU SUNT	

Anexa Nr. 1 La Partea I

Teren

Nr cadastral	Suprafața (mp)*	Observații / Referințe
	6.300	

* Suprafața este determinată în planul de proiecție Stereo 70.



Date referitoare la teren

Crt	Categorie folosință	Intravilan	Suprafața (mp)	Tarla	Parcelă	Nr. topo	Observații / Referințe
1	faneata	NU	6.300	10	404/3	-	

Lungime Segmente

1) Valorile lungimilor segmentelor sunt obținute din proiecție în plan.

Punct început	X / Y	Punct sfârșit	X / Y	Lungime segment (** (m)
1	465.654,526 505.238,518	2	465.657,51 505.270,677	32.298
2	465.657,51 505.270,677	3	465.659,278 505.289,73	19.134
3	465.659,278 505.289,73	4	465.582,672 505.297,479	76.996
4	465.582,672 505.297,479	5	465.574,019 505.215,263	82.671
5	465.574,019 505.215,263	6	465.651,894 505.210,154	78.043

Punct început	X / Y	Punct sfârșit	X / Y	Lungime segment (** (m)
6	465.651,894 505.210,154	1	465.654,526 505.238,518	28.485

** Lungimile segmentelor sunt determinate în planul de proiecție Stereo 70 și sunt rotunjite la 1 milimetru.

*** Distanța dintre puncte este formată din segmente cumulate ce sunt mai mici decât valoarea 1 milimetru.

Neutilizabil în Circuitul Civil

**DATE DESPRE IMOBILUL NR. 12924**

Oficiul de Cadastru și Publicitate Imobiliară SIBIU
Biroul de Cadastru și Publicitate Imobiliară Agnita

A. Partea I. Descrierea imobilului

TEREN Extravilan

Adresa: Jud. Sibiu

Nr. Crt	Nr cadastral Nr. topografic	Suprafața* (mp)	Observații / Referințe
A1		1.102	Sector cadastral:25 Teren neimprejmuit;

B. Partea II. Proprietari și acte

Inscrieri privitoare la dreptul de proprietate și alte drepturi reale	Referințe
/	
Act Administrativ nr. 67/21, din 02/02/1994 emis de CJPSDPAT SIBIU (titlu de proprietate);	
B1	A1
Intabulare, drept de PROPRIETATE, dobandit prin Reconstituire, cota actuala 1/1	
1) FAUR GHEORGHE, LIPSĂ CNP	

C. Partea III. SARCINI .

Inscrieri privind dezmembramintele dreptului de proprietate, drepturi reale de garanție și sarcini	Referințe
NU SUNT	

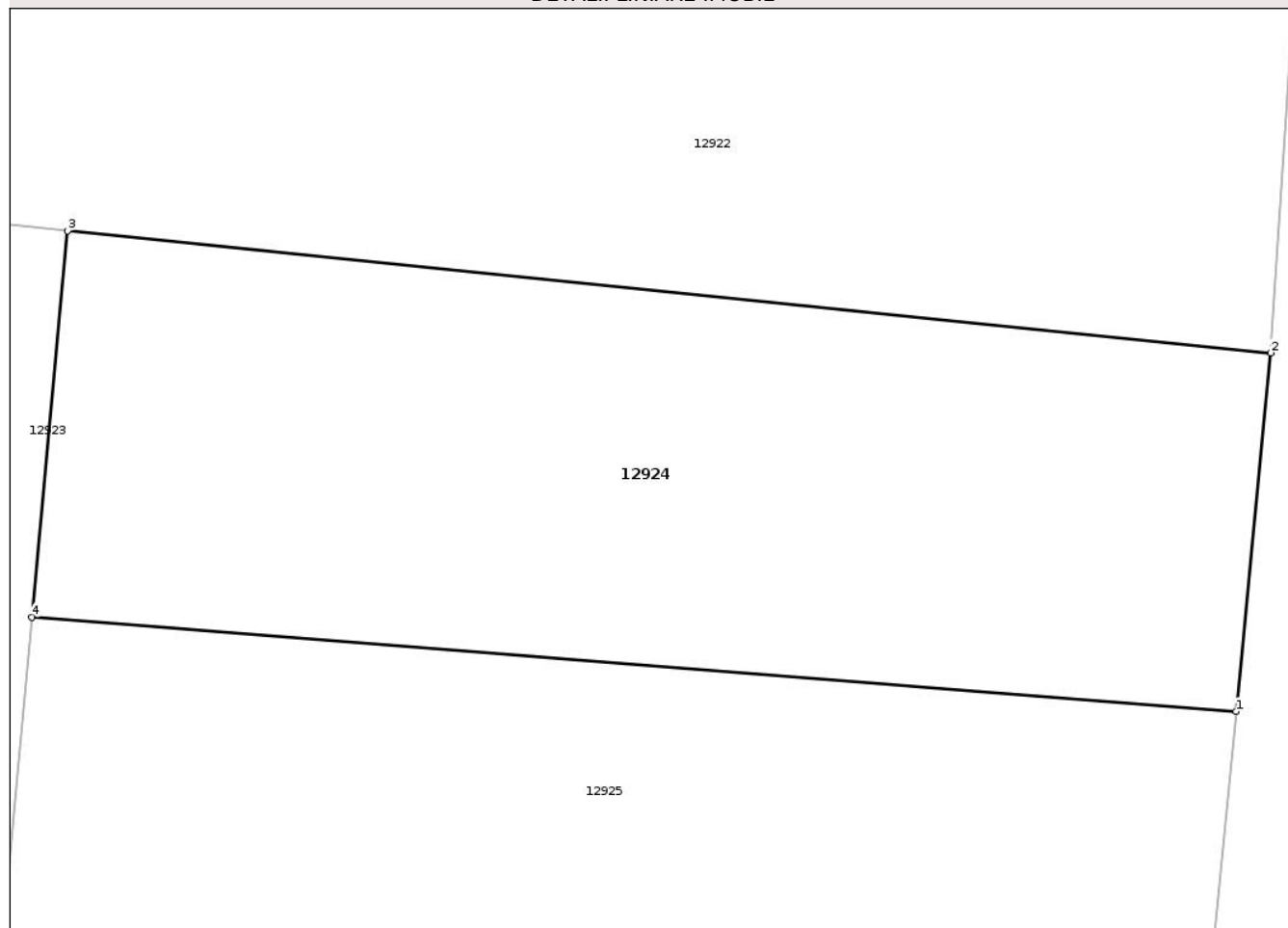
Anexa Nr. 1 La Partea I

Teren

Nr cadastral	Suprafața (mp)*	Observații / Referințe
	1.102	

* Suprafața este determinată în planul de proiecție Stereo 70.

DETALII LINIARE IMOBIL



Date referitoare la teren

Crt	Categorie folosință	Intra vilan	Suprafața (mp)	Tarla	Parcelă	Nr. topo	Observații / Referințe
1	arabil	NU	1.102	10	404/6	-	

Lungime Segmente

1) Valorile lungimilor segmentelor sunt obținute din proiecție în plan.

Punct început	X / Y	Punct sfârșit	X / Y	Lungime segment (** (m)
1	465.716,999 505.266,018	2	465.718,722 505.283,716	17.781
2	465.718,722 505.283,716	3	465.659,278 505.289,73	59.748
3	465.659,278 505.289,73	4	465.657,51 505.270,677	19.134
4	465.657,51 505.270,677	1	465.716,999 505.266,018	59.671

** Lungimile segmentelor sunt determinate în planul de proiecție Stereo 70 și sunt rotunjite la 1 milimetru.

*** Distanţa dintre puncte este formată din segmente cumulate ce sunt mai mici decât valoarea 1 milimetru.

Neutilizabil în Circuitul
Civil

**DATE DESPRE IMOBILUL NR. 12925**

Oficiul de Cadastru și Publicitate Imobiliară SIBIU
Biroul de Cadastru și Publicitate Imobiliară Agnita

A. Partea I. Descrierea imobilului

TEREN Extravilan

Adresa: Jud. Sibiu

Nr. Crt	Nr cadastral Nr. topografic	Suprafața* (mp)	Observații / Referințe
A1		1.856	Sector cadastral:25 Teren neimprejmuit;

B. Partea II. Proprietari și acte

Inscrieri privitoare la dreptul de proprietate și alte drepturi reale	Referințe
/	
Act Administrativ nr. 61/21, din 01/02/1994 emis de CJSPDPAT SIBIU (titlu de proprietate);	
B1	A1
Intabulare, drept de PROPRIETATE, dobandit prin Reconstituire, cota actuala 1/1	
1) MUNTEAN ELENA, LIPSĂ CNP	
2) TOMUȘ MARIETA, LIPSĂ CNP	

C. Partea III. SARCINI .

Inscrieri privind dezmembramintele dreptului de proprietate, drepturi reale de garanție și sarcini	Referințe
NU SUNT	

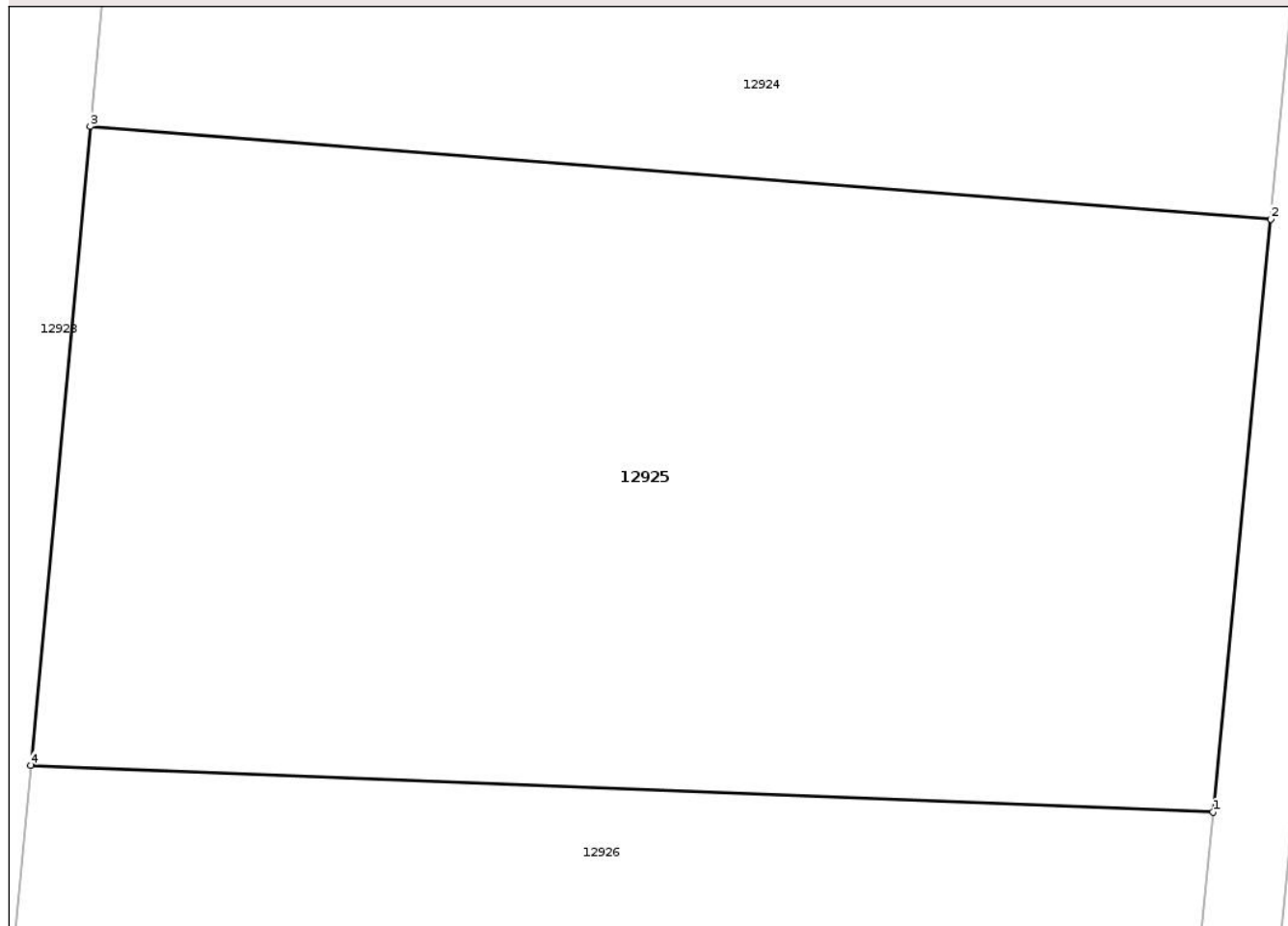
Anexa Nr. 1 La Partea I

Teren

Nr cadastral	Suprafața (mp)*	Observații / Referințe
	1.856	

* Suprafața este determinată în planul de proiecție Stereo 70.

DETALII LINIARE IMOBIL



Date referitoare la teren

Crt	Categorie folosință	Intra vilan	Suprafața (mp)	Tarla	Parcelă	Nr. topo	Observații / Referințe
1	faneata	NU	1.856	10	404/5	-	

Lungime Segmente

1) Valorile lungimilor segmentelor sunt obținute din proiecție în plan.

Punct început	X / Y	Punct sfârșit	X / Y	Lungime segment (** (m)
1	465.714,092 505.236,167	2	465.716,999 505.266,018	29.992
2	465.716,999 505.266,018	3	465.657,51 505.270,677	59.671
3	465.657,51 505.270,677	4	465.654,526 505.238,518	32.298
4	465.654,526 505.238,518	1	465.714,092 505.236,167	59.613

** Lungimile segmentelor sunt determinate în planul de proiecție Stereo 70 și sunt rotunjite la 1 milimetru.

*** Distanța dintre puncte este formată din segmente cumulate ce sunt mai mici decât valoarea 1 milimetru.

Neutilizabil în Circuitul
Civil

**DATE DESPRE IMOBILUL NR. 12926**

Oficiul de Cadastru și Publicitate Imobiliară SIBIU
Biroul de Cadastru și Publicitate Imobiliară Agnita

A. Partea I. Descrierea imobilului

TEREN Extravilan

Adresa: Jud. Sibiu

Nr. Crt	Nr cadastral Nr. topografic	Suprafața* (mp)	Observații / Referințe
A1		1.740	Sector cadastral:25 Teren neimprejmuit;

B. Partea II. Proprietari și acte

Inscrieri privitoare la dreptul de proprietate și alte drepturi reale	Referințe
/	
Act Administrativ nr. 86/21, din 08/02/1994 emis de CJPSDPAT SIBIU (titlu de proprietate);	
B1	A1
Intabulare, drept de PROPRIETATE, dobandit prin Constituire, cota actuala 1/1 1) COMIZA ZENOVIA, LIPSĂ CNP	

C. Partea III. SARCINI .

Inscrieri privind dezmembramintele dreptului de proprietate, drepturi reale de garanție și sarcini	Referințe
NU SUNT	

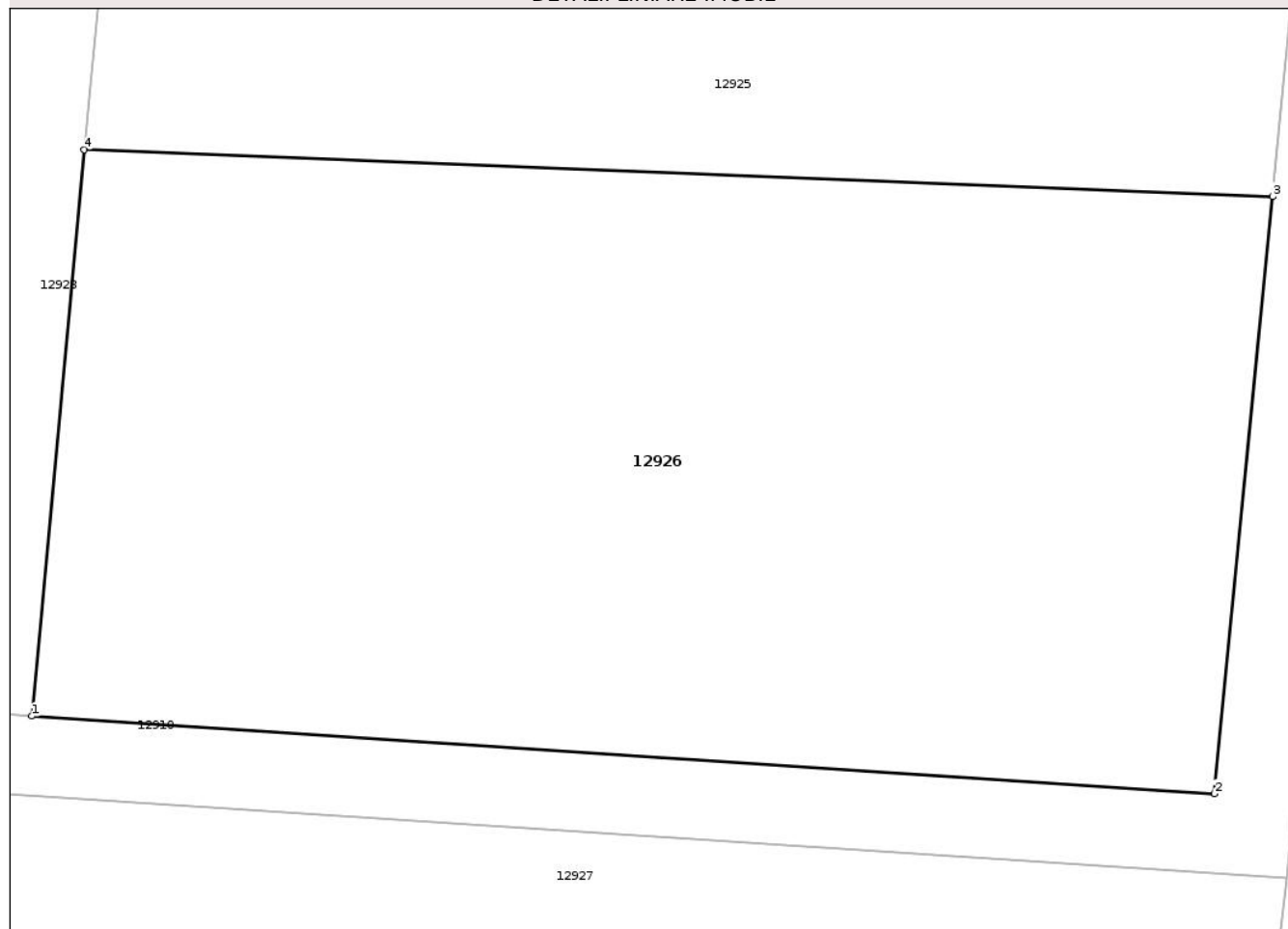
Anexa Nr. 1 La Partea I

Teren

Nr cadastral	Suprafața (mp)*	Observații / Referințe
	1.740	

* Suprafața este determinată în planul de proiecție Stereo 70.

DETALII LINIARE IMOBIL



Date referitoare la teren

Crt	Categorie folosință	Intra vilan	Suprafața (mp)	Tarla	Parcelă	Nr. topo	Observații / Referințe
1	faneata	NU	1.740	10	404/4	-	

Lungime Segmente

1) Valorile lungimilor segmentelor sunt obținute din proiecție în plan.

Punct început	X / Y	Punct sfârșit	X / Y	Lungime segment (** (m)
1	465.651,894 505.210,154	2	465.711,18 505.206,265	59.414
2	465.711,18 505.206,265	3	465.714,092 505.236,167	30.044
3	465.714,092 505.236,167	4	465.654,526 505.238,518	59.613
4	465.654,526 505.238,518	1	465.651,894 505.210,154	28.485

** Lungimile segmentelor sunt determinate în planul de proiecție Stereo 70 și sunt rotunjite la 1 milimetru.

*** Distanța dintre puncte este formată din segmente cumulate ce sunt mai mici decât valoarea 1 milimetru.

Neutilizabil în Circuitul
Civil

**DATE DESPRE IMOBILUL NR. 12927**

Oficiul de Cadastru și Publicitate Imobiliară SIBIU
Biroul de Cadastru și Publicitate Imobiliară Agnita

A. Partea I. Descrierea imobilului

TEREN Extravilan

Adresa: Jud. Sibiu

Nr. Crt	Nr cadastral Nr. topografic	Suprafața* (mp)	Observații / Referințe
A1	100721	Din acte: 5.700 Masurata: 5.802	Sector cadastral:25 Teren neimprejmuit;

B. Partea II. Proprietari și acte

Inscrieri privitoare la dreptul de proprietate și alte drepturi reale	Referințe
11676 / 14/10/2014	
Act Administrativ nr. TP nr.2021/21, din 01/02/2005 emis de CJPSDPAT Sibiu (documentatie cadastrala receptionata sub nr. 2253/15-03-2013 de OCPI Sibiu;);	
B2 Intabulare, drept de PROPRIETATE, dobandit prin Reconstituire, cota actuala 1/1 1) WAGNER MARIA	A1

C. Partea III. SARCINI .

Inscrieri privind dezmembramintele dreptului de proprietate, drepturi reale de garanție și sarcini	Referințe
NU SUNT	

Anexa Nr. 1 La Partea I

Teren

Nr cadastral	Suprafața (mp)*	Observații / Referințe
100721	Din acte: 5.700 Masurata: 5.802	

* Suprafața este determinată în planul de proiecție Stereo 70.

DETALII LINIARE IMOBIL



Date referitoare la teren

Crt	Categorie folosință	Intra vilan	Suprafața (mp)	Tarla	Parcelă	Nr. topo	Observații / Referințe
1	faneata	NU	5.802	10	404/1/1	-	

Lungime Segmente

1) Valorile lungimilor segmentelor sunt obținute din proiecție în plan.

Punct început	X / Y	Punct sfârșit	X / Y	Lungime segment (** (m)
1	465.570,232 505.171,268	2	465.710,033 505.159,992	140.254
2	465.710,033 505.159,992	3	465.714,786 505.202,02	42.296
3	465.714,786 505.202,02	4	465.573,727 505.211,274	141.362
4	465.573,727 505.211,274	1	465.570,232 505.171,268	40.158

** Lungimile segmentelor sunt determinate în planul de proiecție Stereo 70 și sunt rotunjite la 1 milimetru.

*** Distanța dintre puncte este formată din segmente cumulate ce sunt mai mici decât valoarea 1 milimetru.

Neutilizabil în Circuitul
Civil

**DATE DESPRE IMOBILUL NR. 12928**

Oficiul de Cadastru și Publicitate Imobiliară SIBIU
Biroul de Cadastru și Publicitate Imobiliară Agnita

A. Partea I. Descrierea imobilului

TEREN Extravilan

Adresa: Jud. Sibiu

Nr. Crt	Nr cadastral Nr. topografic	Suprafața* (mp)	Observații / Referințe
A1	100722	Din acte: 13.000 Masurata: 13.259	Sector cadastral:25 Teren neimprejmuit;

B. Partea II. Proprietari și acte

Inscrieri privitoare la dreptul de proprietate și alte drepturi reale	Referințe
6133 / 10/07/2013	
Act Administrativ nr. 2020/21, din 01/02/2005 emis de CJPSDPAT Sibiu (act administrativ nr. 2253/15-03-2013 emis de OCPI SIBIU);	
B1	A1
Intabulare, drept de PROPRIETATEpotr.L.18/1991, dobandit prin Reconstituire, cota actuala 1/1 1) MEITERH WILHELM	

C. Partea III. SARCINI .

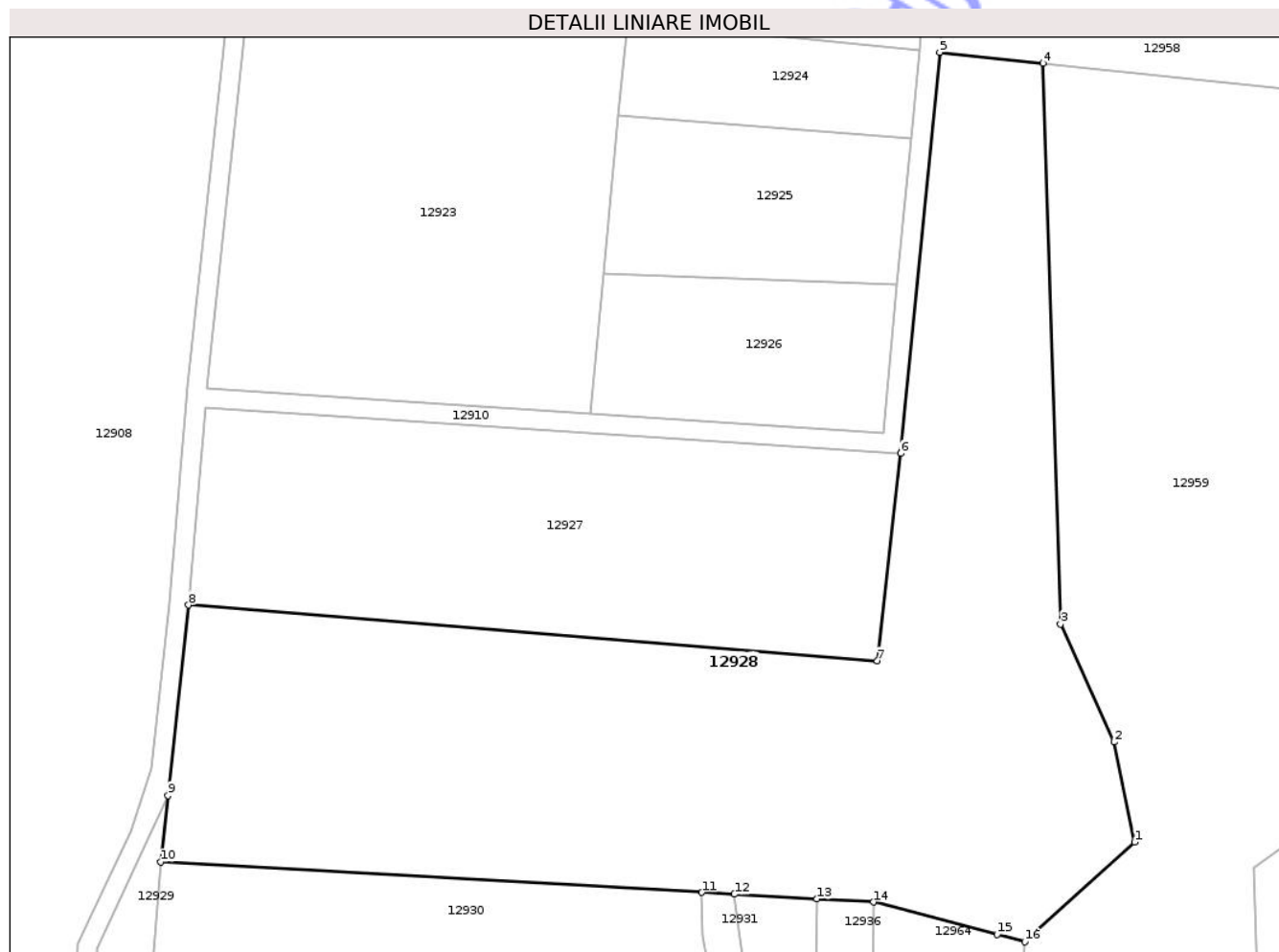
Inscrieri privind dezmembramintele dreptului de proprietate, drepturi reale de garanție și sarcini	Referințe
NU SUNT	

Anexa Nr. 1 La Partea I

Teren

Nr cadastral	Suprafața (mp)*	Observații / Referințe
100722	Din acte: 13.000 Masurata: 13.259	

* Suprafața este determinată în planul de proiecție Stereo 70.



Date referitoare la teren

Crt	Categorie folosință	Intra vilan	Suprafața (mp)	Tarla	Parcelă	Nr. topo	Observații / Referințe
1	faneata	NU	13.259	10	404/1/2	-	

Lungime Segmente

1) Valorile lungimilor segmentelor sunt obținute din proiecție în plan.

Punct început	X / Y	Punct sfârșit	X / Y	Lungime segment (** (m)
1	465.762,243 505.123,201	2	465.758,111 505.143,492	20.707
2	465.758,111 505.143,492	3	465.747,227 505.167,442	26.307
3	465.747,227 505.167,442	4	465.743,655 505.281,147	113.761
4	465.743,655 505.281,147	5	465.722,71 505.283,393	21.065

Punct început	X / Y	Punct sfârșit	X / Y	Lungime segment (** (m)
5	465.722,71 505.283,393	6	465.714,786 505.202,02	81.758
6	465.714,786 505.202,02	7	465.710,033 505.159,992	42.296
7	465.710,033 505.159,992	8	465.570,232 505.171,268	140.254
8	465.570,232 505.171,268	9	465.566,057 505.132,654	38.839
9	465.566,057 505.132,654	10	465.564,595 505.119,134	13.599
10	465.564,595 505.119,134	11	465.674,431 505.112,994	110.008
11	465.674,431 505.112,994	12	465.681,034 505.112,625	6.613
12	465.681,034 505.112,625	13	465.697,776 505.111,689	16.767
13	465.697,776 505.111,689	14	465.709,299 505.111,045	11.541
14	465.709,299 505.111,045	15	465.734,344 505.104,45	25.898
15	465.734,344 505.104,45	16	465.739,964 505.102,97	5.812
16	465.739,964 505.102,97	1	465.762,243 505.123,201	30.094

** Lungimile segmentelor sunt determinate în planul de proiecție Stereo 70 și sunt rotunjite la 1 milimetru.

*** Distanța dintre puncte este formată din segmente cumulate ce sunt mai mici decât valoarea 1 milimetru.



DATE DESPRE IMOBILUL NR. 12929

Oficiul de Cadastru și Publicitate Imobiliară SIBIU
Biroul de Cadastru și Publicitate Imobiliară Agnita

A. Partea I. Descrierea imobilului

TEREN Extravilan

Adresa: Jud. Sibiu

Nr. Crt	Nr cadastral Nr. topografic	Suprafața* (mp)	Observații / Referințe
A1		2.700	Sector cadastral:25 Teren neimprejmuit;

B. Partea II. Proprietari și acte

Inscrieri privitoare la dreptul de proprietate și alte drepturi reale	Referințe
/	
Act Normativ nr. 7, din 13/03/1996 emis de PARLAMENTUL ROMÂNIEI (Art. 13, alin. 15);	
B1	Inscrierea provizorie, drept de PROPRIETATE, dobandit prin Lege, cota actuala 1/1
	1) COMUNA BÂRGHIȘ, CIF:4406088, PROPRIETAR NEIDENTIFICAT

C. Partea III. SARCINI .

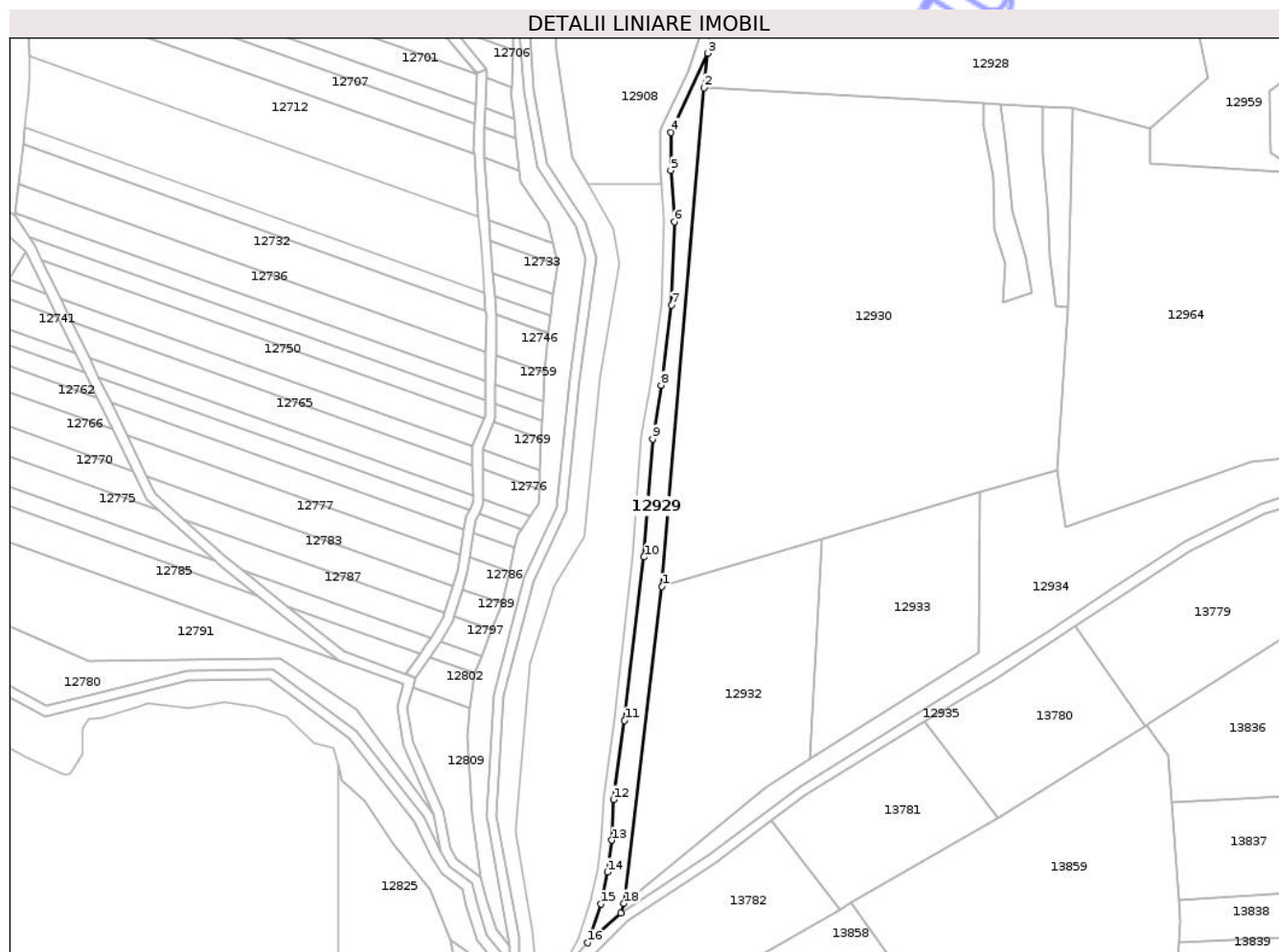
Inscrieri privind dezmembramintele dreptului de proprietate, drepturi reale de garanție și sarcini	Referințe
NU SUNT	

Anexa Nr. 1 La Partea I

Teren

Nr cadastral	Suprafața (mp)*	Observații / Referințe
	2.700	

* Suprafața este determinată în planul de proiecție Stereo 70.



Date referitoare la teren

Crt	Categorie folosință	Intra vilan	Suprafața (mp)	Tarla	Parcelă	Nr. topo	Observații / Referințe
1	curți constructii	NU	2.700	10	396	-	Taluz

Lungime Segmente

1) Valorile lungimilor segmentelor sunt obținute din proiecție în plan.

Punct început	X / Y	Punct sfârșit	X / Y	Lungime segment (** (m)
1	465.548,084 504.923,407	2	465.564,595 505.119,134	196.422
2	465.564,595 505.119,134	3	465.566,057 505.132,654	13.599
3	465.566,057 505.132,654	4	465.551,63 505.101,655	34.192
4	465.551,63 505.101,655	5	465.551,569 505.086,674	14.981
5	465.551,569 505.086,674	6	465.552,896 505.066,489	20.229

Punct început	X / Y	Punct sfârșit	X / Y	Lungime segment (** (m)
6	465.552,896 505.066,489	7	465.551,806 505.033,815	32.692
7	465.551,806 505.033,815	8	465.547,828 505.002,42	31.646
8	465.547,828 505.002,42	9	465.544,406 504.981,27	21.424
9	465.544,406 504.981,27	10	465.541,011 504.934,933	46.462
10	465.541,011 504.934,933	11	465.533,43 504.870,847	64.533
11	465.533,43 504.870,847	12	465.529,09 504.839,821	31.328
12	465.529,09 504.839,821	13	465.528,433 504.823,832	16.003
13	465.528,433 504.823,832	14	465.526,658 504.811,393	12.565
14	465.526,658 504.811,393	15	465.524,048 504.798,878	12.785
15	465.524,048 504.798,878	16	465.518,893 504.783,632	16.094
16	465.518,893 504.783,632	17	465.531,979 504.795,363	17.575
17	465.531,979 504.795,363	18	465.533,2 504.799,08	3.913
18	465.533,2 504.799,08	1	465.548,084 504.923,407	125.215

** Lungimile segmentelor sunt determinate în planul de proiecție Stereo 70 și sunt rotunjite la 1 milimetru.

*** Distanța dintre puncte este formată din segmente cumulate ce sunt mai mici decât valoarea 1 milimetru.

**DATE DESPRE IMOBILUL NR. 12930**

Oficiul de Cadastru și Publicitate Imobiliară SIBIU
Biroul de Cadastru și Publicitate Imobiliară Agnita

A. Partea I. Descrierea imobilului

TEREN Extravilan

Adresa: Jud. Sibiu

Nr. Crt	Nr cadastral Nr. topografic	Suprafața* (mp)	Observații / Referințe
A1	100723	23.892	Sector cadastral:25 Teren neimprejmuit;

B. Partea II. Proprietari și acte

Inscrieri privitoare la dreptul de proprietate și alte drepturi reale	Referințe
/	
Act Administrativ nr. 2019/21, din 01/02/2005 emis de CJPSDPAT SIBIU (titlu de proprietate);	
B1	A1
Intabulare, drept de PROPRIETATE, dobandit prin Reconstituire, cota actuala 1/1 1) GANGA PARASCHIVA, LIPSĂ CNP	

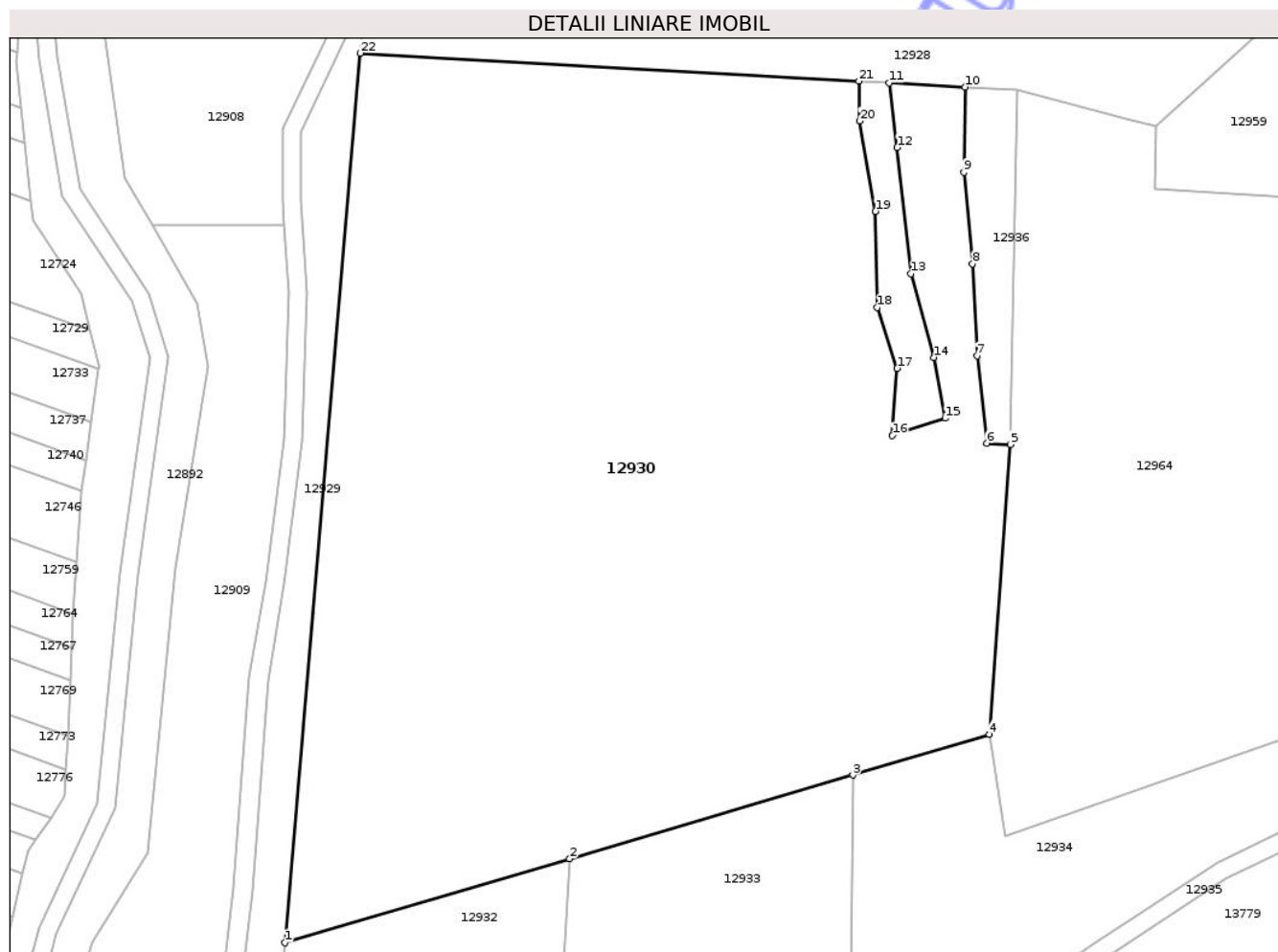
C. Partea III. SARCINI .

Inscrieri privind dezmembramintele dreptului de proprietate, drepturi reale de garanție și sarcini	Referințe
NU SUNT	

Teren

Nr cadastral	Suprafața (mp)*	Observații / Referințe
100723	23.892	

* Suprafața este determinată în planul de proiecție Stereo 70.



Date referitoare la teren

Crt	Categorie folosință	Intra vilan	Suprafața (mp)	Tarla	Parcelă	Nr. topo	Observații / Referințe
1	arabil	NU	23.892	10	408/4	-	

Lungime Segmente

1) Valorile lungimilor segmentelor sunt obținute din proiecție în plan.

Punct început	X / Y	Punct sfârșit	X / Y	Lungime segment (** (m)
1	465.548,084 504.923,407	2	465.610,728 504.941,914	65.321
3	465.673,068 504.960,332	4	465.703,166 504.969,224	31.384
5	465.707,744 505.033,062	6	465.702,614 505.033,321	5.136
7	465.700,423 505.052,544	8	465.699,465 505.072,777	20.256
9	465.697,535 505.092,979	10	465.697,776 505.111,689	18.712

Punct început	X / Y	Punct sfârșit	X / Y	Lungime segment (** (m)
2	465.610,728 504.941,914	3	465.673,068 504.960,332	65.004
4	465.703,166 504.969,224	5	465.707,744 505.033,062	64.002
6	465.702,614 505.033,321	7	465.700,423 505.052,544	19.347
8	465.699,465 505.072,777	9	465.697,535 505.092,979	20.294
10	465.697,776 505.111,689	11	465.681,034 505.112,625	16.767

Punct început	X / Y	Punct sfârșit	X / Y	Lungime segment (** (m)
11	465.681,034 505.112,625	12	465.682,832 505.098,393	14.345
13	465.685,937 505.070,642	14	465.690,868 505.052,202	19.088
15	465.693,438 505.038,827	16	465.681,776 505.035,015	12.269
17	465.682,832 505.049,829	18	465.678,449 505.063,157	14.03
19	465.678,084 505.084,335	20	465.674,594 505.104,231	20.2
21	465.674,431 505.112,994	22	465.564,595 505.119,134	110.008

Punct început	X / Y	Punct sfârșit	X / Y	Lungime segment (** (m)
12	465.682,832 505.098,393	13	465.685,937 505.070,642	27.924
14	465.690,868 505.052,202	15	465.693,438 505.038,827	13.62
16	465.681,776 505.035,015	17	465.682,832 505.049,829	14.852
18	465.678,449 505.063,157	19	465.678,084 505.084,335	21.181
20	465.674,594 505.104,231	21	465.674,431 505.112,994	8.765
22	465.564,595 505.119,134	1	465.548,084 504.923,407	196.422

** Lungimile segmentelor sunt determinate în planul de proiecție Stereo 70 și sunt rotunjite la 1 milimetru.

*** Distanța dintre puncte este formată din segmente cumulate ce sunt mai mici decât valoarea 1 milimetru.

Neutilizabil în Cămin Civil

**DATE DESPRE IMOBILUL NR. 12931**

Oficiul de Cadastru și Publicitate Imobiliară SIBIU
Biroul de Cadastru și Publicitate Imobiliară Agnita

A. Partea I. Descrierea imobilului

TEREN Extravilan

Adresa: Jud. Sibiu

Nr. Crt	Nr cadastral Nr. topografic	Suprafața* (mp)	Observații / Referințe
A1	100725	610	Sector cadastral:25 Teren neimprejmuit;

B. Partea II. Proprietari și acte

Inscrieri privitoare la dreptul de proprietate și alte drepturi reale	Referințe
/	
Act Administrativ nr. 2019/21, din 01/02/2005 emis de CJPSDPAT SIBIU (titlu de proprietate);	
B1	A1
Intabulare, drept de PROPRIETATE, dobandit prin Reconstituire, cota actuala 1/1 1) GANGA PARASCHIVA, LIPSĂ CNP	

C. Partea III. SARCINI .

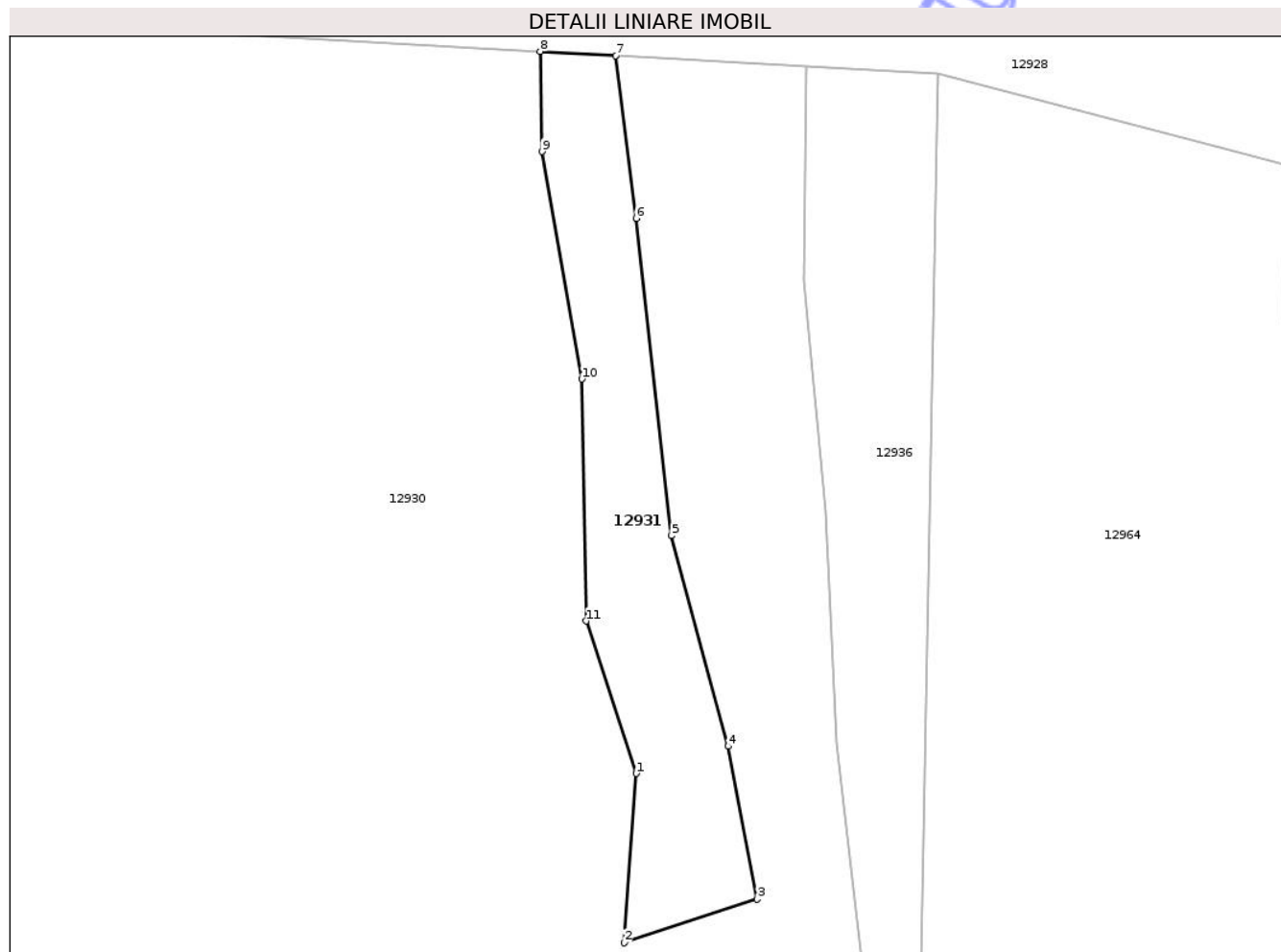
Inscrieri privind dezmembramintele dreptului de proprietate, drepturi reale de garanție și sarcini	Referințe
NU SUNT	

Anexa Nr. 1 La Partea I

Teren

Nr cadastral	Suprafața (mp)*	Observații / Referințe
100725	610	

* Suprafața este determinată în planul de proiecție Stereo 70.



Date referitoare la teren

Crt	Categorie folosință	Intra vilan	Suprafața (mp)	Tarla	Parcelă	Nr. topo	Observații / Referințe
1	neproductiv	NU	610	10	398	-	

Lungime Segmente

1) Valorile lungimilor segmentelor sunt obținute din proiecție în plan.

Punct început	X / Y	Punct sfârșit	X / Y	Lungime segment (** (m)
1	465.682,832 505.049,829	2	465.681,776 505.035,015	14.852
2	465.681,776 505.035,015	3	465.693,438 505.038,827	12.269
3	465.693,438 505.038,827	4	465.690,868 505.052,202	13.62
4	465.690,868 505.052,202	5	465.685,937 505.070,642	19.088
5	465.685,937 505.070,642	6	465.682,832 505.098,393	27.924

Punct început	X / Y	Punct sfârșit	X / Y	Lungime segment (** (m)
6	465.682,832 505.098,393	7	465.681,034 505.112,625	14.345
7	465.681,034 505.112,625	8	465.674,431 505.112,994	6.613
8	465.674,431 505.112,994	9	465.674,594 505.104,231	8.765
9	465.674,594 505.104,231	10	465.678,084 505.084,335	20.2
10	465.678,084 505.084,335	11	465.678,449 505.063,157	21.181
11	465.678,449 505.063,157	1	465.682,832 505.049,829	14.03

** Lungimile segmentelor sunt determinate în planul de proiecție Stereo 70 și sunt rotunjite la 1 milimetru.

*** Distanța dintre puncte este formată din segmente cumulate ce sunt mai mici decât valoarea 1 milimetru.

Neutilizabil în Circuitul Civil

**DATE DESPRE IMOBILUL NR. 12932**

Oficiul de Cadastru și Publicitate Imobiliară SIBIU
Biroul de Cadastru și Publicitate Imobiliară Agnita

A. Partea I. Descrierea imobilului

TEREN Extravilan

Adresa: Jud. Sibiu

Nr. Crt	Nr cadastral Nr. topografic	Suprafața* (mp)	Observații / Referințe
A1	100726	6.680	Sector cadastral:25 Teren neimprejmuit;

B. Partea II. Proprietari și acte

Inscrieri privitoare la dreptul de proprietate și alte drepturi reale	Referințe
/	
Act Administrativ nr. 79/21, din 07/02/1994 emis de CJPSDPAT SIBIU (titlu de proprietate);	
B1	A1
Intabulare, drept de PROPRIETATE, dobandit prin Constituire, cota actuala 1/1	
1) MARIAN CORNEL , LIPSĂ CNP	

C. Partea III. SARCINI .

Inscrieri privind dezmembramintele dreptului de proprietate, drepturi reale de garanție și sarcini	Referințe
NU SUNT	

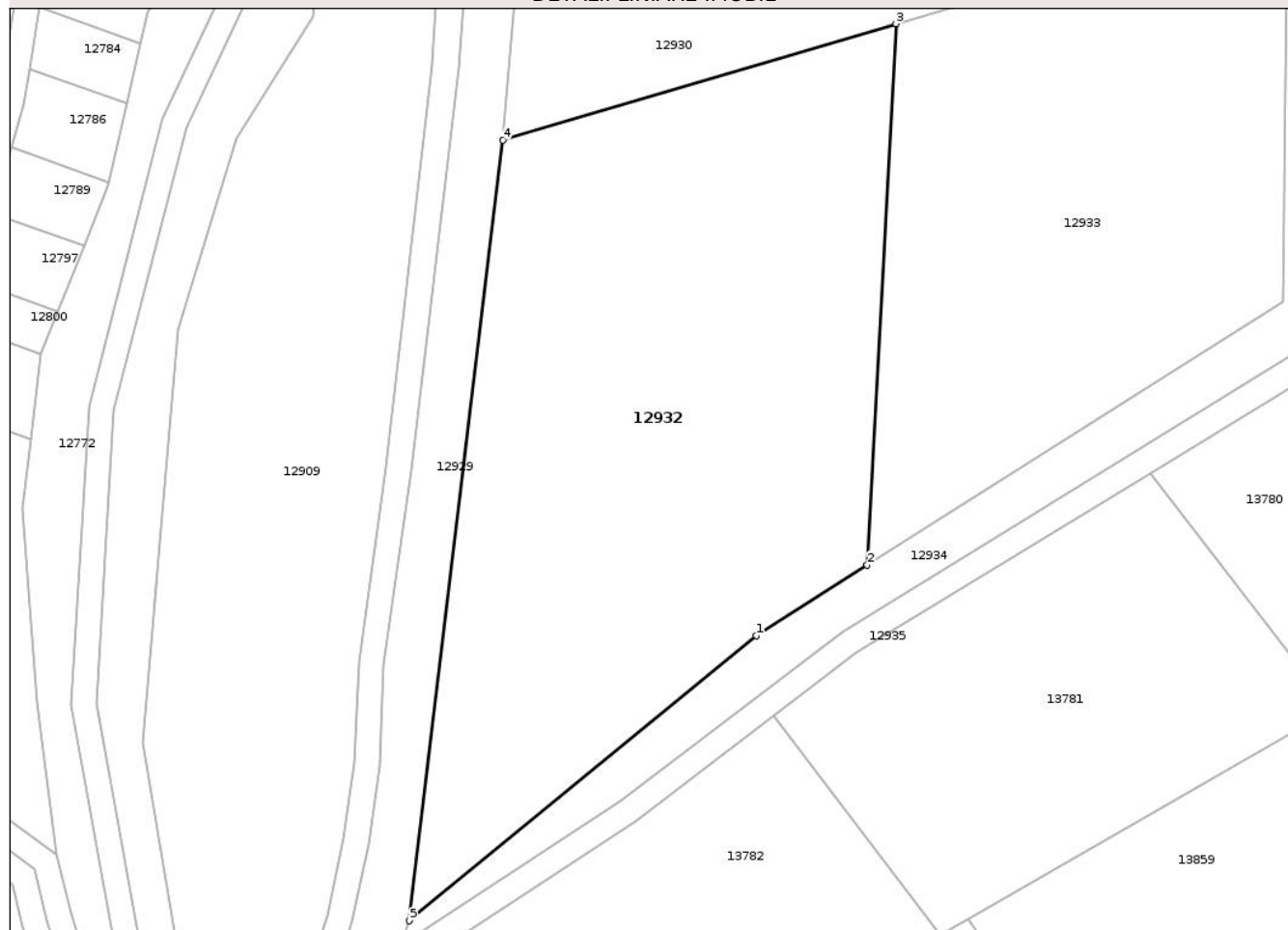
Anexa Nr. 1 La Partea I

Teren

Nr cadastral	Suprafața (mp)*	Observații / Referințe
100726	6.680	

* Suprafața este determinată în planul de proiecție Stereo 70.

DETALII LINIARE IMOBIL



Date referitoare la teren

Crt	Categorie folosință	Intra vilan	Suprafața (mp)	Tarla	Parcelă	Nr. topo	Observații / Referințe
1	arabil	NU	6.680	10	408/2	-	

Lungime Segmente

1) Valorile lungimilor segmentelor sunt obținute din proiecție în plan.

Punct început	X / Y	Punct sfârșit	X / Y	Lungime segment (** (m)
1	465.588,48 504.844,515	2	465.606,171 504.855,71	20.936
2	465.606,171 504.855,71	3	465.610,728 504.941,914	86.324
3	465.610,728 504.941,914	4	465.548,084 504.923,407	65.321
4	465.548,084 504.923,407	5	465.533,2 504.799,08	125.215
5	465.533,2 504.799,08	1	465.588,48 504.844,515	71.556

** Lungimile segmentelor sunt determinate în planul de proiecție Stereo 70 și sunt rotunjite la 1 milimetru.

*** Distanța dintre puncte este formată din segmente cumulate ce sunt mai mici decât valoarea 1 milimetru.

Neutilizabil în Circuitul
Civil

**DATE DESPRE IMOBILUL NR. 12933**

Oficiul de Cadastru și Publicitate Imobiliară SIBIU
Biroul de Cadastru și Publicitate Imobiliară Agnita

A. Partea I. Descrierea imobilului

TEREN Extravilan

Adresa: Jud. Sibiu

Nr. Crt	Nr cadastral Nr. topografic	Suprafața* (mp)	Observații / Referințe
A1	100727	Din acte: 4.619 Masurata: 4.710	Sector cadastral:25 Teren neimprejmuit;

B. Partea II. Proprietari și acte

Inscrieri privitoare la dreptul de proprietate și alte drepturi reale		Referințe
/		
Act Administrativ nr. 79/21, din 07/02/1994 emis de CJPSDPAT SIBIU (titlu de proprietate);		
B1	Intabulare, drept de PROPRIETATE, dobandit prin Constituire, cota actuala 1/1 1) MARIAN CORNEL , LIPSĂ CNP	A1

C. Partea III. SARCINI .

Inscrieri privind dezmembramintele dreptului de proprietate, drepturi reale de garanție și sarcini	Referințe
NU SUNT	

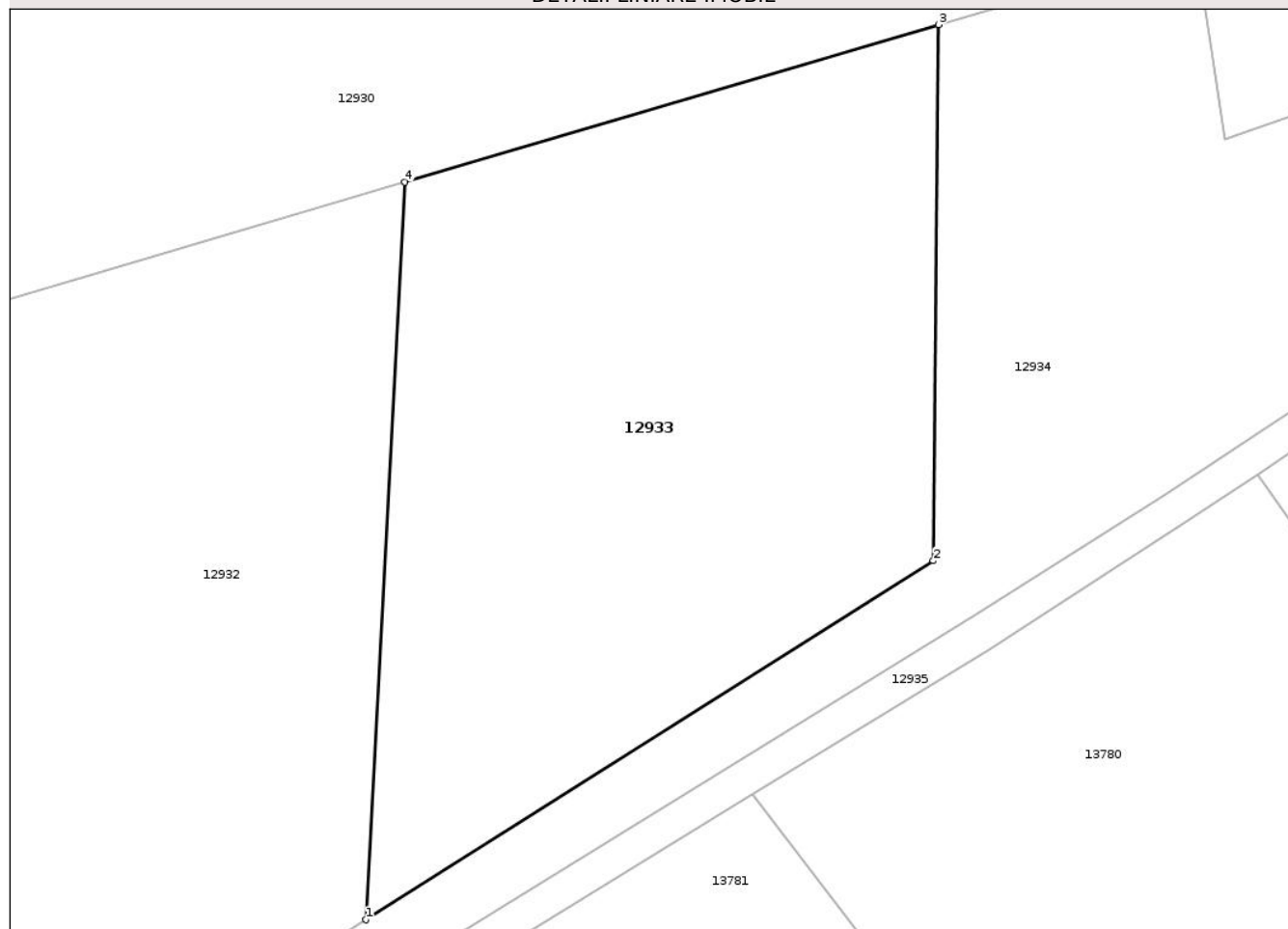
Anexa Nr. 1 La Partea I

Teren

Nr cadastral	Suprafața (mp)*	Observații / Referințe
100727	Din acte: 4.619 Masurata: 4.710	

* Suprafața este determinată în planul de proiecție Stereo 70.

DETALII LINIARE IMOBIL



Date referitoare la teren

Crt	Categorie folosință	Intra vilan	Suprafața (mp)	Tarla	Parcelă	Nr. topo	Observații / Referințe
1	faneata	NU	4.710	10	408/3	-	

Lungime Segmente

1) Valorile lungimilor segmentelor sunt obținute din proiecție în plan.

Punct început	X / Y	Punct sfârșit	X / Y	Lungime segment (** (m)
1	465.606,171 504.855,71	2	465.672,469 504.897,666	78.458
2	465.672,469 504.897,666	3	465.673,068 504.960,332	62.669
3	465.673,068 504.960,332	4	465.610,728 504.941,914	65.004
4	465.610,728 504.941,914	1	465.606,171 504.855,71	86.324

** Lungimile segmentelor sunt determinate în planul de proiecție Stereo 70 și sunt rotunjite la 1 milimetru.

*** Distanța dintre puncte este formată din segmente cumulate ce sunt mai mici decât valoarea 1 milimetru.

Neutilizabil în Circuitul
Civil

**DATE DESPRE IMOBILUL NR. 12934**

Oficiul de Cadastru și Publicitate Imobiliară SIBIU
 Biroul de Cadastru și Publicitate Imobiliară Agnita

A. Partea I. Descrierea imobilului

TEREN Extravilan

Adresa: Jud. Sibiu

Nr. Crt	Nr cadastral Nr. topografic	Suprafața* (mp)	Observații / Referințe
A1		6.200	Sector cadastral:25 Teren neimprejmuit;

B. Partea II. Proprietari și acte

Inscrieri privitoare la dreptul de proprietate și alte drepturi reale	Referințe
/	
Act Normativ nr. 7, din 13/03/1996 emis de PARLAMENTUL ROMÂNIEI (Art. 13, alin. 15);	
B1	Inscrierea provizorie, drept de PROPRIETATE, dobandit prin Lege, cota actuala 1/1
	1) COMUNA BÂRGHIȘ, CIF:4406088, PROPRIETAR NEIDENTIFICAT

C. Partea III. SARCINI .

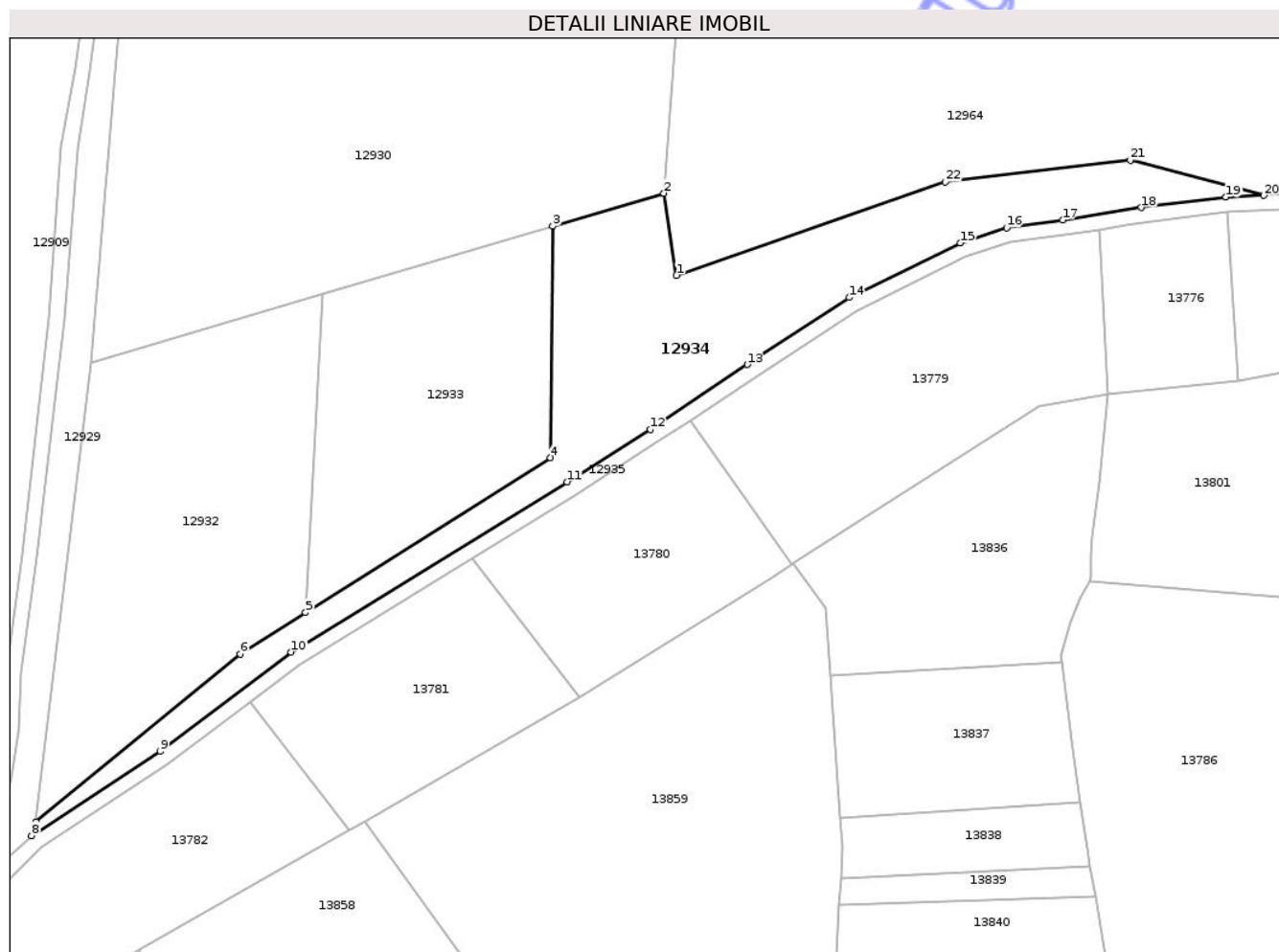
Inscrieri privind dezmembramintele dreptului de proprietate, drepturi reale de garanție și sarcini	Referințe
NU SUNT	

Anexa Nr. 1 La Partea I

Teren

Nr cadastral	Suprafața (mp)*	Observații / Referințe
	6.200	

* Suprafața este determinată în planul de proiecție Stereo 70.



Date referitoare la teren

Crt	Categorie folosință	Intra vilan	Suprafața (mp)	Tarla	Parcelă	Nr. topo	Observații / Referințe
1	faneata	NU	6.200	10	397	-	

Lungime Segmente

1) Valorile lungimilor segmentelor sunt obținute din proiecție în plan.

Punct început	X / Y	Punct sfârșit	X / Y	Lungime segment (** (m)
1	465.706,578 504.946,972	2	465.703,166 504.969,224	22.512
3	465.673,068 504.960,332	4	465.672,469 504.897,666	62.669
5	465.606,171 504.855,71	6	465.588,48 504.844,515	20.936
7	465.533,2 504.799,08	8	465.531,979 504.795,363	3.913
9	465.566,799 504.818,196	10	465.602,222 504.845,038	44.444

Punct început	X / Y	Punct sfârșit	X / Y	Lungime segment (** (m)
2	465.703,166 504.969,224	3	465.673,068 504.960,332	31.384
4	465.672,469 504.897,666	5	465.606,171 504.855,71	78.458
6	465.588,48 504.844,515	7	465.533,2 504.799,08	71.556
8	465.531,979 504.795,363	9	465.566,799 504.818,196	41.639
10	465.602,222 504.845,038	11	465.676,97 504.891,106	87.804

Punct început	X / Y	Punct sfârșit	X / Y	Lungime segment (** (m)
11	465.676,97 504.891,106	12	465.699,472 504.905,349	26.631
13	465.725,724 504.922,86	14	465.753,346 504.941,011	33.052
15	465.783,438 504.955,725	16	465.795,971 504.959,865	13.198
17	465.811,133 504.961,975	18	465.832,432 504.965,309	21.558
19	465.855,366 504.968,166	20	465.865,577 504.968,616	10.221
21	465.829,446 504.978,111	22	465.779,394 504.972,295	50.389

Punct început	X / Y	Punct sfârșit	X / Y	Lungime segment (** (m)
12	465.699,472 504.905,349	13	465.725,724 504.922,86	31.557
14	465.753,346 504.941,011	15	465.783,438 504.955,725	33.498
16	465.795,971 504.959,865	17	465.811,133 504.961,975	15.309
18	465.832,432 504.965,309	19	465.855,366 504.968,166	23.111
20	465.865,577 504.968,616	21	465.829,446 504.978,111	37.357
22	465.779,394 504.972,295	1	465.706,578 504.946,972	77.094

** Lungimile segmentelor sunt determinate în planul de proiecție Stereo 70 și sunt rotunjite la 1 milimetru.

*** Distanța dintre puncte este formată din segmente cumulate ce sunt mai mici decât valoarea 1 milimetru.

Neutilizabil în Cămin Civil

**DATE DESPRE IMOBILUL NR. 12936**

Oficiul de Cadastru și Publicitate Imobiliară SIBIU
Biroul de Cadastru și Publicitate Imobiliară Agnita

A. Partea I. Descrierea imobilului

TEREN Extravilan

Adresa: Jud. Sibiu

Nr. Crt	Nr cadastral Nr. topografic	Suprafața* (mp)	Observații / Referințe
A1	100724	712	Sector cadastral:25 Teren neimprejmuit;

B. Partea II. Proprietari și acte

Inscrieri privitoare la dreptul de proprietate și alte drepturi reale	Referințe
/	
Act Administrativ nr. 2019/21, din 01/02/2005 emis de CJPSDPAT SIBIU (titlu de proprietate);	
B1	A1
Intabulare, drept de PROPRIETATE, dobandit prin Reconstituire, cota actuala 1/1 1) GANGA PARASCHIVA, LIPSĂ CNP	

C. Partea III. SARCINI .

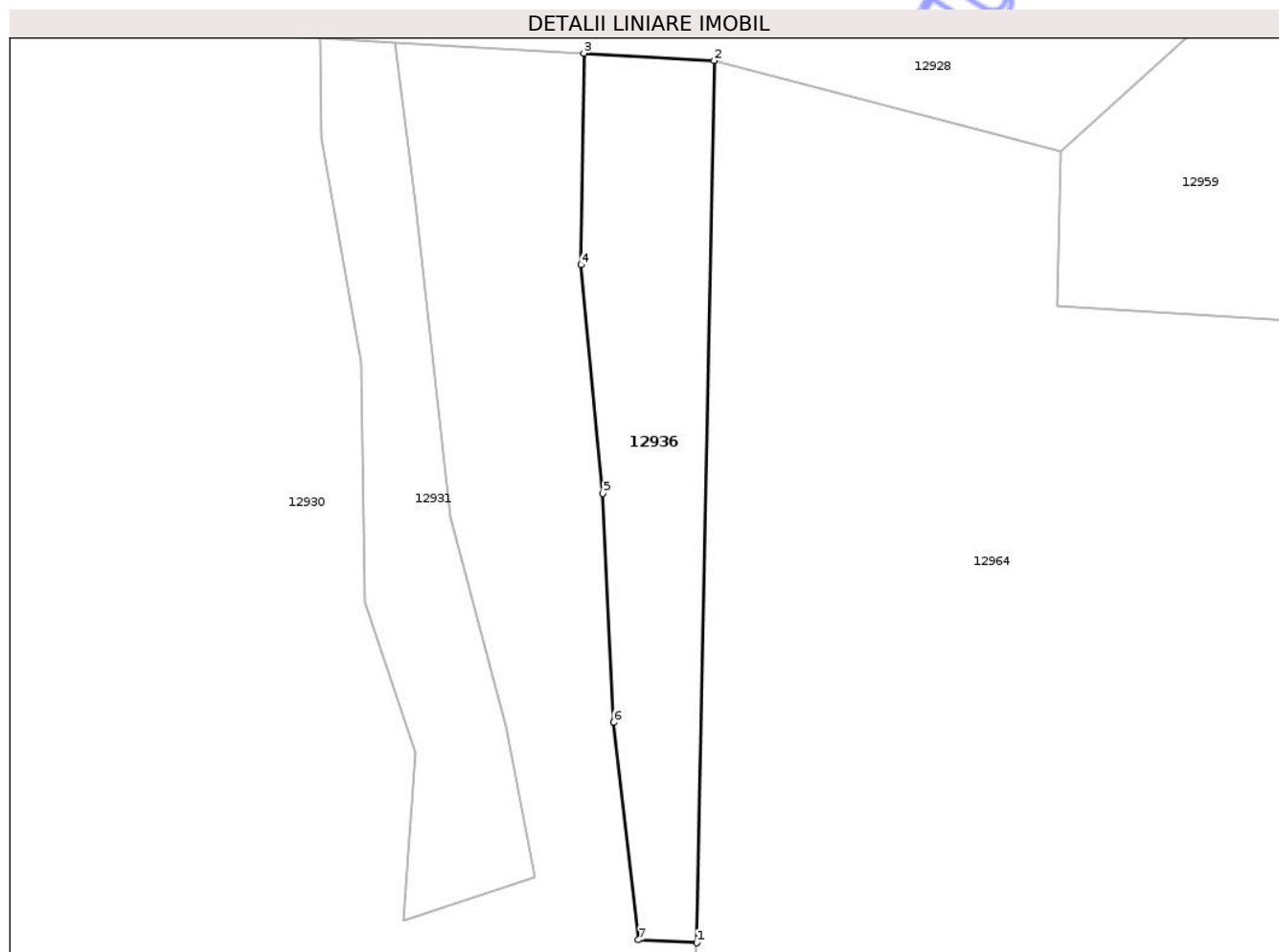
Inscrieri privind dezmembramintele dreptului de proprietate, drepturi reale de garanție și sarcini	Referințe
NU SUNT	

Anexa Nr. 1 La Partea I

Teren

Nr cadastral	Suprafața (mp)*	Observații / Referințe
100724	712	

* Suprafața este determinată în planul de proiecție Stereo 70.



Date referitoare la teren

Crt	Categorie folosință	Intra vilan	Suprafața (mp)	Tarla	Parcelă	Nr. topo	Observații / Referințe
1	neproductiv	NU	712	10	399	-	

Lungime Segmente

1) Valorile lungimilor segmentelor sunt obținute din proiecție în plan.

Punct început	X / Y	Punct sfârșit	X / Y	Lungime segment (** (m)
1	465.707,744 505.033,062	2	465.709,299 505.111,045	77.998
2	465.709,299 505.111,045	3	465.697,776 505.111,689	11.541
3	465.697,776 505.111,689	4	465.697,535 505.092,979	18.712
4	465.697,535 505.092,979	5	465.699,465 505.072,777	20.294
5	465.699,465 505.072,777	6	465.700,423 505.052,544	20.256

Punct început	X / Y	Punct sfârșit	X / Y	Lungime segment (** (m)
6	465.700,423 505.052,544	7	465.702,614 505.033,321	19.347
7	465.702,614 505.033,321	1	465.707,744 505.033,062	5.136

** Lungimile segmentelor sunt determinate în planul de proiecție Stereo 70 și sunt rotunjite la 1 milimetru.

*** Distanța dintre puncte este formată din segmente cumulate ce sunt mai mici decât valoarea 1 milimetru.

Neutilizabil în Circuitul Civil

**DATE DESPRE IMOBILUL NR. 12937**

Oficiul de Cadastru și Publicitate Imobiliară SIBIU
Biroul de Cadastru și Publicitate Imobiliară Agnita

A. Partea I. Descrierea imobilului

TEREN Extravilan

Adresa: Jud. Sibiu

Nr. Crt	Nr cadastral Nr. topografic	Suprafața* (mp)	Observații / Referințe
A1		2.800	Sector cadastral:25 Teren neimprejmuit;

B. Partea II. Proprietari și acte

Inscrieri privitoare la dreptul de proprietate și alte drepturi reale	Referințe
/	
Act Administrativ nr. 67/21, din 02/02/1994 emis de CJPSDPAT SIBIU (titlu de proprietate);	
B1	A1
Intabulare, drept de PROPRIETATE, dobandit prin Reconstituire, cota actuala 1/1	
1) FAUR GHEORGHE, LIPSĂ CNP	

C. Partea III. SARCINI .

Inscrieri privind dezmembramintele dreptului de proprietate, drepturi reale de garanție și sarcini	Referințe
NU SUNT	

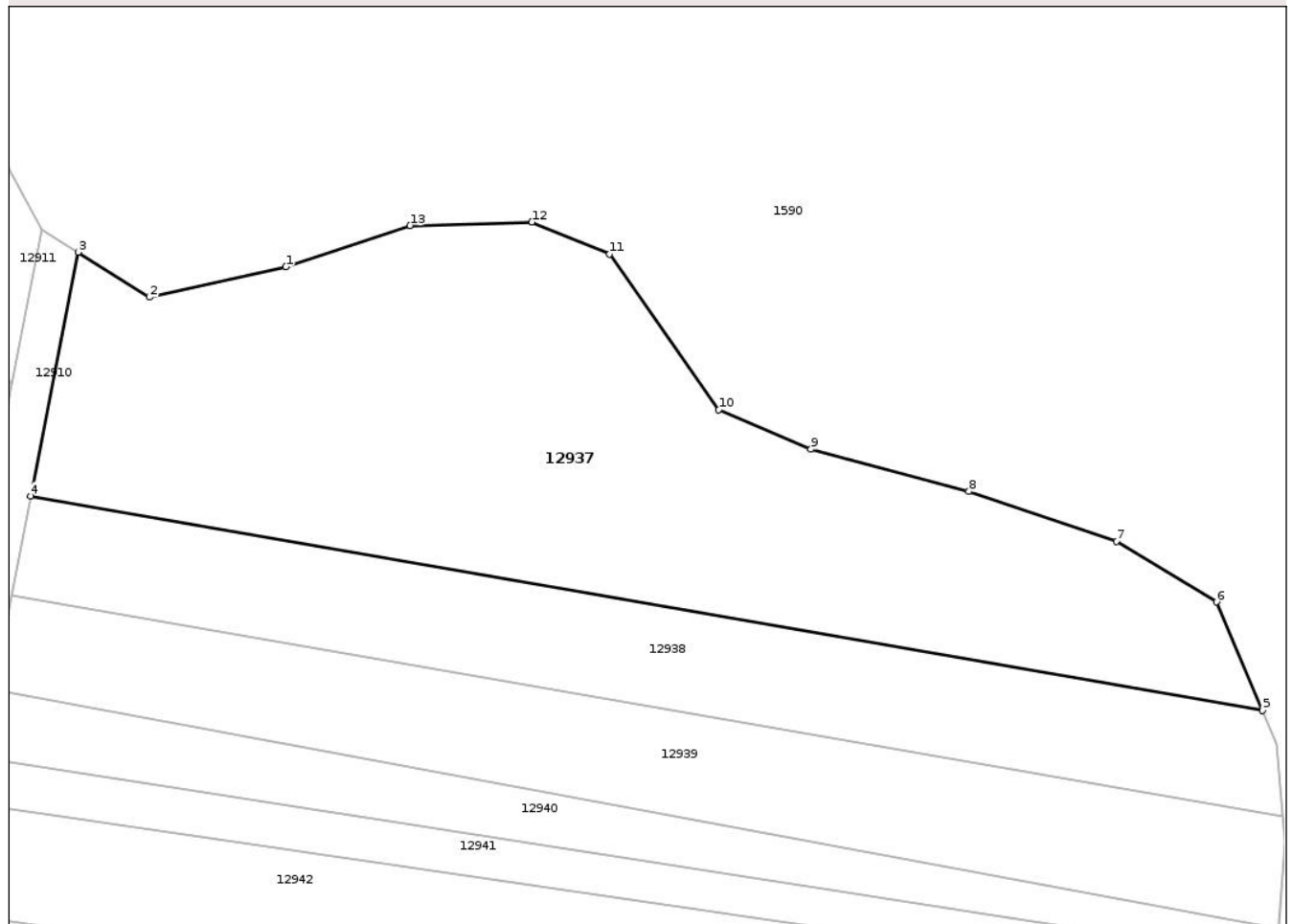
Anexa Nr. 1 La Partea I

Teren

Nr cadastral	Suprafața (mp)*	Observații / Referințe
	2.800	

* Suprafața este determinată în planul de proiecție Stereo 70.

DETALII LINIARE IMOBIL



Date referitoare la teren

Crt	Categorie folosință	Intra vilan	Suprafața (mp)	Tarla	Parcelă	Nr. topo	Observații / Referințe
1	faneata	NU	2.800	10	405/35	-	

Lungime Segmente

1) Valorile lungimilor segmentelor sunt obținute din proiecție în plan.

Punct început	X / Y	Punct sfârșit	X / Y	Lungime segment (** (m)
1	465.770,762 505.506,326	2	465.757,071 505.503,281	14.025
2	465.757,071 505.503,281	3	465.749,874 505.507,799	8.498
3	465.749,874 505.507,799	4	465.745,112 505.483,288	24.97
4	465.745,112 505.483,288	5	465.868,943 505.461,772	125.686
5	465.868,943 505.461,772	6	465.864,305 505.472,661	11.835

Punct început	X / Y	Punct sfârșit	X / Y	Lungime segment (** (m)
6	465.864,305 505.472,661	7	465.854,251 505.478,746	11.753
7	465.854,251 505.478,746	8	465.839,434 505.483,774	15.646
8	465.839,434 505.483,774	9	465.823,559 505.488,007	16.43
9	465.823,559 505.488,007	10	465.814,299 505.491,976	10.075
10	465.814,299 505.491,976	11	465.803,305 505.507,598	19.103
11	465.803,305 505.507,598	12	465.795,497 505.510,802	8.44
12	465.795,497 505.510,802	13	465.783,26 505.510,472	12.241
13	465.783,26 505.510,472	1	465.770,762 505.506,326	13.168

** Lungimile segmentelor sunt determinate în planul de proiecție Stereo 70 și sunt rotunjite la 1 milimetru.

*** Distanța dintre puncte este formată din segmente cumulate ce sunt mai mici decât valoarea 1 milimetru.

**DATE DESPRE IMOBILUL NR. 12938**

Oficiul de Cadastru și Publicitate Imobiliară SIBIU
Biroul de Cadastru și Publicitate Imobiliară Agnita

A. Partea I. Descrierea imobilului

TEREN Extravilan

Adresa: Jud. Sibiu

Nr. Crt	Nr cadastral Nr. topografic	Suprafața* (mp)	Observații / Referințe
A1		1.300	Sector cadastral:25 Teren neimprejmuit;

B. Partea II. Proprietari și acte

Inscrieri privitoare la dreptul de proprietate și alte drepturi reale	Referințe
/	
Act Administrativ nr. 58/21, din 28/01/1994 emis de CJPSDPAT SIBIU (titlu de proprietate);	
B1	A1
Intabulare, drept de PROPRIETATE, dobandit prin Reconstituire, cota actuala 1/1 1) VARGA MARIN, LIPSĂ CNP	

C. Partea III. SARCINI .

Inscrieri privind dezmembramintele dreptului de proprietate, drepturi reale de garanție și sarcini	Referințe
NU SUNT	

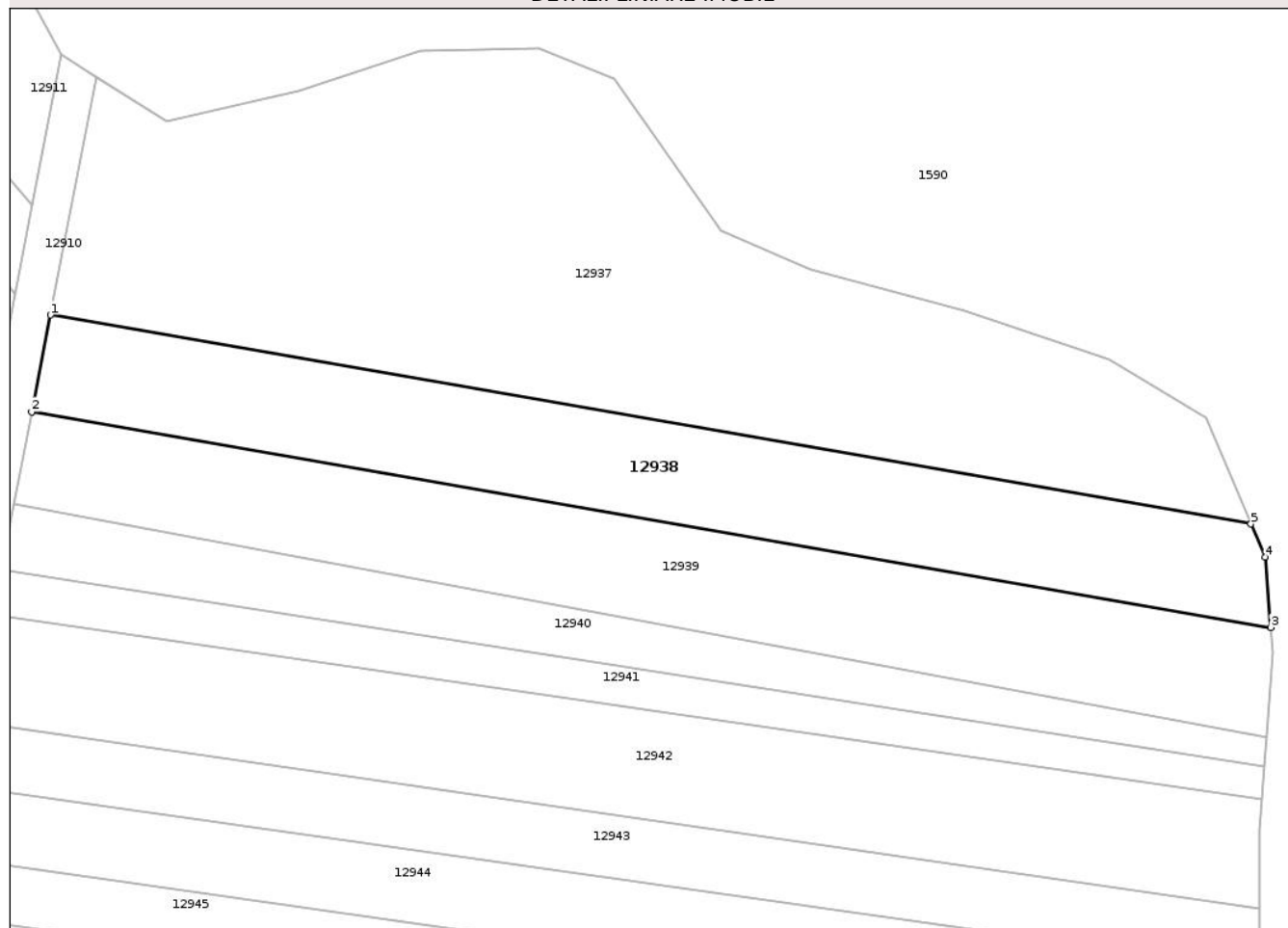
Anexa Nr. 1 La Partea I

Teren

Nr cadastral	Suprafața (mp)*	Observații / Referințe
	1.300	

* Suprafața este determinată în planul de proiecție Stereo 70.

DETALII LINIARE IMOBIL



Date referitoare la teren

Crt	Categorie folosință	Intra vilan	Suprafața (mp)	Tarla	Parcelă	Nr. topo	Observații / Referințe
1	faneata	NU	1.300	10	405/34	-	

Lungime Segmente

1) Valorile lungimilor segmentelor sunt obținute din proiecție în plan.

Punct început	X / Y	Punct sfârșit	X / Y	Lungime segment (** (m)
1	465.745,112 505.483,288	2	465.743,176 505.473,325	10.149
2	465.743,176 505.473,325	3	465.870,978 505.451,12	129.717
3	465.870,978 505.451,12	4	465.870,39 505.458,374	7.277
4	465.870,39 505.458,374	5	465.868,943 505.461,772	3.694
5	465.868,943 505.461,772	1	465.745,112 505.483,288	125.686

** Lungimile segmentelor sunt determinate în planul de proiecție Stereo 70 și sunt rotunjite la 1 milimetru.

*** Distanța dintre puncte este formată din segmente cumulate ce sunt mai mici decât valoarea 1 milimetru.

Neutilizabil în Circuitul
Civil

**DATE DESPRE IMOBILUL NR. 12939**

Oficiul de Cadastru și Publicitate Imobiliară SIBIU
Biroul de Cadastru și Publicitate Imobiliară Agnita

A. Partea I. Descrierea imobilului

TEREN Extravilan

Adresa: Jud. Sibiu

Nr. Crt	Nr cadastral Nr. topografic	Suprafața* (mp)	Observații / Referințe
A1		1.365	Sector cadastral:25 Teren neimprejmuit;

B. Partea II. Proprietari și acte

Inscrieri privitoare la dreptul de proprietate și alte drepturi reale	Referințe
/	
Act Administrativ nr. 79/21, din 07/02/1994 emis de CJPSDPAT SIBIU (titlu de proprietate);	
B1	A1
Intabulare, drept de PROPRIETATE, dobandit prin Constituire, cota actuala 1/1	
1) MARIAN CORNEL, LIPSĂ CNP	

C. Partea III. SARCINI .

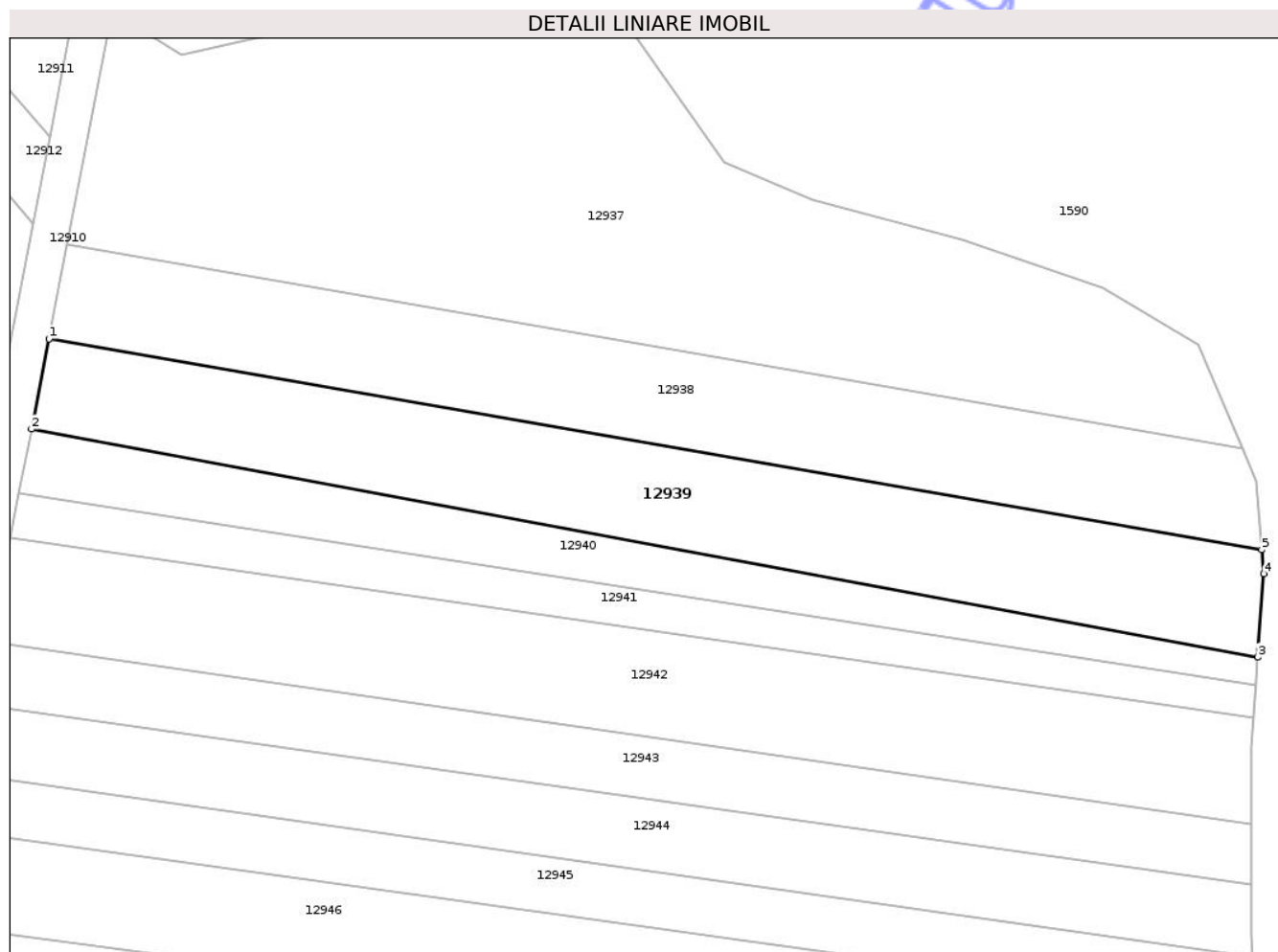
Inscrieri privind dezmembramintele dreptului de proprietate, drepturi reale de garanție și sarcini	Referințe
NU SUNT	

Anexa Nr. 1 La Partea I

Teren

Nr cadastral	Suprafața (mp)*	Observații / Referințe
	1.365	

* Suprafața este determinată în planul de proiecție Stereo 70.



Date referitoare la teren

Crt	Categorie folosință	Intra vilan	Suprafața (mp)	Tarla	Parcelă	Nr. topo	Observații / Referințe
1	faneata	NU	1.365	10	405/33	-	

Lungime Segmente

1) Valorile lungimilor segmentelor sunt obținute din proiecție în plan.

Punct început	X / Y	Punct sfârșit	X / Y	Lungime segment (** (m)
1	465.743,176 505.473,325	2	465.741,332 505.463,831	9.672
2	465.741,332 505.463,831	3	465.870,548 505.439,806	131.431
3	465.870,548 505.439,806	4	465.871,184 505.448,584	8.801
4	465.871,184 505.448,584	5	465.870,978 505.451,12	2.545
5	465.870,978 505.451,12	1	465.743,176 505.473,325	129.717

** Lungimile segmentelor sunt determinate în planul de proiecție Stereo 70 și sunt rotunjite la 1 milimetru.

*** Distanța dintre puncte este formată din segmente cumulate ce sunt mai mici decât valoarea 1 milimetru.

Neutilizabil în Circuitul
Civil

**DATE DESPRE IMOBILUL NR. 12940**

Oficiul de Cadastru și Publicitate Imobiliară SIBIU
Biroul de Cadastru și Publicitate Imobiliară Agnita

A. Partea I. Descrierea imobilului

TEREN Extravilan

Adresa: Jud. Sibiu

Nr. Crt	Nr cadastral Nr. topografic	Suprafața* (mp)	Observații / Referințe
A1		650	Sector cadastral:25 Teren neimprejmuit;

B. Partea II. Proprietari și acte

Inscrieri privitoare la dreptul de proprietate și alte drepturi reale	Referințe
/	
Act Administrativ nr. 9/21, din 17/01/1994 emis de CJPSDPAT SIBIU (titlu de proprietate);	
B1	A1
Intabulare, drept de PROPRIETATE, dobandit prin Reconstituire, cota actuala 1/1	
1) CUMPĂNAȘ TEMISTOCLE, LIPSĂ CNP	

C. Partea III. SARCINI .

Inscrieri privind dezmembramintele dreptului de proprietate, drepturi reale de garanție și sarcini	Referințe
NU SUNT	

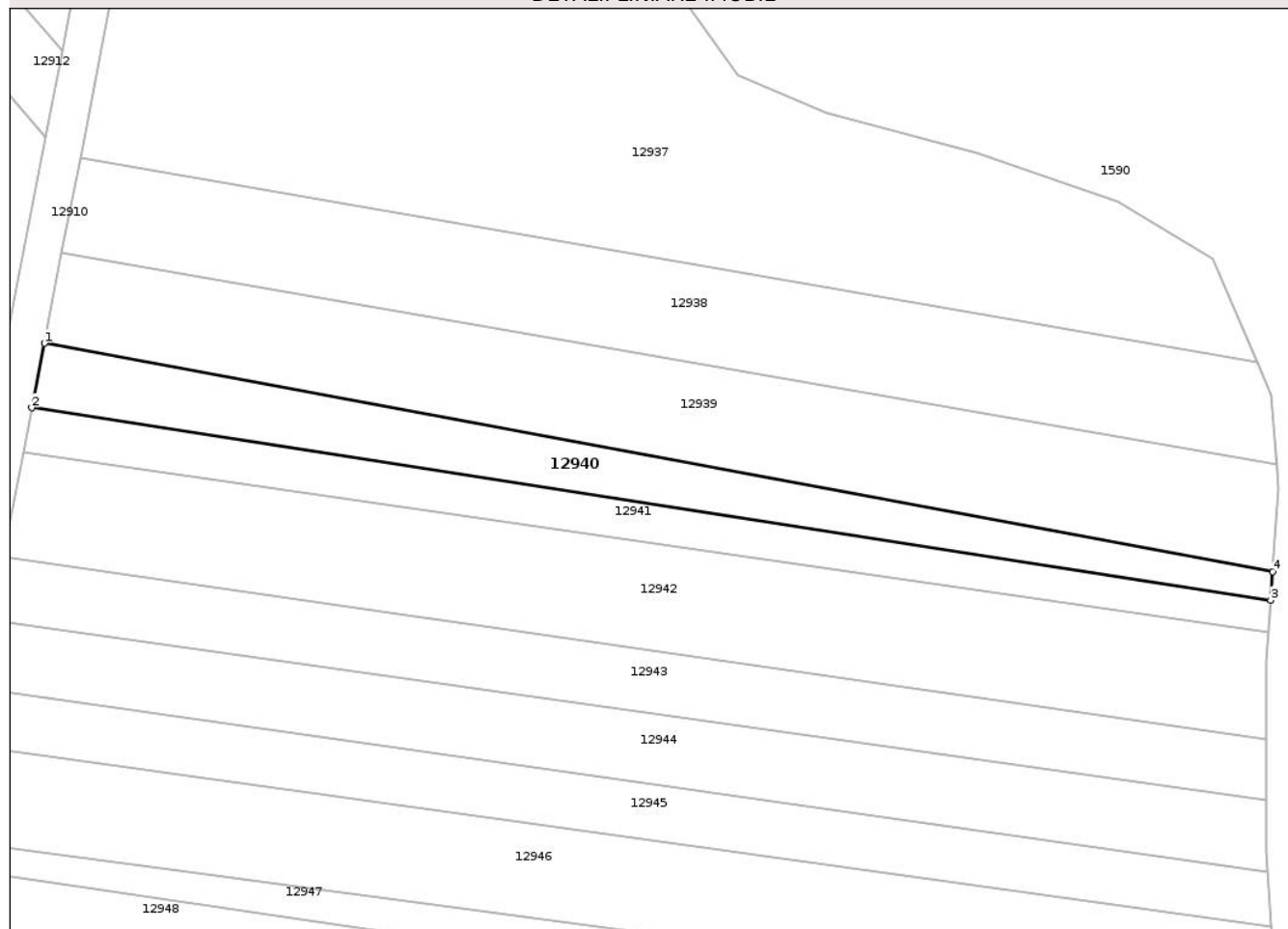
Anexa Nr. 1 La Partea I

Teren

Nr cadastral	Suprafața (mp)*	Observații / Referințe
	650	

* Suprafața este determinată în planul de proiecție Stereo 70.

DETALII LINIARE IMOBIL



Date referitoare la teren

Crt	Categorie folosință	Intra vilan	Suprafața (mp)	Tarla	Parcelă	Nr. topo	Observații / Referințe
1	faneata	NU	650	10	405/32	-	

Lungime Segmente

1) Valorile lungimilor segmentelor sunt obținute din proiecție în plan.

Punct început	X / Y	Punct sfârșit	X / Y	Lungime segment (** (m)
1	465.741,332 505.463,831	2	465.740,015 505.457,053	6.905
2	465.740,015 505.457,053	3	465.870,332 505.436,828	131.877
3	465.870,332 505.436,828	4	465.870,548 505.439,806	2.986
4	465.870,548 505.439,806	1	465.741,332 505.463,831	131.431

** Lungimile segmentelor sunt determinate în planul de proiecție Stereo 70 și sunt rotunjite la 1 milimetru.

*** Distanţa dintre puncte este formată din segmente cumulate ce sunt mai mici decât valoarea 1 milimetru.

Neutilizabil în Circuitul
Civil

**DATE DESPRE IMOBILUL NR. 12941**

Oficiul de Cadastru și Publicitate Imobiliară SIBIU
Biroul de Cadastru și Publicitate Imobiliară Agnita

A. Partea I. Descrierea imobilului

TEREN Extravilan

Adresa: Jud. Sibiu

Nr. Crt	Nr cadastral Nr. topografic	Suprafața* (mp)	Observații / Referințe
A1		540	Sector cadastral:25 Teren neimprejmuit;

B. Partea II. Proprietari și acte

Inscrieri privitoare la dreptul de proprietate și alte drepturi reale	Referințe
/	
Act Administrativ nr. 2018/21, din 30/11/2004 emis de CJPSDPAT SIBIU (titlu de proprietate);	
B1	A1
Intabulare, drept de PROPRIETATE, dobandit prin Reconstituire, cota actuala 1/1	
1) MATTHES DANIEL, LIPSĂ CNP	

C. Partea III. SARCINI .


Inscrieri privind dezmembramintele dreptului de proprietate, drepturi reale de garanție și sarcini	Referințe
NU SUNT	

Anexa Nr. 1 La Partea I

Teren

Nr cadastral	Suprafața (mp)*	Observații / Referințe
	540	

* Suprafața este determinată în planul de proiecție Stereo 70.



Date referitoare la teren

Crt	Categorie folosință	Intra vilan	Suprafața (mp)	Tarla	Parcelă	Nr. topo	Observații / Referințe
1	faneata	NU	540	10	405/31	-	

Lungime Segmente

1) Valorile lungimilor segmentelor sunt obținute din proiecție în plan.

Punct început	X / Y	Punct sfârșit	X / Y	Lungime segment (** (m)
1	465.740,015 505.457,053	2	465.739,107 505.452,377	4.763
2	465.739,107 505.452,377	3	465.870,085 505.433,41	132.344
3	465.870,085 505.433,41	4	465.870,332 505.436,828	3.426
4	465.870,332 505.436,828	1	465.740,015 505.457,053	131.877

** Lungimile segmentelor sunt determinate în planul de proiecție Stereo 70 și sunt rotunjite la 1 milimetru.

*** Distanţa dintre puncte este formată din segmente cumulate ce sunt mai mici decât valoarea 1 milimetru.

Neutilizabil în Circuitul
Civil

**DATE DESPRE IMOBILUL NR. 12942**

Oficiul de Cadastru și Publicitate Imobiliară SIBIU
Biroul de Cadastru și Publicitate Imobiliară Agnita

A. Partea I. Descrierea imobilului

TEREN Extravilan

Adresa: Jud. Sibiu

Nr. Crt	Nr cadastral Nr. topografic	Suprafața* (mp)	Observații / Referințe
A1		1.485	Sector cadastral:25 Teren neimprejmuit;

B. Partea II. Proprietari și acte

Inscrieri privitoare la dreptul de proprietate și alte drepturi reale	Referințe
/	
Act Administrativ nr. 94/21, din 09/02/1994 emis de CJPSDPAT SIBIU (titlu de proprietate);	
B1	A1
Intabulare, drept de PROPRIETATE, dobandit prin Reconstituire, cota actuala 1/1	
1) MUNTEAN MARIUS MIHAI, LIPSĂ CNP	

C. Partea III. SARCINI .

Inscrieri privind dezmembramintele dreptului de proprietate, drepturi reale de garanție și sarcini	Referințe
NU SUNT	

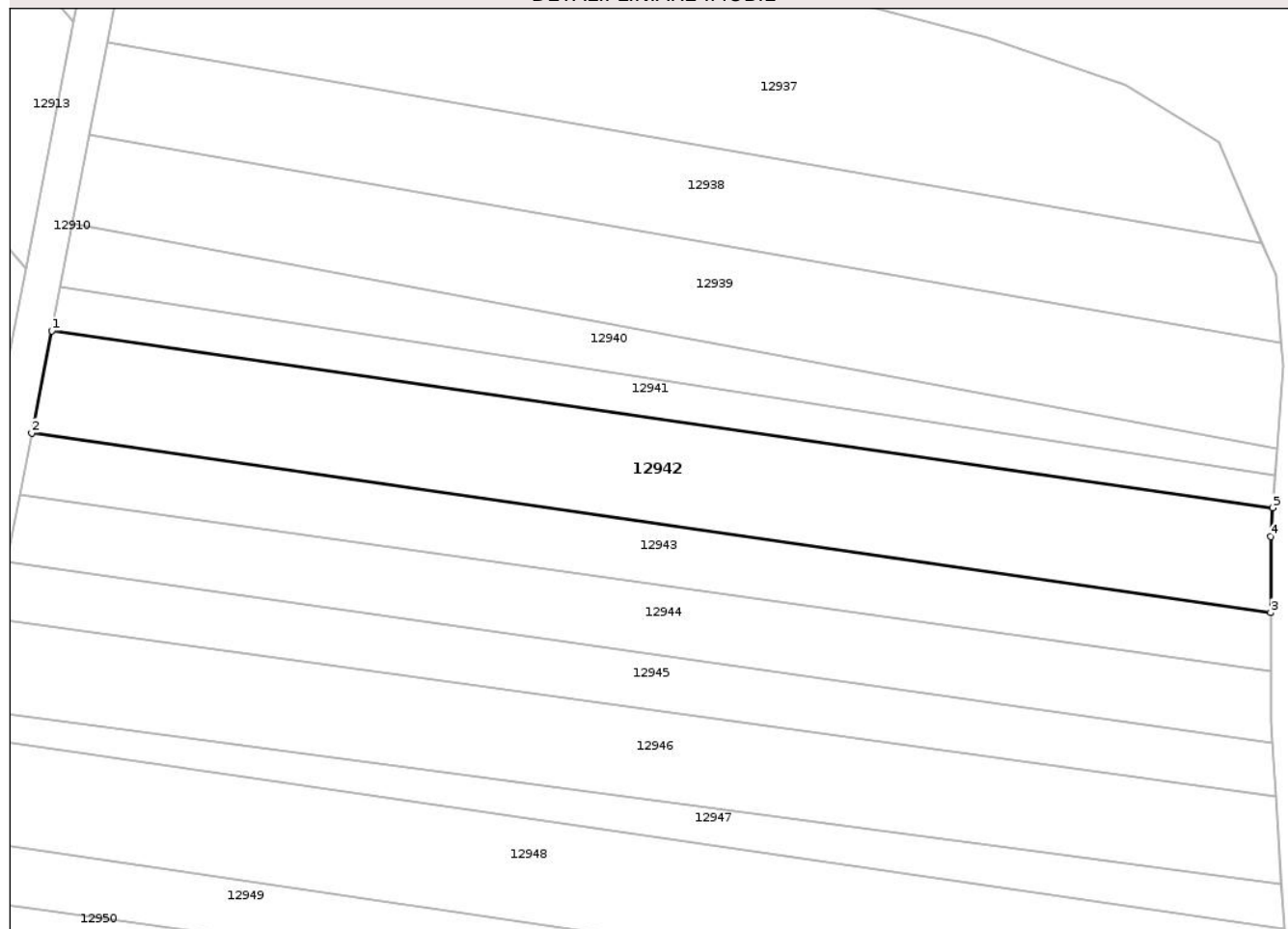
Anexa Nr. 1 La Partea I

Teren

Nr cadastral	Suprafața (mp)*	Observații / Referințe
	1.485	

* Suprafața este determinată în planul de proiecție Stereo 70.

DETALII LINIARE IMOBIL



Date referitoare la teren

Crt	Categorie folosință	Intra vilan	Suprafața (mp)	Tarla	Parcelă	Nr. topo	Observații / Referințe
1	faneata	NU	1.485	10	405/30	-	

Lungime Segmente

1) Valorile lungimilor segmentelor sunt obținute din proiecție în plan.

Punct început	X / Y	Punct sfârșit	X / Y	Lungime segment (** (m)
1	465.739,107 505.452,377	2	465.736,978 505.441,422	11.16
2	465.736,978 505.441,422	3	465.869,861 505.422,18	134.269
3	465.869,861 505.422,18	4	465.869,861 505.430,328	8.148
4	465.869,861 505.430,328	5	465.870,085 505.433,41	3.091
5	465.870,085 505.433,41	1	465.739,107 505.452,377	132.344

** Lungimile segmentelor sunt determinate în planul de proiecție Stereo 70 și sunt rotunjite la 1 milimetru.

*** Distanța dintre puncte este formată din segmente cumulate ce sunt mai mici decât valoarea 1 milimetru.

Neutilizabil în Circuitul
Civil

**DATE DESPRE IMOBILUL NR. 12943**

Oficiul de Cadastru și Publicitate Imobiliară SIBIU
Biroul de Cadastru și Publicitate Imobiliară Agnita

A. Partea I. Descrierea imobilului

TEREN Extravilan

Adresa: Jud. Sibiu

Nr. Crt	Nr cadastral Nr. topografic	Suprafața* (mp)	Observații / Referințe
A1		877	Sector cadastral:25 Teren neimprejmuit;

B. Partea II. Proprietari și acte

Inscrieri privitoare la dreptul de proprietate și alte drepturi reale	Referințe
/	
Act Normativ nr. 7, din 13/03/1996 emis de PARLAMENTUL ROMÂNIEI (Art. 13, alin. 15);	
B1	Inscrierea provizorie, drept de PROPRIETATE, dobandit prin Lege, cota actuala 1/1
	1) COMUNA BÂRGHIȘ, CIF:4406088, PROPRIETAR NEIDENTIFICAT

C. Partea III. SARCINI .

Inscrieri privind dezmembramintele dreptului de proprietate, drepturi reale de garanție și sarcini	Referințe
NU SUNT	

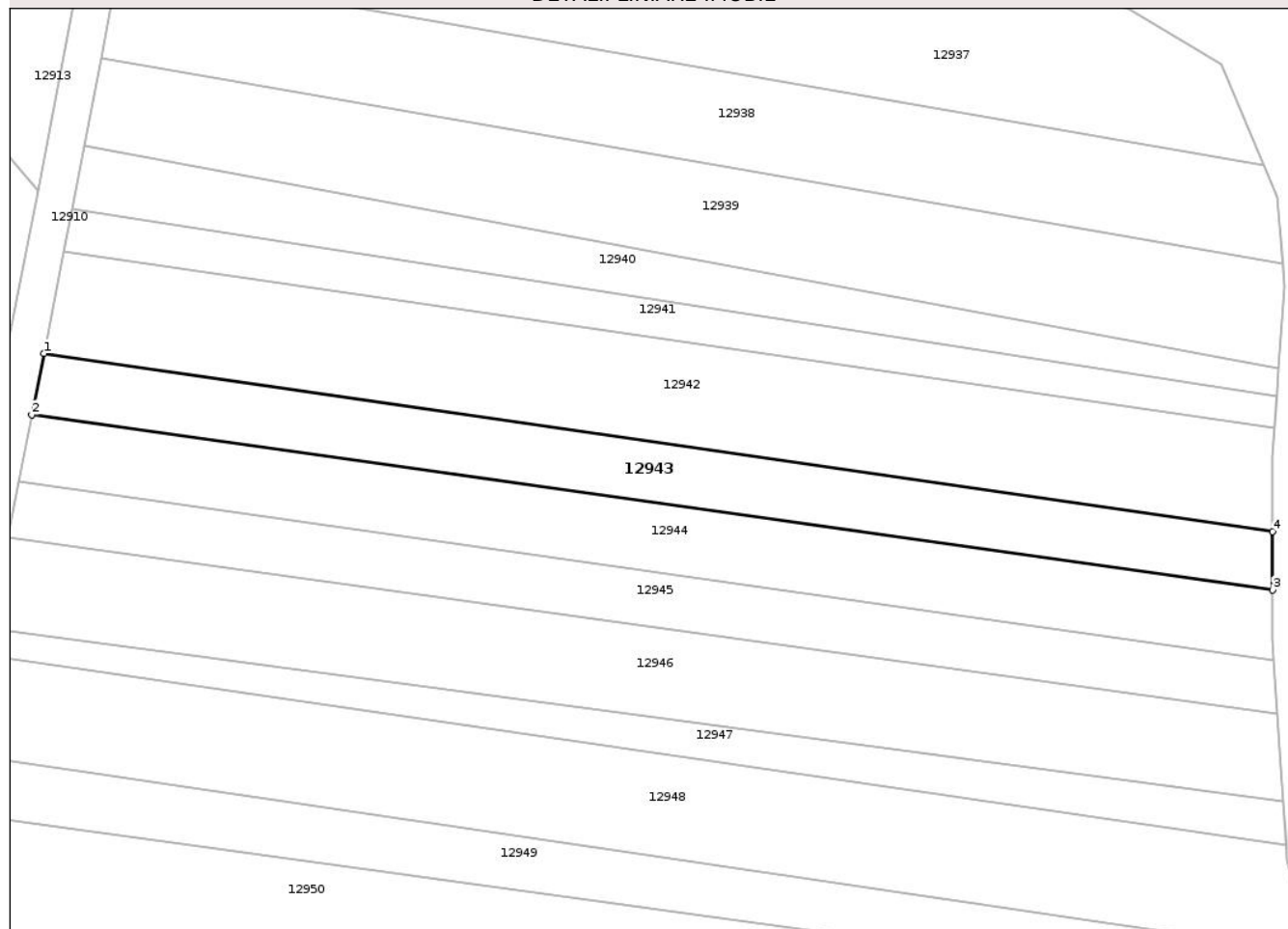
Anexa Nr. 1 La Partea I

Teren

Nr cadastral	Suprafața (mp)*	Observații / Referințe
	877	

* Suprafața este determinată în planul de proiecție Stereo 70.

DETALII LINIARE IMOBIL



Date referitoare la teren

Crt	Categorie folosință	Intra vilan	Suprafața (mp)	Tarla	Parcelă	Nr. topo	Observații / Referințe
1	faneata	NU	877	10	405/29	-	

Lungime Segmente

1) Valorile lungimilor segmentelor sunt obținute din proiecție în plan.

Punct început	X / Y	Punct sfârșit	X / Y	Lungime segment (** (m)
1	465.736,978 505.441,422	2	465.735,689 505.434,785	6.761
2	465.735,689 505.434,785	3	465.869,861 505.415,865	135.5
3	465.869,861 505.415,865	4	465.869,861 505.422,18	6.315
4	465.869,861 505.422,18	1	465.736,978 505.441,422	134.269

** Lungimile segmentelor sunt determinate în planul de proiecție Stereo 70 și sunt rotunjite la 1 milimetru.

*** Distanța dintre puncte este formată din segmente cumulate ce sunt mai mici decât valoarea 1 milimetru.

Neutilizabil în Circuitul
Civil

**DATE DESPRE IMOBILUL NR. 12944**

Oficiul de Cadastru și Publicitate Imobiliară SIBIU
Biroul de Cadastru și Publicitate Imobiliară Agnita

A. Partea I. Descrierea imobilului

TEREN Extravilan

Adresa: Jud. Sibiu

Nr. Crt	Nr cadastral Nr. topografic	Suprafața* (mp)	Observații / Referințe
A1		1.012	Sector cadastral:25 Teren neimprejmuit;

B. Partea II. Proprietari și acte

Inscrieri privitoare la dreptul de proprietate și alte drepturi reale	Referințe
/	
Act Administrativ nr. 72/21, din 04/02/1994 emis de CJPSDPAT SIBIU (titlu de proprietate);	
B1	A1
Intabulare, drept de PROPRIETATE, dobandit prin Constituire, cota actuala 1/1	
1) MUNTEAN ELENA, LIPSĂ CNP	

C. Partea III. SARCINI .

Inscrieri privind dezmembramintele dreptului de proprietate, drepturi reale de garanție și sarcini	Referințe
NU SUNT	

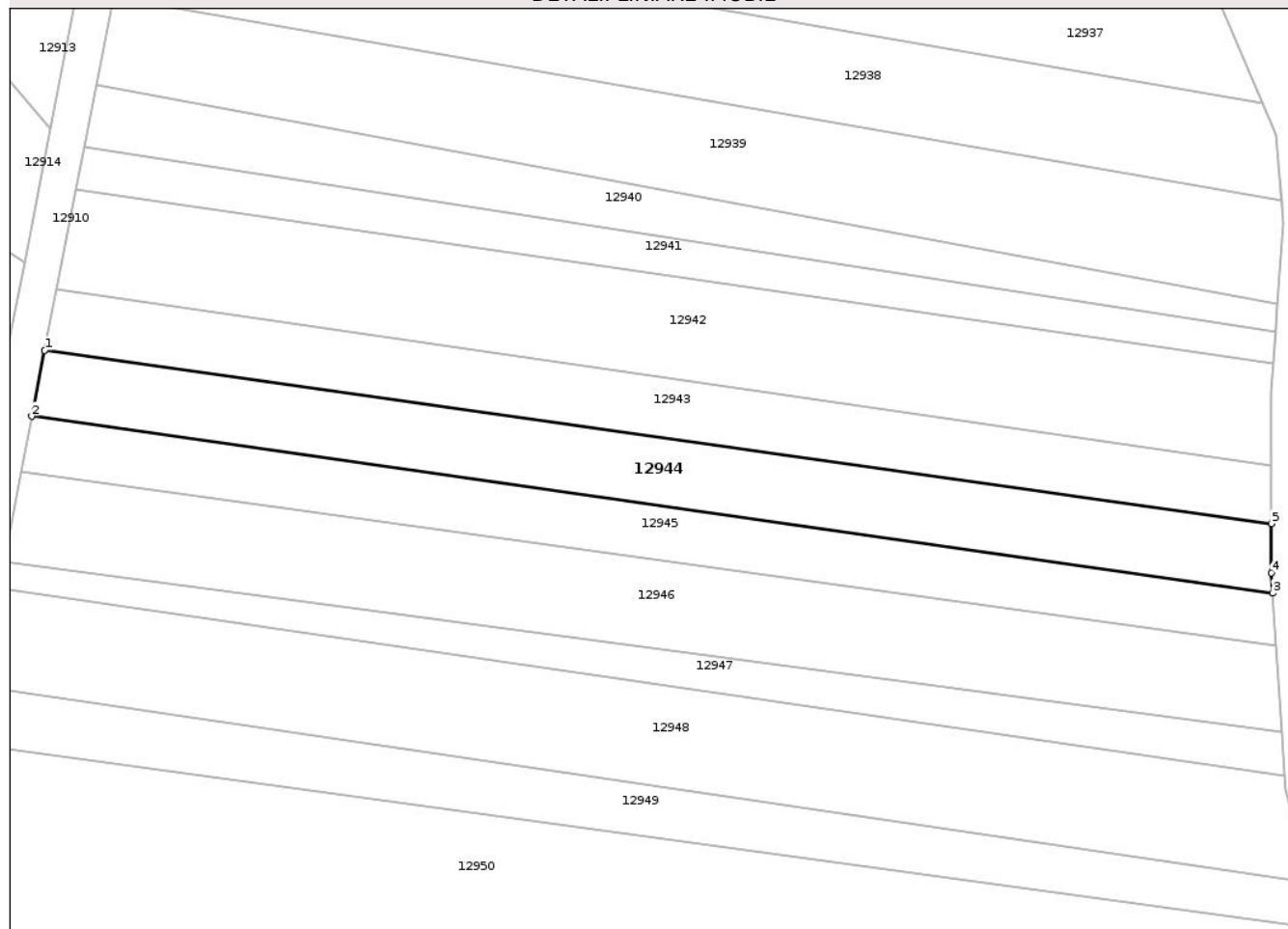
Anexa Nr. 1 La Partea I

Teren

Nr cadastral	Suprafața (mp)*	Observații / Referințe
	1.012	

* Suprafața este determinată în planul de proiecție Stereo 70.

DETALII LINIARE IMOBIL



Date referitoare la teren

Crt	Categorie folosință	Intra vilan	Suprafața (mp)	Tarla	Parcelă	Nr. topo	Observații / Referințe
1	faneata	NU	1.012	10	405/28	-	

Lungime Segmente

1) Valorile lungimilor segmentelor sunt obținute din proiecție în plan.

Punct început	X / Y	Punct sfârșit	X / Y	Lungime segment (** (m)
1	465.735,689 505.434,785	2	465.734,287 505.427,568	7.352
2	465.734,287 505.427,568	3	465.870,01 505.408,256	137.09
3	465.870,01 505.408,256	4	465.869,861 505.410,484	2.233
4	465.869,861 505.410,484	5	465.869,861 505.415,865	5.382
5	465.869,861 505.415,865	1	465.735,689 505.434,785	135.5

** Lungimile segmentelor sunt determinate în planul de proiecție Stereo 70 și sunt rotunjite la 1 milimetru.

*** Distanța dintre puncte este formată din segmente cumulate ce sunt mai mici decât valoarea 1 milimetru.

Neutilizabil în Circuitul
Civil

**DATE DESPRE IMOBILUL NR. 12945**

Oficiul de Cadastru și Publicitate Imobiliară SIBIU
Biroul de Cadastru și Publicitate Imobiliară Agnita

A. Partea I. Descrierea imobilului

TEREN Extravilan

Adresa: Jud. Sibiu

Nr. Crt	Nr cadastral Nr. topografic	Suprafața* (mp)	Observații / Referințe
A1	105271	810	Sector cadastral:25 Teren neimprejmuit;

B. Partea II. Proprietari și acte

Inscrieri privitoare la dreptul de proprietate și alte drepturi reale	Referințe
10468 / 28/06/2023	
Act Notarial nr. 1241, din 27/06/2023 emis de NP Radu Vasile Eugen;	
B3	A1
Intabulare, drept de PROPRIETATE, dobândit prin Convenție, cota actuala 1/1	
1) ASOCIAȚIA CULTURALĂ "VILLA ABBATIS", CIF:29399504	

C. Partea III. SARCINI .

Inscrieri privind dezmembramintele dreptului de proprietate, drepturi reale de garanție și sarcini	Referințe
NU SUNT	

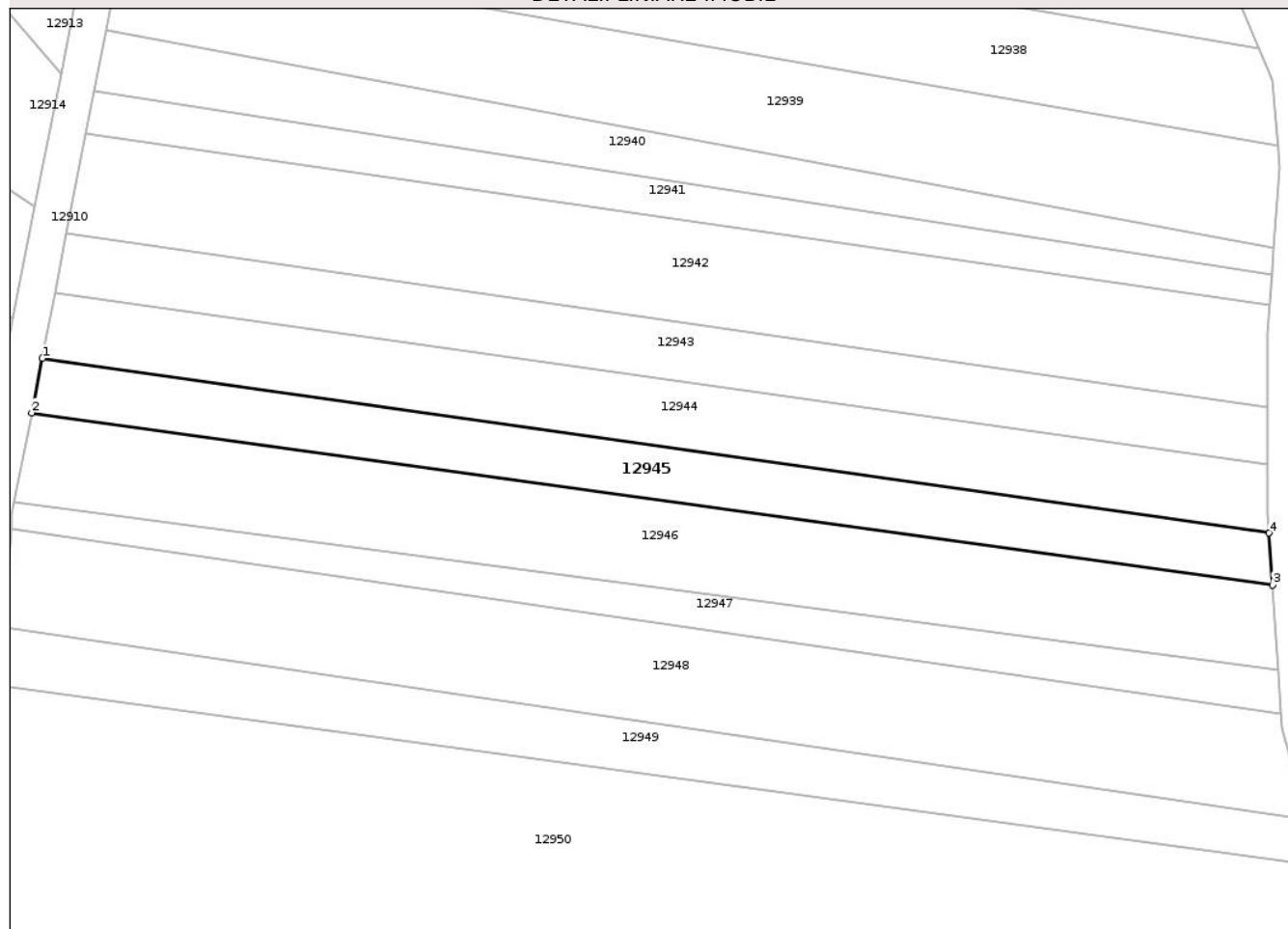
Anexa Nr. 1 La Partea I

Teren

Nr cadastral	Suprafața (mp)*	Observații / Referințe
105271	810	

* Suprafața este determinată în planul de proiecție Stereo 70.

DETALII LINIARE IMOBIL



Date referitoare la teren

Crt	Categorie folosință	Intra vilan	Suprafața (mp)	Tarla	Parcelă	Nr. topo	Observații / Referințe
1	faneata	NU	810	10	405/27	-	

Lungime Segmente

1) Valorile lungimilor segmentelor sunt obținute din proiecție în plan.

Punct început	X / Y	Punct sfârșit	X / Y	Lungime segment (** (m)
1	465.734,287 505.427,568	2	465.733,118 505.421,55	6.131
2	465.733,118 505.421,55	3	465.870,392 505.402,516	138.588
3	465.870,392 505.402,516	4	465.870,01 505.408,256	5.753
4	465.870,01 505.408,256	1	465.734,287 505.427,568	137.09

** Lungimile segmentelor sunt determinate în planul de proiecție Stereo 70 și sunt rotunjite la 1 milimetru.

*** Distanţa dintre puncte este formată din segmente cumulate ce sunt mai mici decât valoarea 1 milimetru.

Neutilizabil în Circuitul
Civil

**DATE DESPRE IMOBILUL NR. 12946**

Oficiul de Cadastru și Publicitate Imobiliară SIBIU
Biroul de Cadastru și Publicitate Imobiliară Agnita

A. Partea I. Descrierea imobilului

TEREN Extravilan

Adresa: Jud. Sibiu

Nr. Crt	Nr cadastral Nr. topografic	Suprafața* (mp)	Observații / Referințe
A1		1.350	Sector cadastral:25 Teren neimprejmuit;

B. Partea II. Proprietari și acte

Inscrieri privitoare la dreptul de proprietate și alte drepturi reale	Referințe
/	
Act Administrativ nr. 51/21, din 27/01/1994 emis de CJPSDPAT SIBIU (titlu de proprietate);	
B1	A1
Intabulare, drept de PROPRIETATE, dobandit prin Reconstituire, cota actuala 1/1	
1) MUNTEAN TRAIAN, LIPSĂ CNP 2) STOICA MARIN, LIPSĂ CNP 3) MUNTEAN IOAN, LIPSĂ CNP 4) MUNTEAN VALERI, LIPSĂ CNP 5) MUNTEAN TOADER, LIPSĂ CNP	

C. Partea III. SARCINI .

Inscrieri privind dezmembramintele dreptului de proprietate, drepturi reale de garanție și sarcini	Referințe
NU SUNT	

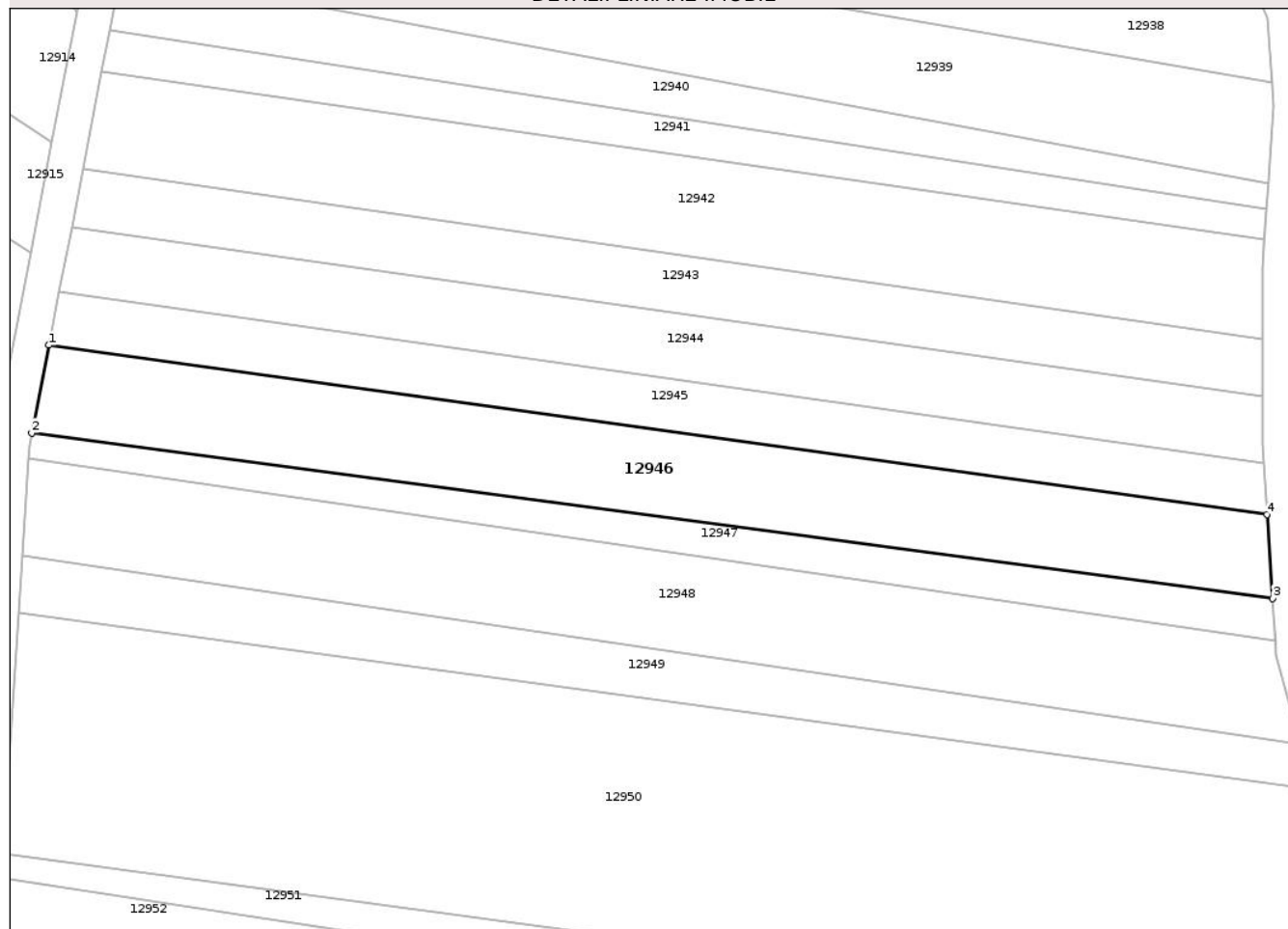
Anexa Nr. 1 La Partea I

Teren

Nr cadastral	Suprafața (mp)*	Observații / Referințe
	1.350	

* Suprafața este determinată în planul de proiecție Stereo 70.

DETALII LINIARE IMOBIL



Date referitoare la teren

Crt	Categorie folosință	Intra vilan	Suprafața (mp)	Tarla	Parcelă	Nr. topo	Observații / Referințe
1	faneata	NU	1.350	10	405/26	-	

Lungime Segmente

1) Valorile lungimilor segmentelor sunt obținute din proiecție în plan.

Punct început	X / Y	Punct sfârșit	X / Y	Lungime segment (** (m)
1	465.733,118 505.421,55	2	465.731,201 505.411,685	10.049
2	465.731,201 505.411,685	3	465.871,022 505.393,068	141.055
3	465.871,022 505.393,068	4	465.870,392 505.402,516	9.469
4	465.870,392 505.402,516	1	465.733,118 505.421,55	138.588

** Lungimile segmentelor sunt determinate în planul de proiecție Stereo 70 și sunt rotunjite la 1 milimetru.

*** Distanța dintre puncte este formată din segmente cumulate ce sunt mai mici decât valoarea 1 milimetru.

Neutilizabil în Circuitul
Civil

**DATE DESPRE IMOBILUL NR. 12947**

Oficiul de Cadastru și Publicitate Imobiliară SIBIU
Biroul de Cadastru și Publicitate Imobiliară Agnita

A. Partea I. Descrierea imobilului

TEREN Extravilan

Adresa: Jud. Sibiu

Nr. Crt	Nr cadastral Nr. topografic	Suprafața* (mp)	Observații / Referințe
A1	105170	540	Sector cadastral:25 Teren neimprejmuit;

B. Partea II. Proprietari și acte

Inscrieri privitoare la dreptul de proprietate și alte drepturi reale	Referințe
10524 / 28/06/2023	
Act Notarial nr. 1253, din 28/06/2023 emis de NP Radu Vasile Eugen;	
B3	A1
Intabulare, drept de PROPRIETATE, cumpărare, dobandit prin Conventie, cota actuala 1/1	
1) BARBU MIHAI , Și soția	
2) BARBU SIMONA-BIANCA , bun comun	

C. Partea III. SARCINI .

Inscrieri privind dezmembramintele dreptului de proprietate, drepturi reale de garanție și sarcini	Referințe
NU SUNT	

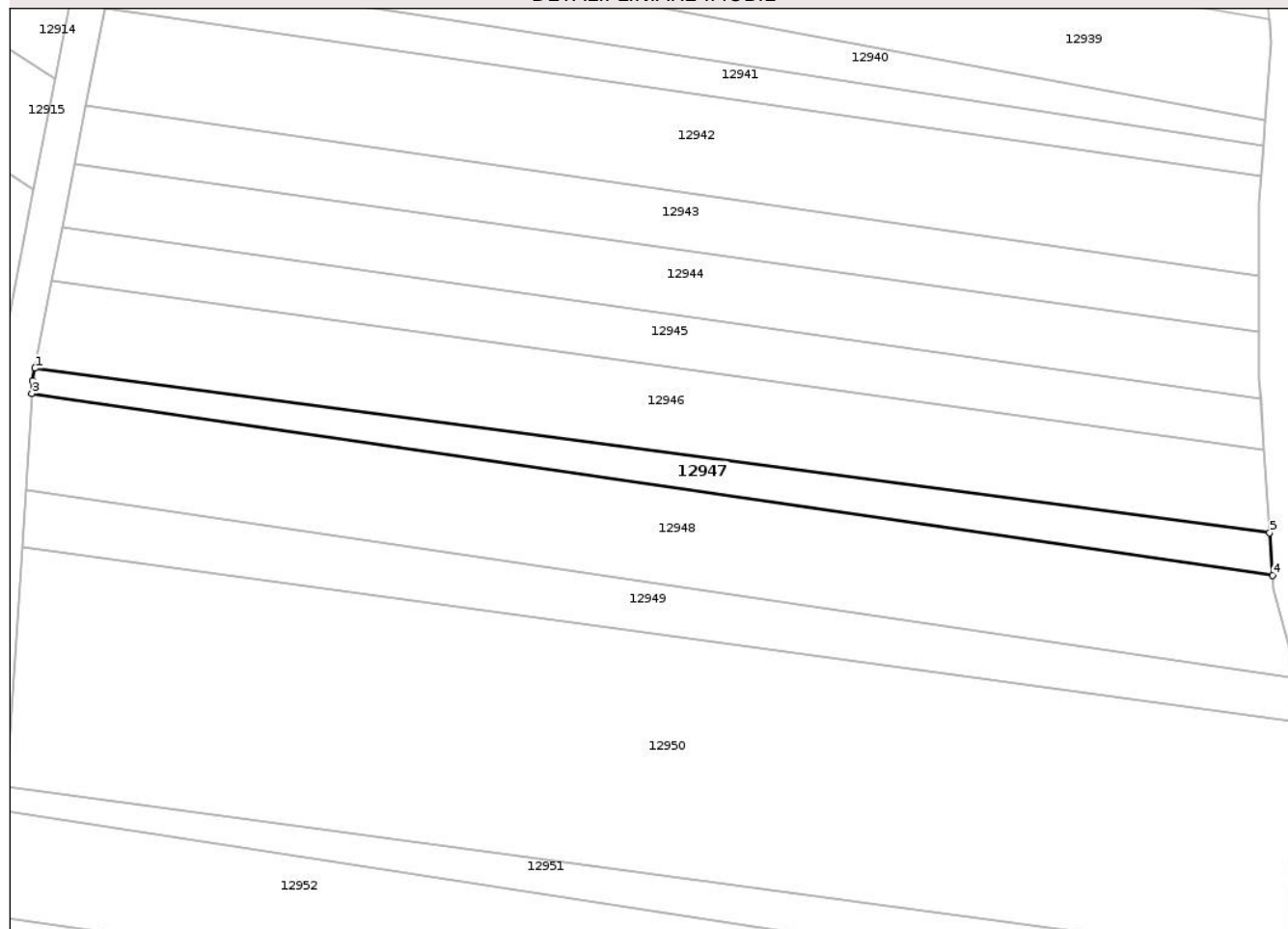
Anexa Nr. 1 La Partea I

Teren

Nr cadastral	Suprafața (mp)*	Observații / Referințe
105170	540	

* Suprafața este determinată în planul de proiecție Stereo 70.

DETALII LINIARE IMOBIL



Date referitoare la teren

Crt	Categorie folosință	Intra vilan	Suprafața (mp)	Tarla	Parcelă	Nr. topo	Observații / Referințe
1	faneata	NU	540	10	405/25	-	

Lungime Segmente

1) Valorile lungimilor segmentelor sunt obținute din proiecție în plan.

Punct început	X / Y	Punct sfârșit	X / Y	Lungime segment (** (m)
1	465.731,201 505.411,685	2	465.730,928 505.410,277	1.434
2	465.730,928 505.410,277	3	465.730,831 505.408,787	1.493
3	465.730,831 505.408,787	4	465.871,342 505.388,269	142.001
4	465.871,342 505.388,269	5	465.871,022 505.393,068	4.809
5	465.871,022 505.393,068	1	465.731,201 505.411,685	141.055

** Lungimile segmentelor sunt determinate în planul de proiecție Stereo 70 și sunt rotunjite la 1 milimetru.

*** Distanța dintre puncte este formată din segmente cumulate ce sunt mai mici decât valoarea 1 milimetru.

Neutilizabil în Circuitul
Civil

**DATE DESPRE IMOBILUL NR. 12948**

Oficiul de Cadastru și Publicitate Imobiliară SIBIU
Biroul de Cadastru și Publicitate Imobiliară Agnita

A. Partea I. Descrierea imobilului

TEREN Extravilan

Adresa: Jud. Sibiu

Nr. Crt	Nr cadastral Nr. topografic	Suprafața* (mp)	Observații / Referințe
A1	105550	1.584	Sector cadastral:25 Teren neimprejmuit;

B. Partea II. Proprietari și acte

Inscrieri privitoare la dreptul de proprietate și alte drepturi reale		Referințe
11549 / 28/07/2023		
Act Notarial nr. 43, din 21/03/2023 emis de NP Radu Vasile Eugen;		
B6	Intabulare, drept de PROPRIETATE, dobandit prin Succesiune, cota actuala 1/8 1) GABOR LENUȚA, fiică	A1
3701 / 17/02/2025		
Act Notarial nr. 311, din 13/02/2025 emis de NP Radu Vasile Eugen;		
B7	Intabulare, drept de PROPRIETATE, cumpărare, dobandit prin Conventie, cota actuala 7/8 1) BARBU MIHAI, Și soția 2) BARBU SIMONA-BIANCA, bun comun	A1

C. Partea III. SARCINI .

Inscrieri privind dezmembramintele dreptului de proprietate, drepturi reale de garanție și sarcini	Referințe
NU SUNT	

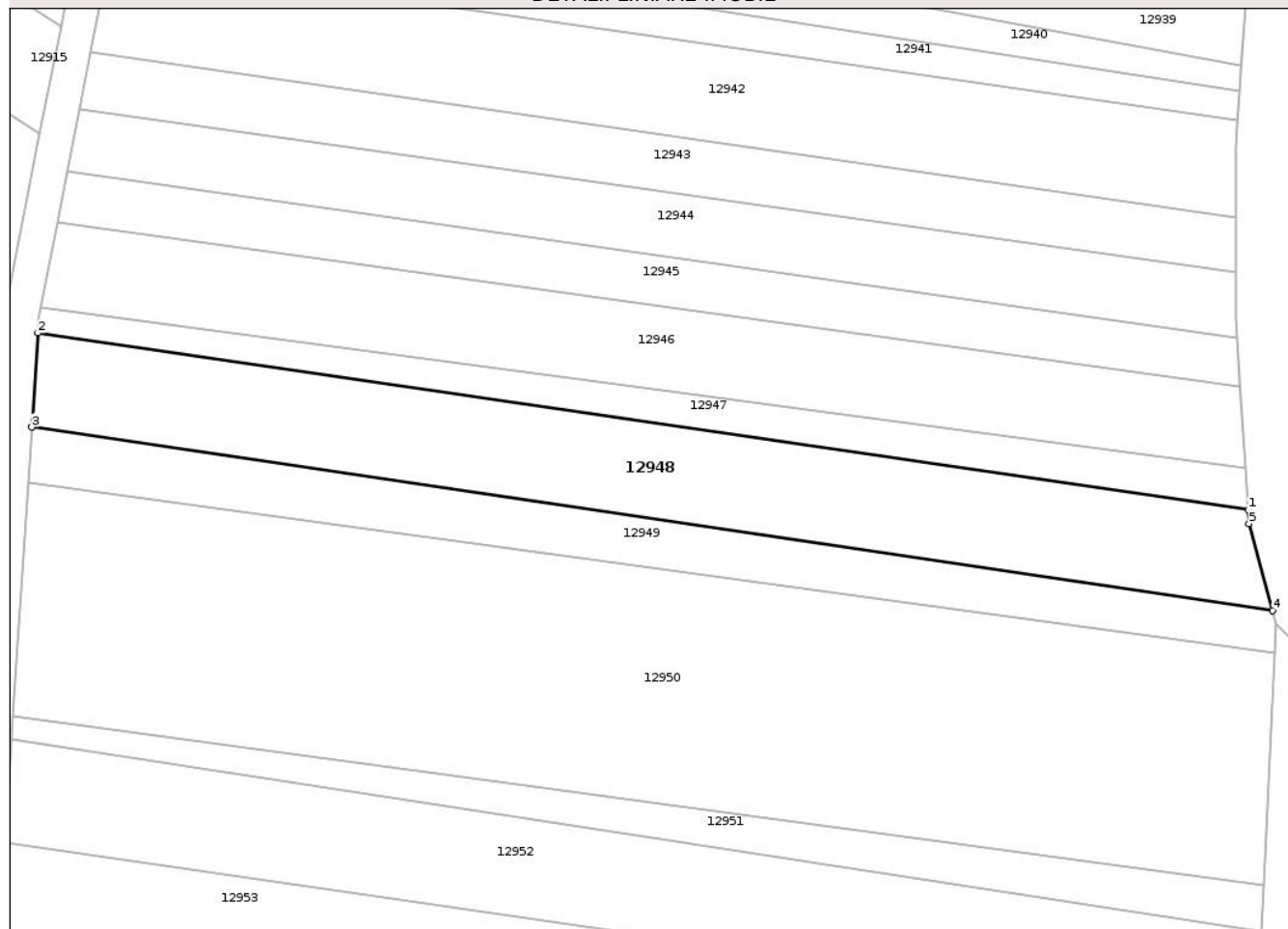
Anexa Nr. 1 La Partea I

Teren

Nr cadastral	Suprafața (mp)*	Observații / Referințe
105550	1.584	

* Suprafața este determinată în planul de proiecție Stereo 70.

DETALII LINIARE IMOBIL



Date referitoare la teren

Crt	Categorie folosință	Intra vilan	Suprafața (mp)	Tarla	Parcelă	Nr. topo	Observații / Referințe
1	faneata	NU	1.584	10	405/24	-	

Lungime Segmente

1) Valorile lungimilor segmentelor sunt obținute din proiecție în plan.

Punct început	X / Y	Punct sfârșit	X / Y	Lungime segment (** (m)
1	465.871,342 505.388,269	2	465.730,831 505.408,787	142.001
2	465.730,831 505.408,787	3	465.730,123 505.397,856	10.954
3	465.730,123 505.397,856	4	465.874,196 505.376,598	145.633
4	465.874,196 505.376,598	5	465.871,449 505.386,671	10.441
5	465.871,449 505.386,671	1	465.871,342 505.388,269	1.602

** Lungimile segmentelor sunt determinate în planul de proiecție Stereo 70 și sunt rotunjite la 1 milimetru.

*** Distanța dintre puncte este formată din segmente cumulate ce sunt mai mici decât valoarea 1 milimetru.

Neutilizabil în Circuitul
Civil

**DATE DESPRE IMOBILUL NR. 12949**

Oficiul de Cadastru și Publicitate Imobiliară SIBIU
Biroul de Cadastru și Publicitate Imobiliară Agnita

A. Partea I. Descrierea imobilului

TEREN Extravilan

Adresa: Jud. Sibiu

Nr. Crt	Nr cadastral Nr. topografic	Suprafața* (mp)	Observații / Referințe
A1		822	Sector cadastral:25 Teren neimprejmuit;

B. Partea II. Proprietari și acte

Inscrieri privitoare la dreptul de proprietate și alte drepturi reale	Referințe
/	
Act Administrativ nr. 106/21, din 11/02/1994 emis de CJPSDPAT SIBIU (titlu de proprietate);	
B1	A1
Intabulare, drept de PROPRIETATE, dobandit prin Reconstituire, cota actuala 1/1	
1) SCHIAU RAFIRA, LIPSĂ CNP	

C. Partea III. SARCINI .

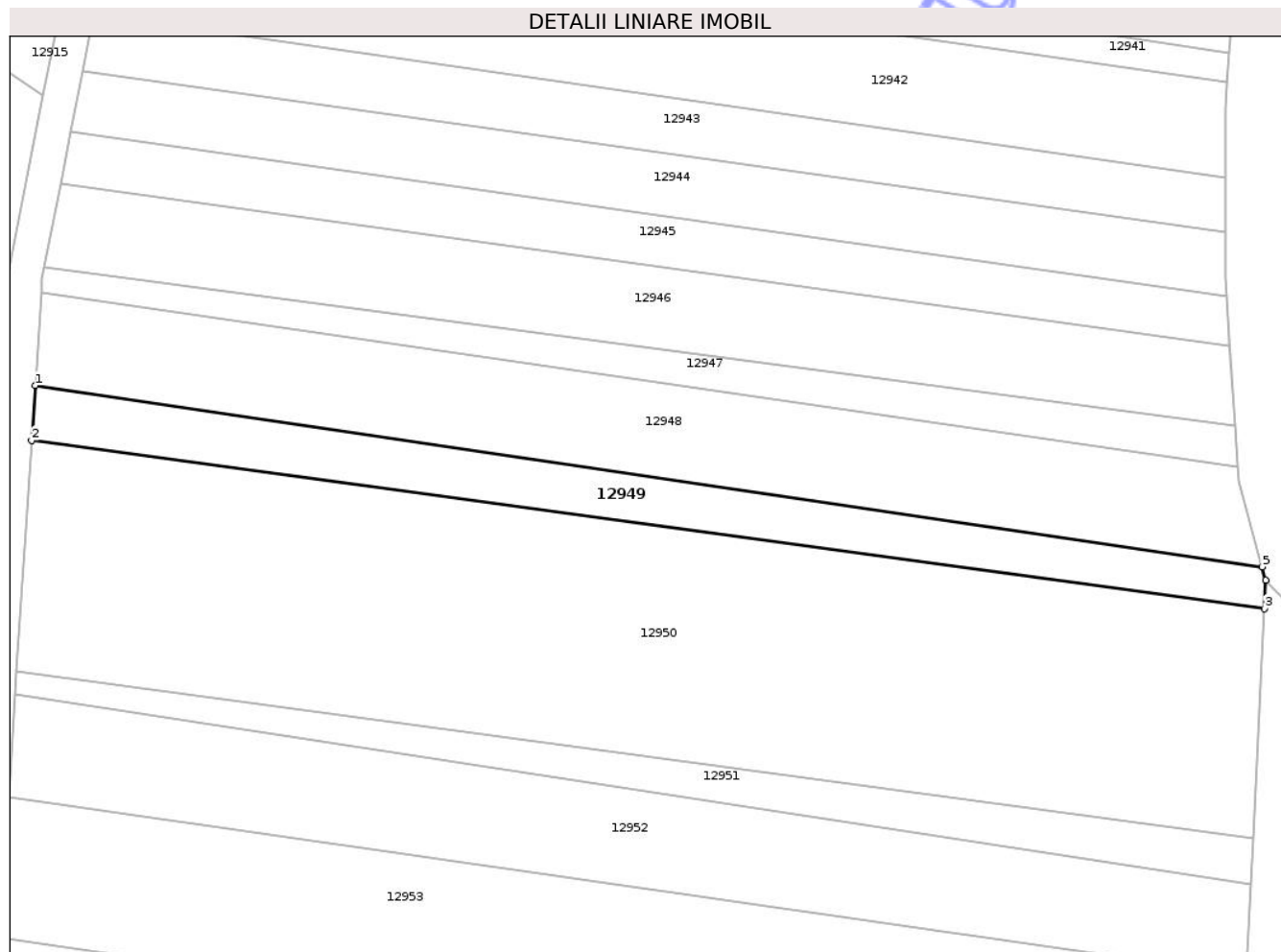
Inscrieri privind dezmembramintele dreptului de proprietate, drepturi reale de garanție și sarcini	Referințe
NU SUNT	

Anexa Nr. 1 La Partea I

Teren

Nr cadastral	Suprafața (mp)*	Observații / Referințe
	822	

* Suprafața este determinată în planul de proiecție Stereo 70.



Date referitoare la teren

Crt	Categorie folosință	Intra vilan	Suprafața (mp)	Tarla	Parcelă	Nr. topo	Observații / Referințe
1	faneata	NU	822	10	405/23	-	

Lungime Segmente

1) Valorile lungimilor segmentelor sunt obținute din proiecție în plan.

Punct început	X / Y	Punct sfârșit	X / Y	Lungime segment (** (m)
1	465.730,123 505.397,856	2	465.729,707 505.391,431	6.439
2	465.729,707 505.391,431	3	465.874,458 505.371,673	146.093
3	465.874,458 505.371,673	4	465.874,624 505.375,03	3.36
4	465.874,624 505.375,03	5	465.874,196 505.376,598	1.626
5	465.874,196 505.376,598	1	465.730,123 505.397,856	145.633

** Lungimile segmentelor sunt determinate în planul de proiecție Stereo 70 și sunt rotunjite la 1 milimetru.

*** Distanța dintre puncte este formată din segmente cumulate ce sunt mai mici decât valoarea 1 milimetru.

Neutilizabil în Circuitul
Civil

**DATE DESPRE IMOBILUL NR. 12954**

Oficiul de Cadastru și Publicitate Imobiliară SIBIU
Biroul de Cadastru și Publicitate Imobiliară Agnita

A. Partea I. Descrierea imobilului

TEREN Extravilan

Adresa: Jud. Sibiu

Nr. Crt	Nr cadastral Nr. topografic	Suprafața* (mp)	Observații / Referințe
A1		1.350	Sector cadastral:25 Teren neimprejmuit;

B. Partea II. Proprietari și acte

Inscrieri privitoare la dreptul de proprietate și alte drepturi reale	Referințe
/	
Act Administrativ nr. 85/21, din 08/02/1994 emis de CJPSDPAT SIBIU (titlu de proprietate);	
B1	A1
Intabulare, drept de PROPRIETATE, dobandit prin Constituire, cota actuala 1/1 1) STOICA MARIN, LIPSĂ CNP	

C. Partea III. SARCINI .

Inscrieri privind dezmembramintele dreptului de proprietate, drepturi reale de garanție și sarcini	Referințe
NU SUNT	

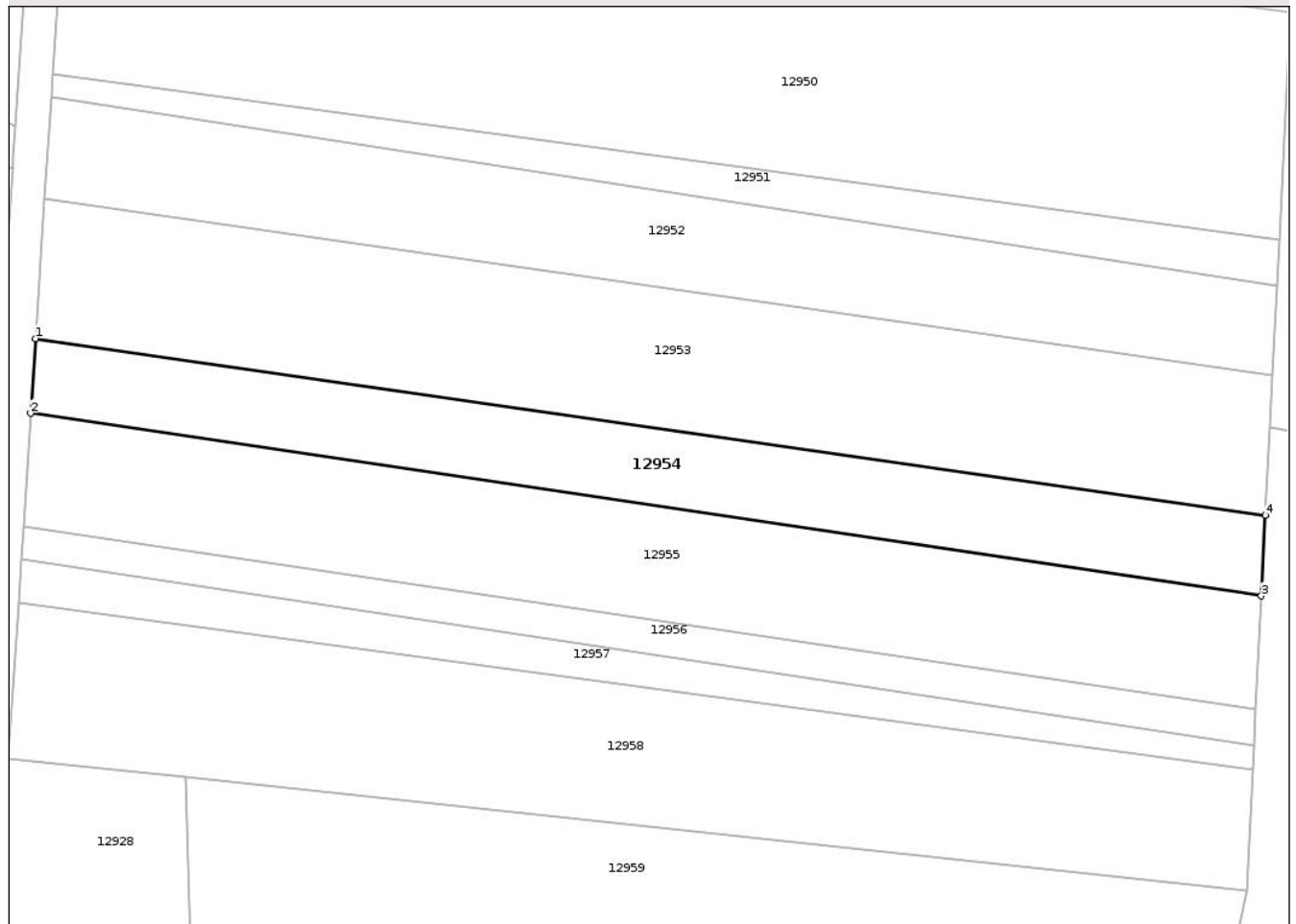
Anexa Nr. 1 La Partea I

Teren

Nr cadastral	Suprafața (mp)*	Observații / Referințe
	1.350	

* Suprafața este determinată în planul de proiecție Stereo 70.

DETALII LINIARE IMOBIL



Date referitoare la teren

Crt	Categorie folosință	Intra vilan	Suprafața (mp)	Tarla	Parcelă	Nr. topo	Observații / Referințe
1	faneata	NU	1.350	10	405/18	-	

Lungime Segmente

1) Valorile lungimilor segmentelor sunt obținute din proiecție în plan.

Punct început	X / Y	Punct sfârșit	X / Y	Lungime segment (** (m)
1	465.725,927 505.333,066	2	465.725,354 505.324,226	8.859
2	465.725,354 505.324,226	3	465.871,037 505.302,618	147.277
3	465.871,037 505.302,618	4	465.871,51 505.312,165	9.559
4	465.871,51 505.312,165	1	465.725,927 505.333,066	147.076

** Lungimile segmentelor sunt determinate în planul de proiecție Stereo 70 și sunt rotunjite la 1 milimetru.

*** Distanța dintre puncte este formată din segmente cumulate ce sunt mai mici decât valoarea 1 milimetru.

Neutilizabil în Circuitul
Civil

**DATE DESPRE IMOBILUL NR. 12935**

Oficiul de Cadastru și Publicitate Imobiliară SIBIU
Biroul de Cadastru și Publicitate Imobiliară Agnita

A. Partea I. Descrierea imobilului

TEREN Extravilan

Adresa: Jud. Sibiu

Nr. Crt	Nr cadastral Nr. topografic	Suprafața* (mp)	Observații / Referințe
A1		3.737	Sector cadastral:25 Teren neimprejmuit;

B. Partea II. Proprietari și acte

Inscrieri privitoare la dreptul de proprietate și alte drepturi reale	Referințe
/	
Act Normativ nr. 978, din 05/09/2002 emis de GUVERNUL ROMÂNIEI (HG + Adeverința nr. 4021/05.06.2025 emisă de Primăria Comunei Bârghis);	
B1	A1
Intabulare, drept de PROPRIETATE, dobândit prin Lege, cota actuala 1/1 1) COMUNA BÂRGHIȘ - DOMENIUL PUBLIC, CIF:9999999999999	

C. Partea III. SARCINI .

Inscrieri privind dezmembramentele dreptului de proprietate, drepturi reale de garanție și sarcini	Referințe
NU SUNT	

Punct început	X / Y	Punct sfârșit	X / Y	Lungime segment	Punct început	X / Y	Punct sfârșit	X / Y	Lungime segment	Punct început	X / Y	Punct sfârșit	X / Y	Lungime segment
19	465.710,326 504.907,78	20	465.727,932 504.919,524	21.164	20	465.727,932 504.919,524	21	465.755,331 504.937,529	32.784	21	465.755,331 504.937,529	22	465.784,951 504.952,012	32.972
22	465.784,951 504.952,012	23	465.796,881 504.955,953	12.564	23	465.796,881 504.955,953	24	465.811,718 504.958,018	14.98	24	465.811,718 504.958,018	25	465.820,964 504.959,425	9.352
25	465.820,964 504.959,425	26	465.828,41 504.960,631	7.543	26	465.828,41 504.960,631	27	465.832,989 504.961,348	4.635	27	465.832,989 504.961,348	28	465.855,702 504.964,177	22.889
28	465.855,702 504.964,177	29	465.884,534 504.965,446	28.86	29	465.884,534 504.965,446	30	465.930,117 504.964,725	45.588	30	465.930,117 504.964,725	31	465.932,314 504.963,924	2.339
31	465.932,314 504.963,924	32	465.972,375 504.949,313	42.642	32	465.972,375 504.949,313	33	466.003,453 504.935,072	34.184	33	466.003,453 504.935,072	34	466.022,524 504.931,862	19.34
34	466.022,524 504.931,862	35	466.026,178 504.932,869	3.79	35	466.026,178 504.932,869	36	466.027,512 504.933,771	1.61	36	466.027,512 504.933,771	37	466.028,846 504.934,673	1.61
37	466.028,846 504.934,673	38	466.032,143 504.939,607	5.934	38	466.032,143 504.939,607	39	466.034,651 504.944,321	5.34	39	466.034,651 504.944,321	40	466.037,201 504.951,373	7.499
40	466.037,201 504.951,373	41	466.038,992 504.959,745	8.561	41	466.038,992 504.959,745	42	466.042,68 504.976,977	17.622	42	466.042,68 504.976,977	43	466.043,559 504.981,085	4.201
43	466.043,559 504.981,085	44	466.046,002 504.993,615	12.766	44	466.046,002 504.993,615	45	466.048,646 505.007,178	13.818	45	466.048,646 505.007,178	46	466.051,964 505.024,164	17.306
46	466.051,964 505.024,164	47	466.057,683 505.056,926	33.258	47	466.057,683 505.056,926	48	466.058,502 505.061,616	4.761	48	466.058,502 505.061,616	49	466.059,858 505.068,915	7.424
49	466.059,858 505.068,915	50	466.061,098 505.075,591	6.79	50	466.061,098 505.075,591	51	466.062,38 505.085,159	9.653	51	466.062,38 505.085,159	52	466.063,724 505.099,89	14.792
52	466.063,724 505.099,89	53	466.064,291 505.113,817	13.939	53	466.064,291 505.113,817	54	466.065,156 505.146,021	32.216	54	466.065,156 505.146,021	55	466.063,665 505.168,16	22.188
55	466.063,665 505.168,16	56	466.061,496 505.200,364	32.277	56	466.061,496 505.200,364	57	466.050,631 505.252,42	53.177	57	466.050,631 505.252,42	58	466.046,899 505.250,721	4.1
58	466.046,899 505.250,721	59	466.057,524 505.199,818	52.0	59	466.057,524 505.199,818	60	466.059,674 505.167,891	32.0	60	466.059,674 505.167,891	61	466.061,153 505.145,94	22.0
61	466.061,153 505.145,94	62	466.060,293 505.113,952	32.0	62	466.060,293 505.113,952	63	466.059,642 505.097,965	16.0	63	466.059,642 505.097,965	64	466.057,14 505.076,185	21.923
64	466.057,14 505.076,185	65	466.054,565 505.062,325	14.097	65	466.054,565 505.062,325	66	466.048,031 505.024,891	38.0	66	466.048,031 505.024,891	67	466.044,72 505.007,944	17.267
67	466.044,72 505.007,944	68	466.039,64 504.981,886	26.548	68	466.039,64 504.981,886	69	466.033,347 504.952,477	30.075	69	466.033,347 504.952,477	70	466.030,986 504.945,948	6.942
70	466.030,986 504.945,948	71	466.028,706 504.941,663	4.855	71	466.028,706 504.941,663	72	466.025,955 504.937,547	4.95	72	466.025,955 504.937,547	73	466.024,482 504.936,55	1.779
73	466.024,482 504.936,55	74	466.022,315 504.935,954	2.248	74	466.022,315 504.935,954	75	466.004,862 504.938,826	17.688	75	466.004,862 504.938,826	76	466.004,638 504.938,929	0.247
76	466.004,638 504.938,929	77	465.973,896 504.953,016	33.816	77	465.973,896 504.953,016	78	465.930,854 504.968,714	45.816	78	465.930,854 504.968,714	79	465.884,478 504.969,447	46.382
79	465.884,478 504.969,447	80	465.865,577 504.968,616	18.919	80	465.865,577 504.968,616	81	465.855,366 504.968,166	10.221	81	465.855,366 504.968,166	82	465.832,432 504.965,309	23.111
82	465.832,432 504.965,309	83	465.811,133 504.961,975	21.558	83	465.811,133 504.961,975	84	465.795,971 504.959,865	15.309	84	465.795,971 504.959,865	85	465.783,438 504.955,725	13.198
85	465.783,438 504.955,725	86	465.753,346 504.941,011	33.498	86	465.753,346 504.941,011	87	465.725,724 504.922,86	33.052	87	465.725,724 504.922,86	88	465.699,472 504.905,349	31.557
88	465.699,472 504.905,349	89	465.676,97 504.891,106	26.631	89	465.676,97 504.891,106	90	465.602,222 504.845,038	87.804	90	465.602,222 504.845,038	91	465.566,799 504.818,196	44.444
91	465.566,799 504.818,196	1	465.531,979 504.795,363	41.639										

** Lungimile segmentelor sunt determinate în planul de proiecție Stereo 70 și sunt rotunjite la 1 milimetru.

*** Distanța dintre puncte este formată din segmente cumulate ce sunt mai mici decât valoarea 1 milimetru.

**DATE DESPRE IMOBILUL NR. 12950**

Oficiul de Cadastru și Publicitate Imobiliară SIBIU
Biroul de Cadastru și Publicitate Imobiliară Agnita

A. Partea I. Descrierea imobilului

TEREN Extravilan

Adresa: Jud. Sibiu

Nr. Crt	Nr cadastral Nr. topografic	Suprafața* (mp)	Observații / Referințe
A1		3.942	Sector cadastral:25 Teren neimprejmuit;

B. Partea II. Proprietari și acte

Inscrieri privitoare la dreptul de proprietate și alte drepturi reale	Referințe
/	
Act Administrativ nr. 64/21, din 02/01/1994 emis de CJPSDPAT SIBIU (titlu de proprietate);	
B1	A1
Intabulare, drept de PROPRIETATE, dobandit prin Reconstituire, cota actuala 1/1	
1) STOICA AUREL, LIPSĂ CNP	

C. Partea III. SARCINI .

Inscrieri privind dezmembramintele dreptului de proprietate, drepturi reale de garanție și sarcini	Referințe
NU SUNT	

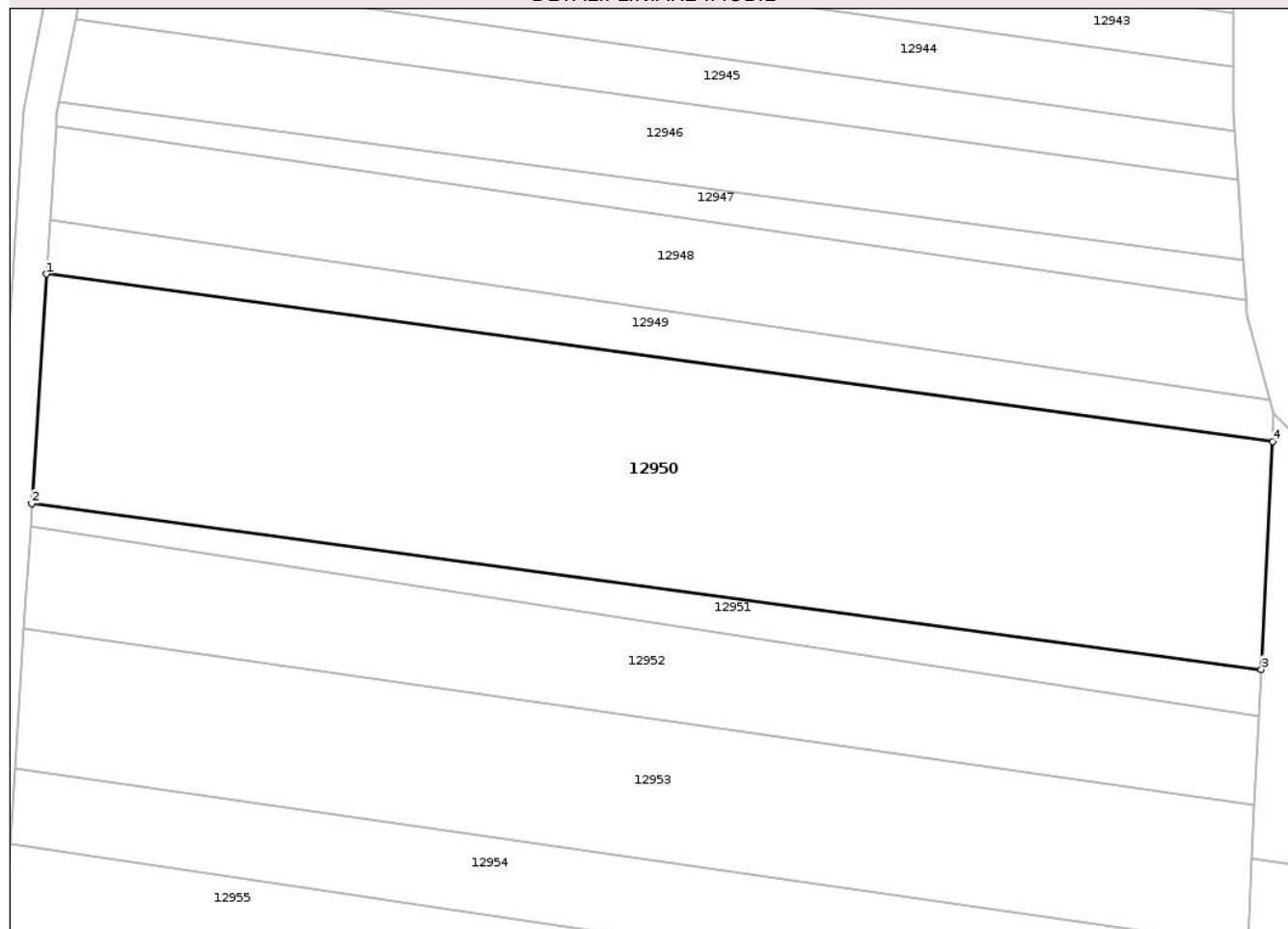
Anexa Nr. 1 La Partea I

Teren

Nr cadastral	Suprafața (mp)*	Observații / Referințe
	3.942	

* Suprafața este determinată în planul de proiecție Stereo 70.

DETALII LINIARE IMOBIL



Date referitoare la teren

Crt	Categorie folosință	Intra vilan	Suprafața (mp)	Tarla	Parcelă	Nr. topo	Observații / Referințe
1	faneata	NU	3.942	10	405/22	-	

Lungime Segmente

1) Valorile lungimilor segmentelor sunt obținute din proiecție în plan.

Punct început	X / Y	Punct sfârșit	X / Y	Lungime segment (** (m)
1	465.729,707 505.391,431	2	465.727,953 505.364,346	27.142
2	465.727,953 505.364,346	3	465.873,126 505.344,79	146.484
3	465.873,126 505.344,79	4	465.874,458 505.371,673	26.916
4	465.874,458 505.371,673	1	465.729,707 505.391,431	146.093

** Lungimile segmentelor sunt determinate în planul de proiecție Stereo 70 și sunt rotunjite la 1 milimetru.

*** Distanţa dintre puncte este formată din segmente cumulate ce sunt mai mici decât valoarea 1 milimetru.

Neutilizabil în Circuitul
Civil

**DATE DESPRE IMOBILUL NR. 12951**

Oficiul de Cadastru și Publicitate Imobiliară SIBIU
Biroul de Cadastru și Publicitate Imobiliară Agnita

A. Partea I. Descrierea imobilului

TEREN Extravilan

Adresa: Jud. Sibiu

Nr. Crt	Nr cadastral Nr. topografic	Suprafața* (mp)	Observații / Referințe
A1		600	Sector cadastral:25 Teren neimprejmuit;

B. Partea II. Proprietari și acte

Inscrieri privitoare la dreptul de proprietate și alte drepturi reale	Referințe
/	
Act Notarial nr. 1642, din 17/11/2004 emis de NP MOLDOVAN LENUȚA (contract de donatie);	
B1	A1
Intabulare, drept de PROPRIETATE, dobandit prin Succesiune, cota actuala 1/1 1) VETRO IOSZEF	

C. Partea III. SARCINI .

Inscrieri privind dezmembramintele dreptului de proprietate, drepturi reale de garanție și sarcini	Referințe
NU SUNT	

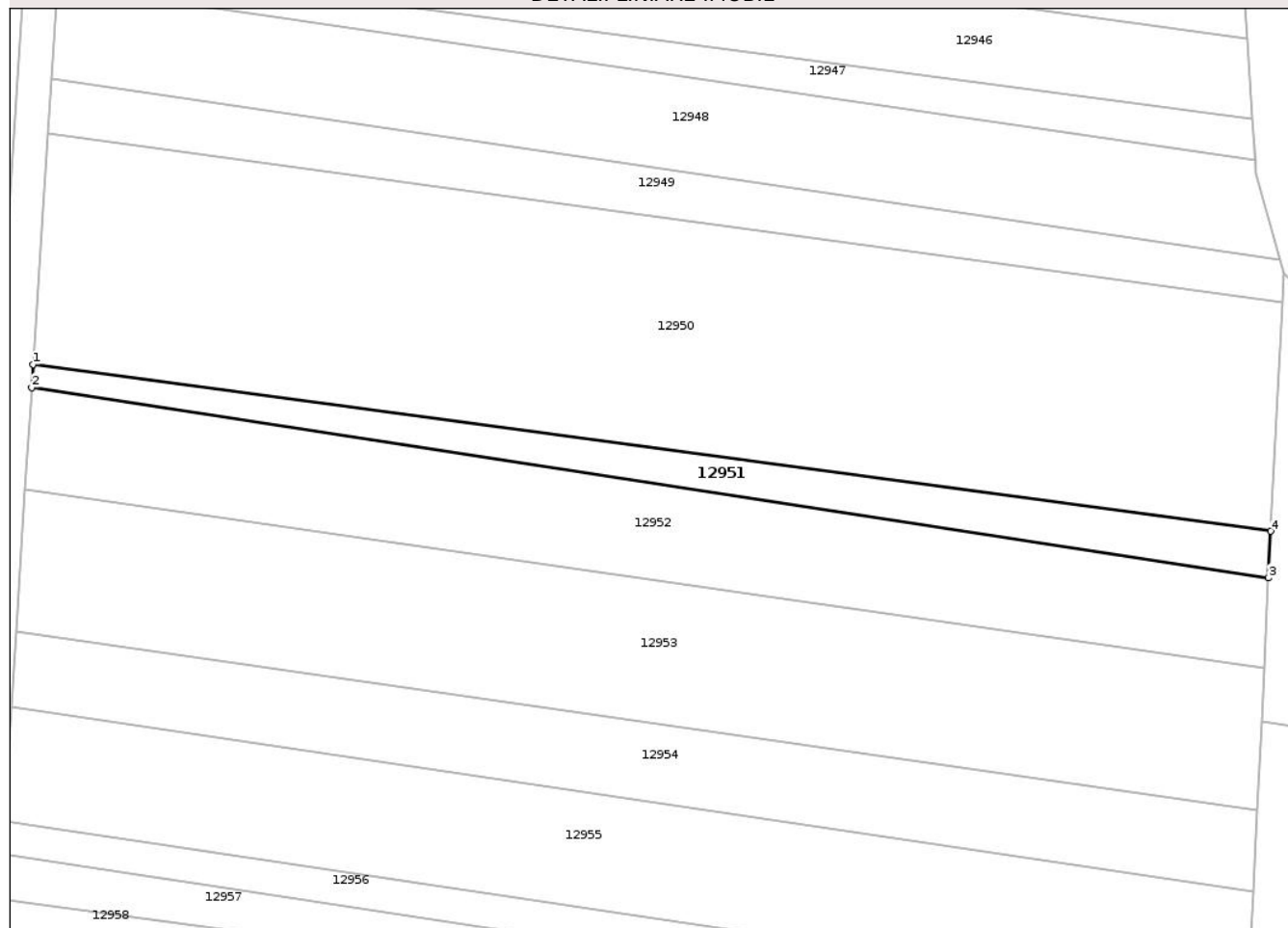
Anexa Nr. 1 La Partea I

Teren

Nr cadastral	Suprafața (mp)*	Observații / Referințe
	600	

* Suprafața este determinată în planul de proiecție Stereo 70.

DETALII LINIARE IMOBIL



Date referitoare la teren

Crt	Categorie folosință	Intra vilan	Suprafața (mp)	Tarla	Parcelă	Nr. topo	Observații / Referințe
1	faneata	NU	600	10	405/21	-	

Lungime Segmente

1) Valorile lungimilor segmentelor sunt obținute din proiecție în plan.

Punct început	X / Y	Punct sfârșit	X / Y	Lungime segment (** (m)
1	465.727,953 505.364,346	2	465.727,777 505.361,629	2.722
2	465.727,777 505.361,629	3	465.872,854 505.339,303	146.785
3	465.872,854 505.339,303	4	465.873,126 505.344,79	5.494
4	465.873,126 505.344,79	1	465.727,953 505.364,346	146.484

** Lungimile segmentelor sunt determinate în planul de proiecție Stereo 70 și sunt rotunjite la 1 milimetru.

*** Distanța dintre puncte este formată din segmente cumulate ce sunt mai mici decât valoarea 1 milimetru.

Neutilizabil în Circuitul
Civil

**DATE DESPRE IMOBILUL NR. 12952**

Oficiul de Cadastru și Publicitate Imobiliară SIBIU
Biroul de Cadastru și Publicitate Imobiliară Agnita

A. Partea I. Descrierea imobilului

TEREN Extravilan

Adresa: Jud. Sibiu

Nr. Crt	Nr cadastral Nr. topografic	Suprafața* (mp)	Observații / Referințe
A1		1.650	Sector cadastral:25 Teren neimprejmuit;

B. Partea II. Proprietari și acte

Inscrieri privitoare la dreptul de proprietate și alte drepturi reale	Referințe
/	
Act Administrativ nr. 16/21, din 20/01/1994 emis de CJPSDPAT SIBIU (titlu de proprietate);	
B1	A1
Intabulare, drept de PROPRIETATE, dobandit prin Reconstituire, cota actuala 1/1 1) MATEI EUGENIA, LIPSĂ CNP	

C. Partea III. SARCINI .

Inscrieri privind dezmembramintele dreptului de proprietate, drepturi reale de garanție și sarcini	Referințe
NU SUNT	

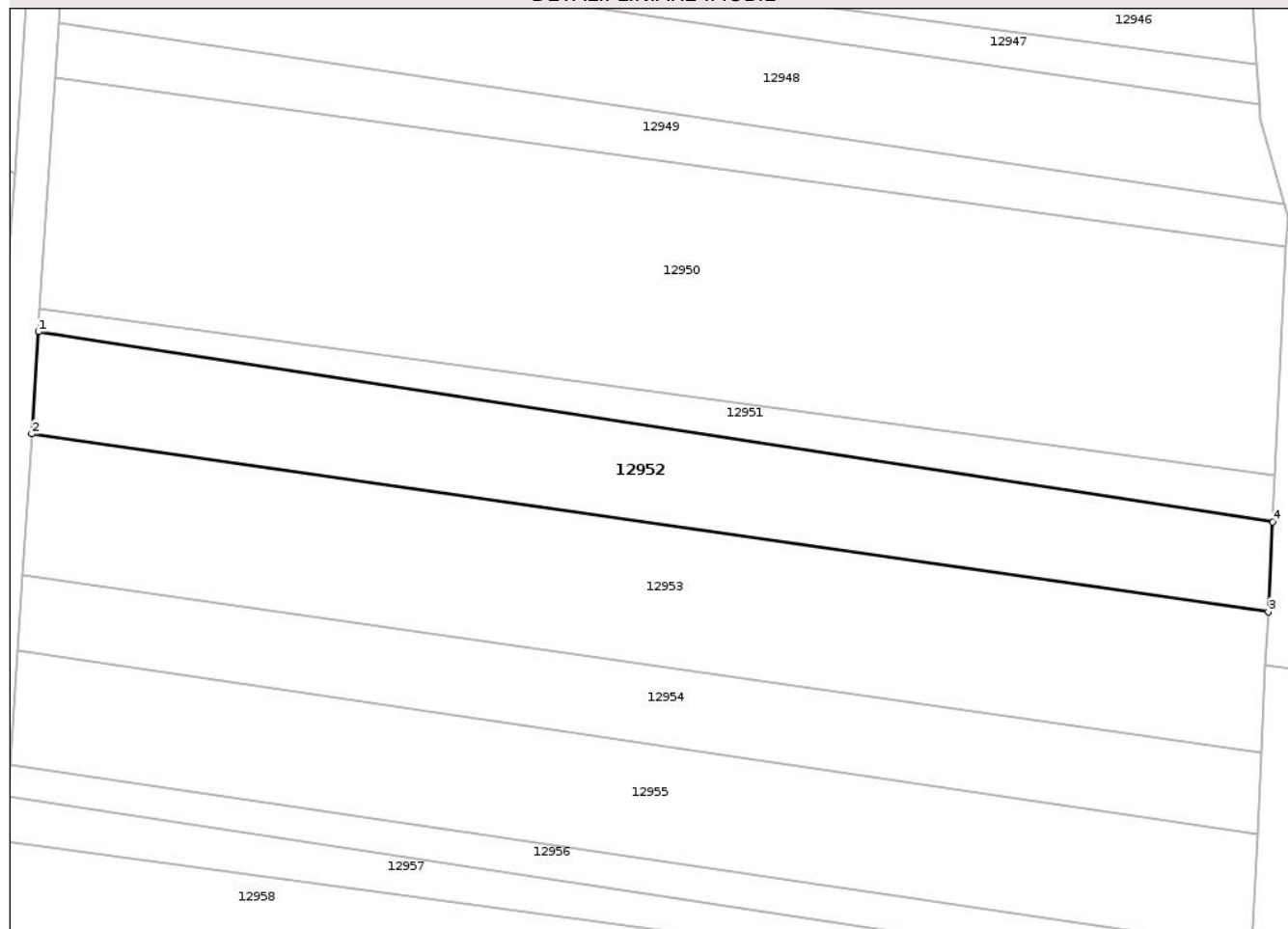
Anexa Nr. 1 La Partea I

Teren

Nr cadastral	Suprafața (mp)*	Observații / Referințe
	1.650	

* Suprafața este determinată în planul de proiecție Stereo 70.

DETALII LINIARE IMOBIL



Date referitoare la teren

Crt	Categorie folosință	Intra vilan	Suprafața (mp)	Tarla	Parcelă	Nr. topo	Observații / Referințe
1	faneata	NU	1.650	10	405/20	-	

Lungime Segmente

1) Valorile lungimilor segmentelor sunt obținute din proiecție în plan.

Punct început	X / Y	Punct sfârșit	X / Y	Lungime segment (** (m)
1	465.727,777 505.361,629	2	465.727,0 505.349,632	12.022
2	465.727,0 505.349,632	3	465.872,332 505.328,766	146.823
3	465.872,332 505.328,766	4	465.872,854 505.339,303	10.549
4	465.872,854 505.339,303	1	465.727,777 505.361,629	146.785

** Lungimile segmentelor sunt determinate în planul de proiecție Stereo 70 și sunt rotunjite la 1 milimetru.

*** Distanța dintre puncte este formată din segmente cumulate ce sunt mai mici decât valoarea 1 milimetru.

Neutilizabil în Circuitul
Civil

**DATE DESPRE IMOBILUL NR. 12953**

Oficiul de Cadastru și Publicitate Imobiliară SIBIU
Biroul de Cadastru și Publicitate Imobiliară Agnita

A. Partea I. Descrierea imobilului

TEREN Extravilan

Adresa: Jud. Sibiu

Nr. Crt	Nr cadastral Nr. topografic	Suprafața* (mp)	Observații / Referințe
A1		2.432	Sector cadastral:25 Teren neimprejmit;

B. Partea II. Proprietari și acte

Inscrieri privitoare la dreptul de proprietate și alte drepturi reale	Referințe
/	
Act Administrativ nr. 64/21, din 02/01/1994 emis de CJPSDPAT SIBIU (titlu de proprietate);	
B1	A1
Intabulare, drept de PROPRIETATE, dobandit prin Reconstituire, cota actuala 1/1	
1) STOICA AUREL, LIPSĂ CNP	

C. Partea III. SARCINI .

Inscrieri privind dezmembramintele dreptului de proprietate, drepturi reale de garanție și sarcini	Referințe
NU SUNT	

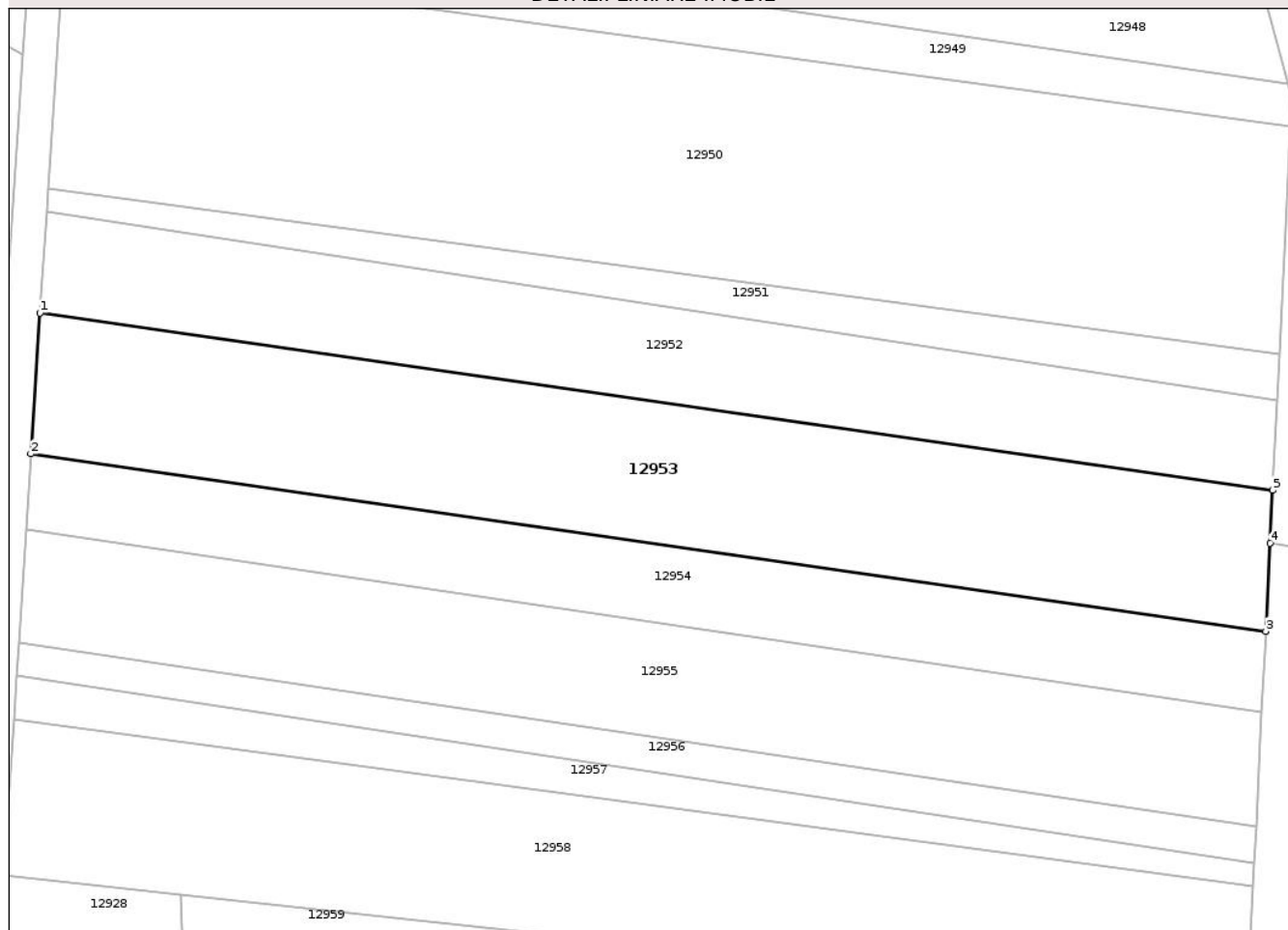
Anexa Nr. 1 La Partea I

Teren

Nr cadastral	Suprafața (mp)*	Observații / Referințe
	2.432	

* Suprafața este determinată în planul de proiecție Stereo 70.

DETALII LINIARE IMOBIL



Date referitoare la teren

Crt	Categorie folosință	Intra vilan	Suprafața (mp)	Tarla	Parcelă	Nr. topo	Observații / Referințe
1	faneata	NU	2.432	10	405/19	-	

Lungime Segmente

1) Valorile lungimilor segmentelor sunt obținute din proiecție în plan.

Punct început	X / Y	Punct sfârșit	X / Y	Lungime segment (** (m)
1	465.727,0 505.349,632	2	465.725,927 505.333,066	16.6
2	465.725,927 505.333,066	3	465.871,51 505.312,165	147.076
3	465.871,51 505.312,165	4	465.872,024 505.322,547	10.395
4	465.872,024 505.322,547	5	465.872,332 505.328,766	6.227
5	465.872,332 505.328,766	1	465.727,0 505.349,632	146.823

** Lungimile segmentelor sunt determinate în planul de proiecție Stereo 70 și sunt rotunjite la 1 milimetru.

*** Distanța dintre puncte este formată din segmente cumulate ce sunt mai mici decât valoarea 1 milimetru.

Neutilizabil în Circuitul
Civil

**DATE DESPRE IMOBILUL NR. 12955**

Oficiul de Cadastru și Publicitate Imobiliară SIBIU
Biroul de Cadastru și Publicitate Imobiliară Agnita

A. Partea I. Descrierea imobilului

TEREN Extravilan

Adresa: Jud. Sibiu

Nr. Crt	Nr cadastral Nr. topografic	Suprafața* (mp)	Observații / Referințe
A1		1.976	Sector cadastral:25 Teren neimprejmuit;

B. Partea II. Proprietari și acte

Inscrieri privitoare la dreptul de proprietate și alte drepturi reale	Referințe
/	
Act Administrativ nr. 68/21, din 03/02/1994 emis de CJSPDPAT SIBIU (titlu de proprietate);	
B1	A1
Intabulare, drept de PROPRIETATE, dobandit prin Reconstituire, cota actuala 1/1	
1) MOLDOVAN OCTAVIAN, LIPSĂ CNP 2) OPREAN IOAN, LIPSĂ CNP 3) BOLOGA MARCEL, LIPSĂ CNP 4) FAUR GHEORGHE, LIPSĂ CNP 5) KRAFT MARTIN, LIPSĂ CNP	

C. Partea III. SARCINI .

Inscrieri privind dezmembramintele dreptului de proprietate, drepturi reale de garanție și sarcini	Referințe
NU SUNT	

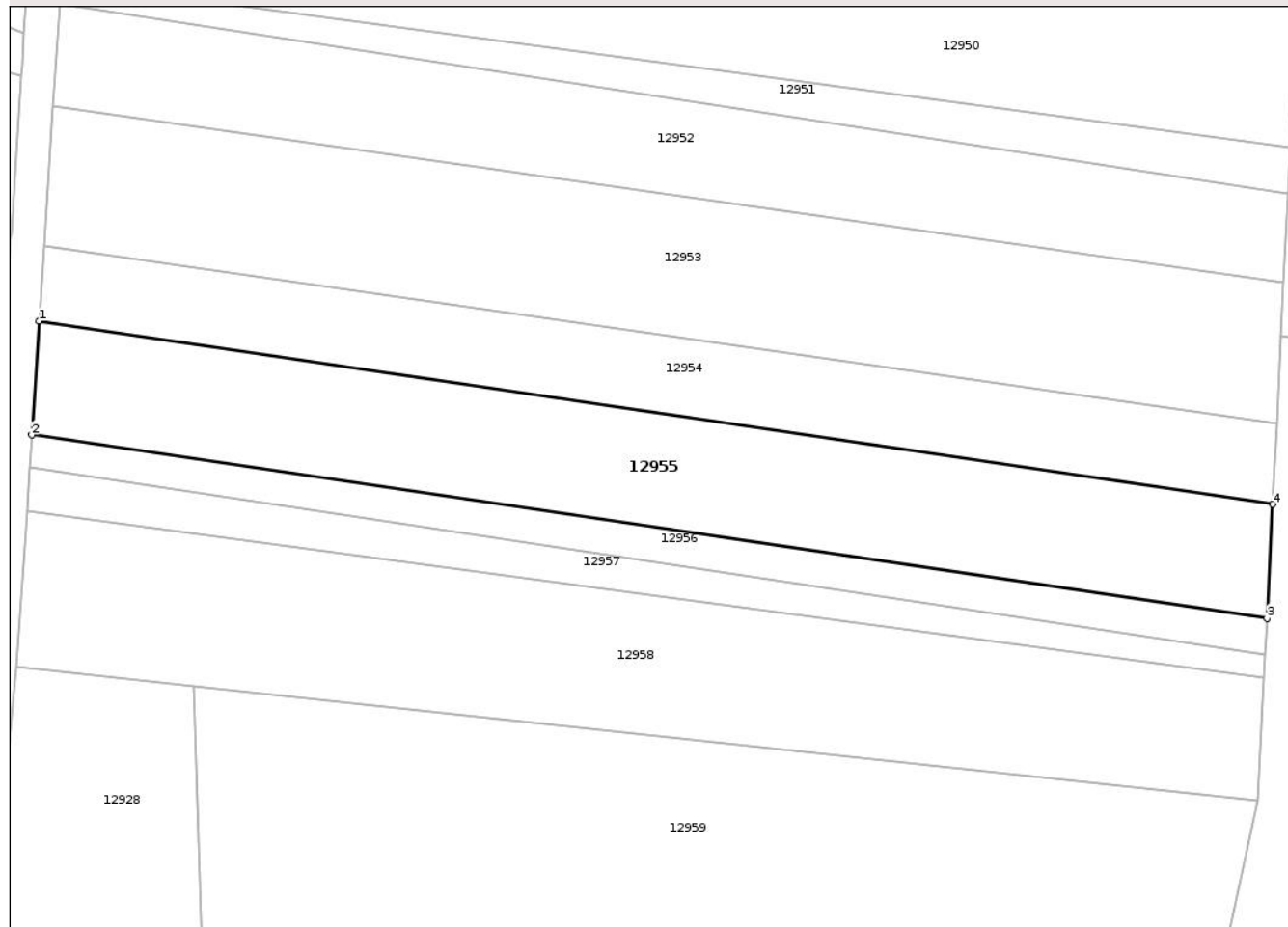
Anexa Nr. 1 La Partea I

Teren

Nr cadastral	Suprafața (mp)*	Observații / Referințe
	1.976	

* Suprafața este determinată în planul de proiecție Stereo 70.

DETALII LINIARE IMOBIL



Date referitoare la teren

Crt	Categorie folosință	Intra vilan	Suprafața (mp)	Tarla	Parcelă	Nr. topo	Observații / Referințe
1	faneata	NU	1.976	10	405/17	-	

Lungime Segmente

1) Valorile lungimilor segmentelor sunt obținute din proiecție în plan.

Punct început	X / Y	Punct sfârșit	X / Y	Lungime segment (** (m)
1	465.725,354 505.324,226	2	465.724,485 505.310,801	13.453
2	465.724,485 505.310,801	3	465.870,37 505.289,162	147.482
3	465.870,37 505.289,162	4	465.871,037 505.302,618	13.472
4	465.871,037 505.302,618	1	465.725,354 505.324,226	147.277

** Lungimile segmentelor sunt determinate în planul de proiecție Stereo 70 și sunt rotunjite la 1 milimetru.

*** Distanţa dintre puncte este formată din segmente cumulate ce sunt mai mici decât valoarea 1 milimetru.

Neutilizabil în Circuitul
Civil

**DATE DESPRE IMOBILUL NR. 12956**

Oficiul de Cadastru și Publicitate Imobiliară SIBIU
 Biroul de Cadastru și Publicitate Imobiliară Agnita

A. Partea I. Descrierea imobilului

TEREN Extravilan

Adresa: Jud. Sibiu

Nr. Crt	Nr cadastral Nr. topografic	Suprafața* (mp)	Observații / Referințe
A1		592	Sector cadastral:25 Teren neimprejmut;

B. Partea II. Proprietari și acte

Inscrieri privitoare la dreptul de proprietate și alte drepturi reale	Referințe
/	
Act Administrativ nr. 108/21, din 14/02/1994 emis de CJPSDPAT SIBIU (titlu de proprietate);	
B1	A1
Intabulare, drept de PROPRIETATE, dobandit prin Reconstituire, cota actuala 1/1	
1) GASPAR BENONE, LIPSĂ CNP	
2) GASPAR MIHAI, LIPSĂ CNP	

C. Partea III. SARCINI .

Inscrieri privind dezmembramintele dreptului de proprietate, drepturi reale de garanție și sarcini	Referințe
NU SUNT	

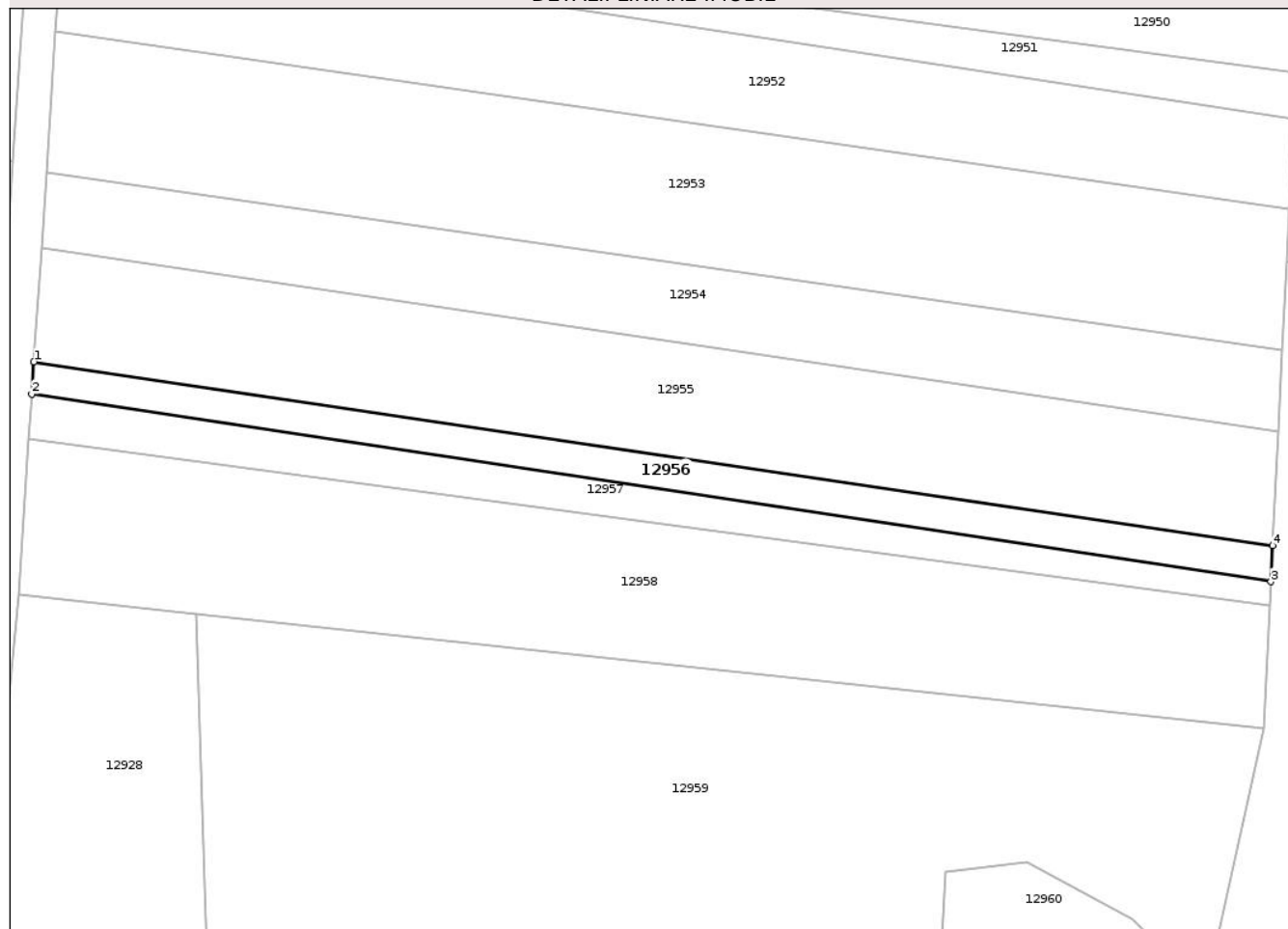
Anexa Nr. 1 La Partea I

Teren

Nr cadastral	Suprafața (mp)*	Observații / Referințe
	592	

* Suprafața este determinată în planul de proiecție Stereo 70.

DETALII LINIARE IMOBIL



Date referitoare la teren

Crt	Categorie folosință	Intra vilan	Suprafața (mp)	Tarla	Parcelă	Nr. topo	Observații / Referințe
1	faneata	NU	592	10	405/16	-	

Lungime Segmente

1) Valorile lungimilor segmentelor sunt obținute din proiecție în plan.

Punct început	X / Y	Punct sfârșit	X / Y	Lungime segment (** (m)
1	465.724,485 505.310,801	2	465.724,239 505.307,011	3.798
2	465.724,239 505.307,011	3	465.870,16 505.284,905	147.585
3	465.870,16 505.284,905	4	465.870,37 505.289,162	4.262
4	465.870,37 505.289,162	1	465.724,485 505.310,801	147.482

** Lungimile segmentelor sunt determinate în planul de proiecție Stereo 70 și sunt rotunjite la 1 milimetru.

*** Distanța dintre puncte este formată din segmente cumulate ce sunt mai mici decât valoarea 1 milimetru.

Neutilizabil în Circuitul
Civil

**DATE DESPRE IMOBILUL NR. 12957**

Oficiul de Cadastru și Publicitate Imobiliară SIBIU
Biroul de Cadastru și Publicitate Imobiliară Agnita

A. Partea I. Descrierea imobilului

TEREN Extravilan

Adresa: Jud. Sibiu

Nr. Crt	Nr cadastral Nr. topografic	Suprafața* (mp)	Observații / Referințe
A1		592	Sector cadastral:25 Teren neimprejmuit;

B. Partea II. Proprietari și acte

Inscrieri privitoare la dreptul de proprietate și alte drepturi reale	Referințe
/	
Act Normativ nr. 7, din 13/03/1996 emis de PARLAMENTUL ROMÂNIEI (Art. 13, alin. 15);	
B1	Inscrierea provizorie, drept de PROPRIETATE, dobandit prin Lege, cota actuala 1/1
	1) COMUNA BÂRGIȘ, CIF:4406088, PROPRIETAR NEIDENTIFICAT

C. Partea III. SARCINI .

Inscrieri privind dezmembramintele dreptului de proprietate, drepturi reale de garanție și sarcini	Referințe
NU SUNT	

Anexa Nr. 1 La Partea I

Teren

Nr cadastral	Suprafața (mp)*	Observații / Referințe
	592	

* Suprafața este determinată în planul de proiecție Stereo 70.

DETALII LINIARE IMOBIL



Date referitoare la teren

Crt	Categorie folosință	Intra vilan	Suprafața (mp)	Tarla	Parcelă	Nr. topo	Observații / Referințe
1	faneata	NU	592	10	405/15	-	

Lungime Segmente

1) Valorile lungimilor segmentelor sunt obținute din proiecție în plan.

Punct început	X / Y	Punct sfârșit	X / Y	Lungime segment (** (m)
1	465.724,239 505.307,011	2	465.723,899 505.301,755	5.267
2	465.723,899 505.301,755	3	465.870,022 505.282,121	147.436
3	465.870,022 505.282,121	4	465.870,16 505.284,905	2.788
4	465.870,16 505.284,905	1	465.724,239 505.307,011	147.585

** Lungimile segmentelor sunt determinate în planul de proiecție Stereo 70 și sunt rotunjite la 1 milimetru.

*** Distanța dintre puncte este formată din segmente cumulate ce sunt mai mici decât valoarea 1 milimetru.

Neutilizabil în Circuitul
Civil

**DATE DESPRE IMOBILUL NR. 12958**

Oficiul de Cadastru și Publicitate Imobiliară SIBIU
Biroul de Cadastru și Publicitate Imobiliară Agnita

A. Partea I. Descrierea imobilului

TEREN Extravilan

Adresa: Jud. Sibiu

Nr. Crt	Nr cadastral Nr. topografic	Suprafața* (mp)	Observații / Referințe
A1		2.418	Sector cadastral:25 Teren neimprejmuit;

B. Partea II. Proprietari și acte

Inscrieri privitoare la dreptul de proprietate și alte drepturi reale	Referințe
/	
Act Administrativ nr. 11/21, din 18/01/1994 emis de CJPSDPAT SIBIU (titlu de proprietate);	
B1	A1
Intabulare, drept de PROPRIETATE, dobandit prin Reconstituire, cota actuala 1/1 1) ANDORCA NICOLAE, LIPSĂ CNP	

C. Partea III. SARCINI .

Inscrieri privind dezmembramintele dreptului de proprietate, drepturi reale de garanție și sarcini	Referințe
NU SUNT	

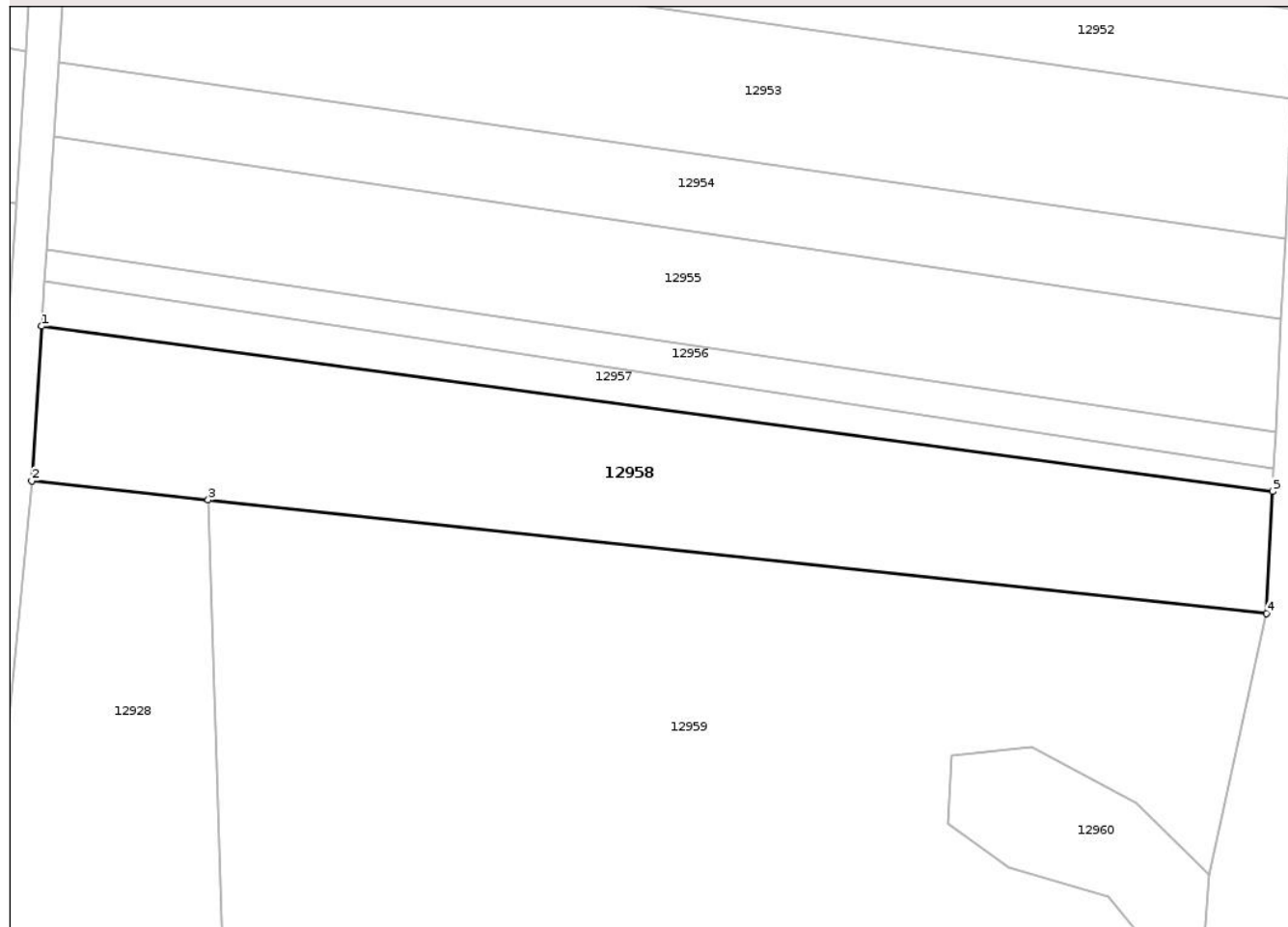
Anexa Nr. 1 La Partea I

Teren

Nr cadastral	Suprafața (mp)*	Observații / Referințe
	2.418	

* Suprafața este determinată în planul de proiecție Stereo 70.

DETALII LINIARE IMOBIL



Date referitoare la teren

Crt	Categorie folosință	Intra vilan	Suprafața (mp)	Tarla	Parcelă	Nr. topo	Observații / Referințe
1	faneata	NU	2.418	10	405/14	-	

Lungime Segmente

1) Valorile lungimilor segmentelor sunt obținute din proiecție în plan.

Punct început	X / Y	Punct sfârșit	X / Y	Lungime segment (** (m)
1	465.723,899 505.301,755	2	465.722,71 505.283,393	18.401
2	465.722,71 505.283,393	3	465.743,655 505.281,147	21.065
3	465.743,655 505.281,147	4	465.869,306 505.267,677	126.371
4	465.869,306 505.267,677	5	465.870,022 505.282,121	14.462
5	465.870,022 505.282,121	1	465.723,899 505.301,755	147.436

** Lungimile segmentelor sunt determinate în planul de proiecție Stereo 70 și sunt rotunjite la 1 milimetru.

*** Distanța dintre puncte este formată din segmente cumulate ce sunt mai mici decât valoarea 1 milimetru.

Neutilizabil în Circuitul
Civil

**DATE DESPRE IMOBILUL NR. 12959**

Oficiul de Cadastru și Publicitate Imobiliară SIBIU
Biroul de Cadastru și Publicitate Imobiliară Agnita

A. Partea I. Descrierea imobilului

TEREN Extravilan

Adresa: Jud. Sibiu

Nr. Crt	Nr cadastral Nr. topografic	Suprafața* (mp)	Observații / Referințe
A1	100719	Din acte: 16.100 Masurata: 16.421	Sector cadastral:25 Teren neimprejmuit;

B. Partea II. Proprietari și acte

Inscrieri privitoare la dreptul de proprietate și alte drepturi reale	Referințe
6132 / 10/07/2013	
Act Administrativ nr. 2020/21, din 01/02/2005 emis de CJPSDPAT Sibiu (act administrativ nr. 2253/15-03-2013 emis de OCPI SIBIU);	
B1	A1
Intabulare, drept de PROPRIETATEpotr.L.18/1991, L.169/1997 si L. 1/2000, dobandit prin Reconstituire, cota actuala 1/1 1) MEITERTH WILHELM	

C. Partea III. SARCINI .

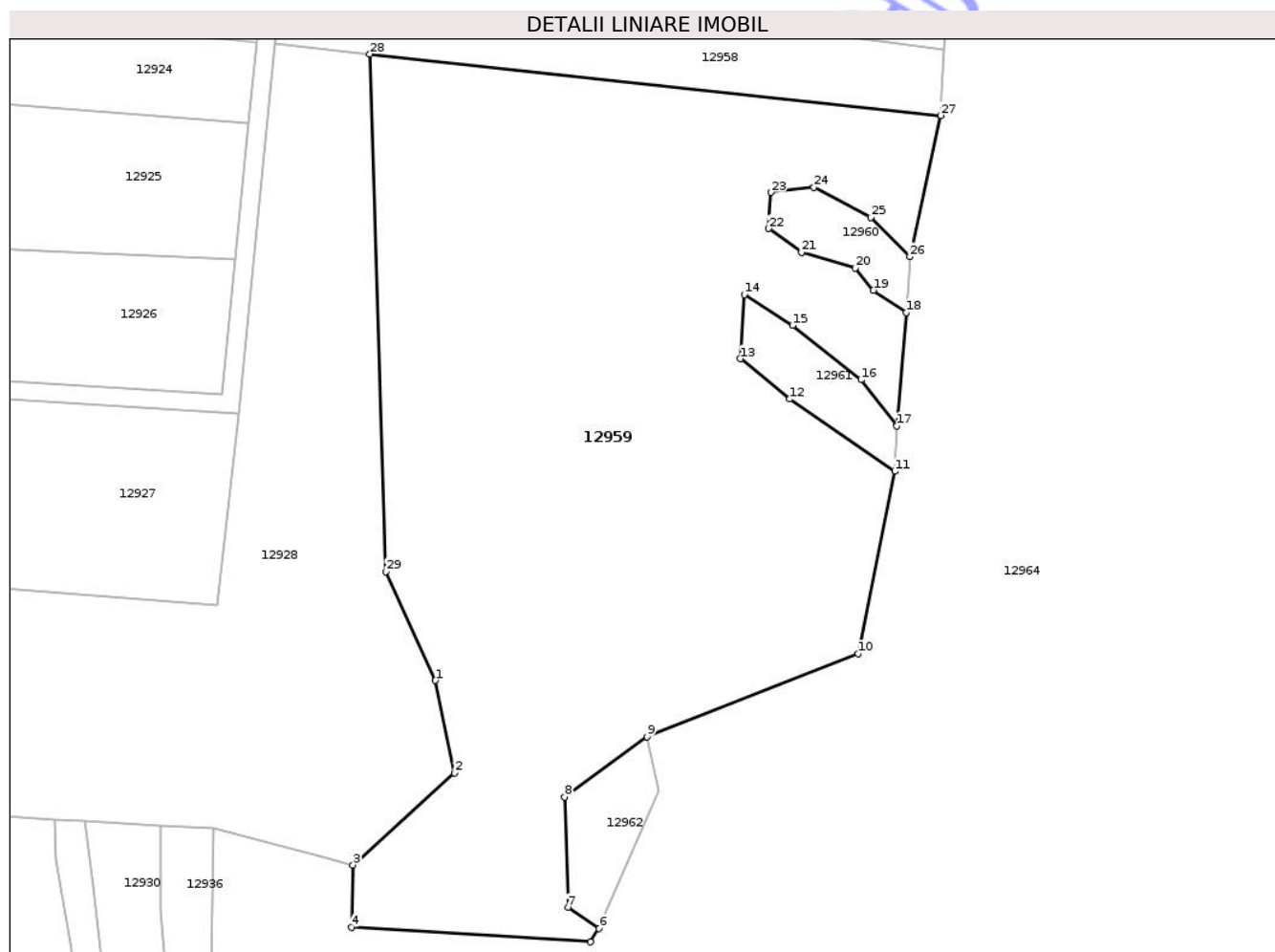
Inscrieri privind dezmembramintele dreptului de proprietate, drepturi reale de garanție și sarcini	Referințe
NU SUNT	

Anexa Nr. 1 La Partea I

Teren

Nr cadastral	Suprafața (mp)*	Observații / Referințe
100719	Din acte: 16.100 Masurata: 16.421	

* Suprafața este determinată în planul de proiecție Stereo 70.



Date referitoare la teren

Crt	Categorie folosință	Intra vilan	Suprafața (mp)	Tarla	Parcelă	Nr. topo	Observații / Referințe
1	faneata	NU	16.421	10	403	-	

Lungime Segmente

1) Valorile lungimilor segmentelor sunt obținute din proiecție în plan.

Punct început	X / Y	Punct sfârșit	X / Y	Lungime segment (** (m))
1	465.758,111 505.143,492	2	465.762,243 505.123,201	20.707
3	465.739,964 505.102,97	4	465.739,603 505.089,33	13.645
5	465.792,162 505.086,068	6	465.794,067 505.088,978	3.478
7	465.787,278 505.093,627	8	465.786,492 505.117,886	24.272

Punct început	X / Y	Punct sfârșit	X / Y	Lungime segment (** (m))
2	465.762,243 505.123,201	3	465.739,964 505.102,97	30.094
4	465.739,603 505.089,33	5	465.792,162 505.086,068	52.66
6	465.794,067 505.088,978	7	465.787,278 505.093,627	8.228
8	465.786,492 505.117,886	9	465.804,615 505.131,156	22.462

Punct început	X / Y	Punct sfârșit	X / Y	Lungime segment (** (m)
9	465.804,615 505.131,156	10	465.851,06 505.149,391	49.896
11	465.859,119 505.189,456	12	465.836,024 505.205,329	28.024
13	465.825,198 505.214,194	14	465.826,04 505.228,295	14.126
15	465.836,648 505.221,52	16	465.851,76 505.209,56	19.272
17	465.859,644 505.199,463	18	465.861,645 505.224,351	24.968
19	465.854,457 505.229,248	20	465.850,488 505.234,149	6.307
21	465.838,665 505.237,613	22	465.831,431 505.242,795	8.899
23	465.831,894 505.250,759	24	465.841,376 505.251,851	9.545
25	465.853,881 505.245,253	26	465.862,438 505.236,634	12.145
27	465.869,306 505.267,677	28	465.743,655 505.281,147	126.371
29	465.747,227 505.167,442	1	465.758,111 505.143,492	26.307

Punct început	X / Y	Punct sfârșit	X / Y	Lungime segment (** (m)
10	465.851,06 505.149,391	11	465.859,119 505.189,456	40.867
12	465.836,024 505.205,329	13	465.825,198 505.214,194	13.993
14	465.826,04 505.228,295	15	465.836,648 505.221,52	12.587
16	465.851,76 505.209,56	17	465.859,644 505.199,463	12.81
18	465.861,645 505.224,351	19	465.854,457 505.229,248	8.698
20	465.850,488 505.234,149	21	465.838,665 505.237,613	12.32
22	465.831,431 505.242,795	23	465.831,894 505.250,759	7.977
24	465.841,376 505.251,851	25	465.853,881 505.245,253	14.139
26	465.862,438 505.236,634	27	465.869,306 505.267,677	31.793
28	465.743,655 505.281,147	29	465.747,227 505.167,442	113.761

** Lungimile segmentelor sunt determinate în planul de proiecție Stereo 70 și sunt rotunjite la 1 milimetru.

*** Distanța dintre puncte este formată din segmente cumulate ce sunt mai mici decât valoarea 1 milimetru.

**DATE DESPRE IMOBILUL NR. 12960**

Oficiul de Cadastru și Publicitate Imobiliară SIBIU
Biroul de Cadastru și Publicitate Imobiliară Agnita

A. Partea I. Descrierea imobilului

TEREN Extravilan

Adresa: Jud. Sibiu

Nr. Crt	Nr cadastral Nr. topografic	Suprafața* (mp)	Observații / Referințe
A1	100717	Din acte: 400 Masurata: 408	Sector cadastral:25 Teren neimprejmuit;

B. Partea II. Proprietari și acte

Inscrieri privitoare la dreptul de proprietate și alte drepturi reale	Referințe
10089 / 07/11/2013	
Act Administrativ nr. TP nr.2020/21, din 01/02/2005 emis de CJPSDPAT Sibiu (act administrativ nr. documentatie cadastrala receptionata si avizata sub nr.2253/15-03-2013 emis de OCPI Sibiu;);	
B2	A1
Intabulare, drept de PROPRIETATEpotr. L. 18/1991, a L. 169/1997 si a L. 1/2000, dobandit prin Reconstituire, cota actuala 1/1	
1) MEITERTH WILHELM	

C. Partea III. SARCINI .

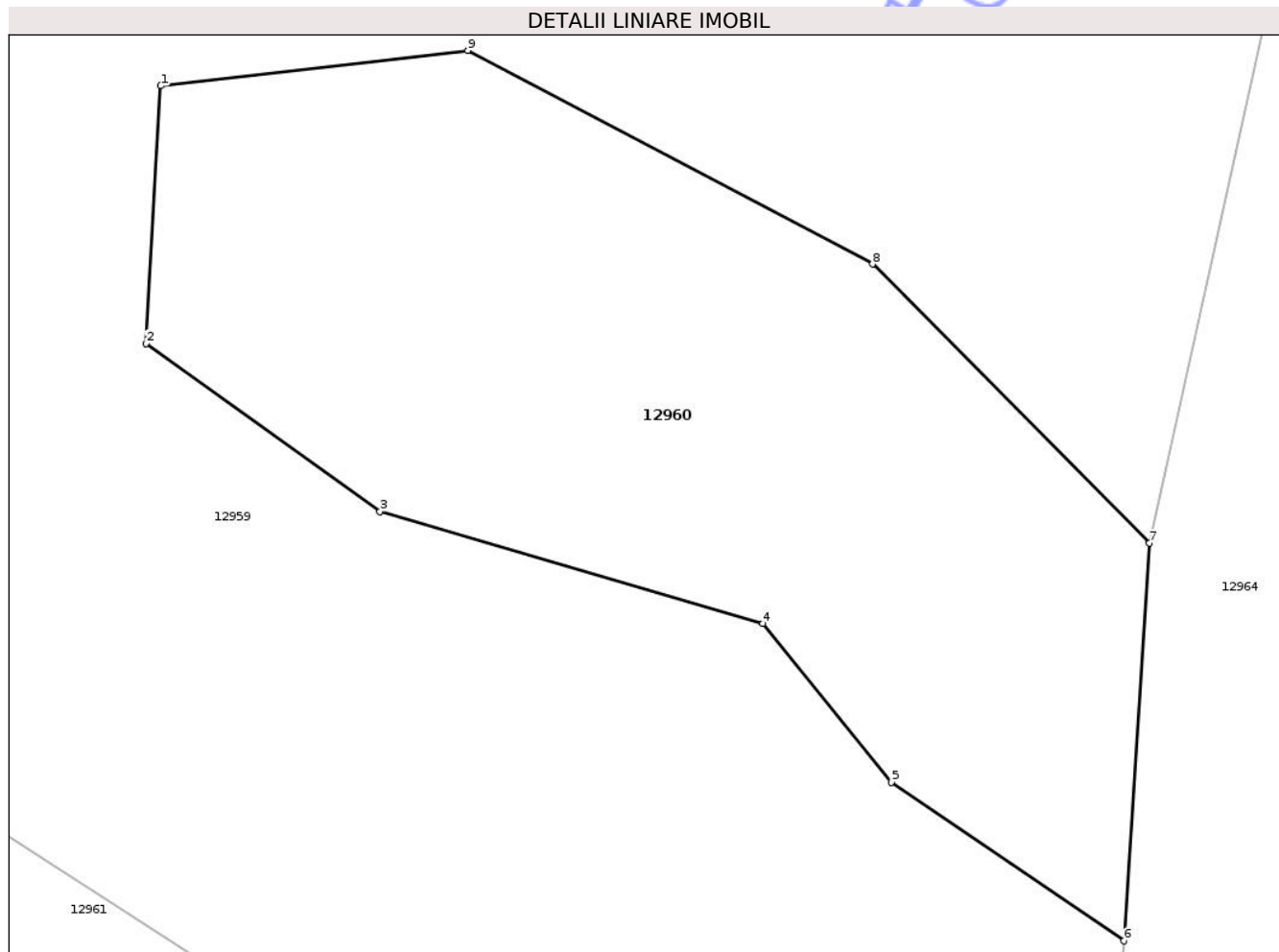
Inscrieri privind dezmembramintele dreptului de proprietate, drepturi reale de garanție și sarcini	Referințe
NU SUNT	

Anexa Nr. 1 La Partea I

Teren

Nr cadastral	Suprafața (mp)*	Observații / Referințe
100717	Din acte: 400 Masurata: 408	

* Suprafața este determinată în planul de proiecție Stereo 70.



Date referitoare la teren

Crt	Categorie folosință	Intra vilan	Suprafața (mp)	Tarla	Parcelă	Nr. topo	Observații / Referințe
1	neproductiv	NU	408	10	402	-	

Lungime Segmente

1) Valorile lungimilor segmentelor sunt obținute din proiecție în plan.

Punct început	X / Y	Punct sfârșit	X / Y	Lungime segment (** (m)
1	465.831,894 505.250,759	2	465.831,431 505.242,795	7.977
2	465.831,431 505.242,795	3	465.838,665 505.237,613	8.899
3	465.838,665 505.237,613	4	465.850,488 505.234,149	12.32
4	465.850,488 505.234,149	5	465.854,457 505.229,248	6.307
5	465.854,457 505.229,248	6	465.861,645 505.224,351	8.698

Punct început	X / Y	Punct sfârșit	X / Y	Lungime segment (** (m)
6	465.861,645 505.224,351	7	465.862,438 505.236,634	12.309
7	465.862,438 505.236,634	8	465.853,881 505.245,253	12.145
8	465.853,881 505.245,253	9	465.841,376 505.251,851	14.139
9	465.841,376 505.251,851	1	465.831,894 505.250,759	9.545

** Lungimile segmentelor sunt determinate în planul de proiecție Stereo 70 și sunt rotunjite la 1 milimetru.

*** Distanța dintre puncte este formată din segmente cumulate ce sunt mai mici decât valoarea 1 milimetru.

Neutilizabil în Circuitul Civil

**DATE DESPRE IMOBILUL NR. 12961**

Oficiul de Cadastru și Publicitate Imobiliară SIBIU
Biroul de Cadastru și Publicitate Imobiliară Agnita

A. Partea I. Descrierea imobilului

TEREN Extravilan

Adresa: Jud. Sibiu

Nr. Crt	Nr cadastral Nr. topografic	Suprafața* (mp)	Observații / Referințe
A1	100718	Din acte: 500 Masurata: 510	Sector cadastral:25 Teren neimprejmuit;

B. Partea II. Proprietari și acte

Inscrieri privitoare la dreptul de proprietate și alte drepturi reale	Referințe
6135 / 10/07/2013	
Act Administrativ nr. 2020/21, din 01/02/2005 emis de CJPSDPAT Sibiu (act administrativ nr. 2253/15-03-2013 emis de OCPI SIBIU);	
B1	A1
Intabulare, drept de PROPRIETATEpotr.L.18/1991, L.169/1997 si L. 1/2000, dobandit prin Reconstituire, cota actuala 1/1 1) MEITERTH WILHELM	

C. Partea III. SARCINI .

Inscrieri privind dezmembramintele dreptului de proprietate, drepturi reale de garanție și sarcini	Referințe
NU SUNT	

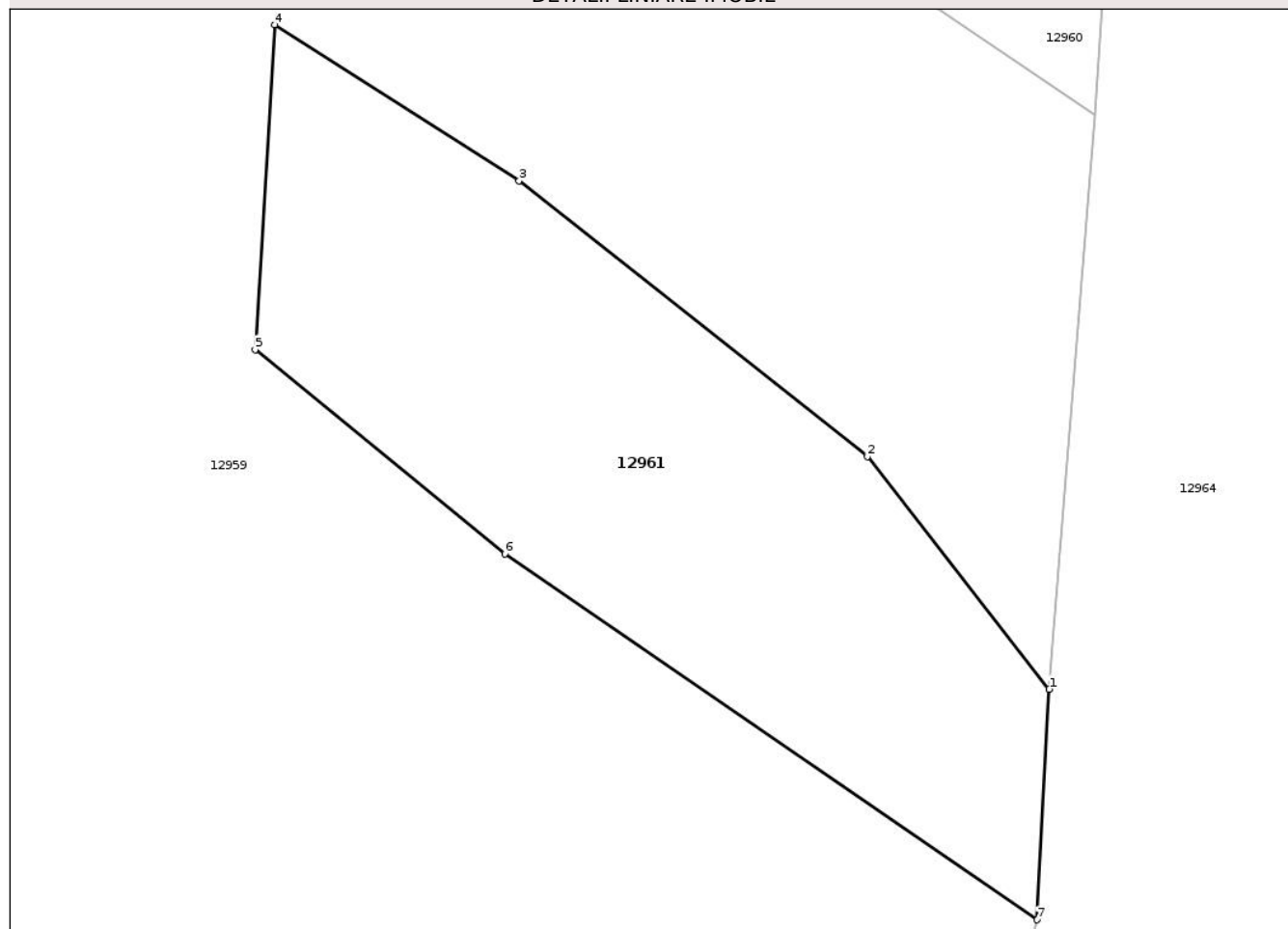
Anexa Nr. 1 La Partea I

Teren

Nr cadastral	Suprafața (mp)*	Observații / Referințe
100718	Din acte: 500 Masurata: 510	

* Suprafața este determinată în planul de proiecție Stereo 70.

DETALII LINIARE IMOBIL



Date referitoare la teren

Crt	Categorie folosință	Intra vilan	Suprafața (mp)	Tarla	Parcelă	Nr. topo	Observații / Referințe
1	neproductiv	NU	510	10	401	-	

Lungime Segmente

1) Valorile lungimilor segmentelor sunt obținute din proiecție în plan.

Punct început	X / Y	Punct sfârșit	X / Y	Lungime segment (** (m)
1	465.859,644 505.199,463	2	465.851,76 505.209,56	12.81
2	465.851,76 505.209,56	3	465.836,648 505.221,52	19.272
3	465.836,648 505.221,52	4	465.826,04 505.228,295	12.587
4	465.826,04 505.228,295	5	465.825,198 505.214,194	14.126
5	465.825,198 505.214,194	6	465.836,024 505.205,329	13.993

Punct început	X / Y	Punct sfârșit	X / Y	Lungime segment (** (m)
6	465.836,024 505.205,329	7	465.859,119 505.189,456	28.024
7	465.859,119 505.189,456	1	465.859,644 505.199,463	10.021

** Lungimile segmentelor sunt determinate în planul de proiecție Stereo 70 și sunt rotunjite la 1 milimetru.

*** Distanța dintre puncte este formată din segmente cumulate ce sunt mai mici decât valoarea 1 milimetru.

Neutilizabil în Circuitul Civil

**DATE DESPRE IMOBILUL NR. 12962**

Oficiul de Cadastru și Publicitate Imobiliară SIBIU
Biroul de Cadastru și Publicitate Imobiliară Agnita

A. Partea I. Descrierea imobilului

TEREN Extravilan

Adresa: Jud. Sibiu

Nr. Crt	Nr cadastral Nr. topografic	Suprafața* (mp)	Observații / Referințe
A1	100720	Din acte: 500 Masurata: 510	Sector cadastral:25 Teren neimprejmuit;

B. Partea II. Proprietari și acte

Inscrieri privitoare la dreptul de proprietate și alte drepturi reale	Referințe
6134 / 10/07/2013	
Act Administrativ nr. 2020/21, din 01/02/2005 emis de CJPSDPAT Sibiu (act administrativ nr. 2253/15-03-2013 emis de OCPI SIBIU);	
B1	A1
Intabulare, drept de PROPRIETATEpotr.L.18/1991, L.169/1997 si L. 1/2000, dobandit prin Reconstituire, cota actuala 1/1 1) MEITERTH WILHELM	

C. Partea III. SARCINI .

Inscrieri privind dezmembramintele dreptului de proprietate, drepturi reale de garanție și sarcini	Referințe
NU SUNT	

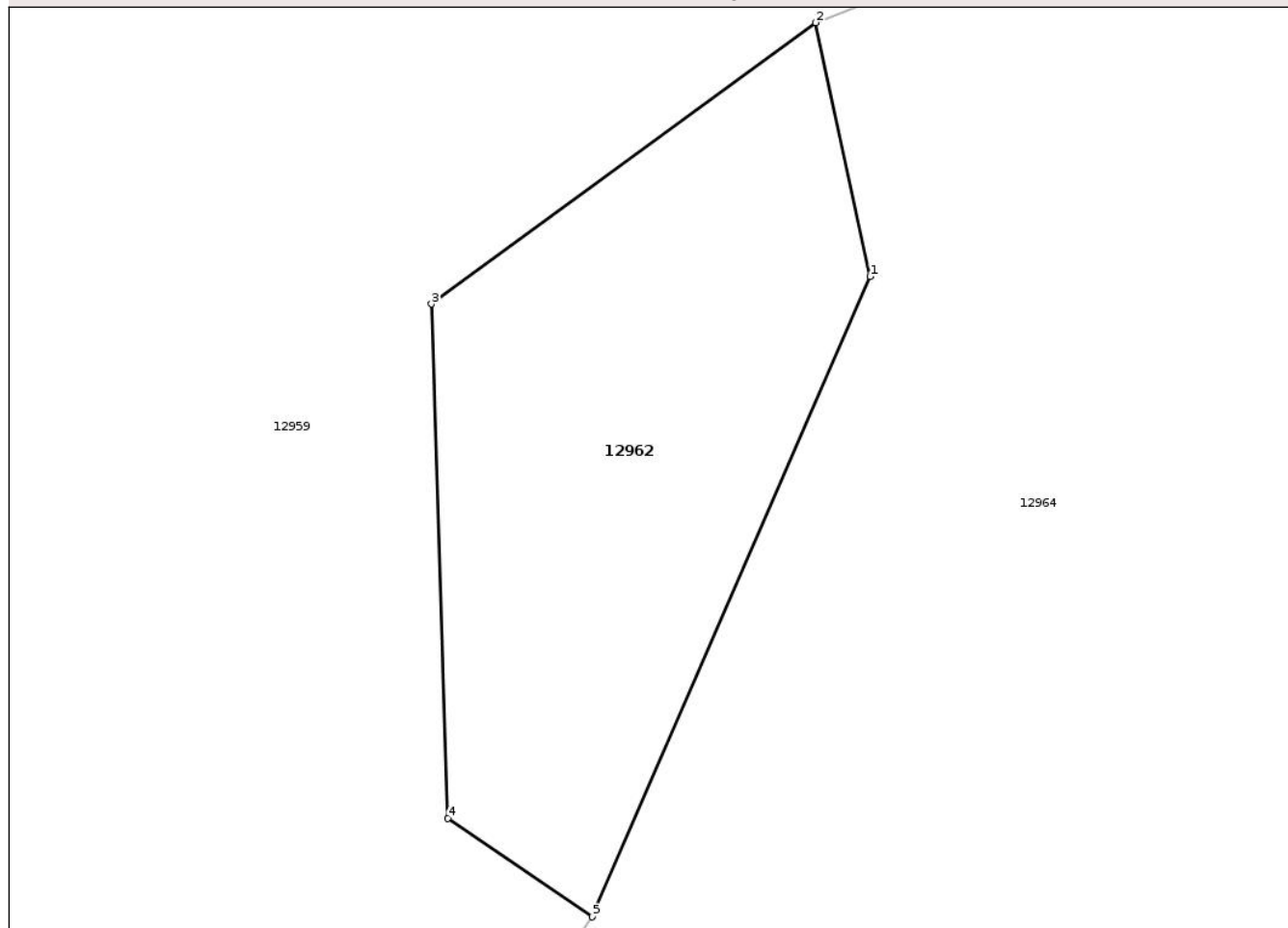
Anexa Nr. 1 La Partea I

Teren

Nr cadastral	Suprafața (mp)*	Observații / Referințe
100720	Din acte: 500 Masurata: 510	

* Suprafața este determinată în planul de proiecție Stereo 70.

DETALII LINIARE IMOBIL



Date referitoare la teren

Crt	Categorie folosință	Intra vilan	Suprafața (mp)	Tarla	Parcelă	Nr. topo	Observații / Referințe
1	neproductiv	NU	510	10	400	-	

Lungime Segmente

1) Valorile lungimilor segmentelor sunt obținute din proiecție în plan.

Punct început	X / Y	Punct sfârșit	X / Y	Lungime segment (** (m)
1	465.807,181 505.119,186	2	465.804,615 505.131,156	12.242
2	465.804,615 505.131,156	3	465.786,492 505.117,886	22.462
3	465.786,492 505.117,886	4	465.787,278 505.093,627	24.272
4	465.787,278 505.093,627	5	465.794,067 505.088,978	8.228
5	465.794,067 505.088,978	1	465.807,181 505.119,186	32.932

** Lungimile segmentelor sunt determinate în planul de proiecție Stereo 70 și sunt rotunjite la 1 milimetru.

*** Distanța dintre puncte este formată din segmente cumulate ce sunt mai mici decât valoarea 1 milimetru.

Neutilizabil în Circuitul
Civil

**DATE DESPRE IMOBILUL NR. 12963**

Oficiul de Cadastru și Publicitate Imobiliară SIBIU
Biroul de Cadastru și Publicitate Imobiliară Agnita

A. Partea I. Descrierea imobilului

TEREN Extravilan

Adresa: Jud. Sibiu

Nr. Crt	Nr cadastral Nr. topografic	Suprafața* (mp)	Observații / Referințe
A1	100715	Din acte: 3.200 Masurata: 3.264	Sector cadastral:25 Teren neimprejmuit;

B. Partea II. Proprietari și acte

Inscrieri privitoare la dreptul de proprietate și alte drepturi reale	Referințe
6136 / 10/07/2013	
Act Administrativ nr. 2020/21, din 01/02/2005 emis de CJPSDPAT Sibiu (act administrativ nr. 2253/15-03-2013 emis de OCPI SIBIU);	
B1	A1
Intabulare, drept de PROPRIETATEpotr.L.18/1991, dobandit prin Reconstituire, cota actuala 1/1 1) MEITERH WILHELM	

C. Partea III. SARCINI .

Inscrieri privind dezmembramintele dreptului de proprietate, drepturi reale de garanție și sarcini	Referințe
NU SUNT	


Anexa Nr. 1 La Partea I

Teren

Nr cadastral	Suprafața (mp)*	Observații / Referințe
100715	Din acte: 3.200 Masurata: 3.264	

* Suprafața este determinată în planul de proiecție Stereo 70.

DETALII LINIARE IMOBIL



Date referitoare la teren

Crt	Categorie folosință	Intra vilan	Suprafața (mp)	Tarla	Parcelă	Nr. topo	Observații / Referințe
1	faneata	NU	3.264	10	406	-	

Lungime Segmente

1) Valorile lungimilor segmentelor sunt obținute din proiecție în plan.

Punct început	X / Y	Punct sfârșit	X / Y	Lungime segment (** (m)
1	465.899,858 505.318,08	2	465.906,549 505.312,346	8.812
3	465.940,142 505.291,498	4	465.981,551 505.262,04	50.818
5	466.016,042 505.242,503	6	466.030,435 505.236,143	15.736
7	466.029,984 505.248,203	8	466.019,768 505.252,388	11.041
9	466.010,282 505.257,369	10	465.985,749 505.270,254	27.711

Punct început	X / Y	Punct sfârșit	X / Y	Lungime segment (** (m)
2	465.906,549 505.312,346	3	465.940,142 505.291,498	39.536
4	465.981,551 505.262,04	5	466.016,042 505.242,503	39.64
6	466.030,435 505.236,143	7	466.029,984 505.248,203	12.068
8	466.019,768 505.252,388	9	466.010,282 505.257,369	10.714
10	465.985,749 505.270,254	11	465.957,968 505.291,686	35.087

Punct început	X / Y	Punct sfârșit	X / Y	Lungime segment (** (m)
11	465.957,968 505.291,686	12	465.940,447 505.306,121	22.702
13	465.929,128 505.319,44	14	465.907,445 505.344,65	33.253
15	465.886,265 505.363,123	16	465.874,624 505.375,03	16.652
17	465.874,458 505.371,673	18	465.873,126 505.344,79	26.916
19	465.872,854 505.339,303	20	465.872,332 505.328,766	10.549
21	465.872,024 505.322,547	1	465.899,858 505.318,08	28.19

Punct început	X / Y	Punct sfârșit	X / Y	Lungime segment (** (m)
12	465.940,447 505.306,121	13	465.929,128 505.319,44	17.479
14	465.907,445 505.344,65	15	465.886,265 505.363,123	28.104
16	465.874,624 505.375,03	17	465.874,458 505.371,673	3.36
18	465.873,126 505.344,79	19	465.872,854 505.339,303	5.494
20	465.872,332 505.328,766	21	465.872,024 505.322,547	6.227

** Lungimile segmentelor sunt determinate în planul de proiecție Stereo 70 și sunt rotunjite la 1 milimetru.

*** Distanța dintre puncte este formată din segmente cumulate ce sunt mai mici decât valoarea 1 milimetru.

Neutilizabil în Civil
Civil

**DATE DESPRE IMOBILUL NR. 12964**

Oficiul de Cadastru și Publicitate Imobiliară SIBIU
Biroul de Cadastru și Publicitate Imobiliară Agnita

A. Partea I. Descrierea imobilului

TEREN Extravilan

Adresa: Jud. Sibiu

Nr. Crt	Nr cadastral Nr. topografic	Suprafața* (mp)	Observații / Referințe
A1	100716	Din acte: 76.300 Masurata: 77.821	Sector cadastral:25 Teren neimprejmuit;

B. Partea II. Proprietari și acte

Inscrieri privitoare la dreptul de proprietate și alte drepturi reale	Referințe
6131 / 10/07/2013	
Act Administrativ nr. TP NR.2020/21, din 01/02/2005 emis de CJPSDPAT SIBIU (act administrativ nr. referat admitere din dos.cs.nr.2253/15-03-2013 emis de OCPI SIBIU);	
B1	A1
Intabulare, drept de PROPRIETATEpotr.L.18/1991, L.169/1997 si L. 1/2000, dobandit prin Reconstituire, cota actuala 1/1 1) MEITERTH WILHELM	

C. Partea III. SARCINI .

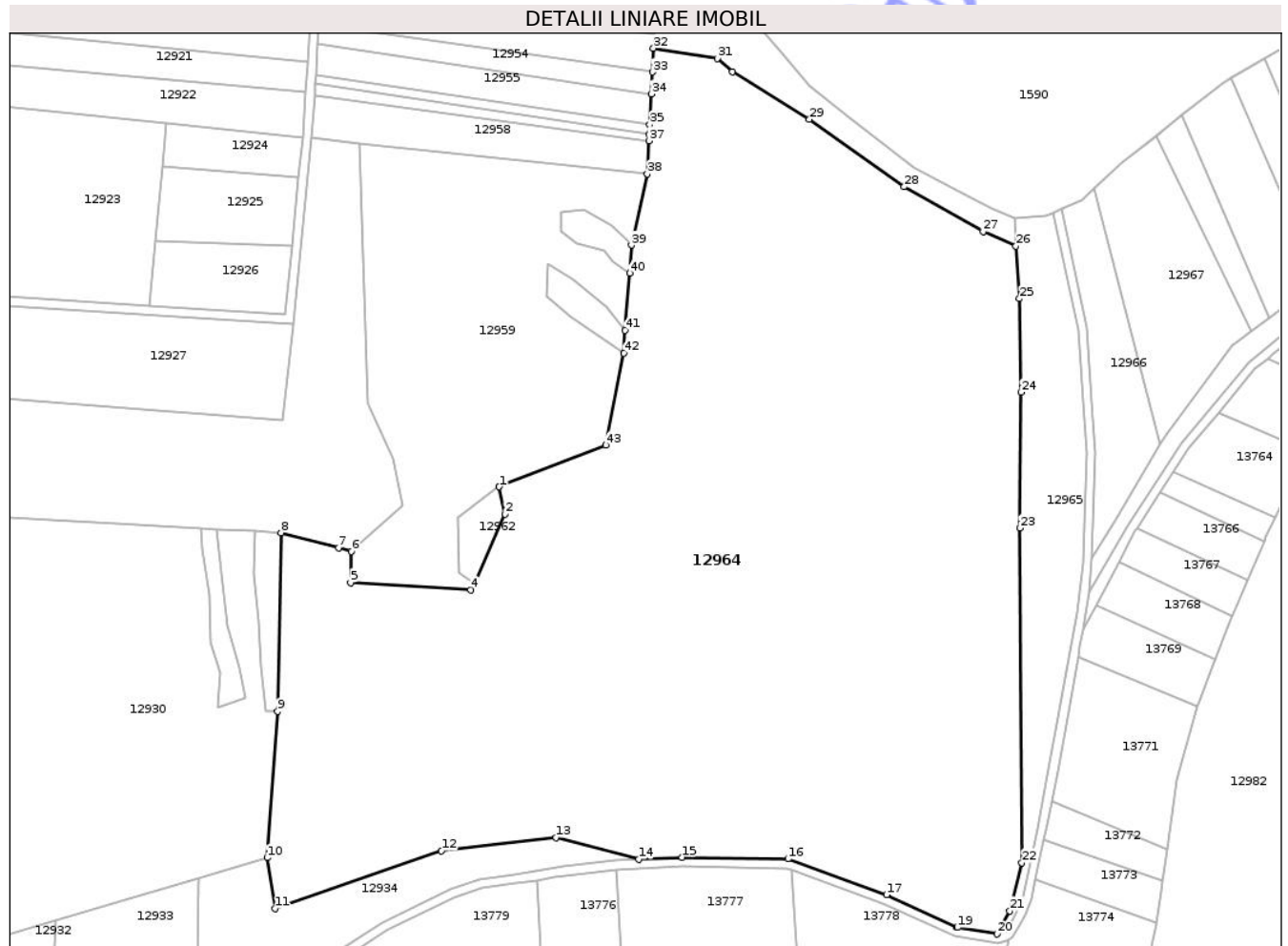
Inscrieri privind dezmembramintele dreptului de proprietate, drepturi reale de garanție și sarcini	Referințe
NU SUNT	

Anexa Nr. 1 La Partea I

Teren

Nr cadastral	Suprafața (mp)*	Observații / Referințe
100716	Din acte: 76.300 Masurata: 77.821	

* Suprafața este determinată în planul de proiecție Stereo 70.



Date referitoare la teren

Crt	Categorie folosință	Intra vilan	Suprafața (mp)	Tarla	Parcelă	Nr. topo	Observații / Referințe
1	arabil	NU	77.821	10	408/1	-	

Lungime Segmente

1) Valorile lungimilor segmentelor sunt obținute din proiecție în plan.

Punct început	X / Y	Punct sfârșit	X / Y	Lungime segment	Punct început	X / Y	Punct sfârșit	X / Y	Lungime segment	Punct început	X / Y	Punct sfârșit	X / Y	Lungime segment
1	465.804,615 505.131,156	2	465.807,181 505.119,186	12.24 2	2	465.807,181 505.119,186	3	465.794,067 505.088,978	32.93 2	3	465.794,067 505.088,978	4	465.792,162 505.086,068	3.478
4	465.792,162 505.086,068	5	465.739,603 505.089,33	52.66	5	465.739,603 505.089,33	6	465.739,964 505.102,97	13.64 5	6	465.739,964 505.102,97	7	465.734,344 505.104,45	5.812
7	465.734,344 505.104,45	8	465.709,299 505.111,045	25.89 8	8	465.709,299 505.111,045	9	465.707,744 505.033,062	77.99 8	9	465.707,744 505.033,062	10	465.703,166 504.969,224	64.00 2
10	465.703,166 504.969,224	11	465.706,578 504.946,972	22.51 2	11	465.706,578 504.946,972	12	465.779,394 504.972,295	77.09 4	12	465.779,394 504.972,295	13	465.829,446 504.978,111	50.38 9
13	465.829,446 504.978,111	14	465.865,577 504.968,616	37.35 7	14	465.865,577 504.968,616	15	465.884,478 504.969,447	18.91 9	15	465.884,478 504.969,447	16	465.930,854 504.968,714	46.38 2

Punct început	X / Y	Punct sfârșit	X / Y	Lungime segment	Punct început	X / Y	Punct sfârșit	X / Y	Lungime segment	Punct început	X / Y	Punct sfârșit	X / Y	Lungime segment
16	465.930,854 504.968,714	17	465.973,896 504.953,016	45.816	17	465.973,896 504.953,016	18	466.004,638 504.938,929	33.816	18	466.004,638 504.938,929	19	466.004,862 504.938,826	0.247
19	466.004,862 504.938,826	20	466.022,315 504.935,954	17.688	20	466.022,315 504.935,954	21	466.027,726 504.946,055	11.459	21	466.027,726 504.946,055	22	466.033,032 504.967,055	21.66
22	466.033,032 504.967,055	23	466.032,127 505.113,06	146.007	23	466.032,127 505.113,06	24	466.032,58 505.172,38	59.322	24	466.032,58 505.172,38	25	466.031,966 505.213,265	40.89
25	466.031,966 505.213,265	26	466.030,435 505.236,143	22.929	26	466.030,435 505.236,143	27	466.016,042 505.242,503	15.736	27	466.016,042 505.242,503	28	465.981,551 505.262,04	39.64
28	465.981,551 505.262,04	29	465.940,142 505.291,498	50.818	29	465.940,142 505.291,498	30	465.906,549 505.312,346	39.536	30	465.906,549 505.312,346	31	465.899,858 505.318,08	8.812
31	465.899,858 505.318,08	32	465.872,024 505.322,547	28.19	32	465.872,024 505.322,547	33	465.871,51 505.312,165	10.395	33	465.871,51 505.312,165	34	465.871,037 505.302,618	9.559
34	465.871,037 505.302,618	35	465.870,37 505.289,162	13.472	35	465.870,37 505.289,162	36	465.870,16 505.284,905	4.262	36	465.870,16 505.284,905	37	465.870,022 505.282,121	2.788
37	465.870,022 505.282,121	38	465.869,306 505.267,677	14.462	38	465.869,306 505.267,677	39	465.862,438 505.236,634	31.793	39	465.862,438 505.236,634	40	465.861,645 505.224,351	12.309
40	465.861,645 505.224,351	41	465.859,644 505.199,463	24.968	41	465.859,644 505.199,463	42	465.859,119 505.189,456	10.021	42	465.859,119 505.189,456	43	465.851,06 505.149,391	40.867
43	465.851,06 505.149,391	1	465.804,615 505.131,156	49.896										

** Lungimile segmentelor sunt determinate în planul de proiecție Stereo 70 și sunt rotunjite la 1 milimetru.

*** Distanța dintre puncte este formată din segmente cumulate ce sunt mai mici decât valoarea 1 milimetru.

Neutilizabil în Civil

**DATE DESPRE IMOBILUL NR. 12965**

Oficiul de Cadastru și Publicitate Imobiliară SIBIU
Biroul de Cadastru și Publicitate Imobiliară Agnita

A. Partea I. Descrierea imobilului

TEREN Extravilan

Adresa: Jud. Sibiu

Nr. Crt	Nr cadastral Nr. topografic	Suprafața* (mp)	Observații / Referințe
A1		6.100	Sector cadastral:25 Teren neimprejmuit;

B. Partea II. Proprietari și acte

Inscrieri privitoare la dreptul de proprietate și alte drepturi reale	Referințe
/	
Act Normativ nr. 7, din 13/03/1996 emis de PARLAMENTUL ROMÂNIEI (Art. 13, alin. 15);	
B1	Inscrierea provizorie, drept de PROPRIETATE, dobandit prin Lege, cota actuala 1/1
	1) COMUNA BÂRGHIȘ, CIF:4406088, PROPRIETAR NEIDENTIFICAT

C. Partea III. SARCINI .

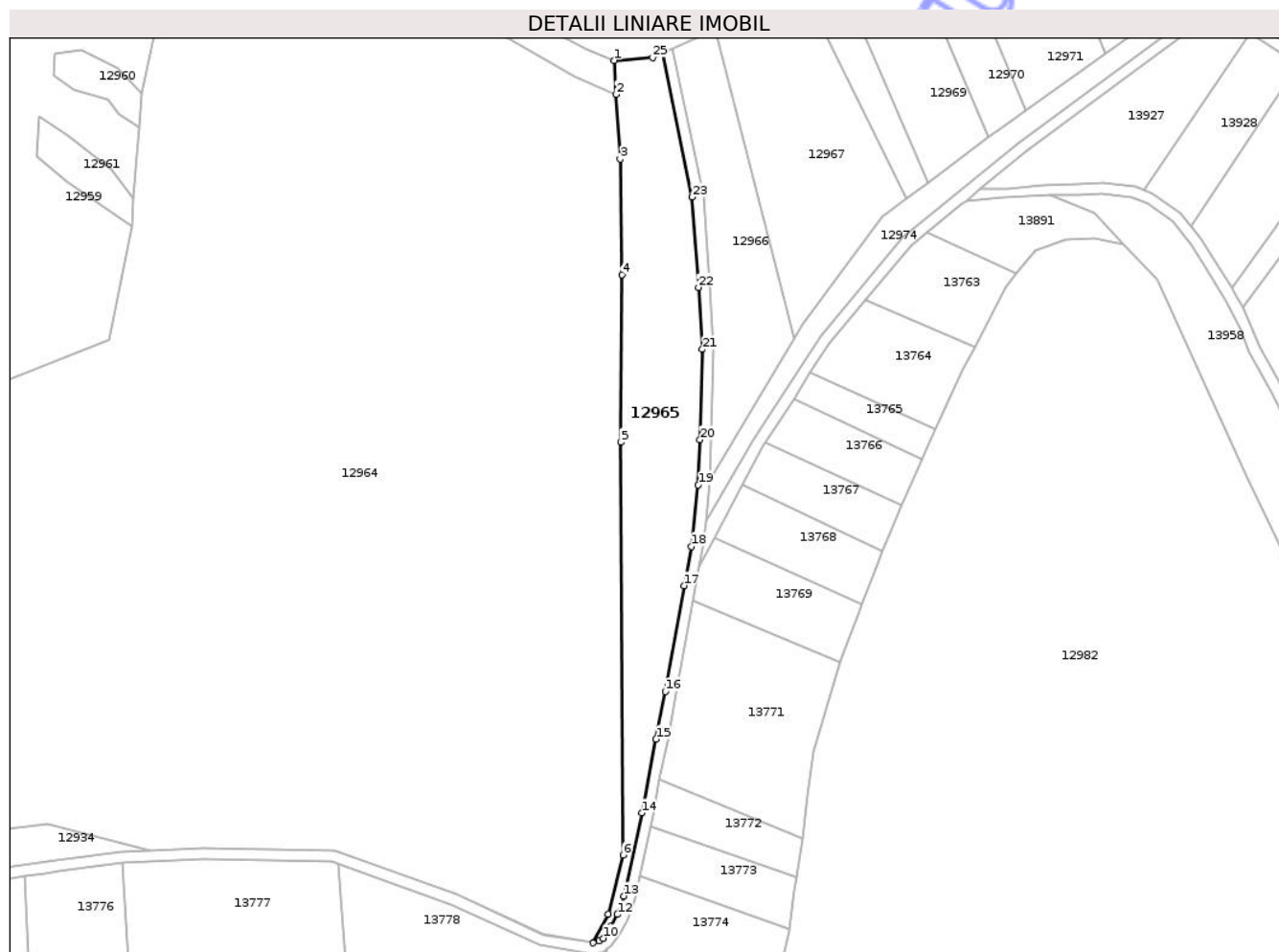
Inscrieri privind dezmembramintele dreptului de proprietate, drepturi reale de garanție și sarcini	Referințe
NU SUNT	

Anexa Nr. 1 La Partea I

Teren

Nr cadastral	Suprafața (mp)*	Observații / Referințe
	6.100	

* Suprafața este determinată în planul de proiecție Stereo 70.



Date referitoare la teren

Crt	Categorie folosință	Intravilan	Suprafața (mp)	Tarla	Parcelă	Nr. topo	Observații / Referințe
1	curți constructii	NU	6.100	10	407	-	Tauz

Lungime Segmente

1) Valorile lungimilor segmentelor sunt obținute din proiecție în plan.

Punct început	X / Y	Punct sfârșit	X / Y	Lungime segment (** (m)
1	466.029,984 505.248,203	2	466.030,435 505.236,143	12.068
3	466.031,966 505.213,265	4	466.032,58 505.172,38	40.89
5	466.032,127 505.113,06	6	466.033,032 504.967,055	146.007
7	466.027,726 504.946,055	8	466.022,315 504.935,954	11.459
9	466.024,482 504.936,55	10	466.025,955 504.937,547	1.779

Punct început	X / Y	Punct sfârșit	X / Y	Lungime segment (** (m)
2	466.030,435 505.236,143	3	466.031,966 505.213,265	22.929
4	466.032,58 505.172,38	5	466.032,127 505.113,06	59.322
6	466.033,032 504.967,055	7	466.027,726 504.946,055	21.66
8	466.022,315 504.935,954	9	466.024,482 504.936,55	2.248
10	466.025,955 504.937,547	11	466.028,706 504.941,663	4.95

Punct început	X / Y	Punct sfârșit	X / Y	Lungime segment (** (m)
11	466.028,706 504.941,663	12	466.030,986 504.945,948	4.855
13	466.033,347 504.952,477	14	466.039,64 504.981,886	30.075
15	466.044,72 505.007,944	16	466.048,031 505.024,891	17.267
17	466.054,565 505.062,325	18	466.057,14 505.076,185	14.097
19	466.059,642 505.097,965	20	466.060,293 505.113,952	16.0
21	466.061,153 505.145,94	22	466.059,674 505.167,891	22.0
23	466.057,524 505.199,818	24	466.046,899 505.250,721	52.0
25	466.043,544 505.249,195	1	466.029,984 505.248,203	13.596

Punct început	X / Y	Punct sfârșit	X / Y	Lungime segment (** (m)
12	466.030,986 504.945,948	13	466.033,347 504.952,477	6.942
14	466.039,64 504.981,886	15	466.044,72 505.007,944	26.548
16	466.048,031 505.024,891	17	466.054,565 505.062,325	38.0
18	466.057,14 505.076,185	19	466.059,642 505.097,965	21.923
20	466.060,293 505.113,952	21	466.061,153 505.145,94	32.0
22	466.059,674 505.167,891	23	466.057,524 505.199,818	32.0
24	466.046,899 505.250,721	25	466.043,544 505.249,195	3.686

** Lungimile segmentelor sunt determinate în planul de proiecție Stereo 70 și sunt rotunjite la 1 milimetru.

*** Distanța dintre puncte este formată din segmente cumulate ce sunt mai mici decât valoarea 1 milimetru.

**DATE DESPRE IMOBILUL NR. 12966**

Oficiul de Cadastru și Publicitate Imobiliară SIBIU
Biroul de Cadastru și Publicitate Imobiliară Agnita

A. Partea I. Descrierea imobilului

TEREN Extravilan

Adresa: Jud. Sibiu

Nr. Crt	Nr cadastral Nr. topografic	Suprafața* (mp)	Observații / Referințe
A1		2.900	Sector cadastral:25 Teren neimprejmuit;

B. Partea II. Proprietari și acte

Inscrieri privitoare la dreptul de proprietate și alte drepturi reale		Referințe
/		
Act Notarial nr. 447, din 19/03/2003 emis de NP MOLDOVAN LENUȚA (contract de vanzare-cumparare);		
B1	Intabulare, drept de PROPRIETATE, dobandit prin Conventie, cota actuala 1/2 1) BĂRBAT GHEORGHE CORNEL, LIPSĂ CNP; si sotia 2) BĂRBAT ARISTIȚA, LIPSĂ CNP; bun comun	A1
B2	Intabulare, drept de PROPRIETATE, dobandit prin Conventie, cota actuala 1/2 1) PAVEL CĂLIN CONSTANTIN, LIPSĂ CNP; si sotia 2) PAVEL ADINA, LIPSĂ CNP; bun comun	A1

C. Partea III. SARCINI .

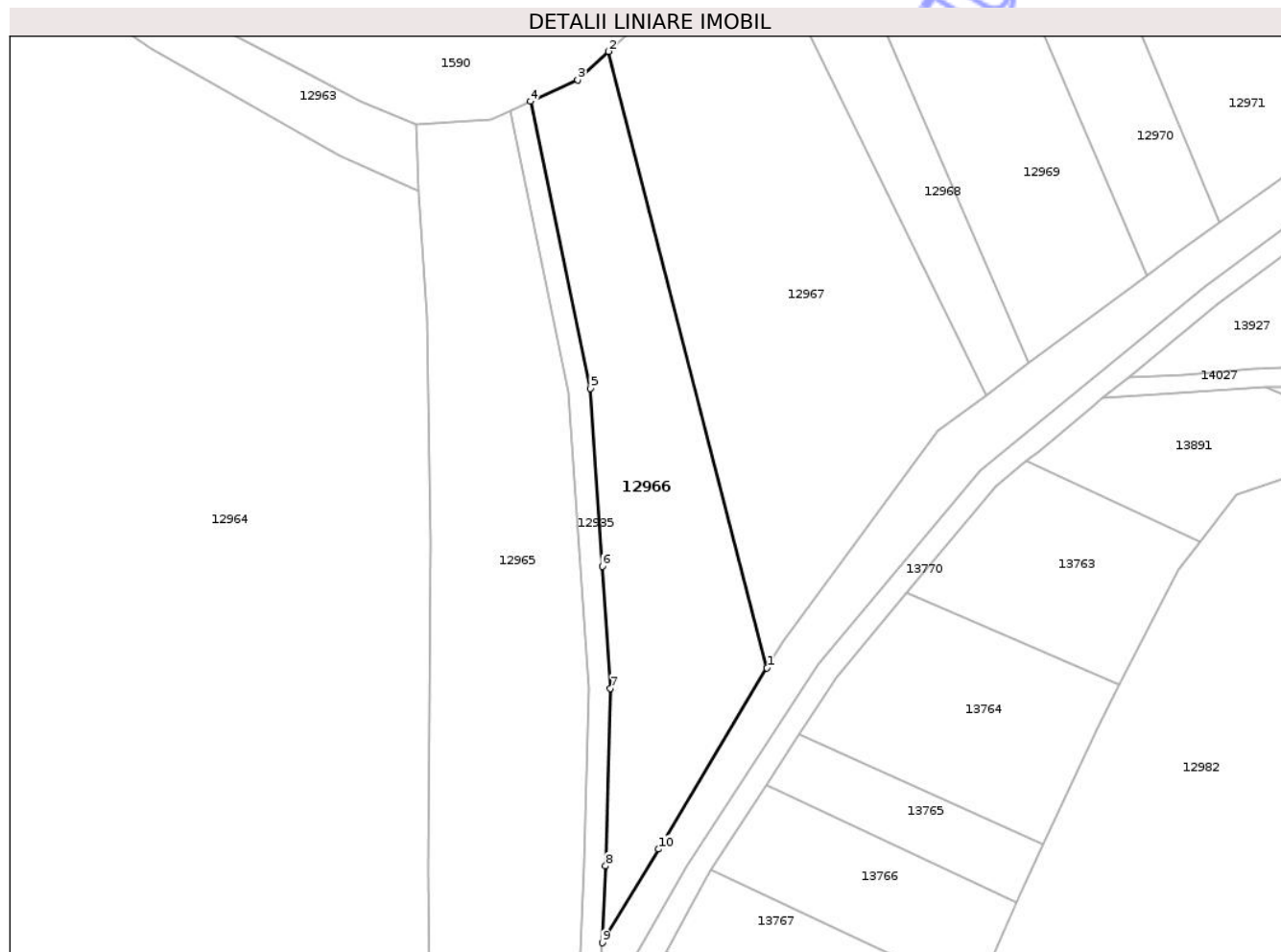
Inscrieri privind dezmembramintele dreptului de proprietate, drepturi reale de garanție și sarcini	Referințe
NU SUNT	

Anexa Nr. 1 La Partea I

Teren

Nr cadastral	Suprafața (mp)*	Observații / Referințe
	2.900	

* Suprafața este determinată în planul de proiecție Stereo 70.



Date referitoare la teren

Crt	Categorie folosință	Intra vilan	Suprafața (mp)	Tarla	Parcelă	Nr. topo	Observații / Referințe
1	faneata	NU	2.900	11	410/1	-	

Lungime Segmente

1) Valorile lungimilor segmentelor sunt obținute din proiecție în plan.

Punct început	X / Y	Punct sfârșit	X / Y	Lungime segment (** (m)
1	466.093,572 505.149,728	2	466.064,816 505.261,481	115.394
2	466.064,816 505.261,481	3	466.059,216 505.256,326	7.611
3	466.059,216 505.256,326	4	466.050,631 505.252,42	9.432
4	466.050,631 505.252,42	5	466.061,496 505.200,364	53.177
5	466.061,496 505.200,364	6	466.063,665 505.168,16	32.277

Punct început	X / Y	Punct sfârșit	X / Y	Lungime segment (** (m)
6	466.063,665 505.168,16	7	466.065,156 505.146,021	22.188
7	466.065,156 505.146,021	8	466.064,291 505.113,817	32.216
8	466.064,291 505.113,817	9	466.063,724 505.099,89	13.939
9	466.063,724 505.099,89	10	466.073,894 505.116,871	19.794
10	466.073,894 505.116,871	1	466.093,572 505.149,728	38.298

** Lungimile segmentelor sunt determinate în planul de proiecție Stereo 70 și sunt rotunjite la 1 milimetru.

*** Distanța dintre puncte este formată din segmente cumulate ce sunt mai mici decât valoarea 1 milimetru.

Neutilizabil în Circuitul Civil

**DATE DESPRE IMOBILUL NR. 12967**

Oficiul de Cadastru și Publicitate Imobiliară SIBIU
Biroul de Cadastru și Publicitate Imobiliară Agnita

A. Partea I. Descrierea imobilului

TEREN Extravilan

Adresa: Jud. Sibiu

Nr. Crt	Nr cadastral Nr. topografic	Suprafața* (mp)	Observații / Referințe
A1		4.462	Sector cadastral:25 Teren neimprejmuit;

B. Partea II. Proprietari și acte

Inscrieri privitoare la dreptul de proprietate și alte drepturi reale	Referințe
/	
Act Administrativ nr. 10/21, din 17/01/1994 emis de CJPSDPAT SIBIU (titlu de proprietate);	
B1	A1
Intabulare, drept de PROPRIETATE, dobandit prin Reconstituire, cota actuala 1/1 1) NISTOR ANA, LIPSĂ CNP	

C. Partea III. SARCINI .

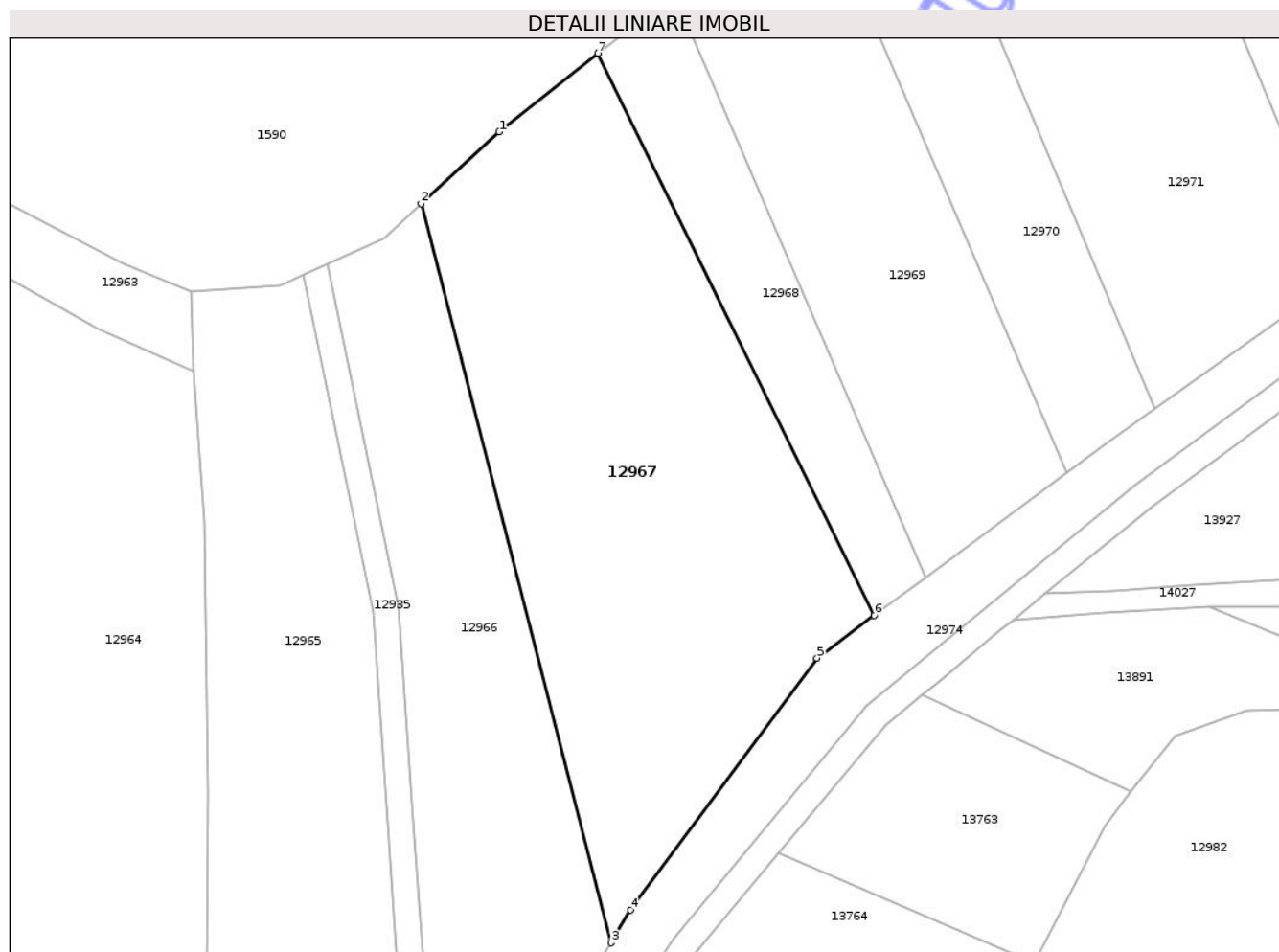
Inscrieri privind dezmembramintele dreptului de proprietate, drepturi reale de garanție și sarcini	Referințe
NU SUNT	

Anexa Nr. 1 La Partea I

Teren

Nr cadastral	Suprafața (mp)*	Observații / Referințe
	4.462	

* Suprafața este determinată în planul de proiecție Stereo 70.



Date referitoare la teren

Crt	Categorie folosință	Intra vilan	Suprafața (mp)	Tarla	Parcelă	Nr. topo	Observații / Referințe
1	faneata	NU	4.462	11	410/2	-	

Lungime Segmente

1) Valorile lungimilor segmentelor sunt obținute din proiecție în plan.

Punct început	X / Y	Punct sfârșit	X / Y	Lungime segment (** (m)
1	466.076,618 505.272,346	2	466.064,816 505.261,481	16.042
2	466.064,816 505.261,481	3	466.093,572 505.149,728	115.394
3	466.093,572 505.149,728	4	466.096,541 505.154,685	5.778
4	466.096,541 505.154,685	5	466.124,723 505.192,792	47.396
5	466.124,723 505.192,792	6	466.133,38 505.199,218	10.782

Punct început	X / Y	Punct sfârșit	X / Y	Lungime segment (** (m)
6	466.133,38 505.199,218	7	466.091,606 505.284,246	94.735
7	466.091,606 505.284,246	1	466.076,618 505.272,346	19.138

** Lungimile segmentelor sunt determinate în planul de proiecție Stereo 70 și sunt rotunjite la 1 milimetru.

*** Distanța dintre puncte este formată din segmente cumulate ce sunt mai mici decât valoarea 1 milimetru.

Neutilizabil în Circuitul Civil

**DATE DESPRE IMOBILUL NR. 12968**

Oficiul de Cadastru și Publicitate Imobiliară SIBIU
Biroul de Cadastru și Publicitate Imobiliară Agnita

A. Partea I. Descrierea imobilului

TEREN Extravilan

Adresa: Jud. Sibiu

Nr. Crt	Nr cadastral Nr. topografic	Suprafața* (mp)	Observații / Referințe
A1	104854	1.125	Sector cadastral:25 Teren neimprejmuit;

B. Partea II. Proprietari și acte

Inscrieri privitoare la dreptul de proprietate și alte drepturi reale	Referințe
10487 / 28/06/2023	
Act Notarial nr. 1246, din 27/06/2023 emis de NP Radu Vasile Eugen;	
B4	A1
Intabulare, drept de PROPRIETATE, cumpărare, dobandit prin Conventie, cota actuala 1/1	
1) BARBU MIHAI , și soția	
2) BARBU SIMONA-BIANCA , bun comun	

C. Partea III. SARCINI .

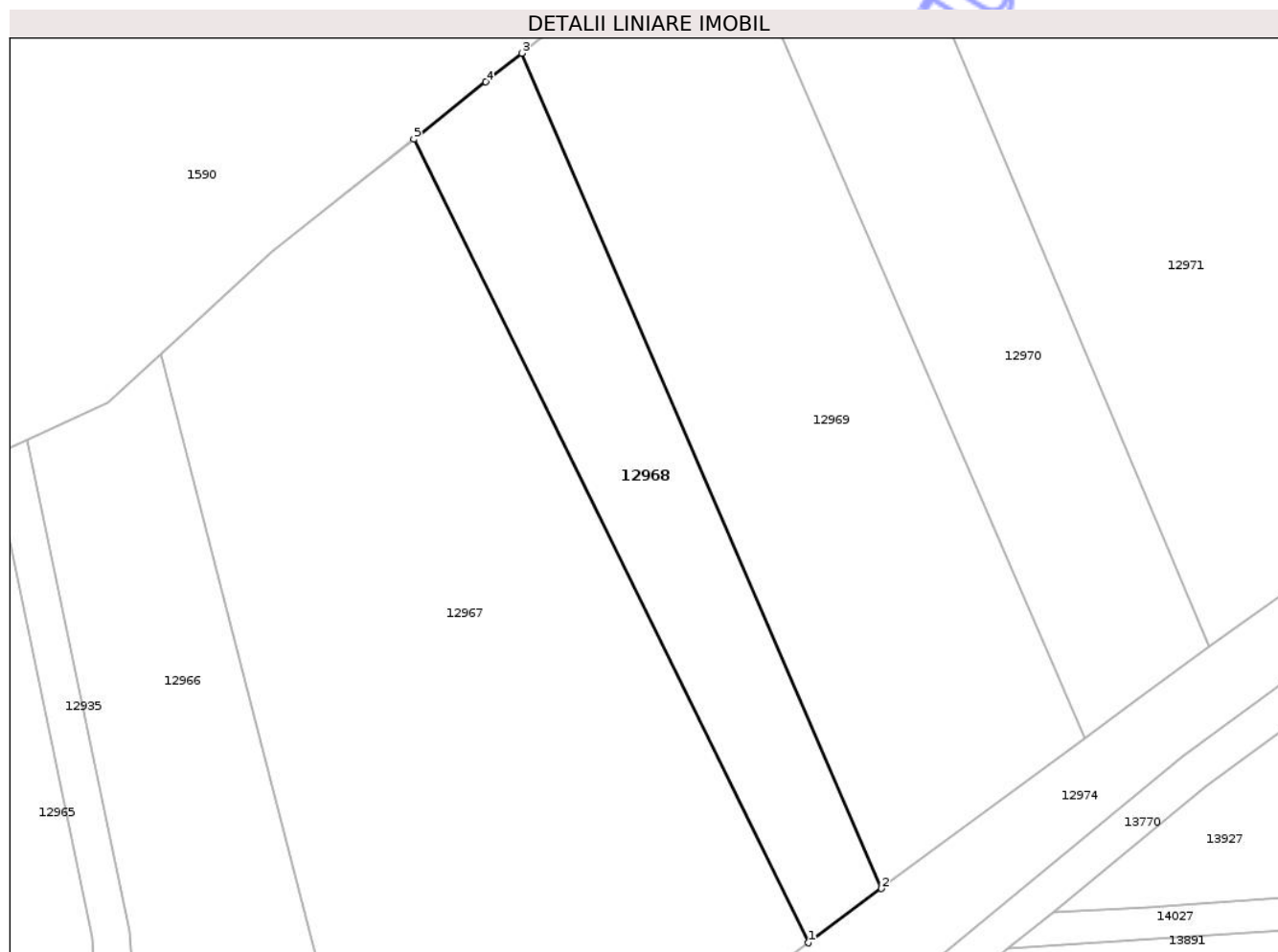
Inscrieri privind dezmembramintele dreptului de proprietate, drepturi reale de garanție și sarcini	Referințe
NU SUNT	

Anexa Nr. 1 La Partea I

Teren

Nr cadastral	Suprafața (mp)*	Observații / Referințe
104854	1.125	

* Suprafața este determinată în planul de proiecție Stereo 70.



Date referitoare la teren

Crt	Categorie folosință	Intra vilan	Suprafața (mp)	Tarla	Parcelă	Nr. topo	Observații / Referințe
1	faneata	NU	1.125	11	410/3	-	

Lungime Segmente

1) Valorile lungimilor segmentelor sunt obținute din proiecție în plan.

Punct început	X / Y	Punct sfârșit	X / Y	Lungime segment (** (m)
1	466.133,38 505.199,218	2	466.141,102 505.204,95	9.617
2	466.141,102 505.204,95	3	466.103,012 505.293,332	96.241
3	466.103,012 505.293,332	4	466.099,23 505.290,298	4.849
4	466.099,23 505.290,298	5	466.091,606 505.284,246	9.734
5	466.091,606 505.284,246	1	466.133,38 505.199,218	94.735

** Lungimile segmentelor sunt determinate în planul de proiecție Stereo 70 și sunt rotunjite la 1 milimetru.

*** Distanța dintre puncte este formată din segmente cumulate ce sunt mai mici decât valoarea 1 milimetru.

Neutilizabil în Circuitul
Civil

**DATE DESPRE IMOBILUL NR. 12969**

Oficiul de Cadastru și Publicitate Imobiliară SIBIU
Biroul de Cadastru și Publicitate Imobiliară Agnita

A. Partea I. Descrierea imobilului

TEREN Extravilan

Adresa: Jud. Sibiu

Nr. Crt	Nr cadastral Nr. topografic	Suprafața* (mp)	Observații / Referințe
A1		2.520	Sector cadastral:25 Teren neimprejmuit;

B. Partea II. Proprietari și acte

Inscrieri privitoare la dreptul de proprietate și alte drepturi reale	Referințe
/	
Act Administrativ nr. 3/21, din 13/01/1994 emis de CJPSDPAT SIBIU (titlu de proprietate);	
B1	A1
Intabulare, drept de PROPRIETATE, dobandit prin Reconstituire, cota actuala 1/1	
1) MUNTEAN DUMITRU, LIPSĂ CNP	

C. Partea III. SARCINI .

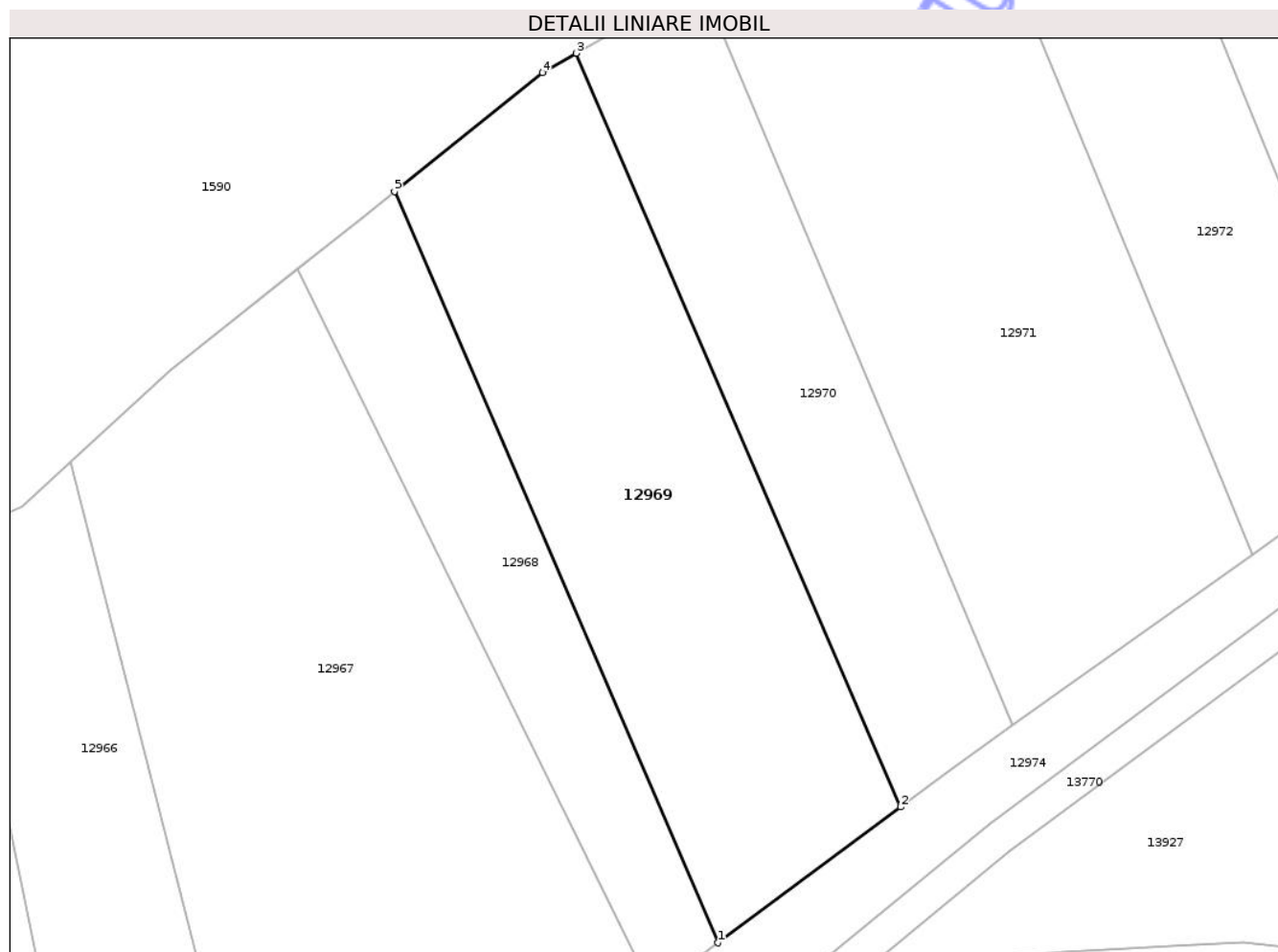
Inscrieri privind dezmembramintele dreptului de proprietate, drepturi reale de garanție și sarcini	Referințe
NU SUNT	

Anexa Nr. 1 La Partea I

Teren

Nr cadastral	Suprafața (mp)*	Observații / Referințe
	2.520	

* Suprafața este determinată în planul de proiecție Stereo 70.



Date referitoare la teren

Crt	Categorie folosință	Intra vilan	Suprafața (mp)	Tarla	Parcelă	Nr. topo	Observații / Referințe
1	faneata	NU	2.520	11	410/4	-	

Lungime Segmente

1) Valorile lungimilor segmentelor sunt obținute din proiecție în plan.

Punct început	X / Y	Punct sfârșit	X / Y	Lungime segment (** (m)
1	466.141,102 505.204,95	2	466.162,602 505.220,909	26.775
2	466.162,602 505.220,909	3	466.124,381 505.309,596	96.572
3	466.124,381 505.309,596	4	466.120,438 505.307,311	4.557
4	466.120,438 505.307,311	5	466.103,012 505.293,332	22.34
5	466.103,012 505.293,332	1	466.141,102 505.204,95	96.241

** Lungimile segmentelor sunt determinate în planul de proiecție Stereo 70 și sunt rotunjite la 1 milimetru.

*** Distanța dintre puncte este formată din segmente cumulate ce sunt mai mici decât valoarea 1 milimetru.

Neutilizabil în Circuitul
Civil

**DATE DESPRE IMOBILUL NR. 12970**

Oficiul de Cadastru și Publicitate Imobiliară SIBIU
Biroul de Cadastru și Publicitate Imobiliară Agnita

A. Partea I. Descrierea imobilului

TEREN Extravilan

Adresa: Jud. Sibiu

Nr. Crt	Nr cadastral Nr. topografic	Suprafața* (mp)	Observații / Referințe
A1		1.567	Sector cadastral:25 Teren neimprejmuit;

B. Partea II. Proprietari și acte

Inscrieri privitoare la dreptul de proprietate și alte drepturi reale	Referințe
/	
Act Administrativ nr. 106/21, din 11/02/1994 emis de CJPSDPAT SIBIU (titlu de proprietate);	
B1	A1
Intabulare, drept de PROPRIETATE, dobandit prin Reconstituire, cota actuala 1/1	
1) ȘCHIAU RAFIRA, LIPSĂ CNP	

C. Partea III. SARCINI .

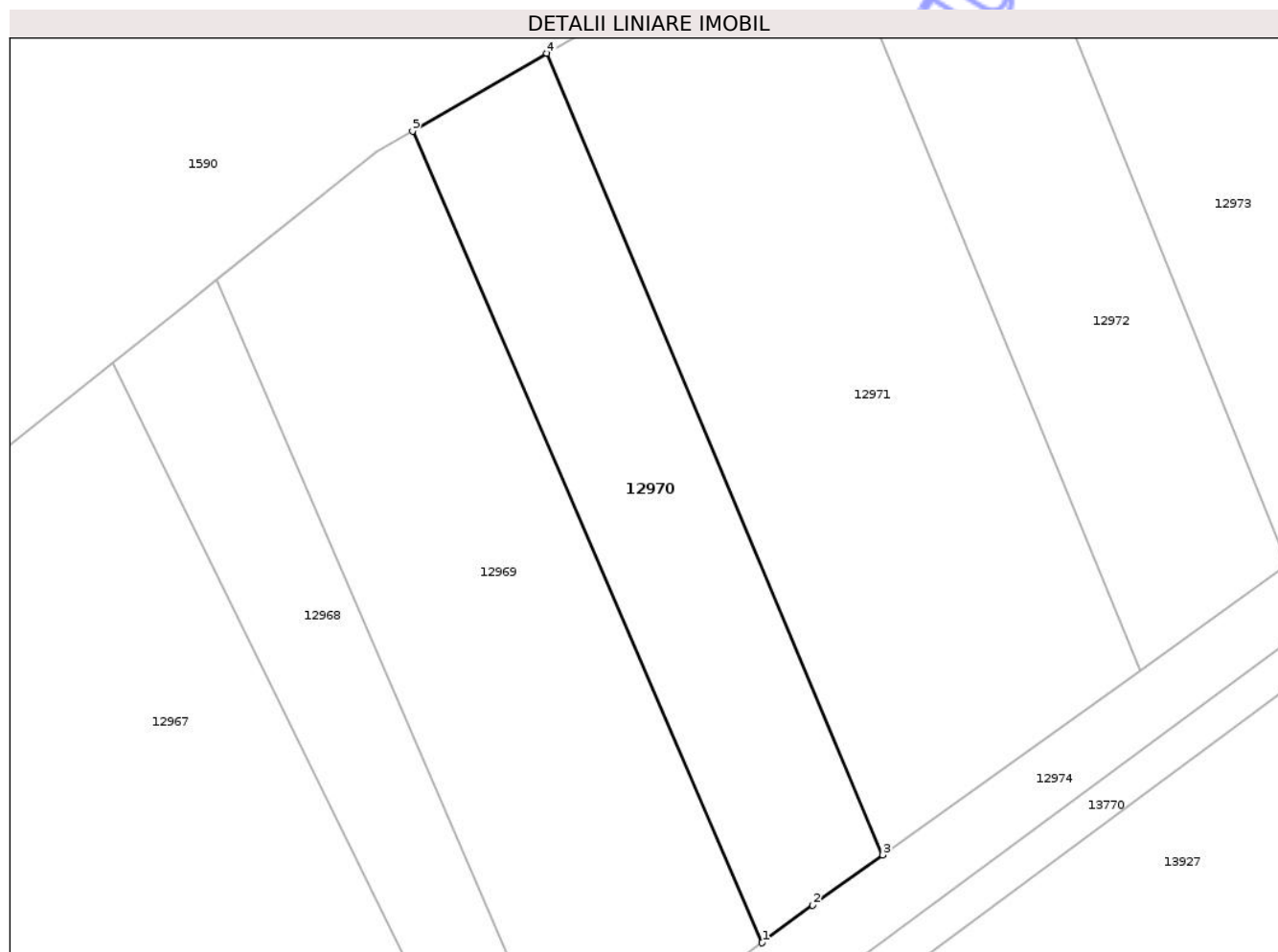
Inscrieri privind dezmembramintele dreptului de proprietate, drepturi reale de garanție și sarcini	Referințe
NU SUNT	

Anexa Nr. 1 La Partea I

Teren

Nr cadastral	Suprafața (mp)*	Observații / Referințe
	1.567	

* Suprafața este determinată în planul de proiecție Stereo 70.



Date referitoare la teren

Crt	Categorie folosință	Intra vilan	Suprafața (mp)	Tarla	Parcelă	Nr. topo	Observații / Referințe
1	faneata	NU	1.567	11	410/5	-	

Lungime Segmente

1) Valorile lungimilor segmentelor sunt obținute din proiecție în plan.

Punct început	X / Y	Punct sfârșit	X / Y	Lungime segment (** (m)
1	466.162,602 505.220,909	2	466.168,118 505.225,004	6.871
2	466.168,118 505.225,004	3	466.175,808 505.230,504	9.454
3	466.175,808 505.230,504	4	466.139,047 505.318,096	94.993
4	466.139,047 505.318,096	5	466.124,381 505.309,596	16.952
5	466.124,381 505.309,596	1	466.162,602 505.220,909	96.572

** Lungimile segmentelor sunt determinate în planul de proiecție Stereo 70 și sunt rotunjite la 1 milimetru.

*** Distanța dintre puncte este formată din segmente cumulate ce sunt mai mici decât valoarea 1 milimetru.

Neutilizabil în Circuitul
Civil

**DATE DESPRE IMOBILUL NR. 12971**

Oficiul de Cadastru și Publicitate Imobiliară SIBIU
Biroul de Cadastru și Publicitate Imobiliară Agnita

A. Partea I. Descrierea imobilului

TEREN Extravilan

Adresa: Jud. Sibiu

Nr. Crt	Nr cadastral Nr. topografic	Suprafața* (mp)	Observații / Referințe
A1		3.174	Sector cadastral:25 Teren neimprejmuit;

B. Partea II. Proprietari și acte

Inscrieri privitoare la dreptul de proprietate și alte drepturi reale	Referințe
/	
Act Administrativ nr. 2/21, din 12/01/1994 emis de CJPSDPAT SIBIU (titlu de proprietate);	
B1	A1
Intabulare, drept de PROPRIETATE, dobandit prin Reconstituire, cota actuala 1/1	
1) ZLĂTAR PETRU, LIPSĂ CNP	

C. Partea III. SARCINI .

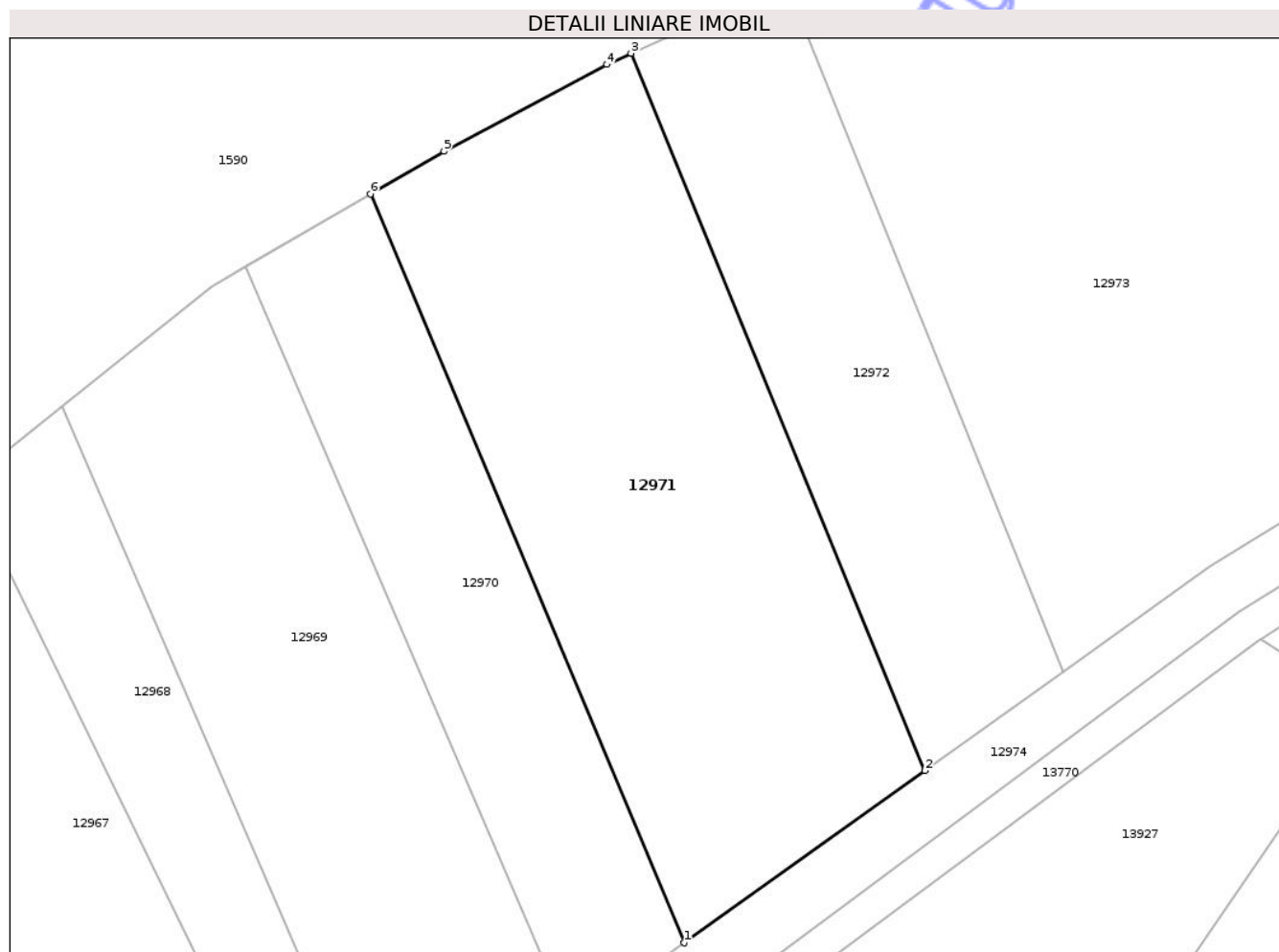
Inscrieri privind dezmembramintele dreptului de proprietate, drepturi reale de garanție și sarcini	Referințe
NU SUNT	

Anexa Nr. 1 La Partea I

Teren

Nr cadastral	Suprafața (mp)*	Observații / Referințe
	3.174	

* Suprafața este determinată în planul de proiecție Stereo 70.



Date referitoare la teren

Crt	Categorie folosință	Intra vilan	Suprafața (mp)	Tarla	Parcelă	Nr. topo	Observații / Referințe
1	faneata	NU	3.174	11	410/6	-	

Lungime Segmente

1) Valorile lungimilor segmentelor sunt obținute din proiecție în plan.

Punct început	X / Y	Punct sfârșit	X / Y	Lungime segment (** (m)
1	466.175,808 505.230,504	2	466.203,962 505.250,642	34.615
2	466.203,962 505.250,642	3	466.169,557 505.334,562	90.699
3	466.169,557 505.334,562	4	466.166,706 505.333,262	3.134
4	466.166,706 505.333,262	5	466.147,67 505.323,094	21.581
5	466.147,67 505.323,094	6	466.139,047 505.318,096	9.966

Punct început	X / Y	Punct sfârșit	X / Y	Lungime segment (** (m)
6	466.139,047 505.318,096	1	466.175,808 505.230,504	94.993

** Lungimile segmentelor sunt determinate în planul de proiecție Stereo 70 și sunt rotunjite la 1 milimetru.

*** Distanța dintre puncte este formată din segmente cumulate ce sunt mai mici decât valoarea 1 milimetru.

Neutilizabil în Circuitul Civil



DATE DESPRE IMOBILUL NR. 12972

Oficiul de Cadastru și Publicitate Imobiliară SIBIU
Biroul de Cadastru și Publicitate Imobiliară Agnita

A. Partea I. Descrierea imobilului

TEREN Extravilan

Adresa: Jud. Sibiu

Nr. Crt	Nr cadastral Nr. topografic	Suprafața* (mp)	Observații / Referințe
A1		1.742	Sector cadastral:25 Teren neimprejmuit;

B. Partea II. Proprietari și acte

Inscrieri privitoare la dreptul de proprietate și alte drepturi reale	Referințe
/	
Act Administrativ nr. 72/21, din 04/02/1994 emis de CJPSDPAT SIBIU (titlu de proprietate);	
B1	A1
Intabulare, drept de PROPRIETATE, dobandit prin Reconstituire, cota actuala 1/1	
1) MUNTEAN ELENA, LIPSĂ CNP	

C. Partea III. SARCINI .

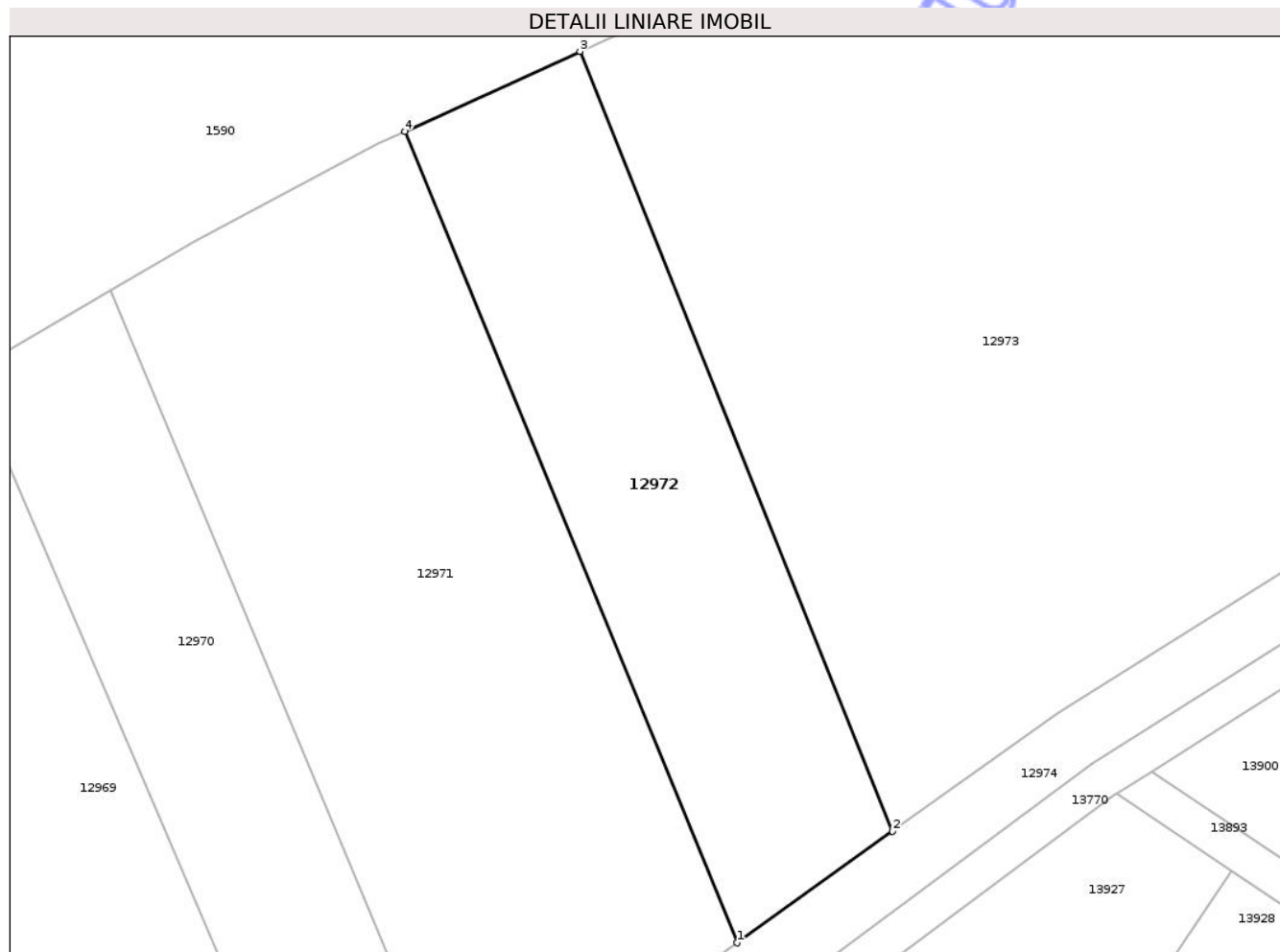
Inscrieri privind dezmembramintele dreptului de proprietate, drepturi reale de garanție și sarcini	Referințe
NU SUNT	

Anexa Nr. 1 La Partea I

Teren

Nr cadastral	Suprafața (mp)*	Observații / Referințe
	1.742	

* Suprafața este determinată în planul de proiecție Stereo 70.



Date referitoare la teren

Crt	Categorie folosință	Intra vilan	Suprafața (mp)	Tarla	Parcelă	Nr. topo	Observații / Referințe
1	faneata	NU	1.742	11	410/7	-	

Lungime Segmente

1) Valorile lungimilor segmentelor sunt obținute din proiecție în plan.

Punct început	X / Y	Punct sfârșit	X / Y	Lungime segment (** (m)
1	466.203,962 505.250,642	2	466.220,099 505.262,185	19.84
2	466.220,099 505.262,185	3	466.187,714 505.342,843	86.917
3	466.187,714 505.342,843	4	466.169,557 505.334,562	19.956
4	466.169,557 505.334,562	1	466.203,962 505.250,642	90.699

** Lungimile segmentelor sunt determinate în planul de proiecție Stereo 70 și sunt rotunjite la 1 milimetru.

*** Distanța dintre puncte este formată din segmente cumulate ce sunt mai mici decât valoarea 1 milimetru.

Neutilizabil în Circuitul
Civil

**DATE DESPRE IMOBILUL NR. 12973**

Oficiul de Cadastru și Publicitate Imobiliară SIBIU
Biroul de Cadastru și Publicitate Imobiliară Agnita

A. Partea I. Descrierea imobilului

TEREN Extravilan

Adresa: Jud. Sibiu

Nr. Crt	Nr cadastral Nr. topografic	Suprafața* (mp)	Observații / Referințe
A1		6.500	Sector cadastral:25 Teren neimprejmuit;

B. Partea II. Proprietari și acte

Inscrieri privitoare la dreptul de proprietate și alte drepturi reale	Referințe
/	
Act Normativ nr. 7, din 13/03/1996 emis de PARLAMENTUL ROMÂNIEI (Art. 13, alin. 15);	
B1	A1
1) COMUNA BÂRGHIȘ, CIF:4406088, PROPRIETAR NEIDENTIFICAT	

C. Partea III. SARCINI .

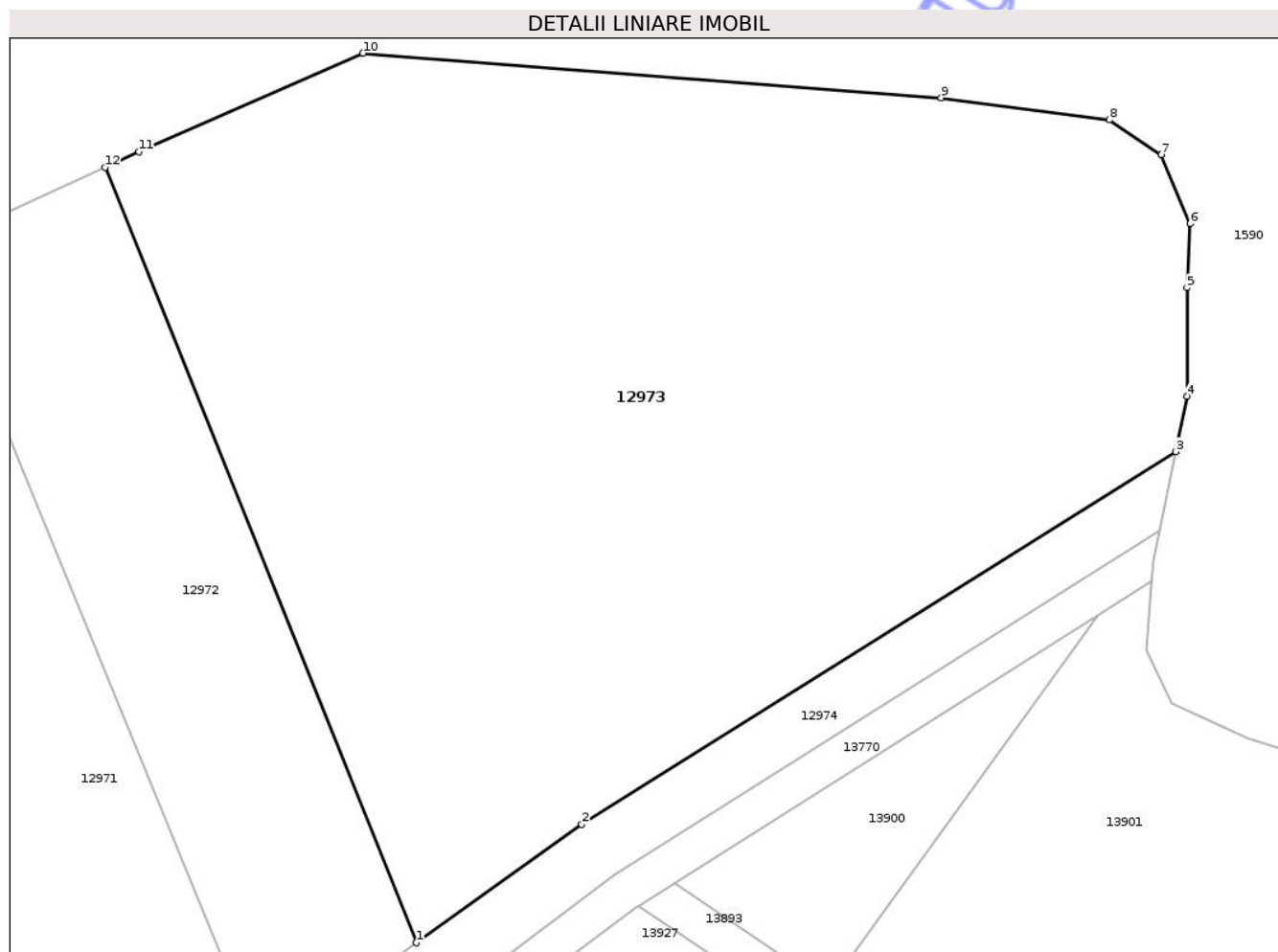
Inscrieri privind dezmembramintele dreptului de proprietate, drepturi reale de garanție și sarcini	Referințe
NU SUNT	

Anexa Nr. 1 La Partea I

Teren

Nr cadastral	Suprafața (mp)*	Observații / Referințe
	6.500	

* Suprafața este determinată în planul de proiecție Stereo 70.



Date referitoare la teren

Crt	Categorie folosință	Intra vilan	Suprafața (mp)	Tarla	Parcelă	Nr. topo	Observații / Referințe
1	faneata	NU	6.500	11	410/8	-	

Lungime Segmente

1) Valorile lungimilor segmentelor sunt obținute din proiecție în plan.

Punct început	X / Y	Punct sfârșit	X / Y	Lungime segment (** (m)
1	466.220,099 505.262,185	2	466.237,302 505.274,49	21.151
2	466.237,302 505.274,49	3	466.299,124 505.313,261	72.973
3	466.299,124 505.313,261	4	466.300,313 505.319,044	5.904
4	466.300,313 505.319,044	5	466.300,313 505.330,315	11.271
5	466.300,313 505.330,315	6	466.300,63 505.336,982	6.675

Punct început	X / Y	Punct sfârșit	X / Y	Lungime segment (** (m)
6	466.300,63 505.336,982	7	466.297,614 505.344,126	7.754
7	466.297,614 505.344,126	8	466.292,217 505.347,777	6.516
8	466.292,217 505.347,777	9	466.274,725 505.350,068	17.641
9	466.274,725 505.350,068	10	466.214,532 505.354,698	60.371
10	466.214,532 505.354,698	11	466.191,227 505.344,446	25.46
11	466.191,227 505.344,446	12	466.187,714 505.342,843	3.861
12	466.187,714 505.342,843	1	466.220,099 505.262,185	86.917

** Lungimile segmentelor sunt determinate în planul de proiecție Stereo 70 și sunt rotunjite la 1 milimetru.

*** Distanța dintre puncte este formată din segmente cumulate ce sunt mai mici decât valoarea 1 milimetru.

Neutilizabil în Circuitul Civil

**DATE DESPRE IMOBILUL NR. 12974**

Oficiul de Cadastru și Publicitate Imobiliară SIBIU
 Biroul de Cadastru și Publicitate Imobiliară Agnita

A. Partea I. Descrierea imobilului

TEREN Extravilan

Adresa: Jud. Sibiu

Nr. Crt	Nr cadastral Nr. topografic	Suprafața* (mp)	Observații / Referințe
A1		2.400	Sector cadastral:25 Teren neimprejmuit;

B. Partea II. Proprietari și acte

Inscrieri privitoare la dreptul de proprietate și alte drepturi reale	Referințe
/	
Act Normativ nr. 7, din 13/03/1996 emis de PARLAMENTUL ROMÂNIEI (Art. 13, alin. 15);	
B1	Inscrierea provizorie, drept de PROPRIETATE, dobandit prin Lege, cota actuala 1/1
	1) COMUNA BÂRGHIȘ, CIF:4406088, PROPRIETAR NEIDENTIFICAT

C. Partea III. SARCINI .

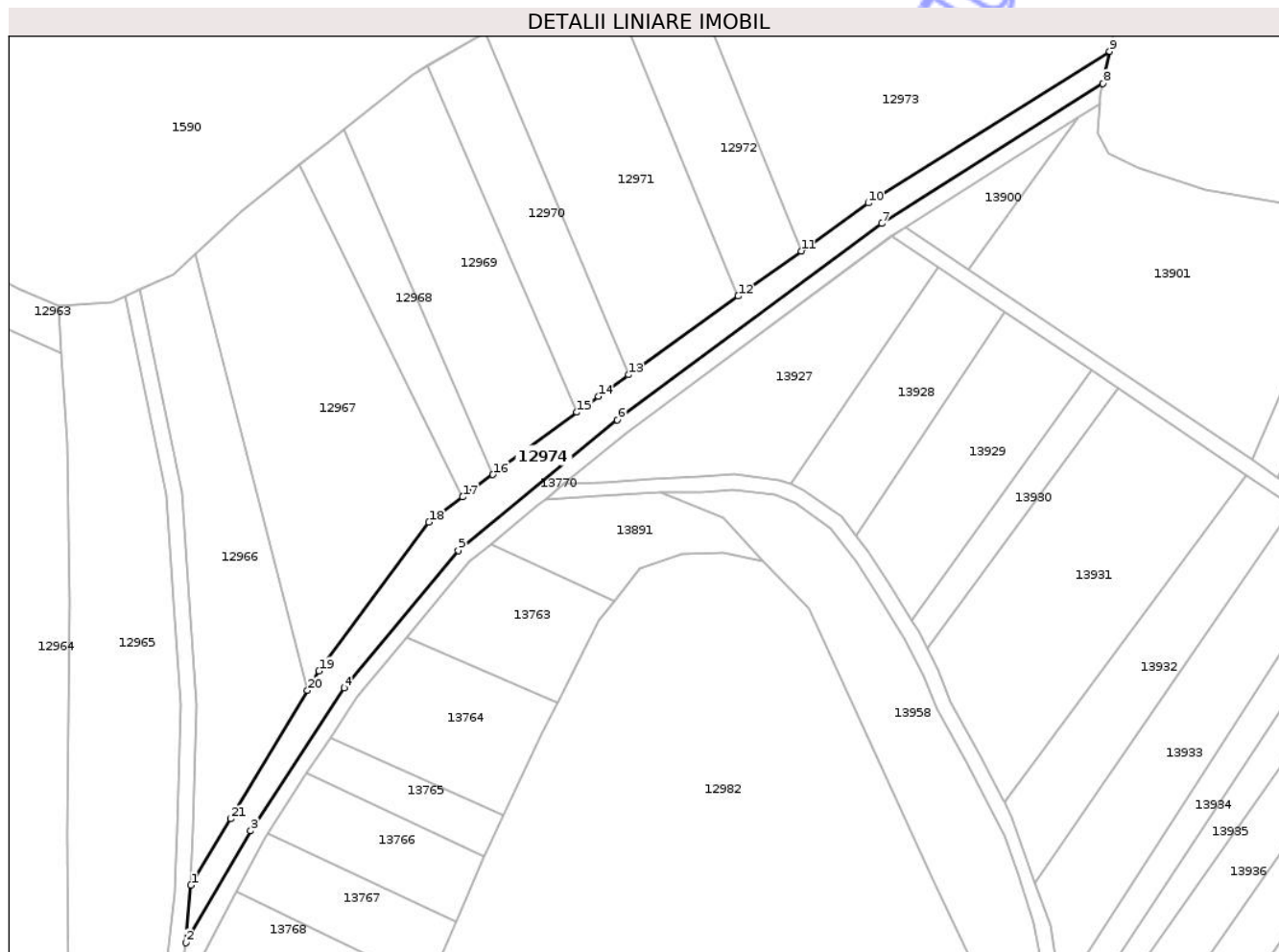
Inscrieri privind dezmembramintele dreptului de proprietate, drepturi reale de garanție și sarcini	Referințe
NU SUNT	

Anexa Nr. 1 La Partea I

Teren

Nr cadastral	Suprafața (mp)*	Observații / Referințe
	2.400	

* Suprafața este determinată în planul de proiecție Stereo 70.



Date referitoare la teren

Crt	Categorie folosință	Intra vilan	Suprafața (mp)	Tarla	Parcelă	Nr. topo	Observații / Referințe
1	drum	NU	2.400	10	411	-	NR CRT 104

Lungime Segmente

1) Valorile lungimilor segmentelor sunt obținute din proiecție în plan.

Punct început	X / Y	Punct sfârșit	X / Y	Lungime segment (** (m)
1	466.063,724 505.099,89	2	466.062,38 505.085,159	14.792
3	466.079,042 505.113,788	4	466.102,971 505.150,406	43.743
5	466.132,237 505.185,5	6	466.173,009 505.218,924	52.721
7	466.240,765 505.269,204	8	466.297,439 505.305,066	67.068
9	466.299,124 505.313,261	10	466.237,302 505.274,49	72.973

Punct început	X / Y	Punct sfârșit	X / Y	Lungime segment (** (m)
2	466.062,38 505.085,159	3	466.079,042 505.113,788	33.125
4	466.102,971 505.150,406	5	466.132,237 505.185,5	45.696
6	466.173,009 505.218,924	7	466.240,765 505.269,204	84.374
8	466.297,439 505.305,066	9	466.299,124 505.313,261	8.366
10	466.237,302 505.274,49	11	466.220,099 505.262,185	21.151

Punct început	X / Y	Punct sfârșit	X / Y	Lungime segment (** (m)
11	466.220,099 505.262,185	12	466.203,962 505.250,642	19.84
13	466.175,808 505.230,504	14	466.168,118 505.225,004	9.454
15	466.162,602 505.220,909	16	466.141,102 505.204,95	26.775
17	466.133,38 505.199,218	18	466.124,723 505.192,792	10.782
19	466.096,541 505.154,685	20	466.093,572 505.149,728	5.778
21	466.073,894 505.116,871	1	466.063,724 505.099,89	19.794

Punct început	X / Y	Punct sfârșit	X / Y	Lungime segment (** (m)
12	466.203,962 505.250,642	13	466.175,808 505.230,504	34.615
14	466.168,118 505.225,004	15	466.162,602 505.220,909	6.871
16	466.141,102 505.204,95	17	466.133,38 505.199,218	9.617
18	466.124,723 505.192,792	19	466.096,541 505.154,685	47.396
20	466.093,572 505.149,728	21	466.073,894 505.116,871	38.298

** Lungimile segmentelor sunt determinate în planul de proiecție Stereo 70 și sunt rotunjite la 1 milimetru.

*** Distanța dintre puncte este formată din segmente cumulate ce sunt mai mici decât valoarea 1 milimetru.

Neutilizabil în Civil
Civil

**DATE DESPRE IMOBILUL NR. 12980**

Oficiul de Cadastru și Publicitate Imobiliară SIBIU
Biroul de Cadastru și Publicitate Imobiliară Agnita

A. Partea I. Descrierea imobilului

TEREN Extravilan

Adresa: Jud. Sibiu

Nr. Crt	Nr cadastral Nr. topografic	Suprafața* (mp)	Observații / Referințe
A1		2.600	Sector cadastral:29 Teren neimprejmuit;

B. Partea II. Proprietari și acte

Inscrieri privitoare la dreptul de proprietate și alte drepturi reale	Referințe
/	
Act Administrativ nr. 1614/21, din 01/01/2006 emis de CJPSDPAT SIBIU (titlu de proprietate);	
B1	A1
Intabulare, drept de PROPRIETATE, dobandit prin Reconstituire, cota actuala 1/1	
1) DATCU IRONIM, LIPSĂ CNP	

C. Partea III. SARCINI .

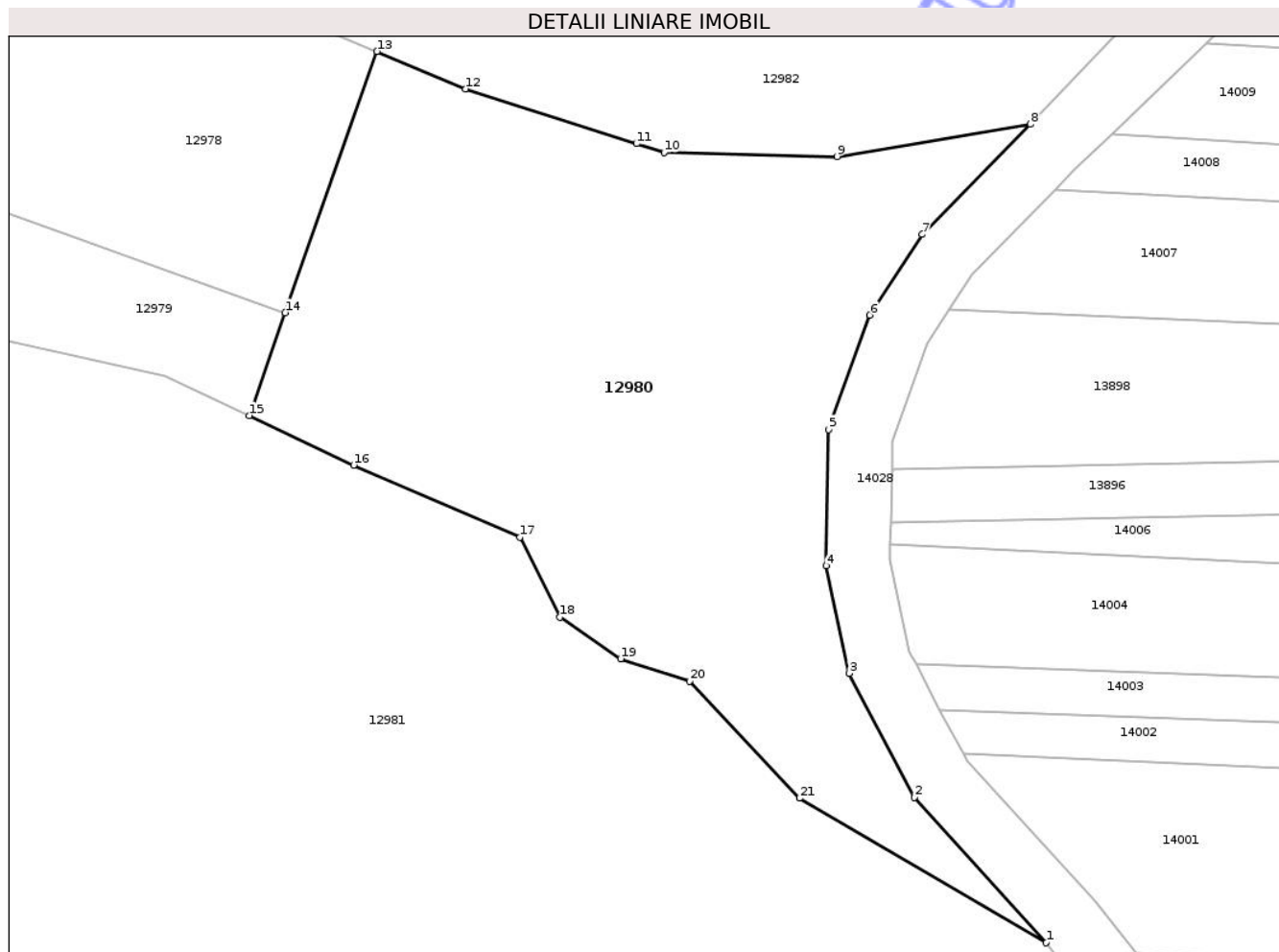
Inscrieri privind dezmembramintele dreptului de proprietate, drepturi reale de garanție și sarcini	Referințe
NU SUNT	

Anexa Nr. 1 La Partea I

Teren

Nr cadastral	Suprafața (mp)*	Observații / Referințe
	2.600	

* Suprafața este determinată în planul de proiecție Stereo 70.



Date referitoare la teren

Crt	Categorie folosință	Intra vilan	Suprafața (mp)	Tarla	Parcelă	Nr. topo	Observații / Referințe
1	faneata	NU	2.600	12	481	-	

Lungime Segmente

1) Valorile lungimilor segmentelor sunt obținute din proiecție în plan.

Punct început	X / Y	Punct sfârșit	X / Y	Lungime segment (** (m)
1	467.067,111 503.813,075	2	467.054,653 503.826,742	18.494
3	467.048,538 503.838,436	4	467.046,364 503.848,562	10.356
5	467.046,613 503.861,399	6	467.050,478 503.872,17	11.443
7	467.055,419 503.879,752	8	467.065,609 503.890,127	14.542
9	467.047,397 503.887,092	10	467.031,076 503.887,46	16.325

Punct început	X / Y	Punct sfârșit	X / Y	Lungime segment (** (m)
2	467.054,653 503.826,742	3	467.048,538 503.838,436	13.196
4	467.046,364 503.848,562	5	467.046,613 503.861,399	12.84
6	467.050,478 503.872,17	7	467.055,419 503.879,752	9.05
8	467.065,609 503.890,127	9	467.047,397 503.887,092	18.463
10	467.031,076 503.887,46	11	467.028,485 503.888,292	2.722

Punct început	X / Y	Punct sfârșit	X / Y	Lungime segment (** (m)
11	467.028,485 503.888,292	12	467.012,374 503.893,459	16.919
13	467.004,03 503.896,985	14	466.995,377 503.872,398	26.066
15	466.991,967 503.862,709	16	467.001,824 503.858,034	10.909
17	467.017,498 503.851,256	18	467.021,266 503.843,725	8.421
19	467.026,994 503.839,809	20	467.033,474 503.837,701	6.815
21	467.043,833 503.826,669	1	467.067,111 503.813,075	26.957

Punct început	X / Y	Punct sfârșit	X / Y	Lungime segment (** (m)
12	467.012,374 503.893,459	13	467.004,03 503.896,985	9.058
14	466.995,377 503.872,398	15	466.991,967 503.862,709	10.272
16	467.001,824 503.858,034	17	467.017,498 503.851,256	17.077
18	467.021,266 503.843,725	19	467.026,994 503.839,809	6.938
20	467.033,474 503.837,701	21	467.043,833 503.826,669	15.133

** Lungimile segmentelor sunt determinate în planul de proiecție Stereo 70 și sunt rotunjite la 1 milimetru.

*** Distanța dintre puncte este formată din segmente cumulate ce sunt mai mici decât valoarea 1 milimetru.

Neutilizabil în Circuit Civil

**DATE DESPRE IMOBILUL NR. 12975**

Oficiul de Cadastru și Publicitate Imobiliară SIBIU
Biroul de Cadastru și Publicitate Imobiliară Agnita

A. Partea I. Descrierea imobilului

TEREN Extravilan

Adresa: Jud. Sibiu

Nr. Crt	Nr cadastral Nr. topografic	Suprafața* (mp)	Observații / Referințe
A1		106.409	Sector cadastral:29 Teren neimprejmuit; Diferența de suprafață se regăsește la ID 12982

B. Partea II. Proprietari și acte

Inscrieri privitoare la dreptul de proprietate și alte drepturi reale		Referințe
/		
Act Administrativ nr. 86, din 12/03/2002 emis de CJPSDPAT SIBIU (titlu de proprietate);		
B1	Intabulare, drept de PROPRIETATE, dobandit prin Lege, cota actuala 1/1 1) COMUNA BÂRGHIȘ, CIF:4406088	A1

C. Partea III. SARCINI .

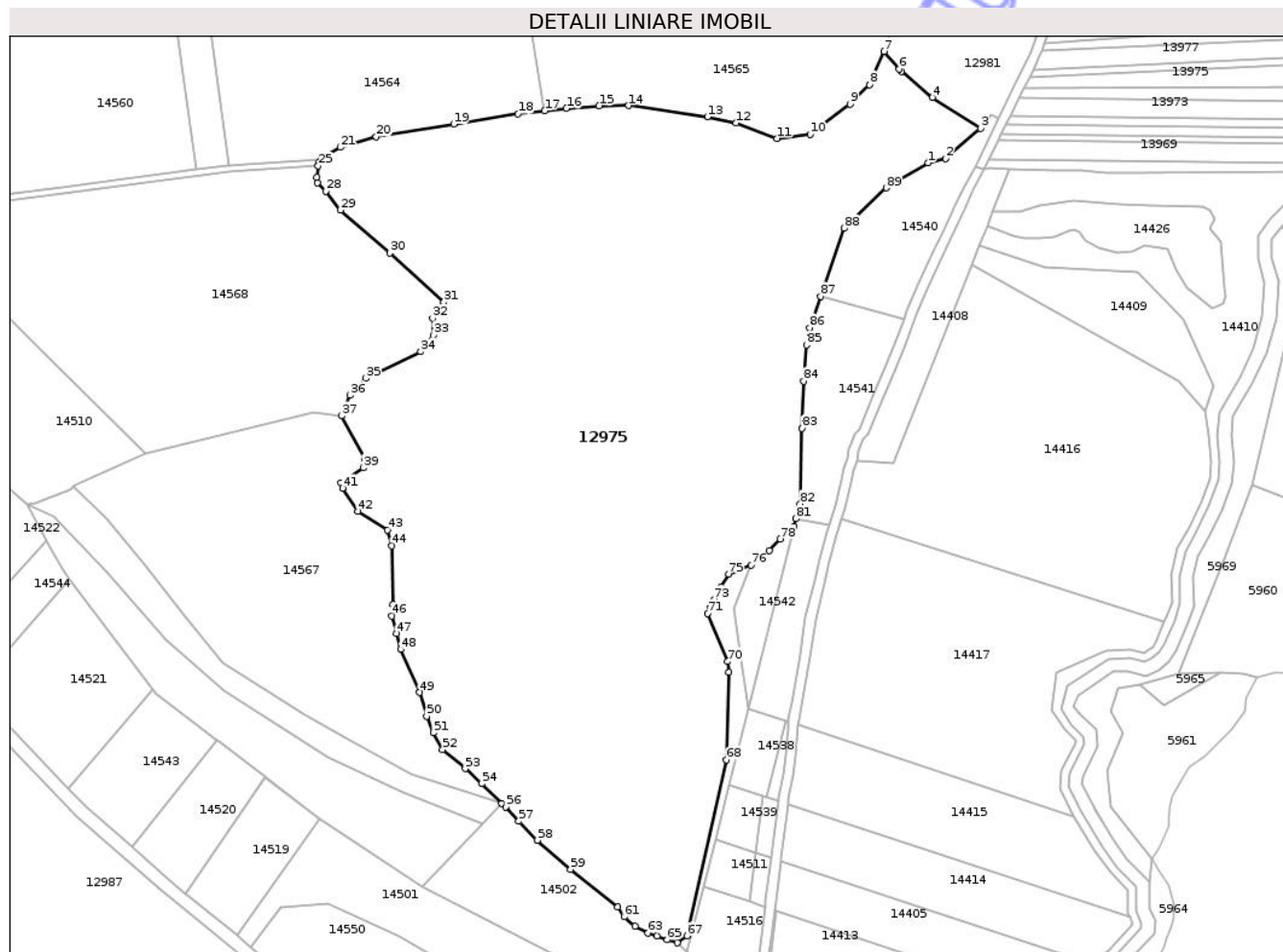
Inscrieri privind dezmembramintele dreptului de proprietate, drepturi reale de garanție și sarcini	Referințe
NU SUNT	

Anexa Nr. 1 La Partea I

Teren

Nr cadastral	Suprafața (mp)*	Observații / Referințe
	106.409	Diferența de suprafață se regăsește la ID 12982

* Suprafața este determinată în planul de proiecție Stereo 70.



Date referitoare la teren

Crt	Categorie folosință	Intra vilan	Suprafața (mp)	Tarla	Parcelă	Nr. topo	Observații / Referințe
1	padure	NU	106.409	12	438	-	

Lungime Segmente

1) Valorile lungimilor segmentelor sunt obținute din proiecție în plan.

Punct început	X / Y	Punct sfârșit	X / Y	Lungime segment	Punct început	X / Y	Punct sfârșit	X / Y	Lungime segment	Punct început	X / Y	Punct sfârșit	X / Y	Lungime segment
1	467.043,841 503.516,201	2	467.054,316 503.518,92	10.822	2	467.054,316 503.518,92	3	467.075,143 503.536,846	27.479	3	467.075,143 503.536,846	4	467.046,421 503.555,424	34.207
4	467.046,421 503.555,424	5	467.027,898 503.571,055	24.237	5	467.027,898 503.571,055	6	467.026,458 503.572,27	1.885	6	467.026,458 503.572,27	7	467.017,502 503.582,903	13.902
7	467.017,502 503.582,903	8	467.008,72 503.562,93	21.818	8	467.008,72 503.562,93	9	466.997,037 503.551,476	16.361	9	466.997,037 503.551,476	10	466.973,285 503.533,269	29.928
10	466.973,285 503.533,269	11	466.953,414 503.530,798	20.024	11	466.953,414 503.530,798	12	466.928,863 503.540,078	26.246	12	466.928,863 503.540,078	13	466.911,72 503.543,787	17.54
13	466.911,72 503.543,787	14	466.864,574 503.550,519	47.624	14	466.864,574 503.550,519	15	466.846,811 503.550,375	17.764	15	466.846,811 503.550,375	16	466.827,165 503.548,783	19.711
16	466.827,165 503.548,783	17	466.814,217 503.547,321	13.03	17	466.814,217 503.547,321	18	466.798,227 503.545,516	16.092	18	466.798,227 503.545,516	19	466.759,82 503.539,426	38.887

Punct început	X / Y	Punct sfârșit	X / Y	Lungime segment	Punct început	X / Y	Punct sfârșit	X / Y	Lungime segment	Punct început	X / Y	Punct sfârșit	X / Y	Lungime segment
19	466.759,82 503.539,426	20	466.713,35 503.531,78	47.095	20	466.713,35 503.531,78	21	466.691,881 503.525,537	22.358	21	466.691,881 503.525,537	22	466.681,224 503.519,482	12.258
22	466.681,224 503.519,482	23	466.680,3 503.518,348	1.463	23	466.680,3 503.518,348	24	466.678,729 503.516,423	2.484	24	466.678,729 503.516,423	25	466.678,54 503.514,405	2.027
25	466.678,54 503.514,405	26	466.677,885 503.507,445	6.991	26	466.677,885 503.507,445	27	466.678,09 503.504,194	3.257	27	466.678,09 503.504,194	28	466.683,193 503.499,29	7.078
28	466.683,193 503.499,29	29	466.692,015 503.488,053	14.286	29	466.692,015 503.488,053	30	466.721,486 503.462,28	39.151	30	466.721,486 503.462,28	31	466.753,774 503.432,944	43.625
31	466.753,774 503.432,944	32	466.747,185 503.423,302	11.678	32	466.747,185 503.423,302	33	466.747,432 503.413,166	10.139	33	466.747,432 503.413,166	34	466.740,019 503.403,278	12.359
34	466.740,019 503.403,278	35	466.707,089 503.387,386	36.564	35	466.707,089 503.387,386	36	466.697,599 503.377,238	13.894	36	466.697,599 503.377,238	37	466.692,523 503.365,018	13.232
37	466.692,523 503.365,018	38	466.706,66 503.338,754	29.826	38	466.706,66 503.338,754	39	466.705,754 503.333,81	5.027	39	466.705,754 503.333,81	40	466.692,139 503.324,793	16.33
40	466.692,139 503.324,793	41	466.693,139 503.321,579	3.366	41	466.693,139 503.321,579	42	466.702,377 503.307,935	16.477	42	466.702,377 503.307,935	43	466.720,25 503.296,645	21.141
43	466.720,25 503.296,645	44	466.722,639 503.287,251	9.693	44	466.722,639 503.287,251	45	466.723,421 503.252,094	35.166	45	466.723,421 503.252,094	46	466.722,751 503.245,275	6.852
46	466.722,751 503.245,275	47	466.725,565 503.234,775	10.87	47	466.725,565 503.234,775	48	466.727,951 503.225,2	9.868	48	466.727,951 503.225,2	49	466.739,278 503.199,49	28.095
49	466.739,278 503.199,49	50	466.743,536 503.185,338	14.778	50	466.743,536 503.185,338	51	466.747,498 503.175,281	10.81	51	466.747,498 503.175,281	52	466.753,082 503.165,316	11.423
52	466.753,082 503.165,316	53	466.766,712 503.153,923	17.765	53	466.766,712 503.153,923	54	466.776,51 503.144,878	13.335	54	466.776,51 503.144,878	55	466.788,593 503.133,213	16.795
55	466.788,593 503.133,213	56	466.790,831 503.131,052	3.111	56	466.790,831 503.131,052	57	466.798,703 503.122,406	11.693	57	466.798,703 503.122,406	58	466.809,866 503.111,044	15.928
58	466.809,866 503.111,044	59	466.829,708 503.093,546	26.455	59	466.829,708 503.093,546	60	466.857,961 503.071,194	36.025	60	466.857,961 503.071,194	61	466.861,69 503.065,239	7.026
61	466.861,69 503.065,239	62	466.868,199 503.059,595	8.615	62	466.868,199 503.059,595	63	466.876,048 503.055,548	8.831	63	466.876,048 503.055,548	64	466.881,566 503.053,678	5.826
64	466.881,566 503.053,678	65	466.887,508 503.051,548	6.312	65	466.887,508 503.051,548	66	466.893,65 503.049,765	6.396	66	466.893,65 503.049,765	67	466.899,346 503.053,942	7.064
67	466.899,346 503.053,942	68	466.923,157 503.159,111	107.831	68	466.923,157 503.159,111	69	466.924,462 503.211,433	52.338	69	466.924,462 503.211,433	70	466.923,88 503.217,914	6.508
70	466.923,88 503.217,914	71	466.911,886 503.246,683	31.169	71	466.911,886 503.246,683	72	466.913,554 503.250,44	4.111	72	466.913,554 503.250,44	73	466.915,626 503.255,046	5.05
73	466.915,626 503.255,046	74	466.919,892 503.262,715	8.776	74	466.919,892 503.262,715	75	466.924,346 503.270,351	8.841	75	466.924,346 503.270,351	76	466.937,651 503.275,737	14.353
76	466.937,651 503.275,737	77	466.948,849 503.284,422	14.172	77	466.948,849 503.284,422	78	466.955,067 503.291,252	9.236	78	466.955,067 503.291,252	79	466.960,544 503.296,155	7.351
79	466.960,544 503.296,155	80	466.963,479 503.298,807	3.956	80	466.963,479 503.298,807	81	466.964,728 503.303,321	4.684	81	466.964,728 503.303,321	82	466.967,215 503.312,308	9.325
82	466.967,215 503.312,308	83	466.968,285 503.357,439	45.144	83	466.968,285 503.357,439	84	466.969,148 503.385,607	28.181	84	466.969,148 503.385,607	85	466.970,931 503.407,294	21.761
85	466.970,931 503.407,294	86	466.972,744 503.417,45	10.316	86	466.972,744 503.417,45	87	466.979,386 503.436,435	20.113	87	466.979,386 503.436,435	88	466.993,593 503.477,036	43.016
88	466.993,593 503.477,036	89	467.018,678 503.501,307	34.904	89	467.018,678 503.501,307	1	467.043,841 503.516,201	29.241					

** Lungimile segmentelor sunt determinate în planul de proiecție Stereo 70 și sunt rotunjite la 1 milimetru.

*** Distanța dintre puncte este formată din segmente cumulate ce sunt mai mici decât valoarea 1 milimetru.

**DATE DESPRE IMOBILUL NR. 12976**

Oficiul de Cadastru și Publicitate Imobiliară SIBIU
Biroul de Cadastru și Publicitate Imobiliară Agnita

A. Partea I. Descrierea imobilului

TEREN Extravilan

Adresa: Jud. Sibiu

Nr. Crt	Nr cadastral Nr. topografic	Suprafața* (mp)	Observații / Referințe
A1		700	Sector cadastral:29 Teren neimprejmuit;

B. Partea II. Proprietari și acte

Inscrieri privitoare la dreptul de proprietate și alte drepturi reale	Referințe
/	
Act Administrativ nr. 1614/21, din 01/01/2006 emis de CJPSDPAT SIBIU (titlu de proprietate);	
B1	A1
Intabulare, drept de PROPRIETATE, dobandit prin Reconstituire, cota actuala 1/1	
1) DATCU IRONIM, LIPSĂ CNP	

C. Partea III. SARCINI .

Inscrieri privind dezmembramintele dreptului de proprietate, drepturi reale de garanție și sarcini	Referințe
NU SUNT	

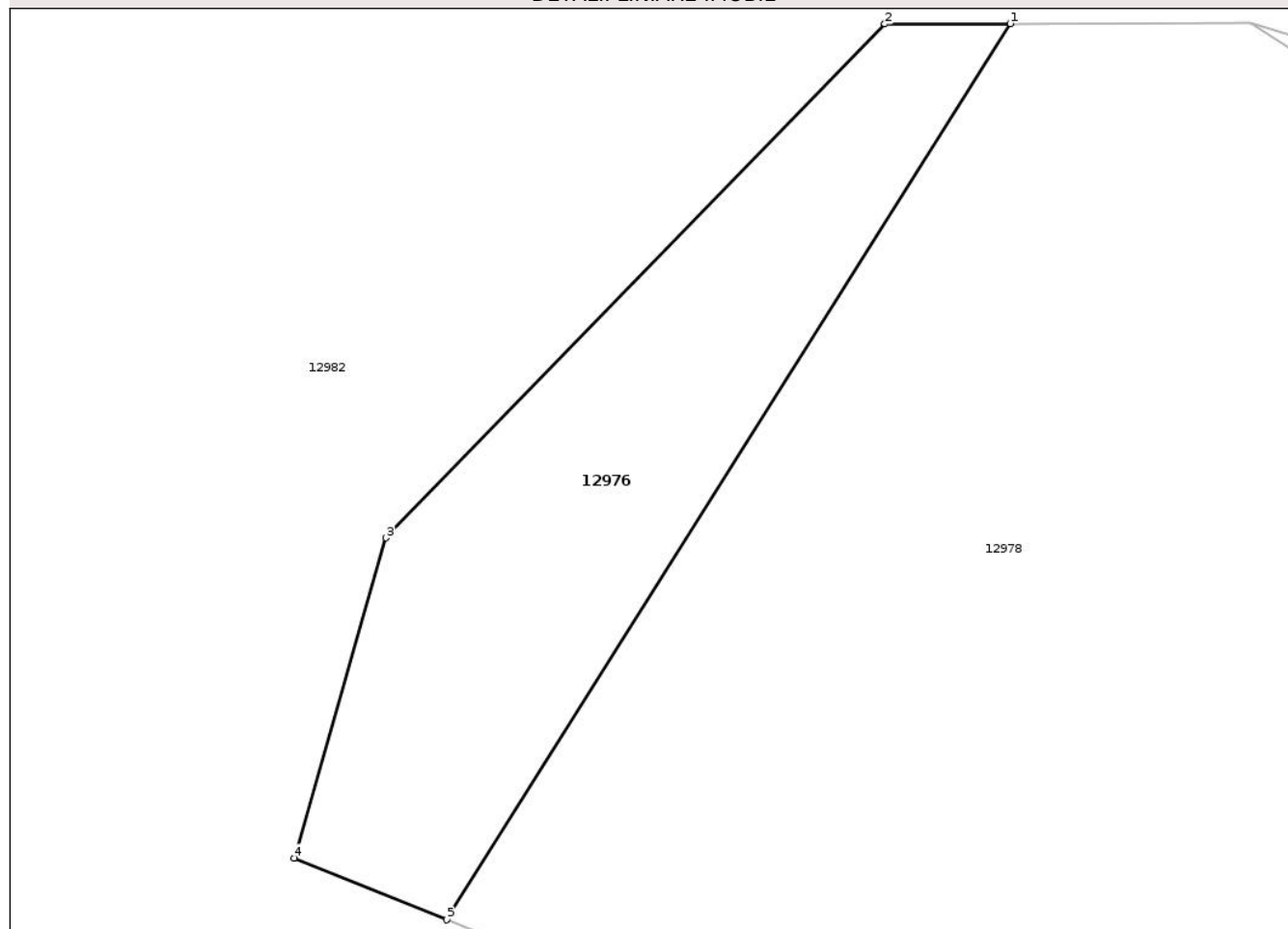
Anexa Nr. 1 La Partea I

Teren

Nr cadastral	Suprafața (mp)*	Observații / Referințe
	700	

* Suprafața este determinată în planul de proiecție Stereo 70.

DETALII LINIARE IMOBIL



Date referitoare la teren

Crt	Categorie folosință	Intra vilan	Suprafața (mp)	Tarla	Parcelă	Nr. topo	Observații / Referințe
1	faneata	NU	700	12	435	-	

Lungime Segmente

1) Valorile lungimilor segmentelor sunt obținute din proiecție în plan.

Punct început	X / Y	Punct sfârșit	X / Y	Lungime segment (** (m)
1	466.791,139 504.014,129	2	466.783,601 504.014,109	7.537
2	466.783,601 504.014,109	3	466.753,638 503.983,267	43.0
3	466.753,638 503.983,267	4	466.748,122 503.964,043	20.0
4	466.748,122 503.964,043	5	466.757,276 503.960,348	9.872
5	466.757,276 503.960,348	1	466.791,139 504.014,129	63.553

** Lungimile segmentelor sunt determinate în planul de proiecție Stereo 70 și sunt rotunjite la 1 milimetru.

*** Distanța dintre puncte este formată din segmente cumulate ce sunt mai mici decât valoarea 1 milimetru.

Neutilizabil în Circuitul
Civil

**DATE DESPRE IMOBILUL NR. 12977**

Oficiul de Cadastru și Publicitate Imobiliară SIBIU
Biroul de Cadastru și Publicitate Imobiliară Agnita

A. Partea I. Descrierea imobilului

TEREN Extravilan

Adresa: Jud. Sibiu

Nr. Crt	Nr cadastral Nr. topografic	Suprafața* (mp)	Observații / Referințe
A1		1.500	Sector cadastral:29 Teren neimprejmuit;

B. Partea II. Proprietari și acte

Inscrieri privitoare la dreptul de proprietate și alte drepturi reale	Referințe
/	
Act Administrativ nr. 1614/21, din 01/01/2006 emis de CJPSDPAT SIBIU (titlu de proprietate);	
B1	A1
Intabulare, drept de PROPRIETATE, dobandit prin Reconstituire, cota actuala 1/1 1) DATCU IRONIM, LIPSĂ CNP	

C. Partea III. SARCINI .

Inscrieri privind dezmembramintele dreptului de proprietate, drepturi reale de garanție și sarcini	Referințe
NU SUNT	

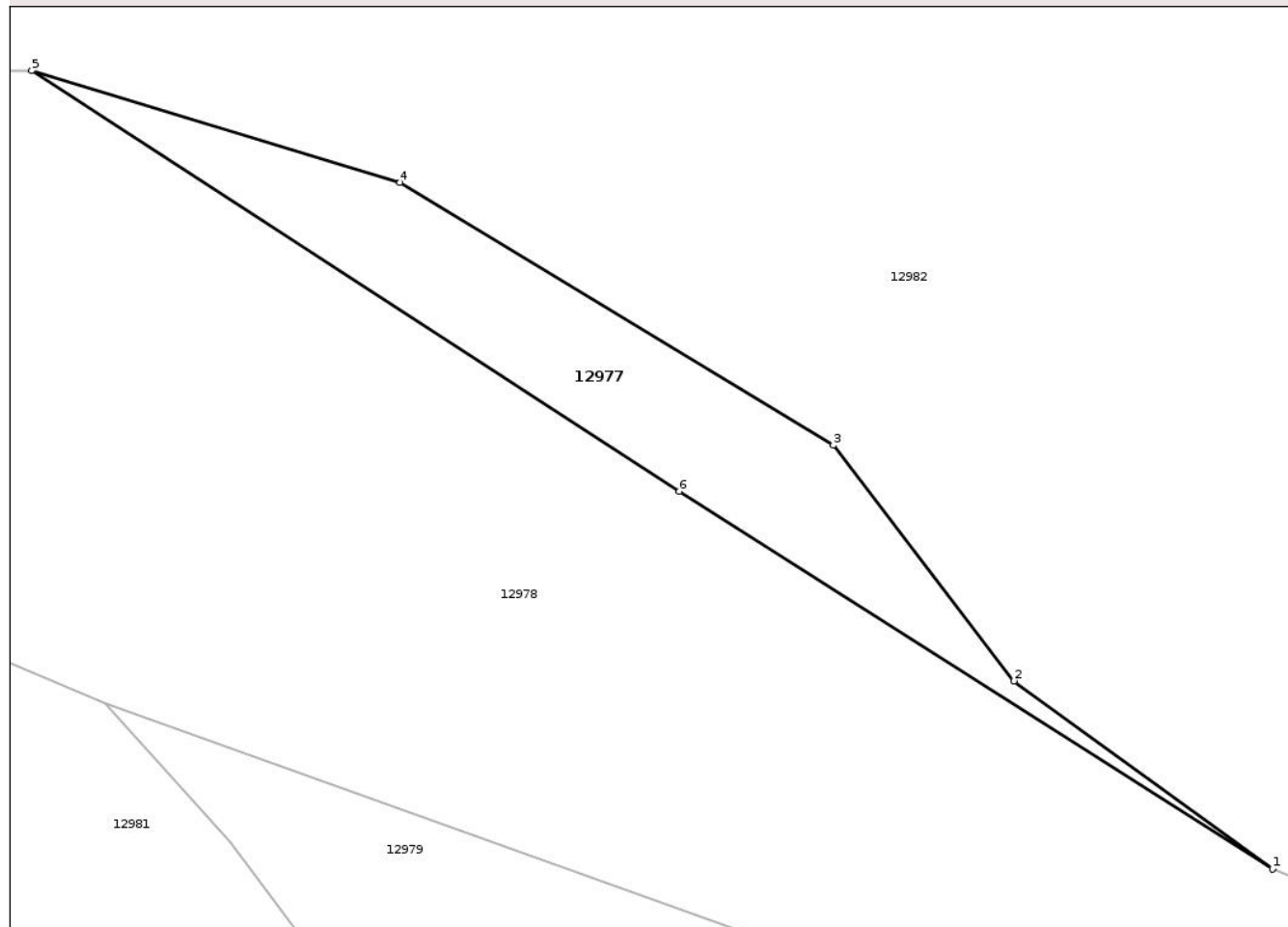
Anexa Nr. 1 La Partea I

Teren

Nr cadastral	Suprafața (mp)*	Observații / Referințe
	1.500	

* Suprafața este determinată în planul de proiecție Stereo 70.

DETALII LINIARE IMOBIL



Date referitoare la teren

Crt	Categorie folosință	Intra vilan	Suprafața (mp)	Tarla	Parcelă	Nr. topo	Observații / Referințe
1	faneata	NU	1.500	12	434	-	

Lungime Segmente

1) Valorile lungimilor segmentelor sunt obținute din proiecție în plan.

Punct început	X / Y	Punct sfârșit	X / Y	Lungime segment (** (m)
1	466.957,108 503.916,818	2	466.925,544 503.939,725	39.0
2	466.925,544 503.939,725	3	466.903,46 503.968,487	36.263
3	466.903,46 503.968,487	4	466.850,575 504.000,517	61.827
4	466.850,575 504.000,517	5	466.805,601 504.014,166	47.0
5	466.805,601 504.014,166	6	466.884,651 503.962,863	94.238

Punct început	X / Y	Punct sfârșit	X / Y	Lungime segment (** (m)
6	466.884,651 503.962,863	1	466.957,108 503.916,818	85.85

** Lungimile segmentelor sunt determinate în planul de proiecție Stereo 70 și sunt rotunjite la 1 milimetru.

*** Distanța dintre puncte este formată din segmente cumulate ce sunt mai mici decât valoarea 1 milimetru.

Neutilizabil în Circuitul Civil

**DATE DESPRE IMOBILUL NR. 12978**

Oficiul de Cadastru și Publicitate Imobiliară SIBIU
Biroul de Cadastru și Publicitate Imobiliară Agnita

A. Partea I. Descrierea imobilului

TEREN Extravilan

Adresa: Jud. Sibiu

Nr. Crt	Nr cadastral Nr. topografic	Suprafața* (mp)	Observații / Referințe
A1		11.300	Sector cadastral:29 Teren neimprejmuit;

B. Partea II. Proprietari și acte

Inscrieri privitoare la dreptul de proprietate și alte drepturi reale	Referințe
/	
Act Administrativ nr. 1614/21, din 01/01/2006 emis de CJPSDPAT SIBIU (titlu de proprietate);	
B1	A1
Intabulare, drept de PROPRIETATE, dobandit prin Reconstituire, cota actuala 1/1 1) DATCU IRONIM, LIPSĂ CNP	

C. Partea III. SARCINI .

Inscrieri privind dezmembramintele dreptului de proprietate, drepturi reale de garanție și sarcini	Referințe
NU SUNT	

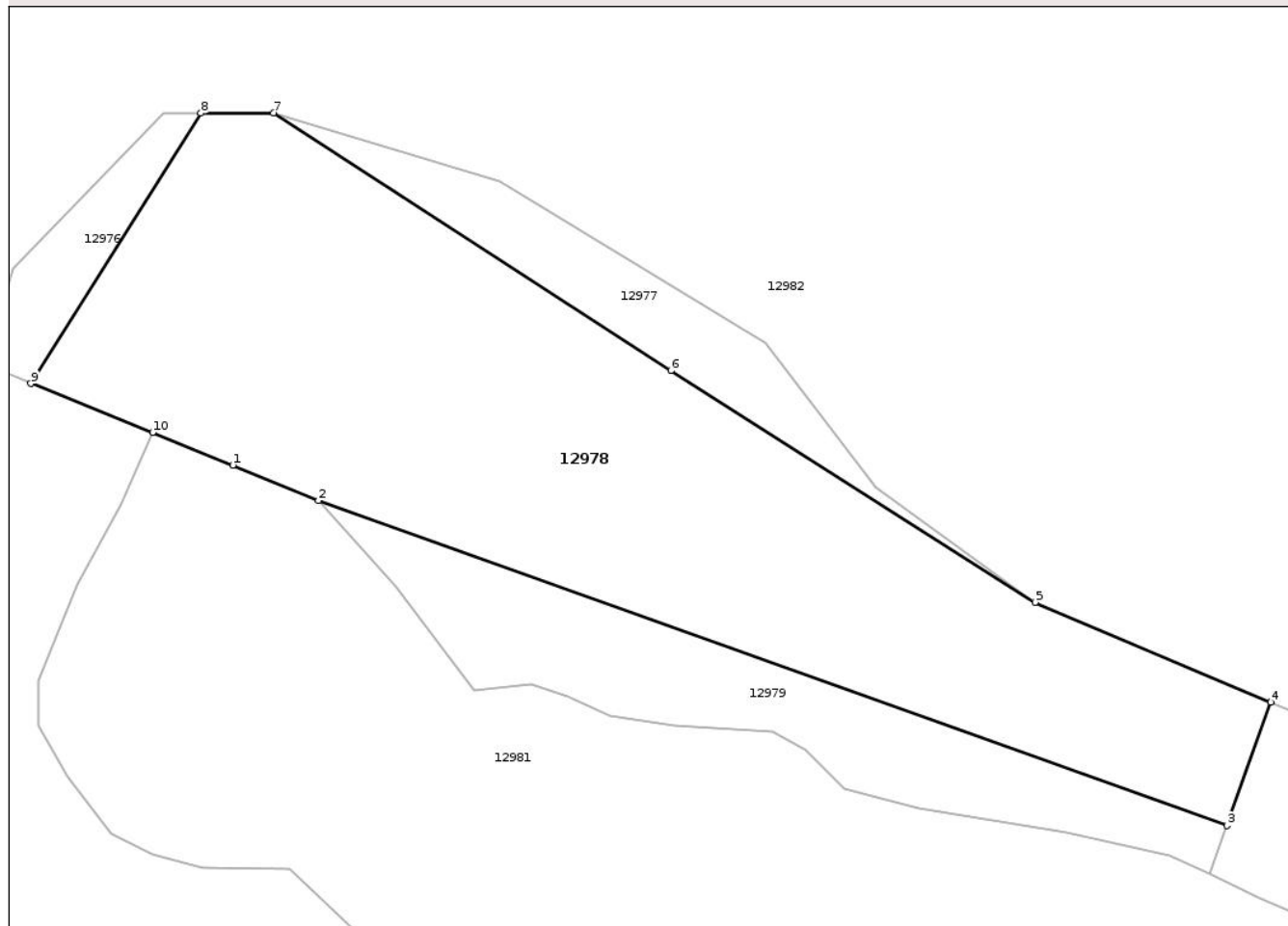
Anexa Nr. 1 La Partea I

Teren

Nr cadastral	Suprafața (mp)*	Observații / Referințe
	11.300	

* Suprafața este determinată în planul de proiecție Stereo 70.

DETALII LINIARE IMOBIL



Date referitoare la teren

Crt	Categorie folosință	Intra vilan	Suprafața (mp)	Tarla	Parcelă	Nr. topo	Observații / Referințe
1	arabil	NU	11.300	12	437	-	

Lungime Segmente

1) Valorile lungimilor segmentelor sunt obținute din proiecție în plan.

Punct început	X / Y	Punct sfârșit	X / Y	Lungime segment (** (m)
1	466.797,493 503.944,117	2	466.814,524 503.937,038	18.444
2	466.814,524 503.937,038	3	466.995,377 503.872,398	192.057
3	466.995,377 503.872,398	4	467.004,03 503.896,985	26.066
4	467.004,03 503.896,985	5	466.957,108 503.916,818	50.942
5	466.957,108 503.916,818	6	466.884,651 503.962,863	85.85

Punct început	X / Y	Punct sfârșit	X / Y	Lungime segment (** (m)
6	466.884,651 503.962,863	7	466.805,601 504.014,166	94.238
7	466.805,601 504.014,166	8	466.791,139 504.014,129	14.463
8	466.791,139 504.014,129	9	466.757,276 503.960,348	63.553
9	466.757,276 503.960,348	10	466.781,505 503.950,57	26.128
10	466.781,505 503.950,57	1	466.797,493 503.944,117	17.241

** Lungimile segmentelor sunt determinate în planul de proiecție Stereo 70 și sunt rotunjite la 1 milimetru.

*** Distanța dintre puncte este formată din segmente cumulate ce sunt mai mici decât valoarea 1 milimetru.

Neutilizabil în Circuitul Civil

**DATE DESPRE IMOBILUL NR. 12979**

Oficiul de Cadastru și Publicitate Imobiliară SIBIU
Biroul de Cadastru și Publicitate Imobiliară Agnita

A. Partea I. Descrierea imobilului

TEREN Extravilan

Adresa: Jud. Sibiu

Nr. Crt	Nr cadastral Nr. topografic	Suprafața* (mp)	Observații / Referințe
A1		2.900	Sector cadastral:29 Teren neimprejmuit;

B. Partea II. Proprietari și acte

Inscrieri privitoare la dreptul de proprietate și alte drepturi reale	Referințe
/	
Act Administrativ nr. 1614/21, din 01/01/2006 emis de CJPSDPAT SIBIU (titlu de proprietate);	
B1	A1
Intabulare, drept de PROPRIETATE, dobandit prin Reconstituire, cota actuala 1/1	
1) DATCU IRONIM, LIPSĂ CNP	

C. Partea III. SARCINI .

Inscrieri privind dezmembramintele dreptului de proprietate, drepturi reale de garanție și sarcini	Referințe
NU SUNT	

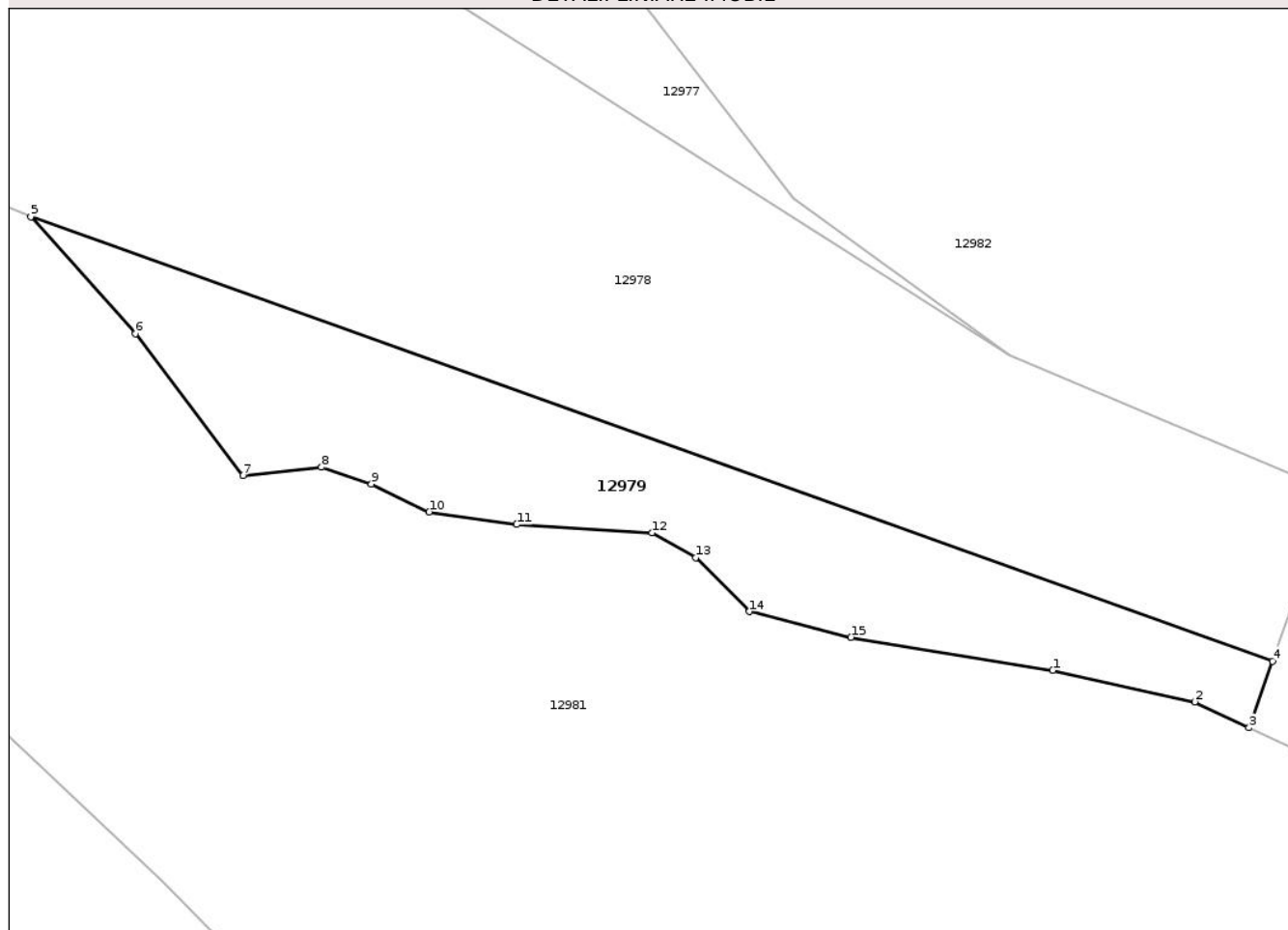
Anexa Nr. 1 La Partea I

Teren

Nr cadastral	Suprafața (mp)*	Observații / Referințe
	2.900	

* Suprafața este determinată în planul de proiecție Stereo 70.

DETALII LINIARE IMOBIL



Date referitoare la teren

Crt	Categorie folosință	Intra vilan	Suprafața (mp)	Tarla	Parcelă	Nr. topo	Observații / Referințe
1	arabil	NU	2.900	12	436	-	

Lungime Segmente

1) Valorile lungimilor segmentelor sunt obținute din proiecție în plan.

Punct început	X / Y	Punct sfârșit	X / Y	Lungime segment (** (m)
1	466.963,339 503.871,031	2	466.984,039 503.866,469	21.197
2	466.984,039 503.866,469	3	466.991,967 503.862,709	8.774
3	466.991,967 503.862,709	4	466.995,377 503.872,398	10.272
4	466.995,377 503.872,398	5	466.814,524 503.937,038	192.057
5	466.814,524 503.937,038	6	466.829,747 503.920,018	22.834

Punct început	X / Y	Punct sfârșit	X / Y	Lungime segment (** (m)
6	466.829,747 503.920,018	7	466.845,421 503.899,383	25.913
7	466.845,421 503.899,383	8	466.856,876 503.900,588	11.518
8	466.856,876 503.900,588	9	466.864,11 503.898,178	7.625
9	466.864,11 503.898,178	10	466.872,55 503.894,112	9.369
10	466.872,55 503.894,112	11	466.885,268 503.892,268	12.85
11	466.885,268 503.892,268	12	466.905,011 503.891,063	19.781
12	466.905,011 503.891,063	13	466.911,342 503.887,448	7.29
13	466.911,342 503.887,448	14	466.919,179 503.879,616	11.08
14	466.919,179 503.879,616	15	466.933,949 503.875,85	15.243
15	466.933,949 503.875,85	1	466.963,339 503.871,031	29.782

** Lungimile segmentelor sunt determinate în planul de proiecție Stereo 70 și sunt rotunjite la 1 milimetru.

*** Distanța dintre puncte este formată din segmente cumulate ce sunt mai mici decât valoarea 1 milimetru.

**DATE DESPRE IMOBILUL NR. 12981**

Oficiul de Cadastru și Publicitate Imobiliară SIBIU
Biroul de Cadastru și Publicitate Imobiliară Agnita

A. Partea I. Descrierea imobilului

TEREN Extravilan

Adresa: Jud. Sibiu

Nr. Crt	Nr cadastral Nr. topografic	Suprafața* (mp)	Observații / Referințe
A1		41.700	Sector cadastral:29 Teren neimprejmuit;

B. Partea II. Proprietari și acte

Inscrieri privitoare la dreptul de proprietate și alte drepturi reale	Referințe
/	
Act Normativ nr. 1705, din 29/11/2006 emis de GUVERNUL ROMÂNIEI (HG);	
B1	A1
Intabulare, drept de PROPRIETATE, dobandit prin Lege, cota actuala 1/1 1) STATUL ROMÂN - DOMENIUL PUBLIC, CIF:999999999999	
Act Normativ nr. 46, din 19/03/2008 emis de PARLAMENTUL ROMÂNIEI (+ Adeverința nr. 2212/15.05.2025 emisă de Ocolul Silvic Agnita);	
B2	A1
Intabulare, drept de ADMINISTRARE, dobandit prin Lege, cota actuala 1/1 1) REGIA NAȚIONALĂ A PĂDURILOR - ROMSILVA PRIN OCOLUL SILVIC AGNITA, CIF:1590120	

C. Partea III. SARCINI .

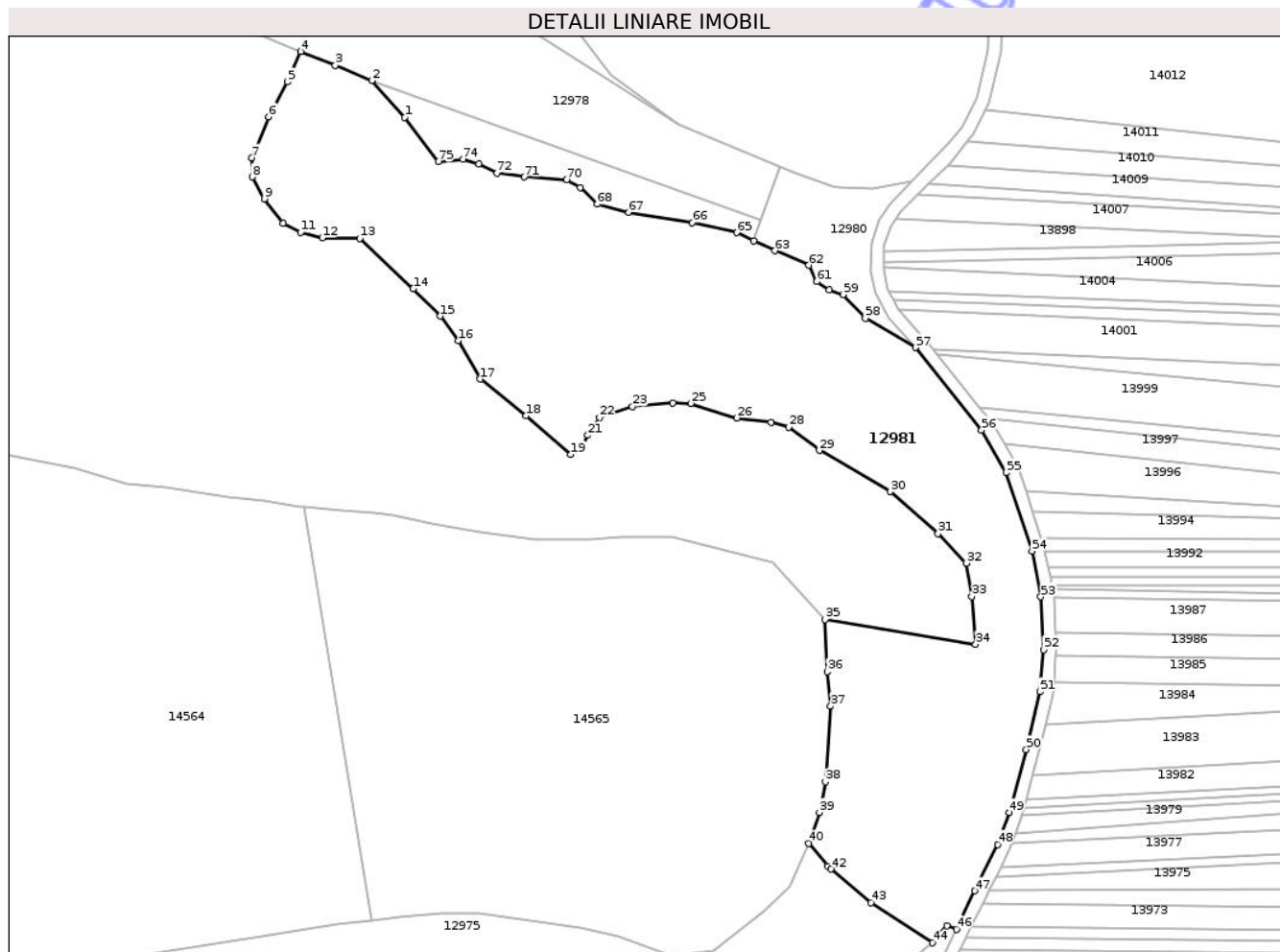
Inscrieri privind dezmembramintele dreptului de proprietate, drepturi reale de garanție și sarcini	Referințe
NU SUNT	

Anexa Nr. 1 La Partea I

Teren

Nr cadastral	Suprafața (mp)*	Observații / Referințe
	41.700	

* Suprafața este determinată în planul de proiecție Stereo 70.



Date referitoare la teren

Crt	Categorie folosință	Intra vilan	Suprafața (mp)	Tarla	Parcelă	Nr. topo	Observații / Referințe
1	padure	NU	41.700	12	438/2	-	UP II, UA 7

Lungime Segmente

1) Valorile lungimilor segmentelor sunt obținute din proiecție în plan.

Punct început	X / Y	Punct sfârșit	X / Y	Lungime segment	Punct început	X / Y	Punct sfârșit	X / Y	Lungime segment	Punct început	X / Y	Punct sfârșit	X / Y	Lungime segment
1	466.829,747 503.920,018	2	466.814,524 503.937,038	22.834	2	466.814,524 503.937,038	3	466.797,493 503.944,117	18.444	3	466.797,493 503.944,117	4	466.781,505 503.950,57	17.241
4	466.781,505 503.950,57	5	466.775,185 503.936,395	15.529	5	466.775,185 503.936,395	6	466.766,59 503.920,217	18.319	6	466.766,59 503.920,217	7	466.758,78 503.901,225	20.536
7	466.758,78 503.901,225	8	466.758,856 503.892,274	8.951	8	466.758,856 503.892,274	9	466.764,518 503.882,128	11.627	9	466.764,518 503.882,128	10	466.773,37 503.870,875	14.317
10	466.773,37 503.870,875	11	466.781,44 503.866,582	9.141	11	466.781,44 503.866,582	12	466.791,463 503.863,981	10.355	12	466.791,463 503.863,981	13	466.808,868 503.863,813	17.406
13	466.808,868 503.863,813	14	466.833,665 503.840,397	34.105	14	466.833,665 503.840,397	15	466.846,247 503.827,736	17.855	15	466.846,247 503.827,736	16	466.854,643 503.816,288	14.196
16	466.854,643 503.816,288	17	466.864,861 503.798,532	20.487	17	466.864,861 503.798,532	18	466.886,108 503.781,484	27.241	18	466.886,108 503.781,484	19	466.906,921 503.763,462	27.531

Punct început	X / Y	Punct sfârșit	X / Y	Lungime segment	Punct început	X / Y	Punct sfârșit	X / Y	Lungime segment	Punct început	X / Y	Punct sfârșit	X / Y	Lungime segment
19	466.906,921 503.763,462	20	466.911,51 503.766,24	5.364	20	466.911,51 503.766,24	21	466.914,807 503.772,376	6.966	21	466.914,807 503.772,376	22	466.920,301 503.780,58	9.873
22	466.920,301 503.780,58	23	466.935,576 503.785,82	16.148	23	466.935,576 503.785,82	24	466.954,322 503.787,454	18.818	24	466.954,322 503.787,454	25	466.962,752 503.787,202	8.433
25	466.962,752 503.787,202	26	466.984,141 503.780,413	22.441	26	466.984,141 503.780,413	27	466.999,993 503.778,527	15.965	27	466.999,993 503.778,527	28	467.008,229 503.776,188	8.561
28	467.008,229 503.776,188	29	467.022,446 503.765,375	17.862	29	467.022,446 503.765,375	30	467.055,536 503.746,263	38.212	30	467.055,536 503.746,263	31	467.077,68 503.726,774	29.498
31	467.077,68 503.726,774	32	467.090,648 503.712,996	18.922	32	467.090,648 503.712,996	33	467.093,29 503.697,53	15.689	33	467.093,29 503.697,53	34	467.095,051 503.675,401	22.199
34	467.095,051 503.675,401	35	467.025,088 503.686,825	70.889	35	467.025,088 503.686,825	36	467.026,081 503.662,643	24.202	36	467.026,081 503.662,643	37	467.027,716 503.646,679	16.047
37	467.027,716 503.646,679	38	467.025,242 503.611,54	35.227	38	467.025,242 503.611,54	39	467.022,548 503.597,322	14.47	39	467.022,548 503.597,322	40	467.017,502 503.582,903	15.277
40	467.017,502 503.582,903	41	467.026,458 503.572,27	13.902	41	467.026,458 503.572,27	42	467.027,898 503.571,055	1.885	42	467.027,898 503.571,055	43	467.046,421 503.555,424	24.237
43	467.046,421 503.555,424	44	467.075,143 503.536,846	34.207	44	467.075,143 503.536,846	45	467.081,798 503.544,731	10.318	45	467.081,798 503.544,731	46	467.086,138 503.543,12	4.63
46	467.086,138 503.543,12	47	467.094,613 503.560,932	19.726	47	467.094,613 503.560,932	48	467.105,238 503.582,492	24.036	48	467.105,238 503.582,492	49	467.110,603 503.597,261	15.713
49	467.110,603 503.597,261	50	467.118,622 503.626,612	30.427	50	467.118,622 503.626,612	51	467.124,986 503.653,391	27.525	51	467.124,986 503.653,391	52	467.126,621 503.672,898	19.575
52	467.126,621 503.672,898	53	467.125,404 503.697,45	24.582	53	467.125,404 503.697,45	54	467.121,228 503.718,643	21.601	54	467.121,228 503.718,643	55	467.109,359 503.755,055	38.297
55	467.109,359 503.755,055	56	467.097,826 503.774,789	22.857	56	467.097,826 503.774,789	57	467.067,111 503.813,075	49.084	57	467.067,111 503.813,075	58	467.043,833 503.826,669	26.957
58	467.043,833 503.826,669	59	467.033,474 503.837,701	15.133	59	467.033,474 503.837,701	60	467.026,994 503.839,809	6.815	60	467.026,994 503.839,809	61	467.021,266 503.843,725	6.938
61	467.021,266 503.843,725	62	467.017,498 503.851,256	8.421	62	467.017,498 503.851,256	63	467.001,824 503.858,034	17.077	63	467.001,824 503.858,034	64	466.991,967 503.862,709	10.909
64	466.991,967 503.862,709	65	466.984,039 503.866,469	8.774	65	466.984,039 503.866,469	66	466.963,339 503.871,031	21.197	66	466.963,339 503.871,031	67	466.933,949 503.875,85	29.782
67	466.933,949 503.875,85	68	466.919,179 503.879,616	15.243	68	466.919,179 503.879,616	69	466.911,342 503.887,448	11.08	69	466.911,342 503.887,448	70	466.905,011 503.891,063	7.29
70	466.905,011 503.891,063	71	466.885,268 503.892,268	19.781	71	466.885,268 503.892,268	72	466.872,55 503.894,112	12.85	72	466.872,55 503.894,112	73	466.864,11 503.898,178	9.369
73	466.864,11 503.898,178	74	466.856,876 503.900,588	7.625	74	466.856,876 503.900,588	75	466.845,421 503.899,383	11.518	75	466.845,421 503.899,383	1	466.829,747 503.920,018	25.913

** Lungimile segmentelor sunt determinate în planul de proiecție Stereo 70 și sunt rotunjite la 1 milimetru.

*** Distanța dintre puncte este formată din segmente cumulate ce sunt mai mici decât valoarea 1 milimetru.

**DATE DESPRE IMOBILUL NR. 12982**

Oficiul de Cadastru și Publicitate Imobiliară SIBIU
Biroul de Cadastru și Publicitate Imobiliară Agnita

A. Partea I. Descrierea imobilului

TEREN Extravilan

Adresa: Jud. Sibiu

Nr. Crt	Nr cadastral Nr. topografic	Suprafața* (mp)	Observații / Referințe
A1		769.591	Sector cadastral:29 Teren neimprejmuit; Diferența de suprafață se regăsește la ID 12975

B. Partea II. Proprietari și acte

Inscrieri privitoare la dreptul de proprietate și alte drepturi reale		Referințe
/		
Act Administrativ nr. 86, din 12/03/2002 emis de CJPSDPAT SIBIU (titlu de proprietate);		
B1	Intabulare, drept de PROPRIETATE, dobandit prin Lege, cota actuala 1/1 1) COMUNA BÂRGHIȘ, CIF:4406088	A1

C. Partea III. SARCINI .

Inscrieri privind dezmembramintele dreptului de proprietate, drepturi reale de garanție și sarcini	Referințe
NU SUNT	

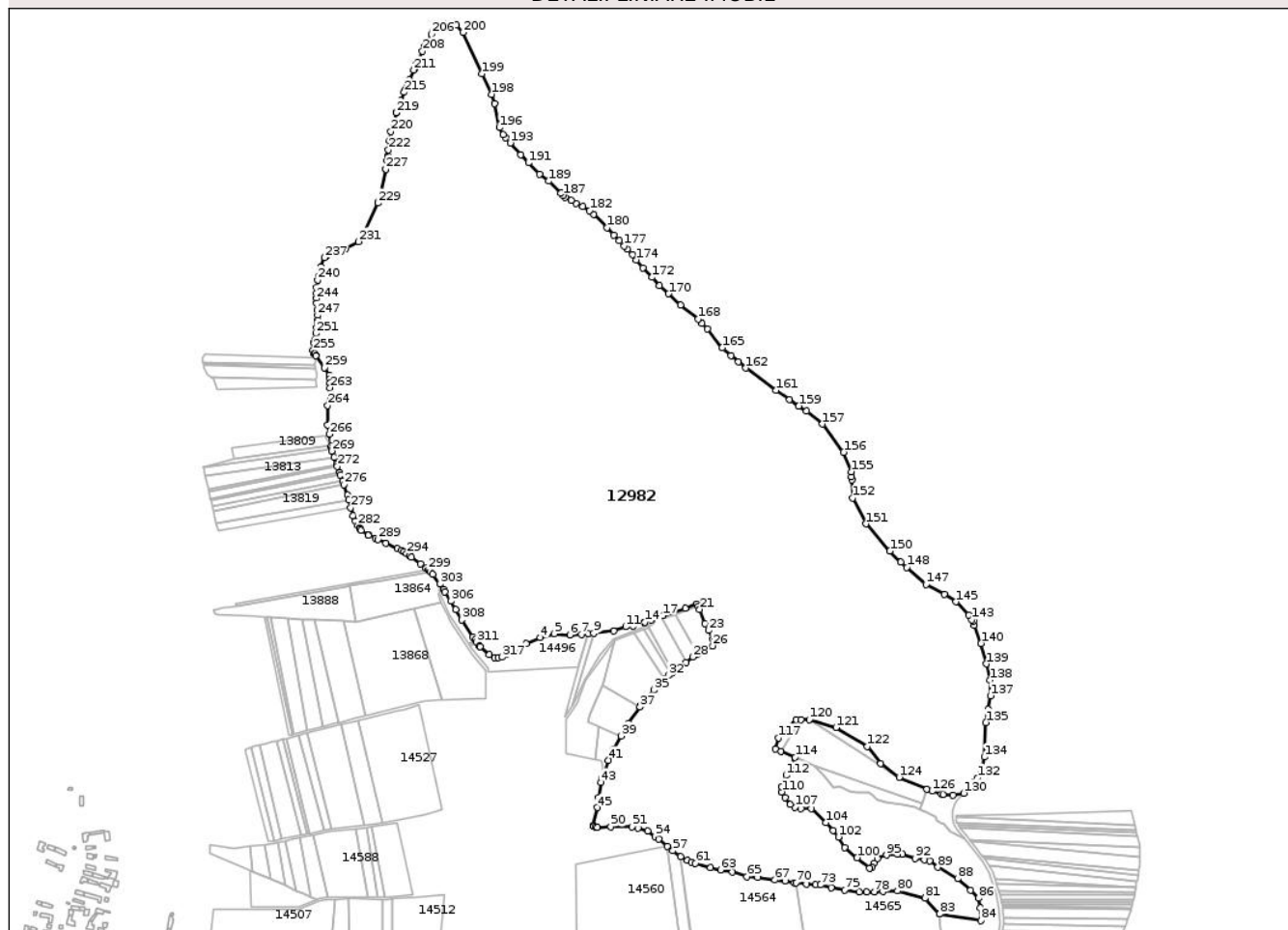
Anexa Nr. 1 La Partea I

Teren

Nr cadastral	Suprafața (mp)*	Observații / Referințe
	769.591	Diferența de suprafață se regăsește la ID 12975

* Suprafața este determinată în planul de proiecție Stereo 70.

DETALII LINIARE IMOBIL



Date referitoare la teren

Crt	Categorie folosință	Intra vilan	Suprafața (mp)	Tarla	Parcelă	Nr. topo	Observații / Referințe
1	padure	NU	769.591	12	438/3	-	

Lungime Segmente

1) Valorile lungimilor segmentelor sunt obținute din proiecție în plan.

Punct început	X / Y	Punct sfârșit	X / Y	Lungime segment	Punct început	X / Y	Punct sfârșit	X / Y	Lungime segment	Punct început	X / Y	Punct sfârșit	X / Y	Lungime segment
1	466.295,768 504.123,881	2	466.310,489 504.132,728	17.175	2	466.310,489 504.132,728	3	466.328,439 504.141,466	19.963	3	466.328,439 504.141,466	4	466.352,548 504.151,566	26.145
4	466.352,548 504.151,566	5	466.375,946 504.158,525	24.411	5	466.375,946 504.158,525	6	466.402,017 504.156,569	26.144	6	466.402,017 504.156,569	7	466.421,575 504.157,392	19.575
7	466.421,575 504.157,392	8	466.432,947 504.158,572	11.433	8	466.432,947 504.158,572	9	466.442,157 504.159,529	9.259	9	466.442,157 504.159,529	10	466.476,502 504.163,095	34.53
10	466.476,502 504.163,095	11	466.496,146 504.170,099	20.855	11	466.496,146 504.170,099	12	466.509,37 504.171,845	13.339	12	466.509,37 504.171,845	13	466.527,342 504.177,32	18.787
13	466.527,342 504.177,32	14	466.528,836 504.177,775	1.561	14	466.528,836 504.177,775	15	466.539,185 504.182,239	11.271	15	466.539,185 504.182,239	16	466.547,001 504.184,893	8.254
16	466.547,001 504.184,893	17	466.559,21 504.189,038	12.893	17	466.559,21 504.189,038	18	466.596,454 504.201,122	39.156	18	466.596,454 504.201,122	19	466.615,812 504.208,346	20.662

Punct început	X / Y	Punct sfârșit	X / Y	Lungime segment	Punct început	X / Y	Punct sfârșit	X / Y	Lungime segment	Punct început	X / Y	Punct sfârșit	X / Y	Lungime segment
19	466.615,812 504.208,346	20	466.618,403 504.203,862	5.179	20	466.618,403 504.203,862	21	466.621,016 504.199,339	5.223	21	466.621,016 504.199,339	22	466.629,857 504.175,483	25.441
22	466.629,857 504.175,483	23	466.635,485 504.163,858	12.916	23	466.635,485 504.163,858	24	466.643,452 504.148,982	16.876	24	466.643,452 504.148,982	25	466.643,916 504.143,36	5.641
25	466.643,916 504.143,36	26	466.642,611 504.138,203	5.32	26	466.642,611 504.138,203	27	466.617,936 504.124,035	28.453	27	466.617,936 504.124,035	28	466.609,698 504.119,305	9.5
28	466.609,698 504.119,305	29	466.597,545 504.110,286	15.133	29	466.597,545 504.110,286	30	466.575,48 504.093,91	27.478	30	466.575,48 504.093,91	31	466.572,183 504.091,464	4.105
31	466.572,183 504.091,464	32	466.568,037 504.088,386	5.164	32	466.568,037 504.088,386	33	466.562,065 504.082,193	8.604	33	466.562,065 504.082,193	34	466.551,542 504.071,278	15.161
34	466.551,542 504.071,278	35	466.543,287 504.063,835	11.115	35	466.543,287 504.063,835	36	466.522,598 504.038,751	32.515	36	466.522,598 504.038,751	37	466.520,177 504.035,307	4.21
37	466.520,177 504.035,307	38	466.500,604 504.007,465	34.033	38	466.500,604 504.007,465	39	466.488,381 503.986,343	24.404	39	466.488,381 503.986,343	40	466.474,969 503.963,169	26.776
40	466.474,969 503.963,169	41	466.467,148 503.945,489	19.333	41	466.467,148 503.945,489	42	466.456,963 503.915,442	31.726	42	466.456,963 503.915,442	43	466.454,504 503.908,187	7.661
43	466.454,504 503.908,187	44	466.450,44 503.882,264	26.239	44	466.450,44 503.882,264	45	466.448,251 503.865,756	16.653	45	466.448,251 503.865,756	46	466.441,343 503.835,893	30.652
46	466.441,343 503.835,893	47	466.442,049 503.834,651	1.429	47	466.442,049 503.834,651	48	466.444,907 503.833,469	3.093	48	466.444,907 503.833,469	49	466.448,855 503.832,537	4.056
49	466.448,855 503.832,537	50	466.470,963 503.833,573	22.132	50	466.470,963 503.833,573	51	466.506,843 503.833,572	35.88	51	466.506,843 503.833,572	52	466.516,883 503.831,172	10.323
52	466.516,883 503.831,172	53	466.533,171 503.826,454	16.957	53	466.533,171 503.826,454	54	466.545,284 503.817,379	15.136	54	466.545,284 503.817,379	55	466.551,853 503.812,457	8.208
55	466.551,853 503.812,457	56	466.566,626 503.800,635	18.921	56	466.566,626 503.800,635	57	466.575,827 503.793,294	11.771	57	466.575,827 503.793,294	58	466.588,502 503.783,197	16.205
58	466.588,502 503.783,197	59	466.600,392 503.776,794	13.504	59	466.600,392 503.776,794	60	466.607,063 503.774,272	7.132	60	466.607,063 503.774,272	61	466.613,734 503.771,749	7.132
61	466.613,734 503.771,749	62	466.639,282 503.764,316	26.607	62	466.639,282 503.764,316	63	466.656,055 503.761,106	17.078	63	466.656,055 503.761,106	64	466.676,064 503.757,217	20.383
64	466.676,064 503.757,217	65	466.700,51 503.749,678	25.582	65	466.700,51 503.749,678	66	466.718,804 503.748,148	18.358	66	466.718,804 503.748,148	67	466.747,794 503.743,929	29.295
67	466.747,794 503.743,929	68	466.764,538 503.742,235	16.83	68	466.764,538 503.742,235	69	466.780,702 503.739,288	16.431	69	466.780,702 503.739,288	70	466.782,953 503.739,09	2.259
70	466.782,953 503.739,09	71	466.800,28 503.737,57	17.394	71	466.800,28 503.737,57	72	466.815,814 503.736,455	15.574	72	466.815,814 503.736,455	73	466.824,686 503.735,537	8.919
73	466.824,686 503.735,537	74	466.842,418 503.731,198	18.255	74	466.842,418 503.731,198	75	466.865,102 503.727,321	23.013	75	466.865,102 503.727,321	76	466.889,932 503.723,786	25.08
76	466.889,932 503.723,786	77	466.902,562 503.724,254	12.639	77	466.902,562 503.724,254	78	466.915,234 503.724,165	12.672	78	466.915,234 503.724,165	79	466.930,108 503.725,17	14.908
79	466.930,108 503.725,17	80	466.954,282 503.725,387	24.175	80	466.954,282 503.725,387	81	467.000,754 503.713,314	48.015	81	467.000,754 503.713,314	82	467.024,891 503.686,857	35.812
82	467.024,891 503.686,857	83	467.025,088 503.686,825	0.2	83	467.025,088 503.686,825	84	467.095,051 503.675,401	70.889	84	467.095,051 503.675,401	85	467.093,29 503.697,53	22.199
85	467.093,29 503.697,53	86	467.090,648 503.712,996	15.689	86	467.090,648 503.712,996	87	467.077,68 503.726,774	18.922	87	467.077,68 503.726,774	88	467.055,536 503.746,263	29.498
88	467.055,536 503.746,263	89	467.022,446 503.765,375	38.212	89	467.022,446 503.765,375	90	467.008,229 503.776,188	17.862	90	467.008,229 503.776,188	91	466.999,993 503.778,527	8.561
91	466.999,993 503.778,527	92	466.984,141 503.780,413	15.965	92	466.984,141 503.780,413	93	466.962,752 503.787,202	22.441	93	466.962,752 503.787,202	94	466.954,322 503.787,454	8.433
94	466.954,322 503.787,454	95	466.935,576 503.785,82	18.818	95	466.935,576 503.785,82	96	466.920,301 503.780,58	16.148	96	466.920,301 503.780,58	97	466.914,807 503.772,376	9.873
97	466.914,807 503.772,376	98	466.911,51 503.766,24	6.966	98	466.911,51 503.766,24	99	466.906,921 503.763,462	5.364	99	466.906,921 503.763,462	100	466.886,108 503.781,484	27.531
100	466.886,108 503.781,484	101	466.864,861 503.798,532	27.241	101	466.864,861 503.798,532	102	466.854,643 503.816,288	20.487	102	466.854,643 503.816,288	103	466.846,247 503.827,736	14.196
103	466.846,247 503.827,736	104	466.833,665 503.840,397	17.85	104	466.833,665 503.840,397	105	466.808,868 503.863,813	34.105	105	466.808,868 503.863,813	106	466.791,463 503.863,981	17.406
106	466.791,463 503.863,981	107	466.781,44 503.866,582	10.355	107	466.781,44 503.866,582	108	466.773,37 503.870,875	9.141	108	466.773,37 503.870,875	109	466.764,518 503.882,128	14.317
109	466.764,518 503.882,128	110	466.758,856 503.892,274	11.62	110	466.758,856 503.892,274	111	466.758,78 503.901,225	8.951	111	466.758,78 503.901,225	112	466.766,59 503.920,217	20.536
112	466.766,59 503.920,217	113	466.775,185 503.936,395	18.319	113	466.775,185 503.936,395	114	466.781,505 503.950,57	15.52	114	466.781,505 503.950,57	115	466.757,276 503.960,348	26.128
115	466.757,276 503.960,348	116	466.748,122 503.964,043	9.872	116	466.748,122 503.964,043	117	466.753,638 503.983,267	20.0	117	466.753,638 503.983,267	118	466.783,601 504.014,109	43.0

Punct început	X / Y	Punct sfârșit	X / Y	Lungime segment	Punct început	X / Y	Punct sfârșit	X / Y	Lungime segment	Punct început	X / Y	Punct sfârșit	X / Y	Lungime segment
118	466.783,601 504.014,109	119	466.791,139 504.014,129	7.537	119	466.791,139 504.014,129	120	466.805,601 504.014,166	14.46 3	120	466.805,601 504.014,166	121	466.850,575 504.000,517	47.0
121	466.850,575 504.000,517	122	466.903,46 503.968,487	61.82 7	122	466.903,46 503.968,487	123	466.925,544 503.939,725	36.26 3	123	466.925,544 503.939,725	124	466.957,108 503.916,818	39.0
124	466.957,108 503.916,818	125	467.004,03 503.896,985	50.94 2	125	467.004,03 503.896,985	126	467.012,374 503.893,459	9.058	126	467.012,374 503.893,459	127	467.028,485 503.888,292	16.91 9
127	467.028,485 503.888,292	128	467.031,076 503.887,46	2.722	128	467.031,076 503.887,46	129	467.047,397 503.887,092	16.32 5	129	467.047,397 503.887,092	130	467.065,609 503.890,127	18.46 3
130	467.065,609 503.890,127	131	467.082,596 503.908,004	24.66	131	467.082,596 503.908,004	132	467.088,764 503.915,598	9.784	132	467.088,764 503.915,598	133	467.095,402 503.928,794	14.77 2
133	467.095,402 503.928,794	134	467.100,874 503.950,983	22.85 3	134	467.100,874 503.950,983	135	467.102,982 504.008,939	57.99 4	135	467.102,982 504.008,939	136	467.107,353 504.031,489	22.97
136	467.107,353 504.031,489	137	467.110,67 504.053,974	22.72 9	137	467.110,67 504.053,974	138	467.109,775 504.080,445	26.48 6	138	467.109,775 504.080,445	139	467.104,398 504.107,579	27.66 2
139	467.104,398 504.107,579	140	467.095,256 504.142,135	35.74 5	140	467.095,256 504.142,135	141	467.083,803 504.172,05	32.03 3	141	467.083,803 504.172,05	142	467.082,074 504.179,207	7.363
142	467.082,074 504.179,207	143	467.079,688 504.181,96	3.643	143	467.079,688 504.181,96	144	467.074,463 504.189,834	9.45	144	467.074,463 504.189,834	145	467.053,137 504.212,265	30.95 1
145	467.053,137 504.212,265	146	467.033,312 504.225,046	23.58 8	146	467.033,312 504.225,046	147	467.002,537 504.241,702	34.99 3	147	467.002,537 504.241,702	148	466.970,249 504.269,967	42.91 2
148	466.970,249 504.269,967	149	466.960,029 504.279,328	13.85 9	149	466.960,029 504.279,328	150	466.941,537 504.297,555	25.96 5	150	466.941,537 504.297,555	151	466.900,88 504.343,153	61.09 1
151	466.900,88 504.343,153	152	466.878,357 504.386,684	49.01 2	152	466.878,357 504.386,684	153	466.877,526 504.417,261	30.58 8	153	466.877,526 504.417,261	154	466.876,359 504.423,062	5.918
154	466.876,359 504.423,062	155	466.876,159 504.430,988	7.929	155	466.876,159 504.430,988	156	466.863,312 504.463,941	35.36 8	156	466.863,312 504.463,941	157	466.827,824 504.511,247	59.13 8
157	466.827,824 504.511,247	158	466.800,602 504.532,84	34.74 7	158	466.800,602 504.532,84	159	466.787,96 504.541,65	15.40 8	159	466.787,96 504.541,65	160	466.772,471 504.552,222	18.75 3
160	466.772,471 504.552,222	161	466.749,594 504.568,039	27.81 3	161	466.749,594 504.568,039	162	466.698,77 504.605,483	63.12 7	162	466.698,77 504.605,483	163	466.686,238 504.616,19	16.48 4
163	466.686,238 504.616,19	164	466.673,748 504.626,861	16.42 7	164	466.673,748 504.626,861	165	466.658,619 504.639,637	19.80 2	165	466.658,619 504.639,637	166	466.633,991 504.671,74	40.46 1
166	466.633,991 504.671,74	167	466.624,578 504.681,198	13.34 4	167	466.624,578 504.681,198	168	466.618,09 504.687,752	9.223	168	466.618,09 504.687,752	169	466.588,942 504.711,97	37.89 6
169	466.588,942 504.711,97	170	466.568,464 504.730,62	27.69 8	170	466.568,464 504.730,62	171	466.553,157 504.744,657	20.76 8	171	466.553,157 504.744,657	172	466.540,5 504.758,31	18.61 8
172	466.540,5 504.758,31	173	466.525,097 504.774,383	22.26 1	173	466.525,097 504.774,383	174	466.514,49 504.787,734	17.05 2	174	466.514,49 504.787,734	175	466.507,426 504.796,916	11.58 5
175	466.507,426 504.796,916	176	466.498,987 504.805,814	12.26 3	176	466.498,987 504.805,814	177	466.493,927 504.811,038	7.272	177	466.493,927 504.811,038	178	466.485,52 504.819,718	12.08 5
178	466.485,52 504.819,718	179	466.476,386 504.829,324	13.25 6	179	466.476,386 504.829,324	180	466.464,404 504.841,453	17.05	180	466.464,404 504.841,453	181	466.441,932 504.864,211	31.98 2
181	466.441,932 504.864,211	182	466.435,328 504.870,825	9.347	182	466.435,328 504.870,825	183	466.423,694 504.877,444	13.38 5	183	466.423,694 504.877,444	184	466.412,161 504.882,936	12.77 4
184	466.412,161 504.882,936	185	466.404,057 504.887,488	9.295	185	466.404,057 504.887,488	186	466.394,434 504.892,929	11.05 4	186	466.394,434 504.892,929	187	466.391,425 504.896,087	4.363
187	466.391,425 504.896,087	188	466.387,296 504.900,421	5.986	188	466.387,296 504.900,421	189	466.366,059 504.920,222	29.03 6	189	466.366,059 504.920,222	190	466.351,449 504.932,273	18.93 9
190	466.351,449 504.932,273	191	466.332,26 504.950,982	26.8	191	466.332,26 504.950,982	192	466.319,326 504.964,905	19.00 3	192	466.319,326 504.964,905	193	466.301,755 504.984,513	26.32 9
193	466.301,755 504.984,513	194	466.293,533 504.993,114	11.89 9	194	466.293,533 504.993,114	195	466.289,557 504.998,459	6.661	195	466.289,557 504.998,459	196	466.283,41 505.010,212	13.26 4
196	466.283,41 505.010,212	197	466.275,414 505.051,014	41.57 8	197	466.275,414 505.051,014	198	466.270,646 505.066,426	16.13 2	198	466.270,646 505.066,426	199	466.253,954 505.100,99	38.38 4
199	466.253,954 505.100,99	200	466.222,221 505.170,572	76.47 6	200	466.222,221 505.170,572	201	466.210,345 505.182,908	17.12 4	201	466.210,345 505.182,908	202	466.200,124 505.185,083	10.45
202	466.200,124 505.185,083	203	466.189,719 505.184,808	10.40 8	203	466.189,719 505.184,808	204	466.178,883 505.181,063	11.46 5	204	466.178,883 505.181,063	205	466.172,233 505.172,614	10.75 2
205	466.172,233 505.172,614	206	466.168,319 505.167,55	6.4	206	466.168,319 505.167,55	207	466.157,552 505.146,658	23.50 4	207	466.157,552 505.146,658	208	466.153,578 505.138,851	8.76
208	466.153,578 505.138,851	209	466.143,635 505.117,678	23.39 1	209	466.143,635 505.117,678	210	466.139,646 505.109,182	9.385	210	466.139,646 505.109,182	211	466.138,795 505.107,208	2.15
211	466.138,795 505.107,208	212	466.131,631 505.090,584	18.10 2	212	466.131,631 505.090,584	213	466.127,351 505.080,653	10.81 4	213	466.127,351 505.080,653	214	466.124,83 505.074,418	6.725
214	466.124,83 505.074,418	215	466.122,918 505.069,687	5.103	215	466.122,918 505.069,687	216	466.117,752 505.055,773	14.84 1	216	466.117,752 505.055,773	217	466.116,743 505.053,054	2.9

Punct început	X / Y	Punct sfârșit	X / Y	Lungime segment	Punct început	X / Y	Punct sfârșit	X / Y	Lungime segment	Punct început	X / Y	Punct sfârșit	X / Y	Lungime segment
217	466.116,743 505.053,054	218	466.110,201 505.036,479	17.82	218	466.110,201 505.036,479	219	466.109,844 505.035,248	1.281	219	466.109,844 505.035,248	220	466.100,62 505.003,405	33.15 3
220	466.100,62 505.003,405	221	466.098,435 504.988,038	15.52 1	221	466.098,435 504.988,038	222	466.096,464 504.972,644	15.52	222	466.096,464 504.972,644	223	466.095,116 504.962,119	10.61 1
223	466.095,116 504.962,119	224	466.094,582 504.959,032	3.133	224	466.094,582 504.959,032	225	466.093,772 504.954,342	4.759	225	466.093,772 504.954,342	226	466.092,006 504.940,676	13.78
226	466.092,006 504.940,676	227	466.091,939 504.940,164	0.516	227	466.091,939 504.940,164	228	466.079,193 504.885,945	55.69 7	228	466.079,193 504.885,945	229	466.078,553 504.883,222	2.797
229	466.078,553 504.883,222	230	466.054,427 504.828,949	59.39 3	230	466.054,427 504.828,949	231	466.046,149 504.818,312	13.47 9	231	466.046,149 504.818,312	232	466.024,553 504.806,45	24.63 9
232	466.024,553 504.806,45	233	466.016,745 504.803,308	8.417	233	466.016,745 504.803,308	234	466.002,932 504.799,183	14.41 6	234	466.002,932 504.799,183	235	465.994,125 504.796,31	9.263
235	465.994,125 504.796,31	236	465.991,603 504.794,908	2.885	236	465.991,603 504.794,908	237	465.988,724 504.791,449	4.5	237	465.988,724 504.791,449	238	465.982,174 504.775,816	16.95
238	465.982,174 504.775,816	239	465.978,405 504.759,476	16.76 8	239	465.978,405 504.759,476	240	465.977,144 504.754,008	5.611	240	465.977,144 504.754,008	241	465.975,489 504.741,691	12.42 8
241	465.975,489 504.741,691	242	465.975,019 504.731,52	10.18 2	242	465.975,019 504.731,52	243	465.974,97 504.724,126	7.395	243	465.974,97 504.724,126	244	465.974,958 504.722,306	1.82
244	465.974,958 504.722,306	245	465.975,492 504.714,796	7.528	245	465.975,492 504.714,796	246	465.976,31 504.703,308	11.51 7	246	465.976,31 504.703,308	247	465.976,946 504.694,379	8.952
247	465.976,946 504.694,379	248	465.977,56 504.685,761	8.64	248	465.977,56 504.685,761	249	465.976,514 504.680,39	5.472	249	465.976,514 504.680,39	250	465.975,289 504.674,099	6.409
250	465.975,289 504.674,099	251	465.973,798 504.664,013	10.19 6	251	465.973,798 504.664,013	252	465.972,185 504.653,1	11.03 2	252	465.972,185 504.653,1	253	465.971,521 504.648,608	4.54
253	465.971,521 504.648,608	254	465.971,324 504.647,272	1.35	254	465.971,324 504.647,272	255	465.969,551 504.635,279	12.12 3	255	465.969,551 504.635,279	256	465.971,149 504.629,82	5.688
256	465.971,149 504.629,82	257	465.971,675 504.629,048	0.934	257	465.971,675 504.629,048	258	465.973,766 504.625,981	3.713	258	465.973,766 504.625,981	259	465.989,049 504.606,214	24.98 5
259	465.989,049 504.606,214	260	465.997,18 504.593,23	15.32	260	465.997,18 504.593,23	261	465.998,057 504.587,169	6.124	261	465.998,057 504.587,169	262	465.997,739 504.580,082	7.094
262	465.997,739 504.580,082	263	465.997,879 504.572,566	7.518	263	465.997,879 504.572,566	264	465.993,94 504.542,655	30.16 9	264	465.993,94 504.542,655	265	465.994,139 504.510,156	32.49 9
265	465.994,139 504.510,156	266	465.997,022 504.494,154	16.26	266	465.997,022 504.494,154	267	466.000,135 504.473,684	20.70 5	267	466.000,135 504.473,684	268	466.000,739 504.469,715	4.015
268	466.000,739 504.469,715	269	466.001,318 504.465,904	3.854	269	466.001,318 504.465,904	270	466.005,01 504.455,266	11.26 1	270	466.005,01 504.455,266	271	466.009,125 504.443,404	12.55 6
271	466.009,125 504.443,404	272	466.010,345 504.439,888	3.721	272	466.010,345 504.439,888	273	466.013,953 504.429,49	11.00 6	273	466.013,953 504.429,49	274	466.015,292 504.425,632	4.084
274	466.015,292 504.425,632	275	466.018,791 504.415,546	10.67 7	275	466.018,791 504.415,546	276	466.020,988 504.409,216	6.699	276	466.020,988 504.409,216	277	466.027,116 504.391,553	18.69 7
277	466.027,116 504.391,553	278	466.029,129 504.384,006	7.811	278	466.029,129 504.384,006	279	466.032,679 504.370,694	13.77 7	279	466.032,679 504.370,694	280	466.036,333 504.356,992	14.18 1
280	466.036,333 504.356,992	281	466.040,928 504.348,08	10.02 6	281	466.040,928 504.348,08	282	466.044,581 504.340,994	7.973	282	466.044,581 504.340,994	283	466.047,65 504.336,055	5.815
283	466.047,65 504.336,055	284	466.048,225 504.335,387	0.881	284	466.048,225 504.335,387	285	466.050,489 504.332,756	3.471	285	466.050,489 504.332,756	286	466.061,954 504.324,749	13.98 3
286	466.061,954 504.324,749	287	466.062,704 504.324,225	0.915	287	466.062,704 504.324,225	288	466.074,33 504.318,85	12.80 8	288	466.074,33 504.318,85	289	466.078,607 504.316,872	4.713
289	466.078,607 504.316,872	290	466.092,242 504.310,573	15.02	290	466.092,242 504.310,573	291	466.111,758 504.301,557	21.49 7	291	466.111,758 504.301,557	292	466.118,326 504.298,522	7.236
292	466.118,326 504.298,522	293	466.122,861 504.296,427	4.995	293	466.122,861 504.296,427	294	466.126,922 504.293,408	5.06	294	466.126,922 504.293,408	295	466.132,24 504.289,456	6.626
295	466.132,24 504.289,456	296	466.135,39 504.287,114	3.925	296	466.135,39 504.287,114	297	466.150,067 504.276,205	18.28 7	297	466.150,067 504.276,205	298	466.159,822 504.268,954	12.15 5
298	466.159,822 504.268,954	299	466.163,49 504.266,228	4.57	299	466.163,49 504.266,228	300	466.165,465 504.264,76	2.461	300	466.165,465 504.264,76	301	466.167,084 504.262,966	2.417
301	466.167,084 504.262,966	302	466.171,272 504.258,324	6.252	302	466.171,272 504.258,324	303	466.183,136 504.241,755	20.37 9	303	466.183,136 504.241,755	304	466.189,129 504.233,386	10.29 3
304	466.189,129 504.233,386	305	466.191,499 504.229,216	4.797	305	466.191,499 504.229,216	306	466.201,244 504.213,056	18.87 1	306	466.201,244 504.213,056	307	466.209,49 504.198,959	16.33 1
307	466.209,49 504.198,959	308	466.219,771 504.181,608	20.16 9	308	466.219,771 504.181,608	309	466.238,224 504.152,677	34.31 4	309	466.238,224 504.152,677	310	466.242,411 504.147,54	6.627
310	466.242,411 504.147,54	311	466.244,944 504.144,433	4.009	311	466.244,944 504.144,433	312	466.250,136 504.138,065	8.216	312	466.250,136 504.138,065	313	466.251,156 504.136,813	1.616
313	466.251,156 504.136,813	314	466.266,45 504.123,146	20.51 1	314	466.266,45 504.123,146	315	466.275,831 504.118,413	10.50 7	315	466.275,831 504.118,413	316	466.281,322 504.117,96	5.509

Punct început	X / Y	Punct sfârșit	X / Y	Lungime segment	Punct început	X / Y	Punct sfârșit	X / Y	Lungime segment
316	466.281,322 504.117,96	317	466.287,282 504.118,776	6.016	317	466.287,282 504.118,776	1	466.295,768 504.123,881	9.903

** Lungimile segmentelor sunt determinate în planul de proiecție Stereo 70 și sunt rotunjite la 1 milimetru.

*** Distanța dintre puncte este formată din segmente cumulate ce sunt mai mici decât valoarea 1 milimetru.

Neutilizabil în Circuitul Civil

**DATE DESPRE IMOBILUL NR. 12983**

Oficiul de Cadastru și Publicitate Imobiliară SIBIU
Biroul de Cadastru și Publicitate Imobiliară Agnita

A. Partea I. Descrierea imobilului

TEREN Extravilan

Adresa: Jud. Sibiu

Nr. Crt	Nr cadastral Nr. topografic	Suprafața* (mp)	Observații / Referințe
A1		442.000	Sector cadastral:34 Teren neimprejmuit; Diferența de suprafață se regăsește la ID 12987

B. Partea II. Proprietari și acte

Inscrieri privitoare la dreptul de proprietate și alte drepturi reale		Referințe
/		
Act Administrativ nr. 86, din 12/03/2002 emis de CJPSDPAT SIBIU (titlu de proprietate);		
B1	Intabulare, drept de PROPRIETATE, dobandit prin Lege, cota actuala 1/1 1) COMUNA BÂRGHIȘ, CIF:4406088	A1

C. Partea III. SARCINI .

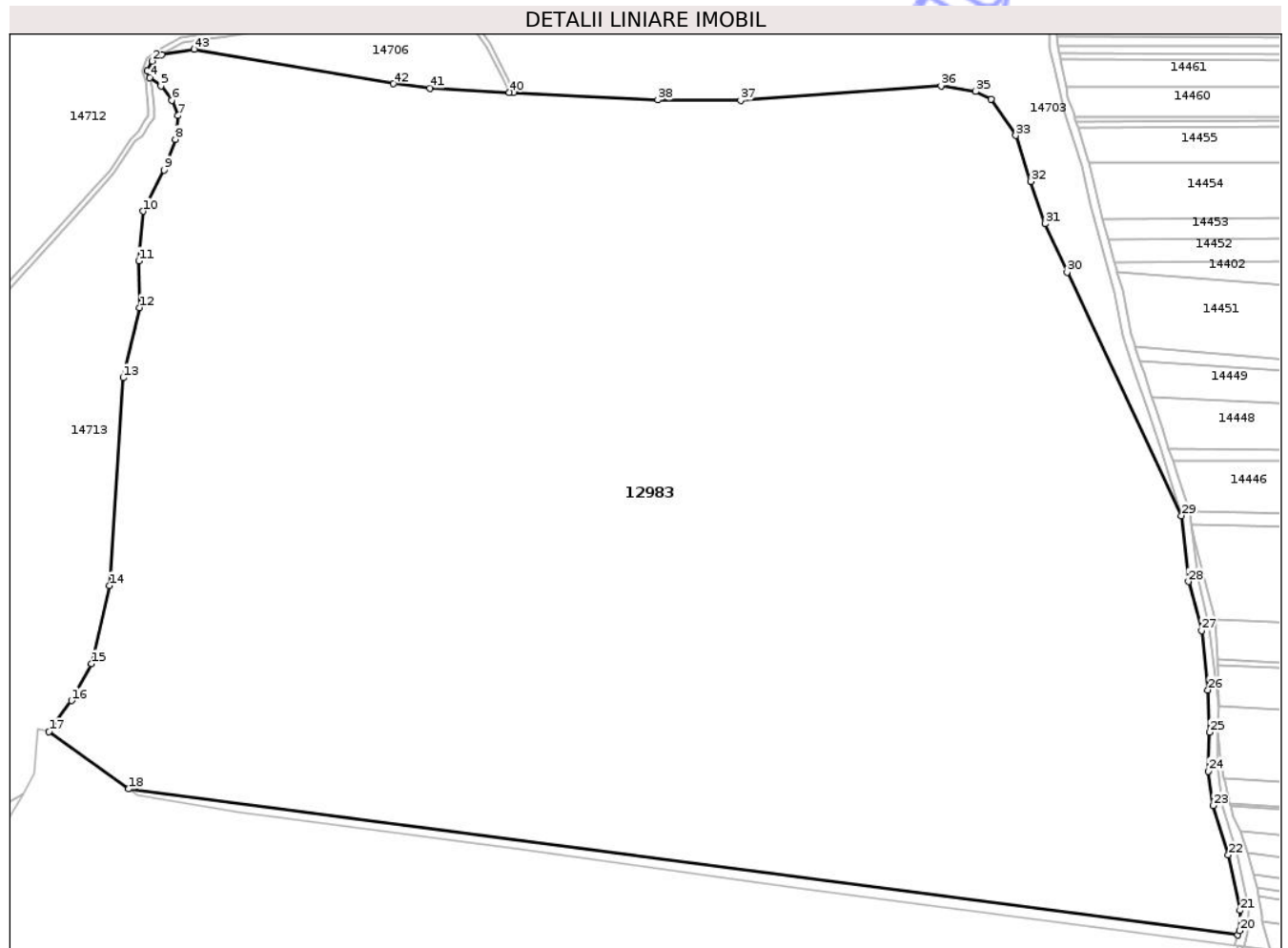
Inscrieri privind dezmembramintele dreptului de proprietate, drepturi reale de garanție și sarcini	Referințe
NU SUNT	

Anexa Nr. 1 La Partea I

Teren

Nr cadastral	Suprafața (mp)*	Observații / Referințe
	442.000	Diferența de suprafață se regăsește la ID 12987

* Suprafața este determinată în planul de proiecție Stereo 70.



Date referitoare la teren

Crt	Categorie folosință	Intra vilan	Suprafața (mp)	Tarla	Parcelă	Nr. topo	Observații / Referințe
1	padure	NU	442.000	15	598/1	-	

Lungime Segmente

1) Valorile lungimilor segmentelor sunt obținute din proiecție în plan.

Punct început	X / Y	Punct sfârșit	X / Y	Lungime segment	Punct început	X / Y	Punct sfârșit	X / Y	Lungime segment	Punct început	X / Y	Punct sfârșit	X / Y	Lungime segment
1	466.215,992 501.999,945	2	466.208,787 501.995,066	8.701	2	466.208,787 501.995,066	3	466.205,447 501.987,74	8.051	3	466.205,447 501.987,74	4	466.207,333 501.982,692	5.389
4	466.207,333 501.982,692	5	466.215,478 501.976,43	10.274	5	466.215,478 501.976,43	6	466.223,575 501.965,784	13.375	6	466.223,575 501.965,784	7	466.228,297 501.954,176	12.532
7	466.228,297 501.954,176	8	466.226,329 501.936,58	17.706	8	466.226,329 501.936,58	9	466.217,887 501.913,47	24.603	9	466.217,887 501.913,47	10	466.202,174 501.882,731	34.522
10	466.202,174 501.882,731	11	466.198,924 501.845,529	37.344	11	466.198,924 501.845,529	12	466.199,564 501.810,594	34.94	12	466.199,564 501.810,594	13	466.187,179 501.757,994	54.039
13	466.187,179 501.757,994	14	466.176,978 501.602,466	155.862	14	466.176,978 501.602,466	15	466.163,653 501.543,928	60.035	15	466.163,653 501.543,928	16	466.148,457 501.516,348	31.49
16	466.148,457 501.516,348	17	466.131,562 501.493,11	28.73	17	466.131,562 501.493,11	18	466.191,402 501.450,218	73.623	18	466.191,402 501.450,218	19	467.022,804 501.340,938	838.554

Punct început	X / Y	Punct sfârșit	X / Y	Lungime segment	Punct început	X / Y	Punct sfârșit	X / Y	Lungime segment	Punct început	X / Y	Punct sfârșit	X / Y	Lungime segment
19	467.022,804 501.340,938	20	467.023,994 501.344,154	3.429	20	467.023,994 501.344,154	21	467.024,466 501.359,291	15.144	21	467.024,466 501.359,291	22	467.015,508 501.400,835	42.499
22	467.015,508 501.400,835	23	467.004,031 501.437,724	38.633	23	467.004,031 501.437,724	24	467.000,812 501.463,52	25.996	24	467.000,812 501.463,52	25	467.001,636 501.492,632	29.124
25	467.001,636 501.492,632	26	467.000,298 501.524,402	31.798	26	467.000,298 501.524,402	27	466.995,55 501.568,816	44.667	27	466.995,55 501.568,816	28	466.985,648 501.605,507	38.004
28	466.985,648 501.605,507	29	466.980,523 501.654,843	49.601	29	466.980,523 501.654,843	30	466.894,727 501.837,012	201.361	30	466.894,727 501.837,012	31	466.878,128 501.873,272	39.879
31	466.878,128 501.873,272	32	466.867,513 501.905,023	33.477	32	466.867,513 501.905,023	33	466.856,3 501.939,418	36.178	33	466.856,3 501.939,418	34	466.837,825 501.966,4	32.7
34	466.837,825 501.966,4	35	466.826,064 501.972,199	13.113	35	466.826,064 501.972,199	36	466.800,26 501.976,39	26.142	36	466.800,26 501.976,39	37	466.650,039 501.965,569	150.61
37	466.650,039 501.965,569	38	466.588,011 501.965,967	62.029	38	466.588,011 501.965,967	39	466.479,733 501.971,497	108.419	39	466.479,733 501.971,497	40	466.476,675 501.971,653	3.062
40	466.476,675 501.971,653	41	466.417,248 501.974,688	59.504	41	466.417,248 501.974,688	42	466.389,85 501.978,015	27.599	42	466.389,85 501.978,015	43	466.240,558 502.003,971	151.532
43	466.240,558 502.003,971	1	466.215,992 501.999,945	24.894										

** Lungimile segmentelor sunt determinate în planul de proiecție Stereo 70 și sunt rotunjite la 1 milimetru.

*** Distanța dintre puncte este formată din segmente cumulate ce sunt mai mici decât valoarea 1 milimetru.

Neutilizabil în
Civil

**DATE DESPRE IMOBILUL NR. 12984**

Oficiul de Cadastru și Publicitate Imobiliară SIBIU
Biroul de Cadastru și Publicitate Imobiliară Agnita

A. Partea I. Descrierea imobilului

TEREN Extravilan

Adresa: Jud. Sibiu

Nr. Crt	Nr cadastral Nr. topografic	Suprafața* (mp)	Observații / Referințe
A1		6.000	Sector cadastral:34 Teren neimprejmuit; Diferența de suprafață se regăsește pe UAT Agnita

B. Partea II. Proprietari și acte

Inscrieri privitoare la dreptul de proprietate și alte drepturi reale		Referințe
/		
Act Administrativ nr. 87, din 13/03/2002 emis de CJPSDPAT SIBIU (titlu de proprietate);		
B1	Intabulare, drept de PROPRIETATE, dobandit prin Lege, cota actuala 1/1 1) COMUNA BÂRGHIȘ, CIF:4406088	A1

C. Partea III. SARCINI .

Inscrieri privind dezmembramintele dreptului de proprietate, drepturi reale de garanție și sarcini	Referințe
NU SUNT	

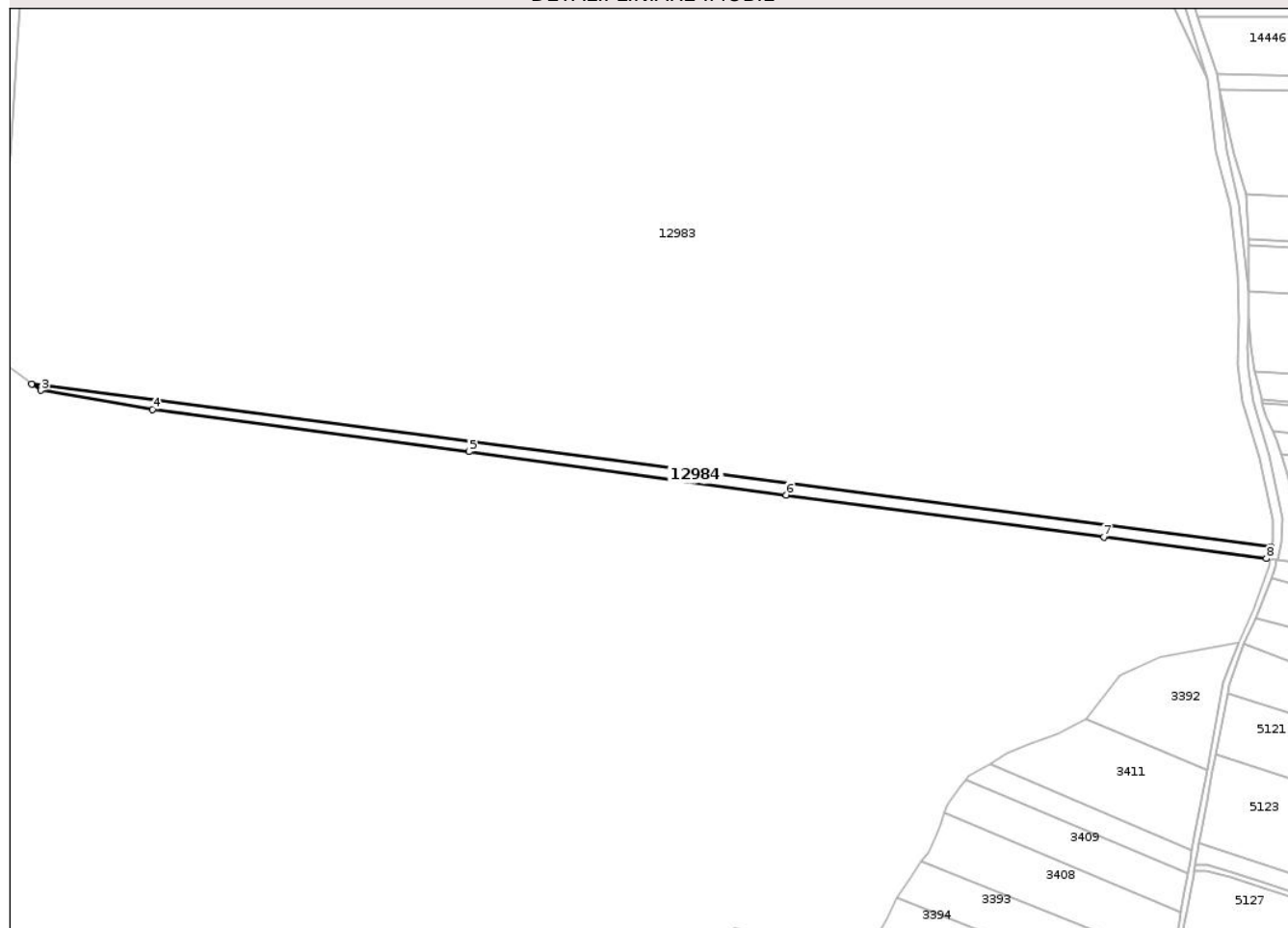
Anexa Nr. 1 La Partea I

Teren

Nr cadastral	Suprafața (mp)*	Observații / Referințe
	6.000	Diferența de suprafață se regăsește pe UAT Agnita

* Suprafața este determinată în planul de proiecție Stereo 70.

DETALII LINIARE IMOBIL



Date referitoare la teren

Crt	Categorie folosință	Intra vilan	Suprafața (mp)	Tarla	Parcelă	Nr. topo	Observații / Referințe
1	padure	NU	6.000	98	3683/1/1/2	-	

Lungime Segmente

1) Valorile lungimilor segmentelor sunt obținute din proiecție în plan.

Punct început	X / Y	Punct sfârșit	X / Y	Lungime segment (** (m)
1	467.022,804 501.340,938	2	466.191,402 501.450,218	838.554
2	466.191,402 501.450,218	3	466.197,473 501.445,867	7.47
3	466.197,473 501.445,867	4	466.272,457 501.432,983	76.083
4	466.272,457 501.432,983	5	466.484,755 501.404,828	214.157
5	466.484,755 501.404,828	6	466.697,531 501.375,718	214.758

Punct început	X / Y	Punct sfârșit	X / Y	Lungime segment (** (m)
6	466.697,531 501.375,718	7	466.910,784 501.347,563	215.104
7	466.910,784 501.347,563	8	467.019,944 501.333,202	110.101
8	467.019,944 501.333,202	1	467.022,804 501.340,938	8.248

** Lungimile segmentelor sunt determinate în planul de proiecție Stereo 70 și sunt rotunjite la 1 milimetru.

*** Distanța dintre puncte este formată din segmente cumulate ce sunt mai mici decât valoarea 1 milimetru.

Neutilizabil în Circuitul Civil

**DATE DESPRE IMOBILUL NR. 12988**

Oficiul de Cadastru și Publicitate Imobiliară SIBIU
Biroul de Cadastru și Publicitate Imobiliară Agnita

A. Partea I. Descrierea imobilului

TEREN Necunoscut

Adresa: Loc. Apos, Jud. Sibiu

Nr. Crt	Nr cadastral Nr. topografic	Suprafața* (mp)	Observații / Referințe
A1		5.461	Sector cadastral:32 Teren neimprejmuit;

B. Partea II. Proprietari și acte

Inscrieri privitoare la dreptul de proprietate și alte drepturi reale		Referințe
/		
Act Normativ nr. 7, din 13/03/1996 emis de PARLAMENTUL ROMÂNIEI (Art. 13, alin. 15);		
B1	Inscrierea provizorie, drept de PROPRIETATE, dobandit prin Lege, cota actuala 1/1	A1
1) COMUNA BÂRGHIȘ , CIF:4406088, PROPRIETAR NEIDENTIFICAT		

C. Partea III. SARCINI .

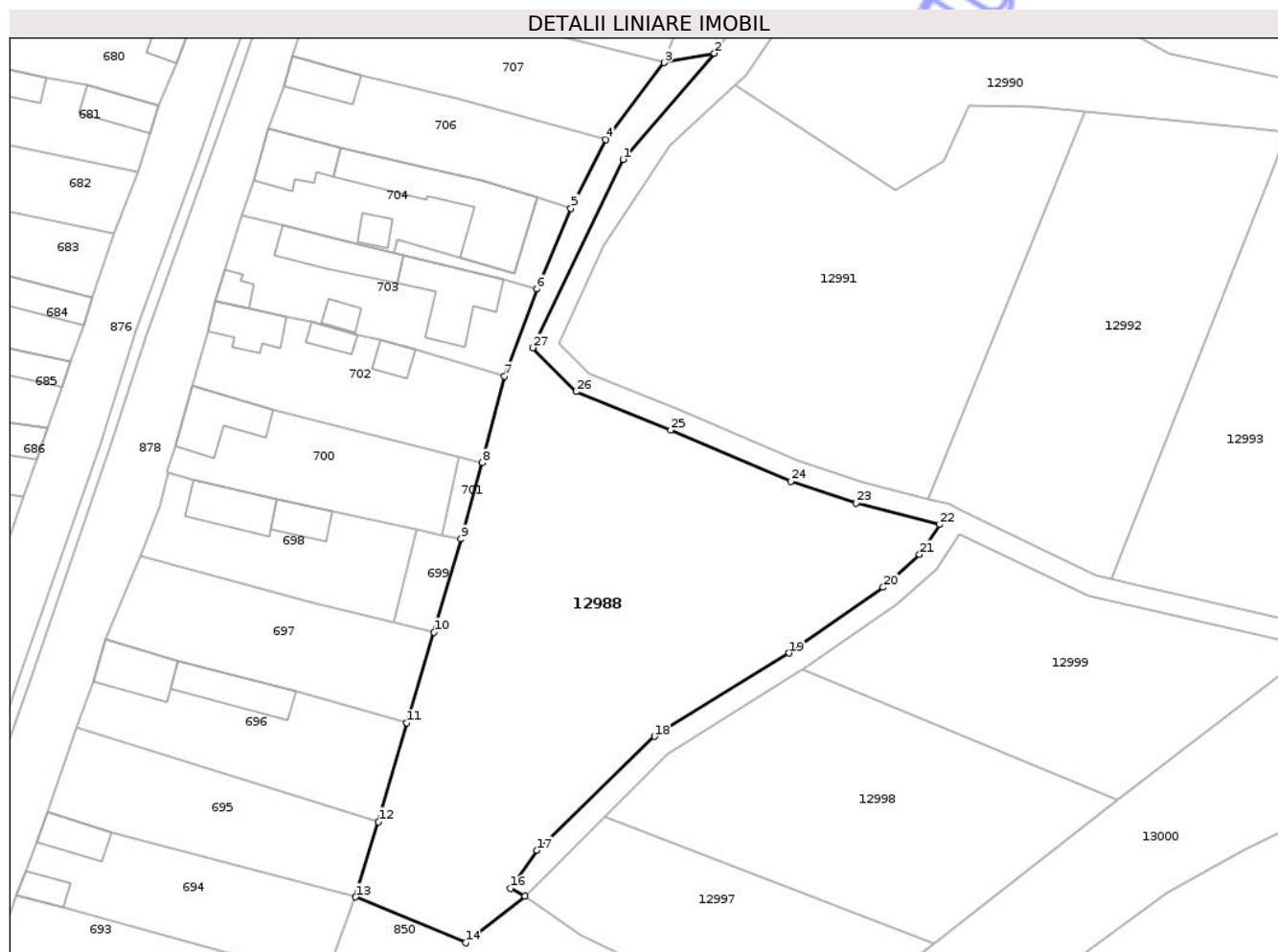
Inscrieri privind dezmembramintele dreptului de proprietate, drepturi reale de garanție și sarcini	Referințe
NU SUNT	

Anexa Nr. 1 La Partea I

Teren

Nr cadastral	Suprafața (mp)*	Observații / Referințe
	5.461	

* Suprafața este determinată în planul de proiecție Stereo 70.



Date referitoare la teren

Crt	Categorie folosință	Intra vilan	Suprafața (mp)	Tarla	Parcelă	Nr. topo	Observații / Referințe
1	faneata	NU	5.415	15	534	-	
2	faneata	DA	46	15	534	-	

Lungime Segmente

1) Valorile lungimilor segmentelor sunt obținute din proiecție în plan.

Punct început	X / Y	Punct sfârșit	X / Y	Lungime segment (** (m))	Punct început	X / Y	Punct sfârșit	X / Y	Lungime segment (** (m))
1	465.712,563 503.323,812	2	465.729,372 503.343,386	25.8	2	465.729,372 503.343,386	3	465.720,1 503.341,648	9.433
3	465.720,1 503.341,648	4	465.709,38 503.327,438	17.8	4	465.709,38 503.327,438	5	465.702,926 503.314,814	14.178
5	465.702,926 503.314,814	6	465.696,621 503.299,913	16.18	6	465.696,621 503.299,913	7	465.690,674 503.283,854	17.126
7	465.690,674 503.283,854	8	465.686,556 503.267,896	16.48	8	465.686,556 503.267,896	9	465.682,627 503.253,839	14.596

Punct început	X / Y	Punct sfârșit	X / Y	Lungime segment (** (m)
9	465.682,627 503.253,839	10	465.677,654 503.236,653	17.891
11	465.672,679 503.219,931	12	465.667,408 503.201,722	18.957
13	465.663,201 503.187,854	14	465.683,511 503.179,404	21.998
15	465.694,476 503.188,006	16	465.691,814 503.189,418	3.013
17	465.696,609 503.196,437	18	465.718,317 503.217,454	30.216
19	465.743,112 503.232,805	20	465.760,529 503.244,925	21.219
21	465.767,225 503.250,981	22	465.770,94 503.256,501	6.654
23	465.755,564 503.260,445	24	465.743,455 503.264,446	12.753
25	465.721,322 503.273,901	26	465.703,92 503.280,993	18.792
27	465.695,886 503.289,101	1	465.712,563 503.323,812	38.51

Punct început	X / Y	Punct sfârșit	X / Y	Lungime segment (** (m)
10	465.677,654 503.236,653	11	465.672,679 503.219,931	17.446
12	465.667,408 503.201,722	13	465.663,201 503.187,854	14.492
14	465.683,511 503.179,404	15	465.694,476 503.188,006	13.936
16	465.691,814 503.189,418	17	465.696,609 503.196,437	8.5
18	465.718,317 503.217,454	19	465.743,112 503.232,805	29.162
20	465.760,529 503.244,925	21	465.767,225 503.250,981	9.028
22	465.770,94 503.256,501	23	465.755,564 503.260,445	15.874
24	465.743,455 503.264,446	25	465.721,322 503.273,901	24.068
26	465.703,92 503.280,993	27	465.695,886 503.289,101	11.414

** Lungimile segmentelor sunt determinate în planul de proiecție Stereo 70 și sunt rotunjite la 1 milimetru.

*** Distanța dintre puncte este formată din segmente cumulate ce sunt mai mici decât valoarea 1 milimetru.

**DATE DESPRE IMOBILUL NR. 12989**

Oficiul de Cadastru și Publicitate Imobiliară SIBIU
Biroul de Cadastru și Publicitate Imobiliară Agnita

A. Partea I. Descrierea imobilului

TEREN Necunoscut

Adresa: Loc. Apos, Jud. Sibiu

Nr. Crt	Nr cadastral Nr. topografic	Suprafața* (mp)	Observații / Referințe
A1		2.312	Sector cadastral:32 Teren neimprejmuit;

B. Partea II. Proprietari și acte

Inscrieri privitoare la dreptul de proprietate și alte drepturi reale	Referințe
/	
Act Normativ nr. 7, din 13/03/1996 emis de PARLAMENTUL ROMÂNIEI (Art. 13, alin. 15);	
B1	Inscrierea provizorie, drept de PROPRIETATE, dobandit prin Lege, cota actuala 1/1
	1) COMUNA BÂRGHIȘ , CIF:4406088, PROPRIETAR NEIDENTIFICAT

C. Partea III. SARCINI .

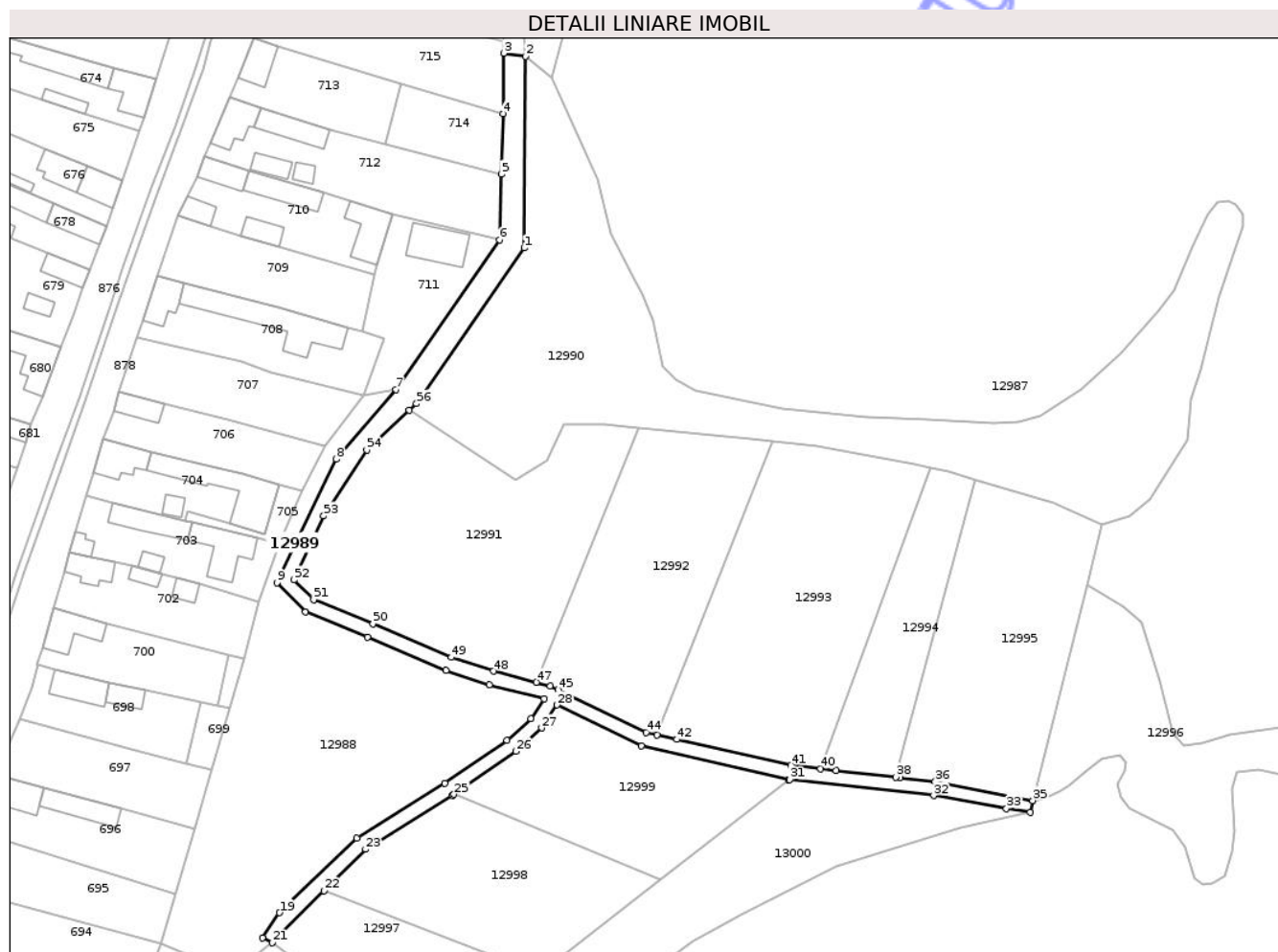
Inscrieri privind dezmembramintele dreptului de proprietate, drepturi reale de garanție și sarcini	Referințe
NU SUNT	

Anexa Nr. 1 La Partea I

Teren

Nr cadastral	Suprafața (mp)*	Observații / Referințe
	2.312	

* Suprafața este determinată în planul de proiecție Stereo 70.



Date referitoare la teren

Crt	Categorie folosință	Intra vilan	Suprafața (mp)	Tarla	Parcelă	Nr. topo	Observații / Referințe
1	drum	NU	2.282	15	533/6	-	
2	drum	DA	30	15	533/6	-	

Lungime Segmente

1) Valorile lungimilor segmentelor sunt obținute din proiecție în plan.

Punct început	X / Y	Punct sfârșit	X / Y	Lungime segment	Punct început	X / Y	Punct sfârșit	X / Y	Lungime segment	Punct început	X / Y	Punct sfârșit	X / Y	Lungime segment
1	465.765,358 503.383,161	2	465.765,687 503.436,976	53.816	2	465.765,687 503.436,976	3	465.759,648 503.437,883	6.107	3	465.759,648 503.437,883	4	465.759,49 503.420,807	17.077
4	465.759,49 503.420,807	5	465.758,894 503.403,883	16.935	5	465.758,894 503.403,883	6	465.758,409 503.385,418	18.471	6	465.758,409 503.385,418	7	465.729,372 503.343,386	51.087
7	465.729,372 503.343,386	8	465.712,563 503.323,812	25.8	8	465.712,563 503.323,812	9	465.695,886 503.289,101	38.51	9	465.695,886 503.289,101	10	465.703,92 503.280,993	11.414
10	465.703,92 503.280,993	11	465.721,322 503.273,901	18.792	11	465.721,322 503.273,901	12	465.743,455 503.264,446	24.068	12	465.743,455 503.264,446	13	465.755,564 503.260,445	12.753
13	465.755,564 503.260,445	14	465.770,94 503.256,501	15.874	14	465.770,94 503.256,501	15	465.767,225 503.250,981	6.654	15	465.767,225 503.250,981	16	465.760,529 503.244,925	9.028

Punct început	X / Y	Punct sfârșit	X / Y	Lungime segment	Punct început	X / Y	Punct sfârșit	X / Y	Lungime segment	Punct început	X / Y	Punct sfârșit	X / Y	Lungime segment
16	465.760,529 503.244,925	17	465.743,112 503.232,805	21.219	17	465.743,112 503.232,805	18	465.718,317 503.217,454	29.162	18	465.718,317 503.217,454	19	465.696,609 503.196,437	30.216
19	465.696,609 503.196,437	20	465.691,814 503.189,418	8.5	20	465.691,814 503.189,418	21	465.694,476 503.188,006	3.013	21	465.694,476 503.188,006	22	465.709,082 503.202,591	20.642
22	465.709,082 503.202,591	23	465.720,79 503.214,281	16.544	23	465.720,79 503.214,281	24	465.745,309 503.229,46	28.838	24	465.745,309 503.229,46	25	465.745,624 503.229,679	0.383
25	465.745,624 503.229,679	26	465.763,023 503.241,787	21.198	26	465.763,023 503.241,787	27	465.770,27 503.248,342	9.772	27	465.770,27 503.248,342	28	465.774,619 503.254,803	7.788
28	465.774,619 503.254,803	29	465.798,337 503.243,299	26.361	29	465.798,337 503.243,299	30	465.839,616 503.233,867	42.342	30	465.839,616 503.233,867	31	465.840,094 503.233,814	0.482
31	465.840,094 503.233,814	32	465.880,48 503.229,338	40.633	32	465.880,48 503.229,338	33	465.900,959 503.225,701	20.8	33	465.900,959 503.225,701	34	465.907,677 503.224,644	6.8
34	465.907,677 503.224,644	35	465.908,362 503.227,969	3.395	35	465.908,362 503.227,969	36	465.880,92 503.233,313	27.957	36	465.880,92 503.233,313	37	465.871,115 503.234,4	9.866
37	465.871,115 503.234,4	38	465.869,856 503.234,54	1.267	38	465.869,856 503.234,54	39	465.853,131 503.236,394	16.828	39	465.853,131 503.236,394	40	465.848,707 503.236,884	4.45
40	465.848,707 503.236,884	41	465.840,284 503.237,818	8.475	41	465.840,284 503.237,818	42	465.808,26 503.245,135	32.849	42	465.808,26 503.245,135	43	465.802,661 503.246,414	5.742
43	465.802,661 503.246,414	44	465.799,673 503.247,097	3.066	44	465.799,673 503.247,097	45	465.774,858 503.259,133	27.58	45	465.774,858 503.259,133	46	465.772,704 503.260,178	2.393
46	465.772,704 503.260,178	47	465.768,732 503.261,197	4.101	47	465.768,732 503.261,197	48	465.756,69 503.264,286	12.432	48	465.756,69 503.264,286	49	465.744,871 503.268,191	12.447
49	465.744,871 503.268,191	50	465.722,863 503.277,592	23.932	50	465.722,863 503.277,592	51	465.706,186 503.284,389	18.008	51	465.706,186 503.284,389	52	465.700,675 503.289,952	7.831
52	465.700,675 503.289,952	53	465.709,01 503.307,864	19.757	53	465.709,01 503.307,864	54	465.721,137 503.326,425	22.172	54	465.721,137 503.326,425	55	465.733,117 503.337,538	16.341
55	465.733,117 503.337,538	56	465.735,131 503.339,407	2.747	56	465.735,131 503.339,407	1	465.765,358 503.383,161	53.18					

** Lungimile segmentelor sunt determinate în planul de proiecție Stereo 70 și sunt rotunjite la 1 milimetru.

*** Distanța dintre puncte este formată din segmente cumulate ce sunt mai mici decât valoarea 1 milimetru.

**DATE DESPRE IMOBILUL NR. 12990**

Oficiul de Cadastru și Publicitate Imobiliară SIBIU
Biroul de Cadastru și Publicitate Imobiliară Agnita

A. Partea I. Descrierea imobilului

TEREN Necunoscut

Adresa: Loc. Apos, Jud. Sibiu

Nr. Crt	Nr cadastral Nr. topografic	Suprafața* (mp)	Observații / Referințe
A1		7.336	Sector cadastral:32 Teren neimprejmuit;

B. Partea II. Proprietari și acte

Inscrieri privitoare la dreptul de proprietate și alte drepturi reale		Referințe
/		
Act Normativ nr. 7, din 13/03/1996 emis de PARLAMENTUL ROMÂNIEI (Art. 13, alin. 15);		
B1	Inscrierea provizorie, drept de PROPRIETATE, dobandit prin Lege, cota actuala 1/1	A1
1) COMUNA BÂRGHIȘ , CIF:4406088, PROPRIETAR NEIDENTIFICAT		

C. Partea III. SARCINI .

Inscrieri privind dezmembramintele dreptului de proprietate, drepturi reale de garanție și sarcini	Referințe
NU SUNT	

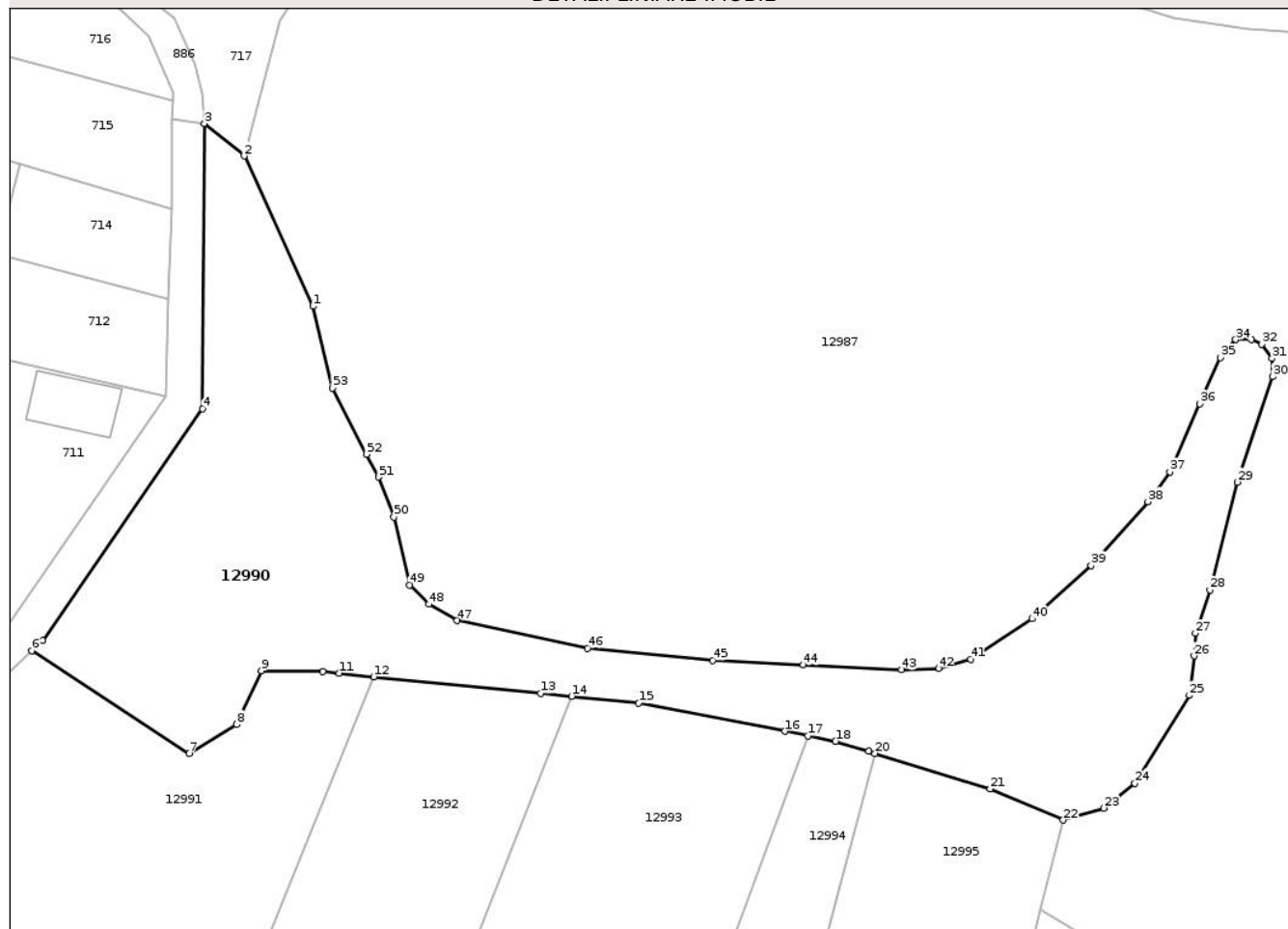
Anexa Nr. 1 La Partea I

Teren

Nr cadastral	Suprafața (mp)*	Observații / Referințe
	7.336	

* Suprafața este determinată în planul de proiecție Stereo 70.

DETALII LINIARE IMOBIL



Date referitoare la teren

Crt	Categorie folosință	Intra vilan	Suprafața (mp)	Tarla	Parcelă	Nr. topo	Observații / Referințe
1	faneata	NU	7.321	15	531	-	
2	faneata	DA	15	15	531	-	

Lungime Segmente

1) Valorile lungimilor segmentelor sunt obținute din proiecție în plan.

Punct început	X / Y	Punct sfârșit	X / Y	Lungime segment	Punct început	X / Y	Punct sfârșit	X / Y	Lungime segment	Punct început	X / Y	Punct sfârșit	X / Y	Lungime segment
1	465.786,166 503.402,49	2	465.773,201 503.430,817	31.153	2	465.773,201 503.430,817	3	465.765,687 503.436,976	9.716	3	465.765,687 503.436,976	4	465.765,358 503.383,161	53.816
4	465.765,358 503.383,161	5	465.735,131 503.339,407	53.18	5	465.735,131 503.339,407	6	465.733,117 503.337,538	2.747	6	465.733,117 503.337,538	7	465.762,838 503.318,133	35.495
7	465.762,838 503.318,133	8	465.771,798 503.323,607	10.5	8	465.771,798 503.323,607	9	465.776,452 503.333,73	11.141	9	465.776,452 503.333,73	10	465.788,09 503.333,564	11.639
10	465.788,09 503.333,564	11	465.791,137 503.333,262	3.062	11	465.791,137 503.333,262	12	465.797,675 503.332,614	6.571	12	465.797,675 503.332,614	13	465.829,195 503.329,492	31.674
13	465.829,195 503.329,492	14	465.835,017 503.328,915	5.851	14	465.835,017 503.328,915	15	465.847,702 503.327,658	12.747	15	465.847,702 503.327,658	16	465.875,286 503.322,294	28.101

Punct început	X / Y	Punct sfârșit	X / Y	Lungime segment	Punct început	X / Y	Punct sfârșit	X / Y	Lungime segment	Punct început	X / Y	Punct sfârșit	X / Y	Lungime segment
16	465.875,286 503.322,294	17	465.879,601 503.321,455	4.396	17	465.879,601 503.321,455	18	465.884,85 503.320,434	5.348	18	465.884,85 503.320,434	19	465.891,106 503.318,51	6.544
19	465.891,106 503.318,51	20	465.892,306 503.318,14	1.256	20	465.892,306 503.318,14	21	465.914,04 503.311,453	22.74	21	465.914,04 503.311,453	22	465.927,835 503.305,562	15.0
22	465.927,835 503.305,562	23	465.935,51 503.307,823	8.0	23	465.935,51 503.307,823	24	465.941,36 503.312,515	7.5	24	465.941,36 503.312,515	25	465.951,652 503.329,078	19.5
25	465.951,652 503.329,078	26	465.952,571 503.336,521	7.5	26	465.952,571 503.336,521	27	465.952,77 503.340,82	4.303	27	465.952,77 503.340,82	28	465.955,537 503.348,937	8.576
28	465.955,537 503.348,937	29	465.960,68 503.369,298	21.0	29	465.960,68 503.369,298	30	465.967,377 503.389,167	20.967	30	465.967,377 503.389,167	31	465.967,28 503.392,652	3.486
31	465.967,28 503.392,652	32	465.965,332 503.395,336	3.316	32	465.965,332 503.395,336	33	465.963,308 503.396,238	2.216	33	465.963,308 503.396,238	34	465.960,404 503.396,18	2.905
34	465.960,404 503.396,18	35	465.957,474 503.392,765	4.5	35	465.957,474 503.392,765	36	465.953,638 503.384,074	9.5	36	465.953,638 503.384,074	37	465.947,985 503.371,266	14.0
37	465.947,985 503.371,266	38	465.943,821 503.365,639	7.0	38	465.943,821 503.365,639	39	465.933,103 503.353,578	16.135	39	465.933,103 503.353,578	40	465.921,974 503.343,525	14.997
40	465.921,974 503.343,525	41	465.910,344 503.335,908	13.902	41	465.910,344 503.335,908	42	465.904,275 503.334,194	6.307	42	465.904,275 503.334,194	43	465.897,309 503.333,929	6.971
43	465.897,309 503.333,929	44	465.878,789 503.334,824	18.541	44	465.878,789 503.334,824	45	465.861,661 503.335,635	17.147	45	465.861,661 503.335,635	46	465.838,062 503.337,939	23.711
46	465.838,062 503.337,939	47	465.813,414 503.343,199	25.204	47	465.813,414 503.343,199	48	465.808,067 503.346,268	6.165	48	465.808,067 503.346,268	49	465.804,444 503.349,878	5.115
49	465.804,444 503.349,878	50	465.801,468 503.362,71	13.173	50	465.801,468 503.362,71	51	465.798,572 503.370,254	8.08	51	465.798,572 503.370,254	52	465.796,33 503.374,561	4.856
52	465.796,33 503.374,561	53	465.789,858 503.387,058	14.073	53	465.789,858 503.387,058	1	465.786,166 503.402,49	15.867					

** Lungimile segmentelor sunt determinate în planul de proiecție Stereo 70 și sunt rotunjite la 1 milimetru.

*** Distanța dintre puncte este formată din segmente cumulate ce sunt mai mici decât valoarea 1 milimetru.

**DATE DESPRE IMOBILUL NR. 12991**

Oficiul de Cadastru și Publicitate Imobiliară SIBIU
Biroul de Cadastru și Publicitate Imobiliară Agnita

A. Partea I. Descrierea imobilului

TEREN Extravilan

Adresa: Jud. Sibiu

Nr. Crt	Nr cadastral Nr. topografic	Suprafața* (mp)	Observații / Referințe
A1		4.360	Sector cadastral:32 Teren neimprejmuit;

B. Partea II. Proprietari și acte

Inscrieri privitoare la dreptul de proprietate și alte drepturi reale	Referințe
/	
Act Administrativ nr. 94/21, din 09/02/1994 emis de CJPSDPAT SIBIU (titlu de proprietate);	
B1	A1
Intabulare, drept de PROPRIETATE, dobandit prin Constituire, cota actuala 1/1	
1) MUNTEAN MARIUS MIHAI, LIPSĂ CNP	

C. Partea III. SARCINI .

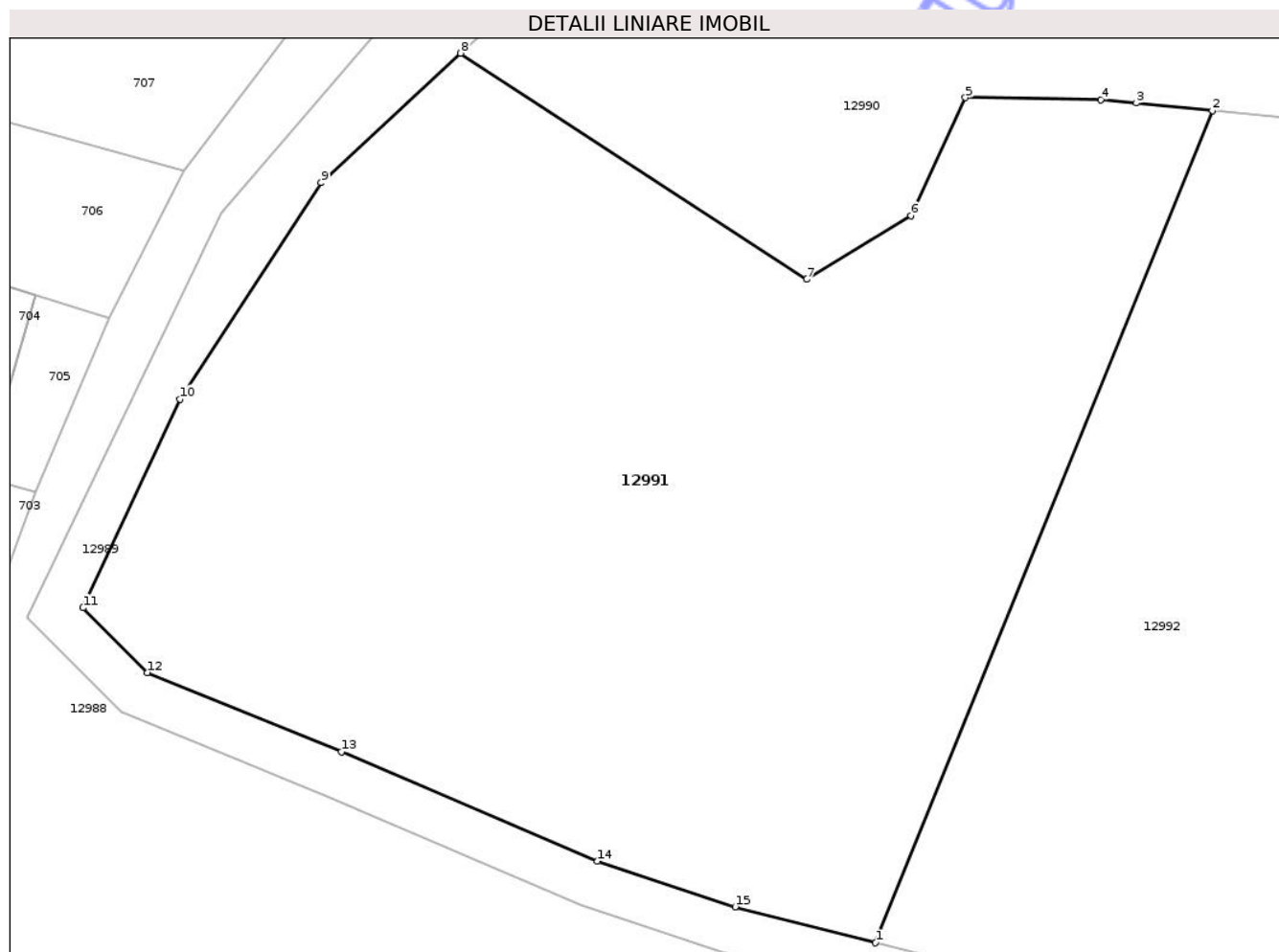
Inscrieri privind dezmembramintele dreptului de proprietate, drepturi reale de garanție și sarcini	Referințe
NU SUNT	

Anexa Nr. 1 La Partea I

Teren

Nr cadastral	Suprafața (mp)*	Observații / Referințe
	4.360	

* Suprafața este determinată în planul de proiecție Stereo 70.



Date referitoare la teren

Crt	Categorie folosință	Intra vilan	Suprafața (mp)	Tarla	Parcelă	Nr. topo	Observații / Referințe
1	arabil	NU	4.360	15	533/1	-	

Lungime Segmente

1) Valorile lungimilor segmentelor sunt obținute din proiecție în plan.

Punct început	X / Y	Punct sfârșit	X / Y	Lungime segment (** (m)
1	465.768,732 503.261,197	2	465.797,675 503.332,614	77.06
2	465.797,675 503.332,614	3	465.791,137 503.333,262	6.571
3	465.791,137 503.333,262	4	465.788,09 503.333,564	3.062
4	465.788,09 503.333,564	5	465.776,452 503.333,73	11.639
5	465.776,452 503.333,73	6	465.771,798 503.323,607	11.141

Punct început	X / Y	Punct sfârșit	X / Y	Lungime segment (** (m)
6	465.771,798 503.323,607	7	465.762,838 503.318,133	10.5
7	465.762,838 503.318,133	8	465.733,117 503.337,538	35.495
8	465.733,117 503.337,538	9	465.721,137 503.326,425	16.341
9	465.721,137 503.326,425	10	465.709,01 503.307,864	22.172
10	465.709,01 503.307,864	11	465.700,675 503.289,952	19.757
11	465.700,675 503.289,952	12	465.706,186 503.284,389	7.831
12	465.706,186 503.284,389	13	465.722,863 503.277,592	18.008
13	465.722,863 503.277,592	14	465.744,871 503.268,191	23.932
14	465.744,871 503.268,191	15	465.756,69 503.264,286	12.447
15	465.756,69 503.264,286	1	465.768,732 503.261,197	12.432

** Lungimile segmentelor sunt determinate în planul de proiecție Stereo 70 și sunt rotunjite la 1 milimetru.

*** Distanța dintre puncte este formată din segmente cumulate ce sunt mai mici decât valoarea 1 milimetru.

**DATE DESPRE IMOBILUL NR. 12992**

Oficiul de Cadastru și Publicitate Imobiliară SIBIU
Biroul de Cadastru și Publicitate Imobiliară Agnita

A. Partea I. Descrierea imobilului

TEREN Extravilan

Adresa: Jud. Sibiu

Nr. Crt	Nr cadastral Nr. topografic	Suprafața* (mp)	Observații / Referințe
A1		3.024	Sector cadastral:32 Teren neimprejmuit;

B. Partea II. Proprietari și acte

Inscrieri privitoare la dreptul de proprietate și alte drepturi reale	Referințe
/	
Act Administrativ nr. 3/21, din 13/01/1994 emis de CJPSDPAT SIBIU (titlu de proprietate);	
B1	A1
Intabulare, drept de PROPRIETATE, dobandit prin Reconstituire, cota actuala 1/1	
1) MUNTEAN DUMITRU, LIPSĂ CNP	

C. Partea III. SARCINI .

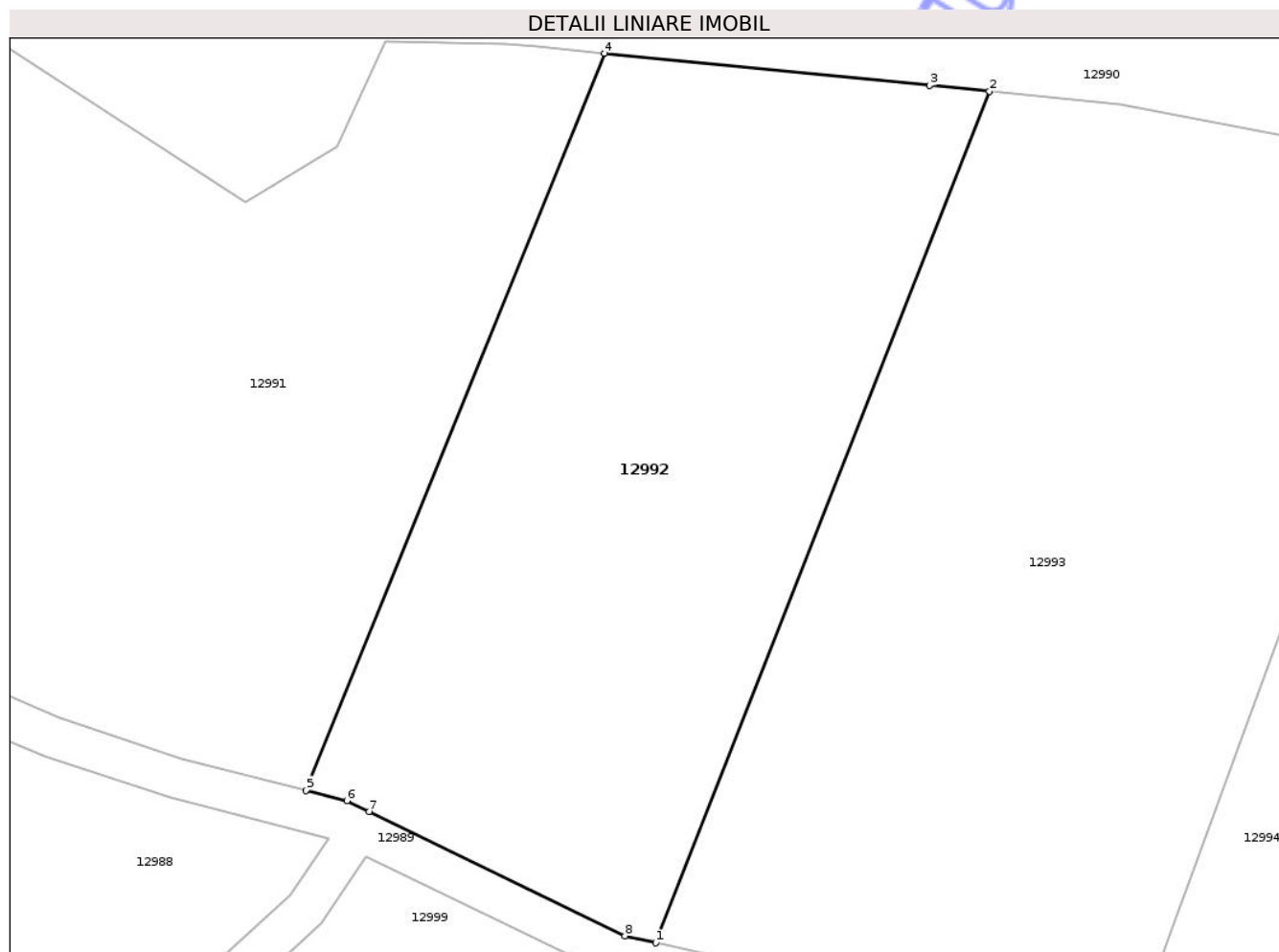
Inscrieri privind dezmembramintele dreptului de proprietate, drepturi reale de garanție și sarcini	Referințe
NU SUNT	

Anexa Nr. 1 La Partea I

Teren

Nr cadastral	Suprafața (mp)*	Observații / Referințe
	3.024	

* Suprafața este determinată în planul de proiecție Stereo 70.



Date referitoare la teren

Crt	Categorie folosință	Intra vilan	Suprafața (mp)	Tarla	Parcelă	Nr. topo	Observații / Referințe
1	arabil	NU	3.024	15	533/2	-	

Lungime Segmente

1) Valorile lungimilor segmentelor sunt obținute din proiecție în plan.

Punct început	X / Y	Punct sfârșit	X / Y	Lungime segment (** (m)
1	465.802,661 503.246,414	2	465.835,017 503.328,915	88.619
2	465.835,017 503.328,915	3	465.829,195 503.329,492	5.851
3	465.829,195 503.329,492	4	465.797,675 503.332,614	31.674
4	465.797,675 503.332,614	5	465.768,732 503.261,197	77.06
5	465.768,732 503.261,197	6	465.772,704 503.260,178	4.101

Punct început	X / Y	Punct sfârșit	X / Y	Lungime segment (** (m)
6	465.772,704 503.260,178	7	465.774,858 503.259,133	2.393
7	465.774,858 503.259,133	8	465.799,673 503.247,097	27.58
8	465.799,673 503.247,097	1	465.802,661 503.246,414	3.066

** Lungimile segmentelor sunt determinate în planul de proiecție Stereo 70 și sunt rotunjite la 1 milimetru.

*** Distanța dintre puncte este formată din segmente cumulate ce sunt mai mici decât valoarea 1 milimetru.

Neutilizabil în Circuitul Civil

**DATE DESPRE IMOBILUL NR. 12993**

Oficiul de Cadastru și Publicitate Imobiliară SIBIU
Biroul de Cadastru și Publicitate Imobiliară Agnita

A. Partea I. Descrierea imobilului

TEREN Extravilan

Adresa: Jud. Sibiu

Nr. Crt	Nr cadastral Nr. topografic	Suprafața* (mp)	Observații / Referințe
A1		4.092	Sector cadastral:32 Teren neimprejmuit;

B. Partea II. Proprietari și acte

Inscrieri privitoare la dreptul de proprietate și alte drepturi reale	Referințe
/	
Act Administrativ nr. 36/21, din 25/01/1994 emis de CJPSDPAT SIBIU (titlu de proprietate);	
B1	A1
Intabulare, drept de PROPRIETATE, dobandit prin Reconstituire, cota actuala 1/1	
1) MUNTEAN TOADER, LIPSĂ CNP	

C. Partea III. SARCINI .

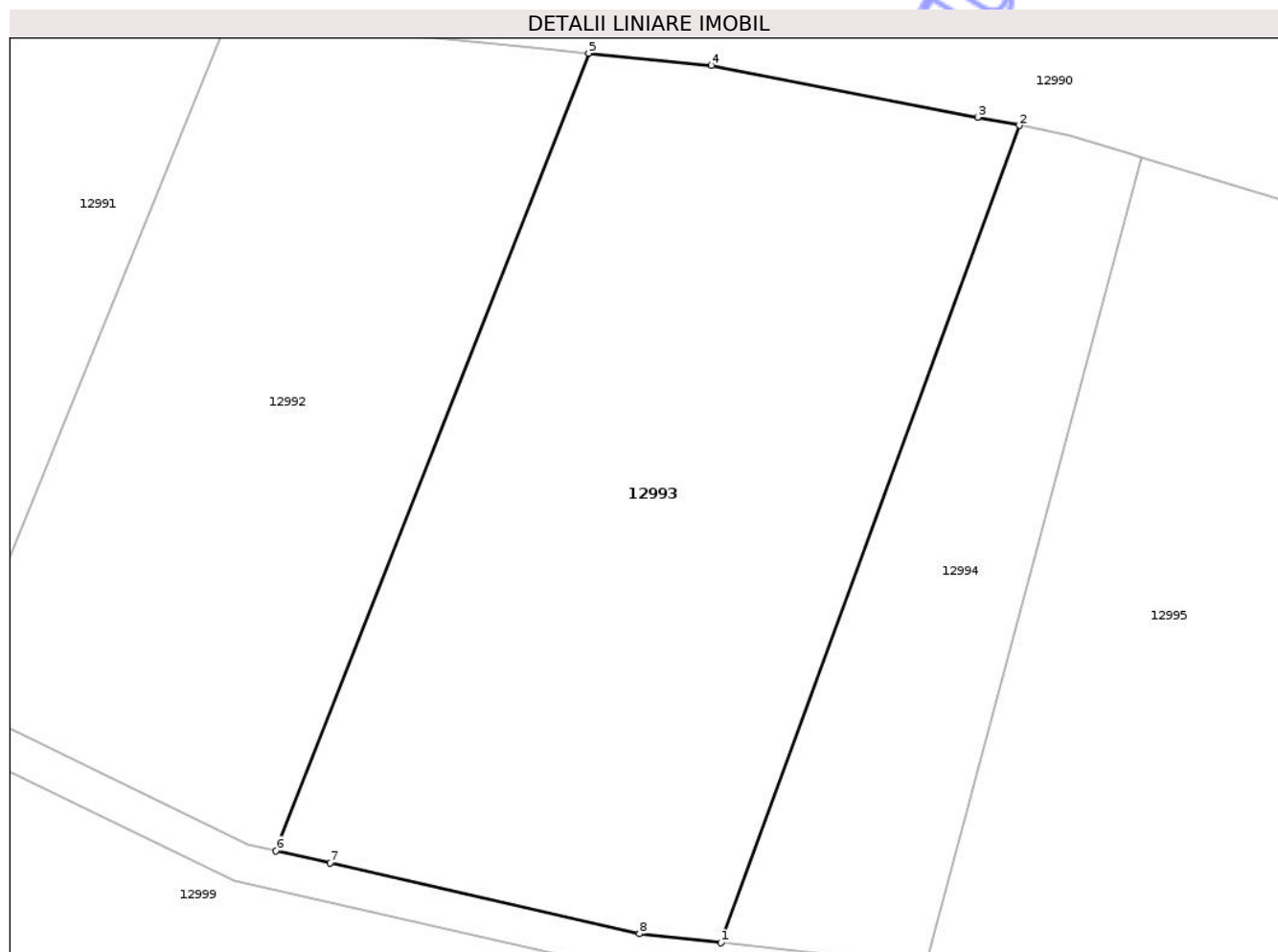
Inscrieri privind dezmembramintele dreptului de proprietate, drepturi reale de garanție și sarcini	Referințe
NU SUNT	

Anexa Nr. 1 La Partea I

Teren

Nr cadastral	Suprafața (mp)*	Observații / Referințe
	4.092	

* Suprafața este determinată în planul de proiecție Stereo 70.



Date referitoare la teren

Crt	Categorie folosință	Intra vilan	Suprafața (mp)	Tarla	Parcelă	Nr. topo	Observații / Referințe
1	arabil	NU	4.092	15	533/3	-	

Lungime Segmente

1) Valorile lungimilor segmentelor sunt obținute din proiecție în plan.

Punct început	X / Y	Punct sfârșit	X / Y	Lungime segment (** (m)
1	465.848,707 503.236,884	2	465.879,601 503.321,455	90.037
2	465.879,601 503.321,455	3	465.875,286 503.322,294	4.396
3	465.875,286 503.322,294	4	465.847,702 503.327,658	28.101
4	465.847,702 503.327,658	5	465.835,017 503.328,915	12.747
5	465.835,017 503.328,915	6	465.802,661 503.246,414	88.619

Punct început	X / Y	Punct sfârșit	X / Y	Lungime segment (** (m)
6	465.802,661 503.246,414	7	465.808,26 503.245,135	5.742
7	465.808,26 503.245,135	8	465.840,284 503.237,818	32.849
8	465.840,284 503.237,818	1	465.848,707 503.236,884	8.475

** Lungimile segmentelor sunt determinate în planul de proiecție Stereo 70 și sunt rotunjite la 1 milimetru.

*** Distanța dintre puncte este formată din segmente cumulate ce sunt mai mici decât valoarea 1 milimetru.

Neutilizabil în Circuitul Civil

**DATE DESPRE IMOBILUL NR. 12994**

Oficiul de Cadastru și Publicitate Imobiliară SIBIU
Biroul de Cadastru și Publicitate Imobiliară Agnita

A. Partea I. Descrierea imobilului

TEREN Extravilan

Adresa: Jud. Sibiu

Nr. Crt	Nr cadastral Nr. topografic	Suprafața* (mp)	Observații / Referințe
A1		1.501	Sector cadastral:32 Teren neimprejmuit;

B. Partea II. Proprietari și acte

Inscrieri privitoare la dreptul de proprietate și alte drepturi reale	Referințe
/	
Act Administrativ nr. 42/21, din 25/01/1994 emis de CJPSDPAT SIBIU (titlu de proprietate);	
B1	A1
Intabulare, drept de PROPRIETATE, dobandit prin Reconstituire, cota actuala 1/1	
1) BOCA IOAN, LIPSĂ CNP	

C. Partea III. SARCINI .

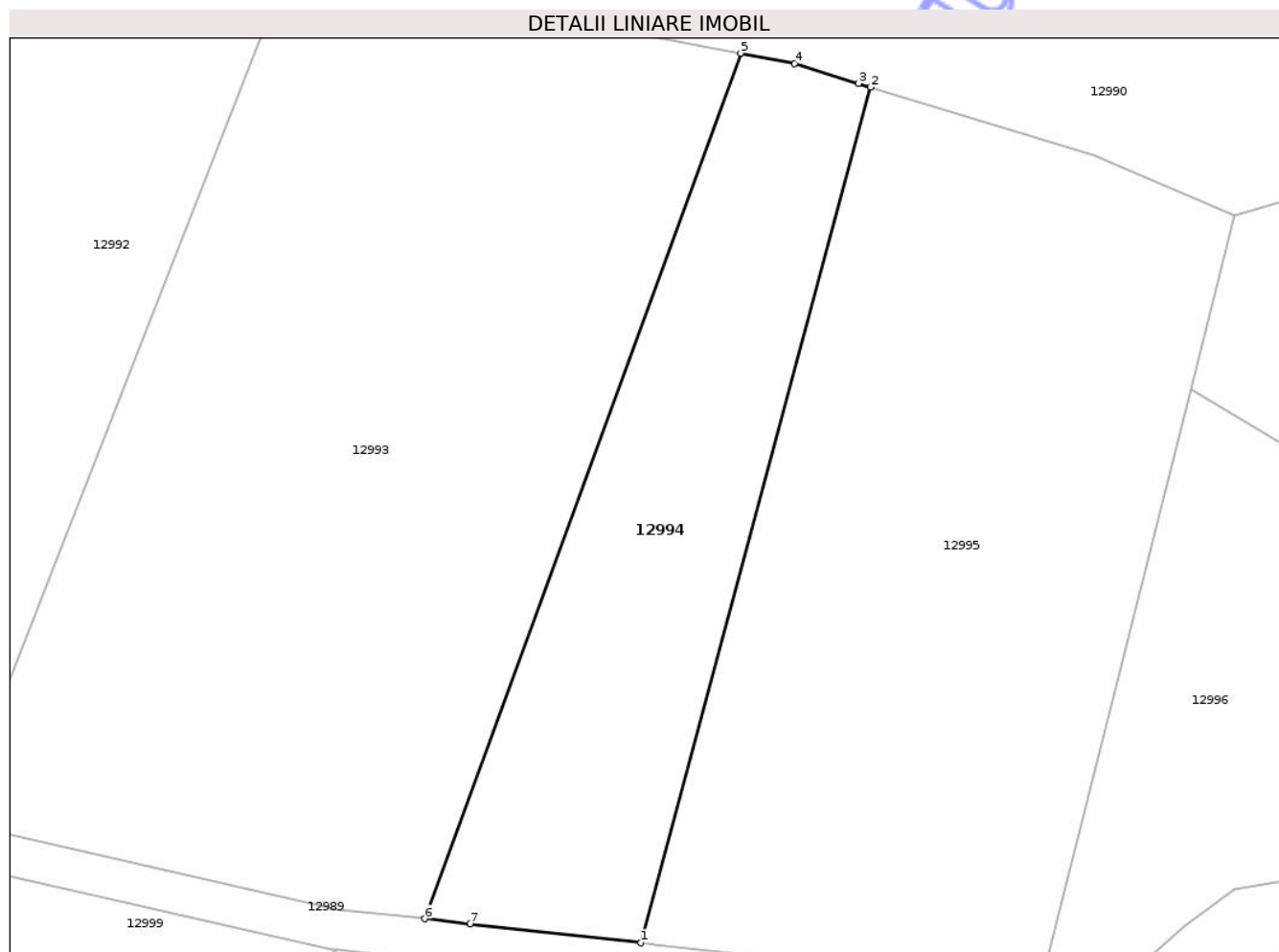
Inscrieri privind dezmembramintele dreptului de proprietate, drepturi reale de garanție și sarcini	Referințe
NU SUNT	

Anexa Nr. 1 La Partea I

Teren

Nr cadastral	Suprafața (mp)*	Observații / Referințe
	1.501	

* Suprafața este determinată în planul de proiecție Stereo 70.



Date referitoare la teren

Crt	Categorie folosință	Intravilan	Suprafața (mp)	Tarla	Parcelă	Nr. topo	Observații / Referințe
1	arabil	NU	1.501	15	533/4	-	

Lungime Segmente

1) Valorile lungimilor segmentelor sunt obținute din proiecție în plan.

Punct început	X / Y	Punct sfârșit	X / Y	Lungime segment (** (m)
1	465.869,856 503.234,54	2	465.892,306 503.318,14	86.563
2	465.892,306 503.318,14	3	465.891,106 503.318,51	1.256
3	465.891,106 503.318,51	4	465.884,85 503.320,434	6.544
4	465.884,85 503.320,434	5	465.879,601 503.321,455	5.348
5	465.879,601 503.321,455	6	465.848,707 503.236,884	90.037

Punct început	X / Y	Punct sfârșit	X / Y	Lungime segment (** (m)
6	465.848,707 503.236,884	7	465.853,131 503.236,394	4.45
7	465.853,131 503.236,394	1	465.869,856 503.234,54	16.828

** Lungimile segmentelor sunt determinate în planul de proiecție Stereo 70 și sunt rotunjite la 1 milimetru.

*** Distanța dintre puncte este formată din segmente cumulate ce sunt mai mici decât valoarea 1 milimetru.

Neutilizabil în Circuitul Civil

**DATE DESPRE IMOBILUL NR. 12995**

Oficiul de Cadastru și Publicitate Imobiliară SIBIU
Biroul de Cadastru și Publicitate Imobiliară Agnita

A. Partea I. Descrierea imobilului

TEREN Extravilan

Adresa: Jud. Sibiu

Nr. Crt	Nr cadastral Nr. topografic	Suprafața* (mp)	Observații / Referințe
A1		3.189	Sector cadastral:32 Teren neimprejmuit;

B. Partea II. Proprietari și acte

Inscrieri privitoare la dreptul de proprietate și alte drepturi reale		Referințe
/		
Act Normativ nr. 7, din 13/03/1996 emis de PARLAMENTUL ROMÂNIEI (Art. 13, alin. 15);		
B1	Inscrierea provizorie, drept de PROPRIETATE, dobandit prin Lege, cota actuala 1/1	A1
1) COMUNA BÂRGHIȘ , CIF:4406088, PROPRIETAR NEIDENTIFICAT		

C. Partea III. SARCINI .

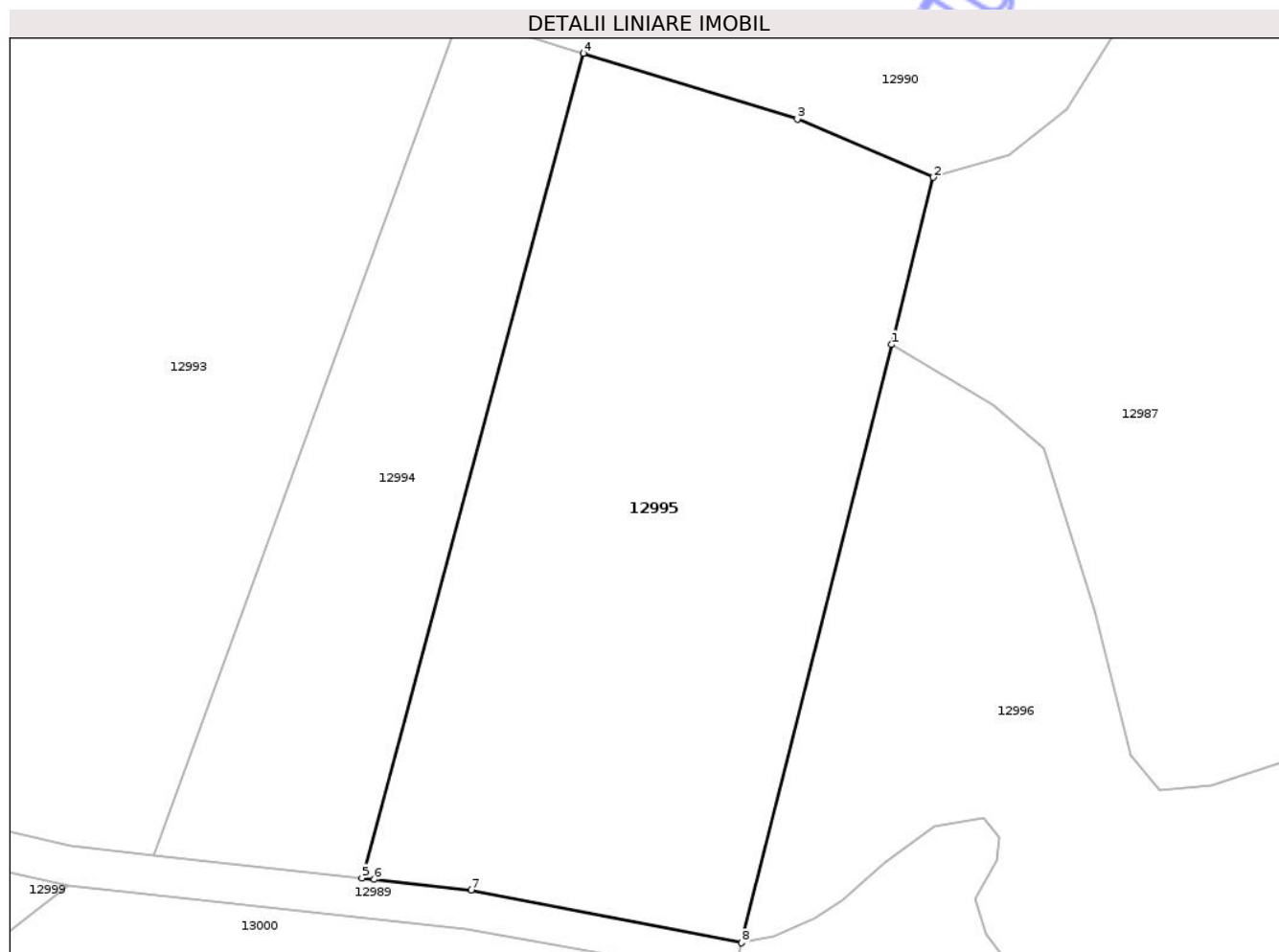
Inscrieri privind dezmembramintele dreptului de proprietate, drepturi reale de garanție și sarcini	Referințe
NU SUNT	

Anexa Nr. 1 La Partea I

Teren

Nr cadastral	Suprafața (mp)*	Observații / Referințe
	3.189	

* Suprafața este determinată în planul de proiecție Stereo 70.



Date referitoare la teren

Crt	Categorie folosință	Intra vilan	Suprafața (mp)	Tarla	Parcelă	Nr. topo	Observații / Referințe
1	faneata	NU	3.189	15	533/5	-	

Lungime Segmente

1) Valorile lungimilor segmentelor sunt obținute din proiecție în plan.

Punct început	X / Y	Punct sfârșit	X / Y	Lungime segment (** (m)
1	465.923,58 503.288,607	2	465.927,835 503.305,562	17.481
2	465.927,835 503.305,562	3	465.914,04 503.311,453	15.0
3	465.914,04 503.311,453	4	465.892,306 503.318,14	22.74
4	465.892,306 503.318,14	5	465.869,856 503.234,54	86.563
5	465.869,856 503.234,54	6	465.871,115 503.234,4	1.267

Punct început	X / Y	Punct sfârșit	X / Y	Lungime segment (** (m)
6	465.871,115 503.234,4	7	465.880,92 503.233,313	9.866
7	465.880,92 503.233,313	8	465.908,362 503.227,969	27.957
8	465.908,362 503.227,969	1	465.923,58 503.288,607	62.519

** Lungimile segmentelor sunt determinate în planul de proiecție Stereo 70 și sunt rotunjite la 1 milimetru.

*** Distanța dintre puncte este formată din segmente cumulate ce sunt mai mici decât valoarea 1 milimetru.

Neutilizabil în Circuitul Civil

**DATE DESPRE IMOBILUL NR. 12996**

Oficiul de Cadastru și Publicitate Imobiliară SIBIU
Biroul de Cadastru și Publicitate Imobiliară Agnita

A. Partea I. Descrierea imobilului

TEREN Extravilan

Adresa: Jud. Sibiu

Nr. Crt	Nr cadastral Nr. topografic	Suprafața* (mp)	Observații / Referințe
A1		2.633	Sector cadastral:32 Teren neimprejmuit;

B. Partea II. Proprietari și acte

Inscrieri privitoare la dreptul de proprietate și alte drepturi reale	Referințe
/	
Act Normativ nr. 7, din 13/03/1996 emis de PARLAMENTUL ROMÂNIEI (Art. 13, alin. 15);	
B1	A1
1) COMUNA BÂRGHIȘ , CIF:4406088, PROPRIETAR NEIDENTIFICAT	

C. Partea III. SARCINI .

Inscrieri privind dezmembramintele dreptului de proprietate, drepturi reale de garanție și sarcini	Referințe
NU SUNT	

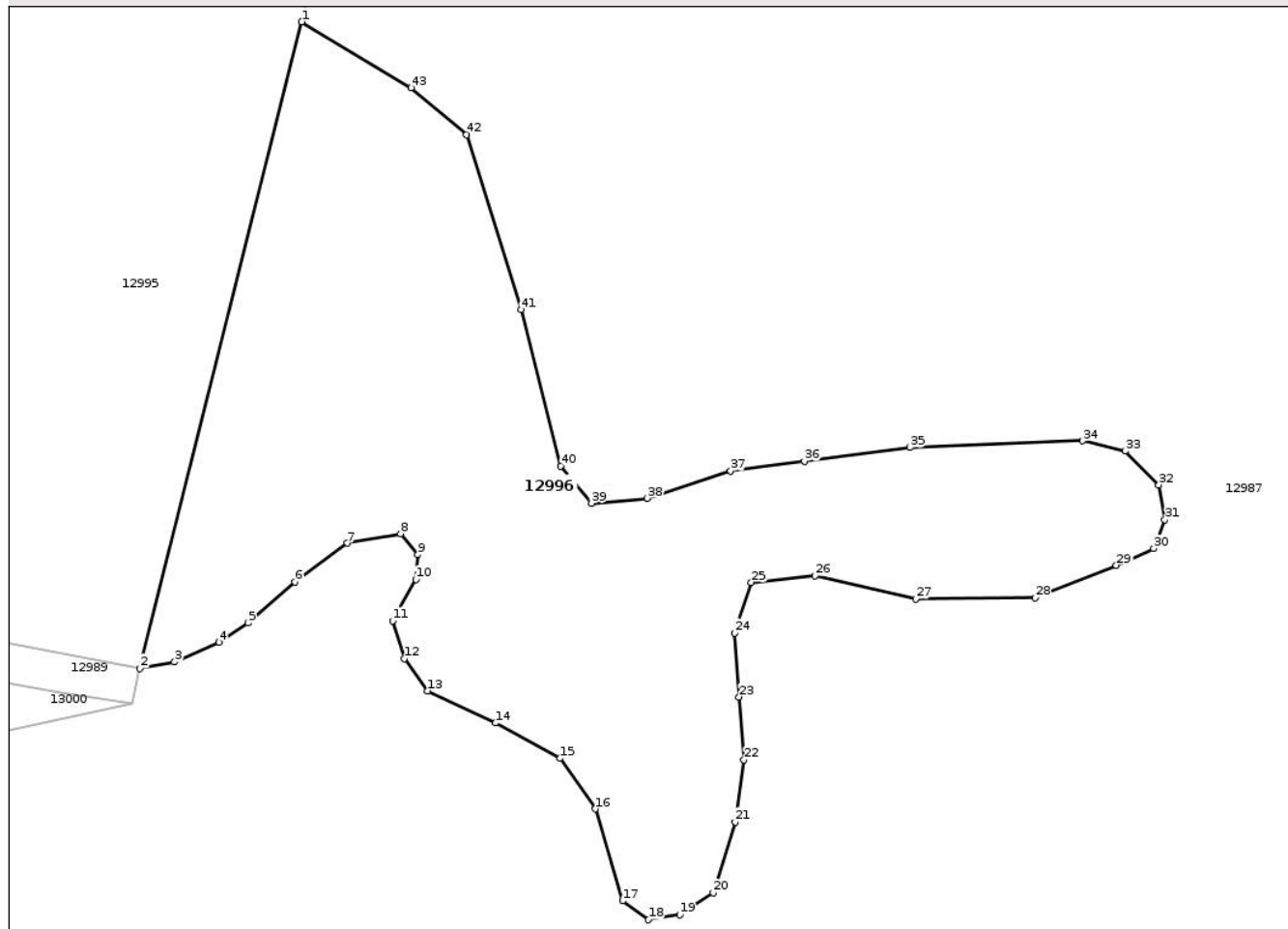
Anexa Nr. 1 La Partea I

Teren

Nr cadastral	Suprafața (mp)*	Observații / Referințe
	2.633	

* Suprafața este determinată în planul de proiecție Stereo 70.

DETALII LINIARE IMOBIL



Date referitoare la teren

Crt	Categorie folosință	Intra vilan	Suprafața (mp)	Tarla	Parcelă	Nr. topo	Observații / Referințe
1	faneata	NU	2.633	15	532	-	

Lungime Segmente

1) Valorile lungimilor segmentelor sunt obținute din proiecție în plan.

Punct început	X / Y	Punct sfârșit	X / Y	Lungime segment	Punct început	X / Y	Punct sfârșit	X / Y	Lungime segment	Punct început	X / Y	Punct sfârșit	X / Y	Lungime segment
1	465.923,58 503.288,607	2	465.908,362 503.227,969	62.519	2	465.908,362 503.227,969	3	465.911,639 503.228,575	3.333	3	465.911,639 503.228,575	4	465.915,807 503.230,438	4.566
4	465.915,807 503.230,438	5	465.918,568 503.232,234	3.293	5	465.918,568 503.232,234	6	465.922,934 503.236,084	5.821	6	465.922,934 503.236,084	7	465.927,86 503.239,721	6.123
7	465.927,86 503.239,721	8	465.932,883 503.240,617	5.102	8	465.932,883 503.240,617	9	465.934,497 503.238,635	2.556	9	465.934,497 503.238,635	10	465.934,305 503.236,337	2.307
10	465.934,305 503.236,337	11	465.932,113 503.232,438	4.472	11	465.932,113 503.232,438	12	465.933,217 503.228,905	3.701	12	465.933,217 503.228,905	13	465.935,42 503.225,873	3.749
13	465.935,42 503.225,873	14	465.941,796 503.222,863	7.05	14	465.941,796 503.222,863	15	465.947,854 503.219,552	6.905	15	465.947,854 503.219,552	16	465.951,157 503.214,798	5.788
16	465.951,157 503.214,798	17	465.953,71 503.206,168	9.0	17	465.953,71 503.206,168	18	465.956,142 503.204,412	3.0	18	465.956,142 503.204,412	19	465.959,085 503.204,891	2.981

Punct început	X / Y	Punct sfârșit	X / Y	Lungime segment	Punct început	X / Y	Punct sfârșit	X / Y	Lungime segment	Punct început	X / Y	Punct sfârșit	X / Y	Lungime segment
19	465.959,085 503.204,891	20	465.962,227 503.206,931	3.747	20	465.962,227 503.206,931	21	465.964,284 503.213,569	6.949	21	465.964,284 503.213,569	22	465.965,122 503.219,394	5.885
22	465.965,122 503.219,394	23	465.964,66 503.225,299	5.923	23	465.964,66 503.225,299	24	465.964,253 503.231,286	6.0	24	465.964,253 503.231,286	25	465.965,794 503.236,042	5.0
25	465.965,794 503.236,042	26	465.971,782 503.236,67	6.021	26	465.971,782 503.236,67	27	465.981,24 503.234,497	9.704	27	465.981,24 503.234,497	28	465.992,438 503.234,62	11.199
28	465.992,438 503.234,62	29	466.000,082 503.237,652	8.223	29	466.000,082 503.237,652	30	466.003,597 503.239,214	3.846	30	466.003,597 503.239,214	31	466.004,637 503.241,904	2.884
31	466.004,637 503.241,904	32	466.004,077 503.245,194	3.338	32	466.004,077 503.245,194	33	466.000,895 503.248,358	4.487	33	466.000,895 503.248,358	34	465.996,913 503.249,321	4.097
34	465.996,913 503.249,321	35	465.980,717 503.248,682	16.209	35	465.980,717 503.248,682	36	465.970,8 503.247,396	10.0	36	465.970,8 503.247,396	37	465.963,858 503.246,497	7.0
37	465.963,858 503.246,497	38	465.956,028 503.243,937	8.238	38	465.956,028 503.243,937	39	465.950,797 503.243,47	5.251	39	465.950,797 503.243,47	40	465.947,911 503.246,936	4.511
40	465.947,911 503.246,936	41	465.944,183 503.261,622	15.151	41	465.944,183 503.261,622	42	465.939,064 503.278,018	17.177	42	465.939,064 503.278,018	43	465.933,865 503.282,424	6.815
43	465.933,865 503.282,424	1	465.923,58 503.288,607	12.0										

** Lungimile segmentelor sunt determinate în planul de proiecție Stereo 70 și sunt rotunjite la 1 milimetru.

*** Distanța dintre puncte este formată din segmente cumulate ce sunt mai mici decât valoarea 1 milimetru.

Neutilizabil în
Civil

**DATE DESPRE IMOBILUL NR. 12997**

Oficiul de Cadastru și Publicitate Imobiliară SIBIU
Biroul de Cadastru și Publicitate Imobiliară Agnita

A. Partea I. Descrierea imobilului

TEREN Extravilan

Adresa: Jud. Sibiu

Nr. Crt	Nr cadastral Nr. topografic	Suprafața* (mp)	Observații / Referințe
A1		1.400	Sector cadastral:32 Teren neimprejmuit;

B. Partea II. Proprietari și acte

Inscrieri privitoare la dreptul de proprietate și alte drepturi reale	Referințe
/	
Act Normativ nr. 7, din 13/03/1996 emis de PARLAMENTUL ROMÂNIEI (Art. 13, alin. 15);	
B1	Inscrierea provizorie, drept de PROPRIETATE, dobandit prin Lege, cota actuala 1/1
	1) COMUNA BÂRGHIȘ , CIF:4406088, PROPRIETAR NEIDENTIFICAT

C. Partea III. SARCINI .

Inscrieri privind dezmembramintele dreptului de proprietate, drepturi reale de garanție și sarcini	Referințe
NU SUNT	

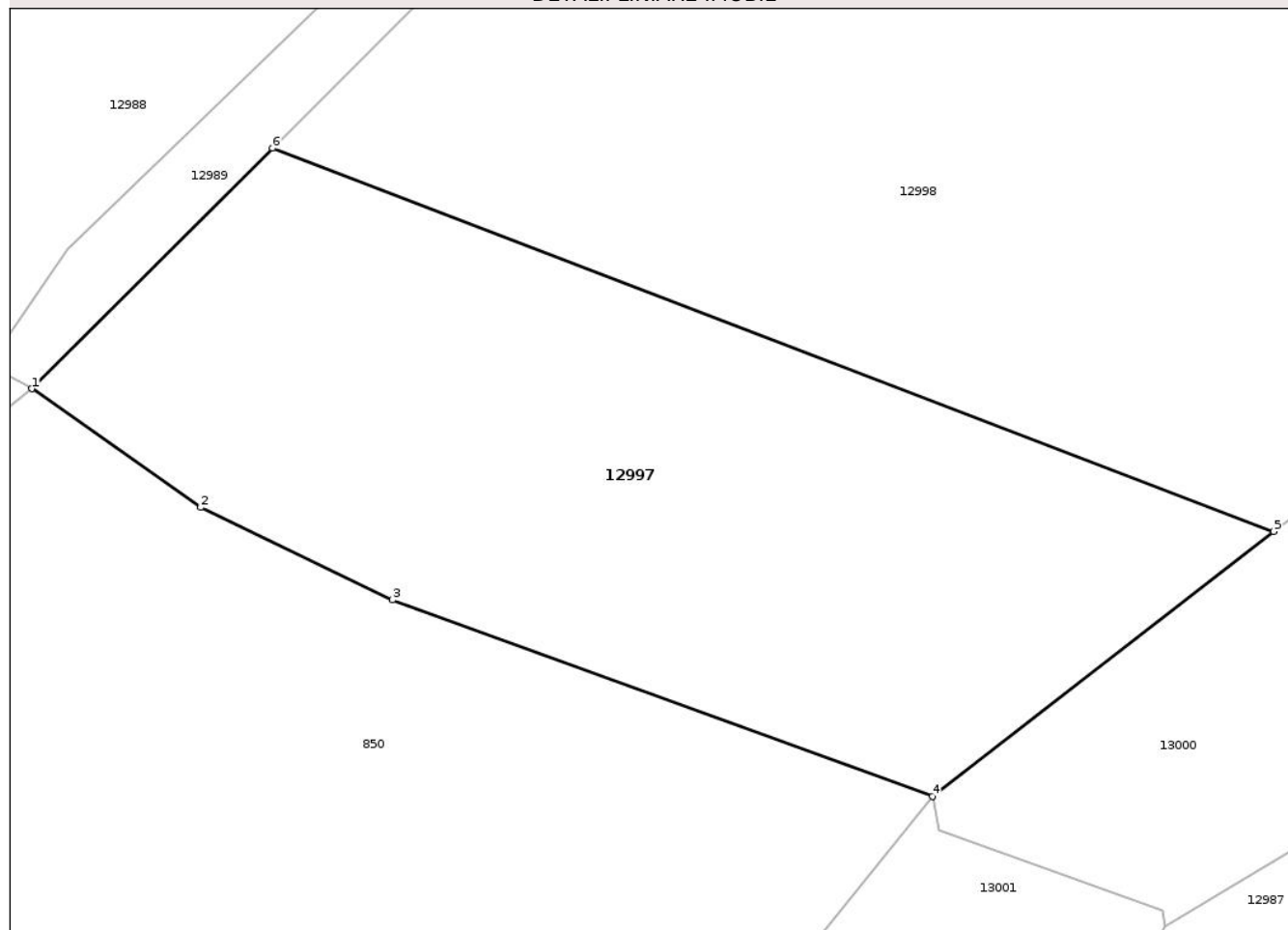
Anexa Nr. 1 La Partea I

Teren

Nr cadastral	Suprafața (mp)*	Observații / Referințe
	1.400	

* Suprafața este determinată în planul de proiecție Stereo 70.

DETALII LINIARE IMOBIL



Date referitoare la teren

Crt	Categorie folosință	Intra vilan	Suprafața (mp)	Tarla	Parcelă	Nr. topo	Observații / Referințe
1	arabil	NU	1.400	15	535/3	-	

Lungime Segmente

1) Valorile lungimilor segmentelor sunt obținute din proiecție în plan.

Punct început	X / Y	Punct sfârșit	X / Y	Lungime segment (** (m)
1	465.694,476 503.188,006	2	465.704,72 503.180,809	12.52
2	465.704,72 503.180,809	3	465.716,363 503.175,211	12.919
3	465.716,363 503.175,211	4	465.749,152 503.163,308	34.882
4	465.749,152 503.163,308	5	465.769,855 503.179,359	26.197
5	465.769,855 503.179,359	6	465.709,082 503.202,591	65.062

Punct început	X / Y	Punct sfârșit	X / Y	Lungime segment (** (m)
6	465.709,082 503.202,591	1	465.694,476 503.188,006	20.642

** Lungimile segmentelor sunt determinate în planul de proiecție Stereo 70 și sunt rotunjite la 1 milimetru.

*** Distanța dintre puncte este formată din segmente cumulate ce sunt mai mici decât valoarea 1 milimetru.

Neutilizabil în Circuitul Civil

**DATE DESPRE IMOBILUL NR. 12998**

Oficiul de Cadastru și Publicitate Imobiliară SIBIU
Biroul de Cadastru și Publicitate Imobiliară Agnita

A. Partea I. Descrierea imobilului

TEREN Extravilan

Adresa: Jud. Sibiu

Nr. Crt	Nr cadastral Nr. topografic	Suprafața* (mp)	Observații / Referințe
A1		2.475	Sector cadastral:32 Teren neimprejmuit;

B. Partea II. Proprietari și acte

Inscrieri privitoare la dreptul de proprietate și alte drepturi reale	Referințe
/	
Act Administrativ nr. 35/21, din 25/01/1994 emis de CJPSDPAT SIBIU (titlu de proprietate);	
B1	A1
Intabulare, drept de PROPRIETATE, dobandit prin Reconstituire, cota actuala 1/1	
1) SCHATZ DANIEL, LIPSĂ CNP	

C. Partea III. SARCINI .

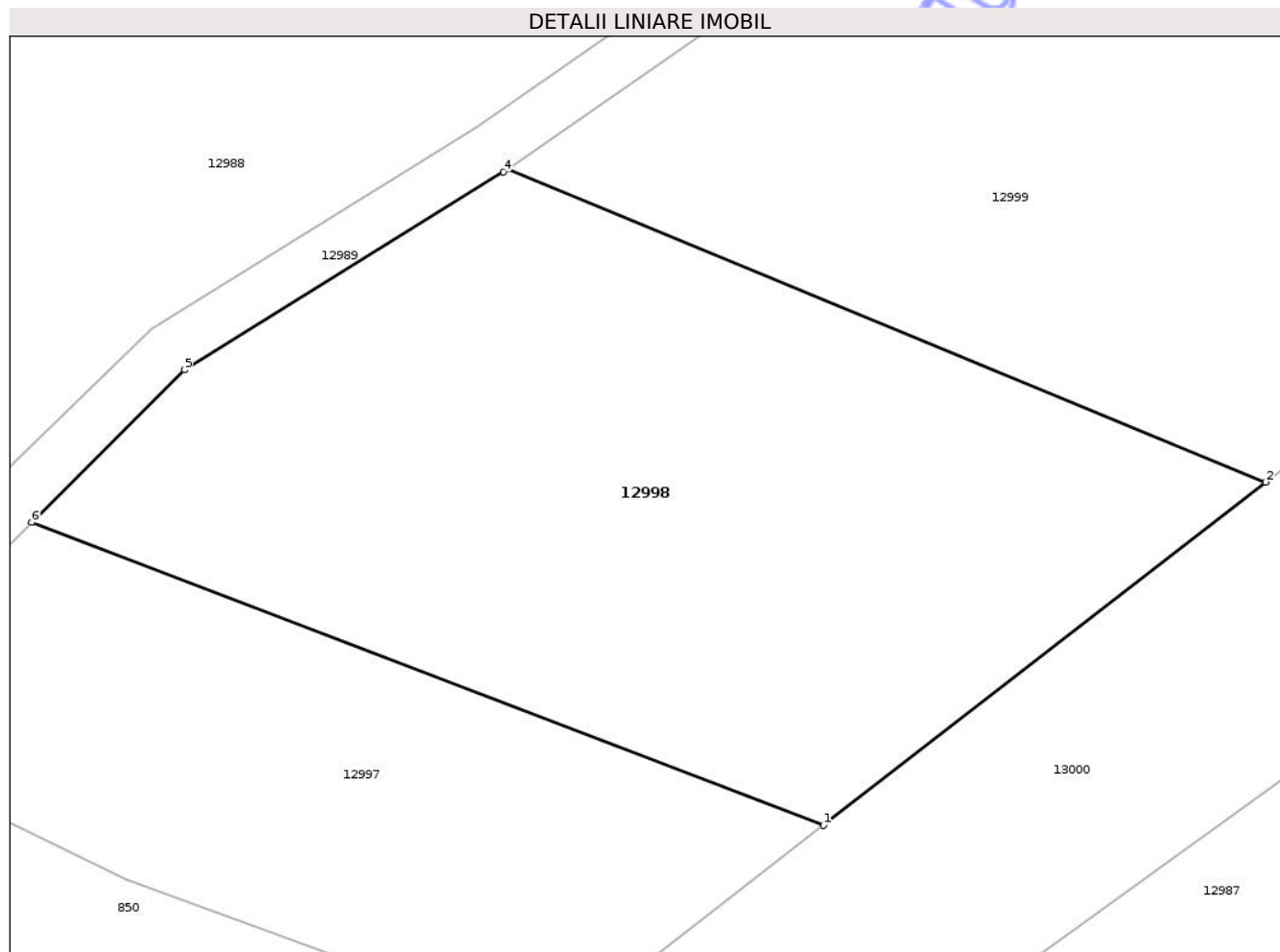
Inscrieri privind dezmembramintele dreptului de proprietate, drepturi reale de garanție și sarcini	Referințe
NU SUNT	

Anexa Nr. 1 La Partea I

Teren

Nr cadastral	Suprafața (mp)*	Observații / Referințe
	2.475	

* Suprafața este determinată în planul de proiecție Stereo 70.



Date referitoare la teren

Crt	Categorie folosință	Intra vilan	Suprafața (mp)	Tarla	Parcelă	Nr. topo	Observații / Referințe
1	arabil	NU	2.475	15	535/2	-	

Lungime Segmente

1) Valorile lungimilor segmentelor sunt obținute din proiecție în plan.

Punct început	X / Y	Punct sfârșit	X / Y	Lungime segment (** (m)
1	465.769,855 503.179,359	2	465.803,794 503.205,671	42.944
2	465.803,794 503.205,671	3	465.745,624 503.229,679	62.93
3	465.745,624 503.229,679	4	465.745,309 503.229,46	0.383
4	465.745,309 503.229,46	5	465.720,79 503.214,281	28.838
5	465.720,79 503.214,281	6	465.709,082 503.202,591	16.544

Punct început	X / Y	Punct sfârșit	X / Y	Lungime segment (** (m)
6	465.709,082 503.202,591	1	465.769,855 503.179,359	65.062

** Lungimile segmentelor sunt determinate în planul de proiecție Stereo 70 și sunt rotunjite la 1 milimetru.

*** Distanța dintre puncte este formată din segmente cumulate ce sunt mai mici decât valoarea 1 milimetru.

Neutilizabil în Circuitul Civil

**DATE DESPRE IMOBILUL NR. 12999**

Oficiul de Cadastru și Publicitate Imobiliară SIBIU
Biroul de Cadastru și Publicitate Imobiliară Agnita

A. Partea I. Descrierea imobilului

TEREN Extravilan

Adresa: Jud. Sibiu

Nr. Crt	Nr cadastral Nr. topografic	Suprafața* (mp)	Observații / Referințe
A1		2.200	Sector cadastral:32 Teren neimprejmuit;

B. Partea II. Proprietari și acte

Inscrieri privitoare la dreptul de proprietate și alte drepturi reale	Referințe
/	
Act Normativ nr. 7, din 13/03/1996 emis de PARLAMENTUL ROMÂNIEI (Art. 13, alin. 15);	
B1	A1
1) COMUNA BÂRGHIȘ , CIF:4406088, PROPRIETAR NEIDENTIFICAT	

C. Partea III. SARCINI .

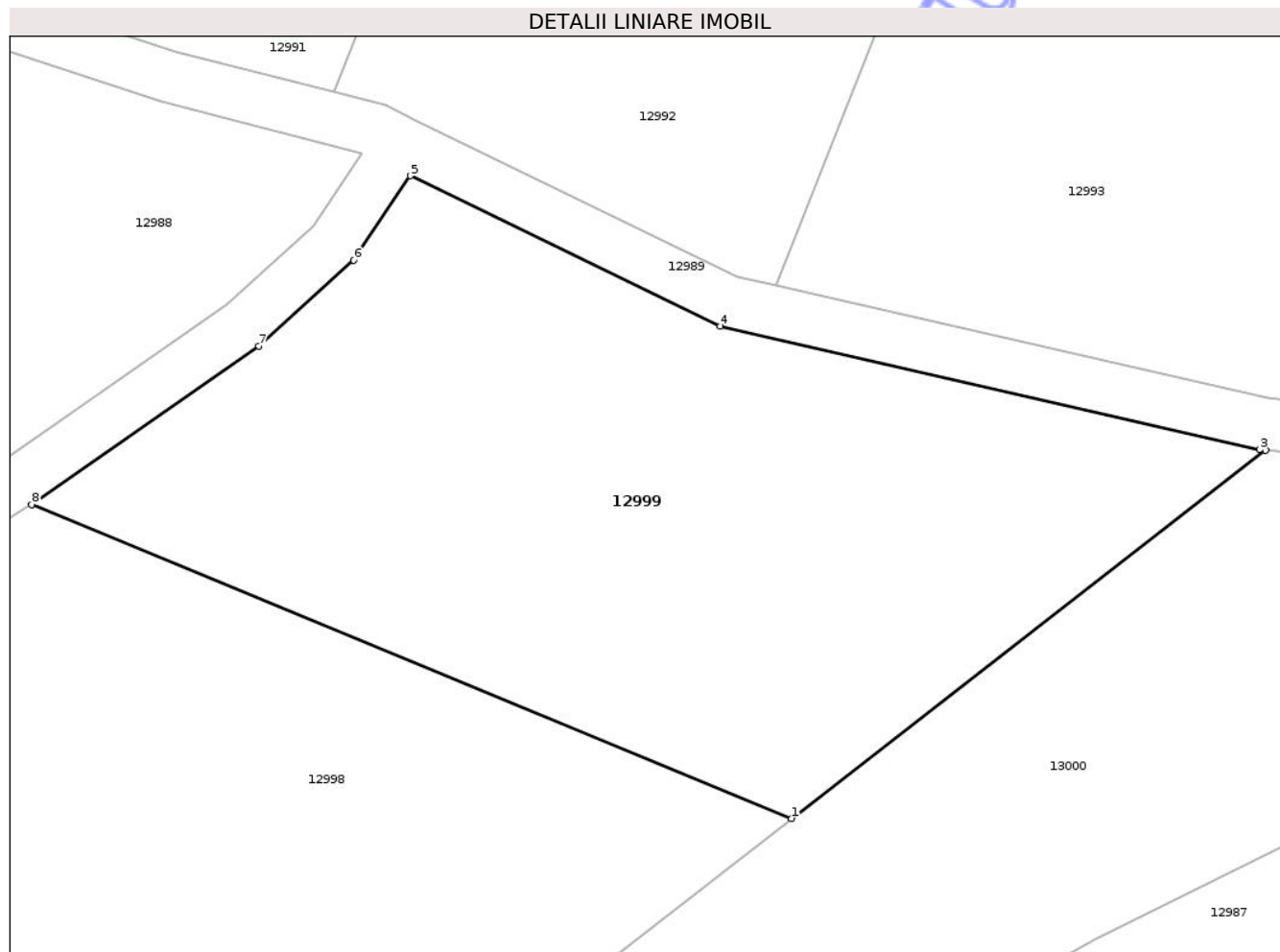
Inscrieri privind dezmembramintele dreptului de proprietate, drepturi reale de garanție și sarcini	Referințe
NU SUNT	

Anexa Nr. 1 La Partea I

Teren

Nr cadastral	Suprafața (mp)*	Observații / Referințe
	2.200	

* Suprafața este determinată în planul de proiecție Stereo 70.



Date referitoare la teren

Crt	Categorie folosință	Intra vilan	Suprafața (mp)	Tarla	Parcelă	Nr. topo	Observații / Referințe
1	arabil	NU	2.200	15	535/1	-	

Lungime Segmente

1) Valorile lungimilor segmentelor sunt obținute din proiecție în plan.

Punct început	X / Y	Punct sfârșit	X / Y	Lungime segment (** (m)
1	465.803,794 503.205,671	2	465.840,094 503.233,814	45.932
2	465.840,094 503.233,814	3	465.839,616 503.233,867	0.482
3	465.839,616 503.233,867	4	465.798,337 503.243,299	42.342
4	465.798,337 503.243,299	5	465.774,619 503.254,803	26.361
5	465.774,619 503.254,803	6	465.770,27 503.248,342	7.788

Punct început	X / Y	Punct sfârșit	X / Y	Lungime segment (** (m)
6	465.770,27 503.248,342	7	465.763,023 503.241,787	9.772
7	465.763,023 503.241,787	8	465.745,624 503.229,679	21.198
8	465.745,624 503.229,679	1	465.803,794 503.205,671	62.93

** Lungimile segmentelor sunt determinate în planul de proiecție Stereo 70 și sunt rotunjite la 1 milimetru.

*** Distanța dintre puncte este formată din segmente cumulate ce sunt mai mici decât valoarea 1 milimetru.

Neutilizabil în Circuitul Civil



DATE DESPRE IMOBILUL NR. 13000

Oficiul de Cadastru și Publicitate Imobiliară SIBIU
Biroul de Cadastru și Publicitate Imobiliară Agnita

A. Partea I. Descrierea imobilului

TEREN Extravilan

Adresa: Jud. Sibiu

Nr. Crt	Nr cadastral Nr. topografic	Suprafața* (mp)	Observații / Referințe
A1		2.952	Sector cadastral:32 Teren neimprejmuit;

B. Partea II. Proprietari și acte

Inscrieri privitoare la dreptul de proprietate și alte drepturi reale	Referințe
/	
Act Normativ nr. 7, din 13/03/1996 emis de PARLAMENTUL ROMÂNIEI (Art. 13, alin. 15);	
B1	Inscrierea provizorie, drept de PROPRIETATE, dobandit prin Lege, cota actuala 1/1
	1) COMUNA BÂRGHIȘ , CIF:4406088, PROPRIETAR NEIDENTIFICAT

C. Partea III. SARCINI .

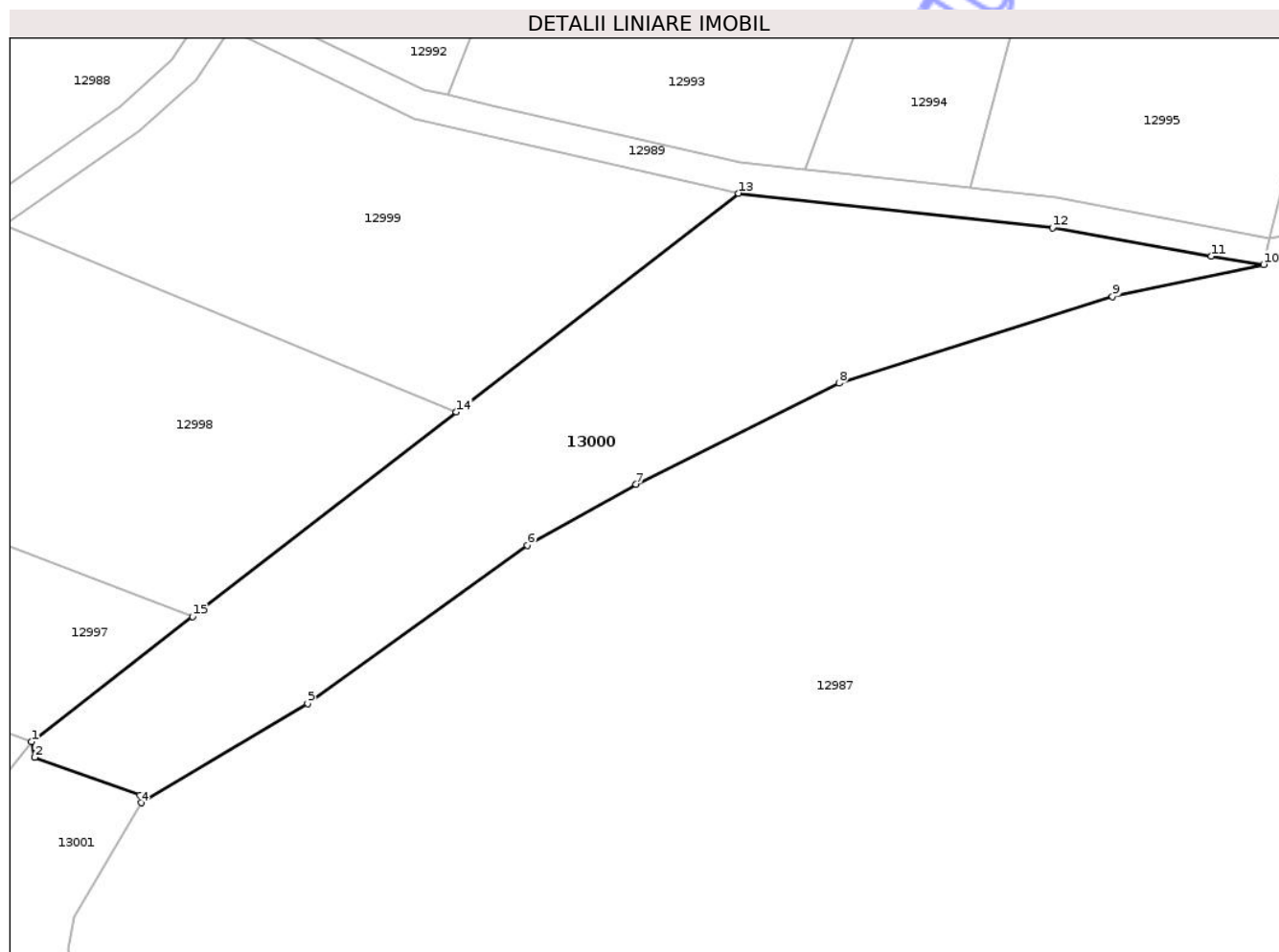
Inscrieri privind dezmembramintele dreptului de proprietate, drepturi reale de garanție și sarcini	Referințe
NU SUNT	

Anexa Nr. 1 La Partea I

Teren

Nr cadastral	Suprafața (mp)*	Observații / Referințe
	2.952	

* Suprafața este determinată în planul de proiecție Stereo 70.



Date referitoare la teren

Crt	Categorie folosință	Intra vilan	Suprafața (mp)	Tarla	Parcelă	Nr. topo	Observații / Referințe
1	faneata	NU	2.952	15	536	-	

Lungime Segmente

1) Valorile lungimilor segmentelor sunt obținute din proiecție în plan.

Punct început	X / Y	Punct sfârșit	X / Y	Lungime segment (** (m)
1	465.749,152 503.163,308	2	465.749,569 503.161,272	2.078
2	465.749,569 503.161,272	3	465.763,093 503.156,382	14.381
3	465.763,093 503.156,382	4	465.763,25 503.155,422	0.973
4	465.763,25 503.155,422	5	465.784,674 503.168,183	24.936
5	465.784,674 503.168,183	6	465.812,926 503.188,552	34.83

Punct început	X / Y	Punct sfârșit	X / Y	Lungime segment (** (m)
6	465.812,926 503.188,552	7	465.826,915 503.196,363	16.021
7	465.826,915 503.196,363	8	465.853,014 503.209,374	29.163
8	465.853,014 503.209,374	9	465.888,228 503.220,505	36.93
9	465.888,228 503.220,505	10	465.907,677 503.224,644	19.885
10	465.907,677 503.224,644	11	465.900,959 503.225,701	6.8
11	465.900,959 503.225,701	12	465.880,48 503.229,338	20.8
12	465.880,48 503.229,338	13	465.840,094 503.233,814	40.633
13	465.840,094 503.233,814	14	465.803,794 503.205,671	45.932
14	465.803,794 503.205,671	15	465.769,855 503.179,359	42.944
15	465.769,855 503.179,359	1	465.749,152 503.163,308	26.197

** Lungimile segmentelor sunt determinate în planul de proiecție Stereo 70 și sunt rotunjite la 1 milimetru.

*** Distanța dintre puncte este formată din segmente cumulate ce sunt mai mici decât valoarea 1 milimetru.

**DATE DESPRE IMOBILUL NR. 12987**

Oficiul de Cadastru și Publicitate Imobiliară SIBIU
Biroul de Cadastru și Publicitate Imobiliară Agnita

A. Partea I. Descrierea imobilului

TEREN Necunoscut

Adresa: Loc. Apos, Jud. Sibiu

Nr. Crt	Nr cadastral Nr. topografic	Suprafața* (mp)	Observații / Referințe
A1		331.000	Sector cadastral:32 Teren neimprejmuit; Diferența de suprafață se regăsește la ID 12983

B. Partea II. Proprietari și acte

Inscrieri privitoare la dreptul de proprietate și alte drepturi reale		Referințe
/		
Act Administrativ nr. 86, din 12/03/2002 emis de CJPSDPAT SIBIU (titlu de proprietate);		
B1	Intabulare, drept de PROPRIETATE, dobandit prin Lege, cota actuala 1/1 1) COMUNA BÂRGHIȘ , CIF:4406088	A1

C. Partea III. SARCINI .

Inscrieri privind dezmembramintele dreptului de proprietate, drepturi reale de garanție și sarcini	Referințe
NU SUNT	

Punct început	X / Y	Punct sfârșit	X / Y	Lungime segment	Punct început	X / Y	Punct sfârșit	X / Y	Lungime segment	Punct început	X / Y	Punct sfârșit	X / Y	Lungime segment
16	465.804,444 503.349,878	17	465.808,067 503.346,268	5.115	17	465.808,067 503.346,268	18	465.813,414 503.343,199	6.165	18	465.813,414 503.343,199	19	465.838,062 503.337,939	25.204
19	465.838,062 503.337,939	20	465.861,661 503.335,635	23.711	20	465.861,661 503.335,635	21	465.878,789 503.334,824	17.147	21	465.878,789 503.334,824	22	465.897,309 503.333,929	18.541
22	465.897,309 503.333,929	23	465.904,275 503.334,194	6.971	23	465.904,275 503.334,194	24	465.910,344 503.335,908	6.307	24	465.910,344 503.335,908	25	465.921,974 503.343,525	13.902
25	465.921,974 503.343,525	26	465.933,103 503.353,578	14.997	26	465.933,103 503.353,578	27	465.943,821 503.365,639	16.135	27	465.943,821 503.365,639	28	465.947,985 503.371,266	7.0
28	465.947,985 503.371,266	29	465.953,638 503.384,074	14.0	29	465.953,638 503.384,074	30	465.957,474 503.392,765	9.5	30	465.957,474 503.392,765	31	465.960,404 503.396,18	4.5
31	465.960,404 503.396,18	32	465.963,308 503.396,238	2.905	32	465.963,308 503.396,238	33	465.965,332 503.395,336	2.216	33	465.965,332 503.395,336	34	465.967,28 503.392,652	3.316
34	465.967,28 503.392,652	35	465.967,377 503.389,167	3.486	35	465.967,377 503.389,167	36	465.960,68 503.369,298	20.967	36	465.960,68 503.369,298	37	465.955,537 503.348,937	21.0
37	465.955,537 503.348,937	38	465.952,77 503.340,82	8.576	38	465.952,77 503.340,82	39	465.952,571 503.336,521	4.303	39	465.952,571 503.336,521	40	465.951,652 503.329,078	7.5
40	465.951,652 503.329,078	41	465.941,36 503.312,515	19.5	41	465.941,36 503.312,515	42	465.935,51 503.307,823	7.5	42	465.935,51 503.307,823	43	465.927,835 503.305,562	8.0
43	465.927,835 503.305,562	44	465.923,58 503.288,607	17.481	44	465.923,58 503.288,607	45	465.933,865 503.282,424	12.0	45	465.933,865 503.282,424	46	465.939,064 503.278,018	6.815
46	465.939,064 503.278,018	47	465.944,183 503.261,622	17.177	47	465.944,183 503.261,622	48	465.947,911 503.246,936	15.151	48	465.947,911 503.246,936	49	465.950,797 503.243,47	4.511
49	465.950,797 503.243,47	50	465.956,028 503.243,937	5.251	50	465.956,028 503.243,937	51	465.963,858 503.246,497	8.238	51	465.963,858 503.246,497	52	465.970,8 503.247,396	7.0
52	465.970,8 503.247,396	53	465.980,717 503.248,682	10.0	53	465.980,717 503.248,682	54	465.996,913 503.249,321	16.209	54	465.996,913 503.249,321	55	466.000,895 503.248,358	4.097
55	466.000,895 503.248,358	56	466.004,077 503.245,194	4.487	56	466.004,077 503.245,194	57	466.004,637 503.241,904	3.338	57	466.004,637 503.241,904	58	466.003,597 503.239,214	2.884
58	466.003,597 503.239,214	59	466.000,082 503.237,652	3.846	59	466.000,082 503.237,652	60	465.992,438 503.234,62	8.223	60	465.992,438 503.234,62	61	465.981,24 503.234,497	11.199
61	465.981,24 503.234,497	62	465.971,782 503.236,67	9.704	62	465.971,782 503.236,67	63	465.965,794 503.236,042	6.021	63	465.965,794 503.236,042	64	465.964,253 503.231,286	5.0
64	465.964,253 503.231,286	65	465.964,66 503.225,299	6.0	65	465.964,66 503.225,299	66	465.965,122 503.219,394	5.923	66	465.965,122 503.219,394	67	465.964,284 503.213,569	5.885
67	465.964,284 503.213,569	68	465.962,227 503.206,931	6.949	68	465.962,227 503.206,931	69	465.959,085 503.204,891	3.747	69	465.959,085 503.204,891	70	465.956,142 503.204,412	2.981
70	465.956,142 503.204,412	71	465.953,71 503.206,168	3.0	71	465.953,71 503.206,168	72	465.951,157 503.214,798	9.0	72	465.951,157 503.214,798	73	465.947,854 503.219,552	5.788
73	465.947,854 503.219,552	74	465.941,796 503.222,863	6.905	74	465.941,796 503.222,863	75	465.935,42 503.225,873	7.05	75	465.935,42 503.225,873	76	465.933,217 503.228,905	3.749
76	465.933,217 503.228,905	77	465.932,113 503.232,438	3.701	77	465.932,113 503.232,438	78	465.934,305 503.236,337	4.472	78	465.934,305 503.236,337	79	465.934,497 503.238,635	2.307
79	465.934,497 503.238,635	80	465.932,883 503.240,617	2.556	80	465.932,883 503.240,617	81	465.927,86 503.239,721	5.102	81	465.927,86 503.239,721	82	465.922,934 503.236,084	6.123
82	465.922,934 503.236,084	83	465.918,568 503.232,234	5.821	83	465.918,568 503.232,234	84	465.915,807 503.230,438	3.293	84	465.915,807 503.230,438	85	465.911,639 503.228,575	4.566
85	465.911,639 503.228,575	86	465.908,362 503.227,969	3.333	86	465.908,362 503.227,969	87	465.907,677 503.224,644	3.395	87	465.907,677 503.224,644	88	465.888,228 503.220,505	19.885
88	465.888,228 503.220,505	89	465.853,014 503.209,374	36.93	89	465.853,014 503.209,374	90	465.826,915 503.196,363	29.163	90	465.826,915 503.196,363	91	465.812,926 503.188,552	16.021
91	465.812,926 503.188,552	92	465.784,674 503.168,183	34.83	92	465.784,674 503.168,183	93	465.763,25 503.155,422	24.936	93	465.763,25 503.155,422	94	465.754,602 503.140,696	17.077
94	465.754,602 503.140,696	95	465.753,807 503.136,626	4.147	95	465.753,807 503.136,626	96	465.756,999 503.124,578	12.463	96	465.756,999 503.124,578	97	465.761,574 503.113,85	11.663
97	465.761,574 503.113,85	98	465.762,72 503.110,216	3.811	98	465.762,72 503.110,216	99	465.765,337 503.105,838	5.1	99	465.765,337 503.105,838	100	465.772,037 503.093,404	14.125
100	465.772,037 503.093,404	101	465.783,819 503.083,643	15.3	101	465.783,819 503.083,643	102	465.797,91 503.080,712	14.393	102	465.797,91 503.080,712	103	465.798,869 503.080,513	0.979
103	465.798,869 503.080,513	104	465.829,481 503.090,593	32.229	104	465.829,481 503.090,593	105	465.839,305 503.094,857	10.709	105	465.839,305 503.094,857	106	465.845,693 503.096,902	6.708
106	465.845,693 503.096,902	107	465.849,935 503.098,26	4.453	107	465.849,935 503.098,26	108	465.875,444 503.106,426	26.784	108	465.875,444 503.106,426	109	465.915,6 503.109,893	40.305
109	465.915,6 503.109,893	110	465.954,022 503.106,7	38.554	110	465.954,022 503.106,7	111	465.985,128 503.096,523	32.729	111	465.985,128 503.096,523	112	466.057,222 503.050,336	85.62
112	466.057,222 503.050,336	113	466.089,569 503.024,572	41.353	113	466.089,569 503.024,572	114	466.134,096 502.996,224	52.786	114	466.134,096 502.996,224	115	466.159,62 502.982,189	29.128

Punct început	X / Y	Punct sfârșit	X / Y	Lungime segment	Punct început	X / Y	Punct sfârșit	X / Y	Lungime segment	Punct început	X / Y	Punct sfârșit	X / Y	Lungime segment
115	466.159,62 502.982,189	116	466.183,597 502.969,111	27.312	116	466.183,597 502.969,111	117	466.195,55 502.963,44	13.23	117	466.195,55 502.963,44	118	466.249,249 502.933,836	61.319
118	466.249,249 502.933,836	119	466.258,082 502.930,546	9.426	119	466.258,082 502.930,546	120	466.271,067 502.925,623	13.887	120	466.271,067 502.925,623	121	466.330,372 502.904,293	63.024
121	466.330,372 502.904,293	122	466.360,39 502.893,356	31.948	122	466.360,39 502.893,356	123	466.395,78 502.881,221	37.413	123	466.395,78 502.881,221	124	466.461,556 502.869,824	66.756
124	466.461,556 502.869,824	125	466.518,379 502.857,557	58.132	125	466.518,379 502.857,557	126	466.525,83 502.855,948	7.623	126	466.525,83 502.855,948	127	466.565,444 502.847,53	40.499
127	466.565,444 502.847,53	128	466.591,131 502.840,336	26.675	128	466.591,131 502.840,336	129	466.611,136 502.833,717	21.071	129	466.611,136 502.833,717	130	466.631,179 502.827,731	20.918
130	466.631,179 502.827,731	131	466.647,55 502.822,842	17.085	131	466.647,55 502.822,842	132	466.686,103 502.814,101	39.532	132	466.686,103 502.814,101	133	466.723,117 502.806,993	37.69
133	466.723,117 502.806,993	134	466.767,46 502.804,067	44.44	134	466.767,46 502.804,067	135	466.811,778 502.799,706	44.532	135	466.811,778 502.799,706	136	466.824,835 502.798,539	13.109
136	466.824,835 502.798,539	137	466.843,215 502.798,468	18.38	137	466.843,215 502.798,468	138	466.852,77 502.803,5	10.8	138	466.852,77 502.803,5	139	466.850,3 502.816,611	13.342
139	466.850,3 502.816,611	140	466.828,927 502.842,184	33.328	140	466.828,927 502.842,184	141	466.804,459 502.872,972	39.327	141	466.804,459 502.872,972	142	466.788,426 502.893,146	25.769
142	466.788,426 502.893,146	143	466.750,729 502.928,493	51.676	143	466.750,729 502.928,493	144	466.730,297 502.954,486	33.063	144	466.730,297 502.954,486	145	466.712,639 502.971,395	24.448
145	466.712,639 502.971,395	146	466.701,348 502.983,083	16.251	146	466.701,348 502.983,083	147	466.695,242 502.988,461	8.136	147	466.695,242 502.988,461	148	466.651,46 503.027,024	58.344
148	466.651,46 503.027,024	149	466.584,034 503.081,734	86.831	149	466.584,034 503.081,734	150	466.534,086 503.125,089	66.139	150	466.534,086 503.125,089	151	466.484,276 503.177,134	72.04
151	466.484,276 503.177,134	152	466.482,287 503.178,956	2.697	152	466.482,287 503.178,956	153	466.464,31 503.187,924	20.09	153	466.464,31 503.187,924	154	466.441,149 503.201,517	26.855
154	466.441,149 503.201,517	155	466.433,713 503.211,434	12.395	155	466.433,713 503.211,434	156	466.428,425 503.220,741	10.704	156	466.428,425 503.220,741	157	466.421,37 503.238,357	18.976
157	466.421,37 503.238,357	158	466.409,757 503.253,846	19.36	158	466.409,757 503.253,846	159	466.387,138 503.281,542	35.759	159	466.387,138 503.281,542	160	466.377,429 503.288,8	12.122
160	466.377,429 503.288,8	161	466.370,464 503.293,522	8.414	161	466.370,464 503.293,522	162	466.363,029 503.296,474	8.0	162	466.363,029 503.296,474	163	466.356,433 503.302,597	9.0
163	466.356,433 503.302,597	164	466.348,372 503.310,082	11.0	164	466.348,372 503.310,082	165	466.343,938 503.320,148	11.0	165	466.343,938 503.320,148	166	466.334,691 503.336,746	19.0
166	466.334,691 503.336,746	167	466.298,984 503.380,246	56.278	167	466.298,984 503.380,246	168	466.279,099 503.408,99	34.952	168	466.279,099 503.408,99	169	466.249,77 503.425,786	33.798
169	466.249,77 503.425,786	170	466.205,999 503.443,301	47.145	170	466.205,999 503.443,301	171	466.167,413 503.455,534	40.479	171	466.167,413 503.455,534	172	466.150,87 503.462,988	18.146
172	466.150,87 503.462,988	173	466.129,611 503.462,342	21.269	173	466.129,611 503.462,342	174	466.114,339 503.458,123	15.844	174	466.114,339 503.458,123	175	466.100,693 503.451,003	15.392
175	466.100,693 503.451,003	176	466.084,06 503.440,122	19.875	176	466.084,06 503.440,122	177	466.065,368 503.437,582	18.864	177	466.065,368 503.437,582	178	466.053,86 503.434,181	12.0
178	466.053,86 503.434,181	179	466.035,554 503.424,24	20.832	179	466.035,554 503.424,24	180	466.033,459 503.426,11	2.808	180	466.033,459 503.426,11	181	466.018,513 503.441,69	21.59
181	466.018,513 503.441,69	182	466.005,695 503.448,234	14.392	182	466.005,695 503.448,234	183	465.991,697 503.451,837	14.454	183	465.991,697 503.451,837	184	465.982,92 503.453,179	8.879
184	465.982,92 503.453,179	185	465.962,766 503.454,803	20.22	185	465.962,766 503.454,803	186	465.948,645 503.456,939	14.282	186	465.948,645 503.456,939	187	465.926,816 503.463,76	22.87
187	465.926,816 503.463,76	188	465.904,848 503.472,6	23.68	188	465.904,848 503.472,6	189	465.884,681 503.479,34	21.264	189	465.884,681 503.479,34	190	465.866,446 503.486,231	19.493
190	465.866,446 503.486,231	1	465.823,205 503.504,154	46.809										

** Lungimile segmentelor sunt determinate în planul de proiecție Stereo 70 și sunt rotunjite la 1 milimetru.

*** Distanța dintre puncte este formată din segmente cumulate ce sunt mai mici decât valoarea 1 milimetru.

**DATE DESPRE IMOBILUL NR. 12985**

Oficiul de Cadastru și Publicitate Imobiliară SIBIU
Biroul de Cadastru și Publicitate Imobiliară Agnita

A. Partea I. Descrierea imobilului

TEREN Necunoscut

Adresa: Loc. Apos, Jud. Sibiu

Nr. Crt	Nr cadastral Nr. topografic	Suprafața* (mp)	Observații / Referințe
A1		3.159	Sector cadastral:32 Teren neimprejmuit;

B. Partea II. Proprietari și acte

Inscrieri privitoare la dreptul de proprietate și alte drepturi reale		Referințe
/		
Act Administrativ nr. 1705, din 29/11/2006 emis de GUVERNUL ROMÂNIEI (HG);		
B1	Intabulare, drept de PROPRIETATE, dobandit prin Lege, cota actuala 1/1 1) STATUL ROMÂN - DOMENIUL PUBLIC, CIF:999999999999	A1
Act Normativ nr. 46, din 19/03/2008 emis de PARLAMENTUL ROMÂNIEI (+ Adeverința nr. 2212/15.05.2025 emisă de Ocolul Silvic Agnita);		
B2	Intabulare, drept de ADMINISTRARE, dobandit prin Lege, cota actuala 1/1 1) REGIA NAȚIONALĂ A PĂDURILOR - ROMSILVA PRIN OCOLUL SILVIC AGNITA, CIF:1590120	A1

C. Partea III. SARCINI .

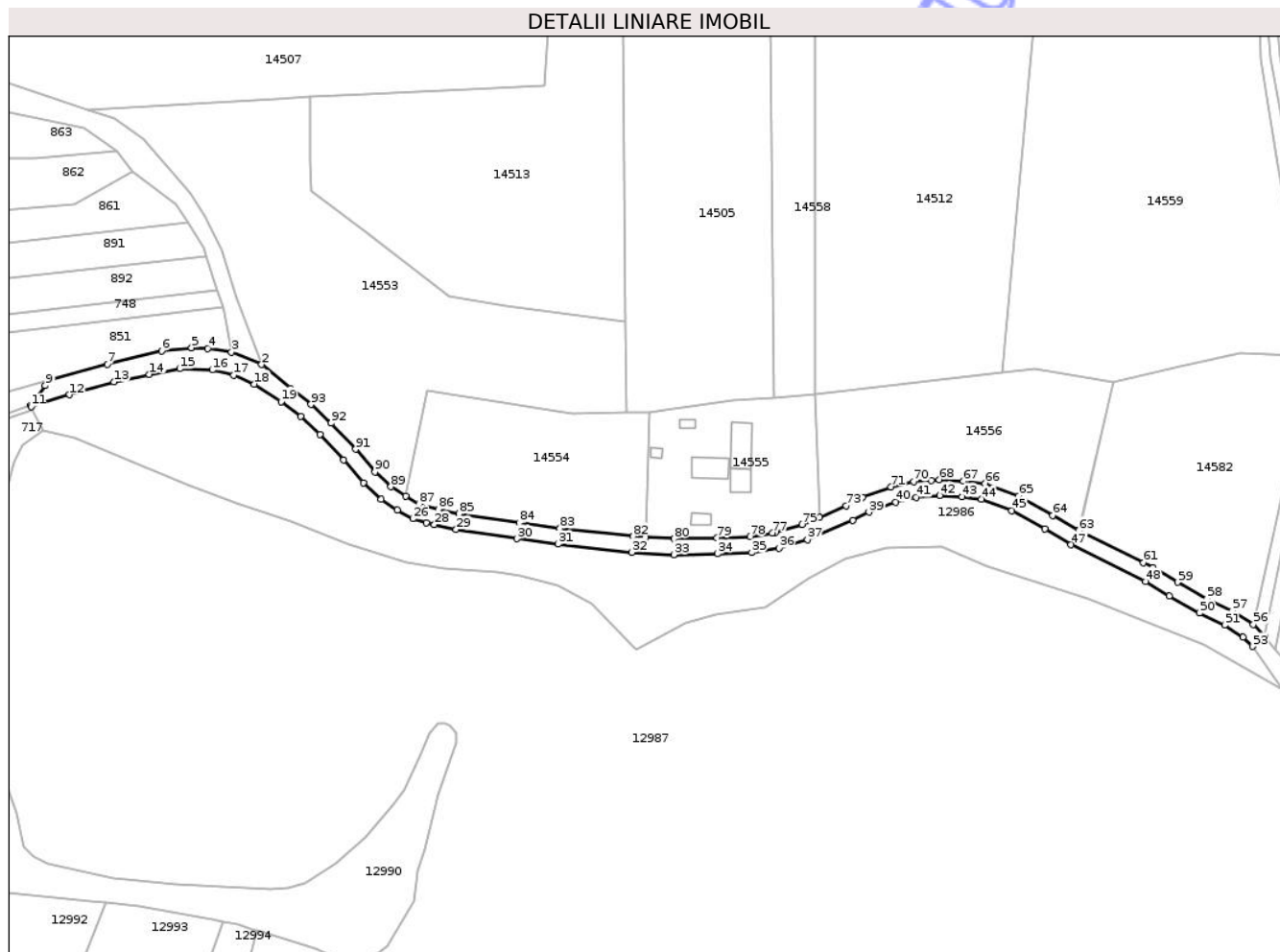
Inscrieri privind dezmembramentele dreptului de proprietate, drepturi reale de garanție și sarcini	Referințe
NU SUNT	

Anexa Nr. 1 La Partea I

Teren

Nr cadastral	Suprafața (mp)*	Observații / Referințe
	3.159	

* Suprafața este determinată în planul de proiecție Stereo 70.



Date referitoare la teren

Crt	Categorie folosință	Intravilan	Suprafața (mp)	Tarla	Parcelă	Nr. topo	Observații / Referințe
1	drum	NU	3.115	15	527	-	UP I 159 DD - Ind. drum FE008, INV.M. F.P.10409, denumirea drumului (M.F. P) Apos 3,0 km
2	drum	DA	44	15	527	-	UP I 159 DD - Ind. drum FE008, INV.M. F.P.10409, denumirea drumului (M.F. P) Apos 3,0 km

Lungime Segmente

1) Valorile lungimilor segmentelor sunt obținute din proiecție în plan.

Punct început	X / Y	Punct sfârșit	X / Y	Lungime segment	Punct început	X / Y	Punct sfârșit	X / Y	Lungime segment	Punct început	X / Y	Punct sfârșit	X / Y	Lungime segment
1	465.904,806 503.522,505	2	465.894,028 503.531,591	14.096	2	465.894,028 503.531,591	3	465.882,63 503.536,215	12.3	3	465.882,63 503.536,215	4	465.873,699 503.537,646	9.045
4	465.873,699 503.537,646	5	465.867,576 503.537,894	6.128	5	465.867,576 503.537,894	6	465.856,272 503.536,704	11.367	6	465.856,272 503.536,704	7	465.835,861 503.531,659	21.025
7	465.835,861 503.531,659	8	465.814,036 503.525,835	22.589	8	465.814,036 503.525,835	9	465.812,404 503.523,627	2.746	9	465.812,404 503.523,627	10	465.806,845 503.516,11	9.349
10	465.806,845 503.516,11	11	465.806,989 503.515,671	0.462	11	465.806,989 503.515,671	12	465.821,519 503.520,168	15.209	12	465.821,519 503.520,168	13	465.838,321 503.524,998	17.483

Punct început	X / Y	Punct sfârșit	X / Y	Lungime segment	Punct început	X / Y	Punct sfârșit	X / Y	Lungime segment	Punct început	X / Y	Punct sfârșit	X / Y	Lungime segment
13	465.838,321 503.524,998	14	465.851,623 503.527,826	13.599	14	465.851,623 503.527,826	15	465.863,106 503.529,979	11.683	15	465.863,106 503.529,979	16	465.875,375 503.529,476	12.279
16	465.875,375 503.529,476	17	465.883,423 503.527,489	8.29	17	465.883,423 503.527,489	18	465.891,214 503.524,193	8.46	18	465.891,214 503.524,193	19	465.901,343 503.517,6	12.086
19	465.901,343 503.517,6	20	465.908,758 503.511,935	9.332	20	465.908,758 503.511,935	21	465.915,984 503.505,226	9.86	21	465.915,984 503.505,226	22	465.924,959 503.495,624	13.144
22	465.924,959 503.495,624	23	465.932,344 503.486,848	11.47	23	465.932,344 503.486,848	24	465.939,126 503.480,733	9.131	24	465.939,126 503.480,733	25	465.945,219 503.476,745	7.282
25	465.945,219 503.476,745	26	465.951,025 503.473,444	6.679	26	465.951,025 503.473,444	27	465.956,236 503.472,016	5.403	27	465.956,236 503.472,016	28	465.959,183 503.471,209	3.055
28	465.959,183 503.471,209	29	465.967,399 503.469,371	8.419	29	465.967,399 503.469,371	30	465.990,316 503.465,918	23.176	30	465.990,316 503.465,918	31	466.005,855 503.463,846	15.677
31	466.005,855 503.463,846	32	466.033,665 503.460,818	27.974	32	466.033,665 503.460,818	33	466.049,481 503.459,862	15.845	33	466.049,481 503.459,862	34	466.065,919 503.460,29	16.444
34	466.065,919 503.460,29	35	466.078,926 503.460,719	13.014	35	466.078,926 503.460,719	36	466.089,142 503.462,367	10.348	36	466.089,142 503.462,367	37	466.099,97 503.465,539	11.282
37	466.099,97 503.465,539	38	466.117,134 503.472,847	18.655	38	466.117,134 503.472,847	39	466.123,186 503.475,912	6.784	39	466.123,186 503.475,912	40	466.133,25 503.479,677	10.745
40	466.133,25 503.479,677	41	466.140,934 503.481,485	7.895	41	466.140,934 503.481,485	42	466.149,781 503.482,165	8.872	42	466.149,781 503.482,165	43	466.158,322 503.481,627	8.559
43	466.158,322 503.481,627	44	466.165,568 503.480,88	7.284	44	466.165,568 503.480,88	45	466.177,055 503.476,478	12.302	45	466.177,055 503.476,478	46	466.189,529 503.469,54	14.274
46	466.189,529 503.469,54	47	466.199,435 503.463,628	11.535	47	466.199,435 503.463,628	48	466.227,504 503.449,764	31.307	48	466.227,504 503.449,764	49	466.236,534 503.444,305	10.552
49	466.236,534 503.444,305	50	466.247,88 503.437,882	13.038	50	466.247,88 503.437,882	51	466.257,338 503.433,364	10.482	51	466.257,338 503.433,364	52	466.264,389 503.428,894	8.349
52	466.264,389 503.428,894	53	466.267,819 503.425,296	4.971	53	466.267,819 503.425,296	54	466.272,493 503.429,082	6.015	54	466.272,493 503.429,082	55	466.272,476 503.429,106	0.029
55	466.272,476 503.429,106	56	466.268,224 503.433,568	6.164	56	466.268,224 503.433,568	57	466.260,247 503.438,623	9.444	57	466.260,247 503.438,623	58	466.250,655 503.443,206	10.631
58	466.250,655 503.443,206	59	466.239,564 503.449,484	12.744	59	466.239,564 503.449,484	60	466.230,39 503.455,031	10.721	60	466.230,39 503.455,031	61	466.226,774 503.456,817	4.034
61	466.226,774 503.456,817	62	466.202,624 503.468,745	26.935	62	466.202,624 503.468,745	63	466.202,305 503.468,902	0.355	63	466.202,305 503.468,902	64	466.192,525 503.474,739	11.389
64	466.192,525 503.474,739	65	466.179,599 503.481,929	14.791	65	466.179,599 503.481,929	66	466.166,973 503.486,767	13.522	66	466.166,973 503.486,767	67	466.158,819 503.487,607	8.197
67	466.158,819 503.487,607	68	466.149,739 503.488,18	9.098	68	466.149,739 503.488,18	69	466.146,631 503.487,941	3.117	69	466.146,631 503.487,941	70	466.140,012 503.487,432	6.639
70	466.140,012 503.487,432	71	466.131,504 503.485,43	8.74	71	466.131,504 503.485,43	72	466.120,772 503.481,415	11.459	72	466.120,772 503.481,415	73	466.114,6 503.478,289	6.918
73	466.114,6 503.478,289	74	466.104,42 503.473,955	11.064	74	466.104,42 503.473,955	75	466.097,944 503.471,198	7.039	75	466.097,944 503.471,198	76	466.087,816 503.468,231	10.553
76	466.087,816 503.468,231	77	466.086,722 503.468,054	1.108	77	466.086,722 503.468,054	78	466.078,347 503.466,704	8.484	78	466.078,347 503.466,704	79	466.065,742 503.466,287	12.612
79	466.065,742 503.466,287	80	466.049,584 503.465,867	16.164	80	466.049,584 503.465,867	81	466.038,782 503.466,52	10.822	81	466.038,782 503.466,52	82	466.034,171 503.466,799	4.62
82	466.034,171 503.466,799	83	466.006,576 503.469,803	27.757	83	466.006,576 503.469,803	84	465.991,159 503.471,859	15.554	84	465.991,159 503.471,859	85	465.968,502 503.475,272	22.913
85	465.968,502 503.475,272	86	465.960,631 503.477,033	8.065	86	465.960,631 503.477,033	87	465.953,337 503.479,031	7.563	87	465.953,337 503.479,031	88	465.948,348 503.481,868	5.739
88	465.948,348 503.481,868	89	465.942,799 503.485,5	6.631	89	465.942,799 503.485,5	90	465.936,669 503.491,027	8.254	90	465.936,669 503.491,027	91	465.929,449 503.499,607	11.214
91	465.929,449 503.499,607	92	465.920,222 503.509,479	13.513	92	465.920,222 503.509,479	93	465.912,63 503.516,528	10.36	93	465.912,63 503.516,528	1	465.904,806 503.522,505	9.846

** Lungimile segmentelor sunt determinate în planul de proiecție Stereo 70 și sunt rotunjite la 1 milimetru.

*** Distanța dintre puncte este formată din segmente cumulate ce sunt mai mici decât valoarea 1 milimetru.

**DATE DESPRE IMOBILUL NR. 12986**

Oficiul de Cadastru și Publicitate Imobiliară SIBIU
Biroul de Cadastru și Publicitate Imobiliară Agnita

A. Partea I. Descrierea imobilului

TEREN Extravilan

Adresa: Jud. Sibiu

Nr. Crt	Nr cadastral Nr. topografic	Suprafața* (mp)	Observații / Referințe
A1		10.600	Sector cadastral:32 Teren neimprejmuit;

B. Partea II. Proprietari și acte

Inscrieri privitoare la dreptul de proprietate și alte drepturi reale	Referințe
/	
Act Normativ nr. 7, din 13/03/1996 emis de PARLAMENTUL ROMÂNIEI (Art. 13, alin. 15);	
B1	Inscrierea provizorie, drept de PROPRIETATE, dobandit prin Lege, cota actuala 1/1
	1) COMUNA BÂRGHIȘ , CIF:4406088, PROPRIETAR NEIDENTIFICAT

C. Partea III. SARCINI .

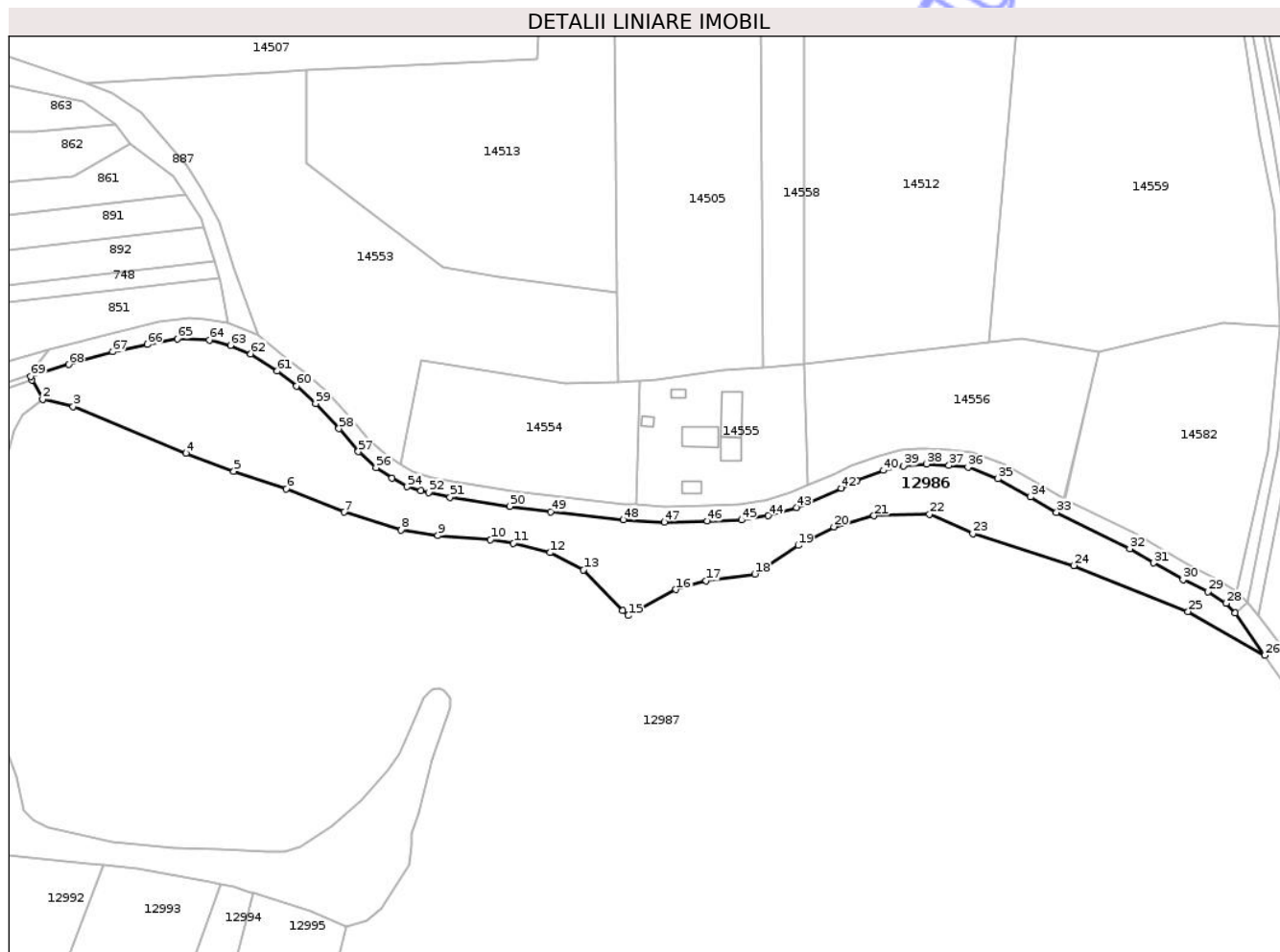
Inscrieri privind dezmembramintele dreptului de proprietate, drepturi reale de garanție și sarcini	Referințe
NU SUNT	

Anexa Nr. 1 La Partea I

Teren

Nr cadastral	Suprafața (mp)*	Observații / Referințe
	10.600	

* Suprafața este determinată în planul de proiecție Stereo 70.



Date referitoare la teren

Crt	Categorie folosință	Intra vilan	Suprafața (mp)	Tarla	Parcelă	Nr. topo	Observații / Referințe
1	faneata	NU	10.600	15	528, 530	-	

Lungime Segmente

1) Valorile lungimilor segmentelor sunt obținute din proiecție în plan.

Punct început	X / Y	Punct sfârșit	X / Y	Lungime segment	Punct început	X / Y	Punct sfârșit	X / Y	Lungime segment	Punct început	X / Y	Punct sfârșit	X / Y	Lungime segment
1	465.807,47 503.514,21	2	465.811,517 503.506,872	8.38	2	465.811,517 503.506,872	3	465.823,205 503.504,154	12.0	3	465.823,205 503.504,154	4	465.866,446 503.486,231	46.809
4	465.866,446 503.486,231	5	465.884,681 503.479,34	19.493	5	465.884,681 503.479,34	6	465.904,848 503.472,6	21.264	6	465.904,848 503.472,6	7	465.926,816 503.463,76	23.68
7	465.926,816 503.463,76	8	465.948,645 503.456,939	22.87	8	465.948,645 503.456,939	9	465.962,766 503.454,803	14.282	9	465.962,766 503.454,803	10	465.982,92 503.453,179	20.22
10	465.982,92 503.453,179	11	465.991,697 503.451,837	8.879	11	465.991,697 503.451,837	12	466.005,695 503.448,234	14.454	12	466.005,695 503.448,234	13	466.018,513 503.441,69	14.392
13	466.018,513 503.441,69	14	466.033,459 503.426,11	21.59	14	466.033,459 503.426,11	15	466.035,554 503.424,24	2.808	15	466.035,554 503.424,24	16	466.053,86 503.434,181	20.832
16	466.053,86 503.434,181	17	466.065,368 503.437,582	12.0	17	466.065,368 503.437,582	18	466.084,06 503.440,122	18.864	18	466.084,06 503.440,122	19	466.100,693 503.451,003	19.875

Punct început	X / Y	Punct sfârșit	X / Y	Lungime segment	Punct început	X / Y	Punct sfârșit	X / Y	Lungime segment	Punct început	X / Y	Punct sfârșit	X / Y	Lungime segment
19	466.100,693 503.451,003	20	466.114,339 503.458,123	15.39 2	20	466.114,339 503.458,123	21	466.129,611 503.462,342	15.84 4	21	466.129,611 503.462,342	22	466.150,87 503.462,988	21.26 9
22	466.150,87 503.462,988	23	466.167,413 503.455,534	18.14 6	23	466.167,413 503.455,534	24	466.205,999 503.443,301	40.47 9	24	466.205,999 503.443,301	25	466.249,77 503.425,786	47.14 5
25	466.249,77 503.425,786	26	466.279,099 503.408,99	33.79 8	26	466.279,099 503.408,99	27	466.267,819 503.425,296	19.82 7	27	466.267,819 503.425,296	28	466.264,389 503.428,894	4.971
28	466.264,389 503.428,894	29	466.257,338 503.433,364	8.349	29	466.257,338 503.433,364	30	466.247,88 503.437,882	10.48 2	30	466.247,88 503.437,882	31	466.236,534 503.444,305	13.03 8
31	466.236,534 503.444,305	32	466.227,504 503.449,764	10.55 2	32	466.227,504 503.449,764	33	466.199,435 503.463,628	31.30 7	33	466.199,435 503.463,628	34	466.189,529 503.469,54	11.53 5
34	466.189,529 503.469,54	35	466.177,055 503.476,478	14.27 4	35	466.177,055 503.476,478	36	466.165,568 503.480,88	12.30 2	36	466.165,568 503.480,88	37	466.158,322 503.481,627	7.284
37	466.158,322 503.481,627	38	466.149,781 503.482,165	8.559	38	466.149,781 503.482,165	39	466.140,934 503.481,485	8.872	39	466.140,934 503.481,485	40	466.133,25 503.479,677	7.895
40	466.133,25 503.479,677	41	466.123,186 503.475,912	10.74 5	41	466.123,186 503.475,912	42	466.117,134 503.472,847	6.784	42	466.117,134 503.472,847	43	466.099,97 503.465,539	18.65 5
43	466.099,97 503.465,539	44	466.089,142 503.462,367	11.28 2	44	466.089,142 503.462,367	45	466.078,926 503.460,719	10.34 8	45	466.078,926 503.460,719	46	466.065,919 503.460,29	13.01 4
46	466.065,919 503.460,29	47	466.049,481 503.459,862	16.44 4	47	466.049,481 503.459,862	48	466.033,665 503.460,818	15.84 5	48	466.033,665 503.460,818	49	466.005,855 503.463,846	27.97 4
49	466.005,855 503.463,846	50	465.990,316 503.465,918	15.67 7	50	465.990,316 503.465,918	51	465.967,399 503.469,371	23.17 6	51	465.967,399 503.469,371	52	465.959,183 503.471,209	8.419
52	465.959,183 503.471,209	53	465.956,236 503.472,016	3.055	53	465.956,236 503.472,016	54	465.951,025 503.473,444	5.403	54	465.951,025 503.473,444	55	465.945,219 503.476,745	6.679
55	465.945,219 503.476,745	56	465.939,126 503.480,733	7.282	56	465.939,126 503.480,733	57	465.932,344 503.486,848	9.131	57	465.932,344 503.486,848	58	465.924,959 503.495,624	11.47
58	465.924,959 503.495,624	59	465.915,984 503.505,226	13.14 4	59	465.915,984 503.505,226	60	465.908,758 503.511,935	9.86	60	465.908,758 503.511,935	61	465.901,343 503.517,6	9.332
61	465.901,343 503.517,6	62	465.891,214 503.524,193	12.08 6	62	465.891,214 503.524,193	63	465.883,423 503.527,489	8.46	63	465.883,423 503.527,489	64	465.875,375 503.529,476	8.29
64	465.875,375 503.529,476	65	465.863,106 503.529,979	12.27 9	65	465.863,106 503.529,979	66	465.851,623 503.527,826	11.68 3	66	465.851,623 503.527,826	67	465.838,321 503.524,998	13.59 9
67	465.838,321 503.524,998	68	465.821,519 503.520,168	17.48 3	68	465.821,519 503.520,168	69	465.806,989 503.515,671	15.20 9	69	465.806,989 503.515,671	1	465.807,47 503.514,21	1.538

** Lungimile segmentelor sunt determinate în planul de proiecție Stereo 70 și sunt rotunjite la 1 milimetru.

*** Distanța dintre puncte este formată din segmente cumulate ce sunt mai mici decât valoarea 1 milimetru.

