

**DATE DESPRE IMOBILUL NR. 7372**

Oficiul de Cadastru și Publicitate Imobiliară SIBIU  
Biroul de Cadastru și Publicitate Imobiliară Agnita

**A. Partea I. Descrierea imobilului**

TEREN Extravilan

Adresa: Jud. Sibiu

Nr. Crt	Nr cadastral Nr. topografic	Suprafața* (mp)	Observații / Referințe
A1	102790	3.786	Sector cadastral:17 Teren neimprejmuit;

**B. Partea II. Proprietari și acte**

Inscrieri privitoare la dreptul de proprietate și alte drepturi reale	Referințe
/	
Act Administrativ nr. 565/21, din 11/05/1995 emis de CJPSDPAT SIBIU (titlu de proprietate);	
B1	A1
Intabulare, drept de PROPRIETATE, dobandit prin Reconstituire, cota actuala 1/1	
1) SUCIU OCTAVIAN, LIPSĂ CNP	
2) SUCIU IOAN, LIPSĂ CNP	

**C. Partea III. SARCINI .**

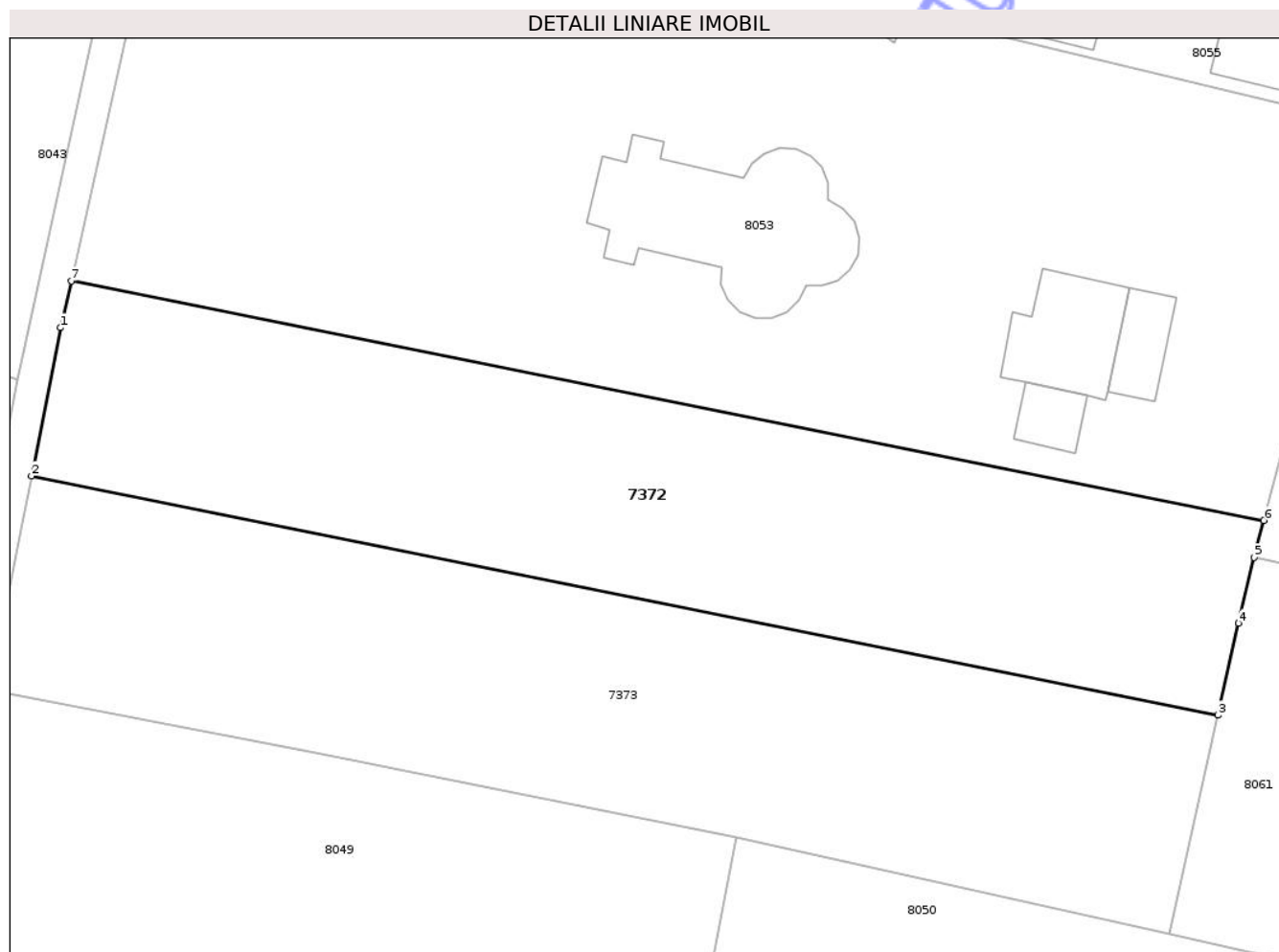
Inscrieri privind dezmembramintele dreptului de proprietate, drepturi reale de garanție și sarcini	Referințe
NU SUNT	

## Anexa Nr. 1 La Partea I

## Teren

Nr cadastral	Suprafața (mp)*	Observații / Referințe
102790	3.786	

\* Suprafața este determinată în planul de proiecție Stereo 70.



## Date referitoare la teren

Crt	Categorie folosință	Intra vilan	Suprafața (mp)	Tarla	Parcelă	Nr. topo	Observații / Referințe
1	arabil	NU	3.786	27	1030/10	-	

## Lungime Segmente

1) Valorile lungimilor segmentelor sunt obținute din proiecție în plan.

Punct început	X / Y	Punct sfârșit	X / Y	Lungime segment (** (m)
1	460.867,805 505.643,258	2	460.864,21 505.624,71	18.893
2	460.864,21 505.624,71	3	461.012,651 505.594,807	151.422
3	461.012,651 505.594,807	4	461.015,215 505.606,278	11.754
4	461.015,215 505.606,278	5	461.017,17 505.614,523	8.473
5	461.017,17 505.614,523	6	461.018,395 505.619,148	4.784

Punct început	X / Y	Punct sfârșit	X / Y	Lungime segment (** (m)
6	461.018,395 505.619,148	7	460.869,179 505.649,091	152.191
7	460.869,179 505.649,091	1	460.867,805 505.643,258	5.992

\*\* Lungimile segmentelor sunt determinate în planul de proiecție Stereo 70 și sunt rotunjite la 1 milimetru.

\*\*\* Distanța dintre puncte este formată din segmente cumulate ce sunt mai mici decât valoarea 1 milimetru.

Neutilizabil în Circuitul Civil



**DATE DESPRE IMOBILUL NR. 7373**

Oficiul de Cadastru și Publicitate Imobiliară SIBIU  
Biroul de Cadastru și Publicitate Imobiliară Agnita

**A. Partea I. Descrierea imobilului**

TEREN Extravilan

Adresa: Jud. Sibiu

Nr. Crt	Nr cadastral Nr. topografic	Suprafața* (mp)	Observații / Referințe
A1	102789	4.098	Sector cadastral:17 Teren neimprejmuit;

**B. Partea II. Proprietari și acte**

Inscrieri privitoare la dreptul de proprietate și alte drepturi reale	Referințe
/	
Act Administrativ nr. 493/21, din 13/03/1995 emis de CJPSDPAT SIBIU (titlu de proprietate);	
B1	A1
Intabulare, drept de PROPRIETATE, dobandit prin Reconstituire, cota actuala 1/1	
1) CARCULEA MARIA, LIPSĂ CNP	

**C. Partea III. SARCINI .**

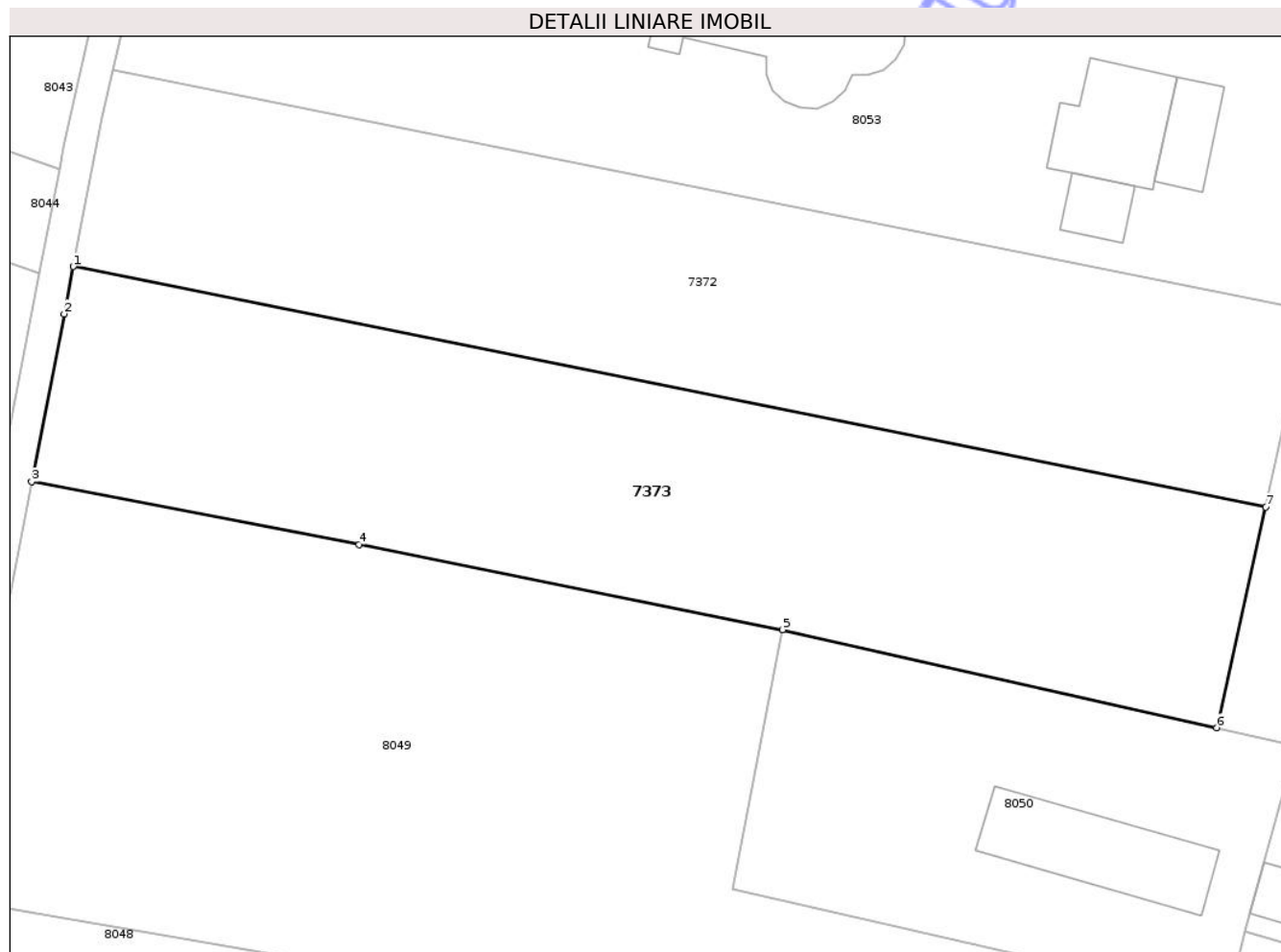
Inscrieri privind dezmembramintele dreptului de proprietate, drepturi reale de garanție și sarcini	Referințe
NU SUNT	

## Anexa Nr. 1 La Partea I

## Teren

Nr cadastral	Suprafața (mp)*	Observații / Referințe
102789	4.098	

\* Suprafața este determinată în planul de proiecție Stereo 70.



## Date referitoare la teren

Crt	Categorie folosință	Intra vilan	Suprafața (mp)	Tarla	Parcelă	Nr. topo	Observații / Referințe
1	arabil	NU	4.098	27	1030/9	-	

## Lungime Segmente

1) Valorile lungimilor segmentelor sunt obținute din proiecție în plan.

Punct început	X / Y	Punct sfârșit	X / Y	Lungime segment (** (m)
1	460.864,21 505.624,71	2	460.863,069 505.618,82	5.999
2	460.863,069 505.618,82	3	460.859,026 505.597,952	21.256
3	460.859,026 505.597,952	4	460.899,775 505.590,125	41.495
4	460.899,775 505.590,125	5	460.952,472 505.579,572	53.743
5	460.952,472 505.579,572	6	461.006,522 505.567,382	55.408

Punct început	X / Y	Punct sfârșit	X / Y	Lungime segment (** (m)
6	461.006,522 505.567,382	7	461.012,651 505.594,807	28.102
7	461.012,651 505.594,807	1	460.864,21 505.624,71	151.422

\*\* Lungimile segmentelor sunt determinate în planul de proiecție Stereo 70 și sunt rotunjite la 1 milimetru.

\*\*\* Distanța dintre puncte este formată din segmente cumulate ce sunt mai mici decât valoarea 1 milimetru.

Neutilizabil în Circuitul Civil



**DATE DESPRE IMOBILUL NR. 7374**

Oficiul de Cadastru și Publicitate Imobiliară SIBIU  
Biroul de Cadastru și Publicitate Imobiliară Agnita

**A. Partea I. Descrierea imobilului**

TEREN Extravilan

Adresa: Jud. Sibiu

Nr. Crt	Nr cadastral Nr. topografic	Suprafața* (mp)	Observații / Referințe
A1	102783	5.986	Sector cadastral:17 Teren neimprejmuit;

**B. Partea II. Proprietari și acte**

Inscrieri privitoare la dreptul de proprietate și alte drepturi reale	Referințe
/	
Act Administrativ nr. 492/21, din 10/03/1995 emis de CJPSDPAT SIBIU (titlu de proprietate);	
B1	A1
Intabulare, drept de PROPRIETATE, dobandit prin Reconstituire, cota actuala 1/1	
1) IESZENSCHY ELISABETA, LIPSĂ CNP	

**C. Partea III. SARCINI .**

Inscrieri privind dezmembramintele dreptului de proprietate, drepturi reale de garanție și sarcini	Referințe
NU SUNT	

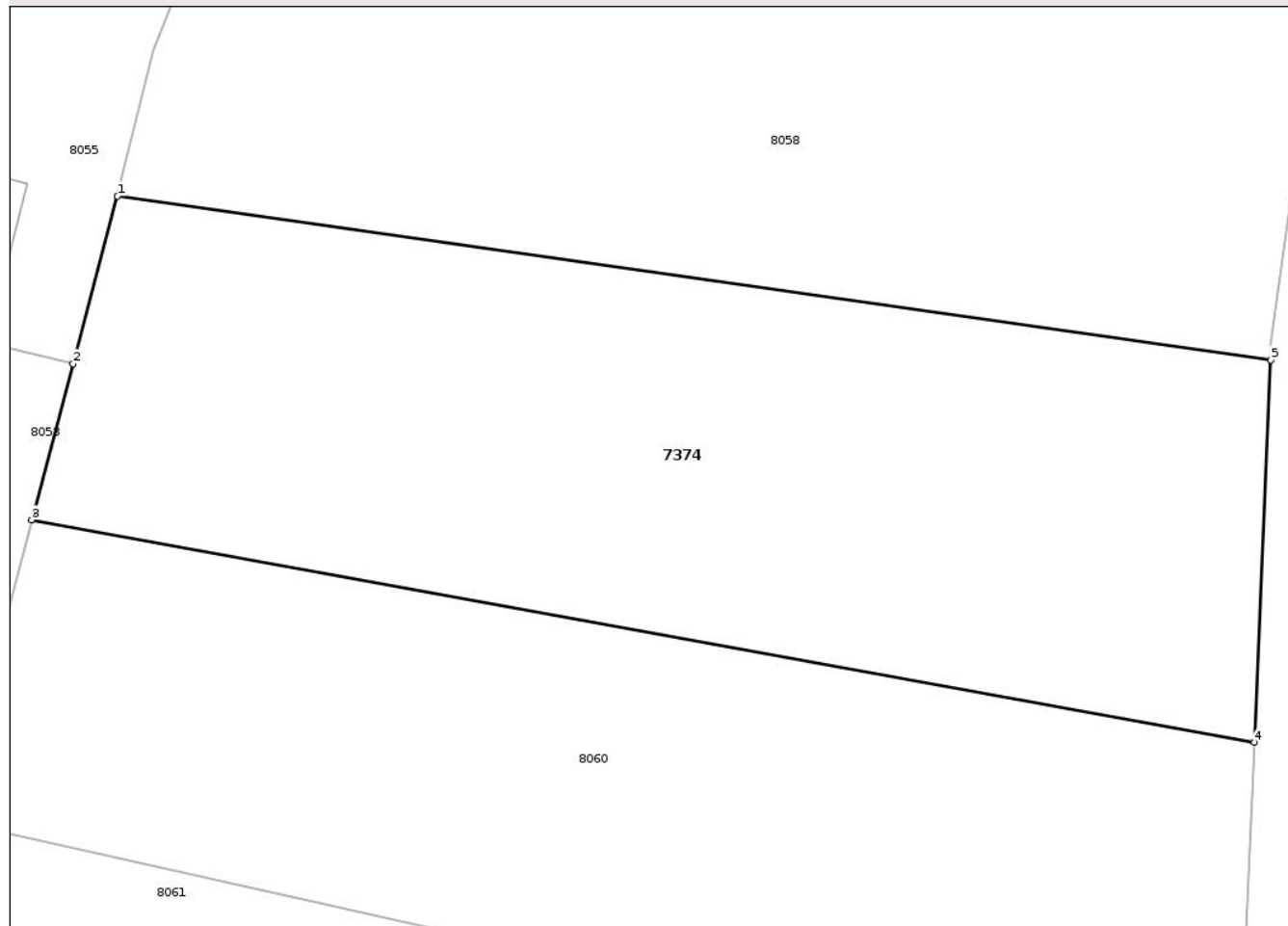
## Anexa Nr. 1 La Partea I

## Teren

Nr cadastral	Suprafața (mp)*	Observații / Referințe
102783	5.986	

\* Suprafața este determinată în planul de proiecție Stereo 70.

## DETALII LINIARE IMOBIL



## Date referitoare la teren

Crt	Categorie folosință	Intra vilan	Suprafața (mp)	Tarla	Parcelă	Nr. topo	Observații / Referințe
1	arabil	NU	5.986	27	1030/2	-	

## Lungime Segmente

1) Valorile lungimilor segmentelor sunt obținute din proiecție în plan.

Punct început	X / Y	Punct sfârșit	X / Y	Lungime segment (** (m)
1	461.036,722 505.688,349	2	461.031,476 505.668,543	20.489
2	461.031,476 505.668,543	3	461.026,601 505.650,134	19.043
3	461.026,601 505.650,134	4	461.171,038 505.623,865	146.807
4	461.171,038 505.623,865	5	461.172,955 505.669,004	45.18
5	461.172,955 505.669,004	1	461.036,722 505.688,349	137.6

\*\* Lungimile segmentelor sunt determinate în planul de proiecție Stereo 70 și sunt rotunjite la 1 milimetru.

\*\*\* Distanța dintre puncte este formată din segmente cumulate ce sunt mai mici decât valoarea 1 milimetru.

Neutilizabil în Circuitul  
Civil



**DATE DESPRE IMOBILUL NR. 8028**

Oficiul de Cadastru și Publicitate Imobiliară SIBIU  
Biroul de Cadastru și Publicitate Imobiliară Agnita

**A. Partea I. Descrierea imobilului**

TEREN Extravilan

Adresa: Jud. Sibiu

Nr. Crt	Nr cadastral Nr. topografic	Suprafața* (mp)	Observații / Referințe
A1	102780	3.500	Sector cadastral:8 Teren neimprejmuit;

**B. Partea II. Proprietari și acte**

Inscrieri privitoare la dreptul de proprietate și alte drepturi reale		Referințe
<b>1471 / 16/02/2017</b>		
Act Notarial nr. 176, din 24/05/2004 emis de NP Borza Ana (act notarial nr incheiere de rectificare nr.17 din 05.12.2016, emis de NP Barbu Lenuta);		
B3	Intabulare, drept de PROPRIETATE, dobandit prin Conventie, cota actuala 1/1 1) PILOIU ILIE, - bun propriu	A1

**C. Partea III. SARCINI .**

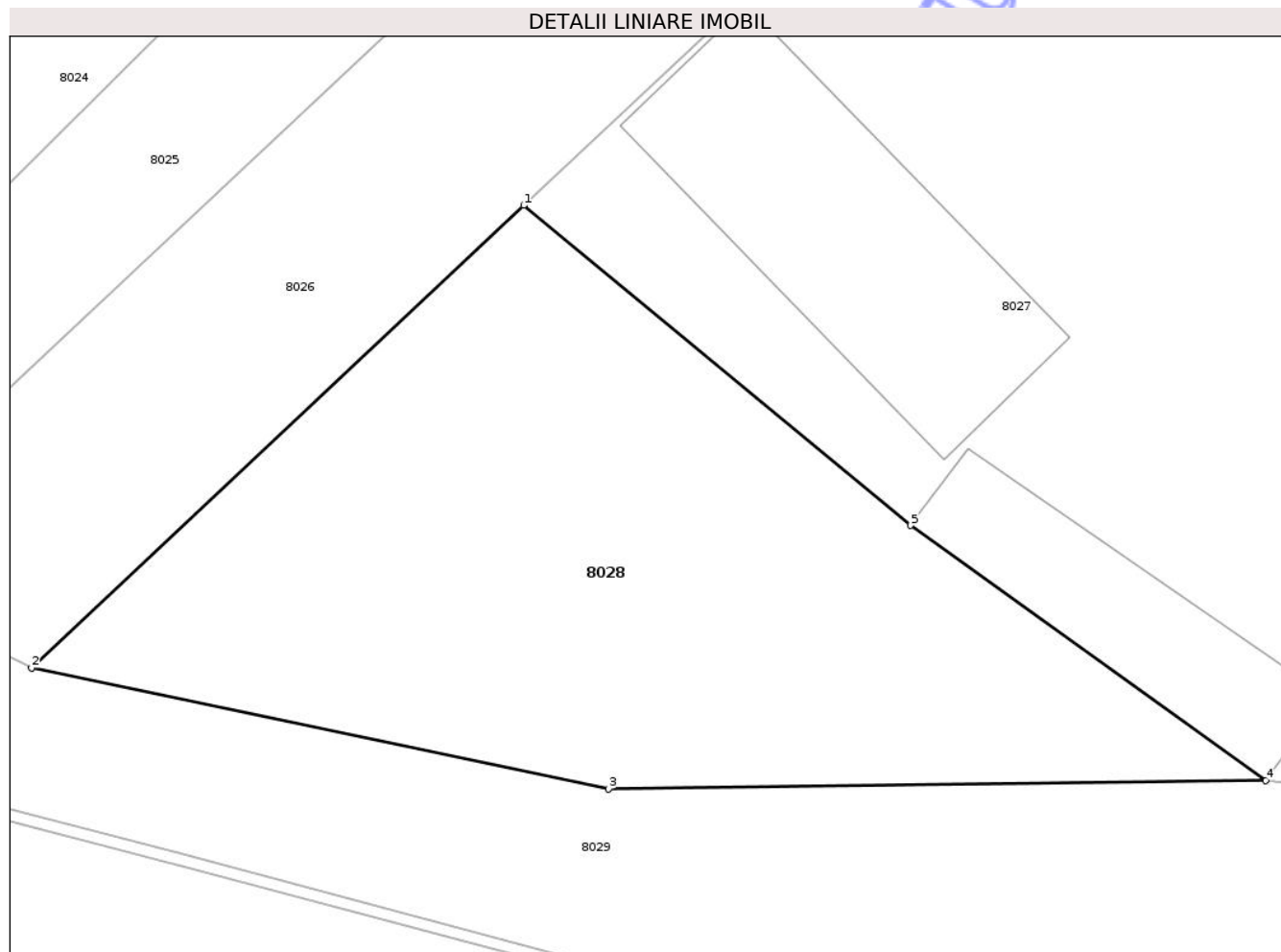
Inscrieri privind dezmembramintele dreptului de proprietate, drepturi reale de garanție și sarcini	Referințe
NU SUNT	

## Anexa Nr. 1 La Partea I

## Teren

Nr cadastral	Suprafața (mp)*	Observații / Referințe
102780	3.500	

\* Suprafața este determinată în planul de proiecție Stereo 70.



## Date referitoare la teren

Crt	Categorie folosință	Intra vilan	Suprafața (mp)	Tarla	Parcelă	Nr. topo	Observații / Referințe
1	faneata	NU	3.500	27	1937	-	Neimprejmuit. Conform hartii cadastrale tarlaua corecta este 28

## Lungime Segmente

1) Valorile lungimilor segmentelor sunt obținute din proiecție în plan.

Punct început	X / Y	Punct sfârșit	X / Y	Lungime segment (** (m)
1	460.617,95 505.914,803	2	460.568,558 505.868,42	67.757
2	460.568,558 505.868,42	3	460.626,482 505.856,309	59.177
3	460.626,482 505.856,309	4	460.692,434 505.857,13	65.957
4	460.692,434 505.857,13	5	460.656,802 505.882,713	43.865
5	460.656,802 505.882,713	1	460.617,95 505.914,803	50.39

\*\* Lungimile segmentelor sunt determinate în planul de proiecție Stereo 70 și sunt rotunjite la 1 milimetru.

\*\*\* Distanța dintre puncte este formată din segmente cumulate ce sunt mai mici decât valoarea 1 milimetru.

Neutilizabil în Circuitul  
Civil





## DATE DESPRE IMOBILUL NR. 7577

Oficiul de Cadastru și Publicitate Imobiliară SIBIU  
Biroul de Cadastru și Publicitate Imobiliară Agnita

## A. Partea I. Descrierea imobilului

TEREN Extravilan

Adresa: Jud. Sibiu

Nr. Crt	Nr cadastral Nr. topografic	Suprafața* (mp)	Observații / Referințe
A1		3.700	Sector cadastral:80 Teren neimprejmuit;

## B. Partea II. Proprietari și acte

Inscrieri privitoare la dreptul de proprietate și alte drepturi reale		Referințe
/		
Act Notarial nr. 12, din 31/01/2022 emis de NP BARBU LENUȚA (certificat de mostenitor);		
B1	Intabulare, drept de PROPRIETATE, dobandit prin Succesiune, cota actuala 1/2 1) <b>MODOI MARIA</b>	A1
B2	Intabulare, drept de PROPRIETATE, dobandit prin Succesiune, cota actuala 1/2 1) <b>STĂNUȚ IOAN</b>	A1

## C. Partea III. SARCINI .

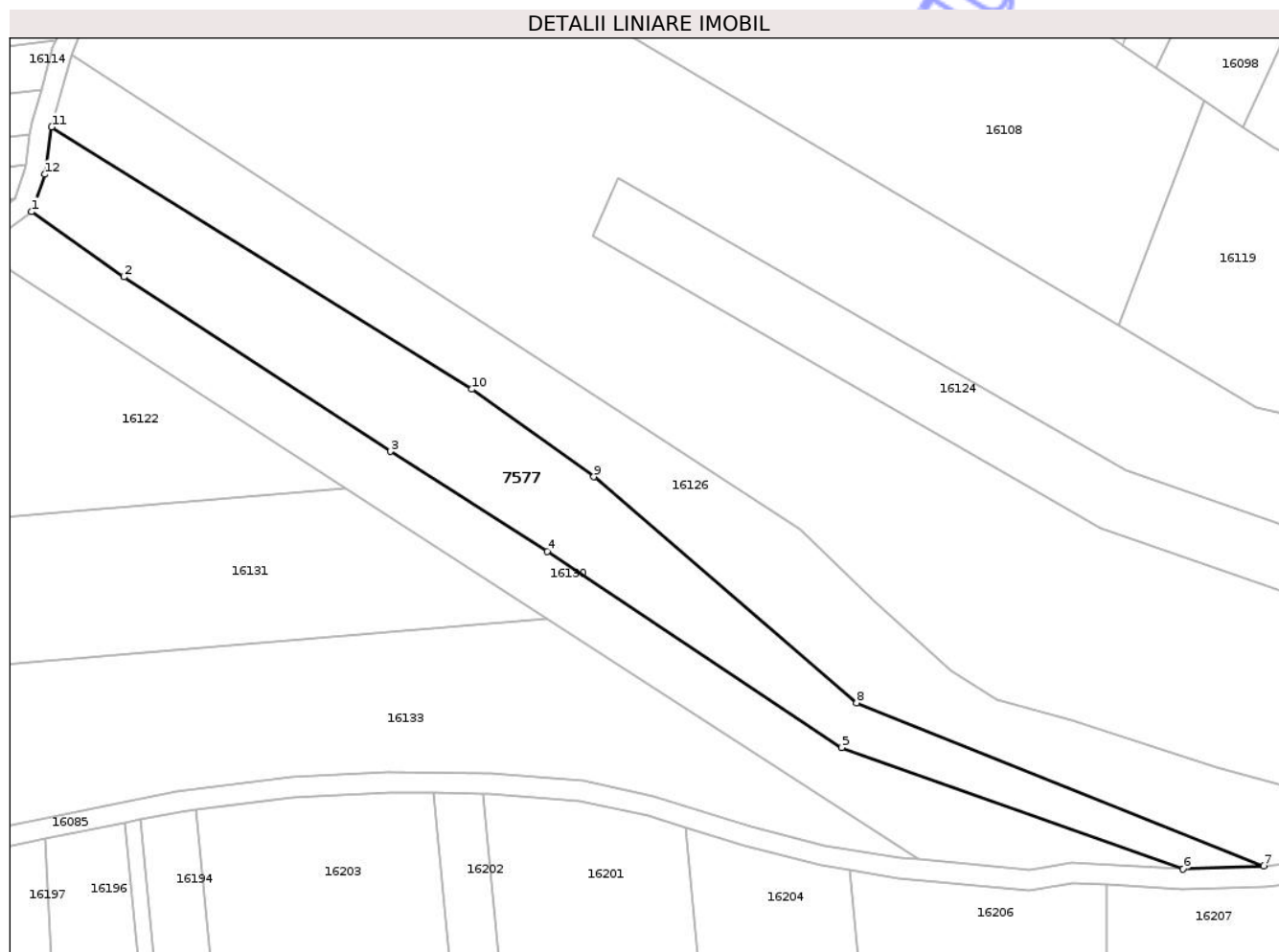
Inscrieri privind dezmembramintele dreptului de proprietate, drepturi reale de garanție și sarcini	Referințe
NU SUNT	

## Anexa Nr. 1 La Partea I

## Teren

Nr cadastral	Suprafața (mp)*	Observații / Referințe
	3.700	

\* Suprafața este determinată în planul de proiecție Stereo 70.



## Date referitoare la teren

Crt	Categorie folosință	Intra vilan	Suprafața (mp)	Tarla	Parcelă	Nr. topo	Observații / Referințe
1	arabil	NU	3.700	82	3187/31/1	-	

## Lungime Segmente

1) Valorile lungimilor segmentelor sunt obținute din proiecție în plan.

Punct început	X / Y	Punct sfârșit	X / Y	Lungime segment (** (m)
1	460.766,815 499.448,511	2	460.784,966 499.435,719	22.207
2	460.784,966 499.435,719	3	460.837,224 499.401,504	62.462
3	460.837,224 499.401,504	4	460.867,978 499.381,879	36.482
4	460.867,978 499.381,879	5	460.925,813 499.343,433	69.447
5	460.925,813 499.343,433	6	460.992,79 499.319,619	71.085

Punct început	X / Y	Punct sfârșit	X / Y	Lungime segment (** (m)
6	460.992,79 499.319,619	7	461.008,638 499.320,218	15.859
7	461.008,638 499.320,218	8	460.928,706 499.352,189	86.089
8	460.928,706 499.352,189	9	460.877,181 499.396,517	67.969
9	460.877,181 499.396,517	10	460.853,193 499.413,692	29.503
10	460.853,193 499.413,692	11	460.770,736 499.465,116	97.178
11	460.770,736 499.465,116	12	460.769,392 499.455,834	9.378
12	460.769,392 499.455,834	1	460.766,815 499.448,511	7.763

\*\* Lungimile segmentelor sunt determinate în planul de proiecție Stereo 70 și sunt rotunjite la 1 milimetru.

\*\*\* Distanța dintre puncte este formată din segmente cumulate ce sunt mai mici decât valoarea 1 milimetru.

Neutilizabil în Circuitul Civil



**DATE DESPRE IMOBILUL NR. 7636**

Oficiul de Cadastru și Publicitate Imobiliară SIBIU  
 Biroul de Cadastru și Publicitate Imobiliară Agnita

**A. Partea I. Descrierea imobilului**

TEREN Extravilan

Adresa: Jud. Sibiu

Nr. Crt	Nr cadastral Nr. topografic	Suprafața* (mp)	Observații / Referințe
A1		1.500	Sector cadastral:80 Teren neimprejmuit;

**B. Partea II. Proprietari și acte**

Inscrieri privitoare la dreptul de proprietate și alte drepturi reale	Referințe
/	
Act Notarial nr. 841, din 24/06/2014 emis de NP RADU VASILE EUGEN (act de partaj);	
B1	A1
Intabulare, drept de PROPRIETATE, dobandit prin Conventie, cota actuala 1/1 1) DRAGAN MARIOARA	

**C. Partea III. SARCINI .**

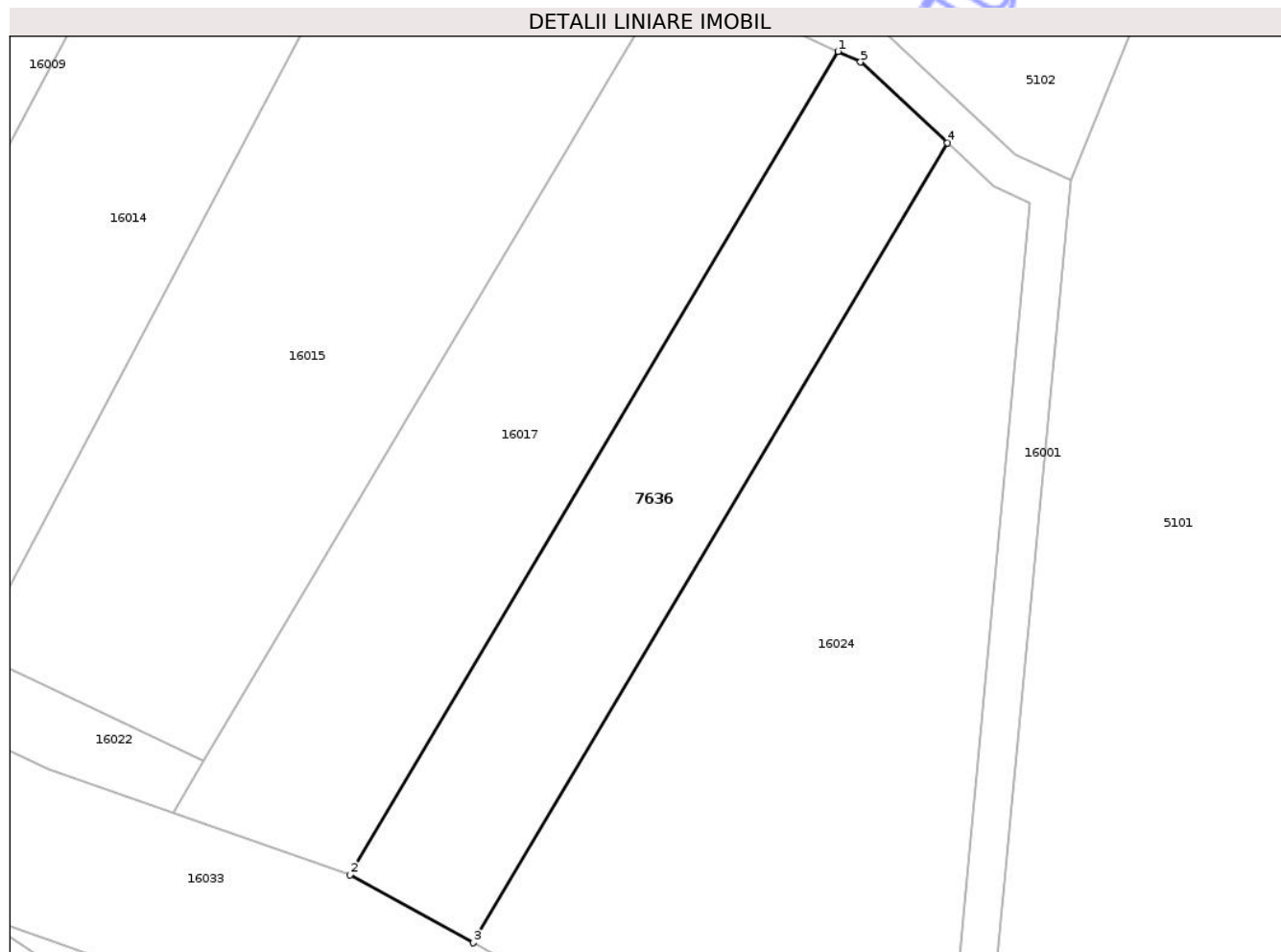
Inscrieri privind dezmembramintele dreptului de proprietate, drepturi reale de garanție și sarcini	Referințe
NU SUNT	

## Anexa Nr. 1 La Partea I

## Teren

Nr cadastral	Suprafața (mp)*	Observații / Referințe
	1.500	

\* Suprafața este determinată în planul de proiecție Stereo 70.



## Date referitoare la teren

Crt	Categorie folosință	Intra vilan	Suprafața (mp)	Tarla	Parcelă	Nr. topo	Observații / Referințe
1	faneata	NU	1.500	82	3217/1	-	

## Lungime Segmente

1) Valorile lungimilor segmentelor sunt obținute din proiecție în plan.

Punct început	X / Y	Punct sfârșit	X / Y	Lungime segment (** (m)
1	460.433,304 500.282,926	2	460.381,485 500.195,606	101.538
2	460.381,485 500.195,606	3	460.394,576 500.188,398	14.944
3	460.394,576 500.188,398	4	460.444,91 500.273,215	98.627
4	460.444,91 500.273,215	5	460.435,7 500.281,803	12.593
5	460.435,7 500.281,803	1	460.433,304 500.282,926	2.646

\*\* Lungimile segmentelor sunt determinate în planul de proiecție Stereo 70 și sunt rotunjite la 1 milimetru.

\*\*\* Distanța dintre puncte este formată din segmente cumulate ce sunt mai mici decât valoarea 1 milimetru.

Neutilizabil în Circuitul  
Civil



**DATE DESPRE IMOBILUL NR. 7683**

Oficiul de Cadastru și Publicitate Imobiliară SIBIU  
Biroul de Cadastru și Publicitate Imobiliară Agnita

**A. Partea I. Descrierea imobilului**

TEREN Extravilan

Adresa: Jud. Sibiu

Nr. Crt	Nr cadastral Nr. topografic	Suprafața* (mp)	Observații / Referințe
A1		6.400	Sector cadastral:80 Teren neimprejmuit;

**B. Partea II. Proprietari și acte**

Inscrieri privitoare la dreptul de proprietate și alte drepturi reale	Referințe
/	
Act Notarial nr. 89, din 18/05/2010 emis de NP BARBU LENUTA (certificat de mostenitor);	
B1	A1
Intabulare, drept de PROPRIETATE, dobandit prin Succesiune, cota actuala 1/1 1) RUSU MARIA	

**C. Partea III. SARCINI .**

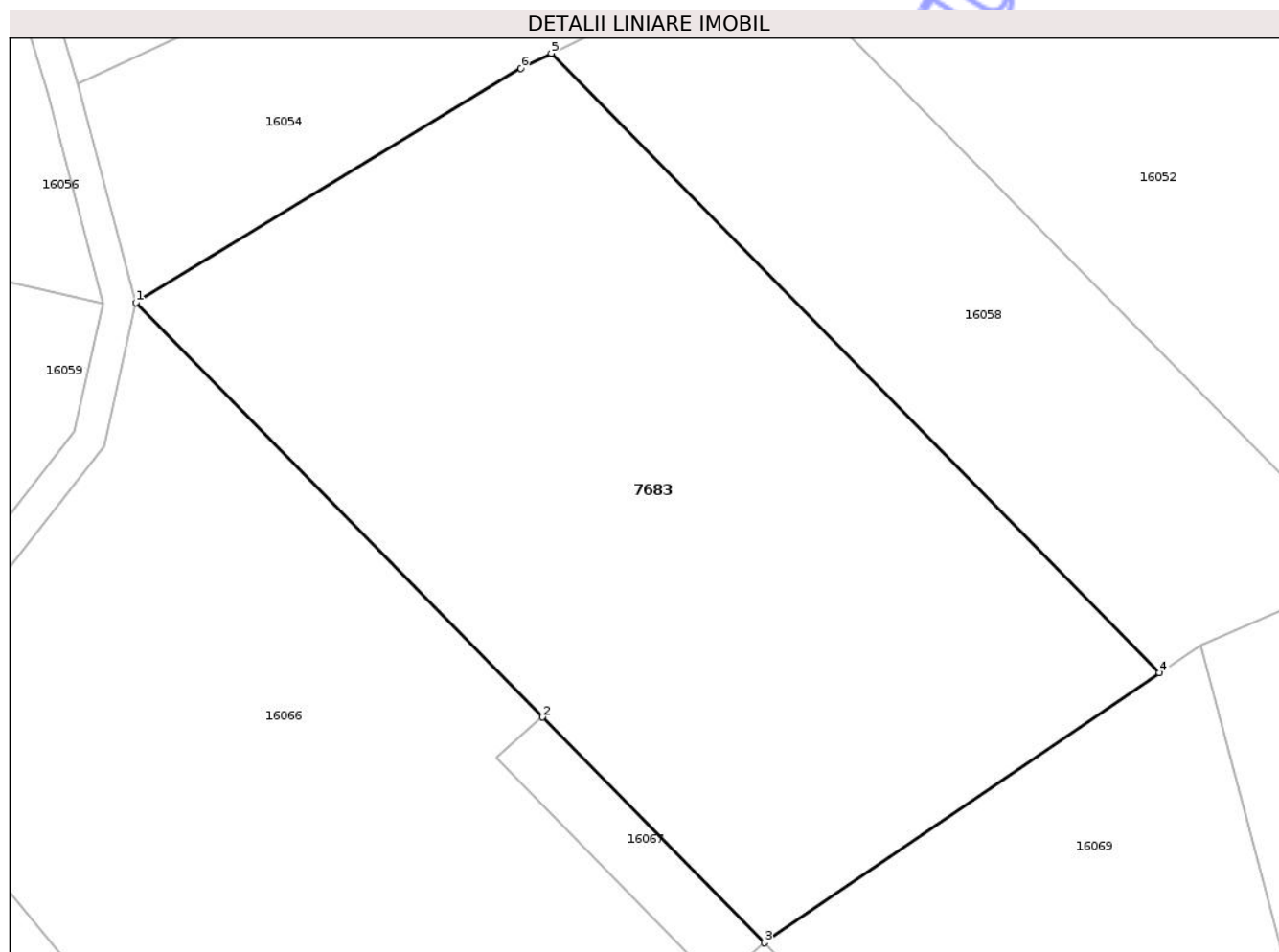
Inscrieri privind dezmembramintele dreptului de proprietate, drepturi reale de garanție și sarcini	Referințe
NU SUNT	

## Anexa Nr. 1 La Partea I

## Teren

Nr cadastral	Suprafața (mp)*	Observații / Referințe
	6.400	

\* Suprafața este determinată în planul de proiecție Stereo 70.



## Date referitoare la teren

Crt	Categorie folosință	Intra vilan	Suprafața (mp)	Tarla	Parcelă	Nr. topo	Observații / Referințe
1	faneata	NU	6.400	82	3241/9	-	

## Lungime Segmente

1) Valorile lungimilor segmentelor sunt obținute din proiecție în plan.

Punct început	X / Y	Punct sfârșit	X / Y	Lungime segment (** (m)
1	460.523,545 499.884,656	2	460.573,994 499.833,304	71.987
2	460.573,994 499.833,304	3	460.601,458 499.805,348	39.19
3	460.601,458 499.805,348	4	460.650,472 499.838,8	59.341
4	460.650,472 499.838,8	5	460.575,051 499.915,571	107.62
5	460.575,051 499.915,571	6	460.571,276 499.913,706	4.211

Punct început	X / Y	Punct sfârșit	X / Y	Lungime segment (** (m)
6	460.571,276 499.913,706	1	460.523,545 499.884,656	55.875

\*\* Lungimile segmentelor sunt determinate în planul de proiecție Stereo 70 și sunt rotunjite la 1 milimetru.

\*\*\* Distanța dintre puncte este formată din segmente cumulate ce sunt mai mici decât valoarea 1 milimetru.

Neutilizabil în Circuitul Civil



**DATE DESPRE IMOBILUL NR. 7625**

Oficiul de Cadastru și Publicitate Imobiliară SIBIU  
Biroul de Cadastru și Publicitate Imobiliară Agnita

**A. Partea I. Descrierea imobilului**

TEREN Extravilan

Adresa: Jud. Sibiu

Nr. Crt	Nr cadastral Nr. topografic	Suprafața* (mp)	Observații / Referințe
A1		4.000	Sector cadastral:80 Teren neimprejmuit;

**B. Partea II. Proprietari și acte**

Inscrieri privitoare la dreptul de proprietate și alte drepturi reale	Referințe
/	
Act Notarial nr. 35, din 09/12/2004 emis de NP MOLDOVAN LENUTA (+ ÎNCHEIEREA DE RECTIFICARE NR. 2108/26.07.2007 ELIBERATA DE NP BARBU LENUTA);	
B1	A1
Intabulare, drept de PROPRIETATE, dobandit prin Succesiune, cota actuala 1/1 1) MOHAIU TEODOR	

**C. Partea III. SARCINI .**

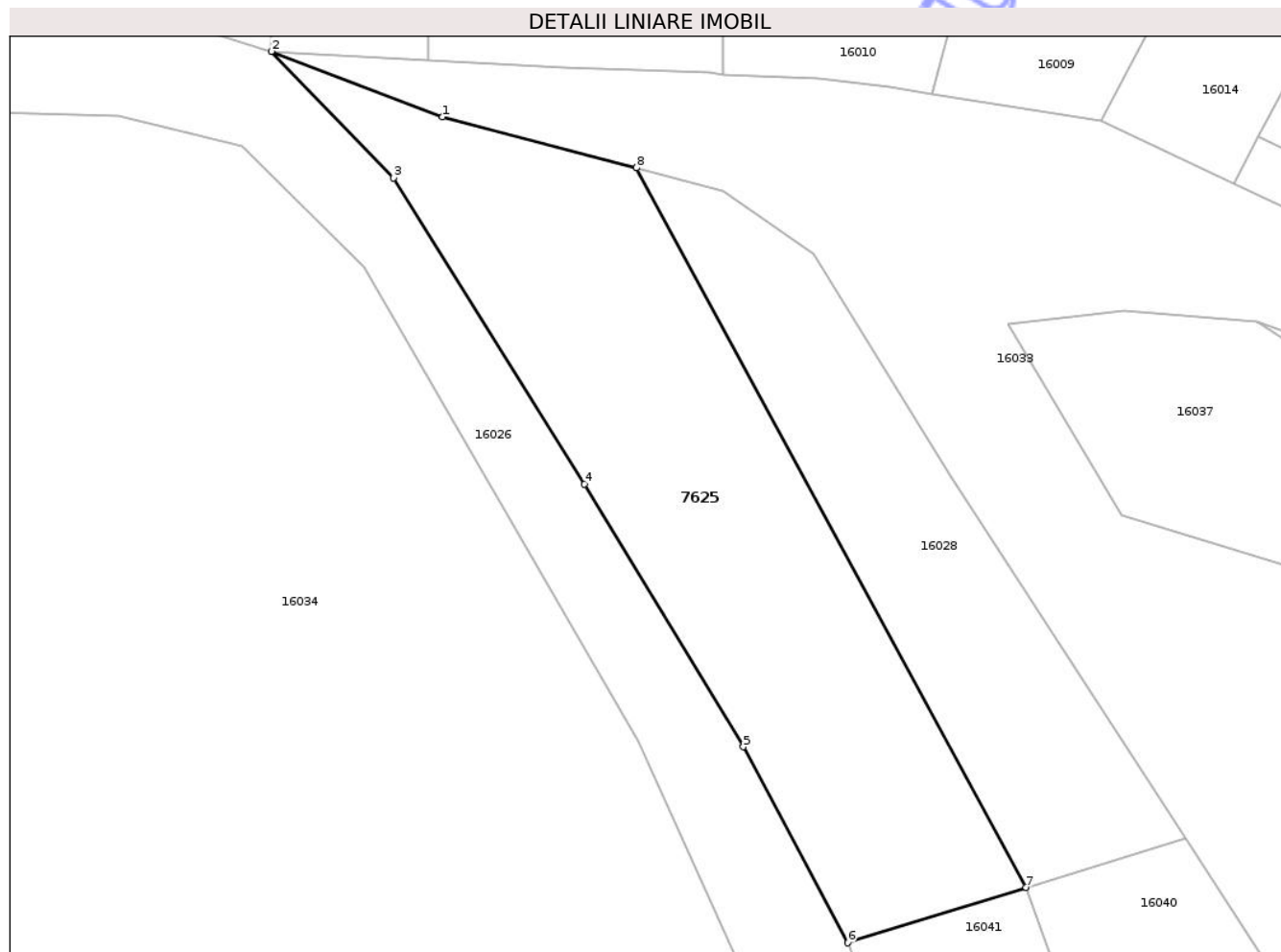
Inscrieri privind dezmembramintele dreptului de proprietate, drepturi reale de garanție și sarcini	Referințe
NU SUNT	

## Anexa Nr. 1 La Partea I

## Teren

Nr cadastral	Suprafața (mp)*	Observații / Referințe
	4.000	

\* Suprafața este determinată în planul de proiecție Stereo 70.



## Date referitoare la teren

Crt	Categorie folosință	Intra vilan	Suprafața (mp)	Tarla	Parcelă	Nr. topo	Observații / Referințe
1	arabil	NU	4.000	82	3213/1/3	-	

## Lungime Segmente

1) Valorile lungimilor segmentelor sunt obținute din proiecție în plan.

Punct început	X / Y	Punct sfârșit	X / Y	Lungime segment (** (m)
1	460.219,575 500.222,177	2	460.193,943 500.231,956	27.434
2	460.193,943 500.231,956	3	460.212,231 500.213,047	26.306
3	460.212,231 500.213,047	4	460.240,785 500.167,286	53.939
4	460.240,785 500.167,286	5	460.264,545 500.128,019	45.896
5	460.264,545 500.128,019	6	460.280,161 500.098,751	33.173

Punct început	X / Y	Punct sfârșit	X / Y	Lungime segment (** (m)
6	460.280,161 500.098,751	7	460.306,845 500.107,033	27.939
7	460.306,845 500.107,033	8	460.248,581 500.214,578	122.314
8	460.248,581 500.214,578	1	460.219,575 500.222,177	29.985

\*\* Lungimile segmentelor sunt determinate în planul de proiecție Stereo 70 și sunt rotunjite la 1 milimetru.

\*\*\* Distanța dintre puncte este formată din segmente cumulate ce sunt mai mici decât valoarea 1 milimetru.

Neutilizabil în Circuitul Civil



**DATE DESPRE IMOBILUL NR. 8023**

Oficiul de Cadastru și Publicitate Imobiliară SIBIU  
Biroul de Cadastru și Publicitate Imobiliară Agnita

**A. Partea I. Descrierea imobilului**

TEREN Extravilan

Adresa: Jud. Sibiu

Nr. Crt	Nr cadastral Nr. topografic	Suprafața* (mp)	Observații / Referințe
A1	102779	15.000	Sector cadastral:8 Teren neimprejmuit;

**B. Partea II. Proprietari și acte**

Inscrieri privitoare la dreptul de proprietate și alte drepturi reale	Referințe
/	
Act Notarial nr. 176, din 24/05/2004 emis de NP ANA BORZA (contract de vanzare-cumparare);	
B1	A1
Intabulare, drept de PROPRIETATE, dobandit prin Conventie, cota actuala 1/1 1) PILOIU ILIE	

**C. Partea III. SARCINI .**

Inscrieri privind dezmembramintele dreptului de proprietate, drepturi reale de garanție și sarcini	Referințe
NU SUNT	

## Anexa Nr. 1 La Partea I

## Teren

Nr cadastral	Suprafața (mp)*	Observații / Referințe
102779	15.000	

\* Suprafața este determinată în planul de proiecție Stereo 70.



## Date referitoare la teren

Crt	Categorie folosință	Intra vilan	Suprafața (mp)	Tarla	Parcelă	Nr. topo	Observații / Referințe
1	arabil	NU	15.000	27	1039/6	-	

## Lungime Segmente

1) Valorile lungimilor segmentelor sunt obținute din proiecție în plan.

Punct început	X / Y	Punct sfârșit	X / Y	Lungime segment (** (m)
1	460.414,3 506.199,834	2	460.363,386 506.236,364	62.663
2	460.363,386 506.236,364	3	460.327,866 506.261,54	43.537
3	460.327,866 506.261,54	4	460.288,842 506.288,305	47.321
4	460.288,842 506.288,305	5	460.288,879 506.284,546	3.759
5	460.288,879 506.284,546	6	460.289,322 506.280,985	3.588

Punct început	X / Y	Punct sfârșit	X / Y	Lungime segment (** (m)
6	460.289,322 506.280,985	7	460.292,904 506.269,393	12.133
7	460.292,904 506.269,393	8	460.305,206 506.244,797	27.501
8	460.305,206 506.244,797	9	460.320,473 506.221,499	27.854
9	460.320,473 506.221,499	10	460.330,741 506.208,302	16.721
10	460.330,741 506.208,302	11	460.385,001 506.142,211	85.512
11	460.385,001 506.142,211	12	460.397,394 506.125,188	21.056
12	460.397,394 506.125,188	13	460.407,786 506.108,564	19.605
13	460.407,786 506.108,564	14	460.419,675 506.086,846	24.759
14	460.419,675 506.086,846	15	460.429,305 506.065,142	23.745
15	460.429,305 506.065,142	16	460.434,436 506.052,67	13.486
16	460.434,436 506.052,67	17	460.508,61 506.118,23	98.995
17	460.508,61 506.118,23	18	460.466,882 506.160,028	59.062
18	460.466,882 506.160,028	19	460.436,25 506.184,086	38.95
19	460.436,25 506.184,086	20	460.430,159 506.188,456	7.497
20	460.430,159 506.188,456	1	460.414,3 506.199,834	19.518

\*\* Lungimile segmentelor sunt determinate în planul de proiecție Stereo 70 și sunt rotunjite la 1 milimetru.

\*\*\* Distanța dintre puncte este formată din segmente cumulate ce sunt mai mici decât valoarea 1 milimetru.



**DATE DESPRE IMOBILUL NR. 8024**

Oficiul de Cadastru și Publicitate Imobiliară SIBIU  
Biroul de Cadastru și Publicitate Imobiliară Agnita

**A. Partea I. Descrierea imobilului**

TEREN Extravilan

Adresa: Jud. Sibiu

Nr. Crt	Nr cadastral Nr. topografic	Suprafața* (mp)	Observații / Referințe
A1	102778	26.907	Sector cadastral:8 Teren neimprejmuit;

**B. Partea II. Proprietari și acte**

Inscrieri privitoare la dreptul de proprietate și alte drepturi reale	Referințe
<b>10039 / 18/03/2021</b>	
Act Notarial nr. 478, din 18/03/2021 emis de NP Radu Vasile Eugen;	
B1	A1
Intabulare, drept de PROPRIETATE, donație cu titlu gratuit și cu scutire de raport, dobandit prin Conventie, cota actuala 1/1	
1) PILOIU ILIE-CĂLIN, - bun propriu	

**C. Partea III. SARCINI .**

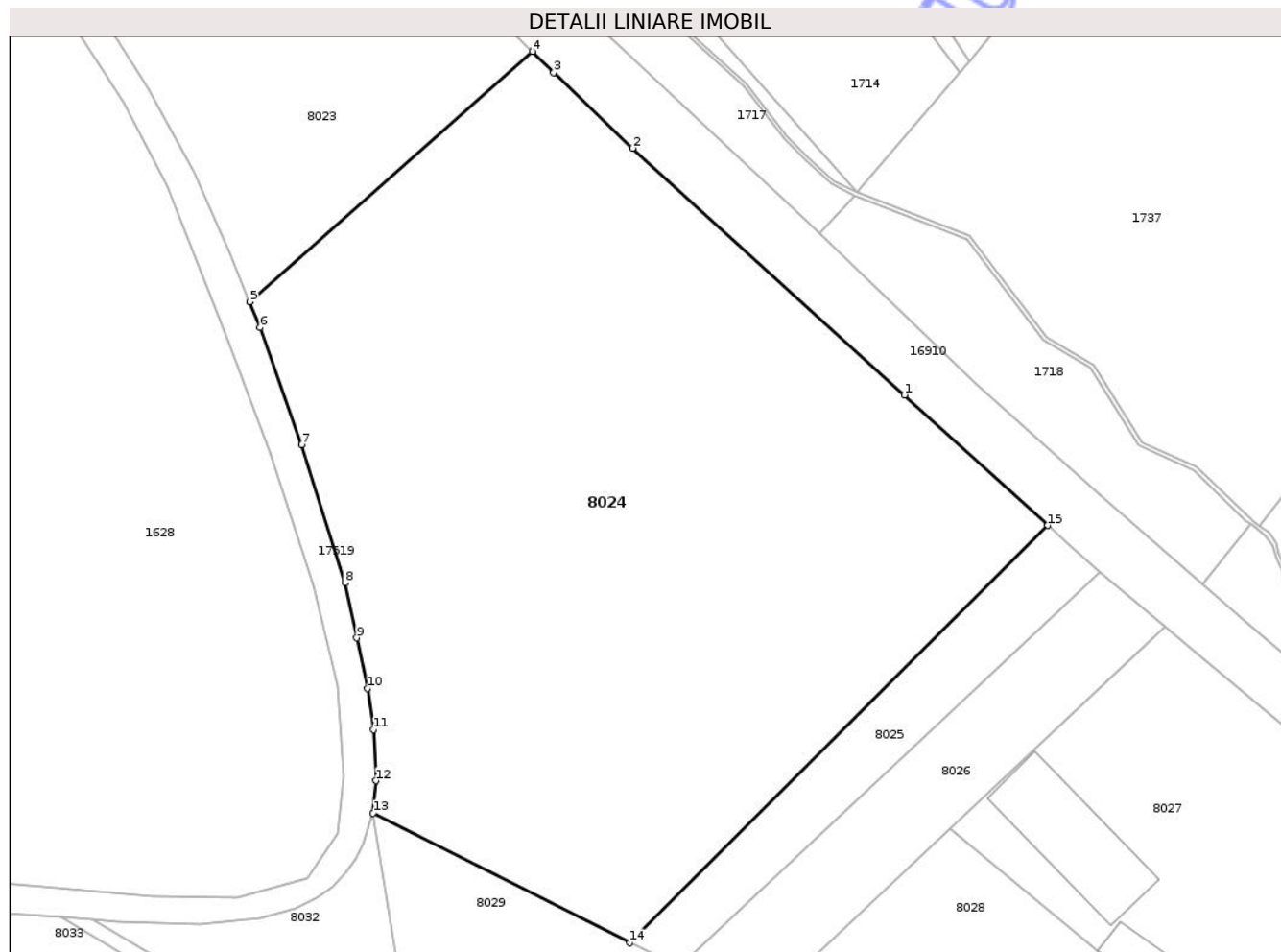
Inscrieri privind dezmembramintele dreptului de proprietate, drepturi reale de garanție și sarcini	Referințe
NU SUNT	

## Anexa Nr. 1 La Partea I

## Teren

Nr cadastral	Suprafața (mp)*	Observații / Referințe
102778	26.907	

\* Suprafața este determinată în planul de proiecție Stereo 70.



## Date referitoare la teren

Crt	Categorie folosință	Intra vilan	Suprafața (mp)	Tarla	Parcelă	Nr. topo	Observații / Referințe
1	arabil	NU	26.907	27	1039/5	-	Neimprejmuit

## Lungime Segmente

1) Valorile lungimilor segmentelor sunt obținute din proiecție în plan.

Punct început	X / Y	Punct sfârșit	X / Y	Lungime segment (** (m)
1	460.606,051 506.028,308	2	460.534,861 506.092,932	96.148
2	460.534,861 506.092,932	3	460.514,124 506.112,707	28.654
3	460.514,124 506.112,707	4	460.508,61 506.118,23	7.804
4	460.508,61 506.118,23	5	460.434,436 506.052,67	98.995
5	460.434,436 506.052,67	6	460.437,212 506.045,923	7.296

Punct început	X / Y	Punct sfârșit	X / Y	Lungime segment (** (m)
6	460.437,212 506.045,923	7	460.448,116 506.015,332	32.476
7	460.448,116 506.015,332	8	460.459,417 505.979,096	37.957
8	460.459,417 505.979,096	9	460.462,539 505.964,712	14.719
9	460.462,539 505.964,712	10	460.465,301 505.951,448	13.549
10	460.465,301 505.951,448	11	460.466,883 505.940,713	10.851
11	460.466,883 505.940,713	12	460.467,625 505.927,328	13.406
12	460.467,625 505.927,328	13	460.466,836 505.918,792	8.573
13	460.466,836 505.918,792	14	460.534,072 505.884,904	75.293
14	460.534,072 505.884,904	15	460.643,62 505.994,125	154.694
15	460.643,62 505.994,125	1	460.606,051 506.028,308	50.793

\*\* Lungimile segmentelor sunt determinate în planul de proiecție Stereo 70 și sunt rotunjite la 1 milimetru.

\*\*\* Distanța dintre puncte este formată din segmente cumulate ce sunt mai mici decât valoarea 1 milimetru.



**DATE DESPRE IMOBILUL NR. 8025**

Oficiul de Cadastru și Publicitate Imobiliară SIBIU  
Biroul de Cadastru și Publicitate Imobiliară Agnita

**A. Partea I. Descrierea imobilului**

TEREN Extravilan

Adresa: Jud. Sibiu

Nr. Crt	Nr cadastral Nr. topografic	Suprafața* (mp)	Observații / Referințe
A1	102777	2.440	Sector cadastral:8 Teren neimprejmuit;

**B. Partea II. Proprietari și acte**

Inscrieri privitoare la dreptul de proprietate și alte drepturi reale	Referințe
/	
Act Administrativ nr. 757/21, din 12/02/1996 emis de CJPSDPAT SIBIU (titlu de proprietate);	
B1	A1
Intabulare, drept de PROPRIETATE, dobandit prin Reconstituire, cota actuala 1/1	
1) ZLĂTAR NICOLAE, LIPSĂ CNP	

**C. Partea III. SARCINI .**

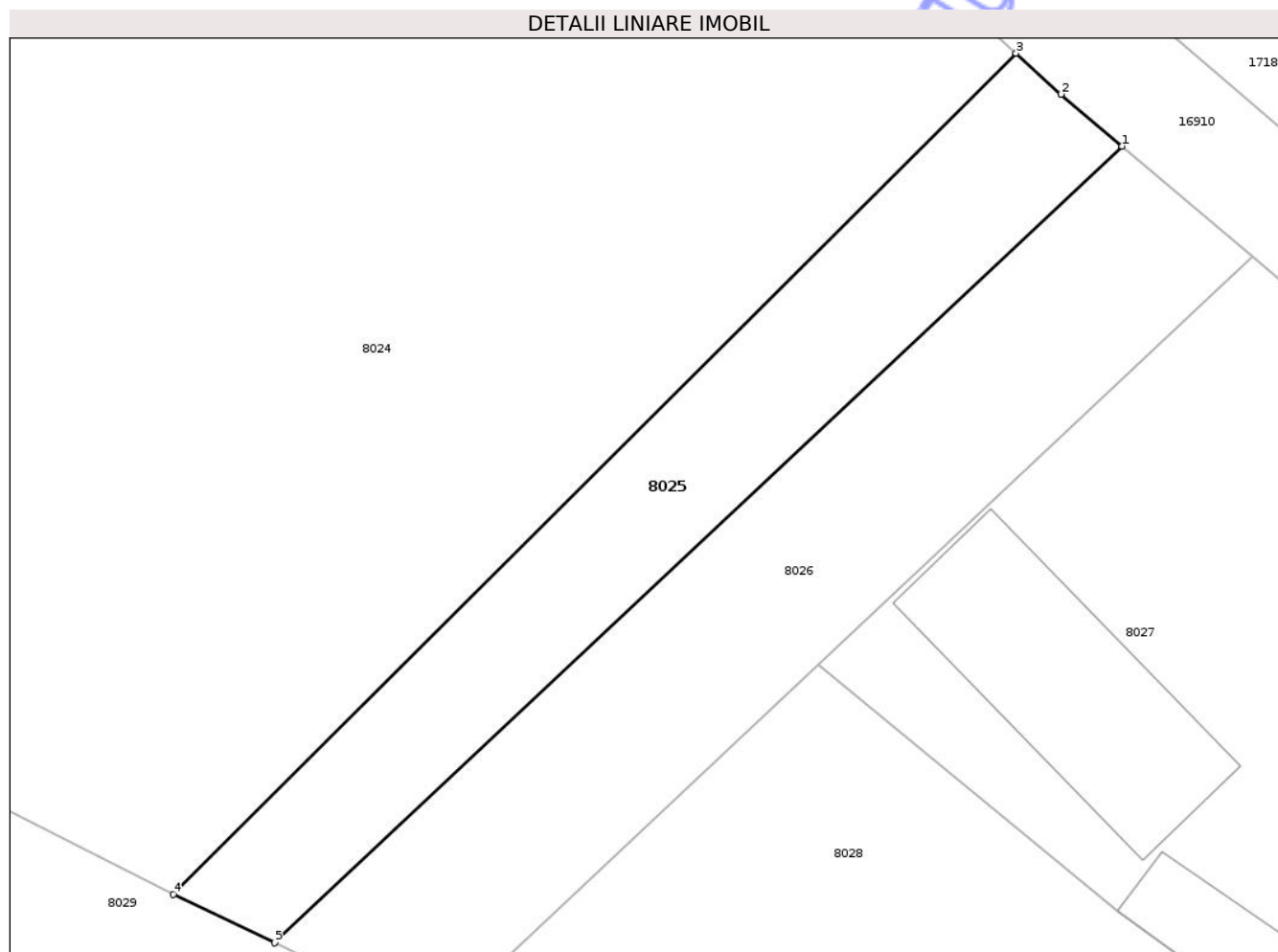
Inscrieri privind dezmembramintele dreptului de proprietate, drepturi reale de garanție și sarcini	Referințe
NU SUNT	

## Anexa Nr. 1 La Partea I

## Teren

Nr cadastral	Suprafața (mp)*	Observații / Referințe
102777	2.440	

\* Suprafața este determinată în planul de proiecție Stereo 70.



## Date referitoare la teren

Crt	Categorie folosință	Intra vilan	Suprafața (mp)	Tarla	Parcelă	Nr. topo	Observații / Referințe
1	arabil	NU	2.440	27	1039/4	-	

## Lungime Segmente

1) Valorile lungimilor segmentelor sunt obținute din proiecție în plan.

Punct început	X / Y	Punct sfârșit	X / Y	Lungime segment (** (m)
1	460.657,405 505.982,062	2	460.649,461 505.988,811	10.424
2	460.649,461 505.988,811	3	460.643,62 505.994,125	7.897
3	460.643,62 505.994,125	4	460.534,072 505.884,904	154.694
4	460.534,072 505.884,904	5	460.547,24 505.878,61	14.595
5	460.547,24 505.878,61	1	460.657,405 505.982,062	151.125

\*\* Lungimile segmentelor sunt determinate în planul de proiecție Stereo 70 și sunt rotunjite la 1 milimetru.

\*\*\* Distanța dintre puncte este formată din segmente cumulate ce sunt mai mici decât valoarea 1 milimetru.

Neutilizabil în Circuitul  
Civil



**DATE DESPRE IMOBILUL NR. 8026**

Oficiul de Cadastru și Publicitate Imobiliară SIBIU  
Biroul de Cadastru și Publicitate Imobiliară Agnita

**A. Partea I. Descrierea imobilului**

TEREN Extravilan

Adresa: Jud. Sibiu

Nr. Crt	Nr cadastral Nr. topografic	Suprafața* (mp)	Observații / Referințe
A1	102776	3.261	Sector cadastral:8 Teren neimprejmuit;

**B. Partea II. Proprietari și acte**

Inscrieri privitoare la dreptul de proprietate și alte drepturi reale	Referințe
/	
Act Notarial nr. 1726, din 21/11/2003 emis de NP MOLDOVAN LENUȚA (contract de vanzare-cumparare);	
B1	A1
Intabulare, drept de PROPRIETATE, dobandit prin Conventie, cota actuala 1/1 1) BUNEA OCTAVIAN	

**C. Partea III. SARCINI .**

Inscrieri privind dezmembramintele dreptului de proprietate, drepturi reale de garanție și sarcini	Referințe
NU SUNT	

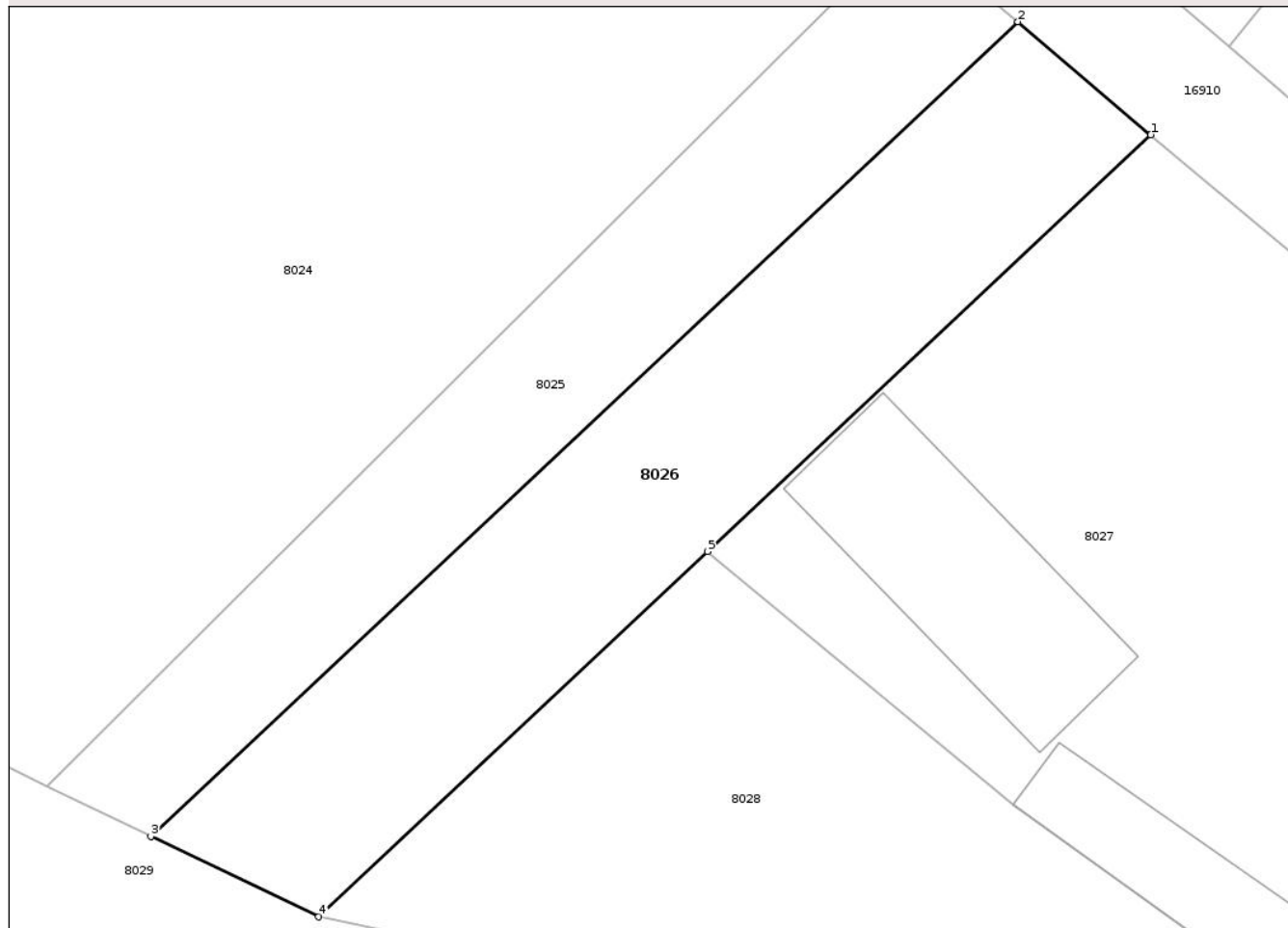
## Anexa Nr. 1 La Partea I

## Teren

Nr cadastral	Suprafața (mp)*	Observații / Referințe
102776	3.261	

\* Suprafața este determinată în planul de proiecție Stereo 70.

## DETALII LINIARE IMOBIL



## Date referitoare la teren

Crt	Categorie folosință	Intra vilan	Suprafața (mp)	Tarla	Parcelă	Nr. topo	Observații / Referințe
1	arabil	NU	3.261	27	1039/3	-	

## Lungime Segmente

1) Valorile lungimilor segmentelor sunt obținute din proiecție în plan.

Punct început	X / Y	Punct sfârșit	X / Y	Lungime segment (** (m)
1	460.674,294 505.967,713	2	460.657,405 505.982,062	22.161
2	460.657,405 505.982,062	3	460.547,24 505.878,61	151.125
3	460.547,24 505.878,61	4	460.568,558 505.868,42	23.628
4	460.568,558 505.868,42	5	460.617,95 505.914,803	67.757
5	460.617,95 505.914,803	1	460.674,294 505.967,713	77.292

\*\* Lungimile segmentelor sunt determinate în planul de proiecție Stereo 70 și sunt rotunjite la 1 milimetru.

\*\*\* Distanța dintre puncte este formată din segmente cumulate ce sunt mai mici decât valoarea 1 milimetru.

Neutilizabil în Circuitul  
Civil



**DATE DESPRE IMOBILUL NR. 8027**

Oficiul de Cadastru și Publicitate Imobiliară SIBIU  
Biroul de Cadastru și Publicitate Imobiliară Agnita

**A. Partea I. Descrierea imobilului**

TEREN Extravilan

Adresa: Jud. Sibiu

Nr. Crt	Nr cadastral Nr. topografic	Suprafața* (mp)	Observații / Referințe
A1	102775	10.015	Sector cadastral:8 Teren neimprejmuit;

**Construcții**

Crt	Nr cadastral Nr. topografic	Adresa	Observații / Referințe
A1.1	102775-C1	Jud. Sibiu	Nr. niveluri:1; S. construita la sol:817 mp; S. construita desfasurata:817 mp; Saivan
A1.2	102775-C2	Jud. Sibiu	Nr. niveluri:2; S. construita la sol:440 mp; S. construita desfasurata:440 mp; Casă

**B. Partea II. Proprietari și acte**

Inscrieri privitoare la dreptul de proprietate și alte drepturi reale		Referințe
/		
Act Normativ nr. 7, din 13/03/1996 emis de PARLAMENTUL ROMÂNIEI;		
B2	Intabulare, drept de PROPRIETATE, dobândit prin Lege, cota actuala 1/1 1) PILOIU ILIE, - bun propriu	A1.1, A1.2
<b>1470 / 16/02/2017</b>		
Act Notarial nr. 176, din 24/05/2004 emis de NP Borza Ana (act notarial nr incheiere de rectificare nr.17 din 05.12.2016, emis de NP Barbu Lenuta);		
B3	Intabulare, drept de PROPRIETATE, dobândit prin Conventie, cota actuala 1/1 1) PILOIU ILIE, - bun propriu	A1

**C. Partea III. SARCINI .**

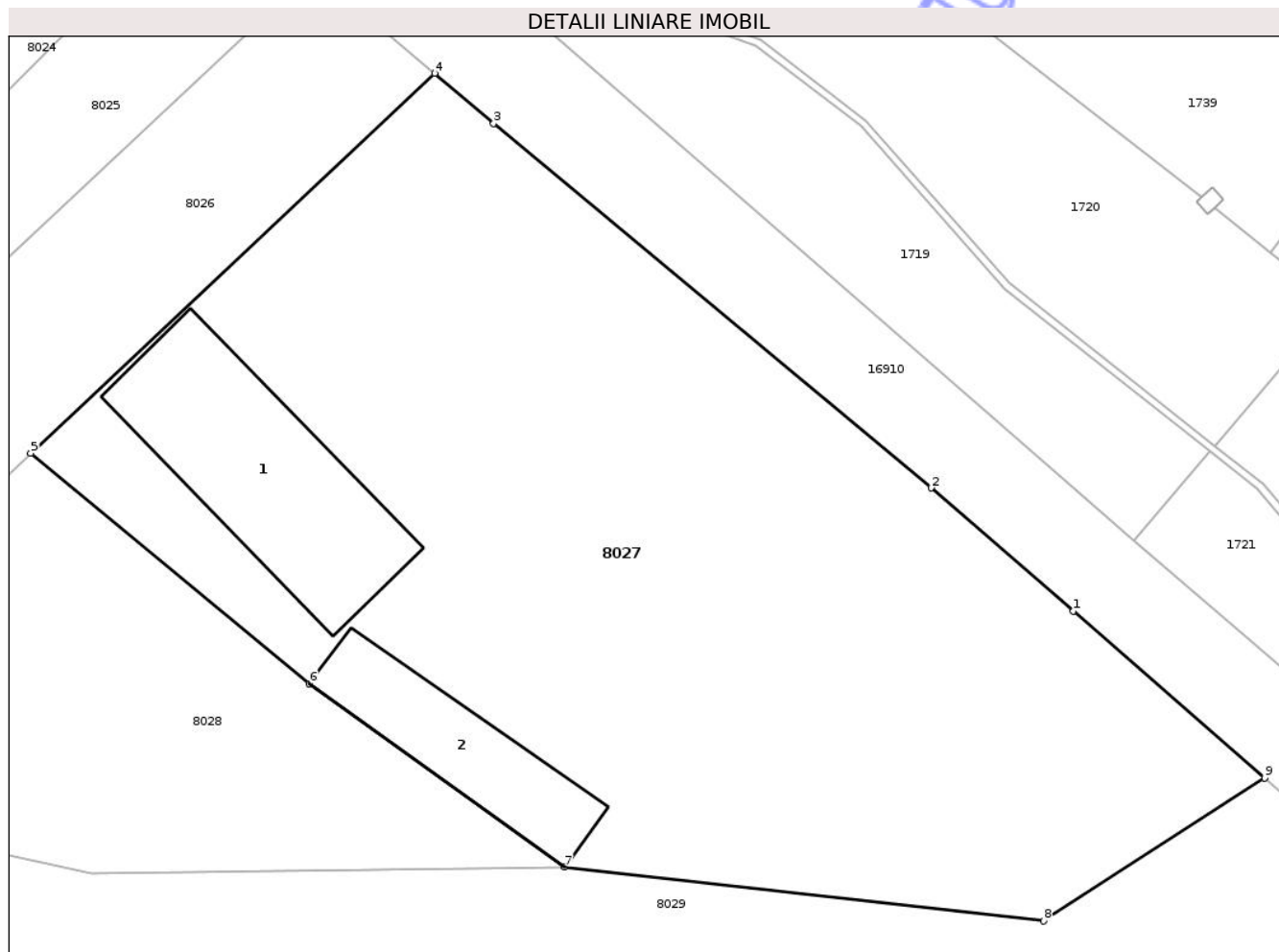
Inscrieri privind dezmembramintele dreptului de proprietate, drepturi reale de garanție și sarcini	Referințe
NU SUNT	

## Anexa Nr. 1 La Partea I

## Teren

Nr cadastral	Suprafața (mp)*	Observații / Referințe
102775	10.015	

\* Suprafața este determinată în planul de proiecție Stereo 70.



## Date referitoare la teren

Crt	Categorie folosință	Intra vilan	Suprafața (mp)	Tarla	Parcelă	Nr. topo	Observații / Referințe
1	arabil	NU	8.758	27	1039/2	-	Neimprejmuit
2	curți construcții	NU	1.257	27	1039/2	-	Neimprejmuit

## Date referitoare la construcții

Crt	Număr	Destinație construcție	Supraf. (mp)	Situație juridică	Observații / Referințe
A1.1	102775-C1	construcții anexa	817	Cu acte	Nr. niveluri:1; S. construita la sol:817 mp; S. construita desfasurata:817 mp; Saivan
A1.2	102775-C2	construcții de locuințe	440	Cu acte	Nr. niveluri:2; S. construita la sol:440 mp; S. construita desfasurata:440 mp; Casă

## Lungime Segmente

1) Valorile lungimilor segmentelor sunt obținute din proiecție în plan.

Punct început	X / Y	Punct sfârșit	X / Y	Lungime segment (** (m))
1	460.763,413 505.892,813	2	460.743,536 505.909,959	26.251
2	460.743,536 505.909,959	3	460.682,527 505.960,718	79.363

Punct început	X / Y	Punct sfârșit	X / Y	Lungime segment (** (m)
3	460.682,527 505.960,718	4	460.674,294 505.967,713	10.803
4	460.674,294 505.967,713	5	460.617,95 505.914,803	77.292
5	460.617,95 505.914,803	6	460.656,802 505.882,713	50.39
6	460.656,802 505.882,713	7	460.692,434 505.857,13	43.865
7	460.692,434 505.857,13	8	460.759,206 505.849,639	67.191
8	460.759,206 505.849,639	9	460.790,082 505.869,548	36.738
9	460.790,082 505.869,548	1	460.763,413 505.892,813	35.39

\*\* Lungimile segmentelor sunt determinate în planul de proiecție Stereo 70 și sunt rotunjite la 1 milimetru.

\*\*\* Distanța dintre puncte este formată din segmente cumulate ce sunt mai mici decât valoarea 1 milimetru.

Neutilizabil în Circuitul Civil



**DATE DESPRE IMOBILUL NR. 8029**

Oficiul de Cadastru și Publicitate Imobiliară SIBIU  
Biroul de Cadastru și Publicitate Imobiliară Agnita

**A. Partea I. Descrierea imobilului**

TEREN Extravilan

Adresa: Jud. Sibiu

Nr. Crt	Nr cadastral Nr. topografic	Suprafața* (mp)	Observații / Referințe
A1	102774	29.125	Sector cadastral:8 Teren neimprejmuit;

**B. Partea II. Proprietari și acte**

Inscrieri privitoare la dreptul de proprietate și alte drepturi reale		Referințe
<b>164 / 10/01/2017</b>		
Act Administrativ nr. TP nr.721/21, din 14/12/1995 emis de CJSIPT Sibiu (act administrativ nr documentatie cadastrala receptionata sub nr.7078 din 22.06.2016, emis de OCPI Sibiu);		
B1	Se deschide cartea funciara nr. 102774 UAT BIRGHIS pentru imobilul cu nr. cadastral 102774 (parceta nr.1039/1 - arabil) ca urmare a receptiei documentatiei cadastrale	A1
Act Notarial nr. 17, din 30/03/2011 emis de NP Nistor Ana Corina;		
B3	Intabulare, drept de PROPRIETATE, dobandit prin Succesiune, cota actuala 1/2 1) DRAGOMIR ȘTEFAN, fiu	A1
B4	Intabulare, drept de PROPRIETATE, dobandit prin Succesiune, cota actuala 1/2 1) DRAGOMIR IOAN, fiu	A1

**C. Partea III. SARCINI .**

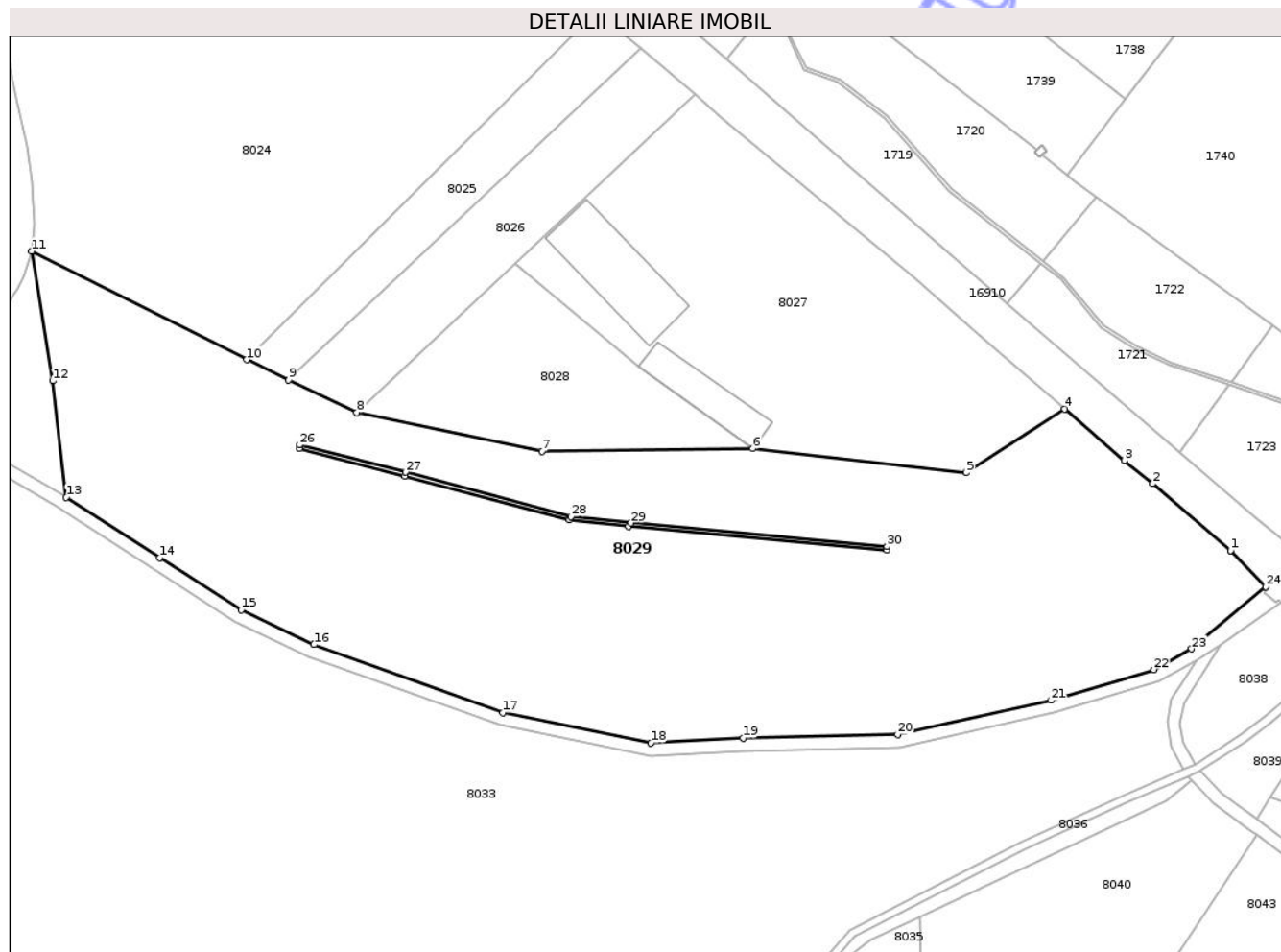
Inscrieri privind dezmembramintele dreptului de proprietate, drepturi reale de garanție și sarcini	Referințe
NU SUNT	

## Anexa Nr. 1 La Partea I

## Teren

Nr cadastral	Suprafața (mp)*	Observații / Referințe
102774	29.125	

\* Suprafața este determinată în planul de proiecție Stereo 70.



## Date referitoare la teren

Crt	Categorie folosință	Intra vilan	Suprafața (mp)	Tarla	Parcelă	Nr. topo	Observații / Referințe
1	arabil	NU	29.125	27	1039/1	-	Neimprejmuit

## Lungime Segmente

1) Valorile lungimilor segmentelor sunt obținute din proiecție în plan.

Punct început	X / Y	Punct sfârșit	X / Y	Lungime segment (** (m)
1	460.841,956 505.825,251	2	460.817,612 505.846,158	32.09
3	460.808,683 505.853,32	4	460.790,082 505.869,548	24.685
5	460.759,206 505.849,639	6	460.692,434 505.857,13	67.191
7	460.626,482 505.856,309	8	460.568,558 505.868,42	59.177
9	460.547,24 505.878,61	10	460.534,072 505.884,904	14.595

Punct început	X / Y	Punct sfârșit	X / Y	Lungime segment (** (m)
2	460.817,612 505.846,158	3	460.808,683 505.853,32	11.447
4	460.790,082 505.869,548	5	460.759,206 505.849,639	36.738
6	460.692,434 505.857,13	7	460.626,482 505.856,309	65.957
8	460.568,558 505.868,42	9	460.547,24 505.878,61	23.628
10	460.534,072 505.884,904	11	460.466,836 505.918,792	75.293

Punct început	X / Y	Punct sfârșit	X / Y	Lungime segment (** (m)
11	460.466,836 505.918,792	12	460.473,451 505.878,316	41.012
13	460.477,627 505.841,881	14	460.506,918 505.823,032	34.831
15	460.532,333 505.806,678	16	460.555,131 505.795,863	25.234
17	460.614,275 505.774,567	18	460.660,59 505.765,154	47.262
19	460.689,384 505.766,707	20	460.737,829 505.767,746	48.456
21	460.785,77 505.778,463	22	460.817,885 505.788,062	33.519
23	460.829,742 505.794,571	24	460.852,937 505.813,943	30.22
25	460.841,956 505.825,251	26	460.550,752 505.858,272	293.07
27	460.583,783 505.849,76	28	460.635,67 505.835,917	53.702
29	460.654,385 505.833,878	30	460.734,473 505.826,486	80.428
31	460.734,478 505.825,478	32	460.653,614 505.832,789	81.194
33	460.635,115 505.834,965	34	460.583,627 505.848,589	53.26
35	460.550,585 505.857,207	1	460.550,752 505.858,272	1.078

Punct început	X / Y	Punct sfârșit	X / Y	Lungime segment (** (m)
12	460.473,451 505.878,316	13	460.477,627 505.841,881	36.674
14	460.506,918 505.823,032	15	460.532,333 505.806,678	30.223
16	460.555,131 505.795,863	17	460.614,275 505.774,567	62.861
18	460.660,59 505.765,154	19	460.689,384 505.766,707	28.836
20	460.737,829 505.767,746	21	460.785,77 505.778,463	49.124
22	460.817,885 505.788,062	23	460.829,742 505.794,571	13.526
24	460.852,937 505.813,943	25	460.841,956 505.825,251	15.762
26	460.550,752 505.858,272	27	460.583,783 505.849,76	34.11
28	460.635,67 505.835,917	29	460.654,385 505.833,878	18.826
30	460.734,473 505.826,486	31	460.734,478 505.825,478	1.008
32	460.653,614 505.832,789	33	460.635,115 505.834,965	18.627
34	460.583,627 505.848,589	35	460.550,585 505.857,207	34.147

\*\* Lungimile segmentelor sunt determinate în planul de proiecție Stereo 70 și sunt rotunjite la 1 milimetru.

\*\*\* Distanța dintre puncte este formată din segmente cumulate ce sunt mai mici decât valoarea 1 milimetru.





## DATE DESPRE IMOBILUL NR. 8032

Oficiul de Cadastru și Publicitate Imobiliară SIBIU  
Biroul de Cadastru și Publicitate Imobiliară Agnita

## A. Partea I. Descrierea imobilului

TEREN Extravilan

Adresa: Jud. Sibiu

Nr. Crt	Nr cadastral Nr. topografic	Suprafața* (mp)	Observații / Referințe
A1		2.200	Sector cadastral:8 Teren neimprejmuit;

## B. Partea II. Proprietari și acte

Inscrieri privitoare la dreptul de proprietate și alte drepturi reale	Referințe
/	
Act Normativ nr. 7, din 13/03/1996 emis de PARLAMENTUL ROMÂNIEI (Art. 13, alin. 15);	
B1	Inscrierea provizorie, drept de PROPRIETATE, dobandit prin Lege, cota actuala 1/1
	1) COMUNA BÂRGHIȘ, CIF:4406088, PROPRIETAR NEIDENTIFICAT

## C. Partea III. SARCINI .

Inscrieri privind dezmembramintele dreptului de proprietate, drepturi reale de garanție și sarcini	Referințe
NU SUNT	

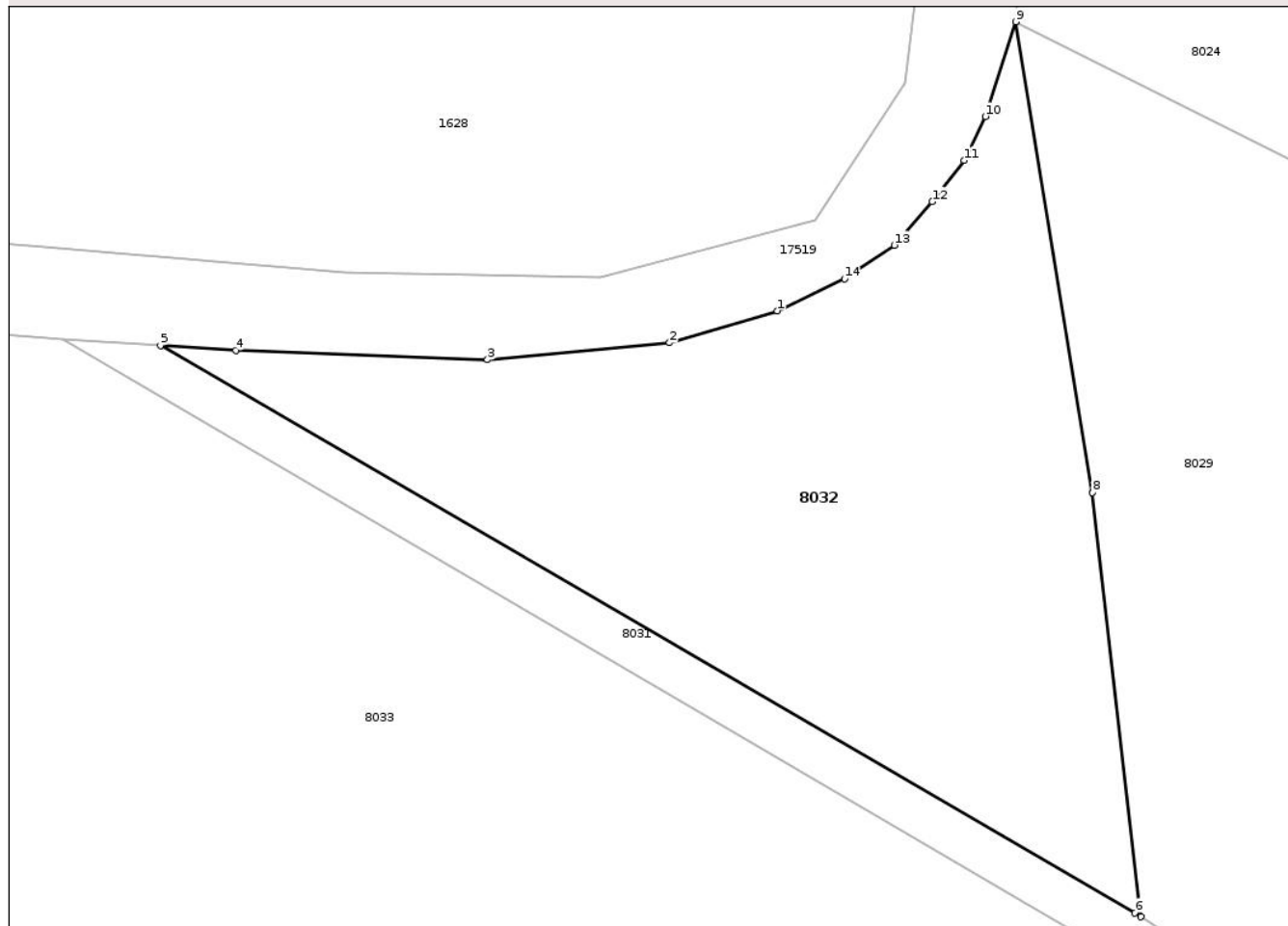
## Anexa Nr. 1 La Partea I

## Teren

Nr cadastral	Suprafața (mp)*	Observații / Referințe
	2.200	

\* Suprafața este determinată în planul de proiecție Stereo 70.

## DETALII LINIARE IMOBIL



## Date referitoare la teren

Crt	Categorie folosință	Intra vilan	Suprafața (mp)	Tarla	Parcelă	Nr. topo	Observații / Referințe
1	pasune	NU	2.200	27	1038	-	

## Lungime Segmente

1) Valorile lungimilor segmentelor sunt obținute din proiecție în plan.

Punct început	X / Y	Punct sfârșit	X / Y	Lungime segment (** (m)
1	460.446,34 505.893,942	2	460.437,082 505.891,196	9.657
2	460.437,082 505.891,196	3	460.421,423 505.889,74	15.726
3	460.421,423 505.889,74	4	460.399,78 505.890,532	21.658
4	460.399,78 505.890,532	5	460.393,306 505.890,972	6.488
5	460.393,306 505.890,972	6	460.477,092 505.842,225	96.934

Punct început	X / Y	Punct sfârșit	X / Y	Lungime segment (** (m)
6	460.477,092 505.842,225	7	460.477,627 505.841,881	0.636
7	460.477,627 505.841,881	8	460.473,451 505.878,316	36.674
8	460.473,451 505.878,316	9	460.466,836 505.918,792	41.012
9	460.466,836 505.918,792	10	460.464,227 505.910,645	8.554
10	460.464,227 505.910,645	11	460.462,405 505.906,883	4.18
11	460.462,405 505.906,883	12	460.459,67 505.903,334	4.48
12	460.459,67 505.903,334	13	460.456,392 505.899,594	4.974
13	460.456,392 505.899,594	14	460.452,134 505.896,693	5.152
14	460.452,134 505.896,693	1	460.446,34 505.893,942	6.414

\*\* Lungimile segmentelor sunt determinate în planul de proiecție Stereo 70 și sunt rotunjite la 1 milimetru.

\*\*\* Distanța dintre puncte este formată din segmente cumulate ce sunt mai mici decât valoarea 1 milimetru.



**DATE DESPRE IMOBILUL NR. 8034**

Oficiul de Cadastru și Publicitate Imobiliară SIBIU  
Biroul de Cadastru și Publicitate Imobiliară Agnita

**A. Partea I. Descrierea imobilului**

TEREN Extravilan

Adresa: Jud. Sibiu

Nr. Crt	Nr cadastral Nr. topografic	Suprafața* (mp)	Observații / Referințe
A1	102798	5.800	Sector cadastral:17 Teren neimprejmuit;

**B. Partea II. Proprietari și acte**

Inscrieri privitoare la dreptul de proprietate și alte drepturi reale	Referințe
/	
Act Administrativ nr. 769/21, din 14/02/1996 emis de CJPSDPAT SIBIU (titlu de proprietate);	
B1	A1
Intabulare, drept de PROPRIETATE, dobandit prin Reconstituire, cota actuala 1/1	
1) <b>DUCA ELENA</b> , LIPSĂ CNP	

**C. Partea III. SARCINI .**

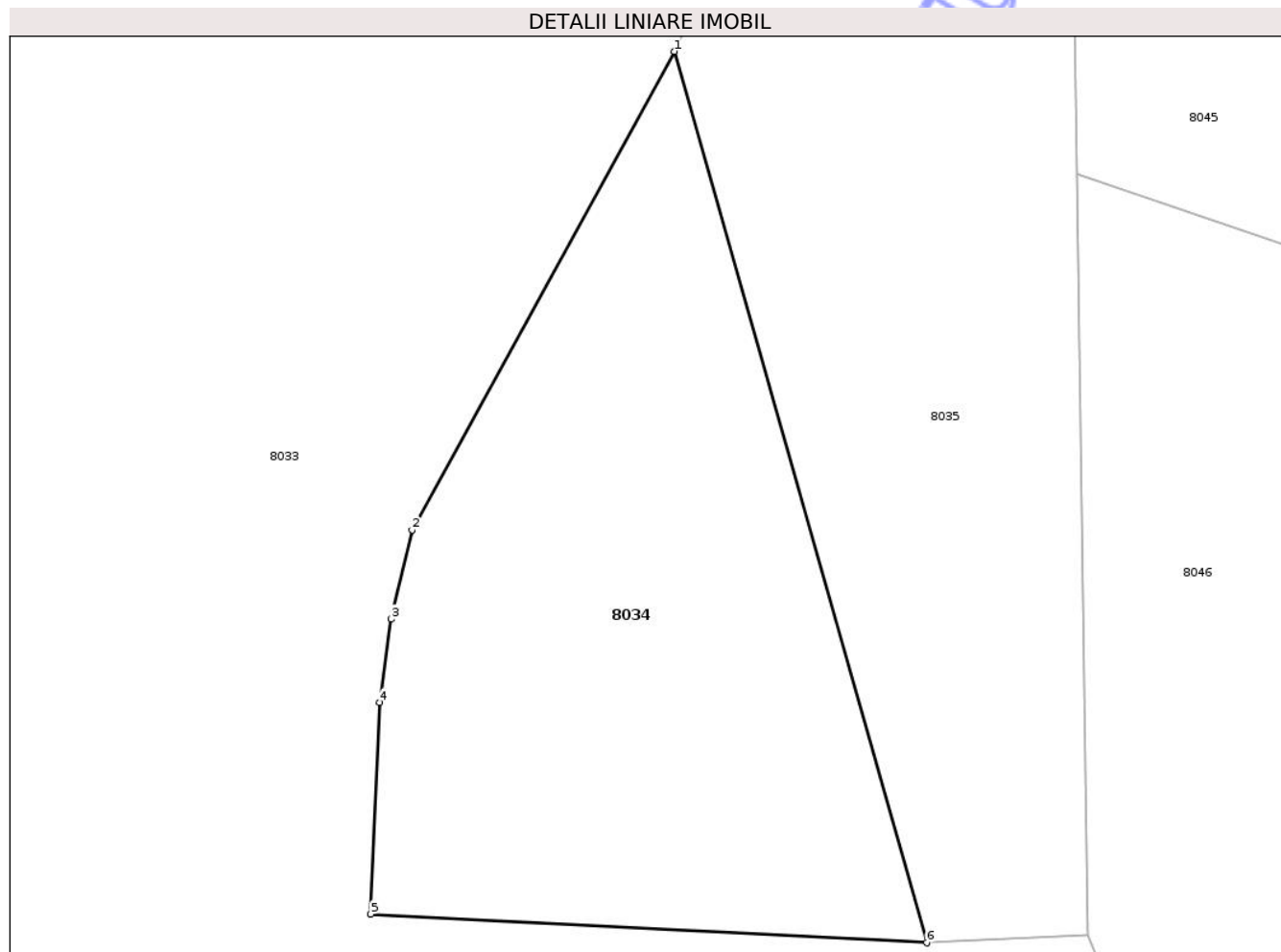
Inscrieri privind dezmembramintele dreptului de proprietate, drepturi reale de garanție și sarcini	Referințe
NU SUNT	

## Anexa Nr. 1 La Partea I

## Teren

Nr cadastral	Suprafața (mp)*	Observații / Referințe
102798	5.800	

\* Suprafața este determinată în planul de proiecție Stereo 70.



## Date referitoare la teren

Crt	Categorie folosință	Intravilan	Suprafața (mp)	Tarla	Parcelă	Nr. topo	Observații / Referințe
1	faneata	NU	5.800	27	1031	-	

## Lungime Segmente

1) Valorile lungimilor segmentelor sunt obținute din proiecție în plan.

Punct început	X / Y	Punct sfârșit	X / Y	Lungime segment (** (m)
1	460.689,033 505.625,646	2	460.651,792 505.557,744	77.444
2	460.651,792 505.557,744	3	460.648,8 505.545,084	13.009
3	460.648,8 505.545,084	4	460.647,209 505.533,223	11.967
4	460.647,209 505.533,223	5	460.645,923 505.503,202	30.048
5	460.645,923 505.503,202	6	460.724,902 505.499,132	79.083

Punct început	X / Y	Punct sfârșit	X / Y	Lungime segment (** (m)
6	460.724,902 505.499,132	1	460.689,033 505.625,646	131.501

\*\* Lungimile segmentelor sunt determinate în planul de proiecție Stereo 70 și sunt rotunjite la 1 milimetru.

\*\*\* Distanța dintre puncte este formată din segmente cumulate ce sunt mai mici decât valoarea 1 milimetru.

Neutilizabil în Circuitul Civil



**DATE DESPRE IMOBILUL NR. 8035**

Oficiul de Cadastru și Publicitate Imobiliară SIBIU  
Biroul de Cadastru și Publicitate Imobiliară Agnita

**A. Partea I. Descrierea imobilului**

TEREN Extravilan

Adresa: Jud. Sibiu

Nr. Crt	Nr cadastral Nr. topografic	Suprafața* (mp)	Observații / Referințe
A1	102797	8.200	Sector cadastral:17 Teren neimprejmuit;

**B. Partea II. Proprietari și acte**

Inscrieri privitoare la dreptul de proprietate și alte drepturi reale	Referințe
/	
Act Administrativ nr. 2058/21, din 10/08/2005 emis de CJPSDPAT SIBIU (titlu de proprietate);	
B1	A1
Intabulare, drept de PROPRIETATE, dobandit prin Reconstituire, cota actuala 1/1	
1) WUNDER EUGEN, LIPSĂ CNP	
2) WUNDER ELISABETA - ANA, LIPSĂ CNP	

**C. Partea III. SARCINI .**

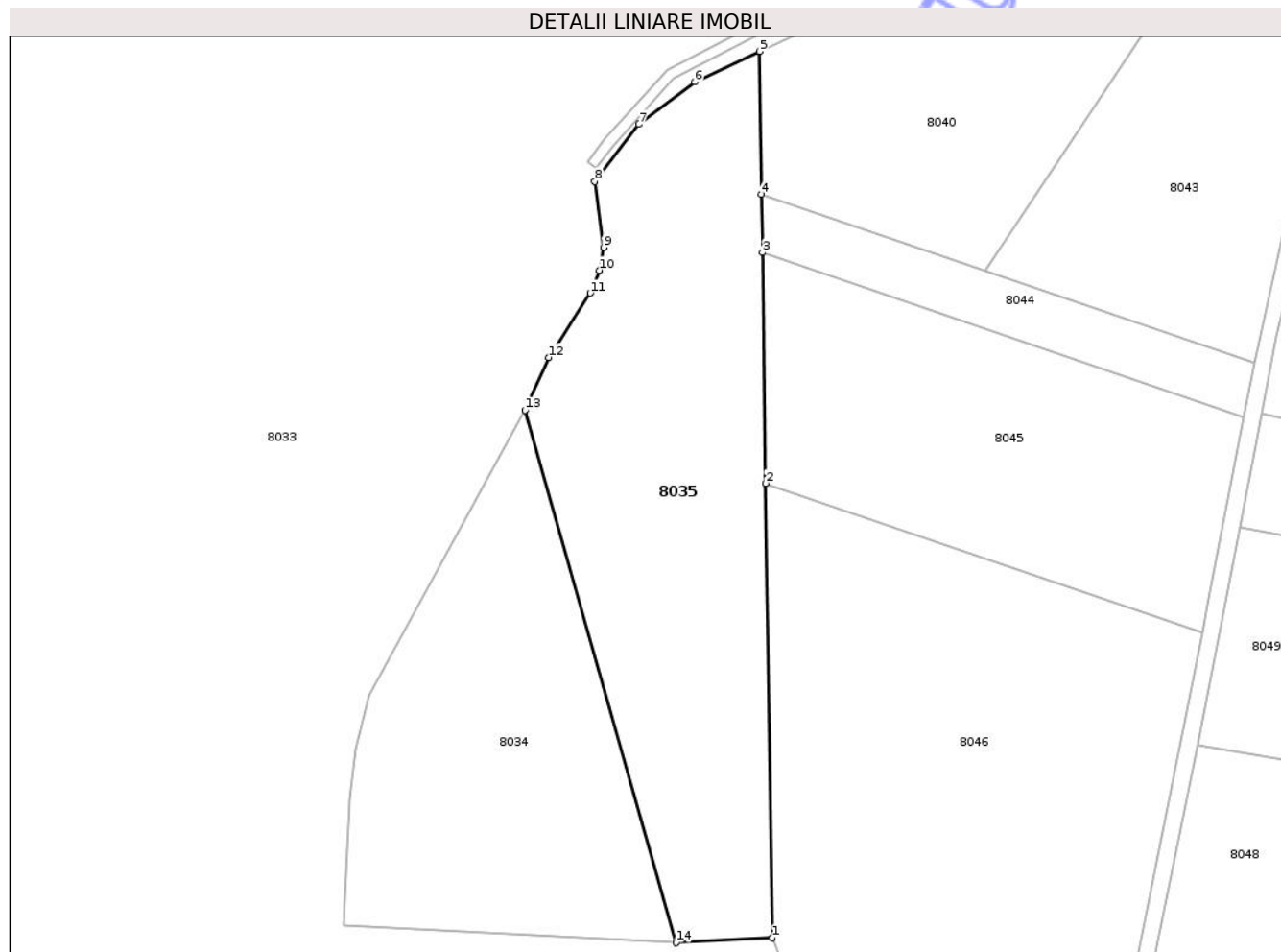
Inscrieri privind dezmembramintele dreptului de proprietate, drepturi reale de garanție și sarcini	Referințe
NU SUNT	

## Anexa Nr. 1 La Partea I

## Teren

Nr cadastral	Suprafața (mp)*	Observații / Referințe
102797	8.200	

\* Suprafața este determinată în planul de proiecție Stereo 70.



## Date referitoare la teren

Crt	Categorie folosință	Intra vilan	Suprafața (mp)	Tarla	Parcelă	Nr. topo	Observații / Referințe
1	arabil	NU	8.200	27	1030/19	-	

## Lungime Segmente

1) Valorile lungimilor segmentelor sunt obținute din proiecție în plan.

Punct început	X / Y	Punct sfârșit	X / Y	Lungime segment (** (m)
1	460.747,816 505.500,286	2	460.746,266 505.608,284	108.009
2	460.746,266 505.608,284	3	460.745,479 505.663,06	54.782
3	460.745,479 505.663,06	4	460.745,28 505.676,94	13.881
4	460.745,28 505.676,94	5	460.744,792 505.710,865	33.929
5	460.744,792 505.710,865	6	460.729,376 505.703,638	17.027

Punct început	X / Y	Punct sfârșit	X / Y	Lungime segment (** (m)
6	460.729,376 505.703,638	7	460.716,078 505.693,532	16.702
7	460.716,078 505.693,532	8	460.705,62 505.679,96	17.134
8	460.705,62 505.679,96	9	460.707,688 505.664,308	15.788
9	460.707,688 505.664,308	10	460.706,681 505.658,862	5.538
10	460.706,681 505.658,862	11	460.704,555 505.653,456	5.809
11	460.704,555 505.653,456	12	460.694,69 505.638,152	18.208
12	460.694,69 505.638,152	13	460.689,033 505.625,646	13.726
13	460.689,033 505.625,646	14	460.724,902 505.499,132	131.501
14	460.724,902 505.499,132	1	460.747,816 505.500,286	22.943

\*\* Lungimile segmentelor sunt determinate în planul de proiecție Stereo 70 și sunt rotunjite la 1 milimetru.

\*\*\* Distanța dintre puncte este formată din segmente cumulate ce sunt mai mici decât valoarea 1 milimetru.





## DATE DESPRE IMOBILUL NR. 8036

Oficiul de Cadastru și Publicitate Imobiliară SIBIU  
Biroul de Cadastru și Publicitate Imobiliară Agnita

## A. Partea I. Descrierea imobilului

TEREN Extravilan

Adresa: Jud. Sibiu

Nr. Crt	Nr cadastral Nr. topografic	Suprafața* (mp)	Observații / Referințe
A1		517	Sector cadastral:17 Teren neimprejmuit;

## B. Partea II. Proprietari și acte

Inscrieri privitoare la dreptul de proprietate și alte drepturi reale	Referințe
/	
Act Normativ nr. 7, din 13/03/1996 emis de PARLAMENTUL ROMÂNIEI (Art. 13, alin. 15);	
B1	Inscrierea provizorie, drept de PROPRIETATE, dobandit prin Lege, cota actuala 1/1
	1) COMUNA BÂRGHIȘ, CIF:4406088, PROPRIETAR NEIDENTIFICAT

## C. Partea III. SARCINI .

Inscrieri privind dezmembramintele dreptului de proprietate, drepturi reale de garanție și sarcini	Referințe
NU SUNT	

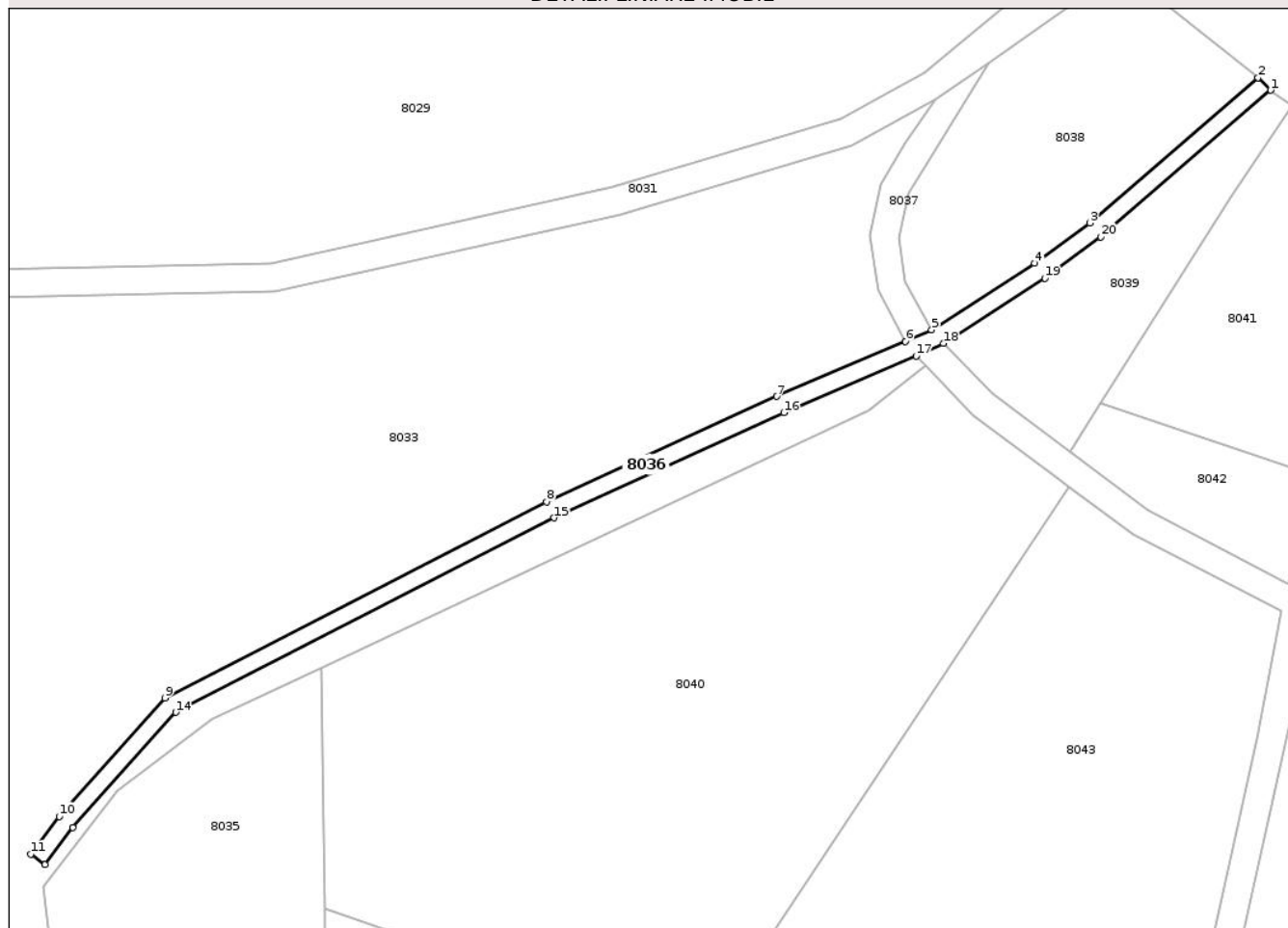
## Anexa Nr. 1 La Partea I

## Teren

Nr cadastral	Suprafața (mp)*	Observații / Referințe
	517	

\* Suprafața este determinată în planul de proiecție Stereo 70.

## DETALII LINIARE IMOBIL



## Date referitoare la teren

Crt	Categorie folosință	Intravilan	Suprafața (mp)	Tarla	Parcelă	Nr. topo	Observații / Referințe
1	curți constructii	NU	517	27	1033	-	Canal

## Lungime Segmente

1) Valorile lungimilor segmentelor sunt obținute din proiecție în plan.

Punct început	X / Y	Punct sfârșit	X / Y	Lungime segment (** (m)
1	460.878,479 505.792,108	2	460.876,696 505.793,88	2.514
2	460.876,696 505.793,88	3	460.853,016 505.773,426	31.29
3	460.853,016 505.773,426	4	460.845,249 505.767,733	9.63
4	460.845,249 505.767,733	5	460.830,746 505.758,388	17.253
5	460.830,746 505.758,388	6	460.827,068 505.756,777	4.015

Punct început	X / Y	Punct sfârșit	X / Y	Lungime segment (** (m)
6	460.827,068 505.756,777	7	460.808,908 505.749,032	19.743
7	460.808,908 505.749,032	8	460.776,516 505.734,179	35.636
8	460.776,516 505.734,179	9	460.722,772 505.706,588	60.412
9	460.722,772 505.706,588	10	460.707,902 505.689,931	22.33
10	460.707,902 505.689,931	11	460.703,924 505.684,609	6.643
11	460.703,924 505.684,609	12	460.705,927 505.683,113	2.5
12	460.705,927 505.683,113	13	460.709,839 505.688,347	6.535
13	460.709,839 505.688,347	14	460.724,327 505.704,577	21.756
14	460.724,327 505.704,577	15	460.777,608 505.731,929	59.892
15	460.777,608 505.731,929	16	460.809,92 505.746,745	35.547
16	460.809,92 505.746,745	17	460.828,541 505.754,687	20.244
17	460.828,541 505.754,687	18	460.832,388 505.756,473	4.242
18	460.832,388 505.756,473	19	460.846,666 505.765,672	16.985
19	460.846,666 505.765,672	20	460.854,574 505.771,468	9.805
20	460.854,574 505.771,468	1	460.878,479 505.792,108	31.582

\*\* Lungimile segmentelor sunt determinate în planul de proiecție Stereo 70 și sunt rotunjite la 1 milimetru.

\*\*\* Distanța dintre puncte este formată din segmente cumulate ce sunt mai mici decât valoarea 1 milimetru.



**DATE DESPRE IMOBILUL NR. 8037**

Oficiul de Cadastru și Publicitate Imobiliară SIBIU  
Biroul de Cadastru și Publicitate Imobiliară Agnita

**A. Partea I. Descrierea imobilului**

TEREN Extravilan

Adresa: Jud. Sibiu

Nr. Crt	Nr cadastral Nr. topografic	Suprafața* (mp)	Observații / Referințe
A1		157	Sector cadastral:17 Teren neimprejmuit;

**B. Partea II. Proprietari și acte**

Inscrieri privitoare la dreptul de proprietate și alte drepturi reale	Referințe
/	
Act Normativ nr. 7, din 13/03/1996 emis de PARLAMENTUL ROMÂNIEI (Art. 13, alin. 15);	
B1	Inscrierea provizorie, drept de PROPRIETATE, dobandit prin Lege, cota actuala 1/1
	1) COMUNA BÂRGHIȘ, CIF:4406088, PROPRIETAR NEIDENTIFICAT

**C. Partea III. SARCINI .**

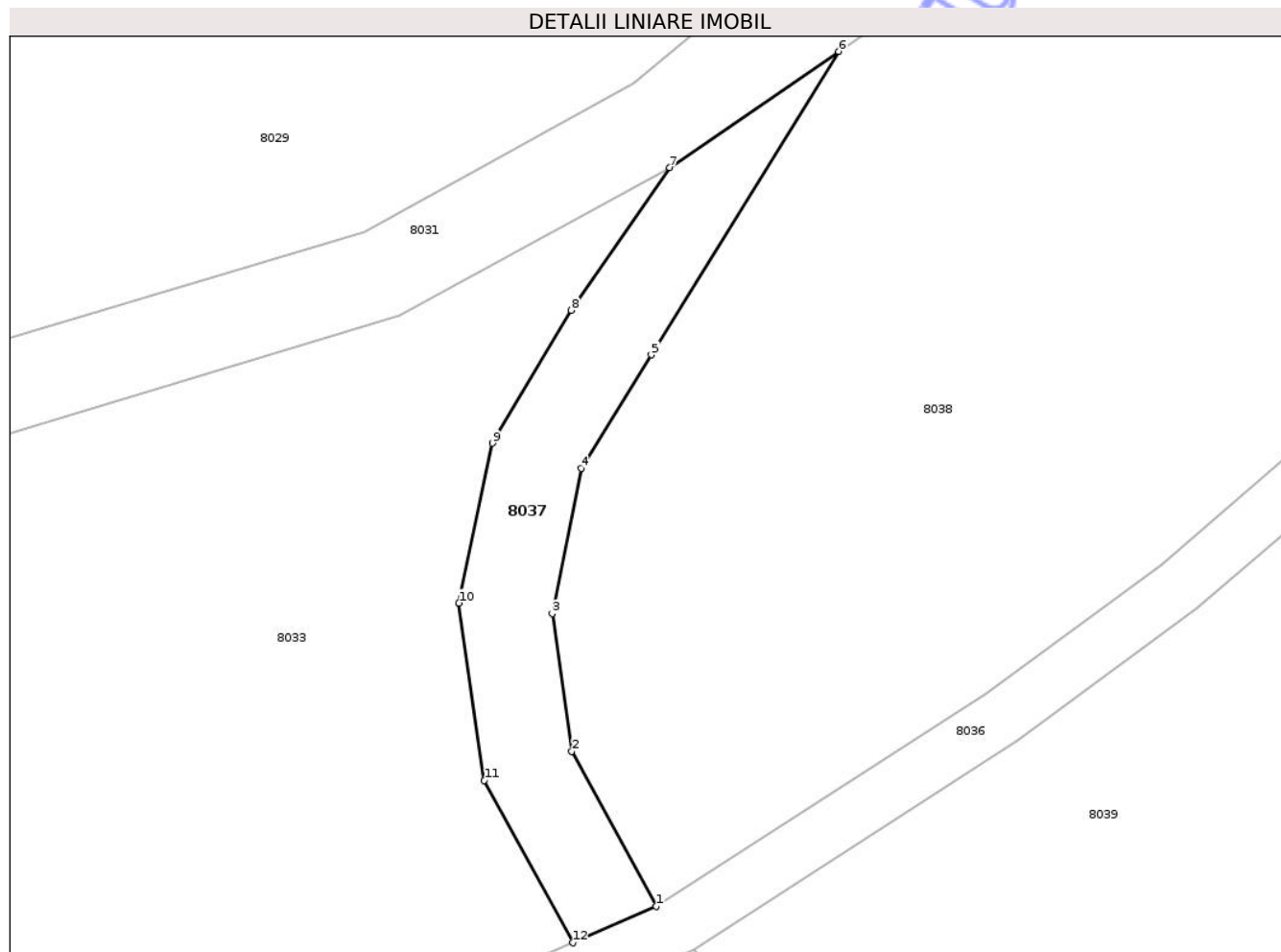
Inscrieri privind dezmembramintele dreptului de proprietate, drepturi reale de garanție și sarcini	Referințe
NU SUNT	

## Anexa Nr. 1 La Partea I

## Teren

Nr cadastral	Suprafața (mp)*	Observații / Referințe
	157	

\* Suprafața este determinată în planul de proiecție Stereo 70.



## Date referitoare la teren

Crt	Categorie folosință	Intra vilan	Suprafața (mp)	Tarla	Parcelă	Nr. topo	Observații / Referințe
1	drum	NU	157	27	1023/1/2/3	-	

## Lungime Segmente

1) Valorile lungimilor segmentelor sunt obținute din proiecție în plan.

Punct început	X / Y	Punct sfârșit	X / Y	Lungime segment (** (m)
1	460.830,746 505.758,388	2	460.827,031 505.765,202	7.761
2	460.827,031 505.765,202	3	460.826,159 505.771,259	6.119
3	460.826,159 505.771,259	4	460.827,446 505.777,652	6.521
4	460.827,446 505.777,652	5	460.830,534 505.782,645	5.87
5	460.830,534 505.782,645	6	460.838,78 505.795,998	15.695

Punct început	X / Y	Punct sfârșit	X / Y	Lungime segment (** (m)
6	460.838,78 505.795,998	7	460.831,341 505.790,886	9.027
7	460.831,341 505.790,886	8	460.827,002 505.784,604	7.634
8	460.827,002 505.784,604	9	460.823,526 505.778,762	6.798
9	460.823,526 505.778,762	10	460.822,051 505.771,72	7.195
10	460.822,051 505.771,72	11	460.823,175 505.763,92	7.881
11	460.823,175 505.763,92	12	460.827,068 505.756,777	8.135
12	460.827,068 505.756,777	1	460.830,746 505.758,388	4.015

\*\* Lungimile segmentelor sunt determinate în planul de proiecție Stereo 70 și sunt rotunjite la 1 milimetru.

\*\*\* Distanța dintre puncte este formată din segmente cumulate ce sunt mai mici decât valoarea 1 milimetru.

Neutilizabil în Circuitul Civil



**DATE DESPRE IMOBILUL NR. 8038**

Oficiul de Cadastru și Publicitate Imobiliară SIBIU  
Biroul de Cadastru și Publicitate Imobiliară Agnita

**A. Partea I. Descrierea imobilului**

TEREN Extravilan

Adresa: Jud. Sibiu

Nr. Crt	Nr cadastral Nr. topografic	Suprafața* (mp)	Observații / Referințe
A1		1.216	Sector cadastral:17 Teren neimprejmuit;

**B. Partea II. Proprietari și acte**

Inscrieri privitoare la dreptul de proprietate și alte drepturi reale		Referințe
/		
Act Administrativ nr. 4, din 04/01/2024 emis de CONSILIUL LOCAL AL COMUNEI BÂRGHIȘ (+ Adeverința nr. 8259/03.12.2025 emisă de Primăria comunei Bârghis);		
B1	Intabulare, drept de PROPRIETATE, dobândit prin Lege, cota actuala 1/1 1) COMUNA BÂRGHIȘ-DOMENIUL PRIVAT, CIF:4406088	A1

**C. Partea III. SARCINI .**

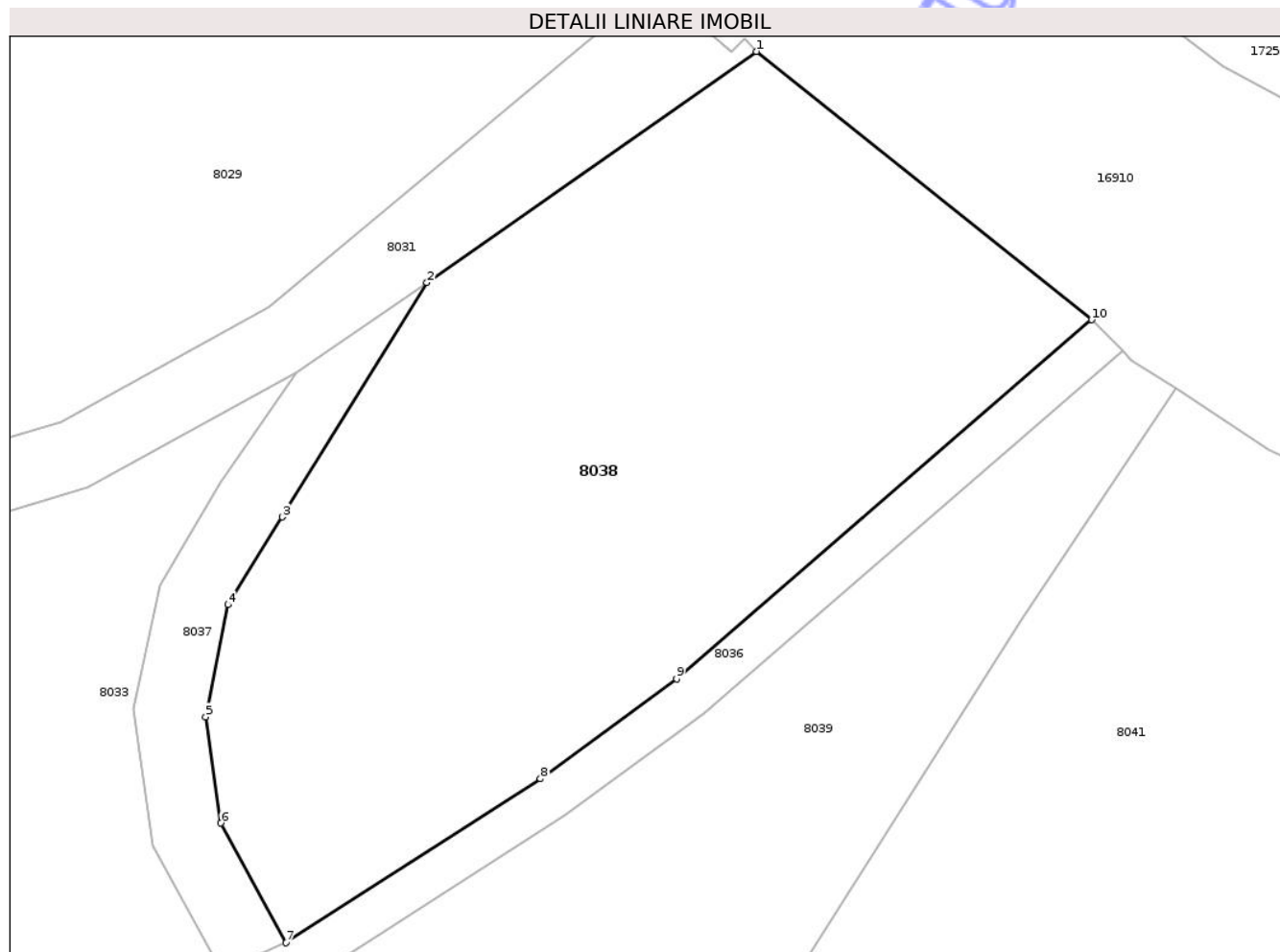
Inscrieri privind dezmembramentele dreptului de proprietate, drepturi reale de garanție și sarcini	Referințe
NU SUNT	

## Anexa Nr. 1 La Partea I

## Teren

Nr cadastral	Suprafața (mp)*	Observații / Referințe
	1.216	

\* Suprafața este determinată în planul de proiecție Stereo 70.



## Date referitoare la teren

Crt	Categorie folosință	Intra vilan	Suprafața (mp)	Tarla	Parcelă	Nr. topo	Observații / Referințe
1	pasune	NU	1.216	27	1023/1/2/1	-	

## Lungime Segmente

1) Valorile lungimilor segmentelor sunt obținute din proiecție în plan.

Punct început	X / Y	Punct sfârșit	X / Y	Lungime segment (** (m)
1	460.857,573 505.809,169	2	460.838,78 505.795,998	22.948
2	460.838,78 505.795,998	3	460.830,534 505.782,645	15.695
3	460.830,534 505.782,645	4	460.827,446 505.777,652	5.87
4	460.827,446 505.777,652	5	460.826,159 505.771,259	6.521
5	460.826,159 505.771,259	6	460.827,031 505.765,202	6.119

Punct început	X / Y	Punct sfârșit	X / Y	Lungime segment (** (m)
6	460.827,031 505.765,202	7	460.830,746 505.758,388	7.761
7	460.830,746 505.758,388	8	460.845,249 505.767,733	17.253
8	460.845,249 505.767,733	9	460.853,016 505.773,426	9.63
9	460.853,016 505.773,426	10	460.876,696 505.793,88	31.29
10	460.876,696 505.793,88	1	460.857,573 505.809,169	24.484

\*\* Lungimile segmentelor sunt determinate în planul de proiecție Stereo 70 și sunt rotunjite la 1 milimetru.

\*\*\* Distanța dintre puncte este formată din segmente cumulate ce sunt mai mici decât valoarea 1 milimetru.

Neutilizabil în Circuitul Civil



**DATE DESPRE IMOBILUL NR. 8039**

Oficiul de Cadastru și Publicitate Imobiliară SIBIU  
Biroul de Cadastru și Publicitate Imobiliară Agnita

**A. Partea I. Descrierea imobilului**

TEREN Extravilan

Adresa: Jud. Sibiu

Nr. Crt	Nr cadastral Nr. topografic	Suprafața* (mp)	Observații / Referințe
A1	102794	722	Sector cadastral:17 Teren neimprejmuit; Diferența de suprafață se regăsește la ID 8040

**B. Partea II. Proprietari și acte**

Inscrieri privitoare la dreptul de proprietate și alte drepturi reale		Referințe
<b>1469 / 16/02/2017</b>		
Act Notarial nr. 174, din 24/05/2004 emis de NP Borza Ana;		
B1	Intabulare, drept de PROPRIETATE- cumparare, dobandit prin Conventie, cota actuala 1/1 1) PILOIU ILIE, - bun propriu	A1

**C. Partea III. SARCINI .**

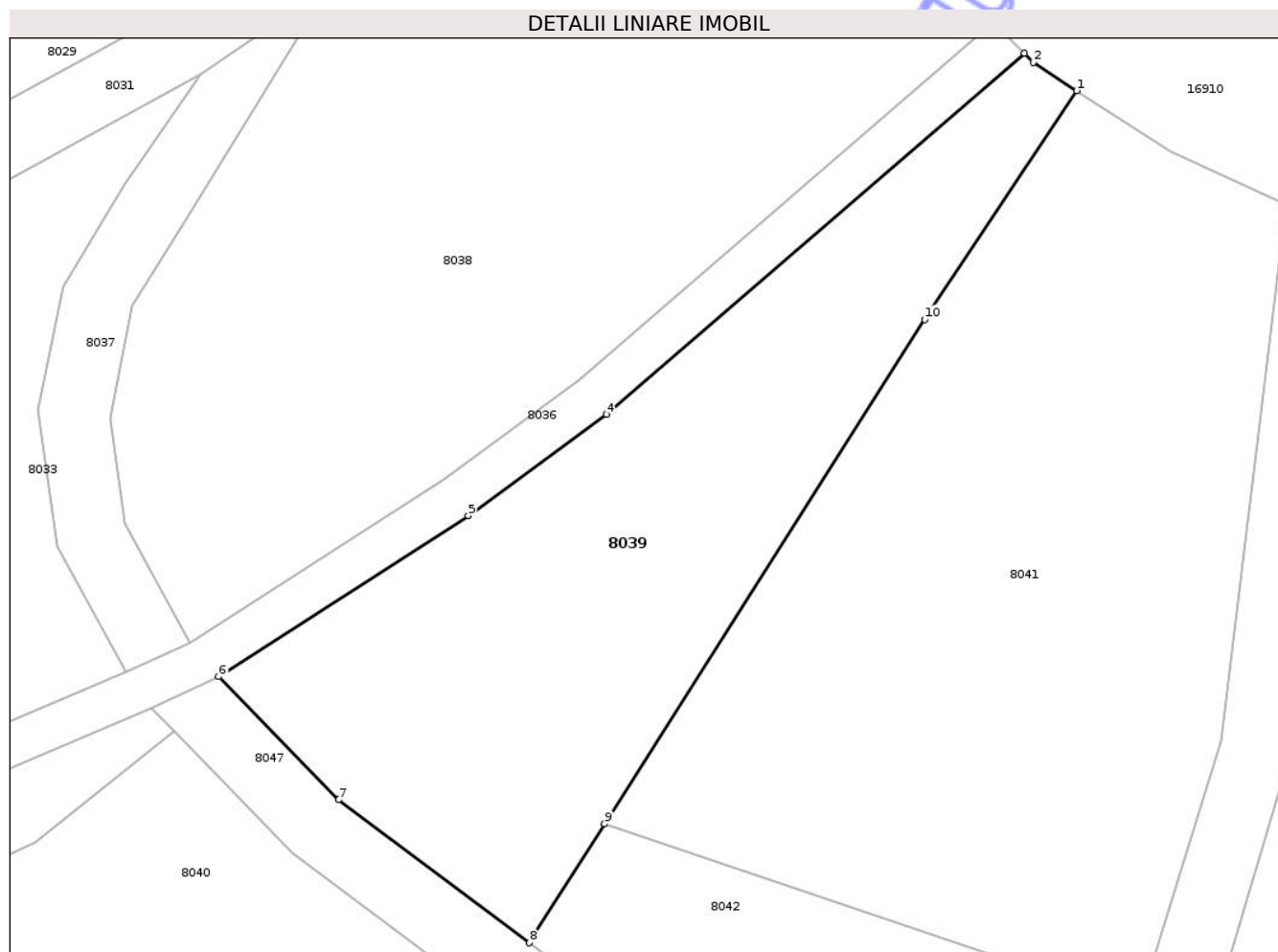
Inscrieri privind dezmembramintele dreptului de proprietate, drepturi reale de garanție și sarcini	Referințe
NU SUNT	

## Anexa Nr. 1 La Partea I

## Teren

Nr cadastral	Suprafața (mp)*	Observații / Referințe
102794	722	Diferența de suprafață se regăsește la ID 8040

\* Suprafața este determinată în planul de proiecție Stereo 70.



## Date referitoare la teren

Crt	Categorie folosință	Intra vilan	Suprafața (mp)	Tarla	Parcelă	Nr. topo	Observații / Referințe
1	arabil	NU	722	27	1030/16/1	-	Neimprejmuit

## Lungime Segmente

1) Valorile lungimilor segmentelor sunt obținute din proiecție în plan.

Punct început	X / Y	Punct sfârșit	X / Y	Lungime segment (** (m)
1	460.881,472 505.789,972	2	460.878,989 505.791,599	2.968
2	460.878,989 505.791,599	3	460.878,479 505.792,108	0.721
3	460.878,479 505.792,108	4	460.854,574 505.771,468	31.582
4	460.854,574 505.771,468	5	460.846,666 505.765,672	9.805
5	460.846,666 505.765,672	6	460.832,388 505.756,473	16.985

Punct început	X / Y	Punct sfârșit	X / Y	Lungime segment (** (m)
6	460.832,388 505.756,473	7	460.839,258 505.749,439	9.832
7	460.839,258 505.749,439	8	460.850,167 505.741,262	13.633
8	460.850,167 505.741,262	9	460.854,475 505.748,052	8.04
9	460.854,475 505.748,052	10	460.872,776 505.776,899	34.163
10	460.872,776 505.776,899	1	460.881,472 505.789,972	15.701

\*\* Lungimile segmentelor sunt determinate în planul de proiecție Stereo 70 și sunt rotunjite la 1 milimetru.

\*\*\* Distanța dintre puncte este formată din segmente cumulate ce sunt mai mici decât valoarea 1 milimetru.

Neutilizabil în Circuitul Civil



**DATE DESPRE IMOBILUL NR. 8047**

Oficiul de Cadastru și Publicitate Imobiliară SIBIU  
Biroul de Cadastru și Publicitate Imobiliară Agnita

**A. Partea I. Descrierea imobilului**

TEREN Extravilan

Adresa: Jud. Sibiu

Nr. Crt	Nr cadastral Nr. topografic	Suprafața* (mp)	Observații / Referințe
A1		1.902	Sector cadastral:17 Teren neimprejmuit;

**B. Partea II. Proprietari și acte**

Inscrieri privitoare la dreptul de proprietate și alte drepturi reale	Referințe
/	
Act Normativ nr. 7, din 13/03/1996 emis de PARLAMENTUL ROMÂNIEI (Art. 13, alin. 15);	
B1	A1
1) COMUNA BÂRGHIȘ, CIF:4406088, PROPRIETAR NEIDENTIFICAT	

**C. Partea III. SARCINI .**

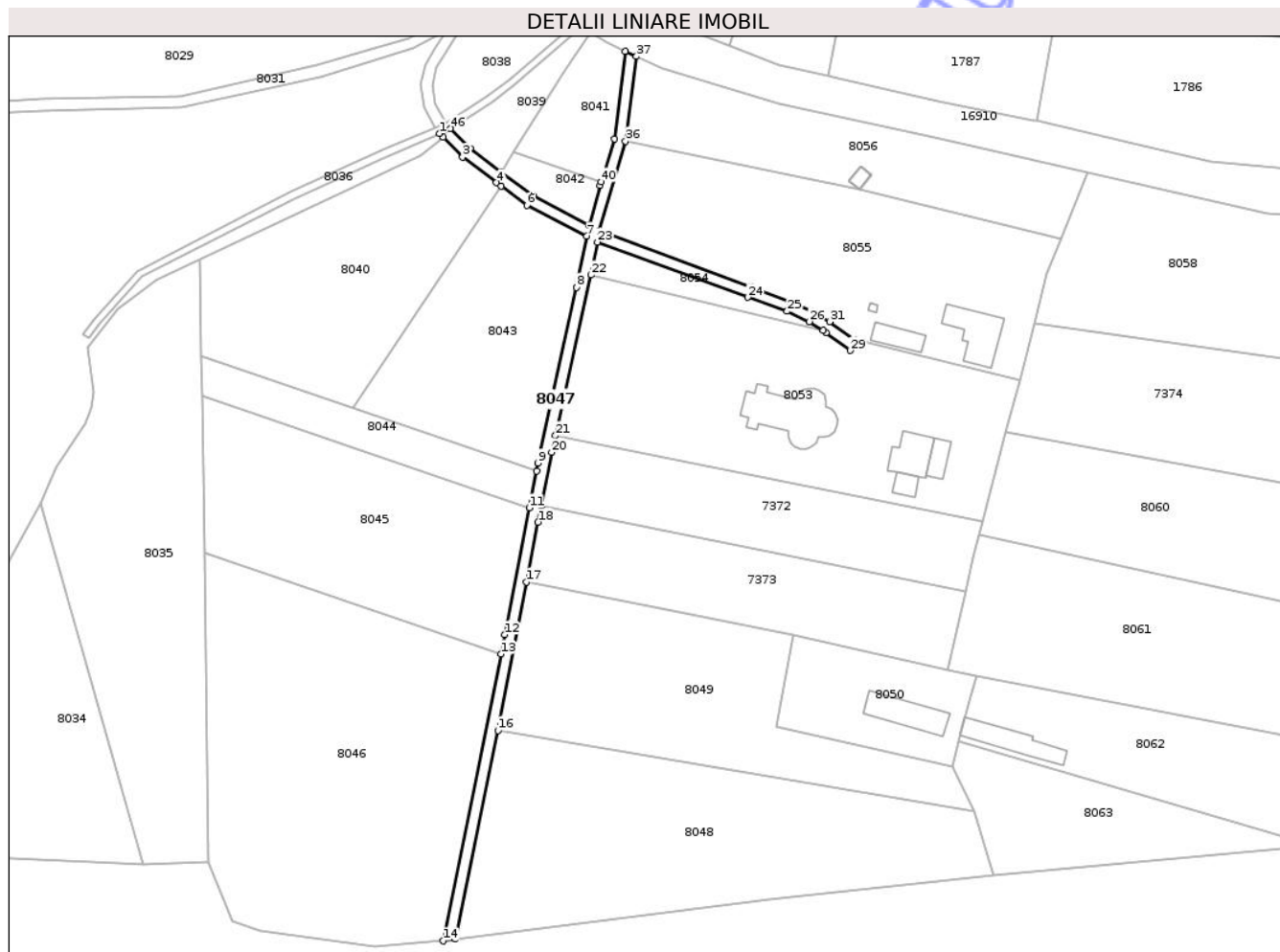
Inscrieri privind dezmembramintele dreptului de proprietate, drepturi reale de garanție și sarcini	Referințe
NU SUNT	

## Anexa Nr. 1 La Partea I

## Teren

Nr cadastral	Suprafața (mp)*	Observații / Referințe
	1.902	

\* Suprafața este determinată în planul de proiecție Stereo 70.



## Date referitoare la teren

Crt	Categorie folosință	Intravilan	Suprafața (mp)	Tarla	Parcelă	Nr. topo	Observații / Referințe
1	drum	NU	1.902	27	1030/14	-	

## Lungime Segmente

1) Valorile lungimilor segmentelor sunt obținute din proiecție în plan.

Punct început	X / Y	Punct sfârșit	X / Y	Lungime segment	Punct început	X / Y	Punct sfârșit	X / Y	Lungime segment	Punct început	X / Y	Punct sfârșit	X / Y	Lungime segment
1	460.828,541 505.754,687	2	460.829,825 505.753,372	1.838	2	460.829,825 505.753,372	3	460.836,612 505.746,424	9.714	3	460.836,612 505.746,424	4	460.848,492 505.737,519	14.846
4	460.848,492 505.737,519	5	460.850,104 505.736,311	2.015	5	460.850,104 505.736,311	6	460.859,11 505.729,561	11.255	6	460.859,11 505.729,561	7	460.880,049 505.718,787	23.548
7	460.880,049 505.718,787	8	460.876,481 505.700,931	18.209	8	460.876,481 505.700,931	9	460.863,009 505.639,537	62.855	9	460.863,009 505.639,537	10	460.862,479 505.636,802	2.785
10	460.862,479 505.636,802	11	460.859,97 505.623,85	13.193	11	460.859,97 505.623,85	12	460.851,378 505.579,514	45.161	12	460.851,378 505.579,514	13	460.850,023 505.572,75	6.899
13	460.850,023 505.572,75	14	460.829,947 505.472,511	102.229	14	460.829,947 505.472,511	15	460.834,154 505.473,197	4.263	15	460.834,154 505.473,197	16	460.848,974 505.546,083	74.378
16	460.848,974 505.546,083	17	460.859,026 505.597,952	52.834	17	460.859,026 505.597,952	18	460.863,069 505.618,82	21.256	18	460.863,069 505.618,82	19	460.864,21 505.624,71	5.999

Punct început	X / Y	Punct sfârșit	X / Y	Lungime segment	Punct început	X / Y	Punct sfârșit	X / Y	Lungime segment	Punct început	X / Y	Punct sfârșit	X / Y	Lungime segment
19	460.864,21 505.624,71	20	460.867,805 505.643,258	18.893	20	460.867,805 505.643,258	21	460.869,179 505.649,091	5.992	21	460.869,179 505.649,091	22	460.881,628 505.705,254	57.527
22	460.881,628 505.705,254	23	460.883,808 505.716,808	11.758	23	460.883,808 505.716,808	24	460.936,316 505.697,403	55.979	24	460.936,316 505.697,403	25	460.950,173 505.692,556	14.68
25	460.950,173 505.692,556	26	460.957,83 505.688,908	8.481	26	460.957,83 505.688,908	27	460.962,757 505.685,824	5.812	27	460.962,757 505.685,824	28	460.963,835 505.685,149	1.272
28	460.963,835 505.685,149	29	460.972,241 505.678,87	10.492	29	460.972,241 505.678,87	30	460.973,559 505.682,63	3.984	30	460.973,559 505.682,63	31	460.965,056 505.688,89	10.559
31	460.965,056 505.688,89	32	460.959,752 505.692,15	6.226	32	460.959,752 505.692,15	33	460.951,244 505.695,996	9.337	33	460.951,244 505.695,996	34	460.937,736 505.701,143	14.455
34	460.937,736 505.701,143	35	460.884,394 505.720,689	56.81	35	460.884,394 505.720,689	36	460.893,666 505.751,992	32.647	36	460.893,666 505.751,992	37	460.897,421 505.781,626	29.872
37	460.897,421 505.781,626	38	460.893,46 505.783,433	4.353	38	460.893,46 505.783,433	39	460.889,737 505.752,808	30.85	39	460.889,737 505.752,808	40	460.885,063 505.737,767	15.751
40	460.885,063 505.737,767	41	460.884,688 505.736,561	1.263	41	460.884,688 505.736,561	42	460.880,92 505.722,661	14.402	42	460.880,92 505.722,661	43	460.861,251 505.732,955	22.2
43	460.861,251 505.732,955	44	460.850,167 505.741,262	13.851	44	460.850,167 505.741,262	45	460.839,258 505.749,439	13.633	45	460.839,258 505.749,439	46	460.832,388 505.756,473	9.832
46	460.832,388 505.756,473	1	460.828,541 505.754,687	4.242										

\*\* Lungimile segmentelor sunt determinate în planul de proiecție Stereo 70 și sunt rotunjite la 1 milimetru.

\*\*\* Distanța dintre puncte este formată din segmente cumulate ce sunt mai mici decât valoarea 1 milimetru.

Neutilizabil în Civil



**DATE DESPRE IMOBILUL NR. 8030**

Oficiul de Cadastru și Publicitate Imobiliară SIBIU  
Biroul de Cadastru și Publicitate Imobiliară Agnita

**A. Partea I. Descrierea imobilului**

TEREN Extravilan

Adresa: Jud. Sibiu

Nr. Crt	Nr cadastral Nr. topografic	Suprafața* (mp)	Observații / Referințe
A1	102781	206	Sector cadastral:8 Teren neimprejmuit;

**B. Partea II. Proprietari și acte**

Inscrieri privitoare la dreptul de proprietate și alte drepturi reale		Referințe
<b>165 / 10/01/2017</b>		
Act Administrativ nr. TP nr.721/21, din 14/12/1995 emis de CJSIPT Sibiu (act administrativ nr documentatie cadastrala receptionata sub nr.7078 din 22.06.2016, emis de OCPI Sibiu);		
B1	Se deschide cartea funciara nr. 102781 UAT BIRGHIS pentru imobilul cu nr. cadastral 102781 (parcele nr.1035 - alte terenuri neagricole) ca urmare a receptiei documentatiei cadastrale	A1
Act Notarial nr. 17, din 30/03/2011 emis de NP Nistor Ana Corina;		
B3	Intabulare, drept de PROPRIETATE, dobandit prin Succesiune, cota actuala 1/2 1) DRAGOMIR ȘTEFAN, fiu	A1
B4	Intabulare, drept de PROPRIETATE, dobandit prin Succesiune, cota actuala 1/2 1) DRAGOMIR IOAN, fiu	A1

**C. Partea III. SARCINI .**

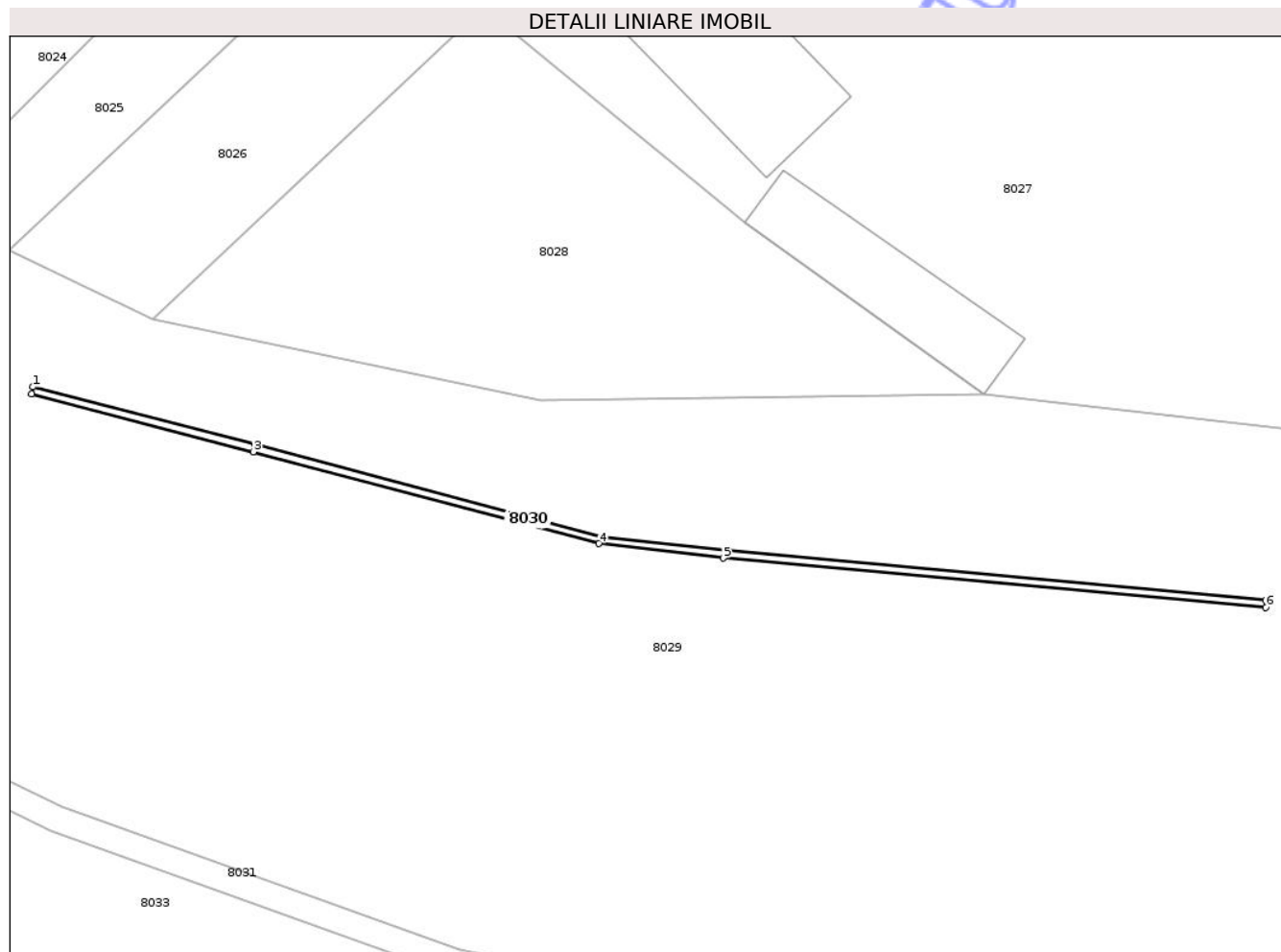
Inscrieri privind dezmembramintele dreptului de proprietate, drepturi reale de garanție și sarcini	Referințe
NU SUNT	

## Anexa Nr. 1 La Partea I

## Teren

Nr cadastral	Suprafața (mp)*	Observații / Referințe
102781	206	

\* Suprafața este determinată în planul de proiecție Stereo 70.



## Date referitoare la teren

Crt	Categorie folosință	Intra vilan	Suprafața (mp)	Tarla	Parcelă	Nr. topo	Observații / Referințe
1	neproductiv	NU	206	27	1035	-	Neimprejmuit.

## Lungime Segmente

1) Valorile lungimilor segmentelor sunt obținute din proiecție în plan.

Punct început	X / Y	Punct sfârșit	X / Y	Lungime segment (** (m)
1	460.550,752 505.858,272	2	460.550,585 505.857,207	1.078
2	460.550,585 505.857,207	3	460.583,627 505.848,589	34.147
3	460.583,627 505.848,589	4	460.635,115 505.834,965	53.26
4	460.635,115 505.834,965	5	460.653,614 505.832,789	18.627
5	460.653,614 505.832,789	6	460.734,478 505.825,478	81.194

Punct început	X / Y	Punct sfârșit	X / Y	Lungime segment (** (m)
6	460.734,478 505.825,478	7	460.734,473 505.826,486	1.008
7	460.734,473 505.826,486	8	460.654,385 505.833,878	80.428
8	460.654,385 505.833,878	9	460.635,67 505.835,917	18.826
9	460.635,67 505.835,917	10	460.583,783 505.849,76	53.702
10	460.583,783 505.849,76	1	460.550,752 505.858,272	34.11

\*\* Lungimile segmentelor sunt determinate în planul de proiecție Stereo 70 și sunt rotunjite la 1 milimetru.

\*\*\* Distanța dintre puncte este formată din segmente cumulate ce sunt mai mici decât valoarea 1 milimetru.

Neutilizabil în Circuitul Civil



**DATE DESPRE IMOBILUL NR. 8031**

Oficiul de Cadastru și Publicitate Imobiliară SIBIU  
Biroul de Cadastru și Publicitate Imobiliară Agnita

**A. Partea I. Descrierea imobilului**

TEREN Extravilan

Adresa: Jud. Sibiu

Nr. Crt	Nr cadastral Nr. topografic	Suprafața* (mp)	Observații / Referințe
A1		2.054	Sector cadastral:8 Teren neimprejmuit;

**B. Partea II. Proprietari și acte**

Inscrieri privitoare la dreptul de proprietate și alte drepturi reale	Referințe
/	
Act Normativ nr. 978, din 05/09/2002 emis de GUVERNUL ROMÂNIEI (+ Adeverința nr. 8258/03.12.2025 emisă de Primăria comunei Bârghis);	
B1	A1
Intabulare, drept de PROPRIETATE, dobandit prin Lege, cota actuala 1/1 1) COMUNA BÂRGHIȘ - DOMENIUL PUBLIC, CIF:9999999999999	

**C. Partea III. SARCINI .**

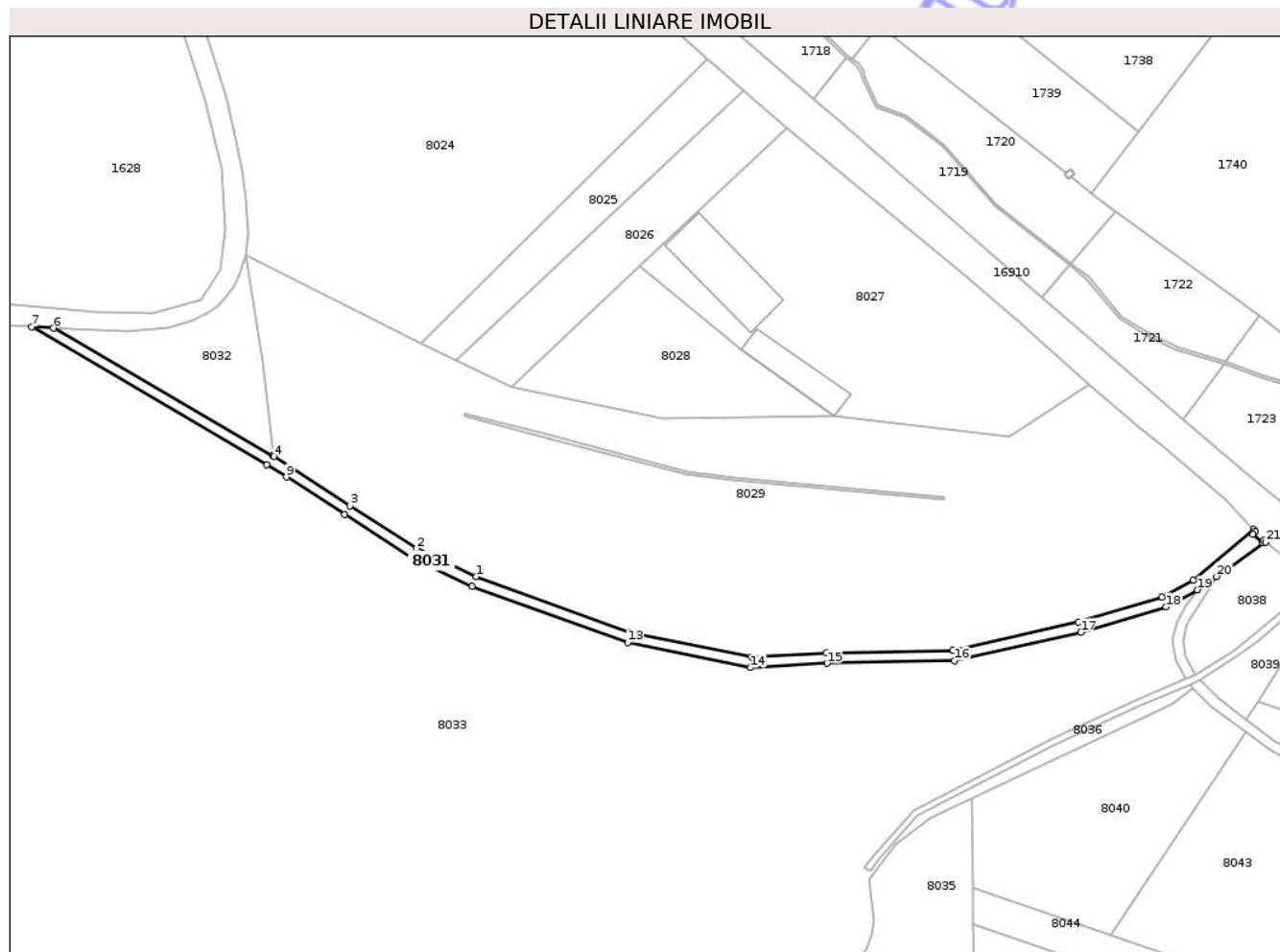
Inscrieri privind dezmembramintele dreptului de proprietate, drepturi reale de garanție și sarcini	Referințe
NU SUNT	

## Anexa Nr. 1 La Partea I

## Teren

Nr cadastral	Suprafața (mp)*	Observații / Referințe
	2.054	

\* Suprafața este determinată în planul de proiecție Stereo 70.



## Date referitoare la teren

Crt	Categorie folosință	Intravilan	Suprafața (mp)	Tarla	Parcelă	Nr. topo	Observații / Referințe
1	drum	NU	2.054	27	1034	-	

## Lungime Segmente

1) Valorile lungimilor segmentelor sunt obținute din proiecție în plan.

Punct început	X / Y	Punct sfârșit	X / Y	Lungime segment (** (m)
1	460.555,131 505.795,863	2	460.532,333 505.806,678	25.234
3	460.506,918 505.823,032	4	460.477,627 505.841,881	34.831
5	460.477,092 505.842,225	6	460.393,306 505.890,972	96.934
7	460.384,885 505.891,543	8	460.474,998 505.838,816	104.406
9	460.482,457 505.834,016	10	460.504,753 505.819,669	26.513

Punct început	X / Y	Punct sfârșit	X / Y	Lungime segment (** (m)
2	460.532,333 505.806,678	3	460.506,918 505.823,032	30.223
4	460.477,627 505.841,881	5	460.477,092 505.842,225	0.636
6	460.393,306 505.890,972	7	460.384,885 505.891,543	8.441
8	460.474,998 505.838,816	9	460.482,457 505.834,016	8.87
10	460.504,753 505.819,669	11	460.530,386 505.803,175	30.481

Punct început	X / Y	Punct sfârșit	X / Y	Lungime segment (** (m))
11	460.530,386 505.803,175	12	460.553,593 505.792,166	25.686
13	460.613,193 505.770,705	14	460.660,295 505.761,132	48.064
15	460.689,535 505.762,709	16	460.738,313 505.763,756	48.79
17	460.786,78 505.774,59	18	460.819,438 505.784,351	34.085
19	460.831,341 505.790,886	20	460.838,78 505.795,998	9.027
21	460.857,573 505.809,169	22	460.856,927 505.809,87	0.953
23	460.856,125 505.809,174	24	460.852,646 505.812,204	4.613
25	460.853,648 505.813,21	26	460.852,937 505.813,943	1.022
27	460.829,742 505.794,571	28	460.817,885 505.788,062	13.526
29	460.785,77 505.778,463	30	460.737,829 505.767,746	49.124
31	460.689,384 505.766,707	32	460.660,59 505.765,154	28.836
33	460.614,275 505.774,567	1	460.555,131 505.795,863	62.861

Punct început	X / Y	Punct sfârșit	X / Y	Lungime segment (** (m))
12	460.553,593 505.792,166	13	460.613,193 505.770,705	63.346
14	460.660,295 505.761,132	15	460.689,535 505.762,709	29.282
16	460.738,313 505.763,756	17	460.786,78 505.774,59	49.664
18	460.819,438 505.784,351	19	460.831,341 505.790,886	13.579
20	460.838,78 505.795,998	21	460.857,573 505.809,169	22.948
22	460.856,927 505.809,87	23	460.856,125 505.809,174	1.062
24	460.852,646 505.812,204	25	460.853,648 505.813,21	1.42
26	460.852,937 505.813,943	27	460.829,742 505.794,571	30.22
28	460.817,885 505.788,062	29	460.785,77 505.778,463	33.519
30	460.737,829 505.767,746	31	460.689,384 505.766,707	48.456
32	460.660,59 505.765,154	33	460.614,275 505.774,567	47.262

\*\* Lungimile segmentelor sunt determinate în planul de proiecție Stereo 70 și sunt rotunjite la 1 milimetru.

\*\*\* Distanța dintre puncte este formată din segmente cumulate ce sunt mai mici decât valoarea 1 milimetru.





## DATE DESPRE IMOBILUL NR. 8033

Oficiul de Cadastru și Publicitate Imobiliară SIBIU  
Biroul de Cadastru și Publicitate Imobiliară Agnita

## A. Partea I. Descrierea imobilului

TEREN Necunoscut

Adresa: Loc. Neidentificata, Jud. Sibiu

Nr. Crt	Nr cadastral Nr. topografic	Suprafața* (mp)	Observații / Referințe
A1		764.944	Sector cadastral:17 Teren neimprejmuit;

## B. Partea II. Proprietari și acte

Inscrieri privitoare la dreptul de proprietate și alte drepturi reale	Referințe
/	
Act Administrativ nr. 4, din 04/01/2024 emis de CONSILIUL LOCAL AL COMUNEI BÂRGHIȘ (+ Adeverința nr. 8259/03.12.2025 emisă de Primăria comunei Bârghis);	
B1	A1
Intabulare, drept de PROPRIETATE, dobândit prin Lege, cota actuala 1/1 1) COMUNA BÂRGHIȘ-DOMENIUL PRIVAT, CIF:4406088	

## C. Partea III. SARCINI .

Inscrieri privind dezmembramintele dreptului de proprietate, drepturi reale de garanție și sarcini	Referințe
NU SUNT	

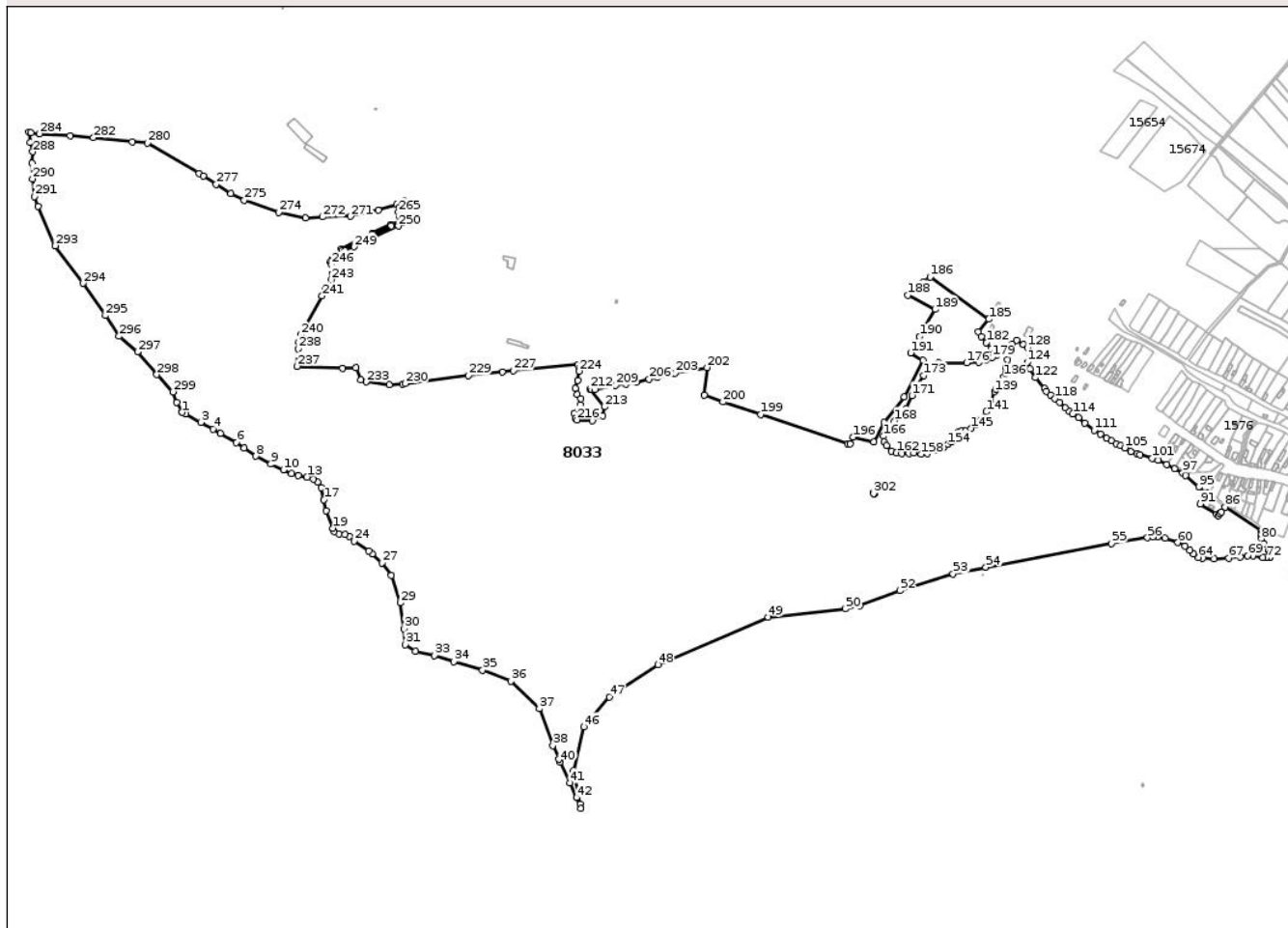
## Anexa Nr. 1 La Partea I

## Teren

Nr cadastral	Suprafața (mp)*	Observații / Referințe
	764.944	

\* Suprafața este determinată în planul de proiecție Stereo 70.

## DETALII LINIARE IMOBIL



## Date referitoare la teren

Crt	Categorie folosință	Intra vilan	Suprafața (mp)	Tarla	Parcelă	Nr. topo	Observații / Referințe
1	pasune	NU	762.257	27	1023/1/2/2, 1023/1/1	-	
2	pasune	DA	2.687	27	1023/1/2/2, 1023/1/1	-	

## Lungime Segmente

1) Valorile lungimilor segmentelor sunt obținute din proiecție în plan.

Punct început	X / Y	Punct sfârșit	X / Y	Lungime segment
1	460.445,306 505.422,965	2	460.451,4 505.420,42	6.604
2	460.451,4 505.420,42	3	460.478,115 505.405,497	30.6
3	460.478,115 505.405,497	4	460.499,149 505.393,988	23.97
4	460.499,149 505.393,988	5	460.512,399 505.386,398	15.27
5	460.512,399 505.386,398	6	460.540,027 505.370,572	31.84
6	460.540,027 505.370,572	7	460.553,297 505.361,206	16.24
7	460.553,297 505.361,206	8	460.573,762 505.346,759	25.05
8	460.573,762 505.346,759	9	460.599,84 505.332,841	29.56
9	460.599,84 505.332,841	10	460.621,95 505.322,591	24.37
10	460.621,95 505.322,591	11	460.635,634 505.316,411	15.01
11	460.635,634 505.316,411	12	460.647,99 505.312,98	12.82
12	460.647,99 505.312,98	13	460.662,5 505.310,42	14.73
13	460.662,5 505.310,42	14	460.679,72 505.300,00	12.82
14	460.679,72 505.300,00	15	460.697,22 505.290,00	12.82
15	460.697,22 505.290,00	16	460.715,72 505.280,00	12.82
16	460.715,72 505.280,00	17	460.734,22 505.270,00	12.82
17	460.734,22 505.270,00	18	460.753,72 505.260,00	12.82
18	460.753,72 505.260,00	19	460.772,22 505.250,00	12.82
19	460.772,22 505.250,00	20	460.791,72 505.240,00	12.82
20	460.791,72 505.240,00	21	460.810,22 505.230,00	12.82
21	460.810,22 505.230,00	22	460.829,72 505.220,00	12.82
22	460.829,72 505.220,00	23	460.848,22 505.210,00	12.82
23	460.848,22 505.210,00	24	460.867,72 505.200,00	12.82
24	460.867,72 505.200,00	25	460.886,22 505.190,00	12.82
25	460.886,22 505.190,00	26	460.905,72 505.180,00	12.82
26	460.905,72 505.180,00	27	460.924,22 505.170,00	12.82
27	460.924,22 505.170,00	28	460.943,72 505.160,00	12.82
28	460.943,72 505.160,00	29	460.962,22 505.150,00	12.82
29	460.962,22 505.150,00	30	460.981,72 505.140,00	12.82
30	460.981,72 505.140,00	31	461.000,22 505.130,00	12.82
31	461.000,22 505.130,00	32	461.019,72 505.120,00	12.82
32	461.019,72 505.120,00	33	461.038,22 505.110,00	12.82
33	461.038,22 505.110,00	34	461.057,72 505.100,00	12.82
34	461.057,72 505.100,00	35	461.076,22 505.090,00	12.82
35	461.076,22 505.090,00	36	461.095,72 505.080,00	12.82
36	461.095,72 505.080,00	37	461.114,22 505.070,00	12.82
37	461.114,22 505.070,00	38	461.133,72 505.060,00	12.82
38	461.133,72 505.060,00	39	461.152,22 505.050,00	12.82
39	461.152,22 505.050,00	40	461.171,72 505.040,00	12.82
40	461.171,72 505.040,00	41	461.190,22 505.030,00	12.82
41	461.190,22 505.030,00	42	461.209,72 505.020,00	12.82
42	461.209,72 505.020,00	1	460.445,306 505.422,965	6.604

Punct început	X / Y	Punct sfârșit	X / Y	Lungime segmen t	Punct început	X / Y	Punct sfârșit	X / Y	Lungime segmen t	Punct început	X / Y	Punct sfârșit	X / Y	Lungime segmen t
13	460.662,5 505.310,42	14	460.673,808 505.306,803	11.87 3	14	460.673,808 505.306,803	15	460.680,92 505.301,914	8.63	15	460.680,92 505.301,914	16	460.687,665 505.292,15	11.86 8
16	460.687,665 505.292,15	17	460.692,428 505.270,982	21.69 6	17	460.692,428 505.270,982	18	460.696,132 505.251,933	19.40 7	18	460.696,132 505.251,933	19	460.707,602 505.221,405	32.61 1
19	460.707,602 505.221,405	20	460.710,489 505.216,057	6.078	20	460.710,489 505.216,057	21	460.718,731 505.211,435	9.45	21	460.718,731 505.211,435	22	460.728,941 505.211,029	10.21 8
22	460.728,941 505.211,029	23	460.736,685 505.207,159	8.658	23	460.736,685 505.207,159	24	460.745,252 505.199,024	11.81 4	24	460.745,252 505.199,024	25	460.770,345 505.181,618	30.54
25	460.770,345 505.181,618	26	460.776,565 505.176,5	8.055	26	460.776,565 505.176,5	27	460.793,087 505.160,928	22.70 4	27	460.793,087 505.160,928	28	460.809,913 505.139,793	27.01 4
28	460.809,913 505.139,793	29	460.825,738 505.091,658	50.67	29	460.825,738 505.091,658	30	460.831,953 505.046,328	45.75 4	30	460.831,953 505.046,328	31	460.833,691 505.018,85	27.53 4
31	460.833,691 505.018,85	32	460.851,295 505.007,771	20.79 9	32	460.851,295 505.007,771	33	460.884,689 505.000,355	34.20 8	33	460.884,689 505.000,355	34	460.918,085 504.989,318	35.17 3
34	460.918,085 504.989,318	35	460.968,481 504.974,86	52.42 9	35	460.968,481 504.974,86	36	461.017,913 504.955,195	53.2	36	461.017,913 504.955,195	37	461.067,159 504.907,642	68.45 7
37	461.067,159 504.907,642	38	461.091,068 504.843,514	68.44	38	461.091,068 504.843,514	39	461.101,643 504.819,915	25.86	39	461.101,643 504.819,915	40	461.103,805 504.815,089	5.289
40	461.103,805 504.815,089	41	461.120,629 504.778,189	40.55 4	41	461.120,629 504.778,189	42	461.132,175 504.752,864	27.83 2	42	461.132,175 504.752,864	43	461.140,088 504.733,647	20.78 3
43	461.140,088 504.733,647	44	461.138,754 504.741,98	8.44	44	461.138,754 504.741,98	45	461.126,641 504.799,415	58.69 8	45	461.126,641 504.799,415	46	461.144,97 504.876,113	78.85 8
46	461.144,97 504.876,113	47	461.189,05 504.927,92	68.02 2	47	461.189,05 504.927,92	48	461.273,965 504.984,3	101.9 28	48	461.273,965 504.984,3	49	461.465,849 505.066,866	208.8 93
49	461.465,849 505.066,866	50	461.600,468 505.080,891	135.3 48	50	461.600,468 505.080,891	51	461.625,214 505.087,013	25.49 2	51	461.625,214 505.087,013	52	461.695,361 505.113,202	74.87 7
52	461.695,361 505.113,202	53	461.787,736 505.142,19	96.81 6	53	461.787,736 505.142,19	54	461.844,817 505.153,736	58.23 8	54	461.844,817 505.153,736	55	462.063,09 505.194,665	222.0 77
55	462.063,09 505.194,665	56	462.126,333 505.204,956	64.07 5	56	462.126,333 505.204,956	57	462.135,685 505.206,348	9.455	57	462.135,685 505.206,348	58	462.143,626 505.206,616	7.945
58	462.143,626 505.206,616	59	462.156,989 505.204,269	13.56 7	59	462.156,989 505.204,269	60	462.179,071 505.196,24	23.49 7	60	462.179,071 505.196,24	61	462.191,56 505.190,633	13.69
61	462.191,56 505.190,633	62	462.200,198 505.183,477	11.21 7	62	462.200,198 505.183,477	63	462.206,02 505.177,13	8.613	63	462.206,02 505.177,13	64	462.215,31 505.170,787	11.24 9
64	462.215,31 505.170,787	65	462.222,169 505.168,983	7.093	65	462.222,169 505.168,983	66	462.242,341 505.167,979	20.19 7	66	462.242,341 505.167,979	67	462.267,362 505.169,072	25.04 5
67	462.267,362 505.169,072	68	462.287,544 505.171,663	20.34 7	68	462.287,544 505.171,663	69	462.300,554 505.173,897	13.20 1	69	462.300,554 505.173,897	70	462.310,54 505.173,675	9.988
70	462.310,54 505.173,675	71	462.327,472 505.170,716	17.18 9	71	462.327,472 505.170,716	72	462.333,298 505.170,035	5.866	72	462.333,298 505.170,035	73	462.338,323 505.170,534	5.05
73	462.338,323 505.170,534	74	462.339,348 505.171,257	1.254	74	462.339,348 505.171,257	75	462.340,616 505.173,273	2.382	75	462.340,616 505.173,273	76	462.340,813 505.174,933	1.672
76	462.340,813 505.174,933	77	462.340,03 505.178,233	3.391	77	462.340,03 505.178,233	78	462.337,871 505.182,561	4.836	78	462.337,871 505.182,561	79	462.329,303 505.194,728	14.88 1
79	462.329,303 505.194,728	80	462.324,7 505.202,677	9.186	80	462.324,7 505.202,677	81	462.323,361 505.208,821	6.288	81	462.323,361 505.208,821	82	462.325,269 505.212,654	4.282
82	462.325,269 505.212,654	83	462.328,912 505.214,585	4.123	83	462.328,912 505.214,585	84	462.332,021 505.214,676	3.111	84	462.332,021 505.214,676	85	462.325,369 505.217,149	7.097
85	462.325,369 505.217,149	86	462.261,302 505.258,256	76.12 1	86	462.261,302 505.258,256	87	462.255,518 505.250,198	9.918	87	462.255,518 505.250,198	88	462.251,923 505.247,198	4.683
88	462.251,923 505.247,198	89	462.249,59 505.243,729	4.18	89	462.249,59 505.243,729	90	462.246,337 505.245,771	3.841	90	462.246,337 505.245,771	91	462.218,445 505.263,72	33.16 8
91	462.218,445 505.263,72	92	462.225,966 505.277,259	15.48 8	92	462.225,966 505.277,259	93	462.228,171 505.280,299	3.755	93	462.228,171 505.280,299	94	462.229,76 505.282,934	3.076
94	462.229,76 505.282,934	95	462.215,751 505.293,036	17.27 2	95	462.215,751 505.293,036	96	462.192,984 505.313,118	30.35 8	96	462.192,984 505.313,118	97	462.187,795 505.317,578	6.842
97	462.187,795 505.317,578	98	462.173,363 505.325,109	16.27 9	98	462.173,363 505.325,109	99	462.160,17 505.332,499	15.12 2	99	462.160,17 505.332,499	100	462.145,275 505.339,663	16.52 8
100	462.145,275 505.339,663	101	462.134,251 505.343,109	11.55	101	462.134,251 505.343,109	102	462.113,43 505.349,616	21.81 4	102	462.113,43 505.349,616	103	462.108,302 505.351,219	5.372
103	462.108,302 505.351,219	104	462.096,878 505.354,789	11.96 9	104	462.096,878 505.354,789	105	462.086,736 505.361,247	12.02 3	105	462.086,736 505.361,247	106	462.078,883 505.364,91	8.665
106	462.078,883 505.364,91	107	462.072,45 505.368,512	7.373	107	462.072,45 505.368,512	108	462.063,881 505.373,384	9.857	108	462.063,881 505.373,384	109	462.055,296 505.378,265	9.875
109	462.055,296 505.378,265	110	462.044,35 505.385,146	12.93	110	462.044,35 505.385,146	111	462.033,405 505.392,046	12.93 8	111	462.033,405 505.392,046	112	462.017,444 505.403,893	19.87 7

Punct început	X / Y	Punct sfârșit	X / Y	Lungime segment	Punct început	X / Y	Punct sfârșit	X / Y	Lungime segment	Punct început	X / Y	Punct sfârșit	X / Y	Lungime segment
112	462.017,444 505.403,893	113	462.006,431 505.413,857	14.851	113	462.006,431 505.413,857	114	461.996,262 505.420,04	11.901	114	461.996,262 505.420,04	115	461.990,266 505.423,998	7.185
115	461.990,266 505.423,998	116	461.982,627 505.430,541	10.058	116	461.982,627 505.430,541	117	461.973,145 505.440,063	13.438	117	461.973,145 505.440,063	118	461.965,547 505.446,507	9.963
118	461.965,547 505.446,507	119	461.957,726 505.453,131	10.249	119	461.957,726 505.453,131	120	461.950,653 505.459,446	9.482	120	461.950,653 505.459,446	121	461.946,958 505.464,452	6.222
121	461.946,958 505.464,452	122	461.930,922 505.483,349	24.785	122	461.930,922 505.483,349	123	461.922,106 505.498,311	17.366	123	461.922,106 505.498,311	124	461.917,29 505.510,073	12.71
124	461.917,29 505.510,073	125	461.922,562 505.517,372	9.004	125	461.922,562 505.517,372	126	461.931,635 505.524,671	11.644	126	461.931,635 505.524,671	127	461.926,958 505.526,959	5.207
127	461.926,958 505.526,959	128	461.916,985 505.535,862	13.368	128	461.916,985 505.535,862	129	461.910,17 505.541,047	8.563	129	461.910,17 505.541,047	130	461.898,798 505.548,402	13.544
130	461.898,798 505.548,402	131	461.890,781 505.541,846	10.355	131	461.890,781 505.541,846	132	461.887,066 505.531,446	11.045	132	461.887,066 505.531,446	133	461.882,358 505.514,603	17.488
133	461.882,358 505.514,603	134	461.879,072 505.500,954	14.038	134	461.879,072 505.500,954	135	461.879,65 505.490,621	10.349	135	461.879,65 505.490,621	136	461.875,719 505.484,764	7.054
136	461.875,719 505.484,764	137	461.868,505 505.472,982	13.815	137	461.868,505 505.472,982	138	461.862,507 505.463,88	10.901	138	461.862,507 505.463,88	139	461.859,866 505.458,923	5.617
139	461.859,866 505.458,923	140	461.852,775 505.441,695	18.63	140	461.852,775 505.441,695	141	461.845,561 505.424,056	19.057	141	461.845,561 505.424,056	142	461.836,922 505.410,873	15.762
142	461.836,922 505.410,873	143	461.831,954 505.405,476	7.336	143	461.831,954 505.405,476	144	461.826,201 505.401,402	7.048	144	461.826,201 505.401,402	145	461.818,674 505.395,096	9.82
145	461.818,674 505.395,096	146	461.809,228 505.390,183	10.647	146	461.809,228 505.390,183	147	461.802,327 505.390,019	6.903	147	461.802,327 505.390,019	148	461.798,219 505.389,428	4.151
148	461.798,219 505.389,428	149	461.796,475 505.387,719	2.441	149	461.796,475 505.387,719	150	461.796,147 505.383,023	4.708	150	461.796,147 505.383,023	151	461.795,188 505.380,281	2.905
151	461.795,188 505.380,281	152	461.788,316 505.374,532	8.96	152	461.788,316 505.374,532	153	461.784,8 505.371,182	4.856	153	461.784,8 505.371,182	154	461.779,359 505.367,252	6.712
154	461.779,359 505.367,252	155	461.771,426 505.362,33	9.336	155	461.771,426 505.362,33	156	461.758,741 505.356,841	13.822	156	461.758,741 505.356,841	157	461.743,271 505.350,853	16.588
157	461.743,271 505.350,853	158	461.732,366 505.350,118	10.93	158	461.732,366 505.350,118	159	461.719,443 505.351,998	13.059	159	461.719,443 505.351,998	160	461.711,28 505.351,642	8.171
160	461.711,28 505.351,642	161	461.698,068 505.351,183	13.22	161	461.698,068 505.351,183	162	461.689,242 505.352,763	8.967	162	461.689,242 505.352,763	163	461.680,687 505.355,746	9.06
163	461.680,687 505.355,746	164	461.671,829 505.365,426	13.121	164	461.671,829 505.365,426	165	461.667,878 505.371,348	7.119	165	461.667,878 505.371,348	166	461.666,604 505.381,538	10.269
166	461.666,604 505.381,538	167	461.674,078 505.394,831	15.25	167	461.674,078 505.394,831	168	461.685,23 505.407,95	17.219	168	461.685,23 505.407,95	169	461.700,142 505.420,942	19.777
169	461.700,142 505.420,942	170	461.706,028 505.428,754	9.782	170	461.706,028 505.428,754	171	461.716,095 505.452,063	25.39	171	461.716,095 505.452,063	172	461.723,686 505.468,146	17.785
172	461.723,686 505.468,146	173	461.737,004 505.487,124	23.185	173	461.737,004 505.487,124	174	461.749,832 505.501,048	18.933	174	461.749,832 505.501,048	175	461.762,906 505.508,905	15.253
175	461.762,906 505.508,905	176	461.811,142 505.509,048	48.236	176	461.811,142 505.509,048	177	461.832,633 505.510,639	21.551	177	461.832,633 505.510,639	178	461.845,005 505.514,401	12.931
178	461.845,005 505.514,401	179	461.856,096 505.518,587	11.855	179	461.856,096 505.518,587	180	461.863,519 505.521,389	7.934	180	461.863,519 505.521,389	181	461.853,499 505.533,586	15.786
181	461.853,499 505.533,586	182	461.846,028 505.544,311	13.07	182	461.846,028 505.544,311	183	461.837,415 505.554,872	13.627	183	461.837,415 505.554,872	184	461.831,286 505.563,146	10.297
184	461.831,286 505.563,146	185	461.849,871 505.584,796	28.534	185	461.849,871 505.584,796	186	461.747,694 505.658,16	125.787	186	461.747,694 505.658,16	187	461.735,994 505.649,744	14.412
187	461.735,994 505.649,744	188	461.709,376 505.626,672	35.225	188	461.709,376 505.626,672	189	461.756,644 505.601,737	53.442	189	461.756,644 505.601,737	190	461.729,485 505.554,577	54.421
190	461.729,485 505.554,577	191	461.713,83 505.526,372	32.258	191	461.713,83 505.526,372	192	461.735,402 505.513,488	25.126	192	461.735,402 505.513,488	193	461.702,883 505.449,422	71.847
193	461.702,883 505.449,422	194	461.668,087 505.405,678	55.896	194	461.668,087 505.405,678	195	461.649,291 505.371,933	38.626	195	461.649,291 505.371,933	196	461.613,432 505.379,691	36.689
196	461.613,432 505.379,691	197	461.608,481 505.367,833	12.85	197	461.608,481 505.367,833	198	461.604,733 505.368,583	3.822	198	461.604,733 505.368,583	199	461.452,965 505.418,95	159.907
199	461.452,965 505.418,95	200	461.387,291 505.440,896	69.244	200	461.387,291 505.440,896	201	461.354,566 505.452,782	34.817	201	461.354,566 505.452,782	202	461.359,314 505.500,991	48.442
202	461.359,314 505.500,991	203	461.303,439 505.491,267	56.715	203	461.303,439 505.491,267	204	461.298,331 505.489,77	5.323	204	461.298,331 505.489,77	205	461.273,494 505.483,885	25.525
205	461.273,494 505.483,885	206	461.258,631 505.480,555	15.231	206	461.258,631 505.480,555	207	461.236,316 505.475,559	22.867	207	461.236,316 505.475,559	208	461.217,962 505.472,138	18.67
208	461.217,962 505.472,138	209	461.200,186 505.470,118	17.89	209	461.200,186 505.470,118	210	461.164,467 505.462,529	36.516	210	461.164,467 505.462,529	211	461.158,723 505.462,753	5.748

Punct început	X / Y	Punct sfârşit	X / Y	Lungime segment	Punct început	X / Y	Punct sfârşit	X / Y	Lungime segment	Punct început	X / Y	Punct sfârşit	X / Y	Lungime segment
211	461.158,723 505.462,753	212	461.156,033 505.463,845	2.903	212	461.156,033 505.463,845	213	461.180,494 505.432,517	39.746	213	461.180,494 505.432,517	214	461.178,186 505.416,482	16.2
214	461.178,186 505.416,482	215	461.160,206 505.408,68	19.6	215	461.160,206 505.408,68	216	461.132,832 505.409,878	27.4	216	461.132,832 505.409,878	217	461.129,837 505.412,856	4.224
217	461.129,837 505.412,856	218	461.128,102 505.421,276	8.597	218	461.128,102 505.421,276	219	461.139,023 505.435,918	18.266	219	461.139,023 505.435,918	220	461.139,481 505.446,408	10.5
220	461.139,481 505.446,408	221	461.132,915 505.453,951	10.0	221	461.132,915 505.453,951	222	461.130,555 505.464,502	10.812	222	461.130,555 505.464,502	223	461.134,809 505.478,218	14.36
223	461.134,809 505.478,218	224	461.136,856 505.494,489	16.4	224	461.136,856 505.494,489	225	461.136,657 505.498,323	3.838	225	461.136,657 505.498,323	226	461.134,722 505.505,795	7.719
226	461.134,722 505.505,795	227	461.022,516 505.495,472	112.681	227	461.022,516 505.495,472	228	461.002,977 505.493,543	19.633	228	461.002,977 505.493,543	229	460.943,778 505.486,907	59.57
229	460.943,778 505.486,907	230	460.834,154 505.473,197	110.478	230	460.834,154 505.473,197	231	460.829,947 505.472,511	4.263	231	460.829,947 505.472,511	232	460.805,8 505.470,726	24.213
232	460.805,8 505.470,726	233	460.765,904 505.475,868	40.226	233	460.765,904 505.475,868	234	460.756,172 505.479,515	10.393	234	460.756,172 505.479,515	235	460.747,816 505.500,286	22.388
235	460.747,816 505.500,286	236	460.724,902 505.499,132	22.943	236	460.724,902 505.499,132	237	460.645,923 505.503,202	79.083	237	460.645,923 505.503,202	238	460.647,209 505.533,223	30.048
238	460.647,209 505.533,223	239	460.648,8 505.545,084	11.967	239	460.648,8 505.545,084	240	460.651,792 505.557,744	13.009	240	460.651,792 505.557,744	241	460.689,033 505.625,646	77.444
241	460.689,033 505.625,646	242	460.694,69 505.638,152	13.726	242	460.694,69 505.638,152	243	460.704,555 505.653,456	18.208	243	460.704,555 505.653,456	244	460.706,681 505.658,862	5.809
244	460.706,681 505.658,862	245	460.707,688 505.664,308	5.538	245	460.707,688 505.664,308	246	460.705,62 505.679,96	15.788	246	460.705,62 505.679,96	247	460.716,078 505.693,532	17.134
247	460.716,078 505.693,532	248	460.729,376 505.703,638	16.702	248	460.729,376 505.703,638	249	460.744,792 505.710,865	17.027	249	460.744,792 505.710,865	250	460.821,925 505.747,025	85.188
250	460.821,925 505.747,025	251	460.829,825 505.753,372	10.134	251	460.829,825 505.753,372	252	460.828,541 505.754,687	1.838	252	460.828,541 505.754,687	253	460.809,92 505.746,745	20.244
253	460.809,92 505.746,745	254	460.777,608 505.731,929	35.547	254	460.777,608 505.731,929	255	460.724,327 505.704,577	59.892	255	460.724,327 505.704,577	256	460.709,839 505.688,347	21.756
256	460.709,839 505.688,347	257	460.705,927 505.683,113	6.535	257	460.705,927 505.683,113	258	460.703,924 505.684,609	2.5	258	460.703,924 505.684,609	259	460.707,902 505.689,931	6.643
259	460.707,902 505.689,931	260	460.722,772 505.706,588	22.33	260	460.722,772 505.706,588	261	460.776,516 505.734,179	60.412	261	460.776,516 505.734,179	262	460.808,908 505.749,032	35.636
262	460.808,908 505.749,032	263	460.827,068 505.756,777	19.743	263	460.827,068 505.756,777	264	460.823,175 505.763,92	8.135	264	460.823,175 505.763,92	265	460.822,051 505.771,72	7.881
265	460.822,051 505.771,72	266	460.823,526 505.778,762	7.195	266	460.823,526 505.778,762	267	460.827,002 505.784,604	6.798	267	460.827,002 505.784,604	268	460.831,341 505.790,886	7.634
268	460.831,341 505.790,886	269	460.819,438 505.784,351	13.579	269	460.819,438 505.784,351	270	460.786,78 505.774,59	34.085	270	460.786,78 505.774,59	271	460.738,313 505.763,756	49.664
271	460.738,313 505.763,756	272	460.689,535 505.762,709	48.79	272	460.689,535 505.762,709	273	460.660,295 505.761,132	29.282	273	460.660,295 505.761,132	274	460.613,193 505.770,705	48.064
274	460.613,193 505.770,705	275	460.553,593 505.792,166	63.346	275	460.553,593 505.792,166	276	460.530,386 505.803,175	25.686	276	460.530,386 505.803,175	277	460.504,753 505.819,669	30.481
277	460.504,753 505.819,669	278	460.482,457 505.834,016	26.513	278	460.482,457 505.834,016	279	460.474,998 505.838,816	8.87	279	460.474,998 505.838,816	280	460.384,885 505.891,543	104.406
280	460.384,885 505.891,543	281	460.358,718 505.893,319	26.227	281	460.358,718 505.893,319	282	460.290,939 505.900,725	68.183	282	460.290,939 505.900,725	283	460.250,318 505.904,297	40.777
283	460.250,318 505.904,297	284	460.196,898 505.907,47	53.514	284	460.196,898 505.907,47	285	460.182,284 505.908,812	14.676	285	460.182,284 505.908,812	286	460.178,699 505.910,794	4.096
286	460.178,699 505.910,794	287	460.181,361 505.891,934	19.047	287	460.181,361 505.891,934	288	460.185,269 505.876,08	16.328	288	460.185,269 505.876,08	289	460.184,008 505.856,448	19.673
289	460.184,008 505.856,448	290	460.184,7 505.828,961	27.496	290	460.184,7 505.828,961	291	460.188,638 505.798,24	30.972	291	460.188,638 505.798,24	292	460.194,563 505.781,314	17.933
292	460.194,563 505.781,314	293	460.224,688 505.712,58	75.046	293	460.224,688 505.712,58	294	460.273,195 505.647,469	81.193	294	460.273,195 505.647,469	295	460.311,779 505.591,223	68.208
295	460.311,779 505.591,223	296	460.335,78 505.555,385	43.133	296	460.335,78 505.555,385	297	460.367,794 505.528,017	42.117	297	460.367,794 505.528,017	298	460.401,092 505.488,485	51.688
298	460.401,092 505.488,485	299	460.429,079 505.458,654	40.903	299	460.429,079 505.458,654	300	460.435,755 505.440,245	19.582	300	460.435,755 505.440,245	301	460.445,306 505.422,965	19.744
301	460.445,306 505.422,965	302	461.649,288 505.281,819	1212.227	302	461.649,288 505.281,819	303	461.650,13 505.283,124	1.553	303	461.650,13 505.283,124	304	461.651,445 505.282,276	1.565
304	461.651,445 505.282,276	305	461.650,602 505.280,971	1.554	305	461.650,602 505.280,971	1	461.649,288 505.281,819	1.564					

\*\* Lungimile segmentelor sunt determinate în planul de proiecție Stereo 70 și sunt rotunjite la 1 milimetru.

\*\*\* Distanța dintre puncte este formată din segmente cumulate ce sunt mai mici decât valoarea 1 milimetru.

Neutilizabil în Circuitul  
Civil

**DATE DESPRE IMOBILUL NR. 8040**

Oficiul de Cadastru și Publicitate Imobiliară SIBIU  
Biroul de Cadastru și Publicitate Imobiliară Agnita

**A. Partea I. Descrierea imobilului**

TEREN Extravilan

Adresa: Jud. Sibiu

Nr. Crt	Nr cadastral Nr. topografic	Suprafața* (mp)	Observații / Referințe
A1	102794	5.366	Sector cadastral:17 Teren neimprejmuit; Diferența de suprafață se regăsește la ID 8039

**B. Partea II. Proprietari și acte**

Inscrieri privitoare la dreptul de proprietate și alte drepturi reale		Referințe
<b>1469 / 16/02/2017</b>		
Act Notarial nr. 174, din 24/05/2004 emis de NP Borza Ana;		
B1	Intabulare, drept de PROPRIETATE- cumparare, dobandit prin Conventie, cota actuala 1/1 1) PILOIU ILIE, - bun propriu	A1

**C. Partea III. SARCINI .**

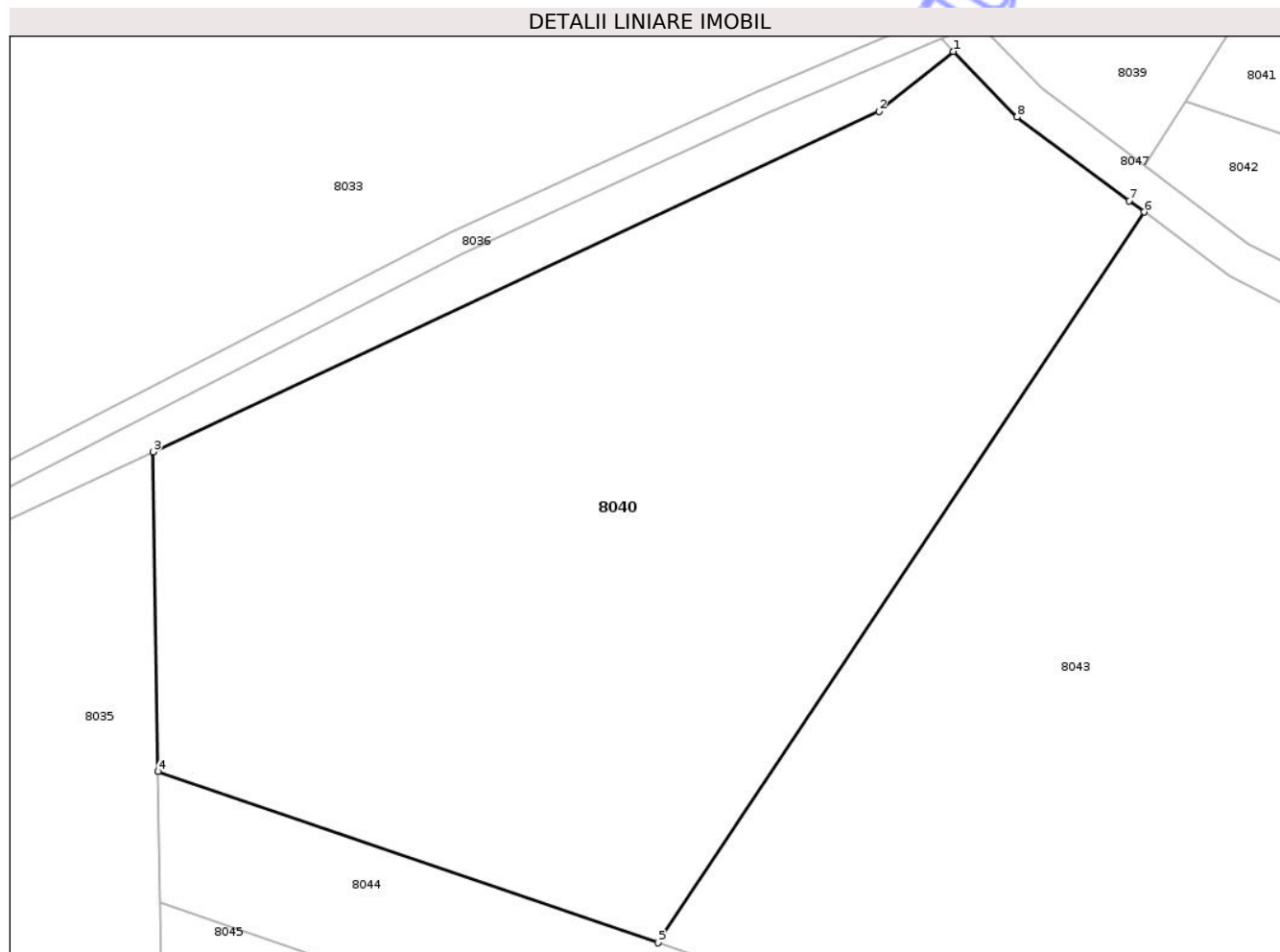
Inscrieri privind dezmembramintele dreptului de proprietate, drepturi reale de garanție și sarcini	Referințe
NU SUNT	

## Anexa Nr. 1 La Partea I

## Teren

Nr cadastral	Suprafața (mp)*	Observații / Referințe
102794	5.366	Diferența de suprafață se regăsește la ID 8039

\* Suprafața este determinată în planul de proiecție Stereo 70.



## Date referitoare la teren

Crt	Categorie folosință	Intra vilan	Suprafața (mp)	Tarla	Parcelă	Nr. topo	Observații / Referințe
1	arabil	NU	5.366	27	1030/16/1	-	Neimprejmuit

## Lungime Segmente

1) Valorile lungimilor segmentelor sunt obținute din proiecție în plan.

Punct început	X / Y	Punct sfârșit	X / Y	Lungime segment (** (m)
1	460.829,825 505.753,372	2	460.821,925 505.747,025	10.134
2	460.821,925 505.747,025	3	460.744,792 505.710,865	85.188
3	460.744,792 505.710,865	4	460.745,28 505.676,94	33.929
4	460.745,28 505.676,94	5	460.798,424 505.658,739	56.175
5	460.798,424 505.658,739	6	460.850,104 505.736,311	93.21

Punct început	X / Y	Punct sfârșit	X / Y	Lungime segment (** (m)
6	460.850,104 505.736,311	7	460.848,492 505.737,519	2.015
7	460.848,492 505.737,519	8	460.836,612 505.746,424	14.846
8	460.836,612 505.746,424	1	460.829,825 505.753,372	9.714

\*\* Lungimile segmentelor sunt determinate în planul de proiecție Stereo 70 și sunt rotunjite la 1 milimetru.

\*\*\* Distanța dintre puncte este formată din segmente cumulate ce sunt mai mici decât valoarea 1 milimetru.

Neutilizabil în Circuitul Civil



**DATE DESPRE IMOBILUL NR. 8041**

Oficiul de Cadastru și Publicitate Imobiliară SIBIU  
Biroul de Cadastru și Publicitate Imobiliară Agnita

**A. Partea I. Descrierea imobilului**

TEREN Extravilan

Adresa: Jud. Sibiu

Nr. Crt	Nr cadastral Nr. topografic	Suprafața* (mp)	Observații / Referințe
A1	102792	1.127	Sector cadastral:17 Teren neimprejmuit;

**B. Partea II. Proprietari și acte**

Inscrieri privitoare la dreptul de proprietate și alte drepturi reale	Referințe
<b>1472 / 16/02/2017</b>	
Act Notarial nr. 602, din 16/11/2004 emis de NP Borza Ana (act notarial nr incheiere de rectificare nr. 18 din 05.12.2016, emis de NP Borza Ana);	
B1	Intabulare, drept de PROPRIETATE- cumparare, dobandit prin Conventie, cota actuala 1/1 1) PILOIU ILIE, - bun propriu
	A1

**C. Partea III. SARCINI .**

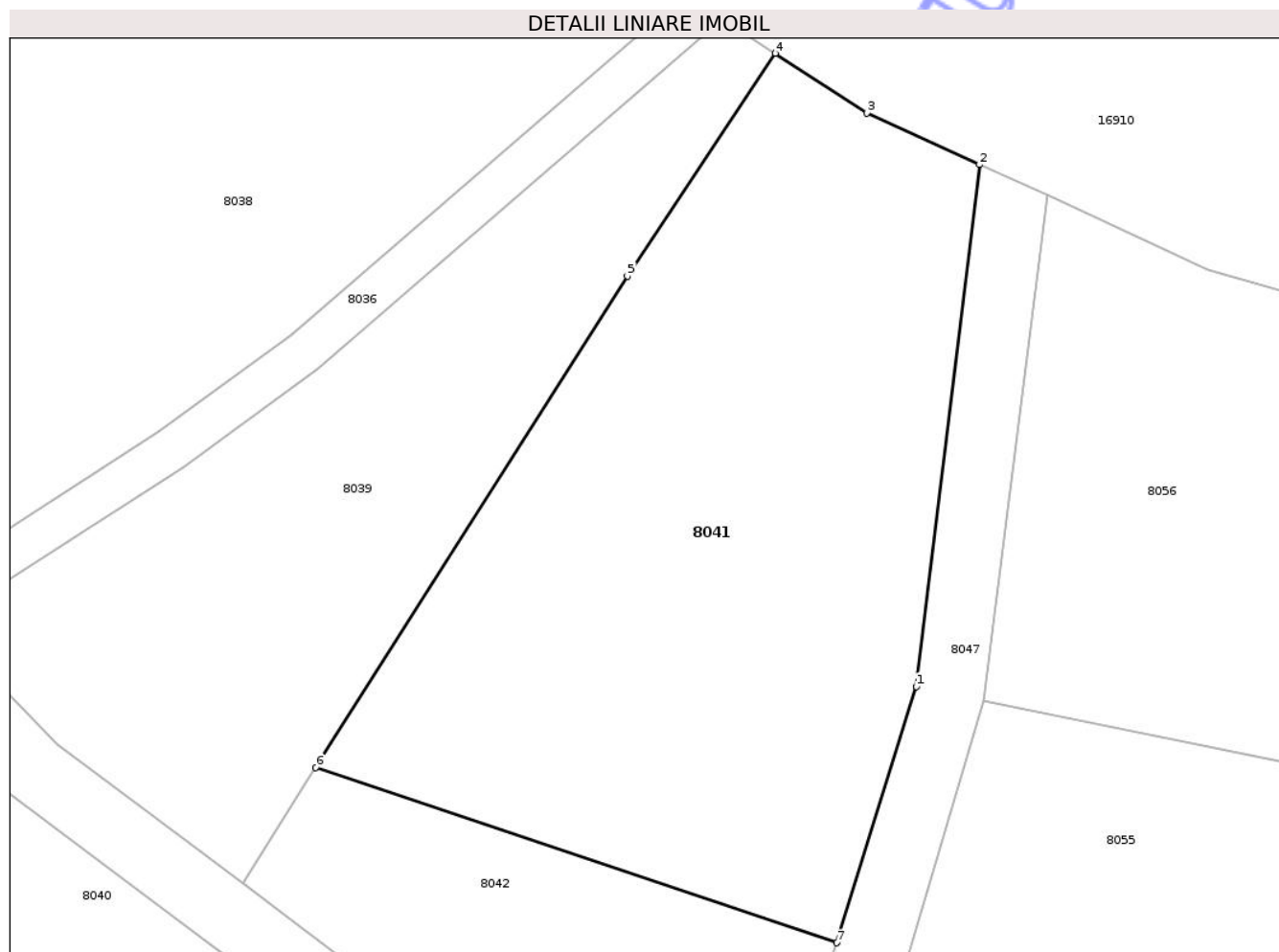
Inscrieri privind dezmembramintele dreptului de proprietate, drepturi reale de garanție și sarcini	Referințe
NU SUNT	

## Anexa Nr. 1 La Partea I

## Teren

Nr cadastral	Suprafața (mp)*	Observații / Referințe
102792	1.127	

\* Suprafața este determinată în planul de proiecție Stereo 70.



## Date referitoare la teren

Crt	Categorie folosință	Intra vilan	Suprafața (mp)	Tarla	Parcelă	Nr. topo	Observații / Referințe
1	arabil	NU	1.127	27	1030/15/1	-	Neimprejmuit

## Lungime Segmente

1) Valorile lungimilor segmentelor sunt obținute din proiecție în plan.

Punct început	X / Y	Punct sfârșit	X / Y	Lungime segment (** (m)
1	460.889,737 505.752,808	2	460.893,46 505.783,433	30.85
2	460.893,46 505.783,433	3	460.886,825 505.786,464	7.295
3	460.886,825 505.786,464	4	460.881,472 505.789,972	6.401
4	460.881,472 505.789,972	5	460.872,776 505.776,899	15.701
5	460.872,776 505.776,899	6	460.854,475 505.748,052	34.163

Punct început	X / Y	Punct sfârșit	X / Y	Lungime segment (** (m)
6	460.854,475 505.748,052	7	460.885,063 505.737,767	32.271
7	460.885,063 505.737,767	1	460.889,737 505.752,808	15.751

\*\* Lungimile segmentelor sunt determinate în planul de proiecție Stereo 70 și sunt rotunjite la 1 milimetru.

\*\*\* Distanța dintre puncte este formată din segmente cumulate ce sunt mai mici decât valoarea 1 milimetru.

Neutilizabil în Circuitul Civil



**DATE DESPRE IMOBILUL NR. 8044**

Oficiul de Cadastru și Publicitate Imobiliară SIBIU  
Biroul de Cadastru și Publicitate Imobiliară Agnita

**A. Partea I. Descrierea imobilului**

TEREN Extravilan

Adresa: Jud. Sibiu

Nr. Crt	Nr cadastral Nr. topografic	Suprafața* (mp)	Observații / Referințe
A1	102795	1.600	Sector cadastral:17 Teren neimprejmuit;

**B. Partea II. Proprietari și acte**

Inscrieri privitoare la dreptul de proprietate și alte drepturi reale	Referințe
/	
Act Administrativ nr. 2058/21, din 10/08/2005 emis de CJPSDPAT SIBIU (titlu de proprietate);	
B1	A1
Intabulare, drept de PROPRIETATE, dobandit prin Reconstituire, cota actuala 1/1	
1) WUNDER EUGEN, LIPSĂ CNP	
2) WUNDER ELISABETA - ANA, LIPSĂ CNP	

**C. Partea III. SARCINI .**

Inscrieri privind dezmembramintele dreptului de proprietate, drepturi reale de garanție și sarcini	Referințe
NU SUNT	

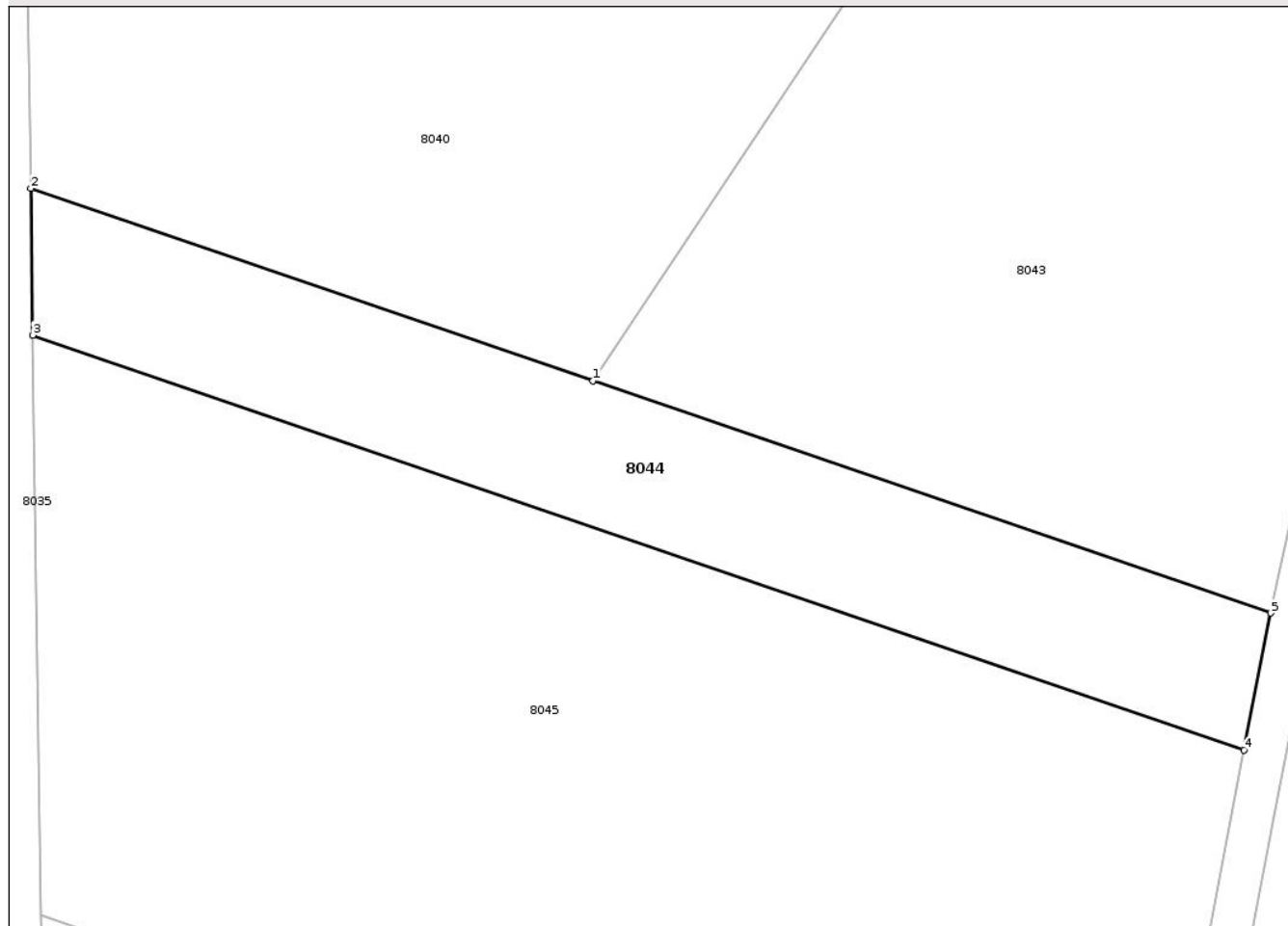
## Anexa Nr. 1 La Partea I

## Teren

Nr cadastral	Suprafața (mp)*	Observații / Referințe
102795	1.600	

\* Suprafața este determinată în planul de proiecție Stereo 70.

## DETALII LINIARE IMOBIL



## Date referitoare la teren

Crt	Categorie folosință	Intravilan	Suprafața (mp)	Tarla	Parcelă	Nr. topo	Observații / Referințe
1	arabil	NU	1.600	27	1030/16/2	-	Nr. parcelă 1036/16/2 greșit în TP

## Lungime Segmente

1) Valorile lungimilor segmentelor sunt obținute din proiecție în plan.

Punct început	X / Y	Punct sfârșit	X / Y	Lungime segment (** (m)
1	460.798,424 505.658,739	2	460.745,28 505.676,94	56.175
2	460.745,28 505.676,94	3	460.745,479 505.663,06	13.881
3	460.745,479 505.663,06	4	460.859,97 505.623,85	121.019
4	460.859,97 505.623,85	5	460.862,479 505.636,802	13.193
5	460.862,479 505.636,802	1	460.798,424 505.658,739	67.707

\*\* Lungimile segmentelor sunt determinate în planul de proiecție Stereo 70 și sunt rotunjite la 1 milimetru.

\*\*\* Distanța dintre puncte este formată din segmente cumulate ce sunt mai mici decât valoarea 1 milimetru.

Neutilizabil în Circuitul  
Civil



**DATE DESPRE IMOBILUL NR. 8046**

Oficiul de Cadastru și Publicitate Imobiliară SIBIU  
Biroul de Cadastru și Publicitate Imobiliară Agnita

**A. Partea I. Descrierea imobilului**

TEREN Extravilan

Adresa: Jud. Sibiu

Nr. Crt	Nr cadastral Nr. topografic	Suprafața* (mp)	Observații / Referințe
A1		10.905	Sector cadastral:17 Teren neimprejmuit;

**B. Partea II. Proprietari și acte**

Inscrieri privitoare la dreptul de proprietate și alte drepturi reale	Referințe
/	
Act Normativ nr. 7, din 13/03/1996 emis de PARLAMENTUL ROMÂNIEI (Art. 13, alin. 15);	
B1	A1
1) COMUNA BÂRGHIȘ, CIF:4406088, PROPRIETAR NEIDENTIFICAT	

**C. Partea III. SARCINI .**

Inscrieri privind dezmembramintele dreptului de proprietate, drepturi reale de garanție și sarcini	Referințe
NU SUNT	

## Anexa Nr. 1 La Partea I

## Teren

Nr cadastral	Suprafața (mp)*	Observații / Referințe
	10.905	

\* Suprafața este determinată în planul de proiecție Stereo 70.

## DETALII LINIARE IMOBIL



## Date referitoare la teren

Crt	Categorie folosință	Intra vilan	Suprafața (mp)	Tarla	Parcelă	Nr. topo	Observații / Referințe
1	arabil	NU	10.905	27	1030/18	-	

## Lungime Segmente

1) Valorile lungimilor segmentelor sunt obținute din proiecție în plan.

Punct început	X / Y	Punct sfârșit	X / Y	Lungime segment (** (m)
1	460.746,266 505.608,284	2	460.747,816 505.500,286	108.009
2	460.747,816 505.500,286	3	460.756,172 505.479,515	22.388
3	460.756,172 505.479,515	4	460.765,904 505.475,868	10.393
4	460.765,904 505.475,868	5	460.805,8 505.470,726	40.226
5	460.805,8 505.470,726	6	460.829,947 505.472,511	24.213

Punct început	X / Y	Punct sfârșit	X / Y	Lungime segment (** (m)
6	460.829,947 505.472,511	7	460.850,023 505.572,75	102.229
7	460.850,023 505.572,75	1	460.746,266 505.608,284	109.674

\*\* Lungimile segmentelor sunt determinate în planul de proiecție Stereo 70 și sunt rotunjite la 1 milimetru.

\*\*\* Distanța dintre puncte este formată din segmente cumulate ce sunt mai mici decât valoarea 1 milimetru.

Neutilizabil în Circuitul Civil



**DATE DESPRE IMOBILUL NR. 8042**

Oficiul de Cadastru și Publicitate Imobiliară SIBIU  
Biroul de Cadastru și Publicitate Imobiliară Agnita

**A. Partea I. Descrierea imobilului**

TEREN Extravilan

Adresa: Jud. Sibiu

Nr. Crt	Nr cadastral Nr. topografic	Suprafața* (mp)	Observații / Referințe
A1	102793	421	Sector cadastral:17 Teren neimprejmuit;

**B. Partea II. Proprietari și acte**

Inscrieri privitoare la dreptul de proprietate și alte drepturi reale	Referințe
/	
Act Administrativ nr. 199/21, din 16/09/1994 emis de CJPSDPAT SIBIU (titlu de proprietate);	
B1	A1
Intabulare, drept de PROPRIETATE, dobandit prin Constituire, cota actuala 1/1	
1) COMIZA STELA, LIPSĂ CNP	

**C. Partea III. SARCINI .**

Inscrieri privind dezmembramintele dreptului de proprietate, drepturi reale de garanție și sarcini	Referințe
NU SUNT	

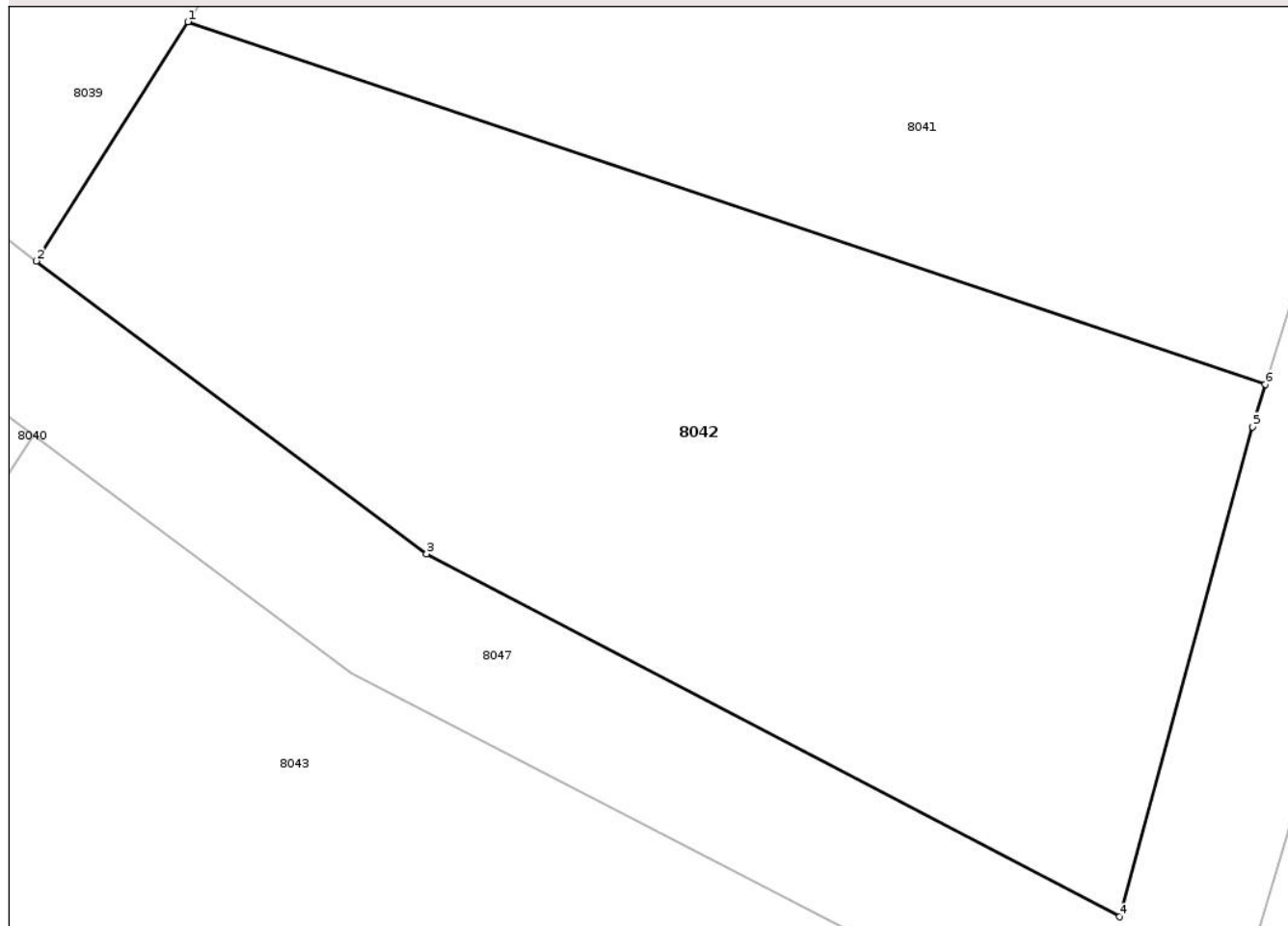
## Anexa Nr. 1 La Partea I

## Teren

Nr cadastral	Suprafața (mp)*	Observații / Referințe
102793	421	

\* Suprafața este determinată în planul de proiecție Stereo 70.

## DETALII LINIARE IMOBIL



## Date referitoare la teren

Crt	Categorie folosință	Intra vilan	Suprafața (mp)	Tarla	Parcelă	Nr. topo	Observații / Referințe
1	arabil	NU	421	27	1030/15/2/1	-	

## Lungime Segmente

1) Valorile lungimilor segmentelor sunt obținute din proiecție în plan.

Punct început	X / Y	Punct sfârșit	X / Y	Lungime segment (** (m)
1	460.854,475 505.748,052	2	460.850,167 505.741,262	8.04
2	460.850,167 505.741,262	3	460.861,251 505.732,955	13.851
3	460.861,251 505.732,955	4	460.880,92 505.722,661	22.2
4	460.880,92 505.722,661	5	460.884,688 505.736,561	14.402
5	460.884,688 505.736,561	6	460.885,063 505.737,767	1.263

Punct început	X / Y	Punct sfârșit	X / Y	Lungime segment (** (m)
6	460.885,063 505.737,767	1	460.854,475 505.748,052	32.271

\*\* Lungimile segmentelor sunt determinate în planul de proiecție Stereo 70 și sunt rotunjite la 1 milimetru.

\*\*\* Distanța dintre puncte este formată din segmente cumulate ce sunt mai mici decât valoarea 1 milimetru.

Neutilizabil în Circuitul Civil



**DATE DESPRE IMOBILUL NR. 8043**

Oficiul de Cadastru și Publicitate Imobiliară SIBIU  
Biroul de Cadastru și Publicitate Imobiliară Agnita

**A. Partea I. Descrierea imobilului**

TEREN Extravilan

Adresa: Jud. Sibiu

Nr. Crt	Nr cadastral Nr. topografic	Suprafața* (mp)	Observații / Referințe
A1	102793	4.419	Sector cadastral:17 Teren neimprejmuit;

**B. Partea II. Proprietari și acte**

Inscrieri privitoare la dreptul de proprietate și alte drepturi reale	Referințe
/	
Act Administrativ nr. 199/21, din 16/09/1994 emis de CJPSDPAT SIBIU (titlu de proprietate);	
B1	A1
Intabulare, drept de PROPRIETATE, dobandit prin Constituire, cota actuala 1/1	
1) COMIZA STELA, LIPSĂ CNP	

**C. Partea III. SARCINI .**

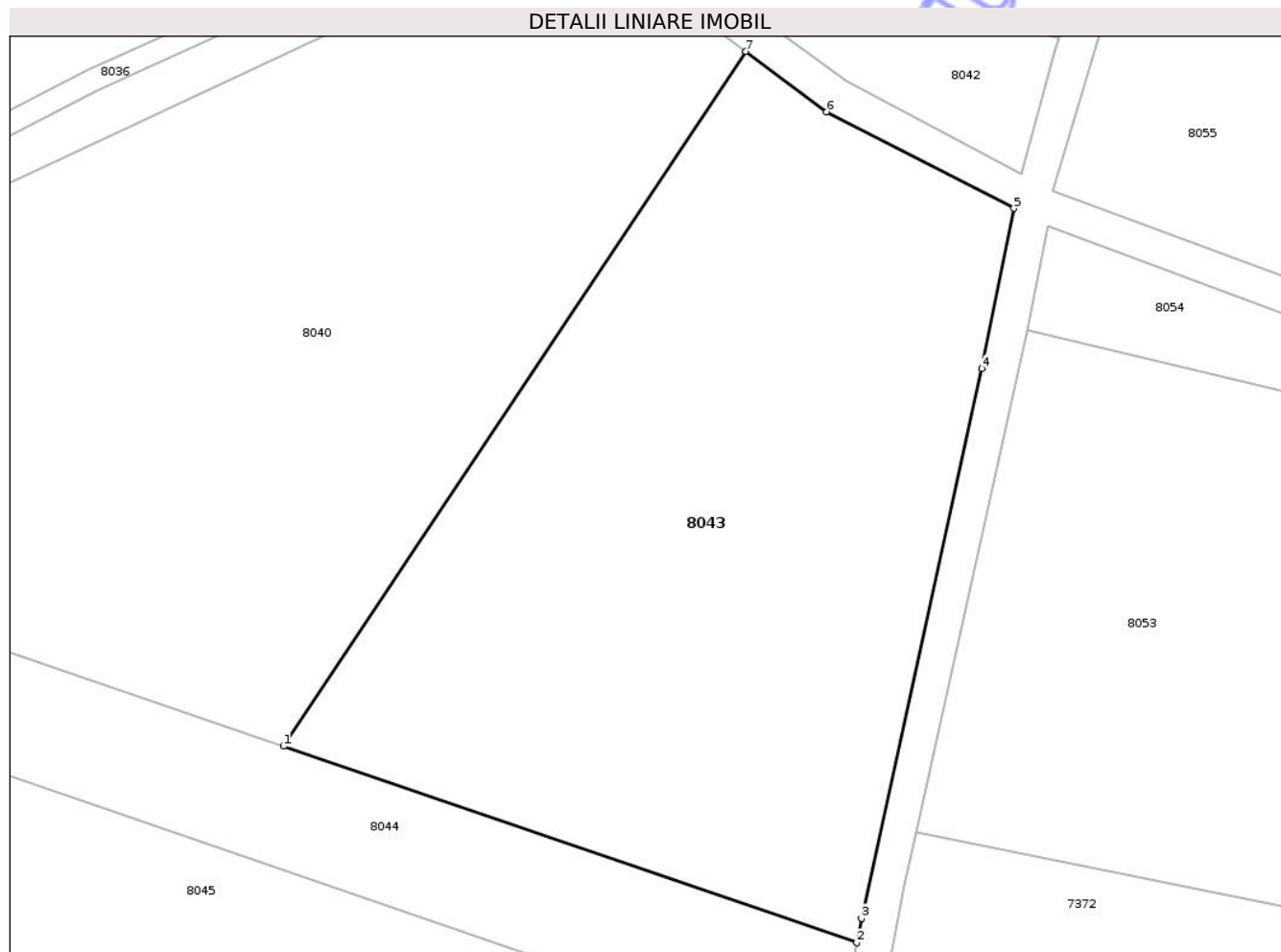
Inscrieri privind dezmembramintele dreptului de proprietate, drepturi reale de garanție și sarcini	Referințe
NU SUNT	

## Anexa Nr. 1 La Partea I

## Teren

Nr cadastral	Suprafața (mp)*	Observații / Referințe
102793	4.419	

\* Suprafața este determinată în planul de proiecție Stereo 70.



## Date referitoare la teren

Crt	Categorie folosință	Intra vilan	Suprafața (mp)	Tarla	Parcelă	Nr. topo	Observații / Referințe
1	arabil	NU	4.419	27	1030/15/2/2	-	

## Lungime Segmente

1) Valorile lungimilor segmentelor sunt obținute din proiecție în plan.

Punct început	X / Y	Punct sfârșit	X / Y	Lungime segment (** (m)
1	460.798,424 505.658,739	2	460.862,479 505.636,802	67.707
2	460.862,479 505.636,802	3	460.863,009 505.639,537	2.785
3	460.863,009 505.639,537	4	460.876,481 505.700,931	62.855
4	460.876,481 505.700,931	5	460.880,049 505.718,787	18.209
5	460.880,049 505.718,787	6	460.859,11 505.729,561	23.548

Punct început	X / Y	Punct sfârșit	X / Y	Lungime segment (** (m)
6	460.859,11 505.729,561	7	460.850,104 505.736,311	11.255
7	460.850,104 505.736,311	1	460.798,424 505.658,739	93.21

\*\* Lungimile segmentelor sunt determinate în planul de proiecție Stereo 70 și sunt rotunjite la 1 milimetru.

\*\*\* Distanța dintre puncte este formată din segmente cumulate ce sunt mai mici decât valoarea 1 milimetru.

Neutilizabil în Circuitul Civil



**DATE DESPRE IMOBILUL NR. 8045**

Oficiul de Cadastru și Publicitate Imobiliară SIBIU  
Biroul de Cadastru și Publicitate Imobiliară Agnita

**A. Partea I. Descrierea imobilului**

TEREN Extravilan

Adresa: Jud. Sibiu

Nr. Crt	Nr cadastral Nr. topografic	Suprafața* (mp)	Observații / Referințe
A1	102796	5.949	Sector cadastral:17 Teren neimprejmuit;

**B. Partea II. Proprietari și acte**

Inscrieri privitoare la dreptul de proprietate și alte drepturi reale	Referințe
/	
Act Notarial nr. 671, din 30/08/2002 emis de NP Ana Borza (contract de vanzare-cumparare);	
B1	A1
Intabulare, drept de PROPRIETATE, dobandit prin Conventie, cota actuala 1/1 1) PILOIU SPIRIDON	

**C. Partea III. SARCINI .**

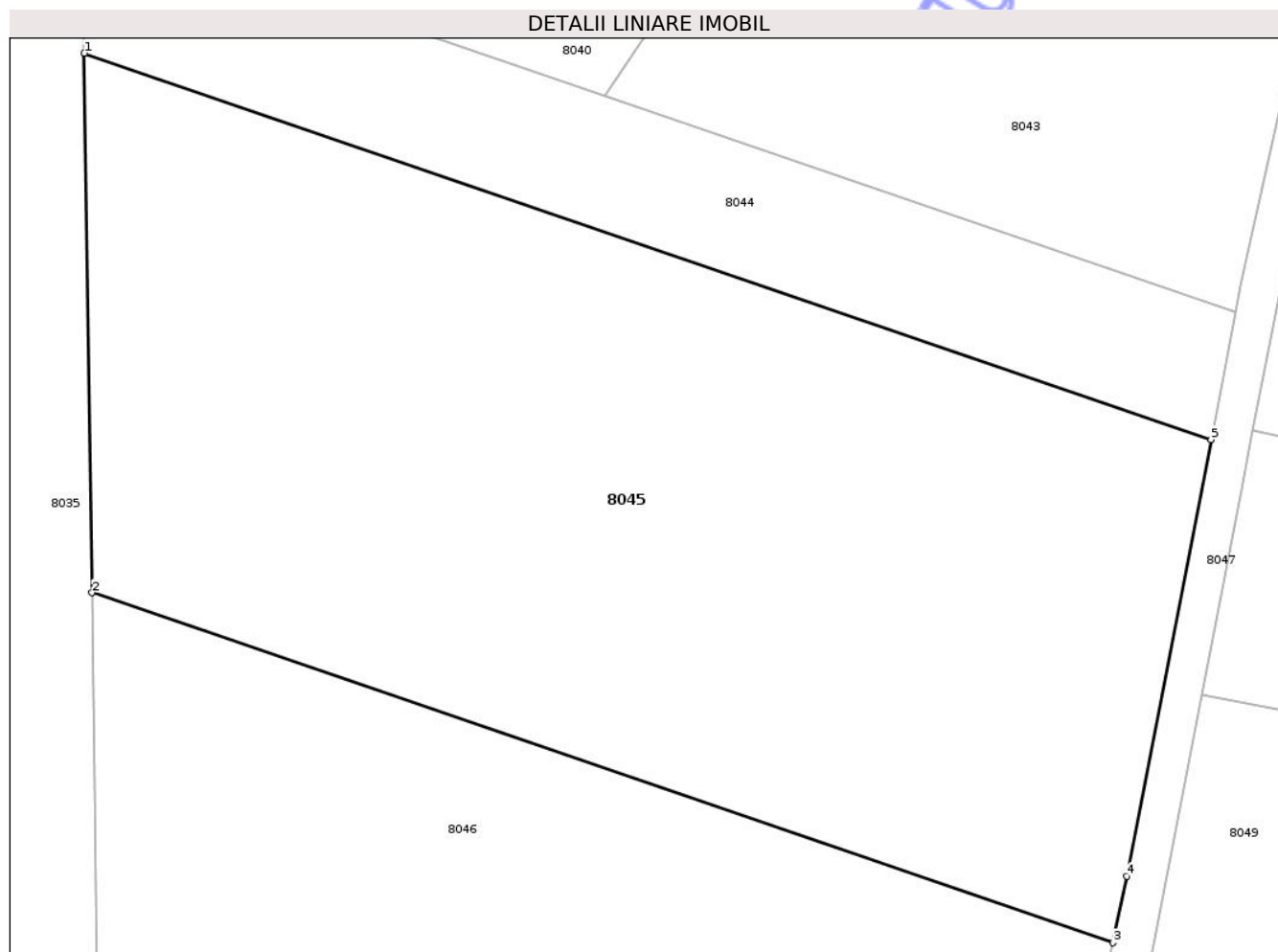
Inscrieri privind dezmembramintele dreptului de proprietate, drepturi reale de garanție și sarcini	Referințe
NU SUNT	

## Anexa Nr. 1 La Partea I

## Teren

Nr cadastral	Suprafața (mp)*	Observații / Referințe
102796	5.949	

\* Suprafața este determinată în planul de proiecție Stereo 70.



## Date referitoare la teren

Crt	Categorie folosință	Intra vilan	Suprafața (mp)	Tarla	Parcelă	Nr. topo	Observații / Referințe
1	arabil	NU	5.949	27	1030/17	-	

## Lungime Segmente

1) Valorile lungimilor segmentelor sunt obținute din proiecție în plan.

Punct început	X / Y	Punct sfârșit	X / Y	Lungime segment (** (m)
1	460.745,479 505.663,06	2	460.746,266 505.608,284	54.782
2	460.746,266 505.608,284	3	460.850,023 505.572,75	109.674
3	460.850,023 505.572,75	4	460.851,378 505.579,514	6.899
4	460.851,378 505.579,514	5	460.859,97 505.623,85	45.161
5	460.859,97 505.623,85	1	460.745,479 505.663,06	121.019

\*\* Lungimile segmentelor sunt determinate în planul de proiecție Stereo 70 și sunt rotunjite la 1 milimetru.

\*\*\* Distanța dintre puncte este formată din segmente cumulate ce sunt mai mici decât valoarea 1 milimetru.

Neutilizabil în Circuitul  
Civil



**DATE DESPRE IMOBILUL NR. 8048**

Oficiul de Cadastru și Publicitate Imobiliară SIBIU  
Biroul de Cadastru și Publicitate Imobiliară Agnita

**A. Partea I. Descrierea imobilului**

TEREN Extravilan

Adresa: Jud. Sibiu

Nr. Crt	Nr cadastral Nr. topografic	Suprafața* (mp)	Observații / Referințe
A1	102787	8.370	Sector cadastral:17 Teren neimprejmuit;

**B. Partea II. Proprietari și acte**

Inscrieri privitoare la dreptul de proprietate și alte drepturi reale	Referințe
/	
Act Administrativ nr. 515/21, din 13/04/1995 emis de CJPSDPAT SIBIU (titlu de proprietate);	
B1	A1
Intabulare, drept de PROPRIETATE, dobandit prin Reconstituire, cota actuala 1/1	
1) BENDORFEAN LUCREȚIA, LIPSĂ CNP	
2) COSTEA MARIA, LIPSĂ CNP	

**C. Partea III. SARCINI .**

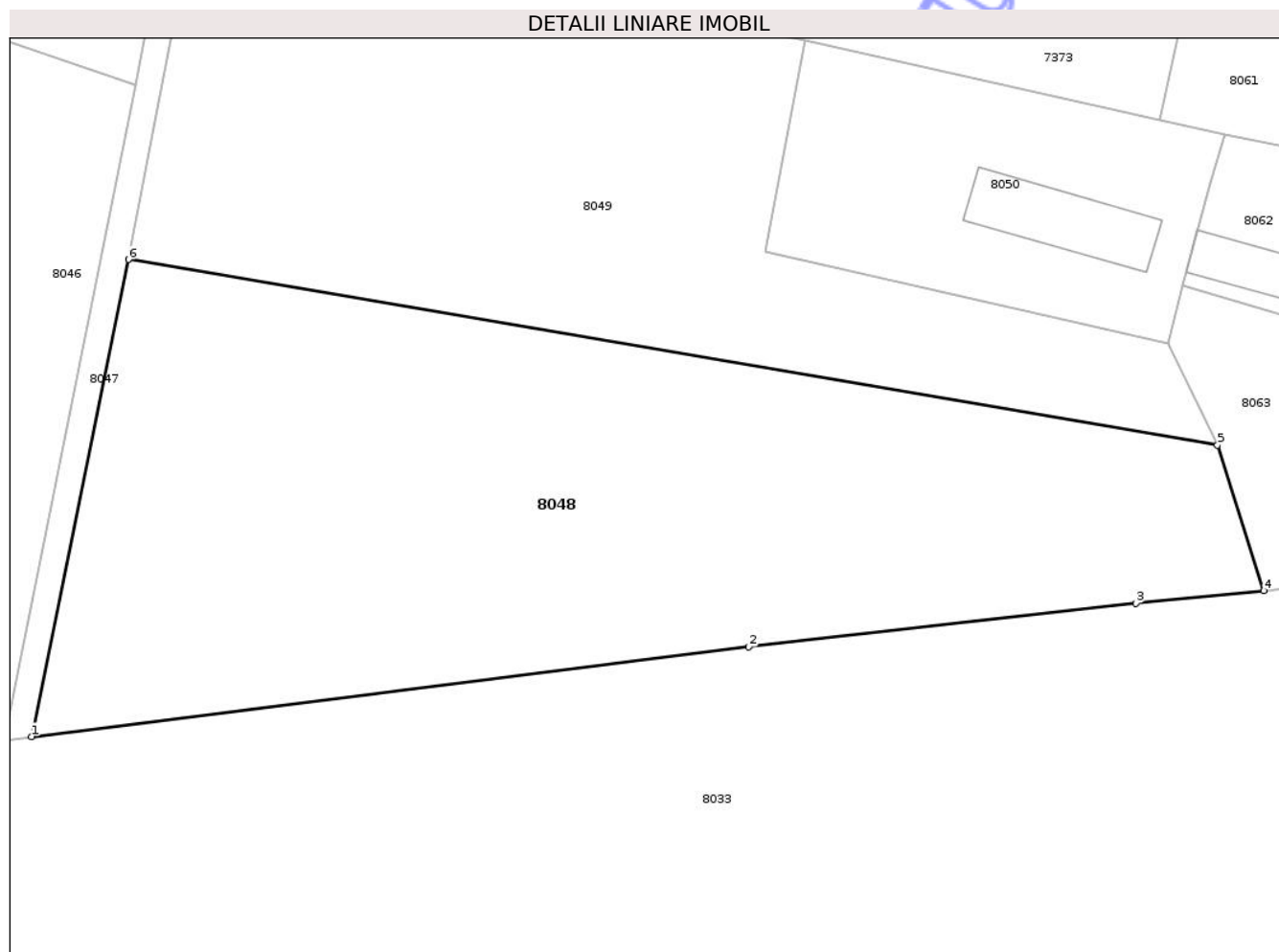
Inscrieri privind dezmembramintele dreptului de proprietate, drepturi reale de garanție și sarcini	Referințe
NU SUNT	

## Anexa Nr. 1 La Partea I

## Teren

Nr cadastral	Suprafața (mp)*	Observații / Referințe
102787	8.370	

\* Suprafața este determinată în planul de proiecție Stereo 70.



## Date referitoare la teren

Crt	Categorie folosință	Intra vilan	Suprafața (mp)	Tarla	Parcelă	Nr. topo	Observații / Referințe
1	arabil	NU	8.370	27	1030/7	-	

## Lungime Segmente

1) Valorile lungimilor segmentelor sunt obținute din proiecție în plan.

Punct început	X / Y	Punct sfârșit	X / Y	Lungime segment (** (m)
1	460.834,154 505.473,197	2	460.943,778 505.486,907	110.478
2	460.943,778 505.486,907	3	461.002,977 505.493,543	59.57
3	461.002,977 505.493,543	4	461.022,516 505.495,472	19.633
4	461.022,516 505.495,472	5	461.015,429 505.517,693	23.324
5	461.015,429 505.517,693	6	460.848,974 505.546,083	168.858

Punct început	X / Y	Punct sfârșit	X / Y	Lungime segment (** (m)
6	460.848,974 505.546,083	1	460.834,154 505.473,197	74.378

\*\* Lungimile segmentelor sunt determinate în planul de proiecție Stereo 70 și sunt rotunjite la 1 milimetru.

\*\*\* Distanța dintre puncte este formată din segmente cumulate ce sunt mai mici decât valoarea 1 milimetru.

Neutilizabil în Circuitul Civil



**DATE DESPRE IMOBILUL NR. 8049**

Oficiul de Cadastru și Publicitate Imobiliară SIBIU  
Biroul de Cadastru și Publicitate Imobiliară Agnita

**A. Partea I. Descrierea imobilului**

TEREN Extravilan

Adresa: Jud. Sibiu

Nr. Crt	Nr cadastral Nr. topografic	Suprafața* (mp)	Observații / Referințe
A1	103242	6.000	Sector cadastral:17 Teren neimprejmuit;

**B. Partea II. Proprietari și acte**

Inscrieri privitoare la dreptul de proprietate și alte drepturi reale	Referințe
<b>17355 / 17/12/2018</b>	
Act Notarial nr. 703, din 20/09/2002 emis de NP Ana Borza;	
B1	A1
Intabulare, drept de PROPRIETATE- cumpărare - înch. nr. 161/10.01.2017, dobandit prin Conventie, cota actuala 1/1	
1) PILOIU ILIE, si sotia	
2) PILOIU MARIA, - bun comun	
<i>OBSERVATII: pozitie transcrisa din CF 102788/Bârghis, inscrisa prin incheierea nr. 161 din 10/01/2017;</i>	

**C. Partea III. SARCINI .**

Inscrieri privind dezmembramintele dreptului de proprietate, drepturi reale de garanție și sarcini	Referințe
NU SUNT	

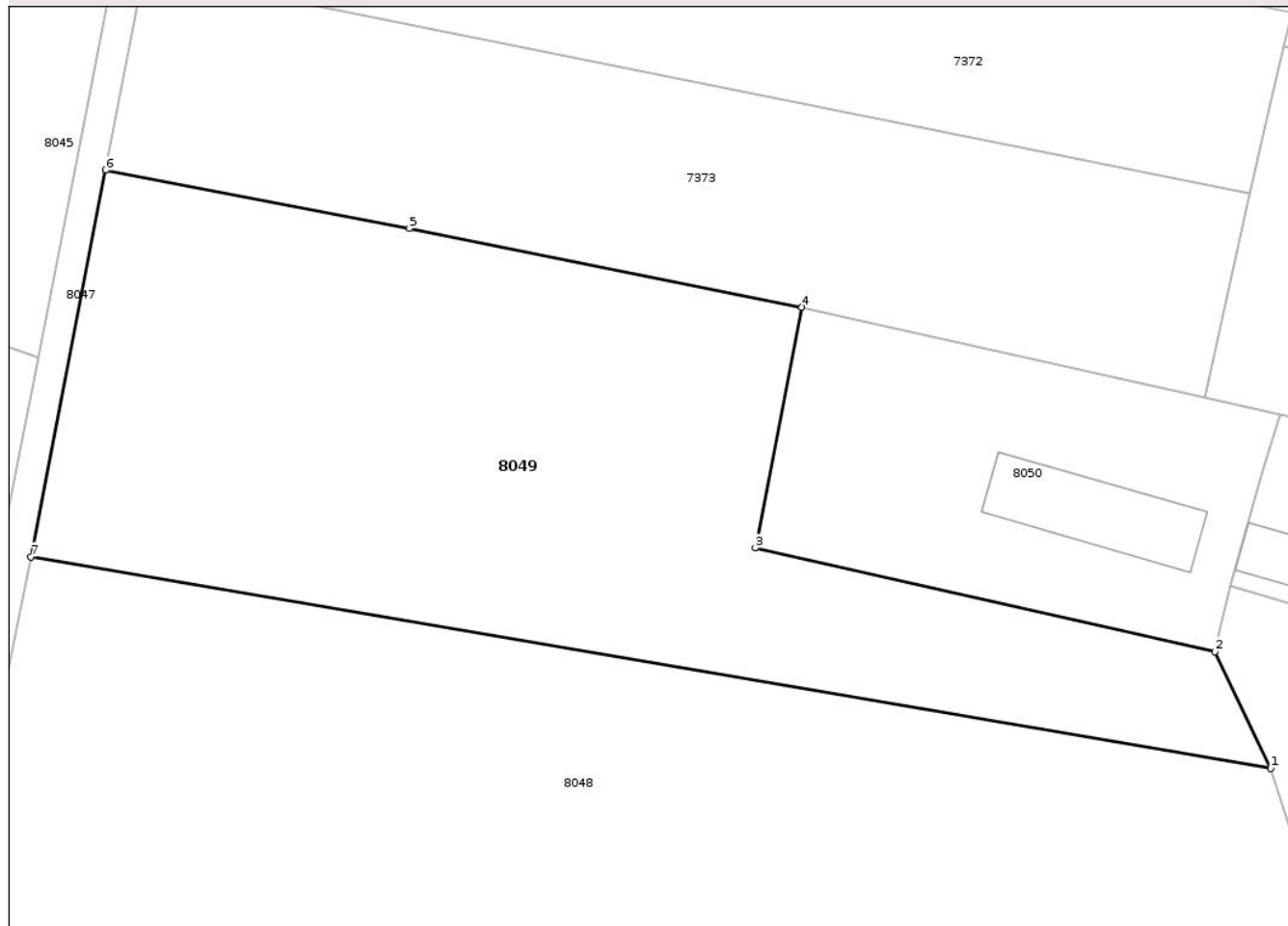
## Anexa Nr. 1 La Partea I

## Teren

Nr cadastral	Suprafața (mp)*	Observații / Referințe
103242	6.000	

\* Suprafața este determinată în planul de proiecție Stereo 70.

## DETALII LINIARE IMOBIL



## Date referitoare la teren

Crt	Categorie folosință	Intra vilan	Suprafața (mp)	Tarla	Parcelă	Nr. topo	Observații / Referințe
1	arabil	NU	6.000	27	1030/8/1	-	Neimprejmuit

## Lungime Segmente

1) Valorile lungimilor segmentelor sunt obținute din proiecție în plan.

Punct început	X / Y	Punct sfârșit	X / Y	Lungime segment (** (m)
1	461.015,429 505.517,693	2	461.007,905 505.533,331	17.354
2	461.007,905 505.533,331	3	460.946,222 505.547,242	63.232
3	460.946,222 505.547,242	4	460.952,472 505.579,572	32.928
4	460.952,472 505.579,572	5	460.899,775 505.590,125	53.743
5	460.899,775 505.590,125	6	460.859,026 505.597,952	41.495

Punct început	X / Y	Punct sfârșit	X / Y	Lungime segment (** (m)
6	460.859,026 505.597,952	7	460.848,974 505.546,083	52.834
7	460.848,974 505.546,083	1	461.015,429 505.517,693	168.858

\*\* Lungimile segmentelor sunt determinate în planul de proiecție Stereo 70 și sunt rotunjite la 1 milimetru.

\*\*\* Distanța dintre puncte este formată din segmente cumulate ce sunt mai mici decât valoarea 1 milimetru.

Neutilizabil în Circuitul Civil



**DATE DESPRE IMOBILUL NR. 8050**

Oficiul de Cadastru și Publicitate Imobiliară SIBIU  
Biroul de Cadastru și Publicitate Imobiliară Agnita

**A. Partea I. Descrierea imobilului**

TEREN Extravilan

Adresa: Jud. Sibiu

Nr. Crt	Nr cadastral Nr. topografic	Suprafața* (mp)	Observații / Referințe
A1	103241	2.116	Sector cadastral:17 Teren neimprejmuit;

**Construcții**

Crt	Nr cadastral Nr. topografic	Adresa	Observații / Referințe
A1.1	103241-C1	Jud. Sibiu	Nr. niveluri:2; S. construita la sol:246 mp; casă de locuit

**B. Partea II. Proprietari și acte**

Inscrieri privitoare la dreptul de proprietate și alte drepturi reale	Referințe
<b>17356 / 17/12/2018</b>	
Act Notarial nr. 1683, din 14/12/2018 emis de NP Barbu Lenuta;	
B1	Intabulare, drept de PROPRIETATE, donație cu titlu gratuit, dobandit prin Conventie, cota actuala 1/1 1) MĂNĂSTIREA SFPROROC ILIE, CIF:18830341
	A1
/	
Act Normativ nr. 7, din 13/03/1996 emis de PARLAMENTUL ROMÂNIEI;	
B2	Intabulare, drept de PROPRIETATE, dobandit prin Lege, cota actuala 1/1 1) MĂNĂSTIREA SFPROROC ILIE, CIF:18830341
	A1.1

**C. Partea III. SARCINI .**

Inscrieri privind dezmembramintele dreptului de proprietate, drepturi reale de garanție și sarcini	Referințe
NU SUNT	

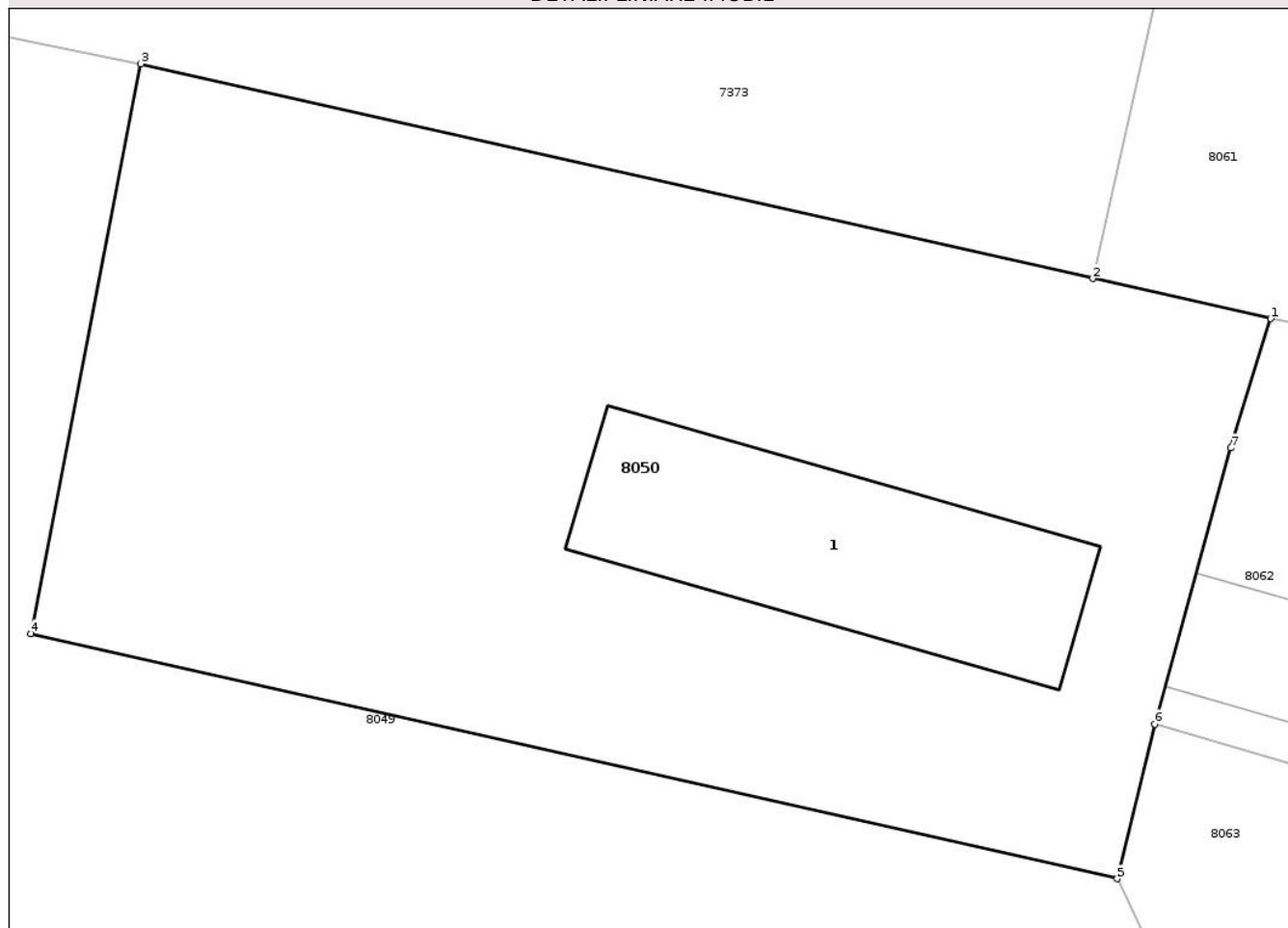
## Anexa Nr. 1 La Partea I

## Teren

Nr cadastral	Suprafața (mp)*	Observații / Referințe
103241	2.116	

\* Suprafața este determinată în planul de proiecție Stereo 70.

## DETALII LINIARE IMOBIL



## Date referitoare la teren

Crt	Categorie folosință	Intra vilan	Suprafața (mp)	Tarla	Parcelă	Nr. topo	Observații / Referințe
1	arabil	NU	1.870	27	1030/8/2	-	Neimprejmuit
2	curți construcții	NU	246	27	1030/8/2	-	

## Date referitoare la construcții

Crt	Număr	Destinație construcție	Supraf. (mp)	Situație juridică	Observații / Referințe
A1.1	103241-C1	construcții de locuințe	246	Cu acte	Nr. niveluri:2; S. construită la sol:246 mp; casă de locuit

## Lungime Segmente

1) Valorile lungimilor segmentelor sunt obținute din proiecție în plan.

Punct început	X / Y	Punct sfârșit	X / Y	Lungime segment (** (m)
1	461.016,62 505.565,105	2	461.006,522 505.567,382	10.352
2	461.006,522 505.567,382	3	460.952,472 505.579,572	55.408
3	460.952,472 505.579,572	4	460.946,222 505.547,242	32.928

Punct început	X / Y	Punct sfârșit	X / Y	Lungime segment (** (m)
4	460.946,222 505.547,242	5	461.007,905 505.533,331	63.232
5	461.007,905 505.533,331	6	461.010,032 505.542,096	9.02
6	461.010,032 505.542,096	7	461.014,36 505.557,762	16.252
7	461.014,36 505.557,762	1	461.016,62 505.565,105	7.683

\*\* Lungimile segmentelor sunt determinate în planul de proiecție Stereo 70 și sunt rotunjite la 1 milimetru.

\*\*\* Distanța dintre puncte este formată din segmente cumulate ce sunt mai mici decât valoarea 1 milimetru.

Neutilizabil în Circuitul Civil





## DATE DESPRE IMOBILUL NR. 8053

Oficiul de Cadastru și Publicitate Imobiliară SIBIU  
Biroul de Cadastru și Publicitate Imobiliară Agnita

## A. Partea I. Descrierea imobilului

Nr. CF vechi:1352 N  
Nr. cadastral vechi:44

TEREN Extravilan

Adresa: Jud. Sibiu

Nr. Crt	Nr cadastral Nr. topografic	Suprafața* (mp)	Observații / Referințe
A1	100133	8.313	Sector cadastral:17 Teren neimprejmuit; sat Pelisor

## Construcții

Crt	Nr cadastral Nr. topografic	Adresa	Observații / Referințe
A1.1	100133-C1	Jud. Sibiu	Nr. niveluri:1; S. construita la sol:465 mp; Biserică
A1.2	100133-C2	Jud. Sibiu	Nr. niveluri:1; S. construita la sol:181 mp; Casă de locuit
A1.3	100133-C3	Jud. Sibiu	Nr. niveluri:1; S. construita la sol:80 mp; Anexă
A1.4	100133-C4	Jud. Sibiu	Nr. niveluri:1; S. construita la sol:58 mp; Anexă

## B. Partea II. Proprietari și acte

Inscrieri privitoare la dreptul de proprietate și alte drepturi reale	Referințe
<b>3433 / 01/10/2007</b>	
Act Notarial nr. 1864, din 01/10/2007 emis de NP Barbu Lenuta - Agnita;	
B1	A1
Intabulare, drept de PROPRIETATE donatie cu titlu gratuit, dobandit prin Conventie, cota actuala 1/1	
1) ARHIEPISCOPIA ORTODOXA ROMANA SIBIU, CIF:999999999999	
OBSERVATII: (provenita din conversia CF 1352 N)	
/	
Act Normativ nr. 7, din 13/03/1996 emis de PARLAMENTUL ROMÂNIEI;	
B2	A1.1, A1.2, A1.3, A1.4
Intabulare, drept de PROPRIETATE, dobandit prin Lege, cota actuala 1/1	
1) ARHIEPISCOPIA ORTODOXA ROMANA SIBIU, CIF:999999999999	

## C. Partea III. SARCINI .

Inscrieri privind dezmembramintele dreptului de proprietate, drepturi reale de garanție și sarcini	Referințe
NU SUNT	

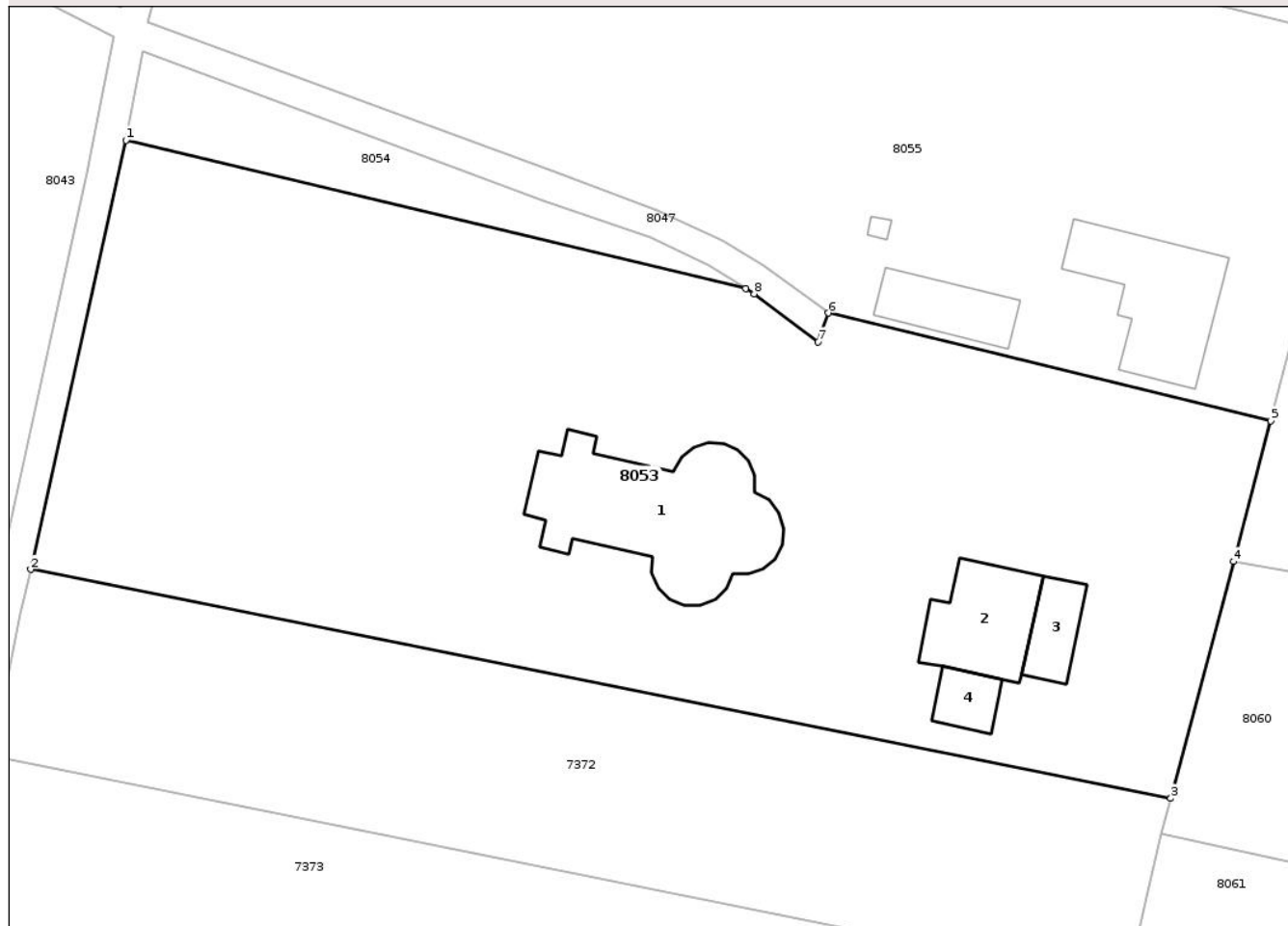
## Anexa Nr. 1 La Partea I

## Teren

Nr cadastral	Suprafața (mp)*	Observații / Referințe
100133	8.313	sat Pelisor

\* Suprafața este determinată în planul de proiecție Stereo 70.

## DETALII LINIARE IMOBIL



## Date referitoare la teren

Crt	Categorie folosință	Intra vilan	Suprafața (mp)	Tarla	Parcelă	Nr. topo	Observații / Referințe
1	curți constructii	NU	784	27	1030/11	-	
2	arabil	NU	7.529	27	1030/11	-	

## Date referitoare la construcții

Crt	Număr	Destinație construcție	Supraf. (mp)	Situație juridică	Observații / Referințe
A1.1	100133-C1	construcții administrative și social culturale	465	Cu acte	Nr. niveluri:1; S. construită la sol:465 mp; Biserică
A1.2	100133-C2	construcții de locuințe	181	Cu acte	Nr. niveluri:1; S. construită la sol:181 mp; Casă de locuit
A1.3	100133-C3	construcții anexa	80	Cu acte	Nr. niveluri:1; S. construită la sol:80 mp; Anexă
A1.4	100133-C4	construcții anexa	58	Cu acte	Nr. niveluri:1; S. construită la sol:58 mp; Anexă

## Lungime Segmente

1) Valorile lungimilor segmentelor sunt obținute din proiecție în plan.

Punct început	X / Y	Punct sfârșit	X / Y	Lungime segment (** (m)
1	460.881,628 505.705,254	2	460.869,179 505.649,091	57.527
2	460.869,179 505.649,091	3	461.018,395 505.619,148	152.191
3	461.018,395 505.619,148	4	461.026,601 505.650,134	32.055
4	461.026,601 505.650,134	5	461.031,476 505.668,543	19.043
5	461.031,476 505.668,543	6	460.973,559 505.682,63	59.606
6	460.973,559 505.682,63	7	460.972,241 505.678,87	3.984
7	460.972,241 505.678,87	8	460.963,835 505.685,149	10.492
8	460.963,835 505.685,149	9	460.962,757 505.685,824	1.272
9	460.962,757 505.685,824	1	460.881,628 505.705,254	83.424

\*\* Lungimile segmentelor sunt determinate în planul de proiecție Stereo 70 și sunt rotunjite la 1 milimetru.

\*\*\* Distanța dintre puncte este formată din segmente cumulate ce sunt mai mici decât valoarea 1 milimetru.



**DATE DESPRE IMOBILUL NR. 8054**

Oficiul de Cadastru și Publicitate Imobiliară SIBIU  
Biroul de Cadastru și Publicitate Imobiliară Agnita

**A. Partea I. Descrierea imobilului**

Nr. CF vechi:1353 N  
Nr. cadastral vechi:45

TEREN Extravilan

Adresa: Jud. Sibiu

Nr. Crt	Nr cadastral Nr. topografic	Suprafața* (mp)	Observații / Referințe
A1	100068	556	Sector cadastral:17 Teren neimprejmuit; Arabil, sat PELISOR, Diferența de suprafață se regăsește la ID 8055

**B. Partea II. Proprietari și acte**

Inscrieri privitoare la dreptul de proprietate și alte drepturi reale	Referințe
<b>3098 / 05/09/2007</b>	
Act Notarial nr. 1724 din anul 2007, din 05/09/2007 emis de NP Barbu Lenuta - Agnita;	
B1	A1
Intabulare, drept de PROPRIETATE donatie cu titlu gratuit, dobandit prin Conventie, cota actuala 1/1	
1) ARHIEPISCOPIA ORTODOXA ROMANA SIBIU, CIF:999999999999	
OBSERVATII: (provenita din conversia CF 1353 N)	

**C. Partea III. SARCINI .**

Inscrieri privind dezmembramintele dreptului de proprietate, drepturi reale de garanție și sarcini	Referințe
NU SUNT	

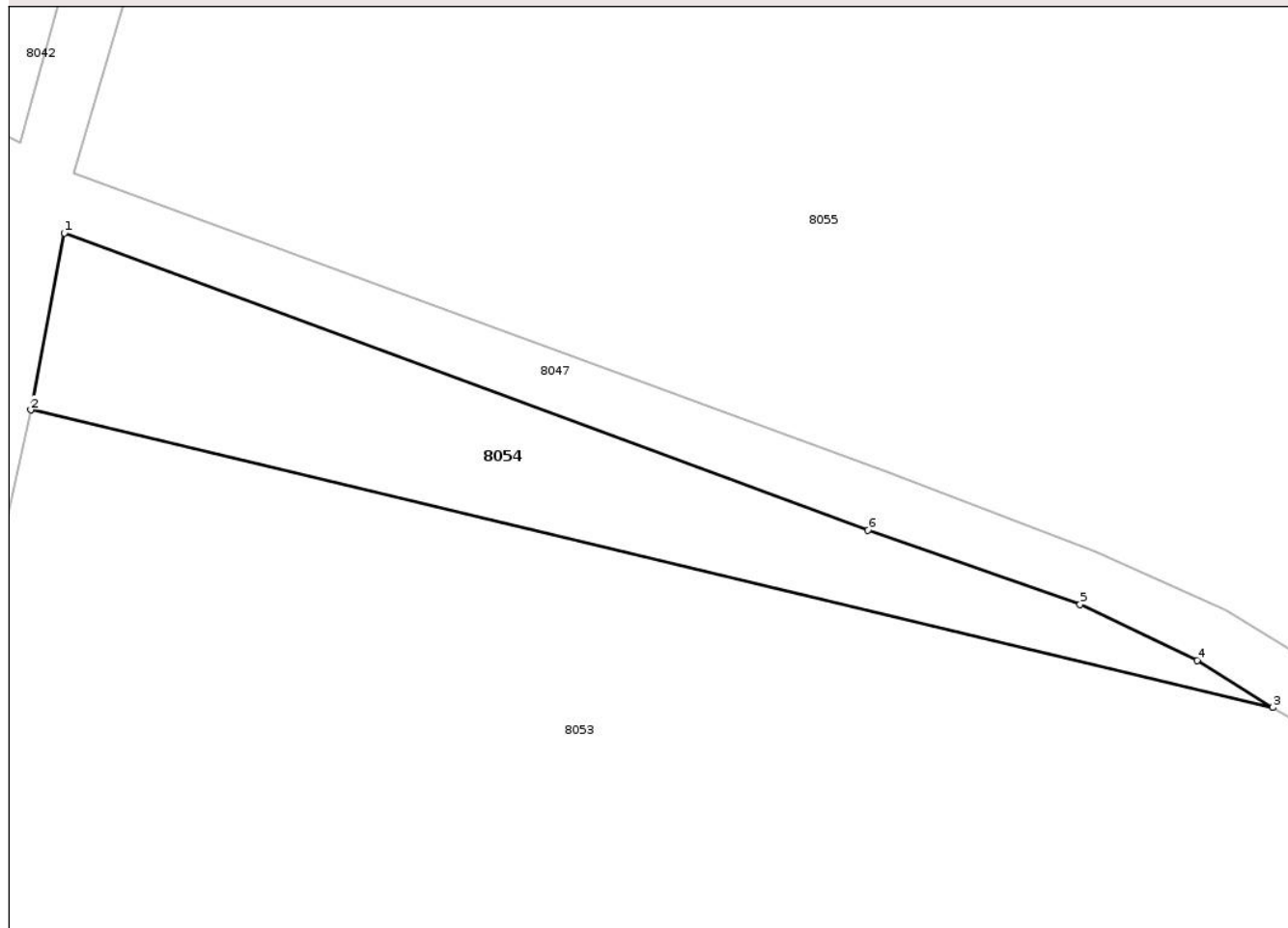
## Anexa Nr. 1 La Partea I

## Teren

Nr cadastral	Suprafața (mp)*	Observații / Referințe
100068	556	Arabil, sat PELISOR, Diferența de suprafață se regăsește la ID 8055

\* Suprafața este determinată în planul de proiecție Stereo 70.

## DETALII LINIARE IMOBIL



## Date referitoare la teren

Crt	Categorie folosință	Intra vilan	Suprafața (mp)	Tarla	Parcelă	Nr. topo	Observații / Referințe
1	curți constructii	NU	556	-	1030/12	-	

## Lungime Segmente

1) Valorile lungimilor segmentelor sunt obținute din proiecție în plan.

Punct început	X / Y	Punct sfârșit	X / Y	Lungime segment (** (m)
1	460.883,808 505.716,808	2	460.881,628 505.705,254	11.758
2	460.881,628 505.705,254	3	460.962,757 505.685,824	83.424
3	460.962,757 505.685,824	4	460.957,83 505.688,908	5.812
4	460.957,83 505.688,908	5	460.950,173 505.692,556	8.481
5	460.950,173 505.692,556	6	460.936,316 505.697,403	14.68

Punct început	X / Y	Punct sfârșit	X / Y	Lungime segment (** (m)
6	460.936,316 505.697,403	1	460.883,808 505.716,808	55.979

\*\* Lungimile segmentelor sunt determinate în planul de proiecție Stereo 70 și sunt rotunjite la 1 milimetru.

\*\*\* Distanța dintre puncte este formată din segmente cumulate ce sunt mai mici decât valoarea 1 milimetru.

Neutilizabil în Circuitul Civil



**DATE DESPRE IMOBILUL NR. 8056**

Oficiul de Cadastru și Publicitate Imobiliară SIBIU  
Biroul de Cadastru și Publicitate Imobiliară Agnita

**A. Partea I. Descrierea imobilului**

TEREN Extravilan

Adresa: Jud. Sibiu

Nr. Crt	Nr cadastral Nr. topografic	Suprafața* (mp)	Observații / Referințe
A1	102791	3.910	Sector cadastral:17 Teren neimprejmuit;

**B. Partea II. Proprietari și acte**

Inscrieri privitoare la dreptul de proprietate și alte drepturi reale	Referințe
/	
Act Administrativ nr. 483/21, din 09/03/1995 emis de CJPSDPAT SIBIU (titlu de proprietate);	
B1	A1
Intabulare, drept de PROPRIETATE, dobandit prin Reconstituire, cota actuala 1/1	
1) CARCULEA MARIA, LIPSĂ CNP	

**C. Partea III. SARCINI .**

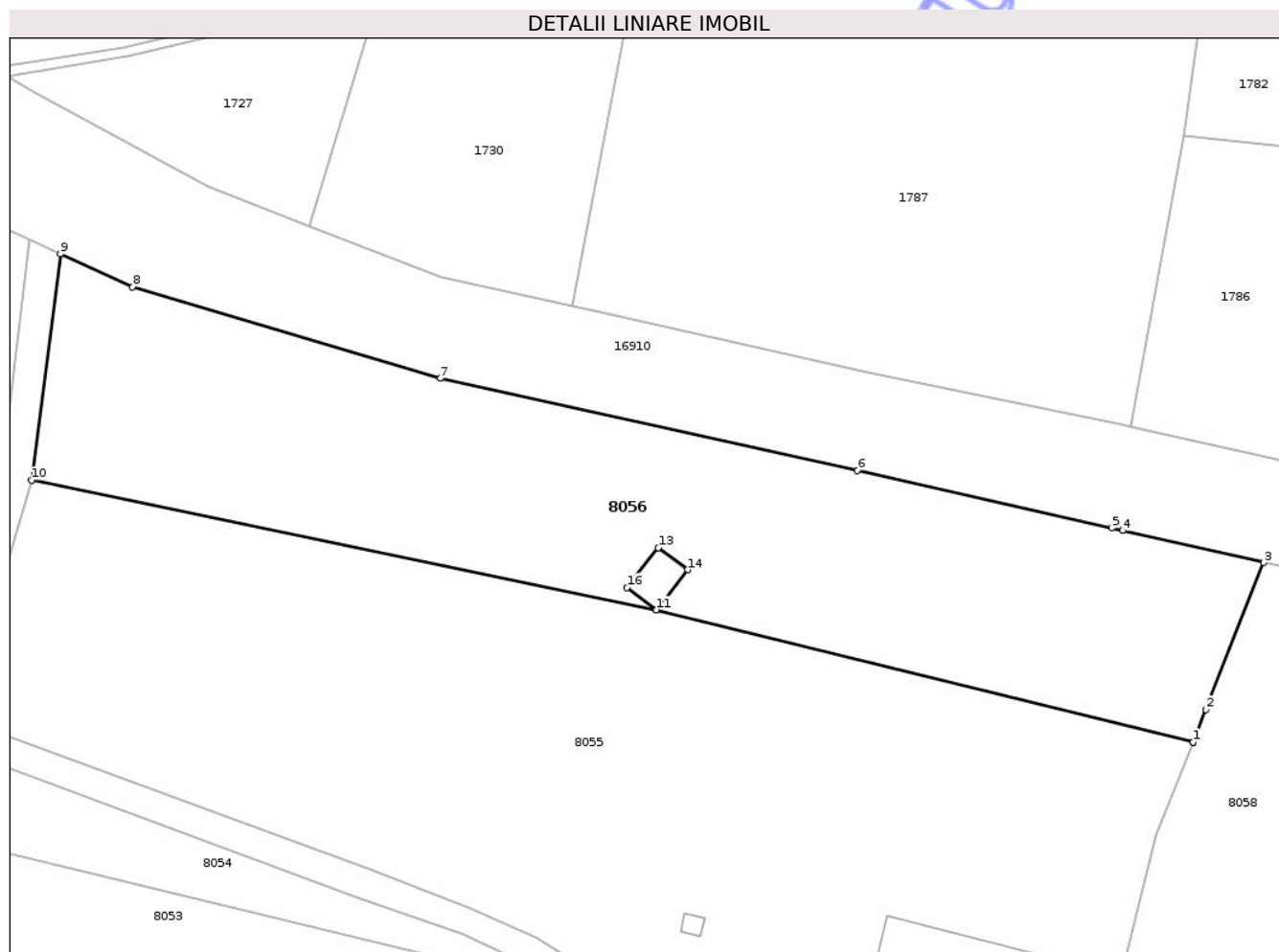
Inscrieri privind dezmembramintele dreptului de proprietate, drepturi reale de garanție și sarcini	Referințe
NU SUNT	

## Anexa Nr. 1 La Partea I

## Teren

Nr cadastral	Suprafața (mp)*	Observații / Referințe
102791	3.910	

\* Suprafața este determinată în planul de proiecție Stereo 70.



## Date referitoare la teren

Crt	Categorie folosință	Intra vilan	Suprafața (mp)	Tarla	Parcelă	Nr. topo	Observații / Referințe
1	arabil	NU	3.910	27	1030/13	-	

## Lungime Segmente

1) Valorile lungimilor segmentelor sunt obținute din proiecție în plan.

Punct început	X / Y	Punct sfârșit	X / Y	Lungime segment (** (m)
1	461.045,799 505.717,716	2	461.047,486 505.722,003	4.607
2	461.047,486 505.722,003	3	461.055,048 505.741,22	20.651
3	461.055,048 505.741,22	4	461.036,554 505.745,406	18.962
4	461.036,554 505.745,406	5	461.035,109 505.745,733	1.482
5	461.035,109 505.745,733	6	461.001,815 505.753,26	34.134

Punct început	X / Y	Punct sfârșit	X / Y	Lungime segment (** (m)
6	461.001,815 505.753,26	7	460.947,193 505.765,32	55.938
7	460.947,193 505.765,32	8	460.906,89 505.777,29	42.043
8	460.906,89 505.777,29	9	460.897,421 505.781,626	10.415
9	460.897,421 505.781,626	10	460.893,666 505.751,992	29.872
10	460.893,666 505.751,992	11	460.975,483 505.735,051	83.552
11	460.975,483 505.735,051	12	461.045,799 505.717,716	72.421
12	461.045,799 505.717,716	13	460.975,743 505.743,181	74.541
13	460.975,743 505.743,181	14	460.979,575 505.740,269	4.813
14	460.979,575 505.740,269	15	460.975,483 505.735,051	6.631
15	460.975,483 505.735,051	16	460.971,65 505.737,964	4.814
16	460.971,65 505.737,964	1	460.975,743 505.743,181	6.631

\*\* Lungimile segmentelor sunt determinate în planul de proiecție Stereo 70 și sunt rotunjite la 1 milimetru.

\*\*\* Distanța dintre puncte este formată din segmente cumulate ce sunt mai mici decât valoarea 1 milimetru.



**DATE DESPRE IMOBILUL NR. 8057**

Oficiul de Cadastru și Publicitate Imobiliară SIBIU  
Biroul de Cadastru și Publicitate Imobiliară Agnita

**A. Partea I. Descrierea imobilului**

TEREN Extravilan

Adresa: Jud. Sibiu

Nr. Crt.	Nr cadastral Nr. topografic	Suprafața* (mp)	Observații / Referințe
A1	100338	32	Sector cadastral:17 Teren neimprejmuit;

**Construcții**

Crt	Nr cadastral Nr. topografic	Adresa	Observații / Referințe
A1.1	100338-C1	Jud. Sibiu	Nr. niveluri:1; S. construita la sol:31 mp; LEA 110 kV AUREL VLAICU - AGNITA, stalp nr.103, metal, 1977

**B. Partea II. Proprietari și acte**

Inscrieri privitoare la dreptul de proprietate și alte drepturi reale	Referințe
<b>8577 / 25/11/2011</b>	
Act Normativ nr. 13, din 09/01/2007 emis de Parlamentul Romaniei (documentatie cadastrala receptionata si avizata de catre OCPI Sibiu, adresa nr. 352337 din anul 2008 a ANCP, H.G. nr. 365 din anul 1998, H.G.nr. 1705 din anul 2006 pentru aprobarea inventarului bunurilor care alcatuiesc domeniul public al Statului,);	
B1	Intabulare, drept de PROPRIETATE, dobandit prin Expropriere, cota actuala 1/1 1) STATUL ROMAN, CIF:9999999999999, - domeniu public
<b>8655 / 05/10/2012</b>	
Act Administrativ nr. 1517, din 04/06/2012 emis de Primaria Barghis (documentatie cadastrala receptionata si avizata de catre OCPI Sibiu,);	
B2	Se noteaza constructia de sub A 1.1.
B3	Intabulare, drept de PROPRIETATE, dobandit prin Construire, cota actuala 1/1 1) SC FDEE ELECTRICA DISTRIBUȚIE TRANSILVANIA SUD SA, CIF:14493260
<b>8577 / 25/11/2011</b>	
Act Normativ nr. 221, din 02/07/1976 emis de Presedintele R.S.R;	
B4	Intabulare, drept de ADMINISTRARE, dobandit prin Lege, cota actuala 1/1 1) SC FDEE ELECTRICA DISTRIBUȚIE TRANSILVANIA SUD SA BRAȘOV, CIF:9999999999999

**C. Partea III. SARCINI .**

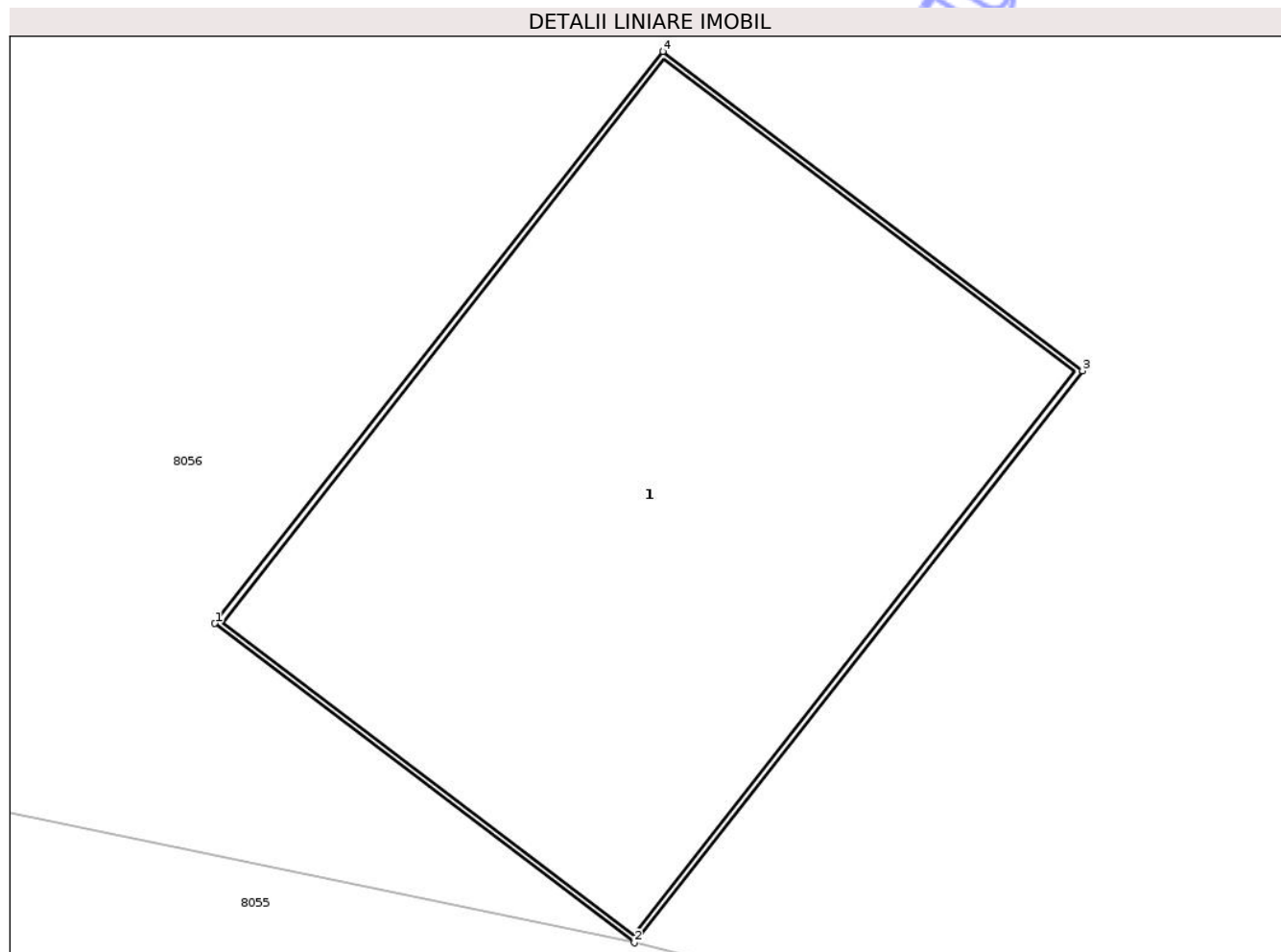
Inscrieri privind dezmembramintele dreptului de proprietate, drepturi reale de garanție și sarcini	Referințe
NU SUNT	

## Anexa Nr. 1 La Partea I

## Teren

Nr cadastral	Suprafața (mp)*	Observații / Referințe
100338	32	

\* Suprafața este determinată în planul de proiecție Stereo 70.



## Date referitoare la teren

Crt	Categorie folosință	Intra vilan	Suprafața (mp)	Tarla	Parcelă	Nr. topo	Observații / Referințe
1	curți constructii	NU	32	N/A	N/A	-	Teren cu stalp LEA

## Date referitoare la construcții

Crt	Număr	Destinație construcție	Supraf. (mp)	Situație juridică	Observații / Referințe
A1.1	100338-C1	constructii industriale si edilitare	Din acte: 32 Masurata: 31	Cu acte	Nr. niveluri:1; S. construita la sol:31 mp; LEA 110 kV AUREL VLAICU - AGNITA, stalp nr.103, metal, 1977

## Lungime Segmente

1) Valorile lungimilor segmentelor sunt obținute din proiecție în plan.

Punct început	X / Y	Punct sfârșit	X / Y	Lungime segment (** (m)
1	460.971,65 505.737,964	2	460.975,483 505.735,051	4.814
2	460.975,483 505.735,051	3	460.979,575 505.740,269	6.631
3	460.979,575 505.740,269	4	460.975,743 505.743,181	4.813

Punct început	X / Y	Punct sfârșit	X / Y	Lungime segment (** (m)
4	460.975,743 505.743,181	1	460.971,65 505.737,964	6.631

\*\* Lungimile segmentelor sunt determinate în planul de proiecție Stereo 70 și sunt rotunjite la 1 milimetru.

\*\*\* Distanța dintre puncte este formată din segmente cumulate ce sunt mai mici decât valoarea 1 milimetru.

Neutilizabil în Circuitul Civil





## DATE DESPRE IMOBILUL NR. 8058

Oficiul de Cadastru și Publicitate Imobiliară SIBIU  
Biroul de Cadastru și Publicitate Imobiliară Agnita

## A. Partea I. Descrierea imobilului

TEREN Extravilan

Adresa: Jud. Sibiu

Nr. Crt	Nr cadastral Nr. topografic	Suprafața* (mp)	Observații / Referințe
A1	102782	7.008	Sector cadastral:17 Teren neimprejmuit;

## B. Partea II. Proprietari și acte

Inscrieri privitoare la dreptul de proprietate și alte drepturi reale	Referințe
/	
Act Administrativ nr. 232/21, din 26/10/1994 emis de CJPSDPAT SIBIU (titlu de proprietate);	
B1	A1
Intabulare, drept de PROPRIETATE, dobandit prin Reconstituire, cota actuala 1/1	
1) HOLERGA EUGENIA, LIPSĂ CNP	

## C. Partea III. SARCINI .

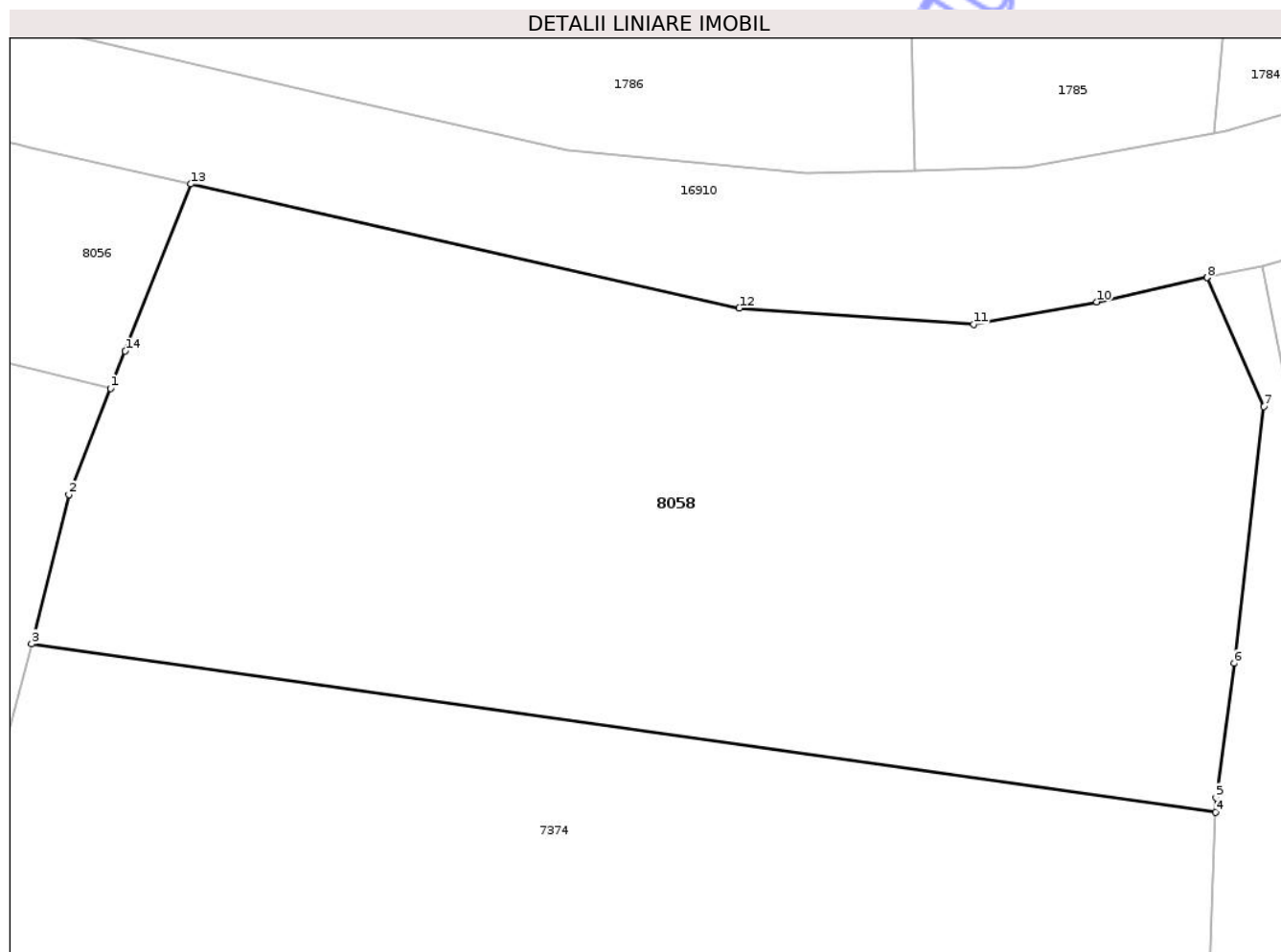
Inscrieri privind dezmembramintele dreptului de proprietate, drepturi reale de garanție și sarcini	Referințe
NU SUNT	

## Anexa Nr. 1 La Partea I

## Teren

Nr cadastral	Suprafața (mp)*	Observații / Referințe
102782	7.008	

\* Suprafața este determinată în planul de proiecție Stereo 70.



## Date referitoare la teren

Crt	Categorie folosință	Intravilan	Suprafața (mp)	Tarla	Parcelă	Nr. topo	Observații / Referințe
1	arabil	NU	7.008	27	1030/1	-	

## Lungime Segmente

1) Valorile lungimilor segmentelor sunt obținute din proiecție în plan.

Punct început	X / Y	Punct sfârșit	X / Y	Lungime segment (** (m)
1	461.045,799 505.717,716	2	461.041,001 505.705,524	13.102
2	461.041,001 505.705,524	3	461.036,722 505.688,349	17.7
3	461.036,722 505.688,349	4	461.172,955 505.669,004	137.6
4	461.172,955 505.669,004	5	461.172,969 505.670,666	1.662
5	461.172,969 505.670,666	6	461.175,081 505.686,111	15.589

Punct început	X / Y	Punct sfârșit	X / Y	Lungime segment (** (m)
6	461.175,081 505.686,111	7	461.178,476 505.715,627	29.71
7	461.178,476 505.715,627	8	461.171,954 505.730,458	16.202
8	461.171,954 505.730,458	9	461.171,93 505.730,514	0.061
9	461.171,93 505.730,514	10	461.159,262 505.727,664	12.985
10	461.159,262 505.727,664	11	461.145,109 505.725,099	14.384
11	461.145,109 505.725,099	12	461.118,143 505.726,939	27.029
12	461.118,143 505.726,939	13	461.055,048 505.741,22	64.691
13	461.055,048 505.741,22	14	461.047,486 505.722,003	20.651
14	461.047,486 505.722,003	1	461.045,799 505.717,716	4.607

\*\* Lungimile segmentelor sunt determinate în planul de proiecție Stereo 70 și sunt rotunjite la 1 milimetru.

\*\*\* Distanța dintre puncte este formată din segmente cumulate ce sunt mai mici decât valoarea 1 milimetru.



**DATE DESPRE IMOBILUL NR. 8060**

Oficiul de Cadastru și Publicitate Imobiliară SIBIU  
Biroul de Cadastru și Publicitate Imobiliară Agnita

**A. Partea I. Descrierea imobilului**

TEREN Extravilan

Adresa: Jud. Sibiu

Nr. Crt	Nr cadastral Nr. topografic	Suprafața* (mp)	Observații / Referințe
A1	102784	5.986	Sector cadastral:17 Teren neimprejmuit;

**B. Partea II. Proprietari și acte**

Inscrieri privitoare la dreptul de proprietate și alte drepturi reale	Referințe
/	
Act Administrativ nr. 206/21, din 07/10/1994 emis de CJPSDPAT SIBIU (titlu de proprietate);	
B1	A1
Intabulare, drept de PROPRIETATE, dobandit prin Constituire, cota actuala 1/1	
1) LUNGU ANA, LIPSĂ CNP	

**C. Partea III. SARCINI .**

Inscrieri privind dezmembramintele dreptului de proprietate, drepturi reale de garanție și sarcini	Referințe
NU SUNT	

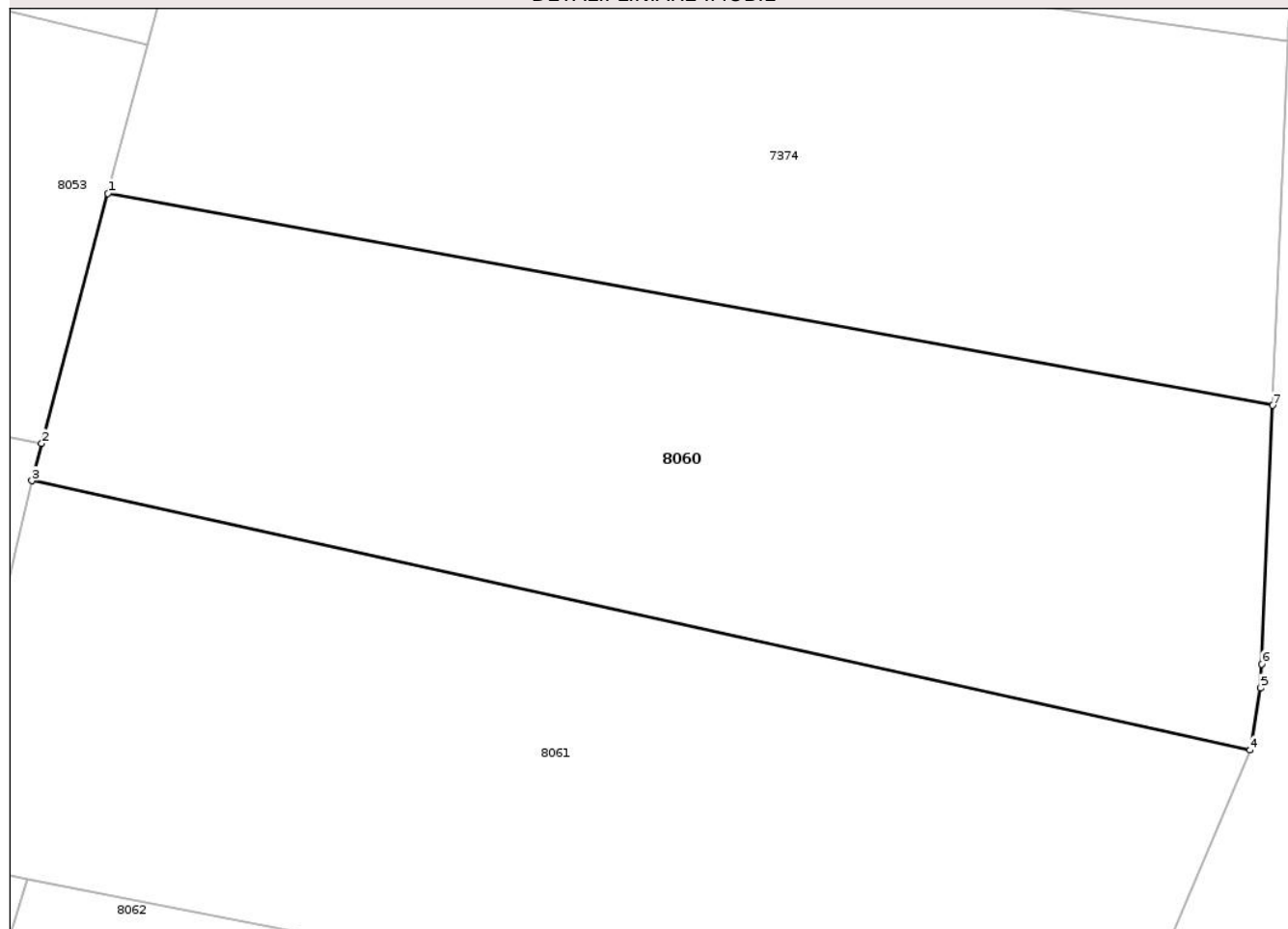
## Anexa Nr. 1 La Partea I

## Teren

Nr cadastral	Suprafața (mp)*	Observații / Referințe
102784	5.986	

\* Suprafața este determinată în planul de proiecție Stereo 70.

## DETALII LINIARE IMOBIL



## Date referitoare la teren

Crt	Categorie folosință	Intra vilan	Suprafața (mp)	Tarla	Parcelă	Nr. topo	Observații / Referințe
1	arabil	NU	5.986	27	1030/3	-	

## Lungime Segmente

1) Valorile lungimilor segmentelor sunt obținute din proiecție în plan.

Punct început	X / Y	Punct sfârșit	X / Y	Lungime segment (** (m)
1	461.026,601 505.650,134	2	461.018,395 505.619,148	32.055
2	461.018,395 505.619,148	3	461.017,17 505.614,523	4.784
3	461.017,17 505.614,523	4	461.168,244 505.581,148	154.717
4	461.168,244 505.581,148	5	461.169,535 505.588,845	7.804
5	461.169,535 505.588,845	6	461.169,678 505.591,827	2.985

Punct început	X / Y	Punct sfârșit	X / Y	Lungime segment (** (m)
6	461.169,678 505.591,827	7	461.171,038 505.623,865	32.067
7	461.171,038 505.623,865	1	461.026,601 505.650,134	146.807

\*\* Lungimile segmentelor sunt determinate în planul de proiecție Stereo 70 și sunt rotunjite la 1 milimetru.

\*\*\* Distanța dintre puncte este formată din segmente cumulate ce sunt mai mici decât valoarea 1 milimetru.

Neutilizabil în Circuitul Civil



**DATE DESPRE IMOBILUL NR. 8061**

Oficiul de Cadastru și Publicitate Imobiliară SIBIU  
Biroul de Cadastru și Publicitate Imobiliară Agnita

**A. Partea I. Descrierea imobilului**

TEREN Extravilan

Adresa: Jud. Sibiu

Nr. Crt	Nr cadastral Nr. topografic	Suprafața* (mp)	Observații / Referințe
A1	102785	7.008	Sector cadastral:17 Teren neimprejmuit;

**B. Partea II. Proprietari și acte**

Inscrieri privitoare la dreptul de proprietate și alte drepturi reale	Referințe
/	
Act Administrativ nr. 270/21, din 07/11/1994 emis de CJPSDPAT SIBIU (titlu de proprietate);	
B1	A1
Intabulare, drept de PROPRIETATE, dobandit prin Constituire, cota actuala 1/1	
1) KLUS IOAN, LIPSĂ CNP	

**C. Partea III. SARCINI .**

Inscrieri privind dezmembramintele dreptului de proprietate, drepturi reale de garanție și sarcini	Referințe
NU SUNT	

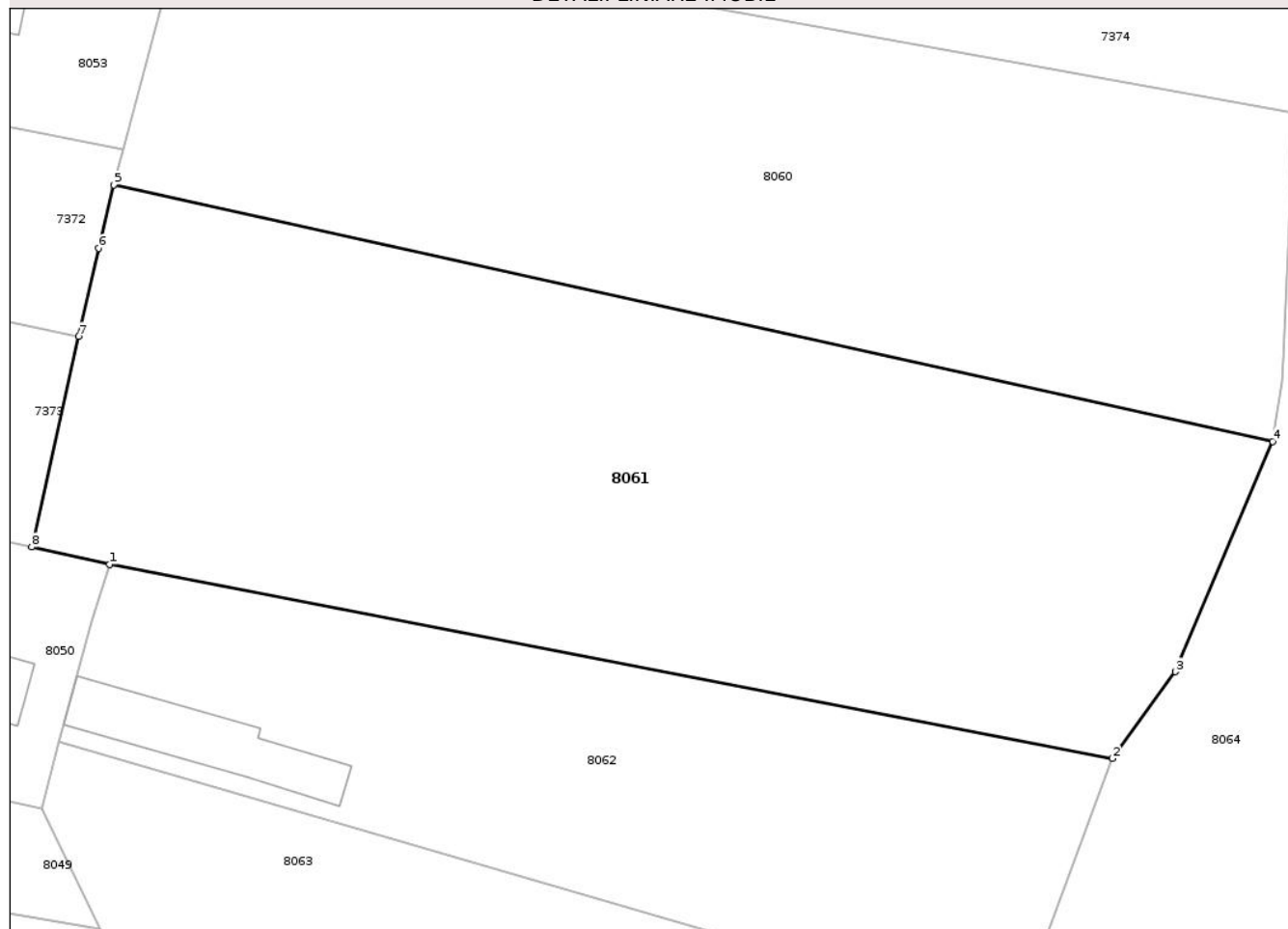
## Anexa Nr. 1 La Partea I

## Teren

Nr cadastral	Suprafața (mp)*	Observații / Referințe
102785	7.008	

\* Suprafața este determinată în planul de proiecție Stereo 70.

## DETALII LINIARE IMOBIL



## Date referitoare la teren

Crt	Categorie folosință	Intra vilan	Suprafața (mp)	Tarla	Parcelă	Nr. topo	Observații / Referințe
1	arabil	NU	7.008	27	1030/4	-	

## Lungime Segmente

1) Valorile lungimilor segmentelor sunt obținute din proiecție în plan.

Punct început	X / Y	Punct sfârșit	X / Y	Lungime segment (** (m)
1	461.016,62 505.565,105	2	461.147,347 505.539,866	133.142
2	461.147,347 505.539,866	3	461.155,556 505.551,143	13.949
3	461.155,556 505.551,143	4	461.168,244 505.581,148	32.578
4	461.168,244 505.581,148	5	461.017,17 505.614,523	154.717
5	461.017,17 505.614,523	6	461.015,215 505.606,278	8.473

Punct început	X / Y	Punct sfârșit	X / Y	Lungime segment (** (m)
6	461.015,215 505.606,278	7	461.012,651 505.594,807	11.754
7	461.012,651 505.594,807	8	461.006,522 505.567,382	28.102
8	461.006,522 505.567,382	1	461.016,62 505.565,105	10.352

\*\* Lungimile segmentelor sunt determinate în planul de proiecție Stereo 70 și sunt rotunjite la 1 milimetru.

\*\*\* Distanța dintre puncte este formată din segmente cumulate ce sunt mai mici decât valoarea 1 milimetru.

Neutilizabil în Circuitul Civil



**DATE DESPRE IMOBILUL NR. 8062**

Oficiul de Cadastru și Publicitate Imobiliară SIBIU  
Biroul de Cadastru și Publicitate Imobiliară Agnita

**A. Partea I. Descrierea imobilului**

TEREN Extravilan

Adresa: Jud. Sibiu

Nr. Crt	Nr cadastral Nr. topografic	Suprafața* (mp)	Observații / Referințe
A1	102786	3.942	Sector cadastral:17 Teren neimprejmuit;

**Construcții**

Crt	Nr cadastral Nr. topografic	Adresa	Observații / Referințe
A1.1	102786-C1	Jud. Sibiu	Nr. niveluri:1; S. construita la sol:234 mp; Anexă

**B. Partea II. Proprietari și acte**

Inscrieri privitoare la dreptul de proprietate și alte drepturi reale		Referințe
/		
Act Administrativ nr. 519/21, din 13/04/1999 emis de CJPSDPAT SIBIU (titlu de proprietate);		
B1	Intabulare, drept de PROPRIETATE, dobandit prin Reconstituire, cota actuala 1/1 1) ȘELARU CRĂCIUN, LIPSĂ CNP 2) ȘELARU SORIN, LIPSĂ CNP	A1
Act Normativ nr. 7, din 13/03/1996 emis de PARLAMENTUL ROMÂNIEI (+ Adeverința nr 407/20.01.2026 emisă de Primăria Comunei Bârghis);		
B2	Intabulare, drept de PROPRIETATE, dobandit prin Lege, cota actuala 1/1 1) MĂNĂSTIREA SFPROROC ILIE, CIF:18830341	A1.1

**C. Partea III. SARCINI .**

Inscrieri privind dezmembramintele dreptului de proprietate, drepturi reale de garanție și sarcini	Referințe
NU SUNT	

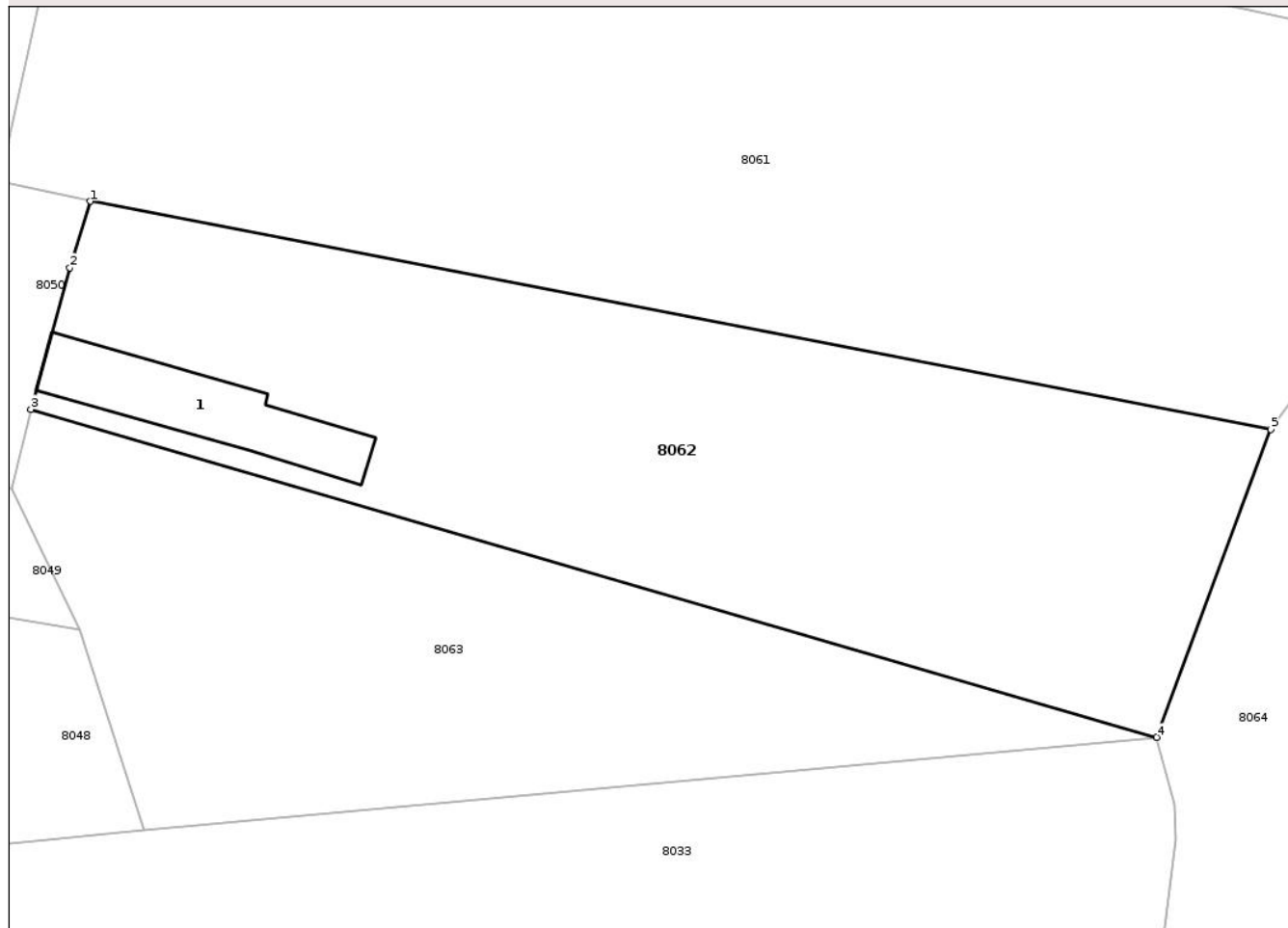
## Anexa Nr. 1 La Partea I

## Teren

Nr cadastral	Suprafața (mp)*	Observații / Referințe
102786	3.942	

\* Suprafața este determinată în planul de proiecție Stereo 70.

## DETALII LINIARE IMOBIL



## Date referitoare la teren

Crt	Categorie folosință	Intra vilan	Suprafața (mp)	Tarla	Parcelă	Nr. topo	Observații / Referințe
1	arabil	NU	3.708	27	1030/5	-	
2	curți construcții	NU	234	27	1030/5	-	

## Date referitoare la construcții

Crt	Număr	Destinație construcție	Supraf. (mp)	Situație juridică	Observații / Referințe
A1.1	102786-C1	construcții anexa	234	Cu acte	Nr. niveluri:1; S. construita la sol:234 mp; Anexă

## Lungime Segmente

1) Valorile lungimilor segmentelor sunt obținute din proiecție în plan.

Punct început	X / Y	Punct sfârșit	X / Y	Lungime segment (** (m)
1	461.016,62 505.565,105	2	461.014,36 505.557,762	7.683
2	461.014,36 505.557,762	3	461.010,032 505.542,096	16.252
3	461.010,032 505.542,096	4	461.134,722 505.505,795	129.867

Punct început	X / Y	Punct sfârșit	X / Y	Lungime segment (** (m)
4	461.134,722 505.505,795	5	461.147,347 505.539,866	36.335
5	461.147,347 505.539,866	1	461.016,62 505.565,105	133.142

\*\* Lungimile segmentelor sunt determinate în planul de proiecție Stereo 70 și sunt rotunjite la 1 milimetru.

\*\*\* Distanța dintre puncte este formată din segmente cumulate ce sunt mai mici decât valoarea 1 milimetru.

Neutilizabil în Circuitul Civil



**DATE DESPRE IMOBILUL NR. 8063**

Oficiul de Cadastru și Publicitate Imobiliară SIBIU  
Biroul de Cadastru și Publicitate Imobiliară Agnita

**A. Partea I. Descrierea imobilului**

TEREN Extravilan

Adresa: Jud. Sibiu

Nr. Crt	Nr cadastral Nr. topografic	Suprafața* (mp)	Observații / Referințe
A1		2.756	Sector cadastral:17 Teren neimprejmuit;

**B. Partea II. Proprietari și acte**

Inscrieri privitoare la dreptul de proprietate și alte drepturi reale	Referințe
/	
Act Normativ nr. 7, din 13/03/1996 emis de PARLAMENTUL ROMÂNIEI (Art. 13, alin. 15);	
B1	Inscrierea provizorie, drept de PROPRIETATE, dobandit prin Lege, cota actuala 1/1
	1) COMUNA BÂRGHIȘ, CIF:4406088, PROPRIETAR NEIDENTIFICAT

**C. Partea III. SARCINI .**

Inscrieri privind dezmembramintele dreptului de proprietate, drepturi reale de garanție și sarcini	Referințe
NU SUNT	

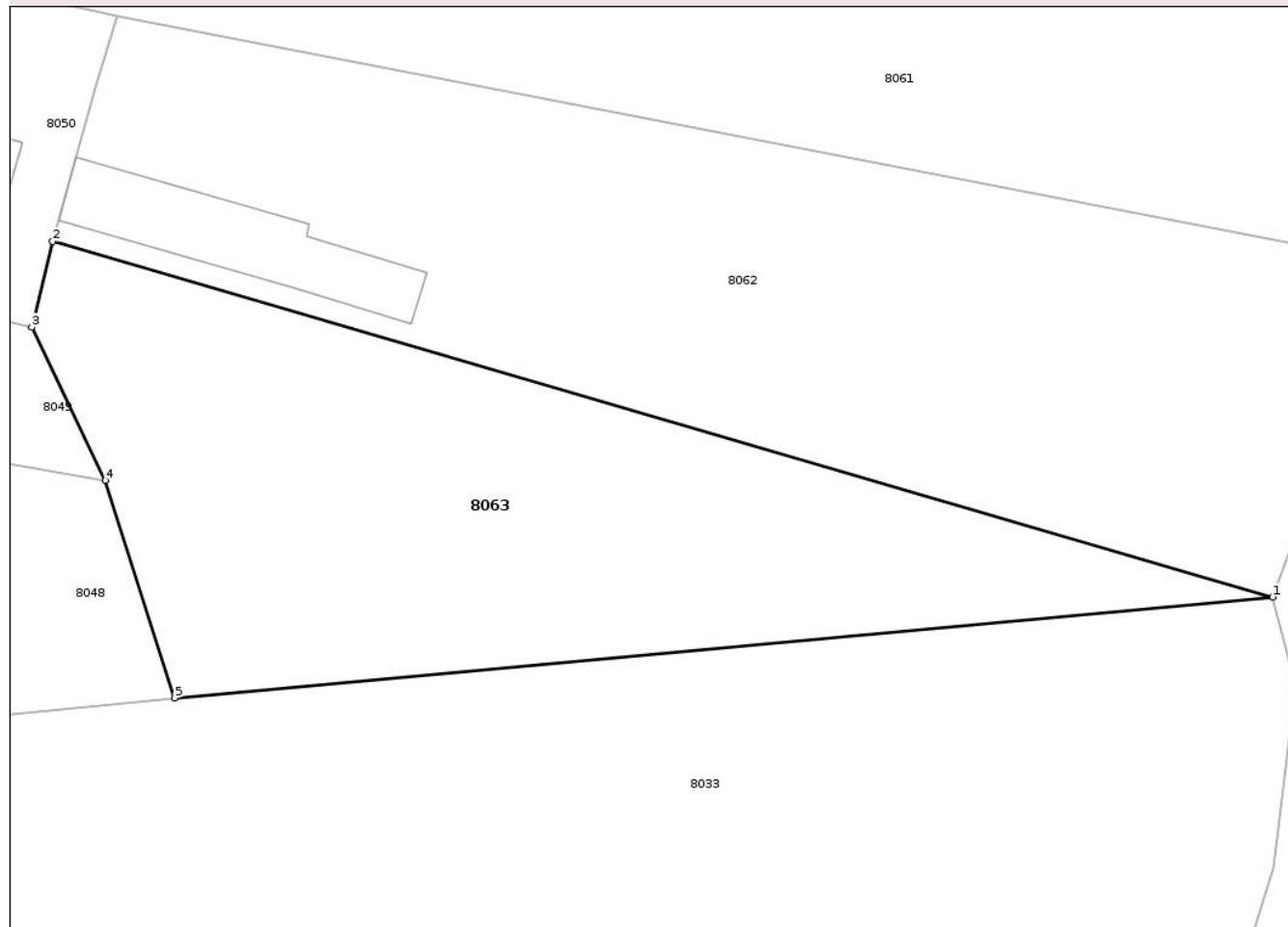
## Anexa Nr. 1 La Partea I

## Teren

Nr cadastral	Suprafața (mp)*	Observații / Referințe
	2.756	

\* Suprafața este determinată în planul de proiecție Stereo 70.

## DETALII LINIARE IMOBIL



## Date referitoare la teren

Crt	Categorie folosință	Intra vilan	Suprafața (mp)	Tarla	Parcelă	Nr. topo	Observații / Referințe
1	arabil	NU	2.756	27	1030/6	-	

## Lungime Segmente

1) Valorile lungimilor segmentelor sunt obținute din proiecție în plan.

Punct început	X / Y	Punct sfârșit	X / Y	Lungime segment (** (m)
1	461.134,722 505.505,795	2	461.010,032 505.542,096	129.867
2	461.010,032 505.542,096	3	461.007,905 505.533,331	9.02
3	461.007,905 505.533,331	4	461.015,429 505.517,693	17.354
4	461.015,429 505.517,693	5	461.022,516 505.495,472	23.324
5	461.022,516 505.495,472	1	461.134,722 505.505,795	112.681

\*\* Lungimile segmentelor sunt determinate în planul de proiecție Stereo 70 și sunt rotunjite la 1 milimetru.

\*\*\* Distanța dintre puncte este formată din segmente cumulate ce sunt mai mici decât valoarea 1 milimetru.

Neutilizabil în Circuitul  
Civil



**DATE DESPRE IMOBILUL NR. 8064**

Oficiul de Cadastru și Publicitate Imobiliară SIBIU  
Biroul de Cadastru și Publicitate Imobiliară Agnita

**A. Partea I. Descrierea imobilului**

TEREN Extravilan

Adresa: Jud. Sibiu

Nr. Crt	Nr cadastral Nr. topografic	Suprafața* (mp)	Observații / Referințe
A1		9.001	Sector cadastral:17 Teren neimprejmuit;

**B. Partea II. Proprietari și acte**

Inscrieri privitoare la dreptul de proprietate și alte drepturi reale	Referințe
/	
Act Normativ nr. 7, din 13/03/1996 emis de PARLAMENTUL ROMÂNIEI (Art. 13, alin. 15);	
B1	Inscrierea provizorie, drept de PROPRIETATE, dobandit prin Lege, cota actuala 1/1
	1) COMUNA BÂRGHIȘ, CIF:4406088, PROPRIETAR NEIDENTIFICAT

**C. Partea III. SARCINI .**

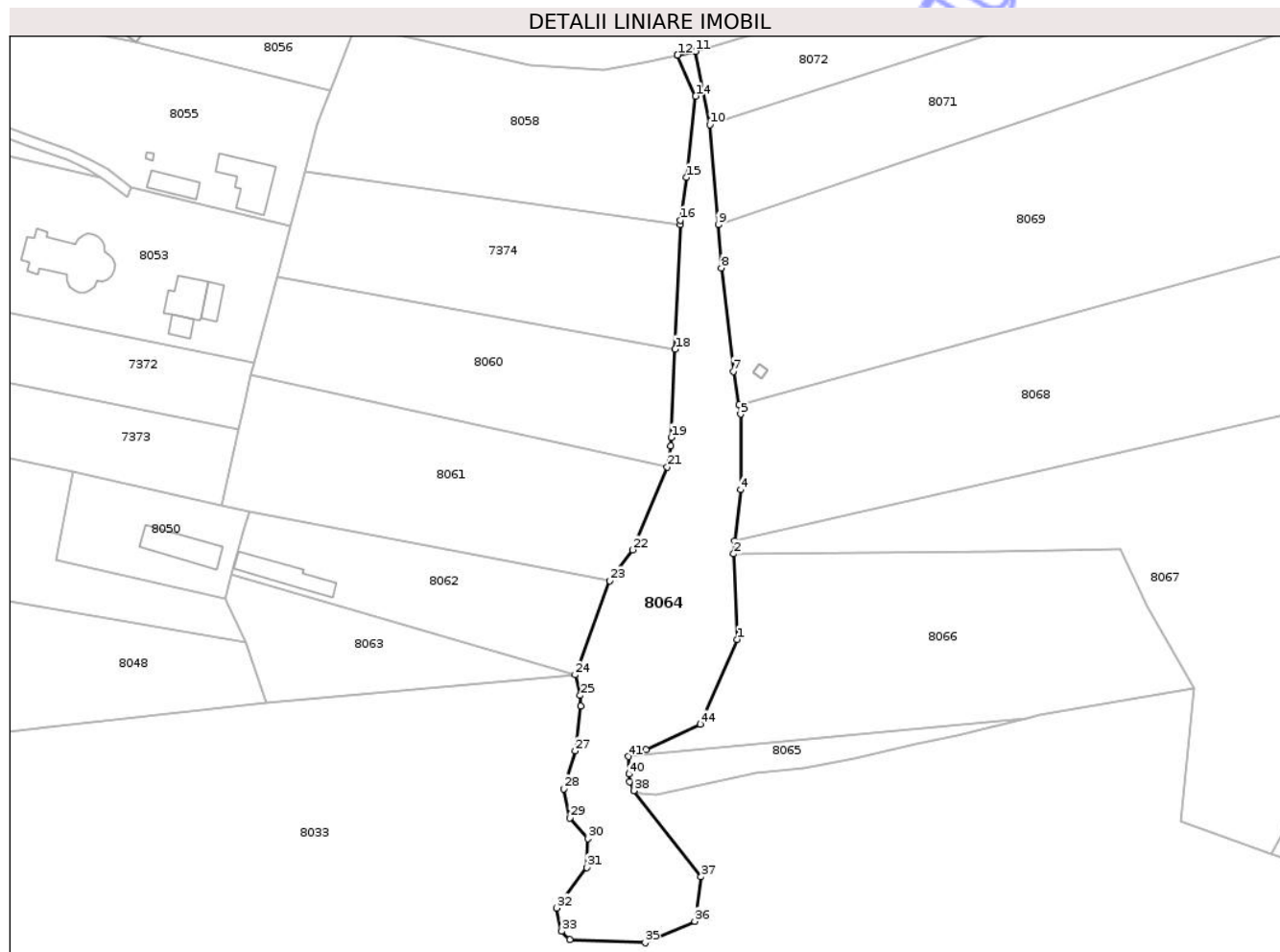
Inscrieri privind dezmembramintele dreptului de proprietate, drepturi reale de garanție și sarcini	Referințe
NU SUNT	

## Anexa Nr. 1 La Partea I

## Teren

Nr cadastral	Suprafața (mp)*	Observații / Referințe
	9.001	

\* Suprafața este determinată în planul de proiecție Stereo 70.



## Date referitoare la teren

Crt	Categorie folosință	Intravilan	Suprafața (mp)	Tarla	Parcelă	Nr. topo	Observații / Referințe
1	padure	NU	9.001	27	1028	-	Tufăriș

## Lungime Segmente

1) Valorile lungimilor segmentelor sunt obținute din proiecție în plan.

Punct început	X / Y	Punct sfârșit	X / Y	Lungime segment	Punct început	X / Y	Punct sfârșit	X / Y	Lungime segment	Punct început	X / Y	Punct sfârșit	X / Y	Lungime segment
1	461.193,601 505.518,697	2	461.192,343 505.549,664	30.993	2	461.192,343 505.549,664	3	461.192,686 505.554,441	4.789	3	461.192,686 505.554,441	4	461.194,798 505.572,883	18.563
4	461.194,798 505.572,883	5	461.194,779 505.600,341	27.458	5	461.194,779 505.600,341	6	461.194,216 505.603,737	3.442	6	461.194,216 505.603,737	7	461.192,195 505.615,84	12.271
7	461.192,195 505.615,84	8	461.187,889 505.653,324	37.731	8	461.187,889 505.653,324	9	461.186,663 505.669,035	15.759	9	461.186,663 505.669,035	10	461.183,622 505.705,223	36.315
10	461.183,622 505.705,223	11	461.178,348 505.731,805	27.1	11	461.178,348 505.731,805	12	461.171,93 505.730,514	6.547	12	461.171,93 505.730,514	13	461.171,954 505.730,458	0.061
13	461.171,954 505.730,458	14	461.178,476 505.715,627	16.202	14	461.178,476 505.715,627	15	461.175,081 505.686,111	29.71	15	461.175,081 505.686,111	16	461.172,969 505.670,666	15.589
16	461.172,969 505.670,666	17	461.172,955 505.669,004	1.662	17	461.172,955 505.669,004	18	461.171,038 505.623,865	45.18	18	461.171,038 505.623,865	19	461.169,678 505.591,827	32.067

Punct început	X / Y	Punct sfârșit	X / Y	Lungime segment	Punct început	X / Y	Punct sfârșit	X / Y	Lungime segment	Punct început	X / Y	Punct sfârșit	X / Y	Lungime segment
19	461.169,678 505.591,827	20	461.169,535 505.588,845	2.985	20	461.169,535 505.588,845	21	461.168,244 505.581,148	7.804	21	461.168,244 505.581,148	22	461.155,556 505.551,143	32.578
22	461.155,556 505.551,143	23	461.147,347 505.539,866	13.949	23	461.147,347 505.539,866	24	461.134,722 505.505,795	36.335	24	461.134,722 505.505,795	25	461.136,657 505.498,323	7.719
25	461.136,657 505.498,323	26	461.136,856 505.494,489	3.838	26	461.136,856 505.494,489	27	461.134,809 505.478,218	16.4	27	461.134,809 505.478,218	28	461.130,555 505.464,502	14.36
28	461.130,555 505.464,502	29	461.132,915 505.453,951	10.812	29	461.132,915 505.453,951	30	461.139,481 505.446,408	10.0	30	461.139,481 505.446,408	31	461.139,023 505.435,918	10.5
31	461.139,023 505.435,918	32	461.128,102 505.421,276	18.266	32	461.128,102 505.421,276	33	461.129,837 505.412,856	8.597	33	461.129,837 505.412,856	34	461.132,832 505.409,878	4.224
34	461.132,832 505.409,878	35	461.160,206 505.408,68	27.4	35	461.160,206 505.408,68	36	461.178,186 505.416,482	19.6	36	461.178,186 505.416,482	37	461.180,494 505.432,517	16.2
37	461.180,494 505.432,517	38	461.156,033 505.463,845	39.746	38	461.156,033 505.463,845	39	461.154,52 505.466,98	3.481	39	461.154,52 505.466,98	40	461.154,284 505.469,817	2.847
40	461.154,284 505.469,817	41	461.154,046 505.476,181	6.368	41	461.154,046 505.476,181	42	461.154,886 505.477,868	1.885	42	461.154,886 505.477,868	43	461.160,539 505.478,72	5.717
43	461.160,539 505.478,72	44	461.180,227 505.487,859	21.706	44	461.180,227 505.487,859	1	461.193,601 505.518,697	33.613					

\*\* Lungimile segmentelor sunt determinate în planul de proiecție Stereo 70 și sunt rotunjite la 1 milimetru.

\*\*\* Distanța dintre puncte este formată din segmente cumulate ce sunt mai mici decât valoarea 1 milimetru.

Neutilizabil în  
Civil



**DATE DESPRE IMOBILUL NR. 8065**

Oficiul de Cadastru și Publicitate Imobiliară SIBIU  
Biroul de Cadastru și Publicitate Imobiliară Agnita

**A. Partea I. Descrierea imobilului**

TEREN Extravilan

Adresa: Jud. Sibiu

Nr. Crt	Nr cadastral Nr. topografic	Suprafața* (mp)	Observații / Referințe
A1	102815	1.200	Sector cadastral:17 Teren neimprejmuit;

**B. Partea II. Proprietari și acte**

Inscrieri privitoare la dreptul de proprietate și alte drepturi reale	Referințe
/	
Act Administrativ nr. 2032/21, din 17/03/2005 emis de CJPSDPAT SIBIU (titlu de proprietate);	
B1	A1
Intabulare, drept de PROPRIETATE, dobandit prin Reconstituire, cota actuala 1/1 1) NICULA AXENTE, LIPSĂ CNP	

**C. Partea III. SARCINI .**

Inscrieri privind dezmembramintele dreptului de proprietate, drepturi reale de garanție și sarcini	Referințe
NU SUNT	

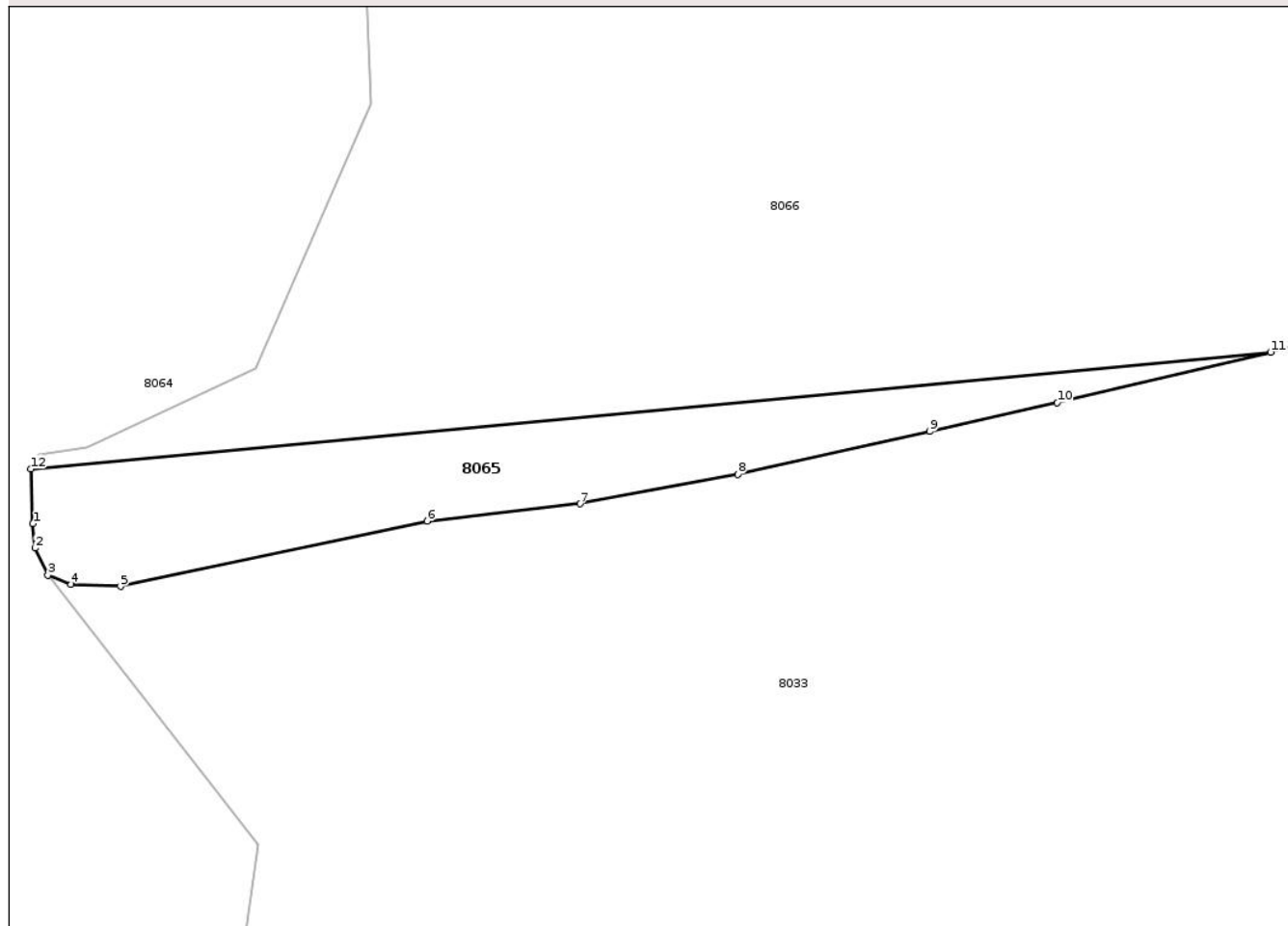
## Anexa Nr. 1 La Partea I

## Teren

Nr cadastral	Suprafața (mp)*	Observații / Referințe
102815	1.200	

\* Suprafața este determinată în planul de proiecție Stereo 70.

## DETALII LINIARE IMOBIL



## Date referitoare la teren

Crt	Categorie folosință	Intra vilan	Suprafața (mp)	Tarla	Parcelă	Nr. topo	Observații / Referințe
1	pasune	NU	1.200	27	1024/2	-	

## Lungime Segmente

1) Valorile lungimilor segmentelor sunt obținute din proiecție în plan.

Punct început	X / Y	Punct sfârșit	X / Y	Lungime segment (** (m)
1	461.154,284 505.469,817	2	461.154,52 505.466,98	2.847
2	461.154,52 505.466,98	3	461.156,033 505.463,845	3.481
3	461.156,033 505.463,845	4	461.158,723 505.462,753	2.903
4	461.158,723 505.462,753	5	461.164,467 505.462,529	5.748
5	461.164,467 505.462,529	6	461.200,186 505.470,118	36.516

Punct început	X / Y	Punct sfârșit	X / Y	Lungime segment (** (m)
6	461.200,186 505.470,118	7	461.217,962 505.472,138	17.89
7	461.217,962 505.472,138	8	461.236,316 505.475,559	18.67
8	461.236,316 505.475,559	9	461.258,631 505.480,555	22.867
9	461.258,631 505.480,555	10	461.273,494 505.483,885	15.231
10	461.273,494 505.483,885	11	461.298,331 505.489,77	25.525
11	461.298,331 505.489,77	12	461.154,046 505.476,181	144.924
12	461.154,046 505.476,181	1	461.154,284 505.469,817	6.368

\*\* Lungimile segmentelor sunt determinate în planul de proiecție Stereo 70 și sunt rotunjite la 1 milimetru.

\*\*\* Distanța dintre puncte este formată din segmente cumulate ce sunt mai mici decât valoarea 1 milimetru.

Neutilizabil în Circuitul Civil



**DATE DESPRE IMOBILUL NR. 8066**

Oficiul de Cadastru și Publicitate Imobiliară SIBIU  
Biroul de Cadastru și Publicitate Imobiliară Agnita

**A. Partea I. Descrierea imobilului**

TEREN Extravilan

Adresa: Jud. Sibiu

Nr. Crt	Nr cadastral Nr. topografic	Suprafața* (mp)	Observații / Referințe
A1	102814	10.000	Sector cadastral:17 Teren neimprejmuit;

**B. Partea II. Proprietari și acte**

Inscrieri privitoare la dreptul de proprietate și alte drepturi reale	Referințe
<b>162 / 10/01/2017</b>	
Act Administrativ nr. TP nr.2028/21, din 01/03/2005 emis de CJSIPT Sibiu (act administrativ nr documentatie cadastrala receptionata sub nr.7078 din 22.06.2016, emis de OCPI Sibiu);	
B1	A1
Intabulare, drept de PROPRIETATE- potr. L. 18/1991, L. 169/1997 si L. 1/2000, dobandit prin Reconstituire, cota actuala 1/1	
1) <b>HOLERGA IOAN</b>	

**C. Partea III. SARCINI .**

Inscrieri privind dezmembramintele dreptului de proprietate, drepturi reale de garanție și sarcini	Referințe
NU SUNT	

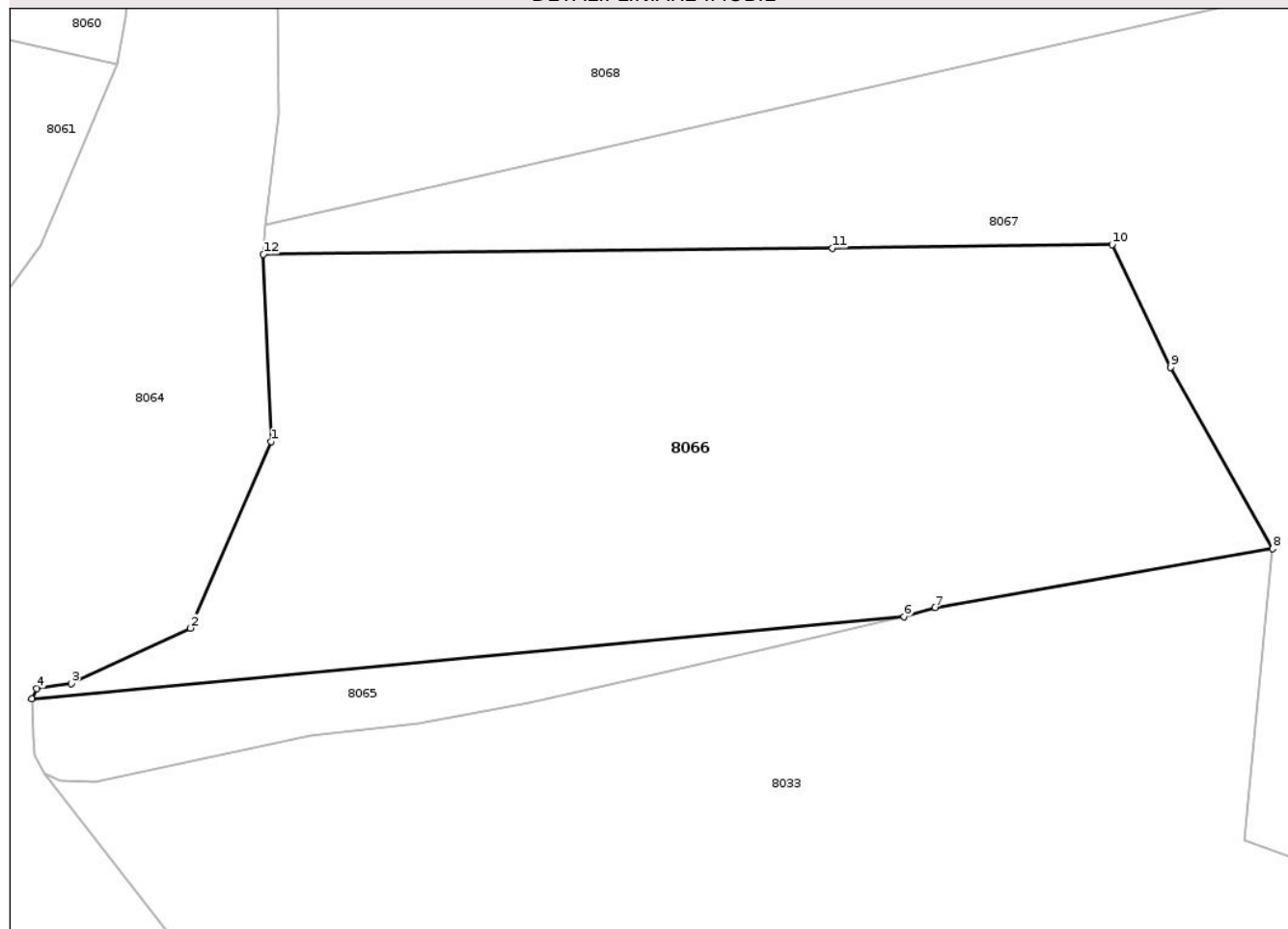
## Anexa Nr. 1 La Partea I

## Teren

Nr cadastral	Suprafața (mp)*	Observații / Referințe
102814	10.000	

\* Suprafața este determinată în planul de proiecție Stereo 70.

## DETALII LINIARE IMOBIL



## Date referitoare la teren

Crt	Categorie folosință	Intra vilan	Suprafața (mp)	Tarla	Parcelă	Nr. topo	Observații / Referințe
1	pasune	NU	10.000	27	1024/1	-	Neimprejmuit

## Lungime Segmente

1) Valorile lungimilor segmentelor sunt obținute din proiecție în plan.

Punct început	X / Y	Punct sfârșit	X / Y	Lungime segment (** (m)
1	461.193,601 505.518,697	2	461.180,227 505.487,859	33.613
2	461.180,227 505.487,859	3	461.160,539 505.478,72	21.706
3	461.160,539 505.478,72	4	461.154,886 505.477,868	5.717
4	461.154,886 505.477,868	5	461.154,046 505.476,181	1.885
5	461.154,046 505.476,181	6	461.298,331 505.489,77	144.924

Punct început	X / Y	Punct sfârșit	X / Y	Lungime segment (** (m)
6	461.298,331 505.489,77	7	461.303,439 505.491,267	5.323
7	461.303,439 505.491,267	8	461.359,314 505.500,991	56.715
8	461.359,314 505.500,991	9	461.342,459 505.530,984	34.405
9	461.342,459 505.530,984	10	461.332,768 505.551,254	22.467
10	461.332,768 505.551,254	11	461.286,476 505.550,658	46.296
11	461.286,476 505.550,658	12	461.192,343 505.549,664	94.138
12	461.192,343 505.549,664	1	461.193,601 505.518,697	30.993

\*\* Lungimile segmentelor sunt determinate în planul de proiecție Stereo 70 și sunt rotunjite la 1 milimetru.

\*\*\* Distanța dintre puncte este formată din segmente cumulate ce sunt mai mici decât valoarea 1 milimetru.



**DATE DESPRE IMOBILUL NR. 8067**

Oficiul de Cadastru și Publicitate Imobiliară SIBIU  
Biroul de Cadastru și Publicitate Imobiliară Agnita

**A. Partea I. Descrierea imobilului**

TEREN Extravilan

Adresa: Jud. Sibiu

Nr. Crt	Nr cadastral Nr. topografic	Suprafața* (mp)	Observații / Referințe
A1	102810	16.000	Sector cadastral:17 Teren neimprejmuit;

**B. Partea II. Proprietari și acte**

Inscrieri privitoare la dreptul de proprietate și alte drepturi reale	Referințe
/	
Act Administrativ nr. 187/21, din 15/09/1994 emis de CJPSDPAT SIBIU (titlu de proprietate);	
B1	A1
Intabulare, drept de PROPRIETATE, dobandit prin Reconstituire, cota actuala 1/1	
1) WUNDER ELISABETA, LIPSĂ CNP	

**C. Partea III. SARCINI .**

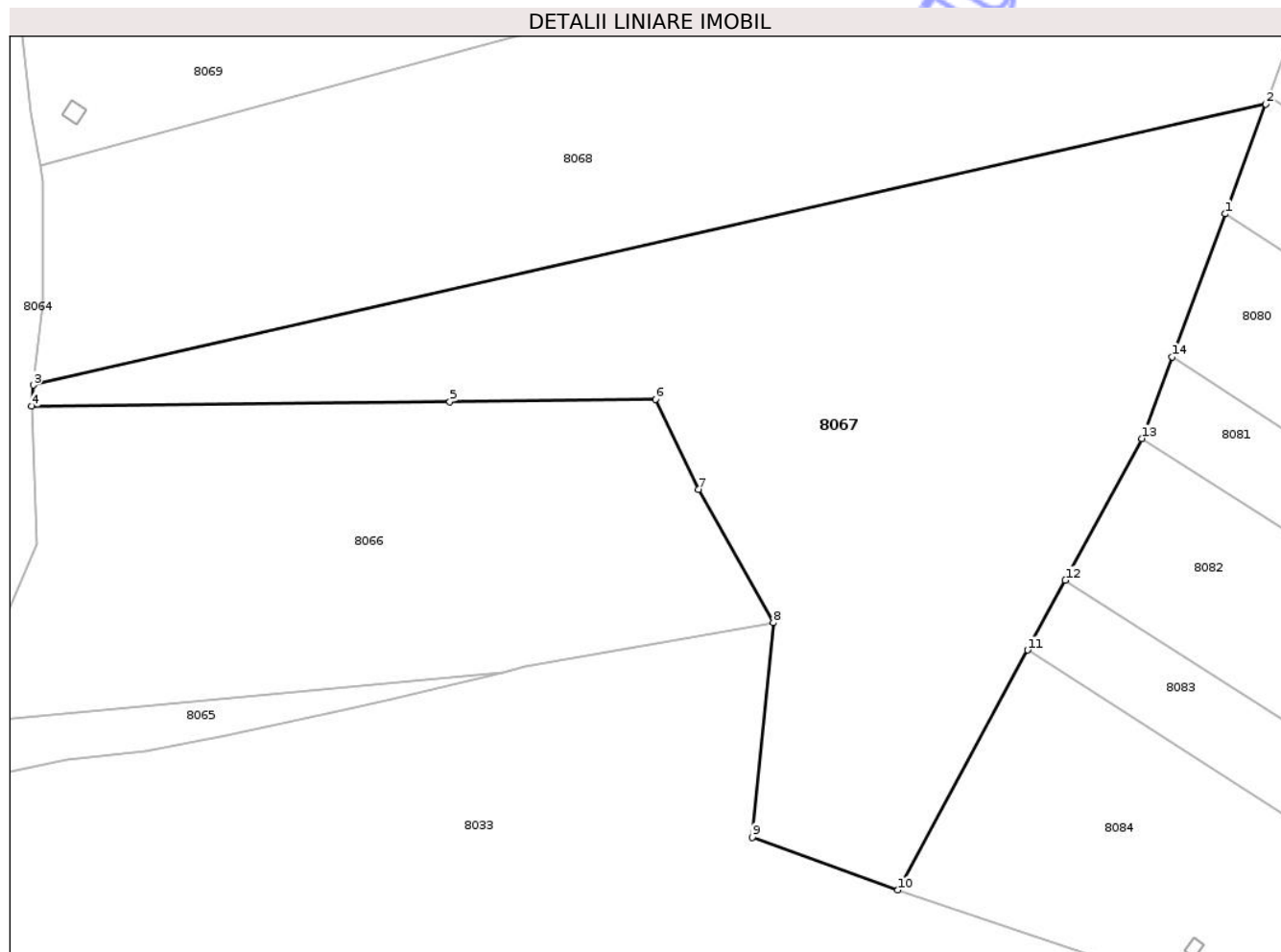
Inscrieri privind dezmembramintele dreptului de proprietate, drepturi reale de garanție și sarcini	Referințe
NU SUNT	

## Anexa Nr. 1 La Partea I

## Teren

Nr cadastral	Suprafața (mp)*	Observații / Referințe
102810	16.000	

\* Suprafața este determinată în planul de proiecție Stereo 70.



## Date referitoare la teren

Crt	Categorie folosință	Intra vilan	Suprafața (mp)	Tarla	Parcelă	Nr. topo	Observații / Referințe
1	arabil	NU	16.000	27	1026/15	-	

## Lungime Segmente

1) Valorile lungimilor segmentelor sunt obținute din proiecție în plan.

Punct început	X / Y	Punct sfârșit	X / Y	Lungime segment (** (m)
1	461.460,982 505.592,912	2	461.470,119 505.617,621	26.344
2	461.470,119 505.617,621	3	461.192,686 505.554,441	284.536
3	461.192,686 505.554,441	4	461.192,343 505.549,664	4.789
4	461.192,343 505.549,664	5	461.286,476 505.550,658	94.138
5	461.286,476 505.550,658	6	461.332,768 505.551,254	46.296

Punct început	X / Y	Punct sfârșit	X / Y	Lungime segment (** (m)
6	461.332,768 505.551,254	7	461.342,459 505.530,984	22.467
7	461.342,459 505.530,984	8	461.359,314 505.500,991	34.405
8	461.359,314 505.500,991	9	461.354,566 505.452,782	48.442
9	461.354,566 505.452,782	10	461.387,291 505.440,896	34.817
10	461.387,291 505.440,896	11	461.416,517 505.494,87	61.379
11	461.416,517 505.494,87	12	461.425,03 505.510,563	17.854
12	461.425,03 505.510,563	13	461.442,311 505.542,418	36.24
13	461.442,311 505.542,418	14	461.449,097 505.560,77	19.566
14	461.449,097 505.560,77	1	461.460,982 505.592,912	34.269

\*\* Lungimile segmentelor sunt determinate în planul de proiecție Stereo 70 și sunt rotunjite la 1 milimetru.

\*\*\* Distanța dintre puncte este formată din segmente cumulate ce sunt mai mici decât valoarea 1 milimetru.



**DATE DESPRE IMOBILUL NR. 8068**

Oficiul de Cadastru și Publicitate Imobiliară SIBIU  
Biroul de Cadastru și Publicitate Imobiliară Agnita

**A. Partea I. Descrierea imobilului**

TEREN Extravilan

Adresa: Jud. Sibiu

Nr. Crt	Nr cadastral Nr. topografic	Suprafața* (mp)	Observații / Referințe
A1	102811	16.000	Sector cadastral:17 Teren neimprejmuit;

**B. Partea II. Proprietari și acte**

Inscrieri privitoare la dreptul de proprietate și alte drepturi reale	Referințe
/	
Act Administrativ nr. 188/21, din 15/09/1994 emis de CJPSDPAT SIBIU (titlu de proprietate);	
B1	A1
Intabulare, drept de PROPRIETATE, dobandit prin Reconstituire, cota actuala 1/1	
1) WUNDER EUGEN, LIPSĂ CNP	

**C. Partea III. SARCINI .**

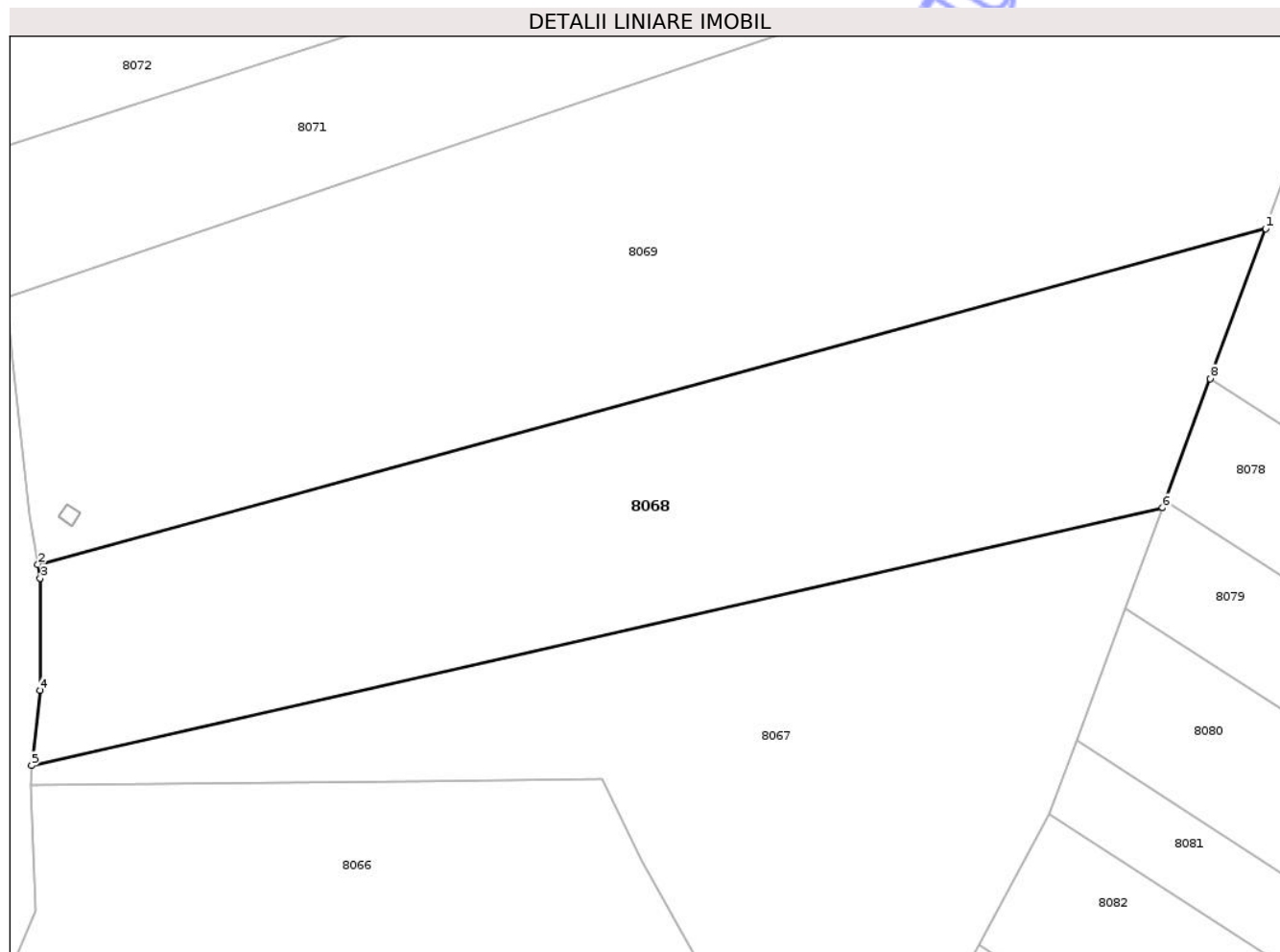
Inscrieri privind dezmembramintele dreptului de proprietate, drepturi reale de garanție și sarcini	Referințe
NU SUNT	

## Anexa Nr. 1 La Partea I

## Teren

Nr cadastral	Suprafața (mp)*	Observații / Referințe
102811	16.000	

\* Suprafața este determinată în planul de proiecție Stereo 70.



## Date referitoare la teren

Crt	Categorie folosință	Intra vilan	Suprafața (mp)	Tarla	Parcelă	Nr. topo	Observații / Referințe
1	arabil	NU	16.000	27	1026/16	-	

## Lungime Segmente

1) Valorile lungimilor segmentelor sunt obținute din proiecție în plan.

Punct început	X / Y	Punct sfârșit	X / Y	Lungime segment (** (m)
1	461.495,399 505.685,988	2	461.194,216 505.603,737	312.212
2	461.194,216 505.603,737	3	461.194,779 505.600,341	3.442
3	461.194,779 505.600,341	4	461.194,798 505.572,883	27.458
4	461.194,798 505.572,883	5	461.192,686 505.554,441	18.563
5	461.192,686 505.554,441	6	461.470,119 505.617,621	284.536

Punct început	X / Y	Punct sfârșit	X / Y	Lungime segment (** (m)
6	461.470,119 505.617,621	7	461.470,766 505.619,37	1.865
7	461.470,766 505.619,37	8	461.481,813 505.649,245	31.852
8	461.481,813 505.649,245	1	461.495,399 505.685,988	39.174

\*\* Lungimile segmentelor sunt determinate în planul de proiecție Stereo 70 și sunt rotunjite la 1 milimetru.

\*\*\* Distanța dintre puncte este formată din segmente cumulate ce sunt mai mici decât valoarea 1 milimetru.

Neutilizabil în Circuitul Civil



**DATE DESPRE IMOBILUL NR. 8069**

Oficiul de Cadastru și Publicitate Imobiliară SIBIU  
Biroul de Cadastru și Publicitate Imobiliară Agnita

**A. Partea I. Descrierea imobilului**

TEREN Extravilan

Adresa: Jud. Sibiu

Nr. Crt	Nr cadastral Nr. topografic	Suprafața* (mp)	Observații / Referințe
A1	102812	24.000	Sector cadastral:17 Teren neimprejmuit;

**B. Partea II. Proprietari și acte**

Inscrieri privitoare la dreptul de proprietate și alte drepturi reale	Referințe
/	
Act Administrativ nr. 196/21, din 16/09/1994 emis de CJPSDPAT SIBIU (titlu de proprietate);	
B1	A1
Intabulare, drept de PROPRIETATE, dobandit prin Constituire, cota actuala 1/1	
1) <b>ERMAN IOAN</b> , LIPSĂ CNP	

**C. Partea III. SARCINI .**

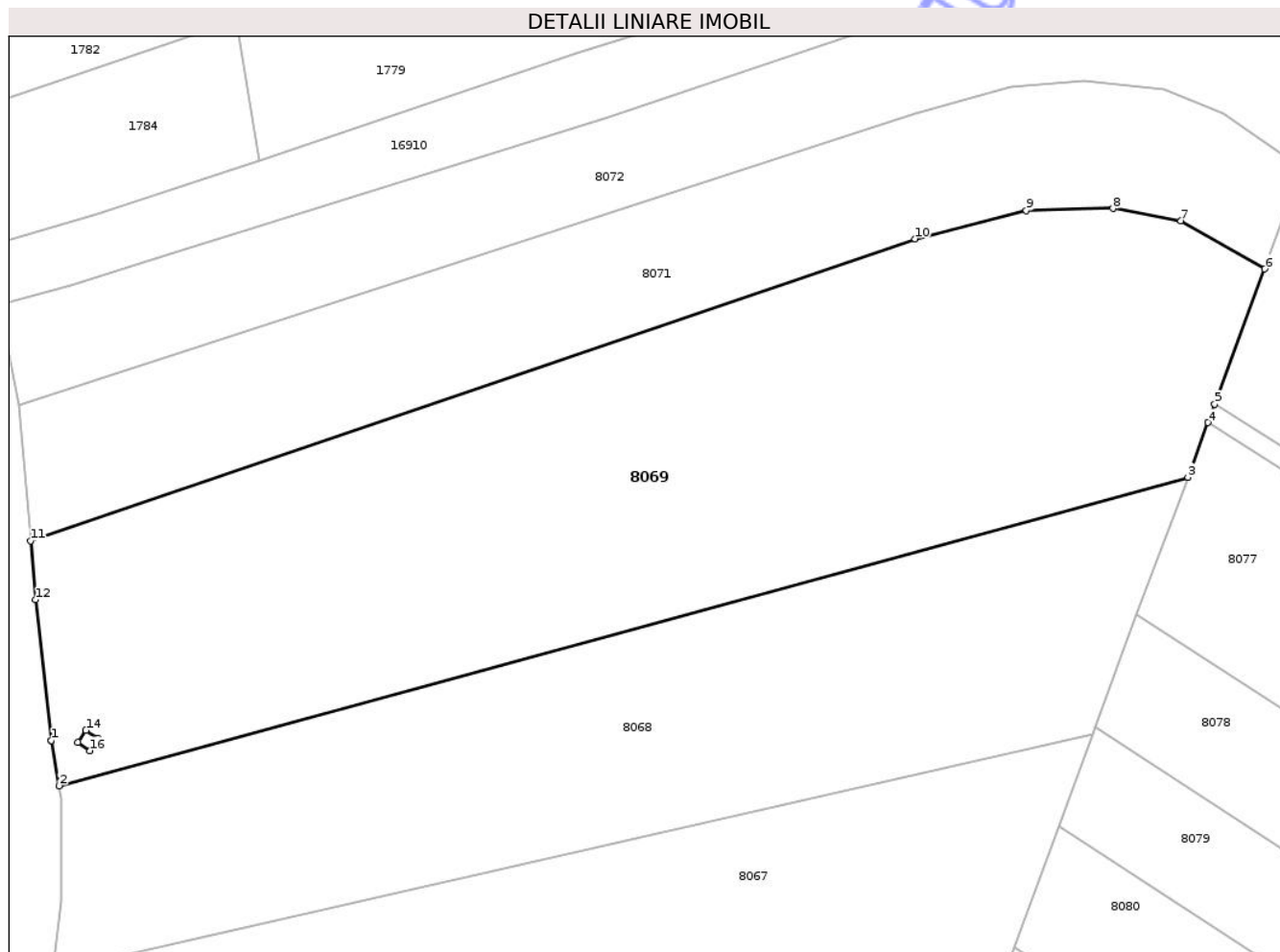
Inscrieri privind dezmembramintele dreptului de proprietate, drepturi reale de garanție și sarcini	Referințe
NU SUNT	

## Anexa Nr. 1 La Partea I

## Teren

Nr cadastral	Suprafața (mp)*	Observații / Referințe
102812	24.000	

\* Suprafața este determinată în planul de proiecție Stereo 70.



## Date referitoare la teren

Crt	Categorie folosință	Intra vilan	Suprafața (mp)	Tarla	Parcelă	Nr. topo	Observații / Referințe
1	arabil	NU	24.000	27	1026/17	-	

## Lungime Segmente

1) Valorile lungimilor segmentelor sunt obținute din proiecție în plan.

Punct început	X / Y	Punct sfârșit	X / Y	Lungime segment (** (m)
1	461.192,195 505.615,84	2	461.194,216 505.603,737	12.271
2	461.194,216 505.603,737	3	461.495,399 505.685,988	312.212
3	461.495,399 505.685,988	4	461.500,777 505.700,531	15.506
4	461.500,777 505.700,531	5	461.502,586 505.705,425	5.218
5	461.502,586 505.705,425	6	461.515,917 505.741,474	38.435

Punct început	X / Y	Punct sfârșit	X / Y	Lungime segment (** (m)
6	461.515,917 505.741,474	7	461.493,588 505.754,296	25.749
7	461.493,588 505.754,296	8	461.475,383 505.757,615	18.505
8	461.475,383 505.757,615	9	461.452,313 505.757,007	23.078
9	461.452,313 505.757,007	10	461.422,609 505.749,499	30.638
10	461.422,609 505.749,499	11	461.186,663 505.669,035	249.289
11	461.186,663 505.669,035	12	461.187,889 505.653,324	15.759
12	461.187,889 505.653,324	13	461.192,195 505.615,84	37.731
13	461.192,195 505.615,84	14	461.201,383 505.618,529	9.573
14	461.201,383 505.618,529	15	461.204,601 505.616,358	3.882
15	461.204,601 505.616,358	16	461.202,508 505.613,108	3.866
16	461.202,508 505.613,108	17	461.199,222 505.615,325	3.964
17	461.199,222 505.615,325	1	461.201,383 505.618,529	3.865

\*\* Lungimile segmentelor sunt determinate în planul de proiecție Stereo 70 și sunt rotunjite la 1 milimetru.

\*\*\* Distanța dintre puncte este formată din segmente cumulate ce sunt mai mici decât valoarea 1 milimetru.



**DATE DESPRE IMOBILUL NR. 8070**

Oficiul de Cadastru și Publicitate Imobiliară SIBIU  
Biroul de Cadastru și Publicitate Imobiliară Agnita

**A. Partea I. Descrierea imobilului**

TEREN Extravilan

Adresa: Jud. Sibiu

Nr. Crt.	Nr cadastral Nr. topografic	Suprafața* (mp)	Observații / Referințe
A1	100339	15	Sector cadastral:17 Teren neimprejmuit;

**Construcții**

Crt	Nr cadastral Nr. topografic	Adresa	Observații / Referințe
A1.1	100339-C1	Jud. Sibiu	Nr. niveluri:1; S. construita la sol:15 mp; LEA 110 kV AUREL VLAICU - AGNITA, stalp nr.104, metal, 1977

**B. Partea II. Proprietari și acte**

Inscrieri privitoare la dreptul de proprietate și alte drepturi reale	Referințe
<b>8578 / 25/11/2011</b>	
Act Normativ nr. 13, din 09/01/2007 emis de Parlamentul Romaniei (documentatie cadastrala receptionata si avizata de catre OCPI Sibiu, adresa nr. 352337 din anul 2008 a ANCP, H.G. nr. 365 din anul 1998, H.G.nr. 1705 din anul 2006 pentru aprobarea inventarului bunurilor care alcatuiesc domeniul public al Statului,);	
B1	Intabulare, drept de PROPRIETATE, dobandit prin Expropriere, cota actuala 1/1 1) STATUL ROMAN, CIF:9999999999999, - domeniu public
<b>8656 / 05/10/2012</b>	
Act Administrativ nr. 1517, din 06/06/2012 emis de Primaria Barghis (documentatie cadastrala receptionata si avizata de catre OCPI Sibiu,);	
B2	Se noteaza constructia de sub A 1.1.
B3	Intabulare, drept de PROPRIETATE, dobandit prin Construire, cota actuala 1/1 1) SC FDEE ELECTRICA DISTRIBUȚIE TRANSILVANIA SUD SA, CIF:14493260
<b>8578 / 25/11/2011</b>	
Act Normativ nr. 221, din 02/07/1976 emis de Presedintele R.S.R;	
B4	Intabulare, drept de ADMINISTRARE, dobandit prin Lege, cota actuala 1/1 1) SC FDEE ELECTRICA DISTRIBUȚIE TRANSILVANIA SUD SA BRAȘOV, CIF:9999999999999

**C. Partea III. SARCINI .**

Inscrieri privind dezmembramintele dreptului de proprietate, drepturi reale de garanție și sarcini	Referințe
NU SUNT	

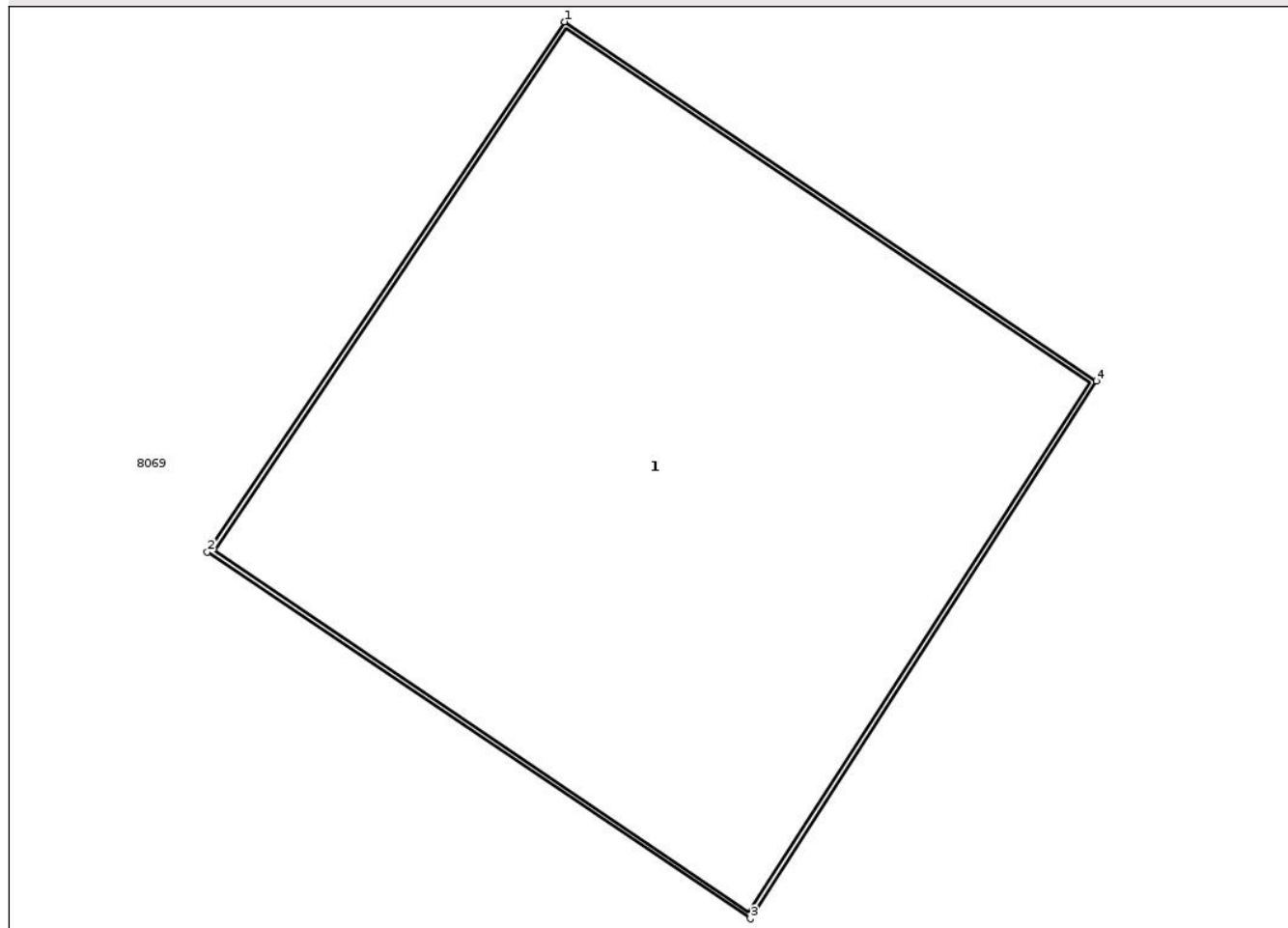
## Anexa Nr. 1 La Partea I

## Teren

Nr cadastral	Suprafața (mp)*	Observații / Referințe
100339	15	

\* Suprafața este determinată în planul de proiecție Stereo 70.

## DETALII LINIARE IMOBIL



## Date referitoare la teren

Crt	Categorie folosință	Intra vilan	Suprafața (mp)	Tarla	Parcelă	Nr. topo	Observații / Referințe
1	curți constructii	NU	15	N/A	N/A	-	Teren cu stalp LEA

## Date referitoare la construcții

Crt	Număr	Destinație construcție	Supraf. (mp)	Situație juridică	Observații / Referințe
A1.1	100339-C1	construcții industriale și edilitare	15	Cu acte	Nr. niveluri:1; S. construită la sol:15 mp; LEA 110 kV AUREL VLAICU - AGNITA, stalp nr.104, metal, 1977

## Lungime Segmente

1) Valorile lungimilor segmentelor sunt obținute din proiecție în plan.

Punct început	X / Y	Punct sfârșit	X / Y	Lungime segment (** (m)
1	461.201,383 505.618,529	2	461.199,222 505.615,325	3.865
2	461.199,222 505.615,325	3	461.202,508 505.613,108	3.964
3	461.202,508 505.613,108	4	461.204,601 505.616,358	3.866

Punct început	X / Y	Punct sfârșit	X / Y	Lungime segment (** (m)
4	461.204,601 505.616,358	1	461.201,383 505.618,529	3.882

\*\* Lungimile segmentelor sunt determinate în planul de proiecție Stereo 70 și sunt rotunjite la 1 milimetru.

\*\*\* Distanța dintre puncte este formată din segmente cumulate ce sunt mai mici decât valoarea 1 milimetru.

Neutilizabil în Circuitul Civil



**DATE DESPRE IMOBILUL NR. 8071**

Oficiul de Cadastru și Publicitate Imobiliară SIBIU  
Biroul de Cadastru și Publicitate Imobiliară Agnita

**A. Partea I. Descrierea imobilului**

TEREN Extravilan

Adresa: Jud. Sibiu

Nr. Crt	Nr cadastral Nr. topografic	Suprafața* (mp)	Observații / Referințe
A1	102813	11.700	Sector cadastral:17 Teren neimprejmuit;

**B. Partea II. Proprietari și acte**

Inscrieri privitoare la dreptul de proprietate și alte drepturi reale	Referințe
/	
Act Administrativ nr. 196/21, din 16/09/1994 emis de CJPSDPAT SIBIU (titlu de proprietate);	
B1	A1
Intabulare, drept de PROPRIETATE, dobandit prin Constituire, cota actuala 1/1	
1) <b>ERMAN IOAN</b> , LIPSĂ CNP	

**C. Partea III. SARCINI .**

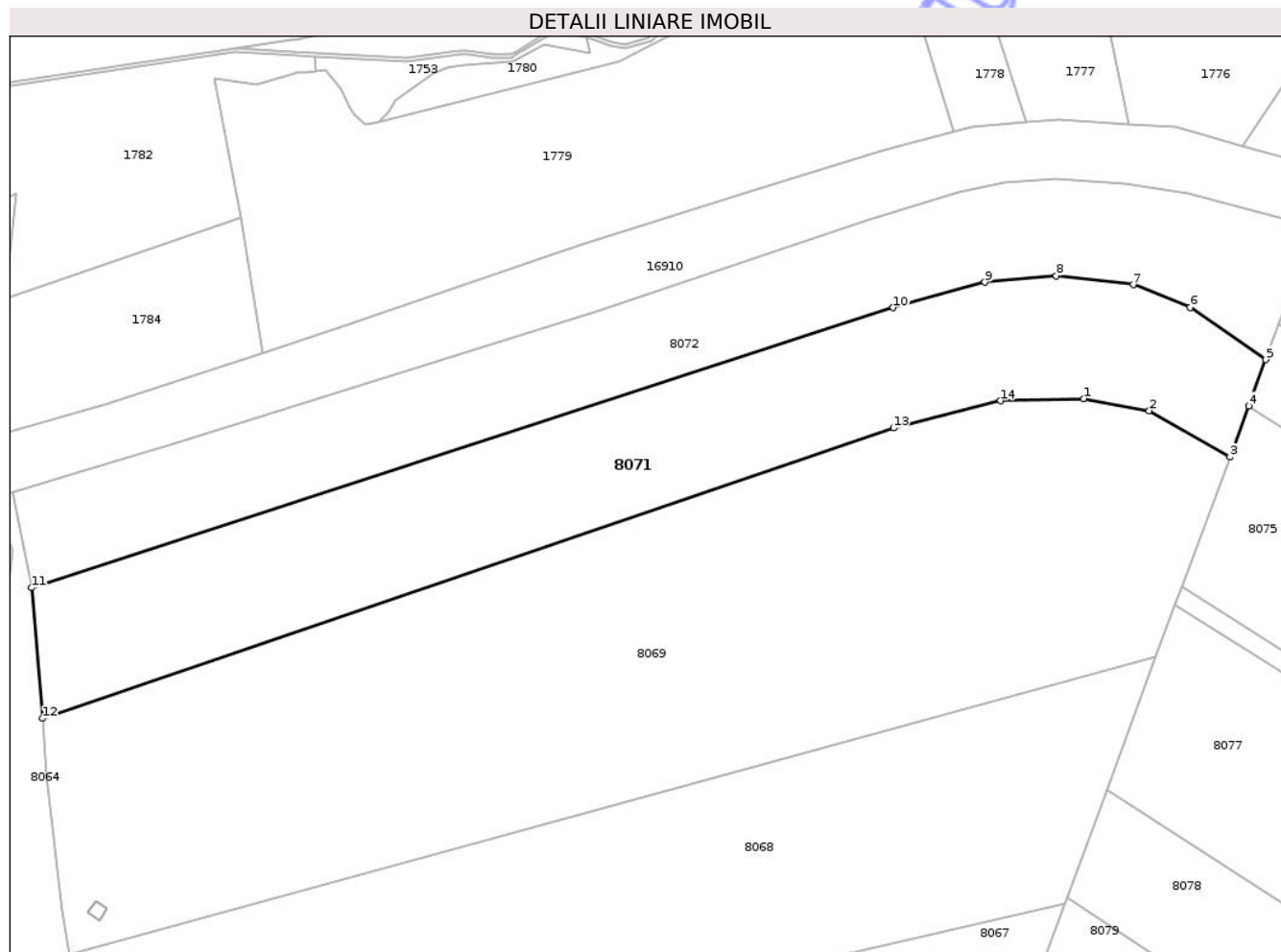
Inscrieri privind dezmembramintele dreptului de proprietate, drepturi reale de garanție și sarcini	Referințe
NU SUNT	

## Anexa Nr. 1 La Partea I

## Teren

Nr cadastral	Suprafața (mp)*	Observații / Referințe
102813	11.700	

\* Suprafața este determinată în planul de proiecție Stereo 70.



## Date referitoare la teren

Crt	Categorie folosință	Intra vilan	Suprafața (mp)	Tarla	Parcelă	Nr. topo	Observații / Referințe
1	arabil	NU	11.700	27	1026/18	-	

## Lungime Segmente

1) Valorile lungimilor segmentelor sunt obținute din proiecție în plan.

Punct început	X / Y	Punct sfârșit	X / Y	Lungime segment (** (m)
1	461.475,383 505.757,615	2	461.493,588 505.754,296	18.505
2	461.493,588 505.754,296	3	461.515,917 505.741,474	25.749
3	461.515,917 505.741,474	4	461.521,145 505.755,613	15.075
4	461.521,145 505.755,613	5	461.525,887 505.768,438	13.674
5	461.525,887 505.768,438	6	461.504,961 505.782,867	25.418

Punct început	X / Y	Punct sfârșit	X / Y	Lungime segment (** (m)
6	461.504,961 505.782,867	7	461.489,115 505.789,218	17.071
7	461.489,115 505.789,218	8	461.467,801 505.791,662	21.454
8	461.467,801 505.791,662	9	461.448,025 505.789,878	19.856
9	461.448,025 505.789,878	10	461.422,547 505.782,824	26.436
10	461.422,547 505.782,824	11	461.183,622 505.705,223	251.211
11	461.183,622 505.705,223	12	461.186,663 505.669,035	36.315
12	461.186,663 505.669,035	13	461.422,609 505.749,499	249.289
13	461.422,609 505.749,499	14	461.452,313 505.757,007	30.638
14	461.452,313 505.757,007	1	461.475,383 505.757,615	23.078

\*\* Lungimile segmentelor sunt determinate în planul de proiecție Stereo 70 și sunt rotunjite la 1 milimetru.

\*\*\* Distanța dintre puncte este formată din segmente cumulate ce sunt mai mici decât valoarea 1 milimetru.





## DATE DESPRE IMOBILUL NR. 8072

Oficiul de Cadastru și Publicitate Imobiliară SIBIU  
Biroul de Cadastru și Publicitate Imobiliară Agnita

## A. Partea I. Descrierea imobilului

TEREN Extravilan

Adresa: Jud. Sibiu

Nr. Crt	Nr cadastral Nr. topografic	Suprafața* (mp)	Observații / Referințe
A1		9.700	Sector cadastral:17 Teren neimprejmuit;

## B. Partea II. Proprietari și acte

Inscrieri privitoare la dreptul de proprietate și alte drepturi reale	Referințe
/	
Act Normativ nr. 7, din 13/03/1996 emis de PARLAMENTUL ROMÂNIEI (Art. 13, alin. 15);	
B1	Inscrierea provizorie, drept de PROPRIETATE, dobandit prin Lege, cota actuala 1/1
	1) COMUNA BÂRGHIȘ, CIF:4406088, PROPRIETAR NEIDENTIFICAT

## C. Partea III. SARCINI .

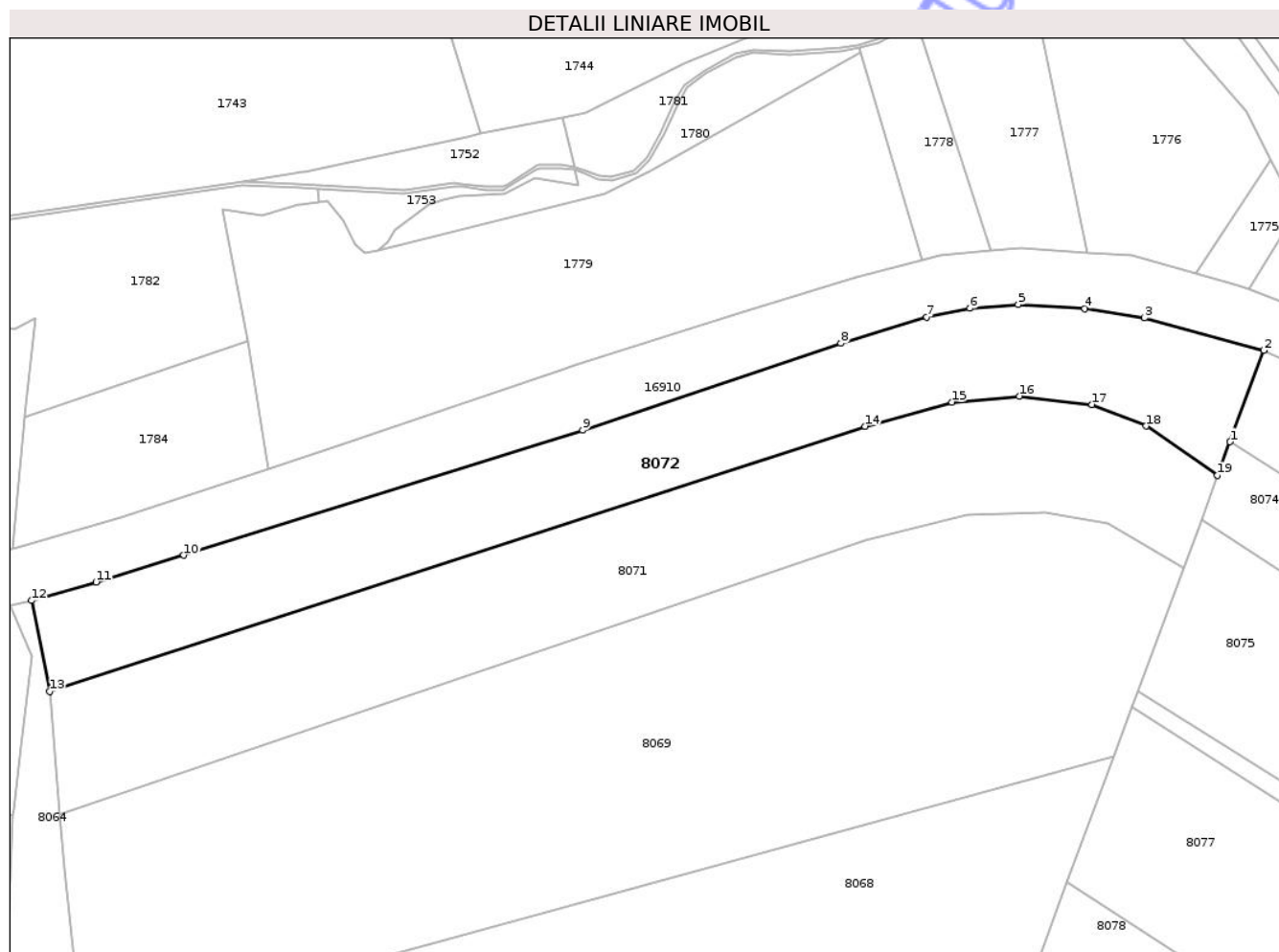
Inscrieri privind dezmembramintele dreptului de proprietate, drepturi reale de garanție și sarcini	Referințe
NU SUNT	

## Anexa Nr. 1 La Partea I

## Teren

Nr cadastral	Suprafața (mp)*	Observații / Referințe
	9.700	

\* Suprafața este determinată în planul de proiecție Stereo 70.



## Date referitoare la teren

Crt	Categorie folosință	Intra vilan	Suprafața (mp)	Tarla	Parcelă	Nr. topo	Observații / Referințe
1	arabil	NU	9.700	27	1026/19	-	

## Lungime Segmente

1) Valorile lungimilor segmentelor sunt obținute din proiecție în plan.

Punct început	X / Y	Punct sfârșit	X / Y	Lungime segment (** (m)
1	461.529,533 505.778,297	2	461.539,423 505.805,045	28.518
2	461.539,423 505.805,045	3	461.504,48 505.814,545	36.211
3	461.504,48 505.814,545	4	461.486,968 505.817,288	17.726
4	461.486,968 505.817,288	5	461.467,496 505.818,432	19.506
5	461.467,496 505.818,432	6	461.453,327 505.817,382	14.208

Punct început	X / Y	Punct sfârșit	X / Y	Lungime segment (** (m)
6	461.453,327 505.817,382	7	461.440,698 505.814,811	12.888
7	461.440,698 505.814,811	8	461.415,536 505.807,134	26.307
8	461.415,536 505.807,134	9	461.339,822 505.781,723	79.865
9	461.339,822 505.781,723	10	461.222,961 505.745,08	122.472
10	461.222,961 505.745,08	11	461.197,247 505.737,224	26.887
11	461.197,247 505.737,224	12	461.178,348 505.731,805	19.66
12	461.178,348 505.731,805	13	461.183,622 505.705,223	27.1
13	461.183,622 505.705,223	14	461.422,547 505.782,824	251.211
14	461.422,547 505.782,824	15	461.448,025 505.789,878	26.436
15	461.448,025 505.789,878	16	461.467,801 505.791,662	19.856
16	461.467,801 505.791,662	17	461.489,115 505.789,218	21.454
17	461.489,115 505.789,218	18	461.504,961 505.782,867	17.071
18	461.504,961 505.782,867	19	461.525,887 505.768,438	25.418
19	461.525,887 505.768,438	1	461.529,533 505.778,297	10.512

\*\* Lungimile segmentelor sunt determinate în planul de proiecție Stereo 70 și sunt rotunjite la 1 milimetru.

\*\*\* Distanța dintre puncte este formată din segmente cumulate ce sunt mai mici decât valoarea 1 milimetru.



**DATE DESPRE IMOBILUL NR. 8073**

Oficiul de Cadastru și Publicitate Imobiliară SIBIU  
Biroul de Cadastru și Publicitate Imobiliară Agnita

**A. Partea I. Descrierea imobilului**

TEREN Extravilan

Adresa: Jud. Sibiu

Nr. Crt	Nr cadastral Nr. topografic	Suprafața* (mp)	Observații / Referințe
A1	102799	6.000	Sector cadastral:17 Teren neimprejmuit;

**B. Partea II. Proprietari și acte**

Inscrieri privitoare la dreptul de proprietate și alte drepturi reale	Referințe
<b>5198 / 25/05/2017</b>	
Act Notarial nr. 686, din 24/05/2017 emis de NP Radu Vasile Eugen;	
B1	A1
Intabulare, drept de PROPRIETATE- cumpărare, dobandit prin Conventie, cota actuala 1/1	
1) <b>MERTENS MICHAEL</b> , și soția	
2) <b>MERTENS MIRJA</b> , - bun aparținând comunității legale de bunuri	

**C. Partea III. SARCINI .**

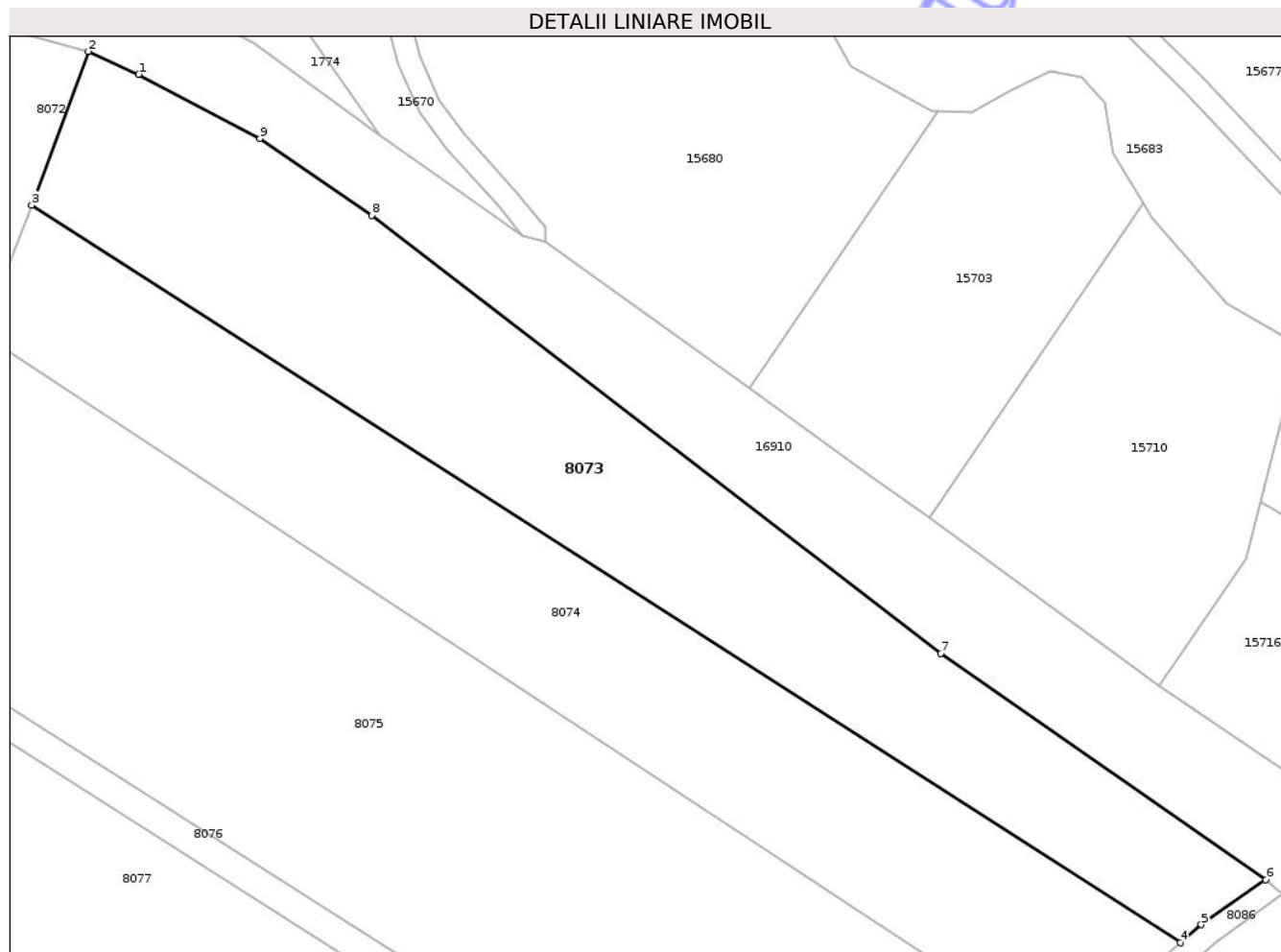
Inscrieri privind dezmembramintele dreptului de proprietate, drepturi reale de garanție și sarcini	Referințe
NU SUNT	

## Anexa Nr. 1 La Partea I

## Teren

Nr cadastral	Suprafața (mp)*	Observații / Referințe
102799	6.000	

\* Suprafața este determinată în planul de proiecție Stereo 70.



## Date referitoare la teren

Crt	Categorie folosință	Intra vilan	Suprafața (mp)	Tarla	Parcelă	Nr. topo	Observații / Referințe
1	arabil	NU	6.000	27	1026/3	-	Neimprejmuit

## Lungime Segmente

1) Valorile lungimilor segmentelor sunt obținute din proiecție în plan.

Punct început	X / Y	Punct sfârșit	X / Y	Lungime segment (** (m)
1	461.548,206 505.801,046	2	461.539,423 505.805,045	9.651
2	461.539,423 505.805,045	3	461.529,533 505.778,297	28.518
3	461.529,533 505.778,297	4	461.729,898 505.649,758	238.051
4	461.729,898 505.649,758	5	461.733,538 505.652,908	4.814
5	461.733,538 505.652,908	6	461.744,79 505.660,716	13.696

Punct început	X / Y	Punct sfârșit	X / Y	Lungime segment (** (m)
6	461.744,79 505.660,716	7	461.688,127 505.700,165	69.043
7	461.688,127 505.700,165	8	461.588,83 505.776,484	125.238
8	461.588,83 505.776,484	9	461.569,322 505.789,883	23.666
9	461.569,322 505.789,883	1	461.548,206 505.801,046	23.885

\*\* Lungimile segmentelor sunt determinate în planul de proiecție Stereo 70 și sunt rotunjite la 1 milimetru.

\*\*\* Distanța dintre puncte este formată din segmente cumulate ce sunt mai mici decât valoarea 1 milimetru.

Neutilizabil în Circuitul Civil



**DATE DESPRE IMOBILUL NR. 8074**

Oficiul de Cadastru și Publicitate Imobiliară SIBIU  
Biroul de Cadastru și Publicitate Imobiliară Agnita

**A. Partea I. Descrierea imobilului**

TEREN Extravilan

Adresa: Jud. Sibiu

Nr. Crt	Nr cadastral Nr. topografic	Suprafața* (mp)	Observații / Referințe
A1	102800	5.750	Sector cadastral:17 Teren neimprejmuit;

**B. Partea II. Proprietari și acte**

Inscrieri privitoare la dreptul de proprietate și alte drepturi reale	Referințe
/	
Act Administrativ nr. 489/21, din 10/03/1995 emis de CJPSDPAT SIBIU (titlu de proprietate);	
B1	A1
Intabulare, drept de PROPRIETATE, dobandit prin Reconstituire, cota actuala 1/1	
1) CREȚU DUMITRU, LIPSĂ CNP	

**C. Partea III. SARCINI .**

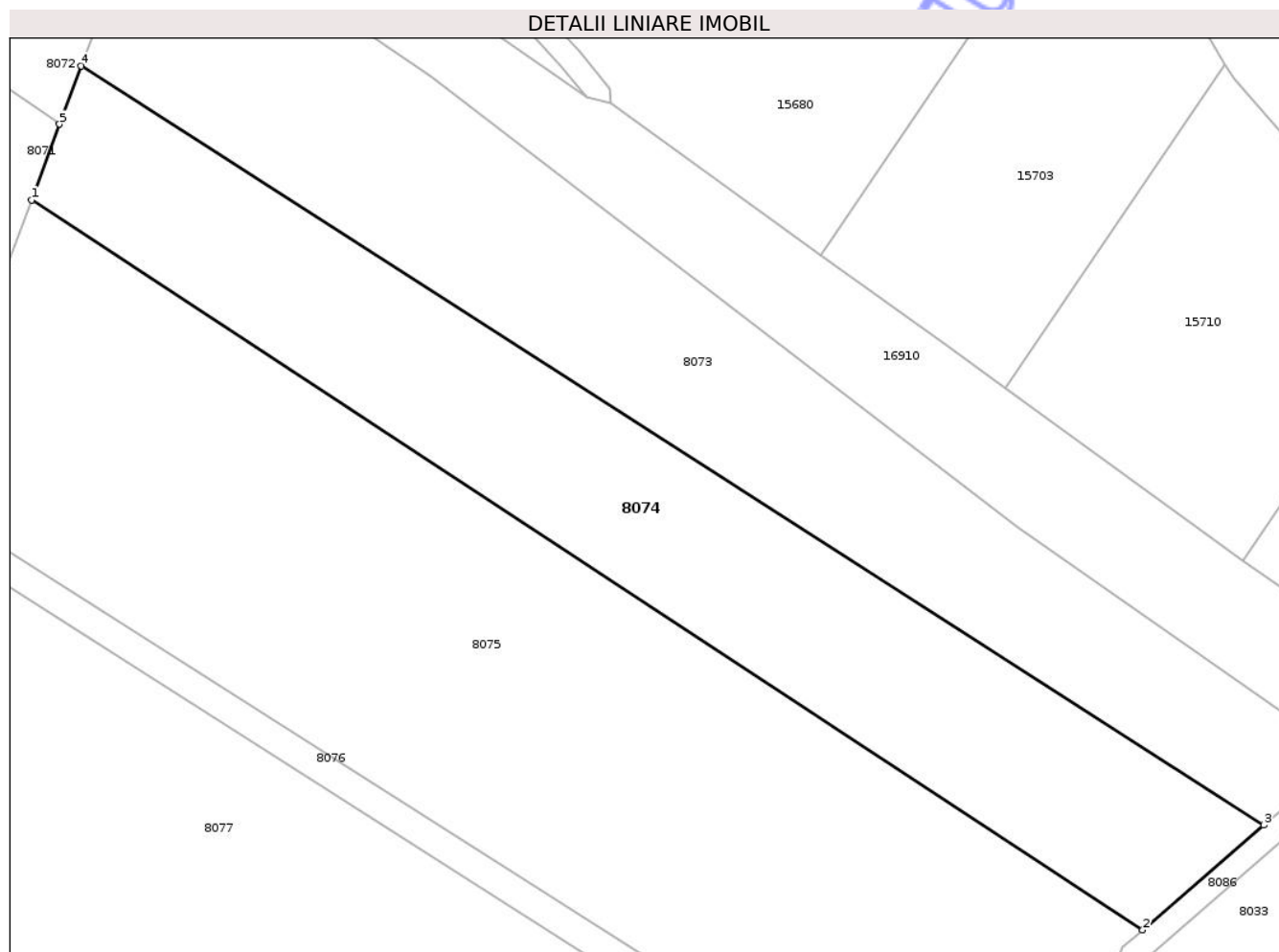
Inscrieri privind dezmembramintele dreptului de proprietate, drepturi reale de garanție și sarcini	Referințe
NU SUNT	

## Anexa Nr. 1 La Partea I

## Teren

Nr cadastral	Suprafața (mp)*	Observații / Referințe
102800	5.750	

\* Suprafața este determinată în planul de proiecție Stereo 70.



## Date referitoare la teren

Crt	Categorie folosință	Intra vilan	Suprafața (mp)	Tarla	Parcelă	Nr. topo	Observații / Referințe
1	arabil	NU	5.750	27	1026/4	-	

## Lungime Segmente

1) Valorile lungimilor segmentelor sunt obținute din proiecție în plan.

Punct început	X / Y	Punct sfârșit	X / Y	Lungime segment (** (m)
1	461.521,145 505.755,613	2	461.709,384 505.632,007	225.194
2	461.709,384 505.632,007	3	461.729,898 505.649,758	27.128
3	461.729,898 505.649,758	4	461.529,533 505.778,297	238.051
4	461.529,533 505.778,297	5	461.525,887 505.768,438	10.512
5	461.525,887 505.768,438	1	461.521,145 505.755,613	13.674

\*\* Lungimile segmentelor sunt determinate în planul de proiecție Stereo 70 și sunt rotunjite la 1 milimetru.

\*\*\* Distanța dintre puncte este formată din segmente cumulate ce sunt mai mici decât valoarea 1 milimetru.

Neutilizabil în Circuitul  
Civil



**DATE DESPRE IMOBILUL NR. 8075**

Oficiul de Cadastru și Publicitate Imobiliară SIBIU  
Biroul de Cadastru și Publicitate Imobiliară Agnita

**A. Partea I. Descrierea imobilului**

TEREN Extravilan

Adresa: Jud. Sibiu

Nr. Crt	Nr cadastral Nr. topografic	Suprafața* (mp)	Observații / Referințe
A1	102801	11.250	Sector cadastral:17 Teren neimprejmuit;

**B. Partea II. Proprietari și acte**

Inscrieri privitoare la dreptul de proprietate și alte drepturi reale		Referințe
<b>163 / 10/01/2017</b>		
Act Notarial nr. 17, din 30/03/2011 emis de NP Nistor Ana Corina;		
B1	Intabulare, drept de PROPRIETATE, dobandit prin Succesiune, cota actuala 1/2 1) DRAGOMIR ȘTEFAN, fiu	A1
B2	Intabulare, drept de PROPRIETATE, dobandit prin Succesiune, cota actuala 1/2 1) DRAGOMIR IOAN, fiu	A1

**C. Partea III. SARCINI .**

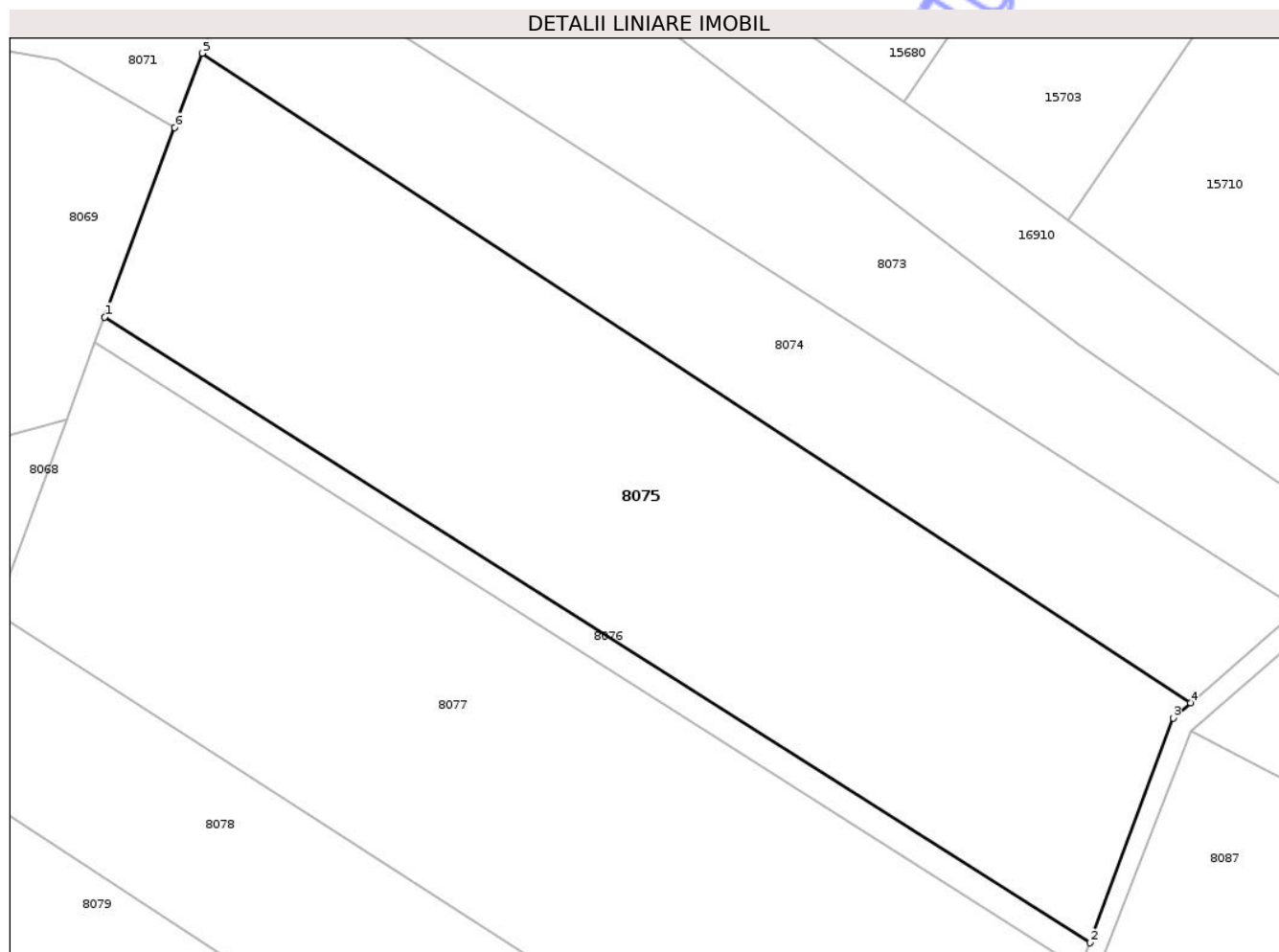
Inscrieri privind dezmembramintele dreptului de proprietate, drepturi reale de garanție și sarcini	Referințe
NU SUNT	

## Anexa Nr. 1 La Partea I

## Teren

Nr cadastral	Suprafața (mp)*	Observații / Referințe
102801	11.250	

\* Suprafața este determinată în planul de proiecție Stereo 70.



## Date referitoare la teren

Crt	Categorie folosință	Intra vilan	Suprafața (mp)	Tarla	Parcelă	Nr. topo	Observații / Referințe
1	arabil	NU	11.250	27	1026/5	-	Neimprejmuit

## Lungime Segmente

1) Valorile lungimilor segmentelor sunt obținute din proiecție în plan.

Punct început	X / Y	Punct sfârșit	X / Y	Lungime segment (** (m)
1	461.502,586 505.705,425	2	461.690,184 505.586,33	222.209
2	461.690,184 505.586,33	3	461.706,03 505.629,105	45.616
3	461.706,03 505.629,105	4	461.709,384 505.632,007	4.435
4	461.709,384 505.632,007	5	461.521,145 505.755,613	225.194
5	461.521,145 505.755,613	6	461.515,917 505.741,474	15.075

Punct început	X / Y	Punct sfârșit	X / Y	Lungime segment (** (m)
6	461.515,917 505.741,474	1	461.502,586 505.705,425	38.435

\*\* Lungimile segmentelor sunt determinate în planul de proiecție Stereo 70 și sunt rotunjite la 1 milimetru.

\*\*\* Distanța dintre puncte este formată din segmente cumulate ce sunt mai mici decât valoarea 1 milimetru.

Neutilizabil în Circuitul Civil



**DATE DESPRE IMOBILUL NR. 8076**

Oficiul de Cadastru și Publicitate Imobiliară SIBIU  
Biroul de Cadastru și Publicitate Imobiliară Agnita

**A. Partea I. Descrierea imobilului**

TEREN Extravilan

Adresa: Jud. Sibiu

Nr. Crt	Nr cadastral Nr. topografic	Suprafața* (mp)	Observații / Referințe
A1	102802	1.151	Sector cadastral:17 Teren neimprejmuit;

**B. Partea II. Proprietari și acte**

Inscrieri privitoare la dreptul de proprietate și alte drepturi reale	Referințe
/	
Act Administrativ nr. 233/21, din 27/10/1994 emis de CJPSDPAT SIBIU (titlu de proprietate);	
B1	A1
Intabulare, drept de PROPRIETATE, dobandit prin Reconstituire, cota actuala 1/1	
1) DANIEL ANA, LIPSĂ CNP	

**C. Partea III. SARCINI .**

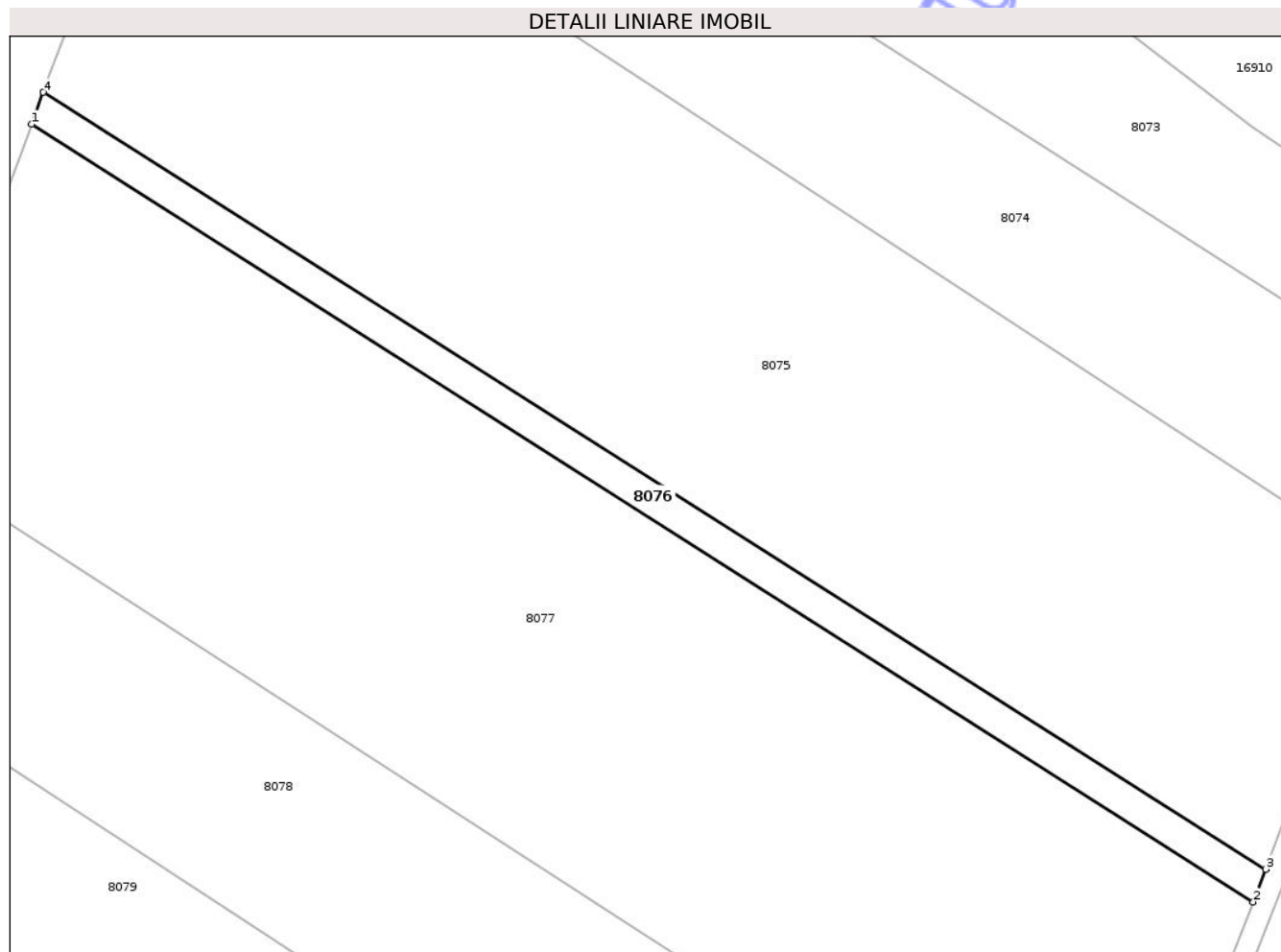
Inscrieri privind dezmembramintele dreptului de proprietate, drepturi reale de garanție și sarcini	Referințe
NU SUNT	

## Anexa Nr. 1 La Partea I

## Teren

Nr cadastral	Suprafața (mp)*	Observații / Referințe
102802	1.151	

\* Suprafața este determinată în planul de proiecție Stereo 70.



## Date referitoare la teren

Crt	Categorie folosință	Intra vilan	Suprafața (mp)	Tarla	Parcelă	Nr. topo	Observații / Referințe
1	arabil	NU	1.151	27	1026/6/1	-	

## Lungime Segmente

1) Valorile lungimilor segmentelor sunt obținute din proiecție în plan.

Punct început	X / Y	Punct sfârșit	X / Y	Lungime segment (** (m)
1	461.500,777 505.700,531	2	461.688,252 505.581,325	222.164
2	461.688,252 505.581,325	3	461.690,184 505.586,33	5.365
3	461.690,184 505.586,33	4	461.502,586 505.705,425	222.209
4	461.502,586 505.705,425	1	461.500,777 505.700,531	5.218

\*\* Lungimile segmentelor sunt determinate în planul de proiecție Stereo 70 și sunt rotunjite la 1 milimetru.

\*\*\* Distanța dintre puncte este formată din segmente cumulate ce sunt mai mici decât valoarea 1 milimetru.

Neutilizabil în Circuitul  
Civil



**DATE DESPRE IMOBILUL NR. 8077**

Oficiul de Cadastru și Publicitate Imobiliară SIBIU  
Biroul de Cadastru și Publicitate Imobiliară Agnita

**A. Partea I. Descrierea imobilului**

TEREN Extravilan

Adresa: Jud. Sibiu

Nr. Crt	Nr cadastral Nr. topografic	Suprafața* (mp)	Observații / Referințe
A1	102803	12.000	Sector cadastral:17 Teren neimprejmuit;

**B. Partea II. Proprietari și acte**

Inscrieri privitoare la dreptul de proprietate și alte drepturi reale	Referințe
<b>5211 / 25/05/2017</b>	
Act Notarial nr. 689, din 24/05/2017 emis de NP Radu Vasile Eugen;	
B1	A1
Intabulare, drept de PROPRIETATE- cumpărare, dobandit prin Conventie, cota actuala 1/1	
1) <b>MERTENS MICHAEL</b> , și soția	
2) <b>MERTENS MIRJA</b> , - bun aparținând comunității legale de bunuri	

**C. Partea III. SARCINI .**

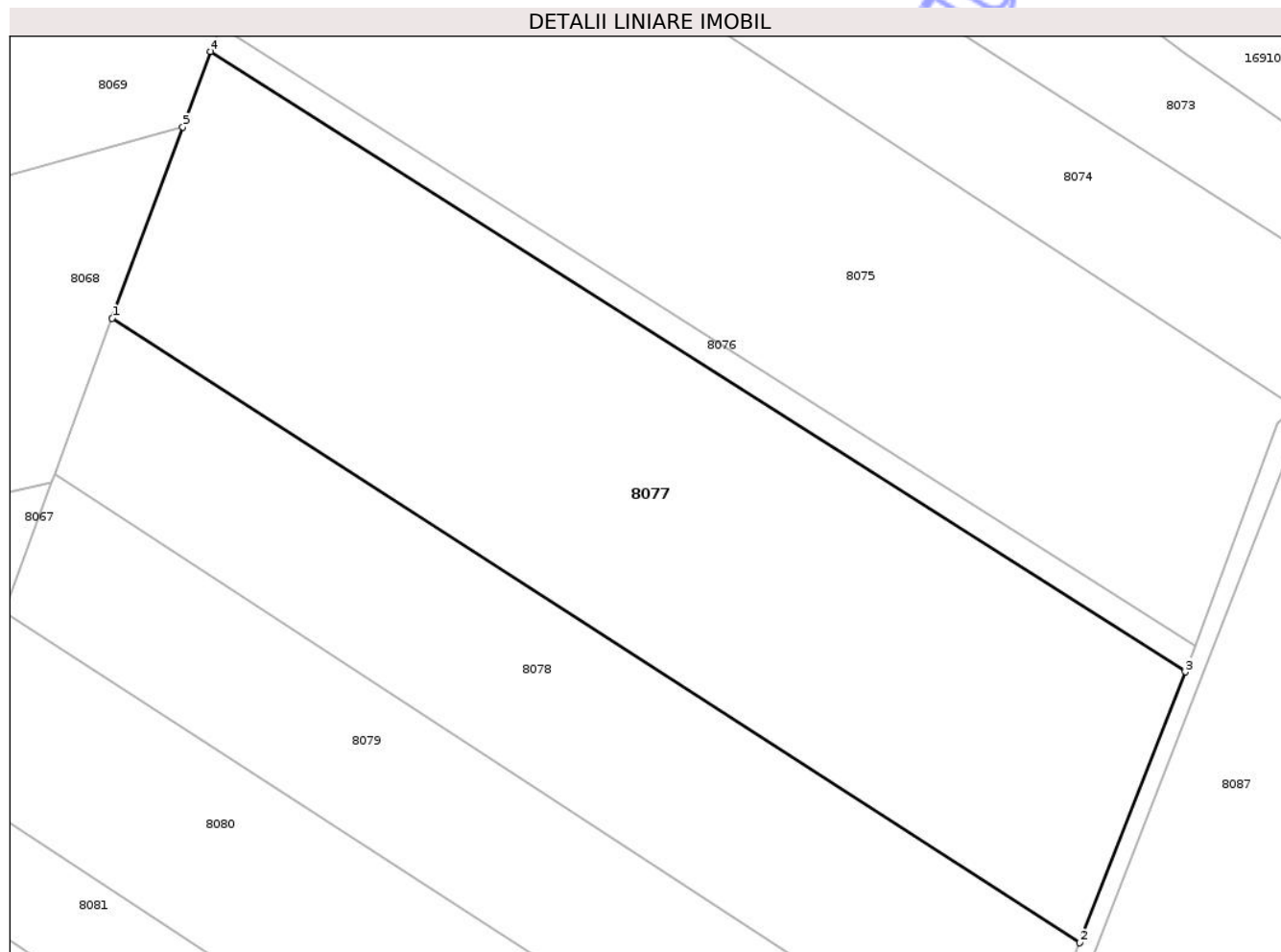
Inscrieri privind dezmembramentele dreptului de proprietate, drepturi reale de garanție și sarcini	Referințe
NU SUNT	

## Anexa Nr. 1 La Partea I

## Teren

Nr cadastral	Suprafața (mp)*	Observații / Referințe
102803	12.000	

\* Suprafața este determinată în planul de proiecție Stereo 70.



## Date referitoare la teren

Crt	Categorie folosință	Intra vilan	Suprafața (mp)	Tarla	Parcelă	Nr. topo	Observații / Referințe
1	arabil	NU	12.000	27	1026/7	-	Neimprejmuit

## Lungime Segmente

1) Valorile lungimilor segmentelor sunt obținute din proiecție în plan.

Punct început	X / Y	Punct sfârșit	X / Y	Lungime segment (** (m)
1	461.481,813 505.649,245	2	461.667,995 505.529,257	221.497
2	461.667,995 505.529,257	3	461.688,252 505.581,325	55.87
3	461.688,252 505.581,325	4	461.500,777 505.700,531	222.164
4	461.500,777 505.700,531	5	461.495,399 505.685,988	15.506
5	461.495,399 505.685,988	1	461.481,813 505.649,245	39.174

\*\* Lungimile segmentelor sunt determinate în planul de proiecție Stereo 70 și sunt rotunjite la 1 milimetru.

\*\*\* Distanța dintre puncte este formată din segmente cumulate ce sunt mai mici decât valoarea 1 milimetru.

Neutilizabil în Circuitul  
Civil



**DATE DESPRE IMOBILUL NR. 8078**

Oficiul de Cadastru și Publicitate Imobiliară SIBIU  
Biroul de Cadastru și Publicitate Imobiliară Agnita

**A. Partea I. Descrierea imobilului**

TEREN Extravilan

Adresa: Jud. Sibiu

Nr. Crt	Nr cadastral Nr. topografic	Suprafața* (mp)	Observații / Referințe
A1	102804	7.000	Sector cadastral:17 Teren neimprejmuit;

**B. Partea II. Proprietari și acte**

Inscrieri privitoare la dreptul de proprietate și alte drepturi reale	Referințe
<b>5201 / 25/05/2017</b>	
Act Notarial nr. 688, din 24/05/2017 emis de NP Radu Vasile Eugen;	
B1	A1
Intabulare, drept de PROPRIETATE- cumpărare, dobandit prin Conventie, cota actuala 1/1	
1) <b>MERTENS MICHAEL</b> , și soția	
2) <b>MERTENS MIRJA</b> , - bun aparținând comunității legale de bunuri	

**C. Partea III. SARCINI .**

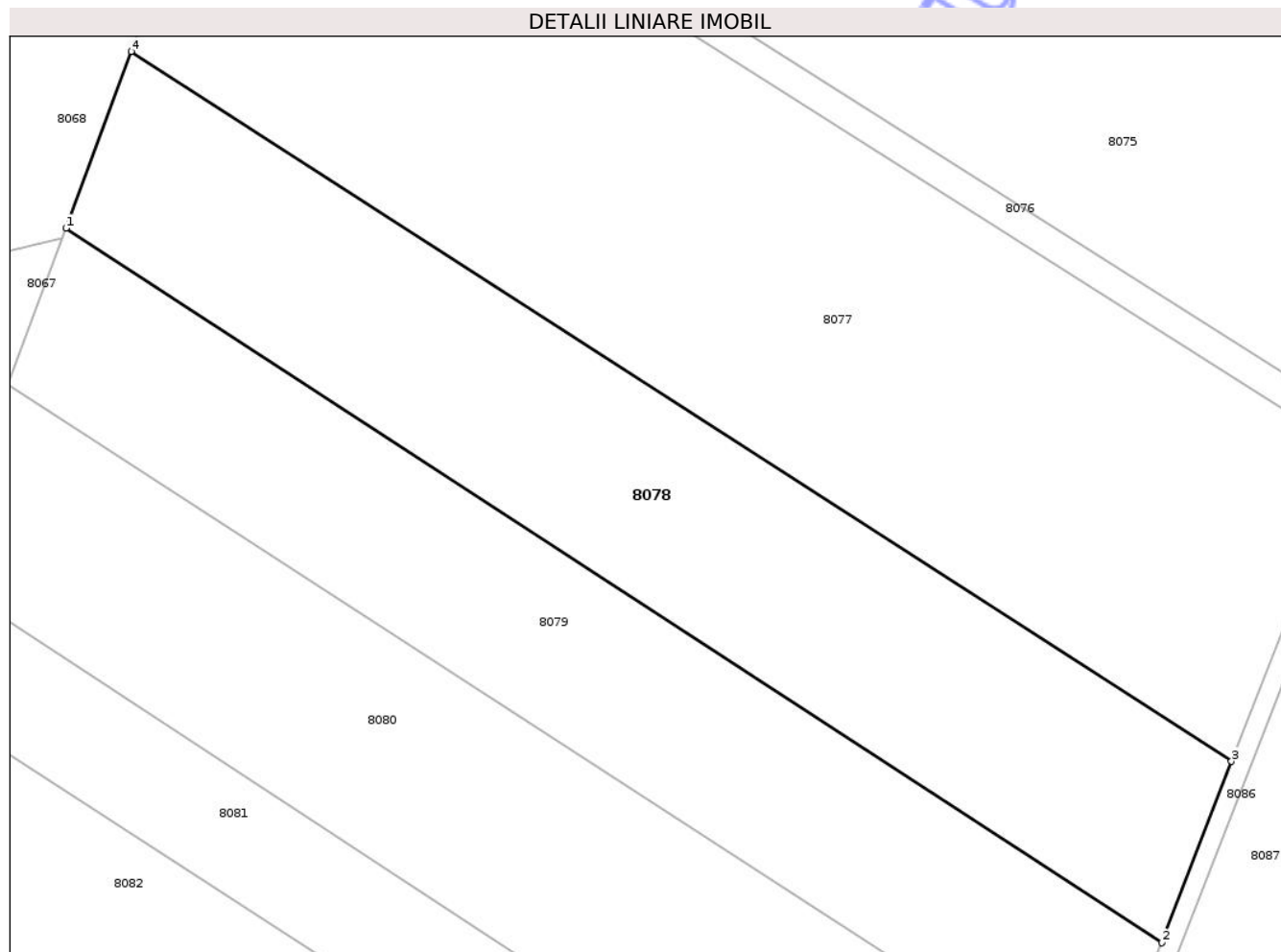
Inscrieri privind dezmembramintele dreptului de proprietate, drepturi reale de garanție și sarcini	Referințe
NU SUNT	

## Anexa Nr. 1 La Partea I

## Teren

Nr cadastral	Suprafața (mp)*	Observații / Referințe
102804	7.000	

\* Suprafața este determinată în planul de proiecție Stereo 70.



## Date referitoare la teren

Crt	Categorie folosință	Intra vilan	Suprafața (mp)	Tarla	Parcelă	Nr. topo	Observații / Referințe
1	arabil	NU	7.000	27	1026/8	-	Neimprejmuit

## Lungime Segmente

1) Valorile lungimilor segmentelor sunt obținute din proiecție în plan.

Punct început	X / Y	Punct sfârșit	X / Y	Lungime segment (** (m)
1	461.470,766 505.619,37	2	461.656,192 505.498,591	221.292
2	461.656,192 505.498,591	3	461.667,995 505.529,257	32.859
3	461.667,995 505.529,257	4	461.481,813 505.649,245	221.497
4	461.481,813 505.649,245	1	461.470,766 505.619,37	31.852

\*\* Lungimile segmentelor sunt determinate în planul de proiecție Stereo 70 și sunt rotunjite la 1 milimetru.

\*\*\* Distanța dintre puncte este formată din segmente cumulate ce sunt mai mici decât valoarea 1 milimetru.

Neutilizabil în Circuitul  
Civil



**DATE DESPRE IMOBILUL NR. 8079**

Oficiul de Cadastru și Publicitate Imobiliară SIBIU  
Biroul de Cadastru și Publicitate Imobiliară Agnita

**A. Partea I. Descrierea imobilului**

TEREN Extravilan

Adresa: Jud. Sibiu

Nr. Crt	Nr cadastral Nr. topografic	Suprafața* (mp)	Observații / Referințe
A1	102805	6.000	Sector cadastral:17 Teren neimprejmit;

**B. Partea II. Proprietari și acte**

Inscrieri privitoare la dreptul de proprietate și alte drepturi reale	Referințe
/	
Act Administrativ nr. 231/21, din 26/10/1994 emis de CJPSDPAT SIBIU (titlu de proprietate);	
B1	A1
Intabulare, drept de PROPRIETATE, dobandit prin Reconstituire, cota actuala 1/1	
1) HOLERGA MARIA, LIPSĂ CNP	

**C. Partea III. SARCINI .**

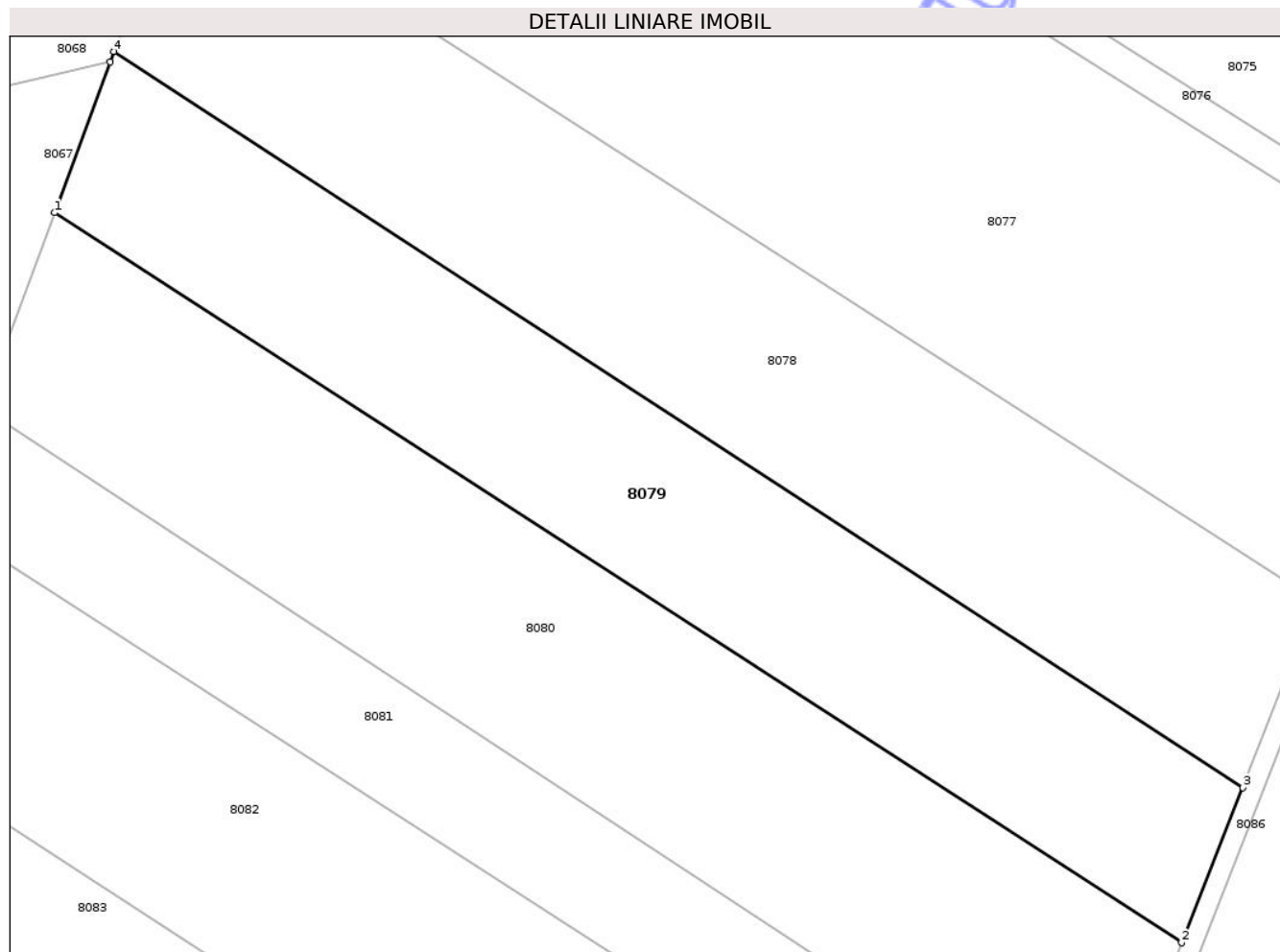
Inscrieri privind dezmembramintele dreptului de proprietate, drepturi reale de garanție și sarcini	Referințe
NU SUNT	

## Anexa Nr. 1 La Partea I

## Teren

Nr cadastral	Suprafața (mp)*	Observații / Referințe
102805	6.000	

\* Suprafața este determinată în planul de proiecție Stereo 70.



## Date referitoare la teren

Crt	Categorie folosință	Intra vilan	Suprafața (mp)	Tarla	Parcelă	Nr. topo	Observații / Referințe
1	arabil	NU	6.000	27	1026/9	-	

## Lungime Segmente

1) Valorile lungimilor segmentelor sunt obținute din proiecție în plan.

Punct început	X / Y	Punct sfârșit	X / Y	Lungime segment (** (m)
1	461.460,982 505.592,912	2	461.646,128 505.473,165	220.496
2	461.646,128 505.473,165	3	461.656,192 505.498,591	27.345
3	461.656,192 505.498,591	4	461.470,766 505.619,37	221.292
4	461.470,766 505.619,37	5	461.470,119 505.617,621	1.865
5	461.470,119 505.617,621	1	461.460,982 505.592,912	26.344

\*\* Lungimile segmentelor sunt determinate în planul de proiecție Stereo 70 și sunt rotunjite la 1 milimetru.

\*\*\* Distanța dintre puncte este formată din segmente cumulate ce sunt mai mici decât valoarea 1 milimetru.

Neutilizabil în Circuitul  
Civil



**DATE DESPRE IMOBILUL NR. 8080**

Oficiul de Cadastru și Publicitate Imobiliară SIBIU  
Biroul de Cadastru și Publicitate Imobiliară Agnita

**A. Partea I. Descrierea imobilului**

TEREN Extravilan

Adresa: Jud. Sibiu

Nr. Crt	Nr cadastral Nr. topografic	Suprafața* (mp)	Observații / Referințe
A1	102806	7.500	Sector cadastral:17 Teren neimprejmuit;

**B. Partea II. Proprietari și acte**

Inscrieri privitoare la dreptul de proprietate și alte drepturi reale	Referințe
<b>5199 / 25/05/2017</b>	
Act Notarial nr. 687, din 24/05/2017 emis de NP Radu Vasile Eugen;	
B1	A1
Intabulare, drept de PROPRIETATE- cumpărare, dobandit prin Conventie, cota actuala 1/1	
1) <b>MERTENS MICHAEL</b> , și soția	
2) <b>MERTENS MIRJA</b> , - bun aparținând comunității legale de bunuri	

**C. Partea III. SARCINI .**

Inscrieri privind dezmembramintele dreptului de proprietate, drepturi reale de garanție și sarcini	Referințe
NU SUNT	

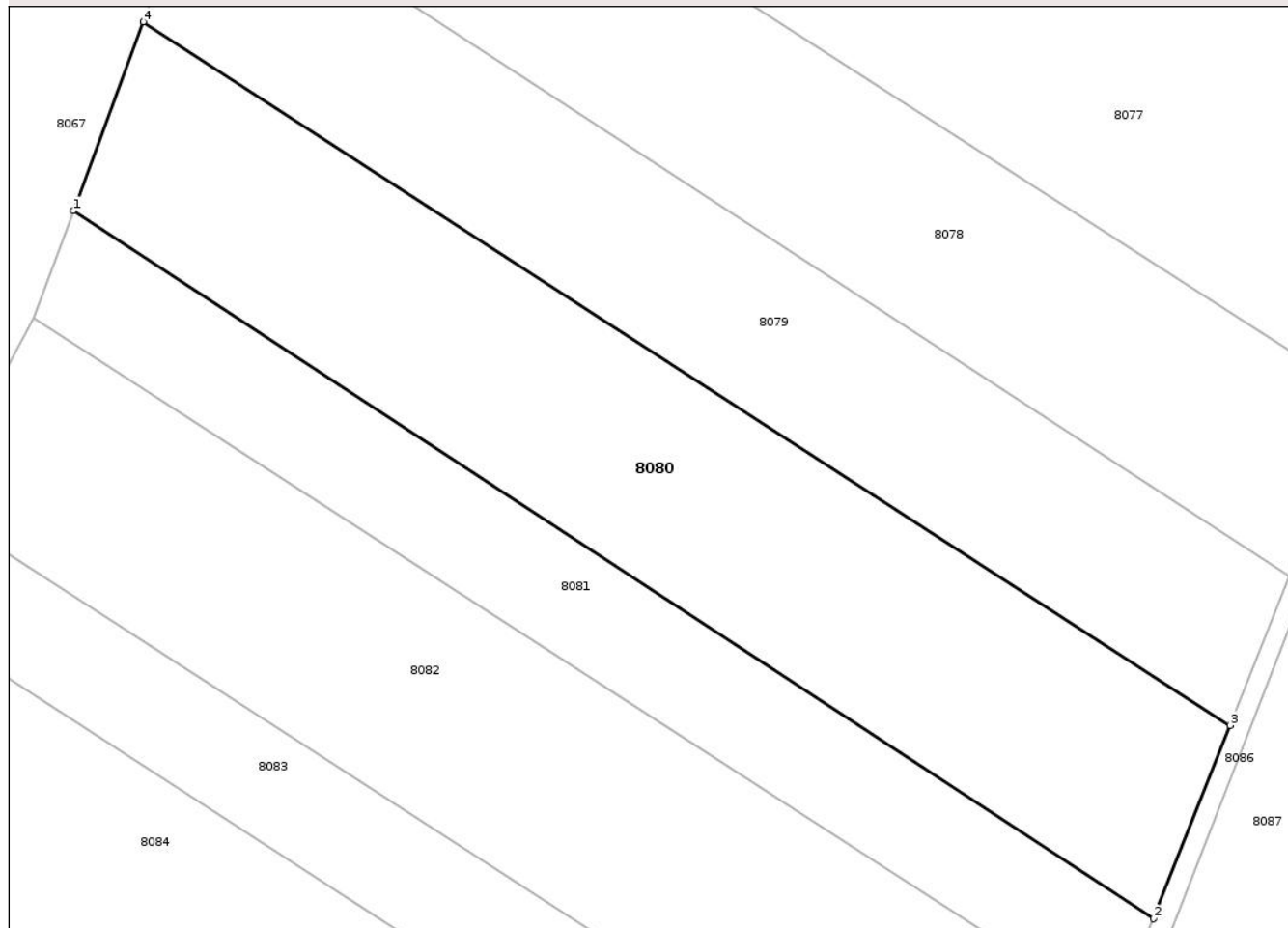
## Anexa Nr. 1 La Partea I

## Teren

Nr cadastral	Suprafața (mp)*	Observații / Referințe
102806	7.500	

\* Suprafața este determinată în planul de proiecție Stereo 70.

## DETALII LINIARE IMOBIL



## Date referitoare la teren

Crt	Categorie folosință	Intra vilan	Suprafața (mp)	Tarla	Parcelă	Nr. topo	Observații / Referințe
1	arabil	NU	7.500	27	1026/10	-	Neimprejmuit

## Lungime Segmente

1) Valorile lungimilor segmentelor sunt obținute din proiecție în plan.

Punct început	X / Y	Punct sfârșit	X / Y	Lungime segment (** (m)
1	461.449,097 505.560,77	2	461.633,101 505.440,253	219.959
2	461.633,101 505.440,253	3	461.646,128 505.473,165	35.396
3	461.646,128 505.473,165	4	461.460,982 505.592,912	220.496
4	461.460,982 505.592,912	1	461.449,097 505.560,77	34.269

\*\* Lungimile segmentelor sunt determinate în planul de proiecție Stereo 70 și sunt rotunjite la 1 milimetru.

\*\*\* Distanța dintre puncte este formată din segmente cumulate ce sunt mai mici decât valoarea 1 milimetru.

Neutilizabil în Circuitul  
Civil



**DATE DESPRE IMOBILUL NR. 8081**

Oficiul de Cadastru și Publicitate Imobiliară SIBIU  
 Biroul de Cadastru și Publicitate Imobiliară Agnita

**A. Partea I. Descrierea imobilului**

TEREN Extravilan

Adresa: Jud. Sibiu

Nr. Crt	Nr cadastral Nr. topografic	Suprafața* (mp)	Observații / Referințe
A1	102807	4.000	Sector cadastral:17 Teren neimprejmuit;

**B. Partea II. Proprietari și acte**

Inscrieri privitoare la dreptul de proprietate și alte drepturi reale	Referințe
/	
Act Administrativ nr. 381/21, din 28/02/1995 emis de CJPSDPAT SIBIU (titlu de proprietate);	
B1	A1
Intabulare, drept de PROPRIETATE, dobandit prin Reconstituire, cota actuala 1/1	
1) POPOVICI EUFIMIA, LIPSĂ CNP	

**C. Partea III. SARCINI .**

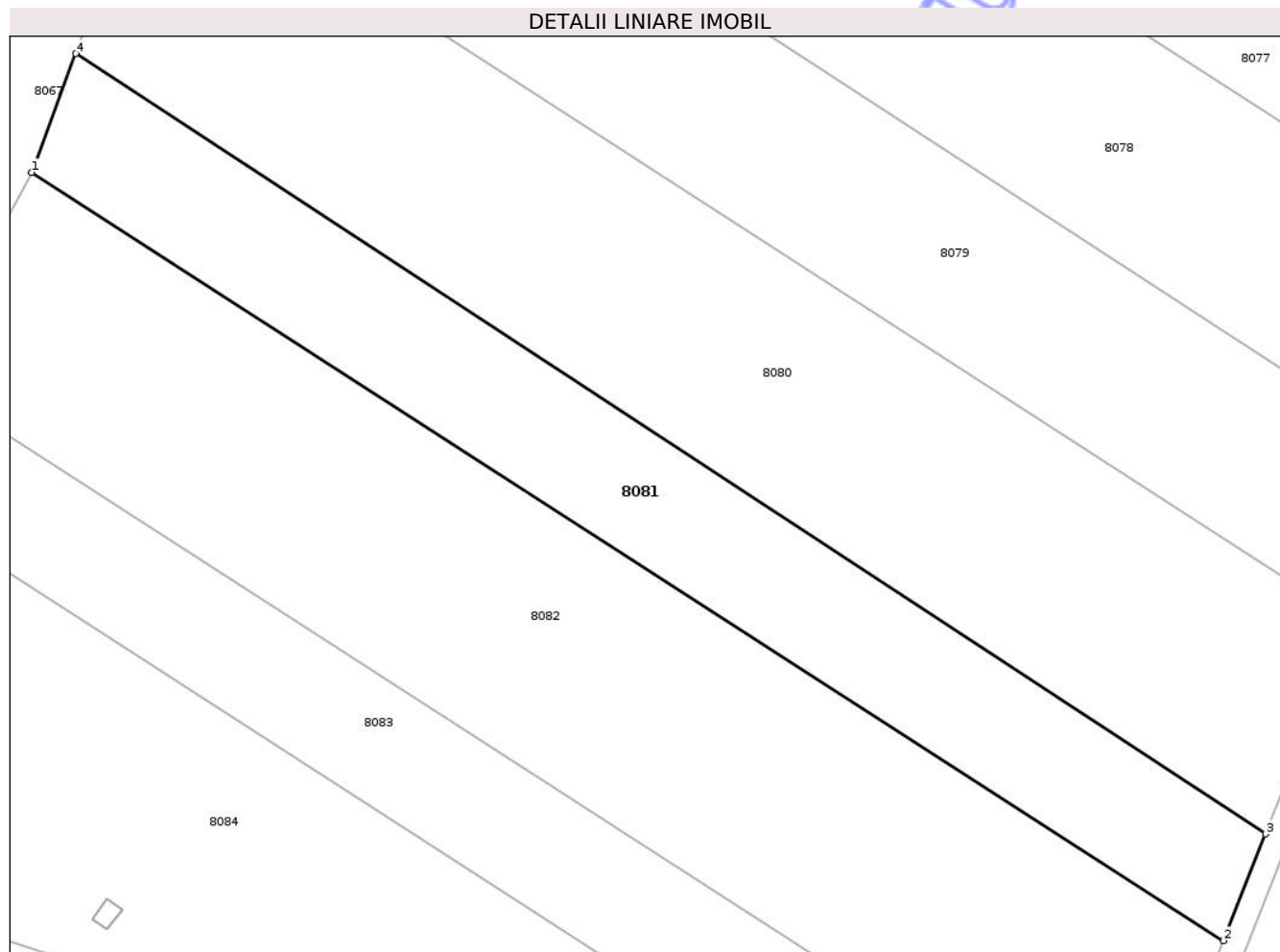
Inscrieri privind dezmembramintele dreptului de proprietate, drepturi reale de garanție și sarcini	Referințe
NU SUNT	

## Anexa Nr. 1 La Partea I

## Teren

Nr cadastral	Suprafața (mp)*	Observații / Referințe
102807	4.000	

\* Suprafața este determinată în planul de proiecție Stereo 70.



## Date referitoare la teren

Crt	Categorie folosință	Intra vilan	Suprafața (mp)	Tarla	Parcelă	Nr. topo	Observații / Referințe
1	vie	NU	4.000	27	1026/11	-	

## Lungime Segmente

1) Valorile lungimilor segmentelor sunt obținute din proiecție în plan.

Punct început	X / Y	Punct sfârșit	X / Y	Lungime segment (** (m)
1	461.442,311 505.542,418	2	461.626,586 505.423,793	219.156
2	461.626,586 505.423,793	3	461.633,101 505.440,253	17.702
3	461.633,101 505.440,253	4	461.449,097 505.560,77	219.959
4	461.449,097 505.560,77	1	461.442,311 505.542,418	19.566

\*\* Lungimile segmentelor sunt determinate în planul de proiecție Stereo 70 și sunt rotunjite la 1 milimetru.

\*\*\* Distanța dintre puncte este formată din segmente cumulate ce sunt mai mici decât valoarea 1 milimetru.

Neutilizabil în Circuitul  
Civil



**DATE DESPRE IMOBILUL NR. 8082**

Oficiul de Cadastru și Publicitate Imobiliară SIBIU  
Biroul de Cadastru și Publicitate Imobiliară Agnita

**A. Partea I. Descrierea imobilului**

TEREN Extravilan

Adresa: Jud. Sibiu

Nr. Crt	Nr cadastral Nr. topografic	Suprafața* (mp)	Observații / Referințe
A1	105813	8.000	Sector cadastral:17 Teren neimprejmuit;

**B. Partea II. Proprietari și acte**

Inscrieri privitoare la dreptul de proprietate și alte drepturi reale	Referințe
<b>12936 / 21/08/2025</b>	
Act Notarial nr. 1929, din 20/08/2025 emis de NP Radu Vasile Eugen;	
B5	A1
Intabulare, drept de PROPRIETATE, cumpărare, dobândit prin Conventie, cota actuala 1/1	
1) POPA FLORIN-ADRIAN, și soția	
2) POPA ALINA, bun comun	

**C. Partea III. SARCINI .**

Inscrieri privind dezmembramintele dreptului de proprietate, drepturi reale de garanție și sarcini	Referințe
NU SUNT	

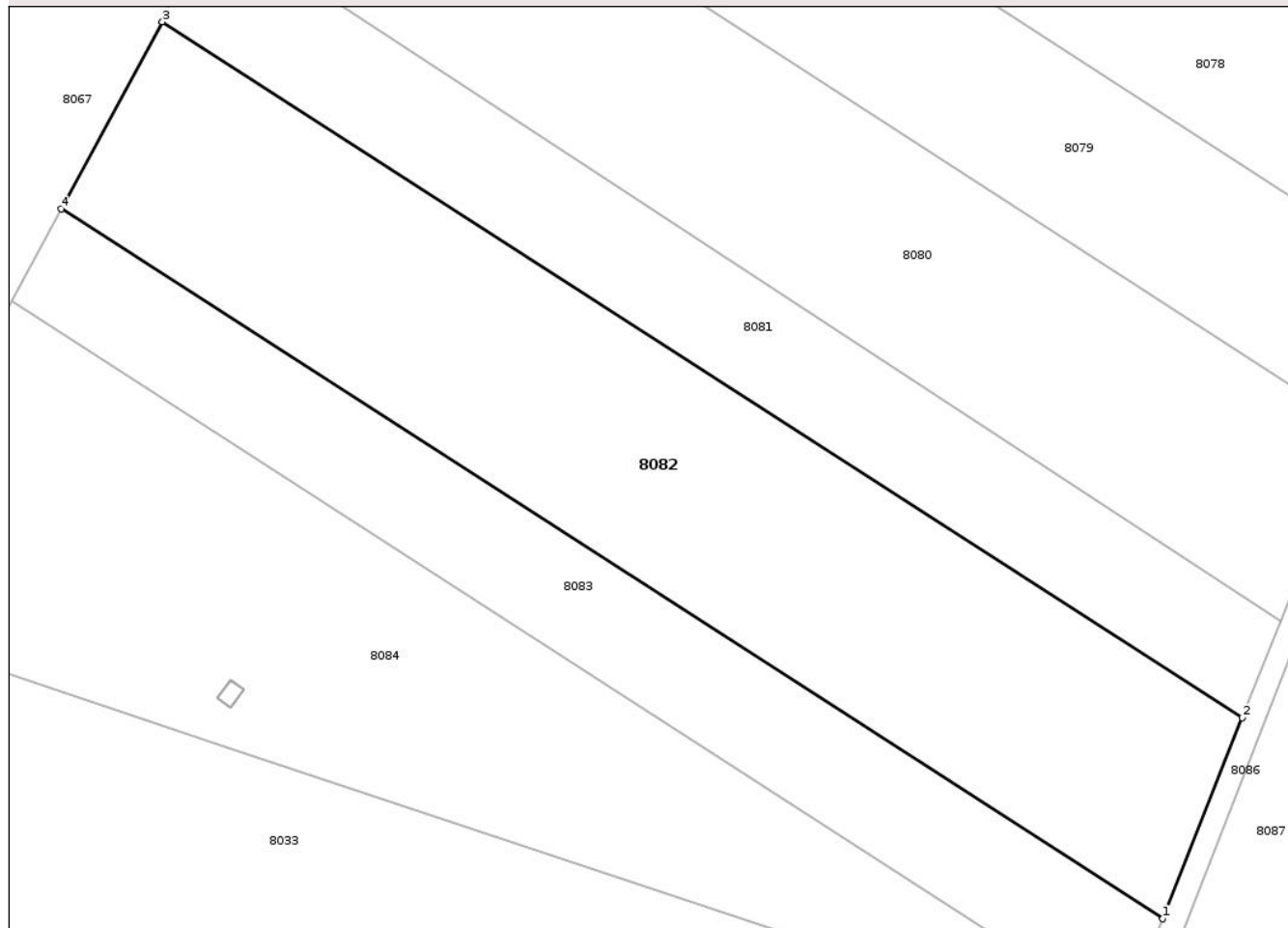
## Anexa Nr. 1 La Partea I

## Teren

Nr cadastral	Suprafața (mp)*	Observații / Referințe
105813	8.000	

\* Suprafața este determinată în planul de proiecție Stereo 70.

## DETALII LINIARE IMOBIL



## Date referitoare la teren

Crt	Categorie folosință	Intra vilan	Suprafața (mp)	Tarla	Parcelă	Nr. topo	Observații / Referințe
1	arabil	NU	8.000	28	1026/12	-	

## Lungime Segmente

1) Valorile lungimilor segmentelor sunt obținute din proiecție în plan.

Punct început	X / Y	Punct sfârșit	X / Y	Lungime segment (** (m)
1	461.613,029 505.389,541	2	461.626,586 505.423,793	36.837
2	461.626,586 505.423,793	3	461.442,311 505.542,418	219.156
3	461.442,311 505.542,418	4	461.425,03 505.510,563	36.24
4	461.425,03 505.510,563	1	461.613,029 505.389,541	223.584

\*\* Lungimile segmentelor sunt determinate în planul de proiecție Stereo 70 și sunt rotunjite la 1 milimetru.

\*\*\* Distanța dintre puncte este formată din segmente cumulate ce sunt mai mici decât valoarea 1 milimetru.

Neutilizabil în Circuitul  
Civil



**DATE DESPRE IMOBILUL NR. 8083**

Oficiul de Cadastru și Publicitate Imobiliară SIBIU  
Biroul de Cadastru și Publicitate Imobiliară Agnita

**A. Partea I. Descrierea imobilului**

TEREN Extravilan

Adresa: Jud. Sibiu

Nr. Crt	Nr cadastral Nr. topografic	Suprafața* (mp)	Observații / Referințe
A1	102808	4.000	Sector cadastral:17 Teren neimprejmuit;

**B. Partea II. Proprietari și acte**

Inscrieri privitoare la dreptul de proprietate și alte drepturi reale	Referințe
/	
Act Administrativ nr. 485/21, din 09/03/1995 emis de CJPSDPAT SIBIU (titlu de proprietate);	
B1	A1
Intabulare, drept de PROPRIETATE, dobandit prin Constituire, cota actuala 1/1	
1) FLOREA STELA, LIPSĂ CNP	

**C. Partea III. SARCINI .**

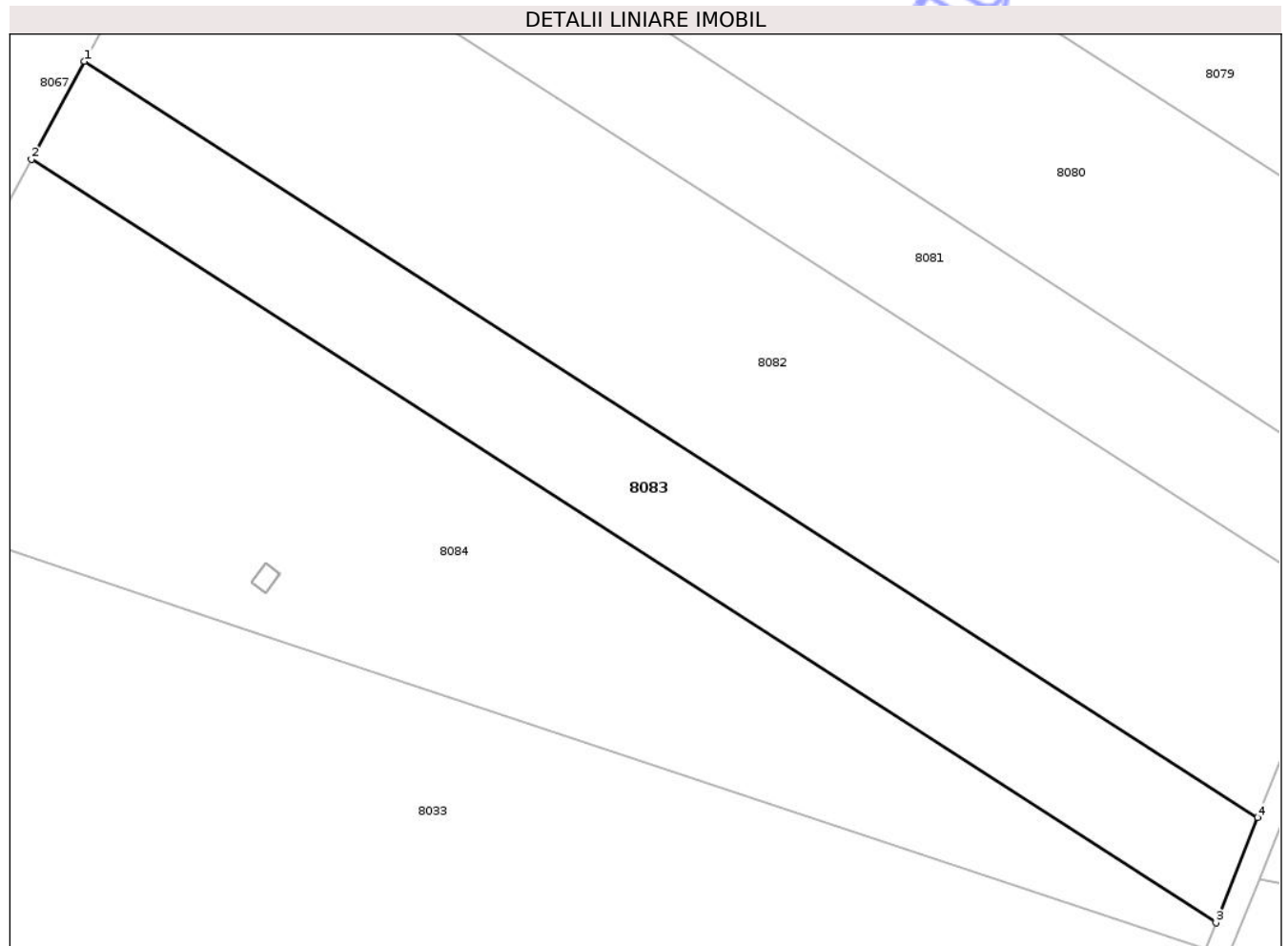
Inscrieri privind dezmembramintele dreptului de proprietate, drepturi reale de garanție și sarcini	Referințe
NU SUNT	

## Anexa Nr. 1 La Partea I

## Teren

Nr cadastral	Suprafața (mp)*	Observații / Referințe
102808	4.000	

\* Suprafața este determinată în planul de proiecție Stereo 70.



## Date referitoare la teren

Crt	Categorie folosință	Intra vilan	Suprafața (mp)	Tarla	Parcelă	Nr. topo	Observații / Referințe
1	arabil	NU	4.000	27	1026/13	-	

## Lungime Segmente

1) Valorile lungimilor segmentelor sunt obținute din proiecție în plan.

Punct început	X / Y	Punct sfârșit	X / Y	Lungime segment (** (m)
1	461.425,03 505.510,563	2	461.416,517 505.494,87	17.854
2	461.416,517 505.494,87	3	461.606,35 505.372,667	225.766
3	461.606,35 505.372,667	4	461.613,029 505.389,541	18.148
4	461.613,029 505.389,541	1	461.425,03 505.510,563	223.584

\*\* Lungimile segmentelor sunt determinate în planul de proiecție Stereo 70 și sunt rotunjite la 1 milimetru.

\*\*\* Distanța dintre puncte este formată din segmente cumulate ce sunt mai mici decât valoarea 1 milimetru.

Neutilizabil în Circuitul  
Civil



**DATE DESPRE IMOBILUL NR. 8084**

Oficiul de Cadastru și Publicitate Imobiliară SIBIU  
Biroul de Cadastru și Publicitate Imobiliară Agnita

**A. Partea I. Descrierea imobilului**

TEREN Extravilan

Adresa: Jud. Sibiu

Nr. Crt	Nr cadastral Nr. topografic	Suprafața* (mp)	Observații / Referințe
A1	102809	7.412	Sector cadastral:17 Teren neimprejmuit;

**B. Partea II. Proprietari și acte**

Inscrieri privitoare la dreptul de proprietate și alte drepturi reale	Referințe
/	
Act Administrativ nr. 263/21, din 04/11/1994 emis de CJPSDPAT SIBIU (titlu de proprietate);	
B1	A1
Intabulare, drept de PROPRIETATE, dobandit prin Reconstituire, cota actuala 1/1	
1) FLOREA NICOLAE, LIPSĂ CNP	

**C. Partea III. SARCINI .**

Inscrieri privind dezmembramintele dreptului de proprietate, drepturi reale de garanție și sarcini	Referințe
NU SUNT	

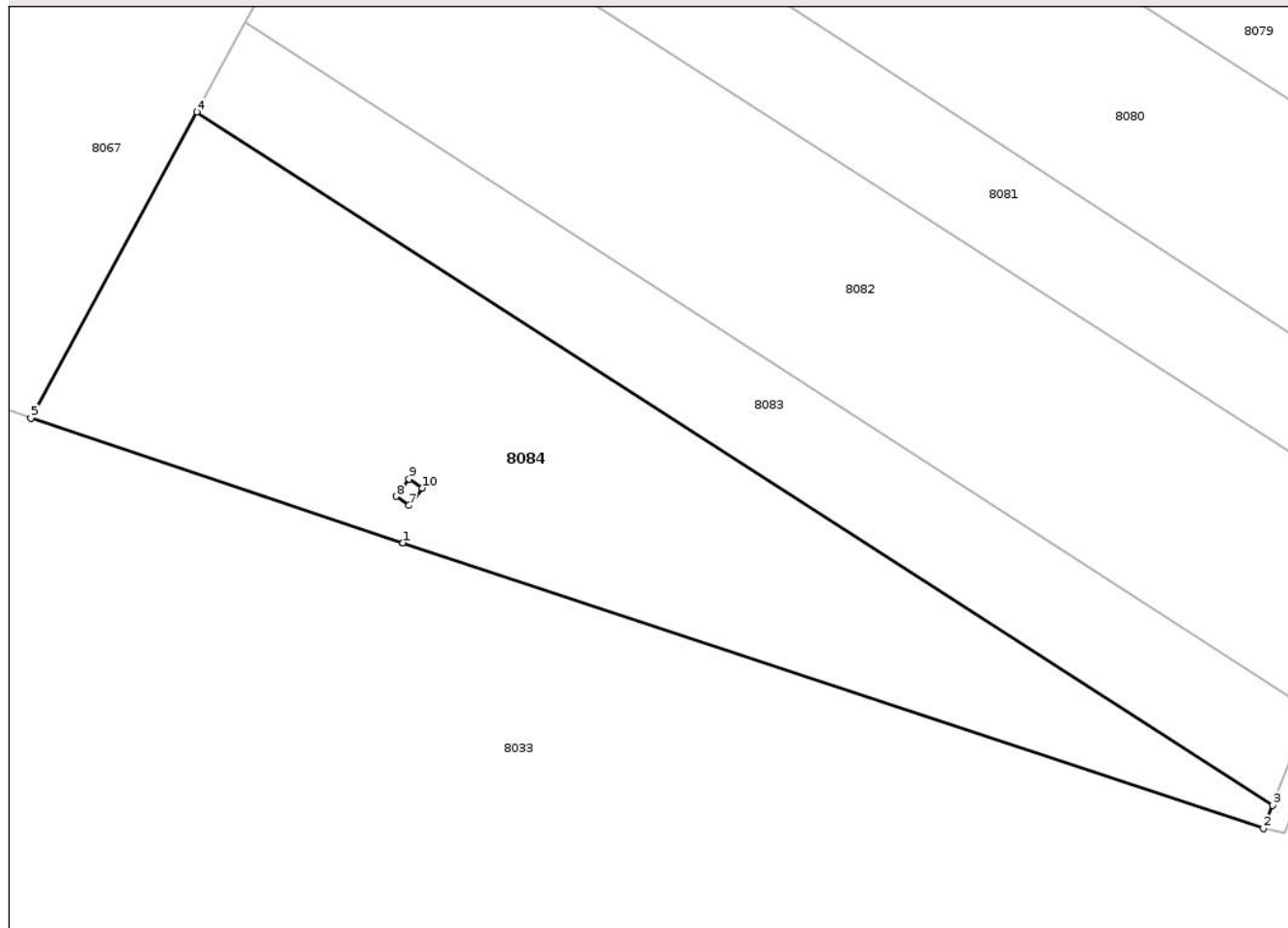
## Anexa Nr. 1 La Partea I

## Teren

Nr cadastral	Suprafața (mp)*	Observații / Referințe
102809	7.412	

\* Suprafața este determinată în planul de proiecție Stereo 70.

## DETALII LINIARE IMOBIL



## Date referitoare la teren

Crt	Categorie folosință	Intra vilan	Suprafața (mp)	Tarla	Parcelă	Nr. topo	Observații / Referințe
1	arabil	NU	7.412	27	1026/14	-	

## Lungime Segmente

1) Valorile lungimilor segmentelor sunt obținute din proiecție în plan.

Punct început	X / Y	Punct sfârșit	X / Y	Lungime segment (** (m)
1	461.452,965 505.418,95	2	461.604,733 505.368,583	159.907
2	461.604,733 505.368,583	3	461.606,35 505.372,667	4.393
3	461.606,35 505.372,667	4	461.416,517 505.494,87	225.766
4	461.416,517 505.494,87	5	461.387,291 505.440,896	61.379
5	461.387,291 505.440,896	6	461.452,965 505.418,95	69.244

Punct început	X / Y	Punct sfârșit	X / Y	Lungime segment (** (m)
6	461.452,965 505.418,95	7	461.453,991 505.425,532	6.661
7	461.453,991 505.425,532	8	461.451,723 505.427,135	2.777
8	461.451,723 505.427,135	9	461.454,027 505.430,183	3.821
9	461.454,027 505.430,183	10	461.456,295 505.428,578	2.778
10	461.456,295 505.428,578	1	461.453,991 505.425,532	3.819

\*\* Lungimile segmentelor sunt determinate în planul de proiecție Stereo 70 și sunt rotunjite la 1 milimetru.

\*\*\* Distanța dintre puncte este formată din segmente cumulate ce sunt mai mici decât valoarea 1 milimetru.

Neutilizabil în Circuitul Civil



**DATE DESPRE IMOBILUL NR. 8087**

Oficiul de Cadastru și Publicitate Imobiliară SIBIU  
Biroul de Cadastru și Publicitate Imobiliară Agnita

**A. Partea I. Descrierea imobilului**

TEREN Extravilan

Adresa: Jud. Sibiu

Nr. Crt	Nr cadastral Nr. topografic	Suprafața* (mp)	Observații / Referințe
A1		13.044	Sector cadastral:17 Teren neimprejmut;

**B. Partea II. Proprietari și acte**

Inscrieri privitoare la dreptul de proprietate și alte drepturi reale	Referințe
/	
Act Normativ nr. 7, din 13/03/1996 emis de PARLAMENTUL ROMÂNIEI (Art. 13, alin. 15);	
B1	Inscrierea provizorie, drept de PROPRIETATE, dobandit prin Lege, cota actuala 1/1
	1) COMUNA BÂRGHIȘ, CIF:4406088, PROPRIETAR NEIDENTIFICAT

**C. Partea III. SARCINI .**

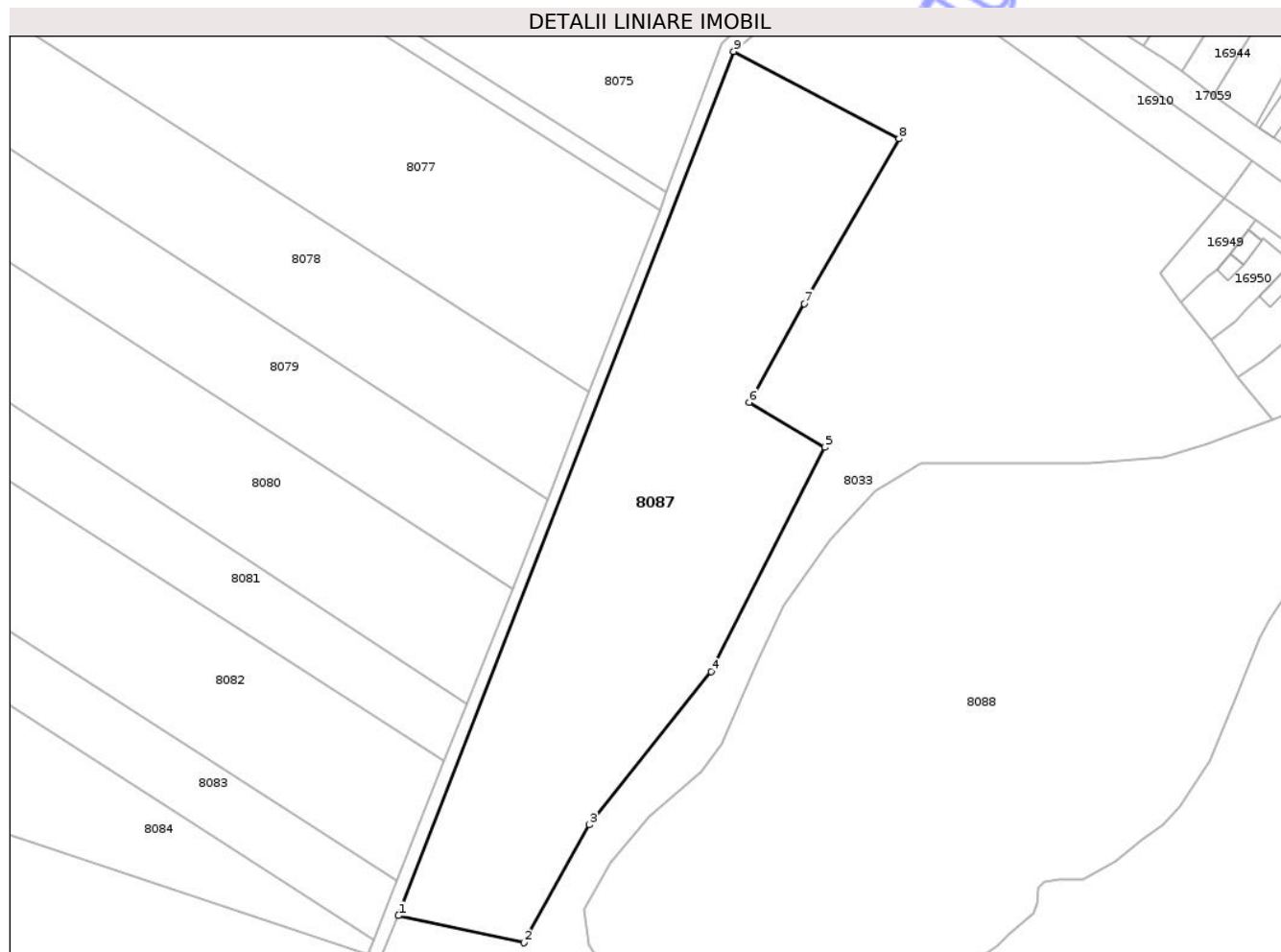
Inscrieri privind dezmembramintele dreptului de proprietate, drepturi reale de garanție și sarcini	Referințe
NU SUNT	

## Anexa Nr. 1 La Partea I

## Teren

Nr cadastral	Suprafața (mp)*	Observații / Referințe
	13.044	

\* Suprafața este determinată în planul de proiecție Stereo 70.



## Date referitoare la teren

Crt	Categorie folosință	Intra vilan	Suprafața (mp)	Tarla	Parcelă	Nr. topo	Observații / Referințe
1	pasune	NU	13.044	27	1026/1	-	

## Lungime Segmente

1) Valorile lungimilor segmentelor sunt obținute din proiecție în plan.

Punct început	X / Y	Punct sfârșit	X / Y	Lungime segment (** (m)
1	461.613,432 505.379,691	2	461.649,291 505.371,933	36.689
2	461.649,291 505.371,933	3	461.668,087 505.405,678	38.626
3	461.668,087 505.405,678	4	461.702,883 505.449,422	55.896
4	461.702,883 505.449,422	5	461.735,402 505.513,488	71.847
5	461.735,402 505.513,488	6	461.713,83 505.526,372	25.126

Punct început	X / Y	Punct sfârșit	X / Y	Lungime segment (** (m)
6	461.713,83 505.526,372	7	461.729,485 505.554,577	32.258
7	461.729,485 505.554,577	8	461.756,644 505.601,737	54.421
8	461.756,644 505.601,737	9	461.709,376 505.626,672	53.442
9	461.709,376 505.626,672	1	461.613,432 505.379,691	264.963

\*\* Lungimile segmentelor sunt determinate în planul de proiecție Stereo 70 și sunt rotunjite la 1 milimetru.

\*\*\* Distanța dintre puncte este formată din segmente cumulate ce sunt mai mici decât valoarea 1 milimetru.

Neutilizabil în Circuitul Civil



**DATE DESPRE IMOBILUL NR. 8089**

Oficiul de Cadastru și Publicitate Imobiliară SIBIU  
Biroul de Cadastru și Publicitate Imobiliară Agnita

**A. Partea I. Descrierea imobilului**

TEREN Extravilan

Adresa: Jud. Sibiu

Nr. Crt	Nr cadastral Nr. topografic	Suprafața* (mp)	Observații / Referințe
A1	100341	2	Sector cadastral:17 Teren neimprejmuit;

**Construcții**

Crt	Nr cadastral Nr. topografic	Adresa	Observații / Referințe
A1.1	100341-C1	Jud. Sibiu	Nr. niveluri:1; S. construita la sol:2 mp; LEA 110 kV AUREL VLAICU - AGNITA, stalp nr.106, beton, 1977

**B. Partea II. Proprietari și acte**

Inscrieri privitoare la dreptul de proprietate și alte drepturi reale	Referințe
<b>8580 / 25/11/2011</b>	
Act Normativ nr. 13, din 09/01/2007 emis de Parlamentul Romaniei (documentatie cadastrala receptionata si avizata de catre OCPI Sibiu, adresa nr. 352337 din anul 2008 a ANCP, H.G. nr. 365 din anul 1998, H.G.nr. 1705 din anul 2006 pentru aprobarea inventarului bunurilor care alcatuiesc domeniul public al Statului,);	
B1	Intabulare, drept de PROPRIETATE, dobandit prin Expropriere, cota actuala 1/1 1) STATUL ROMAN, CIF:999999999999, - domeniu public
<b>8658 / 05/10/2012</b>	
Act Administrativ nr. 1517, din 04/06/2012 emis de Primaria Barghis (documentatie cadastrala receptionata si avizata de catre OCPI Sibiu,);	
B2	Se noteaza constructia de sub A 1.1.
B3	Intabulare, drept de PROPRIETATE, dobandit prin Construire, cota actuala 1/1 1) SC FDEE ELECTRICA DISTRIBUȚIE TRANSILVANIA SUD SA, CIF:14493260
<b>8580 / 25/11/2011</b>	
Act Normativ nr. 221, din 02/07/1976 emis de Presedintele R.S.R;	
B4	Intabulare, drept de ADMINISTRARE, dobandit prin Lege, cota actuala 1/1 1) SC FDEE ELECTRICA DISTRIBUTIE TRANSILVANIA SUD SA BRASOV, CIF:999999999999

**C. Partea III. SARCINI .**

Inscrieri privind dezmembramintele dreptului de proprietate, drepturi reale de garanție și sarcini	Referințe
NU SUNT	

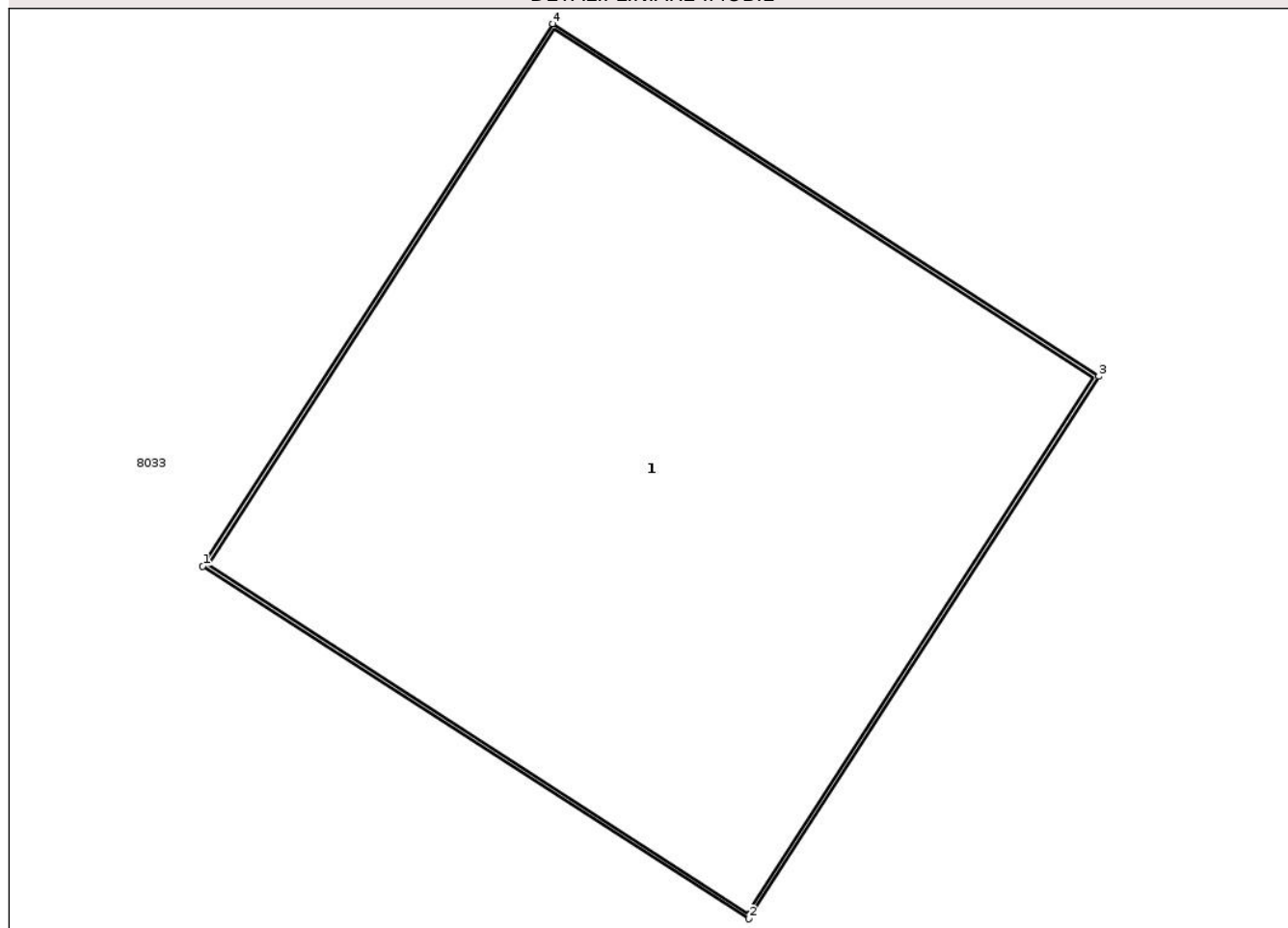
## Anexa Nr. 1 La Partea I

## Teren

Nr cadastral	Suprafața (mp)*	Observații / Referințe
100341	2	

\* Suprafața este determinată în planul de proiecție Stereo 70.

## DETALII LINIARE IMOBIL



## Date referitoare la teren

Crt	Categorie folosință	Intra vilan	Suprafața (mp)	Tarla	Parcelă	Nr. topo	Observații / Referințe
1	curți constructii	NU	2	N/A	N/A	-	Teren cu stalp LEA

## Date referitoare la construcții

Crt	Număr	Destinație construcție	Supraf. (mp)	Situație juridică	Observații / Referințe
A1.1	100341-C1	construcții industriale și edilitare	2	Cu acte	Nr. niveluri:1; S. construita la sol:2 mp; LEA 110 kV AUREL VLAICU - AGNITA, stalp nr.106, beton, 1977

## Lungime Segmente

1) Valorile lungimilor segmentelor sunt obținute din proiecție în plan.

Punct început	X / Y	Punct sfârșit	X / Y	Lungime segment (** (m)
1	461.649,288 505.281,819	2	461.650,602 505.280,971	1.564
2	461.650,602 505.280,971	3	461.651,445 505.282,276	1.554
3	461.651,445 505.282,276	4	461.650,13 505.283,124	1.565

Punct început	X / Y	Punct sfârșit	X / Y	Lungime segment (** (m)
4	461.650,13 505.283,124	1	461.649,288 505.281,819	1.553

\*\* Lungimile segmentelor sunt determinate în planul de proiecție Stereo 70 și sunt rotunjite la 1 milimetru.

\*\*\* Distanța dintre puncte este formată din segmente cumulate ce sunt mai mici decât valoarea 1 milimetru.

Neutilizabil în Circuitul Civil



**DATE DESPRE IMOBILUL NR. 8099**

Oficiul de Cadastru și Publicitate Imobiliară SIBIU  
Biroul de Cadastru și Publicitate Imobiliară Agnita

**A. Partea I. Descrierea imobilului**

TEREN Extravilan

Adresa: Jud. Sibiu

Nr. Crt	Nr cadastral Nr. topografic	Suprafața* (mp)	Observații / Referințe
A1		18.060	Sector cadastral:18 Teren neimprejmuit;

**B. Partea II. Proprietari și acte**

Inscrieri privitoare la dreptul de proprietate și alte drepturi reale	Referințe
/	
Act Administrativ nr. 736/21, din 18/12/1995 emis de CJPSDPAT SIBIU (titlu de proprietate);	
B1	A1
Intabulare, drept de PROPRIETATE, dobandit prin Reconstituire, cota actuala 1/1	
1) POPOVICI ANA, LIPSĂ CNP	

**C. Partea III. SARCINI .**

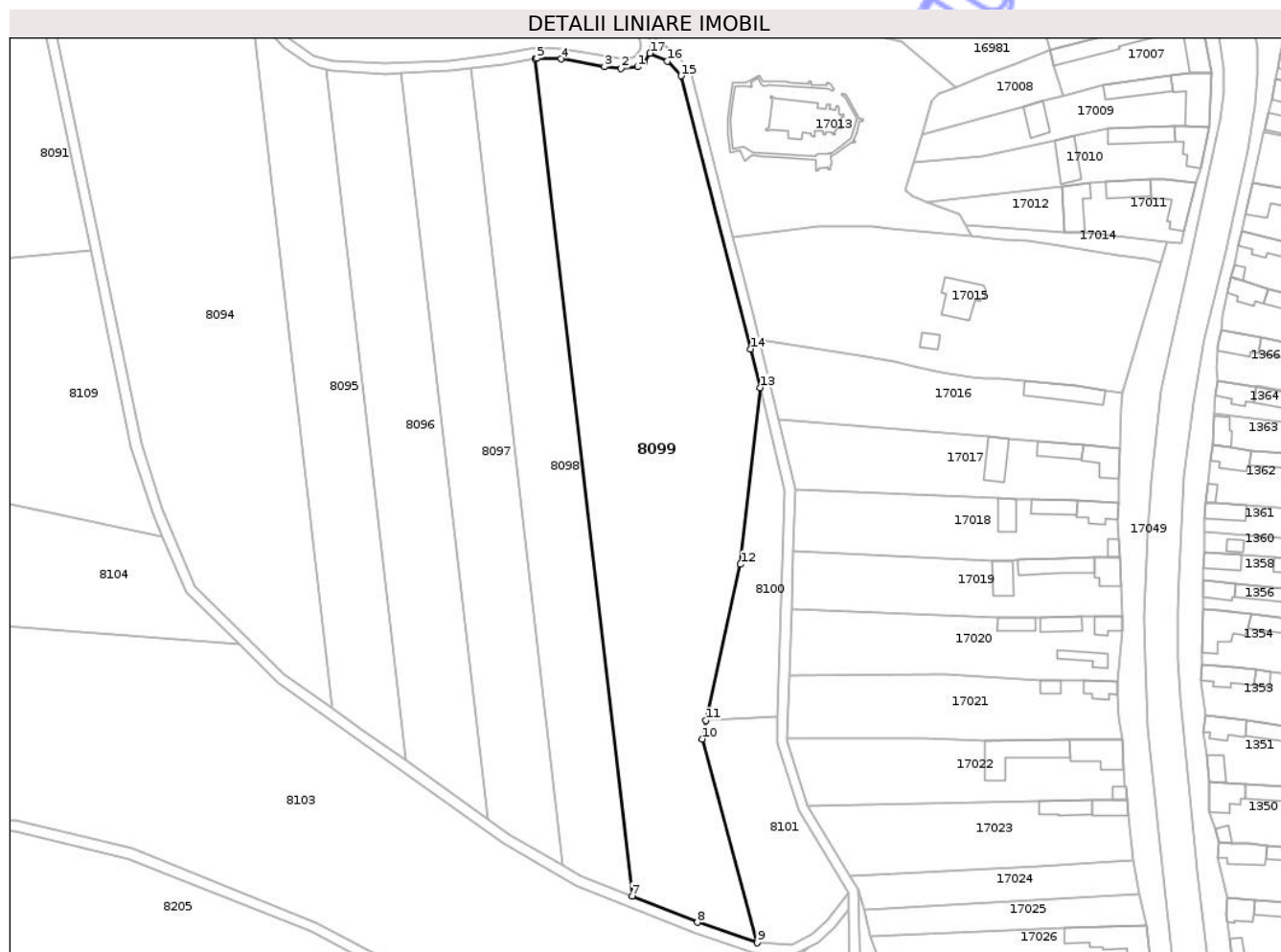
Inscrieri privind dezmembramintele dreptului de proprietate, drepturi reale de garanție și sarcini	Referințe
NU SUNT	

## Anexa Nr. 1 La Partea I

## Teren

Nr cadastral	Suprafața (mp)*	Observații / Referințe
	18.060	

\* Suprafața este determinată în planul de proiecție Stereo 70.



## Date referitoare la teren

Crt	Categorie folosință	Intra vilan	Suprafața (mp)	Tarla	Parcelă	Nr. topo	Observații / Referințe
1	arabil	NU	18.060	26	1000/1	-	

## Lungime Segmente

1) Valorile lungimilor segmentelor sunt obținute din proiecție în plan.

Punct început	X / Y	Punct sfârșit	X / Y	Lungime segment (** (m)
1	462.339,767 505.166,658	2	462.333,263 505.166,012	6.536
2	462.333,263 505.166,012	3	462.326,895 505.166,757	6.411
3	462.326,895 505.166,757	4	462.310,149 505.169,683	17.0
4	462.310,149 505.169,683	5	462.300,851 505.169,889	9.3
5	462.300,851 505.169,889	6	462.300,383 505.169,809	0.475

Punct început	X / Y	Punct sfârșit	X / Y	Lungime segment (** (m)
6	462.300,383 505.169,809	7	462.337,579 504.847,423	324.525
7	462.337,579 504.847,423	8	462.362,766 504.837,316	27.139
8	462.362,766 504.837,316	9	462.385,812 504.829,483	24.341
9	462.385,812 504.829,483	10	462.364,54 504.907,894	81.246
10	462.364,54 504.907,894	11	462.366,108 504.915,019	7.295
11	462.366,108 504.915,019	12	462.379,348 504.975,192	61.613
12	462.379,348 504.975,192	13	462.386,809 505.043,199	68.415
13	462.386,809 505.043,199	14	462.383,185 505.058,049	15.286
14	462.383,185 505.058,049	15	462.356,404 505.163,19	108.499
15	462.356,404 505.163,19	16	462.351,232 505.168,862	7.675
16	462.351,232 505.168,862	17	462.344,481 505.171,906	7.406
17	462.344,481 505.171,906	18	462.342,307 505.168,45	4.083
18	462.342,307 505.168,45	1	462.339,767 505.166,658	3.108

\*\* Lungimile segmentelor sunt determinate în planul de proiecție Stereo 70 și sunt rotunjite la 1 milimetru.

\*\*\* Distanța dintre puncte este formată din segmente cumulate ce sunt mai mici decât valoarea 1 milimetru.



**DATE DESPRE IMOBILUL NR. 8088**

Oficiul de Cadastru și Publicitate Imobiliară SIBIU  
Biroul de Cadastru și Publicitate Imobiliară Agnita

**A. Partea I. Descrierea imobilului**

TEREN Necunoscut

Adresa: Loc. Neidentificata, Jud. Sibiu

Nr. Crt	Nr cadastral Nr. topografic	Suprafața* (mp)	Observații / Referințe
A1		21.500	Sector cadastral:17 Teren neimprejmuit;

**B. Partea II. Proprietari și acte**

Inscrieri privitoare la dreptul de proprietate și alte drepturi reale	Referințe
/	
Act Normativ nr. 1705, din 29/11/2006 emis de GUVERNUL ROMÂNIEI;	
B1	A1
Intabulare, drept de PROPRIETATE, dobandit prin Lege, cota actuala 1/1 1) STATUL ROMÂN, CIF:9999999999999, DOMENIUL PUBLIC	
Act Normativ nr. 46, din 19/03/2008 emis de PARLAMENTUL ROMÂNIEI (+ Adeverința nr.6722/05.12.2025 emisă de Ocolul Silvic Agnita);	
B2	A1
Intabulare, drept de ADMINISTRARE, dobandit prin Lege, cota actuala 1/1 1) REGIA NAȚIONALĂ A PĂDURILOR - ROMSILVA PRIN OCOLUL SILVIC AGNITA, CIF:1590120	

**C. Partea III. SARCINI .**

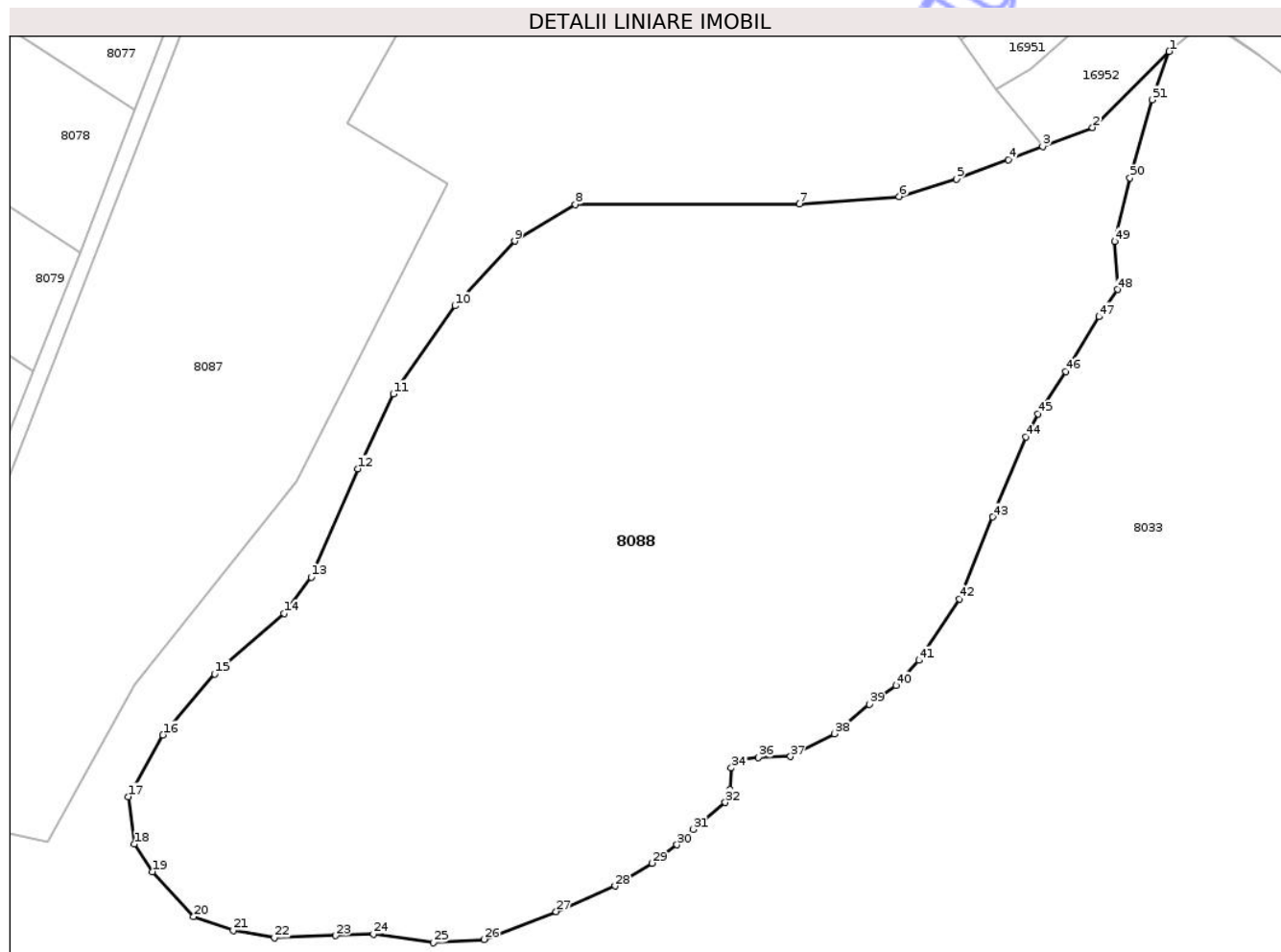
Inscrieri privind dezmembramentele dreptului de proprietate, drepturi reale de garanție și sarcini	Referințe
NU SUNT	

## Anexa Nr. 1 La Partea I

## Teren

Nr cadastral	Suprafața (mp)*	Observații / Referințe
	21.500	

\* Suprafața este determinată în planul de proiecție Stereo 70.



## Date referitoare la teren

Crt	Categorie folosință	Intravilan	Suprafața (mp)	Tarla	Parcelă	Nr. topo	Observații / Referințe
1	padure	NU	21.488	27	1019	-	UP I PELIȘOR, UA 89
2	padure	DA	12	27	1019	-	UP I PELIȘOR, UA 89

## Lungime Segmente

1) Valorile lungimilor segmentelor sunt obținute din proiecție în plan.

Punct început	X / Y	Punct sfârșit	X / Y	Lungime segment	Punct început	X / Y	Punct sfârșit	X / Y	Lungime segment	Punct început	X / Y	Punct sfârșit	X / Y	Lungime segment
1	461.890,781 505.541,846	2	461.874,301 505.525,459	23.24 1	2	461.874,301 505.525,459	3	461.863,519 505.521,389	11.52 4	3	461.863,519 505.521,389	4	461.856,096 505.518,587	7.934
4	461.856,096 505.518,587	5	461.845,005 505.514,401	11.85 5	5	461.845,005 505.514,401	6	461.832,633 505.510,639	12.93 1	6	461.832,633 505.510,639	7	461.811,142 505.509,048	21.55 1
7	461.811,142 505.509,048	8	461.762,906 505.508,905	48.23 6	8	461.762,906 505.508,905	9	461.749,832 505.501,048	15.25 3	9	461.749,832 505.501,048	10	461.737,004 505.487,124	18.93 3
10	461.737,004 505.487,124	11	461.723,686 505.468,146	23.18 5	11	461.723,686 505.468,146	12	461.716,095 505.452,063	17.78 5	12	461.716,095 505.452,063	13	461.706,028 505.428,754	25.39
13	461.706,028 505.428,754	14	461.700,142 505.420,942	9.782	14	461.700,142 505.420,942	15	461.685,23 505.407,95	19.77 7	15	461.685,23 505.407,95	16	461.674,078 505.394,831	17.21 9

Punct început	X / Y	Punct sfârșit	X / Y	Lungime segment	Punct început	X / Y	Punct sfârșit	X / Y	Lungime segment	Punct început	X / Y	Punct sfârșit	X / Y	Lungime segment
16	461.674,078 505.394,831	17	461.666,604 505.381,538	15.25	17	461.666,604 505.381,538	18	461.667,878 505.371,348	10.269	18	461.667,878 505.371,348	19	461.671,829 505.365,426	7.119
19	461.671,829 505.365,426	20	461.680,687 505.355,746	13.121	20	461.680,687 505.355,746	21	461.689,242 505.352,763	9.06	21	461.689,242 505.352,763	22	461.698,068 505.351,183	8.967
22	461.698,068 505.351,183	23	461.711,28 505.351,642	13.22	23	461.711,28 505.351,642	24	461.719,443 505.351,998	8.171	24	461.719,443 505.351,998	25	461.732,366 505.350,118	13.059
25	461.732,366 505.350,118	26	461.743,271 505.350,853	10.93	26	461.743,271 505.350,853	27	461.758,741 505.356,841	16.588	27	461.758,741 505.356,841	28	461.771,426 505.362,33	13.822
28	461.771,426 505.362,33	29	461.779,359 505.367,252	9.336	29	461.779,359 505.367,252	30	461.784,8 505.371,182	6.712	30	461.784,8 505.371,182	31	461.788,316 505.374,532	4.856
31	461.788,316 505.374,532	32	461.795,188 505.380,281	8.96	32	461.795,188 505.380,281	33	461.796,147 505.383,023	2.905	33	461.796,147 505.383,023	34	461.796,475 505.387,719	4.708
34	461.796,475 505.387,719	35	461.798,219 505.389,428	2.441	35	461.798,219 505.389,428	36	461.802,327 505.390,019	4.151	36	461.802,327 505.390,019	37	461.809,228 505.390,183	6.903
37	461.809,228 505.390,183	38	461.818,674 505.395,096	10.647	38	461.818,674 505.395,096	39	461.826,201 505.401,402	9.82	39	461.826,201 505.401,402	40	461.831,954 505.405,476	7.048
40	461.831,954 505.405,476	41	461.836,922 505.410,873	7.336	41	461.836,922 505.410,873	42	461.845,561 505.424,056	15.762	42	461.845,561 505.424,056	43	461.852,775 505.441,695	19.057
43	461.852,775 505.441,695	44	461.859,866 505.458,923	18.63	44	461.859,866 505.458,923	45	461.862,507 505.463,88	5.617	45	461.862,507 505.463,88	46	461.868,505 505.472,982	10.901
46	461.868,505 505.472,982	47	461.875,719 505.484,764	13.815	47	461.875,719 505.484,764	48	461.879,65 505.490,621	7.054	48	461.879,65 505.490,621	49	461.879,072 505.500,954	10.349
49	461.879,072 505.500,954	50	461.882,358 505.514,603	14.038	50	461.882,358 505.514,603	51	461.887,066 505.531,446	17.488	51	461.887,066 505.531,446	1	461.890,781 505.541,846	11.045

\*\* Lungimile segmentelor sunt determinate în planul de proiecție Stereo 70 și sunt rotunjite la 1 milimetru.

\*\*\* Distanța dintre puncte este formată din segmente cumulate ce sunt mai mici decât valoarea 1 milimetru.



**DATE DESPRE IMOBILUL NR. 8055**

Oficiul de Cadastru și Publicitate Imobiliară SIBIU  
Biroul de Cadastru și Publicitate Imobiliară Agnita

**A. Partea I. Descrierea imobilului**

Nr. CF vechi:1353 N  
Nr. cadastral vechi:45

TEREN Extravilan

Adresa: Jud. Sibiu

Nr. Crt	Nr cadastral Nr. topografic	Suprafața* (mp)	Observații / Referințe
A1	100068	6.896	Sector cadastral:17 Teren neimprejmuit; Arabil, sat PELISOR

**Construcții**

Crt	Nr cadastral Nr. topografic	Adresa	Observații / Referințe
A1.1	100068-C1	Jud. Sibiu	Nr. niveluri:3; S. construita la sol:263 mp; Casă de locuit
A1.2	100068-C2	Jud. Sibiu	Nr. niveluri:1; S. construita la sol:117 mp; Anexă
A1.3	100068-C3	Jud. Sibiu	Nr. niveluri:1; S. construita la sol:7 mp; Anexă

**B. Partea II. Proprietari și acte**

Inscrieri privitoare la dreptul de proprietate și alte drepturi reale		Referințe
<b>3098 / 05/09/2007</b>		
Act Notarial nr. 1724 din anul 2007, din 05/09/2007 emis de NP Barbu Lenuta - Agnita;		
B1	Intabulare, drept de PROPRIETATE donatie cu titlu gratuit, dobandit prin Conventie, cota actuala 1/1 1) ARHIEPISCOPIA ORTODOXA ROMANA SIBIU, CIF:999999999999 OBSERVATII: (provenita din conversia CF 1353 N)	A1
/		
Act Normativ nr. 7, din 13/03/1996 emis de PARLAMENTUL ROMÂNIEI;		
B2	Intabulare, drept de PROPRIETATE, dobandit prin Lege, cota actuala 1/1 1) ARHIEPISCOPIA ORTODOXA ROMANA SIBIU, CIF:999999999999	A1.1, A1.2, A1.3

**C. Partea III. SARCINI .**

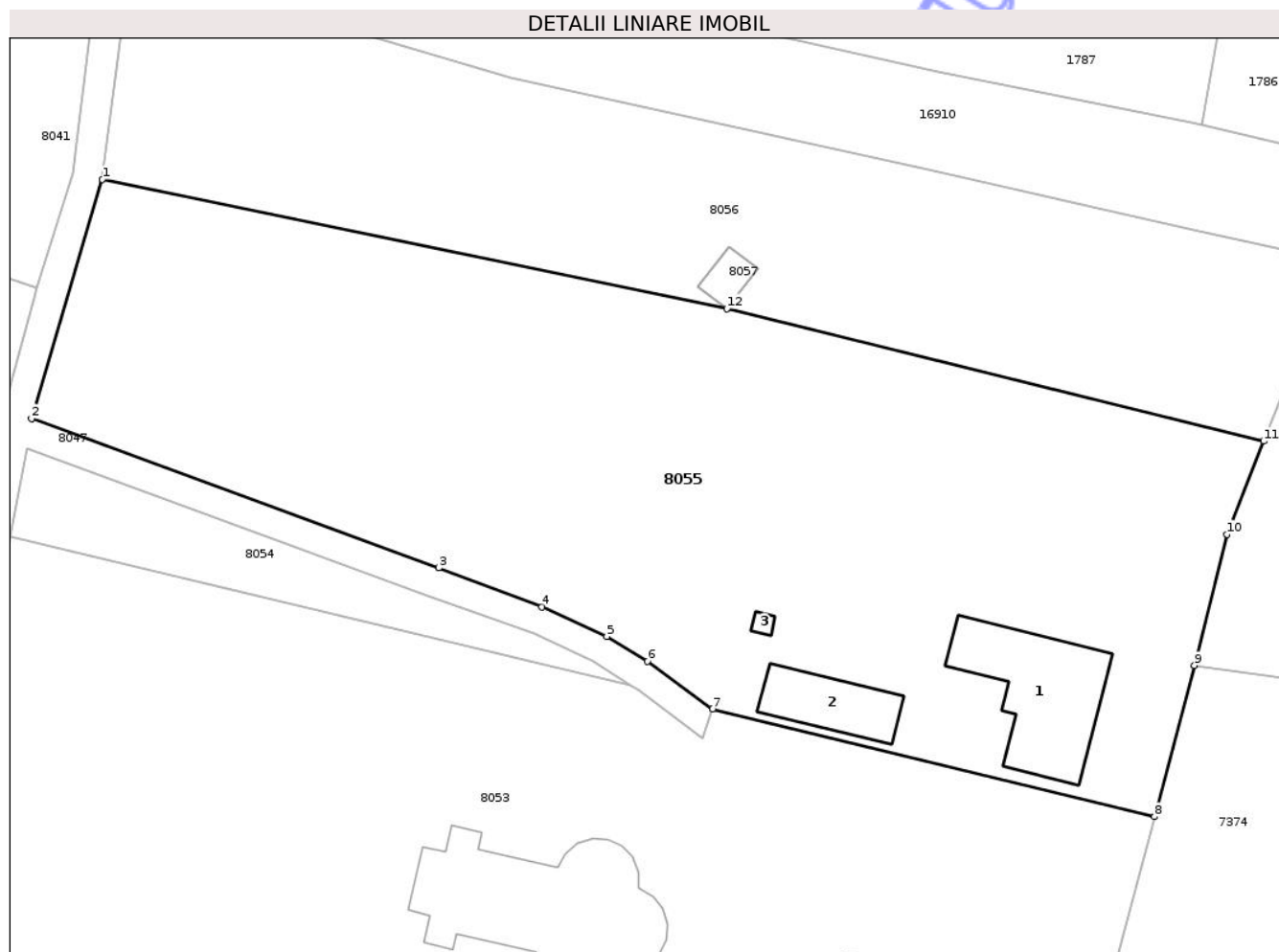
Inscrieri privind dezmembramintele dreptului de proprietate, drepturi reale de garanție și sarcini	Referințe
NU SUNT	

## Anexa Nr. 1 La Partea I

## Teren

Nr cadastral	Suprafața (mp)*	Observații / Referințe
100068	6.896	Arabil, sat PELISOR

\* Suprafața este determinată în planul de proiecție Stereo 70.



## Date referitoare la teren

Crt	Categorie folosință	Intra vilan	Suprafața (mp)	Tarla	Parcelă	Nr. topo	Observații / Referințe
1	curți constructii	NU	6.896	-	1030/12	-	

## Date referitoare la construcții

Crt	Număr	Destinație construcție	Supraf. (mp)	Situație juridică	Observații / Referințe
A1.1	100068-C1	construcții de locuințe	263	Cu acte	Nr. niveluri:3; S. construită la sol:263 mp; Casă de locuit
A1.2	100068-C2	construcții anexa	117	Cu acte	Nr. niveluri:1; S. construită la sol:117 mp; Anexă
A1.3	100068-C3	construcții anexa	7	Cu acte	Nr. niveluri:1; S. construită la sol:7 mp; Anexă

## Lungime Segmente

1) Valorile lungimilor segmentelor sunt obținute din proiecție în plan.

Punct început	X / Y	Punct sfârșit	X / Y	Lungime segment (** (m))
1	460.893,666 505.751,992	2	460.884,394 505.720,689	32.647
2	460.884,394 505.720,689	3	460.937,736 505.701,143	56.81

Punct început	X / Y	Punct sfârșit	X / Y	Lungime segment (** (m)
3	460.937,736 505.701,143	4	460.951,244 505.695,996	14.455
4	460.951,244 505.695,996	5	460.959,752 505.692,15	9.337
5	460.959,752 505.692,15	6	460.965,056 505.688,89	6.226
6	460.965,056 505.688,89	7	460.973,559 505.682,63	10.559
7	460.973,559 505.682,63	8	461.031,476 505.668,543	59.606
8	461.031,476 505.668,543	9	461.036,722 505.688,349	20.489
9	461.036,722 505.688,349	10	461.041,001 505.705,524	17.7
10	461.041,001 505.705,524	11	461.045,799 505.717,716	13.102
11	461.045,799 505.717,716	12	460.975,483 505.735,051	72.421
12	460.975,483 505.735,051	1	460.893,666 505.751,992	83.552

\*\* Lungimile segmentelor sunt determinate în planul de proiecție Stereo 70 și sunt rotunjite la 1 milimetru.

\*\*\* Distanța dintre puncte este formată din segmente cumulate ce sunt mai mici decât valoarea 1 milimetru.



**DATE DESPRE IMOBILUL NR. 8085**

Oficiul de Cadastru și Publicitate Imobiliară SIBIU  
Biroul de Cadastru și Publicitate Imobiliară Agnita

**A. Partea I. Descrierea imobilului**

TEREN Extravilan

Adresa: Jud. Sibiu

Nr. Crt	Nr cadastral Nr. topografic	Suprafața* (mp)	Observații / Referințe
A1	100340	11	Sector cadastral:17 Teren neimprejmuit;

**Construcții**

Crt	Nr cadastral Nr. topografic	Adresa	Observații / Referințe
A1.1	100340-C1	Jud. Sibiu	Nr. niveluri:1; S. construita la sol:11 mp; LEA 110 kV AUREL VLAICU - AGNITA, stalp nr.105, metal, 1977

**B. Partea II. Proprietari și acte**

Inscrieri privitoare la dreptul de proprietate și alte drepturi reale	Referințe
<b>8579 / 25/11/2011</b>	
Act Normativ nr. 13, din 09/01/2007 emis de Parlamentul Romaniei (documentatie cadastrala receptionata si avizata de catre OCPI Sibiu, adresa nr. 352337 din anul 2008 a ANCP, H.G. nr. 365 din anul 1998, H.G.nr. 1705 din anul 2006 pentru aprobarea inventarului bunurilor care alcatuiesc domeniul public al Statului,);	
B1	Intabulare, drept de PROPRIETATE, dobandit prin Expropriere, cota actuala 1/1 1) STATUL ROMAN, CIF:999999999999, - domeniu public
<b>8657 / 05/10/2012</b>	
Act Administrativ nr. 1517, din 04/06/2012 emis de Primaria Barghis (documentatie cadastrala receptionata si avizata de catre OCPI Sibiu,);	
B2	Se noteaza constructia de sub A 1.1.
B3	Intabulare, drept de PROPRIETATE, dobandit prin Construire, cota actuala 1/1 1) SC FDEE ELECTRICA DISTRIBUȚIE TRANSILVANIA SUD SA, CIF:14493260
<b>8579 / 25/11/2011</b>	
Act Normativ nr. 221, din 02/07/1976 emis de Presedintele R.S.R;	
B4	Intabulare, drept de ADMINISTRARE, dobandit prin Lege, cota actuala 1/1 1) SC FDEE ELECTRICA DISTRIBUTIE TRANSILVANIA SUD SA BRASOV, CIF:999999999999

**C. Partea III. SARCINI .**

Inscrieri privind dezmembramintele dreptului de proprietate, drepturi reale de garanție și sarcini	Referințe
NU SUNT	

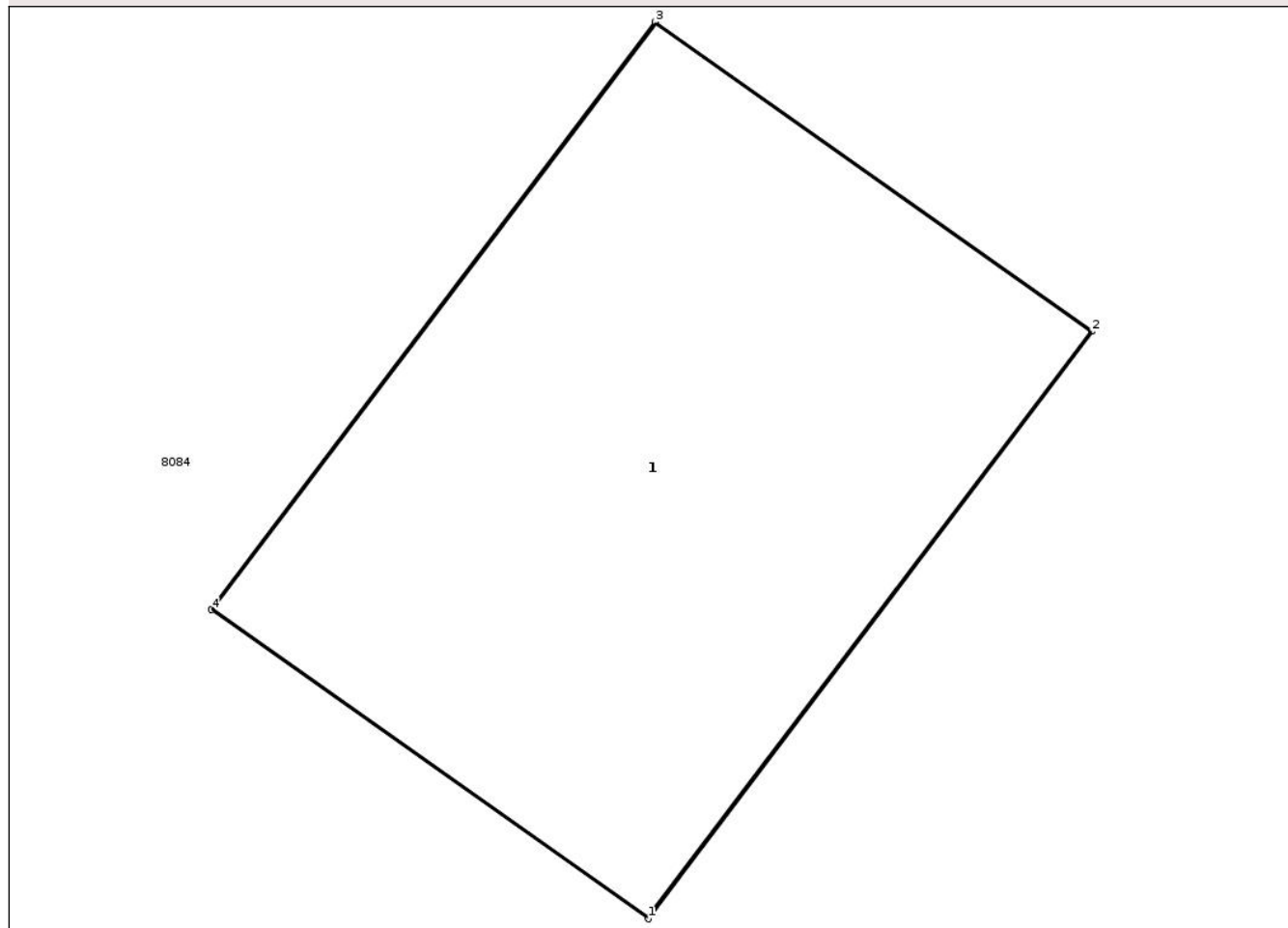
## Anexa Nr. 1 La Partea I

## Teren

Nr cadastral	Suprafața (mp)*	Observații / Referințe
100340	11	

\* Suprafața este determinată în planul de proiecție Stereo 70.

## DETALII LINIARE IMOBIL



## Date referitoare la teren

Crt	Categorie folosință	Intra vilan	Suprafața (mp)	Tarla	Parcelă	Nr. topo	Observații / Referințe
1	curți constructii	NU	11	N/A	N/A	-	Teren cu stalp LEA

## Date referitoare la construcții

Crt	Număr	Destinație construcție	Supraf. (mp)	Situație juridică	Observații / Referințe
A1.1	100340-C1	construcții industriale și edilitare	11	Cu acte	Nr. niveluri:1; S. construită la sol:11 mp; LEA 110 kV AUREL VLAICU - AGNITA, stalp nr.105, metal, 1977

## Lungime Segmente

1) Valorile lungimilor segmentelor sunt obținute din proiecție în plan.

Punct început	X / Y	Punct sfârșit	X / Y	Lungime segment (** (m))
1	461.453,991 505.425,532	2	461.456,295 505.428,578	3.819
2	461.456,295 505.428,578	3	461.454,027 505.430,183	2.778
3	461.454,027 505.430,183	4	461.451,723 505.427,135	3.821

Punct început	X / Y	Punct sfârșit	X / Y	Lungime segment (** (m)
4	461.451,723 505.427,135	1	461.453,991 505.425,532	2.777

\*\* Lungimile segmentelor sunt determinate în planul de proiecție Stereo 70 și sunt rotunjite la 1 milimetru.

\*\*\* Distanța dintre puncte este formată din segmente cumulate ce sunt mai mici decât valoarea 1 milimetru.

Neutilizabil în Circuitul Civil



**DATE DESPRE IMOBILUL NR. 8086**

Oficiul de Cadastru și Publicitate Imobiliară SIBIU  
Biroul de Cadastru și Publicitate Imobiliară Agnita

**A. Partea I. Descrierea imobilului**

TEREN Extravilan

Adresa: Jud. Sibiu

Nr. Crt	Nr cadastral Nr. topografic	Suprafața* (mp)	Observații / Referințe
A1		1.176	Sector cadastral:17 Teren neimprejmuit;

**B. Partea II. Proprietari și acte**

Inscrieri privitoare la dreptul de proprietate și alte drepturi reale	Referințe
/	
Act Normativ nr. 7, din 13/03/1996 emis de PARLAMENTUL ROMÂNIEI (Art. 13, alin. 15);	
B1	Inscrierea provizorie, drept de PROPRIETATE, dobandit prin Lege, cota actuala 1/1
	1) COMUNA BÂRGHIȘ, CIF:4406088, PROPRIETAR NEIDENTIFICAT

**C. Partea III. SARCINI .**

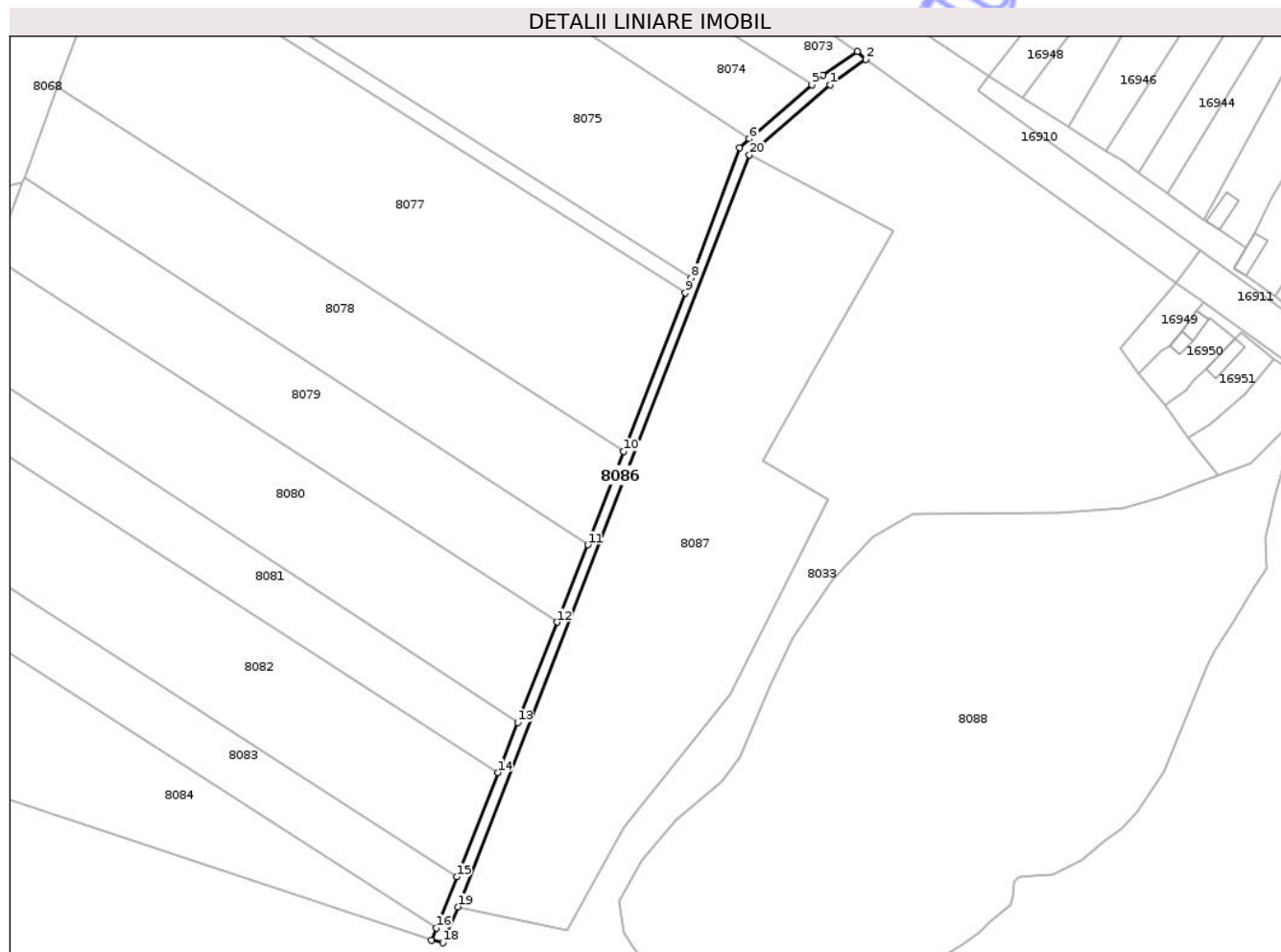
Inscrieri privind dezmembramintele dreptului de proprietate, drepturi reale de garanție și sarcini	Referințe
NU SUNT	

## Anexa Nr. 1 La Partea I

## Teren

Nr cadastral	Suprafața (mp)*	Observații / Referințe
	1.176	

\* Suprafața este determinată în planul de proiecție Stereo 70.



## Date referitoare la teren

Crt	Categorie folosință	Intra vilan	Suprafața (mp)	Tarla	Parcelă	Nr. topo	Observații / Referințe
1	drum	NU	1.176	27	1026/2	-	

## Lungime Segmente

1) Valorile lungimilor segmentelor sunt obținute din proiecție în plan.

Punct început	X / Y	Punct sfârșit	X / Y	Lungime segment (** (m)
1	461.735,994 505.649,744	2	461.747,694 505.658,16	14.412
2	461.747,694 505.658,16	3	461.744,79 505.660,716	3.869
3	461.744,79 505.660,716	4	461.733,538 505.652,908	13.696
4	461.733,538 505.652,908	5	461.729,898 505.649,758	4.814
5	461.729,898 505.649,758	6	461.709,384 505.632,007	27.128

Punct început	X / Y	Punct sfârșit	X / Y	Lungime segment (** (m)
6	461.709,384 505.632,007	7	461.706,03 505.629,105	4.435
7	461.706,03 505.629,105	8	461.690,184 505.586,33	45.616
8	461.690,184 505.586,33	9	461.688,252 505.581,325	5.365
9	461.688,252 505.581,325	10	461.667,995 505.529,257	55.87
10	461.667,995 505.529,257	11	461.656,192 505.498,591	32.859
11	461.656,192 505.498,591	12	461.646,128 505.473,165	27.345
12	461.646,128 505.473,165	13	461.633,101 505.440,253	35.396
13	461.633,101 505.440,253	14	461.626,586 505.423,793	17.702
14	461.626,586 505.423,793	15	461.613,029 505.389,541	36.837
15	461.613,029 505.389,541	16	461.606,35 505.372,667	18.148
16	461.606,35 505.372,667	17	461.604,733 505.368,583	4.393
17	461.604,733 505.368,583	18	461.608,481 505.367,833	3.822
18	461.608,481 505.367,833	19	461.613,432 505.379,691	12.85
19	461.613,432 505.379,691	20	461.709,376 505.626,672	264.963
20	461.709,376 505.626,672	1	461.735,994 505.649,744	35.225

\*\* Lungimile segmentelor sunt determinate în planul de proiecție Stereo 70 și sunt rotunjite la 1 milimetru.

\*\*\* Distanța dintre puncte este formată din segmente cumulate ce sunt mai mici decât valoarea 1 milimetru.



**DATE DESPRE IMOBILUL NR. 8091**

Oficiul de Cadastru și Publicitate Imobiliară SIBIU  
Biroul de Cadastru și Publicitate Imobiliară Agnita

**A. Partea I. Descrierea imobilului**

TEREN Extravilan

Adresa: Jud. Sibiu

Nr. Crt	Nr cadastral Nr. topografic	Suprafața* (mp)	Observații / Referințe
A1		214.120	Sector cadastral:18 Teren neimprejmuit;

**B. Partea II. Proprietari și acte**

Inscrieri privitoare la dreptul de proprietate și alte drepturi reale	Referințe
/	
Act Administrativ nr. 4, din 04/01/2024 emis de CONSILIUL LOCAL AL COMUNEI BÂRGHIȘ (+ Adeverința nr. 8259/03.12.2025 emisă de Primăria comunei Bârghis);	
B1	A1
Intabulare, drept de PROPRIETATE, dobândit prin Lege, cota actuala 1/1 1) COMUNA BÂRGHIȘ-DOMENIUL PRIVAT, CIF:4406088	

**C. Partea III. SARCINI .**

Inscrieri privind dezmembramintele dreptului de proprietate, drepturi reale de garanție și sarcini	Referințe
NU SUNT	

## Anexa Nr. 1 La Partea I

## Teren

Nr cadastral	Suprafața (mp)*	Observații / Referințe
	214.120	

\* Suprafața este determinată în planul de proiecție Stereo 70.

## DETALII LINIARE IMOBIL



## Date referitoare la teren

Crt	Categorie folosință	Intra vilan	Suprafața (mp)	Tarla	Parcelă	Nr. topo	Observații / Referințe
1	pasune	NU	214.120	26	982, 1014	-	

## Lungime Segmente

1) Valorile lungimilor segmentelor sunt obținute din proiecție în plan.

Punct început	X / Y	Punct sfârșit	X / Y	Lungime segment	Punct început	X / Y	Punct sfârșit	X / Y	Lungime segment	Punct început	X / Y	Punct sfârșit	X / Y	Lungime segment
1	462.063,78 505.190,724	2	461.845,582 505.149,81	222.0	2	461.845,582 505.149,81	3	461.788,734 505.138,311	58.0	3	461.788,734 505.138,311	4	461.696,661 505.109,418	96.5
4	461.696,661 505.109,418	5	461.626,398 505.083,185	75.0	5	461.626,398 505.083,185	6	461.601,159 505.076,941	26.0	6	461.601,159 505.076,941	7	461.466,926 505.062,843	134.9 72
7	461.466,926 505.062,843	8	461.275,878 504.980,769	207.9 32	8	461.275,878 504.980,769	9	461.191,732 504.924,899	101.0 05	9	461.191,732 504.924,899	10	461.148,638 504.874,251	66.5
10	461.148,638 504.874,251	11	461.130,74 504.799,36	77.0	11	461.130,74 504.799,36	12	461.142,676 504.742,767	57.83 8	12	461.142,676 504.742,767	13	461.144,409 504.733,658	9.272
13	461.144,409 504.733,658	14	461.151,696 504.715,962	19.13 8	14	461.151,696 504.715,962	15	461.167,789 504.677,422	41.76 5	15	461.167,789 504.677,422	16	461.179,779 504.653,902	26.39 9
16	461.179,779 504.653,902	17	461.191,465 504.629,165	27.35 9	17	461.191,465 504.629,165	18	461.201,217 504.609,542	21.91 3	18	461.201,217 504.609,542	19	461.205,292 504.601,341	9.158

Punct început	X / Y	Punct sfârșit	X / Y	Lungime segment	Punct început	X / Y	Punct sfârșit	X / Y	Lungime segment	Punct început	X / Y	Punct sfârșit	X / Y	Lungime segment
19	461.205,292 504.601,341	20	461.226,551 504.565,123	41.996	20	461.226,551 504.565,123	21	461.257,723 504.519,423	55.319	21	461.257,723 504.519,423	22	461.272,098 504.491,206	31.667
22	461.272,098 504.491,206	23	461.287,166 504.451,736	42.248	23	461.287,166 504.451,736	24	461.291,078 504.441,767	10.71	24	461.291,078 504.441,767	25	461.295,753 504.429,858	12.793
25	461.295,753 504.429,858	26	461.325,156 504.438,4	30.619	26	461.325,156 504.438,4	27	461.497,977 504.447,286	173.049	27	461.497,977 504.447,286	28	461.503,377 504.447,479	5.404
28	461.503,377 504.447,479	29	461.492,634 504.486,015	40.005	29	461.492,634 504.486,015	30	461.480,822 504.490,106	12.5	30	461.480,822 504.490,106	31	461.467,888 504.490,688	12.947
31	461.467,888 504.490,688	32	461.460,006 504.522,105	32.39	32	461.460,006 504.522,105	33	461.464,124 504.575,521	53.575	33	461.464,124 504.575,521	34	461.574,343 504.588,669	111.0
34	461.574,343 504.588,669	35	461.573,138 504.657,658	69.0	35	461.573,138 504.657,658	36	461.534,798 504.697,098	55.004	36	461.534,798 504.697,098	37	461.520,471 504.698,957	14.447
37	461.520,471 504.698,957	38	461.498,264 504.698,758	22.208	38	461.498,264 504.698,758	39	461.475,45 504.698,553	22.814	39	461.475,45 504.698,553	40	461.459,44 504.799,429	102.139
40	461.459,44 504.799,429	41	461.457,997 504.807,364	8.065	41	461.457,997 504.807,364	42	461.455,652 504.820,262	13.109	42	461.455,652 504.820,262	43	461.448,367 504.840,701	21.698
43	461.448,367 504.840,701	44	461.433,559 504.869,614	32.485	44	461.433,559 504.869,614	45	461.396,148 504.951,48	90.009	45	461.396,148 504.951,48	46	461.467,75 504.984,725	78.944
46	461.467,75 504.984,725	47	461.535,076 505.006,382	70.723	47	461.535,076 505.006,382	48	461.588,055 504.982,498	58.115	48	461.588,055 504.982,498	49	461.600,336 504.986,669	12.97
49	461.600,336 504.986,669	50	461.638,344 504.999,579	40.14	50	461.638,344 504.999,579	51	461.662,335 505.024,905	34.886	51	461.662,335 505.024,905	52	461.736,378 505.063,031	83.283
52	461.736,378 505.063,031	53	462.129,014 505.095,795	394.0	53	462.129,014 505.095,795	54	462.107,827 505.197,892	104.272	54	462.107,827 505.197,892	55	462.063,78 505.190,724	44.627
55	462.063,78 505.190,724	56	461.840,259 505.141,563	228.863	56	461.840,259 505.141,563	57	461.841,687 505.140,766	1.635	57	461.841,687 505.140,766	58	461.840,86 505.139,302	1.681
58	461.840,86 505.139,302	59	461.839,432 505.140,099	1.635	59	461.839,432 505.140,099	1	461.840,259 505.141,563	1.681					

\*\* Lungimile segmentelor sunt determinate în planul de proiecție Stereo 70 și sunt rotunjite la 1 milimetru.

\*\*\* Distanța dintre puncte este formată din segmente cumulate ce sunt mai mici decât valoarea 1 milimetru.





## DATE DESPRE IMOBILUL NR. 8095

Oficiul de Cadastru și Publicitate Imobiliară SIBIU  
Biroul de Cadastru și Publicitate Imobiliară Agnita

## A. Partea I. Descrierea imobilului

TEREN Extravilan

Adresa: Jud. Sibiu

Nr. Crt	Nr cadastral Nr. topografic	Suprafața* (mp)	Observații / Referințe
A1		6.800	Sector cadastral:18 Teren neimprejmuit;

## B. Partea II. Proprietari și acte

Inscrieri privitoare la dreptul de proprietate și alte drepturi reale	Referințe
/	
Act Administrativ nr. 764/21, din 13/02/1996 emis de CJPSDPAT SIBIU (titlu de proprietate);	
B1	A1
Intabulare, drept de PROPRIETATE, dobandit prin Reconstituire, cota actuala 1/1	
1) MATEI MARIA, LIPSĂ CNP	

## C. Partea III. SARCINI .

Inscrieri privind dezmembramintele dreptului de proprietate, drepturi reale de garanție și sarcini	Referințe
NU SUNT	

## Anexa Nr. 1 La Partea I

## Teren

Nr cadastral	Suprafața (mp)*	Observații / Referințe
	6.800	

\* Suprafața este determinată în planul de proiecție Stereo 70.



## Date referitoare la teren

Crt	Categorie folosință	Intravilan	Suprafața (mp)	Tarla	Parcelă	Nr. topo	Observații / Referințe
1	arabil	NU	6.800	27	1000/5/2	-	

## Lungime Segmente

1) Valorile lungimilor segmentelor sunt obținute din proiecție în plan.

Punct început	X / Y	Punct sfârșit	X / Y	Lungime segment (** (m)
1	462.219,579 505.165,529	2	462.213,624 505.167,095	6.157
2	462.213,624 505.167,095	3	462.203,383 505.174,086	12.4
3	462.203,383 505.174,086	4	462.197,435 505.180,571	8.8
4	462.197,435 505.180,571	5	462.191,493 505.185,494	7.716
5	462.191,493 505.185,494	6	462.222,153 504.919,762	267.495

Punct început	X / Y	Punct sfârșit	X / Y	Lungime segment (** (m)
6	462.222,153 504.919,762	7	462.234,354 504.911,209	14.9
7	462.234,354 504.911,209	8	462.250,242 504.899,769	19.578
8	462.250,242 504.899,769	1	462.219,579 505.165,529	267.523

\*\* Lungimile segmentelor sunt determinate în planul de proiecție Stereo 70 și sunt rotunjite la 1 milimetru.

\*\*\* Distanța dintre puncte este formată din segmente cumulate ce sunt mai mici decât valoarea 1 milimetru.

Neutilizabil în Circuitul Civil



**DATE DESPRE IMOBILUL NR. 8097**

Oficiul de Cadastru și Publicitate Imobiliară SIBIU  
Biroul de Cadastru și Publicitate Imobiliară Agnita

**A. Partea I. Descrierea imobilului**

TEREN Extravilan

Adresa: Jud. Sibiu

Nr. Crt	Nr cadastral Nr. topografic	Suprafața* (mp)	Observații / Referințe
A1	105420	8.000	Sector cadastral:18 Teren neimprejmit;

**B. Partea II. Proprietari și acte**

Inscrieri privitoare la dreptul de proprietate și alte drepturi reale	Referințe
<b>10835 / 10/07/2023</b>	
Act Administrativ nr. TP nr. 3011/21, din 08/06/2023 emis de CJSIPT Sibiu (act administrativ nr adresa nr. 271 din 26.06.2023, emis de OCPI Sibiu - Serviciul Cadastru;act administrativ nr referat de admitere nr. 6272 din 27.03.2023, emis de OCPI Sibiu - Serviciul Cadastru);	
B1	A1
Intabulare, drept de PROPRIETATE, potr. L. 18/1991, L. 1/2000 și L. 247/2005, cu modificările ulterioare, dobandit prin Reconstituire, cota actuala 1/1	
1) LAZĂR GHEORGHE	

**C. Partea III. SARCINI .**

Inscrieri privind dezmembramintele dreptului de proprietate, drepturi reale de garanție și sarcini	Referințe
NU SUNT	

## Anexa Nr. 1 La Partea I

## Teren

Nr cadastral	Suprafața (mp)*	Observații / Referințe
105420	8.000	

\* Suprafața este determinată în planul de proiecție Stereo 70.



## Date referitoare la teren

Crt	Categorie folosință	Intra vilan	Suprafața (mp)	Tarla	Parcelă	Nr. topo	Observații / Referințe
1	arabil	NU	8.000	26	1000/3	-	

## Lungime Segmente

1) Valorile lungimilor segmentelor sunt obținute din proiecție în plan.

Punct început	X / Y	Punct sfârșit	X / Y	Lungime segment (** (m)
1	462.275,408 505.166,072	2	462.267,705 505.165,083	7.766
2	462.267,705 505.165,083	3	462.248,704 505.164,253	19.019
3	462.248,704 505.164,253	4	462.281,846 504.877,012	289.147
4	462.281,846 504.877,012	5	462.290,196 504.870,999	10.29
5	462.290,196 504.870,999	6	462.310,798 504.859,335	23.676

Punct început	X / Y	Punct sfârșit	X / Y	Lungime segment (** (m)
6	462.310,798 504.859,335	1	462.275,408 505.166,072	308.772

\*\* Lungimile segmentelor sunt determinate în planul de proiecție Stereo 70 și sunt rotunjite la 1 milimetru.

\*\*\* Distanța dintre puncte este formată din segmente cumulate ce sunt mai mici decât valoarea 1 milimetru.

Neutilizabil în Circuitul Civil



**DATE DESPRE IMOBILUL NR. 8098**

Oficiul de Cadastru și Publicitate Imobiliară SIBIU  
 Biroul de Cadastru și Publicitate Imobiliară Agnita

**A. Partea I. Descrierea imobilului**

TEREN Extravilan

Adresa: Jud. Sibiu

Nr. Crt	Nr cadastral Nr. topografic	Suprafața* (mp)	Observații / Referințe
A1	105403	8.000	Sector cadastral:18 Teren neimprejmuit;

**B. Partea II. Proprietari și acte**

Inscrieri privitoare la dreptul de proprietate și alte drepturi reale	Referințe
<b>10834 / 10/07/2023</b>	
Act Administrativ nr. TP nr. 3011/21, din 08/06/2023 emis de CJSIPT Sibiu (act administrativ nr adresa nr. 271 din 26.06.2023, emis de OCPI Sibiu - Serviciul Cadastru;act administrativ nr referat de admitere nr. 6270 din 21.03.2023, emis de OCPI Sibiu - Serviciul Cadastru);	
B1	A1
Intabulare, drept de PROPRIETATE, potr. L. 18/1991, L. 1/2000 și L. 247/2005, cu modificările ulterioare, dobandit prin Reconstituire, cota actuala 1/1	
1) LAZĂR GHEORGHE	

**C. Partea III. SARCINI .**

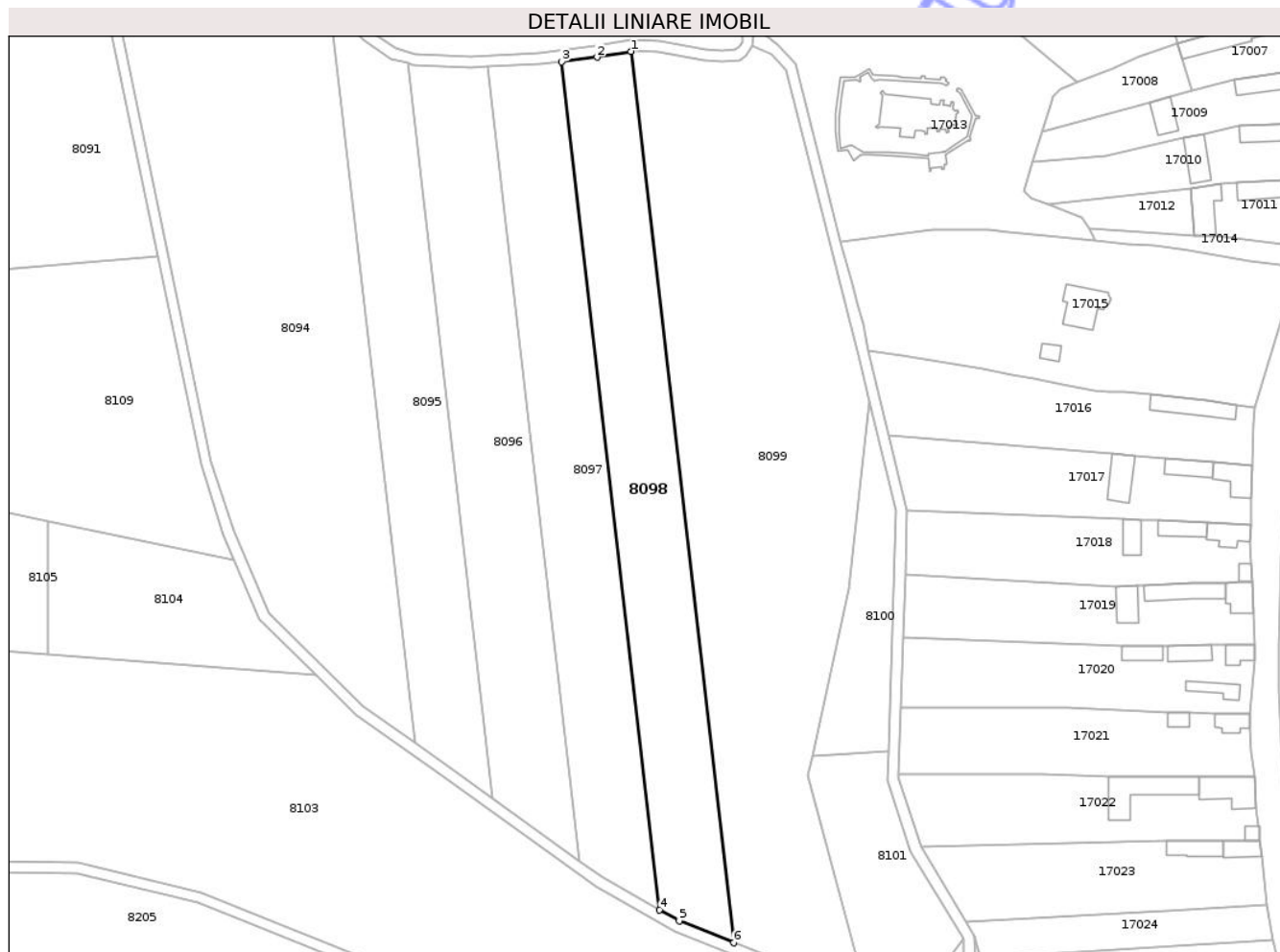
Inscrieri privind dezmembramintele dreptului de proprietate, drepturi reale de garanție și sarcini	Referințe
NU SUNT	

## Anexa Nr. 1 La Partea I

## Teren

Nr cadastral	Suprafața (mp)*	Observații / Referințe
105403	8.000	

\* Suprafața este determinată în planul de proiecție Stereo 70.



## Date referitoare la teren

Crt	Categorie folosință	Intravilan	Suprafața (mp)	Tarla	Parcelă	Nr. topo	Observații / Referințe
1	arabil	NU	8.000	26	1000/2	-	

## Lungime Segmente

1) Valorile lungimilor segmentelor sunt obținute din proiecție în plan.

Punct început	X / Y	Punct sfârșit	X / Y	Lungime segment (** (m)
1	462.300,383 505.169,809	2	462.288,137 505.167,706	12.425
2	462.288,137 505.167,706	3	462.275,408 505.166,072	12.834
3	462.275,408 505.166,072	4	462.310,798 504.859,335	308.772
4	462.310,798 504.859,335	5	462.317,868 504.855,332	8.124
5	462.317,868 504.855,332	6	462.337,579 504.847,423	21.239

Punct început	X / Y	Punct sfârșit	X / Y	Lungime segment (** (m)
6	462.337,579 504.847,423	1	462.300,383 505.169,809	324.525

\*\* Lungimile segmentelor sunt determinate în planul de proiecție Stereo 70 și sunt rotunjite la 1 milimetru.

\*\*\* Distanța dintre puncte este formată din segmente cumulate ce sunt mai mici decât valoarea 1 milimetru.

Neutilizabil în Circuitul Civil



**DATE DESPRE IMOBILUL NR. 8090**

Oficiul de Cadastru și Publicitate Imobiliară SIBIU  
Biroul de Cadastru și Publicitate Imobiliară Agnita

**A. Partea I. Descrierea imobilului**

TEREN Necunoscut

Adresa: Loc. Ighisu Vechi, Jud. Sibiu

Nr. Crt	Nr cadastral Nr. topografic	Suprafața* (mp)	Observații / Referințe
A1		7.299	Sector cadastral:18 Teren neimprejmuit;

**B. Partea II. Proprietari și acte**

Inscrieri privitoare la dreptul de proprietate și alte drepturi reale	Referințe
/	
Act Normativ nr. 978, din 05/09/2002 emis de GUVERNUL ROMÂNIEI (+ Adeverința nr. 8258/03.12.2025 emisă de Primăria comunei Bârghis);	
B1	A1
Intabulare, drept de PROPRIETATE, dobandit prin Lege, cota actuala 1/1 1) COMUNA BÂRGHIȘ - DOMENIUL PUBLIC, CIF:9999999999999	

**C. Partea III. SARCINI .**

Inscrieri privind dezmembramintele dreptului de proprietate, drepturi reale de garanție și sarcini	Referințe
NU SUNT	

## Anexa Nr. 1 La Partea I

## Teren

Nr cadastral	Suprafața (mp)*	Observații / Referințe
	7.299	

\* Suprafața este determinată în planul de proiecție Stereo 70.

## DETALII LINIARE IMOBIL



## Date referitoare la teren

Crt	Categorie folosință	Intravilan	Suprafața (mp)	Tarla	Parcelă	Nr. topo	Observații / Referințe
1	drum	NU	7.266	27	1015	-	Crt. 71
2	drum	DA	33	27	1015	-	Crt. 71

## Lungime Segmente

1) Valorile lungimilor segmentelor sunt obținute din proiecție în plan.

Punct început	X / Y	Punct sfârșit	X / Y	Lungime segment	Punct început	X / Y	Punct sfârșit	X / Y	Lungime segment	Punct început	X / Y	Punct sfârșit	X / Y	Lungime segment
1	461.130,74 504.799,36	2	461.148,638 504.874,251	77.0	2	461.148,638 504.874,251	3	461.191,732 504.924,899	66.5	3	461.191,732 504.924,899	4	461.275,878 504.980,769	101.0 05
4	461.275,878 504.980,769	5	461.466,926 505.062,843	207.9 32	5	461.466,926 505.062,843	6	461.601,159 505.076,941	134.9 72	6	461.601,159 505.076,941	7	461.626,398 505.083,185	26.0
7	461.626,398 505.083,185	8	461.696,661 505.109,418	75.0	8	461.696,661 505.109,418	9	461.788,734 505.138,311	96.5	9	461.788,734 505.138,311	10	461.845,582 505.149,81	58.0
10	461.845,582 505.149,81	11	462.063,78 505.190,724	222.0	11	462.063,78 505.190,724	12	462.107,827 505.197,892	44.62 7	12	462.107,827 505.197,892	13	462.111,779 505.198,535	4.004
13	462.111,779 505.198,535	14	462.126,949 505.201,004	15.36 9	14	462.126,949 505.201,004	15	462.136,048 505.202,358	9.2	15	462.136,048 505.202,358	16	462.143,344 505.202,605	7.3

Punct început	X / Y	Punct sfârșit	X / Y	Lungime segment	Punct început	X / Y	Punct sfârșit	X / Y	Lungime segment	Punct început	X / Y	Punct sfârșit	X / Y	Lungime segment
16	462.143,344 505.202,605	17	462.155,951 505.200,39	12.8	17	462.155,951 505.200,39	18	462.177,567 505.192,531	23.0	18	462.177,567 505.192,531	19	462.189,426 505.187,206	13.0
19	462.189,426 505.187,206	20	462.191,493 505.185,494	2.684	20	462.191,493 505.185,494	21	462.197,435 505.180,571	7.716	21	462.197,435 505.180,571	22	462.203,383 505.174,086	8.8
22	462.203,383 505.174,086	23	462.213,624 505.167,095	12.4	23	462.213,624 505.167,095	24	462.219,579 505.165,529	6.157	24	462.219,579 505.165,529	25	462.221,555 505.165,009	2.043
25	462.221,555 505.165,009	26	462.242,329 505.163,975	20.8	26	462.242,329 505.163,975	27	462.248,704 505.164,253	6.381	27	462.248,704 505.164,253	28	462.267,705 505.165,083	19.019
28	462.267,705 505.165,083	29	462.275,408 505.166,072	7.766	29	462.275,408 505.166,072	30	462.288,137 505.167,706	12.834	30	462.288,137 505.167,706	31	462.300,383 505.169,809	12.425
31	462.300,383 505.169,809	32	462.300,851 505.169,889	0.475	32	462.300,851 505.169,889	33	462.310,149 505.169,683	9.3	33	462.310,149 505.169,683	34	462.326,895 505.166,757	17.0
34	462.326,895 505.166,757	35	462.333,263 505.166,012	6.411	35	462.333,263 505.166,012	36	462.339,767 505.166,658	6.536	36	462.339,767 505.166,658	37	462.342,307 505.168,45	3.108
37	462.342,307 505.168,45	38	462.344,481 505.171,906	4.083	38	462.344,481 505.171,906	39	462.344,869 505.175,166	3.283	39	462.344,869 505.175,166	40	462.343,815 505.179,605	4.563
40	462.343,815 505.179,605	41	462.341,316 505.184,617	5.6	41	462.341,316 505.184,617	42	462.332,676 505.196,886	15.006	42	462.332,676 505.196,886	43	462.328,475 505.204,14	8.383
43	462.328,475 505.204,14	44	462.327,569 505.208,298	4.256	44	462.327,569 505.208,298	45	462.328,278 505.209,722	1.59	45	462.328,278 505.209,722	46	462.329,961 505.210,614	1.905
46	462.329,961 505.210,614	47	462.331,744 505.210,666	1.785	47	462.331,744 505.210,666	48	462.334,354 505.210,766	2.612	48	462.334,354 505.210,766	49	462.332,021 505.214,676	4.553
49	462.332,021 505.214,676	50	462.328,912 505.214,585	3.111	50	462.328,912 505.214,585	51	462.325,269 505.212,654	4.123	51	462.325,269 505.212,654	52	462.323,361 505.208,821	4.282
52	462.323,361 505.208,821	53	462.324,7 505.202,677	6.288	53	462.324,7 505.202,677	54	462.329,303 505.194,728	9.186	54	462.329,303 505.194,728	55	462.337,871 505.182,561	14.881
55	462.337,871 505.182,561	56	462.340,03 505.178,233	4.836	56	462.340,03 505.178,233	57	462.340,813 505.174,933	3.391	57	462.340,813 505.174,933	58	462.340,616 505.173,273	1.672
58	462.340,616 505.173,273	59	462.339,348 505.171,257	2.382	59	462.339,348 505.171,257	60	462.338,323 505.170,534	1.254	60	462.338,323 505.170,534	61	462.333,298 505.170,035	5.05
61	462.333,298 505.170,035	62	462.327,472 505.170,716	5.866	62	462.327,472 505.170,716	63	462.310,54 505.173,675	17.189	63	462.310,54 505.173,675	64	462.300,554 505.173,897	9.988
64	462.300,554 505.173,897	65	462.287,544 505.171,663	13.201	65	462.287,544 505.171,663	66	462.267,362 505.169,072	20.347	66	462.267,362 505.169,072	67	462.242,341 505.167,979	25.045
67	462.242,341 505.167,979	68	462.222,169 505.168,983	20.197	68	462.222,169 505.168,983	69	462.215,31 505.170,787	7.093	69	462.215,31 505.170,787	70	462.206,02 505.177,13	11.249
70	462.206,02 505.177,13	71	462.200,198 505.183,477	8.613	71	462.200,198 505.183,477	72	462.191,56 505.190,633	11.217	72	462.191,56 505.190,633	73	462.179,071 505.196,24	13.69
73	462.179,071 505.196,24	74	462.156,989 505.204,269	23.497	74	462.156,989 505.204,269	75	462.143,626 505.206,616	13.567	75	462.143,626 505.206,616	76	462.135,685 505.206,348	7.945
76	462.135,685 505.206,348	77	462.126,333 505.204,956	9.455	77	462.126,333 505.204,956	78	462.063,09 505.194,665	64.075	78	462.063,09 505.194,665	79	461.844,817 505.153,736	222.077
79	461.844,817 505.153,736	80	461.787,736 505.142,19	58.238	80	461.787,736 505.142,19	81	461.695,361 505.113,202	96.816	81	461.695,361 505.113,202	82	461.625,214 505.087,013	74.877
82	461.625,214 505.087,013	83	461.600,468 505.080,891	25.492	83	461.600,468 505.080,891	84	461.465,849 505.066,866	135.348	84	461.465,849 505.066,866	85	461.273,965 504.984,3	208.893
85	461.273,965 504.984,3	86	461.189,05 504.927,92	101.928	86	461.189,05 504.927,92	87	461.144,97 504.876,113	68.022	87	461.144,97 504.876,113	88	461.126,641 504.799,415	78.858
88	461.126,641 504.799,415	89	461.138,754 504.741,98	58.698	89	461.138,754 504.741,98	90	461.140,088 504.733,647	8.44	90	461.140,088 504.733,647	91	461.148,001 504.714,43	20.783
91	461.148,001 504.714,43	92	461.164,156 504.675,741	41.926	92	461.164,156 504.675,741	93	461.176,188 504.652,14	26.491	93	461.176,188 504.652,14	94	461.187,865 504.627,42	27.339
94	461.187,865 504.627,42	95	461.197,635 504.607,761	21.953	95	461.197,635 504.607,761	96	461.201,772 504.599,436	9.297	96	461.201,772 504.599,436	97	461.223,17 504.562,981	42.271
97	461.223,17 504.562,981	98	461.254,275 504.517,38	55.2	98	461.254,275 504.517,38	99	461.268,437 504.489,58	31.199	99	461.268,437 504.489,58	100	461.283,435 504.450,292	42.054
100	461.283,435 504.450,292	101	461.287,355 504.440,306	10.728	101	461.287,355 504.440,306	102	461.291,898 504.428,73	12.435	102	461.291,898 504.428,73	103	461.295,753 504.429,858	4.016
103	461.295,753 504.429,858	104	461.291,078 504.441,767	12.793	104	461.291,078 504.441,767	105	461.287,166 504.451,736	10.71	105	461.287,166 504.451,736	106	461.272,098 504.491,206	42.248
106	461.272,098 504.491,206	107	461.257,723 504.519,423	31.667	107	461.257,723 504.519,423	108	461.226,551 504.565,123	55.319	108	461.226,551 504.565,123	109	461.205,292 504.601,341	41.996
109	461.205,292 504.601,341	110	461.201,217 504.609,542	9.158	110	461.201,217 504.609,542	111	461.191,465 504.629,165	21.913	111	461.191,465 504.629,165	112	461.179,779 504.653,902	27.359
112	461.179,779 504.653,902	113	461.167,789 504.677,422	26.399	113	461.167,789 504.677,422	114	461.151,696 504.715,962	41.765	114	461.151,696 504.715,962	115	461.144,409 504.733,658	19.138

Punct început	X / Y	Punct sfârșit	X / Y	Lungime segment	Punct început	X / Y	Punct sfârșit	X / Y	Lungime segment
115	461.144,409 504.733,658	116	461.142,676 504.742,767	9.272	116	461.142,676 504.742,767	1	461.130,74 504.799,36	57.838

\*\* Lungimile segmentelor sunt determinate în planul de proiecție Stereo 70 și sunt rotunjite la 1 milimetru.

\*\*\* Distanța dintre puncte este formată din segmente cumulate ce sunt mai mici decât valoarea 1 milimetru.

Neutilizabil în Circuitul Civil

**DATE DESPRE IMOBILUL NR. 8092**

Oficiul de Cadastru și Publicitate Imobiliară SIBIU  
Biroul de Cadastru și Publicitate Imobiliară Agnita

**A. Partea I. Descrierea imobilului**

TEREN Extravilan

Adresa: Jud. Sibiu

Nr. Crt	Nr cadastral Nr. topografic	Suprafața* (mp)	Observații / Referințe
A1	100342	3	Sector cadastral:18 Teren neimprejmuit;

**Construcții**

Crt	Nr cadastral Nr. topografic	Adresa	Observații / Referințe
A1.1	100342-C1	Jud. Sibiu	Nr. niveluri:1; S. construita la sol:3 mp; LEA 110 kV AUREL VLAICU - AGNITA, stalp nr.107, beton, 1977

**B. Partea II. Proprietari și acte**

Inscrieri privitoare la dreptul de proprietate și alte drepturi reale	Referințe
<b>8581 / 25/11/2011</b>	
Act Normativ nr. 13, din 09/01/2007 emis de Parlamentul Romaniei (documentatie cadastrala receptionata si avizata de catre OCPI Sibiu, adresa nr. 352337 din anul 2008 a ANCP, H.G. nr. 365 din anul 1998, H.G.nr. 1705 din anul 2006 pentru aprobarea inventarului bunurilor care alcatuiesc domeniul public al Statului,);	
B1	Intabulare, drept de PROPRIETATE, dobandit prin Expropriere, cota actuala 1/1 1) STATUL ROMAN, CIF:999999999999, - domeniu public
<b>8659 / 05/10/2012</b>	
Act Administrativ nr. 1517, din 04/06/2012 emis de PRIMARIA BIRGHIS (documentatie cadastrala receptionata si avizata de catre OCPI Sibiu,);	
B2	Se noteaza constructia de sub A 1.1.
B3	Intabulare, drept de PROPRIETATE, dobandit prin Construire, cota actuala 1/1 1) SCFDEE ELECTRICA DISTRIBUTIE TRANSILVANIA SUD SA, CIF:14493260
<b>8581 / 25/11/2011</b>	
Act Normativ nr. 221, din 02/07/1976 emis de Presedintele R.S.R.;	
B4	Intabulare, drept de ADMINISTRARE, dobandit prin Lege, cota actuala 1/1 1) SCFDEE ELECTRICA DISTRIBUTIE TRANSILVANIA SUD SA BRASOV, CIF:999999999999

**C. Partea III. SARCINI .**

Inscrieri privind dezmembramintele dreptului de proprietate, drepturi reale de garanție și sarcini	Referințe
NU SUNT	

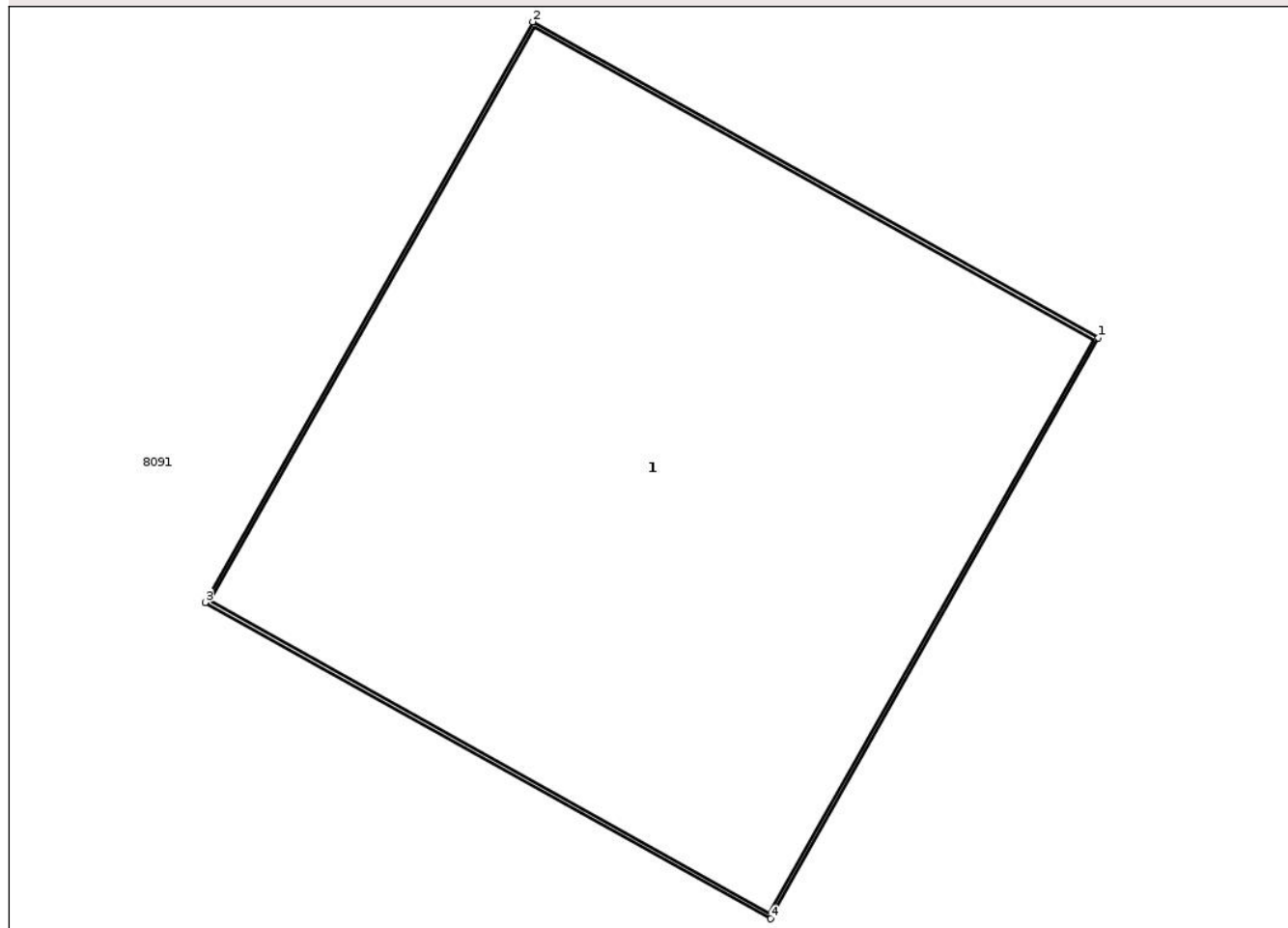
## Anexa Nr. 1 La Partea I

## Teren

Nr cadastral	Suprafața (mp)*	Observații / Referințe
100342	3	

\* Suprafața este determinată în planul de proiecție Stereo 70.

## DETALII LINIARE IMOBIL



## Date referitoare la teren

Crt	Categorie folosință	Intra vilan	Suprafața (mp)	Tarla	Parcelă	Nr. topo	Observații / Referințe
1	curți constructii	NU	3	N/A	N/A	-	Teren cu stalp LEA

## Date referitoare la construcții

Crt	Număr	Destinație construcție	Supraf. (mp)	Situație juridică	Observații / Referințe
A1.1	100342-C1	construcții industriale și edilitare	3	Cu acte	Nr. niveluri:1; S. construita la sol:3 mp; LEA 110 kV AUREL VLAICU - AGNITA, stalp nr.107, beton, 1977

## Lungime Segmente

1) Valorile lungimilor segmentelor sunt obținute din proiecție în plan.

Punct început	X / Y	Punct sfârșit	X / Y	Lungime segment (** (m))
1	461.841,687 505.140,766	2	461.840,259 505.141,563	1.635
2	461.840,259 505.141,563	3	461.839,432 505.140,099	1.681
3	461.839,432 505.140,099	4	461.840,86 505.139,302	1.635

Punct început	X / Y	Punct sfârșit	X / Y	Lungime segment (** (m)
4	461.840,86 505.139,302	1	461.841,687 505.140,766	1.681

\*\* Lungimile segmentelor sunt determinate în planul de proiecție Stereo 70 și sunt rotunjite la 1 milimetru.

\*\*\* Distanța dintre puncte este formată din segmente cumulate ce sunt mai mici decât valoarea 1 milimetru.

Neutilizabil în Circuitul Civil



**DATE DESPRE IMOBILUL NR. 8093**

Oficiul de Cadastru și Publicitate Imobiliară SIBIU  
Biroul de Cadastru și Publicitate Imobiliară Agnita

**A. Partea I. Descrierea imobilului**

TEREN Extravilan

Adresa: Jud. Sibiu

Nr. Crt	Nr cadastral Nr. topografic	Suprafața* (mp)	Observații / Referințe
A1		2.176	Sector cadastral:18 Teren neimprejmuit;

**B. Partea II. Proprietari și acte**

Inscrieri privitoare la dreptul de proprietate și alte drepturi reale	Referințe
/	
Act Normativ nr. 978, din 05/09/2002 emis de GUVERNUL ROMÂNIEI (+ Adeverința nr. 8258/03.12.2025 emisă de Primăria comunei Bârghis);	
B1	A1
Intabulare, drept de PROPRIETATE, dobandit prin Lege, cota actuala 1/1 1) COMUNA BÂRGHIȘ - DOMENIUL PUBLIC, CIF:9999999999999	

**C. Partea III. SARCINI .**

Inscrieri privind dezmembramintele dreptului de proprietate, drepturi reale de garanție și sarcini	Referințe
NU SUNT	

## Anexa Nr. 1 La Partea I

## Teren

Nr cadastral	Suprafața (mp)*	Observații / Referințe
	2.176	

\* Suprafața este determinată în planul de proiecție Stereo 70.



## Date referitoare la teren

Crt	Categorie folosință	Intra vilan	Suprafața (mp)	Tarla	Parcelă	Nr. topo	Observații / Referințe
1	drum	NU	2.176	26	1001	-	Crt. 69

## Lungime Segmente

1) Valorile lungimilor segmentelor sunt obținute din proiecție în plan.

Punct început	X / Y	Punct sfârșit	X / Y	Lungime segment (** (m)
1	462.420,728 504.848,907	2	462.412,638 504.837,807	13.736
3	462.406,903 504.832,973	4	462.398,976 504.828,901	8.912
5	462.385,812 504.829,483	6	462.362,766 504.837,316	24.341
7	462.337,579 504.847,423	8	462.317,868 504.855,332	21.239
9	462.310,798 504.859,335	10	462.290,196 504.870,999	23.676

Punct început	X / Y	Punct sfârșit	X / Y	Lungime segment (** (m)
2	462.412,638 504.837,807	3	462.406,903 504.832,973	7.501
4	462.398,976 504.828,901	5	462.385,812 504.829,483	13.176
6	462.362,766 504.837,316	7	462.337,579 504.847,423	27.139
8	462.317,868 504.855,332	9	462.310,798 504.859,335	8.124
10	462.290,196 504.870,999	11	462.281,846 504.877,012	10.29

Punct început	X / Y	Punct sfârșit	X / Y	Lungime segment (** (m)	Punct început	X / Y	Punct sfârșit	X / Y	Lungime segment (** (m)
11	462.281,846 504.877,012	12	462.250,242 504.899,769	38.945	12	462.250,242 504.899,769	13	462.234,354 504.911,209	19.578
13	462.234,354 504.911,209	14	462.222,153 504.919,762	14.9	14	462.222,153 504.919,762	15	462.203,616 504.932,756	22.638
15	462.203,616 504.932,756	16	462.169,273 504.966,572	48.197	16	462.169,273 504.966,572	17	462.156,499 504.996,313	32.368
17	462.156,499 504.996,313	18	462.148,526 505.021,454	26.375	18	462.148,526 505.021,454	19	462.111,779 505.198,535	180.854
19	462.111,779 505.198,535	20	462.107,827 505.197,892	4.004	20	462.107,827 505.197,892	21	462.129,014 505.095,795	104.272
21	462.129,014 505.095,795	22	462.144,651 505.020,44	76.961	22	462.144,651 505.020,44	23	462.152,746 504.994,916	26.777
23	462.152,746 504.994,916	24	462.156,607 504.985,926	9.784	24	462.156,607 504.985,926	25	462.165,907 504.964,273	23.565
25	462.165,907 504.964,273	26	462.186,244 504.944,248	28.541	26	462.186,244 504.944,248	27	462.201,046 504.929,672	20.774
27	462.201,046 504.929,672	28	462.232,037 504.907,948	37.846	28	462.232,037 504.907,948	29	462.288,035 504.867,626	69.005
29	462.288,035 504.867,626	30	462.316,13 504.851,719	32.286	30	462.316,13 504.851,719	31	462.361,377 504.833,564	48.753
31	462.361,377 504.833,564	32	462.384,727 504.825,627	24.662	32	462.384,727 504.825,627	33	462.396,72 504.824,997	12.009
33	462.396,72 504.824,997	34	462.399,859 504.824,858	3.143	34	462.399,859 504.824,858	35	462.405,757 504.827,887	6.63
35	462.405,757 504.827,887	36	462.409,134 504.829,622	3.797	36	462.409,134 504.829,622	37	462.415,586 504.835,06	8.438
37	462.415,586 504.835,06	38	462.420,899 504.842,35	9.021	38	462.420,899 504.842,35	1	462.420,728 504.848,907	6.559

\*\* Lungimile segmentelor sunt determinate în planul de proiecție Stereo 70 și sunt rotunjite la 1 milimetru.

\*\*\* Distanța dintre puncte este formată din segmente cumulate ce sunt mai mici decât valoarea 1 milimetru.



**DATE DESPRE IMOBILUL NR. 8096**

Oficiul de Cadastru și Publicitate Imobiliară SIBIU  
Biroul de Cadastru și Publicitate Imobiliară Agnita

**A. Partea I. Descrierea imobilului**

TEREN Extravilan

Adresa: Jud. Sibiu

Nr. Crt	Nr cadastral Nr. topografic	Suprafața* (mp)	Observații / Referințe
A1	105415	8.000	Sector cadastral:18 Teren neimprejmuit;

**B. Partea II. Proprietari și acte**

Inscrieri privitoare la dreptul de proprietate și alte drepturi reale	Referințe
<b>10838 / 10/07/2023</b>	
Act Administrativ nr. TP nr. 3011/21, din 08/06/2023 emis de CJSIPT Sibiu (act administrativ nr adresa nr. 271 din 26.06.2023, emis de OCPI Sibiu - Serviciul Cadastru;act administrativ nr referat de admitere nr. 6277 din 23.03.2023, emis de OCPI Sibiu - Serviciul Cadastru);	
B1	A1
Intabulare, drept de PROPRIETATE, potr. L. 18/1991, L. 1/2000 și L. 247/2005, cu modificările ulterioare, dobandit prin Reconstituire, cota actuala 1/1	
1) LAZĂR GHEORGHE	

**C. Partea III. SARCINI .**

Inscrieri privind dezmembramintele dreptului de proprietate, drepturi reale de garanție și sarcini	Referințe
NU SUNT	

## Anexa Nr. 1 La Partea I

## Teren

Nr cadastral	Suprafața (mp)*	Observații / Referințe
105415	8.000	

\* Suprafața este determinată în planul de proiecție Stereo 70.



## Date referitoare la teren

Crt	Categorie folosință	Intra vilan	Suprafața (mp)	Tarla	Parcelă	Nr. topo	Observații / Referințe
1	arabil	NU	8.000	26	1000/4	-	

## Lungime Segmente

1) Valorile lungimilor segmentelor sunt obținute din proiecție în plan.

Punct început	X / Y	Punct sfârșit	X / Y	Lungime segment (** (m)
1	462.248,704 505.164,253	2	462.242,329 505.163,975	6.381
2	462.242,329 505.163,975	3	462.221,555 505.165,009	20.8
3	462.221,555 505.165,009	4	462.219,579 505.165,529	2.043
4	462.219,579 505.165,529	5	462.250,242 504.899,769	267.523
5	462.250,242 504.899,769	6	462.281,846 504.877,012	38.945

Punct început	X / Y	Punct sfârșit	X / Y	Lungime segment (** (m)
6	462.281,846 504.877,012	1	462.248,704 505.164,253	289.147

\*\* Lungimile segmentelor sunt determinate în planul de proiecție Stereo 70 și sunt rotunjite la 1 milimetru.

\*\*\* Distanța dintre puncte este formată din segmente cumulate ce sunt mai mici decât valoarea 1 milimetru.

Neutilizabil în Circuitul Civil



**DATE DESPRE IMOBILUL NR. 8094**

Oficiul de Cadastru și Publicitate Imobiliară SIBIU  
Biroul de Cadastru și Publicitate Imobiliară Agnita

**A. Partea I. Descrierea imobilului**

TEREN Extravilan

Adresa: Jud. Sibiu

Nr. Crt	Nr cadastral Nr. topografic	Suprafața* (mp)	Observații / Referințe
A1		16.600	Sector cadastral:18 Teren neimprejmuit;

**B. Partea II. Proprietari și acte**

Inscrieri privitoare la dreptul de proprietate și alte drepturi reale	Referințe
/	
Act Administrativ nr. 239/21, din 28/10/1994 emis de CJPSDPAT SIBIU (titlu de proprietate);	
B1	A1
Intabulare, drept de PROPRIETATE, dobandit prin Reconstituire, cota actuala 1/1	
1) MATEI VASILE, LIPSĂ CNP	

**C. Partea III. SARCINI .**

Inscrieri privind dezmembramintele dreptului de proprietate, drepturi reale de garanție și sarcini	Referințe
NU SUNT	

## Anexa Nr. 1 La Partea I

## Teren

Nr cadastral	Suprafața (mp)*	Observații / Referințe
	16.600	

\* Suprafața este determinată în planul de proiecție Stereo 70.



## Date referitoare la teren

Crt	Categorie folosință	Intra vilan	Suprafața (mp)	Tarla	Parcelă	Nr. topo	Observații / Referințe
1	arabil	NU	16.600	26	1000/5/1	-	

## Lungime Segmente

1) Valorile lungimilor segmentelor sunt obținute din proiecție în plan.

Punct început	X / Y	Punct sfârșit	X / Y	Lungime segment (** (m)
1	462.191,493 505.185,494	2	462.189,426 505.187,206	2.684
2	462.189,426 505.187,206	3	462.177,567 505.192,531	13.0
3	462.177,567 505.192,531	4	462.155,951 505.200,39	23.0
4	462.155,951 505.200,39	5	462.143,344 505.202,605	12.8
5	462.143,344 505.202,605	6	462.136,048 505.202,358	7.3

Punct început	X / Y	Punct sfârșit	X / Y	Lungime segment (** (m)
6	462.136,048 505.202,358	7	462.126,949 505.201,004	9.2
7	462.126,949 505.201,004	8	462.111,779 505.198,535	15.369
8	462.111,779 505.198,535	9	462.148,526 505.021,454	180.854
9	462.148,526 505.021,454	10	462.156,499 504.996,313	26.375
10	462.156,499 504.996,313	11	462.169,273 504.966,572	32.368
11	462.169,273 504.966,572	12	462.203,616 504.932,756	48.197
12	462.203,616 504.932,756	13	462.222,153 504.919,762	22.638
13	462.222,153 504.919,762	1	462.191,493 505.185,494	267.495

\*\* Lungimile segmentelor sunt determinate în planul de proiecție Stereo 70 și sunt rotunjite la 1 milimetru.

\*\*\* Distanța dintre puncte este formată din segmente cumulate ce sunt mai mici decât valoarea 1 milimetru.



**DATE DESPRE IMOBILUL NR. 8100**

Oficiul de Cadastru și Publicitate Imobiliară SIBIU  
Biroul de Cadastru și Publicitate Imobiliară Agnita

**A. Partea I. Descrierea imobilului**

TEREN Necunoscut

Adresa: Loc. Ighisu Vechi, Jud. Sibiu

Nr. Crt	Nr cadastral Nr. topografic	Suprafața* (mp)	Observații / Referințe
A1		2.000	Sector cadastral:18 Teren neimprejmit;

**B. Partea II. Proprietari și acte**

Inscrieri privitoare la dreptul de proprietate și alte drepturi reale	Referințe
/	
Act Administrativ nr. 736/21, din 18/12/1995 emis de CJPSDPAT SIBIU (titlu de proprietate);	
B1	A1
Intabulare, drept de PROPRIETATE, dobandit prin Reconstituire, cota actuala 1/1	
1) POPOVICI ANA, LIPSĂ CNP	

**C. Partea III. SARCINI .**

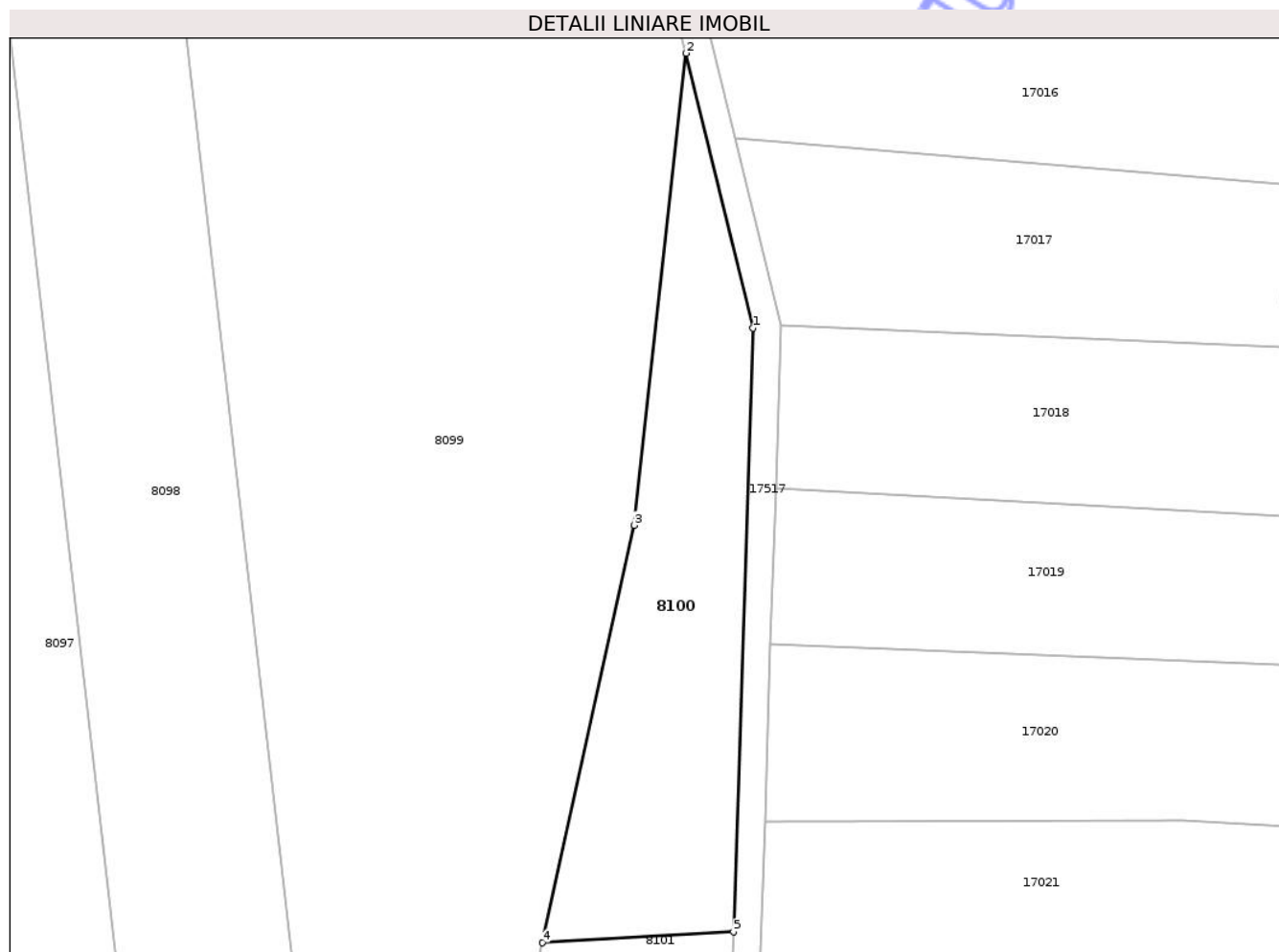
Inscrieri privind dezmembramintele dreptului de proprietate, drepturi reale de garanție și sarcini	Referințe
NU SUNT	

## Anexa Nr. 1 La Partea I

## Teren

Nr cadastral	Suprafața (mp)*	Observații / Referințe
	2.000	

\* Suprafața este determinată în planul de proiecție Stereo 70.



## Date referitoare la teren

Crt	Categorie folosință	Intra vilan	Suprafața (mp)	Tarla	Parcelă	Nr. topo	Observații / Referințe
1	faneata	NU	1.925	26	999/2	-	
2	faneata	DA	75	21	999/2	-	

## Lungime Segmente

1) Valorile lungimilor segmentelor sunt obținute din proiecție în plan.

Punct început	X / Y	Punct sfârșit	X / Y	Lungime segment (** (m))
1	462.396,475 505.003,587	2	462.386,809 505.043,199	40.774
2	462.386,809 505.043,199	3	462.379,348 504.975,192	68.415
3	462.379,348 504.975,192	4	462.366,108 504.915,019	61.613
4	462.366,108 504.915,019	5	462.393,66 504.916,59	27.597

Punct început	X / Y	Punct sfârșit	X / Y	Lungime segment (** (m)
5	462.393,66 504.916,59	1	462.396,475 505.003,587	87.042

\*\* Lungimile segmentelor sunt determinate în planul de proiecție Stereo 70 și sunt rotunjite la 1 milimetru.

\*\*\* Distanța dintre puncte este formată din segmente cumulate ce sunt mai mici decât valoarea 1 milimetru.

Neutilizabil în Circuitul Civil



**DATE DESPRE IMOBILUL NR. 8101**

Oficiul de Cadastru și Publicitate Imobiliară SIBIU  
Biroul de Cadastru și Publicitate Imobiliară Agnita

**A. Partea I. Descrierea imobilului**

TEREN Extravilan

Adresa: Jud. Sibiu

Nr. Crt	Nr cadastral Nr. topografic	Suprafața* (mp)	Observații / Referințe
A1		2.700	Sector cadastral:18 Teren neimprejmuit;

**B. Partea II. Proprietari și acte**

Inscrieri privitoare la dreptul de proprietate și alte drepturi reale	Referințe
/	
Act Administrativ nr. 725/21, din 14/12/1995 emis de CJPSDPAT SIBIU (titlu de proprietate);	
B1	A1
Intabulare, drept de PROPRIETATE, dobandit prin Reconstituire, cota actuala 1/1	
1) LAZĂR PARASCHIVA, LIPSĂ CNP	

**C. Partea III. SARCINI .**

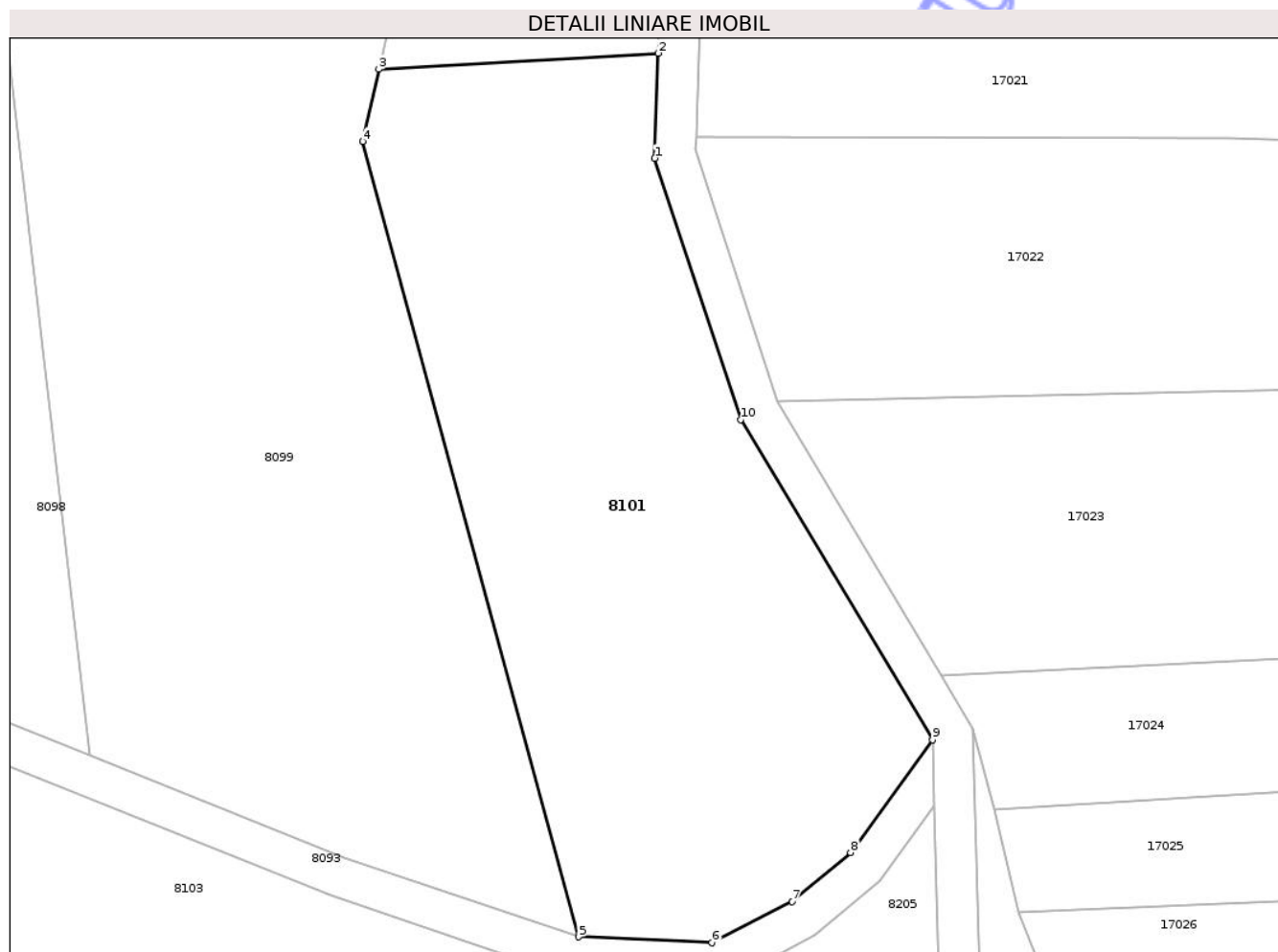
Inscrieri privind dezmembramintele dreptului de proprietate, drepturi reale de garanție și sarcini	Referințe
NU SUNT	

## Anexa Nr. 1 La Partea I

## Teren

Nr cadastral	Suprafața (mp)*	Observații / Referințe
	2.700	

\* Suprafața este determinată în planul de proiecție Stereo 70.



## Date referitoare la teren

Crt	Categorie folosință	Intra vilan	Suprafața (mp)	Tarla	Parcelă	Nr. topo	Observații / Referințe
1	faneata	NU	2.700	26	999/1	-	

## Lungime Segmente

1) Valorile lungimilor segmentelor sunt obținute din proiecție în plan.

Punct început	X / Y	Punct sfârșit	X / Y	Lungime segment (** (m)
1	462.393,324 504.906,24	2	462.393,66 504.916,59	10.355
2	462.393,66 504.916,59	3	462.366,108 504.915,019	27.597
3	462.366,108 504.915,019	4	462.364,54 504.907,894	7.295
4	462.364,54 504.907,894	5	462.385,812 504.829,483	81.246
5	462.385,812 504.829,483	6	462.398,976 504.828,901	13.176

Punct început	X / Y	Punct sfârșit	X / Y	Lungime segment (** (m)
6	462.398,976 504.828,901	7	462.406,903 504.832,973	8.912
7	462.406,903 504.832,973	8	462.412,638 504.837,807	7.501
8	462.412,638 504.837,807	9	462.420,728 504.848,907	13.736
9	462.420,728 504.848,907	10	462.401,817 504.880,479	36.803
10	462.401,817 504.880,479	1	462.393,324 504.906,24	27.125

\*\* Lungimile segmentelor sunt determinate în planul de proiecție Stereo 70 și sunt rotunjite la 1 milimetru.

\*\*\* Distanța dintre puncte este formată din segmente cumulate ce sunt mai mici decât valoarea 1 milimetru.

Neutilizabil în Circuitul Civil



**DATE DESPRE IMOBILUL NR. 8102**

Oficiul de Cadastru și Publicitate Imobiliară SIBIU  
Biroul de Cadastru și Publicitate Imobiliară Agnita

**A. Partea I. Descrierea imobilului**

TEREN Extravilan

Adresa: Jud. Sibiu

Nr. Crt	Nr cadastral Nr. topografic	Suprafața* (mp)	Observații / Referințe
A1		3.850	Sector cadastral:18 Teren neimprejmuit;

**B. Partea II. Proprietari și acte**

Inscrieri privitoare la dreptul de proprietate și alte drepturi reale	Referințe
/	
Act Normativ nr. 978, din 05/09/2002 emis de GUVERNUL ROMÂNIEI (+ Adeverința nr. 8258/03.12.2025 emisă de Primăria comunei Bârghis);	
B1	A1
Intabulare, drept de PROPRIETATE, dobandit prin Lege, cota actuala 1/1 1) COMUNA BÂRGHIȘ - DOMENIUL PUBLIC, CIF:9999999999999	

**C. Partea III. SARCINI .**

Inscrieri privind dezmembramintele dreptului de proprietate, drepturi reale de garanție și sarcini	Referințe
NU SUNT	

## Anexa Nr. 1 La Partea I

## Teren

Nr cadastral	Suprafața (mp)*	Observații / Referințe
	3.850	

\* Suprafața este determinată în planul de proiecție Stereo 70.

## DETALII LINIARE IMOBIL



## Date referitoare la teren

Crt	Categorie folosință	Intra vilan	Suprafața (mp)	Tarla	Parcelă	Nr. topo	Observații / Referințe
1	drum	NU	3.850	26	1005	-	Crt. 70

## Lungime Segmente

1) Valorile lungimilor segmentelor sunt obținute din proiecție în plan.

Punct început	X / Y	Punct sfârșit	X / Y	Lungime segment	Punct început	X / Y	Punct sfârșit	X / Y	Lungime segment	Punct început	X / Y	Punct sfârșit	X / Y	Lungime segment
1	462.323,388 504.796,877	2	462.388,493 504.812,698	67.0	2	462.388,493 504.812,698	3	462.405,757 504.827,887	22.99	3	462.405,757 504.827,887	4	462.399,859 504.824,858	6.63
4	462.399,859 504.824,858	5	462.396,72 504.824,997	3.143	5	462.396,72 504.824,997	6	462.386,669 504.816,371	13.24	6	462.386,669 504.816,371	7	462.323,172 504.800,941	65.34
7	462.323,172 504.800,941	8	462.272,083 504.807,741	51.53	8	462.272,083 504.807,741	9	462.215,879 504.837,285	63.49	9	462.215,879 504.837,285	10	462.144,868 504.865,722	76.49
10	462.144,868 504.865,722	11	462.100,419 504.876,472	45.73	11	462.100,419 504.876,472	12	462.054,778 504.877,255	45.64	12	462.054,778 504.877,255	13	461.994,254 504.878,294	60.53
13	461.994,254 504.878,294	14	461.941,939 504.879,191	52.32	14	461.941,939 504.879,191	15	461.844,944 504.877,865	97.00	15	461.844,944 504.877,865	16	461.748,922 504.879,35	96.03
16	461.748,922 504.879,35	17	461.744,956 504.879,411	3.966	17	461.744,956 504.879,411	18	461.714,353 504.878,993	30.60	18	461.714,353 504.878,993	19	461.685,003 504.885,288	30.01

Punct început	X / Y	Punct sfârșit	X / Y	Lungime segment	Punct început	X / Y	Punct sfârșit	X / Y	Lungime segment	Punct început	X / Y	Punct sfârșit	X / Y	Lungime segment
19	461.685,003 504.885,288	20	461.669,893 504.884,95	15.114	20	461.669,893 504.884,95	21	461.664,318 504.882,967	5.917	21	461.664,318 504.882,967	22	461.656,625 504.880,229	8.166
22	461.656,625 504.880,229	23	461.635,316 504.866,865	25.153	23	461.635,316 504.866,865	24	461.580,417 504.842,499	60.063	24	461.580,417 504.842,499	25	461.572,649 504.839,143	8.461
25	461.572,649 504.839,143	26	461.482,768 504.823,244	91.277	26	461.482,768 504.823,244	27	461.470,07 504.822,265	12.735	27	461.470,07 504.822,265	28	461.470,378 504.818,277	4.0
28	461.470,378 504.818,277	29	461.483,589 504.819,295	13.25	29	461.483,589 504.819,295	30	461.573,771 504.835,24	91.581	30	461.573,771 504.835,24	31	461.581,103 504.838,427	7.994
31	461.581,103 504.838,427	32	461.637,199 504.863,325	61.374	32	461.637,199 504.863,325	33	461.658,379 504.876,608	25.0	33	461.658,379 504.876,608	34	461.670,626 504.880,965	13.0
34	461.670,626 504.880,965	35	461.684,623 504.881,279	14.0	35	461.684,623 504.881,279	36	461.713,956 504.874,987	30.0	36	461.713,956 504.874,987	37	461.744,953 504.875,411	31.0
37	461.744,953 504.875,411	38	461.844,941 504.873,864	100.0	38	461.844,941 504.873,864	39	461.915,753 504.874,955	70.82	39	461.915,753 504.874,955	40	461.941,935 504.875,171	26.183
40	461.941,935 504.875,171	41	462.099,909 504.872,48	157.996	41	462.099,909 504.872,48	42	462.143,648 504.861,901	45.0	42	462.143,648 504.861,901	43	462.214,201 504.833,648	76.0
43	462.214,201 504.833,648	44	462.270,851 504.803,87	64.0	44	462.270,851 504.803,87	1	462.323,388 504.796,877	53.0					

\*\* Lungimile segmentelor sunt determinate în planul de proiecție Stereo 70 și sunt rotunjite la 1 milimetru.

\*\*\* Distanța dintre puncte este formată din segmente cumulate ce sunt mai mici decât valoarea 1 milimetru.

Neutilizabil în  
Civil





## DATE DESPRE IMOBILUL NR. 8103

Oficiul de Cadastru și Publicitate Imobiliară SIBIU  
Biroul de Cadastru și Publicitate Imobiliară Agnita

## A. Partea I. Descrierea imobilului

TEREN Extravilan

Adresa: Jud. Sibiu

Nr. Crt	Nr cadastral Nr. topografic	Suprafața* (mp)	Observații / Referințe
A1		22.485	Sector cadastral:18 Teren neimprejmuit;

## B. Partea II. Proprietari și acte

Inscrieri privitoare la dreptul de proprietate și alte drepturi reale	Referințe
/	
Act Normativ nr. 7, din 13/03/1996 emis de PARLAMENTUL ROMÂNIEI (Art. 13, alin. 15);	
B1	A1
1) COMUNA BÂRGHIȘ, CIF:4406088, PROPRIETAR NEIDENTIFICAT	

## C. Partea III. SARCINI .

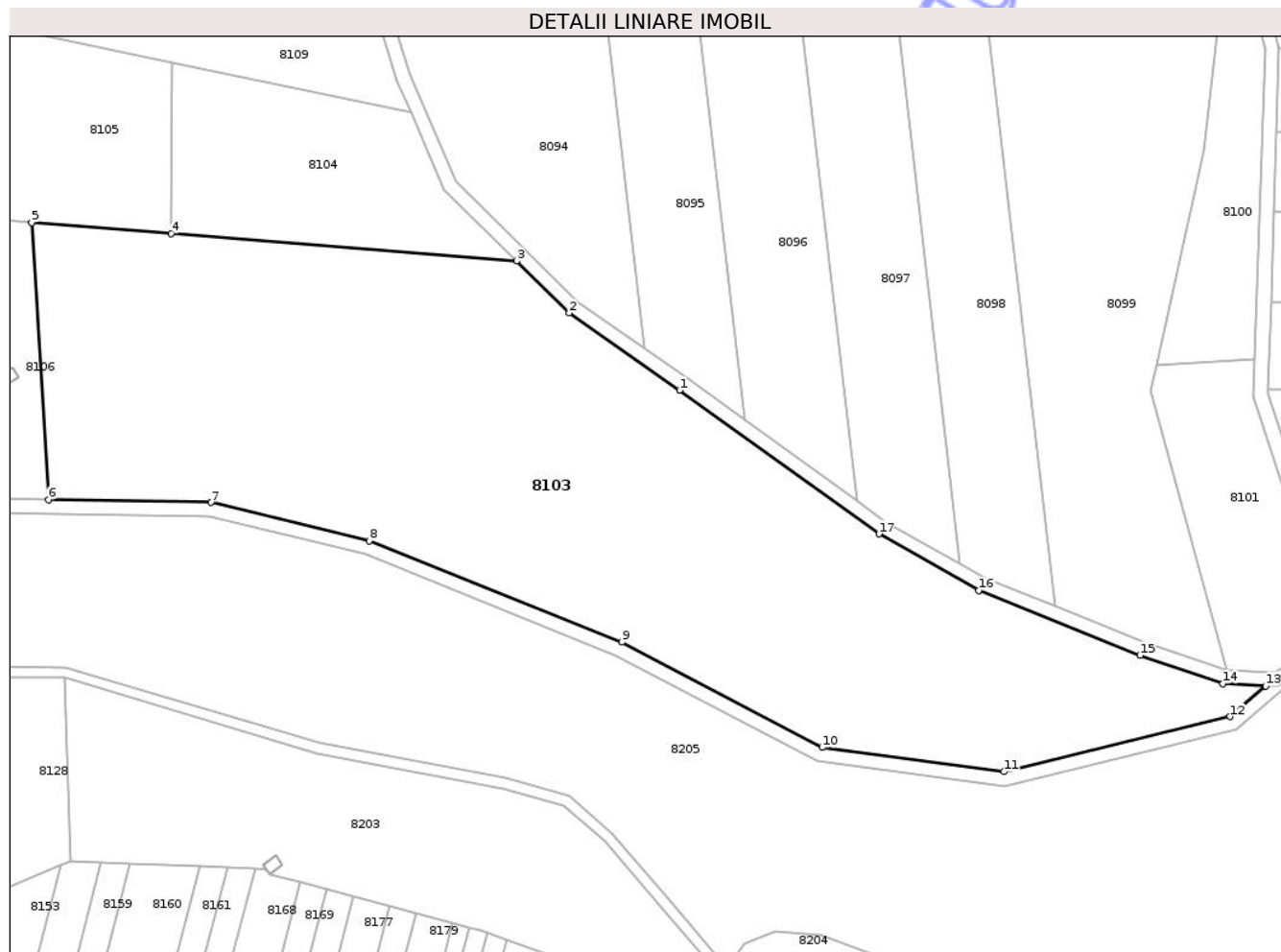
Inscrieri privind dezmembramintele dreptului de proprietate, drepturi reale de garanție și sarcini	Referințe
NU SUNT	

## Anexa Nr. 1 La Partea I

## Teren

Nr cadastral	Suprafața (mp)*	Observații / Referințe
	22.485	

\* Suprafața este determinată în planul de proiecție Stereo 70.



## Date referitoare la teren

Crt	Categorie folosință	Intra vilan	Suprafața (mp)	Tarla	Parcelă	Nr. topo	Observații / Referințe
1	faneata	NU	22.485	26	1003/1	-	

## Lungime Segmente

1) Valorile lungimilor segmentelor sunt obținute din proiecție în plan.

Punct început	X / Y	Punct sfârșit	X / Y	Lungime segment (** (m)
1	462.232,037 504.907,948	2	462.201,046 504.929,672	37.846
2	462.201,046 504.929,672	3	462.186,244 504.944,248	20.774
3	462.186,244 504.944,248	4	462.089,189 504.951,918	97.358
4	462.089,189 504.951,918	5	462.050,045 504.955,012	39.266
5	462.050,045 504.955,012	6	462.054,778 504.877,255	77.901

Punct început	X / Y	Punct sfârșit	X / Y	Lungime segment (** (m)
6	462.054,778 504.877,255	7	462.100,419 504.876,472	45.648
7	462.100,419 504.876,472	8	462.144,868 504.865,722	45.73
8	462.144,868 504.865,722	9	462.215,879 504.837,285	76.494
9	462.215,879 504.837,285	10	462.272,083 504.807,741	63.496
10	462.272,083 504.807,741	11	462.323,172 504.800,941	51.539
11	462.323,172 504.800,941	12	462.386,669 504.816,371	65.345
12	462.386,669 504.816,371	13	462.396,72 504.824,997	13.244
13	462.396,72 504.824,997	14	462.384,727 504.825,627	12.009
14	462.384,727 504.825,627	15	462.361,377 504.833,564	24.662
15	462.361,377 504.833,564	16	462.316,13 504.851,719	48.753
16	462.316,13 504.851,719	17	462.288,035 504.867,626	32.286
17	462.288,035 504.867,626	1	462.232,037 504.907,948	69.005

\*\* Lungimile segmentelor sunt determinate în planul de proiecție Stereo 70 și sunt rotunjite la 1 milimetru.

\*\*\* Distanța dintre puncte este formată din segmente cumulate ce sunt mai mici decât valoarea 1 milimetru.



**DATE DESPRE IMOBILUL NR. 8104**

Oficiul de Cadastru și Publicitate Imobiliară SIBIU  
Biroul de Cadastru și Publicitate Imobiliară Agnita

**A. Partea I. Descrierea imobilului**

TEREN Extravilan

Adresa: Jud. Sibiu

Nr. Crt	Nr cadastral Nr. topografic	Suprafața* (mp)	Observații / Referințe
A1		3.400	Sector cadastral:18 Teren neimprejmuit;

**B. Partea II. Proprietari și acte**

Inscrieri privitoare la dreptul de proprietate și alte drepturi reale	Referințe
/	
Act Administrativ nr. 519/21, din 13/04/1999 emis de CJPSDPAT SIBIU (titlu de proprietate);	
B1	A1
Intabulare, drept de PROPRIETATE, dobandit prin Reconstituire, cota actuala 1/1	
1) ȘELARU CRĂCIUN, LIPSĂ CNP	
2) ȘELARU SORIN, LIPSĂ CNP	

**C. Partea III. SARCINI .**

Inscrieri privind dezmembramintele dreptului de proprietate, drepturi reale de garanție și sarcini	Referințe
NU SUNT	

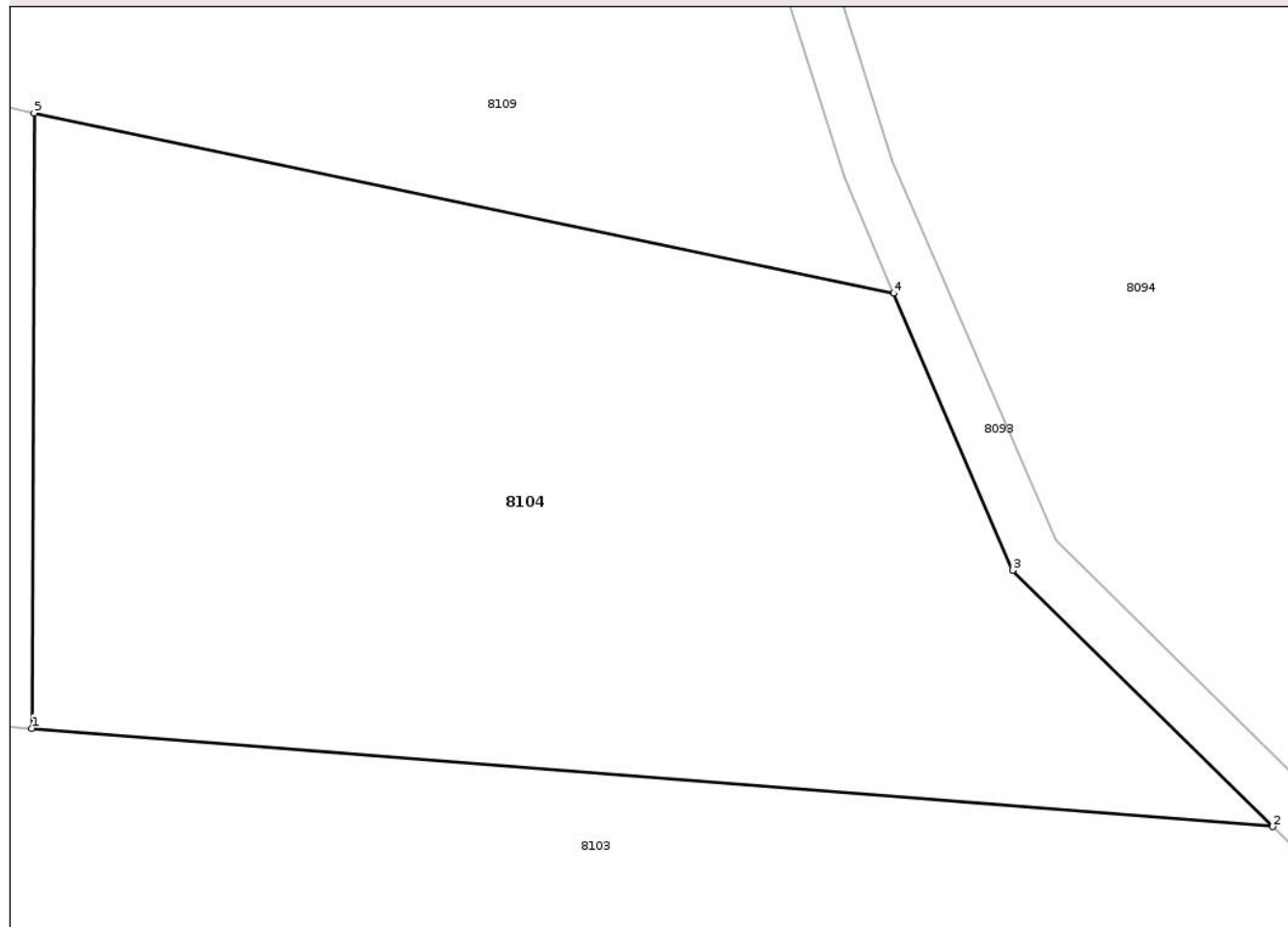
## Anexa Nr. 1 La Partea I

## Teren

Nr cadastral	Suprafața (mp)*	Observații / Referințe
	3.400	

\* Suprafața este determinată în planul de proiecție Stereo 70.

## DETALII LINIARE IMOBIL



## Date referitoare la teren

Crt	Categorie folosință	Intra vilan	Suprafața (mp)	Tarla	Parcelă	Nr. topo	Observații / Referințe
1	arabil	NU	3.400	26	1011/8	-	

## Lungime Segmente

1) Valorile lungimilor segmentelor sunt obținute din proiecție în plan.

Punct început	X / Y	Punct sfârșit	X / Y	Lungime segment (** (m)
1	462.089,189 504.951,918	2	462.186,244 504.944,248	97.358
2	462.186,244 504.944,248	3	462.165,907 504.964,273	28.541
3	462.165,907 504.964,273	4	462.156,607 504.985,926	23.565
4	462.156,607 504.985,926	5	462.089,374 505.000,016	68.694
5	462.089,374 505.000,016	1	462.089,189 504.951,918	48.098

\*\* Lungimile segmentelor sunt determinate în planul de proiecție Stereo 70 și sunt rotunjite la 1 milimetru.

\*\*\* Distanța dintre puncte este formată din segmente cumulate ce sunt mai mici decât valoarea 1 milimetru.

Neutilizabil în Circuitul  
Civil



**DATE DESPRE IMOBILUL NR. 8105**

Oficiul de Cadastru și Publicitate Imobiliară SIBIU  
Biroul de Cadastru și Publicitate Imobiliară Agnita

**A. Partea I. Descrierea imobilului**

TEREN Extravilan

Adresa: Jud. Sibiu

Nr. Crt	Nr cadastral Nr. topografic	Suprafața* (mp)	Observații / Referințe
A1		3.960	Sector cadastral:18 Teren neimprejmuit;

**B. Partea II. Proprietari și acte**

Inscrieri privitoare la dreptul de proprietate și alte drepturi reale	Referințe
/	
Act Administrativ nr. 486/21, din 09/03/1995 emis de CJPSDPAT SIBIU (titlu de proprietate);	
B1	A1
Intabulare, drept de PROPRIETATE, dobandit prin Reconstituire, cota actuala 1/1	
1) OLENIC ELENA, LIPSĂ CNP	

**C. Partea III. SARCINI .**

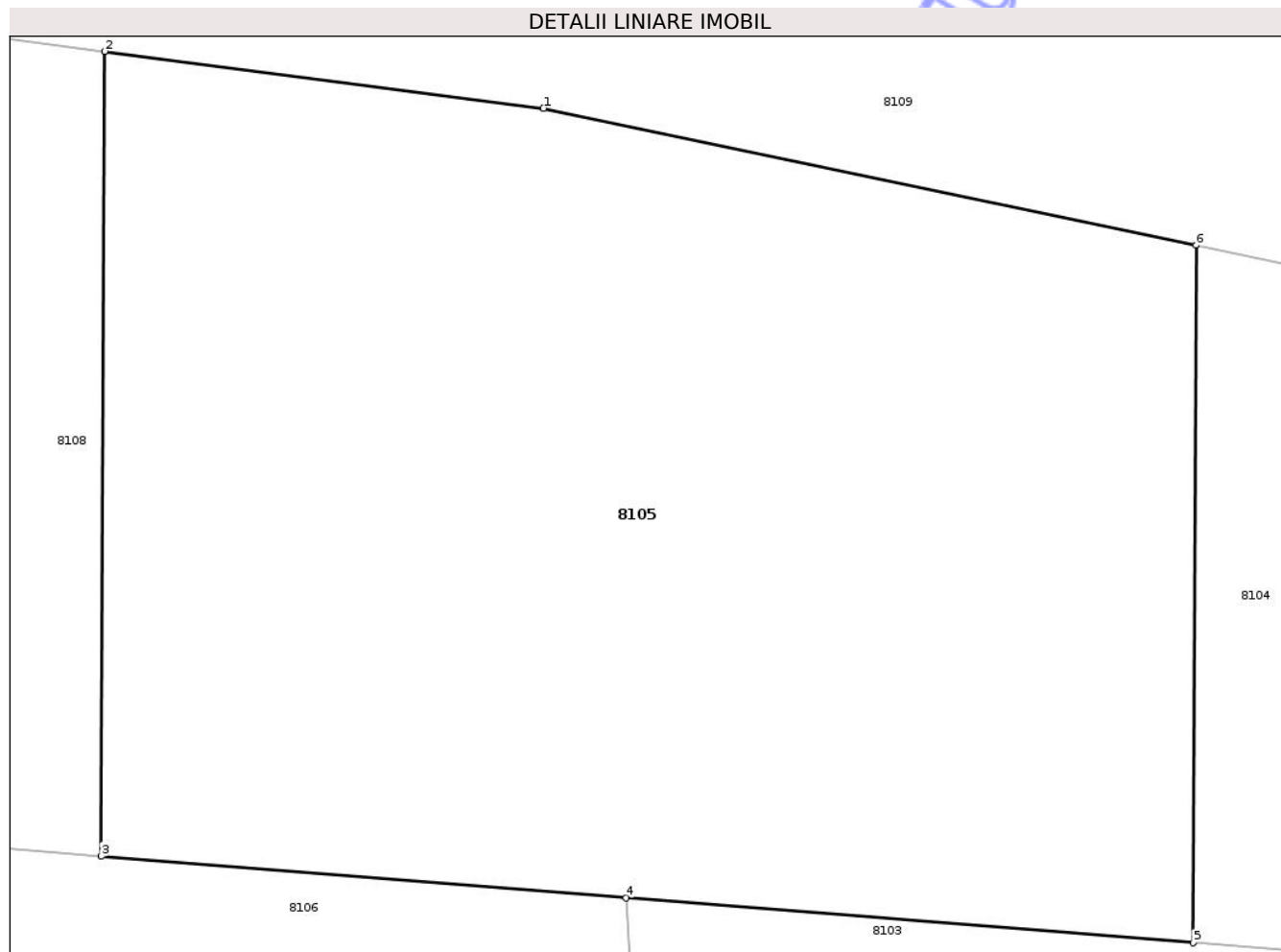
Inscrieri privind dezmembramintele dreptului de proprietate, drepturi reale de garanție și sarcini	Referințe
NU SUNT	

## Anexa Nr. 1 La Partea I

## Teren

Nr cadastral	Suprafața (mp)*	Observații / Referințe
	3.960	

\* Suprafața este determinată în planul de proiecție Stereo 70.



## Date referitoare la teren

Crt	Categorie folosință	Intra vilan	Suprafața (mp)	Tarla	Parcelă	Nr. topo	Observații / Referințe
1	arabil	NU	3.960	26	1011/7	-	

## Lungime Segmente

1) Valorile lungimilor segmentelor sunt obținute din proiecție în plan.

Punct început	X / Y	Punct sfârșit	X / Y	Lungime segment (** (m)
1	462.044,338 505.009,455	2	462.014,032 505.013,372	30.558
2	462.014,032 505.013,372	3	462.013,818 504.957,875	55.498
3	462.013,818 504.957,875	4	462.050,045 504.955,012	36.339
4	462.050,045 504.955,012	5	462.089,189 504.951,918	39.266
5	462.089,189 504.951,918	6	462.089,374 505.000,016	48.098

Punct început	X / Y	Punct sfârșit	X / Y	Lungime segment (** (m)
6	462.089,374 505.000,016	1	462.044,338 505.009,455	46.014

\*\* Lungimile segmentelor sunt determinate în planul de proiecție Stereo 70 și sunt rotunjite la 1 milimetru.

\*\*\* Distanța dintre puncte este formată din segmente cumulate ce sunt mai mici decât valoarea 1 milimetru.

Neutilizabil în Circuitul Civil



**DATE DESPRE IMOBILUL NR. 8106**

Oficiul de Cadastru și Publicitate Imobiliară SIBIU  
Biroul de Cadastru și Publicitate Imobiliară Agnita

**A. Partea I. Descrierea imobilului**

TEREN Extravilan

Adresa: Jud. Sibiu

Nr. Crt	Nr cadastral Nr. topografic	Suprafața* (mp)	Observații / Referințe
A1		4.800	Sector cadastral:18 Teren neimprejmuit;

**B. Partea II. Proprietari și acte**

Inscrieri privitoare la dreptul de proprietate și alte drepturi reale		Referințe
/		
Act Administrativ nr. 1228/21, din 26/03/1999 emis de CJPSDPAT SIBIU (titlu de proprietate);		
B1	Intabulare, drept de PROPRIETATE, dobândit prin Reconstituire, cota actuala 4/16 1) <b>BANCIU ANA</b> , LIPSĂ CNP 2) <b>BANCIU VICTORIA</b> , LIPSĂ CNP	A1
Act Notarial nr. 4, din 23/01/2002 emis de NP DAN VALERICA (certificat de mostenitor);		
B2	Intabulare, drept de PROPRIETATE, dobândit prin Succesiune, cota actuala 8/16 1) <b>BANCIU MARIOARA</b> , LIPSĂ CNP	A1
Act Notarial nr. 32, din 26/03/2019 emis de NP RADU VASILE EUGEN (certificat de mostenitor);		
B3	Intabulare, drept de PROPRIETATE, dobândit prin Succesiune, cota actuala 2/16 1) <b>BANCIU IOAN-LUCIAN</b>	A1
B4	Intabulare, drept de PROPRIETATE, dobândit prin Succesiune, cota actuala 2/16 1) <b>TECSA IOANA LAURA</b> , LIPSĂ CNP	A1

**C. Partea III. SARCINI .**

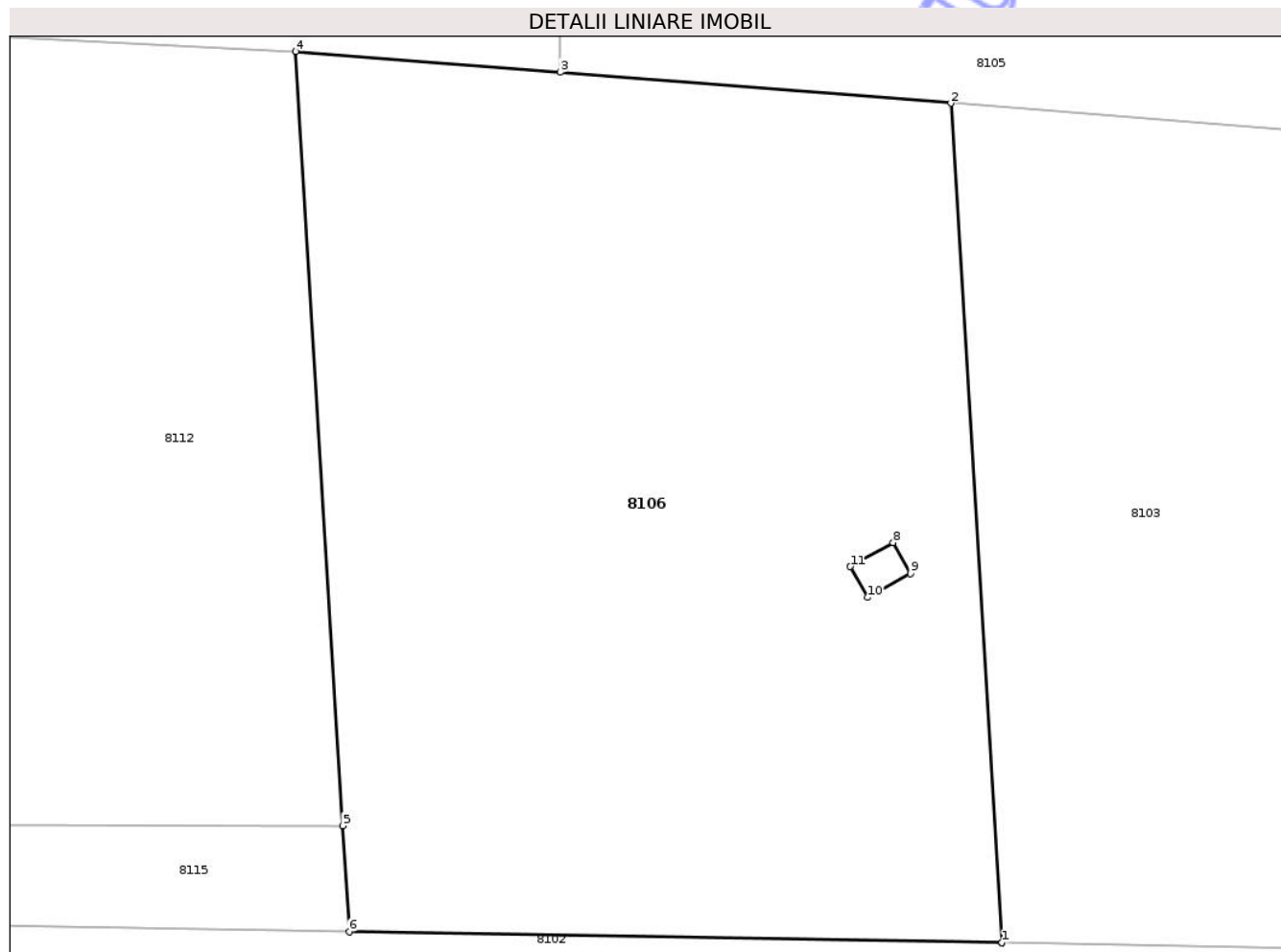
Inscrieri privind dezmembramintele dreptului de proprietate, drepturi reale de garanție și sarcini	Referințe
NU SUNT	

## Anexa Nr. 1 La Partea I

## Teren

Nr cadastral	Suprafața (mp)*	Observații / Referințe
	4.800	

\* Suprafața este determinată în planul de proiecție Stereo 70.



## Date referitoare la teren

Crt	Categorie folosință	Intra vilan	Suprafața (mp)	Tarla	Parcelă	Nr. topo	Observații / Referințe
1	faneata	NU	4.800	26	1003/2	-	

## Lungime Segmente

1) Valorile lungimilor segmentelor sunt obținute din proiecție în plan.

Punct început	X / Y	Punct sfârșit	X / Y	Lungime segment (** (m)
1	462.054,778 504.877,255	2	462.050,045 504.955,012	77.901
2	462.050,045 504.955,012	3	462.013,818 504.957,875	36.339
3	462.013,818 504.957,875	4	461.989,292 504.959,813	24.603
4	461.989,292 504.959,813	5	461.993,658 504.888,096	71.849
5	461.993,658 504.888,096	6	461.994,254 504.878,294	9.821

Punct început	X / Y	Punct sfârșit	X / Y	Lungime segment (** (m)
6	461.994,254 504.878,294	7	462.054,778 504.877,255	60.533
7	462.054,778 504.877,255	8	462.044,717 504.914,314	38.401
8	462.044,717 504.914,314	9	462.046,305 504.911,453	3.272
9	462.046,305 504.911,453	10	462.042,314 504.909,243	4.562
10	462.042,314 504.909,243	11	462.040,726 504.912,104	3.272
11	462.040,726 504.912,104	1	462.044,717 504.914,314	4.562

\*\* Lungimile segmentelor sunt determinate în planul de proiecție Stereo 70 și sunt rotunjite la 1 milimetru.

\*\*\* Distanța dintre puncte este formată din segmente cumulate ce sunt mai mici decât valoarea 1 milimetru.

Neutilizabil în Circuitul Civil



**DATE DESPRE IMOBILUL NR. 8107**

Oficiul de Cadastru și Publicitate Imobiliară SIBIU  
Biroul de Cadastru și Publicitate Imobiliară Agnita

**A. Partea I. Descrierea imobilului**

TEREN Extravilan

Adresa: Jud. Sibiu

Nr. Crt.	Nr cadastral Nr. topografic	Suprafața* (mp)	Observații / Referințe
A1	100344	15	Sector cadastral:18 Teren neimprejmuit;

**Construcții**

Crt	Nr cadastral Nr. topografic	Adresa	Observații / Referințe
A1.1	100344-C1	Jud. Sibiu	Nr. niveluri:1; S. construita la sol:15 mp; LEA 110 kV AUREL VLAICU - AGNITA, stalp nr.109, metal, 1977

**B. Partea II. Proprietari și acte**

Inscrieri privitoare la dreptul de proprietate și alte drepturi reale	Referințe
<b>8583 / 25/11/2011</b>	
Act Normativ nr. 13, din 09/01/2007 emis de Parlamentul Romaniei (documentatie cadastrala receptionata si avizata de catre OCPI Sibiu, adresa nr. 352337 din anul 2008 a ANCP, H.G. nr. 365 din anul 1998, H.G. nr. 1705 din anul 2006 pentru aprobarea inventarului bunurilor care alcatuiesc domeniul public al Statului,);	
B1	Intabulare, drept de PROPRIETATE, dobandit prin Expropriere, cota actuala 1/1 1) STATUL ROMAN, CIF:9999999999999, - domeniu public
<b>8661 / 05/10/2012</b>	
Act Administrativ nr. 1517, din 04/06/2012 emis de Primaria Barghis (documentatie cadastrala receptionata si avizata de catre OCPI Sibiu,);	
B2	Se noteaza constructia de sub A 1.1.1
B3	Intabulare, drept de PROPRIETATE, dobandit prin Construire, cota actuala 1/1 1) SCFDEE ELECTRICA DISTRIBUTIE TRANSILVANIA SUD SA, CIF:14493260
<b>8583 / 25/11/2011</b>	
Act Normativ nr. 221, din 02/07/1976 emis de Presedintele R.S.R.;	
B4	Intabulare, drept de ADMINISTRARE, dobandit prin Lege, cota actuala 1/1 1) SCFDEE ELECTRICA DISTRIBUTIE TRANSILVANIA SUD SA BRASOV, CIF:9999999999999

**C. Partea III. SARCINI .**

Inscrieri privind dezmembramintele dreptului de proprietate, drepturi reale de garanție și sarcini	Referințe
NU SUNT	

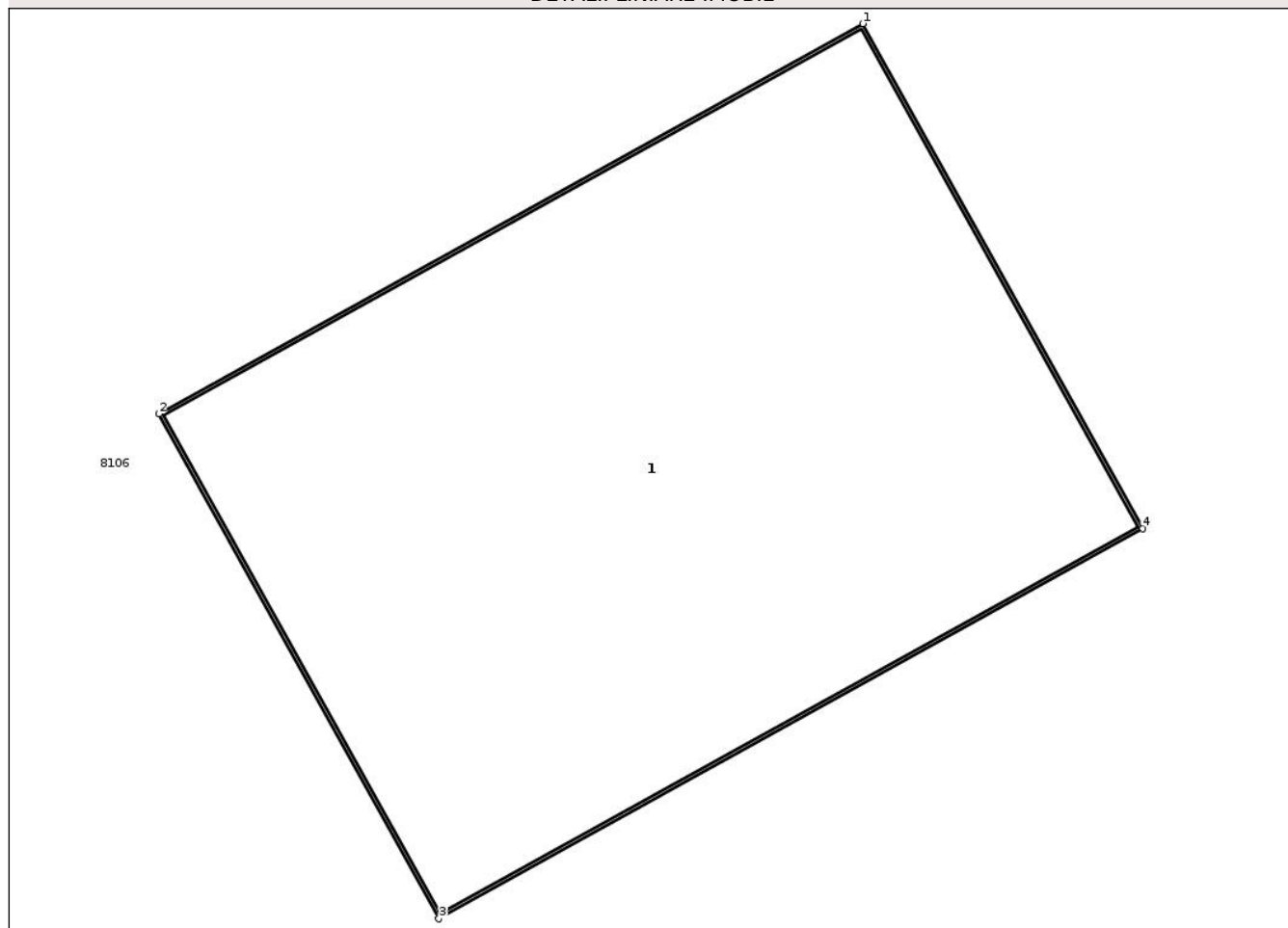
## Anexa Nr. 1 La Partea I

## Teren

Nr cadastral	Suprafața (mp)*	Observații / Referințe
100344	15	

\* Suprafața este determinată în planul de proiecție Stereo 70.

## DETALII LINIARE IMOBIL



## Date referitoare la teren

Crt	Categorie folosință	Intra vilan	Suprafața (mp)	Tarla	Parcelă	Nr. topo	Observații / Referințe
1	curți constructii	NU	15	N/A	N/A	-	Teren cu stalp LEA

## Date referitoare la construcții

Crt	Număr	Destinație construcție	Supraf. (mp)	Situație juridică	Observații / Referințe
A1.1	100344-C1	construcții industriale și edilitare	15	Cu acte	Nr. niveluri:1; S. construită la sol:15 mp; LEA 110 kV AUREL VLAICU - AGNITA, stalp nr.109, metal, 1977

## Lungime Segmente

1) Valorile lungimilor segmentelor sunt obținute din proiecție în plan.

Punct început	X / Y	Punct sfârșit	X / Y	Lungime segment (** (m))
1	462.044,717 504.914,314	2	462.040,726 504.912,104	4.562
2	462.040,726 504.912,104	3	462.042,314 504.909,243	3.272
3	462.042,314 504.909,243	4	462.046,305 504.911,453	4.562

Punct început	X / Y	Punct sfârșit	X / Y	Lungime segment (** (m)
4	462.046,305 504.911,453	1	462.044,717 504.914,314	3.272

\*\* Lungimile segmentelor sunt determinate în planul de proiecție Stereo 70 și sunt rotunjite la 1 milimetru.

\*\*\* Distanța dintre puncte este formată din segmente cumulate ce sunt mai mici decât valoarea 1 milimetru.

Neutilizabil în Circuitul Civil



**DATE DESPRE IMOBILUL NR. 8108**

Oficiul de Cadastru și Publicitate Imobiliară SIBIU  
Biroul de Cadastru și Publicitate Imobiliară Agnita

**A. Partea I. Descrierea imobilului**

TEREN Extravilan

Adresa: Jud. Sibiu

Nr. Crt	Nr cadastral Nr. topografic	Suprafața* (mp)	Observații / Referințe
A1		5.016	Sector cadastral:18 Teren neimprejmuit;

**B. Partea II. Proprietari și acte**

Inscrieri privitoare la dreptul de proprietate și alte drepturi reale	Referințe
/	
Act Administrativ nr. 389/21, din 02/03/1995 emis de CJPSDPAT SIBIU (titlu de proprietate);	
B1	A1
Intabulare, drept de PROPRIETATE, dobandit prin Reconstituire, cota actuala 1/1	
1) SUCIU MARIA, LIPSĂ CNP	

**C. Partea III. SARCINI .**

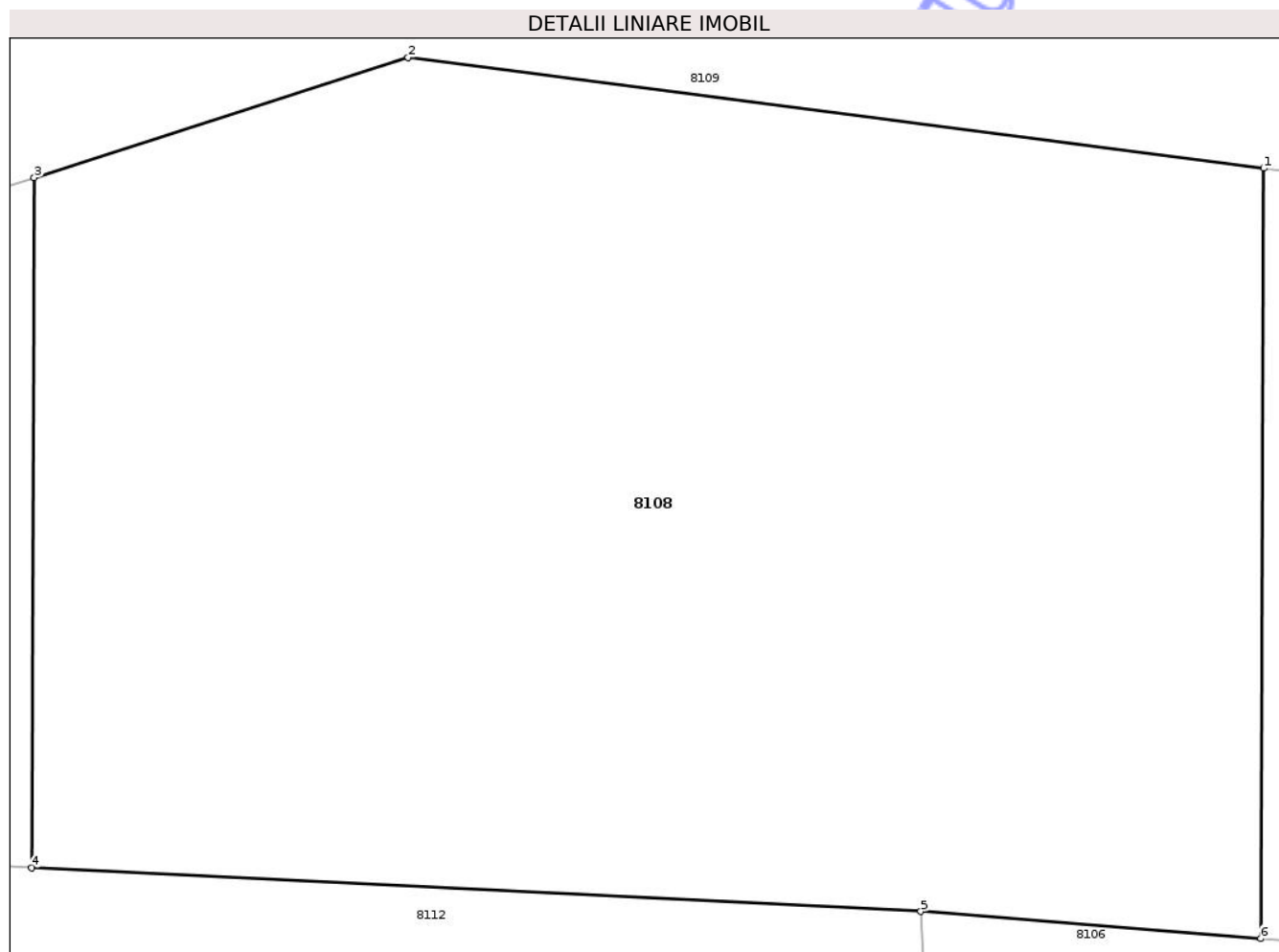
Inscrieri privind dezmembramintele dreptului de proprietate, drepturi reale de garanție și sarcini	Referințe
NU SUNT	

## Anexa Nr. 1 La Partea I

## Teren

Nr cadastral	Suprafața (mp)*	Observații / Referințe
	5.016	

\* Suprafața este determinată în planul de proiecție Stereo 70.



## Date referitoare la teren

Crt	Categorie folosință	Intra vilan	Suprafața (mp)	Tarla	Parcelă	Nr. topo	Observații / Referințe
1	arabil	NU	5.016	26	1011/6	-	

## Lungime Segmente

1) Valorile lungimilor segmentelor sunt obținute din proiecție în plan.

Punct început	X / Y	Punct sfârșit	X / Y	Lungime segment (** (m)
1	462.014,032 505.013,372	2	461.952,323 505.021,35	62.223
2	461.952,323 505.021,35	3	461.925,364 505.012,698	28.313
3	461.925,364 505.012,698	4	461.925,173 504.962,97	49.728
4	461.925,173 504.962,97	5	461.989,292 504.959,813	64.197
5	461.989,292 504.959,813	6	462.013,818 504.957,875	24.603

Punct început	X / Y	Punct sfârșit	X / Y	Lungime segment (** (m)
6	462.013,818 504.957,875	1	462.014,032 505.013,372	55.498

\*\* Lungimile segmentelor sunt determinate în planul de proiecție Stereo 70 și sunt rotunjite la 1 milimetru.

\*\*\* Distanța dintre puncte este formată din segmente cumulate ce sunt mai mici decât valoarea 1 milimetru.

Neutilizabil în Circuitul Civil



**DATE DESPRE IMOBILUL NR. 8109**

Oficiul de Cadastru și Publicitate Imobiliară SIBIU  
Biroul de Cadastru și Publicitate Imobiliară Agnita

**A. Partea I. Descrierea imobilului**

TEREN Extravilan

Adresa: Jud. Sibiu

Nr. Crt	Nr cadastral Nr. topografic	Suprafața* (mp)	Observații / Referințe
A1	105401	27.000	Sector cadastral:18 Teren neimprejmuit;

**B. Partea II. Proprietari și acte**

Inscrieri privitoare la dreptul de proprietate și alte drepturi reale	Referințe
<b>10832 / 10/07/2023</b>	
Act Administrativ nr. TP nr. 3010/21, din 08/06/2023 emis de CJSIPT Sibiu (act administrativ nr referat de admitere nr. 6258 din 21.03.2023, emis de OCPI Sibiu - Serviciul Cadastru; act administrativ nr adresa nr. 271 din 26.06.2023, emis de OCPI Sibiu - Serviciul Cadastru);	
B2	A1
Intabulare, drept de PROPRIETATE, potr. L. 18/1991, L. 1/2000 și L. 247/2005, cu modificările și completările ulterioare, dobandit prin Reconstituire, cota actuala 1/1	
1) LAZĂR GHEORGHE	

**C. Partea III. SARCINI .**

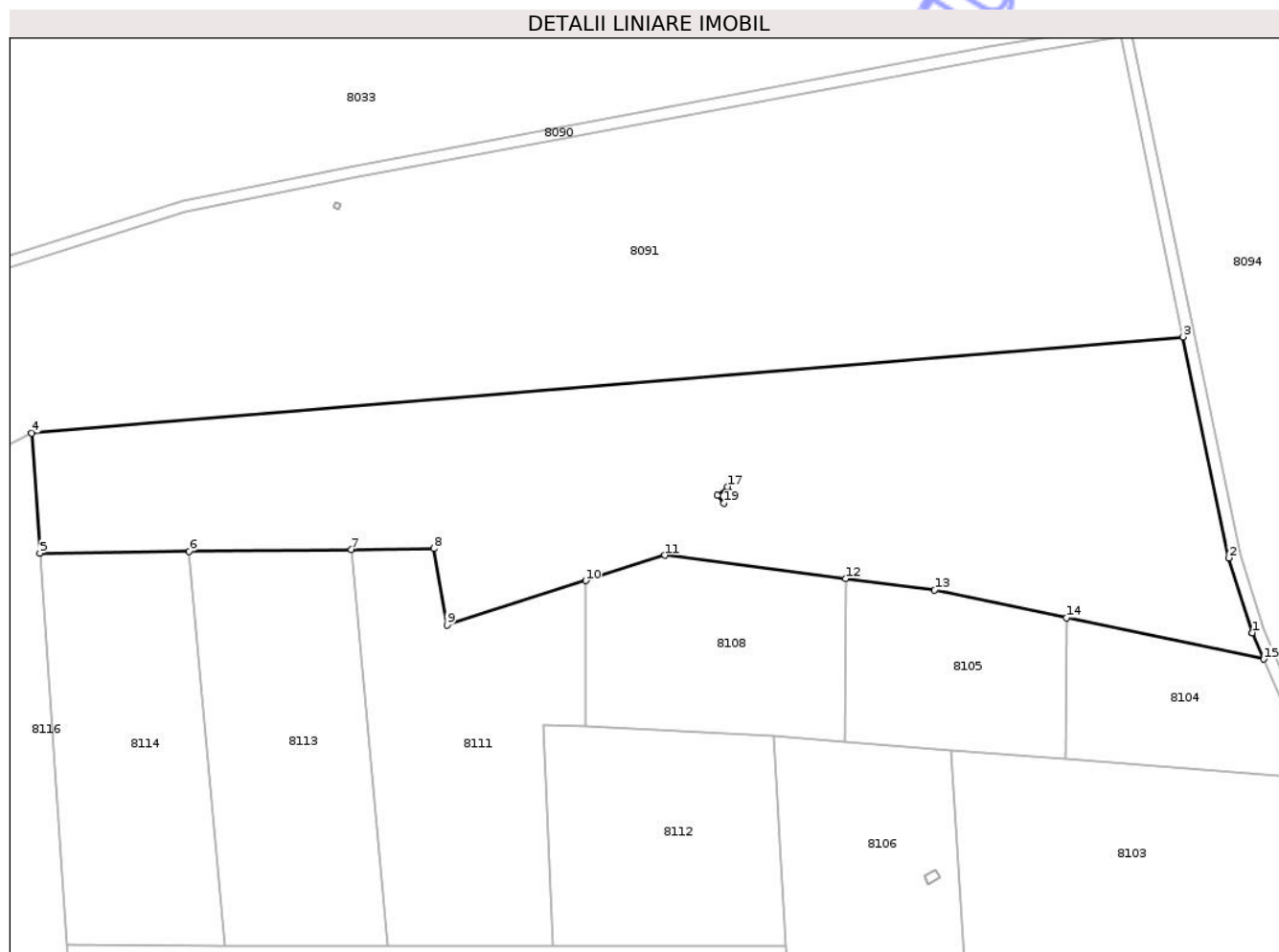
Inscrieri privind dezmembramintele dreptului de proprietate, drepturi reale de garanție și sarcini	Referințe
NU SUNT	

## Anexa Nr. 1 La Partea I

## Teren

Nr cadastral	Suprafața (mp)*	Observații / Referințe
105401	27.000	

\* Suprafața este determinată în planul de proiecție Stereo 70.



## Date referitoare la teren

Crt	Categorie folosință	Intra vilan	Suprafața (mp)	Tarla	Parcelă	Nr. topo	Observații / Referințe
1	faneata	NU	27.000	26	1011/9	-	

## Lungime Segmente

1) Valorile lungimilor segmentelor sunt obținute din proiecție în plan.

Punct început	X / Y	Punct sfârșit	X / Y	Lungime segment (** (m)
1	462.152,746 504.994,916	2	462.144,651 505.020,44	26.777
2	462.144,651 505.020,44	3	462.129,014 505.095,795	76.961
3	462.129,014 505.095,795	4	461.736,378 505.063,031	394.0
4	461.736,378 505.063,031	5	461.739,174 505.022,086	41.04
5	461.739,174 505.022,086	6	461.790,112 505.022,678	50.941

Punct început	X / Y	Punct sfârșit	X / Y	Lungime segment (** (m)
6	461.790,112 505.022,678	7	461.845,385 505.023,322	55.277
7	461.845,385 505.023,322	8	461.873,578 505.023,649	28.195
8	461.873,578 505.023,649	9	461.878,034 504.997,507	26.52
9	461.878,034 504.997,507	10	461.925,364 505.012,698	49.708
10	461.925,364 505.012,698	11	461.952,323 505.021,35	28.313
11	461.952,323 505.021,35	12	462.014,032 505.013,372	62.223
12	462.014,032 505.013,372	13	462.044,338 505.009,455	30.558
13	462.044,338 505.009,455	14	462.089,374 505.000,016	46.014
14	462.089,374 505.000,016	15	462.156,607 504.985,926	68.694
15	462.156,607 504.985,926	16	462.152,746 504.994,916	9.784
16	462.152,746 504.994,916	17	461.973,751 505.044,768	185.808
17	461.973,751 505.044,768	18	461.976,049 505.042,087	3.531
18	461.976,049 505.042,087	19	461.972,562 505.039,097	4.593
19	461.972,562 505.039,097	20	461.970,263 505.041,778	3.532
20	461.970,263 505.041,778	1	461.973,751 505.044,768	4.594

\*\* Lungimile segmentelor sunt determinate în planul de proiecție Stereo 70 și sunt rotunjite la 1 milimetru.

\*\*\* Distanța dintre puncte este formată din segmente cumulate ce sunt mai mici decât valoarea 1 milimetru.



**DATE DESPRE IMOBILUL NR. 8110**

Oficiul de Cadastru și Publicitate Imobiliară SIBIU  
Biroul de Cadastru și Publicitate Imobiliară Agnita

**A. Partea I. Descrierea imobilului**

TEREN Extravilan

Adresa: Jud. Sibiu

Nr. Crt	Nr cadastral Nr. topografic	Suprafața* (mp)	Observații / Referințe
A1	100343	16	Sector cadastral:18 Teren neimprejmuit;

**Construcții**

Crt	Nr cadastral Nr. topografic	Adresa	Observații / Referințe
A1.1	100343-C1	Jud. Sibiu	Nr. niveluri:1; S. construita la sol:16 mp; LEA 110 kV AUREL VLAICU - AGNITA, stalp nr.108, metal, 1977

**B. Partea II. Proprietari și acte**

Inscrieri privitoare la dreptul de proprietate și alte drepturi reale	Referințe	
<b>8582 / 25/11/2011</b>		
Act Normativ nr. 13, din 09/01/2007 emis de Parlamentul Romaniei (documentatie cadastrala receptionata si avizata de catre OCPI Sibiu, adresa nr. 352337 din anul 2008 a ANCP, H.G. nr. 365 din anul 1998, H.G.nr. 1705 din anul 2006 pentru aprobarea inventarului bunurilor care alcatuiesc domeniul public al Statului,);		
B1	Intabulare, drept de PROPRIETATE, dobandit prin Expropriere, cota actuala 1/1 1) STATUL ROMAN, CIF:999999999999, - domeniu public	A1
<b>8660 / 05/10/2012</b>		
Act Administrativ nr. 1517, din 04/06/2012 emis de Primaria Barghis (documentatie cadastrala receptionata si avizata de catre OCPI Sibiu);		
B2	Se noteaza constructia de sub A 1.1.	A1.1
B3	Intabulare, drept de PROPRIETATE, dobandit prin Construire, cota actuala 1/1 1) SCFDEE ELECTRICA DISTRIBUȚIE TRANSILVANIA SUD SA, CIF:14493260	A1.1
<b>8582 / 25/11/2011</b>		
Act Normativ nr. 221, din 02/07/1976 emis de Presedintele R.S.R.;		
B4	Intabulare, drept de ADMINISTRARE, dobandit prin Lege, cota actuala 1/1 1) SCFDEE ELECTRICA DISTRIBUTIE TRANSILVANIA SUD SA BRASOV, CIF:999999999999	A1

**C. Partea III. SARCINI .**

Inscrieri privind dezmembramintele dreptului de proprietate, drepturi reale de garanție și sarcini	Referințe
NU SUNT	

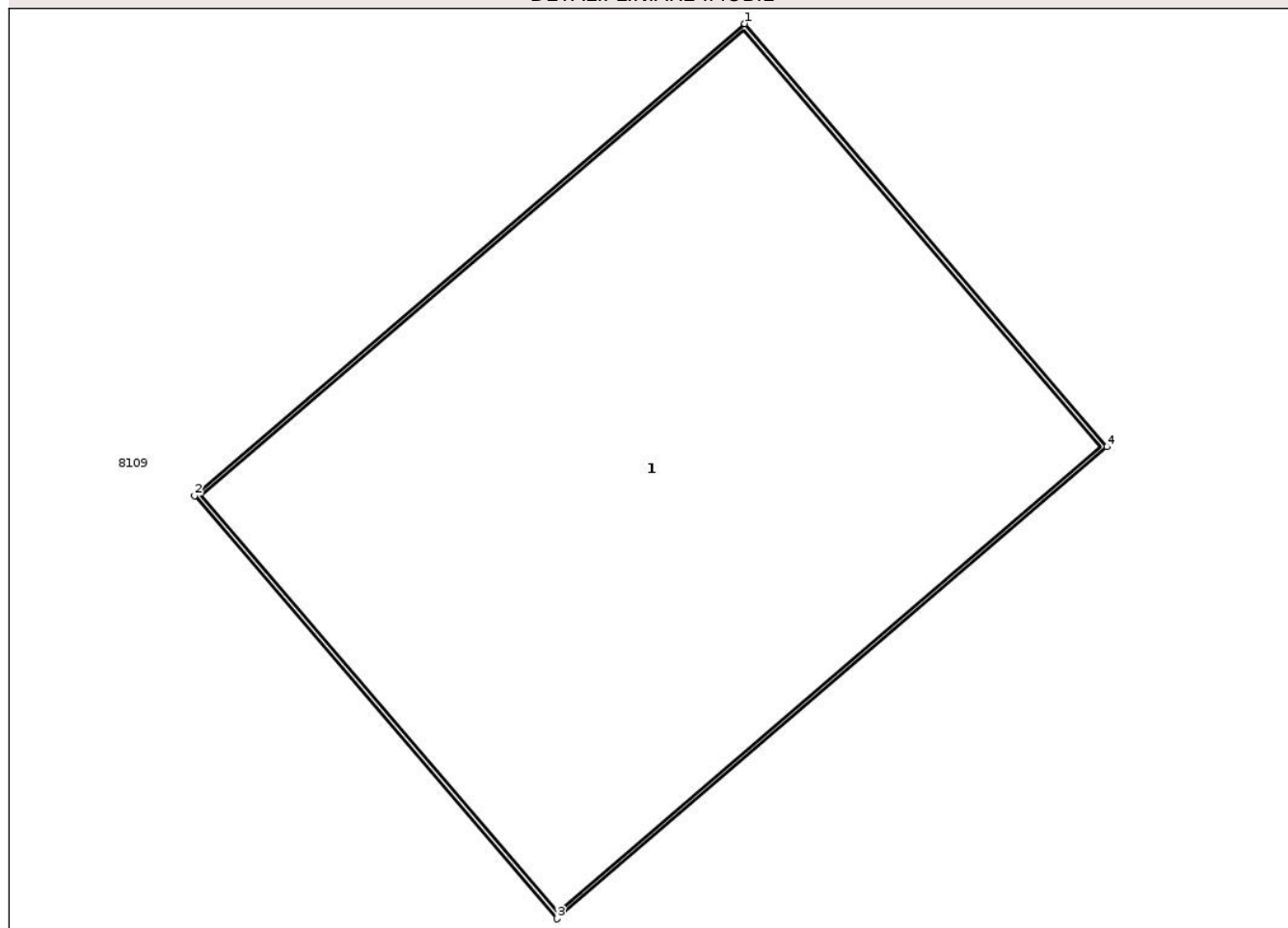
## Anexa Nr. 1 La Partea I

## Teren

Nr cadastral	Suprafața (mp)*	Observații / Referințe
100343	16	

\* Suprafața este determinată în planul de proiecție Stereo 70.

## DETALII LINIARE IMOBIL



## Date referitoare la teren

Crt	Categorie folosință	Intra vilan	Suprafața (mp)	Tarla	Parcelă	Nr. topo	Observații / Referințe
1	curți constructii	NU	16	N/A	N/A	-	Teren cu stalp LEA

## Date referitoare la construcții

Crt	Număr	Destinație construcție	Supraf. (mp)	Situație juridică	Observații / Referințe
A1.1	100343-C1	construcții industriale și edilitare	16	Cu acte	Nr. niveluri:1; S. construită la sol:16 mp; LEA 110 kV AUREL VLAICU - AGNITA, stalp nr.108, metal, 1977

## Lungime Segmente

1) Valorile lungimilor segmentelor sunt obținute din proiecție în plan.

Punct început	X / Y	Punct sfârșit	X / Y	Lungime segment (** (m)
1	461.973,751 505.044,768	2	461.970,263 505.041,778	4.594
2	461.970,263 505.041,778	3	461.972,562 505.039,097	3.532
3	461.972,562 505.039,097	4	461.976,049 505.042,087	4.593

Punct început	X / Y	Punct sfârșit	X / Y	Lungime segment (** (m)
4	461.976,049 505.042,087	1	461.973,751 505.044,768	3.531

\*\* Lungimile segmentelor sunt determinate în planul de proiecție Stereo 70 și sunt rotunjite la 1 milimetru.

\*\*\* Distanța dintre puncte este formată din segmente cumulate ce sunt mai mici decât valoarea 1 milimetru.

Neutilizabil în Circuitul Civil



**DATE DESPRE IMOBILUL NR. 8111**

Oficiul de Cadastru și Publicitate Imobiliară SIBIU  
Biroul de Cadastru și Publicitate Imobiliară Agnita

**A. Partea I. Descrierea imobilului**

TEREN Extravilan

Adresa: Jud. Sibiu

Nr. Crt	Nr cadastral Nr. topografic	Suprafața* (mp)	Observații / Referințe
A1		8.090	Sector cadastral:18 Teren neimprejmuit;

**B. Partea II. Proprietari și acte**

Inscrieri privitoare la dreptul de proprietate și alte drepturi reale		Referințe
/		
Act Notarial nr. 1, din 03/03/2004 emis de NP MOLDOVAN LENUȚA (certificat de mostenitor);		
B1	Intabulare, drept de PROPRIETATE, dobandit prin Succesiune, cota actuala 1/2 1) HOLERGA MARIA	A1
B2	Intabulare, drept de PROPRIETATE, dobandit prin Succesiune, cota actuala 1/2 1) HOLERGA MARIA 2) HOLERGA EUGENIA	A1

**C. Partea III. SARCINI .**

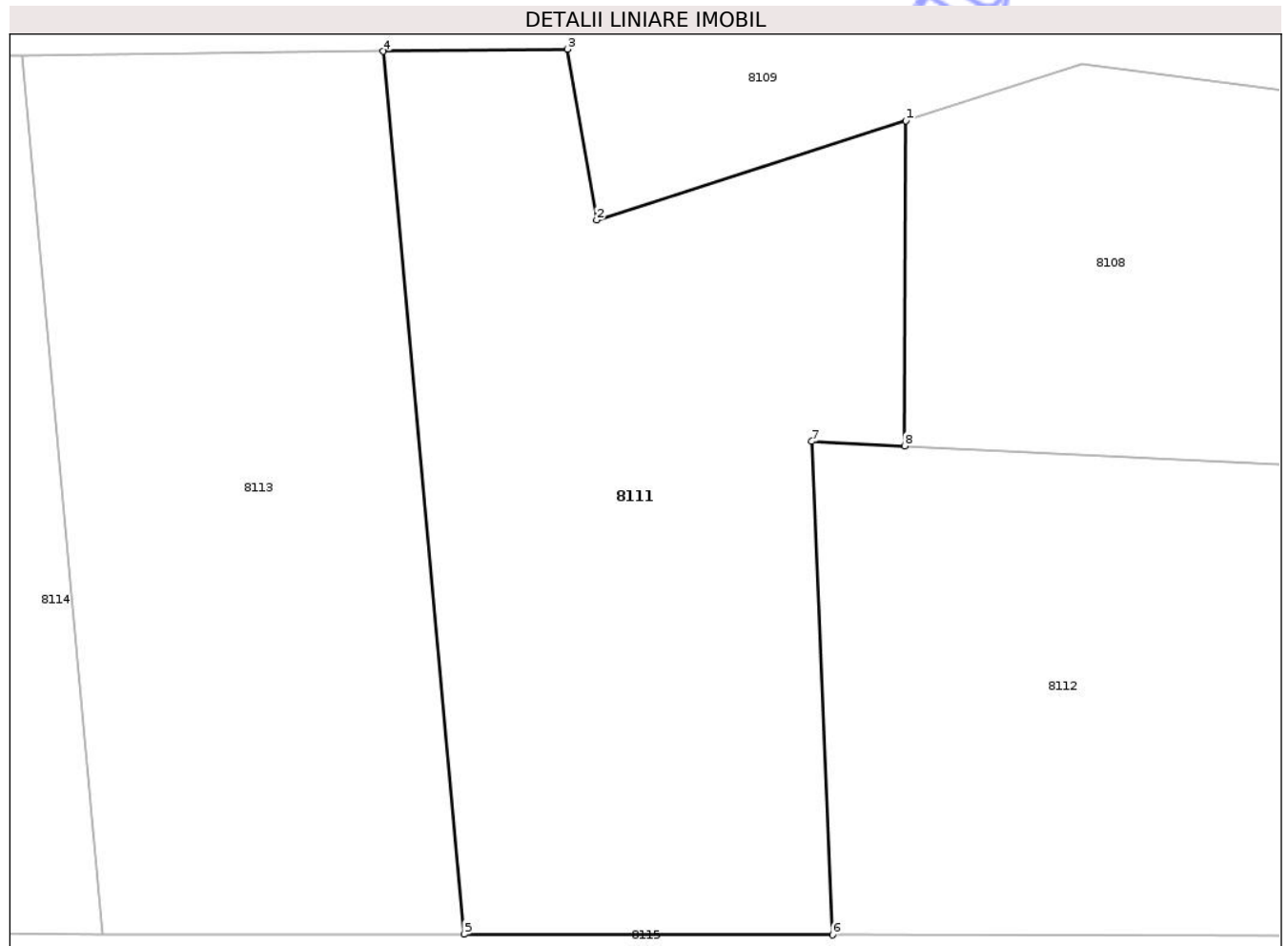
Inscrieri privind dezmembramintele dreptului de proprietate, drepturi reale de garanție și sarcini	Referințe
NU SUNT	

## Anexa Nr. 1 La Partea I

## Teren

Nr cadastral	Suprafața (mp)*	Observații / Referințe
	8.090	

\* Suprafața este determinată în planul de proiecție Stereo 70.



## Date referitoare la teren

Crt	Categorie folosință	Intra vilan	Suprafața (mp)	Tarla	Parcelă	Nr. topo	Observații / Referințe
1	arabil	NU	8.090	26	1011/5	-	

## Lungime Segmente

1) Valorile lungimilor segmentelor sunt obținute din proiecție în plan.

Punct început	X / Y	Punct sfârșit	X / Y	Lungime segment (** (m)
1	461.925,364 505.012,698	2	461.878,034 504.997,507	49.708
2	461.878,034 504.997,507	3	461.873,578 505.023,649	26.52
3	461.873,578 505.023,649	4	461.845,385 505.023,322	28.195
4	461.845,385 505.023,322	5	461.857,718 504.888,283	135.6
5	461.857,718 504.888,283	6	461.914,146 504.888,206	56.428

Punct început	X / Y	Punct sfârșit	X / Y	Lungime segment (** (m)
6	461.914,146 504.888,206	7	461.910,97 504.963,669	75.53
7	461.910,97 504.963,669	8	461.925,173 504.962,97	14.22
8	461.925,173 504.962,97	1	461.925,364 505.012,698	49.728

\*\* Lungimile segmentelor sunt determinate în planul de proiecție Stereo 70 și sunt rotunjite la 1 milimetru.

\*\*\* Distanța dintre puncte este formată din segmente cumulate ce sunt mai mici decât valoarea 1 milimetru.

Neutilizabil în Circuitul Civil



**DATE DESPRE IMOBILUL NR. 8112**

Oficiul de Cadastru și Publicitate Imobiliară SIBIU  
Biroul de Cadastru și Publicitate Imobiliară Agnita

**A. Partea I. Descrierea imobilului**

TEREN Extravilan

Adresa: Jud. Sibiu

Nr. Crt	Nr cadastral Nr. topografic	Suprafața* (mp)	Observații / Referințe
A1		5.800	Sector cadastral:18 Teren neimprejmuit;

**B. Partea II. Proprietari și acte**

Inscrieri privitoare la dreptul de proprietate și alte drepturi reale	Referințe
/	
Act Normativ nr. 7, din 13/03/1996 emis de PARLAMENTUL ROMÂNIEI (Art. 13, alin. 15);	
B1	Inscrierea provizorie, drept de PROPRIETATE, dobandit prin Lege, cota actuala 1/1
	1) COMUNA BÂRGHIȘ, CIF:4406088, PROPRIETAR NEIDENTIFICAT

**C. Partea III. SARCINI .**

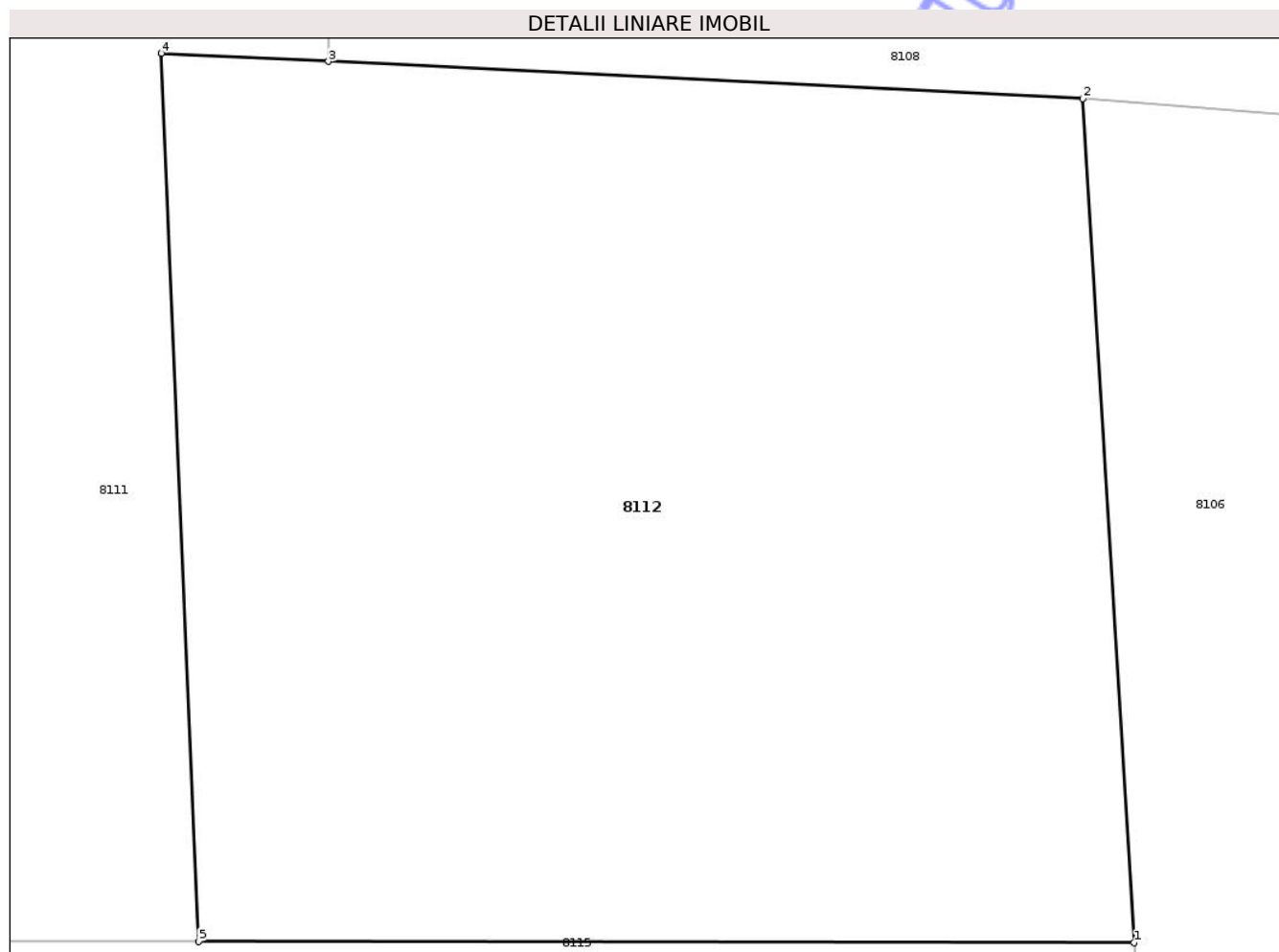
Inscrieri privind dezmembramintele dreptului de proprietate, drepturi reale de garanție și sarcini	Referințe
NU SUNT	

## Anexa Nr. 1 La Partea I

## Teren

Nr cadastral	Suprafața (mp)*	Observații / Referințe
	5.800	

\* Suprafața este determinată în planul de proiecție Stereo 70.



## Date referitoare la teren

Crt	Categorie folosință	Intra vilan	Suprafața (mp)	Tarla	Parcelă	Nr. topo	Observații / Referințe
1	faneata	NU	5.800	26	1004	-	

## Lungime Segmente

1) Valorile lungimilor segmentelor sunt obținute din proiecție în plan.

Punct început	X / Y	Punct sfârșit	X / Y	Lungime segment (** (m)
1	461.993,658 504.888,096	2	461.989,292 504.959,813	71.849
2	461.989,292 504.959,813	3	461.925,173 504.962,97	64.197
3	461.925,173 504.962,97	4	461.910,97 504.963,669	14.22
4	461.910,97 504.963,669	5	461.914,146 504.888,206	75.53
5	461.914,146 504.888,206	1	461.993,658 504.888,096	79.512

\*\* Lungimile segmentelor sunt determinate în planul de proiecție Stereo 70 și sunt rotunjite la 1 milimetru.

\*\*\* Distanța dintre puncte este formată din segmente cumulate ce sunt mai mici decât valoarea 1 milimetru.

Neutilizabil în Circuitul  
Civil



**DATE DESPRE IMOBILUL NR. 8113**

Oficiul de Cadastru și Publicitate Imobiliară SIBIU  
Biroul de Cadastru și Publicitate Imobiliară Agnita

**A. Partea I. Descrierea imobilului**

TEREN Extravilan

Adresa: Jud. Sibiu

Nr. Crt	Nr cadastral Nr. topografic	Suprafața* (mp)	Observații / Referințe
A1		7.452	Sector cadastral:18 Teren neimprejmuit;

**B. Partea II. Proprietari și acte**

Inscrieri privitoare la dreptul de proprietate și alte drepturi reale	Referințe
/	
Act Administrativ nr. 393/21, din 03/03/1995 emis de CJPSDPAT SIBIU (titlu de proprietate);	
B1	A1
Intabulare, drept de PROPRIETATE, dobandit prin Reconstituire, cota actuala 1/1	
1) BARBULEA STELA, LIPSĂ CNP	

**C. Partea III. SARCINI .**

Inscrieri privind dezmembramintele dreptului de proprietate, drepturi reale de garanție și sarcini	Referințe
NU SUNT	

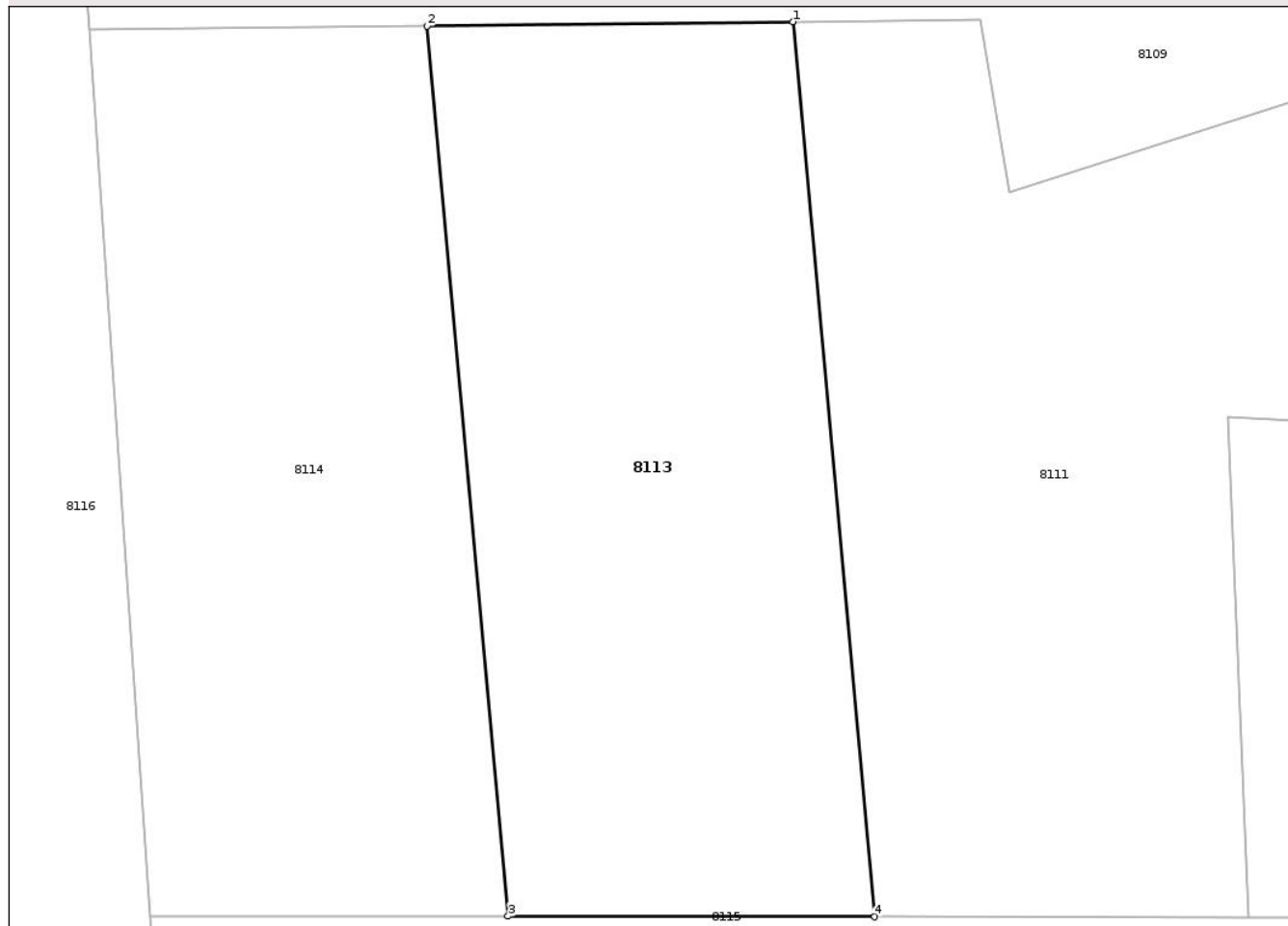
## Anexa Nr. 1 La Partea I

## Teren

Nr cadastral	Suprafața (mp)*	Observații / Referințe
	7.452	

\* Suprafața este determinată în planul de proiecție Stereo 70.

## DETALII LINIARE IMOBIL



## Date referitoare la teren

Crt	Categorie folosință	Intra vilan	Suprafața (mp)	Tarla	Parcelă	Nr. topo	Observații / Referințe
1	arabil	NU	7.452	26	1011/4	-	

## Lungime Segmente

1) Valorile lungimilor segmentelor sunt obținute din proiecție în plan.

Punct început	X / Y	Punct sfârșit	X / Y	Lungime segment (** (m)
1	461.845,385 505.023,322	2	461.790,112 505.022,678	55.277
2	461.790,112 505.022,678	3	461.802,379 504.888,36	134.878
3	461.802,379 504.888,36	4	461.857,718 504.888,283	55.339
4	461.857,718 504.888,283	1	461.845,385 505.023,322	135.6

\*\* Lungimile segmentelor sunt determinate în planul de proiecție Stereo 70 și sunt rotunjite la 1 milimetru.

\*\*\* Distanța dintre puncte este formată din segmente cumulate ce sunt mai mici decât valoarea 1 milimetru.

Neutilizabil în Circuitul  
Civil



**DATE DESPRE IMOBILUL NR. 8114**

Oficiul de Cadastru și Publicitate Imobiliară SIBIU  
Biroul de Cadastru și Publicitate Imobiliară Agnita

**A. Partea I. Descrierea imobilului**

TEREN Extravilan

Adresa: Jud. Sibiu

Nr. Crt	Nr cadastral Nr. topografic	Suprafața* (mp)	Observații / Referințe
A1		7.038	Sector cadastral:18 Teren neimprejmuit;

**B. Partea II. Proprietari și acte**

Inscrieri privitoare la dreptul de proprietate și alte drepturi reale	Referințe
/	
Act Administrativ nr. 270/21, din 07/11/1994 emis de CJPSDPAT SIBIU (titlu de proprietate);	
B1	A1
Intabulare, drept de PROPRIETATE, dobandit prin Constituire, cota actuala 1/1	
1) KLUS IOAN, LIPSĂ CNP	

**C. Partea III. SARCINI .**

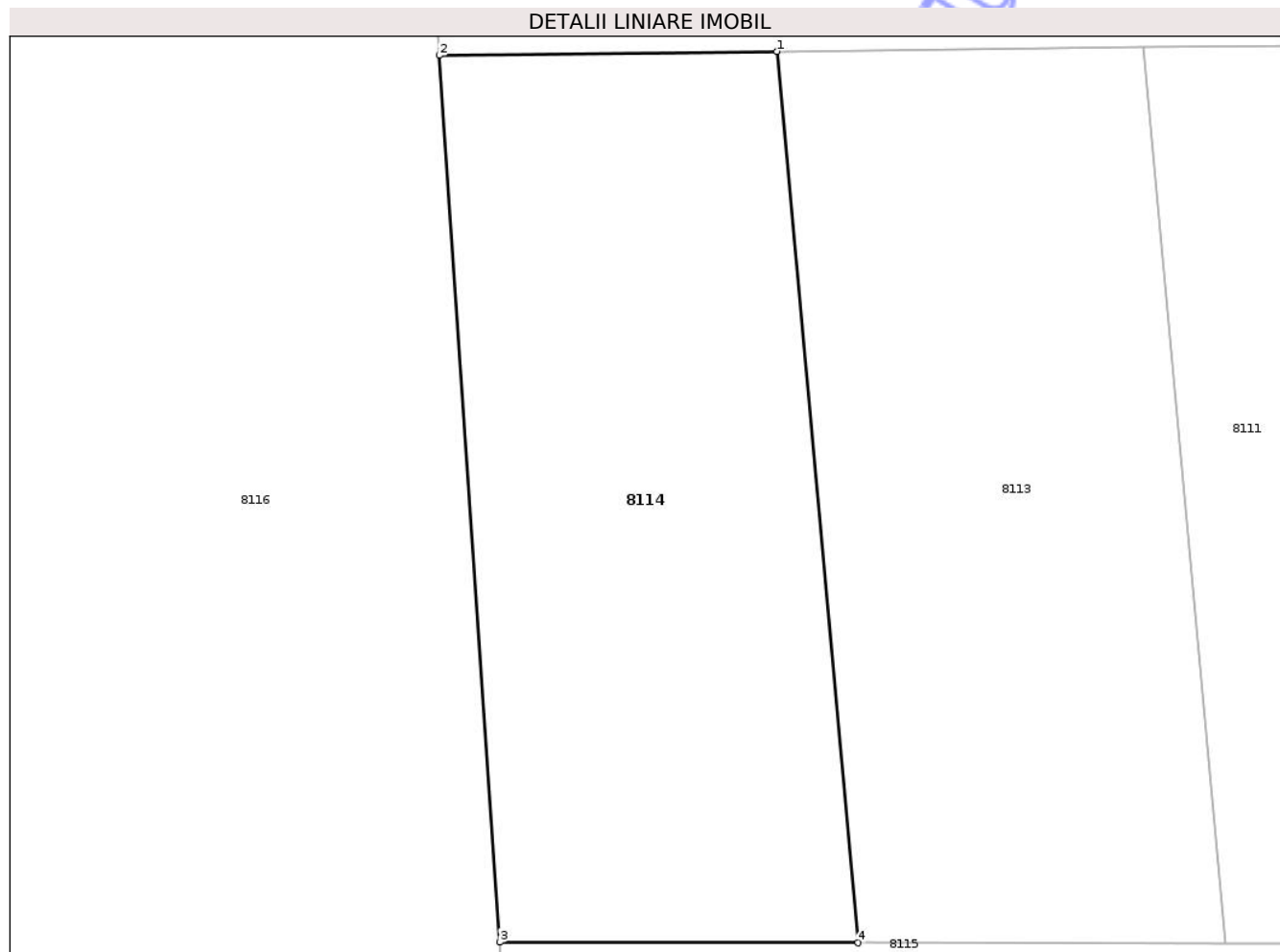
Inscrieri privind dezmembramintele dreptului de proprietate, drepturi reale de garanție și sarcini	Referințe
NU SUNT	

## Anexa Nr. 1 La Partea I

## Teren

Nr cadastral	Suprafața (mp)*	Observații / Referințe
	7.038	

\* Suprafața este determinată în planul de proiecție Stereo 70.



## Date referitoare la teren

Crt	Categorie folosință	Intra vilan	Suprafața (mp)	Tarla	Parcelă	Nr. topo	Observații / Referințe
1	arabil	NU	7.038	26	1011/3	-	

## Lungime Segmente

1) Valorile lungimilor segmentelor sunt obținute din proiecție în plan.

Punct început	X / Y	Punct sfârșit	X / Y	Lungime segment (** (m)
1	461.790,112 505.022,678	2	461.739,174 505.022,086	50.941
2	461.739,174 505.022,086	3	461.748,302 504.888,434	133.963
3	461.748,302 504.888,434	4	461.802,379 504.888,36	54.077
4	461.802,379 504.888,36	1	461.790,112 505.022,678	134.878

\*\* Lungimile segmentelor sunt determinate în planul de proiecție Stereo 70 și sunt rotunjite la 1 milimetru.

\*\*\* Distanța dintre puncte este formată din segmente cumulate ce sunt mai mici decât valoarea 1 milimetru.

Neutilizabil în Circuitul  
Civil



**DATE DESPRE IMOBILUL NR. 8115**

Oficiul de Cadastru și Publicitate Imobiliară SIBIU  
Biroul de Cadastru și Publicitate Imobiliară Agnita

**A. Partea I. Descrierea imobilului**

TEREN Extravilan

Adresa: Jud. Sibiu

Nr. Crt	Nr cadastral Nr. topografic	Suprafața* (mp)	Observații / Referințe
A1		2.370	Sector cadastral:18 Teren neimprejmuit;

**B. Partea II. Proprietari și acte**

Inscrieri privitoare la dreptul de proprietate și alte drepturi reale	Referințe
/	
Act Normativ nr. 7, din 13/03/1996 emis de PARLAMENTUL ROMÂNIEI (Art. 13, alin. 15);	
B1	A1
1) COMUNA BÂRGHIȘ, CIF:4406088, PROPRIETAR NEIDENTIFICAT	

**C. Partea III. SARCINI .**

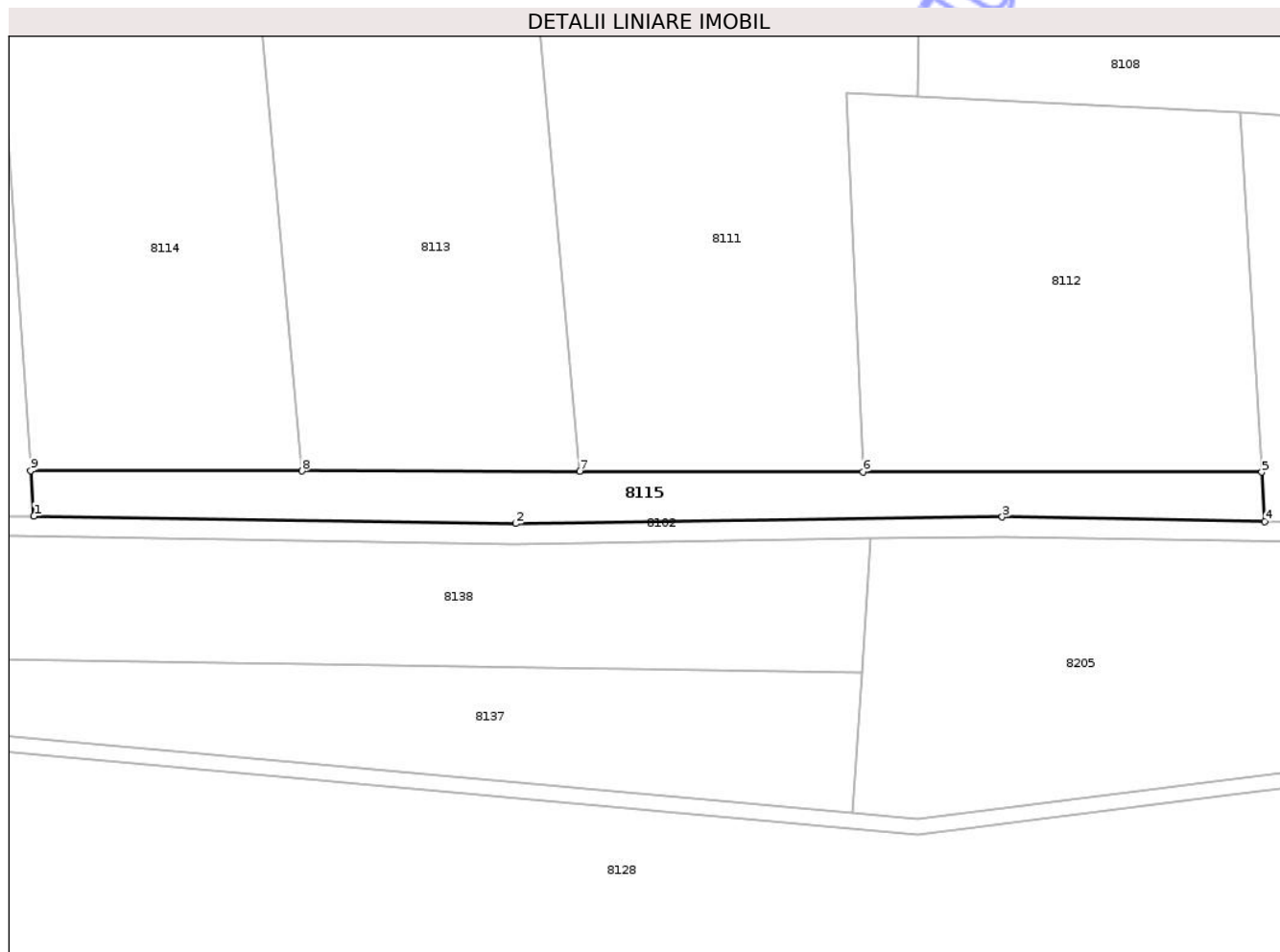
Inscrieri privind dezmembramintele dreptului de proprietate, drepturi reale de garanție și sarcini	Referințe
NU SUNT	

## Anexa Nr. 1 La Partea I

## Teren

Nr cadastral	Suprafața (mp)*	Observații / Referințe
	2.370	

\* Suprafața este determinată în planul de proiecție Stereo 70.



## Date referitoare la teren

Crt	Categorie folosință	Intra vilan	Suprafața (mp)	Tarla	Parcelă	Nr. topo	Observații / Referințe
1	curți constructii	NU	2.370	26	1006	-	Taluz

## Lungime Segmente

1) Valorile lungimilor segmentelor sunt obținute din proiecție în plan.

Punct început	X / Y	Punct sfârșit	X / Y	Lungime segment (** (m)
1	461.748,922 504.879,35	2	461.844,944 504.877,865	96.034
2	461.844,944 504.877,865	3	461.941,939 504.879,191	97.003
3	461.941,939 504.879,191	4	461.994,254 504.878,294	52.323
4	461.994,254 504.878,294	5	461.993,658 504.888,096	9.821
5	461.993,658 504.888,096	6	461.914,146 504.888,206	79.512

Punct început	X / Y	Punct sfârșit	X / Y	Lungime segment (** (m)
6	461.914,146 504.888,206	7	461.857,718 504.888,283	56.428
7	461.857,718 504.888,283	8	461.802,379 504.888,36	55.339
8	461.802,379 504.888,36	9	461.748,302 504.888,434	54.077
9	461.748,302 504.888,434	1	461.748,922 504.879,35	9.105

\*\* Lungimile segmentelor sunt determinate în planul de proiecție Stereo 70 și sunt rotunjite la 1 milimetru.

\*\*\* Distanța dintre puncte este formată din segmente cumulate ce sunt mai mici decât valoarea 1 milimetru.

Neutilizabil în Circuitul Civil



**DATE DESPRE IMOBILUL NR. 8116**

Oficiul de Cadastru și Publicitate Imobiliară SIBIU  
Biroul de Cadastru și Publicitate Imobiliară Agnita

**A. Partea I. Descrierea imobilului**

TEREN Extravilan

Adresa: Jud. Sibiu

Nr. Crt	Nr cadastral Nr. topografic	Suprafața* (mp)	Observații / Referințe
A1		16.667	Sector cadastral:18 Teren neimprejmuit;

**B. Partea II. Proprietari și acte**

Inscrieri privitoare la dreptul de proprietate și alte drepturi reale	Referințe
/	
Act Administrativ nr. 185/21, din 14/09/1994 emis de CJPSDPAT SIBIU (titlu de proprietate);	
B1	A1
Intabulare, drept de PROPRIETATE, dobandit prin Reconstituire, cota actuala 1/1	
1) THELLMAN TEREZIA, LIPSĂ CNP	

**C. Partea III. SARCINI .**

Inscrieri privind dezmembramintele dreptului de proprietate, drepturi reale de garanție și sarcini	Referințe
NU SUNT	

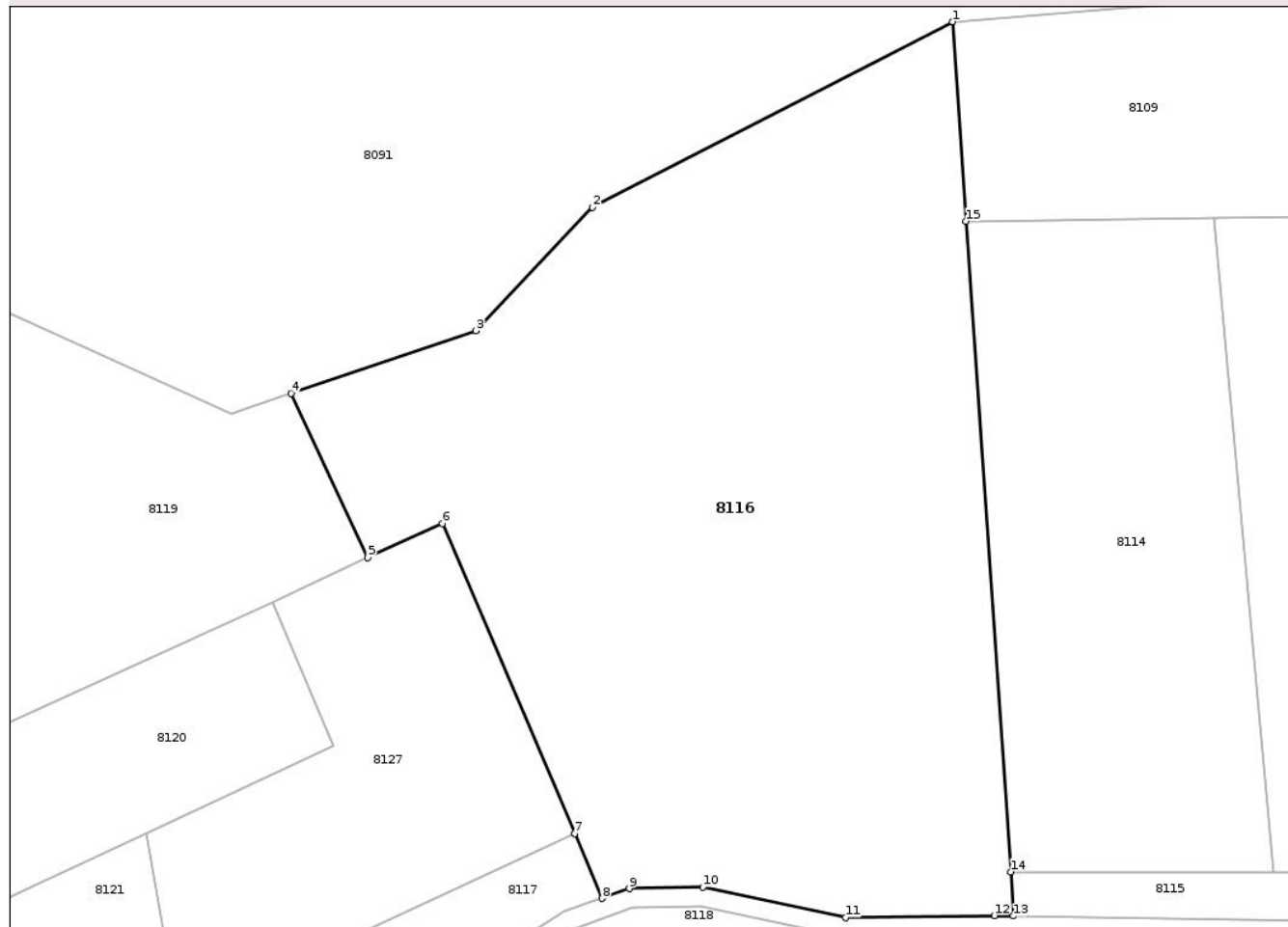
## Anexa Nr. 1 La Partea I

## Teren

Nr cadastral	Suprafața (mp)*	Observații / Referințe
	16.667	

\* Suprafața este determinată în planul de proiecție Stereo 70.

## DETALII LINIARE IMOBIL



## Date referitoare la teren

Crt	Categorie folosință	Intra vilan	Suprafața (mp)	Tarla	Parcelă	Nr. topo	Observații / Referințe
1	arabil	NU	16.667	26	1011/2	-	

## Lungime Segmente

1) Valorile lungimilor segmentelor sunt obținute din proiecție în plan.

Punct început	X / Y	Punct sfârșit	X / Y	Lungime segment (** (m)
1	461.736,378 505.063,031	2	461.662,335 505.024,905	83.283
2	461.662,335 505.024,905	3	461.638,344 504.999,579	34.886
3	461.638,344 504.999,579	4	461.600,336 504.986,669	40.14
4	461.600,336 504.986,669	5	461.616,118 504.952,942	37.238
5	461.616,118 504.952,942	6	461.631,503 504.959,964	16.911

Punct început	X / Y	Punct sfârșit	X / Y	Lungime segment (** (m)
6	461.631,503 504.959,964	7	461.658,656 504.896,252	69.256
7	461.658,656 504.896,252	8	461.664,318 504.882,967	14.442
8	461.664,318 504.882,967	9	461.669,893 504.884,95	5.917
9	461.669,893 504.884,95	10	461.685,003 504.885,288	15.114
10	461.685,003 504.885,288	11	461.714,353 504.878,993	30.018
11	461.714,353 504.878,993	12	461.744,956 504.879,411	30.606
12	461.744,956 504.879,411	13	461.748,922 504.879,35	3.966
13	461.748,922 504.879,35	14	461.748,302 504.888,434	9.105
14	461.748,302 504.888,434	15	461.739,174 505.022,086	133.963
15	461.739,174 505.022,086	1	461.736,378 505.063,031	41.04

\*\* Lungimile segmentelor sunt determinate în planul de proiecție Stereo 70 și sunt rotunjite la 1 milimetru.

\*\*\* Distanța dintre puncte este formată din segmente cumulate ce sunt mai mici decât valoarea 1 milimetru.



**DATE DESPRE IMOBILUL NR. 8117**

Oficiul de Cadastru și Publicitate Imobiliară SIBIU  
Biroul de Cadastru și Publicitate Imobiliară Agnita

**A. Partea I. Descrierea imobilului**

TEREN Extravilan

Adresa: Jud. Sibiu

Nr. Crt	Nr cadastral Nr. topografic	Suprafața* (mp)	Observații / Referințe
A1		1.457	Sector cadastral:18 Teren neimprejmuit;

**B. Partea II. Proprietari și acte**

Inscrieri privitoare la dreptul de proprietate și alte drepturi reale	Referințe
/	
Act Administrativ nr. 186/21, din 15/09/1994 emis de CJPSDPAT SIBIU (titlu de proprietate);	
B1	A1
Intabulare, drept de PROPRIETATE, dobandit prin Reconstituire, cota actuala 1/1	
1) SCHNEIDER OTTO, LIPSĂ CNP	

**C. Partea III. SARCINI .**

Inscrieri privind dezmembramintele dreptului de proprietate, drepturi reale de garanție și sarcini	Referințe
NU SUNT	

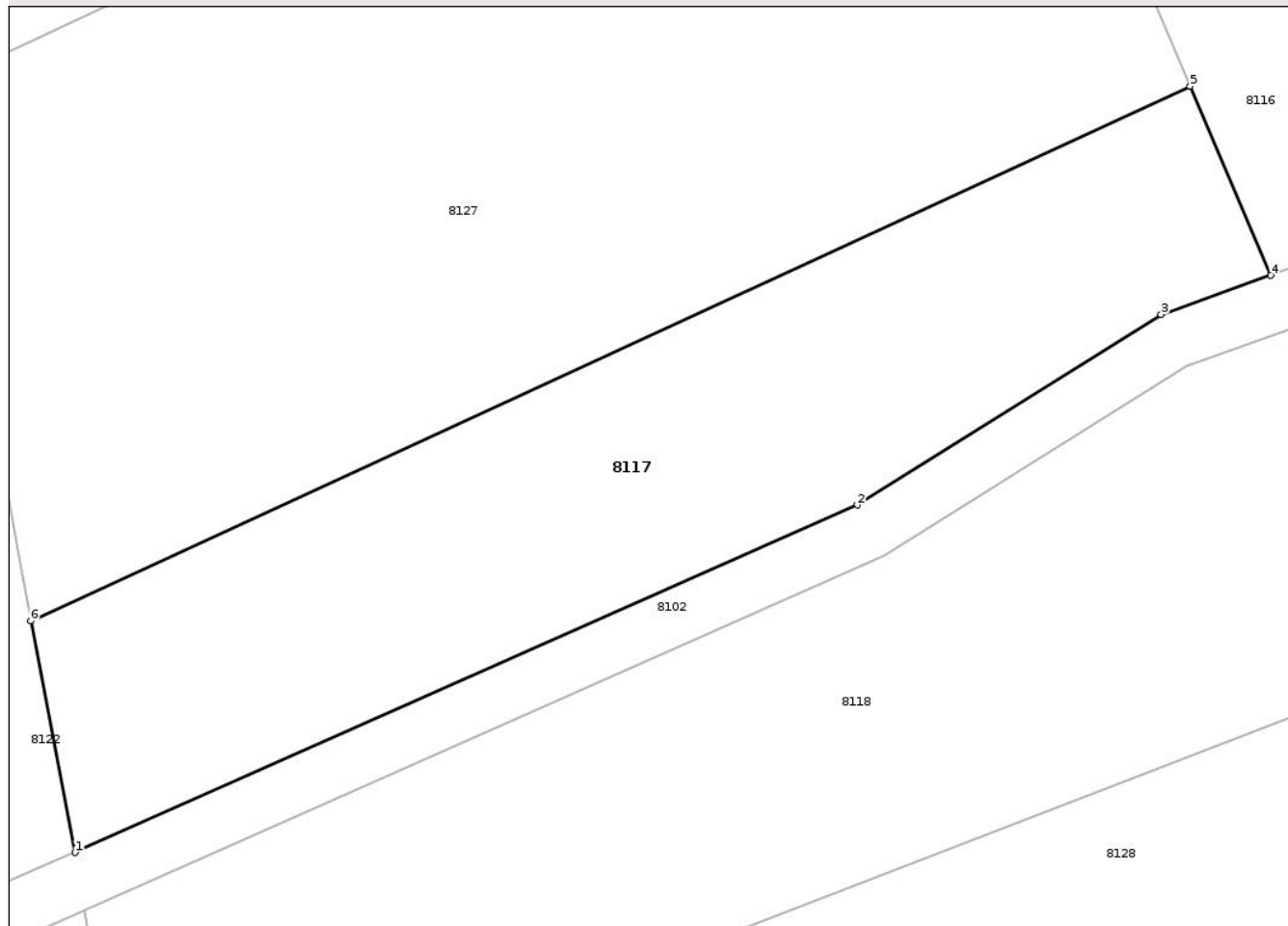
## Anexa Nr. 1 La Partea I

## Teren

Nr cadastral	Suprafața (mp)*	Observații / Referințe
	1.457	

\* Suprafața este determinată în planul de proiecție Stereo 70.

## DETALII LINIARE IMOBIL



## Date referitoare la teren

Crt	Categorie folosință	Intra vilan	Suprafața (mp)	Tarla	Parcelă	Nr. topo	Observații / Referințe
1	faneata	NU	1.457	26	987/3/1	-	

## Lungime Segmente

1) Valorile lungimilor segmentelor sunt obținute din proiecție în plan.

Punct început	X / Y	Punct sfârșit	X / Y	Lungime segment (** (m)
1	461.580,417 504.842,499	2	461.635,316 504.866,865	60.063
2	461.635,316 504.866,865	3	461.656,625 504.880,229	25.153
3	461.656,625 504.880,229	4	461.664,318 504.882,967	8.166
4	461.664,318 504.882,967	5	461.658,656 504.896,252	14.442
5	461.658,656 504.896,252	6	461.577,309 504.858,731	89.583

Punct început	X / Y	Punct sfârșit	X / Y	Lungime segment (** (m)
6	461.577,309 504.858,731	1	461.580,417 504.842,499	16.527

\*\* Lungimile segmentelor sunt determinate în planul de proiecție Stereo 70 și sunt rotunjite la 1 milimetru.

\*\*\* Distanța dintre puncte este formată din segmente cumulate ce sunt mai mici decât valoarea 1 milimetru.

Neutilizabil în Circuitul Civil



**DATE DESPRE IMOBILUL NR. 8118**

Oficiul de Cadastru și Publicitate Imobiliară SIBIU  
Biroul de Cadastru și Publicitate Imobiliară Agnita

**A. Partea I. Descrierea imobilului**

TEREN Extravilan

Adresa: Jud. Sibiu

Nr. Crt	Nr cadastral Nr. topografic	Suprafața* (mp)	Observații / Referințe
A1		3.143	Sector cadastral:18 Teren neimprejmuit; Diferența de suprafață se reăsește la ID 8117

**B. Partea II. Proprietari și acte**

Inscrieri privitoare la dreptul de proprietate și alte drepturi reale		Referințe
/		
Act Administrativ nr. 390/21, din 02/03/1995 emis de CJPSDPAT SIBIU (titlu de proprietate);		
B1	Intabulare, drept de PROPRIETATE, dobandit prin Reconstituire, cota actuala 1/1 1) <b>ANDREI LETIȚIA, LIPSĂ CNP</b>	A1
Act Notarial nr. 85, din 23/06/2015 emis de NP LOHAN FLORENTINA GEORGETA (certificat de mostenitor);		
B2	Intabulare, drept de PROPRIETATE, dobandit prin Succesiune, cota actuala 1/12 1) <b>MACREA SILVIA</b>	A1
B3	Intabulare, drept de PROPRIETATE, dobandit prin Succesiune, cota actuala 1/12 1) <b>CÎNDEA EUGENIA</b>	A1
B4	Intabulare, drept de PROPRIETATE, dobandit prin Succesiune, cota actuala 1/12 1) <b>BIMBEA ADRIANA</b>	A1
B5	Intabulare, drept de PROPRIETATE, dobandit prin Succesiune, cota actuala 1/12 1) <b>ARAMĂ DUMITRU</b>	A1
B6	Intabulare, drept de PROPRIETATE, dobandit prin Succesiune, cota actuala 1/12 1) <b>ARAMĂ GHEORGHE</b>	A1
Act Notarial nr. 14, din 05/10/2022 emis de NP DORIN SUCIU (certificat de mostenitor);		
B7	Intabulare, drept de PROPRIETATE, dobandit prin Succesiune, cota actuala 1/12 1) <b>ARAMĂ RADU</b>	A1

**C. Partea III. SARCINI .**

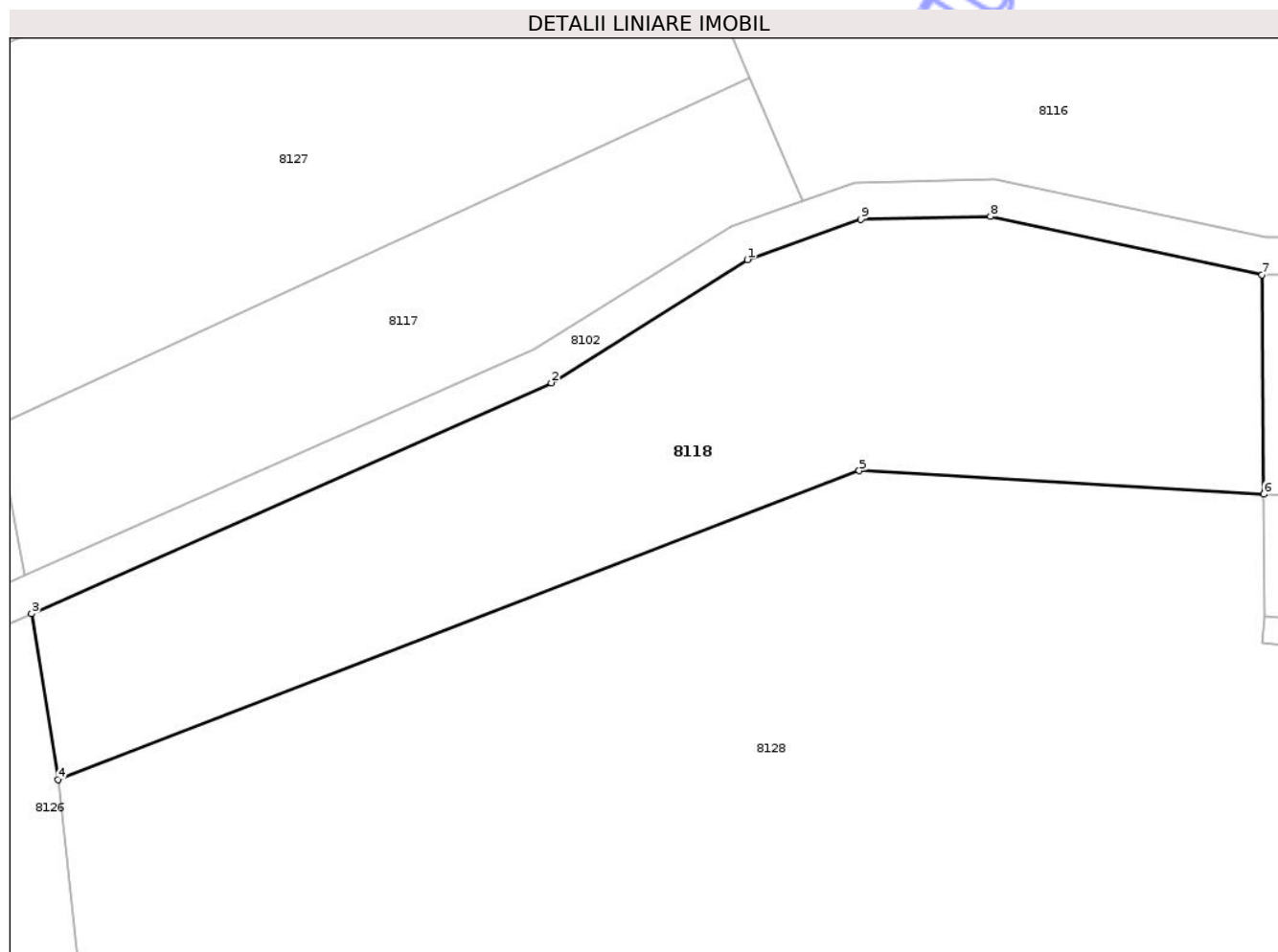
Inscrieri privind dezmembramintele dreptului de proprietate, drepturi reale de garanție și sarcini	Referințe
NU SUNT	

## Anexa Nr. 1 La Partea I

## Teren

Nr cadastral	Suprafața (mp)*	Observații / Referințe
	3.143	Diferența de suprafață se reăsește la ID 8117

\* Suprafața este determinată în planul de proiecție Stereo 70.



## Date referitoare la teren

Crt	Categorie folosință	Intra vilan	Suprafața (mp)	Tarla	Parcelă	Nr. topo	Observații / Referințe
1	faneata	NU	3.143	26	987/3/2	-	

## Lungime Segmente

1) Valorile lungimilor segmentelor sunt obținute din proiecție în plan.

Punct început	X / Y	Punct sfârșit	X / Y	Lungime segment (** (m)
1	461.658,379 504.876,608	2	461.637,199 504.863,325	25.0
2	461.637,199 504.863,325	3	461.581,103 504.838,427	61.374
3	461.581,103 504.838,427	4	461.583,943 504.820,521	18.13
4	461.583,943 504.820,521	5	461.670,452 504.853,835	92.702
5	461.670,452 504.853,835	6	461.714,12 504.851,298	43.742

Punct început	X / Y	Punct sfârșit	X / Y	Lungime segment (** (m)
6	461.714,12 504.851,298	7	461.713,956 504.874,987	23.69
7	461.713,956 504.874,987	8	461.684,623 504.881,279	30.0
8	461.684,623 504.881,279	9	461.670,626 504.880,965	14.0
9	461.670,626 504.880,965	1	461.658,379 504.876,608	13.0

\*\* Lungimile segmentelor sunt determinate în planul de proiecție Stereo 70 și sunt rotunjite la 1 milimetru.

\*\*\* Distanța dintre puncte este formată din segmente cumulate ce sunt mai mici decât valoarea 1 milimetru.

Neutilizabil în Circuitul Civil



**DATE DESPRE IMOBILUL NR. 8119**

Oficiul de Cadastru și Publicitate Imobiliară SIBIU  
Biroul de Cadastru și Publicitate Imobiliară Agnita

**A. Partea I. Descrierea imobilului**

TEREN Extravilan

Adresa: Jud. Sibiu

Nr. Crt	Nr cadastral Nr. topografic	Suprafața* (mp)	Observații / Referințe
A1		16.013	Sector cadastral:18 Teren neimprejmit;

**B. Partea II. Proprietari și acte**

Inscrieri privitoare la dreptul de proprietate și alte drepturi reale	Referințe
/	
Act Administrativ nr. 170/21, din 12/09/1994 emis de CJPSDPAT SIBIU (titlu de proprietate);	
B1	A1
Intabulare, drept de PROPRIETATE, dobandit prin Reconstituire, cota actuala 1/1	
1) PAROHIA EVANGHELICĂ, CIF:9999999999999	

**C. Partea III. SARCINI .**

Inscrieri privind dezmembramintele dreptului de proprietate, drepturi reale de garanție și sarcini	Referințe
NU SUNT	

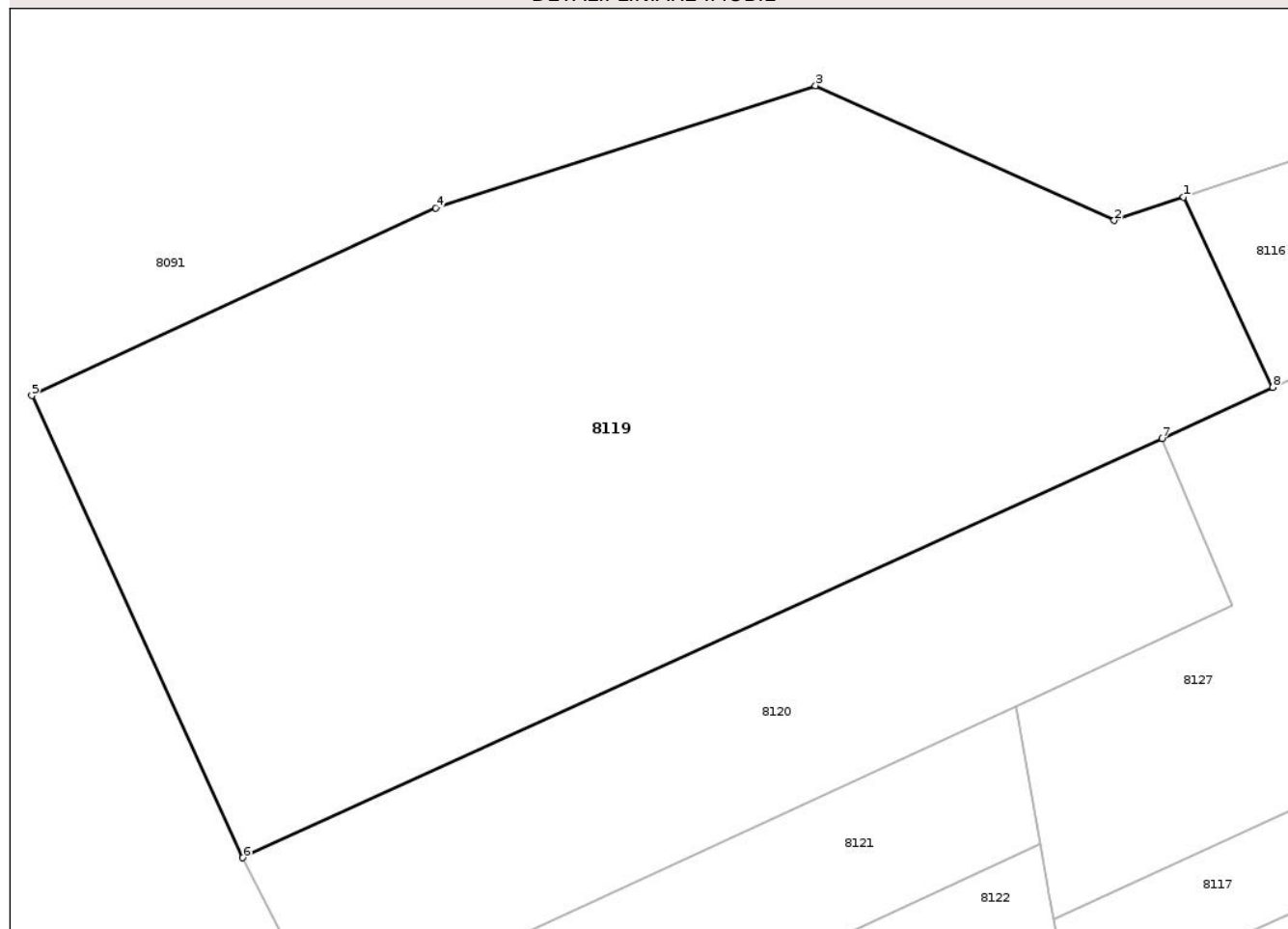
## Anexa Nr. 1 La Partea I

## Teren

Nr cadastral	Suprafața (mp)*	Observații / Referințe
	16.013	

\* Suprafața este determinată în planul de proiecție Stereo 70.

## DETALII LINIARE IMOBIL



## Date referitoare la teren

Crt	Categorie folosință	Intra vilan	Suprafața (mp)	Tarla	Parcelă	Nr. topo	Observații / Referințe
1	arabil	NU	16.013	26	1011/1	-	

## Lungime Segmente

1) Valorile lungimilor segmentelor sunt obținute din proiecție în plan.

Punct început	X / Y	Punct sfârșit	X / Y	Lungime segment (** (m)
1	461.600,336 504.986,669	2	461.588,055 504.982,498	12.97
2	461.588,055 504.982,498	3	461.535,076 505.006,382	58.115
3	461.535,076 505.006,382	4	461.467,75 504.984,725	70.723
4	461.467,75 504.984,725	5	461.396,148 504.951,48	78.944
5	461.396,148 504.951,48	6	461.433,559 504.869,614	90.009

Punct început	X / Y	Punct sfârșit	X / Y	Lungime segment (** (m)
6	461.433,559 504.869,614	7	461.596,556 504.943,867	179.114
7	461.596,556 504.943,867	8	461.616,118 504.952,942	21.564
8	461.616,118 504.952,942	1	461.600,336 504.986,669	37.238

\*\* Lungimile segmentelor sunt determinate în planul de proiecție Stereo 70 și sunt rotunjite la 1 milimetru.

\*\*\* Distanța dintre puncte este formată din segmente cumulate ce sunt mai mici decât valoarea 1 milimetru.

Neutilizabil în Circuitul Civil



**DATE DESPRE IMOBILUL NR. 8120**

Oficiul de Cadastru și Publicitate Imobiliară SIBIU  
Biroul de Cadastru și Publicitate Imobiliară Agnita

**A. Partea I. Descrierea imobilului**

TEREN Extravilan

Adresa: Jud. Sibiu

Nr. Crt	Nr cadastral Nr. topografic	Suprafața* (mp)	Observații / Referințe
A1		5.808	Sector cadastral:18 Teren neimprejmuit;

**B. Partea II. Proprietari și acte**

Inscrieri privitoare la dreptul de proprietate și alte drepturi reale	Referințe
/	
Act Normativ nr. 7, din 13/03/1996 emis de PARLAMENTUL ROMÂNIEI (Art. 13, alin. 15);	
B1	Inscrierea provizorie, drept de PROPRIETATE, dobandit prin Lege, cota actuala 1/1
	1) COMUNA BÂRGHIȘ, CIF:4406088, PROPRIETAR NEIDENTIFICAT

**C. Partea III. SARCINI .**

Inscrieri privind dezmembramintele dreptului de proprietate, drepturi reale de garanție și sarcini	Referințe
NU SUNT	

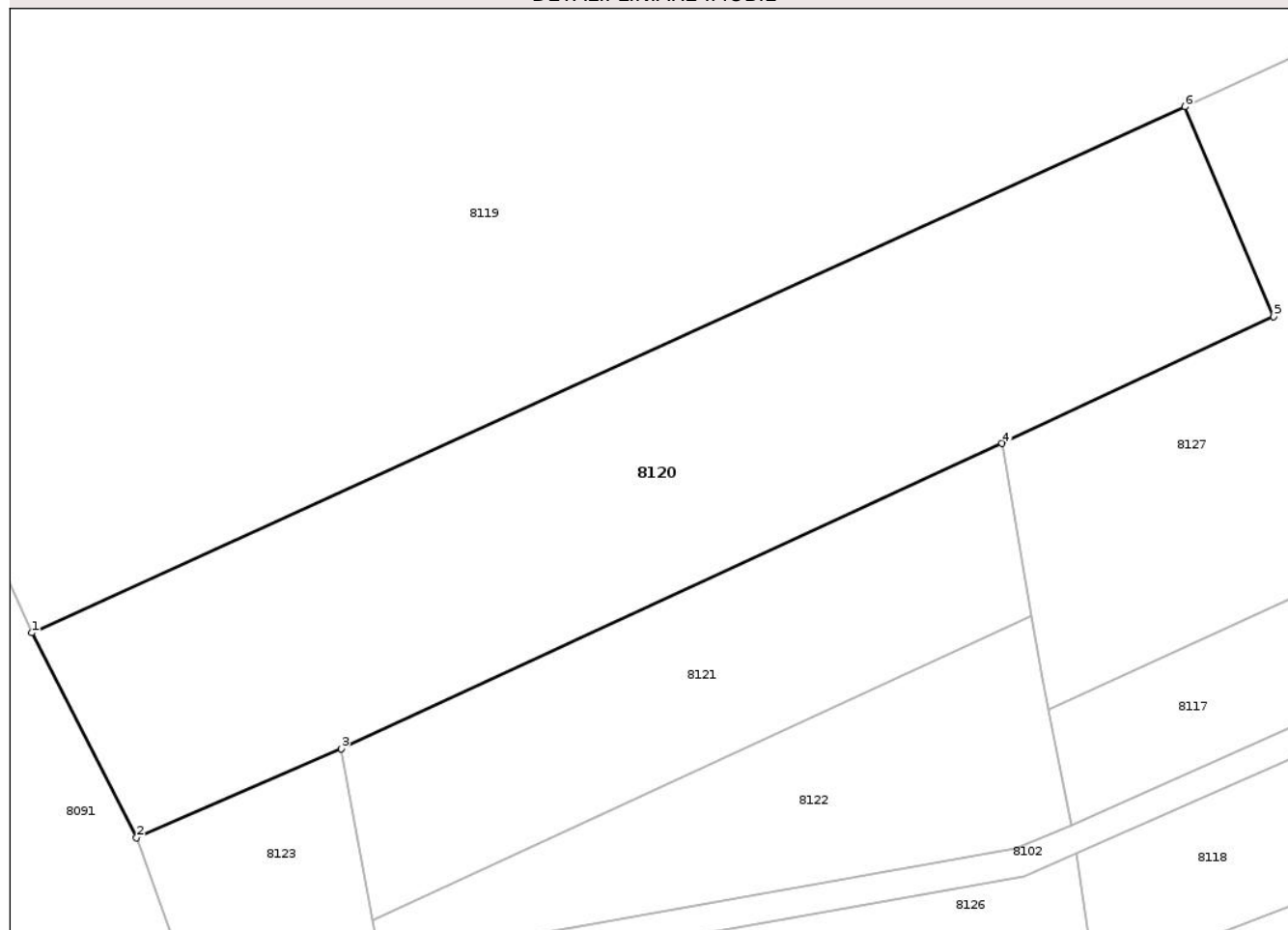
## Anexa Nr. 1 La Partea I

## Teren

Nr cadastral	Suprafața (mp)*	Observații / Referințe
	5.808	

\* Suprafața este determinată în planul de proiecție Stereo 70.

## DETALII LINIARE IMOBIL



## Date referitoare la teren

Crt	Categorie folosință	Intra vilan	Suprafața (mp)	Tarla	Parcelă	Nr. topo	Observații / Referințe
1	faneata	NU	5.808	26	1008	-	

## Lungime Segmente

1) Valorile lungimilor segmentelor sunt obținute din proiecție în plan.

Punct început	X / Y	Punct sfârșit	X / Y	Lungime segment (** (m)
1	461.433,559 504.869,614	2	461.448,367 504.840,701	32.485
2	461.448,367 504.840,701	3	461.477,269 504.853,264	31.515
3	461.477,269 504.853,264	4	461.570,659 504.896,341	102.846
4	461.570,659 504.896,341	5	461.609,057 504.914,226	42.359
5	461.609,057 504.914,226	6	461.596,556 504.943,867	32.17

Punct început	X / Y	Punct sfârșit	X / Y	Lungime segment (** (m)
6	461.596,556 504.943,867	1	461.433,559 504.869,614	179.114

\*\* Lungimile segmentelor sunt determinate în planul de proiecție Stereo 70 și sunt rotunjite la 1 milimetru.

\*\*\* Distanța dintre puncte este formată din segmente cumulate ce sunt mai mici decât valoarea 1 milimetru.

Neutilizabil în Circuitul Civil



**DATE DESPRE IMOBILUL NR. 8121**

Oficiul de Cadastru și Publicitate Imobiliară SIBIU  
Biroul de Cadastru și Publicitate Imobiliară Agnita

**A. Partea I. Descrierea imobilului**

TEREN Extravilan

Adresa: Jud. Sibiu

Nr. Crt	Nr cadastral Nr. topografic	Suprafața* (mp)	Observații / Referințe
A1		2.450	Sector cadastral:18 Teren neimprejmit;

**B. Partea II. Proprietari și acte**

Inscrieri privitoare la dreptul de proprietate și alte drepturi reale	Referințe
/	
Act Administrativ nr. 185/21, din 14/09/1994 emis de CJPSDPAT SIBIU (titlu de proprietate);	
B1	A1
Intabulare, drept de PROPRIETATE, dobandit prin Reconstituire, cota actuala 1/1	
1) THELLMAN TEREZIA, LIPSĂ CNP	

**C. Partea III. SARCINI .**

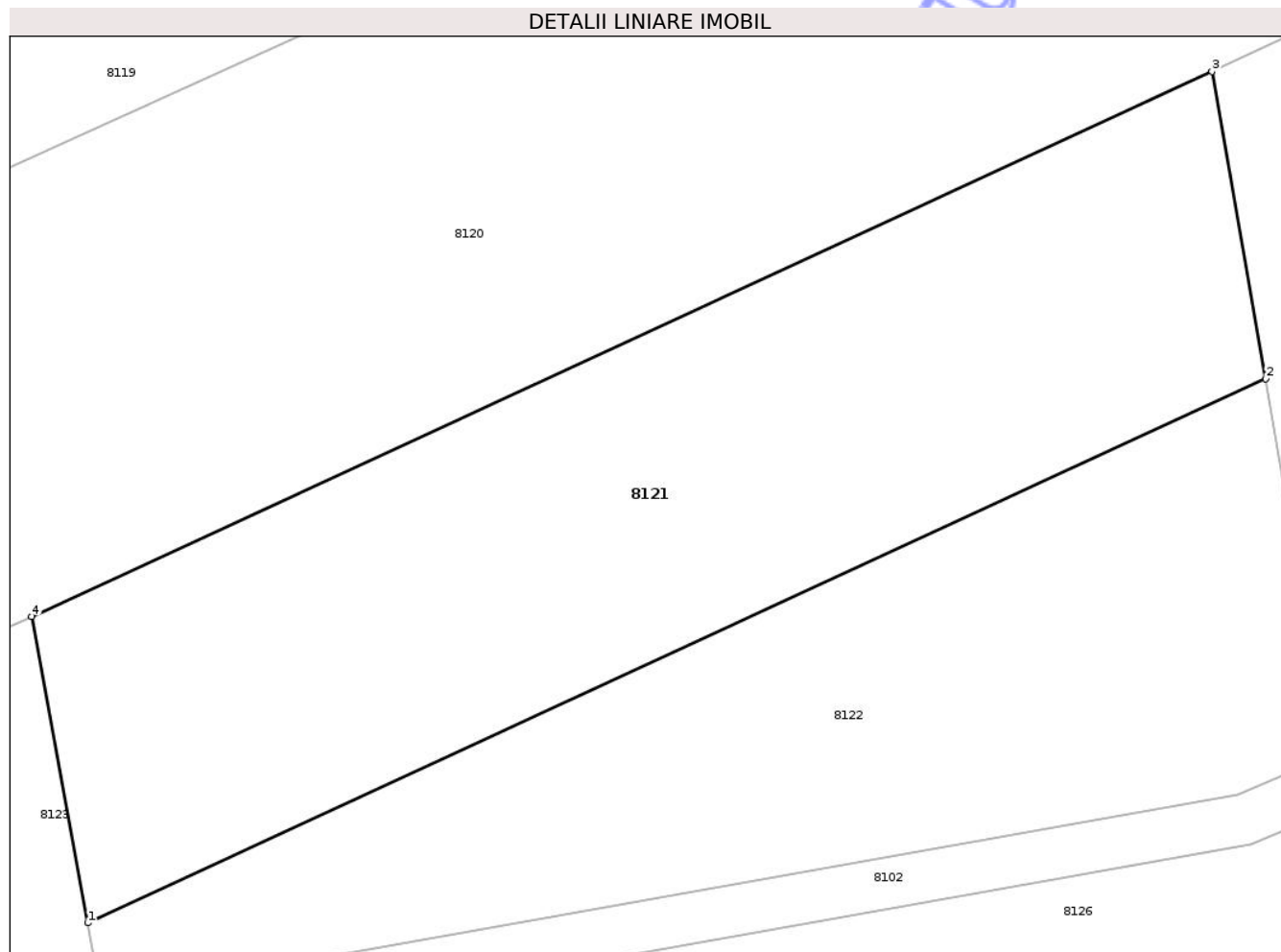
Inscrieri privind dezmembramintele dreptului de proprietate, drepturi reale de garanție și sarcini	Referințe
NU SUNT	

## Anexa Nr. 1 La Partea I

## Teren

Nr cadastral	Suprafața (mp)*	Observații / Referințe
	2.450	

\* Suprafața este determinată în planul de proiecție Stereo 70.



## Date referitoare la teren

Crt	Categorie folosință	Intra vilan	Suprafața (mp)	Tarla	Parcelă	Nr. topo	Observații / Referințe
1	faneata	NU	2.450	26	1007/2	-	

## Lungime Segmente

1) Valorile lungimilor segmentelor sunt obținute din proiecție în plan.

Punct început	X / Y	Punct sfârșit	X / Y	Lungime segment (** (m)
1	461.481,705 504.829,05	2	461.574,908 504.872,04	102.64
2	461.574,908 504.872,04	3	461.570,659 504.896,341	24.669
3	461.570,659 504.896,341	4	461.477,269 504.853,264	102.846
4	461.477,269 504.853,264	1	461.481,705 504.829,05	24.617

\*\* Lungimile segmentelor sunt determinate în planul de proiecție Stereo 70 și sunt rotunjite la 1 milimetru.

\*\*\* Distanța dintre puncte este formată din segmente cumulate ce sunt mai mici decât valoarea 1 milimetru.

Neutilizabil în Circuitul  
Civil



**DATE DESPRE IMOBILUL NR. 8122**

Oficiul de Cadastru și Publicitate Imobiliară SIBIU  
Biroul de Cadastru și Publicitate Imobiliară Agnita

**A. Partea I. Descrierea imobilului**

TEREN Extravilan

Adresa: Jud. Sibiu

Nr. Crt	Nr cadastral Nr. topografic	Suprafața* (mp)	Observații / Referințe
A1		1.876	Sector cadastral:18 Teren neimprejmuit;

**B. Partea II. Proprietari și acte**

Inscrieri privitoare la dreptul de proprietate și alte drepturi reale	Referințe
/	
Act Administrativ nr. 185/21, din 14/09/1994 emis de CJPSDPAT SIBIU (titlu de proprietate);	
B1	A1
Intabulare, drept de PROPRIETATE, dobandit prin Reconstituire, cota actuala 1/1	
1) THELLMAN TEREZIA, LIPSĂ CNP	

**C. Partea III. SARCINI .**

Inscrieri privind dezmembramintele dreptului de proprietate, drepturi reale de garanție și sarcini	Referințe
NU SUNT	

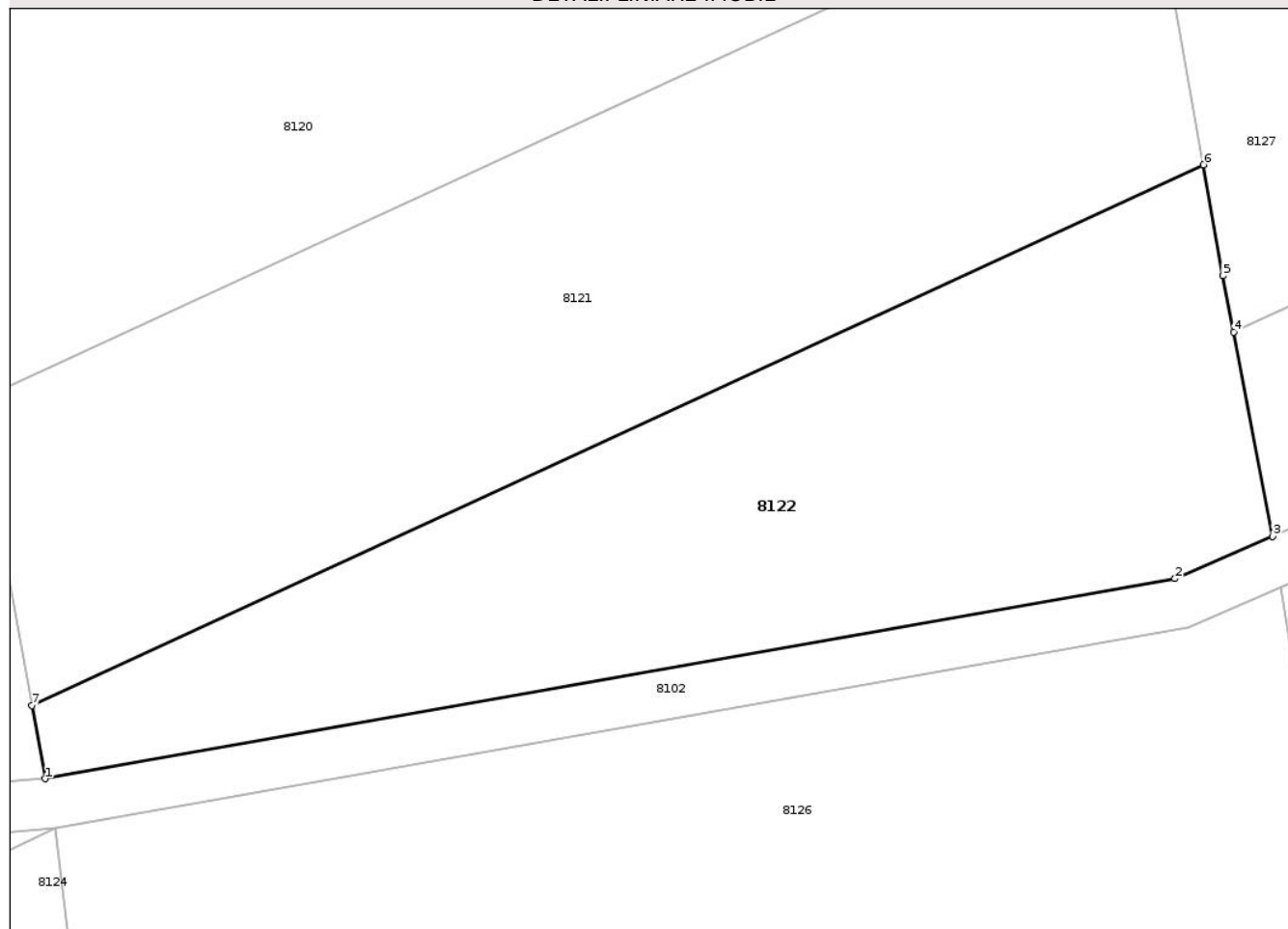
## Anexa Nr. 1 La Partea I

## Teren

Nr cadastral	Suprafața (mp)*	Observații / Referințe
	1.876	

\* Suprafața este determinată în planul de proiecție Stereo 70.

## DETALII LINIARE IMOBIL



## Date referitoare la teren

Crt	Categorie folosință	Intravilan	Suprafața (mp)	Tarla	Parcelă	Nr. topo	Observații / Referințe
1	faneata	NU	1.876	26	987/2	-	

## Lungime Segmente

1) Valorile lungimilor segmentelor sunt obținute din proiecție în plan.

Punct început	X / Y	Punct sfârșit	X / Y	Lungime segment (** (m)
1	461.482,768 504.823,244	2	461.572,649 504.839,143	91.277
2	461.572,649 504.839,143	3	461.580,417 504.842,499	8.461
3	461.580,417 504.842,499	4	461.577,309 504.858,731	16.527
4	461.577,309 504.858,731	5	461.576,452 504.863,207	4.557
5	461.576,452 504.863,207	6	461.574,908 504.872,04	8.967

Punct început	X / Y	Punct sfârșit	X / Y	Lungime segment (** (m)
6	461.574,908 504.872,04	7	461.481,705 504.829,05	102.64
7	461.481,705 504.829,05	1	461.482,768 504.823,244	5.903

\*\* Lungimile segmentelor sunt determinate în planul de proiecție Stereo 70 și sunt rotunjite la 1 milimetru.

\*\*\* Distanța dintre puncte este formată din segmente cumulate ce sunt mai mici decât valoarea 1 milimetru.

Neutilizabil în Circuitul Civil



**DATE DESPRE IMOBILUL NR. 8123**

Oficiul de Cadastru și Publicitate Imobiliară SIBIU  
Biroul de Cadastru și Publicitate Imobiliară Agnita

**A. Partea I. Descrierea imobilului**

TEREN Extravilan

Adresa: Jud. Sibiu

Nr. Crt	Nr cadastral Nr. topografic	Suprafața* (mp)	Observații / Referințe
A1		938	Sector cadastral:18 Teren neimprejmuit;

**B. Partea II. Proprietari și acte**

Inscrieri privitoare la dreptul de proprietate și alte drepturi reale	Referințe
/	
Act Administrativ nr. 170/21, din 12/09/1994 emis de CJPSDPAT SIBIU (titlu de proprietate);	
B1	A1
Intabulare, drept de PROPRIETATE, dobandit prin Reconstituire, cota actuala 1/1	
1) PAROHIA EVANGHELICĂ, CIF:9999999999999	

**C. Partea III. SARCINI .**

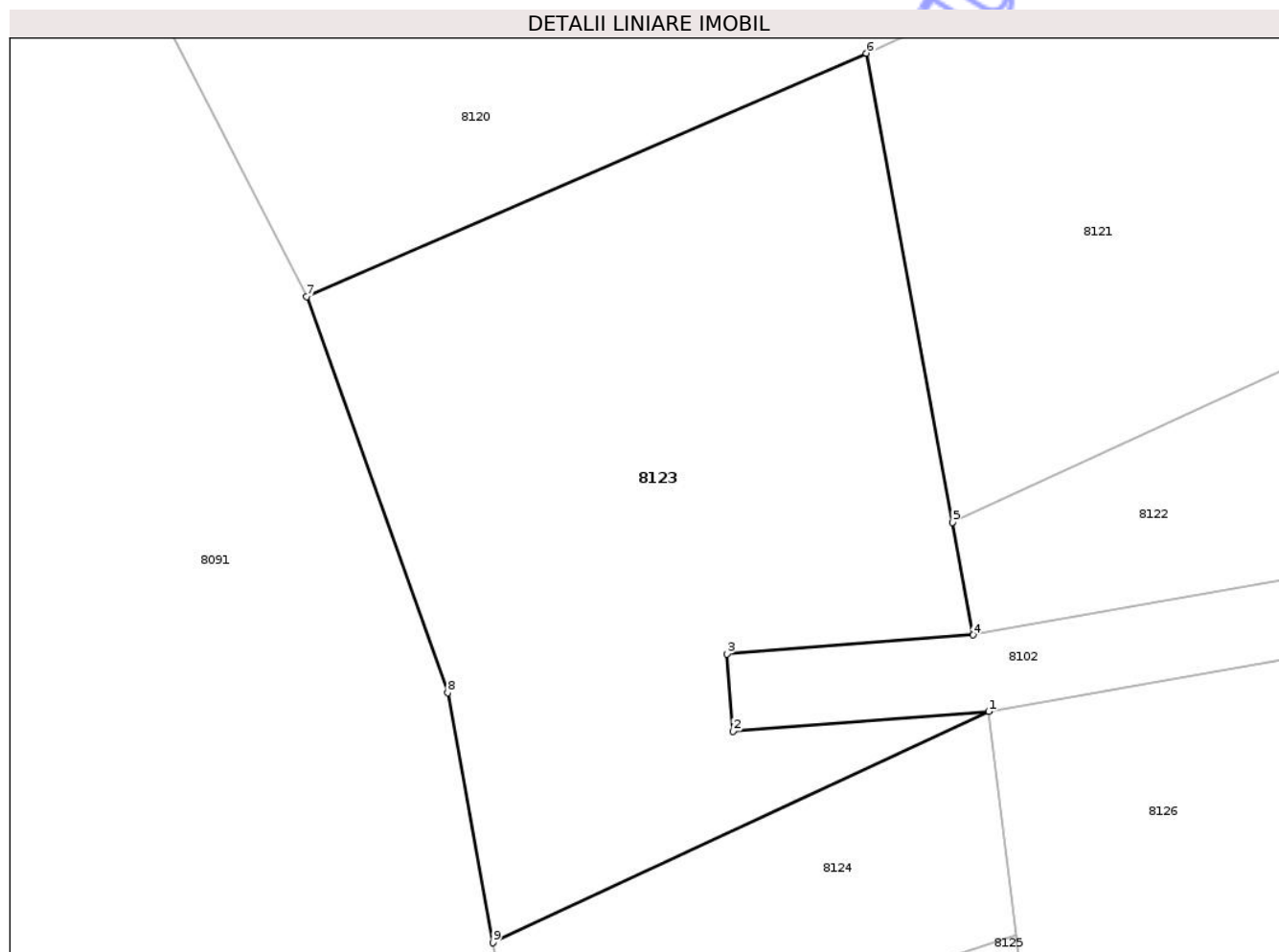
Inscrieri privind dezmembramintele dreptului de proprietate, drepturi reale de garanție și sarcini	Referințe
NU SUNT	

## Anexa Nr. 1 La Partea I

## Teren

Nr cadastral	Suprafața (mp)*	Observații / Referințe
	938	

\* Suprafața este determinată în planul de proiecție Stereo 70.



## Date referitoare la teren

Crt	Categorie folosință	Intra vilan	Suprafața (mp)	Tarla	Parcelă	Nr. topo	Observații / Referințe
1	faneata	NU	938	26	1007/1	-	

## Lungime Segmente

1) Valorile lungimilor segmentelor sunt obținute din proiecție în plan.

Punct început	X / Y	Punct sfârșit	X / Y	Lungime segment (** (m)
1	461.483,589 504.819,295	2	461.470,378 504.818,277	13.25
2	461.470,378 504.818,277	3	461.470,07 504.822,265	4.0
3	461.470,07 504.822,265	4	461.482,768 504.823,244	12.735
4	461.482,768 504.823,244	5	461.481,705 504.829,05	5.903
5	461.481,705 504.829,05	6	461.477,269 504.853,264	24.617

Punct început	X / Y	Punct sfârșit	X / Y	Lungime segment (** (m)
6	461.477,269 504.853,264	7	461.448,367 504.840,701	31.515
7	461.448,367 504.840,701	8	461.455,652 504.820,262	21.698
8	461.455,652 504.820,262	9	461.457,997 504.807,364	13.109
9	461.457,997 504.807,364	1	461.483,589 504.819,295	28.236

\*\* Lungimile segmentelor sunt determinate în planul de proiecție Stereo 70 și sunt rotunjite la 1 milimetru.

\*\*\* Distanța dintre puncte este formată din segmente cumulate ce sunt mai mici decât valoarea 1 milimetru.

Neutilizabil în Circuitul Civil



**DATE DESPRE IMOBILUL NR. 8124**

Oficiul de Cadastru și Publicitate Imobiliară SIBIU  
Biroul de Cadastru și Publicitate Imobiliară Agnita

**A. Partea I. Descrierea imobilului**

TEREN Extravilan

Adresa: Jud. Sibiu

Nr. Crt	Nr cadastral Nr. topografic	Suprafața* (mp)	Observații / Referințe
A1		263	Sector cadastral:18 Teren neimprejmuit;

**B. Partea II. Proprietari și acte**

Inscrieri privitoare la dreptul de proprietate și alte drepturi reale	Referințe
/	
Act Administrativ nr. 170/21, din 12/09/1994 emis de CJPSDPAT SIBIU (titlu de proprietate);	
B1	A1
Intabulare, drept de PROPRIETATE, dobandit prin Reconstituire, cota actuala 1/1	
1) PAROHIA EVANGHELICĂ, CIF:9999999999999	

**C. Partea III. SARCINI .**

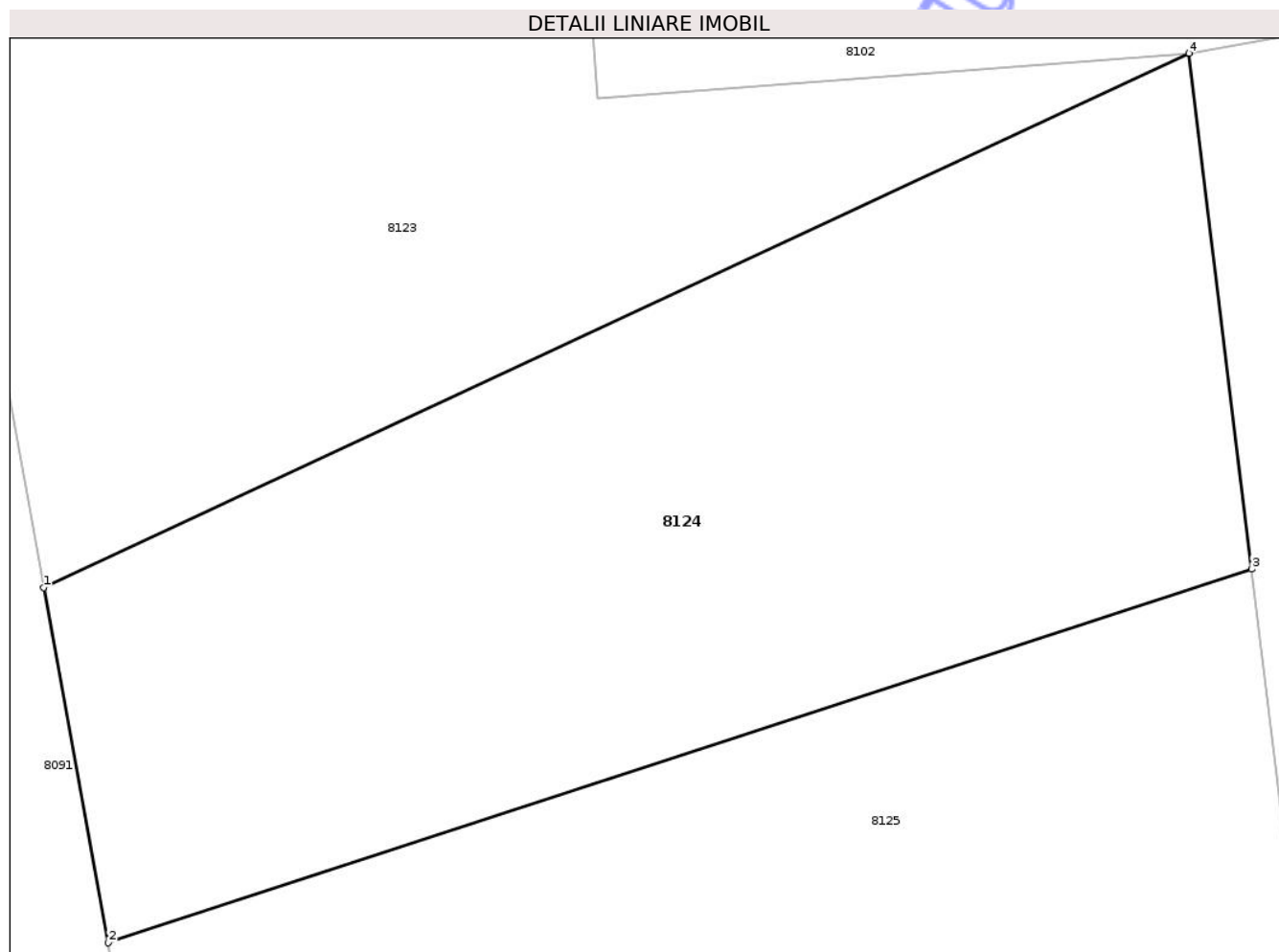
Inscrieri privind dezmembramintele dreptului de proprietate, drepturi reale de garanție și sarcini	Referințe
NU SUNT	

## Anexa Nr. 1 La Partea I

## Teren

Nr cadastral	Suprafața (mp)*	Observații / Referințe
	263	

\* Suprafața este determinată în planul de proiecție Stereo 70.



## Date referitoare la teren

Crt	Categorie folosință	Intra vilan	Suprafața (mp)	Tarla	Parcelă	Nr. topo	Observații / Referințe
1	faneata	NU	263	26	987/1	-	

## Lungime Segmente

1) Valorile lungimilor segmentelor sunt obținute din proiecție în plan.

Punct început	X / Y	Punct sfârșit	X / Y	Lungime segment (** (m)
1	461.457,997 504.807,364	2	461.459,44 504.799,429	8.065
2	461.459,44 504.799,429	3	461.484,992 504.807,772	26.88
3	461.484,992 504.807,772	4	461.483,589 504.819,295	11.608
4	461.483,589 504.819,295	1	461.457,997 504.807,364	28.236

\*\* Lungimile segmentelor sunt determinate în planul de proiecție Stereo 70 și sunt rotunjite la 1 milimetru.

\*\*\* Distanţa dintre puncte este formată din segmente cumulate ce sunt mai mici decât valoarea 1 milimetru.

Neutilizabil în Circuitul  
Civil



**DATE DESPRE IMOBILUL NR. 8125**

Oficiul de Cadastru și Publicitate Imobiliară SIBIU  
Biroul de Cadastru și Publicitate Imobiliară Agnita

**A. Partea I. Descrierea imobilului**

TEREN Extravilan

Adresa: Jud. Sibiu

Nr. Crt	Nr cadastral Nr. topografic	Suprafața* (mp)	Observații / Referințe
A1		2.600	Sector cadastral:18 Teren neimprejmuit;

**B. Partea II. Proprietari și acte**

Inscrieri privitoare la dreptul de proprietate și alte drepturi reale	Referințe
/	
Act Normativ nr. 7, din 13/03/1996 emis de PARLAMENTUL ROMÂNIEI (Art. 13, alin. 15);	
B1	A1
1) COMUNA BÂRGHIȘ, CIF:4406088, PROPRIETAR NEIDENTIFICAT	

**C. Partea III. SARCINI .**

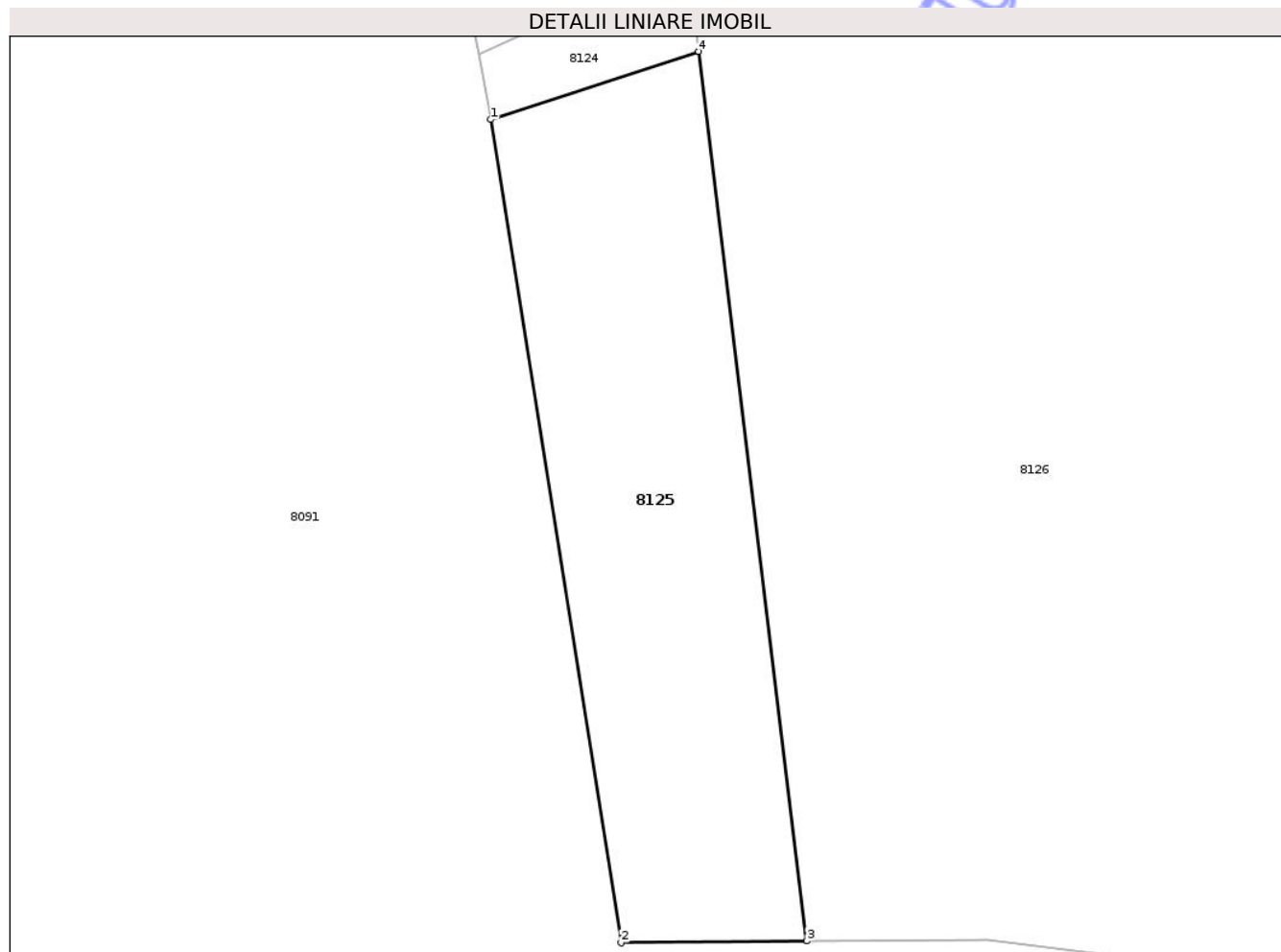
Inscrieri privind dezmembramintele dreptului de proprietate, drepturi reale de garanție și sarcini	Referințe
NU SUNT	

## Anexa Nr. 1 La Partea I

## Teren

Nr cadastral	Suprafața (mp)*	Observații / Referințe
	2.600	

\* Suprafața este determinată în planul de proiecție Stereo 70.



## Date referitoare la teren

Crt	Categorie folosință	Intra vilan	Suprafața (mp)	Tarla	Parcelă	Nr. topo	Observații / Referințe
1	faneata	NU	2.600	26	976/1	-	

## Lungime Segmente

1) Valorile lungimilor segmentelor sunt obținute din proiecție în plan.

Punct început	X / Y	Punct sfârșit	X / Y	Lungime segment (** (m)
1	461.459,44 504.799,429	2	461.475,45 504.698,553	102.139
2	461.475,45 504.698,553	3	461.498,264 504.698,758	22.814
3	461.498,264 504.698,758	4	461.484,992 504.807,772	109.819
4	461.484,992 504.807,772	1	461.459,44 504.799,429	26.88

\*\* Lungimile segmentelor sunt determinate în planul de proiecție Stereo 70 și sunt rotunjite la 1 milimetru.

\*\*\* Distanţa dintre puncte este formată din segmente cumulate ce sunt mai mici decât valoarea 1 milimetru.

Neutilizabil în Circuitul  
Civil



**DATE DESPRE IMOBILUL NR. 8126**

Oficiul de Cadastru și Publicitate Imobiliară SIBIU  
Biroul de Cadastru și Publicitate Imobiliară Agnita

**A. Partea I. Descrierea imobilului**

TEREN Extravilan

Adresa: Jud. Sibiu

Nr. Crt	Nr cadastral Nr. topografic	Suprafața* (mp)	Observații / Referințe
A1		32.880	Sector cadastral:18 Teren neimprejmuit;

**B. Partea II. Proprietari și acte**

Inscrieri privitoare la dreptul de proprietate și alte drepturi reale	Referințe
/	
Act Administrativ nr. 185/21, din 14/09/1994 emis de CJPSDPAT SIBIU (titlu de proprietate);	
B1	A1
Intabulare, drept de PROPRIETATE, dobandit prin Reconstituire, cota actuala 1/1	
1) THELLMAN TEREZIA, LIPSĂ CNP	

**C. Partea III. SARCINI .**

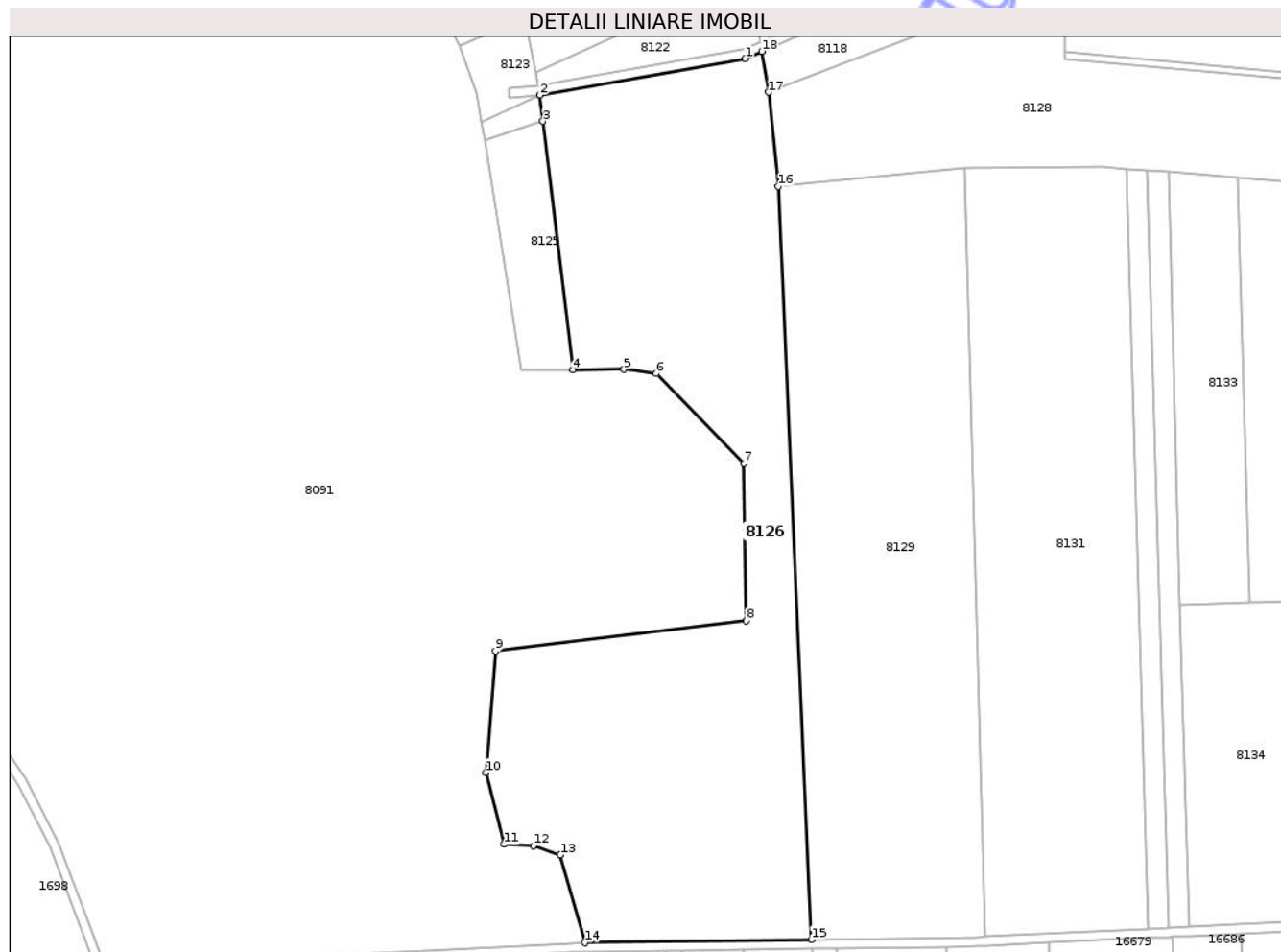
Inscrieri privind dezmembramintele dreptului de proprietate, drepturi reale de garanție și sarcini	Referințe
NU SUNT	

## Anexa Nr. 1 La Partea I

## Teren

Nr cadastral	Suprafața (mp)*	Observații / Referințe
	32.880	

\* Suprafața este determinată în planul de proiecție Stereo 70.



## Date referitoare la teren

Crt	Categorie folosință	Intra vilan	Suprafața (mp)	Tarla	Parcelă	Nr. topo	Observații / Referințe
1	faneata	NU	32.880	26	976/2	-	

## Lungime Segmente

1) Valorile lungimilor segmentelor sunt obținute din proiecție în plan.

Punct început	X / Y	Punct sfârșit	X / Y	Lungime segment (** (m)
1	461.573,771 504.835,24	2	461.483,589 504.819,295	91.581
2	461.483,589 504.819,295	3	461.484,992 504.807,772	11.608
3	461.484,992 504.807,772	4	461.498,264 504.698,758	109.819
4	461.498,264 504.698,758	5	461.520,471 504.698,957	22.208
5	461.520,471 504.698,957	6	461.534,798 504.697,098	14.447

Punct început	X / Y	Punct sfârșit	X / Y	Lungime segment (** (m)
6	461.534,798 504.697,098	7	461.573,138 504.657,658	55.004
7	461.573,138 504.657,658	8	461.574,343 504.588,669	69.0
8	461.574,343 504.588,669	9	461.464,124 504.575,521	111.0
9	461.464,124 504.575,521	10	461.460,006 504.522,105	53.575
10	461.460,006 504.522,105	11	461.467,888 504.490,688	32.39
11	461.467,888 504.490,688	12	461.480,822 504.490,106	12.947
12	461.480,822 504.490,106	13	461.492,634 504.486,015	12.5
13	461.492,634 504.486,015	14	461.503,377 504.447,479	40.005
14	461.503,377 504.447,479	15	461.602,838 504.448,89	99.471
15	461.602,838 504.448,89	16	461.588,436 504.779,168	330.591
16	461.588,436 504.779,168	17	461.583,943 504.820,521	41.597
17	461.583,943 504.820,521	18	461.581,103 504.838,427	18.13
18	461.581,103 504.838,427	1	461.573,771 504.835,24	7.994

\*\* Lungimile segmentelor sunt determinate în planul de proiecție Stereo 70 și sunt rotunjite la 1 milimetru.

\*\*\* Distanța dintre puncte este formată din segmente cumulate ce sunt mai mici decât valoarea 1 milimetru.



**DATE DESPRE IMOBILUL NR. 8127**

Oficiul de Cadastru și Publicitate Imobiliară SIBIU  
Biroul de Cadastru și Publicitate Imobiliară Agnita

**A. Partea I. Descrierea imobilului**

TEREN Extravilan

Adresa: Jud. Sibiu

Nr. Crt	Nr cadastral Nr. topografic	Suprafața* (mp)	Observații / Referințe
A1		4.400	Sector cadastral:18 Teren neimprejmit;

**B. Partea II. Proprietari și acte**

Inscrieri privitoare la dreptul de proprietate și alte drepturi reale	Referințe
/	
Act Administrativ nr. 186/21, din 15/09/1994 emis de CJPSDPAT SIBIU (titlu de proprietate);	
B1	A1
Intabulare, drept de PROPRIETATE, dobandit prin Reconstituire, cota actuala 1/1 1) SCHNEIDER OTTO, LIPSĂ CNP	

**C. Partea III. SARCINI .**

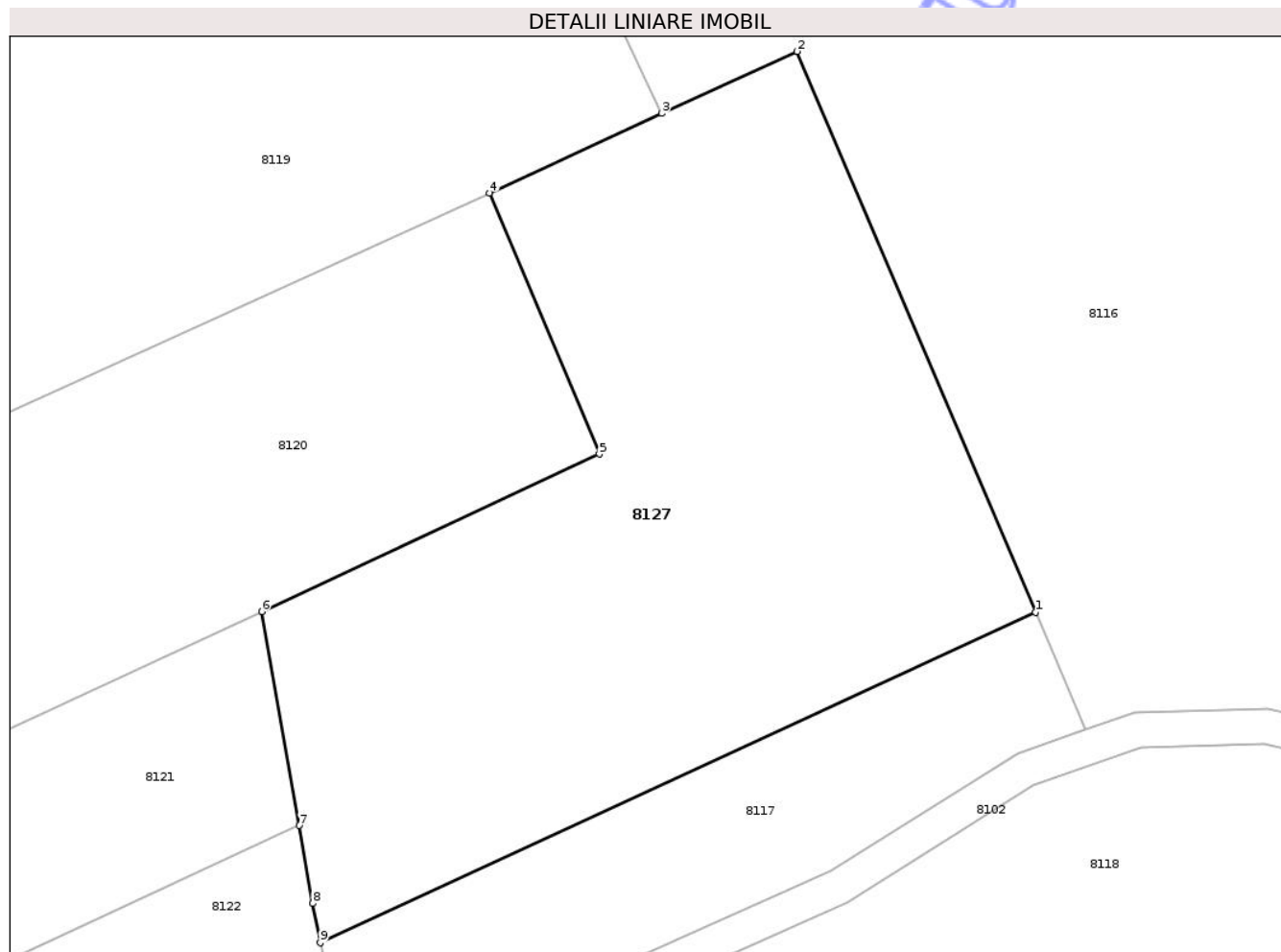
Inscrieri privind dezmembramintele dreptului de proprietate, drepturi reale de garanție și sarcini	Referințe
NU SUNT	

## Anexa Nr. 1 La Partea I

## Teren

Nr cadastral	Suprafața (mp)*	Observații / Referințe
	4.400	

\* Suprafața este determinată în planul de proiecție Stereo 70.



## Date referitoare la teren

Crt	Categorie folosință	Intra vilan	Suprafața (mp)	Tarla	Parcelă	Nr. topo	Observații / Referințe
1	faneata	NU	4.400	26	1007/3	-	

## Lungime Segmente

1) Valorile lungimilor segmentelor sunt obținute din proiecție în plan.

Punct început	X / Y	Punct sfârșit	X / Y	Lungime segment (** (m)
1	461.658,656 504.896,252	2	461.631,503 504.959,964	69.256
2	461.631,503 504.959,964	3	461.616,118 504.952,942	16.911
3	461.616,118 504.952,942	4	461.596,556 504.943,867	21.564
4	461.596,556 504.943,867	5	461.609,057 504.914,226	32.17
5	461.609,057 504.914,226	6	461.570,659 504.896,341	42.359

Punct început	X / Y	Punct sfârșit	X / Y	Lungime segment (** (m)
6	461.570,659 504.896,341	7	461.574,908 504.872,04	24.669
7	461.574,908 504.872,04	8	461.576,452 504.863,207	8.967
8	461.576,452 504.863,207	9	461.577,309 504.858,731	4.557
9	461.577,309 504.858,731	1	461.658,656 504.896,252	89.583

\*\* Lungimile segmentelor sunt determinate în planul de proiecție Stereo 70 și sunt rotunjite la 1 milimetru.

\*\*\* Distanța dintre puncte este formată din segmente cumulate ce sunt mai mici decât valoarea 1 milimetru.

Neutilizabil în Circuitul Civil



**DATE DESPRE IMOBILUL NR. 8128**

Oficiul de Cadastru și Publicitate Imobiliară SIBIU  
Biroul de Cadastru și Publicitate Imobiliară Agnita

**A. Partea I. Descrierea imobilului**

TEREN Extravilan

Adresa: Jud. Sibiu

Nr. Crt	Nr cadastral Nr. topografic	Suprafața* (mp)	Observații / Referințe
A1		33.580	Sector cadastral:18 Teren neimprejmuit;

**B. Partea II. Proprietari și acte**

Inscrieri privitoare la dreptul de proprietate și alte drepturi reale	Referințe
/	
Act Administrativ nr. 186/21, din 15/09/1994 emis de CJPSDPAT SIBIU (titlu de proprietate);	
B1	A1
Intabulare, drept de PROPRIETATE, dobandit prin Reconstituire, cota actuala 1/1	
1) SCHNEIDER OTTO, LIPSĂ CNP	

**C. Partea III. SARCINI .**

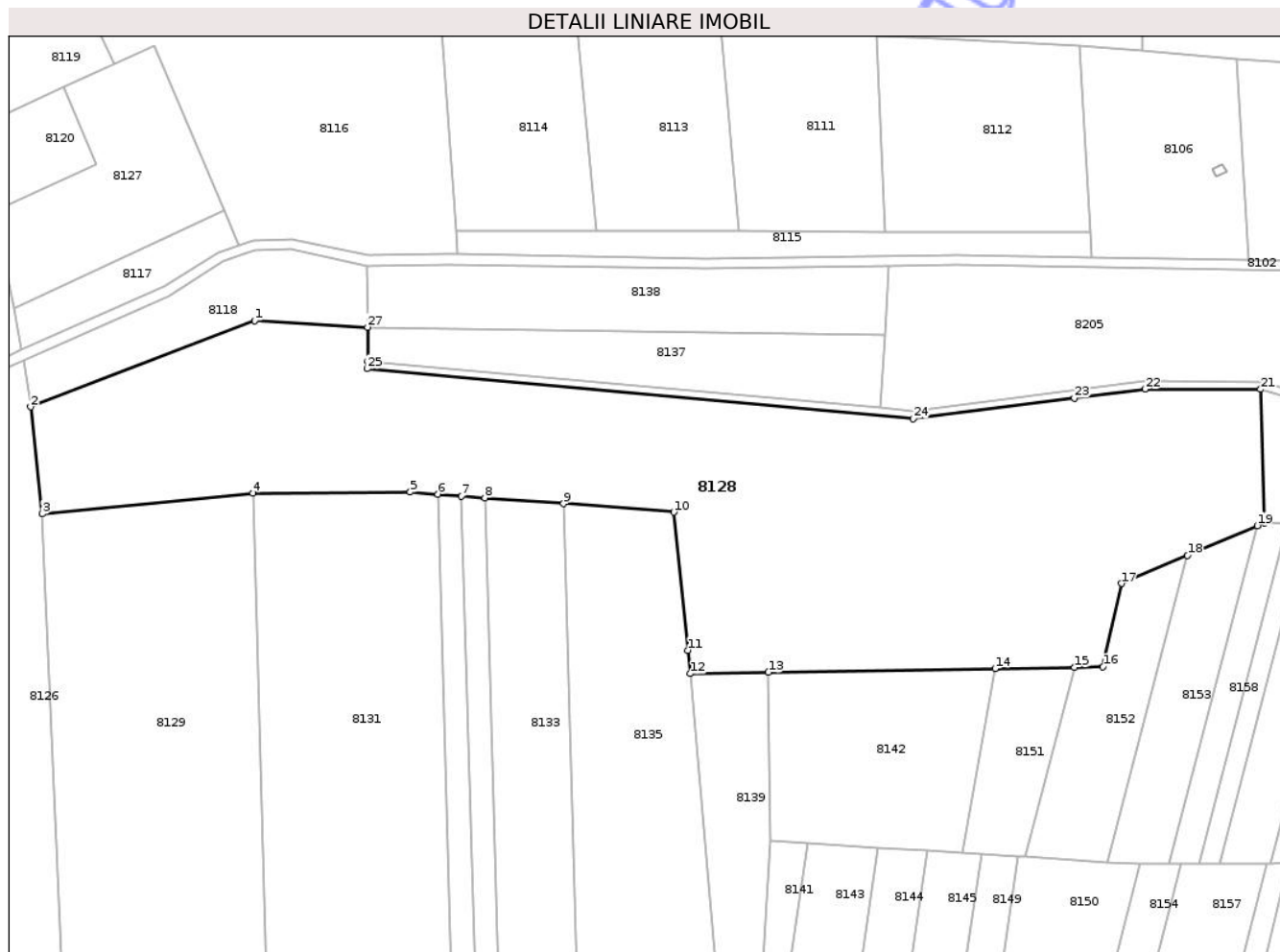
Inscrieri privind dezmembramintele dreptului de proprietate, drepturi reale de garanție și sarcini	Referințe
NU SUNT	

## Anexa Nr. 1 La Partea I

## Teren

Nr cadastral	Suprafața (mp)*	Observații / Referințe
	33.580	

\* Suprafața este determinată în planul de proiecție Stereo 70.



## Date referitoare la teren

Crt	Categorie folosință	Intra vilan	Suprafața (mp)	Tarla	Parcelă	Nr. topo	Observații / Referințe
1	faneata	NU	33.580	26	986/3	-	

## Lungime Segmente

1) Valorile lungimilor segmentelor sunt obținute din proiecție în plan.

Punct început	X / Y	Punct sfârșit	X / Y	Lungime segment (** (m)
1	461.670,452 504.853,835	2	461.583,943 504.820,521	92.702
3	461.588,436 504.779,168	4	461.669,89 504.787,197	81.849
5	461.730,681 504.787,644	6	461.741,419 504.786,825	10.769
7	461.750,464 504.786,134	8	461.759,539 504.785,442	9.102
9	461.789,9 504.783,125	10	461.832,553 504.779,87	42.778

Punct început	X / Y	Punct sfârșit	X / Y	Lungime segment (** (m)
2	461.583,943 504.820,521	3	461.588,436 504.779,168	41.597
4	461.669,89 504.787,197	5	461.730,681 504.787,644	60.792
6	461.741,419 504.786,825	7	461.750,464 504.786,134	9.071
8	461.759,539 504.785,442	9	461.789,9 504.783,125	30.449
10	461.832,553 504.779,87	11	461.838,063 504.726,526	53.627

Punct început	X / Y	Punct sfârșit	X / Y	Lungime segment (** (m)
11	461.838,063 504.726,526	12	461.838,864 504.717,54	9.023
13	461.869,142 504.718,032	14	461.956,718 504.719,457	87.587
15	461.987,472 504.719,957	16	461.998,486 504.720,136	11.015
17	462.005,656 504.752,314	18	462.031,107 504.763,155	27.664
19	462.058,153 504.774,676	20	462.060,954 504.775,869	3.044
21	462.059,357 504.827,266	22	462.014,623 504.827,374	44.735
23	461.987,398 504.823,91	24	461.925,07 504.815,951	62.834
25	461.713,94 504.835,208	26	461.714,212 504.838,196	3.0
27	461.714,12 504.851,298	1	461.670,452 504.853,835	43.742

Punct început	X / Y	Punct sfârșit	X / Y	Lungime segment (** (m)
12	461.838,864 504.717,54	13	461.869,142 504.718,032	30.283
14	461.956,718 504.719,457	15	461.987,472 504.719,957	30.759
16	461.998,486 504.720,136	17	462.005,656 504.752,314	32.967
18	462.031,107 504.763,155	19	462.058,153 504.774,676	29.398
20	462.060,954 504.775,869	21	462.059,357 504.827,266	51.422
22	462.014,623 504.827,374	23	461.987,398 504.823,91	27.444
24	461.925,07 504.815,951	25	461.713,94 504.835,208	212.007
26	461.714,212 504.838,196	27	461.714,12 504.851,298	13.102

\*\* Lungimile segmentelor sunt determinate în planul de proiecție Stereo 70 și sunt rotunjite la 1 milimetru.

\*\*\* Distanța dintre puncte este formată din segmente cumulate ce sunt mai mici decât valoarea 1 milimetru.

Neutilizabil în  
Civil



**DATE DESPRE IMOBILUL NR. 8129**

Oficiul de Cadastru și Publicitate Imobiliară SIBIU  
Biroul de Cadastru și Publicitate Imobiliară Agnita

**A. Partea I. Descrierea imobilului**

TEREN Extravilan

Adresa: Jud. Sibiu

Nr. Crt	Nr cadastral Nr. topografic	Suprafața* (mp)	Observații / Referințe
A1	105402	26.400	Sector cadastral:18 Teren neimprejmuit;

**B. Partea II. Proprietari și acte**

Inscrieri privitoare la dreptul de proprietate și alte drepturi reale	Referințe
<b>10831 / 10/07/2023</b>	
Act Administrativ nr. TP nr. 3010/21, din 08/06/2023 emis de CJSIPT Sibiu (act administrativ nr referat de admitere nr. 6253 din 21.03.2023, emis de OCPI Sibiu - Serviciul Cadastru; act administrativ nr adresa nr. 271 din 26.06.2023, emis de OCPI Sibiu - Serviciul Cadastru);	
B1	A1
Intabulare, drept de PROPRIETATE, potr. L. 18/1991, L. 1/2000 și L. 247/2005, cu modificările ulterioare, dobândit prin Reconstituire, cota actuala 1/1	
1) LAZĂR GHEORGHE	

**C. Partea III. SARCINI .**

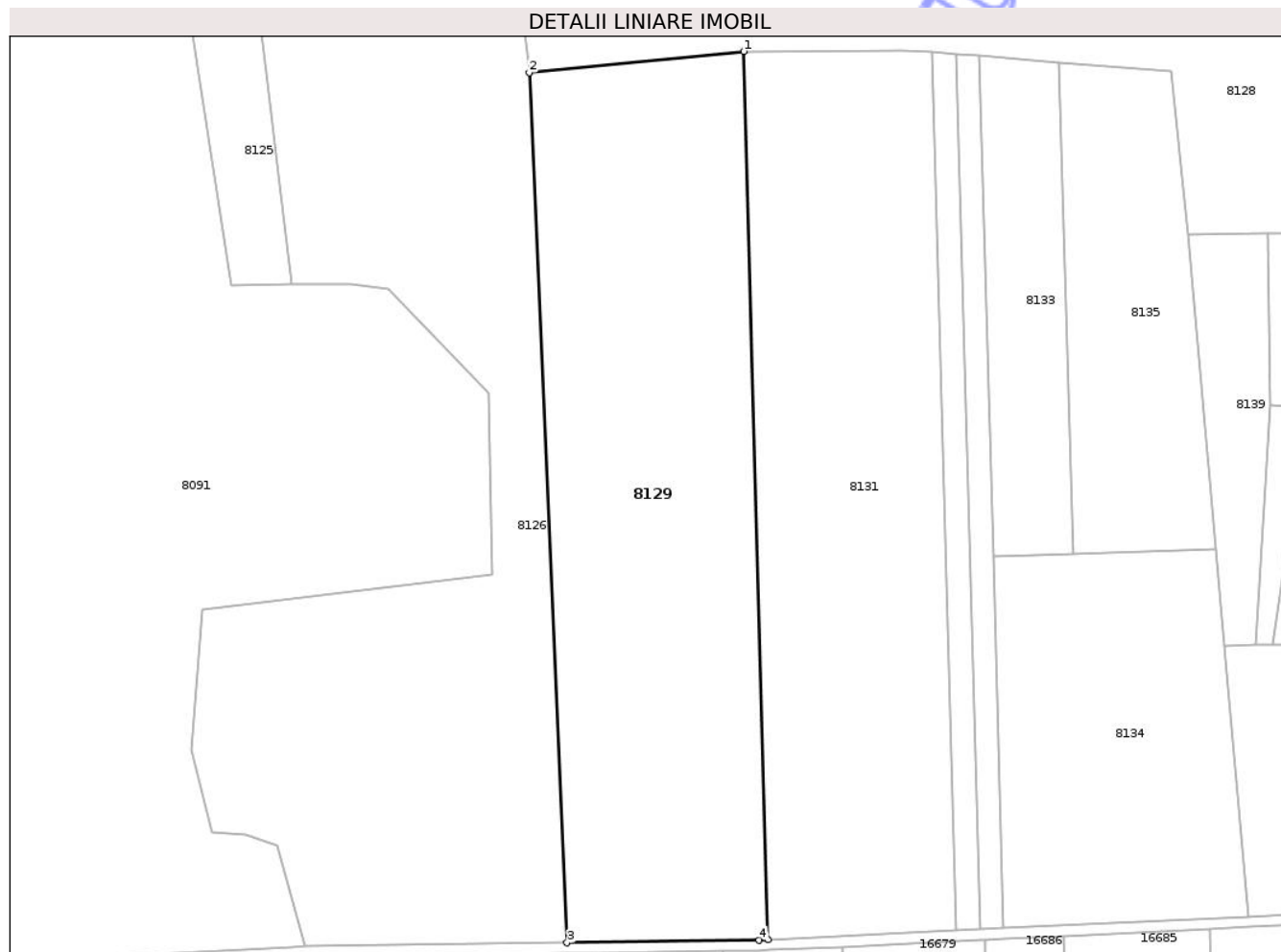
Inscrieri privind dezmembramentele dreptului de proprietate, drepturi reale de garanție și sarcini	Referințe
NU SUNT	

## Anexa Nr. 1 La Partea I

## Teren

Nr cadastral	Suprafața (mp)*	Observații / Referințe
105402	26.400	

\* Suprafața este determinată în planul de proiecție Stereo 70.



## Date referitoare la teren

Crt	Categorie folosință	Intra vilan	Suprafața (mp)	Tarla	Parcelă	Nr. topo	Observații / Referințe
1	arabil	NU	26.400	26	976/3	-	

## Lungime Segmente

1) Valorile lungimilor segmentelor sunt obținute din proiecție în plan.

Punct început	X / Y	Punct sfârșit	X / Y	Lungime segment (** (m)
1	461.669,89 504.787,197	2	461.588,436 504.779,168	81.849
2	461.588,436 504.779,168	3	461.602,838 504.448,89	330.591
3	461.602,838 504.448,89	4	461.675,848 504.449,925	73.017
4	461.675,848 504.449,925	5	461.679,26 504.450,09	3.416
5	461.679,26 504.450,09	1	461.669,89 504.787,197	337.237

\*\* Lungimile segmentelor sunt determinate în planul de proiecție Stereo 70 și sunt rotunjite la 1 milimetru.

\*\*\* Distanța dintre puncte este formată din segmente cumulate ce sunt mai mici decât valoarea 1 milimetru.

Neutilizabil în Circuitul  
Civil



**DATE DESPRE IMOBILUL NR. 8130**

Oficiul de Cadastru și Publicitate Imobiliară SIBIU  
Biroul de Cadastru și Publicitate Imobiliară Agnita

**A. Partea I. Descrierea imobilului**

TEREN Extravilan

Adresa: Jud. Sibiu

Nr. Crt	Nr cadastral Nr. topografic	Suprafața* (mp)	Observații / Referințe
A1		3.003	Sector cadastral:18 Teren neimprejmuit;

**B. Partea II. Proprietari și acte**

Inscrieri privitoare la dreptul de proprietate și alte drepturi reale	Referințe
/	
Act Administrativ nr. 188/21, din 15/09/1994 emis de CJPSDPAT SIBIU (titlu de proprietate);	
B1	A1
Intabulare, drept de PROPRIETATE, dobandit prin Reconstituire, cota actuala 1/1	
1) WUNDER EUGEN, LIPSĂ CNP	

**C. Partea III. SARCINI .**

Inscrieri privind dezmembramintele dreptului de proprietate, drepturi reale de garanție și sarcini	Referințe
NU SUNT	

## Anexa Nr. 1 La Partea I

## Teren

Nr cadastral	Suprafața (mp)*	Observații / Referințe
	3.003	

\* Suprafața este determinată în planul de proiecție Stereo 70.



## Date referitoare la teren

Crt	Categorie folosință	Intravilan	Suprafața (mp)	Tarla	Parcelă	Nr. topo	Observații / Referințe
1	faneata	NU	3.003	26	976/5	-	

## Lungime Segmente

1) Valorile lungimilor segmentelor sunt obținute din proiecție în plan.

Punct început	X / Y	Punct sfârșit	X / Y	Lungime segment (** (m)
1	461.750,683 504.453,538	2	461.759,696 504.453,973	9.024
2	461.759,696 504.453,973	3	461.750,464 504.786,134	332.29
3	461.750,464 504.786,134	4	461.741,419 504.786,825	9.071
4	461.741,419 504.786,825	1	461.750,683 504.453,538	333.415

\*\* Lungimile segmentelor sunt determinate în planul de proiecție Stereo 70 și sunt rotunjite la 1 milimetru.

\*\*\* Distanța dintre puncte este formată din segmente cumulate ce sunt mai mici decât valoarea 1 milimetru.

Neutilizabil în Circuitul  
Civil



**DATE DESPRE IMOBILUL NR. 8131**

Oficiul de Cadastru și Publicitate Imobiliară SIBIU  
Biroul de Cadastru și Publicitate Imobiliară Agnita

**A. Partea I. Descrierea imobilului**

TEREN Extravilan

Adresa: Jud. Sibiu

Nr. Crt	Nr cadastral Nr. topografic	Suprafața* (mp)	Observații / Referințe
A1		24.000	Sector cadastral:18 Teren neimprejmuit;

**B. Partea II. Proprietari și acte**

Inscrieri privitoare la dreptul de proprietate și alte drepturi reale	Referințe
/	
Act Administrativ nr. 196/21, din 16/09/1994 emis de CJPSDPAT SIBIU (titlu de proprietate);	
B1	A1
Intabulare, drept de PROPRIETATE, dobandit prin Reconstituire, cota actuala 1/1	
1) <b>ERMANN IOAN</b> , LIPSĂ CNP	

**C. Partea III. SARCINI .**

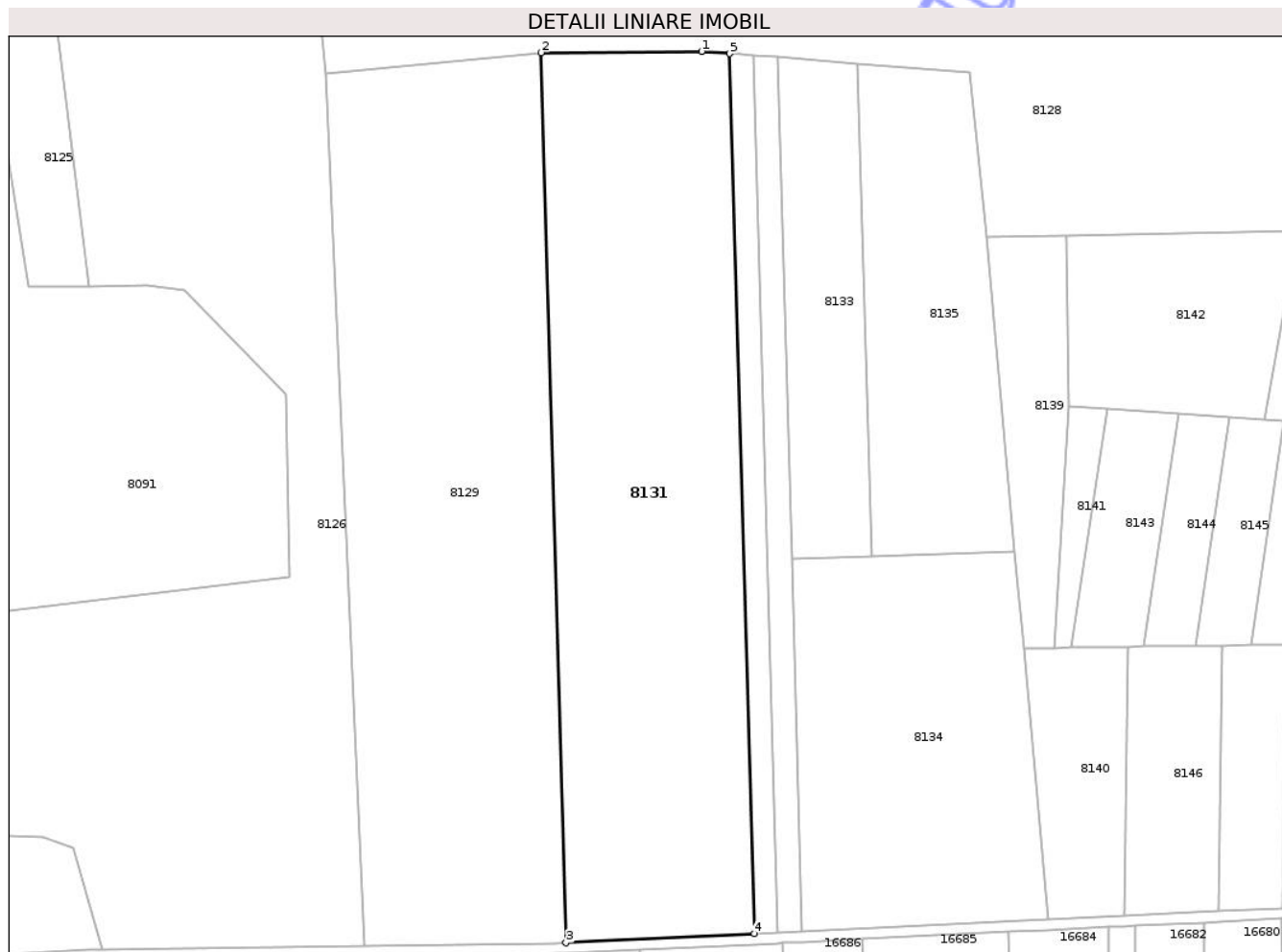
Inscrieri privind dezmembramintele dreptului de proprietate, drepturi reale de garanție și sarcini	Referințe
NU SUNT	

## Anexa Nr. 1 La Partea I

## Teren

Nr cadastral	Suprafața (mp)*	Observații / Referințe
	24.000	

\* Suprafața este determinată în planul de proiecție Stereo 70.



## Date referitoare la teren

Crt	Categorie folosință	Intra vilan	Suprafața (mp)	Tarla	Parcelă	Nr. topo	Observații / Referințe
1	faneata	NU	24.000	26	976/4	-	

## Lungime Segmente

1) Valorile lungimilor segmentelor sunt obținute din proiecție în plan.

Punct început	X / Y	Punct sfârșit	X / Y	Lungime segment (** (m)
1	461.730,681 504.787,644	2	461.669,89 504.787,197	60.792
2	461.669,89 504.787,197	3	461.679,26 504.450,09	337.237
3	461.679,26 504.450,09	4	461.750,683 504.453,538	71.506
4	461.750,683 504.453,538	5	461.741,419 504.786,825	333.415
5	461.741,419 504.786,825	1	461.730,681 504.787,644	10.769

\*\* Lungimile segmentelor sunt determinate în planul de proiecție Stereo 70 și sunt rotunjite la 1 milimetru.

\*\*\* Distanța dintre puncte este formată din segmente cumulate ce sunt mai mici decât valoarea 1 milimetru.

Neutilizabil în Circuitul  
Civil



**DATE DESPRE IMOBILUL NR. 8132**

Oficiul de Cadastru și Publicitate Imobiliară SIBIU  
Biroul de Cadastru și Publicitate Imobiliară Agnita

**A. Partea I. Descrierea imobilului**

TEREN Extravilan

Adresa: Jud. Sibiu

Nr. Crt	Nr cadastral Nr. topografic	Suprafața* (mp)	Observații / Referințe
A1		3.003	Sector cadastral:18 Teren neimprejmuit;

**B. Partea II. Proprietari și acte**

Inscrieri privitoare la dreptul de proprietate și alte drepturi reale	Referințe
/	
Act Administrativ nr. 187/21, din 15/09/1994 emis de CJPSDPAT SIBIU (titlu de proprietate);	
B1	A1
Intabulare, drept de PROPRIETATE, dobandit prin Reconstituire, cota actuala 1/1	
1) WUNDER ELISABETA, LIPSĂ CNP	

**C. Partea III. SARCINI .**

Inscrieri privind dezmembramintele dreptului de proprietate, drepturi reale de garanție și sarcini	Referințe
NU SUNT	

## Anexa Nr. 1 La Partea I

## Teren

Nr cadastral	Suprafața (mp)*	Observații / Referințe
	3.003	

\* Suprafața este determinată în planul de proiecție Stereo 70.



## Date referitoare la teren

Crt	Categorie folosință	Intravilan	Suprafața (mp)	Tarla	Parcelă	Nr. topo	Observații / Referințe
1	faneata	NU	3.003	36	976/6	-	

## Lungime Segmente

1) Valorile lungimilor segmentelor sunt obținute din proiecție în plan.

Punct început	X / Y	Punct sfârșit	X / Y	Lungime segment (** (m)
1	461.759,696 504.453,973	2	461.768,74 504.454,41	9.055
2	461.768,74 504.454,41	3	461.764,812 504.595,718	141.363
3	461.764,812 504.595,718	4	461.759,539 504.785,442	189.797
4	461.759,539 504.785,442	5	461.750,464 504.786,134	9.102
5	461.750,464 504.786,134	1	461.759,696 504.453,973	332.29

\*\* Lungimile segmentelor sunt determinate în planul de proiecție Stereo 70 și sunt rotunjite la 1 milimetru.

\*\*\* Distanța dintre puncte este formată din segmente cumulate ce sunt mai mici decât valoarea 1 milimetru.

Neutilizabil în Circuitul  
Civil



**DATE DESPRE IMOBILUL NR. 8133**

Oficiul de Cadastru și Publicitate Imobiliară SIBIU  
Biroul de Cadastru și Publicitate Imobiliară Agnita

**A. Partea I. Descrierea imobilului**

TEREN Extravilan

Adresa: Jud. Sibiu

Nr. Crt	Nr cadastral Nr. topografic	Suprafața* (mp)	Observații / Referințe
A1		5.700	Sector cadastral:18 Teren neimprejmuit;

**B. Partea II. Proprietari și acte**

Inscrieri privitoare la dreptul de proprietate și alte drepturi reale	Referințe
/	
Act Normativ nr. 7, din 13/03/1996 emis de PARLAMENTUL ROMÂNIEI (Art. 13, alin. 15);	
B1	Inscrierea provizorie, drept de PROPRIETATE, dobandit prin Lege, cota actuala 1/1
	1) COMUNA BÂRGHIȘ, CIF:4406088, PROPRIETAR NEIDENTIFICAT

**C. Partea III. SARCINI .**

Inscrieri privind dezmembramintele dreptului de proprietate, drepturi reale de garanție și sarcini	Referințe
NU SUNT	

## Anexa Nr. 1 La Partea I

## Teren

Nr cadastral	Suprafața (mp)*	Observații / Referințe
	5.700	

\* Suprafața este determinată în planul de proiecție Stereo 70.

## DETALII LINIARE IMOBIL



## Date referitoare la teren

Crt	Categorie folosință	Intra vilan	Suprafața (mp)	Tarla	Parcelă	Nr. topo	Observații / Referințe
1	faneata	NU	5.700	26	976/7/2	-	

## Lungime Segmente

1) Valorile lungimilor segmentelor sunt obținute din proiecție în plan.

Punct început	X / Y	Punct sfârșit	X / Y	Lungime segment (** (m)
1	461.789,9 504.783,125	2	461.759,539 504.785,442	30.449
2	461.759,539 504.785,442	3	461.764,812 504.595,718	189.797
3	461.764,812 504.595,718	4	461.795,086 504.596,559	30.285
4	461.795,086 504.596,559	1	461.789,9 504.783,125	186.638

\*\* Lungimile segmentelor sunt determinate în planul de proiecție Stereo 70 și sunt rotunjite la 1 milimetru.

\*\*\* Distanța dintre puncte este formată din segmente cumulate ce sunt mai mici decât valoarea 1 milimetru.

Neutilizabil în Circuitul  
Civil



**DATE DESPRE IMOBILUL NR. 8135**

Oficiul de Cadastru și Publicitate Imobiliară SIBIU  
Biroul de Cadastru și Publicitate Imobiliară Agnita

**A. Partea I. Descrierea imobilului**

TEREN Extravilan

Adresa: Jud. Sibiu

Nr. Crt	Nr cadastral Nr. topografic	Suprafața* (mp)	Observații / Referințe
A1		8.979	Sector cadastral:18 Teren neimprejmuit;

**B. Partea II. Proprietari și acte**

Inscrieri privitoare la dreptul de proprietate și alte drepturi reale	Referințe
/	
Act Administrativ nr. 232/21, din 26/10/1994 emis de CJPSDPAT SIBIU (titlu de proprietate);	
B1	A1
Intabulare, drept de PROPRIETATE, dobandit prin Reconstituire, cota actuala 1/1	
1) HOLERGA EUGENIA, LIPSĂ CNP	

**C. Partea III. SARCINI .**

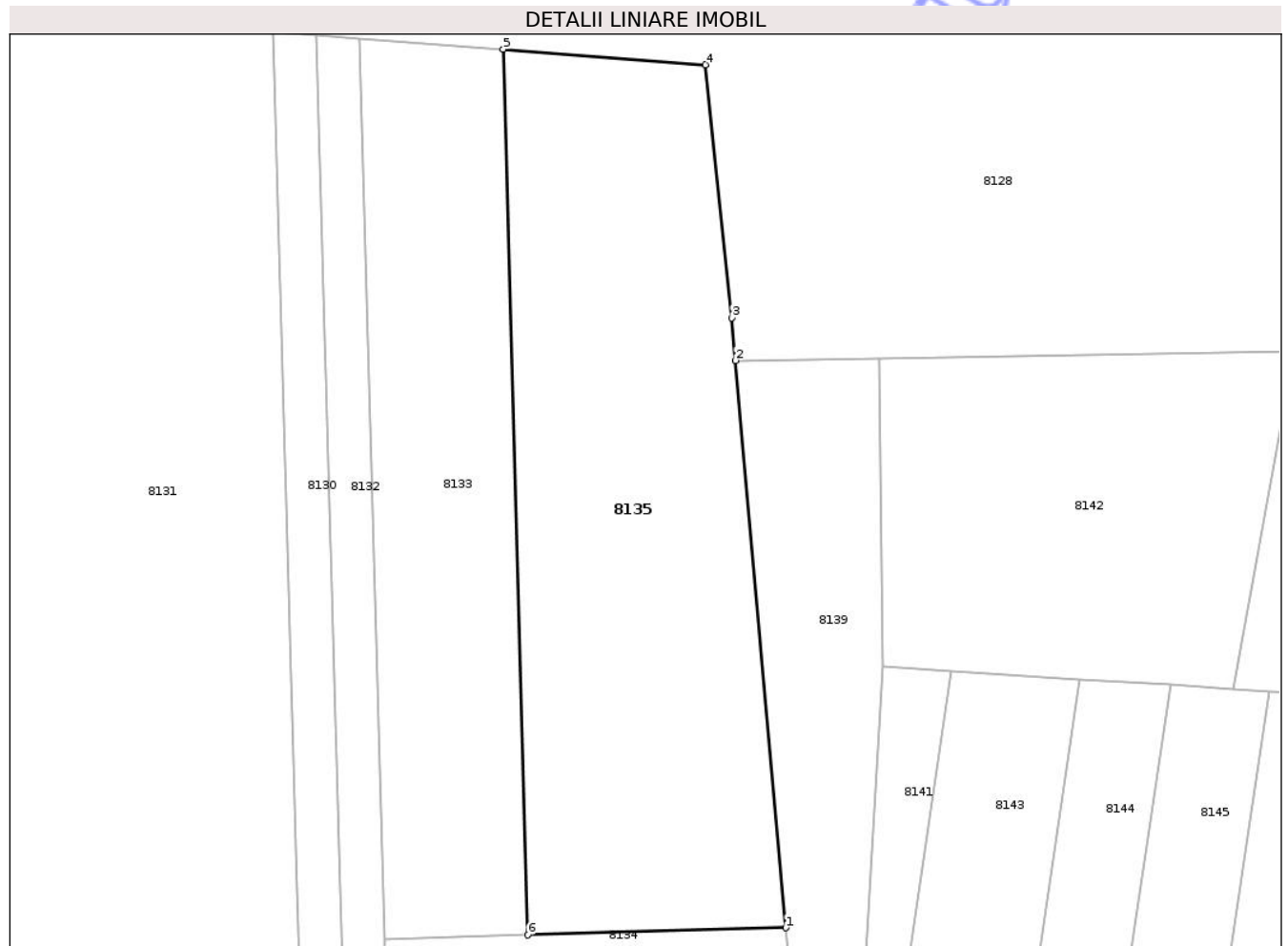
Inscrieri privind dezmembramintele dreptului de proprietate, drepturi reale de garanție și sarcini	Referințe
NU SUNT	

## Anexa Nr. 1 La Partea I

## Teren

Nr cadastral	Suprafața (mp)*	Observații / Referințe
	8.979	

\* Suprafața este determinată în planul de proiecție Stereo 70.



## Date referitoare la teren

Crt	Categorie folosință	Intra vilan	Suprafața (mp)	Tarla	Parcelă	Nr. topo	Observații / Referințe
1	padure	NU	8.979	26	976/7/1	-	

## Lungime Segmente

1) Valorile lungimilor segmentelor sunt obținute din proiecție în plan.

Punct început	X / Y	Punct sfârșit	X / Y	Lungime segment (** (m)
1	461.849,511 504.598,072	2	461.838,864 504.717,54	119.941
2	461.838,864 504.717,54	3	461.838,063 504.726,526	9.023
3	461.838,063 504.726,526	4	461.832,553 504.779,87	53.627
4	461.832,553 504.779,87	5	461.789,9 504.783,125	42.778
5	461.789,9 504.783,125	6	461.795,086 504.596,559	186.638

Punct început	X / Y	Punct sfârșit	X / Y	Lungime segment (** (m)
6	461.795,086 504.596,559	1	461.849,511 504.598,072	54.447

\*\* Lungimile segmentelor sunt determinate în planul de proiecție Stereo 70 și sunt rotunjite la 1 milimetru.

\*\*\* Distanța dintre puncte este formată din segmente cumulate ce sunt mai mici decât valoarea 1 milimetru.

Neutilizabil în Circuitul Civil



**DATE DESPRE IMOBILUL NR. 8140**

Oficiul de Cadastru și Publicitate Imobiliară SIBIU  
Biroul de Cadastru și Publicitate Imobiliară Agnita

**A. Partea I. Descrierea imobilului**

TEREN Extravilan

Adresa: Jud. Sibiu

Nr. Crt	Nr cadastral Nr. topografic	Suprafața* (mp)	Observații / Referințe
A1		3.500	Sector cadastral:18 Teren neimprejmuit;

**B. Partea II. Proprietari și acte**

Inscrieri privitoare la dreptul de proprietate și alte drepturi reale	Referințe
/	
Act Normativ nr. 7, din 13/03/1996 emis de PARLAMENTUL ROMÂNIEI (Art. 13, alin. 15);	
B1	A1
1) COMUNA BÂRGHIȘ, CIF:4406088, PROPRIETAR NEIDENTIFICAT	

**C. Partea III. SARCINI .**


Inscrieri privind dezmembramintele dreptului de proprietate, drepturi reale de garanție și sarcini	Referințe
NU SUNT	

## Anexa Nr. 1 La Partea I

## Teren

Nr cadastral	Suprafața (mp)*	Observații / Referințe
	3.500	

\* Suprafața este determinată în planul de proiecție Stereo 70.



## Date referitoare la teren

Crt	Categorie folosință	Intra vilan	Suprafața (mp)	Tarla	Parcelă	Nr. topo	Observații / Referințe
1	faneata	NU	3.500	26	976/8	-	

## Lungime Segmente

1) Valorile lungimilor segmentelor sunt obținute din proiecție în plan.

Punct început	X / Y	Punct sfârșit	X / Y	Lungime segment (** (m)
1	461.892,223 504.562,212	2	461.870,983 504.561,905	21.242
2	461.870,983 504.561,905	3	461.864,411 504.561,81	6.573
3	461.864,411 504.561,81	4	461.852,758 504.561,642	11.655
4	461.852,758 504.561,642	5	461.861,913 504.458,907	103.141
5	461.861,913 504.458,907	6	461.890,785 504.460,301	28.905

Punct început	X / Y	Punct sfârșit	X / Y	Lungime segment (** (m)
6	461.890,785 504.460,301	1	461.892,223 504.562,212	101.921

\*\* Lungimile segmentelor sunt determinate în planul de proiecție Stereo 70 și sunt rotunjite la 1 milimetru.

\*\*\* Distanța dintre puncte este formată din segmente cumulate ce sunt mai mici decât valoarea 1 milimetru.

Neutilizabil în Circuitul Civil



**DATE DESPRE IMOBILUL NR. 8134**

Oficiul de Cadastru și Publicitate Imobiliară SIBIU  
Biroul de Cadastru și Publicitate Imobiliară Agnita

**A. Partea I. Descrierea imobilului**

TEREN Extravilan

Adresa: Jud. Sibiu

Nr. Crt	Nr cadastral Nr. topografic	Suprafața* (mp)	Observații / Referințe
A1		12.500	Sector cadastral:18 Teren neimprejmuit;

**B. Partea II. Proprietari și acte**

Inscrieri privitoare la dreptul de proprietate și alte drepturi reale	Referințe
/	
Act Normativ nr. 7, din 13/03/1996 emis de PARLAMENTUL ROMÂNIEI (Art. 13, alin. 15);	
B1	Inscrierea provizorie, drept de PROPRIETATE, dobandit prin Lege, cota actuala 1/1
	1) COMUNA BÂRGHIȘ, CIF:4406088, PROPRIETAR NEIDENTIFICAT

**C. Partea III. SARCINI .**

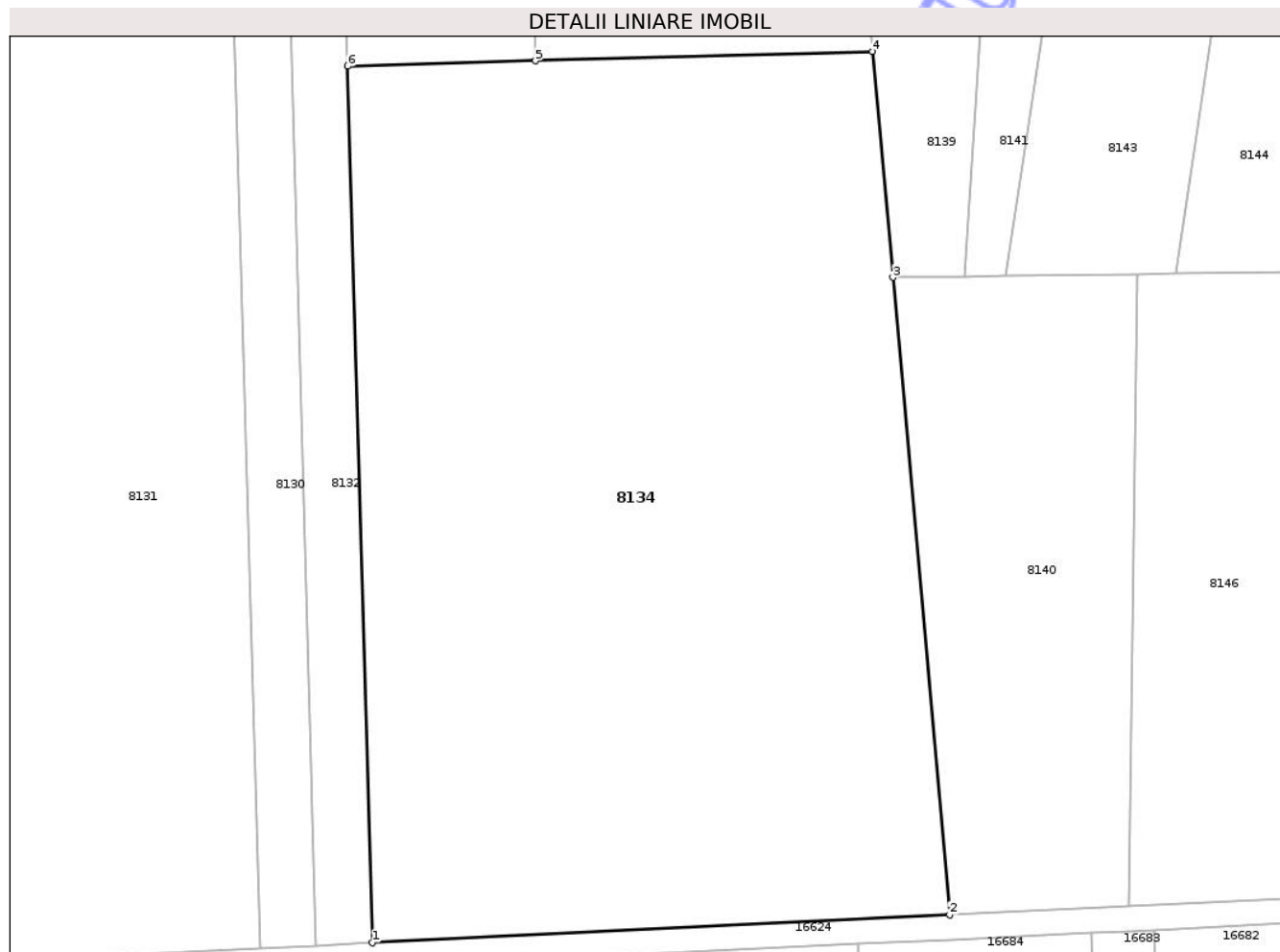
Inscrieri privind dezmembramintele dreptului de proprietate, drepturi reale de garanție și sarcini	Referințe
NU SUNT	

## Anexa Nr. 1 La Partea I

## Teren

Nr cadastral	Suprafața (mp)*	Observații / Referințe
	12.500	

\* Suprafața este determinată în planul de proiecție Stereo 70.



## Date referitoare la teren

Crt	Categorie folosință	Intra vilan	Suprafața (mp)	Tarla	Parcelă	Nr. topo	Observații / Referințe
1	faneata	NU	12.500	36	973	-	

## Lungime Segmente

1) Valorile lungimilor segmentelor sunt obținute din proiecție în plan.

Punct început	X / Y	Punct sfârșit	X / Y	Lungime segment (** (m)
1	461.768,74 504.454,41	2	461.861,913 504.458,907	93.281
2	461.861,913 504.458,907	3	461.852,758 504.561,642	103.141
3	461.852,758 504.561,642	4	461.849,511 504.598,072	36.575
4	461.849,511 504.598,072	5	461.795,086 504.596,559	54.447
5	461.795,086 504.596,559	6	461.764,812 504.595,718	30.285

Punct început	X / Y	Punct sfârșit	X / Y	Lungime segment (** (m)
6	461.764,812 504.595,718	1	461.768,74 504.454,41	141.363

\*\* Lungimile segmentelor sunt determinate în planul de proiecție Stereo 70 și sunt rotunjite la 1 milimetru.

\*\*\* Distanța dintre puncte este formată din segmente cumulate ce sunt mai mici decât valoarea 1 milimetru.

Neutilizabil în Circuitul Civil



**DATE DESPRE IMOBILUL NR. 8136**

Oficiul de Cadastru și Publicitate Imobiliară SIBIU  
Biroul de Cadastru și Publicitate Imobiliară Agnita

**A. Partea I. Descrierea imobilului**

TEREN Extravilan

Adresa: Jud. Sibiu

Nr. Crt	Nr cadastral Nr. topografic	Suprafața* (mp)	Observații / Referințe
A1		2.460	Sector cadastral:18 Teren neimprejmuit;

**B. Partea II. Proprietari și acte**

Inscrieri privitoare la dreptul de proprietate și alte drepturi reale	Referințe
/	
Act Normativ nr. 7, din 13/03/1996 emis de PARLAMENTUL ROMÂNIEI (Art. 13, alin. 15);	
B1	Inscrierea provizorie, drept de PROPRIETATE, dobandit prin Lege, cota actuala 1/1
	1) COMUNA BÂRGHIȘ, CIF:4406088, PROPRIETAR NEIDENTIFICAT

**C. Partea III. SARCINI .**

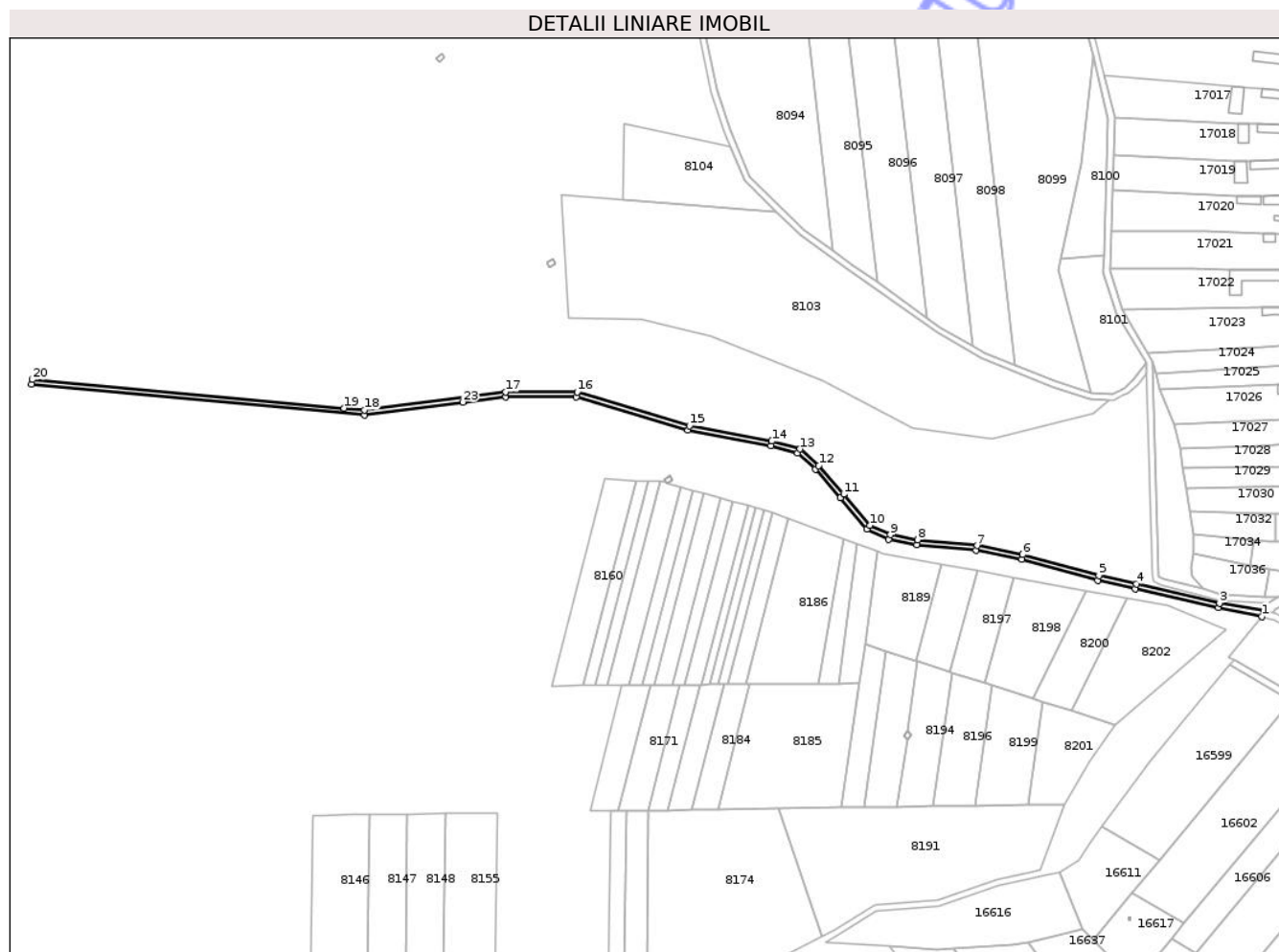
Inscrieri privind dezmembramintele dreptului de proprietate, drepturi reale de garanție și sarcini	Referințe
NU SUNT	

## Anexa Nr. 1 La Partea I

## Teren

Nr cadastral	Suprafața (mp)*	Observații / Referințe
	2.460	

\* Suprafața este determinată în planul de proiecție Stereo 70.



## Date referitoare la teren

Crt	Categorie folosință	Intra vilan	Suprafața (mp)	Tarla	Parcelă	Nr. topo	Observații / Referințe
1	ape curgătoare	NU	2.460	26	984	-	

## Lungime Segmente

1) Valorile lungimilor segmentelor sunt obținute din proiecție în plan.

Punct început	X / Y	Punct sfârșit	X / Y	Lungime segment (** (m)
1	462.493,908 504.688,207	2	462.495,038 504.692,045	4.0
3	462.466,986 504.696,565	4	462.414,249 504.708,737	54.123
5	462.390,492 504.714,01	6	462.342,278 504.727,297	50.011
7	462.313,246 504.732,998	8	462.275,555 504.736,71	37.873
9	462.258,281 504.739,872	10	462.245,278 504.745,83	14.303

Punct început	X / Y	Punct sfârșit	X / Y	Lungime segment (** (m)
2	462.495,038 504.692,045	3	462.466,986 504.696,565	28.414
4	462.414,249 504.708,737	5	462.390,492 504.714,01	24.336
6	462.342,278 504.727,297	7	462.313,246 504.732,998	29.587
8	462.275,555 504.736,71	9	462.258,281 504.739,872	17.561
10	462.245,278 504.745,83	11	462.228,778 504.765,569	25.728

Punct început	X / Y	Punct sfârșit	X / Y	Lungime segment (** (m)	Punct început	X / Y	Punct sfârșit	X / Y	Lungime segment (** (m)
11	462.228,778 504.765,569	12	462.212,991 504.783,646	24.0	12	462.212,991 504.783,646	13	462.200,998 504.794,237	16.0
13	462.200,998 504.794,237	14	462.183,188 504.799,244	18.5	14	462.183,188 504.799,244	15	462.130,979 504.808,915	53.097
15	462.130,979 504.808,915	16	462.059,801 504.830,264	74.311	16	462.059,801 504.830,264	17	462.014,436 504.830,375	45.365
17	462.014,436 504.830,375	18	461.925,016 504.818,994	90.141	18	461.925,016 504.818,994	19	461.912,128 504.820,168	12.942
19	461.912,128 504.820,168	20	461.714,212 504.838,196	198.735	20	461.714,212 504.838,196	21	461.713,94 504.835,208	3.0
21	461.713,94 504.835,208	22	461.925,07 504.815,951	212.007	22	461.925,07 504.815,951	23	461.987,398 504.823,91	62.834
23	461.987,398 504.823,91	24	462.014,623 504.827,374	27.444	24	462.014,623 504.827,374	25	462.059,357 504.827,266	44.735
25	462.059,357 504.827,266	26	462.130,076 504.806,054	73.831	26	462.130,076 504.806,054	27	462.182,563 504.796,303	53.385
27	462.182,563 504.796,303	28	462.199,526 504.791,535	17.621	28	462.199,526 504.791,535	29	462.210,859 504.781,526	15.12
29	462.210,859 504.781,526	30	462.226,688 504.763,392	24.07	30	462.226,688 504.763,392	31	462.243,412 504.743,385	26.076
31	462.243,412 504.743,385	32	462.257,372 504.736,988	15.356	32	462.257,372 504.736,988	33	462.275,138 504.733,737	18.061
33	462.275,138 504.733,737	34	462.312,812 504.730,046	37.854	34	462.312,812 504.730,046	35	462.341,588 504.724,375	29.33
35	462.341,588 504.724,375	36	462.389,768 504.711,098	49.975	36	462.389,768 504.711,098	37	462.413,586 504.705,811	24.399
37	462.413,586 504.705,811	38	462.466,338 504.693,636	54.138	38	462.466,338 504.693,636	1	462.493,908 504.688,207	28.1

\*\* Lungimile segmentelor sunt determinate în planul de proiecție Stereo 70 și sunt rotunjite la 1 milimetru.

\*\*\* Distanța dintre puncte este formată din segmente cumulate ce sunt mai mici decât valoarea 1 milimetru.



**DATE DESPRE IMOBILUL NR. 8138**

Oficiul de Cadastru și Publicitate Imobiliară SIBIU  
Biroul de Cadastru și Publicitate Imobiliară Agnita

**A. Partea I. Descrierea imobilului**

TEREN Extravilan

Adresa: Jud. Sibiu

Nr. Crt	Nr cadastral Nr. topografic	Suprafața* (mp)	Observații / Referințe
A1		5.000	Sector cadastral:18 Teren neimprejmuit;

**B. Partea II. Proprietari și acte**

Inscrieri privitoare la dreptul de proprietate și alte drepturi reale		Referințe
/		
Act Notarial nr. 35, din 24/03/2000 emis de NP MOLDOVAN LENUȚA (certificat de mostenitor);		
B1	Intabulare, drept de PROPRIETATE, dobândit prin Succesiune, cota actuala 5/20 1) SOLOMON VICTORIA, LIPSĂ CNP	A1
B2	Intabulare, drept de PROPRIETATE, dobândit prin Succesiune, cota actuala 3/20 1) SOLOMON IOAN, LIPSĂ CNP	A1
B3	Intabulare, drept de PROPRIETATE, dobândit prin Succesiune, cota actuala 3/20 1) SOLOMON ZAHARIE NONIC, LIPSĂ CNP	A1
B4	Intabulare, drept de PROPRIETATE, dobândit prin Succesiune, cota actuala 3/20 1) GLIGOR AURICA, LIPSĂ CNP	A1
B5	Intabulare, drept de PROPRIETATE, dobândit prin Succesiune, cota actuala 3/20 1) PAREAN ADELA, LIPSĂ CNP	A1
B6	Intabulare, drept de PROPRIETATE, dobândit prin Succesiune, cota actuala 3/20 1) SUCIU CORNELIA, LIPSĂ CNP	A1

**C. Partea III. SARCINI .**

Inscrieri privind dezmembramintele dreptului de proprietate, drepturi reale de garanție și sarcini	Referințe
NU SUNT	

## Anexa Nr. 1 La Partea I

## Teren

Nr cadastral	Suprafața (mp)*	Observații / Referințe
	5.000	

\* Suprafața este determinată în planul de proiecție Stereo 70.



## Date referitoare la teren

Crt	Categorie folosință	Intravilan	Suprafața (mp)	Tarla	Parcelă	Nr. topo	Observații / Referințe
1	arabil	NU	5.000	26	988	-	

## Lungime Segmente

1) Valorile lungimilor segmentelor sunt obținute din proiecție în plan.

Punct început	X / Y	Punct sfârșit	X / Y	Lungime segment (** (m)
1	461.713,956 504.874,987	2	461.714,12 504.851,298	23.69
2	461.714,12 504.851,298	3	461.913,983 504.848,206	199.886
3	461.913,983 504.848,206	4	461.915,753 504.874,955	26.807
4	461.915,753 504.874,955	5	461.844,941 504.873,864	70.82
5	461.844,941 504.873,864	6	461.744,953 504.875,411	100.0

Punct început	X / Y	Punct sfârșit	X / Y	Lungime segment (** (m)
6	461.744,953 504.875,411	1	461.713,956 504.874,987	31.0

\*\* Lungimile segmentelor sunt determinate în planul de proiecție Stereo 70 și sunt rotunjite la 1 milimetru.

\*\*\* Distanța dintre puncte este formată din segmente cumulate ce sunt mai mici decât valoarea 1 milimetru.

Neutilizabil în Circuitul Civil



**DATE DESPRE IMOBILUL NR. 8137**

Oficiul de Cadastru și Publicitate Imobiliară SIBIU  
Biroul de Cadastru și Publicitate Imobiliară Agnita

**A. Partea I. Descrierea imobilului**

TEREN Extravilan

Adresa: Jud. Sibiu

Nr. Crt	Nr cadastral Nr. topografic	Suprafața* (mp)	Observații / Referințe
A1		4.100	Sector cadastral:18 Teren neimprejmuit;

**B. Partea II. Proprietari și acte**

Inscrieri privitoare la dreptul de proprietate și alte drepturi reale	Referințe
/	
Act Administrativ nr. 392/21, din 03/03/1995 emis de CJPSDPAT SIBIU (titlu de proprietate);	
B1	A1
Intabulare, drept de PROPRIETATE, dobandit prin Reconstituire, cota actuala 1/1	
1) SOLOMON ZAHARIE, LIPSĂ CNP	

**C. Partea III. SARCINI .**

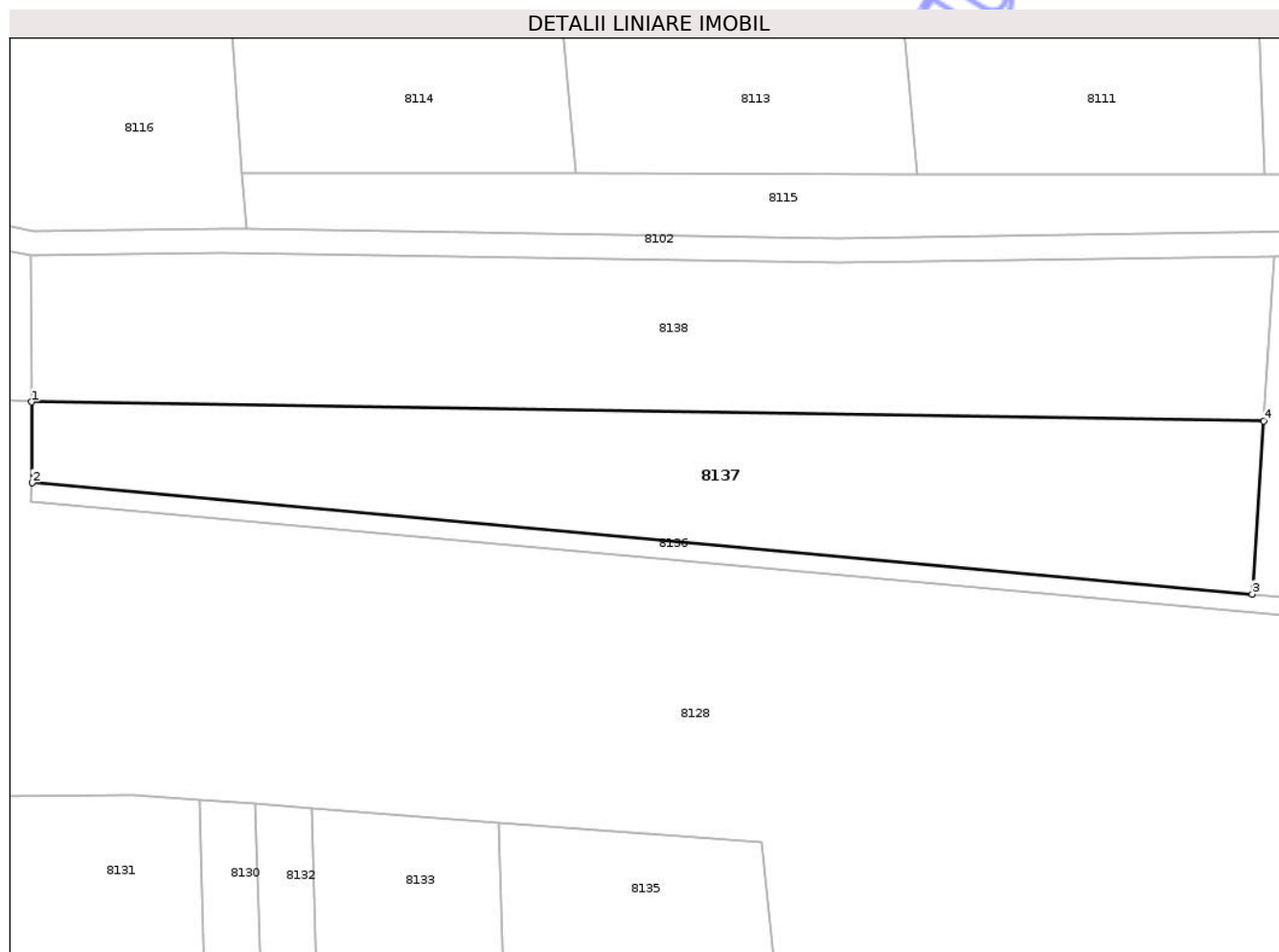
Inscrieri privind dezmembramintele dreptului de proprietate, drepturi reale de garanție și sarcini	Referințe
NU SUNT	

## Anexa Nr. 1 La Partea I

## Teren

Nr cadastral	Suprafața (mp)*	Observații / Referințe
	4.100	

\* Suprafața este determinată în planul de proiecție Stereo 70.



## Date referitoare la teren

Crt	Categorie folosință	Intra vilan	Suprafața (mp)	Tarla	Parcelă	Nr. topo	Observații / Referințe
1	faneata	NU	4.100	26	987/4	-	

## Lungime Segmente

1) Valorile lungimilor segmentelor sunt obținute din proiecție în plan.

Punct început	X / Y	Punct sfârșit	X / Y	Lungime segment (** (m)
1	461.714,12 504.851,298	2	461.714,212 504.838,196	13.102
2	461.714,212 504.838,196	3	461.912,128 504.820,168	198.735
3	461.912,128 504.820,168	4	461.913,983 504.848,206	28.099
4	461.913,983 504.848,206	1	461.714,12 504.851,298	199.886

\*\* Lungimile segmentelor sunt determinate în planul de proiecție Stereo 70 și sunt rotunjite la 1 milimetru.

\*\*\* Distanța dintre puncte este formată din segmente cumulate ce sunt mai mici decât valoarea 1 milimetru.

Neutilizabil în Circuitul  
Civil



**DATE DESPRE IMOBILUL NR. 8139**

Oficiul de Cadastru și Publicitate Imobiliară SIBIU  
Biroul de Cadastru și Publicitate Imobiliară Agnita

**A. Partea I. Descrierea imobilului**

TEREN Extravilan

Adresa: Jud. Sibiu

Nr. Crt	Nr cadastral Nr. topografic	Suprafața* (mp)	Observații / Referințe
A1		3.500	Sector cadastral:18 Teren neimprejmuit;

**B. Partea II. Proprietari și acte**

Inscrieri privitoare la dreptul de proprietate și alte drepturi reale		Referințe
/		
Act Administrativ nr. 515/21, din 13/04/1995 emis de CJPSDPAT SIBIU (titlu de proprietate);		
B1	Intabulare, drept de PROPRIETATE, dobandit prin Reconstituire, cota actuala 1/2 1) <b>COSTEA MARIA, LIPSĂ CNP</b>	A1
Act Notarial nr. 1563, din 17/08/2021 emis de NP RADU VASILE EUGEN (act de partaj);		
B2	Intabulare, drept de PROPRIETATE, dobandit prin Conventie, cota actuala 1/2 1) <b>BENDORFEAN GEORGESCU-IOAN</b>	A1

**C. Partea III. SARCINI .**

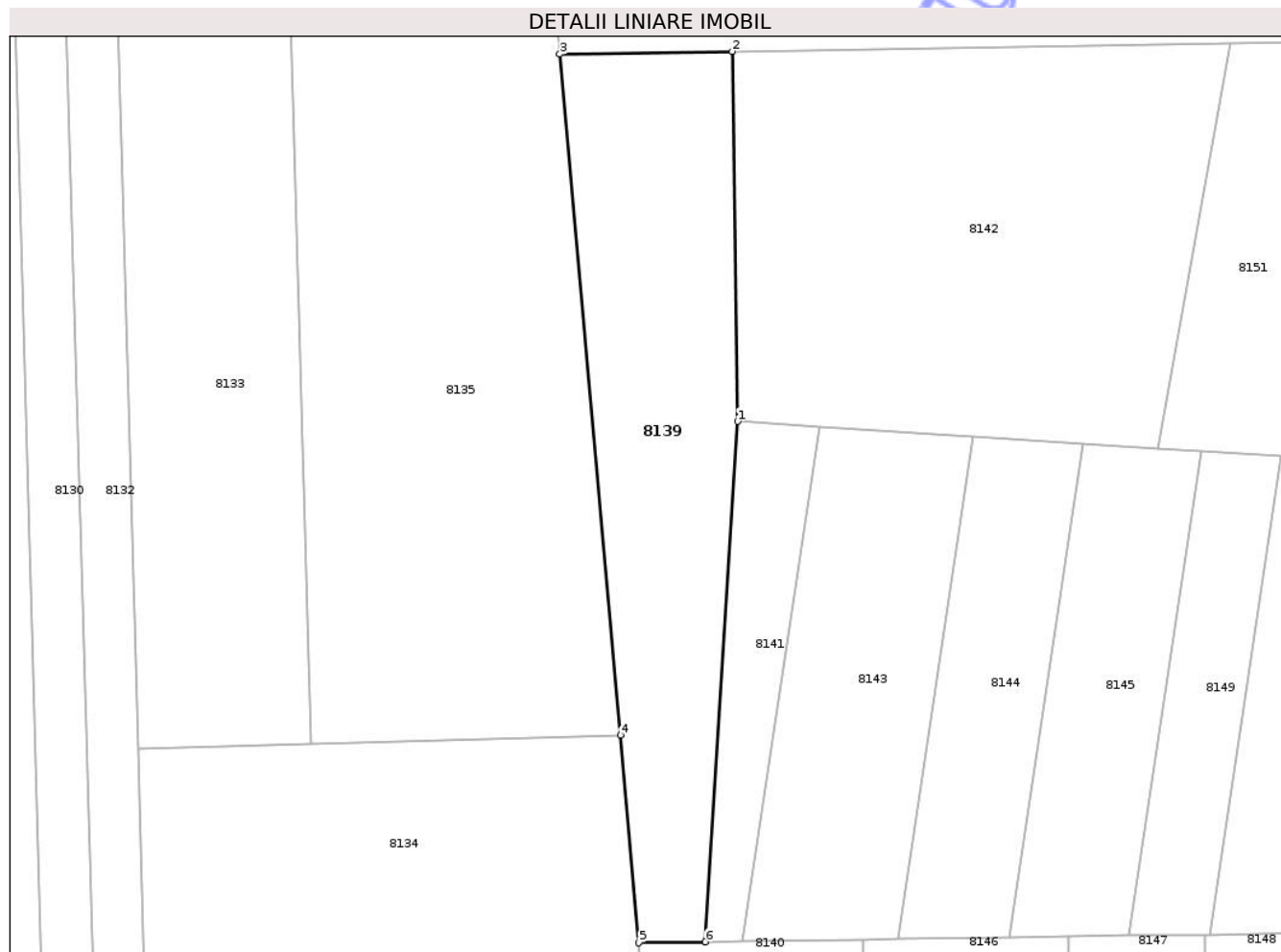
Inscrieri privind dezmembramentele dreptului de proprietate, drepturi reale de garanție și sarcini	Referințe
NU SUNT	

## Anexa Nr. 1 La Partea I

## Teren

Nr cadastral	Suprafața (mp)*	Observații / Referințe
	3.500	

\* Suprafața este determinată în planul de proiecție Stereo 70.



## Date referitoare la teren

Crt	Categorie folosință	Intra vilan	Suprafața (mp)	Tarla	Parcelă	Nr. topo	Observații / Referințe
1	faneata	NU	3.500	26	966/1	-	

## Lungime Segmente

1) Valorile lungimilor segmentelor sunt obținute din proiecție în plan.

Punct început	X / Y	Punct sfârșit	X / Y	Lungime segment (** (m)
1	461.870,076 504.653,116	2	461.869,142 504.718,032	64.923
2	461.869,142 504.718,032	3	461.838,864 504.717,54	30.283
3	461.838,864 504.717,54	4	461.849,511 504.598,072	119.941
4	461.849,511 504.598,072	5	461.852,758 504.561,642	36.575
5	461.852,758 504.561,642	6	461.864,411 504.561,81	11.655

Punct început	X / Y	Punct sfârșit	X / Y	Lungime segment (** (m)
6	461.864,411 504.561,81	1	461.870,076 504.653,116	91.482

\*\* Lungimile segmentelor sunt determinate în planul de proiecție Stereo 70 și sunt rotunjite la 1 milimetru.

\*\*\* Distanța dintre puncte este formată din segmente cumulate ce sunt mai mici decât valoarea 1 milimetru.

Neutilizabil în Circuitul Civil



**DATE DESPRE IMOBILUL NR. 8141**

Oficiul de Cadastru și Publicitate Imobiliară SIBIU  
Biroul de Cadastru și Publicitate Imobiliară Agnita

**A. Partea I. Descrierea imobilului**

TEREN Extravilan

Adresa: Jud. Sibiu

Nr. Crt	Nr cadastral Nr. topografic	Suprafața* (mp)	Observații / Referințe
A1		954	Sector cadastral:18 Teren neimprejmuit;

**B. Partea II. Proprietari și acte**

Inscrieri privitoare la dreptul de proprietate și alte drepturi reale	Referințe
/	
Act Administrativ nr. 375/21, din 27/02/1995 emis de CJPSDPAT SIBIU (titlu de proprietate);	
B1	A1
Intabulare, drept de PROPRIETATE, dobandit prin Reconstituire, cota actuala 1/1	
1) <b>DUCA IOSIF</b> , LIPSĂ CNP	

**C. Partea III. SARCINI .**

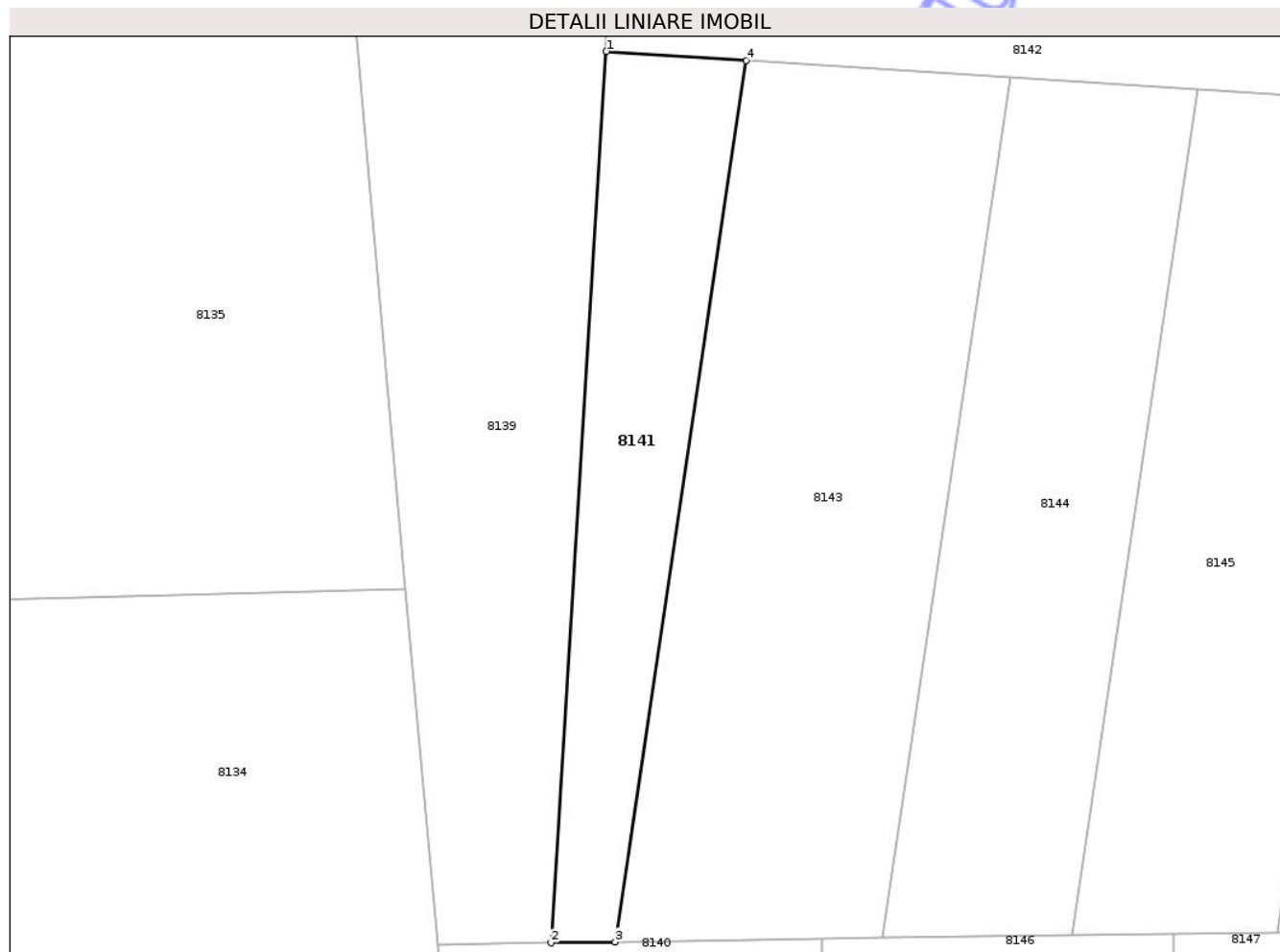
Inscrieri privind dezmembramintele dreptului de proprietate, drepturi reale de garanție și sarcini	Referințe
NU SUNT	

## Anexa Nr. 1 La Partea I

## Teren

Nr cadastral	Suprafața (mp)*	Observații / Referințe
	954	

\* Suprafața este determinată în planul de proiecție Stereo 70.



## Date referitoare la teren

Crt	Categorie folosință	Intra vilan	Suprafața (mp)	Tarla	Parcelă	Nr. topo	Observații / Referințe
1	faneata	NU	954	26	966/2	-	

## Lungime Segmente

1) Valorile lungimilor segmentelor sunt obținute din proiecție în plan.

Punct început	X / Y	Punct sfârșit	X / Y	Lungime segment (** (m)
1	461.870,076 504.653,116	2	461.864,411 504.561,81	91.482
2	461.864,411 504.561,81	3	461.870,983 504.561,905	6.573
3	461.870,983 504.561,905	4	461.884,43 504.652,193	91.284
4	461.884,43 504.652,193	1	461.870,076 504.653,116	14.384

\*\* Lungimile segmentelor sunt determinate în planul de proiecție Stereo 70 și sunt rotunjite la 1 milimetru.

\*\*\* Distanţa dintre puncte este formată din segmente cumulate ce sunt mai mici decât valoarea 1 milimetru.

Neutilizabil în Circuitul  
Civil



**DATE DESPRE IMOBILUL NR. 8142**

Oficiul de Cadastru și Publicitate Imobiliară SIBIU  
Biroul de Cadastru și Publicitate Imobiliară Agnita

**A. Partea I. Descrierea imobilului**

TEREN Extravilan

Adresa: Jud. Sibiu

Nr. Crt	Nr cadastral Nr. topografic	Suprafața* (mp)	Observații / Referințe
A1		5.500	Sector cadastral:18 Teren neimprejmuit;

**B. Partea II. Proprietari și acte**

Inscrieri privitoare la dreptul de proprietate și alte drepturi reale	Referințe
/	
Act Administrativ nr. 750/21, din 08/02/1996 emis de CJPSDPAT SIBIU (titlu de proprietate);	
B1	A1
Intabulare, drept de PROPRIETATE, dobandit prin Reconstituire, cota actuala 1/1	
1) BLOTOR LUCREȚIA, LIPSĂ CNP	
2) HOLERGA VERONICA, LIPSĂ CNP	

**C. Partea III. SARCINI .**

Inscrieri privind dezmembramintele dreptului de proprietate, drepturi reale de garanție și sarcini	Referințe
NU SUNT	

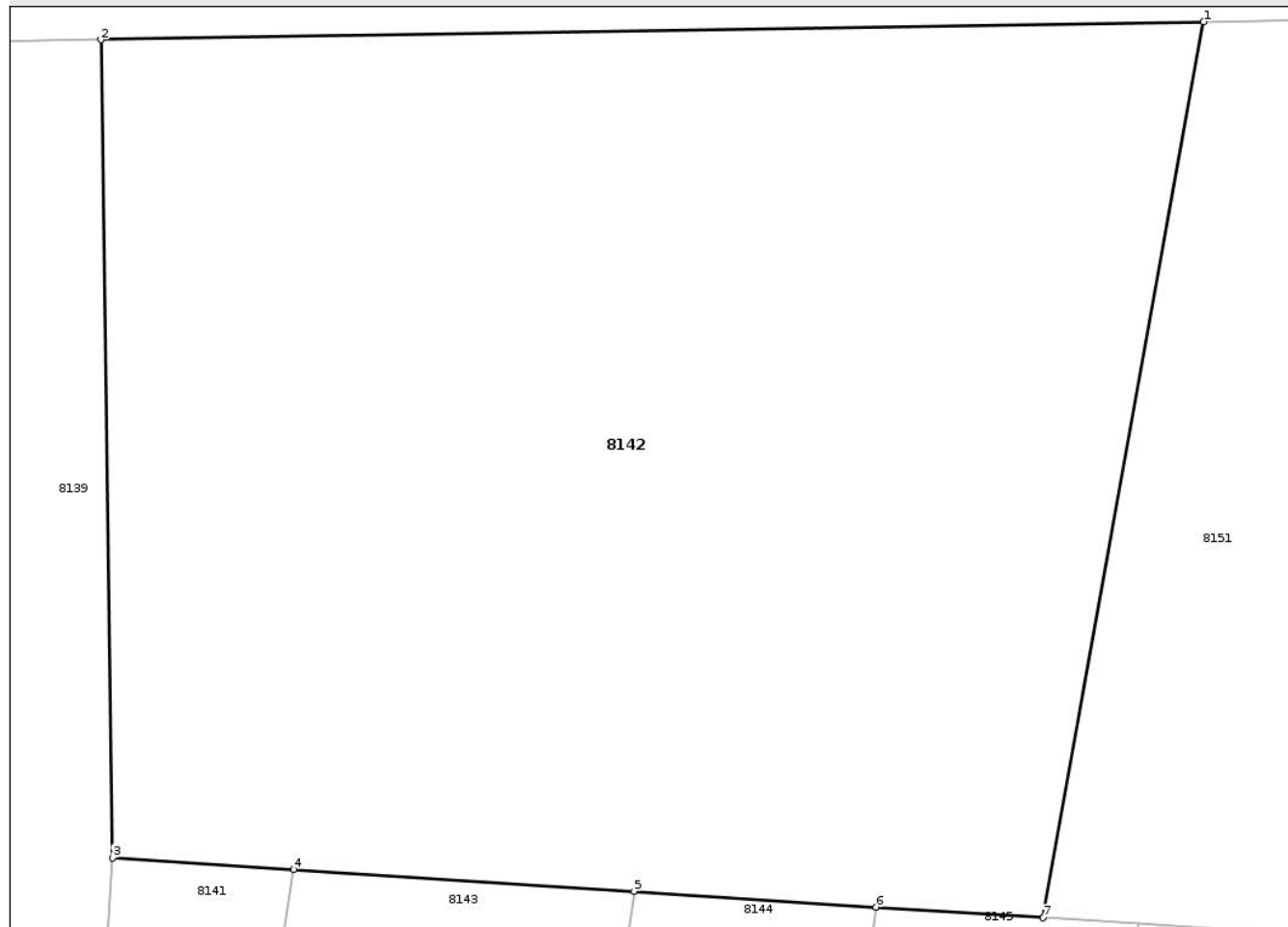
## Anexa Nr. 1 La Partea I

## Teren

Nr cadastral	Suprafața (mp)*	Observații / Referințe
	5.500	

\* Suprafața este determinată în planul de proiecție Stereo 70.

## DETALII LINIARE IMOBIL



## Date referitoare la teren

Crt	Categorie folosință	Intra vilan	Suprafața (mp)	Tarla	Parcelă	Nr. topo	Observații / Referințe
1	faneata	NU	5.500	26	968/22	-	

## Lungime Segmente

1) Valorile lungimilor segmentelor sunt obținute din proiecție în plan.

Punct început	X / Y	Punct sfârșit	X / Y	Lungime segment (** (m)
1	461.956,718 504.719,457	2	461.869,142 504.718,032	87.587
2	461.869,142 504.718,032	3	461.870,076 504.653,116	64.923
3	461.870,076 504.653,116	4	461.884,43 504.652,193	14.384
4	461.884,43 504.652,193	5	461.911,497 504.650,453	27.122
5	461.911,497 504.650,453	6	461.930,719 504.649,217	19.262

Punct început	X / Y	Punct sfârșit	X / Y	Lungime segment (** (m)
6	461.930,719 504.649,217	7	461.943,969 504.648,366	13.277
7	461.943,969 504.648,366	1	461.956,718 504.719,457	72.225

\*\* Lungimile segmentelor sunt determinate în planul de proiecție Stereo 70 și sunt rotunjite la 1 milimetru.

\*\*\* Distanța dintre puncte este formată din segmente cumulate ce sunt mai mici decât valoarea 1 milimetru.

Neutilizabil în Circuitul Civil



**DATE DESPRE IMOBILUL NR. 8143**

Oficiul de Cadastru și Publicitate Imobiliară SIBIU  
Biroul de Cadastru și Publicitate Imobiliară Agnita

**A. Partea I. Descrierea imobilului**

TEREN Extravilan

Adresa: Jud. Sibiu

Nr. Crt	Nr cadastral Nr. topografic	Suprafața* (mp)	Observații / Referințe
A1		2.438	Sector cadastral:18 Teren neimprejmuit;

**B. Partea II. Proprietari și acte**

Inscrieri privitoare la dreptul de proprietate și alte drepturi reale	Referințe
/	
Act Administrativ nr. 397/21, din 06/03/1995 emis de CJPSDPAT SIBIU (titlu de proprietate);	
B1	A1
Intabulare, drept de PROPRIETATE, dobandit prin Reconstituire, cota actuala 1/1 1) SUCIU SABIN, LIPSĂ CNP	

**C. Partea III. SARCINI .**

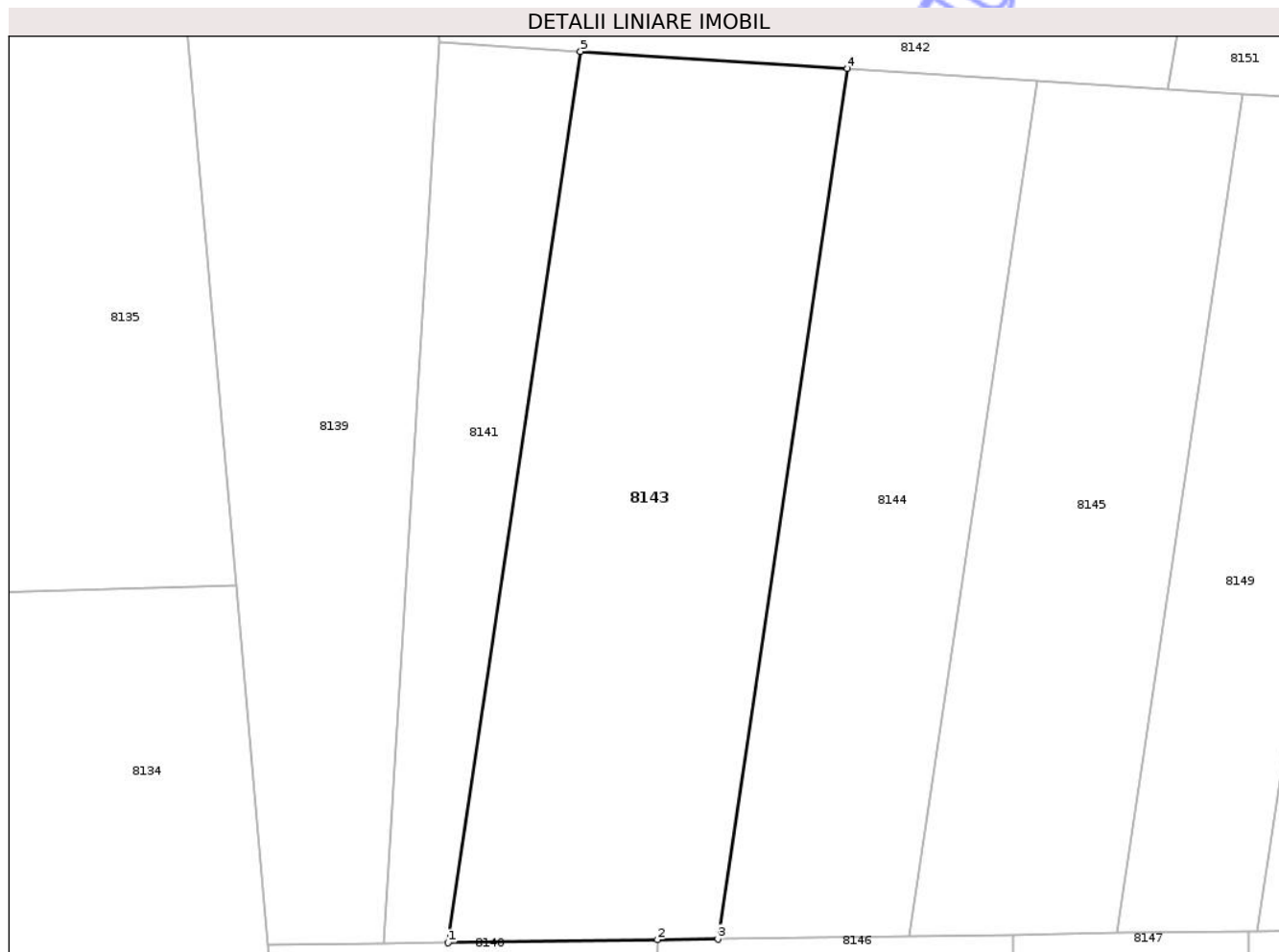
Inscrieri privind dezmembramintele dreptului de proprietate, drepturi reale de garanție și sarcini	Referințe
NU SUNT	

## Anexa Nr. 1 La Partea I

## Teren

Nr cadastral	Suprafața (mp)*	Observații / Referințe
	2.438	

\* Suprafața este determinată în planul de proiecție Stereo 70.



## Date referitoare la teren

Crt	Categorie folosință	Intra vilan	Suprafața (mp)	Tarla	Parcelă	Nr. topo	Observații / Referințe
1	faneata	NU	2.438	26	966/3	-	

## Lungime Segmente

1) Valorile lungimilor segmentelor sunt obținute din proiecție în plan.

Punct început	X / Y	Punct sfârșit	X / Y	Lungime segment (** (m)
1	461.870,983 504.561,905	2	461.892,223 504.562,212	21.242
2	461.892,223 504.562,212	3	461.898,368 504.562,301	6.145
3	461.898,368 504.562,301	4	461.911,497 504.650,453	89.124
4	461.911,497 504.650,453	5	461.884,43 504.652,193	27.122
5	461.884,43 504.652,193	1	461.870,983 504.561,905	91.284

\*\* Lungimile segmentelor sunt determinate în planul de proiecție Stereo 70 și sunt rotunjite la 1 milimetru.

\*\*\* Distanța dintre puncte este formată din segmente cumulate ce sunt mai mici decât valoarea 1 milimetru.

Neutilizabil în Circuitul  
Civil



**DATE DESPRE IMOBILUL NR. 8144**

Oficiul de Cadastru și Publicitate Imobiliară SIBIU  
Biroul de Cadastru și Publicitate Imobiliară Agnita

**A. Partea I. Descrierea imobilului**

TEREN Extravilan

Adresa: Jud. Sibiu

Nr. Crt	Nr cadastral Nr. topografic	Suprafața* (mp)	Observații / Referințe
A1		1.696	Sector cadastral:18 Teren neimprejmuit;

**B. Partea II. Proprietari și acte**

Inscrieri privitoare la dreptul de proprietate și alte drepturi reale	Referințe
/	
Act Administrativ nr. 485/21, din 09/03/1995 emis de CJPSDPAT SIBIU (titlu de proprietate);	
B1	A1
Intabulare, drept de PROPRIETATE, dobandit prin Constituire, cota actuala 1/1	
1) FLOREA STELA, LIPSĂ CNP	

**C. Partea III. SARCINI .**

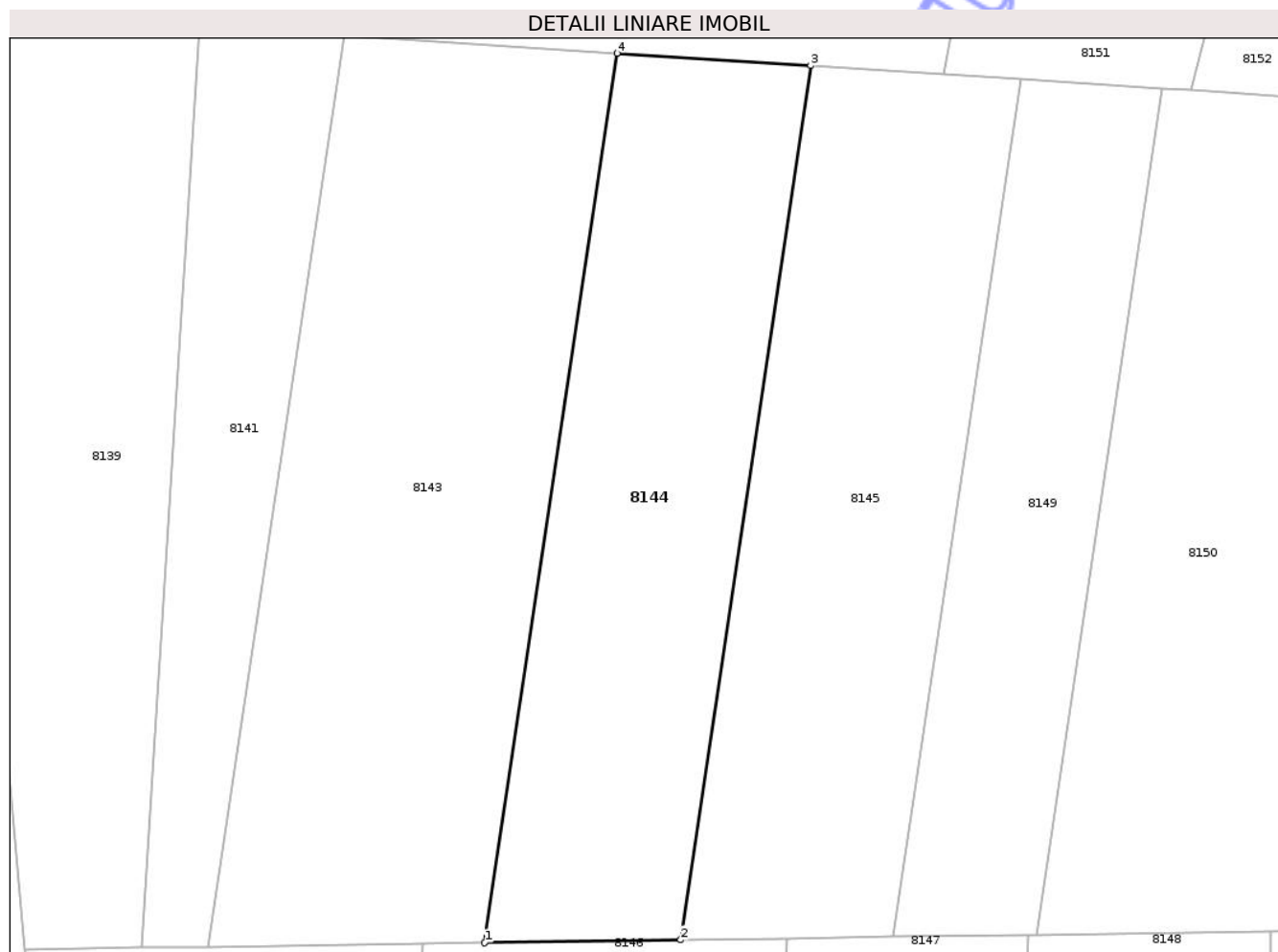
Inscrieri privind dezmembramintele dreptului de proprietate, drepturi reale de garanție și sarcini	Referințe
NU SUNT	

## Anexa Nr. 1 La Partea I

## Teren

Nr cadastral	Suprafața (mp)*	Observații / Referințe
	1.696	

\* Suprafața este determinată în planul de proiecție Stereo 70.



## Date referitoare la teren

Crt	Categorie folosință	Intra vilan	Suprafața (mp)	Tarla	Parcelă	Nr. topo	Observații / Referințe
1	pasune	NU	1.696	26	966/4	-	

## Lungime Segmente

1) Valorile lungimilor segmentelor sunt obținute din proiecție în plan.

Punct început	X / Y	Punct sfârșit	X / Y	Lungime segment (** (m)
1	461.898,368 504.562,301	2	461.917,816 504.562,583	19.451
2	461.917,816 504.562,583	3	461.930,719 504.649,217	87.59
3	461.930,719 504.649,217	4	461.911,497 504.650,453	19.262
4	461.911,497 504.650,453	1	461.898,368 504.562,301	89.124

\*\* Lungimile segmentelor sunt determinate în planul de proiecție Stereo 70 și sunt rotunjite la 1 milimetru.

\*\*\* Distanța dintre puncte este formată din segmente cumulate ce sunt mai mici decât valoarea 1 milimetru.

Neutilizabil în Circuitul  
Civil



**DATE DESPRE IMOBILUL NR. 8145**

Oficiul de Cadastru și Publicitate Imobiliară SIBIU  
Biroul de Cadastru și Publicitate Imobiliară Agnita

**A. Partea I. Descrierea imobilului**

TEREN Extravilan

Adresa: Jud. Sibiu

Nr. Crt	Nr cadastral Nr. topografic	Suprafața* (mp)	Observații / Referințe
A1		1.802	Sector cadastral:18 Teren neimprejmuit;

**B. Partea II. Proprietari și acte**

Inscrieri privitoare la dreptul de proprietate și alte drepturi reale	Referințe
/	
Act Administrativ nr. 475/21, din 07/03/1995 emis de CJPSDPAT SIBIU (titlu de proprietate);	
B1	A1
Intabulare, drept de PROPRIETATE, dobandit prin Reconstituire, cota actuala 1/1	
1) ȘELARU EMILIA, LIPSĂ CNP	

**C. Partea III. SARCINI .**

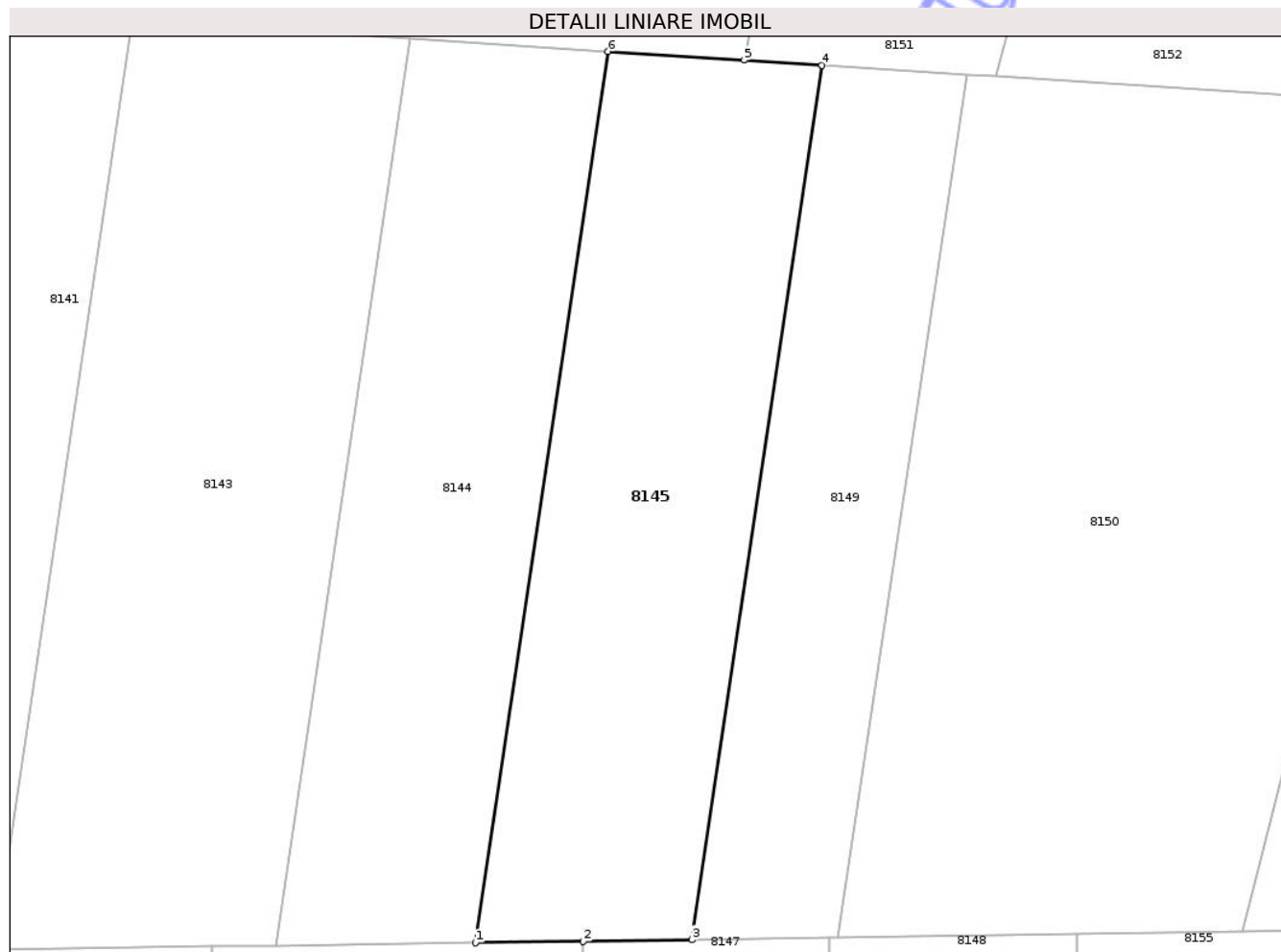
Inscrieri privind dezmembramintele dreptului de proprietate, drepturi reale de garanție și sarcini	Referințe
NU SUNT	

## Anexa Nr. 1 La Partea I

## Teren

Nr cadastral	Suprafața (mp)*	Observații / Referințe
	1.802	

\* Suprafața este determinată în planul de proiecție Stereo 70.



## Date referitoare la teren

Crt	Categorie folosință	Intra vilan	Suprafața (mp)	Tarla	Parcelă	Nr. topo	Observații / Referințe
1	faneata	NU	1.802	26	966/5	-	

## Lungime Segmente

1) Valorile lungimilor segmentelor sunt obținute din proiecție în plan.

Punct început	X / Y	Punct sfârșit	X / Y	Lungime segment (** (m)
1	461.917,816 504.562,583	2	461.928,311 504.562,734	10.496
2	461.928,311 504.562,734	3	461.938,861 504.562,887	10.551
3	461.938,861 504.562,887	4	461.951,519 504.647,88	85.931
4	461.951,519 504.647,88	5	461.943,969 504.648,366	7.566
5	461.943,969 504.648,366	6	461.930,719 504.649,217	13.277

Punct început	X / Y	Punct sfârșit	X / Y	Lungime segment (** (m)
6	461.930,719 504.649,217	1	461.917,816 504.562,583	87.59

\*\* Lungimile segmentelor sunt determinate în planul de proiecție Stereo 70 și sunt rotunjite la 1 milimetru.

\*\*\* Distanța dintre puncte este formată din segmente cumulate ce sunt mai mici decât valoarea 1 milimetru.

Neutilizabil în Circuitul Civil



**DATE DESPRE IMOBILUL NR. 8146**

Oficiul de Cadastru și Publicitate Imobiliară SIBIU  
Biroul de Cadastru și Publicitate Imobiliară Agnita

**A. Partea I. Descrierea imobilului**

TEREN Extravilan

Adresa: Jud. Sibiu

Nr. Crt	Nr cadastral Nr. topografic	Suprafața* (mp)	Observații / Referințe
A1		3.655	Sector cadastral:18 Teren neimprejmuit;

**B. Partea II. Proprietari și acte**

Inscrieri privitoare la dreptul de proprietate și alte drepturi reale	Referințe
/	
Act Administrativ nr. 268/21, din 07/11/1994 emis de CJPSDPAT SIBIU (titlu de proprietate);	
B1	A1
Intabulare, drept de PROPRIETATE, dobandit prin Reconstituire, cota actuala 1/1	
1) SUCIU MIHAI, LIPSĂ CNP	
2) SUCIU EMANOIL, LIPSĂ CNP	

**C. Partea III. SARCINI .**


Inscrieri privind dezmembramintele dreptului de proprietate, drepturi reale de garanție și sarcini	Referințe
NU SUNT	

## Anexa Nr. 1 La Partea I

## Teren

Nr cadastral	Suprafața (mp)*	Observații / Referințe
	3.655	

\* Suprafața este determinată în planul de proiecție Stereo 70.



## Date referitoare la teren

Crt	Categorie folosință	Intra vilan	Suprafața (mp)	Tarla	Parcelă	Nr. topo	Observații / Referințe
1	faneata	NU	3.655	26	976/9	-	

## Lungime Segmente

1) Valorile lungimilor segmentelor sunt obținute din proiecție în plan.

Punct început	X / Y	Punct sfârșit	X / Y	Lungime segment (** (m)
1	461.928,311 504.562,734	2	461.917,816 504.562,583	10.496
2	461.917,816 504.562,583	3	461.898,368 504.562,301	19.451
3	461.898,368 504.562,301	4	461.892,223 504.562,212	6.145
4	461.892,223 504.562,212	5	461.890,785 504.460,301	101.921
5	461.890,785 504.460,301	6	461.926,89 504.462,044	36.147

Punct început	X / Y	Punct sfârșit	X / Y	Lungime segment (** (m)
6	461.926,89 504.462,044	1	461.928,311 504.562,734	100.7

\*\* Lungimile segmentelor sunt determinate în planul de proiecție Stereo 70 și sunt rotunjite la 1 milimetru.

\*\*\* Distanța dintre puncte este formată din segmente cumulate ce sunt mai mici decât valoarea 1 milimetru.

Neutilizabil în Circuitul Civil



**DATE DESPRE IMOBILUL NR. 8147**

Oficiul de Cadastru și Publicitate Imobiliară SIBIU  
Biroul de Cadastru și Publicitate Imobiliară Agnita

**A. Partea I. Descrierea imobilului**

TEREN Extravilan

Adresa: Jud. Sibiu

Nr. Crt	Nr cadastral Nr. topografic	Suprafața* (mp)	Observații / Referințe
A1		2.400	Sector cadastral:18 Teren neimprejmuit;

**B. Partea II. Proprietari și acte**

Inscrieri privitoare la dreptul de proprietate și alte drepturi reale	Referințe
/	
Act Normativ nr. 7, din 13/03/1996 emis de PARLAMENTUL ROMÂNIEI (Art. 13, alin. 15);	
B1	Inscrierea provizorie, drept de PROPRIETATE, dobandit prin Lege, cota actuala 1/1
	1) COMUNA BÂRGHIȘ, CIF:4406088, PROPRIETAR NEIDENTIFICAT

**C. Partea III. SARCINI .**


Inscrieri privind dezmembramintele dreptului de proprietate, drepturi reale de garanție și sarcini	Referințe
NU SUNT	

## Anexa Nr. 1 La Partea I

## Teren

Nr cadastral	Suprafața (mp)*	Observații / Referințe
	2.400	

\* Suprafața este determinată în planul de proiecție Stereo 70.



## Date referitoare la teren

Crt	Categorie folosință	Intra vilan	Suprafața (mp)	Tarla	Parcelă	Nr. topo	Observații / Referințe
1	faneata	NU	2.400	26	976/10	-	

## Lungime Segmente

1) Valorile lungimilor segmentelor sunt obținute din proiecție în plan.

Punct început	X / Y	Punct sfârșit	X / Y	Lungime segment (** (m)
1	461.952,248 504.563,081	2	461.938,861 504.562,887	13.389
2	461.938,861 504.562,887	3	461.928,311 504.562,734	10.551
3	461.928,311 504.562,734	4	461.926,89 504.462,044	100.7
4	461.926,89 504.462,044	5	461.950,838 504.463,2	23.976
5	461.950,838 504.463,2	1	461.952,248 504.563,081	99.891

\*\* Lungimile segmentelor sunt determinate în planul de proiecție Stereo 70 și sunt rotunjite la 1 milimetru.

\*\*\* Distanța dintre puncte este formată din segmente cumulate ce sunt mai mici decât valoarea 1 milimetru.

Neutilizabil în Circuitul  
Civil



**DATE DESPRE IMOBILUL NR. 8148**

Oficiul de Cadastru și Publicitate Imobiliară SIBIU  
Biroul de Cadastru și Publicitate Imobiliară Agnita

**A. Partea I. Descrierea imobilului**

TEREN Extravilan

Adresa: Jud. Sibiu

Nr. Crt	Nr cadastral Nr. topografic	Suprafața* (mp)	Observații / Referințe
A1		2.400	Sector cadastral:18 Teren neimprejmuit;

**B. Partea II. Proprietari și acte**

Inscrieri privitoare la dreptul de proprietate și alte drepturi reale	Referințe
/	
Act Normativ nr. 7, din 13/03/1996 emis de PARLAMENTUL ROMÂNIEI (Art. 13, alin. 15);	
B1	A1
1) COMUNA BÂRGHIȘ, CIF:4406088, PROPRIETAR NEIDENTIFICAT	

**C. Partea III. SARCINI .**

Inscrieri privind dezmembramintele dreptului de proprietate, drepturi reale de garanție și sarcini	Referințe
NU SUNT	

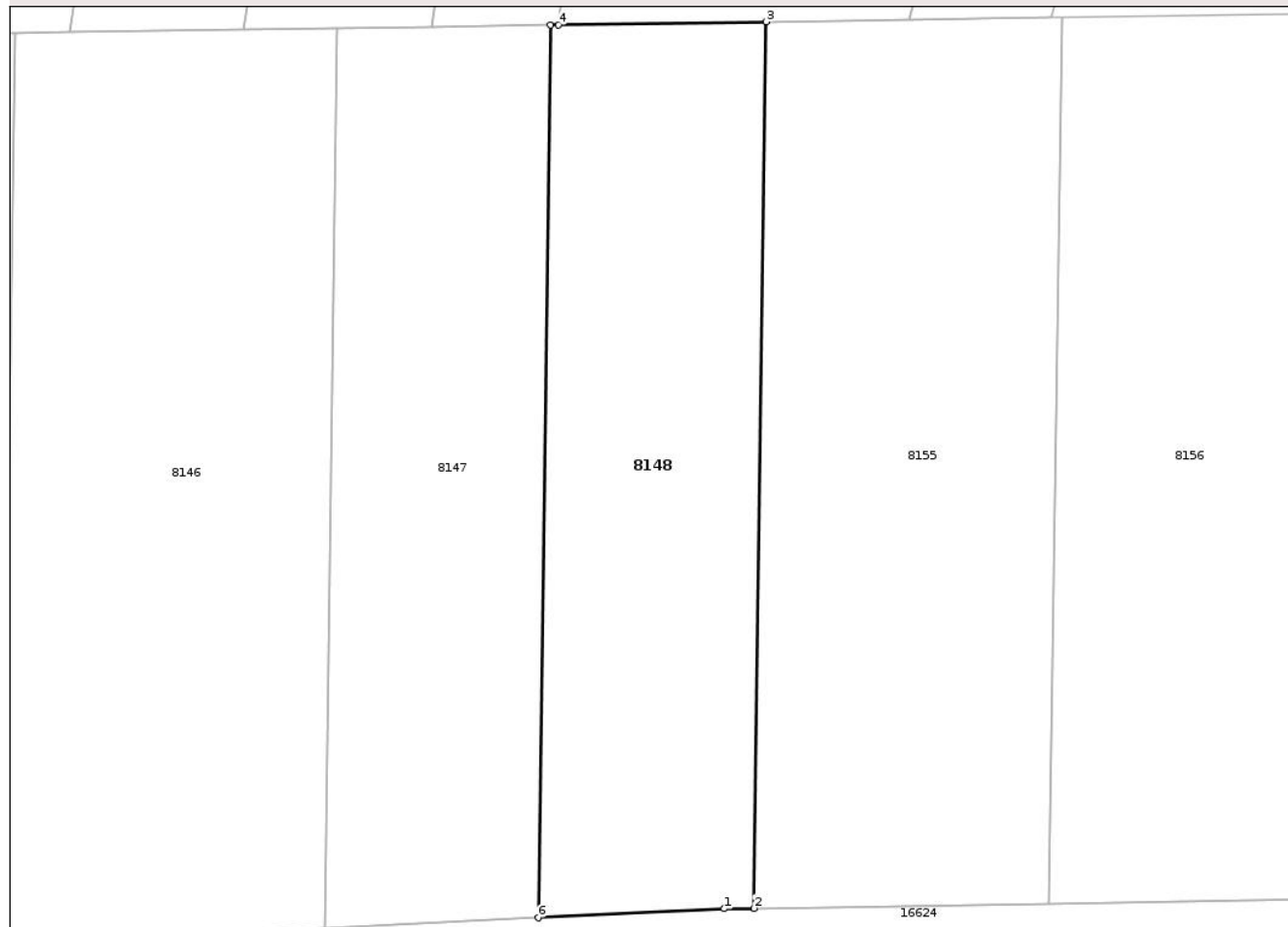
## Anexa Nr. 1 La Partea I

## Teren

Nr cadastral	Suprafața (mp)*	Observații / Referințe
	2.400	

\* Suprafața este determinată în planul de proiecție Stereo 70.

## DETALII LINIARE IMOBIL



## Date referitoare la teren

Crt	Categorie folosință	Intra vilan	Suprafața (mp)	Tarla	Parcelă	Nr. topo	Observații / Referințe
1	faneata	NU	2.400	26	976/11	-	

## Lungime Segmente

1) Valorile lungimilor segmentelor sunt obținute din proiecție în plan.

Punct început	X / Y	Punct sfârșit	X / Y	Lungime segment (** (m)
1	461.971,675 504.464,206	2	461.974,978 504.464,256	3.304
2	461.974,978 504.464,256	3	461.976,378 504.563,43	99.183
3	461.976,378 504.563,43	4	461.953,103 504.563,093	23.278
4	461.953,103 504.563,093	5	461.952,248 504.563,081	0.855
5	461.952,248 504.563,081	6	461.950,838 504.463,2	99.891

Punct început	X / Y	Punct sfârșit	X / Y	Lungime segment (** (m)
6	461.950,838 504.463,2	1	461.971,675 504.464,206	20.861

\*\* Lungimile segmentelor sunt determinate în planul de proiecție Stereo 70 și sunt rotunjite la 1 milimetru.

\*\*\* Distanța dintre puncte este formată din segmente cumulate ce sunt mai mici decât valoarea 1 milimetru.

Neutilizabil în Circuitul Civil



**DATE DESPRE IMOBILUL NR. 8149**

Oficiul de Cadastru și Publicitate Imobiliară SIBIU  
Biroul de Cadastru și Publicitate Imobiliară Agnita

**A. Partea I. Descrierea imobilului**

TEREN Extravilan

Adresa: Jud. Sibiu

Nr. Crt	Nr cadastral Nr. topografic	Suprafața* (mp)	Observații / Referințe
A1		1.200	Sector cadastral:18 Teren neimprejmuit;

**B. Partea II. Proprietari și acte**

Inscrieri privitoare la dreptul de proprietate și alte drepturi reale	Referințe
/	
Act Administrativ nr. 478/21, din 07/03/1995 emis de CJPSDPAT SIBIU (titlu de proprietate);	
B1	A1
Intabulare, drept de PROPRIETATE, dobandit prin Reconstituire, cota actuala 1/1	
1) STANCIU VICTORIA, LIPSĂ CNP	

**C. Partea III. SARCINI .**

Inscrieri privind dezmembramintele dreptului de proprietate, drepturi reale de garanție și sarcini	Referințe
NU SUNT	

## Anexa Nr. 1 La Partea I

## Teren

Nr cadastral	Suprafața (mp)*	Observații / Referințe
	1.200	

\* Suprafața este determinată în planul de proiecție Stereo 70.



## Date referitoare la teren

Crt	Categorie folosință	Intra vilan	Suprafața (mp)	Tarla	Parcelă	Nr. topo	Observații / Referințe
1	faneata	NU	1.200	26	966/6/1	-	

## Lungime Segmente

1) Valorile lungimilor segmentelor sunt obținute din proiecție în plan.

Punct început	X / Y	Punct sfârșit	X / Y	Lungime segment (** (m)
1	461.938,861 504.562,887	2	461.952,248 504.563,081	13.389
2	461.952,248 504.563,081	3	461.953,103 504.563,093	0.855
3	461.953,103 504.563,093	4	461.965,596 504.646,975	84.807
4	461.965,596 504.646,975	5	461.951,519 504.647,88	14.106
5	461.951,519 504.647,88	1	461.938,861 504.562,887	85.931

\*\* Lungimile segmentelor sunt determinate în planul de proiecție Stereo 70 și sunt rotunjite la 1 milimetru.

\*\*\* Distanța dintre puncte este formată din segmente cumulate ce sunt mai mici decât valoarea 1 milimetru.

Neutilizabil în Circuitul  
Civil



**DATE DESPRE IMOBILUL NR. 8150**

Oficiul de Cadastru și Publicitate Imobiliară SIBIU  
Biroul de Cadastru și Publicitate Imobiliară Agnita

**A. Partea I. Descrierea imobilului**

TEREN Extravilan

Adresa: Jud. Sibiu

Nr. Crt	Nr cadastral Nr. topografic	Suprafața* (mp)	Observații / Referințe
A1		3.570	Sector cadastral:18 Teren neimprejmit;

**B. Partea II. Proprietari și acte**

Inscrieri privitoare la dreptul de proprietate și alte drepturi reale	Referințe
/	
Act Administrativ nr. 564/21, din 11/05/1995 emis de CJPSDPAT SIBIU (titlu de proprietate);	
B1	A1
Intabulare, drept de PROPRIETATE, dobandit prin Reconstituire, cota actuala 1/1	
1) STANCIU VICTORIA, LIPSĂ CNP	
2) STANCIU VERONICA, LIPSĂ CNP	

**C. Partea III. SARCINI .**

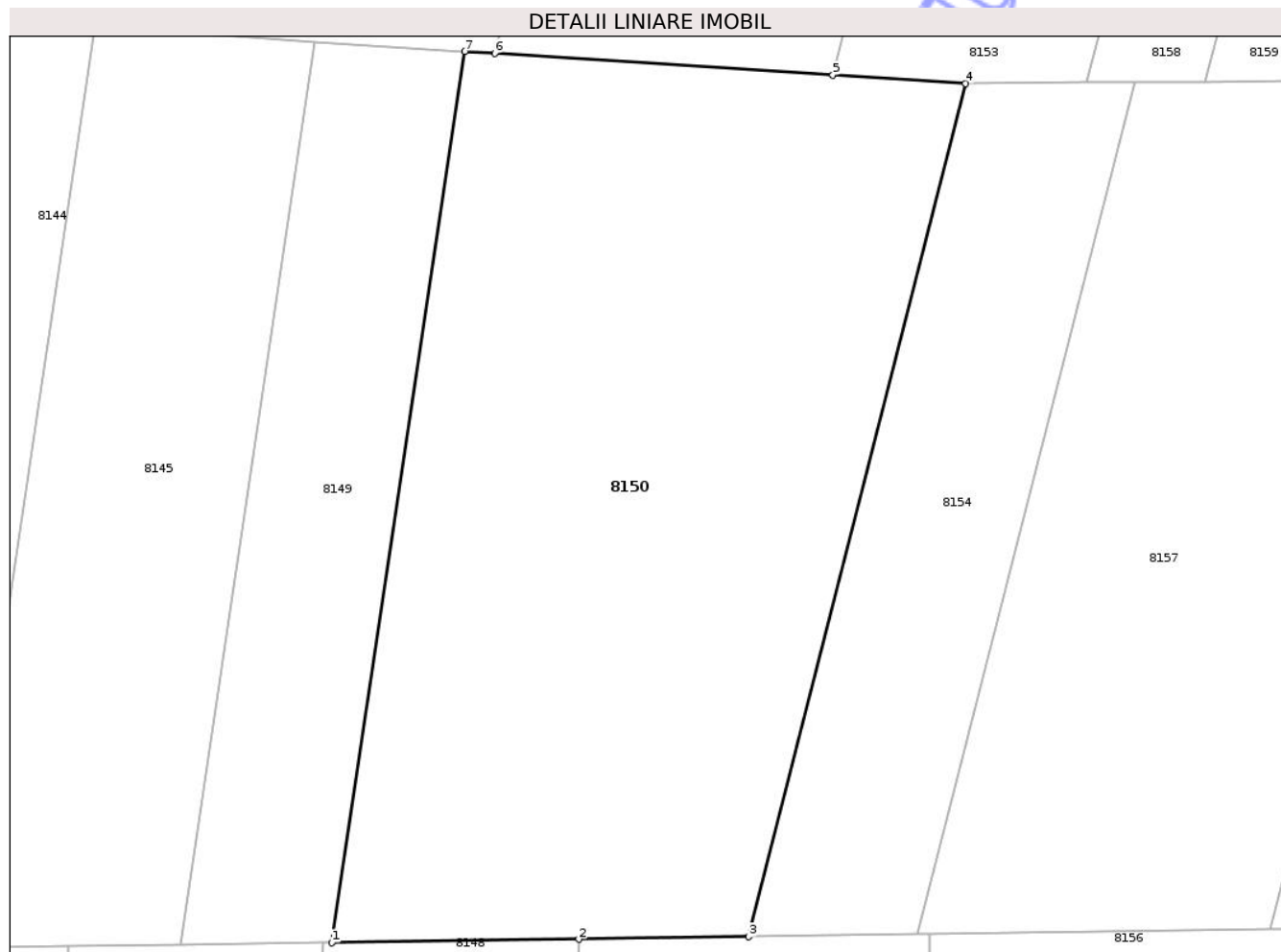
Inscrieri privind dezmembramintele dreptului de proprietate, drepturi reale de garanție și sarcini	Referințe
NU SUNT	

## Anexa Nr. 1 La Partea I

## Teren

Nr cadastral	Suprafața (mp)*	Observații / Referințe
	3.570	

\* Suprafața este determinată în planul de proiecție Stereo 70.



## Date referitoare la teren

Crt	Categorie folosință	Intra vilan	Suprafața (mp)	Tarla	Parcelă	Nr. topo	Observații / Referințe
1	faneata	NU	3.570	26	966/6/2	-	

## Lungime Segmente

1) Valorile lungimilor segmentelor sunt obținute din proiecție în plan.

Punct început	X / Y	Punct sfârșit	X / Y	Lungime segment (** (m)
1	461.953,103 504.563,093	2	461.976,378 504.563,43	23.278
2	461.976,378 504.563,43	3	461.992,39 504.563,661	16.013
3	461.992,39 504.563,661	4	462.012,803 504.643,94	82.833
4	462.012,803 504.643,94	5	462.000,307 504.644,744	12.522
5	462.000,307 504.644,744	6	461.968,442 504.646,792	31.931

Punct început	X / Y	Punct sfârșit	X / Y	Lungime segment (** (m)
6	461.968,442 504.646,792	7	461.965,596 504.646,975	2.851
7	461.965,596 504.646,975	1	461.953,103 504.563,093	84.807

\*\* Lungimile segmentelor sunt determinate în planul de proiecție Stereo 70 și sunt rotunjite la 1 milimetru.

\*\*\* Distanța dintre puncte este formată din segmente cumulate ce sunt mai mici decât valoarea 1 milimetru.

Neutilizabil în Circuitul Civil



**DATE DESPRE IMOBILUL NR. 8151**

Oficiul de Cadastru și Publicitate Imobiliară SIBIU  
Biroul de Cadastru și Publicitate Imobiliară Agnita

**A. Partea I. Descrierea imobilului**

TEREN Extravilan

Adresa: Jud. Sibiu

Nr. Crt	Nr cadastral Nr. topografic	Suprafața* (mp)	Observații / Referințe
A1		2.000	Sector cadastral:18 Teren neimprejmuit;

**B. Partea II. Proprietari și acte**

Inscrieri privitoare la dreptul de proprietate și alte drepturi reale	Referințe
/	
Act Administrativ nr. 519/21, din 13/04/1999 emis de CJPSDPAT SIBIU (titlu de proprietate);	
B1	A1
Intabulare, drept de PROPRIETATE, dobandit prin Reconstituire, cota actuala 1/1	
1) ȘELARU CRĂCIUN, LIPSĂ CNP	
2) ȘELARU SORIN, LIPSĂ CNP	

**C. Partea III. SARCINI .**

Inscrieri privind dezmembramintele dreptului de proprietate, drepturi reale de garanție și sarcini	Referințe
NU SUNT	

## Anexa Nr. 1 La Partea I

## Teren

Nr cadastral	Suprafața (mp)*	Observații / Referințe
	2.000	

\* Suprafața este determinată în planul de proiecție Stereo 70.



## Date referitoare la teren

Crt	Categorie folosință	Intra vilan	Suprafața (mp)	Tarla	Parcelă	Nr. topo	Observații / Referințe
1	faneata	NU	2.000	26	968/21	-	

## Lungime Segmente

1) Valorile lungimilor segmentelor sunt obținute din proiecție în plan.

Punct început	X / Y	Punct sfârșit	X / Y	Lungime segment (** (m)
1	461.987,472 504.719,957	2	461.956,718 504.719,457	30.759
2	461.956,718 504.719,457	3	461.943,969 504.648,366	72.225
3	461.943,969 504.648,366	4	461.951,519 504.647,88	7.566
4	461.951,519 504.647,88	5	461.965,596 504.646,975	14.106
5	461.965,596 504.646,975	6	461.968,442 504.646,792	2.851

Punct început	X / Y	Punct sfârșit	X / Y	Lungime segment (** (m)
6	461.968,442 504.646,792	1	461.987,472 504.719,957	75.599

\*\* Lungimile segmentelor sunt determinate în planul de proiecție Stereo 70 și sunt rotunjite la 1 milimetru.

\*\*\* Distanța dintre puncte este formată din segmente cumulate ce sunt mai mici decât valoarea 1 milimetru.

Neutilizabil în Circuitul Civil



**DATE DESPRE IMOBILUL NR. 8152**

Oficiul de Cadastru și Publicitate Imobiliară SIBIU  
Biroul de Cadastru și Publicitate Imobiliară Agnita

**A. Partea I. Descrierea imobilului**

TEREN Extravilan

Adresa: Jud. Sibiu

Nr. Crt	Nr cadastral Nr. topografic	Suprafața* (mp)	Observații / Referințe
A1		3.240	Sector cadastral:18 Teren neimprejmit;

**B. Partea II. Proprietari și acte**

Inscrieri privitoare la dreptul de proprietate și alte drepturi reale	Referințe
/	
Act Administrativ nr. 266/21, din 07/11/1994 emis de CJPSDPAT SIBIU (titlu de proprietate);	
B1	A1
Intabulare, drept de PROPRIETATE, dobandit prin Reconstituire, cota actuala 1/1 1) HOLERGA AXENTE, LIPSĂ CNP	

**C. Partea III. SARCINI .**

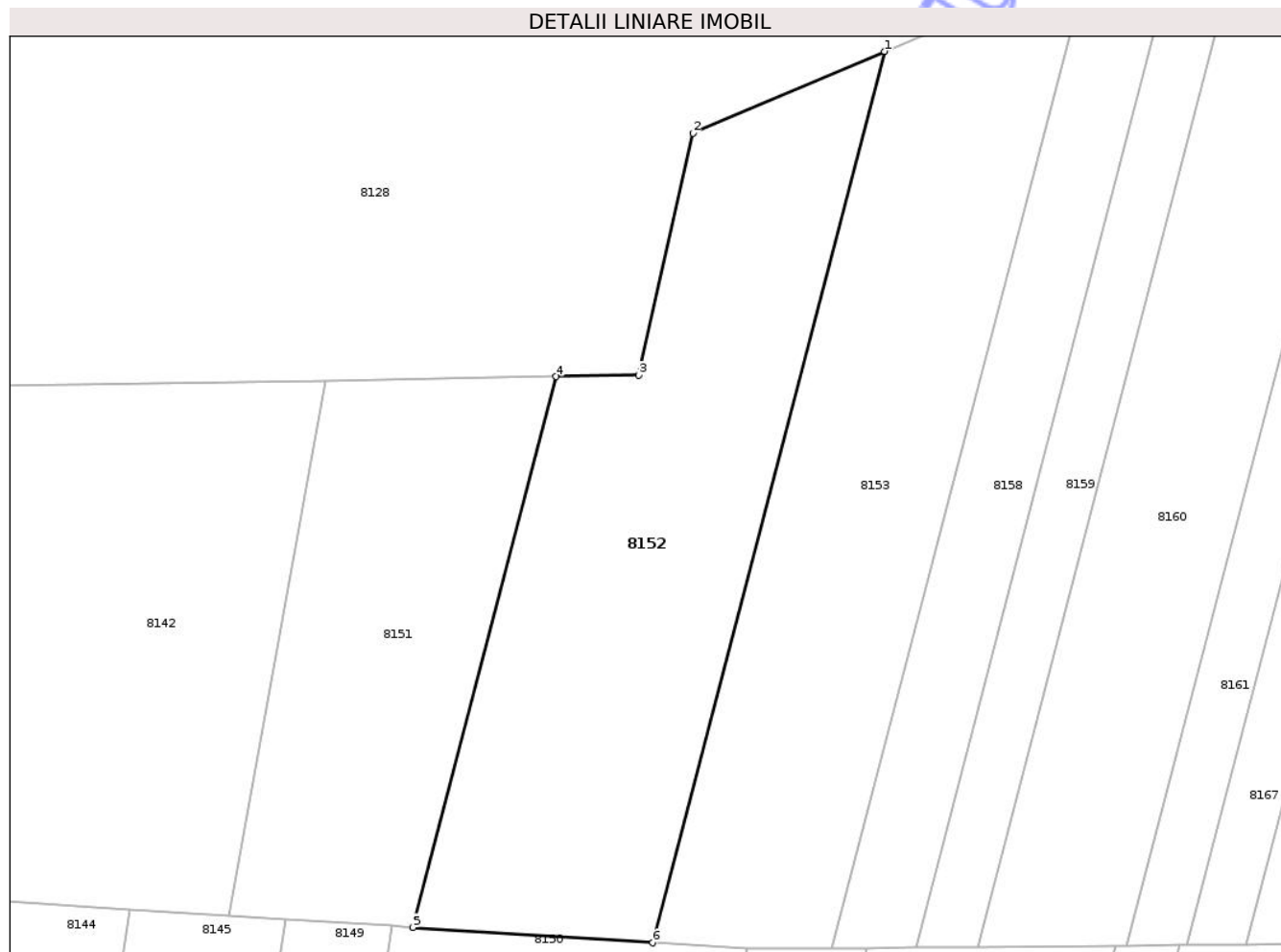
Inscrieri privind dezmembramintele dreptului de proprietate, drepturi reale de garanție și sarcini	Referințe
NU SUNT	

## Anexa Nr. 1 La Partea I

## Teren

Nr cadastral	Suprafața (mp)*	Observații / Referințe
	3.240	

\* Suprafața este determinată în planul de proiecție Stereo 70.



## Date referitoare la teren

Crt	Categorie folosință	Intra vilan	Suprafața (mp)	Tarla	Parcelă	Nr. topo	Observații / Referințe
1	faneata	NU	3.240	26	968/20	-	

## Lungime Segmente

1) Valorile lungimilor segmentelor sunt obținute din proiecție în plan.

Punct început	X / Y	Punct sfârșit	X / Y	Lungime segment (** (m)
1	462.031,107 504.763,155	2	462.005,656 504.752,314	27.664
2	462.005,656 504.752,314	3	461.998,486 504.720,136	32.967
3	461.998,486 504.720,136	4	461.987,472 504.719,957	11.015
4	461.987,472 504.719,957	5	461.968,442 504.646,792	75.599
5	461.968,442 504.646,792	6	462.000,307 504.644,744	31.931

Punct început	X / Y	Punct sfârșit	X / Y	Lungime segment (** (m)
6	462.000,307 504.644,744	1	462.031,107 504.763,155	122.352

\*\* Lungimile segmentelor sunt determinate în planul de proiecție Stereo 70 și sunt rotunjite la 1 milimetru.

\*\*\* Distanța dintre puncte este formată din segmente cumulate ce sunt mai mici decât valoarea 1 milimetru.

Neutilizabil în Circuitul Civil



**DATE DESPRE IMOBILUL NR. 8153**

Oficiul de Cadastru și Publicitate Imobiliară SIBIU  
Biroul de Cadastru și Publicitate Imobiliară Agnita

**A. Partea I. Descrierea imobilului**

TEREN Extravilan

Adresa: Jud. Sibiu

Nr. Crt	Nr cadastral Nr. topografic	Suprafața* (mp)	Observații / Referințe
A1		3.000	Sector cadastral:18 Teren neimprejmuit;

**B. Partea II. Proprietari și acte**

Inscrieri privitoare la dreptul de proprietate și alte drepturi reale	Referințe
/	
Act Normativ nr. 7, din 13/03/1996 emis de PARLAMENTUL ROMÂNIEI (Art. 13, alin. 15);	
B1	A1
1) COMUNA BÂRGHIȘ, CIF:4406088, PROPRIETAR NEIDENTIFICAT	

**C. Partea III. SARCINI .**

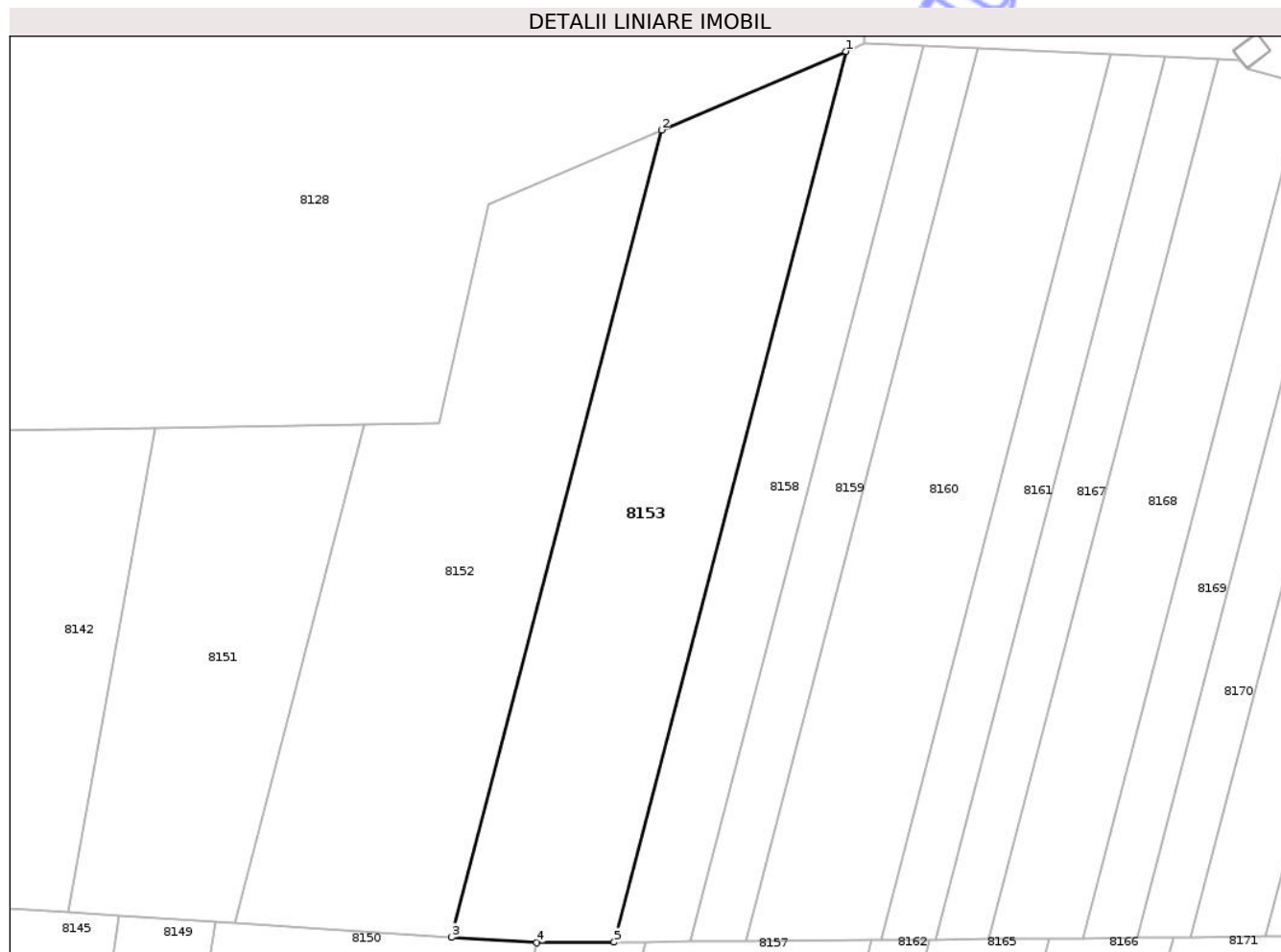
Inscrieri privind dezmembramintele dreptului de proprietate, drepturi reale de garanție și sarcini	Referințe
NU SUNT	

## Anexa Nr. 1 La Partea I

## Teren

Nr cadastral	Suprafața (mp)*	Observații / Referințe
	3.000	

\* Suprafața este determinată în planul de proiecție Stereo 70.



## Date referitoare la teren

Crt	Categorie folosință	Intra vilan	Suprafața (mp)	Tarla	Parcelă	Nr. topo	Observații / Referințe
1	faneata	NU	3.000	26	968/19	-	

## Lungime Segmente

1) Valorile lungimilor segmentelor sunt obținute din proiecție în plan.

Punct început	X / Y	Punct sfârșit	X / Y	Lungime segment (** (m)
1	462.058,153 504.774,676	2	462.031,107 504.763,155	29.398
2	462.031,107 504.763,155	3	462.000,307 504.644,744	122.352
3	462.000,307 504.644,744	4	462.012,803 504.643,94	12.522
4	462.012,803 504.643,94	5	462.024,173 504.644,036	11.371
5	462.024,173 504.644,036	1	462.058,153 504.774,676	134.986

\*\* Lungimile segmentelor sunt determinate în planul de proiecție Stereo 70 și sunt rotunjite la 1 milimetru.

\*\*\* Distanța dintre puncte este formată din segmente cumulate ce sunt mai mici decât valoarea 1 milimetru.

Neutilizabil în Circuitul  
Civil



**DATE DESPRE IMOBILUL NR. 8154**

Oficiul de Cadastru și Publicitate Imobiliară SIBIU  
Biroul de Cadastru și Publicitate Imobiliară Agnita

**A. Partea I. Descrierea imobilului**

TEREN Extravilan

Adresa: Jud. Sibiu

Nr. Crt	Nr cadastral Nr. topografic	Suprafața* (mp)	Observații / Referințe
A1		1.274	Sector cadastral:18 Teren neimprejmuit;

**B. Partea II. Proprietari și acte**

Inscrieri privitoare la dreptul de proprietate și alte drepturi reale		Referințe
/		
Act Notarial nr. 195, din 30/09/2010 emis de NP BARBU LENUȚA (certificat de mostenitor);		
B1	Intabulare, drept de PROPRIETATE, dobandit prin Succesiune, cota actuala 1/2 1) HENTER BIANCA CLAUDIA	A1
B2	Intabulare, drept de PROPRIETATE, dobandit prin Succesiune, cota actuala 1/2 1) WIDMANN EMANUELA MONICA, LIPSĂ CNP	A1

**C. Partea III. SARCINI .**

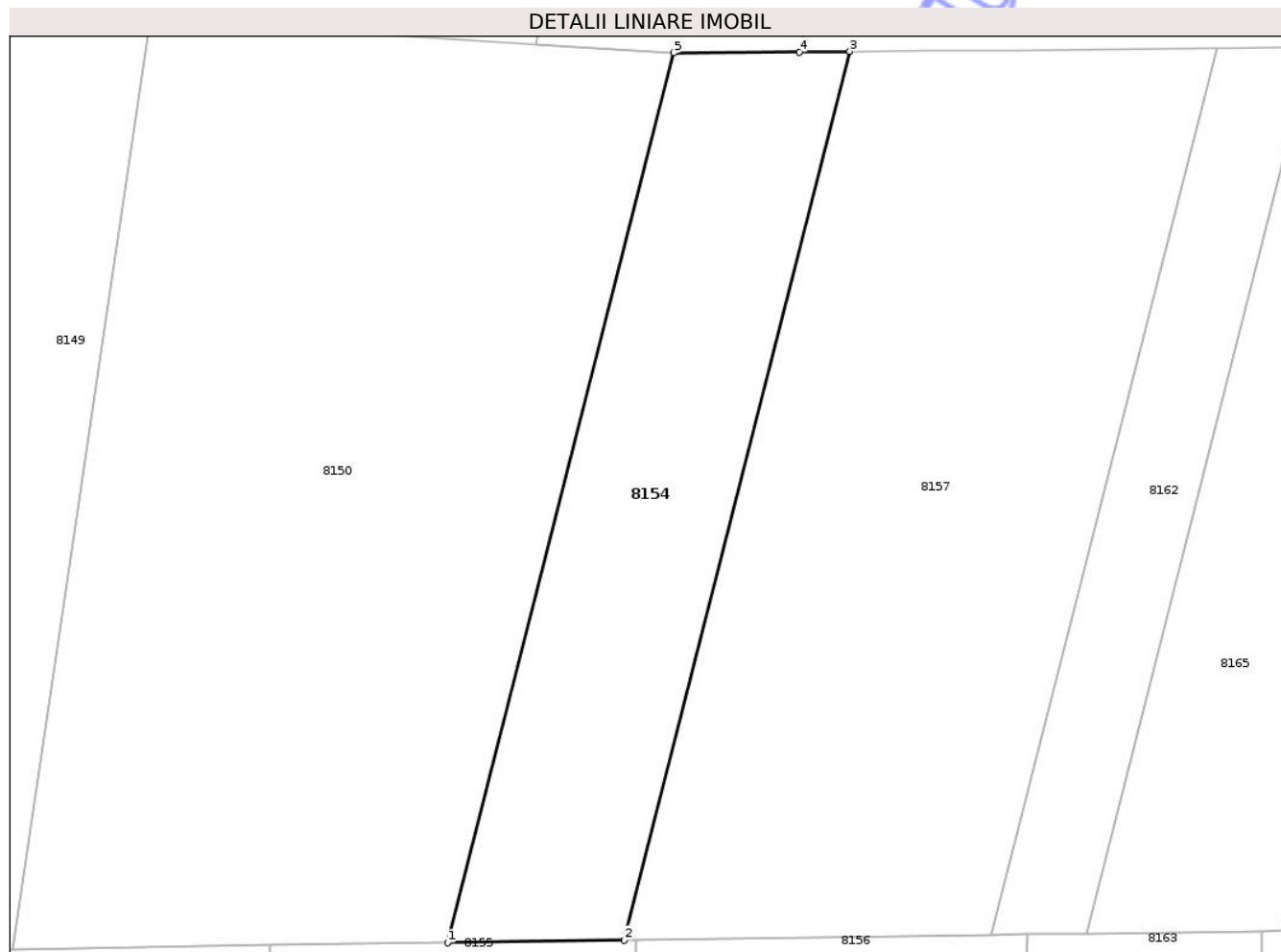
Inscrieri privind dezmembramintele dreptului de proprietate, drepturi reale de garanție și sarcini	Referințe
NU SUNT	

## Anexa Nr. 1 La Partea I

## Teren

Nr cadastral	Suprafața (mp)*	Observații / Referințe
	1.274	

\* Suprafața este determinată în planul de proiecție Stereo 70.



## Date referitoare la teren

Crt	Categorie folosință	Intra vilan	Suprafața (mp)	Tarla	Parcelă	Nr. topo	Observații / Referințe
1	faneata	NU	1.274	26	966/7	-	

## Lungime Segmente

1) Valorile lungimilor segmentelor sunt obținute din proiecție în plan.

Punct început	X / Y	Punct sfârșit	X / Y	Lungime segment (** (m)
1	461.992,39 504.563,661	2	462.008,328 504.563,892	15.939
2	462.008,328 504.563,892	3	462.028,716 504.644,075	82.735
3	462.028,716 504.644,075	4	462.024,173 504.644,036	4.544
4	462.024,173 504.644,036	5	462.012,803 504.643,94	11.371
5	462.012,803 504.643,94	1	461.992,39 504.563,661	82.833

\*\* Lungimile segmentelor sunt determinate în planul de proiecție Stereo 70 și sunt rotunjite la 1 milimetru.

\*\*\* Distanța dintre puncte este formată din segmente cumulate ce sunt mai mici decât valoarea 1 milimetru.

Neutilizabil în Circuitul  
Civil



**DATE DESPRE IMOBILUL NR. 8155**

Oficiul de Cadastru și Publicitate Imobiliară SIBIU  
Biroul de Cadastru și Publicitate Imobiliară Agnita

**A. Partea I. Descrierea imobilului**

TEREN Extravilan

Adresa: Jud. Sibiu

Nr. Crt	Nr cadastral Nr. topografic	Suprafața* (mp)	Observații / Referințe
A1		3.278	Sector cadastral:18 Teren neimprejmuit;

**B. Partea II. Proprietari și acte**

Inscrieri privitoare la dreptul de proprietate și alte drepturi reale	Referințe
/	
Act Administrativ nr. 741/21, din 18/12/1995 emis de CJPSDPAT SIBIU (titlu de proprietate);	
B1	A1
Intabulare, drept de PROPRIETATE, dobandit prin Reconstituire, cota actuala 1/1	
1) ZLĂTAR ILIE, LIPSĂ CNP	

**C. Partea III. SARCINI .**


Inscrieri privind dezmembramintele dreptului de proprietate, drepturi reale de garanție și sarcini	Referințe
NU SUNT	

## Anexa Nr. 1 La Partea I

## Teren

Nr cadastral	Suprafața (mp)*	Observații / Referințe
	3.278	

\* Suprafața este determinată în planul de proiecție Stereo 70.



## Date referitoare la teren

Crt	Categorie folosință	Intra vilan	Suprafața (mp)	Tarla	Parcelă	Nr. topo	Observații / Referințe
1	faneata	NU	3.278	26	966/11	-	

## Lungime Segmente

1) Valorile lungimilor segmentelor sunt obținute din proiecție în plan.

Punct început	X / Y	Punct sfârșit	X / Y	Lungime segment (** (m)
1	461.974,978 504.464,256	2	462.008,043 504.464,761	33.069
2	462.008,043 504.464,761	3	462.009,443 504.563,908	99.157
3	462.009,443 504.563,908	4	462.008,328 504.563,892	1.115
4	462.008,328 504.563,892	5	461.992,39 504.563,661	15.939
5	461.992,39 504.563,661	6	461.976,378 504.563,43	16.013

Punct început	X / Y	Punct sfârșit	X / Y	Lungime segment (** (m)
6	461.976,378 504.563,43	1	461.974,978 504.464,256	99.183

\*\* Lungimile segmentelor sunt determinate în planul de proiecție Stereo 70 și sunt rotunjite la 1 milimetru.

\*\*\* Distanța dintre puncte este formată din segmente cumulate ce sunt mai mici decât valoarea 1 milimetru.

Neutilizabil în Circuitul Civil



**DATE DESPRE IMOBILUL NR. 8156**

Oficiul de Cadastru și Publicitate Imobiliară SIBIU  
Biroul de Cadastru și Publicitate Imobiliară Agnita

**A. Partea I. Descrierea imobilului**

TEREN Extravilan

Adresa: Jud. Sibiu

Nr. Crt	Nr cadastral Nr. topografic	Suprafața* (mp)	Observații / Referințe
A1		3.500	Sector cadastral:18 Teren neimprejmuit;

**B. Partea II. Proprietari și acte**

Inscrieri privitoare la dreptul de proprietate și alte drepturi reale	Referințe
/	
Act Normativ nr. 7, din 13/03/1996 emis de PARLAMENTUL ROMÂNIEI (Art. 13, alin. 15);	
B1	Inscrierea provizorie, drept de PROPRIETATE, dobandit prin Lege, cota actuala 1/1
	1) COMUNA BÂRGHIȘ, CIF:4406088, PROPRIETAR NEIDENTIFICAT

**C. Partea III. SARCINI .**


Inscrieri privind dezmembramintele dreptului de proprietate, drepturi reale de garanție și sarcini	Referințe
NU SUNT	

## Anexa Nr. 1 La Partea I

## Teren

Nr cadastral	Suprafața (mp)*	Observații / Referințe
	3.500	

\* Suprafața este determinată în planul de proiecție Stereo 70.



## Date referitoare la teren

Crt	Categorie folosință	Intra vilan	Suprafața (mp)	Tarla	Parcelă	Nr. topo	Observații / Referințe
1	faneata	NU	3.500	26	976/13	-	

## Lungime Segmente

1) Valorile lungimilor segmentelor sunt obținute din proiecție în plan.

Punct început	X / Y	Punct sfârșit	X / Y	Lungime segment (** (m)
1	462.008,043 504.464,761	2	462.043,357 504.465,301	35.318
2	462.043,357 504.465,301	3	462.044,756 504.564,419	99.128
3	462.044,756 504.564,419	4	462.041,54 504.564,372	3.216
4	462.041,54 504.564,372	5	462.009,443 504.563,908	32.101
5	462.009,443 504.563,908	1	462.008,043 504.464,761	99.157

\*\* Lungimile segmentelor sunt determinate în planul de proiecție Stereo 70 și sunt rotunjite la 1 milimetru.

\*\*\* Distanța dintre puncte este formată din segmente cumulate ce sunt mai mici decât valoarea 1 milimetru.

Neutilizabil în Circuitul  
Civil



**DATE DESPRE IMOBILUL NR. 8157**

Oficiul de Cadastru și Publicitate Imobiliară SIBIU  
Biroul de Cadastru și Publicitate Imobiliară Agnita

**A. Partea I. Descrierea imobilului**

TEREN Extravilan

Adresa: Jud. Sibiu

Nr. Crt	Nr cadastral Nr. topografic	Suprafața* (mp)	Observații / Referințe
A1		2.650	Sector cadastral:18 Teren neimprejmit;

**B. Partea II. Proprietari și acte**

Inscrieri privitoare la dreptul de proprietate și alte drepturi reale	Referințe
/	
Act Administrativ nr. 385/21, din 01/03/1995 emis de CJPSDPAT SIBIU (titlu de proprietate);	
B1	A1
Intabulare, drept de PROPRIETATE, dobandit prin Reconstituire, cota actuala 1/1	
1) HOLERGA LUCREȚIA, LIPSĂ CNP	

**C. Partea III. SARCINI .**

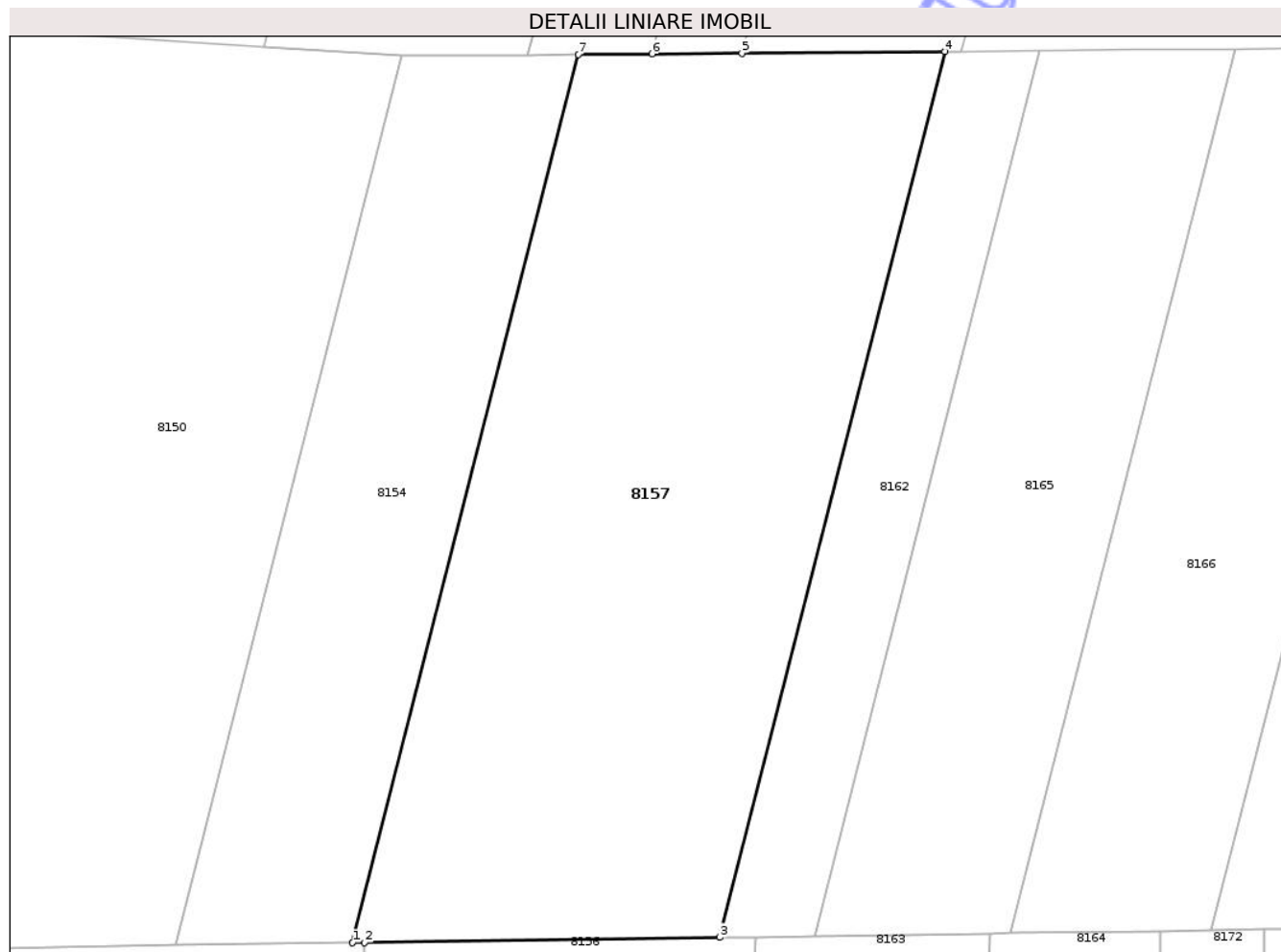
Inscrieri privind dezmembramintele dreptului de proprietate, drepturi reale de garanție și sarcini	Referințe
NU SUNT	

## Anexa Nr. 1 La Partea I

## Teren

Nr cadastral	Suprafața (mp)*	Observații / Referințe
	2.650	

\* Suprafața este determinată în planul de proiecție Stereo 70.



## Date referitoare la teren

Crt	Categorie folosință	Intra vilan	Suprafața (mp)	Tarla	Parcelă	Nr. topo	Observații / Referințe
1	faneata	NU	2.650	26	966/8	-	

## Lungime Segmente

1) Valorile lungimilor segmentelor sunt obținute din proiecție în plan.

Punct început	X / Y	Punct sfârșit	X / Y	Lungime segment (** (m)
1	462.008,328 504.563,892	2	462.009,443 504.563,908	1.115
2	462.009,443 504.563,908	3	462.041,54 504.564,372	32.101
3	462.041,54 504.564,372	4	462.061,878 504.644,356	82.529
4	462.061,878 504.644,356	5	462.043,537 504.644,201	18.342
5	462.043,537 504.644,201	6	462.035,406 504.644,132	8.131

Punct început	X / Y	Punct sfârșit	X / Y	Lungime segment (** (m)
6	462.035,406 504.644,132	7	462.028,716 504.644,075	6.69
7	462.028,716 504.644,075	1	462.008,328 504.563,892	82.735

\*\* Lungimile segmentelor sunt determinate în planul de proiecție Stereo 70 și sunt rotunjite la 1 milimetru.

\*\*\* Distanța dintre puncte este formată din segmente cumulate ce sunt mai mici decât valoarea 1 milimetru.

Neutilizabil în Circuitul Civil



**DATE DESPRE IMOBILUL NR. 8158**

Oficiul de Cadastru și Publicitate Imobiliară SIBIU  
Biroul de Cadastru și Publicitate Imobiliară Agnita

**A. Partea I. Descrierea imobilului**

TEREN Extravilan

Adresa: Jud. Sibiu

Nr. Crt	Nr cadastral Nr. topografic	Suprafața* (mp)	Observații / Referințe
A1		1.474	Sector cadastral:18 Teren neimprejmuit;

**B. Partea II. Proprietari și acte**

Inscrieri privitoare la dreptul de proprietate și alte drepturi reale	Referințe
/	
Act Administrativ nr. 493/21, din 13/03/1995 emis de CJPSDPAT SIBIU (titlu de proprietate);	
B1	A1
Intabulare, drept de PROPRIETATE, dobandit prin Reconstituire, cota actuala 1/1	
1) CARCULEA MARIA, LIPSĂ CNP	

**C. Partea III. SARCINI .**

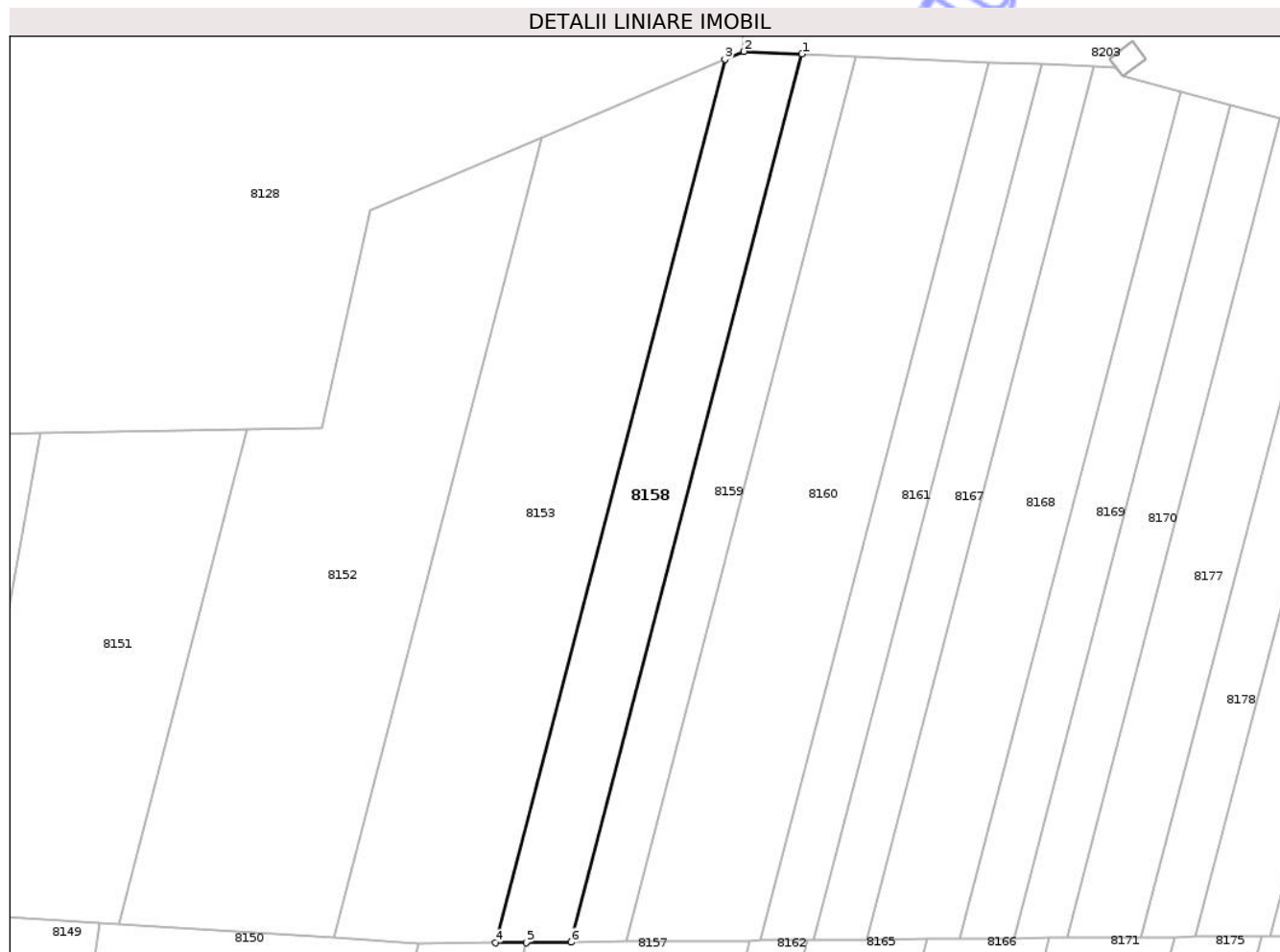
Inscrieri privind dezmembramintele dreptului de proprietate, drepturi reale de garanție și sarcini	Referințe
NU SUNT	

## Anexa Nr. 1 La Partea I

## Teren

Nr cadastral	Suprafața (mp)*	Observații / Referințe
	1.474	

\* Suprafața este determinată în planul de proiecție Stereo 70.



## Date referitoare la teren

Crt	Categorie folosință	Intra vilan	Suprafața (mp)	Tarla	Parcelă	Nr. topo	Observații / Referințe
1	faneata	NU	1.474	26	968/18	-	

## Lungime Segmente

1) Valorile lungimilor segmentelor sunt obținute din proiecție în plan.

Punct început	X / Y	Punct sfârșit	X / Y	Lungime segment (** (m)
1	462.069,574 504.775,491	2	462.060,954 504.775,869	8.629
2	462.060,954 504.775,869	3	462.058,153 504.774,676	3.044
3	462.058,153 504.774,676	4	462.024,173 504.644,036	134.986
4	462.024,173 504.644,036	5	462.028,716 504.644,075	4.544
5	462.028,716 504.644,075	6	462.035,406 504.644,132	6.69

Punct început	X / Y	Punct sfârșit	X / Y	Lungime segment (** (m)
6	462.035,406 504.644,132	1	462.069,574 504.775,491	135.731

\*\* Lungimile segmentelor sunt determinate în planul de proiecție Stereo 70 și sunt rotunjite la 1 milimetru.

\*\*\* Distanța dintre puncte este formată din segmente cumulate ce sunt mai mici decât valoarea 1 milimetru.

Neutilizabil în Circuitul Civil



**DATE DESPRE IMOBILUL NR. 8159**

Oficiul de Cadastru și Publicitate Imobiliară SIBIU  
Biroul de Cadastru și Publicitate Imobiliară Agnita

**A. Partea I. Descrierea imobilului**

TEREN Extravilan

Adresa: Jud. Sibiu

Nr. Crt	Nr cadastral Nr. topografic	Suprafața* (mp)	Observații / Referințe
A1		1.064	Sector cadastral:18 Teren neimprejmuit;

**B. Partea II. Proprietari și acte**

Inscrieri privitoare la dreptul de proprietate și alte drepturi reale	Referințe
/	
Act Administrativ nr. 389/21, din 02/03/1995 emis de CJPSDPAT SIBIU (titlu de proprietate);	
B1	A1
Intabulare, drept de PROPRIETATE, dobandit prin Reconstituire, cota actuala 1/1	
1) SUCIU MARIA, LIPSĂ CNP	

**C. Partea III. SARCINI .**

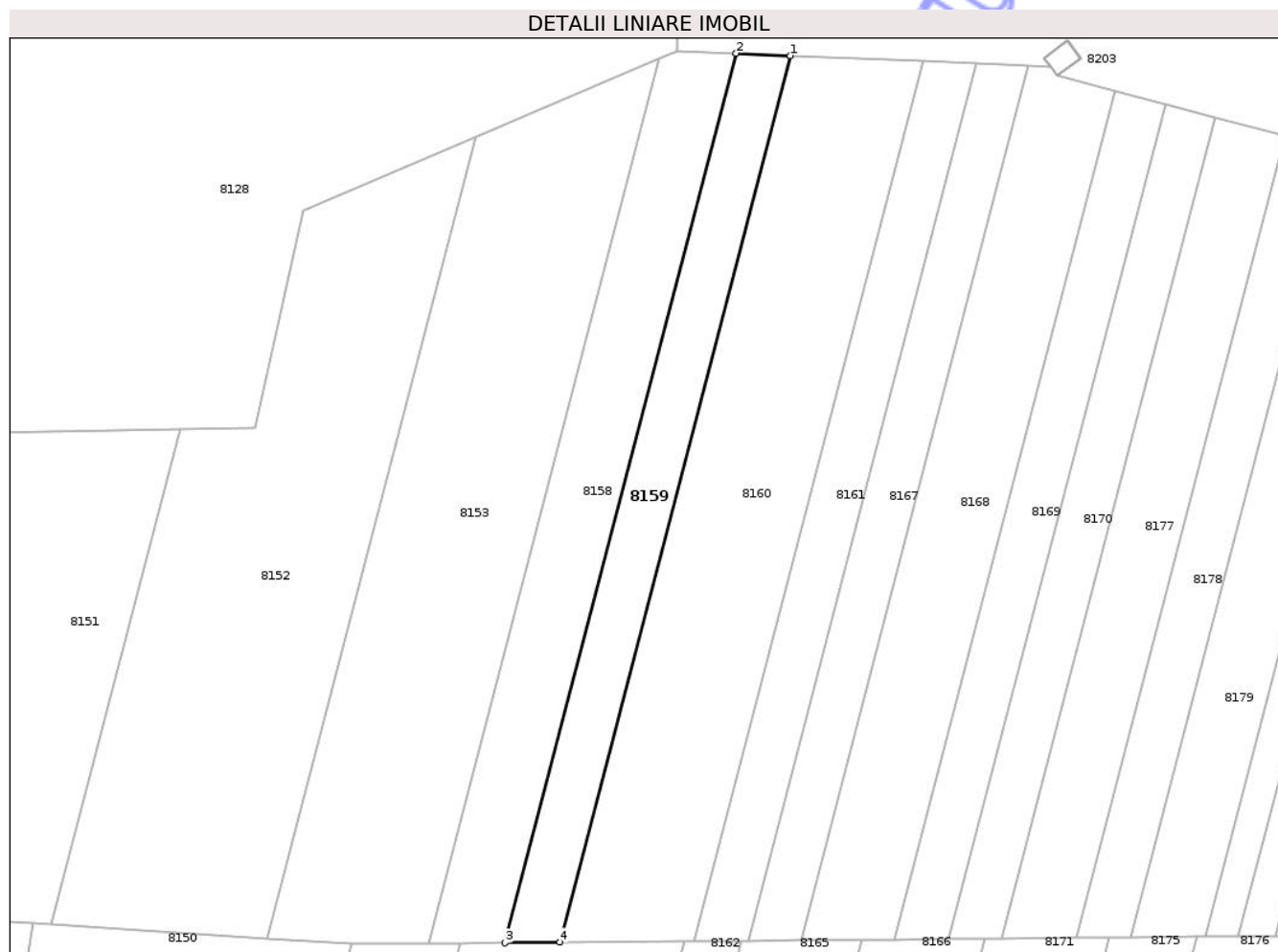
Inscrieri privind dezmembramintele dreptului de proprietate, drepturi reale de garanție și sarcini	Referințe
NU SUNT	

## Anexa Nr. 1 La Partea I

## Teren

Nr cadastral	Suprafața (mp)*	Observații / Referințe
	1.064	

\* Suprafața este determinată în planul de proiecție Stereo 70.



## Date referitoare la teren

Crt	Categorie folosință	Intra vilan	Suprafața (mp)	Tarla	Parcelă	Nr. topo	Observații / Referințe
1	faneata	NU	1.064	26	968/17	-	

## Lungime Segmente

1) Valorile lungimilor segmentelor sunt obținute din proiecție în plan.

Punct început	X / Y	Punct sfârșit	X / Y	Lungime segment (** (m)
1	462.077,596 504.775,14	2	462.069,574 504.775,491	8.029
2	462.069,574 504.775,491	3	462.035,406 504.644,132	135.731
3	462.035,406 504.644,132	4	462.043,537 504.644,201	8.131
4	462.043,537 504.644,201	1	462.077,596 504.775,14	135.296

\*\* Lungimile segmentelor sunt determinate în planul de proiecție Stereo 70 și sunt rotunjite la 1 milimetru.

\*\*\* Distanța dintre puncte este formată din segmente cumulate ce sunt mai mici decât valoarea 1 milimetru.

Neutilizabil în Circuitul  
Civil



**DATE DESPRE IMOBILUL NR. 8160**

Oficiul de Cadastru și Publicitate Imobiliară SIBIU  
Biroul de Cadastru și Publicitate Imobiliară Agnita

**A. Partea I. Descrierea imobilului**

TEREN Extravilan

Adresa: Jud. Sibiu

Nr. Crt	Nr cadastral Nr. topografic	Suprafața* (mp)	Observații / Referințe
A1		2.581	Sector cadastral:18 Teren neimprejmuit;

**B. Partea II. Proprietari și acte**

Inscrieri privitoare la dreptul de proprietate și alte drepturi reale	Referințe
/	
Act Administrativ nr. 206/21, din 07/10/1994 emis de CJPSDPAT SIBIU (titlu de proprietate);	
B1	A1
Intabulare, drept de PROPRIETATE, dobandit prin Constituire, cota actuala 1/1 1) LUNGU ANA, LIPSĂ CNP	

**C. Partea III. SARCINI .**

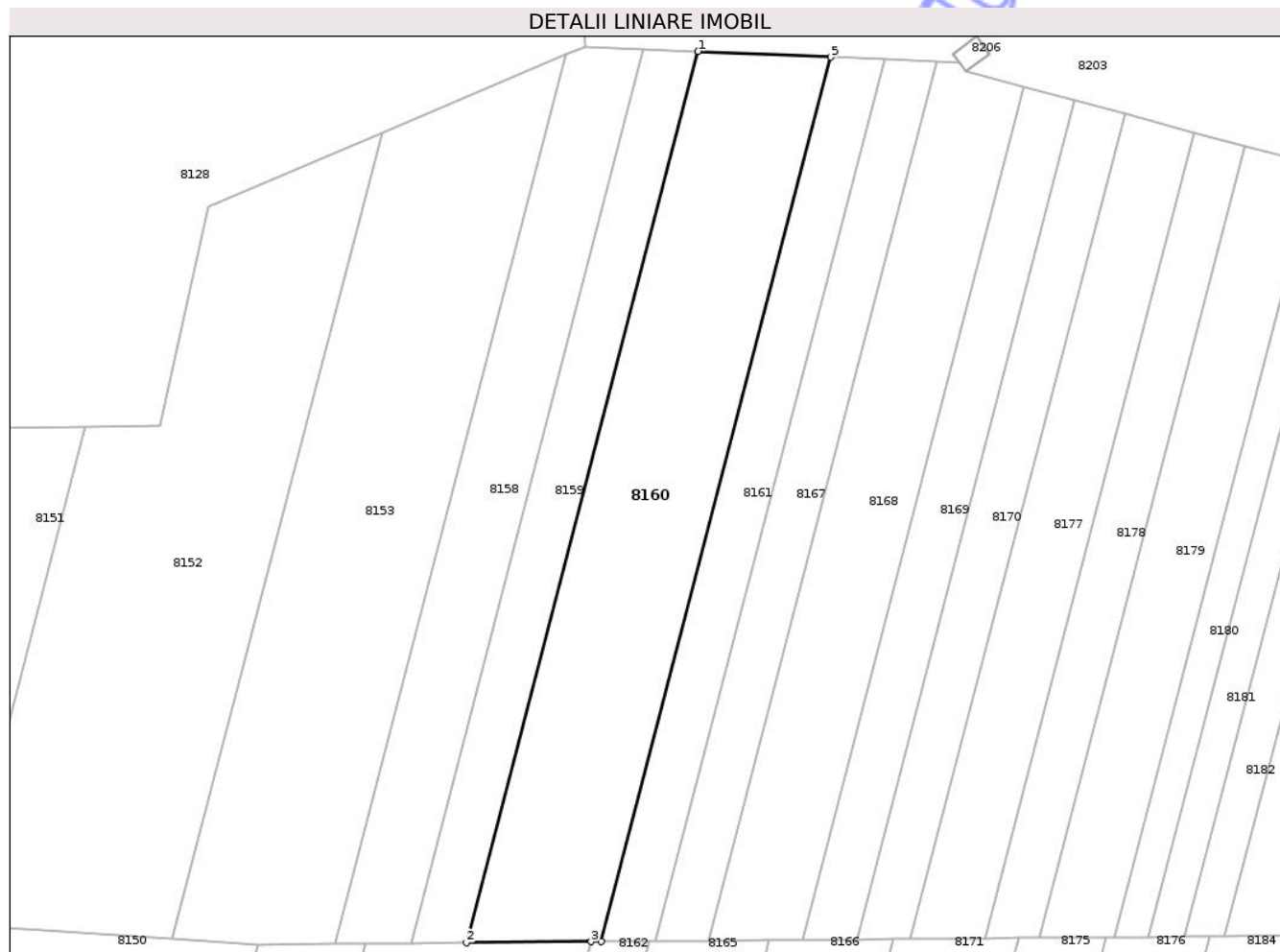
Inscrieri privind dezmembramintele dreptului de proprietate, drepturi reale de garanție și sarcini	Referințe
NU SUNT	

## Anexa Nr. 1 La Partea I

## Teren

Nr cadastral	Suprafața (mp)*	Observații / Referințe
	2.581	

\* Suprafața este determinată în planul de proiecție Stereo 70.



## Date referitoare la teren

Crt	Categorie folosință	Intra vilan	Suprafața (mp)	Tarla	Parcelă	Nr. topo	Observații / Referințe
1	faneata	NU	2.581	26	968/16	-	

## Lungime Segmente

1) Valorile lungimilor segmentelor sunt obținute din proiecție în plan.

Punct început	X / Y	Punct sfârșit	X / Y	Lungime segment (** (m)
1	462.077,596 504.775,14	2	462.043,537 504.644,201	135.296
2	462.043,537 504.644,201	3	462.061,878 504.644,356	18.342
3	462.061,878 504.644,356	4	462.063,37 504.644,369	1.491
4	462.063,37 504.644,369	5	462.097,162 504.774,283	134.237
5	462.097,162 504.774,283	1	462.077,596 504.775,14	19.585

\*\* Lungimile segmentelor sunt determinate în planul de proiecție Stereo 70 și sunt rotunjite la 1 milimetru.

\*\*\* Distanța dintre puncte este formată din segmente cumulate ce sunt mai mici decât valoarea 1 milimetru.

Neutilizabil în Circuitul  
Civil



**DATE DESPRE IMOBILUL NR. 8161**

Oficiul de Cadastru și Publicitate Imobiliară SIBIU  
Biroul de Cadastru și Publicitate Imobiliară Agnita

**A. Partea I. Descrierea imobilului**

TEREN Extravilan

Adresa: Jud. Sibiu

Nr. Crt	Nr cadastral Nr. topografic	Suprafața* (mp)	Observații / Referințe
A1		1.032	Sector cadastral:18 Teren neimprejmuit;

**B. Partea II. Proprietari și acte**

Inscrieri privitoare la dreptul de proprietate și alte drepturi reale	Referințe
/	
Act Administrativ nr. 375/21, din 27/02/1995 emis de CJPSDPAT SIBIU (titlu de proprietate);	
B1	A1
Intabulare, drept de PROPRIETATE, dobandit prin Reconstituire, cota actuala 1/1	
1) DUCA IOSIF, LIPSĂ CNP	

**C. Partea III. SARCINI .**

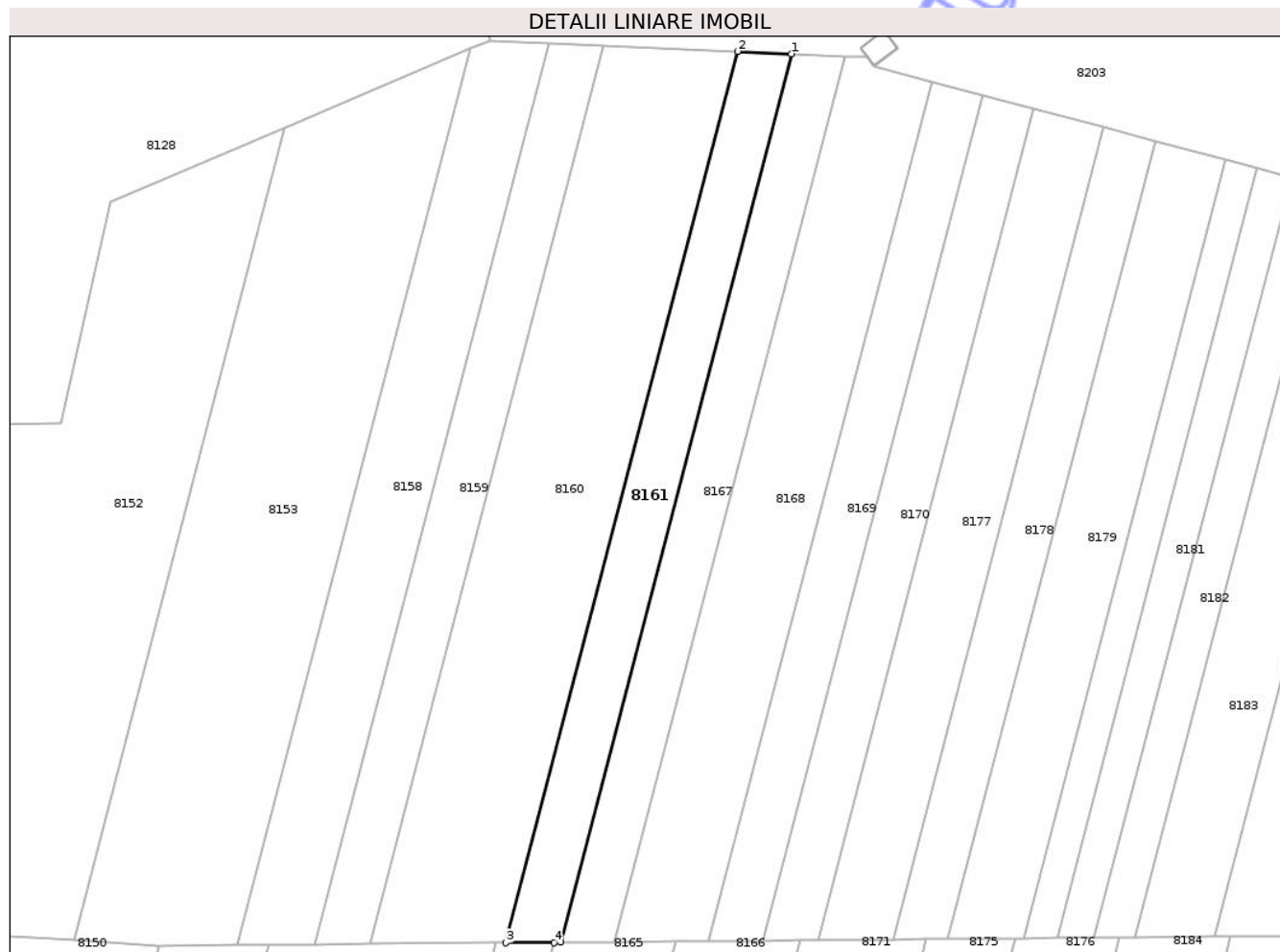
Inscrieri privind dezmembramintele dreptului de proprietate, drepturi reale de garanție și sarcini	Referințe
NU SUNT	

## Anexa Nr. 1 La Partea I

## Teren

Nr cadastral	Suprafața (mp)*	Observații / Referințe
	1.032	

\* Suprafața este determinată în planul de proiecție Stereo 70.



## Date referitoare la teren

Crt	Categorie folosință	Intra vilan	Suprafața (mp)	Tarla	Parcelă	Nr. topo	Observații / Referințe
1	faneata	NU	1.032	26	968/15	-	

## Lungime Segmente

1) Valorile lungimilor segmentelor sunt obținute din proiecție în plan.

Punct început	X / Y	Punct sfârșit	X / Y	Lungime segment (** (m)
1	462.105,028 504.773,939	2	462.097,162 504.774,283	7.874
2	462.097,162 504.774,283	3	462.063,37 504.644,369	134.237
3	462.063,37 504.644,369	4	462.070,389 504.644,428	7.019
4	462.070,389 504.644,428	5	462.071,344 504.644,436	0.955
5	462.071,344 504.644,436	1	462.105,028 504.773,939	133.812

\*\* Lungimile segmentelor sunt determinate în planul de proiecție Stereo 70 și sunt rotunjite la 1 milimetru.

\*\*\* Distanța dintre puncte este formată din segmente cumulate ce sunt mai mici decât valoarea 1 milimetru.

Neutilizabil în Circuitul  
Civil



**DATE DESPRE IMOBILUL NR. 8162**

Oficiul de Cadastru și Publicitate Imobiliară SIBIU  
Biroul de Cadastru și Publicitate Imobiliară Agnita

**A. Partea I. Descrierea imobilului**

TEREN Extravilan

Adresa: Jud. Sibiu

Nr. Crt	Nr cadastral Nr. topografic	Suprafața* (mp)	Observații / Referințe
A1		679	Sector cadastral:18 Teren neimprejmuit;

**B. Partea II. Proprietari și acte**

Inscrieri privitoare la dreptul de proprietate și alte drepturi reale	Referințe
/	
Act Administrativ nr. 388/21, din 02/03/1995 emis de CJPSDPAT SIBIU (titlu de proprietate);	
B1	A1
Intabulare, drept de PROPRIETATE, dobandit prin Reconstituire, cota actuala 1/1 1) HOLERGA NICOLAE, LIPSĂ CNP	

**C. Partea III. SARCINI .**

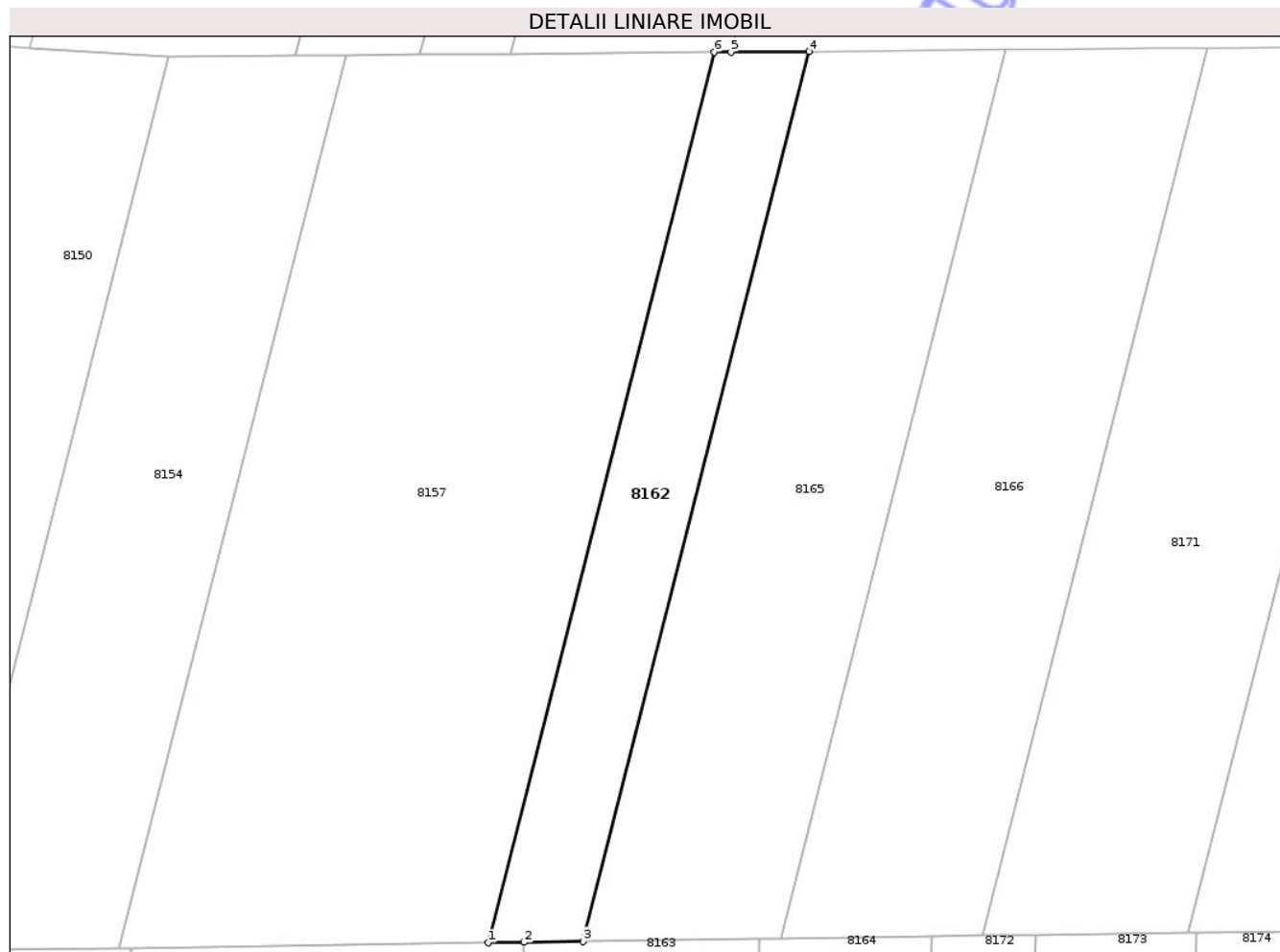
Inscrieri privind dezmembramintele dreptului de proprietate, drepturi reale de garanție și sarcini	Referințe
NU SUNT	

## Anexa Nr. 1 La Partea I

## Teren

Nr cadastral	Suprafața (mp)*	Observații / Referințe
	679	

\* Suprafața este determinată în planul de proiecție Stereo 70.



## Date referitoare la teren

Crt	Categorie folosință	Intra vilan	Suprafața (mp)	Tarla	Parcelă	Nr. topo	Observații / Referințe
1	faneata	NU	679	26	966/8/1	-	

## Lungime Segmente

1) Valorile lungimilor segmentelor sunt obținute din proiecție în plan.

Punct început	X / Y	Punct sfârșit	X / Y	Lungime segment (** (m)
1	462.041,54 504.564,372	2	462.044,756 504.564,419	3.216
2	462.044,756 504.564,419	3	462.050,064 504.564,496	5.308
3	462.050,064 504.564,496	4	462.070,389 504.644,428	82.476
4	462.070,389 504.644,428	5	462.063,37 504.644,369	7.019
5	462.063,37 504.644,369	6	462.061,878 504.644,356	1.491

Punct început	X / Y	Punct sfârșit	X / Y	Lungime segment (** (m)
6	462.061,878 504.644,356	1	462.041,54 504.564,372	82.529

\*\* Lungimile segmentelor sunt determinate în planul de proiecție Stereo 70 și sunt rotunjite la 1 milimetru.

\*\*\* Distanța dintre puncte este formată din segmente cumulate ce sunt mai mici decât valoarea 1 milimetru.

Neutilizabil în Circuitul Civil



**DATE DESPRE IMOBILUL NR. 8163**

Oficiul de Cadastru și Publicitate Imobiliară SIBIU  
Biroul de Cadastru și Publicitate Imobiliară Agnita

**A. Partea I. Descrierea imobilului**

TEREN Extravilan

Adresa: Jud. Sibiu

Nr. Crt	Nr cadastral Nr. topografic	Suprafața* (mp)	Observații / Referințe
A1		2.100	Sector cadastral:18 Teren neimprejmit;

**B. Partea II. Proprietari și acte**

Inscrieri privitoare la dreptul de proprietate și alte drepturi reale	Referințe
/	
Act Administrativ nr. 235/21, din 27/10/1994 emis de CJPSDPAT SIBIU (titlu de proprietate);	
B1	A1
Intabulare, drept de PROPRIETATE, dobandit prin Reconstituire, cota actuala 1/1	
1) POPOVICI LAURENȚIU, LIPSĂ CNP	

**C. Partea III. SARCINI .**


Inscrieri privind dezmembramintele dreptului de proprietate, drepturi reale de garanție și sarcini	Referințe
NU SUNT	

## Anexa Nr. 1 La Partea I

## Teren

Nr cadastral	Suprafața (mp)*	Observații / Referințe
	2.100	

\* Suprafața este determinată în planul de proiecție Stereo 70.



## Date referitoare la teren

Crt	Categorie folosință	Intra vilan	Suprafața (mp)	Tarla	Parcelă	Nr. topo	Observații / Referințe
1	faneata	NU	2.100	26	976/14	-	

## Lungime Segmente

1) Valorile lungimilor segmentelor sunt obținute din proiecție în plan.

Punct început	X / Y	Punct sfârșit	X / Y	Lungime segment (** (m)
1	462.043,357 504.465,301	2	462.064,55 504.465,624	21.196
2	462.064,55 504.465,624	3	462.065,949 504.564,725	99.111
3	462.065,949 504.564,725	4	462.050,064 504.564,496	15.887
4	462.050,064 504.564,496	5	462.044,756 504.564,419	5.308
5	462.044,756 504.564,419	1	462.043,357 504.465,301	99.128

\*\* Lungimile segmentelor sunt determinate în planul de proiecție Stereo 70 și sunt rotunjite la 1 milimetru.

\*\*\* Distanța dintre puncte este formată din segmente cumulate ce sunt mai mici decât valoarea 1 milimetru.

Neutilizabil în Circuitul  
Civil



**DATE DESPRE IMOBILUL NR. 8164**

Oficiul de Cadastru și Publicitate Imobiliară SIBIU  
Biroul de Cadastru și Publicitate Imobiliară Agnita

**A. Partea I. Descrierea imobilului**

TEREN Extravilan

Adresa: Jud. Sibiu

Nr. Crt	Nr cadastral Nr. topografic	Suprafața* (mp)	Observații / Referințe
A1		1.530	Sector cadastral:18 Teren neimprejmuit;

**B. Partea II. Proprietari și acte**

Inscrieri privitoare la dreptul de proprietate și alte drepturi reale	Referințe
/	
Act Notarial nr. 670, din 30/08/2002 emis de NP ANA BORZA (contract de vanzare-cumparare);	
B1	A1
Intabulare, drept de PROPRIETATE, dobandit prin Conventie, cota actuala 1/1 1) PILOIU SPIRIDON	

**C. Partea III. SARCINI .**

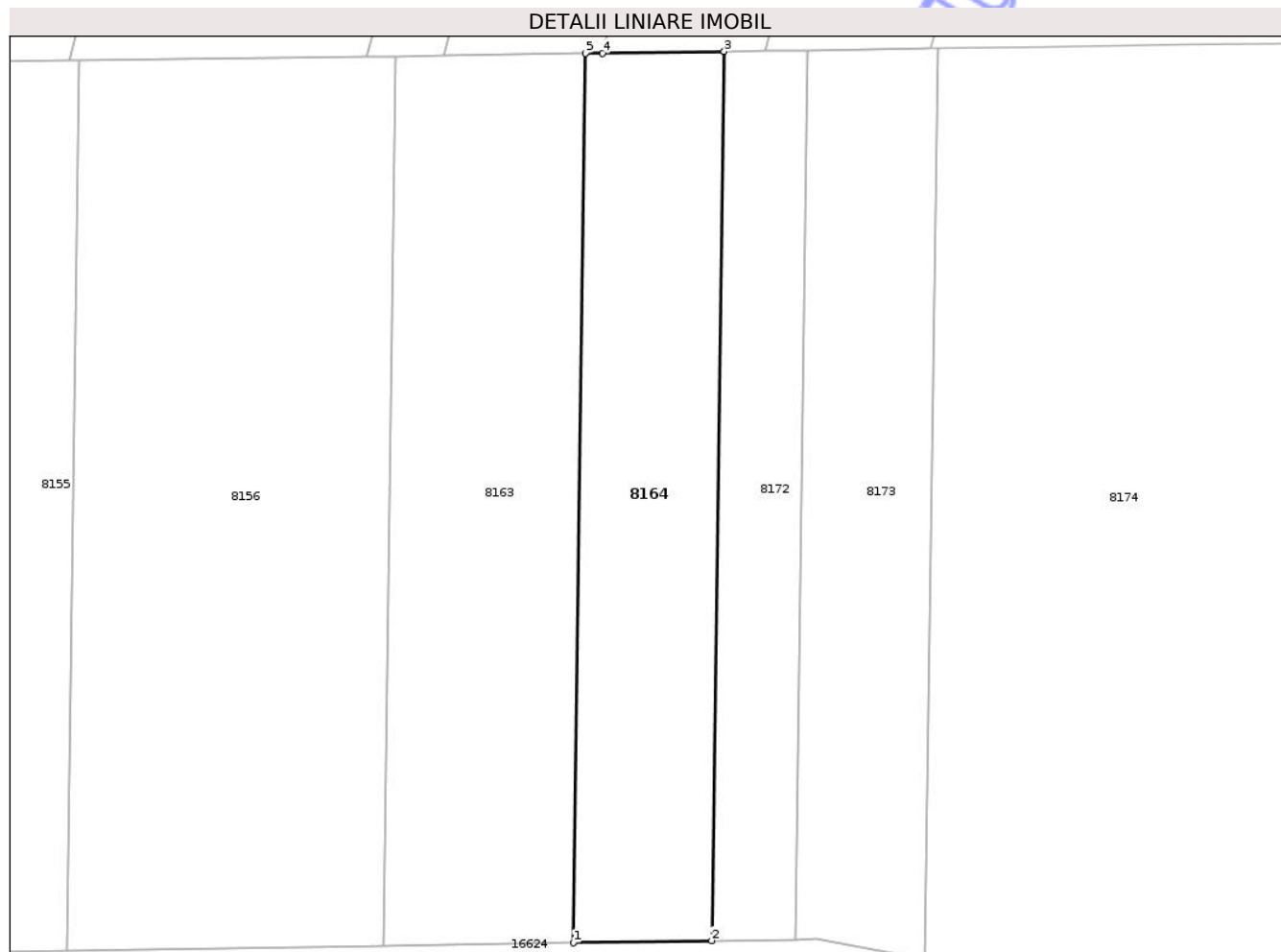
Inscrieri privind dezmembramintele dreptului de proprietate, drepturi reale de garanție și sarcini	Referințe
NU SUNT	

## Anexa Nr. 1 La Partea I

## Teren

Nr cadastral	Suprafața (mp)*	Observații / Referințe
	1.530	

\* Suprafața este determinată în planul de proiecție Stereo 70.



## Date referitoare la teren

Crt	Categorie folosință	Intra vilan	Suprafața (mp)	Tarla	Parcelă	Nr. topo	Observații / Referințe
1	faneata	NU	1.530	26	976/15	-	

## Lungime Segmente

1) Valorile lungimilor segmentelor sunt obținute din proiecție în plan.

Punct început	X / Y	Punct sfârșit	X / Y	Lungime segment (** (m)
1	462.064,55 504.465,624	2	462.079,994 504.465,86	15.445
2	462.079,994 504.465,86	3	462.081,392 504.564,949	99.098
3	462.081,392 504.564,949	4	462.067,818 504.564,752	13.575
4	462.067,818 504.564,752	5	462.065,949 504.564,725	1.869
5	462.065,949 504.564,725	1	462.064,55 504.465,624	99.111

\*\* Lungimile segmentelor sunt determinate în planul de proiecție Stereo 70 și sunt rotunjite la 1 milimetru.

\*\*\* Distanța dintre puncte este formată din segmente cumulate ce sunt mai mici decât valoarea 1 milimetru.

Neutilizabil în Circuitul  
Civil



**DATE DESPRE IMOBILUL NR. 8165**

Oficiul de Cadastru și Publicitate Imobiliară SIBIU  
Biroul de Cadastru și Publicitate Imobiliară Agnita

**A. Partea I. Descrierea imobilului**

TEREN Extravilan

Adresa: Jud. Sibiu

Nr. Crt	Nr cadastral Nr. topografic	Suprafața* (mp)	Observații / Referințe
A1		1.413	Sector cadastral:18 Teren neimprejmuit;

**B. Partea II. Proprietari și acte**

Inscrieri privitoare la dreptul de proprietate și alte drepturi reale	Referințe
/	
Act Administrativ nr. 235/21, din 27/10/1994 emis de CJPSDPAT SIBIU (titlu de proprietate);	
B1	A1
Intabulare, drept de PROPRIETATE, dobandit prin Reconstituire, cota actuala 1/1	
1) POPOVICI LAURENȚIU, LIPSĂ CNP	

**C. Partea III. SARCINI .**

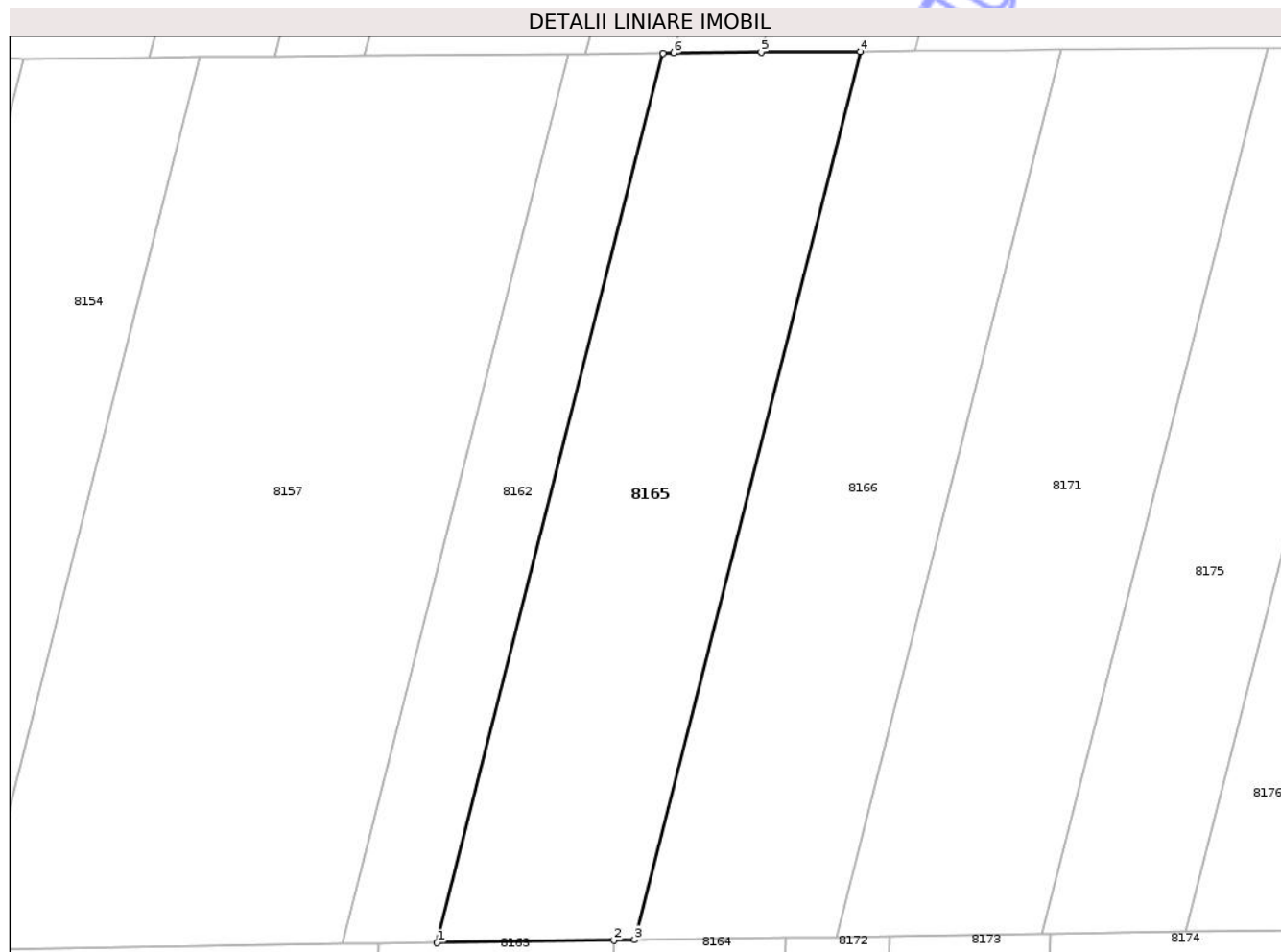
Inscrieri privind dezmembramintele dreptului de proprietate, drepturi reale de garanție și sarcini	Referințe
NU SUNT	

## Anexa Nr. 1 La Partea I

## Teren

Nr cadastral	Suprafața (mp)*	Observații / Referințe
	1.413	

\* Suprafața este determinată în planul de proiecție Stereo 70.



## Date referitoare la teren

Crt	Categorie folosință	Intra vilan	Suprafața (mp)	Tarla	Parcelă	Nr. topo	Observații / Referințe
1	faneata	NU	1.413	26	966/10	-	

## Lungime Segmente

1) Valorile lungimilor segmentelor sunt obținute din proiecție în plan.

Punct început	X / Y	Punct sfârșit	X / Y	Lungime segment (** (m)
1	462.050,064 504.564,496	2	462.065,949 504.564,725	15.887
2	462.065,949 504.564,725	3	462.067,818 504.564,752	1.869
3	462.067,818 504.564,752	4	462.088,116 504.644,579	82.366
4	462.088,116 504.644,579	5	462.079,219 504.644,503	8.898
5	462.079,219 504.644,503	6	462.071,344 504.644,436	7.875

Punct început	X / Y	Punct sfârșit	X / Y	Lungime segment (** (m)
6	462.071,344 504.644,436	7	462.070,389 504.644,428	0.955
7	462.070,389 504.644,428	1	462.050,064 504.564,496	82.476

\*\* Lungimile segmentelor sunt determinate în planul de proiecție Stereo 70 și sunt rotunjite la 1 milimetru.

\*\*\* Distanța dintre puncte este formată din segmente cumulate ce sunt mai mici decât valoarea 1 milimetru.

Neutilizabil în Circuitul Civil



**DATE DESPRE IMOBILUL NR. 8166**

Oficiul de Cadastru și Publicitate Imobiliară SIBIU  
Biroul de Cadastru și Publicitate Imobiliară Agnita

**A. Partea I. Descrierea imobilului**

TEREN Extravilan

Adresa: Jud. Sibiu

Nr. Crt	Nr cadastral Nr. topografic	Suprafața* (mp)	Observații / Referințe
A1		1.443	Sector cadastral:18 Teren neimprejmuit;

**B. Partea II. Proprietari și acte**

Inscrieri privitoare la dreptul de proprietate și alte drepturi reale	Referințe
/	
Act Administrativ nr. 199/21, din 16/09/1994 emis de CJPSDPAT SIBIU (titlu de proprietate);	
B1	A1
Intabulare, drept de PROPRIETATE, dobandit prin Constituire, cota actuala 1/1	
1) COMIZA STELA, LIPSĂ CNP	

**C. Partea III. SARCINI .**

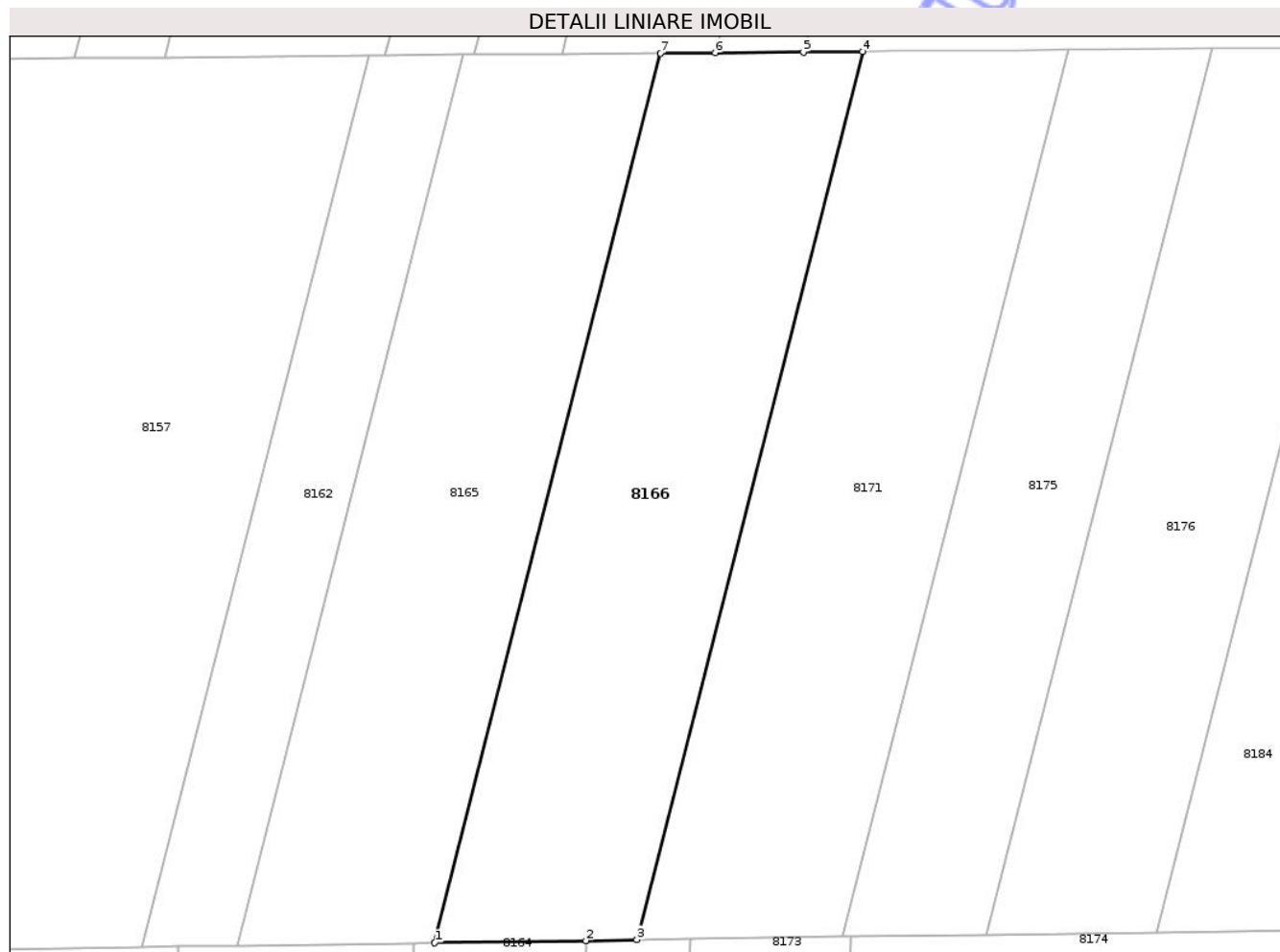
Inscrieri privind dezmembramintele dreptului de proprietate, drepturi reale de garanție și sarcini	Referințe
NU SUNT	

## Anexa Nr. 1 La Partea I

## Teren

Nr cadastral	Suprafața (mp)*	Observații / Referințe
	1.443	

\* Suprafața este determinată în planul de proiecție Stereo 70.



## Date referitoare la teren

Crt	Categorie folosință	Intravilan	Suprafața (mp)	Tarla	Parcelă	Nr. topo	Observații / Referințe
1	faneata	NU	1.443	25	966/11	-	

## Lungime Segmente

1) Valorile lungimilor segmentelor sunt obținute din proiecție în plan.

Punct început	X / Y	Punct sfârșit	X / Y	Lungime segment (** (m)
1	462.067,818 504.564,752	2	462.081,392 504.564,949	13.575
2	462.081,392 504.564,949	3	462.085,974 504.565,015	4.583
3	462.085,974 504.565,015	4	462.106,244 504.644,732	82.254
4	462.106,244 504.644,732	5	462.100,941 504.644,687	5.304
5	462.100,941 504.644,687	6	462.093,004 504.644,62	7.938

Punct început	X / Y	Punct sfârșit	X / Y	Lungime segment (** (m)
6	462.093,004 504.644,62	7	462.088,116 504.644,579	4.888
7	462.088,116 504.644,579	1	462.067,818 504.564,752	82.366

\*\* Lungimile segmentelor sunt determinate în planul de proiecție Stereo 70 și sunt rotunjite la 1 milimetru.

\*\*\* Distanța dintre puncte este formată din segmente cumulate ce sunt mai mici decât valoarea 1 milimetru.

Neutilizabil în Circuitul Civil



**DATE DESPRE IMOBILUL NR. 8167**

Oficiul de Cadastru și Publicitate Imobiliară SIBIU  
Biroul de Cadastru și Publicitate Imobiliară Agnita

**A. Partea I. Descrierea imobilului**

TEREN Extravilan

Adresa: Jud. Sibiu

Nr. Crt	Nr cadastral Nr. topografic	Suprafața* (mp)	Observații / Referințe
A1		1.016	Sector cadastral:18 Teren neimprejmuit;

**B. Partea II. Proprietari și acte**

Inscrieri privitoare la dreptul de proprietate și alte drepturi reale	Referințe
/	
Act Administrativ nr. 208/21, din 07/10/1994 emis de CJPSDPAT SIBIU (titlu de proprietate);	
B1	A1
Intabulare, drept de PROPRIETATE, dobandit prin Constituire, cota actuala 1/1	
1) ZĂMĂCĂU MARIA, LIPSĂ CNP	

**C. Partea III. SARCINI .**

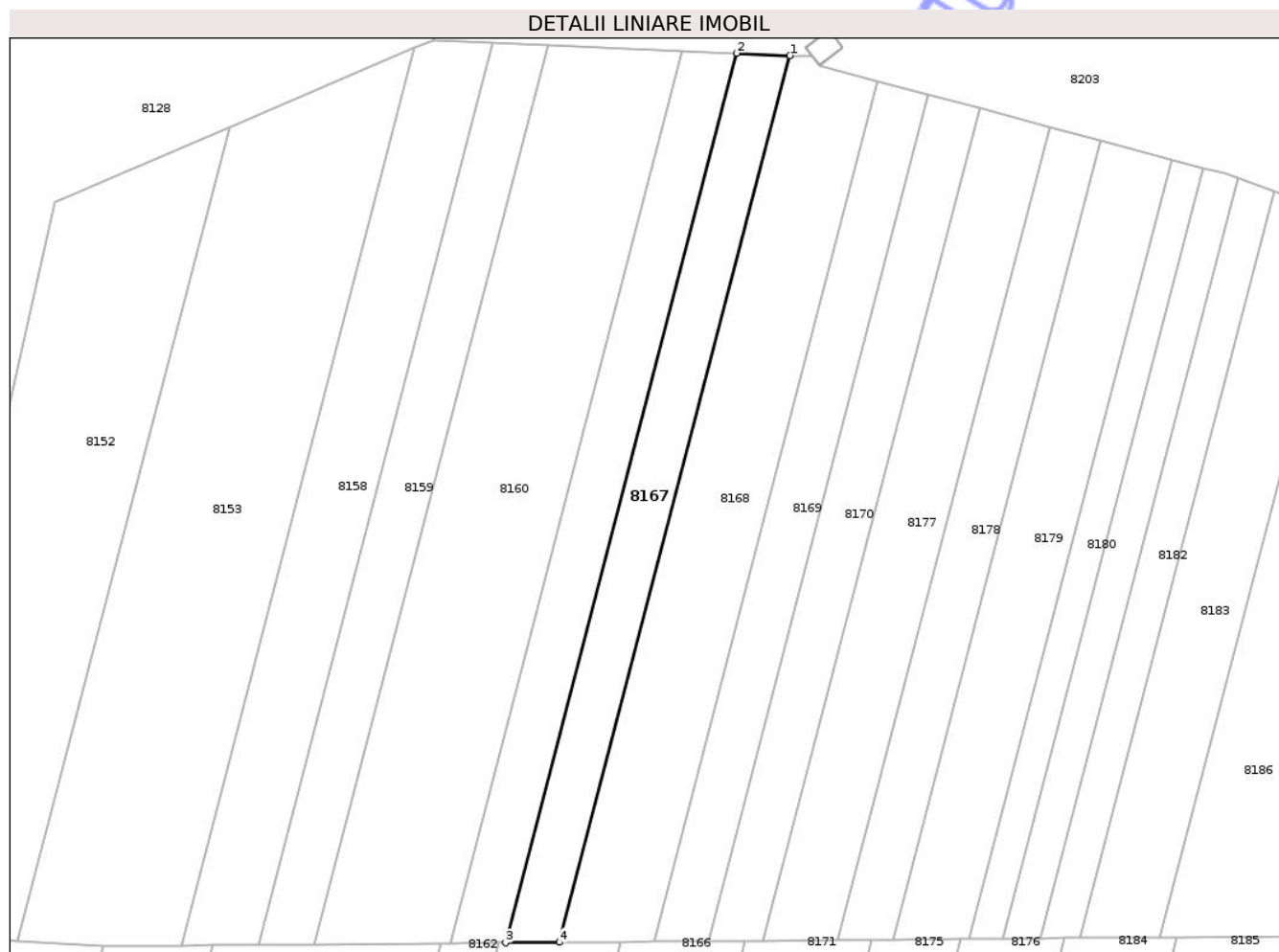
Inscrieri privind dezmembramintele dreptului de proprietate, drepturi reale de garanție și sarcini	Referințe
NU SUNT	

## Anexa Nr. 1 La Partea I

## Teren

Nr cadastral	Suprafața (mp)*	Observații / Referințe
	1.016	

\* Suprafața este determinată în planul de proiecție Stereo 70.



## Date referitoare la teren

Crt	Categorie folosință	Intra vilan	Suprafața (mp)	Tarla	Parcelă	Nr. topo	Observații / Referințe
1	pasune	NU	1.016	26	968/14	-	

## Lungime Segmente

1) Valorile lungimilor segmentelor sunt obținute din proiecție în plan.

Punct început	X / Y	Punct sfârșit	X / Y	Lungime segment (** (m)
1	462.112,798 504.773,598	2	462.105,028 504.773,939	7.777
2	462.105,028 504.773,939	3	462.071,344 504.644,436	133.812
3	462.071,344 504.644,436	4	462.079,219 504.644,503	7.875
4	462.079,219 504.644,503	1	462.112,798 504.773,598	133.391

\*\* Lungimile segmentelor sunt determinate în planul de proiecție Stereo 70 și sunt rotunjite la 1 milimetru.

\*\*\* Distanța dintre puncte este formată din segmente cumulate ce sunt mai mici decât valoarea 1 milimetru.

Neutilizabil în Circuitul  
Civil



**DATE DESPRE IMOBILUL NR. 8168**

Oficiul de Cadastru și Publicitate Imobiliară SIBIU  
Biroul de Cadastru și Publicitate Imobiliară Agnita

**A. Partea I. Descrierea imobilului**

TEREN Extravilan

Adresa: Jud. Sibiu

Nr. Crt	Nr cadastral Nr. topografic	Suprafața* (mp)	Observații / Referințe
A1		1.750	Sector cadastral:18 Teren neimprejmuit;

**B. Partea II. Proprietari și acte**

Inscrieri privitoare la dreptul de proprietate și alte drepturi reale	Referințe
/	
Act Administrativ nr. 397/21, din 06/03/1995 emis de CJPSDPAT SIBIU (titlu de proprietate);	
B1	A1
Intabulare, drept de PROPRIETATE, dobandit prin Reconstituire, cota actuala 1/1 1) SUCIU SABIN, LIPSĂ CNP	

**C. Partea III. SARCINI .**

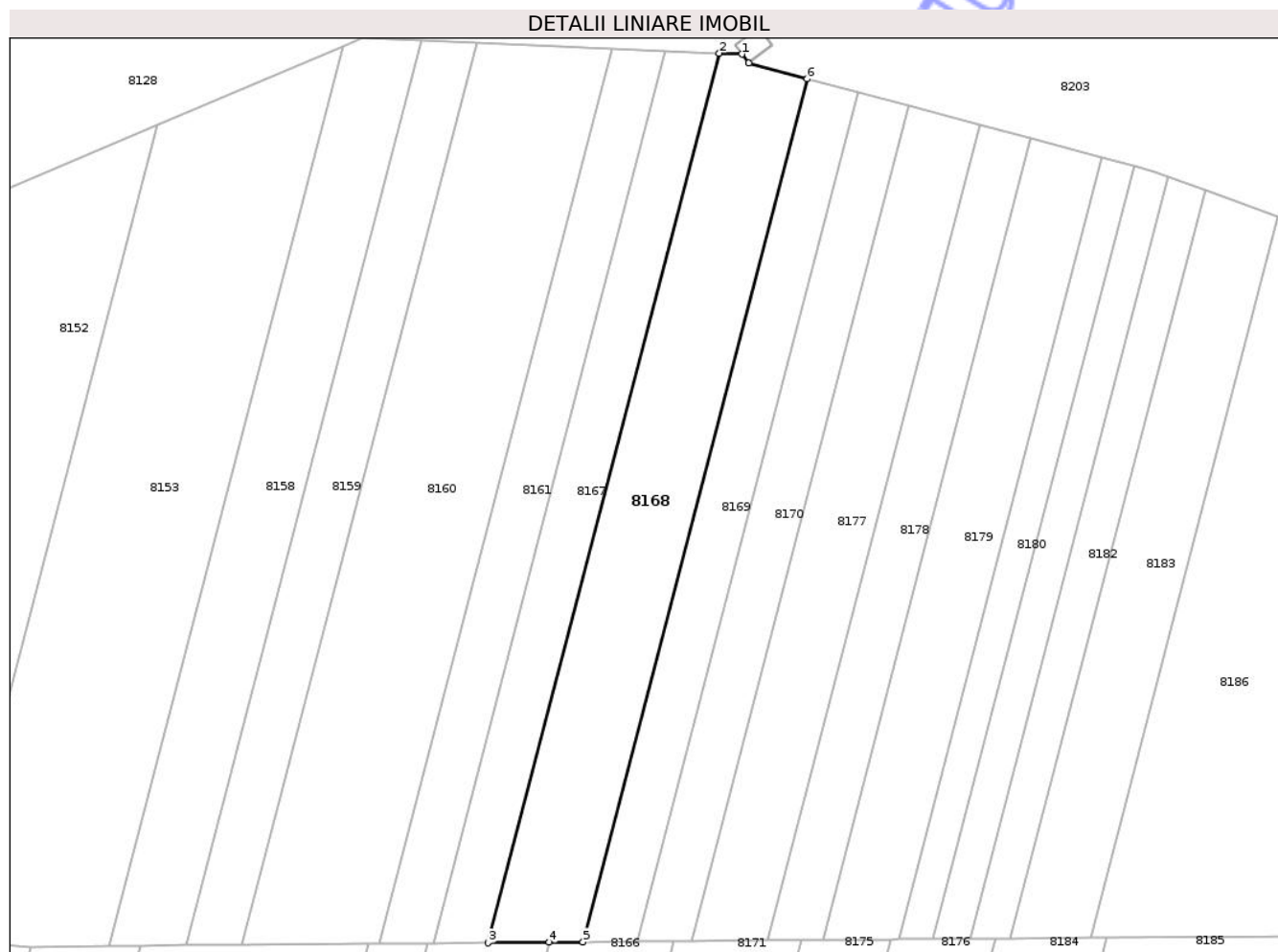
Inscrieri privind dezmembramintele dreptului de proprietate, drepturi reale de garanție și sarcini	Referințe
NU SUNT	

## Anexa Nr. 1 La Partea I

## Teren

Nr cadastral	Suprafața (mp)*	Observații / Referințe
	1.750	

\* Suprafața este determinată în planul de proiecție Stereo 70.



## Date referitoare la teren

Crt	Categorie folosință	Intra vilan	Suprafața (mp)	Tarla	Parcelă	Nr. topo	Observații / Referințe
1	faneata	NU	1.750	26	968/13	-	

## Lungime Segmente

1) Valorile lungimilor segmentelor sunt obținute din proiecție în plan.

Punct început	X / Y	Punct sfârșit	X / Y	Lungime segment (** (m)
1	462.116,068 504.773,455	2	462.112,798 504.773,598	3.274
2	462.112,798 504.773,598	3	462.079,219 504.644,503	133.391
3	462.079,219 504.644,503	4	462.088,116 504.644,579	8.898
4	462.088,116 504.644,579	5	462.093,004 504.644,62	4.888
5	462.093,004 504.644,62	6	462.125,586 504.769,884	129.432

Punct început	X / Y	Punct sfârșit	X / Y	Lungime segment (** (m)
6	462.125,586 504.769,884	7	462.117,049 504.772,158	8.834
7	462.117,049 504.772,158	1	462.116,068 504.773,455	1.626

\*\* Lungimile segmentelor sunt determinate în planul de proiecție Stereo 70 și sunt rotunjite la 1 milimetru.

\*\*\* Distanța dintre puncte este formată din segmente cumulate ce sunt mai mici decât valoarea 1 milimetru.

Neutilizabil în Circuitul Civil



**DATE DESPRE IMOBILUL NR. 8169**

Oficiul de Cadastru și Publicitate Imobiliară SIBIU  
Biroul de Cadastru și Publicitate Imobiliară Agnita

**A. Partea I. Descrierea imobilului**

TEREN Extravilan

Adresa: Jud. Sibiu

Nr. Crt	Nr cadastral Nr. topografic	Suprafața* (mp)	Observații / Referințe
A1		984	Sector cadastral:18 Teren neimprejmuit;

**B. Partea II. Proprietari și acte**

Inscrieri privitoare la dreptul de proprietate și alte drepturi reale	Referințe
/	
Act Administrativ nr. 388/21, din 02/03/1995 emis de CJPSDPAT SIBIU (titlu de proprietate);	
B1	A1
Intabulare, drept de PROPRIETATE, dobandit prin Reconstituire, cota actuala 1/1 1) HOLERGA NICOLAE, LIPSĂ CNP	

**C. Partea III. SARCINI .**

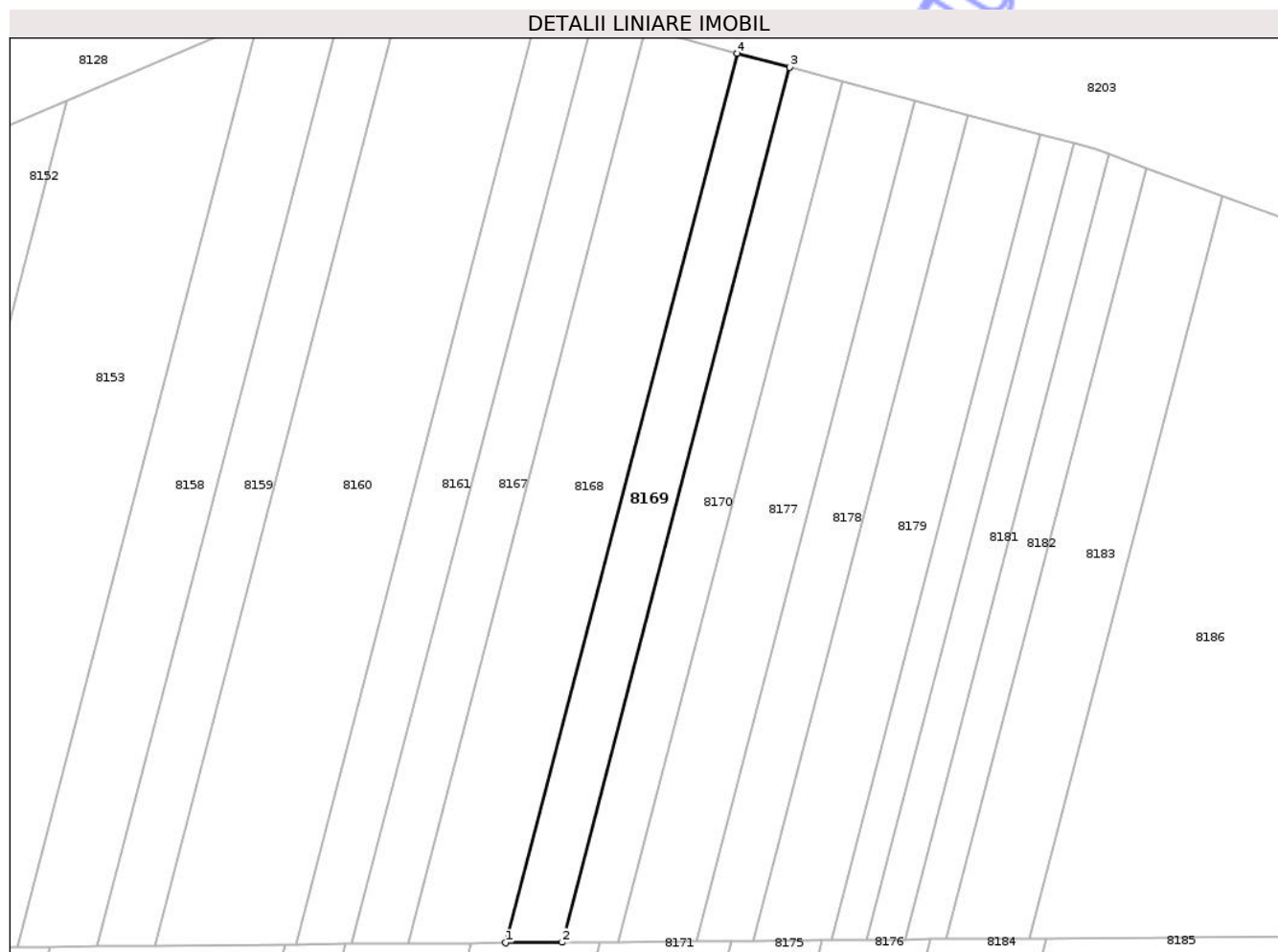
Inscrieri privind dezmembramintele dreptului de proprietate, drepturi reale de garanție și sarcini	Referințe
NU SUNT	

## Anexa Nr. 1 La Partea I

## Teren

Nr cadastral	Suprafața (mp)*	Observații / Referințe
	984	

\* Suprafața este determinată în planul de proiecție Stereo 70.



## Date referitoare la teren

Crt	Categorie folosință	Intra vilan	Suprafața (mp)	Tarla	Parcelă	Nr. topo	Observații / Referințe
1	faneata	NU	984	26	968/12	-	

## Lungime Segmente

1) Valorile lungimilor segmentelor sunt obținute din proiecție în plan.

Punct început	X / Y	Punct sfârșit	X / Y	Lungime segment (** (m)
1	462.093,004 504.644,62	2	462.100,941 504.644,687	7.938
2	462.100,941 504.644,687	3	462.132,993 504.767,911	127.324
3	462.132,993 504.767,911	4	462.125,586 504.769,884	7.665
4	462.125,586 504.769,884	1	462.093,004 504.644,62	129.432

\*\* Lungimile segmentelor sunt determinate în planul de proiecție Stereo 70 și sunt rotunjite la 1 milimetru.

\*\*\* Distanța dintre puncte este formată din segmente cumulate ce sunt mai mici decât valoarea 1 milimetru.

Neutilizabil în Circuitul  
Civil



**DATE DESPRE IMOBILUL NR. 8170**

Oficiul de Cadastru și Publicitate Imobiliară SIBIU  
Biroul de Cadastru și Publicitate Imobiliară Agnita

**A. Partea I. Descrierea imobilului**

TEREN Extravilan

Adresa: Jud. Sibiu

Nr. Crt	Nr cadastral Nr. topografic	Suprafața* (mp)	Observații / Referințe
A1		968	Sector cadastral:18 Teren neimprejmuit;

**B. Partea II. Proprietari și acte**

Inscrieri privitoare la dreptul de proprietate și alte drepturi reale	Referințe
/	
Act Administrativ nr. 565/21, din 11/05/1995 emis de CJPSDPAT SIBIU (titlu de proprietate);	
B1	A1
Intabulare, drept de PROPRIETATE, dobandit prin Reconstituire, cota actuala 1/1	
1) SUCIU OCTAVIAN, LIPSĂ CNP	
2) SUCIU IOAN, LIPSĂ CNP	

**C. Partea III. SARCINI .**

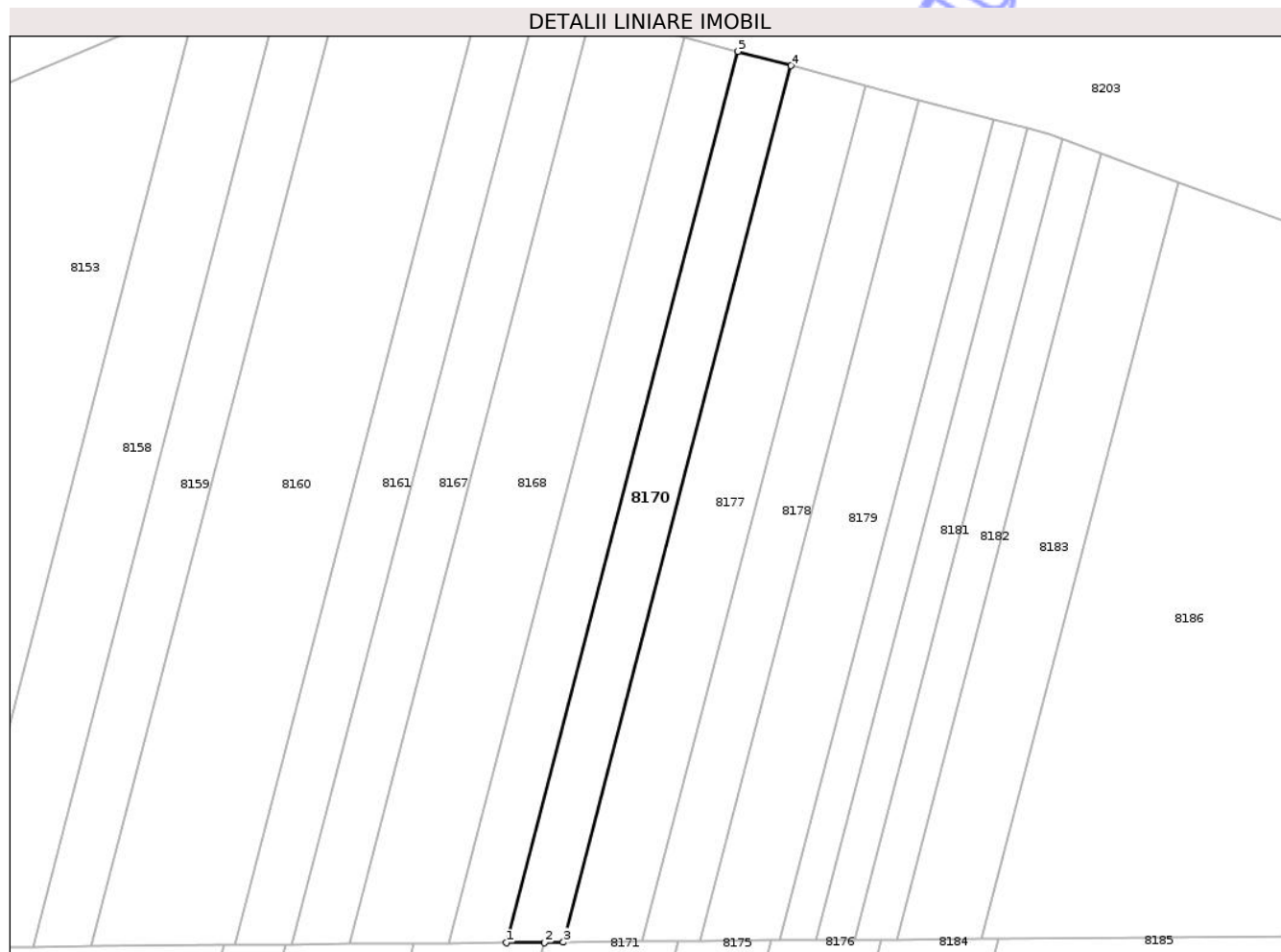
Inscrieri privind dezmembramintele dreptului de proprietate, drepturi reale de garanție și sarcini	Referințe
NU SUNT	

## Anexa Nr. 1 La Partea I

## Teren

Nr cadastral	Suprafața (mp)*	Observații / Referințe
	968	

\* Suprafața este determinată în planul de proiecție Stereo 70.



## Date referitoare la teren

Crt	Categorie folosință	Intra vilan	Suprafața (mp)	Tarla	Parcelă	Nr. topo	Observații / Referințe
1	faneata	NU	968	26	968/11	-	

## Lungime Segmente

1) Valorile lungimilor segmentelor sunt obținute din proiecție în plan.

Punct început	X / Y	Punct sfârșit	X / Y	Lungime segment (** (m)
1	462.100,941 504.644,687	2	462.106,244 504.644,732	5.304
2	462.106,244 504.644,732	3	462.108,88 504.644,755	2.635
3	462.108,88 504.644,755	4	462.140,401 504.765,938	125.216
4	462.140,401 504.765,938	5	462.132,993 504.767,911	7.666
5	462.132,993 504.767,911	1	462.100,941 504.644,687	127.324

\*\* Lungimile segmentelor sunt determinate în planul de proiecție Stereo 70 și sunt rotunjite la 1 milimetru.

\*\*\* Distanța dintre puncte este formată din segmente cumulate ce sunt mai mici decât valoarea 1 milimetru.

Neutilizabil în Circuitul  
Civil



**DATE DESPRE IMOBILUL NR. 8171**

Oficiul de Cadastru și Publicitate Imobiliară SIBIU  
Biroul de Cadastru și Publicitate Imobiliară Agnita

**A. Partea I. Descrierea imobilului**

TEREN Extravilan

Adresa: Jud. Sibiu

Nr. Crt	Nr cadastral Nr. topografic	Suprafața* (mp)	Observații / Referințe
A1		1.470	Sector cadastral:18 Teren neimprejmuit;

**B. Partea II. Proprietari și acte**

Inscrieri privitoare la dreptul de proprietate și alte drepturi reale	Referințe
/	
Act Administrativ nr. 492/21, din 10/03/1995 emis de CJPSDPAT SIBIU (titlu de proprietate);	
B1	A1
Intabulare, drept de PROPRIETATE, dobandit prin Reconstituire, cota actuala 1/1	
1) IESZENSCHY ELISABETA, lipsă CNP	

**C. Partea III. SARCINI .**

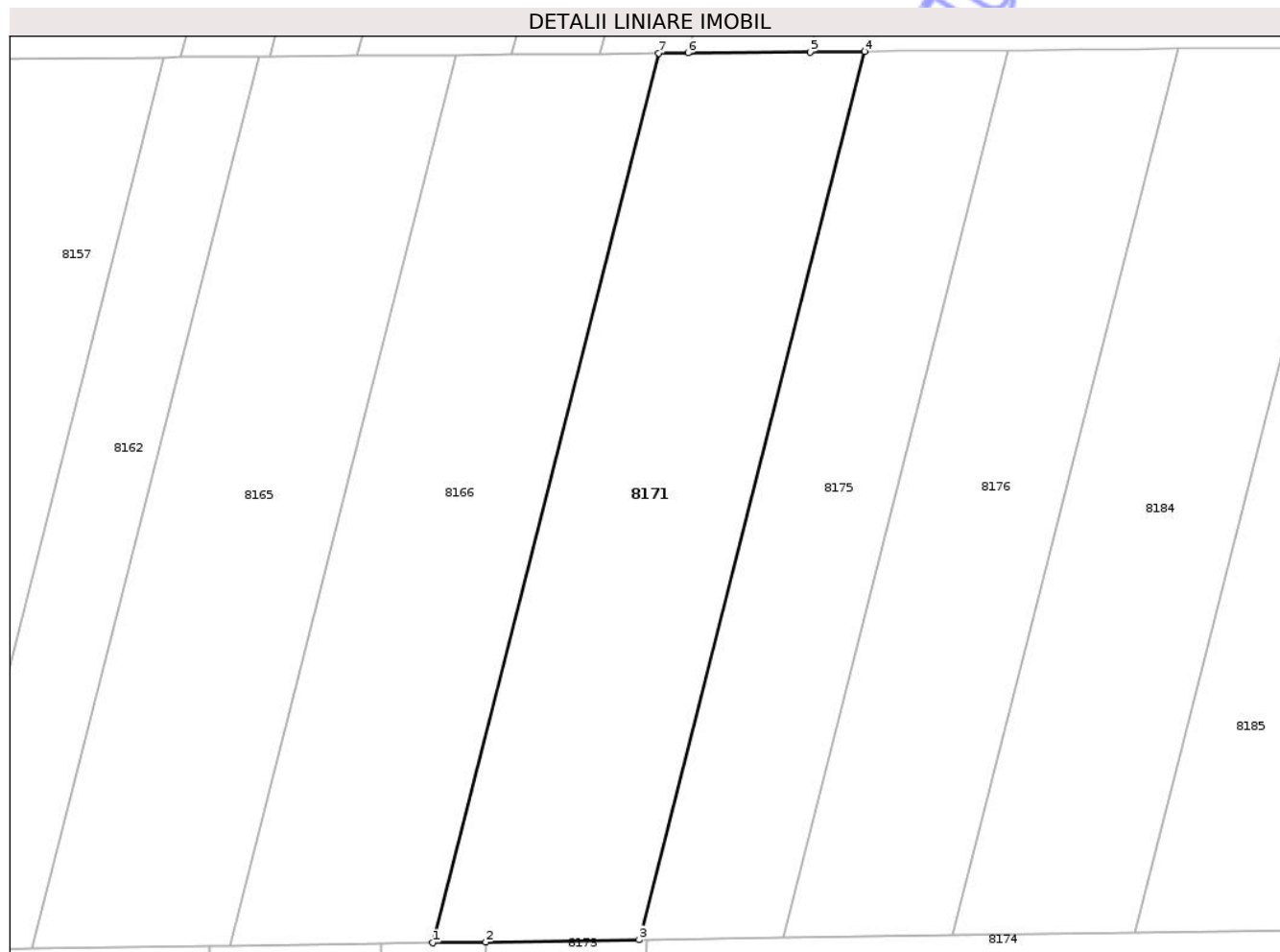
Inscrieri privind dezmembramintele dreptului de proprietate, drepturi reale de garanție și sarcini	Referințe
NU SUNT	

## Anexa Nr. 1 La Partea I

## Teren

Nr cadastral	Suprafața (mp)*	Observații / Referințe
	1.470	

\* Suprafața este determinată în planul de proiecție Stereo 70.



## Date referitoare la teren

Crt	Categorie folosință	Intra vilan	Suprafața (mp)	Tarla	Parcelă	Nr. topo	Observații / Referințe
1	faneata	NU	1.470	26	966/12	-	

## Lungime Segmente

1) Valorile lungimilor segmentelor sunt obținute din proiecție în plan.

Punct început	X / Y	Punct sfârșit	X / Y	Lungime segment (** (m)
1	462.085,974 504.565,015	2	462.090,75 504.565,084	4.776
2	462.090,75 504.565,084	3	462.104,495 504.565,283	13.747
3	462.104,495 504.565,283	4	462.124,737 504.644,889	82.139
4	462.124,737 504.644,889	5	462.119,833 504.644,848	4.905
5	462.119,833 504.644,848	6	462.108,88 504.644,755	10.953

Punct început	X / Y	Punct sfârșit	X / Y	Lungime segment (** (m)
6	462.108,88 504.644,755	7	462.106,244 504.644,732	2.635
7	462.106,244 504.644,732	1	462.085,974 504.565,015	82.254

\*\* Lungimile segmentelor sunt determinate în planul de proiecție Stereo 70 și sunt rotunjite la 1 milimetru.

\*\*\* Distanța dintre puncte este formată din segmente cumulate ce sunt mai mici decât valoarea 1 milimetru.

Neutilizabil în Circuitul Civil



**DATE DESPRE IMOBILUL NR. 8172**

Oficiul de Cadastru și Publicitate Imobiliară SIBIU  
Biroul de Cadastru și Publicitate Imobiliară Agnita

**A. Partea I. Descrierea imobilului**

TEREN Extravilan

Adresa: Jud. Sibiu

Nr. Crt	Nr cadastral Nr. topografic	Suprafața* (mp)	Observații / Referințe
A1		927	Sector cadastral:18 Teren neimprejmuit;

**B. Partea II. Proprietari și acte**

Inscrieri privitoare la dreptul de proprietate și alte drepturi reale		Referințe
/		
Act Notarial nr. 1, din 03/03/2004 emis de NP MOLDOVAN LENUȚA (certificat de mostenitor);		
B1	Intabulare, drept de PROPRIETATE, dobandit prin Succesiune, cota actuala 1/2 1) HOLERGA MARIA	A1
B2	Intabulare, drept de PROPRIETATE, dobandit prin Succesiune, cota actuala 1/2 1) HOLERGA EUGENIA	A1

**C. Partea III. SARCINI .**


Inscrieri privind dezmembramintele dreptului de proprietate, drepturi reale de garanție și sarcini	Referințe
NU SUNT	

## Anexa Nr. 1 La Partea I

## Teren

Nr cadastral	Suprafața (mp)*	Observații / Referințe
	927	

\* Suprafața este determinată în planul de proiecție Stereo 70.



## Date referitoare la teren

Crt	Categorie folosință	Intra vilan	Suprafața (mp)	Tarla	Parcelă	Nr. topo	Observații / Referințe
1	faneata	NU	927	26	976/16	-	

## Lungime Segmente

1) Valorile lungimilor segmentelor sunt obținute din proiecție în plan.

Punct început	X / Y	Punct sfârșit	X / Y	Lungime segment (** (m)
1	462.079,994 504.465,86	2	462.089,351 504.466,003	9.359
2	462.089,351 504.466,003	3	462.090,75 504.565,084	99.091
3	462.090,75 504.565,084	4	462.085,974 504.565,015	4.776
4	462.085,974 504.565,015	5	462.081,392 504.564,949	4.583
5	462.081,392 504.564,949	1	462.079,994 504.465,86	99.098

\*\* Lungimile segmentelor sunt determinate în planul de proiecție Stereo 70 și sunt rotunjite la 1 milimetru.

\*\*\* Distanța dintre puncte este formată din segmente cumulate ce sunt mai mici decât valoarea 1 milimetru.

Neutilizabil în Circuitul  
Civil



**DATE DESPRE IMOBILUL NR. 8173**

Oficiul de Cadastru și Publicitate Imobiliară SIBIU  
Biroul de Cadastru și Publicitate Imobiliară Agnita

**A. Partea I. Descrierea imobilului**

TEREN Extravilan

Adresa: Jud. Sibiu

Nr. Crt	Nr cadastral Nr. topografic	Suprafața* (mp)	Observații / Referințe
A1		1.445	Sector cadastral:18 Teren neimprejmuit;

**B. Partea II. Proprietari și acte**

Inscrieri privitoare la dreptul de proprietate și alte drepturi reale	Referințe
/	
Act Administrativ nr. 393/21, din 03/03/1995 emis de CJPSDPAT SIBIU (titlu de proprietate);	
B1	A1
Intabulare, drept de PROPRIETATE, dobandit prin Reconstituire, cota actuala 1/1	
1) BARBULEA STELA, LIPSĂ CNP	

**C. Partea III. SARCINI .**

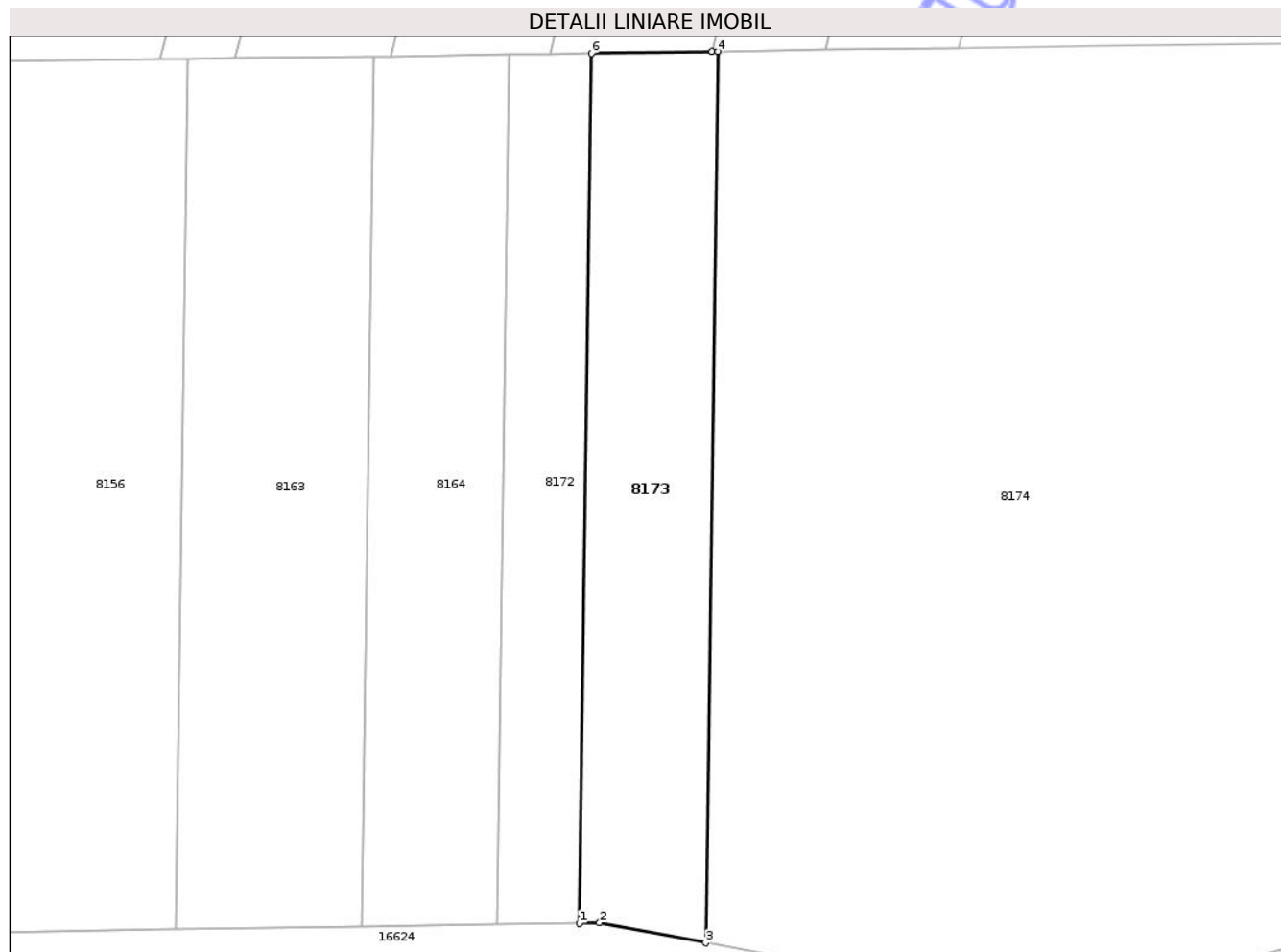
Inscrieri privind dezmembramintele dreptului de proprietate, drepturi reale de garanție și sarcini	Referințe
NU SUNT	

## Anexa Nr. 1 La Partea I

## Teren

Nr cadastral	Suprafața (mp)*	Observații / Referințe
	1.445	

\* Suprafața este determinată în planul de proiecție Stereo 70.



## Date referitoare la teren

Crt	Categorie folosință	Intra vilan	Suprafața (mp)	Tarla	Parcelă	Nr. topo	Observații / Referințe
1	faneata	NU	1.445	26	976/17	-	

## Lungime Segmente

1) Valorile lungimilor segmentelor sunt obținute din proiecție în plan.

Punct început	X / Y	Punct sfârșit	X / Y	Lungime segment (** (m)
1	462.089,351 504.466,003	2	462.091,661 504.466,038	2.31
2	462.091,661 504.466,038	3	462.103,754 504.463,766	12.305
3	462.103,754 504.463,766	4	462.105,187 504.565,293	101.537
4	462.105,187 504.565,293	5	462.104,495 504.565,283	0.692
5	462.104,495 504.565,283	6	462.090,75 504.565,084	13.747

Punct început	X / Y	Punct sfârșit	X / Y	Lungime segment (** (m)
6	462.090,75 504.565,084	1	462.089,351 504.466,003	99.091

\*\* Lungimile segmentelor sunt determinate în planul de proiecție Stereo 70 și sunt rotunjite la 1 milimetru.

\*\*\* Distanța dintre puncte este formată din segmente cumulate ce sunt mai mici decât valoarea 1 milimetru.

Neutilizabil în Circuitul Civil



**DATE DESPRE IMOBILUL NR. 8174**

Oficiul de Cadastru și Publicitate Imobiliară SIBIU  
Biroul de Cadastru și Publicitate Imobiliară Agnita

**A. Partea I. Descrierea imobilului**

TEREN Extravilan

Adresa: Jud. Sibiu

Nr. Crt	Nr cadastral Nr. topografic	Suprafața* (mp)	Observații / Referințe
A1		10.000	Sector cadastral:18 Teren neimprejmuit;

**B. Partea II. Proprietari și acte**

Inscrieri privitoare la dreptul de proprietate și alte drepturi reale	Referințe
/	
Act Normativ nr. 7, din 13/03/1996 emis de PARLAMENTUL ROMÂNIEI (Art. 13, alin. 15);	
B1	Inscrierea provizorie, drept de PROPRIETATE, dobandit prin Lege, cota actuala 1/1
	1) COMUNA BÂRGHIȘ, CIF:4406088, PROPRIETAR NEIDENTIFICAT

**C. Partea III. SARCINI .**

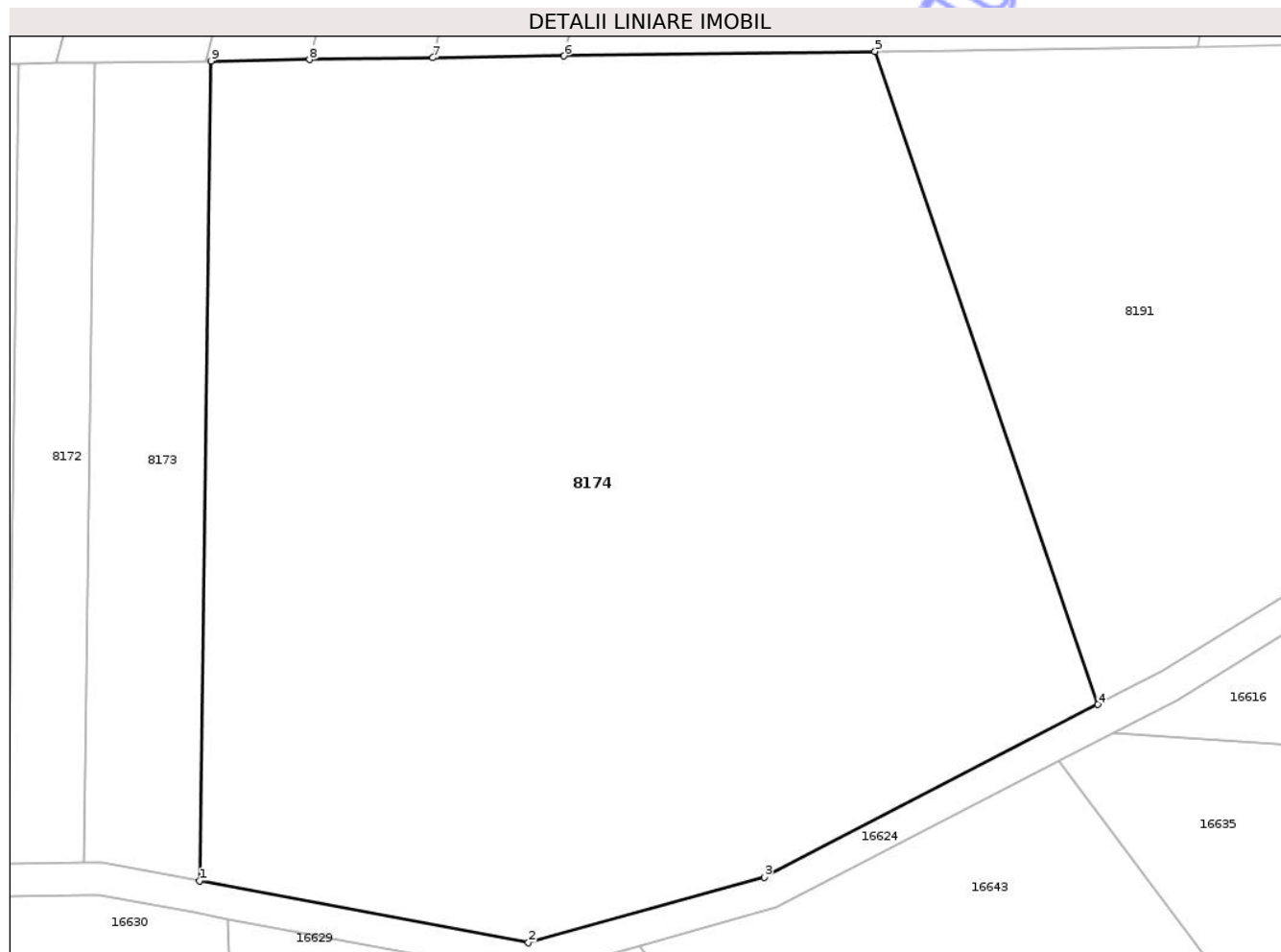
Inscrieri privind dezmembramintele dreptului de proprietate, drepturi reale de garanție și sarcini	Referințe
NU SUNT	

## Anexa Nr. 1 La Partea I

## Teren

Nr cadastral	Suprafața (mp)*	Observații / Referințe
	10.000	

\* Suprafața este determinată în planul de proiecție Stereo 70.



## Date referitoare la teren

Crt	Categorie folosință	Intra vilan	Suprafața (mp)	Tarla	Parcelă	Nr. topo	Observații / Referințe
1	faneata	NU	10.000	26	966/16	-	

## Lungime Segmente

1) Valorile lungimilor segmentelor sunt obținute din proiecție în plan.

Punct început	X / Y	Punct sfârșit	X / Y	Lungime segment (** (m)
1	462.103,754 504.463,766	2	462.144,528 504.456,103	41.487
2	462.144,528 504.456,103	3	462.173,792 504.464,229	30.372
3	462.173,792 504.464,229	4	462.215,127 504.485,606	46.535
4	462.215,127 504.485,606	5	462.187,502 504.566,484	85.465
5	462.187,502 504.566,484	6	462.148,951 504.565,926	38.555

Punct început	X / Y	Punct sfârșit	X / Y	Lungime segment (** (m)
6	462.148,951 504.565,926	7	462.132,667 504.565,691	16.286
7	462.132,667 504.565,691	8	462.117,4 504.565,47	15.269
8	462.117,4 504.565,47	9	462.105,187 504.565,293	12.214
9	462.105,187 504.565,293	1	462.103,754 504.463,766	101.537

\*\* Lungimile segmentelor sunt determinate în planul de proiecție Stereo 70 și sunt rotunjite la 1 milimetru.

\*\*\* Distanța dintre puncte este formată din segmente cumulate ce sunt mai mici decât valoarea 1 milimetru.

Neutilizabil în Circuitul Civil



**DATE DESPRE IMOBILUL NR. 8175**

Oficiul de Cadastru și Publicitate Imobiliară SIBIU  
Biroul de Cadastru și Publicitate Imobiliară Agnita

**A. Partea I. Descrierea imobilului**

TEREN Extravilan

Adresa: Jud. Sibiu

Nr. Crt	Nr cadastral Nr. topografic	Suprafața* (mp)	Observații / Referințe
A1		1.023	Sector cadastral:18 Teren neimprejmuit;

**B. Partea II. Proprietari și acte**

Inscrieri privitoare la dreptul de proprietate și alte drepturi reale	Referințe
/	
Act Administrativ nr. 540/21, din 18/04/1995 emis de CJPSDPAT SIBIU (titlu de proprietate);	
B1	A1
Intabulare, drept de PROPRIETATE, dobandit prin Reconstituire, cota actuala 1/1	
1) HOLERGA LUCREȚIA, LIPSĂ CNP	

**C. Partea III. SARCINI .**


Inscrieri privind dezmembramintele dreptului de proprietate, drepturi reale de garanție și sarcini	Referințe
NU SUNT	

## Anexa Nr. 1 La Partea I

## Teren

Nr cadastral	Suprafața (mp)*	Observații / Referințe
	1.023	

\* Suprafața este determinată în planul de proiecție Stereo 70.



## Date referitoare la teren

Crt	Categorie folosință	Intra vilan	Suprafața (mp)	Tarla	Parcelă	Nr. topo	Observații / Referințe
1	faneata	NU	1.023	26	966/13	-	

## Lungime Segmente

1) Valorile lungimilor segmentelor sunt obținute din proiecție în plan.

Punct început	X / Y	Punct sfârșit	X / Y	Lungime segment (** (m)
1	462.104,495 504.565,283	2	462.105,187 504.565,293	0.692
2	462.105,187 504.565,293	3	462.117,4 504.565,47	12.214
3	462.117,4 504.565,47	4	462.137,622 504.644,998	82.059
4	462.137,622 504.644,998	5	462.127,827 504.644,915	9.796
5	462.127,827 504.644,915	6	462.124,737 504.644,889	3.09

Punct început	X / Y	Punct sfârșit	X / Y	Lungime segment (** (m)
6	462.124,737 504.644,889	1	462.104,495 504.565,283	82.139

\*\* Lungimile segmentelor sunt determinate în planul de proiecție Stereo 70 și sunt rotunjite la 1 milimetru.

\*\*\* Distanța dintre puncte este formată din segmente cumulate ce sunt mai mici decât valoarea 1 milimetru.

Neutilizabil în Circuitul Civil



**DATE DESPRE IMOBILUL NR. 8176**

Oficiul de Cadastru și Publicitate Imobiliară SIBIU  
Biroul de Cadastru și Publicitate Imobiliară Agnita

**A. Partea I. Descrierea imobilului**

TEREN Extravilan

Adresa: Jud. Sibiu

Nr. Crt	Nr cadastral Nr. topografic	Suprafața* (mp)	Observații / Referințe
A1		1.209	Sector cadastral:18 Teren neimprejmuit;

**B. Partea II. Proprietari și acte**

Inscrieri privitoare la dreptul de proprietate și alte drepturi reale	Referințe
/	
Act Administrativ nr. 393/21, din 03/03/1995 emis de CJPSDPAT SIBIU (titlu de proprietate);	
B1	A1
Intabulare, drept de PROPRIETATE, dobandit prin Reconstituire, cota actuala 1/1	
1) BARBULEA STELA, LIPSĂ CNP	

**C. Partea III. SARCINI .**

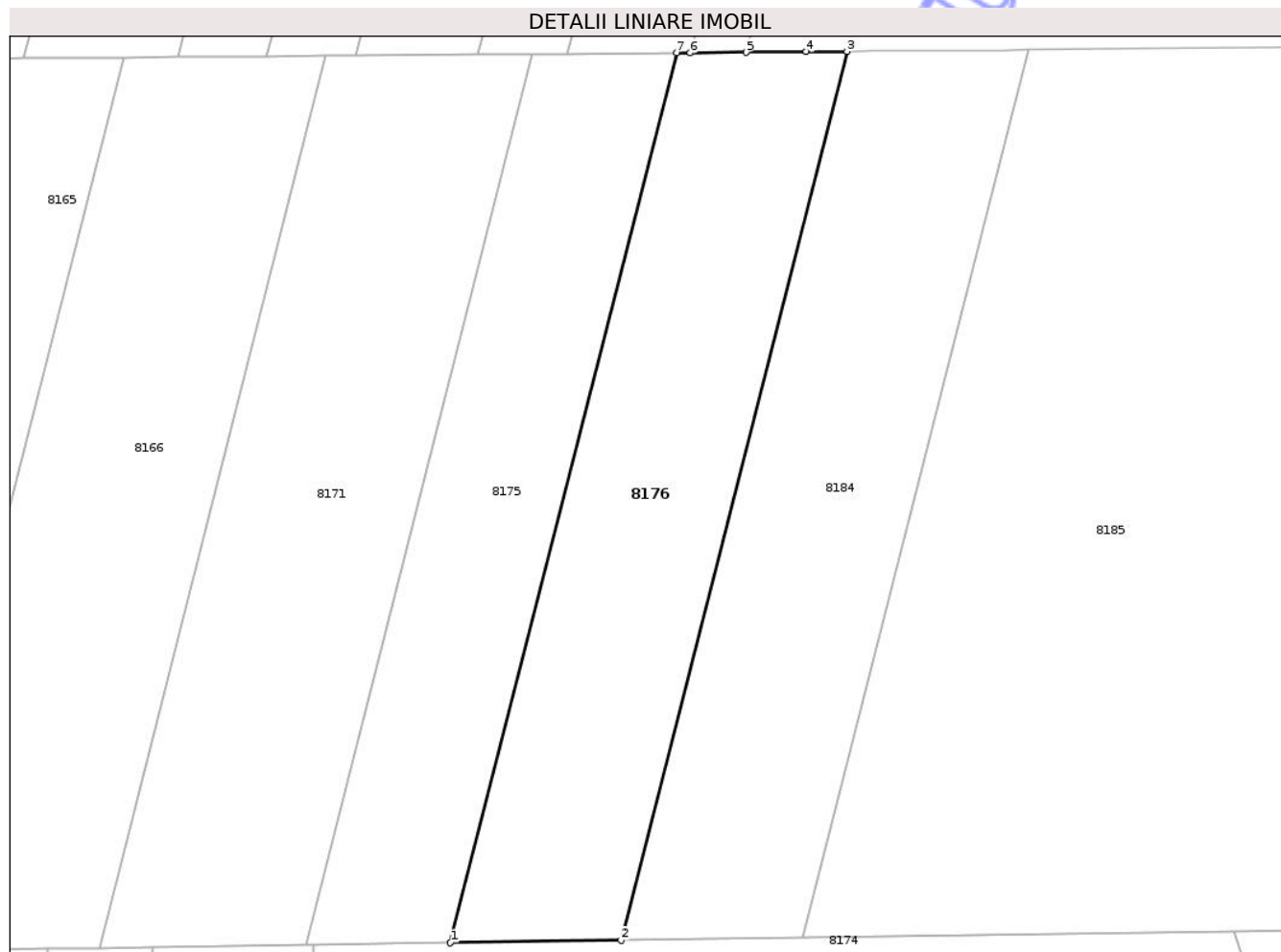
Inscrieri privind dezmembramintele dreptului de proprietate, drepturi reale de garanție și sarcini	Referințe
NU SUNT	

## Anexa Nr. 1 La Partea I

## Teren

Nr cadastral	Suprafața (mp)*	Observații / Referințe
	1.209	

\* Suprafața este determinată în planul de proiecție Stereo 70.



## Date referitoare la teren

Crt	Categorie folosință	Intra vilan	Suprafața (mp)	Tarla	Parcelă	Nr. topo	Observații / Referințe
1	faneata	NU	1.209	26	966/14	-	

## Lungime Segmente

1) Valorile lungimilor segmentelor sunt obținute din proiecție în plan.

Punct început	X / Y	Punct sfârșit	X / Y	Lungime segment (** (m)
1	462.117,4 504.565,47	2	462.132,667 504.565,691	15.269
2	462.132,667 504.565,691	3	462.152,866 504.645,128	81.965
3	462.152,866 504.645,128	4	462.149,23 504.645,097	3.636
4	462.149,23 504.645,097	5	462.143,835 504.645,051	5.395
5	462.143,835 504.645,051	6	462.138,861 504.645,009	4.974

Punct început	X / Y	Punct sfârșit	X / Y	Lungime segment (** (m)
6	462.138,861 504.645,009	7	462.137,622 504.644,998	1.239
7	462.137,622 504.644,998	1	462.117,4 504.565,47	82.059

\*\* Lungimile segmentelor sunt determinate în planul de proiecție Stereo 70 și sunt rotunjite la 1 milimetru.

\*\*\* Distanța dintre puncte este formată din segmente cumulate ce sunt mai mici decât valoarea 1 milimetru.

Neutilizabil în Circuitul Civil



**DATE DESPRE IMOBILUL NR. 8177**

Oficiul de Cadastru și Publicitate Imobiliară SIBIU  
Biroul de Cadastru și Publicitate Imobiliară Agnita

**A. Partea I. Descrierea imobilului**

TEREN Extravilan

Adresa: Jud. Sibiu

Nr. Crt	Nr cadastral Nr. topografic	Suprafața* (mp)	Observații / Referințe
A1		1.309	Sector cadastral:18 Teren neimprejmuit; Diferența de suprafață se reăsește la ID 8118

**B. Partea II. Proprietari și acte**

Inscrieri privitoare la dreptul de proprietate și alte drepturi reale		Referințe
/		
Act Administrativ nr. 485/21, din 09/03/1995 emis de CJPSDPAT SIBIU (titlu de proprietate);		
B1	Intabulare, drept de PROPRIETATE, dobandit prin Constituire, cota actuala 1/1 1) FLOREA STELA, LIPSĂ CNP	A1

**C. Partea III. SARCINI .**

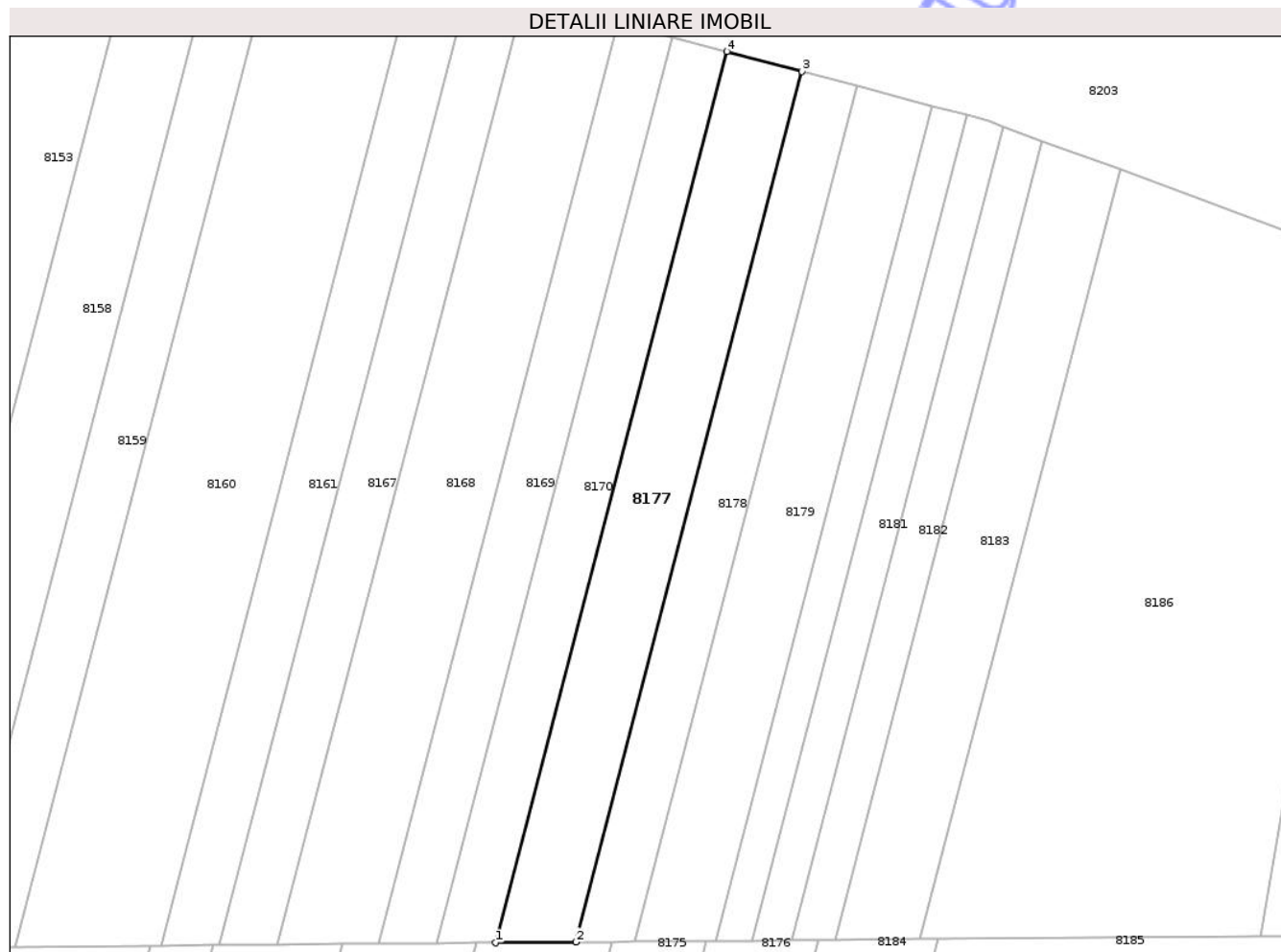
Inscrieri privind dezmembramintele dreptului de proprietate, drepturi reale de garanție și sarcini	Referințe
NU SUNT	

## Anexa Nr. 1 La Partea I

## Teren

Nr cadastral	Suprafața (mp)*	Observații / Referințe
	1.309	Diferența de suprafață se reăsește la ID 8118

\* Suprafața este determinată în planul de proiecție Stereo 70.



## Date referitoare la teren

Crt	Categorie folosință	Intra vilan	Suprafața (mp)	Tarla	Parcelă	Nr. topo	Observații / Referințe
1	faneata	NU	1.309	26	968/10	-	

## Lungime Segmente

1) Valorile lungimilor segmentelor sunt obținute din proiecție în plan.

Punct început	X / Y	Punct sfârșit	X / Y	Lungime segment (** (m)
1	462.108,88 504.644,755	2	462.119,833 504.644,848	10.953
2	462.119,833 504.644,848	3	462.150,621 504.763,216	122.307
3	462.150,621 504.763,216	4	462.140,401 504.765,938	10.577
4	462.140,401 504.765,938	1	462.108,88 504.644,755	125.216

\*\* Lungimile segmentelor sunt determinate în planul de proiecție Stereo 70 și sunt rotunjite la 1 milimetru.

\*\*\* Distanța dintre puncte este formată din segmente cumulate ce sunt mai mici decât valoarea 1 milimetru.

Neutilizabil în Circuitul  
Civil



**DATE DESPRE IMOBILUL NR. 8178**

Oficiul de Cadastru și Publicitate Imobiliară SIBIU  
Biroul de Cadastru și Publicitate Imobiliară Agnita

**A. Partea I. Descrierea imobilului**

TEREN Extravilan

Adresa: Jud. Sibiu

Nr. Crt	Nr cadastral Nr. topografic	Suprafața* (mp)	Observații / Referințe
A1		936	Sector cadastral:18 Teren neimprejmuit;

**B. Partea II. Proprietari și acte**

Inscrieri privitoare la dreptul de proprietate și alte drepturi reale	Referințe
/	
Act Administrativ nr. 264/21, din 04/11/1994 emis de CJPSDPAT SIBIU (titlu de proprietate);	
B1	A1
Intabulare, drept de PROPRIETATE, dobandit prin Constituire, cota actuala 1/1	
1) CĂLDĂRAR PETRU, LIPSĂ CNP	

**C. Partea III. SARCINI .**

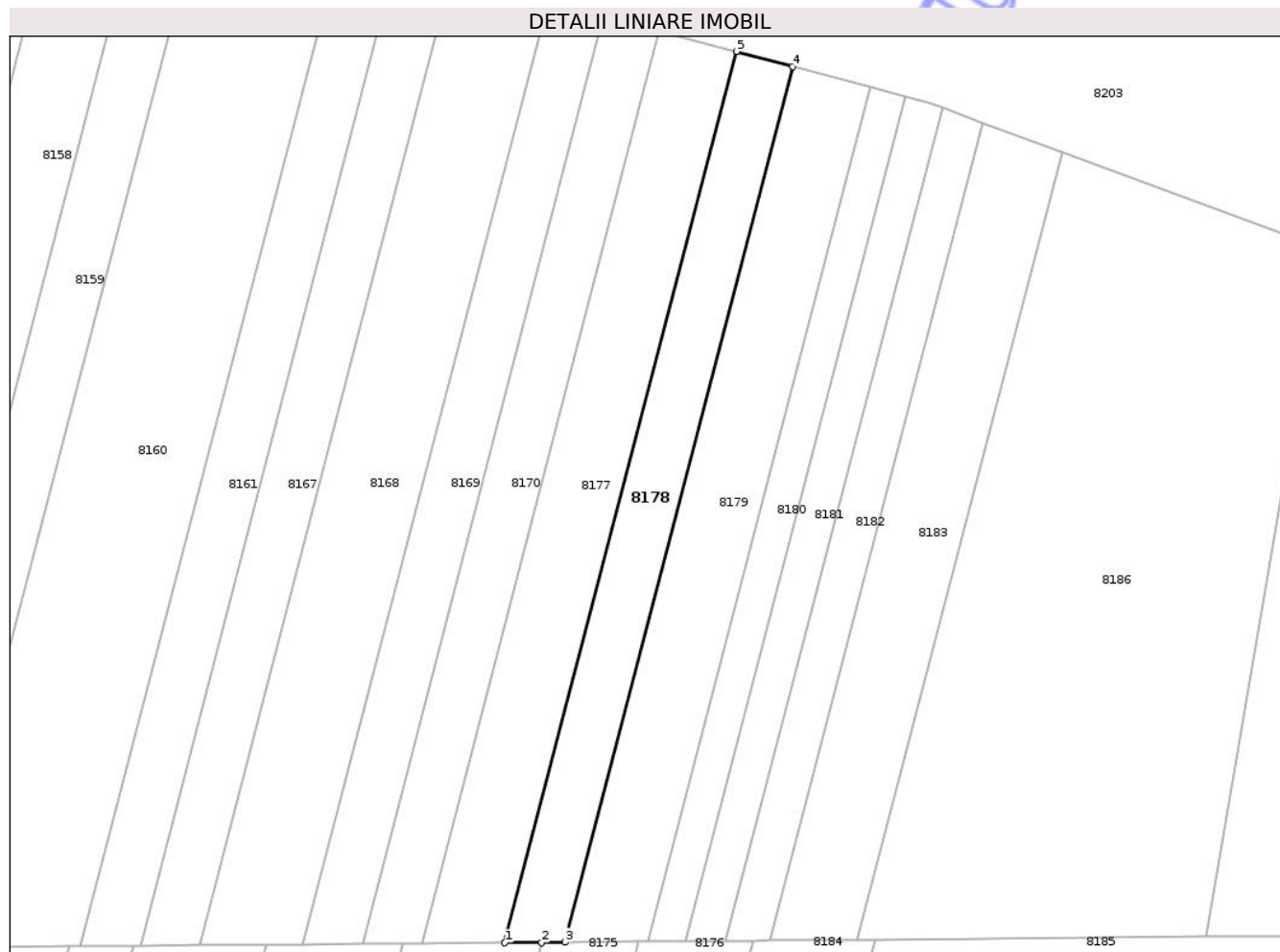
Inscrieri privind dezmembramintele dreptului de proprietate, drepturi reale de garanție și sarcini	Referințe
NU SUNT	

## Anexa Nr. 1 La Partea I

## Teren

Nr cadastral	Suprafața (mp)*	Observații / Referințe
	936	

\* Suprafața este determinată în planul de proiecție Stereo 70.



## Date referitoare la teren

Crt	Categorie folosință	Intra vilan	Suprafața (mp)	Tarla	Parcelă	Nr. topo	Observații / Referințe
1	faneata	NU	936	26	968/9	-	

## Lungime Segmente

1) Valorile lungimilor segmentelor sunt obținute din proiecție în plan.

Punct început	X / Y	Punct sfârșit	X / Y	Lungime segment (** (m)
1	462.119,833 504.644,848	2	462.124,737 504.644,889	4.905
2	462.124,737 504.644,889	3	462.127,827 504.644,915	3.09
3	462.127,827 504.644,915	4	462.158,081 504.761,229	120.184
4	462.158,081 504.761,229	5	462.150,621 504.763,216	7.72
5	462.150,621 504.763,216	1	462.119,833 504.644,848	122.307

\*\* Lungimile segmentelor sunt determinate în planul de proiecție Stereo 70 și sunt rotunjite la 1 milimetru.

\*\*\* Distanța dintre puncte este formată din segmente cumulate ce sunt mai mici decât valoarea 1 milimetru.

Neutilizabil în Circuitul  
Civil



**DATE DESPRE IMOBILUL NR. 8179**

Oficiul de Cadastru și Publicitate Imobiliară SIBIU  
Biroul de Cadastru și Publicitate Imobiliară Agnita

**A. Partea I. Descrierea imobilului**

TEREN Extravilan

Adresa: Jud. Sibiu

Nr. Crt	Nr cadastral Nr. topografic	Suprafața* (mp)	Observații / Referințe
A1		1.265	Sector cadastral:18 Teren neimprejmuit;

**B. Partea II. Proprietari și acte**

Inscrieri privitoare la dreptul de proprietate și alte drepturi reale	Referințe
/	
Act Administrativ nr. 475/21, din 07/03/1995 emis de CJPSDPAT SIBIU (titlu de proprietate);	
B1	A1
Intabulare, drept de PROPRIETATE, dobandit prin Reconstituire, cota actuala 1/1	
1) ȘELARU EMILIA, LIPSĂ CNP	

**C. Partea III. SARCINI .**

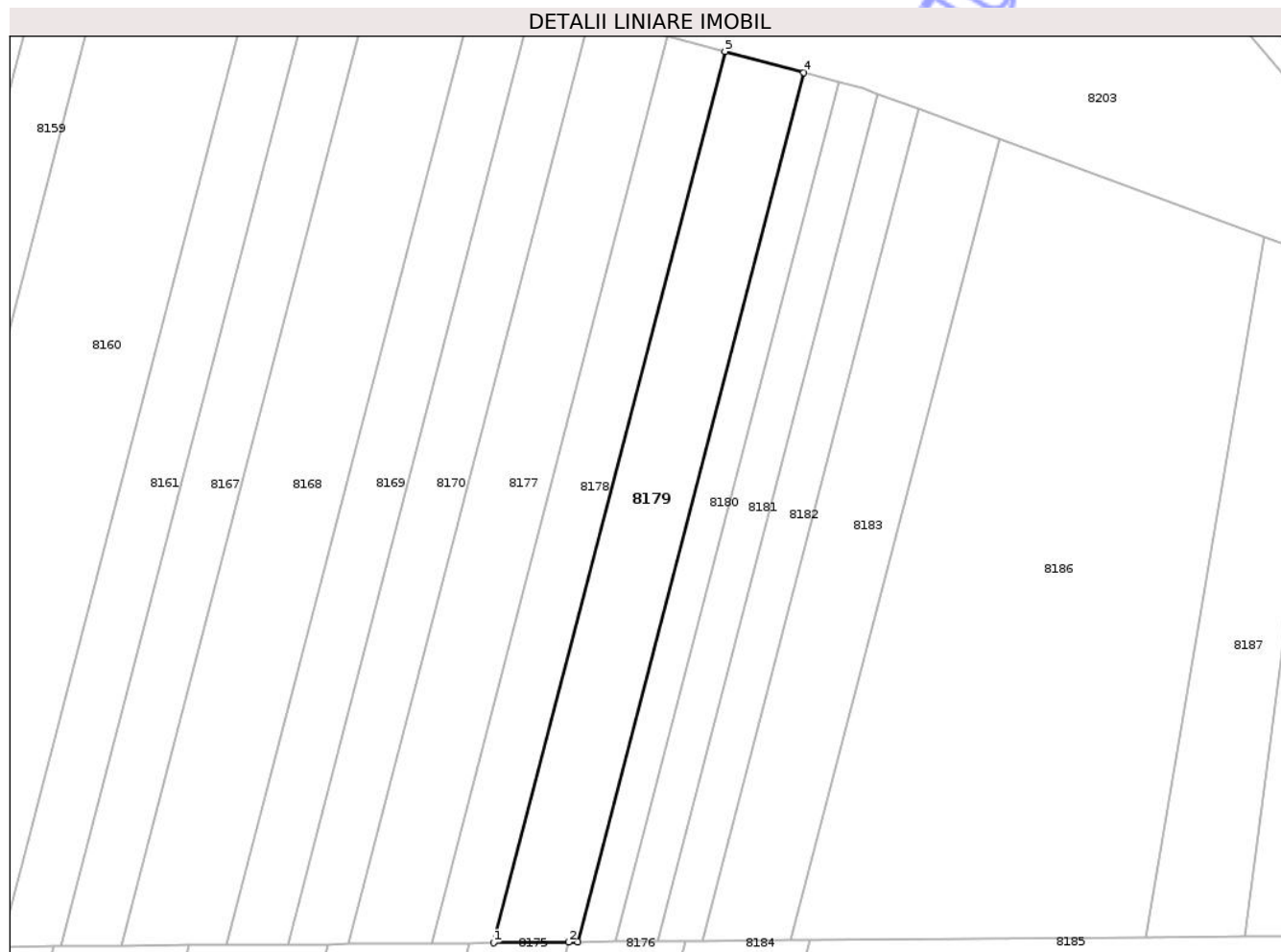
Inscrieri privind dezmembramintele dreptului de proprietate, drepturi reale de garanție și sarcini	Referințe
NU SUNT	

## Anexa Nr. 1 La Partea I

## Teren

Nr cadastral	Suprafața (mp)*	Observații / Referințe
	1.265	

\* Suprafața este determinată în planul de proiecție Stereo 70.



## Date referitoare la teren

Crt	Categorie folosință	Intra vilan	Suprafața (mp)	Tarla	Parcelă	Nr. topo	Observații / Referințe
1	faneata	NU	1.265	26	968/8	-	

## Lungime Segmente

1) Valorile lungimilor segmentelor sunt obținute din proiecție în plan.

Punct început	X / Y	Punct sfârșit	X / Y	Lungime segment (** (m)
1	462.127,827 504.644,915	2	462.137,622 504.644,998	9.796
2	462.137,622 504.644,998	3	462.138,861 504.645,009	1.239
3	462.138,861 504.645,009	4	462.168,378 504.758,486	117.253
4	462.168,378 504.758,486	5	462.158,081 504.761,229	10.656
5	462.158,081 504.761,229	1	462.127,827 504.644,915	120.184

\*\* Lungimile segmentelor sunt determinate în planul de proiecție Stereo 70 și sunt rotunjite la 1 milimetru.

\*\*\* Distanța dintre puncte este formată din segmente cumulate ce sunt mai mici decât valoarea 1 milimetru.

Neutilizabil în Circuitul  
Civil



**DATE DESPRE IMOBILUL NR. 8180**

Oficiul de Cadastru și Publicitate Imobiliară SIBIU  
Biroul de Cadastru și Publicitate Imobiliară Agnita

**A. Partea I. Descrierea imobilului**

TEREN Extravilan

Adresa: Jud. Sibiu

Nr. Crt	Nr cadastral Nr. topografic	Suprafața* (mp)	Observații / Referințe
A1		560	Sector cadastral:18 Teren neimprejmuit;

**B. Partea II. Proprietari și acte**

Inscrieri privitoare la dreptul de proprietate și alte drepturi reale	Referințe
/	
Act Administrativ nr. 261/21, din 04/11/1994 emis de CJPSDPAT SIBIU (titlu de proprietate);	
B1	A1
Intabulare, drept de PROPRIETATE, dobandit prin Reconstituire, cota actuala 1/1	
1) PANDURU OTILIA, LIPSĂ CNP	

**C. Partea III. SARCINI .**

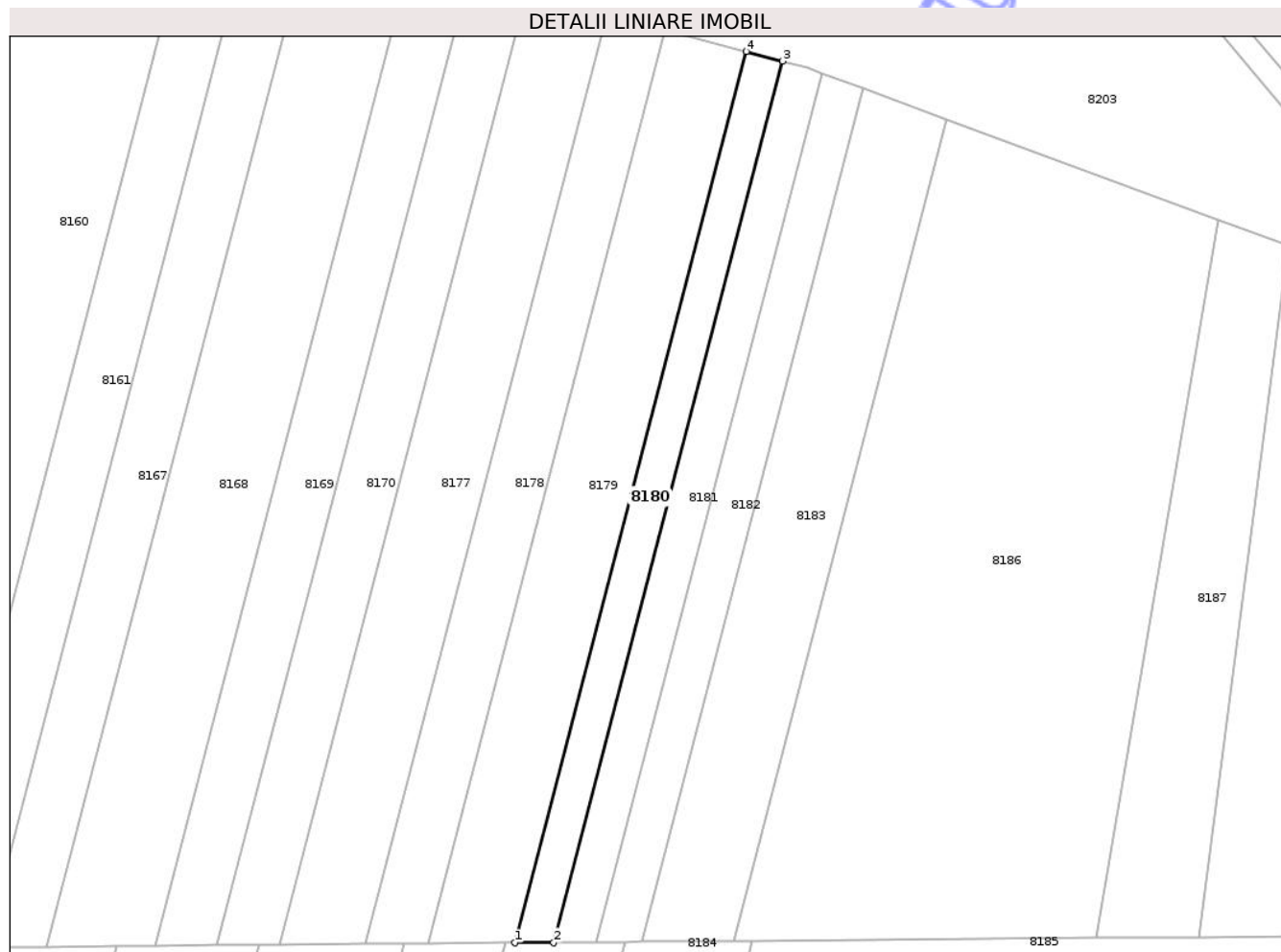
Inscrieri privind dezmembramintele dreptului de proprietate, drepturi reale de garanție și sarcini	Referințe
NU SUNT	

## Anexa Nr. 1 La Partea I

## Teren

Nr cadastral	Suprafața (mp)*	Observații / Referințe
	560	

\* Suprafața este determinată în planul de proiecție Stereo 70.



## Date referitoare la teren

Crt	Categorie folosință	Intra vilan	Suprafața (mp)	Tarla	Parcelă	Nr. topo	Observații / Referințe
1	faneata	NU	560	26	968/7	-	

## Lungime Segmente

1) Valorile lungimilor segmentelor sunt obținute din proiecție în plan.

Punct început	X / Y	Punct sfârșit	X / Y	Lungime segment (** (m)
1	462.138,861 504.645,009	2	462.143,835 504.645,051	4.974
2	462.143,835 504.645,051	3	462.173,019 504.757,25	115.932
3	462.173,019 504.757,25	4	462.168,378 504.758,486	4.803
4	462.168,378 504.758,486	1	462.138,861 504.645,009	117.253

\*\* Lungimile segmentelor sunt determinate în planul de proiecție Stereo 70 și sunt rotunjite la 1 milimetru.

\*\*\* Distanța dintre puncte este formată din segmente cumulate ce sunt mai mici decât valoarea 1 milimetru.

Neutilizabil în Circuitul  
Civil



**DATE DESPRE IMOBILUL NR. 8181**

Oficiul de Cadastru și Publicitate Imobiliară SIBIU  
Biroul de Cadastru și Publicitate Imobiliară Agnita

**A. Partea I. Descrierea imobilului**

TEREN Extravilan

Adresa: Jud. Sibiu

Nr. Crt	Nr cadastral Nr. topografic	Suprafața* (mp)	Observații / Referințe
A1		600	Sector cadastral:18 Teren neimprejmuit;

**B. Partea II. Proprietari și acte**

Inscrieri privitoare la dreptul de proprietate și alte drepturi reale	Referințe
/	
Act Normativ nr. 7, din 13/03/1996 emis de PARLAMENTUL ROMÂNIEI (Art. 13, alin. 15);	
B1	A1
1) COMUNA BÂRGHIȘ, CIF:4406088, PROPRIETAR NEIDENTIFICAT	

**C. Partea III. SARCINI .**

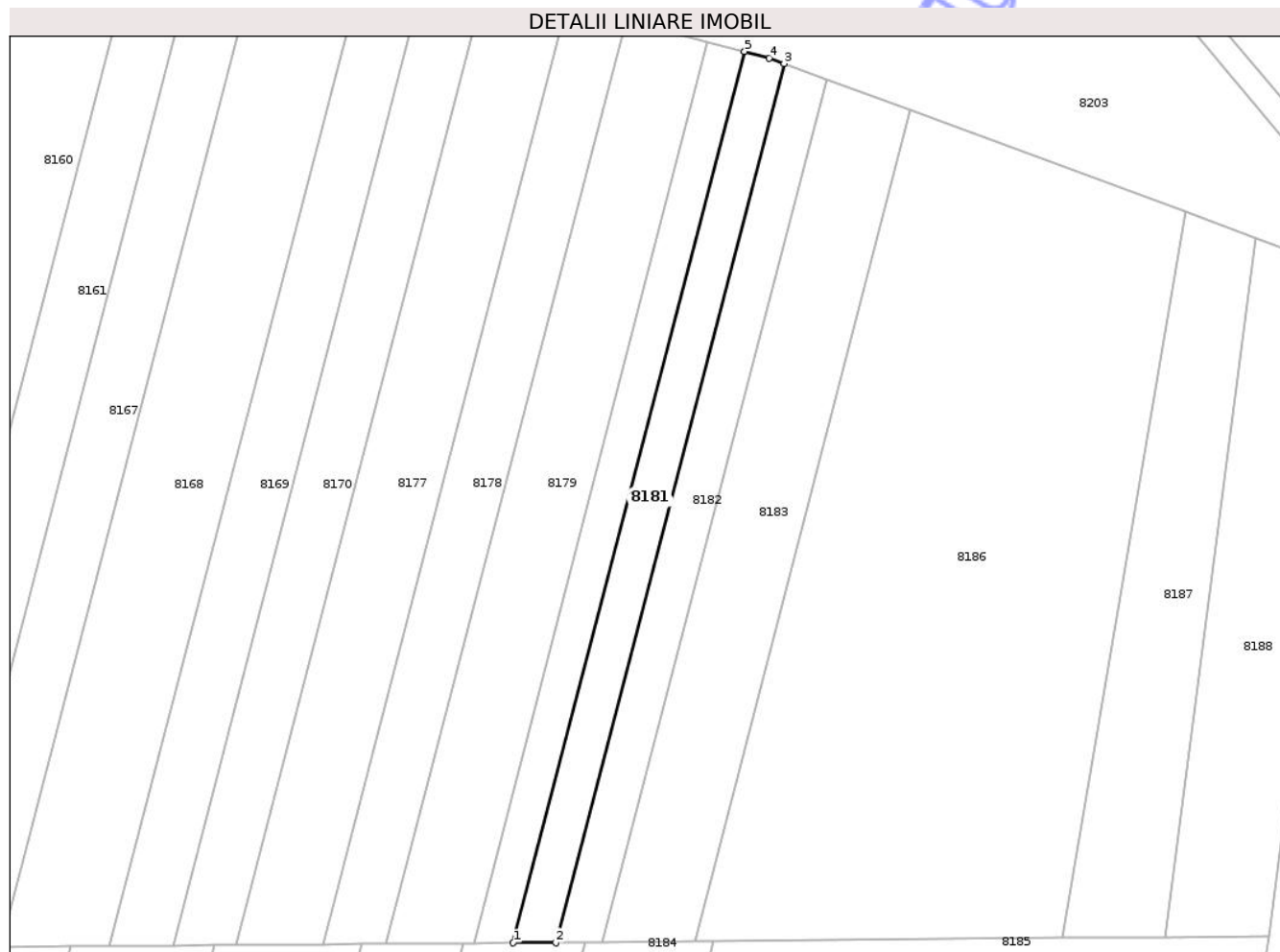
Inscrieri privind dezmembramintele dreptului de proprietate, drepturi reale de garanție și sarcini	Referințe
NU SUNT	

## Anexa Nr. 1 La Partea I

## Teren

Nr cadastral	Suprafața (mp)*	Observații / Referințe
	600	

\* Suprafața este determinată în planul de proiecție Stereo 70.



## Date referitoare la teren

Crt	Categorie folosință	Intra vilan	Suprafața (mp)	Tarla	Parcelă	Nr. topo	Observații / Referințe
1	faneata	NU	600	26	968/6	-	

## Lungime Segmente

1) Valorile lungimilor segmentelor sunt obținute din proiecție în plan.

Punct început	X / Y	Punct sfârșit	X / Y	Lungime segment (** (m)
1	462.143,835 504.645,051	2	462.149,23 504.645,097	5.395
2	462.149,23 504.645,097	3	462.178,006 504.755,727	114.312
3	462.178,006 504.755,727	4	462.176,12 504.756,424	2.011
4	462.176,12 504.756,424	5	462.173,019 504.757,25	3.208
5	462.173,019 504.757,25	1	462.143,835 504.645,051	115.932

\*\* Lungimile segmentelor sunt determinate în planul de proiecție Stereo 70 și sunt rotunjite la 1 milimetru.

\*\*\* Distanța dintre puncte este formată din segmente cumulate ce sunt mai mici decât valoarea 1 milimetru.

Neutilizabil în Circuitul  
Civil



**DATE DESPRE IMOBILUL NR. 8182**

Oficiul de Cadastru și Publicitate Imobiliară SIBIU  
Biroul de Cadastru și Publicitate Imobiliară Agnita

**A. Partea I. Descrierea imobilului**

TEREN Extravilan

Adresa: Jud. Sibiu

Nr. Crt	Nr cadastral Nr. topografic	Suprafața* (mp)	Observații / Referințe
A1		642	Sector cadastral:18 Teren neimprejmit;

**B. Partea II. Proprietari și acte**

Inscrieri privitoare la dreptul de proprietate și alte drepturi reale	Referințe
/	
Act Administrativ nr. 762/21, din 12/02/1996 emis de CJPSDPAT SIBIU (titlu de proprietate);	
B1	A1
Intabulare, drept de PROPRIETATE, dobandit prin Reconstituire, cota actuala 1/1	
1) SOLOMON IOAN, LIPSĂ CNP	
2) SOLOMON ZAHARIE, LIPSĂ CNP	

**C. Partea III. SARCINI .**

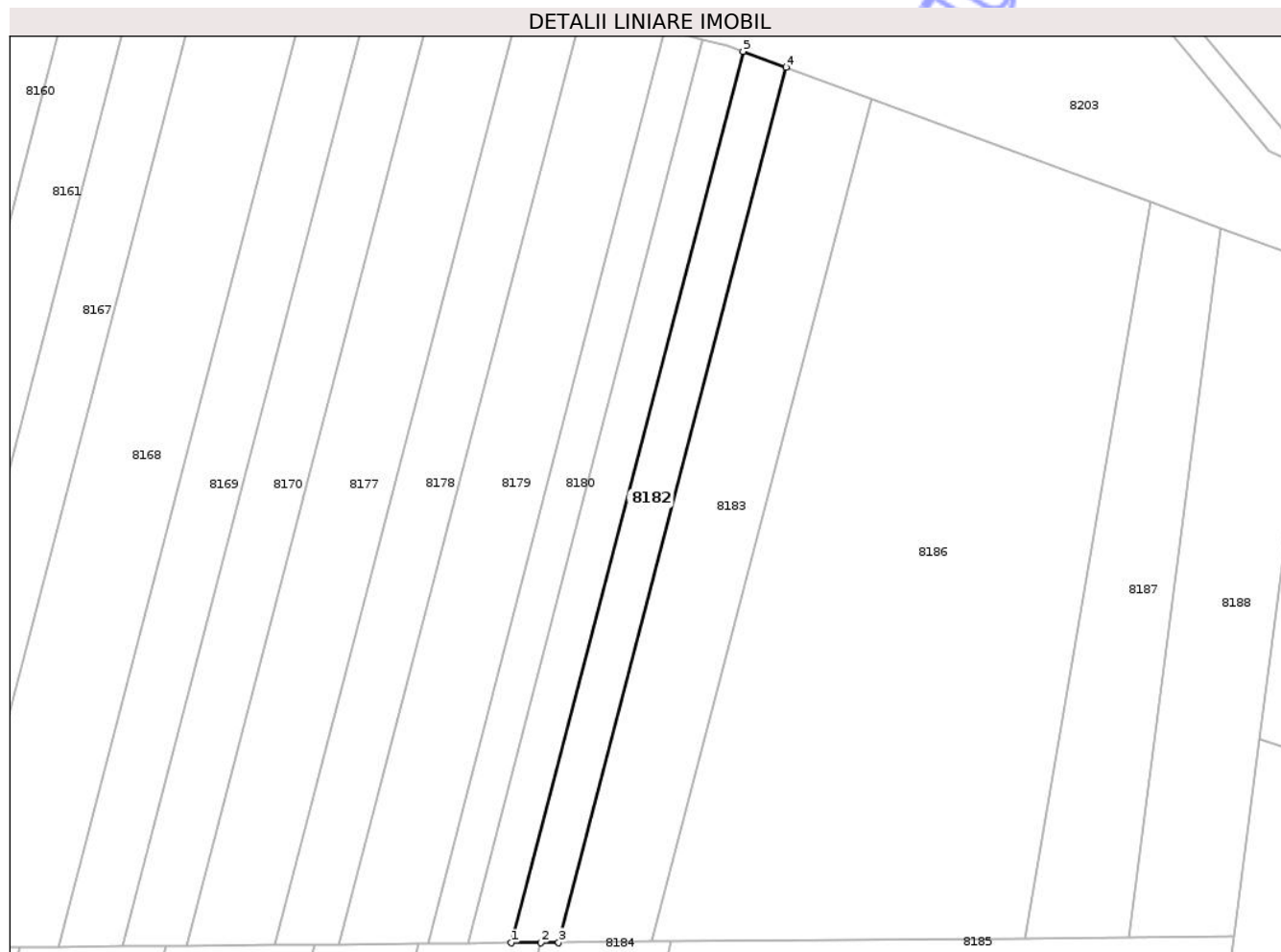
Inscrieri privind dezmembramintele dreptului de proprietate, drepturi reale de garanție și sarcini	Referințe
NU SUNT	

## Anexa Nr. 1 La Partea I

## Teren

Nr cadastral	Suprafața (mp)*	Observații / Referințe
	642	

\* Suprafața este determinată în planul de proiecție Stereo 70.



## Date referitoare la teren

Crt	Categorie folosință	Intra vilan	Suprafața (mp)	Tarla	Parcelă	Nr. topo	Observații / Referințe
1	faneata	NU	642	26	968/5	-	

## Lungime Segmente

1) Valorile lungimilor segmentelor sunt obținute din proiecție în plan.

Punct început	X / Y	Punct sfârșit	X / Y	Lungime segment (** (m)
1	462.149,23 504.645,097	2	462.152,866 504.645,128	3.636
2	462.152,866 504.645,128	3	462.155,099 504.645,147	2.234
3	462.155,099 504.645,147	4	462.183,349 504.753,753	112.22
4	462.183,349 504.753,753	5	462.178,006 504.755,727	5.696
5	462.178,006 504.755,727	1	462.149,23 504.645,097	114.312

\*\* Lungimile segmentelor sunt determinate în planul de proiecție Stereo 70 și sunt rotunjite la 1 milimetru.

\*\*\* Distanța dintre puncte este formată din segmente cumulate ce sunt mai mici decât valoarea 1 milimetru.

Neutilizabil în Circuitul  
Civil



**DATE DESPRE IMOBILUL NR. 8183**

Oficiul de Cadastru și Publicitate Imobiliară SIBIU  
Biroul de Cadastru și Publicitate Imobiliară Agnita

**A. Partea I. Descrierea imobilului**

TEREN Extravilan

Adresa: Jud. Sibiu

Nr. Crt	Nr cadastral Nr. topografic	Suprafața* (mp)	Observații / Referințe
A1		1.236	Sector cadastral:18 Teren neimprejmuit;

**B. Partea II. Proprietari și acte**

Inscrieri privitoare la dreptul de proprietate și alte drepturi reale	Referințe
/	
Act Administrativ nr. 392/21, din 03/03/1995 emis de CJPSDPAT SIBIU (titlu de proprietate);	
B1	A1
Intabulare, drept de PROPRIETATE, dobandit prin Reconstituire, cota actuala 1/1	
1) SOLOMON ZAHARIE, LIPSĂ CNP	

**C. Partea III. SARCINI .**

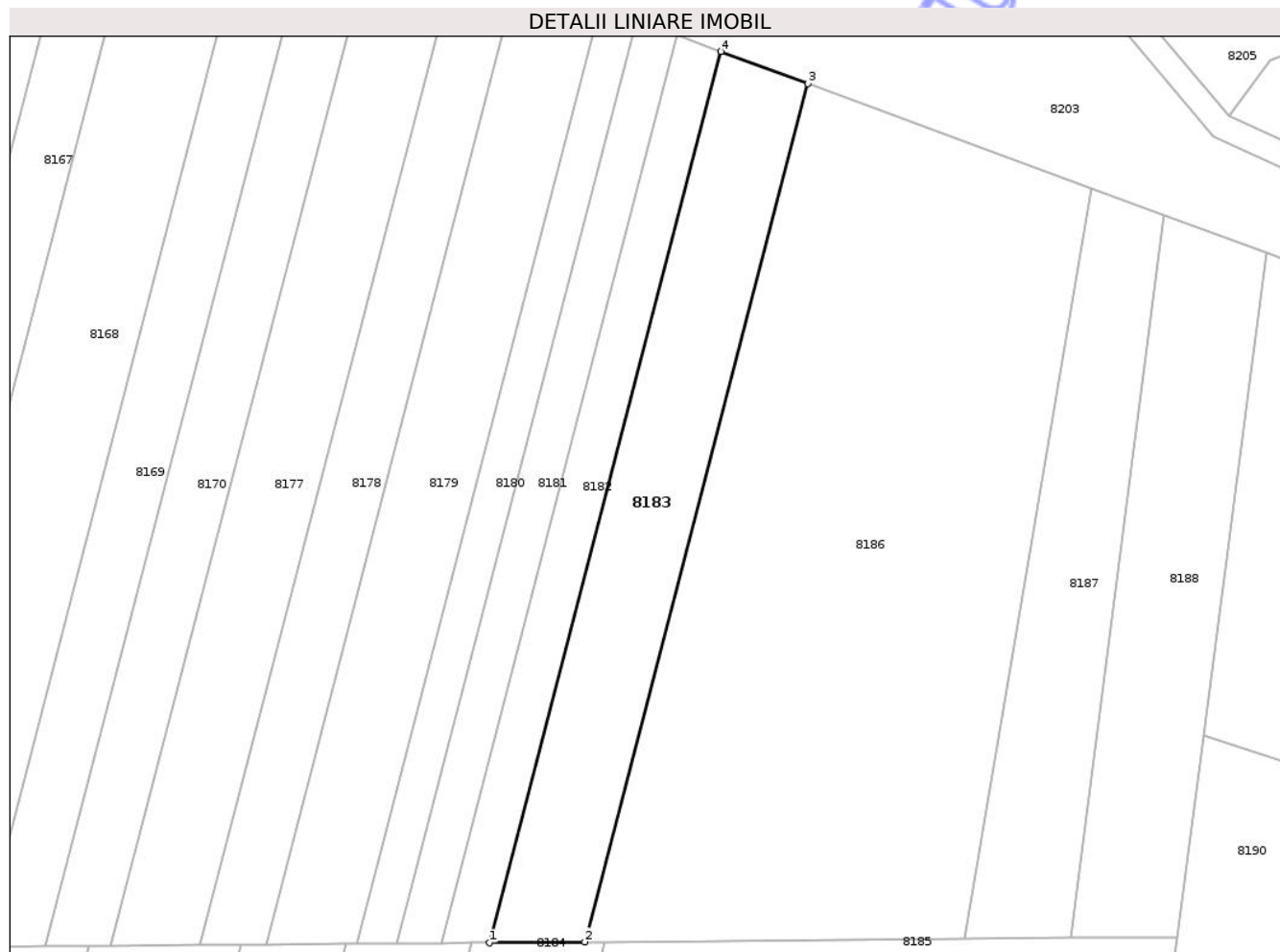
Inscrieri privind dezmembramintele dreptului de proprietate, drepturi reale de garanție și sarcini	Referințe
NU SUNT	

## Anexa Nr. 1 La Partea I

## Teren

Nr cadastral	Suprafața (mp)*	Observații / Referințe
	1.236	

\* Suprafața este determinată în planul de proiecție Stereo 70.



## Date referitoare la teren

Crt	Categorie folosință	Intra vilan	Suprafața (mp)	Tarla	Parcelă	Nr. topo	Observații / Referințe
1	faneata	NU	1.236	26	968/4	-	

## Lungime Segmente

1) Valorile lungimilor segmentelor sunt obținute din proiecție în plan.

Punct început	X / Y	Punct sfârșit	X / Y	Lungime segment (** (m)
1	462.155,099 504.645,147	2	462.166,72 504.645,245	11.621
2	462.166,72 504.645,245	3	462.193,927 504.749,844	108.079
3	462.193,927 504.749,844	4	462.183,349 504.753,753	11.277
4	462.183,349 504.753,753	1	462.155,099 504.645,147	112.22

\*\* Lungimile segmentelor sunt determinate în planul de proiecție Stereo 70 și sunt rotunjite la 1 milimetru.

\*\*\* Distanța dintre puncte este formată din segmente cumulate ce sunt mai mici decât valoarea 1 milimetru.

Neutilizabil în Circuitul  
Civil



**DATE DESPRE IMOBILUL NR. 8184**

Oficiul de Cadastru și Publicitate Imobiliară SIBIU  
Biroul de Cadastru și Publicitate Imobiliară Agnita

**A. Partea I. Descrierea imobilului**

TEREN Extravilan

Adresa: Jud. Sibiu

Nr. Crt	Nr cadastral Nr. topografic	Suprafața* (mp)	Observații / Referințe
A1		1.288	Sector cadastral:18 Teren neimprejmuit;

**B. Partea II. Proprietari și acte**

Inscrieri privitoare la dreptul de proprietate și alte drepturi reale	Referințe
/	
Act Normativ nr. 7, din 13/03/1996 emis de PARLAMENTUL ROMÂNIEI (Art. 13, alin. 15);	
B1	A1
1) COMUNA BÂRGHIȘ, CIF:4406088, PROPRIETAR NEIDENTIFICAT	

**C. Partea III. SARCINI .**

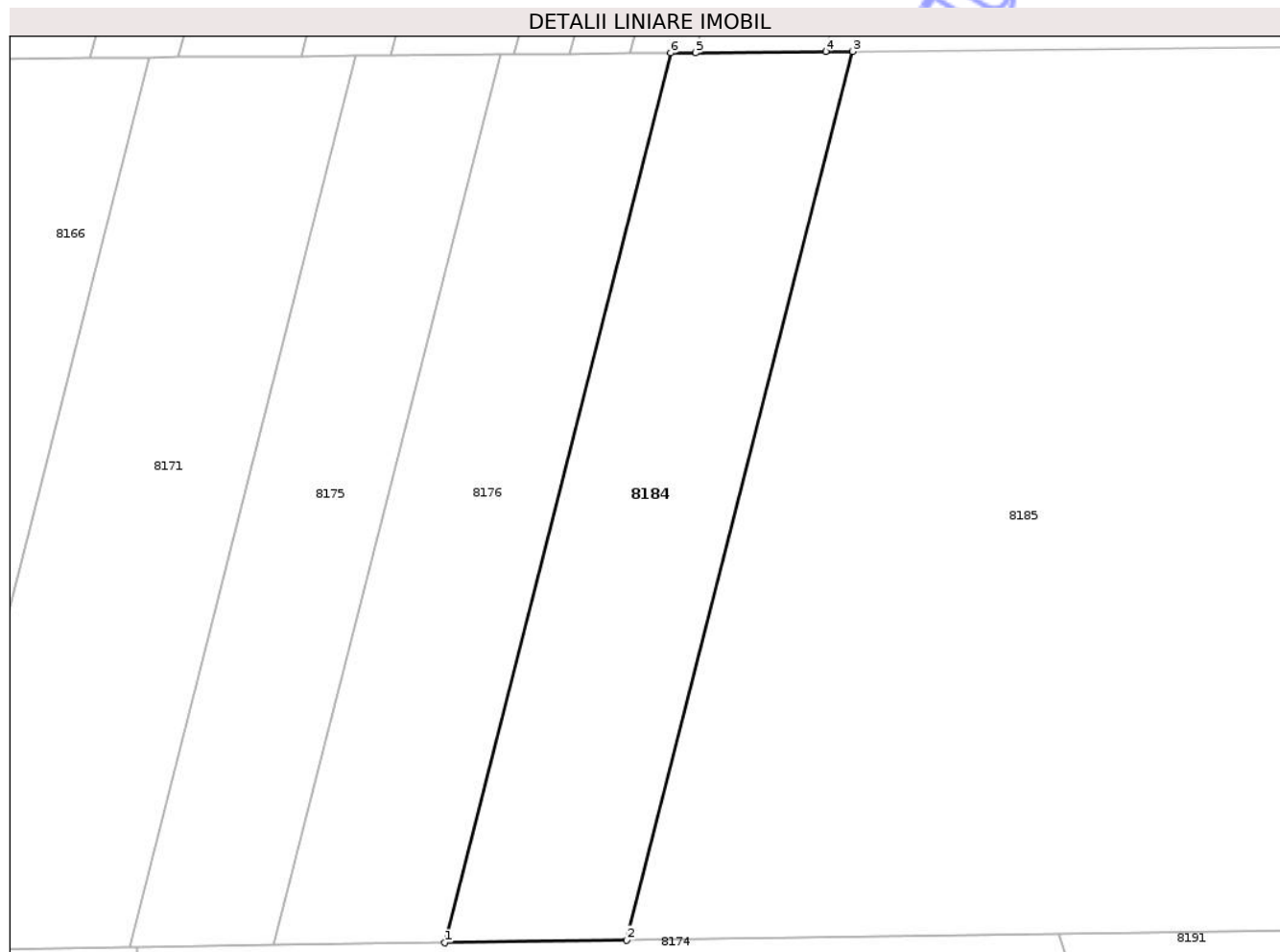
Inscrieri privind dezmembramintele dreptului de proprietate, drepturi reale de garanție și sarcini	Referințe
NU SUNT	

## Anexa Nr. 1 La Partea I

## Teren

Nr cadastral	Suprafața (mp)*	Observații / Referințe
	1.288	

\* Suprafața este determinată în planul de proiecție Stereo 70.



## Date referitoare la teren

Crt	Categorie folosință	Intra vilan	Suprafața (mp)	Tarla	Parcelă	Nr. topo	Observații / Referințe
1	faneata	NU	1.288	26	966/16	-	

## Lungime Segmente

1) Valorile lungimilor segmentelor sunt obținute din proiecție în plan.

Punct început	X / Y	Punct sfârșit	X / Y	Lungime segment (** (m)
1	462.132,667 504.565,691	2	462.148,951 504.565,926	16.286
2	462.148,951 504.565,926	3	462.169,125 504.645,266	81.864
3	462.169,125 504.645,266	4	462.166,72 504.645,245	2.406
4	462.166,72 504.645,245	5	462.155,099 504.645,147	11.621
5	462.155,099 504.645,147	6	462.152,866 504.645,128	2.234

Punct început	X / Y	Punct sfârșit	X / Y	Lungime segment (** (m)
6	462.152,866 504.645,128	1	462.132,667 504.565,691	81.965

\*\* Lungimile segmentelor sunt determinate în planul de proiecție Stereo 70 și sunt rotunjite la 1 milimetru.

\*\*\* Distanța dintre puncte este formată din segmente cumulate ce sunt mai mici decât valoarea 1 milimetru.

Neutilizabil în Circuitul Civil



**DATE DESPRE IMOBILUL NR. 8185**

Oficiul de Cadastru și Publicitate Imobiliară SIBIU  
Biroul de Cadastru și Publicitate Imobiliară Agnita

**A. Partea I. Descrierea imobilului**

TEREN Extravilan

Adresa: Jud. Sibiu

Nr. Crt	Nr cadastral Nr. topografic	Suprafața* (mp)	Observații / Referințe
A1		5.859	Sector cadastral:18 Teren neimprejmuit;

**B. Partea II. Proprietari și acte**

Inscrieri privitoare la dreptul de proprietate și alte drepturi reale	Referințe
/	
Act Administrativ nr. 236/21, din 27/10/1994 emis de CJPSDPAT SIBIU (titlu de proprietate);	
B1	A1
Intabulare, drept de PROPRIETATE, dobandit prin Reconstituire, cota actuala 1/1	
1) TODA AXENTE, LIPSĂ CNP	

**C. Partea III. SARCINI .**

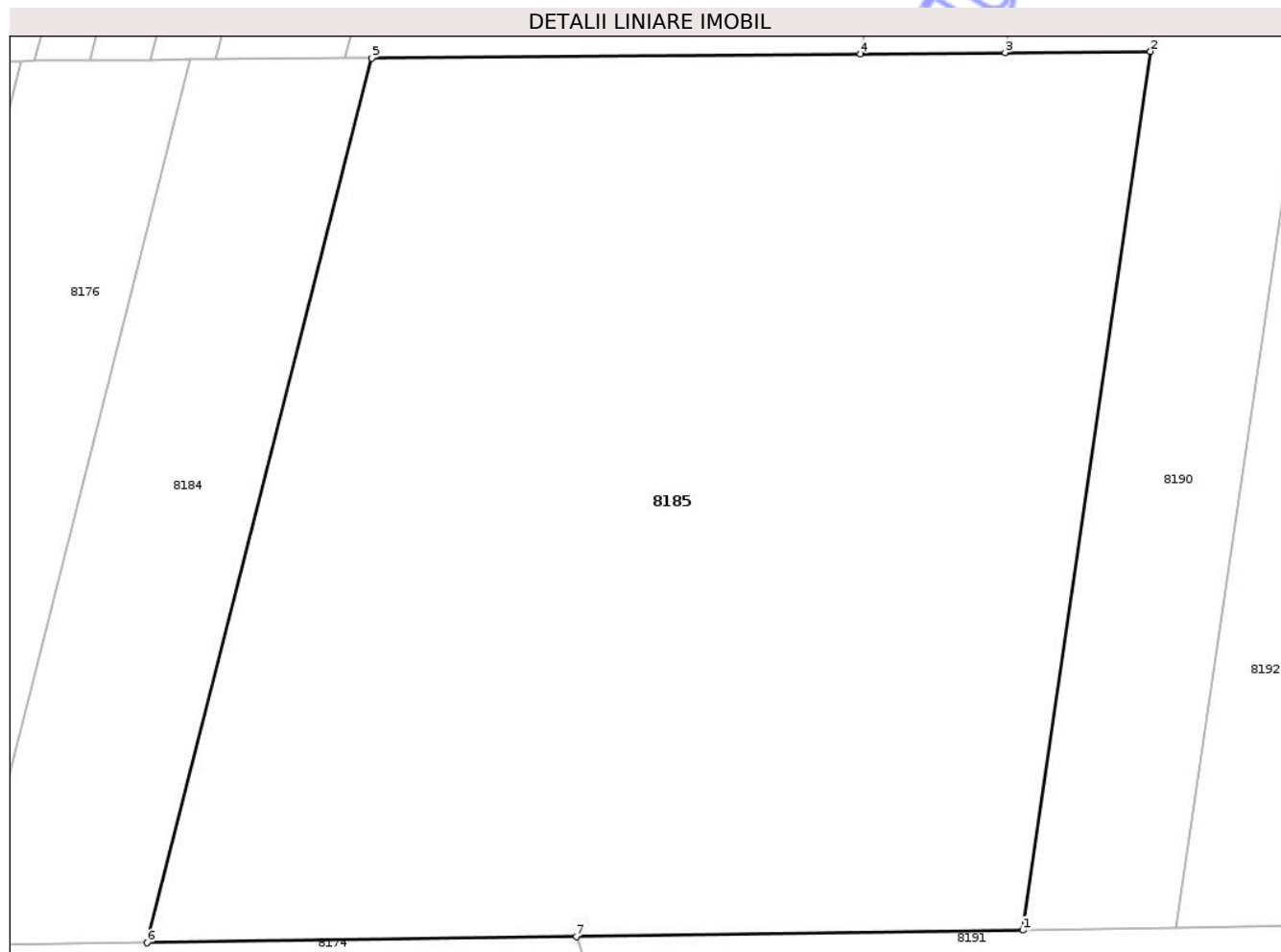
Inscrieri privind dezmembramintele dreptului de proprietate, drepturi reale de garanție și sarcini	Referințe
NU SUNT	

## Anexa Nr. 1 La Partea I

## Teren

Nr cadastral	Suprafața (mp)*	Observații / Referințe
	5.859	

\* Suprafața este determinată în planul de proiecție Stereo 70.



## Date referitoare la teren

Crt	Categorie folosință	Intra vilan	Suprafața (mp)	Tarla	Parcelă	Nr. topo	Observații / Referințe
1	faneata	NU	5.859	26	966/17	-	

## Lungime Segmente

1) Valorile lungimilor segmentelor sunt obținute din proiecție în plan.

Punct început	X / Y	Punct sfârșit	X / Y	Lungime segment (** (m)
1	462.227,578 504.567,064	2	462.239,048 504.645,858	79.625
2	462.239,048 504.645,858	3	462.226,006 504.645,748	13.042
3	462.226,006 504.645,748	4	462.213,02 504.645,638	12.987
4	462.213,02 504.645,638	5	462.169,125 504.645,266	43.897
5	462.169,125 504.645,266	6	462.148,951 504.565,926	81.864

Punct început	X / Y	Punct sfârșit	X / Y	Lungime segment (** (m)
6	462.148,951 504.565,926	7	462.187,502 504.566,484	38.555
7	462.187,502 504.566,484	1	462.227,578 504.567,064	40.08

\*\* Lungimile segmentelor sunt determinate în planul de proiecție Stereo 70 și sunt rotunjite la 1 milimetru.

\*\*\* Distanța dintre puncte este formată din segmente cumulate ce sunt mai mici decât valoarea 1 milimetru.

Neutilizabil în Circuitul Civil



**DATE DESPRE IMOBILUL NR. 8186**

Oficiul de Cadastru și Publicitate Imobiliară SIBIU  
Biroul de Cadastru și Publicitate Imobiliară Agnita

**A. Partea I. Descrierea imobilului**

TEREN Extravilan

Adresa: Jud. Sibiu

Nr. Crt	Nr cadastral Nr. topografic	Suprafața* (mp)	Observații / Referințe
A1		4.100	Sector cadastral:18 Teren neimprejmuit;

**B. Partea II. Proprietari și acte**

Inscrieri privitoare la dreptul de proprietate și alte drepturi reale	Referințe
/	
Act Administrativ nr. 487/21, din 10/03/1995 emis de CJPSDPAT SIBIU (titlu de proprietate);	
B1	A1
Intabulare, drept de PROPRIETATE, dobandit prin Constituire, cota actuala 1/1	
1) STANCIU VICTORIA, LIPSĂ CNP	

**C. Partea III. SARCINI .**

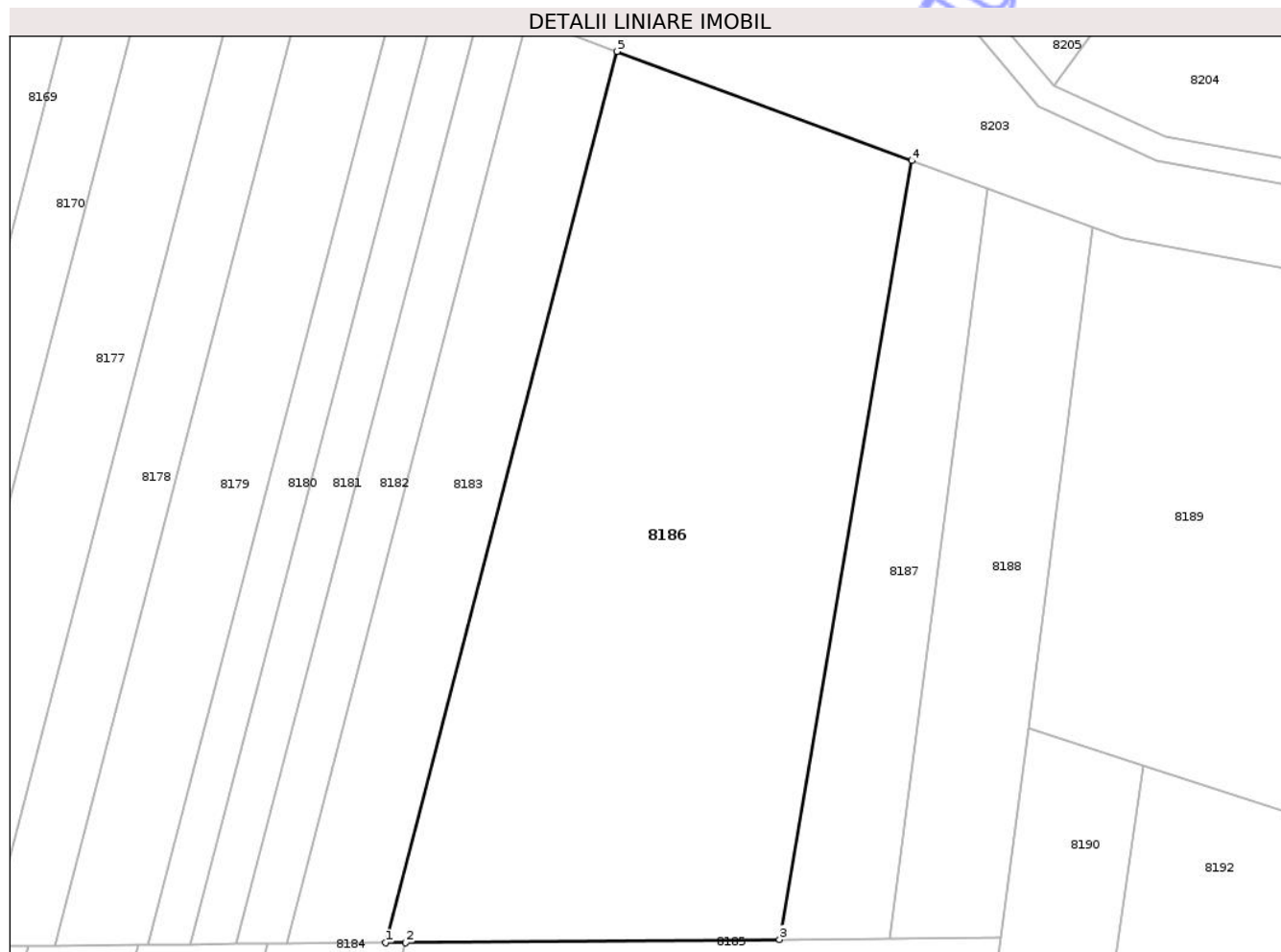
Inscrieri privind dezmembramintele dreptului de proprietate, drepturi reale de garanție și sarcini	Referințe
NU SUNT	

## Anexa Nr. 1 La Partea I

## Teren

Nr cadastral	Suprafața (mp)*	Observații / Referințe
	4.100	

\* Suprafața este determinată în planul de proiecție Stereo 70.



## Date referitoare la teren

Crt	Categorie folosință	Intra vilan	Suprafața (mp)	Tarla	Parcelă	Nr. topo	Observații / Referințe
1	faneata	NU	4.100	26	968/3	-	

## Lungime Segmente

1) Valorile lungimilor segmentelor sunt obținute din proiecție în plan.

Punct început	X / Y	Punct sfârșit	X / Y	Lungime segment (** (m)
1	462.166,72 504.645,245	2	462.169,125 504.645,266	2.406
2	462.169,125 504.645,266	3	462.213,02 504.645,638	43.897
3	462.213,02 504.645,638	4	462.228,591 504.737,034	92.713
4	462.228,591 504.737,034	5	462.193,927 504.749,844	36.956
5	462.193,927 504.749,844	1	462.166,72 504.645,245	108.079

\*\* Lungimile segmentelor sunt determinate în planul de proiecție Stereo 70 și sunt rotunjite la 1 milimetru.

\*\*\* Distanța dintre puncte este formată din segmente cumulate ce sunt mai mici decât valoarea 1 milimetru.

Neutilizabil în Circuitul  
Civil



**DATE DESPRE IMOBILUL NR. 8187**

Oficiul de Cadastru și Publicitate Imobiliară SIBIU  
Biroul de Cadastru și Publicitate Imobiliară Agnita

**A. Partea I. Descrierea imobilului**

TEREN Extravilan

Adresa: Jud. Sibiu

Nr. Crt	Nr cadastral Nr. topografic	Suprafața* (mp)	Observații / Referințe
A1		1.000	Sector cadastral:18 Teren neimprejmuit;

**B. Partea II. Proprietari și acte**

Inscrieri privitoare la dreptul de proprietate și alte drepturi reale	Referințe
/	
Act Normativ nr. 7, din 13/03/1996 emis de PARLAMENTUL ROMÂNIEI (Art. 13, alin. 15);	
B1	A1
Inscrierea provizorie, drept de PROPRIETATE, dobandit prin Lege, cota actuala 1/1	
1) COMUNA BÂRGHIȘ, CIF:4406088, PROPRIETAR NEIDENTIFICAT	

**C. Partea III. SARCINI .**

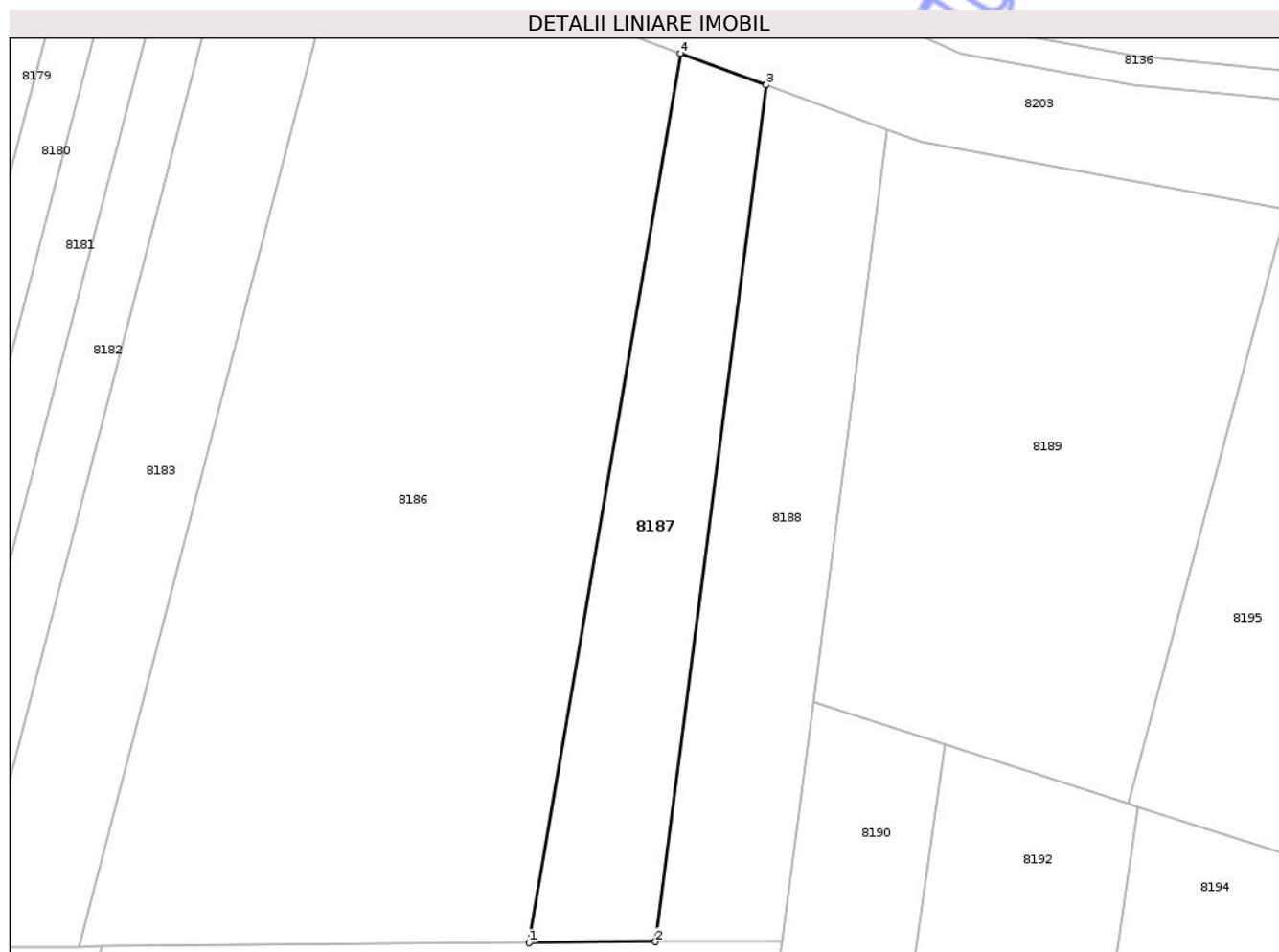
Inscrieri privind dezmembramintele dreptului de proprietate, drepturi reale de garanție și sarcini	Referințe
NU SUNT	

## Anexa Nr. 1 La Partea I

## Teren

Nr cadastral	Suprafața (mp)*	Observații / Referințe
	1.000	

\* Suprafața este determinată în planul de proiecție Stereo 70.



## Date referitoare la teren

Crt	Categorie folosință	Intra vilan	Suprafața (mp)	Tarla	Parcelă	Nr. topo	Observații / Referințe
1	faneata	NU	1.000	26	968/2	-	

## Lungime Segmente

1) Valorile lungimilor segmentelor sunt obținute din proiecție în plan.

Punct început	X / Y	Punct sfârșit	X / Y	Lungime segment (** (m)
1	462.213,02 504.645,638	2	462.226,006 504.645,748	12.987
2	462.226,006 504.645,748	3	462.237,425 504.733,769	88.759
3	462.237,425 504.733,769	4	462.228,591 504.737,034	9.418
4	462.228,591 504.737,034	1	462.213,02 504.645,638	92.713

\*\* Lungimile segmentelor sunt determinate în planul de proiecție Stereo 70 și sunt rotunjite la 1 milimetru.

\*\*\* Distanța dintre puncte este formată din segmente cumulate ce sunt mai mici decât valoarea 1 milimetru.

Neutilizabil în Circuitul  
Civil



**DATE DESPRE IMOBILUL NR. 8188**

Oficiul de Cadastru și Publicitate Imobiliară SIBIU  
Biroul de Cadastru și Publicitate Imobiliară Agnita

**A. Partea I. Descrierea imobilului**

TEREN Extravilan

Adresa: Jud. Sibiu

Nr. Crt	Nr cadastral Nr. topografic	Suprafața* (mp)	Observații / Referințe
A1		1.116	Sector cadastral:18 Teren neimprejmuit;

**B. Partea II. Proprietari și acte**

Inscrieri privitoare la dreptul de proprietate și alte drepturi reale	Referințe	
/		
Act Administrativ nr. 390/21, din 02/03/1995 emis de CJPSDPAT SIBIU (titlu de proprietate);		
B1	Intabulare, drept de PROPRIETATE, dobandit prin Reconstituire, cota actuala 1/12 1) <b>ANDREI LETIȚIA, LIPSĂ CNP</b>	A1
Act Notarial nr. 85, din 23/06/2015 emis de NP LOHAN FLORENTINA GEORGETA (certificat de mostenitor);		
B2	Intabulare, drept de PROPRIETATE, dobandit prin Succesiune, cota actuala 1/12 1) <b>MACREA SILVIA</b>	A1
B3	Intabulare, drept de PROPRIETATE, dobandit prin Succesiune, cota actuala 1/12 1) <b>CÎNDEA EUGENIA</b>	A1
B4	Intabulare, drept de PROPRIETATE, dobandit prin Succesiune, cota actuala 1/12 1) <b>BIMBEA ADRIANA</b>	A1
B5	Intabulare, drept de PROPRIETATE, dobandit prin Succesiune, cota actuala 1/12 1) <b>ARAMĂ DUMITRU</b>	A1
B6	Intabulare, drept de PROPRIETATE, dobandit prin Succesiune, cota actuala 1/12 1) <b>ARAMĂ GHEORGHE</b>	A1
Act Notarial nr. 14, din 05/10/2022 emis de NP DORIN SUCIU (certificat de mostenitor);		
B7	Intabulare, drept de PROPRIETATE, dobandit prin Succesiune, cota actuala 1/12 1) <b>ARAMĂ RADU</b>	A1

**C. Partea III. SARCINI .**

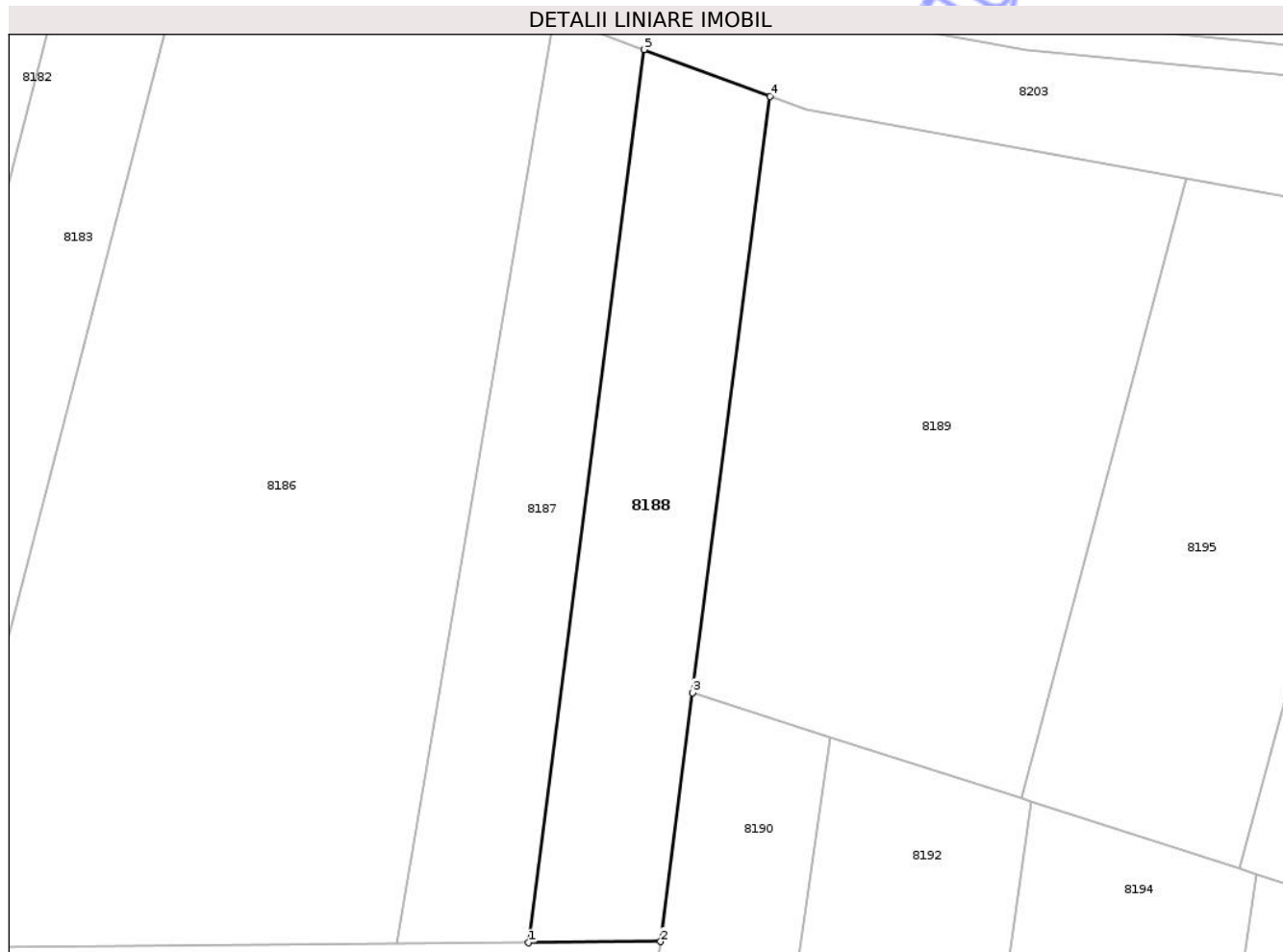
Inscrieri privind dezmembramintele dreptului de proprietate, drepturi reale de garanție și sarcini	Referințe
NU SUNT	

## Anexa Nr. 1 La Partea I

## Teren

Nr cadastral	Suprafața (mp)*	Observații / Referințe
	1.116	

\* Suprafața este determinată în planul de proiecție Stereo 70.



## Date referitoare la teren

Crt	Categorie folosință	Intra vilan	Suprafața (mp)	Tarla	Parcelă	Nr. topo	Observații / Referințe
1	faneata	NU	1.116	26	968/1	-	

## Lungime Segmente

1) Valorile lungimilor segmentelor sunt obținute din proiecție în plan.

Punct început	X / Y	Punct sfârșit	X / Y	Lungime segment (** (m)
1	462.226,006 504.645,748	2	462.239,048 504.645,858	13.042
2	462.239,048 504.645,858	3	462.242,228 504.670,371	24.719
3	462.242,228 504.670,371	4	462.249,856 504.729,176	59.297
4	462.249,856 504.729,176	5	462.237,425 504.733,769	13.253
5	462.237,425 504.733,769	1	462.226,006 504.645,748	88.759

\*\* Lungimile segmentelor sunt determinate în planul de proiecție Stereo 70 și sunt rotunjite la 1 milimetru.

\*\*\* Distanța dintre puncte este formată din segmente cumulate ce sunt mai mici decât valoarea 1 milimetru.

Neutilizabil în Circuitul  
Civil



**DATE DESPRE IMOBILUL NR. 8189**

Oficiul de Cadastru și Publicitate Imobiliară SIBIU  
Biroul de Cadastru și Publicitate Imobiliară Agnita

**A. Partea I. Descrierea imobilului**

TEREN Extravilan

Adresa: Jud. Sibiu

Nr. Crt	Nr cadastral Nr. topografic	Suprafața* (mp)	Observații / Referințe
A1		2.300	Sector cadastral:18 Teren neimprejmuit;

**B. Partea II. Proprietari și acte**

Inscrieri privitoare la dreptul de proprietate și alte drepturi reale	Referințe
/	
Act Normativ nr. 7, din 13/03/1996 emis de PARLAMENTUL ROMÂNIEI (Art. 13, alin. 15);	
B1	Inscrierea provizorie, drept de PROPRIETATE, dobandit prin Lege, cota actuala 1/1
	1) COMUNA BÂRGHIȘ, CIF:4406088, PROPRIETAR NEIDENTIFICAT

**C. Partea III. SARCINI .**

Inscrieri privind dezmembramintele dreptului de proprietate, drepturi reale de garanție și sarcini	Referințe
NU SUNT	

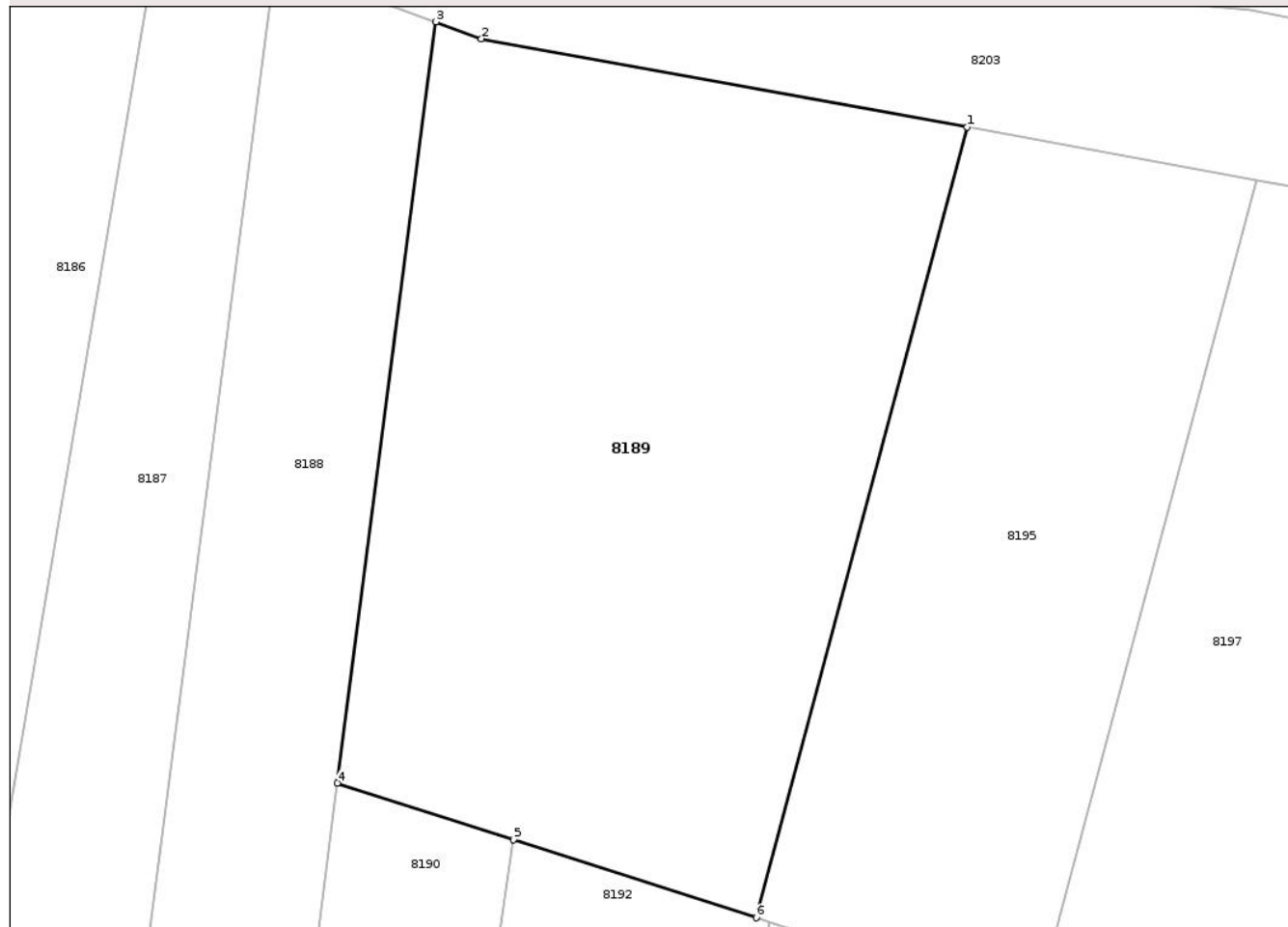
## Anexa Nr. 1 La Partea I

## Teren

Nr cadastral	Suprafața (mp)*	Observații / Referințe
	2.300	

\* Suprafața este determinată în planul de proiecție Stereo 70.

## DETALII LINIARE IMOBIL



## Date referitoare la teren

Crt	Categorie folosință	Intra vilan	Suprafața (mp)	Tarla	Parcelă	Nr. topo	Observații / Referințe
1	faneata	NU	2.300	26	965/6	-	

## Lungime Segmente

1) Valorile lungimilor segmentelor sunt obținute din proiecție în plan.

Punct început	X / Y	Punct sfârșit	X / Y	Lungime segment (** (m)
1	462.290,924 504.721,032	2	462.253,374 504.727,874	38.168
2	462.253,374 504.727,874	3	462.249,856 504.729,176	3.751
3	462.249,856 504.729,176	4	462.242,228 504.670,371	59.297
4	462.242,228 504.670,371	5	462.255,835 504.665,999	14.293
5	462.255,835 504.665,999	6	462.274,617 504.659,964	19.728

Punct început	X / Y	Punct sfârșit	X / Y	Lungime segment (** (m)
6	462.274,617 504.659,964	1	462.290,924 504.721,032	63.208

\*\* Lungimile segmentelor sunt determinate în planul de proiecție Stereo 70 și sunt rotunjite la 1 milimetru.

\*\*\* Distanța dintre puncte este formată din segmente cumulate ce sunt mai mici decât valoarea 1 milimetru.

Neutilizabil în Circuitul Civil



**DATE DESPRE IMOBILUL NR. 8190**

Oficiul de Cadastru și Publicitate Imobiliară SIBIU  
Biroul de Cadastru și Publicitate Imobiliară Agnita

**A. Partea I. Descrierea imobilului**

TEREN Extravilan

Adresa: Jud. Sibiu

Nr. Crt	Nr cadastral Nr. topografic	Suprafața* (mp)	Observații / Referințe
A1		1.400	Sector cadastral:18 Teren neimprejmut;

**B. Partea II. Proprietari și acte**

Inscrieri privitoare la dreptul de proprietate și alte drepturi reale	Referințe
/	
Act Normativ nr. 7, din 13/03/1996 emis de PARLAMENTUL ROMÂNIEI (Art. 13, alin. 15);	
B1	A1
1) COMUNA BÂRGHIȘ, CIF:4406088, PROPRIETAR NEIDENTIFICAT	

**C. Partea III. SARCINI .**

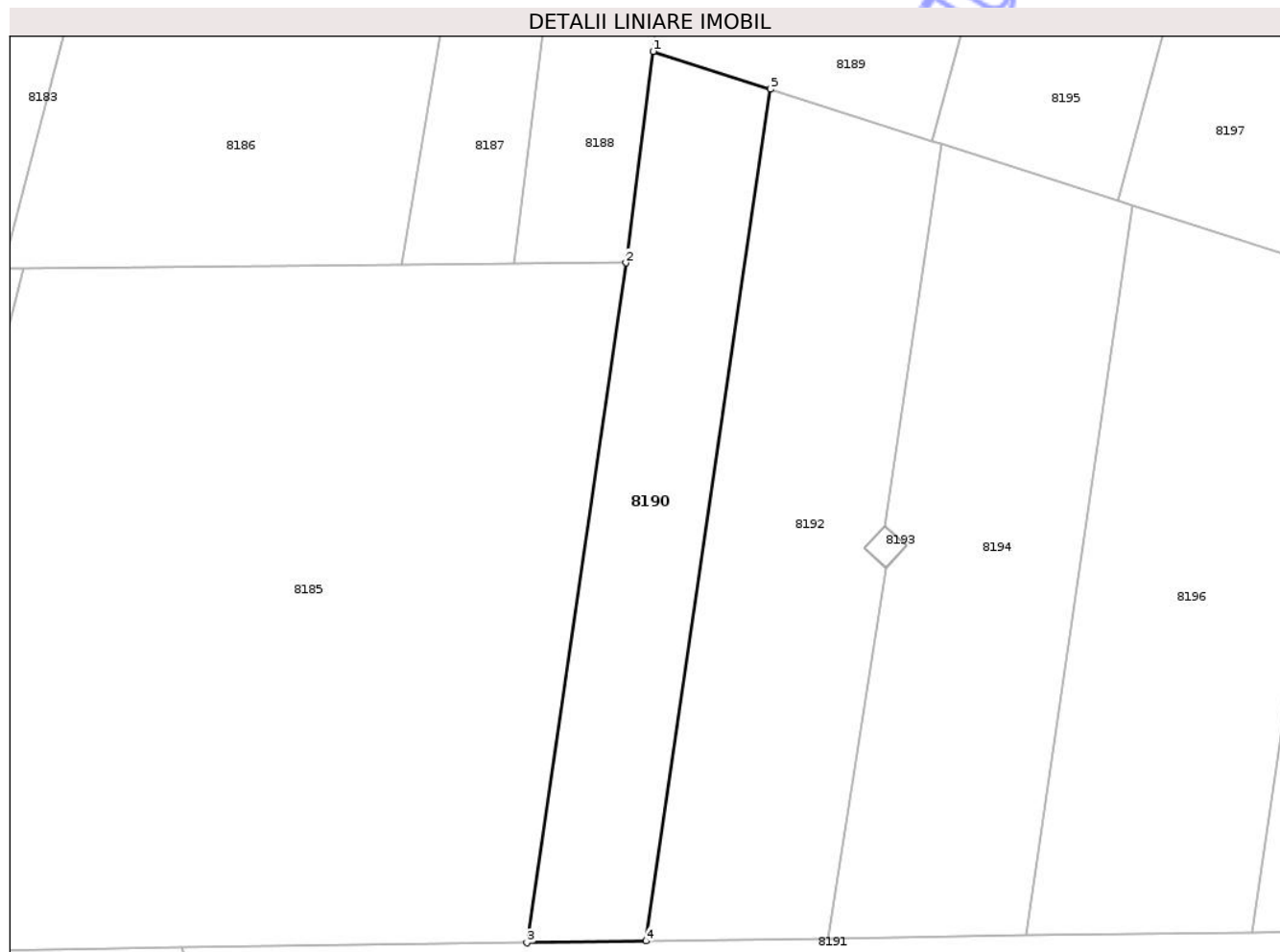
Inscrieri privind dezmembramintele dreptului de proprietate, drepturi reale de garanție și sarcini	Referințe
NU SUNT	

## Anexa Nr. 1 La Partea I

## Teren

Nr cadastral	Suprafața (mp)*	Observații / Referințe
	1.400	

\* Suprafața este determinată în planul de proiecție Stereo 70.



## Date referitoare la teren

Crt	Categorie folosință	Intra vilan	Suprafața (mp)	Tarla	Parcelă	Nr. topo	Observații / Referințe
1	faneata	NU	1.400	26	966/18/1	-	

## Lungime Segmente

1) Valorile lungimilor segmentelor sunt obținute din proiecție în plan.

Punct început	X / Y	Punct sfârșit	X / Y	Lungime segment (** (m)
1	462.242,228 504.670,371	2	462.239,048 504.645,858	24.719
2	462.239,048 504.645,858	3	462.227,578 504.567,064	79.625
3	462.227,578 504.567,064	4	462.241,385 504.567,263	13.809
4	462.241,385 504.567,263	5	462.255,835 504.665,999	99.788
5	462.255,835 504.665,999	1	462.242,228 504.670,371	14.293

\*\* Lungimile segmentelor sunt determinate în planul de proiecție Stereo 70 și sunt rotunjite la 1 milimetru.

\*\*\* Distanța dintre puncte este formată din segmente cumulate ce sunt mai mici decât valoarea 1 milimetru.

Neutilizabil în Circuitul  
Civil



**DATE DESPRE IMOBILUL NR. 8191**

Oficiul de Cadastru și Publicitate Imobiliară SIBIU  
Biroul de Cadastru și Publicitate Imobiliară Agnita

**A. Partea I. Descrierea imobilului**

TEREN Extravilan

Adresa: Jud. Sibiu

Nr. Crt	Nr cadastral Nr. topografic	Suprafața* (mp)	Observații / Referințe
A1		9.450	Sector cadastral:18 Teren neimprejmuit;

**B. Partea II. Proprietari și acte**

Inscrieri privitoare la dreptul de proprietate și alte drepturi reale	Referințe
/	
Act Normativ nr. 7, din 13/03/1996 emis de PARLAMENTUL ROMÂNIEI (Art. 13, alin. 15);	
B1	A1
1) COMUNA BÂRGHIȘ, CIF:4406088, PROPRIETAR NEIDENTIFICAT	

**C. Partea III. SARCINI .**

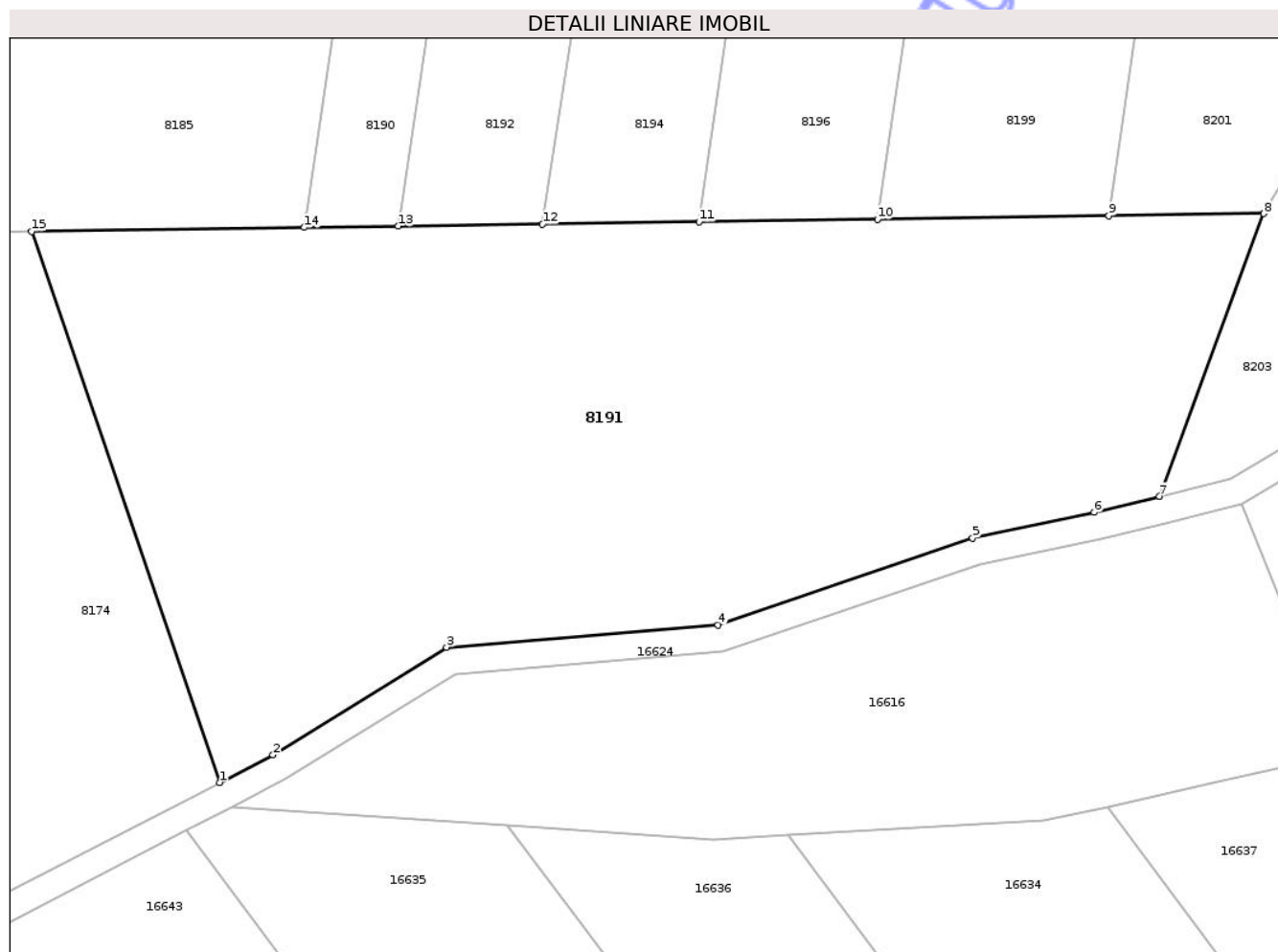
Inscrieri privind dezmembramintele dreptului de proprietate, drepturi reale de garanție și sarcini	Referințe
NU SUNT	

## Anexa Nr. 1 La Partea I

## Teren

Nr cadastral	Suprafața (mp)*	Observații / Referințe
	9.450	

\* Suprafața este determinată în planul de proiecție Stereo 70.



## Date referitoare la teren

Crt	Categorie folosință	Intra vilan	Suprafața (mp)	Tarla	Parcelă	Nr. topo	Observații / Referințe
1	faneata	NU	9.450	26	946/1	-	

## Lungime Segmente

1) Valorile lungimilor segmentelor sunt obținute din proiecție în plan.

Punct început	X / Y	Punct sfârșit	X / Y	Lungime segment (** (m)
1	462.215,127 504.485,606	2	462.222,957 504.489,656	8.815
2	462.222,957 504.489,656	3	462.248,454 504.505,463	30.0
3	462.248,454 504.505,463	4	462.288,321 504.508,724	40.0
4	462.288,321 504.508,724	5	462.325,706 504.521,477	39.5
5	462.325,706 504.521,477	6	462.343,575 504.525,244	18.262

Punct început	X / Y	Punct sfârșit	X / Y	Lungime segment (** (m)
6	462.343,575 504.525,244	7	462.353,168 504.527,593	9.876
7	462.353,168 504.527,593	8	462.368,477 504.569,102	44.242
8	462.368,477 504.569,102	9	462.345,741 504.568,773	22.738
9	462.345,741 504.568,773	10	462.311,741 504.568,281	34.004
10	462.311,741 504.568,281	11	462.285,563 504.567,902	26.181
11	462.285,563 504.567,902	12	462.262,575 504.567,57	22.991
12	462.262,575 504.567,57	13	462.241,385 504.567,263	21.192
13	462.241,385 504.567,263	14	462.227,578 504.567,064	13.809
14	462.227,578 504.567,064	15	462.187,502 504.566,484	40.08
15	462.187,502 504.566,484	1	462.215,127 504.485,606	85.465

\*\* Lungimile segmentelor sunt determinate în planul de proiecție Stereo 70 și sunt rotunjite la 1 milimetru.

\*\*\* Distanța dintre puncte este formată din segmente cumulate ce sunt mai mici decât valoarea 1 milimetru.



**DATE DESPRE IMOBILUL NR. 8192**

Oficiul de Cadastru și Publicitate Imobiliară SIBIU  
Biroul de Cadastru și Publicitate Imobiliară Agnita

**A. Partea I. Descrierea imobilului**

TEREN Extravilan

Adresa: Jud. Sibiu

Nr. Crt	Nr cadastral Nr. topografic	Suprafața* (mp)	Observații / Referințe
A1		2.000	Sector cadastral:18 Teren neimprejmit;

**B. Partea II. Proprietari și acte**

Inscrieri privitoare la dreptul de proprietate și alte drepturi reale	Referințe
/	
Act Administrativ nr. 775/21, din 15/02/1996 emis de CJPSDPAT SIBIU (titlu de proprietate);	
B1	A1
Intabulare, drept de PROPRIETATE, dobandit prin Reconstituire, cota actuala 1/1	
1) HOLERGA IOAN, LIPSĂ CNP	
2) SASU TEOFIL, LIPSĂ CNP	

**C. Partea III. SARCINI .**

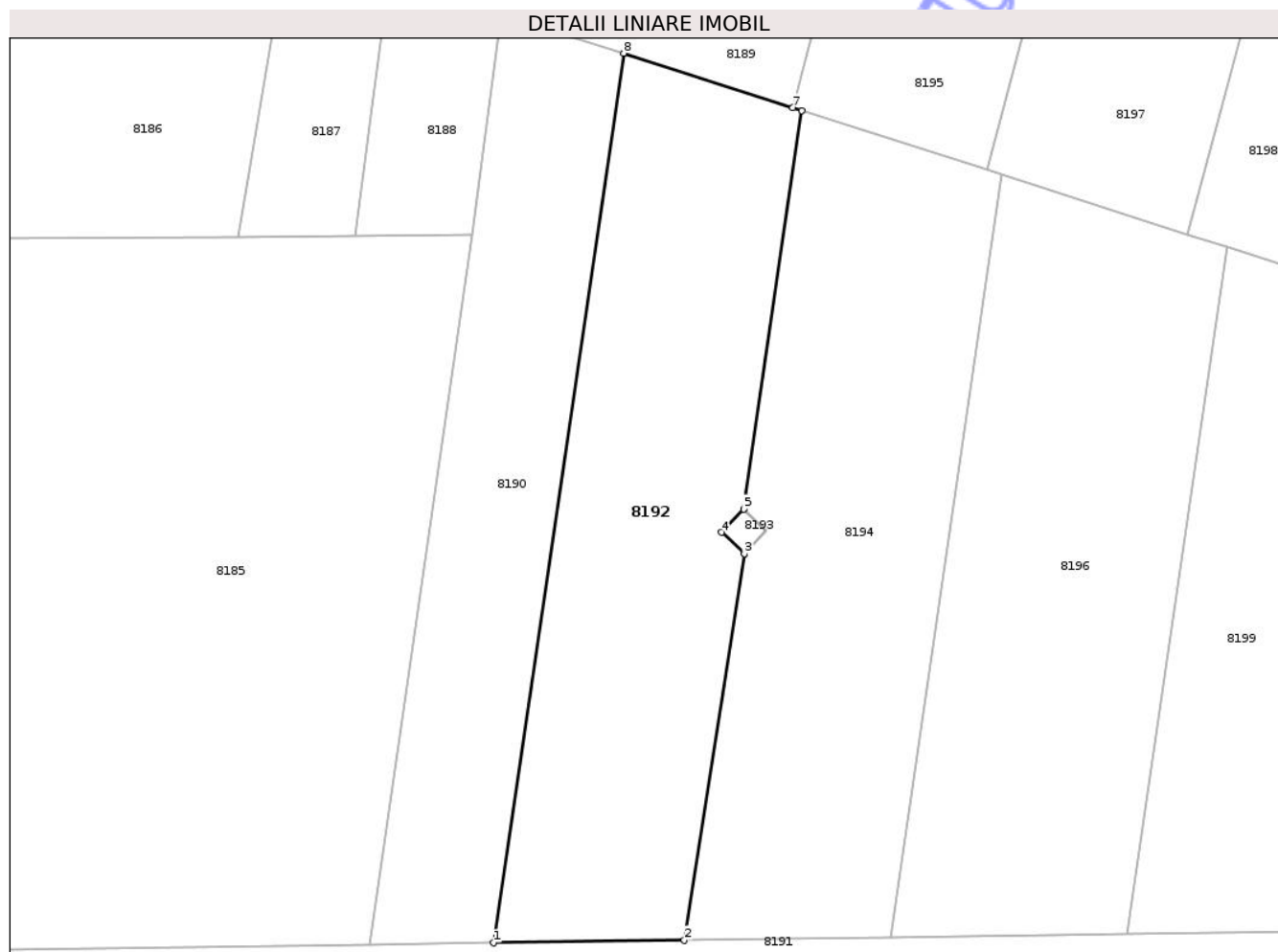
Inscrieri privind dezmembramintele dreptului de proprietate, drepturi reale de garanție și sarcini	Referințe
NU SUNT	

## Anexa Nr. 1 La Partea I

## Teren

Nr cadastral	Suprafața (mp)*	Observații / Referințe
	2.000	

\* Suprafața este determinată în planul de proiecție Stereo 70.



## Date referitoare la teren

Crt	Categorie folosință	Intra vilan	Suprafața (mp)	Tarla	Parcelă	Nr. topo	Observații / Referințe
1	faneata	NU	2.000	26	966/18/2	-	

## Lungime Segmente

1) Valorile lungimilor segmentelor sunt obținute din proiecție în plan.

Punct început	X / Y	Punct sfârșit	X / Y	Lungime segment (** (m)
1	462.241,385 504.567,263	2	462.262,575 504.567,57	21.192
2	462.262,575 504.567,57	3	462.269,238 504.610,459	43.404
3	462.269,238 504.610,459	4	462.266,713 504.612,825	3.46
4	462.266,713 504.612,825	5	462.269,17 504.615,414	3.569
5	462.269,17 504.615,414	6	462.275,642 504.659,635	44.692

Punct început	X / Y	Punct sfârșit	X / Y	Lungime segment (** (m)
6	462.275,642 504.659,635	7	462.274,617 504.659,964	1.076
7	462.274,617 504.659,964	8	462.255,835 504.665,999	19.728
8	462.255,835 504.665,999	1	462.241,385 504.567,263	99.788

\*\* Lungimile segmentelor sunt determinate în planul de proiecție Stereo 70 și sunt rotunjite la 1 milimetru.

\*\*\* Distanța dintre puncte este formată din segmente cumulate ce sunt mai mici decât valoarea 1 milimetru.

Neutilizabil în Circuitul Civil



**DATE DESPRE IMOBILUL NR. 8193**

Oficiul de Cadastru și Publicitate Imobiliară SIBIU  
Biroul de Cadastru și Publicitate Imobiliară Agnita

**A. Partea I. Descrierea imobilului**

TEREN Extravilan

Adresa: Jud. Sibiu

Nr. Crt	Nr cadastral Nr. topografic	Suprafața* (mp)	Observații / Referințe
A1	100346	12	Sector cadastral:18 Teren neimprejmuit;

**Construcții**

Crt	Nr cadastral Nr. topografic	Adresa	Observații / Referințe
A1.1	100346-C1	Jud. Sibiu	Nr. niveluri:1; S. construita la sol:12 mp; LEA 110 kV AUREL VLAICU - AGNITA, stalp nr.111, metal, 1977

**B. Partea II. Proprietari și acte**

Inscrieri privitoare la dreptul de proprietate și alte drepturi reale	Referințe
<b>8585 / 25/11/2011</b>	
Act Normativ nr. 13, din 09/01/2007 emis de Parlamentul Romaniei (documentatie cadastrala receptionata si avizata de catre OCPI Sibiu, adresa nr. 352337 din anul 2008 a ANCP, H.G. nr. 365 din anul 1998, H.G. nr. 1705 din anul 2006 pentru aprobarea inventarului bunurilor care alcatuiesc domeniul public al Statului,);	
B1	Intabulare, drept de PROPRIETATE, dobandit prin Expropriere, cota actuala 1/1 1) STATUL ROMAN, CIF:999999999999, - domeniu public
<b>8663 / 05/10/2012</b>	
Act Administrativ nr. 1517, din 04/06/2012 emis de Primaria Barghis (documentatie cadastrala receptionata si avizata de catre OCPI Sibiu);	
B2	Se noteaza constructia de sub A 1.1.
B3	Intabulare, drept de PROPRIETATE, dobandit prin Construire, cota actuala 1/1 1) SCFDEE ELECTRICA DISTRIBUTIE TRANSILVANIA SUD SA, CIF:14493260
<b>8585 / 25/11/2011</b>	
Act Normativ nr. 221, din 02/07/1976 emis de Presedintele R.S.R.;	
B4	Intabulare, drept de ADMINISTRARE, dobandit prin Lege, cota actuala 1/1 1) SCFDEE ELECTRICA DISTRIBUTIE TRANSILVANIA SUD SA BRASOV, CIF:999999999999

**C. Partea III. SARCINI .**

Inscrieri privind dezmembramintele dreptului de proprietate, drepturi reale de garanție și sarcini	Referințe
NU SUNT	

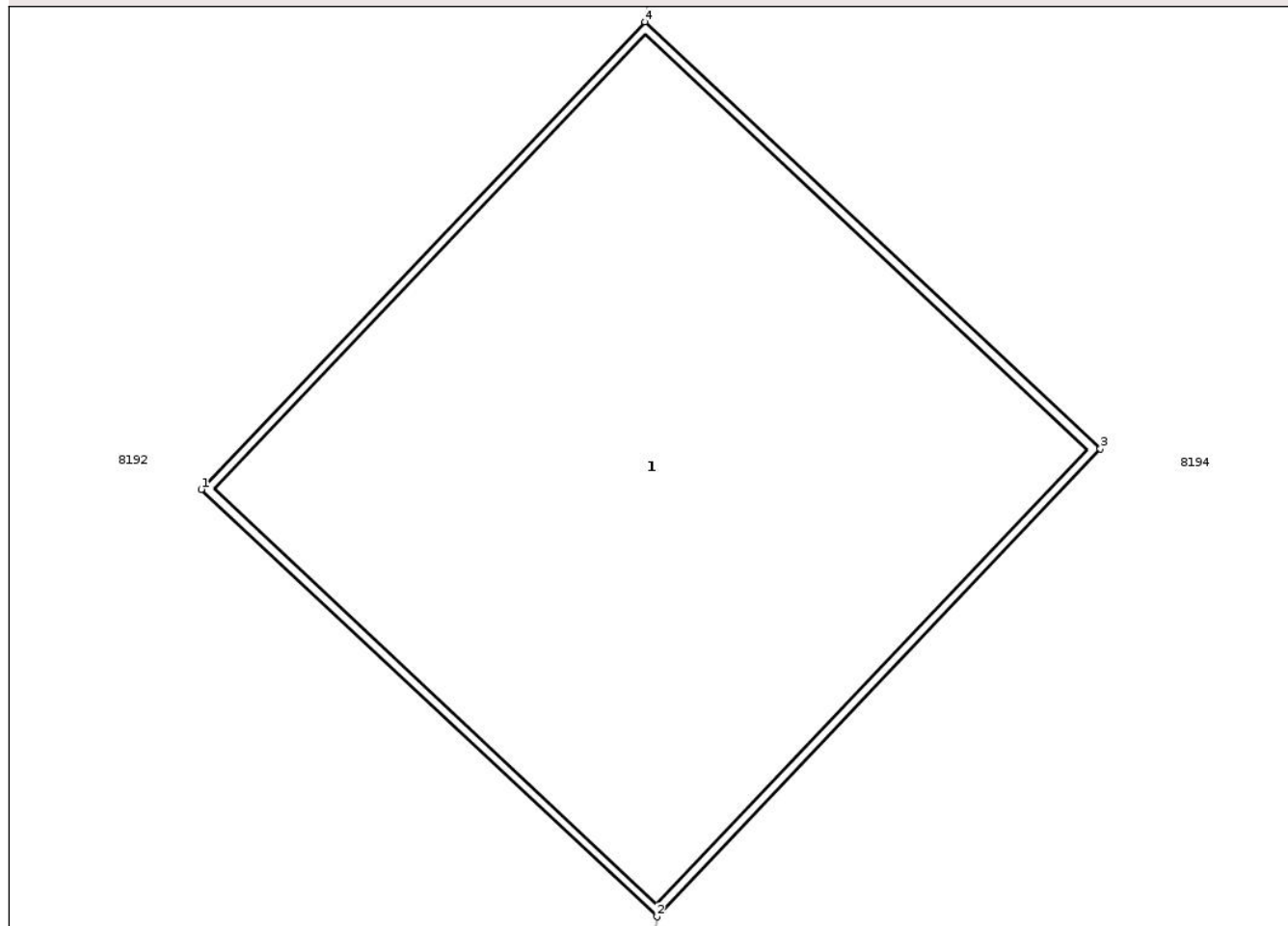
## Anexa Nr. 1 La Partea I

## Teren

Nr cadastral	Suprafața (mp)*	Observații / Referințe
100346	12	

\* Suprafața este determinată în planul de proiecție Stereo 70.

## DETALII LINIARE IMOBIL



## Date referitoare la teren

Crt	Categorie folosință	Intravilan	Suprafața (mp)	Tarla	Parcelă	Nr. topo	Observații / Referințe
1	curți constructii	NU	12	N/A	N/A	-	Teren cu stalp LEA

## Date referitoare la construcții

Crt	Număr	Destinație construcție	Supraf. (mp)	Situație juridică	Observații / Referințe
A1.1	100346-C1	construcții industriale și edilitare	12	Cu acte	Nr. niveluri:1; S. construită la sol:12 mp; LEA 110 kV AUREL VLAICU - AGNITA, stalp nr.111, metal, 1977

## Lungime Segmente

1) Valorile lungimilor segmentelor sunt obținute din proiecție în plan.

Punct început	X / Y	Punct sfârșit	X / Y	Lungime segment (** (m)
1	462.266,713 504.612,825	2	462.269,238 504.610,459	3.46
2	462.269,238 504.610,459	3	462.271,694 504.613,049	3.569
3	462.271,694 504.613,049	4	462.269,17 504.615,414	3.459

Punct început	X / Y	Punct sfârșit	X / Y	Lungime segment (** (m)
4	462.269,17 504.615,414	1	462.266,713 504.612,825	3.569

\*\* Lungimile segmentelor sunt determinate în planul de proiecție Stereo 70 și sunt rotunjite la 1 milimetru.

\*\*\* Distanța dintre puncte este formată din segmente cumulate ce sunt mai mici decât valoarea 1 milimetru.

Neutilizabil în Circuitul Civil



**DATE DESPRE IMOBILUL NR. 8194**

Oficiul de Cadastru și Publicitate Imobiliară SIBIU  
Biroul de Cadastru și Publicitate Imobiliară Agnita

**A. Partea I. Descrierea imobilului**

TEREN Extravilan

Adresa: Jud. Sibiu

Nr. Crt	Nr cadastral Nr. topografic	Suprafața* (mp)	Observații / Referințe
A1		2.025	Sector cadastral:18 Teren neimprejmuit;

**B. Partea II. Proprietari și acte**

Inscrieri privitoare la dreptul de proprietate și alte drepturi reale	Referințe
/	
Act Administrativ nr. 232/21, din 26/10/1994 emis de CJPSDPAT SIBIU (titlu de proprietate);	
B1	A1
Intabulare, drept de PROPRIETATE, dobandit prin Reconstituire, cota actuala 1/1	
1) HOLERGA EUGENIA, LIPSĂ CNP	

**C. Partea III. SARCINI .**

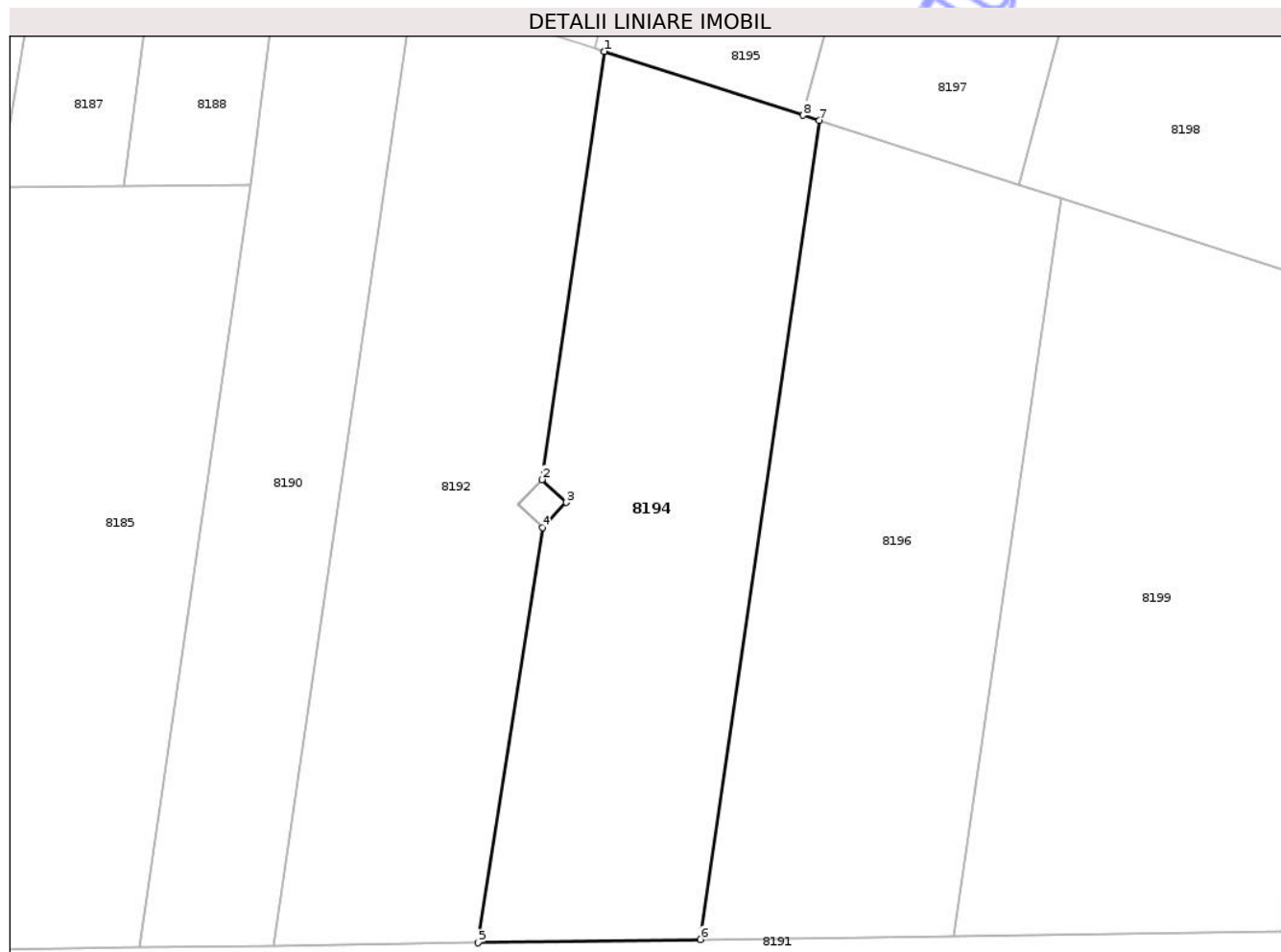
Inscrieri privind dezmembramintele dreptului de proprietate, drepturi reale de garanție și sarcini	Referințe
NU SUNT	

## Anexa Nr. 1 La Partea I

## Teren

Nr cadastral	Suprafața (mp)*	Observații / Referințe
	2.025	

\* Suprafața este determinată în planul de proiecție Stereo 70.



## Date referitoare la teren

Crt	Categorie folosință	Intra vilan	Suprafața (mp)	Tarla	Parcelă	Nr. topo	Observații / Referințe
1	faneata	NU	2.025	26	966/19	-	

## Lungime Segmente

1) Valorile lungimilor segmentelor sunt obținute din proiecție în plan.

Punct început	X / Y	Punct sfârșit	X / Y	Lungime segment (** (m)
1	462.275,642 504.659,635	2	462.269,17 504.615,414	44.692
2	462.269,17 504.615,414	3	462.271,694 504.613,049	3.459
3	462.271,694 504.613,049	4	462.269,238 504.610,459	3.569
4	462.269,238 504.610,459	5	462.262,575 504.567,57	43.404
5	462.262,575 504.567,57	6	462.285,563 504.567,902	22.991

Punct început	X / Y	Punct sfârșit	X / Y	Lungime segment (** (m)
6	462.285,563 504.567,902	7	462.297,876 504.652,49	85.479
7	462.297,876 504.652,49	8	462.296,19 504.653,032	1.77
8	462.296,19 504.653,032	1	462.275,642 504.659,635	21.583

\*\* Lungimile segmentelor sunt determinate în planul de proiecție Stereo 70 și sunt rotunjite la 1 milimetru.

\*\*\* Distanța dintre puncte este formată din segmente cumulate ce sunt mai mici decât valoarea 1 milimetru.

Neutilizabil în Circuitul Civil



**DATE DESPRE IMOBILUL NR. 8195**

Oficiul de Cadastru și Publicitate Imobiliară SIBIU  
Biroul de Cadastru și Publicitate Imobiliară Agnita

**A. Partea I. Descrierea imobilului**

TEREN Extravilan

Adresa: Jud. Sibiu

Nr. Crt	Nr cadastral Nr. topografic	Suprafața* (mp)	Observații / Referințe
A1		1.464	Sector cadastral:18 Teren neimprejmuit;

**B. Partea II. Proprietari și acte**

Inscrieri privitoare la dreptul de proprietate și alte drepturi reale	Referințe
/	
Act Administrativ nr. 380/21, din 28/02/1995 emis de CJPSDPAT SIBIU (titlu de proprietate);	
B1	A1
Intabulare, drept de PROPRIETATE, dobandit prin Reconstituire, cota actuala 1/1	
1) PAROHIA GRECO-CATOLICĂ, CIF:16587212	

**C. Partea III. SARCINI .**

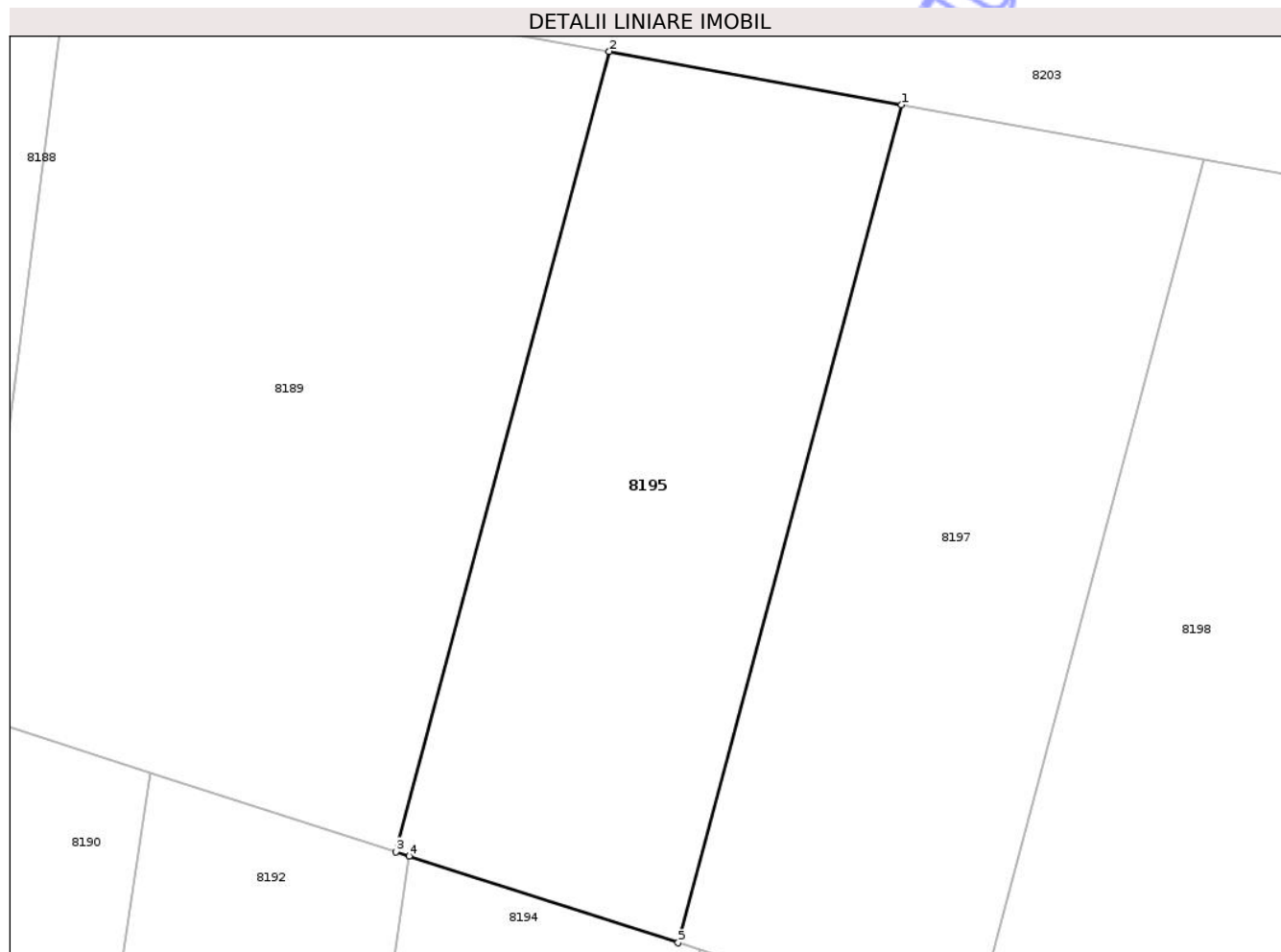
Inscrieri privind dezmembramintele dreptului de proprietate, drepturi reale de garanție și sarcini	Referințe
NU SUNT	

## Anexa Nr. 1 La Partea I

## Teren

Nr cadastral	Suprafața (mp)*	Observații / Referințe
	1.464	

\* Suprafața este determinată în planul de proiecție Stereo 70.



## Date referitoare la teren

Crt	Categorie folosință	Intra vilan	Suprafața (mp)	Tarla	Parcelă	Nr. topo	Observații / Referințe
1	arabil	NU	1.464	26	965/5	-	

## Lungime Segmente

1) Valorile lungimilor segmentelor sunt obținute din proiecție în plan.

Punct început	X / Y	Punct sfârșit	X / Y	Lungime segment (** (m)
1	462.313,261 504.716,962	2	462.290,924 504.721,032	22.705
2	462.290,924 504.721,032	3	462.274,617 504.659,964	63.208
3	462.274,617 504.659,964	4	462.275,642 504.659,635	1.076
4	462.275,642 504.659,635	5	462.296,19 504.653,032	21.583
5	462.296,19 504.653,032	1	462.313,261 504.716,962	66.171

\*\* Lungimile segmentelor sunt determinate în planul de proiecție Stereo 70 și sunt rotunjite la 1 milimetru.

\*\*\* Distanța dintre puncte este formată din segmente cumulate ce sunt mai mici decât valoarea 1 milimetru.

Neutilizabil în Circuitul  
Civil



**DATE DESPRE IMOBILUL NR. 8196**

Oficiul de Cadastru și Publicitate Imobiliară SIBIU  
Biroul de Cadastru și Publicitate Imobiliară Agnita

**A. Partea I. Descrierea imobilului**

TEREN Extravilan

Adresa: Jud. Sibiu

Nr. Crt	Nr cadastral Nr. topografic	Suprafața* (mp)	Observații / Referințe
A1		2.100	Sector cadastral:18 Teren neimprejmuit;

**B. Partea II. Proprietari și acte**

Inscrieri privitoare la dreptul de proprietate și alte drepturi reale	Referințe
/	
Act Normativ nr. 7, din 13/03/1996 emis de PARLAMENTUL ROMÂNIEI (Art. 13, alin. 15);	
B1	Inscrierea provizorie, drept de PROPRIETATE, dobandit prin Lege, cota actuala 1/1
	1) COMUNA BÂRGHIȘ, CIF:4406088, PROPRIETAR NEIDENTIFICAT

**C. Partea III. SARCINI .**

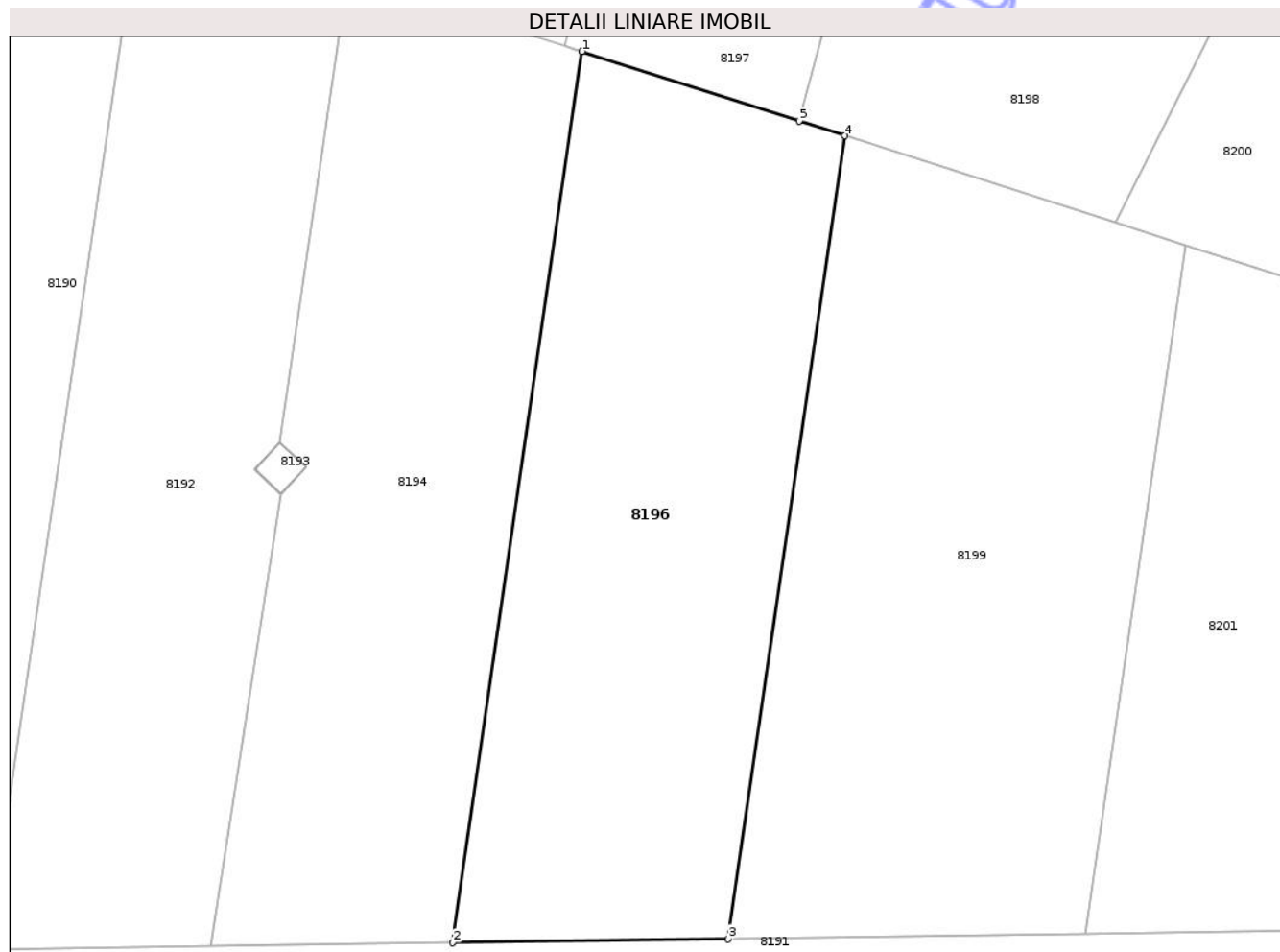
Inscrieri privind dezmembramintele dreptului de proprietate, drepturi reale de garanție și sarcini	Referințe
NU SUNT	

## Anexa Nr. 1 La Partea I

## Teren

Nr cadastral	Suprafața (mp)*	Observații / Referințe
	2.100	

\* Suprafața este determinată în planul de proiecție Stereo 70.



## Date referitoare la teren

Crt	Categorie folosință	Intra vilan	Suprafața (mp)	Tarla	Parcelă	Nr. topo	Observații / Referințe
1	faneata	NU	2.100	26	966/20	-	

## Lungime Segmente

1) Valorile lungimilor segmentelor sunt obținute din proiecție în plan.

Punct început	X / Y	Punct sfârșit	X / Y	Lungime segment (** (m)
1	462.297,876 504.652,49	2	462.285,563 504.567,902	85.479
2	462.285,563 504.567,902	3	462.311,741 504.568,281	26.181
3	462.311,741 504.568,281	4	462.322,831 504.644,471	76.993
4	462.322,831 504.644,471	5	462.318,493 504.645,865	4.557
5	462.318,493 504.645,865	1	462.297,876 504.652,49	21.656

\*\* Lungimile segmentelor sunt determinate în planul de proiecție Stereo 70 și sunt rotunjite la 1 milimetru.

\*\*\* Distanța dintre puncte este formată din segmente cumulate ce sunt mai mici decât valoarea 1 milimetru.

Neutilizabil în Circuitul  
Civil



**DATE DESPRE IMOBILUL NR. 8197**

Oficiul de Cadastru și Publicitate Imobiliară SIBIU  
Biroul de Cadastru și Publicitate Imobiliară Agnita

**A. Partea I. Descrierea imobilului**

TEREN Extravilan

Adresa: Jud. Sibiu

Nr. Crt	Nr cadastral Nr. topografic	Suprafața* (mp)	Observații / Referințe
A1		1.584	Sector cadastral:18 Teren neimprejmuit;

**B. Partea II. Proprietari și acte**

Inscrieri privitoare la dreptul de proprietate și alte drepturi reale	Referințe
/	
Act Administrativ nr. 372/21, din 27/02/1995 emis de CJPSDPAT SIBIU (titlu de proprietate);	
B1	A1
Intabulare, drept de PROPRIETATE, dobandit prin Reconstituire, cota actuala 1/1	
1) SOPA AURELIA, LIPSĂ CNP	

**C. Partea III. SARCINI .**

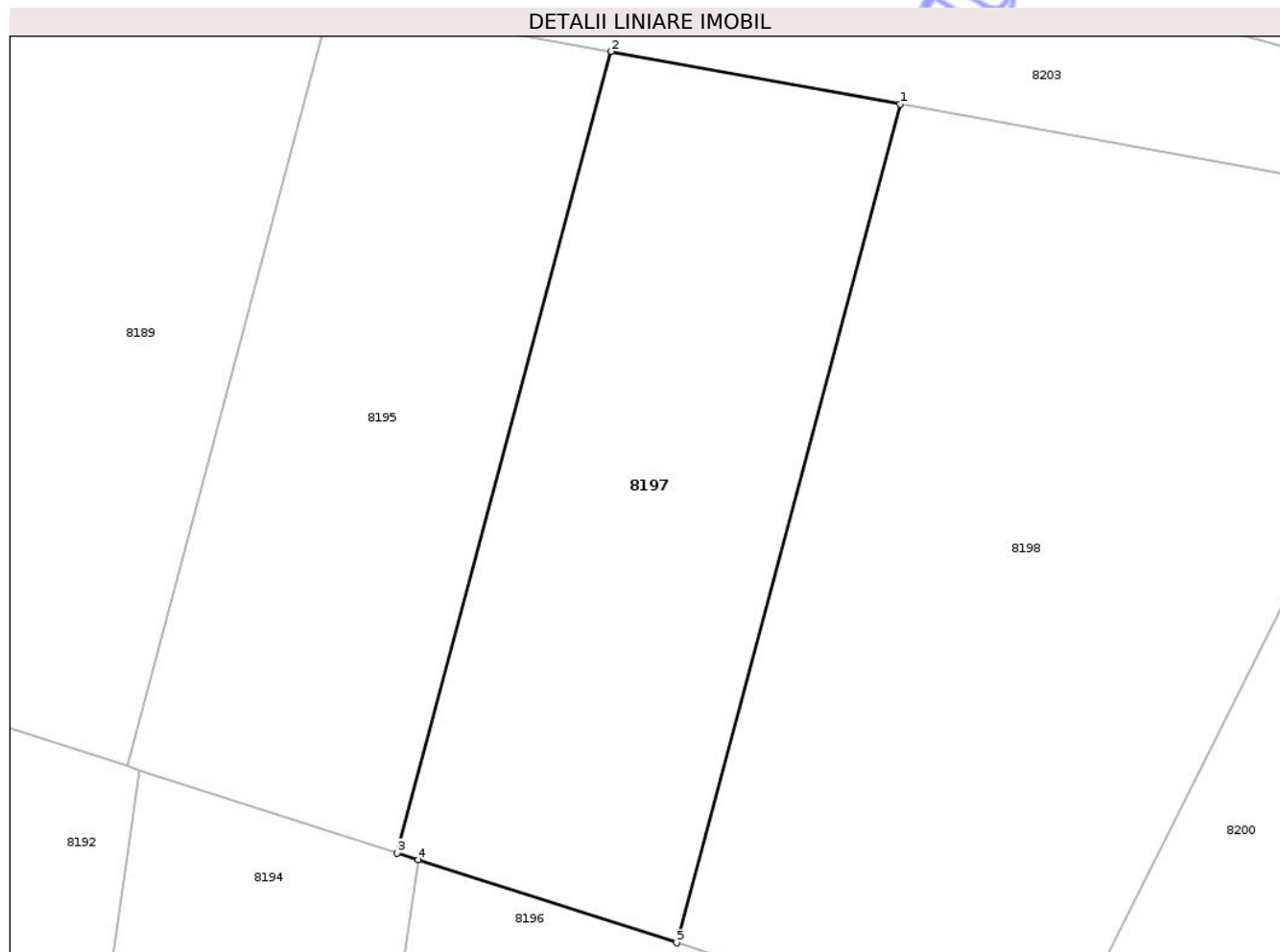
Inscrieri privind dezmembramintele dreptului de proprietate, drepturi reale de garanție și sarcini	Referințe
NU SUNT	

## Anexa Nr. 1 La Partea I

## Teren

Nr cadastral	Suprafața (mp)*	Observații / Referințe
	1.584	

\* Suprafața este determinată în planul de proiecție Stereo 70.



## Date referitoare la teren

Crt	Categorie folosință	Intra vilan	Suprafața (mp)	Tarla	Parcelă	Nr. topo	Observații / Referințe
1	arabil	NU	1.584	26	965/4	-	

## Lungime Segmente

1) Valorile lungimilor segmentelor sunt obținute din proiecție în plan.

Punct început	X / Y	Punct sfârșit	X / Y	Lungime segment (** (m)
1	462.336,354 504.712,755	2	462.313,261 504.716,962	23.473
2	462.313,261 504.716,962	3	462.296,19 504.653,032	66.171
3	462.296,19 504.653,032	4	462.297,876 504.652,49	1.77
4	462.297,876 504.652,49	5	462.318,493 504.645,865	21.656
5	462.318,493 504.645,865	1	462.336,354 504.712,755	69.233

\*\* Lungimile segmentelor sunt determinate în planul de proiecție Stereo 70 și sunt rotunjite la 1 milimetru.

\*\*\* Distanța dintre puncte este formată din segmente cumulate ce sunt mai mici decât valoarea 1 milimetru.

Neutilizabil în Circuitul  
Civil



**DATE DESPRE IMOBILUL NR. 8198**

Oficiul de Cadastru și Publicitate Imobiliară SIBIU  
Biroul de Cadastru și Publicitate Imobiliară Agnita

**A. Partea I. Descrierea imobilului**

TEREN Extravilan

Adresa: Jud. Sibiu

Nr. Crt	Nr cadastral Nr. topografic	Suprafața* (mp)	Observații / Referințe
A1		2.812	Sector cadastral:18 Teren neimprejmuit;

**B. Partea II. Proprietari și acte**

Inscrieri privitoare la dreptul de proprietate și alte drepturi reale	Referințe
/	
Act Administrativ nr. 733/21, din 15/12/1995 emis de CJPSDPAT SIBIU (titlu de proprietate);	
B1	A1
Intabulare, drept de PROPRIETATE, dobandit prin Reconstituire, cota actuala 1/1	
1) CRISTEA LUCREȚIA, LIPSĂ CNP	

**C. Partea III. SARCINI .**

Inscrieri privind dezmembramintele dreptului de proprietate, drepturi reale de garanție și sarcini	Referințe
NU SUNT	

## Anexa Nr. 1 La Partea I

## Teren

Nr cadastral	Suprafața (mp)*	Observații / Referințe
	2.812	

\* Suprafața este determinată în planul de proiecție Stereo 70.



## Date referitoare la teren

Crt	Categorie folosință	Intra vilan	Suprafața (mp)	Tarla	Parcelă	Nr. topo	Observații / Referințe
1	arabil	NU	2.812	26	965/3	-	

## Lungime Segmente

1) Valorile lungimilor segmentelor sunt obținute din proiecție în plan.

Punct început	X / Y	Punct sfârșit	X / Y	Lungime segment (** (m)
1	462.382,682 504.704,314	2	462.336,354 504.712,755	47.091
2	462.336,354 504.712,755	3	462.318,493 504.645,865	69.233
3	462.318,493 504.645,865	4	462.322,831 504.644,471	4.557
4	462.322,831 504.644,471	5	462.348,52 504.636,217	26.982
5	462.348,52 504.636,217	1	462.382,682 504.704,314	76.186

\*\* Lungimile segmentelor sunt determinate în planul de proiecție Stereo 70 și sunt rotunjite la 1 milimetru.

\*\*\* Distanța dintre puncte este formată din segmente cumulate ce sunt mai mici decât valoarea 1 milimetru.

Neutilizabil în Circuitul  
Civil





## DATE DESPRE IMOBILUL NR. 8201

Oficiul de Cadastru și Publicitate Imobiliară SIBIU  
Biroul de Cadastru și Publicitate Imobiliară Agnita

## A. Partea I. Descrierea imobilului

TEREN Extravilan

Adresa: Jud. Sibiu

Nr. Crt	Nr cadastral Nr. topografic	Suprafața* (mp)	Observații / Referințe
A1		2.100	Sector cadastral:18 Teren neimprejmuit;

## B. Partea II. Proprietari și acte

Inscrieri privitoare la dreptul de proprietate și alte drepturi reale	Referințe
/	
Act Administrativ nr. 725/21, din 14/12/1995 emis de CJPSDPAT SIBIU (titlu de proprietate);	
B1	A1
Intabulare, drept de PROPRIETATE, dobandit prin Reconstituire, cota actuala 1/1	
1) LAZĂR PARASCHIVA, LIPSĂ CNP	

## C. Partea III. SARCINI .

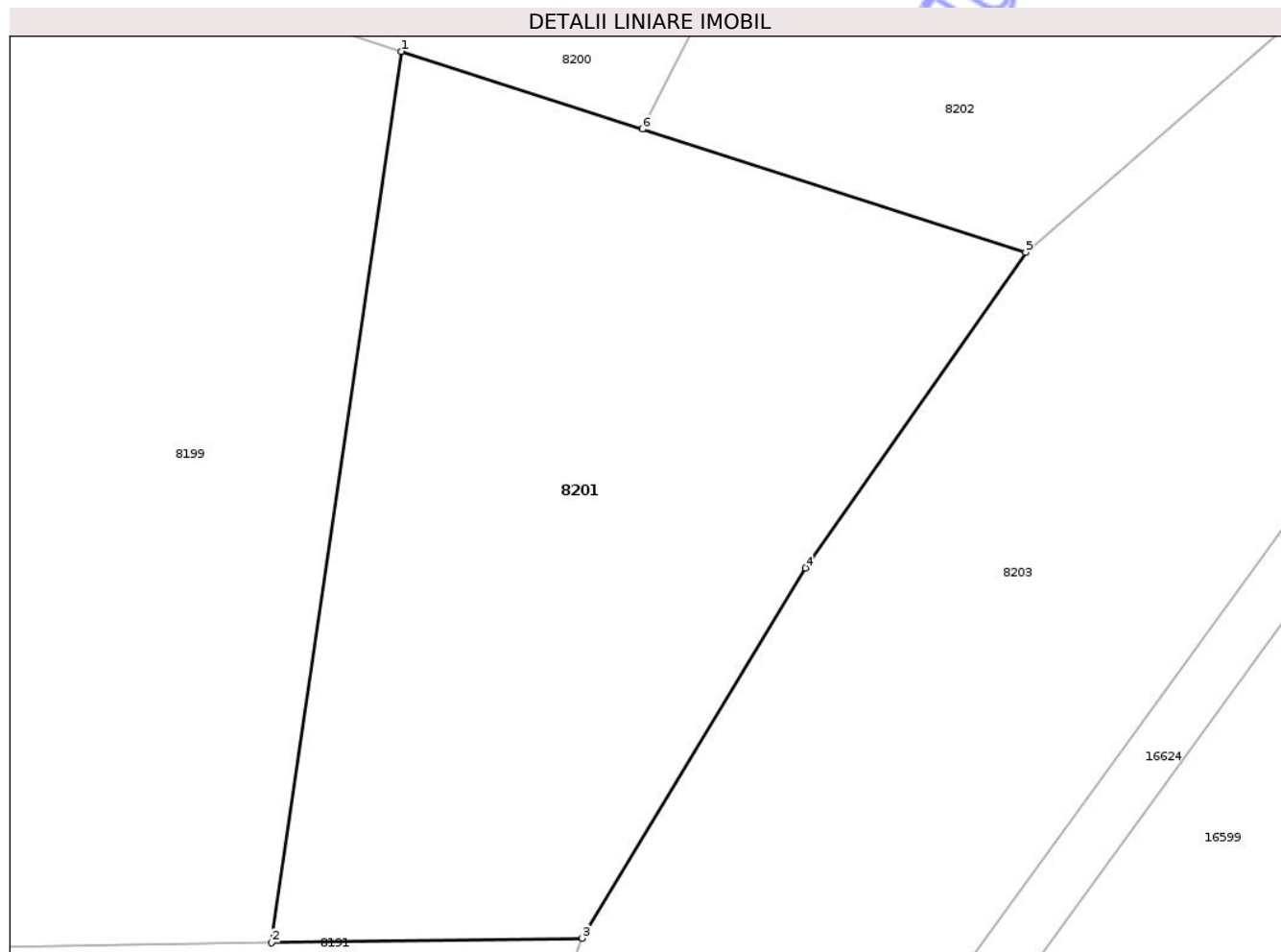
Inscrieri privind dezmembramintele dreptului de proprietate, drepturi reale de garanție și sarcini	Referințe
NU SUNT	

## Anexa Nr. 1 La Partea I

## Teren

Nr cadastral	Suprafața (mp)*	Observații / Referințe
	2.100	

\* Suprafața este determinată în planul de proiecție Stereo 70.



## Date referitoare la teren

Crt	Categorie folosință	Intra vilan	Suprafața (mp)	Tarla	Parcelă	Nr. topo	Observații / Referințe
1	faneata	NU	2.100	26	966/22	-	

## Lungime Segmente

1) Valorile lungimilor segmentelor sunt obținute din proiecție în plan.

Punct început	X / Y	Punct sfârșit	X / Y	Lungime segment (** (m)
1	462.355,244 504.634,056	2	462.345,741 504.568,773	65.971
2	462.345,741 504.568,773	3	462.368,477 504.569,102	22.738
3	462.368,477 504.569,102	4	462.384,861 504.596,225	31.688
4	462.384,861 504.596,225	5	462.401,024 504.619,346	28.21
5	462.401,024 504.619,346	6	462.372,938 504.628,37	29.5

Punct început	X / Y	Punct sfârșit	X / Y	Lungime segment (** (m)
6	462.372,938 504.628,37	1	462.355,244 504.634,056	18.585

\*\* Lungimile segmentelor sunt determinate în planul de proiecție Stereo 70 și sunt rotunjite la 1 milimetru.

\*\*\* Distanța dintre puncte este formată din segmente cumulate ce sunt mai mici decât valoarea 1 milimetru.

Neutilizabil în Circuitul Civil



**DATE DESPRE IMOBILUL NR. 8199**

Oficiul de Cadastru și Publicitate Imobiliară SIBIU  
Biroul de Cadastru și Publicitate Imobiliară Agnita

**A. Partea I. Descrierea imobilului**

TEREN Extravilan

Adresa: Jud. Sibiu

Nr. Crt	Nr cadastral Nr. topografic	Suprafața* (mp)	Observații / Referințe
A1		2.400	Sector cadastral:18 Teren neimprejmuit;

**B. Partea II. Proprietari și acte**

Inscrieri privitoare la dreptul de proprietate și alte drepturi reale	Referințe
/	
Act Normativ nr. 7, din 13/03/1996 emis de PARLAMENTUL ROMÂNIEI (Art. 13, alin. 15);	
B1	Inscrierea provizorie, drept de PROPRIETATE, dobandit prin Lege, cota actuala 1/1
	1) COMUNA BÂRGHIȘ, CIF:4406088, PROPRIETAR NEIDENTIFICAT

**C. Partea III. SARCINI .**

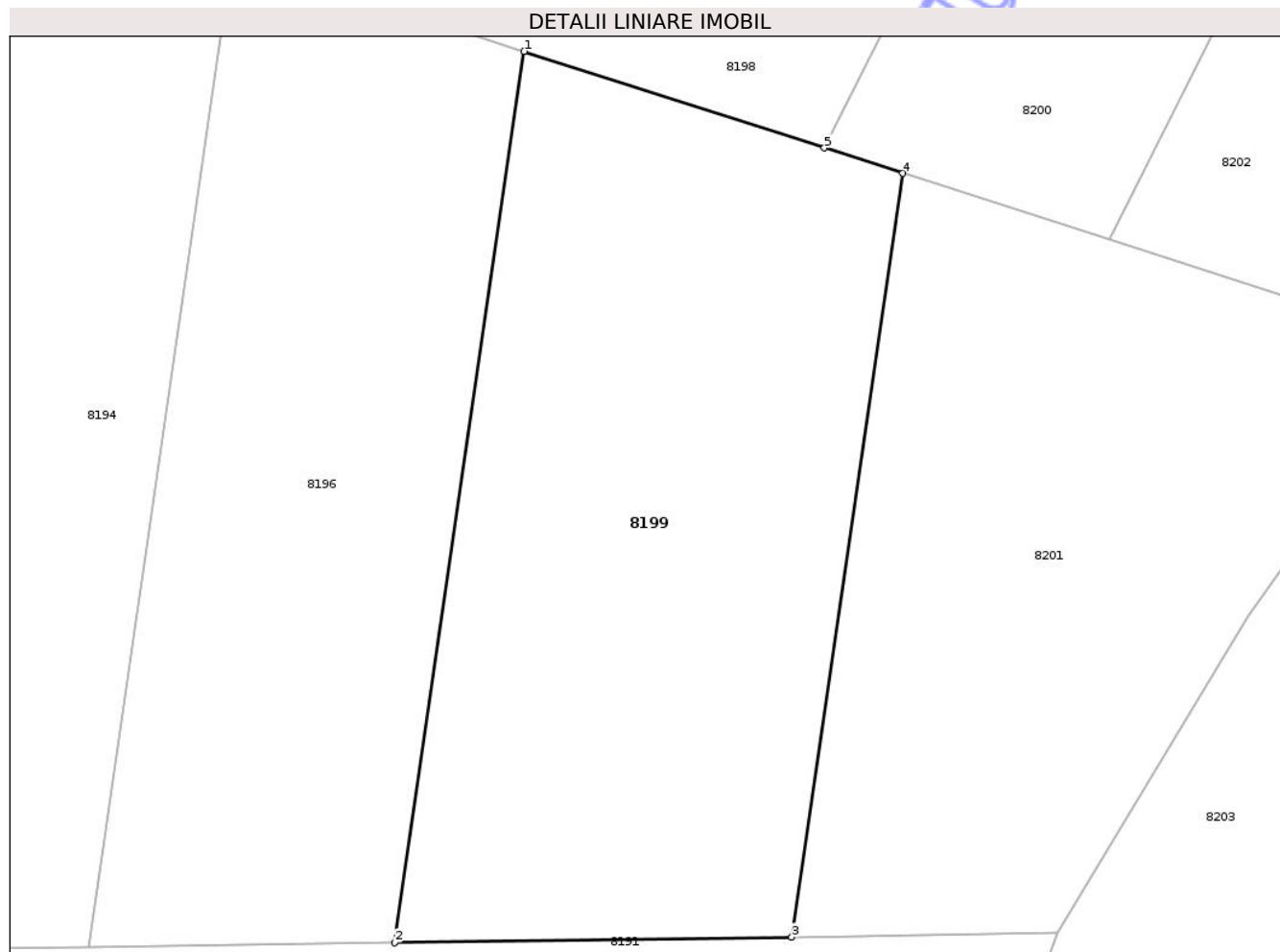
Inscrieri privind dezmembramintele dreptului de proprietate, drepturi reale de garanție și sarcini	Referințe
NU SUNT	

## Anexa Nr. 1 La Partea I

## Teren

Nr cadastral	Suprafața (mp)*	Observații / Referințe
	2.400	

\* Suprafața este determinată în planul de proiecție Stereo 70.



## Date referitoare la teren

Crt	Categorie folosință	Intra vilan	Suprafața (mp)	Tarla	Parcelă	Nr. topo	Observații / Referințe
1	faneata	NU	2.400	26	966/21	-	

## Lungime Segmente

1) Valorile lungimilor segmentelor sunt obținute din proiecție în plan.

Punct început	X / Y	Punct sfârșit	X / Y	Lungime segment (** (m)
1	462.322,831 504.644,471	2	462.311,741 504.568,281	76.993
2	462.311,741 504.568,281	3	462.345,741 504.568,773	34.004
3	462.345,741 504.568,773	4	462.355,244 504.634,056	65.971
4	462.355,244 504.634,056	5	462.348,52 504.636,217	7.063
5	462.348,52 504.636,217	1	462.322,831 504.644,471	26.982

\*\* Lungimile segmentelor sunt determinate în planul de proiecție Stereo 70 și sunt rotunjite la 1 milimetru.

\*\*\* Distanța dintre puncte este formată din segmente cumulate ce sunt mai mici decât valoarea 1 milimetru.

Neutilizabil în Circuitul  
Civil





## DATE DESPRE IMOBILUL NR. 8200

Oficiul de Cadastru și Publicitate Imobiliară SIBIU  
Biroul de Cadastru și Publicitate Imobiliară Agnita

## A. Partea I. Descrierea imobilului

TEREN Extravilan

Adresa: Jud. Sibiu

Nr. Crt	Nr cadastral Nr. topografic	Suprafața* (mp)	Observații / Referințe
A1		1.975	Sector cadastral:18 Teren neimprejmuit;

## B. Partea II. Proprietari și acte

Inscrieri privitoare la dreptul de proprietate și alte drepturi reale	Referințe
/	
Act Administrativ nr. 759/21, din 12/02/1996 emis de CJPSDPAT SIBIU (titlu de proprietate);	
B1	A1
Intabulare, drept de PROPRIETATE, dobandit prin Reconstituire, cota actuala 1/1 1) URDEA TRAIAN, LIPSĂ CNP	

## C. Partea III. SARCINI .

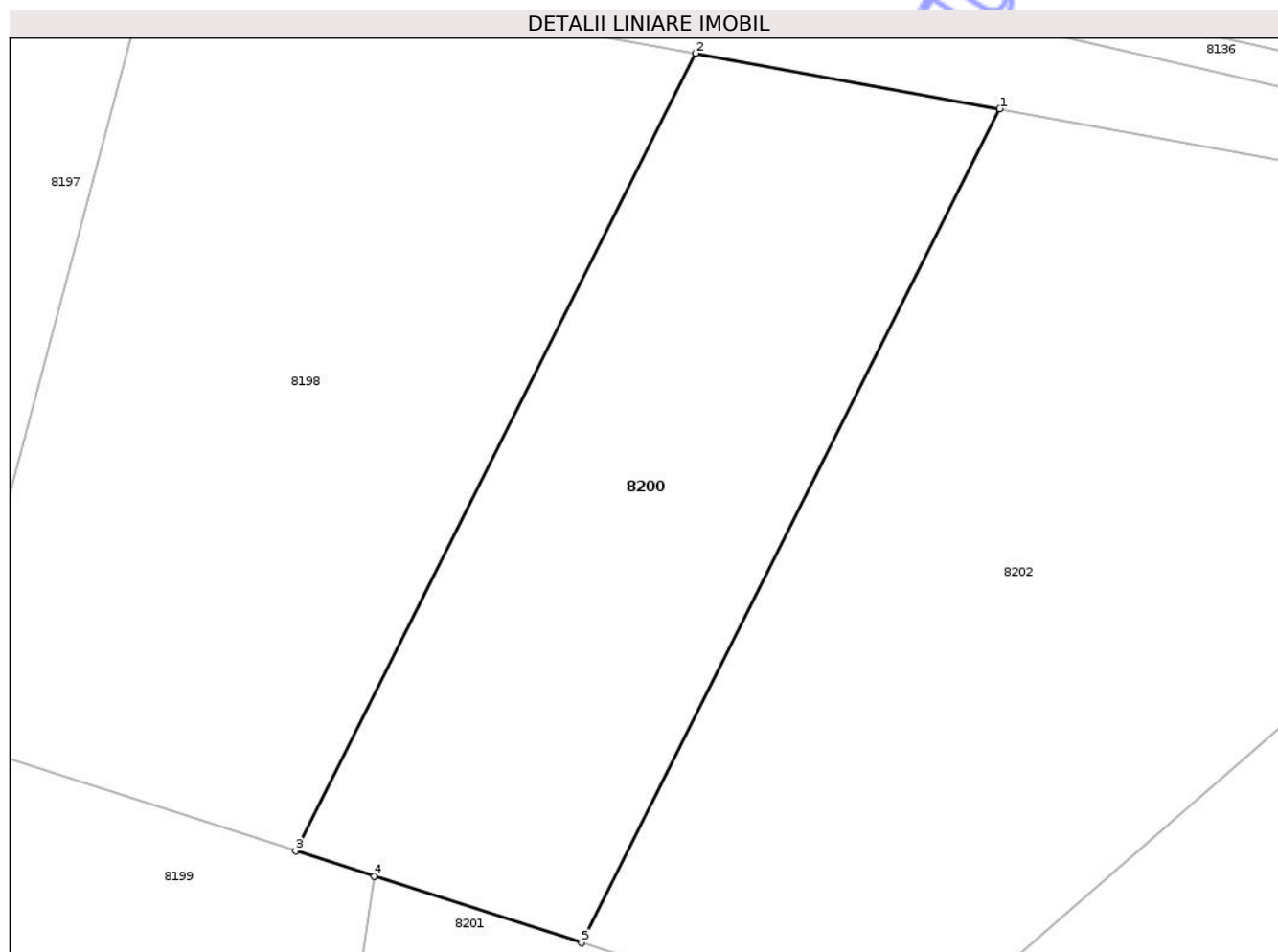
Inscrieri privind dezmembramintele dreptului de proprietate, drepturi reale de garanție și sarcini	Referințe
NU SUNT	

## Anexa Nr. 1 La Partea I

## Teren

Nr cadastral	Suprafața (mp)*	Observații / Referințe
	1.975	

\* Suprafața este determinată în planul de proiecție Stereo 70.



## Date referitoare la teren

Crt	Categorie folosință	Intra vilan	Suprafața (mp)	Tarla	Parcelă	Nr. topo	Observații / Referințe
1	arabil	NU	1.975	25	965/2	-	

## Lungime Segmente

1) Valorile lungimilor segmentelor sunt obținute din proiecție în plan.

Punct început	X / Y	Punct sfârșit	X / Y	Lungime segment (** (m)
1	462.408,662 504.699,58	2	462.382,682 504.704,314	26.408
2	462.382,682 504.704,314	3	462.348,52 504.636,217	76.186
3	462.348,52 504.636,217	4	462.355,244 504.634,056	7.063
4	462.355,244 504.634,056	5	462.372,938 504.628,37	18.585
5	462.372,938 504.628,37	1	462.408,662 504.699,58	79.668

\*\* Lungimile segmentelor sunt determinate în planul de proiecție Stereo 70 și sunt rotunjite la 1 milimetru.

\*\*\* Distanța dintre puncte este formată din segmente cumulate ce sunt mai mici decât valoarea 1 milimetru.

Neutilizabil în Circuitul  
Civil





## DATE DESPRE IMOBILUL NR. 8202

Oficiul de Cadastru și Publicitate Imobiliară SIBIU  
Biroul de Cadastru și Publicitate Imobiliară Agnita

## A. Partea I. Descrierea imobilului

TEREN Extravilan

Adresa: Jud. Sibiu

Nr. Crt	Nr cadastral Nr. topografic	Suprafața* (mp)	Observații / Referințe
A1		3.840	Sector cadastral:18 Teren neimprejmuit;

## B. Partea II. Proprietari și acte

Inscrieri privitoare la dreptul de proprietate și alte drepturi reale	Referințe
/	
Act Administrativ nr. 725/21, din 14/12/1995 emis de CJPSDPAT SIBIU (titlu de proprietate);	
B1	A1
Intabulare, drept de PROPRIETATE, dobandit prin Reconstituire, cota actuala 1/1	
1) LAZĂR PARASCHIVA, LIPSĂ CNP	

## C. Partea III. SARCINI .

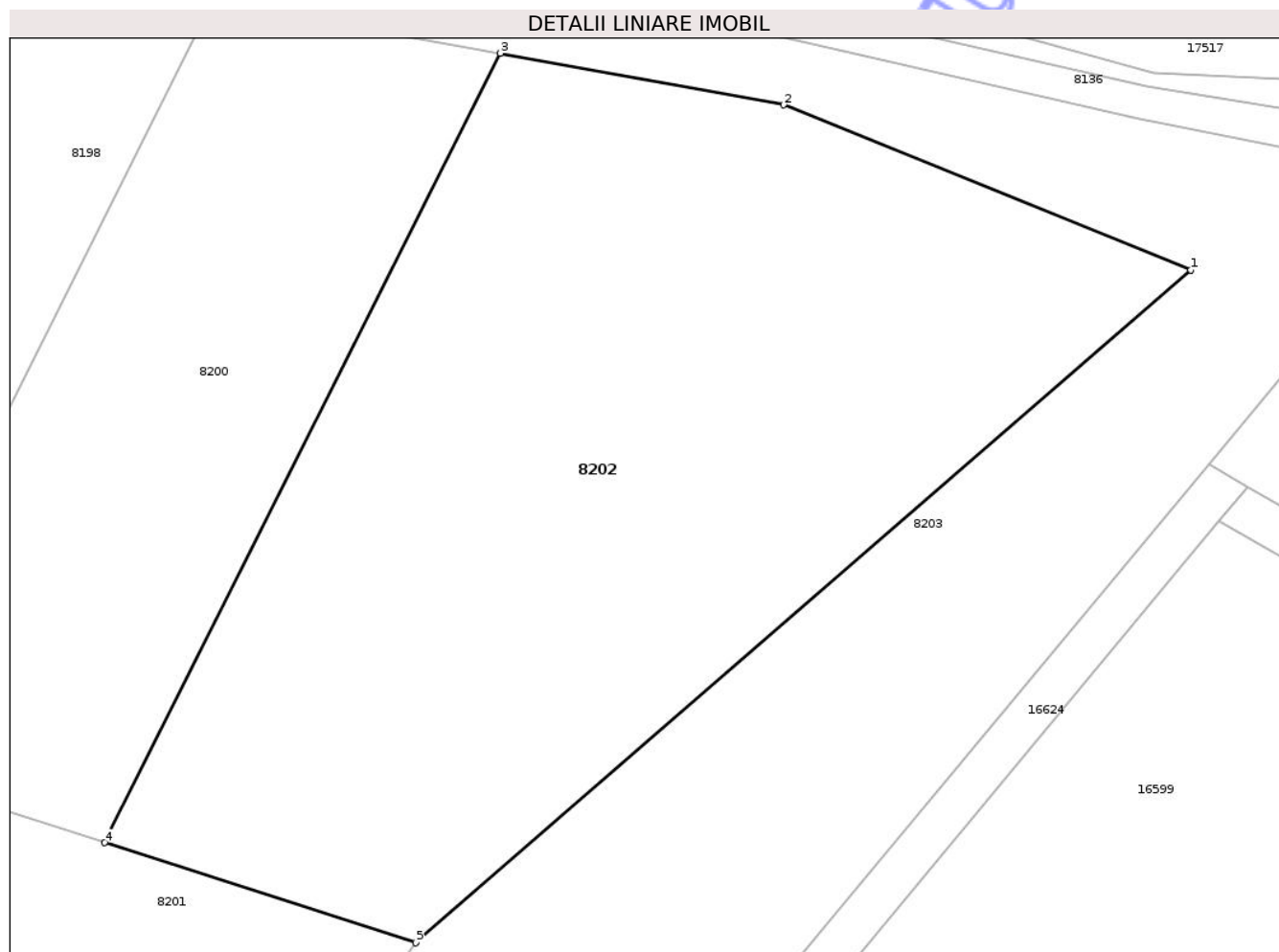
Inscrieri privind dezmembramintele dreptului de proprietate, drepturi reale de garanție și sarcini	Referințe
NU SUNT	

## Anexa Nr. 1 La Partea I

## Teren

Nr cadastral	Suprafața (mp)*	Observații / Referințe
	3.840	

\* Suprafața este determinată în planul de proiecție Stereo 70.



## Date referitoare la teren

Crt	Categorie folosință	Intra vilan	Suprafața (mp)	Tarla	Parcelă	Nr. topo	Observații / Referințe
1	arabil	NU	3.840	26	965/1	-	

## Lungime Segmente

1) Valorile lungimilor segmentelor sunt obținute din proiecție în plan.

Punct început	X / Y	Punct sfârșit	X / Y	Lungime segment (** (m)
1	462.470,958 504.680,014	2	462.434,212 504.694,925	39.655
2	462.434,212 504.694,925	3	462.408,662 504.699,58	25.971
3	462.408,662 504.699,58	4	462.372,938 504.628,37	79.668
4	462.372,938 504.628,37	5	462.401,024 504.619,346	29.5
5	462.401,024 504.619,346	1	462.470,958 504.680,014	92.582

\*\* Lungimile segmentelor sunt determinate în planul de proiecție Stereo 70 și sunt rotunjite la 1 milimetru.

\*\*\* Distanța dintre puncte este formată din segmente cumulate ce sunt mai mici decât valoarea 1 milimetru.

Neutilizabil în Circuitul  
Civil



**DATE DESPRE IMOBILUL NR. 8204**

Oficiul de Cadastru și Publicitate Imobiliară SIBIU  
Biroul de Cadastru și Publicitate Imobiliară Agnita

**A. Partea I. Descrierea imobilului**

TEREN Extravilan

Adresa: Jud. Sibiu

Nr. Crt	Nr cadastral Nr. topografic	Suprafața* (mp)	Observații / Referințe
A1		1.900	Sector cadastral:18 Teren neimprejmuit;

**B. Partea II. Proprietari și acte**

Inscrieri privitoare la dreptul de proprietate și alte drepturi reale	Referințe
/	
Act Normativ nr. 7, din 13/03/1996 emis de PARLAMENTUL ROMÂNIEI (Art. 13, alin. 15);	
B1	Inscrierea provizorie, drept de PROPRIETATE, dobandit prin Lege, cota actuala 1/1
	1) COMUNA BÂRGHIȘ, CIF:4406088, PROPRIETAR NEIDENTIFICAT

**C. Partea III. SARCINI .**

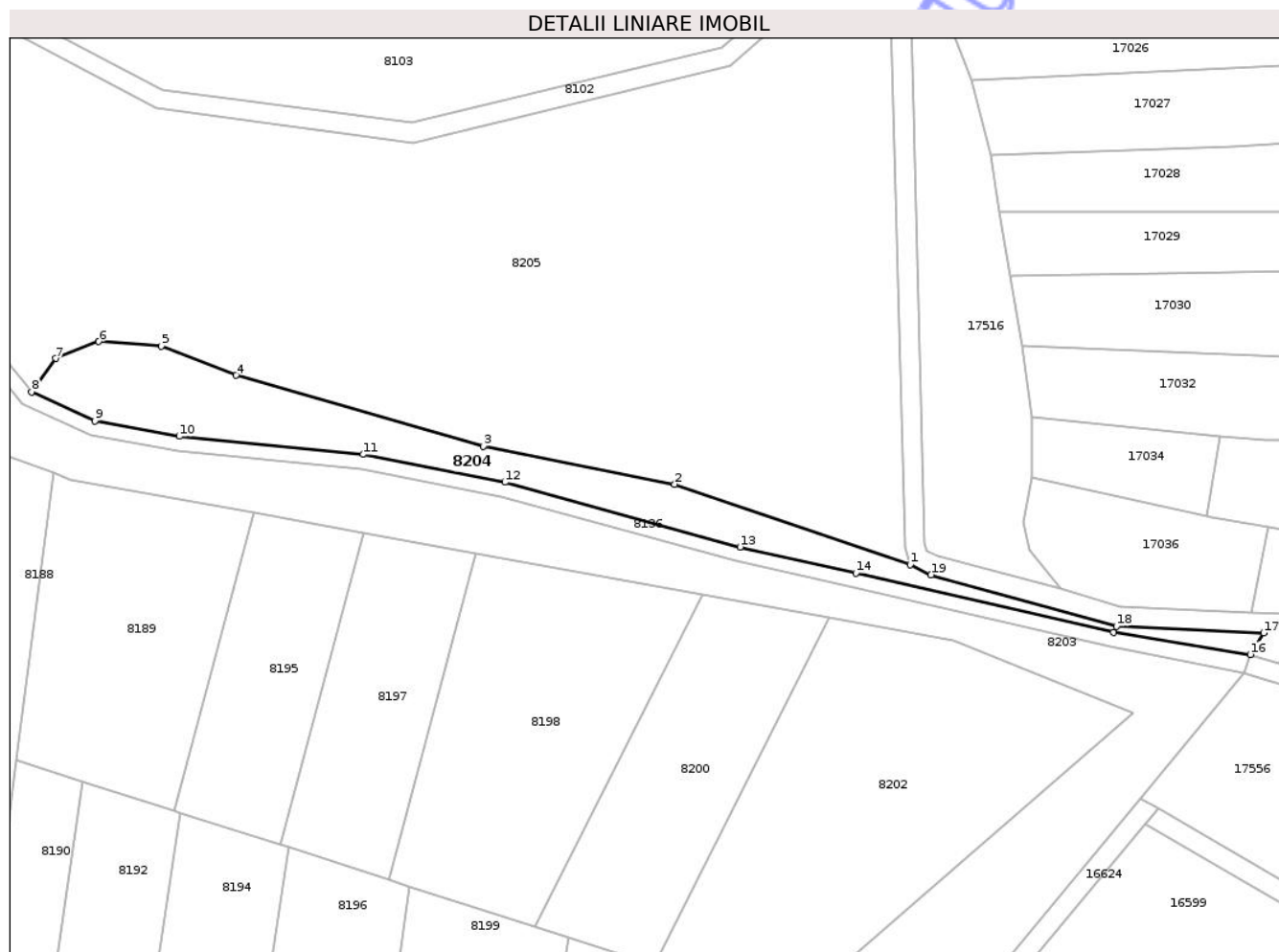
Inscrieri privind dezmembramintele dreptului de proprietate, drepturi reale de garanție și sarcini	Referințe
NU SUNT	

## Anexa Nr. 1 La Partea I

## Teren

Nr cadastral	Suprafața (mp)*	Observații / Referințe
	1.900	

\* Suprafața este determinată în planul de proiecție Stereo 70.



## Date referitoare la teren

Crt	Categorie folosință	Intravilan	Suprafața (mp)	Tarla	Parcelă	Nr. topo	Observații / Referințe
1	padure	NU	1.900	26	994	-	Tufăriș

## Lungime Segmente

1) Valorile lungimilor segmentelor sunt obținute din proiecție în plan.

Punct început	X / Y	Punct sfârșit	X / Y	Lungime segment (** (m)
1	462.425,323 504.710,39	2	462.377,071 504.726,904	51.0
2	462.377,071 504.726,904	3	462.337,829 504.734,652	40.0
3	462.337,829 504.734,652	4	462.287,193 504.749,179	52.678
4	462.287,193 504.749,179	5	462.271,852 504.755,162	16.467
5	462.271,852 504.755,162	6	462.259,015 504.756,096	12.871

Punct început	X / Y	Punct sfârșit	X / Y	Lungime segment (** (m)
6	462.259,015 504.756,096	7	462.250,267 504.752,663	9.398
7	462.250,267 504.752,663	8	462.245,278 504.745,83	8.46
8	462.245,278 504.745,83	9	462.258,281 504.739,872	14.303
9	462.258,281 504.739,872	10	462.275,555 504.736,71	17.561
10	462.275,555 504.736,71	11	462.313,246 504.732,998	37.873
11	462.313,246 504.732,998	12	462.342,278 504.727,297	29.587
12	462.342,278 504.727,297	13	462.390,492 504.714,01	50.011
13	462.390,492 504.714,01	14	462.414,249 504.708,737	24.336
14	462.414,249 504.708,737	15	462.466,986 504.696,565	54.123
15	462.466,986 504.696,565	16	462.495,038 504.692,045	28.414
16	462.495,038 504.692,045	17	462.497,806 504.696,441	5.195
17	462.497,806 504.696,441	18	462.467,622 504.697,851	30.217
18	462.467,622 504.697,851	19	462.429,613 504.708,339	39.43
19	462.429,613 504.708,339	1	462.425,323 504.710,39	4.754

\*\* Lungimile segmentelor sunt determinate în planul de proiecție Stereo 70 și sunt rotunjite la 1 milimetru.

\*\*\* Distanța dintre puncte este formată din segmente cumulate ce sunt mai mici decât valoarea 1 milimetru.





## DATE DESPRE IMOBILUL NR. 8205

Oficiul de Cadastru și Publicitate Imobiliară SIBIU  
Biroul de Cadastru și Publicitate Imobiliară Agnita

## A. Partea I. Descrierea imobilului

TEREN Extravilan

Adresa: Jud. Sibiu

Nr. Crt	Nr cadastral Nr. topografic	Suprafața* (mp)	Observații / Referințe
A1		29.616	Sector cadastral:18 Teren neimprejmut;

## B. Partea II. Proprietari și acte

Inscrieri privitoare la dreptul de proprietate și alte drepturi reale	Referințe
/	
Act Normativ nr. 7, din 13/03/1996 emis de PARLAMENTUL ROMÂNIEI (Art. 13, alin. 15);	
B1	Inscrierea provizorie, drept de PROPRIETATE, dobandit prin Lege, cota actuala 1/1
	1) COMUNA BÂRGHIȘ, CIF:4406088, PROPRIETAR NEIDENTIFICAT

## C. Partea III. SARCINI .

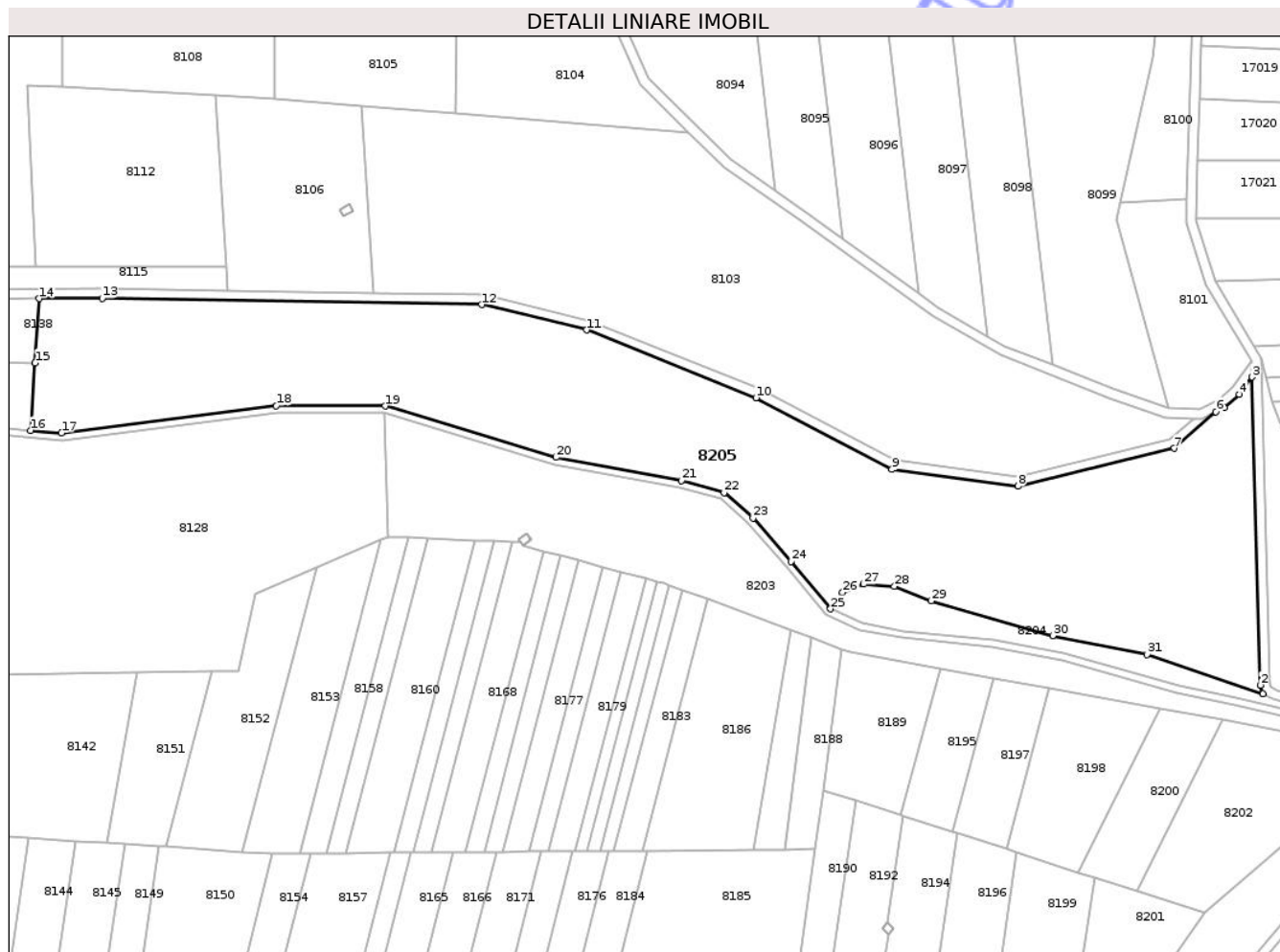
Inscrieri privind dezmembramintele dreptului de proprietate, drepturi reale de garanție și sarcini	Referințe
NU SUNT	

## Anexa Nr. 1 La Partea I

## Teren

Nr cadastral	Suprafața (mp)*	Observații / Referințe
	29.616	

\* Suprafața este determinată în planul de proiecție Stereo 70.



## Date referitoare la teren

Crt	Categorie folosință	Intra vilan	Suprafața (mp)	Tarla	Parcelă	Nr. topo	Observații / Referințe
1	faneata	NU	29.616	26	992, 993	-	

## Lungime Segmente

1) Valorile lungimilor segmentelor sunt obținute din proiecție în plan.

Punct început	X / Y	Punct sfârșit	X / Y	Lungime segment (** (m))
1	462.425,323 504.710,39	2	462.424,234 504.714,041	3.81
3	462.420,899 504.842,35	4	462.415,586 504.835,06	9.021
5	462.409,134 504.829,622	6	462.405,757 504.827,887	3.797
7	462.388,493 504.812,698	8	462.323,388 504.796,877	67.0
9	462.270,851 504.803,87	10	462.214,201 504.833,648	64.0

Punct început	X / Y	Punct sfârșit	X / Y	Lungime segment (** (m))
2	462.424,234 504.714,041	3	462.420,899 504.842,35	128.352
4	462.415,586 504.835,06	5	462.409,134 504.829,622	8.438
6	462.405,757 504.827,887	7	462.388,493 504.812,698	22.995
8	462.323,388 504.796,877	9	462.270,851 504.803,87	53.0
10	462.214,201 504.833,648	11	462.143,648 504.861,901	76.0

Punct început	X / Y	Punct sfârșit	X / Y	Lungime segment (** (m)
11	462.143,648 504.861,901	12	462.099,909 504.872,48	45.0
13	461.941,935 504.875,171	14	461.915,753 504.874,955	26.183
15	461.913,983 504.848,206	16	461.912,128 504.820,168	28.099
17	461.925,016 504.818,994	18	462.014,436 504.830,375	90.141
19	462.059,801 504.830,264	20	462.130,979 504.808,915	74.311
21	462.183,188 504.799,244	22	462.200,998 504.794,237	18.5
23	462.212,991 504.783,646	24	462.228,778 504.765,569	24.0
25	462.245,278 504.745,83	26	462.250,267 504.752,663	8.46
27	462.259,015 504.756,096	28	462.271,852 504.755,162	12.871
29	462.287,193 504.749,179	30	462.337,829 504.734,652	52.678
31	462.377,071 504.726,904	1	462.425,323 504.710,39	51.0

Punct început	X / Y	Punct sfârșit	X / Y	Lungime segment (** (m)
12	462.099,909 504.872,48	13	461.941,935 504.875,171	157.996
14	461.915,753 504.874,955	15	461.913,983 504.848,206	26.807
16	461.912,128 504.820,168	17	461.925,016 504.818,994	12.942
18	462.014,436 504.830,375	19	462.059,801 504.830,264	45.365
20	462.130,979 504.808,915	21	462.183,188 504.799,244	53.097
22	462.200,998 504.794,237	23	462.212,991 504.783,646	16.0
24	462.228,778 504.765,569	25	462.245,278 504.745,83	25.728
26	462.250,267 504.752,663	27	462.259,015 504.756,096	9.398
28	462.271,852 504.755,162	29	462.287,193 504.749,179	16.467
30	462.337,829 504.734,652	31	462.377,071 504.726,904	40.0

\*\* Lungimile segmentelor sunt determinate în planul de proiecție Stereo 70 și sunt rotunjite la 1 milimetru.

\*\*\* Distanța dintre puncte este formată din segmente cumulate ce sunt mai mici decât valoarea 1 milimetru.



**DATE DESPRE IMOBILUL NR. 8206**

Oficiul de Cadastru și Publicitate Imobiliară SIBIU  
Biroul de Cadastru și Publicitate Imobiliară Agnita

**A. Partea I. Descrierea imobilului**

TEREN Extravilan

Adresa: Jud. Sibiu

Nr. Crt	Nr cadastral Nr. topografic	Suprafața* (mp)	Observații / Referințe
A1	100345	14	Sector cadastral:18 Teren neimprejmuit;

**Construcții**

Crt	Nr cadastral Nr. topografic	Adresa	Observații / Referințe
A1.1	100345-C1	Jud. Sibiu	Nr. niveluri:1; S. construita la sol:14 mp; LEA 110 kV AUREL VLAICU - AGNITA, stalp nr.110, metal, 1977

**B. Partea II. Proprietari și acte**

Inscrieri privitoare la dreptul de proprietate și alte drepturi reale		Referințe
<b>8584 / 25/11/2011</b>		
Act Normativ nr. 13, din 09/01/2007 emis de Parlamentul Romaniei (documentatie cadastrala receptionata si avizata de catre OCPI Sibiu, adresa nr. 352337 din anul 2008 a ANCP, H.G. nr. 365 din anul 1998, H.G. nr. 1705 din anul 2006 pentru aprobarea inventarului bunurilor care alcatuiesc domeniul public al Statului,);		
B1	Intabulare, drept de PROPRIETATE, dobandit prin Expropriere, cota actuala 1/1 1) STATUL ROMAN, CIF:999999999999, - domeniu public	A1
<b>8662 / 05/10/2012</b>		
Act Administrativ nr. 1517, din 04/06/2012 emis de Primaria Barghis (documentatie cadastrala receptionata si avizata de catre OCPI Sibiu);		
B2	Se noteaza constructia de sub A 1.1.	A1.1
B3	Intabulare, drept de PROPRIETATE, dobandit prin Construire, cota actuala 1/1 1) SCFDEE ELECTRICA DISTRIBUTIE TRANSILVANIA SUD SA, CIF:14493260	A1.1
<b>8584 / 02/07/1976</b>		
Act Normativ nr. 221, din 02/07/1976 emis de Presedintele R.S.R.;		
B4	Intabulare, drept de ADMINISTRARE, dobandit prin Lege, cota actuala 1/1 1) SCFDEE ELECTRICA DISTRIBUTIE TRANSILVANIA SUD SA BRASOV, CIF:999999999999	A1

**C. Partea III. SARCINI .**

Inscrieri privind dezmembramintele dreptului de proprietate, drepturi reale de garanție și sarcini	Referințe
NU SUNT	

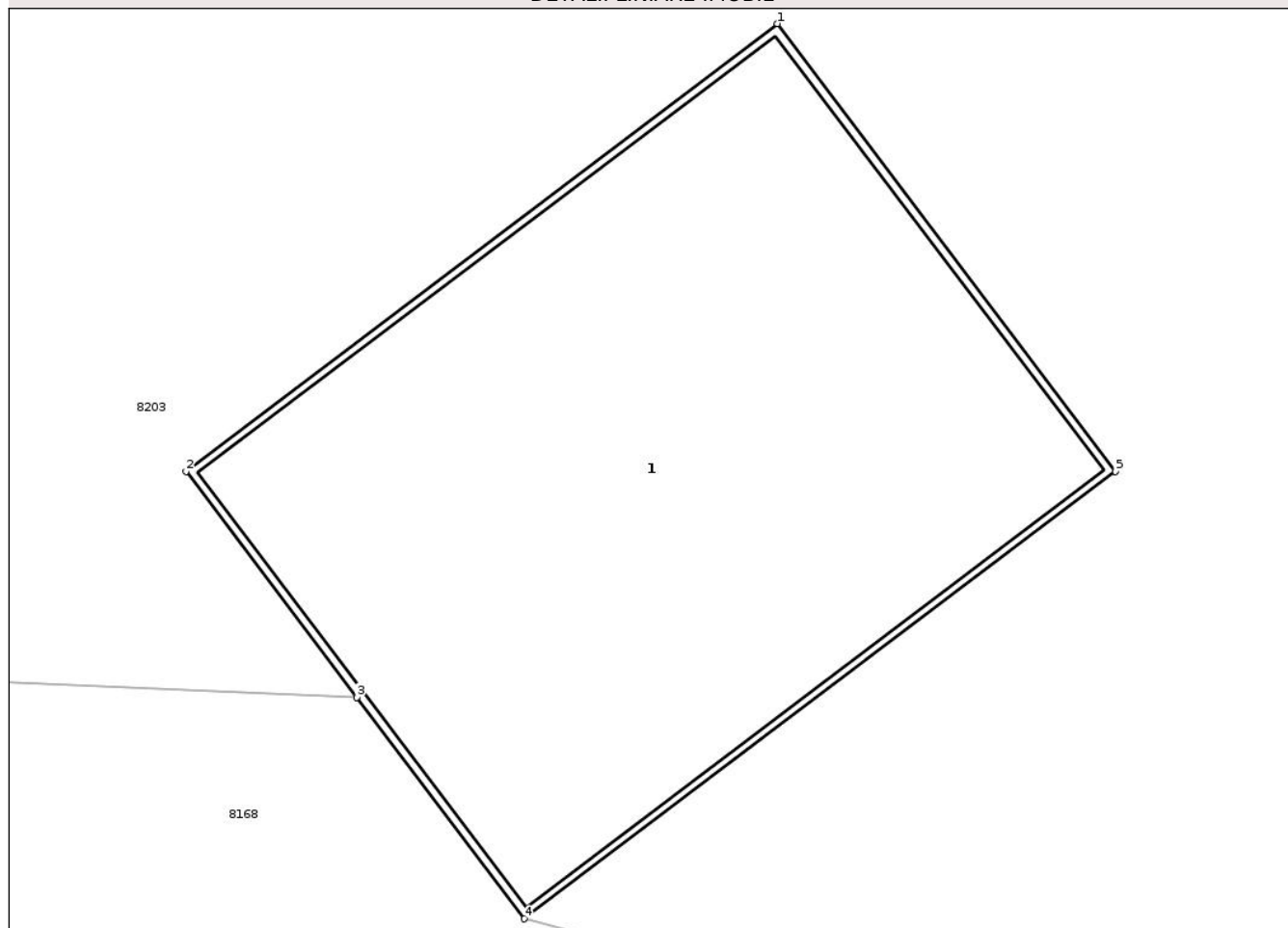
## Anexa Nr. 1 La Partea I

## Teren

Nr cadastral	Suprafața (mp)*	Observații / Referințe
100345	14	

\* Suprafața este determinată în planul de proiecție Stereo 70.

## DETALII LINIARE IMOBIL



## Date referitoare la teren

Crt	Categorie folosință	Intra vilan	Suprafața (mp)	Tarla	Parcelă	Nr. topo	Observații / Referințe
1	curți constructii	NU	14	N/A	N/A	-	Teren cu stalp LEA

## Date referitoare la construcții

Crt	Număr	Destinație construcție	Supraf. (mp)	Situație juridică	Observații / Referințe
A1.1	100345-C1	construcții industriale și edilitare	14	Cu acte	Nr. niveluri:1; S. construită la sol:14 mp; LEA 110 kV AUREL VLAICU - AGNITA, stalp nr.110, metal, 1977

## Lungime Segmente

1) Valorile lungimilor segmentelor sunt obținute din proiecție în plan.

Punct început	X / Y	Punct sfârșit	X / Y	Lungime segment (** (m)
1	462.118,533 504.777,401	2	462.115,067 504.774,779	4.346
2	462.115,067 504.774,779	3	462.116,068 504.773,455	1.66
3	462.116,068 504.773,455	4	462.117,049 504.772,158	1.626

Punct început	X / Y	Punct sfârșit	X / Y	Lungime segment (** (m)
4	462.117,049 504.772,158	5	462.120,515 504.774,779	4.345
5	462.120,515 504.774,779	1	462.118,533 504.777,401	3.287

\*\* Lungimile segmentelor sunt determinate în planul de proiecție Stereo 70 și sunt rotunjite la 1 milimetru.

\*\*\* Distanța dintre puncte este formată din segmente cumulate ce sunt mai mici decât valoarea 1 milimetru.

Neutilizabil în Circuitul Civil



**DATE DESPRE IMOBILUL NR. 8203**

Oficiul de Cadastru și Publicitate Imobiliară SIBIU  
Biroul de Cadastru și Publicitate Imobiliară Agnita

**A. Partea I. Descrierea imobilului**

TEREN Extravilan

Adresa: Jud. Sibiu

Nr. Crt	Nr cadastral Nr. topografic	Suprafața* (mp)	Observații / Referințe
A1		13.638	Sector cadastral:18 Teren neimprejmuit;

**B. Partea II. Proprietari și acte**

Inscrieri privitoare la dreptul de proprietate și alte drepturi reale	Referințe
/	
Act Normativ nr. 7, din 13/03/1996 emis de PARLAMENTUL ROMÂNIEI (Art. 13, alin. 15);	
B1	Inscrierea provizorie, drept de PROPRIETATE, dobandit prin Lege, cota actuala 1/1
	1) COMUNA BÂRGHIȘ, CIF:4406088, PROPRIETAR NEIDENTIFICAT

**C. Partea III. SARCINI .**

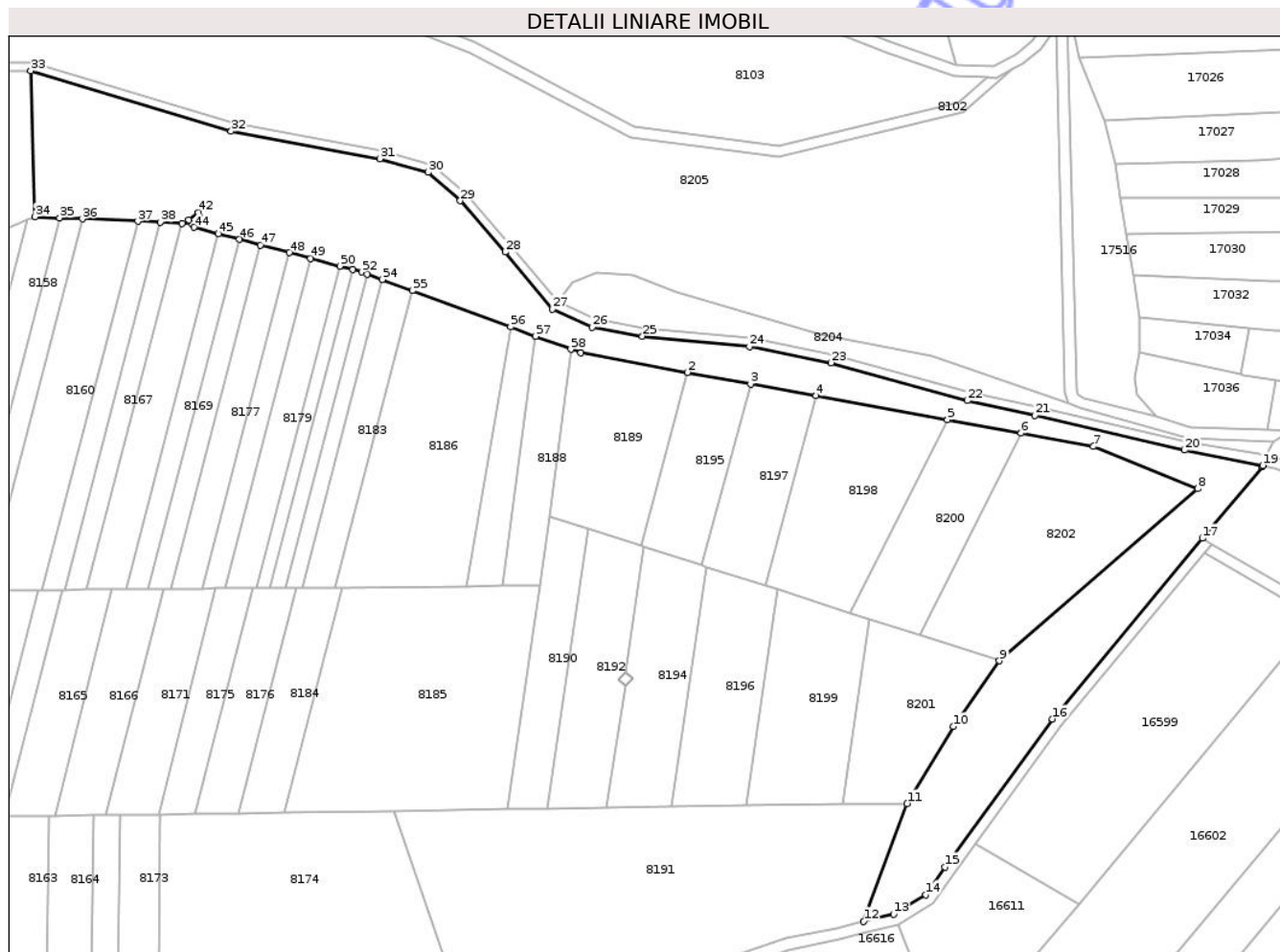
Inscrieri privind dezmembramintele dreptului de proprietate, drepturi reale de garanție și sarcini	Referințe
NU SUNT	

## Anexa Nr. 1 La Partea I

## Teren

Nr cadastral	Suprafața (mp)*	Observații / Referințe
	13.638	

\* Suprafața este determinată în planul de proiecție Stereo 70.



## Date referitoare la teren

Crt	Categorie folosință	Intra vilan	Suprafața (mp)	Tarla	Parcelă	Nr. topo	Observații / Referințe
1	padure	NU	13.638	26	887, 964	-	Tufăriș

## Lungime Segmente

1) Valorile lungimilor segmentelor sunt obținute din proiecție în plan.

Punct început	X / Y	Punct sfârșit	X / Y	Lungime segment	Punct început	X / Y	Punct sfârșit	X / Y	Lungime segment	Punct început	X / Y	Punct sfârșit	X / Y	Lungime segment
1	462.253,374 504.727,874	2	462.290,924 504.721,032	38.168	2	462.290,924 504.721,032	3	462.313,261 504.716,962	22.705	3	462.313,261 504.716,962	4	462.336,354 504.712,755	23.473
4	462.336,354 504.712,755	5	462.382,682 504.704,314	47.091	5	462.382,682 504.704,314	6	462.408,662 504.699,58	26.408	6	462.408,662 504.699,58	7	462.434,212 504.694,925	25.971
7	462.434,212 504.694,925	8	462.470,958 504.680,014	39.655	8	462.470,958 504.680,014	9	462.401,024 504.619,346	92.582	9	462.401,024 504.619,346	10	462.384,861 504.596,225	28.215
10	462.384,861 504.596,225	11	462.368,477 504.569,102	31.688	11	462.368,477 504.569,102	12	462.353,168 504.527,593	44.242	12	462.353,168 504.527,593	13	462.363,701 504.530,173	10.845
13	462.363,701 504.530,173	14	462.374,983 504.536,96	13.166	14	462.374,983 504.536,96	15	462.381,765 504.546,747	11.907	15	462.381,765 504.546,747	16	462.419,739 504.598,905	64.518
16	462.419,739 504.598,905	17	462.472,616 504.662,539	82.736	17	462.472,616 504.662,539	18	462.493,651 504.687,852	32.912	18	462.493,651 504.687,852	19	462.493,908 504.688,207	0.439

Punct început	X / Y	Punct sfârșit	X / Y	Lungime segment	Punct început	X / Y	Punct sfârșit	X / Y	Lungime segment	Punct început	X / Y	Punct sfârșit	X / Y	Lungime segment
19	462.493,908 504.688,207	20	462.466,338 504.693,636	28.1	20	462.466,338 504.693,636	21	462.413,586 504.705,811	54.138	21	462.413,586 504.705,811	22	462.389,768 504.711,098	24.399
22	462.389,768 504.711,098	23	462.341,588 504.724,375	49.975	23	462.341,588 504.724,375	24	462.312,812 504.730,046	29.33	24	462.312,812 504.730,046	25	462.275,138 504.733,737	37.854
25	462.275,138 504.733,737	26	462.257,372 504.736,988	18.061	26	462.257,372 504.736,988	27	462.243,412 504.743,385	15.356	27	462.243,412 504.743,385	28	462.226,688 504.763,392	26.076
28	462.226,688 504.763,392	29	462.210,859 504.781,526	24.07	29	462.210,859 504.781,526	30	462.199,526 504.791,535	15.12	30	462.199,526 504.791,535	31	462.182,563 504.796,303	17.621
31	462.182,563 504.796,303	32	462.130,076 504.806,054	53.385	32	462.130,076 504.806,054	33	462.059,357 504.827,266	73.831	33	462.059,357 504.827,266	34	462.060,954 504.775,869	51.422
34	462.060,954 504.775,869	35	462.069,574 504.775,491	8.629	35	462.069,574 504.775,491	36	462.077,596 504.775,14	8.029	36	462.077,596 504.775,14	37	462.097,162 504.774,283	19.585
37	462.097,162 504.774,283	38	462.105,028 504.773,939	7.874	38	462.105,028 504.773,939	39	462.112,798 504.773,598	7.777	39	462.112,798 504.773,598	40	462.116,068 504.773,455	3.274
40	462.116,068 504.773,455	41	462.115,067 504.774,779	1.66	41	462.115,067 504.774,779	42	462.118,533 504.777,401	4.346	42	462.118,533 504.777,401	43	462.120,515 504.774,779	3.287
43	462.120,515 504.774,779	44	462.117,049 504.772,158	4.345	44	462.117,049 504.772,158	45	462.125,586 504.769,884	8.834	45	462.125,586 504.769,884	46	462.132,993 504.767,911	7.665
46	462.132,993 504.767,911	47	462.140,401 504.765,938	7.666	47	462.140,401 504.765,938	48	462.150,621 504.763,216	10.577	48	462.150,621 504.763,216	49	462.158,081 504.761,229	7.72
49	462.158,081 504.761,229	50	462.168,378 504.758,486	10.656	50	462.168,378 504.758,486	51	462.173,019 504.757,25	4.803	51	462.173,019 504.757,25	52	462.176,12 504.756,424	3.208
52	462.176,12 504.756,424	53	462.178,006 504.755,727	2.011	53	462.178,006 504.755,727	54	462.183,349 504.753,753	5.696	54	462.183,349 504.753,753	55	462.193,927 504.749,844	11.277
55	462.193,927 504.749,844	56	462.228,591 504.737,034	36.956	56	462.228,591 504.737,034	57	462.237,425 504.733,769	9.418	57	462.237,425 504.733,769	58	462.249,856 504.729,176	13.253
58	462.249,856 504.729,176	1	462.253,374 504.727,874	3.751										

\*\* Lungimile segmentelor sunt determinate în planul de proiecție Stereo 70 și sunt rotunjite la 1 milimetru.

\*\*\* Distanța dintre puncte este formată din segmente cumulate ce sunt mai mici decât valoarea 1 milimetru.

