DATE DESPRE IMOBILUL NR. 5053

Oficiul de Cadastru şi Publicitate Imobiliară SIBIU
Biroul de Cadastru şi Publicitate Imobiliară Avrig

A. Partea I. Descrierea imobilului

TEREN Necunoscut Nr. CF vechi:3880

Adresa: Loc. Lotrioara, Jud. Sibiu

Nr. Crt	Nr cadastral Nr. topografic	Suprafaţa* (mp)	Observaţii / Referinţe
A1	100031	8.311	Sector cadastral:27 Teren imprejmuit;

Construcţii

Crt	Nr cadastral Nr. topografic	Adresa	Observaţii / Referinţe
A1.1	100031-C1	Loc. Lotrioara, Jud. Sibiu	Nr. niveluri:1; S. construita la sol:298 mp; S. construita desfasurata:542 mp; Constructie C1 P(1 nivel)- Cladire din caramida si betonAnul construirii 2000.

B. Partea II. Proprietari şi acte

Inscrieri privitoare la dreptul de proprietate şi alte drepturi reale		Referinţe
7789 / 26/06/2019		
Act Notarial nr. 1437, din 25/04/2019 emis de NP Margineanu Grigore Adrian (inscris sub semnatura privata nr PAD MUJA din 30.08.2023, emis de DRAGHESCU PETRE VALER);		
B2	Intabulare, drept de PROPRIETATE, cumparare, dobandit prin Conventie, cota actuala 1/1	A1
	1) **BĂLŢAT ILEANA**, si sotul 2) **MUJA OVIDIU**, ca bun comun	
6815 / 29/07/2020		
Act Notarial nr. 1494, din 17/06/2020 emis de NP MARGINEAN RAZVAN (documentatie cadastrala avizata si receptionata de OCPI Sibiu);		
B3	se noteaza introducerea geometriei imobilului de sub A.1 in planul cadastral din sistemul informatic conform documentatiei cadastrale	A1
8515 / 31/05/2023		
Act Administrativ nr. 3467, din 29/05/2023 emis de PRIMARIA BOITA (act administrativ nr 558 din 06.02.2023, emis de PRIMARIA BOITA;act notarial nr 1484 din 29.05.2023, emis de BNP TOLCIU);		
B4	se noteaza respingerea cererii depusa de MUJA OVIDIU cu privire la actualizare informatii tehnice si inscriere constructii	A1
13324 / 30/08/2023		
Act Administrativ nr. 558, din 06/02/2023 emis de PRIMARIA BOITA (inscris sub semnatura privata nr PAD MUJA din 30.08.2023, emis de DRAGHESCU PETRE VALER);		
B5	se actualizeaza informatiile tehnice ale imobilului privind destinatia in sensul ca acesta este situat in intravilan	A1
Act Administrativ nr. 3467, din 29/05/2023 emis de PRIMARIA BOITA (inscris sub semnatura privata nr PAD MUJA din 30.08.2023, emis de DRAGHESCU PETRE VALER);		
B6	se noteaza constructia C.1, de sub A.1, conform descrierii din fila A a cartii funciare	A1.1
B7	Intabulare, drept de PROPRIETATE, dobandit prin Lege, cota actuala 1/1	A1.1
	1) **MUJA OVIDIU...** 2) **BĂLŢAT ILEANA....**	

C. Partea III. SARCINI .

Inscrieri privind dezmembramintele dreptului de proprietate, drepturi reale de garanţie şi sarcini	Referinţe
NU SUNT	

Document care conține date cu caracter personal, protejat de prevederile Regulamentului (UE) nr. 679/2016 și Legii 190/2018

Anexa Nr. 1 La Partea I

Teren

Nr cadastral	Suprafaţa (mp)*	Observaţii / Referinţe
100031	8.311	

* Suprafaţa este determinată in planul de proiecţie Stereo 70.

DETALII LINIARE IMOBIL

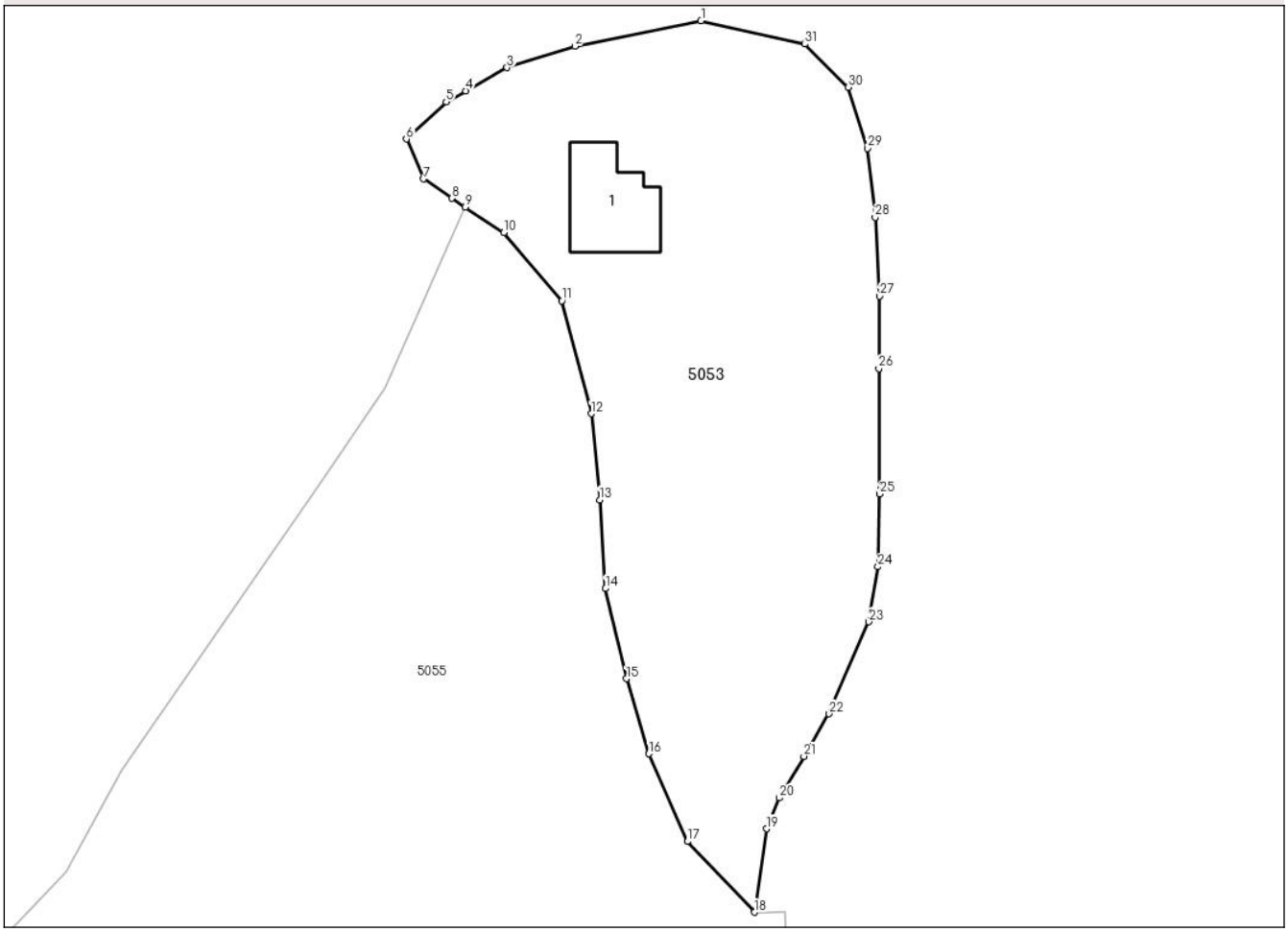

Date referitoare la teren

Crt	Categorie folosință	Intra vilan	Suprafaţa (mp)	Tarla	Parcelă	Nr. topo	Observaţii / Referinţe
1	faneata	DA	6.491	254	-	5980/2	
2	faneata	NU	1.522	254	-	5980/2	
3	curti constructii	DA	298	254	-	5980/2	

Date referitoare la construcţii

Crt	Număr	Destinaţie construcţie	Supraf. (mp)	Situaţie juridică	Observaţii / Referinţe
A1.1	100031-C1	constructii de locuinte	298	Cu acte	Nr. niveluri:1; S. construita la sol:298 mp; S. construita desfasurata:542 mp; Constructie C1 P(1 nivel)- Cladire din caramida si betonAnul construirii 2000.

Lungime Segmente

1) Valorile lungimilor segmentelor sunt obţinute din proiecţie în plan.

Punct început	X / Y	Punct sfârşit	X / Y	Lungime segment (** (m)
1	441.295,649 451.911,629	2	441.271,827 451.906,803	24.306

Punct început	X / Y	Punct sfârşit	X / Y	Lungime segment (** (m)
2	441.271,827 451.906,803	3	441.259,025 451.902,769	13.423

Document care conține date cu caracter personal, protejat de prevederile Regulamentului (UE) nr. 679/2016 și Legii 190/2018

Punct început	X / Y	Punct sfârşit	X / Y	Lungime segment (** (m)
3	441.259,025 451.902,769	4	441.251,232 451.898,395	8.937
5	441.247,526 451.896,315	6	441.240,017 451.889,327	10.258
7	441.243,244 451.881,797	8	441.248,603 451.878,127	6.495
9	441.251,148 451.876,454	10	441.258,428 451.871,669	8.712
11	441.269,38 451.858,806	12	441.274,902 451.837,506	22.004
13	441.276,522 451.821,255	14	441.277,61 451.804,51	16.78
15	441.281,57 451.787,528	16	441.285,806 451.773,351	14.796
17	441.293,104 451.756,813	18	441.305,712 451.743,473	18.355
19	441.308,032 451.759,204	20	441.310,464 451.765,02	6.304
21	441.315,081 451.772,865	22	441.319,843 451.780,886	9.328
23	441.327,346 451.798,222	24	441.329,048 451.808,628	10.544
25	441.329,395 451.822,376	26	441.329,203 451.846,007	23.632
27	441.329,342 451.859,668	28	441.328,523 451.874,57	14.924
29	441.327,057 451.887,577	30	441.323,461 451.899,095	12.066
31	441.315,237 451.907,217	1	441.295,649 451.911,629	20.079

Punct început	X / Y	Punct sfârşit	X / Y	Lungime segment (** (m)
4	441.251,232 451.898,395	5	441.247,526 451.896,315	4.249
6	441.240,017 451.889,327	7	441.243,244 451.881,797	8.192
8	441.248,603 451.878,127	9	441.251,148 451.876,454	3.046
10	441.258,428 451.871,669	11	441.269,38 451.858,806	16.894
12	441.274,902 451.837,506	13	441.276,522 451.821,255	16.332
14	441.277,61 451.804,51	15	441.281,57 451.787,528	17.438
16	441.285,806 451.773,351	17	441.293,104 451.756,813	18.077
18	441.305,712 451.743,473	19	441.308,032 451.759,204	15.901
20	441.310,464 451.765,02	21	441.315,081 451.772,865	9.103
22	441.319,843 451.780,886	23	441.327,346 451.798,222	18.89
24	441.329,048 451.808,628	25	441.329,395 451.822,376	13.752
26	441.329,203 451.846,007	27	441.329,342 451.859,668	13.662
28	441.328,523 451.874,57	29	441.327,057 451.887,577	13.089
30	441.323,461 451.899,095	31	441.315,237 451.907,217	11.559

** Lungimile segmentelor sunt determinate în planul de proiecţie Stereo 70 şi sunt rotunjite la 1 milimetru.
*** Distanţa dintre puncte este formată din segmente cumulate ce sunt mai mici decât valoarea 1 milimetru.

Document care conține date cu caracter personal, protejat de prevederile Regulamentului (UE) nr. 679/2016 și Legii 190/2018

DATE DESPRE IMOBILUL NR. 5055

Oficiul de Cadastru şi Publicitate Imobiliară SIBIU
Biroul de Cadastru şi Publicitate Imobiliară Avrig

A. Partea I. Descrierea imobilului

TEREN Necunoscut

Adresa: Loc. Lotrioara, Jud. Sibiu

Nr. Crt	Nr cadastral Nr. topografic	Suprafaţa* (mp)	Observaţii / Referinţe
A1		348.046	Sector cadastral:27 Teren neimprejmuit;

B. Partea II. Proprietari şi acte

Inscrieri privitoare la dreptul de proprietate şi alte drepturi reale		Referinţe
/		
Act Administrativ nr. 12/2012, din 29/02/2012 emis de Consiliu Local Boița (Hotărâre de consiliu local);		
B1	Intabulare, drept de PROPRIETATE, dobandit prin Lege, cota actuala 1/1	A1
	1) **COMUNA BOIȚA-DOMENIUL PUBLIC**, CIF:16343285	

C. Partea III. SARCINI .

Inscrieri privind dezmembramintele dreptului de proprietate, drepturi reale de garanţie şi sarcini	Referinţe
NU SUNT	

Document care conține date cu caracter personal, protejat de prevederile Regulamentului (UE) nr. 679/2016 și Legii 190/2018

Anexa Nr. 1 La Partea I

Teren

Nr cadastral	Suprafaţa (mp)*	Observaţii / Referinţe
	348.046	

* Suprafaţa este determinată in planul de proiecţie Stereo 70.

DETALII LINIARE IMOBIL

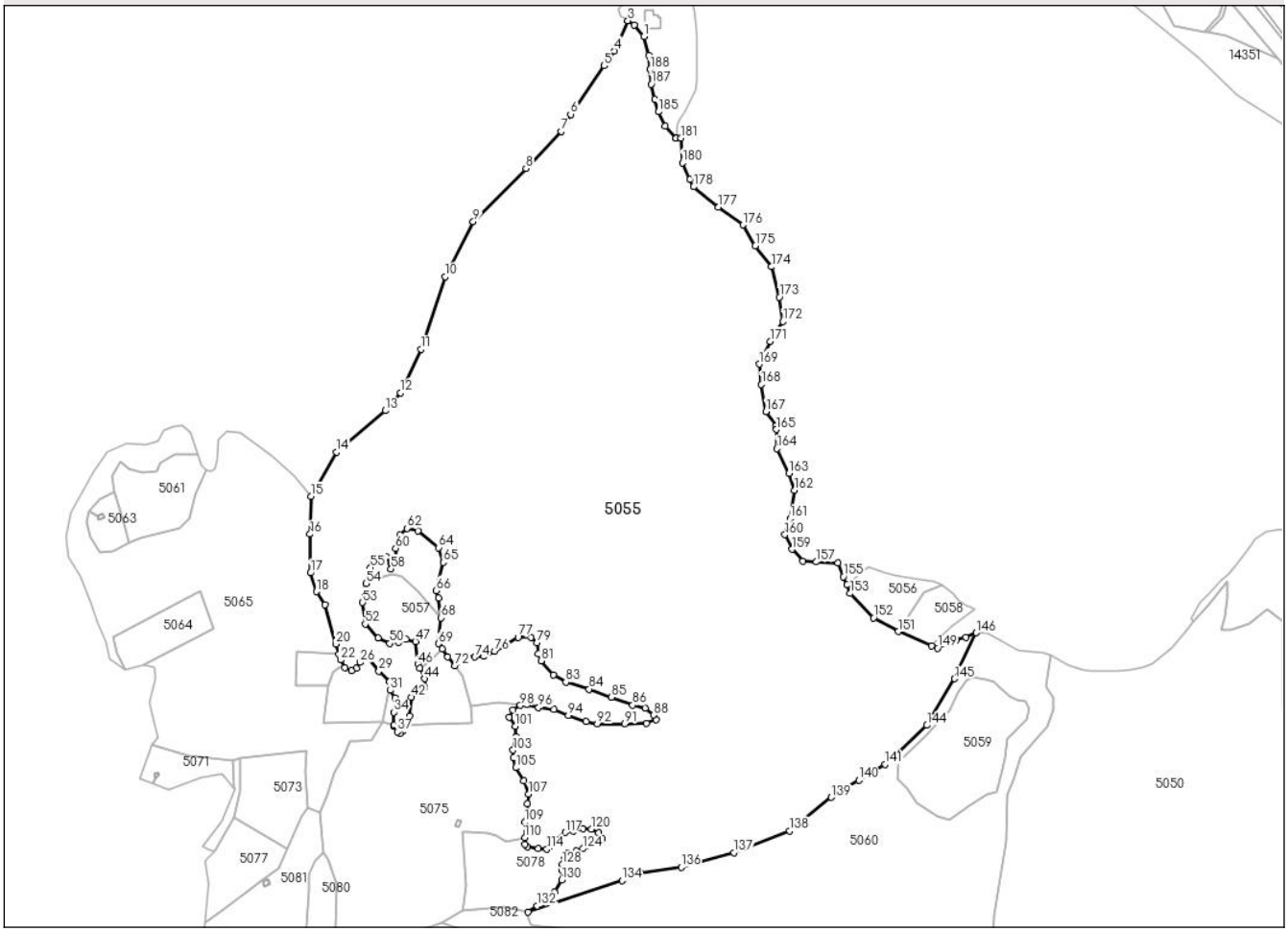

Date referitoare la teren

Crt	Categorie folosință	Intra vilan	Suprafaţa (mp)	Tarla	Parcelă	Nr. topo	Observaţii / Referinţe
1	padure	NU	347.218	254	-	-	Parte din nr. top.5994/B/2/1 inscris in CF 101423
2	padure	DA	828	254	-	-	Parte din nr. top.5994/B/2/1 inscris in CF 101423

Lungime Segmente

1) Valorile lungimilor segmentelor sunt obţinute din proiecţie în plan.

Punct început	X / Y	Punct sfârşit	X / Y	Lungime segment
1	441.269,38 451.858,806	2	441.258,428 451.871,669	16.894
4	441.236,001 451.842,322	5	441.224,302 451.825,334	20.627
7	441.175,662 451.751,144	8	441.135,497 451.709,088	58.155
10	441.043,941 451.586,466	11	441.016,784 451.504,397	86.446
13	440.976,329 451.434,863	14	440.920,738 451.388,096	72.646

Punct început	X / Y	Punct sfârşit	X / Y	Lungime segment
2	441.258,428 451.871,669	3	441.251,148 451.876,454	8.712
5	441.224,302 451.825,334	6	441.186,214 451.770,345	66.891
8	441.135,497 451.709,088	9	441.075,728 451.648,874	84.841
11	441.016,784 451.504,397	12	440.993,471 451.455,072	54.557
14	440.920,738 451.388,096	15	440.891,743 451.337,789	58.065

Punct început	X / Y	Punct sfârşit	X / Y	Lungime segment
3	441.251,148 451.876,454	4	441.236,001 451.842,322	37.342
6	441.186,214 451.770,345	7	441.175,662 451.751,144	21.909
9	441.075,728 451.648,874	10	441.043,941 451.586,466	70.037
12	440.993,471 451.455,072	13	440.976,329 451.434,863	26.5
15	440.891,743 451.337,789	16	440.890,863 451.295,129	42.669

Document care conține date cu caracter personal, protejat de prevederile Regulamentului (UE) nr. 679/2016 și Legii 190/2018

Punct început	X / Y	Punct sfârşit	X / Y	Lungime segment
16	440.890,863 451.295,129	17	440.891,303 451.251,15	43.981
19	440.907,771 451.214,996	20	440.920,081 451.170,578	46.092
22	440.925,333 451.152,65	23	440.930,366 451.143,905	10.09
25	440.943,164 451.143,017	26	440.947,605 451.149,784	8.093
28	440.953,267 451.159,101	29	440.968,81 451.139,69	24.867
31	440.981,93 451.118,189	32	440.987,339 451.109,516	10.221
34	440.985,846 451.093,399	35	440.986,124 451.078,512	14.89
37	440.989,646 451.071,12	38	440.992,846 451.069,022	3.826
40	440.998,967 451.078,661	41	441.003,577 451.088,796	11.135
43	441.020,92 451.121,801	44	441.020,92 451.131,29	9.489
46	441.013,074 451.147,792	47	441.010,228 451.173,462	25.826
49	440.991,26 451.172,718	50	440.981,218 451.171,232	10.151
52	440.953,325 451.193,155	53	440.950,35 451.217,68	24.704
55	440.959,276 451.257,067	56	440.968,945 451.268,958	15.326
58	440.982,706 451.255,581	59	440.987,913 451.262,269	8.476
61	440.992,376 451.293,854	62	441.000,558 451.301,657	11.306
64	441.036,634 451.279,734	65	441.041,84 451.263,012	17.513
67	441.036,262 451.222,882	68	441.039,237 451.200,215	22.861
70	441.040,779 451.165,09	71	441.047,054 451.156,181	10.897
73	441.068,501 451.157,104	74	441.077,746 451.155,996	9.311
76	441.100,162 451.162,323	77	441.126,741 451.178,348	31.035
79	441.148,003 451.172,067	80	441.149,667 451.159,506	12.671
82	441.166,86 451.135,609	83	441.180,911 451.127,481	16.233
85	441.232,73 451.110,243	86	441.256,58 451.101,377	25.445
88	441.280,616 451.090,109	89	441.282,834 451.084,936	5.628
91	441.247,706 451.080,318	92	441.216,644 451.080,134	31.062
94	441.183,486 451.089,696	95	441.167,482 451.096,465	17.376
97	441.136,409 451.101,951	98	441.129,167 451.101,134	7.289
100	441.116,901 451.087,946	101	441.123,326 451.077,325	12.413
103	441.121,009 451.050,449	104	441.121,175 451.041,964	8.487
106	441.133,176 451.015,776	107	441.138,838 451.000,636	16.164
109	441.134,199 450.968,837	110	441.134,282 450.951,358	17.479
112	441.136,941 450.941,084	113	441.149,339 450.938,702	12.625

Punct început	X / Y	Punct sfârşit	X / Y	Lungime segment
17	440.891,303 451.251,15	18	440.897,974 451.230,027	22.152
20	440.920,081 451.170,578	21	440.923,465 451.159,027	12.037
23	440.930,366 451.143,905	24	440.937,946 451.140,577	8.279
26	440.947,605 451.149,784	27	440.950,158 451.158,214	8.808
29	440.968,81 451.139,69	30	440.980,923 451.127,992	16.839
32	440.987,339 451.109,516	33	440.988,746 451.105,188	4.552
35	440.986,124 451.078,512	36	440.986,146 451.077,314	1.198
38	440.992,846 451.069,022	39	440.995,946 451.072,02	4.312
41	441.003,577 451.088,796	42	441.005,642 451.110,25	21.552
44	441.020,92 451.131,29	45	441.015,14 451.143,448	13.462
47	441.010,228 451.173,462	48	440.999,442 451.176,062	11.095
50	440.981,218 451.171,232	51	440.968,202 451.177,549	14.469
53	440.950,35 451.217,68	54	440.954,069 451.239,231	21.87
56	440.968,945 451.268,958	57	440.977,499 451.268,958	8.554
59	440.987,913 451.262,269	60	440.987,913 451.278,99	16.721
62	441.000,558 451.301,657	63	441.013,203 451.299,056	12.91
65	441.041,84 451.263,012	66	441.033,658 451.231,057	32.987
68	441.039,237 451.200,215	69	441.036,516 451.171,143	29.199
71	441.047,054 451.156,181	72	441.054,819 451.145,836	12.935
74	441.077,746 451.155,996	75	441.088,099 451.156,55	10.369
77	441.126,741 451.178,348	78	441.141,532 451.178,348	14.791
80	441.149,667 451.159,506	81	441.152,808 451.151,68	8.433
83	441.180,911 451.127,481	84	441.207,03 451.119,479	27.317
86	441.256,58 451.101,377	87	441.270,816 451.097,867	14.663
89	441.282,834 451.084,936	90	441.271,926 451.080,688	11.706
92	441.216,644 451.080,134	93	441.203,887 451.083,089	13.095
95	441.167,482 451.096,465	96	441.149,843 451.098,566	17.764
98	441.129,167 451.101,134	99	441.120,873 451.095,882	9.817
101	441.123,326 451.077,325	102	441.124,506 451.066,088	11.299
104	441.121,175 451.041,964	105	441.123,84 451.030,484	11.785
107	441.138,838 451.000,636	108	441.137,506 450.989,655	11.061
110	441.134,282 450.951,358	111	441.134,318 450.943,824	7.534
113	441.149,339 450.938,702	114	441.159,353 450.938,345	10.021

Punct început	X / Y	Punct sfârşit	X / Y	Lungime segment
18	440.897,974 451.230,027	19	440.907,771 451.214,996	17.942
21	440.923,465 451.159,027	22	440.925,333 451.152,65	6.644
24	440.937,946 451.140,577	25	440.943,164 451.143,017	5.76
27	440.950,158 451.158,214	28	440.953,267 451.159,101	3.233
30	440.980,923 451.127,992	31	440.981,93 451.118,189	9.855
33	440.988,746 451.105,188	34	440.985,846 451.093,399	12.14
36	440.986,146 451.077,314	37	440.989,646 451.071,12	7.114
39	440.995,946 451.072,02	40	440.998,967 451.078,661	7.296
42	441.005,642 451.110,25	43	441.020,92 451.121,801	19.154
45	441.015,14 451.143,448	46	441.013,074 451.147,792	4.811
48	440.999,442 451.176,062	49	440.991,26 451.172,718	8.839
51	440.968,202 451.177,549	52	440.953,325 451.193,155	21.561
54	440.954,069 451.239,231	55	440.959,276 451.257,067	18.58
57	440.977,499 451.268,958	58	440.982,706 451.255,581	14.355
60	440.987,913 451.278,99	61	440.992,376 451.293,854	15.519
63	441.013,203 451.299,056	64	441.036,634 451.279,734	30.37
66	441.033,658 451.231,057	67	441.036,262 451.222,882	8.579
69	441.036,516 451.171,143	70	441.040,779 451.165,09	7.404
72	441.054,819 451.145,836	73	441.068,501 451.157,104	17.725
75	441.088,099 451.156,55	76	441.100,162 451.162,323	13.373
78	441.141,532 451.178,348	79	441.148,003 451.172,067	9.018
81	441.152,808 451.151,68	82	441.166,86 451.135,609	21.348
84	441.207,03 451.119,479	85	441.232,73 451.110,243	27.309
87	441.270,816 451.097,867	88	441.280,616 451.090,109	12.499
90	441.271,926 451.080,688	91	441.247,706 451.080,318	24.223
93	441.203,887 451.083,089	94	441.183,486 451.089,696	21.445
96	441.149,843 451.098,566	97	441.136,409 451.101,951	13.853
99	441.120,873 451.095,882	100	441.116,901 451.087,946	8.875
102	441.124,506 451.066,088	103	441.121,009 451.050,449	16.025
105	441.123,84 451.030,484	106	441.133,176 451.015,776	17.421
108	441.137,506 450.989,655	109	441.134,199 450.968,837	21.079
111	441.134,318 450.943,824	112	441.136,941 450.941,084	3.793
114	441.159,353 450.938,345	115	441.164,837 450.942,156	6.678

Document care conține date cu caracter personal, protejat de prevederile Regulamentului (UE) nr. 679/2016 și Legii 190/2018

Punct început	X / Y	Punct sfârşit	X / Y	Lungime segment
115	441.164,837 450.942,156	116	441.170,798 450.948,946	9.035
118	441.189,396 450.958,594	119	441.200,006 450.961,333	10.958
121	441.217,769 450.957,045	122	441.222,061 450.949,78	8.439
124	441.200,44 450.938,751	125	441.192,385 450.936,384	8.395
127	441.179,971 450.928,81	128	441.176,749 450.920,857	8.581
130	441.176,247 450.903,637	131	441.168,178 450.889,743	16.067
133	441.138,133 450.866,93	134	441.244,427 450.902,974	112.239
136	441.311,646 450.918,01	137	441.371,305 450.934,415	61.873
139	441.481,892 450.997,0	140	441.512,909 451.016,436	36.604
142	441.552,401 451.043,265	143	441.552,415 451.043,279	0.02
145	441.621,391 451.131,314	146	441.645,847 451.183,396	57.538
148	441.623,712 451.175,268	149	441.602,292 451.165,904	23.378
151	441.557,761 451.184,783	152	441.529,734 451.200,371	32.069
154	441.499,358 451.237,411	155	441.495,45 451.246,869	10.234
157	441.464,89 451.263,574	158	441.449,314 451.264,393	15.599
160	441.429,227 451.294,29	161	441.434,915 451.312,584	19.157
163	441.433,892 451.363,772	164	441.420,232 451.391,806	31.186
166	441.419,124 451.417,996	167	441.407,679 451.433,858	19.56
169	441.399,96 451.487,693	170	441.403,448 451.494,912	8.018
172	441.426,959 451.535,779	173	441.422,68 451.563,405	27.956
175	441.395,65 451.621,468	176	441.381,459 451.645,098	27.564
178	441.325,378 451.688,28	179	441.321,599 451.696,65	9.184
181	441.311,412 451.743,555	182	441.305,75 451.743,424	5.664
184	441.293,104 451.756,813	185	441.285,806 451.773,351	18.077
187	441.277,61 451.804,51	188	441.276,522 451.821,255	16.78

Punct început	X / Y	Punct sfârşit	X / Y	Lungime segment
116	441.170,798 450.948,946	117	441.180,097 450.957,283	12.489
119	441.200,006 450.961,333	120	441.209,662 450.960,976	9.663
122	441.222,061 450.949,78	123	441.220,153 450.945,611	4.585
125	441.192,385 450.936,384	126	441.183,193 450.933,354	9.678
128	441.176,749 450.920,857	129	441.176,654 450.914,135	6.723
131	441.168,178 450.889,743	132	441.148,262 450.874,134	25.304
134	441.244,427 450.902,974	135	441.264,994 450.911,494	22.262
137	441.371,305 450.934,415	138	441.434,592 450.959,049	67.913
140	441.512,909 451.016,436	141	441.543,007 451.034,479	35.092
143	441.552,415 451.043,279	144	441.590,161 451.078,584	51.683
146	441.645,847 451.183,396	147	441.634,419 451.178,365	12.487
149	441.602,292 451.165,904	150	441.595,743 451.168,68	7.113
152	441.529,734 451.200,371	153	441.503,266 451.227,954	38.228
155	441.495,45 451.246,869	156	441.489,132 451.262,392	16.759
158	441.449,314 451.264,393	159	441.437,426 451.277,908	17.999
161	441.434,915 451.312,584	162	441.440,169 451.344,959	32.799
164	441.420,232 451.391,806	165	441.419,312 451.413,557	21.771
167	441.407,679 451.433,858	168	441.402,601 451.464,53	31.09
170	441.403,448 451.494,912	171	441.412,286 451.513,202	20.313
173	441.422,68 451.563,405	174	441.413,895 451.597,838	35.535
176	441.381,459 451.645,098	177	441.353,846 451.665,204	34.157
179	441.321,599 451.696,65	180	441.313,024 451.715,649	20.844
182	441.305,75 451.743,424	183	441.305,712 451.743,473	0.062
185	441.285,806 451.773,351	186	441.281,57 451.787,528	14.796
188	441.276,522 451.821,255	189	441.274,902 451.837,506	16.332

Punct început	X / Y	Punct sfârşit	X / Y	Lungime segment
117	441.180,097 450.957,283	118	441.189,396 450.958,594	9.391
120	441.209,662 450.960,976	121	441.217,769 450.957,045	9.009
123	441.220,153 450.945,611	124	441.200,44 450.938,751	20.873
126	441.183,193 450.933,354	127	441.179,971 450.928,81	5.571
129	441.176,654 450.914,135	130	441.176,247 450.903,637	10.506
132	441.148,262 450.874,134	133	441.138,133 450.866,93	12.43
135	441.264,994 450.911,494	136	441.311,646 450.918,01	47.105
138	441.434,592 450.959,049	139	441.481,892 450.997,0	60.642
141	441.543,007 451.034,479	142	441.552,401 451.043,265	12.863
144	441.590,161 451.078,584	145	441.621,391 451.131,314	61.285
147	441.634,419 451.178,365	148	441.623,712 451.175,268	11.146
150	441.595,743 451.168,68	151	441.557,761 451.184,783	41.255
153	441.503,266 451.227,954	154	441.499,358 451.237,411	10.233
156	441.489,132 451.262,392	157	441.464,89 451.263,574	24.27
159	441.437,426 451.277,908	160	441.429,227 451.294,29	18.319
162	441.440,169 451.344,959	163	441.433,892 451.363,772	19.832
165	441.419,312 451.413,557	166	441.419,124 451.417,996	4.443
168	441.402,601 451.464,53	169	441.399,96 451.487,693	23.313
171	441.412,286 451.513,202	172	441.426,959 451.535,779	26.926
174	441.413,895 451.597,838	175	441.395,65 451.621,468	29.854
177	441.353,846 451.665,204	178	441.325,378 451.688,28	36.646
180	441.313,024 451.715,649	181	441.311,412 451.743,555	27.952
183	441.305,712 451.743,473	184	441.293,104 451.756,813	18.355
186	441.281,57 451.787,528	187	441.277,61 451.804,51	17.438
189	441.274,902 451.837,506	1	441.269,38 451.858,806	22.004

**** Lungimile segmentelor sunt determinate în planul de proiecţie Stereo 70 şi sunt rotunjite la 1 milimetru.**
***** Distanţa dintre puncte este formată din segmente cumulate ce sunt mai mici decât valoarea 1 milimetru.**

Document care conține date cu caracter personal, protejat de prevederile Regulamentului (UE) nr. 679/2016 și Legii 190/2018

DATE DESPRE IMOBILUL NR. 5056

Oficiul de Cadastru şi Publicitate Imobiliară SIBIU
Biroul de Cadastru şi Publicitate Imobiliară Avrig

A. Partea I. Descrierea imobilului

TEREN Extravilan Nr. CF vechi:422

Adresa: Jud. Sibiu

Nr. Crt	Nr cadastral Nr. topografic	Suprafaţa* (mp)	Observaţii / Referinţe
A1		3.916	Sector cadastral:27 Teren neimprejmuit;

B. Partea II. Proprietari şi acte

Inscrieri privitoare la dreptul de proprietate şi alte drepturi reale		Referinţe
3337 / 17/08/1926		
Act Notarial nr. 2299, din 01/01/1919 emis de JUDECATORIA MIXTA SIBIU (certificat de mostenitor);		
B1	Intabulare, drept de PROPRIETATE, dobandit prin Succesiune, cota actuala 1/1	A1
	1) **BUCŞA PARASCHIVA**, CNP NEIDENTIFICAT	
	OBSERVATII: 1/1 Parte din imobilul inscris in CF 422	
/		
Act Administrativ nr. 2136, din 02/02/2024 emis de COMUNA BOITA (adeverinta);		
B2	Se noteaza posesia faptica in favoarea lui ALBOIU VERONICA ANDRONICA	A1
	1) **ALBOIU VERONICA ANDRONICA**	

C. Partea III. SARCINI .

Inscrieri privind dezmembramintele dreptului de proprietate, drepturi reale de garanţie şi sarcini	Referinţe
NU SUNT	

Anexa Nr. 1 La Partea I

Teren

Nr cadastral	Suprafaţa (mp)*	Observaţii / Referinţe
	3.916	

* Suprafaţa este determinată in planul de proiecţie Stereo 70.

DETALII LINIARE IMOBIL

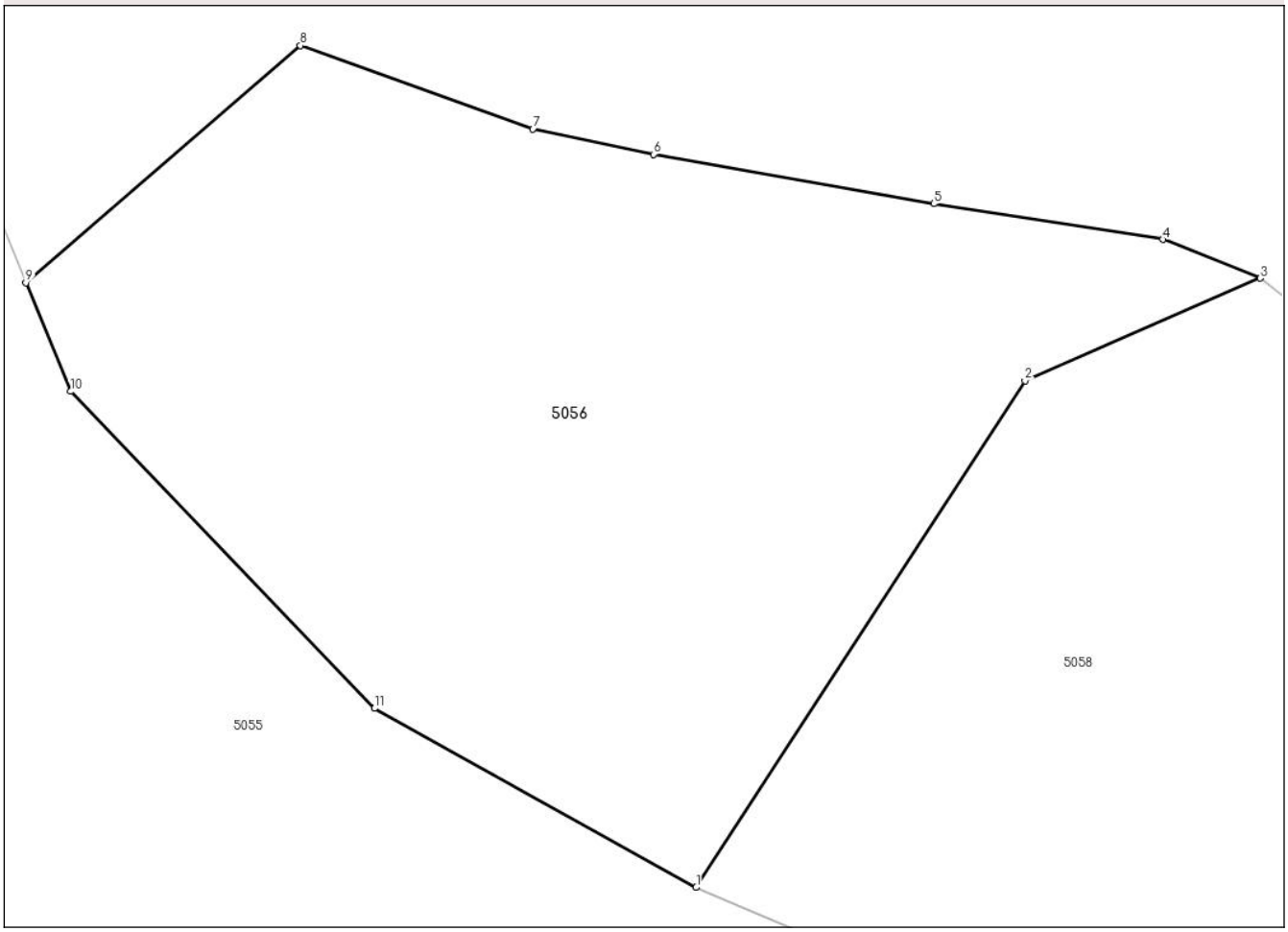

Date referitoare la teren

Crt	Categorie folosință	Intra vilan	Suprafaţa (mp)	Tarla	Parcelă	Nr. topo	Observaţii / Referinţe
1	faneata	NU	3.916	254	-	5967	

Lungime Segmente
1) Valorile lungimilor segmentelor sunt obţinute din proiecţie în plan.

Punct început	X / Y	Punct sfârşit	X / Y	Lungime segment (** (m)
1	441.557,761 451.184,783	2	441.586,414 451.228,873	52.582
2	441.586,414 451.228,873	3	441.606,915 451.237,814	22.366
3	441.606,915 451.237,814	4	441.598,435 451.241,185	9.126
4	441.598,435 451.241,185	5	441.578,461 451.244,292	20.214
5	441.578,461 451.244,292	6	441.554,049 451.248,583	24.787

Document care conține date cu caracter personal, protejat de prevederile Regulamentului (UE) nr. 679/2016 și Legii 190/2018

Punct început	X / Y	Punct sfârşit	X / Y	Lungime segment (** (m)
6	441.554,049 451.248,583	7	441.543,544 451.250,802	10.737
7	441.543,544 451.250,802	8	441.523,264 451.258,062	21.541
8	441.523,264 451.258,062	9	441.499,358 451.237,411	31.59
9	441.499,358 451.237,411	10	441.503,266 451.227,954	10.233
10	441.503,266 451.227,954	11	441.529,734 451.200,371	38.228
11	441.529,734 451.200,371	1	441.557,761 451.184,783	32.069

** Lungimile segmentelor sunt determinate în planul de proiecţie Stereo 70 şi sunt rotunjite la 1 milimetru.
*** Distanţa dintre puncte este formată din segmente cumulate ce sunt mai mici decât valoarea 1 milimetru.

Document care conține date cu caracter personal, protejat de prevederile Regulamentului (UE) nr. 679/2016 și Legii 190/2018

DATE DESPRE IMOBILUL NR. 5057

Oficiul de Cadastru şi Publicitate Imobiliară SIBIU
Biroul de Cadastru şi Publicitate Imobiliară Avrig

A. Partea I. Descrierea imobilului

TEREN Extravilan Nr. CF vechi:1296

Adresa: Jud. Sibiu

Nr. Crt	Nr cadastral Nr. topografic	Suprafaţa* (mp)	Observaţii / Referinţe
A1		5.726	Sector cadastral:27 Teren neimprejmuit;

B. Partea II. Proprietari şi acte

Inscrieri privitoare la dreptul de proprietate şi alte drepturi reale		Referinţe
187 / 10/01/1902		
Act Notarial nr. 495, din 01/01/1901 emis de JUDECATORIA MIXTA SIBIU (certificat de mostenitor);		
B1	Intabulare, drept de PROPRIETATE, dobandit prin Succesiune, cota actuala 1/2	A1
	1) **POPONEA IOAN**, CNP NEIDENTIFICAT	
	OBSERVATII: 1/1 Parte din imobilul inscris in CF 1296	
B2	Intabulare, drept de PROPRIETATE, dobandit prin Succesiune, cota actuala 1/2	A1
	1) **ISTRATE PETRU**, CNP NEIDENTIFICAT	
	OBSERVATII: 1/1 Parte din imobilul inscris in CF 1296	
/		
Act Administrativ nr. 2137, din 02/02/2024 emis de COMUNA BOITA (adeverinta);		
B3	Se noteaza posesia faptica in favoarea lui POPȘOR FLORIN IOAN	A1
	1) **POPȘOR FLORIN IOAN**	

C. Partea III. SARCINI .

Inscrieri privind dezmembramintele dreptului de proprietate, drepturi reale de garanţie şi sarcini	Referinţe
NU SUNT	

Anexa Nr. 1 La Partea I

Teren

Nr cadastral	Suprafaţa (mp)*	Observaţii / Referinţe
	5.726	

* Suprafaţa este determinată in planul de proiecţie Stereo 70.

DETALII LINIARE IMOBIL

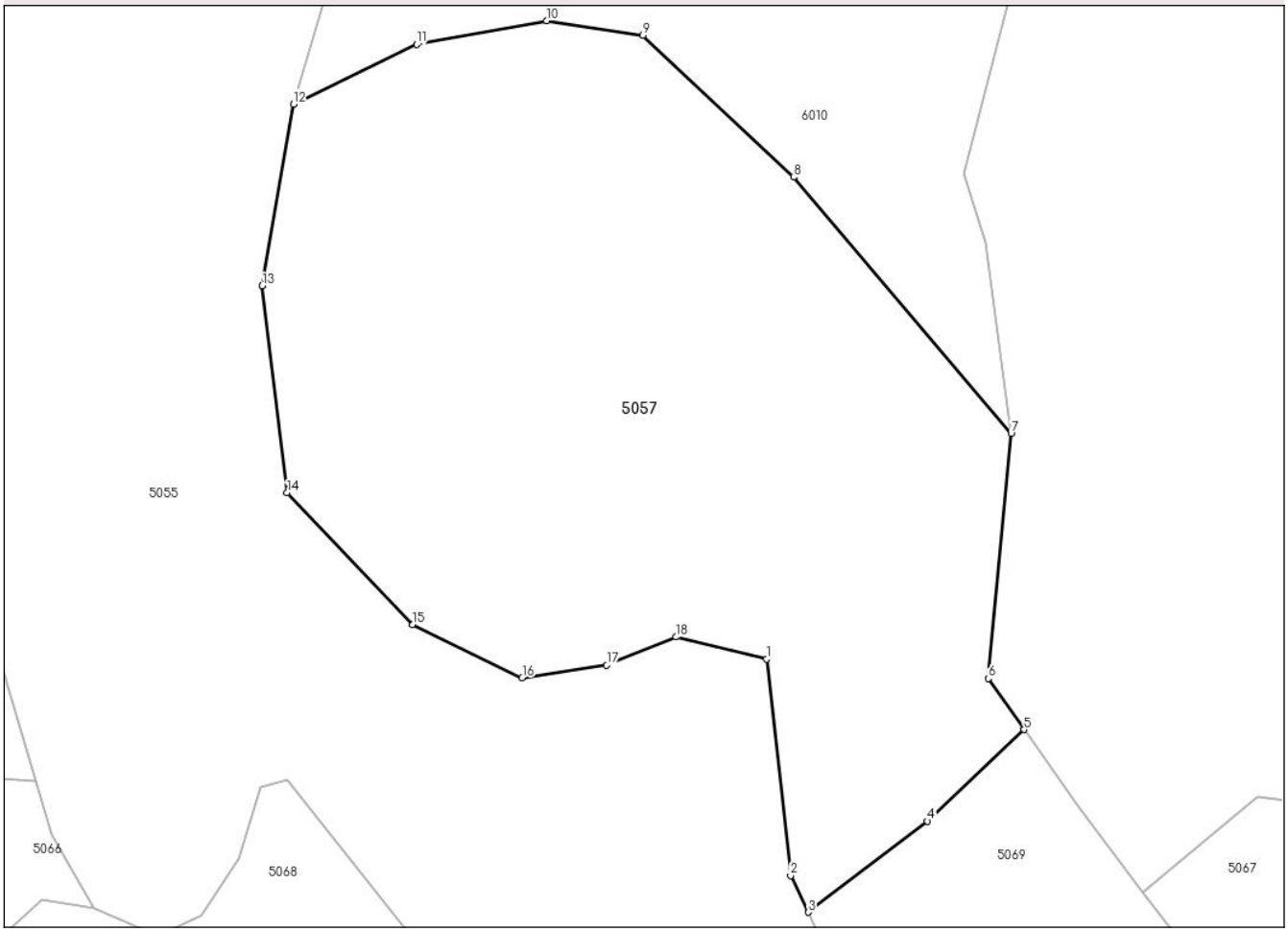

Date referitoare la teren

Crt	Categorie folosință	Intra vilan	Suprafaţa (mp)	Tarla	Parcelă	Nr. topo	Observaţii / Referinţe
1	faneata	NU	5.726	254	-	6022/3	

Lungime Segmente
1) Valorile lungimilor segmentelor sunt obţinute din proiecţie în plan.

Punct început	X / Y	Punct sfârşit	X / Y	Lungime segment (** (m)
1	441.010,228 451.173,462	2	441.013,074 451.147,792	25.826
2	441.013,074 451.147,792	3	441.015,14 451.143,448	4.811
3	441.015,14 451.143,448	4	441.029,325 451.154,236	17.822
4	441.029,325 451.154,236	5	441.040,779 451.165,09	15.78
5	441.040,779 451.165,09	6	441.036,516 451.171,143	7.404

Document care conține date cu caracter personal, protejat de prevederile Regulamentului (UE) nr. 679/2016 și Legii 190/2018

Punct început	X / Y	Punct sfârşit	X / Y	Lungime segment (** (m)
6	441.036,516 451.171,143	7	441.039,237 451.200,215	29.199
7	441.039,237 451.200,215	8	441.013,42 451.230,563	39.843
8	441.013,42 451.230,563	9	440.995,56 451.247,38	24.532
9	440.995,56 451.247,38	10	440.984,122 451.249,115	11.569
10	440.984,122 451.249,115	11	440.968,706 451.246,304	15.67
11	440.968,706 451.246,304	12	440.954,069 451.239,231	16.256
12	440.954,069 451.239,231	13	440.950,35 451.217,68	21.87
13	440.950,35 451.217,68	14	440.953,325 451.193,155	24.704
14	440.953,325 451.193,155	15	440.968,202 451.177,549	21.561
15	440.968,202 451.177,549	16	440.981,218 451.171,232	14.469
16	440.981,218 451.171,232	17	440.991,26 451.172,718	10.151
17	440.991,26 451.172,718	18	440.999,442 451.176,062	8.839
18	440.999,442 451.176,062	1	441.010,228 451.173,462	11.095

** Lungimile segmentelor sunt determinate în planul de proiecţie Stereo 70 şi sunt rotunjite la 1 milimetru.
*** Distanţa dintre puncte este formată din segmente cumulate ce sunt mai mici decât valoarea 1 milimetru.

Document care conține date cu caracter personal, protejat de prevederile Regulamentului (UE) nr. 679/2016 și Legii 190/2018

DATE DESPRE IMOBILUL NR. 5058

Oficiul de Cadastru şi Publicitate Imobiliară SIBIU
Biroul de Cadastru şi Publicitate Imobiliară Avrig

A. Partea I. Descrierea imobilului

TEREN Extravilan — Nr. CF vechi:3279

Adresa: Jud. Sibiu

Nr. Crt	Nr cadastral Nr. topografic	Suprafaţa* (mp)	Observaţii / Referinţe
A1	101273	3.054	Sector cadastral:27 Teren neimprejmuit;

B. Partea II. Proprietari şi acte

Inscrieri privitoare la dreptul de proprietate şi alte drepturi reale		Referinţe
10873 / 26/11/1936		
Act Notarial nr. -, din 26/11/1936 emis de -;		
B1	Intabulare, drept de PROPRIETATE, dobandit prin Succesiune, cota actuala 2/20	A1
	1) **DĂNESCU IOAN**	
B2	Intabulare, drept de PROPRIETATE, dobandit prin Succesiune, cota actuala 2/20	A1
	1) **DĂNESCU NICOLAE**	
B3	Intabulare, drept de PROPRIETATE, dobandit prin Succesiune, cota actuala 2/20	A1
	1) **DĂNESCU ANA**	
B4	Intabulare, drept de PROPRIETATE, dobandit prin Succesiune, cota actuala 2/20	A1
	1) **DĂNESCU ELENA**	
B5	Intabulare, drept de PROPRIETATE, dobandit prin Succesiune, cota actuala 2/20	A1
	1) **DĂNESCU ILIE**	
6954 / 03/08/2020		
Act Notarial nr. 1188, din 29/07/2020 emis de NP Popa Cornelia;		
B9	Intabulare, drept de PROPRIETATE, dobandit prin Conventie, cota actuala 10/20	A1
	1) **LUPESCU MIHAI**, si sotia 2) **LUPESCU IULIANA-NADIA**, bun comun	
/		
Act Administrativ nr. 2138, din 02/02/2024 emis de COMUNA BOITA (adeverinta);		
B10	Se noteaza posesia faptica in favoarea lui LUPESCU MIHAI in cota de 10/20	A1
	1) **LUPESCU MIHAI**, si sotia	

C. Partea III. SARCINI .

Inscrieri privind dezmembramintele dreptului de proprietate, drepturi reale de garanţie şi sarcini	Referinţe
NU SUNT	

Anexa Nr. 1 La Partea I

Teren

Nr cadastral	Suprafaţa (mp)*	Observaţii / Referinţe
101273	3.054	

* Suprafaţa este determinată in planul de proiecţie Stereo 70.

DETALII LINIARE IMOBIL

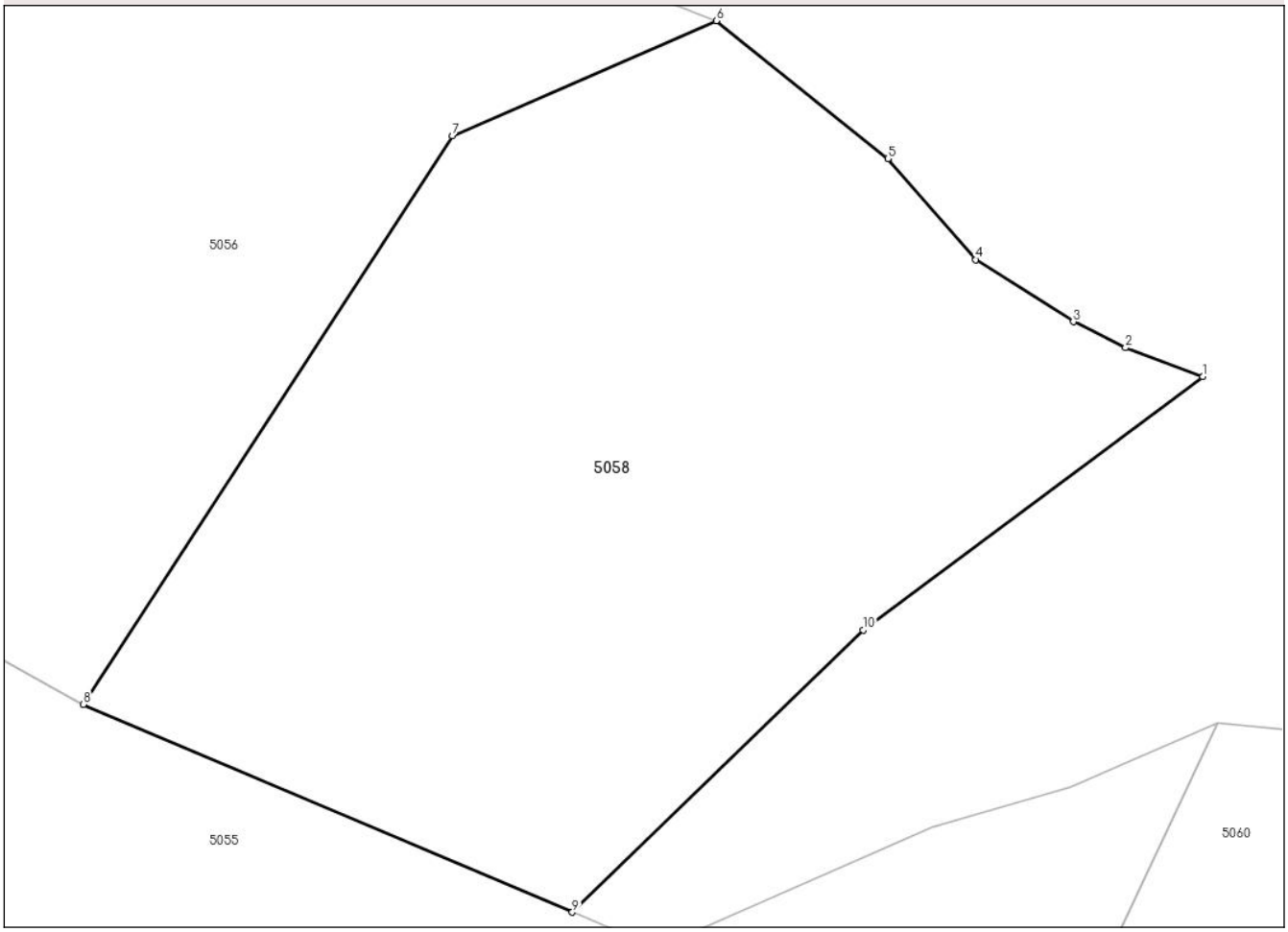

Date referitoare la teren

Crt	Categorie folosință	Intra vilan	Suprafaţa (mp)	Tarla	Parcelă	Nr. topo	Observaţii / Referinţe
1	faneata	NU	3.054	254	-	5969	

Lungime Segmente
1) Valorile lungimilor segmentelor sunt obţinute din proiecţie în plan.

Punct început	X / Y	Punct sfârşit	X / Y	Lungime segment (** (m)
1	441.644,709 451.210,214	2	441.638,693 451.212,448	6.417
2	441.638,693 451.212,448	3	441.634,632 451.214,468	4.536
3	441.634,632 451.214,468	4	441.627,064 451.219,288	8.972
4	441.627,064 451.219,288	5	441.620,258 451.227,13	10.383
5	441.620,258 451.227,13	6	441.606,915 451.237,814	17.094

Document care conține date cu caracter personal, protejat de prevederile Regulamentului (UE) nr. 679/2016 și Legii 190/2018

Punct început	X / Y	Punct sfârşit	X / Y	Lungime segment (** (m)
6	441.606,915 451.237,814	7	441.586,414 451.228,873	22.366
7	441.586,414 451.228,873	8	441.557,761 451.184,783	52.582
8	441.557,761 451.184,783	9	441.595,743 451.168,68	41.255
9	441.595,743 451.168,68	10	441.618,316 451.190,57	31.444
10	441.618,316 451.190,57	1	441.644,709 451.210,214	32.9

** Lungimile segmentelor sunt determinate în planul de proiecţie Stereo 70 şi sunt rotunjite la 1 milimetru.
*** Distanţa dintre puncte este formată din segmente cumulate ce sunt mai mici decât valoarea 1 milimetru.

Document care conține date cu caracter personal, protejat de prevederile Regulamentului (UE) nr. 679/2016 și Legii 190/2018

DATE DESPRE IMOBILUL NR. 5059

Oficiul de Cadastru şi Publicitate Imobiliară SIBIU
Biroul de Cadastru şi Publicitate Imobiliară Avrig

A. Partea I. Descrierea imobilului

TEREN Extravilan Nr. CF vechi:2074

Adresa: Jud. Sibiu

Nr. Crt	Nr cadastral Nr. topografic	Suprafaţa* (mp)	Observaţii / Referinţe
A1	102774	13.543	Sector cadastral:27 Teren neimprejmuit;

B. Partea II. Proprietari şi acte

Inscrieri privitoare la dreptul de proprietate şi alte drepturi reale		Referinţe
6277 / 11/06/1996		
Act Notarial nr. 798/96, din 11/06/1996 emis de Marginean Nicolae (contract de vanzare-cumparare);		
B1	Intabulare, drept de PROPRIETATE, cumparare, dobandit prin Conventie, cota actuala 1/2	A1
	1) **DUCA GHEORGHE ANDRONEL**	
B2	Intabulare, drept de PROPRIETATE, cumparare, dobandit prin Conventie, cota actuala 1/2	A1
	1) **GAVRILĂ OCTAVIA ELENA**	

C. Partea III. SARCINI .

Inscrieri privind dezmembramintele dreptului de proprietate, drepturi reale de garanţie şi sarcini	Referinţe
NU SUNT	

Document care conține date cu caracter personal, protejat de prevederile Regulamentului (UE) nr. 679/2016 și Legii 190/2018

Anexa Nr. 1 La Partea I

Teren

Nr cadastral	Suprafaţa (mp)*	Observaţii / Referinţe
102774	13.543	

* Suprafaţa este determinată in planul de proiecţie Stereo 70.

DETALII LINIARE IMOBIL

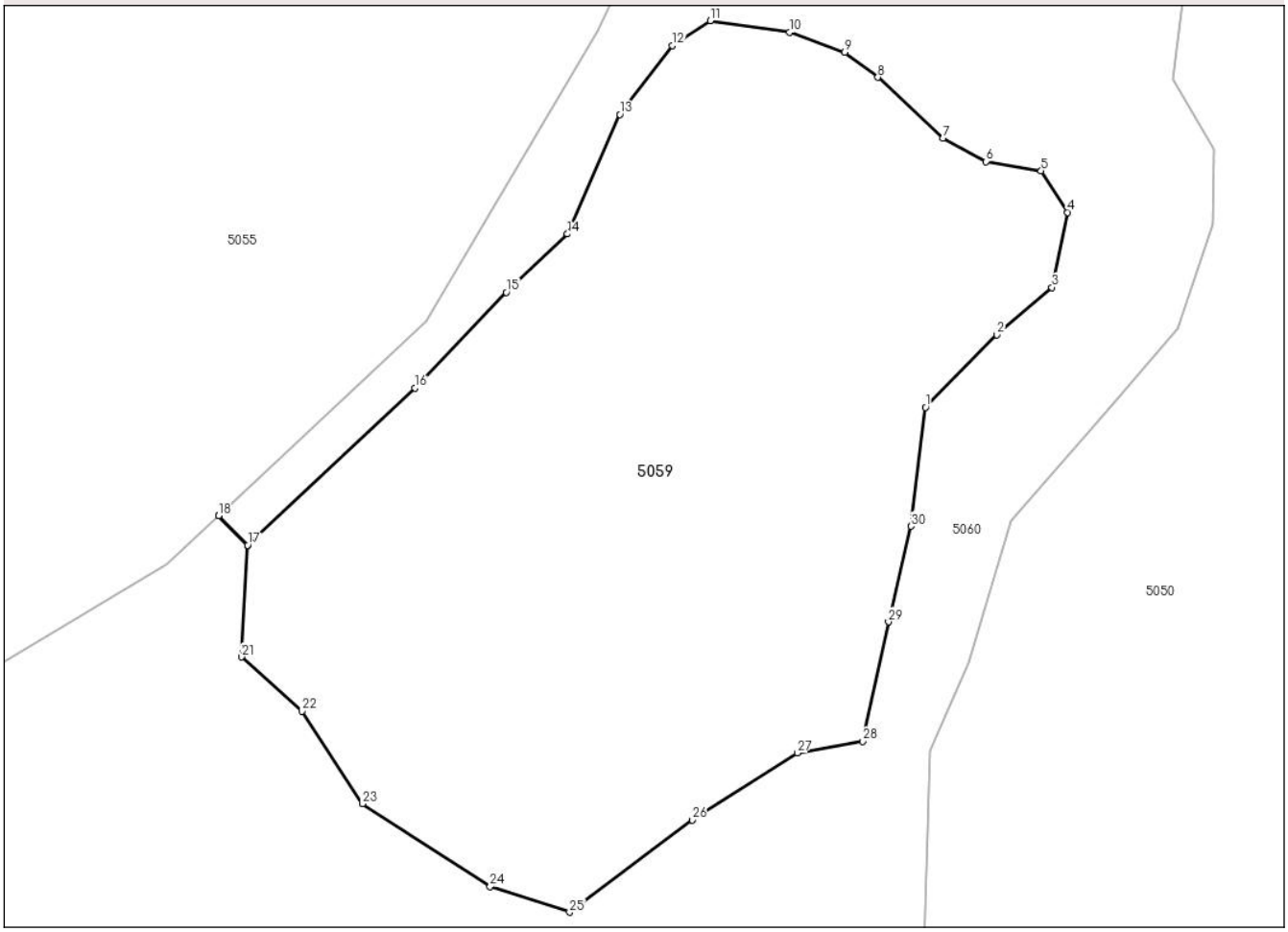

Date referitoare la teren

Crt	Categorie folosință	Intra vilan	Suprafaţa (mp)	Tarla	Parcelă	Nr. topo	Observaţii / Referinţe
1	faneata	NU	13.543	254	-	5968	

Lungime Segmente

1) Valorile lungimilor segmentelor sunt obţinute din proiecţie în plan.

Punct început	X / Y	Punct sfârşit	X / Y	Lungime segment (** (m)
1	441.680,775 451.062,981	2	441.693,749 451.076,097	18.449
3	441.703,747 451.084,701	4	441.706,621 451.098,303	13.903
5	441.701,78 451.105,86	6	441.691,796 451.107,523	10.122
7	441.683,93 451.111,755	8	441.672,13 451.122,788	16.154
9	441.666,079 451.127,322	10	441.656,095 451.130,95	10.623

Punct început	X / Y	Punct sfârşit	X / Y	Lungime segment (** (m)
2	441.693,749 451.076,097	3	441.703,747 451.084,701	13.19
4	441.706,621 451.098,303	5	441.701,78 451.105,86	8.975
6	441.691,796 451.107,523	7	441.683,93 451.111,755	8.932
8	441.672,13 451.122,788	9	441.666,079 451.127,322	7.561
10	441.656,095 451.130,95	11	441.641,724 451.133,066	14.526

Document care conține date cu caracter personal, protejat de prevederile Regulamentului (UE) nr. 679/2016 și Legii 190/2018

Punct început	X / Y	Punct sfârşit	X / Y	Lungime segment (** (m)
11	441.641,724 451.133,066	12	441.634,78 451.128,593	8.26
13	441.625,277 451.116,075	14	441.615,781 451.094,391	23.672
15	441.604,658 451.083,819	16	441.588,109 451.066,472	23.975
17	441.557,744 451.037,932	18	441.552,415 451.043,279	7.549
19	441.552,401 451.043,265	20	441.557,73 451.037,918	7.549
21	441.556,572 451.017,672	22	441.567,569 451.007,838	14.753
23	441.578,567 450.991,063	24	441.601,719 450.976,023	27.609
25	441.616,189 450.971,395	26	441.638,455 450.988,1	27.836
27	441.657,51 451.000,3	28	441.669,42 451.002,382	12.09
29	441.674,07 451.024,035	30	441.678,121 451.041,389	17.821

Punct început	X / Y	Punct sfârşit	X / Y	Lungime segment (** (m)
12	441.634,78 451.128,593	13	441.625,277 451.116,075	15.716
14	441.615,781 451.094,391	15	441.604,658 451.083,819	15.345
16	441.588,109 451.066,472	17	441.557,744 451.037,932	41.671
18	441.552,415 451.043,279	19	441.552,401 451.043,265	0.02
20	441.557,73 451.037,918	21	441.556,572 451.017,672	20.279
22	441.567,569 451.007,838	23	441.578,567 450.991,063	20.059
24	441.601,719 450.976,023	25	441.616,189 450.971,395	15.192
26	441.638,455 450.988,1	27	441.657,51 451.000,3	22.626
28	441.669,42 451.002,382	29	441.674,07 451.024,035	22.147
30	441.678,121 451.041,389	1	441.680,775 451.062,981	21.754

** Lungimile segmentelor sunt determinate în planul de proiecţie Stereo 70 şi sunt rotunjite la 1 milimetru.
*** Distanţa dintre puncte este formată din segmente cumulate ce sunt mai mici decât valoarea 1 milimetru.

Document care conține date cu caracter personal, protejat de prevederile Regulamentului (UE) nr. 679/2016 și Legii 190/2018

DATE DESPRE IMOBILUL NR. 5060

Oficiul de Cadastru şi Publicitate Imobiliară SIBIU
Biroul de Cadastru şi Publicitate Imobiliară Avrig

A. Partea I. Descrierea imobilului

TEREN Necunoscut

Adresa: Loc. Lotrioara, Jud. Sibiu

Nr. Crt	Nr cadastral Nr. topografic	Suprafaţa* (mp)	Observaţii / Referinţe
A1		179.721	Sector cadastral:27 Teren neimprejmuit;

B. Partea II. Proprietari şi acte

Inscrieri privitoare la dreptul de proprietate şi alte drepturi reale		Referinţe
/		
Act Administrativ nr. 12/2012, din 29/02/2012 emis de Consiliu Local Boița (Hotărâre de consiliu local);		
B1	Intabulare, drept de PROPRIETATE, dobandit prin Lege, cota actuala 1/1	A1
	1) **COMUNA BOIȚA-DOMENIUL PUBLIC**, CIF:16343285	

C. Partea III. SARCINI .

Inscrieri privind dezmembramintele dreptului de proprietate, drepturi reale de garanţie şi sarcini	Referinţe
NU SUNT	

Anexa Nr. 1 La Partea I

Teren

Nr cadastral	Suprafaţa (mp)*	Observaţii / Referinţe
	179.721	

* Suprafaţa este determinată in planul de proiecţie Stereo 70.

DETALII LINIARE IMOBIL

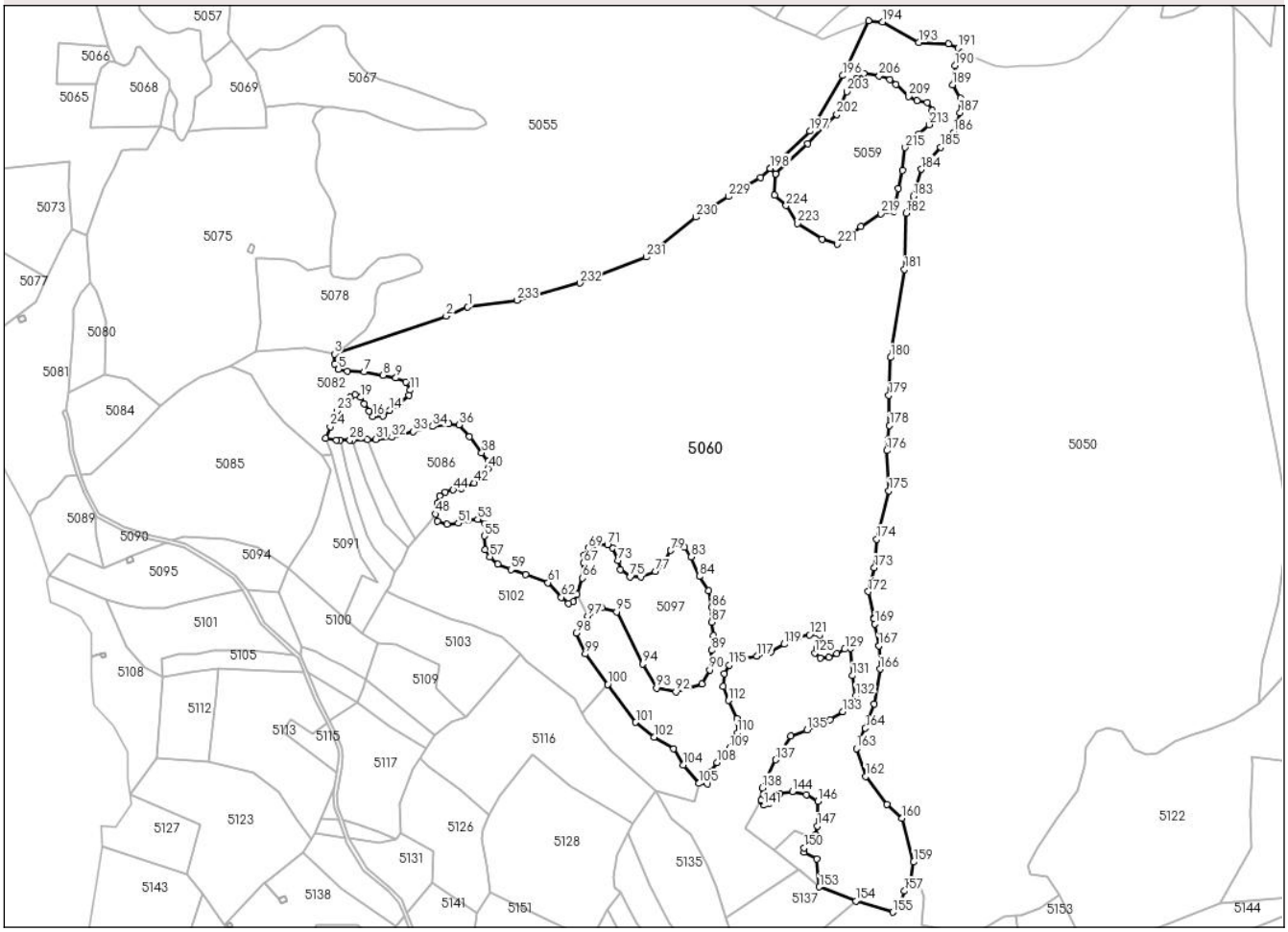

Date referitoare la teren

Crt	Categorie folosinţă	Intra vilan	Suprafaţa (mp)	Tarla	Parcelă	Nr. topo	Observaţii / Referinţe
1	padure	NU	179.714	254	-	-	Parte din nr. top.5994/B/2/1 inscris in CF 101423
2	padure	DA	7	254	-	-	Parte din nr. top.5994/B/2/1 inscris in CF 101423

Lungime Segmente

1) Valorile lungimilor segmentelor sunt obţinute din proiecţie în plan.

Punct început	X / Y	Punct sfârşit	X / Y	Lungime segment
1	441.264,994 450.911,494	2	441.244,427 450.902,974	22.262
4	441.138,467 450.857,453	5	441.142,015 450.852,409	6.167
7	441.166,306 450.849,954	8	441.184,319 450.846,682	18.308
10	441.206,017 450.840,138	11	441.210,384 450.832,639	8.678
13	441.201,241 450.820,913	14	441.190,87 450.813,414	12.799

Punct început	X / Y	Punct sfârşit	X / Y	Lungime segment
2	441.244,427 450.902,974	3	441.138,133 450.866,93	112.239
5	441.142,015 450.852,409	6	441.150,612 450.850,364	8.837
8	441.184,319 450.846,682	9	441.196,601 450.844,092	12.552
11	441.210,384 450.832,639	12	441.209,293 450.827,594	5.161
14	441.190,87 450.813,414	15	441.184,319 450.808,097	8.437

Punct început	X / Y	Punct sfârşit	X / Y	Lungime segment
3	441.138,133 450.866,93	4	441.138,467 450.857,453	9.482
6	441.150,612 450.850,364	7	441.166,306 450.849,954	15.699
9	441.196,601 450.844,092	10	441.206,017 450.840,138	10.213
12	441.209,293 450.827,594	13	441.201,241 450.820,913	10.462
15	441.184,319 450.808,097	16	441.174,357 450.807,824	9.966

Document care conține date cu caracter personal, protejat de prevederile Regulamentului (UE) nr. 679/2016 și Legii 190/2018

Punct început	X / Y	Punct sfârşit	X / Y	Lungime segment
16	441.174,357 450.807,824	17	441.171,218 450.812,596	5.712
19	441.163,03 450.825,685	20	441.157,981 450.828,003	5.556
22	441.146,663 450.820,023	23	441.140,861 450.812,632	9.396
25	441.129,904 450.786,838	26	441.140,155 450.785,21	10.38
28	441.152,99 450.785,21	29	441.155,835 450.785,27	2.845
31	441.177,618 450.785,73	32	441.192,708 450.787,809	15.232
34	441.231,429 450.798,207	35	441.246,758 450.800,76	15.54
37	441.266,607 450.788,39	38	441.278,202 450.773,074	19.21
40	441.284,294 450.758,348	41	441.278,386 450.749,394	10.727
43	441.259,172 450.738,937	44	441.251,049 450.737,845	8.196
46	441.238,24 450.732,07	47	441.235,896 450.725,671	6.815
49	441.236,209 450.708,191	50	441.245,113 450.705,382	9.337
52	441.265,265 450.709,127	53	441.274,481 450.709,908	9.249
55	441.280,886 450.694,144	56	441.281,252 450.681,069	13.08
58	441.293,319 450.667,465	59	441.306,049 450.662,156	13.793
61	441.341,2 450.649,827	62	441.353,927 450.635,976	18.81
64	441.365,063 450.631,889	65	441.368,926 450.638,928	8.029
67	441.375,04 450.668,372	68	441.375,684 450.676,257	7.911
70	441.386,314 450.686,234	71	441.397,749 450.685,912	11.439
73	441.407,573 450.670,947	74	441.410,15 450.662,258	9.063
76	441.429,316 450.655,178	77	441.443,166 450.660,488	14.834
79	441.457,984 450.680,441	80	441.462,654 450.687,038	8.083
82	441.470,707 450.683,659	83	441.477,471 450.674,326	11.526
85	441.494,136 450.642,219	86	441.496,933 450.626,402	16.062
88	441.498,447 450.599,666	89	441.496,933 450.585,542	14.205
91	441.487,343 450.553,762	92	441.462,632 450.546,134	25.861
94	441.431,176 450.572,676	95	441.406,601 450.622,154	55.245
97	441.379,077 450.617,894	98	441.367,936 450.602,166	19.274
100	441.398,117 450.553,246	101	441.424,623 450.517,3	44.662
103	441.460,668 450.492,15	104	441.469,737 450.476,822	17.811
106	441.492,88 450.458,776	107	441.495,702 450.470,431	11.992
109	441.514,037 450.492,788	110	441.521,353 450.507,136	16.105
112	441.512,682 450.537,997	113	441.507,805 450.551,533	14.388

Punct început	X / Y	Punct sfârşit	X / Y	Lungime segment
17	441.171,218 450.812,596	18	441.166,306 450.819,413	8.403
20	441.157,981 450.828,003	21	441.153,068 450.825,685	5.432
23	441.140,861 450.812,632	24	441.134,286 450.798,032	16.013
26	441.140,155 450.785,21	27	441.143,548 450.785,21	3.393
29	441.155,835 450.785,27	30	441.169,417 450.785,556	13.586
32	441.192,708 450.787,809	33	441.213,152 450.793,102	21.118
35	441.246,758 450.800,76	36	441.256,584 450.799,778	9.875
38	441.278,202 450.773,074	39	441.284,491 450.765,024	10.216
41	441.278,386 450.749,394	42	441.270,888 450.744,4	9.009
44	441.251,049 450.737,845	45	441.243,707 450.735,504	7.706
47	441.235,896 450.725,671	48	441.234,178 450.715,058	10.751
50	441.245,113 450.705,382	51	441.255,892 450.706,162	10.807
53	441.274,481 450.709,908	54	441.281,511 450.706,006	8.04
56	441.281,252 450.681,069	57	441.286,012 450.674,212	8.348
59	441.306,049 450.662,156	60	441.320,109 450.657,511	14.807
62	441.353,927 450.635,976	63	441.360,745 450.630,299	8.872
65	441.368,926 450.638,928	66	441.373,926 450.654,141	16.014
68	441.375,684 450.676,257	69	441.379,711 450.682,694	7.592
71	441.397,749 450.685,912	72	441.402,419 450.683,015	5.496
74	441.410,15 450.662,258	75	441.419,169 450.655,339	11.368
77	441.443,166 450.660,488	78	441.451,863 450.667,89	11.42
80	441.462,654 450.687,038	81	441.466,358 450.687,36	3.718
83	441.477,471 450.674,326	84	441.485,041 450.655,821	19.993
86	441.496,933 450.626,402	87	441.496,933 450.612,277	14.124
89	441.496,933 450.585,542	90	441.494,914 450.566,877	18.773
92	441.462,632 450.546,134	93	441.444,283 450.549,739	18.7
95	441.406,601 450.622,154	96	441.392,511 450.625,758	14.544
98	441.367,936 450.602,166	99	441.376,783 450.582,178	21.858
101	441.424,623 450.517,3	102	441.441,989 450.503,21	22.363
104	441.469,737 450.476,822	105	441.484,413 450.459,152	22.97
107	441.495,702 450.470,431	108	441.502,115 450.478,981	10.688
110	441.521,353 450.507,136	111	441.521,082 450.520,671	13.539
113	441.507,805 450.551,533	114	441.508,889 450.563,174	11.691

Punct început	X / Y	Punct sfârşit	X / Y	Lungime segment
18	441.166,306 450.819,413	19	441.163,03 450.825,685	7.075
21	441.153,068 450.825,685	22	441.146,663 450.820,023	8.549
24	441.134,286 450.798,032	25	441.129,904 450.786,838	12.021
27	441.143,548 450.785,21	28	441.152,99 450.785,21	9.441
30	441.169,417 450.785,556	31	441.177,618 450.785,73	8.203
33	441.213,152 450.793,102	34	441.231,429 450.798,207	18.977
36	441.256,584 450.799,778	37	441.266,607 450.788,39	15.171
39	441.284,491 450.765,024	40	441.284,294 450.758,348	6.679
42	441.270,888 450.744,4	43	441.259,172 450.738,937	12.927
45	441.243,707 450.735,504	46	441.238,24 450.732,07	6.456
48	441.234,178 450.715,058	49	441.236,209 450.708,191	7.161
51	441.255,892 450.706,162	52	441.265,265 450.709,127	9.831
54	441.281,511 450.706,006	55	441.280,886 450.694,144	11.878
57	441.286,012 450.674,212	58	441.293,319 450.667,465	9.945
60	441.320,109 450.657,511	61	441.341,2 450.649,827	22.447
63	441.360,745 450.630,299	64	441.365,063 450.631,889	4.601
66	441.373,926 450.654,141	67	441.375,04 450.668,372	14.275
69	441.379,711 450.682,694	70	441.386,314 450.686,234	7.492
72	441.402,419 450.683,015	73	441.407,573 450.670,947	13.123
75	441.419,169 450.655,339	76	441.429,316 450.655,178	10.148
78	441.451,863 450.667,89	79	441.457,984 450.680,441	13.964
81	441.466,358 450.687,36	82	441.470,707 450.683,659	5.71
84	441.485,041 450.655,821	85	441.494,136 450.642,219	16.363
87	441.496,933 450.612,277	88	441.498,447 450.599,666	12.702
90	441.494,914 450.566,877	91	441.487,343 450.553,762	15.144
93	441.444,283 450.549,739	94	441.431,176 450.572,676	26.418
96	441.392,511 450.625,758	97	441.379,077 450.617,894	15.567
99	441.376,783 450.582,178	100	441.398,117 450.553,246	35.947
102	441.441,989 450.503,21	103	441.460,668 450.492,15	21.707
105	441.484,413 450.459,152	106	441.492,88 450.458,776	8.475
108	441.502,115 450.478,981	109	441.514,037 450.492,788	18.242
111	441.521,082 450.520,671	112	441.512,682 450.537,997	19.255
114	441.508,889 450.563,174	115	441.513,495 450.571,566	9.573

Document care conține date cu caracter personal, protejat de prevederile Regulamentului (UE) nr. 679/2016 și Legii 190/2018

Punct început	X / Y	Punct sfârşit	X / Y	Lungime segment
115	441.513,495 450.571,566	116	441.522,979 450.577,251	11.057
118	441.552,784 450.584,019	119	441.565,802 450.591,418	14.974
121	441.589,94 450.600,312	122	441.599,356 450.600,141	9.417
124	441.596,788 450.587,655	125	441.594,734 450.583,208	4.899
127	441.608,429 450.579,103	128	441.615,791 450.582,524	8.117
130	441.628,785 450.587,257	131	441.630,525 450.561,536	25.78
133	441.621,132 450.527,473	134	441.609,304 450.519,826	14.085
136	441.571,731 450.504,185	137	441.557,698 450.481,554	26.629
139	441.543,645 450.443,374	140	441.543,922 450.442,76	0.674
142	441.551,781 450.440,172	143	441.561,889 450.449,778	13.945
145	441.586,79 450.448,547	146	441.597,884 450.442,389	12.689
148	441.595,418 450.410,367	149	441.592,748 450.407,248	4.106
151	441.584,639 450.393,627	152	441.596,93 450.387,487	13.74
154	441.633,967 450.347,64	155	441.668,961 450.336,925	36.598
157	441.679,967 450.356,944	158	441.685,894 450.366,813	11.512
160	441.677,922 450.426,017	161	441.663,535 450.439,016	19.39
163	441.634,37 450.492,346	164	441.642,874 450.511,702	21.141
166	441.656,826 450.567,807	167	441.655,768 450.590,032	22.25
169	441.652,064 450.610,67	170	441.651,019 450.615,718	5.156
172	441.645,714 450.641,361	173	441.651,534 450.664,116	23.487
175	441.665,293 450.737,141	176	441.663,176 450.775,241	38.159
178	441.665,822 450.799,053	179	441.665,293 450.827,628	28.58
181	441.680,11 450.947,22	182	441.681,697 451.000,666	53.469
184	441.696,275 451.042,322	185	441.714,428 451.063,277	27.724
187	441.732,847 451.096,112	188	441.733,248 451.109,726	13.62
190	441.728,042 451.140,959	191	441.730,968 451.157,408	16.707
193	441.693,566 451.162,737	194	441.659,029 451.182,107	39.599
196	441.621,391 451.131,314	197	441.590,161 451.078,584	61.285
199	441.557,744 451.037,932	200	441.588,109 451.066,472	41.671
202	441.615,781 451.094,391	203	441.625,277 451.116,075	23.672
205	441.641,724 451.133,066	206	441.656,095 451.130,95	14.526
208	441.672,13 451.122,788	209	441.683,93 451.111,755	16.154
211	441.701,78 451.105,86	212	441.706,621 451.098,303	8.975

Punct început	X / Y	Punct sfârşit	X / Y	Lungime segment
116	441.522,979 450.577,251	117	441.539,778 450.579,958	17.016
119	441.565,802 450.591,418	120	441.578,128 450.597,576	13.779
122	441.599,356 450.600,141	123	441.602,438 450.593,3	7.504
125	441.594,734 450.583,208	126	441.599,87 450.578,419	7.022
128	441.615,791 450.582,524	129	441.623,323 450.586,8	8.662
131	441.630,525 450.561,536	132	441.633,656 450.542,419	19.372
134	441.609,304 450.519,826	135	441.587,386 450.510,094	23.981
137	441.557,698 450.481,554	138	441.544,878 450.454,951	29.53
140	441.543,922 450.442,76	141	441.545,864 450.438,448	4.729
143	441.561,889 450.449,778	144	441.573,476 450.451,256	11.681
146	441.597,884 450.442,389	147	441.597,144 450.418,742	23.658
149	441.592,748 450.407,248	150	441.584,802 450.397,966	12.218
152	441.596,93 450.387,487	153	441.599,165 450.360,972	26.609
155	441.668,961 450.336,925	156	441.676,016 450.343,974	9.973
158	441.685,894 450.366,813	159	441.688,748 450.384,508	17.924
161	441.663,535 450.439,016	162	441.643,12 450.465,681	33.583
164	441.642,874 450.511,702	165	441.651,005 450.534,469	24.176
167	441.655,768 450.590,032	168	441.655,687 450.590,482	0.457
170	441.651,019 450.615,718	171	441.650,945 450.616,077	0.366
173	441.651,534 450.664,116	174	441.653,651 450.691,103	27.07
176	441.663,176 450.775,241	177	441.664,336 450.785,679	10.502
179	441.665,293 450.827,628	180	441.666,88 450.863,612	36.018
182	441.681,697 451.000,666	183	441.688,677 451.016,704	17.491
185	441.714,428 451.063,277	186	441.726,574 451.077,159	18.445
188	441.733,248 451.109,726	189	441.725,64 451.122,54	14.902
191	441.730,968 451.157,408	192	441.721,864 451.161,223	9.871
194	441.659,029 451.182,107	195	441.645,847 451.183,396	13.245
197	441.590,161 451.078,584	198	441.552,415 451.043,279	51.683
200	441.588,109 451.066,472	201	441.604,658 451.083,819	23.975
203	441.625,277 451.116,075	204	441.634,78 451.128,593	15.716
206	441.656,095 451.130,95	207	441.666,079 451.127,322	10.623
209	441.683,93 451.111,755	210	441.691,796 451.107,523	8.932
212	441.706,621 451.098,303	213	441.703,747 451.084,701	13.903

Punct început	X / Y	Punct sfârşit	X / Y	Lungime segment
117	441.539,778 450.579,958	118	441.552,784 450.584,019	13.625
120	441.578,128 450.597,576	121	441.589,94 450.600,312	12.125
123	441.602,438 450.593,3	124	441.596,788 450.587,655	7.986
126	441.599,87 450.578,419	127	441.608,429 450.579,103	8.587
129	441.623,323 450.586,8	130	441.628,785 450.587,257	5.481
132	441.633,656 450.542,419	133	441.621,132 450.527,473	19.5
135	441.587,386 450.510,094	136	441.571,731 450.504,185	16.733
138	441.544,878 450.454,951	139	441.543,645 450.443,374	11.643
141	441.545,864 450.438,448	142	441.551,781 450.440,172	6.163
144	441.573,476 450.451,256	145	441.586,79 450.448,547	13.586
147	441.597,144 450.418,742	148	441.595,418 450.410,367	8.551
150	441.584,802 450.397,966	151	441.584,639 450.393,627	4.342
153	441.599,165 450.360,972	154	441.633,967 450.347,64	37.268
156	441.676,016 450.343,974	157	441.679,967 450.356,944	13.559
159	441.688,748 450.384,508	160	441.677,922 450.426,017	42.897
162	441.643,12 450.465,681	163	441.634,37 450.492,346	28.064
165	441.651,005 450.534,469	166	441.656,826 450.567,807	33.842
168	441.655,687 450.590,482	169	441.652,064 450.610,67	20.51
171	441.650,945 450.616,077	172	441.645,714 450.641,361	25.82
174	441.653,651 450.691,103	175	441.665,293 450.737,141	47.487
177	441.664,336 450.785,679	178	441.665,822 450.799,053	13.457
180	441.666,88 450.863,612	181	441.680,11 450.947,22	84.649
183	441.688,677 451.016,704	184	441.696,275 451.042,322	26.721
186	441.726,574 451.077,159	187	441.732,847 451.096,112	19.965
189	441.725,64 451.122,54	190	441.728,042 451.140,959	18.575
192	441.721,864 451.161,223	193	441.693,566 451.162,737	28.338
195	441.645,847 451.183,396	196	441.621,391 451.131,314	57.538
198	441.552,415 451.043,279	199	441.557,744 451.037,932	7.549
201	441.604,658 451.083,819	202	441.615,781 451.094,391	15.345
204	441.634,78 451.128,593	205	441.641,724 451.133,066	8.26
207	441.666,079 451.127,322	208	441.672,13 451.122,788	7.561
210	441.691,796 451.107,523	211	441.701,78 451.105,86	10.122
213	441.703,747 451.084,701	214	441.693,749 451.076,097	13.19

Document care conține date cu caracter personal, protejat de prevederile Regulamentului (UE) nr. 679/2016 și Legii 190/2018

Punct început	X / Y	Punct sfârşit	X / Y	Lungime segment
214	441.693,749 451.076,097	215	441.680,775 451.062,981	18.449
217	441.674,07 451.024,035	218	441.669,42 451.002,382	22.147
220	441.638,455 450.988,1	221	441.616,189 450.971,395	27.836
223	441.578,567 450.991,063	224	441.567,569 451.007,838	20.059
226	441.557,73 451.037,918	227	441.552,401 451.043,265	7.549
229	441.512,909 451.016,436	230	441.481,892 450.997,0	36.604
232	441.371,305 450.934,415	233	441.311,646 450.918,01	61.873

Punct început	X / Y	Punct sfârşit	X / Y	Lungime segment
215	441.680,775 451.062,981	216	441.678,121 451.041,389	21.754
218	441.669,42 451.002,382	219	441.657,51 451.000,3	12.09
221	441.616,189 450.971,395	222	441.601,719 450.976,023	15.192
224	441.567,569 451.007,838	225	441.556,572 451.017,672	14.753
227	441.552,401 451.043,265	228	441.543,007 451.034,479	12.863
230	441.481,892 450.997,0	231	441.434,592 450.959,049	60.642
233	441.311,646 450.918,01	1	441.264,994 450.911,494	47.105

Punct început	X / Y	Punct sfârşit	X / Y	Lungime segment
216	441.678,121 451.041,389	217	441.674,07 451.024,035	17.821
219	441.657,51 451.000,3	220	441.638,455 450.988,1	22.626
222	441.601,719 450.976,023	223	441.578,567 450.991,063	27.609
225	441.556,572 451.017,672	226	441.557,73 451.037,918	20.279
228	441.543,007 451.034,479	229	441.512,909 451.016,436	35.092
231	441.434,592 450.959,049	232	441.371,305 450.934,415	67.913

**** Lungimile segmentelor sunt determinate în planul de proiecţie Stereo 70 şi sunt rotunjite la 1 milimetru.**
***** Distanţa dintre puncte este formată din segmente cumulate ce sunt mai mici decât valoarea 1 milimetru.**

Document care conține date cu caracter personal, protejat de prevederile Regulamentului (UE) nr. 679/2016 și Legii 190/2018

DATE DESPRE IMOBILUL NR. 6010

Oficiul de Cadastru şi Publicitate Imobiliară SIBIU
Biroul de Cadastru şi Publicitate Imobiliară Avrig

A. Partea I. Descrierea imobilului

TEREN Extravilan

Adresa: Jud. Sibiu

Nr. Crt	Nr cadastral Nr. topografic	Suprafaţa* (mp)	Observaţii / Referinţe
A1		3.715	Sector cadastral:27 Teren neimprejmuit;

B. Partea II. Proprietari şi acte

Inscrieri privitoare la dreptul de proprietate şi alte drepturi reale		Referinţe
/		
Act Normativ nr. 7, din 13/03/1996 emis de PARLAMENTUL ROMÂNIEI (lege);		
B1	Inscrierea provizorie, drept de PROPRIETATE, dobandit prin Lege, cota actuala 1/1	A1
	1) **COMUNA BOITA**, CIF:16343285, PROPRIETAR NEIDENTIFICAT	

C. Partea III. SARCINI .

Inscrieri privind dezmembramintele dreptului de proprietate, drepturi reale de garanţie şi sarcini	Referinţe
NU SUNT	

Document care conține date cu caracter personal, protejat de prevederile Regulamentului (UE) nr. 679/2016 și Legii 190/2018

Anexa Nr. 1 La Partea I

Teren

Nr cadastral	Suprafaţa (mp)*	Observaţii / Referinţe
	3.715	

* Suprafaţa este determinată in planul de proiecţie Stereo 70.

DETALII LINIARE IMOBIL

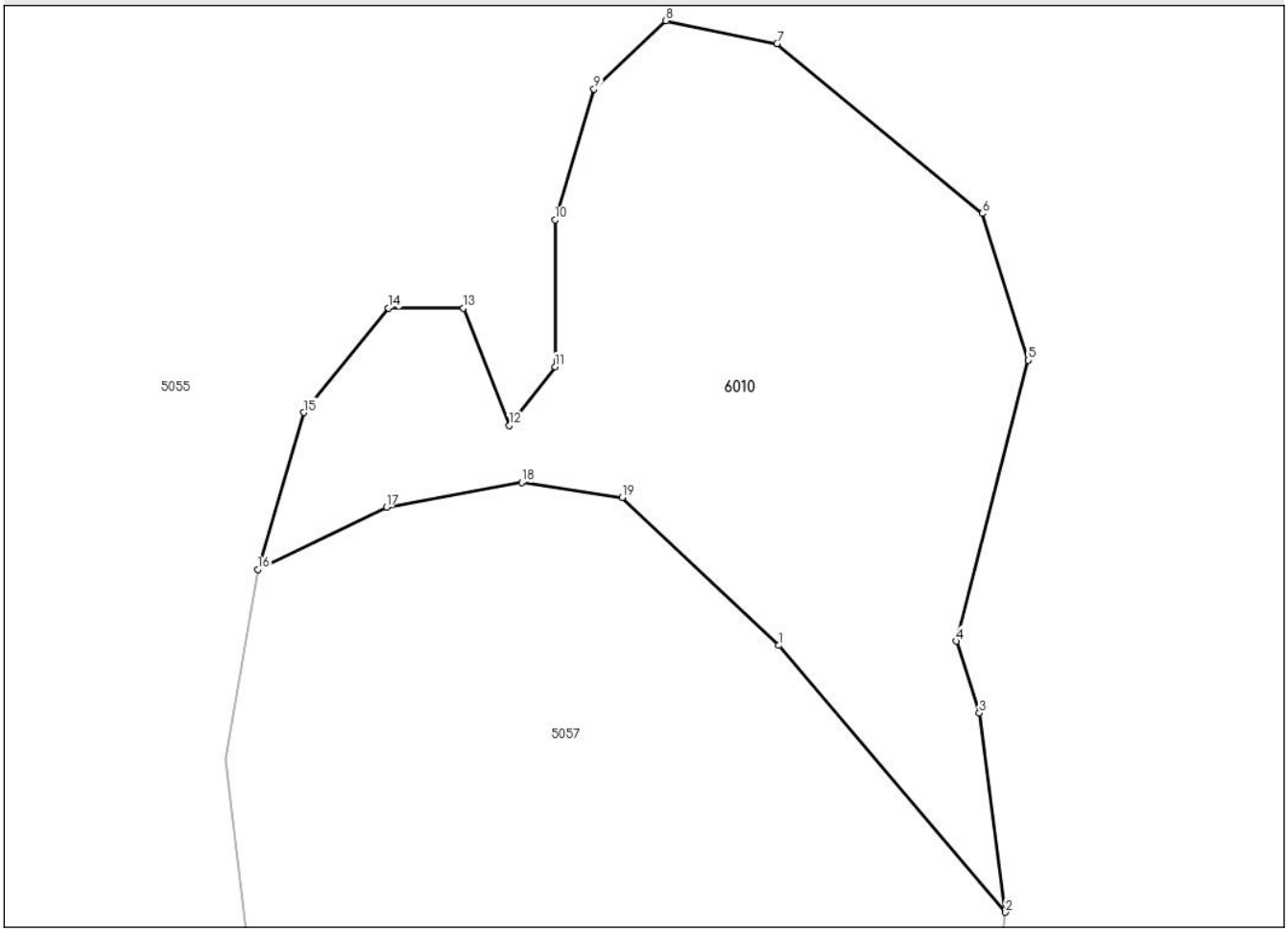

Date referitoare la teren

Crt	Categorie folosință	Intra vilan	Suprafaţa (mp)	Tarla	Parcelă	Nr. topo	Observaţii / Referinţe
1	faneata	NU	3.715	254	-	-	

Lungime Segmente
1) Valorile lungimilor segmentelor sunt obţinute din proiecţie în plan.

Punct început	X / Y	Punct sfârşit	X / Y	Lungime segment (** (m)
1	441.013,42 451.230,563	2	441.039,237 451.200,215	39.843
2	441.039,237 451.200,215	3	441.036,262 451.222,882	22.861
3	441.036,262 451.222,882	4	441.033,658 451.231,057	8.579
4	441.033,658 451.231,057	5	441.041,84 451.263,012	32.987
5	441.041,84 451.263,012	6	441.036,634 451.279,734	17.513

Document care conține date cu caracter personal, protejat de prevederile Regulamentului (UE) nr. 679/2016 și Legii 190/2018

Punct început	X / Y	Punct sfârşit	X / Y	Lungime segment (** (m)
6	441.036,634 451.279,734	7	441.013,203 451.299,056	30.37
7	441.013,203 451.299,056	8	441.000,558 451.301,657	12.91
8	441.000,558 451.301,657	9	440.992,376 451.293,854	11.306
9	440.992,376 451.293,854	10	440.987,913 451.278,99	15.519
10	440.987,913 451.278,99	11	440.987,913 451.262,269	16.721
11	440.987,913 451.262,269	12	440.982,706 451.255,581	8.476
12	440.982,706 451.255,581	13	440.977,499 451.268,958	14.355
13	440.977,499 451.268,958	14	440.968,945 451.268,958	8.554
14	440.968,945 451.268,958	15	440.959,276 451.257,067	15.326
15	440.959,276 451.257,067	16	440.954,069 451.239,231	18.58
16	440.954,069 451.239,231	17	440.968,706 451.246,304	16.256
17	440.968,706 451.246,304	18	440.984,122 451.249,115	15.67
18	440.984,122 451.249,115	19	440.995,56 451.247,38	11.569
19	440.995,56 451.247,38	1	441.013,42 451.230,563	24.532

** Lungimile segmentelor sunt determinate în planul de proiecţie Stereo 70 şi sunt rotunjite la 1 milimetru.
*** Distanţa dintre puncte este formată din segmente cumulate ce sunt mai mici decât valoarea 1 milimetru.

Document care conține date cu caracter personal, protejat de prevederile Regulamentului (UE) nr. 679/2016 și Legii 190/2018