DATE DESPRE IMOBILUL NR. 418

Oficiul de Cadastru şi Publicitate Imobiliară SIBIU
Biroul de Cadastru şi Publicitate Imobiliară Medias

A. Partea I. Descrierea imobilului

TEREN Extravilan

Adresa: Jud. Sibiu

Nr. Crt	Nr cadastral Nr. topografic	Suprafaţa* (mp)	Observaţii / Referinţe
A1		5.800	Sector cadastral:54 Teren neimprejmuit;

B. Partea II. Proprietari şi acte

Inscrieri privitoare la dreptul de proprietate şi alte drepturi reale		Referinţe
/		
Act Administrativ nr. 2021/11, din 23/11/2000 emis de CJPSDPAT SIBIU (TITLU DE PROPRIETATE);		
B1	Intabulare, drept de PROPRIETATE, dobandit prin Reconstituire, cota actuala 1/1	A1
	1) **POȘTA IOAN**	

C. Partea III. SARCINI .

Inscrieri privind dezmembramintele dreptului de proprietate, drepturi reale de garanţie şi sarcini	Referinţe
NU SUNT	

Document care conține date cu caracter personal, protejat de prevederile Regulamentului (UE) nr. 679/2016 și Legii 190/2018

Anexa Nr. 1 La Partea I

Teren

Nr cadastral	Suprafaţa (mp)*	Observaţii / Referinţe
	5.800	

* Suprafaţa este determinată in planul de proiecţie Stereo 70.

DETALII LINIARE IMOBIL

Date referitoare la teren

Crt	Categorie folosință	Intra vilan	Suprafaţa (mp)	Tarla	Parcelă	Nr. topo	Observaţii / Referinţe
1	arabil	NU	5.800	56	1146/1	-	

Lungime Segmente
1) Valorile lungimilor segmentelor sunt obţinute din proiecţie în plan.

Punct început	X / Y	Punct sfârşit	X / Y	Lungime segment (** (m)
1	468.355,662 525.120,905	2	468.292,226 525.403,263	289.396
2	468.292,226 525.403,263	3	468.272,854 525.397,678	20.161
3	468.272,854 525.397,678	4	468.335,764 525.117,664	286.994
4	468.335,764 525.117,664	1	468.355,662 525.120,905	20.161

**** Lungimile segmentelor sunt determinate în planul de proiecţie Stereo 70 şi sunt rotunjite la 1 milimetru.**

Document care conține date cu caracter personal, protejat de prevederile Regulamentului (UE) nr. 679/2016 și Legii 190/2018

***** Distanţa dintre puncte este formată din segmente cumulate ce sunt mai mici decât valoarea 1 milimetru.**

DATE DESPRE IMOBILUL NR. 419

Oficiul de Cadastru şi Publicitate Imobiliară SIBIU
Biroul de Cadastru şi Publicitate Imobiliară Medias

A. Partea I. Descrierea imobilului

TEREN Extravilan

Adresa: Jud. Sibiu

Nr. Crt	Nr cadastral Nr. topografic	Suprafaţa* (mp)	Observaţii / Referinţe
A1		5.800	Sector cadastral:54 Teren neimprejmuit;

B. Partea II. Proprietari şi acte

Inscrieri privitoare la dreptul de proprietate şi alte drepturi reale		Referinţe
/		
Act Administrativ nr. 2024/11, din 23/11/2000 emis de CJPSDPAT SIBIU (TITLU DE PROPRIETATE);		
B1	Intabulare, drept de PROPRIETATE, dobandit prin Reconstituire, cota actuala 1/1	A1
	1) **FRUNTIȘAN OTILIA**	

C. Partea III. SARCINI .

Inscrieri privind dezmembramintele dreptului de proprietate, drepturi reale de garanţie şi sarcini	Referinţe
NU SUNT	

Document care conține date cu caracter personal, protejat de prevederile Regulamentului (UE) nr. 679/2016 și Legii 190/2018

Anexa Nr. 1 La Partea I

Teren

Nr cadastral	Suprafaţa (mp)*	Observaţii / Referinţe
	5.800	

* Suprafaţa este determinată in planul de proiecţie Stereo 70.

DETALII LINIARE IMOBIL

Date referitoare la teren

Crt	Categorie folosință	Intra vilan	Suprafaţa (mp)	Tarla	Parcelă	Nr. topo	Observaţii / Referinţe
1	arabil	NU	5.800	56	1146/2	-	

Lungime Segmente
1) Valorile lungimilor segmentelor sunt obţinute din proiecţie în plan.

Punct început	X / Y	Punct sfârşit	X / Y	Lungime segment (** (m)
1	468.335,764 525.117,664	2	468.272,854 525.397,678	286.994
2	468.272,854 525.397,678	3	468.253,318 525.392,046	20.331
3	468.253,318 525.392,046	4	468.315,697 525.114,395	284.572
4	468.315,697 525.114,395	1	468.335,764 525.117,664	20.331

**** Lungimile segmentelor sunt determinate în planul de proiecţie Stereo 70 şi sunt rotunjite la 1 milimetru.**

Document care conține date cu caracter personal, protejat de prevederile Regulamentului (UE) nr. 679/2016 și Legii 190/2018

***** Distanţa dintre puncte este formată din segmente cumulate ce sunt mai mici decât valoarea 1 milimetru.**

Document care conține date cu caracter personal, protejat de prevederile Regulamentului (UE) nr. 679/2016 și Legii 190/2018

DATE DESPRE IMOBILUL NR. 420

Oficiul de Cadastru şi Publicitate Imobiliară SIBIU
Biroul de Cadastru şi Publicitate Imobiliară Medias

A. Partea I. Descrierea imobilului

TEREN Extravilan

Adresa: Jud. Sibiu

Nr. Crt	Nr cadastral Nr. topografic	Suprafaţa* (mp)	Observaţii / Referinţe
A1	100379	3.624	Sector cadastral:54 Teren neimprejmuit;

B. Partea II. Proprietari şi acte

Inscrieri privitoare la dreptul de proprietate şi alte drepturi reale		Referinţe
4599 / 15/03/2017		
Act Notarial nr. 332, din 14/03/2017 emis de Cristea Daniel (contract de vanzare-cumparare);		
B1	Intabulare, drept de PROPRIETATE, dobandit prin Conventie, cota actuala 1/2	A1
	1) **CHIȘIU AUREL**, si sotia 2) **CHIȘIU LENUȚA**, bun comun	
B2	Intabulare, drept de PROPRIETATE, dobandit prin Conventie, cota actuala 1/2	A1
	1) **ANDERCO GEORGE SERGIU**, si sotia 2) **ANDERCO DELIA**, bun comun	

C. Partea III. SARCINI .

Inscrieri privind dezmembramintele dreptului de proprietate, drepturi reale de garanţie şi sarcini	Referinţe
NU SUNT	

Document care conține date cu caracter personal, protejat de prevederile Regulamentului (UE) nr. 679/2016 și Legii 190/2018

Anexa Nr. 1 La Partea I

Teren

Nr cadastral	Suprafaţa (mp)*	Observaţii / Referinţe
100379	3.624	

* Suprafaţa este determinată in planul de proiecţie Stereo 70.

DETALII LINIARE IMOBIL

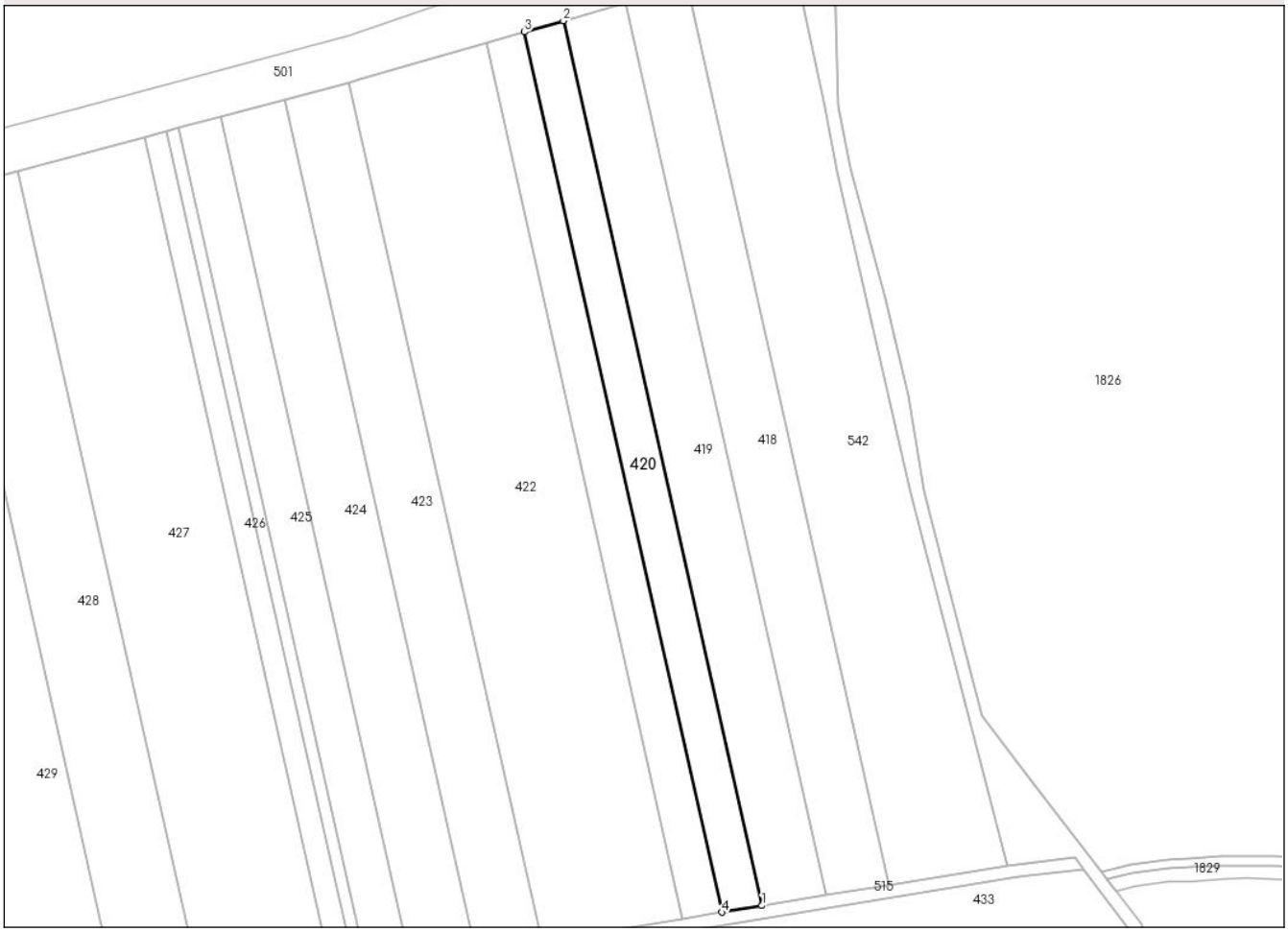

Date referitoare la teren

Crt	Categorie folosință	Intra vilan	Suprafaţa (mp)	Tarla	Parcelă	Nr. topo	Observaţii / Referinţe
1	arabil	NU	3.624	56	1146/3/1	-	

Lungime Segmente
1) Valorile lungimilor segmentelor sunt obţinute din proiecţie în plan.

Punct început	X / Y	Punct sfârşit	X / Y	Lungime segment (** (m)
1	468.315,697 525.114,395	2	468.253,318 525.392,046	284.572
2	468.253,318 525.392,046	3	468.241,027 525.388,502	12.792
3	468.241,027 525.388,502	4	468.303,072 525.112,338	283.048
4	468.303,072 525.112,338	1	468.315,697 525.114,395	12.792

**** Lungimile segmentelor sunt determinate în planul de proiecţie Stereo 70 şi sunt rotunjite la 1 milimetru.**

Document care conține date cu caracter personal, protejat de prevederile Regulamentului (UE) nr. 679/2016 și Legii 190/2018

***** Distanţa dintre puncte este formată din segmente cumulate ce sunt mai mici decât valoarea 1 milimetru.**

DATE DESPRE IMOBILUL NR. 421

Oficiul de Cadastru şi Publicitate Imobiliară SIBIU
Biroul de Cadastru şi Publicitate Imobiliară Medias

A. Partea I. Descrierea imobilului

TEREN Extravilan

Adresa: Jud. Sibiu

Nr. Crt	Nr cadastral Nr. topografic	Suprafaţa* (mp)	Observaţii / Referinţe
A1		3.500	Sector cadastral:54 Teren neimprejmuit;

B. Partea II. Proprietari şi acte

Inscrieri privitoare la dreptul de proprietate şi alte drepturi reale		Referinţe
/		
Act Administrativ nr. 2028/11, din 23/11/2000 emis de CJSDPAT SIBIU (titlu de proprietate);		
B1	Intabulare, drept de PROPRIETATE, dobandit prin Reconstituire, cota actuala 1/1	A1
	1) **BIRIŞ SIMION**	

C. Partea III. SARCINI .

Inscrieri privind dezmembramintele dreptului de proprietate, drepturi reale de garanţie şi sarcini	Referinţe
NU SUNT	

Document care conține date cu caracter personal, protejat de prevederile Regulamentului (UE) nr. 679/2016 și Legii 190/2018

Anexa Nr. 1 La Partea I

Teren

Nr cadastral	Suprafaţa (mp)*	Observaţii / Referinţe
	3.500	

* Suprafaţa este determinată in planul de proiecţie Stereo 70.

DETALII LINIARE IMOBIL

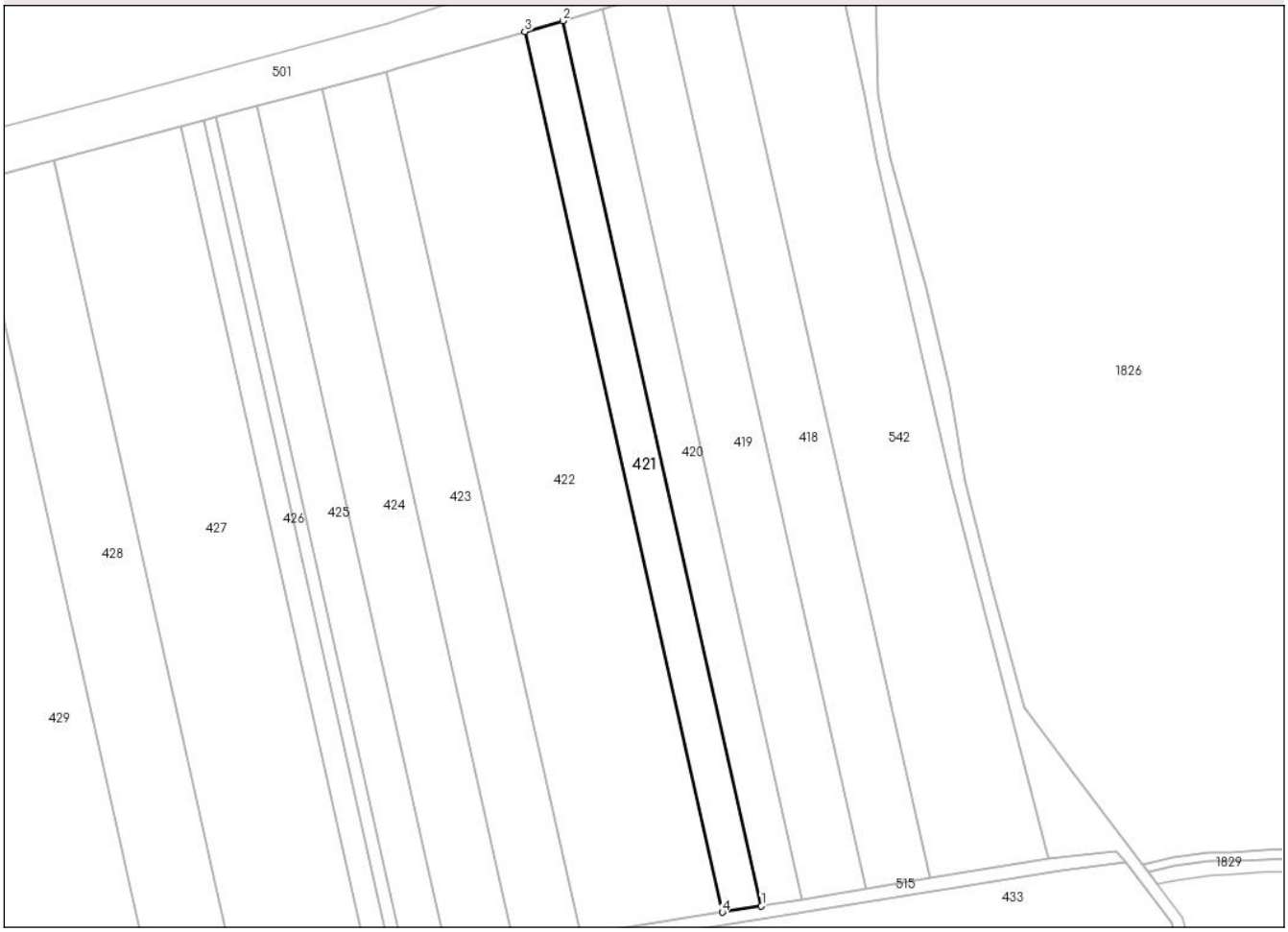

Date referitoare la teren

Crt	Categorie folosință	Intra vilan	Suprafaţa (mp)	Tarla	Parcelă	Nr. topo	Observaţii / Referinţe
1	arabil	NU	3.500	56	1146/3/2	-	nr tarla 36 gresit in tp

Lungime Segmente
1) Valorile lungimilor segmentelor sunt obţinute din proiecţie în plan.

Punct început	X / Y	Punct sfârşit	X / Y	Lungime segment (** (m)
1	468.303,072 525.112,338	2	468.241,027 525.388,502	283.048
2	468.241,027 525.388,502	3	468.229,093 525.385,061	12.42
3	468.229,093 525.385,061	4	468.290,813 525.110,341	281.568
4	468.290,813 525.110,341	1	468.303,072 525.112,338	12.42

**** Lungimile segmentelor sunt determinate în planul de proiecţie Stereo 70 şi sunt rotunjite la 1 milimetru.**

Document care conține date cu caracter personal, protejat de prevederile Regulamentului (UE) nr. 679/2016 și Legii 190/2018

***** Distanţa dintre puncte este formată din segmente cumulate ce sunt mai mici decât valoarea 1 milimetru.**

DATE DESPRE IMOBILUL NR. 422

Oficiul de Cadastru şi Publicitate Imobiliară SIBIU
Biroul de Cadastru şi Publicitate Imobiliară Medias

A. Partea I. Descrierea imobilului

TEREN Extravilan

Adresa: Jud. Sibiu

Nr. Crt	Nr cadastral Nr. topografic	Suprafaţa* (mp)	Observaţii / Referinţe
A1		12.500	Sector cadastral:54 Teren neimprejmuit;

B. Partea II. Proprietari şi acte

Inscrieri privitoare la dreptul de proprietate şi alte drepturi reale		Referinţe
/		
Act Administrativ nr. 2026/11, din 23/11/2000 emis de CJPSDPAT SIBIU (TITLU DE PROPRIETATE);		
B1	Intabulare, drept de PROPRIETATE, dobandit prin Reconstituire, cota actuala 1/1	A1
	1) **NISTOR ADOLF**	

C. Partea III. SARCINI .

Inscrieri privind dezmembramintele dreptului de proprietate, drepturi reale de garanţie şi sarcini	Referinţe
NU SUNT	

Document care conține date cu caracter personal, protejat de prevederile Regulamentului (UE) nr. 679/2016 și Legii 190/2018

Anexa Nr. 1 La Partea I

Teren

Nr cadastral	Suprafaţa (mp)*	Observaţii / Referinţe
	12.500	

* Suprafaţa este determinată in planul de proiecţie Stereo 70.

DETALII LINIARE IMOBIL

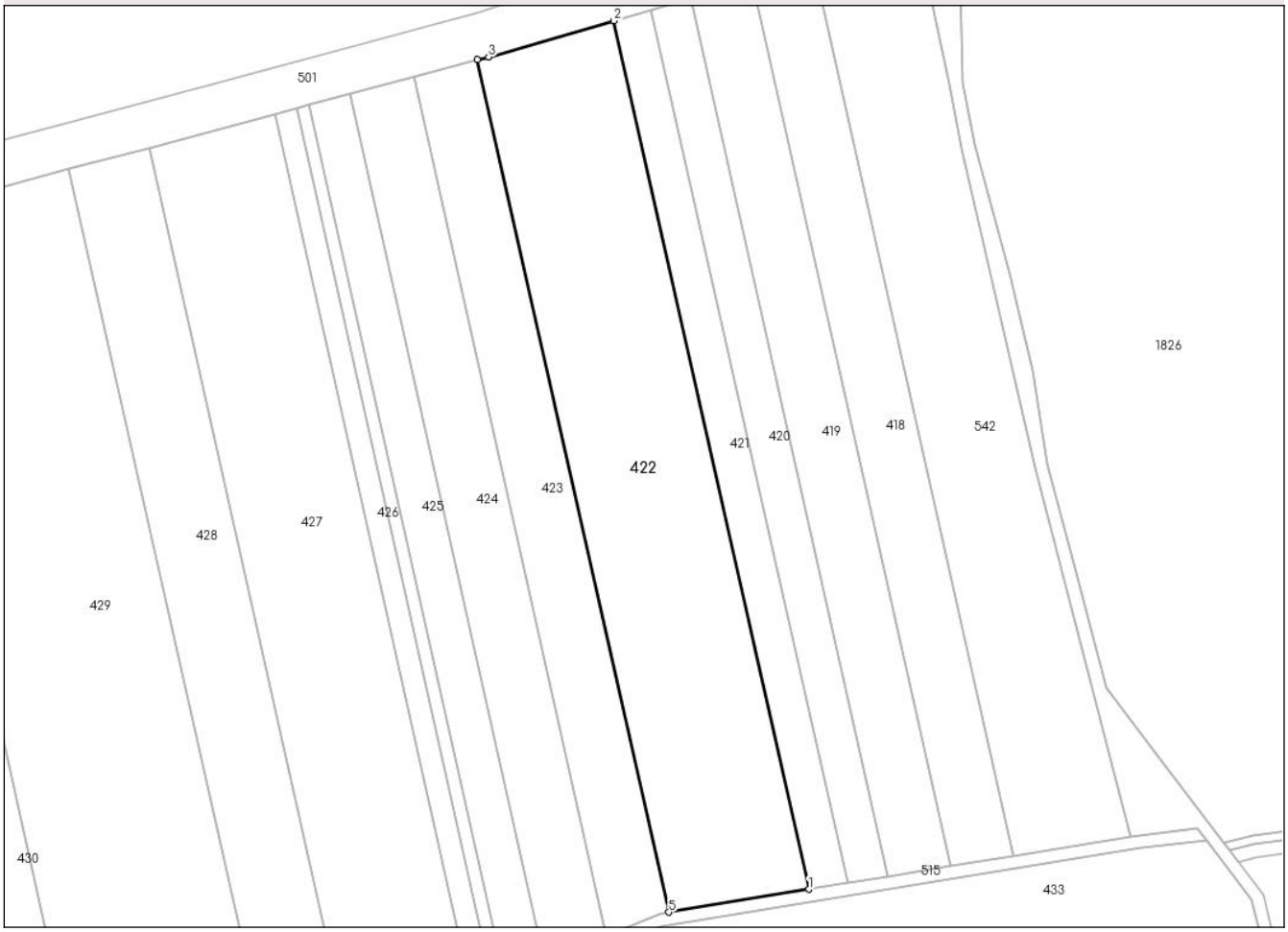

Date referitoare la teren

Crt	Categorie folosință	Intra vilan	Suprafaţa (mp)	Tarla	Parcelă	Nr. topo	Observaţii / Referinţe
1	arabil	NU	12.500	56	1146/5	-	

Lungime Segmente
1) Valorile lungimilor segmentelor sunt obţinute din proiecţie în plan.

Punct început	X / Y	Punct sfârşit	X / Y	Lungime segment (** (m)
1	468.290,813 525.110,341	2	468.229,093 525.385,061	281.568
2	468.229,093 525.385,061	3	468.189,443 525.373,63	41.265
3	468.189,443 525.373,63	4	468.185,936 525.372,69	3.631
4	468.185,936 525.372,69	5	468.246,498 525.103,122	276.288
5	468.246,498 525.103,122	1	468.290,813 525.110,341	44.899

Document care conține date cu caracter personal, protejat de prevederile Regulamentului (UE) nr. 679/2016 și Legii 190/2018

** Lungimile segmentelor sunt determinate în planul de proiecţie Stereo 70 şi sunt rotunjite la 1 milimetru.
*** Distanţa dintre puncte este formată din segmente cumulate ce sunt mai mici decât valoarea 1 milimetru.

Document care conține date cu caracter personal, protejat de prevederile Regulamentului (UE) nr. 679/2016 și Legii 190/2018

DATE DESPRE IMOBILUL NR. 423

Oficiul de Cadastru şi Publicitate Imobiliară SIBIU
Biroul de Cadastru şi Publicitate Imobiliară Medias

A. Partea I. Descrierea imobilului

TEREN Extravilan

Adresa: Jud. Sibiu

Nr. Crt	Nr cadastral Nr. topografic	Suprafaţa* (mp)	Observaţii / Referinţe
A1		5.800	Sector cadastral:54 Teren neimprejmuit;

B. Partea II. Proprietari şi acte

Inscrieri privitoare la dreptul de proprietate şi alte drepturi reale		Referinţe
/		
Act Administrativ nr. 2022/11, din 23/11/2000 emis de CJPSDPAT SIBIU (TITLU DE PROPRIETATE);		
B1	Intabulare, drept de PROPRIETATE, dobandit prin Reconstituire, cota actuala 1/1	A1
	1) **ŢICALĂ MARIA**	

C. Partea III. SARCINI .

Inscrieri privind dezmembramintele dreptului de proprietate, drepturi reale de garanţie şi sarcini	Referinţe
NU SUNT	

Document care conține date cu caracter personal, protejat de prevederile Regulamentului (UE) nr. 679/2016 și Legii 190/2018

Anexa Nr. 1 La Partea I

Teren

Nr cadastral	Suprafaţa (mp)*	Observaţii / Referinţe
	5.800	

* Suprafaţa este determinată in planul de proiecţie Stereo 70.

DETALII LINIARE IMOBIL

Date referitoare la teren

Crt	Categorie folosință	Intra vilan	Suprafaţa (mp)	Tarla	Parcelă	Nr. topo	Observaţii / Referinţe
1	arabil	NU	5.800	56	1146/6	-	

Lungime Segmente
1) Valorile lungimilor segmentelor sunt obţinute din proiecţie în plan.

Punct început	X / Y	Punct sfârşit	X / Y	Lungime segment (** (m)
1	468.246,498 525.103,122	2	468.185,936 525.372,69	276.288
2	468.185,936 525.372,69	3	468.165,691 525.367,265	20.959
3	468.165,691 525.367,265	4	468.226,686 525.095,775	278.258
4	468.226,686 525.095,775	5	468.243,381 525.102,614	18.042
5	468.243,381 525.102,614	1	468.246,498 525.103,122	3.158

Document care conține date cu caracter personal, protejat de prevederile Regulamentului (UE) nr. 679/2016 și Legii 190/2018

** Lungimile segmentelor sunt determinate în planul de proiecţie Stereo 70 şi sunt rotunjite la 1 milimetru.
*** Distanţa dintre puncte este formată din segmente cumulate ce sunt mai mici decât valoarea 1 milimetru.

Document care conține date cu caracter personal, protejat de prevederile Regulamentului (UE) nr. 679/2016 și Legii 190/2018

DATE DESPRE IMOBILUL NR. 424

Oficiul de Cadastru şi Publicitate Imobiliară SIBIU
Biroul de Cadastru şi Publicitate Imobiliară Medias

A. Partea I. Descrierea imobilului

TEREN Extravilan

Adresa: Jud. Sibiu

Nr. Crt	Nr cadastral Nr. topografic	Suprafaţa* (mp)	Observaţii / Referinţe
A1		5.800	Sector cadastral:54 Teren neimprejmuit;

B. Partea II. Proprietari şi acte

Inscrieri privitoare la dreptul de proprietate şi alte drepturi reale		Referinţe
/		
Act Notarial nr. 1308, din 02/08/2004 emis de NP Sorici Daniela Maria (contract de vanzare-cumparare);		
B1	Intabulare, drept de PROPRIETATE, dobandit prin Conventie, cota actuala 1/1	A1
	1) **BIRO IOAN**, si sotia 2) **BIRO ELENA**	
	OBSERVATII: bun comun	

C. Partea III. SARCINI .

Inscrieri privind dezmembramintele dreptului de proprietate, drepturi reale de garanţie şi sarcini	Referinţe
NU SUNT	

Document care conține date cu caracter personal, protejat de prevederile Regulamentului (UE) nr. 679/2016 și Legii 190/2018

Anexa Nr. 1 La Partea I

Teren

Nr cadastral	Suprafaţa (mp)*	Observaţii / Referinţe
	5.800	

* Suprafaţa este determinată in planul de proiecţie Stereo 70.

DETALII LINIARE IMOBIL

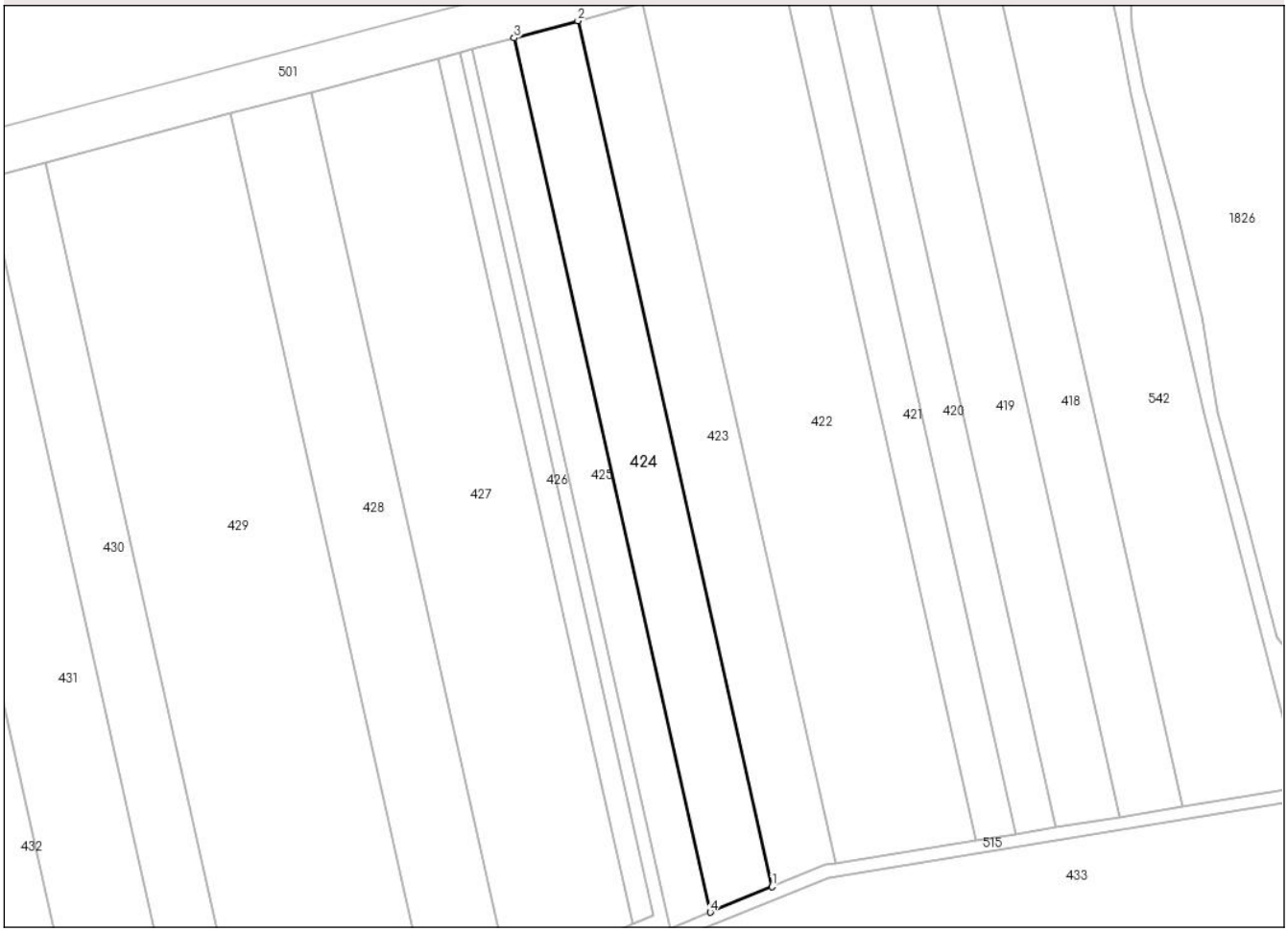

Date referitoare la teren

Crt	Categorie folosință	Intra vilan	Suprafaţa (mp)	Tarla	Parcelă	Nr. topo	Observaţii / Referinţe
1	arabil	NU	5.800	56	1146/7	-	

Lungime Segmente
1) Valorile lungimilor segmentelor sunt obţinute din proiecţie în plan.

Punct început	X / Y	Punct sfârşit	X / Y	Lungime segment (** (m)
1	468.226,686 525.095,775	2	468.165,691 525.367,265	278.258
2	468.165,691 525.367,265	3	468.145,637 525.361,892	20.762
3	468.145,637 525.361,892	4	468.207,216 525.087,8	280.924
4	468.207,216 525.087,8	1	468.226,686 525.095,775	21.04

**** Lungimile segmentelor sunt determinate în planul de proiecţie Stereo 70 şi sunt rotunjite la 1 milimetru.**

Document care conține date cu caracter personal, protejat de prevederile Regulamentului (UE) nr. 679/2016 și Legii 190/2018

***** Distanţa dintre puncte este formată din segmente cumulate ce sunt mai mici decât valoarea 1 milimetru.**

DATE DESPRE IMOBILUL NR. 425

Oficiul de Cadastru şi Publicitate Imobiliară SIBIU
Biroul de Cadastru şi Publicitate Imobiliară Medias

A. Partea I. Descrierea imobilului

TEREN Extravilan

Adresa: Jud. Sibiu

Nr. Crt	Nr cadastral Nr. topografic	Suprafaţa* (mp)	Observaţii / Referinţe
A1		3.800	Sector cadastral:54 Teren neimprejmuit;

B. Partea II. Proprietari şi acte

Inscrieri privitoare la dreptul de proprietate şi alte drepturi reale		Referinţe
/		
Act Administrativ nr. 2148/11, din 31/01/2001 emis de CJPSDPAT SIBIU (TITLU DE PROPRIETATE);		
B1	Intabulare, drept de PROPRIETATE, dobandit prin Reconstituire, cota actuala 1/1	A1
	1) **CONSTANTIN MARIA** 2) **POPA ANA** 3) **POPA IOAN** 4) **POPA NICOLAE**	

C. Partea III. SARCINI .

Inscrieri privind dezmembramintele dreptului de proprietate, drepturi reale de garanţie şi sarcini	Referinţe
NU SUNT	

Document care conține date cu caracter personal, protejat de prevederile Regulamentului (UE) nr. 679/2016 și Legii 190/2018

Anexa Nr. 1 La Partea I

Teren

Nr cadastral	Suprafaţa (mp)*	Observaţii / Referinţe
	3.800	

* Suprafaţa este determinată in planul de proiecţie Stereo 70.

DETALII LINIARE IMOBIL

Date referitoare la teren

Crt	Categorie folosință	Intra vilan	Suprafaţa (mp)	Tarla	Parcelă	Nr. topo	Observaţii / Referinţe
1	arabil	NU	3.800	56	1146/8	-	nr parcela 1446/8 gresit in tp

Lungime Segmente
1) Valorile lungimilor segmentelor sunt obţinute din proiecţie în plan.

Punct început	X / Y	Punct sfârşit	X / Y	Lungime segment (** (m)
1	468.207,216 525.087,8	2	468.145,637 525.361,892	280.924
2	468.145,637 525.361,892	3	468.132,6 525.358,398	13.496
3	468.132,6 525.358,398	4	468.194,56 525.082,615	282.658
4	468.194,56 525.082,615	1	468.207,216 525.087,8	13.677

**** Lungimile segmentelor sunt determinate în planul de proiecţie Stereo 70 şi sunt rotunjite la 1 milimetru.**

Document care conține date cu caracter personal, protejat de prevederile Regulamentului (UE) nr. 679/2016 și Legii 190/2018

***** Distanţa dintre puncte este formată din segmente cumulate ce sunt mai mici decât valoarea 1 milimetru.**

DATE DESPRE IMOBILUL NR. 426

Oficiul de Cadastru şi Publicitate Imobiliară SIBIU
Biroul de Cadastru şi Publicitate Imobiliară Medias

A. Partea I. Descrierea imobilului

TEREN Extravilan

Adresa: Jud. Sibiu

Nr. Crt	Nr cadastral Nr. topografic	Suprafaţa* (mp)	Observaţii / Referinţe
A1		2.000	Sector cadastral:54 Teren neimprejmuit;

B. Partea II. Proprietari şi acte

Inscrieri privitoare la dreptul de proprietate şi alte drepturi reale		Referinţe
/		
Act Administrativ nr. 2148/11, din 31/01/2001 emis de CJPSDPAT SIBIU (TITLU DE PROPRIETATE);		
B1	Intabulare, drept de PROPRIETATE, dobandit prin Reconstituire, cota actuala 1/1	A1
	1) **CONSTANTIN MARIA** 2) **POPA ANA** 3) **POPA IOAN** 4) **POPA NICOLAE**	

C. Partea III. SARCINI .

Inscrieri privind dezmembramintele dreptului de proprietate, drepturi reale de garanţie şi sarcini	Referinţe
NU SUNT	

Document care conține date cu caracter personal, protejat de prevederile Regulamentului (UE) nr. 679/2016 și Legii 190/2018

Anexa Nr. 1 La Partea I

Teren

Nr cadastral	Suprafaţa (mp)*	Observaţii / Referinţe
	2.000	

* Suprafaţa este determinată in planul de proiecţie Stereo 70.

DETALII LINIARE IMOBIL

Date referitoare la teren

Crt	Categorie folosință	Intra vilan	Suprafaţa (mp)	Tarla	Parcelă	Nr. topo	Observaţii / Referinţe
1	arabil	NU	2.000	56	1144/1	-	nr parcela 1444/1 gresit in tp

Lungime Segmente

1) Valorile lungimilor segmentelor sunt obţinute din proiecţie în plan.

Punct început	X / Y	Punct sfârşit	X / Y	Lungime segment (** (m)
1	468.128,733 525.357,365	2	468.121,769 525.355,506	7.207
2	468.121,769 525.355,506	3	468.182,769 525.083,993	278.28
3	468.182,769 525.083,993	4	468.189,484 525.086,961	7.341
4	468.189,484 525.086,961	1	468.128,733 525.357,365	277.145

**** Lungimile segmentelor sunt determinate în planul de proiecţie Stereo 70 şi sunt rotunjite la 1 milimetru.**

Document care conține date cu caracter personal, protejat de prevederile Regulamentului (UE) nr. 679/2016 și Legii 190/2018

***** Distanţa dintre puncte este formată din segmente cumulate ce sunt mai mici decât valoarea 1 milimetru.**

DATE DESPRE IMOBILUL NR. 427

Oficiul de Cadastru şi Publicitate Imobiliară SIBIU
Biroul de Cadastru şi Publicitate Imobiliară Medias

A. Partea I. Descrierea imobilului

TEREN Extravilan

Adresa: Jud. Sibiu

Nr. Crt	Nr cadastral Nr. topografic	Suprafaţa* (mp)	Observaţii / Referinţe
A1		11.600	Sector cadastral:54 Teren neimprejmuit;

B. Partea II. Proprietari şi acte

Inscrieri privitoare la dreptul de proprietate şi alte drepturi reale		Referinţe
/		
Act Administrativ nr. 2049/11, din 24/11/2000 emis de CJPSDPAT SIBIU (TITLU DE PROPRIETATE);		
B1	Intabulare, drept de PROPRIETATE, dobandit prin Reconstituire, cota actuala 1/1	A1
	1) **STOICA ANA**	

C. Partea III. SARCINI .

Inscrieri privind dezmembramintele dreptului de proprietate, drepturi reale de garanţie şi sarcini	Referinţe
NU SUNT	

Document care conține date cu caracter personal, protejat de prevederile Regulamentului (UE) nr. 679/2016 și Legii 190/2018

Anexa Nr. 1 La Partea I

Teren

Nr cadastral	Suprafaţa (mp)*	Observaţii / Referinţe
	11.600	

* Suprafaţa este determinată in planul de proiecţie Stereo 70.

DETALII LINIARE IMOBIL

Date referitoare la teren

Crt	Categorie folosință	Intra vilan	Suprafaţa (mp)	Tarla	Parcelă	Nr. topo	Observaţii / Referinţe
1	arabil	NU	11.600	56	1144/2	-	nr parcela 1444/2 gresit in tp

Lungime Segmente
1) Valorile lungimilor segmentelor sunt obţinute din proiecţie în plan.

Punct început	X / Y	Punct sfârşit	X / Y	Lungime segment (** (m)
1	468.121,769 525.355,506	2	468.081,929 525.344,866	41.237
2	468.081,929 525.344,866	3	468.144,353 525.067,016	284.776
3	468.144,353 525.067,016	4	468.182,769 525.083,993	42.001
4	468.182,769 525.083,993	1	468.121,769 525.355,506	278.28

**** Lungimile segmentelor sunt determinate în planul de proiecţie Stereo 70 şi sunt rotunjite la 1 milimetru.**

Document care conține date cu caracter personal, protejat de prevederile Regulamentului (UE) nr. 679/2016 și Legii 190/2018

***** Distanţa dintre puncte este formată din segmente cumulate ce sunt mai mici decât valoarea 1 milimetru.**

Document care conține date cu caracter personal, protejat de prevederile Regulamentului (UE) nr. 679/2016 și Legii 190/2018

DATE DESPRE IMOBILUL NR. 428

Oficiul de Cadastru şi Publicitate Imobiliară SIBIU
Biroul de Cadastru şi Publicitate Imobiliară Medias

A. Partea I. Descrierea imobilului

TEREN Extravilan

Adresa: Jud. Sibiu

Nr. Crt	Nr cadastral Nr. topografic	Suprafaţa* (mp)	Observaţii / Referinţe
A1		7.500	Sector cadastral:54 Teren neimprejmuit;

B. Partea II. Proprietari şi acte

Inscrieri privitoare la dreptul de proprietate şi alte drepturi reale		Referinţe
/		
Act Administrativ nr. 2146/11, din 30/01/2001 emis de CJPSDPAT SIBIU (TITLU DE PROPRIETATE);		
B1	Intabulare, drept de PROPRIETATE, dobandit prin Reconstituire, cota actuala 1/1	A1
	1) **ALEXANDRU MARIA** 2) **ŢENTEA ROMAN**	

C. Partea III. SARCINI .

Inscrieri privind dezmembramintele dreptului de proprietate, drepturi reale de garanţie şi sarcini	Referinţe
NU SUNT	

Document care conține date cu caracter personal, protejat de prevederile Regulamentului (UE) nr. 679/2016 și Legii 190/2018

Anexa Nr. 1 La Partea I

Teren

Nr cadastral	Suprafaţa (mp)*	Observaţii / Referinţe
	7.500	

* Suprafaţa este determinată in planul de proiecţie Stereo 70.

DETALII LINIARE IMOBIL

Date referitoare la teren

Crt	Categorie folosință	Intra vilan	Suprafaţa (mp)	Tarla	Parcelă	Nr. topo	Observaţii / Referinţe
1	arabil	NU	7.500	56	1144/3	-	

Lungime Segmente
1) Valorile lungimilor segmentelor sunt obţinute din proiecţie în plan.

Punct început	X / Y	Punct sfârşit	X / Y	Lungime segment (** (m)
1	468.081,929 525.344,866	2	468.056,647 525.338,114	26.168
2	468.056,647 525.338,114	3	468.119,974 525.056,242	288.898
3	468.119,974 525.056,242	4	468.144,353 525.067,016	26.653
4	468.144,353 525.067,016	1	468.081,929 525.344,866	284.776

**** Lungimile segmentelor sunt determinate în planul de proiecţie Stereo 70 şi sunt rotunjite la 1 milimetru.**

Document care conține date cu caracter personal, protejat de prevederile Regulamentului (UE) nr. 679/2016 și Legii 190/2018

***** Distanţa dintre puncte este formată din segmente cumulate ce sunt mai mici decât valoarea 1 milimetru.**

DATE DESPRE IMOBILUL NR. 429

Oficiul de Cadastru şi Publicitate Imobiliară SIBIU
Biroul de Cadastru şi Publicitate Imobiliară Medias

A. Partea I. Descrierea imobilului

TEREN Extravilan

Adresa: Jud. Sibiu

Nr. Crt	Nr cadastral Nr. topografic	Suprafaţa* (mp)	Observaţii / Referinţe
A1		17.600	Sector cadastral:54 Teren neimprejmuit;

B. Partea II. Proprietari şi acte

Inscrieri privitoare la dreptul de proprietate şi alte drepturi reale		Referinţe
/		
Act Administrativ nr. 2037/11, din 23/11/2000 emis de CJPSDPAT SIBIU (TITLU DE PROPRIETATE);		
B1	Intabulare, drept de PROPRIETATE, dobandit prin Reconstituire, cota actuala 1/1	A1
	1) **SANCU ANA** 2) **SANCU MARIUS**	

C. Partea III. SARCINI .

Inscrieri privind dezmembramintele dreptului de proprietate, drepturi reale de garanţie şi sarcini	Referinţe
NU SUNT	

Document care conține date cu caracter personal, protejat de prevederile Regulamentului (UE) nr. 679/2016 și Legii 190/2018

Anexa Nr. 1 La Partea I

Teren

Nr cadastral	Suprafaţa (mp)*	Observaţii / Referinţe
	17.600	

* Suprafaţa este determinată in planul de proiecţie Stereo 70.

DETALII LINIARE IMOBIL

Date referitoare la teren

Crt	Categorie folosință	Intra vilan	Suprafaţa (mp)	Tarla	Parcelă	Nr. topo	Observaţii / Referinţe
1	arabil	NU	17.600	56	1144/4	-	

Lungime Segmente
1) Valorile lungimilor segmentelor sunt obţinute din proiecţie în plan.

Punct început	X / Y	Punct sfârşit	X / Y	Lungime segment (** (m)
1	468.056,647 525.338,114	2	467.998,689 525.322,636	59.989
2	467.998,689 525.322,636	3	468.064,095 525.031,514	298.379
3	468.064,095 525.031,514	4	468.065,52 525.032,177	1.571
4	468.065,52 525.032,177	5	468.119,974 525.056,242	59.535
5	468.119,974 525.056,242	1	468.056,647 525.338,114	288.898

Document care conține date cu caracter personal, protejat de prevederile Regulamentului (UE) nr. 679/2016 și Legii 190/2018

** Lungimile segmentelor sunt determinate în planul de proiecţie Stereo 70 şi sunt rotunjite la 1 milimetru.
*** Distanţa dintre puncte este formată din segmente cumulate ce sunt mai mici decât valoarea 1 milimetru.

Document care conține date cu caracter personal, protejat de prevederile Regulamentului (UE) nr. 679/2016 și Legii 190/2018

DATE DESPRE IMOBILUL NR. 430

Oficiul de Cadastru şi Publicitate Imobiliară SIBIU
Biroul de Cadastru şi Publicitate Imobiliară Medias

A. Partea I. Descrierea imobilului

TEREN Extravilan

Adresa: Jud. Sibiu

Nr. Crt	Nr cadastral Nr. topografic	Suprafaţa* (mp)	Observaţii / Referinţe
A1		5.800	Sector cadastral:54 Teren neimprejmuit;

B. Partea II. Proprietari şi acte

Inscrieri privitoare la dreptul de proprietate şi alte drepturi reale		Referinţe
/		
Act Administrativ nr. 2014/11, din 23/11/2000 emis de CJPSDPAT SIBIU (TITLU DE PROPRIETATE);		
B1	Intabulare, drept de PROPRIETATE, dobandit prin Reconstituire, cota actuala 1/1	A1
	1) **DODOC VICTOR**	

C. Partea III. SARCINI .

Inscrieri privind dezmembramintele dreptului de proprietate, drepturi reale de garanţie şi sarcini	Referinţe
NU SUNT	

Document care conține date cu caracter personal, protejat de prevederile Regulamentului (UE) nr. 679/2016 și Legii 190/2018

Anexa Nr. 1 La Partea I

Teren

Nr cadastral	Suprafaţa (mp)*	Observaţii / Referinţe
	5.800	

* Suprafaţa este determinată in planul de proiecţie Stereo 70.

DETALII LINIARE IMOBIL

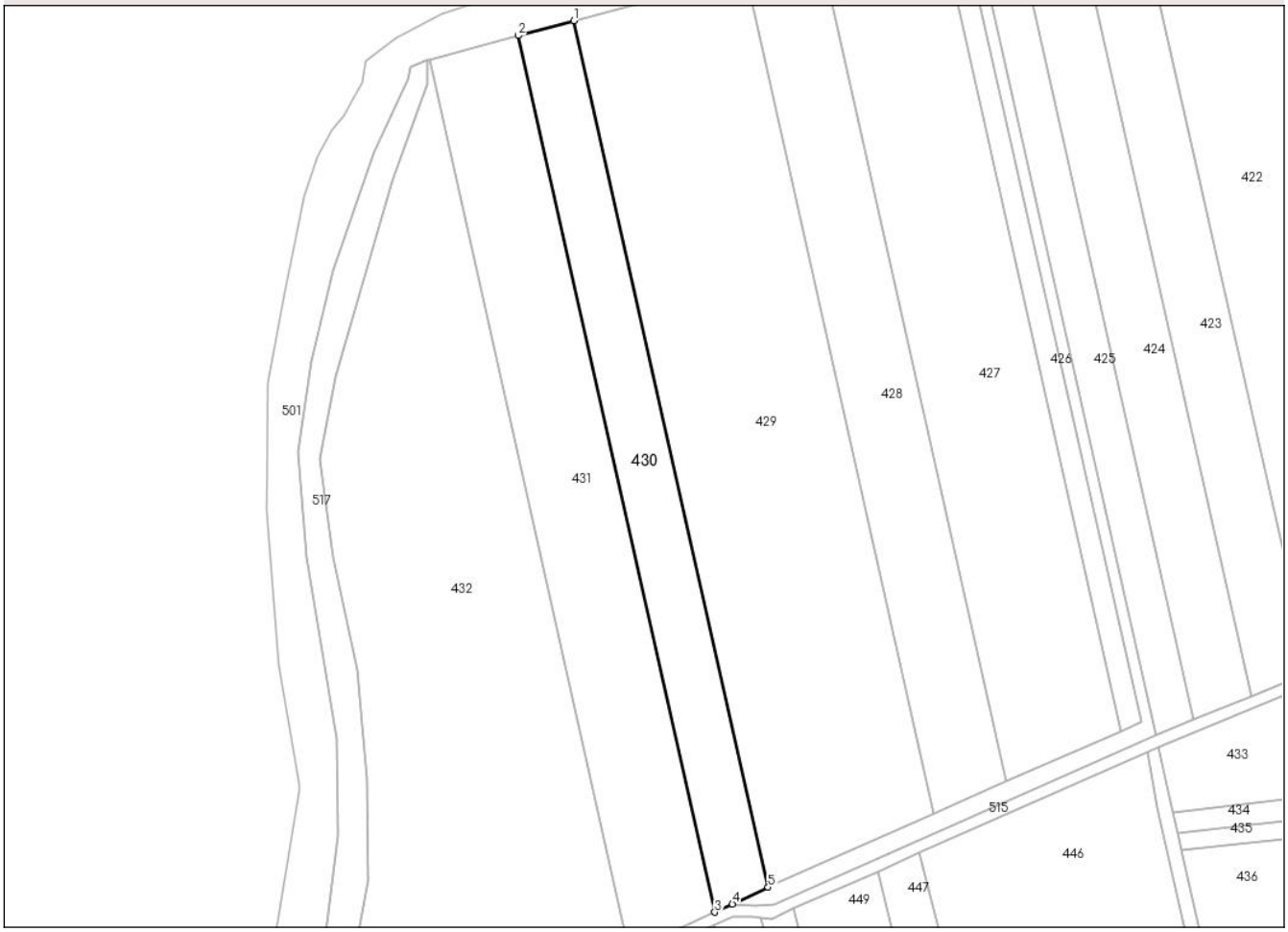

Date referitoare la teren

Crt	Categorie folosință	Intra vilan	Suprafaţa (mp)	Tarla	Parcelă	Nr. topo	Observaţii / Referinţe
1	arabil	NU	5.800	56	1144/5	-	

Lungime Segmente
1) Valorile lungimilor segmentelor sunt obţinute din proiecţie în plan.

Punct început	X / Y	Punct sfârşit	X / Y	Lungime segment (** (m)
1	467.998,689 525.322,636	2	467.980,002 525.317,646	19.343
2	467.980,002 525.317,646	3	468.046,16 525.023,174	301.812
3	468.046,16 525.023,174	4	468.052,098 525.025,935	6.549
4	468.052,098 525.025,935	5	468.064,095 525.031,514	13.231
5	468.064,095 525.031,514	1	467.998,689 525.322,636	298.379

Document care conține date cu caracter personal, protejat de prevederile Regulamentului (UE) nr. 679/2016 și Legii 190/2018

** Lungimile segmentelor sunt determinate în planul de proiecţie Stereo 70 şi sunt rotunjite la 1 milimetru.
*** Distanţa dintre puncte este formată din segmente cumulate ce sunt mai mici decât valoarea 1 milimetru.

Document care conține date cu caracter personal, protejat de prevederile Regulamentului (UE) nr. 679/2016 și Legii 190/2018

DATE DESPRE IMOBILUL NR. 431

Oficiul de Cadastru şi Publicitate Imobiliară SIBIU
Biroul de Cadastru şi Publicitate Imobiliară Medias

A. Partea I. Descrierea imobilului

TEREN Extravilan

Adresa: Jud. Sibiu

Nr. Crt	Nr cadastral Nr. topografic	Suprafaţa* (mp)	Observaţii / Referinţe
A1		9.400	Sector cadastral:54 Teren neimprejmuit;

B. Partea II. Proprietari şi acte

Inscrieri privitoare la dreptul de proprietate şi alte drepturi reale		Referinţe
/		
Act Administrativ nr. 2018/11, din 23/11/2000 emis de CJPSDPAT SIBIU (TITLU DE PROPRIETATE);		
B1	Intabulare, drept de PROPRIETATE, dobandit prin Reconstituire, cota actuala 1/1	A1
	1) **BOILĂ CONSTANTIN**	

C. Partea III. SARCINI .

Inscrieri privind dezmembramintele dreptului de proprietate, drepturi reale de garanţie şi sarcini	Referinţe
NU SUNT	

Document care conține date cu caracter personal, protejat de prevederile Regulamentului (UE) nr. 679/2016 și Legii 190/2018

Anexa Nr. 1 La Partea I

Teren

Nr cadastral	Suprafaţa (mp)*	Observaţii / Referinţe
	9.400	

* Suprafaţa este determinată in planul de proiecţie Stereo 70.

DETALII LINIARE IMOBIL

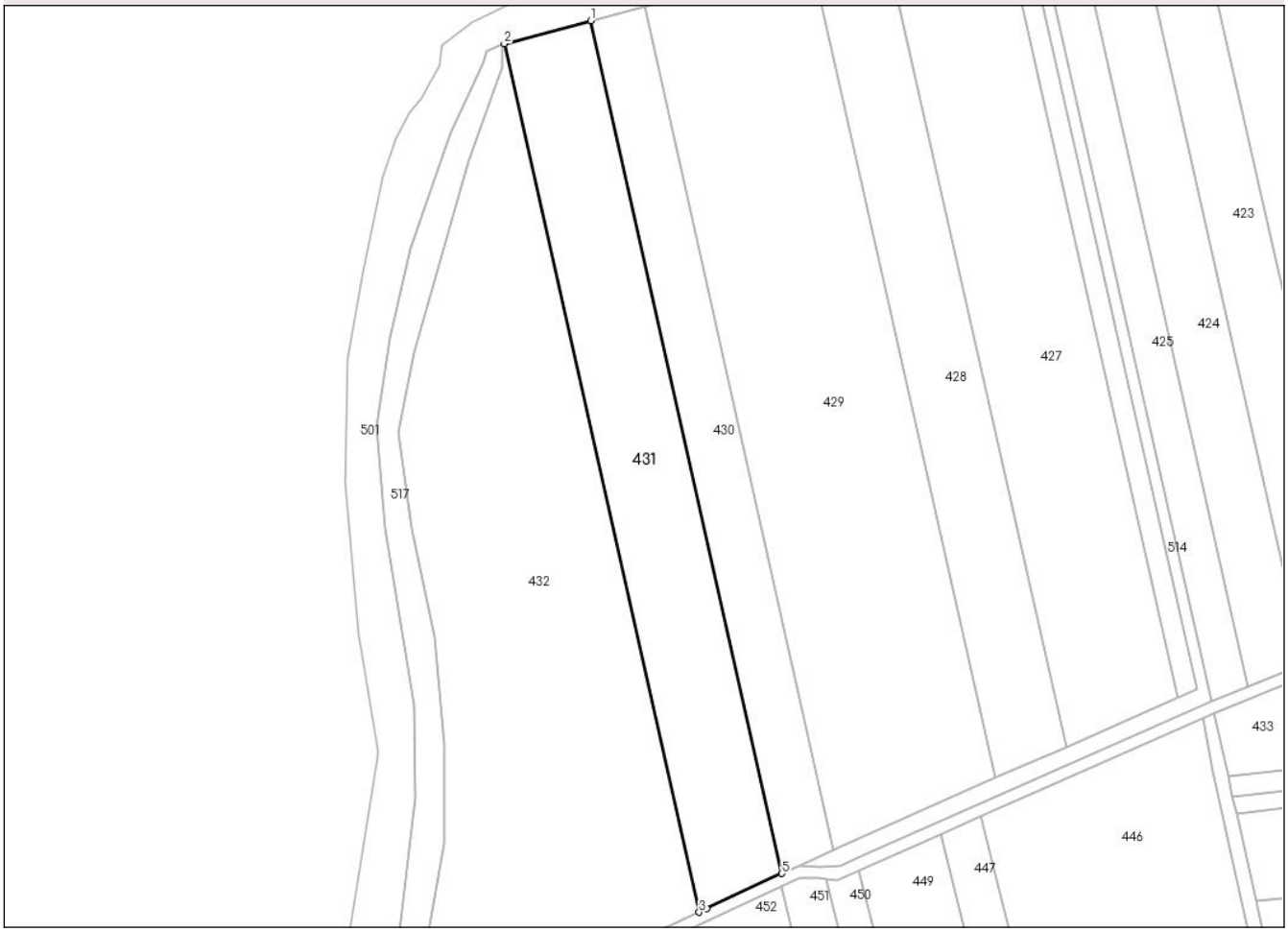

Date referitoare la teren

Crt	Categorie folosință	Intra vilan	Suprafaţa (mp)	Tarla	Parcelă	Nr. topo	Observaţii / Referinţe
1	arabil	NU	9.400	56	1144/6	-	

Lungime Segmente
1) Valorile lungimilor segmentelor sunt obţinute din proiecţie în plan.

Punct început	X / Y	Punct sfârşit	X / Y	Lungime segment (** (m)
1	467.980,002 525.317,646	2	467.950,158 525.309,676	30.889
2	467.950,158 525.309,676	3	468.017,516 525.009,861	307.288
3	468.017,516 525.009,861	4	468.020,147 525.011,076	2.898
4	468.020,147 525.011,076	5	468.046,16 525.023,174	28.688
5	468.046,16 525.023,174	1	467.980,002 525.317,646	301.812

Document care conține date cu caracter personal, protejat de prevederile Regulamentului (UE) nr. 679/2016 și Legii 190/2018

** Lungimile segmentelor sunt determinate în planul de proiecţie Stereo 70 şi sunt rotunjite la 1 milimetru.
*** Distanţa dintre puncte este formată din segmente cumulate ce sunt mai mici decât valoarea 1 milimetru.

DATE DESPRE IMOBILUL NR. 432

Oficiul de Cadastru şi Publicitate Imobiliară SIBIU
Biroul de Cadastru şi Publicitate Imobiliară Medias

A. Partea I. Descrierea imobilului

TEREN Extravilan

Adresa: Jud. Sibiu

Nr. Crt	Nr cadastral Nr. topografic	Suprafaţa* (mp)	Observaţii / Referinţe
A1	103304	19.091	Sector cadastral:54 Teren neimprejmuit;

B. Partea II. Proprietari şi acte

Inscrieri privitoare la dreptul de proprietate şi alte drepturi reale		Referinţe
23660 / 01/11/2022		
Act Notarial nr. 190, din 31/10/2022 emis de Axente Mia (certificat de mostenitor);		
B1	Intabulare, drept de PROPRIETATE, dobandit prin Succesiune, cota actuala 1/8	A1
	1) **BALDI ANGELA-ELVIRA**, fiică	
B2	Intabulare, drept de PROPRIETATE, dobandit prin Succesiune, cota actuala 1/8	A1
	1) **BALDI HORAȚIU - IOAN**, fiu	
2986 / 14/02/2019		
Act Notarial nr. 45, din 03/04/2015 emis de NP Axente Mia (certificat de mostenitor);		
B3	Intabulare, drept de PROPRIETATE, dobandit prin Succesiune, cota actuala 3/8	A1
	1) **BALDI ANGELA-ELVIRA**, fiică	
B4	Intabulare, drept de PROPRIETATE, dobandit prin Succesiune, cota actuala 3/8	A1
	1) **BALDI HORAȚIU IOAN**, fiu	

C. Partea III. SARCINI .

Inscrieri privind dezmembramintele dreptului de proprietate, drepturi reale de garanţie şi sarcini	Referinţe
NU SUNT	

Document care conține date cu caracter personal, protejat de prevederile Regulamentului (UE) nr. 679/2016 și Legii 190/2018

Anexa Nr. 1 La Partea I

Teren

Nr cadastral	Suprafaţa (mp)*	Observaţii / Referinţe
103304	19.091	

* Suprafaţa este determinată in planul de proiecţie Stereo 70.

DETALII LINIARE IMOBIL

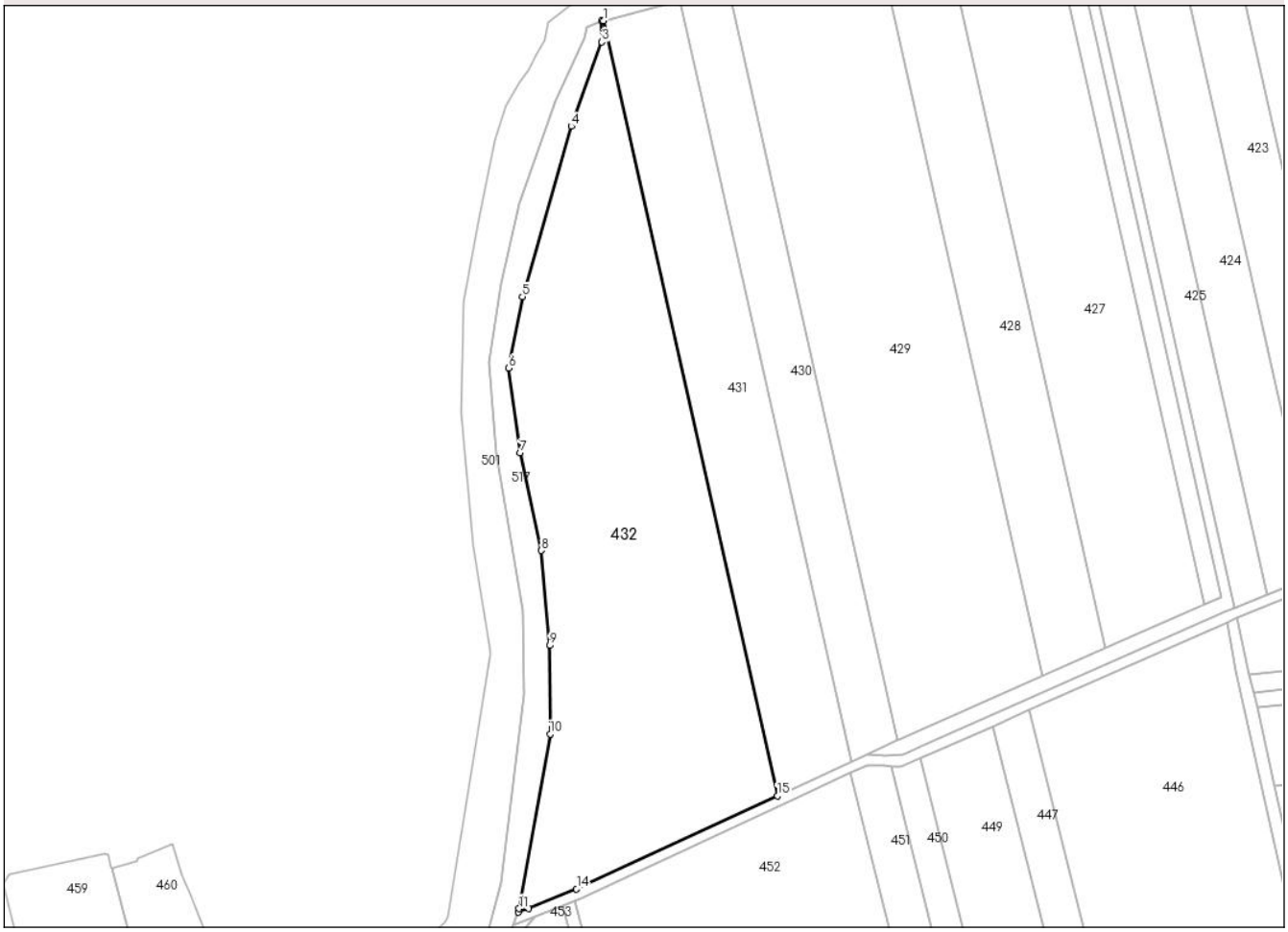

Date referitoare la teren

Crt	Categorie folosință	Intra vilan	Suprafaţa (mp)	Tarla	Parcelă	Nr. topo	Observaţii / Referinţe
1	arabil	NU	19.091	56	1144/7	-	

Lungime Segmente
1) Valorile lungimilor segmentelor sunt obţinute din proiecţie în plan.

Punct început	X / Y	Punct sfârşit	X / Y	Lungime segment (** (m)
1	467.950,158 525.309,676	2	467.949,597 525.309,526	0.581
2	467.949,597 525.309,526	3	467.949,56 525.301,509	8.017
3	467.949,56 525.301,509	4	467.937,726 525.268,851	34.736
4	467.937,726 525.268,851	5	467.918,807 525.202,932	68.58
5	467.918,807 525.202,932	6	467.913,517 525.175,335	28.099

Document care conține date cu caracter personal, protejat de prevederile Regulamentului (UE) nr. 679/2016 și Legii 190/2018

Punct început	X / Y	Punct sfârşit	X / Y	Lungime segment (** (m)
6	467.913,517 525.175,335	7	467.917,983 525.142,613	33.026
7	467.917,983 525.142,613	8	467.926,102 525.104,812	38.663
8	467.926,102 525.104,812	9	467.929,306 525.068,088	36.863
9	467.929,306 525.068,088	10	467.929,51 525.033,841	34.248
10	467.929,51 525.033,841	11	467.917,545 524.966,268	68.624
11	467.917,545 524.966,268	12	467.917,303 524.964,902	1.387
12	467.917,303 524.964,902	13	467.921,151 524.966,453	4.149
13	467.921,151 524.966,453	14	467.939,733 524.973,941	20.034
14	467.939,733 524.973,941	15	468.017,516 525.009,861	85.677
15	468.017,516 525.009,861	1	467.950,158 525.309,676	307.288

** Lungimile segmentelor sunt determinate în planul de proiecţie Stereo 70 şi sunt rotunjite la 1 milimetru.
*** Distanţa dintre puncte este formată din segmente cumulate ce sunt mai mici decât valoarea 1 milimetru.

Document care conține date cu caracter personal, protejat de prevederile Regulamentului (UE) nr. 679/2016 și Legii 190/2018

DATE DESPRE IMOBILUL NR. 433

Oficiul de Cadastru şi Publicitate Imobiliară SIBIU
Biroul de Cadastru şi Publicitate Imobiliară Medias

A. Partea I. Descrierea imobilului

TEREN Extravilan

Adresa: Jud. Sibiu

Nr. Crt	Nr cadastral Nr. topografic	Suprafaţa* (mp)	Observaţii / Referinţe
A1		9.100	Sector cadastral:54 Teren neimprejmuit;

B. Partea II. Proprietari şi acte

Inscrieri privitoare la dreptul de proprietate şi alte drepturi reale		Referinţe
/		
Act Administrativ nr. 2168/11, din 11/01/2002 emis de CJPSDPAT SIBIU (TITLU DE PROPRIETATE);		
B1	Intabulare, drept de PROPRIETATE, dobandit prin Reconstituire, cota actuala 1/1	A1
	1) **LAURENȚIU EMIL**	

C. Partea III. SARCINI .

Inscrieri privind dezmembramintele dreptului de proprietate, drepturi reale de garanţie şi sarcini	Referinţe
NU SUNT	

Document care conține date cu caracter personal, protejat de prevederile Regulamentului (UE) nr. 679/2016 și Legii 190/2018

Anexa Nr. 1 La Partea I

Teren

Nr cadastral	Suprafaţa (mp)*	Observaţii / Referinţe
	9.100	

* Suprafaţa este determinată in planul de proiecţie Stereo 70.

DETALII LINIARE IMOBIL

Date referitoare la teren

Crt	Categorie folosință	Intra vilan	Suprafaţa (mp)	Tarla	Parcelă	Nr. topo	Observaţii / Referinţe
1	arabil	NU	9.100	56	1152/1	-	

Lungime Segmente
1) Valorile lungimilor segmentelor sunt obţinute din proiecţie în plan.

Punct început	X / Y	Punct sfârşit	X / Y	Lungime segment (** (m)
1	468.436,92 525.083,198	2	468.431,091 525.106,896	24.405
2	468.431,091 525.106,896	3	468.416,713 525.125,793	23.745
3	468.416,713 525.125,793	4	468.396,373 525.123,484	20.471
4	468.396,373 525.123,484	5	468.244,475 525.098,74	153.9
5	468.244,475 525.098,74	6	468.195,449 525.078,657	52.98

Document care conține date cu caracter personal, protejat de prevederile Regulamentului (UE) nr. 679/2016 și Legii 190/2018

Punct început	X / Y	Punct sfârşit	X / Y	Lungime segment (** (m)
6	468.195,449 525.078,657	7	468.200,366 525.056,772	22.43
7	468.200,366 525.056,772	1	468.436,92 525.083,198	238.026

** Lungimile segmentelor sunt determinate în planul de proiecţie Stereo 70 şi sunt rotunjite la 1 milimetru.
*** Distanţa dintre puncte este formată din segmente cumulate ce sunt mai mici decât valoarea 1 milimetru.

Document care conține date cu caracter personal, protejat de prevederile Regulamentului (UE) nr. 679/2016 și Legii 190/2018

DATE DESPRE IMOBILUL NR. 434

Oficiul de Cadastru şi Publicitate Imobiliară SIBIU
Biroul de Cadastru şi Publicitate Imobiliară Medias

A. Partea I. Descrierea imobilului

TEREN Extravilan

Adresa: Jud. Sibiu

Nr. Crt	Nr cadastral Nr. topografic	Suprafaţa* (mp)	Observaţii / Referinţe
A1		1.700	Sector cadastral:54 Teren neimprejmuit;

B. Partea II. Proprietari şi acte

Inscrieri privitoare la dreptul de proprietate şi alte drepturi reale		Referinţe
/		
Act Administrativ nr. 2167/11, din 14/12/2001 emis de CJPSDPAT SIBIU (TITLU DE PROPRIETATE);		
B1	Intabulare, drept de PROPRIETATE, dobandit prin Reconstituire, cota actuala 1/1	A1
	1) **IANKURA RODICA** 2) **LUPOI MARIA** 3) **STOICA IOAN** 4) **STOICA ŞTEFAN**	
Act Administrativ nr. 2510, din 10/03/2025 emis de Primaria Dumbraveni (adeverinta posesor);		
B2	se noteaza posesia faptica in favoarea lui	A1
	1) **SC AGROFERM SRL**, CIF:13620039	

C. Partea III. SARCINI .

Inscrieri privind dezmembramintele dreptului de proprietate, drepturi reale de garanţie şi sarcini	Referinţe
NU SUNT	

Anexa Nr. 1 La Partea I

Teren

Nr cadastral	Suprafaţa (mp)*	Observaţii / Referinţe
	1.700	

* Suprafaţa este determinată in planul de proiecţie Stereo 70.

DETALII LINIARE IMOBIL

Date referitoare la teren

Crt	Categorie folosință	Intra vilan	Suprafaţa (mp)	Tarla	Parcelă	Nr. topo	Observaţii / Referinţe
1	arabil	NU	1.700	56	1152/2	-	

Lungime Segmente
1) Valorile lungimilor segmentelor sunt obţinute din proiecţie în plan.

Punct început	X / Y	Punct sfârşit	X / Y	Lungime segment (** (m)
1	468.438,64 525.076,206	2	468.436,92 525.083,198	7.201
2	468.436,92 525.083,198	3	468.200,366 525.056,772	238.026
3	468.200,366 525.056,772	4	468.201,94 525.049,764	7.183
4	468.201,94 525.049,764	1	468.438,64 525.076,206	238.172

**** Lungimile segmentelor sunt determinate în planul de proiecţie Stereo 70 şi sunt rotunjite la 1 milimetru.**

Document care conține date cu caracter personal, protejat de prevederile Regulamentului (UE) nr. 679/2016 și Legii 190/2018

***** Distanţa dintre puncte este formată din segmente cumulate ce sunt mai mici decât valoarea 1 milimetru.**

DATE DESPRE IMOBILUL NR. 435

Oficiul de Cadastru şi Publicitate Imobiliară SIBIU
Biroul de Cadastru şi Publicitate Imobiliară Medias

A. Partea I. Descrierea imobilului

TEREN Extravilan

Adresa: Jud. Sibiu

Nr. Crt	Nr cadastral Nr. topografic	Suprafaţa* (mp)	Observaţii / Referinţe
A1		1.400	Sector cadastral:54 Teren neimprejmuit;

B. Partea II. Proprietari şi acte

Inscrieri privitoare la dreptul de proprietate şi alte drepturi reale		Referinţe
/		
Act Administrativ nr. 2166/11, din 14/12/2001 emis de CJPSDPAT SIBIU (TITLU DE PROPRIETATE);		
B1	Intabulare, drept de PROPRIETATE, dobandit prin Reconstituire, cota actuala 1/1	A1
	1) **NEAMŢU IONEL**	

C. Partea III. SARCINI .

Inscrieri privind dezmembramintele dreptului de proprietate, drepturi reale de garanţie şi sarcini	Referinţe
NU SUNT	

Document care conține date cu caracter personal, protejat de prevederile Regulamentului (UE) nr. 679/2016 și Legii 190/2018

Anexa Nr. 1 La Partea I

Teren

Nr cadastral	Suprafaţa (mp)*	Observaţii / Referinţe
	1.400	

* Suprafaţa este determinată in planul de proiecţie Stereo 70.

DETALII LINIARE IMOBIL

Date referitoare la teren

Crt	Categorie folosință	Intra vilan	Suprafaţa (mp)	Tarla	Parcelă	Nr. topo	Observaţii / Referinţe
1	arabil	NU	1.400	56	1152/3	-	

Lungime Segmente
1) Valorile lungimilor segmentelor sunt obţinute din proiecţie în plan.

Punct început	X / Y	Punct sfârşit	X / Y	Lungime segment (** (m)
1	468.440,056 525.070,451	2	468.438,64 525.076,206	5.927
2	468.438,64 525.076,206	3	468.201,94 525.049,764	238.172
3	468.201,94 525.049,764	4	468.203,236 525.043,995	5.912
4	468.203,236 525.043,995	1	468.440,056 525.070,451	238.293

**** Lungimile segmentelor sunt determinate în planul de proiecţie Stereo 70 şi sunt rotunjite la 1 milimetru.**

Document care conține date cu caracter personal, protejat de prevederile Regulamentului (UE) nr. 679/2016 și Legii 190/2018

***** Distanţa dintre puncte este formată din segmente cumulate ce sunt mai mici decât valoarea 1 milimetru.**

DATE DESPRE IMOBILUL NR. 436

Oficiul de Cadastru şi Publicitate Imobiliară SIBIU
Biroul de Cadastru şi Publicitate Imobiliară Medias

A. Partea I. Descrierea imobilului

TEREN Extravilan

Adresa: Jud. Sibiu

Nr. Crt	Nr cadastral Nr. topografic	Suprafaţa* (mp)	Observaţii / Referinţe
A1		7.300	Sector cadastral:54 Teren neimprejmuit;

B. Partea II. Proprietari şi acte

Inscrieri privitoare la dreptul de proprietate şi alte drepturi reale		Referinţe
/		
Act Administrativ nr. 2165/11, din 14/12/2001 emis de CJPSDPAT SIBIU (TITLU DE PROPRIETATE);		
B1	Intabulare, drept de PROPRIETATE, dobandit prin Reconstituire, cota actuala 1/1	A1
	1) **BLEAHU MARIA** 2) **DODOC IOAN** 3) **DODOC NICOLAE**	

C. Partea III. SARCINI .

Inscrieri privind dezmembramintele dreptului de proprietate, drepturi reale de garanţie şi sarcini	Referinţe
NU SUNT	

Document care conține date cu caracter personal, protejat de prevederile Regulamentului (UE) nr. 679/2016 și Legii 190/2018

Anexa Nr. 1 La Partea I

Teren

Nr cadastral	Suprafaţa (mp)*	Observaţii / Referinţe
	7.300	

* Suprafaţa este determinată in planul de proiecţie Stereo 70.

DETALII LINIARE IMOBIL

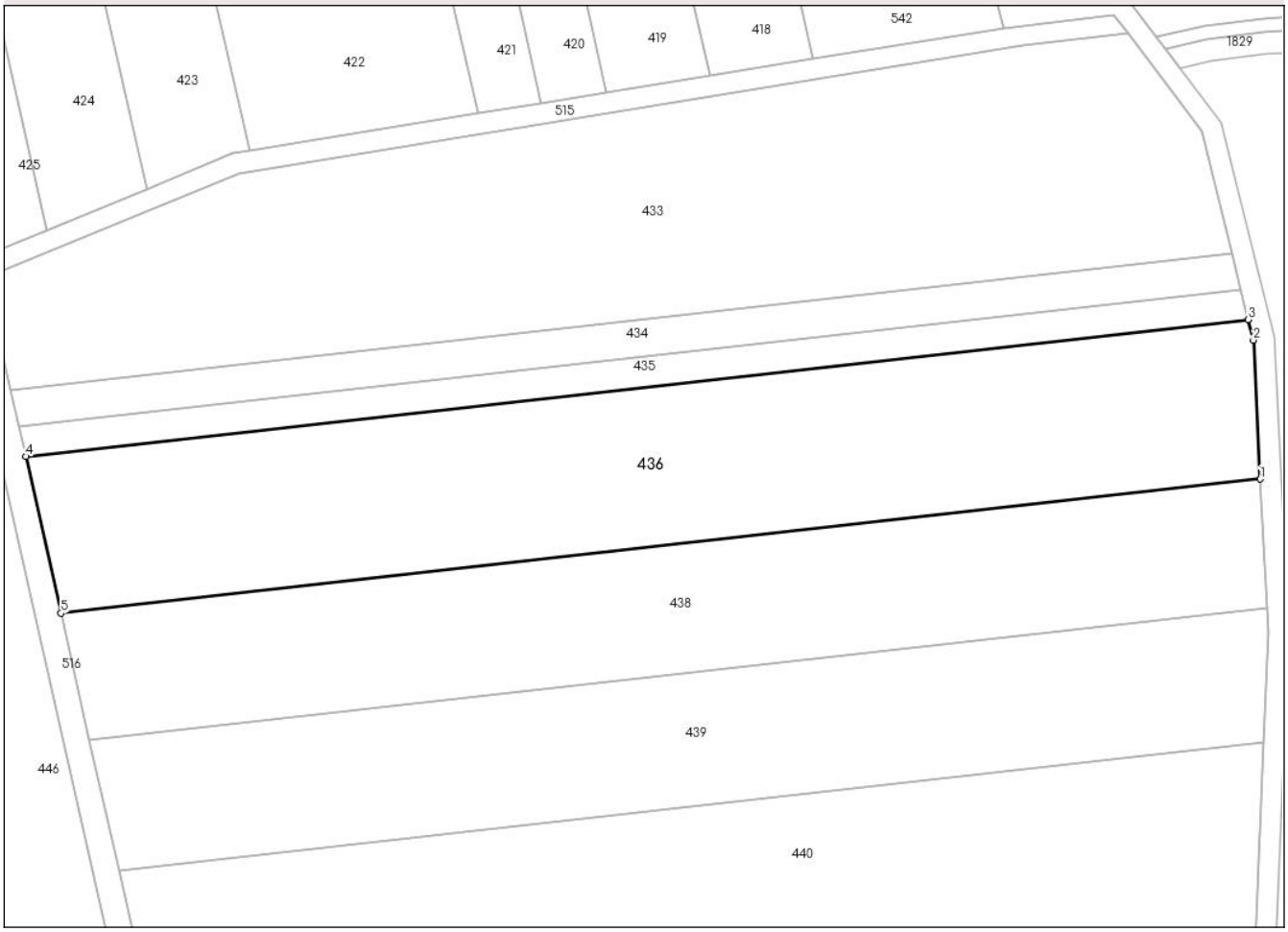

Date referitoare la teren

Crt	Categorie folosință	Intra vilan	Suprafaţa (mp)	Tarla	Parcelă	Nr. topo	Observaţii / Referinţe
1	arabil	NU	7.300	56	1152/4	-	

Lungime Segmente
1) Valorile lungimilor segmentelor sunt obţinute din proiecţie în plan.

Punct început	X / Y	Punct sfârşit	X / Y	Lungime segment (** (m)
1	468.442,35 525.039,629	2	468.441,021 525.066,528	26.932
2	468.441,021 525.066,528	3	468.440,056 525.070,451	4.04
3	468.440,056 525.070,451	4	468.203,236 525.043,995	238.293
4	468.203,236 525.043,995	5	468.210,047 525.013,679	31.073
5	468.210,047 525.013,679	1	468.442,35 525.039,629	233.747

Document care conține date cu caracter personal, protejat de prevederile Regulamentului (UE) nr. 679/2016 și Legii 190/2018

** Lungimile segmentelor sunt determinate în planul de proiecţie Stereo 70 şi sunt rotunjite la 1 milimetru.
*** Distanţa dintre puncte este formată din segmente cumulate ce sunt mai mici decât valoarea 1 milimetru.

Document care conține date cu caracter personal, protejat de prevederile Regulamentului (UE) nr. 679/2016 și Legii 190/2018

DATE DESPRE IMOBILUL NR. 437

Oficiul de Cadastru şi Publicitate Imobiliară SIBIU
Biroul de Cadastru şi Publicitate Imobiliară Medias

A. Partea I. Descrierea imobilului

TEREN Extravilan

Adresa: Jud. Sibiu

Nr. Crt	Nr cadastral Nr. topografic	Suprafaţa* (mp)	Observaţii / Referinţe
A1		1.598	Sector cadastral:54 Teren neimprejmuit;

B. Partea II. Proprietari şi acte

Inscrieri privitoare la dreptul de proprietate şi alte drepturi reale		Referinţe
/		
Act Normativ nr. 7, din 13/03/1996 emis de PARLAMENTUL ROMANIEI (lege);		
B1	Inscrierea posesiei, drept de PROPRIETATE, dobandit prin Lege, cota actuala 1/1	A1
	1) **NEIDENTIFICAT NEIDENTIFICAT**	
Act Normativ nr. 7, din 13/03/1996 emis de Parlamentul Romaniei (,art. 13 alin 15);		
B2	Se noteaza mentiunea proprietar neidentificat	A1

C. Partea III. SARCINI .

Inscrieri privind dezmembramintele dreptului de proprietate, drepturi reale de garanţie şi sarcini	Referinţe
NU SUNT	

Document care conține date cu caracter personal, protejat de prevederile Regulamentului (UE) nr. 679/2016 și Legii 190/2018

Anexa Nr. 1 La Partea I

Teren

Nr cadastral	Suprafaţa (mp)*	Observaţii / Referinţe
	1.598	

* Suprafaţa este determinată in planul de proiecţie Stereo 70.

DETALII LINIARE IMOBIL

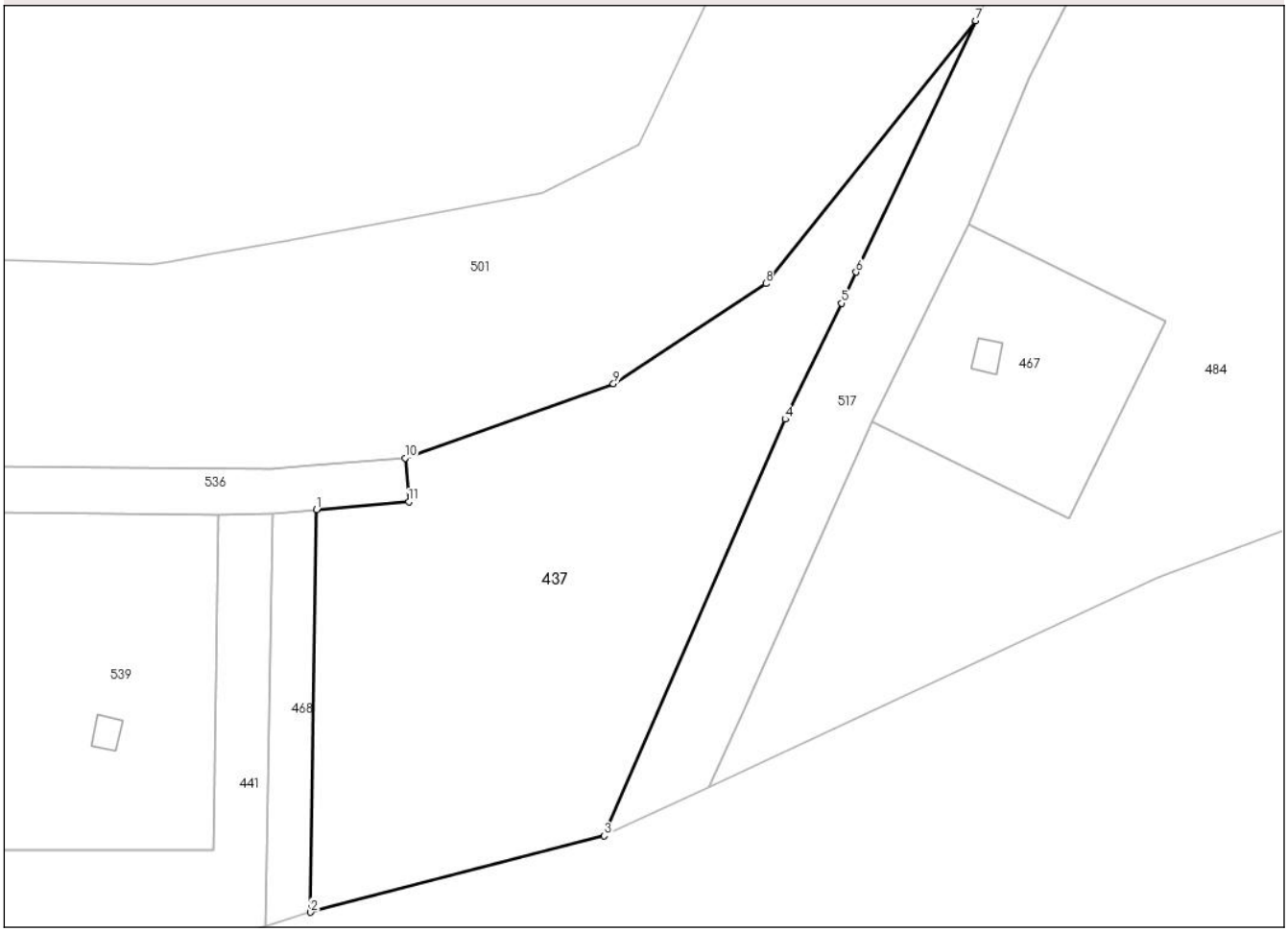

Date referitoare la teren

Crt	Categorie folosință	Intra vilan	Suprafaţa (mp)	Tarla	Parcelă	Nr. topo	Observaţii / Referinţe
1	faneata	NU	1.598	56	1140	-	

Lungime Segmente
1) Valorile lungimilor segmentelor sunt obţinute din proiecţie în plan.

Punct început	X / Y	Punct sfârşit	X / Y	Lungime segment (** (m)
1	467.484,84 524.363,843	2	467.484,289 524.327,196	36.651
2	467.484,289 524.327,196	3	467.511,038 524.334,149	27.637
3	467.511,038 524.334,149	4	467.527,55 524.372,066	41.356
4	467.527,55 524.372,066	5	467.532,699 524.382,618	11.742
5	467.532,699 524.382,618	6	467.533,999 524.385,452	3.118

Document care conține date cu caracter personal, protejat de prevederile Regulamentului (UE) nr. 679/2016 și Legii 190/2018

Punct început	X / Y	Punct sfârşit	X / Y	Lungime segment (** (m)
6	467.533,999 524.385,452	7	467.544,896 524.408,332	25.342
7	467.544,896 524.408,332	8	467.525,782 524.384,41	30.62
8	467.525,782 524.384,41	9	467.511,892 524.375,296	16.613
9	467.511,892 524.375,296	10	467.492,909 524.368,534	20.151
10	467.492,909 524.368,534	11	467.493,244 524.364,548	4.0
11	467.493,244 524.364,548	1	467.484,84 524.363,843	8.434

** Lungimile segmentelor sunt determinate în planul de proiecţie Stereo 70 şi sunt rotunjite la 1 milimetru.
*** Distanţa dintre puncte este formată din segmente cumulate ce sunt mai mici decât valoarea 1 milimetru.

Document care conține date cu caracter personal, protejat de prevederile Regulamentului (UE) nr. 679/2016 și Legii 190/2018

DATE DESPRE IMOBILUL NR. 438

Oficiul de Cadastru şi Publicitate Imobiliară SIBIU
Biroul de Cadastru şi Publicitate Imobiliară Medias

A. Partea I. Descrierea imobilului

TEREN Extravilan

Adresa: Jud. Sibiu

Nr. Crt	Nr cadastral Nr. topografic	Suprafaţa* (mp)	Observaţii / Referinţe
A1		5.800	Sector cadastral:54 Teren neimprejmuit;

B. Partea II. Proprietari şi acte

Inscrieri privitoare la dreptul de proprietate şi alte drepturi reale		Referinţe
/		
Act Administrativ nr. 2164/11, din 14/12/2001 emis de CJPSDPAT SIBIU (TITLU DE PROPRIETATE);		
B1	Intabulare, drept de PROPRIETATE, dobandit prin Reconstituire, cota actuala 1/1	A1
	1) **FEISAN TRAIAN**	

C. Partea III. SARCINI .

Inscrieri privind dezmembramintele dreptului de proprietate, drepturi reale de garanţie şi sarcini	Referinţe
NU SUNT	

Document care conține date cu caracter personal, protejat de prevederile Regulamentului (UE) nr. 679/2016 și Legii 190/2018

Anexa Nr. 1 La Partea I

Teren

Nr cadastral	Suprafaţa (mp)*	Observaţii / Referinţe
	5.800	

* Suprafaţa este determinată in planul de proiecţie Stereo 70.

DETALII LINIARE IMOBIL

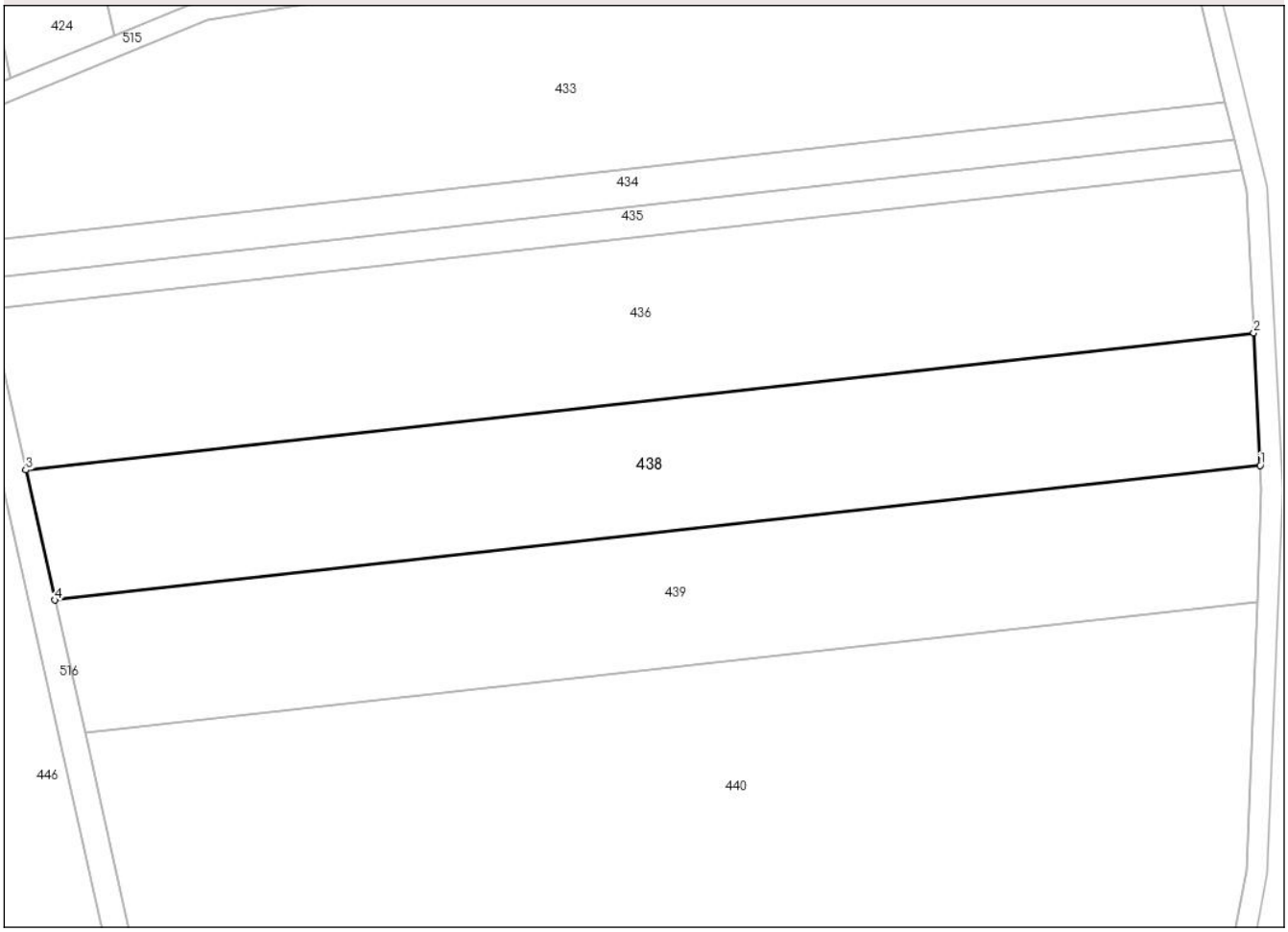

Date referitoare la teren

Crt	Categorie folosință	Intra vilan	Suprafaţa (mp)	Tarla	Parcelă	Nr. topo	Observaţii / Referinţe
1	arabil	NU	5.800	56	1152/5	-	

Lungime Segmente
1) Valorile lungimilor segmentelor sunt obţinute din proiecţie în plan.

Punct început	X / Y	Punct sfârşit	X / Y	Lungime segment (** (m)
1	468.443,588 525.014,568	2	468.442,35 525.039,629	25.092
2	468.442,35 525.039,629	3	468.210,047 525.013,679	233.747
3	468.210,047 525.013,679	4	468.215,57 524.989,096	25.196
4	468.215,57 524.989,096	1	468.443,588 525.014,568	229.436

**** Lungimile segmentelor sunt determinate în planul de proiecţie Stereo 70 şi sunt rotunjite la 1 milimetru.**

Document care conține date cu caracter personal, protejat de prevederile Regulamentului (UE) nr. 679/2016 și Legii 190/2018

***** Distanţa dintre puncte este formată din segmente cumulate ce sunt mai mici decât valoarea 1 milimetru.**

Document care conține date cu caracter personal, protejat de prevederile Regulamentului (UE) nr. 679/2016 și Legii 190/2018

DATE DESPRE IMOBILUL NR. 439

Oficiul de Cadastru şi Publicitate Imobiliară SIBIU
Biroul de Cadastru şi Publicitate Imobiliară Medias

A. Partea I. Descrierea imobilului

TEREN Extravilan

Adresa: Jud. Sibiu

Nr. Crt	Nr cadastral Nr. topografic	Suprafaţa* (mp)	Observaţii / Referinţe
A1		5.800	Sector cadastral:54 Teren neimprejmuit;

B. Partea II. Proprietari şi acte

Inscrieri privitoare la dreptul de proprietate şi alte drepturi reale		Referinţe
/		
Act Administrativ nr. 2156/11, din 13/12/2001 emis de CJPSDPAT SIBIU (TITLU DE PROPRIETATE);		
B1	Intabulare, drept de PROPRIETATE, dobandit prin Reconstituire, cota actuala 1/1	A1
	1) **HANȚI DĂNILĂ**	

C. Partea III. SARCINI .

Inscrieri privind dezmembramintele dreptului de proprietate, drepturi reale de garanţie şi sarcini	Referinţe
NU SUNT	

Document care conține date cu caracter personal, protejat de prevederile Regulamentului (UE) nr. 679/2016 și Legii 190/2018

Anexa Nr. 1 La Partea I

Teren

Nr cadastral	Suprafaţa (mp)*	Observaţii / Referinţe
	5.800	

* Suprafaţa este determinată in planul de proiecţie Stereo 70.

DETALII LINIARE IMOBIL

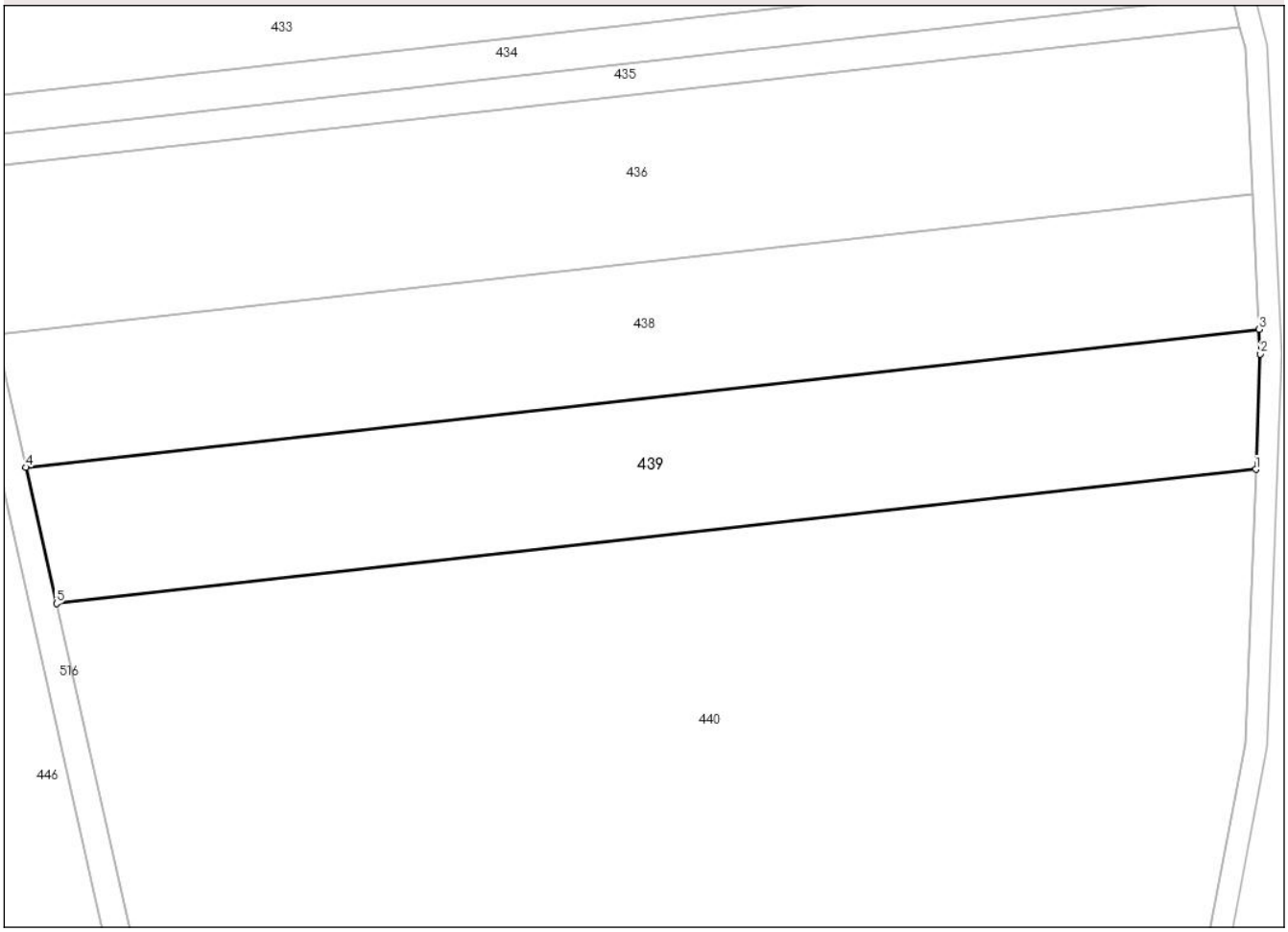

Date referitoare la teren

Crt	Categorie folosință	Intra vilan	Suprafaţa (mp)	Tarla	Parcelă	Nr. topo	Observaţii / Referinţe
1	arabil	NU	5.800	56	1152/6	-	

Lungime Segmente
1) Valorile lungimilor segmentelor sunt obţinute din proiecţie în plan.

Punct început	X / Y	Punct sfârşit	X / Y	Lungime segment (** (m)
1	468.442,983 524.988,729	2	468.443,811 525.010,048	21.335
2	468.443,811 525.010,048	3	468.443,588 525.014,568	4.525
3	468.443,588 525.014,568	4	468.215,57 524.989,096	229.436
4	468.215,57 524.989,096	5	468.221,218 524.963,955	25.767
5	468.221,218 524.963,955	1	468.442,983 524.988,729	223.144

Document care conține date cu caracter personal, protejat de prevederile Regulamentului (UE) nr. 679/2016 și Legii 190/2018

** Lungimile segmentelor sunt determinate în planul de proiecţie Stereo 70 şi sunt rotunjite la 1 milimetru.
*** Distanţa dintre puncte este formată din segmente cumulate ce sunt mai mici decât valoarea 1 milimetru.

Document care conține date cu caracter personal, protejat de prevederile Regulamentului (UE) nr. 679/2016 și Legii 190/2018

DATE DESPRE IMOBILUL NR. 440

Oficiul de Cadastru şi Publicitate Imobiliară SIBIU
Biroul de Cadastru şi Publicitate Imobiliară Medias

A. Partea I. Descrierea imobilului

TEREN Extravilan

Adresa: Jud. Sibiu

Nr. Crt	Nr cadastral Nr. topografic	Suprafaţa* (mp)	Observaţii / Referinţe
A1	101395	17.979	Sector cadastral:54 Teren neimprejmuit;

B. Partea II. Proprietari şi acte

Inscrieri privitoare la dreptul de proprietate şi alte drepturi reale		Referinţe
6990 / 25/03/2014		
Act Notarial nr. AUT. NR.508, din 24/03/2014 emis de Cristea Daniel (contract de donatie);		
B1	Intabulare, drept de PROPRIETATE, dobandit prin Conventie, cota actuala 1/1	A1
	1) **PAROHIA REFORMATA DUMBRĂVENI**, CIF:4408143	

C. Partea III. SARCINI .

Inscrieri privind dezmembramintele dreptului de proprietate, drepturi reale de garanţie şi sarcini	Referinţe
NU SUNT	

Document care conține date cu caracter personal, protejat de prevederile Regulamentului (UE) nr. 679/2016 și Legii 190/2018

Anexa Nr. 1 La Partea I

Teren

Nr cadastral	Suprafaţa (mp)*	Observaţii / Referinţe
101395	17.979	

* Suprafaţa este determinată in planul de proiecţie Stereo 70.

DETALII LINIARE IMOBIL

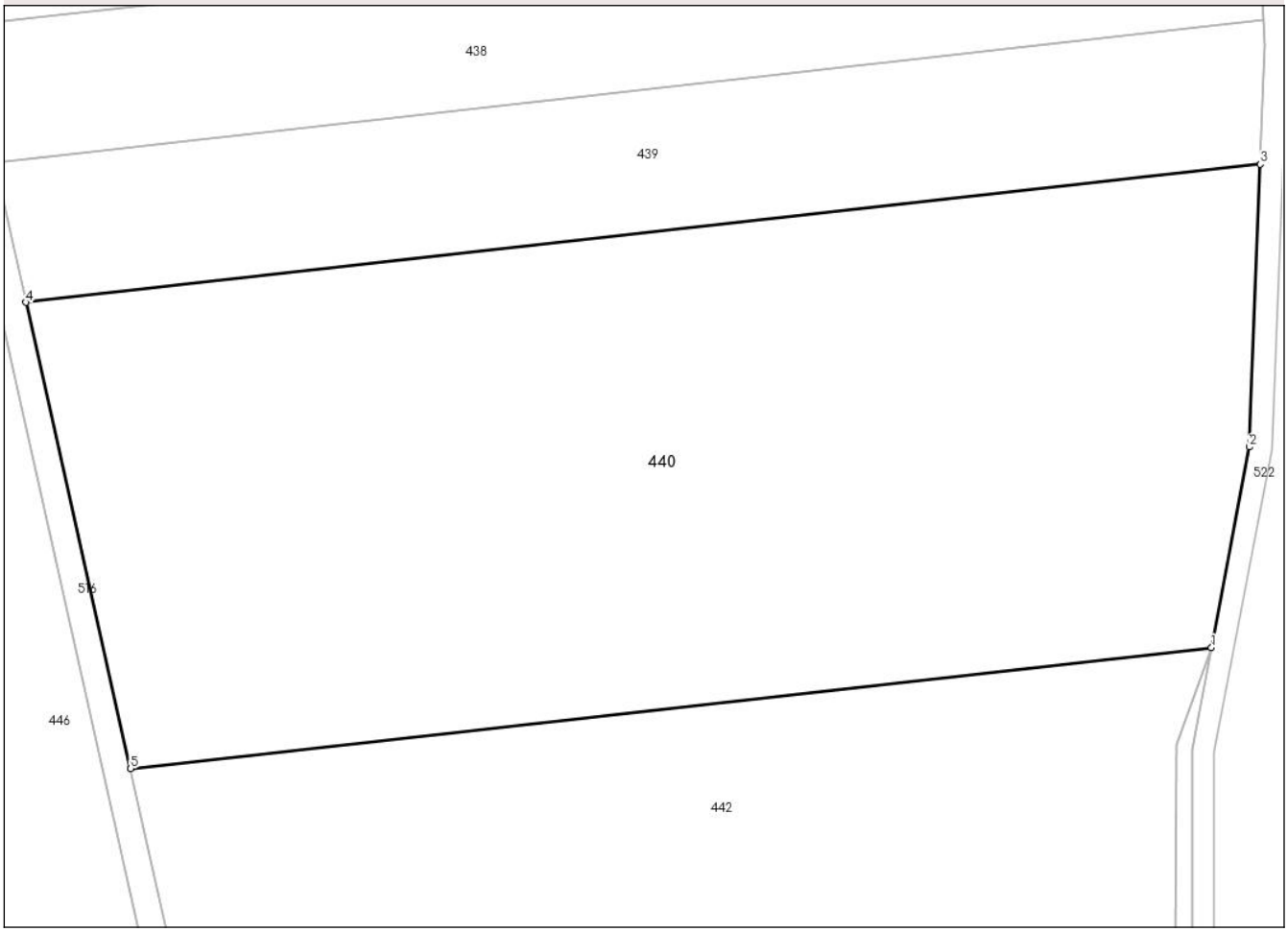

Date referitoare la teren

Crt	Categorie folosință	Intra vilan	Suprafaţa (mp)	Tarla	Parcelă	Nr. topo	Observaţii / Referinţe
1	arabil	NU	17.979	56	1152/7	-	

Lungime Segmente
1) Valorile lungimilor segmentelor sunt obţinute din proiecţie în plan.

Punct început	X / Y	Punct sfârşit	X / Y	Lungime segment (** (m)
1	468.434,222 524.901,963	2	468.441,012 524.937,986	36.658
2	468.441,012 524.937,986	3	468.442,983 524.988,729	50.781
3	468.442,983 524.988,729	4	468.221,218 524.963,955	223.144
4	468.221,218 524.963,955	5	468.240,02 524.880,269	85.773
5	468.240,02 524.880,269	1	468.434,222 524.901,963	195.41

Document care conține date cu caracter personal, protejat de prevederile Regulamentului (UE) nr. 679/2016 și Legii 190/2018

** Lungimile segmentelor sunt determinate în planul de proiecţie Stereo 70 şi sunt rotunjite la 1 milimetru.
*** Distanţa dintre puncte este formată din segmente cumulate ce sunt mai mici decât valoarea 1 milimetru.

DATE DESPRE IMOBILUL NR. 441

Oficiul de Cadastru şi Publicitate Imobiliară SIBIU
Biroul de Cadastru şi Publicitate Imobiliară Medias

A. Partea I. Descrierea imobilului

TEREN Extravilan

Adresa: Jud. Sibiu

Nr. Crt	Nr cadastral Nr. topografic	Suprafaţa* (mp)	Observaţii / Referinţe
A1		3.042	Sector cadastral:54 Teren neimprejmuit;

B. Partea II. Proprietari şi acte

Inscrieri privitoare la dreptul de proprietate şi alte drepturi reale		Referinţe
/		
Act Normativ nr. 7, din 13/03/1996 emis de PARLAMENTUL ROMANIEI (lege);		
B1	Inscrierea posesiei, drept de PROPRIETATE, dobandit prin Lege, cota actuala 1/1	A1
	1) **NEIDENTIFICAT NEIDENTIFICAT**	
Act Normativ nr. 7, din 13/03/1996 emis de Parlamentul Romaniei (,art. 13 alin 15);		
B2	Se noteaza mentiunea proprietar neidentificat	A1

C. Partea III. SARCINI .

Inscrieri privind dezmembramintele dreptului de proprietate, drepturi reale de garanţie şi sarcini	Referinţe
NU SUNT	

Document care conține date cu caracter personal, protejat de prevederile Regulamentului (UE) nr. 679/2016 și Legii 190/2018

Anexa Nr. 1 La Partea I

Teren

Nr cadastral	Suprafaţa (mp)*	Observaţii / Referinţe
	3.042	

* Suprafaţa este determinată in planul de proiecţie Stereo 70.

DETALII LINIARE IMOBIL

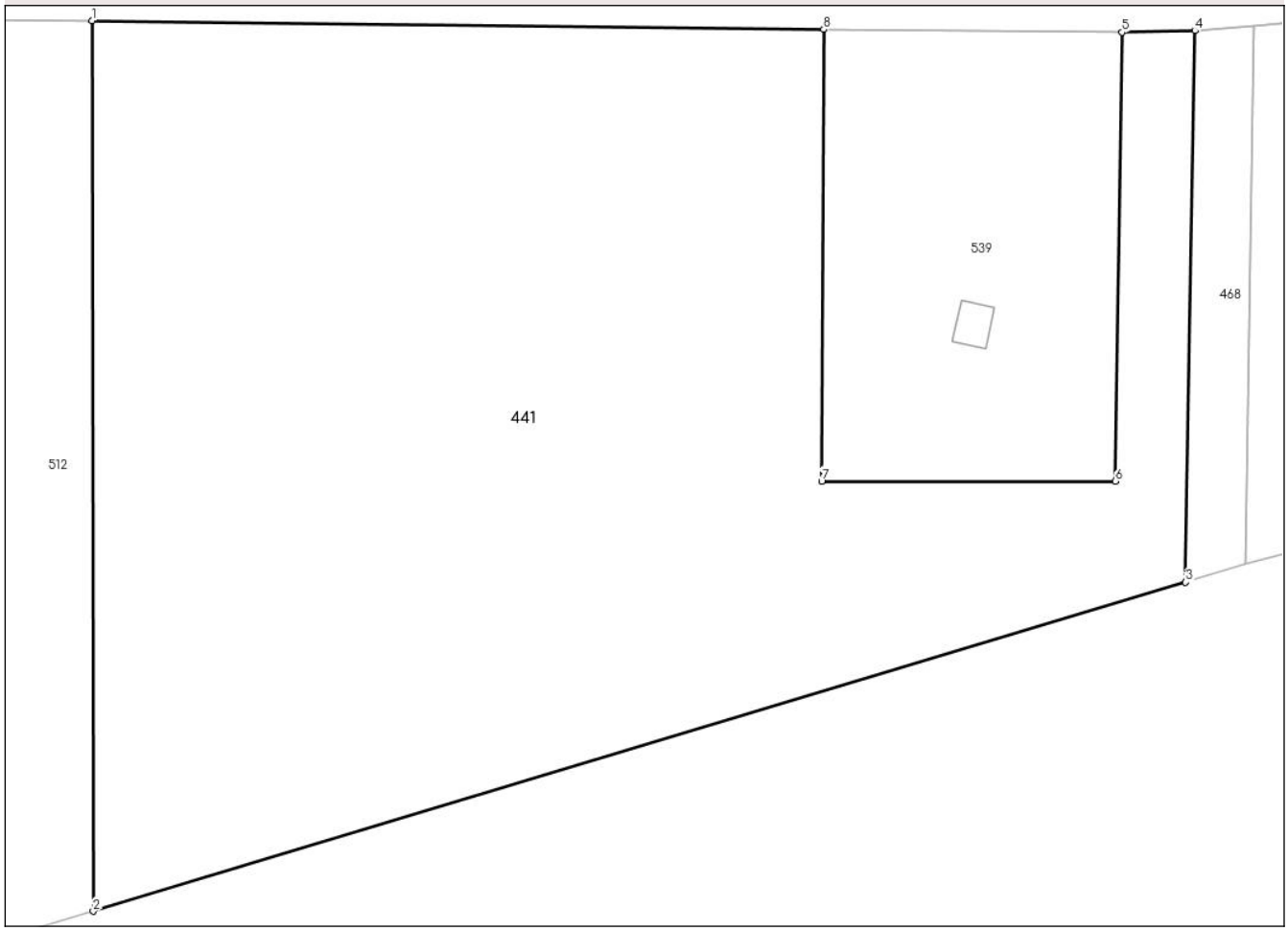

Date referitoare la teren

Crt	Categorie folosință	Intra vilan	Suprafaţa (mp)	Tarla	Parcelă	Nr. topo	Observaţii / Referinţe
1	faneata	NU	3.042	56	1138/1	-	

Lungime Segmente
1) Valorile lungimilor segmentelor sunt obţinute din proiecţie în plan.

Punct început	X / Y	Punct sfârşit	X / Y	Lungime segment (** (m)
1	467.405,71 524.364,191	2	467.405,78 524.303,567	60.624
2	467.405,78 524.303,567	3	467.480,206 524.325,967	77.724
3	467.480,206 524.325,967	4	467.480,834 524.363,507	37.545
4	467.480,834 524.363,507	5	467.475,878 524.363,397	4.957
5	467.475,878 524.363,397	6	467.475,416 524.332,845	30.555

Document care conține date cu caracter personal, protejat de prevederile Regulamentului (UE) nr. 679/2016 și Legii 190/2018

Punct început	X / Y	Punct sfârşit	X / Y	Lungime segment (** (m)
6	467.475,416 524.332,845	7	467.455,416 524.332,845	20.0
7	467.455,416 524.332,845	8	467.455,544 524.363,599	30.754
8	467.455,544 524.363,599	1	467.405,71 524.364,191	49.837

** Lungimile segmentelor sunt determinate în planul de proiecţie Stereo 70 şi sunt rotunjite la 1 milimetru.
*** Distanţa dintre puncte este formată din segmente cumulate ce sunt mai mici decât valoarea 1 milimetru.

Document care conține date cu caracter personal, protejat de prevederile Regulamentului (UE) nr. 679/2016 și Legii 190/2018

DATE DESPRE IMOBILUL NR. 442

Oficiul de Cadastru şi Publicitate Imobiliară SIBIU
Biroul de Cadastru şi Publicitate Imobiliară Medias

A. Partea I. Descrierea imobilului

TEREN Extravilan

Adresa: Jud. Sibiu

Nr. Crt	Nr cadastral Nr. topografic	Suprafaţa* (mp)	Observaţii / Referinţe
A1		14.100	Sector cadastral:54 Teren neimprejmuit;

B. Partea II. Proprietari şi acte

Inscrieri privitoare la dreptul de proprietate şi alte drepturi reale		Referinţe
/		
Act Administrativ nr. 2158/11, din 13/12/2001 emis de CJPSDPAT SIBIU (TITLU DE PROPRIETATE);		
B1	Intabulare, drept de PROPRIETATE, dobandit prin Reconstituire, cota actuala 1/1	A1
	1) **CRISTESCU IRINA** 2) **GABOREAN CORNEL** 3) **GABOREAN ELENA** 4) **GABOREAN NICOLAE** 5) **GABOREAN VALERIA** 6) **IVAN ANA** 7) **SUCIU VIORICA**	

C. Partea III. SARCINI .

Inscrieri privind dezmembramintele dreptului de proprietate, drepturi reale de garanţie şi sarcini	Referinţe
NU SUNT	

Document care conține date cu caracter personal, protejat de prevederile Regulamentului (UE) nr. 679/2016 și Legii 190/2018

Anexa Nr. 1 La Partea I

Teren

Nr cadastral	Suprafaţa (mp)*	Observaţii / Referinţe
	14.100	

* Suprafaţa este determinată in planul de proiecţie Stereo 70.

DETALII LINIARE IMOBIL

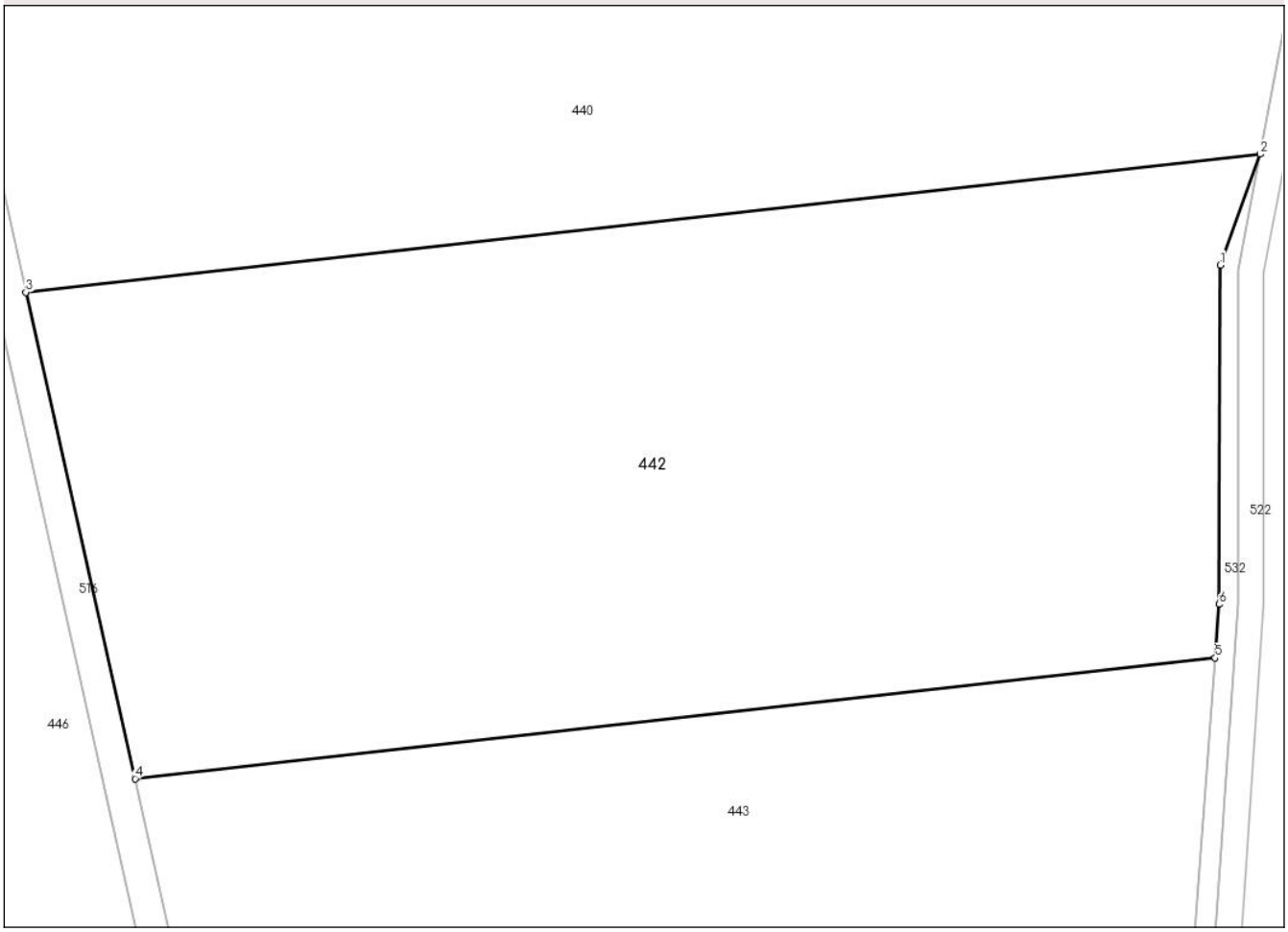

Date referitoare la teren

Crt	Categorie folosință	Intra vilan	Suprafaţa (mp)	Tarla	Parcelă	Nr. topo	Observaţii / Referinţe
1	arabil	NU	14.100	56	1152/8	-	

Lungime Segmente
1) Valorile lungimilor segmentelor sunt obţinute din proiecţie în plan.

Punct început	X / Y	Punct sfârşit	X / Y	Lungime segment (** (m)
1	468.427,955 524.884,539	2	468.434,222 524.901,963	18.517
2	468.434,222 524.901,963	3	468.240,02 524.880,269	195.41
3	468.240,02 524.880,269	4	468.257,199 524.803,803	78.372
4	468.257,199 524.803,803	5	468.427,122 524.822,785	170.98
5	468.427,122 524.822,785	6	468.427,738 524.831,219	8.457

Document care conține date cu caracter personal, protejat de prevederile Regulamentului (UE) nr. 679/2016 și Legii 190/2018

Punct început	X / Y	Punct sfârşit	X / Y	Lungime segment (** (m)
6	468.427,738 524.831,219	1	468.427,955 524.884,539	53.321

** Lungimile segmentelor sunt determinate în planul de proiecţie Stereo 70 şi sunt rotunjite la 1 milimetru.
*** Distanţa dintre puncte este formată din segmente cumulate ce sunt mai mici decât valoarea 1 milimetru.

Document care conține date cu caracter personal, protejat de prevederile Regulamentului (UE) nr. 679/2016 și Legii 190/2018

DATE DESPRE IMOBILUL NR. 443

Oficiul de Cadastru şi Publicitate Imobiliară SIBIU
Biroul de Cadastru şi Publicitate Imobiliară Medias

A. Partea I. Descrierea imobilului

TEREN Extravilan

Adresa: Jud. Sibiu

Nr. Crt	Nr cadastral Nr. topografic	Suprafaţa* (mp)	Observaţii / Referinţe
A1		11.600	Sector cadastral:54 Teren neimprejmuit;

B. Partea II. Proprietari şi acte

Inscrieri privitoare la dreptul de proprietate şi alte drepturi reale		Referinţe
/		
Act Administrativ nr. 2163/11, din 14/12/2001 emis de CJPSDPAT SIBIU (TITLU DE PROPRIETATE);		
B1	Intabulare, drept de PROPRIETATE, dobandit prin Reconstituire, cota actuala 1/1	A1
	1) **BÎLBOACĂ ELISABETA** 2) **ŢENTEA IRONIM** 3) **ŢENTEA VASILE**	

C. Partea III. SARCINI .

Inscrieri privind dezmembramintele dreptului de proprietate, drepturi reale de garanţie şi sarcini	Referinţe
NU SUNT	

Document care conține date cu caracter personal, protejat de prevederile Regulamentului (UE) nr. 679/2016 și Legii 190/2018

Anexa Nr. 1 La Partea I

Teren

Nr cadastral	Suprafaţa (mp)*	Observaţii / Referinţe
	11.600	

* Suprafaţa este determinată in planul de proiecţie Stereo 70.

DETALII LINIARE IMOBIL

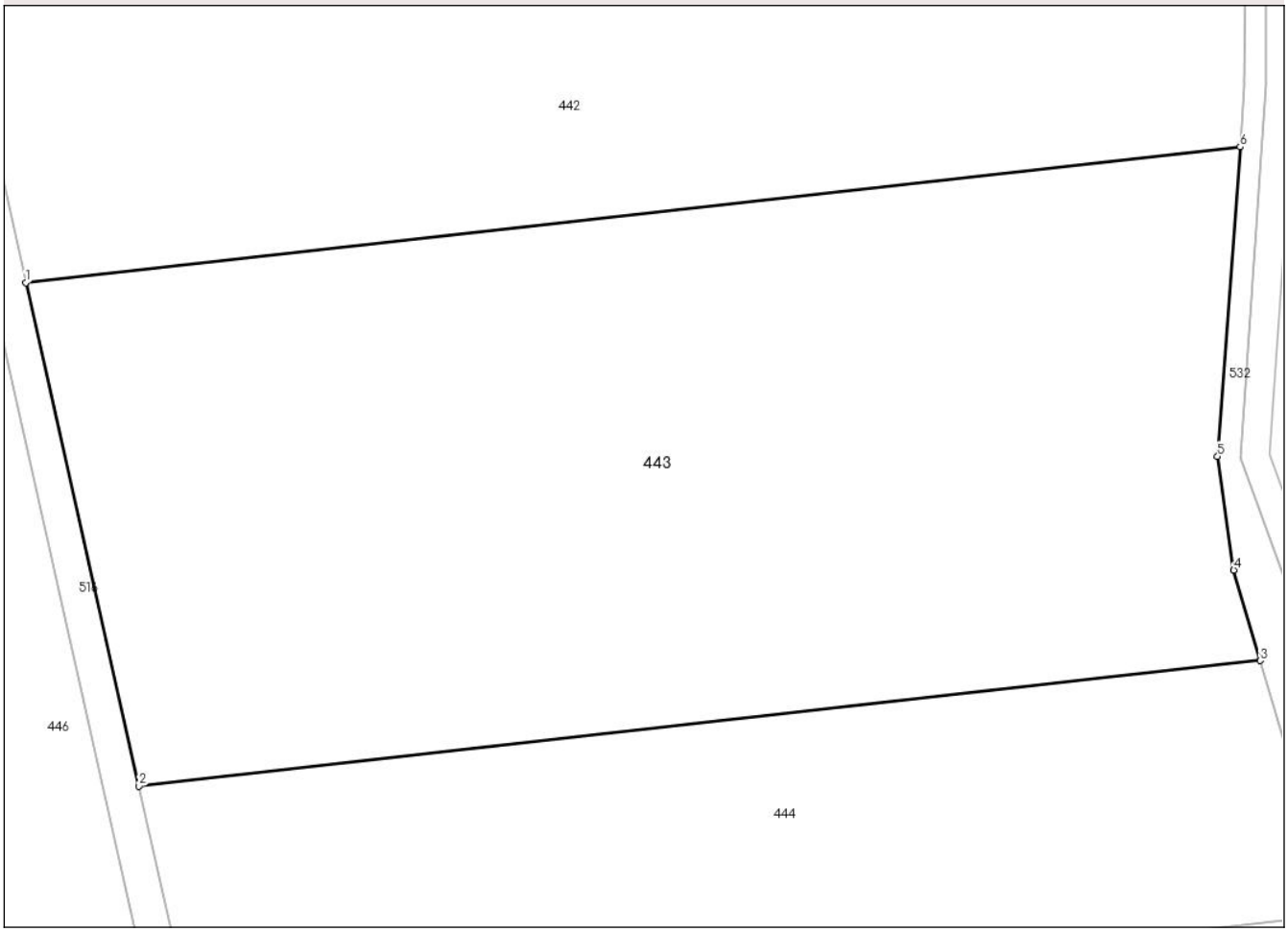

Date referitoare la teren

Crt	Categorie folosință	Intra vilan	Suprafaţa (mp)	Tarla	Parcelă	Nr. topo	Observaţii / Referinţe
1	arabil	NU	11.600	56	1152/9	-	

Lungime Segmente
1) Valorile lungimilor segmentelor sunt obţinute din proiecţie în plan.

Punct început	X / Y	Punct sfârşit	X / Y	Lungime segment (** (m)
1	468.257,199 524.803,803	2	468.273,01 524.733,429	72.128
2	468.273,01 524.733,429	3	468.429,941 524.750,96	157.907
3	468.429,941 524.750,96	4	468.426,235 524.763,617	13.189
4	468.426,235 524.763,617	5	468.423,961 524.779,522	16.066
5	468.423,961 524.779,522	6	468.427,122 524.822,785	43.379

Document care conține date cu caracter personal, protejat de prevederile Regulamentului (UE) nr. 679/2016 și Legii 190/2018

Punct început	X / Y	Punct sfârşit	X / Y	Lungime segment (** (m)
6	468.427,122 524.822,785	1	468.257,199 524.803,803	170.98

** Lungimile segmentelor sunt determinate în planul de proiecţie Stereo 70 şi sunt rotunjite la 1 milimetru.
*** Distanţa dintre puncte este formată din segmente cumulate ce sunt mai mici decât valoarea 1 milimetru.

Document care conține date cu caracter personal, protejat de prevederile Regulamentului (UE) nr. 679/2016 și Legii 190/2018

DATE DESPRE IMOBILUL NR. 444

Oficiul de Cadastru şi Publicitate Imobiliară SIBIU
Biroul de Cadastru şi Publicitate Imobiliară Medias

A. Partea I. Descrierea imobilului

TEREN Extravilan

Adresa: Jud. Sibiu

Nr. Crt	Nr cadastral Nr. topografic	Suprafaţa* (mp)	Observaţii / Referinţe
A1	103150	5.800	Sector cadastral:54 Teren neimprejmuit;

B. Partea II. Proprietari şi acte

Inscrieri privitoare la dreptul de proprietate şi alte drepturi reale		Referinţe
4994 / 13/03/2018		
Act Notarial nr. 459, din 12/03/2018 emis de Cristea Daniel (contract de vanzare-cumparare);		
B1	Intabulare, drept de PROPRIETATE, dobandit prin Conventie, cota actuala 1/1	A1
	1) **HOLOM CRISTIAN-IOAN**, necăsătorit, bun propriu	

C. Partea III. SARCINI .

Inscrieri privind dezmembramintele dreptului de proprietate, drepturi reale de garanţie şi sarcini	Referinţe
NU SUNT	

Document care conține date cu caracter personal, protejat de prevederile Regulamentului (UE) nr. 679/2016 și Legii 190/2018

Anexa Nr. 1 La Partea I

Teren

Nr cadastral	Suprafaţa (mp)*	Observaţii / Referinţe
103150	5.800	

* Suprafaţa este determinată in planul de proiecţie Stereo 70.

DETALII LINIARE IMOBIL

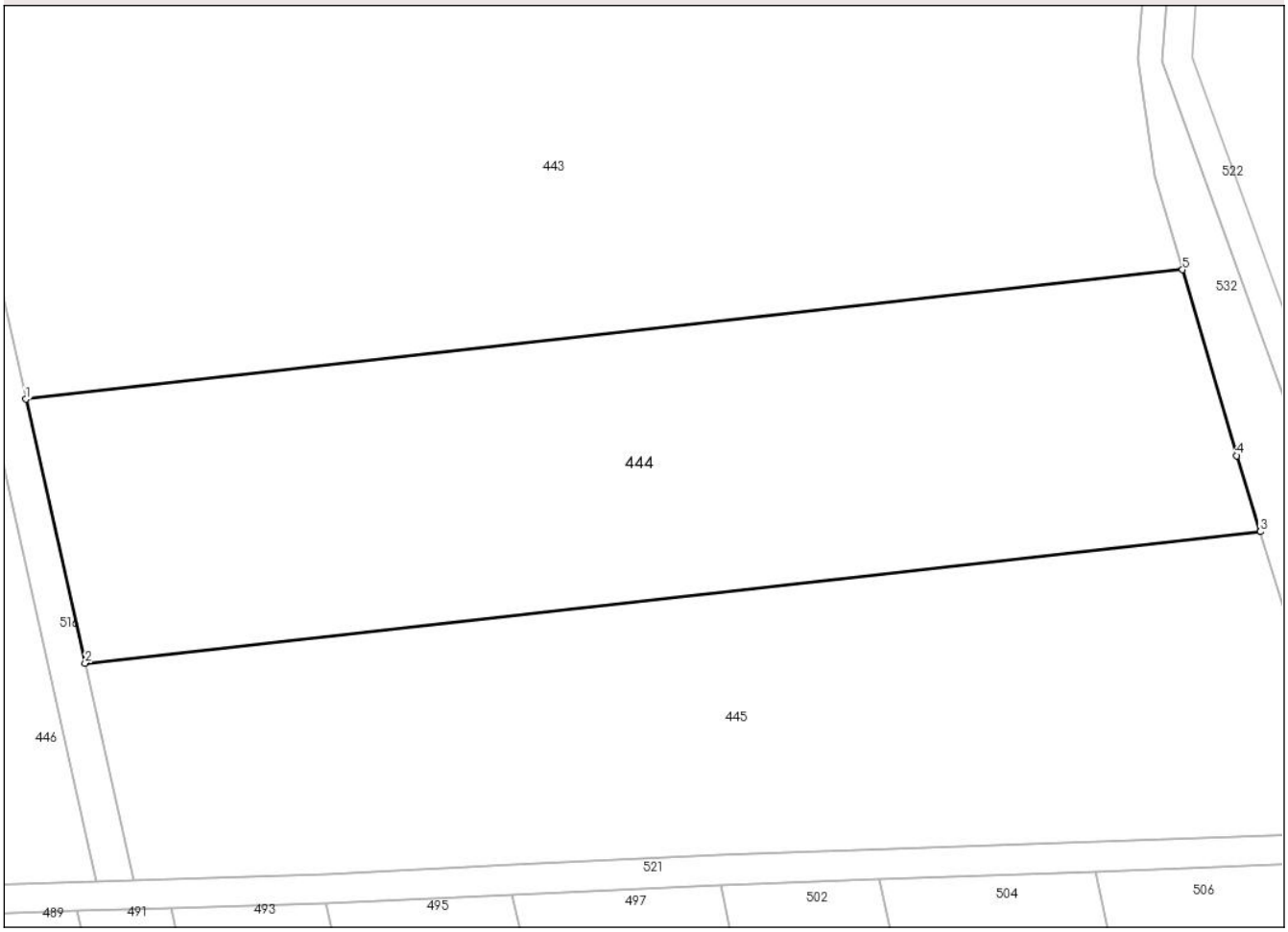

Date referitoare la teren

Crt	Categorie folosință	Intra vilan	Suprafaţa (mp)	Tarla	Parcelă	Nr. topo	Observaţii / Referinţe
1	arabil	NU	5.800	56	1152/10	-	

Lungime Segmente
1) Valorile lungimilor segmentelor sunt obţinute din proiecţie în plan.

Punct început	X / Y	Punct sfârşit	X / Y	Lungime segment (** (m)
1	468.273,01 524.733,429	2	468.281,048 524.697,649	36.672
2	468.281,048 524.697,649	3	468.440,484 524.715,46	160.427
3	468.440,484 524.715,46	4	468.437,318 524.725,769	10.784
4	468.437,318 524.725,769	5	468.429,941 524.750,96	26.249
5	468.429,941 524.750,96	1	468.273,01 524.733,429	157.907

Document care conține date cu caracter personal, protejat de prevederile Regulamentului (UE) nr. 679/2016 și Legii 190/2018

** Lungimile segmentelor sunt determinate în planul de proiecţie Stereo 70 şi sunt rotunjite la 1 milimetru.
*** Distanţa dintre puncte este formată din segmente cumulate ce sunt mai mici decât valoarea 1 milimetru.

Document care conține date cu caracter personal, protejat de prevederile Regulamentului (UE) nr. 679/2016 și Legii 190/2018

DATE DESPRE IMOBILUL NR. 445

Oficiul de Cadastru şi Publicitate Imobiliară SIBIU
Biroul de Cadastru şi Publicitate Imobiliară Medias

A. Partea I. Descrierea imobilului

TEREN Extravilan

Adresa: Jud. Sibiu

Nr. Crt	Nr cadastral Nr. topografic	Suprafaţa* (mp)	Observaţii / Referinţe
A1		5.800	Sector cadastral:54 Teren neimprejmuit;

B. Partea II. Proprietari şi acte

Inscrieri privitoare la dreptul de proprietate şi alte drepturi reale		Referinţe
/		
Act Administrativ nr. 2161/11, din 14/12/2001 emis de CJPSDPAT SIBIU (TITLU DE PROPRIETATE);		
B1	Intabulare, drept de PROPRIETATE, dobandit prin Reconstituire, cota actuala 1/1	A1
	1) **RADU GHEORGHE**	

C. Partea III. SARCINI .

Inscrieri privind dezmembramintele dreptului de proprietate, drepturi reale de garanţie şi sarcini	Referinţe
NU SUNT	

Document care conține date cu caracter personal, protejat de prevederile Regulamentului (UE) nr. 679/2016 și Legii 190/2018

Anexa Nr. 1 La Partea I

Teren

Nr cadastral	Suprafaţa (mp)*	Observaţii / Referinţe
	5.800	

* Suprafaţa este determinată in planul de proiecţie Stereo 70.

DETALII LINIARE IMOBIL

Date referitoare la teren

Crt	Categorie folosință	Intra vilan	Suprafaţa (mp)	Tarla	Parcelă	Nr. topo	Observaţii / Referinţe
1	arabil	NU	5.800	56	1152/11	-	

Lungime Segmente
1) Valorile lungimilor segmentelor sunt obţinute din proiecţie în plan.

Punct început	X / Y	Punct sfârşit	X / Y	Lungime segment (** (m)
1	468.281,048 524.697,649	2	468.287,647 524.668,278	30.103
2	468.287,647 524.668,278	3	468.313,899 524.669,087	26.264
3	468.313,899 524.669,087	4	468.339,072 524.670,272	25.201
4	468.339,072 524.670,272	5	468.367,075 524.671,591	28.034
5	468.367,075 524.671,591	6	468.452,878 524.674,696	85.859

Document care conține date cu caracter personal, protejat de prevederile Regulamentului (UE) nr. 679/2016 și Legii 190/2018

Punct început	X / Y	Punct sfârşit	X / Y	Lungime segment (** (m)
6	468.452,878 524.674,696	7	468.440,484 524.715,46	42.606
7	468.440,484 524.715,46	1	468.281,048 524.697,649	160.427

** Lungimile segmentelor sunt determinate în planul de proiecţie Stereo 70 şi sunt rotunjite la 1 milimetru.
*** Distanţa dintre puncte este formată din segmente cumulate ce sunt mai mici decât valoarea 1 milimetru.

Document care conține date cu caracter personal, protejat de prevederile Regulamentului (UE) nr. 679/2016 și Legii 190/2018

DATE DESPRE IMOBILUL NR. 446

Oficiul de Cadastru şi Publicitate Imobiliară SIBIU
Biroul de Cadastru şi Publicitate Imobiliară Medias

A. Partea I. Descrierea imobilului

TEREN Extravilan

Adresa: Jud. Sibiu

Nr. Crt	Nr cadastral Nr. topografic	Suprafaţa* (mp)	Observaţii / Referinţe
A1		30.900	Sector cadastral:54 Teren neimprejmuit;

B. Partea II. Proprietari şi acte

Inscrieri privitoare la dreptul de proprietate şi alte drepturi reale		Referinţe
/		
Act Administrativ nr. 2019/11, din 23/11/2000 emis de CJPSDPAT SIBIU (TITLU DE PROPRIETATE);		
B1	Intabulare, drept de PROPRIETATE, dobandit prin Reconstituire, cota actuala 1/1	A1
	1) **SZOMBATI IOAN**	

C. Partea III. SARCINI .

Inscrieri privind dezmembramintele dreptului de proprietate, drepturi reale de garanţie şi sarcini	Referinţe
NU SUNT	

Document care conține date cu caracter personal, protejat de prevederile Regulamentului (UE) nr. 679/2016 și Legii 190/2018

Anexa Nr. 1 La Partea I

Teren

Nr cadastral	Suprafaţa (mp)*	Observaţii / Referinţe
	30.900	

* Suprafaţa este determinată in planul de proiecţie Stereo 70.

DETALII LINIARE IMOBIL

Date referitoare la teren

Crt	Categorie folosință	Intra vilan	Suprafaţa (mp)	Tarla	Parcelă	Nr. topo	Observaţii / Referinţe
1	arabil	NU	30.900	56	1151/1	-	

Lungime Segmente
1) Valorile lungimilor segmentelor sunt obţinute din proiecţie în plan.

Punct început	X / Y	Punct sfârşit	X / Y	Lungime segment (** (m)
1	468.191,718 525.077,014	2	468.115,008 525.043,062	83.888
2	468.115,008 525.043,062	3	468.209,591 524.665,875	388.865
3	468.209,591 524.665,875	4	468.282,576 524.668,122	73.019
4	468.282,576 524.668,122	5	468.194,922 525.058,282	399.884
5	468.194,922 525.058,282	1	468.191,718 525.077,014	19.004

Document care conține date cu caracter personal, protejat de prevederile Regulamentului (UE) nr. 679/2016 și Legii 190/2018

** Lungimile segmentelor sunt determinate în planul de proiecţie Stereo 70 şi sunt rotunjite la 1 milimetru.
*** Distanţa dintre puncte este formată din segmente cumulate ce sunt mai mici decât valoarea 1 milimetru.

Document care conține date cu caracter personal, protejat de prevederile Regulamentului (UE) nr. 679/2016 și Legii 190/2018

DATE DESPRE IMOBILUL NR. 447

Oficiul de Cadastru şi Publicitate Imobiliară SIBIU
Biroul de Cadastru şi Publicitate Imobiliară Medias

A. Partea I. Descrierea imobilului

TEREN Extravilan

Adresa: Jud. Sibiu

Nr. Crt	Nr cadastral Nr. topografic	Suprafaţa* (mp)	Observaţii / Referinţe
A1		5.800	Sector cadastral:54 Teren neimprejmuit;

B. Partea II. Proprietari şi acte

Inscrieri privitoare la dreptul de proprietate şi alte drepturi reale		Referinţe
/		
Act Administrativ nr. 2144/11, din 30/01/2001 emis de CJPSDPAT SIBIU (titlu de proprietate);		
B1	Intabulare, drept de PROPRIETATE, dobandit prin Reconstituire, cota actuala 1/1	A1
	1) **DOSOC ALEXANDRU** 2) **DODOC IOAN-SORIN** 3) **MARIAN CODRUŢA**	

C. Partea III. SARCINI .

Inscrieri privind dezmembramintele dreptului de proprietate, drepturi reale de garanţie şi sarcini	Referinţe
NU SUNT	

Document care conține date cu caracter personal, protejat de prevederile Regulamentului (UE) nr. 679/2016 și Legii 190/2018

Anexa Nr. 1 La Partea I

Teren

Nr cadastral	Suprafaţa (mp)*	Observaţii / Referinţe
	5.800	

* Suprafaţa este determinată in planul de proiecţie Stereo 70.

DETALII LINIARE IMOBIL

Date referitoare la teren

Crt	Categorie folosință	Intra vilan	Suprafaţa (mp)	Tarla	Parcelă	Nr. topo	Observaţii / Referinţe
1	arabil	NU	5.800	56	1151/2	-	

Lungime Segmente
1) Valorile lungimilor segmentelor sunt obţinute din proiecţie în plan.

Punct început	X / Y	Punct sfârşit	X / Y	Lungime segment (** (m)
1	468.209,591 524.665,875	2	468.115,008 525.043,062	388.865
2	468.115,008 525.043,062	3	468.101,062 525.036,89	15.251
3	468.101,062 525.036,89	4	468.194,216 524.665,402	382.989
4	468.194,216 524.665,402	1	468.209,591 524.665,875	15.383

**** Lungimile segmentelor sunt determinate în planul de proiecţie Stereo 70 şi sunt rotunjite la 1 milimetru.**

Document care conține date cu caracter personal, protejat de prevederile Regulamentului (UE) nr. 679/2016 și Legii 190/2018

***** Distanţa dintre puncte este formată din segmente cumulate ce sunt mai mici decât valoarea 1 milimetru.**

DATE DESPRE IMOBILUL NR. 448

Oficiul de Cadastru şi Publicitate Imobiliară SIBIU
Biroul de Cadastru şi Publicitate Imobiliară Medias

A. Partea I. Descrierea imobilului

TEREN Extravilan

Adresa: Jud. Sibiu

Nr. Crt	Nr cadastral Nr. topografic	Suprafaţa* (mp)	Observaţii / Referinţe
A1		4.200	Sector cadastral:54 Teren neimprejmuit;

Construcţii

Crt	Nr cadastral Nr. topografic	Adresa	Observaţii / Referinţe
A1.1		Jud. Sibiu	Nr. niveluri:1; S. construita la sol:7 mp; S. construita desfasurata:7 mp; Put forat
A1.2		Jud. Sibiu	Nr. niveluri:1; S. construita la sol:7 mp; S. construita desfasurata:7 mp; Put forat

B. Partea II. Proprietari şi acte

Inscrieri privitoare la dreptul de proprietate şi alte drepturi reale		Referinţe
/		
Act Normativ nr. 7, din 13/03/1996 emis de PARLAMENTUL ROMANIEI (lege);		
B1	Inscrierea posesiei, drept de PROPRIETATE, dobandit prin Lege, cota actuala 1/1	A1
	1) **NEIDENTIFICAT NEIDENTIFICAT**	
Act Normativ nr. 7, din 13/03/1996 emis de Parlamentul Romaniei (,art. 13 alin 15);		
B2	Se noteaza mentiunea proprietar neidentificat	A1
Act Normativ nr. 7, din 13/03/1996 emis de PARLAMENTUL ROMANIEI (lege);		
B3	Intabulare, drept de PROPRIETATE, dobandit prin Lege, cota actuala 1/1	A1.1, A1.2
	1) **DOMENIUL PUBLIC AL ORAȘULUI DUMBRĂVENI**, CIF:4240740	

C. Partea III. SARCINI .

Inscrieri privind dezmembramintele dreptului de proprietate, drepturi reale de garanţie şi sarcini	Referinţe
NU SUNT	

Document care conține date cu caracter personal, protejat de prevederile Regulamentului (UE) nr. 679/2016 și Legii 190/2018

Anexa Nr. 1 La Partea I

Teren

Nr cadastral	Suprafaţa (mp)*	Observaţii / Referinţe
	4.200	

* Suprafaţa este determinată in planul de proiecţie Stereo 70.

DETALII LINIARE IMOBIL

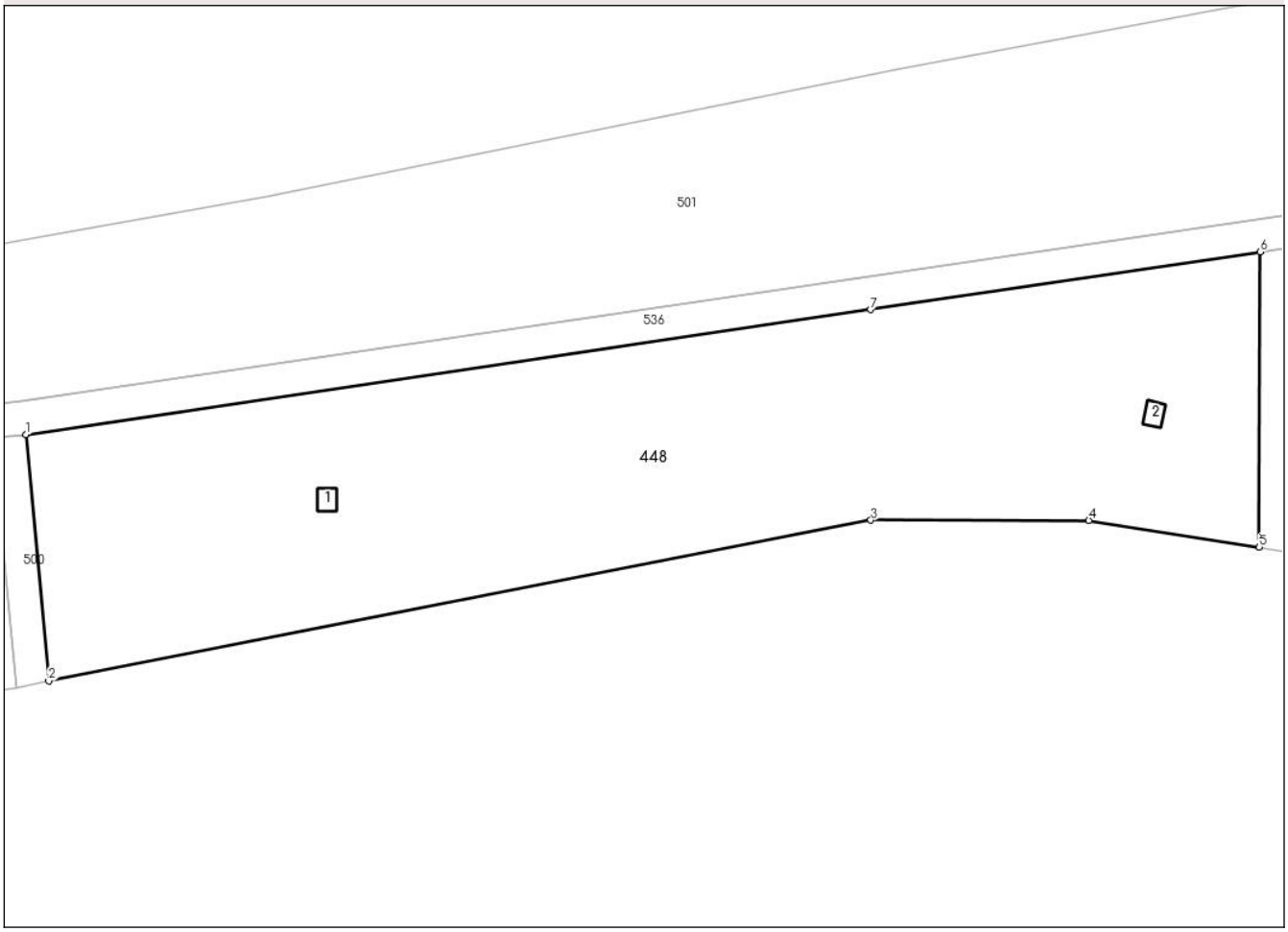

Date referitoare la teren

Crt	Categorie folosință	Intra vilan	Suprafaţa (mp)	Tarla	Parcelă	Nr. topo	Observaţii / Referinţe
1	curti constructii	NU	4.200	56	1136/2	-	

Date referitoare la construcţii

Crt	Număr	Destinaţie construcţie	Supraf. (mp)	Situaţie juridică	Observaţii / Referinţe
A1.1		constructii industriale si edilitare	7	Cu acte	Nr. niveluri:1; S. construita la sol:7 mp; S. construita desfasurata:7 mp; Put forat
A1.2		constructii industriale si edilitare	7	Cu acte	Nr. niveluri:1; S. construita la sol:7 mp; S. construita desfasurata:7 mp; Put forat

Lungime Segmente

1) Valorile lungimilor segmentelor sunt obţinute din proiecţie în plan.

Punct început	X / Y	Punct sfârşit	X / Y	Lungime segment (** (m)
1	467.018,581 524.328,61	2	467.021,332 524.298,836	29.901
2	467.021,332 524.298,836	3	467.120,729 524.318,252	101.275

Document care conține date cu caracter personal, protejat de prevederile Regulamentului (UE) nr. 679/2016 și Legii 190/2018

Punct început	X / Y	Punct sfârşit	X / Y	Lungime segment (** (m)
3	467.120,729 524.318,252	4	467.147,097 524.318,208	26.369
4	467.147,097 524.318,208	5	467.167,687 524.314,979	20.842
5	467.167,687 524.314,979	6	467.167,806 524.350,647	35.668
6	467.167,806 524.350,647	7	467.120,671 524.343,686	47.646
7	467.120,671 524.343,686	1	467.018,581 524.328,61	103.197

** Lungimile segmentelor sunt determinate în planul de proiecţie Stereo 70 şi sunt rotunjite la 1 milimetru.
*** Distanţa dintre puncte este formată din segmente cumulate ce sunt mai mici decât valoarea 1 milimetru.

Document care conține date cu caracter personal, protejat de prevederile Regulamentului (UE) nr. 679/2016 și Legii 190/2018

DATE DESPRE IMOBILUL NR. 449

Oficiul de Cadastru şi Publicitate Imobiliară SIBIU
Biroul de Cadastru şi Publicitate Imobiliară Medias

A. Partea I. Descrierea imobilului

TEREN Extravilan

Adresa: Jud. Sibiu

Nr. Crt	Nr cadastral Nr. topografic	Suprafaţa* (mp)	Observaţii / Referinţe
A1		11.500	Sector cadastral:54 Teren neimprejmuit;

B. Partea II. Proprietari şi acte

Inscrieri privitoare la dreptul de proprietate şi alte drepturi reale		Referinţe
/		
Act Administrativ nr. 2020/11, din 23/11/2000 emis de CJPSDPAT SIBIU (TITLU DE PROPRIETATE);		
B1	Intabulare, drept de PROPRIETATE, dobandit prin Reconstituire, cota actuala 1/1	A1
	1) **CÎMPEAN EMIL**	

C. Partea III. SARCINI .

Inscrieri privind dezmembramintele dreptului de proprietate, drepturi reale de garanţie şi sarcini	Referinţe
NU SUNT	

Document care conține date cu caracter personal, protejat de prevederile Regulamentului (UE) nr. 679/2016 și Legii 190/2018

Anexa Nr. 1 La Partea I

Teren

Nr cadastral	Suprafaţa (mp)*	Observaţii / Referinţe
	11.500	

* Suprafaţa este determinată in planul de proiecţie Stereo 70.

DETALII LINIARE IMOBIL

Date referitoare la teren

Crt	Categorie folosință	Intra vilan	Suprafaţa (mp)	Tarla	Parcelă	Nr. topo	Observaţii / Referinţe
1	arabil	NU	11.500	56	1151/3	-	

Lungime Segmente
1) Valorile lungimilor segmentelor sunt obţinute din proiecţie în plan.

Punct început	X / Y	Punct sfârşit	X / Y	Lungime segment (** (m)
1	468.194,216 524.665,402	2	468.101,062 525.036,89	382.989
2	468.101,062 525.036,89	3	468.072,758 525.024,362	30.953
3	468.072,758 525.024,362	4	468.163,011 524.664,441	371.064
4	468.163,011 524.664,441	1	468.194,216 524.665,402	31.22

**** Lungimile segmentelor sunt determinate în planul de proiecţie Stereo 70 şi sunt rotunjite la 1 milimetru.**

Document care conține date cu caracter personal, protejat de prevederile Regulamentului (UE) nr. 679/2016 și Legii 190/2018

***** Distanţa dintre puncte este formată din segmente cumulate ce sunt mai mici decât valoarea 1 milimetru.**

DATE DESPRE IMOBILUL NR. 450

Oficiul de Cadastru şi Publicitate Imobiliară SIBIU
Biroul de Cadastru şi Publicitate Imobiliară Medias

A. Partea I. Descrierea imobilului

TEREN Extravilan

Adresa: Jud. Sibiu

Nr. Crt	Nr cadastral Nr. topografic	Suprafaţa* (mp)	Observaţii / Referinţe
A1		4.300	Sector cadastral:54 Teren neimprejmuit;

B. Partea II. Proprietari şi acte

Inscrieri privitoare la dreptul de proprietate şi alte drepturi reale		Referinţe
/		
Act Administrativ nr. 2008/11, din 23/11/2000 emis de CJPSDPAT SIBIU (TITLU DE PROPRIETATE);		
B1	Intabulare, drept de PROPRIETATE, dobandit prin Reconstituire, cota actuala 1/1	A1
	1) **ŞANCU NICOLAE**	

C. Partea III. SARCINI .

Inscrieri privind dezmembramintele dreptului de proprietate, drepturi reale de garanţie şi sarcini	Referinţe
NU SUNT	

Document care conține date cu caracter personal, protejat de prevederile Regulamentului (UE) nr. 679/2016 și Legii 190/2018

Anexa Nr. 1 La Partea I

Teren

Nr cadastral	Suprafaţa (mp)*	Observaţii / Referinţe
	4.300	

* Suprafaţa este determinată in planul de proiecţie Stereo 70.

DETALII LINIARE IMOBIL

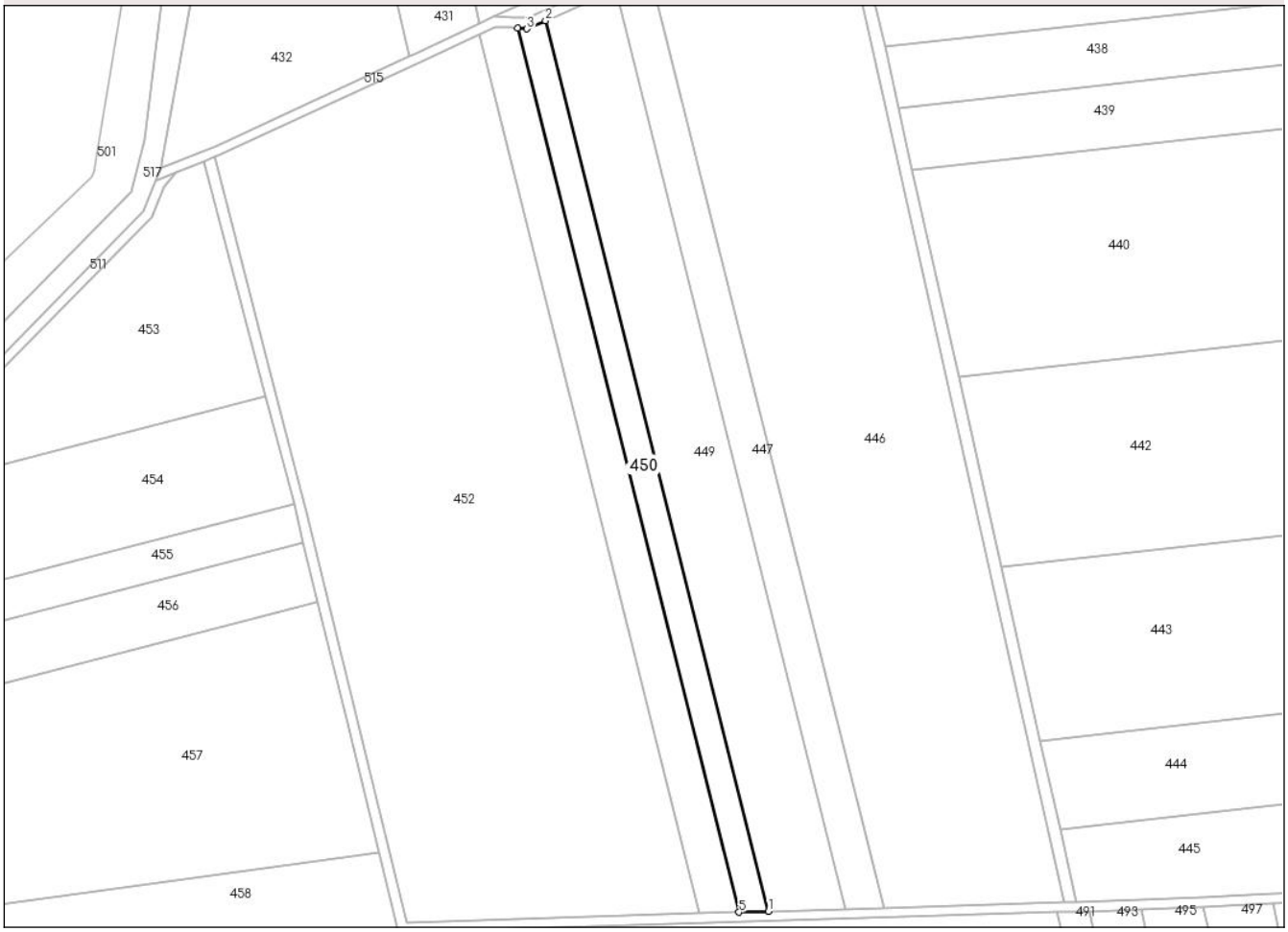

Date referitoare la teren

Crt	Categorie folosință	Intra vilan	Suprafaţa (mp)	Tarla	Parcelă	Nr. topo	Observaţii / Referinţe
1	arabil	NU	4.300	56	1151/4	-	

Lungime Segmente
1) Valorile lungimilor segmentelor sunt obţinute din proiecţie în plan.

Punct început	X / Y	Punct sfârşit	X / Y	Lungime segment (** (m)
1	468.163,011 524.664,441	2	468.072,758 525.024,362	371.064
2	468.072,758 525.024,362	3	468.065,24 525.021,035	8.221
3	468.065,24 525.021,035	4	468.061,501 525.021,351	3.753
4	468.061,501 525.021,351	5	468.151,091 524.664,074	368.339
5	468.151,091 524.664,074	1	468.163,011 524.664,441	11.925

Document care conține date cu caracter personal, protejat de prevederile Regulamentului (UE) nr. 679/2016 și Legii 190/2018

** Lungimile segmentelor sunt determinate în planul de proiecţie Stereo 70 şi sunt rotunjite la 1 milimetru.
*** Distanţa dintre puncte este formată din segmente cumulate ce sunt mai mici decât valoarea 1 milimetru.

Document care conține date cu caracter personal, protejat de prevederile Regulamentului (UE) nr. 679/2016 și Legii 190/2018

DATE DESPRE IMOBILUL NR. 451

Oficiul de Cadastru şi Publicitate Imobiliară SIBIU
Biroul de Cadastru şi Publicitate Imobiliară Medias

A. Partea I. Descrierea imobilului

TEREN Extravilan

Adresa: Jud. Sibiu

Nr. Crt	Nr cadastral Nr. topografic	Suprafaţa* (mp)	Observaţii / Referinţe
A1	103010	5.800	Sector cadastral:54 Teren neimprejmuit;

B. Partea II. Proprietari şi acte

Inscrieri privitoare la dreptul de proprietate şi alte drepturi reale		Referinţe
10143 / 29/05/2017		
Act Notarial nr. aut.1.178, din 29/05/2017 emis de Axente Mia (contract de vanzare-cumparare);		
B1	Intabulare, drept de PROPRIETATE, dobandit prin Conventie, cota actuala 1/2	A1
	1) **Anderco S George Sergiu**, si sotia 2) **ANDERCO DELIA**, bun comun	
B2	Intabulare, drept de PROPRIETATE, dobandit prin Conventie, cota actuala 1/2	A1
	1) **CHIȘIU AUREL**, si sotia 2) **CHIȘIU LENUȚA**, bun comun	

C. Partea III. SARCINI .

Inscrieri privind dezmembramintele dreptului de proprietate, drepturi reale de garanţie şi sarcini	Referinţe
NU SUNT	

Document care conține date cu caracter personal, protejat de prevederile Regulamentului (UE) nr. 679/2016 și Legii 190/2018

Anexa Nr. 1 La Partea I

Teren

Nr cadastral	Suprafaţa (mp)*	Observaţii / Referinţe
103010	5.800	

* Suprafaţa este determinată in planul de proiecţie Stereo 70.

DETALII LINIARE IMOBIL

Date referitoare la teren

Crt	Categorie folosință	Intra vilan	Suprafaţa (mp)	Tarla	Parcelă	Nr. topo	Observaţii / Referinţe
1	arabil	NU	5.800	56	1151/5	-	

Lungime Segmente
1) Valorile lungimilor segmentelor sunt obţinute din proiecţie în plan.

Punct început	X / Y	Punct sfârşit	X / Y	Lungime segment (** (m)
1	468.151,091 524.664,074	2	468.061,501 525.021,351	368.339
2	468.061,501 525.021,351	3	468.058,911 525.021,57	2.599
3	468.058,911 525.021,57	4	468.052,139 525.021,543	6.772
4	468.052,139 525.021,543	5	468.045,934 525.018,657	6.843
5	468.045,934 525.018,657	6	468.134,973 524.663,577	366.073

Document care conține date cu caracter personal, protejat de prevederile Regulamentului (UE) nr. 679/2016 și Legii 190/2018

Punct început	X / Y	Punct sfârşit	X / Y	Lungime segment (** (m)
6	468.134,973 524.663,577	1	468.151,091 524.664,074	16.125

** Lungimile segmentelor sunt determinate în planul de proiecţie Stereo 70 şi sunt rotunjite la 1 milimetru.
*** Distanţa dintre puncte este formată din segmente cumulate ce sunt mai mici decât valoarea 1 milimetru.

Document care conține date cu caracter personal, protejat de prevederile Regulamentului (UE) nr. 679/2016 și Legii 190/2018

DATE DESPRE IMOBILUL NR. 452

Oficiul de Cadastru şi Publicitate Imobiliară SIBIU
Biroul de Cadastru şi Publicitate Imobiliară Medias

A. Partea I. Descrierea imobilului

TEREN Extravilan

Adresa: Jud. Sibiu

Nr. Crt	Nr cadastral Nr. topografic	Suprafaţa* (mp)	Observaţii / Referinţe
A1	101234	39.482	Sector cadastral:54 Teren neimprejmuit;

B. Partea II. Proprietari şi acte

Inscrieri privitoare la dreptul de proprietate şi alte drepturi reale		Referinţe
15054 / 23/08/2012		
Act Notarial nr. AUT 1039, din 22/08/2012 emis de HELJU DANIELA (Documentație cadastrală înregistrată sub nr 13172/24.07.2012 și recepționată de OCPI Sibiu);		
B1	Intabulare, drept de PROPRIETATE, dobandit prin Conventie, cota actuala 392/784	A1
	1) **ANDERCO SERGIU- GEORGE**, și soția 2) **ANDERCO DELIA**	
B2	Intabulare, drept de PROPRIETATE, dobandit prin Conventie, cota actuala 305/784	A1
	1) **CHIȘIU AUREL**, și soția 2) **CHIȘIU LENUȚA**	
Act Notarial nr. AUT 1039, din 22/08/2012 emis de HELJU DANIELA (contract de vanzare-cumparare);		
B3	Intabulare, drept de PROPRIETATE, dobandit prin Conventie, cota actuala 87/784	A1
	1) **CHIȘIU AUREL**, și soția 2) **CHIȘIU LENUȚA**, bun comun în devălmășie	

C. Partea III. SARCINI .

Inscrieri privind dezmembramintele dreptului de proprietate, drepturi reale de garanţie şi sarcini	Referinţe
NU SUNT	

Anexa Nr. 1 La Partea I

Teren

Nr cadastral	Suprafaţa (mp)*	Observaţii / Referinţe
101234	39.482	

* Suprafaţa este determinată in planul de proiecţie Stereo 70.

DETALII LINIARE IMOBIL

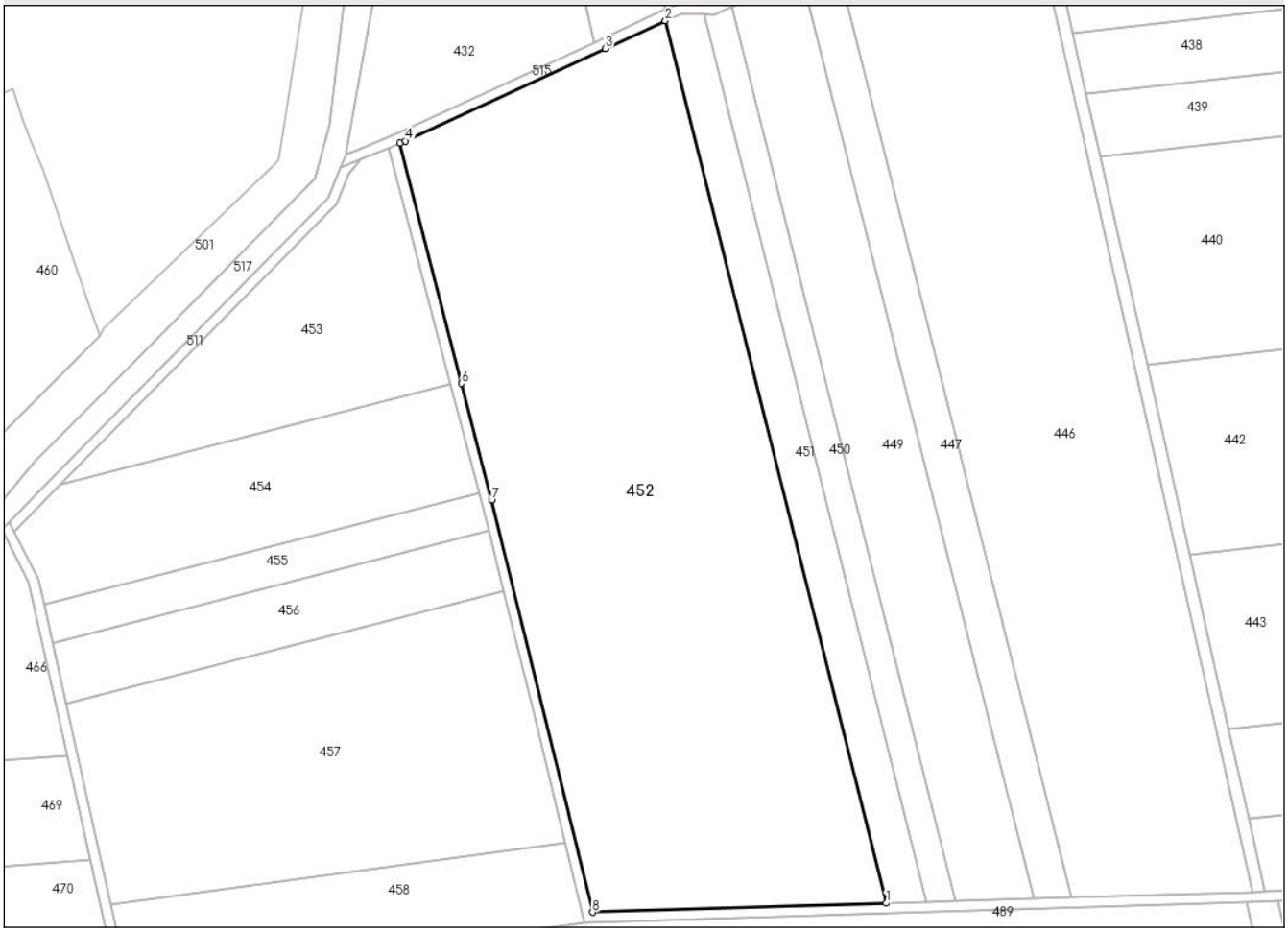

Date referitoare la teren

Crt	Categorie folosință	Intra vilan	Suprafaţa (mp)	Tarla	Parcelă	Nr. topo	Observaţii / Referinţe
1	arabil	NU	39.482	56	1151/6-10	-	

Lungime Segmente
1) Valorile lungimilor segmentelor sunt obţinute din proiecţie în plan.

Punct început	X / Y	Punct sfârşit	X / Y	Lungime segment (** (m)
1	468.134,973 524.663,577	2	468.045,934 525.018,657	366.073
2	468.045,934 525.018,657	3	468.021,824 525.007,444	26.59
3	468.021,824 525.007,444	4	467.941,32 524.970,268	88.673
4	467.941,32 524.970,268	5	467.939,002 524.969,334	2.499
5	467.939,002 524.969,334	6	467.963,862 524.872,694	99.787

Document care conține date cu caracter personal, protejat de prevederile Regulamentului (UE) nr. 679/2016 și Legii 190/2018

Punct început	X / Y	Punct sfârşit	X / Y	Lungime segment (** (m)
6	467.963,862 524.872,694	7	467.975,954 524.825,688	48.535
7	467.975,954 524.825,688	8	468.016,587 524.659,932	170.664
8	468.016,587 524.659,932	1	468.134,973 524.663,577	118.442

** Lungimile segmentelor sunt determinate în planul de proiecţie Stereo 70 şi sunt rotunjite la 1 milimetru.
*** Distanţa dintre puncte este formată din segmente cumulate ce sunt mai mici decât valoarea 1 milimetru.

Document care conține date cu caracter personal, protejat de prevederile Regulamentului (UE) nr. 679/2016 și Legii 190/2018

DATE DESPRE IMOBILUL NR. 453

Oficiul de Cadastru şi Publicitate Imobiliară SIBIU
Biroul de Cadastru şi Publicitate Imobiliară Medias

A. Partea I. Descrierea imobilului

TEREN Extravilan

Adresa: Jud. Sibiu

Nr. Crt	Nr cadastral Nr. topografic	Suprafaţa* (mp)	Observaţii / Referinţe
A1		8.000	Sector cadastral:54 Teren neimprejmuit;

B. Partea II. Proprietari şi acte

Inscrieri privitoare la dreptul de proprietate şi alte drepturi reale		Referinţe
/		
Act Administrativ nr. 2049/11, din 24/11/2000 emis de CJPSDPAT SIBIU (TITLU DE PROPRIETATE);		
B1	Intabulare, drept de PROPRIETATE, dobandit prin Reconstituire, cota actuala 1/1	A1
	1) **STOICA ANA**	

C. Partea III. SARCINI .

Inscrieri privind dezmembramintele dreptului de proprietate, drepturi reale de garanţie şi sarcini	Referinţe
NU SUNT	

Anexa Nr. 1 La Partea I

Teren

Nr cadastral	Suprafaţa (mp)*	Observaţii / Referinţe
	8.000	

* Suprafaţa este determinată in planul de proiecţie Stereo 70.

DETALII LINIARE IMOBIL

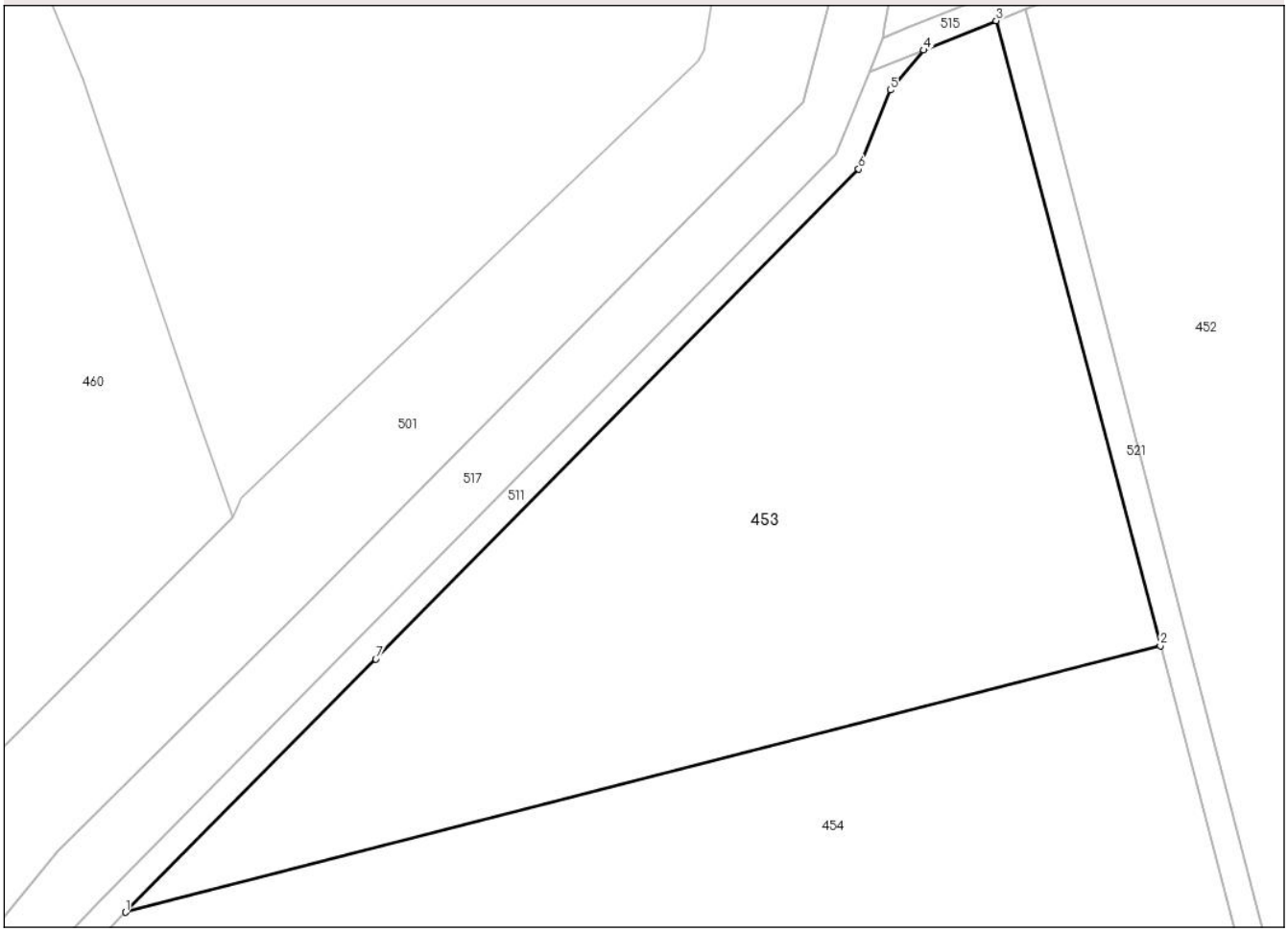

Date referitoare la teren

Crt	Categorie folosință	Intra vilan	Suprafaţa (mp)	Tarla	Parcelă	Nr. topo	Observaţii / Referinţe
1	arabil	NU	8.000	56	1169/1	-	

Lungime Segmente
1) Valorile lungimilor segmentelor sunt obţinute din proiecţie în plan.

Punct început	X / Y	Punct sfârşit	X / Y	Lungime segment (** (m)
1	467.802,052 524.832,028	2	467.959,497 524.872,53	162.57
2	467.959,497 524.872,53	3	467.934,51 524.967,524	98.225
3	467.934,51 524.967,524	4	467.923,451 524.963,067	11.923
4	467.923,451 524.963,067	5	467.918,399 524.956,984	7.908
5	467.918,399 524.956,984	6	467.913,591 524.944,99	12.922

Document care conține date cu caracter personal, protejat de prevederile Regulamentului (UE) nr. 679/2016 și Legii 190/2018

Punct început	X / Y	Punct sfârşit	X / Y	Lungime segment (** (m)
6	467.913,591 524.944,99	7	467.840,088 524.870,504	104.646
7	467.840,088 524.870,504	1	467.802,052 524.832,028	54.103

** Lungimile segmentelor sunt determinate în planul de proiecţie Stereo 70 şi sunt rotunjite la 1 milimetru.
*** Distanţa dintre puncte este formată din segmente cumulate ce sunt mai mici decât valoarea 1 milimetru.

Document care conține date cu caracter personal, protejat de prevederile Regulamentului (UE) nr. 679/2016 și Legii 190/2018

DATE DESPRE IMOBILUL NR. 454

Oficiul de Cadastru şi Publicitate Imobiliară SIBIU
Biroul de Cadastru şi Publicitate Imobiliară Medias

A. Partea I. Descrierea imobilului

TEREN Extravilan

Adresa: Jud. Sibiu

Nr. Crt	Nr cadastral Nr. topografic	Suprafaţa* (mp)	Observaţii / Referinţe
A1	101233	8.123	Sector cadastral:54 Teren neimprejmuit;

B. Partea II. Proprietari şi acte

Inscrieri privitoare la dreptul de proprietate şi alte drepturi reale		Referinţe
15918 / 07/09/2012		
Act Notarial nr. AUT 1413, din 06/09/2012 emis de AXENTE MIA (contract de vanzare-cumparare);		
B1	Intabulare, drept de PROPRIETATE, dobandit prin Conventie, cota actuala 1/2	A1
	1) **CHIȘIU AUREL**, și soția 2) **CHIȘIU LENUȚA**, bun comun	
B2	Intabulare, drept de PROPRIETATE, dobandit prin Conventie, cota actuala 1/2	A1
	1) **ANDERCO SERGIU- GEORGE**, și soția 2) **ANDERCO DELIA**, bun comun	

C. Partea III. SARCINI .

Inscrieri privind dezmembramintele dreptului de proprietate, drepturi reale de garanţie şi sarcini	Referinţe
NU SUNT	

Document care conține date cu caracter personal, protejat de prevederile Regulamentului (UE) nr. 679/2016 și Legii 190/2018

Anexa Nr. 1 La Partea I

Teren

Nr cadastral	Suprafaţa (mp)*	Observaţii / Referinţe
101233	8.123	

* Suprafaţa este determinată in planul de proiecţie Stereo 70.

DETALII LINIARE IMOBIL

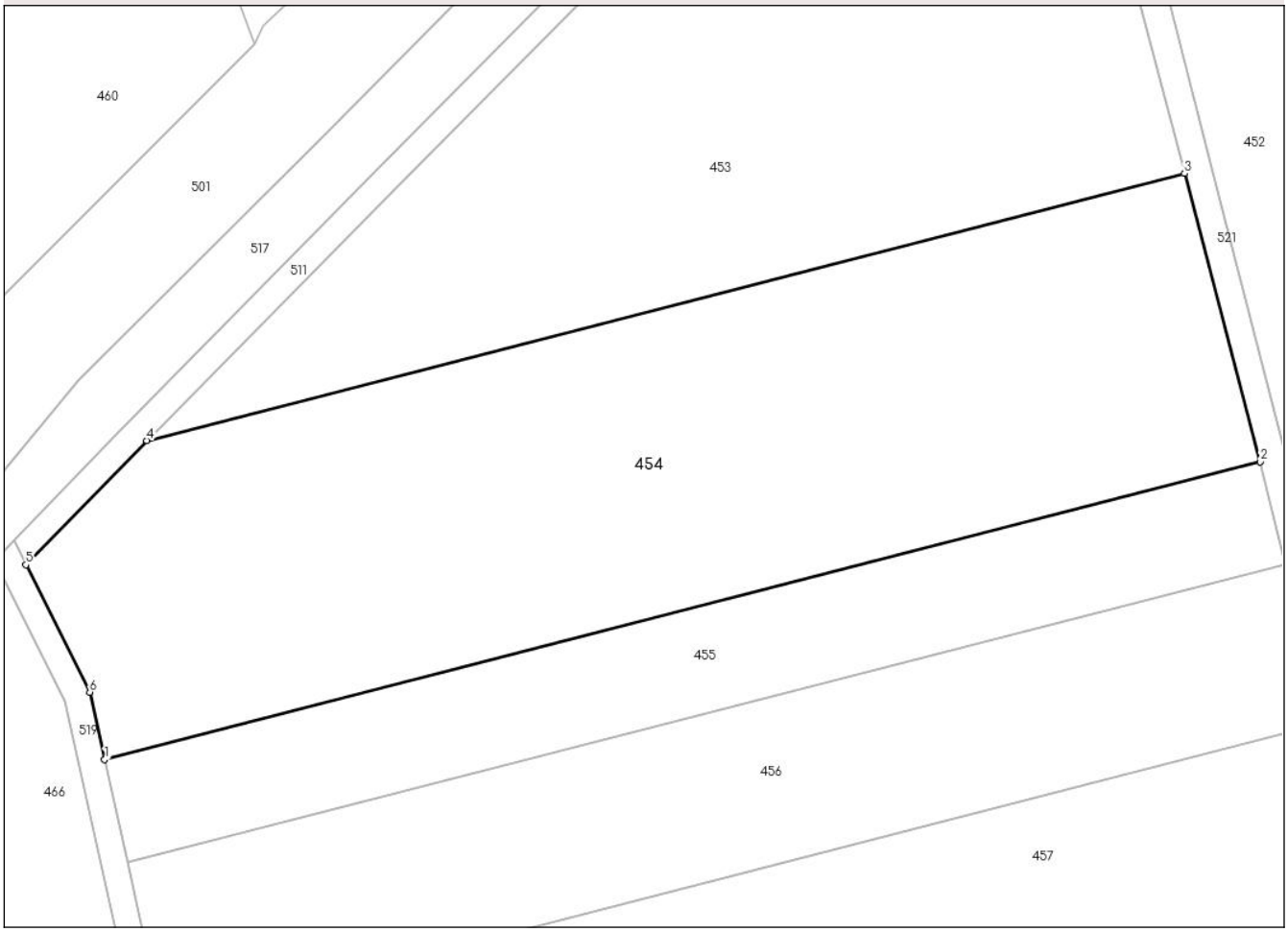

Date referitoare la teren

Crt	Categorie folosință	Intra vilan	Suprafaţa (mp)	Tarla	Parcelă	Nr. topo	Observaţii / Referinţe
1	arabil	NU	8.123	56	1169/2	-	

Lungime Segmente
1) Valorile lungimilor segmentelor sunt obţinute din proiecţie în plan.

Punct început	X / Y	Punct sfârşit	X / Y	Lungime segment (** (m)
1	467.795,635 524.783,702	2	467.970,996 524.828,813	181.07
2	467.970,996 524.828,813	3	467.959,497 524.872,53	45.204
3	467.959,497 524.872,53	4	467.802,052 524.832,028	162.57
4	467.802,052 524.832,028	5	467.783,686 524.813,217	26.29
5	467.783,686 524.813,217	6	467.793,361 524.793,901	21.604

Document care conține date cu caracter personal, protejat de prevederile Regulamentului (UE) nr. 679/2016 și Legii 190/2018

Punct început	X / Y	Punct sfârşit	X / Y	Lungime segment (** (m)
6	467.793,361 524.793,901	1	467.795,635 524.783,702	10.448

** Lungimile segmentelor sunt determinate în planul de proiecţie Stereo 70 şi sunt rotunjite la 1 milimetru.
*** Distanţa dintre puncte este formată din segmente cumulate ce sunt mai mici decât valoarea 1 milimetru.

Document care conține date cu caracter personal, protejat de prevederile Regulamentului (UE) nr. 679/2016 și Legii 190/2018

DATE DESPRE IMOBILUL NR. 455

Oficiul de Cadastru şi Publicitate Imobiliară SIBIU
Biroul de Cadastru şi Publicitate Imobiliară Medias

A. Partea I. Descrierea imobilului

TEREN Extravilan

Adresa: Jud. Sibiu

Nr. Crt	Nr cadastral Nr. topografic	Suprafaţa* (mp)	Observaţii / Referinţe
A1		2.900	Sector cadastral:54 Teren neimprejmuit;

B. Partea II. Proprietari şi acte

Inscrieri privitoare la dreptul de proprietate şi alte drepturi reale		Referinţe
/		
Act Administrativ nr. 2009/11, din 23/11/2000 emis de CJPSDPAT SIBIU (TITLU DE PROPRIETATE);		
B1	Intabulare, drept de PROPRIETATE, dobandit prin Reconstituire, cota actuala 1/1	A1
	1) **TEGLARU MARIA**	

C. Partea III. SARCINI .

Inscrieri privind dezmembramintele dreptului de proprietate, drepturi reale de garanţie şi sarcini	Referinţe
NU SUNT	

Document care conține date cu caracter personal, protejat de prevederile Regulamentului (UE) nr. 679/2016 și Legii 190/2018

Anexa Nr. 1 La Partea I

Teren

Nr cadastral	Suprafaţa (mp)*	Observaţii / Referinţe
	2.900	

* Suprafaţa este determinată in planul de proiecţie Stereo 70.

DETALII LINIARE IMOBIL

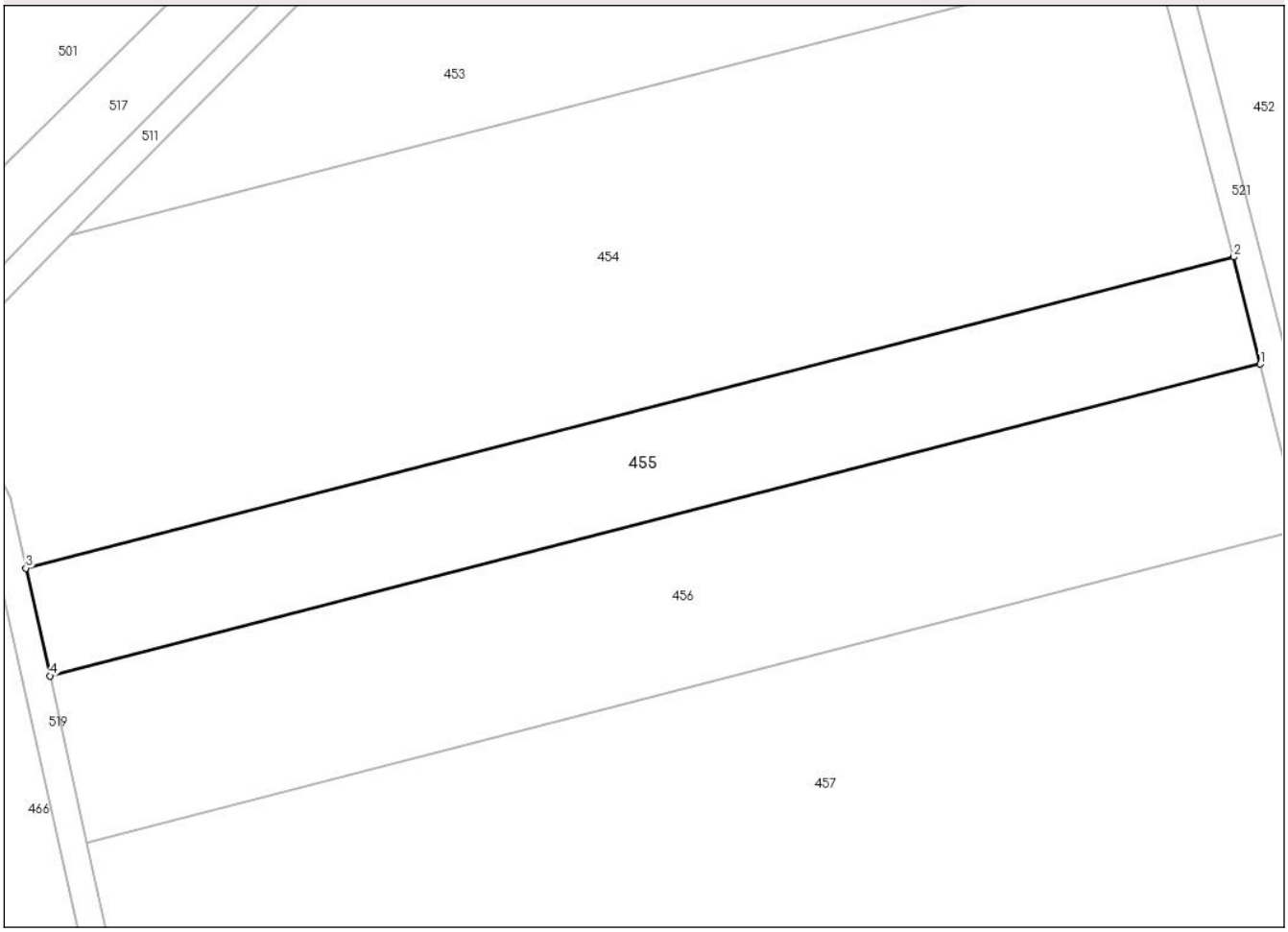

Date referitoare la teren

Crt	Categorie folosință	Intra vilan	Suprafaţa (mp)	Tarla	Parcelă	Nr. topo	Observaţii / Referinţe
1	arabil	NU	2.900	56	1169/3	-	

Lungime Segmente
1) Valorile lungimilor segmentelor sunt obţinute din proiecţie în plan.

Punct început	X / Y	Punct sfârşit	X / Y	Lungime segment (** (m)
1	467.974,865 524.813,292	2	467.970,996 524.828,813	15.996
2	467.970,996 524.828,813	3	467.795,635 524.783,702	181.07
3	467.795,635 524.783,702	4	467.799,117 524.768,082	16.004
4	467.799,117 524.768,082	1	467.974,865 524.813,292	181.47

**** Lungimile segmentelor sunt determinate în planul de proiecţie Stereo 70 şi sunt rotunjite la 1 milimetru.**

Document care conține date cu caracter personal, protejat de prevederile Regulamentului (UE) nr. 679/2016 și Legii 190/2018

***** Distanţa dintre puncte este formată din segmente cumulate ce sunt mai mici decât valoarea 1 milimetru.**

DATE DESPRE IMOBILUL NR. 456

Oficiul de Cadastru şi Publicitate Imobiliară SIBIU
Biroul de Cadastru şi Publicitate Imobiliară Medias

A. Partea I. Descrierea imobilului

TEREN Extravilan

Adresa: Jud. Sibiu

Nr. Crt	Nr cadastral Nr. topografic	Suprafaţa* (mp)	Observaţii / Referinţe
A1		4.500	Sector cadastral:54 Teren neimprejmuit;

B. Partea II. Proprietari şi acte

Inscrieri privitoare la dreptul de proprietate şi alte drepturi reale		Referinţe
/		
Act Administrativ nr. 2147/11, din 31/01/2001 emis de CJPSDPAT SIBIU (TITLU DE PROPRIETATE);		
B1	Intabulare, drept de PROPRIETATE, dobandit prin Reconstituire, cota actuala 1/1	A1
	1) **AVRAM VICTORIA** 2) **DRAGOLEA DUMITRU**	

C. Partea III. SARCINI .

Inscrieri privind dezmembramintele dreptului de proprietate, drepturi reale de garanţie şi sarcini	Referinţe
NU SUNT	

Document care conține date cu caracter personal, protejat de prevederile Regulamentului (UE) nr. 679/2016 și Legii 190/2018

Anexa Nr. 1 La Partea I

Teren

Nr cadastral	Suprafaţa (mp)*	Observaţii / Referinţe
	4.500	

* Suprafaţa este determinată in planul de proiecţie Stereo 70.

DETALII LINIARE IMOBIL

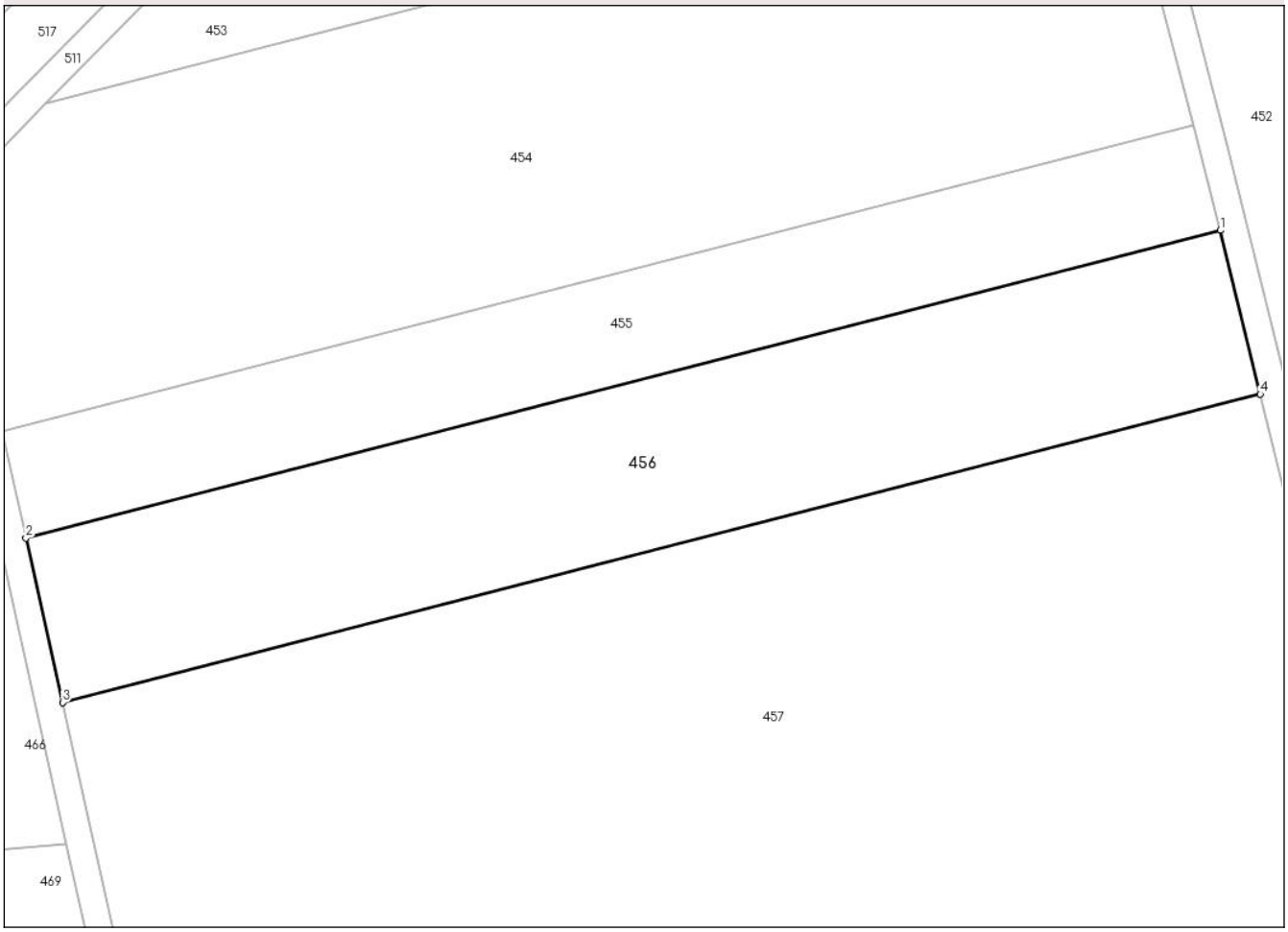

Date referitoare la teren

Crt	Categorie folosință	Intra vilan	Suprafaţa (mp)	Tarla	Parcelă	Nr. topo	Observaţii / Referinţe
1	arabil	NU	4.500	56	1169/4	-	

Lungime Segmente
1) Valorile lungimilor segmentelor sunt obţinute din proiecţie în plan.

Punct început	X / Y	Punct sfârşit	X / Y	Lungime segment (** (m)
1	467.974,865 524.813,292	2	467.799,117 524.768,082	181.47
2	467.799,117 524.768,082	3	467.804,509 524.743,899	24.776
3	467.804,509 524.743,899	4	467.980,743 524.789,235	181.972
4	467.980,743 524.789,235	1	467.974,865 524.813,292	24.765

**** Lungimile segmentelor sunt determinate în planul de proiecţie Stereo 70 şi sunt rotunjite la 1 milimetru.**

Document care conține date cu caracter personal, protejat de prevederile Regulamentului (UE) nr. 679/2016 și Legii 190/2018

***** Distanţa dintre puncte este formată din segmente cumulate ce sunt mai mici decât valoarea 1 milimetru.**

DATE DESPRE IMOBILUL NR. 457

Oficiul de Cadastru şi Publicitate Imobiliară SIBIU
Biroul de Cadastru şi Publicitate Imobiliară Medias

A. Partea I. Descrierea imobilului

TEREN Extravilan

Adresa: Jud. Sibiu

Nr. Crt	Nr cadastral Nr. topografic	Suprafaţa* (mp)	Observaţii / Referinţe
A1		17.100	Sector cadastral:54 Teren neimprejmuit;

B. Partea II. Proprietari şi acte

Inscrieri privitoare la dreptul de proprietate şi alte drepturi reale		Referinţe
/		
Act Administrativ nr. 2041/11, din 24/11/2000 emis de CJPSDPAT SIBIU (TITLU DE PROPRIETATE);		
B1	Intabulare, drept de PROPRIETATE, dobandit prin Reconstituire, cota actuala 1/1	A1
	1) **SASU ELENA**	

C. Partea III. SARCINI .

Inscrieri privind dezmembramintele dreptului de proprietate, drepturi reale de garanţie şi sarcini	Referinţe
NU SUNT	

Document care conține date cu caracter personal, protejat de prevederile Regulamentului (UE) nr. 679/2016 și Legii 190/2018

Anexa Nr. 1 La Partea I

Teren

Nr cadastral	Suprafaţa (mp)*	Observaţii / Referinţe
	17.100	

* Suprafaţa este determinată in planul de proiecţie Stereo 70.

DETALII LINIARE IMOBIL

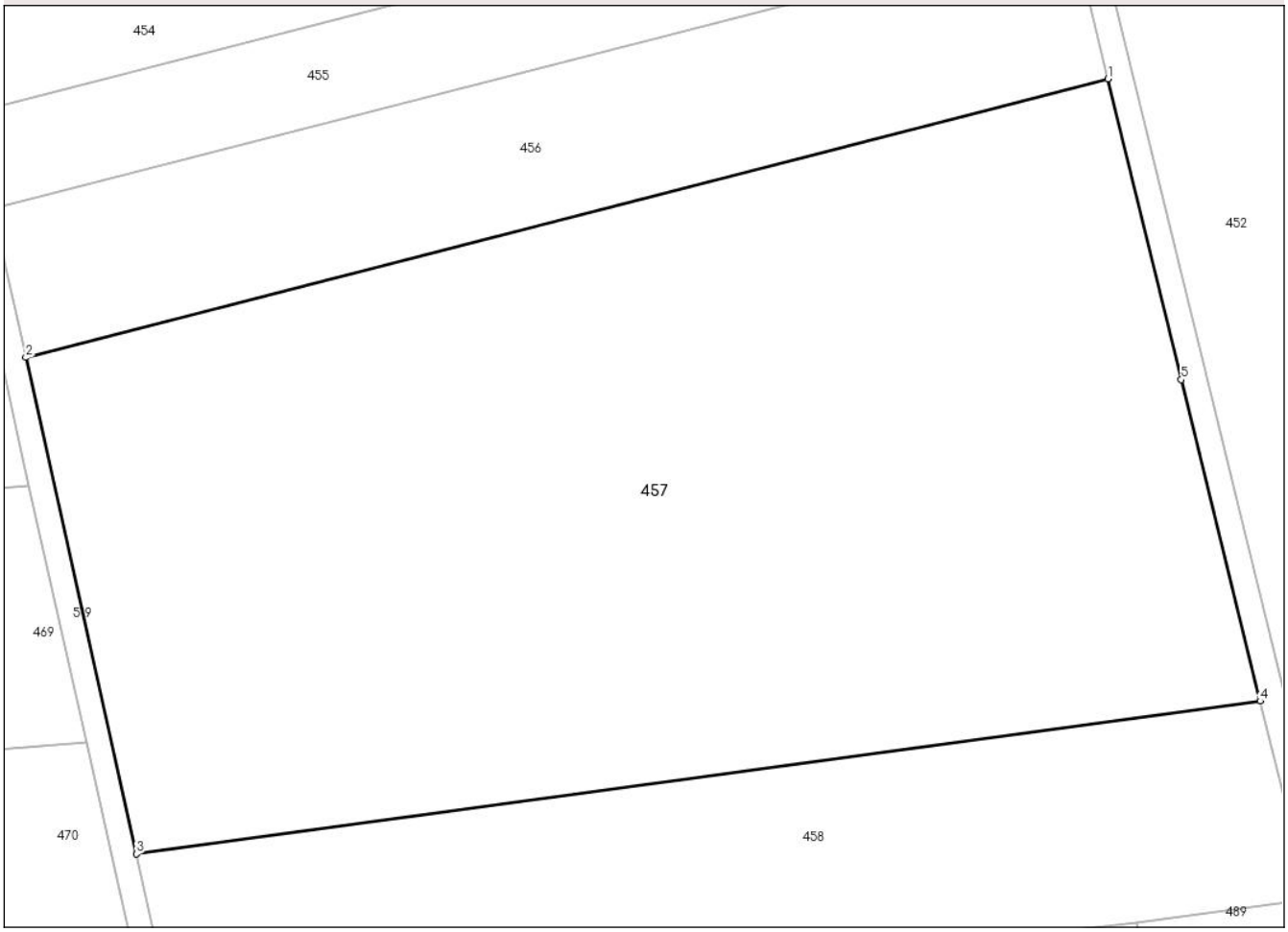

Date referitoare la teren

Crt	Categorie folosință	Intra vilan	Suprafaţa (mp)	Tarla	Parcelă	Nr. topo	Observaţii / Referinţe
1	arabil	NU	17.100	56	1169/5	-	

Lungime Segmente
1) Valorile lungimilor segmentelor sunt obţinute din proiecţie în plan.

Punct început	X / Y	Punct sfârşit	X / Y	Lungime segment (** (m)
1	467.980,743 524.789,235	2	467.804,509 524.743,899	181.972
2	467.804,509 524.743,899	3	467.822,52 524.663,111	82.772
3	467.822,52 524.663,111	4	468.005,565 524.687,989	184.727
4	468.005,565 524.687,989	5	467.992,699 524.740,302	53.872
5	467.992,699 524.740,302	1	467.980,743 524.789,235	50.372

Document care conține date cu caracter personal, protejat de prevederile Regulamentului (UE) nr. 679/2016 și Legii 190/2018

** Lungimile segmentelor sunt determinate în planul de proiecţie Stereo 70 şi sunt rotunjite la 1 milimetru.
*** Distanţa dintre puncte este formată din segmente cumulate ce sunt mai mici decât valoarea 1 milimetru.

DATE DESPRE IMOBILUL NR. 458

Oficiul de Cadastru şi Publicitate Imobiliară SIBIU
Biroul de Cadastru şi Publicitate Imobiliară Medias

A. Partea I. Descrierea imobilului

TEREN Extravilan

Adresa: Jud. Sibiu

Nr. Crt	Nr cadastral Nr. topografic	Suprafaţa* (mp)	Observaţii / Referinţe
A1		5.800	Sector cadastral:54 Teren neimprejmuit;

B. Partea II. Proprietari şi acte

Inscrieri privitoare la dreptul de proprietate şi alte drepturi reale		Referinţe
/		
Act Administrativ nr. 2017/11, din 23/11/2000 emis de CJPSDPAT SIBIU (TITLU DE PROPRIETATE);		
B1	Intabulare, drept de PROPRIETATE, dobandit prin Reconstituire, cota actuala 1/1	A1
	1) **LUCA MINERVA**	

C. Partea III. SARCINI .

Inscrieri privind dezmembramintele dreptului de proprietate, drepturi reale de garanţie şi sarcini	Referinţe
NU SUNT	

Document care conține date cu caracter personal, protejat de prevederile Regulamentului (UE) nr. 679/2016 și Legii 190/2018

Anexa Nr. 1 La Partea I

Teren

Nr cadastral	Suprafaţa (mp)*	Observaţii / Referinţe
	5.800	

* Suprafaţa este determinată in planul de proiecţie Stereo 70.

DETALII LINIARE IMOBIL

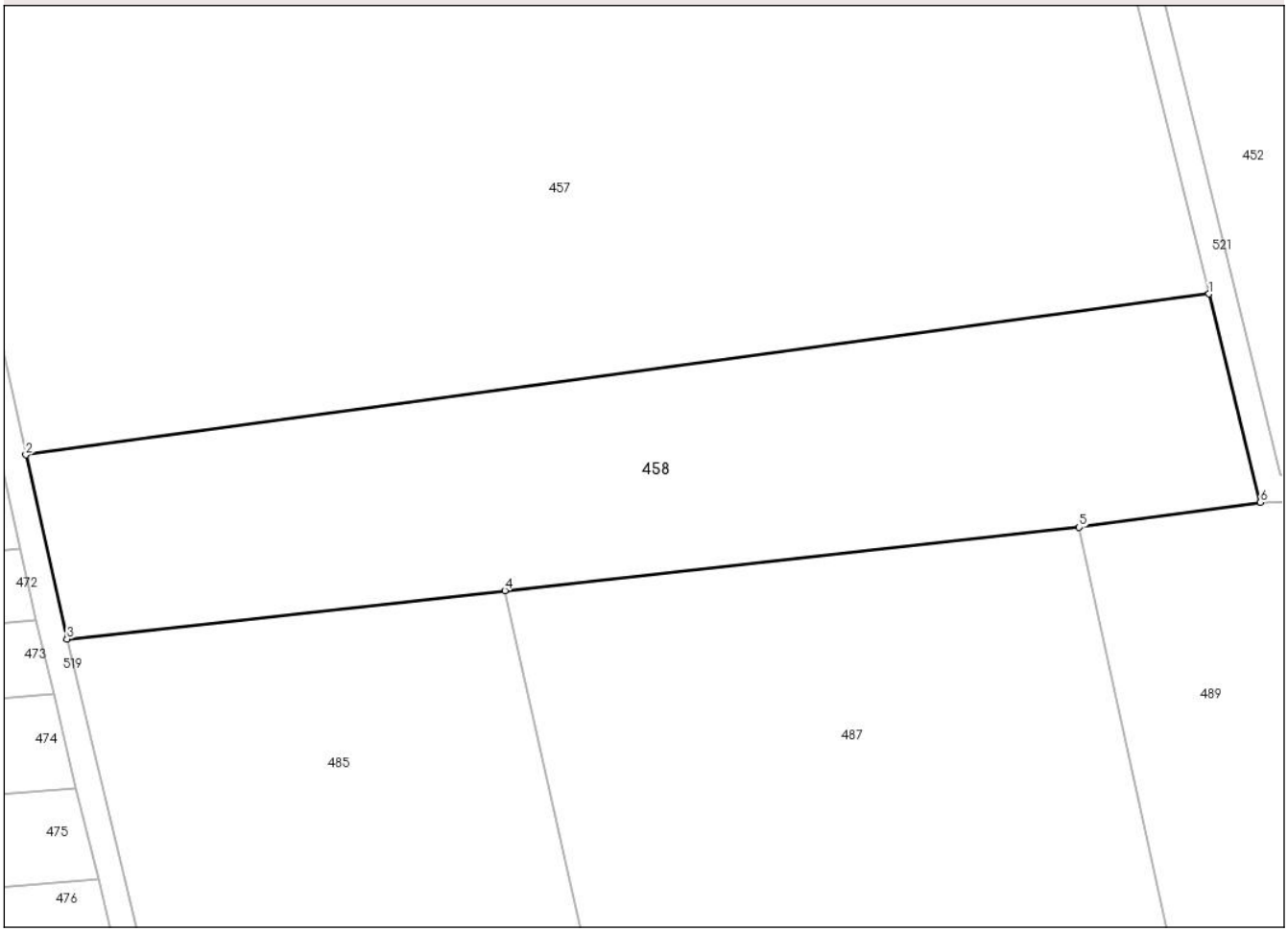

Date referitoare la teren

Crt	Categorie folosință	Intra vilan	Suprafaţa (mp)	Tarla	Parcelă	Nr. topo	Observaţii / Referinţe
1	arabil	NU	5.800	56	1169/6	-	

Lungime Segmente
1) Valorile lungimilor segmentelor sunt obţinute din proiecţie în plan.

Punct început	X / Y	Punct sfârşit	X / Y	Lungime segment (** (m)
1	468.005,565 524.687,989	2	467.822,52 524.663,111	184.727
2	467.822,52 524.663,111	3	467.828,864 524.634,656	29.154
3	467.828,864 524.634,656	4	467.896,638 524.642,134	68.185
4	467.896,638 524.642,134	5	467.985,468 524.651,925	89.367
5	467.985,468 524.651,925	6	468.013,492 524.655,756	28.285

Document care conține date cu caracter personal, protejat de prevederile Regulamentului (UE) nr. 679/2016 și Legii 190/2018

Punct început	X / Y	Punct sfârşit	X / Y	Lungime segment (** (m)
6	468.013,492 524.655,756	1	468.005,565 524.687,989	33.193

** Lungimile segmentelor sunt determinate în planul de proiecţie Stereo 70 şi sunt rotunjite la 1 milimetru.
*** Distanţa dintre puncte este formată din segmente cumulate ce sunt mai mici decât valoarea 1 milimetru.

Document care conține date cu caracter personal, protejat de prevederile Regulamentului (UE) nr. 679/2016 și Legii 190/2018

DATE DESPRE IMOBILUL NR. 459

Oficiul de Cadastru şi Publicitate Imobiliară SIBIU
Biroul de Cadastru şi Publicitate Imobiliară Medias

A. Partea I. Descrierea imobilului

TEREN Necunoscut

Adresa: Loc. Dumbraveni, Jud. Sibiu

Nr. Crt	Nr cadastral Nr. topografic	Suprafaţa* (mp)	Observaţii / Referinţe
A1		3.500	Sector cadastral:54 Teren neimprejmuit;

B. Partea II. Proprietari şi acte

Inscrieri privitoare la dreptul de proprietate şi alte drepturi reale		Referinţe
/		
Act Administrativ nr. 405/11, din 21/09/1993 emis de CJPSDPAT SIBIU (TITLU DE PROPRIETATE);		
B1	Intabulare, drept de PROPRIETATE, dobandit prin Reconstituire, cota actuala 1/1	A1
	1) **DRAGOLEA IANCU** 2) **DRAGOLEA MARIA** 3) **DRAGOLEA NICOLAE** 4) **DRAGOLEA OCTAVIAN** 5) **MUREȘAN VOICHITA** 6) **PREDA VIRGIL**	

C. Partea III. SARCINI .

Inscrieri privind dezmembramintele dreptului de proprietate, drepturi reale de garanţie şi sarcini	Referinţe
NU SUNT	

Document care conține date cu caracter personal, protejat de prevederile Regulamentului (UE) nr. 679/2016 și Legii 190/2018

Anexa Nr. 1 La Partea I

Teren

Nr cadastral	Suprafaţa (mp)*	Observaţii / Referinţe
	3.500	

* Suprafaţa este determinată in planul de proiecţie Stereo 70.

DETALII LINIARE IMOBIL

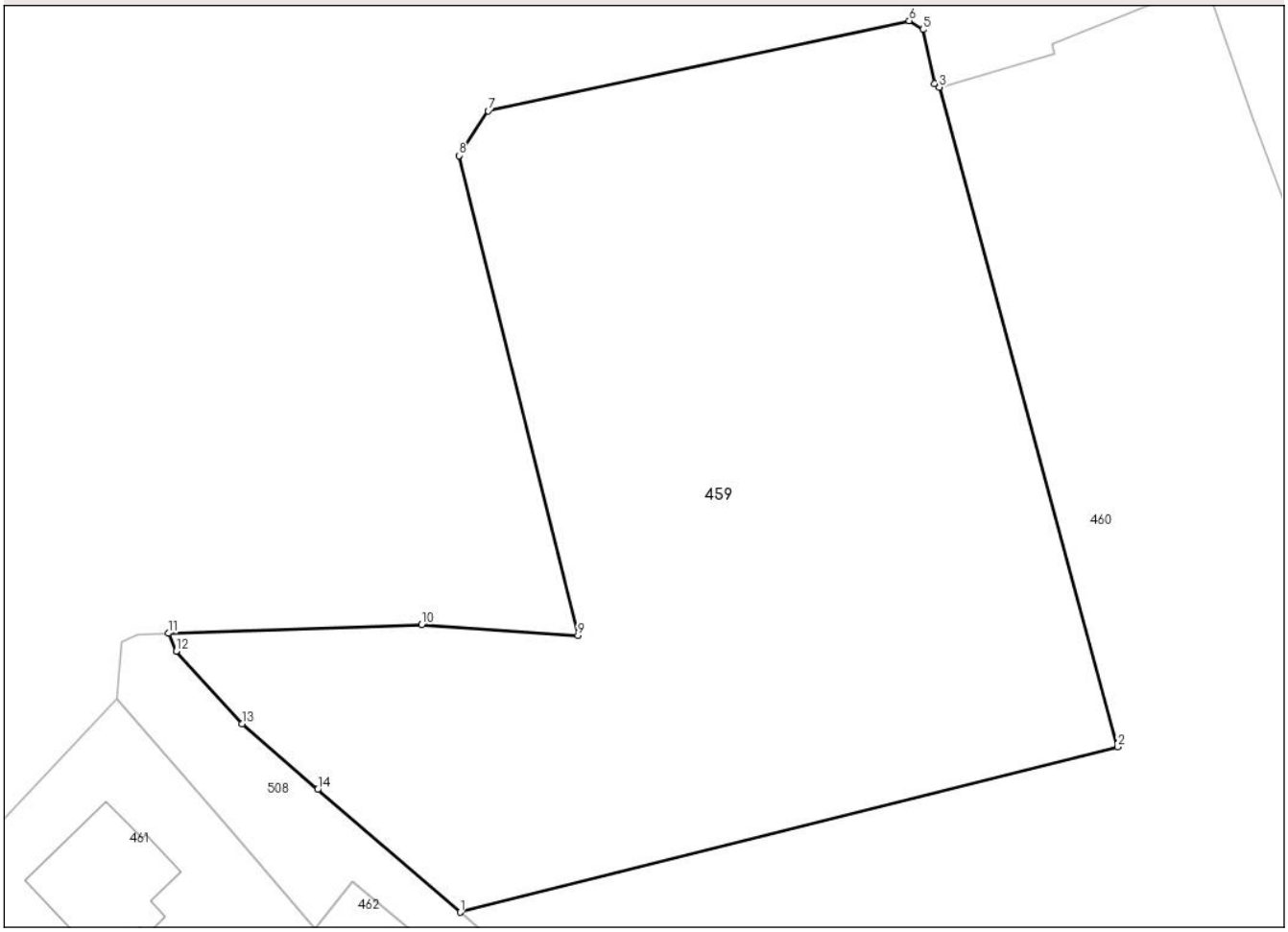

Date referitoare la teren

Crt	Categorie folosință	Intra vilan	Suprafaţa (mp)	Tarla	Parcelă	Nr. topo	Observaţii / Referinţe
1	arabil	NU	3.430	56	1166/1	-	nr parcela 1166/2 gresit in tp
2	arabil	DA	70	56	1166/1	-	nr parcela 1166/2 gresit in tp

Lungime Segmente
1) Valorile lungimilor segmentelor sunt obţinute din proiecţie în plan.

Punct început	X / Y	Punct sfârşit	X / Y	Lungime segment (** (m)
1	467.717,855 524.909,624	2	467.775,487 524.924,102	59.423
2	467.775,487 524.924,102	3	467.759,834 524.981,859	59.84
3	467.759,834 524.981,859	4	467.759,404 524.982,18	0.537
4	467.759,404 524.982,18	5	467.758,393 524.986,906	4.833

Document care conține date cu caracter personal, protejat de prevederile Regulamentului (UE) nr. 679/2016 și Legii 190/2018

Punct început	X / Y	Punct sfârşit	X / Y	Lungime segment (** (m)
5	467.758,393 524.986,906	6	467.757,205 524.987,68	1.417
6	467.757,205 524.987,68	7	467.720,29 524.979,787	37.75
7	467.720,29 524.979,787	8	467.717,756 524.975,875	4.661
8	467.717,756 524.975,875	9	467.728,158 524.933,858	43.286
9	467.728,158 524.933,858	10	467.714,475 524.934,812	13.716
10	467.714,475 524.934,812	11	467.692,259 524.934,035	22.23
11	467.692,259 524.934,035	12	467.692,953 524.932,467	1.715
12	467.692,953 524.932,467	13	467.698,726 524.926,133	8.57
13	467.698,726 524.926,133	14	467.705,345 524.920,364	8.78
14	467.705,345 524.920,364	1	467.717,855 524.909,624	16.487

** Lungimile segmentelor sunt determinate în planul de proiecţie Stereo 70 şi sunt rotunjite la 1 milimetru.
*** Distanţa dintre puncte este formată din segmente cumulate ce sunt mai mici decât valoarea 1 milimetru.

Document care conține date cu caracter personal, protejat de prevederile Regulamentului (UE) nr. 679/2016 și Legii 190/2018

DATE DESPRE IMOBILUL NR. 460

Oficiul de Cadastru şi Publicitate Imobiliară SIBIU
Biroul de Cadastru şi Publicitate Imobiliară Medias

A. Partea I. Descrierea imobilului

TEREN Necunoscut

Adresa: Loc. Dumbraveni, Jud. Sibiu

Nr. Crt	Nr cadastral Nr. topografic	Suprafaţa* (mp)	Observaţii / Referinţe
A1	103473	6.300	Sector cadastral:54 Teren neimprejmuit;

B. Partea II. Proprietari şi acte

Inscrieri privitoare la dreptul de proprietate şi alte drepturi reale		Referinţe
23358 / 15/11/2019		
Act Notarial nr. 286, din 19/02/2019 emis de NP CRISTEA DANIEL (certificat de mostenitor);		
B1	Intabulare, drept de PROPRIETATE, dobandit prin Conventie, cota actuala 29/32	A1
	1) **MAILAT-BLĂJAN MARIA-CRISTINA**	
Act Notarial nr. 20, din 19/02/2019 emis de NP CRISTEA DANIEL (certificat de mostenitor);		
B2	Intabulare, drept de PROPRIETATE, dobandit prin Succesiune, cota actuala 3/32	A1
	1) **MAILAT-BLĂJAN MARIA-CRISTINA**, fiică	

C. Partea III. SARCINI .

Inscrieri privind dezmembramintele dreptului de proprietate, drepturi reale de garanţie şi sarcini	Referinţe
NU SUNT	

Anexa Nr. 1 La Partea I

Teren

Nr cadastral	Suprafaţa (mp)*	Observaţii / Referinţe
103473	6.300	

* Suprafaţa este determinată in planul de proiecţie Stereo 70.

DETALII LINIARE IMOBIL

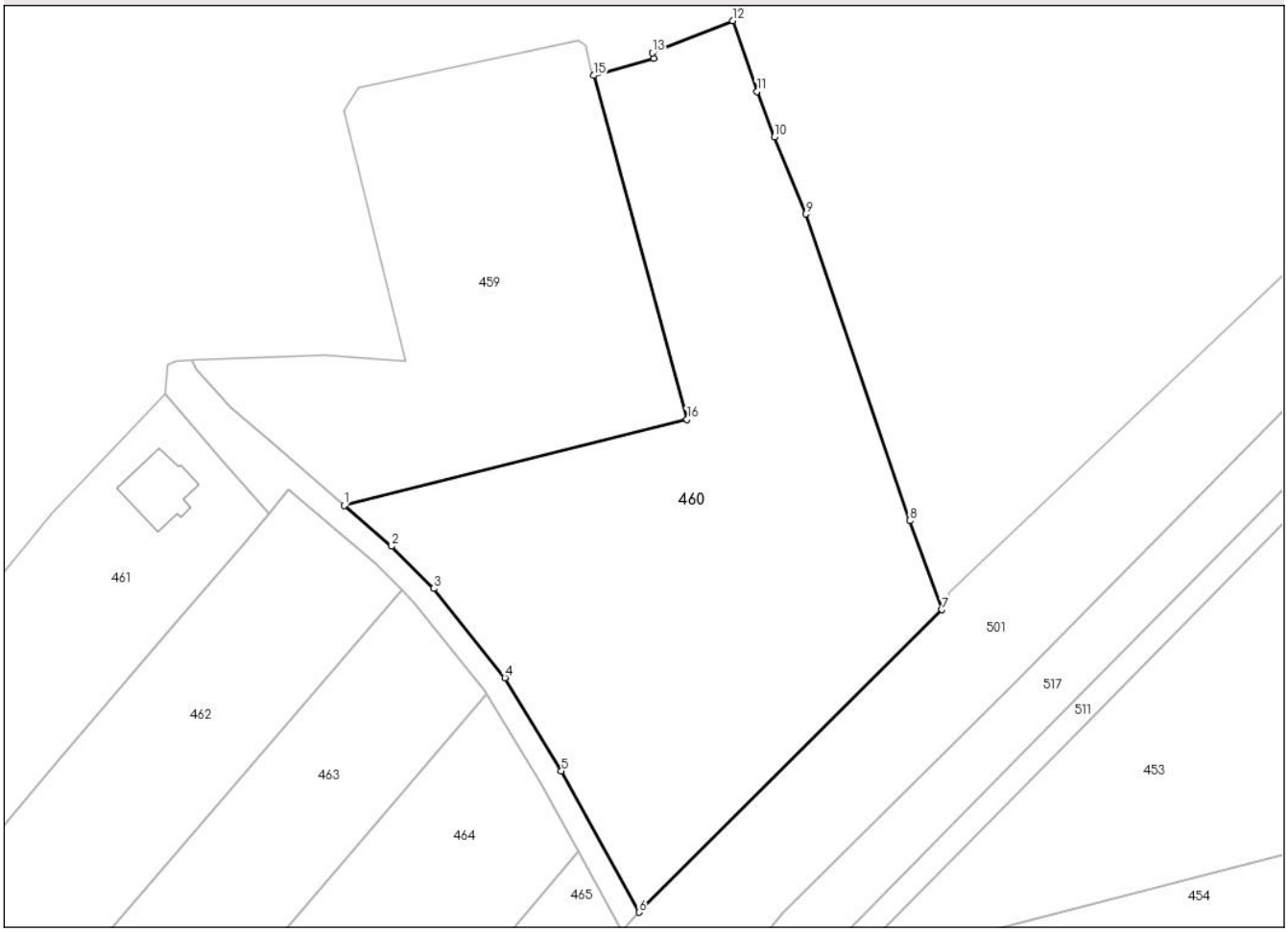

Date referitoare la teren

Crt	Categorie folosință	Intra vilan	Suprafaţa (mp)	Tarla	Parcelă	Nr. topo	Observaţii / Referinţe
1	arabil	NU	6.239	56	1166/2	-	
2	arabil	DA	61	56	1166/2	-	

Lungime Segmente
1) Valorile lungimilor segmentelor sunt obţinute din proiecţie în plan.

Punct început	X / Y	Punct sfârşit	X / Y	Lungime segment (** (m)
1	467.717,855 524.909,624	2	467.725,835 524.902,774	10.517
2	467.725,835 524.902,774	3	467.732,899 524.895,675	10.014
3	467.732,899 524.895,675	4	467.744,864 524.880,683	19.181
4	467.744,864 524.880,683	5	467.754,383 524.865,01	18.337

Document care conține date cu caracter personal, protejat de prevederile Regulamentului (UE) nr. 679/2016 și Legii 190/2018

Punct început	X / Y	Punct sfârşit	X / Y	Lungime segment (** (m)
5	467.754,383 524.865,01	6	467.767,414 524.841,302	27.053
6	467.767,414 524.841,302	7	467.818,372 524.892,115	71.963
7	467.818,372 524.892,115	8	467.812,934 524.907,058	15.902
8	467.812,934 524.907,058	9	467.795,471 524.958,579	54.4
9	467.795,471 524.958,579	10	467.790,181 524.971,491	13.954
10	467.790,181 524.971,491	11	467.787,262 524.979,18	8.224
11	467.787,262 524.979,18	12	467.783,152 524.991,056	12.567
12	467.783,152 524.991,056	13	467.769,684 524.985,653	14.511
13	467.769,684 524.985,653	14	467.769,91 524.984,746	0.935
14	467.769,91 524.984,746	15	467.759,834 524.981,859	10.481
15	467.759,834 524.981,859	16	467.775,487 524.924,102	59.84
16	467.775,487 524.924,102	1	467.717,855 524.909,624	59.423

** Lungimile segmentelor sunt determinate în planul de proiecţie Stereo 70 şi sunt rotunjite la 1 milimetru.
*** Distanţa dintre puncte este formată din segmente cumulate ce sunt mai mici decât valoarea 1 milimetru.

Document care conține date cu caracter personal, protejat de prevederile Regulamentului (UE) nr. 679/2016 și Legii 190/2018

DATE DESPRE IMOBILUL NR. 461

Oficiul de Cadastru şi Publicitate Imobiliară SIBIU
Biroul de Cadastru şi Publicitate Imobiliară Medias

A. Partea I. Descrierea imobilului

Nr. CF vechi:2492N
Nr. cadastral vechi:348

TEREN Extravilan

Adresa: Jud. Sibiu

Nr. Crt	Nr cadastral Nr. topografic	Suprafaţa* (mp)	Observaţii / Referinţe
A1	100895	4.400	Sector cadastral:54 Teren neimprejmuit;

Construcţii

Crt	Nr cadastral Nr. topografic	Adresa	Observaţii / Referinţe
A1.1	100895-C1	Jud. Sibiu	Nr. niveluri:3; S. construita la sol:100 mp; S. construita desfasurata:226 mp; Casa, D+P+M, construita in anul 2020, compusa din:- demisol: pivnita, centrala termica, hol, casa scarii;- parter: camera de zi, hol, baie, bucatarie, wind, casa scarii, terasa;- mansarda: 2 camere, dulap inzidit, baie, hol, casa scarii, dormitor, balcon.

B. Partea II. Proprietari şi acte

Inscrieri privitoare la dreptul de proprietate şi alte drepturi reale		Referinţe
3025 / 24/05/2006		
Act Notarial nr. aut 991 din 2006, din 24/05/2006 emis de BNP LOHAN FLORENTINA;		
B1	Intabulare, drept de PROPRIETATEcumpărare, dobandit prin Conventie, cota actuala 1/1	A1
	1) **ONET AUREL NADIN**, și soția 2) **ONET ALINA EUGENIA**	
	OBSERVATII: (provenita din conversia CF 2492N)	
1221 / 10/01/2024		
Act Administrativ nr. 11750, din 11/12/2023 emis de ORASUL DUMBRAVENI (act administrativ nr 10 din 14.05.2014, emis de ORASUL DUMBRAVENI, documentatia tehnica aferenta;act administrativ nr 11749 din 11.12.2023, emis de ORASUL DUMBRAVENI;act administrativ nr 10 din 23.04.2007, emis de ORASUL DUMBRAVENI);		
B2	se noteaza destinatia terenului - intravilan	A1
B3	Intabulare, drept de PROPRIETATE, dobandit prin Construire, cota actuala 1/1	A1.1
	1) **ONET AUREL NADIN**, și soția 2) **ONET ALINA EUGENIA**	

C. Partea III. SARCINI .

Inscrieri privind dezmembramintele dreptului de proprietate, drepturi reale de garanţie şi sarcini	Referinţe
NU SUNT	

Document care conține date cu caracter personal, protejat de prevederile Regulamentului (UE) nr. 679/2016 și Legii 190/2018

Anexa Nr. 1 La Partea I

Teren

Nr cadastral	Suprafaţa (mp)*	Observaţii / Referinţe
100895	4.400	

* Suprafaţa este determinată in planul de proiecţie Stereo 70.

DETALII LINIARE IMOBIL

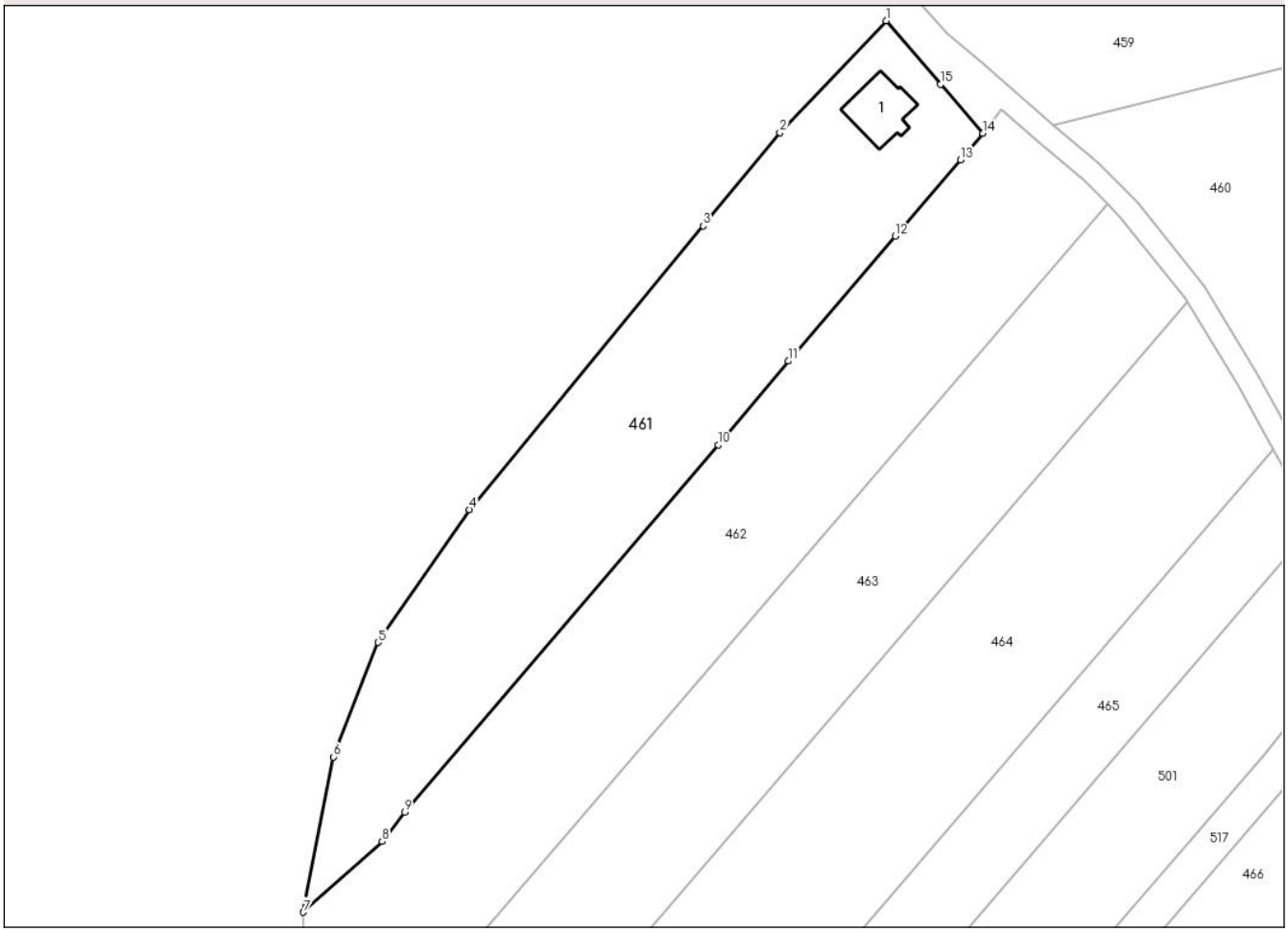

Date referitoare la teren

Crt	Categorie folosință	Intra vilan	Suprafaţa (mp)	Tarla	Parcelă	Nr. topo	Observaţii / Referinţe
1	arabil	NU	4.100	56	1165/1	-	
2	curti constructii	NU	300	56	1165/1	-	

Date referitoare la construcţii

Crt	Număr	Destinaţie construcţie	Supraf. (mp)	Situaţie juridică	Observaţii / Referinţe
A1.1	100895-C1	constructii de locuinte	100	Cu acte	Nr. niveluri:3; S. construita la sol:100 mp; S. construita desfasurata:226 mp; Casa, D+P+M, construita in anul 2020, compusa din:- demisol: pivnita, centrala termica, hol, casa scarii;- parter: camera de zi, hol, baie, bucatarie, wind, casa scarii, terasa;- mansarda: 2 camere, dulap inzidit, baie, hol, casa scarii, dormitor, balcon.

Lungime Segmente

1) Valorile lungimilor segmentelor sunt obţinute din proiecţie în plan.

Punct început	X / Y	Punct sfârşit	X / Y	Lungime segment (** (m)
1	467.687,782 524.928,31	2	467.668,743 524.908,258	27.651

Document care conține date cu caracter personal, protejat de prevederile Regulamentului (UE) nr. 679/2016 și Legii 190/2018

Punct început	X / Y	Punct sfârşit	X / Y	Lungime segment (** (m)
2	467.668,743 524.908,258	3	467.654,98 524.891,571	21.631
3	467.654,98 524.891,571	4	467.613,062 524.840,747	65.88
4	467.613,062 524.840,747	5	467.596,699 524.816,956	28.875
5	467.596,699 524.816,956	6	467.588,704 524.796,437	22.022
6	467.588,704 524.796,437	7	467.583,291 524.768,639	28.32
7	467.583,291 524.768,639	8	467.597,429 524.781,294	18.975
8	467.597,429 524.781,294	9	467.601,477 524.786,567	6.648
9	467.601,477 524.786,567	10	467.657,713 524.852,323	86.524
10	467.657,713 524.852,323	11	467.670,263 524.867,354	19.581
11	467.670,263 524.867,354	12	467.689,466 524.889,702	29.465
12	467.689,466 524.889,702	13	467.701,15 524.903,379	17.988
13	467.701,15 524.903,379	14	467.705,127 524.908,184	6.237
14	467.705,127 524.908,184	15	467.697,553 524.916,943	11.58
15	467.697,553 524.916,943	1	467.687,782 524.928,31	14.989

** Lungimile segmentelor sunt determinate în planul de proiecţie Stereo 70 şi sunt rotunjite la 1 milimetru.
*** Distanţa dintre puncte este formată din segmente cumulate ce sunt mai mici decât valoarea 1 milimetru.

Document care conține date cu caracter personal, protejat de prevederile Regulamentului (UE) nr. 679/2016 și Legii 190/2018

DATE DESPRE IMOBILUL NR. 462

Oficiul de Cadastru şi Publicitate Imobiliară SIBIU
Biroul de Cadastru şi Publicitate Imobiliară Medias

A. Partea I. Descrierea imobilului

TEREN Extravilan

Adresa: Jud. Sibiu

Nr. Crt	Nr cadastral Nr. topografic	Suprafaţa* (mp)	Observaţii / Referinţe
A1		5.000	Sector cadastral:54 Teren neimprejmuit;

B. Partea II. Proprietari şi acte

Inscrieri privitoare la dreptul de proprietate şi alte drepturi reale		Referinţe
/		
Act Administrativ nr. 399/11, din 20/09/1993 emis de CJPSDPAT SIBIU (TITLU DE PROPRIETATE);		
B1	Intabulare, drept de PROPRIETATE, dobandit prin Reconstituire, cota actuala 1/1	A1
	1) **GROYA EUGENIA** 2) **MARCU EUGENIA-ZENOVIA**	

C. Partea III. SARCINI .

Inscrieri privind dezmembramintele dreptului de proprietate, drepturi reale de garanţie şi sarcini	Referinţe
NU SUNT	

Document care conține date cu caracter personal, protejat de prevederile Regulamentului (UE) nr. 679/2016 și Legii 190/2018

Anexa Nr. 1 La Partea I

Teren

Nr cadastral	Suprafaţa (mp)*	Observaţii / Referinţe
	5.000	

* Suprafaţa este determinată in planul de proiecţie Stereo 70.

DETALII LINIARE IMOBIL

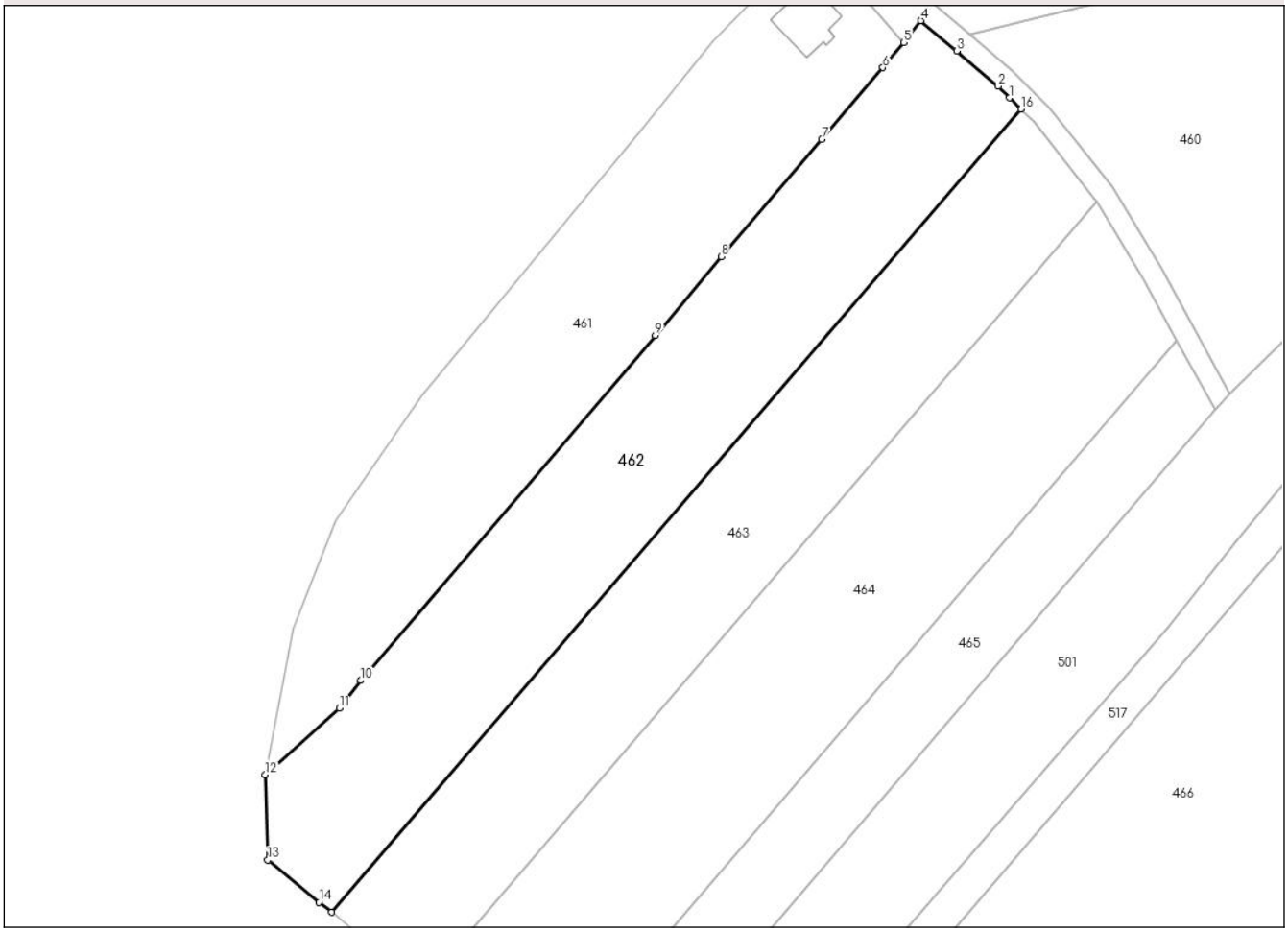

Date referitoare la teren

Crt	Categorie folosință	Intra vilan	Suprafaţa (mp)	Tarla	Parcelă	Nr. topo	Observaţii / Referinţe
1	arabil	NU	5.000	56	1165/2	-	

Lungime Segmente
1) Valorile lungimilor segmentelor sunt obţinute din proiecţie în plan.

Punct început	X / Y	Punct sfârşit	X / Y	Lungime segment (** (m)
1	467.725,314 524.897,627	2	467.723,111 524.899,841	3.123
2	467.723,111 524.899,841	3	467.715,25 524.906,589	10.36
3	467.715,25 524.906,589	4	467.708,374 524.912,332	8.959
4	467.708,374 524.912,332	5	467.705,127 524.908,184	5.268
5	467.705,127 524.908,184	6	467.701,15 524.903,379	6.237

Document care conține date cu caracter personal, protejat de prevederile Regulamentului (UE) nr. 679/2016 și Legii 190/2018

Punct început	X / Y	Punct sfârşit	X / Y	Lungime segment (** (m)
6	467.701,15 524.903,379	7	467.689,466 524.889,702	17.988
7	467.689,466 524.889,702	8	467.670,263 524.867,354	29.465
8	467.670,263 524.867,354	9	467.657,713 524.852,323	19.581
9	467.657,713 524.852,323	10	467.601,477 524.786,567	86.524
10	467.601,477 524.786,567	11	467.597,429 524.781,294	6.648
11	467.597,429 524.781,294	12	467.583,291 524.768,639	18.975
12	467.583,291 524.768,639	13	467.583,785 524.752,333	16.314
13	467.583,785 524.752,333	14	467.593,554 524.744,317	12.636
14	467.593,554 524.744,317	15	467.595,944 524.742,411	3.057
15	467.595,944 524.742,411	16	467.727,475 524.895,455	201.799
16	467.727,475 524.895,455	1	467.725,314 524.897,627	3.064

** Lungimile segmentelor sunt determinate în planul de proiecţie Stereo 70 şi sunt rotunjite la 1 milimetru.
*** Distanţa dintre puncte este formată din segmente cumulate ce sunt mai mici decât valoarea 1 milimetru.

Document care conține date cu caracter personal, protejat de prevederile Regulamentului (UE) nr. 679/2016 și Legii 190/2018

DATE DESPRE IMOBILUL NR. 463

Oficiul de Cadastru şi Publicitate Imobiliară SIBIU
Biroul de Cadastru şi Publicitate Imobiliară Medias

A. Partea I. Descrierea imobilului

TEREN Extravilan

Adresa: Jud. Sibiu

Nr. Crt	Nr cadastral Nr. topografic	Suprafaţa* (mp)	Observaţii / Referinţe
A1		4.483	Sector cadastral:54 Teren neimprejmuit;

B. Partea II. Proprietari şi acte

Inscrieri privitoare la dreptul de proprietate şi alte drepturi reale		Referinţe
/		
Act Normativ nr. 7, din 13/03/1996 emis de PARLAMENTUL ROMANIEI (lege);		
B1	Inscrierea posesiei, drept de PROPRIETATE, dobandit prin Lege, cota actuala 1/1	A1
	1) **NEIDENTIFICAT NEIDENTIFICAT**	
Act Normativ nr. 7, din 13/03/1996 emis de Parlamentul Romaniei (,art. 13 alin 15);		
B2	Se noteaza mentiunea proprietar neidentificat	A1

C. Partea III. SARCINI .

Inscrieri privind dezmembramintele dreptului de proprietate, drepturi reale de garanţie şi sarcini	Referinţe
NU SUNT	

Document care conține date cu caracter personal, protejat de prevederile Regulamentului (UE) nr. 679/2016 și Legii 190/2018

Anexa Nr. 1 La Partea I

Teren

Nr cadastral	Suprafaţa (mp)*	Observaţii / Referinţe
	4.483	

* Suprafaţa este determinată in planul de proiecţie Stereo 70.

DETALII LINIARE IMOBIL

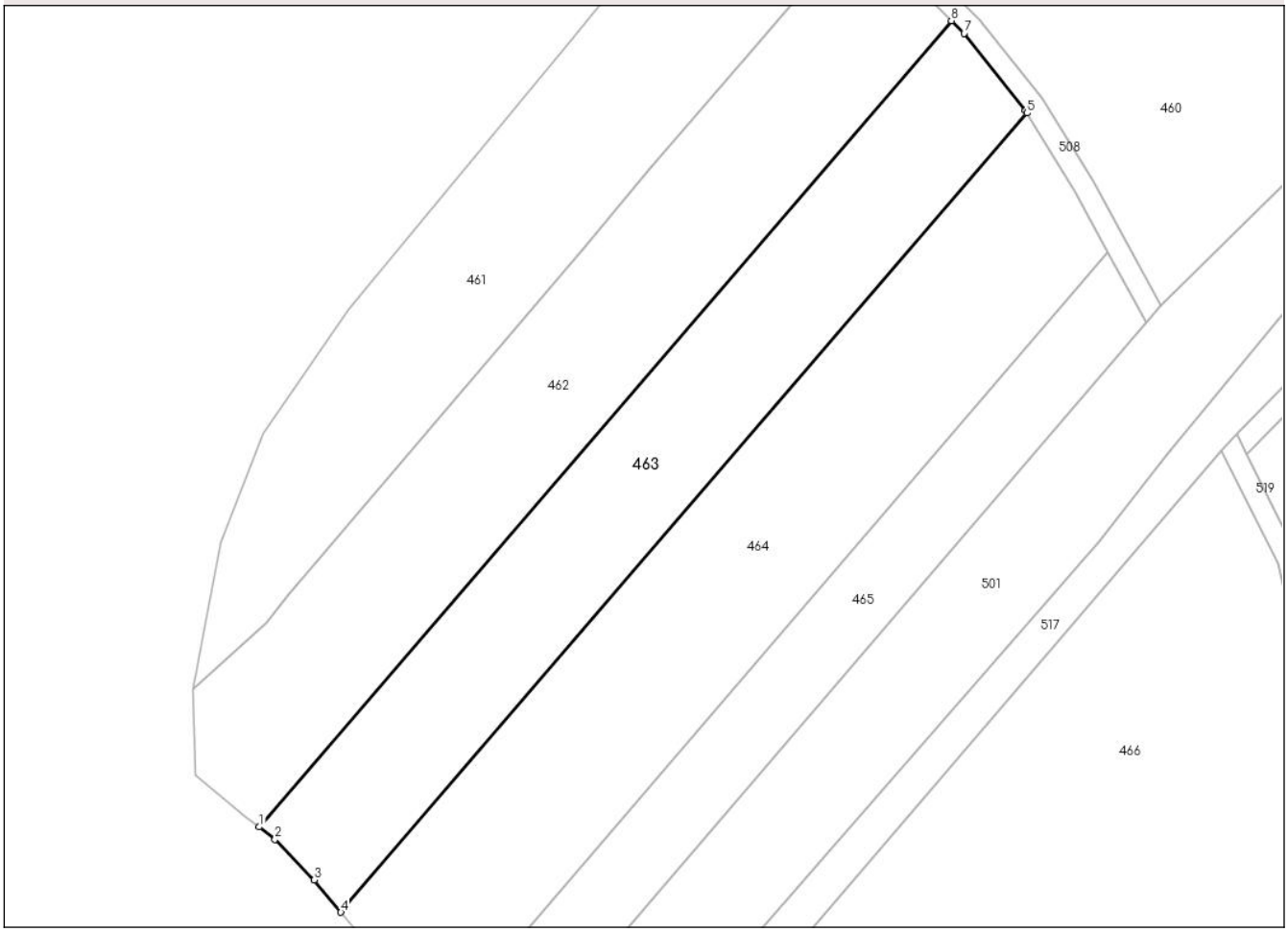

Date referitoare la teren

Crt	Categorie folosință	Intra vilan	Suprafaţa (mp)	Tarla	Parcelă	Nr. topo	Observaţii / Referinţe
1	pasune	NU	4.483	56	1165/3	-	

Lungime Segmente
1) Valorile lungimilor segmentelor sunt obţinute din proiecţie în plan.

Punct început	X / Y	Punct sfârşit	X / Y	Lungime segment (** (m)
1	467.595,944 524.742,411	2	467.598,946 524.740,017	3.84
2	467.598,946 524.740,017	3	467.606,437 524.732,358	10.713
3	467.606,437 524.732,358	4	467.611,481 524.726,218	7.946
4	467.611,481 524.726,218	5	467.741,861 524.877,922	200.033
5	467.741,861 524.877,922	6	467.741,578 524.878,388	0.545

Document care conține date cu caracter personal, protejat de prevederile Regulamentului (UE) nr. 679/2016 și Legii 190/2018

Punct început	X / Y	Punct sfârşit	X / Y	Lungime segment (** (m)
6	467.741,578 524.878,388	7	467.729,909 524.893,008	18.706
7	467.729,909 524.893,008	8	467.727,475 524.895,455	3.451
8	467.727,475 524.895,455	1	467.595,944 524.742,411	201.799

** Lungimile segmentelor sunt determinate în planul de proiecţie Stereo 70 şi sunt rotunjite la 1 milimetru.
*** Distanţa dintre puncte este formată din segmente cumulate ce sunt mai mici decât valoarea 1 milimetru.

Document care conține date cu caracter personal, protejat de prevederile Regulamentului (UE) nr. 679/2016 și Legii 190/2018

DATE DESPRE IMOBILUL NR. 464

Oficiul de Cadastru şi Publicitate Imobiliară SIBIU
Biroul de Cadastru şi Publicitate Imobiliară Medias

A. Partea I. Descrierea imobilului

TEREN Extravilan

Adresa: Jud. Sibiu

Nr. Crt	Nr cadastral Nr. topografic	Suprafaţa* (mp)	Observaţii / Referinţe
A1		5.800	Sector cadastral:54 Teren neimprejmuit;

B. Partea II. Proprietari şi acte

Inscrieri privitoare la dreptul de proprietate şi alte drepturi reale		Referinţe
/		
Act Administrativ nr. 660/11, din 22/07/1994 emis de CJPSDPAT SIBIU (TITLU DE PROPRIETATE);		
B1	Intabulare, drept de PROPRIETATE, dobandit prin Reconstituire, cota actuala 1/1	A1
	1) **DĂNGULEA IRONIM** 2) **DĂNGULEA MARIA** 3) **DĂNGULEA ŞOFRON** 4) **OPREA ELENA**	

C. Partea III. SARCINI .

Inscrieri privind dezmembramintele dreptului de proprietate, drepturi reale de garanţie şi sarcini	Referinţe
NU SUNT	

Document care conține date cu caracter personal, protejat de prevederile Regulamentului (UE) nr. 679/2016 și Legii 190/2018

Anexa Nr. 1 La Partea I

Teren

Nr cadastral	Suprafaţa (mp)*	Observaţii / Referinţe
	5.800	

* Suprafaţa este determinată in planul de proiecţie Stereo 70.

DETALII LINIARE IMOBIL

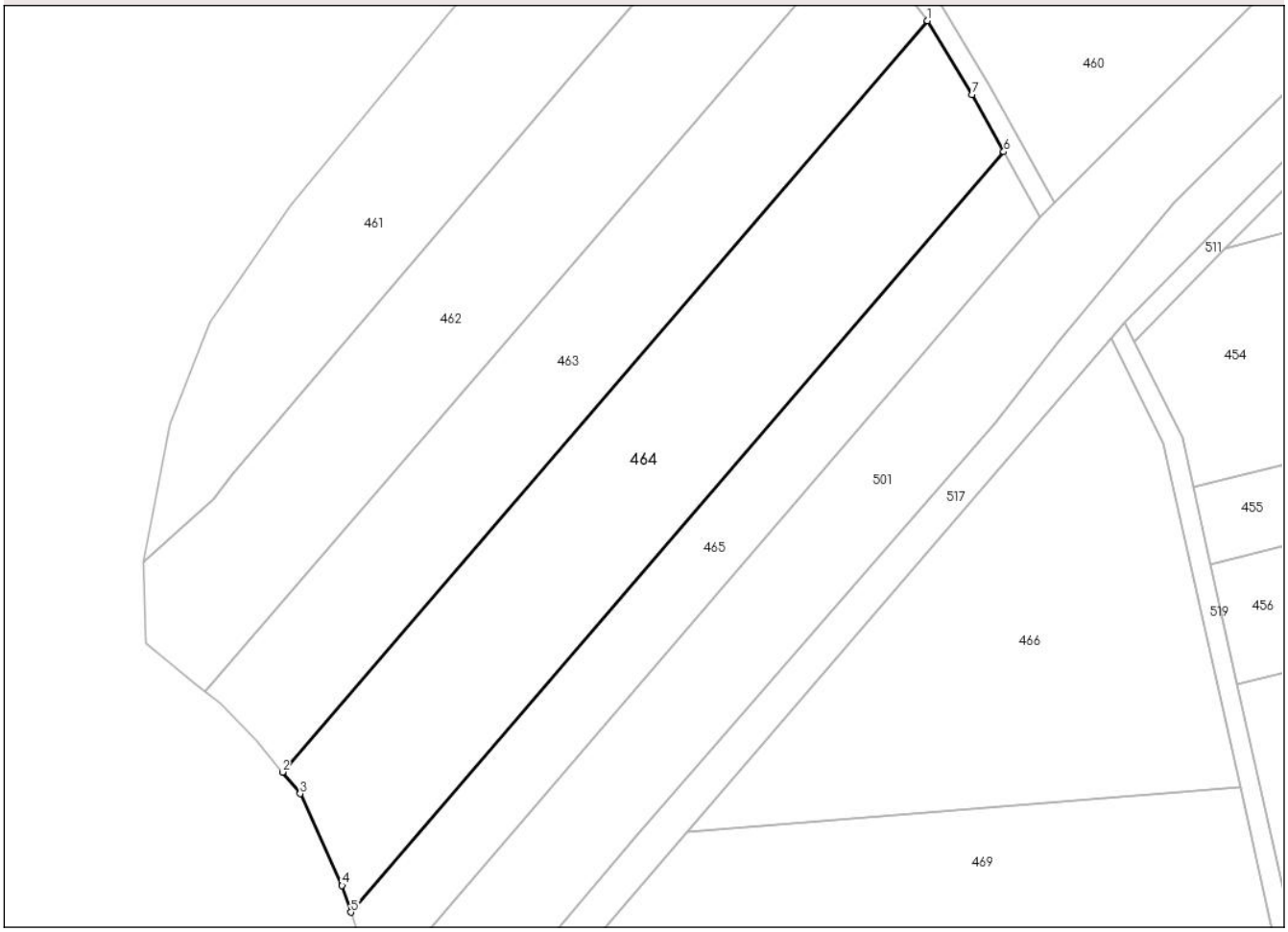

Date referitoare la teren

Crt	Categorie folosință	Intra vilan	Suprafaţa (mp)	Tarla	Parcelă	Nr. topo	Observaţii / Referinţe
1	arabil	NU	5.800	56	1165/4	-	

Lungime Segmente
1) Valorile lungimilor segmentelor sunt obţinute din proiecţie în plan.

Punct început	X / Y	Punct sfârşit	X / Y	Lungime segment (** (m)
1	467.741,861 524.877,922	2	467.611,481 524.726,218	200.033
2	467.611,481 524.726,218	3	467.615,055 524.721,867	5.631
3	467.615,055 524.721,867	4	467.623,541 524.703,319	20.397
4	467.623,541 524.703,319	5	467.625,325 524.697,94	5.668
5	467.625,325 524.697,94	6	467.757,266 524.851,461	202.429

Document care conține date cu caracter personal, protejat de prevederile Regulamentului (UE) nr. 679/2016 și Legii 190/2018

Punct început	X / Y	Punct sfârşit	X / Y	Lungime segment (** (m)
6	467.757,266 524.851,461	7	467.750,92 524.863,008	13.176
7	467.750,92 524.863,008	1	467.741,861 524.877,922	17.45

** Lungimile segmentelor sunt determinate în planul de proiecţie Stereo 70 şi sunt rotunjite la 1 milimetru.
*** Distanţa dintre puncte este formată din segmente cumulate ce sunt mai mici decât valoarea 1 milimetru.

Document care conține date cu caracter personal, protejat de prevederile Regulamentului (UE) nr. 679/2016 și Legii 190/2018

DATE DESPRE IMOBILUL NR. 465

Oficiul de Cadastru şi Publicitate Imobiliară SIBIU
Biroul de Cadastru şi Publicitate Imobiliară Medias

A. Partea I. Descrierea imobilului

TEREN Extravilan

Adresa: Jud. Sibiu

Nr. Crt	Nr cadastral Nr. topografic	Suprafaţa* (mp)	Observaţii / Referinţe
A1		2.900	Sector cadastral:54 Teren neimprejmuit;

B. Partea II. Proprietari şi acte

Inscrieri privitoare la dreptul de proprietate şi alte drepturi reale		Referinţe
/		
Act Administrativ nr. 766/11, din 03/05/1995 emis de CJPSDPAT SIBIU (TITLU DE PROPRIETATE);		
B1	Intabulare, drept de PROPRIETATE, dobandit prin Reconstituire, cota actuala 1/1	A1
	1) **MAIER ŞOFRON**	

C. Partea III. SARCINI .

Inscrieri privind dezmembramintele dreptului de proprietate, drepturi reale de garanţie şi sarcini	Referinţe
NU SUNT	

Anexa Nr. 1 La Partea I

Teren

Nr cadastral	Suprafaţa (mp)*	Observaţii / Referinţe
	2.900	

* Suprafaţa este determinată in planul de proiecţie Stereo 70.

DETALII LINIARE IMOBIL

Date referitoare la teren

Crt	Categorie folosință	Intra vilan	Suprafaţa (mp)	Tarla	Parcelă	Nr. topo	Observaţii / Referinţe
1	arabil	NU	2.900	56	1165/5	-	nr parcela 1165/4 gresit in tp

Lungime Segmente
1) Valorile lungimilor segmentelor sunt obţinute din proiecţie în plan.

Punct început	X / Y	Punct sfârşit	X / Y	Lungime segment (** (m)
1	467.757,266 524.851,461	2	467.625,325 524.697,94	202.429
2	467.625,325 524.697,94	3	467.630,542 524.682,204	16.578
3	467.630,542 524.682,204	4	467.764,576 524.838,16	205.639
4	467.764,576 524.838,16	1	467.757,266 524.851,461	15.177

**** Lungimile segmentelor sunt determinate în planul de proiecţie Stereo 70 şi sunt rotunjite la 1 milimetru.**

Document care conține date cu caracter personal, protejat de prevederile Regulamentului (UE) nr. 679/2016 și Legii 190/2018

***** Distanţa dintre puncte este formată din segmente cumulate ce sunt mai mici decât valoarea 1 milimetru.**

Document care conține date cu caracter personal, protejat de prevederile Regulamentului (UE) nr. 679/2016 și Legii 190/2018

DATE DESPRE IMOBILUL NR. 466

Oficiul de Cadastru şi Publicitate Imobiliară SIBIU
Biroul de Cadastru şi Publicitate Imobiliară Medias

A. Partea I. Descrierea imobilului

TEREN Extravilan

Adresa: Jud. Sibiu

Nr. Crt	Nr cadastral Nr. topografic	Suprafaţa* (mp)	Observaţii / Referinţe
A1		5.400	Sector cadastral:54 Teren neimprejmuit;

B. Partea II. Proprietari şi acte

Inscrieri privitoare la dreptul de proprietate şi alte drepturi reale		Referinţe
/		
Act Administrativ nr. 251/11, din 28/08/1993 emis de CJPSDPAT SIBIU (TITLU DE PROPRIETATE);		
B1	Intabulare, drept de PROPRIETATE, dobandit prin Reconstituire, cota actuala 1/1	A1
	1) **BORȘOȘ MIHAI**	

C. Partea III. SARCINI .

Inscrieri privind dezmembramintele dreptului de proprietate, drepturi reale de garanţie şi sarcini	Referinţe
NU SUNT	

Anexa Nr. 1 La Partea I

Teren

Nr cadastral	Suprafaţa (mp)*	Observaţii / Referinţe
	5.400	

* Suprafaţa este determinată in planul de proiecţie Stereo 70.

DETALII LINIARE IMOBIL

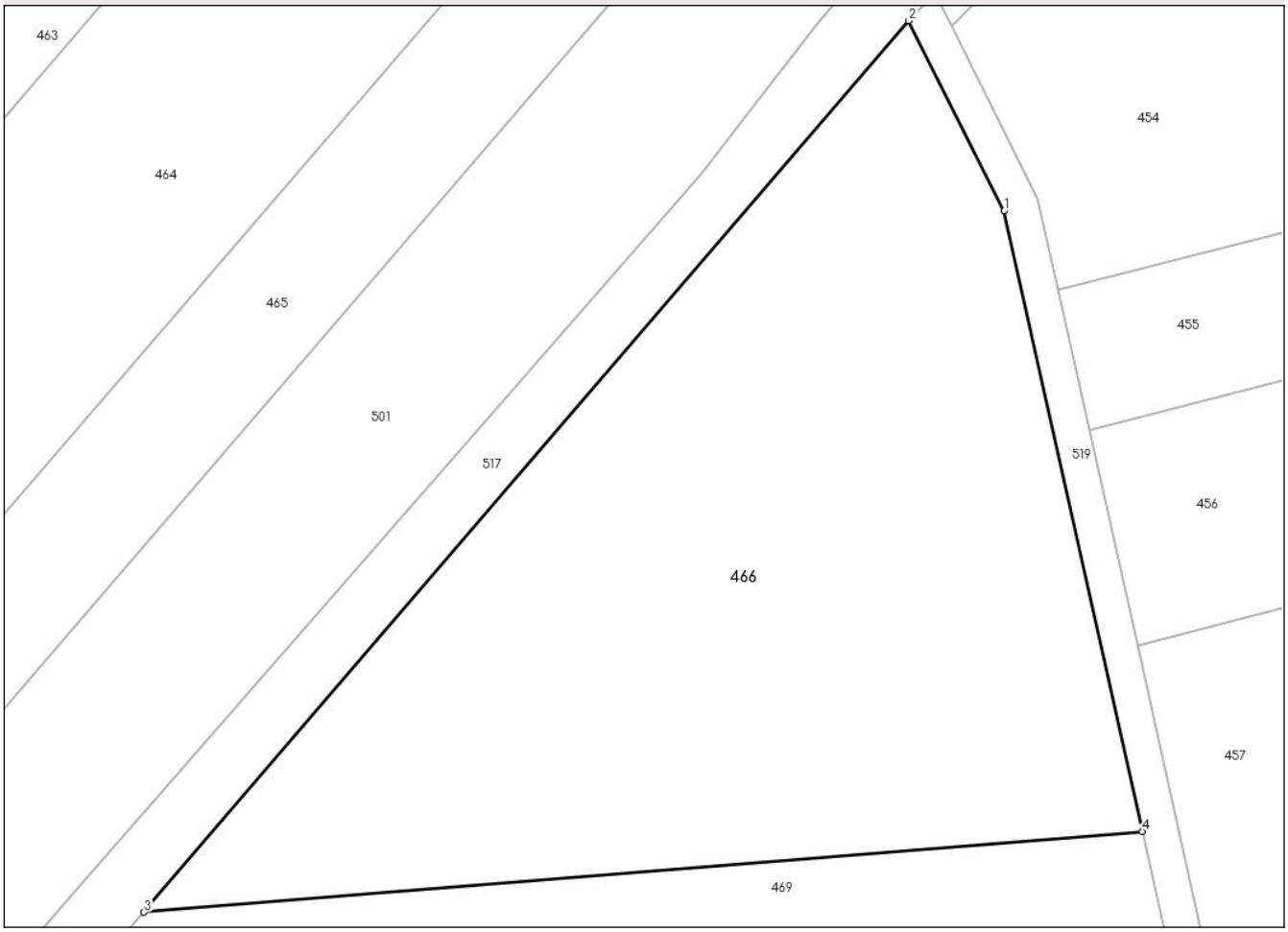

Date referitoare la teren

Crt	Categorie folosință	Intra vilan	Suprafaţa (mp)	Tarla	Parcelă	Nr. topo	Observaţii / Referinţe
1	arabil	NU	5.400	56	1168/1	-	

Lungime Segmente
1) Valorile lungimilor segmentelor sunt obţinute din proiecţie în plan.

Punct început	X / Y	Punct sfârşit	X / Y	Lungime segment (** (m)
1	467.789,564 524.792,55	2	467.778,89 524.813,859	23.833
2	467.778,89 524.813,859	3	467.693,187 524.714,069	131.541
3	467.693,187 524.714,069	4	467.805,045 524.723,097	112.222
4	467.805,045 524.723,097	1	467.789,564 524.792,55	71.157

**** Lungimile segmentelor sunt determinate în planul de proiecţie Stereo 70 şi sunt rotunjite la 1 milimetru.**

Document care conține date cu caracter personal, protejat de prevederile Regulamentului (UE) nr. 679/2016 și Legii 190/2018

***** Distanţa dintre puncte este formată din segmente cumulate ce sunt mai mici decât valoarea 1 milimetru.**

DATE DESPRE IMOBILUL NR. 467

Oficiul de Cadastru şi Publicitate Imobiliară SIBIU
Biroul de Cadastru şi Publicitate Imobiliară Medias

A. Partea I. Descrierea imobilului

TEREN Extravilan

Adresa: Jud. Sibiu

Nr. Crt	Nr cadastral Nr. topografic	Suprafaţa* (mp)	Observaţii / Referinţe
A1		400	Sector cadastral:54 Teren neimprejmuit;

Construcţii

Crt	Nr cadastral Nr. topografic	Adresa	Observaţii / Referinţe
A1.1		Jud. Sibiu	Nr. niveluri:1; S. construita la sol:7 mp; S. construita desfasurata:7 mp; Put forat

B. Partea II. Proprietari şi acte

Inscrieri privitoare la dreptul de proprietate şi alte drepturi reale		Referinţe
/		
Act Normativ nr. 7, din 13/03/1996 emis de PARLAMENTUL ROMANIEI (lege);		
B1	Inscrierea posesiei, drept de PROPRIETATE, dobandit prin Lege, cota actuala 1/1	A1
	1) **NEIDENTIFICAT NEIDENTIFICAT**	
Act Normativ nr. 7, din 13/03/1996 emis de Parlamentul Romaniei (,art. 13 alin 15);		
B2	Se noteaza mentiunea proprietar neidentificat	A1
Act Normativ nr. 7, din 13/03/1996 emis de PARLAMENTUL ROMANIEI (lege);		
B3	Intabulare, drept de PROPRIETATE, dobandit prin Lege, cota actuala 1/1	A1.1
	1) **DOMENIUL PUBLIC AL ORAȘULUI DUMBRĂVENI**, CIF:4240740	

C. Partea III. SARCINI .

Inscrieri privind dezmembramintele dreptului de proprietate, drepturi reale de garanţie şi sarcini	Referinţe
NU SUNT	

Document care conține date cu caracter personal, protejat de prevederile Regulamentului (UE) nr. 679/2016 și Legii 190/2018

Anexa Nr. 1 La Partea I

Teren

Nr cadastral	Suprafaţa (mp)*	Observaţii / Referinţe
	400	

* Suprafaţa este determinată in planul de proiecţie Stereo 70.

DETALII LINIARE IMOBIL

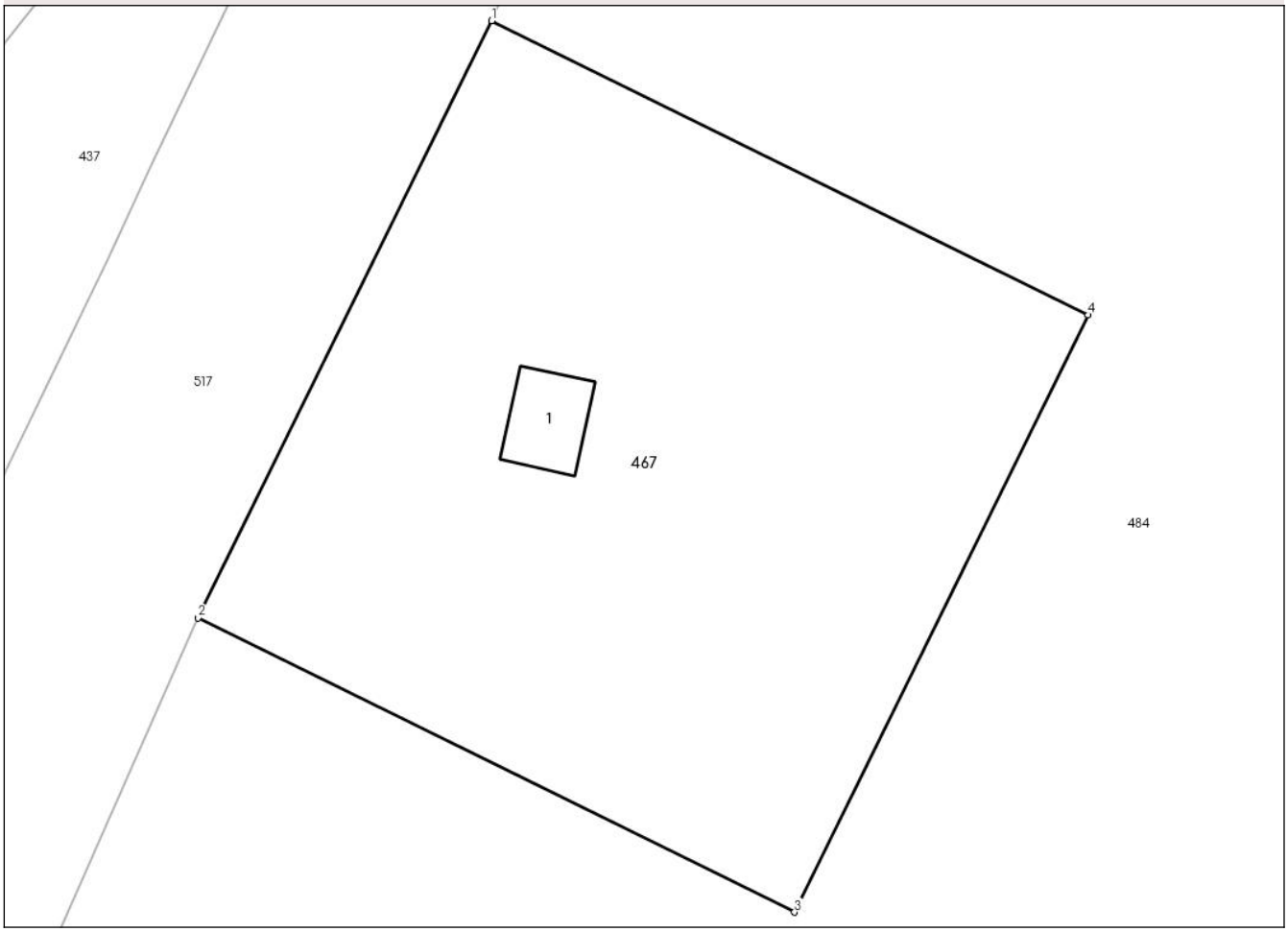

Date referitoare la teren

Crt	Categorie folosință	Intra vilan	Suprafaţa (mp)	Tarla	Parcelă	Nr. topo	Observaţii / Referinţe
1	pasune	NU	390	55	1168/16/2	-	
2	curti constructii	NU	10	55	1168/16/2	-	

Date referitoare la construcţii

Crt	Număr	Destinaţie construcţie	Supraf. (mp)	Situaţie juridică	Observaţii / Referinţe
A1.1		constructii industriale si edilitare	7	Cu acte	Nr. niveluri:1; S. construita la sol:7 mp; S. construita desfasurata:7 mp; Put forat

Lungime Segmente

1) Valorile lungimilor segmentelor sunt obţinute din proiecţie în plan.

Punct început	X / Y	Punct sfârşit	X / Y	Lungime segment (** (m)
1	467.544,248 524.389,827	2	467.535,41 524.371,885	20.0
2	467.535,41 524.371,885	3	467.553,352 524.363,048	20.0

Document care conține date cu caracter personal, protejat de prevederile Regulamentului (UE) nr. 679/2016 și Legii 190/2018

Punct început	X / Y	Punct sfârşit	X / Y	Lungime segment (** (m)
3	467.553,352 524.363,048	4	467.562,189 524.380,989	20.0
4	467.562,189 524.380,989	1	467.544,248 524.389,827	20.0

** Lungimile segmentelor sunt determinate în planul de proiecţie Stereo 70 şi sunt rotunjite la 1 milimetru.
*** Distanţa dintre puncte este formată din segmente cumulate ce sunt mai mici decât valoarea 1 milimetru.

Document care conține date cu caracter personal, protejat de prevederile Regulamentului (UE) nr. 679/2016 și Legii 190/2018

DATE DESPRE IMOBILUL NR. 468

Oficiul de Cadastru şi Publicitate Imobiliară SIBIU
Biroul de Cadastru şi Publicitate Imobiliară Medias

A. Partea I. Descrierea imobilului

TEREN Extravilan

Adresa: Jud. Sibiu

Nr. Crt	Nr cadastral Nr. topografic	Suprafaţa* (mp)	Observaţii / Referinţe
A1		150	Sector cadastral:54 Teren neimprejmuit;

B. Partea II. Proprietari şi acte

Inscrieri privitoare la dreptul de proprietate şi alte drepturi reale		Referinţe
/		
Act Normativ nr. 7, din 13/03/1996 emis de PARLAMENTUL ROMANIEI (lege);		
B1	Inscrierea posesiei, drept de PROPRIETATE, dobandit prin Lege, cota actuala 1/1	A1
	1) **NEIDENTIFICAT NEIDENTIFICAT**	
Act Normativ nr. 7, din 13/03/1996 emis de Parlamentul Romaniei (,art. 13 alin 15);		
B2	Se noteaza mentiunea proprietar neidentificat	A1

C. Partea III. SARCINI .

Inscrieri privind dezmembramintele dreptului de proprietate, drepturi reale de garanţie şi sarcini	Referinţe
NU SUNT	

Document care conține date cu caracter personal, protejat de prevederile Regulamentului (UE) nr. 679/2016 și Legii 190/2018

Anexa Nr. 1 La Partea I

Teren

Nr cadastral	Suprafaţa (mp)*	Observaţii / Referinţe
	150	

* Suprafaţa este determinată in planul de proiecţie Stereo 70.

DETALII LINIARE IMOBIL

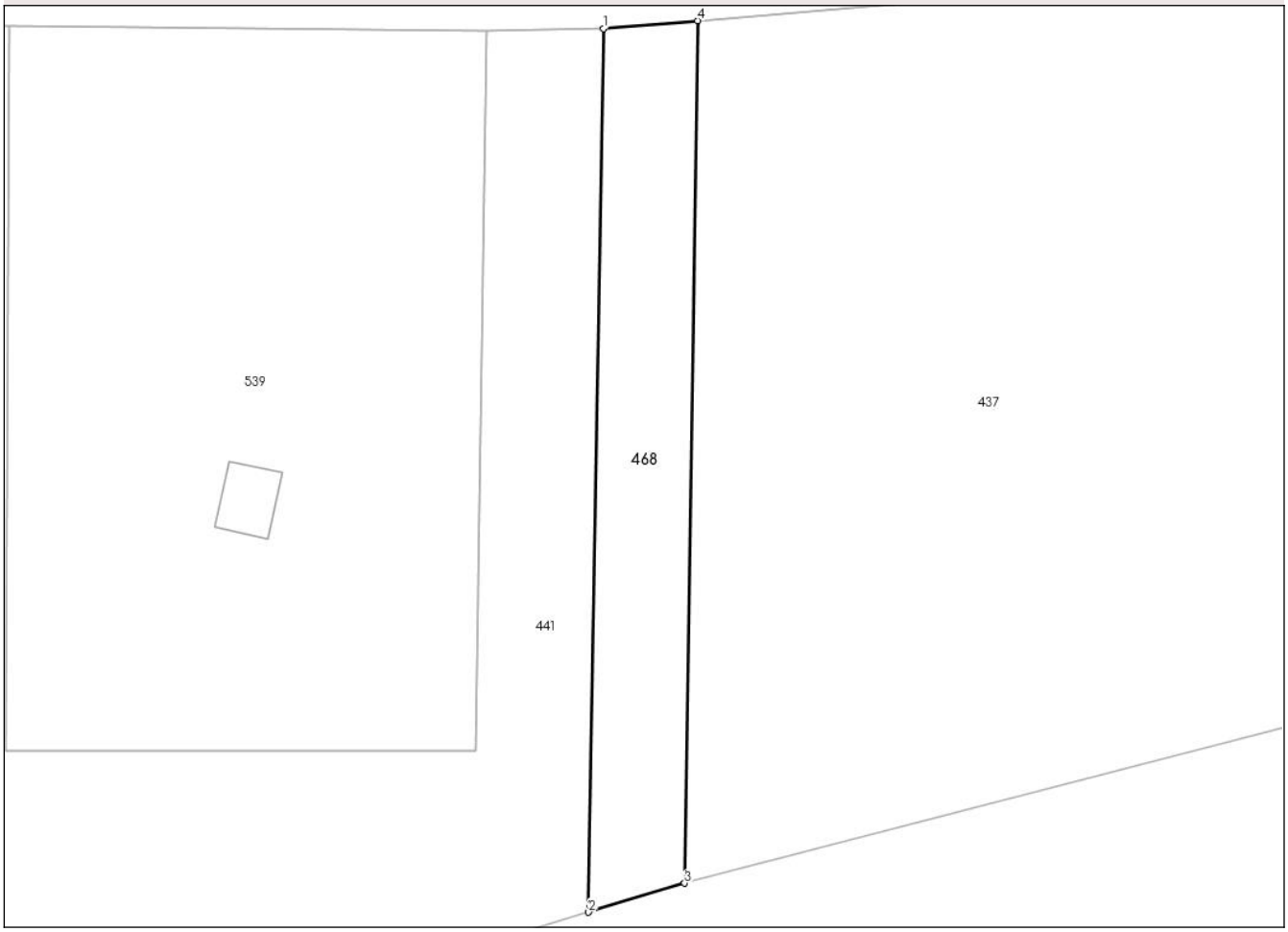

Date referitoare la teren

Crt	Categorie folosință	Intra vilan	Suprafaţa (mp)	Tarla	Parcelă	Nr. topo	Observaţii / Referinţe
1	curti constructii	NU	150	56	1139	-	CANAL

Lungime Segmente
1) Valorile lungimilor segmentelor sunt obţinute din proiecţie în plan.

Punct început	X / Y	Punct sfârşit	X / Y	Lungime segment (** (m)
1	467.480,834 524.363,507	2	467.480,206 524.325,967	37.545
2	467.480,206 524.325,967	3	467.484,289 524.327,196	4.264
3	467.484,289 524.327,196	4	467.484,84 524.363,843	36.651
4	467.484,84 524.363,843	1	467.480,834 524.363,507	4.02

Document care conține date cu caracter personal, protejat de prevederile Regulamentului (UE) nr. 679/2016 și Legii 190/2018

** Lungimile segmentelor sunt determinate în planul de proiecţie Stereo 70 şi sunt rotunjite la 1 milimetru.
*** Distanţa dintre puncte este formată din segmente cumulate ce sunt mai mici decât valoarea 1 milimetru.

Document care conține date cu caracter personal, protejat de prevederile Regulamentului (UE) nr. 679/2016 și Legii 190/2018

DATE DESPRE IMOBILUL NR. 469

Oficiul de Cadastru şi Publicitate Imobiliară SIBIU
Biroul de Cadastru şi Publicitate Imobiliară Medias

A. Partea I. Descrierea imobilului

Nr. CF vechi:2624N
Nr. cadastral vechi:481

TEREN Extravilan
Adresa: Jud. Sibiu

Nr. Crt	Nr cadastral Nr. topografic	Suprafaţa* (mp)	Observaţii / Referinţe
A1	103177	5.800	Sector cadastral:54 Teren neimprejmuit;

B. Partea II. Proprietari şi acte

Inscrieri privitoare la dreptul de proprietate şi alte drepturi reale		Referinţe
13041 / 06/08/2008		
Act Notarial nr. aut. nr. 1002/2008, din 06/08/2008 emis de NP Daniela Helju (contract de vanzare-cumparare);		
B1	Intabulare, drept de PROPRIETATE, cumpărare, dobandit prin Conventie, cota actuala 1/2	A1
	1) **CHISIU AUREL**, si sotia 2) **CHISIU LENUTA**, , bun comun	
B2	Intabulare, drept de PROPRIETATE, cumpărare, dobandit prin Conventie, cota actuala 1/2	A1
	1) **ANDERCO SERGIU GEORGE**, si sotia 2) **ANDERCO DELIA**, bun comun	

C. Partea III. SARCINI .

Inscrieri privind dezmembramintele dreptului de proprietate, drepturi reale de garanţie şi sarcini	Referinţe
NU SUNT	

Document care conține date cu caracter personal, protejat de prevederile Regulamentului (UE) nr. 679/2016 și Legii 190/2018

Anexa Nr. 1 La Partea I

Teren

Nr cadastral	Suprafaţa (mp)*	Observaţii / Referinţe
103177	5.800	

* Suprafaţa este determinată in planul de proiecţie Stereo 70.

DETALII LINIARE IMOBIL

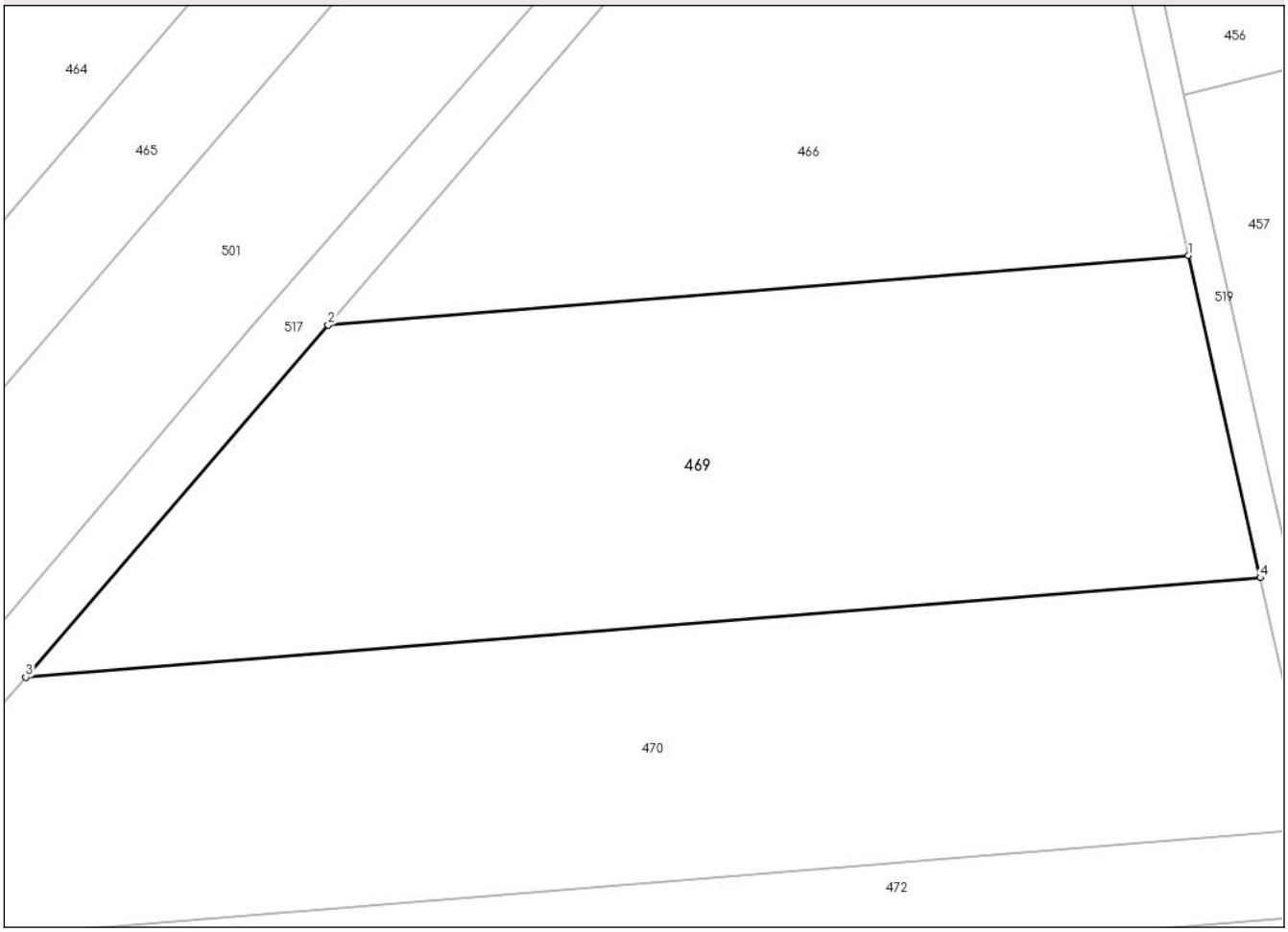

Date referitoare la teren

Crt	Categorie folosință	Intra vilan	Suprafaţa (mp)	Tarla	Parcelă	Nr. topo	Observaţii / Referinţe
1	arabil	NU	5.800	56	1168/2	-	

Lungime Segmente
1) Valorile lungimilor segmentelor sunt obţinute din proiecţie în plan.

Punct început	X / Y	Punct sfârşit	X / Y	Lungime segment (** (m)
1	467.805,045 524.723,097	2	467.693,187 524.714,069	112.222
2	467.693,187 524.714,069	3	467.653,882 524.668,304	60.327
3	467.653,882 524.668,304	4	467.814,371 524.681,257	161.011
4	467.814,371 524.681,257	1	467.805,045 524.723,097	42.867

**** Lungimile segmentelor sunt determinate în planul de proiecţie Stereo 70 şi sunt rotunjite la 1 milimetru.**

Document care conține date cu caracter personal, protejat de prevederile Regulamentului (UE) nr. 679/2016 și Legii 190/2018

***** Distanţa dintre puncte este formată din segmente cumulate ce sunt mai mici decât valoarea 1 milimetru.**

Document care conține date cu caracter personal, protejat de prevederile Regulamentului (UE) nr. 679/2016 și Legii 190/2018

DATE DESPRE IMOBILUL NR. 470

Oficiul de Cadastru şi Publicitate Imobiliară SIBIU
Biroul de Cadastru şi Publicitate Imobiliară Medias

A. Partea I. Descrierea imobilului

TEREN Extravilan

Adresa: Jud. Sibiu

Nr. Crt	Nr cadastral Nr. topografic	Suprafaţa* (mp)	Observaţii / Referinţe
A1		5.800	Sector cadastral:54 Teren neimprejmuit;

B. Partea II. Proprietari şi acte

Inscrieri privitoare la dreptul de proprietate şi alte drepturi reale		Referinţe
/		
Act Administrativ nr. 209/11, din 24/05/1993 emis de CJPSDPAT SIBIU (TITLU DE PROPRIETATE);		
B1	Intabulare, drept de PROPRIETATE, dobandit prin Reconstituire, cota actuala 1/1	A1
	1) **CRISTEA VASILE**	
Act Administrativ nr. 2491, din 10/03/2025 emis de Primaria Dumbraveni (adeverinta posesor);		
B2	se noteaza posesia faptica in favoarea lui	A1
	1) **SC AGROFERM SRL**, CIF:13620039	

C. Partea III. SARCINI .

Inscrieri privind dezmembramintele dreptului de proprietate, drepturi reale de garanţie şi sarcini	Referinţe
NU SUNT	

Document care conține date cu caracter personal, protejat de prevederile Regulamentului (UE) nr. 679/2016 și Legii 190/2018

Anexa Nr. 1 La Partea I

Teren

Nr cadastral	Suprafaţa (mp)*	Observaţii / Referinţe
	5.800	

* Suprafaţa este determinată in planul de proiecţie Stereo 70.

DETALII LINIARE IMOBIL

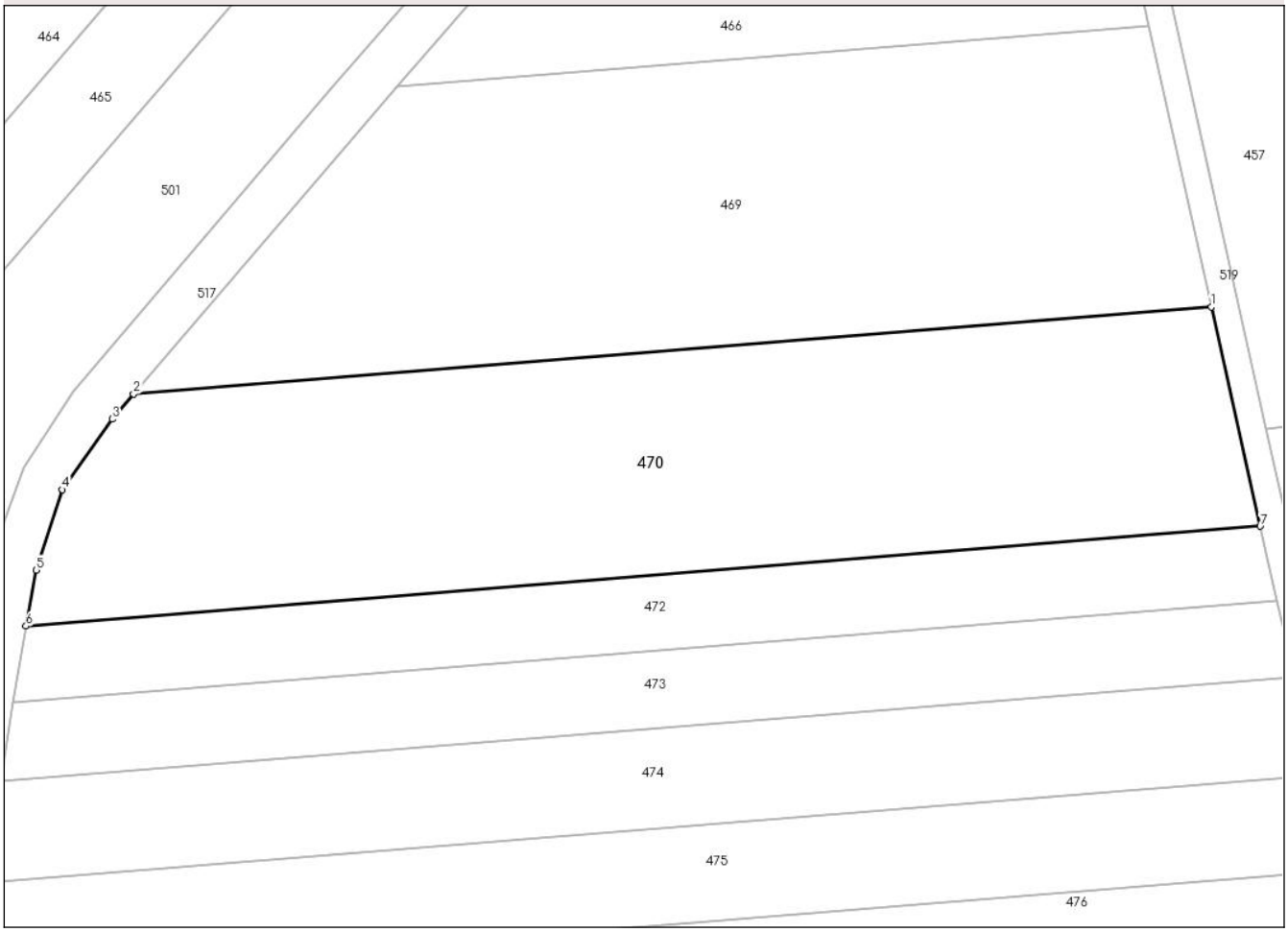

Date referitoare la teren

Crt	Categorie folosință	Intra vilan	Suprafaţa (mp)	Tarla	Parcelă	Nr. topo	Observaţii / Referinţe
1	arabil	NU	5.800	56	1168/3	-	

Lungime Segmente
1) Valorile lungimilor segmentelor sunt obţinute din proiecţie în plan.

Punct început	X / Y	Punct sfârşit	X / Y	Lungime segment (** (m)
1	467.814,371 524.681,257	2	467.653,882 524.668,304	161.011
2	467.653,882 524.668,304	3	467.650,671 524.664,566	4.928
3	467.650,671 524.664,566	4	467.643,228 524.654,069	12.868
4	467.643,228 524.654,069	5	467.639,337 524.642,111	12.575
5	467.639,337 524.642,111	6	467.637,832 524.633,781	8.465

Document care conține date cu caracter personal, protejat de prevederile Regulamentului (UE) nr. 679/2016 și Legii 190/2018

Punct început	X / Y	Punct sfârşit	X / Y	Lungime segment (** (m)
6	467.637,832 524.633,781	7	467.821,646 524.648,616	184.412
7	467.821,646 524.648,616	1	467.814,371 524.681,257	33.442

** Lungimile segmentelor sunt determinate în planul de proiecţie Stereo 70 şi sunt rotunjite la 1 milimetru.
*** Distanţa dintre puncte este formată din segmente cumulate ce sunt mai mici decât valoarea 1 milimetru.

Document care conține date cu caracter personal, protejat de prevederile Regulamentului (UE) nr. 679/2016 și Legii 190/2018

DATE DESPRE IMOBILUL NR. 471

Oficiul de Cadastru şi Publicitate Imobiliară SIBIU
Biroul de Cadastru şi Publicitate Imobiliară Medias

A. Partea I. Descrierea imobilului

TEREN Extravilan

Adresa: Jud. Sibiu

Nr. Crt	Nr cadastral Nr. topografic	Suprafaţa* (mp)	Observaţii / Referinţe
A1		276	Sector cadastral:54 Teren neimprejmuit;

B. Partea II. Proprietari şi acte

Inscrieri privitoare la dreptul de proprietate şi alte drepturi reale		Referinţe
/		
Act Normativ nr. 7, din 13/03/1996 emis de PARLAMENTUL ROMANIEI (lege);		
B1	Inscrierea posesiei, drept de PROPRIETATE, dobandit prin Lege, cota actuala 1/1	A1
	1) **NEIDENTIFICAT NEIDENTIFICAT**	
Act Normativ nr. 7, din 13/03/1996 emis de Parlamentul Romaniei (,art. 13 alin 15);		
B2	Se noteaza mentiunea proprietar neidentificat	A1

C. Partea III. SARCINI .

Inscrieri privind dezmembramintele dreptului de proprietate, drepturi reale de garanţie şi sarcini	Referinţe
NU SUNT	

Document care conține date cu caracter personal, protejat de prevederile Regulamentului (UE) nr. 679/2016 și Legii 190/2018

Anexa Nr. 1 La Partea I

Teren

Nr cadastral	Suprafaţa (mp)*	Observaţii / Referinţe
	276	

* Suprafaţa este determinată in planul de proiecţie Stereo 70.

DETALII LINIARE IMOBIL



Date referitoare la teren

Crt	Categorie folosință	Intra vilan	Suprafaţa (mp)	Tarla	Parcelă	Nr. topo	Observaţii / Referinţe
1	curti constructii	NU	276	56	1137	-	CANAL

Lungime Segmente
1) Valorile lungimilor segmentelor sunt obţinute din proiecţie în plan.

Punct început	X / Y	Punct sfârşit	X / Y	Lungime segment (** (m)
1	467.319,765 524.364,966	2	467.315,768 524.364,866	3.998
2	467.315,768 524.364,866	3	467.315,925 524.295,71	69.157
3	467.315,925 524.295,71	4	467.319,923 524.295,935	4.005
4	467.319,923 524.295,935	1	467.319,765 524.364,966	69.031

Document care conține date cu caracter personal, protejat de prevederile Regulamentului (UE) nr. 679/2016 și Legii 190/2018

** Lungimile segmentelor sunt determinate în planul de proiecţie Stereo 70 şi sunt rotunjite la 1 milimetru.
*** Distanţa dintre puncte este formată din segmente cumulate ce sunt mai mici decât valoarea 1 milimetru.

Document care conține date cu caracter personal, protejat de prevederile Regulamentului (UE) nr. 679/2016 și Legii 190/2018

DATE DESPRE IMOBILUL NR. 472

Oficiul de Cadastru şi Publicitate Imobiliară SIBIU
Biroul de Cadastru şi Publicitate Imobiliară Medias

A. Partea I. Descrierea imobilului

TEREN Extravilan

Adresa: Jud. Sibiu

Nr. Crt	Nr cadastral Nr. topografic	Suprafaţa* (mp)	Observaţii / Referinţe
A1		2.100	Sector cadastral:54 Teren neimprejmuit;

B. Partea II. Proprietari şi acte

Inscrieri privitoare la dreptul de proprietate şi alte drepturi reale		Referinţe
/		
Act Administrativ nr. 308/11, din 07/09/1993 emis de CJPSDPAT SIBIU (TITLU DE PROPRIETATE);		
B1	Intabulare, drept de PROPRIETATE, dobandit prin Reconstituire, cota actuala 1/1	A1
	1) **MUŞOI STEFAN** 2) **SIGHIŞOREAN ELENA**	

C. Partea III. SARCINI .

Inscrieri privind dezmembramintele dreptului de proprietate, drepturi reale de garanţie şi sarcini	Referinţe
NU SUNT	

Anexa Nr. 1 La Partea I

Teren

Nr cadastral	Suprafaţa (mp)*	Observaţii / Referinţe
	2.100	

* Suprafaţa este determinată in planul de proiecţie Stereo 70.

DETALII LINIARE IMOBIL

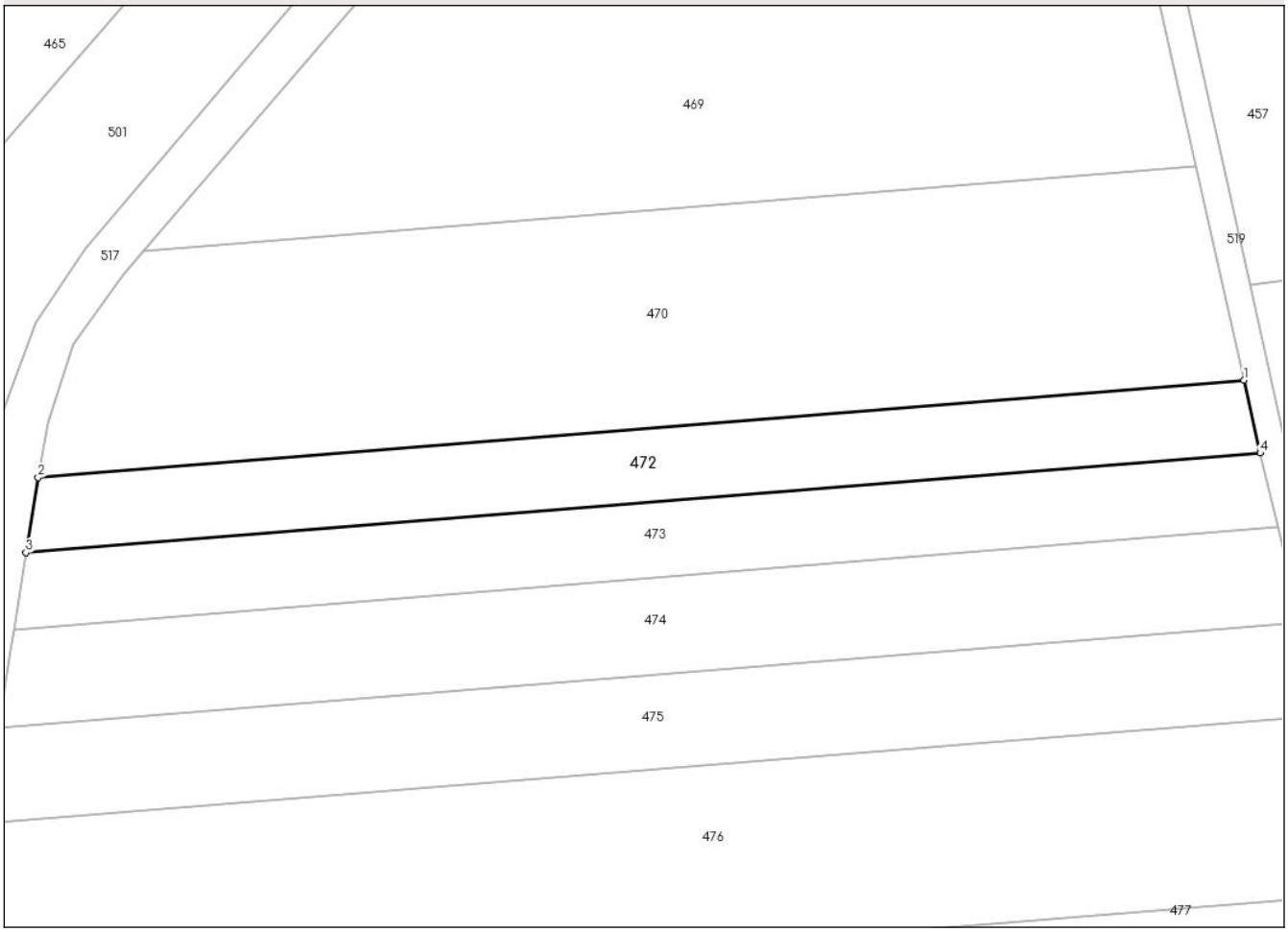

Date referitoare la teren

Crt	Categorie folosință	Intra vilan	Suprafaţa (mp)	Tarla	Parcelă	Nr. topo	Observaţii / Referinţe
1	arabil	NU	2.100	56	1168/4	-	

Lungime Segmente
1) Valorile lungimilor segmentelor sunt obţinute din proiecţie în plan.

Punct început	X / Y	Punct sfârşit	X / Y	Lungime segment (** (m)
1	467.821,646 524.648,616	2	467.637,832 524.633,781	184.412
2	467.637,832 524.633,781	3	467.635,967 524.622,341	11.591
3	467.635,967 524.622,341	4	467.824,118 524.637,526	188.763
4	467.824,118 524.637,526	1	467.821,646 524.648,616	11.362

**** Lungimile segmentelor sunt determinate în planul de proiecţie Stereo 70 şi sunt rotunjite la 1 milimetru.**

Document care conține date cu caracter personal, protejat de prevederile Regulamentului (UE) nr. 679/2016 și Legii 190/2018

***** Distanţa dintre puncte este formată din segmente cumulate ce sunt mai mici decât valoarea 1 milimetru.**

DATE DESPRE IMOBILUL NR. 473

Oficiul de Cadastru şi Publicitate Imobiliară SIBIU
Biroul de Cadastru şi Publicitate Imobiliară Medias

A. Partea I. Descrierea imobilului

TEREN Extravilan

Adresa: Jud. Sibiu

Nr. Crt	Nr cadastral Nr. topografic	Suprafaţa* (mp)	Observaţii / Referinţe
A1		2.200	Sector cadastral:54 Teren neimprejmuit;

B. Partea II. Proprietari şi acte

Inscrieri privitoare la dreptul de proprietate şi alte drepturi reale		Referinţe
/		
Act Administrativ nr. 433/11, din 12/11/1993 emis de CJPSDPAT SIBIU (TITLU DE PROPRIETATE);		
B1	Intabulare, drept de PROPRIETATE, dobandit prin Reconstituire, cota actuala 1/1	A1
	1) **KAROLY EUGENIA**	

C. Partea III. SARCINI .

Inscrieri privind dezmembramintele dreptului de proprietate, drepturi reale de garanţie şi sarcini	Referinţe
NU SUNT	

Document care conține date cu caracter personal, protejat de prevederile Regulamentului (UE) nr. 679/2016 și Legii 190/2018

Anexa Nr. 1 La Partea I

Teren

Nr cadastral	Suprafaţa (mp)*	Observaţii / Referinţe
	2.200	

* Suprafaţa este determinată in planul de proiecţie Stereo 70.

DETALII LINIARE IMOBIL

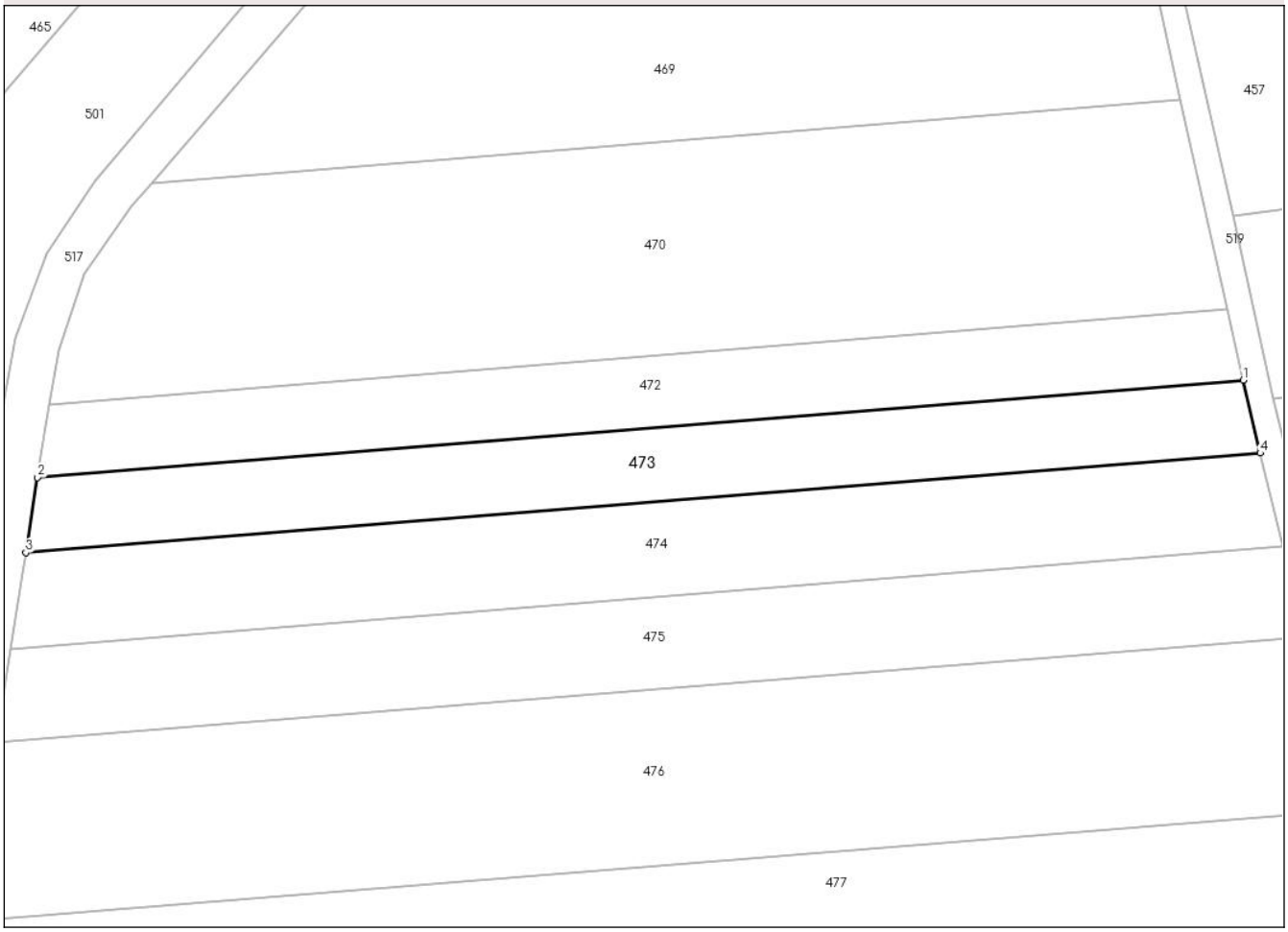

Date referitoare la teren

Crt	Categorie folosință	Intra vilan	Suprafaţa (mp)	Tarla	Parcelă	Nr. topo	Observaţii / Referinţe
1	arabil	NU	2.200	56	1168/5	-	nr parcela 1168/4 gresit in tp

Lungime Segmente
1) Valorile lungimilor segmentelor sunt obţinute din proiecţie în plan.

Punct început	X / Y	Punct sfârşit	X / Y	Lungime segment (** (m)
1	467.824,118 524.637,526	2	467.635,967 524.622,341	188.763
2	467.635,967 524.622,341	3	467.634,148 524.610,638	11.843
3	467.634,148 524.610,638	4	467.826,796 524.626,186	193.275
4	467.826,796 524.626,186	1	467.824,118 524.637,526	11.652

**** Lungimile segmentelor sunt determinate în planul de proiecţie Stereo 70 şi sunt rotunjite la 1 milimetru.**

Document care conține date cu caracter personal, protejat de prevederile Regulamentului (UE) nr. 679/2016 și Legii 190/2018

***** Distanţa dintre puncte este formată din segmente cumulate ce sunt mai mici decât valoarea 1 milimetru.**

DATE DESPRE IMOBILUL NR. 474

Oficiul de Cadastru şi Publicitate Imobiliară SIBIU
Biroul de Cadastru şi Publicitate Imobiliară Medias

A. Partea I. Descrierea imobilului

TEREN Extravilan

Adresa: Jud. Sibiu

Nr. Crt	Nr cadastral Nr. topografic	Suprafaţa* (mp)	Observaţii / Referinţe
A1		2.900	Sector cadastral:54 Teren neimprejmuit;

B. Partea II. Proprietari şi acte

Inscrieri privitoare la dreptul de proprietate şi alte drepturi reale		Referinţe
/		
Act Administrativ nr. 374/11, din 16/09/1993 emis de CJPSDPAT SIBIU (TITLU DE PROPRIETATE);		
B1	Intabulare, drept de PROPRIETATE, dobandit prin Reconstituire, cota actuala 1/1	A1
	1) **DOSZA ERNEST** 2) **MUSAT MARIA**	

C. Partea III. SARCINI .

Inscrieri privind dezmembramintele dreptului de proprietate, drepturi reale de garanţie şi sarcini	Referinţe
NU SUNT	

Document care conține date cu caracter personal, protejat de prevederile Regulamentului (UE) nr. 679/2016 și Legii 190/2018

Anexa Nr. 1 La Partea I

Teren

Nr cadastral	Suprafaţa (mp)*	Observaţii / Referinţe
	2.900	

* Suprafaţa este determinată in planul de proiecţie Stereo 70.

DETALII LINIARE IMOBIL

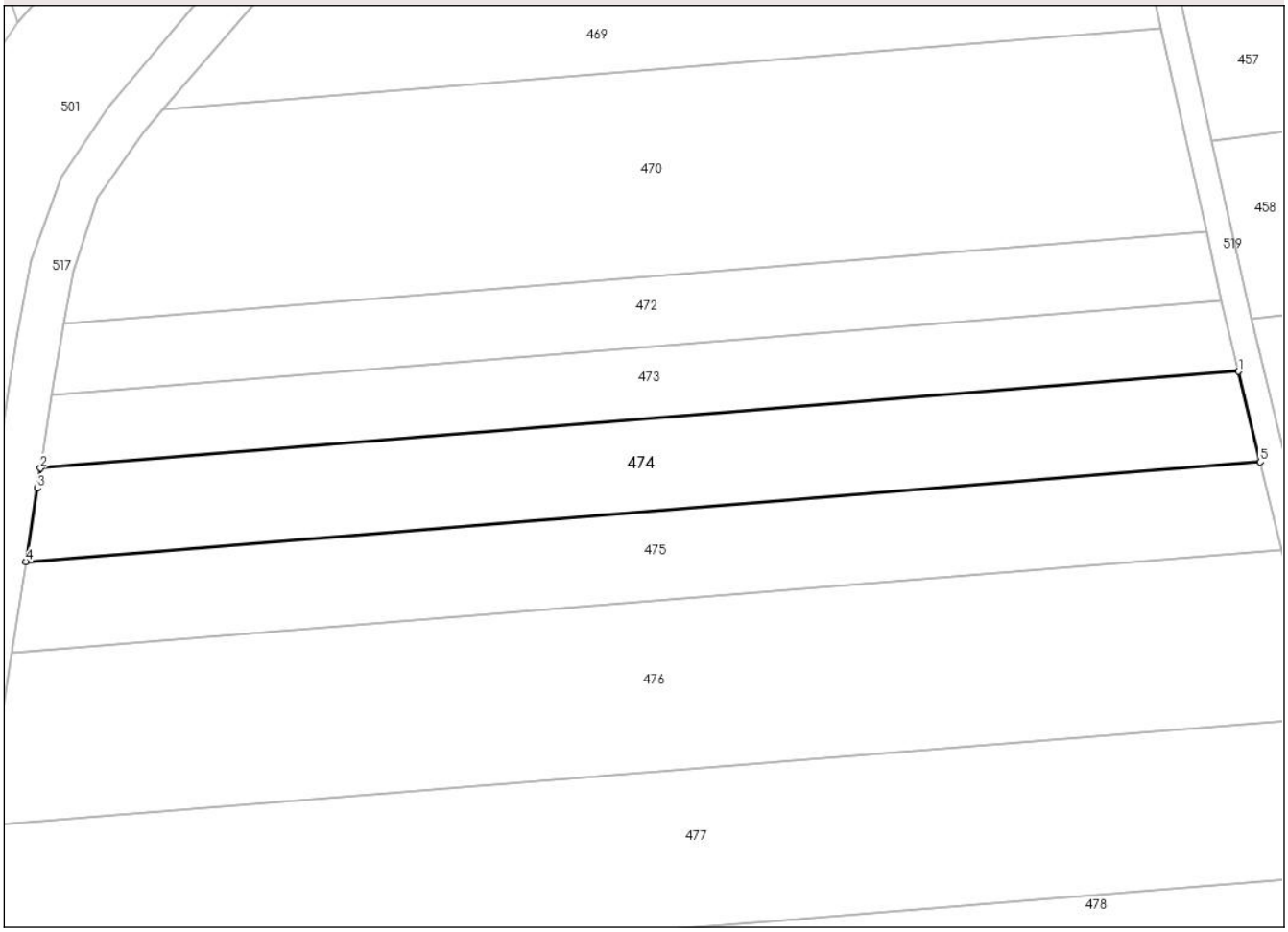

Date referitoare la teren

Crt	Categorie folosință	Intra vilan	Suprafaţa (mp)	Tarla	Parcelă	Nr. topo	Observaţii / Referinţe
1	arabil	NU	2.900	56	1168/6	-	

Lungime Segmente
1) Valorile lungimilor segmentelor sunt obţinute din proiecţie în plan.

Punct început	X / Y	Punct sfârşit	X / Y	Lungime segment (** (m)
1	467.826,796 524.626,186	2	467.634,148 524.610,638	193.275
2	467.634,148 524.610,638	3	467.633,646 524.607,41	3.267
3	467.633,646 524.607,41	4	467.631,779 524.595,62	11.937
4	467.631,779 524.595,62	5	467.830,312 524.611,643	199.178
5	467.830,312 524.611,643	1	467.826,796 524.626,186	14.962

Document care conține date cu caracter personal, protejat de prevederile Regulamentului (UE) nr. 679/2016 și Legii 190/2018

** Lungimile segmentelor sunt determinate în planul de proiecţie Stereo 70 şi sunt rotunjite la 1 milimetru.
*** Distanţa dintre puncte este formată din segmente cumulate ce sunt mai mici decât valoarea 1 milimetru.

DATE DESPRE IMOBILUL NR. 475

Oficiul de Cadastru şi Publicitate Imobiliară SIBIU
Biroul de Cadastru şi Publicitate Imobiliară Medias

A. Partea I. Descrierea imobilului

TEREN Extravilan

Adresa: Jud. Sibiu

Nr. Crt	Nr cadastral Nr. topografic	Suprafaţa* (mp)	Observaţii / Referinţe
A1		2.900	Sector cadastral:54 Teren neimprejmuit;

B. Partea II. Proprietari şi acte

Inscrieri privitoare la dreptul de proprietate şi alte drepturi reale		Referinţe
/		
Act Administrativ nr. 123/11, din 07/05/1993 emis de CJPSDPAT SIBIU (TITLU DE PROPRIETATE);		
B1	Intabulare, drept de PROPRIETATE, dobandit prin Reconstituire, cota actuala 1/1	A1
	1) **AFLAT GHEORGHE** 2) **AFLAT ILIE** 3) **AFLAT IOAN**	

C. Partea III. SARCINI .

Inscrieri privind dezmembramintele dreptului de proprietate, drepturi reale de garanţie şi sarcini	Referinţe
NU SUNT	

Anexa Nr. 1 La Partea I

Teren

Nr cadastral	Suprafaţa (mp)*	Observaţii / Referinţe
	2.900	

* Suprafaţa este determinată in planul de proiecţie Stereo 70.

DETALII LINIARE IMOBIL

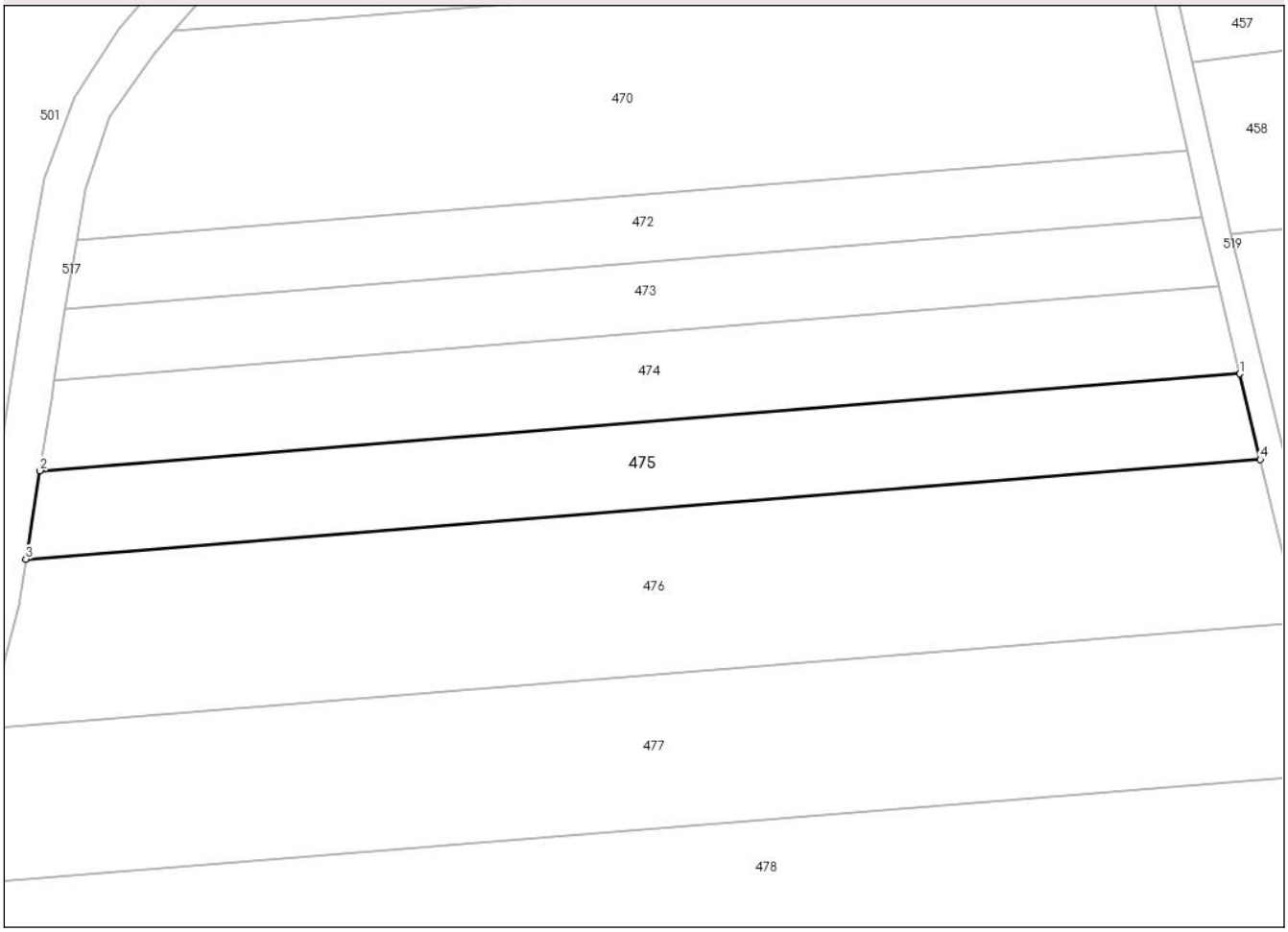

Date referitoare la teren

Crt	Categorie folosință	Intra vilan	Suprafaţa (mp)	Tarla	Parcelă	Nr. topo	Observaţii / Referinţe
1	arabil	NU	2.900	56	1168/7	-	

Lungime Segmente
1) Valorile lungimilor segmentelor sunt obţinute din proiecţie în plan.

Punct început	X / Y	Punct sfârşit	X / Y	Lungime segment (** (m)
1	467.830,312 524.611,643	2	467.631,779 524.595,62	199.178
2	467.631,779 524.595,62	3	467.629,469 524.581,034	14.768
3	467.629,469 524.581,034	4	467.833,725 524.597,519	204.92
4	467.833,725 524.597,519	1	467.830,312 524.611,643	14.531

**** Lungimile segmentelor sunt determinate în planul de proiecţie Stereo 70 şi sunt rotunjite la 1 milimetru.**

Document care conține date cu caracter personal, protejat de prevederile Regulamentului (UE) nr. 679/2016 și Legii 190/2018

***** Distanţa dintre puncte este formată din segmente cumulate ce sunt mai mici decât valoarea 1 milimetru.**

DATE DESPRE IMOBILUL NR. 476

Oficiul de Cadastru şi Publicitate Imobiliară SIBIU
Biroul de Cadastru şi Publicitate Imobiliară Medias

A. Partea I. Descrierea imobilului

TEREN Extravilan

Adresa: Jud. Sibiu

Nr. Crt	Nr cadastral Nr. topografic	Suprafaţa* (mp)	Observaţii / Referinţe
A1		5.800	Sector cadastral:54 Teren neimprejmuit;

B. Partea II. Proprietari şi acte

Inscrieri privitoare la dreptul de proprietate şi alte drepturi reale		Referinţe
/		
Act Administrativ nr. 226/11, din 26/07/1993 emis de CJPSDPAT SIBIU (TITLU DE PROPRIETATE);		
B1	Intabulare, drept de PROPRIETATE, dobandit prin Reconstituire, cota actuala 1/1	A1
	1) **CÎMPEAN ANA**	

C. Partea III. SARCINI .

Inscrieri privind dezmembramintele dreptului de proprietate, drepturi reale de garanţie şi sarcini	Referinţe
NU SUNT	

Document care conține date cu caracter personal, protejat de prevederile Regulamentului (UE) nr. 679/2016 și Legii 190/2018

Anexa Nr. 1 La Partea I

Teren

Nr cadastral	Suprafaţa (mp)*	Observaţii / Referinţe
	5.800	

* Suprafaţa este determinată in planul de proiecţie Stereo 70.

DETALII LINIARE IMOBIL

Date referitoare la teren

Crt	Categorie folosință	Intra vilan	Suprafaţa (mp)	Tarla	Parcelă	Nr. topo	Observaţii / Referinţe
1	arabil	NU	5.800	56	1168/8	-	

Lungime Segmente
1) Valorile lungimilor segmentelor sunt obţinute din proiecţie în plan.

Punct început	X / Y	Punct sfârşit	X / Y	Lungime segment (** (m)
1	467.833,725 524.597,519	2	467.629,469 524.581,034	204.92
2	467.629,469 524.581,034	3	467.628,258 524.573,388	7.741
3	467.628,258 524.573,388	4	467.625,236 524.561,994	11.788
4	467.625,236 524.561,994	5	467.621,519 524.552,87	9.852
5	467.621,519 524.552,87	6	467.840,25 524.570,523	219.442

Document care conține date cu caracter personal, protejat de prevederile Regulamentului (UE) nr. 679/2016 și Legii 190/2018

Punct început	X / Y	Punct sfârşit	X / Y	Lungime segment (** (m)
6	467.840,25 524.570,523	1	467.833,725 524.597,519	27.773

** Lungimile segmentelor sunt determinate în planul de proiecţie Stereo 70 şi sunt rotunjite la 1 milimetru.
*** Distanţa dintre puncte este formată din segmente cumulate ce sunt mai mici decât valoarea 1 milimetru.

Document care conține date cu caracter personal, protejat de prevederile Regulamentului (UE) nr. 679/2016 și Legii 190/2018

DATE DESPRE IMOBILUL NR. 477

Oficiul de Cadastru şi Publicitate Imobiliară SIBIU
Biroul de Cadastru şi Publicitate Imobiliară Medias

A. Partea I. Descrierea imobilului

TEREN Extravilan

Adresa: Jud. Sibiu

Nr. Crt	Nr cadastral Nr. topografic	Suprafaţa* (mp)	Observaţii / Referinţe
A1		5.800	Sector cadastral:54 Teren neimprejmuit;

B. Partea II. Proprietari şi acte

Inscrieri privitoare la dreptul de proprietate şi alte drepturi reale		Referinţe
/		
Act Administrativ nr. 169/11, din 13/05/1993 emis de CJPSDPAT SIBIU (TITLU DE PROPRIETATE);		
B1	Intabulare, drept de PROPRIETATE, dobandit prin Reconstituire, cota actuala 1/1	A1
	1) **FRUNTIȘAN OTILIA**	

C. Partea III. SARCINI .

Inscrieri privind dezmembramintele dreptului de proprietate, drepturi reale de garanţie şi sarcini	Referinţe
NU SUNT	

Document care conține date cu caracter personal, protejat de prevederile Regulamentului (UE) nr. 679/2016 și Legii 190/2018

Anexa Nr. 1 La Partea I

Teren

Nr cadastral	Suprafaţa (mp)*	Observaţii / Referinţe
	5.800	

* Suprafaţa este determinată in planul de proiecţie Stereo 70.

DETALII LINIARE IMOBIL

Date referitoare la teren

Crt	Categorie folosință	Intra vilan	Suprafaţa (mp)	Tarla	Parcelă	Nr. topo	Observaţii / Referinţe
1	arabil	NU	5.800	56	1168/9/1	-	

Lungime Segmente
1) Valorile lungimilor segmentelor sunt obţinute din proiecţie în plan.

Punct început	X / Y	Punct sfârşit	X / Y	Lungime segment (** (m)
1	467.840,25 524.570,523	2	467.621,519 524.552,87	219.442
2	467.621,519 524.552,87	3	467.619,086 524.546,901	6.446
3	467.619,086 524.546,901	4	467.608,986 524.526,399	22.855
4	467.608,986 524.526,399	5	467.846,286 524.545,551	238.071
5	467.846,286 524.545,551	1	467.840,25 524.570,523	25.692

Document care conține date cu caracter personal, protejat de prevederile Regulamentului (UE) nr. 679/2016 și Legii 190/2018

** Lungimile segmentelor sunt determinate în planul de proiecţie Stereo 70 şi sunt rotunjite la 1 milimetru.
*** Distanţa dintre puncte este formată din segmente cumulate ce sunt mai mici decât valoarea 1 milimetru.

DATE DESPRE IMOBILUL NR. 478

Oficiul de Cadastru şi Publicitate Imobiliară SIBIU
Biroul de Cadastru şi Publicitate Imobiliară Medias

A. Partea I. Descrierea imobilului

TEREN Extravilan

Adresa: Jud. Sibiu

Nr. Crt	Nr cadastral Nr. topografic	Suprafaţa* (mp)	Observaţii / Referinţe
A1		6.600	Sector cadastral:54 Teren neimprejmuit;

B. Partea II. Proprietari şi acte

Inscrieri privitoare la dreptul de proprietate şi alte drepturi reale		Referinţe
/		
Act Administrativ nr. 171/11, din 13/05/1993 emis de CJPSDPAT SIBIU (TITLU DE PROPRIETATE);		
B1	Intabulare, drept de PROPRIETATE, dobandit prin Reconstituire, cota actuala 1/1	A1
	1) **FRUNTIȘAN OTILIA**	

C. Partea III. SARCINI .

Inscrieri privind dezmembramintele dreptului de proprietate, drepturi reale de garanţie şi sarcini	Referinţe
NU SUNT	

Document care conține date cu caracter personal, protejat de prevederile Regulamentului (UE) nr. 679/2016 și Legii 190/2018

Anexa Nr. 1 La Partea I

Teren

Nr cadastral	Suprafaţa (mp)*	Observaţii / Referinţe
	6.600	

* Suprafaţa este determinată in planul de proiecţie Stereo 70.

DETALII LINIARE IMOBIL

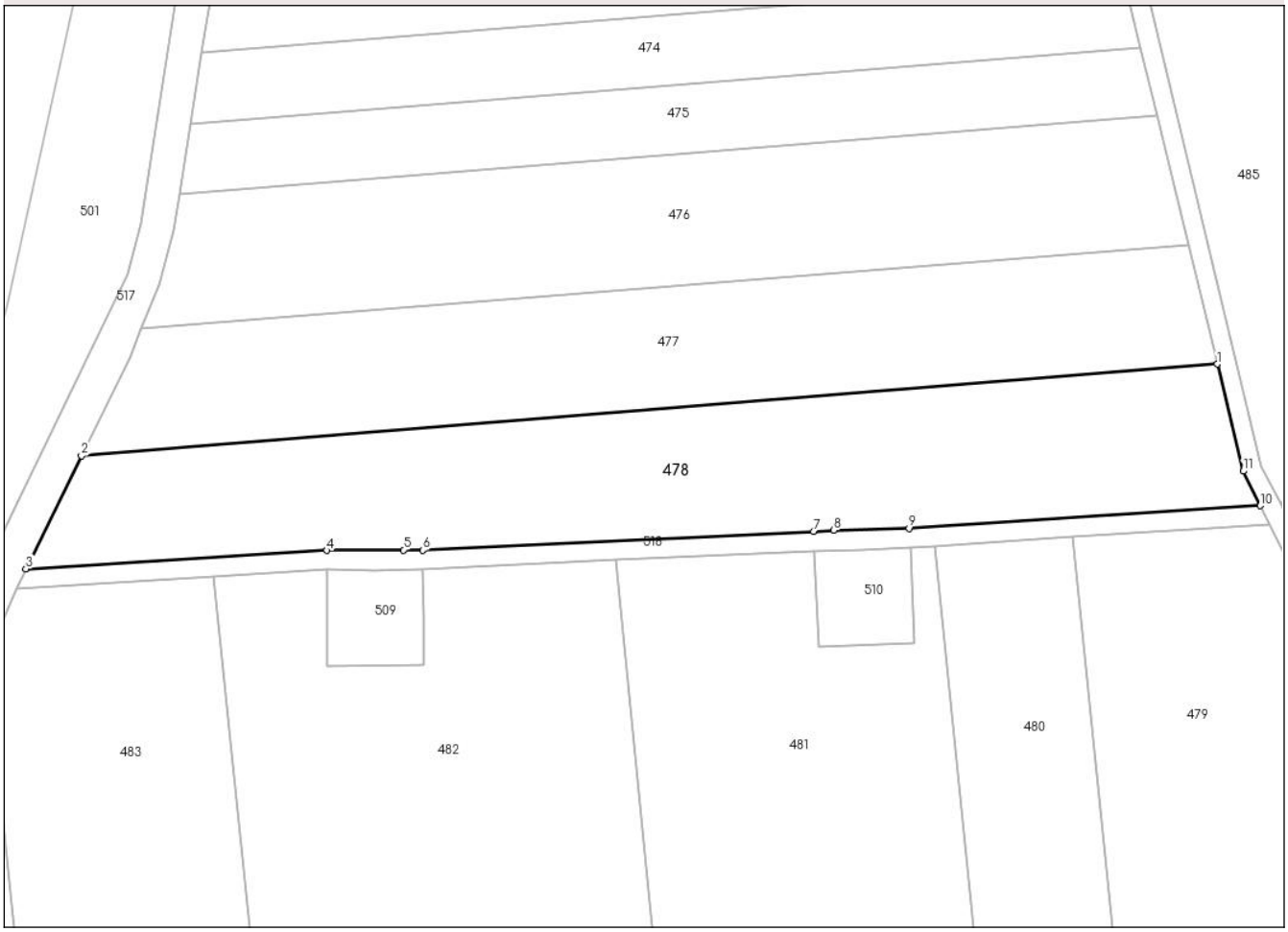

Date referitoare la teren

Crt	Categorie folosință	Intra vilan	Suprafaţa (mp)	Tarla	Parcelă	Nr. topo	Observaţii / Referinţe
1	arabil	NU	6.600	56	1168/9/2	-	

Lungime Segmente
1) Valorile lungimilor segmentelor sunt obţinute din proiecţie în plan.

Punct început	X / Y	Punct sfârşit	X / Y	Lungime segment (** (m)
1	467.846,286 524.545,551	2	467.608,986 524.526,399	238.071
2	467.608,986 524.526,399	3	467.597,385 524.502,851	26.251
3	467.597,385 524.502,851	4	467.660,294 524.506,658	63.023
4	467.660,294 524.506,658	5	467.676,29 524.506,772	15.997
5	467.676,29 524.506,772	6	467.680,292 524.506,728	4.003

Document care conține date cu caracter personal, protejat de prevederile Regulamentului (UE) nr. 679/2016 și Legii 190/2018

Punct început	X / Y	Punct sfârşit	X / Y	Lungime segment (** (m)
6	467.680,292 524.506,728	7	467.761,926 524.510,629	81.727
7	467.761,926 524.510,629	8	467.766,129 524.510,876	4.21
8	467.766,129 524.510,876	9	467.781,905 524.511,269	15.781
9	467.781,905 524.511,269	10	467.855,273 524.516,008	73.521
10	467.855,273 524.516,008	11	467.851,686 524.523,204	8.041
11	467.851,686 524.523,204	1	467.846,286 524.545,551	22.99

** Lungimile segmentelor sunt determinate în planul de proiecţie Stereo 70 şi sunt rotunjite la 1 milimetru.
*** Distanţa dintre puncte este formată din segmente cumulate ce sunt mai mici decât valoarea 1 milimetru.

Document care conține date cu caracter personal, protejat de prevederile Regulamentului (UE) nr. 679/2016 și Legii 190/2018

DATE DESPRE IMOBILUL NR. 479

Oficiul de Cadastru şi Publicitate Imobiliară SIBIU
Biroul de Cadastru şi Publicitate Imobiliară Medias

A. Partea I. Descrierea imobilului

TEREN Extravilan

Adresa: Jud. Sibiu

Nr. Crt	Nr cadastral Nr. topografic	Suprafaţa* (mp)	Observaţii / Referinţe
A1		5.800	Sector cadastral:54 Teren neimprejmuit;

B. Partea II. Proprietari şi acte

Inscrieri privitoare la dreptul de proprietate şi alte drepturi reale		Referinţe
/		
Act Administrativ nr. 183/11, din 19/05/1993 emis de CJPSDPAT SIBIU (TITLU DE PROPRIETATE);		
B1	Intabulare, drept de PROPRIETATE, dobandit prin Reconstituire, cota actuala 1/1	A1
	1) **DODOC ALEXANDRU** 2) **DODOC IOAN-SORINEL** 3) **MARIAN CODRUŢA**	

C. Partea III. SARCINI .

Inscrieri privind dezmembramintele dreptului de proprietate, drepturi reale de garanţie şi sarcini	Referinţe
NU SUNT	

Document care conține date cu caracter personal, protejat de prevederile Regulamentului (UE) nr. 679/2016 și Legii 190/2018

Anexa Nr. 1 La Partea I

Teren

Nr cadastral	Suprafaţa (mp)*	Observaţii / Referinţe
	5.800	

* Suprafaţa este determinată in planul de proiecţie Stereo 70.

DETALII LINIARE IMOBIL

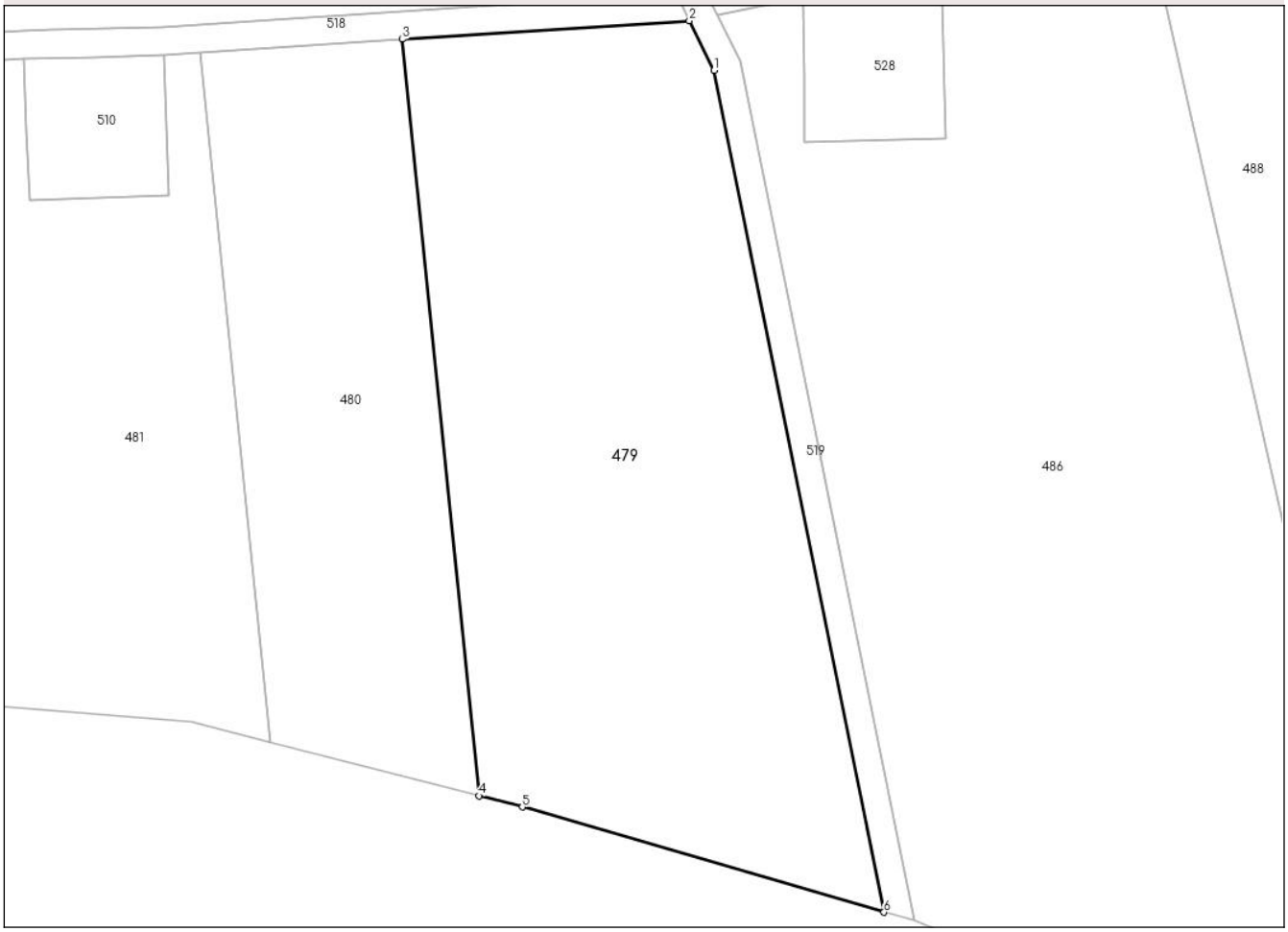

Date referitoare la teren

Crt	Categorie folosință	Intra vilan	Suprafaţa (mp)	Tarla	Parcelă	Nr. topo	Observaţii / Referinţe
1	arabil	NU	5.800	56	1168/11	-	

Lungime Segmente
1) Valorile lungimilor segmentelor sunt obţinute din proiecţie în plan.

Punct început	X / Y	Punct sfârşit	X / Y	Lungime segment (** (m)
1	467.860,739 524.505,039	2	467.857,21 524.512,122	7.913
2	467.857,21 524.512,122	3	467.816,194 524.509,474	41.101
3	467.816,194 524.509,474	4	467.827,134 524.401,519	108.508
4	467.827,134 524.401,519	5	467.833,36 524.399,914	6.43
5	467.833,36 524.399,914	6	467.885,016 524.384,903	53.793

Document care conține date cu caracter personal, protejat de prevederile Regulamentului (UE) nr. 679/2016 și Legii 190/2018

Punct început	X / Y	Punct sfârşit	X / Y	Lungime segment (** (m)
6	467.885,016 524.384,903	1	467.860,739 524.505,039	122.565

** Lungimile segmentelor sunt determinate în planul de proiecţie Stereo 70 şi sunt rotunjite la 1 milimetru.
*** Distanţa dintre puncte este formată din segmente cumulate ce sunt mai mici decât valoarea 1 milimetru.

Document care conține date cu caracter personal, protejat de prevederile Regulamentului (UE) nr. 679/2016 și Legii 190/2018

DATE DESPRE IMOBILUL NR. 480

Oficiul de Cadastru şi Publicitate Imobiliară SIBIU
Biroul de Cadastru şi Publicitate Imobiliară Medias

A. Partea I. Descrierea imobilului

TEREN Extravilan

Adresa: Jud. Sibiu

Nr. Crt	Nr cadastral Nr. topografic	Suprafaţa* (mp)	Observaţii / Referinţe
A1		3.000	Sector cadastral:54 Teren neimprejmuit;

B. Partea II. Proprietari şi acte

Inscrieri privitoare la dreptul de proprietate şi alte drepturi reale		Referinţe
/		
Act Administrativ nr. 142/11, din 10/05/1993 emis de CJPSDPAT SIBIU (TITLU DE PROPRIETATE);		
B1	Intabulare, drept de PROPRIETATE, dobandit prin Reconstituire, cota actuala 1/1	A1
	1) **LAURENŢIU ELENA**	

C. Partea III. SARCINI .

Inscrieri privind dezmembramintele dreptului de proprietate, drepturi reale de garanţie şi sarcini	Referinţe
NU SUNT	

Document care conține date cu caracter personal, protejat de prevederile Regulamentului (UE) nr. 679/2016 și Legii 190/2018

Anexa Nr. 1 La Partea I

Teren

Nr cadastral	Suprafaţa (mp)*	Observaţii / Referinţe
	3.000	

* Suprafaţa este determinată in planul de proiecţie Stereo 70.

DETALII LINIARE IMOBIL

Date referitoare la teren

Crt	Categorie folosință	Intra vilan	Suprafaţa (mp)	Tarla	Parcelă	Nr. topo	Observaţii / Referinţe
1	arabil	NU	3.000	56	1168/12	-	

Lungime Segmente
1) Valorile lungimilor segmentelor sunt obţinute din proiecţie în plan.

Punct început	X / Y	Punct sfârşit	X / Y	Lungime segment (** (m)
1	467.827,134 524.401,519	2	467.816,194 524.509,474	108.508
2	467.816,194 524.509,474	3	467.787,306 524.507,61	28.948
3	467.787,306 524.507,61	4	467.797,277 524.409,213	98.9
4	467.797,277 524.409,213	1	467.827,134 524.401,519	30.832

**** Lungimile segmentelor sunt determinate în planul de proiecţie Stereo 70 şi sunt rotunjite la 1 milimetru.**

Document care conține date cu caracter personal, protejat de prevederile Regulamentului (UE) nr. 679/2016 și Legii 190/2018

***** Distanţa dintre puncte este formată din segmente cumulate ce sunt mai mici decât valoarea 1 milimetru.**

DATE DESPRE IMOBILUL NR. 481

Oficiul de Cadastru şi Publicitate Imobiliară SIBIU
Biroul de Cadastru şi Publicitate Imobiliară Medias

A. Partea I. Descrierea imobilului

TEREN Extravilan

Adresa: Jud. Sibiu

Nr. Crt	Nr cadastral Nr. topografic	Suprafaţa* (mp)	Observaţii / Referinţe
A1		5.800	Sector cadastral:54 Teren neimprejmuit;

B. Partea II. Proprietari şi acte

Inscrieri privitoare la dreptul de proprietate şi alte drepturi reale		Referinţe
/		
Act Administrativ nr. 184/11, din 19/05/1993 emis de CJPSDPAT SIBIU (TITLU DE PROPRIETATE);		
B1	Intabulare, drept de PROPRIETATE, dobandit prin Reconstituire, cota actuala 1/1	A1
	1) **SASU NICOLAE**	

C. Partea III. SARCINI .

Inscrieri privind dezmembramintele dreptului de proprietate, drepturi reale de garanţie şi sarcini	Referinţe
NU SUNT	

Document care conține date cu caracter personal, protejat de prevederile Regulamentului (UE) nr. 679/2016 și Legii 190/2018

Anexa Nr. 1 La Partea I

Teren

Nr cadastral	Suprafaţa (mp)*	Observaţii / Referinţe
	5.800	

* Suprafaţa este determinată in planul de proiecţie Stereo 70.

DETALII LINIARE IMOBIL

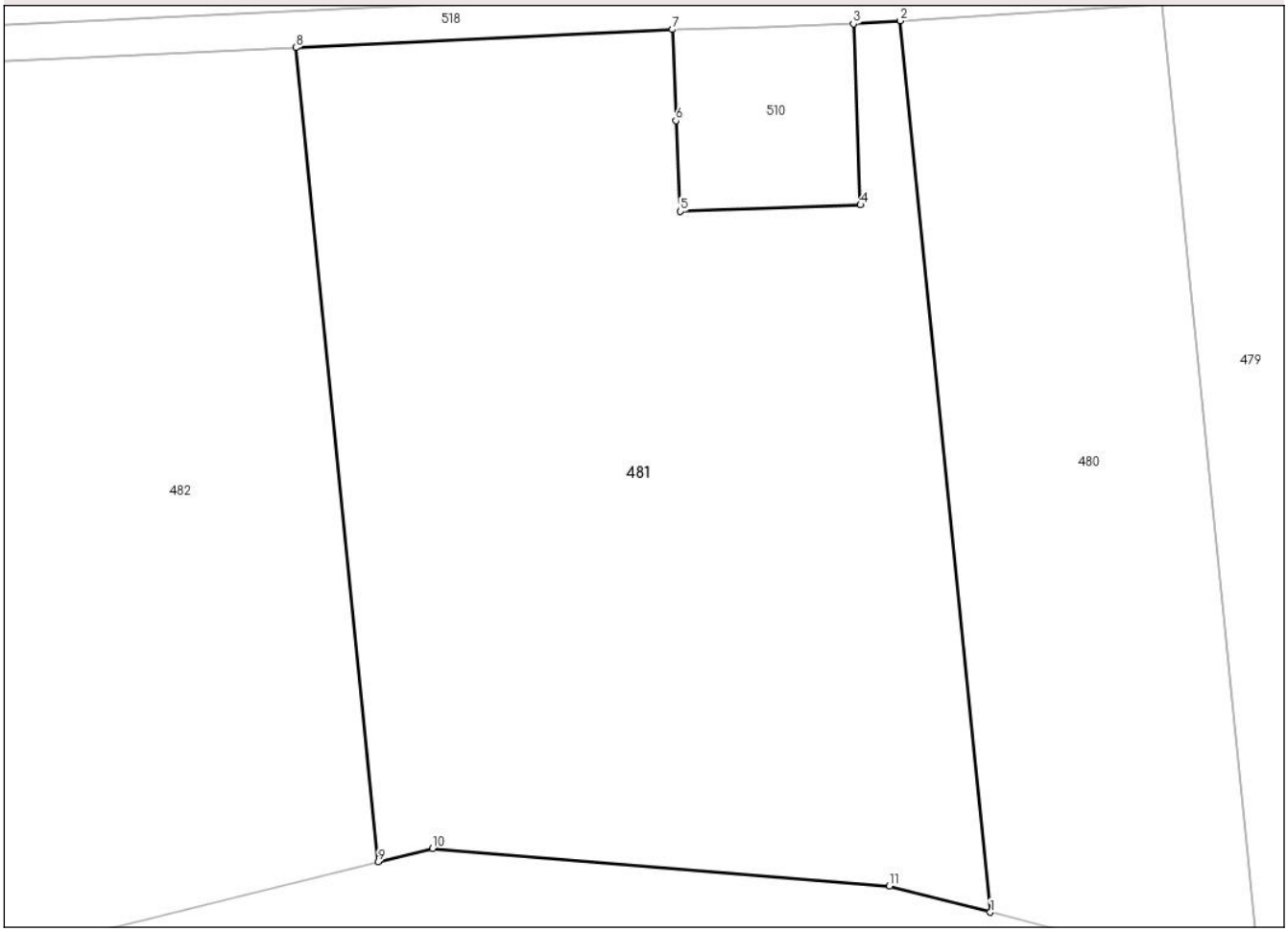

Date referitoare la teren

Crt	Categorie folosință	Intra vilan	Suprafaţa (mp)	Tarla	Parcelă	Nr. topo	Observaţii / Referinţe
1	arabil	NU	5.800	56	1168/13	-	

Lungime Segmente
1) Valorile lungimilor segmentelor sunt obţinute din proiecţie în plan.

Punct început	X / Y	Punct sfârşit	X / Y	Lungime segment (** (m)
1	467.797,277 524.409,213	2	467.787,306 524.507,61	98.9
2	467.787,306 524.507,61	3	467.782,154 524.507,277	5.163
3	467.782,154 524.507,277	4	467.782,924 524.487,27	20.022
4	467.782,924 524.487,27	5	467.763,026 524.486,566	19.91
5	467.763,026 524.486,566	6	467.762,525 524.496,586	10.033

Document care conține date cu caracter personal, protejat de prevederile Regulamentului (UE) nr. 679/2016 și Legii 190/2018

Punct început	X / Y	Punct sfârşit	X / Y	Lungime segment (** (m)
6	467.762,525 524.496,586	7	467.762,138 524.506,638	10.059
7	467.762,138 524.506,638	8	467.720,531 524.504,65	41.654
8	467.720,531 524.504,65	9	467.729,64 524.414,765	90.345
9	467.729,64 524.414,765	10	467.735,641 524.416,26	6.185
10	467.735,641 524.416,26	11	467.786,123 524.412,088	50.654
11	467.786,123 524.412,088	1	467.797,277 524.409,213	11.519

** Lungimile segmentelor sunt determinate în planul de proiecţie Stereo 70 şi sunt rotunjite la 1 milimetru.
*** Distanţa dintre puncte este formată din segmente cumulate ce sunt mai mici decât valoarea 1 milimetru.

Document care conține date cu caracter personal, protejat de prevederile Regulamentului (UE) nr. 679/2016 și Legii 190/2018

DATE DESPRE IMOBILUL NR. 482

Oficiul de Cadastru şi Publicitate Imobiliară SIBIU
Biroul de Cadastru şi Publicitate Imobiliară Medias

A. Partea I. Descrierea imobilului

TEREN Extravilan

Adresa: Jud. Sibiu

Nr. Crt	Nr cadastral Nr. topografic	Suprafaţa* (mp)	Observaţii / Referinţe
A1		8.000	Sector cadastral:54 Teren neimprejmuit;

B. Partea II. Proprietari şi acte

Inscrieri privitoare la dreptul de proprietate şi alte drepturi reale		Referinţe
/		
Act Administrativ nr. 312/11, din 07/09/1993 emis de CJPSDPAT SIBIU (TITLU DE PROPRIETATE);		
B1	Intabulare, drept de PROPRIETATE, dobandit prin Reconstituire, cota actuala 1/1	A1
	1) **DAVID AURELIA** 2) **RADU ELENA** 3) **RAŢIU MARIA**	
Act Administrativ nr. 2518, din 10/03/2025 emis de Primaria Dumbraveni (adeverinta posesor);		
B2	se noteaza posesia faptica in favoarea lui	A1
	1) **SC AGROFERM SRL**, CIF:13620039	

C. Partea III. SARCINI .

Inscrieri privind dezmembramintele dreptului de proprietate, drepturi reale de garanţie şi sarcini	Referinţe
NU SUNT	

Document care conține date cu caracter personal, protejat de prevederile Regulamentului (UE) nr. 679/2016 și Legii 190/2018

Anexa Nr. 1 La Partea I

Teren

Nr cadastral	Suprafaţa (mp)*	Observaţii / Referinţe
	8.000	

* Suprafaţa este determinată in planul de proiecţie Stereo 70.

DETALII LINIARE IMOBIL

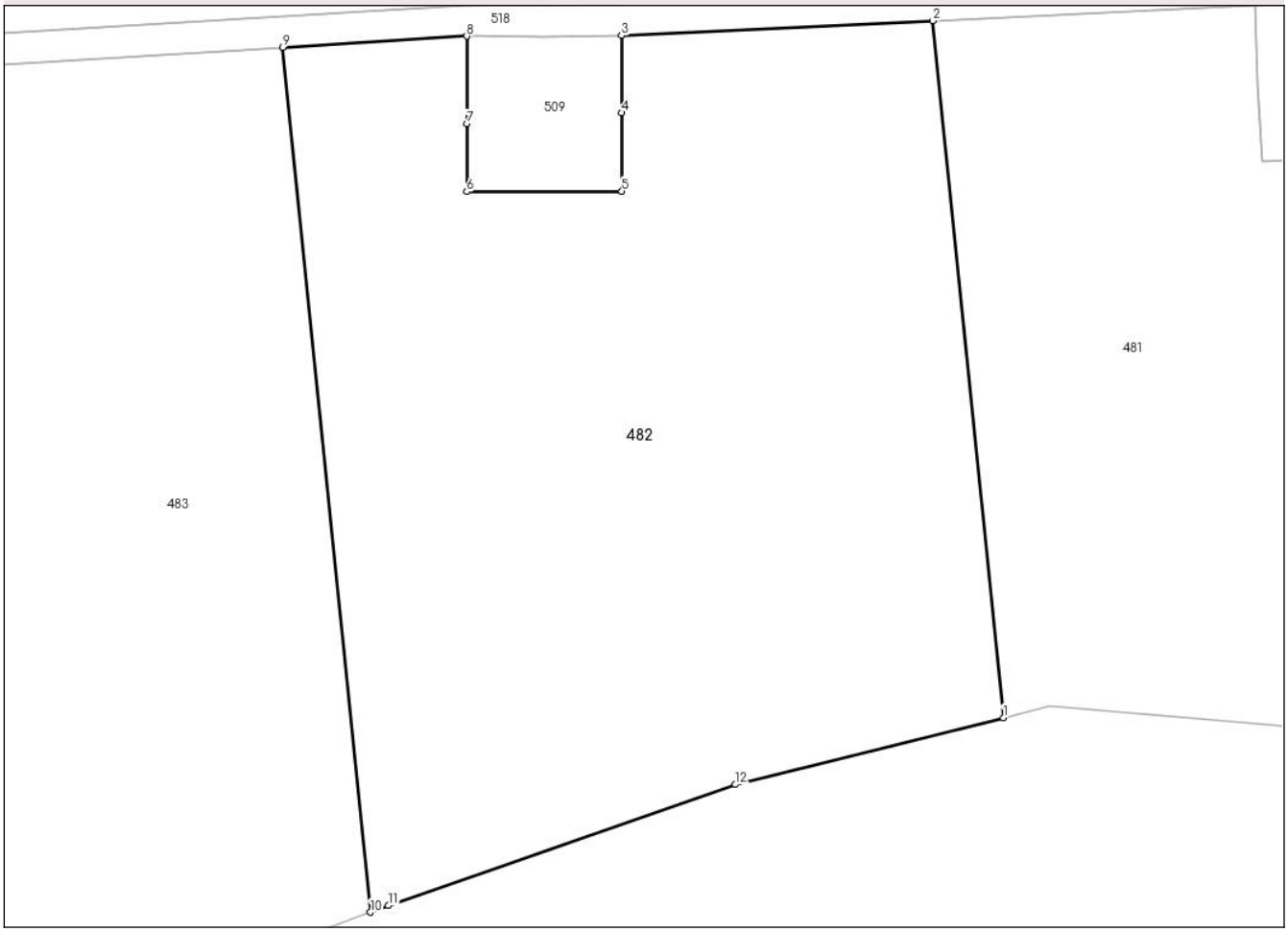

Date referitoare la teren

Crt	Categorie folosință	Intra vilan	Suprafaţa (mp)	Tarla	Parcelă	Nr. topo	Observaţii / Referinţe
1	arabil	NU	8.000	56	1168/14	-	

Lungime Segmente
1) Valorile lungimilor segmentelor sunt obţinute din proiecţie în plan.

Punct început	X / Y	Punct sfârşit	X / Y	Lungime segment (** (m)
1	467.729,64 524.414,765	2	467.720,531 524.504,65	90.345
2	467.720,531 524.504,65	3	467.680,365 524.502,73	40.212
3	467.680,365 524.502,73	4	467.680,412 524.492,766	9.964
4	467.680,412 524.492,766	5	467.680,412 524.482,662	10.104
5	467.680,412 524.482,662	6	467.660,392 524.482,608	20.02

Document care conține date cu caracter personal, protejat de prevederile Regulamentului (UE) nr. 679/2016 și Legii 190/2018

Punct început	X / Y	Punct sfârşit	X / Y	Lungime segment (** (m)
6	467.660,392 524.482,608	7	467.660,373 524.491,345	8.737
7	467.660,373 524.491,345	8	467.660,377 524.502,662	11.317
8	467.660,377 524.502,662	9	467.636,647 524.501,224	23.774
9	467.636,647 524.501,224	10	467.647,949 524.389,696	112.099
10	467.647,949 524.389,696	11	467.650,267 524.390,555	2.472
11	467.650,267 524.390,555	12	467.695,067 524.406,155	47.439
12	467.695,067 524.406,155	1	467.729,64 524.414,765	35.628

** Lungimile segmentelor sunt determinate în planul de proiecţie Stereo 70 şi sunt rotunjite la 1 milimetru.
*** Distanţa dintre puncte este formată din segmente cumulate ce sunt mai mici decât valoarea 1 milimetru.

Document care conține date cu caracter personal, protejat de prevederile Regulamentului (UE) nr. 679/2016 și Legii 190/2018

DATE DESPRE IMOBILUL NR. 483

Oficiul de Cadastru şi Publicitate Imobiliară SIBIU
Biroul de Cadastru şi Publicitate Imobiliară Medias

A. Partea I. Descrierea imobilului

TEREN Extravilan

Adresa: Jud. Sibiu

Nr. Crt	Nr cadastral Nr. topografic	Suprafaţa* (mp)	Observaţii / Referinţe
A1		5.800	Sector cadastral:54 Teren neimprejmuit;

B. Partea II. Proprietari şi acte

Inscrieri privitoare la dreptul de proprietate şi alte drepturi reale		Referinţe
/		
Act Administrativ nr. 315/11, din 08/09/1993 emis de CJPSDPAT SIBIU (TITLU DE PROPRIETATE);		
B1	Intabulare, drept de PROPRIETATE, dobandit prin Reconstituire, cota actuala 1/1	A1
	1) **LECHIŢAN ELENA**	

C. Partea III. SARCINI .

Inscrieri privind dezmembramintele dreptului de proprietate, drepturi reale de garanţie şi sarcini	Referinţe
NU SUNT	

Document care conține date cu caracter personal, protejat de prevederile Regulamentului (UE) nr. 679/2016 și Legii 190/2018

Anexa Nr. 1 La Partea I

Teren

Nr cadastral	Suprafaţa (mp)*	Observaţii / Referinţe
	5.800	

* Suprafaţa este determinată in planul de proiecţie Stereo 70.

DETALII LINIARE IMOBIL

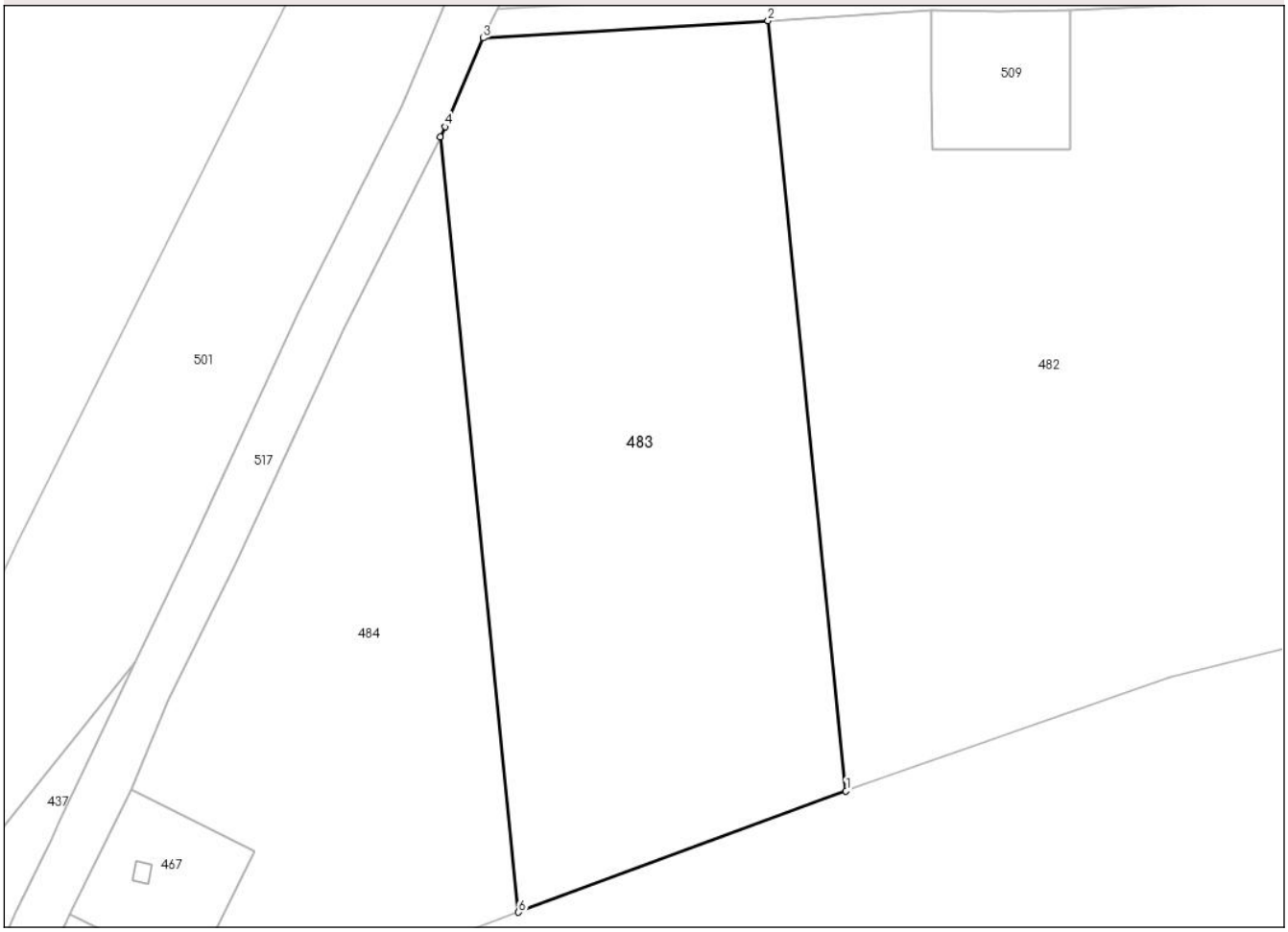

Date referitoare la teren

Crt	Categorie folosință	Intra vilan	Suprafaţa (mp)	Tarla	Parcelă	Nr. topo	Observaţii / Referinţe
1	arabil	NU	5.800	56	1168/15	-	

Lungime Segmente
1) Valorile lungimilor segmentelor sunt obţinute din proiecţie în plan.

Punct început	X / Y	Punct sfârşit	X / Y	Lungime segment (** (m)
1	467.647,949 524.389,696	2	467.636,647 524.501,224	112.099
2	467.636,647 524.501,224	3	467.595,32 524.498,72	41.402
3	467.595,32 524.498,72	4	467.589,834 524.485,873	13.969
4	467.589,834 524.485,873	5	467.589,091 524.484,401	1.649
5	467.589,091 524.484,401	6	467.600,47 524.372,113	112.863

Document care conține date cu caracter personal, protejat de prevederile Regulamentului (UE) nr. 679/2016 și Legii 190/2018

Punct început	X / Y	Punct sfârşit	X / Y	Lungime segment (** (m)
6	467.600,47 524.372,113	1	467.647,949 524.389,696	50.63

** Lungimile segmentelor sunt determinate în planul de proiecţie Stereo 70 şi sunt rotunjite la 1 milimetru.
*** Distanţa dintre puncte este formată din segmente cumulate ce sunt mai mici decât valoarea 1 milimetru.

Document care conține date cu caracter personal, protejat de prevederile Regulamentului (UE) nr. 679/2016 și Legii 190/2018

DATE DESPRE IMOBILUL NR. 484

Oficiul de Cadastru şi Publicitate Imobiliară SIBIU
Biroul de Cadastru şi Publicitate Imobiliară Medias

A. Partea I. Descrierea imobilului

TEREN Extravilan

Adresa: Jud. Sibiu

Nr. Crt	Nr cadastral Nr. topografic	Suprafaţa* (mp)	Observaţii / Referinţe
A1		4.289	Sector cadastral:54 Teren neimprejmuit;

B. Partea II. Proprietari şi acte

Inscrieri privitoare la dreptul de proprietate şi alte drepturi reale		Referinţe
/		
Act Normativ nr. 7, din 13/03/1996 emis de PARLAMENTUL ROMANIEI (lege);		
B1	Inscrierea posesiei, drept de PROPRIETATE, dobandit prin Lege, cota actuala 1/1	A1
	1) **NEIDENTIFICAT NEIDENTIFICAT**	
Act Normativ nr. 7, din 13/03/1996 emis de Parlamentul Romaniei (,art. 13 alin 15);		
B2	Se noteaza mentiunea proprietar neidentificat	A1

C. Partea III. SARCINI .

Inscrieri privind dezmembramintele dreptului de proprietate, drepturi reale de garanţie şi sarcini	Referinţe
NU SUNT	

Document care conține date cu caracter personal, protejat de prevederile Regulamentului (UE) nr. 679/2016 și Legii 190/2018

Anexa Nr. 1 La Partea I

Teren

Nr cadastral	Suprafaţa (mp)*	Observaţii / Referinţe
	4.289	

* Suprafaţa este determinată in planul de proiecţie Stereo 70.

DETALII LINIARE IMOBIL

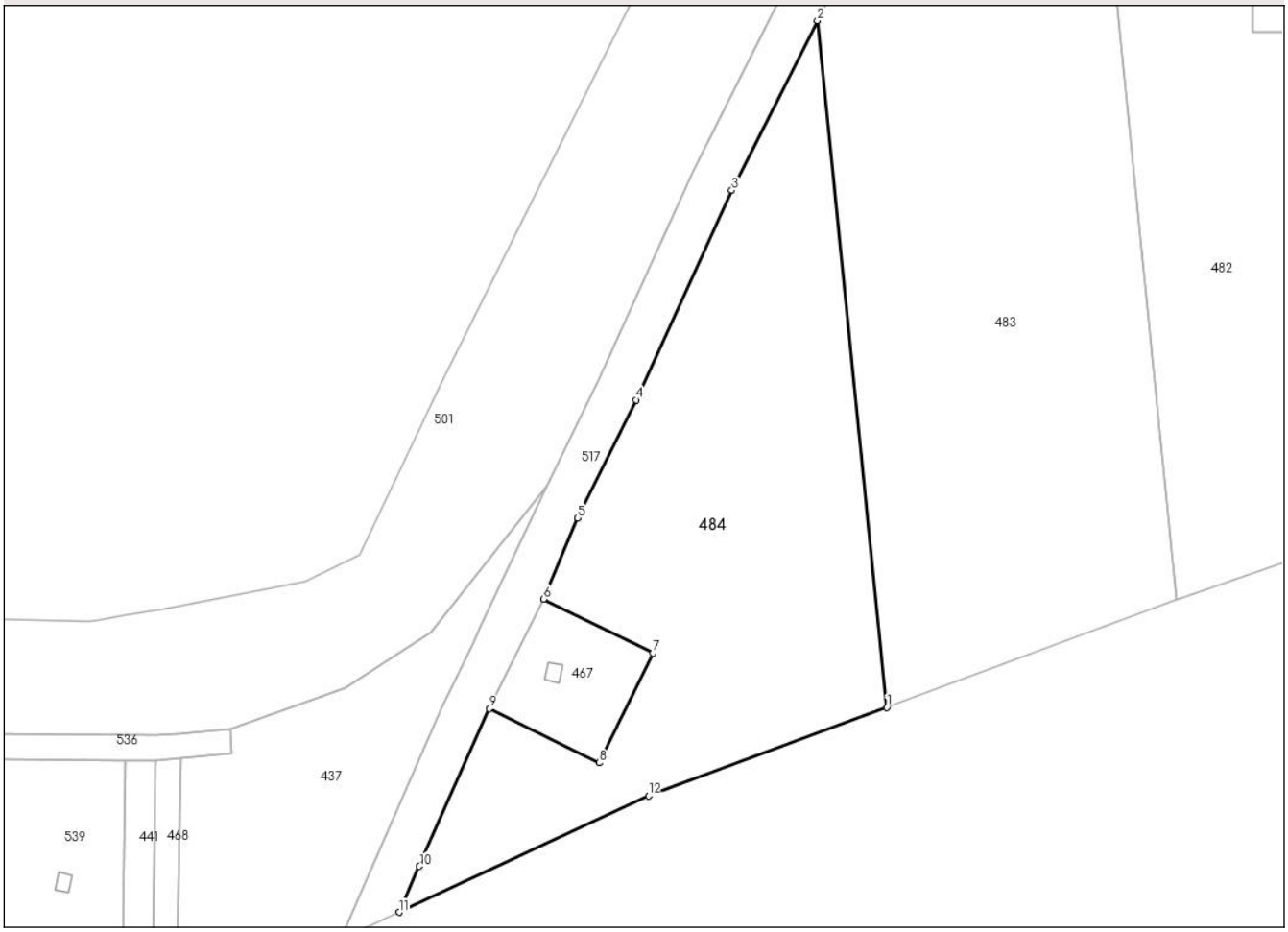

Date referitoare la teren

Crt	Categorie folosință	Intra vilan	Suprafaţa (mp)	Tarla	Parcelă	Nr. topo	Observaţii / Referinţe
1	pasune	NU	4.289	56	1168/16/1	-	

Lungime Segmente
1) Valorile lungimilor segmentelor sunt obţinute din proiecţie în plan.

Punct început	X / Y	Punct sfârşit	X / Y	Lungime segment (** (m)
1	467.600,47 524.372,113	2	467.589,091 524.484,401	112.863
2	467.589,091 524.484,401	3	467.575,085 524.456,663	31.073
3	467.575,085 524.456,663	4	467.559,379 524.422,387	37.703
4	467.559,379 524.422,387	5	467.549,793 524.403,101	21.537
5	467.549,793 524.403,101	6	467.544,248 524.389,827	14.386

Document care conține date cu caracter personal, protejat de prevederile Regulamentului (UE) nr. 679/2016 și Legii 190/2018

Punct început	X / Y	Punct sfârşit	X / Y	Lungime segment (** (m)
6	467.544,248 524.389,827	7	467.562,189 524.380,989	20.0
7	467.562,189 524.380,989	8	467.553,352 524.363,048	20.0
8	467.553,352 524.363,048	9	467.535,41 524.371,885	20.0
9	467.535,41 524.371,885	10	467.523,959 524.346,118	28.197
10	467.523,959 524.346,118	11	467.520,642 524.338,628	8.191
11	467.520,642 524.338,628	12	467.561,447 524.357,661	45.025
12	467.561,447 524.357,661	1	467.600,47 524.372,113	41.613

** Lungimile segmentelor sunt determinate în planul de proiecţie Stereo 70 şi sunt rotunjite la 1 milimetru.
*** Distanţa dintre puncte este formată din segmente cumulate ce sunt mai mici decât valoarea 1 milimetru.

Document care conține date cu caracter personal, protejat de prevederile Regulamentului (UE) nr. 679/2016 și Legii 190/2018

DATE DESPRE IMOBILUL NR. 485

Oficiul de Cadastru şi Publicitate Imobiliară SIBIU
Biroul de Cadastru şi Publicitate Imobiliară Medias

A. Partea I. Descrierea imobilului

TEREN Extravilan

Adresa: Jud. Sibiu

Nr. Crt	Nr cadastral Nr. topografic	Suprafaţa* (mp)	Observaţii / Referinţe
A1		8.102	Sector cadastral:54 Teren neimprejmuit;

B. Partea II. Proprietari şi acte

Inscrieri privitoare la dreptul de proprietate şi alte drepturi reale		Referinţe
/		
Act Administrativ nr. 2038/11, din 23/11/2000 emis de CJPSDPAT SIBIU (TITLU DE PROPRIETATE);		
B1	Intabulare, drept de PROPRIETATE, dobandit prin Reconstituire, cota actuala 1/1	A1
	1) **URIAN AURELIA**	

C. Partea III. SARCINI .

Inscrieri privind dezmembramintele dreptului de proprietate, drepturi reale de garanţie şi sarcini	Referinţe
NU SUNT	

Document care conține date cu caracter personal, protejat de prevederile Regulamentului (UE) nr. 679/2016 și Legii 190/2018

Anexa Nr. 1 La Partea I

Teren

Nr cadastral	Suprafaţa (mp)*	Observaţii / Referinţe
	8.102	

* Suprafaţa este determinată in planul de proiecţie Stereo 70.

DETALII LINIARE IMOBIL

Date referitoare la teren

Crt	Categorie folosință	Intra vilan	Suprafaţa (mp)	Tarla	Parcelă	Nr. topo	Observaţii / Referinţe
1	arabil	NU	8.102	56	1169/7/1	-	diferenta de suprafata la ID 486

Lungime Segmente
1) Valorile lungimilor segmentelor sunt obţinute din proiecţie în plan.

Punct început	X / Y	Punct sfârşit	X / Y	Lungime segment (** (m)
1	467.828,864 524.634,656	2	467.855,535 524.524,306	113.527
2	467.855,535 524.524,306	3	467.859,398 524.516,604	8.617
3	467.859,398 524.516,604	4	467.878,636 524.520,639	19.657
4	467.878,636 524.520,639	5	467.894,586 524.521,281	15.963
5	467.894,586 524.521,281	6	467.924,043 524.520,116	29.48

Document care conține date cu caracter personal, protejat de prevederile Regulamentului (UE) nr. 679/2016 și Legii 190/2018

Punct început	X / Y	Punct sfârşit	X / Y	Lungime segment (** (m)
6	467.924,043 524.520,116	7	467.896,638 524.642,134	125.058
7	467.896,638 524.642,134	1	467.828,864 524.634,656	68.185

**** Lungimile segmentelor sunt determinate în planul de proiecţie Stereo 70 şi sunt rotunjite la 1 milimetru.**
***** Distanţa dintre puncte este formată din segmente cumulate ce sunt mai mici decât valoarea 1 milimetru.**

Document care conține date cu caracter personal, protejat de prevederile Regulamentului (UE) nr. 679/2016 și Legii 190/2018

DATE DESPRE IMOBILUL NR. 486

Oficiul de Cadastru şi Publicitate Imobiliară SIBIU
Biroul de Cadastru şi Publicitate Imobiliară Medias

A. Partea I. Descrierea imobilului

TEREN Extravilan

Adresa: Jud. Sibiu

Nr. Crt	Nr cadastral Nr. topografic	Suprafaţa* (mp)	Observaţii / Referinţe
A1		8.998	Sector cadastral:54 Teren neimprejmuit;

B. Partea II. Proprietari şi acte

Inscrieri privitoare la dreptul de proprietate şi alte drepturi reale		Referinţe
/		
Act Administrativ nr. 2038/11, din 23/11/2000 emis de CJPSDPAT SIBIU (TITLU DE PROPRIETATE);		
B1	Intabulare, drept de PROPRIETATE, dobandit prin Reconstituire, cota actuala 1/1	A1
	1) **URIAN AURELIA**	

C. Partea III. SARCINI .

Inscrieri privind dezmembramintele dreptului de proprietate, drepturi reale de garanţie şi sarcini	Referinţe
NU SUNT	

Document care conține date cu caracter personal, protejat de prevederile Regulamentului (UE) nr. 679/2016 și Legii 190/2018

Anexa Nr. 1 La Partea I

Teren

Nr cadastral	Suprafaţa (mp)*	Observaţii / Referinţe
	8.998	

* Suprafaţa este determinată in planul de proiecţie Stereo 70.

DETALII LINIARE IMOBIL

Date referitoare la teren

Crt	Categorie folosință	Intra vilan	Suprafaţa (mp)	Tarla	Parcelă	Nr. topo	Observaţii / Referinţe
1	arabil	NU	8.998	56	1169/7/2	-	diferenta de suprafata la ID 485

Lungime Segmente
1) Valorile lungimilor segmentelor sunt obţinute din proiecţie în plan.

Punct început	X / Y	Punct sfârşit	X / Y	Lungime segment (** (m)
1	467.924,949 524.516,077	2	467.894,113 524.517,297	30.86
2	467.894,113 524.517,297	3	467.879,136 524.516,657	14.991
3	467.879,136 524.516,657	4	467.879,976 524.514,938	1.913
4	467.879,976 524.514,938	5	467.893,403 524.515,262	13.431
5	467.893,403 524.515,262	6	467.893,795 524.495,267	19.999

Document care conține date cu caracter personal, protejat de prevederile Regulamentului (UE) nr. 679/2016 și Legii 190/2018

Punct început	X / Y	Punct sfârşit	X / Y	Lungime segment (** (m)
6	467.893,795 524.495,267	7	467.873,729 524.494,764	20.072
7	467.873,729 524.494,764	8	467.873,593 524.504,168	9.405
8	467.873,593 524.504,168	9	467.873,394 524.514,667	10.501
9	467.873,394 524.514,667	10	467.875,939 524.514,772	2.547
10	467.875,939 524.514,772	11	467.875,405 524.515,874	1.225
11	467.875,405 524.515,874	12	467.861,253 524.512,906	14.46
12	467.861,253 524.512,906	13	467.864,564 524.506,306	7.383
13	467.864,564 524.506,306	14	467.889,313 524.383,834	124.948
14	467.889,313 524.383,834	15	467.918,714 524.371,595	31.847
15	467.918,714 524.371,595	16	467.960,935 524.356,163	44.953
16	467.960,935 524.356,163	1	467.924,949 524.516,077	163.913

** Lungimile segmentelor sunt determinate în planul de proiecţie Stereo 70 şi sunt rotunjite la 1 milimetru.
*** Distanţa dintre puncte este formată din segmente cumulate ce sunt mai mici decât valoarea 1 milimetru.

Document care conține date cu caracter personal, protejat de prevederile Regulamentului (UE) nr. 679/2016 și Legii 190/2018

DATE DESPRE IMOBILUL NR. 487

Oficiul de Cadastru şi Publicitate Imobiliară SIBIU
Biroul de Cadastru şi Publicitate Imobiliară Medias

A. Partea I. Descrierea imobilului

TEREN Extravilan

Adresa: Jud. Sibiu

Nr. Crt	Nr cadastral Nr. topografic	Suprafaţa* (mp)	Observaţii / Referinţe
A1		11.355	Sector cadastral:54 Teren neimprejmuit;

B. Partea II. Proprietari şi acte

Inscrieri privitoare la dreptul de proprietate şi alte drepturi reale		Referinţe
/		
Act Administrativ nr. 2036/11, din 23/01/2000 emis de CJPSDPAT SIBIU (TITLU DE PROPRIETATE);		
B1	Intabulare, drept de PROPRIETATE, dobandit prin Reconstituire, cota actuala 1/1	A1
	1) **IVAN TURICA** 2) **NEGRUȚIU EMIL** 3) **NEGRUȚIU IOAN** 4) **NEGRUȚIU MIRCEA** 5) **NEGRUȚIU VIRGIL**	

C. Partea III. SARCINI .

Inscrieri privind dezmembramintele dreptului de proprietate, drepturi reale de garanţie şi sarcini	Referinţe
NU SUNT	

Anexa Nr. 1 La Partea I

Teren

Nr cadastral	Suprafaţa (mp)*	Observaţii / Referinţe
	11.355	

* Suprafaţa este determinată in planul de proiecţie Stereo 70.

DETALII LINIARE IMOBIL

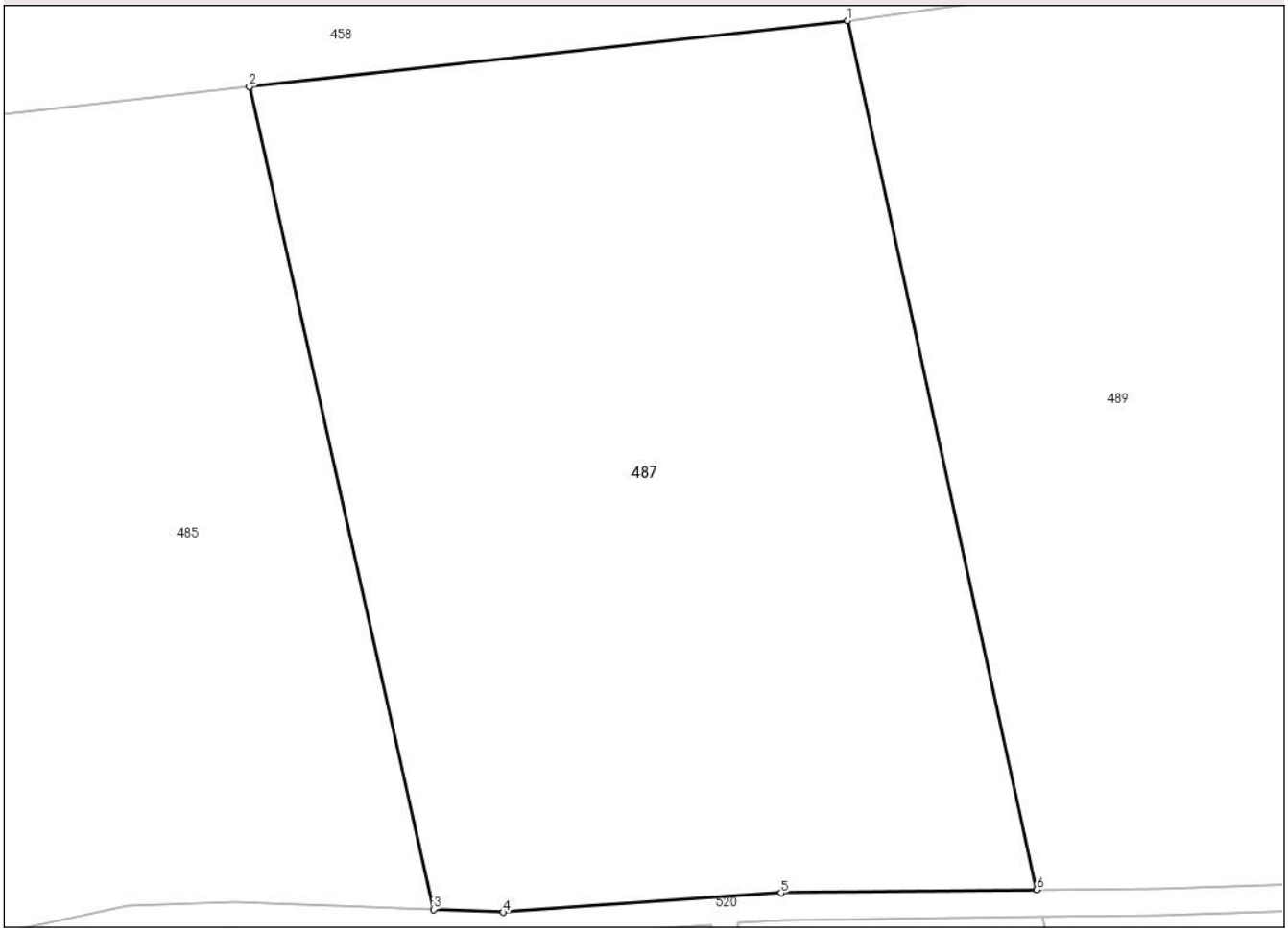

Date referitoare la teren

Crt	Categorie folosință	Intra vilan	Suprafaţa (mp)	Tarla	Parcelă	Nr. topo	Observaţii / Referinţe
1	arabil	NU	11.355	56	1169/8/1	-	diferenta de suprafata la ID 488

Lungime Segmente
1) Valorile lungimilor segmentelor sunt obţinute din proiecţie în plan.

Punct început	X / Y	Punct sfârşit	X / Y	Lungime segment (** (m)
1	467.985,468 524.651,925	2	467.896,638 524.642,134	89.367
2	467.896,638 524.642,134	3	467.924,043 524.520,116	125.058
3	467.924,043 524.520,116	4	467.934,387 524.519,707	10.352
4	467.934,387 524.519,707	5	467.975,624 524.522,551	41.335
5	467.975,624 524.522,551	6	468.013,592 524.523,031	37.971

Document care conține date cu caracter personal, protejat de prevederile Regulamentului (UE) nr. 679/2016 și Legii 190/2018

Punct început	X / Y	Punct sfârşit	X / Y	Lungime segment (** (m)
6	468.013,592 524.523,031	1	467.985,468 524.651,925	131.927

** Lungimile segmentelor sunt determinate în planul de proiecţie Stereo 70 şi sunt rotunjite la 1 milimetru.
*** Distanţa dintre puncte este formată din segmente cumulate ce sunt mai mici decât valoarea 1 milimetru.

Document care conține date cu caracter personal, protejat de prevederile Regulamentului (UE) nr. 679/2016 și Legii 190/2018

DATE DESPRE IMOBILUL NR. 488

Oficiul de Cadastru şi Publicitate Imobiliară SIBIU
Biroul de Cadastru şi Publicitate Imobiliară Medias

A. Partea I. Descrierea imobilului

TEREN Extravilan

Adresa: Jud. Sibiu

Nr. Crt	Nr cadastral Nr. topografic	Suprafaţa* (mp)	Observaţii / Referinţe
A1		15.045	Sector cadastral:54 Teren neimprejmuit;

B. Partea II. Proprietari şi acte

Inscrieri privitoare la dreptul de proprietate şi alte drepturi reale		Referinţe
/		
Act Administrativ nr. 2036/11, din 23/01/2000 emis de CJPSDPAT SIBIU (TITLU DE PROPRIETATE);		
B1	Intabulare, drept de PROPRIETATE, dobandit prin Reconstituire, cota actuala 1/1	A1
	1) **IVAN TURICA** 2) **NEGRUȚIU EMIL** 3) **NEGRUȚIU IOAN** 4) **NEGRUȚIU MIRCEA** 5) **NEGRUȚIU VIRGIL**	

C. Partea III. SARCINI .

Inscrieri privind dezmembramintele dreptului de proprietate, drepturi reale de garanţie şi sarcini	Referinţe
NU SUNT	

Anexa Nr. 1 La Partea I

Teren

Nr cadastral	Suprafaţa (mp)*	Observaţii / Referinţe
	15.045	

* Suprafaţa este determinată in planul de proiecţie Stereo 70.

DETALII LINIARE IMOBIL

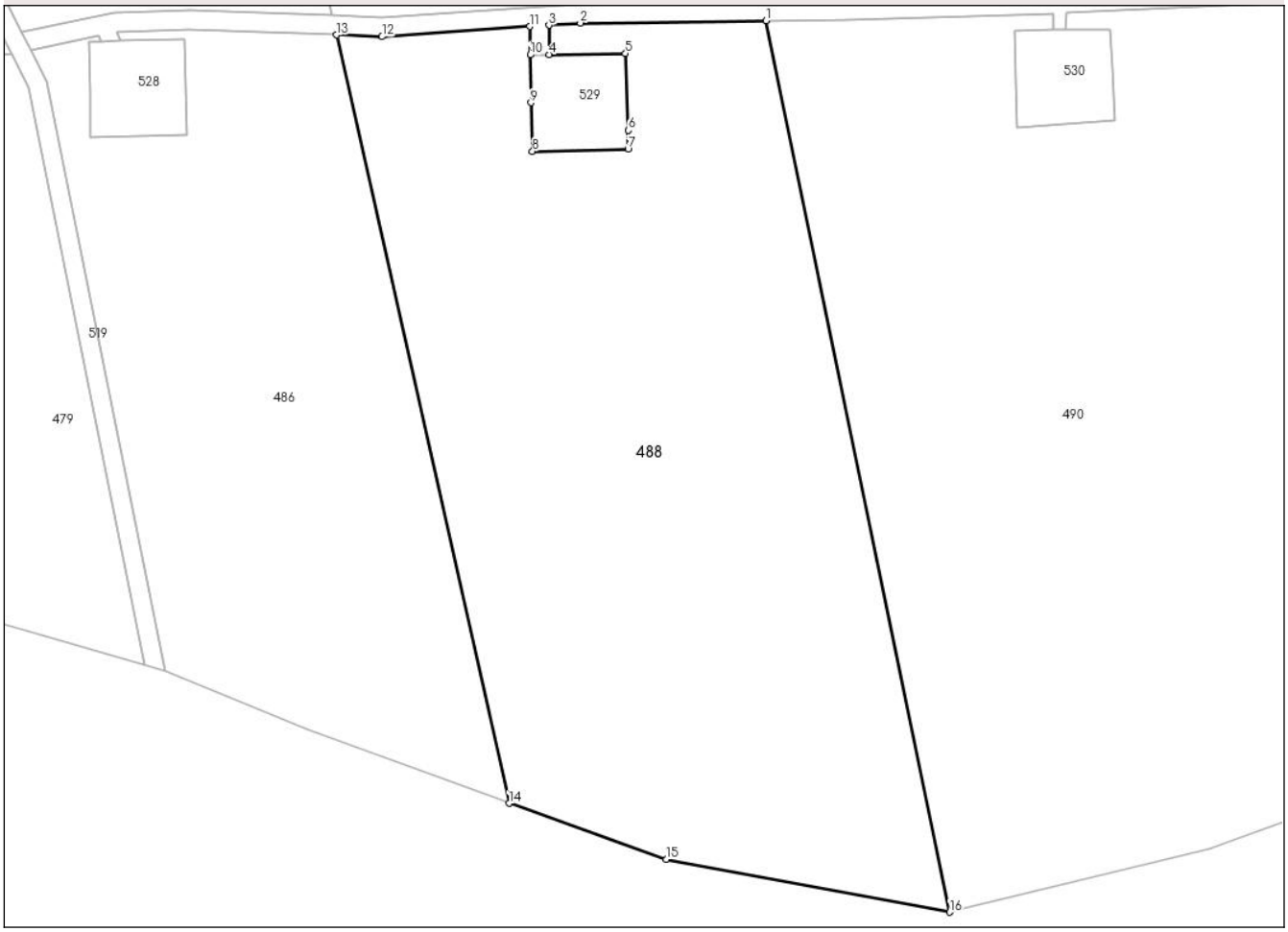

Date referitoare la teren

Crt	Categorie folosință	Intra vilan	Suprafaţa (mp)	Tarla	Parcelă	Nr. topo	Observaţii / Referinţe
1	arabil	NU	15.045	56	1169/8/2	-	diferenta de suprafata la ID 487

Lungime Segmente
1) Valorile lungimilor segmentelor sunt obţinute din proiecţie în plan.

Punct început	X / Y	Punct sfârşit	X / Y	Lungime segment (** (m)
1	468.014,467 524.519,041	2	467.975,787 524.518,553	38.683
2	467.975,787 524.518,553	3	467.969,212 524.518,099	6.59
3	467.969,212 524.518,099	4	467.969,303 524.511,98	6.12
4	467.969,303 524.511,98	5	467.985,155 524.512,237	15.854
5	467.985,155 524.512,237	6	467.985,781 524.496,237	16.012

Document care conține date cu caracter personal, protejat de prevederile Regulamentului (UE) nr. 679/2016 și Legii 190/2018

Punct început	X / Y	Punct sfârşit	X / Y	Lungime segment (** (m)
6	467.985,781 524.496,237	7	467.985,723 524.492,329	3.908
7	467.985,723 524.492,329	8	467.965,799 524.491,843	19.93
8	467.965,799 524.491,843	9	467.965,453 524.501,983	10.146
9	467.965,453 524.501,983	10	467.965,304 524.511,941	9.959
10	467.965,304 524.511,941	11	467.965,216 524.517,824	5.883
11	467.965,216 524.517,824	12	467.934,446 524.515,702	30.843
12	467.934,446 524.515,702	13	467.924,949 524.516,077	9.504
13	467.924,949 524.516,077	14	467.960,935 524.356,163	163.913
14	467.960,935 524.356,163	15	467.993,706 524.344,517	34.778
15	467.993,706 524.344,517	16	468.052,724 524.333,509	60.035
16	468.052,724 524.333,509	1	468.014,467 524.519,041	189.436

** Lungimile segmentelor sunt determinate în planul de proiecţie Stereo 70 şi sunt rotunjite la 1 milimetru.
*** Distanţa dintre puncte este formată din segmente cumulate ce sunt mai mici decât valoarea 1 milimetru.

Document care conține date cu caracter personal, protejat de prevederile Regulamentului (UE) nr. 679/2016 și Legii 190/2018

DATE DESPRE IMOBILUL NR. 489

Oficiul de Cadastru şi Publicitate Imobiliară SIBIU
Biroul de Cadastru şi Publicitate Imobiliară Medias

A. Partea I. Descrierea imobilului

TEREN Extravilan

Adresa: Jud. Sibiu

Nr. Crt	Nr cadastral Nr. topografic	Suprafaţa* (mp)	Observaţii / Referinţe
A1		38.924	Sector cadastral:54 Teren neimprejmuit;

B. Partea II. Proprietari şi acte

Inscrieri privitoare la dreptul de proprietate şi alte drepturi reale		Referinţe
/		
Act Administrativ nr. 2007/11, din 23/11/2000 emis de CJPSDPAT SIBIU (TITLU DE PROPRIETATE);		
B1	Intabulare, drept de PROPRIETATE, dobandit prin Reconstituire, cota actuala 1/1	A1
	1) **BINDER IUTTA-IUDITA**	

C. Partea III. SARCINI .

Inscrieri privind dezmembramintele dreptului de proprietate, drepturi reale de garanţie şi sarcini	Referinţe
NU SUNT	

Document care conține date cu caracter personal, protejat de prevederile Regulamentului (UE) nr. 679/2016 și Legii 190/2018

Anexa Nr. 1 La Partea I

Teren

Nr cadastral	Suprafaţa (mp)*	Observaţii / Referinţe
	38.924	

* Suprafaţa este determinată in planul de proiecţie Stereo 70.

DETALII LINIARE IMOBIL

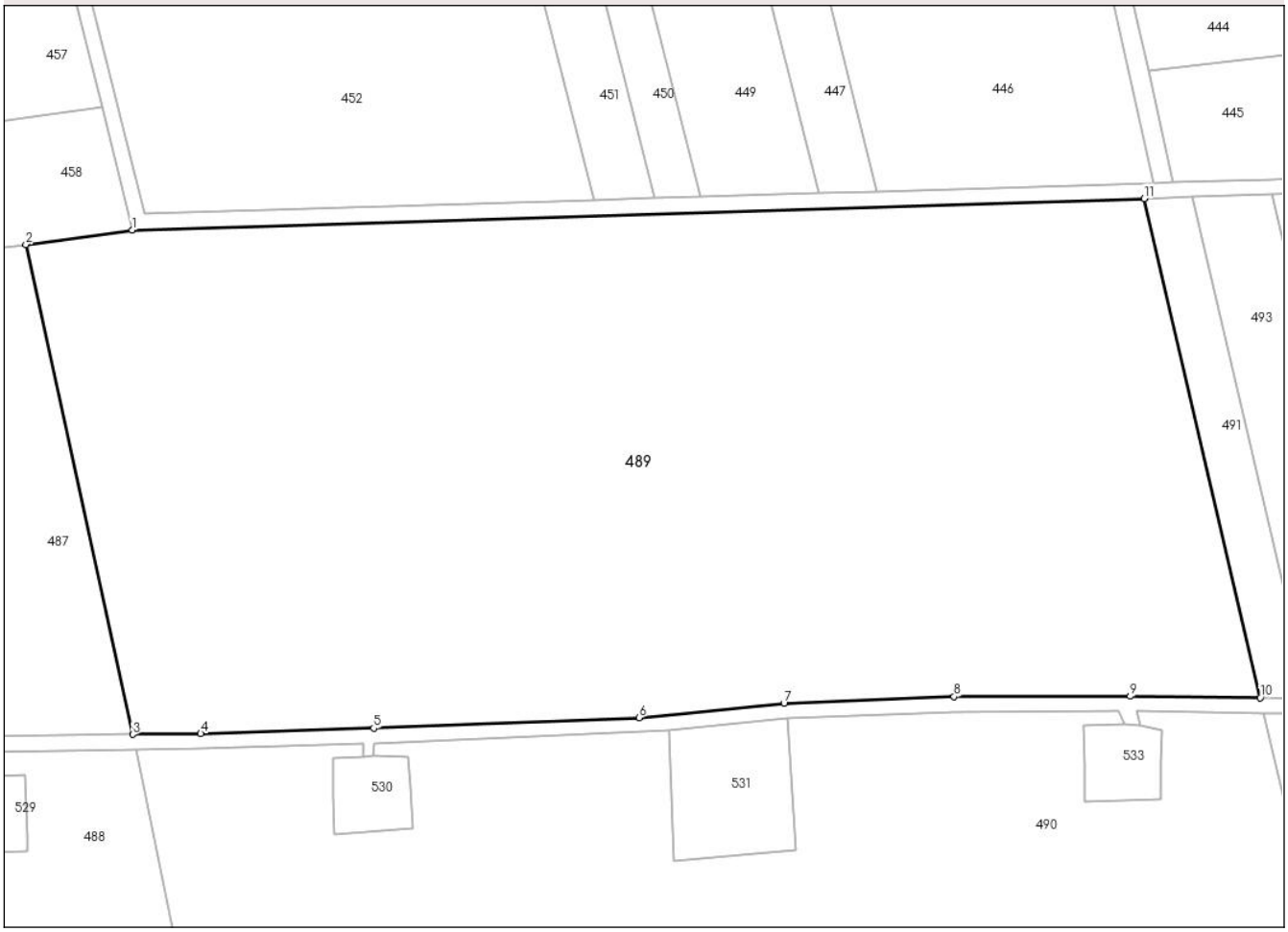

Date referitoare la teren

Crt	Categorie folosință	Intra vilan	Suprafaţa (mp)	Tarla	Parcelă	Nr. topo	Observaţii / Referinţe
1	arabil	NU	38.924	56	1169/9/1	-	diferenta de suprafata la ID 490

Lungime Segmente
1) Valorile lungimilor segmentelor sunt obţinute din proiecţie în plan.

Punct început	X / Y	Punct sfârşit	X / Y	Lungime segment (** (m)
1	468.013,492 524.655,756	2	467.985,468 524.651,925	28.285
2	467.985,468 524.651,925	3	468.013,592 524.523,031	131.927
3	468.013,592 524.523,031	4	468.031,507 524.523,257	17.916
4	468.031,507 524.523,257	5	468.077,052 524.524,69	45.568
5	468.077,052 524.524,69	6	468.146,973 524.527,415	69.974

Document care conține date cu caracter personal, protejat de prevederile Regulamentului (UE) nr. 679/2016 și Legii 190/2018

Punct început	X / Y	Punct sfârşit	X / Y	Lungime segment (** (m)
6	468.146,973 524.527,415	7	468.185,104 524.531,221	38.32
7	468.185,104 524.531,221	8	468.229,93 524.532,957	44.86
8	468.229,93 524.532,957	9	468.276,305 524.533,09	46.375
9	468.276,305 524.533,09	10	468.310,558 524.532,681	34.255
10	468.310,558 524.532,681	11	468.279,933 524.664,039	134.881
11	468.279,933 524.664,039	1	468.013,492 524.655,756	266.569

** Lungimile segmentelor sunt determinate în planul de proiecţie Stereo 70 şi sunt rotunjite la 1 milimetru.
*** Distanţa dintre puncte este formată din segmente cumulate ce sunt mai mici decât valoarea 1 milimetru.

Document care conține date cu caracter personal, protejat de prevederile Regulamentului (UE) nr. 679/2016 și Legii 190/2018

DATE DESPRE IMOBILUL NR. 490

Oficiul de Cadastru şi Publicitate Imobiliară SIBIU
Biroul de Cadastru şi Publicitate Imobiliară Medias

A. Partea I. Descrierea imobilului

TEREN Extravilan

Adresa: Jud. Sibiu

Nr. Crt	Nr cadastral Nr. topografic	Suprafaţa* (mp)	Observaţii / Referinţe
A1		41.076	Sector cadastral:54 Teren neimprejmuit;

B. Partea II. Proprietari şi acte

Inscrieri privitoare la dreptul de proprietate şi alte drepturi reale		Referinţe
/		
Act Administrativ nr. 2007/11, din 23/11/2000 emis de CJPSDPAT SIBIU (TITLU DE PROPRIETATE);		
B1	Intabulare, drept de PROPRIETATE, dobandit prin Reconstituire, cota actuala 1/1	A1
	1) **BINDER IUTTA-IUDITA**	

C. Partea III. SARCINI .

Inscrieri privind dezmembramintele dreptului de proprietate, drepturi reale de garanţie şi sarcini	Referinţe
NU SUNT	

Document care conține date cu caracter personal, protejat de prevederile Regulamentului (UE) nr. 679/2016 și Legii 190/2018

Anexa Nr. 1 La Partea I

Teren

Nr cadastral	Suprafaţa (mp)*	Observaţii / Referinţe
	41.076	

* Suprafaţa este determinată in planul de proiecţie Stereo 70.

DETALII LINIARE IMOBIL

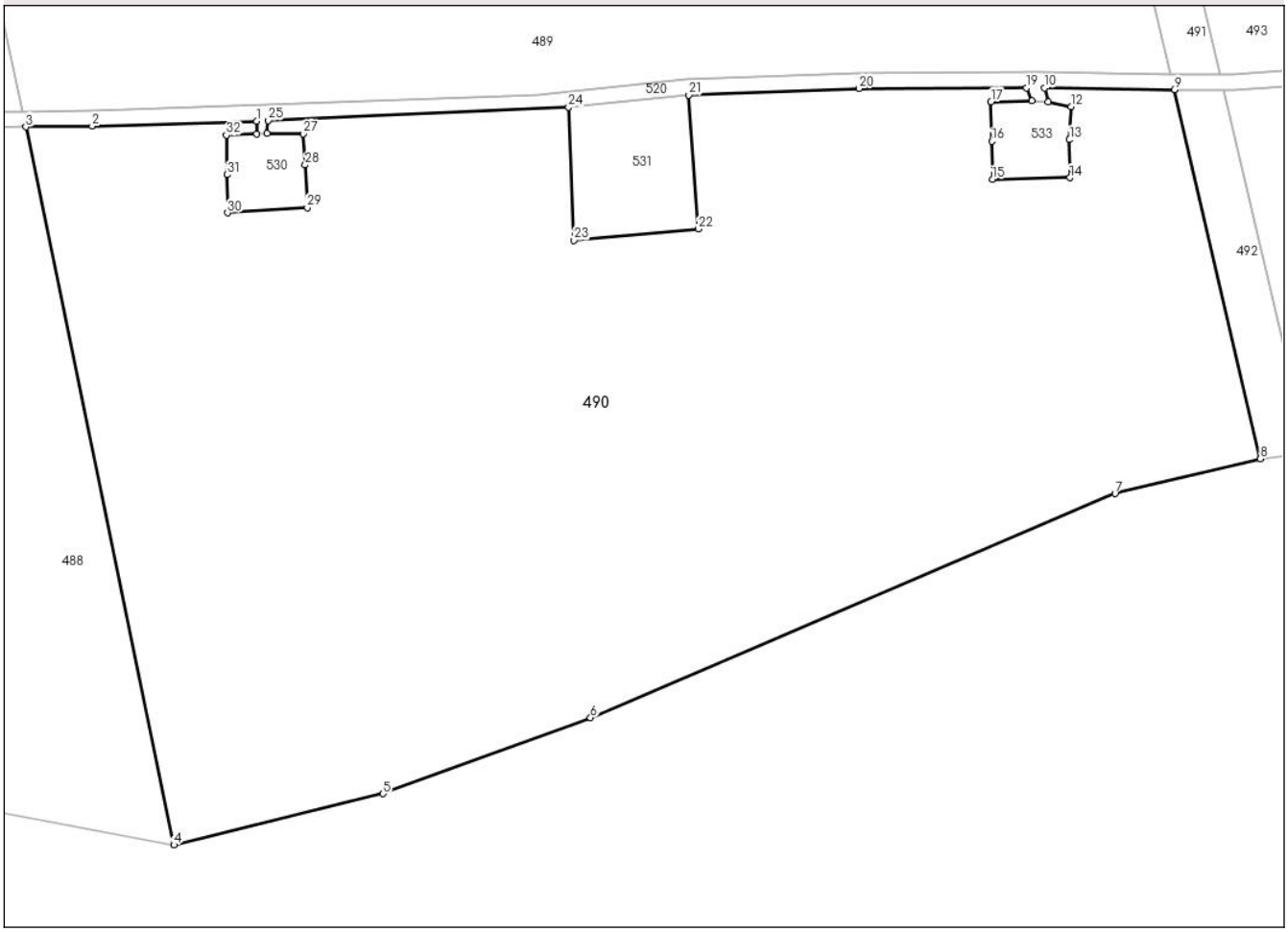

Date referitoare la teren

Crt	Categorie folosință	Intra vilan	Suprafaţa (mp)	Tarla	Parcelă	Nr. topo	Observaţii / Referinţe
1	arabil	NU	41.076	56	1169/9/2	-	diferenta de suprafata la ID 489

Lungime Segmente

1) Valorile lungimilor segmentelor sunt obţinute din proiecţie în plan.

Punct început	X / Y	Punct sfârşit	X / Y	Lungime segment (** (m)
1	468.074,199 524.520,532	2	468.031,595 524.519,258	42.623
3	468.014,467 524.519,041	4	468.052,724 524.333,509	189.436
5	468.106,828 524.346,757	6	468.160,491 524.366,341	57.125
7	468.296,174 524.424,298	8	468.333,741 524.433,241	38.617
9	468.311,493 524.528,671	10	468.277,898 524.529,075	33.597

Punct început	X / Y	Punct sfârşit	X / Y	Lungime segment (** (m)
2	468.031,595 524.519,258	3	468.014,467 524.519,041	17.13
4	468.052,724 524.333,509	5	468.106,828 524.346,757	55.703
6	468.160,491 524.366,341	7	468.296,174 524.424,298	147.543
8	468.333,741 524.433,241	9	468.311,493 524.528,671	97.989
10	468.277,898 524.529,075	11	468.278,91 524.525,443	3.77

Document care conține date cu caracter personal, protejat de prevederile Regulamentului (UE) nr. 679/2016 și Legii 190/2018

Punct început	X / Y	Punct sfârşit	X / Y	Lungime segment (** (m)
11	468.278,91 524.525,443	12	468.284,821 524.524,272	6.026
13	468.284,413 524.515,721	14	468.284,52 524.505,872	9.85
15	468.264,472 524.505,456	16	468.264,282 524.515,309	9.855
17	468.264,093 524.525,518	18	468.274,735 524.525,771	10.645
19	468.273,329 524.529,081	20	468.230,013 524.528,957	43.316
21	468.185,977 524.527,237	22	468.188,34 524.492,646	34.672
23	468.156,224 524.489,735	24	468.154,796 524.524,14	34.435
25	468.077,193 524.520,692	26	468.076,806 524.517,294	3.42
27	468.086,257 524.517,275	28	468.086,686 524.509,197	8.089
29	468.087,271 524.498,188	30	468.066,665 524.496,8	20.652
31	468.066,477 524.506,688	32	468.066,329 524.516,87	10.183
33	468.074,225 524.517,235	1	468.074,199 524.520,532	3.298

Punct început	X / Y	Punct sfârşit	X / Y	Lungime segment (** (m)
12	468.284,821 524.524,272	13	468.284,413 524.515,721	8.561
14	468.284,52 524.505,872	15	468.264,472 524.505,456	20.052
16	468.264,282 524.515,309	17	468.264,093 524.525,518	10.211
18	468.274,735 524.525,771	19	468.273,329 524.529,081	3.597
20	468.230,013 524.528,957	21	468.185,977 524.527,237	44.069
22	468.188,34 524.492,646	23	468.156,224 524.489,735	32.248
24	468.154,796 524.524,14	25	468.077,193 524.520,692	77.679
26	468.076,806 524.517,294	27	468.086,257 524.517,275	9.451
28	468.086,686 524.509,197	29	468.087,271 524.498,188	11.025
30	468.066,665 524.496,8	31	468.066,477 524.506,688	9.89
32	468.066,329 524.516,87	33	468.074,225 524.517,235	7.904

**** Lungimile segmentelor sunt determinate în planul de proiecţie Stereo 70 şi sunt rotunjite la 1 milimetru.**
***** Distanţa dintre puncte este formată din segmente cumulate ce sunt mai mici decât valoarea 1 milimetru.**

Document care conține date cu caracter personal, protejat de prevederile Regulamentului (UE) nr. 679/2016 și Legii 190/2018

DATE DESPRE IMOBILUL NR. 491

Oficiul de Cadastru şi Publicitate Imobiliară SIBIU
Biroul de Cadastru şi Publicitate Imobiliară Medias

A. Partea I. Descrierea imobilului

TEREN Extravilan

Adresa: Jud. Sibiu

Nr. Crt	Nr cadastral Nr. topografic	Suprafaţa* (mp)	Observaţii / Referinţe
A1		1.688	Sector cadastral:54 Teren neimprejmuit;

B. Partea II. Proprietari şi acte

Inscrieri privitoare la dreptul de proprietate şi alte drepturi reale		Referinţe
/		
Act Administrativ nr. 2011/11, din 23/11/2000 emis de CJPSDPAT SIBIU (TITLU DE PROPRIETATE);		
B1	Intabulare, drept de PROPRIETATE, dobandit prin Reconstituire, cota actuala 1/1	A1
	1) **SAS LUCREȚIA**	
Act Administrativ nr. 2492, din 10/03/2025 emis de Primaria Dumbraveni (adeverinta posesor);		
B2	se noteaza posesia faptica in favoarea lui	A1
	1) **SC AGROFERM SRL**, CIF:13620039	

C. Partea III. SARCINI .

Inscrieri privind dezmembramintele dreptului de proprietate, drepturi reale de garanţie şi sarcini	Referinţe
NU SUNT	

Document care conține date cu caracter personal, protejat de prevederile Regulamentului (UE) nr. 679/2016 și Legii 190/2018

Anexa Nr. 1 La Partea I

Teren

Nr cadastral	Suprafaţa (mp)*	Observaţii / Referinţe
	1.688	

* Suprafaţa este determinată in planul de proiecţie Stereo 70.

DETALII LINIARE IMOBIL

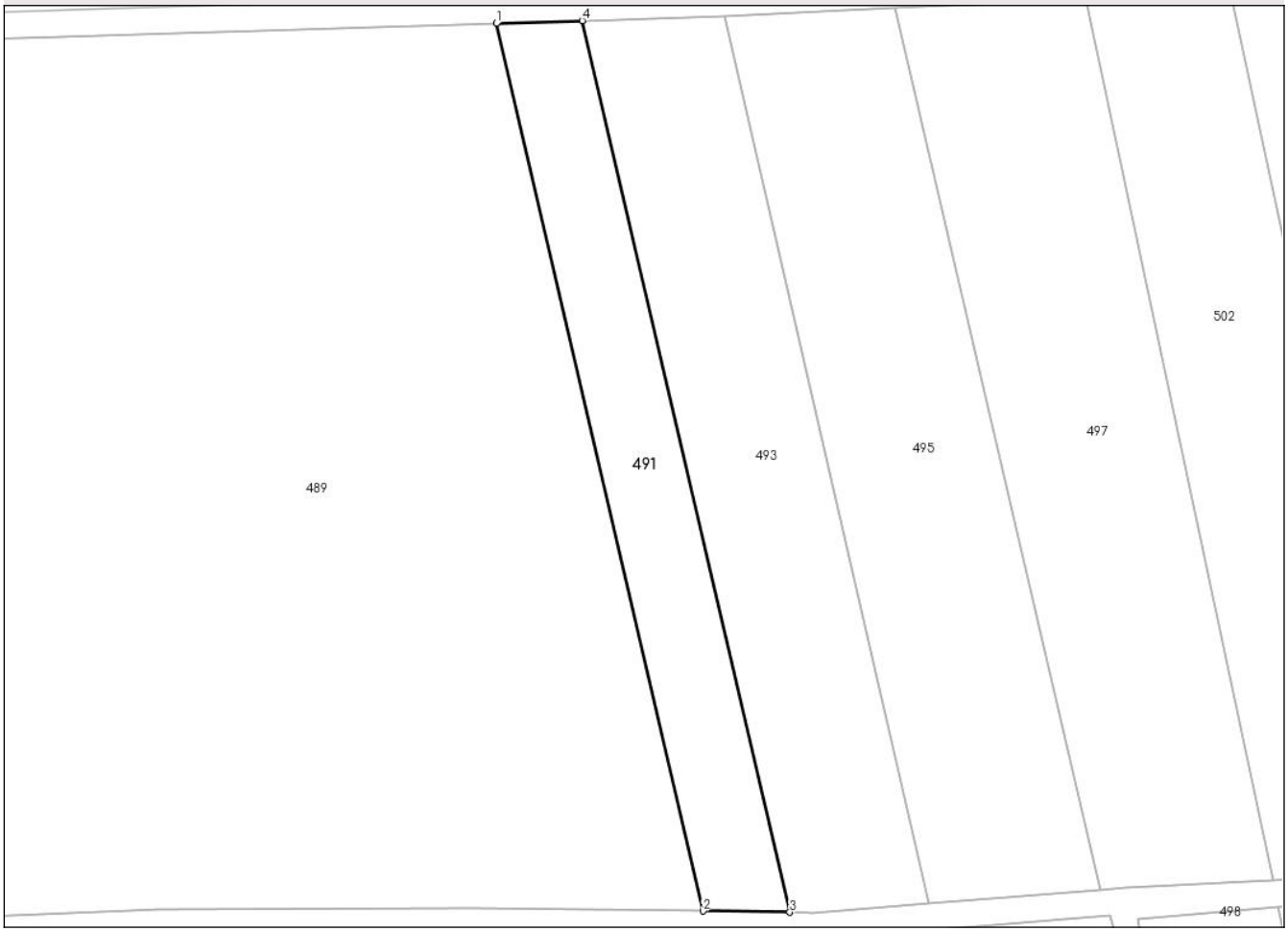

Date referitoare la teren

Crt	Categorie folosință	Intra vilan	Suprafaţa (mp)	Tarla	Parcelă	Nr. topo	Observaţii / Referinţe
1	arabil	NU	1.688	56	1169/10/1	-	diferenta de suprafata la ID 492

Lungime Segmente
1) Valorile lungimilor segmentelor sunt obţinute din proiecţie în plan.

Punct început	X / Y	Punct sfârşit	X / Y	Lungime segment (** (m)
1	468.279,933 524.664,039	2	468.310,558 524.532,681	134.881
2	468.310,558 524.532,681	3	468.323,416 524.532,527	12.859
3	468.323,416 524.532,527	4	468.292,67 524.664,431	135.44
4	468.292,67 524.664,431	1	468.279,933 524.664,039	12.743

**** Lungimile segmentelor sunt determinate în planul de proiecţie Stereo 70 şi sunt rotunjite la 1 milimetru.**

Document care conține date cu caracter personal, protejat de prevederile Regulamentului (UE) nr. 679/2016 și Legii 190/2018

***** Distanţa dintre puncte este formată din segmente cumulate ce sunt mai mici decât valoarea 1 milimetru.**

DATE DESPRE IMOBILUL NR. 492

Oficiul de Cadastru şi Publicitate Imobiliară SIBIU
Biroul de Cadastru şi Publicitate Imobiliară Medias

A. Partea I. Descrierea imobilului

TEREN Extravilan

Adresa: Jud. Sibiu

Nr. Crt	Nr cadastral Nr. topografic	Suprafaţa* (mp)	Observaţii / Referinţe
A1		1.212	Sector cadastral:54 Teren neimprejmuit;

B. Partea II. Proprietari şi acte

Inscrieri privitoare la dreptul de proprietate şi alte drepturi reale		Referinţe
/		
Act Administrativ nr. 2011/11, din 23/11/2000 emis de CJPSDPAT SIBIU (TITLU DE PROPRIETATE);		
B1	Intabulare, drept de PROPRIETATE, dobandit prin Reconstituire, cota actuala 1/1	A1
	1) **SAS LUCREȚIA**	
Act Administrativ nr. 2495, din 10/03/2025 emis de Primaria Dumbraveni (adeverinta posesor);		
B2	se noteaza posesia faptica in favoarea lui	A1
	1) **SC AGROFERM SRL**, CIF:13620039	

C. Partea III. SARCINI .

Inscrieri privind dezmembramintele dreptului de proprietate, drepturi reale de garanţie şi sarcini	Referinţe
NU SUNT	

Anexa Nr. 1 La Partea I

Teren

Nr cadastral	Suprafaţa (mp)*	Observaţii / Referinţe
	1.212	

* Suprafaţa este determinată in planul de proiecţie Stereo 70.

DETALII LINIARE IMOBIL

Date referitoare la teren

Crt	Categorie folosință	Intra vilan	Suprafaţa (mp)	Tarla	Parcelă	Nr. topo	Observaţii / Referinţe
1	arabil	NU	1.212	56	1169/10/2	-	diferenta de suprafata la ID 491

Lungime Segmente
1) Valorile lungimilor segmentelor sunt obţinute din proiecţie în plan.

Punct început	X / Y	Punct sfârşit	X / Y	Lungime segment (** (m)
1	468.311,493 524.528,671	2	468.333,741 524.433,241	97.989
2	468.333,741 524.433,241	3	468.346,194 524.434,805	12.551
3	468.346,194 524.434,805	4	468.324,351 524.528,516	96.223
4	468.324,351 524.528,516	1	468.311,493 524.528,671	12.859

**** Lungimile segmentelor sunt determinate în planul de proiecţie Stereo 70 şi sunt rotunjite la 1 milimetru.**

Document care conține date cu caracter personal, protejat de prevederile Regulamentului (UE) nr. 679/2016 și Legii 190/2018

***** Distanţa dintre puncte este formată din segmente cumulate ce sunt mai mici decât valoarea 1 milimetru.**

DATE DESPRE IMOBILUL NR. 493

Oficiul de Cadastru şi Publicitate Imobiliară SIBIU
Biroul de Cadastru şi Publicitate Imobiliară Medias

A. Partea I. Descrierea imobilului

TEREN Extravilan

Adresa: Jud. Sibiu

Nr. Crt	Nr cadastral Nr. topografic	Suprafaţa* (mp)	Observaţii / Referinţe
A1		2.765	Sector cadastral:54 Teren neimprejmuit;

B. Partea II. Proprietari şi acte

Inscrieri privitoare la dreptul de proprietate şi alte drepturi reale		Referinţe
/		
Act Administrativ nr. 2160/11, din 14/12/2001 emis de CJPSDPAT SIBIU (TITLU DE PROPRIETATE);		
B1	Intabulare, drept de PROPRIETATE, dobandit prin Reconstituire, cota actuala 1/1	A1
	1) **HALLER AUREL**	

C. Partea III. SARCINI .

Inscrieri privind dezmembramintele dreptului de proprietate, drepturi reale de garanţie şi sarcini	Referinţe
NU SUNT	

Document care conține date cu caracter personal, protejat de prevederile Regulamentului (UE) nr. 679/2016 și Legii 190/2018

Anexa Nr. 1 La Partea I

Teren

Nr cadastral	Suprafaţa (mp)*	Observaţii / Referinţe
	2.765	

* Suprafaţa este determinată in planul de proiecţie Stereo 70.

DETALII LINIARE IMOBIL

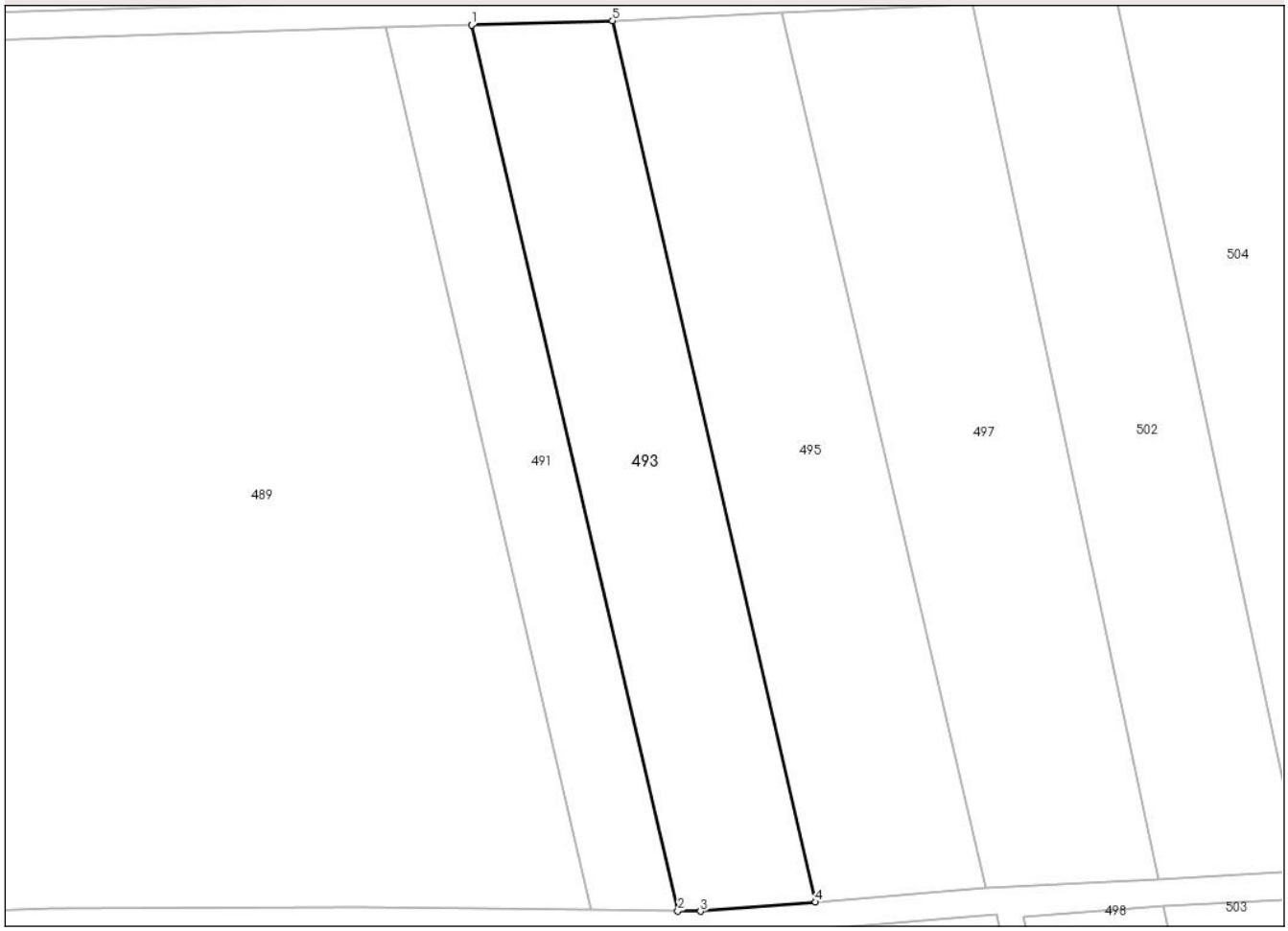

Date referitoare la teren

Crt	Categorie folosință	Intra vilan	Suprafaţa (mp)	Tarla	Parcelă	Nr. topo	Observaţii / Referinţe
1	arabil	NU	2.765	56	1169/10/1/1	-	diferenta de suprafata la ID 494 nr parcela 1169/10 gresit in tp

Lungime Segmente
1) Valorile lungimilor segmentelor sunt obţinute din proiecţie în plan.

Punct început	X / Y	Punct sfârşit	X / Y	Lungime segment (** (m)
1	468.292,67 524.664,431	2	468.323,416 524.532,527	135.44
2	468.323,416 524.532,527	3	468.326,783 524.532,487	3.367
3	468.326,783 524.532,487	4	468.343,936 524.533,855	17.207
4	468.343,936 524.533,855	5	468.313,685 524.665,078	134.665
5	468.313,685 524.665,078	1	468.292,67 524.664,431	21.025

Document care conține date cu caracter personal, protejat de prevederile Regulamentului (UE) nr. 679/2016 și Legii 190/2018

** Lungimile segmentelor sunt determinate în planul de proiecţie Stereo 70 şi sunt rotunjite la 1 milimetru.
*** Distanţa dintre puncte este formată din segmente cumulate ce sunt mai mici decât valoarea 1 milimetru.

Document care conține date cu caracter personal, protejat de prevederile Regulamentului (UE) nr. 679/2016 și Legii 190/2018

DATE DESPRE IMOBILUL NR. 494

Oficiul de Cadastru şi Publicitate Imobiliară SIBIU
Biroul de Cadastru şi Publicitate Imobiliară Medias

A. Partea I. Descrierea imobilului

TEREN Extravilan

Adresa: Jud. Sibiu

Nr. Crt	Nr cadastral Nr. topografic	Suprafaţa* (mp)	Observaţii / Referinţe
A1		1.935	Sector cadastral:54 Teren neimprejmuit;

B. Partea II. Proprietari şi acte

Inscrieri privitoare la dreptul de proprietate şi alte drepturi reale		Referinţe
/		
Act Administrativ nr. 2160/11, din 14/12/2001 emis de CJPSDPAT SIBIU (TITLU DE PROPRIETATE);		
B1	Intabulare, drept de PROPRIETATE, dobandit prin Reconstituire, cota actuala 1/1	A1
	1) **HALLER AUREL**	

C. Partea III. SARCINI .

Inscrieri privind dezmembramintele dreptului de proprietate, drepturi reale de garanţie şi sarcini	Referinţe
NU SUNT	

Document care conține date cu caracter personal, protejat de prevederile Regulamentului (UE) nr. 679/2016 și Legii 190/2018

Anexa Nr. 1 La Partea I

Teren

Nr cadastral	Suprafaţa (mp)*	Observaţii / Referinţe
	1.935	

* Suprafaţa este determinată in planul de proiecţie Stereo 70.

DETALII LINIARE IMOBIL

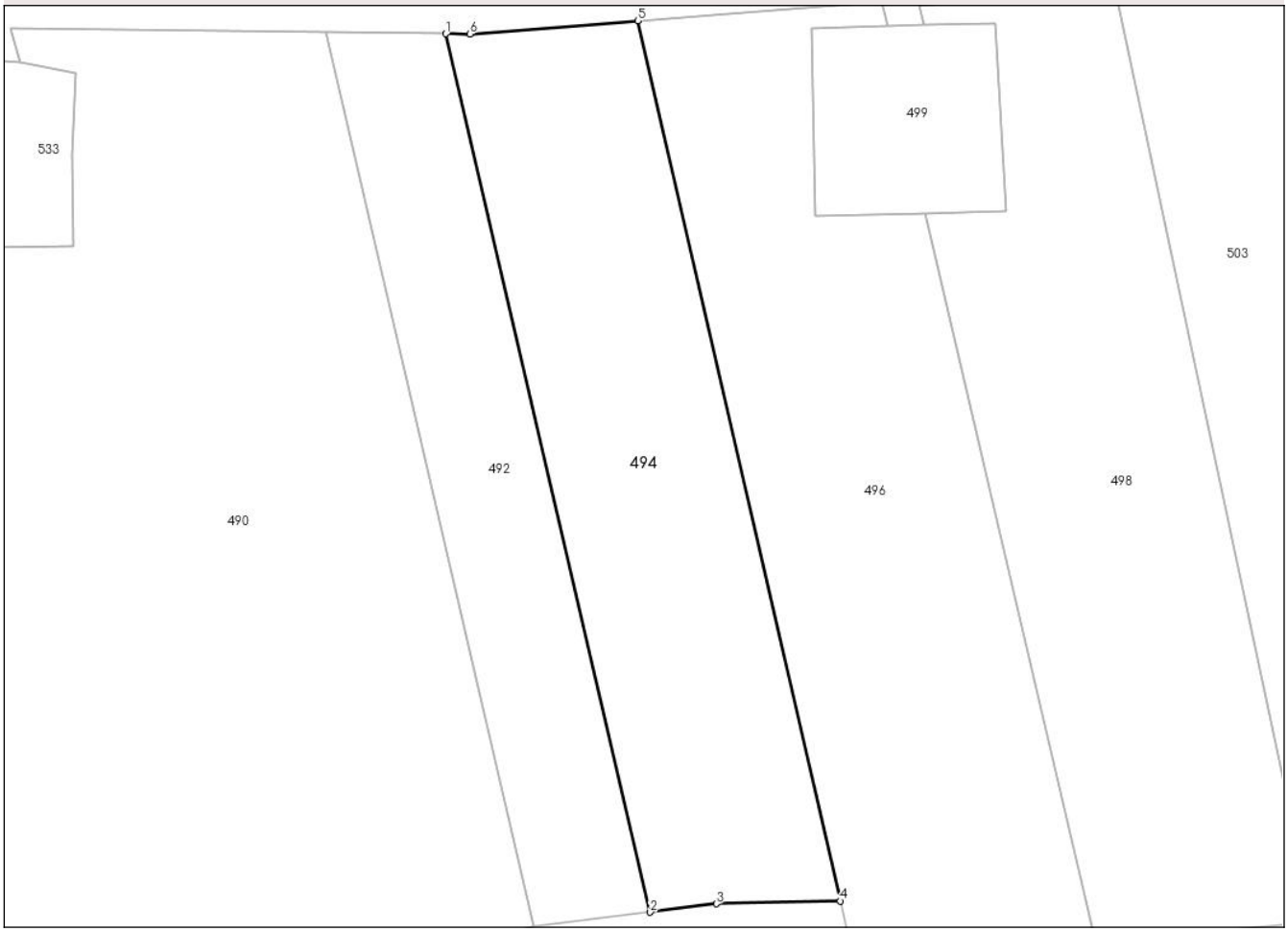

Date referitoare la teren

Crt	Categorie folosință	Intra vilan	Suprafaţa (mp)	Tarla	Parcelă	Nr. topo	Observaţii / Referinţe
1	arabil	NU	1.935	56	1169/10/1/2	-	diferenta de suprafata la ID 493 nr parcela 1169/10 gresit in tp

Lungime Segmente
1) Valorile lungimilor segmentelor sunt obţinute din proiecţie în plan.

Punct început	X / Y	Punct sfârşit	X / Y	Lungime segment (** (m)
1	468.324,351 524.528,516	2	468.346,194 524.434,805	96.223
2	468.346,194 524.434,805	3	468.353,252 524.435,692	7.113
3	468.353,252 524.435,692	4	468.366,495 524.435,995	13.247
4	468.366,495 524.435,995	5	468.344,844 524.529,914	96.382
5	468.344,844 524.529,914	6	468.326,918 524.528,485	17.983

Document care conține date cu caracter personal, protejat de prevederile Regulamentului (UE) nr. 679/2016 și Legii 190/2018

Punct început	X / Y	Punct sfârşit	X / Y	Lungime segment (** (m)
6	468.326,918 524.528,485	1	468.324,351 524.528,516	2.568

** Lungimile segmentelor sunt determinate în planul de proiecţie Stereo 70 şi sunt rotunjite la 1 milimetru.
*** Distanţa dintre puncte este formată din segmente cumulate ce sunt mai mici decât valoarea 1 milimetru.

Document care conține date cu caracter personal, protejat de prevederile Regulamentului (UE) nr. 679/2016 și Legii 190/2018

DATE DESPRE IMOBILUL NR. 495

Oficiul de Cadastru şi Publicitate Imobiliară SIBIU
Biroul de Cadastru şi Publicitate Imobiliară Medias

A. Partea I. Descrierea imobilului

TEREN Extravilan

Adresa: Jud. Sibiu

Nr. Crt	Nr cadastral Nr. topografic	Suprafaţa* (mp)	Observaţii / Referinţe
A1	105904	3.364	Sector cadastral:54 Teren neimprejmuit;

B. Partea II. Proprietari şi acte

Inscrieri privitoare la dreptul de proprietate şi alte drepturi reale		Referinţe
29325 / 29/10/2021		
Act Notarial nr. 211, din 21/10/2003 emis de NP DANIEL CRISTEA (contract de vanzare-cumparare);		
B1	Intabulare, drept de PROPRIETATE, dobandit prin Conventie, cota actuala 1/1	A1
	1) **BICHIŞ NAZARICA**, văduvă,bun propriu	

C. Partea III. SARCINI .

Inscrieri privind dezmembramintele dreptului de proprietate, drepturi reale de garanţie şi sarcini	Referinţe
NU SUNT	

Document care conține date cu caracter personal, protejat de prevederile Regulamentului (UE) nr. 679/2016 și Legii 190/2018

Anexa Nr. 1 La Partea I

Teren

Nr cadastral	Suprafaţa (mp)*	Observaţii / Referinţe
105904	3.364	

* Suprafaţa este determinată in planul de proiecţie Stereo 70.

DETALII LINIARE IMOBIL

Date referitoare la teren

Crt	Categorie folosință	Intra vilan	Suprafaţa (mp)	Tarla	Parcelă	Nr. topo	Observaţii / Referinţe
1	arabil	NU	3.364	56	1169/11/1	-	diferenta de suprafata la ID 496

Lungime Segmente
1) Valorile lungimilor segmentelor sunt obţinute din proiecţie în plan.

Punct început	X / Y	Punct sfârşit	X / Y	Lungime segment (** (m)
1	468.369,353 524.535,881	2	468.338,956 524.666,262	133.878
2	468.338,956 524.666,262	3	468.313,685 524.665,078	25.299
3	468.313,685 524.665,078	4	468.343,936 524.533,855	134.665
4	468.343,936 524.533,855	1	468.369,353 524.535,881	25.498

**** Lungimile segmentelor sunt determinate în planul de proiecţie Stereo 70 şi sunt rotunjite la 1 milimetru.**

Document care conține date cu caracter personal, protejat de prevederile Regulamentului (UE) nr. 679/2016 și Legii 190/2018

***** Distanţa dintre puncte este formată din segmente cumulate ce sunt mai mici decât valoarea 1 milimetru.**

DATE DESPRE IMOBILUL NR. 496

Oficiul de Cadastru şi Publicitate Imobiliară SIBIU
Biroul de Cadastru şi Publicitate Imobiliară Medias

A. Partea I. Descrierea imobilului

TEREN Extravilan

Adresa: Jud. Sibiu

Nr. Crt	Nr cadastral Nr. topografic	Suprafaţa* (mp)	Observaţii / Referinţe
A1	105904	2.436	Sector cadastral:54 Teren neimprejmuit;

B. Partea II. Proprietari şi acte

Inscrieri privitoare la dreptul de proprietate şi alte drepturi reale		Referinţe
29325 / 29/10/2021		
Act Notarial nr. 211, din 21/10/2003 emis de NP DANIEL CRISTEA (contract de vanzare-cumparare);		
B1	Intabulare, drept de PROPRIETATE, dobandit prin Conventie, cota actuala 1/1	A1
	1) **BICHIŞ NAZARICA**, văduvă,bun propriu	

C. Partea III. SARCINI .

Inscrieri privind dezmembramintele dreptului de proprietate, drepturi reale de garanţie şi sarcini	Referinţe
NU SUNT	

Document care conține date cu caracter personal, protejat de prevederile Regulamentului (UE) nr. 679/2016 și Legii 190/2018

Anexa Nr. 1 La Partea I

Teren

Nr cadastral	Suprafaţa (mp)*	Observaţii / Referinţe
105904	2.436	

* Suprafaţa este determinată in planul de proiecţie Stereo 70.

DETALII LINIARE IMOBIL

Date referitoare la teren

Crt	Categorie folosință	Intra vilan	Suprafaţa (mp)	Tarla	Parcelă	Nr. topo	Observaţii / Referinţe
1	arabil	NU	2.436	56	1169/11/2	-	diferenta de suprafata la ID 495

Lungime Segmente
1) Valorile lungimilor segmentelor sunt obţinute din proiecţie în plan.

Punct început	X / Y	Punct sfârşit	X / Y	Lungime segment (** (m)
1	468.370,889 524.531,991	2	468.344,844 524.529,914	26.127
2	468.344,844 524.529,914	3	468.366,495 524.435,995	96.382
3	468.366,495 524.435,995	4	468.368,037 524.429,307	6.864
4	468.368,037 524.429,307	5	468.391,263 524.430,817	23.275
5	468.391,263 524.430,817	6	468.393,756 524.431,686	2.64

Document care conține date cu caracter personal, protejat de prevederile Regulamentului (UE) nr. 679/2016 și Legii 190/2018

Punct început	X / Y	Punct sfârşit	X / Y	Lungime segment (** (m)
6	468.393,756 524.431,686	7	468.375,53 524.509,388	79.811
7	468.375,53 524.509,388	8	468.363,783 524.509,134	11.75
8	468.363,783 524.509,134	9	468.363,394 524.529,108	19.978
9	468.363,394 524.529,108	10	468.371,494 524.529,318	8.103
10	468.371,494 524.529,318	1	468.370,889 524.531,991	2.741

** Lungimile segmentelor sunt determinate în planul de proiecţie Stereo 70 şi sunt rotunjite la 1 milimetru.
*** Distanţa dintre puncte este formată din segmente cumulate ce sunt mai mici decât valoarea 1 milimetru.

Document care conține date cu caracter personal, protejat de prevederile Regulamentului (UE) nr. 679/2016 și Legii 190/2018

DATE DESPRE IMOBILUL NR. 497

Oficiul de Cadastru şi Publicitate Imobiliară SIBIU
Biroul de Cadastru şi Publicitate Imobiliară Medias

A. Partea I. Descrierea imobilului

TEREN Extravilan

Adresa: Jud. Sibiu

Nr. Crt	Nr cadastral Nr. topografic	Suprafaţa* (mp)	Observaţii / Referinţe
A1	105887	3.551	Sector cadastral:54 Teren neimprejmuit;

B. Partea II. Proprietari şi acte

Inscrieri privitoare la dreptul de proprietate şi alte drepturi reale		Referinţe
29324 / 29/10/2021		
Act Notarial nr. 210, din 21/10/2003 emis de NP DANIEL CRISTEA (contract de vanzare-cumparare);		
B1	Intabulare, drept de PROPRIETATE, dobandit prin Conventie, cota actuala 1/1	A1
	1) **BICHIŞ NAZARICA**, vaduva, bun propriu	

C. Partea III. SARCINI .

Inscrieri privind dezmembramintele dreptului de proprietate, drepturi reale de garanţie şi sarcini	Referinţe
NU SUNT	

Document care conține date cu caracter personal, protejat de prevederile Regulamentului (UE) nr. 679/2016 și Legii 190/2018

Anexa Nr. 1 La Partea I

Teren

Nr cadastral	Suprafaţa (mp)*	Observaţii / Referinţe
105887	3.551	

* Suprafaţa este determinată in planul de proiecţie Stereo 70.

DETALII LINIARE IMOBIL

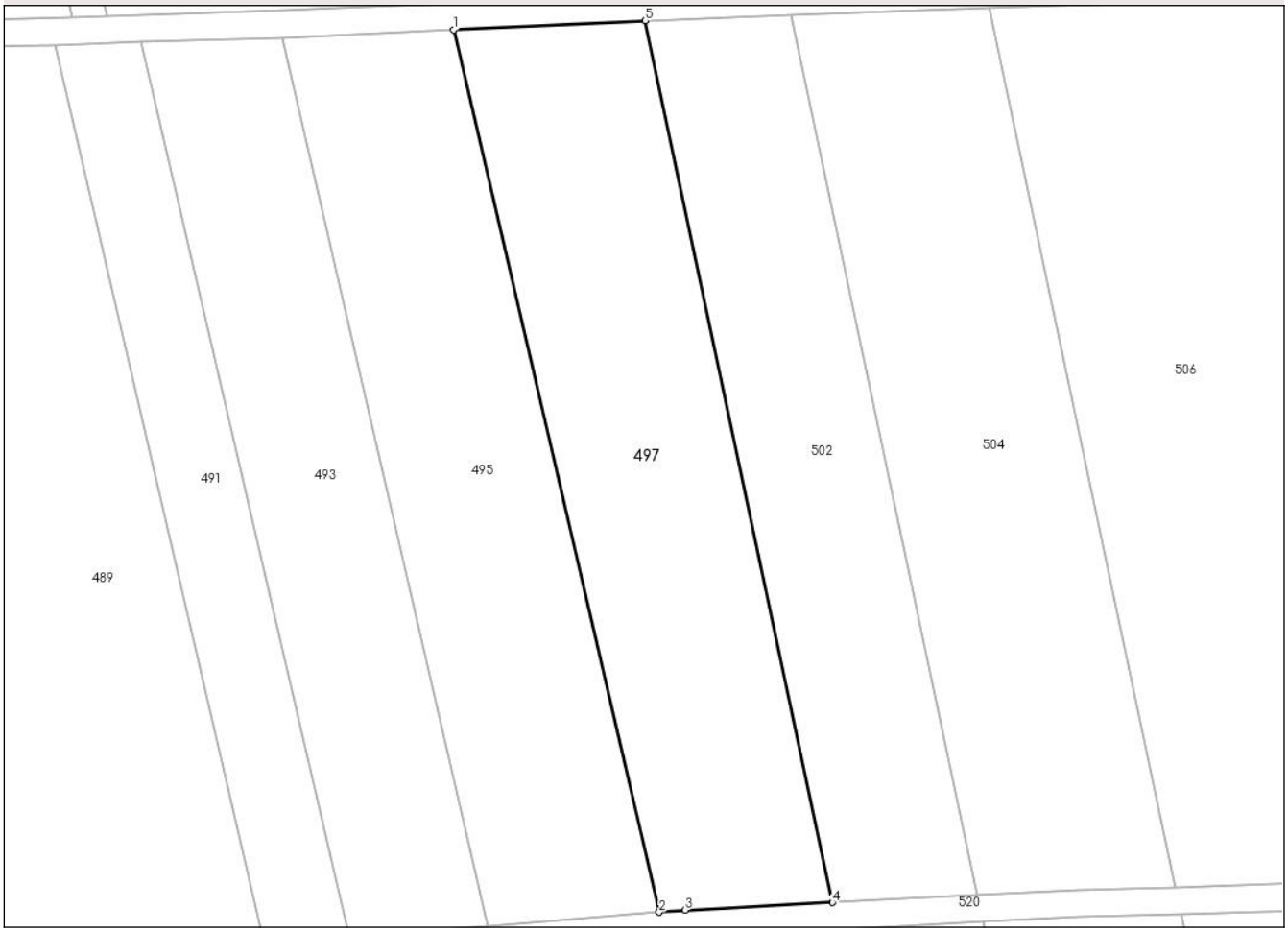

Date referitoare la teren

Crt	Categorie folosință	Intra vilan	Suprafaţa (mp)	Tarla	Parcelă	Nr. topo	Observaţii / Referinţe
1	arabil	NU	3.551	56	1169/12/1	-	diferenta de suprafata la ID 498

Lungime Segmente
1) Valorile lungimilor segmentelor sunt obţinute din proiecţie în plan.

Punct început	X / Y	Punct sfârşit	X / Y	Lungime segment (** (m)
1	468.338,956 524.666,262	2	468.369,353 524.535,881	133.878
2	468.369,353 524.535,881	3	468.373,173 524.536,186	3.832
3	468.373,173 524.536,186	4	468.394,963 524.537,308	21.819
4	468.394,963 524.537,308	5	468.367,242 524.667,595	133.204
5	468.367,242 524.667,595	1	468.338,956 524.666,262	28.317

Document care conține date cu caracter personal, protejat de prevederile Regulamentului (UE) nr. 679/2016 și Legii 190/2018

** Lungimile segmentelor sunt determinate în planul de proiecţie Stereo 70 şi sunt rotunjite la 1 milimetru.
*** Distanţa dintre puncte este formată din segmente cumulate ce sunt mai mici decât valoarea 1 milimetru.

DATE DESPRE IMOBILUL NR. 498

Oficiul de Cadastru şi Publicitate Imobiliară SIBIU
Biroul de Cadastru şi Publicitate Imobiliară Medias

A. Partea I. Descrierea imobilului

TEREN Extravilan

Adresa: Jud. Sibiu

Nr. Crt	Nr cadastral Nr. topografic	Suprafaţa* (mp)	Observaţii / Referinţe
A1	105887	2.249	Sector cadastral:54 Teren neimprejmuit;

B. Partea II. Proprietari şi acte

Inscrieri privitoare la dreptul de proprietate şi alte drepturi reale		Referinţe
29324 / 29/10/2021		
Act Notarial nr. 210, din 21/10/2003 emis de NP DANIEL CRISTEA (contract de vanzare-cumparare);		
B1	Intabulare, drept de PROPRIETATE, dobandit prin Conventie, cota actuala 1/1	A1
	1) **BICHIŞ NAZARICA**, vaduva, bun propriu	

C. Partea III. SARCINI .

Inscrieri privind dezmembramintele dreptului de proprietate, drepturi reale de garanţie şi sarcini	Referinţe
NU SUNT	

Document care conține date cu caracter personal, protejat de prevederile Regulamentului (UE) nr. 679/2016 și Legii 190/2018

Anexa Nr. 1 La Partea I

Teren

Nr cadastral	Suprafaţa (mp)*	Observaţii / Referinţe
105887	2.249	

* Suprafaţa este determinată in planul de proiecţie Stereo 70.

DETALII LINIARE IMOBIL

Date referitoare la teren

Crt	Categorie folosință	Intra vilan	Suprafaţa (mp)	Tarla	Parcelă	Nr. topo	Observaţii / Referinţe
1	arabil	NU	2.249	56	1169/12/2	-	diferenta de suprafata la ID 497

Lungime Segmente
1) Valorile lungimilor segmentelor sunt obţinute din proiecţie în plan.

Punct început	X / Y	Punct sfârşit	X / Y	Lungime segment (** (m)
1	468.395,806 524.533,346	2	468.374,959 524.531,579	20.921
2	468.374,959 524.531,579	3	468.375,415 524.529,423	2.204
3	468.375,415 524.529,423	4	468.382,989 524.529,572	7.576
4	468.382,989 524.529,572	5	468.384,19 524.509,575	20.033
5	468.384,19 524.509,575	6	468.375,53 524.509,388	8.662

Document care conține date cu caracter personal, protejat de prevederile Regulamentului (UE) nr. 679/2016 și Legii 190/2018

Punct început	X / Y	Punct sfârşit	X / Y	Lungime segment (** (m)
6	468.375,53 524.509,388	7	468.393,756 524.431,686	79.811
7	468.393,756 524.431,686	8	468.416,983 524.433,815	23.324
8	468.416,983 524.433,815	1	468.395,806 524.533,346	101.759

** Lungimile segmentelor sunt determinate în planul de proiecţie Stereo 70 şi sunt rotunjite la 1 milimetru.
*** Distanţa dintre puncte este formată din segmente cumulate ce sunt mai mici decât valoarea 1 milimetru.

Document care conține date cu caracter personal, protejat de prevederile Regulamentului (UE) nr. 679/2016 și Legii 190/2018

DATE DESPRE IMOBILUL NR. 499

Oficiul de Cadastru şi Publicitate Imobiliară SIBIU
Biroul de Cadastru şi Publicitate Imobiliară Medias

A. Partea I. Descrierea imobilului

Nr. CF vechi:2692N
Nr. cadastral vechi:541

TEREN Extravilan

Adresa: Jud. Sibiu

Nr. Crt	Nr cadastral Nr. topografic	Suprafaţa* (mp)	Observaţii / Referinţe
A1	102315	400	Sector cadastral:54 Teren neimprejmuit;

B. Partea II. Proprietari şi acte

Inscrieri privitoare la dreptul de proprietate şi alte drepturi reale		Referinţe
2888 / 24/02/2010		
Act Administrativ nr. 82 din anul 1991 și nr. 14 din anul 2010, din 24/02/2010 emis de Consiliul Local al Orașului Dumbrăveni (documentație cadastrală recepționată de OCPI Sibiu);		
B1	Intabulare, drept de PROPRIETATE, dobandit prin Lege, cota actuala 1/1	A1
	1) **ORAȘUL DUMBRĂVENI**, CIF:9999999999999, - domeniu public	
	OBSERVATII: (provenita din conversia CF 2692N)	

C. Partea III. SARCINI .

Inscrieri privind dezmembramintele dreptului de proprietate, drepturi reale de garanţie şi sarcini	Referinţe
NU SUNT	

Document care conține date cu caracter personal, protejat de prevederile Regulamentului (UE) nr. 679/2016 și Legii 190/2018

Anexa Nr. 1 La Partea I

Teren

Nr cadastral	Suprafaţa (mp)*	Observaţii / Referinţe
102315	400	

* Suprafaţa este determinată in planul de proiecţie Stereo 70.

DETALII LINIARE IMOBIL

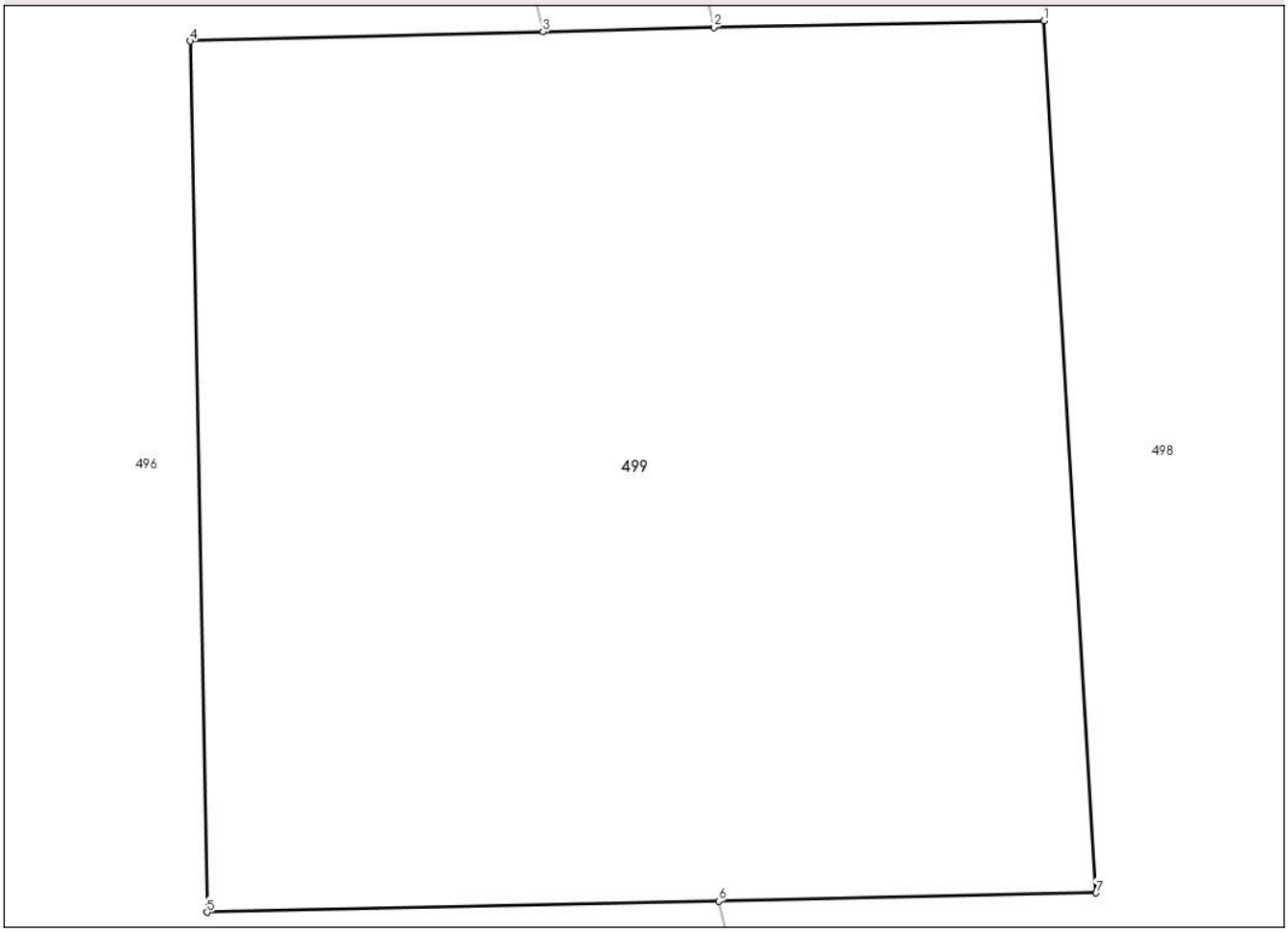

Date referitoare la teren

Crt	Categorie folosință	Intra vilan	Suprafaţa (mp)	Tarla	Parcelă	Nr. topo	Observaţii / Referinţe
1	curti constructii	NU	400	56	-	1930/1	Parte din imobilul cu nr. top 1930/1

Lungime Segmente
1) Valorile lungimilor segmentelor sunt obţinute din proiecţie în plan.

Punct început	X / Y	Punct sfârşit	X / Y	Lungime segment (** (m)
1	468.382,989 524.529,572	2	468.375,415 524.529,423	7.576
2	468.375,415 524.529,423	3	468.371,494 524.529,318	3.922
3	468.371,494 524.529,318	4	468.363,394 524.529,108	8.103
4	468.363,394 524.529,108	5	468.363,783 524.509,134	19.978
5	468.363,783 524.509,134	6	468.375,53 524.509,388	11.75

Document care conține date cu caracter personal, protejat de prevederile Regulamentului (UE) nr. 679/2016 și Legii 190/2018

Punct început	X / Y	Punct sfârşit	X / Y	Lungime segment (** (m)
6	468.375,53 524.509,388	7	468.384,19 524.509,575	8.662
7	468.384,19 524.509,575	1	468.382,989 524.529,572	20.033

** Lungimile segmentelor sunt determinate în planul de proiecţie Stereo 70 şi sunt rotunjite la 1 milimetru.
*** Distanţa dintre puncte este formată din segmente cumulate ce sunt mai mici decât valoarea 1 milimetru.

Document care conține date cu caracter personal, protejat de prevederile Regulamentului (UE) nr. 679/2016 și Legii 190/2018

DATE DESPRE IMOBILUL NR. 500

Oficiul de Cadastru şi Publicitate Imobiliară SIBIU
Biroul de Cadastru şi Publicitate Imobiliară Medias

A. Partea I. Descrierea imobilului

TEREN Extravilan

Adresa: Jud. Sibiu

Nr. Crt	Nr cadastral Nr. topografic	Suprafaţa* (mp)	Observaţii / Referinţe
A1		120	Sector cadastral:54 Teren neimprejmuit;

B. Partea II. Proprietari şi acte

Inscrieri privitoare la dreptul de proprietate şi alte drepturi reale		Referinţe
/		
Act Normativ nr. 7, din 13/03/1996 emis de PARLAMENTUL ROMANIEI (lege);		
B1	Inscrierea posesiei, drept de PROPRIETATE, dobandit prin Lege, cota actuala 1/1	A1
	1) **NEIDENTIFICAT NEIDENTIFICAT**	
Act Normativ nr. 7, din 13/03/1996 emis de Parlamentul Romaniei (,art. 13 alin 15);		
B2	Se noteaza mentiunea proprietar neidentificat	A1

C. Partea III. SARCINI .

Inscrieri privind dezmembramintele dreptului de proprietate, drepturi reale de garanţie şi sarcini	Referinţe
NU SUNT	

Document care conține date cu caracter personal, protejat de prevederile Regulamentului (UE) nr. 679/2016 și Legii 190/2018

Anexa Nr. 1 La Partea I

Teren

Nr cadastral	Suprafaţa (mp)*	Observaţii / Referinţe
	120	

* Suprafaţa este determinată in planul de proiecţie Stereo 70.

DETALII LINIARE IMOBIL

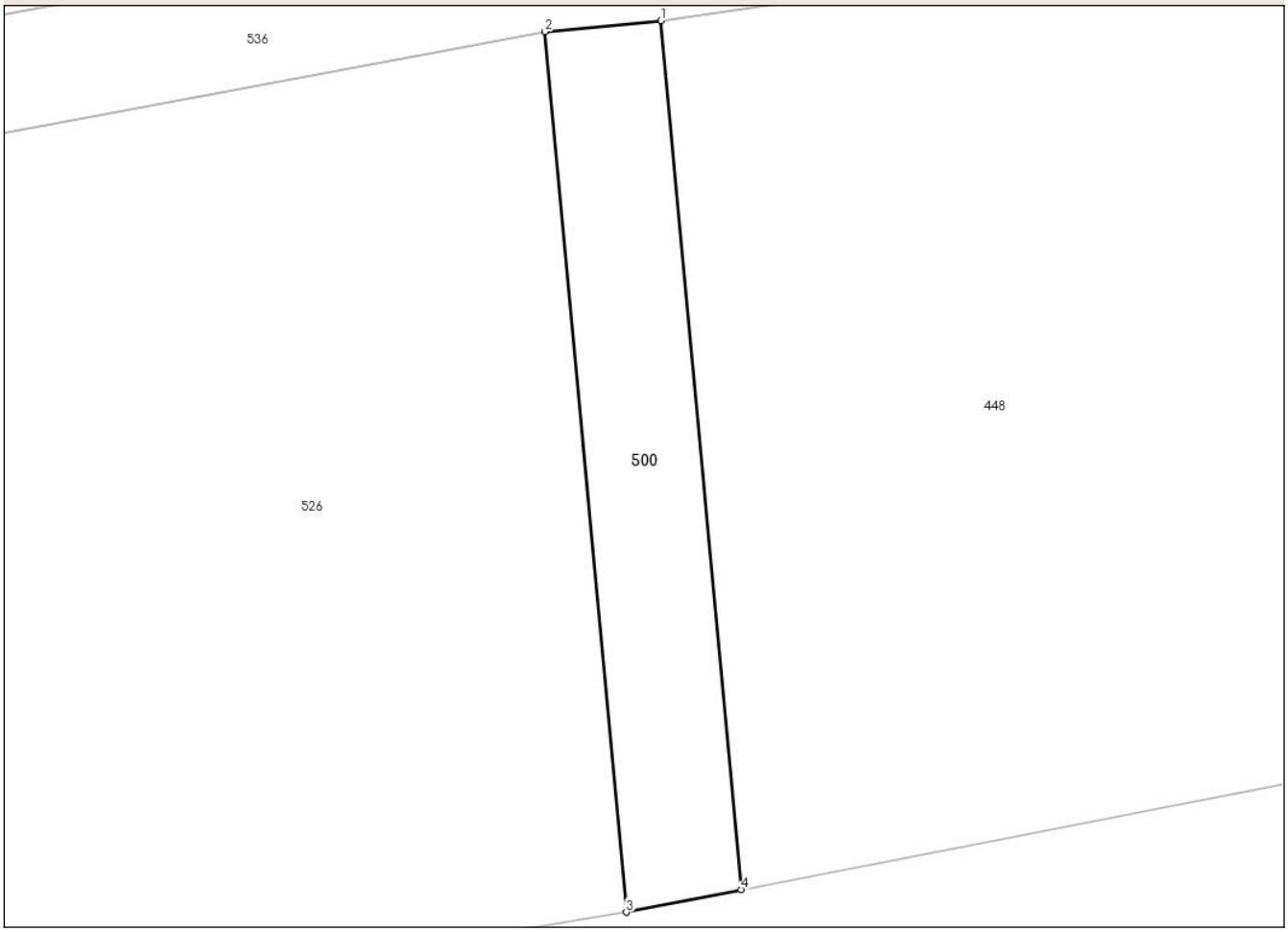

Date referitoare la teren

Crt	Categorie folosință	Intra vilan	Suprafaţa (mp)	Tarla	Parcelă	Nr. topo	Observaţii / Referinţe
1	curti constructii	NU	120	56	1135	-	CANAL

Lungime Segmente
1) Valorile lungimilor segmentelor sunt obţinute din proiecţie în plan.

Punct început	X / Y	Punct sfârşit	X / Y	Lungime segment (** (m)
1	467.018,581 524.328,61	2	467.014,599 524.328,237	4.0
2	467.014,599 524.328,237	3	467.017,386 524.298,062	30.304
3	467.017,386 524.298,062	4	467.021,332 524.298,836	4.021
4	467.021,332 524.298,836	1	467.018,581 524.328,61	29.901

Document care conține date cu caracter personal, protejat de prevederile Regulamentului (UE) nr. 679/2016 și Legii 190/2018

** Lungimile segmentelor sunt determinate în planul de proiecţie Stereo 70 şi sunt rotunjite la 1 milimetru.
*** Distanţa dintre puncte este formată din segmente cumulate ce sunt mai mici decât valoarea 1 milimetru.

DATE DESPRE IMOBILUL NR. 501

Oficiul de Cadastru şi Publicitate Imobiliară SIBIU
Biroul de Cadastru şi Publicitate Imobiliară Medias

A. Partea I. Descrierea imobilului

TEREN Extravilan

Adresa: Jud. Sibiu

Nr. Crt	Nr cadastral Nr. topografic	Suprafaţa* (mp)	Observaţii / Referinţe
A1		40.150	Sector cadastral:54 Teren neimprejmuit;

B. Partea II. Proprietari şi acte

Inscrieri privitoare la dreptul de proprietate şi alte drepturi reale		Referinţe
/		
Act Normativ nr. 7, din 13/03/1996 emis de PARLAMENTUL ROMANIEI (lege);		
B1	Inscrierea posesiei, drept de PROPRIETATE, dobandit prin Lege, cota actuala 1/1	A1
	1) **NEIDENTIFICAT NEIDENTIFICAT**	
Act Normativ nr. 7, din 13/03/1996 emis de Parlamentul Romaniei (,art. 13 alin 15);		
B2	Se noteaza mentiunea proprietar neidentificat	A1

C. Partea III. SARCINI .

Inscrieri privind dezmembramintele dreptului de proprietate, drepturi reale de garanţie şi sarcini	Referinţe
NU SUNT	

Document care conține date cu caracter personal, protejat de prevederile Regulamentului (UE) nr. 679/2016 și Legii 190/2018

Anexa Nr. 1 La Partea I

Teren

Nr cadastral	Suprafaţa (mp)*	Observaţii / Referinţe
	40.150	

* Suprafaţa este determinată in planul de proiecţie Stereo 70.

DETALII LINIARE IMOBIL

Date referitoare la teren

Crt	Categorie folosință	Intra vilan	Suprafaţa (mp)	Tarla	Parcelă	Nr. topo	Observaţii / Referinţe
1	curti constructii	NU	40.150	56	1142/1	-	DIG

Lungime Segmente

1) Valorile lungimilor segmentelor sunt obţinute din proiecţie în plan.

Punct început	X / Y	Punct sfârşit	X / Y	Lungime segment
1	467.943,9 525.307,252	2	467.949,597 525.309,526	6.134
4	467.980,002 525.317,646	5	467.998,689 525.322,636	19.343
7	468.081,929 525.344,866	8	468.121,769 525.355,506	41.237
10	468.132,6 525.358,398	11	468.145,637 525.361,892	13.496
13	468.185,936 525.372,69	14	468.189,443 525.373,63	3.631

Punct început	X / Y	Punct sfârşit	X / Y	Lungime segment
2	467.949,597 525.309,526	3	467.950,158 525.309,676	0.581
5	467.998,689 525.322,636	6	468.056,647 525.338,114	59.989
8	468.121,769 525.355,506	9	468.128,733 525.357,365	7.207
11	468.145,637 525.361,892	12	468.165,691 525.367,265	20.762
14	468.189,443 525.373,63	15	468.229,093 525.385,061	41.265

Punct început	X / Y	Punct sfârşit	X / Y	Lungime segment
3	467.950,158 525.309,676	4	467.980,002 525.317,646	30.889
6	468.056,647 525.338,114	7	468.081,929 525.344,866	26.168
9	468.128,733 525.357,365	10	468.132,6 525.358,398	4.003
12	468.165,691 525.367,265	13	468.185,936 525.372,69	20.959
15	468.229,093 525.385,061	16	468.241,027 525.388,502	12.42

Document care conține date cu caracter personal, protejat de prevederile Regulamentului (UE) nr. 679/2016 și Legii 190/2018

Punct început	X / Y	Punct sfârşit	X / Y	Lungime segment
16	468.241,027 525.388,502	17	468.253,318 525.392,046	12.792
19	468.292,226 525.403,263	20	468.325,393 525.412,825	34.518
22	468.338,255 525.415,402	23	468.332,853 525.428,75	14.4
25	468.268,477 525.412,34	26	468.244,915 525.405,462	24.545
28	468.225,094 525.399,696	29	468.214,964 525.397,137	10.448
31	468.100,948 525.364,699	32	467.970,685 525.330,317	134.724
34	467.939,001 525.316,996	35	467.928,798 525.309,086	12.91
37	467.924,265 525.296,255	38	467.921,418 525.290,809	6.145
40	467.912,634 525.276,83	41	467.908,215 525.263,425	14.115
43	467.895,979 525.200,814	44	467.895,302 525.158,119	42.701
46	467.906,401 525.066,045	47	467.906,408 525.064,072	1.973
49	467.889,213 524.961,338	50	467.819,621 524.894,97	96.165
52	467.767,414 524.841,302	53	467.764,576 524.838,16	4.234
55	467.629,635 524.681,148	56	467.616,822 524.662,462	22.657
58	467.593,473 524.557,541	59	467.592,811 524.555,67	1.985
61	467.514,245 524.397,079	62	467.505,368 524.392,681	9.907
64	467.475,506 524.387,1	65	467.471,353 524.386,377	4.216
67	467.356,781 524.389,286	68	467.349,58 524.390,29	7.271
70	467.282,71 524.392,936	71	467.249,589 524.392,009	33.134
73	467.196,827 524.384,476	74	467.180,358 524.383,219	16.517
76	467.047,662 524.357,273	77	466.990,053 524.347,146	58.493
79	466.902,477 524.331,589	80	466.868,011 524.328,66	34.59
82	466.832,152 524.317,306	83	466.868,363 524.297,735	41.161
85	467.014,042 524.332,202	86	467.018,102 524.332,583	4.078
88	467.251,542 524.365,845	89	467.316,035 524.368,883	64.565
91	467.443,356 524.367,852	92	467.452,557 524.367,767	9.201
94	467.484,486 524.367,827	95	467.492,909 524.368,534	8.453
97	467.525,782 524.384,41	98	467.544,896 524.408,332	30.62
100	467.568,777 524.459,7	101	467.583,484 524.488,828	32.631
103	467.618,648 524.564,46	104	467.621,453 524.575,037	10.943
106	467.632,573 524.644,029	107	467.637,433 524.657,362	14.192
109	467.683,171 524.713,706	110	467.755,55 524.796,615	110.057
112	467.791,67 524.841,209	113	467.829,901 524.879,256	53.937

Punct început	X / Y	Punct sfârşit	X / Y	Lungime segment
17	468.253,318 525.392,046	18	468.272,854 525.397,678	20.331
20	468.325,393 525.412,825	21	468.334,254 525.415,38	9.222
23	468.332,853 525.428,75	24	468.282,111 525.416,332	52.24
26	468.244,915 525.405,462	27	468.236,382 525.402,429	9.056
29	468.214,964 525.397,137	30	468.186,09 525.387,53	30.43
32	467.970,685 525.330,317	33	467.954,56 525.324,742	17.061
35	467.928,798 525.309,086	36	467.927,579 525.301,946	7.243
38	467.921,418 525.290,809	39	467.917,492 525.285,84	6.333
41	467.908,215 525.263,425	42	467.901,473 525.231,503	32.626
44	467.895,302 525.158,119	45	467.899,647 525.106,216	52.085
47	467.906,408 525.064,072	48	467.890,096 524.963,015	102.365
50	467.819,621 524.894,97	51	467.818,372 524.892,115	3.117
53	467.764,576 524.838,16	54	467.630,542 524.682,204	205.639
56	467.616,822 524.662,462	57	467.616,043 524.660,66	1.963
59	467.592,811 524.555,67	60	467.527,778 524.425,798	145.245
62	467.505,368 524.392,681	63	467.481,857 524.388,206	23.933
65	467.471,353 524.386,377	66	467.469,854 524.386,116	1.521
68	467.349,58 524.390,29	69	467.320,059 524.393,132	29.658
71	467.249,589 524.392,009	72	467.222,13 524.387,873	27.769
74	467.180,358 524.383,219	75	467.123,785 524.372,674	57.547
77	466.990,053 524.347,146	78	466.936,277 524.339,004	54.389
80	466.868,011 524.328,66	81	466.835,838 524.328,142	32.177
83	466.868,363 524.297,735	84	466.877,163 524.306,525	12.438
86	467.018,102 524.332,583	87	467.226,318 524.363,331	210.475
89	467.316,035 524.368,883	90	467.320,146 524.368,986	4.113
92	467.452,557 524.367,767	93	467.480,685 524.367,508	28.129
95	467.492,909 524.368,534	96	467.511,892 524.375,296	20.151
98	467.544,896 524.408,332	99	467.553,061 524.425,404	18.924
101	467.583,484 524.488,828	102	467.593,184 524.511,542	24.698
104	467.621,453 524.575,037	105	467.630,315 524.631,579	57.232
107	467.637,433 524.657,362	108	467.644,971 524.668,66	13.582
110	467.755,55 524.796,615	111	467.768,6 524.813,409	21.268
113	467.829,901 524.879,256	114	467.905,047 524.955,156	106.807

Punct început	X / Y	Punct sfârşit	X / Y	Lungime segment
18	468.272,854 525.397,678	19	468.292,226 525.403,263	20.161
21	468.334,254 525.415,38	22	468.338,255 525.415,402	4.001
24	468.282,111 525.416,332	25	468.268,477 525.412,34	14.206
27	468.236,382 525.402,429	28	468.225,094 525.399,696	11.614
30	468.186,09 525.387,53	31	468.100,948 525.364,699	88.151
33	467.954,56 525.324,742	34	467.939,001 525.316,996	17.381
36	467.927,579 525.301,946	37	467.924,265 525.296,255	6.586
39	467.917,492 525.285,84	40	467.912,634 525.276,83	10.237
42	467.901,473 525.231,503	43	467.895,979 525.200,814	31.177
45	467.899,647 525.106,216	46	467.906,401 525.066,045	40.734
48	467.890,096 524.963,015	49	467.889,213 524.961,338	1.896
51	467.818,372 524.892,115	52	467.767,414 524.841,302	71.963
54	467.630,542 524.682,204	55	467.629,635 524.681,148	1.392
57	467.616,043 524.660,66	58	467.593,473 524.557,541	105.56
60	467.527,778 524.425,798	61	467.514,245 524.397,079	31.747
63	467.481,857 524.388,206	64	467.475,506 524.387,1	6.447
66	467.469,854 524.386,116	67	467.356,781 524.389,286	113.118
69	467.320,059 524.393,132	70	467.282,71 524.392,936	37.349
72	467.222,13 524.387,873	73	467.196,827 524.384,476	25.53
75	467.123,785 524.372,674	76	467.047,662 524.357,273	77.665
78	466.936,277 524.339,004	79	466.902,477 524.331,589	34.604
81	466.835,838 524.328,142	82	466.832,152 524.317,306	11.446
84	466.877,163 524.306,525	85	467.014,042 524.332,202	139.267
87	467.226,318 524.363,331	88	467.251,542 524.365,845	25.348
90	467.320,146 524.368,986	91	467.443,356 524.367,852	123.215
93	467.480,685 524.367,508	94	467.484,486 524.367,827	3.814
96	467.511,892 524.375,296	97	467.525,782 524.384,41	16.613
99	467.553,061 524.425,404	100	467.568,777 524.459,7	37.725
102	467.593,184 524.511,542	103	467.618,648 524.564,46	58.726
105	467.630,315 524.631,579	106	467.632,573 524.644,029	12.653
108	467.644,971 524.668,66	109	467.683,171 524.713,706	59.063
111	467.768,6 524.813,409	112	467.791,67 524.841,209	36.125
114	467.905,047 524.955,156	115	467.910,738 524.976,398	21.991

Document care conține date cu caracter personal, protejat de prevederile Regulamentului (UE) nr. 679/2016 și Legii 190/2018

Punct început	X / Y	Punct sfârşit	X / Y	Lungime segment
115	467.910,738 524.976,398	116	467.919,351 525.049,126	73.237
118	467.908,866 525.142,475	119	467.906,057 525.177,744	35.38
121	467.917,714 525.238,805	122	467.931,472 525.278,66	42.162

Punct început	X / Y	Punct sfârşit	X / Y	Lungime segment
116	467.919,351 525.049,126	117	467.919,126 525.081,446	32.321
119	467.906,057 525.177,744	120	467.910,617 525.208,162	30.758
122	467.931,472 525.278,66	123	467.942,953 525.302,972	26.886

Punct început	X / Y	Punct sfârşit	X / Y	Lungime segment
117	467.919,126 525.081,446	118	467.908,866 525.142,475	61.886
120	467.910,617 525.208,162	121	467.917,714 525.238,805	31.454
123	467.942,953 525.302,972	1	467.943,9 525.307,252	4.384

**** Lungimile segmentelor sunt determinate în planul de proiecţie Stereo 70 şi sunt rotunjite la 1 milimetru.**
***** Distanţa dintre puncte este formată din segmente cumulate ce sunt mai mici decât valoarea 1 milimetru.**

Document care conține date cu caracter personal, protejat de prevederile Regulamentului (UE) nr. 679/2016 și Legii 190/2018

DATE DESPRE IMOBILUL NR. 502

Oficiul de Cadastru şi Publicitate Imobiliară SIBIU
Biroul de Cadastru şi Publicitate Imobiliară Medias

A. Partea I. Descrierea imobilului

TEREN Extravilan

Adresa: Jud. Sibiu

Nr. Crt	Nr cadastral Nr. topografic	Suprafaţa* (mp)	Observaţii / Referinţe
A1		2.823	Sector cadastral:54 Teren neimprejmuit;

B. Partea II. Proprietari şi acte

Inscrieri privitoare la dreptul de proprietate şi alte drepturi reale		Referinţe
/		
Act Administrativ nr. 2153/11, din 13/12/2001 emis de CJPSDPAT SIBIU (TITLU DE PROPRIETATE);		
B1	Intabulare, drept de PROPRIETATE, dobandit prin Reconstituire, cota actuala 1/1	A1
	1) **RUSU ANA**	

C. Partea III. SARCINI .

Inscrieri privind dezmembramintele dreptului de proprietate, drepturi reale de garanţie şi sarcini	Referinţe
NU SUNT	

Document care conține date cu caracter personal, protejat de prevederile Regulamentului (UE) nr. 679/2016 și Legii 190/2018

Anexa Nr. 1 La Partea I

Teren

Nr cadastral	Suprafaţa (mp)*	Observaţii / Referinţe
	2.823	

* Suprafaţa este determinată in planul de proiecţie Stereo 70.

DETALII LINIARE IMOBIL

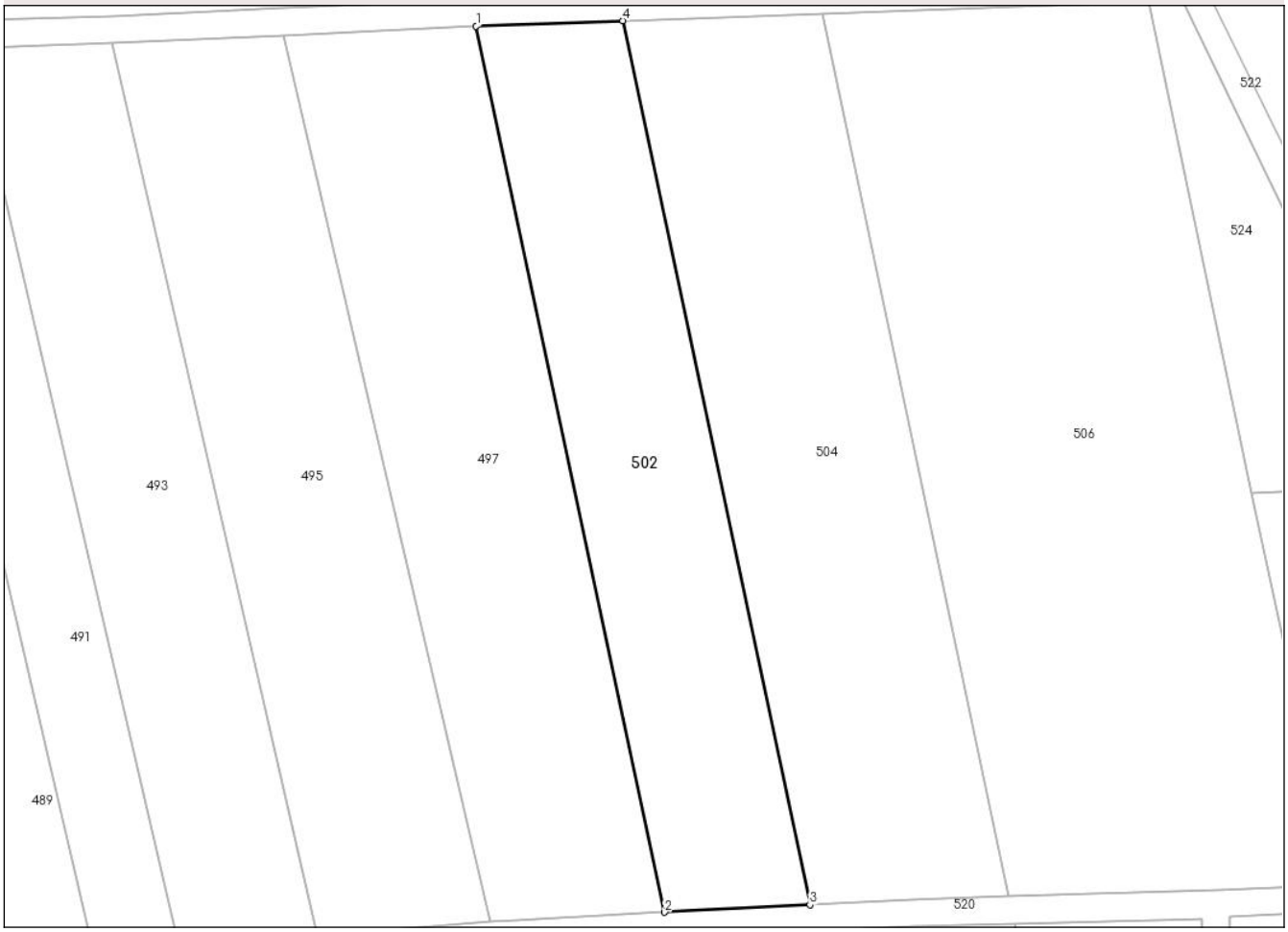

Date referitoare la teren

Crt	Categorie folosință	Intra vilan	Suprafaţa (mp)	Tarla	Parcelă	Nr. topo	Observaţii / Referinţe
1	arabil	NU	2.823	56	1169/13/1	-	diferenta de suprafata la ID 503

Lungime Segmente
1) Valorile lungimilor segmentelor sunt obţinute din proiecţie în plan.

Punct început	X / Y	Punct sfârşit	X / Y	Lungime segment (** (m)
1	468.367,242 524.667,595	2	468.394,963 524.537,308	133.204
2	468.394,963 524.537,308	3	468.416,359 524.538,409	21.425
3	468.416,359 524.538,409	4	468.388,828 524.668,376	132.851
4	468.388,828 524.668,376	1	468.367,242 524.667,595	21.6

**** Lungimile segmentelor sunt determinate în planul de proiecţie Stereo 70 şi sunt rotunjite la 1 milimetru.**

Document care conține date cu caracter personal, protejat de prevederile Regulamentului (UE) nr. 679/2016 și Legii 190/2018

***** Distanţa dintre puncte este formată din segmente cumulate ce sunt mai mici decât valoarea 1 milimetru.**

Document care conține date cu caracter personal, protejat de prevederile Regulamentului (UE) nr. 679/2016 și Legii 190/2018

DATE DESPRE IMOBILUL NR. 503

Oficiul de Cadastru şi Publicitate Imobiliară SIBIU
Biroul de Cadastru şi Publicitate Imobiliară Medias

A. Partea I. Descrierea imobilului

TEREN Extravilan

Adresa: Jud. Sibiu

Nr. Crt	Nr cadastral Nr. topografic	Suprafaţa* (mp)	Observaţii / Referinţe
A1		2.177	Sector cadastral:54 Teren neimprejmuit;

B. Partea II. Proprietari şi acte

Inscrieri privitoare la dreptul de proprietate şi alte drepturi reale		Referinţe
/		
Act Administrativ nr. 2153/11, din 13/12/2001 emis de CJPSDPAT SIBIU (TITLU DE PROPRIETATE);		
B1	Intabulare, drept de PROPRIETATE, dobandit prin Reconstituire, cota actuala 1/1	A1
	1) **RUSU ANA**	

C. Partea III. SARCINI .

Inscrieri privind dezmembramintele dreptului de proprietate, drepturi reale de garanţie şi sarcini	Referinţe
NU SUNT	

Document care conține date cu caracter personal, protejat de prevederile Regulamentului (UE) nr. 679/2016 și Legii 190/2018

Anexa Nr. 1 La Partea I

Teren

Nr cadastral	Suprafaţa (mp)*	Observaţii / Referinţe
	2.177	

* Suprafaţa este determinată in planul de proiecţie Stereo 70.

DETALII LINIARE IMOBIL

Date referitoare la teren

Crt	Categorie folosință	Intra vilan	Suprafaţa (mp)	Tarla	Parcelă	Nr. topo	Observaţii / Referinţe
1	arabil	NU	2.177	56	1169/13/2	-	diferenta de suprafata la ID 503

Lungime Segmente
1) Valorile lungimilor segmentelor sunt obţinute din proiecţie în plan.

Punct început	X / Y	Punct sfârşit	X / Y	Lungime segment (** (m)
1	468.395,806 524.533,346	2	468.416,983 524.433,815	101.759
2	468.416,983 524.433,815	3	468.438,856 524.432,209	21.932
3	468.438,856 524.432,209	4	468.417,198 524.534,447	104.507
4	468.417,198 524.534,447	1	468.395,806 524.533,346	21.421

**** Lungimile segmentelor sunt determinate în planul de proiecţie Stereo 70 şi sunt rotunjite la 1 milimetru.**

Document care conține date cu caracter personal, protejat de prevederile Regulamentului (UE) nr. 679/2016 și Legii 190/2018

***** Distanţa dintre puncte este formată din segmente cumulate ce sunt mai mici decât valoarea 1 milimetru.**

DATE DESPRE IMOBILUL NR. 504

Oficiul de Cadastru şi Publicitate Imobiliară SIBIU
Biroul de Cadastru şi Publicitate Imobiliară Medias

A. Partea I. Descrierea imobilului

TEREN Extravilan

Adresa: Jud. Sibiu

Nr. Crt	Nr cadastral Nr. topografic	Suprafaţa* (mp)	Observaţii / Referinţe
A1		3.840	Sector cadastral:54 Teren neimprejmuit;

B. Partea II. Proprietari şi acte

Inscrieri privitoare la dreptul de proprietate şi alte drepturi reale		Referinţe
/		
Act Administrativ nr. 2179/11, din 11/10/2002 emis de CJPSDPAT SIBIU (TITLU DE PROPRIETATE);		
B1	Intabulare, drept de PROPRIETATE, dobandit prin Reconstituire, cota actuala 1/1	A1
	1) **DOSZ BELLA**	

C. Partea III. SARCINI .

Inscrieri privind dezmembramintele dreptului de proprietate, drepturi reale de garanţie şi sarcini	Referinţe
NU SUNT	

Document care conține date cu caracter personal, protejat de prevederile Regulamentului (UE) nr. 679/2016 și Legii 190/2018

Anexa Nr. 1 La Partea I

Teren

Nr cadastral	Suprafaţa (mp)*	Observaţii / Referinţe
	3.840	

* Suprafaţa este determinată in planul de proiecţie Stereo 70.

DETALII LINIARE IMOBIL

Date referitoare la teren

Crt	Categorie folosință	Intra vilan	Suprafaţa (mp)	Tarla	Parcelă	Nr. topo	Observaţii / Referinţe
1	arabil	NU	3.840	56	1169/15/1	-	diferenta de suprafata la ID 505

Lungime Segmente
1) Valorile lungimilor segmentelor sunt obţinute din proiecţie în plan.

Punct început	X / Y	Punct sfârşit	X / Y	Lungime segment (** (m)
1	468.388,828 524.668,376	2	468.416,359 524.538,409	132.851
2	468.416,359 524.538,409	3	468.431,397 524.539,13	15.055
3	468.431,397 524.539,13	4	468.445,661 524.539,601	14.272
4	468.445,661 524.539,601	5	468.418,198 524.669,438	132.71
5	468.418,198 524.669,438	1	468.388,828 524.668,376	29.389

Document care conține date cu caracter personal, protejat de prevederile Regulamentului (UE) nr. 679/2016 și Legii 190/2018

** Lungimile segmentelor sunt determinate în planul de proiecţie Stereo 70 şi sunt rotunjite la 1 milimetru.
*** Distanţa dintre puncte este formată din segmente cumulate ce sunt mai mici decât valoarea 1 milimetru.

DATE DESPRE IMOBILUL NR. 505

Oficiul de Cadastru şi Publicitate Imobiliară SIBIU
Biroul de Cadastru şi Publicitate Imobiliară Medias

A. Partea I. Descrierea imobilului

TEREN Extravilan

Adresa: Jud. Sibiu

Nr. Crt	Nr cadastral Nr. topografic	Suprafaţa* (mp)	Observaţii / Referinţe
A1		3.160	Sector cadastral:54 Teren neimprejmuit;

B. Partea II. Proprietari şi acte

Inscrieri privitoare la dreptul de proprietate şi alte drepturi reale		Referinţe
/		
Act Administrativ nr. 2179/11, din 11/10/2002 emis de CJPSDPAT SIBIU (TITLU DE PROPRIETATE);		
B1	Intabulare, drept de PROPRIETATE, dobandit prin Reconstituire, cota actuala 1/1	A1
	1) **DOSZ BELLA**	

C. Partea III. SARCINI .

Inscrieri privind dezmembramintele dreptului de proprietate, drepturi reale de garanţie şi sarcini	Referinţe
NU SUNT	

Document care conține date cu caracter personal, protejat de prevederile Regulamentului (UE) nr. 679/2016 și Legii 190/2018

Anexa Nr. 1 La Partea I

Teren

Nr cadastral	Suprafaţa (mp)*	Observaţii / Referinţe
	3.160	

* Suprafaţa este determinată in planul de proiecţie Stereo 70.

DETALII LINIARE IMOBIL

Date referitoare la teren

Crt	Categorie folosință	Intra vilan	Suprafaţa (mp)	Tarla	Parcelă	Nr. topo	Observaţii / Referinţe
1	arabil	NU	3.160	56	1169/15/2	-	diferenta de suprafata la ID 504

Lungime Segmente
1) Valorile lungimilor segmentelor sunt obţinute din proiecţie în plan.

Punct început	X / Y	Punct sfârşit	X / Y	Lungime segment (** (m)
1	468.417,198 524.534,447	2	468.438,856 524.432,209	104.507
2	468.438,856 524.432,209	3	468.470,103 524.424,052	32.294
3	468.470,103 524.424,052	4	468.446,503 524.535,624	114.041
4	468.446,503 524.535,624	5	468.431,546 524.535,185	14.964
5	468.431,546 524.535,185	1	468.417,198 524.534,447	14.366

Document care conține date cu caracter personal, protejat de prevederile Regulamentului (UE) nr. 679/2016 și Legii 190/2018

** Lungimile segmentelor sunt determinate în planul de proiecţie Stereo 70 şi sunt rotunjite la 1 milimetru.
*** Distanţa dintre puncte este formată din segmente cumulate ce sunt mai mici decât valoarea 1 milimetru.

DATE DESPRE IMOBILUL NR. 506

Oficiul de Cadastru şi Publicitate Imobiliară SIBIU
Biroul de Cadastru şi Publicitate Imobiliară Medias

A. Partea I. Descrierea imobilului

TEREN Extravilan

Adresa: Jud. Sibiu

Nr. Crt	Nr cadastral Nr. topografic	Suprafaţa* (mp)	Observaţii / Referinţe
A1		6.278	Sector cadastral:54 Teren neimprejmuit;

B. Partea II. Proprietari şi acte

Inscrieri privitoare la dreptul de proprietate şi alte drepturi reale		Referinţe
/		
Act Administrativ nr. 2182/11, din 22/12/2009 emis de CJPSDPAT SIBIU (TITLU DE PROPRIETATE);		
B1	Intabulare, drept de PROPRIETATE, dobandit prin Reconstituire, cota actuala 1/1	A1
	1) **BACIU DORIN-MIRCEA** 2) **BACIU RADU-DAN** 3) **CONDOS ELENA** 4) **DĂNILĂ VOCHITA** 5) **SUCIU DOINA-LUCIA**	

C. Partea III. SARCINI .

Inscrieri privind dezmembramintele dreptului de proprietate, drepturi reale de garanţie şi sarcini	Referinţe
NU SUNT	

Document care conține date cu caracter personal, protejat de prevederile Regulamentului (UE) nr. 679/2016 și Legii 190/2018

Anexa Nr. 1 La Partea I

Teren

Nr cadastral	Suprafaţa (mp)*	Observaţii / Referinţe
	6.278	

* Suprafaţa este determinată in planul de proiecţie Stereo 70.

DETALII LINIARE IMOBIL

Date referitoare la teren

Crt	Categorie folosință	Intra vilan	Suprafaţa (mp)	Tarla	Parcelă	Nr. topo	Observaţii / Referinţe
1	arabil	NU	6.278	56	1169/16/1	-	diferenta de suprafata la ID 507

Lungime Segmente
1) Valorile lungimilor segmentelor sunt obţinute din proiecţie în plan.

Punct început	X / Y	Punct sfârşit	X / Y	Lungime segment (** (m)
1	468.418,198 524.669,438	2	468.445,661 524.539,601	132.71
2	468.445,661 524.539,601	3	468.476,558 524.540,508	30.91
3	468.476,558 524.540,508	4	468.493,605 524.541,352	17.068
4	468.493,605 524.541,352	5	468.492,457 524.546,779	5.547
5	468.492,457 524.546,779	6	468.481,426 524.598,93	53.305

Document care conține date cu caracter personal, protejat de prevederile Regulamentului (UE) nr. 679/2016 și Legii 190/2018

Punct început	X / Y	Punct sfârşit	X / Y	Lungime segment (** (m)
6	468.481,426 524.598,93	7	468.466,145 524.671,173	73.842
7	468.466,145 524.671,173	1	468.418,198 524.669,438	47.978

** Lungimile segmentelor sunt determinate în planul de proiecţie Stereo 70 şi sunt rotunjite la 1 milimetru.
*** Distanţa dintre puncte este formată din segmente cumulate ce sunt mai mici decât valoarea 1 milimetru.

Document care conține date cu caracter personal, protejat de prevederile Regulamentului (UE) nr. 679/2016 și Legii 190/2018

DATE DESPRE IMOBILUL NR. 507

Oficiul de Cadastru şi Publicitate Imobiliară SIBIU
Biroul de Cadastru şi Publicitate Imobiliară Medias

A. Partea I. Descrierea imobilului

TEREN Extravilan

Adresa: Jud. Sibiu

Nr. Crt	Nr cadastral Nr. topografic	Suprafaţa* (mp)	Observaţii / Referinţe
A1		5.322	Sector cadastral:54 Teren neimprejmuit;

B. Partea II. Proprietari şi acte

Inscrieri privitoare la dreptul de proprietate şi alte drepturi reale		Referinţe
/		
Act Administrativ nr. 2182/11, din 22/12/2009 emis de CJPSDPAT SIBIU (TITLU DE PROPRIETATE);		
B1	Intabulare, drept de PROPRIETATE, dobandit prin Reconstituire, cota actuala 1/1	A1
	1) **BACIU DORIN-MIRCEA** 2) **BACIU RADU-DAN** 3) **CONDOS ELENA** 4) **DĂNILĂ VOCHITA** 5) **SUCIU DOINA-LUCIA**	

C. Partea III. SARCINI .

Inscrieri privind dezmembramintele dreptului de proprietate, drepturi reale de garanţie şi sarcini	Referinţe
NU SUNT	

Document care conține date cu caracter personal, protejat de prevederile Regulamentului (UE) nr. 679/2016 și Legii 190/2018

Anexa Nr. 1 La Partea I

Teren

Nr cadastral	Suprafaţa (mp)*	Observaţii / Referinţe
	5.322	

* Suprafaţa este determinată in planul de proiecţie Stereo 70.

DETALII LINIARE IMOBIL

Date referitoare la teren

Crt	Categorie folosință	Intra vilan	Suprafaţa (mp)	Tarla	Parcelă	Nr. topo	Observaţii / Referinţe
1	arabil	NU	5.322	56	1169/16/2	-	diferenta de suprafata la ID 506

Lungime Segmente
1) Valorile lungimilor segmentelor sunt obţinute din proiecţie în plan.

Punct început	X / Y	Punct sfârşit	X / Y	Lungime segment (** (m)
1	468.446,503 524.535,624	2	468.470,103 524.424,052	114.041
2	468.470,103 524.424,052	3	468.495,621 524.417,835	26.264
3	468.495,621 524.417,835	4	468.521,21 524.410,844	26.528
4	468.521,21 524.410,844	5	468.514,955 524.440,418	30.228
5	468.514,955 524.440,418	6	468.500,352 524.509,454	70.563

Document care conține date cu caracter personal, protejat de prevederile Regulamentului (UE) nr. 679/2016 și Legii 190/2018

Punct început	X / Y	Punct sfârşit	X / Y	Lungime segment (** (m)
6	468.500,352 524.509,454	7	468.497,673 524.522,12	12.946
7	468.497,673 524.522,12	8	468.494,443 524.537,388	15.607
8	468.494,443 524.537,388	9	468.478,231 524.536,586	16.232
9	468.478,231 524.536,586	10	468.478,231 524.533,217	3.369
10	468.478,231 524.533,217	11	468.486,322 524.533,406	8.093
11	468.486,322 524.533,406	12	468.486,732 524.523,687	9.728
12	468.486,732 524.523,687	13	468.486,762 524.513,675	10.012
13	468.486,762 524.513,675	14	468.466,616 524.513,181	20.152
14	468.466,616 524.513,181	15	468.466,118 524.532,933	19.759
15	468.466,118 524.532,933	16	468.474,142 524.533,121	8.025
16	468.474,142 524.533,121	17	468.474,086 524.536,373	3.253
17	468.474,086 524.536,373	1	468.446,503 524.535,624	27.594

** Lungimile segmentelor sunt determinate în planul de proiecţie Stereo 70 şi sunt rotunjite la 1 milimetru.
*** Distanţa dintre puncte este formată din segmente cumulate ce sunt mai mici decât valoarea 1 milimetru.

Document care conține date cu caracter personal, protejat de prevederile Regulamentului (UE) nr. 679/2016 și Legii 190/2018

DATE DESPRE IMOBILUL NR. 508

Oficiul de Cadastru şi Publicitate Imobiliară SIBIU
Biroul de Cadastru şi Publicitate Imobiliară Medias

A. Partea I. Descrierea imobilului

TEREN Extravilan

Adresa: Jud. Sibiu

Nr. Crt	Nr cadastral Nr. topografic	Suprafaţa* (mp)	Observaţii / Referinţe
A1		589	Sector cadastral:54 Teren neimprejmuit;

B. Partea II. Proprietari şi acte

Inscrieri privitoare la dreptul de proprietate şi alte drepturi reale		Referinţe
/		
Act Normativ nr. 7, din 13/03/1996 emis de PARLAMENTUL ROMANIEI (lege);		
B1	Inscrierea posesiei, drept de PROPRIETATE, dobandit prin Lege, cota actuala 1/1	A1
	1) **NEIDENTIFICAT NEIDENTIFICAT**	
Act Normativ nr. 7, din 13/03/1996 emis de Parlamentul Romaniei (,art. 13 alin 15);		
B2	Se noteaza mentiunea proprietar neidentificat	A1

C. Partea III. SARCINI .

Inscrieri privind dezmembramintele dreptului de proprietate, drepturi reale de garanţie şi sarcini	Referinţe
NU SUNT	

Document care conține date cu caracter personal, protejat de prevederile Regulamentului (UE) nr. 679/2016 și Legii 190/2018

Anexa Nr. 1 La Partea I

Teren

Nr cadastral	Suprafaţa (mp)*	Observaţii / Referinţe
	589	

* Suprafaţa este determinată in planul de proiecţie Stereo 70.

DETALII LINIARE IMOBIL

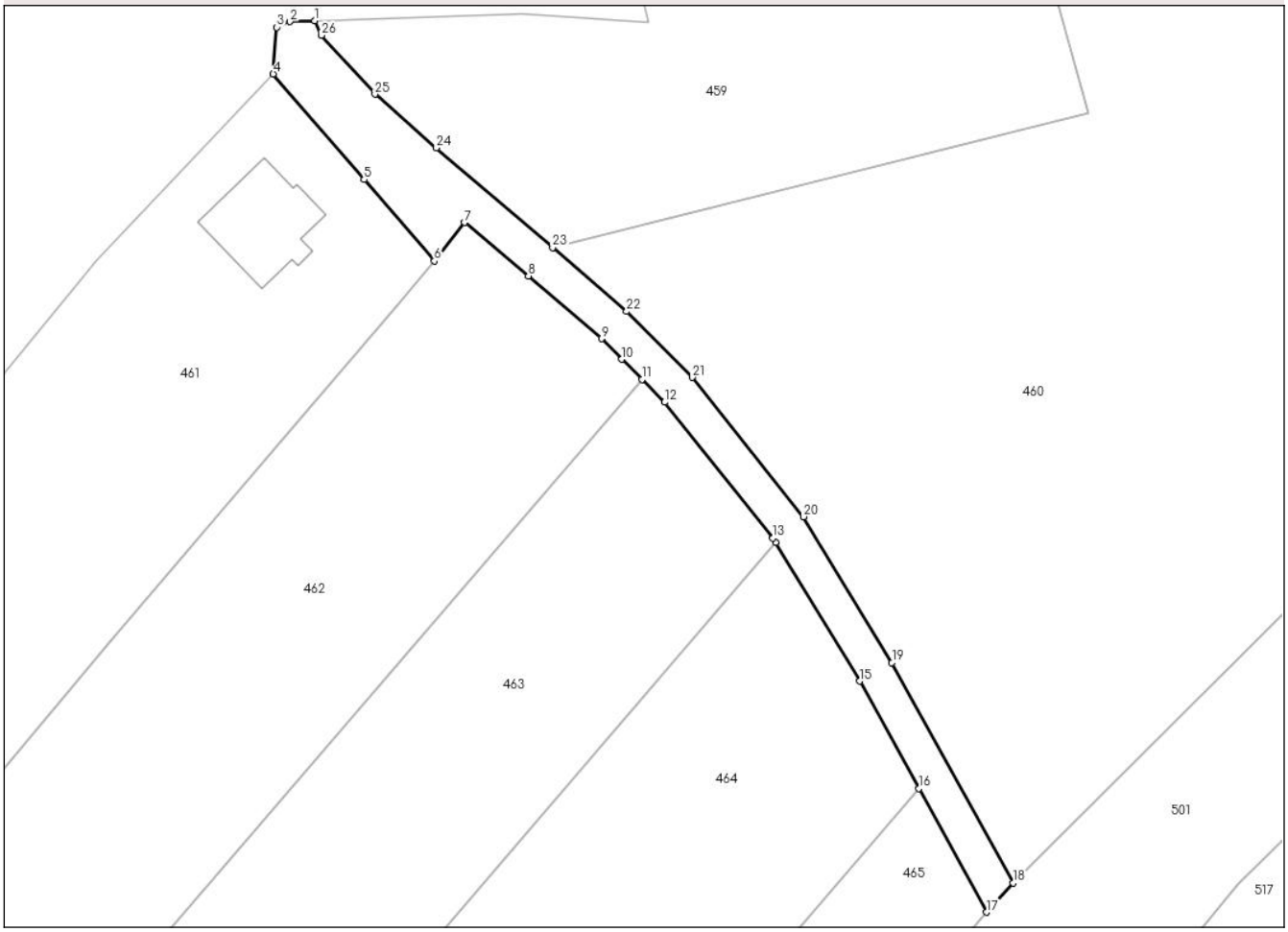

Date referitoare la teren

Crt	Categorie folosință	Intra vilan	Suprafaţa (mp)	Tarla	Parcelă	Nr. topo	Observaţii / Referinţe
1	drum	NU	589	56	1167/1/2	-	

Lungime Segmente

1) Valorile lungimilor segmentelor sunt obţinute din proiecţie în plan.

Punct început	X / Y	Punct sfârşit	X / Y	Lungime segment (** (m)
1	467.692,259 524.934,035	2	467.689,573 524.933,941	2.687
3	467.688,156 524.933,329	4	467.687,782 524.928,31	5.033
5	467.697,553 524.916,943	6	467.705,127 524.908,184	11.58
7	467.708,374 524.912,332	8	467.715,25 524.906,589	8.959
9	467.723,111 524.899,841	10	467.725,314 524.897,627	3.123

Punct început	X / Y	Punct sfârşit	X / Y	Lungime segment (** (m)
2	467.689,573 524.933,941	3	467.688,156 524.933,329	1.544
4	467.687,782 524.928,31	5	467.697,553 524.916,943	14.989
6	467.705,127 524.908,184	7	467.708,374 524.912,332	5.268
8	467.715,25 524.906,589	9	467.723,111 524.899,841	10.36
10	467.725,314 524.897,627	11	467.727,475 524.895,455	3.064

Document care conține date cu caracter personal, protejat de prevederile Regulamentului (UE) nr. 679/2016 și Legii 190/2018

Punct început	X / Y	Punct sfârşit	X / Y	Lungime segment (** (m)
11	467.727,475 524.895,455	12	467.729,909 524.893,008	3.451
13	467.741,578 524.878,388	14	467.741,861 524.877,922	0.545
15	467.750,92 524.863,008	16	467.757,266 524.851,461	13.176
17	467.764,576 524.838,16	18	467.767,414 524.841,302	4.234
19	467.754,383 524.865,01	20	467.744,864 524.880,683	18.337
21	467.732,899 524.895,675	22	467.725,835 524.902,774	10.014
23	467.717,855 524.909,624	24	467.705,345 524.920,364	16.487
25	467.698,726 524.926,133	26	467.692,953 524.932,467	8.57

Punct început	X / Y	Punct sfârşit	X / Y	Lungime segment (** (m)
12	467.729,909 524.893,008	13	467.741,578 524.878,388	18.706
14	467.741,861 524.877,922	15	467.750,92 524.863,008	17.45
16	467.757,266 524.851,461	17	467.764,576 524.838,16	15.177
18	467.767,414 524.841,302	19	467.754,383 524.865,01	27.053
20	467.744,864 524.880,683	21	467.732,899 524.895,675	19.181
22	467.725,835 524.902,774	23	467.717,855 524.909,624	10.517
24	467.705,345 524.920,364	25	467.698,726 524.926,133	8.78
26	467.692,953 524.932,467	1	467.692,259 524.934,035	1.715

** Lungimile segmentelor sunt determinate în planul de proiecţie Stereo 70 şi sunt rotunjite la 1 milimetru.
*** Distanţa dintre puncte este formată din segmente cumulate ce sunt mai mici decât valoarea 1 milimetru.

Document care conține date cu caracter personal, protejat de prevederile Regulamentului (UE) nr. 679/2016 și Legii 190/2018

DATE DESPRE IMOBILUL NR. 509

Oficiul de Cadastru şi Publicitate Imobiliară SIBIU
Biroul de Cadastru şi Publicitate Imobiliară Medias

A. Partea I. Descrierea imobilului

TEREN Extravilan Nr. topografic:1186

Adresa: Jud. Sibiu

Nr. Crt	Nr cadastral Nr. topografic	Suprafaţa* (mp)	Observaţii / Referinţe
A1	100516	400	Sector cadastral:54 Teren neimprejmuit; parte din parcela cu nr. topografic 11868 înscris în CF 100423 Dumbrăveni

B. Partea II. Proprietari şi acte

Inscrieri privitoare la dreptul de proprietate şi alte drepturi reale		Referinţe
2880 / 24/02/2010		
Act Administrativ nr. 82, din 18/10/1999 emis de CONSILIUL LOCAL DUMBRAVENI (Inventarul bunurilor care aparțin domeniului public al orașului Dumbrăveni, Hotărârea nr. 14/18.02.2010 emisă de Consiliul Local Dumbrăveni, HG 978/2002, Documentația cadastrală recepționată prin inspector junior Chirilă Ionuț);		
B1	întrucât imobilul cu nr. cadastral 100516 din cartea funciară nr. 100516 Dumbrăveni curți construcții în suprafață de 400 mp. parcela nr. 1164 este identic doar parțial cu imobilul cu nr. topografic 1868, arabil în suprafață de 4824 mp. din cartea funciară nr. 100423 Dumbrăveni, dreptul de proprietate asupra imobilului curți construcții în suprafață de 400 mp. cu nr. cadastral 100516 se întabulează în baza HCL nr. 82/1999 și HCL nr. 14/2010 emise de Consiliul Local al Orașului Dumbrăveni , HG 978/2002 în favoarea Domeniului Public al Orașului Dumbrăveni cu transcriere în cartea funciară nr. 100516 Dumbrăveni	A1
B2	Intabulare, drept de PROPRIETATEHCL nr.82/2002, HCL 14/2010 și HG 978/2002, dobandit prin Lege, cota actuala 1/1	A1
	1) **DOMENIUL PUBLIC AL ORAȘULUI DUMBRĂVENI**, CIF:9999999999999	

C. Partea III. SARCINI .

Inscrieri privind dezmembramintele dreptului de proprietate, drepturi reale de garanţie şi sarcini	Referinţe
NU SUNT	

Anexa Nr. 1 La Partea I

Teren

Nr cadastral	Suprafaţa (mp)*	Observaţii / Referinţe
100516	400	parte din parcela cu nr. topografic 11868 înscris în CF 100423 Dumbrăveni

* Suprafaţa este determinată in planul de proiecţie Stereo 70.

DETALII LINIARE IMOBIL



Date referitoare la teren

Crt	Categorie folosință	Intra vilan	Suprafaţa (mp)	Tarla	Parcelă	Nr. topo	Observaţii / Referinţe
1	curti constructii	NU	400	56	1164	-	parte din parcela cu nr. topografic 1186 înscris în CF 100423 Dumbrăveni

Lungime Segmente
1) Valorile lungimilor segmentelor sunt obţinute din proiecţie în plan.

Punct început	X / Y	Punct sfârşit	X / Y	Lungime segment (** (m)
1	467.680,365 524.502,73	2	467.670,153 524.502,516	10.214
2	467.670,153 524.502,516	3	467.660,377 524.502,662	9.777
3	467.660,377 524.502,662	4	467.660,373 524.491,345	11.317
4	467.660,373 524.491,345	5	467.660,392 524.482,608	8.737
5	467.660,392 524.482,608	6	467.680,412 524.482,662	20.02

Document care conține date cu caracter personal, protejat de prevederile Regulamentului (UE) nr. 679/2016 și Legii 190/2018

Punct început	X / Y	Punct sfârşit	X / Y	Lungime segment (** (m)
6	467.680,412 524.482,662	7	467.680,412 524.492,766	10.104
7	467.680,412 524.492,766	1	467.680,365 524.502,73	9.964

** Lungimile segmentelor sunt determinate în planul de proiecţie Stereo 70 şi sunt rotunjite la 1 milimetru.
*** Distanţa dintre puncte este formată din segmente cumulate ce sunt mai mici decât valoarea 1 milimetru.

Document care conține date cu caracter personal, protejat de prevederile Regulamentului (UE) nr. 679/2016 și Legii 190/2018

DATE DESPRE IMOBILUL NR. 510

Oficiul de Cadastru şi Publicitate Imobiliară SIBIU
Biroul de Cadastru şi Publicitate Imobiliară Medias

A. Partea I. Descrierea imobilului

TEREN Extravilan Nr. topografic:1867

Adresa: Jud. Sibiu

Nr. Crt	Nr cadastral Nr. topografic	Suprafaţa* (mp)	Observaţii / Referinţe
A1	100514	400	Sector cadastral:54 Teren neimprejmuit; parte din parcela cu nr. top 1867 din ;CF 100423 Dumbrăveni

B. Partea II. Proprietari şi acte

Inscrieri privitoare la dreptul de proprietate şi alte drepturi reale		Referinţe
2877 / 24/02/2010		
Act Administrativ nr. 82, din 18/10/1999 emis de CONSILIUL LOCAL DUMBRAVENI (act normativ nr. 978/19-09-2002 emis de GUVERNUL ROMANIEI; act administrativ nr. 14/18-02-2010 emis de CONSILIUL LOCAL DUMBRAVENI; Documentație cadastrală recepționată de inspector Chirilă Ionuț);		
B1	întrucât imobilul cu nr. cadastral 100514 din cartea funciară nr. 100514 Dumbrăveni curți construcții în suprafață de 400 mp este identic doar parțial cu parcela cu nr. topografic 1867,fâneață în suprafață de 2700 mp din cartea funciară nr. 100423 Dumbrăveni, dreptul de proprietate asupra imobilului curți construcții în suprafață de 400 mp cu nr. cadastral 100514 se întabulează în baza HCL nr. 82/1999 și HCL nr. 14/2010 emise de Consiliul Local al Orașului Dumbrăveni ,HG 978/2002 în favoarea Domeniului Public al Orașului Dumbrăveni	A1
B2	Intabulare, drept de PROPRIETATEHCL 82/2002 și HCL 14/2010 emise de Consiliul Local al Orașului Dumbrăveni,HG 978/2002, dobandit prin Lege, cota actuala 1/1	A1
	1) **DOMENIUL PUBLIC AL ORAȘULUI DUMBRĂVENI**, CIF:4240740	

C. Partea III. SARCINI .

Inscrieri privind dezmembramintele dreptului de proprietate, drepturi reale de garanţie şi sarcini	Referinţe
NU SUNT	

Anexa Nr. 1 La Partea I

Teren

Nr cadastral	Suprafaţa (mp)*	Observaţii / Referinţe
100514	400	parte din parcela cu nr. top 1867 din ;CF 100423 Dumbrăveni

* Suprafaţa este determinată in planul de proiecţie Stereo 70.

DETALII LINIARE IMOBIL



Date referitoare la teren

Crt	Categorie folosință	Intra vilan	Suprafaţa (mp)	Tarla	Parcelă	Nr. topo	Observaţii / Referinţe
1	curti constructii	NU	400	56	1163	-	parte din parcela cu nr. top 1867 din ; CF 100423 Dumbrăveni

Lungime Segmente
1) Valorile lungimilor segmentelor sunt obţinute din proiecţie în plan.

Punct început	X / Y	Punct sfârşit	X / Y	Lungime segment (** (m)
1	467.782,154 524.507,277	2	467.772,274 524.506,831	9.89
2	467.772,274 524.506,831	3	467.762,138 524.506,638	10.138
3	467.762,138 524.506,638	4	467.762,525 524.496,586	10.059
4	467.762,525 524.496,586	5	467.763,026 524.486,566	10.033
5	467.763,026 524.486,566	6	467.782,924 524.487,27	19.91

Document care conține date cu caracter personal, protejat de prevederile Regulamentului (UE) nr. 679/2016 și Legii 190/2018

Punct început	X / Y	Punct sfârşit	X / Y	Lungime segment (** (m)
6	467.782,924 524.487,27	1	467.782,154 524.507,277	20.022

** Lungimile segmentelor sunt determinate în planul de proiecţie Stereo 70 şi sunt rotunjite la 1 milimetru.
*** Distanţa dintre puncte este formată din segmente cumulate ce sunt mai mici decât valoarea 1 milimetru.

Document care conține date cu caracter personal, protejat de prevederile Regulamentului (UE) nr. 679/2016 și Legii 190/2018

DATE DESPRE IMOBILUL NR. 511

Oficiul de Cadastru şi Publicitate Imobiliară SIBIU
Biroul de Cadastru şi Publicitate Imobiliară Medias

A. Partea I. Descrierea imobilului

TEREN Extravilan

Adresa: Jud. Sibiu

Nr. Crt	Nr cadastral Nr. topografic	Suprafaţa* (mp)	Observaţii / Referinţe
A1		811	Sector cadastral:54 Teren neimprejmuit;

B. Partea II. Proprietari şi acte

Inscrieri privitoare la dreptul de proprietate şi alte drepturi reale		Referinţe
/		
Act Normativ nr. 7, din 13/03/1996 emis de PARLAMENTUL ROMANIEI (lege);		
B1	Inscrierea posesiei, drept de PROPRIETATE, dobandit prin Lege, cota actuala 1/1	A1
	1) **NEIDENTIFICAT NEIDENTIFICAT**	
Act Normativ nr. 7, din 13/03/1996 emis de Parlamentul Romaniei (,art. 13 alin 15);		
B2	Se noteaza mentiunea proprietar neidentificat	A1

C. Partea III. SARCINI .

Inscrieri privind dezmembramintele dreptului de proprietate, drepturi reale de garanţie şi sarcini	Referinţe
NU SUNT	

Document care conține date cu caracter personal, protejat de prevederile Regulamentului (UE) nr. 679/2016 și Legii 190/2018

Anexa Nr. 1 La Partea I

Teren

Nr cadastral	Suprafaţa (mp)*	Observaţii / Referinţe
	811	

* Suprafaţa este determinată in planul de proiecţie Stereo 70.

DETALII LINIARE IMOBIL

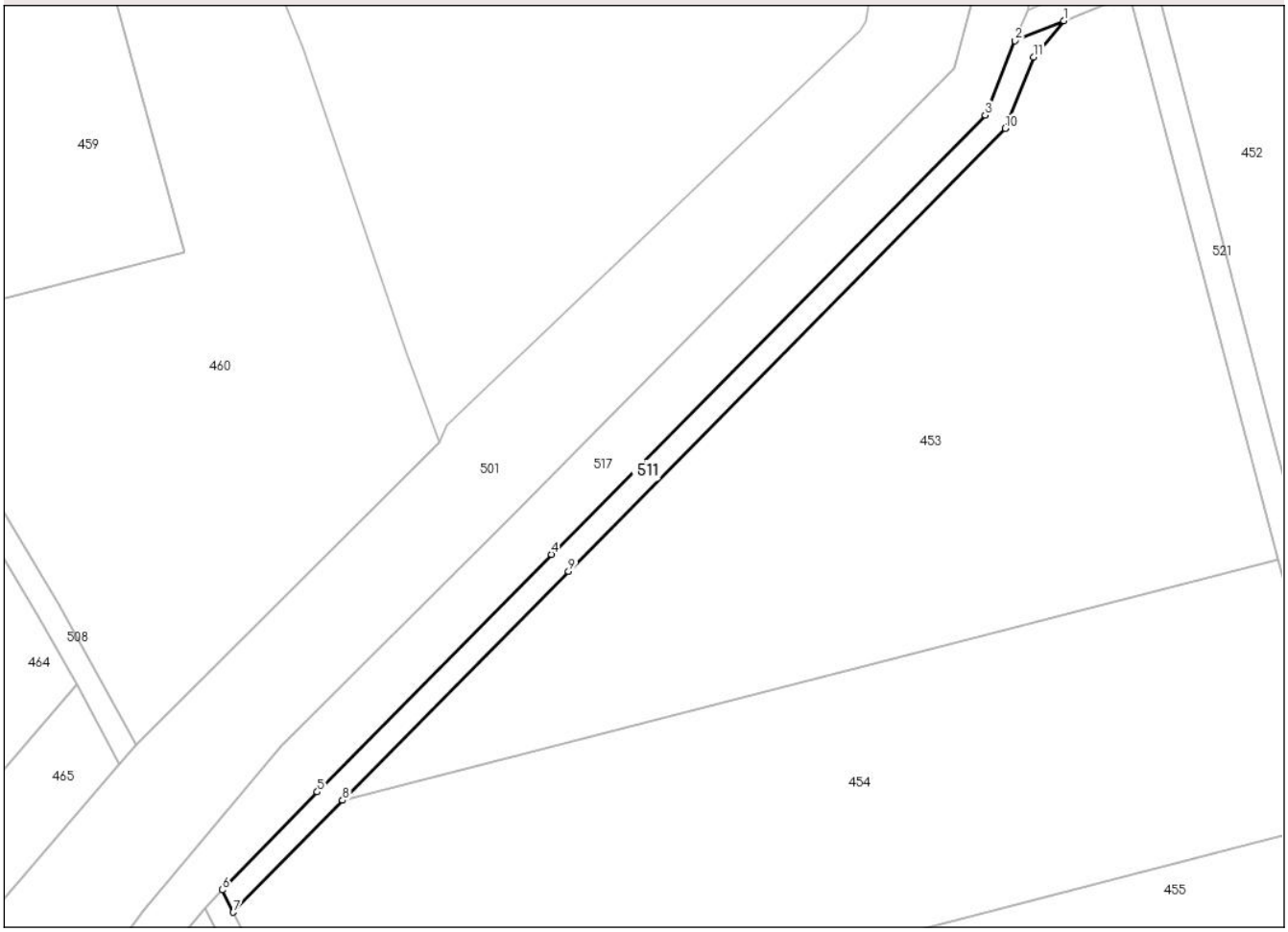

Date referitoare la teren

Crt	Categorie folosință	Intra vilan	Suprafaţa (mp)	Tarla	Parcelă	Nr. topo	Observaţii / Referinţe
1	drum	NU	811	56	1150/2	-	

Lungime Segmente
1) Valorile lungimilor segmentelor sunt obţinute din proiecţie în plan.

Punct început	X / Y	Punct sfârşit	X / Y	Lungime segment (** (m)
1	467.923,451 524.963,067	2	467.915,194 524.959,74	8.902
2	467.915,194 524.959,74	3	467.910,179 524.947,227	13.48
3	467.910,179 524.947,227	4	467.837,198 524.873,379	103.826
4	467.837,198 524.873,379	5	467.797,816 524.833,432	56.095
5	467.797,816 524.833,432	6	467.781,812 524.816,958	22.968

Document care conține date cu caracter personal, protejat de prevederile Regulamentului (UE) nr. 679/2016 și Legii 190/2018

Punct început	X / Y	Punct sfârşit	X / Y	Lungime segment (** (m)
6	467.781,812 524.816,958	7	467.783,686 524.813,217	4.184
7	467.783,686 524.813,217	8	467.802,052 524.832,028	26.29
8	467.802,052 524.832,028	9	467.840,088 524.870,504	54.103
9	467.840,088 524.870,504	10	467.913,591 524.944,99	104.646
10	467.913,591 524.944,99	11	467.918,399 524.956,984	12.922
11	467.918,399 524.956,984	1	467.923,451 524.963,067	7.908

** Lungimile segmentelor sunt determinate în planul de proiecţie Stereo 70 şi sunt rotunjite la 1 milimetru.
*** Distanţa dintre puncte este formată din segmente cumulate ce sunt mai mici decât valoarea 1 milimetru.

Document care conține date cu caracter personal, protejat de prevederile Regulamentului (UE) nr. 679/2016 și Legii 190/2018

DATE DESPRE IMOBILUL NR. 512

Oficiul de Cadastru şi Publicitate Imobiliară SIBIU
Biroul de Cadastru şi Publicitate Imobiliară Medias

A. Partea I. Descrierea imobilului

TEREN Extravilan

Adresa: Jud. Sibiu

Nr. Crt	Nr cadastral Nr. topografic	Suprafaţa* (mp)	Observaţii / Referinţe
A1		5.800	Sector cadastral:54 Teren neimprejmuit;

B. Partea II. Proprietari şi acte

Inscrieri privitoare la dreptul de proprietate şi alte drepturi reale		Referinţe
/		
Act Administrativ nr. 2023/11, din 23/11/2000 emis de CJPSDPAT SIBIU (TITLU DE PROPRIETATE);		
B1	Intabulare, drept de PROPRIETATE, dobandit prin Reconstituire, cota actuala 1/1	A1
	1) **NISTOR ELISABETA**	

C. Partea III. SARCINI .

Inscrieri privind dezmembramintele dreptului de proprietate, drepturi reale de garanţie şi sarcini	Referinţe
NU SUNT	

Document care conține date cu caracter personal, protejat de prevederile Regulamentului (UE) nr. 679/2016 și Legii 190/2018

Anexa Nr. 1 La Partea I

Teren

Nr cadastral	Suprafaţa (mp)*	Observaţii / Referinţe
	5.800	

* Suprafaţa este determinată in planul de proiecţie Stereo 70.

DETALII LINIARE IMOBIL

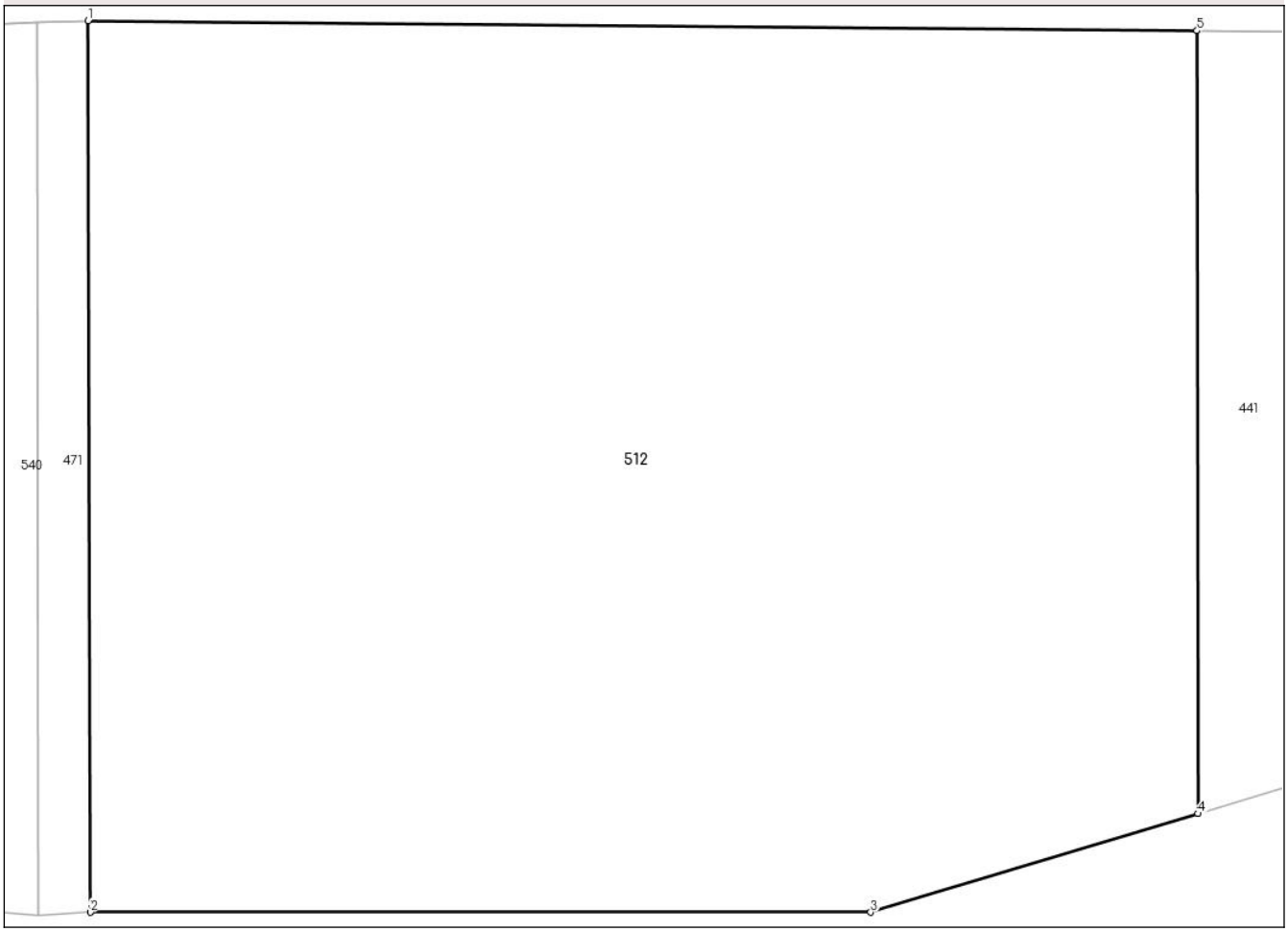

Date referitoare la teren

Crt	Categorie folosință	Intra vilan	Suprafaţa (mp)	Tarla	Parcelă	Nr. topo	Observaţii / Referinţe
1	arabil	NU	5.800	56	1146/4	-	nr parcela 1446/4 gresit in tp

Lungime Segmente
1) Valorile lungimilor segmentelor sunt obţinute din proiecţie în plan.

Punct început	X / Y	Punct sfârşit	X / Y	Lungime segment (** (m)
1	467.319,765 524.364,966	2	467.319,923 524.295,935	69.031
2	467.319,923 524.295,935	3	467.380,421 524.295,935	60.498
3	467.380,421 524.295,935	4	467.405,78 524.303,567	26.482
4	467.405,78 524.303,567	5	467.405,71 524.364,191	60.624
5	467.405,71 524.364,191	1	467.319,765 524.364,966	85.949

Document care conține date cu caracter personal, protejat de prevederile Regulamentului (UE) nr. 679/2016 și Legii 190/2018

** Lungimile segmentelor sunt determinate în planul de proiecţie Stereo 70 şi sunt rotunjite la 1 milimetru.
*** Distanţa dintre puncte este formată din segmente cumulate ce sunt mai mici decât valoarea 1 milimetru.

DATE DESPRE IMOBILUL NR. 513

Oficiul de Cadastru şi Publicitate Imobiliară SIBIU
Biroul de Cadastru şi Publicitate Imobiliară Medias

A. Partea I. Descrierea imobilului

TEREN Extravilan

Adresa: Jud. Sibiu

Nr. Crt	Nr cadastral Nr. topografic	Suprafaţa* (mp)	Observaţii / Referinţe
A1		1.300	Sector cadastral:54 Teren neimprejmuit;

B. Partea II. Proprietari şi acte

Inscrieri privitoare la dreptul de proprietate şi alte drepturi reale		Referinţe
/		
Act Administrativ nr. 2175/11, din 11/10/2002 emis de CJPSDPAT SIBIU (TITLU DE PROPRIETATE);		
B1	Intabulare, drept de PROPRIETATE, dobandit prin Reconstituire, cota actuala 1/1	A1
	1) **NAGY ZOLTAN**	

C. Partea III. SARCINI .

Inscrieri privind dezmembramintele dreptului de proprietate, drepturi reale de garanţie şi sarcini	Referinţe
NU SUNT	

Document care conține date cu caracter personal, protejat de prevederile Regulamentului (UE) nr. 679/2016 și Legii 190/2018

Anexa Nr. 1 La Partea I

Teren

Nr cadastral	Suprafaţa (mp)*	Observaţii / Referinţe
	1.300	

* Suprafaţa este determinată in planul de proiecţie Stereo 70.

DETALII LINIARE IMOBIL

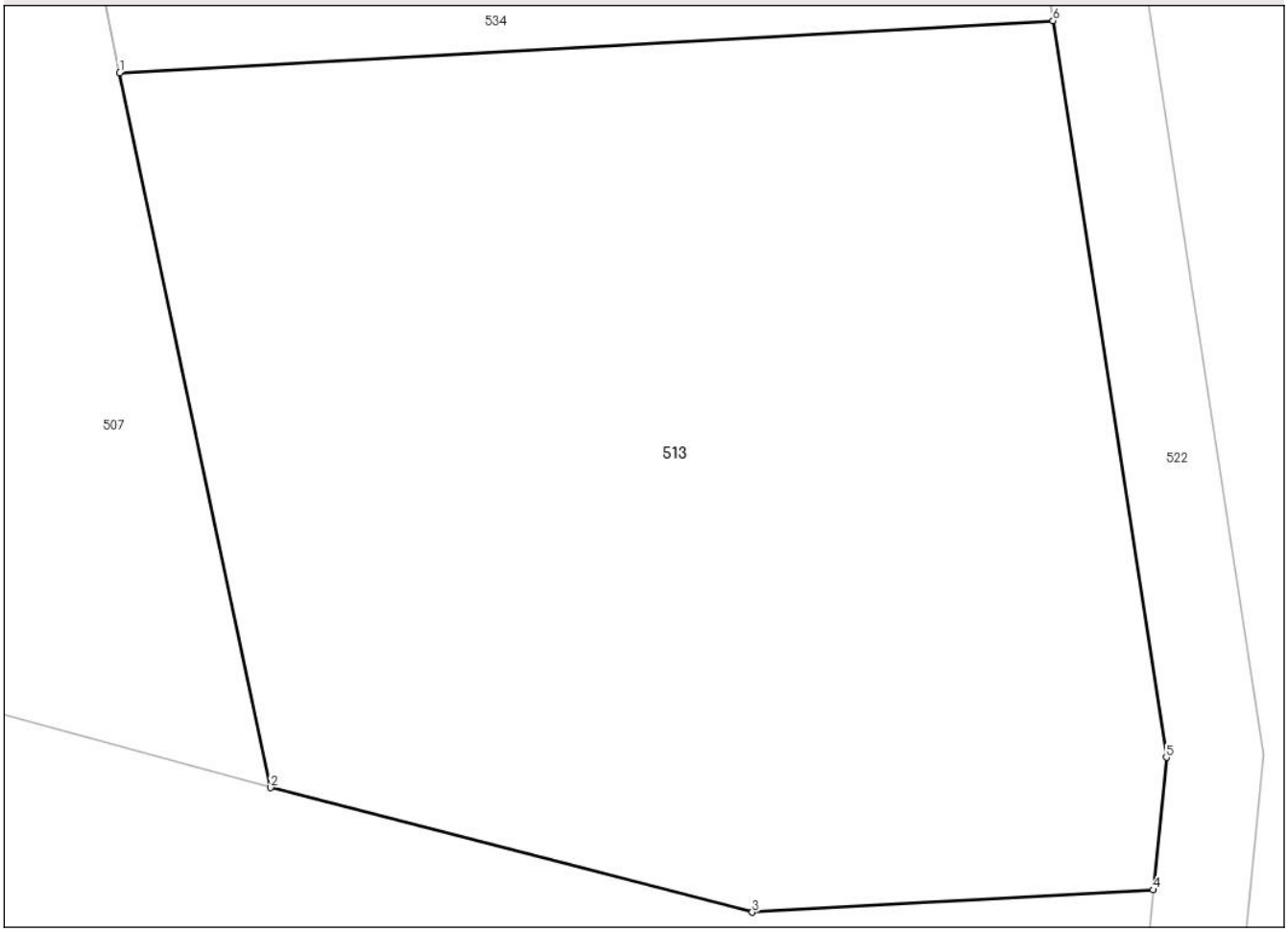

Date referitoare la teren

Crt	Categorie folosință	Intra vilan	Suprafaţa (mp)	Tarla	Parcelă	Nr. topo	Observaţii / Referinţe
1	arabil	NU	1.300	56	1169/17	-	

Lungime Segmente
1) Valorile lungimilor segmentelor sunt obţinute din proiecţie în plan.

Punct început	X / Y	Punct sfârşit	X / Y	Lungime segment (** (m)
1	468.514,955 524.440,418	2	468.521,21 524.410,844	30.228
2	468.521,21 524.410,844	3	468.541,155 524.405,689	20.6
3	468.541,155 524.405,689	4	468.557,759 524.406,617	16.63
4	468.557,759 524.406,617	5	468.558,306 524.412,092	5.503
5	468.558,306 524.412,092	6	468.553,613 524.442,577	30.844

Document care conține date cu caracter personal, protejat de prevederile Regulamentului (UE) nr. 679/2016 și Legii 190/2018

Punct început	X / Y	Punct sfârşit	X / Y	Lungime segment (** (m)
6	468.553,613 524.442,577	1	468.514,955 524.440,418	38.718

** Lungimile segmentelor sunt determinate în planul de proiecţie Stereo 70 şi sunt rotunjite la 1 milimetru.
*** Distanţa dintre puncte este formată din segmente cumulate ce sunt mai mici decât valoarea 1 milimetru.

Document care conține date cu caracter personal, protejat de prevederile Regulamentului (UE) nr. 679/2016 și Legii 190/2018

DATE DESPRE IMOBILUL NR. 514

Oficiul de Cadastru şi Publicitate Imobiliară SIBIU
Biroul de Cadastru şi Publicitate Imobiliară Medias

A. Partea I. Descrierea imobilului

TEREN Extravilan

Adresa: Jud. Sibiu

Nr. Crt	Nr cadastral Nr. topografic	Suprafaţa* (mp)	Observaţii / Referinţe
A1		2.000	Sector cadastral:54 Teren neimprejmuit;

B. Partea II. Proprietari şi acte

Inscrieri privitoare la dreptul de proprietate şi alte drepturi reale		Referinţe
/		
Act Normativ nr. 7, din 13/03/1996 emis de PARLAMENTUL ROMANIEI (lege);		
B1	Inscrierea posesiei, drept de PROPRIETATE, dobandit prin Lege, cota actuala 1/1	A1
	1) **NEIDENTIFICAT NEIDENTIFICAT**	
Act Normativ nr. 7, din 13/03/1996 emis de Parlamentul Romaniei (,art. 13 alin 15);		
B2	Se noteaza mentiunea proprietar neidentificat	A1

C. Partea III. SARCINI .

Inscrieri privind dezmembramintele dreptului de proprietate, drepturi reale de garanţie şi sarcini	Referinţe
NU SUNT	

Document care conține date cu caracter personal, protejat de prevederile Regulamentului (UE) nr. 679/2016 și Legii 190/2018

Anexa Nr. 1 La Partea I

Teren

Nr cadastral	Suprafaţa (mp)*	Observaţii / Referinţe
	2.000	

* Suprafaţa este determinată in planul de proiecţie Stereo 70.

DETALII LINIARE IMOBIL

Date referitoare la teren

Crt	Categorie folosință	Intra vilan	Suprafaţa (mp)	Tarla	Parcelă	Nr. topo	Observaţii / Referinţe
1	curti constructii	NU	2.000	56	1145/2	-	CANAL

Lungime Segmente
1) Valorile lungimilor segmentelor sunt obţinute din proiecţie în plan.

Punct început	X / Y	Punct sfârşit	X / Y	Lungime segment (** (m)
1	468.189,484 525.086,961	2	468.182,769 525.083,993	7.341
2	468.182,769 525.083,993	3	468.144,353 525.067,016	42.001
3	468.144,353 525.067,016	4	468.119,974 525.056,242	26.653
4	468.119,974 525.056,242	5	468.065,52 525.032,177	59.535
5	468.065,52 525.032,177	6	468.064,095 525.031,514	1.571

Document care conține date cu caracter personal, protejat de prevederile Regulamentului (UE) nr. 679/2016 și Legii 190/2018

Punct început	X / Y	Punct sfârşit	X / Y	Lungime segment (** (m)
6	468.064,095 525.031,514	7	468.052,098 525.025,935	13.231
7	468.052,098 525.025,935	8	468.059,449 525.025,534	7.362
8	468.059,449 525.025,534	9	468.066,239 525.025,851	6.797
9	468.066,239 525.025,851	10	468.073,464 525.029,048	7.9
10	468.073,464 525.029,048	11	468.190,824 525.080,993	128.342
11	468.190,824 525.080,993	12	468.194,56 525.082,615	4.072
12	468.194,56 525.082,615	13	468.132,6 525.358,398	282.658
13	468.132,6 525.358,398	14	468.128,733 525.357,365	4.003
14	468.128,733 525.357,365	1	468.189,484 525.086,961	277.145

** Lungimile segmentelor sunt determinate în planul de proiecţie Stereo 70 şi sunt rotunjite la 1 milimetru.
*** Distanţa dintre puncte este formată din segmente cumulate ce sunt mai mici decât valoarea 1 milimetru.

Document care conține date cu caracter personal, protejat de prevederile Regulamentului (UE) nr. 679/2016 și Legii 190/2018

DATE DESPRE IMOBILUL NR. 515

Oficiul de Cadastru şi Publicitate Imobiliară SIBIU
Biroul de Cadastru şi Publicitate Imobiliară Medias

A. Partea I. Descrierea imobilului

TEREN Extravilan

Adresa: Jud. Sibiu

Nr. Crt	Nr cadastral Nr. topografic	Suprafaţa* (mp)	Observaţii / Referinţe
A1		2.124	Sector cadastral:54 Teren neimprejmuit;

B. Partea II. Proprietari şi acte

Inscrieri privitoare la dreptul de proprietate şi alte drepturi reale		Referinţe
/		
Act Normativ nr. 7, din 13/03/1996 emis de PARLAMENTUL ROMANIEI (lege);		
B1	Inscrierea posesiei, drept de PROPRIETATE, dobandit prin Lege, cota actuala 1/1	A1
	1) **NEIDENTIFICAT NEIDENTIFICAT**	
Act Normativ nr. 7, din 13/03/1996 emis de Parlamentul Romaniei (,art. 13 alin 15);		
B2	Se noteaza mentiunea proprietar neidentificat	A1

C. Partea III. SARCINI .

Inscrieri privind dezmembramintele dreptului de proprietate, drepturi reale de garanţie şi sarcini	Referinţe
NU SUNT	

Document care conține date cu caracter personal, protejat de prevederile Regulamentului (UE) nr. 679/2016 și Legii 190/2018

Anexa Nr. 1 La Partea I

Teren

Nr cadastral	Suprafaţa (mp)*	Observaţii / Referinţe
	2.124	

* Suprafaţa este determinată in planul de proiecţie Stereo 70.

DETALII LINIARE IMOBIL

Date referitoare la teren

Crt	Categorie folosință	Intra vilan	Suprafaţa (mp)	Tarla	Parcelă	Nr. topo	Observaţii / Referinţe
1	drum	NU	2.124	56	1150	-	

Lungime Segmente

1) Valorile lungimilor segmentelor sunt obţinute din proiecţie în plan.

Punct început	X / Y	Punct sfârşit	X / Y	Lungime segment
1	468.191,718 525.077,014	2	468.195,449 525.078,657	4.076
4	468.396,373 525.123,484	5	468.416,713 525.125,793	20.471
7	468.392,612 525.126,924	8	468.355,662 525.120,905	37.437
10	468.315,697 525.114,395	11	468.303,072 525.112,338	12.792
13	468.246,498 525.103,122	14	468.243,381 525.102,614	3.158
16	468.207,216 525.087,8	17	468.194,56 525.082,615	13.677

Punct început	X / Y	Punct sfârşit	X / Y	Lungime segment
2	468.195,449 525.078,657	3	468.244,475 525.098,74	52.98
5	468.416,713 525.125,793	6	468.413,894 525.129,499	4.656
8	468.355,662 525.120,905	9	468.335,764 525.117,664	20.161
11	468.303,072 525.112,338	12	468.290,813 525.110,341	12.42
14	468.243,381 525.102,614	15	468.226,686 525.095,775	18.042
17	468.194,56 525.082,615	18	468.190,824 525.080,993	4.072

Punct început	X / Y	Punct sfârşit	X / Y	Lungime segment
3	468.244,475 525.098,74	4	468.396,373 525.123,484	153.9
6	468.413,894 525.129,499	7	468.392,612 525.126,924	21.437
9	468.335,764 525.117,664	10	468.315,697 525.114,395	20.331
12	468.290,813 525.110,341	13	468.246,498 525.103,122	44.899
15	468.226,686 525.095,775	16	468.207,216 525.087,8	21.04
18	468.190,824 525.080,993	19	468.073,464 525.029,048	128.342

Document care conține date cu caracter personal, protejat de prevederile Regulamentului (UE) nr. 679/2016 și Legii 190/2018

Punct început	X / Y	Punct sfârşit	X / Y	Lungime segment
19	468.073,464 525.029,048	20	468.066,239 525.025,851	7.9
22	468.052,098 525.025,935	23	468.046,16 525.023,174	6.549
25	468.017,516 525.009,861	26	467.939,733 524.973,941	85.677
28	467.917,303 524.964,902	29	467.915,194 524.959,74	5.577
31	467.934,51 524.967,524	32	467.939,002 524.969,334	4.843
34	468.021,824 525.007,444	35	468.045,934 525.018,657	26.59
37	468.058,911 525.021,57	38	468.061,501 525.021,351	2.599
40	468.072,758 525.024,362	41	468.101,062 525.036,89	30.953

Punct început	X / Y	Punct sfârşit	X / Y	Lungime segment
20	468.066,239 525.025,851	21	468.059,449 525.025,534	6.797
23	468.046,16 525.023,174	24	468.020,147 525.011,076	28.688
26	467.939,733 524.973,941	27	467.921,151 524.966,453	20.034
29	467.915,194 524.959,74	30	467.923,451 524.963,067	8.902
32	467.939,002 524.969,334	33	467.941,32 524.970,268	2.499
35	468.045,934 525.018,657	36	468.052,139 525.021,543	6.843
38	468.061,501 525.021,351	39	468.065,24 525.021,035	3.753
41	468.101,062 525.036,89	42	468.115,008 525.043,062	15.251

Punct început	X / Y	Punct sfârşit	X / Y	Lungime segment
21	468.059,449 525.025,534	22	468.052,098 525.025,935	7.362
24	468.020,147 525.011,076	25	468.017,516 525.009,861	2.898
27	467.921,151 524.966,453	28	467.917,303 524.964,902	4.149
30	467.923,451 524.963,067	31	467.934,51 524.967,524	11.923
33	467.941,32 524.970,268	34	468.021,824 525.007,444	88.673
36	468.052,139 525.021,543	37	468.058,911 525.021,57	6.772
39	468.065,24 525.021,035	40	468.072,758 525.024,362	8.221
42	468.115,008 525.043,062	1	468.191,718 525.077,014	83.888

** Lungimile segmentelor sunt determinate în planul de proiecţie Stereo 70 şi sunt rotunjite la 1 milimetru.
*** Distanţa dintre puncte este formată din segmente cumulate ce sunt mai mici decât valoarea 1 milimetru.

Document care conține date cu caracter personal, protejat de prevederile Regulamentului (UE) nr. 679/2016 și Legii 190/2018

DATE DESPRE IMOBILUL NR. 516

Oficiul de Cadastru şi Publicitate Imobiliară SIBIU
Biroul de Cadastru şi Publicitate Imobiliară Medias

A. Partea I. Descrierea imobilului

TEREN Extravilan

Adresa: Jud. Sibiu

Nr. Crt	Nr cadastral Nr. topografic	Suprafaţa* (mp)	Observaţii / Referinţe
A1		2.081	Sector cadastral:54 Teren neimprejmuit;

B. Partea II. Proprietari şi acte

Inscrieri privitoare la dreptul de proprietate şi alte drepturi reale		Referinţe
/		
Act Normativ nr. 7, din 13/03/1996 emis de PARLAMENTUL ROMANIEI (lege);		
B1	Inscrierea posesiei, drept de PROPRIETATE, dobandit prin Lege, cota actuala 1/1	A1
	1) **NEIDENTIFICAT NEIDENTIFICAT**	
Act Normativ nr. 7, din 13/03/1996 emis de Parlamentul Romaniei (,art. 13 alin 15);		
B2	Se noteaza mentiunea proprietar neidentificat	A1

C. Partea III. SARCINI .

Inscrieri privind dezmembramintele dreptului de proprietate, drepturi reale de garanţie şi sarcini	Referinţe
NU SUNT	

Document care conține date cu caracter personal, protejat de prevederile Regulamentului (UE) nr. 679/2016 și Legii 190/2018

Anexa Nr. 1 La Partea I

Teren

Nr cadastral	Suprafaţa (mp)*	Observaţii / Referinţe
	2.081	

* Suprafaţa este determinată in planul de proiecţie Stereo 70.

DETALII LINIARE IMOBIL

Date referitoare la teren

Crt	Categorie folosință	Intra vilan	Suprafaţa (mp)	Tarla	Parcelă	Nr. topo	Observaţii / Referinţe
1	curti constructii	NU	2.081	56	1145/1	-	CANAL

Lungime Segmente

1) Valorile lungimilor segmentelor sunt obţinute din proiecţie în plan.

Punct început	X / Y	Punct sfârşit	X / Y	Lungime segment (** (m)
1	468.195,449 525.078,657	2	468.191,718 525.077,014	4.076
2	468.191,718 525.077,014	3	468.194,922 525.058,282	19.004
3	468.194,922 525.058,282	4	468.282,576 524.668,122	399.884
4	468.282,576 524.668,122	5	468.287,647 524.668,278	5.074
5	468.287,647 524.668,278	6	468.281,048 524.697,649	30.103

Document care conține date cu caracter personal, protejat de prevederile Regulamentului (UE) nr. 679/2016 și Legii 190/2018

Punct început	X / Y	Punct sfârşit	X / Y	Lungime segment (** (m)
6	468.281,048 524.697,649	7	468.273,01 524.733,429	36.672
7	468.273,01 524.733,429	8	468.257,199 524.803,803	72.128
8	468.257,199 524.803,803	9	468.240,02 524.880,269	78.372
9	468.240,02 524.880,269	10	468.221,218 524.963,955	85.773
10	468.221,218 524.963,955	11	468.215,57 524.989,096	25.767
11	468.215,57 524.989,096	12	468.210,047 525.013,679	25.196
12	468.210,047 525.013,679	13	468.203,236 525.043,995	31.073
13	468.203,236 525.043,995	14	468.201,94 525.049,764	5.912
14	468.201,94 525.049,764	15	468.200,366 525.056,772	7.183
15	468.200,366 525.056,772	1	468.195,449 525.078,657	22.43

** Lungimile segmentelor sunt determinate în planul de proiecţie Stereo 70 şi sunt rotunjite la 1 milimetru.
*** Distanţa dintre puncte este formată din segmente cumulate ce sunt mai mici decât valoarea 1 milimetru.

Document care conține date cu caracter personal, protejat de prevederile Regulamentului (UE) nr. 679/2016 și Legii 190/2018

DATE DESPRE IMOBILUL NR. 517

Oficiul de Cadastru şi Publicitate Imobiliară SIBIU
Biroul de Cadastru şi Publicitate Imobiliară Medias

A. Partea I. Descrierea imobilului

TEREN Extravilan

Adresa: Jud. Sibiu

Nr. Crt	Nr cadastral Nr. topografic	Suprafaţa* (mp)	Observaţii / Referinţe
A1		9.124	Sector cadastral:54 Teren neimprejmuit;

B. Partea II. Proprietari şi acte

Inscrieri privitoare la dreptul de proprietate şi alte drepturi reale		Referinţe
/		
Act Normativ nr. 7, din 13/03/1996 emis de PARLAMENTUL ROMANIEI (lege);		
B1	Inscrierea posesiei, drept de PROPRIETATE, dobandit prin Lege, cota actuala 1/1	A1
	1) **NEIDENTIFICAT NEIDENTIFICAT**	
Act Normativ nr. 7, din 13/03/1996 emis de Parlamentul Romaniei (,art. 13 alin 15);		
B2	Se noteaza mentiunea proprietar neidentificat	A1

C. Partea III. SARCINI .

Inscrieri privind dezmembramintele dreptului de proprietate, drepturi reale de garanţie şi sarcini	Referinţe
NU SUNT	

Document care conține date cu caracter personal, protejat de prevederile Regulamentului (UE) nr. 679/2016 și Legii 190/2018

Anexa Nr. 1 La Partea I

Teren

Nr cadastral	Suprafaţa (mp)*	Observaţii / Referinţe
	9.124	

* Suprafaţa este determinată in planul de proiecţie Stereo 70.

DETALII LINIARE IMOBIL

Date referitoare la teren

Crt	Categorie folosință	Intra vilan	Suprafaţa (mp)	Tarla	Parcelă	Nr. topo	Observaţii / Referinţe
1	curti constructii	NU	9.124	56	1143	-	CANAL

Lungime Segmente

1) Valorile lungimilor segmentelor sunt obţinute din proiecţie în plan.

Punct început	X / Y	Punct sfârşit	X / Y	Lungime segment
1	467.520,642 524.338,628	2	467.523,959 524.346,118	8.191
4	467.544,248 524.389,827	5	467.549,793 524.403,101	14.386
7	467.575,085 524.456,663	8	467.589,091 524.484,401	31.073
10	467.595,32 524.498,72	11	467.597,385 524.502,851	4.619
13	467.619,086 524.546,901	14	467.621,519 524.552,87	6.446

Punct început	X / Y	Punct sfârşit	X / Y	Lungime segment
2	467.523,959 524.346,118	3	467.535,41 524.371,885	28.197
5	467.549,793 524.403,101	6	467.559,379 524.422,387	21.537
8	467.589,091 524.484,401	9	467.589,834 524.485,873	1.649
11	467.597,385 524.502,851	12	467.608,986 524.526,399	26.251
14	467.621,519 524.552,87	15	467.625,236 524.561,994	9.852

Punct început	X / Y	Punct sfârşit	X / Y	Lungime segment
3	467.535,41 524.371,885	4	467.544,248 524.389,827	20.0
6	467.559,379 524.422,387	7	467.575,085 524.456,663	37.703
9	467.589,834 524.485,873	10	467.595,32 524.498,72	13.969
12	467.608,986 524.526,399	13	467.619,086 524.546,901	22.855
15	467.625,236 524.561,994	16	467.628,258 524.573,388	11.788

Document care conține date cu caracter personal, protejat de prevederile Regulamentului (UE) nr. 679/2016 și Legii 190/2018

Punct început	X / Y	Punct sfârşit	X / Y	Lungime segment
16	467.628,258 524.573,388	17	467.629,469 524.581,034	7.741
19	467.633,646 524.607,41	20	467.634,148 524.610,638	3.267
22	467.637,832 524.633,781	23	467.639,337 524.642,111	8.465
25	467.650,671 524.664,566	26	467.653,882 524.668,304	4.928
28	467.778,89 524.813,859	29	467.781,812 524.816,958	4.259
31	467.837,198 524.873,379	32	467.910,179 524.947,227	103.826
34	467.917,303 524.964,902	35	467.917,545 524.966,268	1.387
37	467.929,306 525.068,088	38	467.926,102 525.104,812	36.863
40	467.913,517 525.175,335	41	467.918,807 525.202,932	28.099
43	467.949,56 525.301,509	44	467.949,597 525.309,526	8.017
46	467.942,953 525.302,972	47	467.931,472 525.278,66	26.886
49	467.910,617 525.208,162	50	467.906,057 525.177,744	30.758
52	467.919,126 525.081,446	53	467.919,351 525.049,126	32.321
55	467.905,047 524.955,156	56	467.829,901 524.879,256	106.807
58	467.768,6 524.813,409	59	467.755,55 524.796,615	21.268
61	467.644,971 524.668,66	62	467.637,433 524.657,362	13.582
64	467.630,315 524.631,579	65	467.621,453 524.575,037	57.232
67	467.593,184 524.511,542	68	467.583,484 524.488,828	24.698
70	467.553,061 524.425,404	71	467.544,896 524.408,332	18.924
73	467.532,699 524.382,618	74	467.527,55 524.372,066	11.742

Punct început	X / Y	Punct sfârşit	X / Y	Lungime segment
17	467.629,469 524.581,034	18	467.631,779 524.595,62	14.768
20	467.634,148 524.610,638	21	467.635,967 524.622,341	11.843
23	467.639,337 524.642,111	24	467.643,228 524.654,069	12.575
26	467.653,882 524.668,304	27	467.693,187 524.714,069	60.327
29	467.781,812 524.816,958	30	467.797,816 524.833,432	22.968
32	467.910,179 524.947,227	33	467.915,194 524.959,74	13.48
35	467.917,545 524.966,268	36	467.929,51 525.033,841	68.624
38	467.926,102 525.104,812	39	467.917,983 525.142,613	38.663
41	467.918,807 525.202,932	42	467.937,726 525.268,851	68.58
44	467.949,597 525.309,526	45	467.943,9 525.307,252	6.134
47	467.931,472 525.278,66	48	467.917,714 525.238,805	42.162
50	467.906,057 525.177,744	51	467.908,866 525.142,475	35.38
53	467.919,351 525.049,126	54	467.910,738 524.976,398	73.237
56	467.829,901 524.879,256	57	467.791,67 524.841,209	53.937
59	467.755,55 524.796,615	60	467.683,171 524.713,706	110.057
62	467.637,433 524.657,362	63	467.632,573 524.644,029	14.192
65	467.621,453 524.575,037	66	467.618,648 524.564,46	10.943
68	467.583,484 524.488,828	69	467.568,777 524.459,7	32.631
71	467.544,896 524.408,332	72	467.533,999 524.385,452	25.342
74	467.527,55 524.372,066	75	467.511,038 524.334,149	41.356

Punct început	X / Y	Punct sfârşit	X / Y	Lungime segment
18	467.631,779 524.595,62	19	467.633,646 524.607,41	11.937
21	467.635,967 524.622,341	22	467.637,832 524.633,781	11.591
24	467.643,228 524.654,069	25	467.650,671 524.664,566	12.868
27	467.693,187 524.714,069	28	467.778,89 524.813,859	131.541
30	467.797,816 524.833,432	31	467.837,198 524.873,379	56.095
33	467.915,194 524.959,74	34	467.917,303 524.964,902	5.577
36	467.929,51 525.033,841	37	467.929,306 525.068,088	34.248
39	467.917,983 525.142,613	40	467.913,517 525.175,335	33.026
42	467.937,726 525.268,851	43	467.949,56 525.301,509	34.736
45	467.943,9 525.307,252	46	467.942,953 525.302,972	4.384
48	467.917,714 525.238,805	49	467.910,617 525.208,162	31.454
51	467.908,866 525.142,475	52	467.919,126 525.081,446	61.886
54	467.910,738 524.976,398	55	467.905,047 524.955,156	21.991
57	467.791,67 524.841,209	58	467.768,6 524.813,409	36.125
60	467.683,171 524.713,706	61	467.644,971 524.668,66	59.063
63	467.632,573 524.644,029	64	467.630,315 524.631,579	12.653
66	467.618,648 524.564,46	67	467.593,184 524.511,542	58.726
69	467.568,777 524.459,7	70	467.553,061 524.425,404	37.725
72	467.533,999 524.385,452	73	467.532,699 524.382,618	3.118
75	467.511,038 524.334,149	1	467.520,642 524.338,628	10.598

**** Lungimile segmentelor sunt determinate în planul de proiecţie Stereo 70 şi sunt rotunjite la 1 milimetru.**
***** Distanţa dintre puncte este formată din segmente cumulate ce sunt mai mici decât valoarea 1 milimetru.**

Document care conține date cu caracter personal, protejat de prevederile Regulamentului (UE) nr. 679/2016 și Legii 190/2018

DATE DESPRE IMOBILUL NR. 518

Oficiul de Cadastru şi Publicitate Imobiliară SIBIU
Biroul de Cadastru şi Publicitate Imobiliară Medias

A. Partea I. Descrierea imobilului

TEREN Extravilan

Adresa: Jud. Sibiu

Nr. Crt	Nr cadastral Nr. topografic	Suprafaţa* (mp)	Observaţii / Referinţe
A1		1.045	Sector cadastral:54 Teren neimprejmuit;

B. Partea II. Proprietari şi acte

Inscrieri privitoare la dreptul de proprietate şi alte drepturi reale		Referinţe
/		
Act Normativ nr. 7, din 13/03/1996 emis de PARLAMENTUL ROMANIEI (lege);		
B1	Inscrierea posesiei, drept de PROPRIETATE, dobandit prin Lege, cota actuala 1/1	A1
	1) **NEIDENTIFICAT NEIDENTIFICAT**	
Act Normativ nr. 7, din 13/03/1996 emis de Parlamentul Romaniei (,art. 13 alin 15);		
B2	Se noteaza mentiunea proprietar neidentificat	A1

C. Partea III. SARCINI .

Inscrieri privind dezmembramintele dreptului de proprietate, drepturi reale de garanţie şi sarcini	Referinţe
NU SUNT	

Document care conține date cu caracter personal, protejat de prevederile Regulamentului (UE) nr. 679/2016 și Legii 190/2018

Anexa Nr. 1 La Partea I

Teren

Nr cadastral	Suprafaţa (mp)*	Observaţii / Referinţe
	1.045	

* Suprafaţa este determinată in planul de proiecţie Stereo 70.

DETALII LINIARE IMOBIL

Date referitoare la teren

Crt	Categorie folosință	Intra vilan	Suprafaţa (mp)	Tarla	Parcelă	Nr. topo	Observaţii / Referinţe
1	drum	NU	1.045	56	1167/2	-	

Lungime Segmente
1) Valorile lungimilor segmentelor sunt obţinute din proiecţie în plan.

Punct început	X / Y	Punct sfârşit	X / Y	Lungime segment (** (m)
1	467.857,21 524.512,122	2	467.855,273 524.516,008	4.342
2	467.855,273 524.516,008	3	467.781,905 524.511,269	73.521
3	467.781,905 524.511,269	4	467.766,129 524.510,876	15.781
4	467.766,129 524.510,876	5	467.761,926 524.510,629	4.21
5	467.761,926 524.510,629	6	467.680,292 524.506,728	81.727

Document care conține date cu caracter personal, protejat de prevederile Regulamentului (UE) nr. 679/2016 și Legii 190/2018

Punct început	X / Y	Punct sfârşit	X / Y	Lungime segment (** (m)
6	467.680,292 524.506,728	7	467.676,29 524.506,772	4.003
7	467.676,29 524.506,772	8	467.660,294 524.506,658	15.997
8	467.660,294 524.506,658	9	467.597,385 524.502,851	63.023
9	467.597,385 524.502,851	10	467.595,32 524.498,72	4.619
10	467.595,32 524.498,72	11	467.636,647 524.501,224	41.402
11	467.636,647 524.501,224	12	467.660,377 524.502,662	23.774
12	467.660,377 524.502,662	13	467.670,153 524.502,516	9.777
13	467.670,153 524.502,516	14	467.680,365 524.502,73	10.214
14	467.680,365 524.502,73	15	467.720,531 524.504,65	40.212
15	467.720,531 524.504,65	16	467.762,138 524.506,638	41.654
16	467.762,138 524.506,638	17	467.772,274 524.506,831	10.138
17	467.772,274 524.506,831	18	467.782,154 524.507,277	9.89
18	467.782,154 524.507,277	19	467.787,306 524.507,61	5.163
19	467.787,306 524.507,61	20	467.816,194 524.509,474	28.948
20	467.816,194 524.509,474	1	467.857,21 524.512,122	41.101

** Lungimile segmentelor sunt determinate în planul de proiecţie Stereo 70 şi sunt rotunjite la 1 milimetru.
*** Distanţa dintre puncte este formată din segmente cumulate ce sunt mai mici decât valoarea 1 milimetru.

Document care conține date cu caracter personal, protejat de prevederile Regulamentului (UE) nr. 679/2016 și Legii 190/2018

DATE DESPRE IMOBILUL NR. 519

Oficiul de Cadastru şi Publicitate Imobiliară SIBIU
Biroul de Cadastru şi Publicitate Imobiliară Medias

A. Partea I. Descrierea imobilului

TEREN Extravilan

Adresa: Jud. Sibiu

Nr. Crt	Nr cadastral Nr. topografic	Suprafaţa* (mp)	Observaţii / Referinţe
A1		1.781	Sector cadastral:54 Teren neimprejmuit;

B. Partea II. Proprietari şi acte

Inscrieri privitoare la dreptul de proprietate şi alte drepturi reale		Referinţe
/		
Act Normativ nr. 7, din 13/03/1996 emis de PARLAMENTUL ROMANIEI (lege);		
B1	Inscrierea posesiei, drept de PROPRIETATE, dobandit prin Lege, cota actuala 1/1	A1
	1) **NEIDENTIFICAT NEIDENTIFICAT**	
Act Normativ nr. 7, din 13/03/1996 emis de Parlamentul Romaniei (,art. 13 alin 15);		
B2	Se noteaza mentiunea proprietar neidentificat	A1

C. Partea III. SARCINI .

Inscrieri privind dezmembramintele dreptului de proprietate, drepturi reale de garanţie şi sarcini	Referinţe
NU SUNT	

Document care conține date cu caracter personal, protejat de prevederile Regulamentului (UE) nr. 679/2016 și Legii 190/2018

Anexa Nr. 1 La Partea I

Teren

Nr cadastral	Suprafaţa (mp)*	Observaţii / Referinţe
	1.781	

* Suprafaţa este determinată in planul de proiecţie Stereo 70.

DETALII LINIARE IMOBIL

Date referitoare la teren

Crt	Categorie folosință	Intra vilan	Suprafaţa (mp)	Tarla	Parcelă	Nr. topo	Observaţii / Referinţe
1	drum	NU	1.781	56	1167	-	

Lungime Segmente

1) Valorile lungimilor segmentelor sunt obţinute din proiecţie în plan.

Punct început	X / Y	Punct sfârşit	X / Y	Lungime segment (** (m)
1	467.885,016 524.384,903	2	467.889,313 524.383,834	4.428
3	467.864,564 524.506,306	4	467.861,253 524.512,906	7.383
5	467.859,398 524.516,604	6	467.855,535 524.524,306	8.617
7	467.828,864 524.634,656	8	467.822,52 524.663,111	29.154
9	467.804,509 524.743,899	10	467.799,117 524.768,082	24.776

Punct început	X / Y	Punct sfârşit	X / Y	Lungime segment (** (m)
2	467.889,313 524.383,834	3	467.864,564 524.506,306	124.948
4	467.861,253 524.512,906	5	467.859,398 524.516,604	4.137
6	467.855,535 524.524,306	7	467.828,864 524.634,656	113.527
8	467.822,52 524.663,111	9	467.804,509 524.743,899	82.772
10	467.799,117 524.768,082	11	467.795,635 524.783,702	16.004

Document care conține date cu caracter personal, protejat de prevederile Regulamentului (UE) nr. 679/2016 și Legii 190/2018

Punct început	X / Y	Punct sfârşit	X / Y	Lungime segment (** (m)
11	467.795,635 524.783,702	12	467.793,361 524.793,901	10.448
13	467.783,686 524.813,217	14	467.781,812 524.816,958	4.184
15	467.778,89 524.813,859	16	467.789,564 524.792,55	23.833
17	467.805,045 524.723,097	18	467.814,371 524.681,257	42.867
19	467.821,646 524.648,616	20	467.824,118 524.637,526	11.362
21	467.826,796 524.626,186	22	467.830,312 524.611,643	14.962
23	467.833,725 524.597,519	24	467.840,25 524.570,523	27.773
25	467.846,286 524.545,551	26	467.851,686 524.523,204	22.99
27	467.855,273 524.516,008	28	467.857,21 524.512,122	4.342
29	467.860,739 524.505,039	1	467.885,016 524.384,903	122.565

Punct început	X / Y	Punct sfârşit	X / Y	Lungime segment (** (m)
12	467.793,361 524.793,901	13	467.783,686 524.813,217	21.604
14	467.781,812 524.816,958	15	467.778,89 524.813,859	4.259
16	467.789,564 524.792,55	17	467.805,045 524.723,097	71.157
18	467.814,371 524.681,257	19	467.821,646 524.648,616	33.442
20	467.824,118 524.637,526	21	467.826,796 524.626,186	11.652
22	467.830,312 524.611,643	23	467.833,725 524.597,519	14.531
24	467.840,25 524.570,523	25	467.846,286 524.545,551	25.692
26	467.851,686 524.523,204	27	467.855,273 524.516,008	8.041
28	467.857,21 524.512,122	29	467.860,739 524.505,039	7.913

** Lungimile segmentelor sunt determinate în planul de proiecţie Stereo 70 şi sunt rotunjite la 1 milimetru.
*** Distanţa dintre puncte este formată din segmente cumulate ce sunt mai mici decât valoarea 1 milimetru.

Document care conține date cu caracter personal, protejat de prevederile Regulamentului (UE) nr. 679/2016 și Legii 190/2018

DATE DESPRE IMOBILUL NR. 520

Oficiul de Cadastru şi Publicitate Imobiliară SIBIU
Biroul de Cadastru şi Publicitate Imobiliară Medias

A. Partea I. Descrierea imobilului

TEREN Extravilan

Adresa: Jud. Sibiu

Nr. Crt	Nr cadastral Nr. topografic	Suprafaţa* (mp)	Observaţii / Referinţe
A1		2.614	Sector cadastral:54 Teren neimprejmuit;

B. Partea II. Proprietari şi acte

Inscrieri privitoare la dreptul de proprietate şi alte drepturi reale		Referinţe
/		
Act Normativ nr. 7, din 13/03/1996 emis de PARLAMENTUL ROMANIEI (lege);		
B1	Inscrierea posesiei, drept de PROPRIETATE, dobandit prin Lege, cota actuala 1/1	A1
	1) **NEIDENTIFICAT NEIDENTIFICAT**	
Act Normativ nr. 7, din 13/03/1996 emis de Parlamentul Romaniei (,art. 13 alin 15);		
B2	Se noteaza mentiunea proprietar neidentificat	A1

C. Partea III. SARCINI .

Inscrieri privind dezmembramintele dreptului de proprietate, drepturi reale de garanţie şi sarcini	Referinţe
NU SUNT	

Document care conține date cu caracter personal, protejat de prevederile Regulamentului (UE) nr. 679/2016 și Legii 190/2018

Anexa Nr. 1 La Partea I

Teren

Nr cadastral	Suprafaţa (mp)*	Observaţii / Referinţe
	2.614	

* Suprafaţa este determinată in planul de proiecţie Stereo 70.

DETALII LINIARE IMOBIL

Date referitoare la teren

Crt	Categorie folosință	Intra vilan	Suprafaţa (mp)	Tarla	Parcelă	Nr. topo	Observaţii / Referinţe
1	drum	NU	2.614	56	1167/3	-	

Lungime Segmente

1) Valorile lungimilor segmentelor sunt obţinute din proiecţie în plan.

Punct început	X / Y	Punct sfârşit	X / Y	Lungime segment
1	467.861,253 524.512,906	2	467.875,405 524.515,874	14.46
4	467.879,976 524.514,938	5	467.879,136 524.516,657	1.913
7	467.924,949 524.516,077	8	467.934,446 524.515,702	9.504
10	467.965,304 524.511,941	11	467.969,303 524.511,98	4.0
13	467.975,787 524.518,553	14	468.014,467 524.519,041	38.683
16	468.074,199 524.520,532	17	468.074,225 524.517,235	3.298

Punct început	X / Y	Punct sfârşit	X / Y	Lungime segment
2	467.875,405 524.515,874	3	467.875,939 524.514,772	1.225
5	467.879,136 524.516,657	6	467.894,113 524.517,297	14.991
8	467.934,446 524.515,702	9	467.965,216 524.517,824	30.843
11	467.969,303 524.511,98	12	467.969,212 524.518,099	6.12
14	468.014,467 524.519,041	15	468.031,595 524.519,258	17.13
17	468.074,225 524.517,235	18	468.076,806 524.517,294	2.582

Punct început	X / Y	Punct sfârşit	X / Y	Lungime segment
3	467.875,939 524.514,772	4	467.879,976 524.514,938	4.041
6	467.894,113 524.517,297	7	467.924,949 524.516,077	30.86
9	467.965,216 524.517,824	10	467.965,304 524.511,941	5.883
12	467.969,212 524.518,099	13	467.975,787 524.518,553	6.59
15	468.031,595 524.519,258	16	468.074,199 524.520,532	42.623
18	468.076,806 524.517,294	19	468.077,193 524.520,692	3.42

Document care conține date cu caracter personal, protejat de prevederile Regulamentului (UE) nr. 679/2016 și Legii 190/2018

Punct început	X / Y	Punct sfârşit	X / Y	Lungime segment
19	468.077,193 524.520,692	20	468.154,796 524.524,14	77.679
22	468.230,013 524.528,957	23	468.273,329 524.529,081	43.316
25	468.278,91 524.525,443	26	468.277,898 524.529,075	3.77
28	468.324,351 524.528,516	29	468.326,918 524.528,485	2.568
31	468.370,889 524.531,991	32	468.371,494 524.529,318	2.741
34	468.374,959 524.531,579	35	468.395,806 524.533,346	20.921
37	468.431,546 524.535,185	38	468.446,503 524.535,624	14.964
40	468.474,142 524.533,121	41	468.478,231 524.533,217	4.09
43	468.494,443 524.537,388	44	468.493,605 524.541,352	4.051
46	468.445,661 524.539,601	47	468.431,397 524.539,13	14.272
49	468.394,963 524.537,308	50	468.373,173 524.536,186	21.819
52	468.343,936 524.533,855	53	468.326,783 524.532,487	17.207
55	468.310,558 524.532,681	56	468.276,305 524.533,09	34.255
58	468.185,104 524.531,221	59	468.146,973 524.527,415	38.32
61	468.031,507 524.523,257	62	468.013,592 524.523,031	17.916
64	467.934,387 524.519,707	65	467.924,043 524.520,116	10.352
67	467.878,636 524.520,639	68	467.859,398 524.516,604	19.657

Punct început	X / Y	Punct sfârşit	X / Y	Lungime segment
20	468.154,796 524.524,14	21	468.185,977 524.527,237	31.335
23	468.273,329 524.529,081	24	468.274,735 524.525,771	3.597
26	468.277,898 524.529,075	27	468.311,493 524.528,671	33.597
29	468.326,918 524.528,485	30	468.344,844 524.529,914	17.983
32	468.371,494 524.529,318	33	468.375,415 524.529,423	3.922
35	468.395,806 524.533,346	36	468.417,198 524.534,447	21.421
38	468.446,503 524.535,624	39	468.474,086 524.536,373	27.594
41	468.478,231 524.533,217	42	468.478,231 524.536,586	3.369
44	468.493,605 524.541,352	45	468.476,558 524.540,508	17.068
47	468.431,397 524.539,13	48	468.416,359 524.538,409	15.055
50	468.373,173 524.536,186	51	468.369,353 524.535,881	3.832
53	468.326,783 524.532,487	54	468.323,416 524.532,527	3.367
56	468.276,305 524.533,09	57	468.229,93 524.532,957	46.375
59	468.146,973 524.527,415	60	468.077,052 524.524,69	69.974
62	468.013,592 524.523,031	63	467.975,624 524.522,551	37.971
65	467.924,043 524.520,116	66	467.894,586 524.521,281	29.48
68	467.859,398 524.516,604	1	467.861,253 524.512,906	4.137

Punct început	X / Y	Punct sfârşit	X / Y	Lungime segment
21	468.185,977 524.527,237	22	468.230,013 524.528,957	44.069
24	468.274,735 524.525,771	25	468.278,91 524.525,443	4.188
27	468.311,493 524.528,671	28	468.324,351 524.528,516	12.859
30	468.344,844 524.529,914	31	468.370,889 524.531,991	26.127
33	468.375,415 524.529,423	34	468.374,959 524.531,579	2.204
36	468.417,198 524.534,447	37	468.431,546 524.535,185	14.366
39	468.474,086 524.536,373	40	468.474,142 524.533,121	3.253
42	468.478,231 524.536,586	43	468.494,443 524.537,388	16.232
45	468.476,558 524.540,508	46	468.445,661 524.539,601	30.91
48	468.416,359 524.538,409	49	468.394,963 524.537,308	21.425
51	468.369,353 524.535,881	52	468.343,936 524.533,855	25.498
54	468.323,416 524.532,527	55	468.310,558 524.532,681	12.859
57	468.229,93 524.532,957	58	468.185,104 524.531,221	44.86
60	468.077,052 524.524,69	61	468.031,507 524.523,257	45.568
63	467.975,624 524.522,551	64	467.934,387 524.519,707	41.335
66	467.894,586 524.521,281	67	467.878,636 524.520,639	15.963

**** Lungimile segmentelor sunt determinate în planul de proiecţie Stereo 70 şi sunt rotunjite la 1 milimetru.**
***** Distanţa dintre puncte este formată din segmente cumulate ce sunt mai mici decât valoarea 1 milimetru.**

Document care conține date cu caracter personal, protejat de prevederile Regulamentului (UE) nr. 679/2016 și Legii 190/2018

DATE DESPRE IMOBILUL NR. 521

Oficiul de Cadastru şi Publicitate Imobiliară SIBIU
Biroul de Cadastru şi Publicitate Imobiliară Medias

A. Partea I. Descrierea imobilului

TEREN Extravilan

Adresa: Jud. Sibiu

Nr. Crt	Nr cadastral Nr. topografic	Suprafaţa* (mp)	Observaţii / Referinţe
A1		3.179	Sector cadastral:54 Teren neimprejmuit;

B. Partea II. Proprietari şi acte

Inscrieri privitoare la dreptul de proprietate şi alte drepturi reale		Referinţe
/		
Act Normativ nr. 7, din 13/03/1996 emis de PARLAMENTUL ROMANIEI (lege);		
B1	Inscrierea posesiei, drept de PROPRIETATE, dobandit prin Lege, cota actuala 1/1	A1
	1) **NEIDENTIFICAT NEIDENTIFICAT**	
Act Normativ nr. 7, din 13/03/1996 emis de Parlamentul Romaniei (,art. 13 alin 15);		
B2	Se noteaza mentiunea proprietar neidentificat	A1

C. Partea III. SARCINI .

Inscrieri privind dezmembramintele dreptului de proprietate, drepturi reale de garanţie şi sarcini	Referinţe
NU SUNT	

Document care conține date cu caracter personal, protejat de prevederile Regulamentului (UE) nr. 679/2016 și Legii 190/2018

Anexa Nr. 1 La Partea I

Teren

Nr cadastral	Suprafaţa (mp)*	Observaţii / Referinţe
	3.179	

* Suprafaţa este determinată in planul de proiecţie Stereo 70.

DETALII LINIARE IMOBIL

Date referitoare la teren

Crt	Categorie folosință	Intra vilan	Suprafaţa (mp)	Tarla	Parcelă	Nr. topo	Observaţii / Referinţe
1	curti constructii	NU	3.179	56	1153	-	CANAL

Lungime Segmente

1) Valorile lungimilor segmentelor sunt obţinute din proiecţie în plan.

Punct început	X / Y	Punct sfârşit	X / Y	Lungime segment (** (m)
1	467.963,862 524.872,694	2	467.939,002 524.969,334	99.787
3	467.934,51 524.967,524	4	467.959,497 524.872,53	98.225
5	467.970,996 524.828,813	6	467.974,865 524.813,292	15.996
7	467.980,743 524.789,235	8	467.992,699 524.740,302	50.372
9	468.005,565 524.687,989	10	468.013,492 524.655,756	33.193

Punct început	X / Y	Punct sfârşit	X / Y	Lungime segment (** (m)
2	467.939,002 524.969,334	3	467.934,51 524.967,524	4.843
4	467.959,497 524.872,53	5	467.970,996 524.828,813	45.204
6	467.974,865 524.813,292	7	467.980,743 524.789,235	24.765
8	467.992,699 524.740,302	9	468.005,565 524.687,989	53.872
10	468.013,492 524.655,756	11	468.279,933 524.664,039	266.569

Document care conține date cu caracter personal, protejat de prevederile Regulamentului (UE) nr. 679/2016 și Legii 190/2018

Punct început	X / Y	Punct sfârşit	X / Y	Lungime segment (** (m)
11	468.279,933 524.664,039	12	468.292,67 524.664,431	12.743
13	468.313,685 524.665,078	14	468.338,956 524.666,262	25.299
15	468.367,242 524.667,595	16	468.388,828 524.668,376	21.6
17	468.418,198 524.669,438	18	468.466,145 524.671,173	47.978
19	468.471,193 524.671,356	20	468.469,29 524.675,29	4.37
21	468.452,878 524.674,696	22	468.367,075 524.671,591	85.859
23	468.339,072 524.670,272	24	468.313,899 524.669,087	25.201
25	468.287,647 524.668,278	26	468.282,576 524.668,122	5.074
27	468.209,591 524.665,875	28	468.194,216 524.665,402	15.383
29	468.163,011 524.664,441	30	468.151,091 524.664,074	11.925
31	468.134,973 524.663,577	32	468.016,587 524.659,932	118.442
33	467.975,954 524.825,688	1	467.963,862 524.872,694	48.535

Punct început	X / Y	Punct sfârşit	X / Y	Lungime segment (** (m)
12	468.292,67 524.664,431	13	468.313,685 524.665,078	21.025
14	468.338,956 524.666,262	15	468.367,242 524.667,595	28.317
16	468.388,828 524.668,376	17	468.418,198 524.669,438	29.389
18	468.466,145 524.671,173	19	468.471,193 524.671,356	5.052
20	468.469,29 524.675,29	21	468.452,878 524.674,696	16.423
22	468.367,075 524.671,591	23	468.339,072 524.670,272	28.034
24	468.313,899 524.669,087	25	468.287,647 524.668,278	26.264
26	468.282,576 524.668,122	27	468.209,591 524.665,875	73.019
28	468.194,216 524.665,402	29	468.163,011 524.664,441	31.22
30	468.151,091 524.664,074	31	468.134,973 524.663,577	16.125
32	468.016,587 524.659,932	33	467.975,954 524.825,688	170.664

** Lungimile segmentelor sunt determinate în planul de proiecţie Stereo 70 şi sunt rotunjite la 1 milimetru.
*** Distanţa dintre puncte este formată din segmente cumulate ce sunt mai mici decât valoarea 1 milimetru.

Document care conține date cu caracter personal, protejat de prevederile Regulamentului (UE) nr. 679/2016 și Legii 190/2018

DATE DESPRE IMOBILUL NR. 522

Oficiul de Cadastru şi Publicitate Imobiliară SIBIU
Biroul de Cadastru şi Publicitate Imobiliară Medias

A. Partea I. Descrierea imobilului

TEREN Extravilan

Adresa: Jud. Sibiu

Nr. Crt	Nr cadastral Nr. topografic	Suprafaţa* (mp)	Observaţii / Referinţe
A1		5.170	Sector cadastral:54 Teren neimprejmuit;

B. Partea II. Proprietari şi acte

Inscrieri privitoare la dreptul de proprietate şi alte drepturi reale		Referinţe
/		
Act Normativ nr. 7, din 13/03/1996 emis de PARLAMENTUL ROMANIEI (lege);		
B1	Inscrierea posesiei, drept de PROPRIETATE, dobandit prin Lege, cota actuala 1/1	A1
	1) **NEIDENTIFICAT NEIDENTIFICAT**	
Act Normativ nr. 7, din 13/03/1996 emis de Parlamentul Romaniei (,art. 13 alin 15);		
B2	Se noteaza mentiunea proprietar neidentificat	A1

C. Partea III. SARCINI .

Inscrieri privind dezmembramintele dreptului de proprietate, drepturi reale de garanţie şi sarcini	Referinţe
NU SUNT	

Document care conține date cu caracter personal, protejat de prevederile Regulamentului (UE) nr. 679/2016 și Legii 190/2018

Anexa Nr. 1 La Partea I

Teren

Nr cadastral	Suprafaţa (mp)*	Observaţii / Referinţe
	5.170	

* Suprafaţa este determinată in planul de proiecţie Stereo 70.

DETALII LINIARE IMOBIL

Date referitoare la teren

Crt	Categorie folosință	Intra vilan	Suprafaţa (mp)	Tarla	Parcelă	Nr. topo	Observaţii / Referinţe
1	drum	NU	5.170	56	1147	-	

Lungime Segmente

1) Valorile lungimilor segmentelor sunt obţinute din proiecţie în plan.

Punct început	X / Y	Punct sfârşit	X / Y	Lungime segment
1	468.334,254 525.415,38	2	468.325,393 525.412,825	9.222
4	468.339,305 525.344,891	5	468.362,338 525.243,894	103.59
7	468.413,894 525.129,499	8	468.416,713 525.125,793	4.656
10	468.436,92 525.083,198	11	468.438,64 525.076,206	7.201
13	468.441,021 525.066,528	14	468.442,35 525.039,629	26.932
16	468.443,811 525.010,048	17	468.442,983 524.988,729	21.335

Punct început	X / Y	Punct sfârşit	X / Y	Lungime segment
2	468.325,393 525.412,825	3	468.335,388 525.364,903	48.953
5	468.362,338 525.243,894	6	468.392,612 525.126,924	120.824
8	468.416,713 525.125,793	9	468.431,091 525.106,896	23.745
11	468.438,64 525.076,206	12	468.440,056 525.070,451	5.927
14	468.442,35 525.039,629	15	468.443,588 525.014,568	25.092
17	468.442,983 524.988,729	18	468.441,012 524.937,986	50.781

Punct început	X / Y	Punct sfârşit	X / Y	Lungime segment
3	468.335,388 525.364,903	4	468.339,305 525.344,891	20.392
6	468.392,612 525.126,924	7	468.413,894 525.129,499	21.437
9	468.431,091 525.106,896	10	468.436,92 525.083,198	24.405
12	468.440,056 525.070,451	13	468.441,021 525.066,528	4.04
15	468.443,588 525.014,568	16	468.443,811 525.010,048	4.525
18	468.441,012 524.937,986	19	468.434,222 524.901,963	36.658

Document care conține date cu caracter personal, protejat de prevederile Regulamentului (UE) nr. 679/2016 și Legii 190/2018

Punct început	X / Y	Punct sfârşit	X / Y	Lungime segment
19	468.434,222 524.901,963	20	468.430,777 524.883,686	18.599
22	468.427,206 524.779,229	23	468.451,171 524.712,75	70.667
25	468.471,193 524.671,356	26	468.491,943 524.628,301	47.794
28	468.507,781 524.579,911	29	468.516,281 524.553,814	27.446
31	468.527,814 524.523,803	32	468.532,636 524.511,256	13.441
34	468.553,613 524.442,577	35	468.558,306 524.412,092	30.844
37	468.557,251 524.401,53	38	468.561,168 524.400,517	4.046
40	468.553,88 524.467,127	41	468.520,052 524.555,152	94.302
43	468.454,863 524.714,303	44	468.431,254 524.779,794	69.617
46	468.434,777 524.883,312	47	468.444,996 524.937,536	55.178
49	468.444,996 525.067,11	50	468.434,777 525.108,658	42.787
52	468.384,98 525.174,107	53	468.375,089 525.211,931	39.096
55	468.361,68 525.274,461	56	468.354,449 525.304,995	31.379
58	468.339,623 525.365,393	59	468.338,255 525.415,402	50.028

Punct început	X / Y	Punct sfârşit	X / Y	Lungime segment
20	468.430,777 524.883,686	21	468.430,777 524.831,338	52.348
23	468.451,171 524.712,75	24	468.469,29 524.675,29	41.612
26	468.491,943 524.628,301	27	468.501,226 524.600,036	29.751
29	468.516,281 524.553,814	30	468.518,427 524.548,229	5.983
32	468.532,636 524.511,256	33	468.549,992 524.466,093	48.383
35	468.558,306 524.412,092	36	468.557,759 524.406,617	5.503
38	468.561,168 524.400,517	39	468.562,337 524.412,199	11.74
41	468.520,052 524.555,152	42	468.495,738 524.629,798	78.506
44	468.431,254 524.779,794	45	468.434,777 524.831,201	51.528
47	468.444,996 524.937,536	48	468.447,815 525.010,069	72.588
50	468.434,777 525.108,658	51	468.400,562 525.153,627	56.506
53	468.375,089 525.211,931	54	468.366,502 525.244,767	33.94
56	468.354,449 525.304,995	57	468.343,448 525.345,847	42.307
59	468.338,255 525.415,402	1	468.334,254 525.415,38	4.001

Punct început	X / Y	Punct sfârşit	X / Y	Lungime segment
21	468.430,777 524.831,338	22	468.427,206 524.779,229	52.232
24	468.469,29 524.675,29	25	468.471,193 524.671,356	4.37
27	468.501,226 524.600,036	28	468.507,781 524.579,911	21.165
30	468.518,427 524.548,229	31	468.527,814 524.523,803	26.168
33	468.549,992 524.466,093	34	468.553,613 524.442,577	23.794
36	468.557,759 524.406,617	37	468.557,251 524.401,53	5.112
39	468.562,337 524.412,199	40	468.553,88 524.467,127	55.575
42	468.495,738 524.629,798	43	468.454,863 524.714,303	93.871
45	468.434,777 524.831,201	46	468.434,777 524.883,312	52.111
48	468.447,815 525.010,069	49	468.444,996 525.067,11	57.11
51	468.400,562 525.153,627	52	468.384,98 525.174,107	25.733
54	468.366,502 525.244,767	55	468.361,68 525.274,461	30.083
57	468.343,448 525.345,847	58	468.339,623 525.365,393	19.916

**** Lungimile segmentelor sunt determinate în planul de proiecţie Stereo 70 şi sunt rotunjite la 1 milimetru.**
***** Distanţa dintre puncte este formată din segmente cumulate ce sunt mai mici decât valoarea 1 milimetru.**

Document care conține date cu caracter personal, protejat de prevederile Regulamentului (UE) nr. 679/2016 și Legii 190/2018

DATE DESPRE IMOBILUL NR. 523

Oficiul de Cadastru şi Publicitate Imobiliară SIBIU
Biroul de Cadastru şi Publicitate Imobiliară Medias

A. Partea I. Descrierea imobilului

TEREN Extravilan

Adresa: Jud. Sibiu

Nr. Crt	Nr cadastral Nr. topografic	Suprafaţa* (mp)	Observaţii / Referinţe
A1	100521	400	Sector cadastral:54 Teren neimprejmuit; parte din parcela cu nr. top 1927 din ;CF 600 Dumbrăveni

B. Partea II. Proprietari şi acte

Inscrieri privitoare la dreptul de proprietate şi alte drepturi reale		Referinţe
2881 / 24/02/2010		
Act Administrativ nr. 82, din 18/10/1999 emis de CONSILIUL LOCAL DUMBRAVENI (act normativ nr. 978/19-09-2002 emis de GUVERNUL ROMANIEI; act administrativ nr. 14/18-02-2010 emis de CONSILIUL LOCAL DUMBRAVENI; Documentație cadastrală recepționată de inspector Chirilă Ionuț);		
B1	Intabulare, drept de PROPRIETATEHCL 82/1999 și HCL 14/2010 emise de Consiliul Local al Orașului Dumbrăveni,HG 978/2002, dobandit prin Lege, cota actuala 1/1	A1
	1) **DOMENIUL PUBLIC AL ORAȘULUI DUMBRĂVENI**, CIF:9999999999999	
B2	întrucât imobilul cu nr. cadastral 100521 din cartea funciară nr. 100521 Dumbrăveni curți construcții în suprafață de 400 mp este identic doar parțial cu parcela cu nr. topografic 1927,arabil în suprafață de 27502 mp din cartea funciară nr. 600 Dumbrăveni, dreptul de proprietate asupra imobilului curți construcții în suprafață de 400 mp nr. cadastral 100521 se întabuleză în baza HCL nr. 82/1999 și HCL nr. 14/21010 emise de Consiliul Local al Orașului Dumbrăveni, HG 978/2002 în favoarea Domeniul Public al Orașului Dumbrăveni	A1

C. Partea III. SARCINI .

Inscrieri privind dezmembramintele dreptului de proprietate, drepturi reale de garanţie şi sarcini	Referinţe
NU SUNT	

Document care conține date cu caracter personal, protejat de prevederile Regulamentului (UE) nr. 679/2016 și Legii 190/2018

Anexa Nr. 1 La Partea I

Teren

Nr cadastral	Suprafaţa (mp)*	Observaţii / Referinţe
100521	400	parte din parcela cu nr. top 1927 din ;CF 600 Dumbrăveni

* Suprafaţa este determinată in planul de proiecţie Stereo 70.

DETALII LINIARE IMOBIL



Date referitoare la teren

Crt	Categorie folosință	Intra vilan	Suprafaţa (mp)	Tarla	Parcelă	Nr. topo	Observaţii / Referinţe
1	curti constructii	NU	400	-	1156	-	parte din parcela cu nr. top 1927 din ; CF 600 Dumbrăveni

Lungime Segmente
1) Valorile lungimilor segmentelor sunt obţinute din proiecţie în plan.

Punct început	X / Y	Punct sfârşit	X / Y	Lungime segment (** (m)
1	468.486,732 524.523,687	2	468.486,322 524.533,406	9.728
2	468.486,322 524.533,406	3	468.478,231 524.533,217	8.093
3	468.478,231 524.533,217	4	468.474,142 524.533,121	4.09
4	468.474,142 524.533,121	5	468.466,118 524.532,933	8.025
5	468.466,118 524.532,933	6	468.466,616 524.513,181	19.759

Document care conține date cu caracter personal, protejat de prevederile Regulamentului (UE) nr. 679/2016 și Legii 190/2018

Punct început	X / Y	Punct sfârşit	X / Y	Lungime segment (** (m)
6	468.466,616 524.513,181	7	468.486,762 524.513,675	20.152
7	468.486,762 524.513,675	1	468.486,732 524.523,687	10.012

**** Lungimile segmentelor sunt determinate în planul de proiecţie Stereo 70 şi sunt rotunjite la 1 milimetru.**
***** Distanţa dintre puncte este formată din segmente cumulate ce sunt mai mici decât valoarea 1 milimetru.**

Document care conține date cu caracter personal, protejat de prevederile Regulamentului (UE) nr. 679/2016 și Legii 190/2018

DATE DESPRE IMOBILUL NR. 524

Oficiul de Cadastru şi Publicitate Imobiliară SIBIU
Biroul de Cadastru şi Publicitate Imobiliară Medias

A. Partea I. Descrierea imobilului

Nr. CF vechi:2640N
Nr. cadastral vechi:495

TEREN Extravilan

Adresa: Jud. Sibiu

Nr. Crt	Nr cadastral Nr. topografic	Suprafaţa* (mp)	Observaţii / Referinţe
A1	102361	1.000	Sector cadastral:54 Teren neimprejmuit;

B. Partea II. Proprietari şi acte

Inscrieri privitoare la dreptul de proprietate şi alte drepturi reale		Referinţe
25793 / 21/12/2015		
Act Notarial nr. 99, din 17/12/2015 emis de Tolciu Tudor Flaviu (certificat de mostenitor);		
B1	Intabulare, drept de PROPRIETATE, dobandit prin Succesiune, cota actuala 1/1	A1
	1) **TUDOR HORIA-PETRU**	

C. Partea III. SARCINI .

Inscrieri privind dezmembramintele dreptului de proprietate, drepturi reale de garanţie şi sarcini	Referinţe
NU SUNT	

Document care conține date cu caracter personal, protejat de prevederile Regulamentului (UE) nr. 679/2016 și Legii 190/2018

Anexa Nr. 1 La Partea I

Teren

Nr cadastral	Suprafaţa (mp)*	Observaţii / Referinţe
102361	1.000	

* Suprafaţa este determinată in planul de proiecţie Stereo 70.

DETALII LINIARE IMOBIL

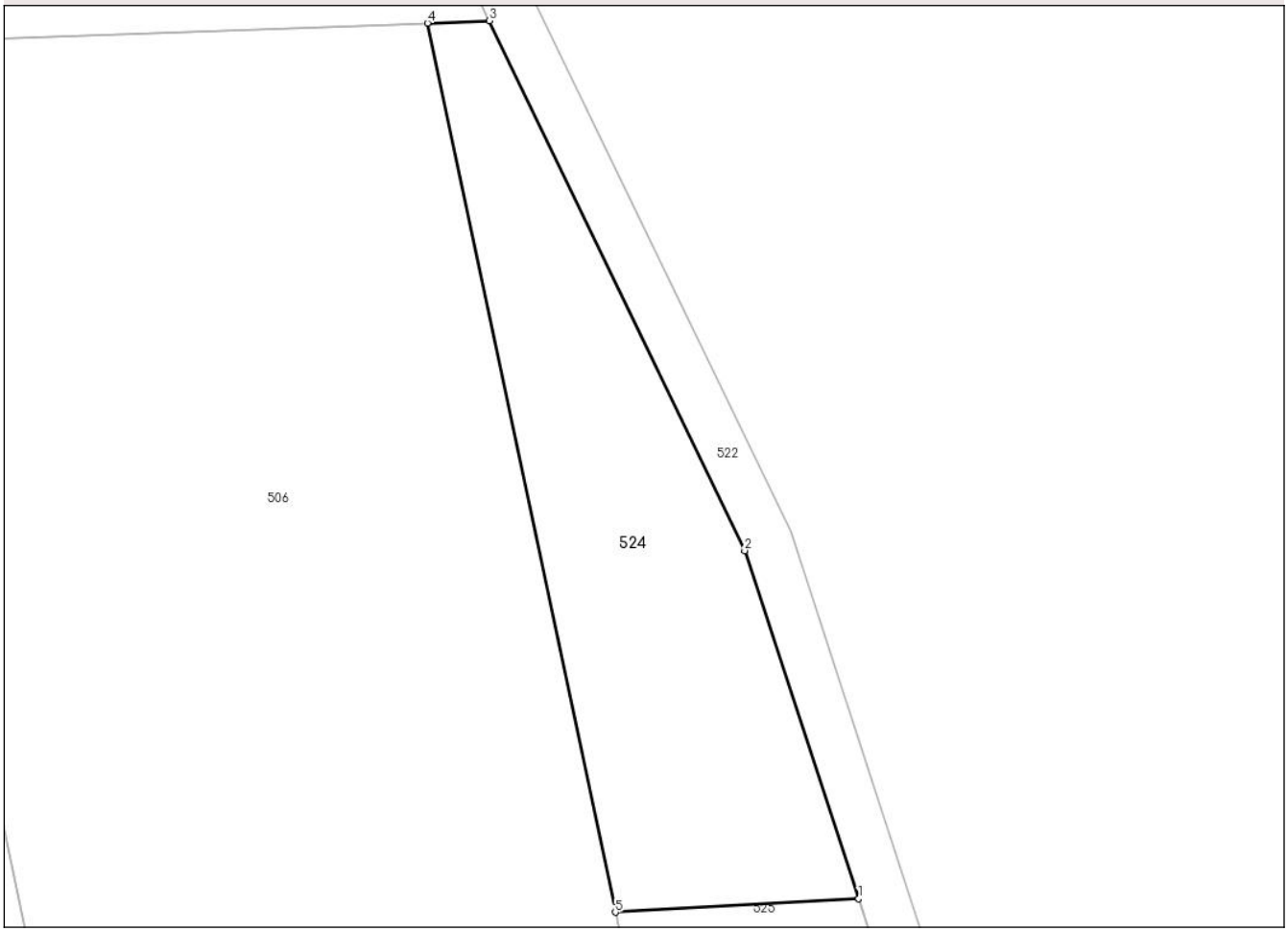

Date referitoare la teren

Crt	Categorie folosință	Intra vilan	Suprafaţa (mp)	Tarla	Parcelă	Nr. topo	Observaţii / Referinţe
1	arabil	NU	1.000	56	1169/26	-	

Lungime Segmente
1) Valorile lungimilor segmentelor sunt obţinute din proiecţie în plan.

Punct început	X / Y	Punct sfârşit	X / Y	Lungime segment (** (m)
1	468.501,226 524.600,036	2	468.491,943 524.628,301	29.751
2	468.491,943 524.628,301	3	468.471,193 524.671,356	47.794
3	468.471,193 524.671,356	4	468.466,145 524.671,173	5.052
4	468.466,145 524.671,173	5	468.481,426 524.598,93	73.842
5	468.481,426 524.598,93	1	468.501,226 524.600,036	19.83

Document care conține date cu caracter personal, protejat de prevederile Regulamentului (UE) nr. 679/2016 și Legii 190/2018

** Lungimile segmentelor sunt determinate în planul de proiecţie Stereo 70 şi sunt rotunjite la 1 milimetru.
*** Distanţa dintre puncte este formată din segmente cumulate ce sunt mai mici decât valoarea 1 milimetru.

Document care conține date cu caracter personal, protejat de prevederile Regulamentului (UE) nr. 679/2016 și Legii 190/2018

DATE DESPRE IMOBILUL NR. 525

Oficiul de Cadastru şi Publicitate Imobiliară SIBIU
Biroul de Cadastru şi Publicitate Imobiliară Medias

A. Partea I. Descrierea imobilului

TEREN Extravilan

Adresa: Jud. Sibiu

Nr. Crt	Nr cadastral Nr. topografic	Suprafaţa* (mp)	Observaţii / Referinţe
A1		1.200	Sector cadastral:54 Teren neimprejmuit;

B. Partea II. Proprietari şi acte

Inscrieri privitoare la dreptul de proprietate şi alte drepturi reale		Referinţe
/		
Act Administrativ nr. 2186/11, din 11/10/2002 emis de CJPSDPAT SIBIU (TITLU DE PROPRIETATE);		
B1	Intabulare, drept de PROPRIETATE, dobandit prin Reconstituire, cota actuala 1/1	A1
	1) **VÂCLĂ CLEMENTINA**	

C. Partea III. SARCINI .

Inscrieri privind dezmembramintele dreptului de proprietate, drepturi reale de garanţie şi sarcini	Referinţe
NU SUNT	

Document care conține date cu caracter personal, protejat de prevederile Regulamentului (UE) nr. 679/2016 și Legii 190/2018

Anexa Nr. 1 La Partea I

Teren

Nr cadastral	Suprafaţa (mp)*	Observaţii / Referinţe
	1.200	

* Suprafaţa este determinată in planul de proiecţie Stereo 70.

DETALII LINIARE IMOBIL

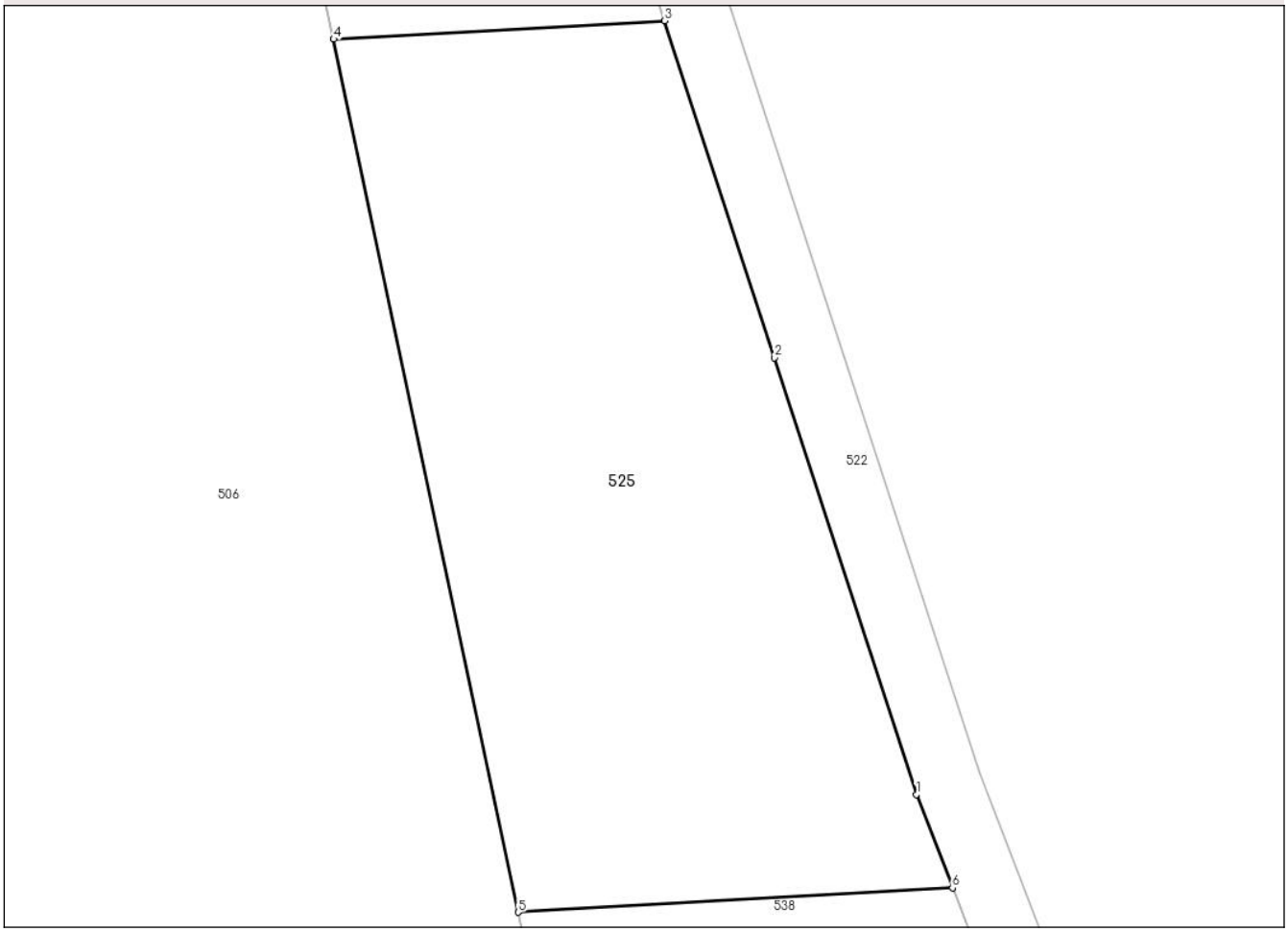

Date referitoare la teren

Crt	Categorie folosință	Intra vilan	Suprafaţa (mp)	Tarla	Parcelă	Nr. topo	Observaţii / Referinţe
1	arabil	NU	1.200	56	1169/25	-	

Lungime Segmente
1) Valorile lungimilor segmentelor sunt obţinute din proiecţie în plan.

Punct început	X / Y	Punct sfârşit	X / Y	Lungime segment (** (m)
1	468.516,281 524.553,814	2	468.507,781 524.579,911	27.446
2	468.507,781 524.579,911	3	468.501,226 524.600,036	21.165
3	468.501,226 524.600,036	4	468.481,426 524.598,93	19.83
4	468.481,426 524.598,93	5	468.492,457 524.546,779	53.305
5	468.492,457 524.546,779	6	468.518,427 524.548,229	26.01

Document care conține date cu caracter personal, protejat de prevederile Regulamentului (UE) nr. 679/2016 și Legii 190/2018

Punct început	X / Y	Punct sfârşit	X / Y	Lungime segment (** (m)
6	468.518,427 524.548,229	1	468.516,281 524.553,814	5.983

** Lungimile segmentelor sunt determinate în planul de proiecţie Stereo 70 şi sunt rotunjite la 1 milimetru.
*** Distanţa dintre puncte este formată din segmente cumulate ce sunt mai mici decât valoarea 1 milimetru.

Document care conține date cu caracter personal, protejat de prevederile Regulamentului (UE) nr. 679/2016 și Legii 190/2018

DATE DESPRE IMOBILUL NR. 526

Oficiul de Cadastru şi Publicitate Imobiliară SIBIU
Biroul de Cadastru şi Publicitate Imobiliară Medias

A. Partea I. Descrierea imobilului

TEREN Extravilan

Adresa: Jud. Sibiu

Nr. Crt	Nr cadastral Nr. topografic	Suprafaţa* (mp)	Observaţii / Referinţe
A1		2.900	Sector cadastral:54 Teren neimprejmuit;

B. Partea II. Proprietari şi acte

Inscrieri privitoare la dreptul de proprietate şi alte drepturi reale		Referinţe
/		
Act Administrativ nr. 2184/11, din 11/10/2002 emis de CJPSDPAT SIBIU (TITLU DE PROPRIETATE);		
B1	Intabulare, drept de PROPRIETATE, dobandit prin Reconstituire, cota actuala 1/1	A1
	1) **SANTA-CSOBI IOAN-EMIL**	

C. Partea III. SARCINI .

Inscrieri privind dezmembramintele dreptului de proprietate, drepturi reale de garanţie şi sarcini	Referinţe
NU SUNT	

Document care conține date cu caracter personal, protejat de prevederile Regulamentului (UE) nr. 679/2016 și Legii 190/2018

Anexa Nr. 1 La Partea I

Teren

Nr cadastral	Suprafaţa (mp)*	Observaţii / Referinţe
	2.900	

* Suprafaţa este determinată in planul de proiecţie Stereo 70.

DETALII LINIARE IMOBIL

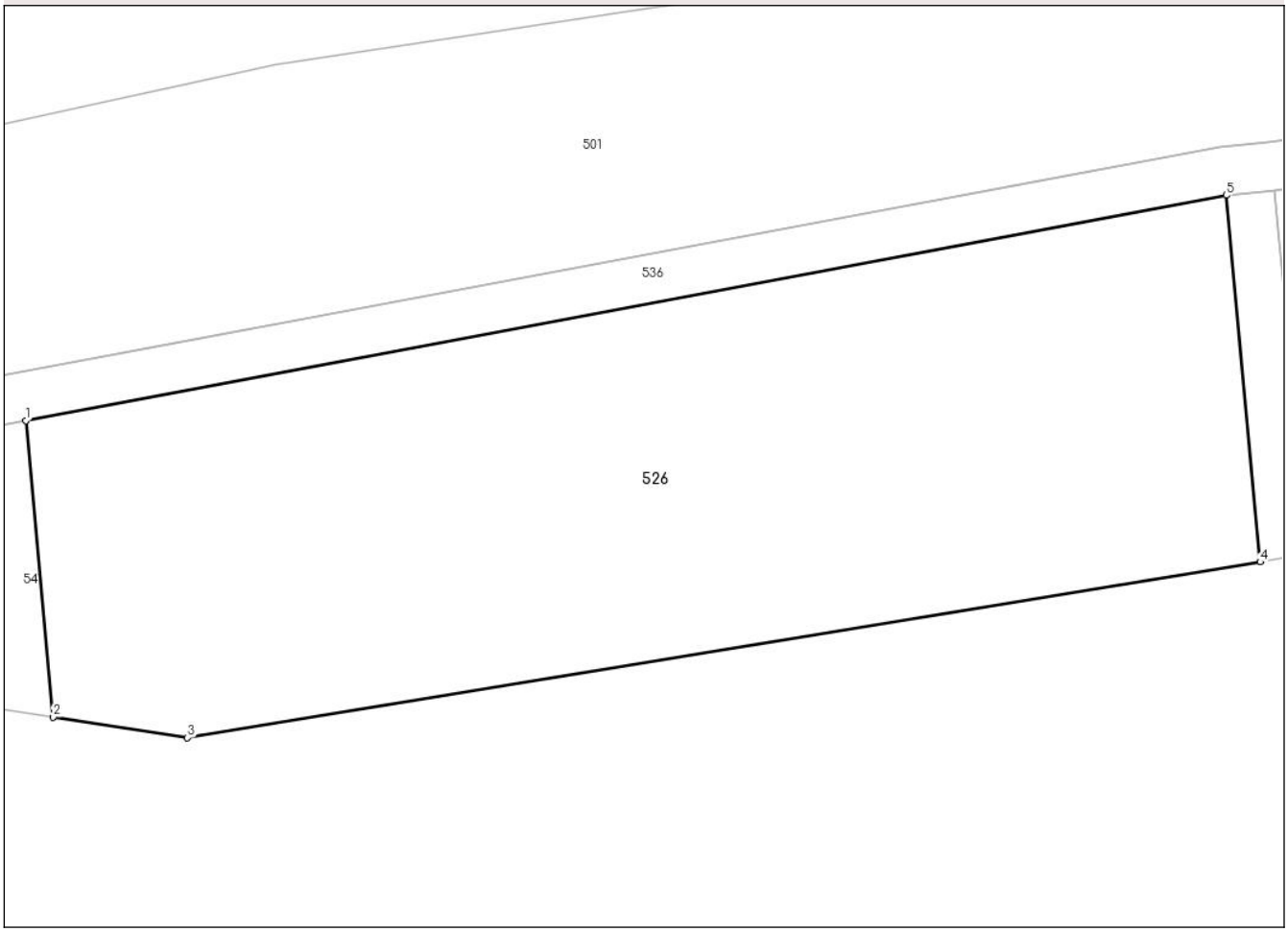

Date referitoare la teren

Crt	Categorie folosință	Intra vilan	Suprafaţa (mp)	Tarla	Parcelă	Nr. topo	Observaţii / Referinţe
1	arabil	NU	2.900	56	1169/24	-	

Lungime Segmente
1) Valorile lungimilor segmentelor sunt obţinute din proiecţie în plan.

Punct început	X / Y	Punct sfârşit	X / Y	Lungime segment (** (m)
1	466.915,698 524.309,684	2	466.917,952 524.285,294	24.494
2	466.917,952 524.285,294	3	466.929,008 524.283,597	11.186
3	466.929,008 524.283,597	4	467.017,386 524.298,062	89.554
4	467.017,386 524.298,062	5	467.014,599 524.328,237	30.304
5	467.014,599 524.328,237	1	466.915,698 524.309,684	100.626

Document care conține date cu caracter personal, protejat de prevederile Regulamentului (UE) nr. 679/2016 și Legii 190/2018

** Lungimile segmentelor sunt determinate în planul de proiecţie Stereo 70 şi sunt rotunjite la 1 milimetru.
*** Distanţa dintre puncte este formată din segmente cumulate ce sunt mai mici decât valoarea 1 milimetru.

Document care conține date cu caracter personal, protejat de prevederile Regulamentului (UE) nr. 679/2016 și Legii 190/2018

DATE DESPRE IMOBILUL NR. 527

Oficiul de Cadastru şi Publicitate Imobiliară SIBIU
Biroul de Cadastru şi Publicitate Imobiliară Medias

A. Partea I. Descrierea imobilului

TEREN Extravilan

Adresa: Jud. Sibiu

Nr. Crt	Nr cadastral Nr. topografic	Suprafaţa* (mp)	Observaţii / Referinţe
A1		2.300	Sector cadastral:54 Teren neimprejmuit;

B. Partea II. Proprietari şi acte

Inscrieri privitoare la dreptul de proprietate şi alte drepturi reale		Referinţe
/		
Act Administrativ nr. 2188/11, din 11/10/2002 emis de CJPSDPAT SIBIU (TITLU DE PROPRIETATE);		
B1	Intabulare, drept de PROPRIETATE, dobandit prin Reconstituire, cota actuala 1/1	A1
	1) **CURUȚIU MARGARETA**	

C. Partea III. SARCINI .

Inscrieri privind dezmembramintele dreptului de proprietate, drepturi reale de garanţie şi sarcini	Referinţe
NU SUNT	

Document care conține date cu caracter personal, protejat de prevederile Regulamentului (UE) nr. 679/2016 și Legii 190/2018

Anexa Nr. 1 La Partea I

Teren

Nr cadastral	Suprafaţa (mp)*	Observaţii / Referinţe
	2.300	

* Suprafaţa este determinată in planul de proiecţie Stereo 70.

DETALII LINIARE IMOBIL

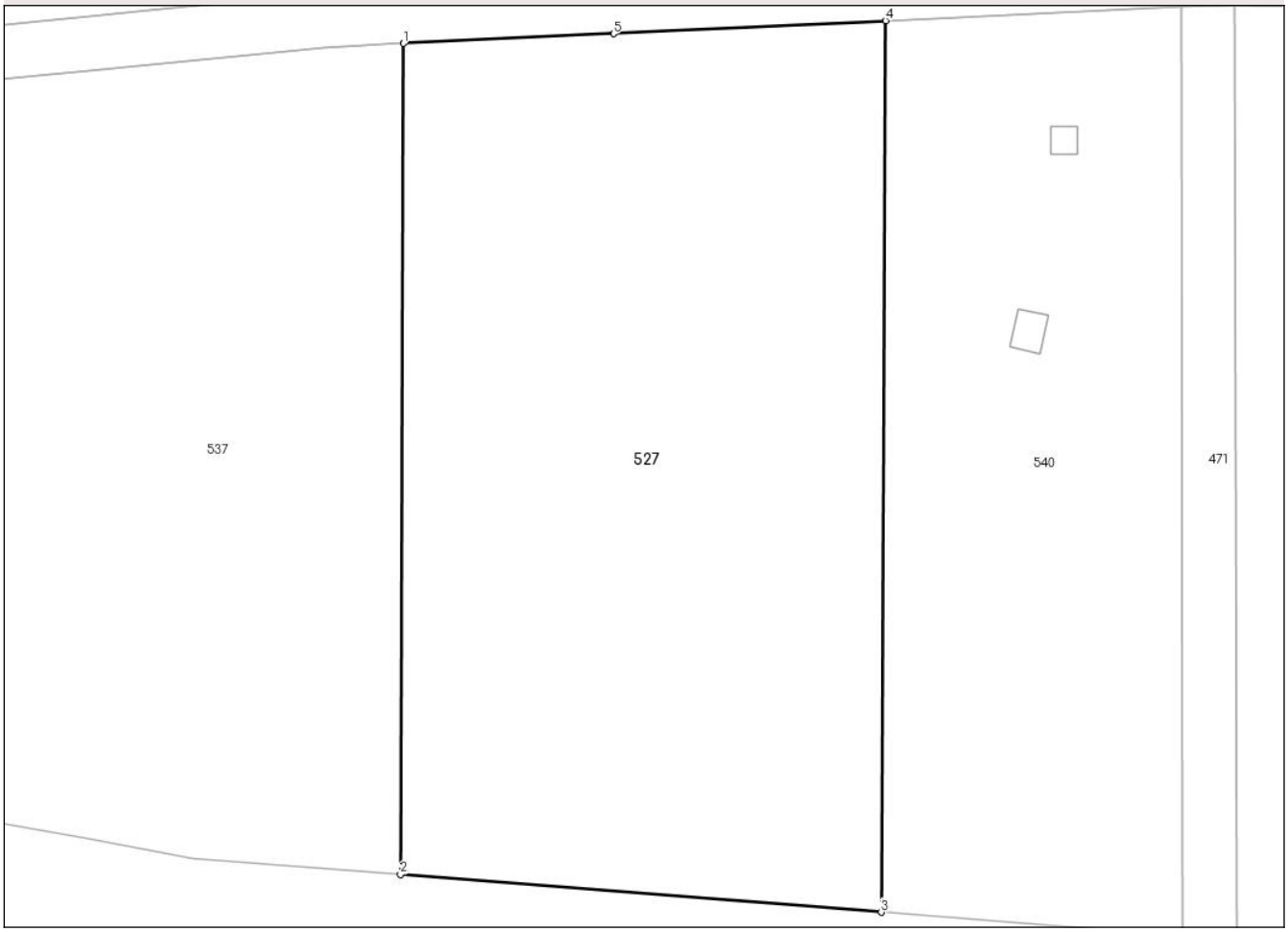

Date referitoare la teren

Crt	Categorie folosință	Intra vilan	Suprafaţa (mp)	Tarla	Parcelă	Nr. topo	Observaţii / Referinţe
1	arabil	NU	2.300	56	1169/23	-	

Lungime Segmente
1) Valorile lungimilor segmentelor sunt obţinute din proiecţie în plan.

Punct început	X / Y	Punct sfârşit	X / Y	Lungime segment (** (m)
1	467.257,814 524.362,136	2	467.257,609 524.300,272	61.864
2	467.257,609 524.300,272	3	467.293,428 524.297,47	35.929
3	467.293,428 524.297,47	4	467.293,761 524.363,83	66.36
4	467.293,761 524.363,83	5	467.273,481 524.362,86	20.303
5	467.273,481 524.362,86	1	467.257,814 524.362,136	15.683

Document care conține date cu caracter personal, protejat de prevederile Regulamentului (UE) nr. 679/2016 și Legii 190/2018

** Lungimile segmentelor sunt determinate în planul de proiecţie Stereo 70 şi sunt rotunjite la 1 milimetru.
*** Distanţa dintre puncte este formată din segmente cumulate ce sunt mai mici decât valoarea 1 milimetru.

DATE DESPRE IMOBILUL NR. 528

Oficiul de Cadastru şi Publicitate Imobiliară SIBIU
Biroul de Cadastru şi Publicitate Imobiliară Medias

A. Partea I. Descrierea imobilului

TEREN Extravilan

Adresa: Jud. Sibiu

Nr. Crt	Nr cadastral Nr. topografic	Suprafaţa* (mp)	Observaţii / Referinţe
A1	100520	400	Sector cadastral:54 Teren neimprejmuit; parte din parcela cu nr. top 1893/2/a din ;CF 100425 Dumbrăveni

B. Partea II. Proprietari şi acte

Inscrieri privitoare la dreptul de proprietate şi alte drepturi reale		Referinţe
2886 / 24/02/2010		
Act Administrativ nr. 14, din 18/02/2010 emis de CONSILIUL LOCAL DUMBRAVENI (act normativ nr. 978/19-09-2002 emis de GUVERNUL ROMANIEI; act administrativ nr. 82/18-10-1999 emis de CONSILIUL LOCAL DUMBRAVENI;Documentație cadastrală recepționată de inspector Chirilă Ionuț);		
B1	întrucât imobilul cu nr. cadastral 100520 din cartea funciară nr. 100520 Dumbrăveni curți construcții în suprafață de 400 mp este identic doar parțial cu parcela cu nr. topografic 1893/2/a,arabil în suprafață de 5688 mp din cartea funciară nr. 100425 Dumbrăveni, dreptul de proprietate asupra imobilului curți construcții în suprafață de 400 mp cu nr. cadastral 100520 se întabulează în baza HCL nr. 82/1999 și HCL nr. 14/2010 emise de Consiliul Local al Orașului Dumbrăveni ,HG 978/2002 în favoarea Domeniului Public al Orașului Dumbrăveni	A1
B2	Intabulare, drept de PROPRIETATEHCL nr. 82/1999 și HCL nr. 14/2010 emise de Consiliul Local al Orașului Dumbrăveni,HG 978/2002, dobandit prin Lege, cota actuala 1/1	A1
	1) **DOMENIUL PUBLIC AL ORAȘULUI DUMBRĂVENI**, CIF:9999999999999	

C. Partea III. SARCINI .

Inscrieri privind dezmembramintele dreptului de proprietate, drepturi reale de garanţie şi sarcini	Referinţe
NU SUNT	

Anexa Nr. 1 La Partea I

Teren

Nr cadastral	Suprafaţa (mp)*	Observaţii / Referinţe
100520	400	parte din parcela cu nr. top 1893/2/a din ;CF 100425 Dumbrăveni

* Suprafaţa este determinată in planul de proiecţie Stereo 70.

DETALII LINIARE IMOBIL



Date referitoare la teren

Crt	Categorie folosință	Intra vilan	Suprafaţa (mp)	Tarla	Parcelă	Nr. topo	Observaţii / Referinţe
1	curti constructii	NU	400	56	1162	-	parte din parcela cu nr. top 1893/2/a din ;CF 100425 Dumbrăveni

Lungime Segmente
1) Valorile lungimilor segmentelor sunt obţinute din proiecţie în plan.

Punct început	X / Y	Punct sfârşit	X / Y	Lungime segment (** (m)
1	467.893,403 524.515,262	2	467.879,976 524.514,938	13.431
2	467.879,976 524.514,938	3	467.875,939 524.514,772	4.041
3	467.875,939 524.514,772	4	467.873,394 524.514,667	2.547
4	467.873,394 524.514,667	5	467.873,593 524.504,168	10.501
5	467.873,593 524.504,168	6	467.873,729 524.494,764	9.405

Document care conține date cu caracter personal, protejat de prevederile Regulamentului (UE) nr. 679/2016 și Legii 190/2018

Punct început	X / Y	Punct sfârşit	X / Y	Lungime segment (** (m)
6	467.873,729 524.494,764	7	467.893,795 524.495,267	20.072
7	467.893,795 524.495,267	1	467.893,403 524.515,262	19.999

**** Lungimile segmentelor sunt determinate în planul de proiecţie Stereo 70 şi sunt rotunjite la 1 milimetru.**
***** Distanţa dintre puncte este formată din segmente cumulate ce sunt mai mici decât valoarea 1 milimetru.**

Document care conține date cu caracter personal, protejat de prevederile Regulamentului (UE) nr. 679/2016 și Legii 190/2018

DATE DESPRE IMOBILUL NR. 529

Oficiul de Cadastru şi Publicitate Imobiliară SIBIU
Biroul de Cadastru şi Publicitate Imobiliară Medias

A. Partea I. Descrierea imobilului

TEREN Extravilan

Adresa: Jud. Sibiu

Nr. Crt	Nr cadastral Nr. topografic	Suprafaţa* (mp)	Observaţii / Referinţe
A1	100515	400	Sector cadastral:54 Teren neimprejmuit; parte din parcela cu nr topografic 1900 din CF 100421 Dumbrăveni

B. Partea II. Proprietari şi acte

Inscrieri privitoare la dreptul de proprietate şi alte drepturi reale		Referinţe
2878 / 24/02/2010		
Act Administrativ nr. 82, din 18/10/1999 emis de CONSILIUL LOCAL DUMBRAVENI (HCL nr 14 din 18.02.2010 emisă de Consiliul Local al orașului Dumbrăveni, Documentație cadastraă recepționată de inspector Chirilă Ionuț, HG 978/2002);		
B1	întrucât imobilul cu nr. cadastral 100515 din cartea funciară nr. 100515 Dumbrăveni ;curți construcții în suprafață de 400 mp este identic doar parțial cu parcela cu;nr. topografic 1900, arabil în suprafață de 3064 mp din cartea funciară nr. 100421;Dumbrăveni, dreptul de proprietate asupra imobilului curți construcții în suprafață; de 400 mp cu nr. cadastral 100515 se întabulează în baza HCL nr. 82/1999 și HCL;nr. 14/2010 emise de Consiliul Local al Orașului Dumbrăveni ,HG 978/2002 în;favoarea Domeniului Public al Orașului Dumbrăveni cu transcriere în cartea funciară;nr. 100515 Dumbrăveni	A1
B2	Intabulare, drept de PROPRIETATEHCL 82/2002 și HCL 14/2010, emise de Consiliul Local al orașului Dumbrăveni, HG 978/2002, dobandit prin Lege, cota actuala 1/1	A1
	1) **DOMENIUL PUBLIC AL ORAȘULUI DUMBRĂVENI**, CIF:9999999999999	

C. Partea III. SARCINI .

Inscrieri privind dezmembramintele dreptului de proprietate, drepturi reale de garanţie şi sarcini	Referinţe
NU SUNT	

Anexa Nr. 1 La Partea I

Teren

Nr cadastral	Suprafaţa (mp)*	Observaţii / Referinţe
100515	400	parte din parcela cu nr topografic 1900 din CF 100421 Dumbrăveni

* Suprafaţa este determinată in planul de proiecţie Stereo 70.

DETALII LINIARE IMOBIL



Date referitoare la teren

Crt	Categorie folosință	Intra vilan	Suprafaţa (mp)	Tarla	Parcelă	Nr. topo	Observaţii / Referinţe
1	curti constructii	NU	400	56	1161	-	parte din parcela cu nr topografic 1900 din CF 100421, Dumbrăveni

Lungime Segmente
1) Valorile lungimilor segmentelor sunt obţinute din proiecţie în plan.

Punct început	X / Y	Punct sfârşit	X / Y	Lungime segment (** (m)
1	467.985,155 524.512,237	2	467.969,303 524.511,98	15.854
2	467.969,303 524.511,98	3	467.965,304 524.511,941	4.0
3	467.965,304 524.511,941	4	467.965,453 524.501,983	9.959
4	467.965,453 524.501,983	5	467.965,799 524.491,843	10.146
5	467.965,799 524.491,843	6	467.985,723 524.492,329	19.93

Document care conține date cu caracter personal, protejat de prevederile Regulamentului (UE) nr. 679/2016 și Legii 190/2018

Punct început	X / Y	Punct sfârşit	X / Y	Lungime segment (** (m)
6	467.985,723 524.492,329	7	467.985,781 524.496,237	3.908
7	467.985,781 524.496,237	1	467.985,155 524.512,237	16.012

** Lungimile segmentelor sunt determinate în planul de proiecţie Stereo 70 şi sunt rotunjite la 1 milimetru.
*** Distanţa dintre puncte este formată din segmente cumulate ce sunt mai mici decât valoarea 1 milimetru.

Document care conține date cu caracter personal, protejat de prevederile Regulamentului (UE) nr. 679/2016 și Legii 190/2018

DATE DESPRE IMOBILUL NR. 530

Oficiul de Cadastru şi Publicitate Imobiliară SIBIU
Biroul de Cadastru şi Publicitate Imobiliară Medias

A. Partea I. Descrierea imobilului

TEREN Extravilan

Adresa: Jud. Sibiu

Nr. Crt	Nr cadastral Nr. topografic	Suprafaţa* (mp)	Observaţii / Referinţe
A1	100522	400	Sector cadastral:54 Teren neimprejmuit; parte din parcela cu nr. topografic 1907 înscris în CF 192 Dumbrăveni

B. Partea II. Proprietari şi acte

Inscrieri privitoare la dreptul de proprietate şi alte drepturi reale		Referinţe
2884 / 24/02/2010		
Act Administrativ nr. 82, din 18/10/1999 emis de CONSILIUL LOCAL DUMBRAVENI (Inventarul bunurilor care aparțin domeniului public al orașului Dumbrăveni, Hotărârea nr. 14/18.02.2010 emisă de Consiliul Local Dumbrăveni, HG 978/2002, Documentația cadastrală recepționată prin inspector junior Chirilă Ionuț);		
B1	întrucât imobilul cu nr. cadastral 100522 din cartea funciară nr. 100522 Dumbrăveni curți construcții în suprafață de 400 mp. cu parcela nr. 1160 este identic doar parțial cu imobilul cu nr. topografic 1907 fâneață în suprafață de 1742 mp. din cartea funciară nr. 192 Dumbrăveni, dreptul de proprietate asupra imobilului curți construcții în suprafață de 400 mp. cu nr. cadastral 100522 se întabulează în baza HCL nr. 82/1999 și HCL nr. 14/2010 emise de Consiliul Local al Orașului Dumbrăveni, HG 978/2002 în favoarea Domeniului Public al Orașului Dumbrăveni	A1
B2	Intabulare, drept de PROPRIETATEHCL nr.82/2002, HCL 14/2010 și HG 978/2002, dobandit prin Lege, cota actuala 1/1	A1
	1) **DOMENIUL PUBLIC AL ORAȘULUI DUMBRĂVENI**, CIF:9999999999999	

C. Partea III. SARCINI .

Inscrieri privind dezmembramintele dreptului de proprietate, drepturi reale de garanţie şi sarcini	Referinţe
NU SUNT	

Anexa Nr. 1 La Partea I

Teren

Nr cadastral	Suprafaţa (mp)*	Observaţii / Referinţe
100522	400	parte din parcela cu nr. topografic 1907 înscris în CF 192 Dumbrăveni

* Suprafaţa este determinată in planul de proiecţie Stereo 70.

DETALII LINIARE IMOBIL

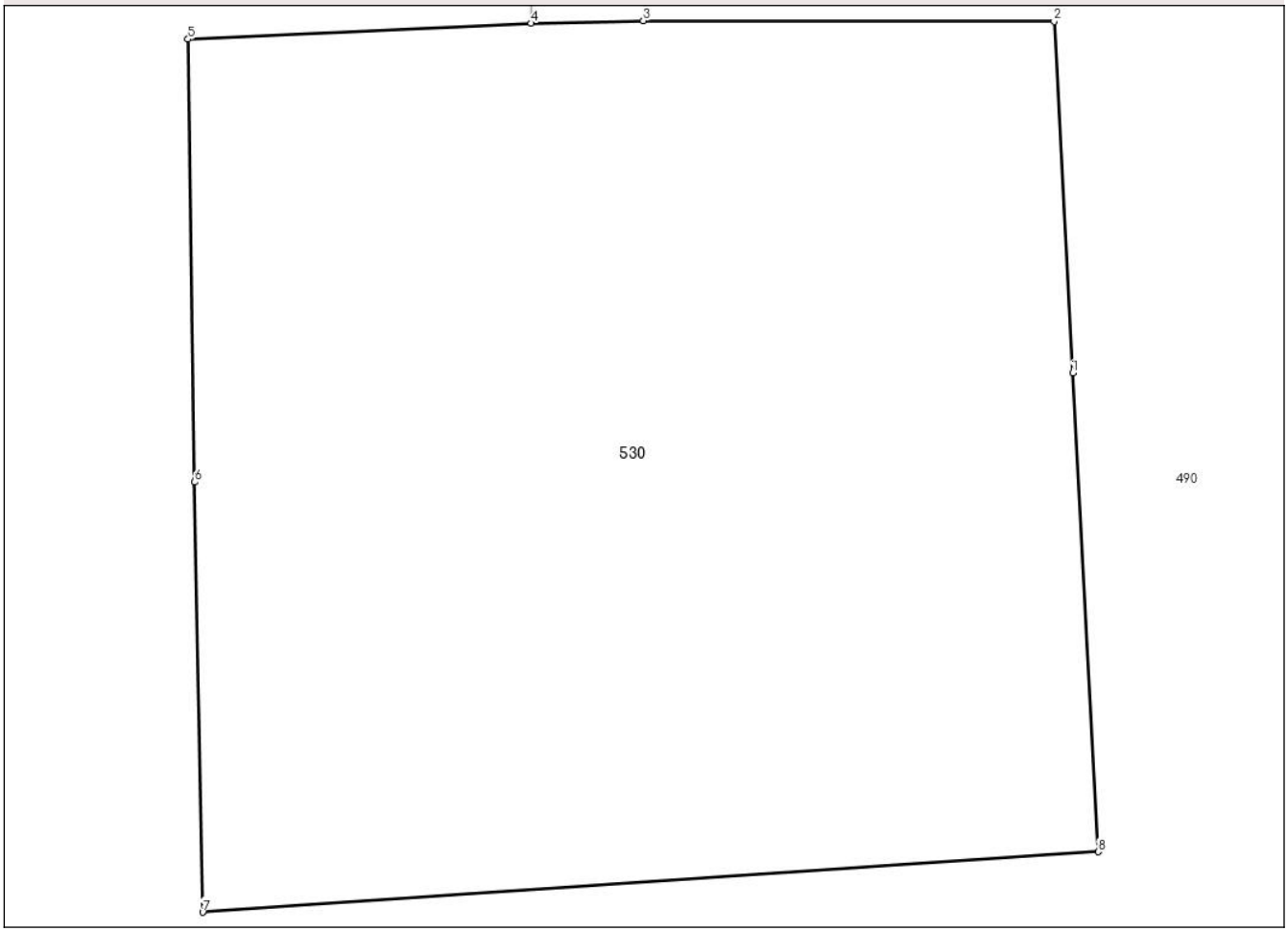

Date referitoare la teren

Crt	Categorie folosință	Intra vilan	Suprafaţa (mp)	Tarla	Parcelă	Nr. topo	Observaţii / Referinţe
1	curti constructii	NU	400	56	1160	-	parte din parcela cu nr. topografic 1907 înscris în CF 192 Dumbrăveni

Lungime Segmente
1) Valorile lungimilor segmentelor sunt obţinute din proiecţie în plan.

Punct început	X / Y	Punct sfârşit	X / Y	Lungime segment (** (m)
1	468.086,686 524.509,197	2	468.086,257 524.517,275	8.089
2	468.086,257 524.517,275	3	468.076,806 524.517,294	9.451
3	468.076,806 524.517,294	4	468.074,225 524.517,235	2.582
4	468.074,225 524.517,235	5	468.066,329 524.516,87	7.904
5	468.066,329 524.516,87	6	468.066,477 524.506,688	10.183

Document care conține date cu caracter personal, protejat de prevederile Regulamentului (UE) nr. 679/2016 și Legii 190/2018

Punct început	X / Y	Punct sfârşit	X / Y	Lungime segment (** (m)
6	468.066,477 524.506,688	7	468.066,665 524.496,8	9.89
7	468.066,665 524.496,8	8	468.087,271 524.498,188	20.652
8	468.087,271 524.498,188	1	468.086,686 524.509,197	11.025

** Lungimile segmentelor sunt determinate în planul de proiecţie Stereo 70 şi sunt rotunjite la 1 milimetru.
*** Distanţa dintre puncte este formată din segmente cumulate ce sunt mai mici decât valoarea 1 milimetru.

Document care conține date cu caracter personal, protejat de prevederile Regulamentului (UE) nr. 679/2016 și Legii 190/2018

DATE DESPRE IMOBILUL NR. 531

Oficiul de Cadastru şi Publicitate Imobiliară SIBIU
Biroul de Cadastru şi Publicitate Imobiliară Medias

A. Partea I. Descrierea imobilului

TEREN Extravilan

Adresa: Jud. Sibiu

Nr. Crt	Nr cadastral Nr. topografic	Suprafaţa* (mp)	Observaţii / Referinţe
A1	100517	1.098	Sector cadastral:54 Teren neimprejmuit; parte din imobilul cu nr. topografic 1923/1, 1924/1, CF 100424 Dumbrăveni

B. Partea II. Proprietari şi acte

Inscrieri privitoare la dreptul de proprietate şi alte drepturi reale		Referinţe
2882 / 24/02/2010		
Act Administrativ nr. 82, din 18/10/1999 emis de CONSILIUL LOCAL DUMBRAVENI (HCL 14 din 18.02.2010 emisă de Consiliul Local al orașului Dumbrăveni, Documentație cadastrală recepționată de inspector Chirilă Ionuț, HG 978/2002);		
B1	întrucât imobilul cu nr. cadastral 100517 din cartea funciară nr. 100517 Dumbrăveni ;curți construcții în suprafață de 1100 mp este identic doar parțial cu imobilul cu;nr. topografic 1923/1, 1924/1, fâneață, arabil în suprafață de 7976 mp din cartea funciară nr. 100424;Dumbrăveni,dreptul de proprietate asupra imobilului curți construcții în suprafață;de 400 mp cu nr. cadastral 100517 se întabulează în baza HCL nr. 82/1999 și HCL;nr. 14/2010 emise de Consiliul Local al Orașului Dumbrăveni ,HG 978/2002 în;favoarea Domeniului Public al Orașului Dumbrăveni cu transcriere în cartea funciară;nr. 100517 Dumbrăveni	A1
B2	Intabulare, drept de PROPRIETATEHCL 82/2002 și HCL 14/2010 emise de Consiliul Local al orașului Dumbrăveni, HG 978/2002, dobandit prin Lege, cota actuala 1/1	A1
	1) **DOMENIUL PUBLIC AL ORAȘULUI DUMBRĂVENI**, CIF:9999999999999	

C. Partea III. SARCINI .

Inscrieri privind dezmembramintele dreptului de proprietate, drepturi reale de garanţie şi sarcini	Referinţe
NU SUNT	

Anexa Nr. 1 La Partea I

Teren

Nr cadastral	Suprafaţa (mp)*	Observaţii / Referinţe
100517	1.098	parte din imobilul cu nr. topografic 1923/1, 1924/1, CF 100424 Dumbrăveni

* Suprafaţa este determinată in planul de proiecţie Stereo 70.

DETALII LINIARE IMOBIL

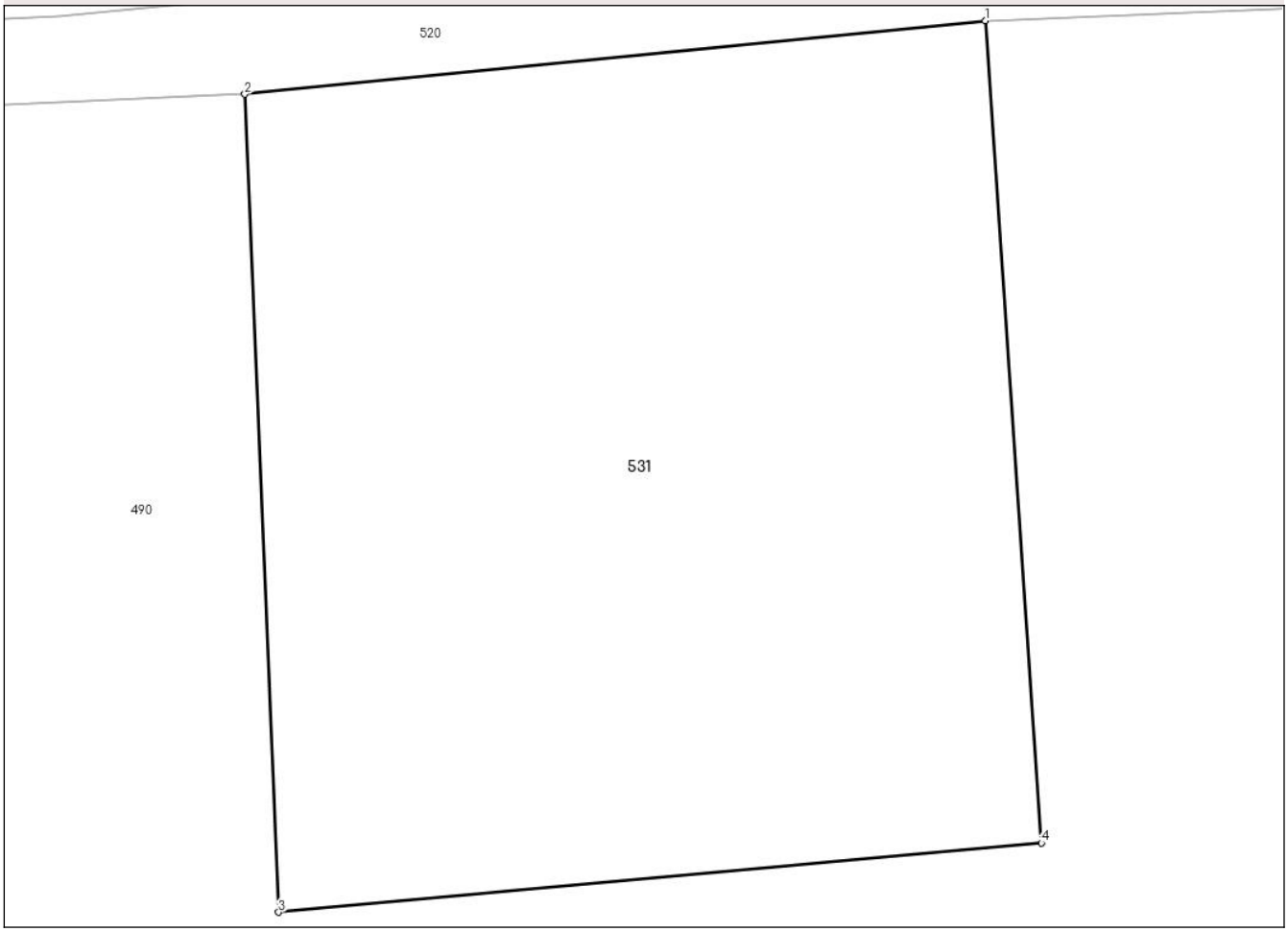

Date referitoare la teren

Crt	Categorie folosință	Intra vilan	Suprafaţa (mp)	Tarla	Parcelă	Nr. topo	Observaţii / Referinţe
1	curti constructii	NU	1.098	56	1159	-	parte din imobilul cu nr. topografic 1923/1, 1924/1, CF 100424 Dumbrăveni

Lungime Segmente

1) Valorile lungimilor segmentelor sunt obţinute din proiecţie în plan.

Punct început	X / Y	Punct sfârşit	X / Y	Lungime segment (** (m)
1	468.185,977 524.527,237	2	468.154,796 524.524,14	31.335
2	468.154,796 524.524,14	3	468.156,224 524.489,735	34.435
3	468.156,224 524.489,735	4	468.188,34 524.492,646	32.248
4	468.188,34 524.492,646	1	468.185,977 524.527,237	34.672

Document care conține date cu caracter personal, protejat de prevederile Regulamentului (UE) nr. 679/2016 și Legii 190/2018

** Lungimile segmentelor sunt determinate în planul de proiecţie Stereo 70 şi sunt rotunjite la 1 milimetru.
*** Distanţa dintre puncte este formată din segmente cumulate ce sunt mai mici decât valoarea 1 milimetru.

Document care conține date cu caracter personal, protejat de prevederile Regulamentului (UE) nr. 679/2016 și Legii 190/2018

DATE DESPRE IMOBILUL NR. 532

Oficiul de Cadastru şi Publicitate Imobiliară SIBIU
Biroul de Cadastru şi Publicitate Imobiliară Medias

A. Partea I. Descrierea imobilului

TEREN Extravilan

Adresa: Jud. Sibiu

Nr. Crt	Nr cadastral Nr. topografic	Suprafaţa* (mp)	Observaţii / Referinţe
A1		1.345	Sector cadastral:54 Teren neimprejmuit;

B. Partea II. Proprietari şi acte

Inscrieri privitoare la dreptul de proprietate şi alte drepturi reale		Referinţe
/		
Act Normativ nr. 7, din 13/03/1996 emis de PARLAMENTUL ROMANIEI (lege);		
B1	Inscrierea posesiei, drept de PROPRIETATE, dobandit prin Lege, cota actuala 1/1	A1
	1) **NEIDENTIFICAT NEIDENTIFICAT**	
Act Normativ nr. 7, din 13/03/1996 emis de Parlamentul Romaniei (,art. 13 alin 15);		
B2	Se noteaza mentiunea proprietar neidentificat	A1

C. Partea III. SARCINI .

Inscrieri privind dezmembramintele dreptului de proprietate, drepturi reale de garanţie şi sarcini	Referinţe
NU SUNT	

Document care conține date cu caracter personal, protejat de prevederile Regulamentului (UE) nr. 679/2016 și Legii 190/2018

Anexa Nr. 1 La Partea I

Teren

Nr cadastral	Suprafaţa (mp)*	Observaţii / Referinţe
	1.345	

* Suprafaţa este determinată in planul de proiecţie Stereo 70.

DETALII LINIARE IMOBIL

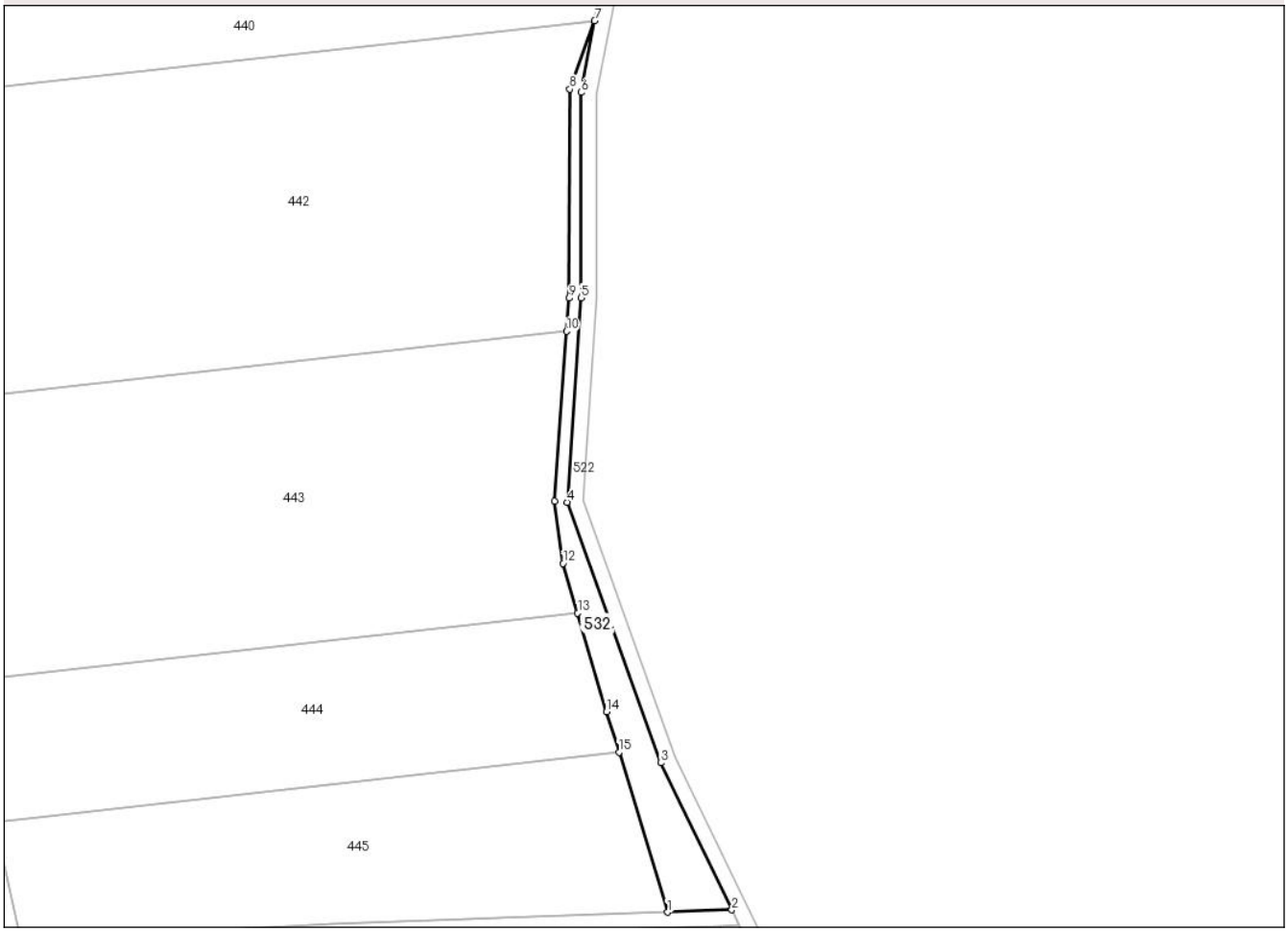

Date referitoare la teren

Crt	Categorie folosință	Intra vilan	Suprafaţa (mp)	Tarla	Parcelă	Nr. topo	Observaţii / Referinţe
1	padure	NU	1.345	56	1154	-	Tufaris

Lungime Segmente
1) Valorile lungimilor segmentelor sunt obţinute din proiecţie în plan.

Punct început	X / Y	Punct sfârşit	X / Y	Lungime segment (** (m)
1	468.452,878 524.674,696	2	468.469,29 524.675,29	16.423
2	468.469,29 524.675,29	3	468.451,171 524.712,75	41.612
3	468.451,171 524.712,75	4	468.427,206 524.779,229	70.667
4	468.427,206 524.779,229	5	468.430,777 524.831,338	52.232
5	468.430,777 524.831,338	6	468.430,777 524.883,686	52.348

Document care conține date cu caracter personal, protejat de prevederile Regulamentului (UE) nr. 679/2016 și Legii 190/2018

Punct început	X / Y	Punct sfârşit	X / Y	Lungime segment (** (m)
6	468.430,777 524.883,686	7	468.434,222 524.901,963	18.599
7	468.434,222 524.901,963	8	468.427,955 524.884,539	18.517
8	468.427,955 524.884,539	9	468.427,738 524.831,219	53.321
9	468.427,738 524.831,219	10	468.427,122 524.822,785	8.457
10	468.427,122 524.822,785	11	468.423,961 524.779,522	43.379
11	468.423,961 524.779,522	12	468.426,235 524.763,617	16.066
12	468.426,235 524.763,617	13	468.429,941 524.750,96	13.189
13	468.429,941 524.750,96	14	468.437,318 524.725,769	26.249
14	468.437,318 524.725,769	15	468.440,484 524.715,46	10.784
15	468.440,484 524.715,46	1	468.452,878 524.674,696	42.606

** Lungimile segmentelor sunt determinate în planul de proiecţie Stereo 70 şi sunt rotunjite la 1 milimetru.
*** Distanţa dintre puncte este formată din segmente cumulate ce sunt mai mici decât valoarea 1 milimetru.

Document care conține date cu caracter personal, protejat de prevederile Regulamentului (UE) nr. 679/2016 și Legii 190/2018

DATE DESPRE IMOBILUL NR. 533

Oficiul de Cadastru şi Publicitate Imobiliară SIBIU
Biroul de Cadastru şi Publicitate Imobiliară Medias

A. Partea I. Descrierea imobilului

Nr. CF vechi:2693N
Nr. cadastral vechi:542

TEREN Extravilan

Adresa: Jud. Sibiu

Nr. Crt	Nr cadastral Nr. topografic	Suprafaţa* (mp)	Observaţii / Referinţe
A1	102316	400	Sector cadastral:54 Teren neimprejmuit;

B. Partea II. Proprietari şi acte

Inscrieri privitoare la dreptul de proprietate şi alte drepturi reale		Referinţe
2889 / 24/02/2010		
Act Administrativ nr. 82 din anul 1999 și nr. 14 din anul 2010, din 24/02/2010 emis de Consiliul Local al Orașului Dumbrăveni;		
B1	Intabulare, drept de PROPRIETATE, dobandit prin Lege, cota actuala 1/1	A1
	1) **ORAȘUL DUMBRĂVENI**, CIF:9999999999999, - domeniu public	
	OBSERVATII: (provenita din conversia CF 2693N)	

C. Partea III. SARCINI .

Inscrieri privind dezmembramintele dreptului de proprietate, drepturi reale de garanţie şi sarcini	Referinţe
NU SUNT	

Document care conține date cu caracter personal, protejat de prevederile Regulamentului (UE) nr. 679/2016 și Legii 190/2018

Anexa Nr. 1 La Partea I

Teren

Nr cadastral	Suprafaţa (mp)*	Observaţii / Referinţe
102316	400	

* Suprafaţa este determinată in planul de proiecţie Stereo 70.

DETALII LINIARE IMOBIL

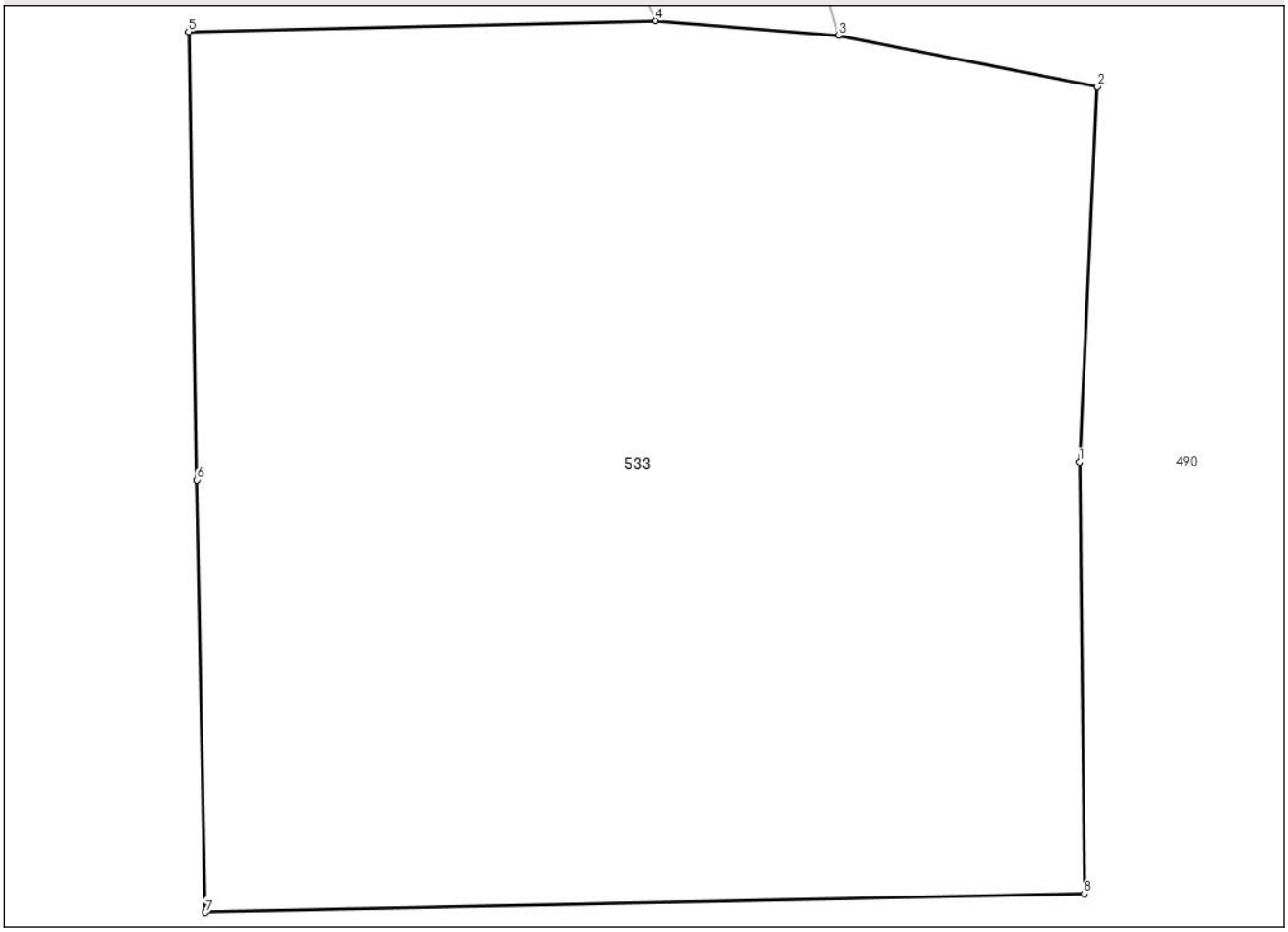

Date referitoare la teren

Crt	Categorie folosință	Intra vilan	Suprafaţa (mp)	Tarla	Parcelă	Nr. topo	Observaţii / Referinţe
1	curti constructii	NU	400	56	-	1930/1	Parte din imobilul cu nr. top 1930/1

Lungime Segmente
1) Valorile lungimilor segmentelor sunt obţinute din proiecţie în plan.

Punct început	X / Y	Punct sfârşit	X / Y	Lungime segment (** (m)
1	468.284,413 524.515,721	2	468.284,821 524.524,272	8.561
2	468.284,821 524.524,272	3	468.278,91 524.525,443	6.026
3	468.278,91 524.525,443	4	468.274,735 524.525,771	4.188
4	468.274,735 524.525,771	5	468.264,093 524.525,518	10.645
5	468.264,093 524.525,518	6	468.264,282 524.515,309	10.211

Document care conține date cu caracter personal, protejat de prevederile Regulamentului (UE) nr. 679/2016 și Legii 190/2018

Punct început	X / Y	Punct sfârşit	X / Y	Lungime segment (** (m)
6	468.264,282 524.515,309	7	468.264,472 524.505,456	9.855
7	468.264,472 524.505,456	8	468.284,52 524.505,872	20.052
8	468.284,52 524.505,872	1	468.284,413 524.515,721	9.85

** Lungimile segmentelor sunt determinate în planul de proiecţie Stereo 70 şi sunt rotunjite la 1 milimetru.
*** Distanţa dintre puncte este formată din segmente cumulate ce sunt mai mici decât valoarea 1 milimetru.

Document care conține date cu caracter personal, protejat de prevederile Regulamentului (UE) nr. 679/2016 și Legii 190/2018

DATE DESPRE IMOBILUL NR. 534

Oficiul de Cadastru şi Publicitate Imobiliară SIBIU
Biroul de Cadastru şi Publicitate Imobiliară Medias

A. Partea I. Descrierea imobilului

TEREN Extravilan

Adresa: Jud. Sibiu

Nr. Crt	Nr cadastral Nr. topografic	Suprafaţa* (mp)	Observaţii / Referinţe
A1		2.600	Sector cadastral:54 Teren neimprejmuit;

B. Partea II. Proprietari şi acte

Inscrieri privitoare la dreptul de proprietate şi alte drepturi reale		Referinţe
/		
Act Administrativ nr. 2183/11, din 11/10/2002 emis de CJPSDPAT SIBIU (TITLU DE PROPRIETATE);		
B1	Intabulare, drept de PROPRIETATE, dobandit prin Reconstituire, cota actuala 1/1	A1
	1) **NAGY GAVRILĂ**	

C. Partea III. SARCINI .

Inscrieri privind dezmembramintele dreptului de proprietate, drepturi reale de garanţie şi sarcini	Referinţe
NU SUNT	

Document care conține date cu caracter personal, protejat de prevederile Regulamentului (UE) nr. 679/2016 și Legii 190/2018

Anexa Nr. 1 La Partea I

Teren

Nr cadastral	Suprafaţa (mp)*	Observaţii / Referinţe
	2.600	

* Suprafaţa este determinată in planul de proiecţie Stereo 70.

DETALII LINIARE IMOBIL

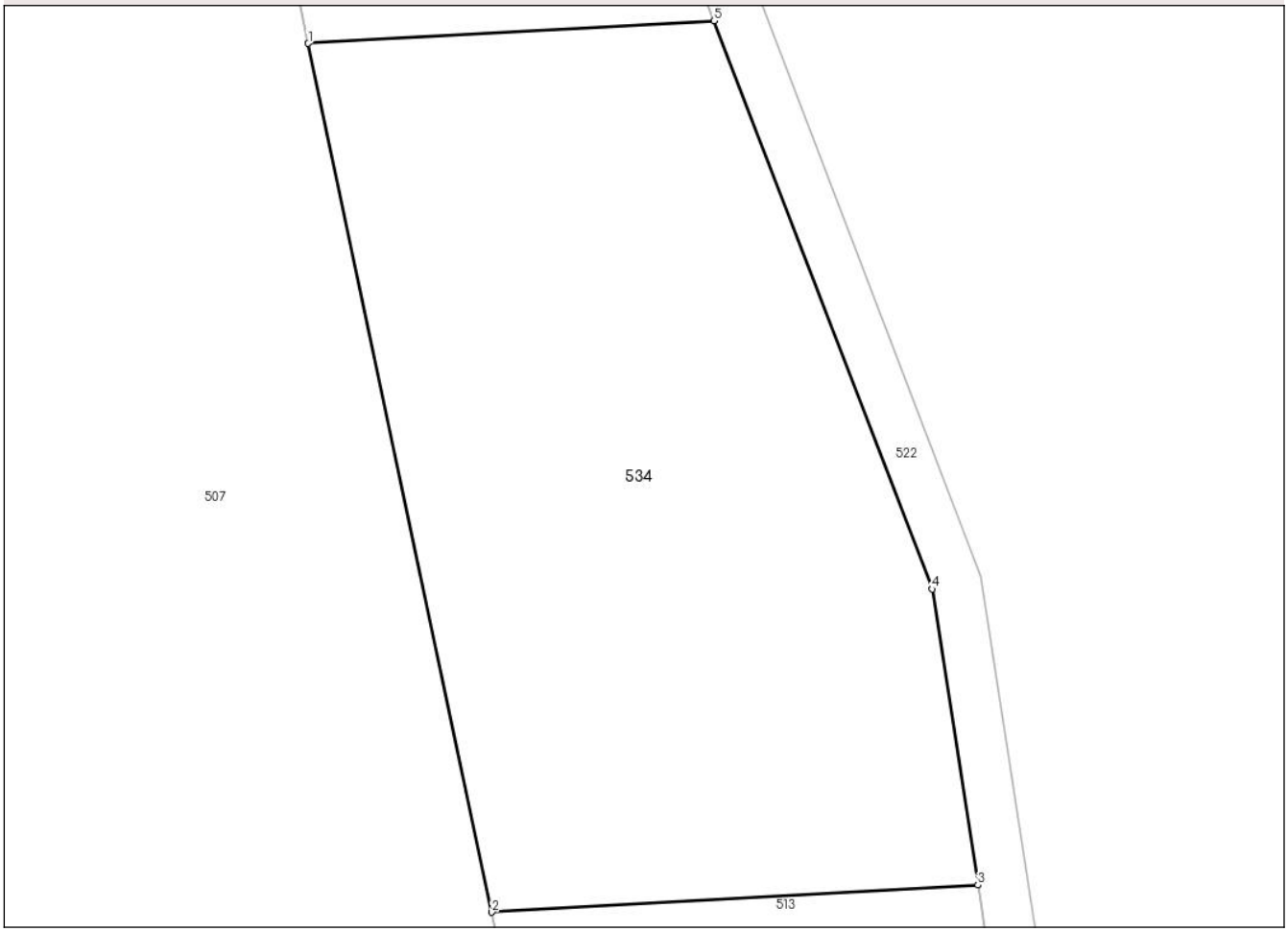

Date referitoare la teren

Crt	Categorie folosință	Intra vilan	Suprafaţa (mp)	Tarla	Parcelă	Nr. topo	Observaţii / Referinţe
1	arabil	NU	2.600	56	1169/18	-	

Lungime Segmente
1) Valorile lungimilor segmentelor sunt obţinute din proiecţie în plan.

Punct început	X / Y	Punct sfârşit	X / Y	Lungime segment (** (m)
1	468.500,352 524.509,454	2	468.514,955 524.440,418	70.563
2	468.514,955 524.440,418	3	468.553,613 524.442,577	38.718
3	468.553,613 524.442,577	4	468.549,992 524.466,093	23.794
4	468.549,992 524.466,093	5	468.532,636 524.511,256	48.383
5	468.532,636 524.511,256	1	468.500,352 524.509,454	32.334

Document care conține date cu caracter personal, protejat de prevederile Regulamentului (UE) nr. 679/2016 și Legii 190/2018

** Lungimile segmentelor sunt determinate în planul de proiecţie Stereo 70 şi sunt rotunjite la 1 milimetru.
*** Distanţa dintre puncte este formată din segmente cumulate ce sunt mai mici decât valoarea 1 milimetru.

Document care conține date cu caracter personal, protejat de prevederile Regulamentului (UE) nr. 679/2016 și Legii 190/2018

DATE DESPRE IMOBILUL NR. 535

Oficiul de Cadastru şi Publicitate Imobiliară SIBIU
Biroul de Cadastru şi Publicitate Imobiliară Medias

A. Partea I. Descrierea imobilului

TEREN Extravilan

Adresa: Jud. Sibiu

Nr. Crt	Nr cadastral Nr. topografic	Suprafaţa* (mp)	Observaţii / Referinţe
A1		400	Sector cadastral:54 Teren neimprejmuit;

B. Partea II. Proprietari şi acte

Inscrieri privitoare la dreptul de proprietate şi alte drepturi reale		Referinţe
/		
Act Administrativ nr. 2176/11, din 11/10/2002 emis de CJPSDPAT SIBIU (TITLU DE PROPRIETATE);		
B1	Intabulare, drept de PROPRIETATE, dobandit prin Reconstituire, cota actuala 1/1	A1
	1) **MONEA ILDIKO** 2) **NAGY IOAN** 3) **POP VALERIA** 4) **ŞANDRU ROZALIA**	

C. Partea III. SARCINI .

Inscrieri privind dezmembramintele dreptului de proprietate, drepturi reale de garanţie şi sarcini	Referinţe
NU SUNT	

Document care conține date cu caracter personal, protejat de prevederile Regulamentului (UE) nr. 679/2016 și Legii 190/2018

Anexa Nr. 1 La Partea I

Teren

Nr cadastral	Suprafaţa (mp)*	Observaţii / Referinţe
	400	

* Suprafaţa este determinată in planul de proiecţie Stereo 70.

DETALII LINIARE IMOBIL

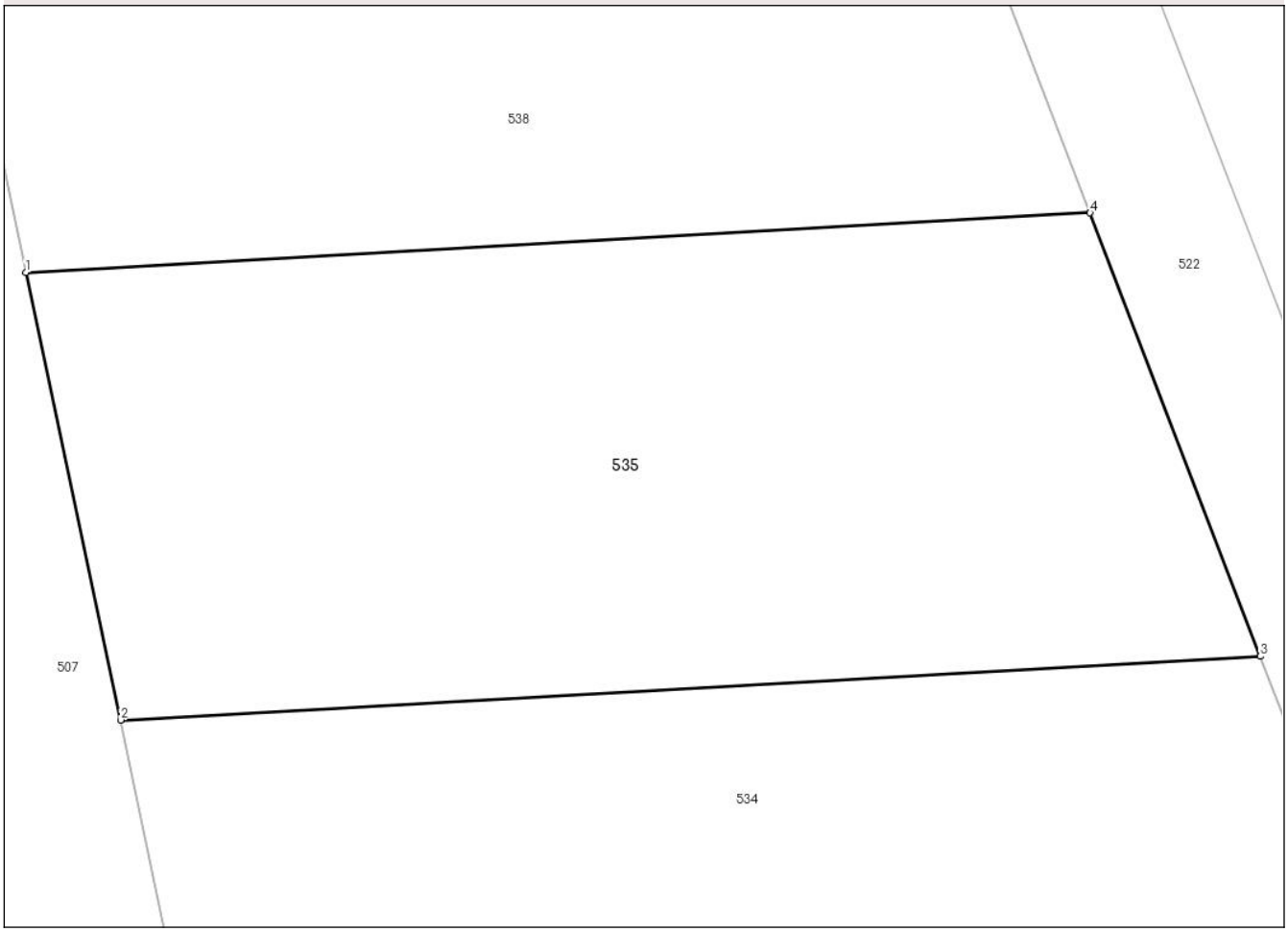

Date referitoare la teren

Crt	Categorie folosință	Intra vilan	Suprafaţa (mp)	Tarla	Parcelă	Nr. topo	Observaţii / Referinţe
1	arabil	NU	400	56	1169/19	-	

Lungime Segmente
1) Valorile lungimilor segmentelor sunt obţinute din proiecţie în plan.

Punct început	X / Y	Punct sfârşit	X / Y	Lungime segment (** (m)
1	468.497,673 524.522,12	2	468.500,352 524.509,454	12.946
2	468.500,352 524.509,454	3	468.532,636 524.511,256	32.334
3	468.532,636 524.511,256	4	468.527,814 524.523,803	13.441
4	468.527,814 524.523,803	1	468.497,673 524.522,12	30.188

**** Lungimile segmentelor sunt determinate în planul de proiecţie Stereo 70 şi sunt rotunjite la 1 milimetru.**

Document care conține date cu caracter personal, protejat de prevederile Regulamentului (UE) nr. 679/2016 și Legii 190/2018

***** Distanţa dintre puncte este formată din segmente cumulate ce sunt mai mici decât valoarea 1 milimetru.**

DATE DESPRE IMOBILUL NR. 536

Oficiul de Cadastru şi Publicitate Imobiliară SIBIU
Biroul de Cadastru şi Publicitate Imobiliară Medias

A. Partea I. Descrierea imobilului

TEREN Extravilan

Adresa: Jud. Sibiu

Nr. Crt	Nr cadastral Nr. topografic	Suprafaţa* (mp)	Observaţii / Referinţe
A1		2.531	Sector cadastral:54 Teren neimprejmuit;

B. Partea II. Proprietari şi acte

Inscrieri privitoare la dreptul de proprietate şi alte drepturi reale		Referinţe
/		
Act Normativ nr. 7, din 13/03/1996 emis de PARLAMENTUL ROMANIEI (lege);		
B1	Inscrierea posesiei, drept de PROPRIETATE, dobandit prin Lege, cota actuala 1/1	A1
	1) **NEIDENTIFICAT NEIDENTIFICAT**	
Act Normativ nr. 7, din 13/03/1996 emis de Parlamentul Romaniei (,art. 13 alin 15);		
B2	Se noteaza mentiunea proprietar neidentificat	A1

C. Partea III. SARCINI .

Inscrieri privind dezmembramintele dreptului de proprietate, drepturi reale de garanţie şi sarcini	Referinţe
NU SUNT	

Document care conține date cu caracter personal, protejat de prevederile Regulamentului (UE) nr. 679/2016 și Legii 190/2018

Anexa Nr. 1 La Partea I

Teren

Nr cadastral	Suprafaţa (mp)*	Observaţii / Referinţe
	2.531	

* Suprafaţa este determinată in planul de proiecţie Stereo 70.

DETALII LINIARE IMOBIL

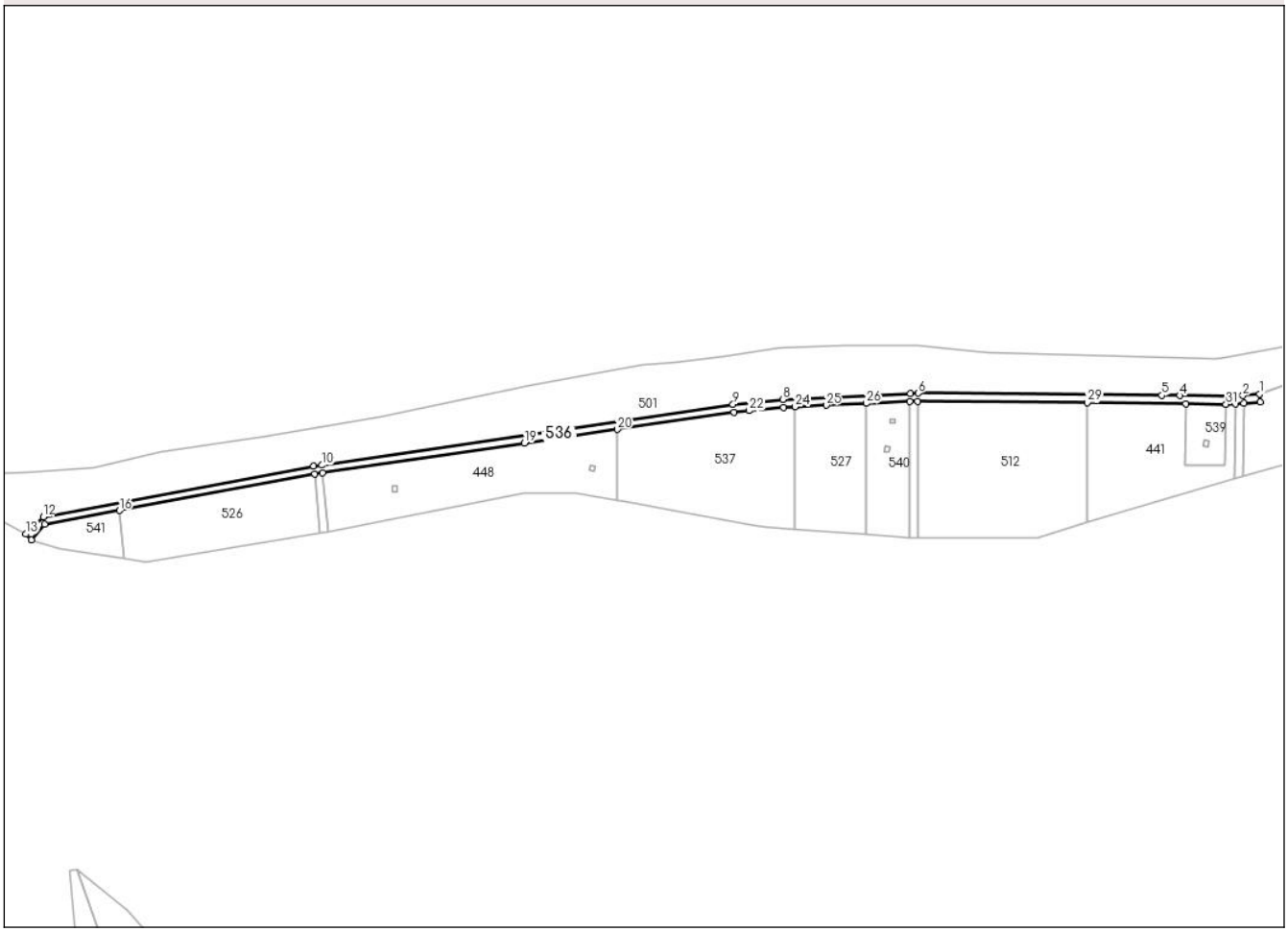

Date referitoare la teren

Crt	Categorie folosință	Intra vilan	Suprafaţa (mp)	Tarla	Parcelă	Nr. topo	Observaţii / Referinţe
1	drum	NU	2.531	56	1136/2/1	-	

Lungime Segmente

1) Valorile lungimilor segmentelor sunt obţinute din proiecţie în plan.

Punct început	X / Y	Punct sfârşit	X / Y	Lungime segment (** (m)
1	467.492,909 524.368,534	2	467.484,486 524.367,827	8.453
3	467.480,685 524.367,508	4	467.452,557 524.367,767	28.129
5	467.443,356 524.367,852	6	467.320,146 524.368,986	123.215
7	467.316,035 524.368,883	8	467.251,542 524.365,845	64.565
9	467.226,318 524.363,331	10	467.018,102 524.332,583	210.475

Punct început	X / Y	Punct sfârşit	X / Y	Lungime segment (** (m)
2	467.484,486 524.367,827	3	467.480,685 524.367,508	3.814
4	467.452,557 524.367,767	5	467.443,356 524.367,852	9.201
6	467.320,146 524.368,986	7	467.316,035 524.368,883	4.113
8	467.251,542 524.365,845	9	467.226,318 524.363,331	25.348
10	467.018,102 524.332,583	11	467.014,042 524.332,202	4.078

Document care conține date cu caracter personal, protejat de prevederile Regulamentului (UE) nr. 679/2016 și Legii 190/2018

Punct început	X / Y	Punct sfârşit	X / Y	Lungime segment (** (m)
11	467.014,042 524.332,202	12	466.877,163 524.306,525	139.267
13	466.868,363 524.297,735	14	466.871,189 524.294,905	4.0
15	466.877,901 524.302,593	16	466.915,698 524.309,684	38.457
17	467.014,599 524.328,237	18	467.018,581 524.328,61	4.0
19	467.120,671 524.343,686	20	467.167,806 524.350,647	47.646
21	467.226,809 524.359,36	22	467.234,432 524.360,12	7.66
23	467.251,834 524.361,855	24	467.257,814 524.362,136	5.987
25	467.273,481 524.362,86	26	467.293,761 524.363,83	20.303
27	467.315,768 524.364,866	28	467.319,765 524.364,966	3.998
29	467.405,71 524.364,191	30	467.455,544 524.363,599	49.837
31	467.475,878 524.363,397	32	467.480,834 524.363,507	4.957
33	467.484,84 524.363,843	34	467.493,244 524.364,548	8.434

Punct început	X / Y	Punct sfârşit	X / Y	Lungime segment (** (m)
12	466.877,163 524.306,525	13	466.868,363 524.297,735	12.438
14	466.871,189 524.294,905	15	466.877,901 524.302,593	10.206
16	466.915,698 524.309,684	17	467.014,599 524.328,237	100.626
18	467.018,581 524.328,61	19	467.120,671 524.343,686	103.197
20	467.167,806 524.350,647	21	467.226,809 524.359,36	59.644
22	467.234,432 524.360,12	23	467.251,834 524.361,855	17.489
24	467.257,814 524.362,136	25	467.273,481 524.362,86	15.683
26	467.293,761 524.363,83	27	467.315,768 524.364,866	22.032
28	467.319,765 524.364,966	29	467.405,71 524.364,191	85.949
30	467.455,544 524.363,599	31	467.475,878 524.363,397	20.336
32	467.480,834 524.363,507	33	467.484,84 524.363,843	4.02
34	467.493,244 524.364,548	1	467.492,909 524.368,534	4.0

** Lungimile segmentelor sunt determinate în planul de proiecţie Stereo 70 şi sunt rotunjite la 1 milimetru.
*** Distanţa dintre puncte este formată din segmente cumulate ce sunt mai mici decât valoarea 1 milimetru.

Document care conține date cu caracter personal, protejat de prevederile Regulamentului (UE) nr. 679/2016 și Legii 190/2018

DATE DESPRE IMOBILUL NR. 537

Oficiul de Cadastru şi Publicitate Imobiliară SIBIU
Biroul de Cadastru şi Publicitate Imobiliară Medias

A. Partea I. Descrierea imobilului

TEREN Extravilan

Adresa: Jud. Sibiu

Nr. Crt	Nr cadastral Nr. topografic	Suprafaţa* (mp)	Observaţii / Referinţe
A1		4.500	Sector cadastral:54 Teren neimprejmuit;

B. Partea II. Proprietari şi acte

Inscrieri privitoare la dreptul de proprietate şi alte drepturi reale		Referinţe
/		
Act Administrativ nr. 2177/11, din 11/10/2002 emis de CJPSDPAT SIBIU (TITLU DE PROPRIETATE);		
B1	Intabulare, drept de PROPRIETATE, dobandit prin Reconstituire, cota actuala 1/1	A1
	1) **POPA RODICA-ELENA** 2) **SABĂU ELISABETA** 3) **VIRCA MARGARETA**	

C. Partea III. SARCINI .

Inscrieri privind dezmembramintele dreptului de proprietate, drepturi reale de garanţie şi sarcini	Referinţe
NU SUNT	

Document care conține date cu caracter personal, protejat de prevederile Regulamentului (UE) nr. 679/2016 și Legii 190/2018

Anexa Nr. 1 La Partea I

Teren

Nr cadastral	Suprafaţa (mp)*	Observaţii / Referinţe
	4.500	

* Suprafaţa este determinată in planul de proiecţie Stereo 70.

DETALII LINIARE IMOBIL

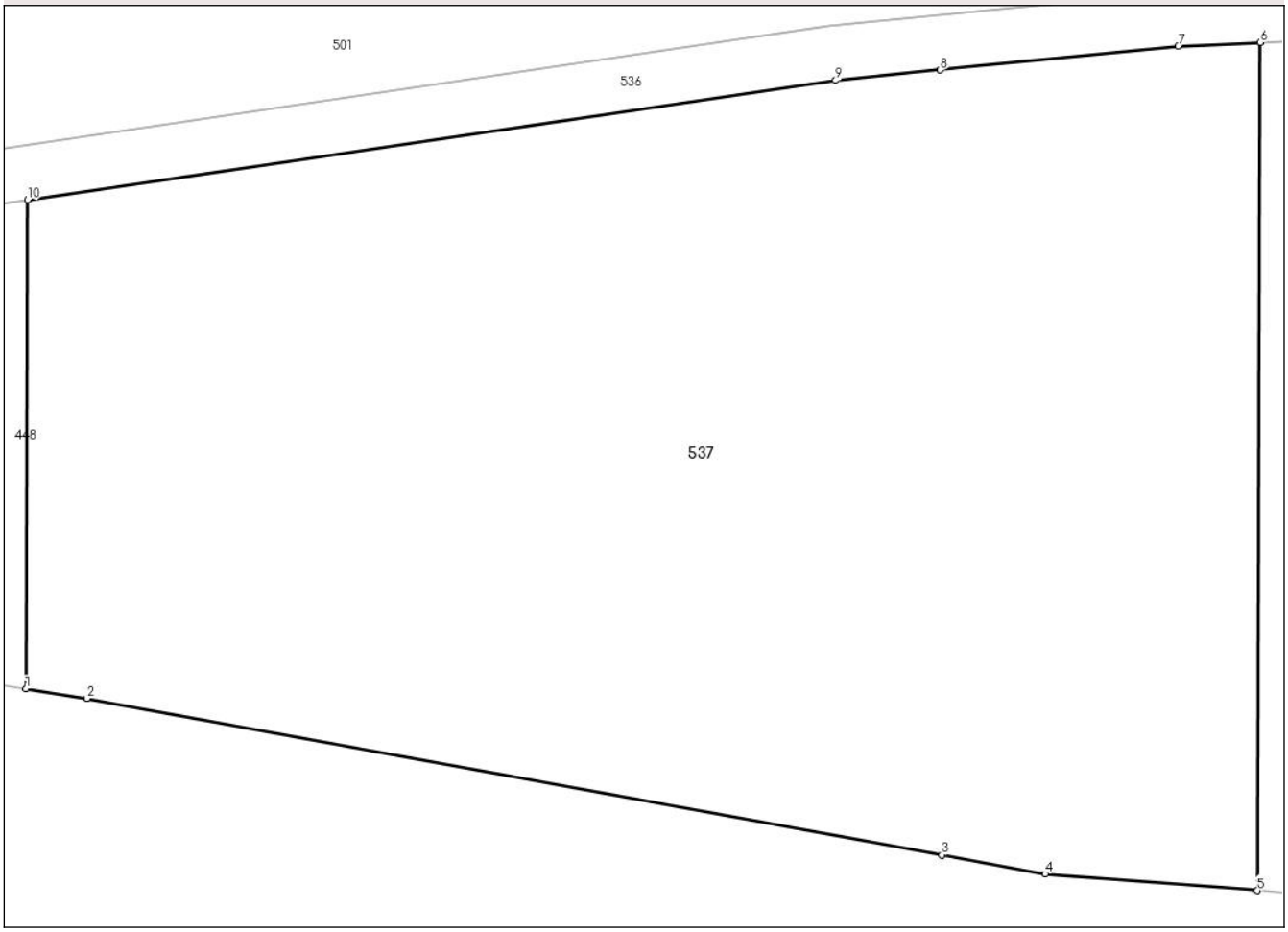

Date referitoare la teren

Crt	Categorie folosință	Intra vilan	Suprafaţa (mp)	Tarla	Parcelă	Nr. topo	Observaţii / Referinţe
1	arabil	NU	4.500	56	1169/20	-	

Lungime Segmente
1) Valorile lungimilor segmentelor sunt obţinute din proiecţie în plan.

Punct început	X / Y	Punct sfârşit	X / Y	Lungime segment (** (m)
1	467.167,687 524.314,979	2	467.172,134 524.314,282	4.501
2	467.172,134 524.314,282	3	467.234,561 524.302,865	63.463
3	467.234,561 524.302,865	4	467.242,107 524.301,485	7.671
4	467.242,107 524.301,485	5	467.257,609 524.300,272	15.55
5	467.257,609 524.300,272	6	467.257,814 524.362,136	61.864

Document care conține date cu caracter personal, protejat de prevederile Regulamentului (UE) nr. 679/2016 și Legii 190/2018

Punct început	X / Y	Punct sfârşit	X / Y	Lungime segment (** (m)
6	467.257,814 524.362,136	7	467.251,834 524.361,855	5.987
7	467.251,834 524.361,855	8	467.234,432 524.360,12	17.489
8	467.234,432 524.360,12	9	467.226,809 524.359,36	7.66
9	467.226,809 524.359,36	10	467.167,806 524.350,647	59.644
10	467.167,806 524.350,647	1	467.167,687 524.314,979	35.668

** Lungimile segmentelor sunt determinate în planul de proiecţie Stereo 70 şi sunt rotunjite la 1 milimetru.
*** Distanţa dintre puncte este formată din segmente cumulate ce sunt mai mici decât valoarea 1 milimetru.

Document care conține date cu caracter personal, protejat de prevederile Regulamentului (UE) nr. 679/2016 și Legii 190/2018

DATE DESPRE IMOBILUL NR. 538

Oficiul de Cadastru şi Publicitate Imobiliară SIBIU
Biroul de Cadastru şi Publicitate Imobiliară Medias

A. Partea I. Descrierea imobilului

TEREN Extravilan

Adresa: Jud. Sibiu

Nr. Crt	Nr cadastral Nr. topografic	Suprafaţa* (mp)	Observaţii / Referinţe
A1		700	Sector cadastral:54 Teren neimprejmuit;

B. Partea II. Proprietari şi acte

Inscrieri privitoare la dreptul de proprietate şi alte drepturi reale		Referinţe
/		
Act Administrativ nr. 2180/11, din 11/10/2002 emis de CJPSDPAT SIBIU (TITLU DE PROPRIETATE);		
B1	Intabulare, drept de PROPRIETATE, dobandit prin Reconstituire, cota actuala 1/1	A1
	1) **FORIKO IŞTVAN** 2) **NAGY STELA**	

C. Partea III. SARCINI .

Inscrieri privind dezmembramintele dreptului de proprietate, drepturi reale de garanţie şi sarcini	Referinţe
NU SUNT	

Document care conține date cu caracter personal, protejat de prevederile Regulamentului (UE) nr. 679/2016 și Legii 190/2018

Anexa Nr. 1 La Partea I

Teren

Nr cadastral	Suprafaţa (mp)*	Observaţii / Referinţe
	700	

* Suprafaţa este determinată in planul de proiecţie Stereo 70.

DETALII LINIARE IMOBIL

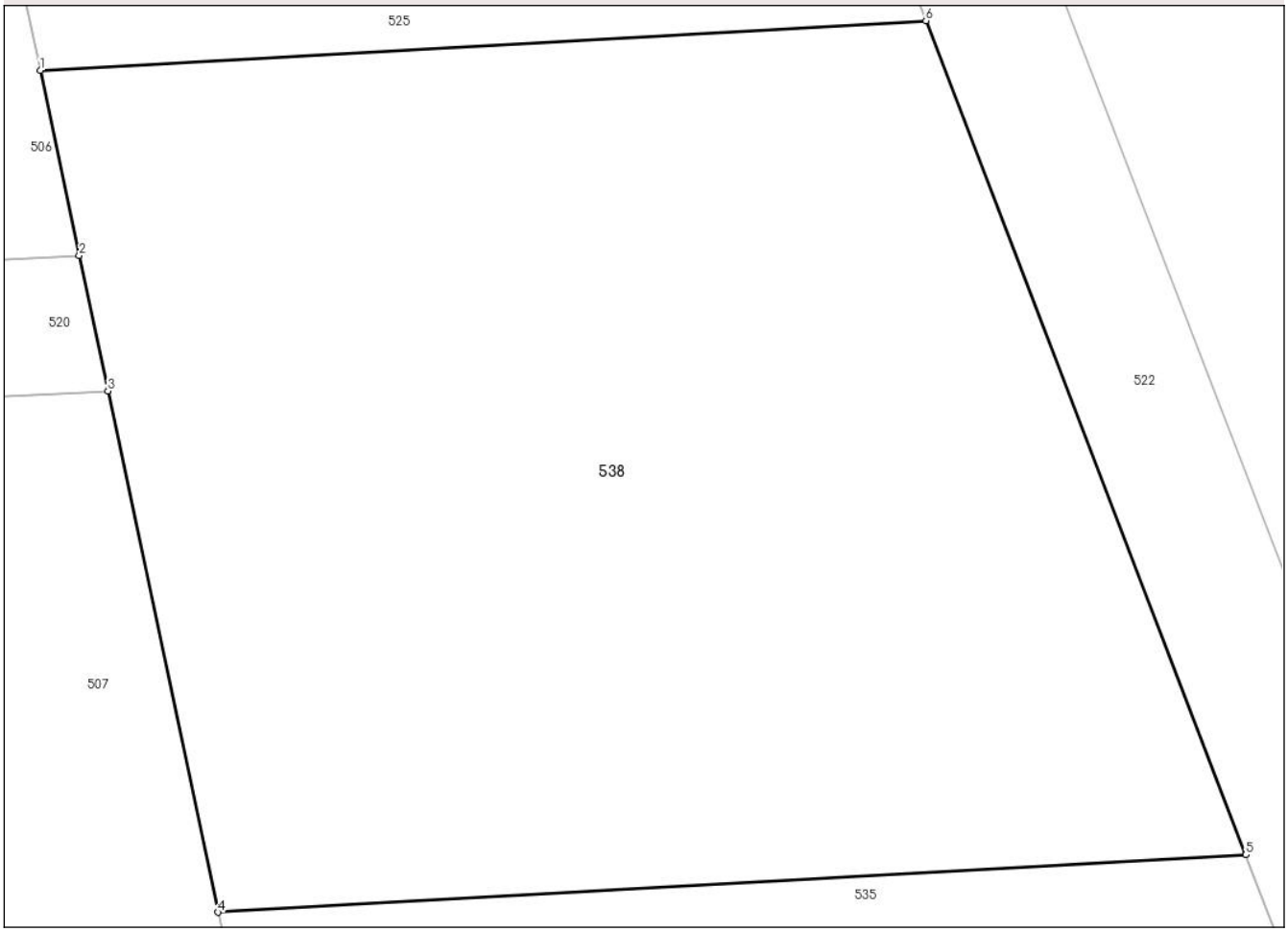

Date referitoare la teren

Crt	Categorie folosință	Intra vilan	Suprafaţa (mp)	Tarla	Parcelă	Nr. topo	Observaţii / Referinţe
1	arabil	NU	700	56	1169/21	-	

Lungime Segmente
1) Valorile lungimilor segmentelor sunt obţinute din proiecţie în plan.

Punct început	X / Y	Punct sfârşit	X / Y	Lungime segment (** (m)
1	468.492,457 524.546,779	2	468.493,605 524.541,352	5.547
2	468.493,605 524.541,352	3	468.494,443 524.537,388	4.051
3	468.494,443 524.537,388	4	468.497,673 524.522,12	15.607
4	468.497,673 524.522,12	5	468.527,814 524.523,803	30.188
5	468.527,814 524.523,803	6	468.518,427 524.548,229	26.168

Document care conține date cu caracter personal, protejat de prevederile Regulamentului (UE) nr. 679/2016 și Legii 190/2018

Punct început	X / Y	Punct sfârşit	X / Y	Lungime segment (** (m)
6	468.518,427 524.548,229	1	468.492,457 524.546,779	26.01

** Lungimile segmentelor sunt determinate în planul de proiecţie Stereo 70 şi sunt rotunjite la 1 milimetru.
*** Distanţa dintre puncte este formată din segmente cumulate ce sunt mai mici decât valoarea 1 milimetru.

Document care conține date cu caracter personal, protejat de prevederile Regulamentului (UE) nr. 679/2016 și Legii 190/2018

DATE DESPRE IMOBILUL NR. 539

Oficiul de Cadastru şi Publicitate Imobiliară SIBIU
Biroul de Cadastru şi Publicitate Imobiliară Medias

A. Partea I. Descrierea imobilului

TEREN Extravilan

Adresa: Jud. Sibiu

Nr. Crt	Nr cadastral Nr. topografic	Suprafaţa* (mp)	Observaţii / Referinţe
A1		618	Sector cadastral:54 Teren neimprejmuit;

Construcţii

Crt	Nr cadastral Nr. topografic	Adresa	Observaţii / Referinţe
A1.1		Jud. Sibiu	Nr. niveluri:1; S. construita la sol:7 mp; S. construita desfasurata:7 mp; Put forat

B. Partea II. Proprietari şi acte

Inscrieri privitoare la dreptul de proprietate şi alte drepturi reale		Referinţe
/		
Act Normativ nr. 7, din 13/03/1996 emis de PARLAMENTUL ROMANIEI (lege);		
B1	Inscrierea posesiei, drept de PROPRIETATE, dobandit prin Lege, cota actuala 1/1	A1
	1) **NEIDENTIFICAT NEIDENTIFICAT**	
Act Normativ nr. 7, din 13/03/1996 emis de Parlamentul Romaniei (,art. 13 alin 15);		
B2	Se noteaza mentiunea proprietar neidentificat	A1
Act Normativ nr. 7, din 13/03/1996 emis de PARLAMENTUL ROMANIEI (lege);		
B3	Intabulare, drept de PROPRIETATE, dobandit prin Lege, cota actuala 1/1	A1.1
	1) **DOMENIUL PUBLIC AL ORAȘULUI DUMBRĂVENI**, CIF:4240740	

C. Partea III. SARCINI .

Inscrieri privind dezmembramintele dreptului de proprietate, drepturi reale de garanţie şi sarcini	Referinţe
NU SUNT	

Document care conține date cu caracter personal, protejat de prevederile Regulamentului (UE) nr. 679/2016 și Legii 190/2018

Anexa Nr. 1 La Partea I

Teren

Nr cadastral	Suprafaţa (mp)*	Observaţii / Referinţe
	618	

* Suprafaţa este determinată in planul de proiecţie Stereo 70.

DETALII LINIARE IMOBIL

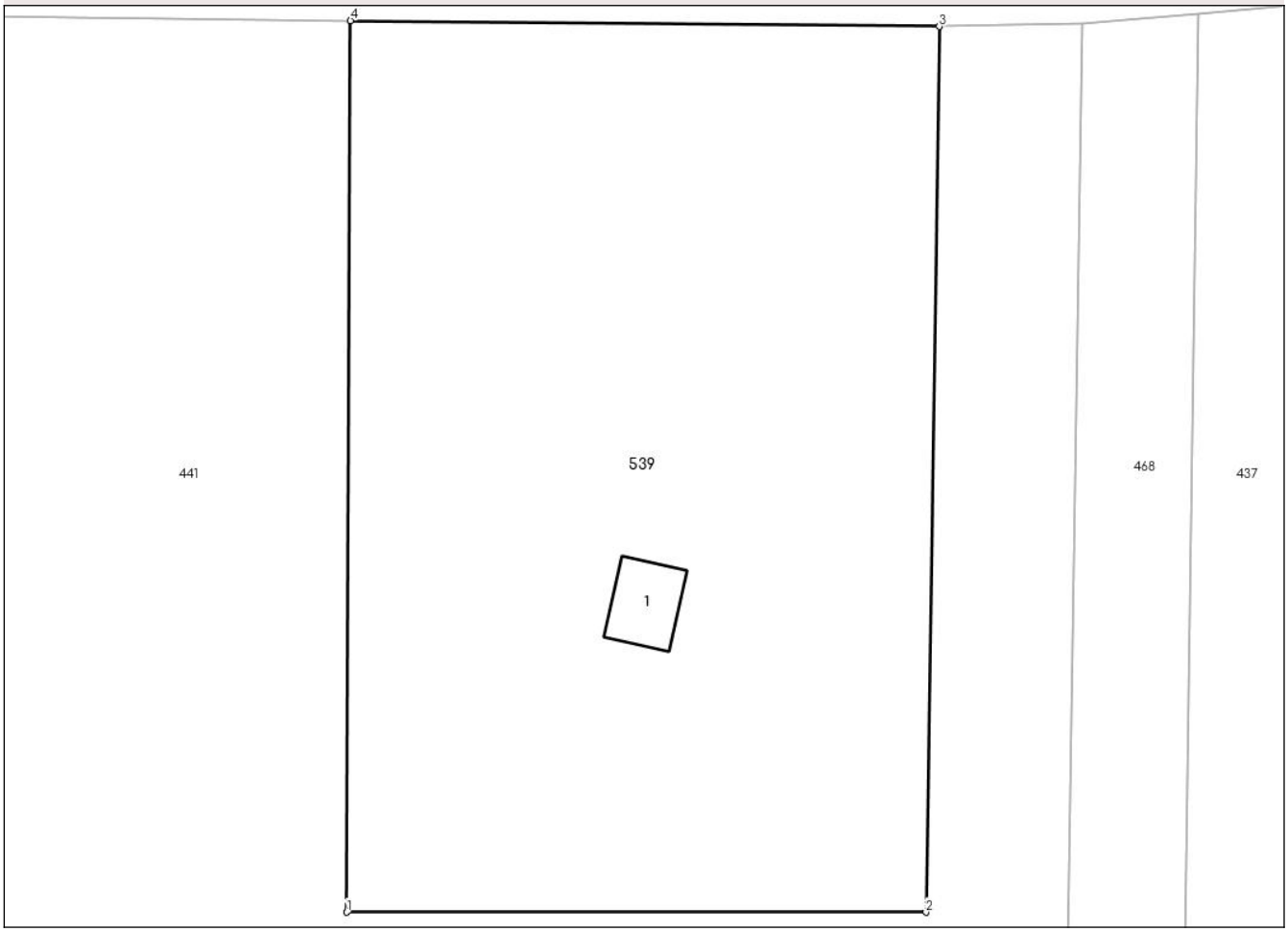

Date referitoare la teren

Crt	Categorie folosință	Intra vilan	Suprafaţa (mp)	Tarla	Parcelă	Nr. topo	Observaţii / Referinţe
1	curti constructii	NU	618	56	1138/2	-	

Date referitoare la construcţii

Crt	Număr	Destinaţie construcţie	Supraf. (mp)	Situaţie juridică	Observaţii / Referinţe
A1.1		constructii industriale si edilitare	7	Cu acte	Nr. niveluri:1; S. construita la sol:7 mp; S. construita desfasurata:7 mp; Put forat

Lungime Segmente
1) Valorile lungimilor segmentelor sunt obţinute din proiecţie în plan.

Punct început	X / Y	Punct sfârşit	X / Y	Lungime segment (** (m)
1	467.455,416 524.332,845	2	467.475,416 524.332,845	20.0
2	467.475,416 524.332,845	3	467.475,878 524.363,397	30.555
3	467.475,878 524.363,397	4	467.455,544 524.363,599	20.336

Document care conține date cu caracter personal, protejat de prevederile Regulamentului (UE) nr. 679/2016 și Legii 190/2018

Punct început	X / Y	Punct sfârşit	X / Y	Lungime segment (** (m)
4	467.455,544 524.363,599	1	467.455,416 524.332,845	30.754

** Lungimile segmentelor sunt determinate în planul de proiecţie Stereo 70 şi sunt rotunjite la 1 milimetru.
*** Distanţa dintre puncte este formată din segmente cumulate ce sunt mai mici decât valoarea 1 milimetru.

Document care conține date cu caracter personal, protejat de prevederile Regulamentului (UE) nr. 679/2016 și Legii 190/2018

DATE DESPRE IMOBILUL NR. 540

Oficiul de Cadastru şi Publicitate Imobiliară SIBIU
Biroul de Cadastru şi Publicitate Imobiliară Medias

A. Partea I. Descrierea imobilului

TEREN Extravilan

Adresa: Jud. Sibiu

Nr. Crt	Nr cadastral Nr. topografic	Suprafaţa* (mp)	Observaţii / Referinţe
A1		1.508	Sector cadastral:54 Teren neimprejmuit;

Construcţii

Crt	Nr cadastral Nr. topografic	Adresa	Observaţii / Referinţe
A1.1		Jud. Sibiu	Nr. niveluri:1; S. construita la sol:7 mp; S. construita desfasurata:7 mp; Put forat
A1.2		Jud. Sibiu	Nr. niveluri:1; S. construita la sol:4 mp; S. construita desfasurata:4 mp; Put forat

B. Partea II. Proprietari şi acte

Inscrieri privitoare la dreptul de proprietate şi alte drepturi reale		Referinţe
/		
Act Normativ nr. 7, din 13/03/1996 emis de PARLAMENTUL ROMANIEI (lege);		
B1	Inscrierea posesiei, drept de PROPRIETATE, dobandit prin Lege, cota actuala 1/1	A1
	1) **NEIDENTIFICAT NEIDENTIFICAT**	
Act Normativ nr. 7, din 13/03/1996 emis de Parlamentul Romaniei (,art. 13 alin 15);		
B2	Se noteaza mentiunea proprietar neidentificat	A1
Act Normativ nr. 7, din 13/03/1996 emis de PARLAMENTUL ROMANIEI (lege);		
B3	Intabulare, drept de PROPRIETATE, dobandit prin Lege, cota actuala 1/1	A1.1, A1.2
	1) **DOMENIUL PUBLIC AL ORAȘULUI DUMBRĂVENI**, CIF:4240740	

C. Partea III. SARCINI .

Inscrieri privind dezmembramintele dreptului de proprietate, drepturi reale de garanţie şi sarcini	Referinţe
NU SUNT	

Document care conține date cu caracter personal, protejat de prevederile Regulamentului (UE) nr. 679/2016 și Legii 190/2018

Anexa Nr. 1 La Partea I

Teren

Nr cadastral	Suprafaţa (mp)*	Observaţii / Referinţe
	1.508	

* Suprafaţa este determinată in planul de proiecţie Stereo 70.

DETALII LINIARE IMOBIL



Date referitoare la teren

Crt	Categorie folosință	Intra vilan	Suprafaţa (mp)	Tarla	Parcelă	Nr. topo	Observaţii / Referinţe
1	curti constructii	NU	1.508	56	1136/1	-	

Date referitoare la construcţii

Crt	Număr	Destinaţie construcţie	Supraf. (mp)	Situaţie juridică	Observaţii / Referinţe
A1.1		constructii industriale si edilitare	7	Cu acte	Nr. niveluri:1; S. construita la sol:7 mp; S. construita desfasurata:7 mp; Put forat
A1.2		constructii industriale si edilitare	4	Cu acte	Nr. niveluri:1; S. construita la sol:4 mp; S. construita desfasurata:4 mp; Put forat

Lungime Segmente

1) Valorile lungimilor segmentelor sunt obţinute din proiecţie în plan.

Punct început	X / Y	Punct sfârşit	X / Y	Lungime segment (** (m)
1	467.293,428 524.297,47	2	467.315,925 524.295,71	22.565
2	467.315,925 524.295,71	3	467.315,768 524.364,866	69.157

Document care conține date cu caracter personal, protejat de prevederile Regulamentului (UE) nr. 679/2016 și Legii 190/2018

Punct început	X / Y	Punct sfârşit	X / Y	Lungime segment (** (m)
3	467.315,768 524.364,866	4	467.293,761 524.363,83	22.032
4	467.293,761 524.363,83	1	467.293,428 524.297,47	66.36

** Lungimile segmentelor sunt determinate în planul de proiecţie Stereo 70 şi sunt rotunjite la 1 milimetru.
*** Distanţa dintre puncte este formată din segmente cumulate ce sunt mai mici decât valoarea 1 milimetru.

Document care conține date cu caracter personal, protejat de prevederile Regulamentului (UE) nr. 679/2016 și Legii 190/2018

DATE DESPRE IMOBILUL NR. 541

Oficiul de Cadastru şi Publicitate Imobiliară SIBIU
Biroul de Cadastru şi Publicitate Imobiliară Medias

A. Partea I. Descrierea imobilului

TEREN Extravilan

Adresa: Jud. Sibiu

Nr. Crt	Nr cadastral Nr. topografic	Suprafaţa* (mp)	Observaţii / Referinţe
A1		720	Sector cadastral:54 Teren neimprejmuit;

B. Partea II. Proprietari şi acte

Inscrieri privitoare la dreptul de proprietate şi alte drepturi reale		Referinţe
/		
Act Normativ nr. 7, din 13/03/1996 emis de PARLAMENTUL ROMANIEI (lege);		
B1	Inscrierea posesiei, drept de PROPRIETATE, dobandit prin Lege, cota actuala 1/1	A1
	1) **NEIDENTIFICAT NEIDENTIFICAT**	
Act Normativ nr. 7, din 13/03/1996 emis de Parlamentul Romaniei (,art. 13 alin 15);		
B2	Se noteaza mentiunea proprietar neidentificat	A1

C. Partea III. SARCINI .

Inscrieri privind dezmembramintele dreptului de proprietate, drepturi reale de garanţie şi sarcini	Referinţe
NU SUNT	

Document care conține date cu caracter personal, protejat de prevederile Regulamentului (UE) nr. 679/2016 și Legii 190/2018

Anexa Nr. 1 La Partea I

Teren

Nr cadastral	Suprafaţa (mp)*	Observaţii / Referinţe
	720	

* Suprafaţa este determinată in planul de proiecţie Stereo 70.

DETALII LINIARE IMOBIL

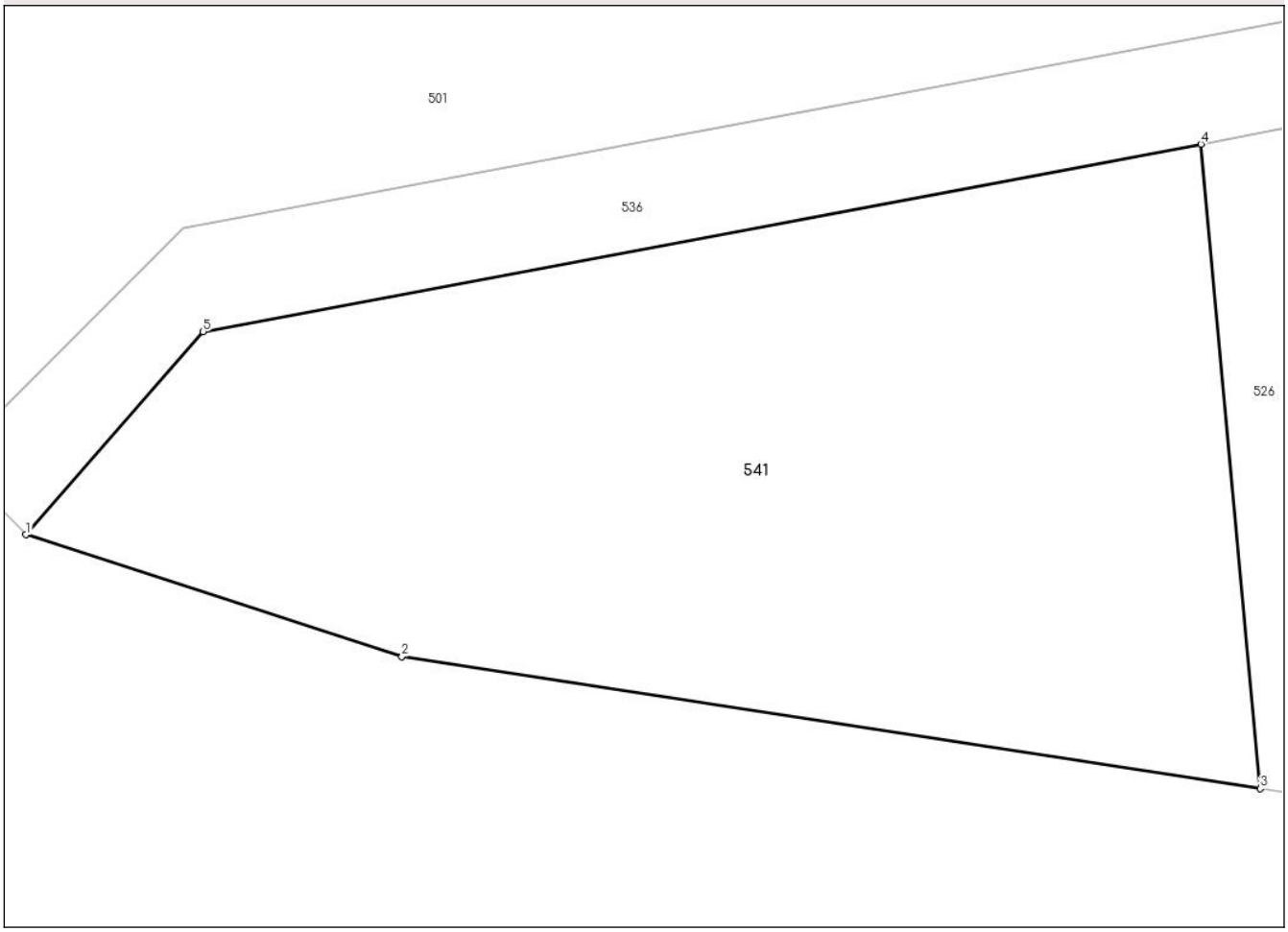

Date referitoare la teren

Crt	Categorie folosință	Intra vilan	Suprafaţa (mp)	Tarla	Parcelă	Nr. topo	Observaţii / Referinţe
1	faneata	NU	720	56	1135/1	-	

Lungime Segmente
1) Valorile lungimilor segmentelor sunt obţinute din proiecţie în plan.

Punct început	X / Y	Punct sfârşit	X / Y	Lungime segment (** (m)
1	466.871,189 524.294,905	2	466.885,43 524.290,287	14.971
2	466.885,43 524.290,287	3	466.917,952 524.285,294	32.902
3	466.917,952 524.285,294	4	466.915,698 524.309,684	24.494
4	466.915,698 524.309,684	5	466.877,901 524.302,593	38.457
5	466.877,901 524.302,593	1	466.871,189 524.294,905	10.206

Document care conține date cu caracter personal, protejat de prevederile Regulamentului (UE) nr. 679/2016 și Legii 190/2018

** Lungimile segmentelor sunt determinate în planul de proiecţie Stereo 70 şi sunt rotunjite la 1 milimetru.
*** Distanţa dintre puncte este formată din segmente cumulate ce sunt mai mici decât valoarea 1 milimetru.

Document care conține date cu caracter personal, protejat de prevederile Regulamentului (UE) nr. 679/2016 și Legii 190/2018

DATE DESPRE IMOBILUL NR. 542

Oficiul de Cadastru şi Publicitate Imobiliară SIBIU
Biroul de Cadastru şi Publicitate Imobiliară Medias

A. Partea I. Descrierea imobilului

TEREN Extravilan

Adresa: Jud. Sibiu

Nr. Crt	Nr cadastral Nr. topografic	Suprafaţa* (mp)	Observaţii / Referinţe
A1		10.000	Sector cadastral:54 Teren neimprejmuit;

B. Partea II. Proprietari şi acte

Inscrieri privitoare la dreptul de proprietate şi alte drepturi reale		Referinţe
/		
Act Administrativ nr. 2162/11, din 14/12/2001 emis de CJPSDPAT SIBIU (TITLU DE PROPRIETATE);		
B1	Intabulare, drept de PROPRIETATE, dobandit prin Reconstituire, cota actuala 1/1	A1
	1) **DRĂGOLEA IOAN**	

C. Partea III. SARCINI .

Inscrieri privind dezmembramintele dreptului de proprietate, drepturi reale de garanţie şi sarcini	Referinţe
NU SUNT	

Document care conține date cu caracter personal, protejat de prevederile Regulamentului (UE) nr. 679/2016 și Legii 190/2018

Anexa Nr. 1 La Partea I

Teren

Nr cadastral	Suprafaţa (mp)*	Observaţii / Referinţe
	10.000	

* Suprafaţa este determinată in planul de proiecţie Stereo 70.

DETALII LINIARE IMOBIL

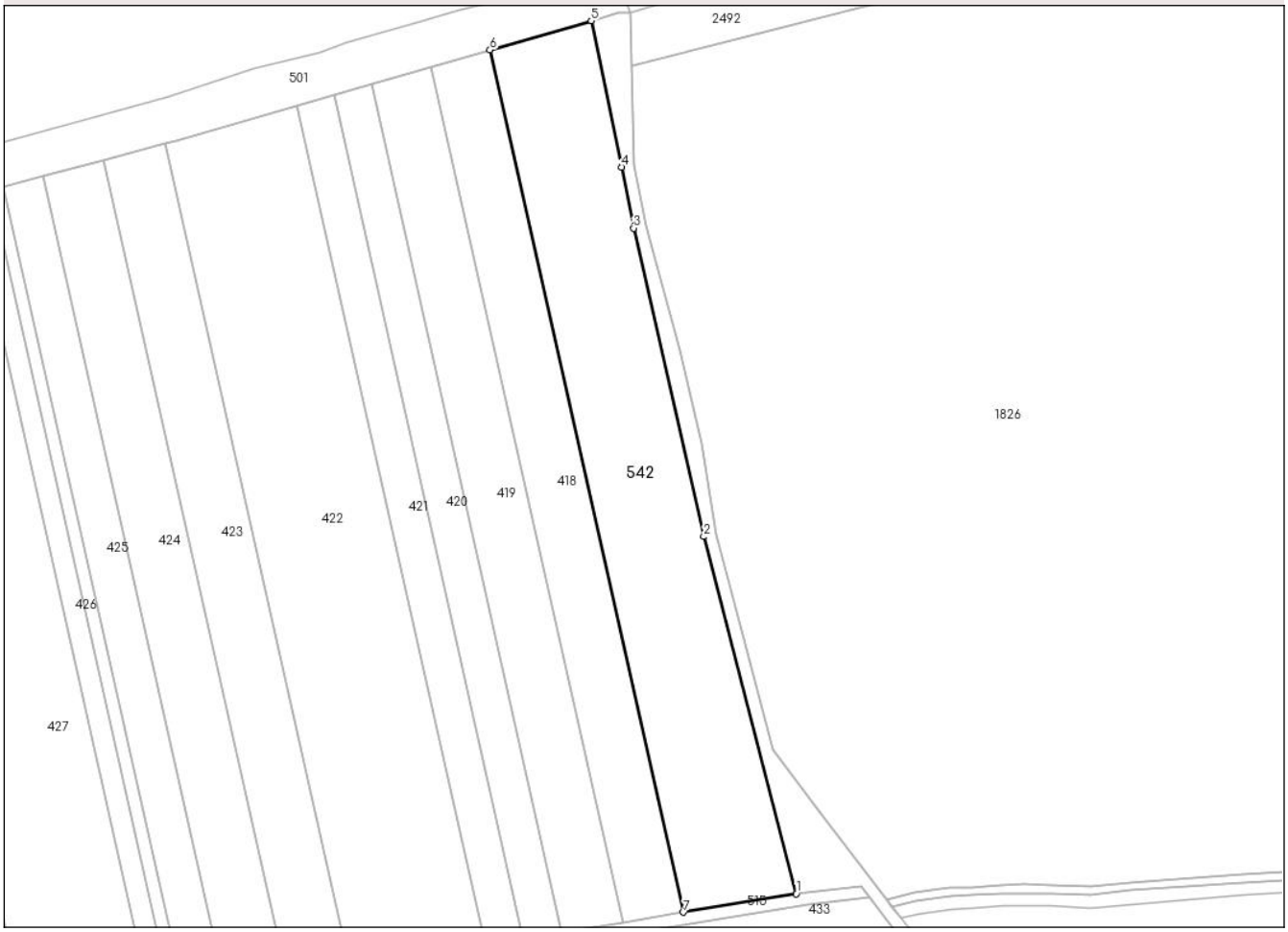

Date referitoare la teren

Crt	Categorie folosință	Intra vilan	Suprafaţa (mp)	Tarla	Parcelă	Nr. topo	Observaţii / Referinţe
1	arabil	NU	10.000	56	1146/1/1	-	

Lungime Segmente
1) Valorile lungimilor segmentelor sunt obţinute din proiecţie în plan.

Punct început	X / Y	Punct sfârşit	X / Y	Lungime segment (** (m)
1	468.392,612 525.126,924	2	468.362,338 525.243,894	120.824
2	468.362,338 525.243,894	3	468.339,305 525.344,891	103.59
3	468.339,305 525.344,891	4	468.335,388 525.364,903	20.392
4	468.335,388 525.364,903	5	468.325,393 525.412,825	48.953
5	468.325,393 525.412,825	6	468.292,226 525.403,263	34.518

Document care conține date cu caracter personal, protejat de prevederile Regulamentului (UE) nr. 679/2016 și Legii 190/2018

Punct început	X / Y	Punct sfârşit	X / Y	Lungime segment (** (m)
6	468.292,226 525.403,263	7	468.355,662 525.120,905	289.396
7	468.355,662 525.120,905	1	468.392,612 525.126,924	37.437

** Lungimile segmentelor sunt determinate în planul de proiecţie Stereo 70 şi sunt rotunjite la 1 milimetru.
*** Distanţa dintre puncte este formată din segmente cumulate ce sunt mai mici decât valoarea 1 milimetru.

Document care conține date cu caracter personal, protejat de prevederile Regulamentului (UE) nr. 679/2016 și Legii 190/2018