DATE DESPRE IMOBILUL NR. 97

Oficiul de Cadastru şi Publicitate Imobiliară SIBIU
Biroul de Cadastru şi Publicitate Imobiliară Medias

A. Partea I. Descrierea imobilului

TEREN Extravilan

Adresa: Jud. Sibiu

Nr. Crt	Nr cadastral Nr. topografic	Suprafaţa* (mp)	Observaţii / Referinţe
A1		6.871	Sector cadastral:94 Teren neimprejmuit;

B. Partea II. Proprietari şi acte

Inscrieri privitoare la dreptul de proprietate şi alte drepturi reale		Referinţe
/		
Act Normativ nr. 7, din 13/03/1996 emis de PARLAMENTUL ROMANIEI (lege);		
B1	Inscrierea posesiei, drept de PROPRIETATE, dobandit prin Lege, cota actuala 1/1	A1
	1) **NEIDENTIFICAT NEIDENTIFICAT**	
Act Normativ nr. 7, din 13/03/1996 emis de Parlamentul Romaniei (,art. 13 alin 15);		
B2	Se noteaza mentiunea proprietar neidentificat	A1

C. Partea III. SARCINI .

Inscrieri privind dezmembramintele dreptului de proprietate, drepturi reale de garanţie şi sarcini	Referinţe
NU SUNT	

Document care conține date cu caracter personal, protejat de prevederile Regulamentului (UE) nr. 679/2016 și Legii 190/2018

Anexa Nr. 1 La Partea I

Teren

Nr cadastral	Suprafaţa (mp)*	Observaţii / Referinţe
	6.871	

* Suprafaţa este determinată in planul de proiecţie Stereo 70.

DETALII LINIARE IMOBIL

Date referitoare la teren

Crt	Categorie folosință	Intra vilan	Suprafaţa (mp)	Tarla	Parcelă	Nr. topo	Observaţii / Referinţe
1	drum	NU	6.871	94	2093	-	

Lungime Segmente

1) Valorile lungimilor segmentelor sunt obţinute din proiecţie în plan.

Punct început	X / Y	Punct sfârşit	X / Y	Lungime segment
1	465.940,568 518.784,508	2	465.943,682 518.787,019	4.0
4	465.870,467 518.850,155	5	465.849,163 518.871,777	30.354
7	465.784,547 518.969,064	8	465.771,821 518.985,168	20.525
10	465.658,273 519.040,863	11	465.622,969 519.056,762	38.719
13	465.564,925 519.081,443	14	465.514,182 519.100,376	54.16
16	465.459,694 519.120,974	17	465.418,297 519.136,809	44.322

Punct început	X / Y	Punct sfârşit	X / Y	Lungime segment
2	465.943,682 518.787,019	3	465.899,248 518.821,902	56.49
5	465.849,163 518.871,777	6	465.827,664 518.904,923	39.508
8	465.771,821 518.985,168	9	465.765,269 518.988,382	7.298
11	465.622,969 519.056,762	12	465.591,322 519.071,567	34.939
14	465.514,182 519.100,376	15	465.478,983 519.113,595	37.599
17	465.418,297 519.136,809	18	465.398,6 519.144,344	21.089

Punct început	X / Y	Punct sfârşit	X / Y	Lungime segment
3	465.899,248 518.821,902	4	465.870,467 518.850,155	40.331
6	465.827,664 518.904,923	7	465.784,547 518.969,064	77.286
9	465.765,269 518.988,382	10	465.658,273 519.040,863	119.174
12	465.591,322 519.071,567	13	465.564,925 519.081,443	28.183
15	465.478,983 519.113,595	16	465.459,694 519.120,974	20.653
18	465.398,6 519.144,344	19	465.379,285 519.157,393	23.31

Document care conține date cu caracter personal, protejat de prevederile Regulamentului (UE) nr. 679/2016 și Legii 190/2018

Punct început	X / Y	Punct sfârşit	X / Y	Lungime segment
19	465.379,285 519.157,393	20	465.345,82 519.193,612	49.312
22	465.319,95 519.233,417	23	465.278,341 519.297,974	76.805
25	465.256,104 519.332,69	26	465.236,667 519.356,432	30.683
28	465.182,103 519.400,017	29	465.153,233 519.420,225	35.24
31	465.079,224 519.470,7	32	465.045,144 519.498,552	44.013
34	465.017,998 519.541,962	35	464.996,04 519.596,895	59.159
37	464.981,311 519.631,366	38	464.969,987 519.655,771	26.904
40	464.937,383 519.724,412	41	464.927,74 519.733,941	13.557
43	464.925,555 519.729,071	44	464.933,244 519.721,474	10.809
46	464.965,423 519.653,726	47	465.013,481 519.539,805	123.642
49	465.041,555 519.495,028	50	465.062,021 519.478,302	26.431
52	465.107,356 519.443,22	53	465.150,465 519.416,059	50.952
55	465.196,979 519.381,735	56	465.233,133 519.352,855	46.273
58	465.252,051 519.329,748	59	465.283,796 519.280,186	58.857
61	465.341,856 519.190,534	62	465.370,384 519.159,658	42.037
64	465.396,277 519.139,879	65	465.419,585 519.130,964	24.954
67	465.477,214 519.108,919	68	465.508,653 519.097,156	33.568
70	465.603,328 519.060,431	71	465.624,033 519.050,744	22.86
73	465.744,535 518.994,616	74	465.766,484 518.984,609	24.123
76	465.794,238 518.947,87	77	465.823,753 518.903,207	53.534
79	465.896,135 518.819,391	1	465.940,568 518.784,508	56.49

Punct început	X / Y	Punct sfârşit	X / Y	Lungime segment
20	465.345,82 519.193,612	21	465.330,589 519.217,13	28.019
23	465.278,341 519.297,974	24	465.275,797 519.301,975	4.742
26	465.236,667 519.356,432	27	465.210,864 519.377,043	33.025
29	465.153,233 519.420,225	30	465.110,199 519.447,338	50.863
32	465.045,144 519.498,552	33	465.032,969 519.514,012	19.678
35	464.996,04 519.596,895	36	464.988,898 519.615,257	19.702
38	464.969,987 519.655,771	39	464.967,842 519.660,287	4.999
41	464.927,74 519.733,941	42	464.919,766 519.734,452	7.99
44	464.933,244 519.721,474	45	464.962,893 519.659,053	69.104
47	465.013,481 519.539,805	48	465.028,769 519.511,264	32.378
50	465.062,021 519.478,302	51	465.076,135 519.466,767	18.228
53	465.150,465 519.416,059	54	465.179,106 519.396,012	34.96
56	465.233,133 519.352,855	57	465.241,663 519.342,437	13.464
59	465.283,796 519.280,186	60	465.326,393 519.214,412	78.363
62	465.370,384 519.159,658	63	465.376,005 519.153,574	8.283
65	465.419,585 519.130,964	66	465.459,352 519.115,751	42.578
68	465.508,653 519.097,156	69	465.589,383 519.066,954	86.194
71	465.624,033 519.050,744	72	465.656,618 519.037,08	35.334
74	465.766,484 518.984,609	75	465.781,201 518.966,624	23.239
77	465.823,753 518.903,207	78	465.846,049 518.869,266	40.609

Punct început	X / Y	Punct sfârşit	X / Y	Lungime segment
21	465.330,589 519.217,13	22	465.319,95 519.233,417	19.454
24	465.275,797 519.301,975	25	465.256,104 519.332,69	36.486
27	465.210,864 519.377,043	28	465.182,103 519.400,017	36.81
30	465.110,199 519.447,338	31	465.079,224 519.470,7	38.797
33	465.032,969 519.514,012	34	465.017,998 519.541,962	31.707
36	464.988,898 519.615,257	37	464.981,311 519.631,366	17.806
39	464.967,842 519.660,287	40	464.937,383 519.724,412	70.992
42	464.919,766 519.734,452	43	464.925,555 519.729,071	7.904
45	464.962,893 519.659,053	46	464.965,423 519.653,726	5.897
48	465.028,769 519.511,264	49	465.041,555 519.495,028	20.666
51	465.076,135 519.466,767	52	465.107,356 519.443,22	39.104
54	465.179,106 519.396,012	55	465.196,979 519.381,735	22.875
57	465.241,663 519.342,437	58	465.252,051 519.329,748	16.399
60	465.326,393 519.214,412	61	465.341,856 519.190,534	28.448
63	465.376,005 519.153,574	64	465.396,277 519.139,879	24.464
66	465.459,352 519.115,751	67	465.477,214 519.108,919	19.124
69	465.589,383 519.066,954	70	465.603,328 519.060,431	15.395
72	465.656,618 519.037,08	73	465.744,535 518.994,616	97.635
75	465.781,201 518.966,624	76	465.794,238 518.947,87	22.841
78	465.846,049 518.869,266	79	465.896,135 518.819,391	70.683

**** Lungimile segmentelor sunt determinate în planul de proiecţie Stereo 70 şi sunt rotunjite la 1 milimetru.**
***** Distanţa dintre puncte este formată din segmente cumulate ce sunt mai mici decât valoarea 1 milimetru.**

Document care conține date cu caracter personal, protejat de prevederile Regulamentului (UE) nr. 679/2016 și Legii 190/2018

DATE DESPRE IMOBILUL NR. 98

Oficiul de Cadastru şi Publicitate Imobiliară SIBIU
Biroul de Cadastru şi Publicitate Imobiliară Medias

A. Partea I. Descrierea imobilului

TEREN Extravilan

Adresa: Jud. Sibiu

Nr. Crt	Nr cadastral Nr. topografic	Suprafaţa* (mp)	Observaţii / Referinţe
A1	101987	26.001	Sector cadastral:94 Teren imprejmuit;

Construcţii

Crt	Nr cadastral Nr. topografic	Adresa	Observaţii / Referinţe
A1.1	101987-C1	Jud. Sibiu	Nr. niveluri:1; S. construita la sol:17826 mp; S. construita desfasurata:17826 mp; Sistem cu 4158 panouri fotovoltaice, ;suprafata construita desfasurata 17826 mp

B. Partea II. Proprietari şi acte

Inscrieri privitoare la dreptul de proprietate şi alte drepturi reale		Referinţe
2257 / 10/02/2015		
Act Notarial nr. AUT 350, din 19/04/2013 emis de URIAN MARCEL COSMIN (contract de vanzare-cumparare);		
B1	Intabulare, drept de PROPRIETATE, dobandit prin Conventie, cota actuala 10001/26001	A1
	1) **DURABIL SRL**, CIF:815098	
B2	Intabulare, drept de PROPRIETATE, dobandit prin Conventie, cota actuala 16000/26001	A1
	1) **DURABIL SRL**, CIF:815098	
3162 / 24/02/2015		
Act Administrativ nr. 13, din 28/06/2013 emis de PRIMARIA ORAȘULUI DUMBRAVENI (Proces verbal de recepție la terminarea lucrărilor nr. 912 din 04.02.2015, act administrativ nr. 1248/17.02.2015 emis de Primăria Orașului Dumbrăveni, act administrativ nr. 1248 din 17.02.2015 emis de Orașul Dumbrăveni, act administrativ nr. 94/19.12.2013 emis de Consiliul Local al Orașului Dumbrăveni, documentație cadastrală recepționată de OCPI Sibiu);		
B3	Intabulare, drept de PROPRIETATE, dobandit prin Construire, cota actuala 1/1	A1.1
	1) **DURABIL SRL**, CIF:815098	

C. Partea III. SARCINI .

Inscrieri privind dezmembramintele dreptului de proprietate, drepturi reale de garanţie şi sarcini	Referinţe
NU SUNT	

Document care conține date cu caracter personal, protejat de prevederile Regulamentului (UE) nr. 679/2016 și Legii 190/2018

Anexa Nr. 1 La Partea I

Teren

Nr cadastral	Suprafaţa (mp)*	Observaţii / Referinţe
101987	26.001	

* Suprafaţa este determinată in planul de proiecţie Stereo 70.

DETALII LINIARE IMOBIL

Date referitoare la teren

Crt	Categorie folosință	Intra vilan	Suprafaţa (mp)	Tarla	Parcelă	Nr. topo	Observaţii / Referinţe
1	curti constructii	NU	26.001	94	2092/9	-	

Date referitoare la construcţii

Crt	Număr	Destinaţie construcţie	Supraf. (mp)	Situaţie juridică	Observaţii / Referinţe
A1.1	101987-C1	constructii industriale si edilitare	17.826	Cu acte	Nr. niveluri:1; S. construita la sol:17826 mp; S. construita desfasurata:17826 mp; Sistem cu 4158 panouri fotovoltaice, ;suprafata construita desfasurata 17826 mp

Lungime Segmente
1) Valorile lungimilor segmentelor sunt obţinute din proiecţie în plan.

Punct început	X / Y	Punct sfârşit	X / Y	Lungime segment (** (m)
1	465.149,289 519.649,263	2	465.107,573 519.718,263	80.63
2	465.107,573 519.718,263	3	464.969,987 519.655,771	151.113
3	464.969,987 519.655,771	4	464.981,311 519.631,366	26.904

Document care conține date cu caracter personal, protejat de prevederile Regulamentului (UE) nr. 679/2016 și Legii 190/2018

Punct început	X / Y	Punct sfârşit	X / Y	Lungime segment (** (m)
4	464.981,311 519.631,366	5	464.988,898 519.615,257	17.806
5	464.988,898 519.615,257	6	464.996,04 519.596,895	19.702
6	464.996,04 519.596,895	7	465.017,998 519.541,962	59.159
7	465.017,998 519.541,962	8	465.032,969 519.514,012	31.707
8	465.032,969 519.514,012	9	465.045,144 519.498,552	19.678
9	465.045,144 519.498,552	10	465.079,224 519.470,7	44.013
10	465.079,224 519.470,7	11	465.138,079 519.528,894	82.767
11	465.138,079 519.528,894	12	465.132,841 519.535,601	8.51
12	465.132,841 519.535,601	13	465.103,609 519.559,979	38.063
13	465.103,609 519.559,979	14	465.094,333 519.564,55	10.341
14	465.094,333 519.564,55	15	465.162,502 519.628,165	93.241
15	465.162,502 519.628,165	16	465.154,071 519.641,627	15.884
16	465.154,071 519.641,627	1	465.149,289 519.649,263	9.01

** Lungimile segmentelor sunt determinate în planul de proiecţie Stereo 70 şi sunt rotunjite la 1 milimetru.
*** Distanţa dintre puncte este formată din segmente cumulate ce sunt mai mici decât valoarea 1 milimetru.

Document care conține date cu caracter personal, protejat de prevederile Regulamentului (UE) nr. 679/2016 și Legii 190/2018

DATE DESPRE IMOBILUL NR. 99

Oficiul de Cadastru şi Publicitate Imobiliară SIBIU
Biroul de Cadastru şi Publicitate Imobiliară Medias

A. Partea I. Descrierea imobilului

Nr. CF vechi:2534NedSaroș
Nr. cadastral vechi:368

TEREN Extravilan

Adresa: Jud. Sibiu

Nr. Crt	Nr cadastral Nr. topografic	Suprafaţa* (mp)	Observaţii / Referinţe
A1	100744	10.004	Sector cadastral:94 Teren neimprejmuit;

B. Partea II. Proprietari şi acte

Inscrieri privitoare la dreptul de proprietate şi alte drepturi reale		Referinţe
7784 / 22/04/2013		
Act Notarial nr. AUT 350, din 19/04/2013 emis de URIAN MARCEL COSMIN (contract de vanzare-cumparare);		
B1	Intabulare, drept de PROPRIETATE, dobandit prin Conventie, cota actuala 1/1	A1
	1) **DURABIL SRL**, CIF:815098	

C. Partea III. SARCINI .

Inscrieri privind dezmembramintele dreptului de proprietate, drepturi reale de garanţie şi sarcini	Referinţe
NU SUNT	

Document care conține date cu caracter personal, protejat de prevederile Regulamentului (UE) nr. 679/2016 și Legii 190/2018

Anexa Nr. 1 La Partea I

Teren

Nr cadastral	Suprafaţa (mp)*	Observaţii / Referinţe
100744	10.004	

* Suprafaţa este determinată in planul de proiecţie Stereo 70.

DETALII LINIARE IMOBIL

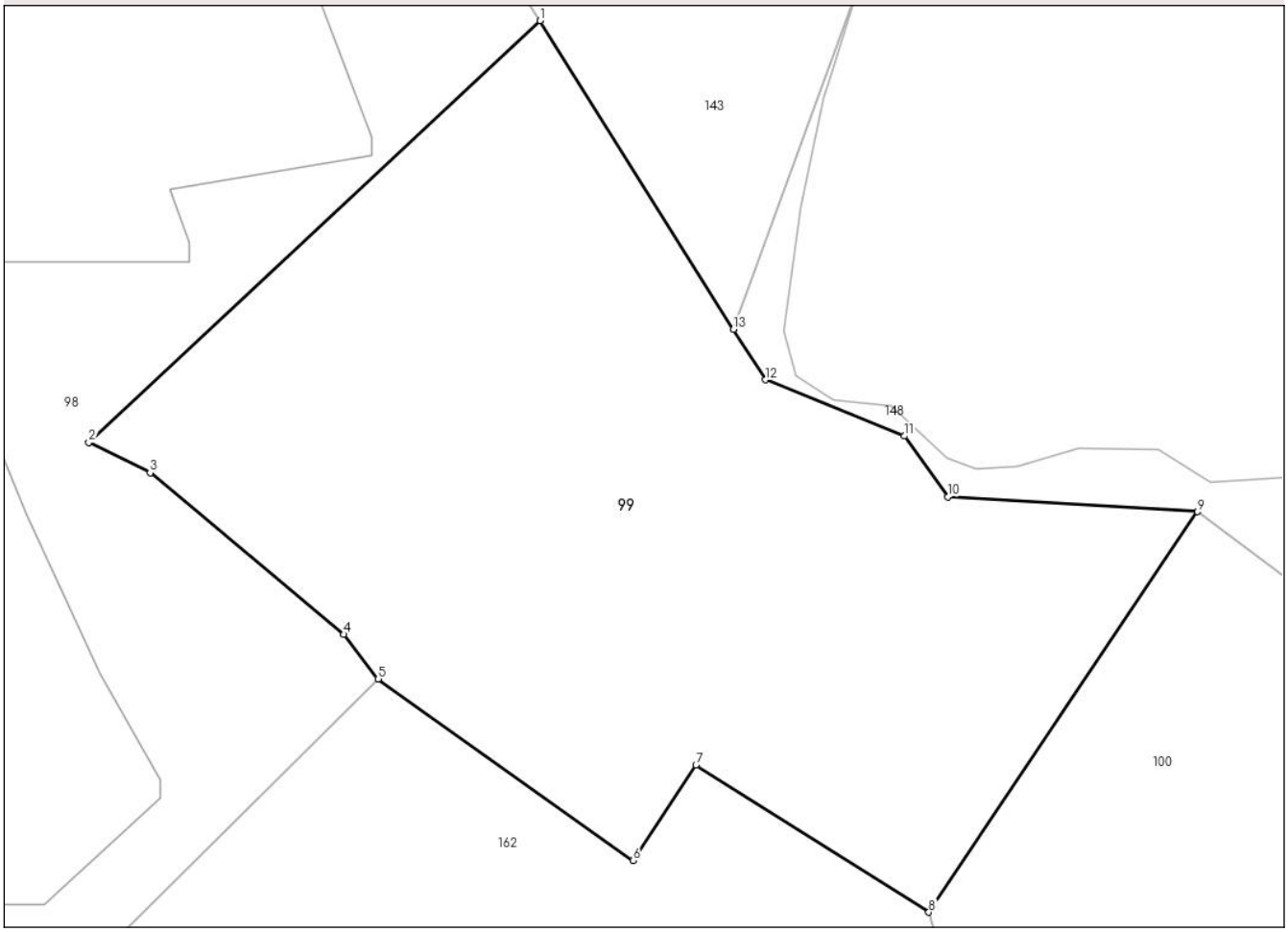

Date referitoare la teren

Crt	Categorie folosință	Intra vilan	Suprafaţa (mp)	Tarla	Parcelă	Nr. topo	Observaţii / Referinţe
1	faneata	NU	10.004	94	2085/3	-	

Lungime Segmente
1) Valorile lungimilor segmentelor sunt obţinute din proiecţie în plan.

Punct început	X / Y	Punct sfârşit	X / Y	Lungime segment (** (m)
1	465.162,502 519.628,165	2	465.094,333 519.564,55	93.241
2	465.094,333 519.564,55	3	465.103,609 519.559,979	10.341
3	465.103,609 519.559,979	4	465.132,841 519.535,601	38.063
4	465.132,841 519.535,601	5	465.138,079 519.528,894	8.51
5	465.138,079 519.528,894	6	465.176,518 519.501,476	47.216

Document care conține date cu caracter personal, protejat de prevederile Regulamentului (UE) nr. 679/2016 și Legii 190/2018

Punct început	X / Y	Punct sfârşit	X / Y	Lungime segment (** (m)
6	465.176,518 519.501,476	7	465.186,016 519.515,865	17.241
7	465.186,016 519.515,865	8	465.221,189 519.493,694	41.578
8	465.221,189 519.493,694	9	465.261,748 519.554,1	72.759
9	465.261,748 519.554,1	10	465.224,079 519.556,34	37.736
10	465.224,079 519.556,34	11	465.217,473 519.565,521	11.311
11	465.217,473 519.565,521	12	465.196,498 519.573,991	22.621
12	465.196,498 519.573,991	13	465.191,703 519.581,632	9.021
13	465.191,703 519.581,632	1	465.162,502 519.628,165	54.936

** Lungimile segmentelor sunt determinate în planul de proiecţie Stereo 70 şi sunt rotunjite la 1 milimetru.
*** Distanţa dintre puncte este formată din segmente cumulate ce sunt mai mici decât valoarea 1 milimetru.

Document care conține date cu caracter personal, protejat de prevederile Regulamentului (UE) nr. 679/2016 și Legii 190/2018

DATE DESPRE IMOBILUL NR. 100

Oficiul de Cadastru şi Publicitate Imobiliară SIBIU
Biroul de Cadastru şi Publicitate Imobiliară Medias

A. Partea I. Descrierea imobilului

Nr. CF vechi:2535ȘAROȘ
Nr. cadastral vechi:378

TEREN Extravilan

Adresa: Jud. Sibiu

Nr. Crt	Nr cadastral Nr. topografic	Suprafaţa* (mp)	Observaţii / Referinţe
A1	100742	4.996	Sector cadastral:94 Teren neimprejmuit;

B. Partea II. Proprietari şi acte

Inscrieri privitoare la dreptul de proprietate şi alte drepturi reale		Referinţe
7782 / 22/04/2013		
Act Notarial nr. AUT 350, din 19/04/2013 emis de URIAN MARCEL COSMIN (contract de vanzare-cumparare);		
B1	Intabulare, drept de PROPRIETATE, dobandit prin Conventie, cota actuala 1/1	A1
	1) **DURABIL SRL**, CIF:815098	

C. Partea III. SARCINI .

Inscrieri privind dezmembramintele dreptului de proprietate, drepturi reale de garanţie şi sarcini	Referinţe
NU SUNT	

Document care conține date cu caracter personal, protejat de prevederile Regulamentului (UE) nr. 679/2016 și Legii 190/2018

Anexa Nr. 1 La Partea I

Teren

Nr cadastral	Suprafaţa (mp)*	Observaţii / Referinţe
100742	4.996	

* Suprafaţa este determinată in planul de proiecţie Stereo 70.

DETALII LINIARE IMOBIL

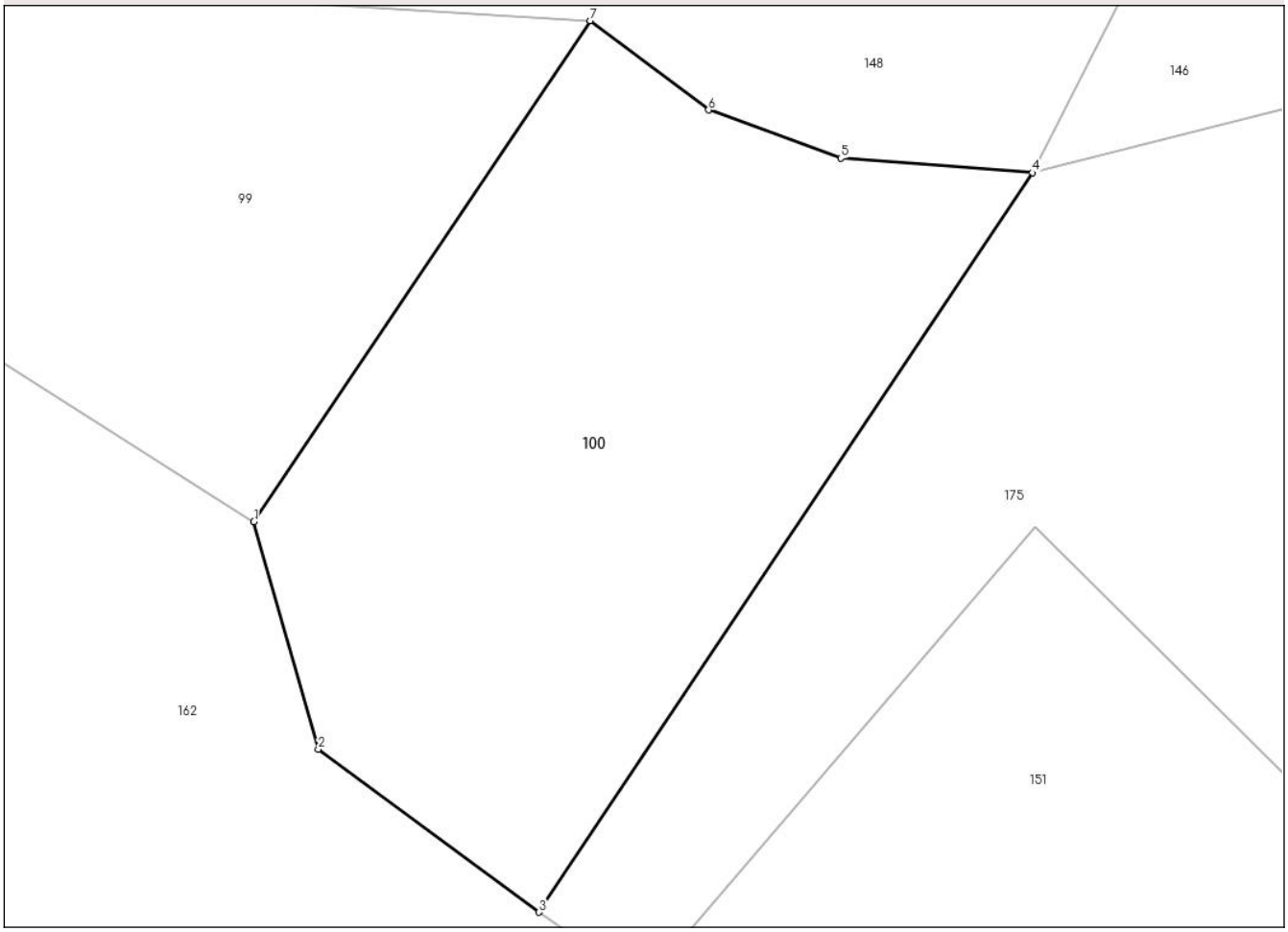

Date referitoare la teren

Crt	Categorie folosință	Intra vilan	Suprafaţa (mp)	Tarla	Parcelă	Nr. topo	Observaţii / Referinţe
1	faneata	NU	4.996	94	2085/3	-	

Lungime Segmente
1) Valorile lungimilor segmentelor sunt obţinute din proiecţie în plan.

Punct început	X / Y	Punct sfârşit	X / Y	Lungime segment (** (m)
1	465.221,189 519.493,694	2	465.228,953 519.466,29	28.483
2	465.228,953 519.466,29	3	465.255,576 519.446,639	33.09
3	465.255,576 519.446,639	4	465.315,101 519.535,778	107.187
4	465.315,101 519.535,778	5	465.291,996 519.537,531	23.171
5	465.291,996 519.537,531	6	465.276,063 519.543,349	16.962

Document care conține date cu caracter personal, protejat de prevederile Regulamentului (UE) nr. 679/2016 și Legii 190/2018

Punct început	X / Y	Punct sfârşit	X / Y	Lungime segment (** (m)
6	465.276,063 519.543,349	7	465.261,748 519.554,1	17.903
7	465.261,748 519.554,1	1	465.221,189 519.493,694	72.759

**** Lungimile segmentelor sunt determinate în planul de proiecţie Stereo 70 şi sunt rotunjite la 1 milimetru.**
***** Distanţa dintre puncte este formată din segmente cumulate ce sunt mai mici decât valoarea 1 milimetru.**

Document care conține date cu caracter personal, protejat de prevederile Regulamentului (UE) nr. 679/2016 și Legii 190/2018

DATE DESPRE IMOBILUL NR. 101

Oficiul de Cadastru şi Publicitate Imobiliară SIBIU
Biroul de Cadastru şi Publicitate Imobiliară Medias

A. Partea I. Descrierea imobilului

TEREN Extravilan

Adresa: Jud. Sibiu

Nr. Crt	Nr cadastral Nr. topografic	Suprafaţa* (mp)	Observaţii / Referinţe
A1		Din acte: 528 Masurata: 2.915	Sector cadastral:94 Teren neimprejmuit;

B. Partea II. Proprietari şi acte

Inscrieri privitoare la dreptul de proprietate şi alte drepturi reale		Referinţe
/		
Act Normativ nr. 7, din 13/03/1996 emis de PARLAMENTUL ROMANIEI (lege);		
B1	Inscrierea posesiei, drept de PROPRIETATE, dobandit prin Lege, cota actuala 1/1	A1
	1) **NEIDENTIFICAT NEIDENTIFICAT**	
Act Normativ nr. 7, din 13/03/1996 emis de Parlamentul Romaniei (,art. 13 alin 15);		
B2	Se noteaza mentiunea proprietar neidentificat	A1

C. Partea III. SARCINI .

Inscrieri privind dezmembramintele dreptului de proprietate, drepturi reale de garanţie şi sarcini	Referinţe
NU SUNT	

Document care conține date cu caracter personal, protejat de prevederile Regulamentului (UE) nr. 679/2016 și Legii 190/2018

Anexa Nr. 1 La Partea I

Teren

Nr cadastral	Suprafaţa (mp)*	Observaţii / Referinţe
	Din acte: 528 Masurata: 2.915	

* Suprafaţa este determinată in planul de proiecţie Stereo 70.

DETALII LINIARE IMOBIL

Date referitoare la teren

Crt	Categorie folosință	Intra vilan	Suprafaţa (mp)	Tarla	Parcelă	Nr. topo	Observaţii / Referinţe
1	drum	NU	2.915	94	2070	-	

Lungime Segmente

1) Valorile lungimilor segmentelor sunt obţinute din proiecţie în plan.

Punct început	X / Y	Punct sfârşit	X / Y	Lungime segment (** (m)
1	464.976,49 520.779,49	2	464.964,471 520.781,628	12.208
3	464.953,009 520.779,204	4	464.950,677 520.778,268	2.513
5	464.935,077 520.772,011	6	464.912,928 520.761,773	24.401
7	464.902,476 520.756,942	8	464.866,927 520.740,51	39.164
9	464.838,19 520.727,228	10	464.829,951 520.723,419	9.077

Punct început	X / Y	Punct sfârşit	X / Y	Lungime segment (** (m)
2	464.964,471 520.781,628	3	464.953,009 520.779,204	11.715
4	464.950,677 520.778,268	5	464.935,077 520.772,011	16.808
6	464.912,928 520.761,773	7	464.902,476 520.756,942	11.514
8	464.866,927 520.740,51	9	464.838,19 520.727,228	31.658
10	464.829,951 520.723,419	11	464.834,534 520.721,305	5.047

Document care conține date cu caracter personal, protejat de prevederile Regulamentului (UE) nr. 679/2016 și Legii 190/2018

Punct început	X / Y	Punct sfârşit	X / Y	Lungime segment (** (m)
11	464.834,534 520.721,305	12	464.903,858 520.753,816	76.569
13	464.917,262 520.759,744	14	464.951,552 520.763,78	34.527
15	464.969,571 520.765,901	16	464.982,239 520.759,405	14.236
17	464.991,201 520.706,962	18	464.996,334 520.676,926	30.471
19	465.001,659 520.661,262	20	465.013,81 520.625,514	37.756
21	465.027,031 520.586,621	22	465.035,365 520.562,106	25.893
23	465.057,456 520.504,698	24	465.072,169 520.473,662	34.347
25	465.078,249 520.477,433	26	465.045,141 520.556,437	85.661
27	465.044,277 520.558,499	28	465.041,559 520.564,984	7.031
29	465.030,335 520.591,768	30	465.023,341 520.608,457	18.095
31	465.020,566 520.619,157	32	465.017,891 520.629,474	10.659
33	465.014,787 520.641,443	34	465.004,203 520.666,932	27.599
35	465.001,057 520.674,508	36	465.000,309 520.676,309	1.951
37	464.994,953 520.712,004	38	464.987,174 520.763,844	52.421

Punct început	X / Y	Punct sfârşit	X / Y	Lungime segment (** (m)
12	464.903,858 520.753,816	13	464.917,262 520.759,744	14.656
14	464.951,552 520.763,78	15	464.969,571 520.765,901	18.144
16	464.982,239 520.759,405	17	464.991,201 520.706,962	53.203
18	464.996,334 520.676,926	19	465.001,659 520.661,262	16.545
20	465.013,81 520.625,514	21	465.027,031 520.586,621	41.079
22	465.035,365 520.562,106	23	465.057,456 520.504,698	61.511
24	465.072,169 520.473,662	25	465.078,249 520.477,433	7.155
26	465.045,141 520.556,437	27	465.044,277 520.558,499	2.236
28	465.041,559 520.564,984	29	465.030,335 520.591,768	29.04
30	465.023,341 520.608,457	31	465.020,566 520.619,157	11.055
32	465.017,891 520.629,474	33	465.014,787 520.641,443	12.364
34	465.004,203 520.666,932	35	465.001,057 520.674,508	8.203
36	465.000,309 520.676,309	37	464.994,953 520.712,004	36.094
38	464.987,174 520.763,844	1	464.976,49 520.779,49	18.946

**** Lungimile segmentelor sunt determinate în planul de proiecţie Stereo 70 şi sunt rotunjite la 1 milimetru.**
***** Distanţa dintre puncte este formată din segmente cumulate ce sunt mai mici decât valoarea 1 milimetru.**

Document care conține date cu caracter personal, protejat de prevederile Regulamentului (UE) nr. 679/2016 și Legii 190/2018

DATE DESPRE IMOBILUL NR. 102

Oficiul de Cadastru şi Publicitate Imobiliară SIBIU
Biroul de Cadastru şi Publicitate Imobiliară Medias

A. Partea I. Descrierea imobilului

TEREN Extravilan

Adresa: Jud. Sibiu

Nr. Crt	Nr cadastral Nr. topografic	Suprafaţa* (mp)	Observaţii / Referinţe
A1		2.000	Sector cadastral:94 Teren neimprejmuit;

B. Partea II. Proprietari şi acte

Inscrieri privitoare la dreptul de proprietate şi alte drepturi reale		Referinţe
/		
Act Administrativ nr. 750/11, din 28/04/1995 emis de CJPSDPAT SIBIU (TITLU DE PROPRIETATE);		
B1	Intabulare, drept de PROPRIETATE, dobandit prin Reconstituire, cota actuala 1/1	A1
	1) **BOZOŞAN MINERVA**	

C. Partea III. SARCINI .

Inscrieri privind dezmembramintele dreptului de proprietate, drepturi reale de garanţie şi sarcini	Referinţe
NU SUNT	

Document care conține date cu caracter personal, protejat de prevederile Regulamentului (UE) nr. 679/2016 și Legii 190/2018

Anexa Nr. 1 La Partea I

Teren

Nr cadastral	Suprafaţa (mp)*	Observaţii / Referinţe
	2.000	

* Suprafaţa este determinată in planul de proiecţie Stereo 70.

DETALII LINIARE IMOBIL

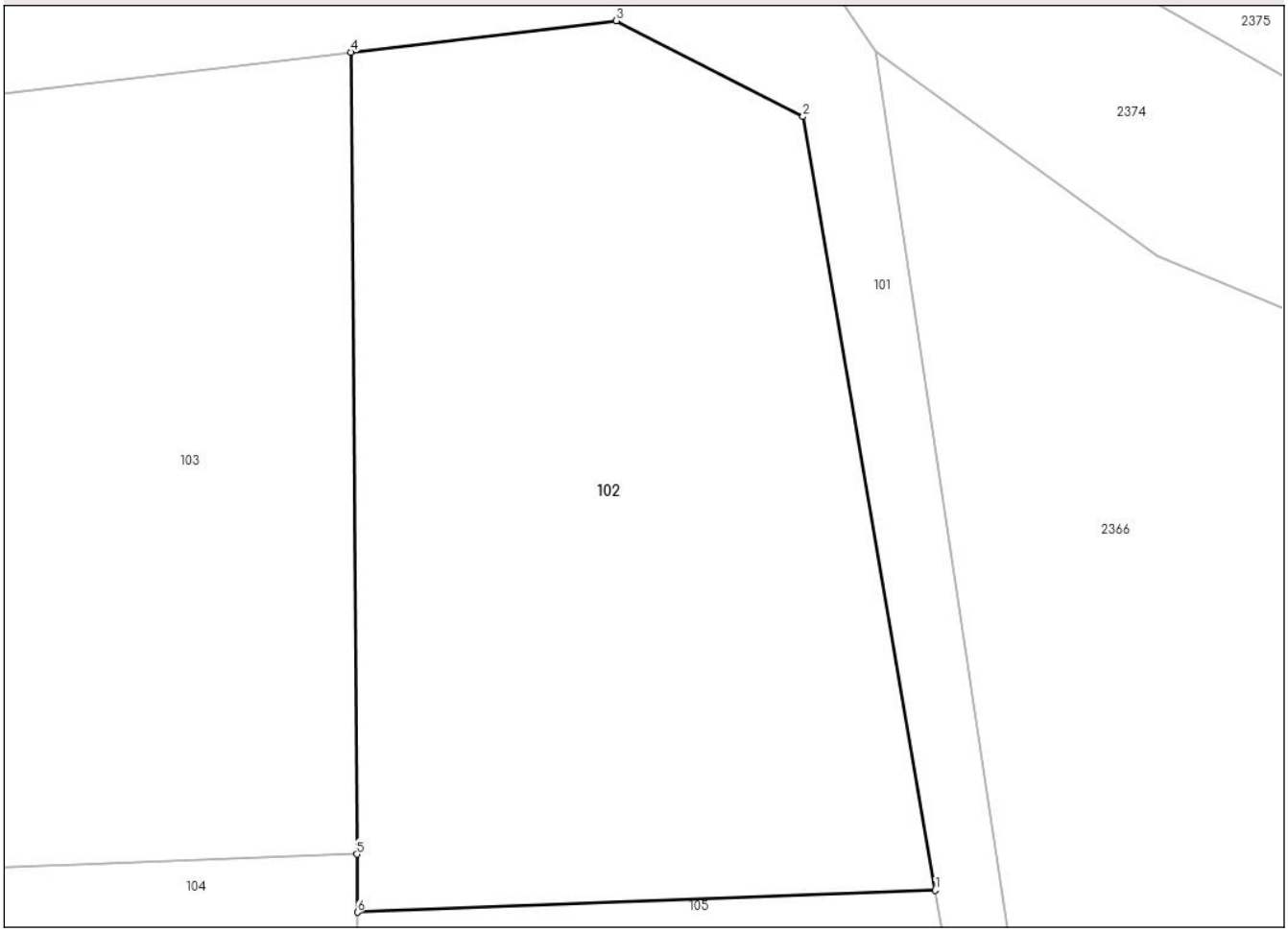

Date referitoare la teren

Crt	Categorie folosință	Intra vilan	Suprafaţa (mp)	Tarla	Parcelă	Nr. topo	Observaţii / Referinţe
1	pasune	NU	2.000	94	2074/1	-	

Lungime Segmente
1) Valorile lungimilor segmentelor sunt obţinute din proiecţie în plan.

Punct început	X / Y	Punct sfârşit	X / Y	Lungime segment (** (m)
1	464.991,201 520.706,962	2	464.982,239 520.759,405	53.203
2	464.982,239 520.759,405	3	464.969,571 520.765,901	14.236
3	464.969,571 520.765,901	4	464.951,552 520.763,78	18.144
4	464.951,552 520.763,78	5	464.951,971 520.709,413	54.369
5	464.951,971 520.709,413	6	464.952,002 520.705,48	3.933

Document care conține date cu caracter personal, protejat de prevederile Regulamentului (UE) nr. 679/2016 și Legii 190/2018

Punct început	X / Y	Punct sfârşit	X / Y	Lungime segment (** (m)
6	464.952,002 520.705,48	1	464.991,201 520.706,962	39.227

** Lungimile segmentelor sunt determinate în planul de proiecţie Stereo 70 şi sunt rotunjite la 1 milimetru.
*** Distanţa dintre puncte este formată din segmente cumulate ce sunt mai mici decât valoarea 1 milimetru.

Document care conține date cu caracter personal, protejat de prevederile Regulamentului (UE) nr. 679/2016 și Legii 190/2018

DATE DESPRE IMOBILUL NR. 103

Oficiul de Cadastru şi Publicitate Imobiliară SIBIU
Biroul de Cadastru şi Publicitate Imobiliară Medias

A. Partea I. Descrierea imobilului

TEREN Extravilan

Adresa: Jud. Sibiu

Nr. Crt	Nr cadastral Nr. topografic	Suprafaţa* (mp)	Observaţii / Referinţe
A1		4.500	Sector cadastral:94 Teren neimprejmuit;

B. Partea II. Proprietari şi acte

Inscrieri privitoare la dreptul de proprietate şi alte drepturi reale		Referinţe
/		
Act Administrativ nr. 750/11, din 28/04/1995 emis de CJPSDPAT SIBIU (TITLU DE PROPRIETATE);		
B1	Intabulare, drept de PROPRIETATE, dobandit prin Reconstituire, cota actuala 1/1	A1
	1) **BOZOŞAN MINERVA**	

C. Partea III. SARCINI .

Inscrieri privind dezmembramintele dreptului de proprietate, drepturi reale de garanţie şi sarcini	Referinţe
NU SUNT	

Document care conține date cu caracter personal, protejat de prevederile Regulamentului (UE) nr. 679/2016 și Legii 190/2018

Anexa Nr. 1 La Partea I

Teren

Nr cadastral	Suprafaţa (mp)*	Observaţii / Referinţe
	4.500	

* Suprafaţa este determinată in planul de proiecţie Stereo 70.

DETALII LINIARE IMOBIL

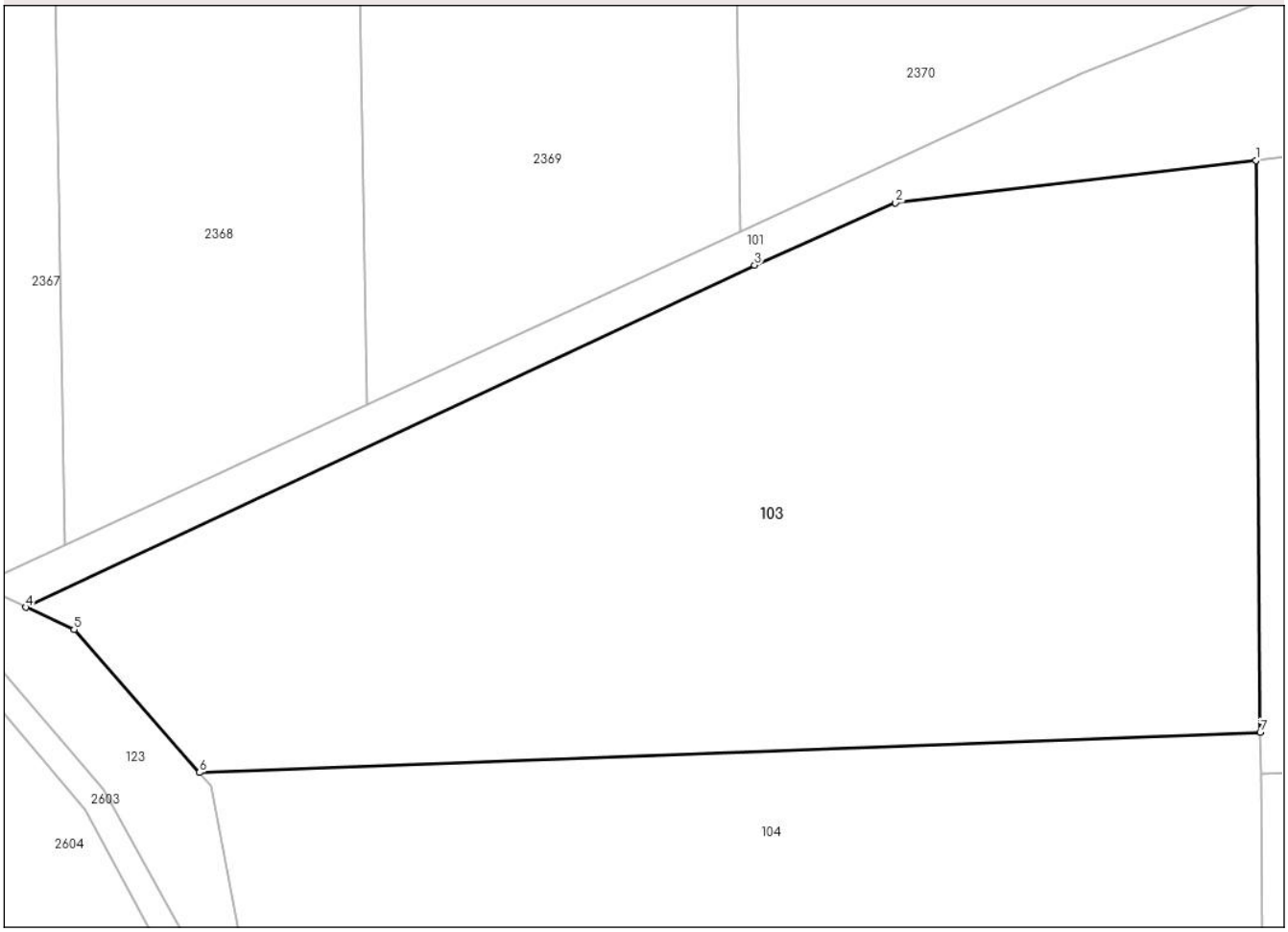

Date referitoare la teren

Crt	Categorie folosință	Intra vilan	Suprafaţa (mp)	Tarla	Parcelă	Nr. topo	Observaţii / Referinţe
1	arabil	NU	4.500	94	2073/1	-	

Lungime Segmente
1) Valorile lungimilor segmentelor sunt obţinute din proiecţie în plan.

Punct început	X / Y	Punct sfârşit	X / Y	Lungime segment (** (m)
1	464.951,552 520.763,78	2	464.917,262 520.759,744	34.527
2	464.917,262 520.759,744	3	464.903,858 520.753,816	14.656
3	464.903,858 520.753,816	4	464.834,534 520.721,305	76.569
4	464.834,534 520.721,305	5	464.839,117 520.719,191	5.047
5	464.839,117 520.719,191	6	464.851,057 520.705,596	18.093

Document care conține date cu caracter personal, protejat de prevederile Regulamentului (UE) nr. 679/2016 și Legii 190/2018

Punct început	X / Y	Punct sfârşit	X / Y	Lungime segment (** (m)
6	464.851,057 520.705,596	7	464.951,971 520.709,413	100.987
7	464.951,971 520.709,413	1	464.951,552 520.763,78	54.369

**** Lungimile segmentelor sunt determinate în planul de proiecţie Stereo 70 şi sunt rotunjite la 1 milimetru.**
***** Distanţa dintre puncte este formată din segmente cumulate ce sunt mai mici decât valoarea 1 milimetru.**

Document care conține date cu caracter personal, protejat de prevederile Regulamentului (UE) nr. 679/2016 și Legii 190/2018

DATE DESPRE IMOBILUL NR. 104

Oficiul de Cadastru şi Publicitate Imobiliară SIBIU
Biroul de Cadastru şi Publicitate Imobiliară Medias

A. Partea I. Descrierea imobilului

TEREN Extravilan

Adresa: Jud. Sibiu

Nr. Crt	Nr cadastral Nr. topografic	Suprafaţa* (mp)	Observaţii / Referinţe
A1		4.500	Sector cadastral:94 Teren neimprejmuit;

B. Partea II. Proprietari şi acte

Inscrieri privitoare la dreptul de proprietate şi alte drepturi reale		Referinţe
/		
Act Administrativ nr. 100/11, din 26/04/1993 emis de CJPSDPAT SIBIU (TITLU DE PROPRIETATE);		
B1	Intabulare, drept de PROPRIETATE, dobandit prin Reconstituire, cota actuala 1/1	A1
	1) **BOISAN DIONISIE** 2) **BOISAN EUGENIA** 3) **BOISAN NICOLAE** 4) **PUSCAŞ ANA** 5) **SUCIU ELENA**	

C. Partea III. SARCINI .

Inscrieri privind dezmembramintele dreptului de proprietate, drepturi reale de garanţie şi sarcini	Referinţe
NU SUNT	

Document care conține date cu caracter personal, protejat de prevederile Regulamentului (UE) nr. 679/2016 și Legii 190/2018

Anexa Nr. 1 La Partea I

Teren

Nr cadastral	Suprafaţa (mp)*	Observaţii / Referinţe
	4.500	

* Suprafaţa este determinată in planul de proiecţie Stereo 70.

DETALII LINIARE IMOBIL

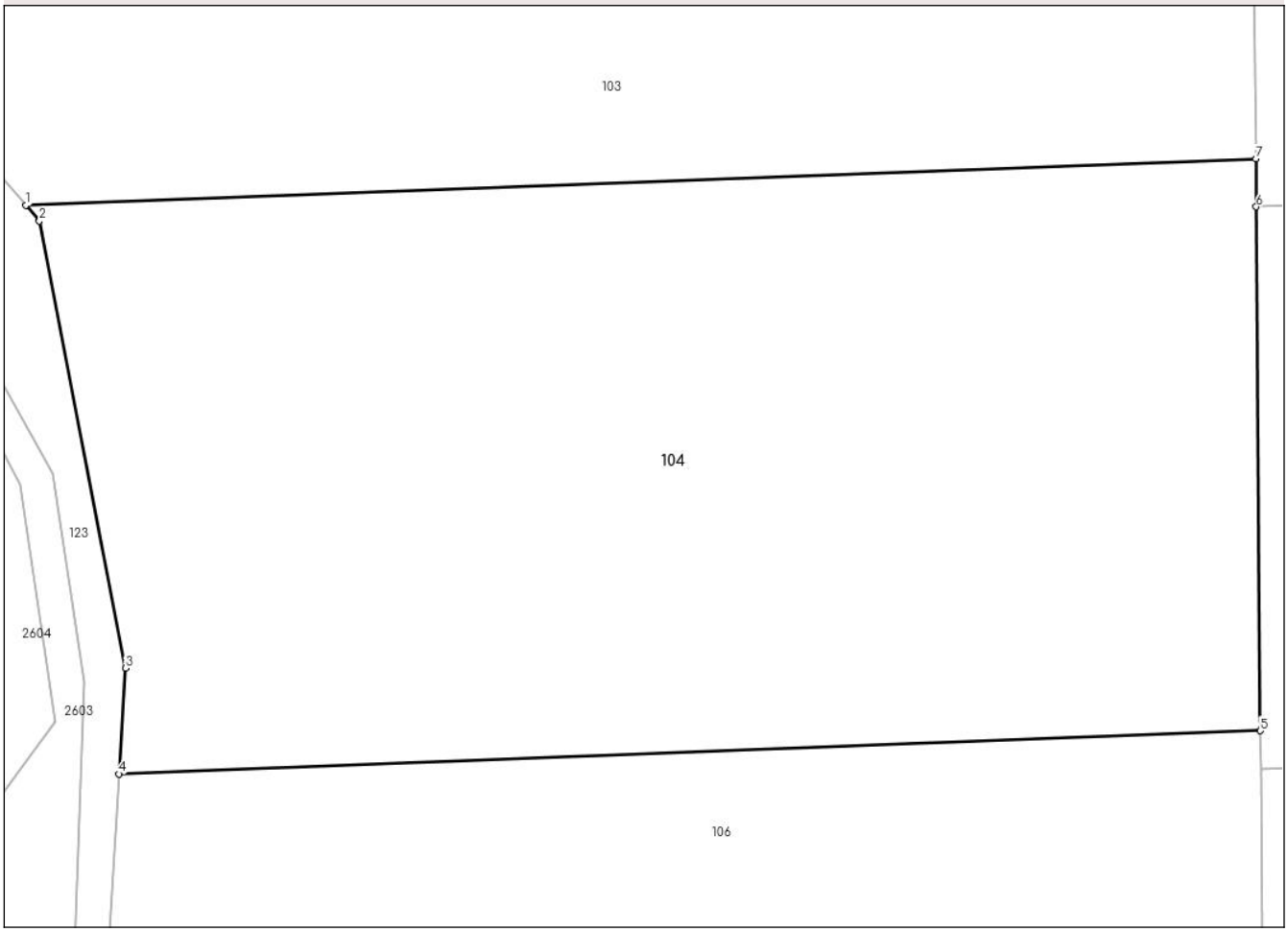

Date referitoare la teren

Crt	Categorie folosință	Intra vilan	Suprafaţa (mp)	Tarla	Parcelă	Nr. topo	Observaţii / Referinţe
1	arabil	NU	4.500	94	2073/2	-	

Lungime Segmente
1) Valorile lungimilor segmentelor sunt obţinute din proiecţie în plan.

Punct început	X / Y	Punct sfârşit	X / Y	Lungime segment (** (m)
1	464.851,057 520.705,596	2	464.852,167 520.704,332	1.682
2	464.852,167 520.704,332	3	464.859,217 520.667,668	37.336
3	464.859,217 520.667,668	4	464.858,686 520.658,996	8.688
4	464.858,686 520.658,996	5	464.952,332 520.662,538	93.713
5	464.952,332 520.662,538	6	464.952,002 520.705,48	42.943

Document care conține date cu caracter personal, protejat de prevederile Regulamentului (UE) nr. 679/2016 și Legii 190/2018

Punct început	X / Y	Punct sfârşit	X / Y	Lungime segment (** (m)
6	464.952,002 520.705,48	7	464.951,971 520.709,413	3.933
7	464.951,971 520.709,413	1	464.851,057 520.705,596	100.987

** Lungimile segmentelor sunt determinate în planul de proiecţie Stereo 70 şi sunt rotunjite la 1 milimetru.
*** Distanţa dintre puncte este formată din segmente cumulate ce sunt mai mici decât valoarea 1 milimetru.

Document care conține date cu caracter personal, protejat de prevederile Regulamentului (UE) nr. 679/2016 și Legii 190/2018

DATE DESPRE IMOBILUL NR. 105

Oficiul de Cadastru şi Publicitate Imobiliară SIBIU
Biroul de Cadastru şi Publicitate Imobiliară Medias

A. Partea I. Descrierea imobilului

TEREN Extravilan

Adresa: Jud. Sibiu

Nr. Crt	Nr cadastral Nr. topografic	Suprafaţa* (mp)	Observaţii / Referinţe
A1		2.000	Sector cadastral:94 Teren neimprejmuit;

B. Partea II. Proprietari şi acte

Inscrieri privitoare la dreptul de proprietate şi alte drepturi reale		Referinţe
/		
Act Administrativ nr. 100/11, din 26/04/1993 emis de CJPSDPAT SIBIU (TITLU DE PROPRIETATE);		
B1	Intabulare, drept de PROPRIETATE, dobandit prin Reconstituire, cota actuala 1/1	A1
	1) **BOISAN DIONISIE** 2) **BOISAN EUGENIA** 3) **BOISAN NICOLAE** 4) **PUSCAŞ ANA** 5) **SUCIU ELENA**	

C. Partea III. SARCINI .

Inscrieri privind dezmembramintele dreptului de proprietate, drepturi reale de garanţie şi sarcini	Referinţe
NU SUNT	

Document care conține date cu caracter personal, protejat de prevederile Regulamentului (UE) nr. 679/2016 și Legii 190/2018

Anexa Nr. 1 La Partea I

Teren

Nr cadastral	Suprafaţa (mp)*	Observaţii / Referinţe
	2.000	

* Suprafaţa este determinată in planul de proiecţie Stereo 70.

DETALII LINIARE IMOBIL

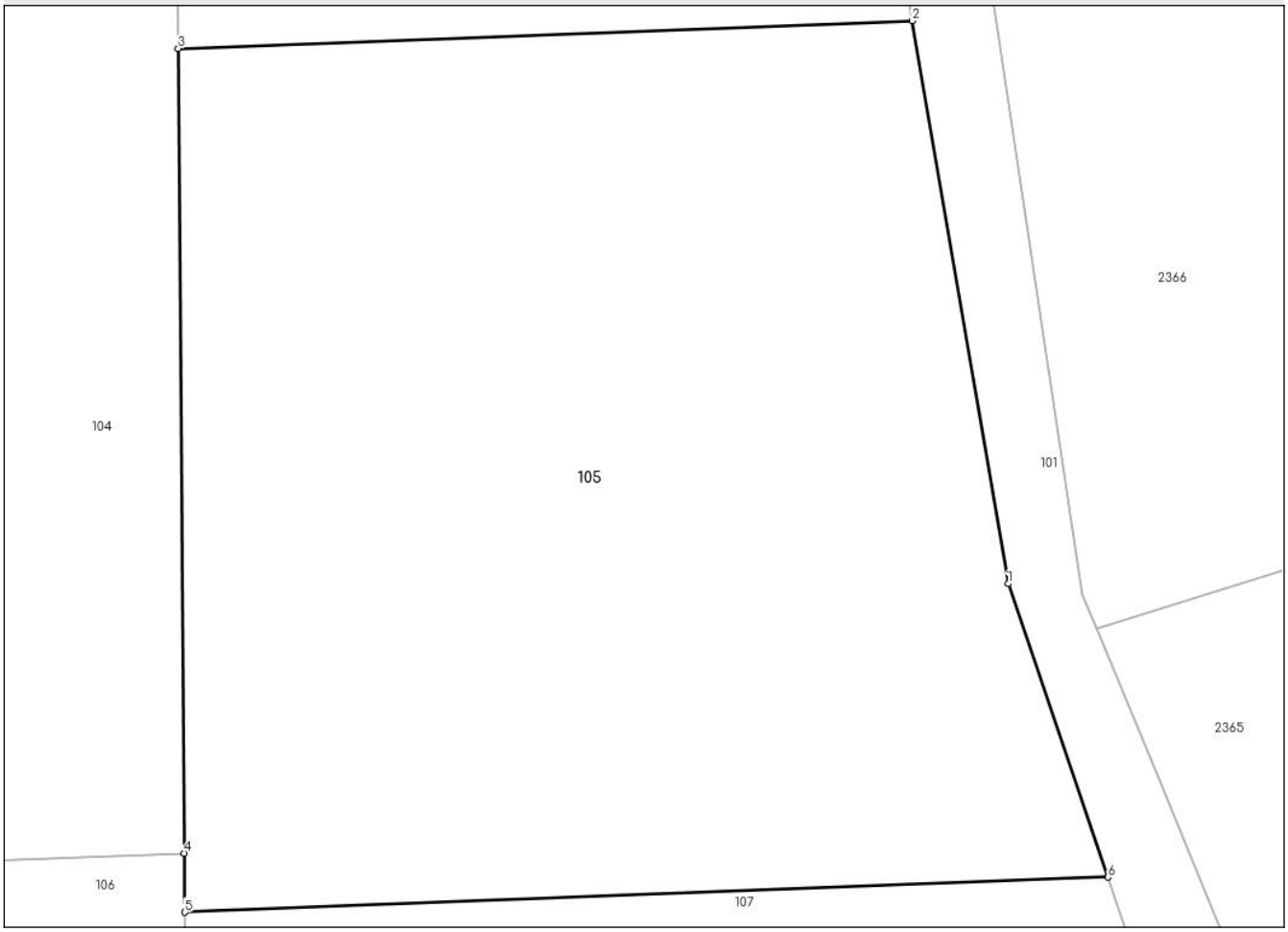

Date referitoare la teren

Crt	Categorie folosință	Intra vilan	Suprafaţa (mp)	Tarla	Parcelă	Nr. topo	Observaţii / Referinţe
1	faneata	NU	2.000	94	2074/2	-	

Lungime Segmente
1) Valorile lungimilor segmentelor sunt obţinute din proiecţie în plan.

Punct început	X / Y	Punct sfârşit	X / Y	Lungime segment (** (m)
1	464.996,334 520.676,926	2	464.991,201 520.706,962	30.471
2	464.991,201 520.706,962	3	464.952,002 520.705,48	39.227
3	464.952,002 520.705,48	4	464.952,332 520.662,538	42.943
4	464.952,332 520.662,538	5	464.952,357 520.659,397	3.14
5	464.952,357 520.659,397	6	465.001,659 520.661,262	49.337

Document care conține date cu caracter personal, protejat de prevederile Regulamentului (UE) nr. 679/2016 și Legii 190/2018

Punct început	X / Y	Punct sfârşit	X / Y	Lungime segment (** (m)
6	465.001,659 520.661,262	1	464.996,334 520.676,926	16.545

** Lungimile segmentelor sunt determinate în planul de proiecţie Stereo 70 şi sunt rotunjite la 1 milimetru.
*** Distanţa dintre puncte este formată din segmente cumulate ce sunt mai mici decât valoarea 1 milimetru.

Document care conține date cu caracter personal, protejat de prevederile Regulamentului (UE) nr. 679/2016 și Legii 190/2018

DATE DESPRE IMOBILUL NR. 106

Oficiul de Cadastru şi Publicitate Imobiliară SIBIU
Biroul de Cadastru şi Publicitate Imobiliară Medias

A. Partea I. Descrierea imobilului

TEREN Extravilan

Adresa: Jud. Sibiu

Nr. Crt	Nr cadastral Nr. topografic	Suprafaţa* (mp)	Observaţii / Referinţe
A1		3.500	Sector cadastral:94 Teren neimprejmuit;

B. Partea II. Proprietari şi acte

Inscrieri privitoare la dreptul de proprietate şi alte drepturi reale		Referinţe
/		
Act Administrativ nr. 66/11, din 15/04/1993 emis de CJPSDPAT SIBIU (TITLU DE PROPRIETATE);		
B1	Intabulare, drept de PROPRIETATE, dobandit prin Reconstituire, cota actuala 1/1	A1
	1) **SANDRU IOAN**	

C. Partea III. SARCINI .

Inscrieri privind dezmembramintele dreptului de proprietate, drepturi reale de garanţie şi sarcini	Referinţe
NU SUNT	

Document care conține date cu caracter personal, protejat de prevederile Regulamentului (UE) nr. 679/2016 și Legii 190/2018

Anexa Nr. 1 La Partea I

Teren

Nr cadastral	Suprafaţa (mp)*	Observaţii / Referinţe
	3.500	

* Suprafaţa este determinată in planul de proiecţie Stereo 70.

DETALII LINIARE IMOBIL

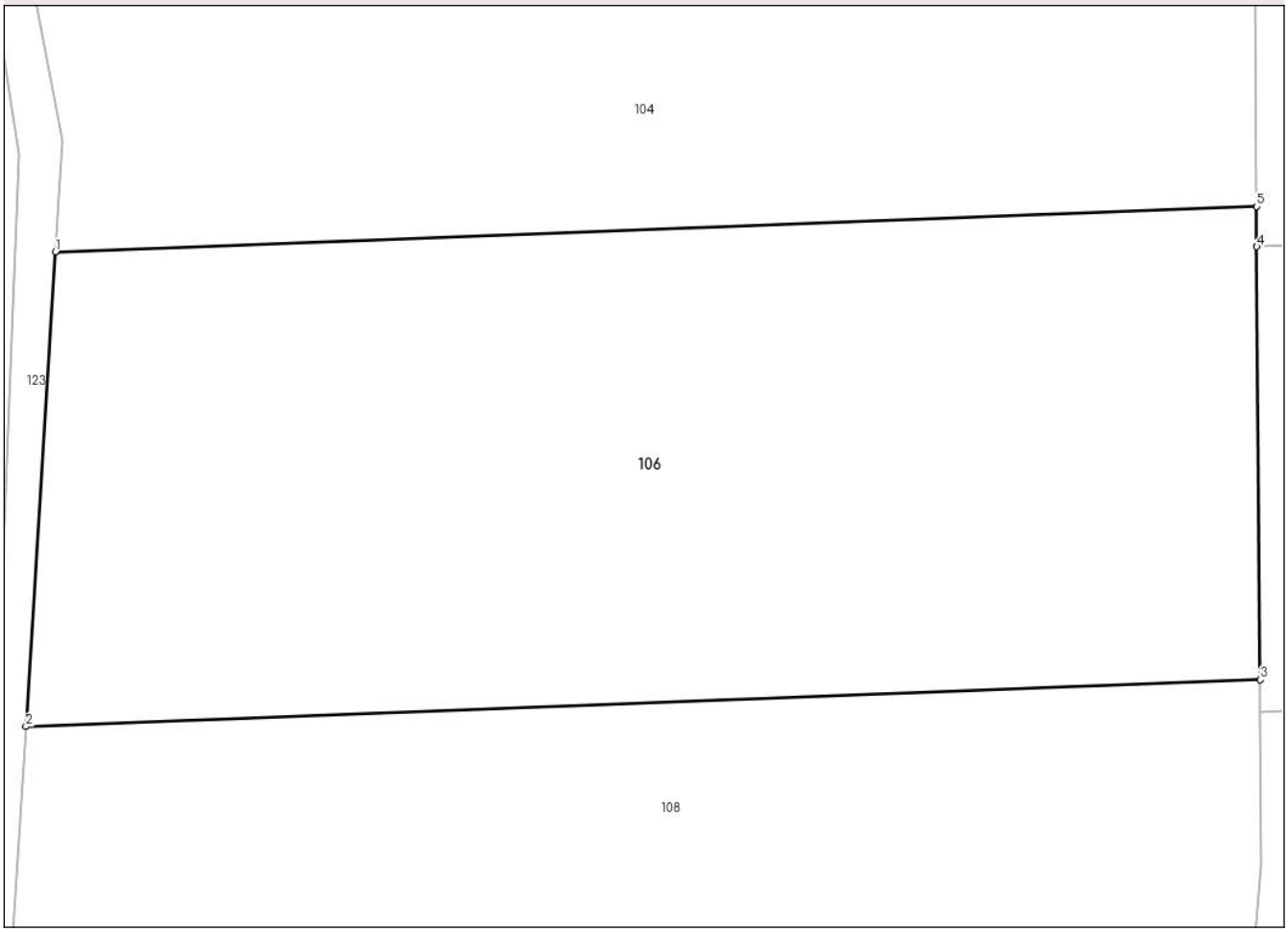

Date referitoare la teren

Crt	Categorie folosință	Intra vilan	Suprafaţa (mp)	Tarla	Parcelă	Nr. topo	Observaţii / Referinţe
1	arabil	NU	3.500	94	2073/3	-	

Lungime Segmente
1) Valorile lungimilor segmentelor sunt obţinute din proiecţie în plan.

Punct început	X / Y	Punct sfârşit	X / Y	Lungime segment (** (m)
1	464.858,686 520.658,996	2	464.856,391 520.622,04	37.027
2	464.856,391 520.622,04	3	464.952,617 520.625,679	96.295
3	464.952,617 520.625,679	4	464.952,357 520.659,397	33.719
4	464.952,357 520.659,397	5	464.952,332 520.662,538	3.14
5	464.952,332 520.662,538	1	464.858,686 520.658,996	93.713

Document care conține date cu caracter personal, protejat de prevederile Regulamentului (UE) nr. 679/2016 și Legii 190/2018

** Lungimile segmentelor sunt determinate în planul de proiecţie Stereo 70 şi sunt rotunjite la 1 milimetru.
*** Distanţa dintre puncte este formată din segmente cumulate ce sunt mai mici decât valoarea 1 milimetru.

Document care conține date cu caracter personal, protejat de prevederile Regulamentului (UE) nr. 679/2016 și Legii 190/2018

DATE DESPRE IMOBILUL NR. 107

Oficiul de Cadastru şi Publicitate Imobiliară SIBIU
Biroul de Cadastru şi Publicitate Imobiliară Medias

A. Partea I. Descrierea imobilului

TEREN Extravilan

Adresa: Jud. Sibiu

Nr. Crt	Nr cadastral Nr. topografic	Suprafaţa* (mp)	Observaţii / Referinţe
A1		2.000	Sector cadastral:94 Teren neimprejmuit;

B. Partea II. Proprietari şi acte

Inscrieri privitoare la dreptul de proprietate şi alte drepturi reale		Referinţe
/		
Act Administrativ nr. 66/11, din 15/04/1993 emis de CJPSDPAT SIBIU (TITLU DE PROPRIETATE);		
B1	Intabulare, drept de PROPRIETATE, dobandit prin Reconstituire, cota actuala 1/1	A1
	1) **SANDRU IOAN**	

C. Partea III. SARCINI .

Inscrieri privind dezmembramintele dreptului de proprietate, drepturi reale de garanţie şi sarcini	Referinţe
NU SUNT	

Document care conține date cu caracter personal, protejat de prevederile Regulamentului (UE) nr. 679/2016 și Legii 190/2018

Anexa Nr. 1 La Partea I

Teren

Nr cadastral	Suprafaţa (mp)*	Observaţii / Referinţe
	2.000	

* Suprafaţa este determinată in planul de proiecţie Stereo 70.

DETALII LINIARE IMOBIL

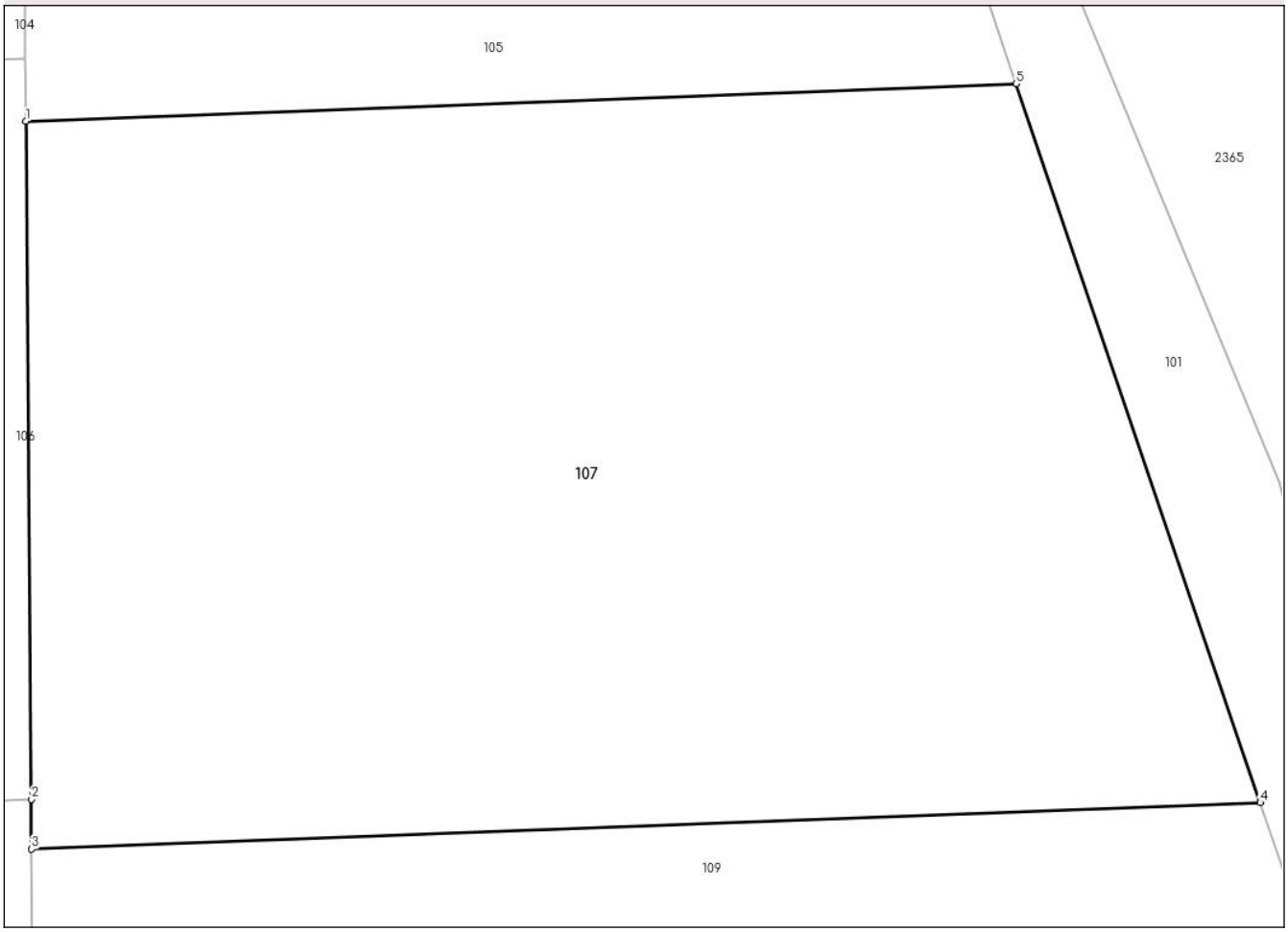

Date referitoare la teren

Crt	Categorie folosință	Intra vilan	Suprafaţa (mp)	Tarla	Parcelă	Nr. topo	Observaţii / Referinţe
1	faneata	NU	2.000	94	2074/3	-	

Lungime Segmente
1) Valorile lungimilor segmentelor sunt obţinute din proiecţie în plan.

Punct început	X / Y	Punct sfârşit	X / Y	Lungime segment (** (m)
1	464.952,357 520.659,397	2	464.952,617 520.625,679	33.719
2	464.952,617 520.625,679	3	464.952,636 520.623,201	2.478
3	464.952,636 520.623,201	4	465.013,81 520.625,514	61.218
4	465.013,81 520.625,514	5	465.001,659 520.661,262	37.756
5	465.001,659 520.661,262	1	464.952,357 520.659,397	49.337

Document care conține date cu caracter personal, protejat de prevederile Regulamentului (UE) nr. 679/2016 și Legii 190/2018

** Lungimile segmentelor sunt determinate în planul de proiecţie Stereo 70 şi sunt rotunjite la 1 milimetru.
*** Distanţa dintre puncte este formată din segmente cumulate ce sunt mai mici decât valoarea 1 milimetru.

DATE DESPRE IMOBILUL NR. 108

Oficiul de Cadastru şi Publicitate Imobiliară SIBIU
Biroul de Cadastru şi Publicitate Imobiliară Medias

A. Partea I. Descrierea imobilului

TEREN Extravilan

Adresa: Jud. Sibiu

Nr. Crt	Nr cadastral Nr. topografic	Suprafaţa* (mp)	Observaţii / Referinţe
A1		3.500	Sector cadastral:94 Teren neimprejmuit;

B. Partea II. Proprietari şi acte

Inscrieri privitoare la dreptul de proprietate şi alte drepturi reale		Referinţe
/		
Act Administrativ nr. 423/11, din 05/10/1993 emis de CJPSDPAT SIBIU (TITLU DE PROPRIETATE);		
B1	Intabulare, drept de PROPRIETATE, dobandit prin Reconstituire, cota actuala 1/1	A1
	1) **ALBU ILARION**	
Act Administrativ nr. 2494, din 10/03/2025 emis de Primaria Dumbraveni (adeverinta posesor);		
B2	se noteaza posesia faptica in favoarea lui	A1
	1) **SC AGROFERM SRL**, CIF:13620039	

C. Partea III. SARCINI .

Inscrieri privind dezmembramintele dreptului de proprietate, drepturi reale de garanţie şi sarcini	Referinţe
NU SUNT	

Document care conține date cu caracter personal, protejat de prevederile Regulamentului (UE) nr. 679/2016 și Legii 190/2018

Anexa Nr. 1 La Partea I

Teren

Nr cadastral	Suprafaţa (mp)*	Observaţii / Referinţe
	3.500	

* Suprafaţa este determinată in planul de proiecţie Stereo 70.

DETALII LINIARE IMOBIL

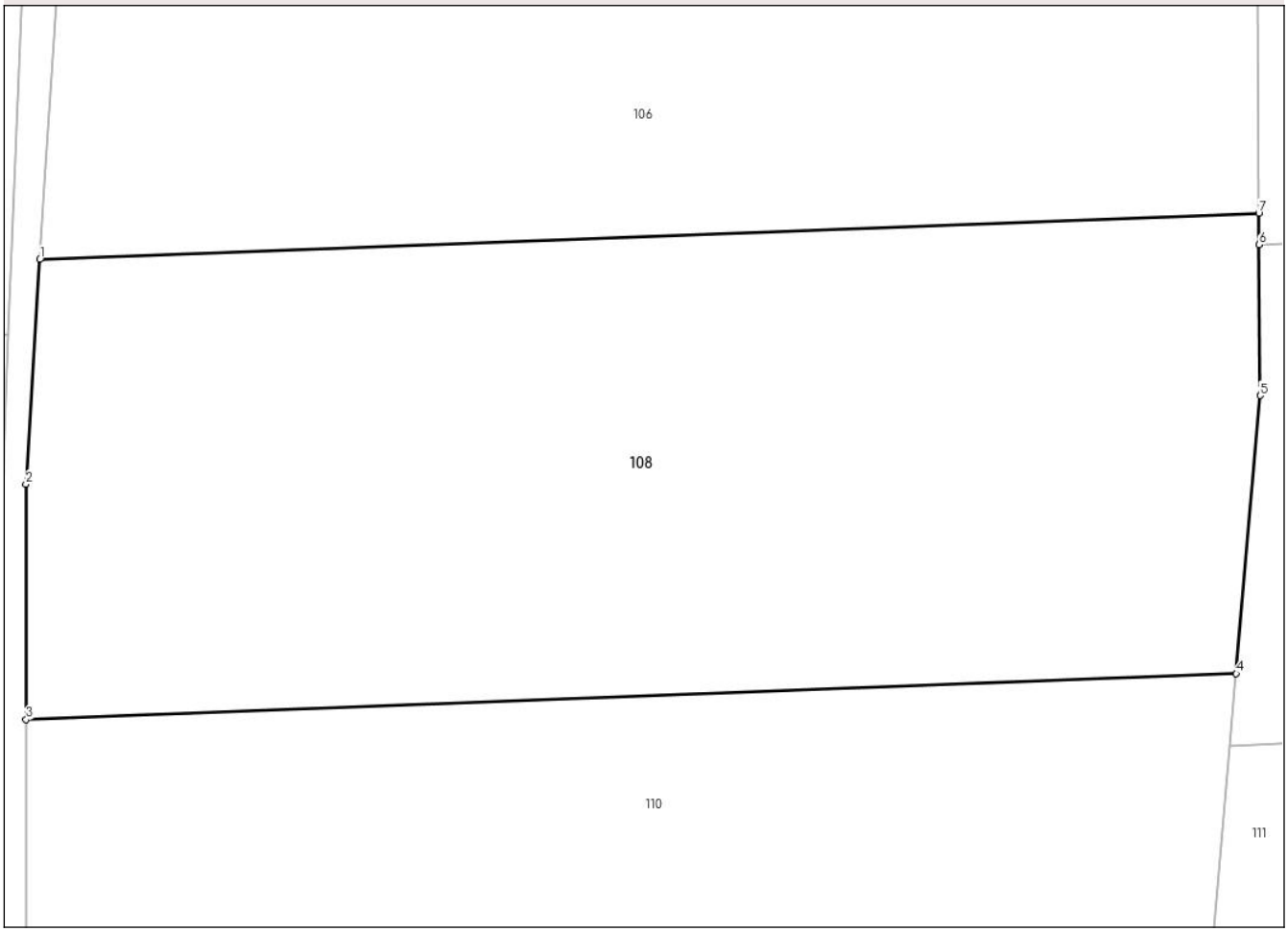

Date referitoare la teren

Crt	Categorie folosință	Intra vilan	Suprafaţa (mp)	Tarla	Parcelă	Nr. topo	Observaţii / Referinţe
1	arabil	NU	3.500	94	2073/4	-	

Lungime Segmente
1) Valorile lungimilor segmentelor sunt obţinute din proiecţie în plan.

Punct început	X / Y	Punct sfârşit	X / Y	Lungime segment (** (m)
1	464.856,391 520.622,04	2	464.855,281 520.604,325	17.75
2	464.855,281 520.604,325	3	464.855,305 520.585,758	18.566
3	464.855,305 520.585,758	4	464.950,83 520.589,37	95.593
4	464.950,83 520.589,37	5	464.952,727 520.611,312	22.024
5	464.952,727 520.611,312	6	464.952,636 520.623,201	11.889

Document care conține date cu caracter personal, protejat de prevederile Regulamentului (UE) nr. 679/2016 și Legii 190/2018

Punct început	X / Y	Punct sfârşit	X / Y	Lungime segment (** (m)
6	464.952,636 520.623,201	7	464.952,617 520.625,679	2.478
7	464.952,617 520.625,679	1	464.856,391 520.622,04	96.295

** Lungimile segmentelor sunt determinate în planul de proiecţie Stereo 70 şi sunt rotunjite la 1 milimetru.
*** Distanţa dintre puncte este formată din segmente cumulate ce sunt mai mici decât valoarea 1 milimetru.

Document care conține date cu caracter personal, protejat de prevederile Regulamentului (UE) nr. 679/2016 și Legii 190/2018

DATE DESPRE IMOBILUL NR. 109

Oficiul de Cadastru şi Publicitate Imobiliară SIBIU
Biroul de Cadastru şi Publicitate Imobiliară Medias

A. Partea I. Descrierea imobilului

TEREN Extravilan

Adresa: Jud. Sibiu

Nr. Crt	Nr cadastral Nr. topografic	Suprafaţa* (mp)	Observaţii / Referinţe
A1		2.700	Sector cadastral:94 Teren neimprejmuit;

B. Partea II. Proprietari şi acte

Inscrieri privitoare la dreptul de proprietate şi alte drepturi reale		Referinţe
/		
Act Administrativ nr. 423/11, din 05/10/1993 emis de CJPSDPAT SIBIU (TITLU DE PROPRIETATE);		
B1	Intabulare, drept de PROPRIETATE, dobandit prin Reconstituire, cota actuala 1/1	A1
	1) **ALBU ILARION**	
Act Administrativ nr. 2496, din 10/03/2025 emis de Primaria Dumbraveni (adeverinta posesor);		
B2	se noteaza posesia faptica in favoarea lui	A1
	1) **SC AGROFERM SRL**, CIF:13620039	

C. Partea III. SARCINI .

Inscrieri privind dezmembramintele dreptului de proprietate, drepturi reale de garanţie şi sarcini	Referinţe
NU SUNT	

Anexa Nr. 1 La Partea I

Teren

Nr cadastral	Suprafaţa (mp)*	Observaţii / Referinţe
	2.700	

* Suprafaţa este determinată in planul de proiecţie Stereo 70.

DETALII LINIARE IMOBIL

Date referitoare la teren

Crt	Categorie folosință	Intra vilan	Suprafaţa (mp)	Tarla	Parcelă	Nr. topo	Observaţii / Referinţe
1	faneata	NU	2.700	94	2074/4	-	

Lungime Segmente
1) Valorile lungimilor segmentelor sunt obţinute din proiecţie în plan.

Punct început	X / Y	Punct sfârşit	X / Y	Lungime segment (** (m)
1	464.952,636 520.623,201	2	464.952,727 520.611,312	11.889
2	464.952,727 520.611,312	3	464.950,83 520.589,37	22.024
3	464.950,83 520.589,37	4	464.950,342 520.583,721	5.67
4	464.950,342 520.583,721	5	465.027,031 520.586,621	76.744
5	465.027,031 520.586,621	6	465.013,81 520.625,514	41.079

Document care conține date cu caracter personal, protejat de prevederile Regulamentului (UE) nr. 679/2016 și Legii 190/2018

Punct început	X / Y	Punct sfârşit	X / Y	Lungime segment (** (m)
6	465.013,81 520.625,514	1	464.952,636 520.623,201	61.218

** Lungimile segmentelor sunt determinate în planul de proiecţie Stereo 70 şi sunt rotunjite la 1 milimetru.
*** Distanţa dintre puncte este formată din segmente cumulate ce sunt mai mici decât valoarea 1 milimetru.

Document care conține date cu caracter personal, protejat de prevederile Regulamentului (UE) nr. 679/2016 și Legii 190/2018

DATE DESPRE IMOBILUL NR. 110

Oficiul de Cadastru şi Publicitate Imobiliară SIBIU
Biroul de Cadastru şi Publicitate Imobiliară Medias

A. Partea I. Descrierea imobilului

TEREN Extravilan

Adresa: Jud. Sibiu

Nr. Crt	Nr cadastral Nr. topografic	Suprafaţa* (mp)	Observaţii / Referinţe
A1		2.700	Sector cadastral:94 Teren neimprejmuit;

B. Partea II. Proprietari şi acte

Inscrieri privitoare la dreptul de proprietate şi alte drepturi reale		Referinţe
/		
Act Administrativ nr. 386/11, din 17/09/1993 emis de CJPSDPAT SIBIU (TITLU DE PROPRIETATE);		
B1	Intabulare, drept de PROPRIETATE, dobandit prin Reconstituire, cota actuala 1/1	A1
	1) **BOIŞAN SIMION**	

C. Partea III. SARCINI .

Inscrieri privind dezmembramintele dreptului de proprietate, drepturi reale de garanţie şi sarcini	Referinţe
NU SUNT	

Document care conține date cu caracter personal, protejat de prevederile Regulamentului (UE) nr. 679/2016 și Legii 190/2018

Anexa Nr. 1 La Partea I

Teren

Nr cadastral	Suprafaţa (mp)*	Observaţii / Referinţe
	2.700	

* Suprafaţa este determinată in planul de proiecţie Stereo 70.

DETALII LINIARE IMOBIL

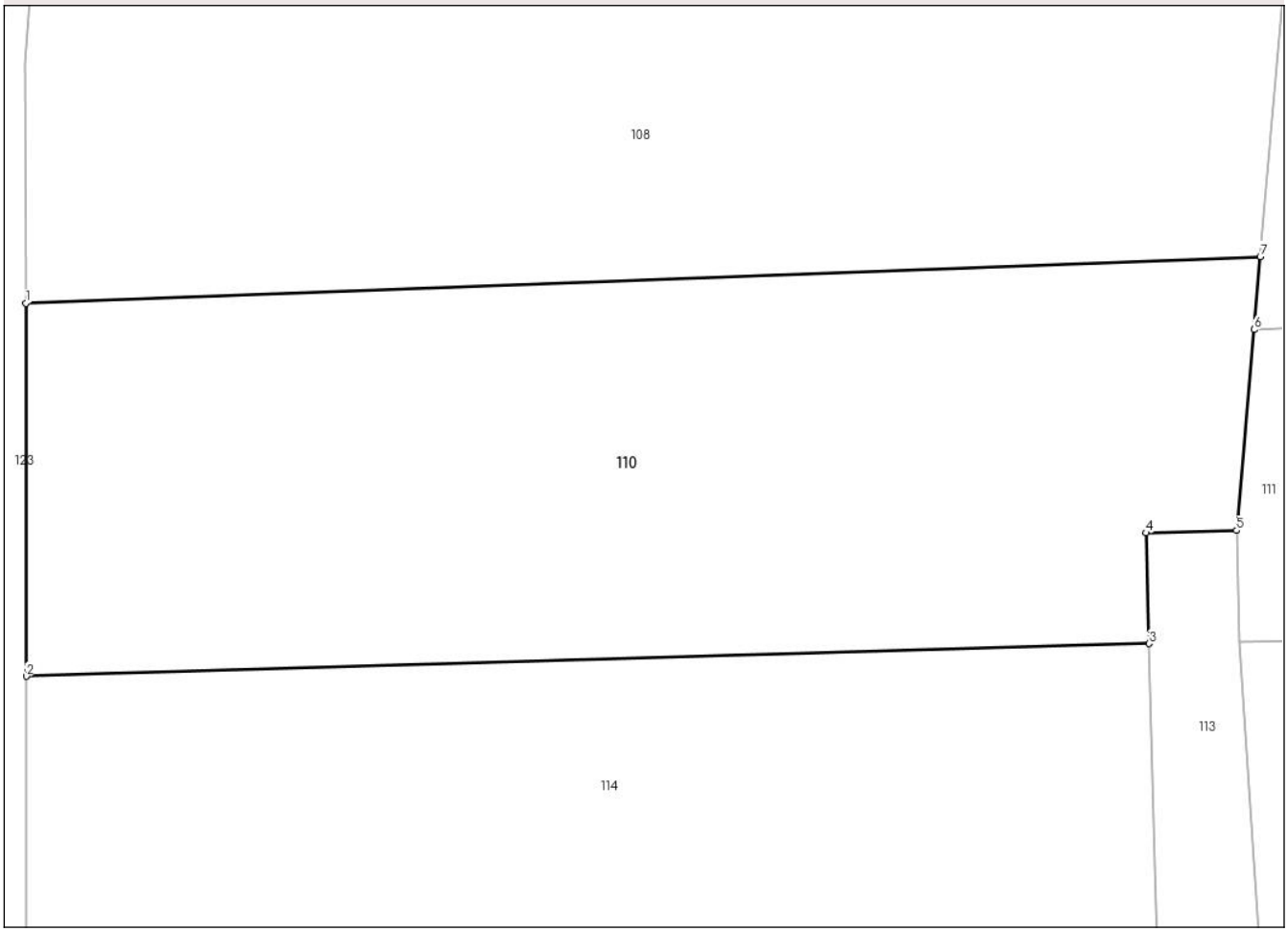

Date referitoare la teren

Crt	Categorie folosință	Intra vilan	Suprafaţa (mp)	Tarla	Parcelă	Nr. topo	Observaţii / Referinţe
1	arabil	NU	2.700	94	2073/5	-	

Lungime Segmente
1) Valorile lungimilor segmentelor sunt obţinute din proiecţie în plan.

Punct început	X / Y	Punct sfârşit	X / Y	Lungime segment (** (m)
1	464.855,305 520.585,758	2	464.855,344 520.556,914	28.844
2	464.855,344 520.556,914	3	464.942,208 520.559,448	86.901
3	464.942,208 520.559,448	4	464.941,988 520.568,009	8.564
4	464.941,988 520.568,009	5	464.949,0 520.568,191	7.014
5	464.949,0 520.568,191	6	464.950,342 520.583,721	15.588

Document care conține date cu caracter personal, protejat de prevederile Regulamentului (UE) nr. 679/2016 și Legii 190/2018

Punct început	X / Y	Punct sfârşit	X / Y	Lungime segment (** (m)
6	464.950,342 520.583,721	7	464.950,83 520.589,37	5.67
7	464.950,83 520.589,37	1	464.855,305 520.585,758	95.593

**** Lungimile segmentelor sunt determinate în planul de proiecţie Stereo 70 şi sunt rotunjite la 1 milimetru.**
***** Distanţa dintre puncte este formată din segmente cumulate ce sunt mai mici decât valoarea 1 milimetru.**

Document care conține date cu caracter personal, protejat de prevederile Regulamentului (UE) nr. 679/2016 și Legii 190/2018

DATE DESPRE IMOBILUL NR. 111

Oficiul de Cadastru şi Publicitate Imobiliară SIBIU
Biroul de Cadastru şi Publicitate Imobiliară Medias

A. Partea I. Descrierea imobilului

TEREN Extravilan

Adresa: Jud. Sibiu

Nr. Crt	Nr cadastral Nr. topografic	Suprafaţa* (mp)	Observaţii / Referinţe
A1		2.000	Sector cadastral:94 Teren neimprejmuit;

B. Partea II. Proprietari şi acte

Inscrieri privitoare la dreptul de proprietate şi alte drepturi reale		Referinţe
/		
Act Administrativ nr. 386/11, din 17/09/1993 emis de CJPSDPAT SIBIU (TITLU DE PROPRIETATE);		
B1	Intabulare, drept de PROPRIETATE, dobandit prin Reconstituire, cota actuala 1/1	A1
	1) **BOIŞAN SIMION**	

C. Partea III. SARCINI .

Inscrieri privind dezmembramintele dreptului de proprietate, drepturi reale de garanţie şi sarcini	Referinţe
NU SUNT	

Document care conține date cu caracter personal, protejat de prevederile Regulamentului (UE) nr. 679/2016 și Legii 190/2018

Anexa Nr. 1 La Partea I

Teren

Nr cadastral	Suprafaţa (mp)*	Observaţii / Referinţe
	2.000	

* Suprafaţa este determinată in planul de proiecţie Stereo 70.

DETALII LINIARE IMOBIL

Date referitoare la teren

Crt	Categorie folosință	Intra vilan	Suprafaţa (mp)	Tarla	Parcelă	Nr. topo	Observaţii / Referinţe
1	faneata	NU	2.000	94	2074/5	-	

Lungime Segmente
1) Valorile lungimilor segmentelor sunt obţinute din proiecţie în plan.

Punct început	X / Y	Punct sfârşit	X / Y	Lungime segment (** (m)
1	464.950,342 520.583,721	2	464.949,0 520.568,191	15.588
2	464.949,0 520.568,191	3	464.949,224 520.559,542	8.652
3	464.949,224 520.559,542	4	465.035,365 520.562,106	86.179
4	465.035,365 520.562,106	5	465.027,031 520.586,621	25.893
5	465.027,031 520.586,621	1	464.950,342 520.583,721	76.744

Document care conține date cu caracter personal, protejat de prevederile Regulamentului (UE) nr. 679/2016 și Legii 190/2018

** Lungimile segmentelor sunt determinate în planul de proiecţie Stereo 70 şi sunt rotunjite la 1 milimetru.
*** Distanţa dintre puncte este formată din segmente cumulate ce sunt mai mici decât valoarea 1 milimetru.

DATE DESPRE IMOBILUL NR. 113

Oficiul de Cadastru şi Publicitate Imobiliară SIBIU
Biroul de Cadastru şi Publicitate Imobiliară Medias

A. Partea I. Descrierea imobilului

TEREN Extravilan

Adresa: Jud. Sibiu

Nr. Crt	Nr cadastral Nr. topografic	Suprafaţa* (mp)	Observaţii / Referinţe
A1		433	Sector cadastral:94 Teren neimprejmuit;

B. Partea II. Proprietari şi acte

Inscrieri privitoare la dreptul de proprietate şi alte drepturi reale		Referinţe
/		
Act Normativ nr. 7, din 13/03/1996 emis de PARLAMENTUL ROMANIEI (lege);		
B1	Inscrierea posesiei, drept de PROPRIETATE, dobandit prin Lege, cota actuala 1/1	A1
	1) **NEIDENTIFICAT NEIDENTIFICAT**	
Act Normativ nr. 7, din 13/03/1996 emis de Parlamentul Romaniei (,art. 13 alin 15);		
B2	Se noteaza mentiunea proprietar neidentificat	A1

C. Partea III. SARCINI .

Inscrieri privind dezmembramintele dreptului de proprietate, drepturi reale de garanţie şi sarcini	Referinţe
NU SUNT	

Document care conține date cu caracter personal, protejat de prevederile Regulamentului (UE) nr. 679/2016 și Legii 190/2018

Anexa Nr. 1 La Partea I

Teren

Nr cadastral	Suprafaţa (mp)*	Observaţii / Referinţe
	433	

* Suprafaţa este determinată in planul de proiecţie Stereo 70.

DETALII LINIARE IMOBIL

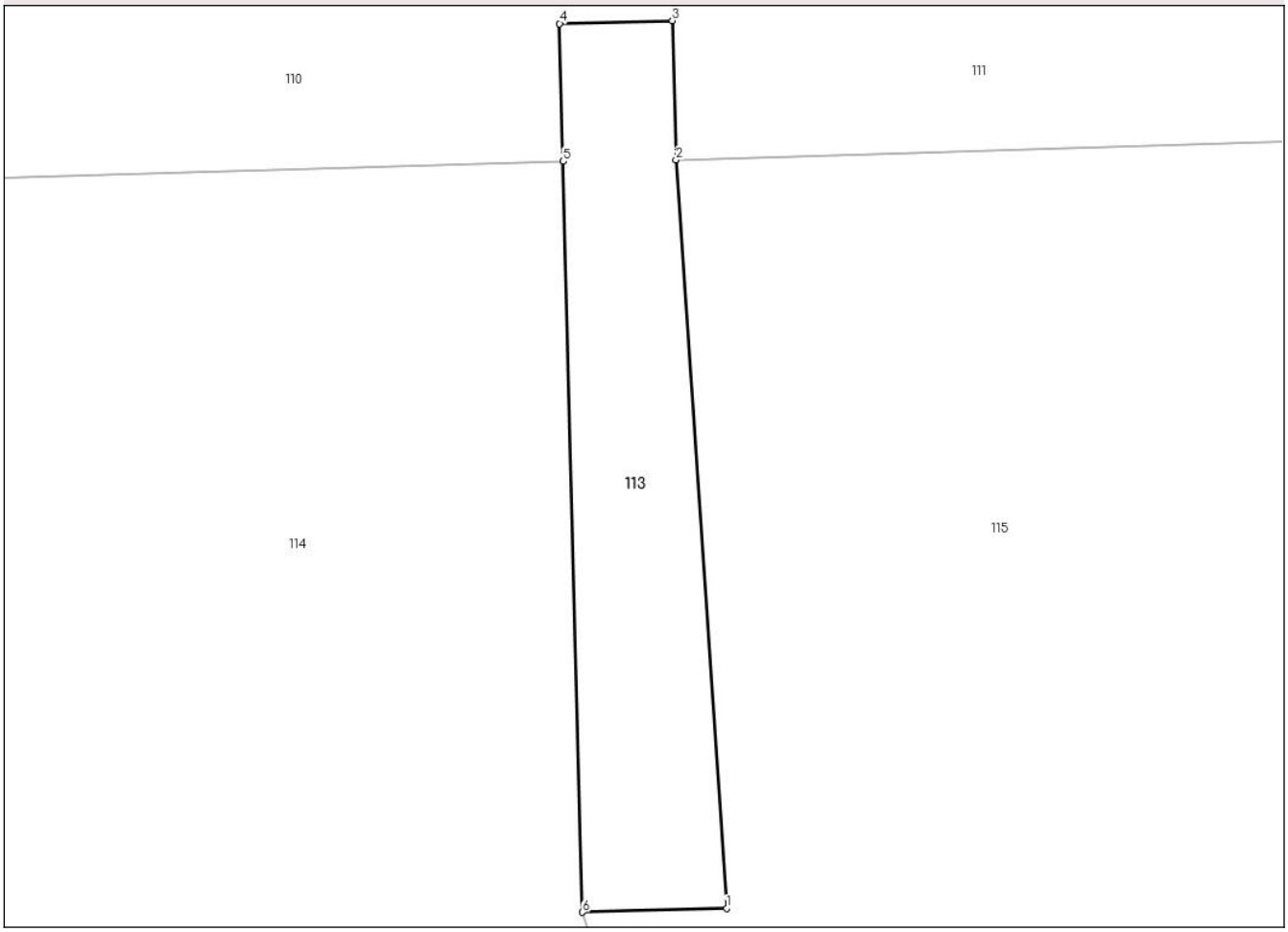

Date referitoare la teren

Crt	Categorie folosință	Intra vilan	Suprafaţa (mp)	Tarla	Parcelă	Nr. topo	Observaţii / Referinţe
1	drum	NU	433	94	2072	-	TUFARIS

Lungime Segmente
1) Valorile lungimilor segmentelor sunt obţinute din proiecţie în plan.

Punct început	X / Y	Punct sfârşit	X / Y	Lungime segment (** (m)
1	464.952,369 520.513,032	2	464.949,224 520.559,542	46.616
2	464.949,224 520.559,542	3	464.949,0 520.568,191	8.652
3	464.949,0 520.568,191	4	464.941,988 520.568,009	7.014
4	464.941,988 520.568,009	5	464.942,208 520.559,448	8.564
5	464.942,208 520.559,448	6	464.943,405 520.512,793	46.671

Document care conține date cu caracter personal, protejat de prevederile Regulamentului (UE) nr. 679/2016 și Legii 190/2018

Punct început	X / Y	Punct sfârşit	X / Y	Lungime segment (** (m)
6	464.943,405 520.512,793	1	464.952,369 520.513,032	8.967

** Lungimile segmentelor sunt determinate în planul de proiecţie Stereo 70 şi sunt rotunjite la 1 milimetru.
*** Distanţa dintre puncte este formată din segmente cumulate ce sunt mai mici decât valoarea 1 milimetru.

Document care conține date cu caracter personal, protejat de prevederile Regulamentului (UE) nr. 679/2016 și Legii 190/2018

DATE DESPRE IMOBILUL NR. 114

Oficiul de Cadastru şi Publicitate Imobiliară SIBIU
Biroul de Cadastru şi Publicitate Imobiliară Medias

A. Partea I. Descrierea imobilului

TEREN Extravilan

Adresa: Jud. Sibiu

Nr. Crt	Nr cadastral Nr. topografic	Suprafaţa* (mp)	Observaţii / Referinţe
A1		5.800	Sector cadastral:94 Teren neimprejmuit;

B. Partea II. Proprietari şi acte

Inscrieri privitoare la dreptul de proprietate şi alte drepturi reale		Referinţe
/		
Act Administrativ nr. 708/11, din 09/08/1994 emis de CJPSDPAT SIBIU (TITLU DE PROPRIETATE);		
B1	Intabulare, drept de PROPRIETATE, dobandit prin Reconstituire, cota actuala 1/1	A1
	1) **PAULENCU AURELIA**	

C. Partea III. SARCINI .

Inscrieri privind dezmembramintele dreptului de proprietate, drepturi reale de garanţie şi sarcini	Referinţe
NU SUNT	

Document care conține date cu caracter personal, protejat de prevederile Regulamentului (UE) nr. 679/2016 și Legii 190/2018

Anexa Nr. 1 La Partea I

Teren

Nr cadastral	Suprafaţa (mp)*	Observaţii / Referinţe
	5.800	

* Suprafaţa este determinată in planul de proiecţie Stereo 70.

DETALII LINIARE IMOBIL



Date referitoare la teren

Crt	Categorie folosință	Intra vilan	Suprafaţa (mp)	Tarla	Parcelă	Nr. topo	Observaţii / Referinţe
1	arabil	NU	5.800	94	2073/6	-	

Lungime Segmente
1) Valorile lungimilor segmentelor sunt obţinute din proiecţie în plan.

Punct început	X / Y	Punct sfârşit	X / Y	Lungime segment (** (m)
1	464.943,405 520.512,793	2	464.942,208 520.559,448	46.671
2	464.942,208 520.559,448	3	464.855,344 520.556,914	86.901
3	464.855,344 520.556,914	4	464.855,431 520.490,959	65.956
4	464.855,431 520.490,959	5	464.949,446 520.494,514	94.083
5	464.949,446 520.494,514	1	464.943,405 520.512,793	19.251

Document care conține date cu caracter personal, protejat de prevederile Regulamentului (UE) nr. 679/2016 și Legii 190/2018

** Lungimile segmentelor sunt determinate în planul de proiecţie Stereo 70 şi sunt rotunjite la 1 milimetru.
*** Distanţa dintre puncte este formată din segmente cumulate ce sunt mai mici decât valoarea 1 milimetru.

DATE DESPRE IMOBILUL NR. 115

Oficiul de Cadastru şi Publicitate Imobiliară SIBIU
Biroul de Cadastru şi Publicitate Imobiliară Medias

A. Partea I. Descrierea imobilului

TEREN Extravilan

Adresa: Jud. Sibiu

Nr. Crt	Nr cadastral Nr. topografic	Suprafaţa* (mp)	Observaţii / Referinţe
A1		11.200	Sector cadastral:94 Teren neimprejmuit;

B. Partea II. Proprietari şi acte

Inscrieri privitoare la dreptul de proprietate şi alte drepturi reale		Referinţe
/		
Act Administrativ nr. 96/11, din 26/04/1993 emis de CJPSDPAT SIBIU (TITLU DE PROPRIETATE);		
B1	Intabulare, drept de PROPRIETATE, dobandit prin Reconstituire, cota actuala 1/1	A1
	1) **TURJAN FILOFTEIA**	

C. Partea III. SARCINI .

Inscrieri privind dezmembramintele dreptului de proprietate, drepturi reale de garanţie şi sarcini	Referinţe
NU SUNT	

Document care conține date cu caracter personal, protejat de prevederile Regulamentului (UE) nr. 679/2016 și Legii 190/2018

Anexa Nr. 1 La Partea I

Teren

Nr cadastral	Suprafaţa (mp)*	Observaţii / Referinţe
	11.200	

* Suprafaţa este determinată in planul de proiecţie Stereo 70.

DETALII LINIARE IMOBIL

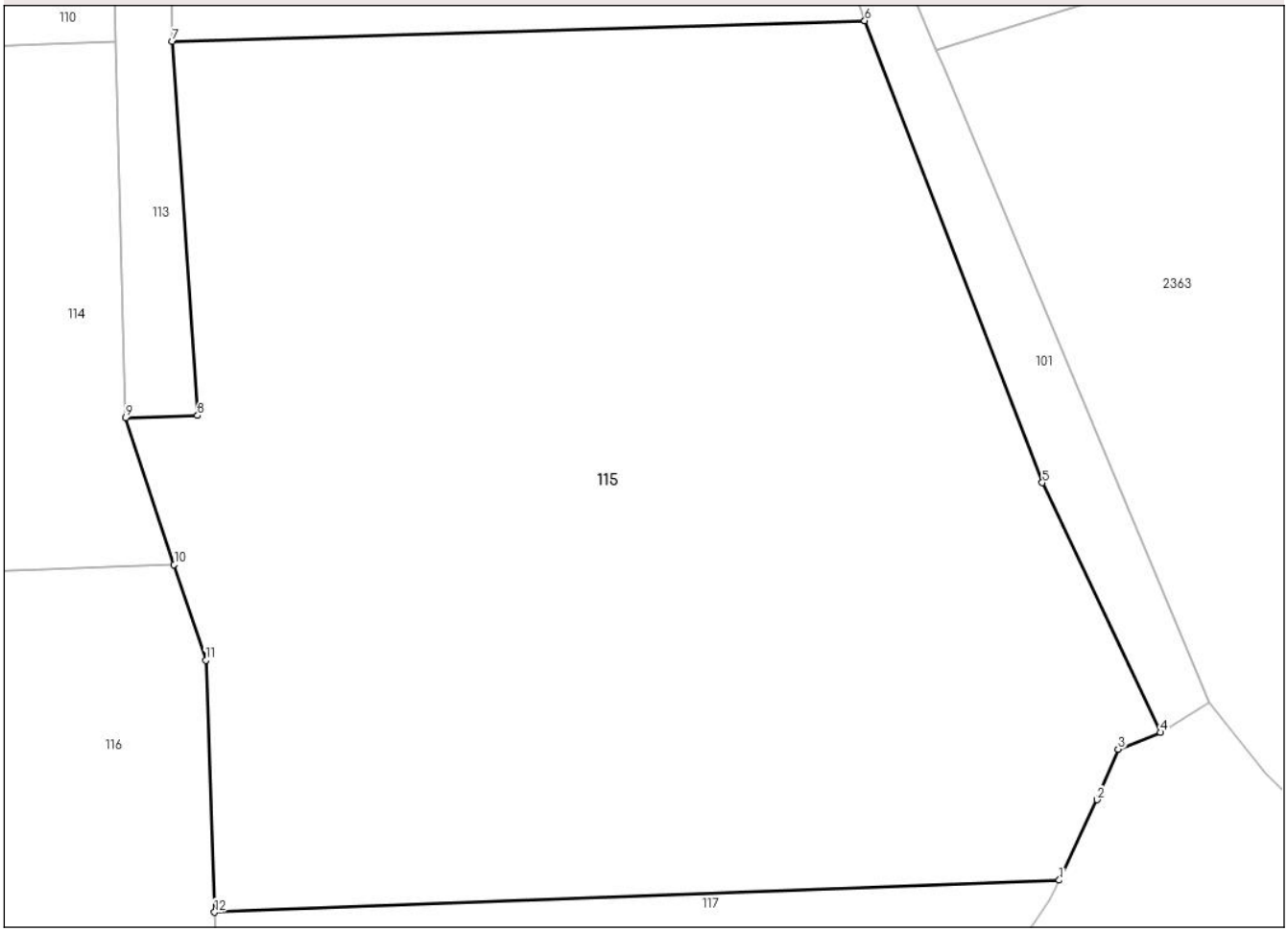

Date referitoare la teren

Crt	Categorie folosință	Intra vilan	Suprafaţa (mp)	Tarla	Parcelă	Nr. topo	Observaţii / Referinţe
1	faneata	NU	11.200	94	2074/6	-	

Lungime Segmente
1) Valorile lungimilor segmentelor sunt obţinute din proiecţie în plan.

Punct început	X / Y	Punct sfârşit	X / Y	Lungime segment (** (m)
1	465.059,572 520.455,292	2	465.064,271 520.465,295	11.051
2	465.064,271 520.465,295	3	465.066,905 520.471,595	6.828
3	465.066,905 520.471,595	4	465.072,169 520.473,662	5.655
4	465.072,169 520.473,662	5	465.057,456 520.504,698	34.347
5	465.057,456 520.504,698	6	465.035,365 520.562,106	61.511

Document care conține date cu caracter personal, protejat de prevederile Regulamentului (UE) nr. 679/2016 și Legii 190/2018

Punct început	X / Y	Punct sfârşit	X / Y	Lungime segment (** (m)
6	465.035,365 520.562,106	7	464.949,224 520.559,542	86.179
7	464.949,224 520.559,542	8	464.952,369 520.513,032	46.616
8	464.952,369 520.513,032	9	464.943,405 520.512,793	8.967
9	464.943,405 520.512,793	10	464.949,446 520.494,514	19.251
10	464.949,446 520.494,514	11	464.953,374 520.482,631	12.516
11	464.953,374 520.482,631	12	464.954,486 520.451,318	31.332
12	464.954,486 520.451,318	1	465.059,572 520.455,292	105.161

** Lungimile segmentelor sunt determinate în planul de proiecţie Stereo 70 şi sunt rotunjite la 1 milimetru.
*** Distanţa dintre puncte este formată din segmente cumulate ce sunt mai mici decât valoarea 1 milimetru.

Document care conține date cu caracter personal, protejat de prevederile Regulamentului (UE) nr. 679/2016 și Legii 190/2018

DATE DESPRE IMOBILUL NR. 116

Oficiul de Cadastru şi Publicitate Imobiliară SIBIU
Biroul de Cadastru şi Publicitate Imobiliară Medias

A. Partea I. Descrierea imobilului

TEREN Extravilan

Adresa: Jud. Sibiu

Nr. Crt	Nr cadastral Nr. topografic	Suprafaţa* (mp)	Observaţii / Referinţe
A1		5.800	Sector cadastral:94 Teren neimprejmuit;

B. Partea II. Proprietari şi acte

Inscrieri privitoare la dreptul de proprietate şi alte drepturi reale		Referinţe
/		
Act Administrativ nr. 14/11, din 07/04/1993 emis de CJPSDPAT SIBIU (TITLU DE PROPRIETATE);		
B1	Intabulare, drept de PROPRIETATE, dobandit prin Reconstituire, cota actuala 1/1	A1
	1) **ROMAN POMPILIU**	

C. Partea III. SARCINI .

Inscrieri privind dezmembramintele dreptului de proprietate, drepturi reale de garanţie şi sarcini	Referinţe
NU SUNT	

Document care conține date cu caracter personal, protejat de prevederile Regulamentului (UE) nr. 679/2016 și Legii 190/2018

Anexa Nr. 1 La Partea I

Teren

Nr cadastral	Suprafaţa (mp)*	Observaţii / Referinţe
	5.800	

* Suprafaţa este determinată in planul de proiecţie Stereo 70.

DETALII LINIARE IMOBIL

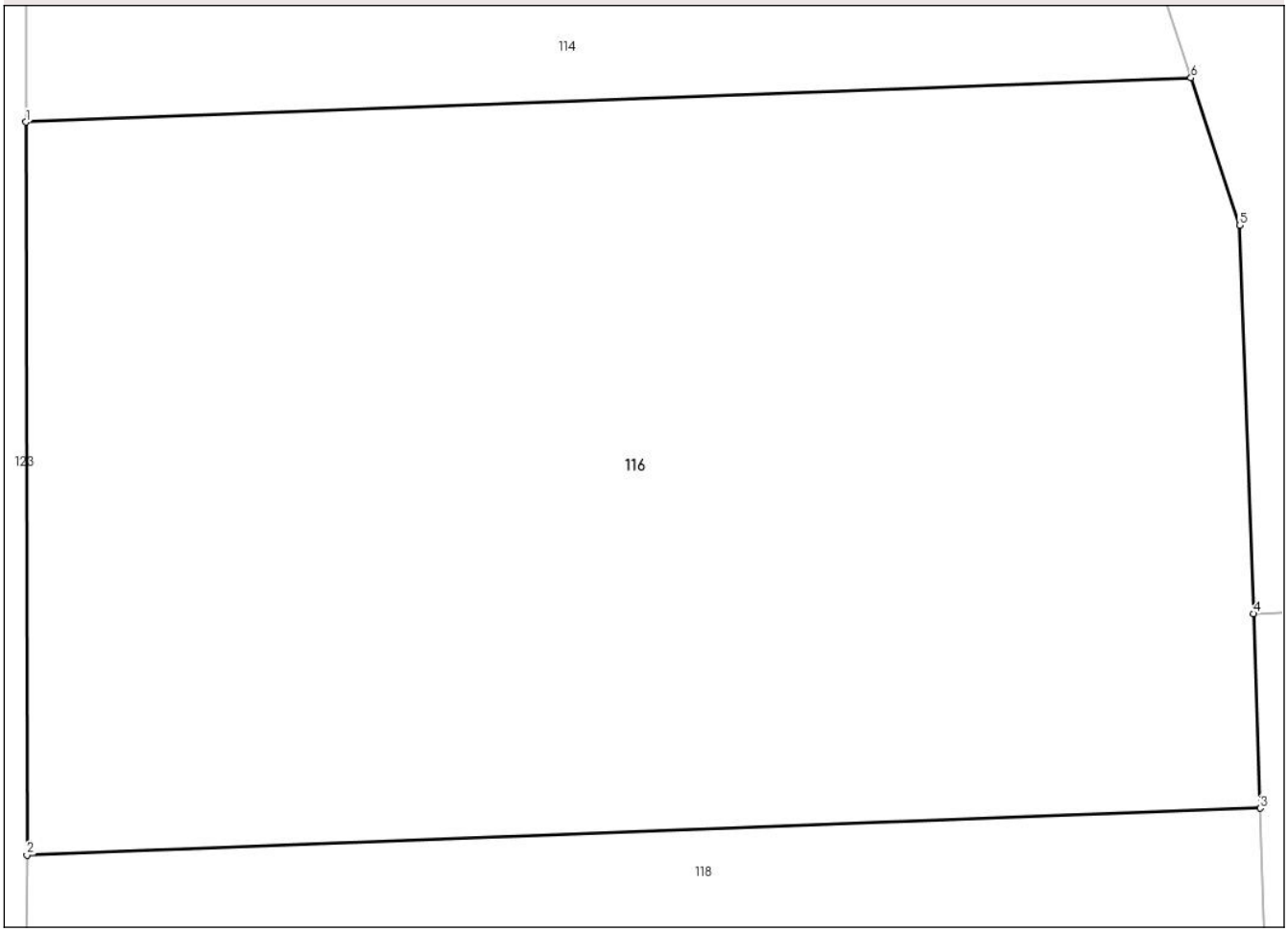

Date referitoare la teren

Crt	Categorie folosință	Intra vilan	Suprafaţa (mp)	Tarla	Parcelă	Nr. topo	Observaţii / Referinţe
1	arabil	NU	5.800	94	2073/7	-	

Lungime Segmente
1) Valorile lungimilor segmentelor sunt obţinute din proiecţie în plan.

Punct început	X / Y	Punct sfârşit	X / Y	Lungime segment (** (m)
1	464.855,431 520.490,959	2	464.855,509 520.431,88	59.079
2	464.855,509 520.431,88	3	464.955,042 520.435,644	99.605
3	464.955,042 520.435,644	4	464.954,486 520.451,318	15.685
4	464.954,486 520.451,318	5	464.953,374 520.482,631	31.332
5	464.953,374 520.482,631	6	464.949,446 520.494,514	12.516

Document care conține date cu caracter personal, protejat de prevederile Regulamentului (UE) nr. 679/2016 și Legii 190/2018

Punct început	X / Y	Punct sfârşit	X / Y	Lungime segment (** (m)
6	464.949,446 520.494,514	1	464.855,431 520.490,959	94.083

** Lungimile segmentelor sunt determinate în planul de proiecţie Stereo 70 şi sunt rotunjite la 1 milimetru.
*** Distanţa dintre puncte este formată din segmente cumulate ce sunt mai mici decât valoarea 1 milimetru.

Document care conține date cu caracter personal, protejat de prevederile Regulamentului (UE) nr. 679/2016 și Legii 190/2018

DATE DESPRE IMOBILUL NR. 117

Oficiul de Cadastru şi Publicitate Imobiliară SIBIU
Biroul de Cadastru şi Publicitate Imobiliară Medias

A. Partea I. Descrierea imobilului

TEREN Extravilan

Adresa: Jud. Sibiu

Nr. Crt	Nr cadastral Nr. topografic	Suprafaţa* (mp)	Observaţii / Referinţe
A1		6.000	Sector cadastral:94 Teren neimprejmuit;

B. Partea II. Proprietari şi acte

Inscrieri privitoare la dreptul de proprietate şi alte drepturi reale		Referinţe
/		
Act Administrativ nr. 92/11, din 26/04/1993 emis de CJPSDPAT SIBIU (TITLU DE PROPRIETATE);		
B1	Intabulare, drept de PROPRIETATE, dobandit prin Reconstituire, cota actuala 1/1	A1
	1) **PĂCURAR CLEMENTINA** 2) **PĂCURAR GHEORGHE** 3) **PĂCURAR LAURENŢIU**	

C. Partea III. SARCINI .

Inscrieri privind dezmembramintele dreptului de proprietate, drepturi reale de garanţie şi sarcini	Referinţe
NU SUNT	

Document care conține date cu caracter personal, protejat de prevederile Regulamentului (UE) nr. 679/2016 și Legii 190/2018

Anexa Nr. 1 La Partea I

Teren

Nr cadastral	Suprafaţa (mp)*	Observaţii / Referinţe
	6.000	

* Suprafaţa este determinată in planul de proiecţie Stereo 70.

DETALII LINIARE IMOBIL

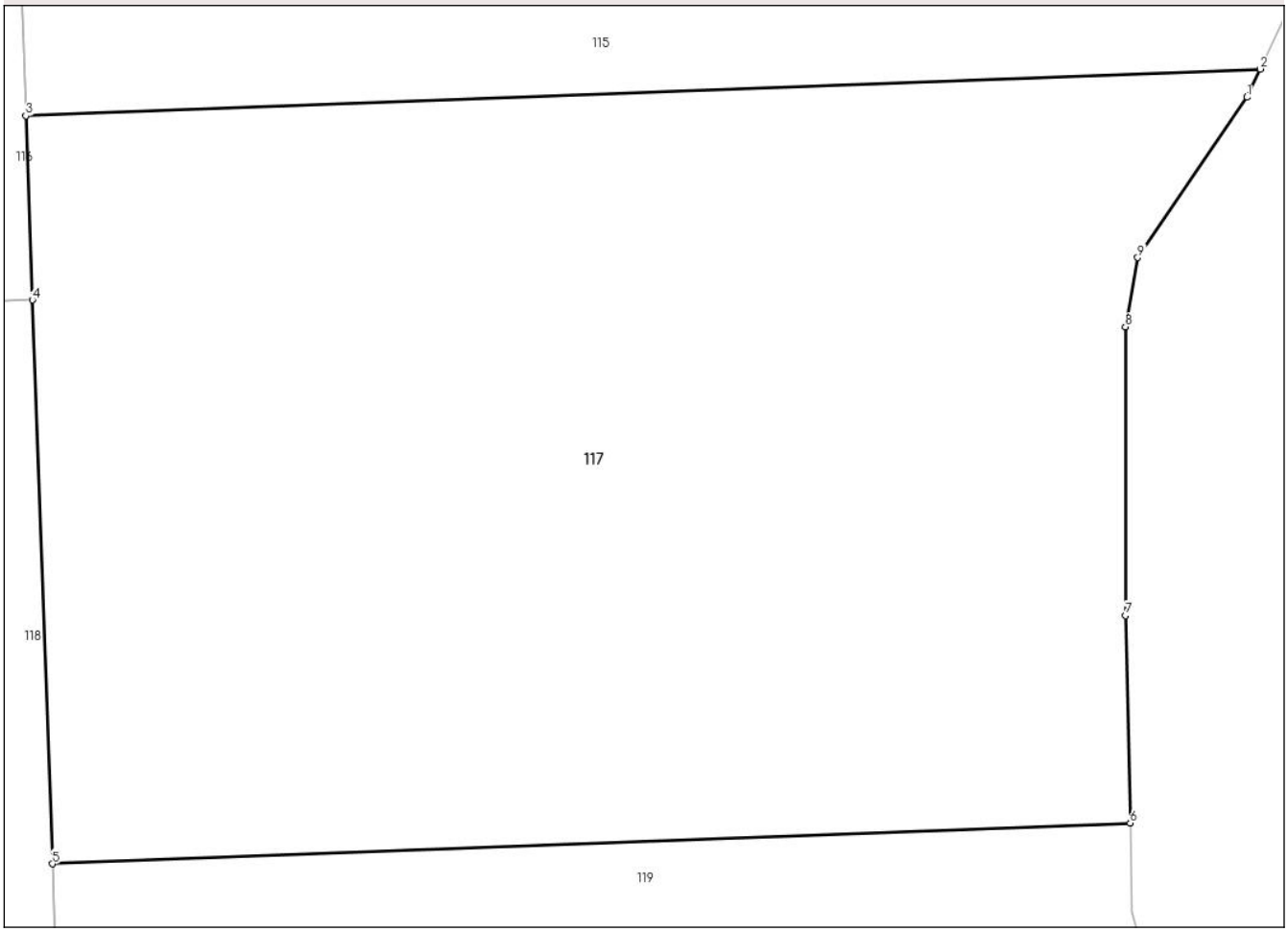

Date referitoare la teren

Crt	Categorie folosință	Intra vilan	Suprafaţa (mp)	Tarla	Parcelă	Nr. topo	Observaţii / Referinţe
1	faneata	NU	6.000	94	2074/7	-	

Lungime Segmente
1) Valorile lungimilor segmentelor sunt obţinute din proiecţie în plan.

Punct început	X / Y	Punct sfârşit	X / Y	Lungime segment (** (m)
1	465.058,442 520.452,887	2	465.059,572 520.455,292	2.657
2	465.059,572 520.455,292	3	464.954,486 520.451,318	105.161
3	464.954,486 520.451,318	4	464.955,042 520.435,644	15.685
4	464.955,042 520.435,644	5	464.956,744 520.387,694	47.98
5	464.956,744 520.387,694	6	465.048,501 520.391,164	91.822

Document care conține date cu caracter personal, protejat de prevederile Regulamentului (UE) nr. 679/2016 și Legii 190/2018

Punct început	X / Y	Punct sfârşit	X / Y	Lungime segment (** (m)
6	465.048,501 520.391,164	7	465.048,098 520.408,828	17.669
7	465.048,098 520.408,828	8	465.048,098 520.433,362	24.534
8	465.048,098 520.433,362	9	465.049,134 520.439,256	5.984
9	465.049,134 520.439,256	1	465.058,442 520.452,887	16.506

** Lungimile segmentelor sunt determinate în planul de proiecţie Stereo 70 şi sunt rotunjite la 1 milimetru.
*** Distanţa dintre puncte este formată din segmente cumulate ce sunt mai mici decât valoarea 1 milimetru.

Document care conține date cu caracter personal, protejat de prevederile Regulamentului (UE) nr. 679/2016 și Legii 190/2018

DATE DESPRE IMOBILUL NR. 118

Oficiul de Cadastru şi Publicitate Imobiliară SIBIU
Biroul de Cadastru şi Publicitate Imobiliară Medias

A. Partea I. Descrierea imobilului

TEREN Extravilan

Adresa: Jud. Sibiu

Nr. Crt	Nr cadastral Nr. topografic	Suprafaţa* (mp)	Observaţii / Referinţe
A1		5.800	Sector cadastral:94 Teren neimprejmuit;

B. Partea II. Proprietari şi acte

Inscrieri privitoare la dreptul de proprietate şi alte drepturi reale		Referinţe
/		
Act Administrativ nr. 92/11, din 26/04/1993 emis de CJPSDPAT SIBIU (TITLU DE PROPRIETATE);		
B1	Intabulare, drept de PROPRIETATE, dobandit prin Reconstituire, cota actuala 1/1	A1
	1) **PĂCURAR CLEMENTINA** 2) **PĂCURAR GHEORGHE** 3) **PĂCURAR LAURENŢIU**	

C. Partea III. SARCINI .

Inscrieri privind dezmembramintele dreptului de proprietate, drepturi reale de garanţie şi sarcini	Referinţe
NU SUNT	

Document care conține date cu caracter personal, protejat de prevederile Regulamentului (UE) nr. 679/2016 și Legii 190/2018

Anexa Nr. 1 La Partea I

Teren

Nr cadastral	Suprafaţa (mp)*	Observaţii / Referinţe
	5.800	

* Suprafaţa este determinată in planul de proiecţie Stereo 70.

DETALII LINIARE IMOBIL

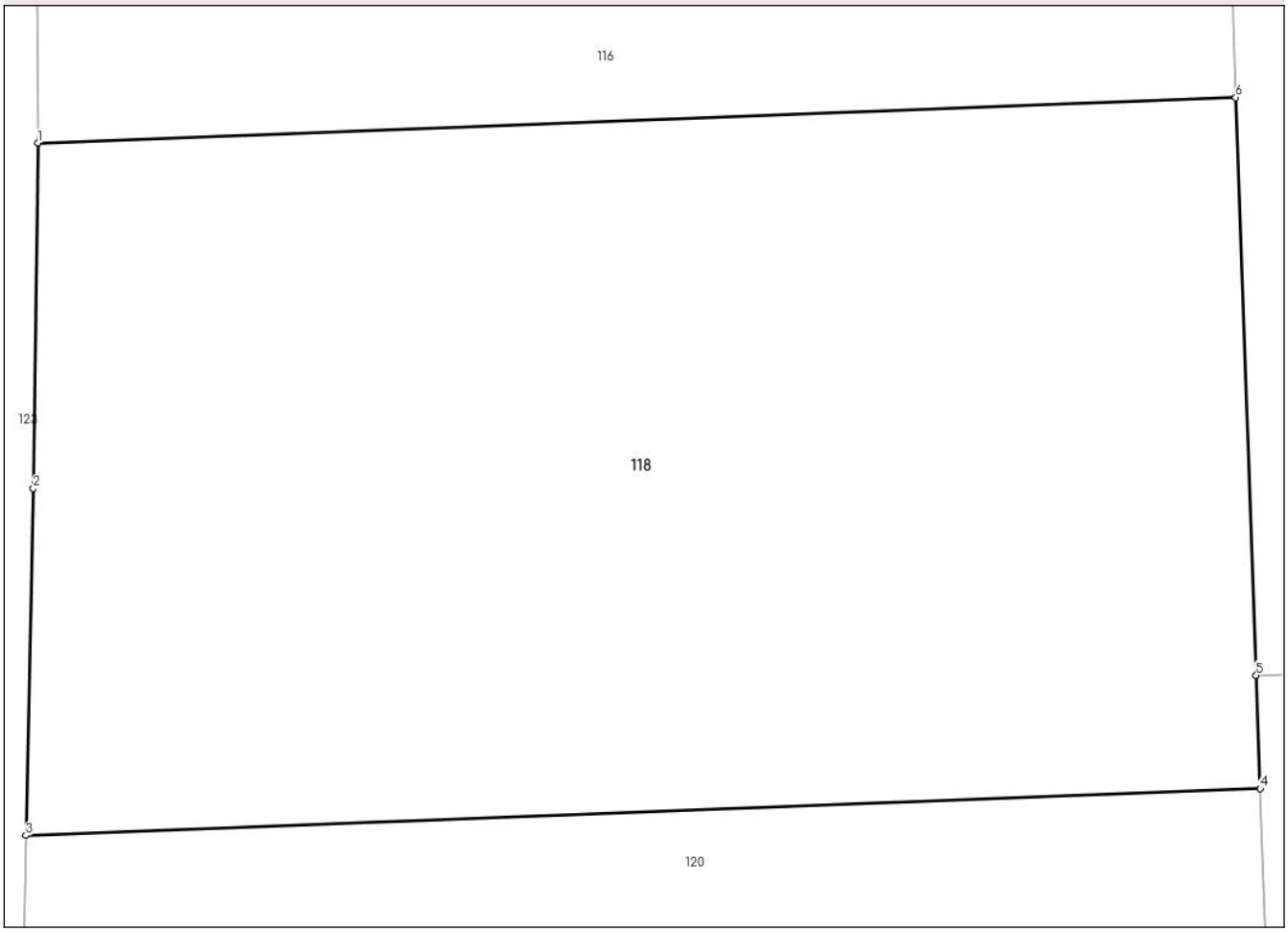

Date referitoare la teren

Crt	Categorie folosință	Intra vilan	Suprafaţa (mp)	Tarla	Parcelă	Nr. topo	Observaţii / Referinţe
1	arabil	NU	5.800	94	2073/8	-	

Lungime Segmente
1) Valorile lungimilor segmentelor sunt obţinute din proiecţie în plan.

Punct început	X / Y	Punct sfârşit	X / Y	Lungime segment (** (m)
1	464.855,509 520.431,88	2	464.855,138 520.403,201	28.681
2	464.855,138 520.403,201	3	464.854,523 520.374,408	28.8
3	464.854,523 520.374,408	4	464.957,078 520.378,286	102.629
4	464.957,078 520.378,286	5	464.956,744 520.387,694	9.414
5	464.956,744 520.387,694	6	464.955,042 520.435,644	47.98

Document care conține date cu caracter personal, protejat de prevederile Regulamentului (UE) nr. 679/2016 și Legii 190/2018

Punct început	X / Y	Punct sfârşit	X / Y	Lungime segment (** (m)
6	464.955,042 520.435,644	1	464.855,509 520.431,88	99.605

** Lungimile segmentelor sunt determinate în planul de proiecţie Stereo 70 şi sunt rotunjite la 1 milimetru.
*** Distanţa dintre puncte este formată din segmente cumulate ce sunt mai mici decât valoarea 1 milimetru.

Document care conține date cu caracter personal, protejat de prevederile Regulamentului (UE) nr. 679/2016 și Legii 190/2018

DATE DESPRE IMOBILUL NR. 119

Oficiul de Cadastru şi Publicitate Imobiliară SIBIU
Biroul de Cadastru şi Publicitate Imobiliară Medias

A. Partea I. Descrierea imobilului

TEREN Extravilan

Adresa: Jud. Sibiu

Nr. Crt	Nr cadastral Nr. topografic	Suprafaţa* (mp)	Observaţii / Referinţe
A1		6.700	Sector cadastral:94 Teren neimprejmuit;

B. Partea II. Proprietari şi acte

Inscrieri privitoare la dreptul de proprietate şi alte drepturi reale		Referinţe
/		
Act Administrativ nr. 750/11, din 28/04/1995 emis de CJPSDPAT SIBIU (TITLU DE PROPRIETATE);		
B1	Intabulare, drept de PROPRIETATE, dobandit prin Reconstituire, cota actuala 1/1	A1
	1) **BOZOŞAN MINERVA**	

C. Partea III. SARCINI .

Inscrieri privind dezmembramintele dreptului de proprietate, drepturi reale de garanţie şi sarcini	Referinţe
NU SUNT	

Document care conține date cu caracter personal, protejat de prevederile Regulamentului (UE) nr. 679/2016 și Legii 190/2018

Anexa Nr. 1 La Partea I

Teren

Nr cadastral	Suprafaţa (mp)*	Observaţii / Referinţe
	6.700	

* Suprafaţa este determinată in planul de proiecţie Stereo 70.

DETALII LINIARE IMOBIL

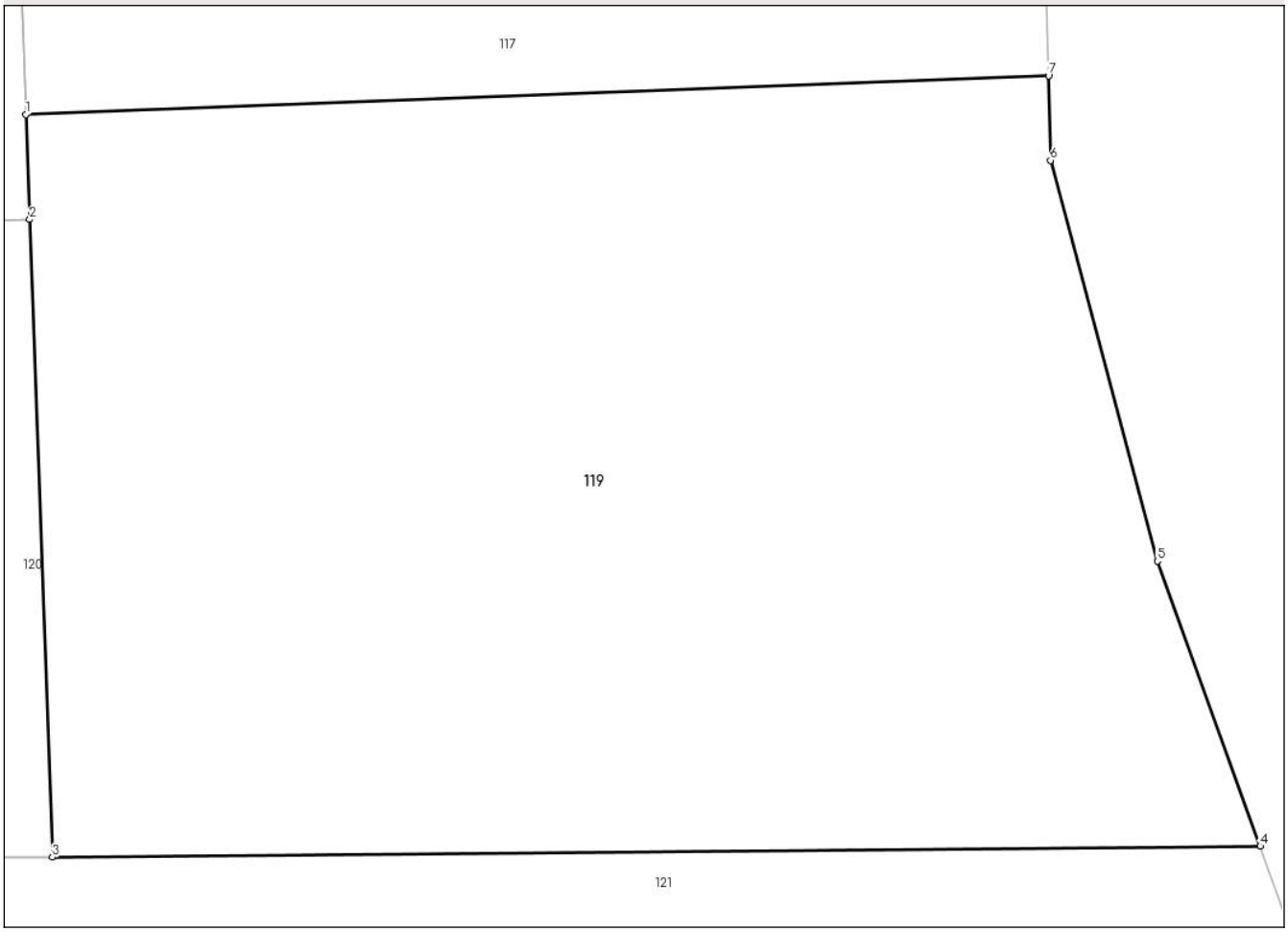

Date referitoare la teren

Crt	Categorie folosință	Intra vilan	Suprafaţa (mp)	Tarla	Parcelă	Nr. topo	Observaţii / Referinţe
1	faneata	NU	6.700	94	2074/8	-	

Lungime Segmente
1) Valorile lungimilor segmentelor sunt obţinute din proiecţie în plan.

Punct început	X / Y	Punct sfârşit	X / Y	Lungime segment (** (m)
1	464.956,744 520.387,694	2	464.957,078 520.378,286	9.414
2	464.957,078 520.378,286	3	464.959,108 520.321,126	57.196
3	464.959,108 520.321,126	4	465.067,498 520.322,117	108.394
4	465.067,498 520.322,117	5	465.058,264 520.347,665	27.165
5	465.058,264 520.347,665	6	465.048,674 520.383,575	37.168

Document care conține date cu caracter personal, protejat de prevederile Regulamentului (UE) nr. 679/2016 și Legii 190/2018

Punct început	X / Y	Punct sfârşit	X / Y	Lungime segment (** (m)
6	465.048,674 520.383,575	7	465.048,501 520.391,164	7.591
7	465.048,501 520.391,164	1	464.956,744 520.387,694	91.822

** Lungimile segmentelor sunt determinate în planul de proiecţie Stereo 70 şi sunt rotunjite la 1 milimetru.
*** Distanţa dintre puncte este formată din segmente cumulate ce sunt mai mici decât valoarea 1 milimetru.

Document care conține date cu caracter personal, protejat de prevederile Regulamentului (UE) nr. 679/2016 și Legii 190/2018

DATE DESPRE IMOBILUL NR. 120

Oficiul de Cadastru şi Publicitate Imobiliară SIBIU
Biroul de Cadastru şi Publicitate Imobiliară Medias

A. Partea I. Descrierea imobilului

TEREN Extravilan

Adresa: Jud. Sibiu

Nr. Crt	Nr cadastral Nr. topografic	Suprafaţa* (mp)	Observaţii / Referinţe
A1		5.800	Sector cadastral:94 Teren neimprejmuit;

B. Partea II. Proprietari şi acte

Inscrieri privitoare la dreptul de proprietate şi alte drepturi reale		Referinţe
/		
Act Administrativ nr. 750/11, din 28/04/1995 emis de CJPSDPAT SIBIU (TITLU DE PROPRIETATE);		
B1	Intabulare, drept de PROPRIETATE, dobandit prin Reconstituire, cota actuala 1/1	A1
	1) **BOZOŞAN MINERVA**	

C. Partea III. SARCINI .

Inscrieri privind dezmembramintele dreptului de proprietate, drepturi reale de garanţie şi sarcini	Referinţe
NU SUNT	

Document care conține date cu caracter personal, protejat de prevederile Regulamentului (UE) nr. 679/2016 și Legii 190/2018

Anexa Nr. 1 La Partea I

Teren

Nr cadastral	Suprafaţa (mp)*	Observaţii / Referinţe
	5.800	

* Suprafaţa este determinată in planul de proiecţie Stereo 70.

DETALII LINIARE IMOBIL

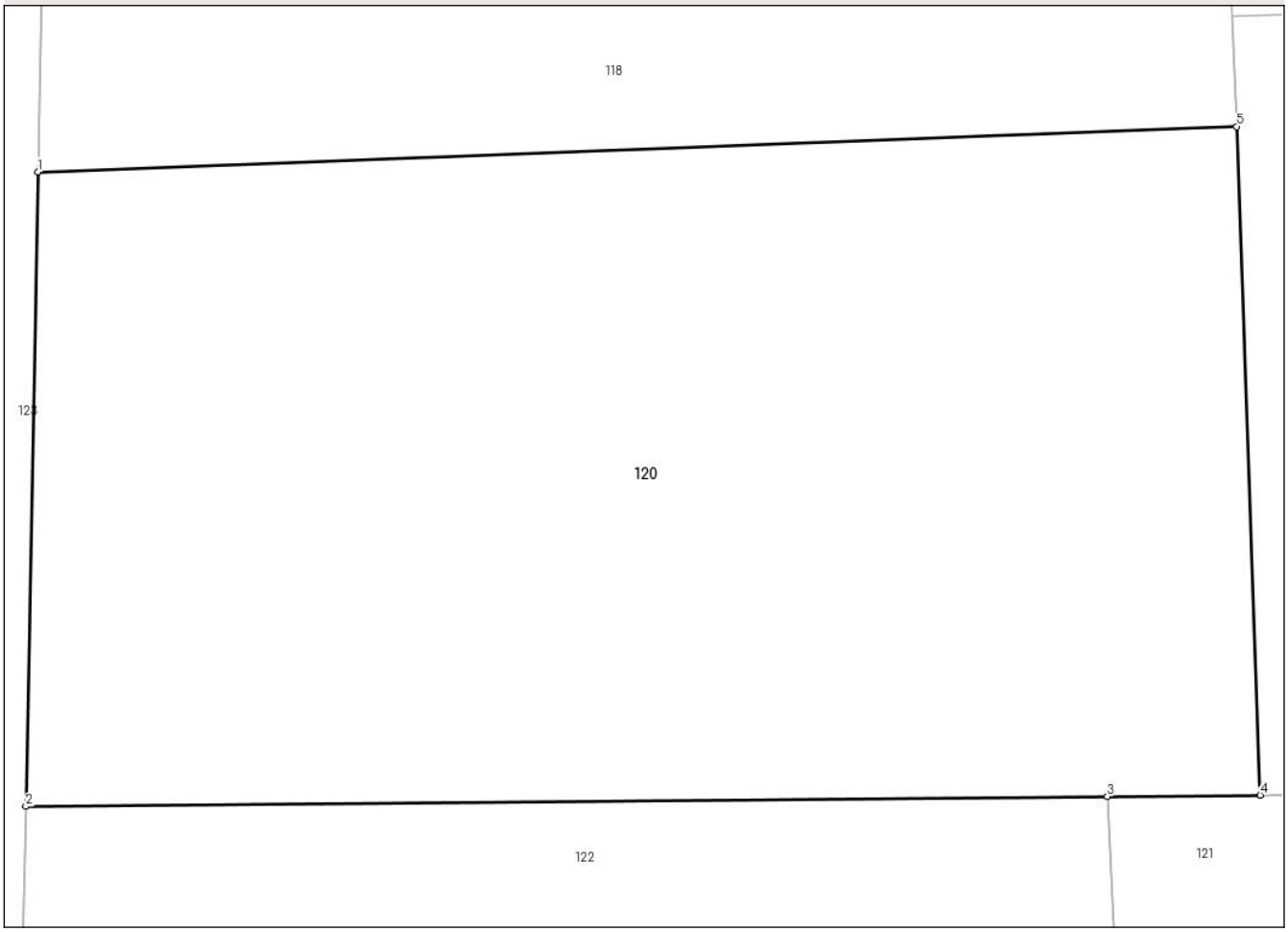

Date referitoare la teren

Crt	Categorie folosință	Intra vilan	Suprafaţa (mp)	Tarla	Parcelă	Nr. topo	Observaţii / Referinţe
1	arabil	NU	5.800	94	2073/9	-	

Lungime Segmente
1) Valorile lungimilor segmentelor sunt obţinute din proiecţie în plan.

Punct început	X / Y	Punct sfârşit	X / Y	Lungime segment (** (m)
1	464.854,523 520.374,408	2	464.853,465 520.320,159	54.259
2	464.853,465 520.320,159	3	464.946,021 520.321,006	92.56
3	464.946,021 520.321,006	4	464.959,108 520.321,126	13.088
4	464.959,108 520.321,126	5	464.957,078 520.378,286	57.196
5	464.957,078 520.378,286	1	464.854,523 520.374,408	102.629

Document care conține date cu caracter personal, protejat de prevederile Regulamentului (UE) nr. 679/2016 și Legii 190/2018

** Lungimile segmentelor sunt determinate în planul de proiecţie Stereo 70 şi sunt rotunjite la 1 milimetru.
*** Distanţa dintre puncte este formată din segmente cumulate ce sunt mai mici decât valoarea 1 milimetru.

DATE DESPRE IMOBILUL NR. 121

Oficiul de Cadastru şi Publicitate Imobiliară SIBIU
Biroul de Cadastru şi Publicitate Imobiliară Medias

A. Partea I. Descrierea imobilului

TEREN Extravilan

Adresa: Jud. Sibiu

Nr. Crt	Nr cadastral Nr. topografic	Suprafaţa* (mp)	Observaţii / Referinţe
A1		13.000	Sector cadastral:94 Teren neimprejmuit;

B. Partea II. Proprietari şi acte

Inscrieri privitoare la dreptul de proprietate şi alte drepturi reale		Referinţe
/		
Act Administrativ nr. 384/11, din 17/09/1993 emis de CJPSDPAT SIBIU (TITLU DE PROPRIETATE);		
B1	Intabulare, drept de PROPRIETATE, dobandit prin Reconstituire, cota actuala 1/1	A1
	1) **LĂPUȘAN IOAN**	

C. Partea III. SARCINI .

Inscrieri privind dezmembramintele dreptului de proprietate, drepturi reale de garanţie şi sarcini	Referinţe
NU SUNT	

Document care conține date cu caracter personal, protejat de prevederile Regulamentului (UE) nr. 679/2016 și Legii 190/2018

Anexa Nr. 1 La Partea I

Teren

Nr cadastral	Suprafaţa (mp)*	Observaţii / Referinţe
	13.000	

* Suprafaţa este determinată in planul de proiecţie Stereo 70.

DETALII LINIARE IMOBIL

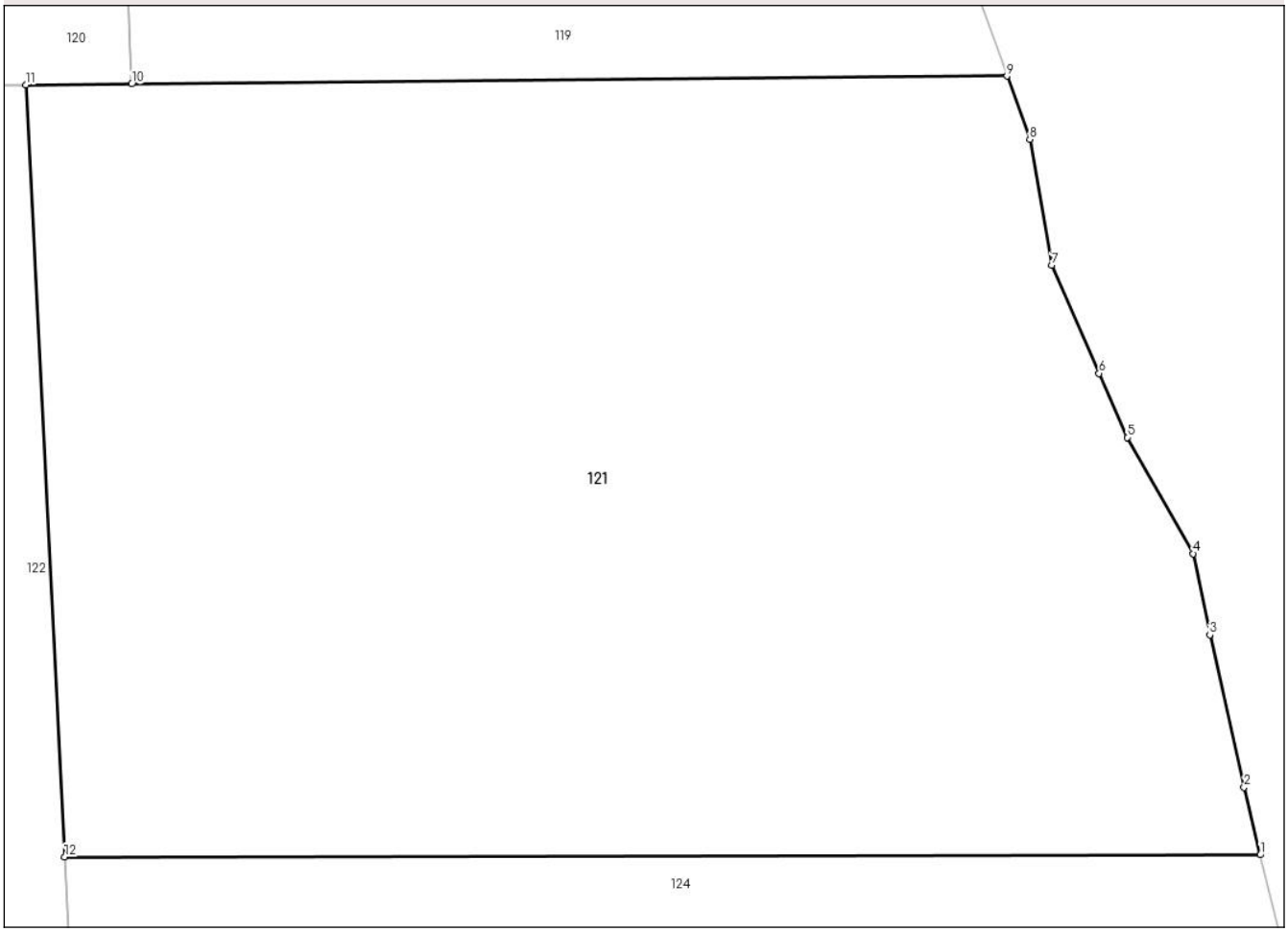

Date referitoare la teren

Crt	Categorie folosință	Intra vilan	Suprafaţa (mp)	Tarla	Parcelă	Nr. topo	Observaţii / Referinţe
1	faneata	NU	13.000	94	2074/9	-	

Lungime Segmente
1) Valorile lungimilor segmentelor sunt obţinute din proiecţie în plan.

Punct început	X / Y	Punct sfârşit	X / Y	Lungime segment (** (m)
1	465.098,857 520.225,788	2	465.096,848 520.234,166	8.615
2	465.096,848 520.234,166	3	465.092,615 520.253,001	19.305
3	465.092,615 520.253,001	4	465.090,545 520.263,05	10.26
4	465.090,545 520.263,05	5	465.082,372 520.277,418	16.53
5	465.082,372 520.277,418	6	465.078,898 520.285,347	8.657

Document care conține date cu caracter personal, protejat de prevederile Regulamentului (UE) nr. 679/2016 și Legii 190/2018

Punct început	X / Y	Punct sfârşit	X / Y	Lungime segment (** (m)
6	465.078,898 520.285,347	7	465.073,046 520.298,708	14.586
7	465.073,046 520.298,708	8	465.070,318 520.314,314	15.843
8	465.070,318 520.314,314	9	465.067,498 520.322,117	8.297
9	465.067,498 520.322,117	10	464.959,108 520.321,126	108.394
10	464.959,108 520.321,126	11	464.946,021 520.321,006	13.088
11	464.946,021 520.321,006	12	464.950,822 520.225,541	95.586
12	464.950,822 520.225,541	1	465.098,857 520.225,788	148.036

** Lungimile segmentelor sunt determinate în planul de proiecţie Stereo 70 şi sunt rotunjite la 1 milimetru.
*** Distanţa dintre puncte este formată din segmente cumulate ce sunt mai mici decât valoarea 1 milimetru.

Document care conține date cu caracter personal, protejat de prevederile Regulamentului (UE) nr. 679/2016 și Legii 190/2018

DATE DESPRE IMOBILUL NR. 122

Oficiul de Cadastru şi Publicitate Imobiliară SIBIU
Biroul de Cadastru şi Publicitate Imobiliară Medias

A. Partea I. Descrierea imobilului

TEREN Extravilan

Adresa: Jud. Sibiu

Nr. Crt	Nr cadastral Nr. topografic	Suprafaţa* (mp)	Observaţii / Referinţe
A1		10.000	Sector cadastral:94 Teren neimprejmuit;

B. Partea II. Proprietari şi acte

Inscrieri privitoare la dreptul de proprietate şi alte drepturi reale		Referinţe
/		
Act Administrativ nr. 384/11, din 17/09/1993 emis de CJPSDPAT SIBIU (TITLU DE PROPRIETATE);		
B1	Intabulare, drept de PROPRIETATE, dobandit prin Reconstituire, cota actuala 1/1	A1
	1) **LĂPUȘAN IOAN**	

C. Partea III. SARCINI .

Inscrieri privind dezmembramintele dreptului de proprietate, drepturi reale de garanţie şi sarcini	Referinţe
NU SUNT	

Document care conține date cu caracter personal, protejat de prevederile Regulamentului (UE) nr. 679/2016 și Legii 190/2018

Anexa Nr. 1 La Partea I

Teren

Nr cadastral	Suprafaţa (mp)*	Observaţii / Referinţe
	10.000	

* Suprafaţa este determinată in planul de proiecţie Stereo 70.

DETALII LINIARE IMOBIL



Date referitoare la teren

Crt	Categorie folosință	Intra vilan	Suprafaţa (mp)	Tarla	Parcelă	Nr. topo	Observaţii / Referinţe
1	arabil	NU	10.000	94	2073/10	-	

Lungime Segmente
1) Valorile lungimilor segmentelor sunt obţinute din proiecţie în plan.

Punct început	X / Y	Punct sfârşit	X / Y	Lungime segment (** (m)
1	464.946,021 520.321,006	2	464.853,465 520.320,159	92.56
2	464.853,465 520.320,159	3	464.852,457 520.268,471	51.699
3	464.852,457 520.268,471	4	464.852,834 520.216,182	52.29
4	464.852,834 520.216,182	5	464.951,284 520.216,346	98.45
5	464.951,284 520.216,346	6	464.950,822 520.225,541	9.206

Document care conține date cu caracter personal, protejat de prevederile Regulamentului (UE) nr. 679/2016 și Legii 190/2018

Punct început	X / Y	Punct sfârşit	X / Y	Lungime segment (** (m)
6	464.950,822 520.225,541	1	464.946,021 520.321,006	95.586

** Lungimile segmentelor sunt determinate în planul de proiecţie Stereo 70 şi sunt rotunjite la 1 milimetru.
*** Distanţa dintre puncte este formată din segmente cumulate ce sunt mai mici decât valoarea 1 milimetru.

Document care conține date cu caracter personal, protejat de prevederile Regulamentului (UE) nr. 679/2016 și Legii 190/2018

DATE DESPRE IMOBILUL NR. 123

Oficiul de Cadastru şi Publicitate Imobiliară SIBIU
Biroul de Cadastru şi Publicitate Imobiliară Medias

A. Partea I. Descrierea imobilului

TEREN Extravilan

Adresa: Jud. Sibiu

Nr. Crt	Nr cadastral Nr. topografic	Suprafaţa* (mp)	Observaţii / Referinţe
A1		4.244	Sector cadastral:94 Teren neimprejmuit;

B. Partea II. Proprietari şi acte

Inscrieri privitoare la dreptul de proprietate şi alte drepturi reale		Referinţe
/		
Act Normativ nr. 7, din 13/03/1996 emis de PARLAMENTUL ROMANIEI (lege);		
B1	Inscrierea posesiei, drept de PROPRIETATE, dobandit prin Lege, cota actuala 1/1	A1
	1) **NEIDENTIFICAT NEIDENTIFICAT**	
Act Normativ nr. 7, din 13/03/1996 emis de Parlamentul Romaniei (,art. 13 alin 15);		
B2	Se noteaza mentiunea proprietar neidentificat	A1

C. Partea III. SARCINI .

Inscrieri privind dezmembramintele dreptului de proprietate, drepturi reale de garanţie şi sarcini	Referinţe
NU SUNT	

Document care conține date cu caracter personal, protejat de prevederile Regulamentului (UE) nr. 679/2016 și Legii 190/2018

Anexa Nr. 1 La Partea I

Teren

Nr cadastral	Suprafaţa (mp)*	Observaţii / Referinţe
	4.244	

* Suprafaţa este determinată in planul de proiecţie Stereo 70.

DETALII LINIARE IMOBIL

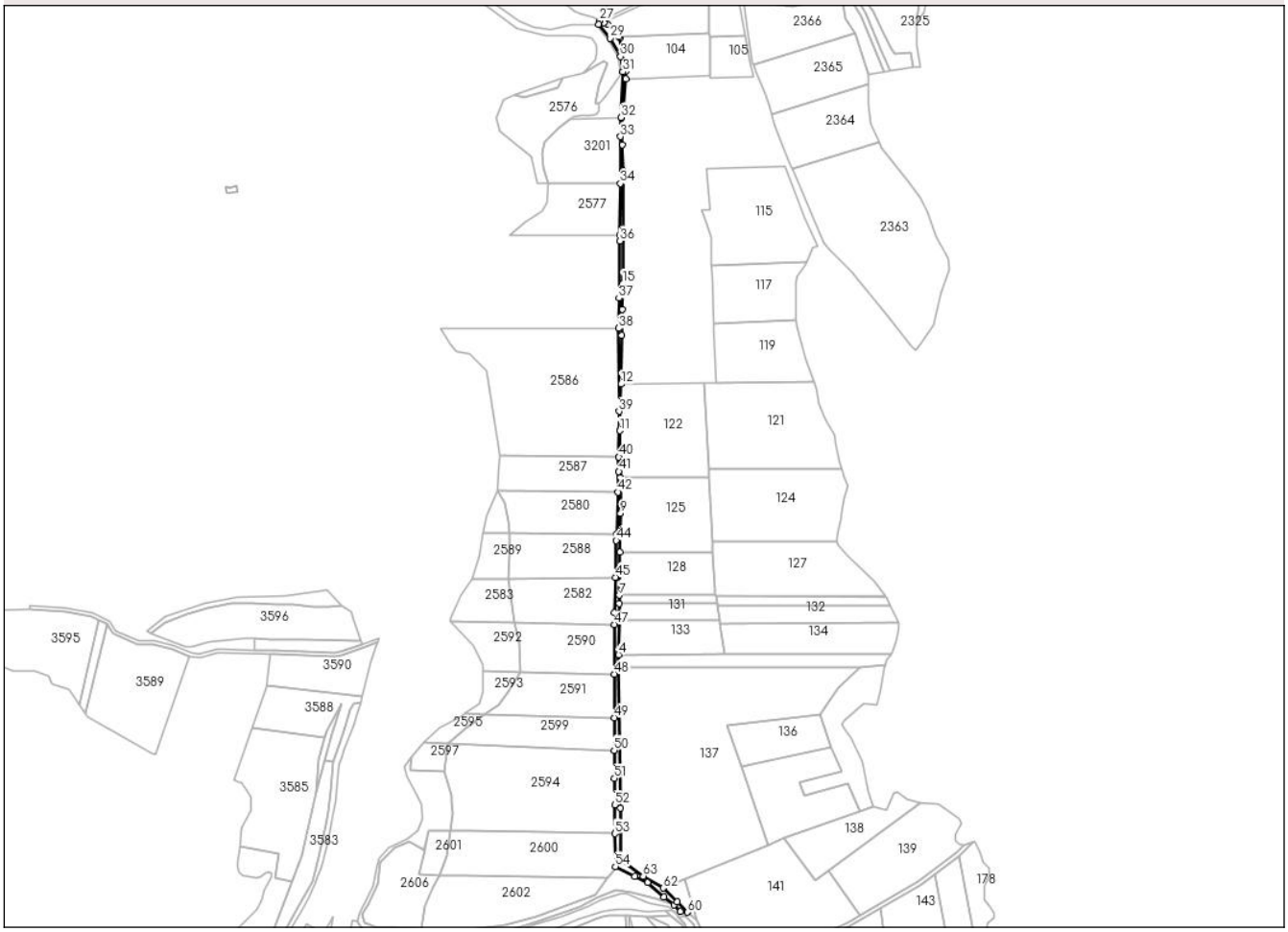

Date referitoare la teren

Crt	Categorie folosință	Intra vilan	Suprafaţa (mp)	Tarla	Parcelă	Nr. topo	Observaţii / Referinţe
1	drum	NU	4.244	94	2071	-	

Lungime Segmente

1) Valorile lungimilor segmentelor sunt obţinute din proiecţie în plan.

Punct început	X / Y	Punct sfârşit	X / Y	Lungime segment
1	464.853,583 519.792,315	2	464.852,715 519.849,522	57.213
4	464.851,002 520.019,791	5	464.851,521 520.058,198	38.411
7	464.851,893 520.085,709	8	464.852,54 520.133,562	47.857
10	464.852,834 520.216,182	11	464.852,457 520.268,471	52.29
13	464.854,523 520.374,408	14	464.855,138 520.403,201	28.8
16	464.855,431 520.490,959	17	464.855,344 520.556,914	65.956

Punct început	X / Y	Punct sfârşit	X / Y	Lungime segment
2	464.852,715 519.849,522	3	464.850,806 520.005,285	155.774
5	464.851,521 520.058,198	6	464.851,767 520.076,409	18.212
8	464.852,54 520.133,562	9	464.853,12 520.176,529	42.972
11	464.852,457 520.268,471	12	464.853,465 520.320,159	51.699
14	464.855,138 520.403,201	15	464.855,509 520.431,88	28.681
17	464.855,344 520.556,914	18	464.855,305 520.585,758	28.844

Punct început	X / Y	Punct sfârşit	X / Y	Lungime segment
3	464.850,806 520.005,285	4	464.851,002 520.019,791	14.507
6	464.851,767 520.076,409	7	464.851,893 520.085,709	9.301
9	464.853,12 520.176,529	10	464.852,834 520.216,182	39.653
12	464.853,465 520.320,159	13	464.854,523 520.374,408	54.259
15	464.855,509 520.431,88	16	464.855,431 520.490,959	59.079
18	464.855,305 520.585,758	19	464.855,281 520.604,325	18.566

Document care conține date cu caracter personal, protejat de prevederile Regulamentului (UE) nr. 679/2016 și Legii 190/2018

Punct început	X / Y	Punct sfârşit	X / Y	Lungime segment
19	464.855,281 520.604,325	20	464.856,391 520.622,04	17.75
22	464.859,217 520.667,668	23	464.852,167 520.704,332	37.336
25	464.839,117 520.719,191	26	464.834,534 520.721,305	5.047
28	464.828,56 520.719,584	29	464.841,894 520.703,951	20.547
31	464.855,882 520.666,577	32	464.853,908 520.616,122	50.493
34	464.852,818 520.542,835	35	464.852,534 520.485,599	57.236
37	464.851,442 520.415,456	38	464.850,979 520.382,043	33.416
40	464.851,287 520.239,26	41	464.851,249 520.223,163	16.097
43	464.848,645 520.153,747	44	464.848,374 520.146,522	7.229
46	464.846,259 520.066,402	47	464.846,202 520.053,389	13.014
49	464.846,039 519.949,739	50	464.845,982 519.913,665	36.074
52	464.846,598 519.853,055	53	464.846,923 519.821,097	31.96
55	464.869,023 519.773,955	56	464.883,422 519.766,847	16.058
58	464.912,567 519.742,228	59	464.919,766 519.734,452	10.597
61	464.916,084 519.745,459	62	464.900,604 519.760,756	21.763

Punct început	X / Y	Punct sfârşit	X / Y	Lungime segment
20	464.856,391 520.622,04	21	464.858,686 520.658,996	37.027
23	464.852,167 520.704,332	24	464.851,057 520.705,596	1.682
26	464.834,534 520.721,305	27	464.829,951 520.723,419	5.047
29	464.841,894 520.703,951	30	464.853,226 520.683,568	23.321
32	464.853,908 520.616,122	33	464.853,075 520.594,823	21.316
35	464.852,534 520.485,599	36	464.852,502 520.478,963	6.636
38	464.850,979 520.382,043	39	464.851,407 520.289,869	92.175
41	464.851,249 520.223,163	42	464.850,392 520.200,306	22.873
44	464.848,374 520.146,522	45	464.847,295 520.105,622	40.915
47	464.846,202 520.053,389	48	464.846,115 519.998,065	55.324
50	464.845,982 519.913,665	51	464.846,3 519.882,382	31.285
53	464.846,923 519.821,097	54	464.847,294 519.784,613	36.486
56	464.883,422 519.766,847	57	464.901,638 519.750,896	24.212
59	464.919,766 519.734,452	60	464.927,74 519.733,941	7.99
62	464.900,604 519.760,756	63	464.878,275 519.773,96	25.94

Punct început	X / Y	Punct sfârşit	X / Y	Lungime segment
21	464.858,686 520.658,996	22	464.859,217 520.667,668	8.688
24	464.851,057 520.705,596	25	464.839,117 520.719,191	18.093
27	464.829,951 520.723,419	28	464.828,56 520.719,584	4.08
30	464.853,226 520.683,568	31	464.855,882 520.666,577	17.197
33	464.853,075 520.594,823	34	464.852,818 520.542,835	51.989
36	464.852,502 520.478,963	37	464.851,442 520.415,456	63.516
39	464.851,407 520.289,869	40	464.851,287 520.239,26	50.609
42	464.850,392 520.200,306	43	464.848,645 520.153,747	46.592
45	464.847,295 520.105,622	46	464.846,259 520.066,402	39.234
48	464.846,115 519.998,065	49	464.846,039 519.949,739	48.326
51	464.846,3 519.882,382	52	464.846,598 519.853,055	29.328
54	464.847,294 519.784,613	55	464.869,023 519.773,955	24.203
57	464.901,638 519.750,896	58	464.912,567 519.742,228	13.95
60	464.927,74 519.733,941	61	464.916,084 519.745,459	16.386
63	464.878,275 519.773,96	1	464.853,583 519.792,315	30.767

**** Lungimile segmentelor sunt determinate în planul de proiecţie Stereo 70 şi sunt rotunjite la 1 milimetru.**
***** Distanţa dintre puncte este formată din segmente cumulate ce sunt mai mici decât valoarea 1 milimetru.**

Document care conține date cu caracter personal, protejat de prevederile Regulamentului (UE) nr. 679/2016 și Legii 190/2018

DATE DESPRE IMOBILUL NR. 124

Oficiul de Cadastru şi Publicitate Imobiliară SIBIU
Biroul de Cadastru şi Publicitate Imobiliară Medias

A. Partea I. Descrierea imobilului

TEREN Extravilan

Adresa: Jud. Sibiu

Nr. Crt	Nr cadastral Nr. topografic	Suprafaţa* (mp)	Observaţii / Referinţe
A1		11.700	Sector cadastral:94 Teren neimprejmuit;

B. Partea II. Proprietari şi acte

Inscrieri privitoare la dreptul de proprietate şi alte drepturi reale		Referinţe
/		
Act Administrativ nr. 80/11, din 21/04/1993 emis de CJPSDPAT SIBIU (TITLU DE PROPRIETATE);		
B1	Intabulare, drept de PROPRIETATE, dobandit prin Reconstituire, cota actuala 1/1	A1
	1) **LĂPUȘAN SILVIA** 2) **MORAR IEREMIA** 3) **MORAR IRINA** 4) **MORAR MARIA**	

C. Partea III. SARCINI .

Inscrieri privind dezmembramintele dreptului de proprietate, drepturi reale de garanţie şi sarcini	Referinţe
NU SUNT	

Anexa Nr. 1 La Partea I

Teren

Nr cadastral	Suprafaţa (mp)*	Observaţii / Referinţe
	11.700	

* Suprafaţa este determinată in planul de proiecţie Stereo 70.

DETALII LINIARE IMOBIL

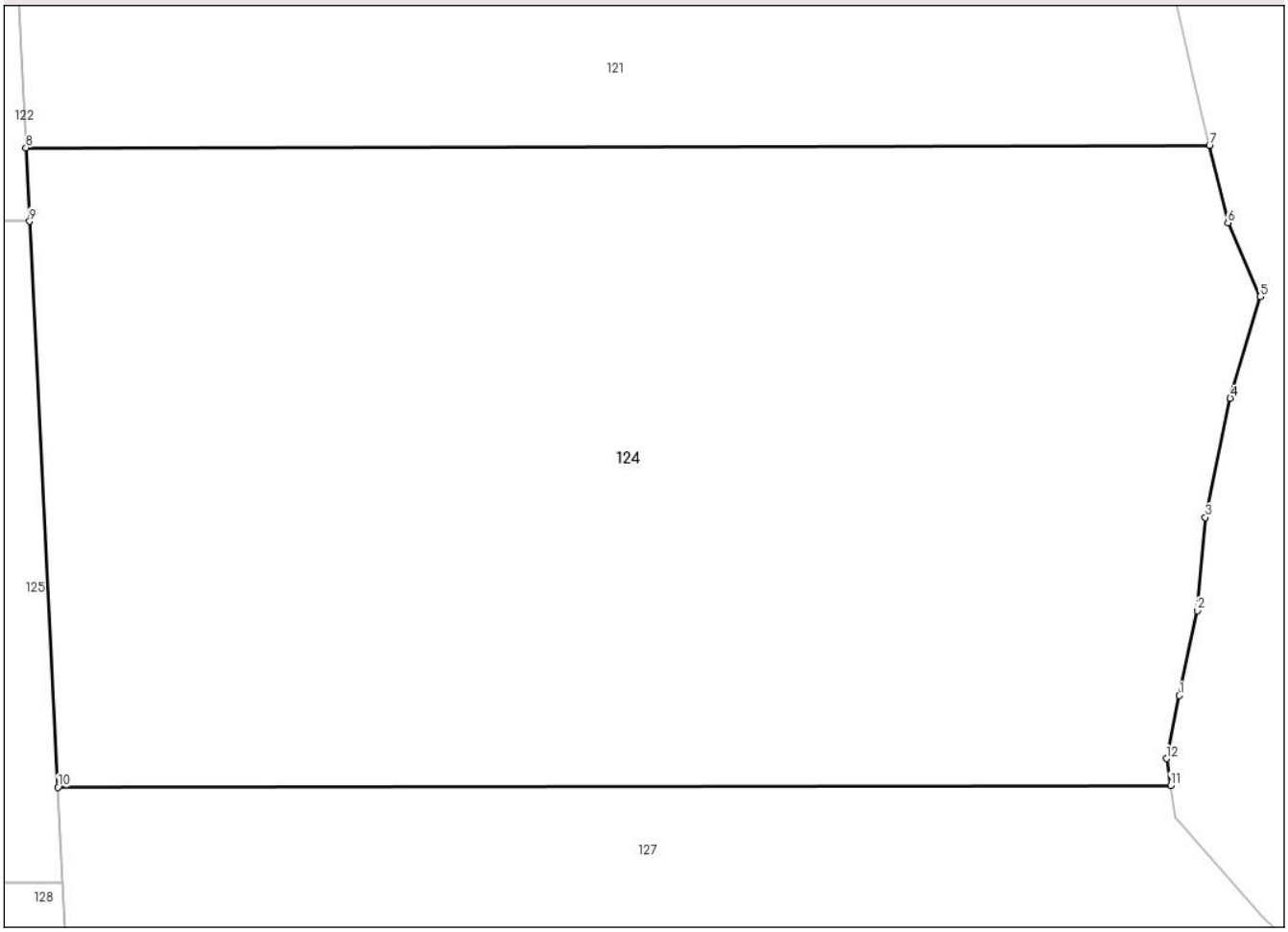

Date referitoare la teren

Crt	Categorie folosință	Intra vilan	Suprafaţa (mp)	Tarla	Parcelă	Nr. topo	Observaţii / Referinţe
1	faneata	NU	11.700	94	2074/10	-	

Lungime Segmente
1) Valorile lungimilor segmentelor sunt obţinute din proiecţie în plan.

Punct început	X / Y	Punct sfârşit	X / Y	Lungime segment (** (m)
1	465.095,073 520.157,093	2	465.097,326 520.167,706	10.85
2	465.097,326 520.167,706	3	465.098,356 520.179,351	11.69
3	465.098,356 520.179,351	4	465.101,457 520.194,252	15.22
4	465.101,457 520.194,252	5	465.105,213 520.206,931	13.224
5	465.105,213 520.206,931	6	465.101,172 520.216,135	10.052

Document care conține date cu caracter personal, protejat de prevederile Regulamentului (UE) nr. 679/2016 și Legii 190/2018

Punct început	X / Y	Punct sfârşit	X / Y	Lungime segment (** (m)
6	465.101,172 520.216,135	7	465.098,857 520.225,788	9.927
7	465.098,857 520.225,788	8	464.950,822 520.225,541	148.036
8	464.950,822 520.225,541	9	464.951,284 520.216,346	9.206
9	464.951,284 520.216,346	10	464.954,84 520.145,632	70.804
10	464.954,84 520.145,632	11	465.094,001 520.145,865	139.161
11	465.094,001 520.145,865	12	465.093,476 520.149,203	3.379
12	465.093,476 520.149,203	1	465.095,073 520.157,093	8.05

** Lungimile segmentelor sunt determinate în planul de proiecţie Stereo 70 şi sunt rotunjite la 1 milimetru.
*** Distanţa dintre puncte este formată din segmente cumulate ce sunt mai mici decât valoarea 1 milimetru.

Document care conține date cu caracter personal, protejat de prevederile Regulamentului (UE) nr. 679/2016 și Legii 190/2018

DATE DESPRE IMOBILUL NR. 125

Oficiul de Cadastru şi Publicitate Imobiliară SIBIU
Biroul de Cadastru şi Publicitate Imobiliară Medias

A. Partea I. Descrierea imobilului

TEREN Extravilan

Adresa: Jud. Sibiu

Nr. Crt	Nr cadastral Nr. topografic	Suprafaţa* (mp)	Observaţii / Referinţe
A1		8.300	Sector cadastral:94 Teren neimprejmuit;

B. Partea II. Proprietari şi acte

Inscrieri privitoare la dreptul de proprietate şi alte drepturi reale		Referinţe
/		
Act Administrativ nr. 80/11, din 21/04/1993 emis de CJPSDPAT SIBIU (TITLU DE PROPRIETATE);		
B1	Intabulare, drept de PROPRIETATE, dobandit prin Reconstituire, cota actuala 1/1	A1
	1) **LĂPUȘAN SILVIA** 2) **MORAR IEREMIA** 3) **MORAR IRINA** 4) **MORAR MARIA**	

C. Partea III. SARCINI .

Inscrieri privind dezmembramintele dreptului de proprietate, drepturi reale de garanţie şi sarcini	Referinţe
NU SUNT	

Anexa Nr. 1 La Partea I

Teren

Nr cadastral	Suprafaţa (mp)*	Observaţii / Referinţe
	8.300	

* Suprafaţa este determinată in planul de proiecţie Stereo 70.

DETALII LINIARE IMOBIL



Date referitoare la teren

Crt	Categorie folosință	Intra vilan	Suprafaţa (mp)	Tarla	Parcelă	Nr. topo	Observaţii / Referinţe
1	arabil	NU	8.300	94	2073/11	-	

Lungime Segmente
1) Valorile lungimilor segmentelor sunt obţinute din proiecţie în plan.

Punct început	X / Y	Punct sfârşit	X / Y	Lungime segment (** (m)
1	464.852,834 520.216,182	2	464.853,12 520.176,529	39.653
2	464.853,12 520.176,529	3	464.852,54 520.133,562	42.972
3	464.852,54 520.133,562	4	464.955,439 520.133,734	102.899
4	464.955,439 520.133,734	5	464.954,84 520.145,632	11.913
5	464.954,84 520.145,632	6	464.951,284 520.216,346	70.804

Document care conține date cu caracter personal, protejat de prevederile Regulamentului (UE) nr. 679/2016 și Legii 190/2018

Punct început	X / Y	Punct sfârşit	X / Y	Lungime segment (** (m)
6	464.951,284 520.216,346	1	464.852,834 520.216,182	98.45

** Lungimile segmentelor sunt determinate în planul de proiecţie Stereo 70 şi sunt rotunjite la 1 milimetru.
*** Distanţa dintre puncte este formată din segmente cumulate ce sunt mai mici decât valoarea 1 milimetru.

Document care conține date cu caracter personal, protejat de prevederile Regulamentului (UE) nr. 679/2016 și Legii 190/2018

DATE DESPRE IMOBILUL NR. 127

Oficiul de Cadastru şi Publicitate Imobiliară SIBIU
Biroul de Cadastru şi Publicitate Imobiliară Medias

A. Partea I. Descrierea imobilului

TEREN Extravilan

Adresa: Jud. Sibiu

Nr. Crt	Nr cadastral Nr. topografic	Suprafaţa* (mp)	Observaţii / Referinţe
A1		10.000	Sector cadastral:94 Teren neimprejmuit;

B. Partea II. Proprietari şi acte

Inscrieri privitoare la dreptul de proprietate şi alte drepturi reale		Referinţe
/		
Act Administrativ nr. 44/11, din 12/04/1993 emis de CJPSDPAT SIBIU (TITLU DE PROPRIETATE);		
B1	Intabulare, drept de PROPRIETATE, dobandit prin Reconstituire, cota actuala 1/1	A1
	1) **SLAVA VASILE**	

C. Partea III. SARCINI .

Inscrieri privind dezmembramintele dreptului de proprietate, drepturi reale de garanţie şi sarcini	Referinţe
NU SUNT	

Document care conține date cu caracter personal, protejat de prevederile Regulamentului (UE) nr. 679/2016 și Legii 190/2018

Anexa Nr. 1 La Partea I

Teren

Nr cadastral	Suprafaţa (mp)*	Observaţii / Referinţe
	10.000	

* Suprafaţa este determinată in planul de proiecţie Stereo 70.

DETALII LINIARE IMOBIL

Date referitoare la teren

Crt	Categorie folosință	Intra vilan	Suprafaţa (mp)	Tarla	Parcelă	Nr. topo	Observaţii / Referinţe
1	faneata	NU	10.000	94	2074/11	-	

Lungime Segmente
1) Valorile lungimilor segmentelor sunt obţinute din proiecţie în plan.

Punct început	X / Y	Punct sfârşit	X / Y	Lungime segment (** (m)
1	464.954,84 520.145,632	2	464.955,439 520.133,734	11.913
2	464.955,439 520.133,734	3	464.957,457 520.093,591	40.194
3	464.957,457 520.093,591	4	464.958,643 520.085,888	7.794
4	464.958,643 520.085,888	5	464.958,843 520.084,59	1.313
5	464.958,843 520.084,59	6	465.147,956 520.084,906	189.113

Document care conține date cu caracter personal, protejat de prevederile Regulamentului (UE) nr. 679/2016 și Legii 190/2018

Punct început	X / Y	Punct sfârşit	X / Y	Lungime segment (** (m)
6	465.147,956 520.084,906	7	465.135,895 520.100,645	19.828
7	465.135,895 520.100,645	8	465.105,536 520.129,428	41.835
8	465.105,536 520.129,428	9	465.094,637 520.141,823	16.505
9	465.094,637 520.141,823	10	465.094,001 520.145,865	4.092
10	465.094,001 520.145,865	1	464.954,84 520.145,632	139.161

** Lungimile segmentelor sunt determinate în planul de proiecţie Stereo 70 şi sunt rotunjite la 1 milimetru.
*** Distanţa dintre puncte este formată din segmente cumulate ce sunt mai mici decât valoarea 1 milimetru.

Document care conține date cu caracter personal, protejat de prevederile Regulamentului (UE) nr. 679/2016 și Legii 190/2018

DATE DESPRE IMOBILUL NR. 128

Oficiul de Cadastru şi Publicitate Imobiliară SIBIU
Biroul de Cadastru şi Publicitate Imobiliară Medias

A. Partea I. Descrierea imobilului

TEREN Extravilan

Adresa: Jud. Sibiu

Nr. Crt	Nr cadastral Nr. topografic	Suprafaţa* (mp)	Observaţii / Referinţe
A1		5.000	Sector cadastral:94 Teren neimprejmuit;

B. Partea II. Proprietari şi acte

Inscrieri privitoare la dreptul de proprietate şi alte drepturi reale		Referinţe
/		
Act Administrativ nr. 44/11, din 12/04/1993 emis de CJPSDPAT SIBIU (TITLU DE PROPRIETATE);		
B1	Intabulare, drept de PROPRIETATE, dobandit prin Reconstituire, cota actuala 1/1	A1
	1) **SLAVA VASILE**	

C. Partea III. SARCINI .

Inscrieri privind dezmembramintele dreptului de proprietate, drepturi reale de garanţie şi sarcini	Referinţe
NU SUNT	

Document care conține date cu caracter personal, protejat de prevederile Regulamentului (UE) nr. 679/2016 și Legii 190/2018

Anexa Nr. 1 La Partea I

Teren

Nr cadastral	Suprafaţa (mp)*	Observaţii / Referinţe
	5.000	

* Suprafaţa este determinată in planul de proiecţie Stereo 70.

DETALII LINIARE IMOBIL

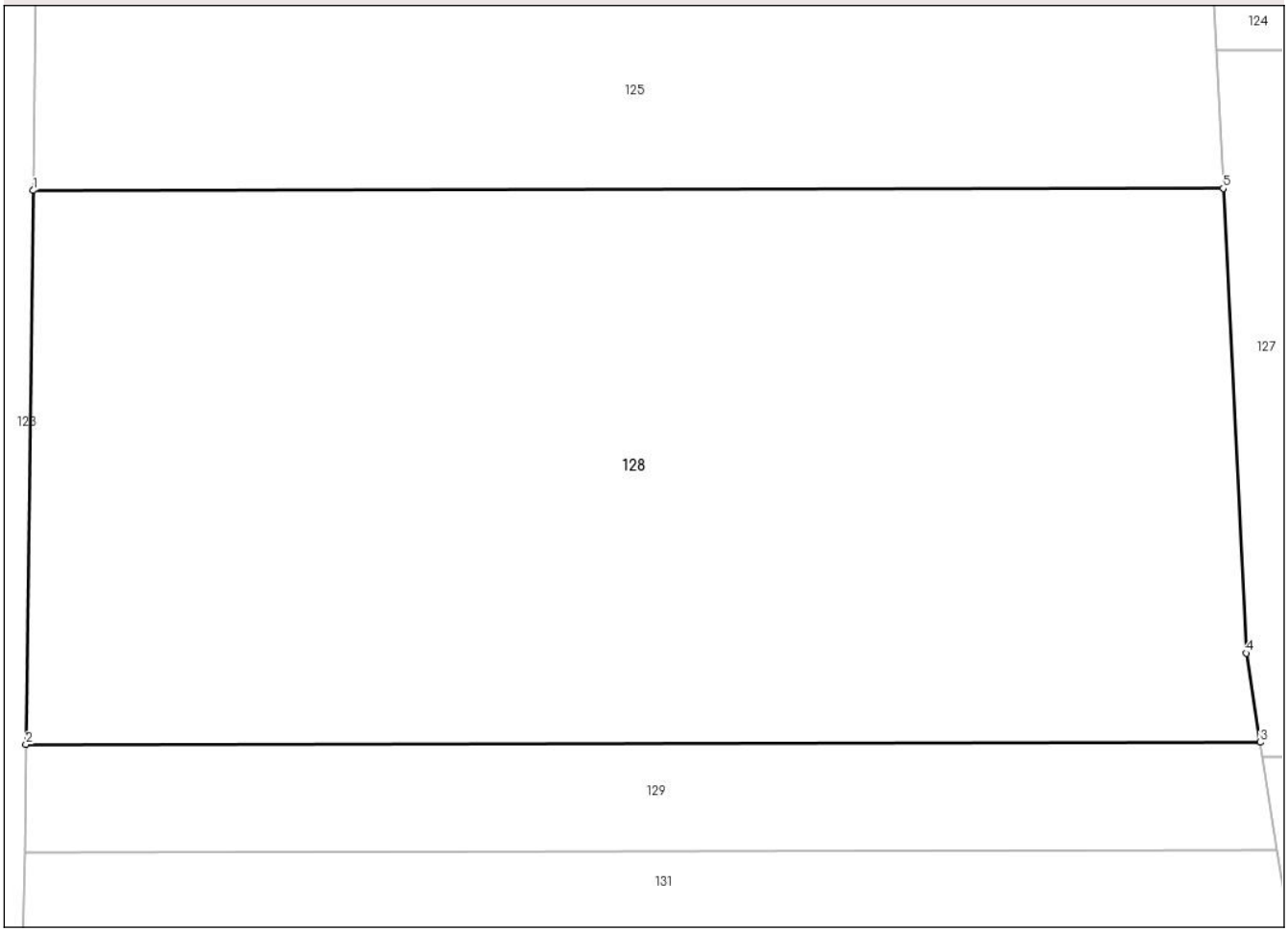

Date referitoare la teren

Crt	Categorie folosință	Intra vilan	Suprafaţa (mp)	Tarla	Parcelă	Nr. topo	Observaţii / Referinţe
1	arabil	NU	5.000	94	2073/12	-	

Lungime Segmente
1) Valorile lungimilor segmentelor sunt obţinute din proiecţie în plan.

Punct început	X / Y	Punct sfârşit	X / Y	Lungime segment (** (m)
1	464.852,54 520.133,562	2	464.851,893 520.085,709	47.857
2	464.851,893 520.085,709	3	464.958,643 520.085,888	106.75
3	464.958,643 520.085,888	4	464.957,457 520.093,591	7.794
4	464.957,457 520.093,591	5	464.955,439 520.133,734	40.194
5	464.955,439 520.133,734	1	464.852,54 520.133,562	102.899

Document care conține date cu caracter personal, protejat de prevederile Regulamentului (UE) nr. 679/2016 și Legii 190/2018

** Lungimile segmentelor sunt determinate în planul de proiecţie Stereo 70 şi sunt rotunjite la 1 milimetru.
*** Distanţa dintre puncte este formată din segmente cumulate ce sunt mai mici decât valoarea 1 milimetru.

Document care conține date cu caracter personal, protejat de prevederile Regulamentului (UE) nr. 679/2016 și Legii 190/2018

DATE DESPRE IMOBILUL NR. 129

Oficiul de Cadastru şi Publicitate Imobiliară SIBIU
Biroul de Cadastru şi Publicitate Imobiliară Medias

A. Partea I. Descrierea imobilului

TEREN Extravilan

Adresa: Jud. Sibiu

Nr. Crt	Nr cadastral Nr. topografic	Suprafaţa* (mp)	Observaţii / Referinţe
A1		1.000	Sector cadastral:94 Teren neimprejmuit;

B. Partea II. Proprietari şi acte

Inscrieri privitoare la dreptul de proprietate şi alte drepturi reale		Referinţe
/		
Act Administrativ nr. 465/11, din 31/01/1994 emis de CJPSDPAT SIBIU (TITLU DE PROPRIETATE);		
B1	Intabulare, drept de PROPRIETATE, dobandit prin Reconstituire, cota actuala 1/1	A1
	1) **HOPÎRTEAN VICTORIA**	

C. Partea III. SARCINI .

Inscrieri privind dezmembramintele dreptului de proprietate, drepturi reale de garanţie şi sarcini	Referinţe
NU SUNT	

Document care conține date cu caracter personal, protejat de prevederile Regulamentului (UE) nr. 679/2016 și Legii 190/2018

Anexa Nr. 1 La Partea I

Teren

Nr cadastral	Suprafaţa (mp)*	Observaţii / Referinţe
	1.000	

* Suprafaţa este determinată in planul de proiecţie Stereo 70.

DETALII LINIARE IMOBIL

Date referitoare la teren

Crt	Categorie folosință	Intra vilan	Suprafaţa (mp)	Tarla	Parcelă	Nr. topo	Observaţii / Referinţe
1	arabil	NU	1.000	94	2073/13	-	

Lungime Segmente
1) Valorile lungimilor segmentelor sunt obţinute din proiecţie în plan.

Punct început	X / Y	Punct sfârşit	X / Y	Lungime segment (** (m)
1	464.851,893 520.085,709	2	464.851,767 520.076,409	9.301
2	464.851,767 520.076,409	3	464.960,074 520.076,59	108.307
3	464.960,074 520.076,59	4	464.958,843 520.084,59	8.094
4	464.958,843 520.084,59	5	464.958,643 520.085,888	1.313
5	464.958,643 520.085,888	1	464.851,893 520.085,709	106.75

Document care conține date cu caracter personal, protejat de prevederile Regulamentului (UE) nr. 679/2016 și Legii 190/2018

** Lungimile segmentelor sunt determinate în planul de proiecţie Stereo 70 şi sunt rotunjite la 1 milimetru.
*** Distanţa dintre puncte este formată din segmente cumulate ce sunt mai mici decât valoarea 1 milimetru.

Document care conține date cu caracter personal, protejat de prevederile Regulamentului (UE) nr. 679/2016 și Legii 190/2018

DATE DESPRE IMOBILUL NR. 130

Oficiul de Cadastru şi Publicitate Imobiliară SIBIU
Biroul de Cadastru şi Publicitate Imobiliară Medias

A. Partea I. Descrierea imobilului

TEREN Extravilan

Adresa: Jud. Sibiu

Nr. Crt	Nr cadastral Nr. topografic	Suprafaţa* (mp)	Observaţii / Referinţe
A1		2.000	Sector cadastral:94 Teren neimprejmuit;

B. Partea II. Proprietari şi acte

Inscrieri privitoare la dreptul de proprietate şi alte drepturi reale		Referinţe
/		
Act Administrativ nr. 465/11, din 31/01/1994 emis de CJPSDPAT SIBIU (TITLU DE PROPRIETATE);		
B1	Intabulare, drept de PROPRIETATE, dobandit prin Reconstituire, cota actuala 1/1	A1
	1) **HOPÎRTEAN VICTORIA**	

C. Partea III. SARCINI .

Inscrieri privind dezmembramintele dreptului de proprietate, drepturi reale de garanţie şi sarcini	Referinţe
NU SUNT	

Document care conține date cu caracter personal, protejat de prevederile Regulamentului (UE) nr. 679/2016 și Legii 190/2018

Anexa Nr. 1 La Partea I

Teren

Nr cadastral	Suprafaţa (mp)*	Observaţii / Referinţe
	2.000	

* Suprafaţa este determinată in planul de proiecţie Stereo 70.

DETALII LINIARE IMOBIL

Date referitoare la teren

Crt	Categorie folosință	Intra vilan	Suprafaţa (mp)	Tarla	Parcelă	Nr. topo	Observaţii / Referinţe
1	faneata	NU	2.000	94	2074/12	-	

Lungime Segmente
1) Valorile lungimilor segmentelor sunt obţinute din proiecţie în plan.

Punct început	X / Y	Punct sfârşit	X / Y	Lungime segment (** (m)
1	464.958,843 520.084,59	2	464.960,074 520.076,59	8.094
2	464.960,074 520.076,59	3	464.960,455 520.074,117	2.503
3	464.960,455 520.074,117	4	465.152,973 520.074,439	192.519
4	465.152,973 520.074,439	5	465.148,487 520.084,213	10.754
5	465.148,487 520.084,213	6	465.147,956 520.084,906	0.874

Document care conține date cu caracter personal, protejat de prevederile Regulamentului (UE) nr. 679/2016 și Legii 190/2018

Punct început	X / Y	Punct sfârşit	X / Y	Lungime segment (** (m)
6	465.147,956 520.084,906	1	464.958,843 520.084,59	189.113

** Lungimile segmentelor sunt determinate în planul de proiecţie Stereo 70 şi sunt rotunjite la 1 milimetru.
*** Distanţa dintre puncte este formată din segmente cumulate ce sunt mai mici decât valoarea 1 milimetru.

Document care conține date cu caracter personal, protejat de prevederile Regulamentului (UE) nr. 679/2016 și Legii 190/2018

DATE DESPRE IMOBILUL NR. 131

Oficiul de Cadastru şi Publicitate Imobiliară SIBIU
Biroul de Cadastru şi Publicitate Imobiliară Medias

A. Partea I. Descrierea imobilului

TEREN Extravilan

Adresa: Jud. Sibiu

Nr. Crt	Nr cadastral Nr. topografic	Suprafaţa* (mp)	Observaţii / Referinţe
A1		2.000	Sector cadastral:94 Teren neimprejmuit;

B. Partea II. Proprietari şi acte

Inscrieri privitoare la dreptul de proprietate şi alte drepturi reale		Referinţe
/		
Act Administrativ nr. 464/11, din 08/12/1993 emis de CJPSDPAT SIBIU (TITLU DE PROPRIETATE);		
B1	Intabulare, drept de PROPRIETATE, dobandit prin Reconstituire, cota actuala 1/1	A1
	1) **HORVAT MARIA** 2) **MARCU ALEXANDRU**	

C. Partea III. SARCINI .

Inscrieri privind dezmembramintele dreptului de proprietate, drepturi reale de garanţie şi sarcini	Referinţe
NU SUNT	

Document care conține date cu caracter personal, protejat de prevederile Regulamentului (UE) nr. 679/2016 și Legii 190/2018

Anexa Nr. 1 La Partea I

Teren

Nr cadastral	Suprafaţa (mp)*	Observaţii / Referinţe
	2.000	

* Suprafaţa este determinată in planul de proiecţie Stereo 70.

DETALII LINIARE IMOBIL

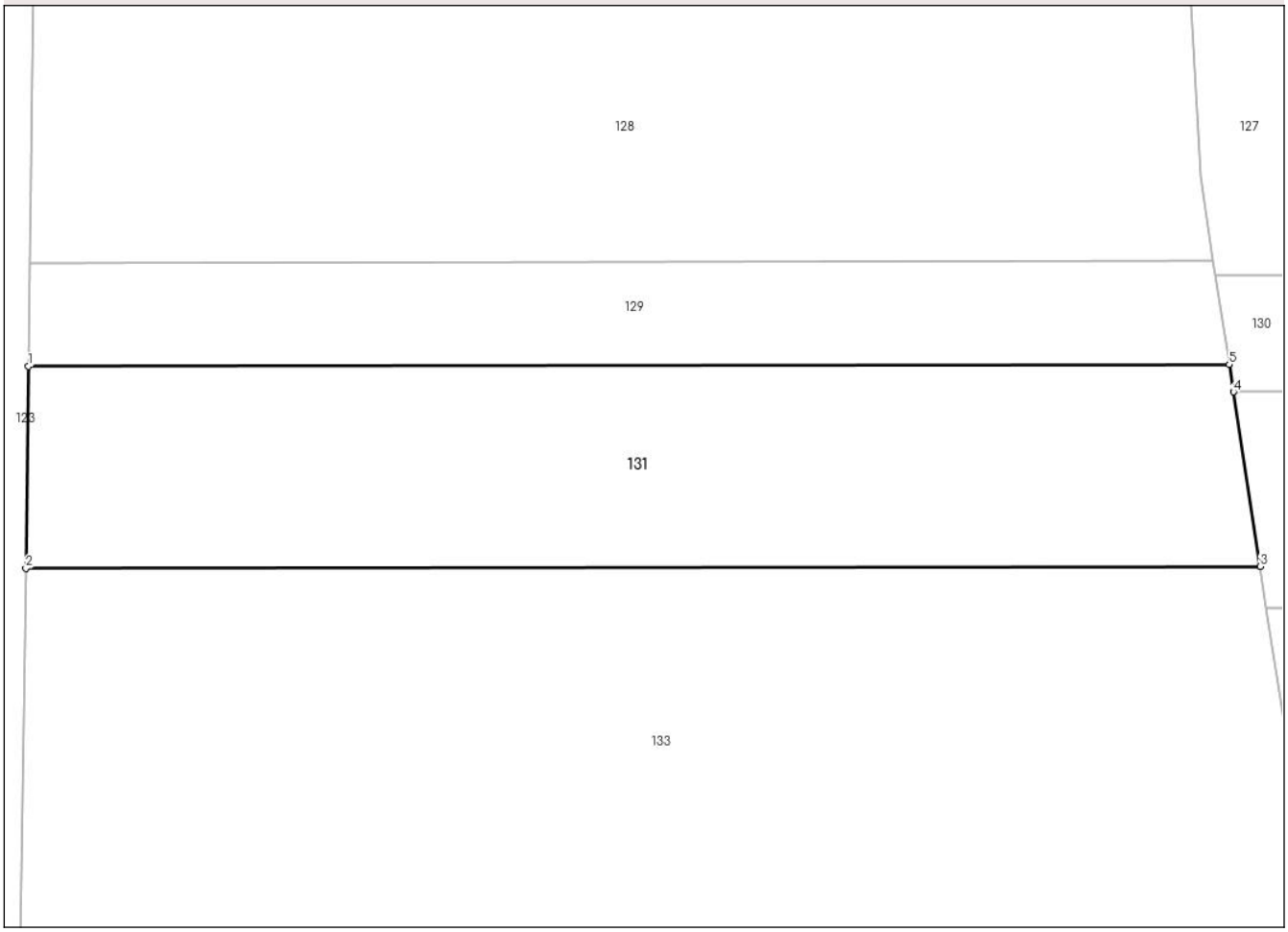

Date referitoare la teren

Crt	Categorie folosință	Intra vilan	Suprafaţa (mp)	Tarla	Parcelă	Nr. topo	Observaţii / Referinţe
1	arabil	NU	2.000	94	2073/14	-	

Lungime Segmente
1) Valorile lungimilor segmentelor sunt obţinute din proiecţie în plan.

Punct început	X / Y	Punct sfârşit	X / Y	Lungime segment (** (m)
1	464.851,767 520.076,409	2	464.851,521 520.058,198	18.212
2	464.851,521 520.058,198	3	464.962,876 520.058,385	111.355
3	464.962,876 520.058,385	4	464.960,455 520.074,117	15.917
4	464.960,455 520.074,117	5	464.960,074 520.076,59	2.503
5	464.960,074 520.076,59	1	464.851,767 520.076,409	108.307

Document care conține date cu caracter personal, protejat de prevederile Regulamentului (UE) nr. 679/2016 și Legii 190/2018

** Lungimile segmentelor sunt determinate în planul de proiecţie Stereo 70 şi sunt rotunjite la 1 milimetru.
*** Distanţa dintre puncte este formată din segmente cumulate ce sunt mai mici decât valoarea 1 milimetru.

DATE DESPRE IMOBILUL NR. 132

Oficiul de Cadastru şi Publicitate Imobiliară SIBIU
Biroul de Cadastru şi Publicitate Imobiliară Medias

A. Partea I. Descrierea imobilului

TEREN Extravilan

Adresa: Jud. Sibiu

Nr. Crt	Nr cadastral Nr. topografic	Suprafaţa* (mp)	Observaţii / Referinţe
A1		3.800	Sector cadastral:94 Teren neimprejmuit;

B. Partea II. Proprietari şi acte

Inscrieri privitoare la dreptul de proprietate şi alte drepturi reale		Referinţe
/		
Act Administrativ nr. 464/11, din 08/12/1993 emis de CJPSDPAT SIBIU (TITLU DE PROPRIETATE);		
B1	Intabulare, drept de PROPRIETATE, dobandit prin Reconstituire, cota actuala 1/1	A1
	1) **HORVAT MARIA** 2) **MARCU ALEXANDRU**	

C. Partea III. SARCINI .

Inscrieri privind dezmembramintele dreptului de proprietate, drepturi reale de garanţie şi sarcini	Referinţe
NU SUNT	

Document care conține date cu caracter personal, protejat de prevederile Regulamentului (UE) nr. 679/2016 și Legii 190/2018

Anexa Nr. 1 La Partea I

Teren

Nr cadastral	Suprafaţa (mp)*	Observaţii / Referinţe
	3.800	

* Suprafaţa este determinată in planul de proiecţie Stereo 70.

DETALII LINIARE IMOBIL

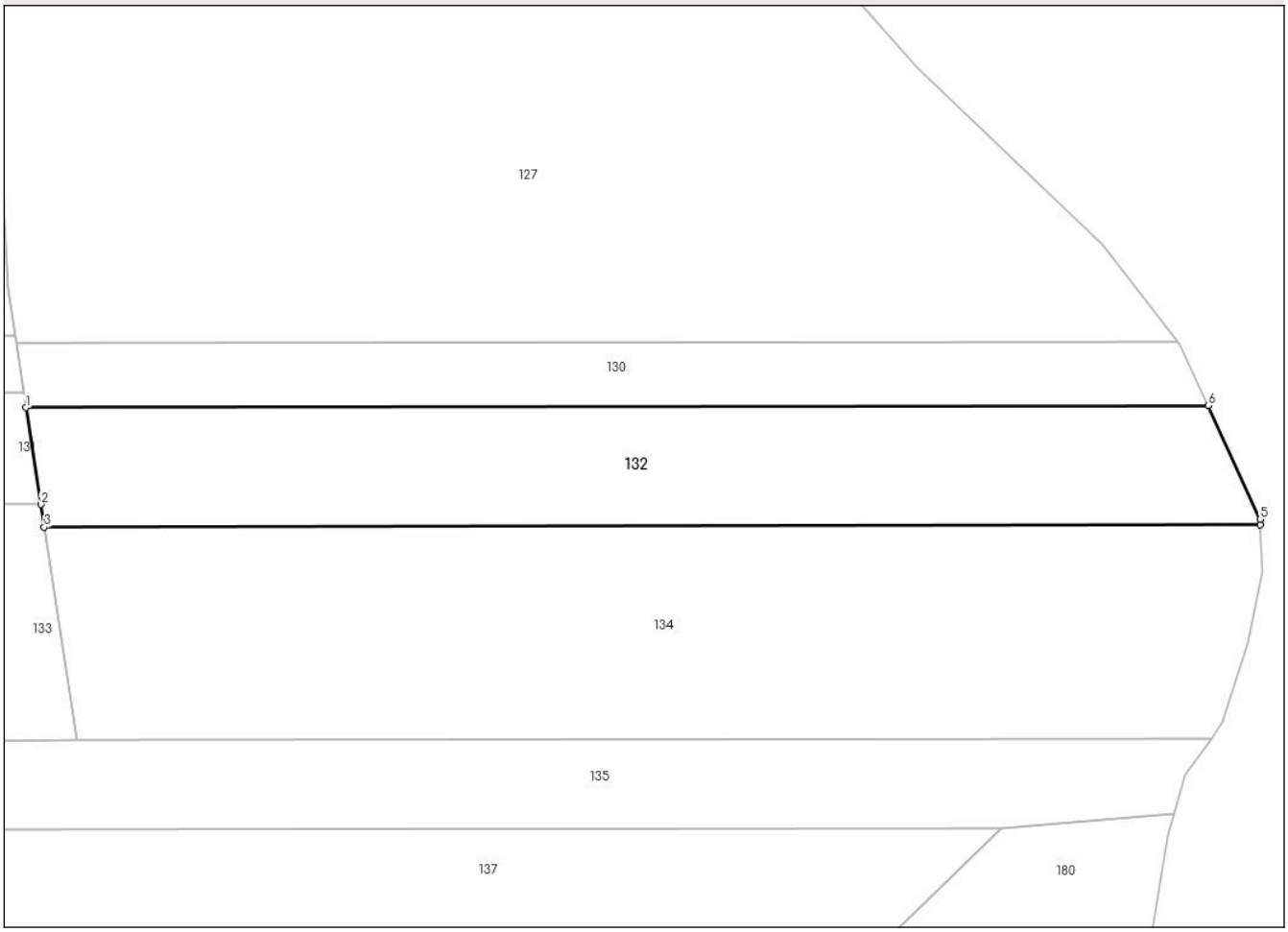

Date referitoare la teren

Crt	Categorie folosință	Intra vilan	Suprafaţa (mp)	Tarla	Parcelă	Nr. topo	Observaţii / Referinţe
1	faneata	NU	3.800	94	2074/13	-	

Lungime Segmente
1) Valorile lungimilor segmentelor sunt obţinute din proiecţie în plan.

Punct început	X / Y	Punct sfârşit	X / Y	Lungime segment (** (m)
1	464.960,455 520.074,117	2	464.962,876 520.058,385	15.917
2	464.962,876 520.058,385	3	464.963,446 520.054,681	3.747
3	464.963,446 520.054,681	4	465.161,483 520.055,013	198.037
4	465.161,483 520.055,013	5	465.161,44 520.055,993	0.981
5	465.161,44 520.055,993	6	465.152,973 520.074,439	20.296

Document care conține date cu caracter personal, protejat de prevederile Regulamentului (UE) nr. 679/2016 și Legii 190/2018

Punct început	X / Y	Punct sfârşit	X / Y	Lungime segment (** (m)
6	465.152,973 520.074,439	1	464.960,455 520.074,117	192.519

** Lungimile segmentelor sunt determinate în planul de proiecţie Stereo 70 şi sunt rotunjite la 1 milimetru.
*** Distanţa dintre puncte este formată din segmente cumulate ce sunt mai mici decât valoarea 1 milimetru.

Document care conține date cu caracter personal, protejat de prevederile Regulamentului (UE) nr. 679/2016 și Legii 190/2018

DATE DESPRE IMOBILUL NR. 133

Oficiul de Cadastru şi Publicitate Imobiliară SIBIU
Biroul de Cadastru şi Publicitate Imobiliară Medias

A. Partea I. Descrierea imobilului

TEREN Extravilan

Adresa: Jud. Sibiu

Nr. Crt	Nr cadastral Nr. topografic	Suprafaţa* (mp)	Observaţii / Referinţe
A1		4.400	Sector cadastral:94 Teren neimprejmuit;

B. Partea II. Proprietari şi acte

Inscrieri privitoare la dreptul de proprietate şi alte drepturi reale		Referinţe
/		
Act Administrativ nr. 284/11, din 03/08/1993 emis de CJPSDPAT SIBIU (TITLU DE PROPRIETATE);		
B1	Intabulare, drept de PROPRIETATE, dobandit prin Reconstituire, cota actuala 1/1	A1
	1) **COMŞA OVIDIU**	

C. Partea III. SARCINI .

Inscrieri privind dezmembramintele dreptului de proprietate, drepturi reale de garanţie şi sarcini	Referinţe
NU SUNT	

Document care conține date cu caracter personal, protejat de prevederile Regulamentului (UE) nr. 679/2016 și Legii 190/2018

Anexa Nr. 1 La Partea I

Teren

Nr cadastral	Suprafaţa (mp)*	Observaţii / Referinţe
	4.400	

* Suprafaţa este determinată in planul de proiecţie Stereo 70.

DETALII LINIARE IMOBIL

Date referitoare la teren

Crt	Categorie folosință	Intra vilan	Suprafaţa (mp)	Tarla	Parcelă	Nr. topo	Observaţii / Referinţe
1	arabil	NU	4.400	94	2073/15	-	

Lungime Segmente
1) Valorile lungimilor segmentelor sunt obţinute din proiecţie în plan.

Punct început	X / Y	Punct sfârşit	X / Y	Lungime segment (** (m)
1	464.851,521 520.058,198	2	464.851,002 520.019,791	38.411
2	464.851,002 520.019,791	3	464.968,786 520.019,988	117.784
3	464.968,786 520.019,988	4	464.963,446 520.054,681	35.102
4	464.963,446 520.054,681	5	464.962,876 520.058,385	3.747
5	464.962,876 520.058,385	1	464.851,521 520.058,198	111.355

Document care conține date cu caracter personal, protejat de prevederile Regulamentului (UE) nr. 679/2016 și Legii 190/2018

** Lungimile segmentelor sunt determinate în planul de proiecţie Stereo 70 şi sunt rotunjite la 1 milimetru.
*** Distanţa dintre puncte este formată din segmente cumulate ce sunt mai mici decât valoarea 1 milimetru.

DATE DESPRE IMOBILUL NR. 134

Oficiul de Cadastru şi Publicitate Imobiliară SIBIU
Biroul de Cadastru şi Publicitate Imobiliară Medias

A. Partea I. Descrierea imobilului

TEREN Extravilan

Adresa: Jud. Sibiu

Nr. Crt	Nr cadastral Nr. topografic	Suprafaţa* (mp)	Observaţii / Referinţe
A1		6.700	Sector cadastral:94 Teren neimprejmuit;

B. Partea II. Proprietari şi acte

Inscrieri privitoare la dreptul de proprietate şi alte drepturi reale		Referinţe
/		
Act Administrativ nr. 284/11, din 03/08/1993 emis de CJPSDPAT SIBIU (TITLU DE PROPRIETATE);		
B1	Intabulare, drept de PROPRIETATE, dobandit prin Reconstituire, cota actuala 1/1	A1
	1) **COMŞA OVIDIU**	

C. Partea III. SARCINI .

Inscrieri privind dezmembramintele dreptului de proprietate, drepturi reale de garanţie şi sarcini	Referinţe
NU SUNT	

Document care conține date cu caracter personal, protejat de prevederile Regulamentului (UE) nr. 679/2016 și Legii 190/2018

Anexa Nr. 1 La Partea I

Teren

Nr cadastral	Suprafaţa (mp)*	Observaţii / Referinţe
	6.700	

* Suprafaţa este determinată in planul de proiecţie Stereo 70.

DETALII LINIARE IMOBIL

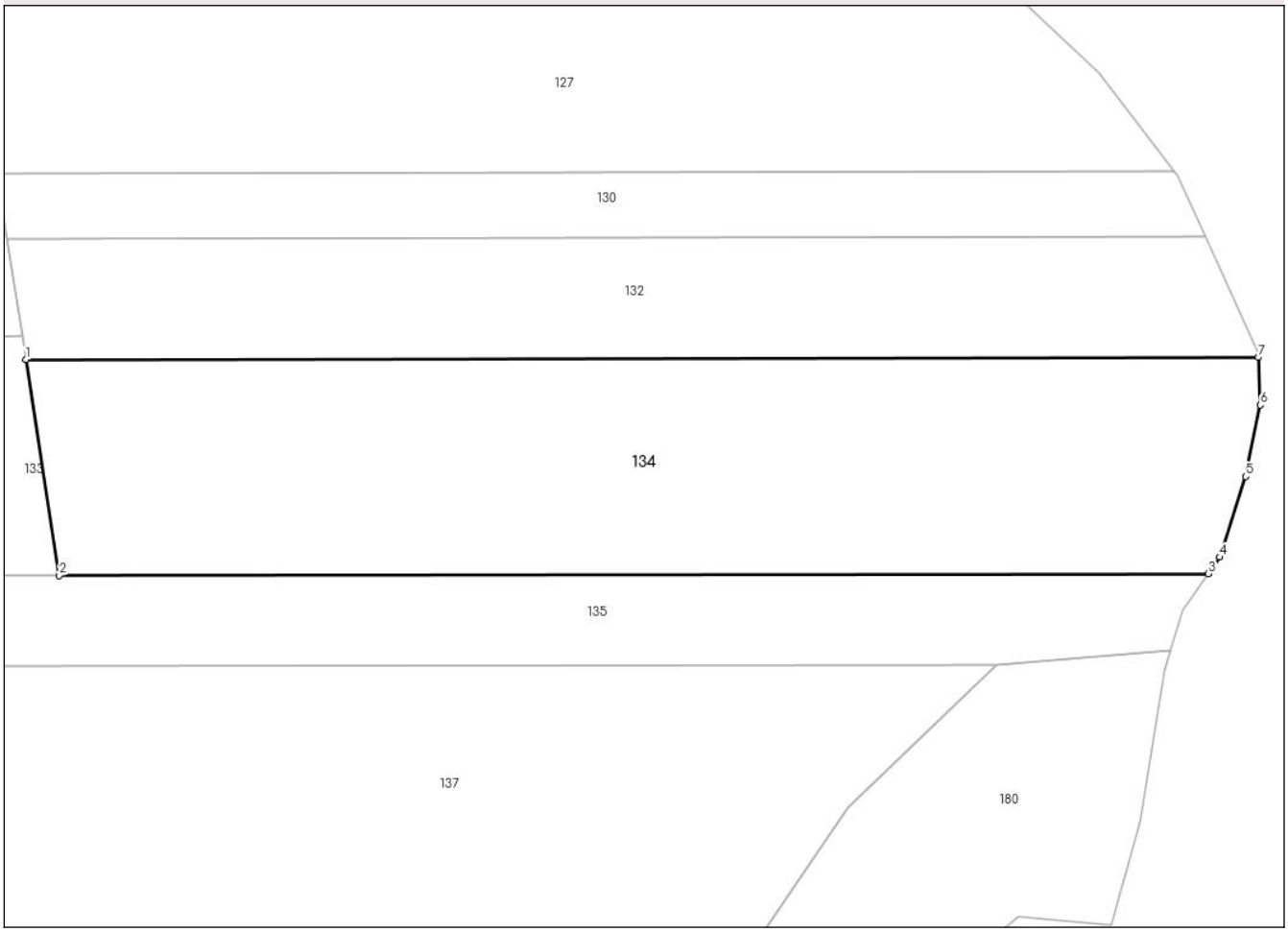

Date referitoare la teren

Crt	Categorie folosință	Intra vilan	Suprafaţa (mp)	Tarla	Parcelă	Nr. topo	Observaţii / Referinţe
1	faneata	NU	6.700	94	2074/14	-	

Lungime Segmente
1) Valorile lungimilor segmentelor sunt obţinute din proiecţie în plan.

Punct început	X / Y	Punct sfârşit	X / Y	Lungime segment (** (m)
1	464.963,446 520.054,681	2	464.968,786 520.019,988	35.102
2	464.968,786 520.019,988	3	465.153,485 520.020,297	184.699
3	465.153,485 520.020,297	4	465.155,338 520.022,933	3.222
4	465.155,338 520.022,933	5	465.159,47 520.035,895	13.605
5	465.159,47 520.035,895	6	465.161,817 520.047,353	11.696

Document care conține date cu caracter personal, protejat de prevederile Regulamentului (UE) nr. 679/2016 și Legii 190/2018

Punct început	X / Y	Punct sfârşit	X / Y	Lungime segment (** (m)
6	465.161,817 520.047,353	7	465.161,483 520.055,013	7.667
7	465.161,483 520.055,013	1	464.963,446 520.054,681	198.037

**** Lungimile segmentelor sunt determinate în planul de proiecţie Stereo 70 şi sunt rotunjite la 1 milimetru.**
***** Distanţa dintre puncte este formată din segmente cumulate ce sunt mai mici decât valoarea 1 milimetru.**

DATE DESPRE IMOBILUL NR. 135

Oficiul de Cadastru şi Publicitate Imobiliară SIBIU
Biroul de Cadastru şi Publicitate Imobiliară Medias

A. Partea I. Descrierea imobilului

TEREN Extravilan

Adresa: Jud. Sibiu

Nr. Crt	Nr cadastral Nr. topografic	Suprafaţa* (mp)	Observaţii / Referinţe
A1		4.300	Sector cadastral:94 Teren neimprejmuit;

B. Partea II. Proprietari şi acte

Inscrieri privitoare la dreptul de proprietate şi alte drepturi reale		Referinţe
/		
Act Normativ nr. 7, din 13/03/1996 emis de PARLAMENTUL ROMANIEI (lege);		
B1	Inscrierea posesiei, drept de PROPRIETATE, dobandit prin Lege, cota actuala 1/1	A1
	1) **NEIDENTIFICAT NEIDENTIFICAT**	
Act Normativ nr. 7, din 13/03/1996 emis de Parlamentul Romaniei (,art. 13 alin 15);		
B2	Se noteaza mentiunea proprietar neidentificat	A1

C. Partea III. SARCINI .

Inscrieri privind dezmembramintele dreptului de proprietate, drepturi reale de garanţie şi sarcini	Referinţe
NU SUNT	

Document care conține date cu caracter personal, protejat de prevederile Regulamentului (UE) nr. 679/2016 și Legii 190/2018

Anexa Nr. 1 La Partea I

Teren

Nr cadastral	Suprafaţa (mp)*	Observaţii / Referinţe
	4.300	

* Suprafaţa este determinată in planul de proiecţie Stereo 70.

DETALII LINIARE IMOBIL

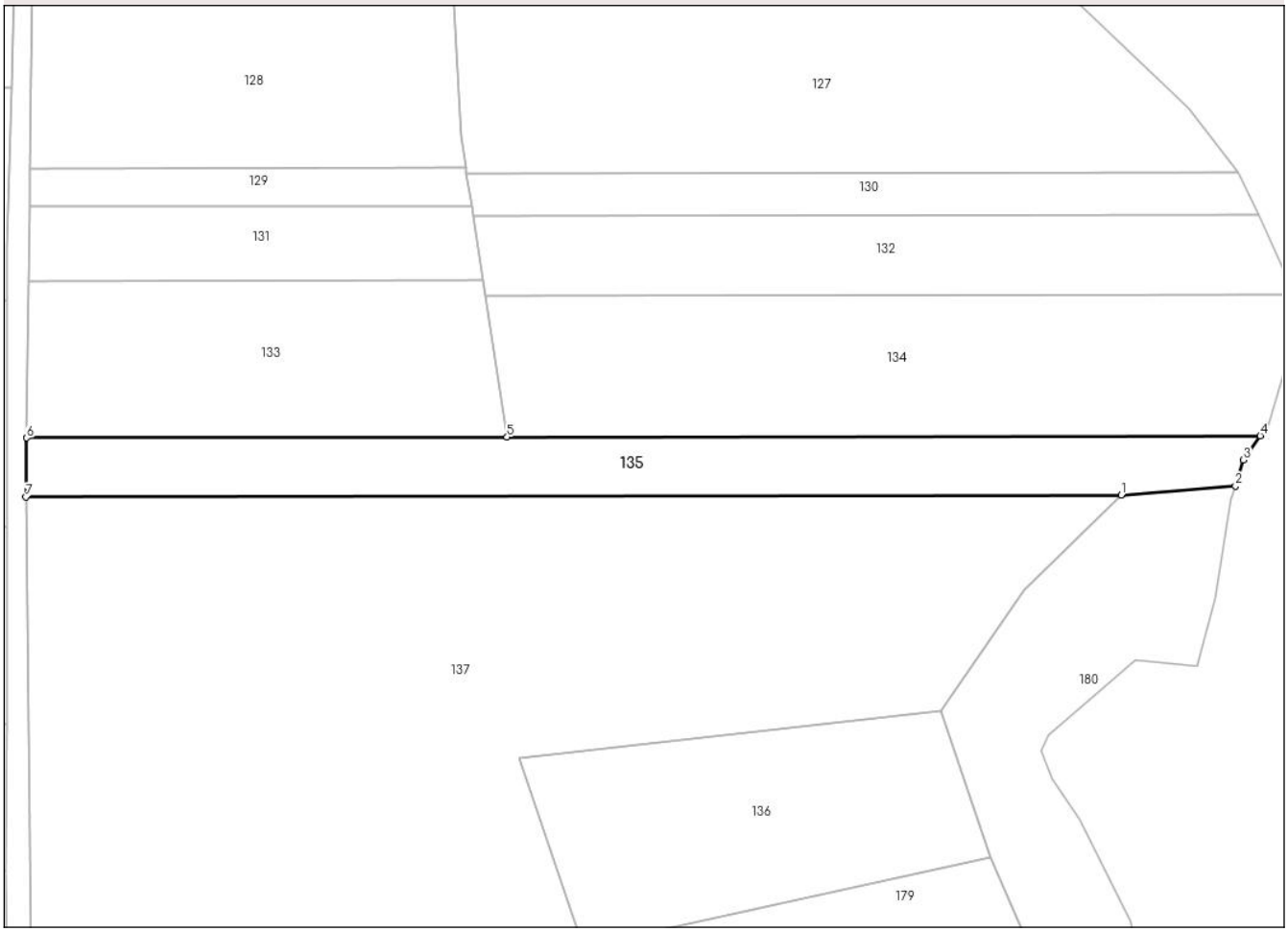

Date referitoare la teren

Crt	Categorie folosință	Intra vilan	Suprafaţa (mp)	Tarla	Parcelă	Nr. topo	Observaţii / Referinţe
1	arabil	NU	4.300	94	2073/15/2	-	

Lungime Segmente
1) Valorile lungimilor segmentelor sunt obţinute din proiecţie în plan.

Punct început	X / Y	Punct sfârşit	X / Y	Lungime segment (** (m)
1	465.119,346 520.005,735	2	465.147,393 520.007,987	28.138
2	465.147,393 520.007,987	3	465.149,328 520.014,385	6.684
3	465.149,328 520.014,385	4	465.153,485 520.020,297	7.227
4	465.153,485 520.020,297	5	464.968,786 520.019,988	184.699
5	464.968,786 520.019,988	6	464.851,002 520.019,791	117.784

Document care conține date cu caracter personal, protejat de prevederile Regulamentului (UE) nr. 679/2016 și Legii 190/2018

Punct început	X / Y	Punct sfârşit	X / Y	Lungime segment (** (m)
6	464.851,002 520.019,791	7	464.850,806 520.005,285	14.507
7	464.850,806 520.005,285	1	465.119,346 520.005,735	268.54

**** Lungimile segmentelor sunt determinate în planul de proiecţie Stereo 70 şi sunt rotunjite la 1 milimetru.**
***** Distanţa dintre puncte este formată din segmente cumulate ce sunt mai mici decât valoarea 1 milimetru.**

Document care conține date cu caracter personal, protejat de prevederile Regulamentului (UE) nr. 679/2016 și Legii 190/2018

DATE DESPRE IMOBILUL NR. 136

Oficiul de Cadastru şi Publicitate Imobiliară SIBIU
Biroul de Cadastru şi Publicitate Imobiliară Medias

A. Partea I. Descrierea imobilului

TEREN Extravilan

Adresa: Jud. Sibiu

Nr. Crt	Nr cadastral Nr. topografic	Suprafaţa* (mp)	Observaţii / Referinţe
A1		4.400	Sector cadastral:94 Teren neimprejmuit;

B. Partea II. Proprietari şi acte

Inscrieri privitoare la dreptul de proprietate şi alte drepturi reale		Referinţe
/		
Act Normativ nr. 7, din 13/03/1996 emis de Parlamentul Romaniei (art. 13 alin. 15);		
B1	Inscrierea posesiei, drept de PROPRIETATE, dobandit prin Lege, cota actuala 1/1	A1
	1) **NEIDENTIFICAT NEIDENTIFICAT**	
B2	Se noteaza mentiunea proprietar neidentificat	A1

C. Partea III. SARCINI .

Inscrieri privind dezmembramintele dreptului de proprietate, drepturi reale de garanţie şi sarcini	Referinţe
NU SUNT	

Document care conține date cu caracter personal, protejat de prevederile Regulamentului (UE) nr. 679/2016 și Legii 190/2018

Anexa Nr. 1 La Partea I

Teren

Nr cadastral	Suprafaţa (mp)*	Observaţii / Referinţe
	4.400	

* Suprafaţa este determinată in planul de proiecţie Stereo 70.

DETALII LINIARE IMOBIL

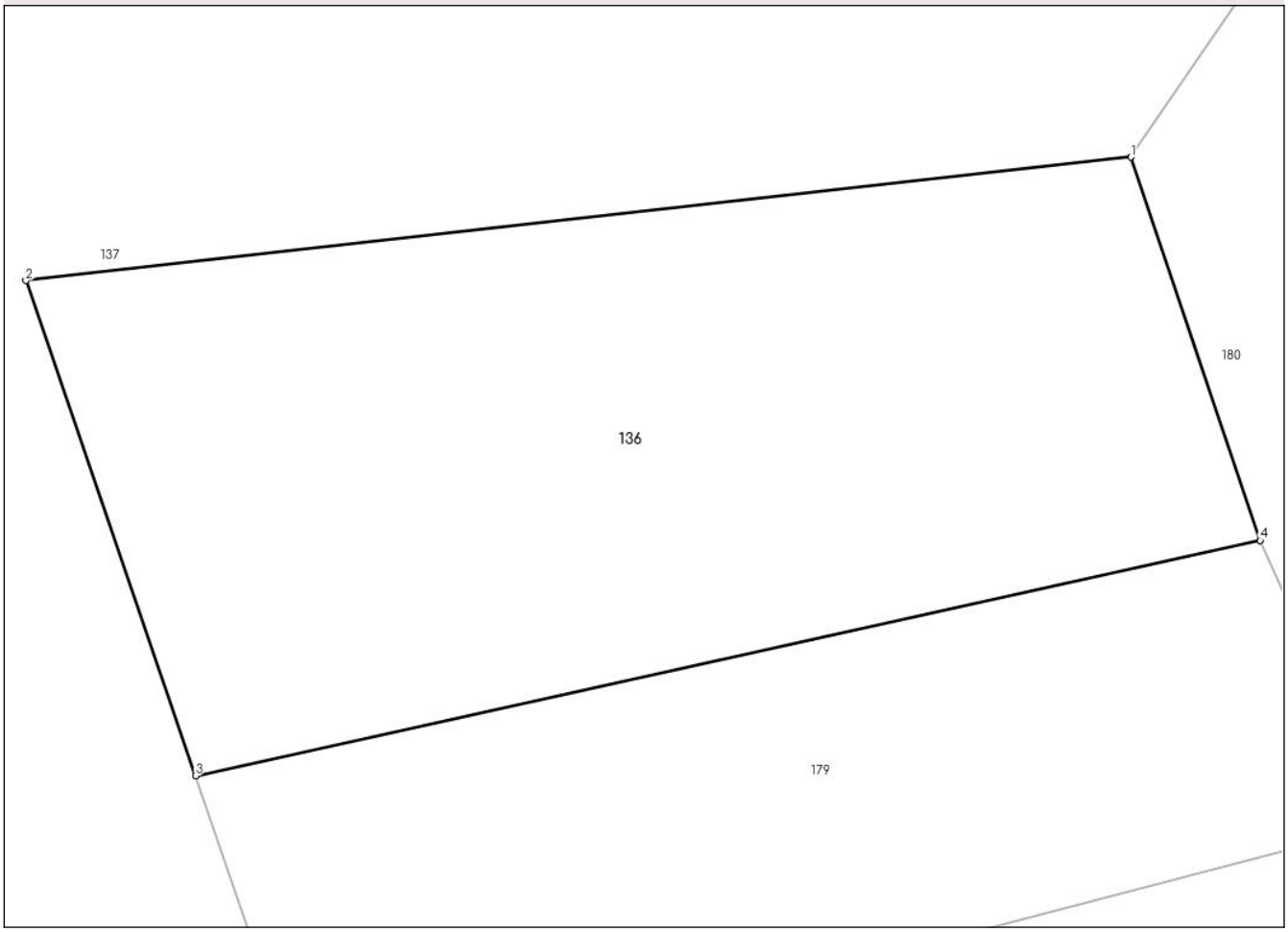

Date referitoare la teren

Crt	Categorie folosință	Intra vilan	Suprafaţa (mp)	Tarla	Parcelă	Nr. topo	Observaţii / Referinţe
1	arabil	NU	4.400	94	2073/15/1	-	

Lungime Segmente
1) Valorile lungimilor segmentelor sunt obţinute din proiecţie în plan.

Punct început	X / Y	Punct sfârşit	X / Y	Lungime segment (** (m)
1	465.075,146 519.952,87	2	464.971,75 519.941,33	104.038
2	464.971,75 519.941,33	3	464.987,618 519.895,067	48.909
3	464.987,618 519.895,067	4	465.087,238 519.917,055	102.019
4	465.087,238 519.917,055	1	465.075,146 519.952,87	37.801

**** Lungimile segmentelor sunt determinate în planul de proiecţie Stereo 70 şi sunt rotunjite la 1 milimetru.**

Document care conține date cu caracter personal, protejat de prevederile Regulamentului (UE) nr. 679/2016 și Legii 190/2018

***** Distanţa dintre puncte este formată din segmente cumulate ce sunt mai mici decât valoarea 1 milimetru.**

DATE DESPRE IMOBILUL NR. 137

Oficiul de Cadastru şi Publicitate Imobiliară SIBIU
Biroul de Cadastru şi Publicitate Imobiliară Medias

A. Partea I. Descrierea imobilului

TEREN Extravilan

Adresa: Jud. Sibiu

Nr. Crt	Nr cadastral Nr. topografic	Suprafaţa* (mp)	Observaţii / Referinţe
A1		38.000	Sector cadastral:94 Teren neimprejmuit;

B. Partea II. Proprietari şi acte

Inscrieri privitoare la dreptul de proprietate şi alte drepturi reale		Referinţe
/		
Act Administrativ nr. 677/11, din 27/07/1994 emis de CJPSDPAT SIBIU (TITLU DE PROPRIETATE);		
B1	Intabulare, drept de PROPRIETATE, dobandit prin Reconstituire, cota actuala 1/1	A1
	1) **BURCEA IOAN**	

C. Partea III. SARCINI .

Inscrieri privind dezmembramintele dreptului de proprietate, drepturi reale de garanţie şi sarcini	Referinţe
NU SUNT	

Document care conține date cu caracter personal, protejat de prevederile Regulamentului (UE) nr. 679/2016 și Legii 190/2018

Anexa Nr. 1 La Partea I

Teren

Nr cadastral	Suprafaţa (mp)*	Observaţii / Referinţe
	38.000	

* Suprafaţa este determinată in planul de proiecţie Stereo 70.

DETALII LINIARE IMOBIL

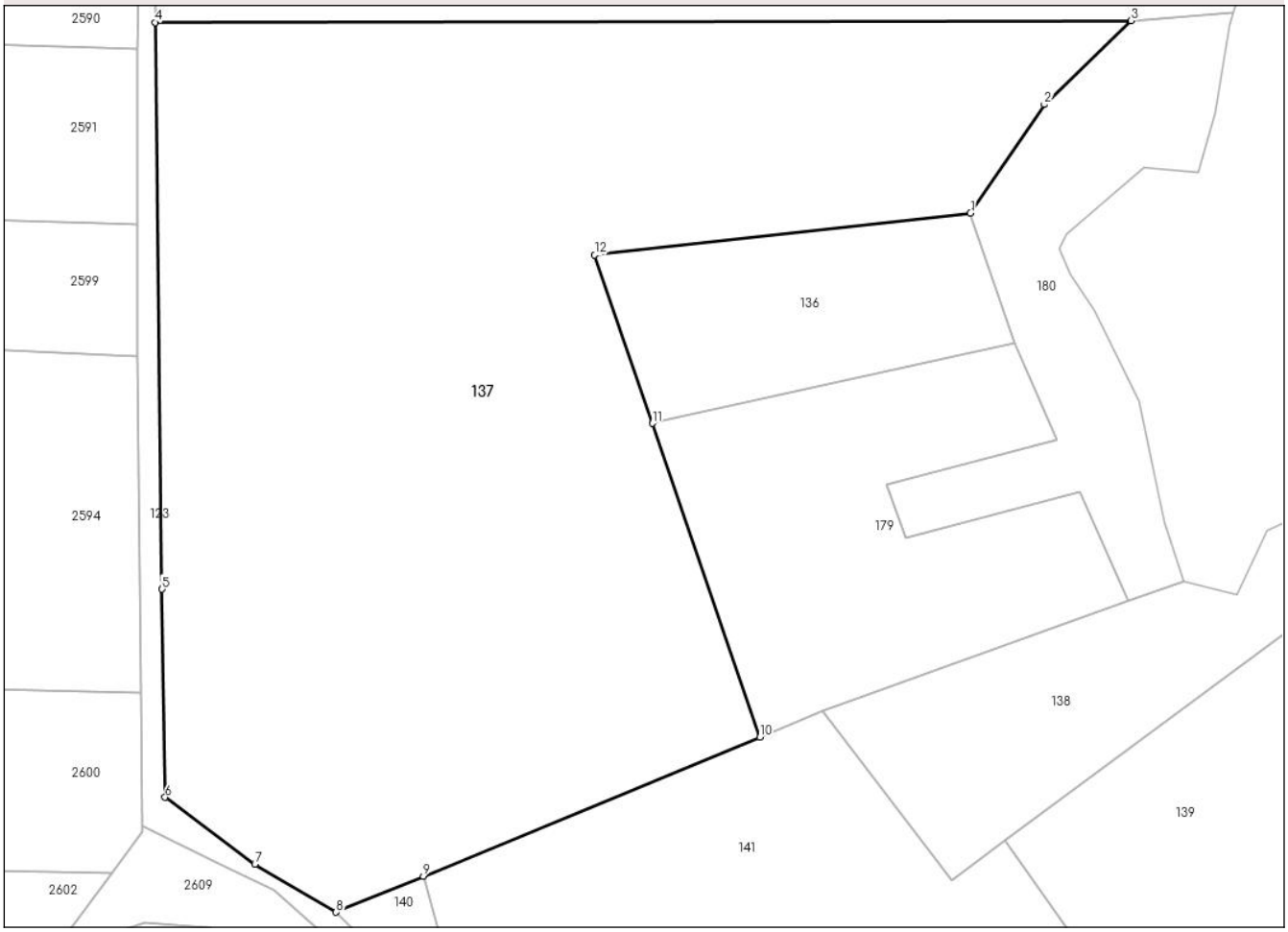

Date referitoare la teren

Crt	Categorie folosință	Intra vilan	Suprafaţa (mp)	Tarla	Parcelă	Nr. topo	Observaţii / Referinţe
1	arabil	NU	38.000	94	2073/16	-	

Lungime Segmente
1) Valorile lungimilor segmentelor sunt obţinute din proiecţie în plan.

Punct început	X / Y	Punct sfârşit	X / Y	Lungime segment (** (m)
1	465.075,146 519.952,87	2	465.095,5 519.982,676	36.092
2	465.095,5 519.982,676	3	465.119,346 520.005,735	33.172
3	465.119,346 520.005,735	4	464.850,806 520.005,285	268.54
4	464.850,806 520.005,285	5	464.852,715 519.849,522	155.774
5	464.852,715 519.849,522	6	464.853,583 519.792,315	57.213

Document care conține date cu caracter personal, protejat de prevederile Regulamentului (UE) nr. 679/2016 și Legii 190/2018

Punct început	X / Y	Punct sfârşit	X / Y	Lungime segment (** (m)
6	464.853,583 519.792,315	7	464.878,275 519.773,96	30.767
7	464.878,275 519.773,96	8	464.900,604 519.760,756	25.94
8	464.900,604 519.760,756	9	464.924,59 519.770,649	25.946
9	464.924,59 519.770,649	10	465.017,19 519.808,842	100.168
10	465.017,19 519.808,842	11	464.987,618 519.895,067	91.155
11	464.987,618 519.895,067	12	464.971,75 519.941,33	48.909
12	464.971,75 519.941,33	1	465.075,146 519.952,87	104.038

** Lungimile segmentelor sunt determinate în planul de proiecţie Stereo 70 şi sunt rotunjite la 1 milimetru.
*** Distanţa dintre puncte este formată din segmente cumulate ce sunt mai mici decât valoarea 1 milimetru.

Document care conține date cu caracter personal, protejat de prevederile Regulamentului (UE) nr. 679/2016 și Legii 190/2018

DATE DESPRE IMOBILUL NR. 138

Oficiul de Cadastru şi Publicitate Imobiliară SIBIU
Biroul de Cadastru şi Publicitate Imobiliară Medias

A. Partea I. Descrierea imobilului

TEREN Extravilan

Adresa: Jud. Sibiu

Nr. Crt	Nr cadastral Nr. topografic	Suprafaţa* (mp)	Observaţii / Referinţe
A1		5.159	Sector cadastral:94 Teren neimprejmuit;

B. Partea II. Proprietari şi acte

Inscrieri privitoare la dreptul de proprietate şi alte drepturi reale		Referinţe
/		
Act Normativ nr. 7, din 13/03/1996 emis de PARLAMENTUL ROMANIEI (lege);		
B1	Inscrierea posesiei, drept de PROPRIETATE, dobandit prin Lege, cota actuala 1/1	A1
	1) **NEIDENTIFICAT NEIDENTIFICAT**	
Act Normativ nr. 7, din 13/03/1996 emis de Parlamentul Romaniei (,art. 13 alin 15);		
B2	Se noteaza mentiunea proprietar neidentificat	A1

C. Partea III. SARCINI .

Inscrieri privind dezmembramintele dreptului de proprietate, drepturi reale de garanţie şi sarcini	Referinţe
NU SUNT	

Document care conține date cu caracter personal, protejat de prevederile Regulamentului (UE) nr. 679/2016 și Legii 190/2018

Anexa Nr. 1 La Partea I

Teren

Nr cadastral	Suprafaţa (mp)*	Observaţii / Referinţe
	5.159	

* Suprafaţa este determinată in planul de proiecţie Stereo 70.

DETALII LINIARE IMOBIL

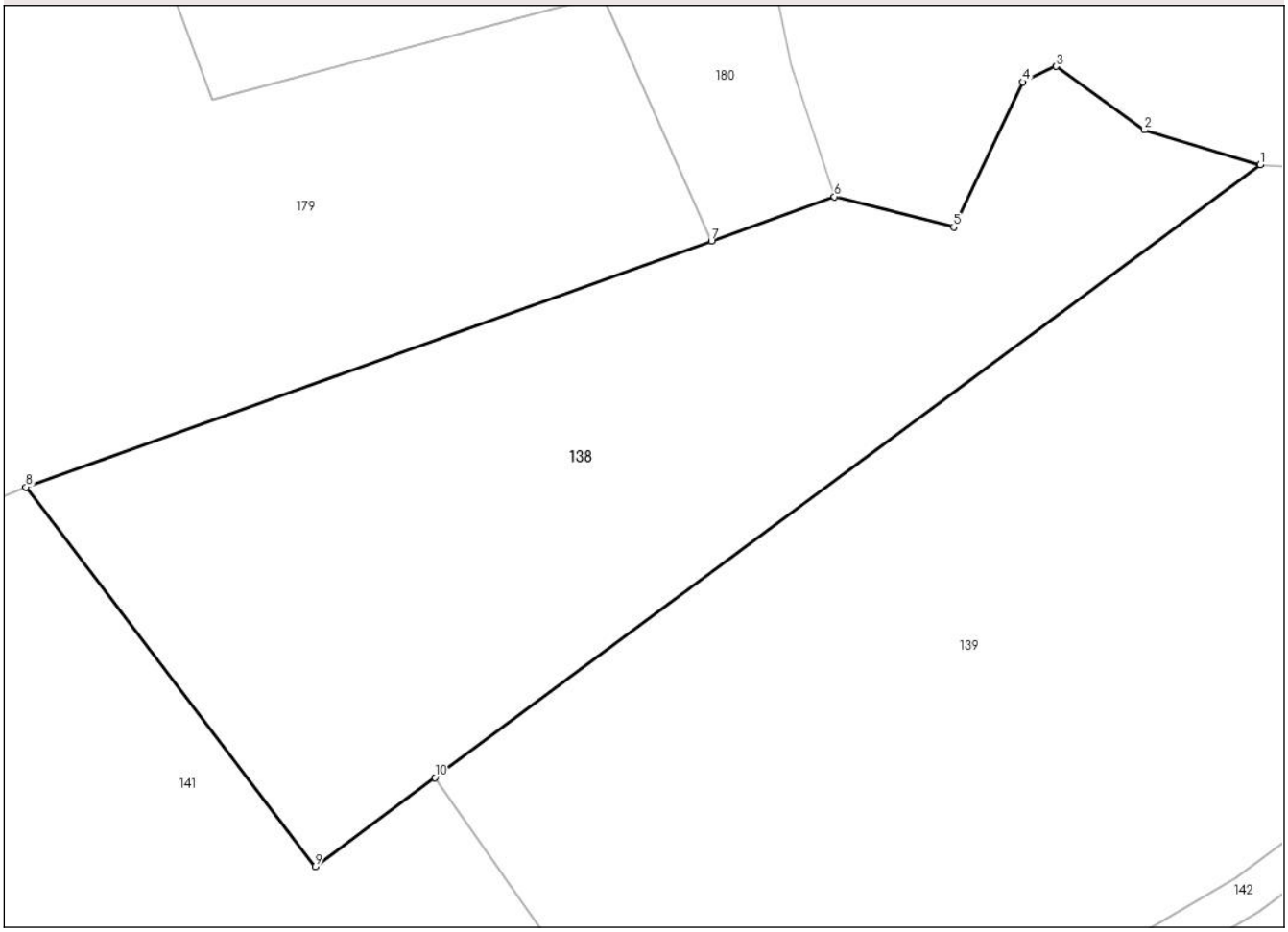

Date referitoare la teren

Crt	Categorie folosință	Intra vilan	Suprafaţa (mp)	Tarla	Parcelă	Nr. topo	Observaţii / Referinţe
1	faneata	NU	5.159	94	2079	-	

Lungime Segmente
1) Valorile lungimilor segmentelor sunt obţinute din proiecţie în plan.

Punct început	X / Y	Punct sfârşit	X / Y	Lungime segment (** (m)
1	465.186,096 519.855,55	2	465.171,839 519.859,796	14.876
2	465.171,839 519.859,796	3	465.161,036 519.867,589	13.32
3	465.161,036 519.867,589	4	465.156,904 519.865,71	4.539
4	465.156,904 519.865,71	5	465.148,453 519.847,865	19.745
5	465.148,453 519.847,865	6	465.133,799 519.851,62	15.127

Document care conține date cu caracter personal, protejat de prevederile Regulamentului (UE) nr. 679/2016 și Legii 190/2018

Punct început	X / Y	Punct sfârşit	X / Y	Lungime segment (** (m)
6	465.133,799 519.851,62	7	465.118,704 519.846,202	16.038
7	465.118,704 519.846,202	8	465.034,508 519.815,985	89.453
8	465.034,508 519.815,985	9	465.070,049 519.769,446	58.558
9	465.070,049 519.769,446	10	465.084,726 519.780,335	18.275
10	465.084,726 519.780,335	1	465.186,096 519.855,55	126.227

** Lungimile segmentelor sunt determinate în planul de proiecţie Stereo 70 şi sunt rotunjite la 1 milimetru.
*** Distanţa dintre puncte este formată din segmente cumulate ce sunt mai mici decât valoarea 1 milimetru.

Document care conține date cu caracter personal, protejat de prevederile Regulamentului (UE) nr. 679/2016 și Legii 190/2018

DATE DESPRE IMOBILUL NR. 139

Oficiul de Cadastru şi Publicitate Imobiliară SIBIU
Biroul de Cadastru şi Publicitate Imobiliară Medias

A. Partea I. Descrierea imobilului

TEREN Extravilan

Adresa: Jud. Sibiu

Nr. Crt	Nr cadastral Nr. topografic	Suprafaţa* (mp)	Observaţii / Referinţe
A1		9.400	Sector cadastral:94 Teren neimprejmuit;

B. Partea II. Proprietari şi acte

Inscrieri privitoare la dreptul de proprietate şi alte drepturi reale		Referinţe
/		
Act Administrativ nr. 297/11, din 04/08/1993 emis de CJPSDPAT SIBIU (TITLU DE PROPRIETATE);		
B1	Intabulare, drept de PROPRIETATE, dobandit prin Reconstituire, cota actuala 1/1	A1
	1) **CIOROPAN IOAN** 2) **CIOROPAN PARASCHIVA**	

C. Partea III. SARCINI .

Inscrieri privind dezmembramintele dreptului de proprietate, drepturi reale de garanţie şi sarcini	Referinţe
NU SUNT	

Anexa Nr. 1 La Partea I

Teren

Nr cadastral	Suprafaţa (mp)*	Observaţii / Referinţe
	9.400	

* Suprafaţa este determinată in planul de proiecţie Stereo 70.

DETALII LINIARE IMOBIL

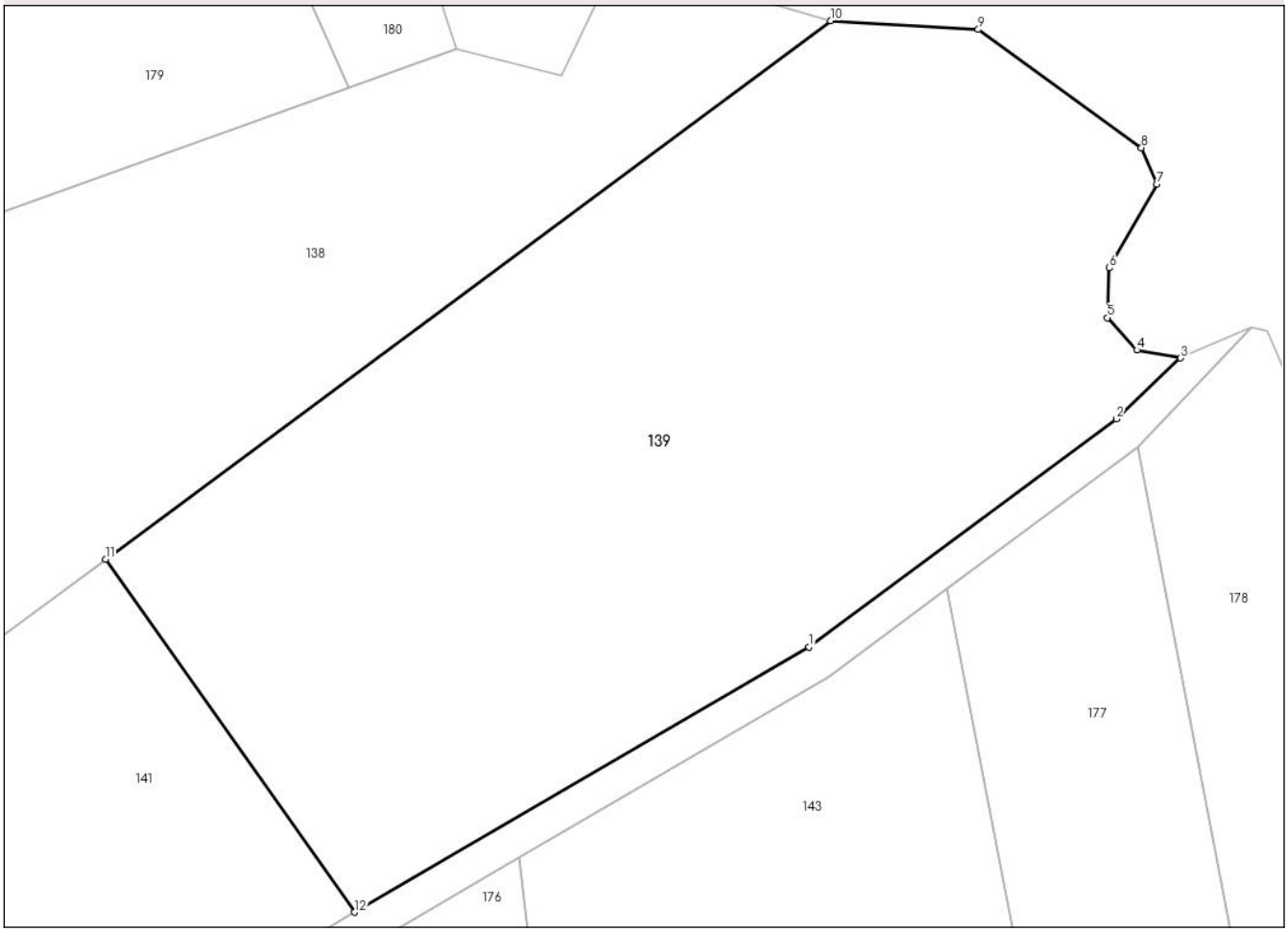

Date referitoare la teren

Crt	Categorie folosință	Intra vilan	Suprafaţa (mp)	Tarla	Parcelă	Nr. topo	Observaţii / Referinţe
1	faneata	NU	9.400	94	2074/17	-	

Lungime Segmente
1) Valorile lungimilor segmentelor sunt obţinute din proiecţie în plan.

Punct început	X / Y	Punct sfârşit	X / Y	Lungime segment (** (m)
1	465.183,081 519.768,08	2	465.226,064 519.799,939	53.502
2	465.226,064 519.799,939	3	465.235,06 519.808,43	12.371
3	465.235,06 519.808,43	4	465.228,954 519.809,556	6.209
4	465.228,954 519.809,556	5	465.224,819 519.814,062	6.116
5	465.224,819 519.814,062	6	465.225,101 519.821,013	6.957

Document care conține date cu caracter personal, protejat de prevederile Regulamentului (UE) nr. 679/2016 și Legii 190/2018

Punct început	X / Y	Punct sfârşit	X / Y	Lungime segment (** (m)
6	465.225,101 519.821,013	7	465.231,752 519.832,737	13.479
7	465.231,752 519.832,737	8	465.229,591 519.837,807	5.511
8	465.229,591 519.837,807	9	465.206,762 519.854,332	28.182
9	465.206,762 519.854,332	10	465.186,096 519.855,55	20.702
10	465.186,096 519.855,55	11	465.084,726 519.780,335	126.227
11	465.084,726 519.780,335	12	465.119,54 519.731,029	60.359
12	465.119,54 519.731,029	1	465.183,081 519.768,08	73.554

** Lungimile segmentelor sunt determinate în planul de proiecţie Stereo 70 şi sunt rotunjite la 1 milimetru.
*** Distanţa dintre puncte este formată din segmente cumulate ce sunt mai mici decât valoarea 1 milimetru.

Document care conține date cu caracter personal, protejat de prevederile Regulamentului (UE) nr. 679/2016 și Legii 190/2018

DATE DESPRE IMOBILUL NR. 140

Oficiul de Cadastru şi Publicitate Imobiliară SIBIU
Biroul de Cadastru şi Publicitate Imobiliară Medias

A. Partea I. Descrierea imobilului

TEREN Extravilan

Adresa: Jud. Sibiu

Nr. Crt	Nr cadastral Nr. topografic	Suprafaţa* (mp)	Observaţii / Referinţe
A1		618	Sector cadastral:94 Teren neimprejmuit;

B. Partea II. Proprietari şi acte

Inscrieri privitoare la dreptul de proprietate şi alte drepturi reale		Referinţe
/		
Act Normativ nr. 7, din 13/03/1996 emis de PARLAMENTUL ROMANIEI (lege);		
B1	Inscrierea posesiei, drept de PROPRIETATE, dobandit prin Lege, cota actuala 1/1	A1
	1) **NEIDENTIFICAT NEIDENTIFICAT**	
Act Normativ nr. 7, din 13/03/1996 emis de Parlamentul Romaniei (,art. 13 alin 15);		
B2	Se noteaza mentiunea proprietar neidentificat	A1

C. Partea III. SARCINI .

Inscrieri privind dezmembramintele dreptului de proprietate, drepturi reale de garanţie şi sarcini	Referinţe
NU SUNT	

Document care conține date cu caracter personal, protejat de prevederile Regulamentului (UE) nr. 679/2016 și Legii 190/2018

Anexa Nr. 1 La Partea I

Teren

Nr cadastral	Suprafaţa (mp)*	Observaţii / Referinţe
	618	

* Suprafaţa este determinată in planul de proiecţie Stereo 70.

DETALII LINIARE IMOBIL

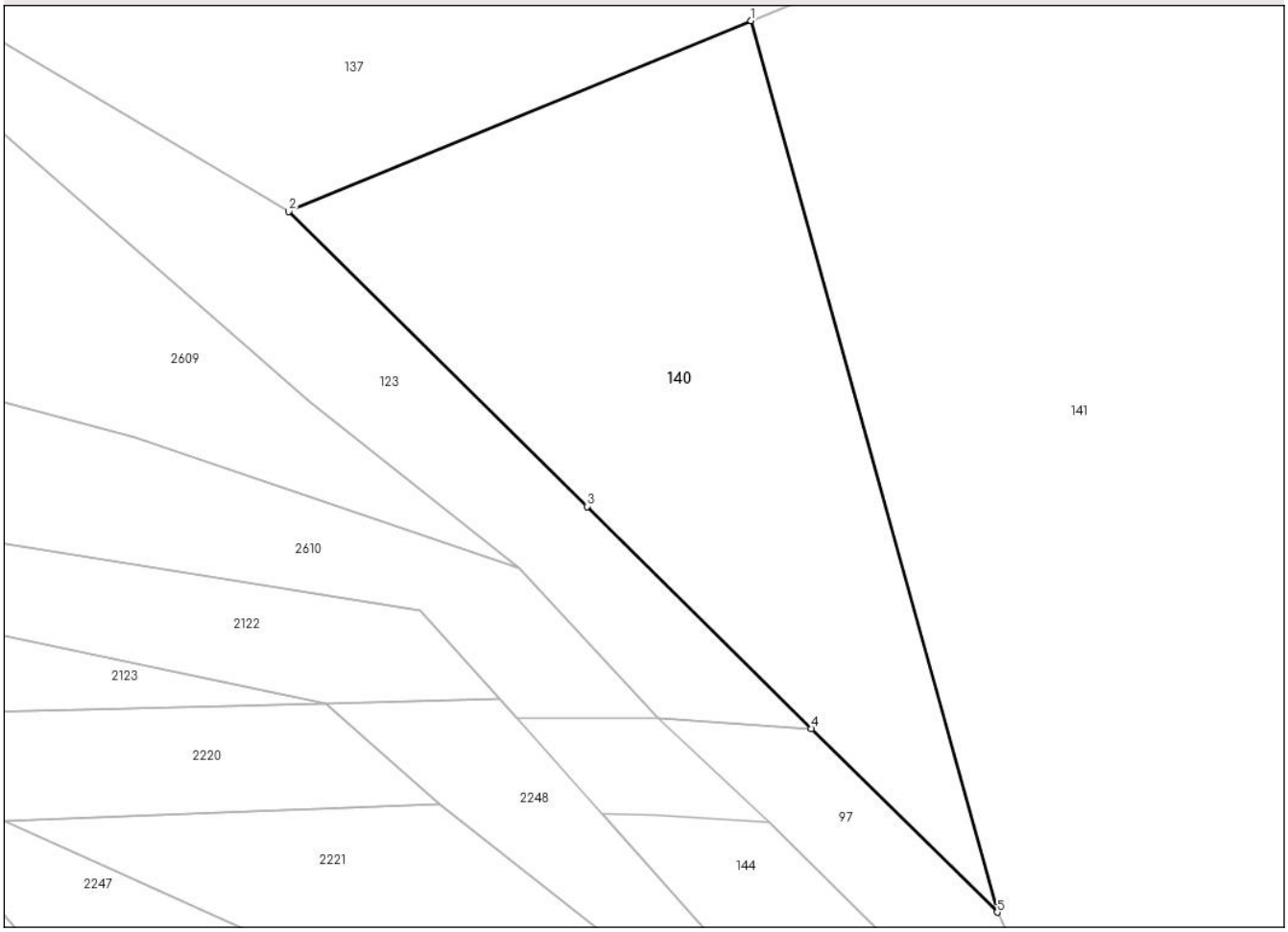

Date referitoare la teren

Crt	Categorie folosință	Intra vilan	Suprafaţa (mp)	Tarla	Parcelă	Nr. topo	Observaţii / Referinţe
1	padure	NU	618	94	2105/2	-	TUFARIS

Lungime Segmente
1) Valorile lungimilor segmentelor sunt obţinute din proiecţie în plan.

Punct început	X / Y	Punct sfârşit	X / Y	Lungime segment (** (m)
1	464.924,59 519.770,649	2	464.900,604 519.760,756	25.946
2	464.900,604 519.760,756	3	464.916,084 519.745,459	21.763
3	464.916,084 519.745,459	4	464.927,74 519.733,941	16.386
4	464.927,74 519.733,941	5	464.937,383 519.724,412	13.557
5	464.937,383 519.724,412	1	464.924,59 519.770,649	47.974

Document care conține date cu caracter personal, protejat de prevederile Regulamentului (UE) nr. 679/2016 și Legii 190/2018

** Lungimile segmentelor sunt determinate în planul de proiecţie Stereo 70 şi sunt rotunjite la 1 milimetru.
*** Distanţa dintre puncte este formată din segmente cumulate ce sunt mai mici decât valoarea 1 milimetru.

Document care conține date cu caracter personal, protejat de prevederile Regulamentului (UE) nr. 679/2016 și Legii 190/2018

DATE DESPRE IMOBILUL NR. 141

Oficiul de Cadastru şi Publicitate Imobiliară SIBIU
Biroul de Cadastru şi Publicitate Imobiliară Medias

A. Partea I. Descrierea imobilului

TEREN Extravilan

Adresa: Jud. Sibiu

Nr. Crt	Nr cadastral Nr. topografic	Suprafaţa* (mp)	Observaţii / Referinţe
A1		17.000	Sector cadastral:94 Teren neimprejmuit;

B. Partea II. Proprietari şi acte

Inscrieri privitoare la dreptul de proprietate şi alte drepturi reale		Referinţe
/		
Act Administrativ nr. 120/11, din 03/05/1993 emis de CJPSDPAT SIBIU (TITLU DE PROPRIETATE);		
B1	Intabulare, drept de PROPRIETATE, dobandit prin Reconstituire, cota actuala 1/1	A1
	1) **PĂCURAR EMIL**	

C. Partea III. SARCINI .

Inscrieri privind dezmembramintele dreptului de proprietate, drepturi reale de garanţie şi sarcini	Referinţe
NU SUNT	

Document care conține date cu caracter personal, protejat de prevederile Regulamentului (UE) nr. 679/2016 și Legii 190/2018

Anexa Nr. 1 La Partea I

Teren

Nr cadastral	Suprafaţa (mp)*	Observaţii / Referinţe
	17.000	

* Suprafaţa este determinată in planul de proiecţie Stereo 70.

DETALII LINIARE IMOBIL

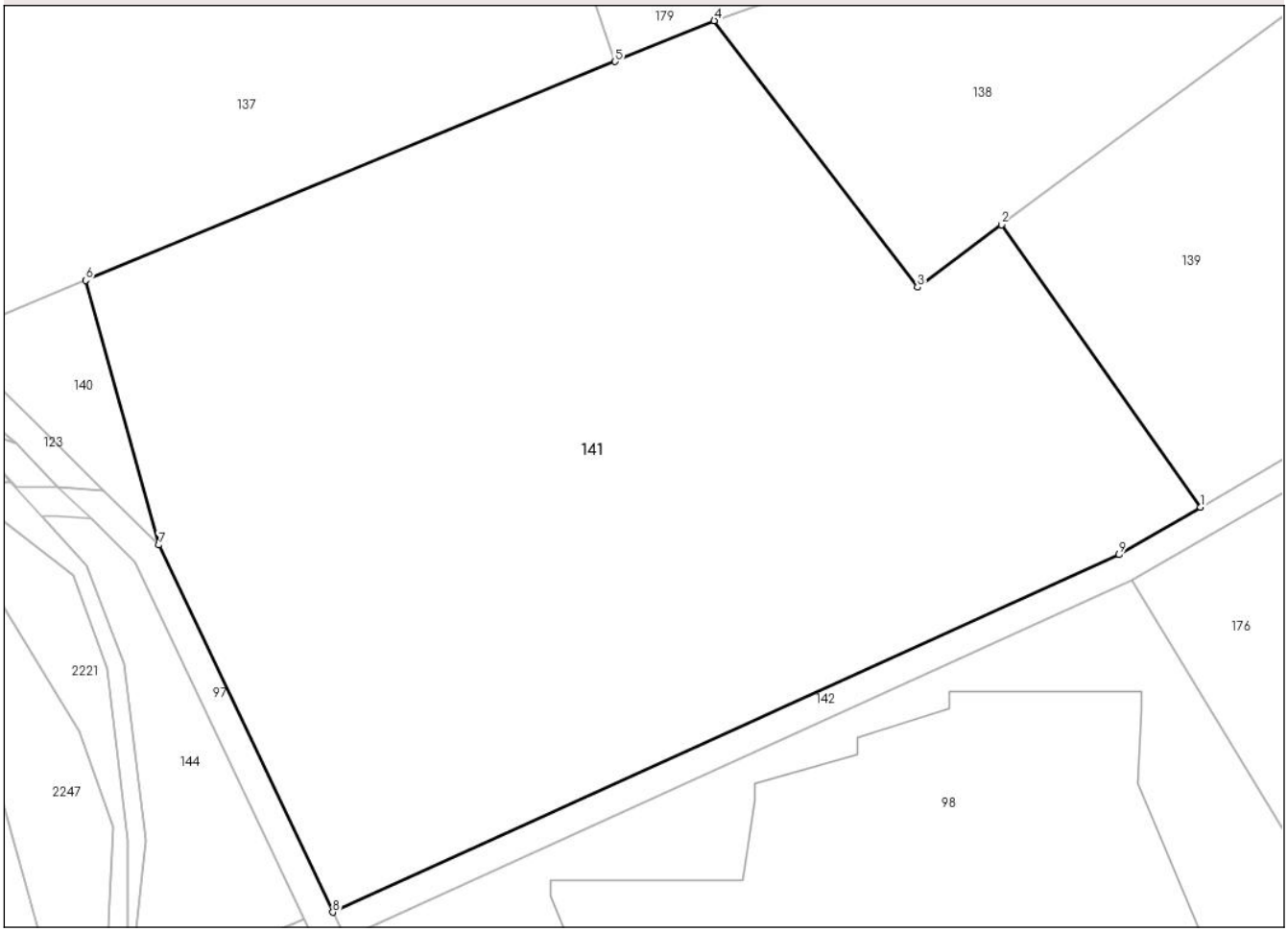

Date referitoare la teren

Crt	Categorie folosință	Intra vilan	Suprafaţa (mp)	Tarla	Parcelă	Nr. topo	Observaţii / Referinţe
1	arabil	NU	17.000	94	2074/18	-	

Lungime Segmente
1) Valorile lungimilor segmentelor sunt obţinute din proiecţie în plan.

Punct început	X / Y	Punct sfârşit	X / Y	Lungime segment (** (m)
1	465.119,54 519.731,029	2	465.084,726 519.780,335	60.359
2	465.084,726 519.780,335	3	465.070,049 519.769,446	18.275
3	465.070,049 519.769,446	4	465.034,508 519.815,985	58.558
4	465.034,508 519.815,985	5	465.017,19 519.808,842	18.733
5	465.017,19 519.808,842	6	464.924,59 519.770,649	100.168

Document care conține date cu caracter personal, protejat de prevederile Regulamentului (UE) nr. 679/2016 și Legii 190/2018

Punct început	X / Y	Punct sfârşit	X / Y	Lungime segment (** (m)
6	464.924,59 519.770,649	7	464.937,383 519.724,412	47.974
7	464.937,383 519.724,412	8	464.967,842 519.660,287	70.992
8	464.967,842 519.660,287	9	465.105,274 519.722,71	150.944
9	465.105,274 519.722,71	1	465.119,54 519.731,029	16.514

** Lungimile segmentelor sunt determinate în planul de proiecţie Stereo 70 şi sunt rotunjite la 1 milimetru.
*** Distanţa dintre puncte este formată din segmente cumulate ce sunt mai mici decât valoarea 1 milimetru.

Document care conține date cu caracter personal, protejat de prevederile Regulamentului (UE) nr. 679/2016 și Legii 190/2018

DATE DESPRE IMOBILUL NR. 142

Oficiul de Cadastru şi Publicitate Imobiliară SIBIU
Biroul de Cadastru şi Publicitate Imobiliară Medias

A. Partea I. Descrierea imobilului

TEREN Extravilan

Adresa: Jud. Sibiu

Nr. Crt	Nr cadastral Nr. topografic	Suprafaţa* (mp)	Observaţii / Referinţe
A1		1.555	Sector cadastral:94 Teren neimprejmuit;

B. Partea II. Proprietari şi acte

Inscrieri privitoare la dreptul de proprietate şi alte drepturi reale		Referinţe
/		
Act Normativ nr. 7, din 13/03/1996 emis de PARLAMENTUL ROMANIEI (lege);		
B1	Inscrierea posesiei, drept de PROPRIETATE, dobandit prin Lege, cota actuala 1/1	A1
	1) **NEIDENTIFICAT NEIDENTIFICAT**	
Act Normativ nr. 7, din 13/03/1996 emis de Parlamentul Romaniei (,art. 13 alin 15);		
B2	Se noteaza mentiunea proprietar neidentificat	A1

C. Partea III. SARCINI .

Inscrieri privind dezmembramintele dreptului de proprietate, drepturi reale de garanţie şi sarcini	Referinţe
NU SUNT	

Document care conține date cu caracter personal, protejat de prevederile Regulamentului (UE) nr. 679/2016 și Legii 190/2018

Anexa Nr. 1 La Partea I

Teren

Nr cadastral	Suprafaţa (mp)*	Observaţii / Referinţe
	1.555	

* Suprafaţa este determinată in planul de proiecţie Stereo 70.

DETALII LINIARE IMOBIL

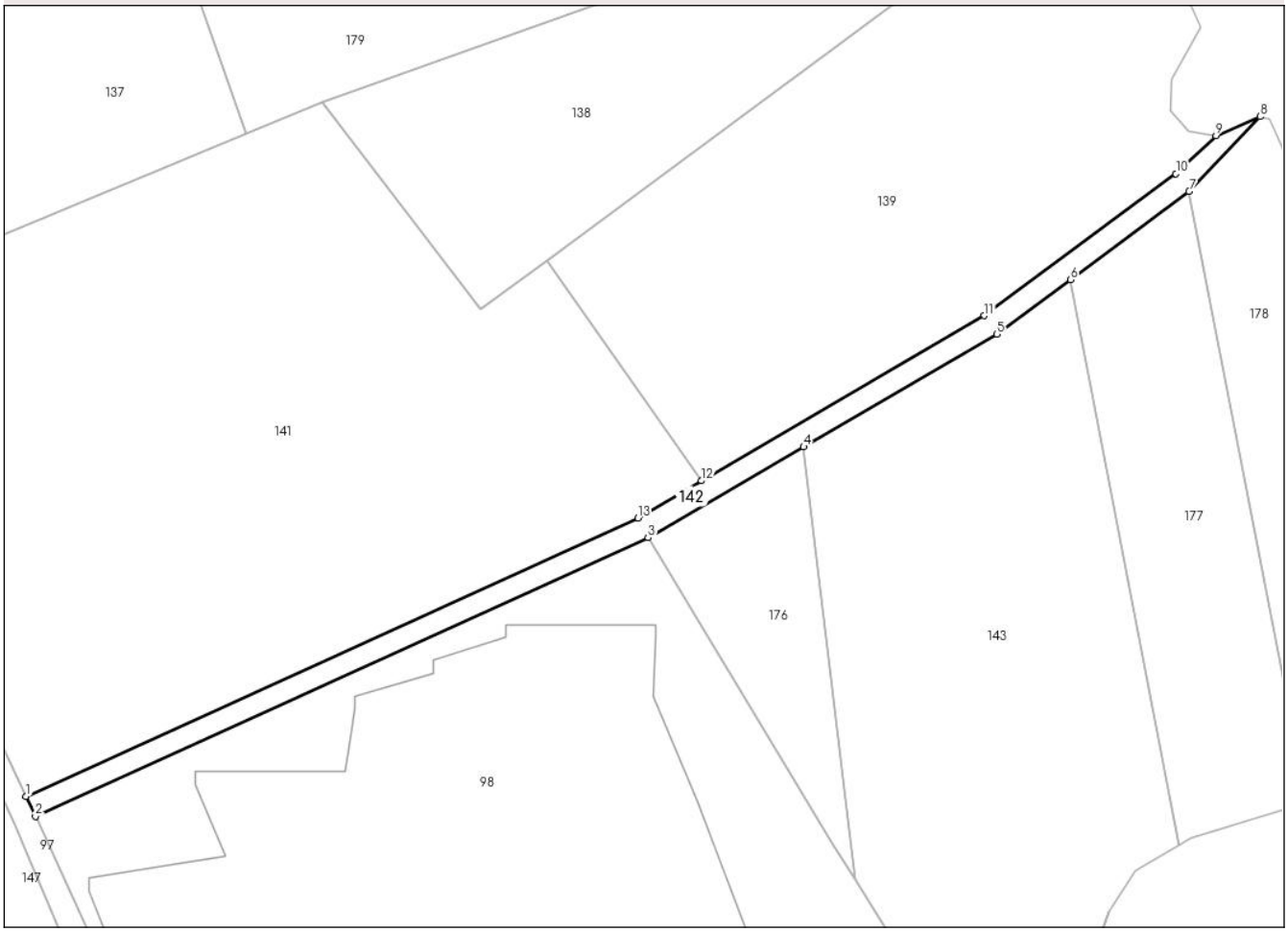

Date referitoare la teren

Crt	Categorie folosință	Intra vilan	Suprafaţa (mp)	Tarla	Parcelă	Nr. topo	Observaţii / Referinţe
1	drum	NU	1.555	94	2080	-	

Lungime Segmente
1) Valorile lungimilor segmentelor sunt obţinute din proiecţie în plan.

Punct început	X / Y	Punct sfârşit	X / Y	Lungime segment (** (m)
1	464.967,842 519.660,287	2	464.969,987 519.655,771	4.999
2	464.969,987 519.655,771	3	465.107,573 519.718,263	151.113
3	465.107,573 519.718,263	4	465.142,493 519.738,625	40.423
4	465.142,493 519.738,625	5	465.185,838 519.763,899	50.175
5	465.185,838 519.763,899	6	465.202,386 519.776,164	20.598

Document care conține date cu caracter personal, protejat de prevederile Regulamentului (UE) nr. 679/2016 și Legii 190/2018

Punct început	X / Y	Punct sfârşit	X / Y	Lungime segment (** (m)
6	465.202,386 519.776,164	7	465.229,041 519.795,922	33.179
7	465.229,041 519.795,922	8	465.245,017 519.812,751	23.204
8	465.245,017 519.812,751	9	465.235,06 519.808,43	10.854
9	465.235,06 519.808,43	10	465.226,064 519.799,939	12.371
10	465.226,064 519.799,939	11	465.183,081 519.768,08	53.502
11	465.183,081 519.768,08	12	465.119,54 519.731,029	73.554
12	465.119,54 519.731,029	13	465.105,274 519.722,71	16.514
13	465.105,274 519.722,71	1	464.967,842 519.660,287	150.944

** Lungimile segmentelor sunt determinate în planul de proiecţie Stereo 70 şi sunt rotunjite la 1 milimetru.
*** Distanţa dintre puncte este formată din segmente cumulate ce sunt mai mici decât valoarea 1 milimetru.

Document care conține date cu caracter personal, protejat de prevederile Regulamentului (UE) nr. 679/2016 și Legii 190/2018

DATE DESPRE IMOBILUL NR. 143

Oficiul de Cadastru şi Publicitate Imobiliară SIBIU
Biroul de Cadastru şi Publicitate Imobiliară Medias

A. Partea I. Descrierea imobilului

TEREN Extravilan

Adresa: Jud. Sibiu

Nr. Crt	Nr cadastral Nr. topografic	Suprafaţa* (mp)	Observaţii / Referinţe
A1		9.800	Sector cadastral:94 Teren neimprejmuit;

B. Partea II. Proprietari şi acte

Inscrieri privitoare la dreptul de proprietate şi alte drepturi reale		Referinţe
/		
Act Administrativ nr. 63/11, din 15/04/1993 emis de CJPSDPAT SIBIU (TITLU DE PROPRIETATE);		
B1	Intabulare, drept de PROPRIETATE, dobandit prin Reconstituire, cota actuala 1/1	A1
	1) **BARNA ADRIANA** 2) **DEAC EMIL** 3) **DEAC IOAN** 4) **DEAC OCTAVIAN** 5) **DEAC STEFAN** 6) **RUS VETURIA** 7) **SANDRU AURELIA**	

C. Partea III. SARCINI .

Inscrieri privind dezmembramintele dreptului de proprietate, drepturi reale de garanţie şi sarcini	Referinţe
NU SUNT	

Document care conține date cu caracter personal, protejat de prevederile Regulamentului (UE) nr. 679/2016 și Legii 190/2018

Anexa Nr. 1 La Partea I

Teren

Nr cadastral	Suprafaţa (mp)*	Observaţii / Referinţe
	9.800	

* Suprafaţa este determinată in planul de proiecţie Stereo 70.

DETALII LINIARE IMOBIL

Date referitoare la teren

Crt	Categorie folosință	Intra vilan	Suprafaţa (mp)	Tarla	Parcelă	Nr. topo	Observaţii / Referinţe
1	faneata	NU	9.800	94	2085/2/1	-	nr parcela 2085/2 gresit in tp

Lungime Segmente
1) Valorile lungimilor segmentelor sunt obţinute din proiecţie în plan.

Punct început	X / Y	Punct sfârşit	X / Y	Lungime segment (** (m)
1	465.191,703 519.581,632	2	465.211,005 519.634,407	56.194
2	465.211,005 519.634,407	3	465.217,014 519.643,613	10.994
3	465.217,014 519.643,613	4	465.226,832 519.649,34	11.366
4	465.226,832 519.649,34	5	465.202,386 519.776,164	129.16
5	465.202,386 519.776,164	6	465.185,838 519.763,899	20.598

Document care conține date cu caracter personal, protejat de prevederile Regulamentului (UE) nr. 679/2016 și Legii 190/2018

Punct început	X / Y	Punct sfârşit	X / Y	Lungime segment (** (m)
6	465.185,838 519.763,899	7	465.142,493 519.738,625	50.175
7	465.142,493 519.738,625	8	465.154,071 519.641,627	97.686
8	465.154,071 519.641,627	9	465.162,502 519.628,165	15.884
9	465.162,502 519.628,165	1	465.191,703 519.581,632	54.936

** Lungimile segmentelor sunt determinate în planul de proiecţie Stereo 70 şi sunt rotunjite la 1 milimetru.
*** Distanţa dintre puncte este formată din segmente cumulate ce sunt mai mici decât valoarea 1 milimetru.

Document care conține date cu caracter personal, protejat de prevederile Regulamentului (UE) nr. 679/2016 și Legii 190/2018

DATE DESPRE IMOBILUL NR. 144

Oficiul de Cadastru şi Publicitate Imobiliară SIBIU
Biroul de Cadastru şi Publicitate Imobiliară Medias

A. Partea I. Descrierea imobilului

TEREN Extravilan

Adresa: Jud. Sibiu

Nr. Crt	Nr cadastral Nr. topografic	Suprafaţa* (mp)	Observaţii / Referinţe
A1		1.572	Sector cadastral:94 Teren neimprejmuit;

B. Partea II. Proprietari şi acte

Inscrieri privitoare la dreptul de proprietate şi alte drepturi reale		Referinţe
/		
Act Normativ nr. 7, din 13/03/1996 emis de PARLAMENTUL ROMANIEI (lege);		
B1	Inscrierea posesiei, drept de PROPRIETATE, dobandit prin Lege, cota actuala 1/1	A1
	1) **NEIDENTIFICAT NEIDENTIFICAT**	
Act Normativ nr. 7, din 13/03/1996 emis de Parlamentul Romaniei (,art. 13 alin 15);		
B2	Se noteaza mentiunea proprietar neidentificat	A1

C. Partea III. SARCINI .

Inscrieri privind dezmembramintele dreptului de proprietate, drepturi reale de garanţie şi sarcini	Referinţe
NU SUNT	

Document care conține date cu caracter personal, protejat de prevederile Regulamentului (UE) nr. 679/2016 și Legii 190/2018

Anexa Nr. 1 La Partea I

Teren

Nr cadastral	Suprafaţa (mp)*	Observaţii / Referinţe
	1.572	

* Suprafaţa este determinată in planul de proiecţie Stereo 70.

DETALII LINIARE IMOBIL

Date referitoare la teren

Crt	Categorie folosință	Intra vilan	Suprafaţa (mp)	Tarla	Parcelă	Nr. topo	Observaţii / Referinţe
1	faneata	NU	1.572	94	2101/1	-	

Lungime Segmente
1) Valorile lungimilor segmentelor sunt obţinute din proiecţie în plan.

Punct început	X / Y	Punct sfârşit	X / Y	Lungime segment (** (m)
1	464.933,244 519.721,474	2	464.925,555 519.729,071	10.809
2	464.925,555 519.729,071	3	464.919,538 519.729,456	6.029
3	464.919,538 519.729,456	4	464.916,861 519.729,529	2.679
4	464.916,861 519.729,529	5	464.924,736 519.720,742	11.8
5	464.924,736 519.720,742	6	464.931,379 519.703,713	18.279

Document care conține date cu caracter personal, protejat de prevederile Regulamentului (UE) nr. 679/2016 și Legii 190/2018

Punct început	X / Y	Punct sfârşit	X / Y	Lungime segment (** (m)
6	464.931,379 519.703,713	7	464.935,133 519.672,831	31.109
7	464.935,133 519.672,831	8	464.931,812 519.643,392	29.626
8	464.931,812 519.643,392	9	464.929,79 519.638,197	5.575
9	464.929,79 519.638,197	10	464.929,212 519.631,847	6.376
10	464.929,212 519.631,847	11	464.931,812 519.626,652	5.809
11	464.931,812 519.626,652	12	464.941,055 519.624,92	9.404
12	464.941,055 519.624,92	13	464.950,009 519.623,188	9.12
13	464.950,009 519.623,188	14	464.938,913 519.649,114	28.201
14	464.938,913 519.649,114	15	464.962,893 519.659,053	25.958
15	464.962,893 519.659,053	1	464.933,244 519.721,474	69.104

** Lungimile segmentelor sunt determinate în planul de proiecţie Stereo 70 şi sunt rotunjite la 1 milimetru.
*** Distanţa dintre puncte este formată din segmente cumulate ce sunt mai mici decât valoarea 1 milimetru.

Document care conține date cu caracter personal, protejat de prevederile Regulamentului (UE) nr. 679/2016 și Legii 190/2018

DATE DESPRE IMOBILUL NR. 145

Oficiul de Cadastru şi Publicitate Imobiliară SIBIU
Biroul de Cadastru şi Publicitate Imobiliară Medias

A. Partea I. Descrierea imobilului

TEREN Extravilan

Adresa: Jud. Sibiu

Nr. Crt	Nr cadastral Nr. topografic	Suprafaţa* (mp)	Observaţii / Referinţe
A1		375	Sector cadastral:94 Teren neimprejmuit;

B. Partea II. Proprietari şi acte

Inscrieri privitoare la dreptul de proprietate şi alte drepturi reale		Referinţe
/		
Act Normativ nr. 7, din 13/03/1996 emis de PARLAMENTUL ROMANIEI (lege);		
B1	Inscrierea posesiei, drept de PROPRIETATE, dobandit prin Lege, cota actuala 1/1	A1
	1) **NEIDENTIFICAT NEIDENTIFICAT**	
Act Normativ nr. 7, din 13/03/1996 emis de Parlamentul Romaniei (,art. 13 alin 15);		
B2	Se noteaza mentiunea proprietar neidentificat	A1

C. Partea III. SARCINI .

Inscrieri privind dezmembramintele dreptului de proprietate, drepturi reale de garanţie şi sarcini	Referinţe
NU SUNT	

Document care conține date cu caracter personal, protejat de prevederile Regulamentului (UE) nr. 679/2016 și Legii 190/2018

Anexa Nr. 1 La Partea I

Teren

Nr cadastral	Suprafaţa (mp)*	Observaţii / Referinţe
	375	

* Suprafaţa este determinată in planul de proiecţie Stereo 70.

DETALII LINIARE IMOBIL

Date referitoare la teren

Crt	Categorie folosință	Intra vilan	Suprafaţa (mp)	Tarla	Parcelă	Nr. topo	Observaţii / Referinţe
1	faneata	NU	375	94	2101/2	-	

Lungime Segmente
1) Valorile lungimilor segmentelor sunt obţinute din proiecţie în plan.

Punct început	X / Y	Punct sfârşit	X / Y	Lungime segment (** (m)
1	464.950,587 519.616,262	2	464.949,142 519.606,737	9.634
2	464.949,142 519.606,737	3	464.954,486 519.594,615	13.248
3	464.954,486 519.594,615	4	464.957,952 519.583,648	11.502
4	464.957,952 519.583,648	5	464.965,751 519.577,01	10.241
5	464.965,751 519.577,01	6	464.978,46 519.566,33	16.601

Document care conține date cu caracter personal, protejat de prevederile Regulamentului (UE) nr. 679/2016 și Legii 190/2018

Punct început	X / Y	Punct sfârşit	X / Y	Lungime segment (** (m)
6	464.978,46 519.566,33	7	464.985,103 519.558,249	10.461
7	464.985,103 519.558,249	1	464.950,587 519.616,262	67.505

** Lungimile segmentelor sunt determinate în planul de proiecţie Stereo 70 şi sunt rotunjite la 1 milimetru.
*** Distanţa dintre puncte este formată din segmente cumulate ce sunt mai mici decât valoarea 1 milimetru.

Document care conține date cu caracter personal, protejat de prevederile Regulamentului (UE) nr. 679/2016 și Legii 190/2018

DATE DESPRE IMOBILUL NR. 146

Oficiul de Cadastru şi Publicitate Imobiliară SIBIU
Biroul de Cadastru şi Publicitate Imobiliară Medias

A. Partea I. Descrierea imobilului

TEREN Extravilan

Adresa: Jud. Sibiu

Nr. Crt	Nr cadastral Nr. topografic	Suprafaţa* (mp)	Observaţii / Referinţe
A1		9.597	Sector cadastral:94 Teren neimprejmuit;

B. Partea II. Proprietari şi acte

Inscrieri privitoare la dreptul de proprietate şi alte drepturi reale		Referinţe
/		
Act Normativ nr. 7, din 13/03/1996 emis de PARLAMENTUL ROMANIEI (lege);		
B1	Inscrierea posesiei, drept de PROPRIETATE, dobandit prin Lege, cota actuala 1/1	A1
	1) **NEIDENTIFICAT NEIDENTIFICAT**	
Act Normativ nr. 7, din 13/03/1996 emis de Parlamentul Romaniei (,art. 13 alin 15);		
B2	Se noteaza mentiunea proprietar neidentificat	A1

C. Partea III. SARCINI .

Inscrieri privind dezmembramintele dreptului de proprietate, drepturi reale de garanţie şi sarcini	Referinţe
NU SUNT	

Document care conține date cu caracter personal, protejat de prevederile Regulamentului (UE) nr. 679/2016 și Legii 190/2018

Anexa Nr. 1 La Partea I

Teren

Nr cadastral	Suprafaţa (mp)*	Observaţii / Referinţe
	9.597	

* Suprafaţa este determinată in planul de proiecţie Stereo 70.

DETALII LINIARE IMOBIL

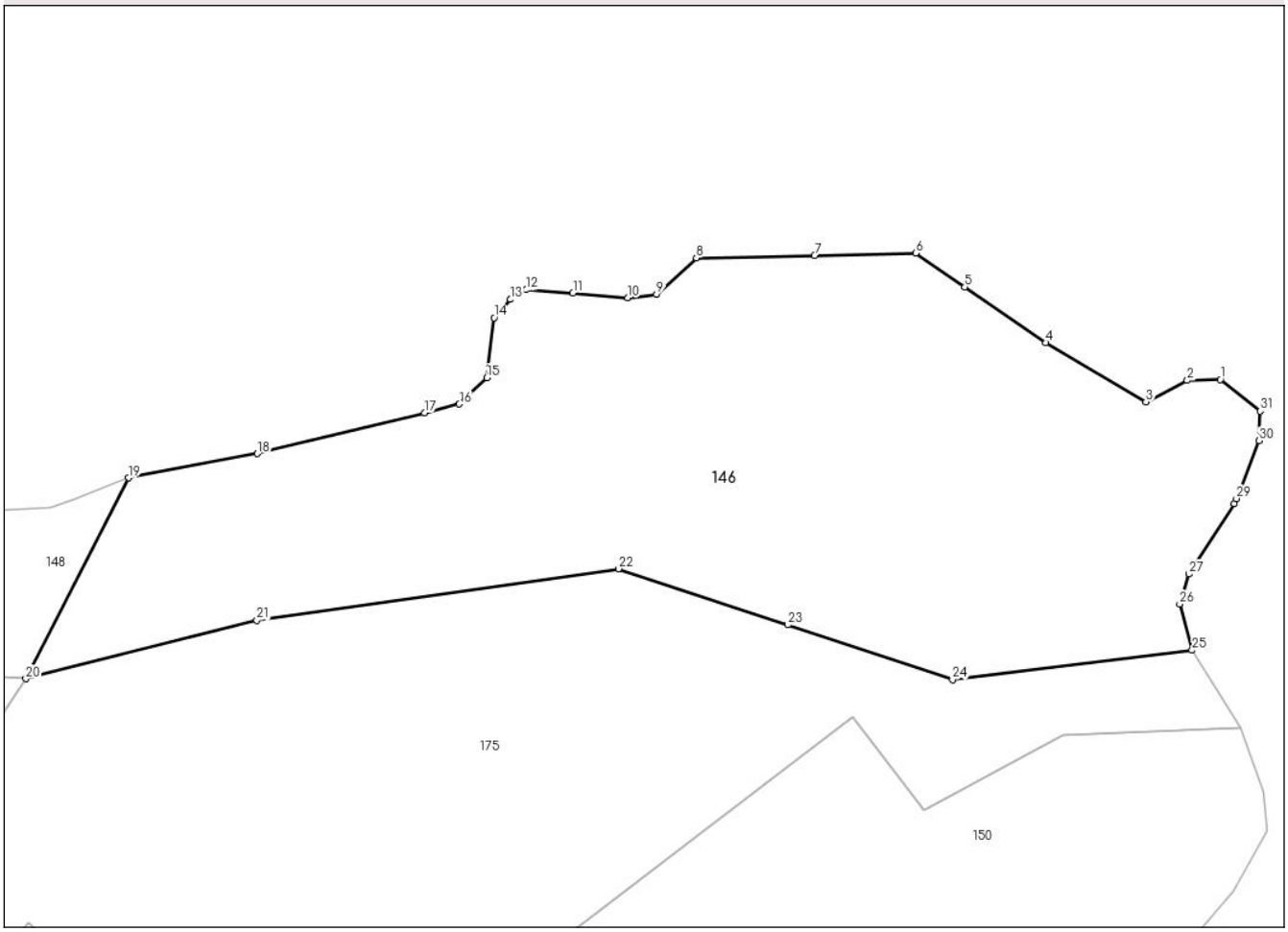

Date referitoare la teren

Crt	Categorie folosință	Intra vilan	Suprafaţa (mp)	Tarla	Parcelă	Nr. topo	Observaţii / Referinţe
1	faneata	NU	9.597	94	2086/1	-	TUFARIS

Lungime Segmente

1) Valorile lungimilor segmentelor sunt obţinute din proiecţie în plan.

Punct început	X / Y	Punct sfârşit	X / Y	Lungime segment (** (m)
1	465.524,631 519.588,228	2	465.518,79 519.588,041	5.844
3	465.511,535 519.584,274	4	465.494,011 519.594,637	20.359
5	465.479,791 519.604,414	6	465.471,181 519.610,334	10.449
7	465.453,41 519.609,957	8	465.432,724 519.609,488	20.691
9	465.425,716 519.603,18	10	465.420,639 519.602,521	5.12

Punct început	X / Y	Punct sfârşit	X / Y	Lungime segment (** (m)
2	465.518,79 519.588,041	3	465.511,535 519.584,274	8.175
4	465.494,011 519.594,637	5	465.479,791 519.604,414	17.257
6	465.471,181 519.610,334	7	465.453,41 519.609,957	17.775
8	465.432,724 519.609,488	9	465.425,716 519.603,18	9.429
10	465.420,639 519.602,521	11	465.411,047 519.603,367	9.629

Document care conține date cu caracter personal, protejat de prevederile Regulamentului (UE) nr. 679/2016 și Legii 190/2018

Punct început	X / Y	Punct sfârşit	X / Y	Lungime segment (** (m)
11	465.411,047 519.603,367	12	465.402,868 519.603,932	8.198
13	465.400,048 519.602,24	14	465.397,225 519.599,044	4.264
15	465.395,91 519.588,516	16	465.391,114 519.583,909	6.65
17	465.385,003 519.582,404	18	465.355,685 519.575,221	30.185
19	465.333,118 519.570,991	20	465.315,101 519.535,778	39.555
21	465.355,6 519.546,003	22	465.419,021 519.555,058	64.064
23	465.448,735 519.545,201	24	465.477,635 519.535,614	30.449
25	465.519,659 519.540,769	26	465.517,465 519.548,855	8.378
27	465.519,068 519.554,129	28	465.527,078 519.566,468	14.711
29	465.527,422 519.567,343	30	465.531,413 519.577,49	10.904
31	465.531,601 519.582,67	1	465.524,631 519.588,228	8.915

Punct început	X / Y	Punct sfârşit	X / Y	Lungime segment (** (m)
12	465.402,868 519.603,932	13	465.400,048 519.602,24	3.289
14	465.397,225 519.599,044	15	465.395,91 519.588,516	10.61
16	465.391,114 519.583,909	17	465.385,003 519.582,404	6.294
18	465.355,685 519.575,221	19	465.333,118 519.570,991	22.96
20	465.315,101 519.535,778	21	465.355,6 519.546,003	41.77
22	465.419,021 519.555,058	23	465.448,735 519.545,201	31.307
24	465.477,635 519.535,614	25	465.519,659 519.540,769	42.339
26	465.517,465 519.548,855	27	465.519,068 519.554,129	5.512
28	465.527,078 519.566,468	29	465.527,422 519.567,343	0.94
30	465.531,413 519.577,49	31	465.531,601 519.582,67	5.183

** Lungimile segmentelor sunt determinate în planul de proiecţie Stereo 70 şi sunt rotunjite la 1 milimetru.
*** Distanţa dintre puncte este formată din segmente cumulate ce sunt mai mici decât valoarea 1 milimetru.

Document care conține date cu caracter personal, protejat de prevederile Regulamentului (UE) nr. 679/2016 și Legii 190/2018

DATE DESPRE IMOBILUL NR. 147

Oficiul de Cadastru şi Publicitate Imobiliară SIBIU
Biroul de Cadastru şi Publicitate Imobiliară Medias

A. Partea I. Descrierea imobilului

TEREN Extravilan

Adresa: Jud. Sibiu

Nr. Crt	Nr cadastral Nr. topografic	Suprafaţa* (mp)	Observaţii / Referinţe
A1		5.000	Sector cadastral:94 Teren neimprejmuit;

B. Partea II. Proprietari şi acte

Inscrieri privitoare la dreptul de proprietate şi alte drepturi reale		Referinţe
/		
Act Administrativ nr. 23/11, din 09/04/1993 emis de CJPSDPAT SIBIU (TITLU DE PROPRIETATE);		
B1	Intabulare, drept de PROPRIETATE, dobandit prin Reconstituire, cota actuala 1/1	A1
	1) **POPA ALEXANDRU**	

C. Partea III. SARCINI .

Inscrieri privind dezmembramintele dreptului de proprietate, drepturi reale de garanţie şi sarcini	Referinţe
NU SUNT	

Document care conține date cu caracter personal, protejat de prevederile Regulamentului (UE) nr. 679/2016 și Legii 190/2018

Anexa Nr. 1 La Partea I

Teren

Nr cadastral	Suprafaţa (mp)*	Observaţii / Referinţe
	5.000	

* Suprafaţa este determinată in planul de proiecţie Stereo 70.

DETALII LINIARE IMOBIL

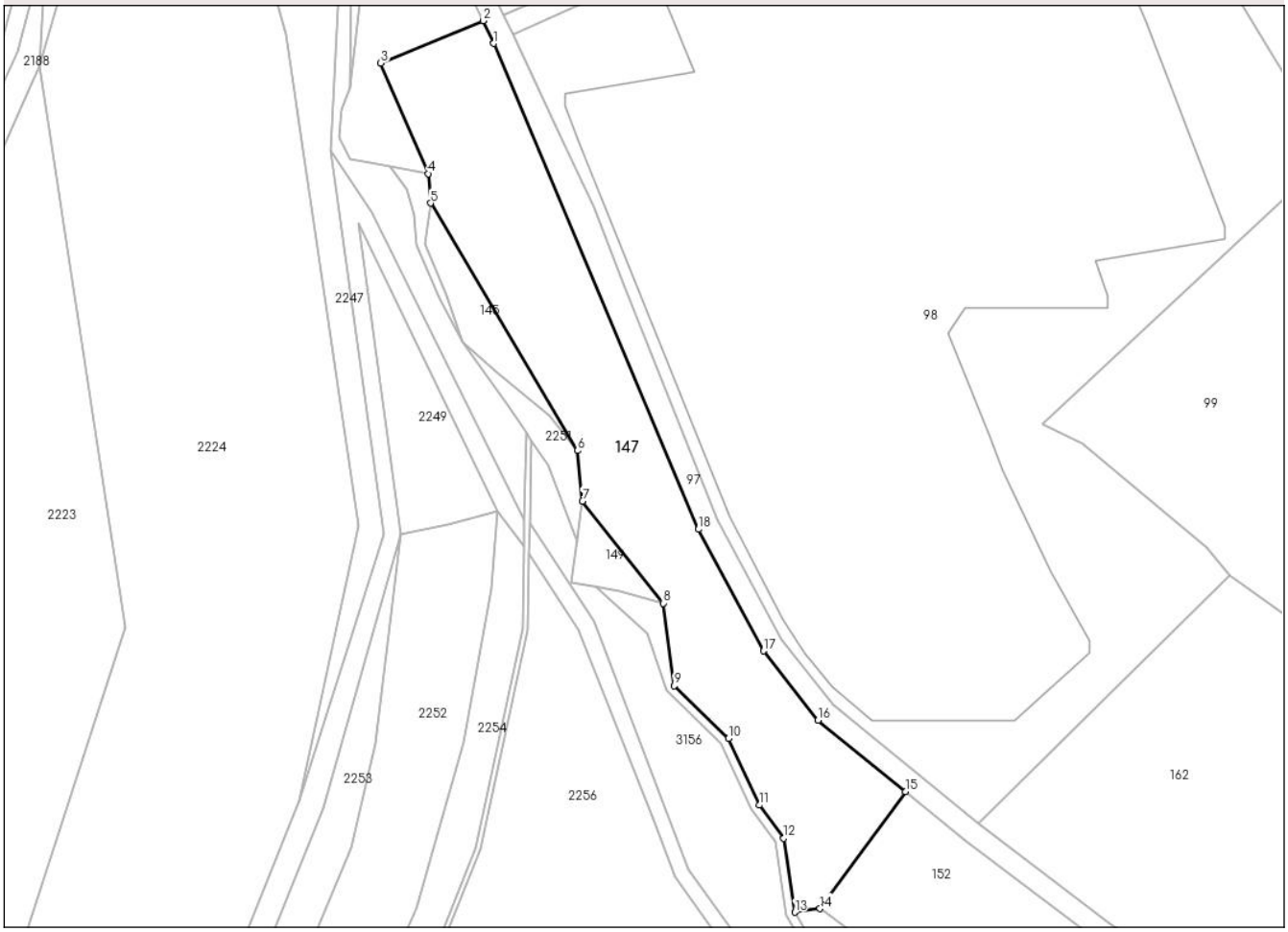

Date referitoare la teren

Crt	Categorie folosință	Intra vilan	Suprafaţa (mp)	Tarla	Parcelă	Nr. topo	Observaţii / Referinţe
1	arabil	NU	5.000	94	2100	-	

Lungime Segmente
1) Valorile lungimilor segmentelor sunt obţinute din proiecţie în plan.

Punct început	X / Y	Punct sfârşit	X / Y	Lungime segment (** (m)
1	464.965,423 519.653,726	2	464.962,893 519.659,053	5.897
2	464.962,893 519.659,053	3	464.938,913 519.649,114	25.958
3	464.938,913 519.649,114	4	464.950,009 519.623,188	28.201
4	464.950,009 519.623,188	5	464.950,587 519.616,262	6.95
5	464.950,587 519.616,262	6	464.985,103 519.558,249	67.505

Document care conține date cu caracter personal, protejat de prevederile Regulamentului (UE) nr. 679/2016 și Legii 190/2018

Punct început	X / Y	Punct sfârşit	X / Y	Lungime segment (** (m)
6	464.985,103 519.558,249	7	464.986,258 519.546,416	11.889
7	464.986,258 519.546,416	8	465.005,177 519.522,46	30.526
8	465.005,177 519.522,46	9	465.007,777 519.503,123	19.511
9	465.007,777 519.503,123	10	465.020,486 519.490,712	17.764
10	465.020,486 519.490,712	11	465.027,707 519.475,127	17.177
11	465.027,707 519.475,127	12	465.033,484 519.467,334	9.701
12	465.033,484 519.467,334	13	465.036,084 519.450,017	17.511
13	465.036,084 519.450,017	14	465.041,978 519.450,845	5.952
14	465.041,978 519.450,845	15	465.062,021 519.478,302	33.994
15	465.062,021 519.478,302	16	465.041,555 519.495,028	26.431
16	465.041,555 519.495,028	17	465.028,769 519.511,264	20.666
17	465.028,769 519.511,264	18	465.013,481 519.539,805	32.378
18	465.013,481 519.539,805	1	464.965,423 519.653,726	123.642

** Lungimile segmentelor sunt determinate în planul de proiecţie Stereo 70 şi sunt rotunjite la 1 milimetru.
*** Distanţa dintre puncte este formată din segmente cumulate ce sunt mai mici decât valoarea 1 milimetru.

Document care conține date cu caracter personal, protejat de prevederile Regulamentului (UE) nr. 679/2016 și Legii 190/2018

DATE DESPRE IMOBILUL NR. 148

Oficiul de Cadastru şi Publicitate Imobiliară SIBIU
Biroul de Cadastru şi Publicitate Imobiliară Medias

A. Partea I. Descrierea imobilului

TEREN Extravilan

Adresa: Jud. Sibiu

Nr. Crt	Nr cadastral Nr. topografic	Suprafaţa* (mp)	Observaţii / Referinţe
A1		1.913	Sector cadastral:94 Teren neimprejmuit;

B. Partea II. Proprietari şi acte

Inscrieri privitoare la dreptul de proprietate şi alte drepturi reale		Referinţe
/		
Act Normativ nr. 7, din 13/03/1996 emis de PARLAMENTUL ROMANIEI (lege);		
B1	Inscrierea posesiei, drept de PROPRIETATE, dobandit prin Lege, cota actuala 1/1	A1
	1) **NEIDENTIFICAT NEIDENTIFICAT**	
Act Normativ nr. 7, din 13/03/1996 emis de Parlamentul Romaniei (,art. 13 alin 15);		
B2	Se noteaza mentiunea proprietar neidentificat	A1

C. Partea III. SARCINI .

Inscrieri privind dezmembramintele dreptului de proprietate, drepturi reale de garanţie şi sarcini	Referinţe
NU SUNT	

Document care conține date cu caracter personal, protejat de prevederile Regulamentului (UE) nr. 679/2016 și Legii 190/2018

Anexa Nr. 1 La Partea I

Teren

Nr cadastral	Suprafaţa (mp)*	Observaţii / Referinţe
	1.913	

* Suprafaţa este determinată in planul de proiecţie Stereo 70.

DETALII LINIARE IMOBIL

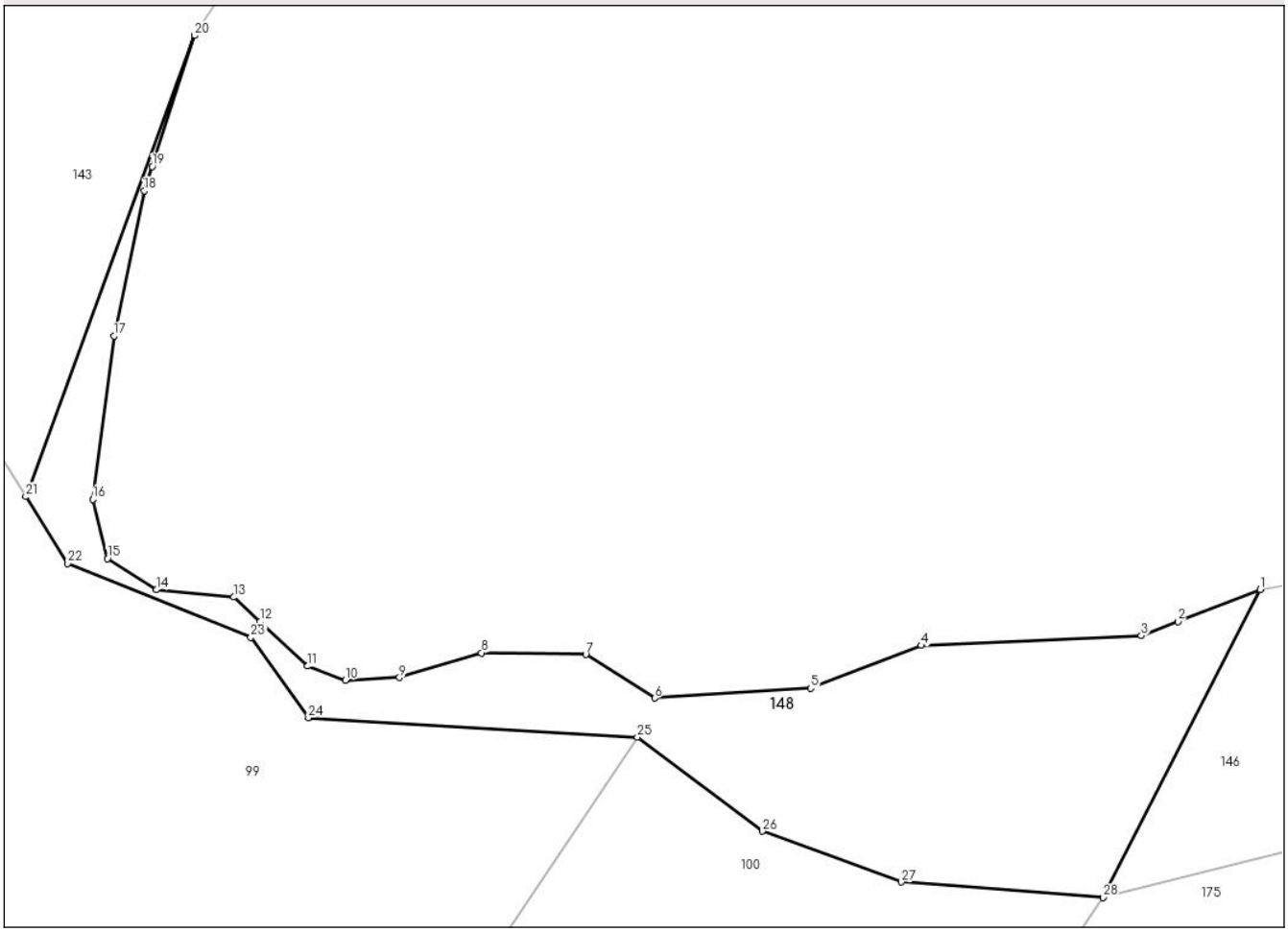

Date referitoare la teren

Crt	Categorie folosință	Intra vilan	Suprafaţa (mp)	Tarla	Parcelă	Nr. topo	Observaţii / Referinţe
1	faneata	NU	1.913	94	2086/2	-	TUFARIS

Lungime Segmente

1) Valorile lungimilor segmentelor sunt obţinute din proiecţie în plan.

Punct început	X / Y	Punct sfârşit	X / Y	Lungime segment (** (m)
1	465.333,118 519.570,991	2	465.323,671 519.567,343	10.127
3	465.319,485 519.565,726	4	465.294,296 519.564,597	25.214
5	465.281,603 519.559,709	6	465.263,74 519.558,579	17.899
7	465.255,84 519.563,563	8	465.243,899 519.563,751	11.942
9	465.234,496 519.560,93	10	465.228,314 519.560,647	6.188

Punct început	X / Y	Punct sfârşit	X / Y	Lungime segment (** (m)
2	465.323,671 519.567,343	3	465.319,485 519.565,726	4.487
4	465.294,296 519.564,597	5	465.281,603 519.559,709	13.602
6	465.263,74 519.558,579	7	465.255,84 519.563,563	9.341
8	465.243,899 519.563,751	9	465.234,496 519.560,93	9.817
10	465.228,314 519.560,647	11	465.223,989 519.562,245	4.611

Document care conține date cu caracter personal, protejat de prevederile Regulamentului (UE) nr. 679/2016 și Legii 190/2018

Punct început	X / Y	Punct sfârşit	X / Y	Lungime segment (** (m)
11	465.223,989 519.562,245	12	465.218,526 519.567,343	7.472
13	465.215,526 519.570,141	14	465.206,689 519.570,988	8.877
15	465.201,047 519.574,56	16	465.199,355 519.581,329	6.977
17	465.201,799 519.600,036	18	465.205,277 519.616,655	16.979
19	465.206,165 519.619,407	20	465.211,005 519.634,407	15.762
21	465.191,703 519.581,632	22	465.196,498 519.573,991	9.021
23	465.217,473 519.565,521	24	465.224,079 519.556,34	11.311
25	465.261,748 519.554,1	26	465.276,063 519.543,349	17.903
27	465.291,996 519.537,531	28	465.315,101 519.535,778	23.171

Punct început	X / Y	Punct sfârşit	X / Y	Lungime segment (** (m)
12	465.218,526 519.567,343	13	465.215,526 519.570,141	4.102
14	465.206,689 519.570,988	15	465.201,047 519.574,56	6.678
16	465.199,355 519.581,329	17	465.201,799 519.600,036	18.866
18	465.205,277 519.616,655	19	465.206,165 519.619,407	2.892
20	465.211,005 519.634,407	21	465.191,703 519.581,632	56.194
22	465.196,498 519.573,991	23	465.217,473 519.565,521	22.621
24	465.224,079 519.556,34	25	465.261,748 519.554,1	37.736
26	465.276,063 519.543,349	27	465.291,996 519.537,531	16.962
28	465.315,101 519.535,778	1	465.333,118 519.570,991	39.555

** Lungimile segmentelor sunt determinate în planul de proiecţie Stereo 70 şi sunt rotunjite la 1 milimetru.
*** Distanţa dintre puncte este formată din segmente cumulate ce sunt mai mici decât valoarea 1 milimetru.

Document care conține date cu caracter personal, protejat de prevederile Regulamentului (UE) nr. 679/2016 și Legii 190/2018

DATE DESPRE IMOBILUL NR. 149

Oficiul de Cadastru şi Publicitate Imobiliară SIBIU
Biroul de Cadastru şi Publicitate Imobiliară Medias

A. Partea I. Descrierea imobilului

TEREN Extravilan

Adresa: Jud. Sibiu

Nr. Crt	Nr cadastral Nr. topografic	Suprafaţa* (mp)	Observaţii / Referinţe
A1		205	Sector cadastral:94 Teren neimprejmuit;

B. Partea II. Proprietari şi acte

Inscrieri privitoare la dreptul de proprietate şi alte drepturi reale		Referinţe
/		
Act Normativ nr. 7, din 13/03/1996 emis de PARLAMENTUL ROMANIEI (lege);		
B1	Inscrierea posesiei, drept de PROPRIETATE, dobandit prin Lege, cota actuala 1/1	A1
	1) **NEIDENTIFICAT NEIDENTIFICAT**	
Act Normativ nr. 7, din 13/03/1996 emis de Parlamentul Romaniei (,art. 13 alin 15);		
B2	Se noteaza mentiunea proprietar neidentificat	A1

C. Partea III. SARCINI .

Inscrieri privind dezmembramintele dreptului de proprietate, drepturi reale de garanţie şi sarcini	Referinţe
NU SUNT	

Document care conține date cu caracter personal, protejat de prevederile Regulamentului (UE) nr. 679/2016 și Legii 190/2018

Anexa Nr. 1 La Partea I

Teren

Nr cadastral	Suprafaţa (mp)*	Observaţii / Referinţe
	205	

* Suprafaţa este determinată in planul de proiecţie Stereo 70.

DETALII LINIARE IMOBIL

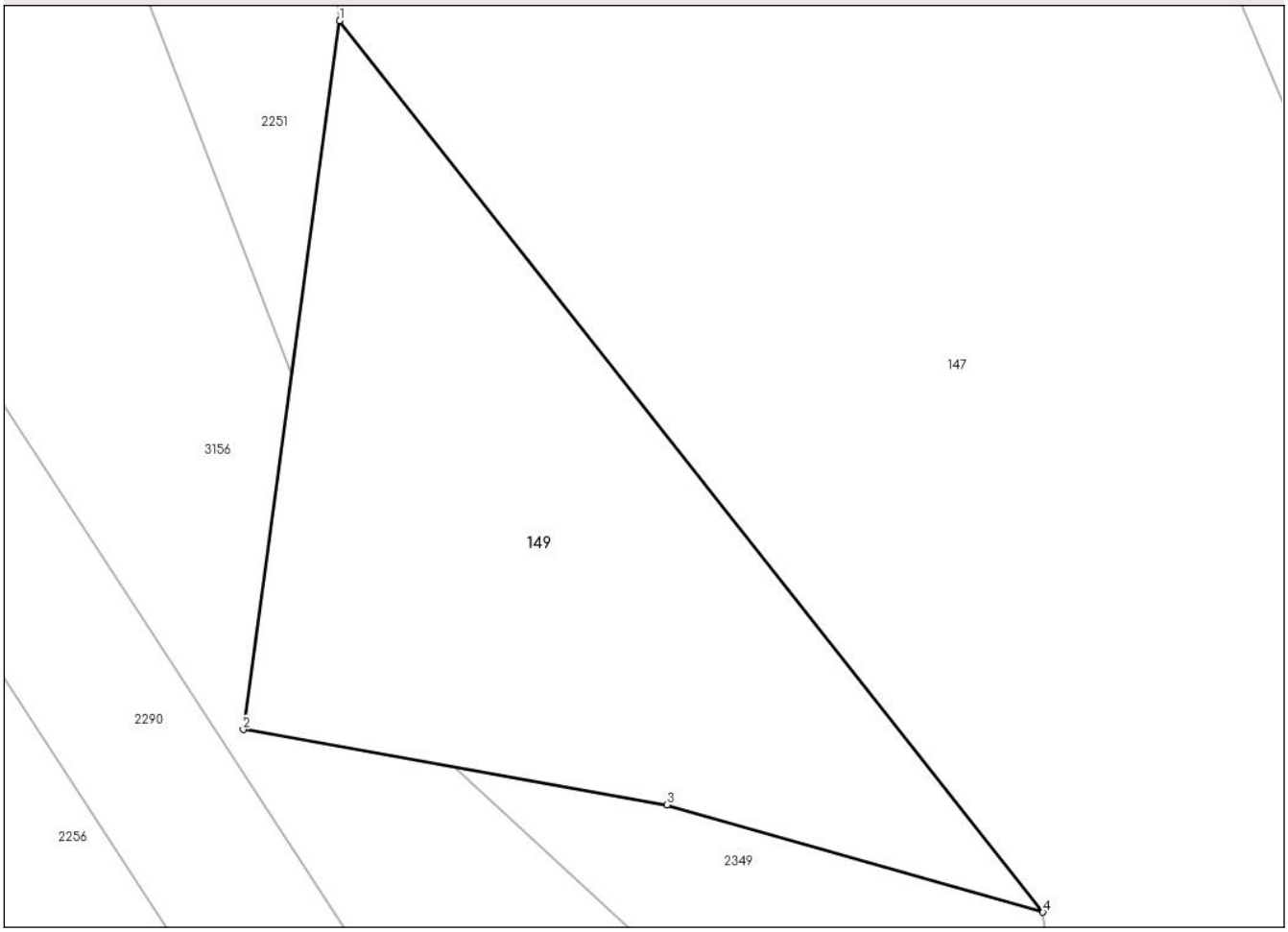

Date referitoare la teren

Crt	Categorie folosință	Intra vilan	Suprafaţa (mp)	Tarla	Parcelă	Nr. topo	Observaţii / Referinţe
1	faneata	NU	205	94	2101/3	-	

Lungime Segmente
1) Valorile lungimilor segmentelor sunt obţinute din proiecţie în plan.

Punct început	X / Y	Punct sfârşit	X / Y	Lungime segment (** (m)
1	464.986,258 519.546,416	2	464.983,659 519.527,367	19.225
2	464.983,659 519.527,367	3	464.995,068 519.525,347	11.586
3	464.995,068 519.525,347	4	465.005,177 519.522,46	10.513
4	465.005,177 519.522,46	1	464.986,258 519.546,416	30.526

**** Lungimile segmentelor sunt determinate în planul de proiecţie Stereo 70 şi sunt rotunjite la 1 milimetru.**

Document care conține date cu caracter personal, protejat de prevederile Regulamentului (UE) nr. 679/2016 și Legii 190/2018

***** Distanţa dintre puncte este formată din segmente cumulate ce sunt mai mici decât valoarea 1 milimetru.**

DATE DESPRE IMOBILUL NR. 150

Oficiul de Cadastru şi Publicitate Imobiliară SIBIU
Biroul de Cadastru şi Publicitate Imobiliară Medias

A. Partea I. Descrierea imobilului

TEREN Extravilan

Adresa: Jud. Sibiu

Nr. Crt	Nr cadastral Nr. topografic	Suprafaţa* (mp)	Observaţii / Referinţe
A1		14.228	Sector cadastral:94 Teren neimprejmuit;

B. Partea II. Proprietari şi acte

Inscrieri privitoare la dreptul de proprietate şi alte drepturi reale		Referinţe
/		
Act Normativ nr. 7, din 13/03/1996 emis de PARLAMENTUL ROMANIEI (lege);		
B1	Inscrierea posesiei, drept de PROPRIETATE, dobandit prin Lege, cota actuala 1/1	A1
	1) **NEIDENTIFICAT NEIDENTIFICAT**	
Act Normativ nr. 7, din 13/03/1996 emis de Parlamentul Romaniei (,art. 13 alin 15);		
B2	Se noteaza mentiunea proprietar neidentificat	A1

C. Partea III. SARCINI .

Inscrieri privind dezmembramintele dreptului de proprietate, drepturi reale de garanţie şi sarcini	Referinţe
NU SUNT	

Document care conține date cu caracter personal, protejat de prevederile Regulamentului (UE) nr. 679/2016 și Legii 190/2018

Anexa Nr. 1 La Partea I

Teren

Nr cadastral	Suprafaţa (mp)*	Observaţii / Referinţe
	14.228	

* Suprafaţa este determinată in planul de proiecţie Stereo 70.

DETALII LINIARE IMOBIL

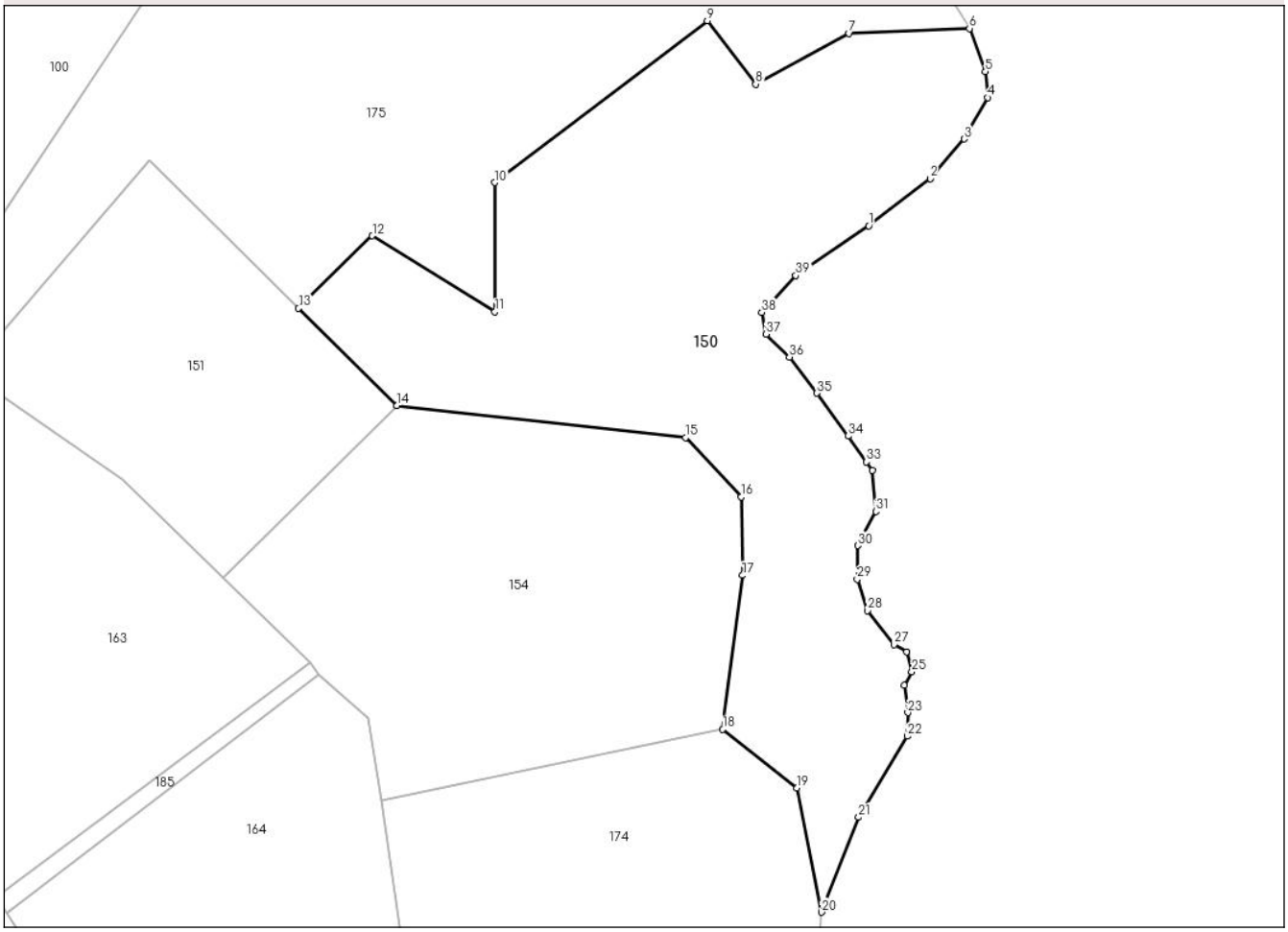

Date referitoare la teren

Crt	Categorie folosință	Intra vilan	Suprafaţa (mp)	Tarla	Parcelă	Nr. topo	Observaţii / Referinţe
1	faneata	NU	14.228	94	2087	-	TUFARIS

Lungime Segmente

1) Valorile lungimilor segmentelor sunt obţinute din proiecţie în plan.

Punct început	X / Y	Punct sfârşit	X / Y	Lungime segment (** (m)
1	465.502,058 519.476,001	2	465.517,956 519.488,207	20.043
3	465.526,814 519.498,474	4	465.532,844 519.509,212	12.315
5	465.532,281 519.515,9	6	465.528,136 519.527,108	11.95
7	465.496,917 519.525,846	8	465.472,699 519.512,682	27.565
9	465.460,178 519.529,124	10	465.405,071 519.487,163	69.264

Punct început	X / Y	Punct sfârşit	X / Y	Lungime segment (** (m)
2	465.517,956 519.488,207	3	465.526,814 519.498,474	13.56
4	465.532,844 519.509,212	5	465.532,281 519.515,9	6.712
6	465.528,136 519.527,108	7	465.496,917 519.525,846	31.245
8	465.472,699 519.512,682	9	465.460,178 519.529,124	20.667
10	465.405,071 519.487,163	11	465.405,071 519.453,726	33.438

Document care conține date cu caracter personal, protejat de prevederile Regulamentului (UE) nr. 679/2016 și Legii 190/2018

Punct început	X / Y	Punct sfârşit	X / Y	Lungime segment (** (m)
11	465.405,071 519.453,726	12	465.373,253 519.473,395	37.407
13	465.354,144 519.454,628	14	465.379,582 519.429,462	35.783
15	465.454,554 519.421,111	16	465.468,942 519.405,756	21.042
17	465.469,27 519.385,417	18	465.464,146 519.345,515	40.23
19	465.483,419 519.330,287	20	465.489,728 519.298,139	32.761
21	465.499,435 519.322,723	22	465.511,984 519.343,712	24.454
23	465.512,174 519.349,834	24	465.511,326 519.356,898	7.115
25	465.513,212 519.360,478	26	465.511,892 519.365,658	5.346
27	465.508,596 519.367,448	28	465.501,72 519.376,305	11.213
29	465.499,062 519.384,383	30	465.499,156 519.393,144	8.762
31	465.503,868 519.401,997	32	465.503,022 519.412,641	10.678
33	465.501,467 519.414,823	34	465.496,71 519.421,496	8.195
35	465.488,608 519.432,613	36	465.481,449 519.441,94	11.758
37	465.475,393 519.447,932	38	465.474,263 519.453,584	5.764
39	465.483,119 519.463,097	1	465.502,058 519.476,001	22.917

Punct început	X / Y	Punct sfârşit	X / Y	Lungime segment (** (m)
12	465.373,253 519.473,395	13	465.354,144 519.454,628	26.784
14	465.379,582 519.429,462	15	465.454,554 519.421,111	75.436
16	465.468,942 519.405,756	17	465.469,27 519.385,417	20.341
18	465.464,146 519.345,515	19	465.483,419 519.330,287	24.563
20	465.489,728 519.298,139	21	465.499,435 519.322,723	26.431
22	465.511,984 519.343,712	23	465.512,174 519.349,834	6.125
24	465.511,326 519.356,898	25	465.513,212 519.360,478	4.046
26	465.511,892 519.365,658	27	465.508,596 519.367,448	3.751
28	465.501,72 519.376,305	29	465.499,062 519.384,383	8.504
30	465.499,156 519.393,144	31	465.503,868 519.401,997	10.029
32	465.503,022 519.412,641	33	465.501,467 519.414,823	2.679
34	465.496,71 519.421,496	35	465.488,608 519.432,613	13.756
36	465.481,449 519.441,94	37	465.475,393 519.447,932	8.519
38	465.474,263 519.453,584	39	465.483,119 519.463,097	12.997

** Lungimile segmentelor sunt determinate în planul de proiecţie Stereo 70 şi sunt rotunjite la 1 milimetru.
*** Distanţa dintre puncte este formată din segmente cumulate ce sunt mai mici decât valoarea 1 milimetru.

Document care conține date cu caracter personal, protejat de prevederile Regulamentului (UE) nr. 679/2016 și Legii 190/2018

DATE DESPRE IMOBILUL NR. 151

Oficiul de Cadastru şi Publicitate Imobiliară SIBIU
Biroul de Cadastru şi Publicitate Imobiliară Medias

A. Partea I. Descrierea imobilului

TEREN Extravilan

Adresa: Jud. Sibiu

Nr. Crt	Nr cadastral Nr. topografic	Suprafaţa* (mp)	Observaţii / Referinţe
A1		5.800	Sector cadastral:94 Teren neimprejmuit;

B. Partea II. Proprietari şi acte

Inscrieri privitoare la dreptul de proprietate şi alte drepturi reale		Referinţe
/		
Act Administrativ nr. 75/11, din 21/04/1993 emis de CJPSDPAT SIBIU (TITLU DE PROPRIETATE);		
B1	Intabulare, drept de PROPRIETATE, dobandit prin Reconstituire, cota actuala 1/1	A1
	1) **RIŞTEIU NICOLAE**	

C. Partea III. SARCINI .

Inscrieri privind dezmembramintele dreptului de proprietate, drepturi reale de garanţie şi sarcini	Referinţe
NU SUNT	

Document care conține date cu caracter personal, protejat de prevederile Regulamentului (UE) nr. 679/2016 și Legii 190/2018

Anexa Nr. 1 La Partea I

Teren

Nr cadastral	Suprafaţa (mp)*	Observaţii / Referinţe
	5.800	

* Suprafaţa este determinată in planul de proiecţie Stereo 70.

DETALII LINIARE IMOBIL

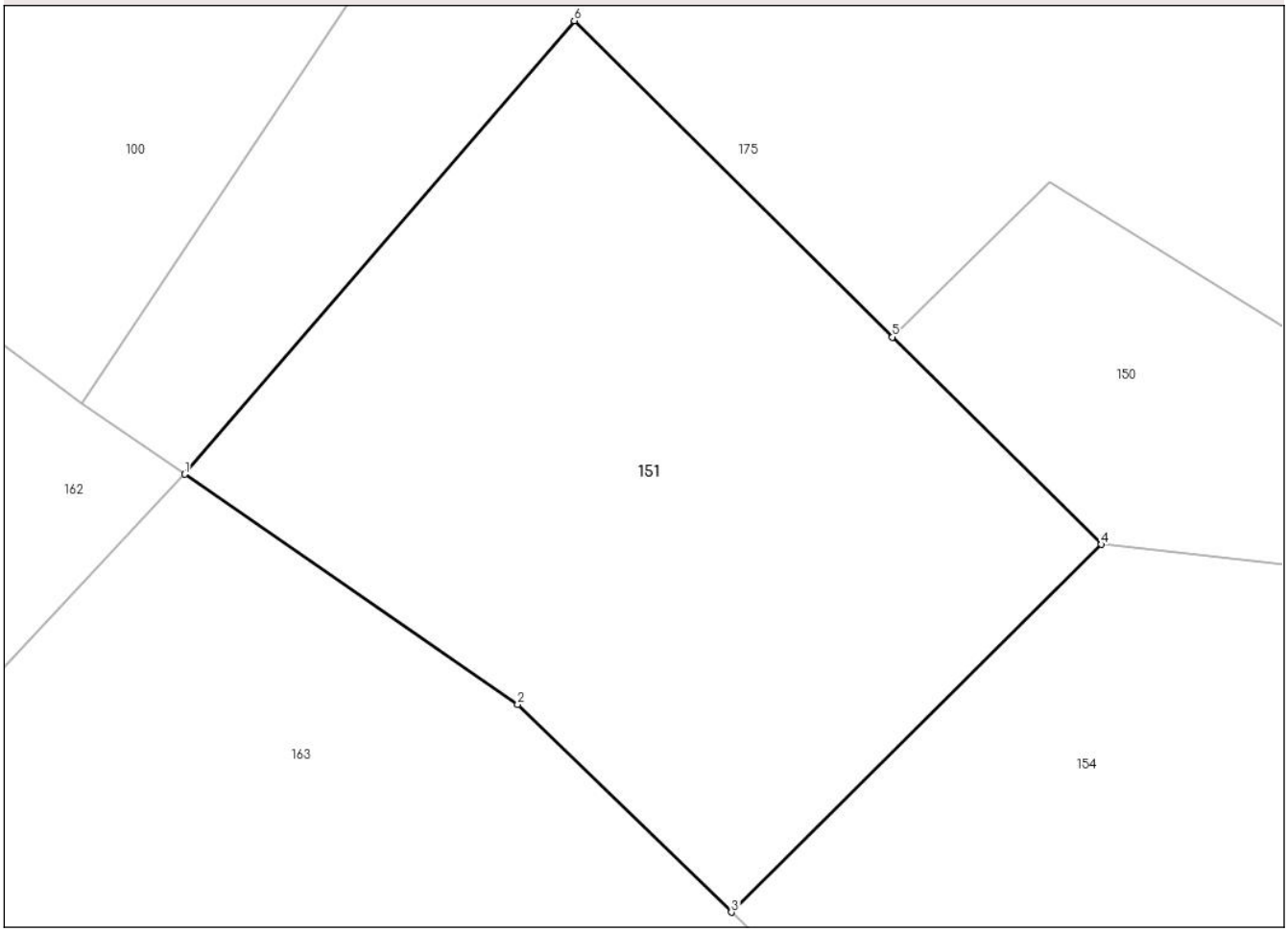

Date referitoare la teren

Crt	Categorie folosință	Intra vilan	Suprafaţa (mp)	Tarla	Parcelă	Nr. topo	Observaţii / Referinţe
1	faneata	NU	5.800	94	2085/1	-	

Lungime Segmente
1) Valorile lungimilor segmentelor sunt obţinute din proiecţie în plan.

Punct început	X / Y	Punct sfârşit	X / Y	Lungime segment (** (m)
1	465.268,126 519.437,982	2	465.308,614 519.410,052	49.187
2	465.308,614 519.410,052	3	465.334,595 519.384,81	36.223
3	465.334,595 519.384,81	4	465.379,582 519.429,462	63.384
4	465.379,582 519.429,462	5	465.354,144 519.454,628	35.783
5	465.354,144 519.454,628	6	465.315,49 519.493,05	54.501

Document care conține date cu caracter personal, protejat de prevederile Regulamentului (UE) nr. 679/2016 și Legii 190/2018

Punct început	X / Y	Punct sfârşit	X / Y	Lungime segment (** (m)
6	465.315,49 519.493,05	1	465.268,126 519.437,982	72.635

** Lungimile segmentelor sunt determinate în planul de proiecţie Stereo 70 şi sunt rotunjite la 1 milimetru.
*** Distanţa dintre puncte este formată din segmente cumulate ce sunt mai mici decât valoarea 1 milimetru.

Document care conține date cu caracter personal, protejat de prevederile Regulamentului (UE) nr. 679/2016 și Legii 190/2018

DATE DESPRE IMOBILUL NR. 152

Oficiul de Cadastru şi Publicitate Imobiliară SIBIU
Biroul de Cadastru şi Publicitate Imobiliară Medias

A. Partea I. Descrierea imobilului

TEREN Extravilan

Adresa: Jud. Sibiu

Nr. Crt	Nr cadastral Nr. topografic	Suprafaţa* (mp)	Observaţii / Referinţe
A1		5.208	Sector cadastral:94 Teren neimprejmuit;

B. Partea II. Proprietari şi acte

Inscrieri privitoare la dreptul de proprietate şi alte drepturi reale		Referinţe
/		
Act Normativ nr. 7, din 13/03/1996 emis de PARLAMENTUL ROMANIEI (lege);		
B1	Inscrierea posesiei, drept de PROPRIETATE, dobandit prin Lege, cota actuala 1/1	A1
	1) **NEIDENTIFICAT NEIDENTIFICAT**	
Act Normativ nr. 7, din 13/03/1996 emis de Parlamentul Romaniei (,art. 13 alin 15);		
B2	Se noteaza mentiunea proprietar neidentificat	A1

C. Partea III. SARCINI .

Inscrieri privind dezmembramintele dreptului de proprietate, drepturi reale de garanţie şi sarcini	Referinţe
NU SUNT	

Document care conține date cu caracter personal, protejat de prevederile Regulamentului (UE) nr. 679/2016 și Legii 190/2018

Anexa Nr. 1 La Partea I

Teren

Nr cadastral	Suprafaţa (mp)*	Observaţii / Referinţe
	5.208	

* Suprafaţa este determinată in planul de proiecţie Stereo 70.

DETALII LINIARE IMOBIL

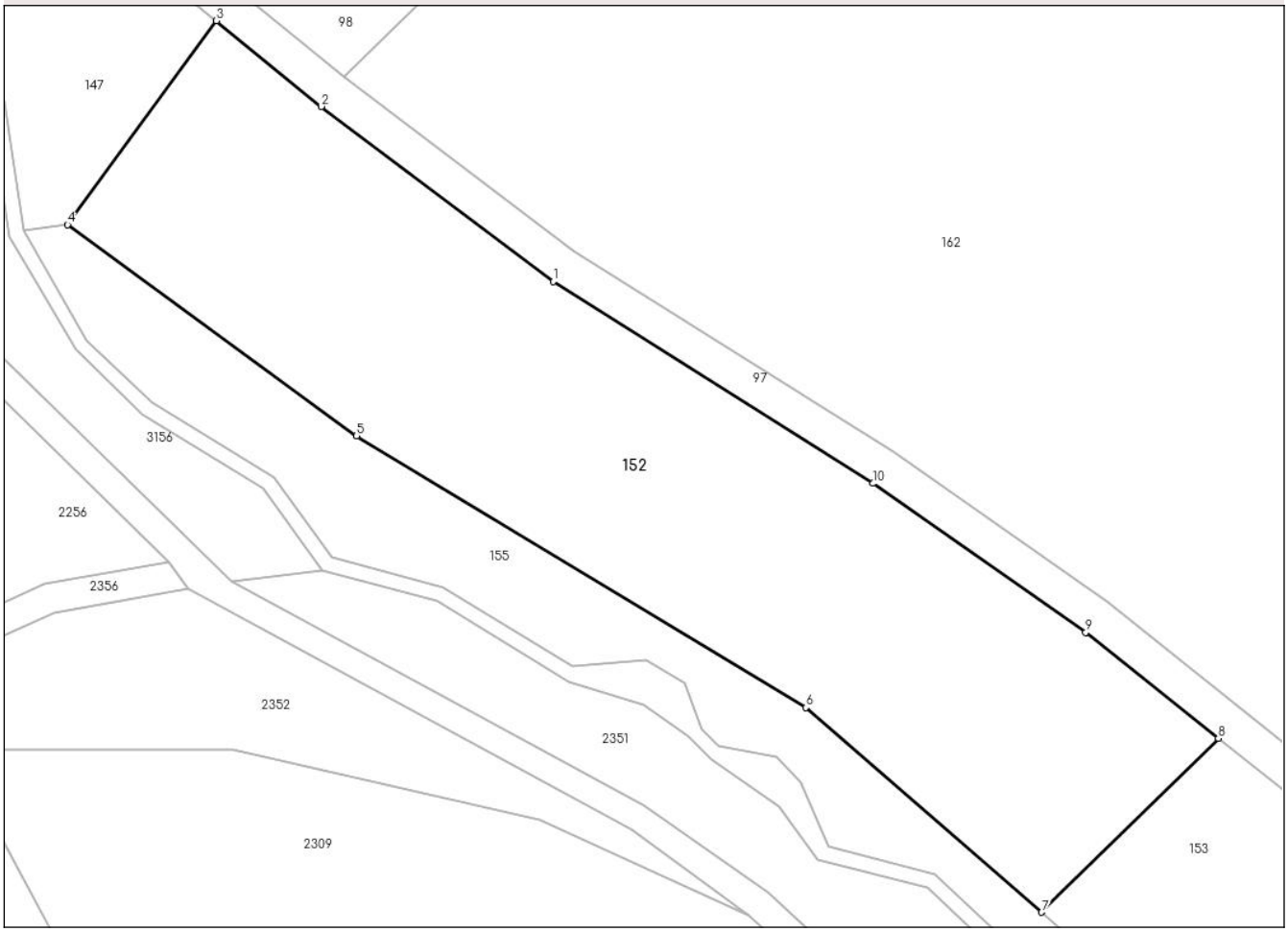

Date referitoare la teren

Crt	Categorie folosință	Intra vilan	Suprafaţa (mp)	Tarla	Parcelă	Nr. topo	Observaţii / Referinţe
1	arabil	NU	5.208	94	2098/2	-	

Lungime Segmente
1) Valorile lungimilor segmentelor sunt obţinute din proiecţie în plan.

Punct început	X / Y	Punct sfârşit	X / Y	Lungime segment (** (m)
1	465.107,356 519.443,22	2	465.076,135 519.466,767	39.104
2	465.076,135 519.466,767	3	465.062,021 519.478,302	18.228
3	465.062,021 519.478,302	4	465.041,978 519.450,845	33.994
4	465.041,978 519.450,845	5	465.080,884 519.422,444	48.17
5	465.080,884 519.422,444	6	465.141,37 519.385,894	70.671

Document care conține date cu caracter personal, protejat de prevederile Regulamentului (UE) nr. 679/2016 și Legii 190/2018

Punct început	X / Y	Punct sfârşit	X / Y	Lungime segment (** (m)
6	465.141,37 519.385,894	7	465.173,161 519.358,361	42.057
7	465.173,161 519.358,361	8	465.196,979 519.381,735	33.371
8	465.196,979 519.381,735	9	465.179,106 519.396,012	22.875
9	465.179,106 519.396,012	10	465.150,465 519.416,059	34.96
10	465.150,465 519.416,059	1	465.107,356 519.443,22	50.952

** Lungimile segmentelor sunt determinate în planul de proiecţie Stereo 70 şi sunt rotunjite la 1 milimetru.
*** Distanţa dintre puncte este formată din segmente cumulate ce sunt mai mici decât valoarea 1 milimetru.

Document care conține date cu caracter personal, protejat de prevederile Regulamentului (UE) nr. 679/2016 și Legii 190/2018

DATE DESPRE IMOBILUL NR. 153

Oficiul de Cadastru şi Publicitate Imobiliară SIBIU
Biroul de Cadastru şi Publicitate Imobiliară Medias

A. Partea I. Descrierea imobilului

TEREN Extravilan

Adresa: Jud. Sibiu

Nr. Crt	Nr cadastral Nr. topografic	Suprafaţa* (mp)	Observaţii / Referinţe
A1		2.000	Sector cadastral:94 Teren neimprejmuit;

B. Partea II. Proprietari şi acte

Inscrieri privitoare la dreptul de proprietate şi alte drepturi reale		Referinţe
/		
Act Administrativ nr. 75/11, din 21/04/1993 emis de CJPSDPAT SIBIU (TITLU DE PROPRIETATE);		
B1	Intabulare, drept de PROPRIETATE, dobandit prin Reconstituire, cota actuala 1/1	A1
	1) **RIŞTEIU NICOLAE**	

C. Partea III. SARCINI .

Inscrieri privind dezmembramintele dreptului de proprietate, drepturi reale de garanţie şi sarcini	Referinţe
NU SUNT	

Document care conține date cu caracter personal, protejat de prevederile Regulamentului (UE) nr. 679/2016 și Legii 190/2018

Anexa Nr. 1 La Partea I

Teren

Nr cadastral	Suprafaţa (mp)*	Observaţii / Referinţe
	2.000	

* Suprafaţa este determinată in planul de proiecţie Stereo 70.

DETALII LINIARE IMOBIL

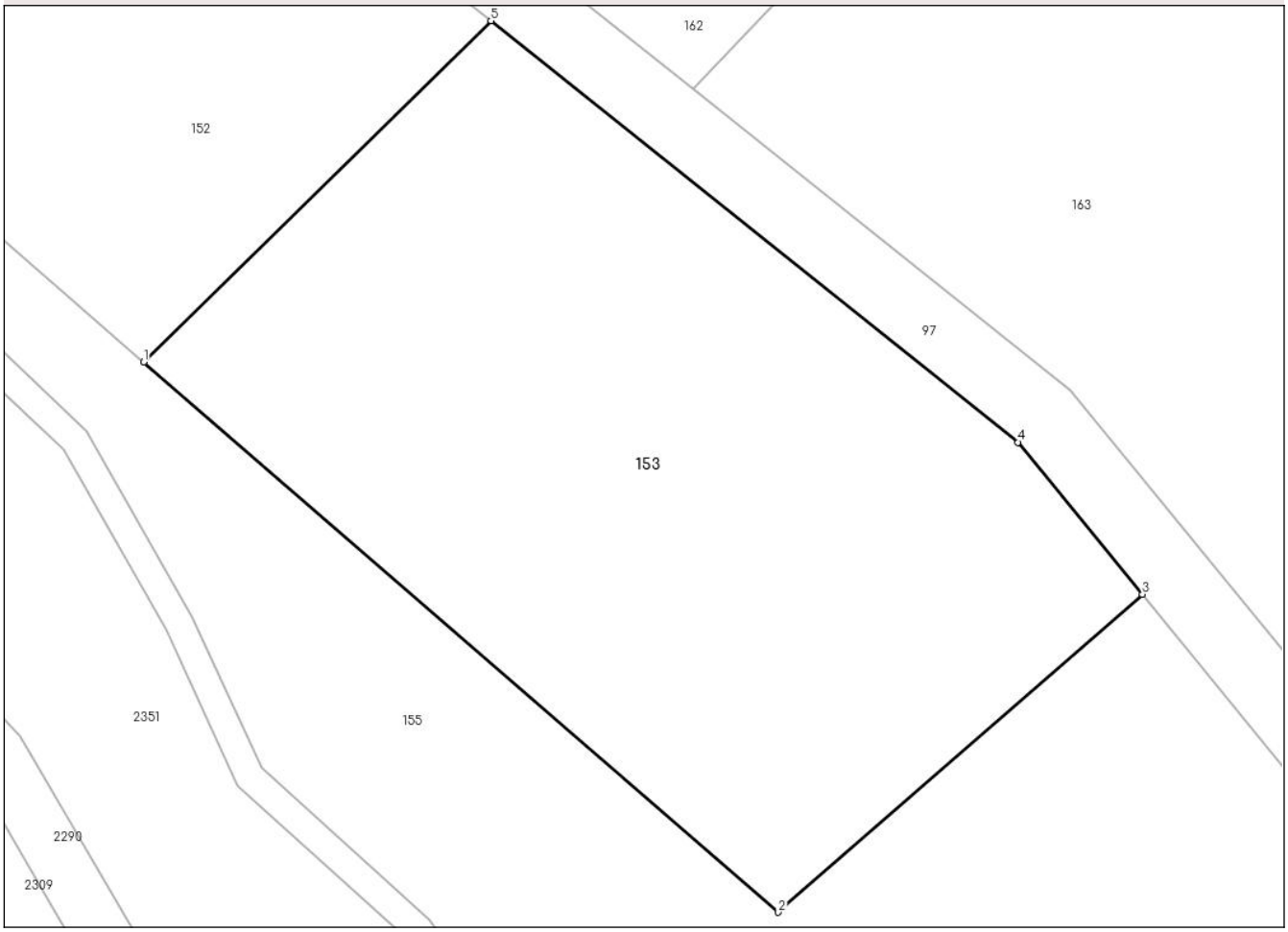

Date referitoare la teren

Crt	Categorie folosință	Intra vilan	Suprafaţa (mp)	Tarla	Parcelă	Nr. topo	Observaţii / Referinţe
1	arabil	NU	2.000	94	2098/1	-	

Lungime Segmente
1) Valorile lungimilor segmentelor sunt obţinute din proiecţie în plan.

Punct început	X / Y	Punct sfârşit	X / Y	Lungime segment (** (m)
1	465.173,161 519.358,361	2	465.216,689 519.320,664	57.583
2	465.216,689 519.320,664	3	465.241,663 519.342,437	33.132
3	465.241,663 519.342,437	4	465.233,133 519.352,855	13.464
4	465.233,133 519.352,855	5	465.196,979 519.381,735	46.273
5	465.196,979 519.381,735	1	465.173,161 519.358,361	33.371

Document care conține date cu caracter personal, protejat de prevederile Regulamentului (UE) nr. 679/2016 și Legii 190/2018

** Lungimile segmentelor sunt determinate în planul de proiecţie Stereo 70 şi sunt rotunjite la 1 milimetru.
*** Distanţa dintre puncte este formată din segmente cumulate ce sunt mai mici decât valoarea 1 milimetru.

Document care conține date cu caracter personal, protejat de prevederile Regulamentului (UE) nr. 679/2016 și Legii 190/2018

DATE DESPRE IMOBILUL NR. 154

Oficiul de Cadastru şi Publicitate Imobiliară SIBIU
Biroul de Cadastru şi Publicitate Imobiliară Medias

A. Partea I. Descrierea imobilului

TEREN Extravilan

Adresa: Jud. Sibiu

Nr. Crt	Nr cadastral Nr. topografic	Suprafaţa* (mp)	Observaţii / Referinţe
A1		9.700	Sector cadastral:94 Teren neimprejmuit;

B. Partea II. Proprietari şi acte

Inscrieri privitoare la dreptul de proprietate şi alte drepturi reale		Referinţe
/		
Act Administrativ nr. 60/11, din 14/04/1993 emis de CJPSDPAT SIBIU (TITLU DE PROPRIETATE);		
B1	Intabulare, drept de PROPRIETATE, dobandit prin Reconstituire, cota actuala 1/1	A1
	1) **ŞANDRU ILEANA**	

C. Partea III. SARCINI .

Inscrieri privind dezmembramintele dreptului de proprietate, drepturi reale de garanţie şi sarcini	Referinţe
NU SUNT	

Document care conține date cu caracter personal, protejat de prevederile Regulamentului (UE) nr. 679/2016 și Legii 190/2018

Anexa Nr. 1 La Partea I

Teren

Nr cadastral	Suprafaţa (mp)*	Observaţii / Referinţe
	9.700	

* Suprafaţa este determinată in planul de proiecţie Stereo 70.

DETALII LINIARE IMOBIL

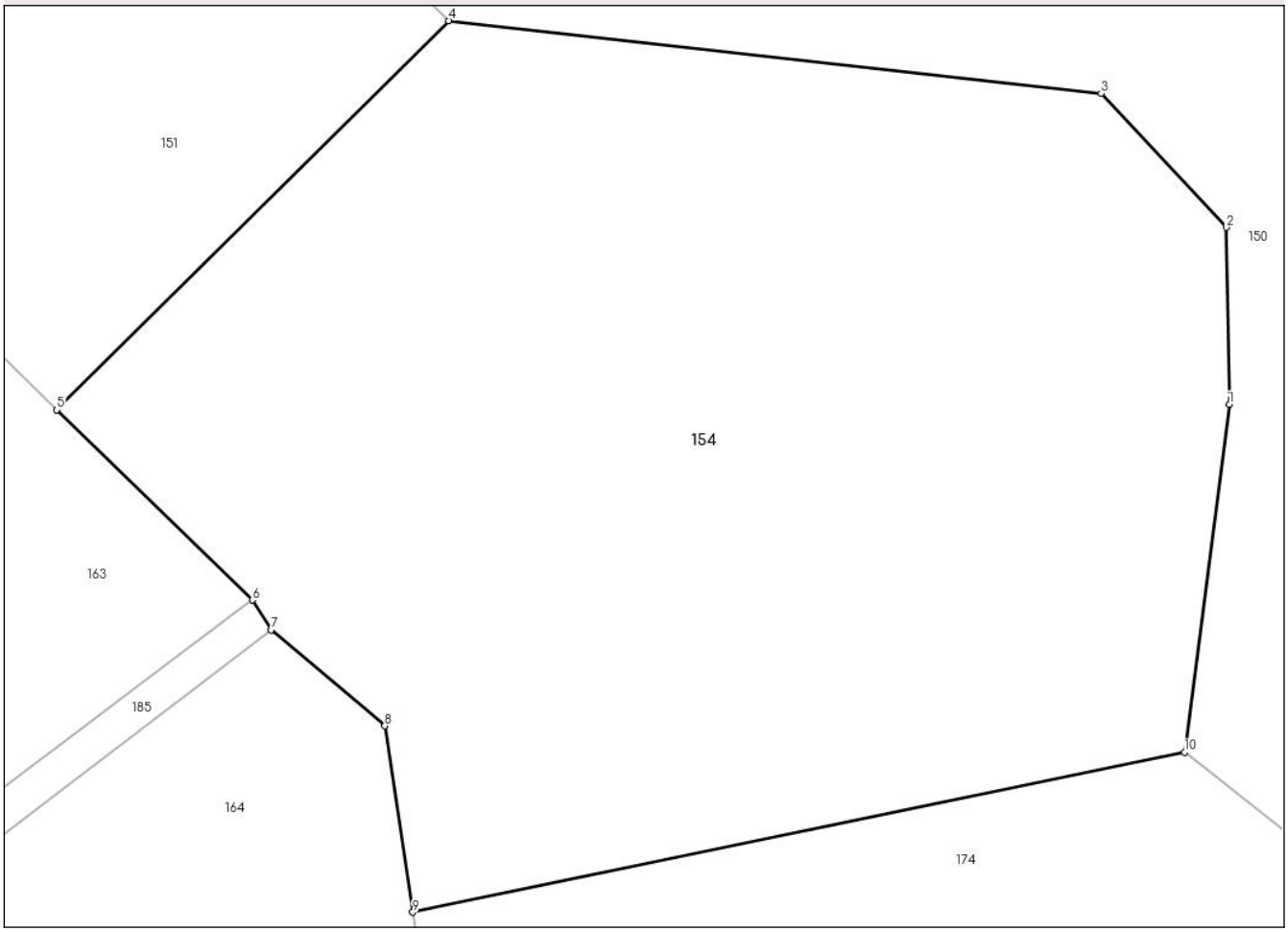

Date referitoare la teren

Crt	Categorie folosință	Intra vilan	Suprafaţa (mp)	Tarla	Parcelă	Nr. topo	Observaţii / Referinţe
1	faneata	NU	9.700	94	2090/4	-	

Lungime Segmente
1) Valorile lungimilor segmentelor sunt obţinute din proiecţie în plan.

Punct început	X / Y	Punct sfârşit	X / Y	Lungime segment (** (m)
1	465.469,27 519.385,417	2	465.468,942 519.405,756	20.341
2	465.468,942 519.405,756	3	465.454,554 519.421,111	21.042
3	465.454,554 519.421,111	4	465.379,582 519.429,462	75.436
4	465.379,582 519.429,462	5	465.334,595 519.384,81	63.384
5	465.334,595 519.384,81	6	465.357,063 519.362,982	31.326

Document care conține date cu caracter personal, protejat de prevederile Regulamentului (UE) nr. 679/2016 și Legii 190/2018

Punct început	X / Y	Punct sfârşit	X / Y	Lungime segment (** (m)
6	465.357,063 519.362,982	7	465.359,186 519.359,553	4.033
7	465.359,186 519.359,553	8	465.372,271 519.348,535	17.107
8	465.372,271 519.348,535	9	465.375,479 519.327,154	21.62
9	465.375,479 519.327,154	10	465.464,146 519.345,515	90.548
10	465.464,146 519.345,515	1	465.469,27 519.385,417	40.23

** Lungimile segmentelor sunt determinate în planul de proiecţie Stereo 70 şi sunt rotunjite la 1 milimetru.
*** Distanţa dintre puncte este formată din segmente cumulate ce sunt mai mici decât valoarea 1 milimetru.

Document care conține date cu caracter personal, protejat de prevederile Regulamentului (UE) nr. 679/2016 și Legii 190/2018

DATE DESPRE IMOBILUL NR. 155

Oficiul de Cadastru şi Publicitate Imobiliară SIBIU
Biroul de Cadastru şi Publicitate Imobiliară Medias

A. Partea I. Descrierea imobilului

TEREN Extravilan

Adresa: Jud. Sibiu

Nr. Crt	Nr cadastral Nr. topografic	Suprafaţa* (mp)	Observaţii / Referinţe
A1		8.458	Sector cadastral:94 Teren neimprejmuit;

B. Partea II. Proprietari şi acte

Inscrieri privitoare la dreptul de proprietate şi alte drepturi reale		Referinţe
/		
Act Normativ nr. 7, din 13/03/1996 emis de PARLAMENTUL ROMANIEI (lege);		
B1	Inscrierea posesiei, drept de PROPRIETATE, dobandit prin Lege, cota actuala 1/1	A1
	1) **NEIDENTIFICAT NEIDENTIFICAT**	
Act Normativ nr. 7, din 13/03/1996 emis de Parlamentul Romaniei (,art. 13 alin 15);		
B2	Se noteaza mentiunea proprietar neidentificat	A1

C. Partea III. SARCINI .

Inscrieri privind dezmembramintele dreptului de proprietate, drepturi reale de garanţie şi sarcini	Referinţe
NU SUNT	

Document care conține date cu caracter personal, protejat de prevederile Regulamentului (UE) nr. 679/2016 și Legii 190/2018

Anexa Nr. 1 La Partea I

Teren

Nr cadastral	Suprafaţa (mp)*	Observaţii / Referinţe
	8.458	

* Suprafaţa este determinată in planul de proiecţie Stereo 70.

DETALII LINIARE IMOBIL

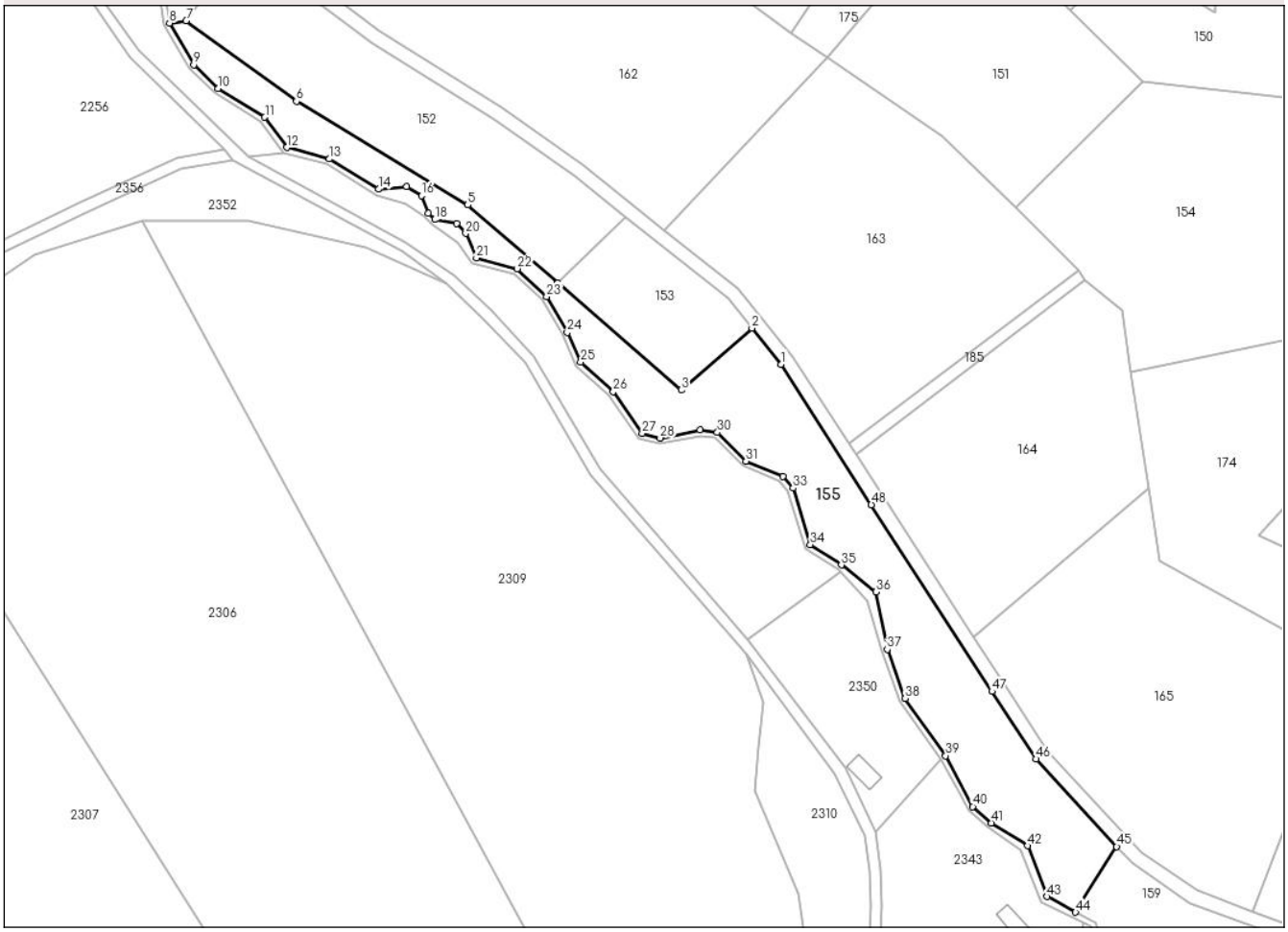

Date referitoare la teren

Crt	Categorie folosință	Intra vilan	Suprafaţa (mp)	Tarla	Parcelă	Nr. topo	Observaţii / Referinţe
1	drum	NU	8.458	94	2096/5	-	TUFARIS

Lungime Segmente

1) Valorile lungimilor segmentelor sunt obţinute din proiecţie în plan.

Punct început	X / Y	Punct sfârşit	X / Y	Lungime segment
1	465.252,051 519.329,748	2	465.241,663 519.342,437	16.399
4	465.173,161 519.358,361	5	465.141,37 519.385,894	42.057
7	465.041,978 519.450,845	8	465.036,084 519.450,017	5.952
10	465.053,269 519.426,927	11	465.069,733 519.416,826	19.316
13	465.092,552 519.402,106	14	465.109,882 519.391,428	20.356
16	465.125,047 519.389,119	17	465.127,357 519.383,058	6.486

Punct început	X / Y	Punct sfârşit	X / Y	Lungime segment
2	465.241,663 519.342,437	3	465.216,689 519.320,664	33.132
5	465.141,37 519.385,894	6	465.080,884 519.422,444	70.671
8	465.036,084 519.450,017	9	465.044,604 519.435,297	17.008
11	465.069,733 519.416,826	12	465.077,532 519.406,147	13.224
14	465.109,882 519.391,428	15	465.119,847 519.392,293	10.002
17	465.127,357 519.383,058	18	465.129,668 519.380,749	3.267

Punct început	X / Y	Punct sfârşit	X / Y	Lungime segment
3	465.216,689 519.320,664	4	465.173,161 519.358,361	57.583
6	465.080,884 519.422,444	7	465.041,978 519.450,845	48.17
9	465.044,604 519.435,297	10	465.053,269 519.426,927	12.047
12	465.077,532 519.406,147	13	465.092,552 519.402,106	15.554
15	465.119,847 519.392,293	16	465.125,047 519.389,119	6.092
18	465.129,668 519.380,749	19	465.137,467 519.379,306	7.931

Document care conține date cu caracter personal, protejat de prevederile Regulamentului (UE) nr. 679/2016 și Legii 190/2018

Punct început	X / Y	Punct sfârşit	X / Y	Lungime segment
19	465.137,467 519.379,306	20	465.140,644 519.375,842	4.7
22	465.158,841 519.363,431	23	465.169,239 519.353,619	14.297
25	465.181,226 519.330,529	26	465.192,779 519.320,139	15.538
28	465.209,243 519.303,688	29	465.223,397 519.306,574	14.445
31	465.239,572 519.295,606	32	465.252,569 519.290,122	14.107
34	465.262,245 519.266,167	35	465.273,222 519.258,951	13.136
37	465.289,397 519.229,224	38	465.295,751 519.211,907	18.446
40	465.319,581 519.173,809	41	465.326,224 519.168,037	8.8
43	465.345,865 519.142,061	44	465.355,876 519.136,552	11.426
46	465.341,856 519.190,534	47	465.326,393 519.214,412	28.448

Punct început	X / Y	Punct sfârşit	X / Y	Lungime segment
20	465.140,644 519.375,842	21	465.144,399 519.367,184	9.437
23	465.169,239 519.353,619	24	465.176,46 519.340,92	14.608
26	465.192,779 519.320,139	27	465.202,889 519.305,419	17.858
29	465.223,397 519.306,574	30	465.229,462 519.305,708	6.127
32	465.252,569 519.290,122	33	465.256,18 519.286,082	5.419
35	465.273,222 519.258,951	36	465.285,353 519.249,427	15.423
38	465.295,751 519.211,907	39	465.310,049 519.191,703	24.751
41	465.326,224 519.168,037	42	465.338,933 519.159,955	15.061
44	465.355,876 519.136,552	45	465.370,384 519.159,658	27.283
47	465.326,393 519.214,412	48	465.283,796 519.280,186	78.363

Punct început	X / Y	Punct sfârşit	X / Y	Lungime segment
21	465.144,399 519.367,184	22	465.158,841 519.363,431	14.922
24	465.176,46 519.340,92	25	465.181,226 519.330,529	11.432
27	465.202,889 519.305,419	28	465.209,243 519.303,688	6.586
30	465.229,462 519.305,708	31	465.239,572 519.295,606	14.292
33	465.256,18 519.286,082	34	465.262,245 519.266,167	20.818
36	465.285,353 519.249,427	37	465.289,397 519.229,224	20.604
39	465.310,049 519.191,703	40	465.319,581 519.173,809	20.274
42	465.338,933 519.159,955	43	465.345,865 519.142,061	19.19
45	465.370,384 519.159,658	46	465.341,856 519.190,534	42.037
48	465.283,796 519.280,186	1	465.252,051 519.329,748	58.857

** Lungimile segmentelor sunt determinate în planul de proiecţie Stereo 70 şi sunt rotunjite la 1 milimetru.
*** Distanţa dintre puncte este formată din segmente cumulate ce sunt mai mici decât valoarea 1 milimetru.

Document care conține date cu caracter personal, protejat de prevederile Regulamentului (UE) nr. 679/2016 și Legii 190/2018

DATE DESPRE IMOBILUL NR. 156

Oficiul de Cadastru şi Publicitate Imobiliară SIBIU
Biroul de Cadastru şi Publicitate Imobiliară Medias

A. Partea I. Descrierea imobilului

TEREN Extravilan

Adresa: Jud. Sibiu

Nr. Crt	Nr cadastral Nr. topografic	Suprafaţa* (mp)	Observaţii / Referinţe
A1		3.455	Sector cadastral:94 Teren neimprejmuit;

B. Partea II. Proprietari şi acte

Inscrieri privitoare la dreptul de proprietate şi alte drepturi reale		Referinţe
/		
Act Normativ nr. 7, din 13/03/1996 emis de PARLAMENTUL ROMANIEI (lege);		
B1	Inscrierea posesiei, drept de PROPRIETATE, dobandit prin Lege, cota actuala 1/1	A1
	1) **NEIDENTIFICAT NEIDENTIFICAT**	
Act Normativ nr. 7, din 13/03/1996 emis de Parlamentul Romaniei (,art. 13 alin 15);		
B2	Se noteaza mentiunea proprietar neidentificat	A1

C. Partea III. SARCINI .

Inscrieri privind dezmembramintele dreptului de proprietate, drepturi reale de garanţie şi sarcini	Referinţe
NU SUNT	

Document care conține date cu caracter personal, protejat de prevederile Regulamentului (UE) nr. 679/2016 și Legii 190/2018

Anexa Nr. 1 La Partea I

Teren

Nr cadastral	Suprafaţa (mp)*	Observaţii / Referinţe
	3.455	

* Suprafaţa este determinată in planul de proiecţie Stereo 70.

DETALII LINIARE IMOBIL

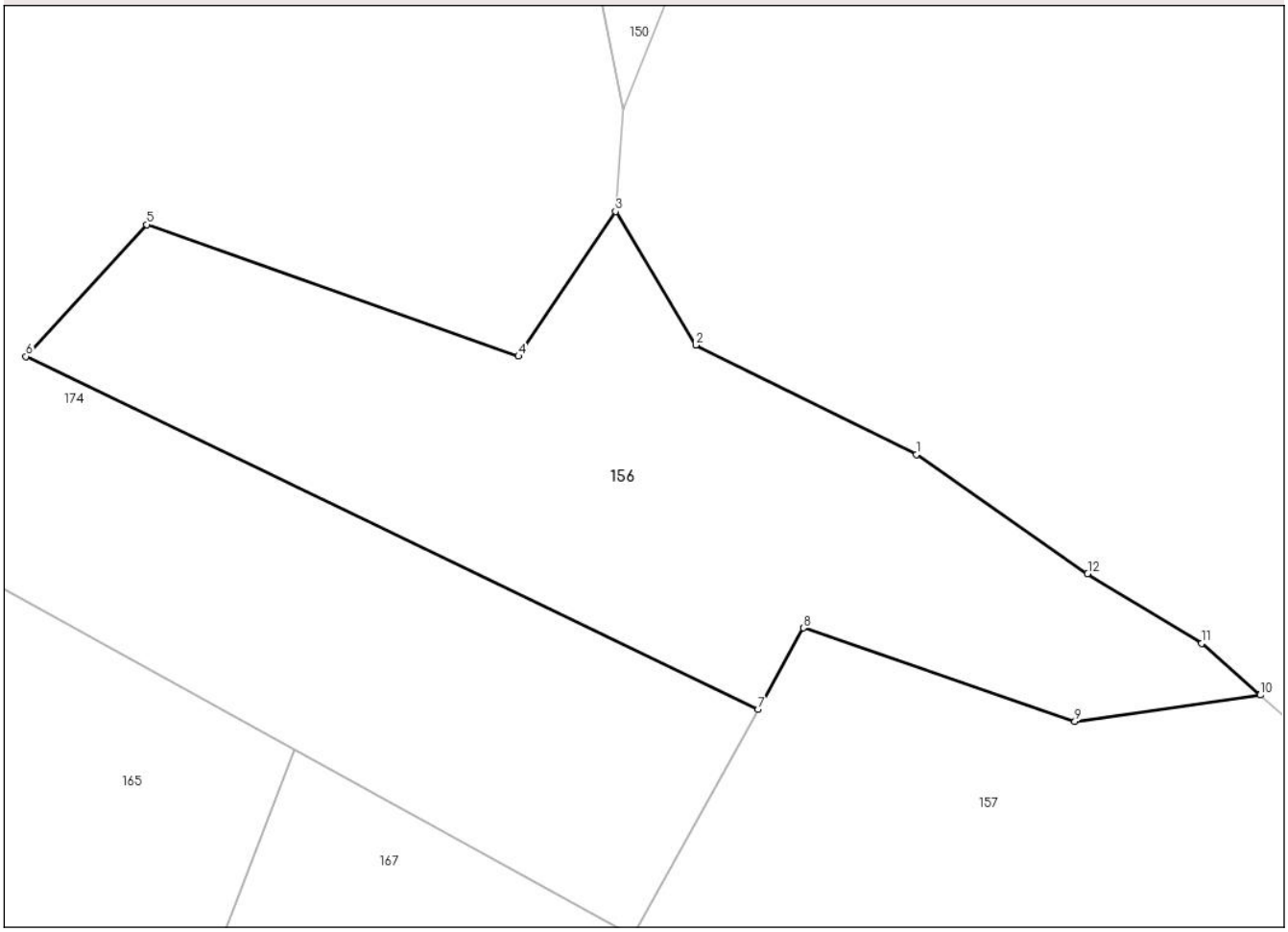

Date referitoare la teren

Crt	Categorie folosință	Intra vilan	Suprafaţa (mp)	Tarla	Parcelă	Nr. topo	Observaţii / Referinţe
1	faneata	NU	3.455	94	2088	-	TUFARIS

Lungime Segmente
1) Valorile lungimilor segmentelor sunt obţinute din proiecţie în plan.

Punct început	X / Y	Punct sfârşit	X / Y	Lungime segment (** (m)
1	465.523,736 519.258,135	2	465.498,173 519.270,809	28.532
2	465.498,173 519.270,809	3	465.488,85 519.286,287	18.069
3	465.488,85 519.286,287	4	465.477,604 519.269,524	20.186
4	465.477,604 519.269,524	5	465.434,468 519.284,765	45.75
5	465.434,468 519.284,765	6	465.420,47 519.269,495	20.715

Document care conține date cu caracter personal, protejat de prevederile Regulamentului (UE) nr. 679/2016 și Legii 190/2018

Punct început	X / Y	Punct sfârşit	X / Y	Lungime segment (** (m)
6	465.420,47 519.269,495	7	465.505,382 519.228,605	94.245
7	465.505,382 519.228,605	8	465.510,625 519.238,042	10.796
8	465.510,625 519.238,042	9	465.542,118 519.227,207	33.305
9	465.542,118 519.227,207	10	465.563,614 519.230,266	21.713
10	465.563,614 519.230,266	11	465.556,799 519.236,242	9.064
11	465.556,799 519.236,242	12	465.543,605 519.244,333	15.477
12	465.543,605 519.244,333	1	465.523,736 519.258,135	24.192

** Lungimile segmentelor sunt determinate în planul de proiecţie Stereo 70 şi sunt rotunjite la 1 milimetru.
*** Distanţa dintre puncte este formată din segmente cumulate ce sunt mai mici decât valoarea 1 milimetru.

Document care conține date cu caracter personal, protejat de prevederile Regulamentului (UE) nr. 679/2016 și Legii 190/2018

DATE DESPRE IMOBILUL NR. 157

Oficiul de Cadastru şi Publicitate Imobiliară SIBIU
Biroul de Cadastru şi Publicitate Imobiliară Medias

A. Partea I. Descrierea imobilului

TEREN Extravilan

Adresa: Jud. Sibiu

Nr. Crt	Nr cadastral Nr. topografic	Suprafaţa* (mp)	Observaţii / Referinţe
A1		6.326	Sector cadastral:94 Teren neimprejmuit;

B. Partea II. Proprietari şi acte

Inscrieri privitoare la dreptul de proprietate şi alte drepturi reale		Referinţe
/		
Act Normativ nr. 7, din 13/03/1996 emis de PARLAMENTUL ROMANIEI (lege);		
B1	Inscrierea posesiei, drept de PROPRIETATE, dobandit prin Lege, cota actuala 1/1	A1
	1) **NEIDENTIFICAT NEIDENTIFICAT**	
Act Normativ nr. 7, din 13/03/1996 emis de Parlamentul Romaniei (,art. 13 alin 15);		
B2	Se noteaza mentiunea proprietar neidentificat	A1

C. Partea III. SARCINI .

Inscrieri privind dezmembramintele dreptului de proprietate, drepturi reale de garanţie şi sarcini	Referinţe
NU SUNT	

Document care conține date cu caracter personal, protejat de prevederile Regulamentului (UE) nr. 679/2016 și Legii 190/2018

Anexa Nr. 1 La Partea I

Teren

Nr cadastral	Suprafaţa (mp)*	Observaţii / Referinţe
	6.326	

* Suprafaţa este determinată in planul de proiecţie Stereo 70.

DETALII LINIARE IMOBIL

Date referitoare la teren

Crt	Categorie folosință	Intra vilan	Suprafaţa (mp)	Tarla	Parcelă	Nr. topo	Observaţii / Referinţe
1	faneata	NU	6.326	94	2090/2/1	-	

Lungime Segmente
1) Valorile lungimilor segmentelor sunt obţinute din proiecţie în plan.

Punct început	X / Y	Punct sfârşit	X / Y	Lungime segment (** (m)
1	465.592,181 519.205,218	2	465.563,614 519.230,266	37.993
2	465.563,614 519.230,266	3	465.542,118 519.227,207	21.713
3	465.542,118 519.227,207	4	465.510,625 519.238,042	33.305
4	465.510,625 519.238,042	5	465.505,382 519.228,605	10.796
5	465.505,382 519.228,605	6	465.490,834 519.202,419	29.956

Document care conține date cu caracter personal, protejat de prevederile Regulamentului (UE) nr. 679/2016 și Legii 190/2018

Punct început	X / Y	Punct sfârşit	X / Y	Lungime segment (** (m)
6	465.490,834 519.202,419	7	465.527,2 519.182,401	41.512
7	465.527,2 519.182,401	8	465.590,292 519.147,789	71.963
8	465.590,292 519.147,789	9	465.655,995 519.111,704	74.959
9	465.655,995 519.111,704	10	465.658,145 519.115,238	4.136
10	465.658,145 519.115,238	11	465.634,633 519.129,452	27.474
11	465.634,633 519.129,452	12	465.613,541 519.154,52	32.761
12	465.613,541 519.154,52	13	465.602,329 519.178,638	26.597
13	465.602,329 519.178,638	1	465.592,181 519.205,218	28.451

** Lungimile segmentelor sunt determinate în planul de proiecţie Stereo 70 şi sunt rotunjite la 1 milimetru.
*** Distanţa dintre puncte este formată din segmente cumulate ce sunt mai mici decât valoarea 1 milimetru.

Document care conține date cu caracter personal, protejat de prevederile Regulamentului (UE) nr. 679/2016 și Legii 190/2018

DATE DESPRE IMOBILUL NR. 158

Oficiul de Cadastru şi Publicitate Imobiliară SIBIU
Biroul de Cadastru şi Publicitate Imobiliară Medias

A. Partea I. Descrierea imobilului

TEREN Extravilan

Adresa: Jud. Sibiu

Nr. Crt	Nr cadastral Nr. topografic	Suprafaţa* (mp)	Observaţii / Referinţe
A1	106605	2.228	Sector cadastral:94 Teren neimprejmuit;

Construcţii

Crt	Nr cadastral Nr. topografic	Adresa	Observaţii / Referinţe
A1.1	106605-C1	Jud. Sibiu	Nr. niveluri:1; S. construita la sol:182 mp; S. construita desfasurata:182 mp; casa
A1.2	106605-C2	Jud. Sibiu	Nr. niveluri:2; S. construita la sol:40 mp; S. construita desfasurata:40 mp; Anexa

B. Partea II. Proprietari şi acte

Inscrieri privitoare la dreptul de proprietate şi alte drepturi reale		Referinţe
10439 / 09/05/2024		
Act Normativ nr. 1705, din 29/11/2006 emis de Guvernul României (act administrativ nr 707 din 20.05.2019, emis de MINISTERUL APELOR SI PĂDURILOR;act administrativ nr 3486 din 09.05.2024, emis de Regia Natională a Pădurilor Romsilva);		
B1	Inscrierea provizorie, drept de PROPRIETATE, dobandit prin Lege, cota actuala 1/1	A1
	1) **STATUL ROMÂN**, CIF:9999999999999, domeniu public	
B2	Inscrierea provizorie, drept de ADMINISTRARE, cota actuala 1/1	A1, A1.1, A1.2
	1) **REGIA NAŢIONALĂ A PĂDURILOR ROMSILVA R.A**, CIF:1590120	
/		
Act Normativ nr. 7, din 13/03/1996 emis de PARLAMENTUL ROMANIEI (lege);		
B3	Intabulare, drept de PROPRIETATE, dobandit prin Lege, cota actuala 1/1	A1.1, A1.2
	1) **STATUL ROMÂN**, CIF:9999999999999, domeniu public	

C. Partea III. SARCINI .

Inscrieri privind dezmembramintele dreptului de proprietate, drepturi reale de garanţie şi sarcini	Referinţe
NU SUNT	

Document care conține date cu caracter personal, protejat de prevederile Regulamentului (UE) nr. 679/2016 și Legii 190/2018

Anexa Nr. 1 La Partea I

Teren

Nr cadastral	Suprafaţa (mp)*	Observaţii / Referinţe
106605	2.228	

* Suprafaţa este determinată in planul de proiecţie Stereo 70.

DETALII LINIARE IMOBIL

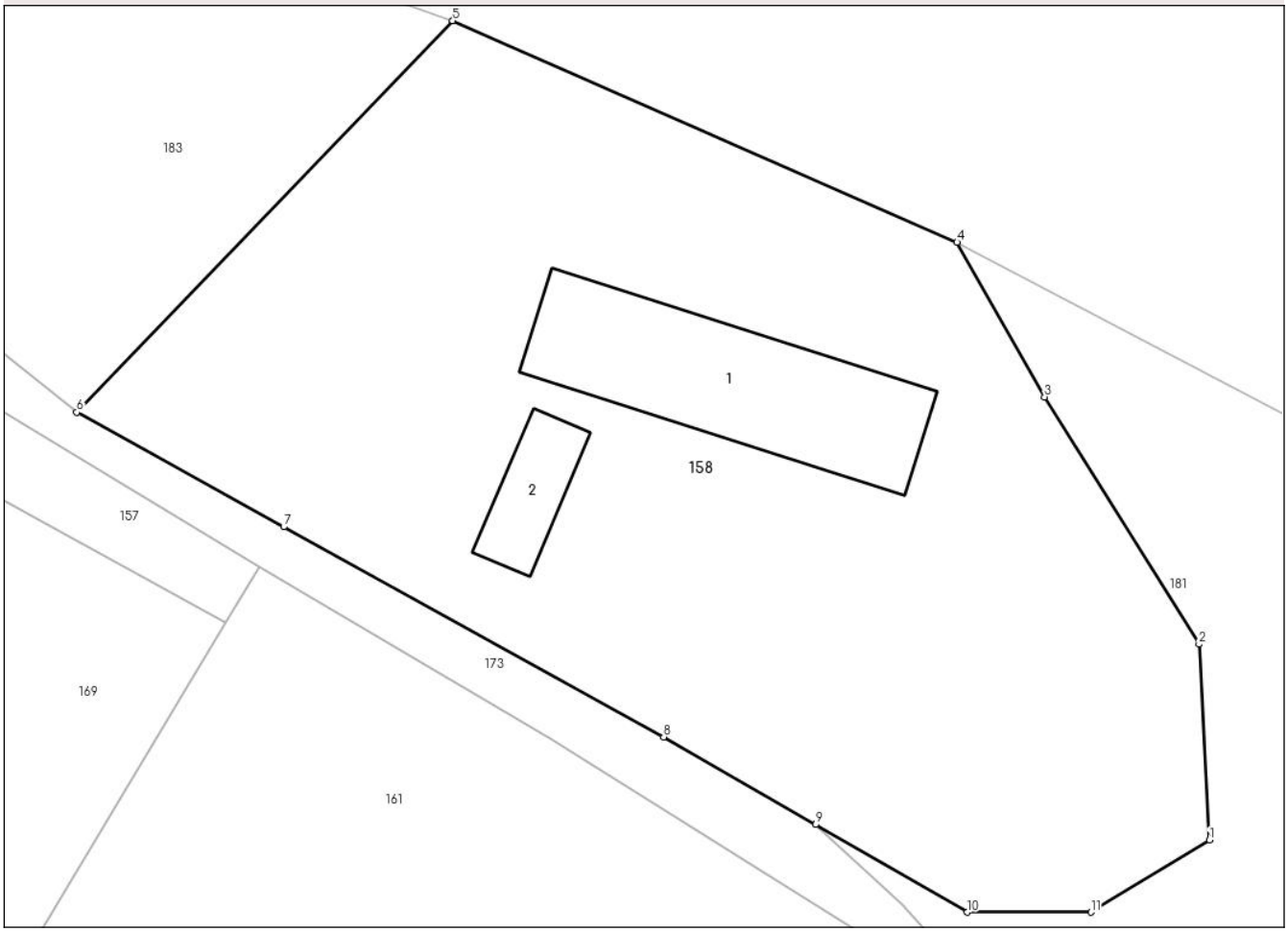

Date referitoare la teren

Crt	Categorie folosință	Intra vilan	Suprafaţa (mp)	Tarla	Parcelă	Nr. topo	Observaţii / Referinţe
1	faneata	NU	1.998	94	11	-	UP V Biertan
2	curti constructii	NU	230	94	11	-	

Date referitoare la construcţii

Crt	Număr	Destinaţie construcţie	Supraf. (mp)	Situaţie juridică	Observaţii / Referinţe
A1.1	106605-C1	constructii de locuinte	182	Cu acte	Nr. niveluri:1; S. construita la sol:182 mp; S. construita desfasurata:182 mp; casa
A1.2	106605-C2	constructii anexa	40	Cu acte	Nr. niveluri:2; S. construita la sol:40 mp; S. construita desfasurata:40 mp; Anexa

Lungime Segmente

1) Valorile lungimilor segmentelor sunt obţinute din proiecţie în plan.

Punct început	X / Y	Punct sfârşit	X / Y	Lungime segment (** (m)
1	465.719,198 519.097,731	2	465.718,536 519.110,299	12.585
2	465.718,536 519.110,299	3	465.708,614 519.126,174	18.721

Document care conține date cu caracter personal, protejat de prevederile Regulamentului (UE) nr. 679/2016 și Legii 190/2018

Punct început	X / Y	Punct sfârşit	X / Y	Lungime segment (** (m)
3	465.708,614 519.126,174	4	465.702,992 519.136,095	11.403
4	465.702,992 519.136,095	5	465.670,58 519.150,317	35.395
5	465.670,58 519.150,317	6	465.646,437 519.125,181	34.853
6	465.646,437 519.125,181	7	465.659,726 519.117,837	15.184
7	465.659,726 519.117,837	8	465.684,14 519.104,345	27.894
8	465.684,14 519.104,345	9	465.693,896 519.098,723	11.26
9	465.693,896 519.098,723	10	465.703,653 519.093,101	11.26
10	465.703,653 519.093,101	11	465.711,591 519.093,101	7.938
11	465.711,591 519.093,101	1	465.719,198 519.097,731	8.905

** Lungimile segmentelor sunt determinate în planul de proiecţie Stereo 70 şi sunt rotunjite la 1 milimetru.
*** Distanţa dintre puncte este formată din segmente cumulate ce sunt mai mici decât valoarea 1 milimetru.

Document care conține date cu caracter personal, protejat de prevederile Regulamentului (UE) nr. 679/2016 și Legii 190/2018

DATE DESPRE IMOBILUL NR. 159

Oficiul de Cadastru şi Publicitate Imobiliară SIBIU
Biroul de Cadastru şi Publicitate Imobiliară Medias

A. Partea I. Descrierea imobilului

TEREN Extravilan

Adresa: Jud. Sibiu

Nr. Crt	Nr cadastral Nr. topografic	Suprafaţa* (mp)	Observaţii / Referinţe
A1		1.800	Sector cadastral:94 Teren neimprejmuit;

B. Partea II. Proprietari şi acte

Inscrieri privitoare la dreptul de proprietate şi alte drepturi reale		Referinţe
/		
Act Administrativ nr. 60/11, din 14/04/1993 emis de CJPSDPAT SIBIU (TITLU DE PROPRIETATE);		
B1	Intabulare, drept de PROPRIETATE, dobandit prin Reconstituire, cota actuala 1/1	A1
	1) **ŞANDRU ILEANA**	

C. Partea III. SARCINI .

Inscrieri privind dezmembramintele dreptului de proprietate, drepturi reale de garanţie şi sarcini	Referinţe
NU SUNT	

Document care conține date cu caracter personal, protejat de prevederile Regulamentului (UE) nr. 679/2016 și Legii 190/2018

Anexa Nr. 1 La Partea I

Teren

Nr cadastral	Suprafaţa (mp)*	Observaţii / Referinţe
	1.800	

* Suprafaţa este determinată in planul de proiecţie Stereo 70.

DETALII LINIARE IMOBIL

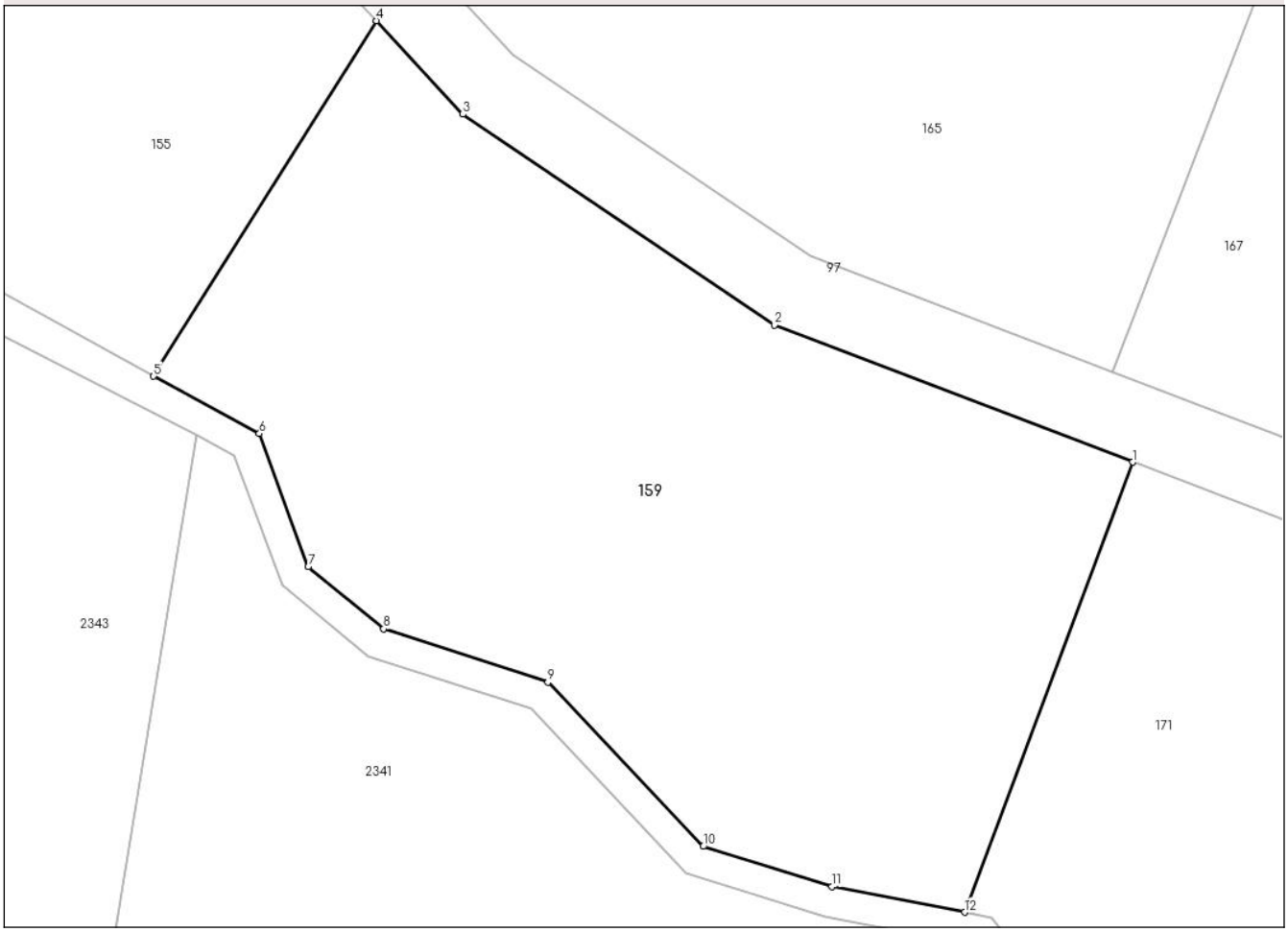

Date referitoare la teren

Crt	Categorie folosință	Intra vilan	Suprafaţa (mp)	Tarla	Parcelă	Nr. topo	Observaţii / Referinţe
1	faneata	NU	1.800	94	2096/1	-	

Lungime Segmente
1) Valorile lungimilor segmentelor sunt obţinute din proiecţie în plan.

Punct început	X / Y	Punct sfârşit	X / Y	Lungime segment (** (m)
1	465.419,585 519.130,964	2	465.396,277 519.139,879	24.954
2	465.396,277 519.139,879	3	465.376,005 519.153,574	24.464
3	465.376,005 519.153,574	4	465.370,384 519.159,658	8.283
4	465.370,384 519.159,658	5	465.355,876 519.136,552	27.283
5	465.355,876 519.136,552	6	465.362,762 519.132,825	7.83

Document care conține date cu caracter personal, protejat de prevederile Regulamentului (UE) nr. 679/2016 și Legii 190/2018

Punct început	X / Y	Punct sfârşit	X / Y	Lungime segment (** (m)
6	465.362,762 519.132,825	7	465.365,939 519.124,166	9.223
7	465.365,939 519.124,166	8	465.370,85 519.120,126	6.359
8	465.370,85 519.120,126	9	465.381,537 519.116,663	11.234
9	465.381,537 519.116,663	10	465.391,646 519.105,984	14.705
10	465.391,646 519.105,984	11	465.400,023 519.103,386	8.771
11	465.400,023 519.103,386	12	465.408,661 519.101,708	8.799
12	465.408,661 519.101,708	1	465.419,585 519.130,964	31.228

** Lungimile segmentelor sunt determinate în planul de proiecţie Stereo 70 şi sunt rotunjite la 1 milimetru.
*** Distanţa dintre puncte este formată din segmente cumulate ce sunt mai mici decât valoarea 1 milimetru.

Document care conține date cu caracter personal, protejat de prevederile Regulamentului (UE) nr. 679/2016 și Legii 190/2018

DATE DESPRE IMOBILUL NR. 160

Oficiul de Cadastru şi Publicitate Imobiliară SIBIU
Biroul de Cadastru şi Publicitate Imobiliară Medias

A. Partea I. Descrierea imobilului

TEREN Extravilan

Adresa: Jud. Sibiu

Nr. Crt	Nr cadastral Nr. topografic	Suprafaţa* (mp)	Observaţii / Referinţe
A1		4.000	Sector cadastral:94 Teren neimprejmuit;

B. Partea II. Proprietari şi acte

Inscrieri privitoare la dreptul de proprietate şi alte drepturi reale		Referinţe
/		
Act Administrativ nr. 145/11, din 11/05/1993 emis de CJPSDPAT SIBIU (TITLU DE PROPRIETATE);		
B1	Intabulare, drept de PROPRIETATE, dobandit prin Reconstituire, cota actuala 1/1	A1
	1) **BĂDILĂ MIRCEA**	

C. Partea III. SARCINI .

Inscrieri privind dezmembramintele dreptului de proprietate, drepturi reale de garanţie şi sarcini	Referinţe
NU SUNT	

Document care conține date cu caracter personal, protejat de prevederile Regulamentului (UE) nr. 679/2016 și Legii 190/2018

Anexa Nr. 1 La Partea I

Teren

Nr cadastral	Suprafaţa (mp)*	Observaţii / Referinţe
	4.000	

* Suprafaţa este determinată in planul de proiecţie Stereo 70.

DETALII LINIARE IMOBIL

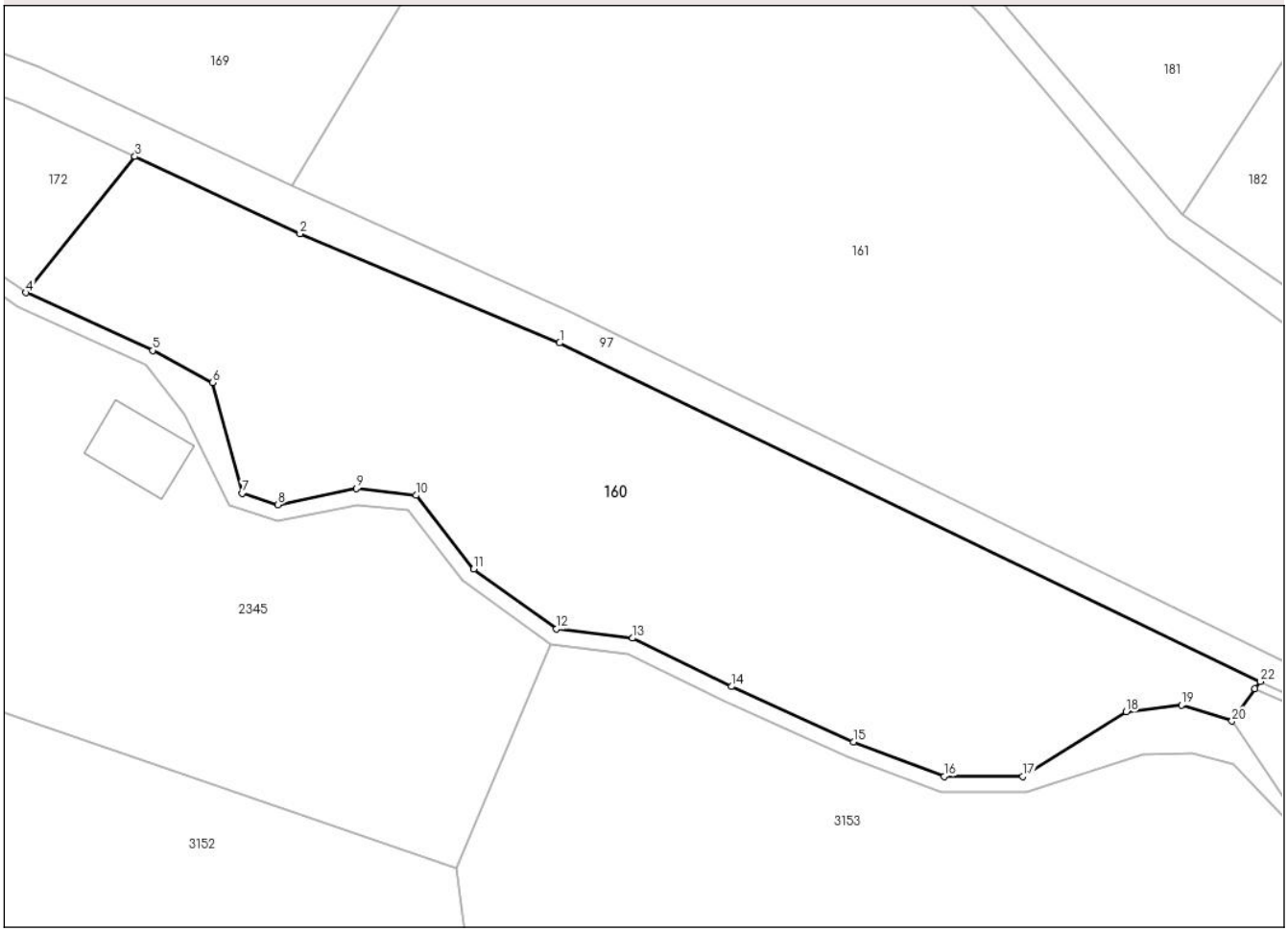

Date referitoare la teren

Crt	Categorie folosință	Intra vilan	Suprafaţa (mp)	Tarla	Parcelă	Nr. topo	Observaţii / Referinţe
1	neproductiv	NU	4.000	94	2095	-	

Lungime Segmente
1) Valorile lungimilor segmentelor sunt obţinute din proiecţie în plan.

Punct început	X / Y	Punct sfârşit	X / Y	Lungime segment (** (m)
1	465.656,618 519.037,08	2	465.624,033 519.050,744	35.334
3	465.603,328 519.060,431	4	465.589,647 519.043,353	21.882
5	465.605,533 519.036,138	6	465.613,043 519.032,097	8.528
7	465.616,797 519.018,244	8	465.621,275 519.016,801	4.705
9	465.631,095 519.018,821	10	465.638,605 519.017,955	7.56

Punct început	X / Y	Punct sfârşit	X / Y	Lungime segment (** (m)
2	465.624,033 519.050,744	3	465.603,328 519.060,431	22.86
4	465.589,647 519.043,353	5	465.605,533 519.036,138	17.448
6	465.613,043 519.032,097	7	465.616,797 519.018,244	14.353
8	465.621,275 519.016,801	9	465.631,095 519.018,821	10.026
10	465.638,605 519.017,955	11	465.645,826 519.008,719	11.724

Document care conține date cu caracter personal, protejat de prevederile Regulamentului (UE) nr. 679/2016 și Legii 190/2018

Punct început	X / Y	Punct sfârşit	X / Y	Lungime segment (** (m)
11	465.645,826 519.008,719	12	465.656,224 519.001,215	12.823
13	465.665,756 519.000,061	14	465.678,176 518.994,0	13.82
15	465.693,484 518.987,073	16	465.704,894 518.982,743	12.204
17	465.714,714 518.982,743	18	465.727,712 518.990,825	15.306
19	465.734,644 518.991,691	20	465.740,999 518.989,67	6.669
21	465.743,888 518.993,711	22	465.744,535 518.994,616	1.113

Punct început	X / Y	Punct sfârşit	X / Y	Lungime segment (** (m)
12	465.656,224 519.001,215	13	465.665,756 519.000,061	9.602
14	465.678,176 518.994,0	15	465.693,484 518.987,073	16.802
16	465.704,894 518.982,743	17	465.714,714 518.982,743	9.82
18	465.727,712 518.990,825	19	465.734,644 518.991,691	6.986
20	465.740,999 518.989,67	21	465.743,888 518.993,711	4.967
22	465.744,535 518.994,616	1	465.656,618 519.037,08	97.635

** Lungimile segmentelor sunt determinate în planul de proiecţie Stereo 70 şi sunt rotunjite la 1 milimetru.
*** Distanţa dintre puncte este formată din segmente cumulate ce sunt mai mici decât valoarea 1 milimetru.

Document care conține date cu caracter personal, protejat de prevederile Regulamentului (UE) nr. 679/2016 și Legii 190/2018

DATE DESPRE IMOBILUL NR. 161

Oficiul de Cadastru şi Publicitate Imobiliară SIBIU
Biroul de Cadastru şi Publicitate Imobiliară Medias

A. Partea I. Descrierea imobilului

TEREN Extravilan

Adresa: Jud. Sibiu

Nr. Crt	Nr cadastral Nr. topografic	Suprafaţa* (mp)	Observaţii / Referinţe
A1	100227	8.513	Sector cadastral:94 Teren neimprejmuit;

B. Partea II. Proprietari şi acte

Inscrieri privitoare la dreptul de proprietate şi alte drepturi reale		Referinţe
10487 / 05/07/2010		
Act Notarial nr. AUT.NR.564, din 30/06/2010 emis de NP NICA DIANA (contract de vanzare-cumparare);		
B1	Intabulare, drept de PROPRIETATE, dobandit prin Conventie, cota actuala 1/2	A1
	1) **GUŢĂ ANDREI-CONSTANTIN**, necasatorit	
B2	Intabulare, drept de PROPRIETATE, dobandit prin Conventie, cota actuala 1/2	A1
	1) **GUŢĂ DAN-CRISTIAN**, necasatorit	

C. Partea III. SARCINI .

Inscrieri privind dezmembramintele dreptului de proprietate, drepturi reale de garanţie şi sarcini	Referinţe
NU SUNT	

Document care conține date cu caracter personal, protejat de prevederile Regulamentului (UE) nr. 679/2016 și Legii 190/2018

Anexa Nr. 1 La Partea I

Teren

Nr cadastral	Suprafaţa (mp)*	Observaţii / Referinţe
100227	8.513	

* Suprafaţa este determinată in planul de proiecţie Stereo 70.

DETALII LINIARE IMOBIL

Date referitoare la teren

Crt	Categorie folosință	Intra vilan	Suprafaţa (mp)	Tarla	Parcelă	Nr. topo	Observaţii / Referinţe
1	faneata	NU	8.513	94	2090/1	-	diferenta de suprafata la id 182

Lungime Segmente
1) Valorile lungimilor segmentelor sunt obţinute din proiecţie în plan.

Punct început	X / Y	Punct sfârşit	X / Y	Lungime segment (** (m)
1	465.786,087 519.025,254	2	465.767,262 519.031,782	19.925
2	465.767,262 519.031,782	3	465.749,292 519.038,134	19.059
3	465.749,292 519.038,134	4	465.732,94 519.050,291	20.376
4	465.732,94 519.050,291	5	465.709,787 519.077,864	36.005
5	465.709,787 519.077,864	6	465.696,627 519.091,858	19.21

Document care conține date cu caracter personal, protejat de prevederile Regulamentului (UE) nr. 679/2016 și Legii 190/2018

Punct început	X / Y	Punct sfârşit	X / Y	Lungime segment (** (m)
6	465.696,627 519.091,858	7	465.676,909 519.104,254	23.291
7	465.676,909 519.104,254	8	465.661,564 519.113,205	17.765
8	465.661,564 519.113,205	9	465.658,145 519.115,238	3.978
9	465.658,145 519.115,238	10	465.655,995 519.111,704	4.136
10	465.655,995 519.111,704	11	465.622,969 519.056,762	64.104
11	465.622,969 519.056,762	12	465.658,273 519.040,863	38.719
12	465.658,273 519.040,863	13	465.765,269 518.988,382	119.174
13	465.765,269 518.988,382	14	465.772,561 518.990,348	7.553
14	465.772,561 518.990,348	15	465.781,861 518.994,14	10.043
15	465.781,861 518.994,14	16	465.789,623 519.001,983	11.034
16	465.789,623 519.001,983	17	465.792,555 519.010,343	8.859
17	465.792,555 519.010,343	18	465.792,555 519.020,427	10.084
18	465.792,555 519.020,427	1	465.786,087 519.025,254	8.07

** Lungimile segmentelor sunt determinate în planul de proiecţie Stereo 70 şi sunt rotunjite la 1 milimetru.
*** Distanţa dintre puncte este formată din segmente cumulate ce sunt mai mici decât valoarea 1 milimetru.

Document care conține date cu caracter personal, protejat de prevederile Regulamentului (UE) nr. 679/2016 și Legii 190/2018

DATE DESPRE IMOBILUL NR. 162

Oficiul de Cadastru şi Publicitate Imobiliară SIBIU
Biroul de Cadastru şi Publicitate Imobiliară Medias

A. Partea I. Descrierea imobilului

TEREN Extravilan

Adresa: Jud. Sibiu

Nr. Crt	Nr cadastral Nr. topografic	Suprafaţa* (mp)	Observaţii / Referinţe
A1		14.000	Sector cadastral:94 Teren neimprejmuit;

B. Partea II. Proprietari şi acte

Inscrieri privitoare la dreptul de proprietate şi alte drepturi reale		Referinţe
/		
Act Administrativ nr. 758/11, din 02/05/1994 emis de CJPSDPAT SIBIU (TITLU DE PROPRIETATE);		
B1	Intabulare, drept de PROPRIETATE, dobandit prin Reconstituire, cota actuala 1/1	A1
	1) **BÎRSAN VICTOR**	

C. Partea III. SARCINI .

Inscrieri privind dezmembramintele dreptului de proprietate, drepturi reale de garanţie şi sarcini	Referinţe
NU SUNT	

Document care conține date cu caracter personal, protejat de prevederile Regulamentului (UE) nr. 679/2016 și Legii 190/2018

Anexa Nr. 1 La Partea I

Teren

Nr cadastral	Suprafaţa (mp)*	Observaţii / Referinţe
	14.000	

* Suprafaţa este determinată in planul de proiecţie Stereo 70.

DETALII LINIARE IMOBIL

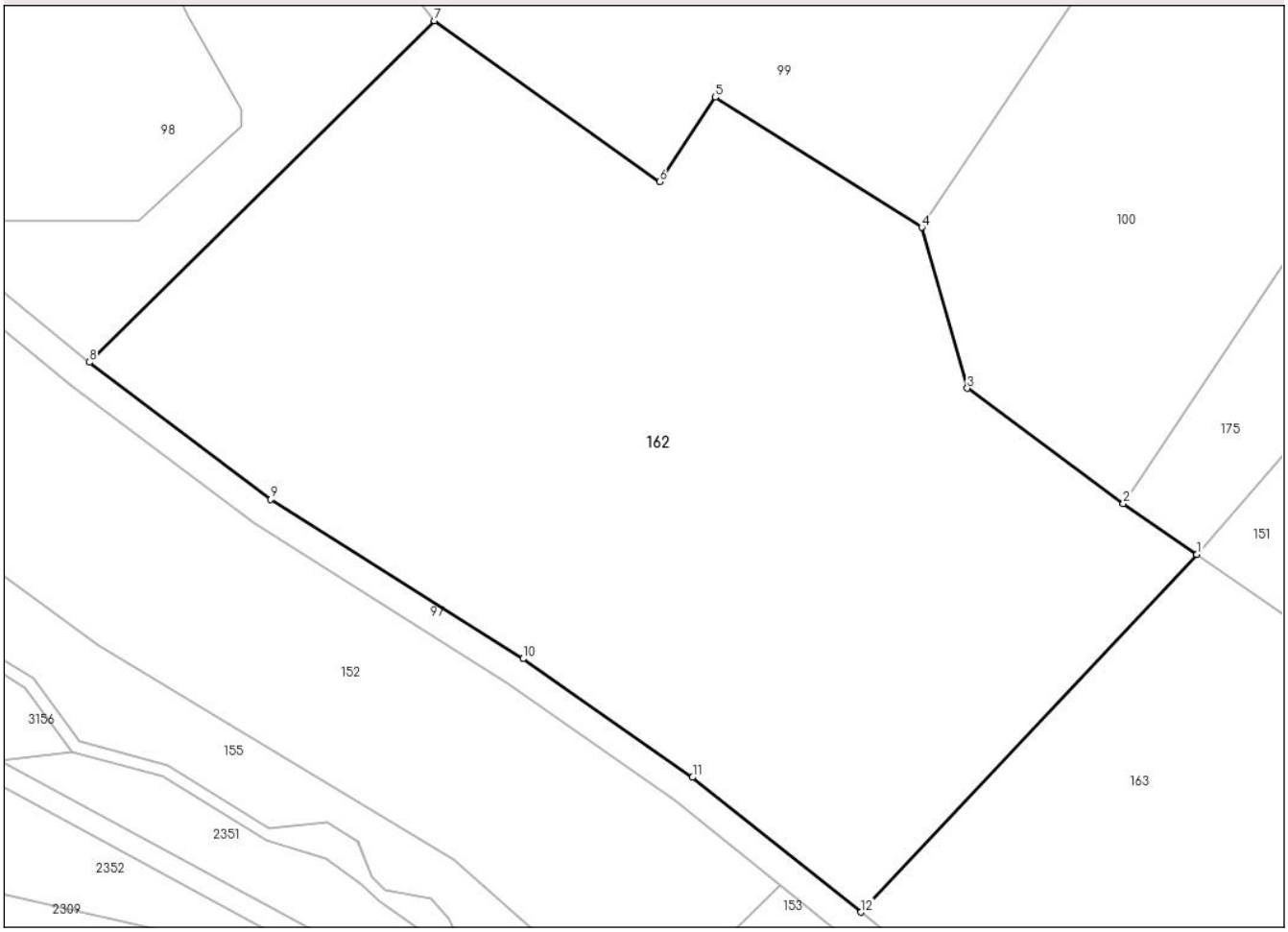

Date referitoare la teren

Crt	Categorie folosință	Intra vilan	Suprafaţa (mp)	Tarla	Parcelă	Nr. topo	Observaţii / Referinţe
1	arabil	NU	14.000	94	2092/8	-	

Lungime Segmente
1) Valorile lungimilor segmentelor sunt obţinute din proiecţie în plan.

Punct început	X / Y	Punct sfârşit	X / Y	Lungime segment (** (m)
1	465.268,126 519.437,982	2	465.255,576 519.446,639	15.246
2	465.255,576 519.446,639	3	465.228,953 519.466,29	33.09
3	465.228,953 519.466,29	4	465.221,189 519.493,694	28.483
4	465.221,189 519.493,694	5	465.186,016 519.515,865	41.578
5	465.186,016 519.515,865	6	465.176,518 519.501,476	17.241

Document care conține date cu caracter personal, protejat de prevederile Regulamentului (UE) nr. 679/2016 și Legii 190/2018

Punct început	X / Y	Punct sfârşit	X / Y	Lungime segment (** (m)
6	465.176,518 519.501,476	7	465.138,079 519.528,894	47.216
7	465.138,079 519.528,894	8	465.079,224 519.470,7	82.767
8	465.079,224 519.470,7	9	465.110,199 519.447,338	38.797
9	465.110,199 519.447,338	10	465.153,233 519.420,225	50.863
10	465.153,233 519.420,225	11	465.182,103 519.400,017	35.24
11	465.182,103 519.400,017	12	465.210,864 519.377,043	36.81
12	465.210,864 519.377,043	1	465.268,126 519.437,982	83.621

** Lungimile segmentelor sunt determinate în planul de proiecţie Stereo 70 şi sunt rotunjite la 1 milimetru.
*** Distanţa dintre puncte este formată din segmente cumulate ce sunt mai mici decât valoarea 1 milimetru.

Document care conține date cu caracter personal, protejat de prevederile Regulamentului (UE) nr. 679/2016 și Legii 190/2018

DATE DESPRE IMOBILUL NR. 163

Oficiul de Cadastru şi Publicitate Imobiliară SIBIU
Biroul de Cadastru şi Publicitate Imobiliară Medias

A. Partea I. Descrierea imobilului

TEREN Extravilan

Adresa: Jud. Sibiu

Nr. Crt	Nr cadastral Nr. topografic	Suprafaţa* (mp)	Observaţii / Referinţe
A1		9.800	Sector cadastral:94 Teren neimprejmuit;

B. Partea II. Proprietari şi acte

Inscrieri privitoare la dreptul de proprietate şi alte drepturi reale		Referinţe
/		
Act Administrativ nr. 75/11, din 21/04/1993 emis de CJPSDPAT SIBIU (TITLU DE PROPRIETATE);		
B1	Intabulare, drept de PROPRIETATE, dobandit prin Reconstituire, cota actuala 1/1	A1
	1) **RIŞTEIU NICOLAE**	

C. Partea III. SARCINI .

Inscrieri privind dezmembramintele dreptului de proprietate, drepturi reale de garanţie şi sarcini	Referinţe
NU SUNT	

Document care conține date cu caracter personal, protejat de prevederile Regulamentului (UE) nr. 679/2016 și Legii 190/2018

Anexa Nr. 1 La Partea I

Teren

Nr cadastral	Suprafaţa (mp)*	Observaţii / Referinţe
	9.800	

* Suprafaţa este determinată in planul de proiecţie Stereo 70.

DETALII LINIARE IMOBIL

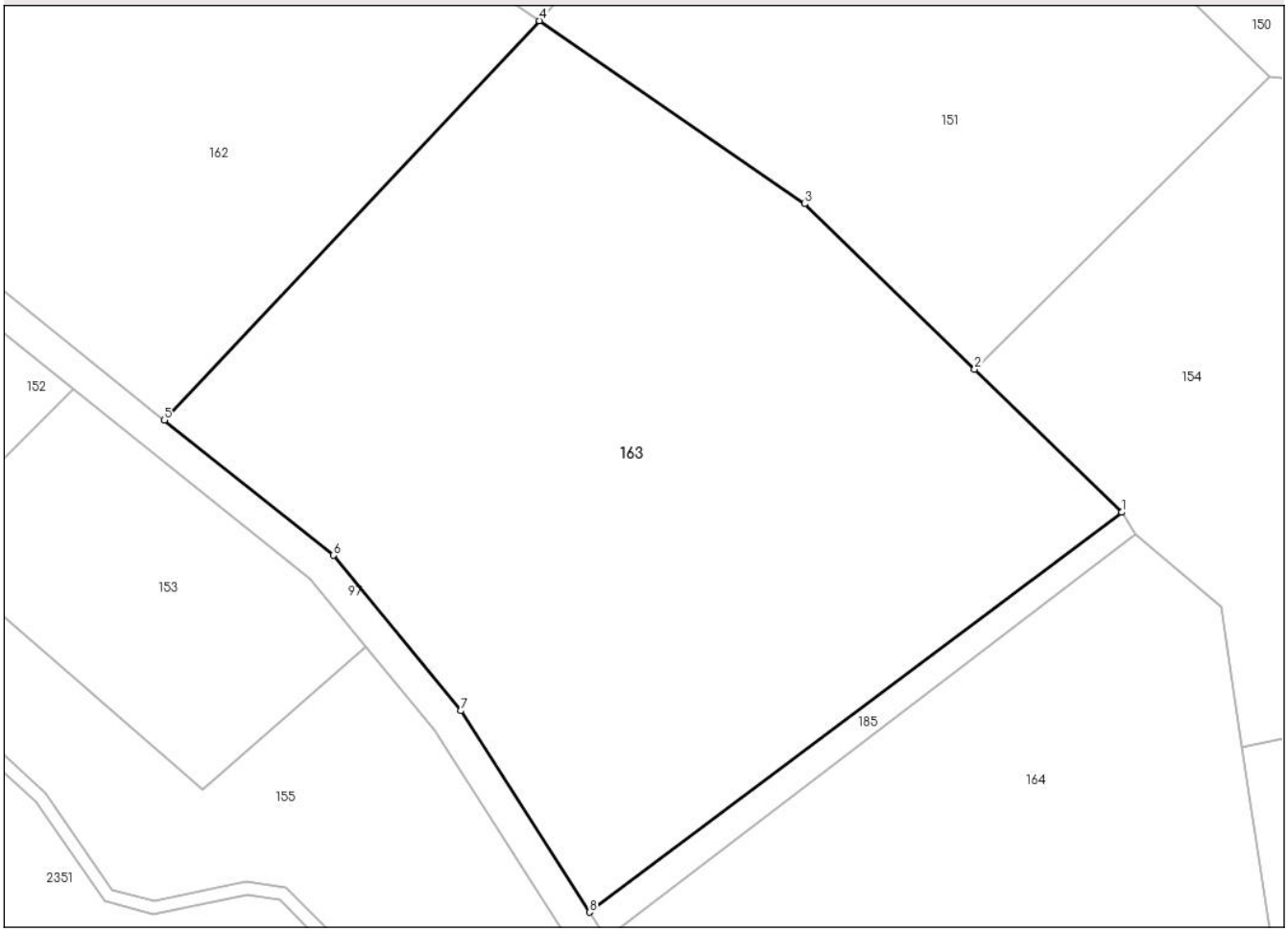

Date referitoare la teren

Crt	Categorie folosință	Intra vilan	Suprafaţa (mp)	Tarla	Parcelă	Nr. topo	Observaţii / Referinţe
1	arabil	NU	9.800	94	2092/7	-	

Lungime Segmente
1) Valorile lungimilor segmentelor sunt obţinute din proiecţie în plan.

Punct început	X / Y	Punct sfârşit	X / Y	Lungime segment (** (m)
1	465.357,063 519.362,982	2	465.334,595 519.384,81	31.326
2	465.334,595 519.384,81	3	465.308,614 519.410,052	36.223
3	465.308,614 519.410,052	4	465.268,126 519.437,982	49.187
4	465.268,126 519.437,982	5	465.210,864 519.377,043	83.621
5	465.210,864 519.377,043	6	465.236,667 519.356,432	33.025

Document care conține date cu caracter personal, protejat de prevederile Regulamentului (UE) nr. 679/2016 și Legii 190/2018

Punct început	X / Y	Punct sfârşit	X / Y	Lungime segment (** (m)
6	465.236,667 519.356,432	7	465.256,104 519.332,69	30.683
7	465.256,104 519.332,69	8	465.275,797 519.301,975	36.486
8	465.275,797 519.301,975	1	465.357,063 519.362,982	101.617

** Lungimile segmentelor sunt determinate în planul de proiecţie Stereo 70 şi sunt rotunjite la 1 milimetru.
*** Distanţa dintre puncte este formată din segmente cumulate ce sunt mai mici decât valoarea 1 milimetru.

Document care conține date cu caracter personal, protejat de prevederile Regulamentului (UE) nr. 679/2016 și Legii 190/2018

DATE DESPRE IMOBILUL NR. 164

Oficiul de Cadastru şi Publicitate Imobiliară SIBIU
Biroul de Cadastru şi Publicitate Imobiliară Medias

A. Partea I. Descrierea imobilului

TEREN Extravilan

Adresa: Jud. Sibiu

Nr. Crt	Nr cadastral Nr. topografic	Suprafaţa* (mp)	Observaţii / Referinţe
A1	103278	7.100	Sector cadastral:94 Teren neimprejmuit;

B. Partea II. Proprietari şi acte

Inscrieri privitoare la dreptul de proprietate şi alte drepturi reale		Referinţe
1529 / 23/01/2019		
Act Notarial nr. AUT.89, din 22/01/2019 emis de Urian Marcel Cosmin (contract de vanzare-cumparare);		
B1	Intabulare, drept de PROPRIETATE, cumpărare, dobandit prin Conventie, cota actuala 1/1	A1
	1) **HOLOM CORNEL-SORIN**, si sotia 2) **HOLOM LUMINIȚA**, bun comun	

C. Partea III. SARCINI .

Inscrieri privind dezmembramintele dreptului de proprietate, drepturi reale de garanţie şi sarcini	Referinţe
NU SUNT	

Anexa Nr. 1 La Partea I

Teren

Nr cadastral	Suprafaţa (mp)*	Observaţii / Referinţe
103278	7.100	

* Suprafaţa este determinată in planul de proiecţie Stereo 70.

DETALII LINIARE IMOBIL

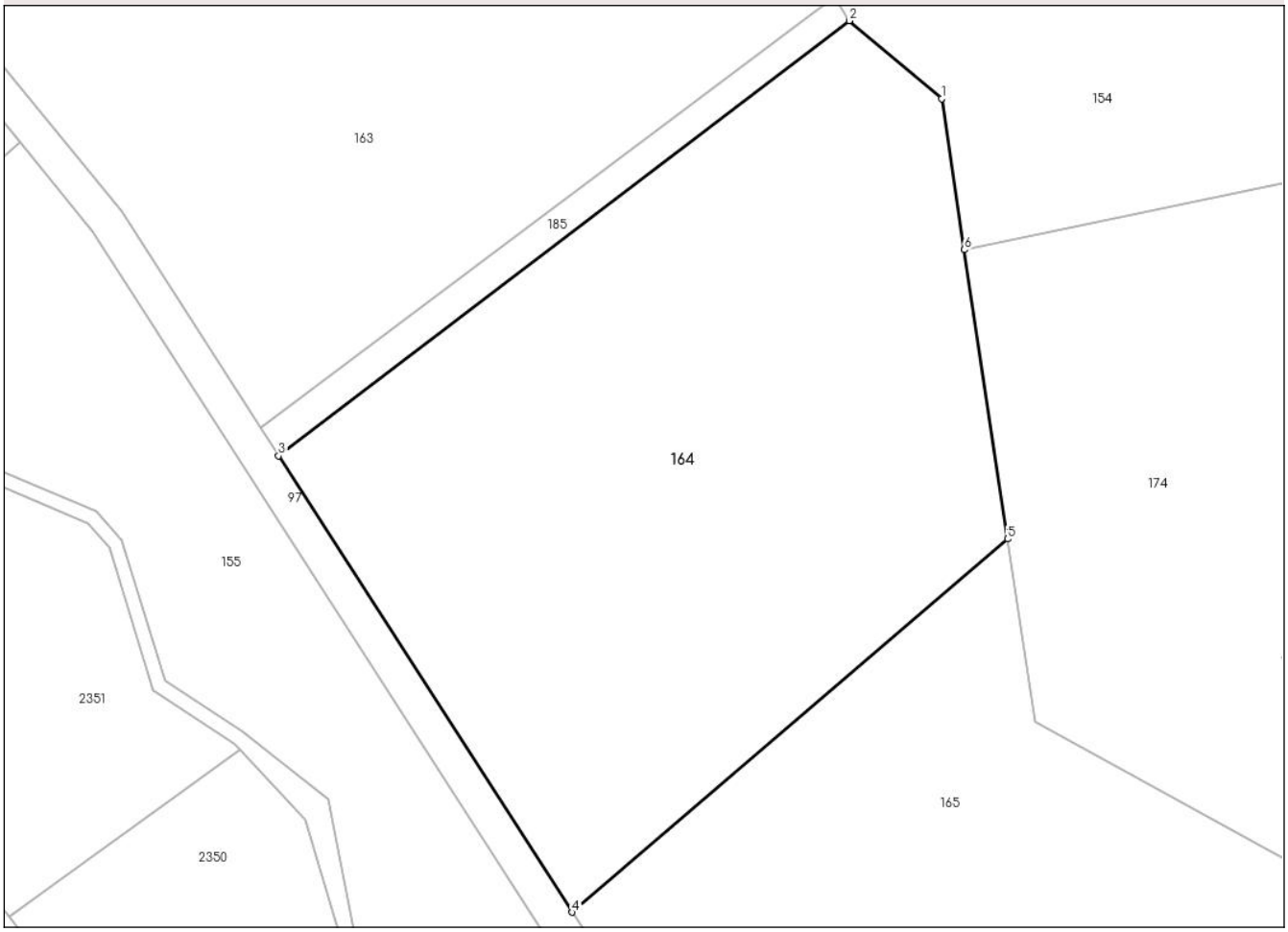

Date referitoare la teren

Crt	Categorie folosință	Intra vilan	Suprafaţa (mp)	Tarla	Parcelă	Nr. topo	Observaţii / Referinţe
1	faneata	NU	7.100	94	2092/6	-	

Lungime Segmente
1) Valorile lungimilor segmentelor sunt obţinute din proiecţie în plan.

Punct început	X / Y	Punct sfârşit	X / Y	Lungime segment (** (m)
1	465.372,271 519.348,535	2	465.359,186 519.359,553	17.107
2	465.359,186 519.359,553	3	465.278,341 519.297,974	101.626
3	465.278,341 519.297,974	4	465.319,95 519.233,417	76.805
4	465.319,95 519.233,417	5	465.381,62 519.286,231	81.194
5	465.381,62 519.286,231	6	465.375,479 519.327,154	41.381

Document care conține date cu caracter personal, protejat de prevederile Regulamentului (UE) nr. 679/2016 și Legii 190/2018

Punct început	X / Y	Punct sfârşit	X / Y	Lungime segment (** (m)
6	465.375,479 519.327,154	1	465.372,271 519.348,535	21.62

** Lungimile segmentelor sunt determinate în planul de proiecţie Stereo 70 şi sunt rotunjite la 1 milimetru.
*** Distanţa dintre puncte este formată din segmente cumulate ce sunt mai mici decât valoarea 1 milimetru.

Document care conține date cu caracter personal, protejat de prevederile Regulamentului (UE) nr. 679/2016 și Legii 190/2018

DATE DESPRE IMOBILUL NR. 165

Oficiul de Cadastru şi Publicitate Imobiliară SIBIU
Biroul de Cadastru şi Publicitate Imobiliară Medias

A. Partea I. Descrierea imobilului

Nr. CF vechi:2532NedȘaroș
Nr. cadastral vechi:359

TEREN Extravilan

Adresa: Jud. Sibiu

Nr. Crt	Nr cadastral Nr. topografic	Suprafaţa* (mp)	Observaţii / Referinţe
A1	102064	10.000	Sector cadastral:94 Teren neimprejmuit;

B. Partea II. Proprietari şi acte

Inscrieri privitoare la dreptul de proprietate şi alte drepturi reale		Referinţe
6332 / 27/03/2018		
Act Notarial nr. AUT 385, din 14/03/2018 emis de Urian Marcel Cosmin;		
B1	Intabulare, drept de PROPRIETATE, dobandit prin Conventie, cota actuala 1/1	A1
	1) **HOLOM CORNEL-SORIN**, si sotia 2) **HOLOM LUMINIȚA**	

C. Partea III. SARCINI .

Inscrieri privind dezmembramintele dreptului de proprietate, drepturi reale de garanţie şi sarcini	Referinţe
NU SUNT	

Document care conține date cu caracter personal, protejat de prevederile Regulamentului (UE) nr. 679/2016 și Legii 190/2018

Anexa Nr. 1 La Partea I

Teren

Nr cadastral	Suprafaţa (mp)*	Observaţii / Referinţe
102064	10.000	

* Suprafaţa este determinată in planul de proiecţie Stereo 70.

DETALII LINIARE IMOBIL

Date referitoare la teren

Crt	Categorie folosință	Intra vilan	Suprafaţa (mp)	Tarla	Parcelă	Nr. topo	Observaţii / Referinţe
1	arabil	NU	10.000	94	2092/5	-	

Lungime Segmente
1) Valorile lungimilor segmentelor sunt obţinute din proiecţie în plan.

Punct început	X / Y	Punct sfârşit	X / Y	Lungime segment (** (m)
1	465.330,589 519.217,13	2	465.345,82 519.193,612	28.019
2	465.345,82 519.193,612	3	465.379,285 519.157,393	49.312
3	465.379,285 519.157,393	4	465.398,6 519.144,344	23.31
4	465.398,6 519.144,344	5	465.418,297 519.136,809	21.089
5	465.418,297 519.136,809	6	465.451,618 519.223,959	93.302

Document care conține date cu caracter personal, protejat de prevederile Regulamentului (UE) nr. 679/2016 și Legii 190/2018

Punct început	X / Y	Punct sfârşit	X / Y	Lungime segment (** (m)
6	465.451,618 519.223,959	7	465.385,498 519.260,277	75.438
7	465.385,498 519.260,277	8	465.381,62 519.286,231	26.242
8	465.381,62 519.286,231	9	465.319,95 519.233,417	81.194
9	465.319,95 519.233,417	1	465.330,589 519.217,13	19.454

** Lungimile segmentelor sunt determinate în planul de proiecţie Stereo 70 şi sunt rotunjite la 1 milimetru.
*** Distanţa dintre puncte este formată din segmente cumulate ce sunt mai mici decât valoarea 1 milimetru.

Document care conține date cu caracter personal, protejat de prevederile Regulamentului (UE) nr. 679/2016 și Legii 190/2018

DATE DESPRE IMOBILUL NR. 166

Oficiul de Cadastru şi Publicitate Imobiliară SIBIU
Biroul de Cadastru şi Publicitate Imobiliară Medias

A. Partea I. Descrierea imobilului

Nr. CF vechi:2533NȘaroș
Nr. cadastral vechi:360

TEREN Extravilan

Adresa: Jud. Sibiu

Nr. Crt	Nr cadastral Nr. topografic	Suprafaţa* (mp)	Observaţii / Referinţe
A1	102067	4.000	Sector cadastral:94 Teren neimprejmuit;

Construcţii

Crt	Nr cadastral Nr. topografic	Adresa	Observaţii / Referinţe
A1.1	102067-C1	Jud. Sibiu	Nr. niveluri:1; S. construita la sol:200 mp; S. construita desfasurata:200 mp; Anexa

B. Partea II. Proprietari şi acte

Inscrieri privitoare la dreptul de proprietate şi alte drepturi reale		Referinţe
6351 / 27/03/2018		
Act Notarial nr. AUT 385, din 14/03/2018 emis de Urian Marcel Cosmin;		
B1	Intabulare, drept de PROPRIETATE, dobandit prin Conventie, cota actuala 1/1	A1
	1) **HOLOM CORNEL-SORIN**, si sotia 2) **HOLOM LUMINIȚA**	
/		
Act Normativ nr. 7, din 13/03/1996 emis de PARLAMENTUL ROMANIEI (lege);		
B2	Intabulare, drept de PROPRIETATE, dobandit prin Lege, cota actuala 1/1	A1.1
	1) **HOLOM CORNEL-SORIN**, si sotia 2) **HOLOM LUMINIȚA**	

C. Partea III. SARCINI .

Inscrieri privind dezmembramintele dreptului de proprietate, drepturi reale de garanţie şi sarcini	Referinţe
NU SUNT	

Document care conține date cu caracter personal, protejat de prevederile Regulamentului (UE) nr. 679/2016 și Legii 190/2018

Anexa Nr. 1 La Partea I

Teren

Nr cadastral	Suprafaţa (mp)*	Observaţii / Referinţe
102067	4.000	

* Suprafaţa este determinată in planul de proiecţie Stereo 70.

DETALII LINIARE IMOBIL

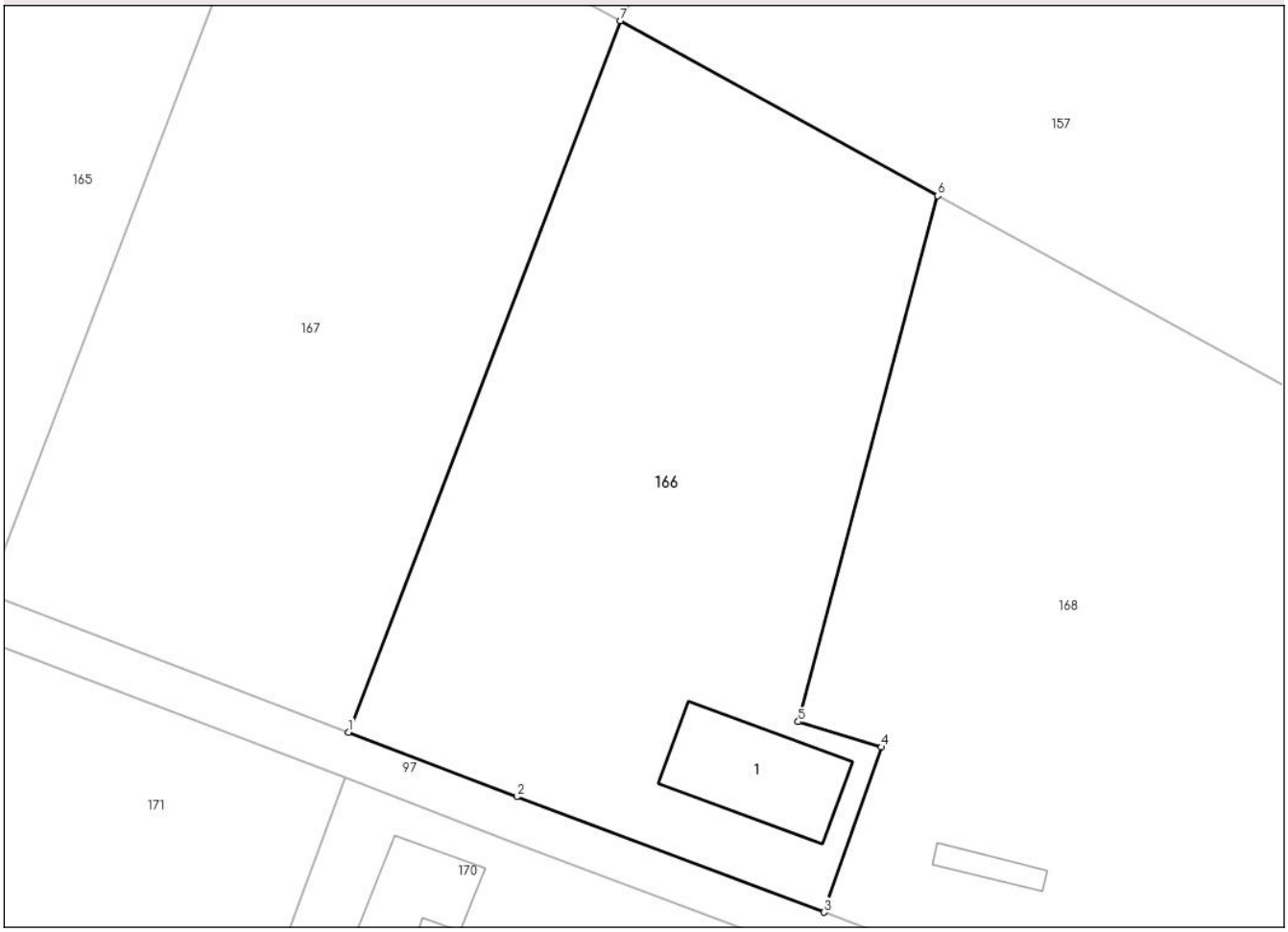

Date referitoare la teren

Crt	Categorie folosință	Intra vilan	Suprafaţa (mp)	Tarla	Parcelă	Nr. topo	Observaţii / Referinţe
1	arabil	NU	3.700	94	2092/4	-	
2	curti constructii	NU	300	94	2092/4	-	

Date referitoare la construcţii

Crt	Număr	Destinaţie construcţie	Supraf. (mp)	Situaţie juridică	Observaţii / Referinţe
A1.1	102067-C1	constructii anexa	200	Cu acte	Nr. niveluri:1; S. construita la sol:200 mp; S. construita desfasurata:200 mp; Anexa

Lungime Segmente
1) Valorile lungimilor segmentelor sunt obţinute din proiecţie în plan.

Punct început	X / Y	Punct sfârşit	X / Y	Lungime segment (** (m)
1	465.459,694 519.120,974	2	465.478,983 519.113,595	20.653
2	465.478,983 519.113,595	3	465.514,182 519.100,376	37.599
3	465.514,182 519.100,376	4	465.520,75 519.119,276	20.009

Document care conține date cu caracter personal, protejat de prevederile Regulamentului (UE) nr. 679/2016 și Legii 190/2018

Punct început	X / Y	Punct sfârşit	X / Y	Lungime segment (** (m)
4	465.520,75 519.119,276	5	465.511,228 519.122,181	9.956
5	465.511,228 519.122,181	6	465.527,2 519.182,401	62.302
6	465.527,2 519.182,401	7	465.490,834 519.202,419	41.512
7	465.490,834 519.202,419	1	465.459,694 519.120,974	87.195

** Lungimile segmentelor sunt determinate în planul de proiecţie Stereo 70 şi sunt rotunjite la 1 milimetru.
*** Distanţa dintre puncte este formată din segmente cumulate ce sunt mai mici decât valoarea 1 milimetru.

Document care conține date cu caracter personal, protejat de prevederile Regulamentului (UE) nr. 679/2016 și Legii 190/2018

DATE DESPRE IMOBILUL NR. 167

Oficiul de Cadastru şi Publicitate Imobiliară SIBIU
Biroul de Cadastru şi Publicitate Imobiliară Medias

A. Partea I. Descrierea imobilului

TEREN Extravilan

Adresa: Jud. Sibiu

Nr. Crt	Nr cadastral Nr. topografic	Suprafaţa* (mp)	Observaţii / Referinţe
A1		4.000	Sector cadastral:94 Teren neimprejmuit;

B. Partea II. Proprietari şi acte

Inscrieri privitoare la dreptul de proprietate şi alte drepturi reale		Referinţe
/		
Act Administrativ nr. 403/11, din 21/09/1993 emis de CJPSDPAT SIBIU (TITLU DE PROPRIETATE);		
B1	Intabulare, drept de PROPRIETATE, dobandit prin Reconstituire, cota actuala 1/1	A1
	1) **ALBU IOAN** 2) **ALBU OLIMPIU**	

C. Partea III. SARCINI .

Inscrieri privind dezmembramintele dreptului de proprietate, drepturi reale de garanţie şi sarcini	Referinţe
NU SUNT	

Document care conține date cu caracter personal, protejat de prevederile Regulamentului (UE) nr. 679/2016 și Legii 190/2018

Anexa Nr. 1 La Partea I

Teren

Nr cadastral	Suprafaţa (mp)*	Observaţii / Referinţe
	4.000	

* Suprafaţa este determinată in planul de proiecţie Stereo 70.

DETALII LINIARE IMOBIL

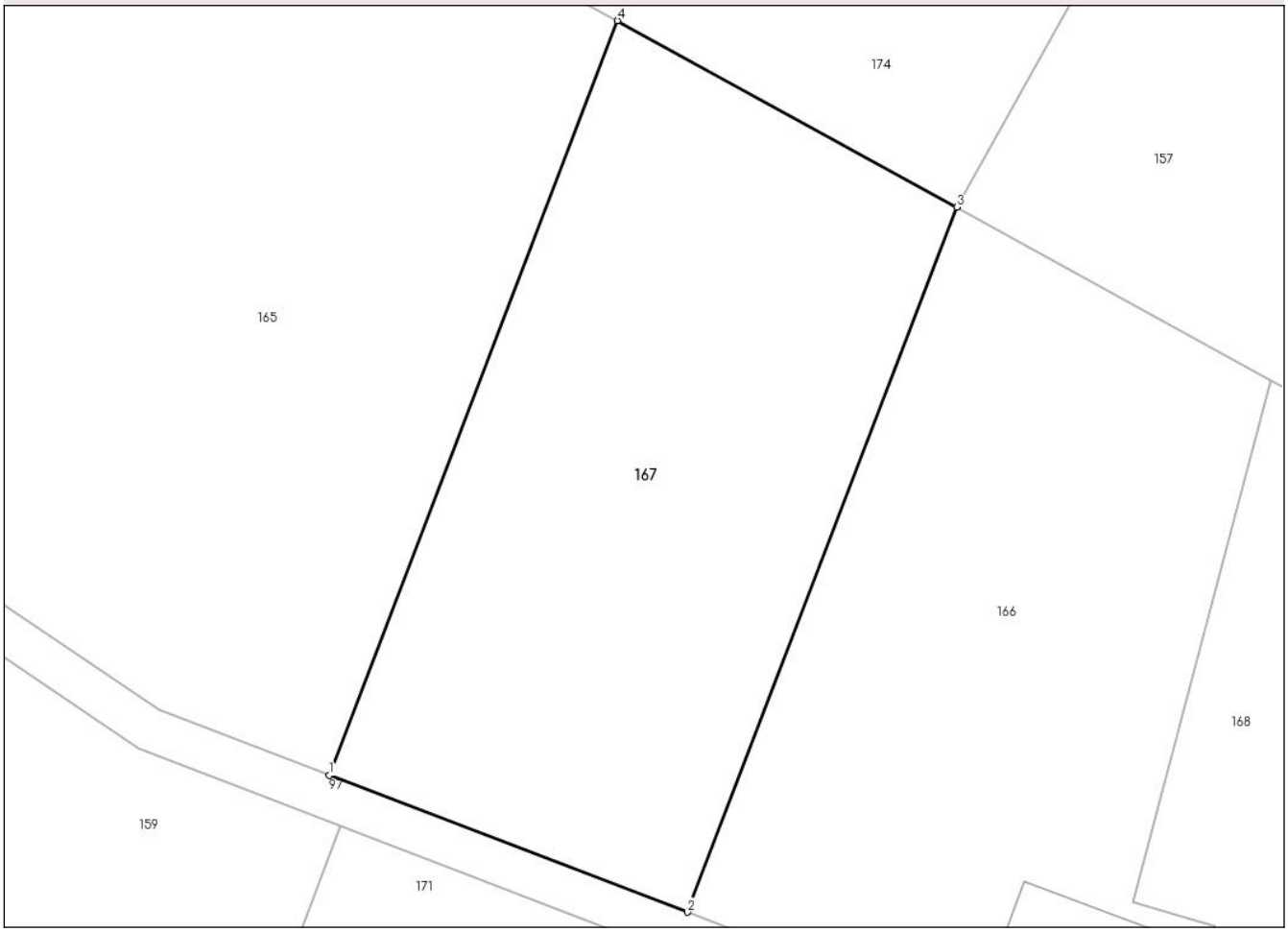

Date referitoare la teren

Crt	Categorie folosință	Intra vilan	Suprafaţa (mp)	Tarla	Parcelă	Nr. topo	Observaţii / Referinţe
1	arabil	NU	4.000	94	2092/3	-	

Lungime Segmente
1) Valorile lungimilor segmentelor sunt obţinute din proiecţie în plan.

Punct început	X / Y	Punct sfârşit	X / Y	Lungime segment (** (m)
1	465.418,297 519.136,809	2	465.459,694 519.120,974	44.322
2	465.459,694 519.120,974	3	465.490,834 519.202,419	87.195
3	465.490,834 519.202,419	4	465.451,618 519.223,959	44.742
4	465.451,618 519.223,959	1	465.418,297 519.136,809	93.302

**** Lungimile segmentelor sunt determinate în planul de proiecţie Stereo 70 şi sunt rotunjite la 1 milimetru.**

Document care conține date cu caracter personal, protejat de prevederile Regulamentului (UE) nr. 679/2016 și Legii 190/2018

***** Distanţa dintre puncte este formată din segmente cumulate ce sunt mai mici decât valoarea 1 milimetru.**

DATE DESPRE IMOBILUL NR. 168

Oficiul de Cadastru şi Publicitate Imobiliară SIBIU
Biroul de Cadastru şi Publicitate Imobiliară Medias

A. Partea I. Descrierea imobilului

Nr. CF vechi:2531NedȘaroș
Nr. cadastral vechi:357

TEREN Extravilan

Adresa: Jud. Sibiu

Nr. Crt	Nr cadastral Nr. topografic	Suprafaţa* (mp)	Observaţii / Referinţe
A1	102328	4.900	Sector cadastral:94 Teren neimprejmuit;

Construcţii

Crt	Nr cadastral Nr. topografic	Adresa	Observaţii / Referinţe
A1.1	102328-C1	Jud. Sibiu	Nr. niveluri:1; S. construita la sol:32 mp; S. construita desfasurata:32 mp; Anexa

B. Partea II. Proprietari şi acte

Inscrieri privitoare la dreptul de proprietate şi alte drepturi reale		Referinţe
6357 / 27/03/2018		
Act Notarial nr. AUT 385, din 14/03/2018 emis de Urian Marcel Cosmin;		
B1	Intabulare, drept de PROPRIETATE, dobandit prin Conventie, cota actuala 1/1	A1
	1) **HOLOM CORNEL-SORIN**, si sotia 2) **HOLOM LUMINIȚA**	
/		
Act Normativ nr. 7, din 13/03/1996 emis de PARLAMENTUL ROMANIEI (lege);		
B2	Intabulare, drept de PROPRIETATE, dobandit prin Lege, cota actuala 1/1	A1.1
	1) **HOLOM CORNEL-SORIN**, si sotia 2) **HOLOM LUMINIȚA**	

C. Partea III. SARCINI .

Inscrieri privind dezmembramintele dreptului de proprietate, drepturi reale de garanţie şi sarcini	Referinţe
NU SUNT	

Document care conține date cu caracter personal, protejat de prevederile Regulamentului (UE) nr. 679/2016 și Legii 190/2018

Anexa Nr. 1 La Partea I

Teren

Nr cadastral	Suprafaţa (mp)*	Observaţii / Referinţe
102328	4.900	

* Suprafaţa este determinată in planul de proiecţie Stereo 70.

DETALII LINIARE IMOBIL

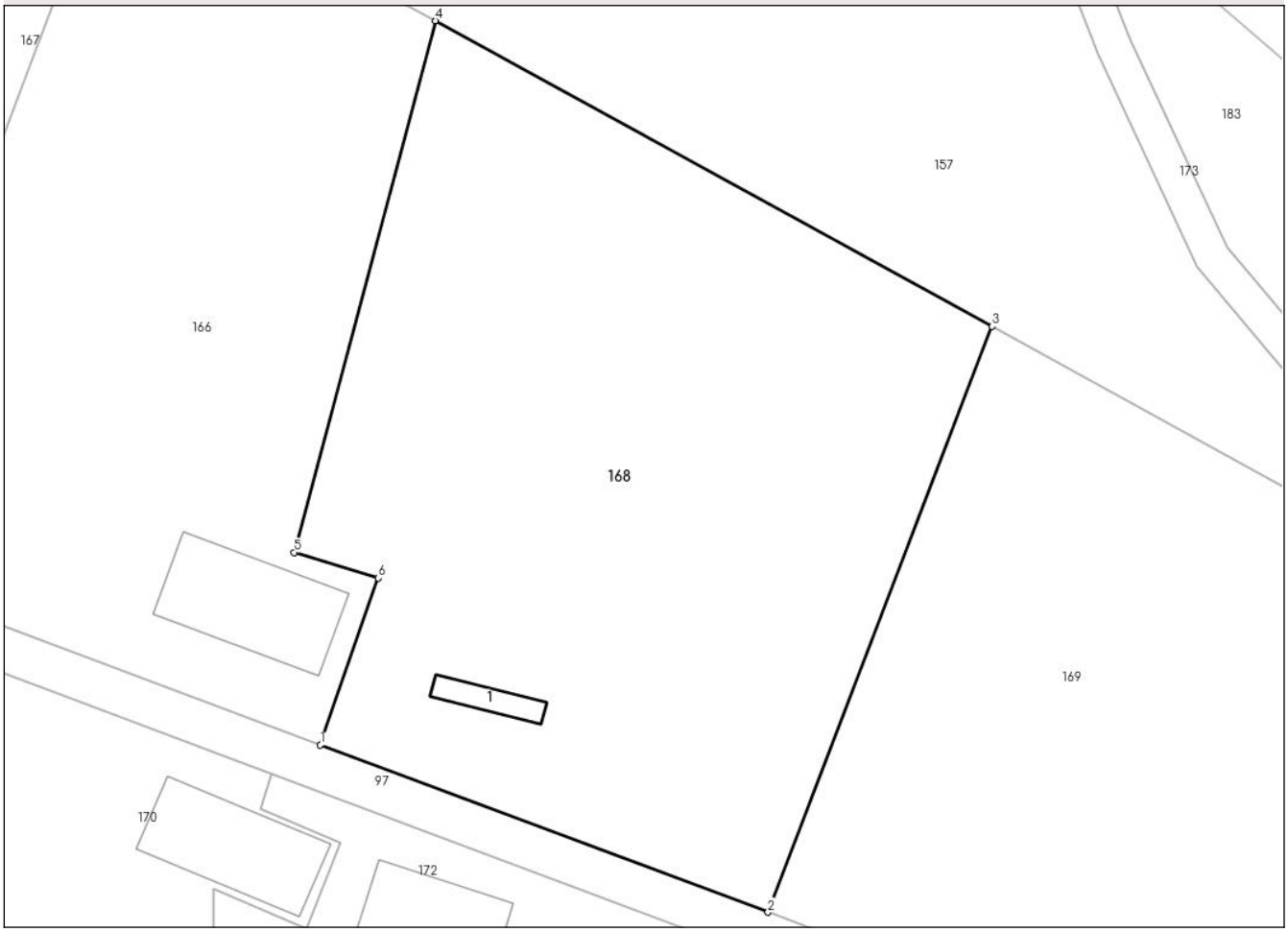

Date referitoare la teren

Crt	Categorie folosință	Intra vilan	Suprafaţa (mp)	Tarla	Parcelă	Nr. topo	Observaţii / Referinţe
1	arabil	NU	4.850	94	2092/2	-	
2	curti constructii	NU	50	94	2092/2	-	

Date referitoare la construcţii

Crt	Număr	Destinaţie construcţie	Supraf. (mp)	Situaţie juridică	Observaţii / Referinţe
A1.1	102328-C1	constructii anexa	32	Cu acte	Nr. niveluri:1; S. construita la sol:32 mp; S. construita desfasurata:32 mp; Anexa

Lungime Segmente
1) Valorile lungimilor segmentelor sunt obţinute din proiecţie în plan.

Punct început	X / Y	Punct sfârşit	X / Y	Lungime segment (** (m)
1	465.514,182 519.100,376	2	465.564,925 519.081,443	54.16
2	465.564,925 519.081,443	3	465.590,292 519.147,789	71.03
3	465.590,292 519.147,789	4	465.527,2 519.182,401	71.963

Document care conține date cu caracter personal, protejat de prevederile Regulamentului (UE) nr. 679/2016 și Legii 190/2018

Punct început	X / Y	Punct sfârşit	X / Y	Lungime segment (** (m)
4	465.527,2 519.182,401	5	465.511,228 519.122,181	62.302
5	465.511,228 519.122,181	6	465.520,75 519.119,276	9.956
6	465.520,75 519.119,276	1	465.514,182 519.100,376	20.009

** Lungimile segmentelor sunt determinate în planul de proiecţie Stereo 70 şi sunt rotunjite la 1 milimetru.
*** Distanţa dintre puncte este formată din segmente cumulate ce sunt mai mici decât valoarea 1 milimetru.

Document care conține date cu caracter personal, protejat de prevederile Regulamentului (UE) nr. 679/2016 și Legii 190/2018

DATE DESPRE IMOBILUL NR. 169

Oficiul de Cadastru şi Publicitate Imobiliară SIBIU
Biroul de Cadastru şi Publicitate Imobiliară Medias

A. Partea I. Descrierea imobilului

Nr. CF vechi:2530NȘaroș
Nr. cadastral vechi:355

TEREN Extravilan

Adresa: Jud. Sibiu

Nr. Crt	Nr cadastral Nr. topografic	Suprafaţa* (mp)	Observaţii / Referinţe
A1	102330	4.600	Sector cadastral:94 Teren neimprejmuit;

B. Partea II. Proprietari şi acte

Inscrieri privitoare la dreptul de proprietate şi alte drepturi reale		Referinţe
2346 / 20/04/2006		
Act Administrativ nr. 60/11, din 14/04/1993 emis de CJSDPAT (doc. tehnică avizată sub nr. 28/2006 de OCPI Sibiu);		
B1	Intabulare, drept de PROPRIETATEL. 18/1991, dobandit prin Reconstituire, cota actuala 1/1	A1
	1) **SANDRU I VERONICA**	
	OBSERVATII: (provenita din conversia CF 2530NȘaroș)	

C. Partea III. SARCINI .

Inscrieri privind dezmembramintele dreptului de proprietate, drepturi reale de garanţie şi sarcini	Referinţe
NU SUNT	

Document care conține date cu caracter personal, protejat de prevederile Regulamentului (UE) nr. 679/2016 și Legii 190/2018

Anexa Nr. 1 La Partea I

Teren

Nr cadastral	Suprafaţa (mp)*	Observaţii / Referinţe
102330	4.600	

* Suprafaţa este determinată in planul de proiecţie Stereo 70.

DETALII LINIARE IMOBIL

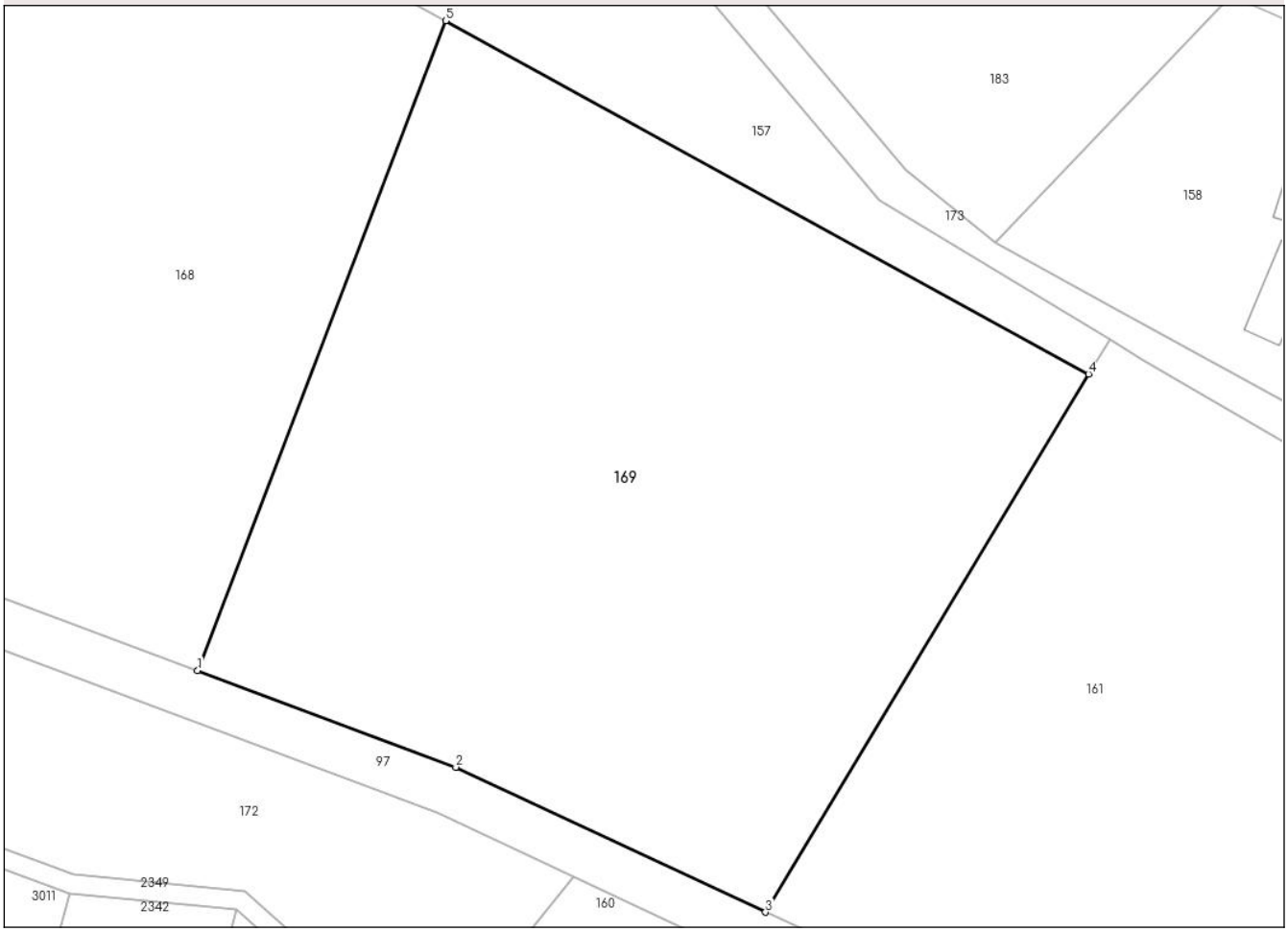

Date referitoare la teren

Crt	Categorie folosință	Intra vilan	Suprafaţa (mp)	Tarla	Parcelă	Nr. topo	Observaţii / Referinţe
1	arabil	NU	4.600	94	2092/1	-	

Lungime Segmente
1) Valorile lungimilor segmentelor sunt obţinute din proiecţie în plan.

Punct început	X / Y	Punct sfârşit	X / Y	Lungime segment (** (m)
1	465.564,925 519.081,443	2	465.591,322 519.071,567	28.183
2	465.591,322 519.071,567	3	465.622,969 519.056,762	34.939
3	465.622,969 519.056,762	4	465.655,995 519.111,704	64.104
4	465.655,995 519.111,704	5	465.590,292 519.147,789	74.959
5	465.590,292 519.147,789	1	465.564,925 519.081,443	71.03

Document care conține date cu caracter personal, protejat de prevederile Regulamentului (UE) nr. 679/2016 și Legii 190/2018

** Lungimile segmentelor sunt determinate în planul de proiecţie Stereo 70 şi sunt rotunjite la 1 milimetru.
*** Distanţa dintre puncte este formată din segmente cumulate ce sunt mai mici decât valoarea 1 milimetru.

Document care conține date cu caracter personal, protejat de prevederile Regulamentului (UE) nr. 679/2016 și Legii 190/2018

DATE DESPRE IMOBILUL NR. 170

Oficiul de Cadastru şi Publicitate Imobiliară SIBIU
Biroul de Cadastru şi Publicitate Imobiliară Medias

A. Partea I. Descrierea imobilului

Nr. CF vechi:2531NedȘaroș
Nr. cadastral vechi:358

TEREN Extravilan

Adresa: Jud. Sibiu

Nr. Crt	Nr cadastral Nr. topografic	Suprafaţa* (mp)	Observaţii / Referinţe
A1	102329	1.800	Sector cadastral:94 Teren neimprejmuit;

Construcţii

Crt	Nr cadastral Nr. topografic	Adresa	Observaţii / Referinţe
A1.1	102329-C1	Jud. Sibiu	Nr. niveluri:1; S. construita la sol:180 mp; S. construita desfasurata:180 mp; Anexa
A1.2	102329-C2	Jud. Sibiu	Nr. niveluri:1; S. construita la sol:115 mp; S. construita desfasurata:115 mp; Casa de vacanta

B. Partea II. Proprietari şi acte

Inscrieri privitoare la dreptul de proprietate şi alte drepturi reale		Referinţe
/		
Act Normativ nr. 7, din 13/03/1996 emis de PARLAMENTUL ROMANIEI (lege);		
B2	Intabulare, drept de PROPRIETATE, dobandit prin Lege, cota actuala 1/1	A1.1, A1.2
	1) **HOLOM CORNEL-SORIN**, si sotia 2) **HOLOM LUMINIȚA**	
6361 / 27/03/2018		
Act Notarial nr. AUT 385, din 14/03/2018 emis de Urian Marcel Cosmin;		
B3	Intabulare, drept de PROPRIETATE, dobandit prin Conventie, cota actuala 1/1	A1
	1) **HOLOM CORNEL-SORIN**, si sotia 2) **HOLOM LUMINIȚA**	

C. Partea III. SARCINI .

Inscrieri privind dezmembramintele dreptului de proprietate, drepturi reale de garanţie şi sarcini	Referinţe
NU SUNT	

Document care conține date cu caracter personal, protejat de prevederile Regulamentului (UE) nr. 679/2016 și Legii 190/2018

Anexa Nr. 1 La Partea I

Teren

Nr cadastral	Suprafaţa (mp)*	Observaţii / Referinţe
102329	1.800	

* Suprafaţa este determinată in planul de proiecţie Stereo 70.

DETALII LINIARE IMOBIL

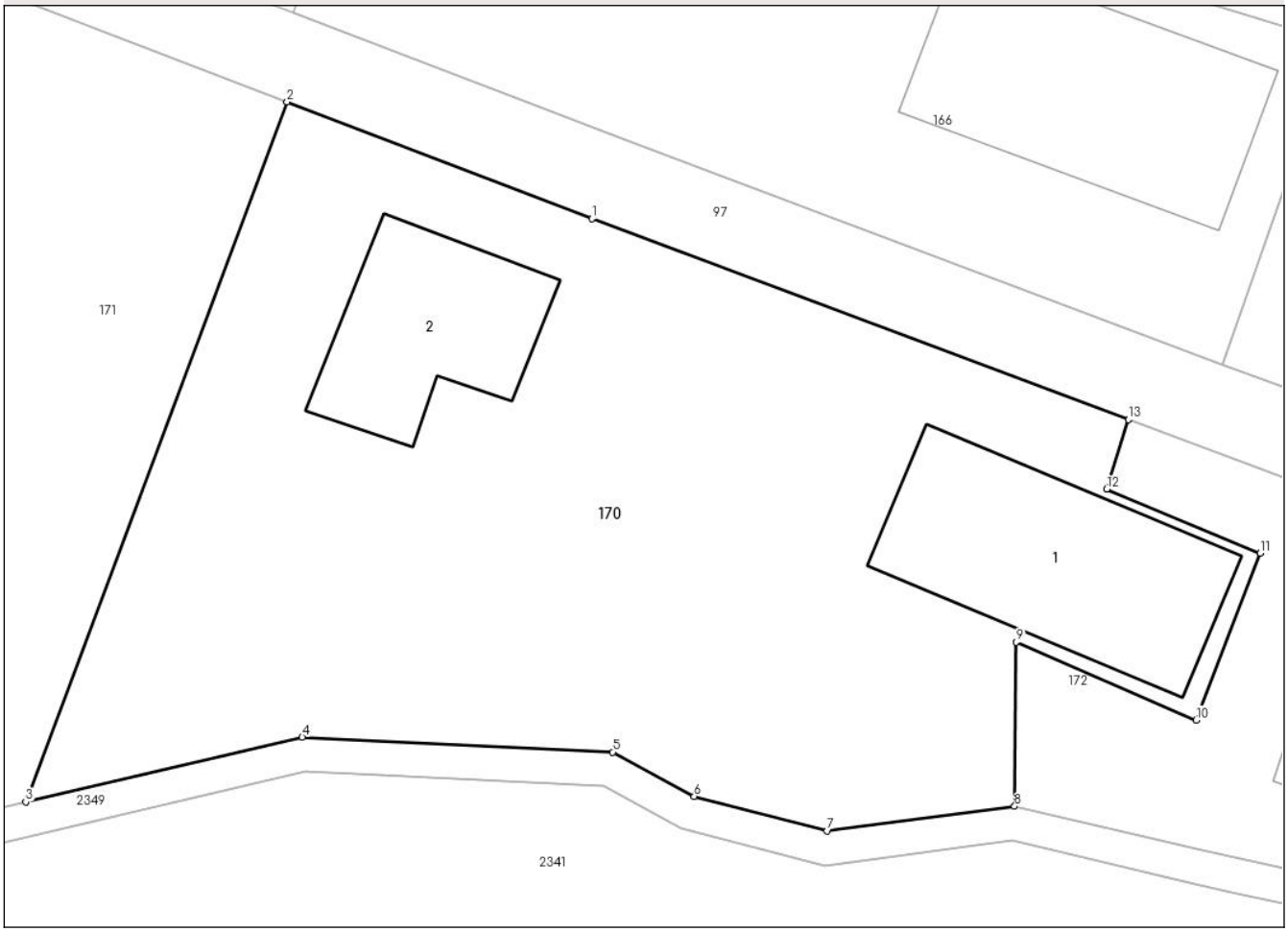

Date referitoare la teren

Crt	Categorie folosință	Intra vilan	Suprafaţa (mp)	Tarla	Parcelă	Nr. topo	Observaţii / Referinţe
1	faneata	NU	1.500	94	2096/2	-	
2	curti constructii	NU	300	94	2096/2	-	

Date referitoare la construcţii

Crt	Număr	Destinaţie construcţie	Supraf. (mp)	Situaţie juridică	Observaţii / Referinţe
A1.1	102329-C1	constructii anexa	180	Cu acte	Nr. niveluri:1; S. construita la sol:180 mp; S. construita desfasurata:180 mp; Anexa
A1.2	102329-C2	constructii de locuinte	115	Cu acte	Nr. niveluri:1; S. construita la sol:115 mp; S. construita desfasurata:115 mp; Casa de vacanta

Lungime Segmente

1) Valorile lungimilor segmentelor sunt obţinute din proiecţie în plan.

Punct început	X / Y	Punct sfârşit	X / Y	Lungime segment (** (m)
1	465.477,214 519.108,919	2	465.459,352 519.115,751	19.124
2	465.459,352 519.115,751	3	465.444,051 519.074,772	43.743

Document care conține date cu caracter personal, protejat de prevederile Regulamentului (UE) nr. 679/2016 și Legii 190/2018

Punct început	X / Y	Punct sfârşit	X / Y	Lungime segment (** (m)
3	465.444,051 519.074,772	4	465.460,246 519.078,565	16.633
4	465.460,246 519.078,565	5	465.478,443 519.077,699	18.218
5	465.478,443 519.077,699	6	465.483,209 519.075,102	5.428
6	465.483,209 519.075,102	7	465.491,008 519.073,081	8.057
7	465.491,008 519.073,081	8	465.501,983 519.074,524	11.069
8	465.501,983 519.074,524	9	465.502,088 519.084,138	9.614
9	465.502,088 519.084,138	10	465.512,62 519.079,573	11.478
10	465.512,62 519.079,573	11	465.516,383 519.089,335	10.463
11	465.516,383 519.089,335	12	465.507,39 519.093,093	9.746
12	465.507,39 519.093,093	13	465.508,653 519.097,156	4.255
13	465.508,653 519.097,156	1	465.477,214 519.108,919	33.568

** Lungimile segmentelor sunt determinate în planul de proiecţie Stereo 70 şi sunt rotunjite la 1 milimetru.
*** Distanţa dintre puncte este formată din segmente cumulate ce sunt mai mici decât valoarea 1 milimetru.

Document care conține date cu caracter personal, protejat de prevederile Regulamentului (UE) nr. 679/2016 și Legii 190/2018

DATE DESPRE IMOBILUL NR. 171

Oficiul de Cadastru şi Publicitate Imobiliară SIBIU
Biroul de Cadastru şi Publicitate Imobiliară Medias

A. Partea I. Descrierea imobilului

TEREN Extravilan

Adresa: Jud. Sibiu

Nr. Crt	Nr cadastral Nr. topografic	Suprafaţa* (mp)	Observaţii / Referinţe
A1		1.800	Sector cadastral:94 Teren neimprejmuit;

B. Partea II. Proprietari şi acte

Inscrieri privitoare la dreptul de proprietate şi alte drepturi reale		Referinţe
/		
Act Administrativ nr. 403/11, din 21/09/1993 emis de CJPSDPAT SIBIU (TITLU DE PROPRIETATE);		
B1	Intabulare, drept de PROPRIETATE, dobandit prin Reconstituire, cota actuala 1/1	A1
	1) **ALBU IOAN** 2) **ALBU OLIMPIU**	

C. Partea III. SARCINI .

Inscrieri privind dezmembramintele dreptului de proprietate, drepturi reale de garanţie şi sarcini	Referinţe
NU SUNT	

Document care conține date cu caracter personal, protejat de prevederile Regulamentului (UE) nr. 679/2016 și Legii 190/2018

Anexa Nr. 1 La Partea I

Teren

Nr cadastral	Suprafaţa (mp)*	Observaţii / Referinţe
	1.800	

* Suprafaţa este determinată in planul de proiecţie Stereo 70.

DETALII LINIARE IMOBIL

Date referitoare la teren

Crt	Categorie folosință	Intra vilan	Suprafaţa (mp)	Tarla	Parcelă	Nr. topo	Observaţii / Referinţe
1	faneata	NU	1.800	94	2096/3	-	

Lungime Segmente
1) Valorile lungimilor segmentelor sunt obţinute din proiecţie în plan.

Punct început	X / Y	Punct sfârşit	X / Y	Lungime segment (** (m)
1	465.459,352 519.115,751	2	465.419,585 519.130,964	42.578
2	465.419,585 519.130,964	3	465.408,661 519.101,708	31.228
3	465.408,661 519.101,708	4	465.410,421 519.101,366	1.793
4	465.410,421 519.101,366	5	465.414,32 519.096,459	6.267
5	465.414,32 519.096,459	6	465.418,942 519.086,069	11.372

Document care conține date cu caracter personal, protejat de prevederile Regulamentului (UE) nr. 679/2016 și Legii 190/2018

Punct început	X / Y	Punct sfârşit	X / Y	Lungime segment (** (m)
6	465.418,942 519.086,069	7	465.426,452 519.077,699	11.245
7	465.426,452 519.077,699	8	465.435,117 519.073,658	9.561
8	465.435,117 519.073,658	9	465.441,76 519.074,236	6.668
9	465.441,76 519.074,236	10	465.444,051 519.074,772	2.353
10	465.444,051 519.074,772	1	465.459,352 519.115,751	43.743

** Lungimile segmentelor sunt determinate în planul de proiecţie Stereo 70 şi sunt rotunjite la 1 milimetru.
*** Distanţa dintre puncte este formată din segmente cumulate ce sunt mai mici decât valoarea 1 milimetru.

Document care conține date cu caracter personal, protejat de prevederile Regulamentului (UE) nr. 679/2016 și Legii 190/2018

DATE DESPRE IMOBILUL NR. 172

Oficiul de Cadastru şi Publicitate Imobiliară SIBIU
Biroul de Cadastru şi Publicitate Imobiliară Medias

A. Partea I. Descrierea imobilului

Nr. CF vechi:2533NedȘaroș
Nr. cadastral vechi:361

TEREN Extravilan

Adresa: Jud. Sibiu

Nr. Crt	Nr cadastral Nr. topografic	Suprafaţa* (mp)	Observaţii / Referinţe
A1	102066	1.800	Sector cadastral:94 Teren neimprejmuit;

Construcţii

Crt	Nr cadastral Nr. topografic	Adresa	Observaţii / Referinţe
A1.1	102066-C1	Jud. Sibiu	Nr. niveluri:1; S. construita la sol:192 mp; S. construita desfasurata:192 mp; Anexe

B. Partea II. Proprietari şi acte

Inscrieri privitoare la dreptul de proprietate şi alte drepturi reale		Referinţe
6334 / 27/03/2018		
Act Notarial nr. AUT 385, din 14/03/2018 emis de Urian Marcel Cosmin;		
B1	Intabulare, drept de PROPRIETATE, dobandit prin Conventie, cota actuala 1/1	A1
	1) **HOLOM CORNEL-SORIN**, si sotia 2) **HOLOM LUMINIȚA**	
/		
Act Normativ nr. 7, din 13/03/1996 emis de PARLAMENTUL ROMANIEI (lege);		
B2	Intabulare, drept de PROPRIETATE, dobandit prin Lege, cota actuala 1/1	A1.1
	1) **HOLOM CORNEL-SORIN**, si sotia 2) **HOLOM LUMINIȚA**	

C. Partea III. SARCINI .

Inscrieri privind dezmembramintele dreptului de proprietate, drepturi reale de garanţie şi sarcini	Referinţe
NU SUNT	

Document care conține date cu caracter personal, protejat de prevederile Regulamentului (UE) nr. 679/2016 și Legii 190/2018

Anexa Nr. 1 La Partea I

Teren

Nr cadastral	Suprafaţa (mp)*	Observaţii / Referinţe
102066	1.800	

* Suprafaţa este determinată in planul de proiecţie Stereo 70.

DETALII LINIARE IMOBIL

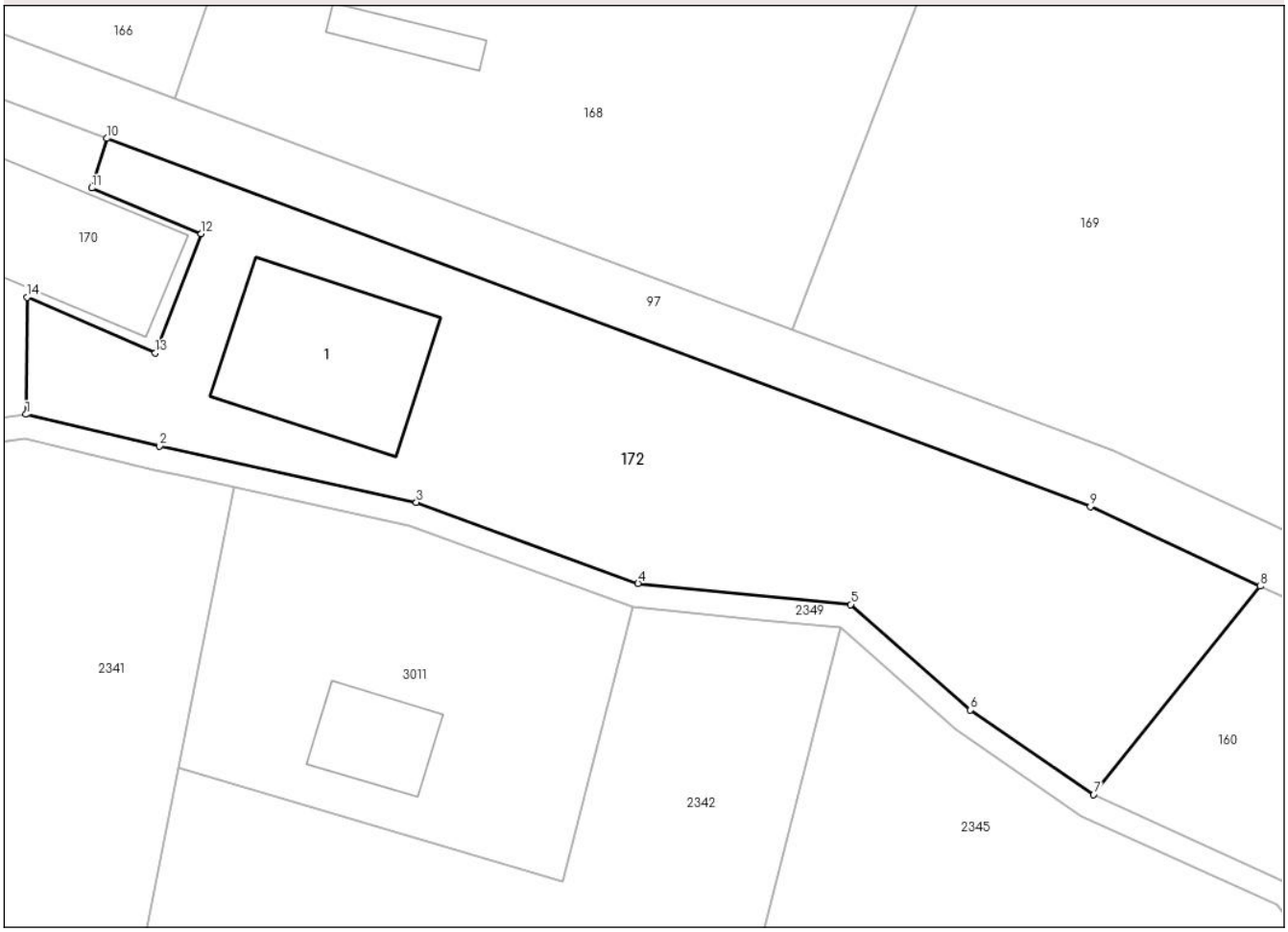

Date referitoare la teren

Crt	Categorie folosință	Intra vilan	Suprafaţa (mp)	Tarla	Parcelă	Nr. topo	Observaţii / Referinţe
1	faneata	NU	1.600	94	2096/4	-	
2	curti constructii	NU	200	94	2096/4	-	

Date referitoare la construcţii

Crt	Număr	Destinaţie construcţie	Supraf. (mp)	Situaţie juridică	Observaţii / Referinţe
A1.1	102066-C1	constructii anexa	192	Cu acte	Nr. niveluri:1; S. construita la sol:192 mp; S. construita desfasurata:192 mp; Anexe

Lungime Segmente
1) Valorile lungimilor segmentelor sunt obţinute din proiecţie în plan.

Punct început	X / Y	Punct sfârşit	X / Y	Lungime segment (** (m)
1	465.501,983 519.074,524	2	465.512,959 519.071,927	11.279
2	465.512,959 519.071,927	3	465.534,045 519.067,309	21.586
3	465.534,045 519.067,309	4	465.552,242 519.060,67	19.37

Document care conține date cu caracter personal, protejat de prevederile Regulamentului (UE) nr. 679/2016 și Legii 190/2018

Punct început	X / Y	Punct sfârşit	X / Y	Lungime segment (** (m)
4	465.552,242 519.060,67	5	465.569,717 519.058,939	17.561
5	465.569,717 519.058,939	6	465.579,537 519.050,28	13.092
6	465.579,537 519.050,28	7	465.589,647 519.043,353	12.255
7	465.589,647 519.043,353	8	465.603,328 519.060,431	21.882
8	465.603,328 519.060,431	9	465.589,383 519.066,954	15.395
9	465.589,383 519.066,954	10	465.508,653 519.097,156	86.194
10	465.508,653 519.097,156	11	465.507,39 519.093,093	4.255
11	465.507,39 519.093,093	12	465.516,383 519.089,335	9.746
12	465.516,383 519.089,335	13	465.512,62 519.079,573	10.463
13	465.512,62 519.079,573	14	465.502,088 519.084,138	11.478
14	465.502,088 519.084,138	1	465.501,983 519.074,524	9.614

** Lungimile segmentelor sunt determinate în planul de proiecţie Stereo 70 şi sunt rotunjite la 1 milimetru.
*** Distanţa dintre puncte este formată din segmente cumulate ce sunt mai mici decât valoarea 1 milimetru.

Document care conține date cu caracter personal, protejat de prevederile Regulamentului (UE) nr. 679/2016 și Legii 190/2018

DATE DESPRE IMOBILUL NR. 173

Oficiul de Cadastru şi Publicitate Imobiliară SIBIU
Biroul de Cadastru şi Publicitate Imobiliară Medias

A. Partea I. Descrierea imobilului

TEREN Extravilan

Adresa: Jud. Sibiu

Nr. Crt	Nr cadastral Nr. topografic	Suprafaţa* (mp)	Observaţii / Referinţe
A1		1.220	Sector cadastral:94 Teren neimprejmuit;

B. Partea II. Proprietari şi acte

Inscrieri privitoare la dreptul de proprietate şi alte drepturi reale		Referinţe
/		
Act Normativ nr. 7, din 13/03/1996 emis de PARLAMENTUL ROMANIEI (lege);		
B1	Inscrierea posesiei, drept de PROPRIETATE, dobandit prin Lege, cota actuala 1/1	A1
	1) **NEIDENTIFICAT NEIDENTIFICAT**	
Act Normativ nr. 7, din 13/03/1996 emis de Parlamentul Romaniei (,art. 13 alin 15);		
B2	Se noteaza mentiunea proprietar neidentificat	A1

C. Partea III. SARCINI .

Inscrieri privind dezmembramintele dreptului de proprietate, drepturi reale de garanţie şi sarcini	Referinţe
NU SUNT	

Document care conține date cu caracter personal, protejat de prevederile Regulamentului (UE) nr. 679/2016 și Legii 190/2018

Anexa Nr. 1 La Partea I

Teren

Nr cadastral	Suprafaţa (mp)*	Observaţii / Referinţe
	1.220	

* Suprafaţa este determinată in planul de proiecţie Stereo 70.

DETALII LINIARE IMOBIL

Date referitoare la teren

Crt	Categorie folosință	Intra vilan	Suprafaţa (mp)	Tarla	Parcelă	Nr. topo	Observaţii / Referinţe
1	drum	NU	1.220	94	2091	-	

Lungime Segmente

1) Valorile lungimilor segmentelor sunt obţinute din proiecţie în plan.

Punct început	X / Y	Punct sfârşit	X / Y	Lungime segment (** (m)
1	465.592,181 519.205,218	2	465.602,329 519.178,638	28.451
3	465.613,541 519.154,52	4	465.634,633 519.129,452	32.761
5	465.658,145 519.115,238	6	465.661,564 519.113,205	3.978
7	465.676,909 519.104,254	8	465.696,627 519.091,858	23.291
9	465.709,787 519.077,864	10	465.732,94 519.050,291	36.005

Punct început	X / Y	Punct sfârşit	X / Y	Lungime segment (** (m)
2	465.602,329 519.178,638	3	465.613,541 519.154,52	26.597
4	465.634,633 519.129,452	5	465.658,145 519.115,238	27.474
6	465.661,564 519.113,205	7	465.676,909 519.104,254	17.765
8	465.696,627 519.091,858	9	465.709,787 519.077,864	19.21
10	465.732,94 519.050,291	11	465.749,292 519.038,134	20.376

Document care conține date cu caracter personal, protejat de prevederile Regulamentului (UE) nr. 679/2016 și Legii 190/2018

Punct început	X / Y	Punct sfârşit	X / Y	Lungime segment (** (m)
11	465.749,292 519.038,134	12	465.767,262 519.031,782	19.059
13	465.786,087 519.025,254	14	465.792,555 519.020,427	8.07
15	465.792,555 519.010,343	16	465.789,623 519.001,983	8.859
17	465.781,861 518.994,14	18	465.772,561 518.990,348	10.043
19	465.765,269 518.988,382	20	465.771,821 518.985,168	7.298
21	465.783,921 518.990,535	22	465.793,099 518.999,81	13.048
23	465.796,555 519.009,662	24	465.796,555 519.022,433	12.771
25	465.787,983 519.028,83	26	465.768,584 519.035,558	20.533
27	465.751,194 519.041,704	28	465.734,835 519.053,202	19.995
29	465.712,282 519.079,547	30	465.699,467 519.093,577	19.002
31	465.693,896 519.098,723	32	465.684,14 519.104,345	11.26
33	465.659,726 519.117,837	34	465.646,437 519.125,181	15.184
35	465.637,295 519.132,502	36	465.616,944 519.156,688	31.609
37	465.606,016 519.180,196	38	465.598,618 519.199,575	20.743

Punct început	X / Y	Punct sfârşit	X / Y	Lungime segment (** (m)
12	465.767,262 519.031,782	13	465.786,087 519.025,254	19.925
14	465.792,555 519.020,427	15	465.792,555 519.010,343	10.084
16	465.789,623 519.001,983	17	465.781,861 518.994,14	11.034
18	465.772,561 518.990,348	19	465.765,269 518.988,382	7.553
20	465.771,821 518.985,168	21	465.783,921 518.990,535	13.236
22	465.793,099 518.999,81	23	465.796,555 519.009,662	10.441
24	465.796,555 519.022,433	25	465.787,983 519.028,83	10.696
26	465.768,584 519.035,558	27	465.751,194 519.041,704	18.444
28	465.734,835 519.053,202	29	465.712,282 519.079,547	34.68
30	465.699,467 519.093,577	31	465.693,896 519.098,723	7.583
32	465.684,14 519.104,345	33	465.659,726 519.117,837	27.894
34	465.646,437 519.125,181	35	465.637,295 519.132,502	11.712
36	465.616,944 519.156,688	37	465.606,016 519.180,196	25.924
38	465.598,618 519.199,575	1	465.592,181 519.205,218	8.56

**** Lungimile segmentelor sunt determinate în planul de proiecţie Stereo 70 şi sunt rotunjite la 1 milimetru.**
***** Distanţa dintre puncte este formată din segmente cumulate ce sunt mai mici decât valoarea 1 milimetru.**

Document care conține date cu caracter personal, protejat de prevederile Regulamentului (UE) nr. 679/2016 și Legii 190/2018

DATE DESPRE IMOBILUL NR. 174

Oficiul de Cadastru şi Publicitate Imobiliară SIBIU
Biroul de Cadastru şi Publicitate Imobiliară Medias

A. Partea I. Descrierea imobilului

TEREN Extravilan

Adresa: Jud. Sibiu

Nr. Crt	Nr cadastral Nr. topografic	Suprafaţa* (mp)	Observaţii / Referinţe
A1		9.800	Sector cadastral:94 Teren neimprejmuit;

B. Partea II. Proprietari şi acte

Inscrieri privitoare la dreptul de proprietate şi alte drepturi reale		Referinţe
/		
Act Administrativ nr. 67/11, din 15/04/1993 emis de CJPSDPAT SIBIU (TITLU DE PROPRIETATE);		
B1	Intabulare, drept de PROPRIETATE, dobandit prin Reconstituire, cota actuala 1/1	A1
	1) **MARCU VASILE**	

C. Partea III. SARCINI .

Inscrieri privind dezmembramintele dreptului de proprietate, drepturi reale de garanţie şi sarcini	Referinţe
NU SUNT	

Document care conține date cu caracter personal, protejat de prevederile Regulamentului (UE) nr. 679/2016 și Legii 190/2018

Anexa Nr. 1 La Partea I

Teren

Nr cadastral	Suprafaţa (mp)*	Observaţii / Referinţe
	9.800	

* Suprafaţa este determinată in planul de proiecţie Stereo 70.

DETALII LINIARE IMOBIL

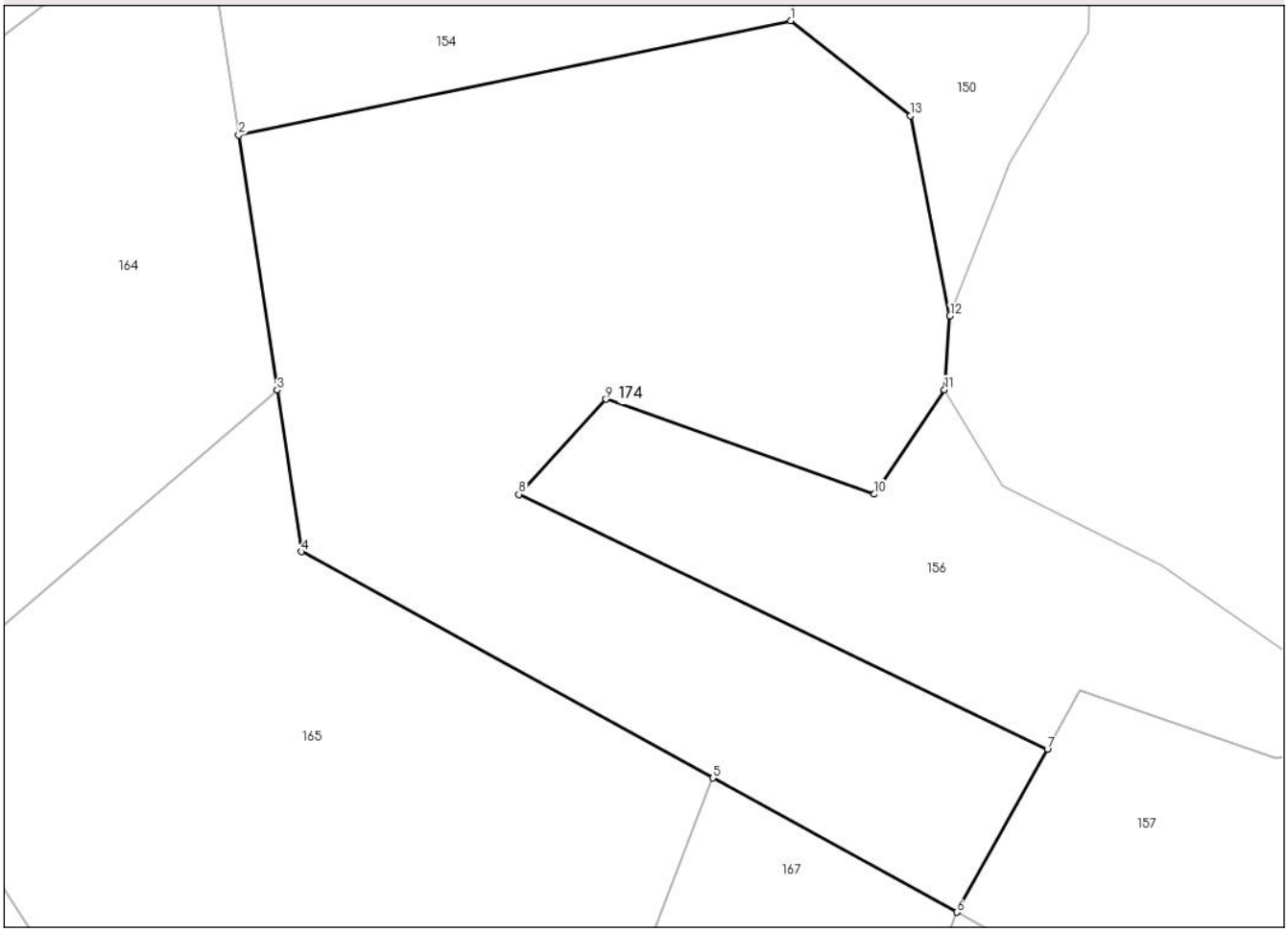

Date referitoare la teren

Crt	Categorie folosință	Intra vilan	Suprafaţa (mp)	Tarla	Parcelă	Nr. topo	Observaţii / Referinţe
1	faneata	NU	9.800	94	2090/3	-	

Lungime Segmente
1) Valorile lungimilor segmentelor sunt obţinute din proiecţie în plan.

Punct început	X / Y	Punct sfârşit	X / Y	Lungime segment (** (m)
1	465.464,146 519.345,515	2	465.375,479 519.327,154	90.548
2	465.375,479 519.327,154	3	465.381,62 519.286,231	41.381
3	465.381,62 519.286,231	4	465.385,498 519.260,277	26.242
4	465.385,498 519.260,277	5	465.451,618 519.223,959	75.438
5	465.451,618 519.223,959	6	465.490,834 519.202,419	44.742

Document care conține date cu caracter personal, protejat de prevederile Regulamentului (UE) nr. 679/2016 și Legii 190/2018

Punct început	X / Y	Punct sfârşit	X / Y	Lungime segment (** (m)
6	465.490,834 519.202,419	7	465.505,382 519.228,605	29.956
7	465.505,382 519.228,605	8	465.420,47 519.269,495	94.245
8	465.420,47 519.269,495	9	465.434,468 519.284,765	20.715
9	465.434,468 519.284,765	10	465.477,604 519.269,524	45.75
10	465.477,604 519.269,524	11	465.488,85 519.286,287	20.186
11	465.488,85 519.286,287	12	465.489,728 519.298,139	11.884
12	465.489,728 519.298,139	13	465.483,419 519.330,287	32.761
13	465.483,419 519.330,287	1	465.464,146 519.345,515	24.563

** Lungimile segmentelor sunt determinate în planul de proiecţie Stereo 70 şi sunt rotunjite la 1 milimetru.
*** Distanţa dintre puncte este formată din segmente cumulate ce sunt mai mici decât valoarea 1 milimetru.

Document care conține date cu caracter personal, protejat de prevederile Regulamentului (UE) nr. 679/2016 și Legii 190/2018

DATE DESPRE IMOBILUL NR. 175

Oficiul de Cadastru şi Publicitate Imobiliară SIBIU
Biroul de Cadastru şi Publicitate Imobiliară Medias

A. Partea I. Descrierea imobilului

TEREN Extravilan

Adresa: Jud. Sibiu

Nr. Crt	Nr cadastral Nr. topografic	Suprafaţa* (mp)	Observaţii / Referinţe
A1		12.099	Sector cadastral:94 Teren neimprejmuit;

B. Partea II. Proprietari şi acte

Inscrieri privitoare la dreptul de proprietate şi alte drepturi reale		Referinţe
/		
Act Normativ nr. 7, din 13/03/1996 emis de PARLAMENTUL ROMANIEI (lege);		
B1	Inscrierea posesiei, drept de PROPRIETATE, dobandit prin Lege, cota actuala 1/1	A1
	1) **NEIDENTIFICAT NEIDENTIFICAT**	
Act Normativ nr. 7, din 13/03/1996 emis de Parlamentul Romaniei (,art. 13 alin 15);		
B2	Se noteaza mentiunea proprietar neidentificat	A1

C. Partea III. SARCINI .

Inscrieri privind dezmembramintele dreptului de proprietate, drepturi reale de garanţie şi sarcini	Referinţe
NU SUNT	

Document care conține date cu caracter personal, protejat de prevederile Regulamentului (UE) nr. 679/2016 și Legii 190/2018

Anexa Nr. 1 La Partea I

Teren

Nr cadastral	Suprafaţa (mp)*	Observaţii / Referinţe
	12.099	

* Suprafaţa este determinată in planul de proiecţie Stereo 70.

DETALII LINIARE IMOBIL

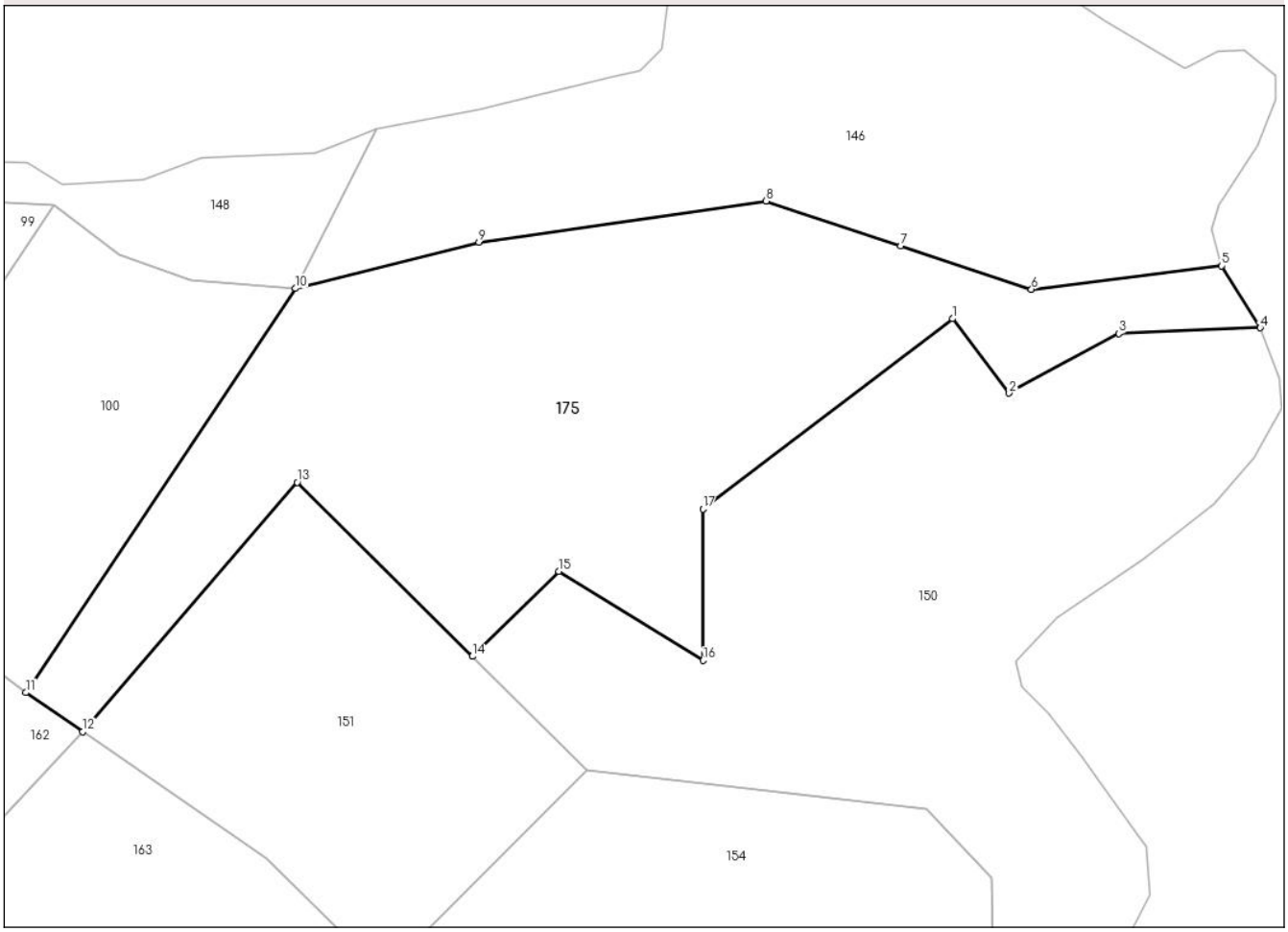

Date referitoare la teren

Crt	Categorie folosință	Intra vilan	Suprafaţa (mp)	Tarla	Parcelă	Nr. topo	Observaţii / Referinţe
1	faneata	NU	12.099	94	2085/4	-	

Lungime Segmente
1) Valorile lungimilor segmentelor sunt obţinute din proiecţie în plan.

Punct început	X / Y	Punct sfârşit	X / Y	Lungime segment (** (m)
1	465.460,178 519.529,124	2	465.472,699 519.512,682	20.667
2	465.472,699 519.512,682	3	465.496,917 519.525,846	27.565
3	465.496,917 519.525,846	4	465.528,136 519.527,108	31.245
4	465.528,136 519.527,108	5	465.519,659 519.540,769	16.077
5	465.519,659 519.540,769	6	465.477,635 519.535,614	42.339

Document care conține date cu caracter personal, protejat de prevederile Regulamentului (UE) nr. 679/2016 și Legii 190/2018

Punct început	X / Y	Punct sfârşit	X / Y	Lungime segment (** (m)
6	465.477,635 519.535,614	7	465.448,735 519.545,201	30.449
7	465.448,735 519.545,201	8	465.419,021 519.555,058	31.307
8	465.419,021 519.555,058	9	465.355,6 519.546,003	64.064
9	465.355,6 519.546,003	10	465.315,101 519.535,778	41.77
10	465.315,101 519.535,778	11	465.255,576 519.446,639	107.187
11	465.255,576 519.446,639	12	465.268,126 519.437,982	15.246
12	465.268,126 519.437,982	13	465.315,49 519.493,05	72.635
13	465.315,49 519.493,05	14	465.354,144 519.454,628	54.501
14	465.354,144 519.454,628	15	465.373,253 519.473,395	26.784
15	465.373,253 519.473,395	16	465.405,071 519.453,726	37.407
16	465.405,071 519.453,726	17	465.405,071 519.487,163	33.438
17	465.405,071 519.487,163	1	465.460,178 519.529,124	69.264

** Lungimile segmentelor sunt determinate în planul de proiecţie Stereo 70 şi sunt rotunjite la 1 milimetru.
*** Distanţa dintre puncte este formată din segmente cumulate ce sunt mai mici decât valoarea 1 milimetru.

Document care conține date cu caracter personal, protejat de prevederile Regulamentului (UE) nr. 679/2016 și Legii 190/2018

DATE DESPRE IMOBILUL NR. 176

Oficiul de Cadastru şi Publicitate Imobiliară SIBIU
Biroul de Cadastru şi Publicitate Imobiliară Medias

A. Partea I. Descrierea imobilului

TEREN Extravilan

Adresa: Jud. Sibiu

Nr. Crt	Nr cadastral Nr. topografic	Suprafaţa* (mp)	Observaţii / Referinţe
A1		1.817	Sector cadastral:94 Teren neimprejmuit;

B. Partea II. Proprietari şi acte

Inscrieri privitoare la dreptul de proprietate şi alte drepturi reale		Referinţe
/		
Act Normativ nr. 7, din 13/03/1996 emis de PARLAMENTUL ROMANIEI (lege);		
B1	Inscrierea posesiei, drept de PROPRIETATE, dobandit prin Lege, cota actuala 1/1	A1
	1) **NEIDENTIFICAT NEIDENTIFICAT**	
Act Normativ nr. 7, din 13/03/1996 emis de Parlamentul Romaniei (,art. 13 alin 15);		
B2	Se noteaza mentiunea proprietar neidentificat	A1

C. Partea III. SARCINI .

Inscrieri privind dezmembramintele dreptului de proprietate, drepturi reale de garanţie şi sarcini	Referinţe
NU SUNT	

Document care conține date cu caracter personal, protejat de prevederile Regulamentului (UE) nr. 679/2016 și Legii 190/2018

Anexa Nr. 1 La Partea I

Teren

Nr cadastral	Suprafaţa (mp)*	Observaţii / Referinţe
	1.817	

* Suprafaţa este determinată in planul de proiecţie Stereo 70.

DETALII LINIARE IMOBIL

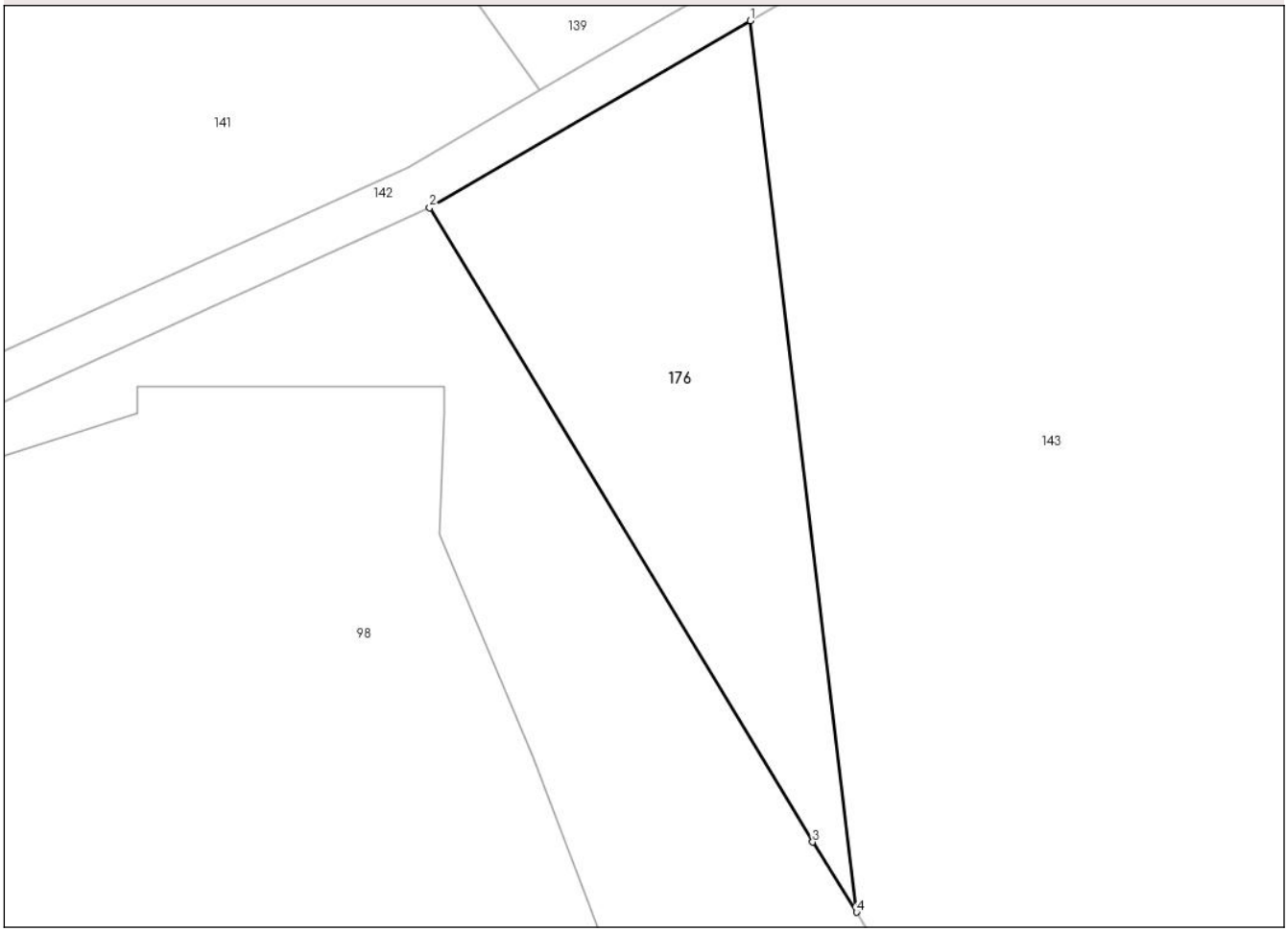

Date referitoare la teren

Crt	Categorie folosință	Intra vilan	Suprafaţa (mp)	Tarla	Parcelă	Nr. topo	Observaţii / Referinţe
1	faneata	NU	1.817	94	2083	-	TUFARIS

Lungime Segmente
1) Valorile lungimilor segmentelor sunt obţinute din proiecţie în plan.

Punct început	X / Y	Punct sfârşit	X / Y	Lungime segment (** (m)
1	465.142,493 519.738,625	2	465.107,573 519.718,263	40.423
2	465.107,573 519.718,263	3	465.149,289 519.649,263	80.63
3	465.149,289 519.649,263	4	465.154,071 519.641,627	9.01
4	465.154,071 519.641,627	1	465.142,493 519.738,625	97.686

**** Lungimile segmentelor sunt determinate în planul de proiecţie Stereo 70 şi sunt rotunjite la 1 milimetru.**

Document care conține date cu caracter personal, protejat de prevederile Regulamentului (UE) nr. 679/2016 și Legii 190/2018

***** Distanţa dintre puncte este formată din segmente cumulate ce sunt mai mici decât valoarea 1 milimetru.**

DATE DESPRE IMOBILUL NR. 177

Oficiul de Cadastru şi Publicitate Imobiliară SIBIU
Biroul de Cadastru şi Publicitate Imobiliară Medias

A. Partea I. Descrierea imobilului

TEREN Extravilan

Adresa: Jud. Sibiu

Nr. Crt	Nr cadastral Nr. topografic	Suprafaţa* (mp)	Observaţii / Referinţe
A1		4.012	Sector cadastral:94 Teren neimprejmuit;

B. Partea II. Proprietari şi acte

Inscrieri privitoare la dreptul de proprietate şi alte drepturi reale		Referinţe
/		
Act Normativ nr. 7, din 13/03/1996 emis de PARLAMENTUL ROMANIEI (lege);		
B1	Inscrierea posesiei, drept de PROPRIETATE, dobandit prin Lege, cota actuala 1/1	A1
	1) **NEIDENTIFICAT NEIDENTIFICAT**	
Act Normativ nr. 7, din 13/03/1996 emis de Parlamentul Romaniei (,art. 13 alin 15);		
B2	Se noteaza mentiunea proprietar neidentificat	A1

C. Partea III. SARCINI .

Inscrieri privind dezmembramintele dreptului de proprietate, drepturi reale de garanţie şi sarcini	Referinţe
NU SUNT	

Document care conține date cu caracter personal, protejat de prevederile Regulamentului (UE) nr. 679/2016 și Legii 190/2018

Anexa Nr. 1 La Partea I

Teren

Nr cadastral	Suprafaţa (mp)*	Observaţii / Referinţe
	4.012	

* Suprafaţa este determinată in planul de proiecţie Stereo 70.

DETALII LINIARE IMOBIL

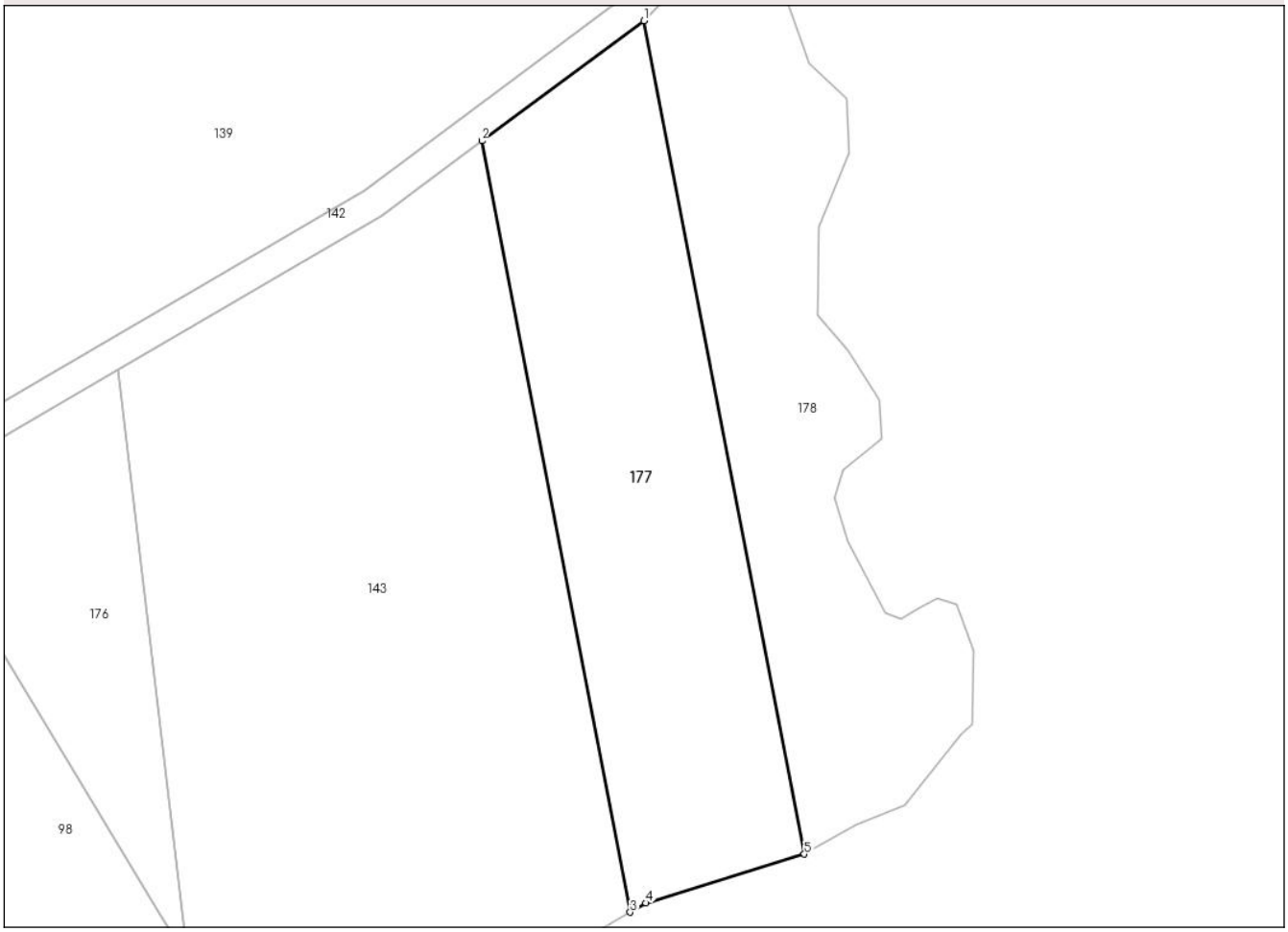

Date referitoare la teren

Crt	Categorie folosință	Intra vilan	Suprafaţa (mp)	Tarla	Parcelă	Nr. topo	Observaţii / Referinţe
1	padure	NU	4.012	94	2082	-	TUFARIS

Lungime Segmente
1) Valorile lungimilor segmentelor sunt obţinute din proiecţie în plan.

Punct început	X / Y	Punct sfârşit	X / Y	Lungime segment (** (m)
1	465.229,041 519.795,922	2	465.202,386 519.776,164	33.179
2	465.202,386 519.776,164	3	465.226,832 519.649,34	129.16
3	465.226,832 519.649,34	4	465.229,413 519.650,845	2.988
4	465.229,413 519.650,845	5	465.255,48 519.658,87	27.274
5	465.255,48 519.658,87	1	465.229,041 519.795,922	139.579

Document care conține date cu caracter personal, protejat de prevederile Regulamentului (UE) nr. 679/2016 și Legii 190/2018

** Lungimile segmentelor sunt determinate în planul de proiecţie Stereo 70 şi sunt rotunjite la 1 milimetru.
*** Distanţa dintre puncte este formată din segmente cumulate ce sunt mai mici decât valoarea 1 milimetru.

DATE DESPRE IMOBILUL NR. 178

Oficiul de Cadastru şi Publicitate Imobiliară SIBIU
Biroul de Cadastru şi Publicitate Imobiliară Medias

A. Partea I. Descrierea imobilului

TEREN Extravilan

Adresa: Jud. Sibiu

Nr. Crt	Nr cadastral Nr. topografic	Suprafaţa* (mp)	Observaţii / Referinţe
A1		3.505	Sector cadastral:94 Teren neimprejmuit;

B. Partea II. Proprietari şi acte

Inscrieri privitoare la dreptul de proprietate şi alte drepturi reale		Referinţe
/		
Act Normativ nr. 7, din 13/03/1996 emis de PARLAMENTUL ROMANIEI (lege);		
B1	Inscrierea posesiei, drept de PROPRIETATE, dobandit prin Lege, cota actuala 1/1	A1
	1) **NEIDENTIFICAT NEIDENTIFICAT**	
Act Normativ nr. 7, din 13/03/1996 emis de Parlamentul Romaniei (,art. 13 alin 15);		
B2	Se noteaza mentiunea proprietar neidentificat	A1

C. Partea III. SARCINI .

Inscrieri privind dezmembramintele dreptului de proprietate, drepturi reale de garanţie şi sarcini	Referinţe
NU SUNT	

Document care conține date cu caracter personal, protejat de prevederile Regulamentului (UE) nr. 679/2016 și Legii 190/2018

Anexa Nr. 1 La Partea I

Teren

Nr cadastral	Suprafaţa (mp)*	Observaţii / Referinţe
	3.505	

* Suprafaţa este determinată in planul de proiecţie Stereo 70.

DETALII LINIARE IMOBIL

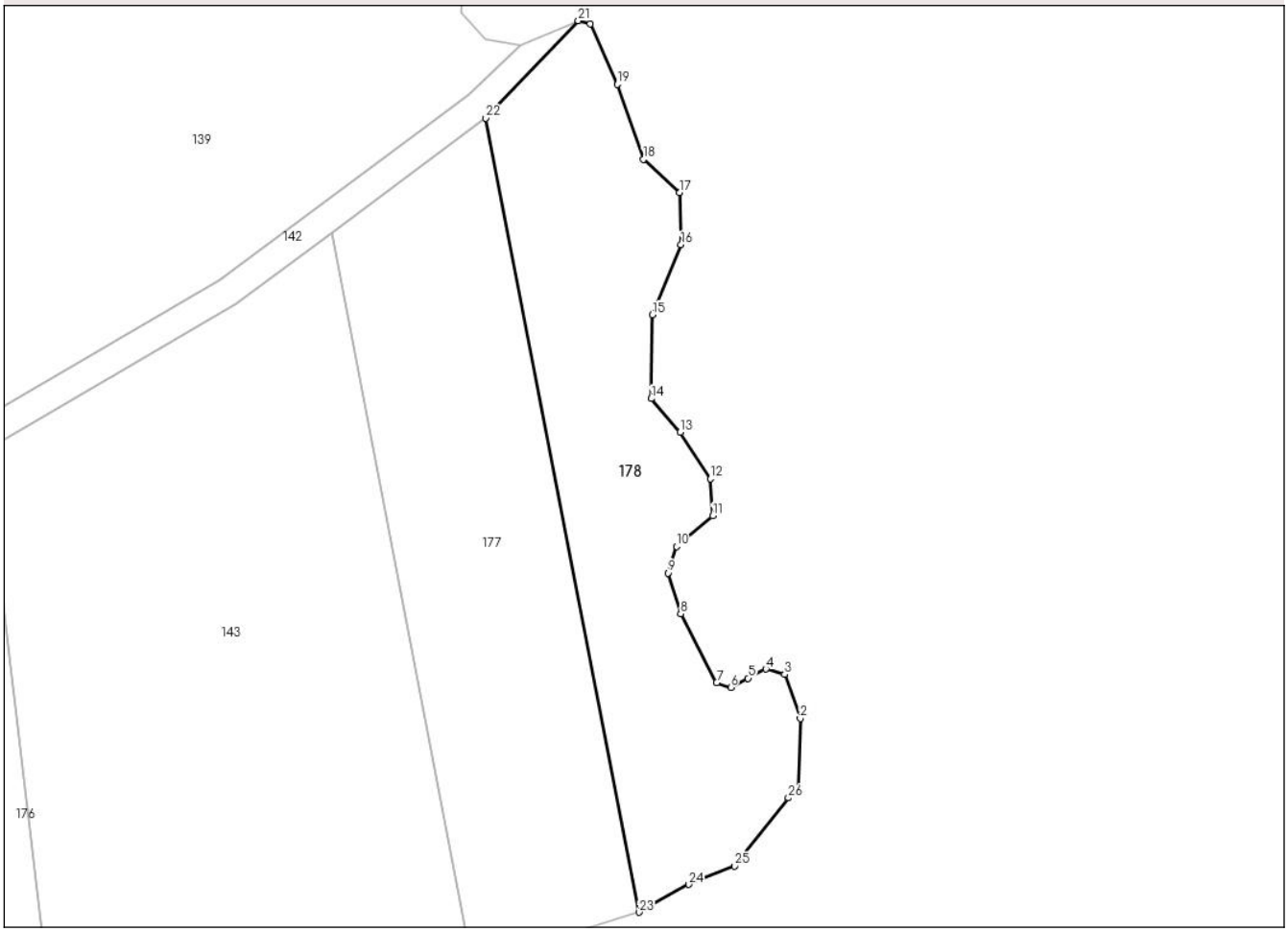

Date referitoare la teren

Crt	Categorie folosință	Intra vilan	Suprafaţa (mp)	Tarla	Parcelă	Nr. topo	Observaţii / Referinţe
1	faneata	NU	3.505	94	2081	-	TUFARIS

Lungime Segmente

1) Valorile lungimilor segmentelor sunt obţinute din proiecţie în plan.

Punct început	X / Y	Punct sfârşit	X / Y	Lungime segment (** (m)
1	465.283,093 519.680,287	2	465.283,373 519.692,309	12.025
3	465.280,646 519.699,916	4	465.277,453 519.700,854	3.328
5	465.274,354 519.699,256	6	465.271,348 519.697,659	3.404
7	465.268,906 519.698,504	8	465.262,704 519.710,377	13.395
9	465.260,542 519.717,419	10	465.261,95 519.722,022	4.814

Punct început	X / Y	Punct sfârşit	X / Y	Lungime segment (** (m)
2	465.283,373 519.692,309	3	465.280,646 519.699,916	8.081
4	465.277,453 519.700,854	5	465.274,354 519.699,256	3.487
6	465.271,348 519.697,659	7	465.268,906 519.698,504	2.584
8	465.262,704 519.710,377	9	465.260,542 519.717,419	7.366
10	465.261,95 519.722,022	11	465.268,241 519.727,281	8.2

Document care conține date cu caracter personal, protejat de prevederile Regulamentului (UE) nr. 679/2016 și Legii 190/2018

Punct început	X / Y	Punct sfârşit	X / Y	Lungime segment (** (m)
11	465.268,241 519.727,281	12	465.267,864 519.733,668	6.398
13	465.262,595 519.741,699	14	465.257,616 519.747,521	7.661
15	465.257,8 519.761,984	16	465.262,778 519.774,1	13.099
17	465.262,493 519.783,078	18	465.256,292 519.788,805	8.441
19	465.251,782 519.801,766	20	465.247,083 519.812,188	11.432
21	465.245,017 519.812,751	22	465.229,041 519.795,922	23.204
23	465.255,48 519.658,87	24	465.264,121 519.663,661	9.88
25	465.272,01 519.666,855	26	465.281,309 519.678,596	14.977

Punct început	X / Y	Punct sfârşit	X / Y	Lungime segment (** (m)
12	465.267,864 519.733,668	13	465.262,595 519.741,699	9.605
14	465.257,616 519.747,521	15	465.257,8 519.761,984	14.464
16	465.262,778 519.774,1	17	465.262,493 519.783,078	8.983
18	465.256,292 519.788,805	19	465.251,782 519.801,766	13.723
20	465.247,083 519.812,188	21	465.245,017 519.812,751	2.141
22	465.229,041 519.795,922	23	465.255,48 519.658,87	139.579
24	465.264,121 519.663,661	25	465.272,01 519.666,855	8.511
26	465.281,309 519.678,596	1	465.283,093 519.680,287	2.458

** Lungimile segmentelor sunt determinate în planul de proiecţie Stereo 70 şi sunt rotunjite la 1 milimetru.
*** Distanţa dintre puncte este formată din segmente cumulate ce sunt mai mici decât valoarea 1 milimetru.

Document care conține date cu caracter personal, protejat de prevederile Regulamentului (UE) nr. 679/2016 și Legii 190/2018

DATE DESPRE IMOBILUL NR. 179

Oficiul de Cadastru şi Publicitate Imobiliară SIBIU
Biroul de Cadastru şi Publicitate Imobiliară Medias

A. Partea I. Descrierea imobilului

TEREN Extravilan

Adresa: Jud. Sibiu

Nr. Crt	Nr cadastral Nr. topografic	Suprafaţa* (mp)	Observaţii / Referinţe
A1		8.000	Sector cadastral:94 Teren neimprejmuit;

B. Partea II. Proprietari şi acte

Inscrieri privitoare la dreptul de proprietate şi alte drepturi reale		Referinţe
/		
Act Administrativ nr. 677/11, din 27/07/1994 emis de CJPSDPAT SIBIU (TITLU DE PROPRIETATE);		
B1	Intabulare, drept de PROPRIETATE, dobandit prin Reconstituire, cota actuala 1/1	A1
	1) **BURCEA IOAN**	

C. Partea III. SARCINI .

Inscrieri privind dezmembramintele dreptului de proprietate, drepturi reale de garanţie şi sarcini	Referinţe
NU SUNT	

Document care conține date cu caracter personal, protejat de prevederile Regulamentului (UE) nr. 679/2016 și Legii 190/2018

Anexa Nr. 1 La Partea I

Teren

Nr cadastral	Suprafaţa (mp)*	Observaţii / Referinţe
	8.000	

* Suprafaţa este determinată in planul de proiecţie Stereo 70.

DETALII LINIARE IMOBIL

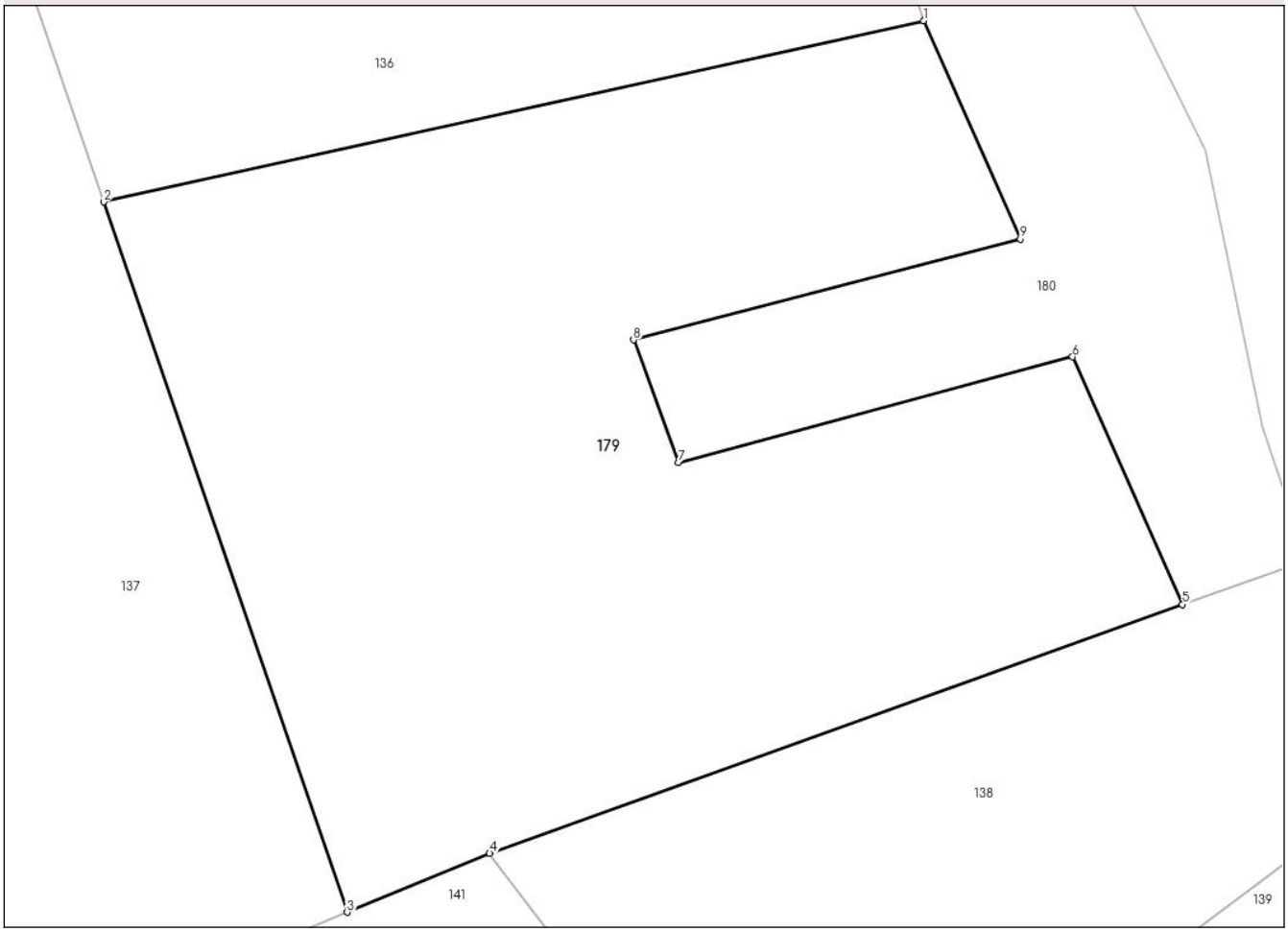

Date referitoare la teren

Crt	Categorie folosință	Intra vilan	Suprafaţa (mp)	Tarla	Parcelă	Nr. topo	Observaţii / Referinţe
1	faneata	NU	8.000	94	2074/15	-	

Lungime Segmente
1) Valorile lungimilor segmentelor sunt obţinute din proiecţie în plan.

Punct început	X / Y	Punct sfârşit	X / Y	Lungime segment (** (m)
1	465.087,238 519.917,055	2	464.987,618 519.895,067	102.019
2	464.987,618 519.895,067	3	465.017,19 519.808,842	91.155
3	465.017,19 519.808,842	4	465.034,508 519.815,985	18.733
4	465.034,508 519.815,985	5	465.118,704 519.846,202	89.453
5	465.118,704 519.846,202	6	465.105,356 519.876,257	32.886

Document care conține date cu caracter personal, protejat de prevederile Regulamentului (UE) nr. 679/2016 și Legii 190/2018

Punct început	X / Y	Punct sfârşit	X / Y	Lungime segment (** (m)
6	465.105,356 519.876,257	7	465.057,46 519.863,463	49.576
7	465.057,46 519.863,463	8	465.051,998 519.878,31	15.82
8	465.051,998 519.878,31	9	465.099,01 519.890,548	48.579
9	465.099,01 519.890,548	1	465.087,238 519.917,055	29.004

** Lungimile segmentelor sunt determinate în planul de proiecţie Stereo 70 şi sunt rotunjite la 1 milimetru.
*** Distanţa dintre puncte este formată din segmente cumulate ce sunt mai mici decât valoarea 1 milimetru.

Document care conține date cu caracter personal, protejat de prevederile Regulamentului (UE) nr. 679/2016 și Legii 190/2018

DATE DESPRE IMOBILUL NR. 180

Oficiul de Cadastru şi Publicitate Imobiliară SIBIU
Biroul de Cadastru şi Publicitate Imobiliară Medias

A. Partea I. Descrierea imobilului

TEREN Extravilan

Adresa: Jud. Sibiu

Nr. Crt	Nr cadastral Nr. topografic	Suprafaţa* (mp)	Observaţii / Referinţe
A1		5.435	Sector cadastral:94 Teren neimprejmuit;

B. Partea II. Proprietari şi acte

Inscrieri privitoare la dreptul de proprietate şi alte drepturi reale		Referinţe
/		
Act Normativ nr. 7, din 13/03/1996 emis de PARLAMENTUL ROMANIEI (lege);		
B1	Inscrierea posesiei, drept de PROPRIETATE, dobandit prin Lege, cota actuala 1/1	A1
	1) **NEIDENTIFICAT NEIDENTIFICAT**	
Act Normativ nr. 7, din 13/03/1996 emis de Parlamentul Romaniei (,art. 13 alin 15);		
B2	Se noteaza mentiunea proprietar neidentificat	A1

C. Partea III. SARCINI .

Inscrieri privind dezmembramintele dreptului de proprietate, drepturi reale de garanţie şi sarcini	Referinţe
NU SUNT	

Document care conține date cu caracter personal, protejat de prevederile Regulamentului (UE) nr. 679/2016 și Legii 190/2018

Anexa Nr. 1 La Partea I

Teren

Nr cadastral	Suprafaţa (mp)*	Observaţii / Referinţe
	5.435	

* Suprafaţa este determinată in planul de proiecţie Stereo 70.

DETALII LINIARE IMOBIL

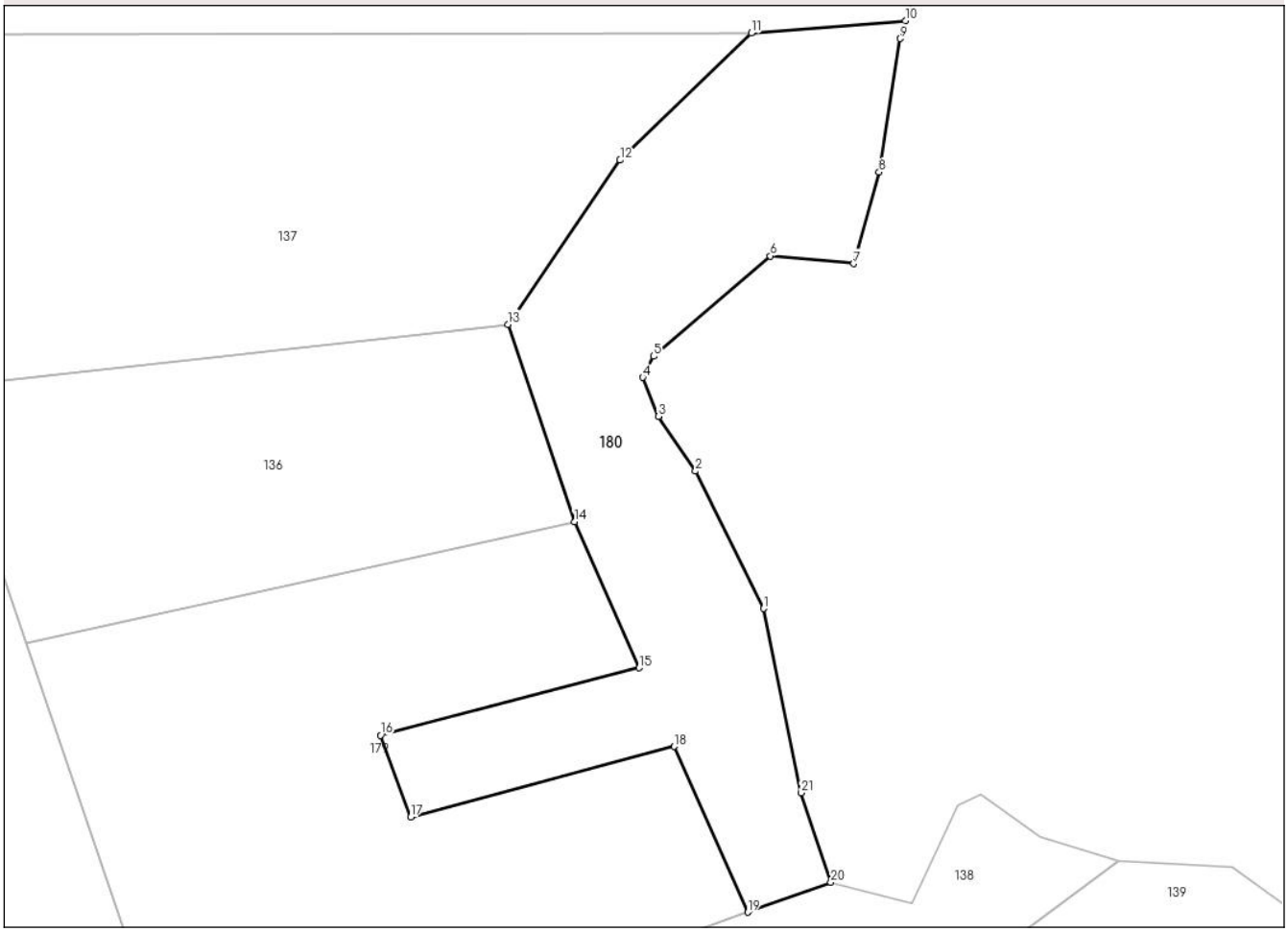

Date referitoare la teren

Crt	Categorie folosință	Intra vilan	Suprafaţa (mp)	Tarla	Parcelă	Nr. topo	Observaţii / Referinţe
1	faneata	NU	5.435	94	2078	-	TUFARIS

Lungime Segmente
1) Valorile lungimilor segmentelor sunt obţinute din proiecţie în plan.

Punct început	X / Y	Punct sfârşit	X / Y	Lungime segment (** (m)
1	465.121,577 519.901,297	2	465.109,229 519.926,245	27.837
3	465.102,464 519.936,198	4	465.099,645 519.943,24	7.585
5	465.101,616 519.947,091	6	465.122,841 519.965,293	27.961
7	465.137,966 519.963,887	8	465.142,565 519.980,51	17.247
9	465.146,412 520.004,742	10	465.147,393 520.007,987	3.39

Punct început	X / Y	Punct sfârşit	X / Y	Lungime segment (** (m)
2	465.109,229 519.926,245	3	465.102,464 519.936,198	12.034
4	465.099,645 519.943,24	5	465.101,616 519.947,091	4.326
6	465.122,841 519.965,293	7	465.137,966 519.963,887	15.19
8	465.142,565 519.980,51	9	465.146,412 520.004,742	24.535
10	465.147,393 520.007,987	11	465.119,346 520.005,735	28.138

Document care conține date cu caracter personal, protejat de prevederile Regulamentului (UE) nr. 679/2016 și Legii 190/2018

Punct început	X / Y	Punct sfârşit	X / Y	Lungime segment (** (m)
11	465.119,346 520.005,735	12	465.095,5 519.982,676	33.172
13	465.075,146 519.952,87	14	465.087,238 519.917,055	37.801
15	465.099,01 519.890,548	16	465.051,998 519.878,31	48.579
17	465.057,46 519.863,463	18	465.105,356 519.876,257	49.576
19	465.118,704 519.846,202	20	465.133,799 519.851,62	16.038
21	465.128,442 519.867,864	1	465.121,577 519.901,297	34.131

Punct început	X / Y	Punct sfârşit	X / Y	Lungime segment (** (m)
12	465.095,5 519.982,676	13	465.075,146 519.952,87	36.092
14	465.087,238 519.917,055	15	465.099,01 519.890,548	29.004
16	465.051,998 519.878,31	17	465.057,46 519.863,463	15.82
18	465.105,356 519.876,257	19	465.118,704 519.846,202	32.886
20	465.133,799 519.851,62	21	465.128,442 519.867,864	17.105

** Lungimile segmentelor sunt determinate în planul de proiecţie Stereo 70 şi sunt rotunjite la 1 milimetru.
*** Distanţa dintre puncte este formată din segmente cumulate ce sunt mai mici decât valoarea 1 milimetru.

Document care conține date cu caracter personal, protejat de prevederile Regulamentului (UE) nr. 679/2016 și Legii 190/2018

DATE DESPRE IMOBILUL NR. 181

Oficiul de Cadastru şi Publicitate Imobiliară SIBIU
Biroul de Cadastru şi Publicitate Imobiliară Medias

A. Partea I. Descrierea imobilului

TEREN Extravilan

Adresa: Jud. Sibiu

Nr. Crt	Nr cadastral Nr. topografic	Suprafaţa* (mp)	Observaţii / Referinţe
A1		2.698	Sector cadastral:94 Teren neimprejmuit;

B. Partea II. Proprietari şi acte

Inscrieri privitoare la dreptul de proprietate şi alte drepturi reale		Referinţe
/		
Act Normativ nr. 7, din 13/03/1996 emis de PARLAMENTUL ROMANIEI (lege);		
B1	Inscrierea posesiei, drept de PROPRIETATE, dobandit prin Lege, cota actuala 1/1	A1
	1) **NEIDENTIFICAT NEIDENTIFICAT**	
Act Normativ nr. 7, din 13/03/1996 emis de Parlamentul Romaniei (,art. 13 alin 15);		
B2	Se noteaza mentiunea proprietar neidentificat	A1

C. Partea III. SARCINI .

Inscrieri privind dezmembramintele dreptului de proprietate, drepturi reale de garanţie şi sarcini	Referinţe
NU SUNT	

Document care conține date cu caracter personal, protejat de prevederile Regulamentului (UE) nr. 679/2016 și Legii 190/2018

Anexa Nr. 1 La Partea I

Teren

Nr cadastral	Suprafaţa (mp)*	Observaţii / Referinţe
	2.698	

* Suprafaţa este determinată in planul de proiecţie Stereo 70.

DETALII LINIARE IMOBIL

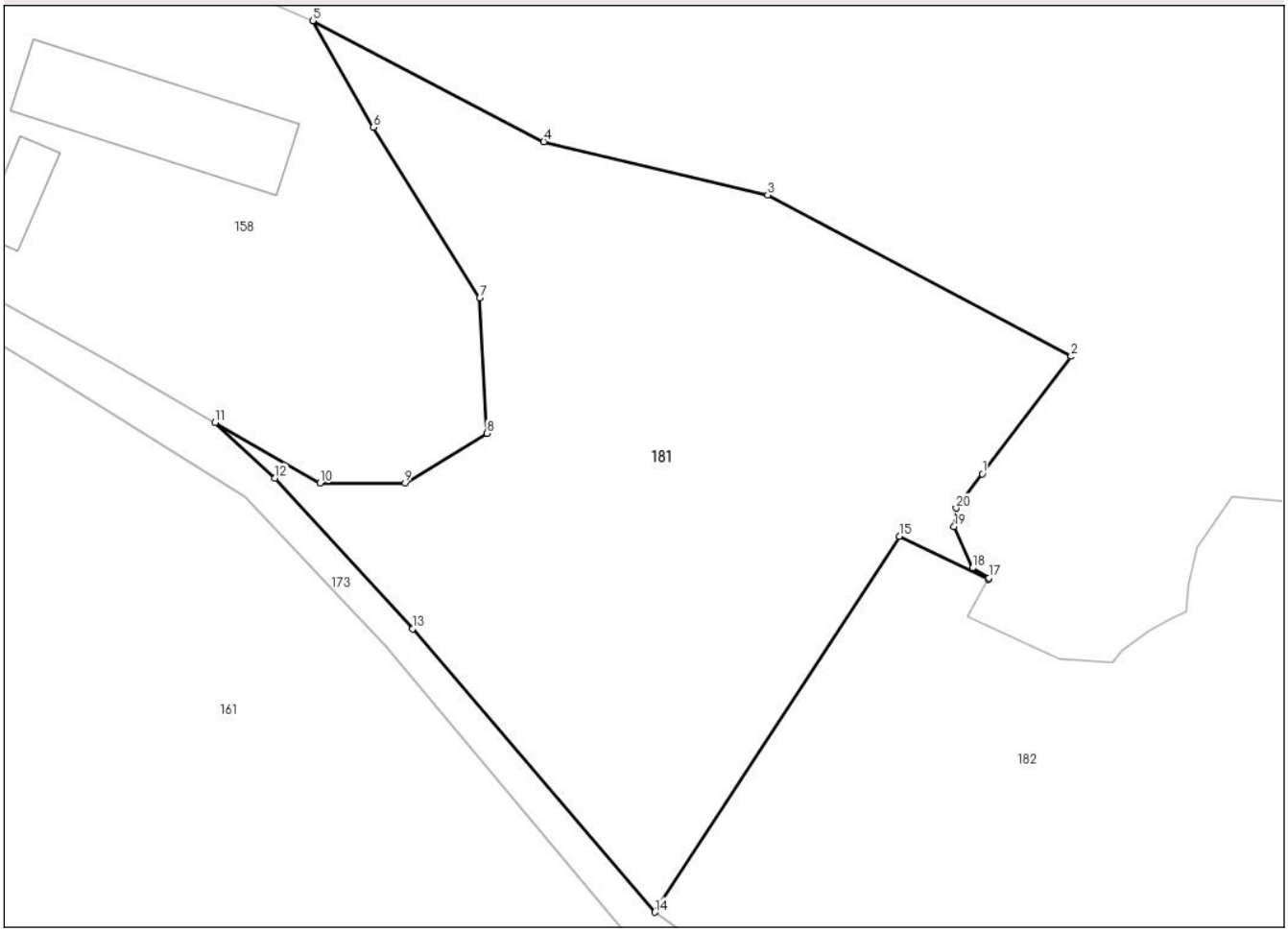

Date referitoare la teren

Crt	Categorie folosință	Intra vilan	Suprafaţa (mp)	Tarla	Parcelă	Nr. topo	Observaţii / Referinţe
1	drum	NU	2.698	94	2098/3	-	

Lungime Segmente
1) Valorile lungimilor segmentelor sunt obţinute din proiecţie în plan.

Punct început	X / Y	Punct sfârşit	X / Y	Lungime segment (** (m)
1	465.765,303 519.093,962	2	465.773,577 519.104,892	13.709
2	465.773,577 519.104,892	3	465.745,325 519.119,89	31.986
3	465.745,325 519.119,89	4	465.724,489 519.124,851	21.418
4	465.724,489 519.124,851	5	465.702,992 519.136,095	24.26
5	465.702,992 519.136,095	6	465.708,614 519.126,174	11.403

Document care conține date cu caracter personal, protejat de prevederile Regulamentului (UE) nr. 679/2016 și Legii 190/2018

Punct început	X / Y	Punct sfârşit	X / Y	Lungime segment (** (m)
6	465.708,614 519.126,174	7	465.718,536 519.110,299	18.721
7	465.718,536 519.110,299	8	465.719,198 519.097,731	12.585
8	465.719,198 519.097,731	9	465.711,591 519.093,101	8.905
9	465.711,591 519.093,101	10	465.703,653 519.093,101	7.938
10	465.703,653 519.093,101	11	465.693,896 519.098,723	11.26
11	465.693,896 519.098,723	12	465.699,467 519.093,577	7.583
12	465.699,467 519.093,577	13	465.712,282 519.079,547	19.002
13	465.712,282 519.079,547	14	465.734,835 519.053,202	34.68
14	465.734,835 519.053,202	15	465.757,592 519.088,151	41.705
15	465.757,592 519.088,151	16	465.765,861 519.084,158	9.182
16	465.765,861 519.084,158	17	465.765,924 519.084,273	0.131
17	465.765,924 519.084,273	18	465.764,424 519.085,211	1.769
18	465.764,424 519.085,211	19	465.762,693 519.089,06	4.22
19	465.762,693 519.089,06	20	465.762,887 519.090,77	1.721
20	465.762,887 519.090,77	1	465.765,303 519.093,962	4.003

** Lungimile segmentelor sunt determinate în planul de proiecţie Stereo 70 şi sunt rotunjite la 1 milimetru.
*** Distanţa dintre puncte este formată din segmente cumulate ce sunt mai mici decât valoarea 1 milimetru.

Document care conține date cu caracter personal, protejat de prevederile Regulamentului (UE) nr. 679/2016 și Legii 190/2018

DATE DESPRE IMOBILUL NR. 182

Oficiul de Cadastru şi Publicitate Imobiliară SIBIU
Biroul de Cadastru şi Publicitate Imobiliară Medias

A. Partea I. Descrierea imobilului

TEREN Extravilan

Adresa: Jud. Sibiu

Nr. Crt	Nr cadastral Nr. topografic	Suprafaţa* (mp)	Observaţii / Referinţe
A1	100227	16.432	Sector cadastral:94 Teren neimprejmuit;

B. Partea II. Proprietari şi acte

Inscrieri privitoare la dreptul de proprietate şi alte drepturi reale		Referinţe
10487 / 05/07/2010		
Act Notarial nr. AUT.NR.564, din 30/06/2010 emis de NP NICA DIANA (contract de vanzare-cumparare);		
B1	Intabulare, drept de PROPRIETATE, dobandit prin Conventie, cota actuala 1/2	A1
	1) **GUŢĂ ANDREI-CONSTANTIN**, necasatorit	
B2	Intabulare, drept de PROPRIETATE, dobandit prin Conventie, cota actuala 1/2	A1
	1) **GUŢĂ DAN-CRISTIAN**, necasatorit	

C. Partea III. SARCINI .

Inscrieri privind dezmembramintele dreptului de proprietate, drepturi reale de garanţie şi sarcini	Referinţe
NU SUNT	

Document care conține date cu caracter personal, protejat de prevederile Regulamentului (UE) nr. 679/2016 și Legii 190/2018

Anexa Nr. 1 La Partea I

Teren

Nr cadastral	Suprafaţa (mp)*	Observaţii / Referinţe
100227	16.432	

* Suprafaţa este determinată in planul de proiecţie Stereo 70.

DETALII LINIARE IMOBIL

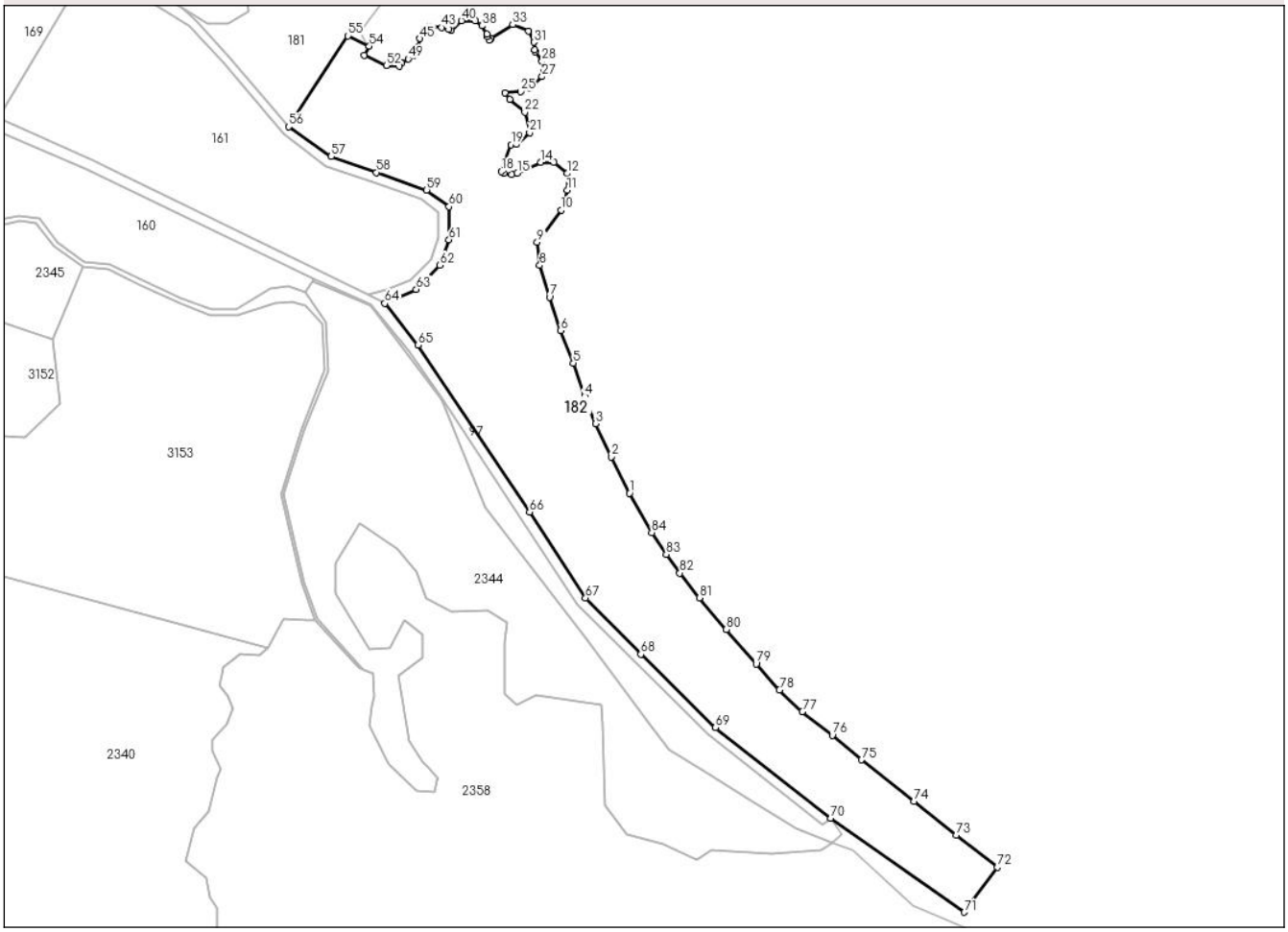

Date referitoare la teren

Crt	Categorie folosință	Intra vilan	Suprafaţa (mp)	Tarla	Parcelă	Nr. topo	Observaţii / Referinţe
1	faneata	NU	16.432	94	2090/1	-	diferenta de suprafata la id 162

Lungime Segmente

1) Valorile lungimilor segmentelor sunt obţinute din proiecţie în plan.

Punct început	X / Y	Punct sfârşit	X / Y	Lungime segment
1	465.866,147 518.912,154	2	465.859,016 518.926,087	15.652
4	465.848,874 518.949,52	5	465.844,437 518.962,187	13.422
7	465.835,32 518.987,574	8	465.831,534 518.999,747	12.748
10	465.839,737 519.021,139	11	465.842,16 519.028,677	7.918
13	465.836,929 519.039,525	14	465.831,969 519.039,525	4.96
16	465.820,761 519.034,807	17	465.817,798 519.035,23	2.993

Punct început	X / Y	Punct sfârşit	X / Y	Lungime segment
2	465.859,016 518.926,087	3	465.852,994 518.938,912	14.168
5	465.844,437 518.962,187	6	465.839,51 518.974,77	13.513
8	465.831,534 518.999,747	9	465.830,543 519.008,658	8.966
11	465.842,16 519.028,677	12	465.842,16 519.035,185	6.508
14	465.831,969 519.039,525	15	465.822,921 519.035,252	10.006
17	465.817,798 519.035,23	18	465.816,721 519.035,908	1.273

Punct început	X / Y	Punct sfârşit	X / Y	Lungime segment
3	465.852,994 518.938,912	4	465.848,874 518.949,52	11.38
6	465.839,51 518.974,77	7	465.835,32 518.987,574	13.472
9	465.830,543 519.008,658	10	465.839,737 519.021,139	15.502
12	465.842,16 519.035,185	13	465.836,929 519.039,525	6.797
15	465.822,921 519.035,252	16	465.820,761 519.034,807	2.205
18	465.816,721 519.035,908	19	465.820,436 519.046,278	11.015

Document care conține date cu caracter personal, protejat de prevederile Regulamentului (UE) nr. 679/2016 și Legii 190/2018

Punct început	X / Y	Punct sfârşit	X / Y	Lungime segment
19	465.820,436 519.046,278	20	465.822,635 519.046,428	2.204
22	465.825,771 519.058,78	23	465.820,033 519.063,738	7.583
25	465.824,161 519.066,638	26	465.827,609 519.067,966	3.695
28	465.832,392 519.078,302	29	465.829,813 519.081,983	4.495
31	465.829,227 519.085,682	32	465.827,261 519.090,061	4.8
34	465.812,846 519.087,125	35	465.811,995 519.086,528	1.04
37	465.811,107 519.088,859	38	465.809,268 519.092,012	3.65
40	465.801,36 519.093,963	41	465.797,444 519.090,183	5.443
43	465.793,721 519.091,362	44	465.788,581 519.091,887	5.167
46	465.784,525 519.083,727	47	465.784,271 519.081,187	2.553
49	465.780,829 519.079,315	50	465.778,283 519.077,566	3.089
52	465.772,447 519.076,725	53	465.763,954 519.080,691	9.374
55	465.757,592 519.088,151	56	465.734,835 519.053,202	41.705
58	465.768,584 519.035,558	59	465.787,983 519.028,83	20.533
61	465.796,555 519.009,662	62	465.793,099 518.999,81	10.441
64	465.771,821 518.985,168	65	465.784,547 518.969,064	20.525
67	465.849,163 518.871,777	68	465.870,467 518.850,155	30.354
70	465.943,682 518.787,019	71	465.995,124 518.750,869	62.874
73	465.991,94 518.780,535	74	465.975,632 518.793,452	20.804
76	465.944,208 518.818,887	77	465.932,705 518.828,082	14.726
79	465.914,903 518.846,401	80	465.903,394 518.859,642	17.544
82	465.885,538 518.881,391	83	465.880,266 518.888,528	8.873

Punct început	X / Y	Punct sfârşit	X / Y	Lungime segment
20	465.822,635 519.046,428	21	465.827,661 519.050,944	6.757
23	465.820,033 519.063,738	24	465.818,169 519.066,101	3.01
26	465.827,609 519.067,966	27	465.832,392 519.072,448	6.555
29	465.829,813 519.081,983	30	465.829,631 519.082,656	0.697
32	465.827,261 519.090,061	33	465.821,133 519.092,43	6.57
35	465.811,995 519.086,528	36	465.811,444 519.087,808	1.394
38	465.809,268 519.092,012	39	465.806,681 519.093,963	3.24
41	465.797,444 519.090,183	42	465.796,454 519.090,61	1.078
44	465.788,581 519.091,887	45	465.785,359 519.087,059	5.804
47	465.784,271 519.081,187	48	465.782,808 519.080,427	1.648
50	465.778,283 519.077,566	51	465.777,442 519.076,474	1.378
53	465.763,954 519.080,691	54	465.765,861 519.084,158	3.958
56	465.734,835 519.053,202	57	465.751,194 519.041,704	19.995
59	465.787,983 519.028,83	60	465.796,555 519.022,433	10.696
62	465.793,099 518.999,81	63	465.783,921 518.990,535	13.048
65	465.784,547 518.969,064	66	465.827,664 518.904,923	77.286
68	465.870,467 518.850,155	69	465.899,248 518.821,902	40.331
71	465.995,124 518.750,869	72	466.007,851 518.768,215	21.514
74	465.975,632 518.793,452	75	465.955,545 518.809,547	25.74
77	465.932,705 518.828,082	78	465.923,857 518.836,389	12.136
80	465.903,394 518.859,642	81	465.893,021 518.871,876	16.04
83	465.880,266 518.888,528	84	465.874,704 518.896,954	10.096

Punct început	X / Y	Punct sfârşit	X / Y	Lungime segment
21	465.827,661 519.050,944	22	465.825,771 519.058,78	8.061
24	465.818,169 519.066,101	25	465.824,161 519.066,638	6.016
27	465.832,392 519.072,448	28	465.832,392 519.078,302	5.854
30	465.829,631 519.082,656	31	465.829,227 519.085,682	3.053
33	465.821,133 519.092,43	34	465.812,846 519.087,125	9.84
36	465.811,444 519.087,808	37	465.811,107 519.088,859	1.104
39	465.806,681 519.093,963	40	465.801,36 519.093,963	5.321
42	465.796,454 519.090,61	43	465.793,721 519.091,362	2.835
45	465.785,359 519.087,059	46	465.784,525 519.083,727	3.435
48	465.782,808 519.080,427	49	465.780,829 519.079,315	2.27
51	465.777,442 519.076,474	52	465.772,447 519.076,725	5.001
54	465.765,861 519.084,158	55	465.757,592 519.088,151	9.182
57	465.751,194 519.041,704	58	465.768,584 519.035,558	18.444
60	465.796,555 519.022,433	61	465.796,555 519.009,662	12.771
63	465.783,921 518.990,535	64	465.771,821 518.985,168	13.236
66	465.827,664 518.904,923	67	465.849,163 518.871,777	39.508
69	465.899,248 518.821,902	70	465.943,682 518.787,019	56.49
72	466.007,851 518.768,215	73	465.991,94 518.780,535	20.123
75	465.955,545 518.809,547	76	465.944,208 518.818,887	14.689
78	465.923,857 518.836,389	79	465.914,903 518.846,401	13.432
81	465.893,021 518.871,876	82	465.885,538 518.881,391	12.105
84	465.874,704 518.896,954	1	465.866,147 518.912,154	17.443

**** Lungimile segmentelor sunt determinate în planul de proiecţie Stereo 70 şi sunt rotunjite la 1 milimetru.**
***** Distanţa dintre puncte este formată din segmente cumulate ce sunt mai mici decât valoarea 1 milimetru.**

Document care conține date cu caracter personal, protejat de prevederile Regulamentului (UE) nr. 679/2016 și Legii 190/2018

DATE DESPRE IMOBILUL NR. 183

Oficiul de Cadastru şi Publicitate Imobiliară SIBIU
Biroul de Cadastru şi Publicitate Imobiliară Medias

A. Partea I. Descrierea imobilului

TEREN Extravilan

Adresa: Jud. Sibiu

Nr. Crt	Nr cadastral Nr. topografic	Suprafaţa* (mp)	Observaţii / Referinţe
A1		1.605	Sector cadastral:94 Teren neimprejmuit;

B. Partea II. Proprietari şi acte

Inscrieri privitoare la dreptul de proprietate şi alte drepturi reale		Referinţe
/		
Act Normativ nr. 7, din 13/03/1996 emis de PARLAMENTUL ROMANIEI (lege);		
B1	Inscrierea posesiei, drept de PROPRIETATE, dobandit prin Lege, cota actuala 1/1	A1
	1) **NEIDENTIFICAT NEIDENTIFICAT**	
Act Normativ nr. 7, din 13/03/1996 emis de Parlamentul Romaniei (,art. 13 alin 15);		
B2	Se noteaza mentiunea proprietar neidentificat	A1

C. Partea III. SARCINI .

Inscrieri privind dezmembramintele dreptului de proprietate, drepturi reale de garanţie şi sarcini	Referinţe
NU SUNT	

Document care conține date cu caracter personal, protejat de prevederile Regulamentului (UE) nr. 679/2016 și Legii 190/2018

Anexa Nr. 1 La Partea I

Teren

Nr cadastral	Suprafaţa (mp)*	Observaţii / Referinţe
	1.605	

* Suprafaţa este determinată in planul de proiecţie Stereo 70.

DETALII LINIARE IMOBIL

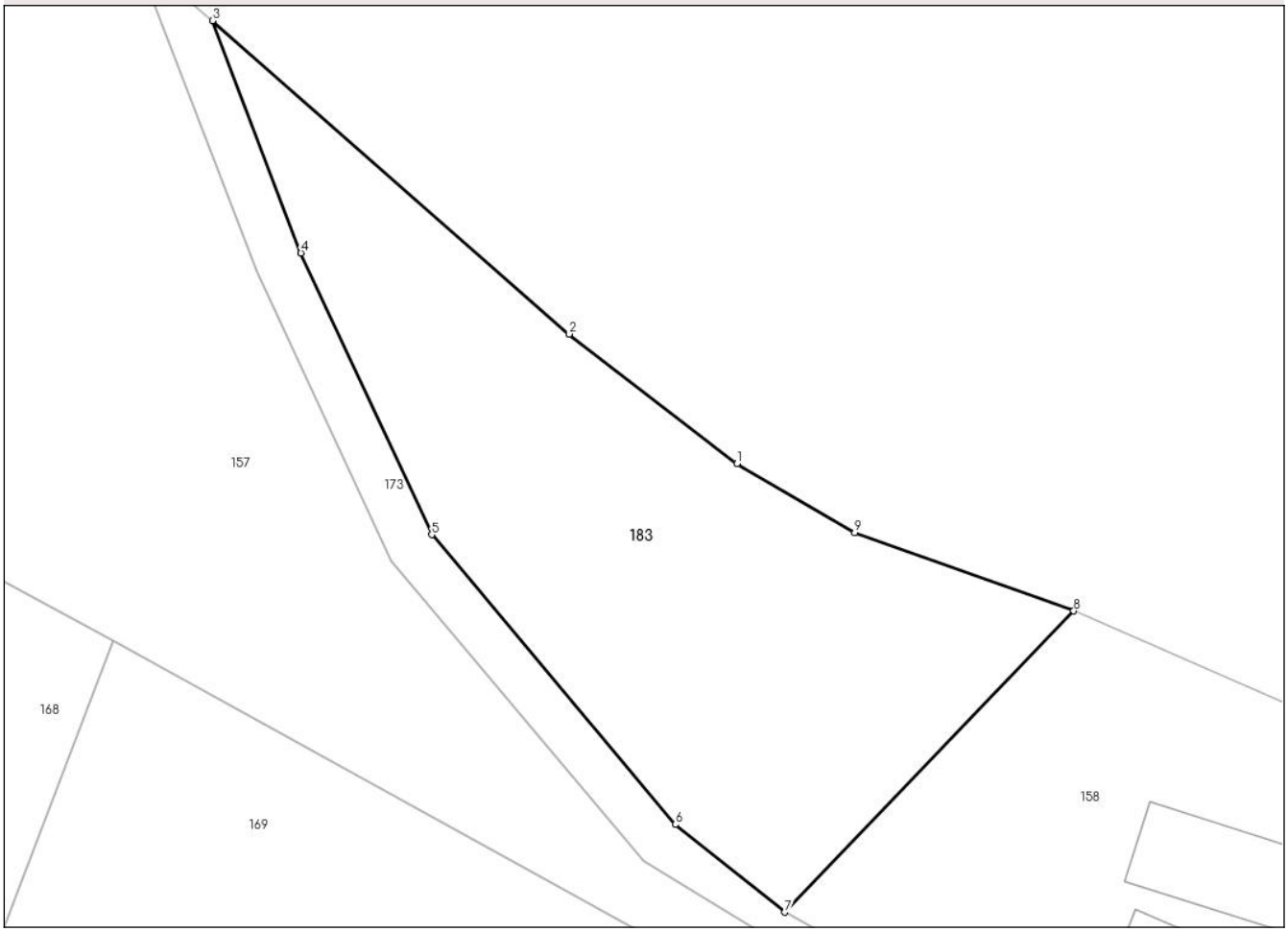

Date referitoare la teren

Crt	Categorie folosință	Intra vilan	Suprafaţa (mp)	Tarla	Parcelă	Nr. topo	Observaţii / Referinţe
1	faneata	NU	1.605	94	2090/2/2	-	

Lungime Segmente
1) Valorile lungimilor segmentelor sunt obţinute din proiecţie în plan.

Punct început	X / Y	Punct sfârşit	X / Y	Lungime segment (** (m)
1	465.642,448 519.162,613	2	465.628,434 519.173,431	17.704
2	465.628,434 519.173,431	3	465.598,618 519.199,575	39.655
3	465.598,618 519.199,575	4	465.606,016 519.180,196	20.743
4	465.606,016 519.180,196	5	465.616,944 519.156,688	25.924
5	465.616,944 519.156,688	6	465.637,295 519.132,502	31.609

Document care conține date cu caracter personal, protejat de prevederile Regulamentului (UE) nr. 679/2016 și Legii 190/2018

Punct început	X / Y	Punct sfârşit	X / Y	Lungime segment (** (m)
6	465.637,295 519.132,502	7	465.646,437 519.125,181	11.712
7	465.646,437 519.125,181	8	465.670,58 519.150,317	34.853
8	465.670,58 519.150,317	9	465.652,282 519.156,863	19.434
9	465.652,282 519.156,863	1	465.642,448 519.162,613	11.392

** Lungimile segmentelor sunt determinate în planul de proiecţie Stereo 70 şi sunt rotunjite la 1 milimetru.
*** Distanţa dintre puncte este formată din segmente cumulate ce sunt mai mici decât valoarea 1 milimetru.

Document care conține date cu caracter personal, protejat de prevederile Regulamentului (UE) nr. 679/2016 și Legii 190/2018

DATE DESPRE IMOBILUL NR. 184

Oficiul de Cadastru şi Publicitate Imobiliară SIBIU
Biroul de Cadastru şi Publicitate Imobiliară Medias

A. Partea I. Descrierea imobilului

TEREN Extravilan

Adresa: Jud. Sibiu

Nr. Crt	Nr cadastral Nr. topografic	Suprafaţa* (mp)	Observaţii / Referinţe
A1		1.995	Sector cadastral:94 Teren neimprejmuit;

B. Partea II. Proprietari şi acte

Inscrieri privitoare la dreptul de proprietate şi alte drepturi reale		Referinţe
/		
Act Normativ nr. 7, din 13/03/1996 emis de PARLAMENTUL ROMANIEI (lege);		
B1	Inscrierea posesiei, drept de PROPRIETATE, dobandit prin Lege, cota actuala 1/1	A1
	1) **NEIDENTIFICAT NEIDENTIFICAT**	
Act Normativ nr. 7, din 13/03/1996 emis de Parlamentul Romaniei (,art. 13 alin 15);		
B2	Se noteaza mentiunea proprietar neidentificat	A1

C. Partea III. SARCINI .

Inscrieri privind dezmembramintele dreptului de proprietate, drepturi reale de garanţie şi sarcini	Referinţe
NU SUNT	

Document care conține date cu caracter personal, protejat de prevederile Regulamentului (UE) nr. 679/2016 și Legii 190/2018

Anexa Nr. 1 La Partea I

Teren

Nr cadastral	Suprafaţa (mp)*	Observaţii / Referinţe
	1.995	

* Suprafaţa este determinată in planul de proiecţie Stereo 70.

DETALII LINIARE IMOBIL

Date referitoare la teren

Crt	Categorie folosință	Intra vilan	Suprafaţa (mp)	Tarla	Parcelă	Nr. topo	Observaţii / Referinţe
1	faneata	NU	1.995	94	2090/1/1	-	

Lungime Segmente

1) Valorile lungimilor segmentelor sunt obţinute din proiecţie în plan.

Punct început	X / Y	Punct sfârşit	X / Y	Lungime segment (** (m)
1	465.896,135 518.819,391	2	465.846,049 518.869,266	70.683
3	465.823,753 518.903,207	4	465.794,238 518.947,87	53.534
5	465.781,201 518.966,624	6	465.766,484 518.984,609	23.239
7	465.744,535 518.994,616	8	465.743,888 518.993,711	1.113
9	465.766,128 518.984,186	10	465.793,713 518.947,82	45.644

Punct început	X / Y	Punct sfârşit	X / Y	Lungime segment (** (m)
2	465.846,049 518.869,266	3	465.823,753 518.903,207	40.609
4	465.794,238 518.947,87	5	465.781,201 518.966,624	22.841
6	465.766,484 518.984,609	7	465.744,535 518.994,616	24.123
8	465.743,888 518.993,711	9	465.766,128 518.984,186	24.194
10	465.793,713 518.947,82	11	465.810,465 518.906,548	44.543

Document care conține date cu caracter personal, protejat de prevederile Regulamentului (UE) nr. 679/2016 și Legii 190/2018

Punct început	X / Y	Punct sfârşit	X / Y	Lungime segment (** (m)
11	465.810,465 518.906,548	12	465.849,603 518.855,751	64.126
13	465.873,866 518.823,426	14	465.881,232 518.813,613	12.27
15	465.895,962 518.804,665	16	465.911,848 518.794,276	18.982
17	465.930,046 518.783,019	18	465.943,986 518.777,704	14.92
19	465.947,901 518.780,609	20	465.943,682 518.787,019	7.674
21	465.940,568 518.784,508	1	465.896,135 518.819,391	56.49

Punct început	X / Y	Punct sfârşit	X / Y	Lungime segment (** (m)
12	465.849,603 518.855,751	13	465.873,866 518.823,426	40.418
14	465.881,232 518.813,613	15	465.895,962 518.804,665	17.235
16	465.911,848 518.794,276	17	465.930,046 518.783,019	21.398
18	465.943,986 518.777,704	19	465.947,901 518.780,609	4.875
20	465.943,682 518.787,019	21	465.940,568 518.784,508	4.0

** Lungimile segmentelor sunt determinate în planul de proiecţie Stereo 70 şi sunt rotunjite la 1 milimetru.
*** Distanţa dintre puncte este formată din segmente cumulate ce sunt mai mici decât valoarea 1 milimetru.

Document care conține date cu caracter personal, protejat de prevederile Regulamentului (UE) nr. 679/2016 și Legii 190/2018

DATE DESPRE IMOBILUL NR. 185

Oficiul de Cadastru şi Publicitate Imobiliară SIBIU
Biroul de Cadastru şi Publicitate Imobiliară Medias

A. Partea I. Descrierea imobilului

TEREN Extravilan

Adresa: Jud. Sibiu

Nr. Crt	Nr cadastral Nr. topografic	Suprafaţa* (mp)	Observaţii / Referinţe
A1		444	Sector cadastral:94 Teren neimprejmuit;

B. Partea II. Proprietari şi acte

Inscrieri privitoare la dreptul de proprietate şi alte drepturi reale		Referinţe
/		
Act Normativ nr. 7, din 13/03/1996 emis de PARLAMENTUL ROMANIEI (lege);		
B1	Inscrierea posesiei, drept de PROPRIETATE, dobandit prin Lege, cota actuala 1/1	A1
	1) **NEIDENTIFICAT NEIDENTIFICAT**	
Act Normativ nr. 7, din 13/03/1996 emis de Parlamentul Romaniei (,art. 13 alin 15);		
B2	Se noteaza mentiunea proprietar neidentificat	A1

C. Partea III. SARCINI .

Inscrieri privind dezmembramintele dreptului de proprietate, drepturi reale de garanţie şi sarcini	Referinţe
NU SUNT	

Document care conține date cu caracter personal, protejat de prevederile Regulamentului (UE) nr. 679/2016 și Legii 190/2018

Anexa Nr. 1 La Partea I

Teren

Nr cadastral	Suprafaţa (mp)*	Observaţii / Referinţe
	444	

* Suprafaţa este determinată in planul de proiecţie Stereo 70.

DETALII LINIARE IMOBIL

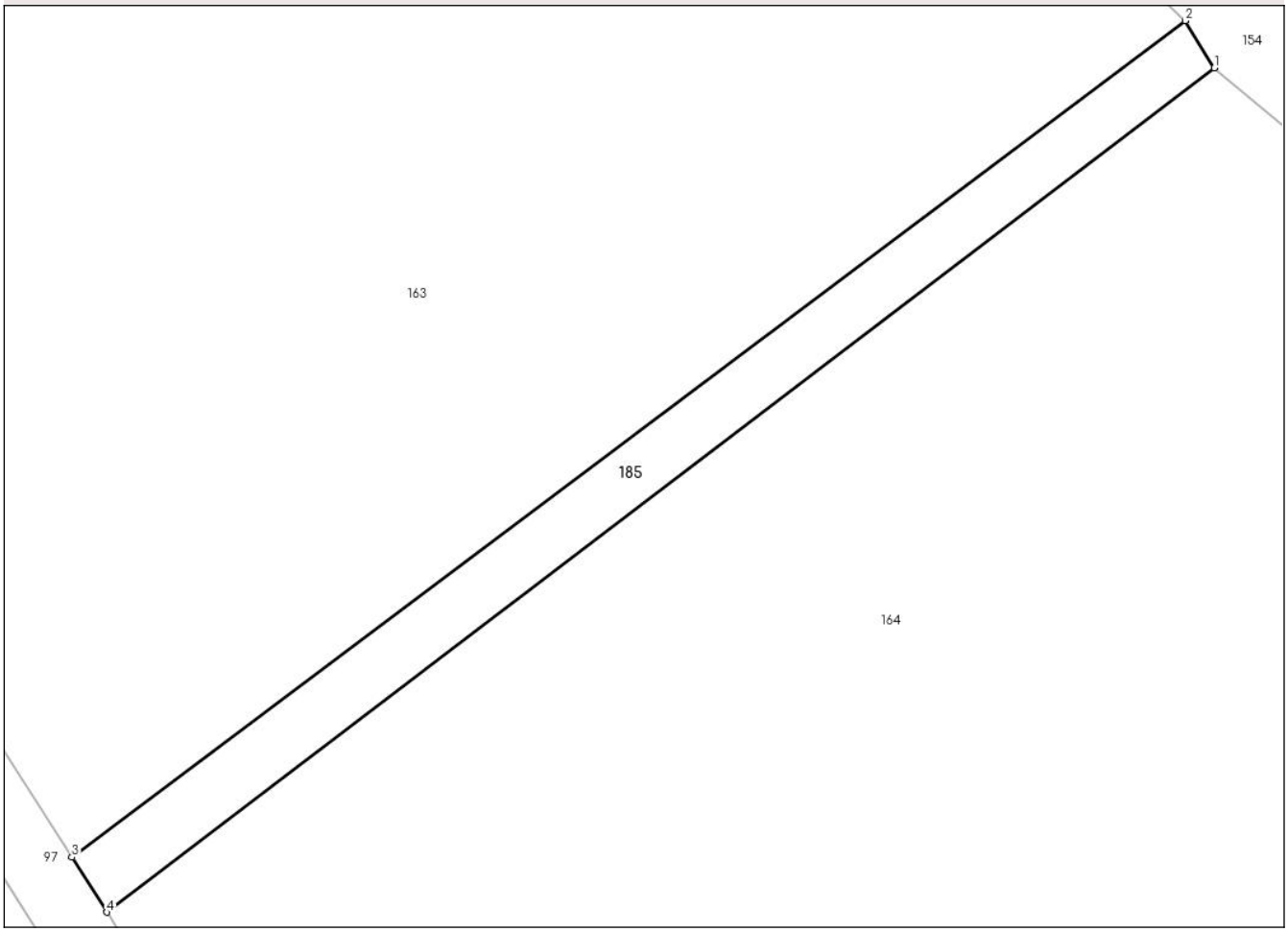

Date referitoare la teren

Crt	Categorie folosință	Intra vilan	Suprafaţa (mp)	Tarla	Parcelă	Nr. topo	Observaţii / Referinţe
1	drum	NU	444	94	2092/5/1	-	

Lungime Segmente
1) Valorile lungimilor segmentelor sunt obţinute din proiecţie în plan.

Punct început	X / Y	Punct sfârşit	X / Y	Lungime segment (** (m)
1	465.359,186 519.359,553	2	465.357,063 519.362,982	4.033
2	465.357,063 519.362,982	3	465.275,797 519.301,975	101.617
3	465.275,797 519.301,975	4	465.278,341 519.297,974	4.742
4	465.278,341 519.297,974	1	465.359,186 519.359,553	101.626

**** Lungimile segmentelor sunt determinate în planul de proiecţie Stereo 70 şi sunt rotunjite la 1 milimetru.**

Document care conține date cu caracter personal, protejat de prevederile Regulamentului (UE) nr. 679/2016 și Legii 190/2018

***** Distanţa dintre puncte este formată din segmente cumulate ce sunt mai mici decât valoarea 1 milimetru.**