

ORDIN

privind aprobarea începerii lucrărilor de înregistrare sistematică a imobilelor, pe sectoare cadastrale, în 6 unități administrativ – teritoriale din județele Prahova, Sibiu și Tulcea

Având în vedere prevederile art. 11 alin. (1) din Legea cadastrului și a publicității imobiliare nr. 7/1996, republicată, cu modificările și completările ulterioare,

În temeiul art. 3 alin. (13) din Legea cadastrului și a publicității imobiliare nr. 7/1996, republicată, cu modificările și completările ulterioare și art. 15 alin. (3) din Regulamentul de organizare și funcționare al Agenției Naționale de Cadastru și Publicitate Imobiliară aprobat prin Hotărârea Guvernului nr. 1288/2012, cu modificările și completările ulterioare,

directorul general al Agenției Naționale de Cadastru și Publicitate Imobiliară emite prezentul

ORDIN:

Art. 1. (1) – Se aprobă începerea lucrărilor de înregistrare sistematică a imobilelor, pe sectoare cadastrale, situate pe teritoriul a 6 unități administrativ – teritoriale din județele din județele Prahova, Sibiu și Tulcea.

(2) – Unitățile administrativ – teritoriale și sectoarele cadastrale în care se desfășoară lucrările de înregistrare sistematică sunt prevăzute în Anexa nr. 1 la prezentul ordin.

Art. 2. – Reprezentarea grafică a sectoarelor cadastrale în care se desfășoară lucrările de înregistrare sistematică a imobilelor este prevăzută în Anexele nr. 2 – 7 la prezentul ordin.

Art. 3. – Anexele nr. 1 – 7 fac parte integrantă din prezentul ordin.

Art. 4. – Prezentul ordin se publică în Monitorul Oficial al României, Partea I.

Directorul general al Agenției Naționale de Cadastru



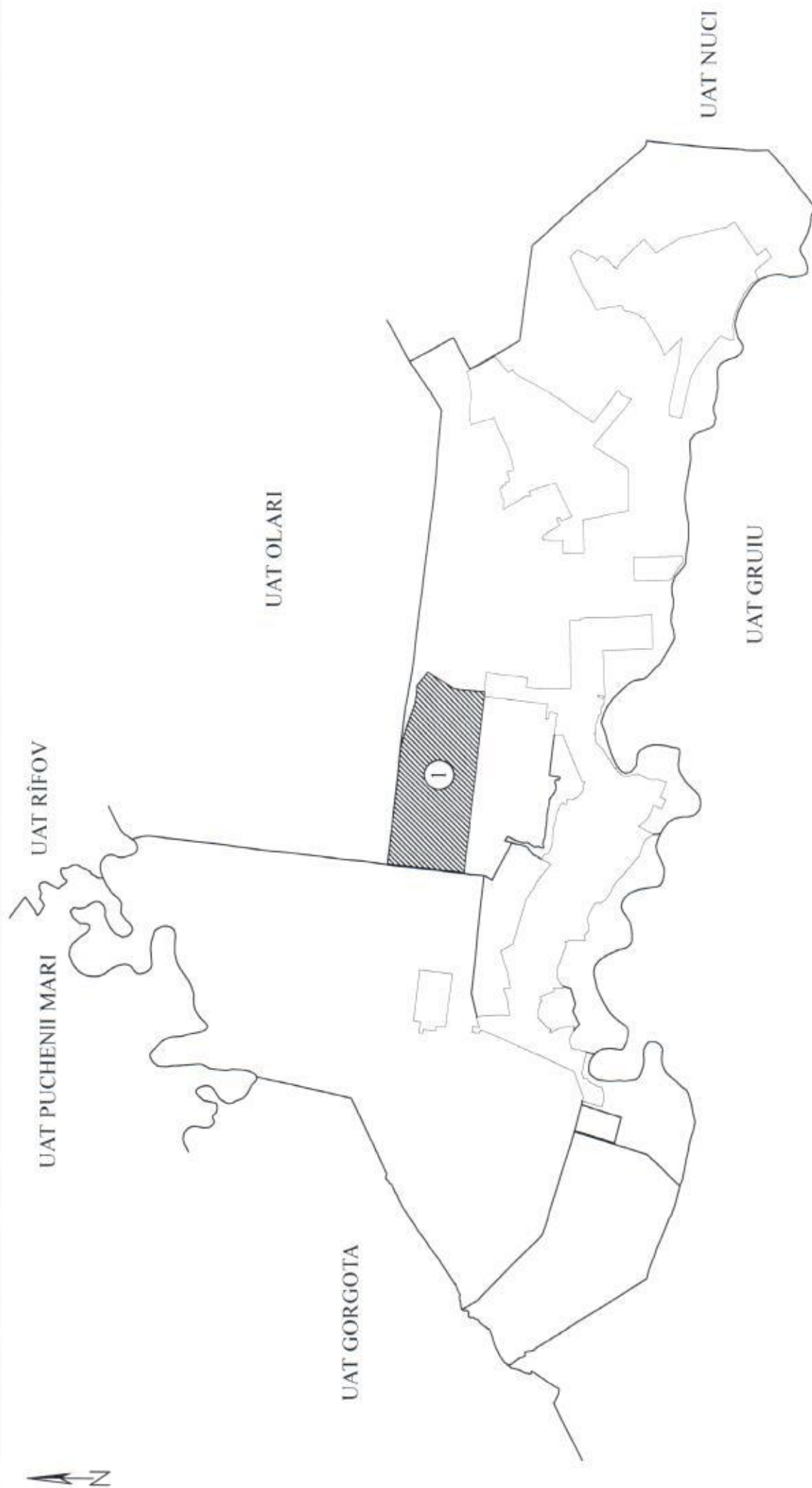
București

Nr. 1139/20.09.2016

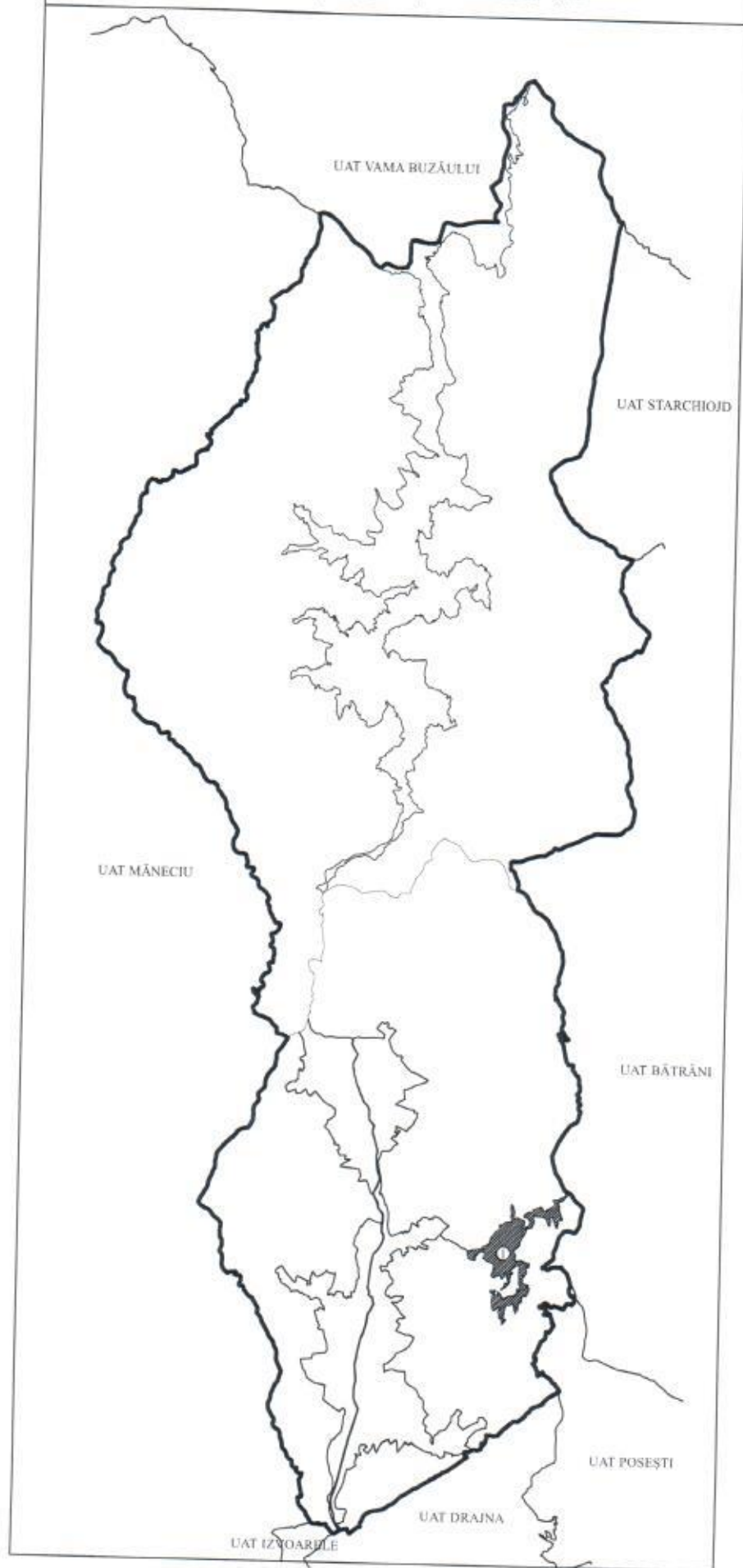
Lista unităților administrativ-teritoriale și a sectoarelor cadastrale în care încep lucrările de înregistrare sistematică a imobilelor

Nr. Crt.	Denumirea unității administrativ-teritoriale	Județul	Sectoarele cadastrale în care încep lucrările de înregistrare sistematică a imobilelor
1	Balta Doamnei	Prahova	1
2	Cerașu	Prahova	1
3	Cârța	Sibiu	8,11
4	Chirpăr	Sibiu	1,2
5	Marpod	Sibiu	1,2
6	Turcoaia	Tulcea	3,12

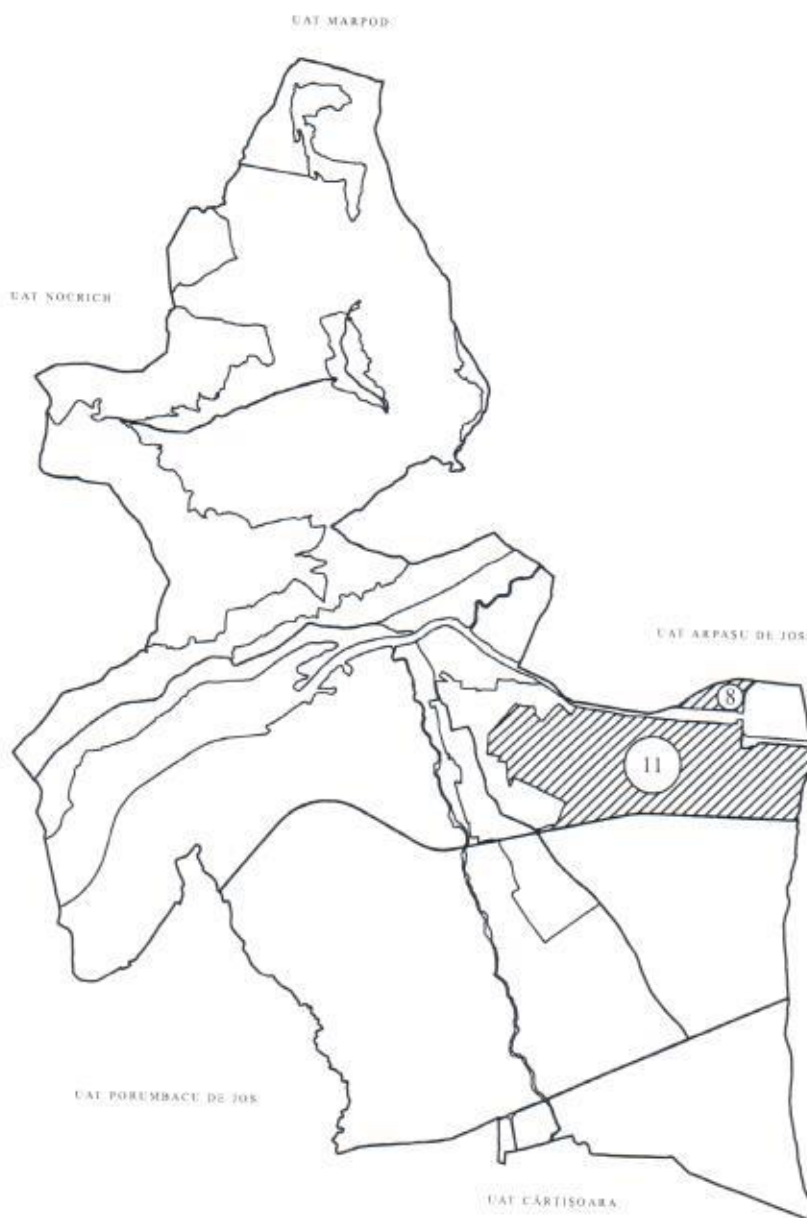
Reprezentarea grafică a sectorului cadastral în care se desfășoară lucrări de înregistrare sistematică
Sectorul nr. 1, UAT- ul BALTA DOAMNEI, județul PRAHOVA



Reprezentarea grafică a sectorului cadastral în care se desfășoară lucrări de înregistrare sistematică . Sectorul nr. 1, UAT- ul CERAȘU, județul PRAHOVA



Reprezentarea grafică a sectorului cadastral în care se desfășoară lucrări de înregistrare sistematică . Sectorul cadastral 8, 11 UAT-ul CÂRȚA, JUDEȚUL SIBIU



Reprezentarea grafică a sectorului cadastral în care se desfășoară lucrări de înregistrare sistematică . Sectorul cadastral 1, 2, UAT-ul CHIRPĂR, JUDEȚUL SIBIU



Reprezentarea grafică a sectorului cadastral în care se desfășoară lucrări de înregistrare sistematică . Sectorul cadastral 1, 2, UAT-ul MARPOD, JUDEȚUL SIBIU



Anexa numărul 7
Reprezentarea grafică a sectorului cadastral în care se desfășoară lucrări de înregistrare
sistematică . Sectorul cadastral 3, 12 UAT-ul TURCOAIA, JUDEȚUL TULCEA

