

**DATE DESPRE IMOBILUL NR. 2674**

Oficiul de Cadastru și Publicitate Imobiliară SIBIU  
Biroul de Cadastru și Publicitate Imobiliară Medias

**A. Partea I. Descrierea imobilului**

TEREN Extravilan

Adresa: Jud. Sibiu

Nr. Crt	Nr cadastral Nr. topografic	Suprafața* (mp)	Observații / Referințe
A1		2.390	Sector cadastral:23 Teren neimprejmuit;

**B. Partea II. Proprietari și acte**

Inscrieri privitoare la dreptul de proprietate și alte drepturi reale		Referințe
/		
Act Normativ nr. 7, din 13/03/1996 emis de PARLAMENTUL ROMÂNIEI (lege);		
B1	Intabulare, drept de PROPRIETATE, dobândit prin Lege, cota actuala 1/1 1) NEIDENTIFICAT NEIDENTIFICAT	A1
B2	Se noteaza mențiunea de proprietar neidentificat	A1

**C. Partea III. SARCINI .**

Inscrieri privind dezmembramintele dreptului de proprietate, drepturi reale de garanție și sarcini	Referințe
NU SUNT	

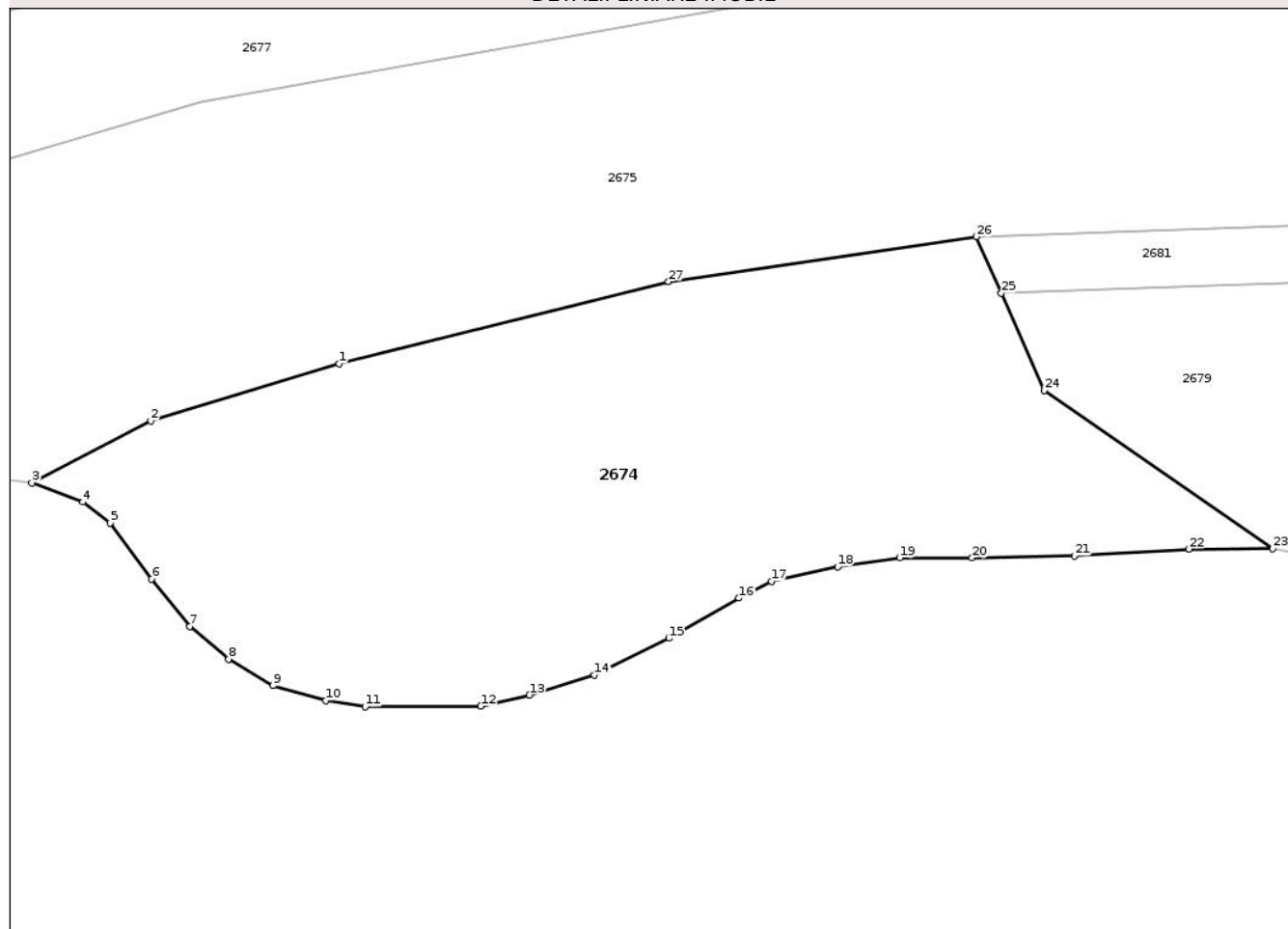
## Anexa Nr. 1 La Partea I

## Teren

Nr cadastral	Suprafața (mp)*	Observații / Referințe
	2.390	

\* Suprafața este determinată în planul de proiecție Stereo 70.

## DETALII LINIARE IMOBIL



## Date referitoare la teren

Crt	Categorie folosință	Intra vilan	Suprafața (mp)	Tarla	Parcelă	Nr. topo	Observații / Referințe
1	faneata	NU	2.390	20	1390	-	

## Lungime Segmente

1) Valorile lungimilor segmentelor sunt obținute din proiecție în plan.

Punct început	X / Y	Punct sfârșit	X / Y	Lungime segment (** (m)
1	433.271,275 515.608,82	2	433.254,801 515.603,837	17.212
3	433.244,395 515.598,423	4	433.248,846 515.596,755	4.753
5	433.251,243 515.594,915	6	433.254,881 515.590,038	6.084
7	433.258,219 515.585,889	8	433.261,6 515.583,022	4.433
9	433.265,495 515.580,712	10	433.270,117 515.579,386	4.808

Punct început	X / Y	Punct sfârșit	X / Y	Lungime segment (** (m)
2	433.254,801 515.603,837	3	433.244,395 515.598,423	11.73
4	433.248,846 515.596,755	5	433.251,243 515.594,915	3.022
6	433.254,881 515.590,038	7	433.258,219 515.585,889	5.325
8	433.261,6 515.583,022	9	433.265,495 515.580,712	4.528
10	433.270,117 515.579,386	11	433.273,541 515.578,873	3.462

Punct început	X / Y	Punct sfârșit	X / Y	Lungime segment (** (m)
11	433.273,541 515.578,873	12	433.283,672 515.578,907	10.131
13	433.287,909 515.579,891	14	433.293,601 515.581,645	5.956
15	433.300,107 515.584,854	16	433.306,227 515.588,362	7.054
17	433.309,095 515.589,816	18	433.314,873 515.591,1	5.919
19	433.320,293 515.591,878	20	433.326,627 515.591,878	6.334
21	433.335,572 515.592,049	22	433.345,587 515.592,648	10.033
23	433.352,906 515.592,691	24	433.332,91 515.606,486	24.293
25	433.329,174 515.614,996	26	433.327,011 515.619,924	5.382
27	433.300,08 515.615,998	1	433.271,275 515.608,82	29.686

Punct început	X / Y	Punct sfârșit	X / Y	Lungime segment (** (m)
12	433.283,672 515.578,907	13	433.287,909 515.579,891	4.35
14	433.293,601 515.581,645	15	433.300,107 515.584,854	7.254
16	433.306,227 515.588,362	17	433.309,095 515.589,816	3.216
18	433.314,873 515.591,1	19	433.320,293 515.591,878	5.476
20	433.326,627 515.591,878	21	433.335,572 515.592,049	8.947
22	433.345,587 515.592,648	23	433.352,906 515.592,691	7.319
24	433.332,91 515.606,486	25	433.329,174 515.614,996	9.294
26	433.327,011 515.619,924	27	433.300,08 515.615,998	27.216

\*\* Lungimile segmentelor sunt determinate în planul de proiecție Stereo 70 și sunt rotunjite la 1 milimetru.

\*\*\* Distanța dintre puncte este formată din segmente cumulate ce sunt mai mici decât valoarea 1 milimetru.

Neutilizabil în  
Civil



**DATE DESPRE IMOBILUL NR. 2675**

Oficiul de Cadastru și Publicitate Imobiliară SIBIU  
Biroul de Cadastru și Publicitate Imobiliară Medias

**A. Partea I. Descrierea imobilului**

TEREN Extravilan

Adresa: Jud. Sibiu

Nr. Crt	Nr cadastral Nr. topografic	Suprafața* (mp)	Observații / Referințe
A1		11.500	Sector cadastral:23 Teren neimprejmuit;

**B. Partea II. Proprietari și acte**

Inscrieri privitoare la dreptul de proprietate și alte drepturi reale	Referințe
/	
Act Administrativ nr. 619, din 30/09/2002 emis de CJPSDDPAT SIBIU (titlu de proprietate);	
B1	A1
Intabulare, drept de PROPRIETATE, dobandit prin Reconstituire, cota actuala 1/1	
1) RAMF IOAN	

**C. Partea III. SARCINI .**

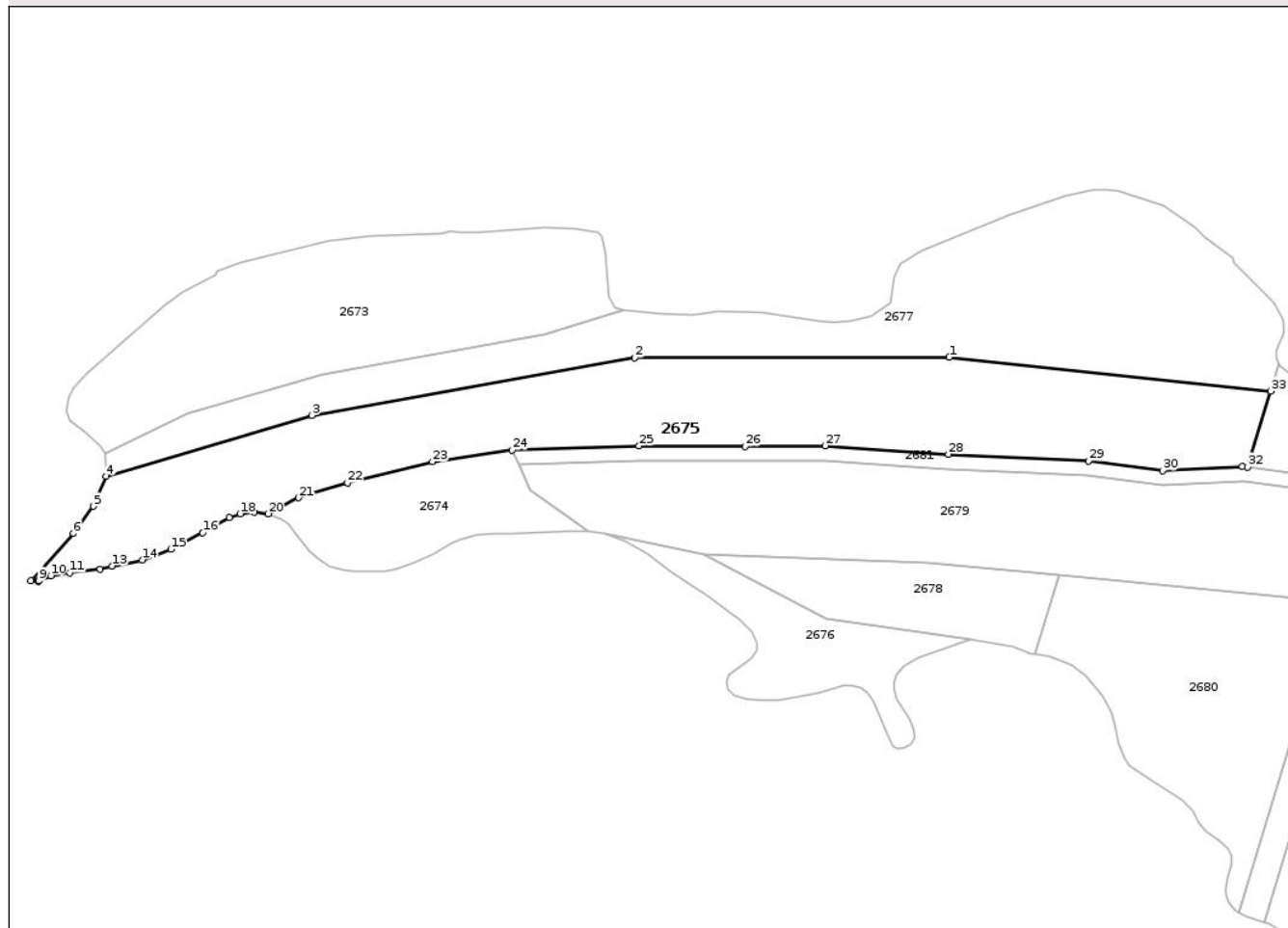
Inscrieri privind dezmembramintele dreptului de proprietate, drepturi reale de garanție și sarcini	Referințe
NU SUNT	

**Teren**

Nr cadastral	Suprafața (mp)*	Observații / Referințe
	11.500	

\* Suprafața este determinată în planul de proiecție Stereo 70.

**DETALII LINIARE IMOBIL**



**Date referitoare la teren**

Crt	Categorie folosință	Intra vilan	Suprafața (mp)	Tarla	Parcelă	Nr. topo	Observații / Referințe
1	arabil	NU	11.500	20	1388/3	-	

**Lungime Segmente**

1) Valorile lungimilor segmentelor sunt obținute din proiecție în plan.

Punct început	X / Y	Punct sfârșit	X / Y	Lungime segment (** (m)
1	433.474,853 515.651,343	2	433.368,448 515.651,202	106.406
3	433.259,24 515.631,718	4	433.189,69 515.611,12	72.536
5	433.185,31 515.601,0	6	433.178,6 515.591,76	11.419
7	433.164,17 515.575,83	8	433.166,658 515.575,605	2.498
9	433.166,876 515.575,789	10	433.170,899 515.577,457	4.355

Punct început	X / Y	Punct sfârșit	X / Y	Lungime segment (** (m)
2	433.368,448 515.651,202	3	433.259,24 515.631,718	110.932
4	433.189,69 515.611,12	5	433.185,31 515.601,0	11.027
6	433.178,6 515.591,76	7	433.164,17 515.575,83	21.494
8	433.166,658 515.575,605	9	433.166,876 515.575,789	0.285
10	433.170,899 515.577,457	11	433.177,362 515.578,527	6.551

Punct început	X / Y	Punct sfârșit	X / Y	Lungime segment (** (m))
11	433.177,362 515.578,527	12	433.187,634 515.579,639	10.332
13	433.191,7 515.580,794	14	433.201,876 515.582,847	10.381
15	433.211,549 515.586,483	16	433.222,334 515.592,002	12.115
17	433.231,408 515.597,093	18	433.234,979 515.598,423	3.811
19	433.239,772 515.598,937	20	433.244,395 515.598,423	4.651
21	433.254,801 515.603,837	22	433.271,275 515.608,82	17.212
23	433.300,08 515.615,998	24	433.327,011 515.619,924	27.216
25	433.369,906 515.621,407	26	433.405,858 515.621,196	35.953
27	433.432,933 515.621,41	28	433.474,594 515.618,559	41.759
29	433.521,959 515.616,342	30	433.546,987 515.613,015	25.249
31	433.574,075 515.614,441	32	433.575,754 515.614,208	1.695
33	433.583,633 515.639,92	1	433.474,853 515.651,343	109.378

Punct început	X / Y	Punct sfârșit	X / Y	Lungime segment (** (m))
12	433.187,634 515.579,639	13	433.191,7 515.580,794	4.227
14	433.201,876 515.582,847	15	433.211,549 515.586,483	10.334
16	433.222,334 515.592,002	17	433.231,408 515.597,093	10.405
18	433.234,979 515.598,423	19	433.239,772 515.598,937	4.82
20	433.244,395 515.598,423	21	433.254,801 515.603,837	11.73
22	433.271,275 515.608,82	23	433.300,08 515.615,998	29.686
24	433.327,011 515.619,924	25	433.369,906 515.621,407	42.921
26	433.405,858 515.621,196	27	433.432,933 515.621,41	27.075
28	433.474,594 515.618,559	29	433.521,959 515.616,342	47.416
30	433.546,987 515.613,015	31	433.574,075 515.614,441	27.125
32	433.575,754 515.614,208	33	433.583,633 515.639,92	26.892

\*\* Lungimile segmentelor sunt determinate în planul de proiecție Stereo 70 și sunt rotunjite la 1 milimetru.

\*\*\* Distanța dintre puncte este formată din segmente cumulate ce sunt mai mici decât valoarea 1 milimetru.



**DATE DESPRE IMOBILUL NR. 2676**

Oficiul de Cadastru și Publicitate Imobiliară SIBIU  
Biroul de Cadastru și Publicitate Imobiliară Medias

**A. Partea I. Descrierea imobilului**

TEREN Extravilan

Adresa: Jud. Sibiu

Nr. Crt	Nr cadastral Nr. topografic	Suprafața* (mp)	Observații / Referințe
A1		2.200	Sector cadastral:23 Teren neimprejmut;

**B. Partea II. Proprietari și acte**

Inscrieri privitoare la dreptul de proprietate și alte drepturi reale		Referințe
/		
Act Normativ nr. 7, din 13/03/1996 emis de PARLAMENTUL ROMÂNIEI (lege);		
B1	Intabulare, drept de PROPRIETATE, dobândit prin Lege, cota actuala 1/1 1) NEIDENTIFICAT NEIDENTIFICAT	A1
B2	Se noteaza mențiunea de proprietar neidentificat	A1

**C. Partea III. SARCINI .**

Inscrieri privind dezmembramintele dreptului de proprietate, drepturi reale de garanție și sarcini	Referințe
NU SUNT	

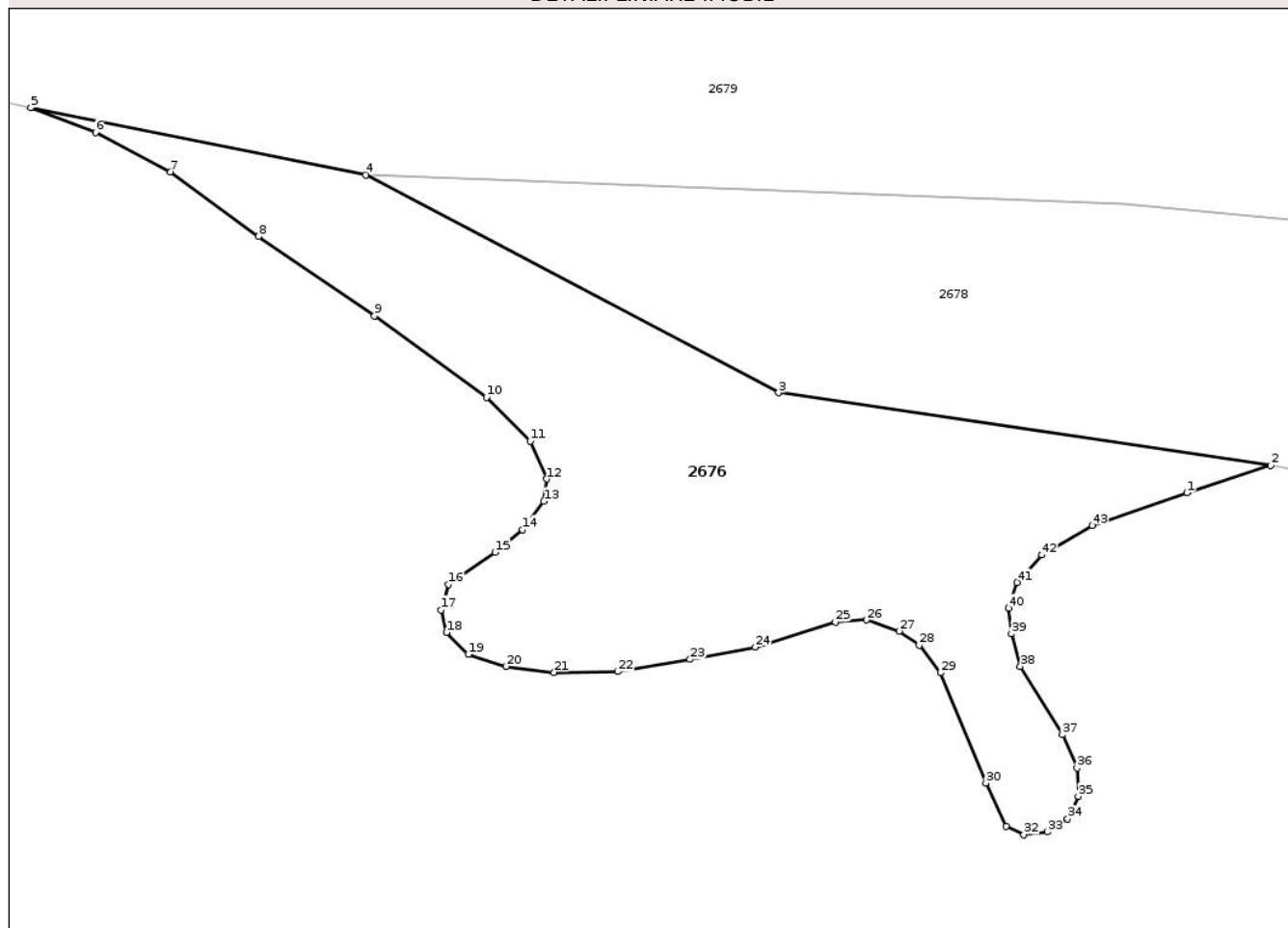
## Anexa Nr. 1 La Partea I

## Teren

Nr cadastral	Suprafața (mp)*	Observații / Referințe
	2.200	

\* Suprafața este determinată în planul de proiecție Stereo 70.

## DETALII LINIARE IMOBIL



## Date referitoare la teren

Crt	Categorie folosință	Intravilan	Suprafața (mp)	Tarla	Parcelă	Nr. topo	Observații / Referințe
1	faneata	NU	2.200	20	1384	-	

## Lungime Segmente

1) Valorile lungimilor segmentelor sunt obținute din proiecție în plan.

Punct început	X / Y	Punct sfârșit	X / Y	Lungime segment	Punct început	X / Y	Punct sfârșit	X / Y	Lungime segment	Punct început	X / Y	Punct sfârșit	X / Y	Lungime segment
1	433.473,866 515.553,158	2	433.482,231 515.555,872	8.794	2	433.482,231 515.555,872	3	433.433,138 515.563,131	49.627	3	433.433,138 515.563,131	4	433.391,965 515.584,845	46.548
4	433.391,965 515.584,845	5	433.358,543 515.591,534	34.085	5	433.358,543 515.591,534	6	433.365,006 515.589,096	6.908	6	433.365,006 515.589,096	7	433.372,495 515.585,16	8.46
7	433.372,495 515.585,16	8	433.381,269 515.578,7	10.896	8	433.381,269 515.578,7	9	433.392,825 515.570,786	14.006	9	433.392,825 515.570,786	10	433.403,988 515.562,662	13.806
10	433.403,988 515.562,662	11	433.408,354 515.558,298	6.173	11	433.408,354 515.558,298	12	433.410,023 515.554,534	4.117	12	433.410,023 515.554,534	13	433.409,724 515.552,309	2.245
13	433.409,724 515.552,309	14	433.407,584 515.549,486	3.542	14	433.407,584 515.549,486	15	433.404,845 515.547,218	3.556	15	433.404,845 515.547,218	16	433.400,222 515.544,01	5.627
16	433.400,222 515.544,01	17	433.399,452 515.541,486	2.639	17	433.399,452 515.541,486	18	433.400,004 515.539,231	2.322	18	433.400,004 515.539,231	19	433.402,186 515.537,049	3.086

Punct început	X / Y	Punct sfârșit	X / Y	Lungime segment	Punct început	X / Y	Punct sfârșit	X / Y	Lungime segment	Punct început	X / Y	Punct sfârșit	X / Y	Lungime segment
19	433.402,186 515.537,049	20	433.405,953 515.535,852	3.953	20	433.405,953 515.535,852	21	433.410,746 515.535,253	4.83	21	433.410,746 515.535,253	22	433.417,081 515.535,338	6.336
22	433.417,081 515.535,338	23	433.424,314 515.536,536	7.332	23	433.424,314 515.536,536	24	433.430,819 515.537,777	6.622	24	433.430,819 515.537,777	25	433.438,823 515.540,258	8.38
25	433.438,823 515.540,258	26	433.441,905 515.540,472	3.089	26	433.441,905 515.540,472	27	433.445,157 515.539,36	3.437	27	433.445,157 515.539,36	28	433.447,151 515.537,949	2.443
28	433.447,151 515.537,949	29	433.449,291 515.535,211	3.475	29	433.449,291 515.535,211	30	433.453,828 515.524,216	11.894	30	433.453,828 515.524,216	31	433.455,84 515.519,938	4.728
31	433.455,84 515.519,938	32	433.457,595 515.519,083	1.952	32	433.457,595 515.519,083	33	433.459,949 515.519,339	2.368	33	433.459,949 515.519,339	34	433.461,96 515.520,665	2.409
34	433.461,96 515.520,665	35	433.463,03 515.522,89	2.469	35	433.463,03 515.522,89	36	433.462,902 515.525,714	2.827	36	433.462,902 515.525,714	37	433.461,446 515.529,05	3.64
37	433.461,446 515.529,05	38	433.457,252 515.535,852	7.991	38	433.457,252 515.535,852	39	433.456,353 515.539,104	3.374	39	433.456,353 515.539,104	40	433.456,097 515.541,671	2.58
40	433.456,097 515.541,671	41	433.456,918 515.544,217	2.675	41	433.456,918 515.544,217	42	433.459,4 515.546,955	3.696	42	433.459,4 515.546,955	43	433.464,407 515.549,907	5.812
43	433.464,407 515.549,907	1	433.473,866 515.553,158	10.002										

\*\* Lungimile segmentelor sunt determinate în planul de proiecție Stereo 70 și sunt rotunjite la 1 milimetru.

\*\*\* Distanța dintre puncte este formată din segmente cumulate ce sunt mai mici decât valoarea 1 milimetru.

Neutilizabil în  
Civil



**DATE DESPRE IMOBILUL NR. 2677**

Oficiul de Cadastru și Publicitate Imobiliară SIBIU  
Biroul de Cadastru și Publicitate Imobiliară Medias

**A. Partea I. Descrierea imobilului**

TEREN Extravilan

Adresa: Jud. Sibiu

Nr. Crt	Nr cadastral Nr. topografic	Suprafața* (mp)	Observații / Referințe
A1		10.000	Sector cadastral:23 Teren neimprejmuit;

**B. Partea II. Proprietari și acte**

Inscrieri privitoare la dreptul de proprietate și alte drepturi reale	Referințe
/	
Act Administrativ nr. 578, din 30/09/2002 emis de CJPSDDPAT SIBIU (titlu de proprietate);	
B1	A1
Intabulare, drept de PROPRIETATE, dobandit prin Reconstituire, cota actuala 1/1	
1) PRIDON MARIA	
2) IDU LENUȚA	
3) PAPARA NICOLAE	

**C. Partea III. SARCINI .**

Inscrieri privind dezmembramintele dreptului de proprietate, drepturi reale de garanție și sarcini	Referințe
NU SUNT	

**Teren**

Nr cadastral	Suprafața (mp)*	Observații / Referințe
	10.000	

\* Suprafața este determinată în planul de proiecție Stereo 70.

**DETALII LINIARE IMOBIL**



**Date referitoare la teren**

Crt	Categorie folosință	Intravilan	Suprafața (mp)	Tarla	Parcelă	Nr. topo	Observații / Referințe
1	arabil	NU	10.000	20	1388/1	-	

**Lungime Segmente**

1) Valorile lungimilor segmentelor sunt obținute din proiecție în plan.

Punct început	X / Y	Punct sfârșit	X / Y	Lungime segment (** (m)
1	433.189,69 515.611,12	2	433.259,24 515.631,718	72.536
3	433.368,448 515.651,202	4	433.474,853 515.651,343	106.406
5	433.583,633 515.639,92	6	433.586,437 515.649,07	9.57
7	433.585,51 515.651,0	8	433.585,76 515.653,75	2.761
9	433.587,96 515.659,45	10	433.588,23 515.662,84	3.401

Punct început	X / Y	Punct sfârșit	X / Y	Lungime segment (** (m)
2	433.259,24 515.631,718	3	433.368,448 515.651,202	110.932
4	433.474,853 515.651,343	5	433.583,633 515.639,92	109.378
6	433.586,437 515.649,07	7	433.585,51 515.651,0	2.141
8	433.585,76 515.653,75	9	433.587,96 515.659,45	6.11
10	433.588,23 515.662,84	11	433.587,61 515.664,54	1.809

Punct început	X / Y	Punct sfârșit	X / Y	Lungime segment (** (m)
11	433.587,61 515.664,54	12	433.584,73 515.669,88	6.067
13	433.571,36 515.683,4	14	433.570,75 515.685,11	1.815
15	433.561,52 515.691,8	16	433.558,18 515.695,23	4.788
17	433.547,27 515.702,58	18	433.532,08 515.707,65	16.014
19	433.528,7 515.708,12	20	433.523,61 515.707,76	5.103
21	433.514,26 515.705,97	22	433.494,66 515.699,22	20.73
23	433.465,67 515.687,51	24	433.458,18 515.682,73	8.885
25	433.456,43 515.678,51	26	433.454,81 515.669,63	9.027
27	433.448,39 515.665,26	28	433.441,58 515.663,44	7.049
29	433.435,64 515.663,09	30	433.430,57 515.663,58	5.093
31	433.411,96 515.666,57	32	433.396,7 515.666,77	15.261
33	433.388,21 515.665,82	34	433.377,2 515.665,96	11.011
35	433.364,5 515.667,39	36	433.337,892 515.658,954	27.914
37	433.262,967 515.645,603	38	433.217,28 515.632,505	47.527
39	433.189,17 515.618,75	1	433.189,69 515.611,12	7.648

Punct început	X / Y	Punct sfârșit	X / Y	Lungime segment (** (m)
12	433.584,73 515.669,88	13	433.571,36 515.683,4	19.014
14	433.570,75 515.685,11	15	433.561,52 515.691,8	11.4
16	433.558,18 515.695,23	17	433.547,27 515.702,58	13.155
18	433.532,08 515.707,65	19	433.528,7 515.708,12	3.413
20	433.523,61 515.707,76	21	433.514,26 515.705,97	9.52
22	433.494,66 515.699,22	23	433.465,67 515.687,51	31.266
24	433.458,18 515.682,73	25	433.456,43 515.678,51	4.569
26	433.454,81 515.669,63	27	433.448,39 515.665,26	7.766
28	433.441,58 515.663,44	29	433.435,64 515.663,09	5.951
30	433.430,57 515.663,58	31	433.411,96 515.666,57	18.849
32	433.396,7 515.666,77	33	433.388,21 515.665,82	8.543
34	433.377,2 515.665,96	35	433.364,5 515.667,39	12.78
36	433.337,892 515.658,954	37	433.262,967 515.645,603	76.105
38	433.217,28 515.632,505	39	433.189,17 515.618,75	31.295

\*\* Lungimile segmentelor sunt determinate în planul de proiecție Stereo 70 și sunt rotunjite la 1 milimetru.

\*\*\* Distanța dintre puncte este formată din segmente cumulate ce sunt mai mici decât valoarea 1 milimetru.



**DATE DESPRE IMOBILUL NR. 2678**

Oficiul de Cadastru și Publicitate Imobiliară SIBIU  
Biroul de Cadastru și Publicitate Imobiliară Medias

**A. Partea I. Descrierea imobilului**

TEREN Extravilan

Adresa: Jud. Sibiu

Nr. Crt	Nr cadastral Nr. topografic	Suprafața* (mp)	Observații / Referințe
A1		2.200	Sector cadastral:23 Teren neimprejmit;

**B. Partea II. Proprietari și acte**

Inscrieri privitoare la dreptul de proprietate și alte drepturi reale	Referințe
/	
Act Administrativ nr. 746/40, din 04/12/2002 emis de CJPSDDPAT SIBIU (titlu de proprietate);	
B1	A1
Intabulare, drept de PROPRIETATE, dobandit prin Reconstituire, cota actuala 1/1	
1) SIMINA NICOLAE	

**C. Partea III. SARCINI .**

Inscrieri privind dezmembramintele dreptului de proprietate, drepturi reale de garanție și sarcini	Referințe
NU SUNT	

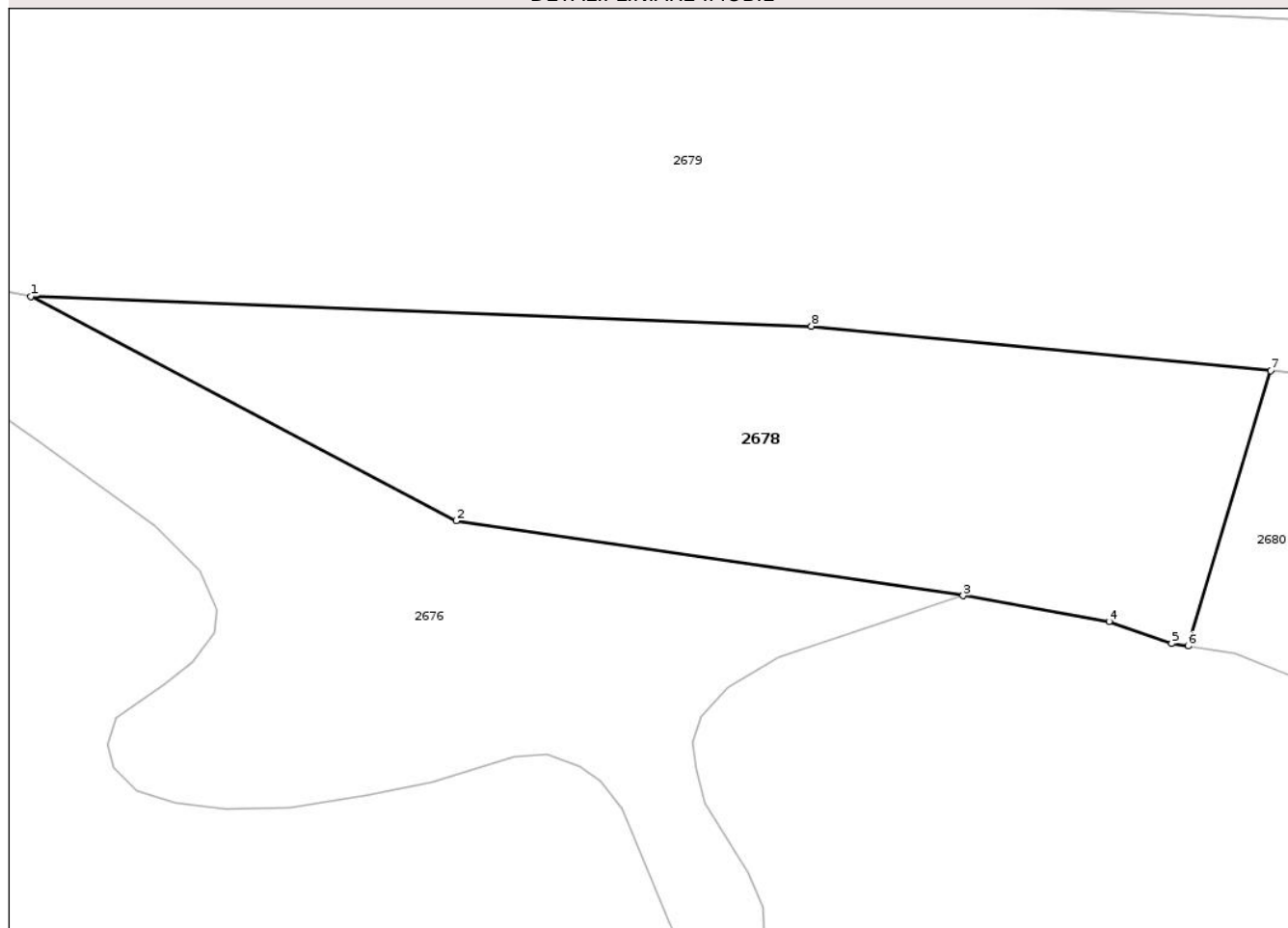
## Anexa Nr. 1 La Partea I

## Teren

Nr cadastral	Suprafața (mp)*	Observații / Referințe
	2.200	

\* Suprafața este determinată în planul de proiecție Stereo 70.

## DETALII LINIARE IMOBIL



## Date referitoare la teren

Crt	Categorie folosință	Intra vilan	Suprafața (mp)	Tarla	Parcelă	Nr. topo	Observații / Referințe
1	faneata	NU	2.200	20	1379/1	-	Nr. Tarla 17 greșit în TP. Nr. Parcela 1379/4 greșit în TP

## Lungime Segmente

1) Valorile lungimilor segmentelor sunt obținute din proiecție în plan.

Punct început	X / Y	Punct sfârșit	X / Y	Lungime segment (** (m)
1	433.391,965 515.584,845	2	433.433,138 515.563,131	46.548
2	433.433,138 515.563,131	3	433.482,231 515.555,872	49.627
3	433.482,231 515.555,872	4	433.496,364 515.553,38	14.351
4	433.496,364 515.553,38	5	433.502,441 515.551,24	6.443
5	433.502,441 515.551,24	6	433.504,014 515.551,0	1.591

Punct început	X / Y	Punct sfârșit	X / Y	Lungime segment (** (m)
6	433.504,014 515.551,0	7	433.512,025 515.577,643	27.821
7	433.512,025 515.577,643	8	433.467,548 515.581,958	44.686
8	433.467,548 515.581,958	1	433.391,965 515.584,845	75.638

\*\* Lungimile segmentelor sunt determinate în planul de proiecție Stereo 70 și sunt rotunjite la 1 milimetru.

\*\*\* Distanța dintre puncte este formată din segmente cumulate ce sunt mai mici decât valoarea 1 milimetru.

Neutilizabil în Circuitul Civil



**DATE DESPRE IMOBILUL NR. 2679**

Oficiul de Cadastru și Publicitate Imobiliară SIBIU  
Biroul de Cadastru și Publicitate Imobiliară Medias

**A. Partea I. Descrierea imobilului**

TEREN Extravilan

Adresa: Jud. Sibiu

Nr. Crt	Nr cadastral Nr. topografic	Suprafața* (mp)	Observații / Referințe
A1		11.200	Sector cadastral:23 Teren neimprejmuit;

**B. Partea II. Proprietari și acte**

Inscrieri privitoare la dreptul de proprietate și alte drepturi reale	Referințe
/	
Act Administrativ nr. 578, din 30/09/2002 emis de CJPSDDPAT SIBIU (titlu de proprietate);	
B1	A1
Intabulare, drept de PROPRIETATE, dobandit prin Reconstituire, cota actuala 1/1	
1) PRIDON MARIA	
2) IDU LENUȚA	
3) PAPARA NICOLAE	

**C. Partea III. SARCINI .**

Inscrieri privind dezmembramintele dreptului de proprietate, drepturi reale de garanție și sarcini	Referințe
NU SUNT	

## Anexa Nr. 1 La Partea I

## Teren

Nr cadastral	Suprafața (mp)*	Observații / Referințe
	11.200	

\* Suprafața este determinată în planul de proiecție Stereo 70.

## DETALII LINIARE IMOBIL



## Date referitoare la teren

Crt	Categorie folosință	Intra vilan	Suprafața (mp)	Tarla	Parcelă	Nr. topo	Observații / Referințe
1	faneata	NU	11.200	20	1386/1	-	

## Lungime Segmente

1) Valorile lungimilor segmentelor sunt obținute din proiecție în plan.

Punct început	X / Y	Punct sfârșit	X / Y	Lungime segment (** (m)
1	433.432,782 515.616,409	2	433.405,863 515.616,196	26.919
3	433.369,978 515.616,407	4	433.329,174 515.614,996	40.828
5	433.332,91 515.606,486	6	433.352,906 515.592,691	24.293
7	433.358,543 515.591,534	8	433.391,965 515.584,845	34.085
9	433.467,548 515.581,958	10	433.512,025 515.577,643	44.686

Punct început	X / Y	Punct sfârșit	X / Y	Lungime segment (** (m)
2	433.405,863 515.616,196	3	433.369,978 515.616,407	35.886
4	433.329,174 515.614,996	5	433.332,91 515.606,486	9.294
6	433.352,906 515.592,691	7	433.358,543 515.591,534	5.755
8	433.391,965 515.584,845	9	433.467,548 515.581,958	75.638
10	433.512,025 515.577,643	11	433.592,011 515.569,881	80.362

Punct început	X / Y	Punct sfârșit	X / Y	Lungime segment (** (m)
11	433.592,011 515.569,881	12	433.604,43 515.568,319	12.517
13	433.613,515 515.567,176	14	433.650,197 515.562,561	36.971
15	433.673,117 515.559,677	16	433.683,178 515.591,214	33.103
17	433.657,782 515.595,42	18	433.614,443 515.603,803	44.142
19	433.575,068 515.609,255	20	433.573,862 515.609,422	1.218
21	433.546,788 515.607,997	22	433.521,512 515.611,357	25.498
23	433.474,307 515.613,567	1	433.432,782 515.616,409	41.622

Punct început	X / Y	Punct sfârșit	X / Y	Lungime segment (** (m)
12	433.604,43 515.568,319	13	433.613,515 515.567,176	9.156
14	433.650,197 515.562,561	15	433.673,117 515.559,677	23.101
16	433.683,178 515.591,214	17	433.657,782 515.595,42	25.742
18	433.614,443 515.603,803	19	433.575,068 515.609,255	39.751
20	433.573,862 515.609,422	21	433.546,788 515.607,997	27.112
22	433.521,512 515.611,357	23	433.474,307 515.613,567	47.257

\*\* Lungimile segmentelor sunt determinate în planul de proiecție Stereo 70 și sunt rotunjite la 1 milimetru.

\*\*\* Distanța dintre puncte este formată din segmente cumulate ce sunt mai mici decât valoarea 1 milimetru.

Neutilizabil în Civil



**DATE DESPRE IMOBILUL NR. 2681**

Oficiul de Cadastru și Publicitate Imobiliară SIBIU  
Biroul de Cadastru și Publicitate Imobiliară Medias

**A. Partea I. Descrierea imobilului**

TEREN Extravilan

Adresa: Jud. Sibiu

Nr. Crt	Nr cadastral Nr. topografic	Suprafața* (mp)	Observații / Referințe
A1		1.964	Sector cadastral:23 Teren neimprejmuit;

**B. Partea II. Proprietari și acte**

Inscrieri privitoare la dreptul de proprietate și alte drepturi reale		Referințe
/		
Act Normativ nr. 7, din 13/03/1996 emis de PARLAMENTUL ROMÂNIEI (lege);		
B1	Intabulare, drept de PROPRIETATE, dobândit prin Lege, cota actuala 1/1 1) NEIDENTIFICAT NEIDENTIFICAT	A1
B2	Se noteaza mențiunea de proprietar neidentificat	A1

**C. Partea III. SARCINI .**

Inscrieri privind dezmembramintele dreptului de proprietate, drepturi reale de garanție și sarcini	Referințe
NU SUNT	

**Teren**

Nr cadastral	Suprafața (mp)*	Observații / Referințe
	1.964	

\* Suprafața este determinată în planul de proiecție Stereo 70.

**DETALII LINIARE IMOBIL**



**Date referitoare la teren**

Crt	Categorie folosință	Intra vilan	Suprafața (mp)	Tarla	Parcelă	Nr. topo	Observații / Referințe
1	drum	NU	1.964	20	1387/1	-	

**Lungime Segmente**

1) Valorile lungimilor segmentelor sunt obținute din proiecție în plan.

Punct început	X / Y	Punct sfârșit	X / Y	Lungime segment (** (m)
1	433.719,175 515.598,977	2	433.705,396 515.595,273	14.268
3	433.684,486 515.596,065	4	433.658,666 515.600,342	26.172
5	433.615,262 515.608,738	6	433.575,754 515.614,208	39.885
7	433.574,075 515.614,441	8	433.546,987 515.613,015	27.125
9	433.521,959 515.616,342	10	433.474,594 515.618,559	47.416

Punct început	X / Y	Punct sfârșit	X / Y	Lungime segment (** (m)
2	433.705,396 515.595,273	3	433.684,486 515.596,065	20.925
4	433.658,666 515.600,342	5	433.615,262 515.608,738	44.209
6	433.575,754 515.614,208	7	433.574,075 515.614,441	1.695
8	433.546,987 515.613,015	9	433.521,959 515.616,342	25.249
10	433.474,594 515.618,559	11	433.432,933 515.621,41	41.759

Punct început	X / Y	Punct sfârșit	X / Y	Lungime segment (** (m)
11	433.432,933 515.621,41	12	433.405,858 515.621,196	27.075
13	433.369,906 515.621,407	14	433.327,011 515.619,924	42.921
15	433.329,174 515.614,996	16	433.369,978 515.616,407	40.828
17	433.405,863 515.616,196	18	433.432,782 515.616,409	26.919
19	433.474,307 515.613,567	20	433.521,512 515.611,357	47.257
21	433.546,788 515.607,997	22	433.573,862 515.609,422	27.112
23	433.575,068 515.609,255	24	433.614,443 515.603,803	39.751
25	433.657,782 515.595,42	26	433.683,178 515.591,214	25.742
27	433.683,981 515.591,081	28	433.705,963 515.590,248	21.998
29	433.718,19 515.593,77	1	433.719,175 515.598,977	5.299

Punct început	X / Y	Punct sfârșit	X / Y	Lungime segment (** (m)
12	433.405,858 515.621,196	13	433.369,906 515.621,407	35.953
14	433.327,011 515.619,924	15	433.329,174 515.614,996	5.382
16	433.369,978 515.616,407	17	433.405,863 515.616,196	35.886
18	433.432,782 515.616,409	19	433.474,307 515.613,567	41.622
20	433.521,512 515.611,357	21	433.546,788 515.607,997	25.498
22	433.573,862 515.609,422	23	433.575,068 515.609,255	1.218
24	433.614,443 515.603,803	25	433.657,782 515.595,42	44.142
26	433.683,178 515.591,214	27	433.683,981 515.591,081	0.814
28	433.705,963 515.590,248	29	433.718,19 515.593,77	12.724

\*\* Lungimile segmentelor sunt determinate în planul de proiecție Stereo 70 și sunt rotunjite la 1 milimetru.

\*\*\* Distanța dintre puncte este formată din segmente cumulate ce sunt mai mici decât valoarea 1 milimetru.



**DATE DESPRE IMOBILUL NR. 2682**

Oficiul de Cadastru și Publicitate Imobiliară SIBIU  
Biroul de Cadastru și Publicitate Imobiliară Medias

**A. Partea I. Descrierea imobilului**

TEREN Extravilan

Adresa: Jud. Sibiu

Nr. Crt	Nr cadastral Nr. topografic	Suprafața* (mp)	Observații / Referințe
A1		1.000	Sector cadastral:23 Teren neimprejmit;

**B. Partea II. Proprietari și acte**

Inscrieri privitoare la dreptul de proprietate și alte drepturi reale	Referințe
/	
Act Administrativ nr. 622, din 30/09/2002 emis de CJPSDDPAT SIBIU (titlu de proprietate);	
B1	A1
Intabulare, drept de PROPRIETATE, dobandit prin Reconstituire, cota actuala 1/1 1) STAN PETRU	

**C. Partea III. SARCINI .**

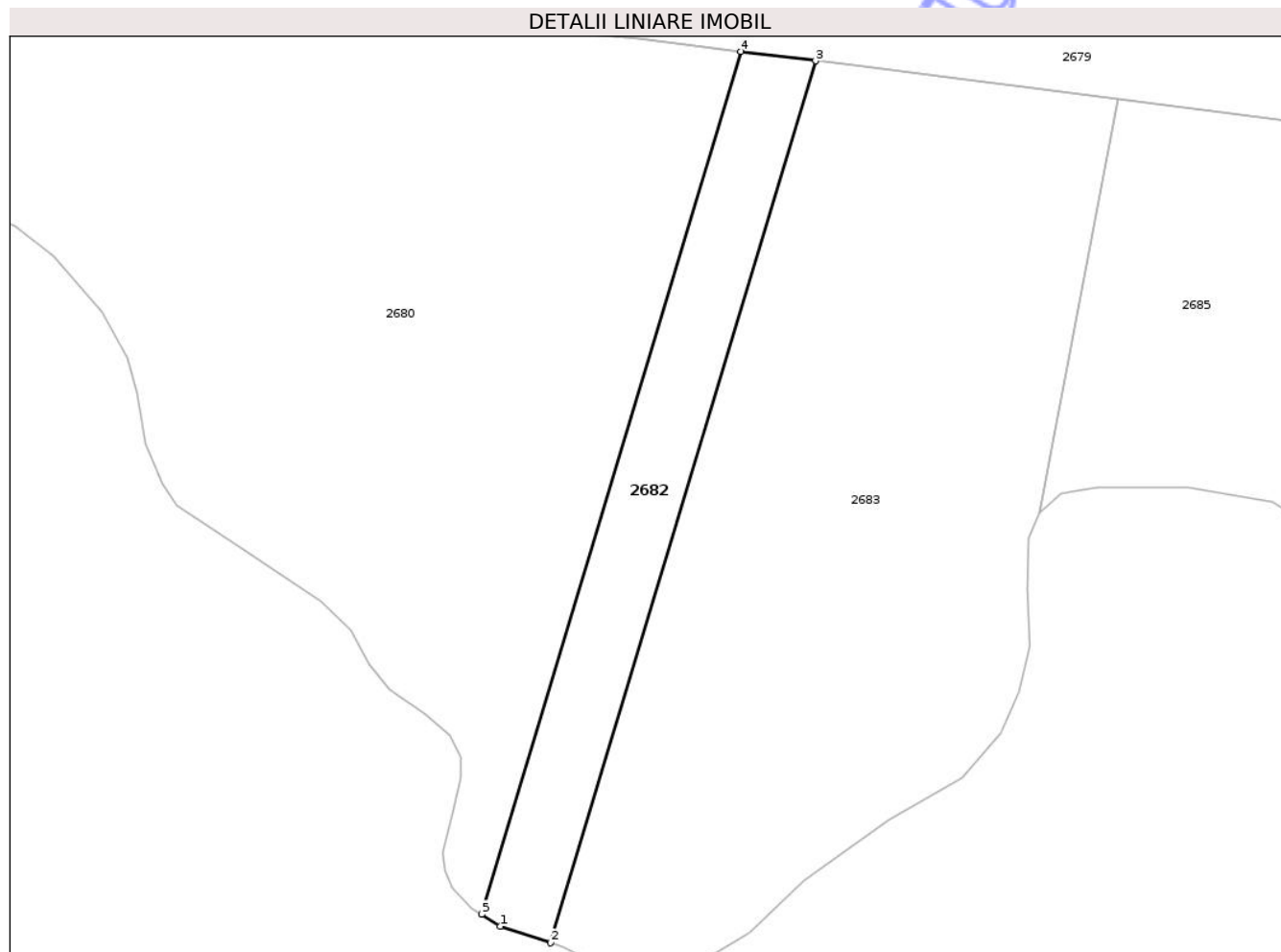
Inscrieri privind dezmembramintele dreptului de proprietate, drepturi reale de garanție și sarcini	Referințe
NU SUNT	

## Anexa Nr. 1 La Partea I

## Teren

Nr cadastral	Suprafața (mp)*	Observații / Referințe
	1.000	

\* Suprafața este determinată în planul de proiecție Stereo 70.



## Date referitoare la teren

Crt	Categorie folosință	Intra vilan	Suprafața (mp)	Tarla	Parcelă	Nr. topo	Observații / Referințe
1	faneata	NU	1.000	20	1376/1	-	Nr. Tarla 17 greșit în TP

## Lungime Segmente

1) Valorile lungimilor segmentelor sunt obținute din proiecție în plan.

Punct început	X / Y	Punct sfârșit	X / Y	Lungime segment (** (m)
1	433.575,203 515.462,197	2	433.581,349 515.460,195	6.464
2	433.581,349 515.460,195	3	433.613,515 515.567,176	111.712
3	433.613,515 515.567,176	4	433.604,43 515.568,319	9.156
4	433.604,43 515.568,319	5	433.572,956 515.463,639	109.309
5	433.572,956 515.463,639	1	433.575,203 515.462,197	2.67

\*\* Lungimile segmentelor sunt determinate în planul de proiecție Stereo 70 și sunt rotunjite la 1 milimetru.

\*\*\* Distanța dintre puncte este formată din segmente cumulate ce sunt mai mici decât valoarea 1 milimetru.

Neutilizabil în Circuitul  
Civil



**DATE DESPRE IMOBILUL NR. 2683**

Oficiul de Cadastru și Publicitate Imobiliară SIBIU  
Biroul de Cadastru și Publicitate Imobiliară Medias

**A. Partea I. Descrierea imobilului**

TEREN Extravilan

Adresa: Jud. Sibiu

Nr. Crt	Nr cadastral Nr. topografic	Suprafața* (mp)	Observații / Referințe
A1		4.300	Sector cadastral:23 Teren neimprejmuit;

**B. Partea II. Proprietari și acte**

Inscrieri privitoare la dreptul de proprietate și alte drepturi reale	Referințe
/	
Act Administrativ nr. 929/40, din 15/02/2005 emis de CJPSSDPAT SIBIU (titlu de proprietate);	
B1	A1
Intabulare, drept de PROPRIETATE, dobandit prin Reconstituire, cota actuala 1/1 1) BACEA SOFIA	

**C. Partea III. SARCINI .**

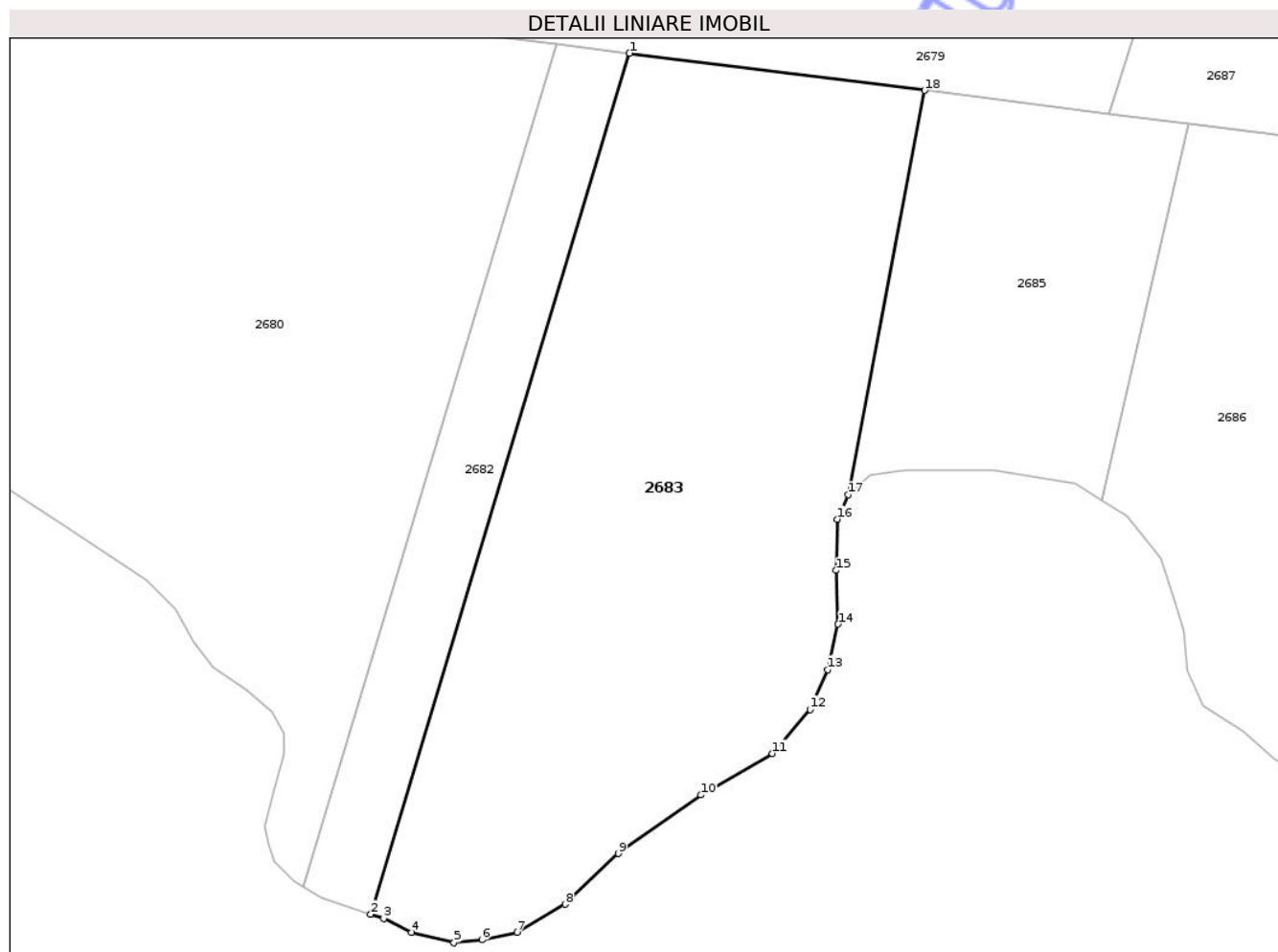
Inscrieri privind dezmembramintele dreptului de proprietate, drepturi reale de garanție și sarcini	Referințe
NU SUNT	

## Anexa Nr. 1 La Partea I

## Teren

Nr cadastral	Suprafața (mp)*	Observații / Referințe
	4.300	

\* Suprafața este determinată în planul de proiecție Stereo 70.



## Date referitoare la teren

Crt	Categorie folosință	Intra vilan	Suprafața (mp)	Tarla	Parcelă	Nr. topo	Observații / Referințe
1	arabil	NU	4.300	20	1376/2/1	-	

## Lungime Segmente

1) Valorile lungimilor segmentelor sunt obținute din proiecție în plan.

Punct început	X / Y	Punct sfârșit	X / Y	Lungime segment (** (m)
1	433.613,515 515.567,176	2	433.581,349 515.460,195	111.712
2	433.581,349 515.460,195	3	433.582,95 515.459,673	1.684
3	433.582,95 515.459,673	4	433.586,417 515.457,962	3.866
4	433.586,417 515.457,962	5	433.591,697 515.456,666	5.437
5	433.591,697 515.456,666	6	433.595,164 515.457,051	3.488

Punct început	X / Y	Punct sfârșit	X / Y	Lungime segment (** (m)
6	433.595,164 515.457,051	7	433.599,573 515.457,949	4.5
7	433.599,573 515.457,949	8	433.605,522 515.461,457	6.906
8	433.605,522 515.461,457	9	433.612,113 515.467,746	9.11
9	433.612,113 515.467,746	10	433.622,412 515.475,039	12.62
10	433.622,412 515.475,039	11	433.631,272 515.480,173	10.24
11	433.631,272 515.480,173	12	433.635,98 515.485,649	7.222
12	433.635,98 515.485,649	13	433.638,169 515.490,6	5.413
13	433.638,169 515.490,6	14	433.639,453 515.496,247	5.791
14	433.639,453 515.496,247	15	433.639,239 515.502,921	6.677
15	433.639,239 515.502,921	16	433.639,367 515.509,295	6.375
16	433.639,367 515.509,295	17	433.640,737 515.512,333	3.333
17	433.640,737 515.512,333	18	433.650,197 515.562,561	51.111
18	433.650,197 515.562,561	1	433.613,515 515.567,176	36.971

\*\* Lungimile segmentelor sunt determinate în planul de proiecție Stereo 70 și sunt rotunjite la 1 milimetru.

\*\*\* Distanța dintre puncte este formată din segmente cumulate ce sunt mai mici decât valoarea 1 milimetru.



**DATE DESPRE IMOBILUL NR. 2684**

Oficiul de Cadastru și Publicitate Imobiliară SIBIU  
 Biroul de Cadastru și Publicitate Imobiliară Medias

**A. Partea I. Descrierea imobilului**

TEREN Extravilan

Adresa: Jud. Sibiu

Nr. Crt	Nr cadastral Nr. topografic	Suprafața* (mp)	Observații / Referințe
A1		4.100	Sector cadastral:23 Teren neimprejmit;

**B. Partea II. Proprietari și acte**

Inscrieri privitoare la dreptul de proprietate și alte drepturi reale	Referințe
/	
Act Administrativ nr. 581, din 30/09/2002 emis de CJPSDDPAT SIBIU (titlu de proprietate);	
B1	A1
Intabulare, drept de PROPRIETATE, dobandit prin Reconstituire, cota actuala 1/1 1) JATA IOAN	

**C. Partea III. SARCINI .**

Inscrieri privind dezmembramintele dreptului de proprietate, drepturi reale de garanție și sarcini	Referințe
NU SUNT	

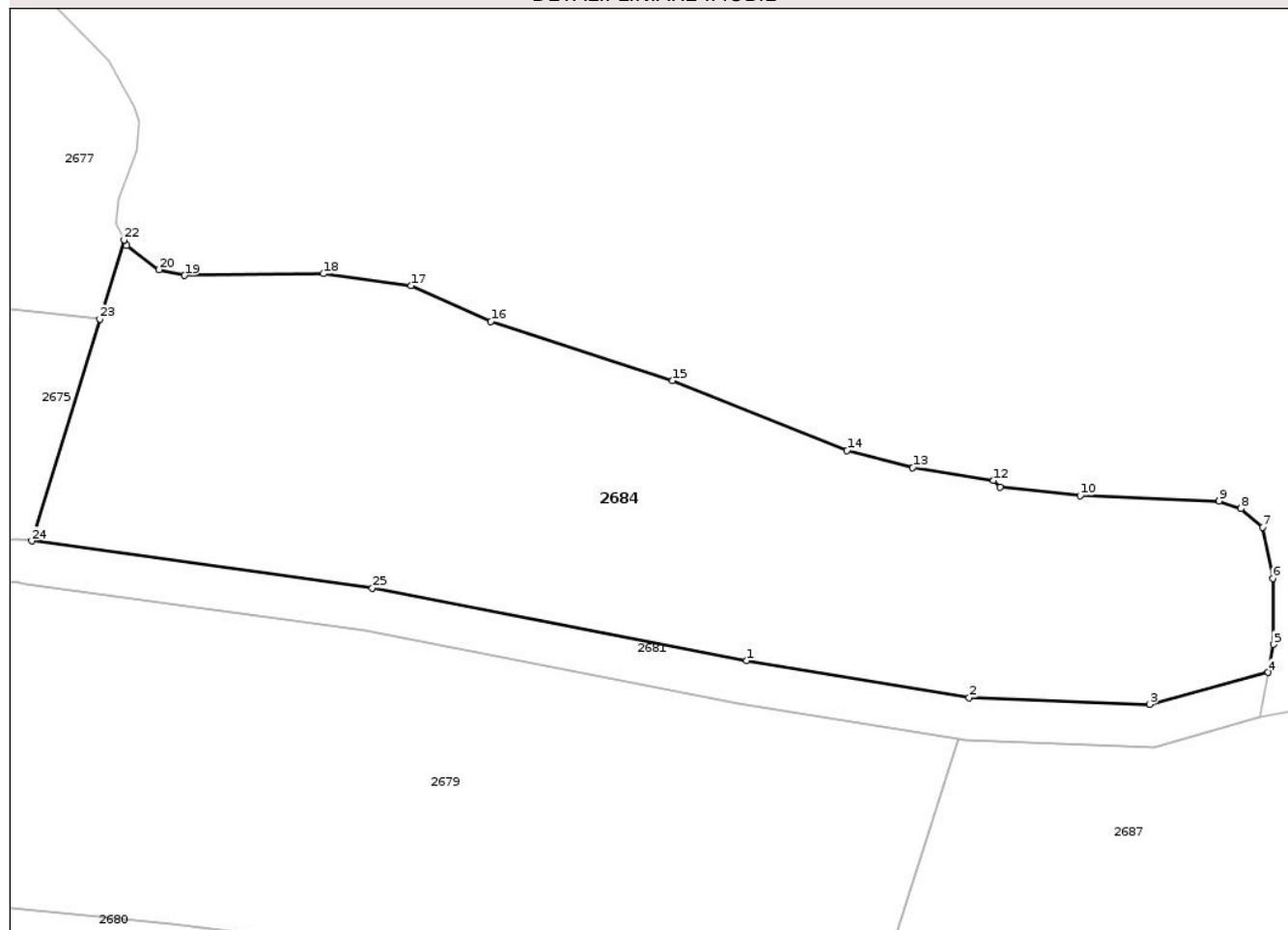
## Anexa Nr. 1 La Partea I

## Teren

Nr cadastral	Suprafața (mp)*	Observații / Referințe
	4.100	

\* Suprafața este determinată în planul de proiecție Stereo 70.

## DETALII LINIARE IMOBIL



## Date referitoare la teren

Crt	Categorie folosință	Intra vilan	Suprafața (mp)	Tarla	Parcelă	Nr. topo	Observații / Referințe
1	arabil	NU	4.100	20	1388/2	-	

## Lungime Segmente

1) Valorile lungimilor segmentelor sunt obținute din proiecție în plan.

Punct început	X / Y	Punct sfârșit	X / Y	Lungime segment (** (m)
1	433.658,666 515.600,342	2	433.684,486 515.596,065	26.172
3	433.705,396 515.595,273	4	433.719,175 515.598,977	14.268
5	433.719,79 515.602,23	6	433.719,69 515.609,86	7.631
7	433.718,51 515.615,81	8	433.716,0 515.617,96	3.305
9	433.713,47 515.618,84	10	433.697,37 515.619,47	16.112

Punct început	X / Y	Punct sfârșit	X / Y	Lungime segment (** (m)
2	433.684,486 515.596,065	3	433.705,396 515.595,273	20.925
4	433.719,175 515.598,977	5	433.719,79 515.602,23	3.311
6	433.719,69 515.609,86	7	433.718,51 515.615,81	6.066
8	433.716,0 515.617,96	9	433.713,47 515.618,84	2.679
10	433.697,37 515.619,47	11	433.688,06 515.620,44	9.361

Punct început	X / Y	Punct sfârșit	X / Y	Lungime segment (** (m)
11	433.688,06 515.620,44	12	433.687,28 515.621,22	1.103
13	433.677,92 515.622,69	14	433.670,32 515.624,69	7.859
15	433.650,09 515.632,79	16	433.629,0 515.639,63	22.172
17	433.619,74 515.643,78	18	433.609,58 515.645,18	10.256
19	433.593,47 515.644,96	20	433.590,52 515.645,64	3.027
21	433.586,74 515.648,44	22	433.586,437 515.649,07	0.699
23	433.583,633 515.639,92	24	433.575,754 515.614,208	26.892
25	433.615,262 515.608,738	1	433.658,666 515.600,342	44.209

Punct început	X / Y	Punct sfârșit	X / Y	Lungime segment (** (m)
12	433.687,28 515.621,22	13	433.677,92 515.622,69	9.475
14	433.670,32 515.624,69	15	433.650,09 515.632,79	21.791
16	433.629,0 515.639,63	17	433.619,74 515.643,78	10.147
18	433.609,58 515.645,18	19	433.593,47 515.644,96	16.112
20	433.590,52 515.645,64	21	433.586,74 515.648,44	4.704
22	433.586,437 515.649,07	23	433.583,633 515.639,92	9.57
24	433.575,754 515.614,208	25	433.615,262 515.608,738	39.885

\*\* Lungimile segmentelor sunt determinate în planul de proiecție Stereo 70 și sunt rotunjite la 1 milimetru.

\*\*\* Distanța dintre puncte este formată din segmente cumulate ce sunt mai mici decât valoarea 1 milimetru.



**DATE DESPRE IMOBILUL NR. 2685**

Oficiul de Cadastru și Publicitate Imobiliară SIBIU  
Biroul de Cadastru și Publicitate Imobiliară Medias

**A. Partea I. Descrierea imobilului**

TEREN Extravilan

Adresa: Jud. Sibiu

Nr. Crt	Nr cadastral Nr. topografic	Suprafața* (mp)	Observații / Referințe
A1		1.500	Sector cadastral:23 Teren neimprejmit;

**B. Partea II. Proprietari și acte**

Inscrieri privitoare la dreptul de proprietate și alte drepturi reale	Referințe
/	
Act Administrativ nr. 654, din 30/09/2002 emis de CJPSDDPAT SIBIU (titlu de proprietate);	
B1	A1
Intabulare, drept de PROPRIETATE, dobandit prin Reconstituire, cota actuala 1/1 1) <b>BLAGA IOAN</b>	

**C. Partea III. SARCINI .**

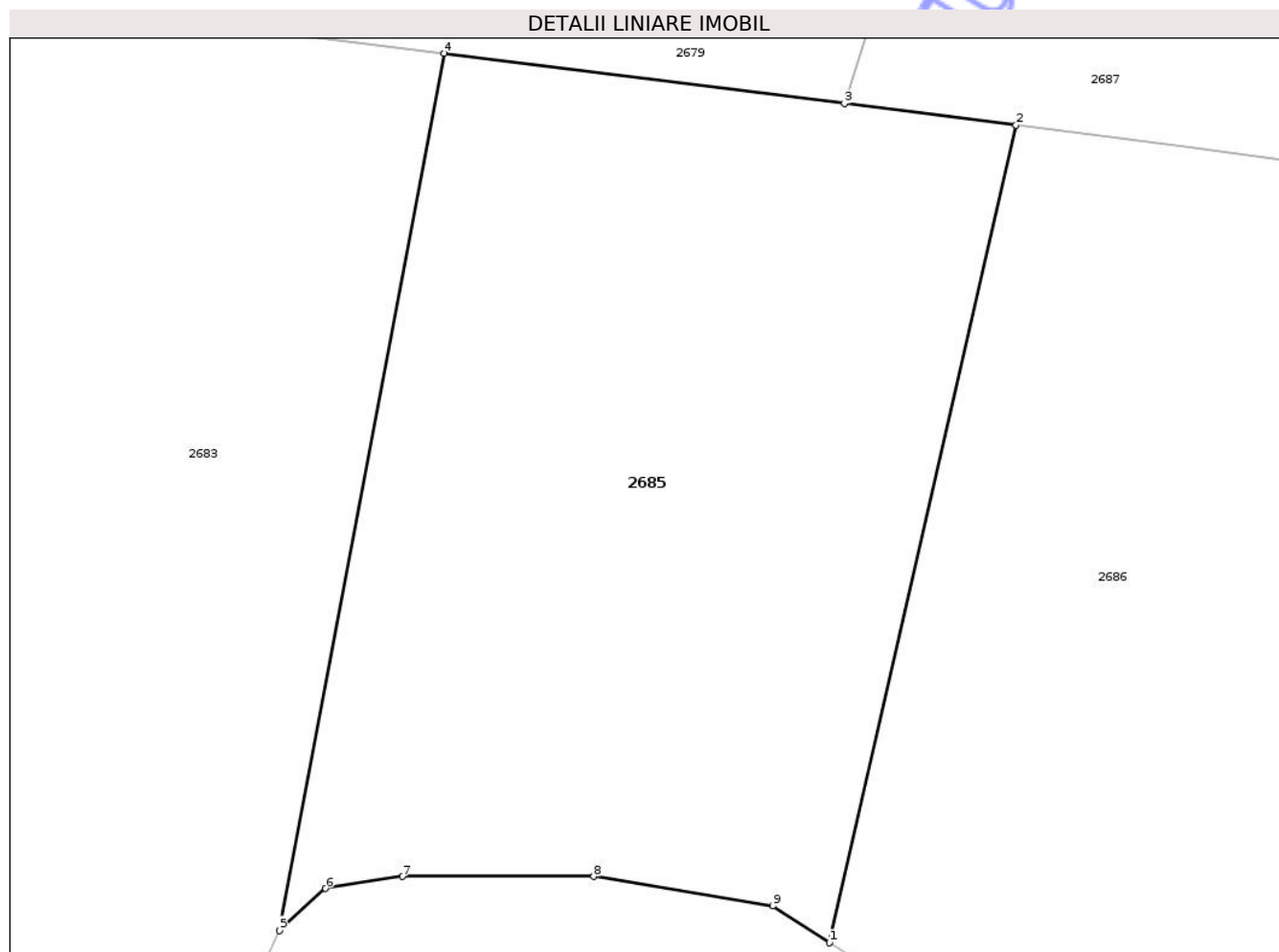
Inscrieri privind dezmembramintele dreptului de proprietate, drepturi reale de garanție și sarcini	Referințe
NU SUNT	

## Anexa Nr. 1 La Partea I

## Teren

Nr cadastral	Suprafața (mp)*	Observații / Referințe
	1.500	

\* Suprafața este determinată în planul de proiecție Stereo 70.



## Date referitoare la teren

Crt	Categorie folosință	Intra vilan	Suprafața (mp)	Tarla	Parcelă	Nr. topo	Observații / Referințe
1	faneata	NU	1.500	20	1376/2	-	

## Lungime Segmente

1) Valorile lungimilor segmentelor sunt obținute din proiecție în plan.

Punct început	X / Y	Punct sfârșit	X / Y	Lungime segment (** (m)
1	433.672,265 515.511,618	2	433.682,961 515.558,439	48.027
2	433.682,961 515.558,439	3	433.673,117 515.559,677	9.921
3	433.673,117 515.559,677	4	433.650,197 515.562,561	23.101
4	433.650,197 515.562,561	5	433.640,737 515.512,333	51.111
5	433.640,737 515.512,333	6	433.643,39 515.514,728	3.574

Punct început	X / Y	Punct sfârșit	X / Y	Lungime segment (** (m)
6	433.643,39 515.514,728	7	433.647,799 515.515,413	4.462
7	433.647,799 515.515,413	8	433.658,755 515.515,413	10.956
8	433.658,755 515.515,413	9	433.669,006 515.513,717	10.39
9	433.669,006 515.513,717	1	433.672,265 515.511,618	3.876

\*\* Lungimile segmentelor sunt determinate în planul de proiecție Stereo 70 și sunt rotunjite la 1 milimetru.

\*\*\* Distanța dintre puncte este formată din segmente cumulate ce sunt mai mici decât valoarea 1 milimetru.

Neutilizabil în Circuitul Civil



**DATE DESPRE IMOBILUL NR. 2686**

Oficiul de Cadastru și Publicitate Imobiliară SIBIU  
Biroul de Cadastru și Publicitate Imobiliară Medias

**A. Partea I. Descrierea imobilului**

TEREN Extravilan

Adresa: Jud. Sibiu

Nr. Crt	Nr cadastral Nr. topografic	Suprafața* (mp)	Observații / Referințe
A1		4.200	Sector cadastral:23 Teren neimprejmuit;

**B. Partea II. Proprietari și acte**

Inscrieri privitoare la dreptul de proprietate și alte drepturi reale	Referințe
/	
Act Administrativ nr. 673/40, din 28/10/2002 emis de CJPSSDPAT SIBIU (titlu de proprietate);	
B1	A1
Intabulare, drept de PROPRIETATE, dobandit prin Reconstituire, cota actuala 1/1	
1) PRIDON IOAN	

**C. Partea III. SARCINI .**

Inscrieri privind dezmembramintele dreptului de proprietate, drepturi reale de garanție și sarcini	Referințe
NU SUNT	

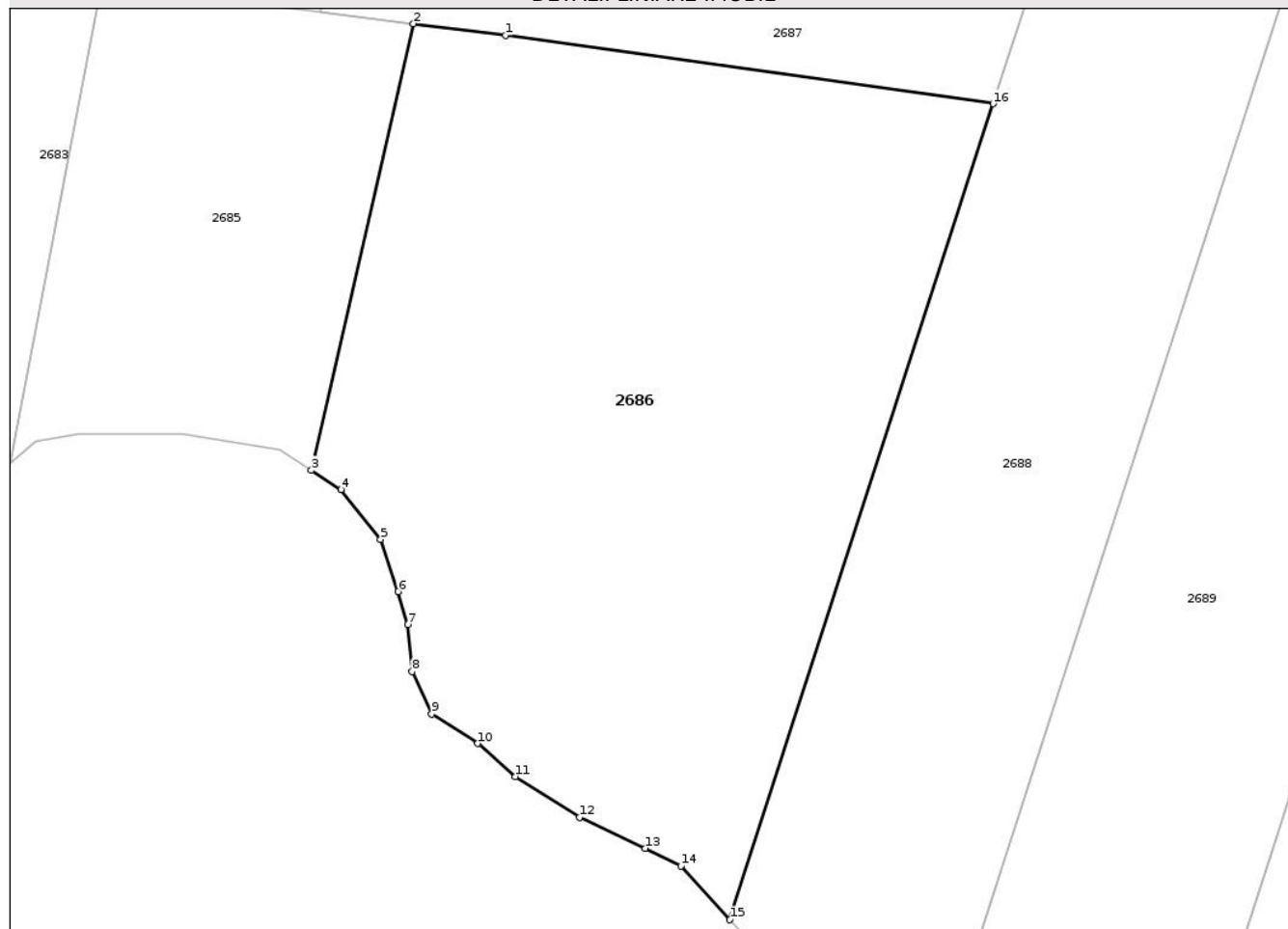
## Anexa Nr. 1 La Partea I

## Teren

Nr cadastral	Suprafața (mp)*	Observații / Referințe
	4.200	

\* Suprafața este determinată în planul de proiecție Stereo 70.

## DETALII LINIARE IMOBIL



## Date referitoare la teren

Crt	Categorie folosință	Intra vilan	Suprafața (mp)	Tarla	Parcelă	Nr. topo	Observații / Referințe
1	arabil	NU	4.200	20	1376/3	-	

## Lungime Segmente

1) Valorile lungimilor segmentelor sunt obținute din proiecție în plan.

Punct început	X / Y	Punct sfârșit	X / Y	Lungime segment (** (m)
1	433.692,618 515.557,224	2	433.682,961 515.558,439	9.734
2	433.682,961 515.558,439	3	433.672,265 515.511,618	48.027
3	433.672,265 515.511,618	4	433.675,383 515.509,61	3.709
4	433.675,383 515.509,61	5	433.679,535 515.504,391	6.669
5	433.679,535 515.504,391	6	433.681,376 515.498,915	5.777

Punct început	X / Y	Punct sfârșit	X / Y	Lungime segment (** (m)
6	433.681,376 515.498,915	7	433.682,369 515.495,453	3.602
7	433.682,369 515.495,453	8	433.682,84 515.490,534	4.941
8	433.682,84 515.490,534	9	433.684,894 515.486,084	4.901
9	433.684,894 515.486,084	10	433.689,731 515.483,004	5.734
10	433.689,731 515.483,004	11	433.693,668 515.479,539	5.245
11	433.693,668 515.479,539	12	433.700,388 515.475,261	7.966
12	433.700,388 515.475,261	13	433.707,279 515.472,01	7.619
13	433.707,279 515.472,01	14	433.711,045 515.470,17	4.191
14	433.711,045 515.470,17	15	433.716,178 515.464,53	7.626
15	433.716,178 515.464,53	16	433.743,789 515.550,059	89.875
16	433.743,789 515.550,059	1	433.692,618 515.557,224	51.67

\*\* Lungimile segmentelor sunt determinate în planul de proiecție Stereo 70 și sunt rotunjite la 1 milimetru.

\*\*\* Distanța dintre puncte este formată din segmente cumulate ce sunt mai mici decât valoarea 1 milimetru.



**DATE DESPRE IMOBILUL NR. 2687**

Oficiul de Cadastru și Publicitate Imobiliară SIBIU  
Biroul de Cadastru și Publicitate Imobiliară Medias

**A. Partea I. Descrierea imobilului**

TEREN Extravilan

Adresa: Jud. Sibiu

Nr. Crt	Nr cadastral Nr. topografic	Suprafața* (mp)	Observații / Referințe
A1		2.900	Sector cadastral:23 Teren neimprejmuit; Imobil traversat de limita dintre UAT Micasasa și UAT Valea Lunga

**B. Partea II. Proprietari și acte**

Inscrieri privitoare la dreptul de proprietate și alte drepturi reale		Referințe
/		
Act Administrativ nr. 622, din 30/09/2002 emis de CJPSSDPAT SIBIU (titlu de proprietate);		
B1	Intabulare, drept de PROPRIETATE, dobandit prin Reconstituire, cota actuala 1/1 1) STAN PETRU	A1

**C. Partea III. SARCINI .**

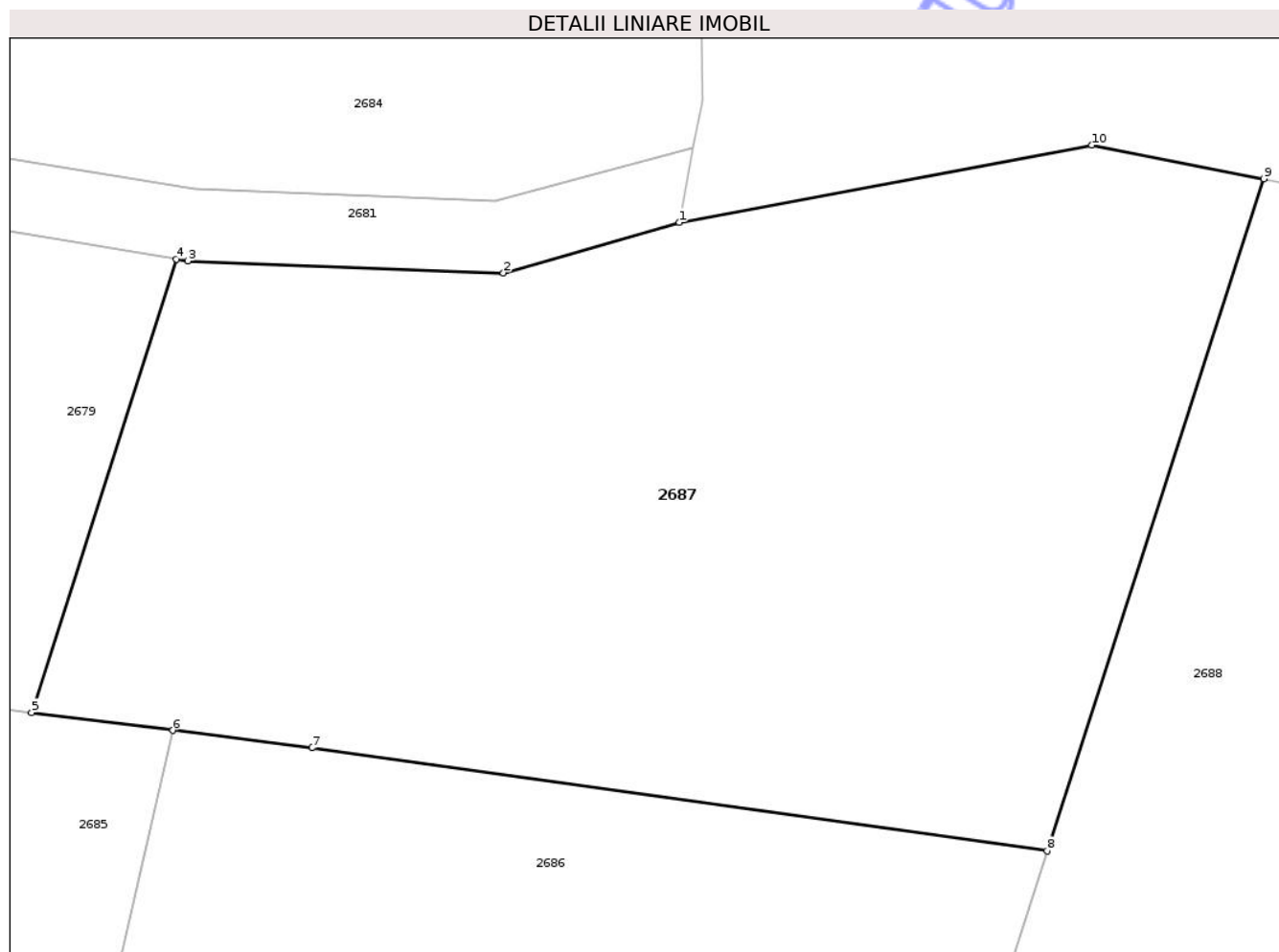
Inscrieri privind dezmembramintele dreptului de proprietate, drepturi reale de garanție și sarcini	Referințe
NU SUNT	

## Anexa Nr. 1 La Partea I

## Teren

Nr cadastral	Suprafața (mp)*	Observații / Referințe
	2.900	Imobil traversat de limita dintre UAT Micasasa și UAT Valea Lunga

\* Suprafața este determinată în planul de proiecție Stereo 70.



## Date referitoare la teren

Crt	Categorie folosință	Intra vilan	Suprafața (mp)	Tarla	Parcelă	Nr. topo	Observații / Referințe
1	faneata	NU	2.900	20	1386/2	-	Nr. Tarla 17 greșit în TP

## Lungime Segmente

1) Valorile lungimilor segmentelor sunt obținute din proiecție în plan.

Punct început	X / Y	Punct sfârșit	X / Y	Lungime segment (** (m)
1	433.718,19 515.593,77	2	433.705,963 515.590,248	12.724
2	433.705,963 515.590,248	3	433.683,981 515.591,081	21.998
3	433.683,981 515.591,081	4	433.683,178 515.591,214	0.814
4	433.683,178 515.591,214	5	433.673,117 515.559,677	33.103
5	433.673,117 515.559,677	6	433.682,961 515.558,439	9.921

Punct început	X / Y	Punct sfârșit	X / Y	Lungime segment (** (m)
6	433.682,961 515.558,439	7	433.692,618 515.557,224	9.734
7	433.692,618 515.557,224	8	433.743,789 515.550,059	51.67
8	433.743,789 515.550,059	9	433.758,876 515.596,792	49.107
9	433.758,876 515.596,792	10	433.746,921 515.599,133	12.182
10	433.746,921 515.599,133	1	433.718,19 515.593,77	29.227

\*\* Lungimile segmentelor sunt determinate în planul de proiecție Stereo 70 și sunt rotunjite la 1 milimetru.

\*\*\* Distanța dintre puncte este formată din segmente cumulate ce sunt mai mici decât valoarea 1 milimetru.

Neutilizabil în Circuitul Civil



**DATE DESPRE IMOBILUL NR. 2688**

Oficiul de Cadastru și Publicitate Imobiliară SIBIU  
Biroul de Cadastru și Publicitate Imobiliară Medias

**A. Partea I. Descrierea imobilului**

TEREN Extravilan

Adresa: Jud. Sibiu

Nr. Crt	Nr cadastral Nr. topografic	Suprafața* (mp)	Observații / Referințe
A1		3.700	Sector cadastral:23 Teren neimprejmuit; Imobil traversat de limita dintre UAT Micasasa și UAT Valea Lunga

**B. Partea II. Proprietari și acte**

Inscrieri privitoare la dreptul de proprietate și alte drepturi reale		Referințe
/		
Act Administrativ nr. 602, din 30/09/2002 emis de CJPSSDPAT SIBIU (titlu de proprietate);		
B1	Intabulare, drept de PROPRIETATE, dobandit prin Reconstituire, cota actuala 1/1 1) STÎNGACIU IOAN	A1

**C. Partea III. SARCINI .**

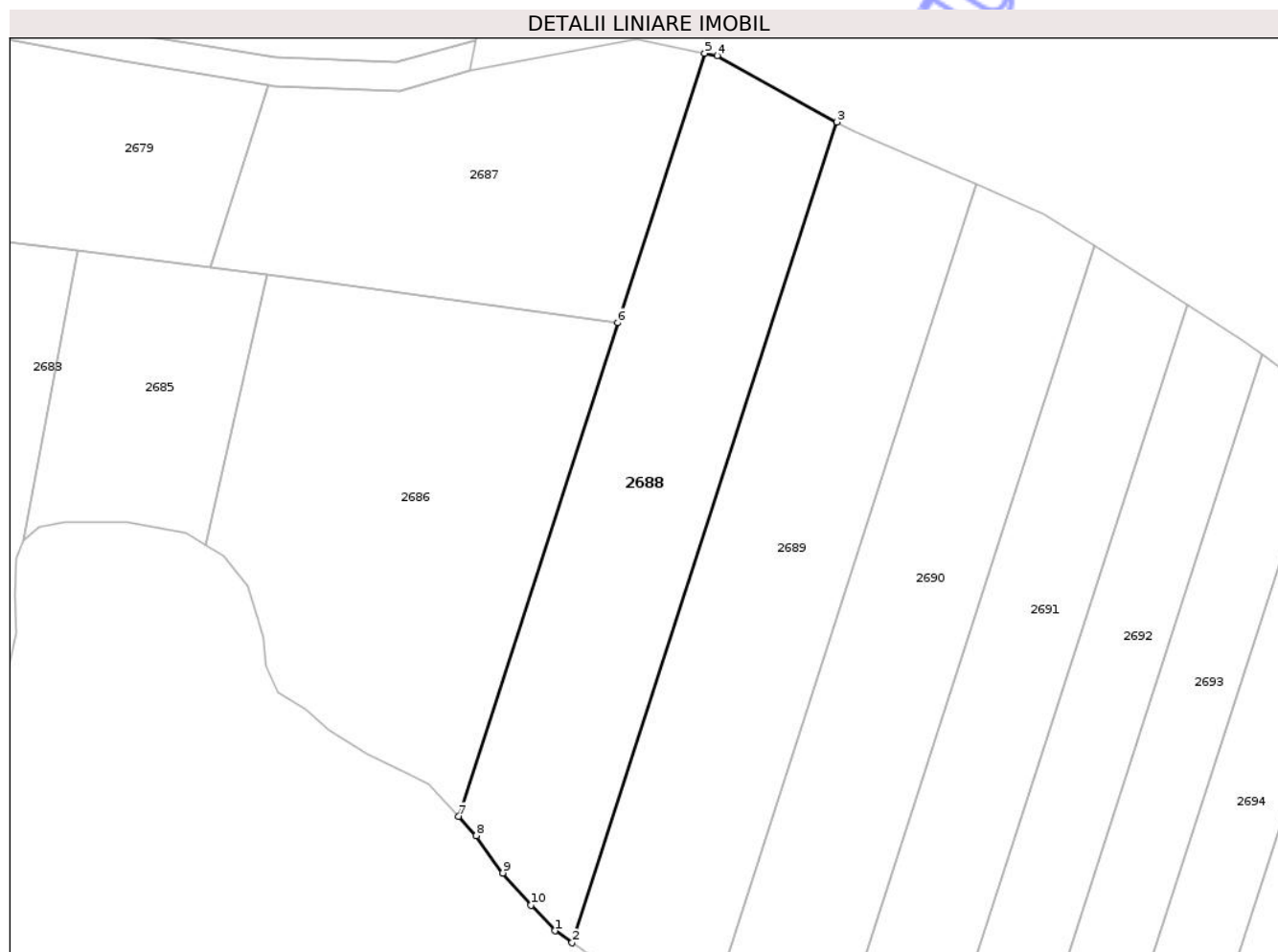
Inscrieri privind dezmembramintele dreptului de proprietate, drepturi reale de garanție și sarcini	Referințe
NU SUNT	

## Anexa Nr. 1 La Partea I

## Teren

Nr cadastral	Suprafața (mp)*	Observații / Referințe
	3.700	Imobil traversat de limita dintre UAT Micasasa și UAT Valea Lunga

\* Suprafața este determinată în planul de proiecție Stereo 70.



## Date referitoare la teren

Crt	Categorie folosință	Intra vilan	Suprafața (mp)	Tarla	Parcelă	Nr. topo	Observații / Referințe
1	faneata	NU	3.700	20	1367/9	-	

## Lungime Segmente

1) Valorile lungimilor segmentelor sunt obținute din proiecție în plan.

Punct început	X / Y	Punct sfârșit	X / Y	Lungime segment (** (m)
1	433.732,905 515.444,681	2	433.735,868 515.442,592	3.625
2	433.735,868 515.442,592	3	433.781,807 515.584,892	149.531
3	433.781,807 515.584,892	4	433.761,04 515.596,368	23.726
4	433.761,04 515.596,368	5	433.758,876 515.596,792	2.206
5	433.758,876 515.596,792	6	433.743,789 515.550,059	49.107

Punct început	X / Y	Punct sfârșit	X / Y	Lungime segment (** (m)
6	433.743,789 515.550,059	7	433.716,178 515.464,53	89.875
7	433.716,178 515.464,53	8	433.719,252 515.461,152	4.568
8	433.719,252 515.461,152	9	433.723,874 515.454,692	7.943
9	433.723,874 515.454,692	10	433.728,753 515.449,088	7.43
10	433.728,753 515.449,088	1	433.732,905 515.444,681	6.055

\*\* Lungimile segmentelor sunt determinate în planul de proiecție Stereo 70 și sunt rotunjite la 1 milimetru.

\*\*\* Distanța dintre puncte este formată din segmente cumulate ce sunt mai mici decât valoarea 1 milimetru.

Neutilizabil în Circuitul Civil



**DATE DESPRE IMOBILUL NR. 2689**

Oficiul de Cadastru și Publicitate Imobiliară SIBIU  
Biroul de Cadastru și Publicitate Imobiliară Medias

**A. Partea I. Descrierea imobilului**

TEREN Extravilan

Adresa: Jud. Sibiu

Nr. Crt	Nr cadastral Nr. topografic	Suprafața* (mp)	Observații / Referințe
A1		4.000	Sector cadastral:23 Teren neimprejmuit; Imobil traversat de limita dintre UAT Micasasa și UAT Valea Lunga

**B. Partea II. Proprietari și acte**

Inscrieri privitoare la dreptul de proprietate și alte drepturi reale		Referințe
/		
Act Administrativ nr. 929/40, din 15/02/2005 emis de CJPSDDPAT SIBIU (titlu de proprietate);		
B1	Intabulare, drept de PROPRIETATE, dobandit prin Reconstituire, cota actuala 1/1 1) BACEA SOFIA	A1

**C. Partea III. SARCINI .**

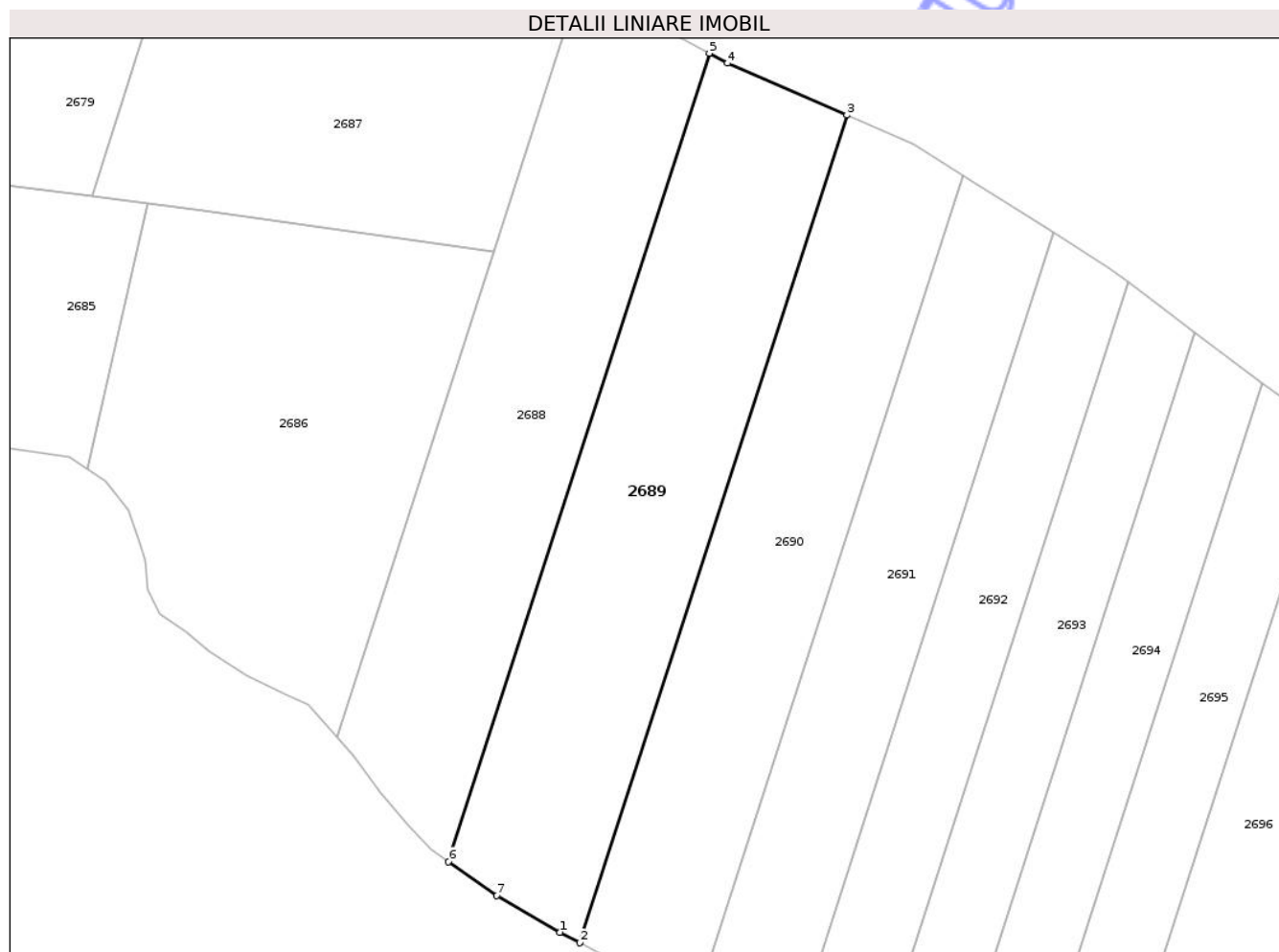
Inscrieri privind dezmembramintele dreptului de proprietate, drepturi reale de garanție și sarcini	Referințe
NU SUNT	

## Anexa Nr. 1 La Partea I

## Teren

Nr cadastral	Suprafața (mp)*	Observații / Referințe
	4.000	Imobil traversat de limita dintre UAT Micasasa și UAT Valea Lunga

\* Suprafața este determinată în planul de proiecție Stereo 70.



## Date referitoare la teren

Crt	Categorie folosință	Intra vilan	Suprafața (mp)	Tarla	Parcelă	Nr. topo	Observații / Referințe
1	arabil	NU	4.000	20	1367/8	-	

## Lungime Segmente

1) Valorile lungimilor segmentelor sunt obținute din proiecție în plan.

Punct început	X / Y	Punct sfârșit	X / Y	Lungime segment (** (m)
1	433.755,503 515.430,136	2	433.758,989 515.428,294	3.942
2	433.758,989 515.428,294	3	433.806,036 515.574,026	153.138
3	433.806,036 515.574,026	4	433.784,986 515.583,134	22.936
4	433.784,986 515.583,134	5	433.781,807 515.584,892	3.632
5	433.781,807 515.584,892	6	433.735,868 515.442,592	149.531

Punct început	X / Y	Punct sfârșit	X / Y	Lungime segment (** (m)
6	433.735,868 515.442,592	7	433.744,375 515.436,596	10.408
7	433.744,375 515.436,596	1	433.755,503 515.430,136	12.867

\*\* Lungimile segmentelor sunt determinate în planul de proiecție Stereo 70 și sunt rotunjite la 1 milimetru.

\*\*\* Distanța dintre puncte este formată din segmente cumulate ce sunt mai mici decât valoarea 1 milimetru.

Neutilizabil în Circuitul Civil



**DATE DESPRE IMOBILUL NR. 2690**

Oficiul de Cadastru și Publicitate Imobiliară SIBIU  
Biroul de Cadastru și Publicitate Imobiliară Medias

**A. Partea I. Descrierea imobilului**

TEREN Extravilan

Adresa: Jud. Sibiu

Nr. Crt	Nr cadastral Nr. topografic	Suprafața* (mp)	Observații / Referințe
A1		3.500	Sector cadastral:23 Teren neimprejmuit; Imobil traversat de limita dintre UAT Micasasa și UAT Valea Lunga

**B. Partea II. Proprietari și acte**

Inscrieri privitoare la dreptul de proprietate și alte drepturi reale		Referințe
/		
Act Administrativ nr. 929/40, din 15/02/2005 emis de CJPSDDPAT SIBIU (titlu de proprietate);		
B1	Intabulare, drept de PROPRIETATE, dobandit prin Reconstituire, cota actuala 1/1 1) BACEA SOFIA	A1

**C. Partea III. SARCINI .**

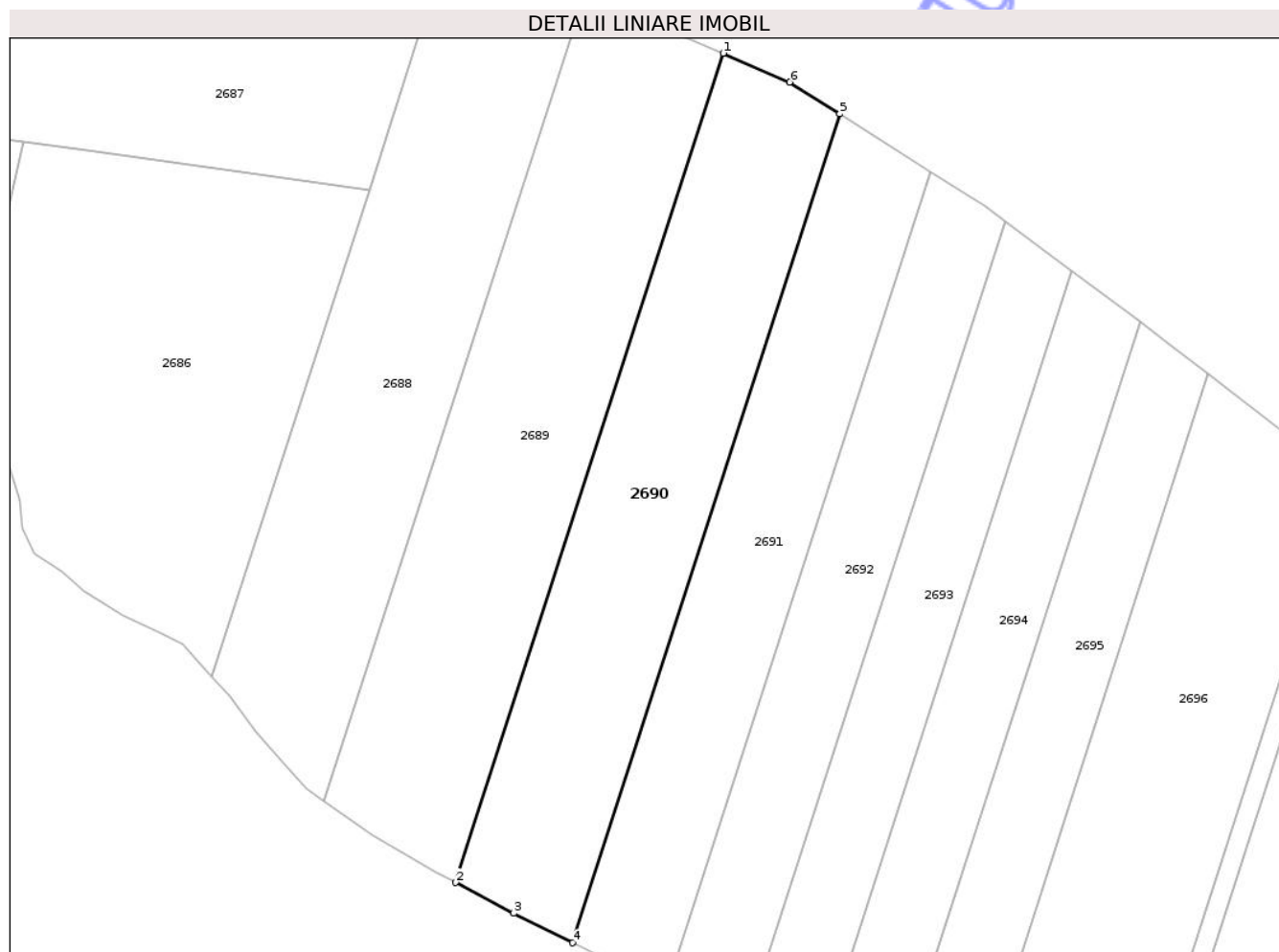
Inscrieri privind dezmembramintele dreptului de proprietate, drepturi reale de garanție și sarcini	Referințe
NU SUNT	

## Anexa Nr. 1 La Partea I

## Teren

Nr cadastral	Suprafața (mp)*	Observații / Referințe
	3.500	Imobil traversat de limita dintre UAT Micasasa și UAT Valea Lunga

\* Suprafața este determinată în planul de proiecție Stereo 70.



## Date referitoare la teren

Crt	Categorie folosință	Intravilan	Suprafața (mp)	Tarla	Parcelă	Nr. topo	Observații / Referințe
1	arabil	NU	3.500	20	1367/7/3	-	Nr. Parcela 1367/7/1 greșit în TP

## Lungime Segmente

1) Valorile lungimilor segmentelor sunt obținute din proiecție în plan.

Punct început	X / Y	Punct sfârșit	X / Y	Lungime segment (** (m)
1	433.806,036 515.574,026	2	433.758,989 515.428,294	153.138
2	433.758,989 515.428,294	3	433.769,179 515.422,91	11.525
3	433.769,179 515.422,91	4	433.779,515 515.417,715	11.568
4	433.779,515 515.417,715	5	433.826,544 515.563,392	153.08
5	433.826,544 515.563,392	6	433.817,753 515.568,956	10.403

Punct început	X / Y	Punct sfârșit	X / Y	Lungime segment (** (m)
6	433.817,753 515.568,956	1	433.806,036 515.574,026	12.768

\*\* Lungimile segmentelor sunt determinate în planul de proiecție Stereo 70 și sunt rotunjite la 1 milimetru.

\*\*\* Distanța dintre puncte este formată din segmente cumulate ce sunt mai mici decât valoarea 1 milimetru.

Neutilizabil în Circuitul Civil



**DATE DESPRE IMOBILUL NR. 2691**

Oficiul de Cadastru și Publicitate Imobiliară SIBIU  
Biroul de Cadastru și Publicitate Imobiliară Medias

**A. Partea I. Descrierea imobilului**

TEREN Extravilan

Adresa: Jud. Sibiu

Nr. Crt	Nr cadastral Nr. topografic	Suprafața* (mp)	Observații / Referințe
A1		2.800	Sector cadastral:23 Teren neimprejmuit; Imobil traversat de limita dintre UAT Micasasa și UAT Valea Lunga

**B. Partea II. Proprietari și acte**

Inscrieri privitoare la dreptul de proprietate și alte drepturi reale		Referințe
/		
Act Administrativ nr. 2107/10, din 27/09/2004 emis de CJPSDDPAT SIBIU (titlu de proprietate);		
B1	Intabulare, drept de PROPRIETATE, dobandit prin Reconstituire, cota actuala 1/1 1) VINTI MARIA	A1

**C. Partea III. SARCINI .**

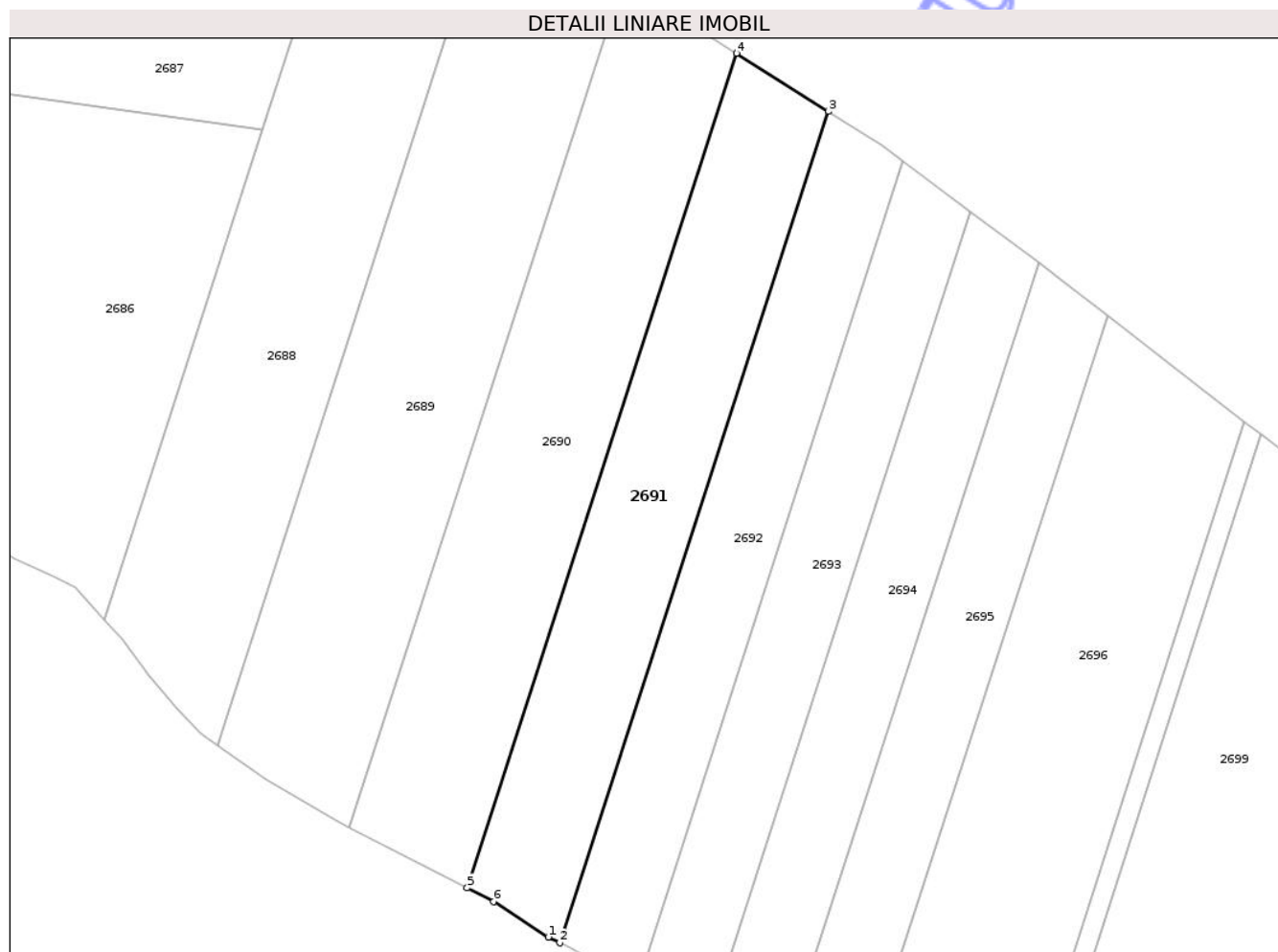
Inscrieri privind dezmembramintele dreptului de proprietate, drepturi reale de garanție și sarcini	Referințe
NU SUNT	

## Anexa Nr. 1 La Partea I

## Teren

Nr cadastral	Suprafața (mp)*	Observații / Referințe
	2.800	Imobil traversat de limita dintre UAT Micasasa și UAT Valea Lunga

\* Suprafața este determinată în planul de proiecție Stereo 70.



## Date referitoare la teren

Crt	Categorie folosință	Intravilan	Suprafața (mp)	Tarla	Parcelă	Nr. topo	Observații / Referințe
1	faneata	NU	2.800	20	1367/7/2	-	Nr. Parcela 1367/7/1 greșit în TP

## Lungime Segmente

1) Valorile lungimilor segmentelor sunt obținute din proiecție în plan.

Punct început	X / Y	Punct sfârșit	X / Y	Lungime segment (** (m)
1	433.793,661 515.409,135	2	433.795,696 515.408,152	2.261
2	433.795,696 515.408,152	3	433.842,543 515.553,264	152.486
3	433.842,543 515.553,264	4	433.826,544 515.563,392	18.936
4	433.826,544 515.563,392	5	433.779,515 515.417,715	153.08
5	433.779,515 515.417,715	6	433.784,159 515.415,381	5.198

Punct început	X / Y	Punct sfârșit	X / Y	Lungime segment (** (m)
6	433.784,159 515.415,381	1	433.793,661 515.409,135	11.371

\*\* Lungimile segmentelor sunt determinate în planul de proiecție Stereo 70 și sunt rotunjite la 1 milimetru.

\*\*\* Distanța dintre puncte este formată din segmente cumulate ce sunt mai mici decât valoarea 1 milimetru.

Neutilizabil în Circuitul Civil



**DATE DESPRE IMOBILUL NR. 2692**

Oficiul de Cadastru și Publicitate Imobiliară SIBIU  
Biroul de Cadastru și Publicitate Imobiliară Medias

**A. Partea I. Descrierea imobilului**

TEREN Extravilan

Adresa: Jud. Sibiu

Nr. Crt	Nr cadastral Nr. topografic	Suprafața* (mp)	Observații / Referințe
A1		2.300	Sector cadastral:23 Teren neimprejmuit; Imobil traversat de limita dintre UAT Micasasa și UAT Valea Lunga

**B. Partea II. Proprietari și acte**

Inscrieri privitoare la dreptul de proprietate și alte drepturi reale		Referințe
/		
Act Administrativ nr. 657, din 30/09/2002 emis de CJPSSDPAT SIBIU (titlu de proprietate);		
B1	Intabulare, drept de PROPRIETATE, dobandit prin Reconstituire, cota actuala 1/1 1) <b>BLAGA IACOB</b>	A1

**C. Partea III. SARCINI .**

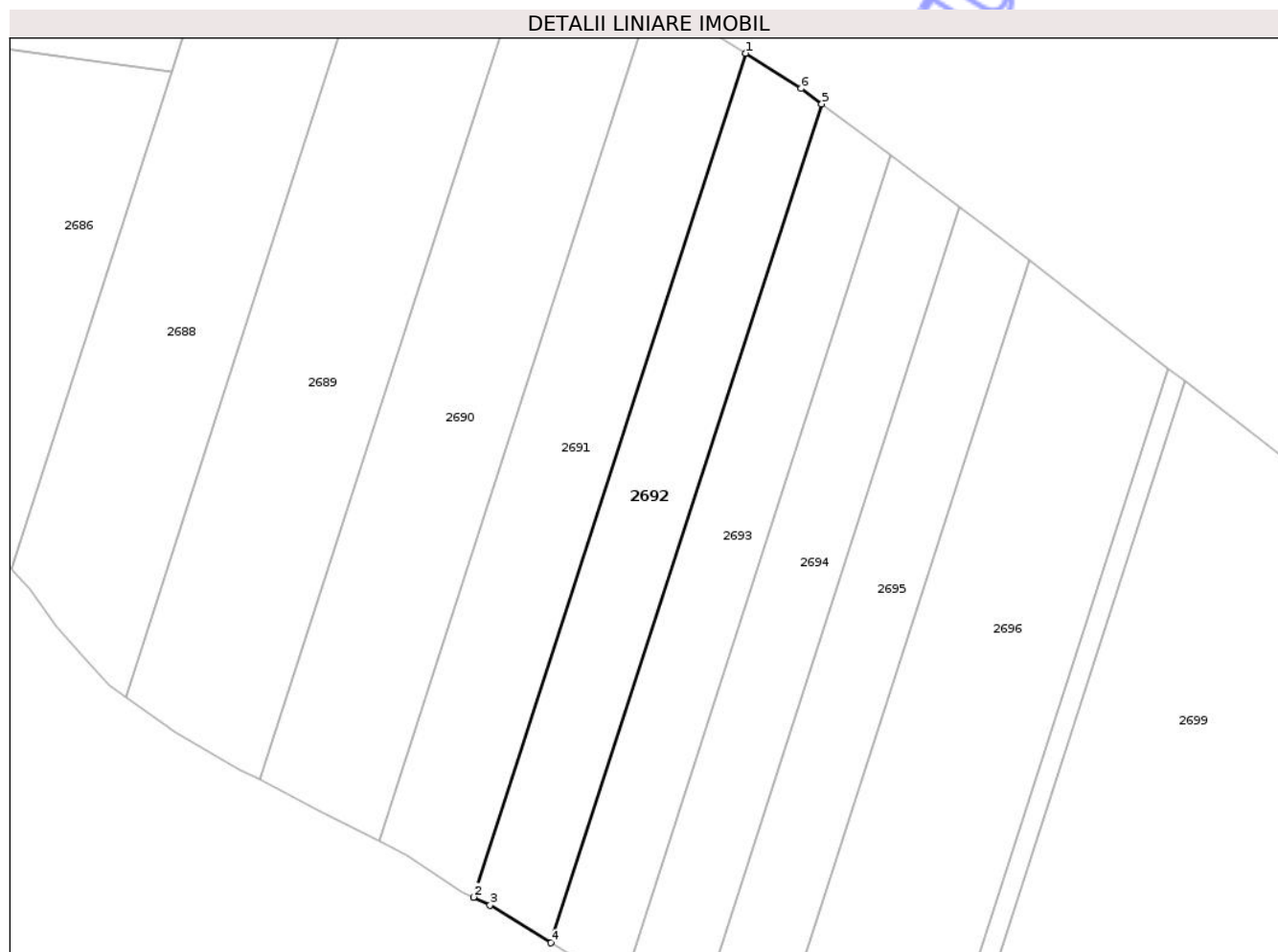
Inscrieri privind dezmembramintele dreptului de proprietate, drepturi reale de garanție și sarcini	Referințe
NU SUNT	

## Anexa Nr. 1 La Partea I

## Teren

Nr cadastral	Suprafața (mp)*	Observații / Referințe
	2.300	Imobil traversat de limita dintre UAT Micasasa și UAT Valea Lunga

\* Suprafața este determinată în planul de proiecție Stereo 70.



## Date referitoare la teren

Crt	Categorie folosință	Intra vilan	Suprafața (mp)	Tarla	Parcelă	Nr. topo	Observații / Referințe
1	faneata	NU	2.300	20	1367/7/1	-	Nr. Tarla 17 greșit în TP. Nr. Parcela 1367/7 greșit în TP

## Lungime Segmente

1) Valorile lungimilor segmentelor sunt obținute din proiecție în plan.

Punct început	X / Y	Punct sfârșit	X / Y	Lungime segment (** (m)
1	433.842,543 515.553,264	2	433.795,696 515.408,152	152.486
2	433.795,696 515.408,152	3	433.798,557 515.406,77	3.177
3	433.798,557 515.406,77	4	433.809,056 515.400,294	12.336
4	433.809,056 515.400,294	5	433.855,631 515.544,565	151.603
5	433.855,631 515.544,565	6	433.852,096 515.547,216	4.418

Punct început	X / Y	Punct sfârșit	X / Y	Lungime segment (** (m)
6	433.852,096 515.547,216	1	433.842,543 515.553,264	11.306

\*\* Lungimile segmentelor sunt determinate în planul de proiecție Stereo 70 și sunt rotunjite la 1 milimetru.

\*\*\* Distanța dintre puncte este formată din segmente cumulate ce sunt mai mici decât valoarea 1 milimetru.

Neutilizabil în Circuitul Civil



**DATE DESPRE IMOBILUL NR. 2693**

Oficiul de Cadastru și Publicitate Imobiliară SIBIU  
Biroul de Cadastru și Publicitate Imobiliară Medias

**A. Partea I. Descrierea imobilului**

TEREN Extravilan

Adresa: Jud. Sibiu

Nr. Crt	Nr cadastral Nr. topografic	Suprafața* (mp)	Observații / Referințe
A1		2.100	Sector cadastral:23 Teren neimprejmuit; Imobil traversat de limita dintre UAT Micasasa și UAT Valea Lunga

**B. Partea II. Proprietari și acte**

Inscrieri privitoare la dreptul de proprietate și alte drepturi reale		Referințe
/		
Act Normativ nr. 7, din 13/03/1996 emis de PARLAMENTUL ROMÂNIEI (lege);		
B1	Intabulare, drept de PROPRIETATE, dobandit prin Lege, cota actuala 1/1 1) NEIDENTIFICAT NEIDENTIFICAT	A1
B2	Se noteaza mențiunea de proprietar neidentificat	A1

**C. Partea III. SARCINI .**

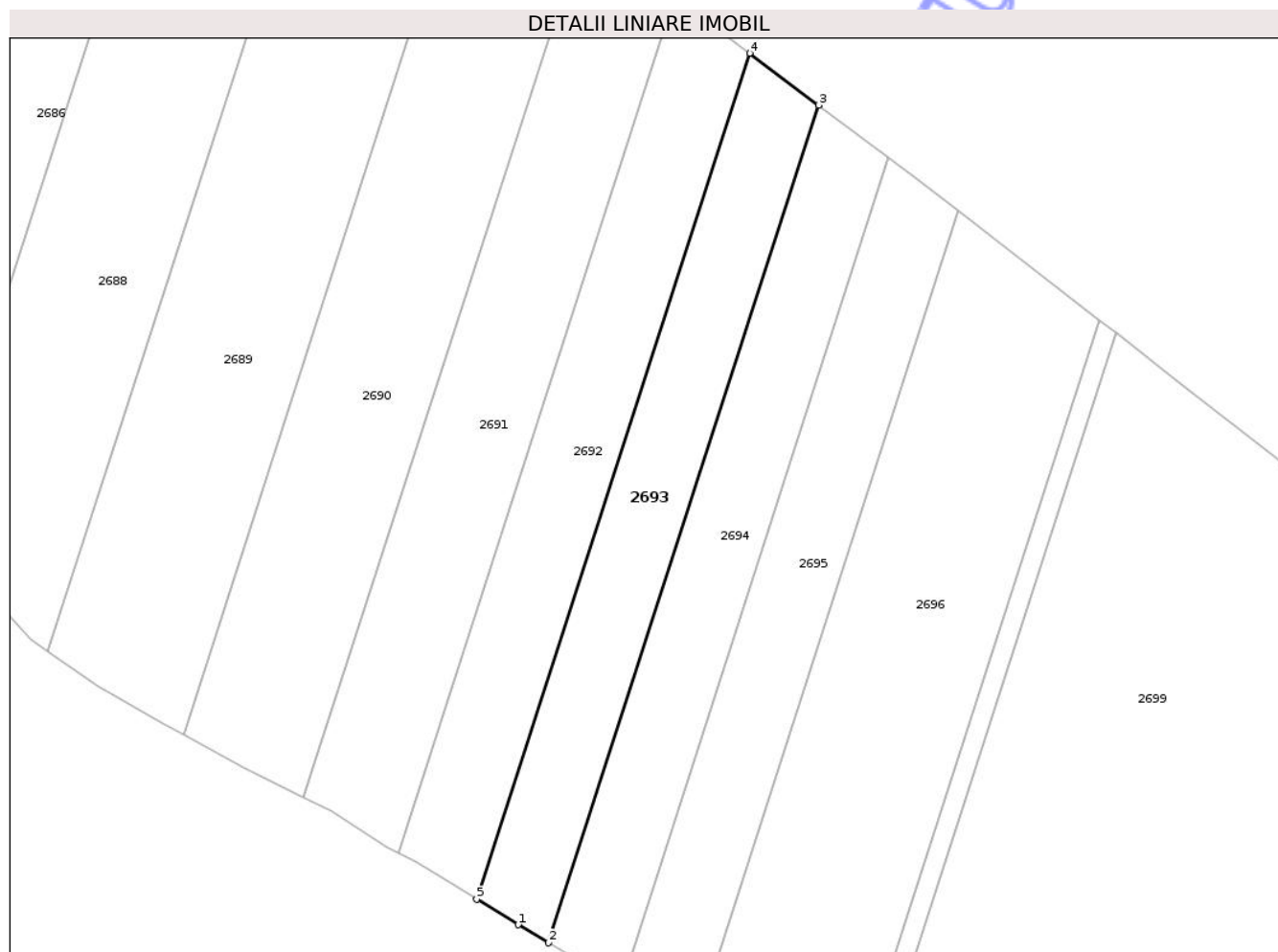
Inscrieri privind dezmembramintele dreptului de proprietate, drepturi reale de garanție și sarcini	Referințe
NU SUNT	

## Anexa Nr. 1 La Partea I

## Teren

Nr cadastral	Suprafața (mp)*	Observații / Referințe
	2.100	Imobil traversat de limita dintre UAT Micasasa și UAT Valea Lunga

\* Suprafața este determinată în planul de proiecție Stereo 70.



## Date referitoare la teren

Crt	Categorie folosință	Intra vilan	Suprafața (mp)	Tarla	Parcelă	Nr. topo	Observații / Referințe
1	arabil	NU	2.100	20	1367/6	-	

## Lungime Segmente

1) Valorile lungimilor segmentelor sunt obținute din proiecție în plan.

Punct început	X / Y	Punct sfârșit	X / Y	Lungime segment (** (m)
1	433.816,105 515.395,946	2	433.821,287 515.392,881	6.021
2	433.821,287 515.392,881	3	433.867,405 515.535,735	150.113
3	433.867,405 515.535,735	4	433.855,631 515.544,565	14.717
4	433.855,631 515.544,565	5	433.809,056 515.400,294	151.603
5	433.809,056 515.400,294	1	433.816,105 515.395,946	8.282

\*\* Lungimile segmentelor sunt determinate în planul de proiecție Stereo 70 și sunt rotunjite la 1 milimetru.

\*\*\* Distanța dintre puncte este formată din segmente cumulate ce sunt mai mici decât valoarea 1 milimetru.

Neutilizabil în Circuitul  
Civil



**DATE DESPRE IMOBILUL NR. 2694**

Oficiul de Cadastru și Publicitate Imobiliară SIBIU  
Biroul de Cadastru și Publicitate Imobiliară Medias

**A. Partea I. Descrierea imobilului**

TEREN Extravilan

Adresa: Jud. Sibiu

Nr. Crt	Nr cadastral Nr. topografic	Suprafața* (mp)	Observații / Referințe
A1		2.100	Sector cadastral:23 Teren neimprejmuit; Imobil traversat de limita dintre UAT Micasasa și UAT Valea Lunga

**B. Partea II. Proprietari și acte**

Inscrieri privitoare la dreptul de proprietate și alte drepturi reale		Referințe
/		
Act Normativ nr. 7, din 13/03/1996 emis de PARLAMENTUL ROMÂNIEI (lege);		
B1	Intabulare, drept de PROPRIETATE, dobandit prin Lege, cota actuala 1/1 1) NEIDENTIFICAT NEIDENTIFICAT	A1
B2	Se noteaza mențiunea de proprietar neidentificat	A1

**C. Partea III. SARCINI .**

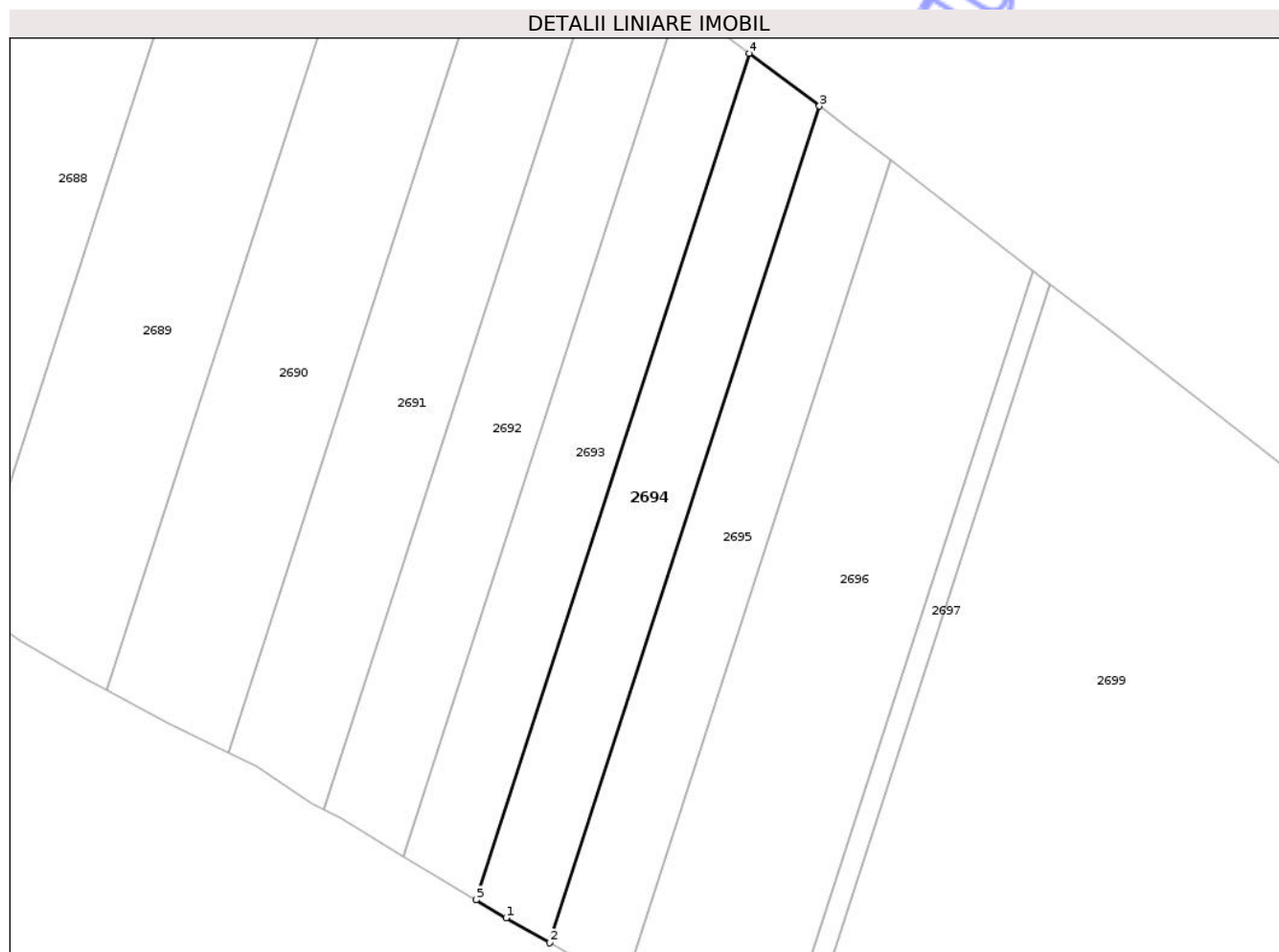
Inscrieri privind dezmembramintele dreptului de proprietate, drepturi reale de garanție și sarcini	Referințe
NU SUNT	

## Anexa Nr. 1 La Partea I

## Teren

Nr cadastral	Suprafața (mp)*	Observații / Referințe
	2.100	Imobil traversat de limita dintre UAT Micasasa și UAT Valea Lunga

\* Suprafața este determinată în planul de proiecție Stereo 70.



## Date referitoare la teren

Crt	Categorie folosință	Intra vilan	Suprafața (mp)	Tarla	Parcelă	Nr. topo	Observații / Referințe
1	arabil	NU	2.100	20	1367/5	-	

## Lungime Segmente

1) Valorile lungimilor segmentelor sunt obținute din proiecție în plan.

Punct început	X / Y	Punct sfârșit	X / Y	Lungime segment (** (m)
1	433.826,377 515.389,871	2	433.833,746 515.385,672	8.482
2	433.833,746 515.385,672	3	433.879,309 515.526,807	148.307
3	433.879,309 515.526,807	4	433.867,405 515.535,735	14.88
4	433.867,405 515.535,735	5	433.821,287 515.392,881	150.113
5	433.821,287 515.392,881	1	433.826,377 515.389,871	5.913

\*\* Lungimile segmentelor sunt determinate în planul de proiecție Stereo 70 și sunt rotunjite la 1 milimetru.

\*\*\* Distanța dintre puncte este formată din segmente cumulate ce sunt mai mici decât valoarea 1 milimetru.

Neutilizabil în Circuitul  
Civil



**DATE DESPRE IMOBILUL NR. 2695**

Oficiul de Cadastru și Publicitate Imobiliară SIBIU  
Biroul de Cadastru și Publicitate Imobiliară Medias

**A. Partea I. Descrierea imobilului**

TEREN Extravilan

Adresa: Jud. Sibiu

Nr. Crt	Nr cadastral Nr. topografic	Suprafața* (mp)	Observații / Referințe
A1		2.100	Sector cadastral:23 Teren neimprejmuit; Imobil traversat de limita dintre UAT Micasasa și UAT Valea Lunga

**B. Partea II. Proprietari și acte**

Inscrieri privitoare la dreptul de proprietate și alte drepturi reale		Referințe
/		
Act Administrativ nr. 676/40, din 28/10/2002 emis de CJPSDDPAT SIBIU (titlu de proprietate);		
B1	Intabulare, drept de PROPRIETATE, dobandit prin Reconstituire, cota actuala 1/1 1) FLOCA NICOLAE	A1

**C. Partea III. SARCINI .**

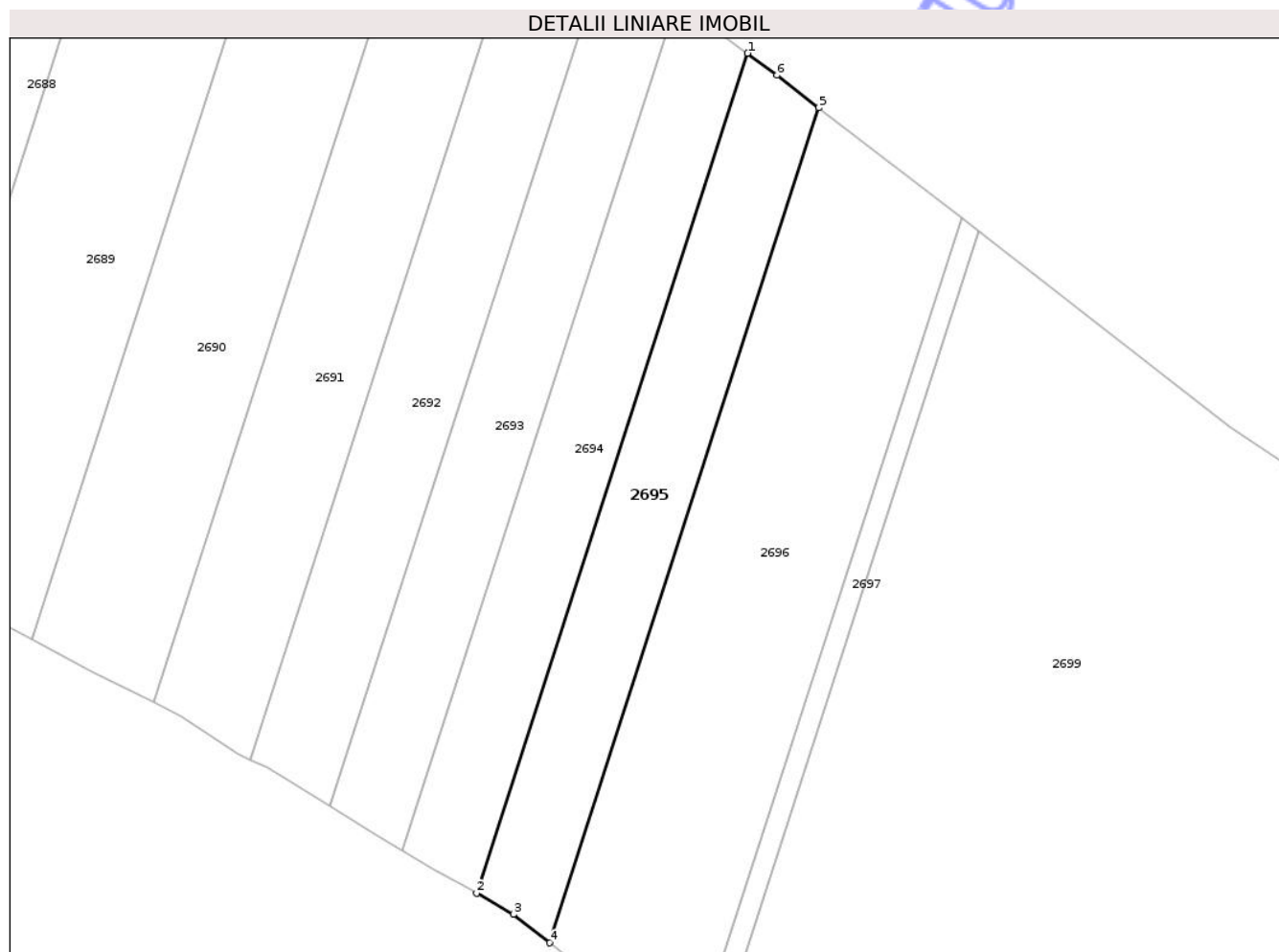
Inscrieri privind dezmembramintele dreptului de proprietate, drepturi reale de garanție și sarcini	Referințe
NU SUNT	

## Anexa Nr. 1 La Partea I

## Teren

Nr cadastral	Suprafața (mp)*	Observații / Referințe
	2.100	Imobil traversat de limita dintre UAT Micasasa și UAT Valea Lunga

\* Suprafața este determinată în planul de proiecție Stereo 70.



## Date referitoare la teren

Crt	Categorie folosință	Intra vilan	Suprafața (mp)	Tarla	Parcelă	Nr. topo	Observații / Referințe
1	arabil	NU	2.100	20	1367/4/1	-	nr. de parcela 1367/4 greșit în TP

## Lungime Segmente

1) Valorile lungimilor segmentelor sunt obținute din proiecție în plan.

Punct început	X / Y	Punct sfârșit	X / Y	Lungime segment (** (m)
1	433.879,309 515.526,807	2	433.833,746 515.385,672	148.307
2	433.833,746 515.385,672	3	433.839,938 515.382,143	7.127
3	433.839,938 515.382,143	4	433.846,012 515.377,354	7.735
4	433.846,012 515.377,354	5	433.891,299 515.517,637	147.412
5	433.891,299 515.517,637	6	433.884,234 515.523,113	8.939

Punct început	X / Y	Punct sfârșit	X / Y	Lungime segment (** (m)
6	433.884,234 515.523,113	1	433.879,309 515.526,807	6.156

\*\* Lungimile segmentelor sunt determinate în planul de proiecție Stereo 70 și sunt rotunjite la 1 milimetru.

\*\*\* Distanța dintre puncte este formată din segmente cumulate ce sunt mai mici decât valoarea 1 milimetru.

Neutilizabil în Circuitul Civil



**DATE DESPRE IMOBILUL NR. 2696**

Oficiul de Cadastru și Publicitate Imobiliară SIBIU  
Biroul de Cadastru și Publicitate Imobiliară Medias

**A. Partea I. Descrierea imobilului**

TEREN Extravilan

Adresa: Jud. Sibiu

Nr. Crt	Nr cadastral Nr. topografic	Suprafața* (mp)	Observații / Referințe
A1		4.200	Sector cadastral:23 Teren neimprejmuit; Imobil traversat de limita dintre UAT Micasasa și UAT Valea Lunga

**B. Partea II. Proprietari și acte**

Inscrieri privitoare la dreptul de proprietate și alte drepturi reale		Referințe
/		
Act Administrativ nr. 672/40, din 28/10/2002 emis de CJPSDDPAT SIBIU (titlu de proprietate);		
B1	Intabulare, drept de PROPRIETATE, dobandit prin Reconstituire, cota actuala 1/1 1) <b>BLAGA GHEORGHE</b>	A1

**C. Partea III. SARCINI .**

Inscrieri privind dezmembramintele dreptului de proprietate, drepturi reale de garanție și sarcini	Referințe
NU SUNT	

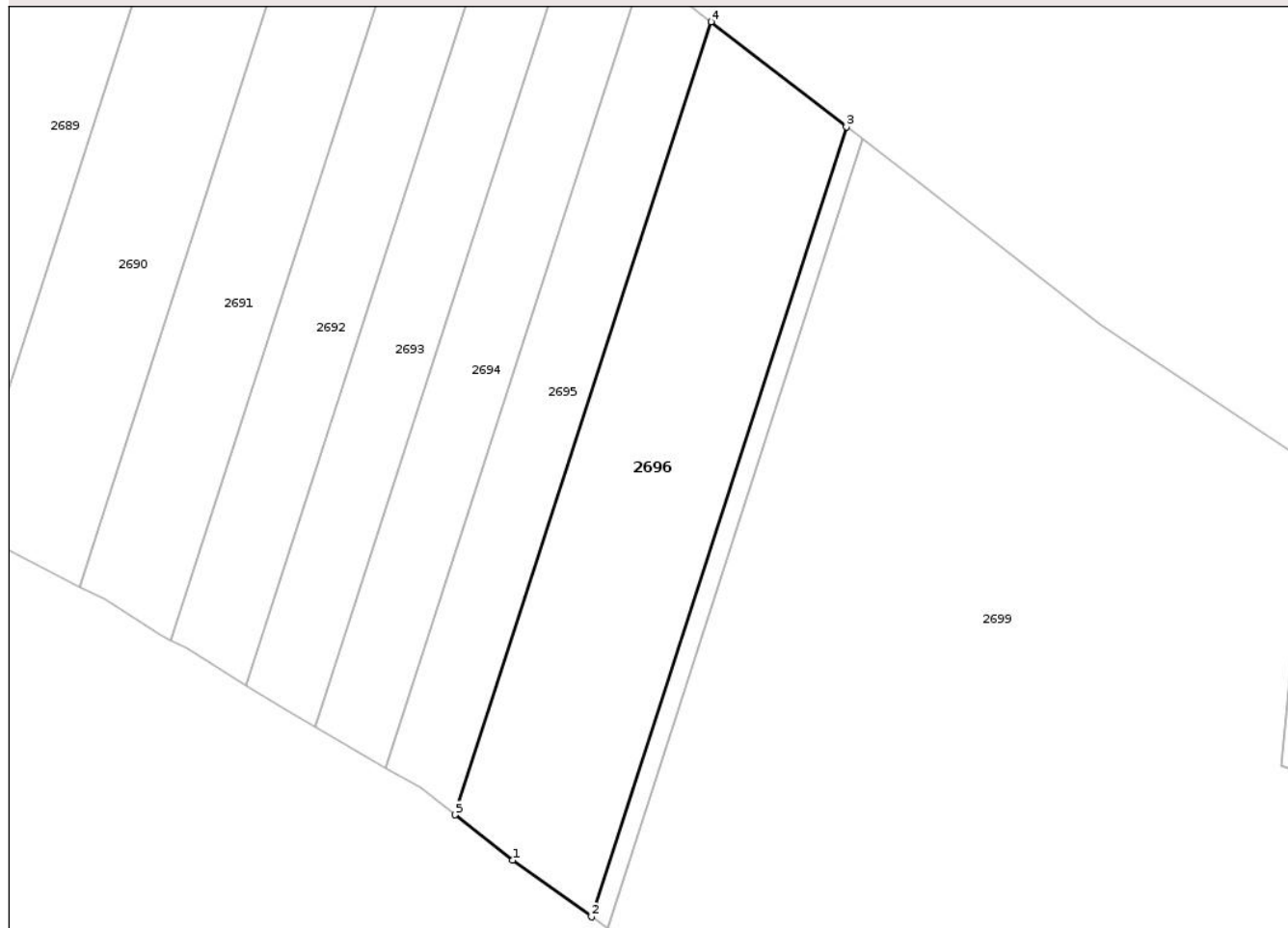
## Anexa Nr. 1 La Partea I

## Teren

Nr cadastral	Suprafața (mp)*	Observații / Referințe
	4.200	Imobil traversat de limita dintre UAT Micasasa și UAT Valea Lunga

\* Suprafața este determinată în planul de proiecție Stereo 70.

## DETALII LINIARE IMOBIL



## Date referitoare la teren

Crt	Categorie folosință	Intra vilan	Suprafața (mp)	Tarla	Parcelă	Nr. topo	Observații / Referințe
1	faneata	NU	4.200	20	1367/4	-	

## Lungime Segmente

1) Valorile lungimilor segmentelor sunt obținute din proiecție în plan.

Punct început	X / Y	Punct sfârșit	X / Y	Lungime segment (** (m)
1	433.856,194 515.369,325	2	433.870,144 515.359,305	17.176
2	433.870,144 515.359,305	3	433.915,264 515.499,065	146.863
3	433.915,264 515.499,065	4	433.891,299 515.517,637	30.318
4	433.891,299 515.517,637	5	433.846,012 515.377,354	147.412
5	433.846,012 515.377,354	1	433.856,194 515.369,325	12.967

\*\* Lungimile segmentelor sunt determinate în planul de proiecție Stereo 70 și sunt rotunjite la 1 milimetru.

\*\*\* Distanța dintre puncte este formată din segmente cumulate ce sunt mai mici decât valoarea 1 milimetru.

Neutilizabil în Circuitul  
Civil



**DATE DESPRE IMOBILUL NR. 2697**

Oficiul de Cadastru și Publicitate Imobiliară SIBIU  
Biroul de Cadastru și Publicitate Imobiliară Medias

**A. Partea I. Descrierea imobilului**

TEREN Extravilan

Adresa: Jud. Sibiu

Nr. Crt	Nr cadastral Nr. topografic	Suprafața* (mp)	Observații / Referințe
A1		500	Sector cadastral:23 Teren neimprejmuit; Imobil traversat de limita dintre UAT Micasasa și UAT Valea Lunga

**B. Partea II. Proprietari și acte**

Inscrieri privitoare la dreptul de proprietate și alte drepturi reale		Referințe
/		
Act Administrativ nr. 936/40, din 19/11/2013 emis de CJPSDDPAT SIBIU (titlu de proprietate);		
B1	Intabulare, drept de PROPRIETATE, dobandit prin Reconstituire, cota actuala 1/1 1) <b>BLAGA NICOLAE</b> 2) <b>BLAGA IOAN</b>	A1

**C. Partea III. SARCINI .**

Inscrieri privind dezmembramintele dreptului de proprietate, drepturi reale de garanție și sarcini	Referințe
NU SUNT	

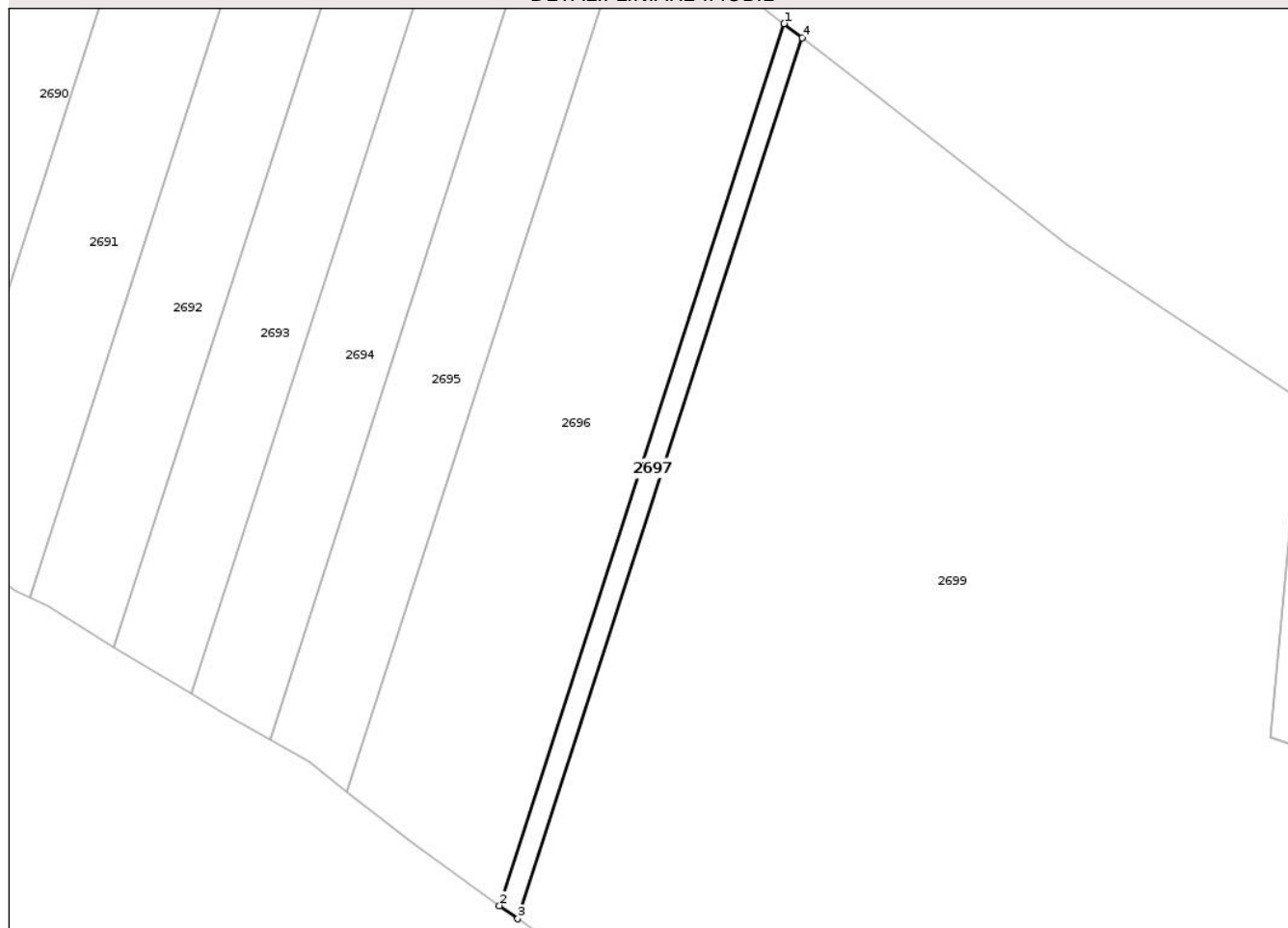
## Anexa Nr. 1 La Partea I

## Teren

Nr cadastral	Suprafața (mp)*	Observații / Referințe
	500	Imobil traversat de limita dintre UAT Micasasa și UAT Valea Lunga

\* Suprafața este determinată în planul de proiecție Stereo 70.

## DETALII LINIARE IMOBIL



## Date referitoare la teren

Crt	Categorie folosință	Intra vilan	Suprafața (mp)	Tarla	Parcelă	Nr. topo	Observații / Referințe
1	faneata	NU	500	20	1367/3	-	nr. de tarla 19 greșit în TP

## Lungime Segmente

1) Valorile lungimilor segmentelor sunt obținute din proiecție în plan.

Punct început	X / Y	Punct sfârșit	X / Y	Lungime segment (** (m)
1	433.915,264 515.499,065	2	433.870,144 515.359,305	146.863
2	433.870,144 515.359,305	3	433.873,05 515.357,218	3.577
3	433.873,05 515.357,218	4	433.918,126 515.496,846	146.724
4	433.918,126 515.496,846	1	433.915,264 515.499,065	3.622

\*\* Lungimile segmentelor sunt determinate în planul de proiecție Stereo 70 și sunt rotunjite la 1 milimetru.

\*\*\* Distanța dintre puncte este formată din segmente cumulate ce sunt mai mici decât valoarea 1 milimetru.

Neutilizabil în Circuitul  
Civil





## DATE DESPRE IMOBILUL NR. 2698

Oficiul de Cadastru și Publicitate Imobiliară SIBIU  
Biroul de Cadastru și Publicitate Imobiliară Medias

## A. Partea I. Descrierea imobilului

TEREN Extravilan

Adresa: Jud. Sibiu

Nr. Crt	Nr cadastral Nr. topografic	Suprafața* (mp)	Observații / Referințe
A1		2.900	Sector cadastral:23 Teren neimprejmuit;

## B. Partea II. Proprietari și acte

Inscrieri privitoare la dreptul de proprietate și alte drepturi reale	Referințe
/	
Act Administrativ nr. 2065/40, din 16/07/2003 emis de CJPSDDPAT SIBIU (titlu de proprietate);	
B1	A1
Intabulare, drept de PROPRIETATE, dobandit prin Reconstituire, cota actuala 1/1	
1) SIPOS ELISABETA	

## C. Partea III. SARCINI .

Inscrieri privind dezmembramintele dreptului de proprietate, drepturi reale de garanție și sarcini	Referințe
NU SUNT	

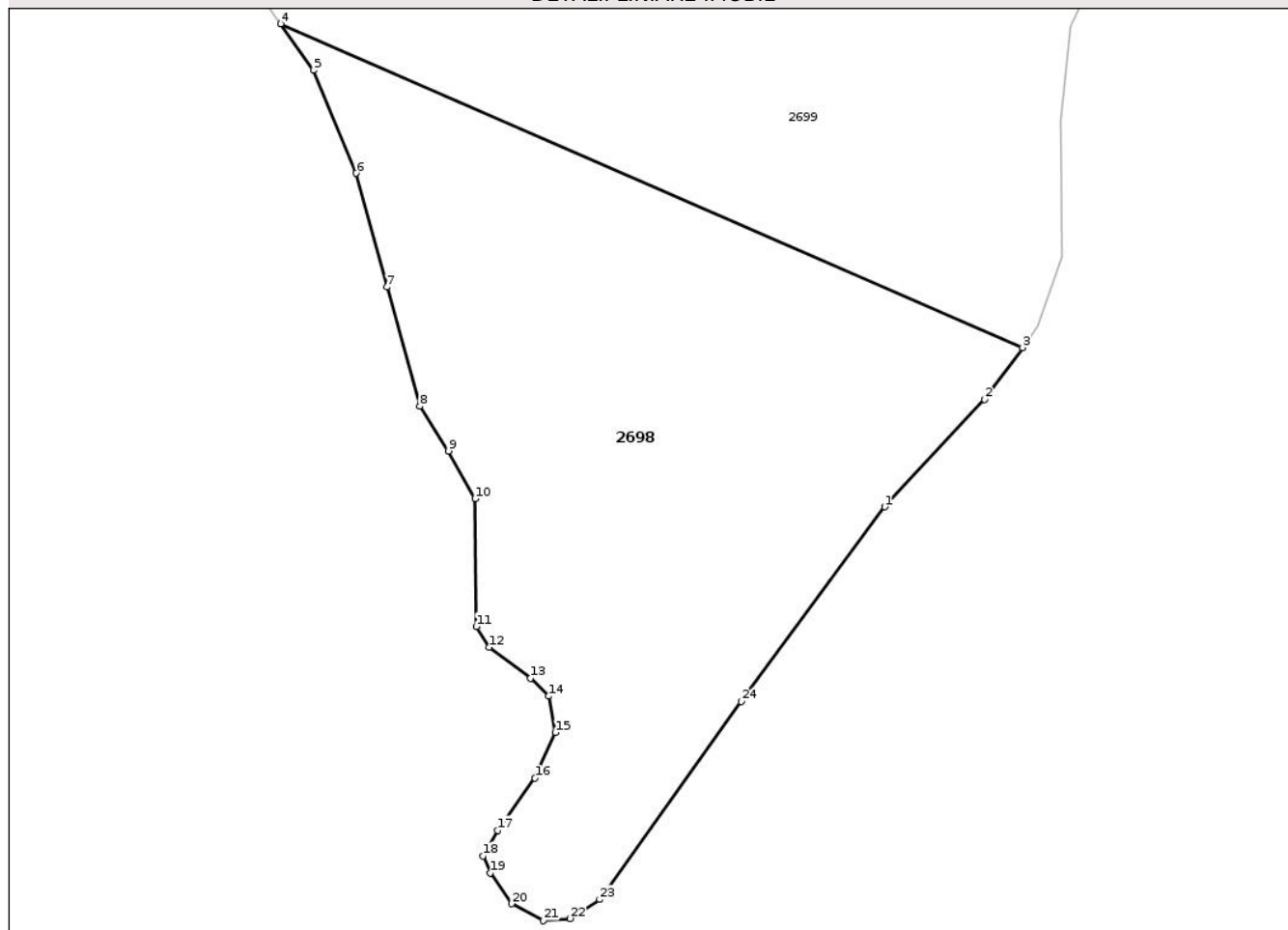
## Anexa Nr. 1 La Partea I

## Teren

Nr cadastral	Suprafața (mp)*	Observații / Referințe
	2.900	

\* Suprafața este determinată în planul de proiecție Stereo 70.

## DETALII LINIARE IMOBIL



## Date referitoare la teren

Crt	Categorie folosință	Intra vilan	Suprafața (mp)	Tarla	Parcelă	Nr. topo	Observații / Referințe
1	faneata	NU	2.900	20	1375	-	

## Lungime Segmente

1) Valorile lungimilor segmentelor sunt obținute din proiecție în plan.

Punct început	X / Y	Punct sfârșit	X / Y	Lungime segment (** (m)
1	433.962,98 515.282,448	2	433.973,28 515.293,509	15.114
3	433.977,197 515.298,849	4	433.900,751 515.332,183	83.398
5	433.904,12 515.327,412	6	433.908,503 515.316,789	11.492
7	433.911,68 515.305,071	8	433.915,077 515.292,805	12.728
9	433.918,035 515.288,205	10	433.920,775 515.283,277	5.639

Punct început	X / Y	Punct sfârșit	X / Y	Lungime segment (** (m)
2	433.973,28 515.293,509	3	433.977,197 515.298,849	6.622
4	433.900,751 515.332,183	5	433.904,12 515.327,412	5.841
6	433.908,503 515.316,789	7	433.911,68 515.305,071	12.141
8	433.915,077 515.292,805	9	433.918,035 515.288,205	5.469
10	433.920,775 515.283,277	11	433.920,884 515.270,134	13.143

Punct început	X / Y	Punct sfârșit	X / Y	Lungime segment (** (m)
11	433.920,884 515.270,134	12	433.922,221 515.267,992	2.525
13	433.926,494 515.264,815	14	433.928,357 515.262,954	2.633
15	433.929,014 515.259,23	16	433.926,933 515.254,521	5.148
17	433.923,098 515.249,155	18	433.921,564 515.246,526	3.044
19	433.922,331 515.244,774	20	433.924,522 515.241,598	3.858
21	433.927,809 515.239,845	22	433.930,548 515.240,065	2.748
23	433.933,616 515.242,036	24	433.948,189 515.262,406	25.046

Punct început	X / Y	Punct sfârșit	X / Y	Lungime segment (** (m)
12	433.922,221 515.267,992	13	433.926,494 515.264,815	5.325
14	433.928,357 515.262,954	15	433.929,014 515.259,23	3.782
16	433.926,933 515.254,521	17	433.923,098 515.249,155	6.596
18	433.921,564 515.246,526	19	433.922,331 515.244,774	1.913
20	433.924,522 515.241,598	21	433.927,809 515.239,845	3.725
22	433.930,548 515.240,065	23	433.933,616 515.242,036	3.647
24	433.948,189 515.262,406	1	433.962,98 515.282,448	24.909

\*\* Lungimile segmentelor sunt determinate în planul de proiecție Stereo 70 și sunt rotunjite la 1 milimetru.

\*\*\* Distanța dintre puncte este formată din segmente cumulate ce sunt mai mici decât valoarea 1 milimetru.





## DATE DESPRE IMOBILUL NR. 2699

Oficiul de Cadastru și Publicitate Imobiliară SIBIU  
Biroul de Cadastru și Publicitate Imobiliară Medias

## A. Partea I. Descrierea imobilului

TEREN Extravilan

Adresa: Jud. Sibiu

Nr. Crt	Nr cadastral Nr. topografic	Suprafața* (mp)	Observații / Referințe
A1		16.600	Sector cadastral:23 Teren neimprejmuț; Imobil traversat de limita dintre UAT Micasasa și UAT Valea Lunga

## B. Partea II. Proprietari și acte

Inscrieri privitoare la dreptul de proprietate și alte drepturi reale		Referințe
/		
Act Administrativ nr. 2065/40, din 16/07/2003 emis de CJPSDDPAT SIBIU (titlu de proprietate);		
B1	Intabulare, drept de PROPRIETATE, dobandit prin Reconstituire, cota actuala 1/1 1) SIPOS ELISABETA	A1

## C. Partea III. SARCINI .

Inscrieri privind dezmembramintele dreptului de proprietate, drepturi reale de garanție și sarcini	Referințe
NU SUNT	

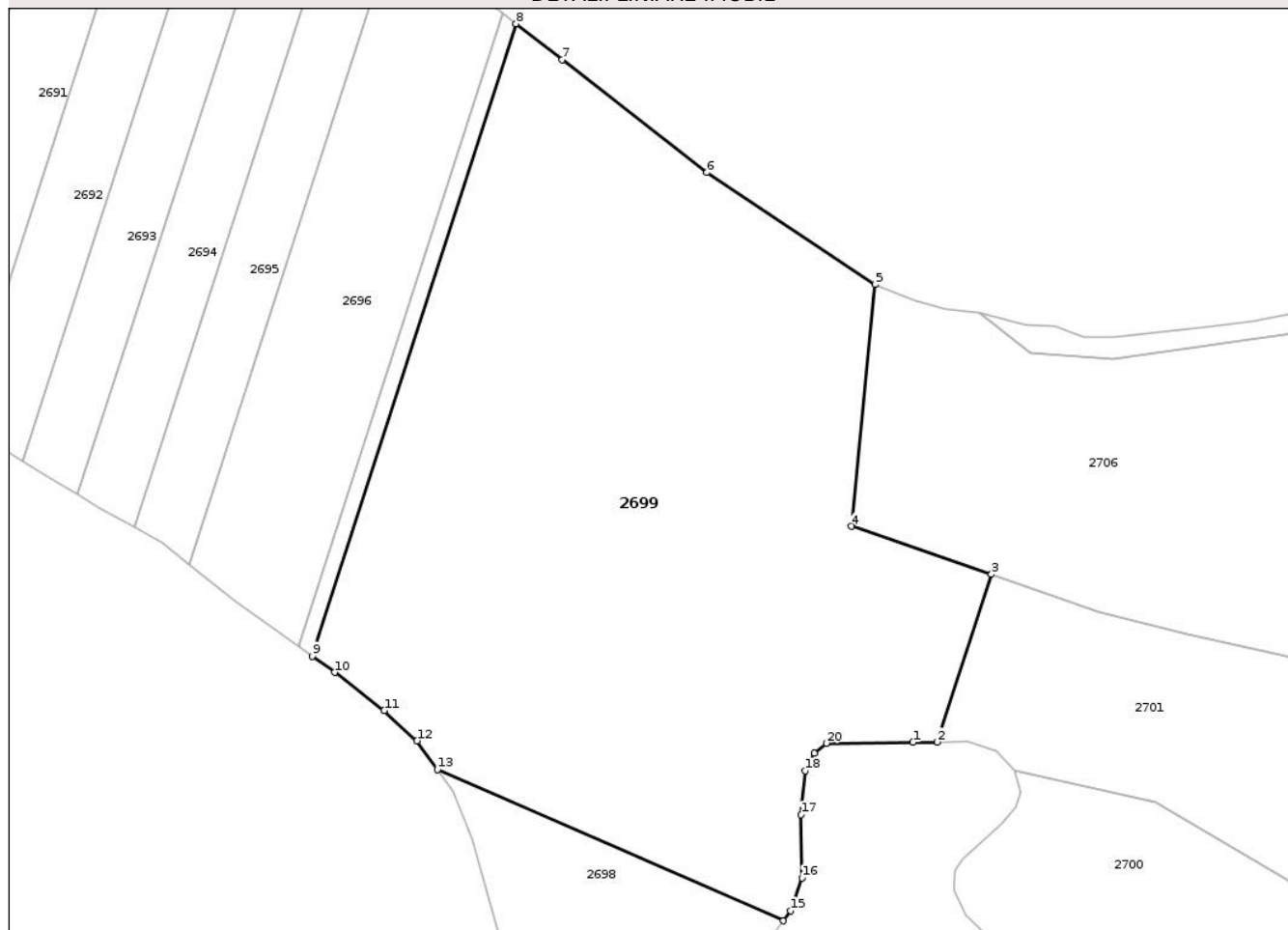
## Anexa Nr. 1 La Partea I

## Teren

Nr cadastral	Suprafața (mp)*	Observații / Referințe
	16.600	Imobil traversat de limita dintre UAT Micasasa și UAT Valea Lunga

\* Suprafața este determinată în planul de proiecție Stereo 70.

## DETALII LINIARE IMOBIL



## Date referitoare la teren

Crt	Categorie folosință	Intra vilan	Suprafața (mp)	Tarla	Parcelă	Nr. topo	Observații / Referințe
1	arabil	NU	16.600	20	1367/3/1	-	

## Lungime Segmente

1) Valorile lungimilor segmentelor sunt obținute din proiecție în plan.

Punct început	X / Y	Punct sfârșit	X / Y	Lungime segment (** (m)
1	434.005,857 515.338,262	2	434.011,226 515.338,311	5.369
2	434.011,226 515.338,311	3	434.023,17 515.375,309	38.879
3	434.023,17 515.375,309	4	433.992,301 515.385,924	32.643
4	433.992,301 515.385,924	5	433.997,485 515.439,288	53.615
5	433.997,485 515.439,288	6	433.960,324 515.464,037	44.649

Punct început	X / Y	Punct sfârşit	X / Y	Lungime segment (** (m)
6	433.960,324 515.464,037	7	433.928,344 515.488,928	40.525
7	433.928,344 515.488,928	8	433.918,126 515.496,846	12.926
8	433.918,126 515.496,846	9	433.873,05 515.357,218	146.724
9	433.873,05 515.357,218	10	433.877,998 515.353,664	6.092
10	433.877,998 515.353,664	11	433.888,955 515.345,231	13.826
11	433.888,955 515.345,231	12	433.896,231 515.338,583	9.856
12	433.896,231 515.338,583	13	433.900,751 515.332,183	7.835
13	433.900,751 515.332,183	14	433.977,197 515.298,849	83.398
14	433.977,197 515.298,849	15	433.978,794 515.301,026	2.7
15	433.978,794 515.301,026	16	433.981,314 515.308,254	7.655
16	433.981,314 515.308,254	17	433.981,095 515.322,272	14.02
17	433.981,095 515.322,272	18	433.982,081 515.331,91	9.688
18	433.982,081 515.331,91	19	433.984,053 515.335,852	4.408
19	433.984,053 515.335,852	20	433.986,683 515.338,043	3.423
20	433.986,683 515.338,043	1	434.005,857 515.338,262	19.175

\*\* Lungimile segmentelor sunt determinate în planul de proiecție Stereo 70 și sunt rotunjite la 1 milimetru.

\*\*\* Distanța dintre puncte este formată din segmente cumulate ce sunt mai mici decât valoarea 1 milimetru.



**DATE DESPRE IMOBILUL NR. 2700**

Oficiul de Cadastru și Publicitate Imobiliară SIBIU  
Biroul de Cadastru și Publicitate Imobiliară Medias

**A. Partea I. Descrierea imobilului**

TEREN Extravilan

Adresa: Jud. Sibiu

Nr. Crt	Nr cadastral Nr. topografic	Suprafața* (mp)	Observații / Referințe
A1		5.000	Sector cadastral:23 Teren neimprejmit;

**B. Partea II. Proprietari și acte**

Inscrieri privitoare la dreptul de proprietate și alte drepturi reale	Referințe
/	
Act Administrativ nr. 855/40, din 11/08/2004 emis de CJPSDDPAT SIBIU (titlu de proprietate);	
B1	A1
Intabulare, drept de PROPRIETATE, dobandit prin Reconstituire, cota actuala 1/1	
1) STREZA ELENA	

**C. Partea III. SARCINI .**

Inscrieri privind dezmembramintele dreptului de proprietate, drepturi reale de garanție și sarcini	Referințe
NU SUNT	

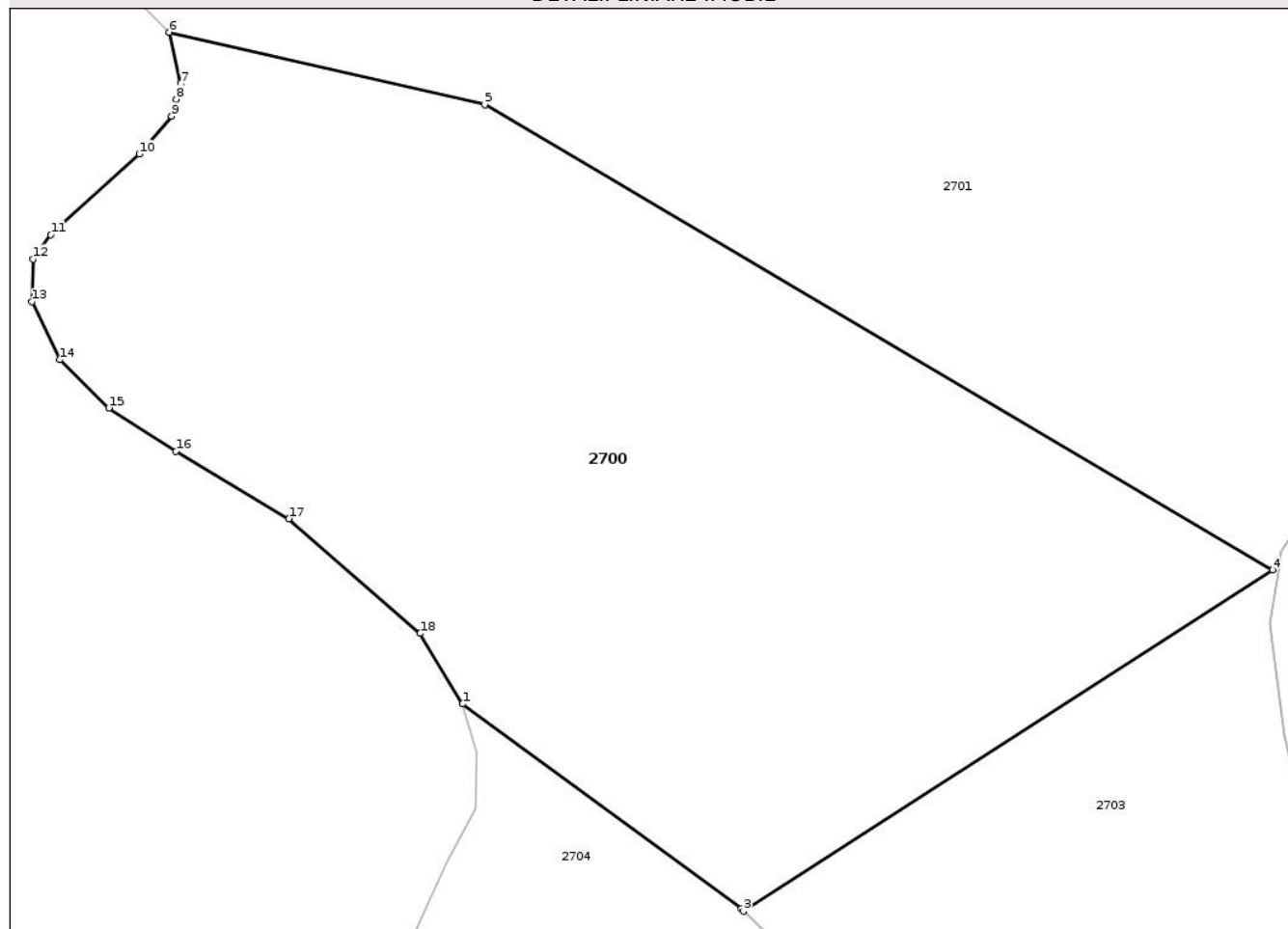
## Anexa Nr. 1 La Partea I

## Teren

Nr cadastral	Suprafața (mp)*	Observații / Referințe
	5.000	

\* Suprafața este determinată în planul de proiecție Stereo 70.

## DETALII LINIARE IMOBIL



## Date referitoare la teren

Crt	Categorie folosință	Intra vilan	Suprafața (mp)	Tarla	Parcelă	Nr. topo	Observații / Referințe
1	arabil	NU	5.000	20	1365/1	-	

## Lungime Segmente

1) Valorile lungimilor segmentelor sunt obținute din proiecție în plan.

Punct început	X / Y	Punct sfârșit	X / Y	Lungime segment (** (m)
1	434.057,198 515.266,333	2	434.084,501 515.246,251	33.893
2	434.084,501 515.246,251	3	434.084,731 515.246,025	0.323
3	434.084,731 515.246,025	4	434.136,618 515.279,444	61.718
4	434.136,618 515.279,444	5	434.059,37 515.325,052	89.706
5	434.059,37 515.325,052	6	434.028,428 515.332,129	31.741

Punct început	X / Y	Punct sfârșit	X / Y	Lungime segment (** (m)
6	434.028,428 515.332,129	7	434.029,524 515.327,091	5.156
7	434.029,524 515.327,091	8	434.029,111 515.325,595	1.552
8	434.029,111 515.325,595	9	434.028,647 515.323,915	1.743
9	434.028,647 515.323,915	10	434.025,47 515.320,191	4.895
10	434.025,47 515.320,191	11	434.016,814 515.312,306	11.709
11	434.016,814 515.312,306	12	434.015,061 515.309,897	2.979
12	434.015,061 515.309,897	13	434.014,951 515.305,735	4.163
13	434.014,951 515.305,735	14	434.017,69 515.300,04	6.319
14	434.017,69 515.300,04	15	434.022,511 515.295,331	6.739
15	434.022,511 515.295,331	16	434.029,085 515.291,06	7.84
16	434.029,085 515.291,06	17	434.040,152 515.284,488	12.871
17	434.040,152 515.284,488	18	434.053,035 515.273,232	17.108
18	434.053,035 515.273,232	1	434.057,198 515.266,333	8.058

\*\* Lungimile segmentelor sunt determinate în planul de proiecție Stereo 70 și sunt rotunjite la 1 milimetru.

\*\*\* Distanța dintre puncte este formată din segmente cumulate ce sunt mai mici decât valoarea 1 milimetru.





## DATE DESPRE IMOBILUL NR. 2701

Oficiul de Cadastru și Publicitate Imobiliară SIBIU  
Biroul de Cadastru și Publicitate Imobiliară Medias

## A. Partea I. Descrierea imobilului

TEREN Extravilan

Adresa: Jud. Sibiu

Nr. Crt	Nr cadastral Nr. topografic	Suprafața* (mp)	Observații / Referințe
A1		7.200	Sector cadastral:23 Teren neimprejmit;

## B. Partea II. Proprietari și acte

Inscrieri privitoare la dreptul de proprietate și alte drepturi reale	Referințe
/	
Act Administrativ nr. 640, din 30/09/2002 emis de CJPSDDPAT SIBIU (titlu de proprietate);	
B1	A1
Intabulare, drept de PROPRIETATE, dobandit prin Reconstituire, cota actuala 1/1	
1) <b>BLAGA VALER</b>	

## C. Partea III. SARCINI .

Inscrieri privind dezmembramintele dreptului de proprietate, drepturi reale de garanție și sarcini	Referințe
NU SUNT	

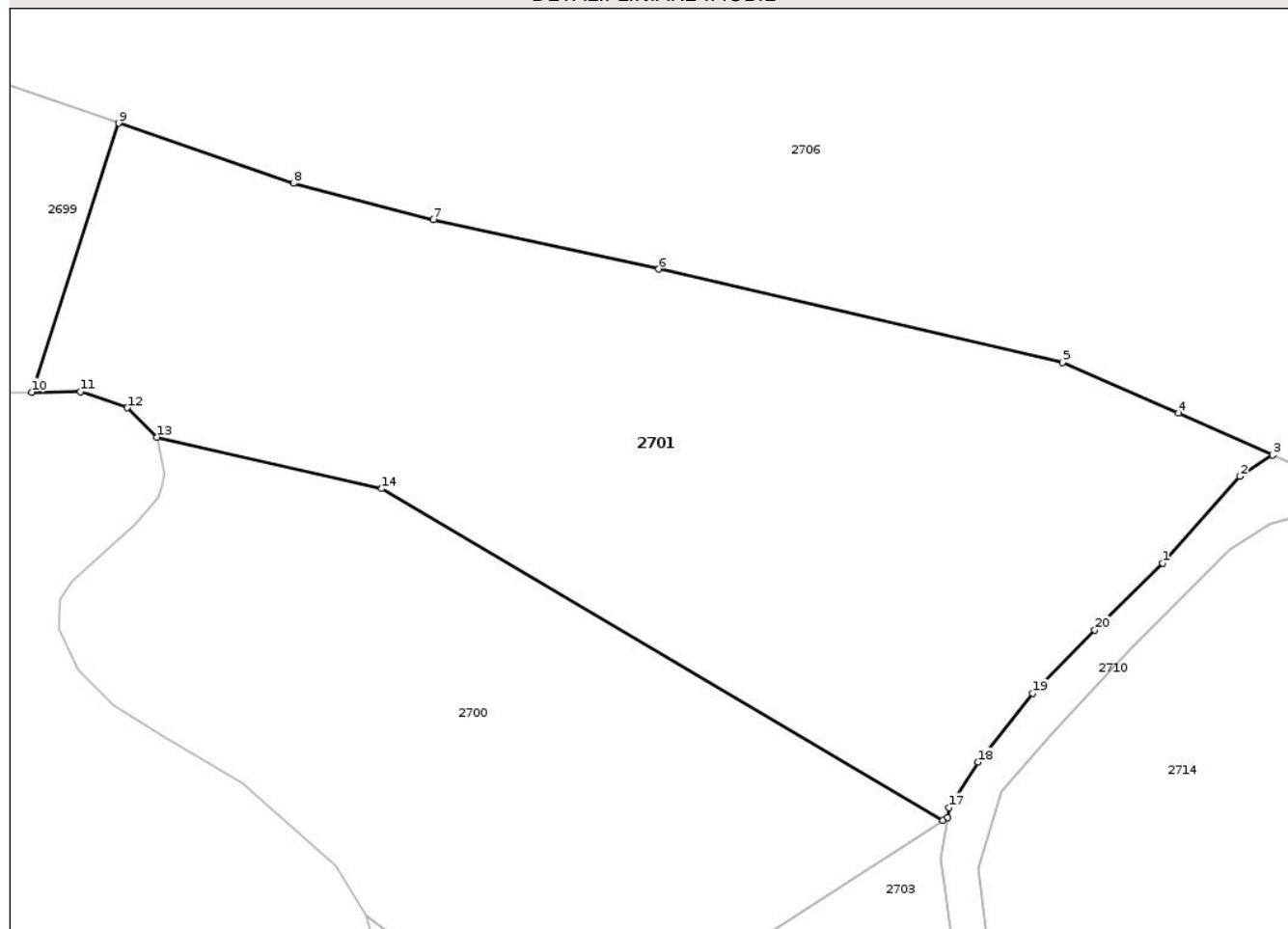
## Anexa Nr. 1 La Partea I

## Teren

Nr cadastral	Suprafața (mp)*	Observații / Referințe
	7.200	

\* Suprafața este determinată în planul de proiecție Stereo 70.

## DETALII LINIARE IMOBIL



## Date referitoare la teren

Crt	Categorie folosință	Intra vilan	Suprafața (mp)	Tarla	Parcelă	Nr. topo	Observații / Referințe
1	arabil	NU	7.200	20	1367/2	-	

## Lungime Segmente

1) Valorile lungimilor segmentelor sunt obținute din proiecție în plan.

Punct început	X / Y	Punct sfârșit	X / Y	Lungime segment (** (m)
1	434.166,848 515.314,78	2	434.177,524 515.326,739	16.03
2	434.177,524 515.326,739	3	434.182,023 515.329,66	5.364
3	434.182,023 515.329,66	4	434.169,104 515.335,419	14.144
4	434.169,104 515.335,419	5	434.153,101 515.342,374	17.449
5	434.153,101 515.342,374	6	434.097,52 515.355,245	57.052

Punct început	X / Y	Punct sfârșit	X / Y	Lungime segment (** (m)
6	434.097,52 515.355,245	7	434.066,487 515.362,045	31.769
7	434.066,487 515.362,045	8	434.047,242 515.367,032	19.88
8	434.047,242 515.367,032	9	434.023,17 515.375,309	25.456
9	434.023,17 515.375,309	10	434.011,226 515.338,311	38.879
10	434.011,226 515.338,311	11	434.017,909 515.338,371	6.683
11	434.017,909 515.338,371	12	434.024,374 515.336,181	6.826
12	434.024,374 515.336,181	13	434.028,428 515.332,129	5.732
13	434.028,428 515.332,129	14	434.059,37 515.325,052	31.741
14	434.059,37 515.325,052	15	434.136,618 515.279,444	89.706
15	434.136,618 515.279,444	16	434.137,258 515.279,856	0.761
16	434.137,258 515.279,856	17	434.137,463 515.281,205	1.364
17	434.137,463 515.281,205	18	434.141,451 515.287,453	7.413
18	434.141,451 515.287,453	19	434.149,01 515.296,902	12.101
19	434.149,01 515.296,902	20	434.157,531 515.305,602	12.178
20	434.157,531 515.305,602	1	434.166,848 515.314,78	13.078

\*\* Lungimile segmentelor sunt determinate în planul de proiecție Stereo 70 și sunt rotunjite la 1 milimetru.

\*\*\* Distanța dintre puncte este formată din segmente cumulate ce sunt mai mici decât valoarea 1 milimetru.





## DATE DESPRE IMOBILUL NR. 2702

Oficiul de Cadastru și Publicitate Imobiliară SIBIU  
Biroul de Cadastru și Publicitate Imobiliară Medias

## A. Partea I. Descrierea imobilului

TEREN Extravilan

Adresa: Jud. Sibiu

Nr. Crt	Nr cadastral Nr. topografic	Suprafața* (mp)	Observații / Referințe
A1		3.237	Sector cadastral:23 Teren neimprejmuit;

## B. Partea II. Proprietari și acte

Inscrieri privitoare la dreptul de proprietate și alte drepturi reale	Referințe
/	
Act Administrativ nr. 642, din 30/09/2002 emis de CJPSDDPAT SIBIU (titlu de proprietate);	
B1	A1
Intabulare, drept de PROPRIETATE, dobandit prin Reconstituire, cota actuala 1/1	
1) TATU MARIA	
2) TOLCIU ELENA	

## C. Partea III. SARCINI .

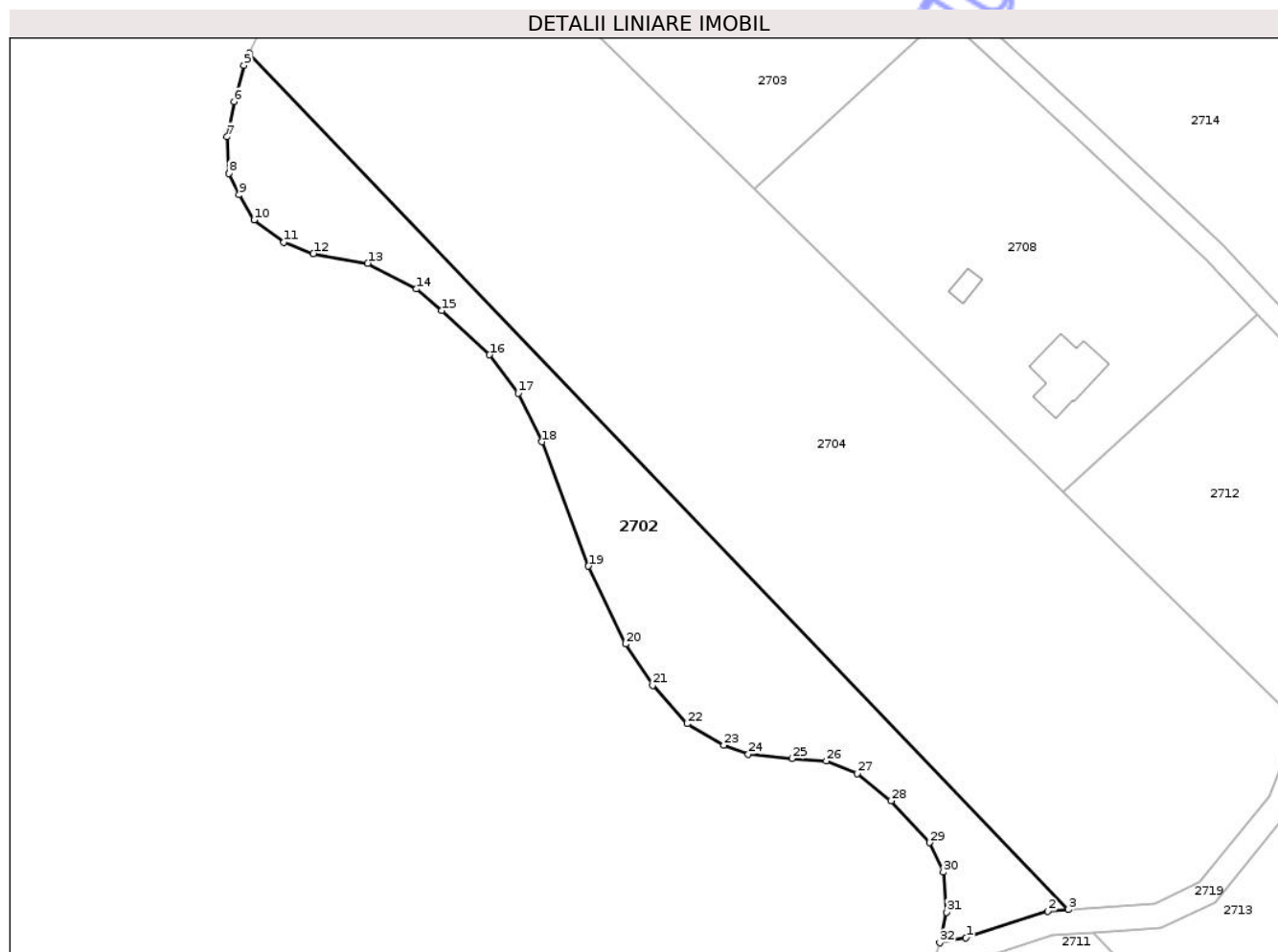
Inscrieri privind dezmembramintele dreptului de proprietate, drepturi reale de garanție și sarcini	Referințe
NU SUNT	

## Anexa Nr. 1 La Partea I

## Teren

Nr cadastral	Suprafața (mp)*	Observații / Referințe
	3.237	

\* Suprafața este determinată în planul de proiecție Stereo 70.



## Date referitoare la teren

Crt	Categorie folosință	Intra vilan	Suprafața (mp)	Tarla	Parcelă	Nr. topo	Observații / Referințe
1	arabil	NU	3.237	20	1348/6	-	

## Lungime Segmente

1) Valorile lungimilor segmentelor sunt obținute din proiecție în plan.

Punct început	X / Y	Punct sfârșit	X / Y	Lungime segment (** (m)
1	434.173,48 515.060,083	2	434.188,469 515.064,935	15.755
3	434.192,193 515.065,203	4	434.042,448 515.221,728	216.619
5	434.041,421 515.219,459	6	434.039,667 515.212,888	6.801
7	434.038,353 515.206,427	8	434.038,681 515.199,746	6.689
9	434.040,528 515.195,831	10	434.043,267 515.191,231	5.354

Punct început	X / Y	Punct sfârșit	X / Y	Lungime segment (** (m)
2	434.188,469 515.064,935	3	434.192,193 515.065,203	3.734
4	434.042,448 515.221,728	5	434.041,421 515.219,459	2.491
6	434.039,667 515.212,888	7	434.038,353 515.206,427	6.593
8	434.038,681 515.199,746	9	434.040,528 515.195,831	4.329
10	434.043,267 515.191,231	11	434.048,745 515.187,179	6.814

Punct început	X / Y	Punct sfârșit	X / Y	Lungime segment (** (m)	Punct început	X / Y	Punct sfârșit	X / Y	Lungime segment (** (m)
11	434.048,745 515.187,179	12	434.054,114 515.185,098	5.758	12	434.054,114 515.185,098	13	434.064,085 515.183,346	10.124
13	434.064,085 515.183,346	14	434.072,96 515.178,637	10.047	14	434.072,96 515.178,637	15	434.077,562 515.174,694	6.06
15	434.077,562 515.174,694	16	434.086,327 515.166,59	11.937	16	434.086,327 515.166,59	17	434.091,586 515.159,58	8.763
17	434.091,586 515.159,58	18	434.095,969 515.150,709	9.895	18	434.095,969 515.150,709	19	434.104,434 515.127,981	24.253
19	434.104,434 515.127,981	20	434.111,227 515.113,744	15.775	20	434.111,227 515.113,744	21	434.116,158 515.106,187	9.023
21	434.116,158 515.106,187	22	434.122,512 515.099,178	9.46	22	434.122,512 515.099,178	23	434.129,196 515.095,235	7.76
23	434.129,196 515.095,235	24	434.133,688 515.093,593	4.783	24	434.133,688 515.093,593	25	434.141,687 515.092,826	8.036
25	434.141,687 515.092,826	26	434.147,932 515.092,388	6.26	26	434.147,932 515.092,388	27	434.153,63 515.090,088	6.145
27	434.153,63 515.090,088	28	434.159,8 515.085,102	7.933	28	434.159,8 515.085,102	29	434.166,812 515.077,436	10.389
29	434.166,812 515.077,436	30	434.169,332 515.072,069	5.929	30	434.169,332 515.072,069	31	434.169,88 515.064,732	7.357
31	434.169,88 515.064,732	32	434.168,674 515.059,146	5.715	32	434.168,674 515.059,146	1	434.173,48 515.060,083	4.896

\*\* Lungimile segmentelor sunt determinate în planul de proiecție Stereo 70 și sunt rotunjite la 1 milimetru.

\*\*\* Distanța dintre puncte este formată din segmente cumulate ce sunt mai mici decât valoarea 1 milimetru.



**DATE DESPRE IMOBILUL NR. 2703**

Oficiul de Cadastru și Publicitate Imobiliară SIBIU  
Biroul de Cadastru și Publicitate Imobiliară Medias

**A. Partea I. Descrierea imobilului**

TEREN Extravilan

Adresa: Jud. Sibiu

Nr. Crt	Nr cadastral Nr. topografic	Suprafața* (mp)	Observații / Referințe
A1		3.200	Sector cadastral:23 Teren neimprejmut;

**B. Partea II. Proprietari și acte**

Inscrieri privitoare la dreptul de proprietate și alte drepturi reale	Referințe
/	
Act Administrativ nr. 636, din 30/09/2002 emis de CJPSDDPAT SIBIU (titlu de proprietate);	
B1	A1
Intabulare, drept de PROPRIETATE, dobandit prin Reconstituire, cota actuala 1/1 1) COMȘA VASILE	

**C. Partea III. SARCINI .**

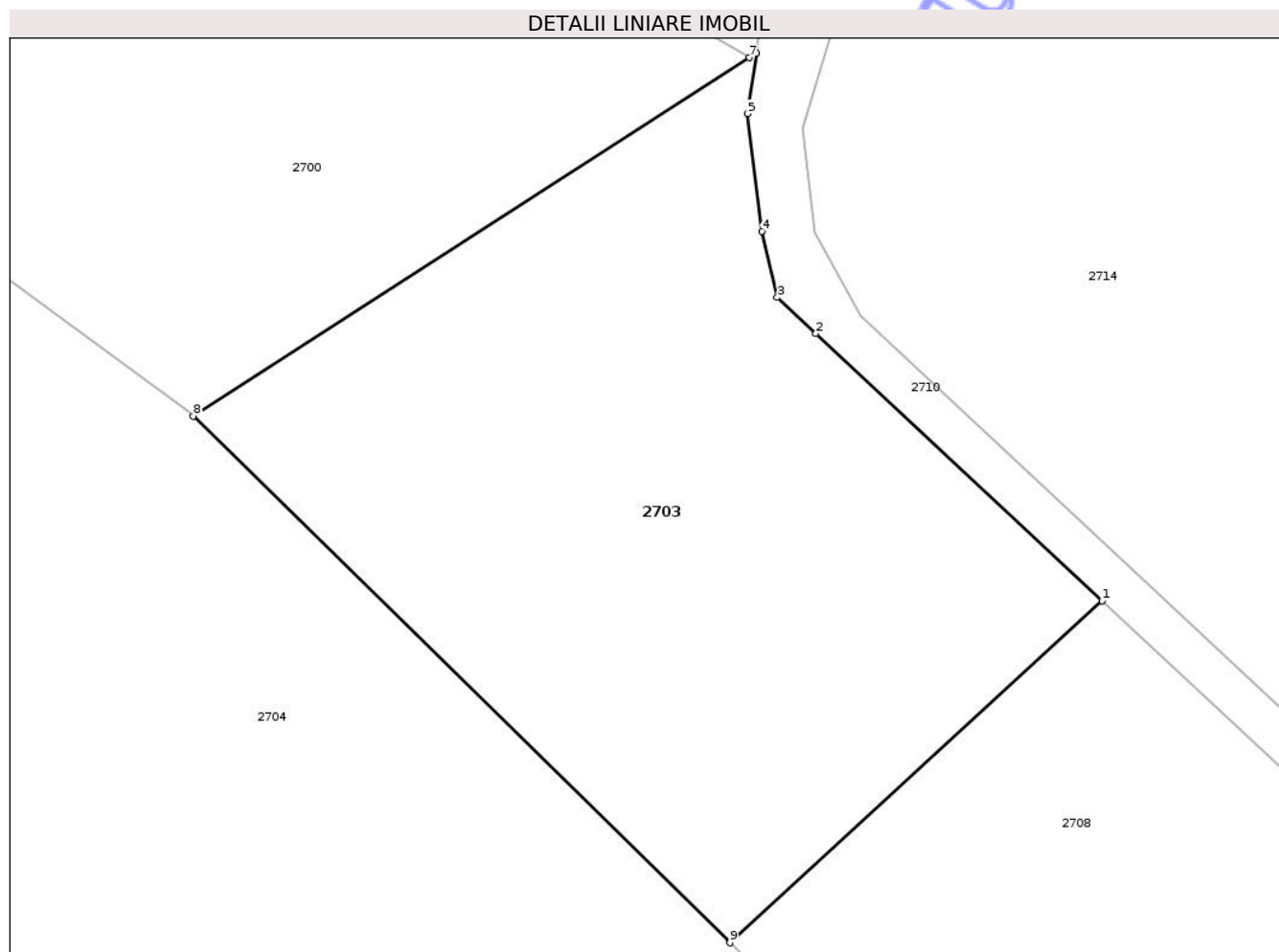
Inscrieri privind dezmembramintele dreptului de proprietate, drepturi reale de garanție și sarcini	Referințe
NU SUNT	

## Anexa Nr. 1 La Partea I

## Teren

Nr cadastral	Suprafața (mp)*	Observații / Referințe
	3.200	

\* Suprafața este determinată în planul de proiecție Stereo 70.



## Date referitoare la teren

Crt	Categorie folosință	Intra vilan	Suprafața (mp)	Tarla	Parcelă	Nr. topo	Observații / Referințe
1	arabil	NU	3.200	20	1365/2	-	nr. de tarla 18 greșit în TP

## Lungime Segmente

1) Valorile lungimilor segmentelor sunt obținute din proiecție în plan.

Punct început	X / Y	Punct sfârșit	X / Y	Lungime segment (** (m)
1	434.169,501 515.228,813	2	434.142,81 515.253,732	36.516
2	434.142,81 515.253,732	3	434.139,204 515.257,099	4.933
3	434.139,204 515.257,099	4	434.137,757 515.263,266	6.334
4	434.137,757 515.263,266	5	434.136,399 515.274,225	11.043
5	434.136,399 515.274,225	6	434.137,258 515.279,856	5.696

Punct început	X / Y	Punct sfârșit	X / Y	Lungime segment (** (m)
6	434.137,258 515.279,856	7	434.136,618 515.279,444	0.761
7	434.136,618 515.279,444	8	434.084,731 515.246,025	61.718
8	434.084,731 515.246,025	9	434.134,768 515.196,931	70.099
9	434.134,768 515.196,931	1	434.169,501 515.228,813	47.147

\*\* Lungimile segmentelor sunt determinate în planul de proiecție Stereo 70 și sunt rotunjite la 1 milimetru.

\*\*\* Distanța dintre puncte este formată din segmente cumulate ce sunt mai mici decât valoarea 1 milimetru.

Neutilizabil în Circuitul Civil



**DATE DESPRE IMOBILUL NR. 2704**

Oficiul de Cadastru și Publicitate Imobiliară SIBIU  
Biroul de Cadastru și Publicitate Imobiliară Medias

**A. Partea I. Descrierea imobilului**

TEREN Extravilan

Adresa: Jud. Sibiu

Nr. Crt	Nr cadastral Nr. topografic	Suprafața* (mp)	Observații / Referințe
A1		11.800	Sector cadastral:23 Teren neimprejmuit;

**B. Partea II. Proprietari și acte**

Inscrieri privitoare la dreptul de proprietate și alte drepturi reale	Referințe
/	
Act Administrativ nr. 642, din 30/09/2002 emis de CJPSDDPAT SIBIU (titlu de proprietate);	
B1	A1
Intabulare, drept de PROPRIETATE, dobandit prin Reconstituire, cota actuala 1/1	
1) TATU MARIA	
2) TOLCIU ELENA	

**C. Partea III. SARCINI .**

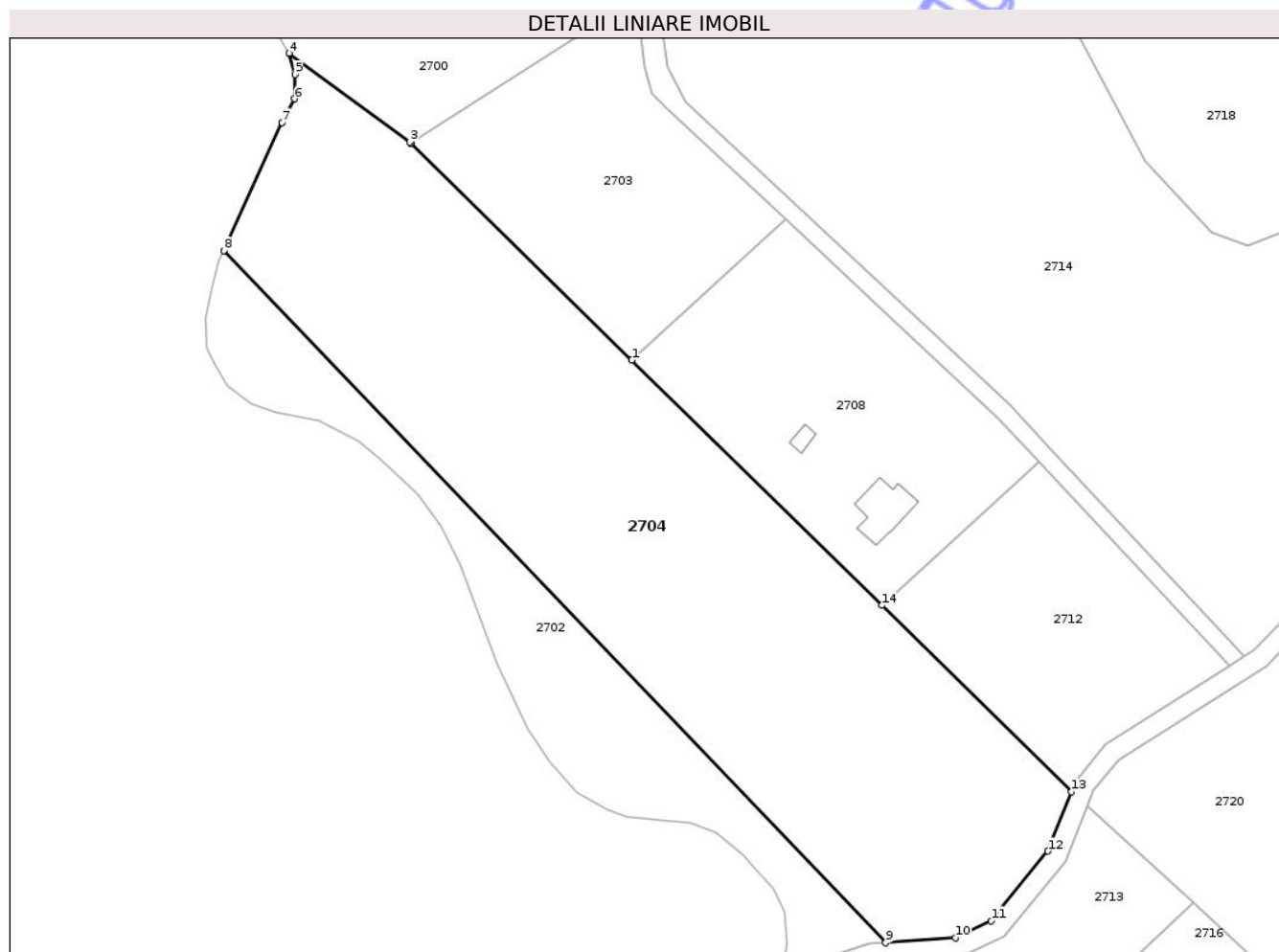
Inscrieri privind dezmembramintele dreptului de proprietate, drepturi reale de garanție și sarcini	Referințe
NU SUNT	

## Anexa Nr. 1 La Partea I

## Teren

Nr cadastral	Suprafața (mp)*	Observații / Referințe
	11.800	

\* Suprafața este determinată în planul de proiecție Stereo 70.



## Date referitoare la teren

Crt	Categorie folosință	Intra vilan	Suprafața (mp)	Tarla	Parcelă	Nr. topo	Observații / Referințe
1	faneata	NU	11.800	20	1348/5	-	

## Lungime Segmente

1) Valorile lungimilor segmentelor sunt obținute din proiecție în plan.

Punct început	X / Y	Punct sfârșit	X / Y	Lungime segment (** (m)
1	434.134,768 515.196,931	2	434.084,731 515.246,025	70.099
2	434.084,731 515.246,025	3	434.084,501 515.246,251	0.323
3	434.084,501 515.246,251	4	434.057,198 515.266,333	33.893
4	434.057,198 515.266,333	5	434.058,622 515.261,514	5.025
5	434.058,622 515.261,514	6	434.058,513 515.256,038	5.477

Punct început	X / Y	Punct sfârșit	X / Y	Lungime segment (** (m)
6	434.058,513 515.256,038	7	434.055,555 515.250,672	6.127
7	434.055,555 515.250,672	8	434.042,448 515.221,728	31.773
8	434.042,448 515.221,728	9	434.192,193 515.065,203	216.619
9	434.192,193 515.065,203	10	434.207,957 515.066,339	15.804
10	434.207,957 515.066,339	11	434.216,12 515.070,202	9.031
11	434.216,12 515.070,202	12	434.228,937 515.085,914	20.277
12	434.228,937 515.085,914	13	434.234,244 515.099,331	14.428
13	434.234,244 515.099,331	14	434.191,294 515.141,472	60.171
14	434.191,294 515.141,472	1	434.134,768 515.196,931	79.189

\*\* Lungimile segmentelor sunt determinate în planul de proiecție Stereo 70 și sunt rotunjite la 1 milimetru.

\*\*\* Distanța dintre puncte este formată din segmente cumulate ce sunt mai mici decât valoarea 1 milimetru.



**DATE DESPRE IMOBILUL NR. 2705**

Oficiul de Cadastru și Publicitate Imobiliară SIBIU  
Biroul de Cadastru și Publicitate Imobiliară Medias

**A. Partea I. Descrierea imobilului**

TEREN Extravilan

Adresa: Jud. Sibiu

Nr. Crt	Nr cadastral Nr. topografic	Suprafața* (mp)	Observații / Referințe
A1		1.044	Sector cadastral:23 Teren neimprejmuit;

**B. Partea II. Proprietari și acte**

Inscrieri privitoare la dreptul de proprietate și alte drepturi reale		Referințe
/		
Act Normativ nr. 7, din 13/03/1996 emis de PARLAMENTUL ROMÂNIEI (lege);		
B1	Intabulare, drept de PROPRIETATE, dobândit prin Lege, cota actuala 1/1 1) NEIDENTIFICAT NEIDENTIFICAT	A1
B2	Se noteaza mențiunea de proprietar neidentificat	A1

**C. Partea III. SARCINI .**

Inscrieri privind dezmembramintele dreptului de proprietate, drepturi reale de garanție și sarcini	Referințe
NU SUNT	


## Anexa Nr. 1 La Partea I

## Teren

Nr cadastral	Suprafața (mp)*	Observații / Referințe
	1.044	

\* Suprafața este determinată în planul de proiecție Stereo 70.

## DETALII LINIARE IMOBIL



## Date referitoare la teren

Crt	Categorie folosință	Intra vilan	Suprafața (mp)	Tarla	Parcelă	Nr. topo	Observații / Referințe
1	drum	NU	1.044	20	1387	-	

## Lungime Segmente

1) Valorile lungimilor segmentelor sunt obținute din proiecție în plan.

Punct început	X / Y	Punct sfârșit	X / Y	Lungime segment (** (m)
1	434.020,59 515.433,03	2	434.031,792 515.424,247	14.234
3	434.050,078 515.422,84	4	434.140,339 515.435,674	91.169
5	434.207,724 515.441,128	6	434.234,8 515.443,957	27.224
7	434.269,517 515.448,127	8	434.268,35 515.449,8	2.04
9	434.264,66 515.452,532	10	434.257,031 515.451,07	7.768

Punct început	X / Y	Punct sfârșit	X / Y	Lungime segment (** (m)
2	434.031,792 515.424,247	3	434.050,078 515.422,84	18.341
4	434.140,339 515.435,674	5	434.207,724 515.441,128	67.605
6	434.234,8 515.443,957	7	434.269,517 515.448,127	34.967
8	434.268,35 515.449,8	9	434.264,66 515.452,532	4.591
10	434.257,031 515.451,07	11	434.246,395 515.449,616	10.734

Punct început	X / Y	Punct sfârșit	X / Y	Lungime segment (** (m)
11	434.246,395 515.449,616	12	434.226,202 515.447,793	20.275
13	434.194,859 515.443,892	14	434.184,93 515.443,04	9.966
15	434.174,245 515.441,902	16	434.164,097 515.441,398	10.16
17	434.153,173 515.440,619	18	434.133,29 515.439,028	19.946
19	434.123,662 515.437,82	20	434.111,709 515.435,588	12.16
21	434.090,522 515.433,026	22	434.080,944 515.431,14	9.761
23	434.069,877 515.429,844	24	434.050,468 515.427,651	19.533
25	434.043,588 515.427,651	26	434.037,113 515.430,035	6.9
27	434.030,72 515.430,36	1	434.020,59 515.433,03	10.476

Punct început	X / Y	Punct sfârșit	X / Y	Lungime segment (** (m)
12	434.226,202 515.447,793	13	434.194,859 515.443,892	31.585
14	434.184,93 515.443,04	15	434.174,245 515.441,902	10.745
16	434.164,097 515.441,398	17	434.153,173 515.440,619	10.952
18	434.133,29 515.439,028	19	434.123,662 515.437,82	9.704
20	434.111,709 515.435,588	21	434.090,522 515.433,026	21.341
22	434.080,944 515.431,14	23	434.069,877 515.429,844	11.143
24	434.050,468 515.427,651	25	434.043,588 515.427,651	6.88
26	434.037,113 515.430,035	27	434.030,72 515.430,36	6.401

\*\* Lungimile segmentelor sunt determinate în planul de proiecție Stereo 70 și sunt rotunjite la 1 milimetru.

\*\*\* Distanța dintre puncte este formată din segmente cumulate ce sunt mai mici decât valoarea 1 milimetru.



**DATE DESPRE IMOBILUL NR. 2706**

Oficiul de Cadastru și Publicitate Imobiliară SIBIU  
Biroul de Cadastru și Publicitate Imobiliară Medias

**A. Partea I. Descrierea imobilului**

TEREN Extravilan

Adresa: Jud. Sibiu

Nr. Crt	Nr cadastral Nr. topografic	Suprafața* (mp)	Observații / Referințe
A1		23.460	Sector cadastral:23 Teren neimprejmuit; Diferența de suprafața se regasește la ID 2718

**B. Partea II. Proprietari și acte**

Inscrieri privitoare la dreptul de proprietate și alte drepturi reale		Referințe
/		
Act Administrativ nr. 2036/40, din 28/03/2003 emis de CJPSDDPAT SIBIU (titlu de proprietate);		
B1	Intabulare, drept de PROPRIETATE, dobandit prin Reconstituire, cota actuala 1/1 1) PAPARA RAFILA	A1

**C. Partea III. SARCINI .**

Inscrieri privind dezmembramintele dreptului de proprietate, drepturi reale de garanție și sarcini	Referințe
NU SUNT	

## Anexa Nr. 1 La Partea I

## Teren

Nr cadastral	Suprafața (mp)*	Observații / Referințe
	23.460	Diferența de suprafața se regasește la ID 2718

\* Suprafața este determinată în planul de proiecție Stereo 70.

## DETALII LINIARE IMOBIL



## Date referitoare la teren

Crt	Categorie folosință	Intra vilan	Suprafața (mp)	Tarla	Parcelă	Nr. topo	Observații / Referințe
1	faneata	NU	23.460	20	1368/2	-	

## Lungime Segmente

1) Valorile lungimilor segmentelor sunt obținute din proiecție în plan.

Punct început	X / Y	Punct sfârșit	X / Y	Lungime segment (** (m)
1	434.140,339 515.435,674	2	434.050,078 515.422,84	91.169
3	434.031,792 515.424,247	4	434.020,59 515.433,03	14.234
5	434.012,97 515.433,98	6	434.006,21 515.435,76	6.99
7	433.997,485 515.439,288	8	433.992,301 515.385,924	53.615
9	434.023,17 515.375,309	10	434.047,242 515.367,032	25.456

Punct început	X / Y	Punct sfârșit	X / Y	Lungime segment (** (m)
2	434.050,078 515.422,84	3	434.031,792 515.424,247	18.341
4	434.020,59 515.433,03	5	434.012,97 515.433,98	7.679
6	434.006,21 515.435,76	7	433.997,485 515.439,288	9.411
8	433.992,301 515.385,924	9	434.023,17 515.375,309	32.643
10	434.047,242 515.367,032	11	434.066,487 515.362,045	19.88

Punct început	X / Y	Punct sfârșit	X / Y	Lungime segment (** (m)
11	434.066,487 515.362,045	12	434.097,52 515.355,245	31.769
13	434.153,101 515.342,374	14	434.169,104 515.335,419	17.449
15	434.182,023 515.329,66	16	434.190,604 515.325,834	9.395
17	434.201,322 515.316,79	18	434.213,976 515.303,618	18.266
19	434.220,45 515.297,448	20	434.223,114 515.296,008	3.028
21	434.230,89 515.298,24	22	434.247,478 515.303,65	17.448
23	434.258,717 515.308,099	24	434.263,274 515.310,518	5.159
25	434.271,979 515.317,048	26	434.286,84 515.328,569	18.804
27	434.293,138 515.332,455	28	434.288,799 515.350,545	18.603
29	434.280,444 515.361,959	30	434.260,981 515.366,167	19.913
31	434.207,724 515.441,128	1	434.140,339 515.435,674	67.605

Punct început	X / Y	Punct sfârșit	X / Y	Lungime segment (** (m)
12	434.097,52 515.355,245	13	434.153,101 515.342,374	57.052
14	434.169,104 515.335,419	15	434.182,023 515.329,66	14.144
16	434.190,604 515.325,834	17	434.201,322 515.316,79	14.024
18	434.213,976 515.303,618	19	434.220,45 515.297,448	8.942
20	434.223,114 515.296,008	21	434.230,89 515.298,24	8.091
22	434.247,478 515.303,65	23	434.258,717 515.308,099	12.088
24	434.263,274 515.310,518	25	434.271,979 515.317,048	10.882
26	434.286,84 515.328,569	27	434.293,138 515.332,455	7.4
28	434.288,799 515.350,545	29	434.280,444 515.361,959	14.145
30	434.260,981 515.366,167	31	434.207,724 515.441,128	91.954

\*\* Lungimile segmentelor sunt determinate în planul de proiecție Stereo 70 și sunt rotunjite la 1 milimetru.

\*\*\* Distanța dintre puncte este formată din segmente cumulate ce sunt mai mici decât valoarea 1 milimetru.



**DATE DESPRE IMOBILUL NR. 2707**

Oficiul de Cadastru și Publicitate Imobiliară SIBIU  
Biroul de Cadastru și Publicitate Imobiliară Medias

**A. Partea I. Descrierea imobilului**

TEREN Extravilan

Adresa: Jud. Sibiu

Nr. Crt	Nr cadastral Nr. topografic	Suprafața* (mp)	Observații / Referințe
A1		2.100	Sector cadastral:23 Teren neimprejmuit;

**B. Partea II. Proprietari și acte**

Inscrieri privitoare la dreptul de proprietate și alte drepturi reale	Referințe
/	
Act Administrativ nr. 690/40, din 28/10/2002 emis de CJPSDDPAT SIBIU (titlu de proprietate);	
B1	A1
Intabulare, drept de PROPRIETATE, dobandit prin Reconstituire, cota actuala 1/1 1) <b>BLAGA NICOLAE</b>	

**C. Partea III. SARCINI .**

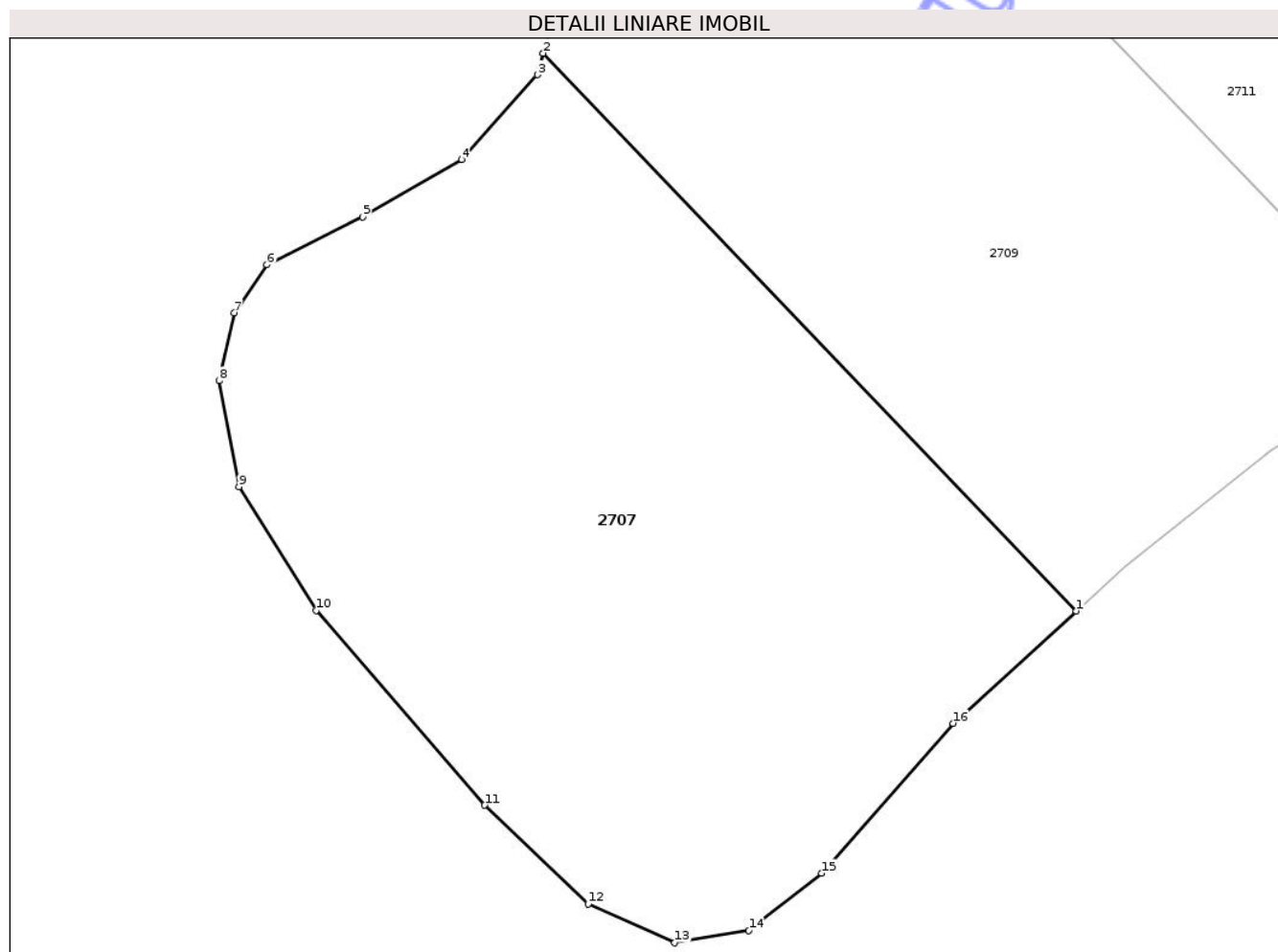
Inscrieri privind dezmembramintele dreptului de proprietate, drepturi reale de garanție și sarcini	Referințe
NU SUNT	

## Anexa Nr. 1 La Partea I

## Teren

Nr cadastral	Suprafața (mp)*	Observații / Referințe
	2.100	

\* Suprafața este determinată în planul de proiecție Stereo 70.



## Date referitoare la teren

Crt	Categorie folosință	Intra vilan	Suprafața (mp)	Tarla	Parcelă	Nr. topo	Observații / Referințe
1	arabil	NU	2.100	20	1348/1	-	

## Lungime Segmente

1) Valorile lungimilor segmentelor sunt obținute din proiecție în plan.

Punct început	X / Y	Punct sfârșit	X / Y	Lungime segment (** (m)
1	434.201,752 514.976,745	2	434.163,956 515.016,252	54.674
2	434.163,956 515.016,252	3	434.163,54 515.014,735	1.573
3	434.163,54 515.014,735	4	434.158,172 515.008,712	8.068
4	434.158,172 515.008,712	5	434.151,159 515.004,66	8.099
5	434.151,159 515.004,66	6	434.144,366 515.001,265	7.594

Punct început	X / Y	Punct sfârşit	X / Y	Lungime segment (** (m)
6	434.144,366 515.001,265	7	434.142,065 514.997,87	4.101
7	434.142,065 514.997,87	8	434.140,97 514.993,051	4.942
8	434.140,97 514.993,051	9	434.142,382 514.985,544	7.639
9	434.142,382 514.985,544	10	434.147,861 514.976,783	10.333
10	434.147,861 514.976,783	11	434.159,804 514.962,983	18.25
11	434.159,804 514.962,983	12	434.167,145 514.955,974	10.15
12	434.167,145 514.955,974	13	434.173,28 514.953,236	6.718
13	434.173,28 514.953,236	14	434.178,54 514.954,113	5.333
14	434.178,54 514.954,113	15	434.183,689 514.958,165	6.552
15	434.183,689 514.958,165	16	434.193,002 514.968,788	14.127
16	434.193,002 514.968,788	1	434.201,752 514.976,745	11.827

\*\* Lungimile segmentelor sunt determinate în planul de proiecție Stereo 70 și sunt rotunjite la 1 milimetru.

\*\*\* Distanța dintre puncte este formată din segmente cumulate ce sunt mai mici decât valoarea 1 milimetru.



**DATE DESPRE IMOBILUL NR. 2708**

Oficiul de Cadastru și Publicitate Imobiliară SIBIU  
Biroul de Cadastru și Publicitate Imobiliară Medias

**A. Partea I. Descrierea imobilului**

TEREN Extravilan

Adresa: Jud. Sibiu

Nr. Crt	Nr cadastral Nr. topografic	Suprafața* (mp)	Observații / Referințe
A1		3.800	Sector cadastral:23 Teren neimprejmuit;

**Construcții**

Crt	Nr cadastral Nr. topografic	Adresa	Observații / Referințe
A1.1		Jud. Sibiu	Nr. niveluri:1; S. construita la sol:117 mp; construcții locuințe
A1.2		Jud. Sibiu	Nr. niveluri:1; S. construita la sol:19 mp; construcții anexa

**B. Partea II. Proprietari și acte**

Inscrieri privitoare la dreptul de proprietate și alte drepturi reale		Referințe
/		
Act Administrativ nr. 207240, din 11/08/2004 emis de CJPSDDPAT SIBIU (titlu de proprietate);		
B1	Intabulare, drept de PROPRIETATE, dobandit prin Reconstituire, cota actuala 1/1 1) TITU MARIA	A1
Act Normativ nr. 7, din 13/03/1996 emis de PARLAMENTUL ROMÂNIEI (lege);		
B2	Intabulare, drept de PROPRIETATE, dobandit prin Lege, cota actuala 1/1 1) TITU MARIA	A1.1, A1.2

**C. Partea III. SARCINI .**

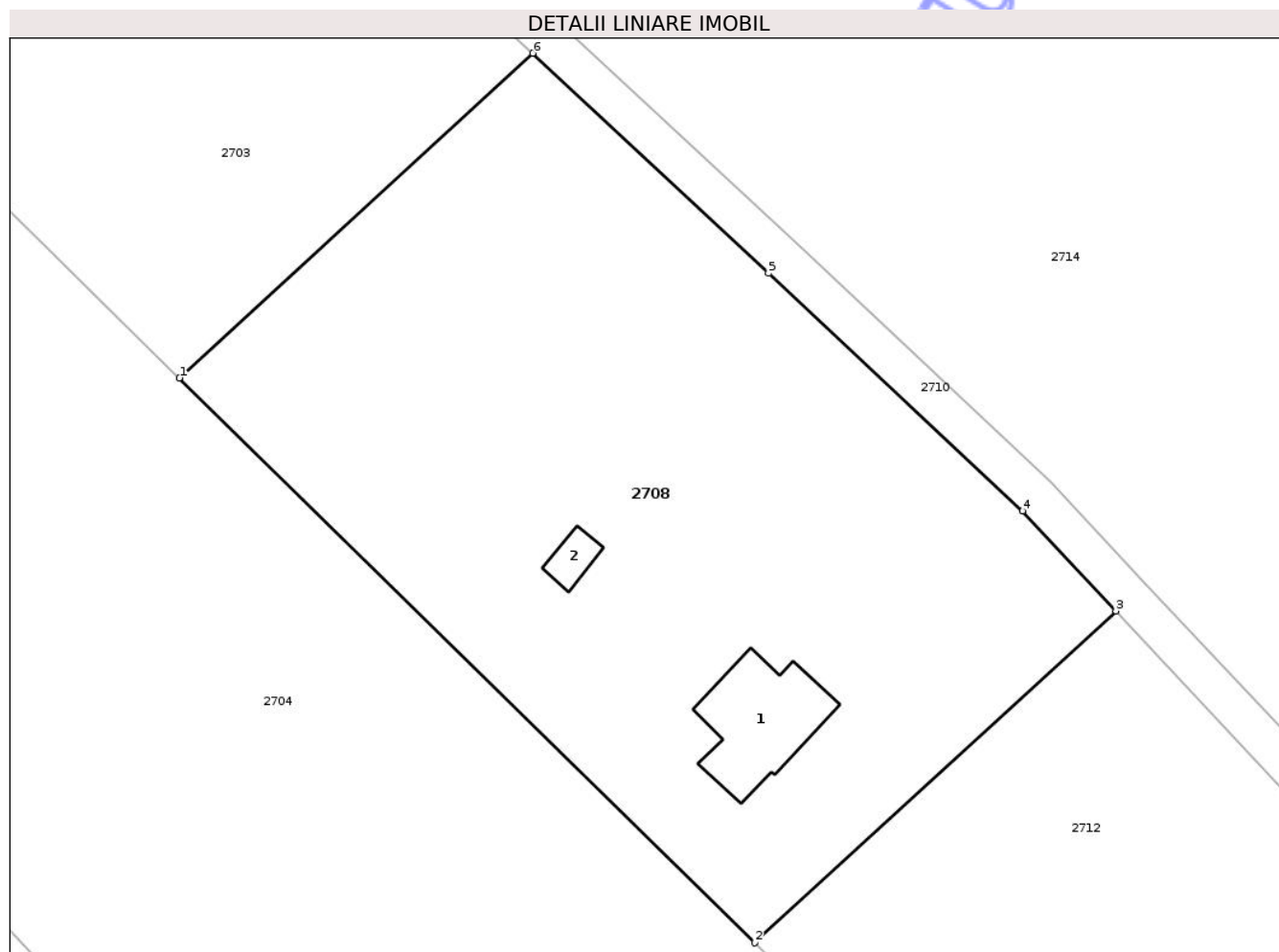
Inscrieri privind dezmembramintele dreptului de proprietate, drepturi reale de garanție și sarcini	Referințe
NU SUNT	

## Anexa Nr. 1 La Partea I

## Teren

Nr cadastral	Suprafața (mp)*	Observații / Referințe
	3.800	

\* Suprafața este determinată în planul de proiecție Stereo 70.



## Date referitoare la teren

Crt	Categorie folosință	Intra vilan	Suprafața (mp)	Tarla	Parcelă	Nr. topo	Observații / Referințe
1	arabil	NU	3.600	20	1365/3	-	nr. de parcela 1337/6 și nr. de tarla 19 greșit în TP
2	curti constructii	NU	200	20	1365/3	-	

## Date referitoare la construcții

Crt	Număr	Destinație construcție	Supraf. (mp)	Situație juridică	Observații / Referințe
A1.1		construcții de locuințe	117	Cu acte	Nr. niveluri:1; S. construita la sol:117 mp; construcții locuințe
A1.2		construcții anexa	19	Cu acte	Nr. niveluri:1; S. construita la sol:19 mp; construcții anexa

## Lungime Segmente

1) Valorile lungimilor segmentelor sunt obținute din proiecție în plan.

Punct început	X / Y	Punct sfârșit	X / Y	Lungime segment (** (m)
1	434.134,768 515.196,931	2	434.191,294 515.141,472	79.189
2	434.191,294 515.141,472	3	434.226,791 515.174,054	48.184

Punct început	X / Y	Punct sfârșit	X / Y	Lungime segment (** (m)
3	434.226,791 515.174,054	4	434.217,623 515.183,885	13.442
4	434.217,623 515.183,885	5	434.192,633 515.207,216	34.189
5	434.192,633 515.207,216	6	434.169,501 515.228,813	31.647
6	434.169,501 515.228,813	1	434.134,768 515.196,931	47.147

\*\* Lungimile segmentelor sunt determinate în planul de proiecție Stereo 70 și sunt rotunjite la 1 milimetru.

\*\*\* Distanța dintre puncte este formată din segmente cumulate ce sunt mai mici decât valoarea 1 milimetru.

Neutilizabil în Circuitul Civil



**DATE DESPRE IMOBILUL NR. 2709**

Oficiul de Cadastru și Publicitate Imobiliară SIBIU  
Biroul de Cadastru și Publicitate Imobiliară Medias

**A. Partea I. Descrierea imobilului**

TEREN Extravilan

Adresa: Jud. Sibiu

Nr. Crt	Nr cadastral Nr. topografic	Suprafața* (mp)	Observații / Referințe
A1		2.100	Sector cadastral:23 Teren neimprejmuit;

**B. Partea II. Proprietari și acte**

Inscrieri privitoare la dreptul de proprietate și alte drepturi reale	Referințe
/	
Act Administrativ nr. 936/40, din 19/11/2013 emis de CJPSDDPAT SIBIU (titlu de proprietate);	
B1	A1
Intabulare, drept de PROPRIETATE, dobandit prin Reconstituire, cota actuala 1/1	
1) <b>BLAGA NICOLAE</b>	
2) <b>BLAGA IOAN</b>	

**C. Partea III. SARCINI .**

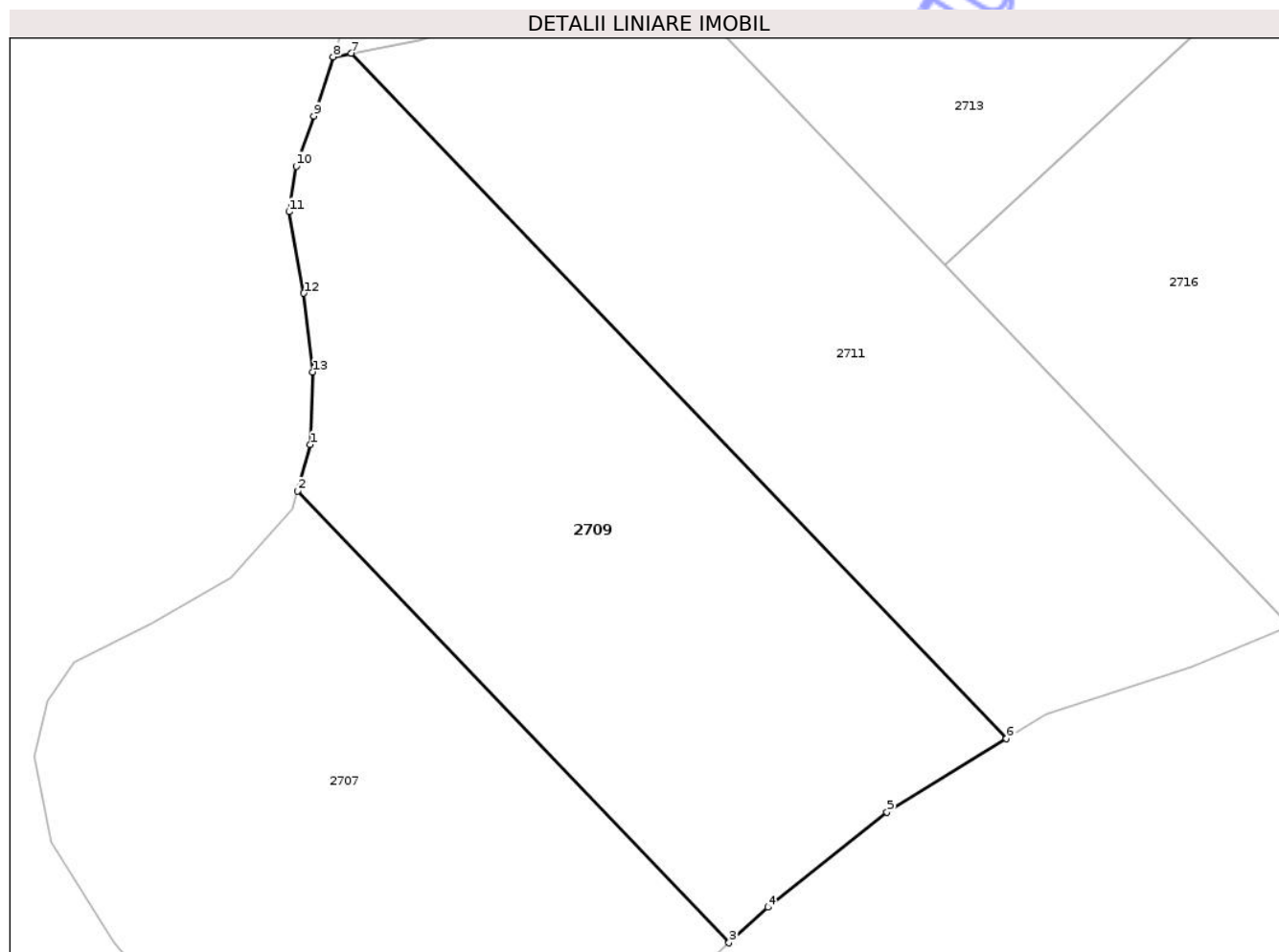
Inscrieri privind dezmembramintele dreptului de proprietate, drepturi reale de garanție și sarcini	Referințe
NU SUNT	

## Anexa Nr. 1 La Partea I

## Teren

Nr cadastral	Suprafața (mp)*	Observații / Referințe
	2.100	

\* Suprafața este determinată în planul de proiecție Stereo 70.



## Date referitoare la teren

Crt	Categorie folosință	Intra vilan	Suprafața (mp)	Tarla	Parcelă	Nr. topo	Observații / Referințe
1	faneata	NU	2.100	20	1348/2	-	nr. de parcela 1348/1 și nr. de tarla 19 greșit în TP

## Lungime Segmente

1) Valorile lungimilor segmentelor sunt obținute din proiecție în plan.

Punct început	X / Y	Punct sfârșit	X / Y	Lungime segment (** (m)
1	434.165,074 515.020,321	2	434.163,956 515.016,252	4.22
2	434.163,956 515.016,252	3	434.201,752 514.976,745	54.674
3	434.201,752 514.976,745	4	434.205,164 514.979,849	4.613
4	434.205,164 514.979,849	5	434.215,573 514.988,172	13.327
5	434.215,573 514.988,172	6	434.226,038 514.994,596	12.28

Punct început	X / Y	Punct sfârșit	X / Y	Lungime segment (** (m)
6	434.226,038 514.994,596	7	434.168,671 515.054,561	82.986
7	434.168,671 515.054,561	8	434.167,077 515.054,25	1.625
8	434.167,077 515.054,25	9	434.165,387 515.049,071	5.447
9	434.165,387 515.049,071	10	434.163,854 515.044,69	4.641
10	434.163,854 515.044,69	11	434.163,212 515.040,691	4.05
11	434.163,212 515.040,691	12	434.164,526 515.033,572	7.239
12	434.164,526 515.033,572	13	434.165,293 515.026,673	6.942
13	434.165,293 515.026,673	1	434.165,074 515.020,321	6.356

\*\* Lungimile segmentelor sunt determinate în planul de proiecție Stereo 70 și sunt rotunjite la 1 milimetru.

\*\*\* Distanța dintre puncte este formată din segmente cumulate ce sunt mai mici decât valoarea 1 milimetru.



**DATE DESPRE IMOBILUL NR. 2710**

Oficiul de Cadastru și Publicitate Imobiliară SIBIU  
Biroul de Cadastru și Publicitate Imobiliară Medias

**A. Partea I. Descrierea imobilului**

TEREN Extravilan

Adresa: Jud. Sibiu

Nr. Crt	Nr cadastral Nr. topografic	Suprafața* (mp)	Observații / Referințe
A1		1.919	Sector cadastral:23 Teren neimprejmuit;

**B. Partea II. Proprietari și acte**

Inscrieri privitoare la dreptul de proprietate și alte drepturi reale		Referințe
/		
Act Normativ nr. 7, din 13/03/1996 emis de PARLAMENTUL ROMÂNIEI (lege);		
B1	Intabulare, drept de PROPRIETATE, dobândit prin Lege, cota actuala 1/1 1) NEIDENTIFICAT NEIDENTIFICAT	A1
B2	Se noteaza mențiunea de proprietar neidentificat	A1

**C. Partea III. SARCINI .**

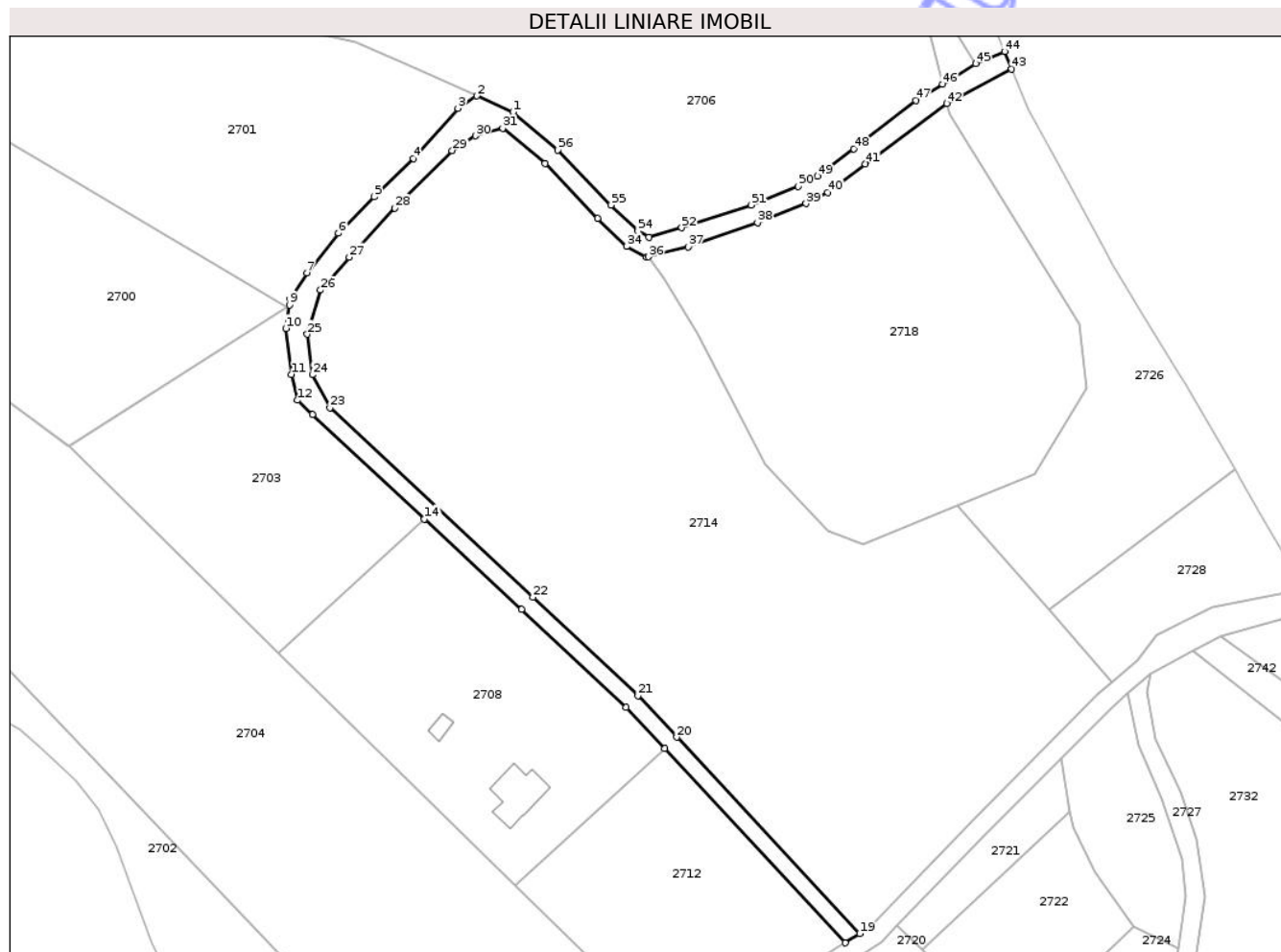
Inscrieri privind dezmembramintele dreptului de proprietate, drepturi reale de garanție și sarcini	Referințe
NU SUNT	

## Anexa Nr. 1 La Partea I

## Teren

Nr cadastral	Suprafața (mp)*	Observații / Referințe
	1.919	

\* Suprafața este determinată în planul de proiecție Stereo 70.



## Date referitoare la teren

Crt	Categorie folosință	Intravilan	Suprafața (mp)	Tarla	Parcelă	Nr. topo	Observații / Referințe
1	drum	NU	1.919	20	1367/10	-	

## Lungime Segmente

1) Valorile lungimilor segmentelor sunt obținute din proiecție în plan.

Punct început	X / Y	Punct sfârșit	X / Y	Lungime segment	Punct început	X / Y	Punct sfârșit	X / Y	Lungime segment	Punct început	X / Y	Punct sfârșit	X / Y	Lungime segment
1	434.190,604 515.325,834	2	434.182,023 515.329,66	9.395	2	434.182,023 515.329,66	3	434.177,524 515.326,739	5.364	3	434.177,524 515.326,739	4	434.166,848 515.314,78	16.03
4	434.166,848 515.314,78	5	434.157,531 515.305,602	13.078	5	434.157,531 515.305,602	6	434.149,01 515.296,902	12.178	6	434.149,01 515.296,902	7	434.141,451 515.287,453	12.101
7	434.141,451 515.287,453	8	434.137,463 515.281,205	7.413	8	434.137,463 515.281,205	9	434.137,258 515.279,856	1.364	9	434.137,258 515.279,856	10	434.136,399 515.274,225	5.696
10	434.136,399 515.274,225	11	434.137,757 515.263,266	11.043	11	434.137,757 515.263,266	12	434.139,204 515.257,099	6.334	12	434.139,204 515.257,099	13	434.142,81 515.253,732	4.933
13	434.142,81 515.253,732	14	434.169,501 515.228,813	36.516	14	434.169,501 515.228,813	15	434.192,633 515.207,216	31.647	15	434.192,633 515.207,216	16	434.217,623 515.183,885	34.189
16	434.217,623 515.183,885	17	434.226,791 515.174,054	13.442	17	434.226,791 515.174,054	18	434.269,949 515.127,779	63.278	18	434.269,949 515.127,779	19	434.273,393 515.129,951	4.072

Punct început	X / Y	Punct sfârșit	X / Y	Lungime segment	Punct început	X / Y	Punct sfârșit	X / Y	Lungime segment	Punct început	X / Y	Punct sfârșit	X / Y	Lungime segment
19	434.273,393 515.129,951	20	434.229,716 515.176,783	64.038	20	434.229,716 515.176,783	21	434.220,454 515.186,714	13.58	21	434.220,454 515.186,714	22	434.195,363 515.210,14	34.327
22	434.195,363 515.210,14	23	434.146,95 515.255,339	66.233	23	434.146,95 515.255,339	24	434.142,739 515.263,194	8.913	24	434.142,739 515.263,194	25	434.141,569 515.272,82	9.696
25	434.141,569 515.272,82	26	434.144,706 515.283,349	10.987	26	434.144,706 515.283,349	27	434.151,566 515.291,219	10.44	27	434.151,566 515.291,219	28	434.162,467 515.302,918	15.991
28	434.162,467 515.302,918	29	434.176,134 515.316,637	19.365	29	434.176,134 515.316,637	30	434.181,664 515.320,147	6.55	30	434.181,664 515.320,147	31	434.188,189 515.321,984	6.778
31	434.188,189 515.321,984	32	434.198,24 515.313,503	13.151	32	434.198,24 515.313,503	33	434.210,8 515.300,429	18.13	33	434.210,8 515.300,429	34	434.217,78 515.293,776	9.643
34	434.217,78 515.293,776	35	434.222,59 515.291,176	5.467	35	434.222,59 515.291,176	36	434.222,975 515.291,286	0.401	36	434.222,975 515.291,286	37	434.232,453 515.293,675	9.774
37	434.232,453 515.293,675	38	434.249,005 515.299,414	17.519	38	434.249,005 515.299,414	39	434.260,606 515.304,007	12.477	39	434.260,606 515.304,007	40	434.265,756 515.306,696	5.809
40	434.265,756 515.306,696	41	434.274,708 515.313,47	11.226	41	434.274,708 515.313,47	42	434.294,243 515.327,849	24.257	42	434.294,243 515.327,849	43	434.309,658 515.336,08	17.475
43	434.309,658 515.336,08	44	434.307,944 515.340,267	4.524	44	434.307,944 515.340,267	45	434.301,052 515.337,338	7.488	45	434.301,052 515.337,338	46	434.293,138 515.332,455	9.299
46	434.293,138 515.332,455	47	434.286,84 515.328,569	7.4	47	434.286,84 515.328,569	48	434.271,979 515.317,048	18.804	48	434.271,979 515.317,048	49	434.263,274 515.310,518	10.882
49	434.263,274 515.310,518	50	434.258,717 515.308,099	5.159	50	434.258,717 515.308,099	51	434.247,478 515.303,65	12.088	51	434.247,478 515.303,65	52	434.230,89 515.298,24	17.448
52	434.230,89 515.298,24	53	434.223,114 515.296,008	8.091	53	434.223,114 515.296,008	54	434.220,45 515.297,448	3.028	54	434.220,45 515.297,448	55	434.213,976 515.303,618	8.942
55	434.213,976 515.303,618	56	434.201,322 515.316,79	18.266	56	434.201,322 515.316,79	1	434.190,604 515.325,834	14.024					

\*\* Lungimile segmentelor sunt determinate în planul de proiecție Stereo 70 și sunt rotunjite la 1 milimetru.

\*\*\* Distanța dintre puncte este formată din segmente cumulate ce sunt mai mici decât valoarea 1 milimetru.





## DATE DESPRE IMOBILUL NR. 2711

Oficiul de Cadastru și Publicitate Imobiliară SIBIU  
Biroul de Cadastru și Publicitate Imobiliară Medias

## A. Partea I. Descrierea imobilului

Nr. CF vechi:2805N  
Nr. cadastral vechi:148

TEREN Extravilan

Adresa: Jud. Sibiu

Nr. Crt	Nr cadastral Nr. topografic	Suprafața* (mp)	Observații / Referințe
A1	100579	2.000	Sector cadastral:23 Teren neimprejmuit;

## B. Partea II. Proprietari și acte

Inscrieri privitoare la dreptul de proprietate și alte drepturi reale		Referințe
<b>14336 / 26/08/2008</b>		
Act Notarial nr. aut. 1651/2004, din 01/01/2004 emis de NP DANIELA HELJU (contract de vânzare-cumpărare);		
B1	Intabulare, drept de PROPRIETATEcumpărare, dobândit prin Conventie, cota actuala 1/3 1) RAICA IOAN DAN, și soția 2) RAICA ELENA, bun comun <i>OBSERVATII: (provenita din conversia CF 2805N)</i>	A1
B2	Intabulare, drept de PROPRIETATEcumpărare, dobândit prin Conventie, cota actuala 1/3 1) RUS DUMITRU, și soția 2) RUS MARIANA, bun comun <i>OBSERVATII: (provenita din conversia CF 2805N)</i>	A1
<b>26456 / 06/12/2023</b>		
Act Notarial nr. 918, din 05/12/2023 emis de Vestemean Liliana;		
B4	Intabulare, drept de PROPRIETATEdare in plata, dobândit prin Conventie, cota actuala 1/3 1) RAICA IOAN-DAN, și soția 2) RAICA DANIELA- TUDORIȚA, sub regimul comunității legale de bunuri	A1

## C. Partea III. SARCINI .

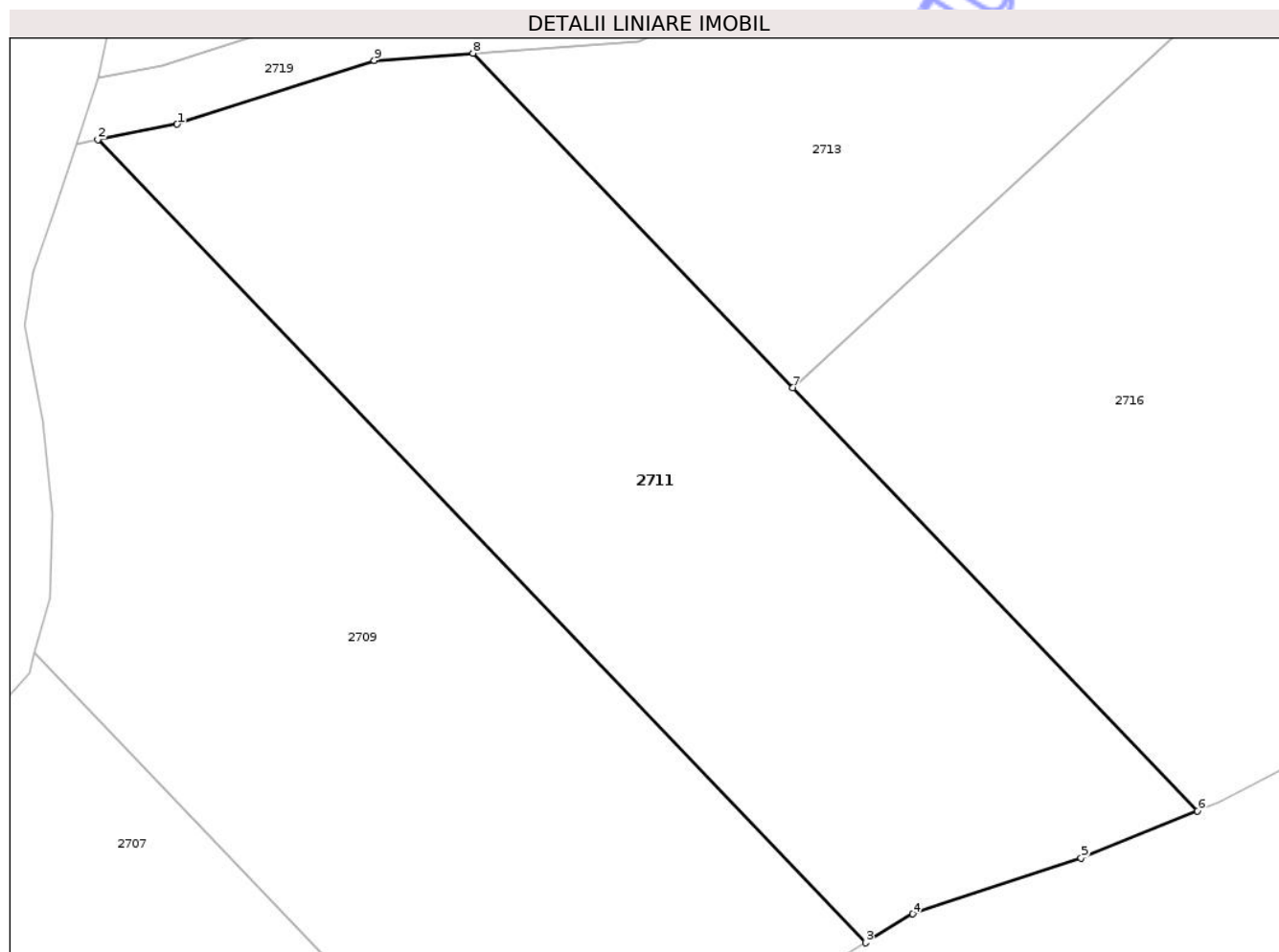
Inscrieri privind dezmembramintele dreptului de proprietate, drepturi reale de garanție și sarcini	Referințe
NU SUNT	

## Anexa Nr. 1 La Partea I

## Teren

Nr cadastral	Suprafața (mp)*	Observații / Referințe
100579	2.000	

\* Suprafața este determinată în planul de proiecție Stereo 70.



## Date referitoare la teren

Crt	Categorie folosință	Intra vilan	Suprafața (mp)	Tarla	Parcelă	Nr. topo	Observații / Referințe
1	arabil	NU	2.000	20	1348/3	-	

## Lungime Segmente

1) Valorile lungimilor segmentelor sunt obținute din proiecție în plan.

Punct început	X / Y	Punct sfârșit	X / Y	Lungime segment (** (m)
1	434.174,608 515.055,718	2	434.168,671 515.054,561	6.048
2	434.168,671 515.054,561	3	434.226,038 514.994,596	82.986
3	434.226,038 514.994,596	4	434.229,554 514.996,754	4.125
4	434.229,554 514.996,754	5	434.242,154 515.000,915	13.269
5	434.242,154 515.000,915	6	434.250,857 515.004,432	9.387

Punct început	X / Y	Punct sfârșit	X / Y	Lungime segment (** (m)
6	434.250,857 515.004,432	7	434.220,614 515.036,045	43.749
7	434.220,614 515.036,045	8	434.196,723 515.061,018	34.561
8	434.196,723 515.061,018	9	434.189,336 515.060,486	7.405
9	434.189,336 515.060,486	1	434.174,608 515.055,718	15.481

\*\* Lungimile segmentelor sunt determinate în planul de proiecție Stereo 70 și sunt rotunjite la 1 milimetru.

\*\*\* Distanța dintre puncte este formată din segmente cumulate ce sunt mai mici decât valoarea 1 milimetru.

Neutilizabil în Circuitul Civil



**DATE DESPRE IMOBILUL NR. 2712**

Oficiul de Cadastru și Publicitate Imobiliară SIBIU  
Biroul de Cadastru și Publicitate Imobiliară Medias

**A. Partea I. Descrierea imobilului**

TEREN Extravilan

Adresa: Jud. Sibiu

Nr. Crt	Nr cadastral Nr. topografic	Suprafața* (mp)	Observații / Referințe
A1		2.800	Sector cadastral:23 Teren neimprejmit;

**B. Partea II. Proprietari și acte**

Inscrieri privitoare la dreptul de proprietate și alte drepturi reale	Referințe
/	
Act Administrativ nr. 207240, din 11/08/2004 emis de CJPSDDPAT SIBIU (titlu de proprietate);	
B1	A1
Intabulare, drept de PROPRIETATE, dobandit prin Reconstituire, cota actuala 1/1 1) TITU MARIA	

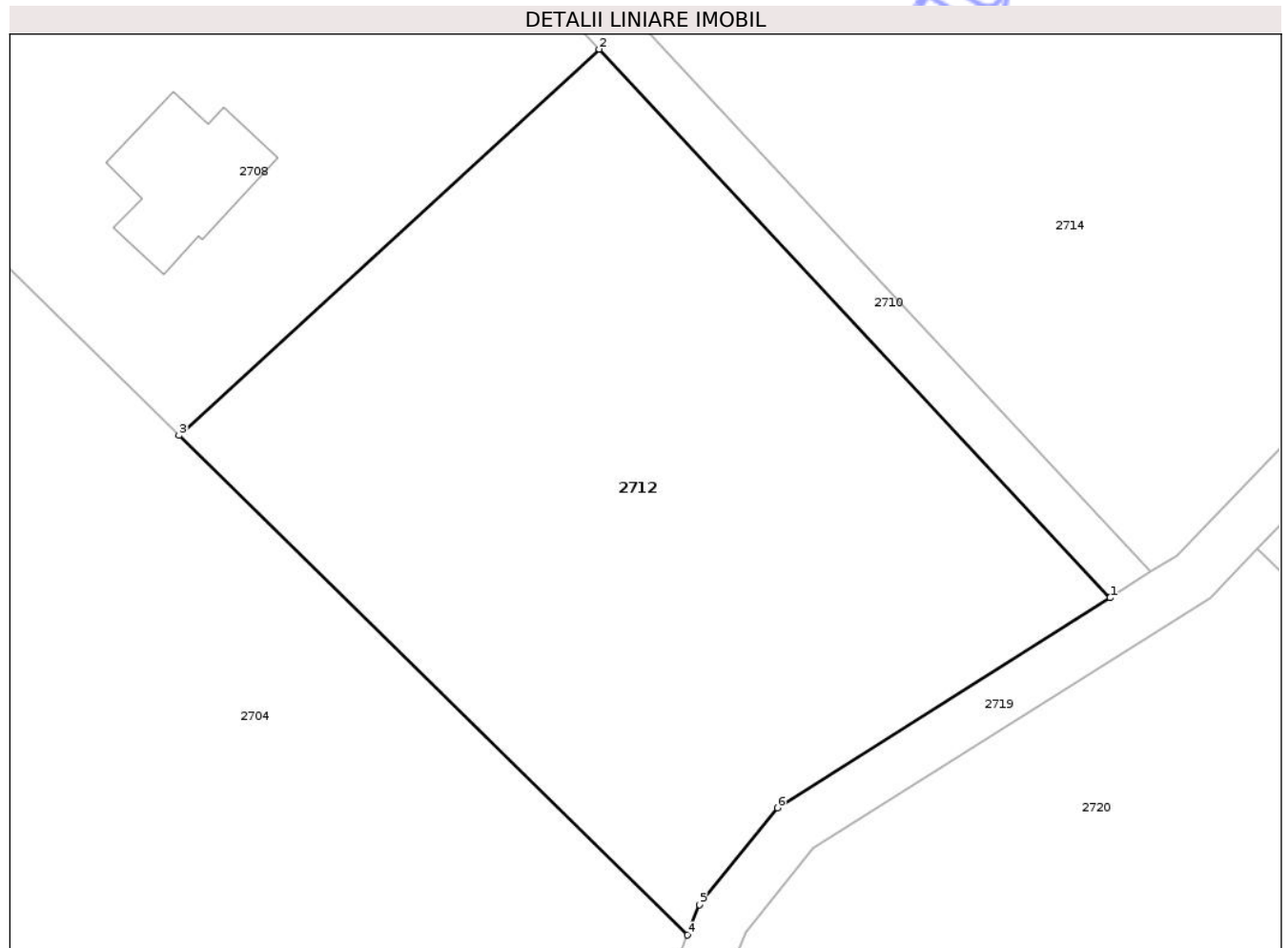
**C. Partea III. SARCINI .**

Inscrieri privind dezmembramintele dreptului de proprietate, drepturi reale de garanție și sarcini	Referințe
NU SUNT	

**Teren**

Nr cadastral	Suprafața (mp)*	Observații / Referințe
	2.800	

\* Suprafața este determinată în planul de proiecție Stereo 70.



**Date referitoare la teren**

Crt	Categorie folosință	Intra vilan	Suprafața (mp)	Tarla	Parcelă	Nr. topo	Observații / Referințe
1	arabil	NU	2.800	20	1365/3/1	-	

**Lungime Segmente**

1) Valorile lungimilor segmentelor sunt obținute din proiecție în plan.

Punct început	X / Y	Punct sfârșit	X / Y	Lungime segment (** (m)
1	434.269,949 515.127,779	2	434.226,791 515.174,054	63.278
2	434.226,791 515.174,054	3	434.191,294 515.141,472	48.184
3	434.191,294 515.141,472	4	434.234,244 515.099,331	60.171
4	434.234,244 515.099,331	5	434.235,257 515.101,891	2.753
5	434.235,257 515.101,891	6	434.241,841 515.110,055	10.488

Punct început	X / Y	Punct sfârșit	X / Y	Lungime segment (** (m)
6	434.241,841 515.110,055	1	434.269,949 515.127,779	33.23

\*\* Lungimile segmentelor sunt determinate în planul de proiecție Stereo 70 și sunt rotunjite la 1 milimetru.

\*\*\* Distanța dintre puncte este formată din segmente cumulate ce sunt mai mici decât valoarea 1 milimetru.

Neutilizabil în Circuitul Civil



**DATE DESPRE IMOBILUL NR. 2713**

Oficiul de Cadastru și Publicitate Imobiliară SIBIU  
Biroul de Cadastru și Publicitate Imobiliară Medias

**A. Partea I. Descrierea imobilului**

TEREN Extravilan

Adresa: Jud. Sibiu

Nr. Crt	Nr cadastral Nr. topografic	Suprafața* (mp)	Observații / Referințe
A1		1.500	Sector cadastral:23 Teren neimprejmuit;

**B. Partea II. Proprietari și acte**

Inscrieri privitoare la dreptul de proprietate și alte drepturi reale	Referințe
/	
Act Administrativ nr. 565, din 30/09/2002 emis de CJPSDDPAT SIBIU (titlu de proprietate);	
B1	A1
Intabulare, drept de PROPRIETATE, dobandit prin Reconstituire, cota actuala 1/1 1) <b>BLAGA IOAN</b>	

**C. Partea III. SARCINI .**

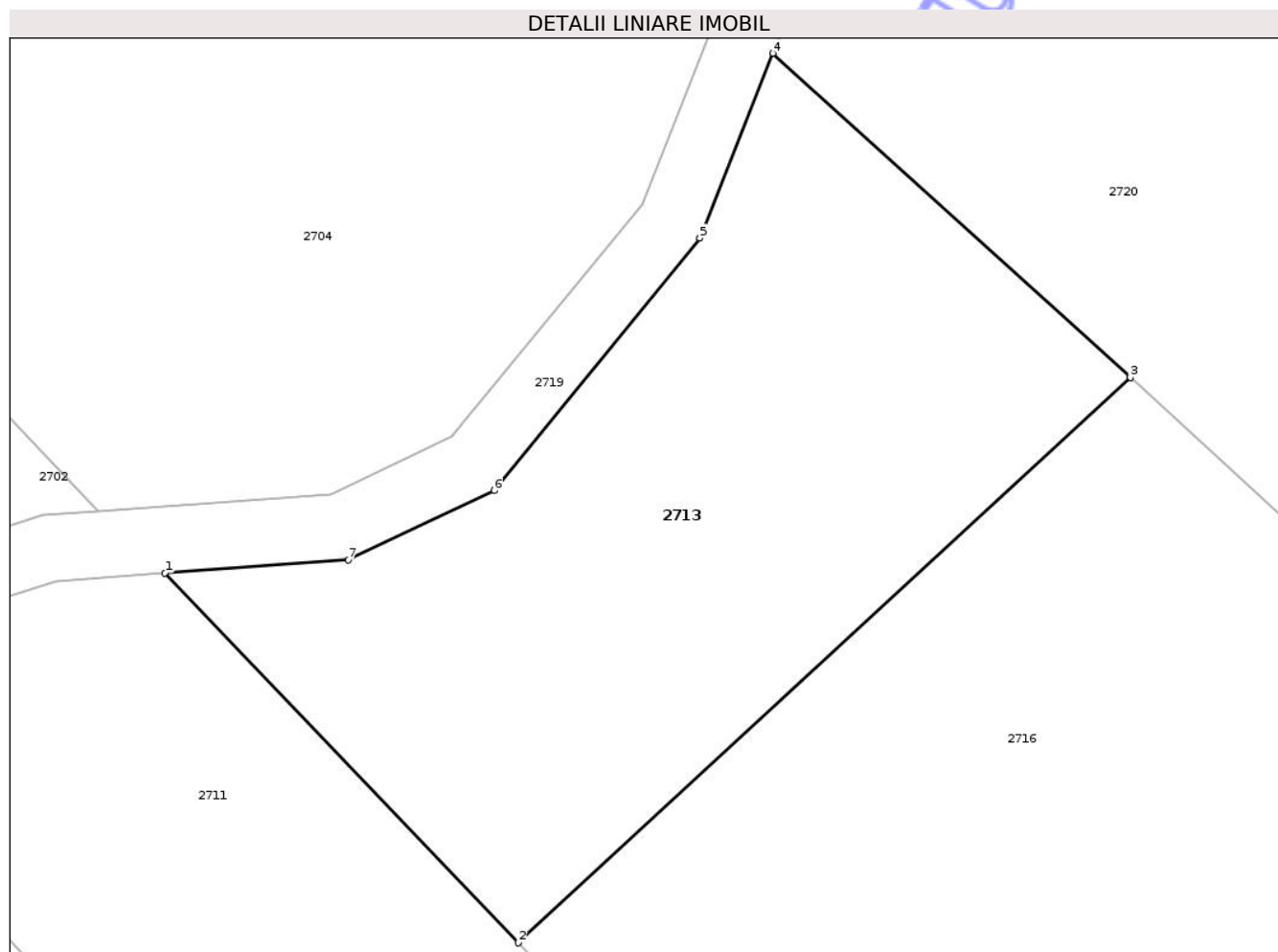
Inscrieri privind dezmembramintele dreptului de proprietate, drepturi reale de garanție și sarcini	Referințe
NU SUNT	

## Anexa Nr. 1 La Partea I

## Teren

Nr cadastral	Suprafața (mp)*	Observații / Referințe
	1.500	

\* Suprafața este determinată în planul de proiecție Stereo 70.



## Date referitoare la teren

Crt	Categorie folosință	Intra vilan	Suprafața (mp)	Tarla	Parcelă	Nr. topo	Observații / Referințe
1	faneata	NU	1.500	20	1349	-	nr. de tarla 10 greșit în TP

## Lungime Segmente

1) Valorile lungimilor segmentelor sunt obținute din proiecție în plan.

Punct început	X / Y	Punct sfârșit	X / Y	Lungime segment (** (m)
1	434.196,723 515.061,018	2	434.220,614 515.036,045	34.561
2	434.220,614 515.036,045	3	434.261,952 515.074,215	56.266
3	434.261,952 515.074,215	4	434.237,806 515.096,102	32.59
4	434.237,806 515.096,102	5	434.232,865 515.083,611	13.433
5	434.232,865 515.083,611	6	434.218,965 515.066,569	21.992

Punct început	X / Y	Punct sfârșit	X / Y	Lungime segment (** (m)
6	434.218,965 515.066,569	7	434.209,12 515.061,911	10.891
7	434.209,12 515.061,911	1	434.196,723 515.061,018	12.43

\*\* Lungimile segmentelor sunt determinate în planul de proiecție Stereo 70 și sunt rotunjite la 1 milimetru.

\*\*\* Distanța dintre puncte este formată din segmente cumulate ce sunt mai mici decât valoarea 1 milimetru.

Neutilizabil în Circuitul Civil



**DATE DESPRE IMOBILUL NR. 2714**

Oficiul de Cadastru și Publicitate Imobiliară SIBIU  
Biroul de Cadastru și Publicitate Imobiliară Medias

**A. Partea I. Descrierea imobilului**

TEREN Extravilan

Adresa: Jud. Sibiu

Nr. Crt	Nr cadastral Nr. topografic	Suprafața* (mp)	Observații / Referințe
A1		14.900	Sector cadastral:23 Teren neimprejmit;

**B. Partea II. Proprietari și acte**

Inscrieri privitoare la dreptul de proprietate și alte drepturi reale	Referințe
/	
Act Administrativ nr. 631, din 30/09/2002 emis de CJPSDDPAT SIBIU (titlu de proprietate);	
B1	A1
Intabulare, drept de PROPRIETATE, dobandit prin Reconstituire, cota actuala 1/1 1) PAPARA NICOLAE	

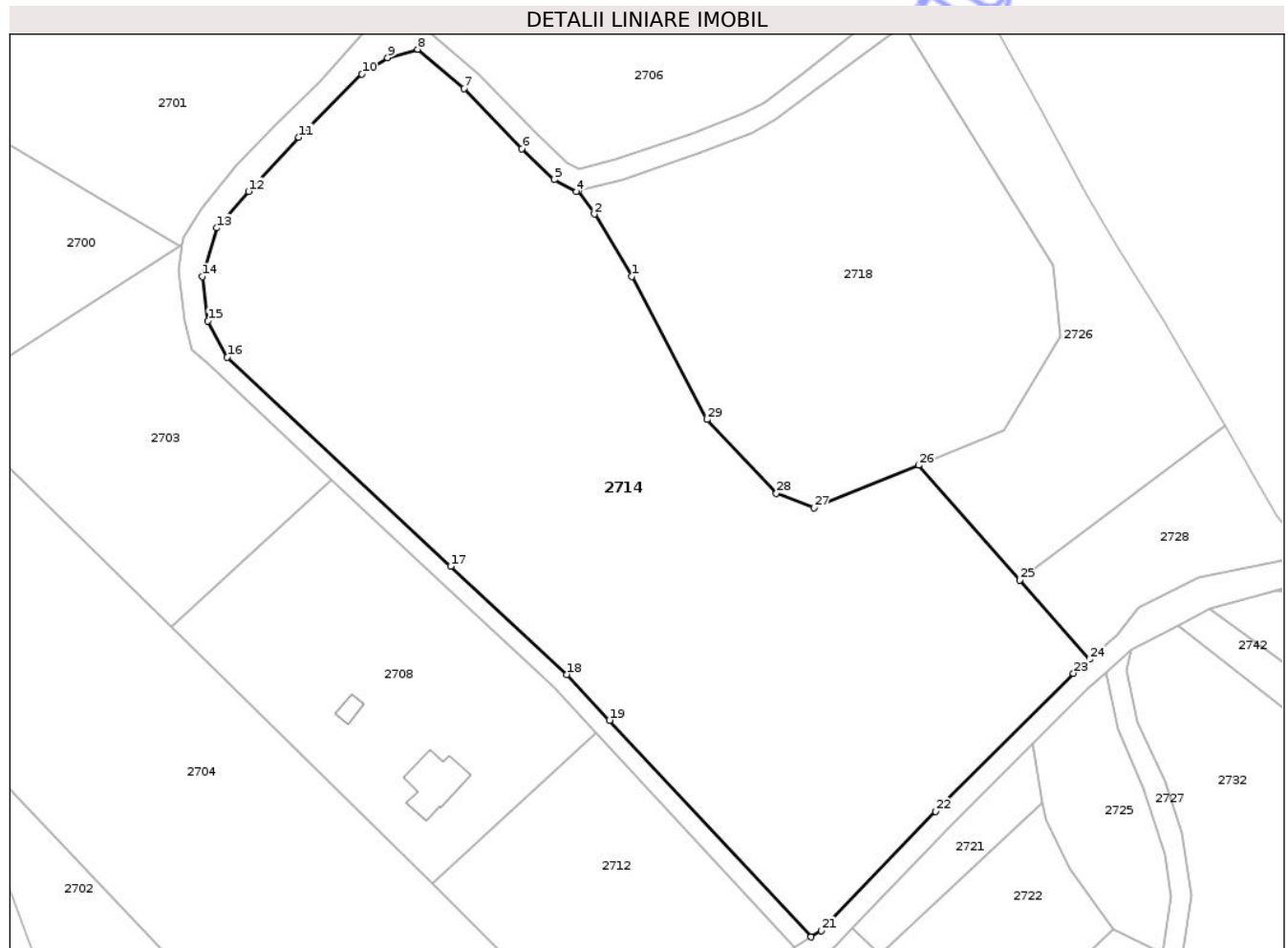
**C. Partea III. SARCINI .**

Inscrieri privind dezmembramintele dreptului de proprietate, drepturi reale de garanție și sarcini	Referințe
NU SUNT	

**Teren**

Nr cadastral	Suprafața (mp)*	Observații / Referințe
	14.900	

\* Suprafața este determinată în planul de proiecție Stereo 70.



**Date referitoare la teren**

Crt	Categorie folosință	Intra vilan	Suprafața (mp)	Tarla	Parcelă	Nr. topo	Observații / Referințe
1	arabil	NU	14.900	20	1367/1	-	

**Lungime Segmente**

1) Valorile lungimilor segmentelor sunt obținute din proiecție în plan.

Punct început	X / Y	Punct sfârșit	X / Y	Lungime segment (** (m)
1	434.234,588 515.272,859	2	434.226,492 515.286,335	15.721
3	434.222,975 515.291,286	4	434.222,59 515.291,176	0.401
5	434.217,78 515.293,776	6	434.210,8 515.300,429	9.643
7	434.198,24 515.313,503	8	434.188,189 515.321,984	13.151
9	434.181,664 515.320,147	10	434.176,134 515.316,637	6.55

Punct început	X / Y	Punct sfârșit	X / Y	Lungime segment (** (m)
2	434.226,492 515.286,335	3	434.222,975 515.291,286	6.073
4	434.222,59 515.291,176	5	434.217,78 515.293,776	5.467
6	434.210,8 515.300,429	7	434.198,24 515.313,503	18.13
8	434.188,189 515.321,984	9	434.181,664 515.320,147	6.778
10	434.176,134 515.316,637	11	434.162,467 515.302,918	19.365

Punct început	X / Y	Punct sfârșit	X / Y	Lungime segment (** (m)
11	434.162,467 515.302,918	12	434.151,566 515.291,219	15.991
13	434.144,706 515.283,349	14	434.141,569 515.272,82	10.987
15	434.142,739 515.263,194	16	434.146,95 515.255,339	8.913
17	434.195,363 515.210,14	18	434.220,454 515.186,714	34.327
19	434.229,716 515.176,783	20	434.273,393 515.129,951	64.038
21	434.275,582 515.131,331	22	434.300,366 515.157,092	35.747
23	434.330,254 515.186,98	24	434.333,726 515.190,007	4.607
25	434.318,625 515.207,126	26	434.296,713 515.231,964	33.122
27	434.274,069 515.222,812	28	434.265,912 515.225,877	8.714
29	434.250,933 515.241,872	1	434.234,588 515.272,859	35.034

Punct început	X / Y	Punct sfârșit	X / Y	Lungime segment (** (m)
12	434.151,566 515.291,219	13	434.144,706 515.283,349	10.44
14	434.141,569 515.272,82	15	434.142,739 515.263,194	9.696
16	434.146,95 515.255,339	17	434.195,363 515.210,14	66.233
18	434.220,454 515.186,714	19	434.229,716 515.176,783	13.58
20	434.273,393 515.129,951	21	434.275,582 515.131,331	2.587
22	434.300,366 515.157,092	23	434.330,254 515.186,98	42.268
24	434.333,726 515.190,007	25	434.318,625 515.207,126	22.827
26	434.296,713 515.231,964	27	434.274,069 515.222,812	24.424
28	434.265,912 515.225,877	29	434.250,933 515.241,872	21.913

\*\* Lungimile segmentelor sunt determinate în planul de proiecție Stereo 70 și sunt rotunjite la 1 milimetru.

\*\*\* Distanța dintre puncte este formată din segmente cumulate ce sunt mai mici decât valoarea 1 milimetru.



**DATE DESPRE IMOBILUL NR. 2715**

Oficiul de Cadastru și Publicitate Imobiliară SIBIU  
Biroul de Cadastru și Publicitate Imobiliară Medias

**A. Partea I. Descrierea imobilului**

TEREN Extravilan

Adresa: Jud. Sibiu

Nr. Crt	Nr cadastral Nr. topografic	Suprafața* (mp)	Observații / Referințe
A1		2.172	Sector cadastral:23 Teren neimprejmuit; Diferența de suprafața se regasește la ID 2726

**B. Partea II. Proprietari și acte**

Inscrieri privitoare la dreptul de proprietate și alte drepturi reale		Referințe
/		
Act Administrativ nr. 2036/40, din 28/03/2003 emis de CJPSDDPAT SIBIU (titlu de proprietate);		
B1	Intabulare, drept de PROPRIETATE, dobandit prin Reconstituire, cota actuala 1/1 1) PAPARA RAFILA	A1

**C. Partea III. SARCINI .**

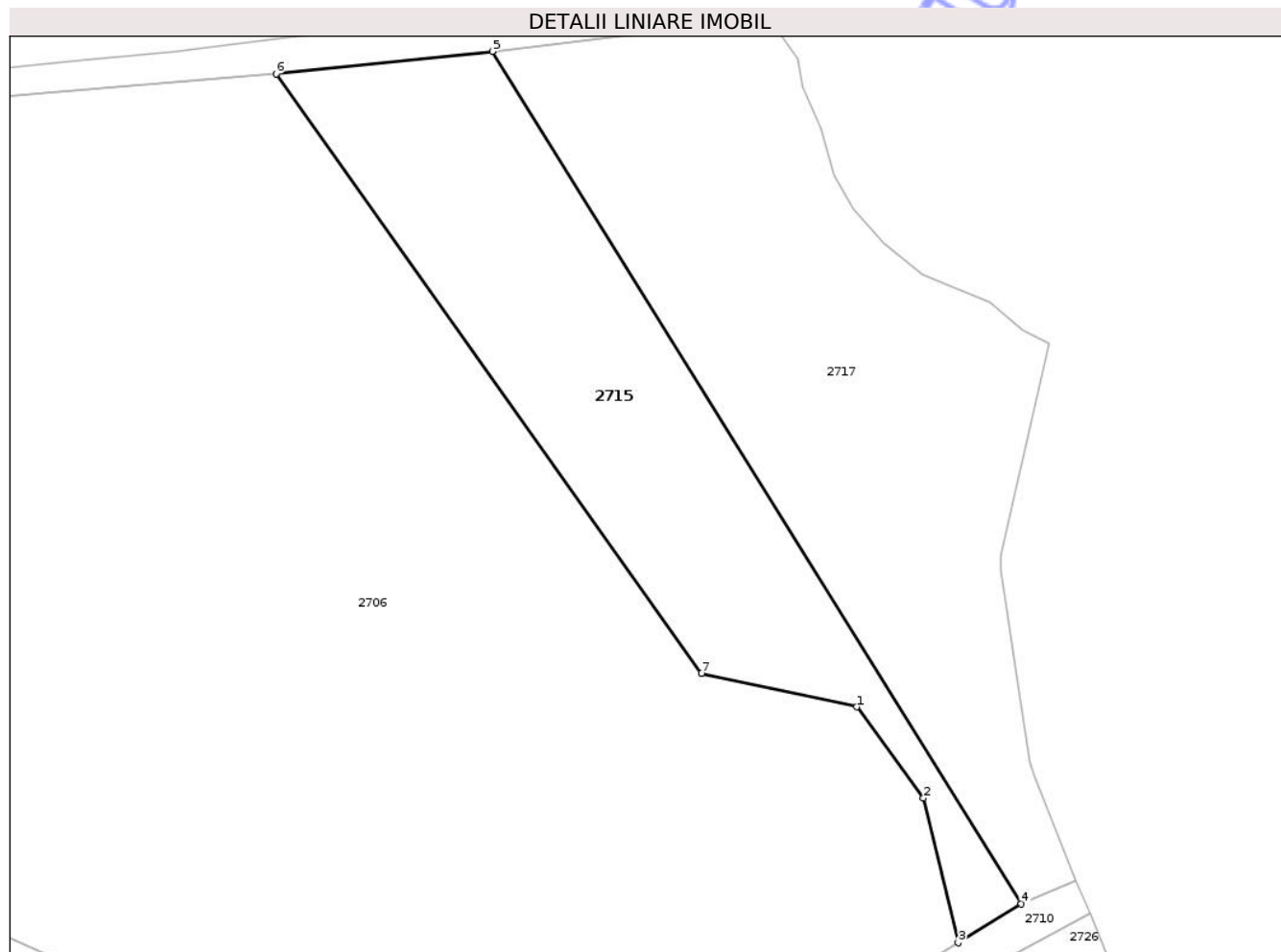
Inscrieri privind dezmembramintele dreptului de proprietate, drepturi reale de garanție și sarcini	Referințe
NU SUNT	

## Anexa Nr. 1 La Partea I

## Teren

Nr cadastral	Suprafața (mp)*	Observații / Referințe
	2.172	Diferența de suprafața se regasește la ID 2726

\* Suprafața este determinată în planul de proiecție Stereo 70.



## Date referitoare la teren

Crt	Categorie folosință	Intra vilan	Suprafața (mp)	Tarla	Parcelă	Nr. topo	Observații / Referințe
1	faneata	NU	2.172	20	1372/2	-	

## Lungime Segmente

1) Valorile lungimilor segmentelor sunt obținute din proiecție în plan.

Punct început	X / Y	Punct sfârșit	X / Y	Lungime segment (** (m)
1	434.280,444 515.361,959	2	434.288,799 515.350,545	14.145
2	434.288,799 515.350,545	3	434.293,138 515.332,455	18.603
3	434.293,138 515.332,455	4	434.301,052 515.337,338	9.299
4	434.301,052 515.337,338	5	434.234,8 515.443,957	125.527
5	434.234,8 515.443,957	6	434.207,724 515.441,128	27.224

Punct început	X / Y	Punct sfârșit	X / Y	Lungime segment (** (m)
6	434.207,724 515.441,128	7	434.260,981 515.366,167	91.954
7	434.260,981 515.366,167	1	434.280,444 515.361,959	19.913

\*\* Lungimile segmentelor sunt determinate în planul de proiecție Stereo 70 și sunt rotunjite la 1 milimetru.

\*\*\* Distanța dintre puncte este formată din segmente cumulate ce sunt mai mici decât valoarea 1 milimetru.

Neutilizabil în Circuitul Civil



**DATE DESPRE IMOBILUL NR. 2716**

Oficiul de Cadastru și Publicitate Imobiliară SIBIU  
Biroul de Cadastru și Publicitate Imobiliară Medias

**A. Partea I. Descrierea imobilului**

TEREN Extravilan

Adresa: Jud. Sibiu

Nr. Crt	Nr cadastral Nr. topografic	Suprafața* (mp)	Observații / Referințe
A1		3.631	Sector cadastral:23 Teren neimprejmuit;

**B. Partea II. Proprietari și acte**

Inscrieri privitoare la dreptul de proprietate și alte drepturi reale		Referințe
/		
Act Normativ nr. 7, din 13/03/1996 emis de PARLAMENTUL ROMÂNIEI (lege);		
B1	Intabulare, drept de PROPRIETATE, dobândit prin Lege, cota actuala 1/1 1) NEIDENTIFICAT NEIDENTIFICAT	A1
B2	Se noteaza mențiunea de proprietar neidentificat	A1

**C. Partea III. SARCINI .**

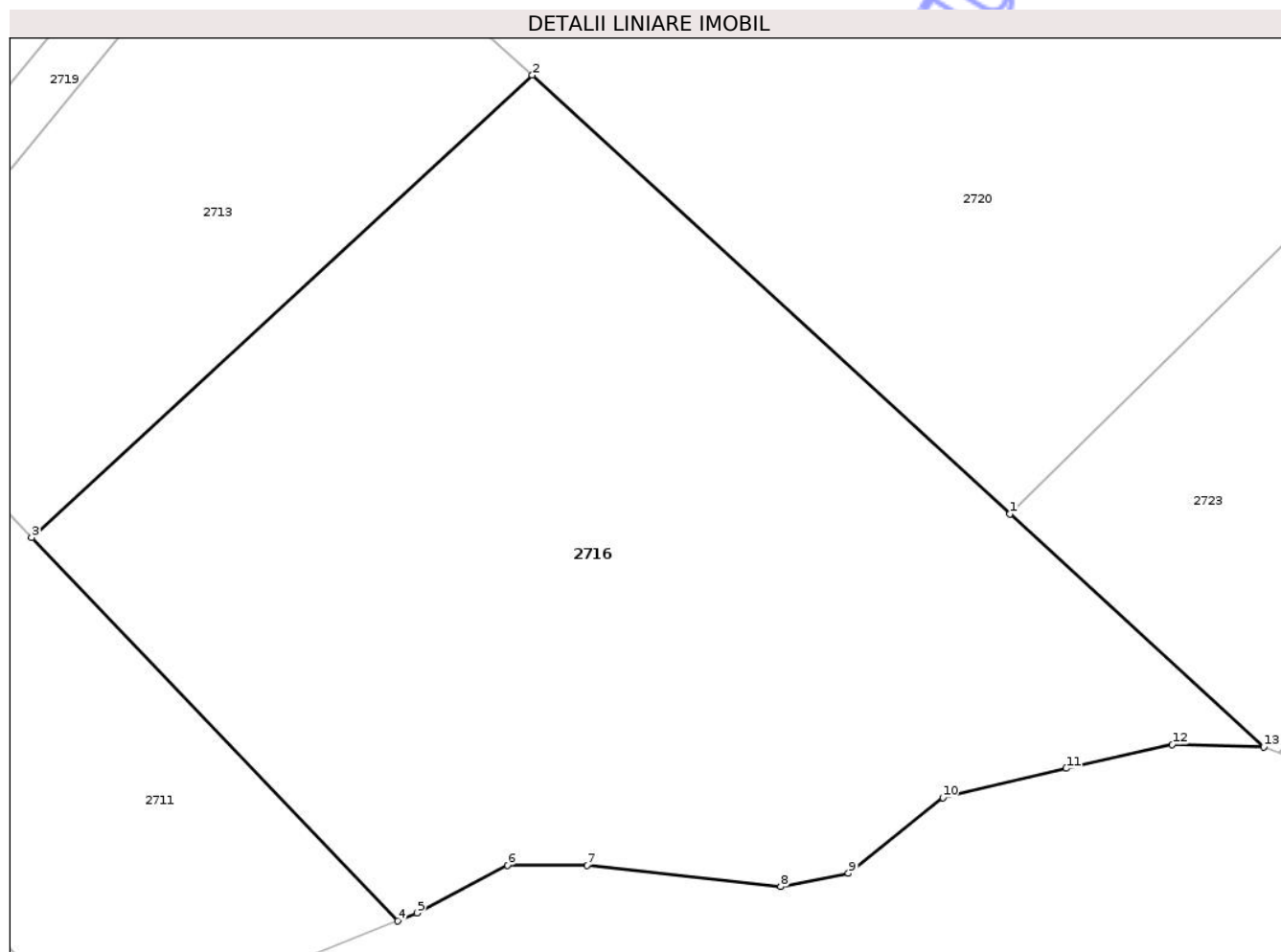
Inscrieri privind dezmembramintele dreptului de proprietate, drepturi reale de garanție și sarcini	Referințe
NU SUNT	

## Anexa Nr. 1 La Partea I

## Teren

Nr cadastral	Suprafața (mp)*	Observații / Referințe
	3.631	

\* Suprafața este determinată în planul de proiecție Stereo 70.



## Date referitoare la teren

Crt	Categorie folosință	Intra vilan	Suprafața (mp)	Tarla	Parcelă	Nr. topo	Observații / Referințe
1	faneata	NU	3.631	20	1348/4	-	

## Lungime Segmente

1) Valorile lungimilor segmentelor sunt obținute din proiecție în plan.

Punct început	X / Y	Punct sfârșit	X / Y	Lungime segment (** (m)
1	434.301,393 515.038,01	2	434.261,952 515.074,215	53.538
2	434.261,952 515.074,215	3	434.220,614 515.036,045	56.266
3	434.220,614 515.036,045	4	434.250,857 515.004,432	43.749
4	434.250,857 515.004,432	5	434.252,453 515.005,077	1.721
5	434.252,453 515.005,077	6	434.259,904 515.009,02	8.43

Punct început	X / Y	Punct sfârşit	X / Y	Lungime segment (** (m)
6	434.259,904 515.009,02	7	434.266,478 515.009,02	6.574
7	434.266,478 515.009,02	8	434.282,474 515.007,267	16.092
8	434.282,474 515.007,267	9	434.288,062 515.008,363	5.694
9	434.288,062 515.008,363	10	434.295,842 515.014,605	9.975
10	434.295,842 515.014,605	11	434.306,031 515.017,014	10.47
11	434.306,031 515.017,014	12	434.314,797 515.018,986	8.985
12	434.314,797 515.018,986	13	434.322,357 515.018,767	7.563
13	434.322,357 515.018,767	1	434.301,393 515.038,01	28.457

\*\* Lungimile segmentelor sunt determinate în planul de proiecție Stereo 70 și sunt rotunjite la 1 milimetru.

\*\*\* Distanța dintre puncte este formată din segmente cumulate ce sunt mai mici decât valoarea 1 milimetru.



**DATE DESPRE IMOBILUL NR. 2717**

Oficiul de Cadastru și Publicitate Imobiliară SIBIU  
Biroul de Cadastru și Publicitate Imobiliară Medias

**A. Partea I. Descrierea imobilului**

TEREN Extravilan

Adresa: Jud. Sibiu

Nr. Crt	Nr cadastral Nr. topografic	Suprafața* (mp)	Observații / Referințe
A1		3.000	Sector cadastral:23 Teren neimprejmit;

**B. Partea II. Proprietari și acte**

Inscrieri privitoare la dreptul de proprietate și alte drepturi reale	Referințe
/	
Act Administrativ nr. 581, din 30/09/2002 emis de CJPSDDPAT SIBIU (titlu de proprietate);	
B1	A1
Intabulare, drept de PROPRIETATE, dobandit prin Reconstituire, cota actuala 1/1 1) JATA IOAN	

**C. Partea III. SARCINI .**

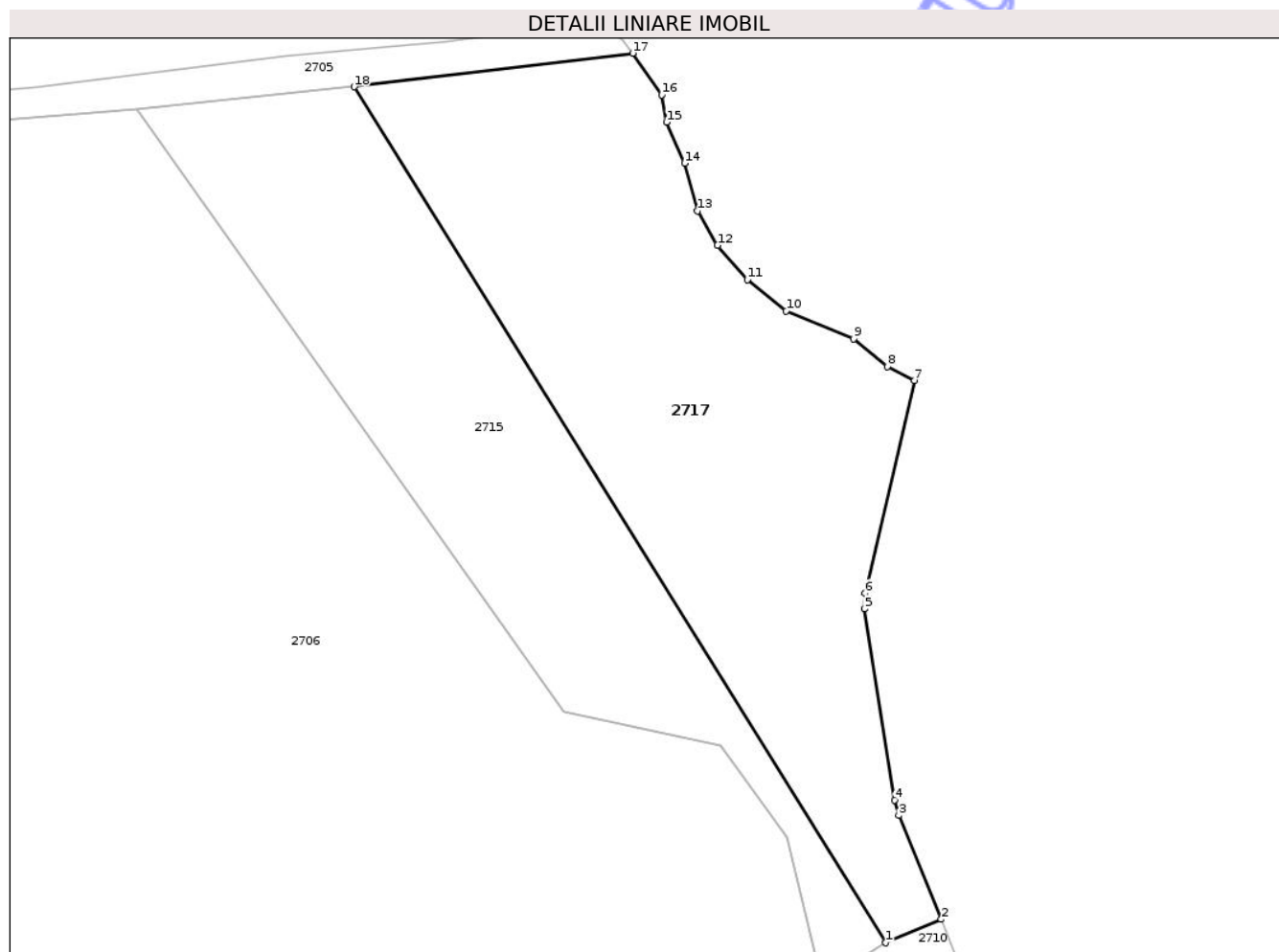
Inscrieri privind dezmembramintele dreptului de proprietate, drepturi reale de garanție și sarcini	Referințe
NU SUNT	

## Anexa Nr. 1 La Partea I

## Teren

Nr cadastral	Suprafața (mp)*	Observații / Referințe
	3.000	

\* Suprafața este determinată în planul de proiecție Stereo 70.



## Date referitoare la teren

Crt	Categorie folosință	Intra vilan	Suprafața (mp)	Tarla	Parcelă	Nr. topo	Observații / Referințe
1	faneata	NU	3.000	20	1374	-	Nr. Tarla 17 greșit în TP

## Lungime Segmente

1) Valorile lungimilor segmentelor sunt obținute din proiecție în plan.

Punct început	X / Y	Punct sfârșit	X / Y	Lungime segment (** (m)
1	434.301,052 515.337,338	2	434.307,944 515.340,267	7.488
2	434.307,944 515.340,267	3	434.302,656 515.353,18	13.955
3	434.302,656 515.353,18	4	434.302,123 515.355,094	1.986
4	434.302,123 515.355,094	5	434.298,427 515.378,926	24.117
5	434.298,427 515.378,926	6	434.298,499 515.380,889	1.964

Punct început	X / Y	Punct sfârșit	X / Y	Lungime segment (** (m)
6	434.298,499 515.380,889	7	434.304,61 515.407,36	27.168
7	434.304,61 515.407,36	8	434.301,24 515.409,1	3.793
8	434.301,24 515.409,1	9	434.297,06 515.412,54	5.414
9	434.297,06 515.412,54	10	434.288,63 515.416,04	9.128
10	434.288,63 515.416,04	11	434.283,81 515.419,92	6.188
11	434.283,81 515.419,92	12	434.280,06 515.424,21	5.698
12	434.280,06 515.424,21	13	434.277,58 515.428,48	4.938
13	434.277,58 515.428,48	14	434.275,97 515.434,43	6.164
14	434.275,97 515.434,43	15	434.273,72 515.439,55	5.593
15	434.273,72 515.439,55	16	434.273,13 515.442,95	3.451
16	434.273,13 515.442,95	17	434.269,517 515.448,127	6.313
17	434.269,517 515.448,127	18	434.234,8 515.443,957	34.967
18	434.234,8 515.443,957	1	434.301,052 515.337,338	125.527

\*\* Lungimile segmentelor sunt determinate în planul de proiecție Stereo 70 și sunt rotunjite la 1 milimetru.

\*\*\* Distanța dintre puncte este formată din segmente cumulate ce sunt mai mici decât valoarea 1 milimetru.



**DATE DESPRE IMOBILUL NR. 2718**

Oficiul de Cadastru și Publicitate Imobiliară SIBIU  
Biroul de Cadastru și Publicitate Imobiliară Medias

**A. Partea I. Descrierea imobilului**

TEREN Extravilan

Adresa: Jud. Sibiu

Nr. Crt	Nr cadastral Nr. topografic	Suprafața* (mp)	Observații / Referințe
A1		6.340	Sector cadastral:23 Teren neimprejmuț; Diferența de suprafața se regasește la ID 2706

**B. Partea II. Proprietari și acte**

Inscrieri privitoare la dreptul de proprietate și alte drepturi reale		Referințe
/		
Act Administrativ nr. 2036/40, din 28/03/2003 emis de CJPSDDPAT SIBIU (titlu de proprietate);		
B1	Intabulare, drept de PROPRIETATE, dobandit prin Reconstituire, cota actuala 1/1 1) PAPARA RAFILA	A1

**C. Partea III. SARCINI .**

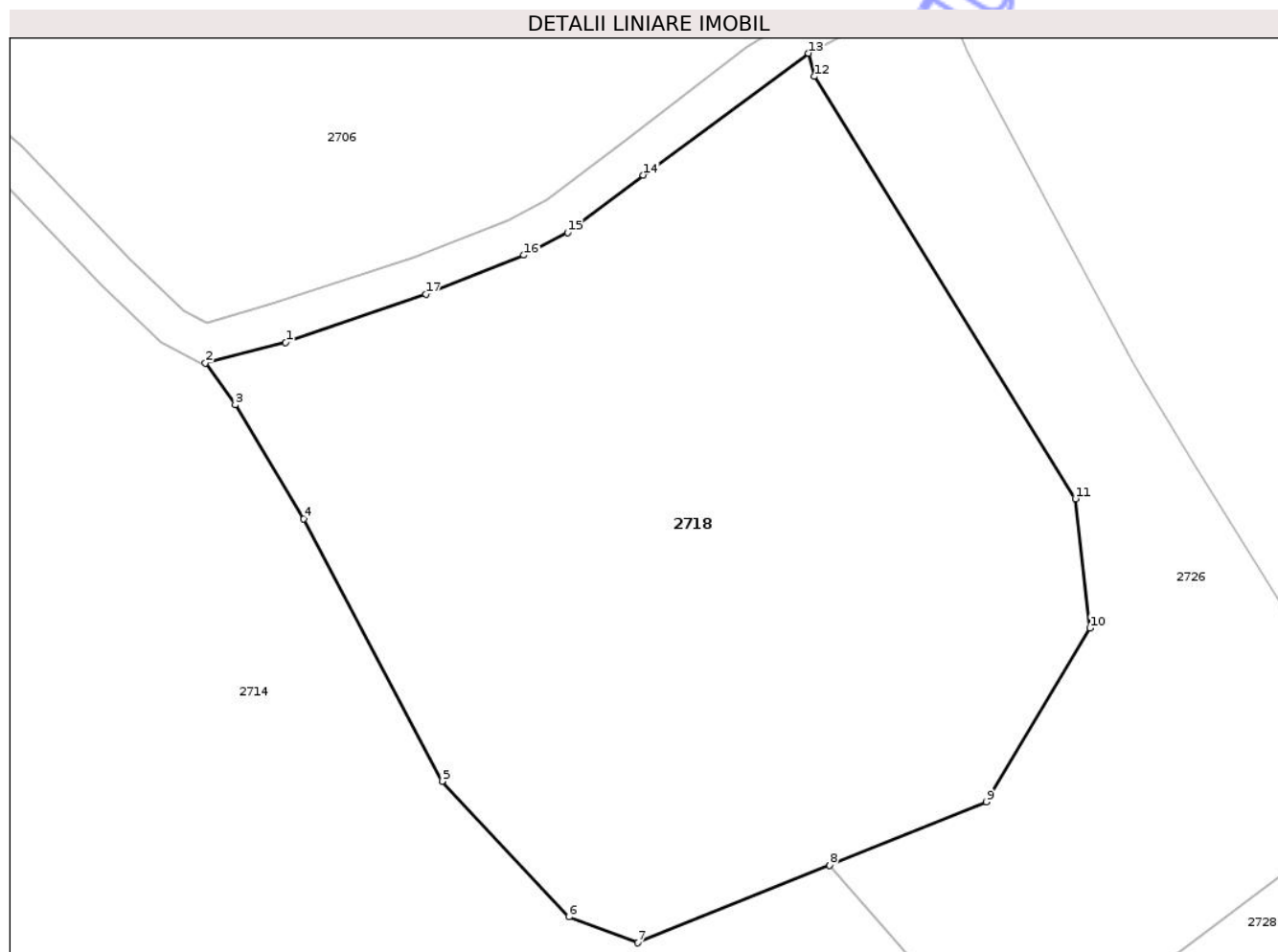
Inscrieri privind dezmembramintele dreptului de proprietate, drepturi reale de garanție și sarcini	Referințe
NU SUNT	

## Anexa Nr. 1 La Partea I

## Teren

Nr cadastral	Suprafața (mp)*	Observații / Referințe
	6.340	Diferența de suprafața se regasește la ID 2706

\* Suprafața este determinată în planul de proiecție Stereo 70.



## Date referitoare la teren

Crt	Categorie folosință	Intra vilan	Suprafața (mp)	Tarla	Parcelă	Nr. topo	Observații / Referințe
1	faneata	NU	6.340	20	1368/1	-	

## Lungime Segmente

1) Valorile lungimilor segmentelor sunt obținute din proiecție în plan.

Punct început	X / Y	Punct sfârșit	X / Y	Lungime segment (** (m)
1	434.232,453 515.293,675	2	434.222,975 515.291,286	9.774
2	434.222,975 515.291,286	3	434.226,492 515.286,335	6.073
3	434.226,492 515.286,335	4	434.234,588 515.272,859	15.721
4	434.234,588 515.272,859	5	434.250,933 515.241,872	35.034
5	434.250,933 515.241,872	6	434.265,912 515.225,877	21.913

Punct început	X / Y	Punct sfârșit	X / Y	Lungime segment (** (m)
6	434.265,912 515.225,877	7	434.274,069 515.222,812	8.714
7	434.274,069 515.222,812	8	434.296,713 515.231,964	24.424
8	434.296,713 515.231,964	9	434.315,242 515.239,452	19.985
9	434.315,242 515.239,452	10	434.327,485 515.259,971	23.894
10	434.327,485 515.259,971	11	434.325,759 515.275,258	15.384
11	434.325,759 515.275,258	12	434.294,905 515.325,091	58.612
12	434.294,905 515.325,091	13	434.294,243 515.327,849	2.836
13	434.294,243 515.327,849	14	434.274,708 515.313,47	24.257
14	434.274,708 515.313,47	15	434.265,756 515.306,696	11.226
15	434.265,756 515.306,696	16	434.260,606 515.304,007	5.809
16	434.260,606 515.304,007	17	434.249,005 515.299,414	12.477
17	434.249,005 515.299,414	1	434.232,453 515.293,675	17.519

\*\* Lungimile segmentelor sunt determinate în planul de proiecție Stereo 70 și sunt rotunjite la 1 milimetru.

\*\*\* Distanța dintre puncte este formată din segmente cumulate ce sunt mai mici decât valoarea 1 milimetru.



**DATE DESPRE IMOBILUL NR. 2719**

Oficiul de Cadastru și Publicitate Imobiliară SIBIU  
Biroul de Cadastru și Publicitate Imobiliară Medias

**A. Partea I. Descrierea imobilului**

TEREN Extravilan

Adresa: Jud. Sibiu

Nr. Crt	Nr cadastral Nr. topografic	Suprafața* (mp)	Observații / Referințe
A1		1.336	Sector cadastral:23 Teren neimprejmuit;

**B. Partea II. Proprietari și acte**

Inscrieri privitoare la dreptul de proprietate și alte drepturi reale		Referințe
/		
Act Normativ nr. 7, din 13/03/1996 emis de PARLAMENTUL ROMÂNIEI (lege);		
B1	Intabulare, drept de PROPRIETATE, dobândit prin Lege, cota actuala 1/1 1) NEIDENTIFICAT NEIDENTIFICAT	A1
B2	Se noteaza mențiunea de proprietar neidentificat	A1

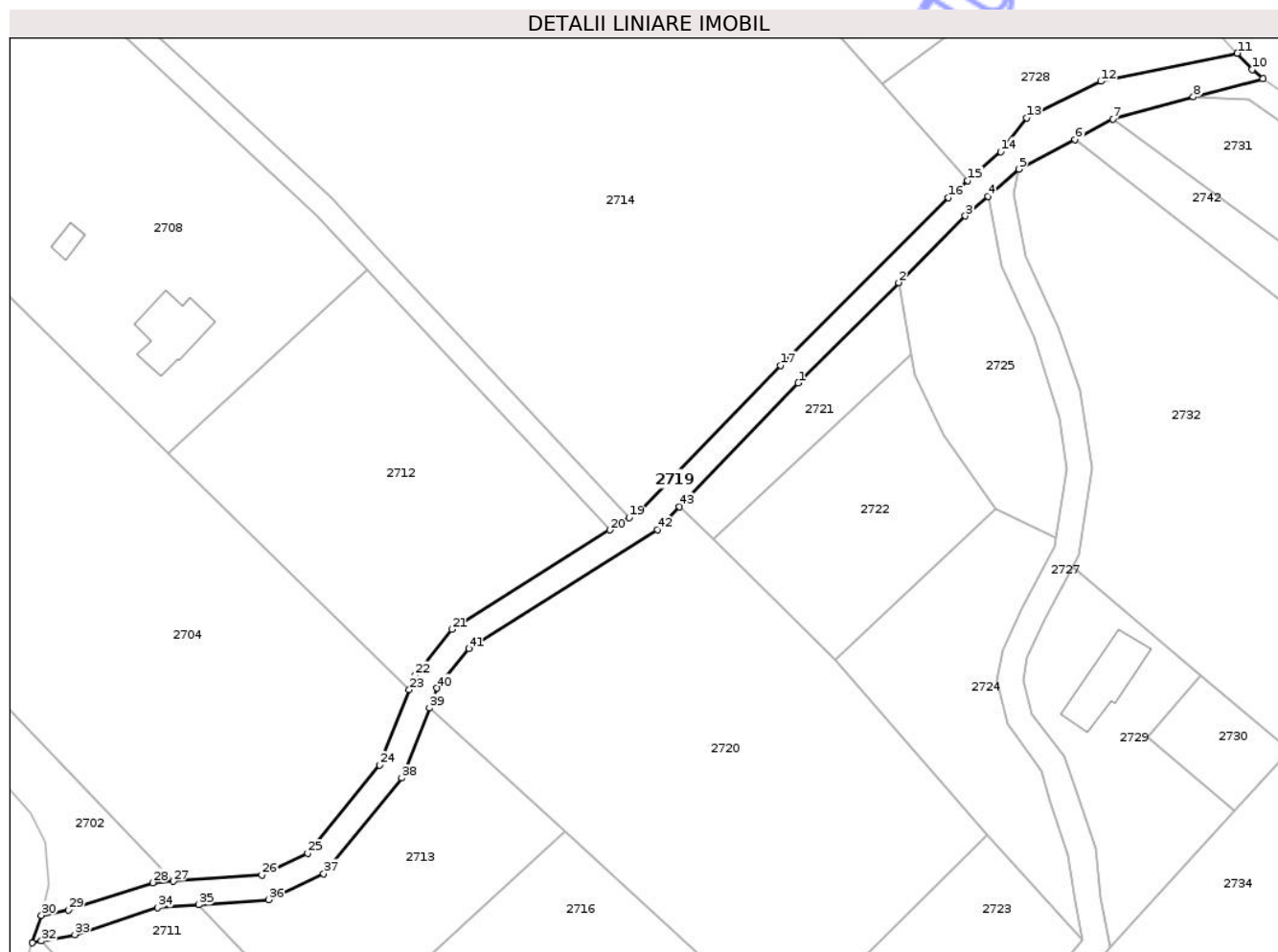
**C. Partea III. SARCINI .**

Inscrieri privind dezmembramintele dreptului de proprietate, drepturi reale de garanție și sarcini	Referințe
NU SUNT	

**Teren**

Nr cadastral	Suprafața (mp)*	Observații / Referințe
	1.336	

\* Suprafața este determinată în planul de proiecție Stereo 70.



**Date referitoare la teren**

Crt	Categorie folosință	Intra vilan	Suprafața (mp)	Tarla	Parcelă	Nr. topo	Observații / Referințe
1	drum	NU	1.336	20	1361, 1353	-	

**Lungime Segmente**

1) Valorile lungimilor segmentelor sunt obținute din proiecție în plan.

Punct început	X / Y	Punct sfârșit	X / Y	Lungime segment
1	434.303,578 / 515.153,94	2	434.321,451 / 515.171,812	25.275
4	434.337,362 / 515.187,207	5	434.342,912 / 515.192,046	7.364
7	434.359,681 / 515.200,921	8	434.373,97 / 515.204,91	14.836
10	434.384,469 / 515.209,78	11	434.381,784 / 515.212,668	3.944
13	434.344,293 / 515.201,134	14	434.339,629 / 515.195,154	7.584
16	434.330,254 / 515.186,98	17	434.300,366 / 515.157,092	42.268
2	434.321,451 / 515.171,812	3	434.333,327 / 515.183,689	16.796
5	434.342,912 / 515.192,046	6	434.352,885 / 515.197,324	11.284
8	434.373,97 / 515.204,91	9	434.386,346 / 515.208,156	12.794
11	434.381,784 / 515.212,668	12	434.357,474 / 515.207,652	24.822
14	434.339,629 / 515.195,154	15	434.333,726 / 515.190,007	7.832
17	434.300,366 / 515.157,092	18	434.275,582 / 515.131,331	35.747
3	434.333,327 / 515.183,689	4	434.337,362 / 515.187,207	5.353
6	434.352,885 / 515.197,324	7	434.359,681 / 515.200,921	7.689
9	434.386,346 / 515.208,156	10	434.384,469 / 515.209,78	2.482
12	434.357,474 / 515.207,652	13	434.344,293 / 515.201,134	14.705
15	434.333,726 / 515.190,007	16	434.330,254 / 515.186,98	4.607
18	434.275,582 / 515.131,331	19	434.273,393 / 515.129,951	2.587

Punct început	X / Y	Punct sfârșit	X / Y	Lungime segment	Punct început	X / Y	Punct sfârșit	X / Y	Lungime segment	Punct început	X / Y	Punct sfârșit	X / Y	Lungime segment
19	434.273,393 515.129,951	20	434.269,949 515.127,779	4.072	20	434.269,949 515.127,779	21	434.241,841 515.110,055	33.23	21	434.241,841 515.110,055	22	434.235,257 515.101,891	10.488
22	434.235,257 515.101,891	23	434.234,244 515.099,331	2.753	23	434.234,244 515.099,331	24	434.228,937 515.085,914	14.428	24	434.228,937 515.085,914	25	434.216,12 515.070,202	20.277
25	434.216,12 515.070,202	26	434.207,957 515.066,339	9.031	26	434.207,957 515.066,339	27	434.192,193 515.065,203	15.804	27	434.192,193 515.065,203	28	434.188,469 515.064,935	3.734
28	434.188,469 515.064,935	29	434.173,48 515.060,083	15.755	29	434.173,48 515.060,083	30	434.168,674 515.059,146	4.896	30	434.168,674 515.059,146	31	434.167,077 515.054,25	5.15
31	434.167,077 515.054,25	32	434.168,671 515.054,561	1.625	32	434.168,671 515.054,561	33	434.174,608 515.055,718	6.048	33	434.174,608 515.055,718	34	434.189,336 515.060,486	15.481
34	434.189,336 515.060,486	35	434.196,723 515.061,018	7.405	35	434.196,723 515.061,018	36	434.209,12 515.061,911	12.43	36	434.209,12 515.061,911	37	434.218,965 515.066,569	10.891
37	434.218,965 515.066,569	38	434.232,865 515.083,611	21.992	38	434.232,865 515.083,611	39	434.237,806 515.096,102	13.433	39	434.237,806 515.096,102	40	434.239,19 515.099,599	3.76
40	434.239,19 515.099,599	41	434.244,874 515.106,647	9.055	41	434.244,874 515.106,647	42	434.278,445 515.127,816	39.688	42	434.278,445 515.127,816	43	434.282,39 515.131,917	5.69
43	434.282,39 515.131,917	1	434.303,578 515.153,94	30.562										

\*\* Lungimile segmentelor sunt determinate în planul de proiecție Stereo 70 și sunt rotunjite la 1 milimetru.

\*\*\* Distanța dintre puncte este formată din segmente cumulate ce sunt mai mici decât valoarea 1 milimetru.

Neutilizabil în  
Civil



**DATE DESPRE IMOBILUL NR. 2720**

Oficiul de Cadastru și Publicitate Imobiliară SIBIU  
Biroul de Cadastru și Publicitate Imobiliară Medias

**A. Partea I. Descrierea imobilului**

TEREN Extravilan

Adresa: Jud. Sibiu

Nr. Crt	Nr cadastral Nr. topografic	Suprafața* (mp)	Observații / Referințe
A1		4.600	Sector cadastral:23 Teren neimprejmuit;

**B. Partea II. Proprietari și acte**

Inscrieri privitoare la dreptul de proprietate și alte drepturi reale	Referințe
/	
Act Administrativ nr. 631, din 30/09/2002 emis de CJPSDDPAT SIBIU (titlu de proprietate);	
B1	A1
Intabulare, drept de PROPRIETATE, dobandit prin Reconstituire, cota actuala 1/1 1) PAPARA NICOLAE	

**C. Partea III. SARCINI .**

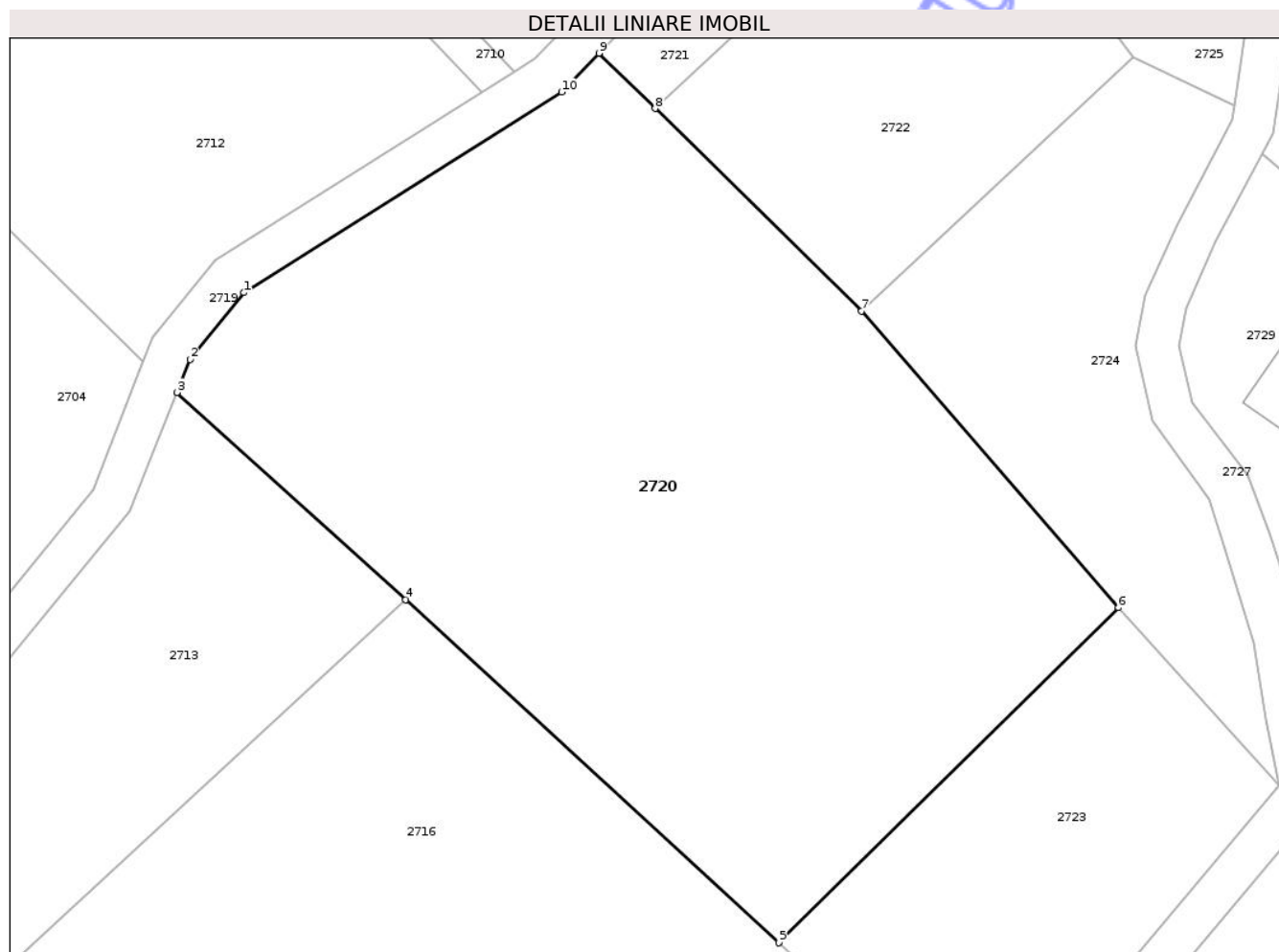
Inscrieri privind dezmembramintele dreptului de proprietate, drepturi reale de garanție și sarcini	Referințe
NU SUNT	

## Anexa Nr. 1 La Partea I

## Teren

Nr cadastral	Suprafața (mp)*	Observații / Referințe
	4.600	

\* Suprafața este determinată în planul de proiecție Stereo 70.



## Date referitoare la teren

Crt	Categorie folosință	Intra vilan	Suprafața (mp)	Tarla	Parcelă	Nr. topo	Observații / Referințe
1	faneata	NU	4.600	20	1365/4	-	

## Lungime Segmente

1) Valorile lungimilor segmentelor sunt obținute din proiecție în plan.

Punct început	X / Y	Punct sfârșit	X / Y	Lungime segment (** (m)
1	434.244,874 515.106,647	2	434.239,19 515.099,599	9.055
2	434.239,19 515.099,599	3	434.237,806 515.096,102	3.76
3	434.237,806 515.096,102	4	434.261,952 515.074,215	32.59
4	434.261,952 515.074,215	5	434.301,393 515.038,01	53.538
5	434.301,393 515.038,01	6	434.337,262 515.073,4	50.388

Punct început	X / Y	Punct sfârșit	X / Y	Lungime segment (** (m)
6	434.337,262 515.073,4	7	434.310,131 515.104,7	41.422
7	434.310,131 515.104,7	8	434.288,329 515.126,09	30.543
8	434.288,329 515.126,09	9	434.282,39 515.131,917	8.32
9	434.282,39 515.131,917	10	434.278,445 515.127,816	5.69
10	434.278,445 515.127,816	1	434.244,874 515.106,647	39.688

\*\* Lungimile segmentelor sunt determinate în planul de proiecție Stereo 70 și sunt rotunjite la 1 milimetru.

\*\*\* Distanța dintre puncte este formată din segmente cumulate ce sunt mai mici decât valoarea 1 milimetru.

Neutilizabil în Circuitul Civil



**DATE DESPRE IMOBILUL NR. 2721**

Oficiul de Cadastru și Publicitate Imobiliară SIBIU  
Biroul de Cadastru și Publicitate Imobiliară Medias

**A. Partea I. Descrierea imobilului**

TEREN Extravilan

Adresa: Jud. Sibiu

Nr. Crt	Nr cadastral Nr. topografic	Suprafața* (mp)	Observații / Referințe
A1		500	Sector cadastral:23 Teren neimprejmuit;

**B. Partea II. Proprietari și acte**

Inscrieri privitoare la dreptul de proprietate și alte drepturi reale	Referințe
/	
Act Administrativ nr. 631, din 30/09/2002 emis de CJPSDDPAT SIBIU (titlu de proprietate);	
B1	A1
Intabulare, drept de PROPRIETATE, dobandit prin Reconstituire, cota actuala 1/1 1) PAPARA NICOLAE	

**C. Partea III. SARCINI .**

Inscrieri privind dezmembramintele dreptului de proprietate, drepturi reale de garanție și sarcini	Referințe
NU SUNT	

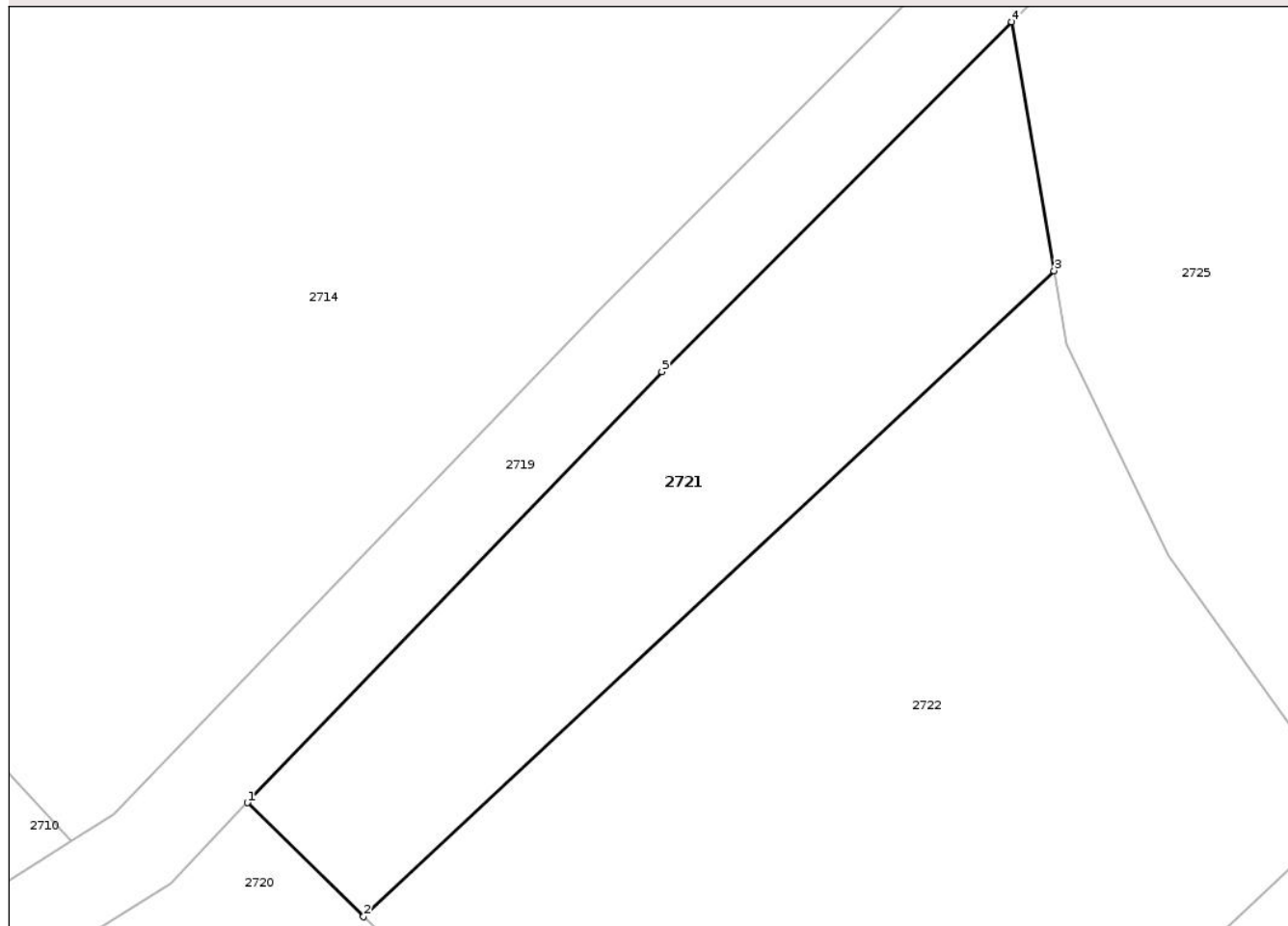
## Anexa Nr. 1 La Partea I

## Teren

Nr cadastral	Suprafața (mp)*	Observații / Referințe
	500	

\* Suprafața este determinată în planul de proiecție Stereo 70.

## DETALII LINIARE IMOBIL



## Date referitoare la teren

Crt	Categorie folosință	Intra vilan	Suprafața (mp)	Tarla	Parcelă	Nr. topo	Observații / Referințe
1	vie	NU	500	20	1360	-	

## Lungime Segmente

1) Valorile lungimilor segmentelor sunt obținute din proiecție în plan.

Punct început	X / Y	Punct sfârșit	X / Y	Lungime segment (** (m)
1	434.282,39 515.131,917	2	434.288,329 515.126,09	8.32
2	434.288,329 515.126,09	3	434.323,624 515.159,097	48.324
3	434.323,624 515.159,097	4	434.321,451 515.171,812	12.9
4	434.321,451 515.171,812	5	434.303,578 515.153,94	25.275
5	434.303,578 515.153,94	1	434.282,39 515.131,917	30.562

\*\* Lungimile segmentelor sunt determinate în planul de proiecție Stereo 70 și sunt rotunjite la 1 milimetru.

\*\*\* Distanța dintre puncte este formată din segmente cumulate ce sunt mai mici decât valoarea 1 milimetru.

Neutilizabil în Circuitul  
Civil



**DATE DESPRE IMOBILUL NR. 2722**

Oficiul de Cadastru și Publicitate Imobiliară SIBIU  
Biroul de Cadastru și Publicitate Imobiliară Medias

**A. Partea I. Descrierea imobilului**

TEREN Extravilan

Adresa: Jud. Sibiu

Nr. Crt	Nr cadastral Nr. topografic	Suprafața* (mp)	Observații / Referințe
A1		1.300	Sector cadastral:23 Teren neimprejmuit;

**B. Partea II. Proprietari și acte**

Inscrieri privitoare la dreptul de proprietate și alte drepturi reale	Referințe
/	
Act Administrativ nr. 631, din 30/09/2002 emis de CJPSDDPAT SIBIU (titlu de proprietate);	
B1	A1
Intabulare, drept de PROPRIETATE, dobandit prin Reconstituire, cota actuala 1/1 1) PAPARA NICOLAE	

**C. Partea III. SARCINI .**

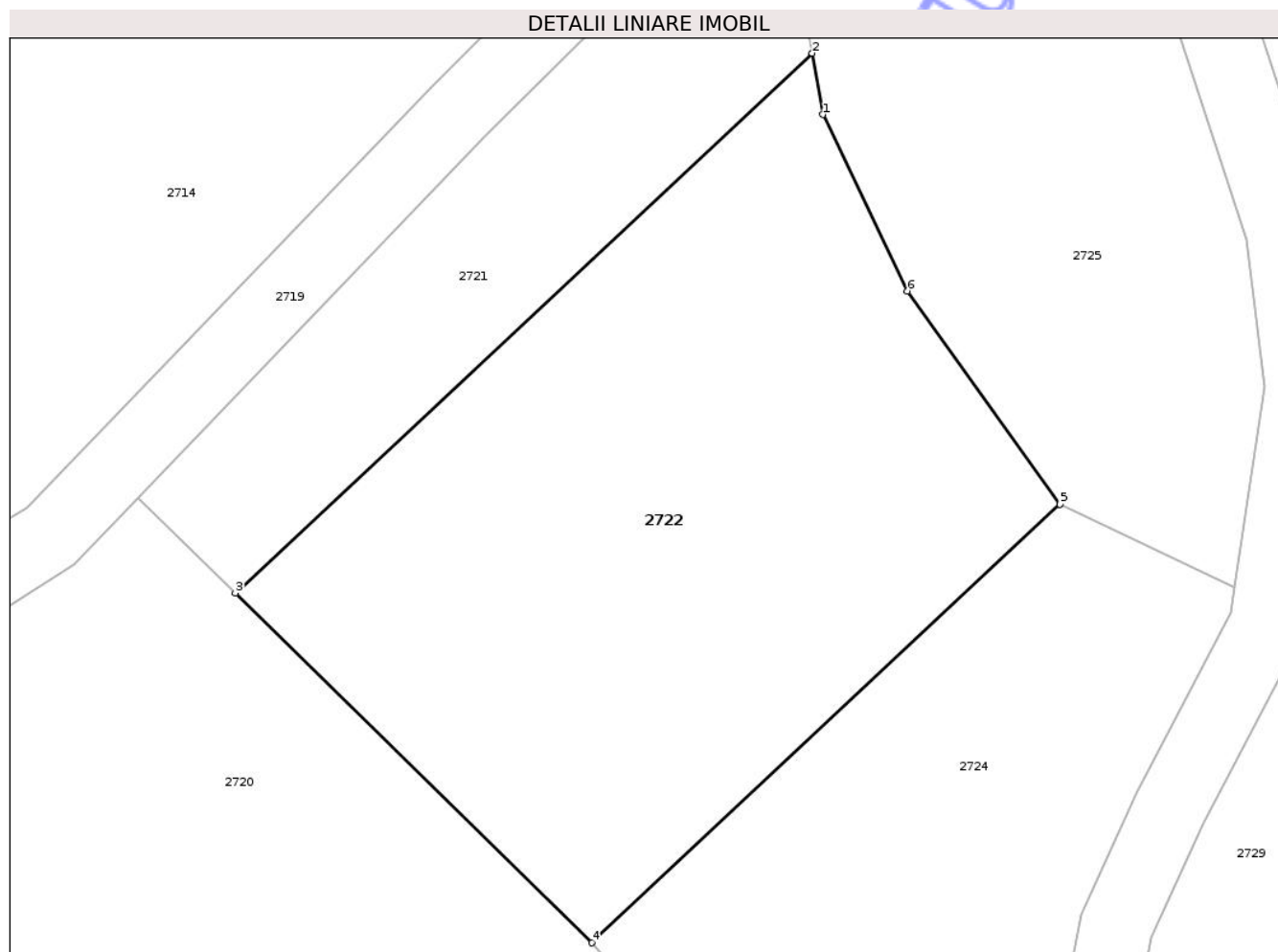
Inscrieri privind dezmembramintele dreptului de proprietate, drepturi reale de garanție și sarcini	Referințe
NU SUNT	

## Anexa Nr. 1 La Partea I

## Teren

Nr cadastral	Suprafața (mp)*	Observații / Referințe
	1.300	

\* Suprafața este determinată în planul de proiecție Stereo 70.



## Date referitoare la teren

Crt	Categorie folosință	Intra vilan	Suprafața (mp)	Tarla	Parcelă	Nr. topo	Observații / Referințe
1	faneata	NU	1.300	20	1359	-	

## Lungime Segmente

1) Valorile lungimilor segmentelor sunt obținute din proiecție în plan.

Punct început	X / Y	Punct sfârșit	X / Y	Lungime segment (** (m)
1	434.324,265 515.155,347	2	434.323,624 515.159,097	3.804
2	434.323,624 515.159,097	3	434.288,329 515.126,09	48.324
3	434.288,329 515.126,09	4	434.310,131 515.104,7	30.543
4	434.310,131 515.104,7	5	434.338,792 515.131,503	39.241
5	434.338,792 515.131,503	6	434.329,466 515.144,551	16.038

Punct început	X / Y	Punct sfârșit	X / Y	Lungime segment (** (m)
6	434.329,466 515.144,551	1	434.324,265 515.155,347	11.984

\*\* Lungimile segmentelor sunt determinate în planul de proiecție Stereo 70 și sunt rotunjite la 1 milimetru.

\*\*\* Distanța dintre puncte este formată din segmente cumulate ce sunt mai mici decât valoarea 1 milimetru.

Neutilizabil în Circuitul Civil



**DATE DESPRE IMOBILUL NR. 2723**

Oficiul de Cadastru și Publicitate Imobiliară SIBIU  
Biroul de Cadastru și Publicitate Imobiliară Medias

**A. Partea I. Descrierea imobilului**

TEREN Extravilan

Adresa: Jud. Sibiu

Nr. Crt	Nr cadastral Nr. topografic	Suprafața* (mp)	Observații / Referințe
A1		1.350	Sector cadastral:23 Teren neimprejmuit;

**B. Partea II. Proprietari și acte**

Inscrieri privitoare la dreptul de proprietate și alte drepturi reale		Referințe
/		
Act Normativ nr. 7, din 13/03/1996 emis de PARLAMENTUL ROMÂNIEI (lege);		
B1	Intabulare, drept de PROPRIETATE, dobândit prin Lege, cota actuala 1/1 1) NEIDENTIFICAT NEIDENTIFICAT	A1
B2	Se noteaza mențiunea de proprietar neidentificat	A1

**C. Partea III. SARCINI .**

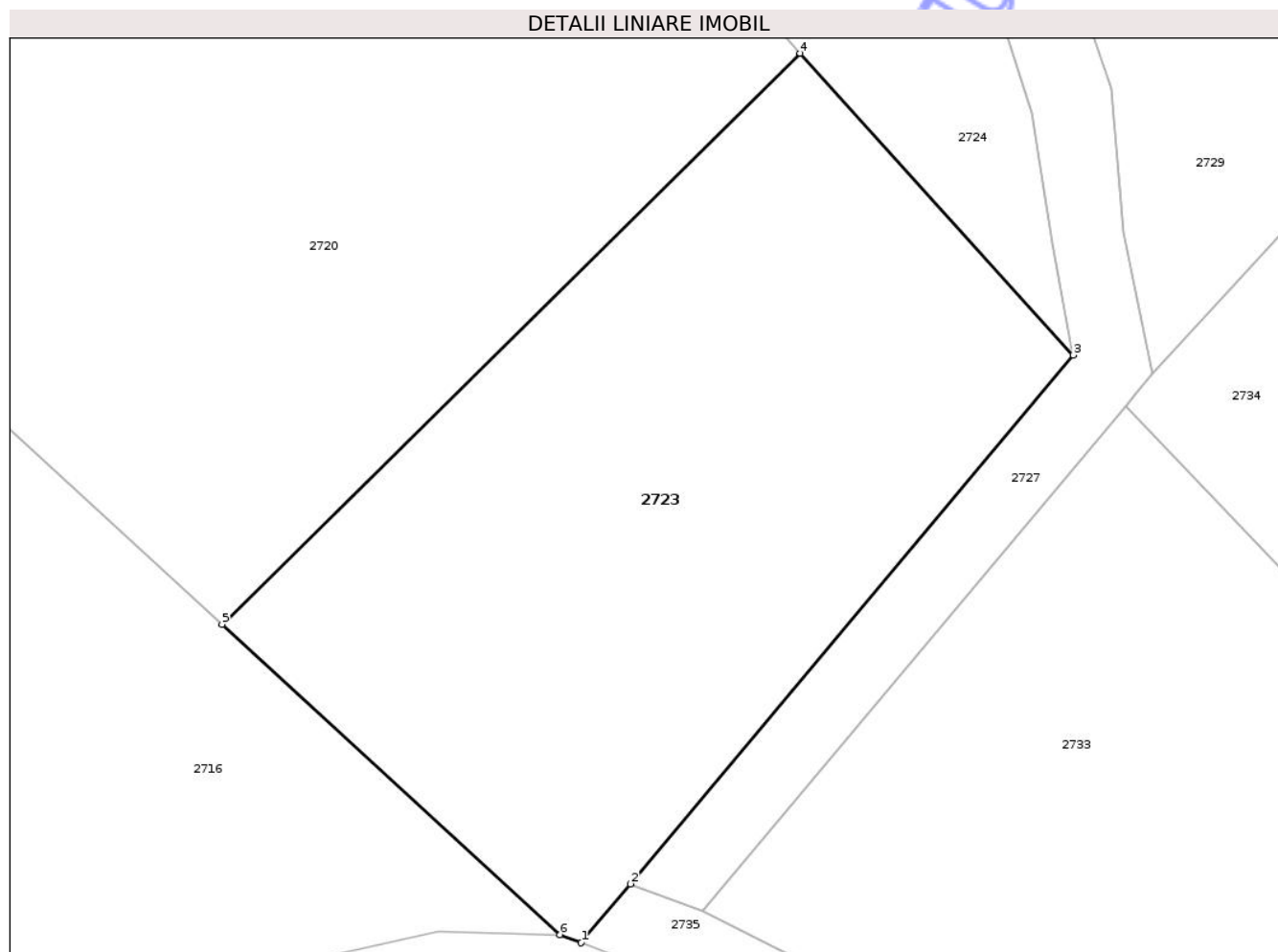
Inscrieri privind dezmembramintele dreptului de proprietate, drepturi reale de garanție și sarcini	Referințe
NU SUNT	

## Anexa Nr. 1 La Partea I

## Teren

Nr cadastral	Suprafața (mp)*	Observații / Referințe
	1.350	

\* Suprafața este determinată în planul de proiecție Stereo 70.



## Date referitoare la teren

Crt	Categorie folosință	Intra vilan	Suprafața (mp)	Tarla	Parcelă	Nr. topo	Observații / Referințe
1	faneata	NU	1.350	20	1347	-	

## Lungime Segmente

1) Valorile lungimilor segmentelor sunt obținute din proiecție în plan.

Punct început	X / Y	Punct sfârșit	X / Y	Lungime segment (** (m)
1	434.323,675 515.018,266	2	434.326,735 515.021,916	4.763
2	434.326,735 515.021,916	3	434.354,205 515.054,686	42.761
3	434.354,205 515.054,686	4	434.337,262 515.073,4	25.245
4	434.337,262 515.073,4	5	434.301,393 515.038,01	50.388
5	434.301,393 515.038,01	6	434.322,357 515.018,767	28.457

Punct început	X / Y	Punct sfârșit	X / Y	Lungime segment (** (m)
6	434.322,357 515.018,767	1	434.323,675 515.018,266	1.41

\*\* Lungimile segmentelor sunt determinate în planul de proiecție Stereo 70 și sunt rotunjite la 1 milimetru.

\*\*\* Distanța dintre puncte este formată din segmente cumulate ce sunt mai mici decât valoarea 1 milimetru.

Neutilizabil în Circuitul Civil



**DATE DESPRE IMOBILUL NR. 2724**

Oficiul de Cadastru și Publicitate Imobiliară SIBIU  
Biroul de Cadastru și Publicitate Imobiliară Medias

**A. Partea I. Descrierea imobilului**

TEREN Extravilan

Adresa: Jud. Sibiu

Nr. Crt	Nr cadastral Nr. topografic	Suprafața* (mp)	Observații / Referințe
A1		1.300	Sector cadastral:23 Teren neimprejmuit;

**B. Partea II. Proprietari și acte**

Inscrieri privitoare la dreptul de proprietate și alte drepturi reale	Referințe
/	
Act Normativ nr. 7, din 13/03/1996 emis de PARLAMENTUL ROMÂNIEI (lege);	
B1	A1
Intabulare, drept de PROPRIETATE, dobandit prin Lege, cota actuala 1/1	
1) NEIDENTIFICAT NEIDENTIFICAT	
B2	A1
Se noteaza mențiunea de proprietar neidentificat	

**C. Partea III. SARCINI .**

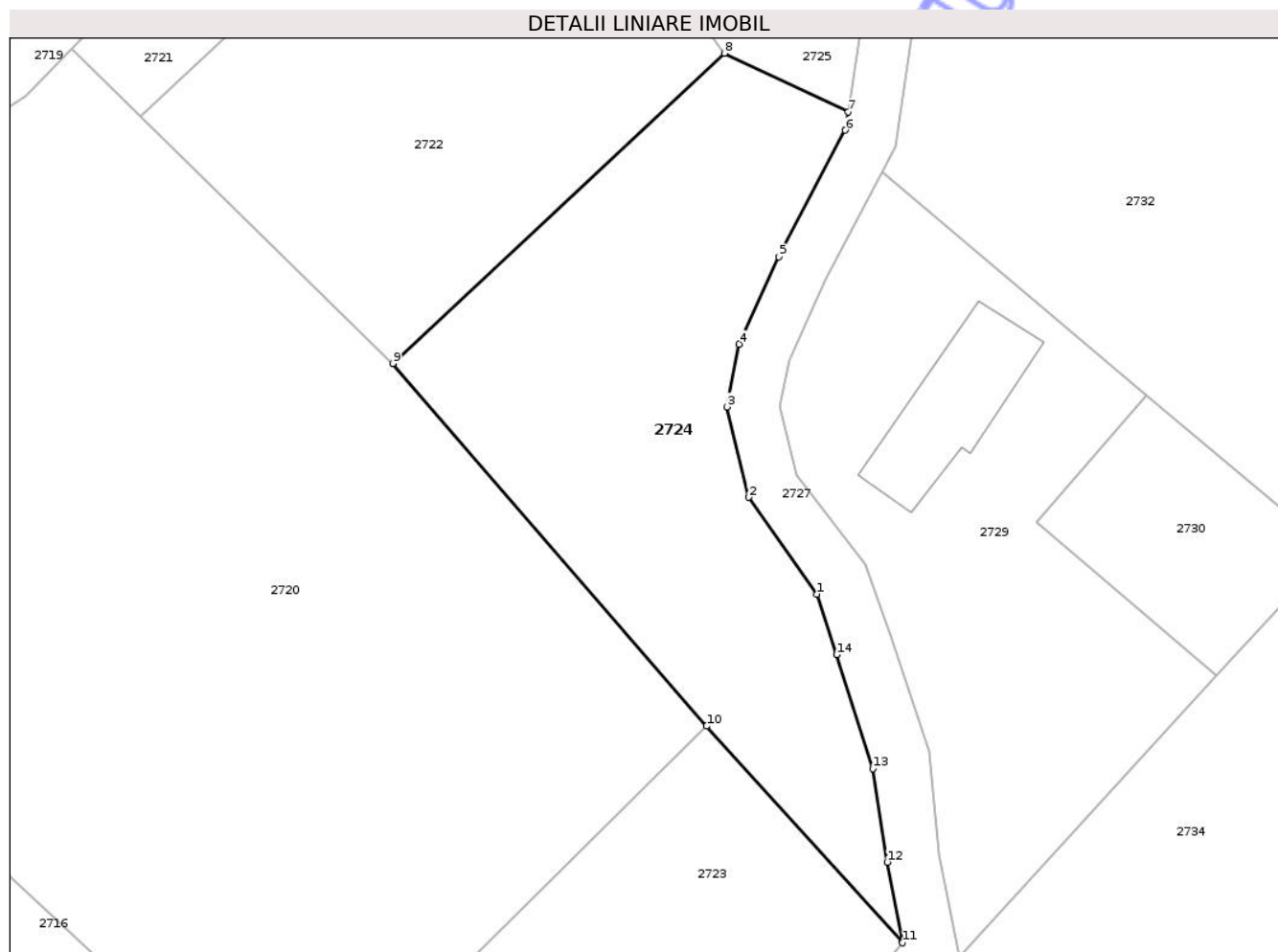
Inscrieri privind dezmembramintele dreptului de proprietate, drepturi reale de garanție și sarcini	Referințe
NU SUNT	

## Anexa Nr. 1 La Partea I

## Teren

Nr cadastral	Suprafața (mp)*	Observații / Referințe
	1.300	

\* Suprafața este determinată în planul de proiecție Stereo 70.



## Date referitoare la teren

Crt	Categorie folosință	Intra vilan	Suprafața (mp)	Tarla	Parcelă	Nr. topo	Observații / Referințe
1	arabil	NU	1.300	20	1350	-	

## Lungime Segmente

1) Valorile lungimilor segmentelor sunt obținute din proiecție în plan.

Punct început	X / Y	Punct sfârșit	X / Y	Lungime segment (** (m)
1	434.346,796 515.084,791	2	434.340,896 515.093,151	10.232
2	434.340,896 515.093,151	3	434.339,031 515.100,965	8.034
3	434.339,031 515.100,965	4	434.340,068 515.106,387	5.52
4	434.340,068 515.106,387	5	434.343,496 515.113,915	8.271
5	434.343,496 515.113,915	6	434.349,256 515.124,851	12.36

Punct început	X / Y	Punct sfârșit	X / Y	Lungime segment (** (m)
6	434.349,256 515.124,851	7	434.349,49 515.126,427	1.593
7	434.349,49 515.126,427	8	434.338,792 515.131,503	11.841
8	434.338,792 515.131,503	9	434.310,131 515.104,7	39.241
9	434.310,131 515.104,7	10	434.337,262 515.073,4	41.422
10	434.337,262 515.073,4	11	434.354,205 515.054,686	25.245
11	434.354,205 515.054,686	12	434.352,876 515.061,645	7.085
12	434.352,876 515.061,645	13	434.351,621 515.069,728	8.18
13	434.351,621 515.069,728	14	434.348,496 515.079,561	10.317
14	434.348,496 515.079,561	1	434.346,796 515.084,791	5.5

\*\* Lungimile segmentelor sunt determinate în planul de proiecție Stereo 70 și sunt rotunjite la 1 milimetru.

\*\*\* Distanța dintre puncte este formată din segmente cumulate ce sunt mai mici decât valoarea 1 milimetru.





## DATE DESPRE IMOBILUL NR. 2725

Oficiul de Cadastru și Publicitate Imobiliară SIBIU  
Biroul de Cadastru și Publicitate Imobiliară Medias

## A. Partea I. Descrierea imobilului

TEREN Extravilan

Adresa: Jud. Sibiu

Nr. Crt	Nr cadastral Nr. topografic	Suprafața* (mp)	Observații / Referințe
A1		1.000	Sector cadastral:23 Teren neimprejmuit;

## B. Partea II. Proprietari și acte

Inscrieri privitoare la dreptul de proprietate și alte drepturi reale	Referințe
/	
Act Administrativ nr. 631, din 30/09/2002 emis de CJPSDDPAT SIBIU (titlu de proprietate);	
B1	A1
Intabulare, drept de PROPRIETATE, dobandit prin Reconstituire, cota actuala 1/1	
1) PAPARA NICOLAE	

## C. Partea III. SARCINI .

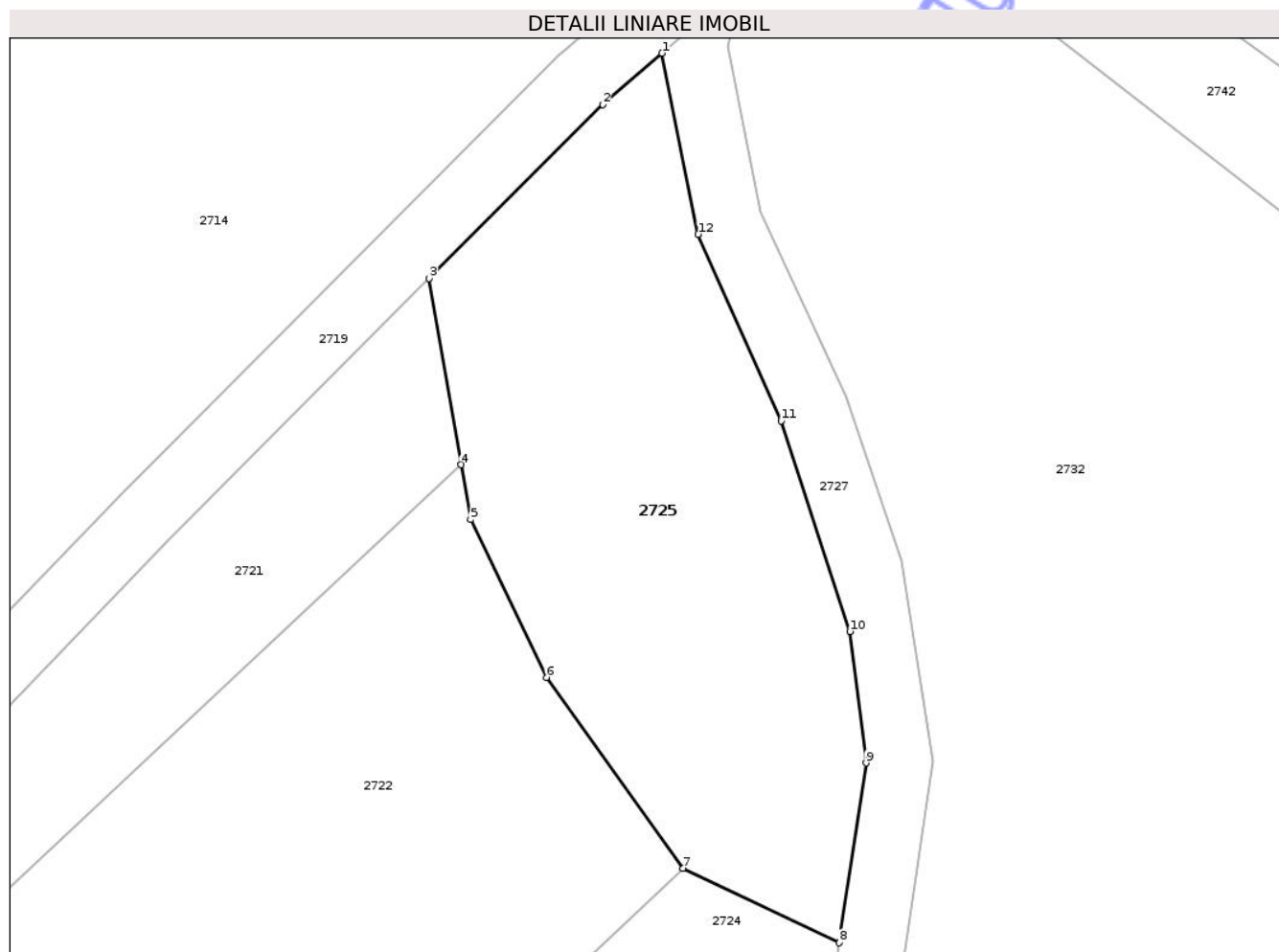
Inscrieri privind dezmembramintele dreptului de proprietate, drepturi reale de garanție și sarcini	Referințe
NU SUNT	

## Anexa Nr. 1 La Partea I

## Teren

Nr cadastral	Suprafața (mp)*	Observații / Referințe
	1.000	

\* Suprafața este determinată în planul de proiecție Stereo 70.



## Date referitoare la teren

Crt	Categorie folosință	Intra vilan	Suprafața (mp)	Tarla	Parcelă	Nr. topo	Observații / Referințe
1	arabil	NU	1.000	20	1358	-	

## Lungime Segmente

1) Valorile lungimilor segmentelor sunt obținute din proiecție în plan.

Punct început	X / Y	Punct sfârșit	X / Y	Lungime segment (** (m)
1	434.337,362 515.187,207	2	434.333,327 515.183,689	5.353
2	434.333,327 515.183,689	3	434.321,451 515.171,812	16.796
3	434.321,451 515.171,812	4	434.323,624 515.159,097	12.9
4	434.323,624 515.159,097	5	434.324,265 515.155,347	3.804
5	434.324,265 515.155,347	6	434.329,466 515.144,551	11.984

Punct început	X / Y	Punct sfârșit	X / Y	Lungime segment (** (m)
6	434.329,466 515.144,551	7	434.338,792 515.131,503	16.038
7	434.338,792 515.131,503	8	434.349,49 515.126,427	11.841
8	434.349,49 515.126,427	9	434.351,315 515.138,711	12.419
9	434.351,315 515.138,711	10	434.350,212 515.147,7	9.056
10	434.350,212 515.147,7	11	434.345,502 515.162,086	15.138
11	434.345,502 515.162,086	12	434.339,829 515.174,841	13.959
12	434.339,829 515.174,841	1	434.337,362 515.187,207	12.609

\*\* Lungimile segmentelor sunt determinate în planul de proiecție Stereo 70 și sunt rotunjite la 1 milimetru.

\*\*\* Distanța dintre puncte este formată din segmente cumulate ce sunt mai mici decât valoarea 1 milimetru.

Neutilizabil în Circuitul Civil



**DATE DESPRE IMOBILUL NR. 2726**

Oficiul de Cadastru și Publicitate Imobiliară SIBIU  
Biroul de Cadastru și Publicitate Imobiliară Medias

**A. Partea I. Descrierea imobilului**

TEREN Extravilan

Adresa: Jud. Sibiu

Nr. Crt	Nr cadastral Nr. topografic	Suprafața* (mp)	Observații / Referințe
A1		3.128	Sector cadastral:23 Teren neimprejmuit; Diferența de suprafața se regasește la ID 2717

**B. Partea II. Proprietari și acte**

Inscrieri privitoare la dreptul de proprietate și alte drepturi reale		Referințe
/		
Act Administrativ nr. 2036/40, din 28/03/2003 emis de CJPSDDPAT SIBIU (titlu de proprietate);		
B1	Intabulare, drept de PROPRIETATE, dobandit prin Reconstituire, cota actuala 1/1 1) PAPARA RAFILA	A1

**C. Partea III. SARCINI .**

Inscrieri privind dezmembramintele dreptului de proprietate, drepturi reale de garanție și sarcini	Referințe
NU SUNT	

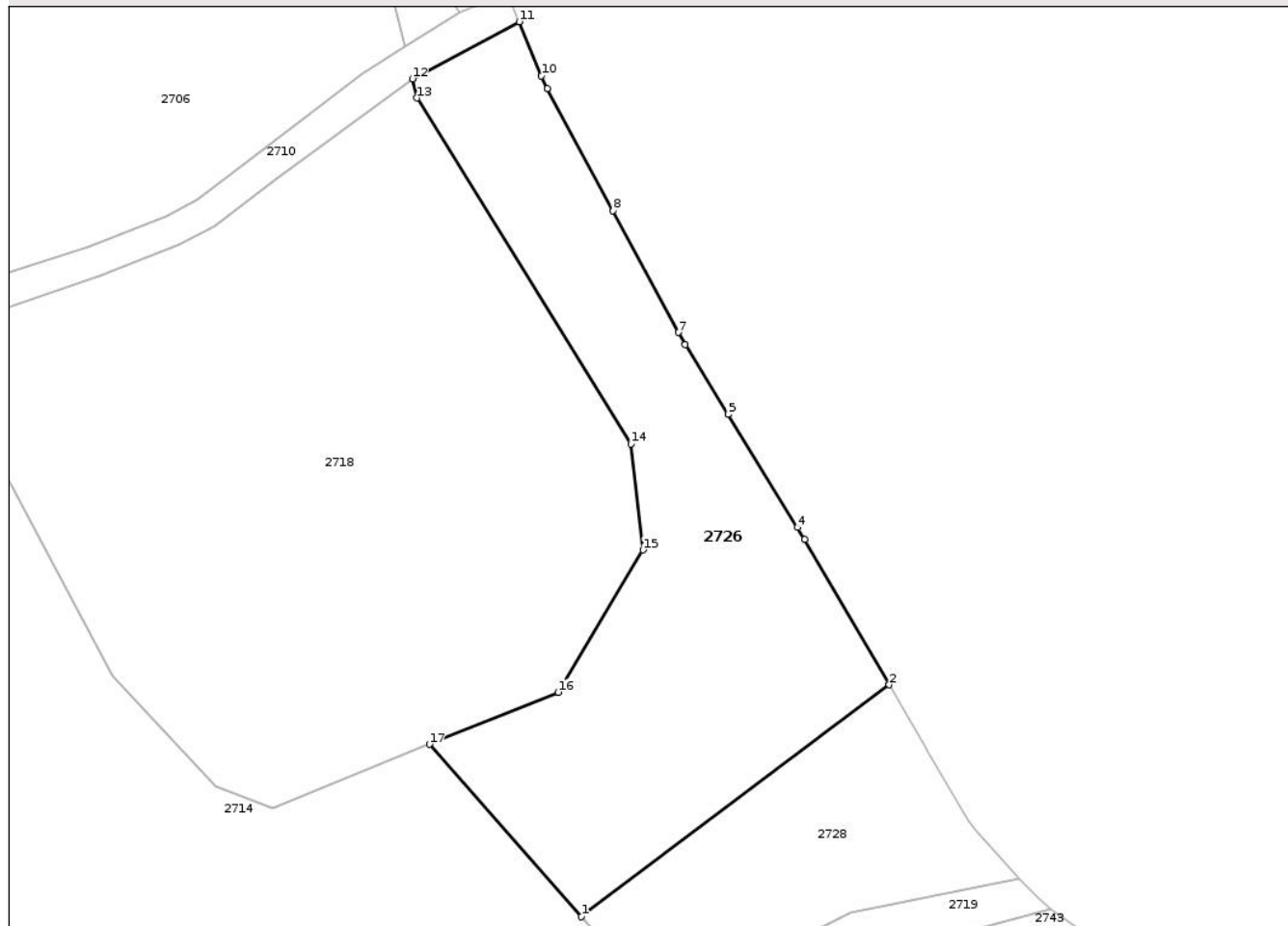
## Anexa Nr. 1 La Partea I

## Teren

Nr cadastral	Suprafața (mp)*	Observații / Referințe
	3.128	Diferența de suprafața se regasește la ID 2717

\* Suprafața este determinată în planul de proiecție Stereo 70.

## DETALII LINIARE IMOBIL



## Date referitoare la teren

Crt	Categorie folosință	Intra vilan	Suprafața (mp)	Tarla	Parcelă	Nr. topo	Observații / Referințe
1	faneata	NU	3.128	20	1372/1	-	

## Lungime Segmente

1) Valorile lungimilor segmentelor sunt obținute din proiecție în plan.

Punct început	X / Y	Punct sfârșit	X / Y	Lungime segment (** (m)
1	434.318,625 515.207,126	2	434.362,986 515.240,536	55.535
2	434.362,986 515.240,536	3	434.350,811 515.261,487	24.232
3	434.350,811 515.261,487	4	434.349,785 515.263,204	2.0
4	434.349,785 515.263,204	5	434.339,788 515.279,493	19.112
5	434.339,788 515.279,493	6	434.333,599 515.289,575	11.83

Punct început	X / Y	Punct sfârșit	X / Y	Lungime segment (** (m)
6	434.333,599 515.289,575	7	434.332,602 515.291,308	1.999
7	434.332,602 515.291,308	8	434.323,158 515.308,879	19.948
8	434.323,158 515.308,879	9	434.313,714 515.326,45	19.948
9	434.313,714 515.326,45	10	434.312,862 515.328,257	1.997
10	434.312,862 515.328,257	11	434.309,658 515.336,08	8.454
11	434.309,658 515.336,08	12	434.294,243 515.327,849	17.475
12	434.294,243 515.327,849	13	434.294,905 515.325,091	2.836
13	434.294,905 515.325,091	14	434.325,759 515.275,258	58.612
14	434.325,759 515.275,258	15	434.327,485 515.259,971	15.384
15	434.327,485 515.259,971	16	434.315,242 515.239,452	23.894
16	434.315,242 515.239,452	17	434.296,713 515.231,964	19.985
17	434.296,713 515.231,964	1	434.318,625 515.207,126	33.122

\*\* Lungimile segmentelor sunt determinate în planul de proiecție Stereo 70 și sunt rotunjite la 1 milimetru.

\*\*\* Distanța dintre puncte este formată din segmente cumulate ce sunt mai mici decât valoarea 1 milimetru.



**DATE DESPRE IMOBILUL NR. 2727**

Oficiul de Cadastru și Publicitate Imobiliară SIBIU  
Biroul de Cadastru și Publicitate Imobiliară Medias

**A. Partea I. Descrierea imobilului**

TEREN Extravilan

Adresa: Jud. Sibiu

Nr. Crt	Nr cadastral Nr. topografic	Suprafața* (mp)	Observații / Referințe
A1		856	Sector cadastral:23 Teren neimprejmuit;

**B. Partea II. Proprietari și acte**

Inscrieri privitoare la dreptul de proprietate și alte drepturi reale		Referințe
/		
Act Normativ nr. 7, din 13/03/1996 emis de PARLAMENTUL ROMÂNIEI (lege);		
B1	Intabulare, drept de PROPRIETATE, dobândit prin Lege, cota actuala 1/1 1) NEIDENTIFICAT NEIDENTIFICAT	A1
B2	Se noteaza mențiunea de proprietar neidentificat	A1

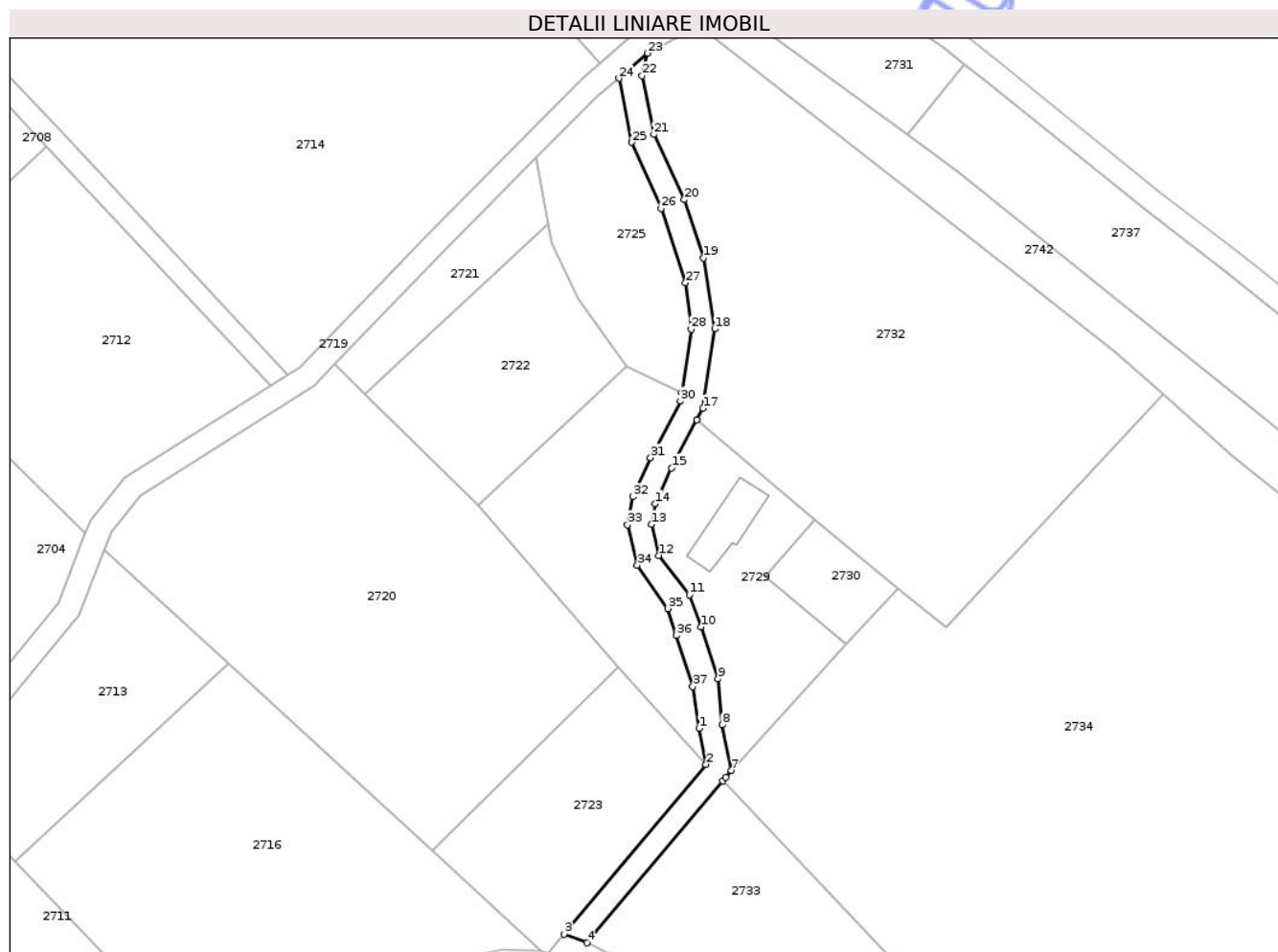
**C. Partea III. SARCINI .**

Inscrieri privind dezmembramintele dreptului de proprietate, drepturi reale de garanție și sarcini	Referințe
NU SUNT	

**Teren**

Nr cadastral	Suprafața (mp)*	Observații / Referințe
	856	

\* Suprafața este determinată în planul de proiecție Stereo 70.



**Date referitoare la teren**

Crt	Categorie folosință	Intravilan	Suprafața (mp)	Tarla	Parcelă	Nr. topo	Observații / Referințe
1	drum	NU	856	20	1351	-	

**Lungime Segmente**

1) Valorile lungimilor segmentelor sunt obținute din proiecție în plan.

Punct început	X / Y	Punct sfârșit	X / Y	Lungime segment (** (m)
1	434.352,876 515.061,645	2	434.354,205 515.054,686	7.085
3	434.326,735 515.021,916	4	434.331,187 515.020,222	4.763
5	434.357,443 515.051,543	6	434.357,973 515.052,176	0.825
7	434.359,092 515.053,51	8	434.357,336 515.062,288	8.952
9	434.356,541 515.071,176	10	434.353,179 515.081,249	10.619

Punct început	X / Y	Punct sfârșit	X / Y	Lungime segment (** (m)
2	434.354,205 515.054,686	3	434.326,735 515.021,916	42.761
4	434.331,187 515.020,222	5	434.357,443 515.051,543	40.87
6	434.357,973 515.052,176	7	434.359,092 515.053,51	1.742
8	434.357,336 515.062,288	9	434.356,541 515.071,176	8.923
10	434.353,179 515.081,249	11	434.350,984 515.087,393	6.525

Punct început	X / Y	Punct sfârșit	X / Y	Lungime segment (** (m)
11	434.350,984 515.087,393	12	434.345,073 515.095,034	9.661
13	434.343,633 515.101,07	14	434.344,387 515.105,013	4.015
15	434.347,538 515.111,932	16	434.352,444 515.121,248	10.528
17	434.353,595 515.123,432	18	434.355,877 515.138,794	15.53
19	434.353,709 515.152,535	20	434.349,981 515.163,758	11.826
21	434.344,114 515.176,364	22	434.341,855 515.187,684	11.543
23	434.342,912 515.192,046	24	434.337,362 515.187,207	7.364
25	434.339,829 515.174,841	26	434.345,502 515.162,086	13.959
27	434.350,212 515.147,7	28	434.351,315 515.138,711	9.056
29	434.349,49 515.126,427	30	434.349,256 515.124,851	1.593
31	434.343,496 515.113,915	32	434.340,068 515.106,387	8.271
33	434.339,031 515.100,965	34	434.340,896 515.093,151	8.034
35	434.346,796 515.084,791	36	434.348,496 515.079,561	5.5
37	434.351,621 515.069,728	1	434.352,876 515.061,645	8.18

Punct început	X / Y	Punct sfârșit	X / Y	Lungime segment (** (m)
12	434.345,073 515.095,034	13	434.343,633 515.101,07	6.204
14	434.344,387 515.105,013	15	434.347,538 515.111,932	7.603
16	434.352,444 515.121,248	17	434.353,595 515.123,432	2.469
18	434.355,877 515.138,794	19	434.353,709 515.152,535	13.911
20	434.349,981 515.163,758	21	434.344,114 515.176,364	13.905
22	434.341,855 515.187,684	23	434.342,912 515.192,046	4.488
24	434.337,362 515.187,207	25	434.339,829 515.174,841	12.609
26	434.345,502 515.162,086	27	434.350,212 515.147,7	15.138
28	434.351,315 515.138,711	29	434.349,49 515.126,427	12.419
30	434.349,256 515.124,851	31	434.343,496 515.113,915	12.36
32	434.340,068 515.106,387	33	434.339,031 515.100,965	5.52
34	434.340,896 515.093,151	35	434.346,796 515.084,791	10.232
36	434.348,496 515.079,561	37	434.351,621 515.069,728	10.317

\*\* Lungimile segmentelor sunt determinate în planul de proiecție Stereo 70 și sunt rotunjite la 1 milimetru.

\*\*\* Distanța dintre puncte este formată din segmente cumulate ce sunt mai mici decât valoarea 1 milimetru.



**DATE DESPRE IMOBILUL NR. 2728**

Oficiul de Cadastru și Publicitate Imobiliară SIBIU  
Biroul de Cadastru și Publicitate Imobiliară Medias

**A. Partea I. Descrierea imobilului**

TEREN Extravilan

Adresa: Jud. Sibiu

Nr. Crt	Nr cadastral Nr. topografic	Suprafața* (mp)	Observații / Referințe
A1		1.300	Sector cadastral:23 Teren neimprejmuit;

**B. Partea II. Proprietari și acte**

Inscrieri privitoare la dreptul de proprietate și alte drepturi reale	Referințe
/	
Act Administrativ nr. 622, din 30/09/2002 emis de CJPSDDPAT SIBIU (titlu de proprietate);	
B1	A1
Intabulare, drept de PROPRIETATE, dobandit prin Reconstituire, cota actuala 1/1 1) STAN PETRU	

**C. Partea III. SARCINI .**

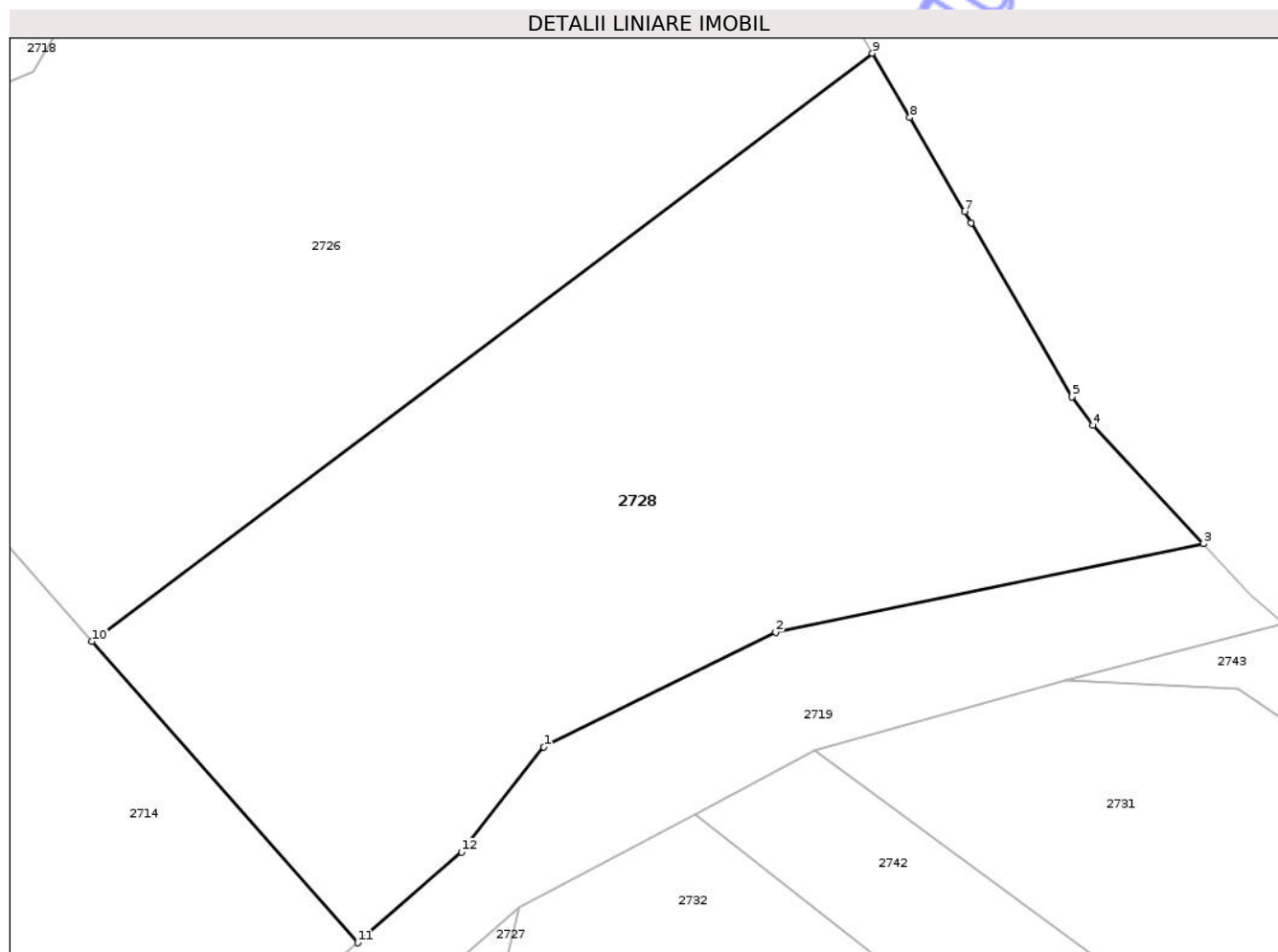
Inscrieri privind dezmembramintele dreptului de proprietate, drepturi reale de garanție și sarcini	Referințe
NU SUNT	

## Anexa Nr. 1 La Partea I

## Teren

Nr cadastral	Suprafața (mp)*	Observații / Referințe
	1.300	

\* Suprafața este determinată în planul de proiecție Stereo 70.



## Date referitoare la teren

Crt	Categorie folosință	Intra vilan	Suprafața (mp)	Tarla	Parcelă	Nr. topo	Observații / Referințe
1	arabil	NU	1.300	20	1354	-	nr. de tarla 17 greșit în TP

## Lungime Segmente

1) Valorile lungimilor segmentelor sunt obținute din proiecție în plan.

Punct început	X / Y	Punct sfârșit	X / Y	Lungime segment (** (m)
1	434.344,293 515.201,134	2	434.357,474 515.207,652	14.705
2	434.357,474 515.207,652	3	434.381,784 515.212,668	24.822
3	434.381,784 515.212,668	4	434.375,517 515.219,411	9.205
4	434.375,517 515.219,411	5	434.374,334 515.221,008	1.988
5	434.374,334 515.221,008	6	434.368,588 515.230,896	11.436

Punct început	X / Y	Punct sfârșit	X / Y	Lungime segment (** (m)
6	434.368,588 515.230,896	7	434.368,215 515.231,538	0.742
7	434.368,215 515.231,538	8	434.365,107 515.236,886	6.185
8	434.365,107 515.236,886	9	434.362,986 515.240,536	4.221
9	434.362,986 515.240,536	10	434.318,625 515.207,126	55.535
10	434.318,625 515.207,126	11	434.333,726 515.190,007	22.827
11	434.333,726 515.190,007	12	434.339,629 515.195,154	7.832
12	434.339,629 515.195,154	1	434.344,293 515.201,134	7.584

\*\* Lungimile segmentelor sunt determinate în planul de proiecție Stereo 70 și sunt rotunjite la 1 milimetru.

\*\*\* Distanța dintre puncte este formată din segmente cumulate ce sunt mai mici decât valoarea 1 milimetru.



**DATE DESPRE IMOBILUL NR. 2729**

Oficiul de Cadastru și Publicitate Imobiliară SIBIU  
Biroul de Cadastru și Publicitate Imobiliară Medias

**A. Partea I. Descrierea imobilului**

TEREN Extravilan

Adresa: Jud. Sibiu

Nr. Crt	Nr cadastral Nr. topografic	Suprafața* (mp)	Observații / Referințe
A1		1.200	Sector cadastral:23 Teren neimprejmuit;

**Construcții**

Crt	Nr cadastral Nr. topografic	Adresa	Observații / Referințe
A1.1		Jud. Sibiu	Nr. niveluri:1; S. construita la sol:118 mp; construcții locuințe

**B. Partea II. Proprietari și acte**

Inscrieri privitoare la dreptul de proprietate și alte drepturi reale		Referințe
/		
Act Administrativ nr. 631, din 30/09/2002 emis de CJPSSDDPAT SIBIU (titlu de proprietate);		
B1	Intabulare, drept de PROPRIETATE, dobandit prin Reconstituire, cota actuala 1/1 1) PAPARA NICOLAE	A1
Act Normativ nr. 7, din 13/03/1996 emis de PARLAMENTUL ROMÂNIEI (lege);		
B2	Intabulare, drept de PROPRIETATE, dobandit prin Lege, cota actuala 1/1 1) PAPARA NICOLAE	A1.1

**C. Partea III. SARCINI .**

Inscrieri privind dezmembramintele dreptului de proprietate, drepturi reale de garanție și sarcini	Referințe
NU SUNT	

## Anexa Nr. 1 La Partea I

## Teren

Nr cadastral	Suprafața (mp)*	Observații / Referințe
	1.200	

\* Suprafața este determinată în planul de proiecție Stereo 70.

## DETALII LINIARE IMOBIL



## Date referitoare la teren

Crt	Categorie folosință	Intra vilan	Suprafața (mp)	Tarla	Parcelă	Nr. topo	Observații / Referințe
1	curți constructii	NU	1.200	20	1339	-	nr. de tarla 19 greșit în TP

## Date referitoare la construcții

Crt	Număr	Destinație construcție	Supraf. (mp)	Situație juridică	Observații / Referințe
A1.1		construcții de locuințe	118	Cu acte	Nr. niveluri:1; S. construita la sol:118 mp; construcții locuințe

## Lungime Segmente

1) Valorile lungimilor segmentelor sunt obținute din proiecție în plan.

Punct început	X / Y	Punct sfârșit	X / Y	Lungime segment (** (m)
1	434.357,336 515.062,288	2	434.359,092 515.053,51	8.952
2	434.359,092 515.053,51	3	434.381,35 515.077,801	32.947
3	434.381,35 515.077,801	4	434.365,752 515.090,973	20.415
4	434.365,752 515.090,973	5	434.375,321 515.101,95	14.562

Punct început	X / Y	Punct sfârșit	X / Y	Lungime segment (** (m)
5	434.375,321 515.101,95	6	434.352,444 515.121,248	29.929
6	434.352,444 515.121,248	7	434.347,538 515.111,932	10.528
7	434.347,538 515.111,932	8	434.344,387 515.105,013	7.603
8	434.344,387 515.105,013	9	434.343,633 515.101,07	4.015
9	434.343,633 515.101,07	10	434.345,073 515.095,034	6.204
10	434.345,073 515.095,034	11	434.350,984 515.087,393	9.661
11	434.350,984 515.087,393	12	434.353,179 515.081,249	6.525
12	434.353,179 515.081,249	13	434.356,541 515.071,176	10.619
13	434.356,541 515.071,176	1	434.357,336 515.062,288	8.923

\*\* Lungimile segmentelor sunt determinate în planul de proiecție Stereo 70 și sunt rotunjite la 1 milimetru.

\*\*\* Distanța dintre puncte este formată din segmente cumulate ce sunt mai mici decât valoarea 1 milimetru.





## DATE DESPRE IMOBILUL NR. 2730

Oficiul de Cadastru și Publicitate Imobiliară SIBIU  
Biroul de Cadastru și Publicitate Imobiliară Medias

## A. Partea I. Descrierea imobilului

TEREN Extravilan

Adresa: Jud. Sibiu

Nr. Crt	Nr cadastral Nr. topografic	Suprafața* (mp)	Observații / Referințe
A1		300	Sector cadastral:23 Teren neimprejmuit;

## B. Partea II. Proprietari și acte

Inscrieri privitoare la dreptul de proprietate și alte drepturi reale	Referințe
/	
Act Administrativ nr. 631, din 30/09/2002 emis de CJPSDDPAT SIBIU (titlu de proprietate);	
B1	A1
Intabulare, drept de PROPRIETATE, dobandit prin Reconstituire, cota actuala 1/1 1) PAPARA NICOLAE	

## C. Partea III. SARCINI .

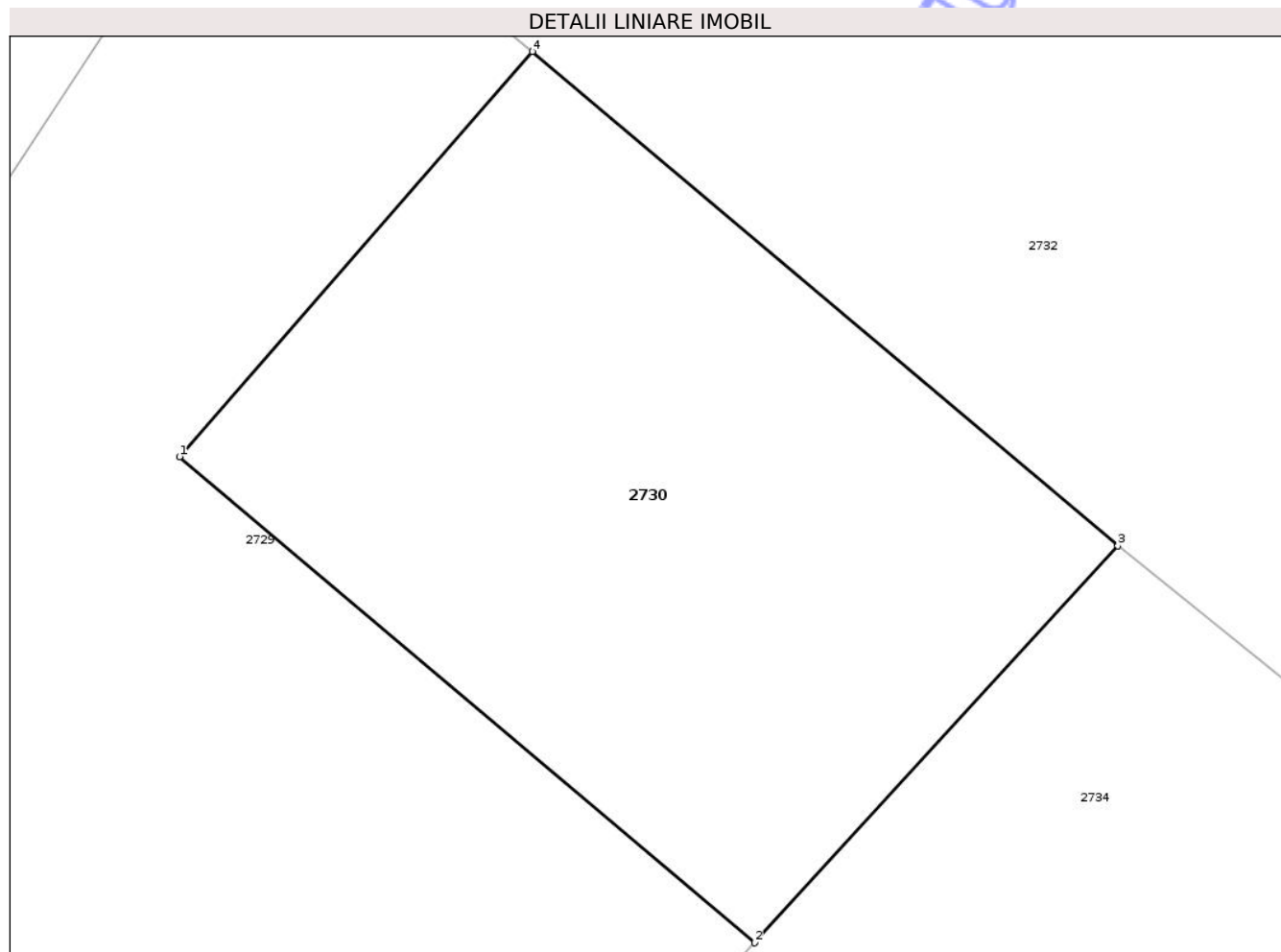
Inscrieri privind dezmembramintele dreptului de proprietate, drepturi reale de garanție și sarcini	Referințe
NU SUNT	

## Anexa Nr. 1 La Partea I

## Teren

Nr cadastral	Suprafața (mp)*	Observații / Referințe
	300	

\* Suprafața este determinată în planul de proiecție Stereo 70.



## Date referitoare la teren

Crt	Categorie folosință	Intra vilan	Suprafața (mp)	Tarla	Parcelă	Nr. topo	Observații / Referințe
1	arabil	NU	300	20	1340	-	nr. de tarla 19 greșit în TP

## Lungime Segmente

1) Valorile lungimilor segmentelor sunt obținute din proiecție în plan.

Punct început	X / Y	Punct sfârșit	X / Y	Lungime segment (** (m)
1	434.365,752 515.090,973	2	434.381,35 515.077,801	20.415
2	434.381,35 515.077,801	3	434.391,202 515.088,554	14.584
3	434.391,202 515.088,554	4	434.375,321 515.101,95	20.777
4	434.375,321 515.101,95	1	434.365,752 515.090,973	14.562

\*\* Lungimile segmentelor sunt determinate în planul de proiecție Stereo 70 și sunt rotunjite la 1 milimetru.

\*\*\* Distanța dintre puncte este formată din segmente cumulate ce sunt mai mici decât valoarea 1 milimetru.

Neutilizabil în Circuitul  
Civil





## DATE DESPRE IMOBILUL NR. 2732

Oficiul de Cadastru și Publicitate Imobiliară SIBIU  
Biroul de Cadastru și Publicitate Imobiliară Medias

## A. Partea I. Descrierea imobilului

TEREN Extravilan

Adresa: Jud. Sibiu

Nr. Crt	Nr cadastral Nr. topografic	Suprafața* (mp)	Observații / Referințe
A1		5.600	Sector cadastral:23 Teren neimprejmit;

## B. Partea II. Proprietari și acte

Inscrieri privitoare la dreptul de proprietate și alte drepturi reale	Referințe
/	
Act Administrativ nr. 631, din 30/09/2002 emis de CJPSDDPAT SIBIU (titlu de proprietate);	
B1	A1
Intabulare, drept de PROPRIETATE, dobandit prin Reconstituire, cota actuala 1/1 1) PAPARA NICOLAE	

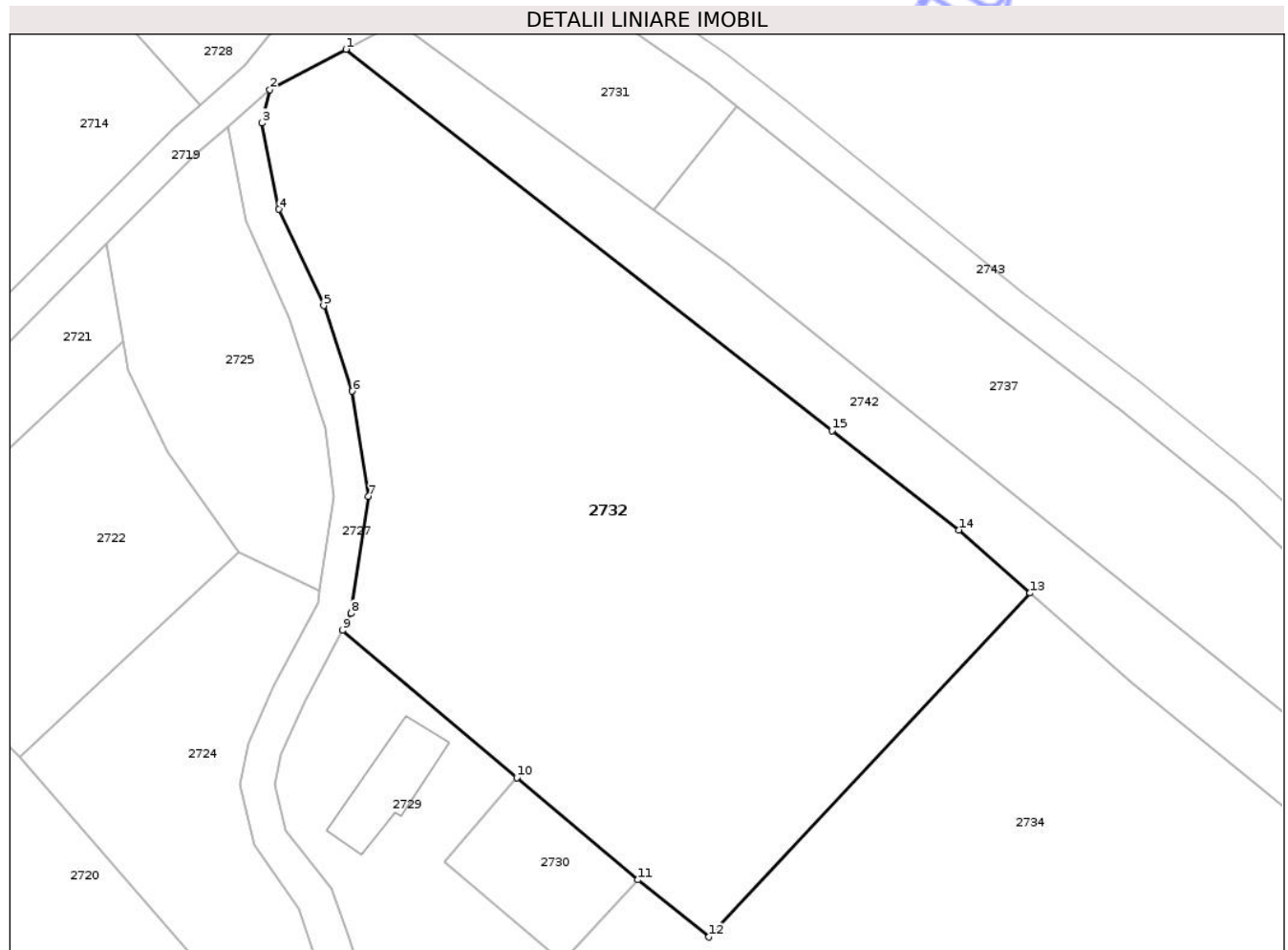
## C. Partea III. SARCINI .

Inscrieri privind dezmembramintele dreptului de proprietate, drepturi reale de garanție și sarcini	Referințe
NU SUNT	

**Teren**

Nr cadastral	Suprafața (mp)*	Observații / Referințe
	5.600	

\* Suprafața este determinată în planul de proiecție Stereo 70.



**Date referitoare la teren**

Crt	Categorie folosință	Intra vilan	Suprafața (mp)	Tarla	Parcelă	Nr. topo	Observații / Referințe
1	arabil	NU	5.600	20	1337/9	-	nr. de tarla 19 greșit în TP

**Lungime Segmente**

1) Valorile lungimilor segmentelor sunt obținute din proiecție în plan.

Punct început	X / Y	Punct sfârșit	X / Y	Lungime segment (** (m)
1	434.352,885 515.197,324	2	434.342,912 515.192,046	11.284
2	434.342,912 515.192,046	3	434.341,855 515.187,684	4.488
3	434.341,855 515.187,684	4	434.344,114 515.176,364	11.543
4	434.344,114 515.176,364	5	434.349,981 515.163,758	13.905
5	434.349,981 515.163,758	6	434.353,709 515.152,535	11.826

Punct început	X / Y	Punct sfârşit	X / Y	Lungime segment (** (m)
6	434.353,709 515.152,535	7	434.355,877 515.138,794	13.911
7	434.355,877 515.138,794	8	434.353,595 515.123,432	15.53
8	434.353,595 515.123,432	9	434.352,444 515.121,248	2.469
9	434.352,444 515.121,248	10	434.375,321 515.101,95	29.929
10	434.375,321 515.101,95	11	434.391,202 515.088,554	20.777
11	434.391,202 515.088,554	12	434.400,503 515.081,069	11.938
12	434.400,503 515.081,069	13	434.442,632 515.126,114	61.676
13	434.442,632 515.126,114	14	434.433,26 515.134,36	12.483
14	434.433,26 515.134,36	15	434.416,641 515.147,395	21.122
15	434.416,641 515.147,395	1	434.352,885 515.197,324	80.98

\*\* Lungimile segmentelor sunt determinate în planul de proiecție Stereo 70 și sunt rotunjite la 1 milimetru.

\*\*\* Distanța dintre puncte este formată din segmente cumulate ce sunt mai mici decât valoarea 1 milimetru.



**DATE DESPRE IMOBILUL NR. 2733**

Oficiul de Cadastru și Publicitate Imobiliară SIBIU  
Biroul de Cadastru și Publicitate Imobiliară Medias

**A. Partea I. Descrierea imobilului**

TEREN Extravilan

Adresa: Jud. Sibiu

Nr. Crt	Nr cadastral Nr. topografic	Suprafața* (mp)	Observații / Referințe
A1		7.200	Sector cadastral:23 Teren neimprejmuit;

**B. Partea II. Proprietari și acte**

Inscrieri privitoare la dreptul de proprietate și alte drepturi reale	Referințe
/	
Act Administrativ nr. 642, din 30/09/2002 emis de CJPSDDPAT SIBIU (titlu de proprietate);	
B1	A1
Intabulare, drept de PROPRIETATE, dobandit prin Reconstituire, cota actuala 1/1	
1) TATU MARIA	
2) TOLCIU ELENA	

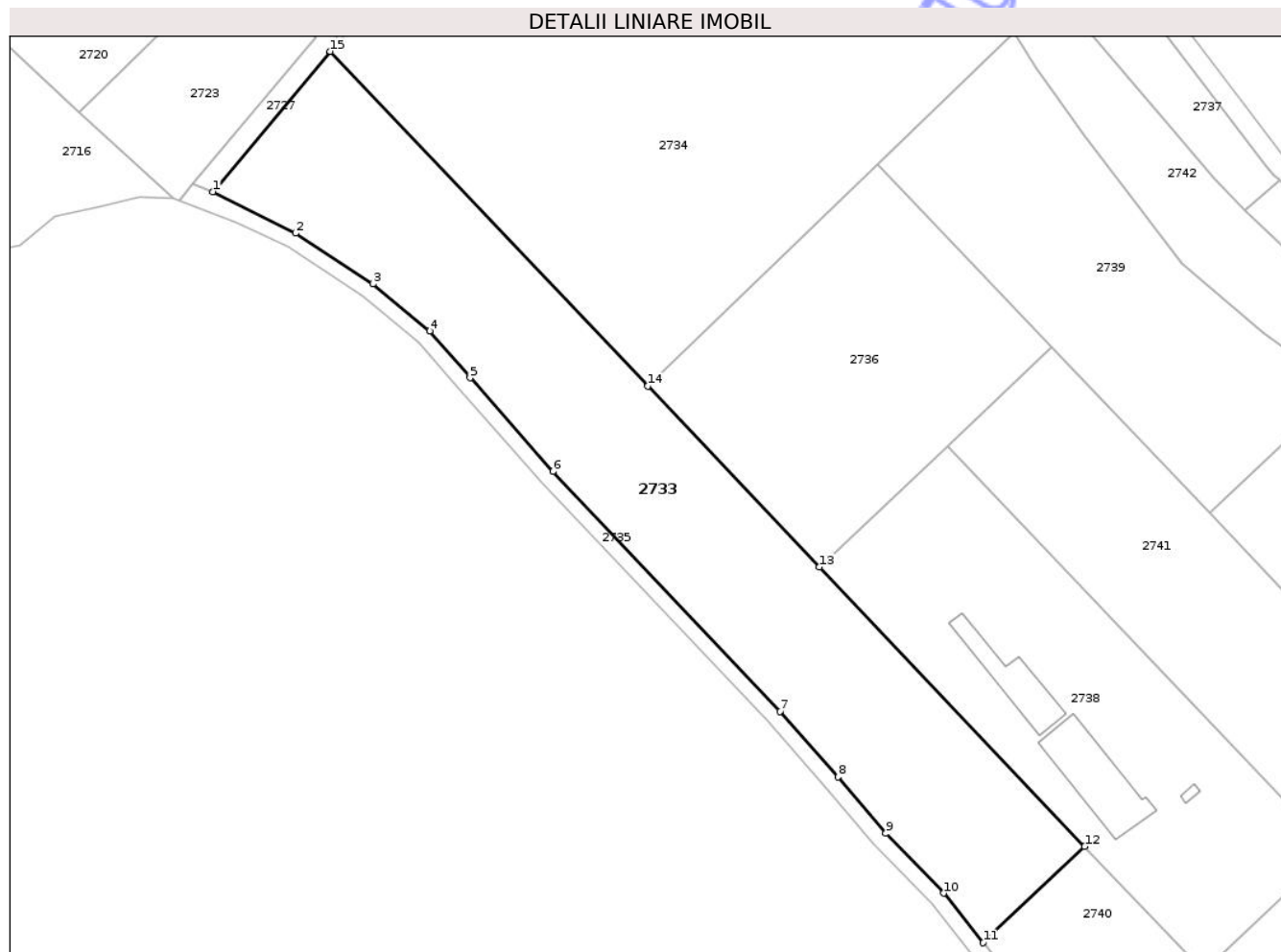
**C. Partea III. SARCINI .**

Inscrieri privind dezmembramintele dreptului de proprietate, drepturi reale de garanție și sarcini	Referințe
NU SUNT	

**Teren**

Nr cadastral	Suprafața (mp)*	Observații / Referințe
	7.200	

\* Suprafața este determinată în planul de proiecție Stereo 70.



**Date referitoare la teren**

Crt	Categorie folosință	Intra vilan	Suprafața (mp)	Tarla	Parcelă	Nr. topo	Observații / Referințe
1	arabil	NU	7.200	20	1337/10	-	nr. de tarla 19 greșit în TP

**Lungime Segmente**

1) Valorile lungimilor segmentelor sunt obținute din proiecție în plan.

Punct început	X / Y	Punct sfârșit	X / Y	Lungime segment (** (m)
1	434.331,187 515.020,222	2	434.349,688 515.010,982	20.68
2	434.349,688 515.010,982	3	434.366,919 514.999,685	20.605
3	434.366,919 514.999,685	4	434.379,682 514.989,186	16.527
4	434.379,682 514.989,186	5	434.388,654 514.978,714	13.79
5	434.388,654 514.978,714	6	434.407,176 514.957,827	27.916

Punct început	X / Y	Punct sfârşit	X / Y	Lungime segment (** (m)
6	434.407,176 514.957,827	7	434.457,913 514.904,256	73.785
7	434.457,913 514.904,256	8	434.470,838 514.889,661	19.495
8	434.470,838 514.889,661	9	434.481,509 514.877,1	16.482
9	434.481,509 514.877,1	10	434.494,407 514.863,731	18.577
10	434.494,407 514.863,731	11	434.503,258 514.852,676	14.161
11	434.503,258 514.852,676	12	434.525,915 514.874,136	31.207
12	434.525,915 514.874,136	13	434.466,688 514.936,504	86.009
13	434.466,688 514.936,504	14	434.428,362 514.976,862	55.657
14	434.428,362 514.976,862	15	434.357,443 515.051,543	102.99
15	434.357,443 515.051,543	1	434.331,187 515.020,222	40.87

\*\* Lungimile segmentelor sunt determinate în planul de proiecție Stereo 70 și sunt rotunjite la 1 milimetru.

\*\*\* Distanța dintre puncte este formată din segmente cumulate ce sunt mai mici decât valoarea 1 milimetru.



**DATE DESPRE IMOBILUL NR. 2734**

Oficiul de Cadastru și Publicitate Imobiliară SIBIU  
Biroul de Cadastru și Publicitate Imobiliară Medias

**A. Partea I. Descrierea imobilului**

TEREN Extravilan

Adresa: Jud. Sibiu

Nr. Crt	Nr cadastral Nr. topografic	Suprafața* (mp)	Observații / Referințe
A1		11.600	Sector cadastral:23 Teren neimprejmuit;

**B. Partea II. Proprietari și acte**

Inscrieri privitoare la dreptul de proprietate și alte drepturi reale	Referințe
/	
Act Administrativ nr. 642, din 30/09/2002 emis de CJPSDDPAT SIBIU (titlu de proprietate);	
B1	A1
Intabulare, drept de PROPRIETATE, dobandit prin Reconstituire, cota actuala 1/1	
1) TATU MARIA	
2) TOLCIU ELENA	

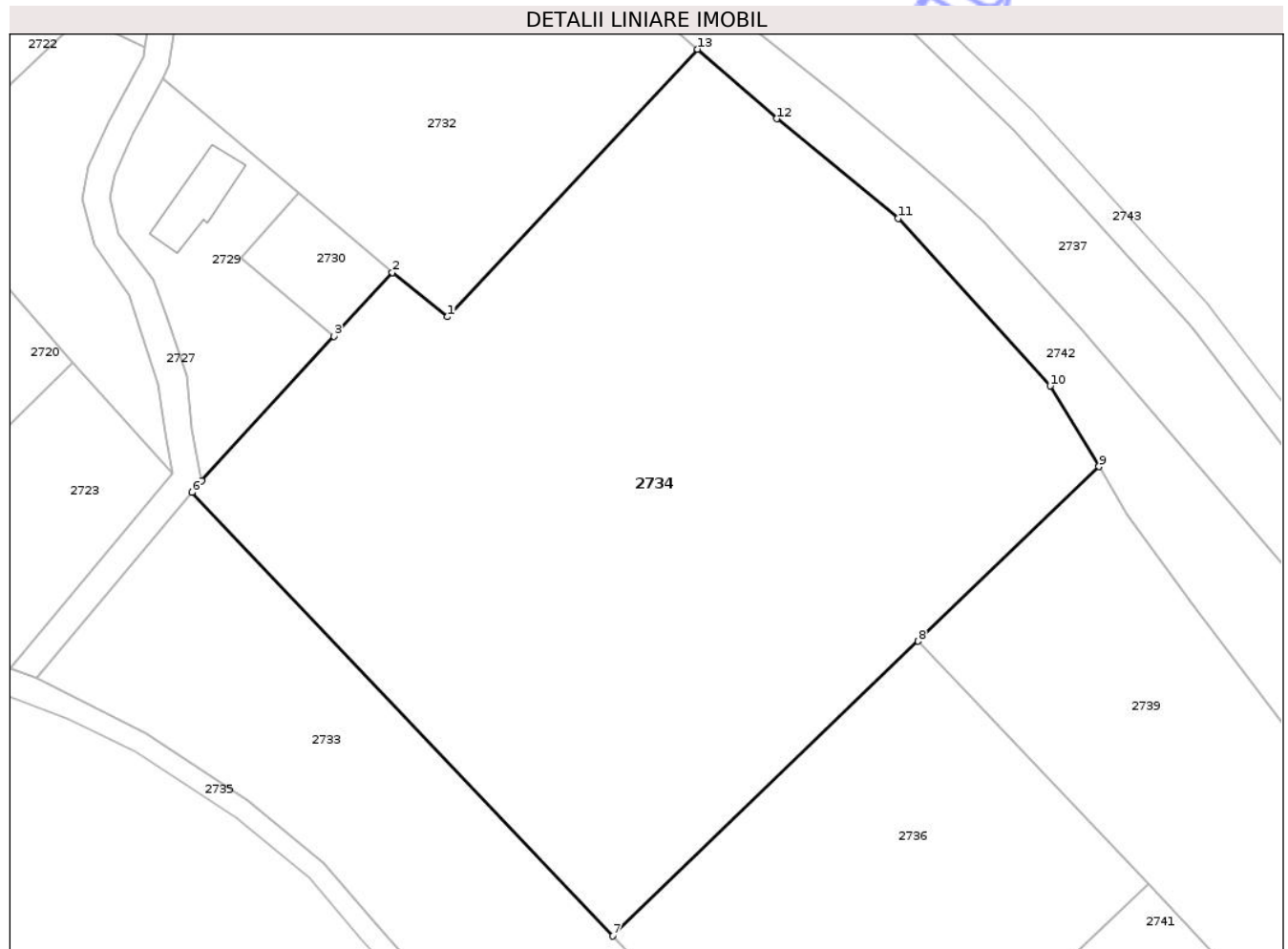
**C. Partea III. SARCINI .**

Inscrieri privind dezmembramintele dreptului de proprietate, drepturi reale de garanție și sarcini	Referințe
NU SUNT	

**Teren**

Nr cadastral	Suprafața (mp)*	Observații / Referințe
	11.600	

\* Suprafața este determinată în planul de proiecție Stereo 70.



**Date referitoare la teren**

Crt	Categorie folosință	Intra vilan	Suprafața (mp)	Tarla	Parcelă	Nr. topo	Observații / Referințe
1	arabil	NU	11.600	20	1337/8	-	nr. de tarla 19 greșit în TP

**Lungime Segmente**

1) Valorile lungimilor segmentelor sunt obținute din proiecție în plan.

Punct început	X / Y	Punct sfârșit	X / Y	Lungime segment (** (m)
1	434.400,503 515.081,069	2	434.391,202 515.088,554	11.938
2	434.391,202 515.088,554	3	434.381,35 515.077,801	14.584
3	434.381,35 515.077,801	4	434.359,092 515.053,51	32.947
4	434.359,092 515.053,51	5	434.357,973 515.052,176	1.742
5	434.357,973 515.052,176	6	434.357,443 515.051,543	0.825

Punct început	X / Y	Punct sfârşit	X / Y	Lungime segment (** (m)
6	434.357,443 515.051,543	7	434.428,362 514.976,862	102.99
7	434.428,362 514.976,862	8	434.479,773 515.026,472	71.443
8	434.479,773 515.026,472	9	434.510,238 515.055,87	42.336
9	434.510,238 515.055,87	10	434.502,043 515.069,436	15.849
10	434.502,043 515.069,436	11	434.476,446 515.097,658	38.102
11	434.476,446 515.097,658	12	434.455,951 515.114,397	26.462
12	434.455,951 515.114,397	13	434.442,632 515.126,114	17.739
13	434.442,632 515.126,114	1	434.400,503 515.081,069	61.676

\*\* Lungimile segmentelor sunt determinate în planul de proiecție Stereo 70 și sunt rotunjite la 1 milimetru.

\*\*\* Distanța dintre puncte este formată din segmente cumulate ce sunt mai mici decât valoarea 1 milimetru.

Neutilizabil în Circuitul Civil



**DATE DESPRE IMOBILUL NR. 2735**

Oficiul de Cadastru și Publicitate Imobiliară SIBIU  
Biroul de Cadastru și Publicitate Imobiliară Medias

**A. Partea I. Descrierea imobilului**

TEREN Extravilan

Adresa: Jud. Sibiu

Nr. Crt	Nr cadastral Nr. topografic	Suprafața* (mp)	Observații / Referințe
A1		1.312	Sector cadastral:23 Teren neimprejmuit;

**B. Partea II. Proprietari și acte**

Inscrieri privitoare la dreptul de proprietate și alte drepturi reale		Referințe
/		
Act Normativ nr. 7, din 13/03/1996 emis de PARLAMENTUL ROMÂNIEI (lege);		
B1	Intabulare, drept de PROPRIETATE, dobândit prin Lege, cota actuala 1/1 1) NEIDENTIFICAT NEIDENTIFICAT	A1
B2	Se noteaza mențiunea de proprietar neidentificat	A1

**C. Partea III. SARCINI .**

Inscrieri privind dezmembramintele dreptului de proprietate, drepturi reale de garanție și sarcini	Referințe
NU SUNT	



Punct început	X / Y	Punct sfârșit	X / Y	Lungime segment	Punct început	X / Y	Punct sfârșit	X / Y	Lungime segment	Punct început	X / Y	Punct sfârșit	X / Y	Lungime segment
19	434.585,743 514.764,208	20	434.593,365 514.764,176	7.622	20	434.593,365 514.764,176	21	434.587,481 514.767,276	6.651	21	434.587,481 514.767,276	22	434.580,858 514.770,037	7.176
22	434.580,858 514.770,037	23	434.579,484 514.770,584	1.479	23	434.579,484 514.770,584	24	434.578,923 514.770,847	0.619	24	434.578,923 514.770,847	25	434.574,991 514.776,21	6.65
25	434.574,991 514.776,21	26	434.547,862 514.803,9	38.765	26	434.547,862 514.803,9	27	434.546,834 514.804,95	1.469	27	434.546,834 514.804,95	28	434.542,095 514.809,787	6.771
28	434.542,095 514.809,787	29	434.515,675 514.837,166	38.048	29	434.515,675 514.837,166	30	434.503,916 514.851,854	18.816	30	434.503,916 514.851,854	31	434.503,258 514.852,676	1.053
31	434.503,258 514.852,676	32	434.494,407 514.863,731	14.161	32	434.494,407 514.863,731	33	434.481,509 514.877,1	18.577	33	434.481,509 514.877,1	34	434.470,838 514.889,661	16.482
34	434.470,838 514.889,661	35	434.457,913 514.904,256	19.495	35	434.457,913 514.904,256	36	434.407,176 514.957,827	73.785	36	434.407,176 514.957,827	37	434.388,654 514.978,714	27.916
37	434.388,654 514.978,714	38	434.379,682 514.989,186	13.79	38	434.379,682 514.989,186	39	434.366,919 514.999,685	16.527	39	434.366,919 514.999,685	40	434.349,688 515.010,982	20.605
40	434.349,688 515.010,982	41	434.331,187 515.020,222	20.68	41	434.331,187 515.020,222	1	434.326,735 515.021,916	4.763					

\*\* Lungimile segmentelor sunt determinate în planul de proiecție Stereo 70 și sunt rotunjite la 1 milimetru.

\*\*\* Distanța dintre puncte este formată din segmente cumulate ce sunt mai mici decât valoarea 1 milimetru.





## DATE DESPRE IMOBILUL NR. 2736

Oficiul de Cadastru și Publicitate Imobiliară SIBIU  
Biroul de Cadastru și Publicitate Imobiliară Medias

## A. Partea I. Descrierea imobilului

TEREN Extravilan

Adresa: Jud. Sibiu

Nr. Crt	Nr cadastral Nr. topografic	Suprafața* (mp)	Observații / Referințe
A1		4.000	Sector cadastral:23 Teren neimprejmit;

## B. Partea II. Proprietari și acte

Inscrieri privitoare la dreptul de proprietate și alte drepturi reale	Referințe
/	
Act Administrativ nr. 922/40, din 27/12/2004 emis de CJPSDDPAT SIBIU (titlu de proprietate);	
B1	A1
Intabulare, drept de PROPRIETATE, dobandit prin Reconstituire, cota actuala 1/1 1) JATA RAFILA	

## C. Partea III. SARCINI .

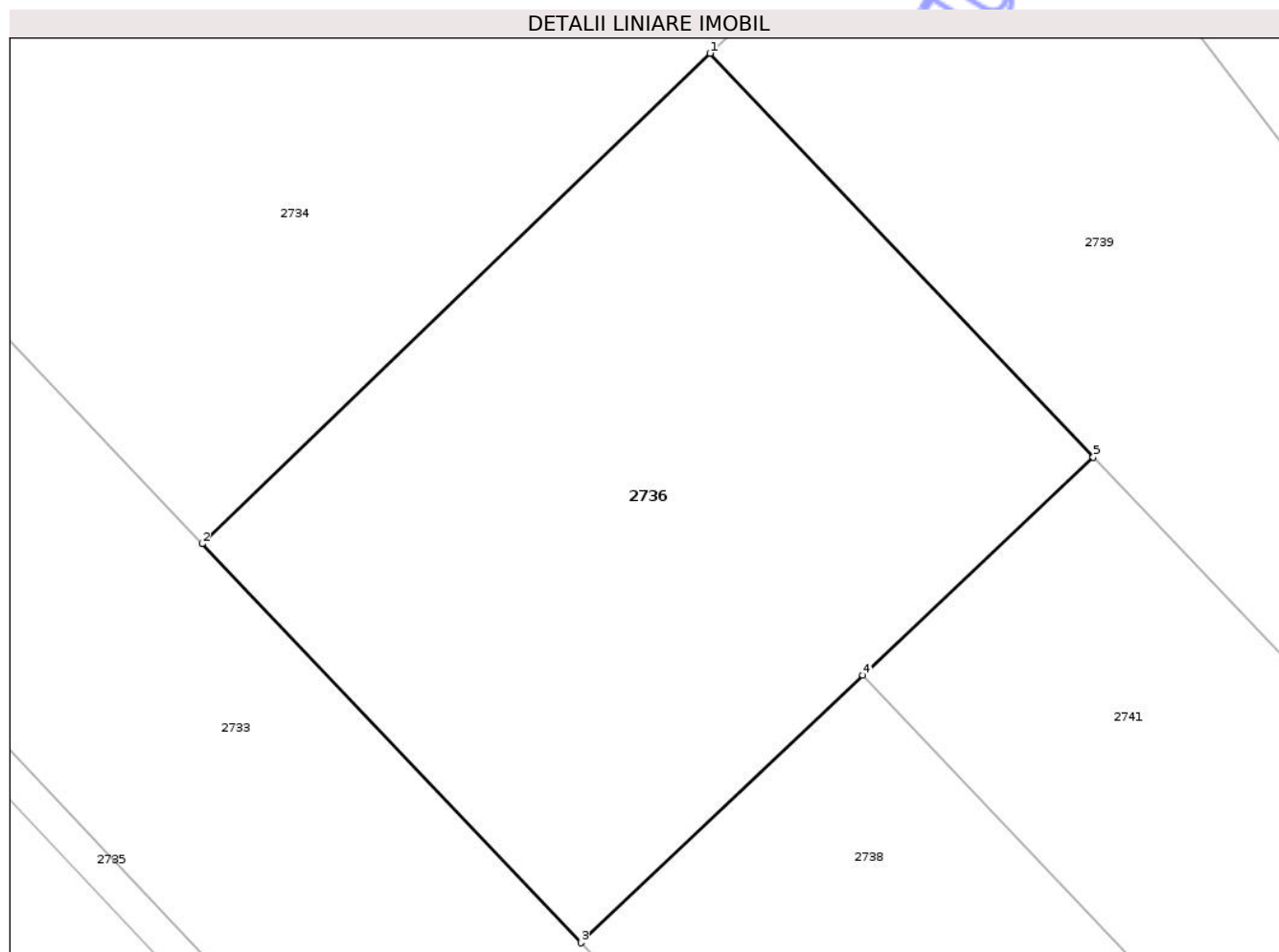
Inscrieri privind dezmembramintele dreptului de proprietate, drepturi reale de garanție și sarcini	Referințe
NU SUNT	

## Anexa Nr. 1 La Partea I

## Teren

Nr cadastral	Suprafața (mp)*	Observații / Referințe
	4.000	

\* Suprafața este determinată în planul de proiecție Stereo 70.



## Date referitoare la teren

Crt	Categorie folosință	Intravilan	Suprafața (mp)	Tarla	Parcelă	Nr. topo	Observații / Referințe
1	arabil	NU	4.000	20	1337/7/1	-	nr. de parcela 1337/7 și nr. de tarla 19 greșit în TP

## Lungime Segmente

1) Valorile lungimilor segmentelor sunt obținute din proiecție în plan.

Punct început	X / Y	Punct sfârșit	X / Y	Lungime segment (** (m)
1	434.479,773 515.026,472	2	434.428,362 514.976,862	71.443
2	434.428,362 514.976,862	3	434.466,688 514.936,504	55.657
3	434.466,688 514.936,504	4	434.495,246 514.963,551	39.333
4	434.495,246 514.963,551	5	434.518,558 514.985,63	32.108
5	434.518,558 514.985,63	1	434.479,773 515.026,472	56.324

\*\* Lungimile segmentelor sunt determinate în planul de proiecție Stereo 70 și sunt rotunjite la 1 milimetru.

\*\*\* Distanța dintre puncte este formată din segmente cumulate ce sunt mai mici decât valoarea 1 milimetru.

Neutilizabil în Circuitul  
Civil



**DATE DESPRE IMOBILUL NR. 2737**

Oficiul de Cadastru și Publicitate Imobiliară SIBIU  
Biroul de Cadastru și Publicitate Imobiliară Medias

**A. Partea I. Descrierea imobilului**

TEREN Extravilan

Adresa: Jud. Sibiu

Nr. Crt	Nr cadastral Nr. topografic	Suprafața* (mp)	Observații / Referințe
A1		3.500	Sector cadastral:23 Teren neimprejmuit;

**B. Partea II. Proprietari și acte**

Inscrieri privitoare la dreptul de proprietate și alte drepturi reale	Referințe
/	
Act Administrativ nr. 645, din 30/09/2002 emis de CJPSDDPAT SIBIU (titlu de proprietate);	
B1	A1
Intabulare, drept de PROPRIETATE, dobandit prin Reconstituire, cota actuala 1/1 1) <b>BLAGA ANA</b>	

**C. Partea III. SARCINI .**

Inscrieri privind dezmembramintele dreptului de proprietate, drepturi reale de garanție și sarcini	Referințe
NU SUNT	

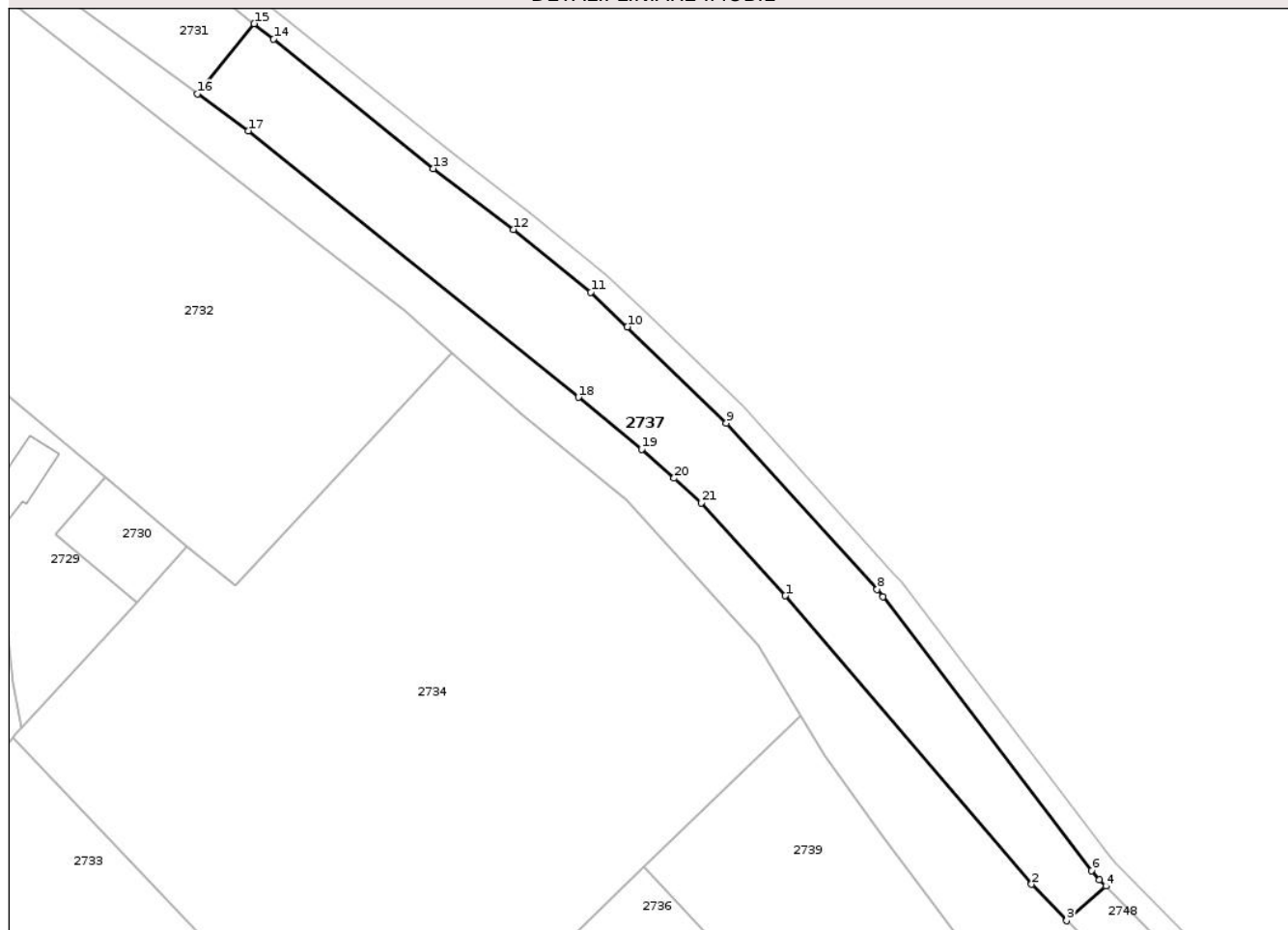
## Anexa Nr. 1 La Partea I

## Teren

Nr cadastral	Suprafața (mp)*	Observații / Referințe
	3.500	

\* Suprafața este determinată în planul de proiecție Stereo 70.

## DETALII LINIARE IMOBIL



## Date referitoare la teren

Crt	Categorie folosință	Intra vilan	Suprafața (mp)	Tarla	Parcelă	Nr. topo	Observații / Referințe
1	arabil	NU	3.500	20	1345/1	-	nr. de tarla 17 greșit în TP

## Lungime Segmente

1) Valorile lungimilor segmentelor sunt obținute din proiecție în plan.

Punct început	X / Y	Punct sfârșit	X / Y	Lungime segment (** (m)
1	434.507,28 515.079,075	2	434.555,031 515.023,15	73.537
3	434.561,841 515.016,083	4	434.569,432 515.022,782	10.124
5	434.568,196 515.024,026	6	434.566,691 515.025,754	2.292
7	434.526,23 515.078,908	8	434.525,076 515.080,295	1.804
9	434.495,839 515.112,507	10	434.476,614 515.131,169	26.793

Punct început	X / Y	Punct sfârșit	X / Y	Lungime segment (** (m)
2	434.555,031 515.023,15	3	434.561,841 515.016,083	9.814
4	434.569,432 515.022,782	5	434.568,196 515.024,026	1.754
6	434.566,691 515.025,754	7	434.526,23 515.078,908	66.801
8	434.525,076 515.080,295	9	434.495,839 515.112,507	43.503
10	434.476,614 515.131,169	11	434.469,517 515.137,887	9.773

Punct început	X / Y	Punct sfârșit	X / Y	Lungime segment (** (m)
11	434.469,517 515.137,887	12	434.454,516 515.150,034	19.302
13	434.438,986 515.161,857	14	434.407,976 515.186,908	39.865
15	434.404,184 515.189,898	16	434.393,241 515.176,314	17.444
17	434.403,038 515.169,13	18	434.467,115 515.117,508	82.284
19	434.479,377 515.107,47	20	434.485,67 515.101,844	8.44
21	434.490,95 515.097,036	1	434.507,28 515.079,075	24.276

Punct început	X / Y	Punct sfârșit	X / Y	Lungime segment (** (m)
12	434.454,516 515.150,034	13	434.438,986 515.161,857	19.519
14	434.407,976 515.186,908	15	434.404,184 515.189,898	4.828
16	434.393,241 515.176,314	17	434.403,038 515.169,13	12.148
18	434.467,115 515.117,508	19	434.479,377 515.107,47	15.847
20	434.485,67 515.101,844	21	434.490,95 515.097,036	7.141

\*\* Lungimile segmentelor sunt determinate în planul de proiecție Stereo 70 și sunt rotunjite la 1 milimetru.

\*\*\* Distanța dintre puncte este formată din segmente cumulate ce sunt mai mici decât valoarea 1 milimetru.

Neutilizabil în Civil



**DATE DESPRE IMOBILUL NR. 2738**

Oficiul de Cadastru și Publicitate Imobiliară SIBIU  
Biroul de Cadastru și Publicitate Imobiliară Medias

**A. Partea I. Descrierea imobilului**

TEREN Extravilan

Adresa: Jud. Sibiu

Nr. Crt	Nr cadastral Nr. topografic	Suprafața* (mp)	Observații / Referințe
A1		4.900	Sector cadastral:23 Teren neimprejmuit;

**Construcții**

Crt	Nr cadastral Nr. topografic	Adresa	Observații / Referințe
A1.1		Jud. Sibiu	Nr. niveluri:1; S. construita la sol:182 mp; construcții locuințe
A1.2		Jud. Sibiu	Nr. niveluri:1; S. construita la sol:287 mp; construcții anexa
A1.3		Jud. Sibiu	Nr. niveluri:1; S. construita la sol:8 mp; construcții anexa

**B. Partea II. Proprietari și acte**

Inscrieri privitoare la dreptul de proprietate și alte drepturi reale	Referințe
/	
Act Administrativ nr. 686/40, din 28/10/2002 emis de CJPSDDPAT SIBIU (titlu de proprietate);	
B1	A1
Intabulare, drept de PROPRIETATE, dobandit prin Reconstituire, cota actuala 1/1 1) CREȚU VASILE	
Act Normativ nr. 7, din 13/03/1996 emis de PARLAMENTUL ROMÂNIEI (lege);	
B2	A1.1, A1.2, A1.3
Intabulare, drept de PROPRIETATE, dobandit prin Lege, cota actuala 1/1 1) CREȚU VASILE	

**C. Partea III. SARCINI .**

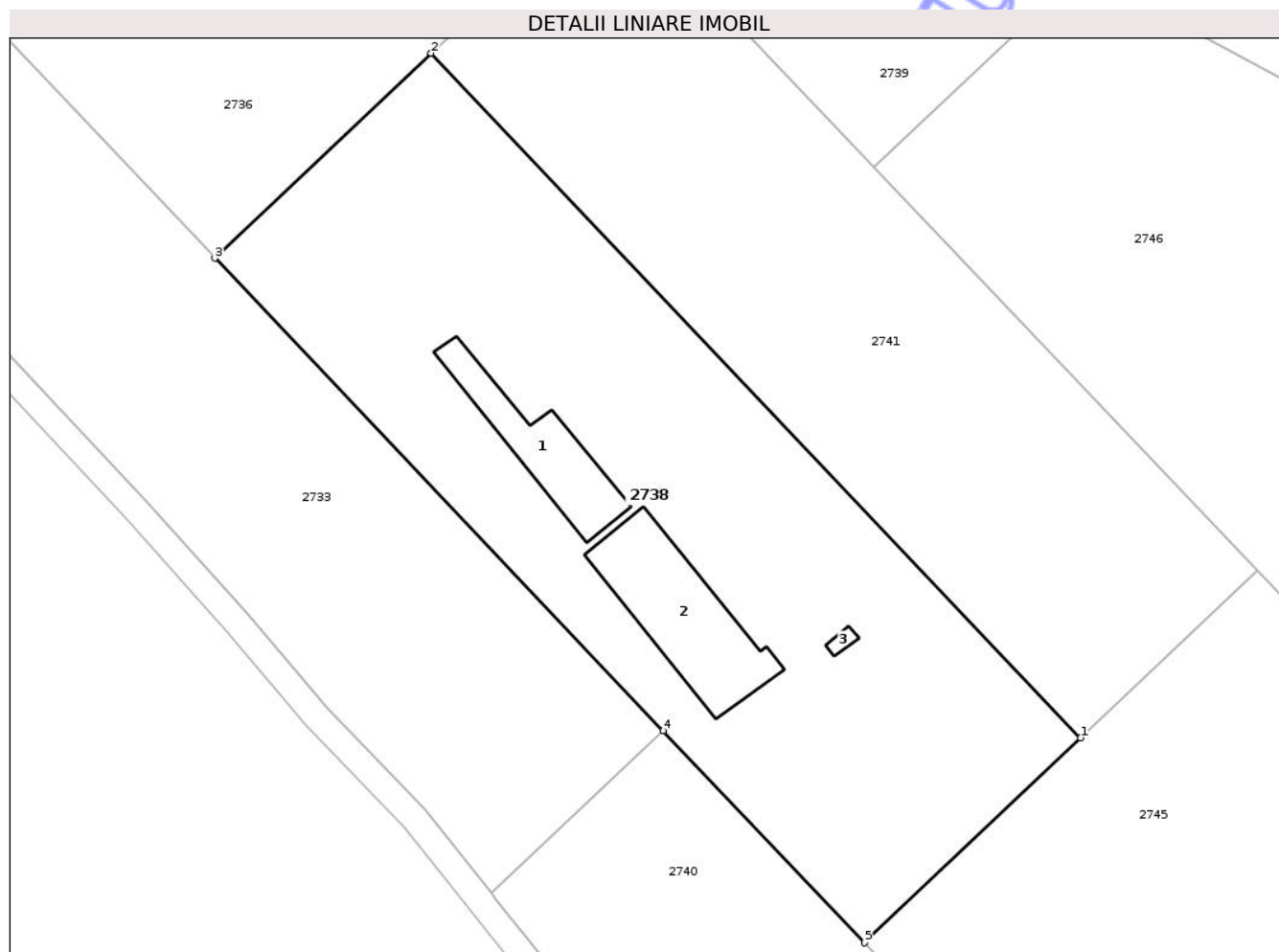
Inscrieri privind dezmembramintele dreptului de proprietate, drepturi reale de garanție și sarcini	Referințe
NU SUNT	

## Anexa Nr. 1 La Partea I

## Teren

Nr cadastral	Suprafața (mp)*	Observații / Referințe
	4.900	

\* Suprafața este determinată în planul de proiecție Stereo 70.



## Date referitoare la teren

Crt	Categorie folosință	Intra vilan	Suprafața (mp)	Tarla	Parcelă	Nr. topo	Observații / Referințe
1	arabil	NU	4.900	20	1337/4/1	-	nr. de parcela 1337/4 și nr. de tarla 19 greșit în TP

## Date referitoare la construcții

Crt	Număr	Destinație construcție	Supraf. (mp)	Situație juridică	Observații / Referințe
A1.1		construcții de locuințe	182	Cu acte	Nr. niveluri:1; S. construita la sol:182 mp; construcții locuințe
A1.2		construcții anexa	287	Cu acte	Nr. niveluri:1; S. construita la sol:287 mp; construcții anexa
A1.3		construcții anexa	8	Cu acte	Nr. niveluri:1; S. construita la sol:8 mp; construcții anexa

## Lungime Segmente

1) Valorile lungimilor segmentelor sunt obținute din proiecție în plan.

Punct început	X / Y	Punct sfârșit	X / Y	Lungime segment (** (m)
1	434.581,032 514.873,215	2	434.495,246 514.963,551	124.578
2	434.495,246 514.963,551	3	434.466,688 514.936,504	39.333

Punct început	X / Y	Punct sfârșit	X / Y	Lungime segment (** (m)
3	434.466,688 514.936,504	4	434.525,915 514.874,136	86.009
4	434.525,915 514.874,136	5	434.552,474 514.846,168	38.569
5	434.552,474 514.846,168	1	434.581,032 514.873,215	39.333

\*\* Lungimile segmentelor sunt determinate în planul de proiecție Stereo 70 și sunt rotunjite la 1 milimetru.

\*\*\* Distanța dintre puncte este formată din segmente cumulate ce sunt mai mici decât valoarea 1 milimetru.

Neutilizabil în Circuitul Civil





## DATE DESPRE IMOBILUL NR. 2739

Oficiul de Cadastru și Publicitate Imobiliară SIBIU  
Biroul de Cadastru și Publicitate Imobiliară Medias

## A. Partea I. Descrierea imobilului

TEREN Extravilan

Adresa: Jud. Sibiu

Nr. Crt	Nr cadastral Nr. topografic	Suprafața* (mp)	Observații / Referințe
A1		4.000	Sector cadastral:23 Teren neimprejmuit;

## B. Partea II. Proprietari și acte

Inscrieri privitoare la dreptul de proprietate și alte drepturi reale	Referințe
/	
Act Administrativ nr. 686/40, din 28/10/2002 emis de CJPSDDPAT SIBIU (titlu de proprietate);	
B1 Intabulare, drept de PROPRIETATE, dobandit prin Reconstituire, cota actuala 1/1 1) CREȚU VASILE	A1

## C. Partea III. SARCINI .

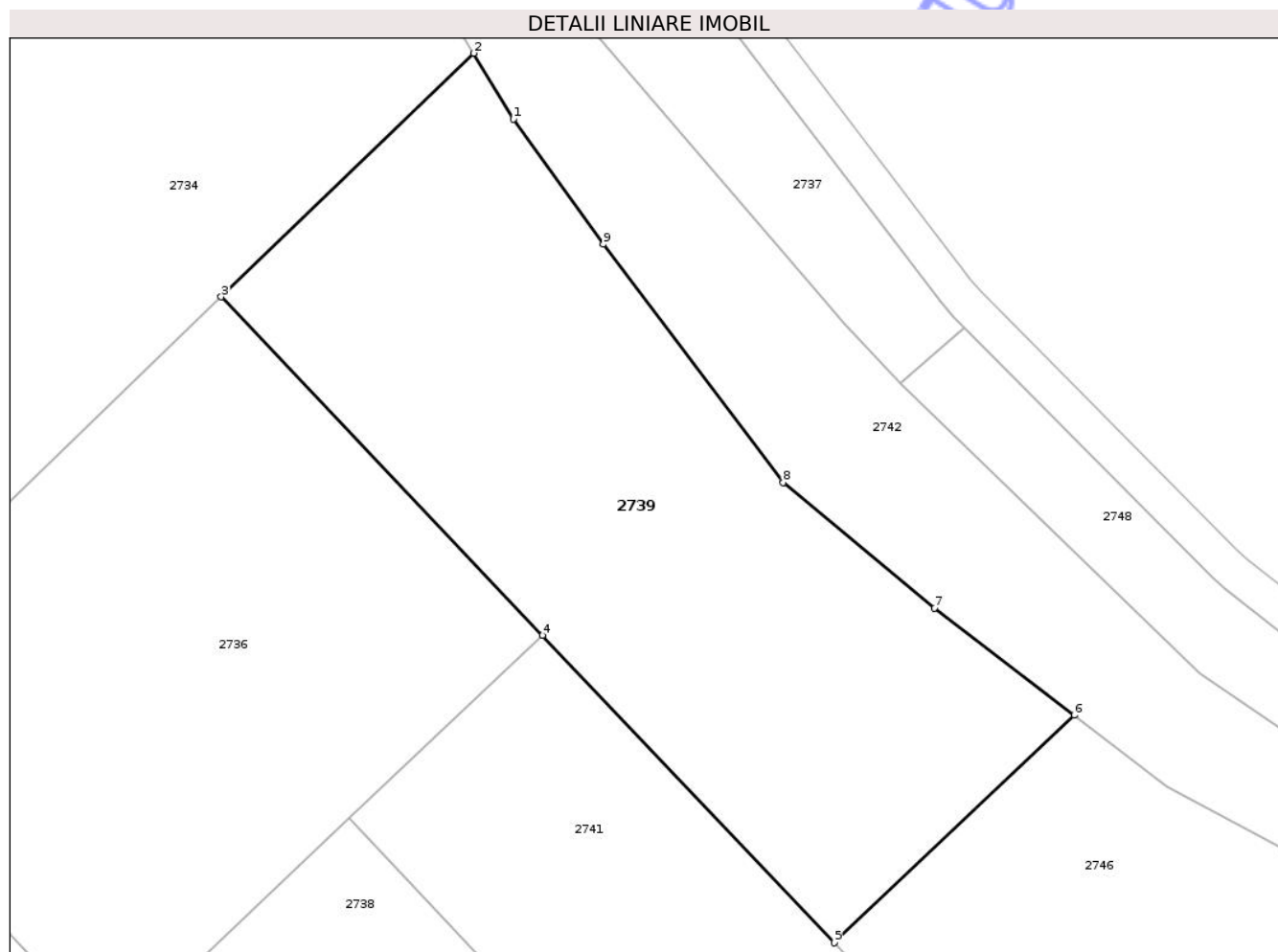
Inscrieri privind dezmembramintele dreptului de proprietate, drepturi reale de garanție și sarcini	Referințe
NU SUNT	

## Anexa Nr. 1 La Partea I

## Teren

Nr cadastral	Suprafața (mp)*	Observații / Referințe
	4.000	

\* Suprafața este determinată în planul de proiecție Stereo 70.



## Date referitoare la teren

Crt	Categorie folosință	Intra vilan	Suprafața (mp)	Tarla	Parcelă	Nr. topo	Observații / Referințe
1	arabil	NU	4.000	20	1337/6	-	nr. de tarla 19 greșit în TP

## Lungime Segmente

1) Valorile lungimilor segmentelor sunt obținute din proiecție în plan.

Punct început	X / Y	Punct sfârșit	X / Y	Lungime segment (** (m)
1	434.515,042 515.047,916	2	434.510,238 515.055,87	9.291
2	434.510,238 515.055,87	3	434.479,773 515.026,472	42.336
3	434.479,773 515.026,472	4	434.518,558 514.985,63	56.324
4	434.518,558 514.985,63	5	434.553,769 514.948,551	51.134
5	434.553,769 514.948,551	6	434.582,768 514.976,016	39.94

Punct început	X / Y	Punct sfârșit	X / Y	Lungime segment (** (m)
6	434.582,768 514.976,016	7	434.565,892 514.988,917	21.242
7	434.565,892 514.988,917	8	434.547,619 515.004,076	23.743
8	434.547,619 515.004,076	9	434.525,888 515.032,807	36.023
9	434.525,888 515.032,807	1	434.515,042 515.047,916	18.6

\*\* Lungimile segmentelor sunt determinate în planul de proiecție Stereo 70 și sunt rotunjite la 1 milimetru.

\*\*\* Distanța dintre puncte este formată din segmente cumulate ce sunt mai mici decât valoarea 1 milimetru.

Neutilizabil în Circuitul Civil



**DATE DESPRE IMOBILUL NR. 2740**

Oficiul de Cadastru și Publicitate Imobiliară SIBIU  
Biroul de Cadastru și Publicitate Imobiliară Medias

**A. Partea I. Descrierea imobilului**

TEREN Extravilan

Adresa: Jud. Sibiu

Nr. Crt	Nr cadastral Nr. topografic	Suprafața* (mp)	Observații / Referințe
A1		2.100	Sector cadastral:23 Teren neimprejmit;

**B. Partea II. Proprietari și acte**

Inscrieri privitoare la dreptul de proprietate și alte drepturi reale	Referințe
/	
Act Administrativ nr. 653, din 30/09/2002 emis de CJPSDDPAT SIBIU (titlu de proprietate);	
B1	A1
Intabulare, drept de PROPRIETATE, dobandit prin Reconstituire, cota actuala 1/1	
1) <b>BLAGA IOAN</b>	

**C. Partea III. SARCINI .**

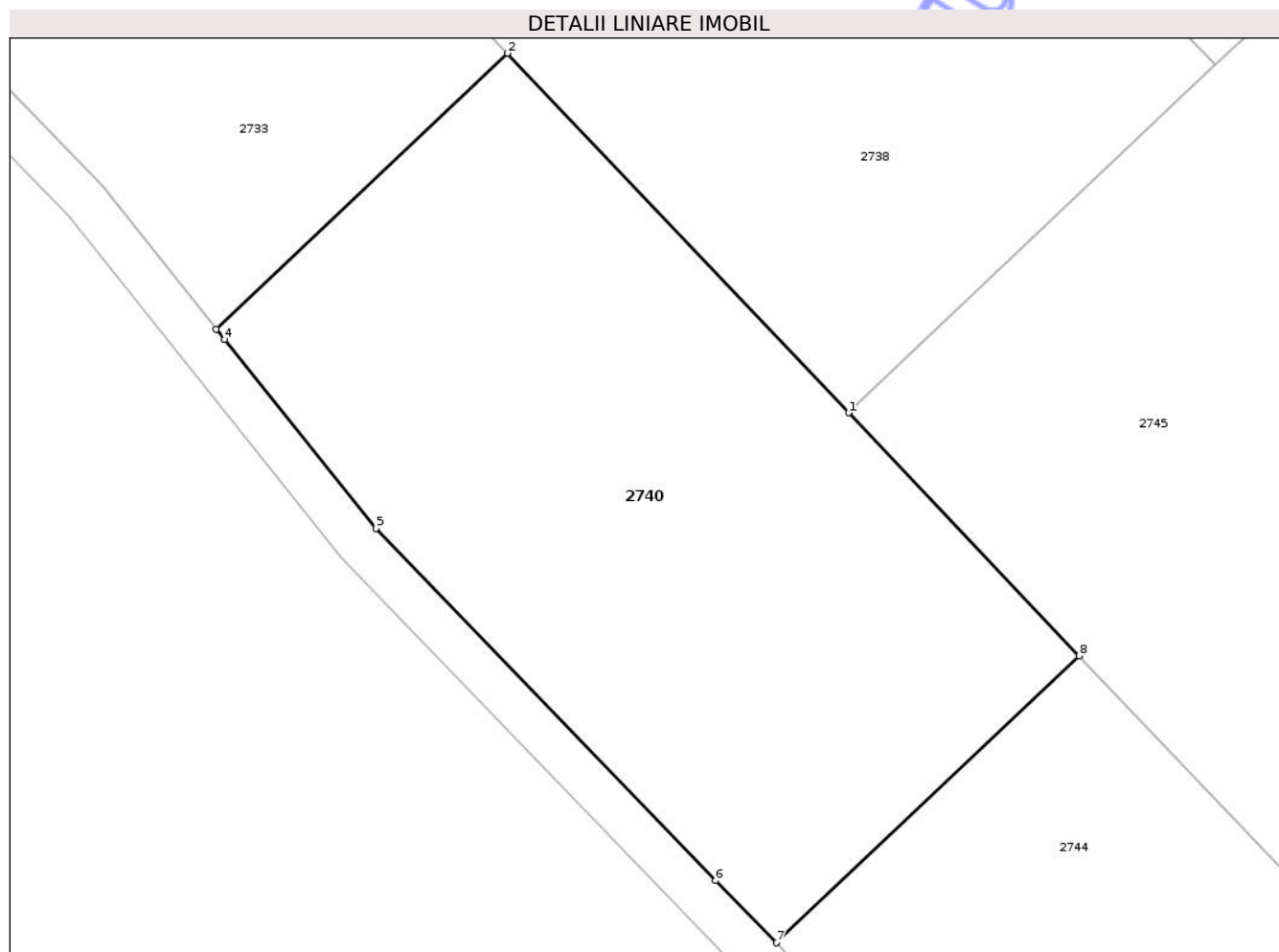
Inscrieri privind dezmembramintele dreptului de proprietate, drepturi reale de garanție și sarcini	Referințe
NU SUNT	

## Anexa Nr. 1 La Partea I

## Teren

Nr cadastral	Suprafața (mp)*	Observații / Referințe
	2.100	

\* Suprafața este determinată în planul de proiecție Stereo 70.



## Date referitoare la teren

Crt	Categorie folosință	Intra vilan	Suprafața (mp)	Tarla	Parcelă	Nr. topo	Observații / Referințe
1	faneata	NU	2.100	20	1337/11	-	nr. de tarla 18 greșit în TP

## Lungime Segmente

1) Valorile lungimilor segmentelor sunt obținute din proiecție în plan.

Punct început	X / Y	Punct sfârșit	X / Y	Lungime segment (** (m)
1	434.552,474 514.846,168	2	434.525,915 514.874,136	38.569
2	434.525,915 514.874,136	3	434.503,258 514.852,676	31.207
3	434.503,258 514.852,676	4	434.503,916 514.851,854	1.053
4	434.503,916 514.851,854	5	434.515,675 514.837,166	18.816
5	434.515,675 514.837,166	6	434.542,095 514.809,787	38.048

Punct început	X / Y	Punct sfârșit	X / Y	Lungime segment (** (m)
6	434.542,095 514.809,787	7	434.546,834 514.804,95	6.771
7	434.546,834 514.804,95	8	434.570,411 514.827,28	32.473
8	434.570,411 514.827,28	1	434.552,474 514.846,168	26.047

\*\* Lungimile segmentelor sunt determinate în planul de proiecție Stereo 70 și sunt rotunjite la 1 milimetru.

\*\*\* Distanța dintre puncte este formată din segmente cumulate ce sunt mai mici decât valoarea 1 milimetru.

Neutilizabil în Circuitul Civil



**DATE DESPRE IMOBILUL NR. 2741**

Oficiul de Cadastru și Publicitate Imobiliară SIBIU  
Biroul de Cadastru și Publicitate Imobiliară Medias

**A. Partea I. Descrierea imobilului**

TEREN Extravilan

Adresa: Jud. Sibiu

Nr. Crt	Nr cadastral Nr. topografic	Suprafața* (mp)	Observații / Referințe
A1		4.000	Sector cadastral:23 Teren neimprejmuit;

**B. Partea II. Proprietari și acte**

Inscrieri privitoare la dreptul de proprietate și alte drepturi reale	Referințe
/	
Act Administrativ nr. 624, din 30/09/2002 emis de CJPSDDPAT SIBIU (titlu de proprietate);	
B1	A1
Intabulare, drept de PROPRIETATE, dobandit prin Reconstituire, cota actuala 1/1 1) JATA IOAN	

**C. Partea III. SARCINI .**

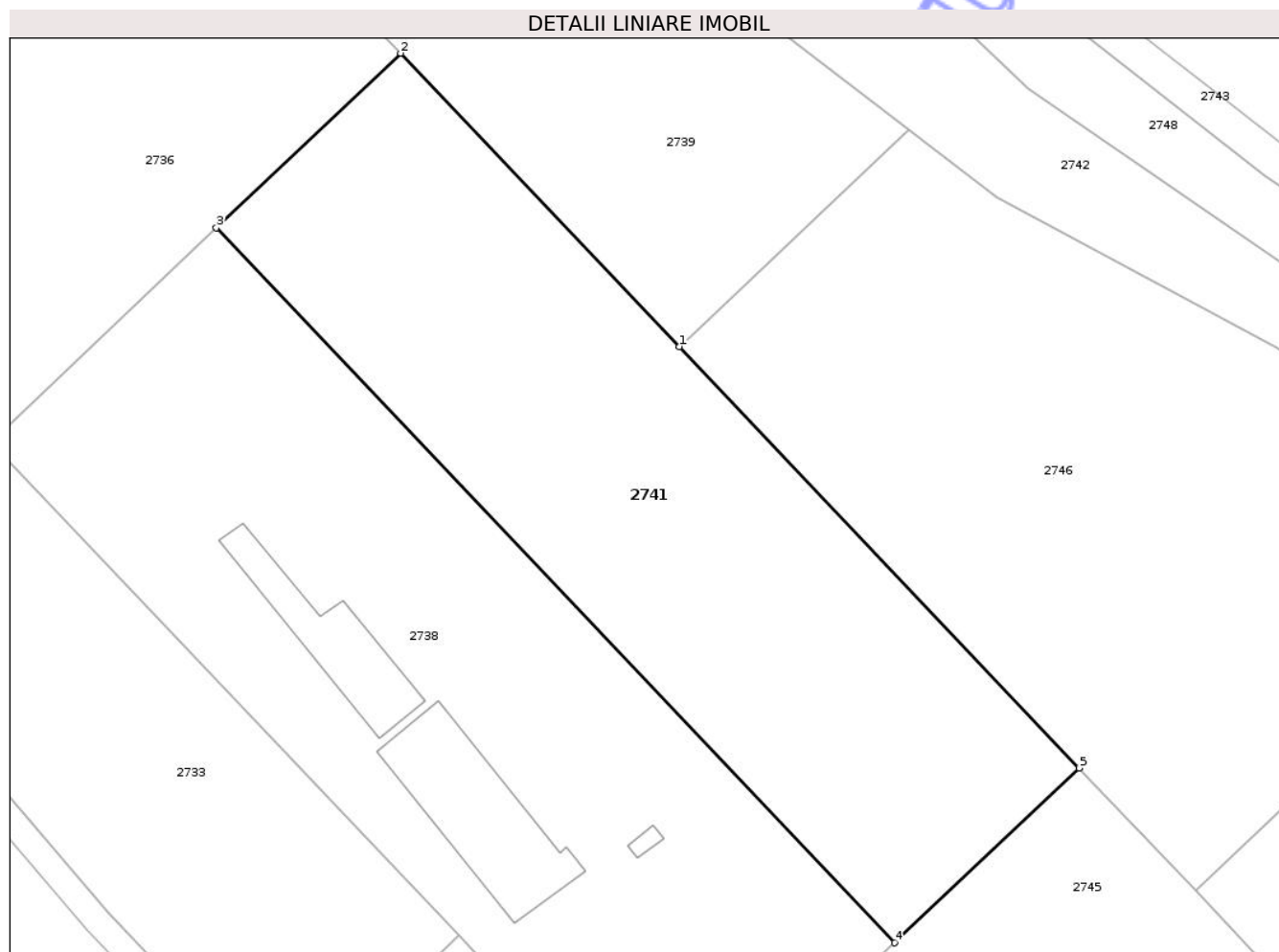
Inscrieri privind dezmembramintele dreptului de proprietate, drepturi reale de garanție și sarcini	Referințe
NU SUNT	

## Anexa Nr. 1 La Partea I

## Teren

Nr cadastral	Suprafața (mp)*	Observații / Referințe
	4.000	

\* Suprafața este determinată în planul de proiecție Stereo 70.



## Date referitoare la teren

Crt	Categorie folosință	Intra vilan	Suprafața (mp)	Tarla	Parcelă	Nr. topo	Observații / Referințe
1	arabil	NU	4.000	20	1337/7	-	nr. de tarla 19 greșit în TP

## Lungime Segmente

1) Valorile lungimilor segmentelor sunt obținute din proiecție în plan.

Punct început	X / Y	Punct sfârșit	X / Y	Lungime segment (** (m)
1	434.553,769 514.948,551	2	434.518,558 514.985,63	51.134
2	434.518,558 514.985,63	3	434.495,246 514.963,551	32.108
3	434.495,246 514.963,551	4	434.581,032 514.873,215	124.578
4	434.581,032 514.873,215	5	434.604,344 514.895,294	32.108
5	434.604,344 514.895,294	1	434.553,769 514.948,551	73.444

\*\* Lungimile segmentelor sunt determinate în planul de proiecție Stereo 70 și sunt rotunjite la 1 milimetru.

\*\*\* Distanța dintre puncte este formată din segmente cumulate ce sunt mai mici decât valoarea 1 milimetru.

Neutilizabil în Circuitul  
Civil



**DATE DESPRE IMOBILUL NR. 2742**

Oficiul de Cadastru și Publicitate Imobiliară SIBIU  
Biroul de Cadastru și Publicitate Imobiliară Medias

**A. Partea I. Descrierea imobilului**

TEREN Extravilan

Adresa: Jud. Sibiu

Nr. Crt	Nr cadastral Nr. topografic	Suprafața* (mp)	Observații / Referințe
A1		7.162	Sector cadastral:23 Teren neimprejmuit;

**B. Partea II. Proprietari și acte**

Inscrieri privitoare la dreptul de proprietate și alte drepturi reale		Referințe
/		
Act Normativ nr. 7, din 13/03/1996 emis de PARLAMENTUL ROMÂNIEI (lege);		
B1	Intabulare, drept de PROPRIETATE, dobândit prin Lege, cota actuala 1/1 1) NEIDENTIFICAT NEIDENTIFICAT	A1
B2	Se noteaza mențiunea de proprietar neidentificat	A1

**C. Partea III. SARCINI .**

Inscrieri privind dezmembramintele dreptului de proprietate, drepturi reale de garanție și sarcini	Referințe
NU SUNT	

## Anexa Nr. 1 La Partea I

## Teren

Nr cadastral	Suprafața (mp)*	Observații / Referințe
	7.162	

\* Suprafața este determinată în planul de proiecție Stereo 70.

## DETALII LINIARE IMOBIL



## Date referitoare la teren

Crt	Categorie folosință	Intravilan	Suprafața (mp)	Tarla	Parcelă	Nr. topo	Observații / Referințe
1	ape curgătoare	NU	7.162	20	1342	-	

## Lungime Segmente

1) Valorile lungimilor segmentelor sunt obținute din proiecție în plan.

Punct început	X / Y	Punct sfârșit	X / Y	Lungime segment	Punct început	X / Y	Punct sfârșit	X / Y	Lungime segment	Punct început	X / Y	Punct sfârșit	X / Y	Lungime segment
1	434.597,909 514.981,155	2	434.561,841 515.016,083	50.208	2	434.561,841 515.016,083	3	434.555,031 515.023,15	9.814	3	434.555,031 515.023,15	4	434.507,28 515.079,075	73.537
4	434.507,28 515.079,075	5	434.490,95 515.097,036	24.276	5	434.490,95 515.097,036	6	434.485,67 515.101,844	7.141	6	434.485,67 515.101,844	7	434.479,377 515.107,47	8.44
7	434.479,377 515.107,47	8	434.467,115 515.117,508	15.847	8	434.467,115 515.117,508	9	434.403,038 515.169,13	82.284	9	434.403,038 515.169,13	10	434.393,241 515.176,314	12.148
10	434.393,241 515.176,314	11	434.359,681 515.200,921	41.615	11	434.359,681 515.200,921	12	434.352,885 515.197,324	7.689	12	434.352,885 515.197,324	13	434.416,641 515.147,395	80.98
13	434.416,641 515.147,395	14	434.433,26 515.134,36	21.122	14	434.433,26 515.134,36	15	434.442,632 515.126,114	12.483	15	434.442,632 515.126,114	16	434.455,951 515.114,397	17.739

Punct început	X / Y	Punct sfârșit	X / Y	Lungime segment	Punct început	X / Y	Punct sfârșit	X / Y	Lungime segment	Punct început	X / Y	Punct sfârșit	X / Y	Lungime segment
16	434.455,951 515.114,397	17	434.476,446 515.097,658	26.46 2	17	434.476,446 515.097,658	18	434.502,043 515.069,436	38.10 2	18	434.502,043 515.069,436	19	434.510,238 515.055,87	15.84 9
19	434.510,238 515.055,87	20	434.515,042 515.047,916	9.291	20	434.515,042 515.047,916	21	434.525,888 515.032,807	18.6	21	434.525,888 515.032,807	22	434.547,619 515.004,076	36.02 3
22	434.547,619 515.004,076	23	434.565,892 514.988,917	23.74 3	23	434.565,892 514.988,917	24	434.582,768 514.976,016	21.24 2	24	434.582,768 514.976,016	25	434.593,989 514.967,436	14.12 5
25	434.593,989 514.967,436	26	434.629,475 514.948,362	40.28 8	26	434.629,475 514.948,362	27	434.656,369 514.927,482	34.04 8	27	434.656,369 514.927,482	28	434.663,638 514.922,004	9.101
28	434.663,638 514.922,004	29	434.679,062 514.910,38	19.31 4	29	434.679,062 514.910,38	30	434.701,445 514.892,016	28.95 3	30	434.701,445 514.892,016	31	434.716,052 514.878,867	19.65 3
31	434.716,052 514.878,867	32	434.719,396 514.873,163	6.612	32	434.719,396 514.873,163	33	434.727,136 514.859,964	15.30 2	33	434.727,136 514.859,964	34	434.737,578 514.844,079	19.00 9
34	434.737,578 514.844,079	35	434.762,561 514.828,443	29.47 3	35	434.762,561 514.828,443	36	434.791,937 514.813,457	32.97 8	36	434.791,937 514.813,457	37	434.799,279 514.820,054	9.871
37	434.799,279 514.820,054	38	434.774,552 514.839,098	31.21	38	434.774,552 514.839,098	39	434.753,316 514.858,068	28.47 5	39	434.753,316 514.858,068	40	434.745,244 514.865,278	10.82 3
40	434.745,244 514.865,278	41	434.700,475 514.910,652	63.74 2	41	434.700,475 514.910,652	1	434.597,909 514.981,155	124.4 61					

\*\* Lungimile segmentelor sunt determinate în planul de proiecție Stereo 70 și sunt rotunjite la 1 milimetru.

\*\*\* Distanța dintre puncte este formată din segmente cumulate ce sunt mai mici decât valoarea 1 milimetru.

Neutilizabil în  
Civil



**DATE DESPRE IMOBILUL NR. 2743**

Oficiul de Cadastru și Publicitate Imobiliară SIBIU  
Biroul de Cadastru și Publicitate Imobiliară Medias

**A. Partea I. Descrierea imobilului**

TEREN Extravilan

Adresa: Jud. Sibiu

Nr. Crt	Nr cadastral Nr. topografic	Suprafața* (mp)	Observații / Referințe
A1		2.610	Sector cadastral:23 Teren neimprejmuit;

**B. Partea II. Proprietari și acte**

Inscrieri privitoare la dreptul de proprietate și alte drepturi reale		Referințe
/		
Act Normativ nr. 7, din 13/03/1996 emis de PARLAMENTUL ROMÂNIEI (lege);		
B1	Intabulare, drept de PROPRIETATE, dobândit prin Lege, cota actuala 1/1 1) NEIDENTIFICAT NEIDENTIFICAT	A1
B2	Se noteaza mențiunea de proprietar neidentificat	A1

**C. Partea III. SARCINI .**

Inscrieri privind dezmembramintele dreptului de proprietate, drepturi reale de garanție și sarcini	Referințe
NU SUNT	

## Anexa Nr. 1 La Partea I

## Teren

Nr cadastral	Suprafața (mp)*	Observații / Referințe
	2.610	

\* Suprafața este determinată în planul de proiecție Stereo 70.

## DETALII LINIARE IMOBIL



## Date referitoare la teren

Crt	Categorie folosință	Intravilan	Suprafața (mp)	Tarla	Parcelă	Nr. topo	Observații / Referințe
1	drum	NU	2.610	20	1344	-	

## Lungime Segmente

1) Valorile lungimilor segmentelor sunt obținute din proiecție în plan.

Punct început	X / Y	Punct sfârșit	X / Y	Lungime segment
1	434.386,346 515.208,156	2	434.373,97 515.204,91	12.79 4
4	434.400,177 515.193,058	5	434.404,184 515.189,898	5.103
7	434.438,986 515.161,857	8	434.454,516 515.150,034	19.51 9
10	434.476,614 515.131,169	11	434.495,839 515.112,507	26.79 3
13	434.526,23 515.078,908	14	434.566,691 515.025,754	66.80 1
16	434.569,432 515.022,782	17	434.599,289 514.992,731	42.36 1
2	434.373,97 515.204,91	3	434.383,777 515.204,461	9.817
5	434.404,184 515.189,898	6	434.407,976 515.186,908	4.828
8	434.454,516 515.150,034	9	434.469,517 515.137,887	19.30 2
11	434.495,839 515.112,507	12	434.525,076 515.080,295	43.50 3
14	434.566,691 515.025,754	15	434.568,196 515.024,026	2.292
17	434.599,289 514.992,731	18	434.600,985 514.991,221	2.27
3	434.383,777 515.204,461	4	434.400,177 515.193,058	19.97 5
6	434.407,976 515.186,908	7	434.438,986 515.161,857	39.86 5
9	434.469,517 515.137,887	10	434.476,614 515.131,169	9.773
12	434.525,076 515.080,295	13	434.526,23 515.078,908	1.804
15	434.568,196 515.024,026	16	434.569,432 515.022,782	1.754
18	434.600,985 514.991,221	19	434.627,836 514.970,184	34.11 1

Punct început	X / Y	Punct sfârșit	X / Y	Lungime segment	Punct început	X / Y	Punct sfârșit	X / Y	Lungime segment	Punct început	X / Y	Punct sfârșit	X / Y	Lungime segment
19	434.627,836 514.970,184	20	434.659,322 514.948,742	38.093	20	434.659,322 514.948,742	21	434.704,62 514.917,896	54.803	21	434.704,62 514.917,896	22	434.705,794 514.916,909	1.534
22	434.705,794 514.916,909	23	434.750,388 514.870,976	64.019	23	434.750,388 514.870,976	24	434.751,865 514.869,51	2.081	24	434.751,865 514.869,51	25	434.758,778 514.862,888	9.573
25	434.758,778 514.862,888	26	434.777,996 514.844,479	26.612	26	434.777,996 514.844,479	27	434.779,757 514.843,005	2.297	27	434.779,757 514.843,005	28	434.804,023 514.825,311	30.032
28	434.804,023 514.825,311	29	434.804,729 514.824,796	0.874	29	434.804,729 514.824,796	30	434.808,418 514.821,87	4.708	30	434.808,418 514.821,87	31	434.812,763 514.824,084	4.876
31	434.812,763 514.824,084	32	434.813,105 514.824,258	0.384	32	434.813,105 514.824,258	33	434.806,675 514.828,947	7.958	33	434.806,675 514.828,947	34	434.782,53 514.846,552	29.882
34	434.782,53 514.846,552	35	434.781,0 514.847,833	1.996	35	434.781,0 514.847,833	36	434.755,007 514.872,731	35.993	36	434.755,007 514.872,731	37	434.753,589 514.874,14	2.0
37	434.753,589 514.874,14	38	434.708,864 514.920,207	64.206	38	434.708,864 514.920,207	39	434.707,341 514.921,487	1.99	39	434.707,341 514.921,487	40	434.661,855 514.952,462	55.031
40	434.661,855 514.952,462	41	434.630,433 514.973,86	38.016	41	434.630,433 514.973,86	42	434.628,821 514.975,041	1.999	42	434.628,821 514.975,041	43	434.603,875 514.994,673	31.744
43	434.603,875 514.994,673	44	434.602,385 514.996,0	1.996	44	434.602,385 514.996,0	45	434.571,492 515.027,093	43.83	45	434.571,492 515.027,093	46	434.570,182 515.028,598	1.996
46	434.570,182 515.028,598	47	434.529,751 515.081,711	66.751	47	434.529,751 515.081,711	48	434.528,474 515.083,247	1.998	48	434.528,474 515.083,247	49	434.499,073 515.115,64	43.746
49	434.499,073 515.115,64	50	434.479,708 515.134,437	26.988	50	434.479,708 515.134,437	51	434.472,484 515.141,275	9.947	51	434.472,484 515.141,275	52	434.457,296 515.153,573	19.543
52	434.457,296 515.153,573	53	434.441,764 515.165,398	19.521	53	434.441,764 515.165,398	54	434.410,783 515.190,425	39.826	54	434.410,783 515.190,425	55	434.402,858 515.196,675	10.094
55	434.402,858 515.196,675	1	434.386,346 515.208,156	20.111										

\*\* Lungimile segmentelor sunt determinate în planul de proiecție Stereo 70 și sunt rotunjite la 1 milimetru.

\*\*\* Distanța dintre puncte este formată din segmente cumulate ce sunt mai mici decât valoarea 1 milimetru.





## DATE DESPRE IMOBILUL NR. 2744

Oficiul de Cadastru și Publicitate Imobiliară SIBIU  
Biroul de Cadastru și Publicitate Imobiliară Medias

## A. Partea I. Descrierea imobilului

TEREN Extravilan

Adresa: Jud. Sibiu

Nr. Crt	Nr cadastral Nr. topografic	Suprafața* (mp)	Observații / Referințe
A1		3.000	Sector cadastral:23 Teren neimprejmuit;

## B. Partea II. Proprietari și acte

Inscrieri privitoare la dreptul de proprietate și alte drepturi reale	Referințe
/	
Act Administrativ nr. 585, din 30/09/2002 emis de CJPSDDPAT SIBIU (titlu de proprietate);	
B1	A1
Intabulare, drept de PROPRIETATE, dobandit prin Reconstituire, cota actuala 1/1	
1) <b>BLAGA NICOLAE</b>	

## C. Partea III. SARCINI .

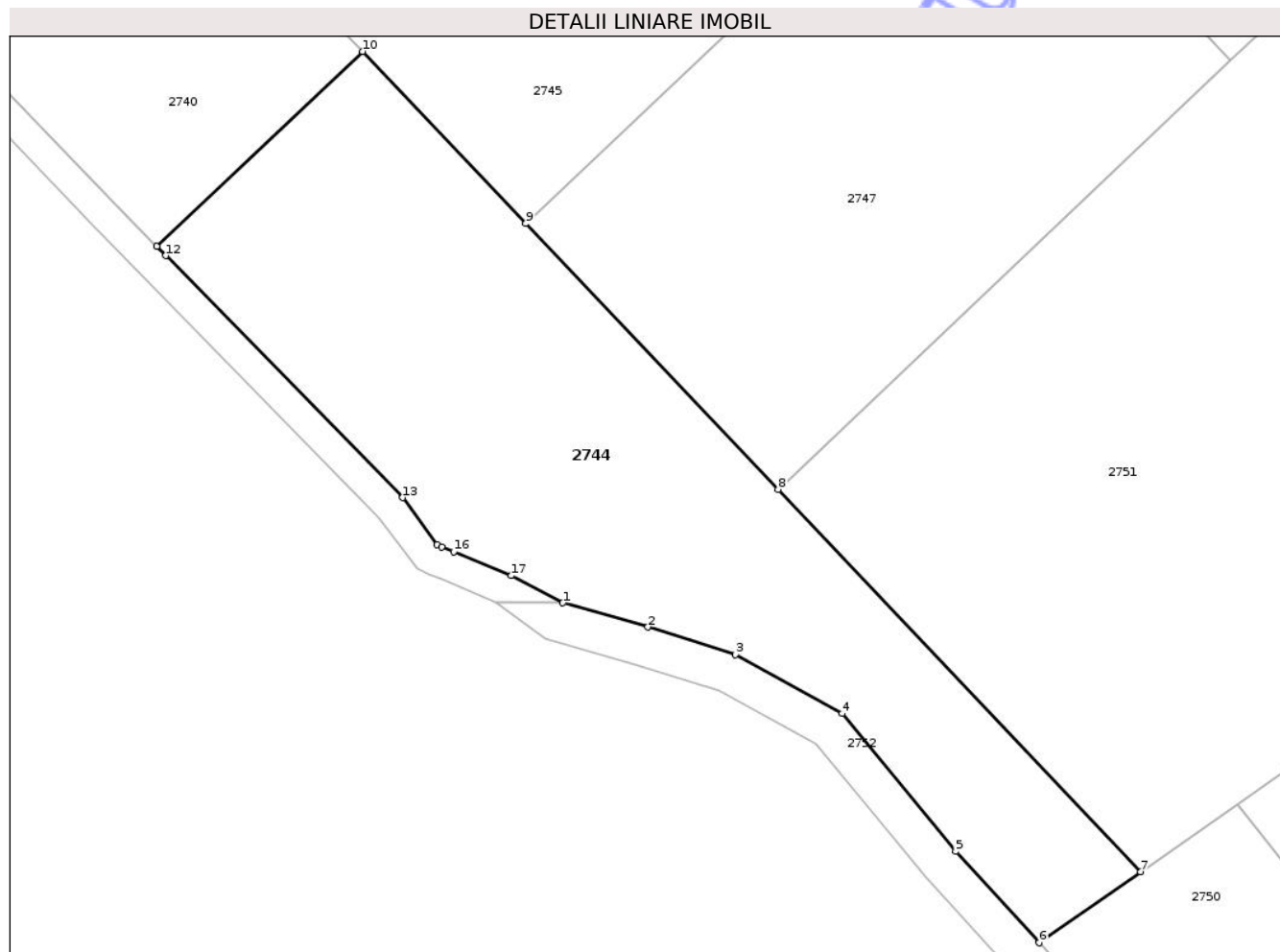
Inscrieri privind dezmembramintele dreptului de proprietate, drepturi reale de garanție și sarcini	Referințe
NU SUNT	

## Anexa Nr. 1 La Partea I

## Teren

Nr cadastral	Suprafața (mp)*	Observații / Referințe
	3.000	

\* Suprafața este determinată în planul de proiecție Stereo 70.



## Date referitoare la teren

Crt	Categorie folosință	Intra vilan	Suprafața (mp)	Tarla	Parcelă	Nr. topo	Observații / Referințe
1	faneata	NU	3.000	20	1337/12	-	nr. de tarla 17 greșit în TP

## Lungime Segmente

1) Valorile lungimilor segmentelor sunt obținute din proiecție în plan.

Punct început	X / Y	Punct sfârșit	X / Y	Lungime segment (** (m)
1	434.593,365 514.764,176	2	434.603,115 514.761,398	10.139
2	434.603,115 514.761,398	3	434.613,144 514.758,248	10.512
3	434.613,144 514.758,248	4	434.625,358 514.751,501	13.953
4	434.625,358 514.751,501	5	434.638,389 514.735,725	20.461
5	434.638,389 514.735,725	6	434.647,918 514.725,268	14.148

Punct început	X / Y	Punct sfârșit	X / Y	Lungime segment (** (m)
6	434.647,918 514.725,268	7	434.659,568 514.733,395	14.204
7	434.659,568 514.733,395	8	434.618,019 514.777,148	60.337
8	434.618,019 514.777,148	9	434.589,102 514.807,598	41.993
9	434.589,102 514.807,598	10	434.570,411 514.827,28	27.143
10	434.570,411 514.827,28	11	434.546,834 514.804,95	32.473
11	434.546,834 514.804,95	12	434.547,862 514.803,9	1.469
12	434.547,862 514.803,9	13	434.574,991 514.776,21	38.765
13	434.574,991 514.776,21	14	434.578,923 514.770,847	6.65
14	434.578,923 514.770,847	15	434.579,484 514.770,584	0.619
15	434.579,484 514.770,584	16	434.580,858 514.770,037	1.479
16	434.580,858 514.770,037	17	434.587,481 514.767,276	7.176
17	434.587,481 514.767,276	1	434.593,365 514.764,176	6.651

\*\* Lungimile segmentelor sunt determinate în planul de proiecție Stereo 70 și sunt rotunjite la 1 milimetru.

\*\*\* Distanța dintre puncte este formată din segmente cumulate ce sunt mai mici decât valoarea 1 milimetru.



**DATE DESPRE IMOBILUL NR. 2745**

Oficiul de Cadastru și Publicitate Imobiliară SIBIU  
Biroul de Cadastru și Publicitate Imobiliară Medias

**A. Partea I. Descrierea imobilului**

TEREN Extravilan

Adresa: Jud. Sibiu

Nr. Crt	Nr cadastral Nr. topografic	Suprafața* (mp)	Observații / Referințe
A1		3.800	Sector cadastral:23 Teren neimprejmit;

**B. Partea II. Proprietari și acte**

Inscrieri privitoare la dreptul de proprietate și alte drepturi reale	Referințe
/	
Act Administrativ nr. 2072/40, din 11/08/2004 emis de CJPSDDPAT SIBIU (titlu de proprietate);	
B1	A1
Intabulare, drept de PROPRIETATE, dobandit prin Reconstituire, cota actuala 1/1 1) TITU MARIA	

**C. Partea III. SARCINI .**

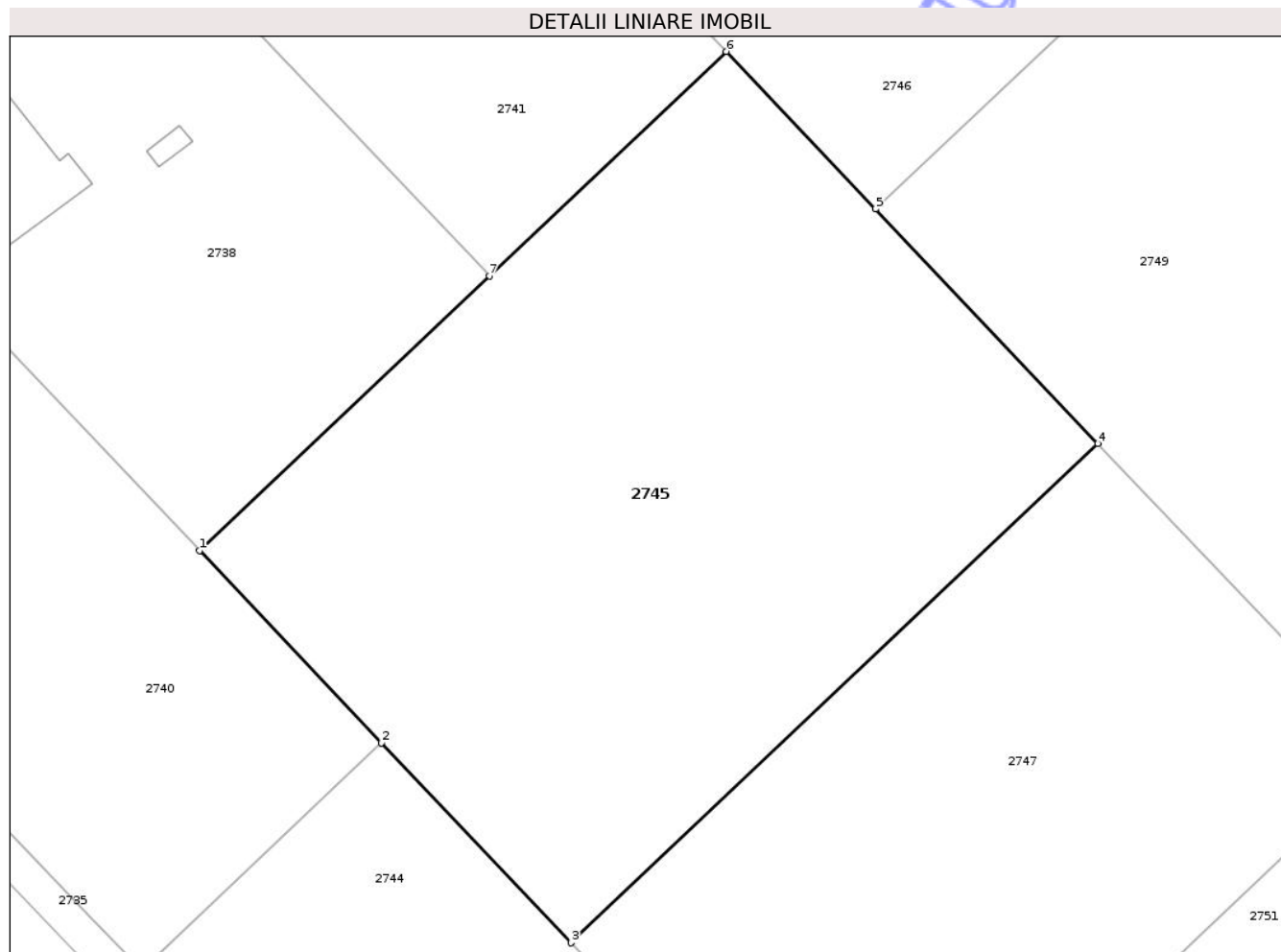
Inscrieri privind dezmembramintele dreptului de proprietate, drepturi reale de garanție și sarcini	Referințe
NU SUNT	

## Anexa Nr. 1 La Partea I

## Teren

Nr cadastral	Suprafața (mp)*	Observații / Referințe
	3.800	

\* Suprafața este determinată în planul de proiecție Stereo 70.



## Date referitoare la teren

Crt	Categorie folosință	Intra vilan	Suprafața (mp)	Tarla	Parcelă	Nr. topo	Observații / Referințe
1	arabil	NU	3.800	20	1337/4	-	nr. de tarla 19 greșit în TP

## Lungime Segmente

1) Valorile lungimilor segmentelor sunt obținute din proiecție în plan.

Punct început	X / Y	Punct sfârșit	X / Y	Lungime segment (** (m)
1	434.552,474 514.846,168	2	434.570,411 514.827,28	26.047
2	434.570,411 514.827,28	3	434.589,102 514.807,598	27.143
3	434.589,102 514.807,598	4	434.640,972 514.856,724	71.441
4	434.640,972 514.856,724	5	434.619,067 514.879,791	31.81
5	434.619,067 514.879,791	6	434.604,344 514.895,294	21.381

Punct început	X / Y	Punct sfârșit	X / Y	Lungime segment (** (m)
6	434.604,344 514.895,294	7	434.581,032 514.873,215	32.108
7	434.581,032 514.873,215	1	434.552,474 514.846,168	39.333

\*\* Lungimile segmentelor sunt determinate în planul de proiecție Stereo 70 și sunt rotunjite la 1 milimetru.

\*\*\* Distanța dintre puncte este formată din segmente cumulate ce sunt mai mici decât valoarea 1 milimetru.

Neutilizabil în Circuitul Civil



**DATE DESPRE IMOBILUL NR. 2746**

Oficiul de Cadastru și Publicitate Imobiliară SIBIU  
 Biroul de Cadastru și Publicitate Imobiliară Medias

**A. Partea I. Descrierea imobilului**

TEREN Extravilan

Adresa: Jud. Sibiu

Nr. Crt	Nr cadastral Nr. topografic	Suprafața* (mp)	Observații / Referințe
A1		4.900	Sector cadastral:23 Teren neimprejmit;

**B. Partea II. Proprietari și acte**

Inscrieri privitoare la dreptul de proprietate și alte drepturi reale	Referințe
/	
Act Administrativ nr. 624, din 30/09/2002 emis de CJPSDDPAT SIBIU (titlu de proprietate);	
B1	A1
Intabulare, drept de PROPRIETATE, dobandit prin Reconstituire, cota actuala 1/1 1) JATA IOAN	

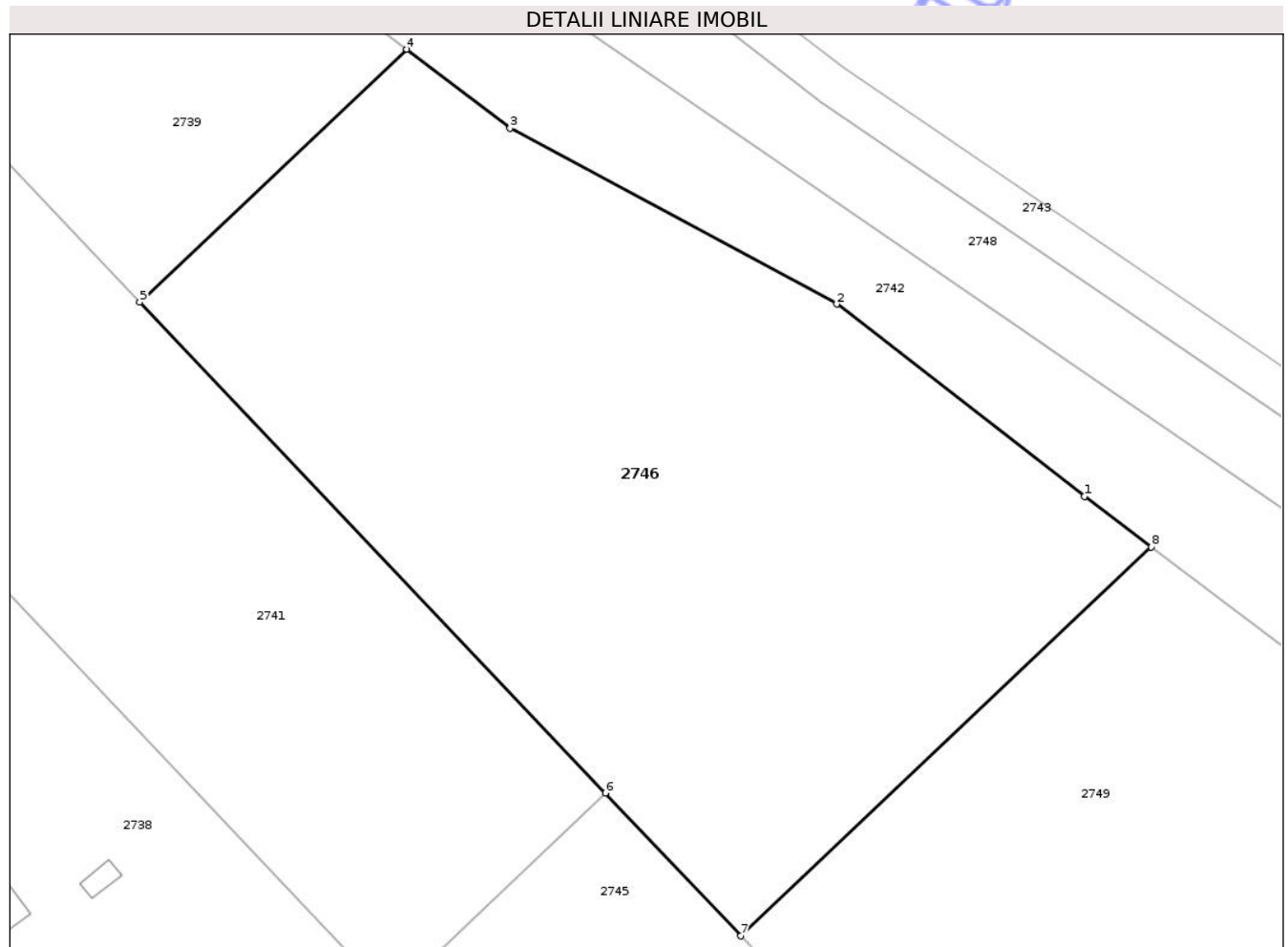
**C. Partea III. SARCINI .**

Inscrieri privind dezmembramintele dreptului de proprietate, drepturi reale de garanție și sarcini	Referințe
NU SUNT	

**Teren**

Nr cadastral	Suprafața (mp)*	Observații / Referințe
	4.900	

\* Suprafața este determinată în planul de proiecție Stereo 70.



**Date referitoare la teren**

Crt	Categorie folosință	Intra vilan	Suprafața (mp)	Tarla	Parcelă	Nr. topo	Observații / Referințe
1	arabil	NU	4.900	20	1337/5/1	-	nr. de parcela 1337/5 și nr. de tarla 19 greșit în TP

**Lungime Segmente**

1) Valorile lungimilor segmentelor sunt obținute din proiecție în plan.

Punct început	X / Y	Punct sfârșit	X / Y	Lungime segment (** (m)
1	434.656,369 514.927,482	2	434.629,475 514.948,362	34.048
2	434.629,475 514.948,362	3	434.593,989 514.967,436	40.288
3	434.593,989 514.967,436	4	434.582,768 514.976,016	14.125
4	434.582,768 514.976,016	5	434.553,769 514.948,551	39.94
5	434.553,769 514.948,551	6	434.604,344 514.895,294	73.444

Punct început	X / Y	Punct sfârșit	X / Y	Lungime segment (** (m)
6	434.604,344 514.895,294	7	434.619,067 514.879,791	21.381
7	434.619,067 514.879,791	8	434.663,638 514.922,004	61.389
8	434.663,638 514.922,004	1	434.656,369 514.927,482	9.101

\*\* Lungimile segmentelor sunt determinate în planul de proiecție Stereo 70 și sunt rotunjite la 1 milimetru.

\*\*\* Distanța dintre puncte este formată din segmente cumulate ce sunt mai mici decât valoarea 1 milimetru.

Neutilizabil în Circuitul Civil



**DATE DESPRE IMOBILUL NR. 2747**

Oficiul de Cadastru și Publicitate Imobiliară SIBIU  
Biroul de Cadastru și Publicitate Imobiliară Medias

**A. Partea I. Descrierea imobilului**

TEREN Extravilan

Adresa: Jud. Sibiu

Nr. Crt	Nr cadastral Nr. topografic	Suprafața* (mp)	Observații / Referințe
A1		3.000	Sector cadastral:23 Teren neimprejmuit;

**B. Partea II. Proprietari și acte**

Inscrieri privitoare la dreptul de proprietate și alte drepturi reale	Referințe
/	
Act Administrativ nr. 672/40, din 28/10/2002 emis de CJPSDDPAT SIBIU (titlu de proprietate);	
B1	A1
Intabulare, drept de PROPRIETATE, dobandit prin Reconstituire, cota actuala 1/1	
1) <b>BLAGA GHEORGHE</b>	

**C. Partea III. SARCINI .**

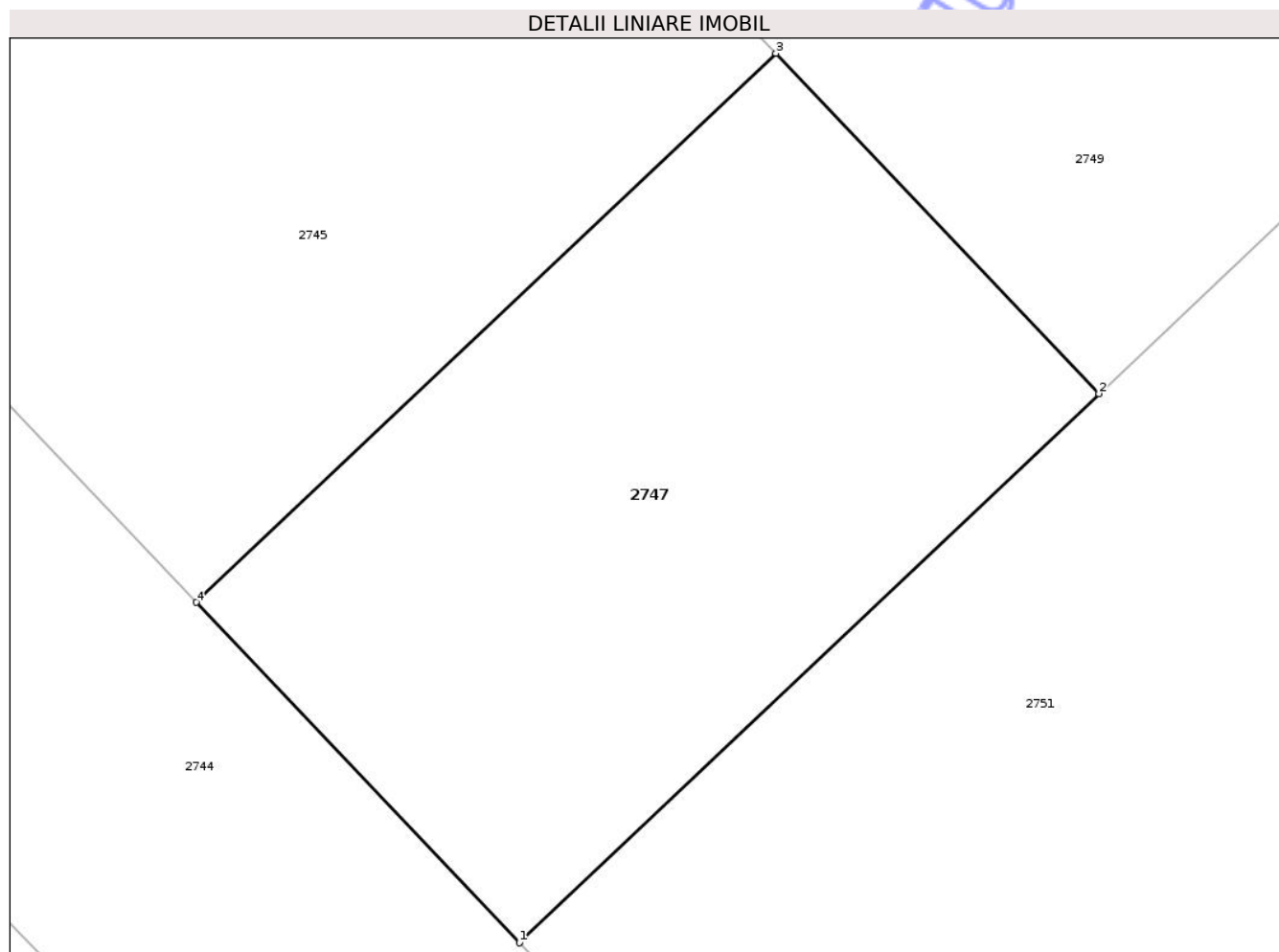
Inscrieri privind dezmembramintele dreptului de proprietate, drepturi reale de garanție și sarcini	Referințe
NU SUNT	

## Anexa Nr. 1 La Partea I

## Teren

Nr cadastral	Suprafața (mp)*	Observații / Referințe
	3.000	

\* Suprafața este determinată în planul de proiecție Stereo 70.



## Date referitoare la teren

Crt	Categorie folosință	Intra vilan	Suprafața (mp)	Tarla	Parcelă	Nr. topo	Observații / Referințe
1	arabil	NU	3.000	20	1337/2	-	nr. de tarla 19 greșit în TP

## Lungime Segmente

1) Valorile lungimilor segmentelor sunt obținute din proiecție în plan.

Punct început	X / Y	Punct sfârșit	X / Y	Lungime segment (** (m)
1	434.618,019 514.777,148	2	434.669,888 514.826,274	71.441
2	434.669,888 514.826,274	3	434.640,972 514.856,724	41.993
3	434.640,972 514.856,724	4	434.589,102 514.807,598	71.441
4	434.589,102 514.807,598	1	434.618,019 514.777,148	41.993

\*\* Lungimile segmentelor sunt determinate în planul de proiecție Stereo 70 și sunt rotunjite la 1 milimetru.

\*\*\* Distanța dintre puncte este formată din segmente cumulate ce sunt mai mici decât valoarea 1 milimetru.

Neutilizabil în Circuitul  
Civil



**DATE DESPRE IMOBILUL NR. 2748**

Oficiul de Cadastru și Publicitate Imobiliară SIBIU  
Biroul de Cadastru și Publicitate Imobiliară Medias

**A. Partea I. Descrierea imobilului**

TEREN Extravilan

Adresa: Jud. Sibiu

Nr. Crt	Nr cadastral Nr. topografic	Suprafața* (mp)	Observații / Referințe
A1		2.100	Sector cadastral:23 Teren neimprejmut;

**B. Partea II. Proprietari și acte**

Inscrieri privitoare la dreptul de proprietate și alte drepturi reale	Referințe
/	
Act Administrativ nr. 640, din 30/09/2002 emis de CJPSDDPAT SIBIU (titlu de proprietate);	
B1	A1
Intabulare, drept de PROPRIETATE, dobandit prin Reconstituire, cota actuala 1/1 1) <b>BLAGA VALER</b>	

**C. Partea III. SARCINI .**

Inscrieri privind dezmembramintele dreptului de proprietate, drepturi reale de garanție și sarcini	Referințe
NU SUNT	

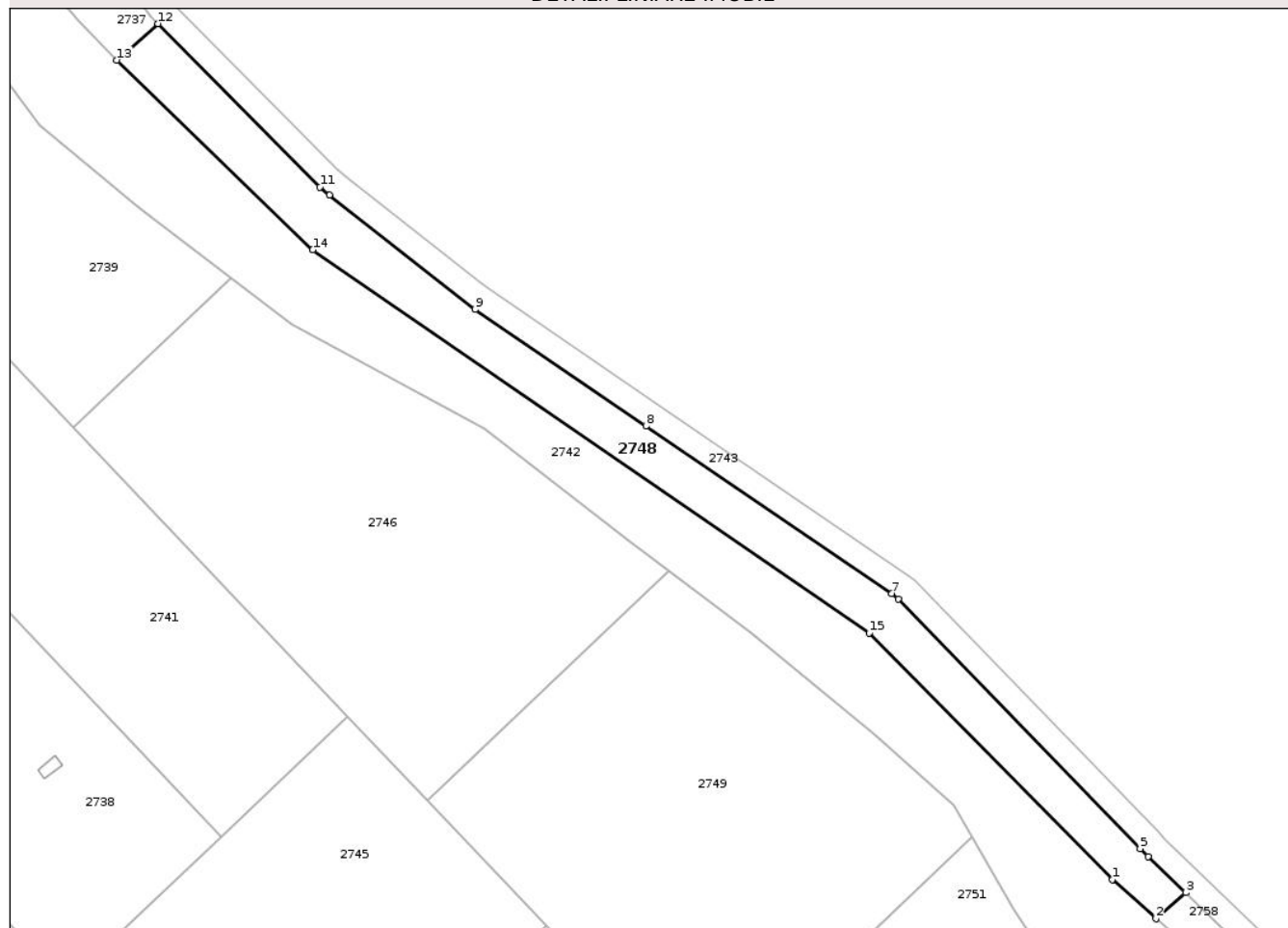
## Anexa Nr. 1 La Partea I

## Teren

Nr cadastral	Suprafața (mp)*	Observații / Referințe
	2.100	

\* Suprafața este determinată în planul de proiecție Stereo 70.

## DETALII LINIARE IMOBIL



## Date referitoare la teren

Crt	Categorie folosință	Intra vilan	Suprafața (mp)	Tarla	Parcelă	Nr. topo	Observații / Referințe
1	faneata	NU	2.100	20	1343/2	-	

## Lungime Segmente

1) Valorile lungimilor segmentelor sunt obținute din proiecție în plan.

Punct început	X / Y	Punct sfârșit	X / Y	Lungime segment (** (m)
1	434.745,244 514.865,278	2	434.753,316 514.858,068	10.823
2	434.753,316 514.858,068	3	434.758,778 514.862,888	7.285
3	434.758,778 514.862,888	4	434.751,865 514.869,51	9.573
4	434.751,865 514.869,51	5	434.750,388 514.870,976	2.081
5	434.750,388 514.870,976	6	434.705,794 514.916,909	64.019

Punct început	X / Y	Punct sfârșit	X / Y	Lungime segment (** (m)
6	434.705,794 514.916,909	7	434.704,62 514.917,896	1.534
7	434.704,62 514.917,896	8	434.659,322 514.948,742	54.803
8	434.659,322 514.948,742	9	434.627,836 514.970,184	38.093
9	434.627,836 514.970,184	10	434.600,985 514.991,221	34.111
10	434.600,985 514.991,221	11	434.599,289 514.992,731	2.27
11	434.599,289 514.992,731	12	434.569,432 515.022,782	42.361
12	434.569,432 515.022,782	13	434.561,841 515.016,083	10.124
13	434.561,841 515.016,083	14	434.597,909 514.981,155	50.208
14	434.597,909 514.981,155	15	434.700,475 514.910,652	124.461
15	434.700,475 514.910,652	1	434.745,244 514.865,278	63.742

\*\* Lungimile segmentelor sunt determinate în planul de proiecție Stereo 70 și sunt rotunjite la 1 milimetru.

\*\*\* Distanța dintre puncte este formată din segmente cumulate ce sunt mai mici decât valoarea 1 milimetru.



**DATE DESPRE IMOBILUL NR. 2749**

Oficiul de Cadastru și Publicitate Imobiliară SIBIU  
Biroul de Cadastru și Publicitate Imobiliară Medias

**A. Partea I. Descrierea imobilului**

TEREN Extravilan

Adresa: Jud. Sibiu

Nr. Crt	Nr cadastral Nr. topografic	Suprafața* (mp)	Observații / Referințe
A1		4.900	Sector cadastral:23 Teren neimprejmuit;

**B. Partea II. Proprietari și acte**

Inscrieri privitoare la dreptul de proprietate și alte drepturi reale	Referințe
/	
Act Administrativ nr. 922/40, din 27/12/2004 emis de CJPSDDPAT SIBIU (titlu de proprietate);	
B1	A1
Intabulare, drept de PROPRIETATE, dobandit prin Reconstituire, cota actuala 1/1 1) JATA RAFILA	

**C. Partea III. SARCINI .**

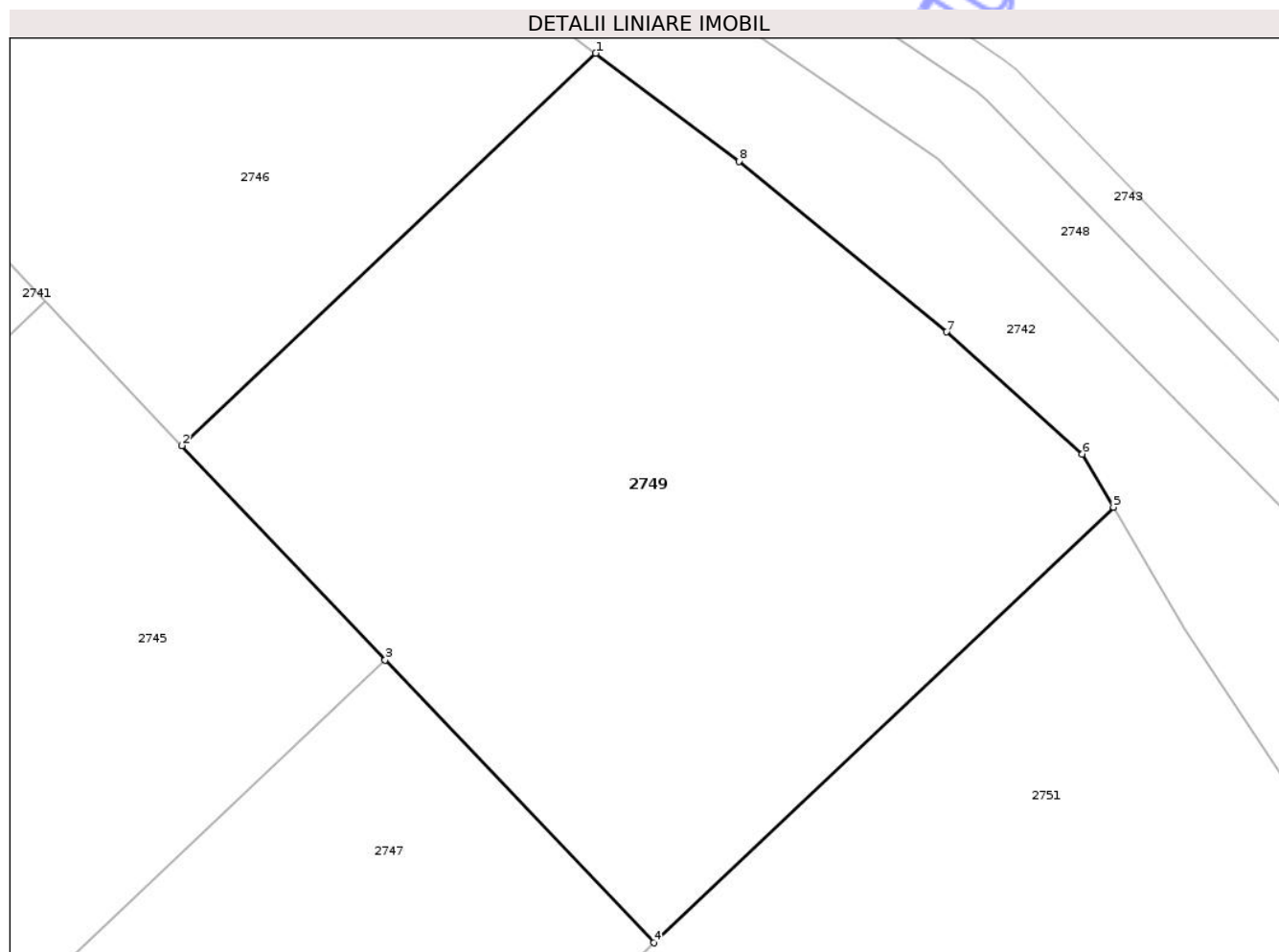
Inscrieri privind dezmembramintele dreptului de proprietate, drepturi reale de garanție și sarcini	Referințe
NU SUNT	

## Anexa Nr. 1 La Partea I

## Teren

Nr cadastral	Suprafața (mp)*	Observații / Referințe
	4.900	

\* Suprafața este determinată în planul de proiecție Stereo 70.



## Date referitoare la teren

Crt	Categorie folosință	Intra vilan	Suprafața (mp)	Tarla	Parcelă	Nr. topo	Observații / Referințe
1	arabil	NU	4.900	20	1337/5	-	nr. de tarla 19 greșit în TP

## Lungime Segmente

1) Valorile lungimilor segmentelor sunt obținute din proiecție în plan.

Punct început	X / Y	Punct sfârșit	X / Y	Lungime segment (** (m)
1	434.663,638 514.922,004	2	434.619,067 514.879,791	61.389
2	434.619,067 514.879,791	3	434.640,972 514.856,724	31.81
3	434.640,972 514.856,724	4	434.669,888 514.826,274	41.993
4	434.669,888 514.826,274	5	434.719,396 514.873,163	68.188
5	434.719,396 514.873,163	6	434.716,052 514.878,867	6.612

Punct început	X / Y	Punct sfârșit	X / Y	Lungime segment (** (m)
6	434.716,052 514.878,867	7	434.701,445 514.892,016	19.653
7	434.701,445 514.892,016	8	434.679,062 514.910,38	28.953
8	434.679,062 514.910,38	1	434.663,638 514.922,004	19.314

\*\* Lungimile segmentelor sunt determinate în planul de proiecție Stereo 70 și sunt rotunjite la 1 milimetru.

\*\*\* Distanța dintre puncte este formată din segmente cumulate ce sunt mai mici decât valoarea 1 milimetru.

Neutilizabil în Circuitul Civil



**DATE DESPRE IMOBILUL NR. 2750**

Oficiul de Cadastru și Publicitate Imobiliară SIBIU  
Biroul de Cadastru și Publicitate Imobiliară Medias

**A. Partea I. Descrierea imobilului**

TEREN Extravilan

Adresa: Jud. Sibiu

Nr. Crt	Nr cadastral Nr. topografic	Suprafața* (mp)	Observații / Referințe
A1		1.601	Sector cadastral:23 Teren neimprejmuit;

**B. Partea II. Proprietari și acte**

Inscrieri privitoare la dreptul de proprietate și alte drepturi reale		Referințe
/		
Act Normativ nr. 7, din 13/03/1996 emis de PARLAMENTUL ROMÂNIEI (lege);		
B1	Intabulare, drept de PROPRIETATE, dobândit prin Lege, cota actuala 1/1 1) NEIDENTIFICAT NEIDENTIFICAT	A1
B2	Se noteaza mențiunea de proprietar neidentificat	A1

**C. Partea III. SARCINI .**

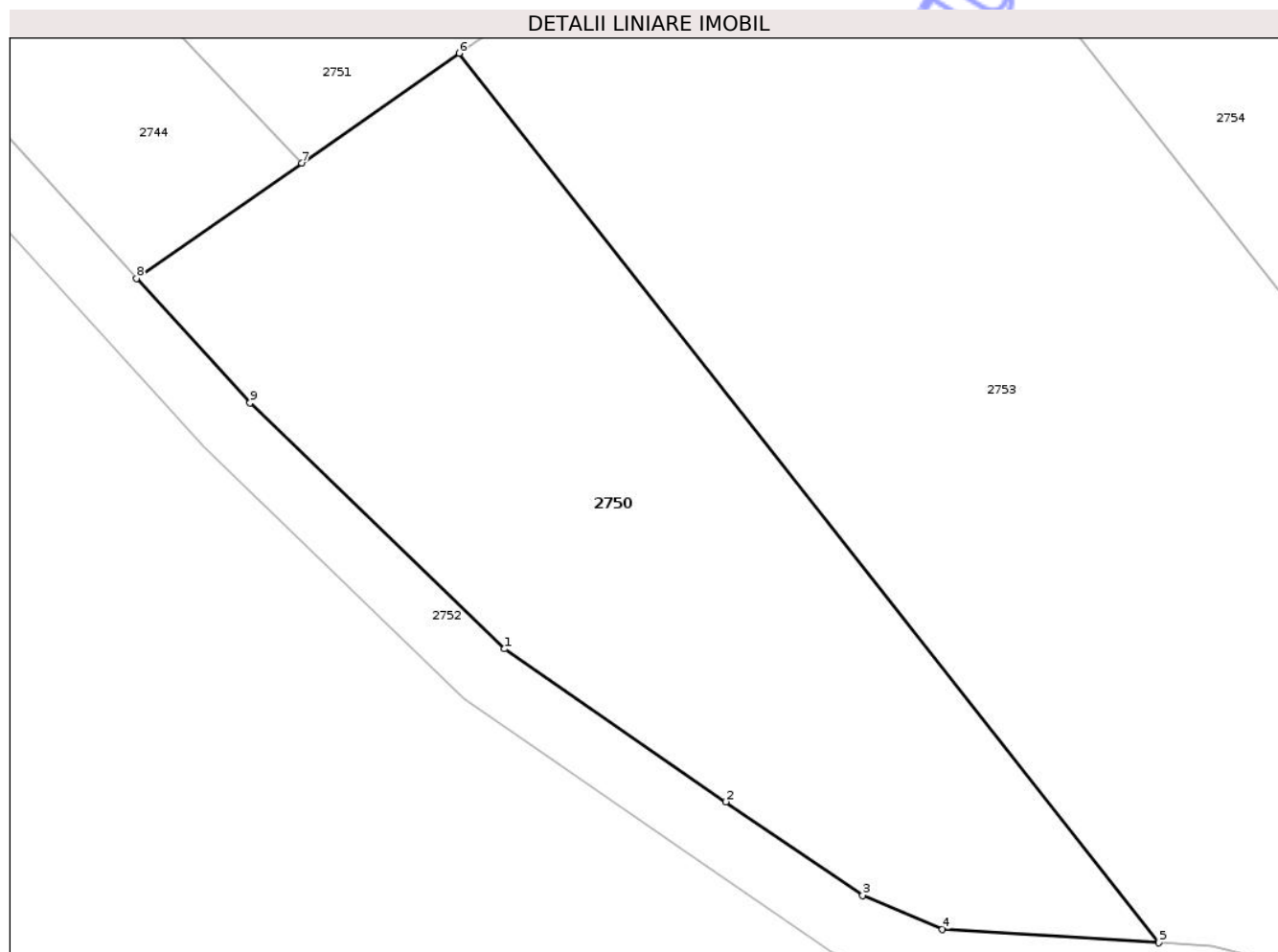
Inscrieri privind dezmembramintele dreptului de proprietate, drepturi reale de garanție și sarcini	Referințe
NU SUNT	

## Anexa Nr. 1 La Partea I

## Teren

Nr cadastral	Suprafața (mp)*	Observații / Referințe
	1.601	

\* Suprafața este determinată în planul de proiecție Stereo 70.



## Date referitoare la teren

Crt	Categorie folosință	Intra vilan	Suprafața (mp)	Tarla	Parcelă	Nr. topo	Observații / Referințe
1	padure	NU	1.601	20	1332	-	tufariș

## Lungime Segmente

1) Valorile lungimilor segmentelor sunt obținute din proiecție în plan.

Punct început	X / Y	Punct sfârșit	X / Y	Lungime segment (** (m)
1	434.673,856 514.699,166	2	434.689,455 514.688,397	18.955
2	434.689,455 514.688,397	3	434.699,105 514.681,806	11.686
3	434.699,105 514.681,806	4	434.704,727 514.679,423	6.106
4	434.704,727 514.679,423	5	434.719,973 514.678,466	15.276
5	434.719,973 514.678,466	6	434.670,652 514.741,129	79.744

Punct început	X / Y	Punct sfârșit	X / Y	Lungime segment (** (m)
6	434.670,652 514.741,129	7	434.659,568 514.733,395	13.516
7	434.659,568 514.733,395	8	434.647,918 514.725,268	14.204
8	434.647,918 514.725,268	9	434.655,909 514.716,5	11.863
9	434.655,909 514.716,5	1	434.673,856 514.699,166	24.952

\*\* Lungimile segmentelor sunt determinate în planul de proiecție Stereo 70 și sunt rotunjite la 1 milimetru.

\*\*\* Distanța dintre puncte este formată din segmente cumulate ce sunt mai mici decât valoarea 1 milimetru.

Neutilizabil în Circuitul Civil



**DATE DESPRE IMOBILUL NR. 2751**

Oficiul de Cadastru și Publicitate Imobiliară SIBIU  
Biroul de Cadastru și Publicitate Imobiliară Medias

**A. Partea I. Descrierea imobilului**

TEREN Extravilan

Adresa: Jud. Sibiu

Nr. Crt	Nr cadastral Nr. topografic	Suprafața* (mp)	Observații / Referințe
A1		10.340	Sector cadastral:23 Teren neimprejmut;

**B. Partea II. Proprietari și acte**

Inscrieri privitoare la dreptul de proprietate și alte drepturi reale	Referințe
/	
Act Administrativ nr. 673/40, din 28/10/2002 emis de CJPSDDPAT SIBIU (titlu de proprietate);	
B1	A1
Intabulare, drept de PROPRIETATE, dobandit prin Reconstituire, cota actuala 1/1	
1) PRIDON IOAN	

**C. Partea III. SARCINI .**

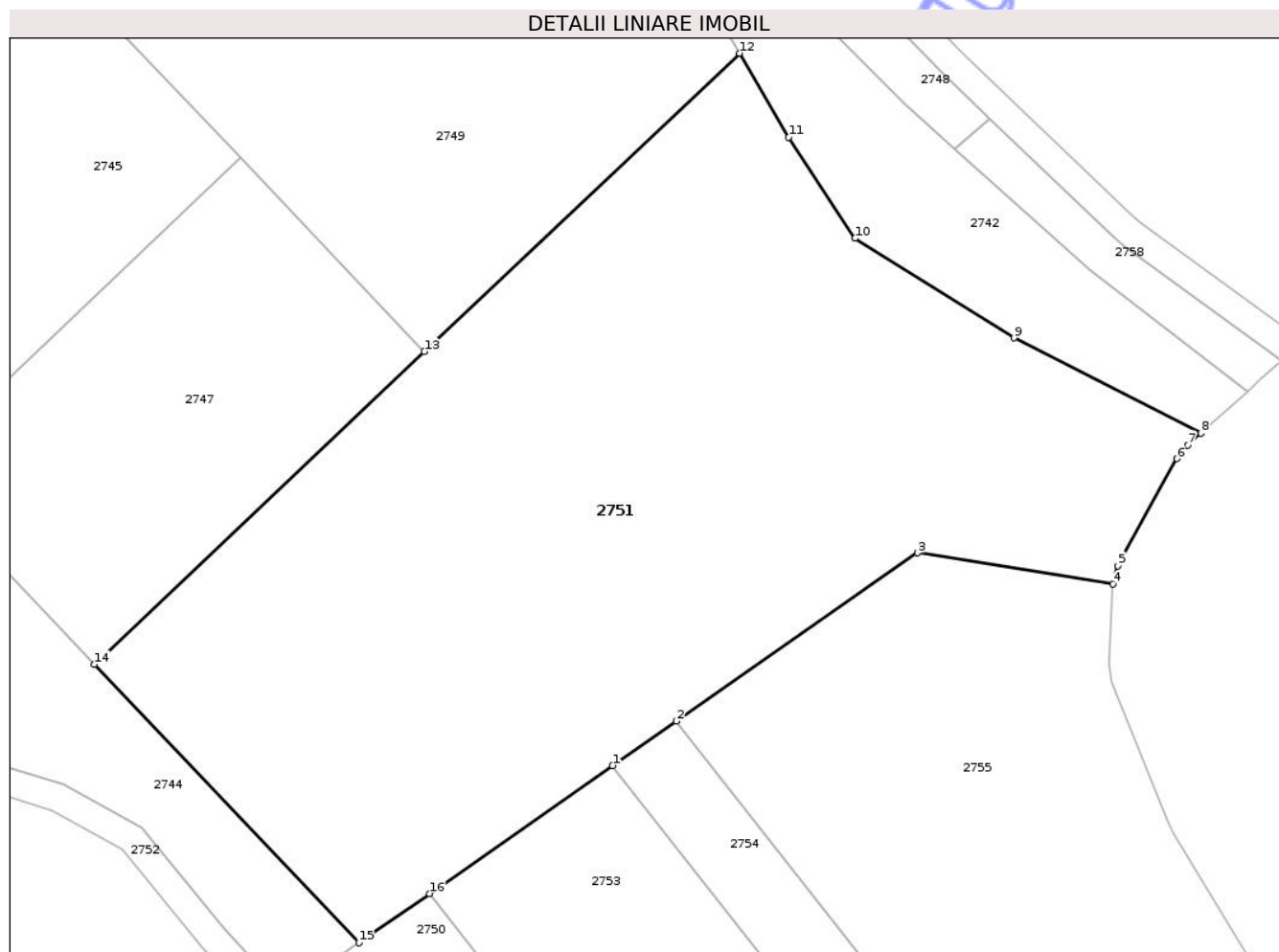
Inscrieri privind dezmembramintele dreptului de proprietate, drepturi reale de garanție și sarcini	Referințe
NU SUNT	

## Anexa Nr. 1 La Partea I

## Teren

Nr cadastral	Suprafața (mp)*	Observații / Referințe
	10.340	

\* Suprafața este determinată în planul de proiecție Stereo 70.



## Date referitoare la teren

Crt	Categorie folosință	Intra vilan	Suprafața (mp)	Tarla	Parcelă	Nr. topo	Observații / Referințe
1	arabil	NU	10.340	20	1337/1	-	nr. de tarla 19 greșit în TP

## Lungime Segmente

1) Valorile lungimilor segmentelor sunt obținute din proiecție în plan.

Punct început	X / Y	Punct sfârșit	X / Y	Lungime segment (** (m)
1	434.699,457 514.761,225	2	434.709,494 514.768,227	12.237
2	434.709,494 514.768,227	3	434.747,386 514.794,663	46.203
3	434.747,386 514.794,663	4	434.778,116 514.789,777	31.116
4	434.778,116 514.789,777	5	434.778,926 514.792,637	2.973
5	434.778,926 514.792,637	6	434.788,177 514.809,464	19.202

Punct început	X / Y	Punct sfârșit	X / Y	Lungime segment (** (m)
6	434.788,177 514.809,464	7	434.789,874 514.811,603	2.73
7	434.789,874 514.811,603	8	434.791,937 514.813,457	2.774
8	434.791,937 514.813,457	9	434.762,561 514.828,443	32.978
9	434.762,561 514.828,443	10	434.737,578 514.844,079	29.473
10	434.737,578 514.844,079	11	434.727,136 514.859,964	19.009
11	434.727,136 514.859,964	12	434.719,396 514.873,163	15.302
12	434.719,396 514.873,163	13	434.669,888 514.826,274	68.188
13	434.669,888 514.826,274	14	434.618,019 514.777,148	71.441
14	434.618,019 514.777,148	15	434.659,568 514.733,395	60.337
15	434.659,568 514.733,395	16	434.670,652 514.741,129	13.516
16	434.670,652 514.741,129	1	434.699,457 514.761,225	35.122

\*\* Lungimile segmentelor sunt determinate în planul de proiecție Stereo 70 și sunt rotunjite la 1 milimetru.

\*\*\* Distanța dintre puncte este formată din segmente cumulate ce sunt mai mici decât valoarea 1 milimetru.



**DATE DESPRE IMOBILUL NR. 2752**

Oficiul de Cadastru și Publicitate Imobiliară SIBIU  
Biroul de Cadastru și Publicitate Imobiliară Medias

**A. Partea I. Descrierea imobilului**

TEREN Extravilan

Adresa: Jud. Sibiu

Nr. Crt	Nr cadastral Nr. topografic	Suprafața* (mp)	Observații / Referințe
A1		1.235	Sector cadastral:23 Teren neimprejmuit;

**B. Partea II. Proprietari și acte**

Inscrieri privitoare la dreptul de proprietate și alte drepturi reale		Referințe
/		
Act Normativ nr. 7, din 13/03/1996 emis de PARLAMENTUL ROMÂNIEI (lege);		
B1	Intabulare, drept de PROPRIETATE, dobândit prin Lege, cota actuala 1/1 1) NEIDENTIFICAT NEIDENTIFICAT	A1
B2	Se noteaza mențiunea de proprietar neidentificat	A1

**C. Partea III. SARCINI .**

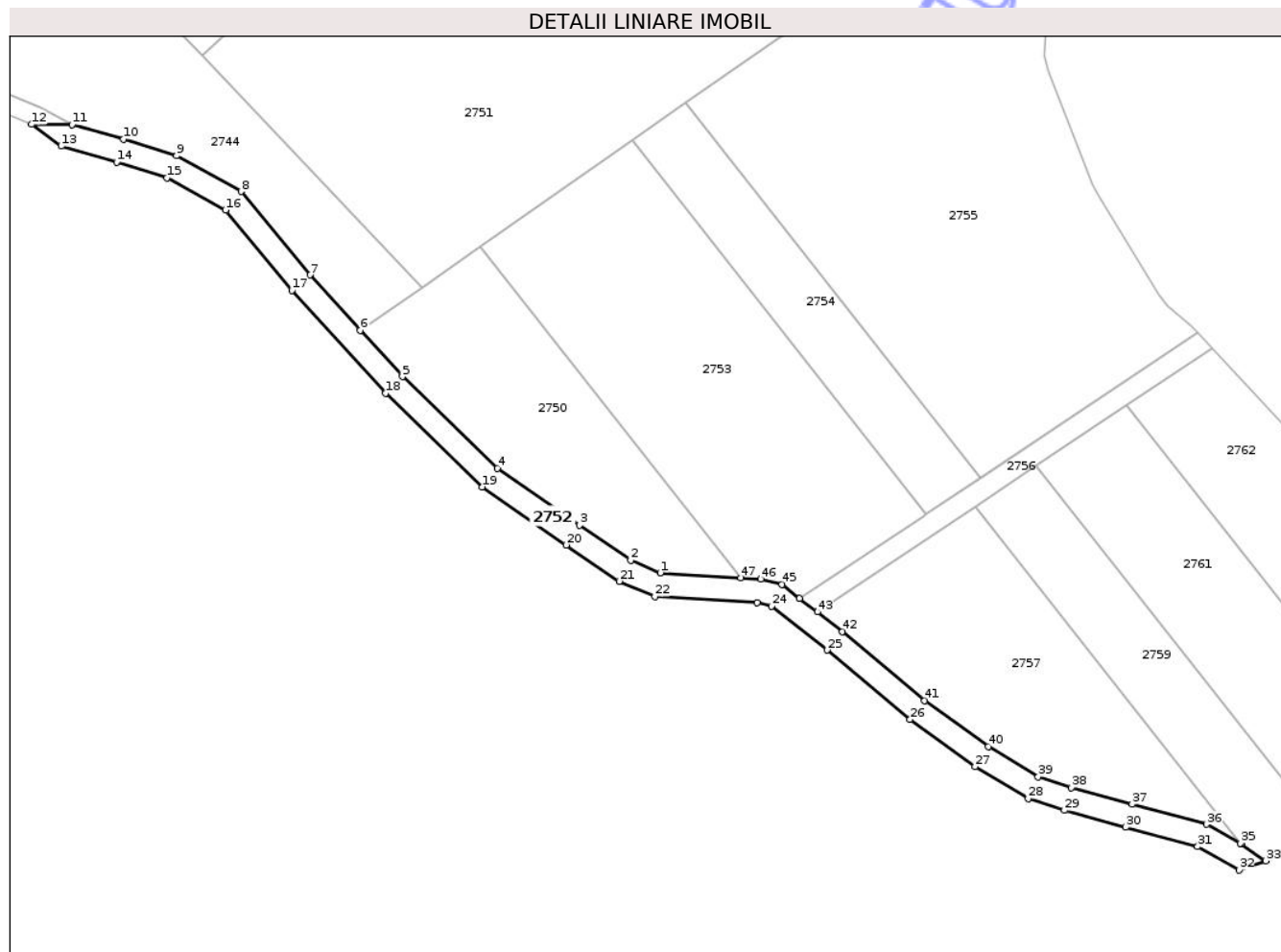
Inscrieri privind dezmembramintele dreptului de proprietate, drepturi reale de garanție și sarcini	Referințe
NU SUNT	

## Anexa Nr. 1 La Partea I

## Teren

Nr cadastral	Suprafața (mp)*	Observații / Referințe
	1.235	

\* Suprafața este determinată în planul de proiecție Stereo 70.



## Date referitoare la teren

Crt	Categorie folosință	Intra vilan	Suprafața (mp)	Tarla	Parcelă	Nr. topo	Observații / Referințe
1	drum	NU	1.235	20	1333	-	

## Lungime Segmente

1) Valorile lungimilor segmentelor sunt obținute din proiecție în plan.

Punct început	X / Y	Punct sfârșit	X / Y	Lungime segment
1	434.704,727 514.679,423	2	434.699,105 514.681,806	6.106
4	434.673,856 514.699,166	5	434.655,909 514.716,5	24.952
7	434.638,389 514.735,725	8	434.625,358 514.751,501	20.461
10	434.603,115 514.761,398	11	434.593,365 514.764,176	10.139
13	434.591,348 514.760,071	14	434.601,825 514.757,087	10.893
16	434.622,433 514.747,975	17	434.634,989 514.732,775	19.715
2	434.699,105 514.681,806	3	434.689,455 514.688,397	11.686
5	434.655,909 514.716,5	6	434.647,918 514.725,268	11.863
8	434.625,358 514.751,501	9	434.613,144 514.758,248	13.953
11	434.593,365 514.764,176	12	434.585,743 514.764,208	7.622
14	434.601,825 514.757,087	15	434.611,364 514.754,091	9.999
17	434.634,989 514.732,775	18	434.652,679 514.713,363	26.264
3	434.689,455 514.688,397	4	434.673,856 514.699,166	18.955
6	434.647,918 514.725,268	7	434.638,389 514.735,725	14.148
9	434.613,144 514.758,248	10	434.603,115 514.761,398	10.512
12	434.585,743 514.764,208	13	434.591,348 514.760,071	6.967
15	434.611,364 514.754,091	16	434.622,433 514.747,975	12.646
18	434.652,679 514.713,363	19	434.670,996 514.695,673	25.464

Punct început	X / Y	Punct sfârșit	X / Y	Lungime segment	Punct început	X / Y	Punct sfârșit	X / Y	Lungime segment	Punct început	X / Y	Punct sfârșit	X / Y	Lungime segment
19	434.670,996 514.695,673	20	434.686,908 514.684,687	19.336	20	434.686,908 514.684,687	21	434.696,937 514.677,838	12.145	21	434.696,937 514.677,838	22	434.703,678 514.674,98	7.322
22	434.703,678 514.674,98	23	434.723,011 514.673,767	19.371	23	434.723,011 514.673,767	24	434.725,735 514.673,072	2.811	24	434.725,735 514.673,072	25	434.736,345 514.664,825	13.437
25	434.736,345 514.664,825	26	434.751,974 514.651,686	20.419	26	434.751,974 514.651,686	27	434.764,288 514.642,791	15.191	27	434.764,288 514.642,791	28	434.774,351 514.636,731	11.746
28	434.774,351 514.636,731	29	434.781,187 514.634,528	7.183	29	434.781,187 514.634,528	30	434.792,814 514.631,306	12.065	30	434.792,814 514.631,306	31	434.806,406 514.627,677	14.068
31	434.806,406 514.627,677	32	434.814,233 514.623,265	8.985	32	434.814,233 514.623,265	33	434.819,296 514.624,996	5.351	33	434.819,296 514.624,996	34	434.814,686 514.628,176	5.6
34	434.814,686 514.628,176	35	434.814,442 514.628,313	0.28	35	434.814,442 514.628,313	36	434.808,118 514.631,878	7.26	36	434.808,118 514.631,878	37	434.793,995 514.635,648	14.617
37	434.793,995 514.635,648	38	434.782,479 514.638,84	11.951	38	434.782,479 514.638,84	39	434.776,226 514.640,855	6.569	39	434.776,226 514.640,855	40	434.766,771 514.646,549	11.038
40	434.766,771 514.646,549	41	434.754,743 514.655,237	14.837	41	434.754,743 514.655,237	42	434.739,174 514.668,325	20.34	42	434.739,174 514.668,325	43	434.734,425 514.672,017	6.015
43	434.734,425 514.672,017	44	434.731,096 514.674,605	4.217	44	434.731,096 514.674,605	45	434.727,756 514.677,2	4.229	45	434.727,756 514.677,2	46	434.723,714 514.678,231	4.171
46	434.723,714 514.678,231	47	434.719,973 514.678,466	3.749	47	434.719,973 514.678,466	1	434.704,727 514.679,423	15.276					

\*\* Lungimile segmentelor sunt determinate în planul de proiecție Stereo 70 și sunt rotunjite la 1 milimetru.

\*\*\* Distanța dintre puncte este formată din segmente cumulate ce sunt mai mici decât valoarea 1 milimetru.



**DATE DESPRE IMOBILUL NR. 2753**

Oficiul de Cadastru și Publicitate Imobiliară SIBIU  
 Biroul de Cadastru și Publicitate Imobiliară Medias

**A. Partea I. Descrierea imobilului**

TEREN Extravilan

Adresa: Jud. Sibiu

Nr. Crt	Nr cadastral Nr. topografic	Suprafața* (mp)	Observații / Referințe
A1		3.100	Sector cadastral:23 Teren neimprejmuit;

**B. Partea II. Proprietari și acte**

Inscrieri privitoare la dreptul de proprietate și alte drepturi reale	Referințe
/	
Act Administrativ nr. 581, din 30/09/2002 emis de CJPSDDPAT SIBIU (titlu de proprietate);	
B1	A1
Intabulare, drept de PROPRIETATE, dobandit prin Reconstituire, cota actuala 1/1 1) JATA IOAN	

**C. Partea III. SARCINI .**

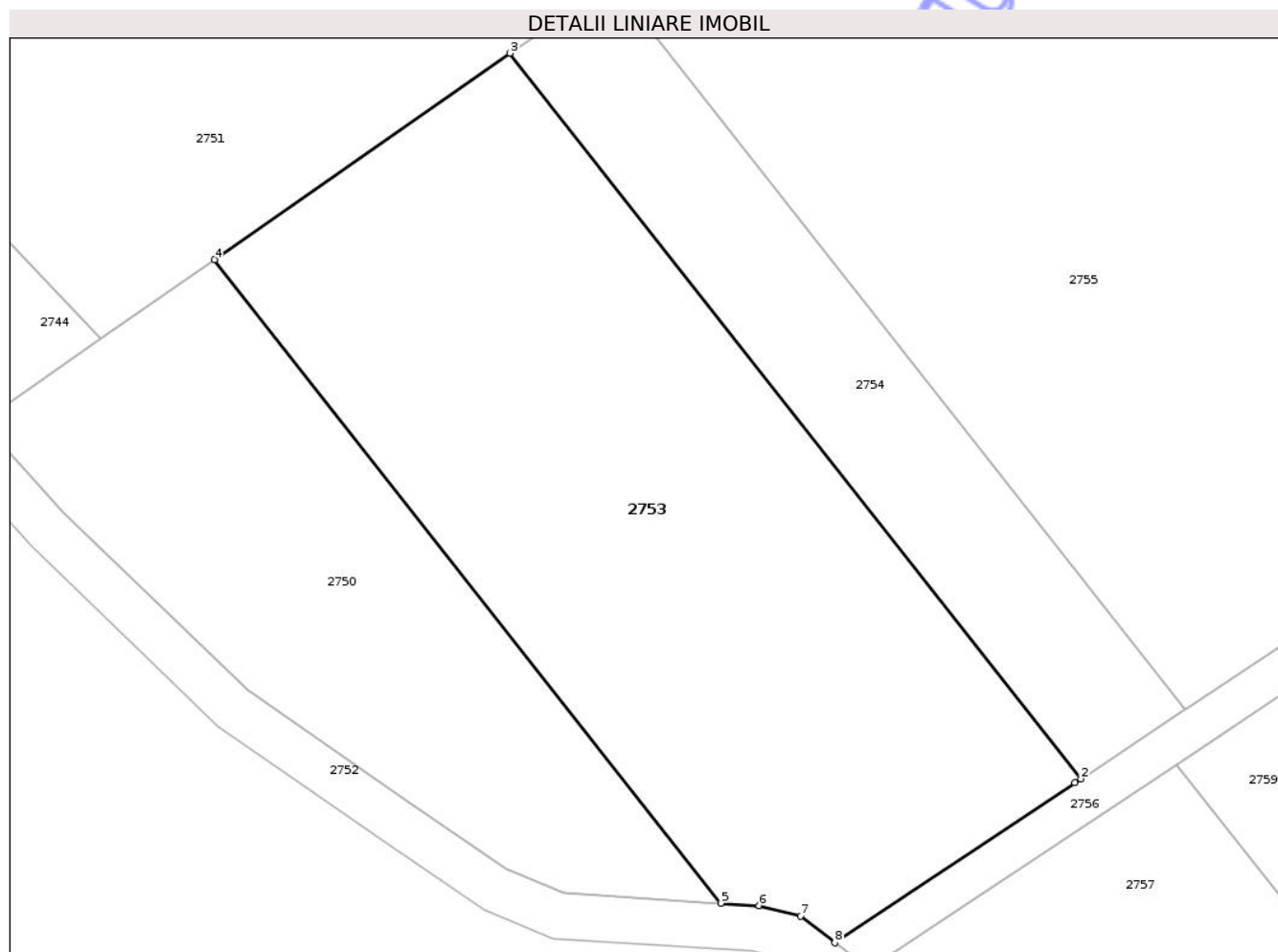
Inscrieri privind dezmembramintele dreptului de proprietate, drepturi reale de garanție și sarcini	Referințe
NU SUNT	

## Anexa Nr. 1 La Partea I

## Teren

Nr cadastral	Suprafața (mp)*	Observații / Referințe
	3.100	

\* Suprafața este determinată în planul de proiecție Stereo 70.



## Date referitoare la teren

Crt	Categorie folosință	Intra vilan	Suprafața (mp)	Tarla	Parcelă	Nr. topo	Observații / Referințe
1	arabil	NU	3.100	20	1331	-	nr. de tarla 19 greșit în TP

## Lungime Segmente

1) Valorile lungimilor segmentelor sunt obținute din proiecție în plan.

Punct început	X / Y	Punct sfârșit	X / Y	Lungime segment (** (m)
1	434.754,479 514.690,185	2	434.755,064 514.690,575	0.703
2	434.755,064 514.690,575	3	434.699,457 514.761,225	89.908
3	434.699,457 514.761,225	4	434.670,652 514.741,129	35.122
4	434.670,652 514.741,129	5	434.719,973 514.678,466	79.744
5	434.719,973 514.678,466	6	434.723,714 514.678,231	3.749

Punct început	X / Y	Punct sfârşit	X / Y	Lungime segment (** (m)
6	434.723,714 514.678,231	7	434.727,756 514.677,2	4.171
7	434.727,756 514.677,2	8	434.731,096 514.674,605	4.229
8	434.731,096 514.674,605	1	434.754,479 514.690,185	28.099

\*\* Lungimile segmentelor sunt determinate în planul de proiecţie Stereo 70 şi sunt rotunjite la 1 milimetru.

\*\*\* Distanţa dintre puncte este formată din segmente cumulate ce sunt mai mici decât valoarea 1 milimetru.

Neutilizabil în Circuitul Civil





## DATE DESPRE IMOBILUL NR. 2754

Oficiul de Cadastru și Publicitate Imobiliară SIBIU  
Biroul de Cadastru și Publicitate Imobiliară Medias

## A. Partea I. Descrierea imobilului

TEREN Extravilan

Adresa: Jud. Sibiu

Nr. Crt	Nr cadastral Nr. topografic	Suprafața* (mp)	Observații / Referințe
A1		1.100	Sector cadastral:23 Teren neimprejmuit;

## B. Partea II. Proprietari și acte

Inscrieri privitoare la dreptul de proprietate și alte drepturi reale	Referințe
/	
Act Administrativ nr. 581, din 30/09/2002 emis de CJPSDDPAT SIBIU (titlu de proprietate);	
B1	A1
Intabulare, drept de PROPRIETATE, dobandit prin Reconstituire, cota actuala 1/1 1) JATA IOAN	

## C. Partea III. SARCINI .

Inscrieri privind dezmembramintele dreptului de proprietate, drepturi reale de garanție și sarcini	Referințe
NU SUNT	

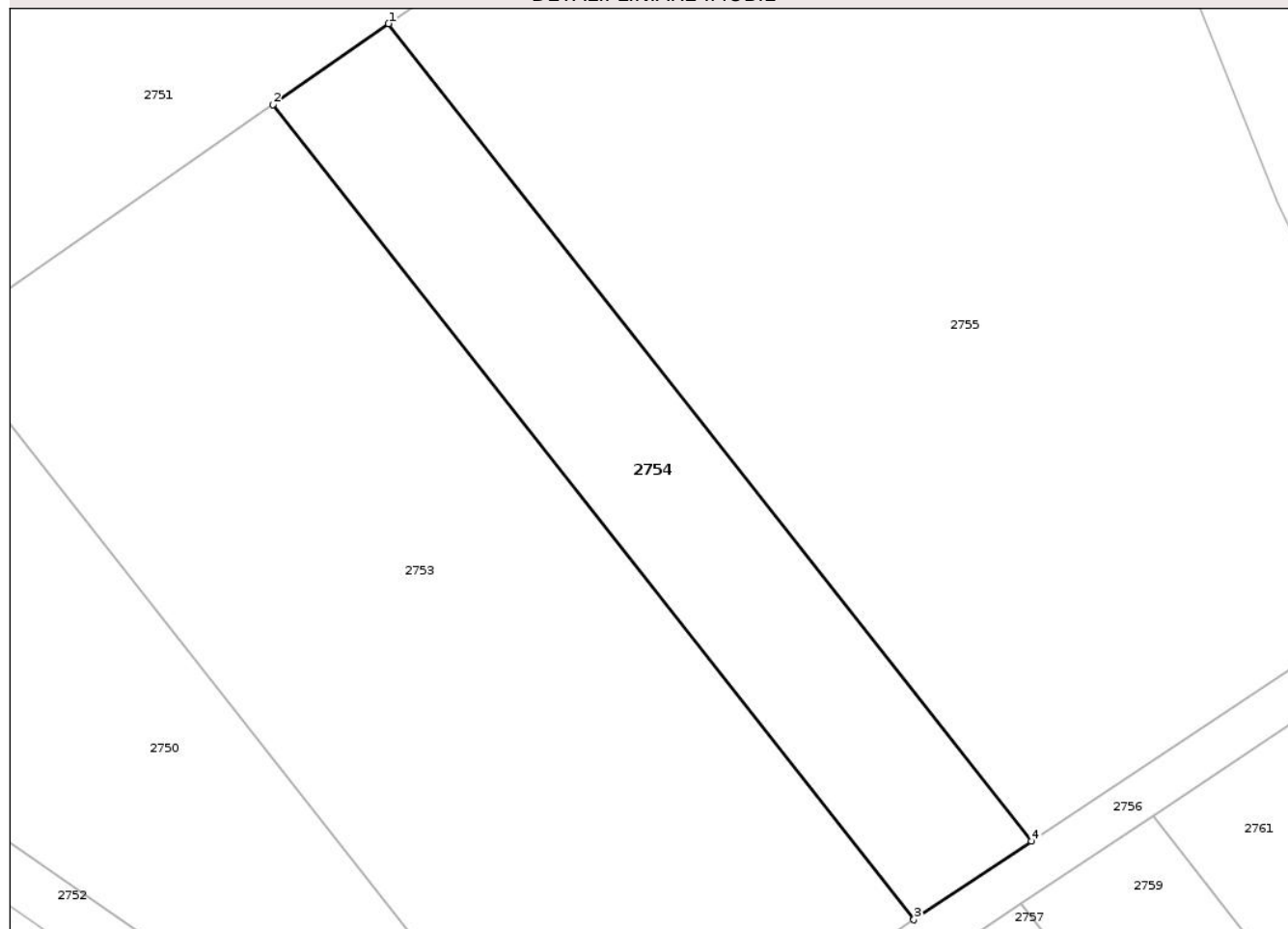
## Anexa Nr. 1 La Partea I

## Teren

Nr cadastral	Suprafața (mp)*	Observații / Referințe
	1.100	

\* Suprafața este determinată în planul de proiecție Stereo 70.

## DETALII LINIARE IMOBIL



## Date referitoare la teren

Crt	Categorie folosință	Intra vilan	Suprafața (mp)	Tarla	Parcelă	Nr. topo	Observații / Referințe
1	faneata	NU	1.100	20	1330	-	nr. de tarla 19 greșit în TP

## Lungime Segmente

1) Valorile lungimilor segmentelor sunt obținute din proiecție în plan.

Punct început	X / Y	Punct sfârșit	X / Y	Lungime segment (** (m)
1	434.709,494 514.768,227	2	434.699,457 514.761,225	12.237
2	434.699,457 514.761,225	3	434.755,064 514.690,575	89.908
3	434.755,064 514.690,575	4	434.765,263 514.697,371	12.255
4	434.765,263 514.697,371	1	434.709,494 514.768,227	90.171

\*\* Lungimile segmentelor sunt determinate în planul de proiecție Stereo 70 și sunt rotunjite la 1 milimetru.

\*\*\* Distanţa dintre puncte este formată din segmente cumulate ce sunt mai mici decât valoarea 1 milimetru.

Neutilizabil în Circuitul  
Civil



**DATE DESPRE IMOBILUL NR. 2755**

Oficiul de Cadastru și Publicitate Imobiliară SIBIU  
Biroul de Cadastru și Publicitate Imobiliară Medias

**A. Partea I. Descrierea imobilului**

TEREN Extravilan

Adresa: Jud. Sibiu

Nr. Crt	Nr cadastral Nr. topografic	Suprafața* (mp)	Observații / Referințe
A1		4.900	Sector cadastral:23 Teren neimprejmuit;

**B. Partea II. Proprietari și acte**

Inscrieri privitoare la dreptul de proprietate și alte drepturi reale	Referințe
/	
Act Administrativ nr. 581, din 30/09/2002 emis de CJPSDDPAT SIBIU (titlu de proprietate);	
B1	A1
Intabulare, drept de PROPRIETATE, dobandit prin Reconstituire, cota actuala 1/1 1) JATA IOAN	

**C. Partea III. SARCINI .**

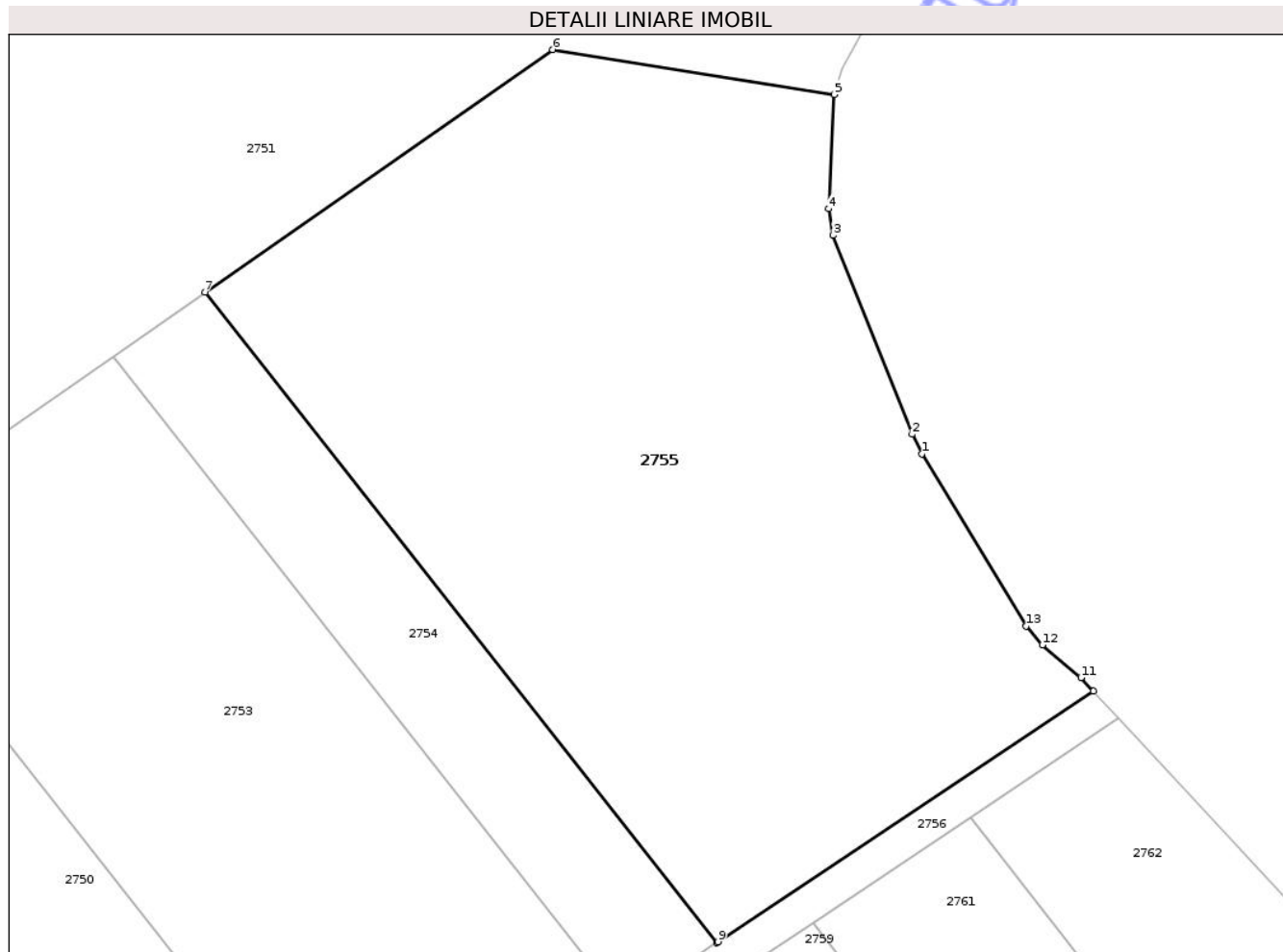
Inscrieri privind dezmembramintele dreptului de proprietate, drepturi reale de garanție și sarcini	Referințe
NU SUNT	

## Anexa Nr. 1 La Partea I

## Teren

Nr cadastral	Suprafața (mp)*	Observații / Referințe
	4.900	

\* Suprafața este determinată în planul de proiecție Stereo 70.



## Date referitoare la teren

Crt	Categorie folosință	Intra vilan	Suprafața (mp)	Tarla	Parcelă	Nr. topo	Observații / Referințe
1	arabil	NU	4.900	20	1329	-	nr. de tarla 19 greșit în TP

## Lungime Segmente

1) Valorile lungimilor segmentelor sunt obținute din proiecție în plan.

Punct început	X / Y	Punct sfârșit	X / Y	Lungime segment (** (m)
1	434.787,657 514.750,638	2	434.786,603 514.752,757	2.366
2	434.786,603 514.752,757	3	434.777,977 514.774,438	23.334
3	434.777,977 514.774,438	4	434.777,498 514.777,319	2.921
4	434.777,498 514.777,319	5	434.778,116 514.789,777	12.473
5	434.778,116 514.789,777	6	434.747,386 514.794,663	31.116

Punct început	X / Y	Punct sfârşit	X / Y	Lungime segment (** (m)
6	434.747,386 514.794,663	7	434.709,494 514.768,227	46.203
7	434.709,494 514.768,227	8	434.765,263 514.697,371	90.171
8	434.765,263 514.697,371	9	434.765,429 514.697,481	0.2
9	434.765,429 514.697,481	10	434.806,372 514.724,761	49.198
10	434.806,372 514.724,761	11	434.805,0 514.726,24	2.016
11	434.805,0 514.726,24	12	434.800,787 514.729,793	5.511
12	434.800,787 514.729,793	13	434.799,028 514.731,852	2.708
13	434.799,028 514.731,852	1	434.787,657 514.750,638	21.96

\*\* Lungimile segmentelor sunt determinate în planul de proiecție Stereo 70 și sunt rotunjite la 1 milimetru.

\*\*\* Distanța dintre puncte este formată din segmente cumulate ce sunt mai mici decât valoarea 1 milimetru.



**DATE DESPRE IMOBILUL NR. 2756**

Oficiul de Cadastru și Publicitate Imobiliară SIBIU  
Biroul de Cadastru și Publicitate Imobiliară Medias

**A. Partea I. Descrierea imobilului**

TEREN Extravilan

Adresa: Jud. Sibiu

Nr. Crt	Nr cadastral Nr. topografic	Suprafața* (mp)	Observații / Referințe
A1		360	Sector cadastral:23 Teren neimprejmuit;

**B. Partea II. Proprietari și acte**

Inscrieri privitoare la dreptul de proprietate și alte drepturi reale		Referințe
/		
Act Normativ nr. 7, din 13/03/1996 emis de PARLAMENTUL ROMÂNIEI (lege);		
B1	Intabulare, drept de PROPRIETATE, dobândit prin Lege, cota actuala 1/1 1) NEIDENTIFICAT NEIDENTIFICAT	A1
B2	Se noteaza mențiunea de proprietar neidentificat	A1

**C. Partea III. SARCINI .**

Inscrieri privind dezmembramintele dreptului de proprietate, drepturi reale de garanție și sarcini	Referințe
NU SUNT	

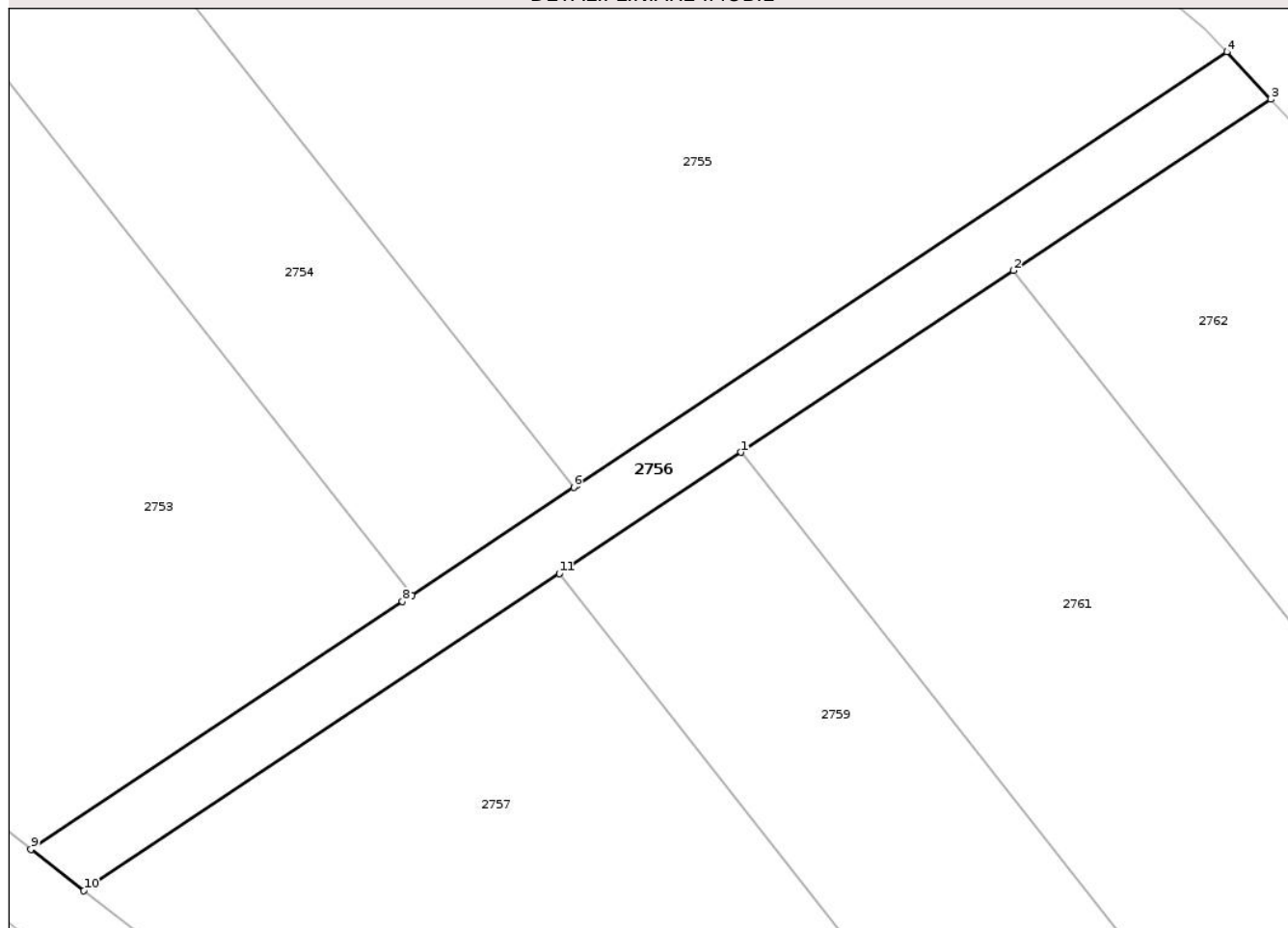
## Anexa Nr. 1 La Partea I

## Teren

Nr cadastral	Suprafața (mp)*	Observații / Referințe
	360	

\* Suprafața este determinată în planul de proiecție Stereo 70.

## DETALII LINIARE IMOBIL



## Date referitoare la teren

Crt	Categorie folosință	Intra vilan	Suprafața (mp)	Tarla	Parcelă	Nr. topo	Observații / Referințe
1	drum	NU	360	20	1328	-	

## Lungime Segmente

1) Valorile lungimilor segmentelor sunt obținute din proiecție în plan.

Punct început	X / Y	Punct sfârșit	X / Y	Lungime segment (** (m)
1	434.775,797 514.699,582	2	434.792,945 514.711,009	20.606
2	434.792,945 514.711,009	3	434.809,128 514.721,791	19.446
3	434.809,128 514.721,791	4	434.806,372 514.724,761	4.052
4	434.806,372 514.724,761	5	434.765,429 514.697,481	49.198
5	434.765,429 514.697,481	6	434.765,263 514.697,371	0.2

Punct început	X / Y	Punct sfârșit	X / Y	Lungime segment (** (m)
6	434.765,263 514.697,371	7	434.755,064 514.690,575	12.255
7	434.755,064 514.690,575	8	434.754,479 514.690,185	0.703
8	434.754,479 514.690,185	9	434.731,096 514.674,605	28.099
9	434.731,096 514.674,605	10	434.734,425 514.672,017	4.217
10	434.734,425 514.672,017	11	434.764,35 514.691,956	35.959
11	434.764,35 514.691,956	1	434.775,797 514.699,582	13.755

\*\* Lungimile segmentelor sunt determinate în planul de proiecție Stereo 70 și sunt rotunjite la 1 milimetru.

\*\*\* Distanța dintre puncte este formată din segmente cumulate ce sunt mai mici decât valoarea 1 milimetru.

Neutilizabil în Circuitul Civil





## DATE DESPRE IMOBILUL NR. 2757

Oficiul de Cadastru și Publicitate Imobiliară SIBIU  
Biroul de Cadastru și Publicitate Imobiliară Medias

## A. Partea I. Descrierea imobilului

TEREN Extravilan

Adresa: Jud. Sibiu

Nr. Crt	Nr cadastral Nr. topografic	Suprafața* (mp)	Observații / Referințe
A1		1.800	Sector cadastral:23 Teren neimprejmuit;

## B. Partea II. Proprietari și acte

Inscrieri privitoare la dreptul de proprietate și alte drepturi reale	Referințe
/	
Act Administrativ nr. 581, din 30/09/2002 emis de CJPSDDPAT SIBIU (titlu de proprietate);	
B1	A1
Intabulare, drept de PROPRIETATE, dobandit prin Reconstituire, cota actuala 1/1 1) JATA IOAN	

## C. Partea III. SARCINI .

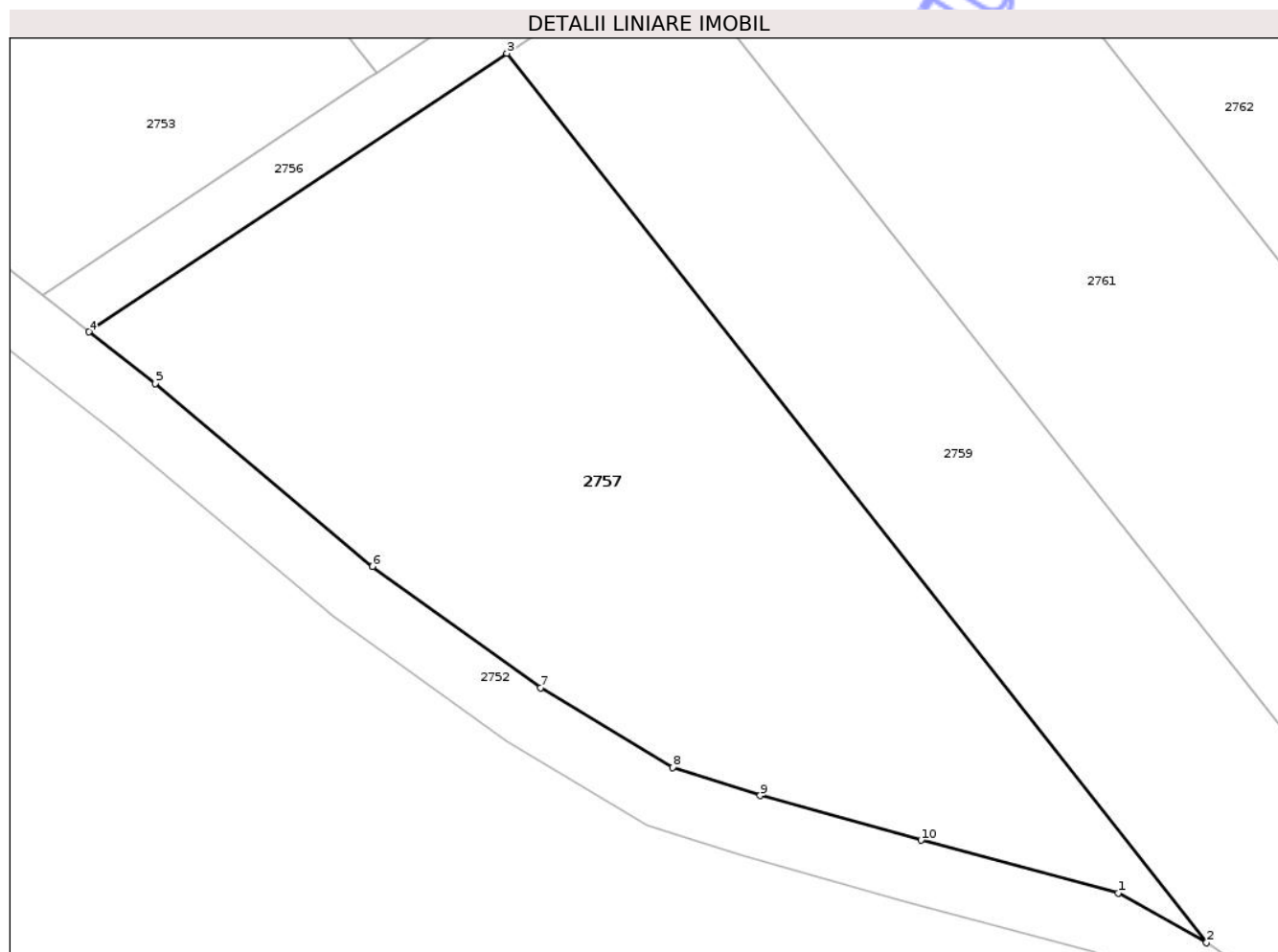
Inscrieri privind dezmembramintele dreptului de proprietate, drepturi reale de garanție și sarcini	Referințe
NU SUNT	

## Anexa Nr. 1 La Partea I

## Teren

Nr cadastral	Suprafața (mp)*	Observații / Referințe
	1.800	

\* Suprafața este determinată în planul de proiecție Stereo 70.



## Date referitoare la teren

Crt	Categorie folosință	Intra vilan	Suprafața (mp)	Tarla	Parcelă	Nr. topo	Observații / Referințe
1	arabil	NU	1.800	20	1324	-	nr. de tarla 19 greșit în TP

## Lungime Segmente

1) Valorile lungimilor segmentelor sunt obținute din proiecție în plan.

Punct început	X / Y	Punct sfârșit	X / Y	Lungime segment (** (m)
1	434.808,118 514.631,878	2	434.814,442 514.628,313	7.26
2	434.814,442 514.628,313	3	434.764,35 514.691,956	80.991
3	434.764,35 514.691,956	4	434.734,425 514.672,017	35.959
4	434.734,425 514.672,017	5	434.739,174 514.668,325	6.015
5	434.739,174 514.668,325	6	434.754,743 514.655,237	20.34

Punct început	X / Y	Punct sfârșit	X / Y	Lungime segment (** (m)
6	434.754,743 514.655,237	7	434.766,771 514.646,549	14.837
7	434.766,771 514.646,549	8	434.776,226 514.640,855	11.038
8	434.776,226 514.640,855	9	434.782,479 514.638,84	6.569
9	434.782,479 514.638,84	10	434.793,995 514.635,648	11.951
10	434.793,995 514.635,648	1	434.808,118 514.631,878	14.617

\*\* Lungimile segmentelor sunt determinate în planul de proiecție Stereo 70 și sunt rotunjite la 1 milimetru.

\*\*\* Distanța dintre puncte este formată din segmente cumulate ce sunt mai mici decât valoarea 1 milimetru.

Neutilizabil în Circuitul Civil



**DATE DESPRE IMOBILUL NR. 2758**

Oficiul de Cadastru și Publicitate Imobiliară SIBIU  
Biroul de Cadastru și Publicitate Imobiliară Medias

**A. Partea I. Descrierea imobilului**

TEREN Extravilan

Adresa: Jud. Sibiu

Nr. Crt	Nr cadastral Nr. topografic	Suprafața* (mp)	Observații / Referințe
A1		400	Sector cadastral:23 Teren neimprejmuit;

**B. Partea II. Proprietari și acte**

Inscrieri privitoare la dreptul de proprietate și alte drepturi reale	Referințe
/	
Act Administrativ nr. 654, din 30/09/2002 emis de CJPSDDPAT SIBIU (titlu de proprietate);	
B1	A1
Intabulare, drept de PROPRIETATE, dobandit prin Reconstituire, cota actuala 1/1 1) <b>BLAGA IOAN</b>	

**C. Partea III. SARCINI .**

Inscrieri privind dezmembramintele dreptului de proprietate, drepturi reale de garanție și sarcini	Referințe
NU SUNT	

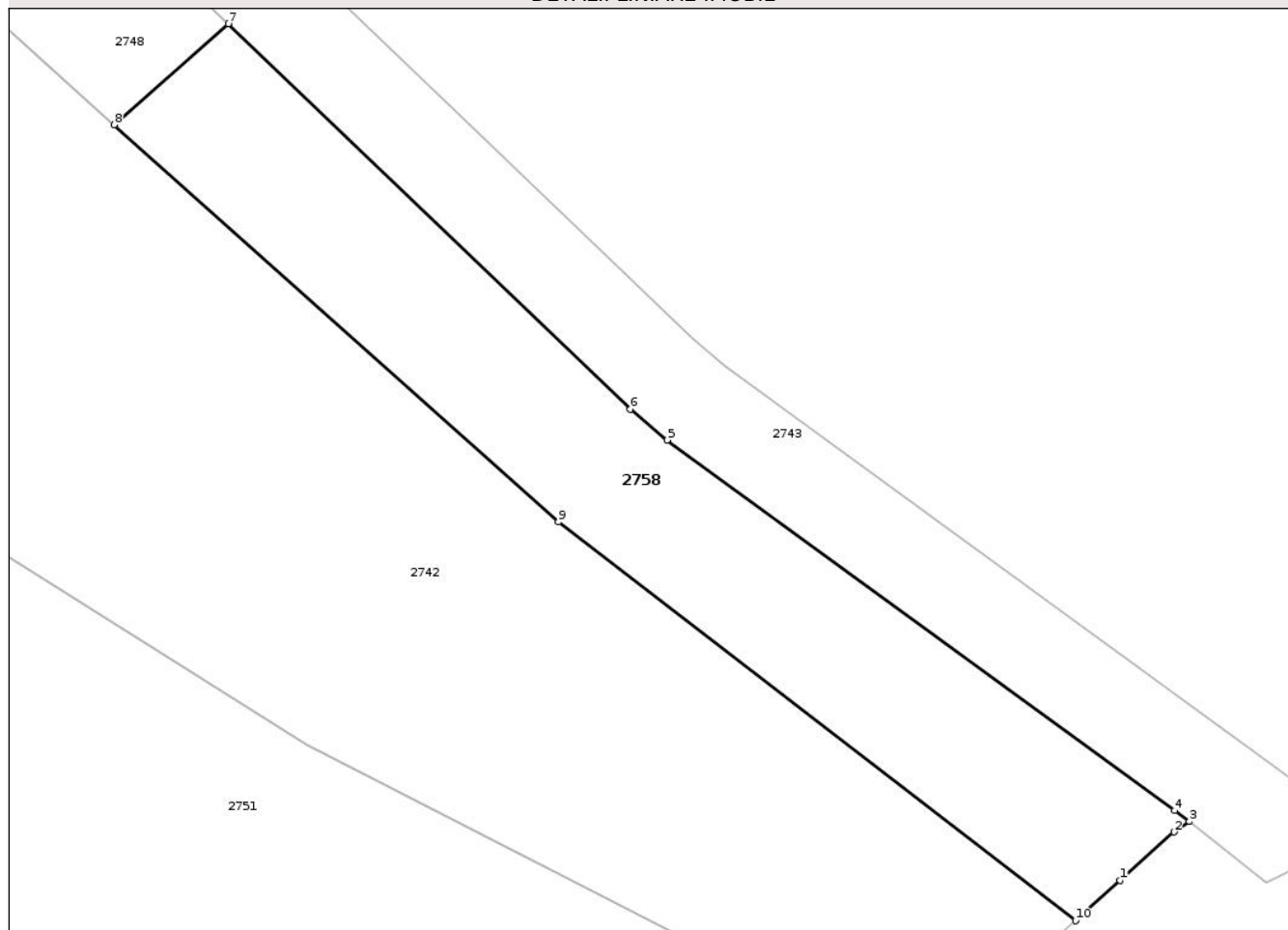
## Anexa Nr. 1 La Partea I

## Teren

Nr cadastral	Suprafața (mp)*	Observații / Referințe
	400	

\* Suprafața este determinată în planul de proiecție Stereo 70.

## DETALII LINIARE IMOBIL



## Date referitoare la teren

Crt	Categorie folosință	Intra vilan	Suprafața (mp)	Tarla	Parcelă	Nr. topo	Observații / Referințe
1	arabil	NU	400	20	1343/1	-	nr. de parcela 1343 și nr. de tarla 18 greșit în TP

## Lungime Segmente

1) Valorile lungimilor segmentelor sunt obținute din proiecție în plan.

Punct început	X / Y	Punct sfârșit	X / Y	Lungime segment (** (m)
1	434.801,421 514.821,979	2	434.803,994 514.824,291	3.46
2	434.803,994 514.824,291	3	434.804,729 514.824,796	0.892
3	434.804,729 514.824,796	4	434.804,023 514.825,311	0.874
4	434.804,023 514.825,311	5	434.779,757 514.843,005	30.032
5	434.779,757 514.843,005	6	434.777,996 514.844,479	2.297

Punct început	X / Y	Punct sfârşit	X / Y	Lungime segment (** (m)
6	434.777,996 514.844,479	7	434.758,778 514.862,888	26.612
7	434.758,778 514.862,888	8	434.753,316 514.858,068	7.285
8	434.753,316 514.858,068	9	434.774,552 514.839,098	28.475
9	434.774,552 514.839,098	10	434.799,279 514.820,054	31.21
10	434.799,279 514.820,054	1	434.801,421 514.821,979	2.879

\*\* Lungimile segmentelor sunt determinate în planul de proiecție Stereo 70 și sunt rotunjite la 1 milimetru.

\*\*\* Distanța dintre puncte este formată din segmente cumulate ce sunt mai mici decât valoarea 1 milimetru.

Neutilizabil în Circuitul Civil



**DATE DESPRE IMOBILUL NR. 2759**

Oficiul de Cadastru și Publicitate Imobiliară SIBIU  
Biroul de Cadastru și Publicitate Imobiliară Medias

**A. Partea I. Descrierea imobilului**

TEREN Extravilan

Adresa: Jud. Sibiu

Nr. Crt	Nr cadastral Nr. topografic	Suprafața* (mp)	Observații / Referințe
A1		1.200	Sector cadastral:23 Teren neimprejmit;

**B. Partea II. Proprietari și acte**

Inscrieri privitoare la dreptul de proprietate și alte drepturi reale	Referințe
/	
Act Administrativ nr. 581, din 30/09/2002 emis de CJPSDDPAT SIBIU (titlu de proprietate);	
B1	A1
Intabulare, drept de PROPRIETATE, dobandit prin Reconstituire, cota actuala 1/1 1) JATA IOAN	

**C. Partea III. SARCINI .**

Inscrieri privind dezmembramintele dreptului de proprietate, drepturi reale de garanție și sarcini	Referințe
NU SUNT	

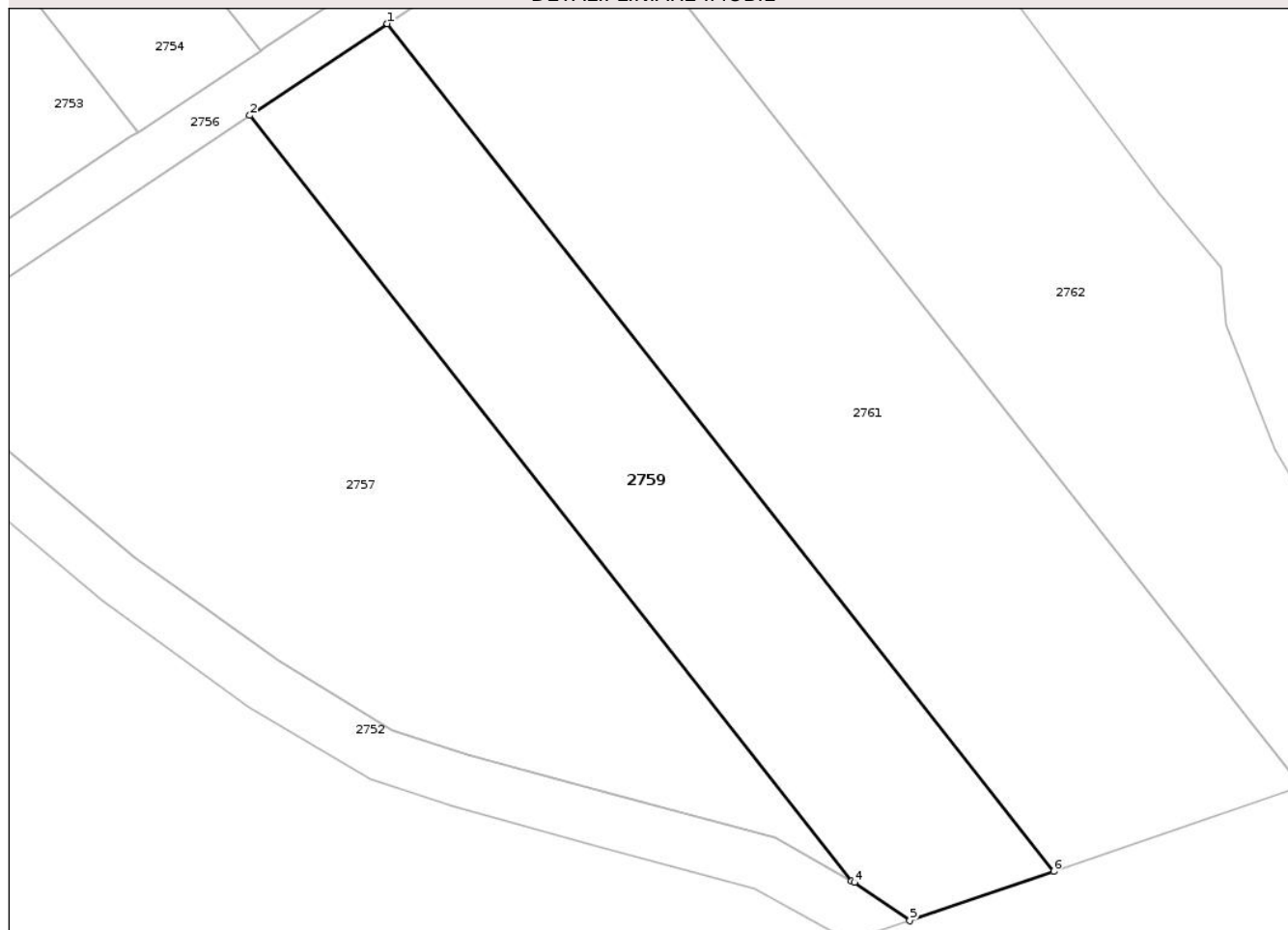
## Anexa Nr. 1 La Partea I

## Teren

Nr cadastral	Suprafața (mp)*	Observații / Referințe
	1.200	

\* Suprafața este determinată în planul de proiecție Stereo 70.

## DETALII LINIARE IMOBIL



## Date referitoare la teren

Crt	Categorie folosință	Intra vilan	Suprafața (mp)	Tarla	Parcelă	Nr. topo	Observații / Referințe
1	faneata	NU	1.200	20	1325	-	nr. de tarla 19 greșit în TP

## Lungime Segmente

1) Valorile lungimilor segmentelor sunt obținute din proiecție în plan.

Punct început	X / Y	Punct sfârșit	X / Y	Lungime segment (** (m)
1	434.775,797 514.699,582	2	434.764,35 514.691,956	13.755
2	434.764,35 514.691,956	3	434.814,442 514.628,313	80.991
3	434.814,442 514.628,313	4	434.814,686 514.628,176	0.28
4	434.814,686 514.628,176	5	434.819,296 514.624,996	5.6
5	434.819,296 514.624,996	6	434.831,277 514.629,093	12.662

Punct început	X / Y	Punct sfârșit	X / Y	Lungime segment (** (m)
6	434.831,277 514.629,093	1	434.775,797 514.699,582	89.704

\*\* Lungimile segmentelor sunt determinate în planul de proiecție Stereo 70 și sunt rotunjite la 1 milimetru.

\*\*\* Distanța dintre puncte este formată din segmente cumulate ce sunt mai mici decât valoarea 1 milimetru.

Neutilizabil în Circuitul Civil



**DATE DESPRE IMOBILUL NR. 2761**

Oficiul de Cadastru și Publicitate Imobiliară SIBIU  
Biroul de Cadastru și Publicitate Imobiliară Medias

**A. Partea I. Descrierea imobilului**

TEREN Extravilan

Adresa: Jud. Sibiu

Nr. Crt	Nr cadastral Nr. topografic	Suprafața* (mp)	Observații / Referințe
A1		1.900	Sector cadastral:23 Teren neimprejmit;

**B. Partea II. Proprietari și acte**

Inscrieri privitoare la dreptul de proprietate și alte drepturi reale	Referințe
/	
Act Administrativ nr. 581, din 30/09/2002 emis de CJPSDDPAT SIBIU (titlu de proprietate);	
B1	A1
Intabulare, drept de PROPRIETATE, dobandit prin Reconstituire, cota actuala 1/1 1) JATA IOAN	

**C. Partea III. SARCINI .**

Inscrieri privind dezmembramintele dreptului de proprietate, drepturi reale de garanție și sarcini	Referințe
NU SUNT	

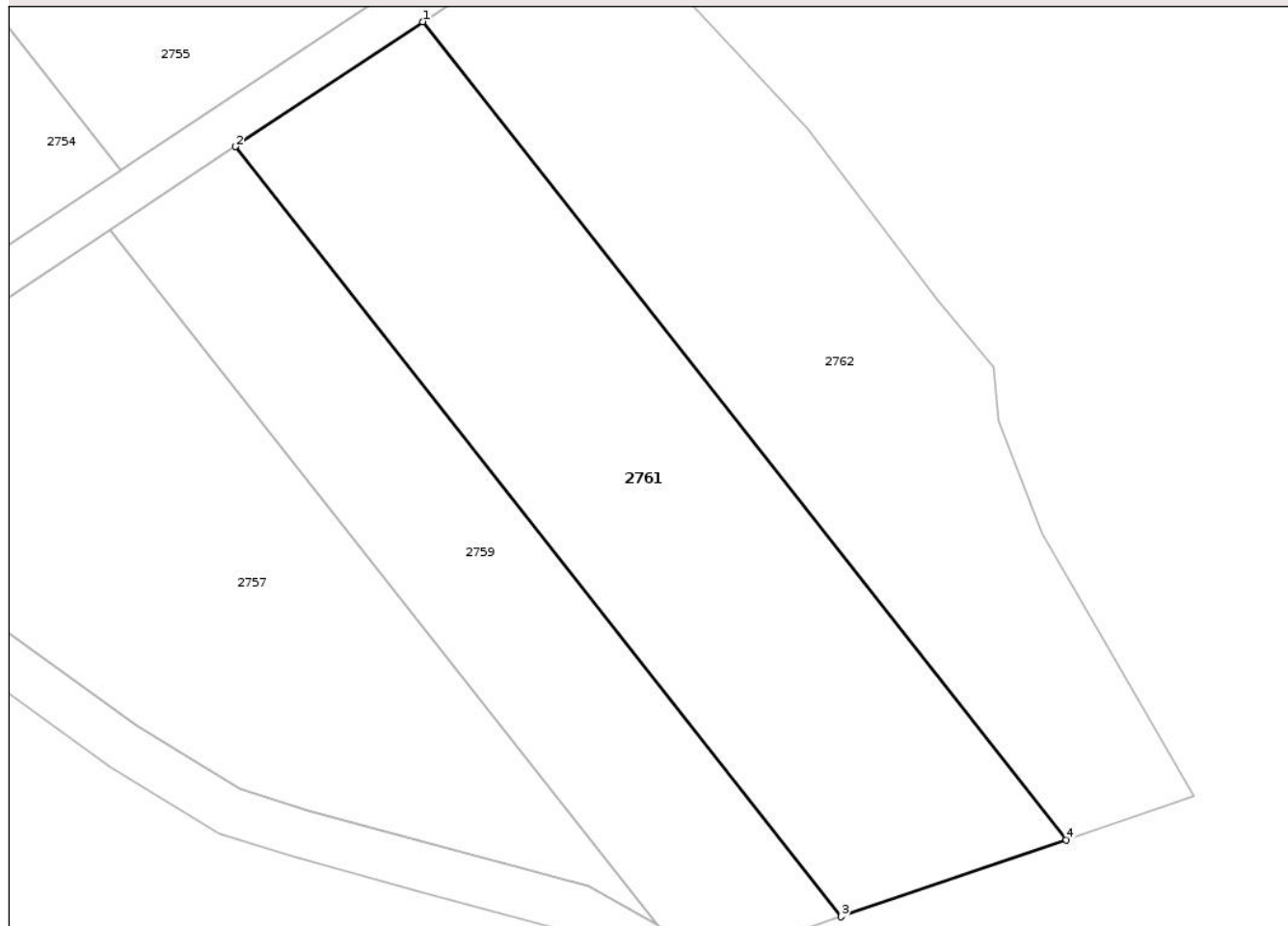
## Anexa Nr. 1 La Partea I

## Teren

Nr cadastral	Suprafața (mp)*	Observații / Referințe
	1.900	

\* Suprafața este determinată în planul de proiecție Stereo 70.

## DETALII LINIARE IMOBIL



## Date referitoare la teren

Crt	Categorie folosință	Intra vilan	Suprafața (mp)	Tarla	Parcelă	Nr. topo	Observații / Referințe
1	arabil	NU	1.900	20	1326	-	nr. de tarla 19 greșit în TP

## Lungime Segmente

1) Valorile lungimilor segmentelor sunt obținute din proiecție în plan.

Punct început	X / Y	Punct sfârșit	X / Y	Lungime segment (** (m)
1	434.792,945 514.711,009	2	434.775,797 514.699,582	20.606
2	434.775,797 514.699,582	3	434.831,277 514.629,093	89.704
3	434.831,277 514.629,093	4	434.851,875 514.636,137	21.769
4	434.851,875 514.636,137	1	434.792,945 514.711,009	95.282

\*\* Lungimile segmentelor sunt determinate în planul de proiecție Stereo 70 și sunt rotunjite la 1 milimetru.

\*\*\* Distanța dintre puncte este formată din segmente cumulate ce sunt mai mici decât valoarea 1 milimetru.

Neutilizabil în Circuitul  
Civil



**DATE DESPRE IMOBILUL NR. 2762**

Oficiul de Cadastru și Publicitate Imobiliară SIBIU  
Biroul de Cadastru și Publicitate Imobiliară Medias

**A. Partea I. Descrierea imobilului**

TEREN Extravilan

Adresa: Jud. Sibiu

Nr. Crt	Nr cadastral Nr. topografic	Suprafața* (mp)	Observații / Referințe
A1		1.800	Sector cadastral:23 Teren neimprejmuit;

**B. Partea II. Proprietari și acte**

Inscrieri privitoare la dreptul de proprietate și alte drepturi reale	Referințe
/	
Act Administrativ nr. 581, din 30/09/2002 emis de CJPSDDPAT SIBIU (titlu de proprietate);	
B1	A1
Intabulare, drept de PROPRIETATE, dobandit prin Reconstituire, cota actuala 1/1 1) JATA IOAN	

**C. Partea III. SARCINI .**

Inscrieri privind dezmembramintele dreptului de proprietate, drepturi reale de garanție și sarcini	Referințe
NU SUNT	

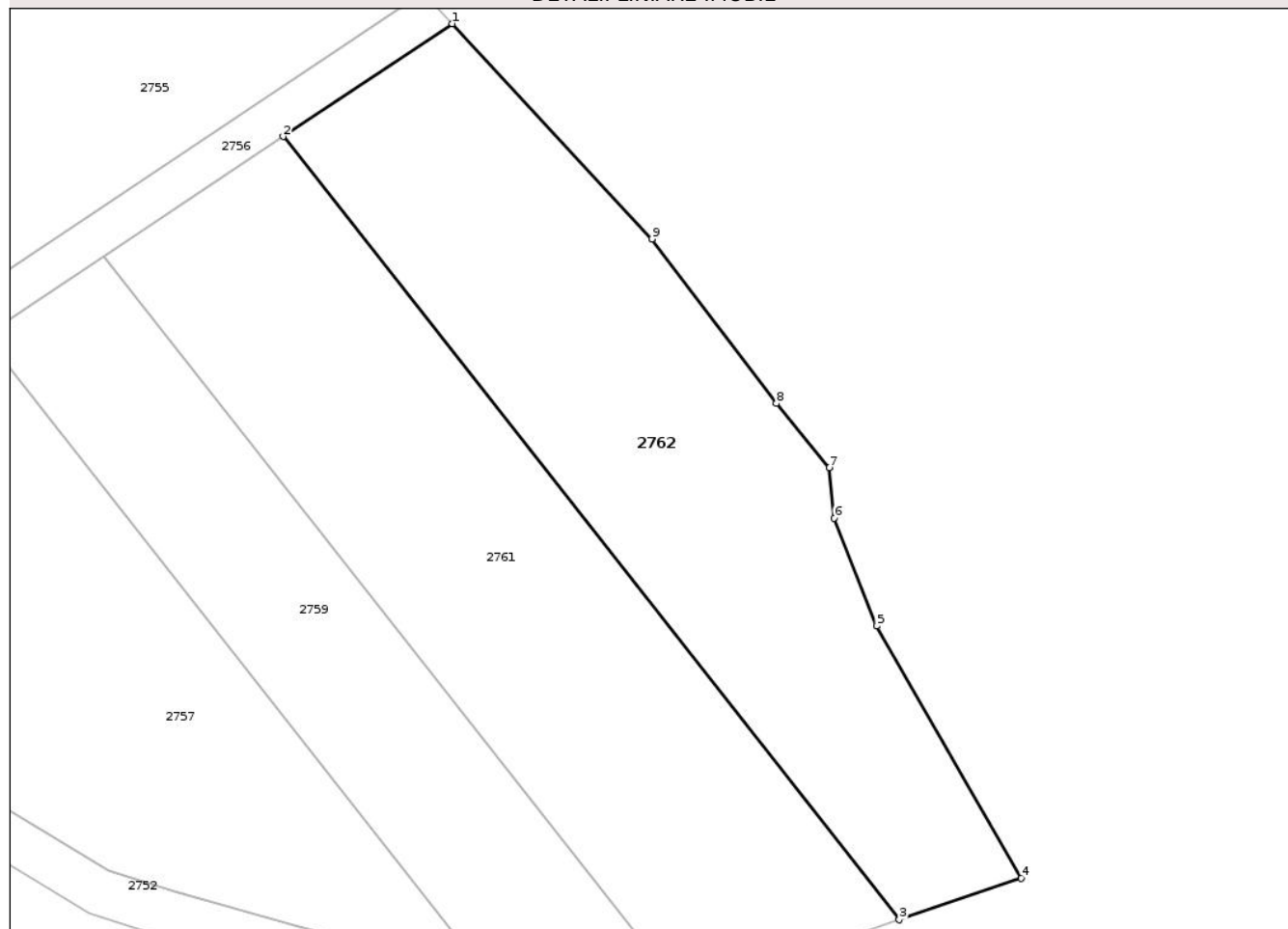
## Anexa Nr. 1 La Partea I

## Teren

Nr cadastral	Suprafața (mp)*	Observații / Referințe
	1.800	

\* Suprafața este determinată în planul de proiecție Stereo 70.

## DETALII LINIARE IMOBIL



## Date referitoare la teren

Crt	Categorie folosință	Intra vilan	Suprafața (mp)	Tarla	Parcelă	Nr. topo	Observații / Referințe
1	faneata	NU	1.800	20	1327	-	nr. de tarla 19 greșit în TP

## Lungime Segmente

1) Valorile lungimilor segmentelor sunt obținute din proiecție în plan.

Punct început	X / Y	Punct sfârșit	X / Y	Lungime segment (** (m)
1	434.809,128 514.721,791	2	434.792,945 514.711,009	19.446
2	434.792,945 514.711,009	3	434.851,875 514.636,137	95.282
3	434.851,875 514.636,137	4	434.863,552 514.640,129	12.34
4	434.863,552 514.640,129	5	434.849,73 514.664,207	27.763
5	434.849,73 514.664,207	6	434.845,674 514.674,525	11.087

Punct început	X / Y	Punct sfârșit	X / Y	Lungime segment (** (m)
6	434.845,674 514.674,525	7	434.845,214 514.679,34	4.837
7	434.845,214 514.679,34	8	434.840,106 514.685,494	7.998
8	434.840,106 514.685,494	9	434.828,217 514.701,218	19.713
9	434.828,217 514.701,218	1	434.809,128 514.721,791	28.065

\*\* Lungimile segmentelor sunt determinate în planul de proiecție Stereo 70 și sunt rotunjite la 1 milimetru.

\*\*\* Distanța dintre puncte este formată din segmente cumulate ce sunt mai mici decât valoarea 1 milimetru.

Neutilizabil în Circuitul Civil



**DATE DESPRE IMOBILUL NR. 2673**

Oficiul de Cadastru și Publicitate Imobiliară SIBIU  
Biroul de Cadastru și Publicitate Imobiliară Medias

**A. Partea I. Descrierea imobilului**

TEREN Extravilan

Adresa: Jud. Sibiu

Nr. Crt	Nr cadastral Nr. topografic	Suprafața* (mp)	Observații / Referințe
A1		7.100	Sector cadastral:23 Teren neimprejmuit;

**B. Partea II. Proprietari și acte**

Inscrieri privitoare la dreptul de proprietate și alte drepturi reale		Referințe
/		
Act Normativ nr. 7, din 13/03/1996 emis de PARLAMENTUL ROMÂNIEI (lege);		
B1	Intabulare, drept de PROPRIETATE, dobândit prin Lege, cota actuala 1/1 1) NEIDENTIFICAT NEIDENTIFICAT	A1
B2	Se noteaza mențiunea de proprietar neidentificat	A1

**C. Partea III. SARCINI .**

Inscrieri privind dezmembramintele dreptului de proprietate, drepturi reale de garanție și sarcini	Referințe
NU SUNT	

**Teren**

Nr cadastral	Suprafața (mp)*	Observații / Referințe
	7.100	

\* Suprafața este determinată în planul de proiecție Stereo 70.

**DETALII LINIARE IMOBIL**



**Date referitoare la teren**

Crt	Categorie folosință	Intra vilan	Suprafața (mp)	Tarla	Parcelă	Nr. topo	Observații / Referințe
1	faneata	NU	7.100	20	1389	-	

**Lungime Segmente**

1) Valorile lungimilor segmentelor sunt obținute din proiecție în plan.

Punct început	X / Y	Punct sfârșit	X / Y	Lungime segment (** (m)
1	433.337,892 515.658,954	2	433.364,5 515.667,39	27.914
3	433.361,97 515.668,27	4	433.359,69 515.671,69	4.11
5	433.358,64 515.686,97	6	433.357,24 515.692,29	5.501
7	433.355,98 515.693,58	8	433.348,37 515.694,73	7.696
9	433.337,78 515.695,08	10	433.315,72 515.693,45	22.12

Punct început	X / Y	Punct sfârșit	X / Y	Lungime segment (** (m)
2	433.364,5 515.667,39	3	433.361,97 515.668,27	2.679
4	433.359,69 515.671,69	5	433.358,64 515.686,97	15.316
6	433.357,24 515.692,29	7	433.355,98 515.693,58	1.803
8	433.348,37 515.694,73	9	433.337,78 515.695,08	10.596
10	433.315,72 515.693,45	11	433.308,96 515.693,56	6.761

Punct început	X / Y	Punct sfârșit	X / Y	Lungime segment (** (m)
11	433.308,96 515.693,56	12	433.306,4 515.694,0	2.598
13	433.303,0 515.693,19	14	433.279,04 515.692,23	23.979
15	433.264,81 515.690,71	16	433.235,04 515.683,46	30.64
17	433.227,15 515.680,38	18	433.226,5 515.679,33	1.235
19	433.215,4 515.673,54	20	433.209,4 515.668,95	7.554
21	433.183,21 515.645,97	22	433.178,68 515.640,94	6.769
23	433.176,94 515.637,57	24	433.176,24 515.633,33	4.298
25	433.177,29 515.629,71	26	433.182,28 515.626,26	6.067
27	433.187,72 515.621,1	28	433.189,17 515.618,75	2.761
29	433.217,28 515.632,505	30	433.262,967 515.645,603	47.527

Punct început	X / Y	Punct sfârșit	X / Y	Lungime segment (** (m)
12	433.306,4 515.694,0	13	433.303,0 515.693,19	3.495
14	433.279,04 515.692,23	15	433.264,81 515.690,71	14.311
16	433.235,04 515.683,46	17	433.227,15 515.680,38	8.47
18	433.226,5 515.679,33	19	433.215,4 515.673,54	12.52
20	433.209,4 515.668,95	21	433.183,21 515.645,97	34.842
22	433.178,68 515.640,94	23	433.176,94 515.637,57	3.793
24	433.176,24 515.633,33	25	433.177,29 515.629,71	3.769
26	433.182,28 515.626,26	27	433.187,72 515.621,1	7.498
28	433.189,17 515.618,75	29	433.217,28 515.632,505	31.295
30	433.262,967 515.645,603	1	433.337,892 515.658,954	76.105

\*\* Lungimile segmentelor sunt determinate în planul de proiecție Stereo 70 și sunt rotunjite la 1 milimetru.

\*\*\* Distanța dintre puncte este formată din segmente cumulate ce sunt mai mici decât valoarea 1 milimetru.



**DATE DESPRE IMOBILUL NR. 2731**

Oficiul de Cadastru și Publicitate Imobiliară SIBIU  
Biroul de Cadastru și Publicitate Imobiliară Medias

**A. Partea I. Descrierea imobilului**

TEREN Extravilan

Adresa: Jud. Sibiu

Nr. Crt	Nr cadastral Nr. topografic	Suprafața* (mp)	Observații / Referințe
A1		600	Sector cadastral:23 Teren neimprejmuit;

**B. Partea II. Proprietari și acte**

Inscrieri privitoare la dreptul de proprietate și alte drepturi reale	Referințe
/	
Act Administrativ nr. 622, din 30/09/2002 emis de CJPSDDPAT SIBIU (titlu de proprietate);	
B1	A1
Intabulare, drept de PROPRIETATE, dobandit prin Reconstituire, cota actuala 1/1 1) STAN PETRU	

**C. Partea III. SARCINI .**

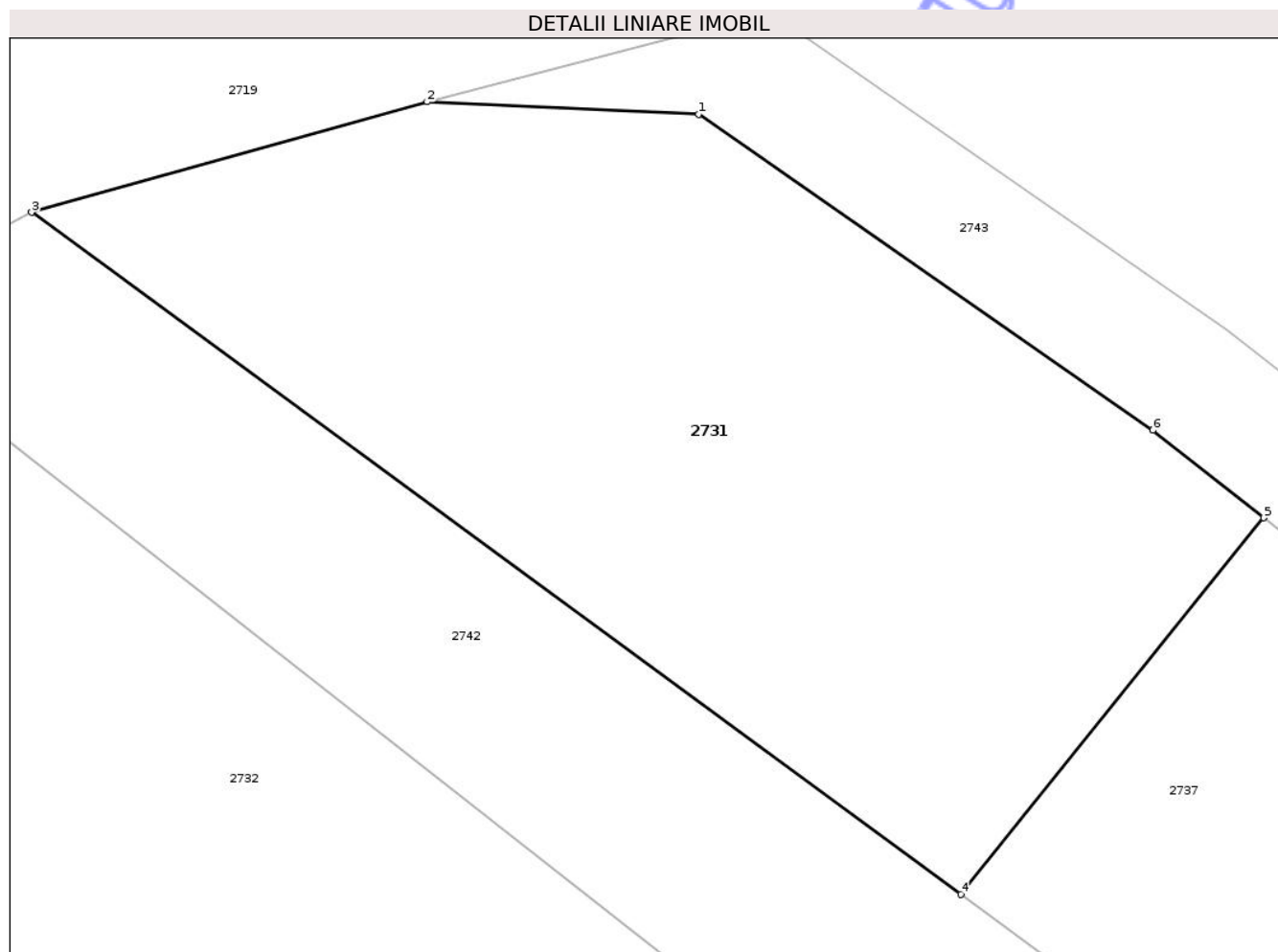
Inscrieri privind dezmembramintele dreptului de proprietate, drepturi reale de garanție și sarcini	Referințe
NU SUNT	

## Anexa Nr. 1 La Partea I

## Teren

Nr cadastral	Suprafața (mp)*	Observații / Referințe
	600	

\* Suprafața este determinată în planul de proiecție Stereo 70.



## Date referitoare la teren

Crt	Categorie folosință	Intra vilan	Suprafața (mp)	Tarla	Parcelă	Nr. topo	Observații / Referințe
1	arabil	NU	600	20	1345/2	-	nr. de tarla 17 greșit în TP

## Lungime Segmente

1) Valorile lungimilor segmentelor sunt obținute din proiecție în plan.

Punct început	X / Y	Punct sfârșit	X / Y	Lungime segment (** (m)
1	434.383,777 515.204,461	2	434.373,97 515.204,91	9.817
2	434.373,97 515.204,91	3	434.359,681 515.200,921	14.836
3	434.359,681 515.200,921	4	434.393,241 515.176,314	41.615
4	434.393,241 515.176,314	5	434.404,184 515.189,898	17.444
5	434.404,184 515.189,898	6	434.400,177 515.193,058	5.103

Punct început	X / Y	Punct sfârșit	X / Y	Lungime segment (** (m)
6	434.400,177 515.193,058	1	434.383,777 515.204,461	19.975

\*\* Lungimile segmentelor sunt determinate în planul de proiecție Stereo 70 și sunt rotunjite la 1 milimetru.

\*\*\* Distanța dintre puncte este formată din segmente cumulate ce sunt mai mici decât valoarea 1 milimetru.

Neutilizabil în Circuitul Civil





## DATE DESPRE IMOBILUL NR. 2680

Oficiul de Cadastru și Publicitate Imobiliară SIBIU  
Biroul de Cadastru și Publicitate Imobiliară Medias

## A. Partea I. Descrierea imobilului

TEREN Extravilan

Adresa: Jud. Sibiu

Nr. Crt	Nr cadastral Nr. topografic	Suprafața* (mp)	Observații / Referințe
A1		5.600	Sector cadastral:23 Teren neimprejmuit;

## B. Partea II. Proprietari și acte

Inscrieri privitoare la dreptul de proprietate și alte drepturi reale	Referințe
/	
Act Administrativ nr. 622, din 30/09/2002 emis de CJPSDDPAT SIBIU (titlu de proprietate);	
B1	A1
Intabulare, drept de PROPRIETATE, dobandit prin Reconstituire, cota actuala 1/1 1) STAN PETRU	

## C. Partea III. SARCINI .

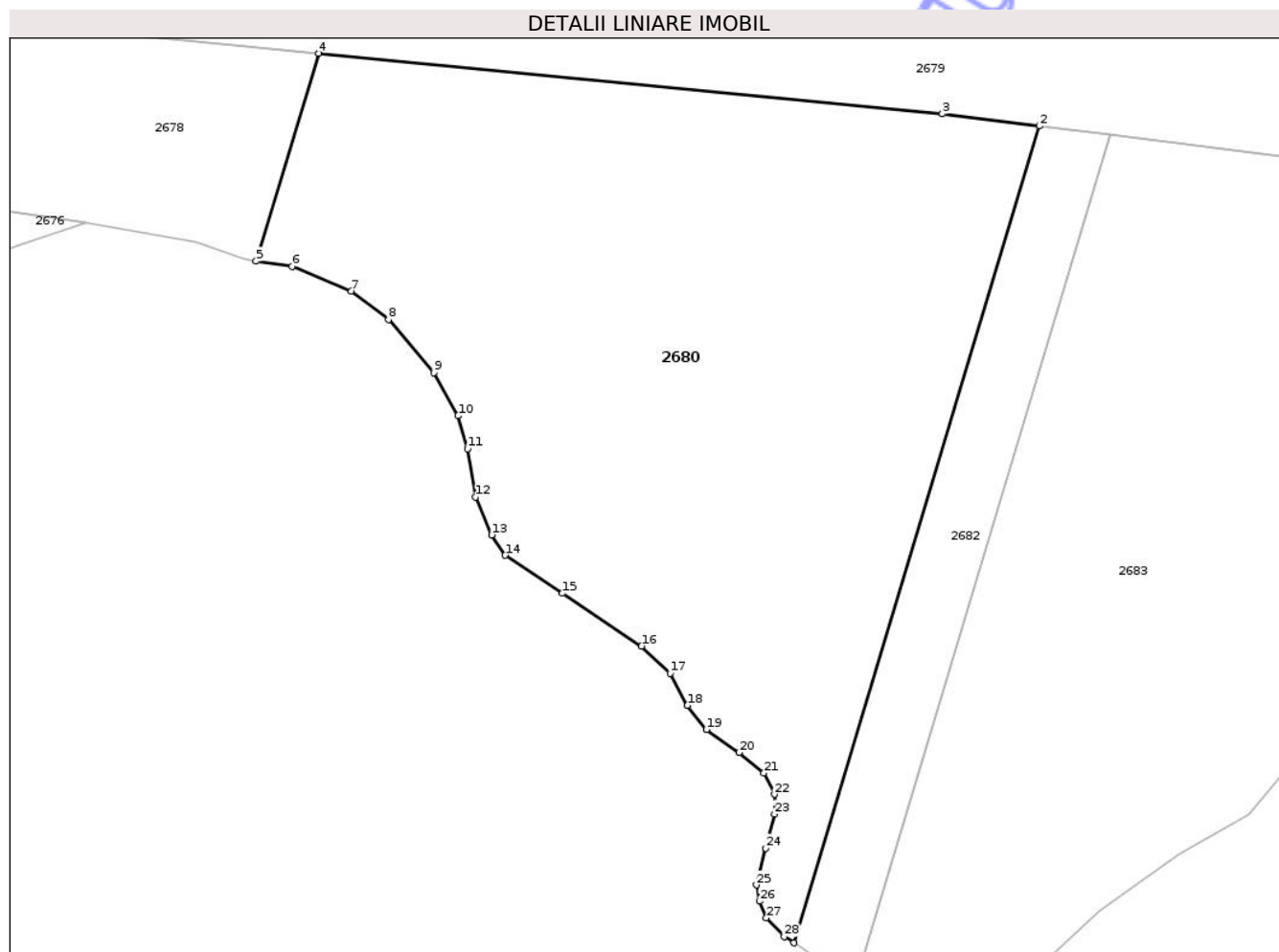
Inscrieri privind dezmembramintele dreptului de proprietate, drepturi reale de garanție și sarcini	Referințe
NU SUNT	

## Anexa Nr. 1 La Partea I

## Teren

Nr cadastral	Suprafața (mp)*	Observații / Referințe
	5.600	

\* Suprafața este determinată în planul de proiecție Stereo 70.



## Date referitoare la teren

Crt	Categorie folosință	Intra vilan	Suprafața (mp)	Tarla	Parcelă	Nr. topo	Observații / Referințe
1	faneata	NU	5.600	20	1379/2	-	

## Lungime Segmente

1) Valorile lungimilor segmentelor sunt obținute din proiecție în plan.

Punct început	X / Y	Punct sfârșit	X / Y	Lungime segment (** (m)
1	433.572,956 515.463,639	2	433.604,43 515.568,319	109.309
3	433.592,011 515.569,881	4	433.512,025 515.577,643	80.362
5	433.504,014 515.551,0	6	433.508,604 515.550,299	4.643
7	433.516,223 515.547,176	8	433.520,974 515.543,497	6.009
9	433.526,794 515.536,695	10	433.529,899 515.531,179	6.33

Punct început	X / Y	Punct sfârșit	X / Y	Lungime segment (** (m)
2	433.604,43 515.568,319	3	433.592,011 515.569,881	12.517
4	433.512,025 515.577,643	5	433.504,014 515.551,0	27.821
6	433.508,604 515.550,299	7	433.516,223 515.547,176	8.234
8	433.520,974 515.543,497	9	433.526,794 515.536,695	8.952
10	433.529,899 515.531,179	11	433.531,098 515.526,944	4.401

Punct început	X / Y	Punct sfârșit	X / Y	Lungime segment (** (m)
11	433.531,098 515.526,944	12	433.532,168 515.520,783	6.253
13	433.534,222 515.515,906	14	433.535,934 515.513,297	3.121
15	433.543,295 515.508,42	16	433.553,439 515.501,661	12.19
17	433.557,094 515.498,153	18	433.559,32 515.494,046	4.671
19	433.561,759 515.490,966	20	433.565,954 515.488,014	5.13
21	433.569,121 515.485,404	22	433.570,49 515.482,666	3.061
23	433.570,49 515.480,142	24	433.569,339 515.475,759	4.532
25	433.568,184 515.471,053	26	433.568,569 515.468,957	2.131
27	433.569,425 515.466,818	28	433.571,736 515.464,422	3.329

Punct început	X / Y	Punct sfârșit	X / Y	Lungime segment (** (m)
12	433.532,168 515.520,783	13	433.534,222 515.515,906	5.292
14	433.535,934 515.513,297	15	433.543,295 515.508,42	8.83
16	433.553,439 515.501,661	17	433.557,094 515.498,153	5.066
18	433.559,32 515.494,046	19	433.561,759 515.490,966	3.929
20	433.565,954 515.488,014	21	433.569,121 515.485,404	4.104
22	433.570,49 515.482,666	23	433.570,49 515.480,142	2.524
24	433.569,339 515.475,759	25	433.568,184 515.471,053	4.846
26	433.568,569 515.468,957	27	433.569,425 515.466,818	2.304
28	433.571,736 515.464,422	1	433.572,956 515.463,639	1.449

\*\* Lungimile segmentelor sunt determinate în planul de proiecție Stereo 70 și sunt rotunjite la 1 milimetru.

\*\*\* Distanța dintre puncte este formată din segmente cumulate ce sunt mai mici decât valoarea 1 milimetru.

Neutilizabil în  
Civil

