

**DATE DESPRE IMOBILUL NR. 2765**

Oficiul de Cadastru și Publicitate Imobiliară SIBIU  
Biroul de Cadastru și Publicitate Imobiliară Medias

**A. Partea I. Descrierea imobilului**

TEREN Extravilan

Adresa: Jud. Sibiu

Nr. Crt	Nr cadastral Nr. topografic	Suprafața* (mp)	Observații / Referințe
A1		200	Sector cadastral:44 Teren neimprejmuit;

**B. Partea II. Proprietari și acte**

Inscrieri privitoare la dreptul de proprietate și alte drepturi reale	Referințe
/	
Act Administrativ nr. 213/40, din 04/10/1994 emis de CJPSDDPAT SIBIU (titlu de proprietate);	
B1 Intabulare, drept de PROPRIETATE, dobandit prin Reconstituire, cota actuala 1/1 1) TARÎTE IOAN	A1

**C. Partea III. SARCINI .**

Inscrieri privind dezmembramintele dreptului de proprietate, drepturi reale de garanție și sarcini	Referințe
NU SUNT	

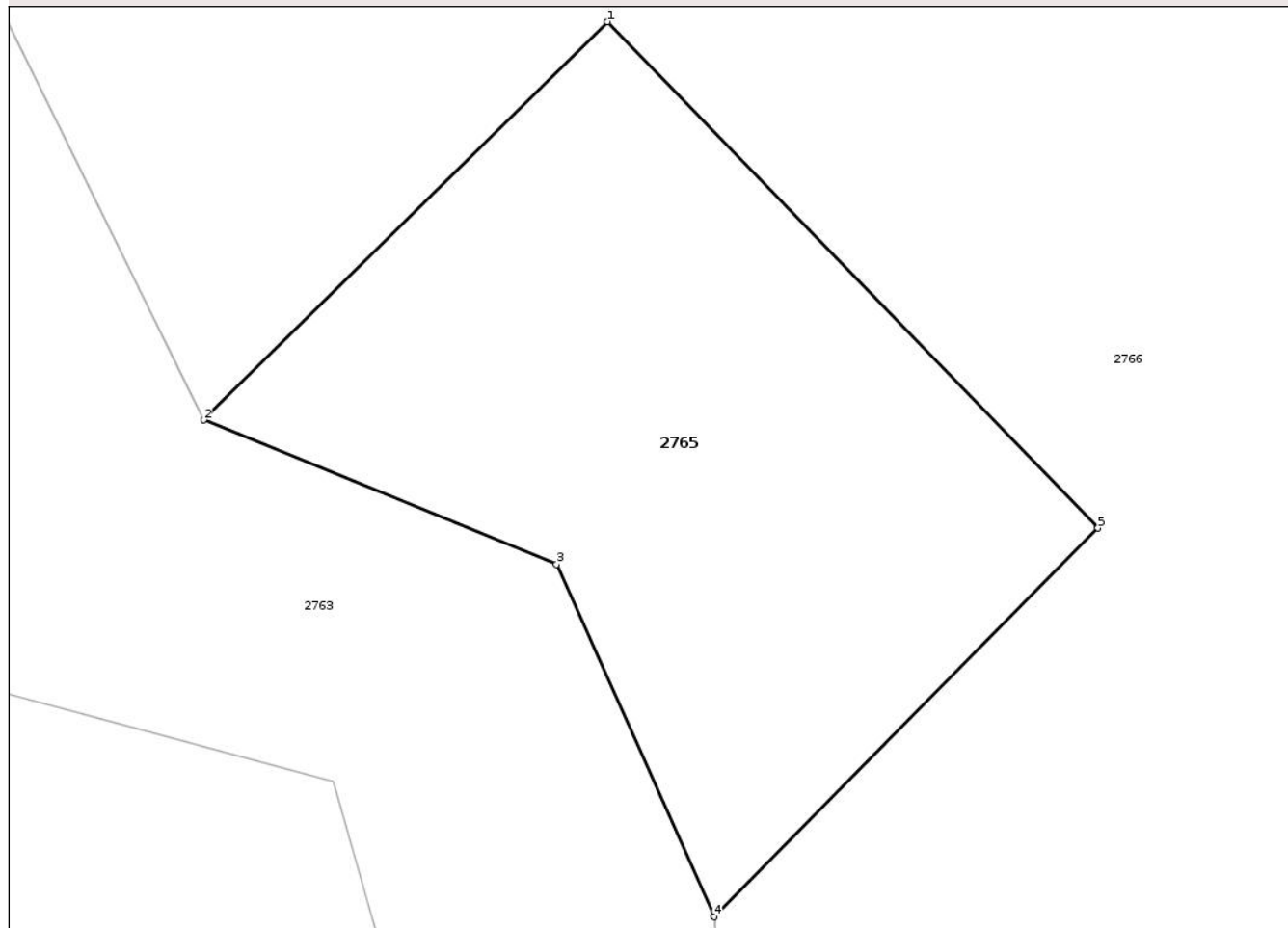
## Anexa Nr. 1 La Partea I

## Teren

Nr cadastral	Suprafața (mp)*	Observații / Referințe
	200	

\* Suprafața este determinată în planul de proiecție Stereo 70.

## DETALII LINIARE IMOBIL



## Date referitoare la teren

Crt	Categorie folosință	Intra vilan	Suprafața (mp)	Tarla	Parcelă	Nr. topo	Observații / Referințe
1	vie	NU	200	50	2627	-	

## Lungime Segmente

1) Valorile lungimilor segmentelor sunt obținute din proiecție în plan.

Punct început	X / Y	Punct sfârșit	X / Y	Lungime segment (** (m)
1	430.019,354 511.696,6	2	430.009,606 511.686,997	13.684
2	430.009,606 511.686,997	3	430.018,125 511.683,52	9.202
3	430.018,125 511.683,52	4	430.021,926 511.675,012	9.318
4	430.021,926 511.675,012	5	430.031,19 511.684,386	13.18
5	430.031,19 511.684,386	1	430.019,354 511.696,6	17.008

\*\* Lungimile segmentelor sunt determinate în planul de proiecție Stereo 70 și sunt rotunjite la 1 milimetru.

\*\*\* Distanța dintre puncte este formată din segmente cumulate ce sunt mai mici decât valoarea 1 milimetru.

Neutilizabil în Circuitul  
Civil



**DATE DESPRE IMOBILUL NR. 2766**

Oficiul de Cadastru și Publicitate Imobiliară SIBIU  
Biroul de Cadastru și Publicitate Imobiliară Medias

**A. Partea I. Descrierea imobilului**

TEREN Extravilan

Adresa: Jud. Sibiu

Nr. Crt	Nr cadastral Nr. topografic	Suprafața* (mp)	Observații / Referințe
A1		2.000	Sector cadastral:44 Teren neimprejmuit;

**B. Partea II. Proprietari și acte**

Inscrieri privitoare la dreptul de proprietate și alte drepturi reale	Referințe
/	
Act Administrativ nr. 213/40, din 04/10/1994 emis de CJPSDDPAT SIBIU (titlu de proprietate);	
B1	A1
Intabulare, drept de PROPRIETATE, dobandit prin Reconstituire, cota actuala 1/1 1) TARÎTE ILIE	

**C. Partea III. SARCINI .**

Inscrieri privind dezmembramintele dreptului de proprietate, drepturi reale de garanție și sarcini	Referințe
NU SUNT	

## Anexa Nr. 1 La Partea I

## Teren

Nr cadastral	Suprafața (mp)*	Observații / Referințe
	2.000	

\* Suprafața este determinată în planul de proiecție Stereo 70.



## Date referitoare la teren

Crt	Categorie folosință	Intra vilan	Suprafața (mp)	Tarla	Parcelă	Nr. topo	Observații / Referințe
1	faneata	NU	2.000	50	2628	-	

## Lungime Segmente

1) Valorile lungimilor segmentelor sunt obținute din proiecție în plan.

Punct început	X / Y	Punct sfârșit	X / Y	Lungime segment (** (m)
1	430.017,572 511.645,833	2	430.059,902 511.661,925	45.286
2	430.059,902 511.661,925	3	430.045,465 511.700,178	40.887
3	430.045,465 511.700,178	4	430.039,297 511.716,52	17.468
4	430.039,297 511.716,52	5	430.024,692 511.710,861	15.663
5	430.024,692 511.710,861	6	430.002,001 511.702,46	24.197

Punct început	X / Y	Punct sfârșit	X / Y	Lungime segment (** (m)
6	430.002,001 511.702,46	7	430.009,606 511.686,997	17.232
7	430.009,606 511.686,997	8	430.019,354 511.696,6	13.684
8	430.019,354 511.696,6	9	430.031,19 511.684,386	17.008
9	430.031,19 511.684,386	10	430.021,926 511.675,012	13.18
10	430.021,926 511.675,012	11	430.022,36 511.668,058	6.968
11	430.022,36 511.668,058	12	430.017,429 511.661,092	8.535
12	430.017,429 511.661,092	13	430.014,04 511.656,938	5.361
13	430.014,04 511.656,938	14	430.014,931 511.652,211	4.81
14	430.014,931 511.652,211	15	430.017,344 511.646,158	6.516
15	430.017,344 511.646,158	1	430.017,572 511.645,833	0.397

\*\* Lungimile segmentelor sunt determinate în planul de proiecție Stereo 70 și sunt rotunjite la 1 milimetru.

\*\*\* Distanța dintre puncte este formată din segmente cumulate ce sunt mai mici decât valoarea 1 milimetru.



**DATE DESPRE IMOBILUL NR. 2767**

Oficiul de Cadastru și Publicitate Imobiliară SIBIU  
 Biroul de Cadastru și Publicitate Imobiliară Medias

**A. Partea I. Descrierea imobilului**

TEREN Extravilan

Adresa: Jud. Sibiu

Nr. Crt	Nr cadastral Nr. topografic	Suprafața* (mp)	Observații / Referințe
A1		300	Sector cadastral:44 Teren neimprejmuit;

**B. Partea II. Proprietari și acte**

Inscrieri privitoare la dreptul de proprietate și alte drepturi reale	Referințe
/	
Act Administrativ nr. 213/40, din 04/10/1994 emis de CJPSDDPAT SIBIU (titlu de proprietate);	
B1	A1
Intabulare, drept de PROPRIETATE, dobandit prin Reconstituire, cota actuala 1/1 1) TARÎTE IOAN	

**C. Partea III. SARCINI .**

Inscrieri privind dezmembramintele dreptului de proprietate, drepturi reale de garanție și sarcini	Referințe
NU SUNT	

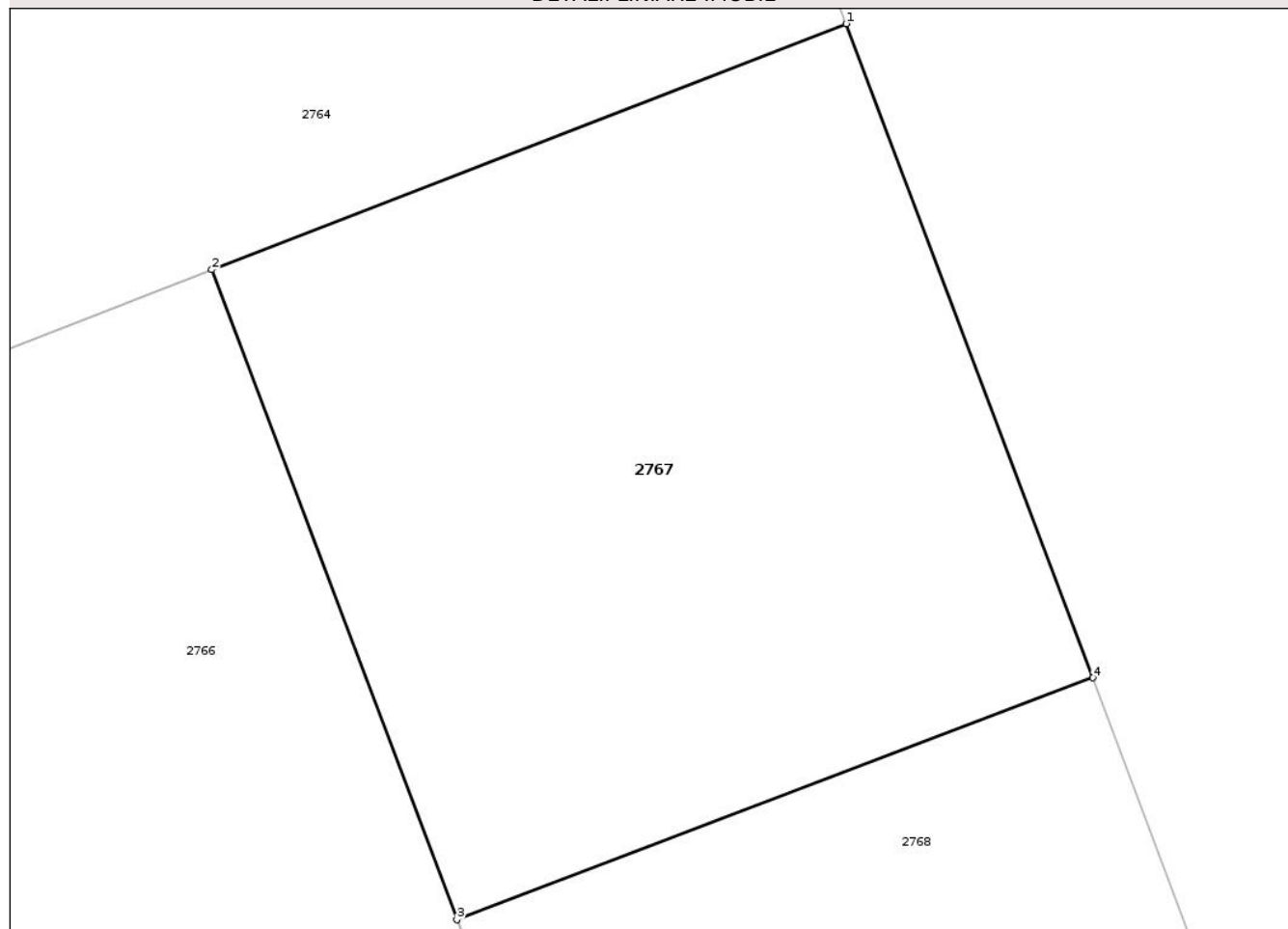
## Anexa Nr. 1 La Partea I

## Teren

Nr cadastral	Suprafața (mp)*	Observații / Referințe
	300	

\* Suprafața este determinată în planul de proiecție Stereo 70.

## DETALII LINIARE IMOBIL



## Date referitoare la teren

Crt	Categorie folosință	Intra vilan	Suprafața (mp)	Tarla	Parcelă	Nr. topo	Observații / Referințe
1	arabil	NU	300	50	2630	-	

## Lungime Segmente

1) Valorile lungimilor segmentelor sunt obținute din proiecție în plan.

Punct început	X / Y	Punct sfârșit	X / Y	Lungime segment (** (m)
1	430.055,262 511.722,706	2	430.039,297 511.716,52	17.121
2	430.039,297 511.716,52	3	430.045,465 511.700,178	17.468
3	430.045,465 511.700,178	4	430.061,468 511.706,261	17.121
4	430.061,468 511.706,261	1	430.055,262 511.722,706	17.578

\*\* Lungimile segmentelor sunt determinate în planul de proiecție Stereo 70 și sunt rotunjite la 1 milimetru.

\*\*\* Distanța dintre puncte este formată din segmente cumulate ce sunt mai mici decât valoarea 1 milimetru.

Neutilizabil în Circuitul  
Civil



**DATE DESPRE IMOBILUL NR. 2768**

Oficiul de Cadastru și Publicitate Imobiliară SIBIU  
Biroul de Cadastru și Publicitate Imobiliară Medias

**A. Partea I. Descrierea imobilului**

TEREN Extravilan

Adresa: Jud. Sibiu

Nr. Crt	Nr cadastral Nr. topografic	Suprafața* (mp)	Observații / Referințe
A1		700	Sector cadastral:44 Teren neimprejmuit;

**B. Partea II. Proprietari și acte**

Inscrieri privitoare la dreptul de proprietate și alte drepturi reale	Referințe
/	
Act Administrativ nr. 213/40, din 04/10/1994 emis de CJPSDDPAT SIBIU (titlu de proprietate);	
B1	A1
Intabulare, drept de PROPRIETATE, dobandit prin Reconstituire, cota actuala 1/1 1) TARÎTE IOAN	

**C. Partea III. SARCINI .**

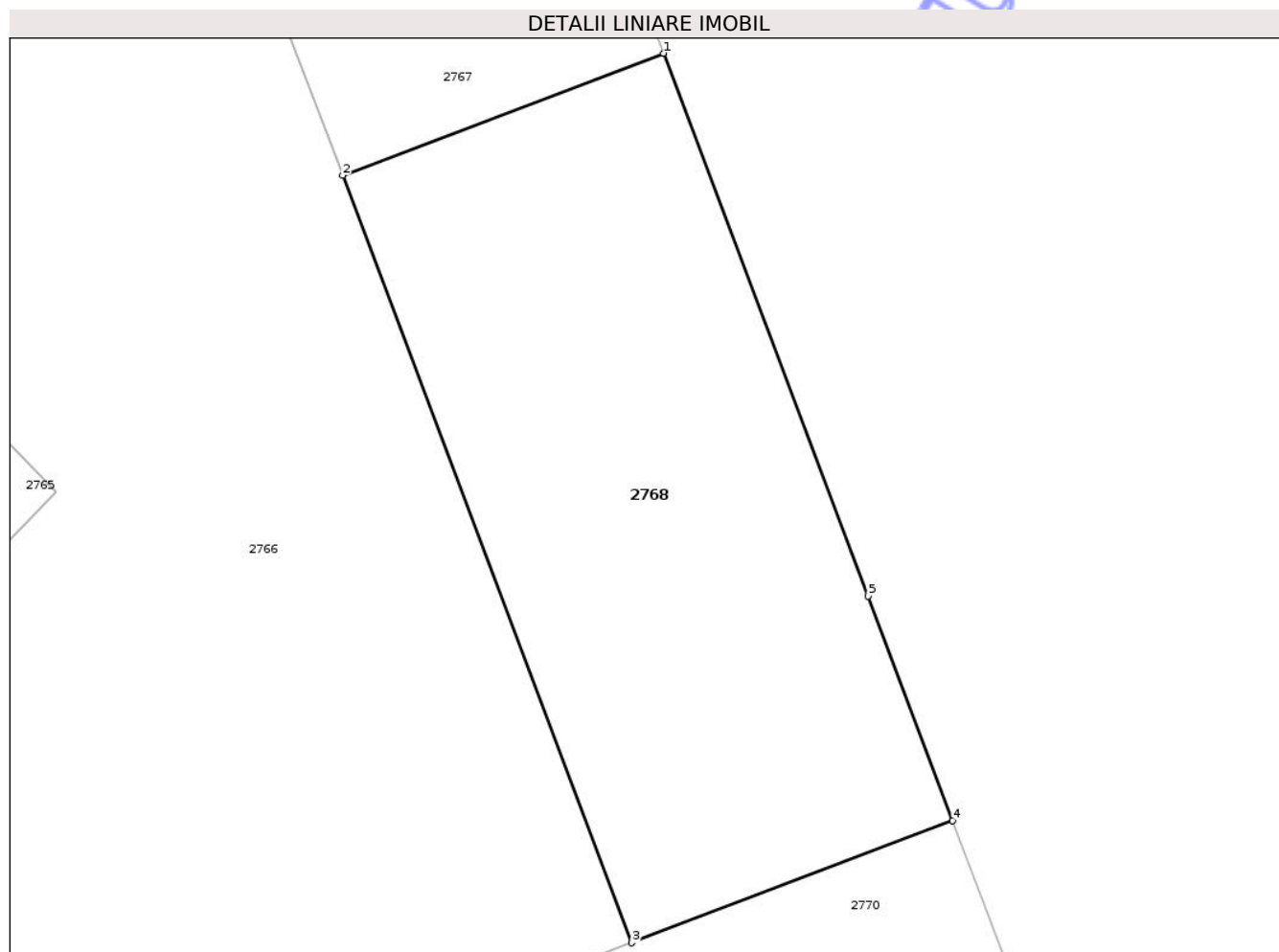
Inscrieri privind dezmembramintele dreptului de proprietate, drepturi reale de garanție și sarcini	Referințe
NU SUNT	

## Anexa Nr. 1 La Partea I

## Teren

Nr cadastral	Suprafața (mp)*	Observații / Referințe
	700	

\* Suprafața este determinată în planul de proiecție Stereo 70.



## Date referitoare la teren

Crt	Categorie folosință	Intra vilan	Suprafața (mp)	Tarla	Parcelă	Nr. topo	Observații / Referințe
1	curți constructii	NU	700	50	2629	-	

## Lungime Segmente

1) Valorile lungimilor segmentelor sunt obținute din proiecție în plan.

Punct început	X / Y	Punct sfârșit	X / Y	Lungime segment (** (m)
1	430.061,468 511.706,261	2	430.045,465 511.700,178	17.121
2	430.045,465 511.700,178	3	430.059,902 511.661,925	40.887
3	430.059,902 511.661,925	4	430.075,906 511.668,008	17.121
4	430.075,906 511.668,008	5	430.071,68 511.679,206	11.968
5	430.071,68 511.679,206	1	430.061,468 511.706,261	28.918

\*\* Lungimile segmentelor sunt determinate în planul de proiecție Stereo 70 și sunt rotunjite la 1 milimetru.

\*\*\* Distanța dintre puncte este formată din segmente cumulate ce sunt mai mici decât valoarea 1 milimetru.

Neutilizabil în Circuitul  
Civil



**DATE DESPRE IMOBILUL NR. 2769**

Oficiul de Cadastru și Publicitate Imobiliară SIBIU  
Biroul de Cadastru și Publicitate Imobiliară Medias

**A. Partea I. Descrierea imobilului**

TEREN Extravilan

Adresa: Jud. Sibiu

Nr. Crt	Nr cadastral Nr. topografic	Suprafața* (mp)	Observații / Referințe
A1		4.000	Sector cadastral:44 Teren neimprejmuit;

**B. Partea II. Proprietari și acte**

Inscrieri privitoare la dreptul de proprietate și alte drepturi reale		Referințe
/		
Act Normativ nr. 7, din 13/03/1996 emis de PARLAMENTUL ROMÂNIEI (lege);		
B1	Intabulare, drept de PROPRIETATE, dobândit prin Lege, cota actuala 1/1 1) NEIDENTIFICAT NEIDENTIFICAT	A1
B2	Se noteaza mențiunea de proprietar neidentificat	A1

**C. Partea III. SARCINI .**

Inscrieri privind dezmembramintele dreptului de proprietate, drepturi reale de garanție și sarcini	Referințe
NU SUNT	

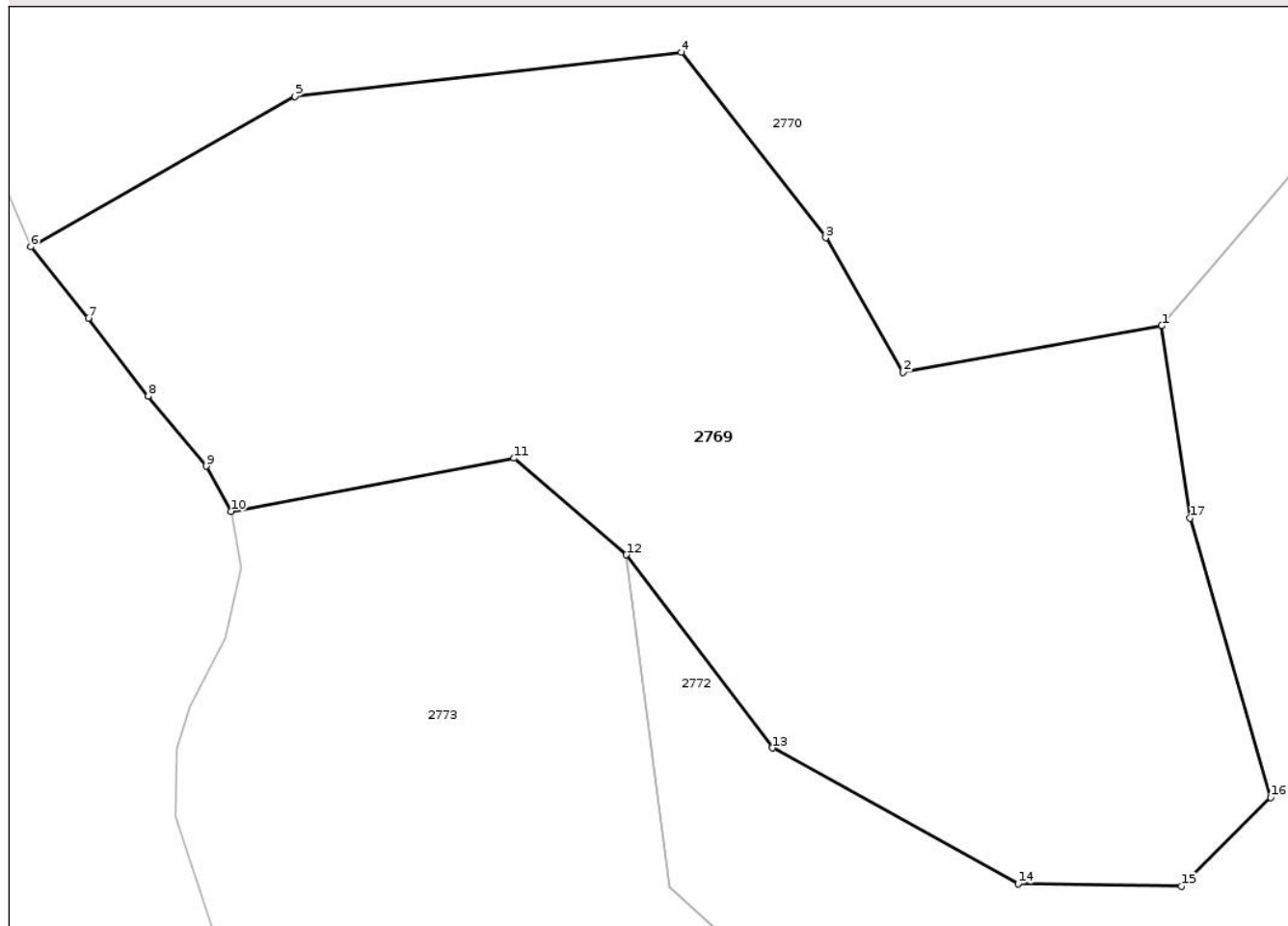
## Anexa Nr. 1 La Partea I

## Teren

Nr cadastral	Suprafața (mp)*	Observații / Referințe
	4.000	

\* Suprafața este determinată în planul de proiecție Stereo 70.

## DETALII LINIARE IMOBIL



## Date referitoare la teren

Crt	Categorie folosință	Intra vilan	Suprafața (mp)	Tarla	Parcelă	Nr. topo	Observații / Referințe
1	padure	NU	4.000	50	2623	-	tufariș

## Lungime Segmente

1) Valorile lungimilor segmentelor sunt obținute din proiecție în plan.

Punct început	X / Y	Punct sfârșit	X / Y	Lungime segment (** (m)
1	430.104,197 511.505,663	2	430.081,263 511.501,545	23.3
2	430.081,263 511.501,545	3	430.074,432 511.513,452	13.728
3	430.074,432 511.513,452	4	430.061,635 511.529,864	20.811
4	430.061,635 511.529,864	5	430.027,419 511.525,97	34.437
5	430.027,419 511.525,97	6	430.004,037 511.512,671	26.9

Punct început	X / Y	Punct sfârșit	X / Y	Lungime segment (** (m)
6	430.004,037 511.512,671	7	430.009,16 511.506,345	8.14
7	430.009,16 511.506,345	8	430.014,433 511.499,417	8.706
8	430.014,433 511.499,417	9	430.019,556 511.493,242	8.023
9	430.019,556 511.493,242	10	430.021,79 511.489,251	4.574
10	430.021,79 511.489,251	11	430.046,832 511.493,938	25.477
11	430.046,832 511.493,938	12	430.056,769 511.485,388	13.109
12	430.056,769 511.485,388	13	430.069,71 511.468,288	21.445
13	430.069,71 511.468,288	14	430.091,466 511.456,258	24.861
14	430.091,466 511.456,258	15	430.105,927 511.456,059	14.463
15	430.105,927 511.456,059	16	430.113,847 511.463,897	11.142
16	430.113,847 511.463,897	17	430.106,683 511.488,623	25.743
17	430.106,683 511.488,623	1	430.104,197 511.505,663	17.22

\*\* Lungimile segmentelor sunt determinate în planul de proiecție Stereo 70 și sunt rotunjite la 1 milimetru.

\*\*\* Distanța dintre puncte este formată din segmente cumulate ce sunt mai mici decât valoarea 1 milimetru.



**DATE DESPRE IMOBILUL NR. 2770**

Oficiul de Cadastru și Publicitate Imobiliară SIBIU  
Biroul de Cadastru și Publicitate Imobiliară Medias

**A. Partea I. Descrierea imobilului**

TEREN Extravilan

Adresa: Jud. Sibiu

Nr. Crt	Nr cadastral Nr. topografic	Suprafața* (mp)	Observații / Referințe
A1		10.900	Sector cadastral:44 Teren neimprejmit;

**B. Partea II. Proprietari și acte**

Inscrieri privitoare la dreptul de proprietate și alte drepturi reale	Referințe
/	
Act Administrativ nr. 213/40, din 04/10/1994 emis de CJPSDDPAT SIBIU (titlu de proprietate);	
B1	A1
Intabulare, drept de PROPRIETATE, dobandit prin Reconstituire, cota actuala 1/1 1) TARÎTE IOAN	

**C. Partea III. SARCINI .**

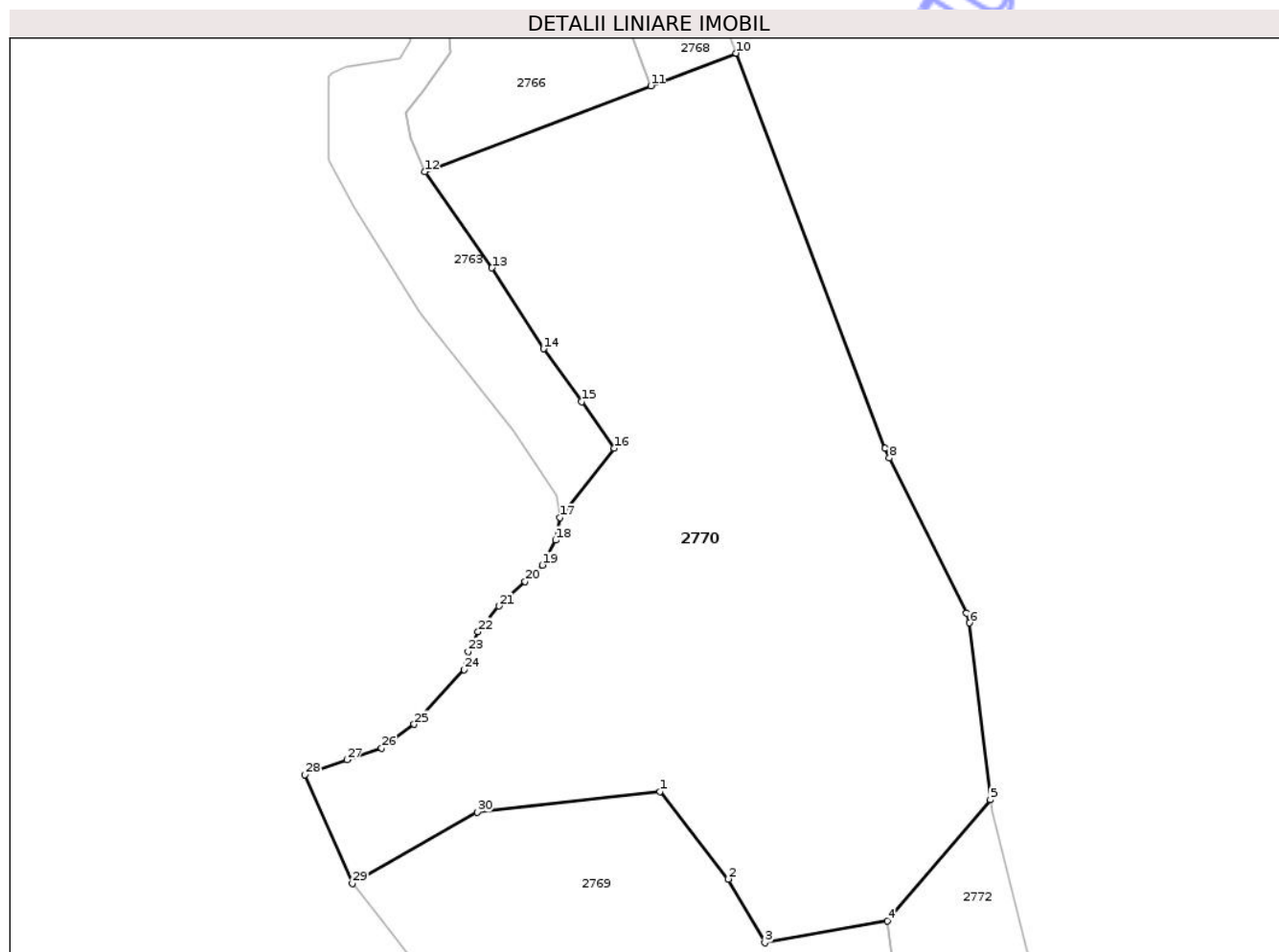
Inscrieri privind dezmembramintele dreptului de proprietate, drepturi reale de garanție și sarcini	Referințe
NU SUNT	

## Anexa Nr. 1 La Partea I

## Teren

Nr cadastral	Suprafața (mp)*	Observații / Referințe
	10.900	

\* Suprafața este determinată în planul de proiecție Stereo 70.



## Date referitoare la teren

Crt	Categorie folosință	Intra vilan	Suprafața (mp)	Tarla	Parcelă	Nr. topo	Observații / Referințe
1	arabil	NU	10.900	50	2626	-	

## Lungime Segmente

1) Valorile lungimilor segmentelor sunt obținute din proiecție în plan.

Punct început	X / Y	Punct sfârșit	X / Y	Lungime segment (** (m)
1	430.061,635 511.529,864	2	430.074,432 511.513,452	20.811
3	430.081,263 511.501,545	4	430.104,197 511.505,663	23.3
5	430.123,483 511.528,314	6	430.119,628 511.561,418	33.328
7	430.119,065 511.563,306	8	430.104,607 511.592,251	32.356
9	430.103,807 511.594,082	10	430.075,906 511.668,008	79.017

Punct început	X / Y	Punct sfârșit	X / Y	Lungime segment (** (m)
2	430.074,432 511.513,452	3	430.081,263 511.501,545	13.728
4	430.104,197 511.505,663	5	430.123,483 511.528,314	29.749
6	430.119,628 511.561,418	7	430.119,065 511.563,306	1.97
8	430.104,607 511.592,251	9	430.103,807 511.594,082	1.997
10	430.075,906 511.668,008	11	430.059,902 511.661,925	17.121

Punct început	X / Y	Punct sfârșit	X / Y	Lungime segment (** (m)	Punct început	X / Y	Punct sfârșit	X / Y	Lungime segment (** (m)
11	430.059,902 511.661,925	12	430.017,572 511.645,833	45.286	12	430.017,572 511.645,833	13	430.030,171 511.627,849	21.959
13	430.030,171 511.627,849	14	430.039,829 511.612,701	17.965	14	430.039,829 511.612,701	15	430.046,957 511.602,791	12.208
15	430.046,957 511.602,791	16	430.053,056 511.594,111	10.608	16	430.053,056 511.594,111	17	430.042,941 511.581,11	16.473
17	430.042,941 511.581,11	18	430.042,083 511.576,898	4.299	18	430.042,083 511.576,898	19	430.039,567 511.572,212	5.319
19	430.039,567 511.572,212	20	430.036,365 511.569,126	4.447	20	430.036,365 511.569,126	21	430.031,449 511.564,554	6.713
21	430.031,449 511.564,554	22	430.027,561 511.559,754	6.177	22	430.027,561 511.559,754	23	430.025,674 511.556,039	4.167
23	430.025,674 511.556,039	24	430.024,988 511.552,668	3.44	24	430.024,988 511.552,668	25	430.015,615 511.542,433	13.878
25	430.015,615 511.542,433	26	430.009,512 511.537,996	7.545	26	430.009,512 511.537,996	27	430.003,038 511.535,777	6.844
27	430.003,038 511.535,777	28	429.995,177 511.533,004	8.336	28	429.995,177 511.533,004	29	430.004,037 511.512,671	22.18
29	430.004,037 511.512,671	30	430.027,419 511.525,97	26.9	30	430.027,419 511.525,97	1	430.061,635 511.529,864	34.437

\*\* Lungimile segmentelor sunt determinate în planul de proiecție Stereo 70 și sunt rotunjite la 1 milimetru.

\*\*\* Distanța dintre puncte este formată din segmente cumulate ce sunt mai mici decât valoarea 1 milimetru.



**DATE DESPRE IMOBILUL NR. 2771**

Oficiul de Cadastru și Publicitate Imobiliară SIBIU  
Biroul de Cadastru și Publicitate Imobiliară Medias

**A. Partea I. Descrierea imobilului**

TEREN Extravilan

Adresa: Jud. Sibiu

Nr. Crt	Nr cadastral Nr. topografic	Suprafața* (mp)	Observații / Referințe
A1		19.000	Sector cadastral:44 Teren neimprejmuit;

**B. Partea II. Proprietari și acte**

Inscrieri privitoare la dreptul de proprietate și alte drepturi reale		Referințe
/		
Act Normativ nr. 7, din 13/03/1996 emis de PARLAMENTUL ROMÂNIEI (lege);		
B1	Intabulare, drept de PROPRIETATE, dobândit prin Lege, cota actuala 1/1 1) NEIDENTIFICAT NEIDENTIFICAT	A1
B2	Se noteaza mențiunea de proprietar neidentificat	A1

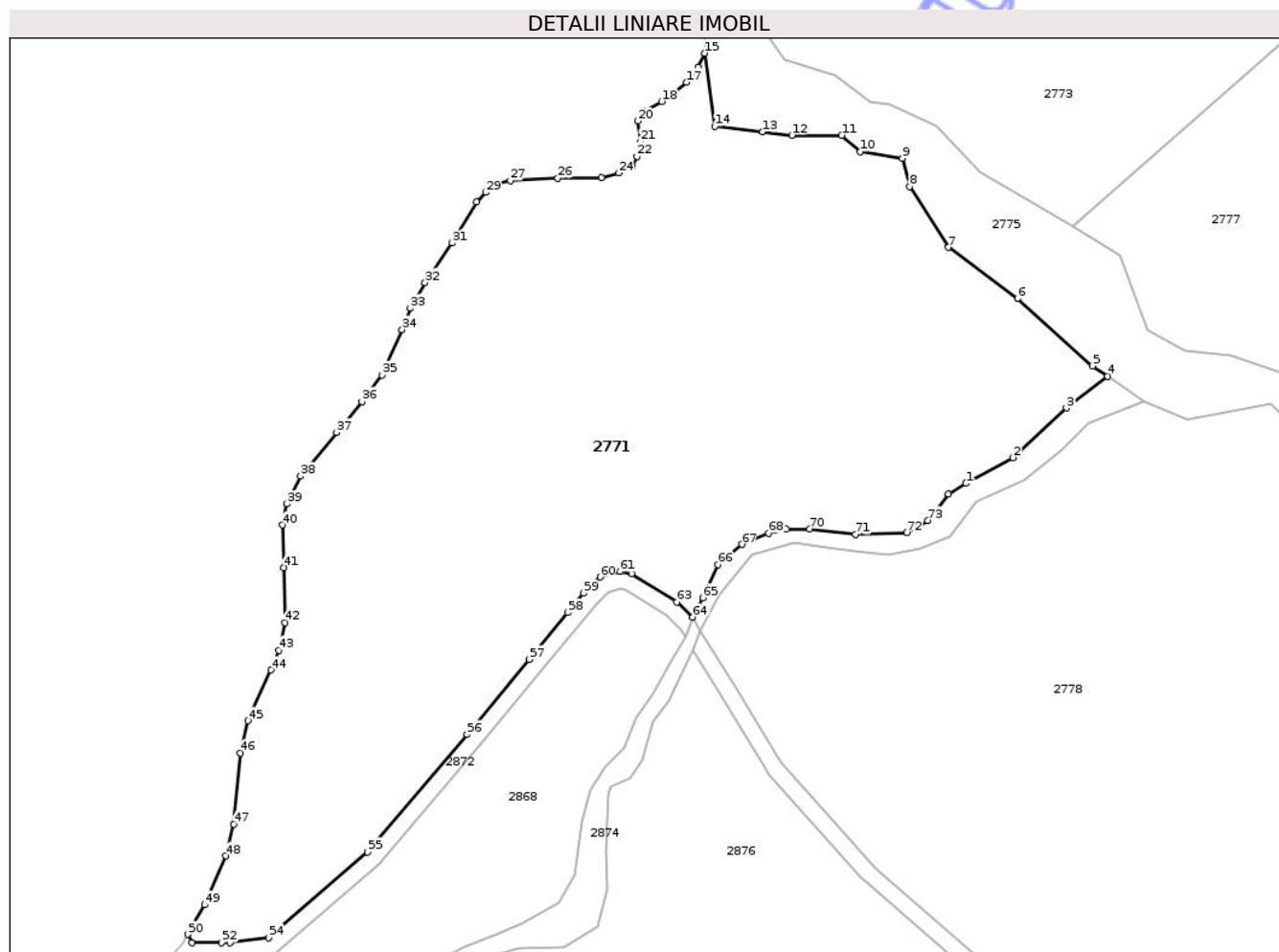
**C. Partea III. SARCINI .**

Inscrieri privind dezmembramintele dreptului de proprietate, drepturi reale de garanție și sarcini	Referințe
NU SUNT	

**Teren**

Nr cadastral	Suprafața (mp)*	Observații / Referințe
	19.000	

\* Suprafața este determinată în planul de proiecție Stereo 70.



**Date referitoare la teren**

Crt	Categorie folosință	Intra vilan	Suprafața (mp)	Tarla	Parcelă	Nr. topo	Observații / Referințe
1	pasune	NU	19.000	50	2638	-	

**Lungime Segmente**

1) Valorile lungimilor segmentelor sunt obținute din proiecție în plan.

Punct început	X / Y	Punct sfârșit	X / Y	Lungime segment
1	430.199,64 511.116,12	2	430.211,0 511.122,294	12.93
2	430.211,0 511.122,294	3	430.223,892 511.134,296	17.61
3	430.223,892 511.134,296	4	430.233,839 511.141,956	12.55
4	430.233,839 511.141,956	5	430.230,152 511.144,484	4.47
5	430.230,152 511.144,484	6	430.212,07 511.160,669	24.26
6	430.212,07 511.160,669	7	430.195,38 511.173,061	20.78
7	430.195,38 511.173,061	8	430.186,023 511.187,729	17.39
8	430.186,023 511.187,729	9	430.184,252 511.194,557	7.054
9	430.184,252 511.194,557	10	430.174,137 511.196,2	10.24
10	430.174,137 511.196,2	11	430.169,585 511.200,12	6.007
11	430.169,585 511.200,12	12	430.157,573 511.200,12	12.01
12	430.157,573 511.200,12	13	430.150,494 511.200,957	7.128
13	430.150,494 511.200,957	14	430.138,985 511.202,27	11.58
14	430.138,985 511.202,27	15	430.136,581 511.219,924	17.81
15	430.136,581 511.219,924	16	430.134,872 511.216,569	3.765
16	430.134,872 511.216,569	17	430.132,187 511.212,908	4.54
17	430.132,187 511.212,908	18	430.126,138 511.208,281	7.616
18	430.126,138 511.208,281	19	430.122,171 511.206,024	4.564

Punct început	X / Y	Punct sfârșit	X / Y	Lungime segment	Punct început	X / Y	Punct sfârșit	X / Y	Lungime segment	Punct început	X / Y	Punct sfârșit	X / Y	Lungime segment
19	430.122,171 511.206,024	20	430.120,34 511.203,584	3.051	20	430.120,34 511.203,584	21	430.121,011 511.198,521	5.107	21	430.121,011 511.198,521	22	430.120,157 511.195,043	3.581
22	430.120,157 511.195,043	23	430.118,997 511.192,603	2.702	23	430.118,997 511.192,603	24	430.115,762 511.191,017	3.603	24	430.115,762 511.191,017	25	430.111,612 511.189,858	4.309
25	430.111,612 511.189,858	26	430.100,992 511.189,736	10.621	26	430.100,992 511.189,736	27	430.089,578 511.189,187	11.427	27	430.089,578 511.189,187	28	430.085,916 511.188,272	3.775
28	430.085,916 511.188,272	29	430.083,597 511.186,319	3.032	29	430.083,597 511.186,319	30	430.081,4 511.184,001	3.194	30	430.081,4 511.184,001	31	430.075,529 511.174,093	11.517
31	430.075,529 511.174,093	32	430.068,998 511.164,576	11.542	32	430.068,998 511.164,576	33	430.065,397 511.158,414	7.137	33	430.065,397 511.158,414	34	430.063,444 511.153,229	5.541
34	430.063,444 511.153,229	35	430.058,547 511.142,272	12.002	35	430.058,547 511.142,272	36	430.053,725 511.135,866	8.018	36	430.053,725 511.135,866	37	430.047,622 511.128,424	9.624
37	430.047,622 511.128,424	38	430.038,938 511.117,839	13.691	38	430.038,938 511.117,839	39	430.035,521 511.111,128	7.531	39	430.035,521 511.111,128	40	430.034,483 511.106,065	5.168
40	430.034,483 511.106,065	41	430.034,849 511.095,816	10.256	41	430.034,849 511.095,816	42	430.035,142 511.082,482	13.337	42	430.035,142 511.082,482	43	430.033,616 511.075,833	6.822
43	430.033,616 511.075,833	44	430.031,785 511.071,074	5.099	44	430.031,785 511.071,074	45	430.026,18 511.058,832	13.464	45	430.026,18 511.058,832	46	430.024,385 511.051,033	8.003
46	430.024,385 511.051,033	47	430.022,775 511.033,887	17.221	47	430.022,775 511.033,887	48	430.020,793 511.026,212	7.927	48	430.020,793 511.026,212	49	430.015,772 511.014,401	12.834
49	430.015,772 511.014,401	50	430.011,656 511.007,272	8.232	50	430.011,656 511.007,272	51	430.012,672 511.005,305	2.214	51	430.012,672 511.005,305	52	430.019,863 511.005,243	7.191
52	430.019,863 511.005,243	53	430.021,862 511.005,274	1.999	53	430.021,862 511.005,274	54	430.031,258 511.006,492	9.474	54	430.031,258 511.006,492	55	430.055,138 511.027,157	31.579
55	430.055,138 511.027,157	56	430.079,139 511.055,526	37.16	56	430.079,139 511.055,526	57	430.094,167 511.073,64	23.537	57	430.094,167 511.073,64	58	430.103,409 511.084,909	14.573
58	430.103,409 511.084,909	59	430.107,265 511.089,562	6.044	59	430.107,265 511.089,562	60	430.111,241 511.093,522	5.611	60	430.111,241 511.093,522	61	430.116,054 511.094,834	4.988
61	430.116,054 511.094,834	62	430.118,826 511.094,312	2.821	62	430.118,826 511.094,312	63	430.129,787 511.087,494	12.908	63	430.129,787 511.087,494	64	430.133,605 511.083,838	5.286
64	430.133,605 511.083,838	65	430.136,022 511.088,51	5.259	65	430.136,022 511.088,51	66	430.139,776 511.096,511	8.838	66	430.139,776 511.096,511	67	430.145,506 511.101,401	7.532
67	430.145,506 511.101,401	68	430.151,976 511.104,068	6.999	68	430.151,976 511.104,068	69	430.156,224 511.105,056	4.361	69	430.156,224 511.105,056	70	430.161,904 511.105,105	5.68
70	430.161,904 511.105,105	71	430.172,968 511.103,821	11.138	71	430.172,968 511.103,821	72	430.185,316 511.104,266	12.356	72	430.185,316 511.104,266	73	430.190,404 511.107,18	5.863
73	430.190,404 511.107,18	74	430.195,392 511.113,502	8.053	74	430.195,392 511.113,502	1	430.199,64 511.116,12	4.99					

\*\* Lungimile segmentelor sunt determinate în planul de proiecție Stereo 70 și sunt rotunjite la 1 milimetru.

\*\*\* Distanța dintre puncte este formată din segmente cumulate ce sunt mai mici decât valoarea 1 milimetru.



**DATE DESPRE IMOBILUL NR. 2772**

Oficiul de Cadastru și Publicitate Imobiliară SIBIU  
Biroul de Cadastru și Publicitate Imobiliară Medias

**A. Partea I. Descrierea imobilului**

TEREN Extravilan

Adresa: Jud. Sibiu

Nr. Crt	Nr cadastral Nr. topografic	Suprafața* (mp)	Observații / Referințe
A1		3.000	Sector cadastral:44 Teren neimprejmuit;

**B. Partea II. Proprietari și acte**

Inscrieri privitoare la dreptul de proprietate și alte drepturi reale		Referințe
/		
Act Normativ nr. 7, din 13/03/1996 emis de PARLAMENTUL ROMÂNIEI (lege);		
B1	Intabulare, drept de PROPRIETATE, dobândit prin Lege, cota actuala 1/1 1) NEIDENTIFICAT NEIDENTIFICAT	A1
B2	Se noteaza mențiunea de proprietar neidentificat	A1

**C. Partea III. SARCINI .**

Inscrieri privind dezmembramintele dreptului de proprietate, drepturi reale de garanție și sarcini	Referințe
NU SUNT	

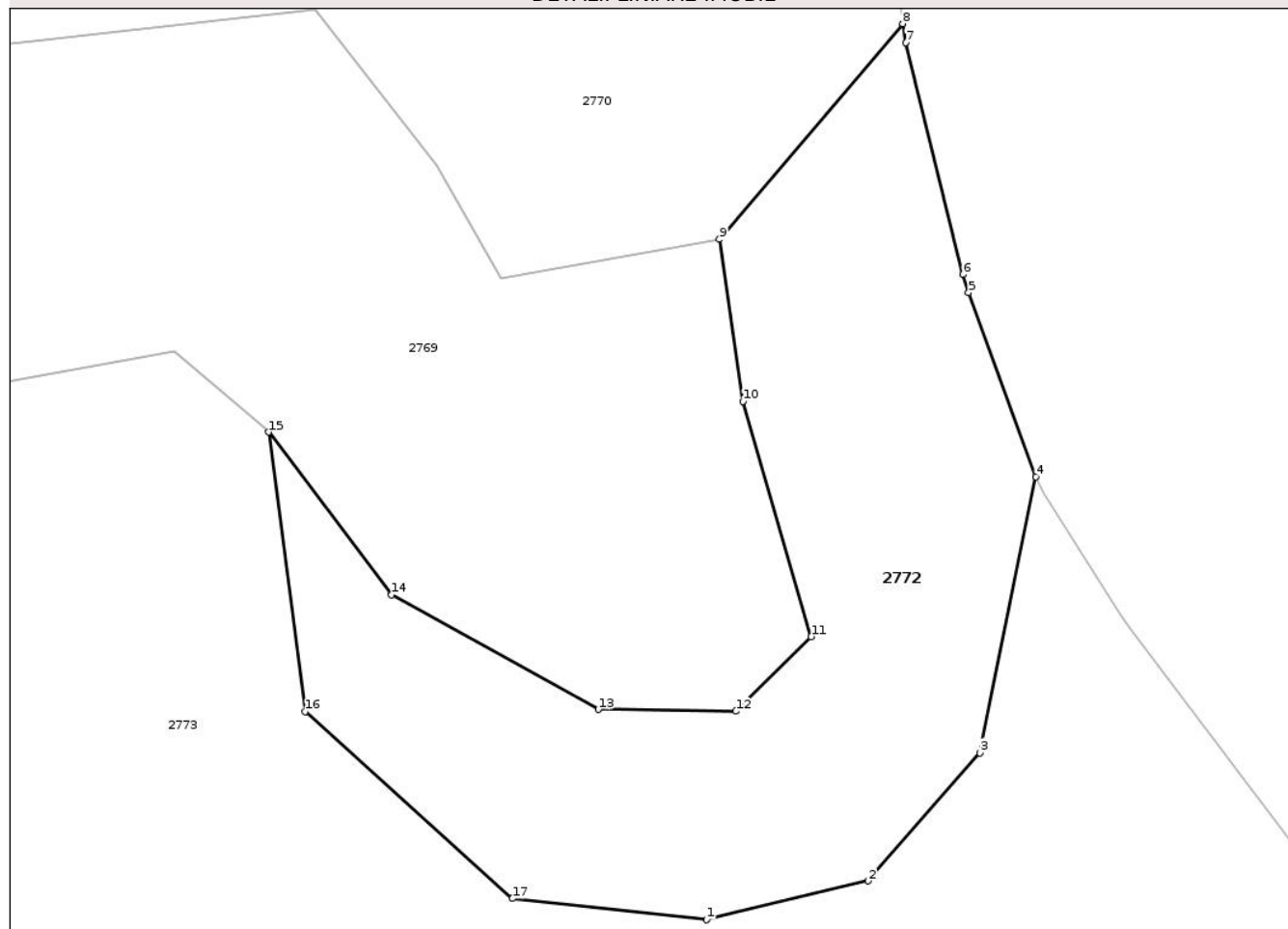
## Anexa Nr. 1 La Partea I

## Teren

Nr cadastral	Suprafața (mp)*	Observații / Referințe
	3.000	

\* Suprafața este determinată în planul de proiecție Stereo 70.

## DETALII LINIARE IMOBIL



## Date referitoare la teren

Crt	Categorie folosință	Intra vilan	Suprafața (mp)	Tarla	Parcelă	Nr. topo	Observații / Referințe
1	faneata	NU	3.000	50	2622	-	

## Lungime Segmente

1) Valorile lungimilor segmentelor sunt obținute din proiecție în plan.

Punct început	X / Y	Punct sfârșit	X / Y	Lungime segment (** (m)
1	430.102,856 511.434,154	2	430.119,861 511.438,231	17.487
2	430.119,861 511.438,231	3	430.131,596 511.451,681	17.85
3	430.131,596 511.451,681	4	430.137,508 511.480,709	29.624
4	430.137,508 511.480,709	5	430.130,413 511.500,051	20.602
5	430.130,413 511.500,051	6	430.129,83 511.501,961	1.997

Punct început	X / Y	Punct sfârșit	X / Y	Lungime segment (** (m)
6	430.129,83 511.501,961	7	430.123,837 511.526,349	25.114
7	430.123,837 511.526,349	8	430.123,483 511.528,314	1.996
8	430.123,483 511.528,314	9	430.104,197 511.505,663	29.749
9	430.104,197 511.505,663	10	430.106,683 511.488,623	17.22
10	430.106,683 511.488,623	11	430.113,847 511.463,897	25.743
11	430.113,847 511.463,897	12	430.105,927 511.456,059	11.142
12	430.105,927 511.456,059	13	430.091,466 511.456,258	14.463
13	430.091,466 511.456,258	14	430.069,71 511.468,288	24.861
14	430.069,71 511.468,288	15	430.056,769 511.485,388	21.445
15	430.056,769 511.485,388	16	430.060,612 511.456,013	29.625
16	430.060,612 511.456,013	17	430.082,421 511.436,371	29.35
17	430.082,421 511.436,371	1	430.102,856 511.434,154	20.555

\*\* Lungimile segmentelor sunt determinate în planul de proiecție Stereo 70 și sunt rotunjite la 1 milimetru.

\*\*\* Distanța dintre puncte este formată din segmente cumulate ce sunt mai mici decât valoarea 1 milimetru.



**DATE DESPRE IMOBILUL NR. 2773**

Oficiul de Cadastru și Publicitate Imobiliară SIBIU  
Biroul de Cadastru și Publicitate Imobiliară Medias

**A. Partea I. Descrierea imobilului**

TEREN Extravilan

Adresa: Jud. Sibiu

Nr. Crt	Nr cadastral Nr. topografic	Suprafața* (mp)	Observații / Referințe
A1		36.800	Sector cadastral:44 Teren neimprejmuit;

**B. Partea II. Proprietari și acte**

Inscrieri privitoare la dreptul de proprietate și alte drepturi reale		Referințe
/		
Act Normativ nr. 7, din 13/03/1996 emis de PARLAMENTUL ROMÂNIEI (lege);		
B1	Intabulare, drept de PROPRIETATE, dobândit prin Lege, cota actuala 1/1 1) NEIDENTIFICAT NEIDENTIFICAT	A1
B2	Se noteaza mențiunea de proprietar neidentificat	A1

**C. Partea III. SARCINI .**

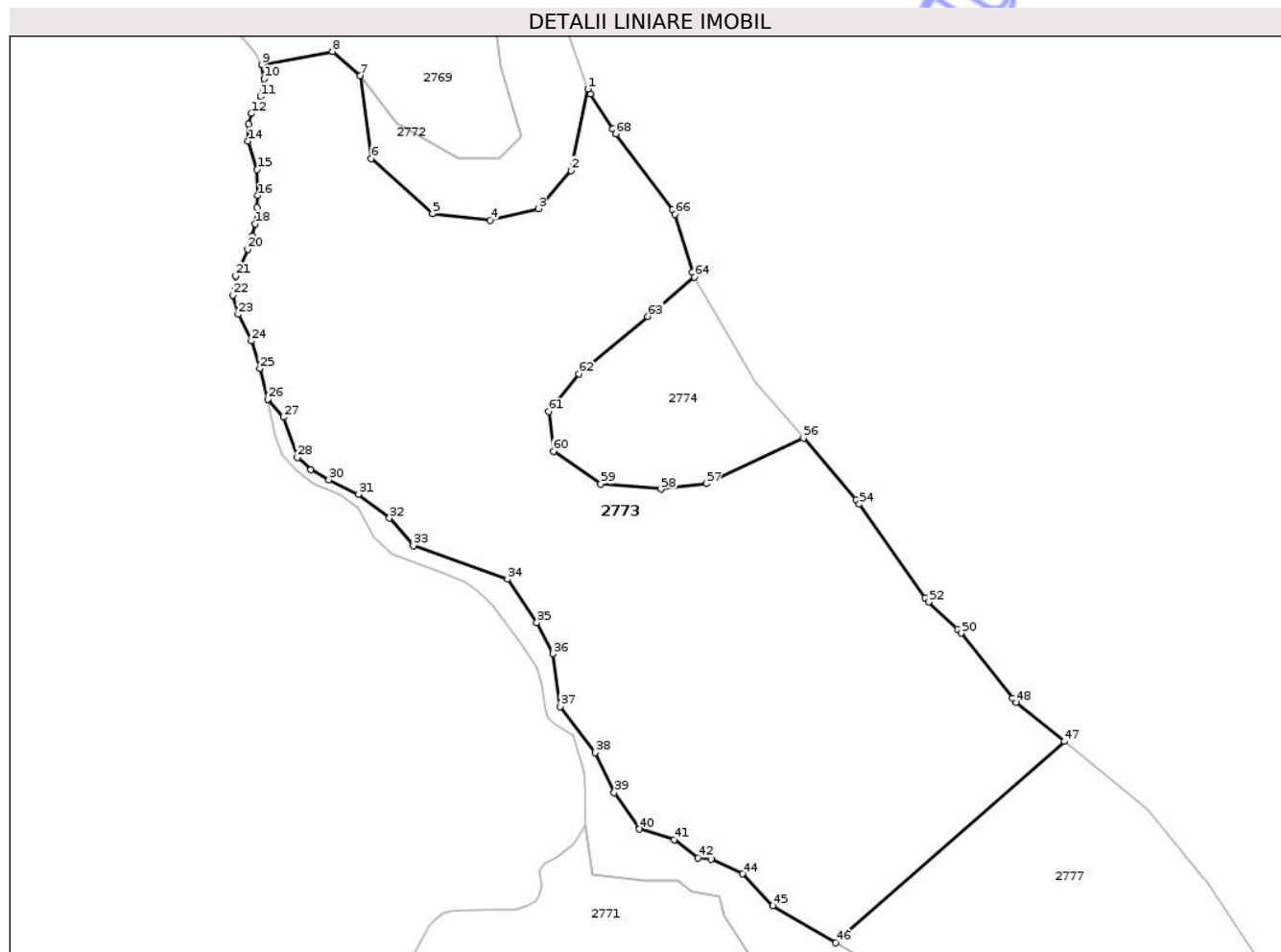
Inscrieri privind dezmembramintele dreptului de proprietate, drepturi reale de garanție și sarcini	Referințe
NU SUNT	

## Anexa Nr. 1 La Partea I

## Teren

Nr cadastral	Suprafața (mp)*	Observații / Referințe
	36.800	

\* Suprafața este determinată în planul de proiecție Stereo 70.



## Date referitoare la teren

Crt	Categorie folosință	Intravilan	Suprafața (mp)	Tarla	Parcelă	Nr. topo	Observații / Referințe
1	faneata	NU	36.800	50	2633/2	-	

## Lungime Segmente

1) Valorile lungimilor segmentelor sunt obținute din proiecție în plan.

Punct început	X / Y	Punct sfârșit	X / Y	Lungime segment	Punct început	X / Y	Punct sfârșit	X / Y	Lungime segment	Punct început	X / Y	Punct sfârșit	X / Y	Lungime segment
1	430.137,508 511.480,709	2	430.131,596 511.451,681	29.624	2	430.131,596 511.451,681	3	430.119,861 511.438,231	17.857	3	430.119,861 511.438,231	4	430.102,856 511.434,154	17.487
4	430.102,856 511.434,154	5	430.082,421 511.436,371	20.555	5	430.082,421 511.436,371	6	430.060,612 511.456,013	29.355	6	430.060,612 511.456,013	7	430.056,769 511.485,388	29.625
7	430.056,769 511.485,388	8	430.046,832 511.493,938	13.109	8	430.046,832 511.493,938	9	430.021,79 511.489,251	25.477	9	430.021,79 511.489,251	10	430.022,639 511.484,263	5.06
10	430.022,639 511.484,263	11	430.021,267 511.477,962	6.449	11	430.021,267 511.477,962	12	430.018,106 511.471,978	6.768	12	430.018,106 511.471,978	13	430.016,953 511.468,186	3.963
13	430.016,953 511.468,186	14	430.016,842 511.462,165	6.022	14	430.016,842 511.462,165	15	430.020,143 511.452,074	10.617	15	430.020,143 511.452,074	16	430.020,308 511.442,843	9.232
16	430.020,308 511.442,843	17	430.019,955 511.438,639	4.219	17	430.019,955 511.438,639	18	430.019,412 511.432,839	5.825	18	430.019,412 511.432,839	19	430.018,378 511.428,517	4.444

Punct început	X / Y	Punct sfârșit	X / Y	Lungime segment	Punct început	X / Y	Punct sfârșit	X / Y	Lungime segment	Punct început	X / Y	Punct sfârșit	X / Y	Lungime segment
19	430.018,378 511.428,517	20	430.016,851 511.423,82	4.939	20	430.016,851 511.423,82	21	430.012,544 511.414,423	10.337	21	430.012,544 511.414,423	22	430.011,582 511.407,592	6.898
22	430.011,582 511.407,592	23	430.013,314 511.400,762	7.046	23	430.013,314 511.400,762	24	430.018,03 511.391,334	10.542	24	430.018,03 511.391,334	25	430.021,11 511.381,522	10.284
25	430.021,11 511.381,522	26	430.023,998 511.370,651	11.248	26	430.023,998 511.370,651	27	430.029,579 511.364,324	8.437	27	430.029,579 511.364,324	28	430.034,343 511.349,992	15.103
28	430.034,343 511.349,992	29	430.039,243 511.345,646	6.55	29	430.039,243 511.345,646	30	430.045,565 511.342,01	7.293	30	430.045,565 511.342,01	31	430.056,117 511.337,013	11.676
31	430.056,117 511.337,013	32	430.067,042 511.328,516	13.84	32	430.067,042 511.328,516	33	430.075,539 511.318,805	12.904	33	430.075,539 511.318,805	34	430.108,983 511.306,899	35.5
34	430.108,983 511.306,899	35	430.119,352 511.291,473	18.587	35	430.119,352 511.291,473	36	430.125,174 511.280,448	12.468	36	430.125,174 511.280,448	37	430.127,703 511.261,734	18.884
37	430.127,703 511.261,734	38	430.140,078 511.245,39	20.5	38	430.140,078 511.245,39	39	430.146,78 511.231,228	15.668	39	430.146,78 511.231,228	40	430.155,776 511.218,282	15.765
40	430.155,776 511.218,282	41	430.168,085 511.214,586	12.852	41	430.168,085 511.214,586	42	430.176,58 511.208,164	10.649	42	430.176,58 511.208,164	43	430.181,142 511.207,586	4.598
43	430.181,142 511.207,586	44	430.192,381 511.202,398	12.379	44	430.192,381 511.202,398	45	430.203,009 511.191,2	15.438	45	430.203,009 511.191,2	46	430.225,391 511.178,02	25.975
46	430.225,391 511.178,02	47	430.306,54 511.249,402	108.077	47	430.306,54 511.249,402	48	430.289,567 511.263,202	21.876	48	430.289,567 511.263,202	49	430.288,172 511.264,618	1.988
49	430.288,172 511.264,618	50	430.269,951 511.287,744	29.441	50	430.269,951 511.287,744	51	430.268,607 511.289,218	1.995	51	430.268,607 511.289,218	52	430.258,492 511.298,846	13.965
52	430.258,492 511.298,846	53	430.257,191 511.300,352	1.991	53	430.257,191 511.300,352	54	430.233,826 511.333,468	40.529	54	430.233,826 511.333,468	55	430.232,601 511.335,047	1.998
55	430.232,601 511.335,047	56	430.213,952 511.356,957	28.772	56	430.213,952 511.356,957	57	430.179,527 511.340,803	38.027	57	430.179,527 511.340,803	58	430.163,384 511.338,803	16.266
58	430.163,384 511.338,803	59	430.142,124 511.340,652	21.34	59	430.142,124 511.340,652	60	430.125,255 511.352,206	20.447	60	430.125,255 511.352,206	61	430.123,638 511.366,302	14.189
61	430.123,638 511.366,302	62	430.134,267 511.379,705	17.107	62	430.134,267 511.379,705	63	430.158,762 511.400,059	31.848	63	430.158,762 511.400,059	64	430.175,325 511.413,882	21.573
64	430.175,325 511.413,882	65	430.174,541 511.415,707	1.986	65	430.174,541 511.415,707	66	430.168,491 511.436,177	21.345	66	430.168,491 511.436,177	67	430.167,606 511.437,935	1.968
67	430.167,606 511.437,935	68	430.147,405 511.464,76	33.581	68	430.147,405 511.464,76	69	430.146,27 511.466,405	1.998	69	430.146,27 511.466,405	70	430.138,385 511.478,924	14.795
70	430.138,385 511.478,924	1	430.137,508 511.480,709	1.989										

\*\* Lungimile segmentelor sunt determinate în planul de proiecție Stereo 70 și sunt rotunjite la 1 milimetru.

\*\*\* Distanța dintre puncte este formată din segmente cumulate ce sunt mai mici decât valoarea 1 milimetru.



**DATE DESPRE IMOBILUL NR. 2774**

Oficiul de Cadastru și Publicitate Imobiliară SIBIU  
Biroul de Cadastru și Publicitate Imobiliară Medias

**A. Partea I. Descrierea imobilului**

TEREN Extravilan

Adresa: Jud. Sibiu

Nr. Crt	Nr cadastral Nr. topografic	Suprafața* (mp)	Observații / Referințe
A1		3.897	Sector cadastral:44 Teren neimprejmuit;

**B. Partea II. Proprietari și acte**

Inscrieri privitoare la dreptul de proprietate și alte drepturi reale		Referințe
/		
Act Normativ nr. 7, din 13/03/1996 emis de PARLAMENTUL ROMÂNIEI (lege);		
B1	Intabulare, drept de PROPRIETATE, dobândit prin Lege, cota actuala 1/1 1) NEIDENTIFICAT NEIDENTIFICAT	A1
B2	Se noteaza mențiunea de proprietar neidentificat	A1

**C. Partea III. SARCINI .**

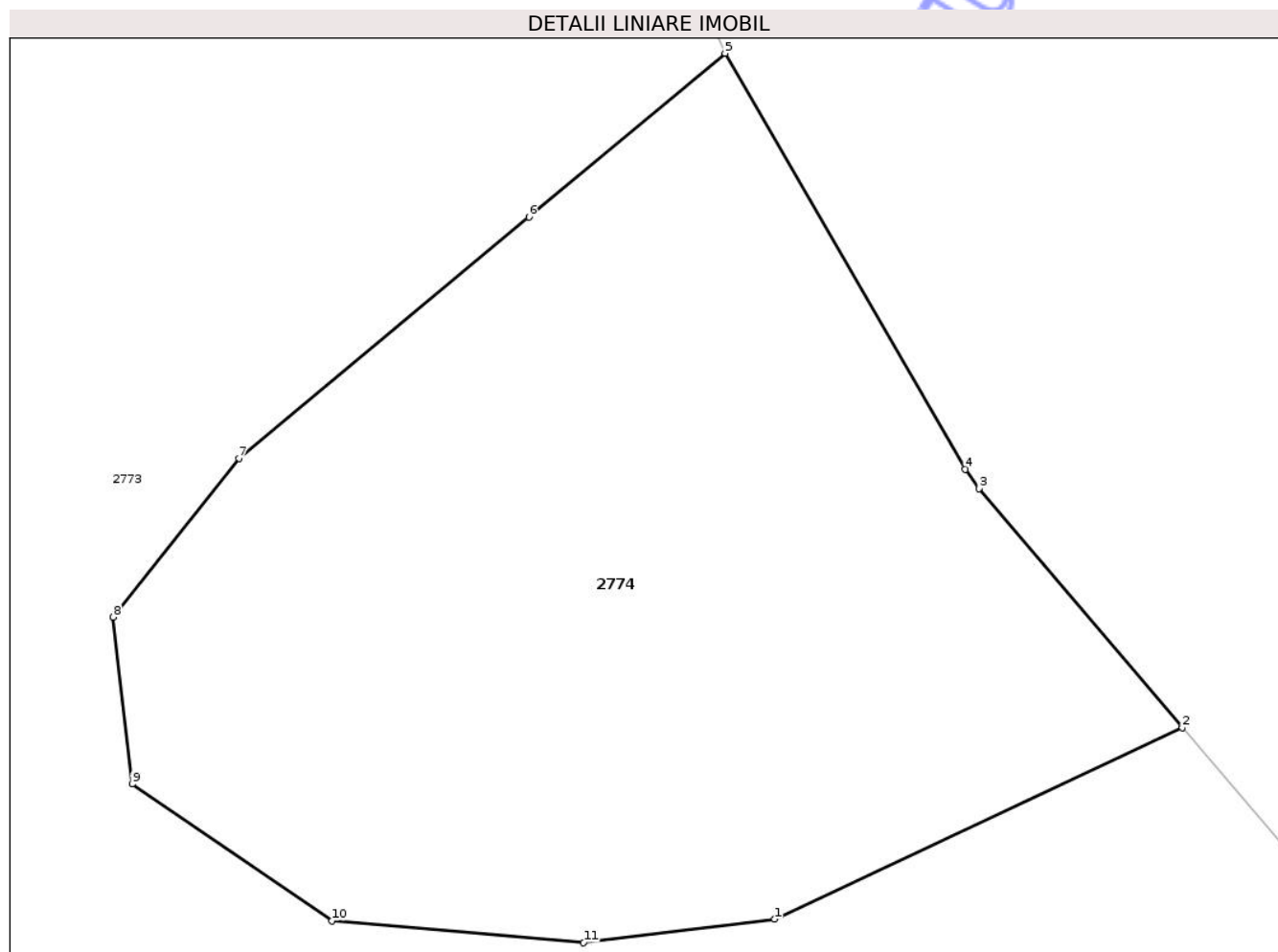
Inscrieri privind dezmembramintele dreptului de proprietate, drepturi reale de garanție și sarcini	Referințe
NU SUNT	

## Anexa Nr. 1 La Partea I

## Teren

Nr cadastral	Suprafața (mp)*	Observații / Referințe
	3.897	

\* Suprafața este determinată în planul de proiecție Stereo 70.



## Date referitoare la teren

Crt	Categorie folosință	Intra vilan	Suprafața (mp)	Tarla	Parcelă	Nr. topo	Observații / Referințe
1	faneata	NU	3.897	50	2621	-	

## Lungime Segmente

1) Valorile lungimilor segmentelor sunt obținute din proiecție în plan.

Punct început	X / Y	Punct sfârșit	X / Y	Lungime segment (** (m)
1	430.179,527 511.340,803	2	430.213,952 511.356,957	38.027
2	430.213,952 511.356,957	3	430.196,78 511.377,132	26.494
3	430.196,78 511.377,132	4	430.195,631 511.378,759	1.992
4	430.195,631 511.378,759	5	430.175,325 511.413,882	40.571
5	430.175,325 511.413,882	6	430.158,762 511.400,059	21.573

Punct început	X / Y	Punct sfârșit	X / Y	Lungime segment (** (m)
6	430.158,762 511.400,059	7	430.134,267 511.379,705	31.848
7	430.134,267 511.379,705	8	430.123,638 511.366,302	17.107
8	430.123,638 511.366,302	9	430.125,255 511.352,206	14.189
9	430.125,255 511.352,206	10	430.142,124 511.340,652	20.447
10	430.142,124 511.340,652	11	430.163,384 511.338,803	21.34
11	430.163,384 511.338,803	1	430.179,527 511.340,803	16.266

\*\* Lungimile segmentelor sunt determinate în planul de proiecție Stereo 70 și sunt rotunjite la 1 milimetru.

\*\*\* Distanța dintre puncte este formată din segmente cumulate ce sunt mai mici decât valoarea 1 milimetru.

Neutilizabil în Circuitul Civil



**DATE DESPRE IMOBILUL NR. 2775**

Oficiul de Cadastru și Publicitate Imobiliară SIBIU  
Biroul de Cadastru și Publicitate Imobiliară Medias

**A. Partea I. Descrierea imobilului**

TEREN Extravilan

Adresa: Jud. Sibiu

Nr. Crt	Nr cadastral Nr. topografic	Suprafața* (mp)	Observații / Referințe
A1		Din acte: 100 Masurata: 6.933	Sector cadastral:44 Teren neimprejmuit;

**B. Partea II. Proprietari și acte**

Inscrieri privitoare la dreptul de proprietate și alte drepturi reale		Referințe
/		
Act Normativ nr. 7, din 13/03/1996 emis de PARLAMENTUL ROMÂNIEI (lege);		
B1	Intabulare, drept de PROPRIETATE, dobandit prin Lege, cota actuala 1/1 1) <b>NEIDENTIFICAT NEIDENTIFICAT</b>	A1
B2	Se noteaza mențiunea de proprietar neidentificat	A1

**C. Partea III. SARCINI .**

Inscrieri privind dezmembramintele dreptului de proprietate, drepturi reale de garanție și sarcini	Referințe
NU SUNT	

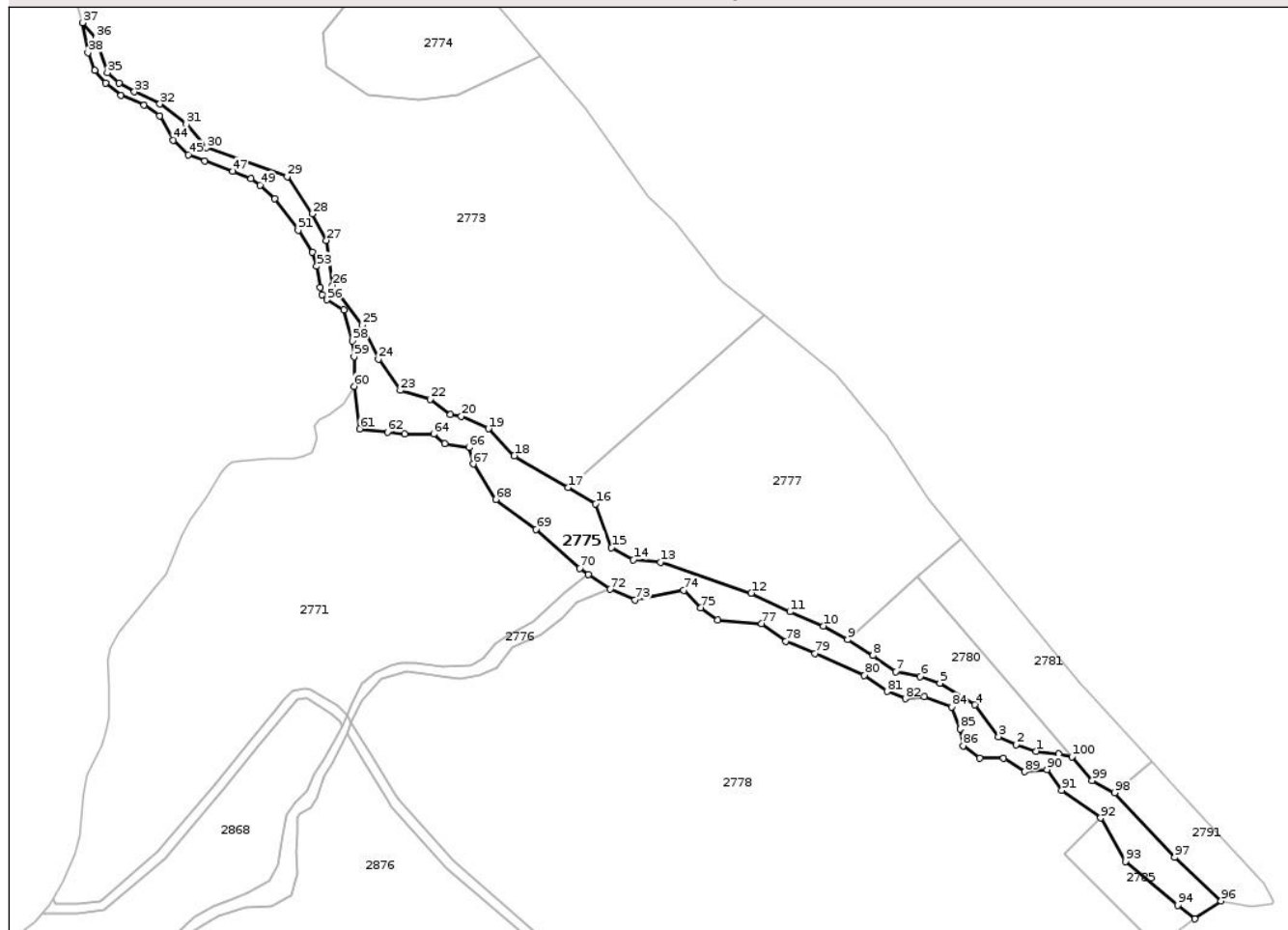
## Anexa Nr. 1 La Partea I

## Teren

Nr cadastral	Suprafața (mp)*	Observații / Referințe
	Din acte: 100 Masurata: 6.933	

\* Suprafața este determinată în planul de proiecție Stereo 70.

## DETALII LINIARE IMOBIL



## Date referitoare la teren

Crt	Categorie folosință	Intra vilan	Suprafața (mp)	Tarla	Parcelă	Nr. topo	Observații / Referințe
1	ape curgătoare	NU	6.933	50	2635	-	pârâu

## Lungime Segmente

1) Valorile lungimilor segmentelor sunt obținute din proiecție în plan.

Punct început	X / Y	Punct sfârșit	X / Y	Lungime segment	Punct început	X / Y	Punct sfârșit	X / Y	Lungime segment	Punct început	X / Y	Punct sfârșit	X / Y	Lungime segment
1	430.419,416 511.068,675	2	430.411,071 511.071,457	8.797	2	430.411,071 511.071,457	3	430.403,864 511.074,744	7.922	3	430.403,864 511.074,744	4	430.394,02 511.087,939	16.46 1
4	430.394,02 511.087,939	5	430.379,597 511.096,89	16.97 5	5	430.379,597 511.096,89	6	430.371,434 511.099,702	8.634	6	430.371,434 511.099,702	7	430.361,161 511.101,598	10.44 7
7	430.361,161 511.101,598	8	430.351,756 511.108,316	11.55 7	8	430.351,756 511.108,316	9	430.341,215 511.114,965	12.46 4	9	430.341,215 511.114,965	10	430.331,336 511.120,576	11.36 1
10	430.331,336 511.120,576	11	430.317,348 511.126,503	15.19 2	11	430.317,348 511.126,503	12	430.301,29 511.134,248	17.82 9	12	430.301,29 511.134,248	13	430.263,626 511.146,959	39.75 1
13	430.263,626 511.146,959	14	430.252,401 511.148,073	11.28	14	430.252,401 511.148,073	15	430.243,378 511.153,088	10.32 3	15	430.243,378 511.153,088	16	430.236,836 511.171,281	19.33 4

Punct început	X / Y	Punct sfârșit	X / Y	Lungime segment	Punct început	X / Y	Punct sfârșit	X / Y	Lungime segment	Punct început	X / Y	Punct sfârșit	X / Y	Lungime segment
16	430.236,836 511.171,281	17	430.225,391 511.178,02	13.281	17	430.225,391 511.178,02	18	430.203,009 511.191,2	25.975	18	430.203,009 511.191,2	19	430.192,381 511.202,398	15.438
19	430.192,381 511.202,398	20	430.181,142 511.207,586	12.379	20	430.181,142 511.207,586	21	430.176,58 511.208,164	4.598	21	430.176,58 511.208,164	22	430.168,085 511.214,586	10.649
22	430.168,085 511.214,586	23	430.155,776 511.218,282	12.852	23	430.155,776 511.218,282	24	430.146,78 511.231,228	15.765	24	430.146,78 511.231,228	25	430.140,078 511.245,39	15.668
25	430.140,078 511.245,39	26	430.127,703 511.261,734	20.5	26	430.127,703 511.261,734	27	430.125,174 511.280,448	18.884	27	430.125,174 511.280,448	28	430.119,352 511.291,473	12.468
28	430.119,352 511.291,473	29	430.108,983 511.306,899	18.587	29	430.108,983 511.306,899	30	430.075,539 511.318,805	35.5	30	430.075,539 511.318,805	31	430.067,042 511.328,516	12.904
31	430.067,042 511.328,516	32	430.056,117 511.337,013	13.84	32	430.056,117 511.337,013	33	430.045,565 511.342,01	11.676	33	430.045,565 511.342,01	34	430.039,243 511.345,646	7.293
34	430.039,243 511.345,646	35	430.034,343 511.349,992	6.55	35	430.034,343 511.349,992	36	430.029,579 511.364,324	15.103	36	430.029,579 511.364,324	37	430.023,998 511.370,651	8.437
37	430.023,998 511.370,651	38	430.026,308 511.358,337	12.529	38	430.026,308 511.358,337	39	430.029,123 511.350,885	7.966	39	430.029,123 511.350,885	40	430.033,55 511.345,691	6.825
40	430.033,55 511.345,691	41	430.039,999 511.340,496	8.281	41	430.039,999 511.340,496	42	430.049,624 511.336,648	10.366	42	430.049,624 511.336,648	43	430.056,072 511.332,126	7.876
43	430.056,072 511.332,126	44	430.061,655 511.321,929	11.625	44	430.061,655 511.321,929	45	430.068,007 511.315,964	8.714	45	430.068,007 511.315,964	46	430.074,648 511.313,271	7.166
46	430.074,648 511.313,271	47	430.086,294 511.309,038	12.391	47	430.086,294 511.309,038	48	430.093,867 511.305,969	8.171	48	430.093,867 511.305,969	49	430.097,654 511.303,319	4.622
49	430.097,654 511.303,319	50	430.103,638 511.297,641	8.249	50	430.103,638 511.297,641	51	430.113,423 511.284,632	16.278	51	430.113,423 511.284,632	52	430.119,407 511.275,623	10.815
52	430.119,407 511.275,623	53	430.121,111 511.269,718	6.146	53	430.121,111 511.269,718	54	430.122,48 511.260,869	8.954	54	430.122,48 511.260,869	55	430.123,465 511.257,841	3.184
55	430.123,465 511.257,841	56	430.125,282 511.255,797	2.735	56	430.125,282 511.255,797	57	430.132,44 511.251,671	8.262	57	430.132,44 511.251,671	58	430.135,971 511.238,713	13.43
58	430.135,971 511.238,713	59	430.136,581 511.232,186	6.555	59	430.136,581 511.232,186	60	430.136,581 511.219,924	12.262	60	430.136,581 511.219,924	61	430.138,985 511.202,27	17.817
61	430.138,985 511.202,27	62	430.150,494 511.200,957	11.583	62	430.150,494 511.200,957	63	430.157,573 511.200,12	7.128	63	430.157,573 511.200,12	64	430.169,585 511.200,12	12.012
64	430.169,585 511.200,12	65	430.174,137 511.196,2	6.007	65	430.174,137 511.196,2	66	430.184,252 511.194,557	10.248	66	430.184,252 511.194,557	67	430.186,023 511.187,729	7.054
67	430.186,023 511.187,729	68	430.195,38 511.173,061	17.398	68	430.195,38 511.173,061	69	430.212,07 511.160,669	20.788	69	430.212,07 511.160,669	70	430.230,152 511.144,484	24.267
70	430.230,152 511.144,484	71	430.233,839 511.141,956	4.47	71	430.233,839 511.141,956	72	430.242,764 511.135,836	10.822	72	430.242,764 511.135,836	73	430.253,156 511.131,477	11.269
73	430.253,156 511.131,477	74	430.273,316 511.135,346	20.527	74	430.273,316 511.135,346	75	430.280,396 511.128,191	10.067	75	430.280,396 511.128,191	76	430.287,28 511.123,001	8.621
76	430.287,28 511.123,001	77	430.305,656 511.121,604	18.429	77	430.305,656 511.121,604	78	430.315,65 511.114,171	12.455	78	430.315,65 511.114,171	79	430.327,768 511.109,206	13.095
79	430.327,768 511.109,206	80	430.348,252 511.100,102	22.416	80	430.348,252 511.100,102	81	430.357,605 511.093,432	11.488	81	430.357,605 511.093,432	82	430.365,162 511.090,419	8.136
82	430.365,162 511.090,419	83	430.372,966 511.091,358	7.86	83	430.372,966 511.091,358	84	430.384,316 511.087,07	12.133	84	430.384,316 511.087,07	85	430.387,922 511.077,903	9.85
85	430.387,922 511.077,903	86	430.389,107 511.070,87	7.133	86	430.389,107 511.070,87	87	430.396,04 511.065,91	8.524	87	430.396,04 511.065,91	88	430.405,94 511.065,825	9.901
88	430.405,94 511.065,825	89	430.414,694 511.060,204	10.403	89	430.414,694 511.060,204	90	430.423,875 511.061,066	9.222	90	430.423,875 511.061,066	91	430.430,046 511.052,575	10.497
91	430.430,046 511.052,575	92	430.446,166 511.040,997	19.846	92	430.446,166 511.040,997	93	430.456,439 511.023,058	20.673	93	430.456,439 511.023,058	94	430.478,093 511.004,802	28.322
94	430.478,093 511.004,802	95	430.485,245 510.999,218	9.074	95	430.485,245 510.999,218	96	430.496,111 511.006,608	13.141	96	430.496,111 511.006,608	97	430.476,832 511.024,603	26.372
97	430.476,832 511.024,603	98	430.452,013 511.051,504	36.602	98	430.452,013 511.051,504	99	430.442,666 511.056,509	10.603	99	430.442,666 511.056,509	100	430.434,214 511.066,372	12.99
100	430.434,214 511.066,372	101	430.428,647 511.067,537	5.688	101	430.428,647 511.067,537	1	430.419,416 511.068,675	9.3					

\*\* Lungimile segmentelor sunt determinate în planul de proiecție Stereo 70 și sunt rotunjite la 1 milimetru.

\*\*\* Distanța dintre puncte este formată din segmente cumulate ce sunt mai mici decât valoarea 1 milimetru.





## DATE DESPRE IMOBILUL NR. 2776

Oficiul de Cadastru și Publicitate Imobiliară SIBIU  
Biroul de Cadastru și Publicitate Imobiliară Medias

## A. Partea I. Descrierea imobilului

TEREN Extravilan

Adresa: Jud. Sibiu

Nr. Crt	Nr cadastral Nr. topografic	Suprafața* (mp)	Observații / Referințe
A1		Din acte: 100 Masurata: 658	Sector cadastral:44 Teren neimprejmuit;

## B. Partea II. Proprietari și acte

Inscrieri privitoare la dreptul de proprietate și alte drepturi reale		Referințe
/		
Act Normativ nr. 7, din 13/03/1996 emis de PARLAMENTUL ROMÂNIEI (lege);		
B1	Intabulare, drept de PROPRIETATE, dobandit prin Lege, cota actuala 1/1 1) NEIDENTIFICAT NEIDENTIFICAT	A1
B2	Se noteaza mențiunea de proprietar neidentificat	A1

## C. Partea III. SARCINI .

Inscrieri privind dezmembramintele dreptului de proprietate, drepturi reale de garanție și sarcini	Referințe
NU SUNT	

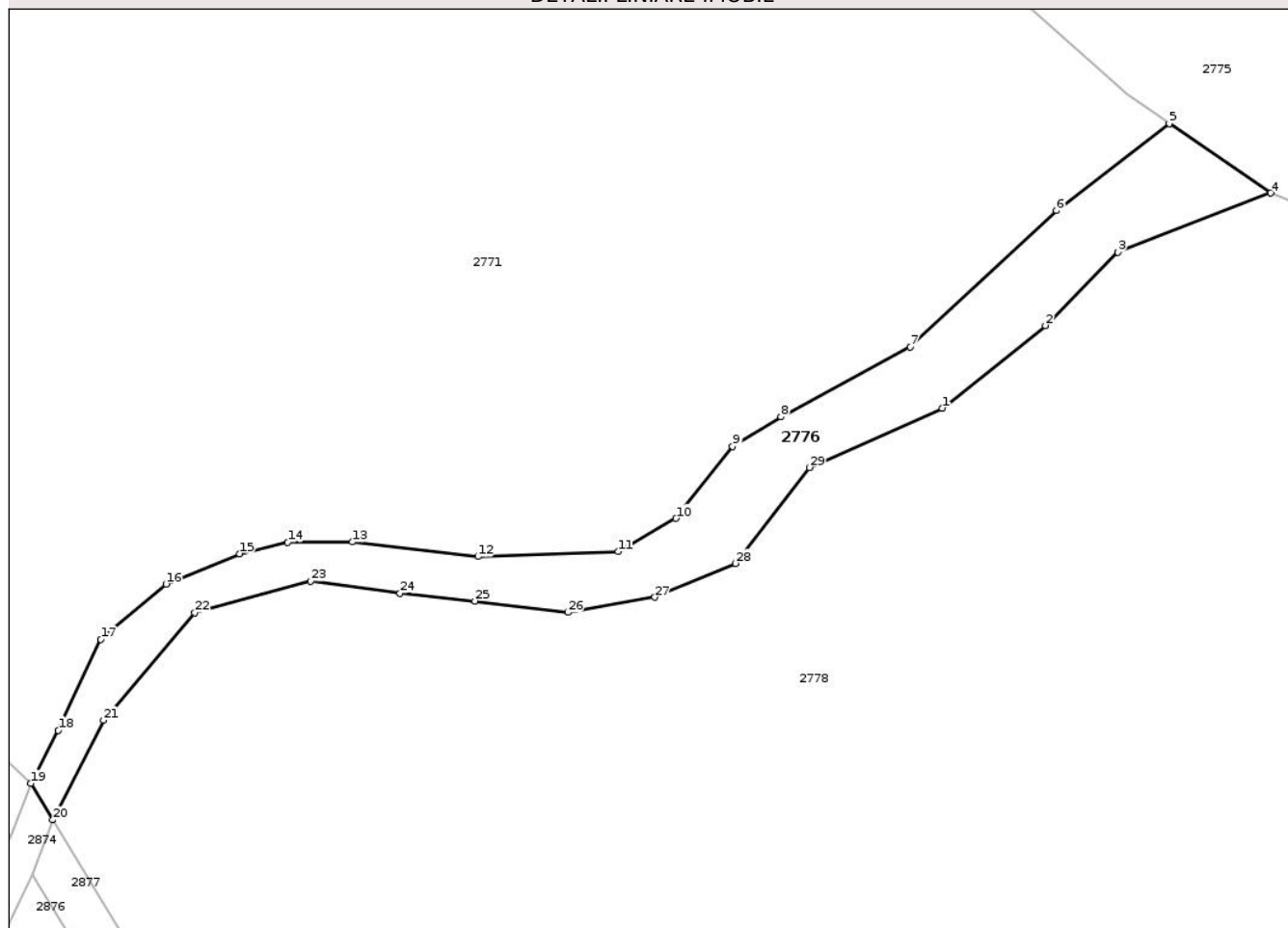
## Anexa Nr. 1 La Partea I

## Teren

Nr cadastral	Suprafața (mp)*	Observații / Referințe
	Din acte: 100 Masurata: 658	

\* Suprafața este determinată în planul de proiecție Stereo 70.

## DETALII LINIARE IMOBIL



## Date referitoare la teren

Crt	Categorie folosință	Intra vilan	Suprafața (mp)	Tarla	Parcelă	Nr. topo	Observații / Referințe
1	ape curgătoare	NU	658	50	2639	-	pârâu

## Lungime Segmente

1) Valorile lungimilor segmentelor sunt obținute din proiecție în plan.

Punct început	X / Y	Punct sfârșit	X / Y	Lungime segment (** (m)
1	430.213,835 511.116,884	2	430.222,93 511.124,161	11.648
3	430.229,297 511.130,633	4	430.242,764 511.135,836	14.438
5	430.233,839 511.141,956	6	430.223,892 511.134,296	12.555
7	430.211,0 511.122,294	8	430.199,64 511.116,12	12.93
9	430.195,392 511.113,502	10	430.190,404 511.107,18	8.053

Punct început	X / Y	Punct sfârșit	X / Y	Lungime segment (** (m)
2	430.222,93 511.124,161	3	430.229,297 511.130,633	9.078
4	430.242,764 511.135,836	5	430.233,839 511.141,956	10.822
6	430.223,892 511.134,296	7	430.211,0 511.122,294	17.614
8	430.199,64 511.116,12	9	430.195,392 511.113,502	4.99
10	430.190,404 511.107,18	11	430.185,316 511.104,266	5.863

Punct început	X / Y	Punct sfârșit	X / Y	Lungime segment (** (m)
11	430.185,316 511.104,266	12	430.172,968 511.103,821	12.356
13	430.161,904 511.105,105	14	430.156,224 511.105,056	5.68
15	430.151,976 511.104,068	16	430.145,506 511.101,401	6.999
17	430.139,776 511.096,511	18	430.136,022 511.088,51	8.838
19	430.133,605 511.083,838	20	430.135,552 511.080,626	3.756
21	430.139,992 511.089,403	22	430.148,044 511.098,856	12.417
23	430.158,26 511.101,658	24	430.166,115 511.100,577	7.929
25	430.172,691 511.099,893	26	430.180,89 511.098,905	8.258
27	430.188,546 511.100,238	28	430.195,661 511.103,218	7.714
29	430.202,169 511.111,664	1	430.213,835 511.116,884	12.78

Punct început	X / Y	Punct sfârșit	X / Y	Lungime segment (** (m)
12	430.172,968 511.103,821	13	430.161,904 511.105,105	11.138
14	430.156,224 511.105,056	15	430.151,976 511.104,068	4.361
16	430.145,506 511.101,401	17	430.139,776 511.096,511	7.532
18	430.136,022 511.088,51	19	430.133,605 511.083,838	5.259
20	430.135,552 511.080,626	21	430.139,992 511.089,403	9.836
22	430.148,044 511.098,856	23	430.158,26 511.101,658	10.593
24	430.166,115 511.100,577	25	430.172,691 511.099,893	6.612
26	430.180,89 511.098,905	27	430.188,546 511.100,238	7.771
28	430.195,661 511.103,218	29	430.202,169 511.111,664	10.663

\*\* Lungimile segmentelor sunt determinate în planul de proiecție Stereo 70 și sunt rotunjite la 1 milimetru.

\*\*\* Distanța dintre puncte este formată din segmente cumulate ce sunt mai mici decât valoarea 1 milimetru.



**DATE DESPRE IMOBILUL NR. 2777**

Oficiul de Cadastru și Publicitate Imobiliară SIBIU  
Biroul de Cadastru și Publicitate Imobiliară Medias

**A. Partea I. Descrierea imobilului**

TEREN Extravilan

Adresa: Jud. Sibiu

Nr. Crt	Nr cadastral Nr. topografic	Suprafața* (mp)	Observații / Referințe
A1		11.600	Sector cadastral:44 Teren neimprejmit;

**B. Partea II. Proprietari și acte**

Inscrieri privitoare la dreptul de proprietate și alte drepturi reale	Referințe
/	
Act Administrativ nr. 290/40, din 08/02/1995 emis de CJPSDDPAT SIBIU (titlu de proprietate);	
B1 Intabulare, drept de PROPRIETATE, dobandit prin Reconstituire, cota actuala 1/1 1) BACEA ANA	A1

**C. Partea III. SARCINI .**

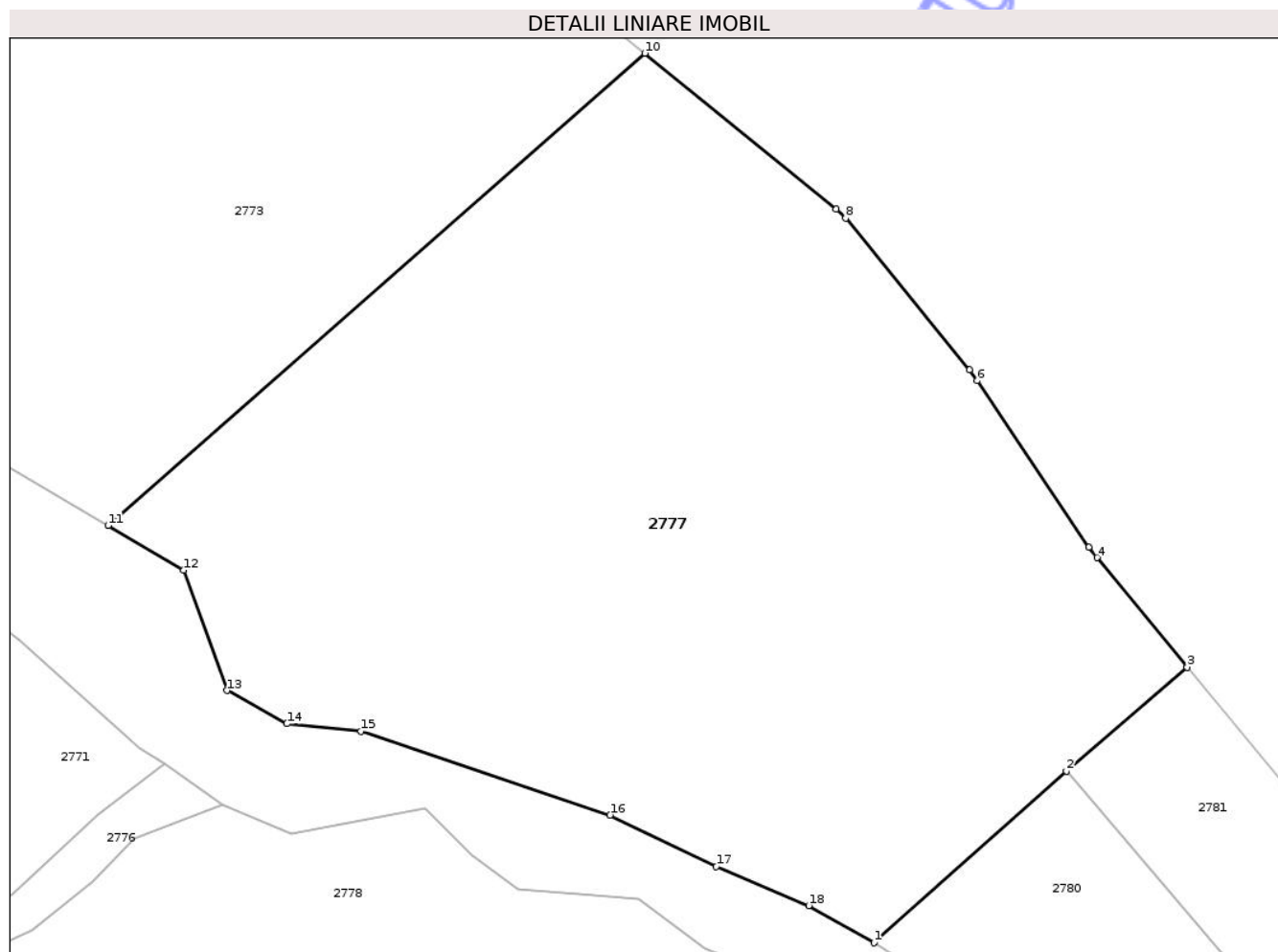
Inscrieri privind dezmembramintele dreptului de proprietate, drepturi reale de garanție și sarcini	Referințe
NU SUNT	

## Anexa Nr. 1 La Partea I

## Teren

Nr cadastral	Suprafața (mp)*	Observații / Referințe
	11.600	

\* Suprafața este determinată în planul de proiecție Stereo 70.



## Date referitoare la teren

Crt	Categorie folosință	Intra vilan	Suprafața (mp)	Tarla	Parcelă	Nr. topo	Observații / Referințe
1	faneata	NU	11.600	50	2633/1	-	

## Lungime Segmente

1) Valorile lungimilor segmentelor sunt obținute din proiecție în plan.

Punct început	X / Y	Punct sfârșit	X / Y	Lungime segment (** (m)
1	430.341,215 511.114,965	2	430.370,315 511.140,938	39.006
2	430.370,315 511.140,938	3	430.388,571 511.156,622	24.067
3	430.388,571 511.156,622	4	430.374,934 511.173,176	21.447
4	430.374,934 511.173,176	5	430.373,741 511.174,777	1.998
5	430.373,741 511.174,777	6	430.356,843 511.199,927	30.299

Punct început	X / Y	Punct sfârșit	X / Y	Lungime segment (** (m)
6	430.356,843 511.199,927	7	430.355,652 511.201,531	1.998
7	430.355,652 511.201,531	8	430.336,904 511.224,457	29.616
8	430.336,904 511.224,457	9	430.335,494 511.225,862	1.99
9	430.335,494 511.225,862	10	430.306,54 511.249,402	37.316
10	430.306,54 511.249,402	11	430.225,391 511.178,02	108.077
11	430.225,391 511.178,02	12	430.236,836 511.171,281	13.281
12	430.236,836 511.171,281	13	430.243,378 511.153,088	19.334
13	430.243,378 511.153,088	14	430.252,401 511.148,073	10.323
14	430.252,401 511.148,073	15	430.263,626 511.146,959	11.28
15	430.263,626 511.146,959	16	430.301,29 511.134,248	39.751
16	430.301,29 511.134,248	17	430.317,348 511.126,503	17.829
17	430.317,348 511.126,503	18	430.331,336 511.120,576	15.192
18	430.331,336 511.120,576	1	430.341,215 511.114,965	11.361

\*\* Lungimile segmentelor sunt determinate în planul de proiecție Stereo 70 și sunt rotunjite la 1 milimetru.

\*\*\* Distanța dintre puncte este formată din segmente cumulate ce sunt mai mici decât valoarea 1 milimetru.



**DATE DESPRE IMOBILUL NR. 2778**

Oficiul de Cadastru și Publicitate Imobiliară SIBIU  
Biroul de Cadastru și Publicitate Imobiliară Medias

**A. Partea I. Descrierea imobilului**

TEREN Extravilan

Adresa: Jud. Sibiu

Nr. Crt	Nr cadastral Nr. topografic	Suprafața* (mp)	Observații / Referințe
A1		59.000	Sector cadastral:44 Teren neimprejmuit;

**B. Partea II. Proprietari și acte**

Inscrieri privitoare la dreptul de proprietate și alte drepturi reale		Referințe
/		
Act Normativ nr. 7, din 13/03/1996 emis de PARLAMENTUL ROMÂNIEI (lege);		
B1	Intabulare, drept de PROPRIETATE, dobândit prin Lege, cota actuala 1/1 1) NEIDENTIFICAT NEIDENTIFICAT	A1
B2	Se noteaza mențiunea de proprietar neidentificat	A1

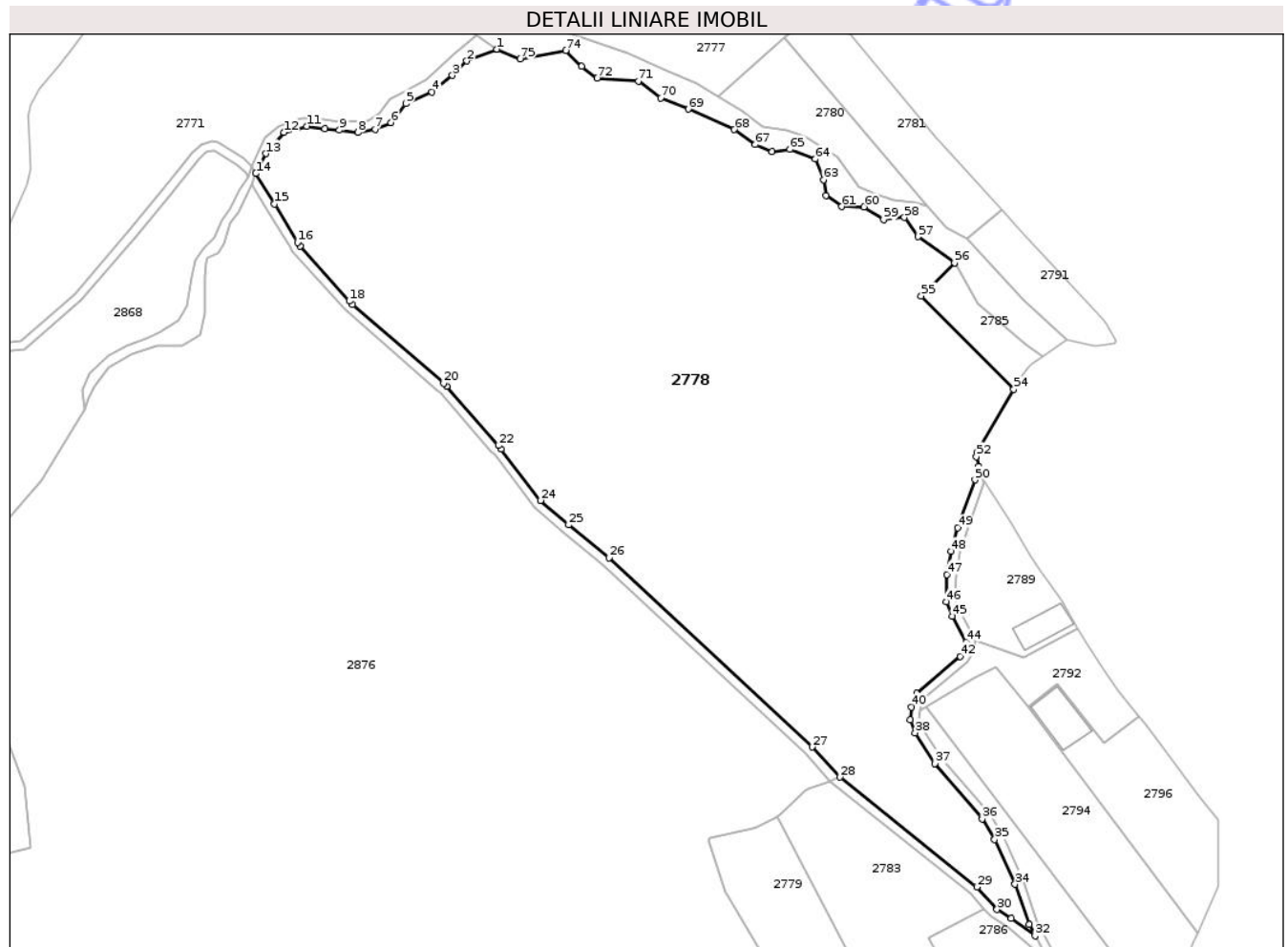
**C. Partea III. SARCINI .**

Inscrieri privind dezmembramintele dreptului de proprietate, drepturi reale de garanție și sarcini	Referințe
NU SUNT	

**Teren**

Nr cadastral	Suprafața (mp)*	Observații / Referințe
	59.000	

\* Suprafața este determinată în planul de proiecție Stereo 70.



**Date referitoare la teren**

Crt	Categorie folosință	Intra vilan	Suprafața (mp)	Tarla	Parcelă	Nr. topo	Observații / Referințe
1	pasune	NU	59.000	50	2641	-	

**Lungime Segmente**

1) Valorile lungimilor segmentelor sunt obținute din proiecție în plan.

Punct început	X / Y	Punct sfârșit	X / Y	Lungime segment
1	430.242,764 / 511.135,836	2	430.229,297 / 511.130,633	14.438
2	430.229,297 / 511.130,633	3	430.222,93 / 511.124,161	9.078
3	430.222,93 / 511.124,161	4	430.213,835 / 511.116,884	11.648
4	430.213,835 / 511.116,884	5	430.202,169 / 511.111,664	12.78
5	430.202,169 / 511.111,664	6	430.195,661 / 511.103,218	10.663
6	430.195,661 / 511.103,218	7	430.188,546 / 511.100,238	7.714
7	430.188,546 / 511.100,238	8	430.180,89 / 511.098,905	7.771
8	430.180,89 / 511.098,905	9	430.172,691 / 511.099,893	8.258
9	430.172,691 / 511.099,893	10	430.166,115 / 511.100,577	6.612
10	430.166,115 / 511.100,577	11	430.158,26 / 511.101,658	7.929
11	430.158,26 / 511.101,658	12	430.148,044 / 511.098,856	10.593
12	430.148,044 / 511.098,856	13	430.139,992 / 511.089,403	12.417
13	430.139,992 / 511.089,403	14	430.135,552 / 511.080,626	9.836
14	430.135,552 / 511.080,626	15	430.143,795 / 511.067,023	15.906
15	430.143,795 / 511.067,023	16	430.154,062 / 511.050,079	19.812
16	430.154,062 / 511.050,079	17	430.155,247 / 511.048,478	1.991
17	430.155,247 / 511.048,478	18	430.177,154 / 511.023,939	32.896
18	430.177,154 / 511.023,939	19	430.178,575 / 511.022,538	1.996

Punct început	X / Y	Punct sfârșit	X / Y	Lungime segment	Punct început	X / Y	Punct sfârșit	X / Y	Lungime segment	Punct început	X / Y	Punct sfârșit	X / Y	Lungime segment
19	430.178,575 511.022,538	20	430.218,985 510.987,472	53.503	20	430.218,985 510.987,472	21	430.220,397 510.986,062	1.995	21	430.220,397 510.986,062	22	430.243,323 510.959,759	34.892
22	430.243,323 510.959,759	23	430.244,587 510.958,21	1.999	23	430.244,587 510.958,21	24	430.262,054 510.935,326	28.788	24	430.262,054 510.935,326	25	430.274,659 510.924,511	16.609
25	430.274,659 510.924,511	26	430.292,577 510.909,974	23.073	26	430.292,577 510.909,974	27	430.382,858 510.825,826	123.417	27	430.382,858 510.825,826	28	430.395,337 510.812,424	18.312
28	430.395,337 510.812,424	29	430.456,081 510.763,608	77.928	29	430.456,081 510.763,608	30	430.465,097 510.753,656	13.428	30	430.465,097 510.753,656	31	430.471,426 510.749,652	7.49
31	430.471,426 510.749,652	32	430.482,009 510.741,925	13.103	32	430.482,009 510.741,925	33	430.479,318 510.746,938	5.689	33	430.479,318 510.746,938	34	430.473,102 510.764,848	18.959
34	430.473,102 510.764,848	35	430.464,051 510.784,714	21.831	35	430.464,051 510.784,714	36	430.458,473 510.793,936	10.778	36	430.458,473 510.793,936	37	430.437,525 510.818,526	32.303
37	430.437,525 510.818,526	38	430.428,645 510.832,188	16.294	38	430.428,645 510.832,188	39	430.426,482 510.837,88	6.089	39	430.426,482 510.837,88	40	430.427,052 510.843,572	5.721
40	430.427,052 510.843,572	41	430.429,328 510.849,606	6.449	41	430.429,328 510.849,606	42	430.448,796 510.866,114	25.524	42	430.448,796 510.866,114	43	430.450,536 510.869,371	3.693
43	430.450,536 510.869,371	44	430.451,295 510.872,45	3.171	44	430.451,295 510.872,45	45	430.445,246 510.883,942	12.987	45	430.445,246 510.883,942	46	430.442,619 510.890,224	6.809
46	430.442,619 510.890,224	47	430.442,846 510.902,512	12.29	47	430.442,846 510.902,512	48	430.444,625 510.912,83	10.47	48	430.444,625 510.912,83	49	430.447,738 510.923,191	10.819
49	430.447,738 510.923,191	50	430.455,305 510.944,504	22.616	50	430.455,305 510.944,504	51	430.456,87 510.950,524	6.22	51	430.456,87 510.950,524	52	430.455,928 510.954,891	4.468
52	430.455,928 510.954,891	53	430.456,22 510.956,732	1.865	53	430.456,22 510.956,732	54	430.472,553 510.984,744	32.426	54	430.472,553 510.984,744	55	430.431,365 511.026,257	58.479
55	430.431,365 511.026,257	56	430.446,166 511.040,997	20.889	56	430.446,166 511.040,997	57	430.430,046 511.052,575	19.846	57	430.430,046 511.052,575	58	430.423,875 511.061,066	10.497
58	430.423,875 511.061,066	59	430.414,694 511.060,204	9.222	59	430.414,694 511.060,204	60	430.405,94 511.065,825	10.403	60	430.405,94 511.065,825	61	430.396,04 511.065,91	9.901
61	430.396,04 511.065,91	62	430.389,107 511.070,87	8.524	62	430.389,107 511.070,87	63	430.387,922 511.077,903	7.133	63	430.387,922 511.077,903	64	430.384,316 511.087,07	9.85
64	430.384,316 511.087,07	65	430.372,966 511.091,358	12.133	65	430.372,966 511.091,358	66	430.365,162 511.090,419	7.86	66	430.365,162 511.090,419	67	430.357,605 511.093,432	8.136
67	430.357,605 511.093,432	68	430.348,252 511.100,102	11.488	68	430.348,252 511.100,102	69	430.327,768 511.109,206	22.416	69	430.327,768 511.109,206	70	430.315,65 511.114,171	13.095
70	430.315,65 511.114,171	71	430.305,656 511.121,604	12.455	71	430.305,656 511.121,604	72	430.287,28 511.123,001	18.429	72	430.287,28 511.123,001	73	430.280,396 511.128,191	8.621
73	430.280,396 511.128,191	74	430.273,316 511.135,346	10.067	74	430.273,316 511.135,346	75	430.253,156 511.131,477	20.527	75	430.253,156 511.131,477	1	430.242,764 511.135,836	11.269

\*\* Lungimile segmentelor sunt determinate în planul de proiecție Stereo 70 și sunt rotunjite la 1 milimetru.

\*\*\* Distanța dintre puncte este formată din segmente cumulate ce sunt mai mici decât valoarea 1 milimetru.



**DATE DESPRE IMOBILUL NR. 2779**

Oficiul de Cadastru și Publicitate Imobiliară SIBIU  
Biroul de Cadastru și Publicitate Imobiliară Medias

**A. Partea I. Descrierea imobilului**

TEREN Extravilan

Adresa: Jud. Sibiu

Nr. Crt	Nr cadastral Nr. topografic	Suprafața* (mp)	Observații / Referințe
A1		3.800	Sector cadastral:44 Teren neimprejmuit;

**B. Partea II. Proprietari și acte**

Inscrieri privitoare la dreptul de proprietate și alte drepturi reale		Referințe
/		
Act Normativ nr. 7, din 13/03/1996 emis de PARLAMENTUL ROMÂNIEI (lege);		
B1	Intabulare, drept de PROPRIETATE, dobândit prin Lege, cota actuala 1/1 1) NEIDENTIFICAT NEIDENTIFICAT	A1
B2	Se noteaza mențiunea de proprietar neidentificat	A1

**C. Partea III. SARCINI .**

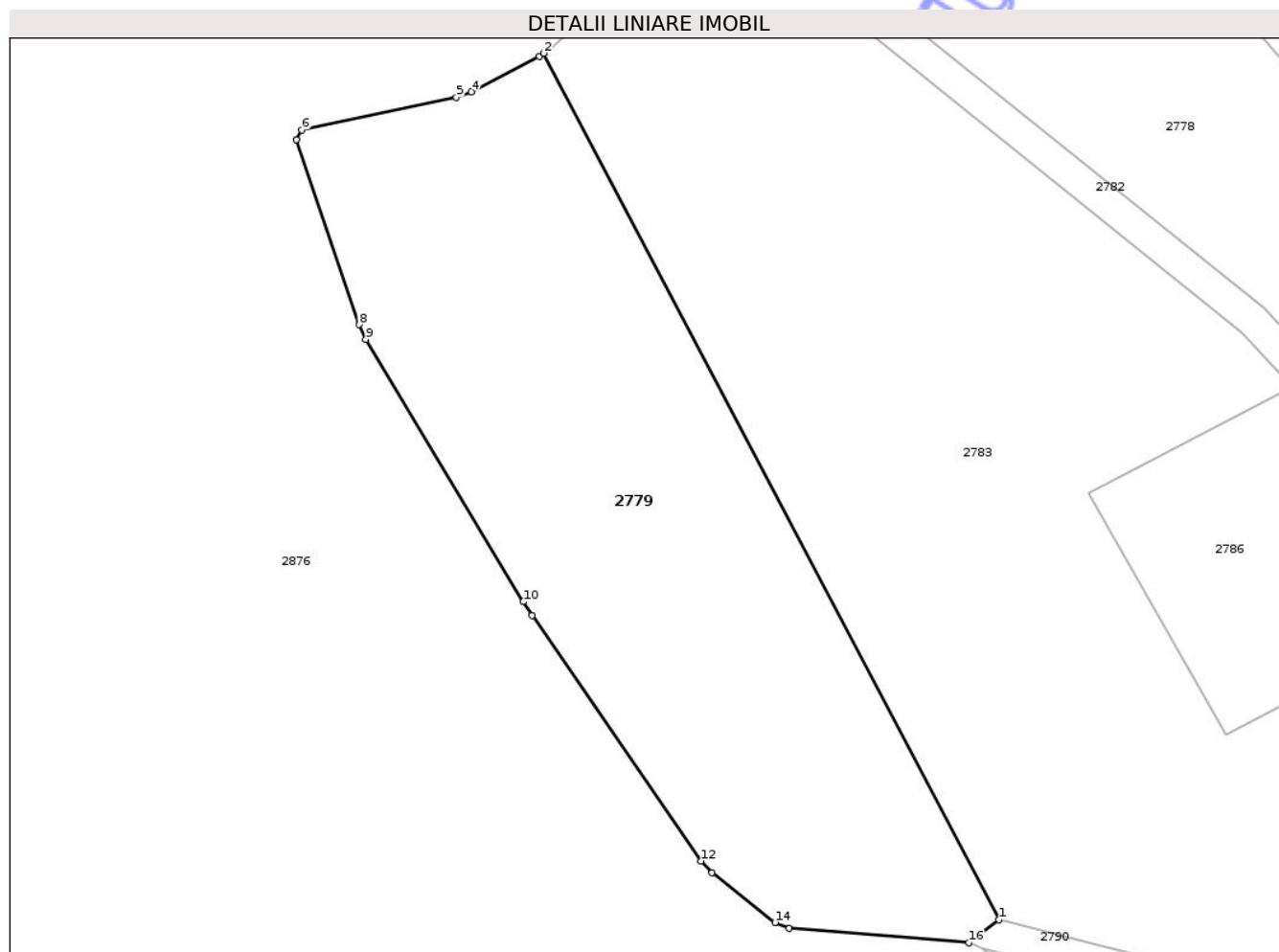
Inscrieri privind dezmembramintele dreptului de proprietate, drepturi reale de garanție și sarcini	Referințe
NU SUNT	

## Anexa Nr. 1 La Partea I

## Teren

Nr cadastral	Suprafața (mp)*	Observații / Referințe
	3.800	

\* Suprafața este determinată în planul de proiecție Stereo 70.



## Date referitoare la teren

Crt	Categorie folosință	Intra vilan	Suprafața (mp)	Tarla	Parcelă	Nr. topo	Observații / Referințe
1	curți constructii	NU	3.800	50	2650	-	

## Lungime Segmente

1) Valorile lungimilor segmentelor sunt obținute din proiecție în plan.

Punct început	X / Y	Punct sfârșit	X / Y	Lungime segment (** (m)
1	430.423,3 510.688,21	2	430.367,178 510.795,012	120.649
2	430.367,178 510.795,012	3	430.366,588 510.794,598	0.721
3	430.366,588 510.794,598	4	430.358,244 510.790,263	9.402
4	430.358,244 510.790,263	5	430.356,378 510.789,594	1.982
5	430.356,378 510.789,594	6	430.337,319 510.785,533	19.487

Punct început	X / Y	Punct sfârșit	X / Y	Lungime segment (** (m)
6	430.337,319 510.785,533	7	430.336,661 510.784,378	1.33
7	430.336,661 510.784,378	8	430.344,387 510.761,548	24.102
8	430.344,387 510.761,548	9	430.345,222 510.759,743	1.989
9	430.345,222 510.759,743	10	430.364,626 510.727,39	37.726
10	430.364,626 510.727,39	11	430.365,707 510.725,708	1.999
11	430.365,707 510.725,708	12	430.386,561 510.695,428	36.767
12	430.386,561 510.695,428	13	430.387,912 510.693,984	1.978
13	430.387,912 510.693,984	14	430.395,685 510.687,828	9.915
14	430.395,685 510.687,828	15	430.397,465 510.687,127	1.914
15	430.397,465 510.687,127	16	430.419,601 510.685,341	22.207
16	430.419,601 510.685,341	1	430.423,3 510.688,21	4.681

\*\* Lungimile segmentelor sunt determinate în planul de proiecție Stereo 70 și sunt rotunjite la 1 milimetru.

\*\*\* Distanța dintre puncte este formată din segmente cumulate ce sunt mai mici decât valoarea 1 milimetru.



**DATE DESPRE IMOBILUL NR. 2780**

Oficiul de Cadastru și Publicitate Imobiliară SIBIU  
Biroul de Cadastru și Publicitate Imobiliară Medias

**A. Partea I. Descrierea imobilului**

TEREN Extravilan

Adresa: Jud. Sibiu

Nr. Crt	Nr cadastral Nr. topografic	Suprafața* (mp)	Observații / Referințe
A1		2.100	Sector cadastral:44 Teren neimprejmuit;

**B. Partea II. Proprietari și acte**

Inscrieri privitoare la dreptul de proprietate și alte drepturi reale	Referințe
/	
Act Administrativ nr. 176/40, din 02/08/1994 emis de CJPSDDPAT SIBIU (titlu de proprietate);	
B1	A1
Intabulare, drept de PROPRIETATE, dobandit prin Reconstituire, cota actuala 1/1	
1) MARGINEAN MARIA	

**C. Partea III. SARCINI .**

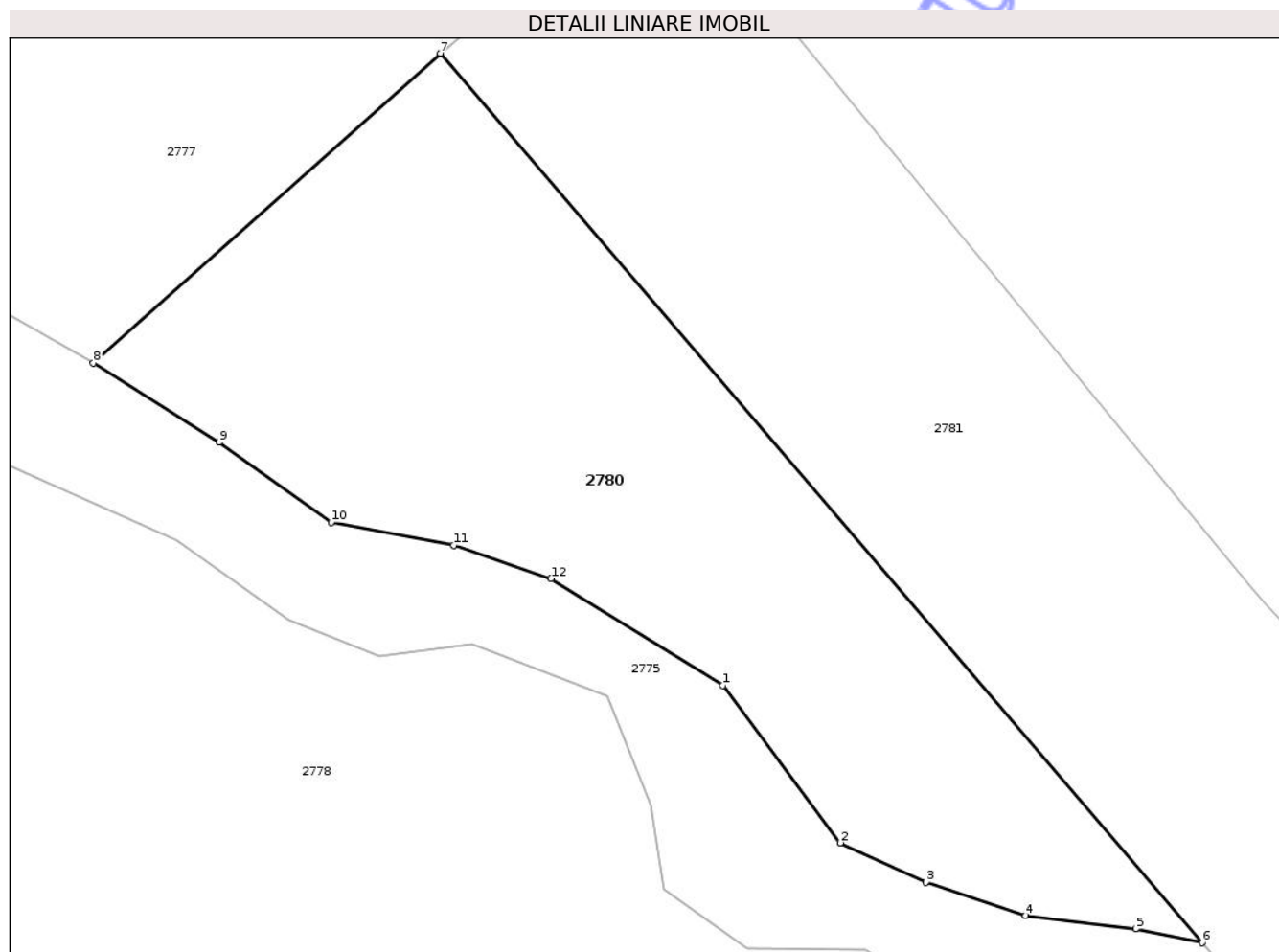
Inscrieri privind dezmembramintele dreptului de proprietate, drepturi reale de garanție și sarcini	Referințe
NU SUNT	

## Anexa Nr. 1 La Partea I

## Teren

Nr cadastral	Suprafața (mp)*	Observații / Referințe
	2.100	

\* Suprafața este determinată în planul de proiecție Stereo 70.



## Date referitoare la teren

Crt	Categorie folosință	Intra vilan	Suprafața (mp)	Tarla	Parcelă	Nr. topo	Observații / Referințe
1	arabil	NU	2.100	50	2620/1	-	nr. de tarla 49 greșit în TP

## Lungime Segmente

1) Valorile lungimilor segmentelor sunt obținute din proiecție în plan.

Punct început	X / Y	Punct sfârșit	X / Y	Lungime segment (** (m)
1	430.394,02 511.087,939	2	430.403,864 511.074,744	16.461
2	430.403,864 511.074,744	3	430.411,071 511.071,457	7.922
3	430.411,071 511.071,457	4	430.419,416 511.068,675	8.797
4	430.419,416 511.068,675	5	430.428,647 511.067,537	9.3
5	430.428,647 511.067,537	6	430.434,214 511.066,372	5.688

Punct început	X / Y	Punct sfârșit	X / Y	Lungime segment (** (m)
6	430.434,214 511.066,372	7	430.370,315 511.140,938	98.199
7	430.370,315 511.140,938	8	430.341,215 511.114,965	39.006
8	430.341,215 511.114,965	9	430.351,756 511.108,316	12.464
9	430.351,756 511.108,316	10	430.361,161 511.101,598	11.557
10	430.361,161 511.101,598	11	430.371,434 511.099,702	10.447
11	430.371,434 511.099,702	12	430.379,597 511.096,89	8.634
12	430.379,597 511.096,89	1	430.394,02 511.087,939	16.975

\*\* Lungimile segmentelor sunt determinate în planul de proiecție Stereo 70 și sunt rotunjite la 1 milimetru.

\*\*\* Distanța dintre puncte este formată din segmente cumulate ce sunt mai mici decât valoarea 1 milimetru.



**DATE DESPRE IMOBILUL NR. 2781**

Oficiul de Cadastru și Publicitate Imobiliară SIBIU  
Biroul de Cadastru și Publicitate Imobiliară Medias

**A. Partea I. Descrierea imobilului**

TEREN Extravilan

Adresa: Jud. Sibiu

Nr. Crt	Nr cadastral Nr. topografic	Suprafața* (mp)	Observații / Referințe
A1		2.800	Sector cadastral:44 Teren neimprejmuit;

**B. Partea II. Proprietari și acte**

Inscrieri privitoare la dreptul de proprietate și alte drepturi reale	Referințe
/	
Act Administrativ nr. 255/40, din 11/01/1995 emis de CJPSDDPAT SIBIU (titlu de proprietate);	
B1 Intabulare, drept de PROPRIETATE, dobandit prin Reconstituire, cota actuala 1/1 1) BOAR IOAN	A1

**C. Partea III. SARCINI .**

Inscrieri privind dezmembramintele dreptului de proprietate, drepturi reale de garanție și sarcini	Referințe
NU SUNT	

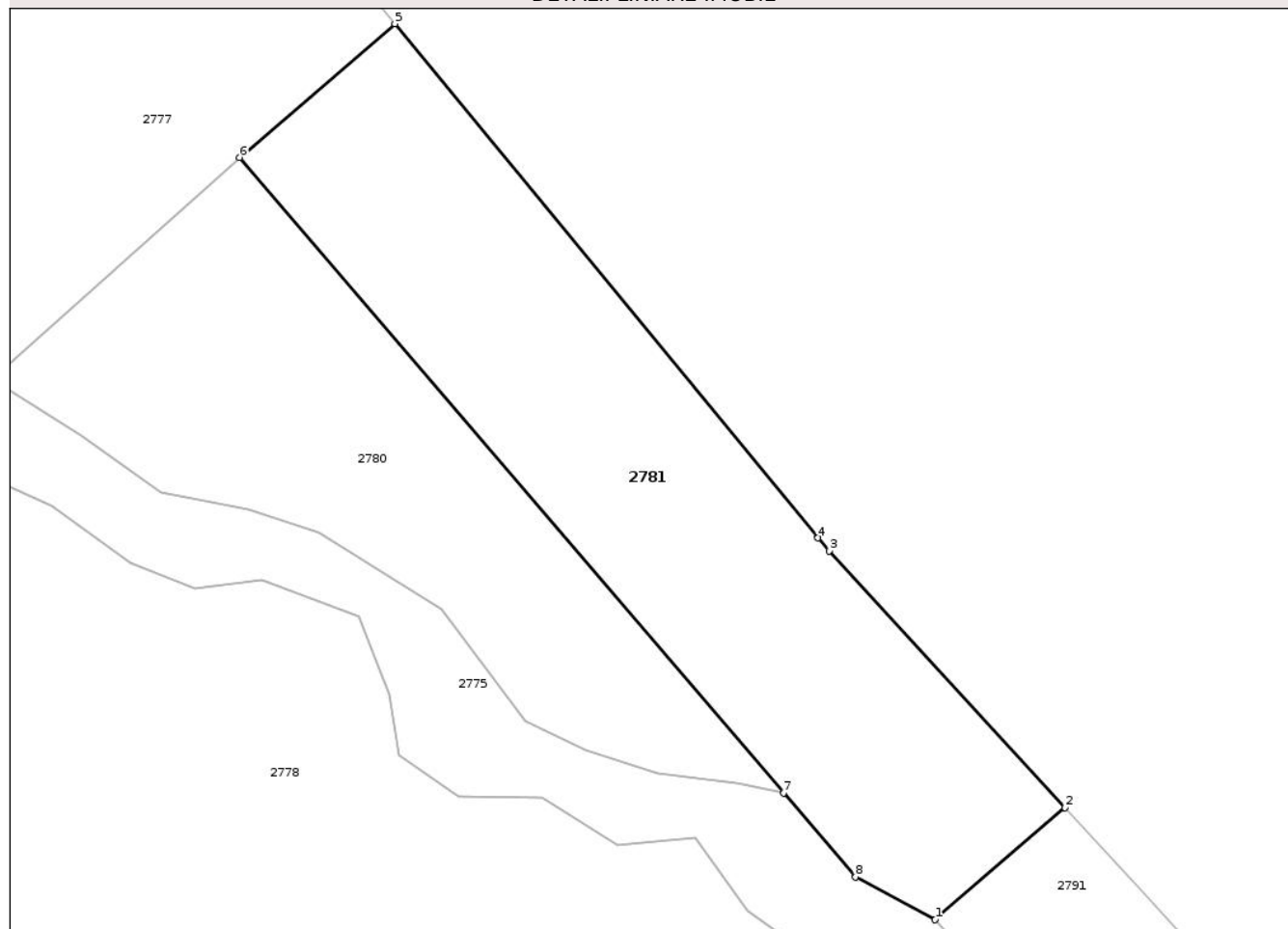
## Anexa Nr. 1 La Partea I

## Teren

Nr cadastral	Suprafața (mp)*	Observații / Referințe
	2.800	

\* Suprafața este determinată în planul de proiecție Stereo 70.

## DETALII LINIARE IMOBIL



## Date referitoare la teren

Crt	Categorie folosință	Intra vilan	Suprafața (mp)	Tarla	Parcelă	Nr. topo	Observații / Referințe
1	faneata	NU	2.800	50	2620/2	-	nr. de tarla 51 greșit în TP

## Lungime Segmente

1) Valorile lungimilor segmentelor sunt obținute din proiecție în plan.

Punct început	X / Y	Punct sfârșit	X / Y	Lungime segment (** (m)
1	430.452,013 511.051,504	2	430.467,293 511.064,631	20.144
2	430.467,293 511.064,631	3	430.439,579 511.094,784	40.954
3	430.439,579 511.094,784	4	430.438,266 511.096,292	1.999
4	430.438,266 511.096,292	5	430.388,571 511.156,622	78.162
5	430.388,571 511.156,622	6	430.370,315 511.140,938	24.067

Punct început	X / Y	Punct sfârșit	X / Y	Lungime segment (** (m)
6	430.370,315 511.140,938	7	430.434,214 511.066,372	98.199
7	430.434,214 511.066,372	8	430.442,666 511.056,509	12.99
8	430.442,666 511.056,509	1	430.452,013 511.051,504	10.603

\*\* Lungimile segmentelor sunt determinate în planul de proiecție Stereo 70 și sunt rotunjite la 1 milimetru.

\*\*\* Distanța dintre puncte este formată din segmente cumulate ce sunt mai mici decât valoarea 1 milimetru.

Neutilizabil în Circuitul Civil



**DATE DESPRE IMOBILUL NR. 2782**

Oficiul de Cadastru și Publicitate Imobiliară SIBIU  
Biroul de Cadastru și Publicitate Imobiliară Medias

**A. Partea I. Descrierea imobilului**

TEREN Extravilan

Adresa: Jud. Sibiu

Nr. Crt	Nr cadastral Nr. topografic	Suprafața* (mp)	Observații / Referințe
A1		490	Sector cadastral:44 Teren neimprejmuit;

**B. Partea II. Proprietari și acte**

Inscrieri privitoare la dreptul de proprietate și alte drepturi reale		Referințe
/		
Act Normativ nr. 7, din 13/03/1996 emis de PARLAMENTUL ROMÂNIEI (lege);		
B1	Intabulare, drept de PROPRIETATE, dobândit prin Lege, cota actuala 1/1 1) NEIDENTIFICAT NEIDENTIFICAT	A1
B2	Se noteaza mențiunea de proprietar neidentificat	A1

**C. Partea III. SARCINI .**

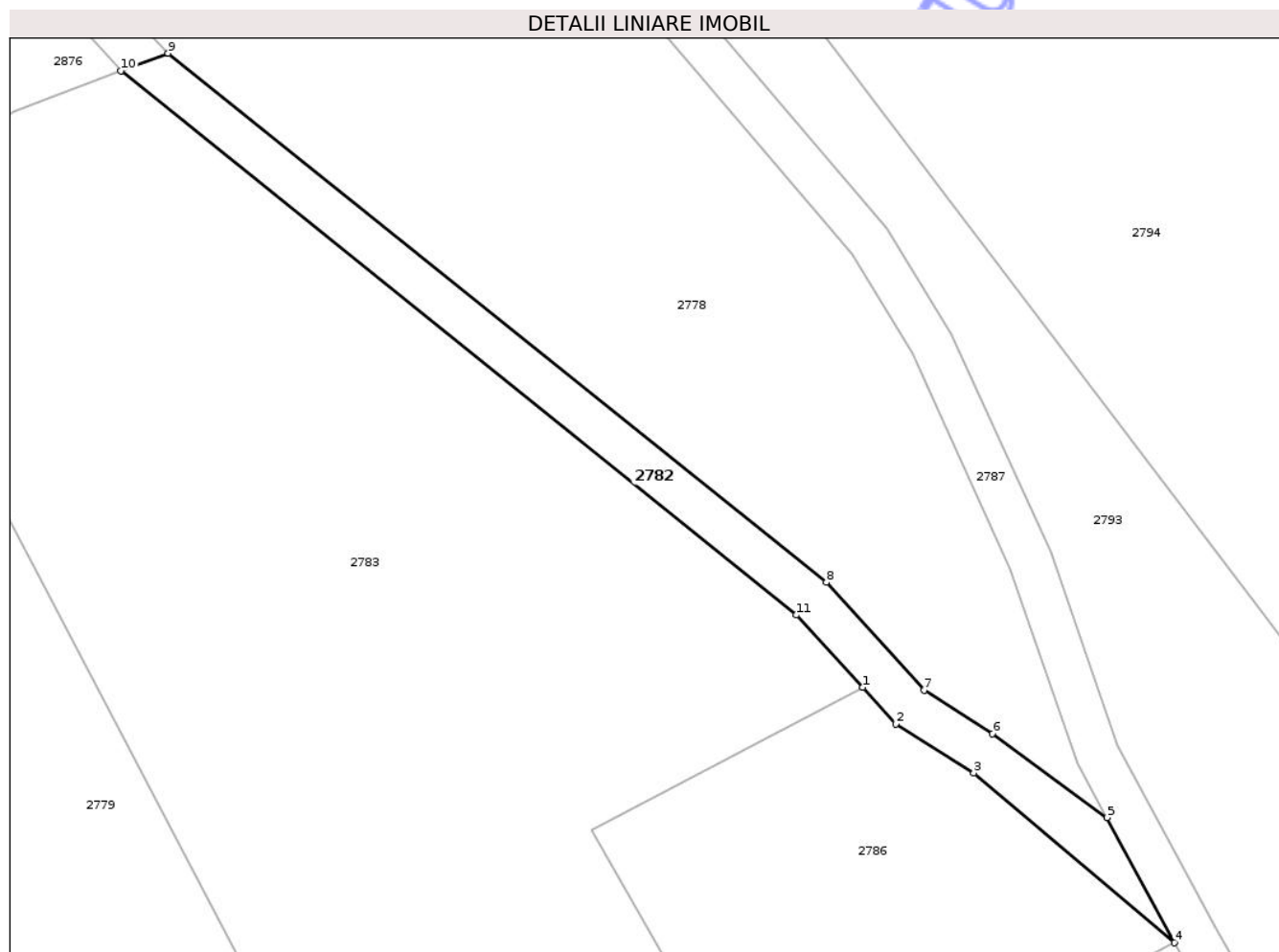
Inscrieri privind dezmembramintele dreptului de proprietate, drepturi reale de garanție și sarcini	Referințe
NU SUNT	

## Anexa Nr. 1 La Partea I

## Teren

Nr cadastral	Suprafața (mp)*	Observații / Referințe
	490	

\* Suprafața este determinată în planul de proiecție Stereo 70.



## Date referitoare la teren

Crt	Categorie folosință	Intra vilan	Suprafața (mp)	Tarla	Parcelă	Nr. topo	Observații / Referințe
1	drum	NU	490	50	2646	-	

## Lungime Segmente

1) Valorile lungimilor segmentelor sunt obținute din proiecție în plan.

Punct început	X / Y	Punct sfârșit	X / Y	Lungime segment (** (m)
1	430.459,452 510.753,93	2	430.462,498 510.750,567	4.537
2	430.462,498 510.750,567	3	430.469,683 510.746,021	8.503
3	430.469,683 510.746,021	4	430.488,21 510.730,373	24.251
4	430.488,21 510.730,373	5	430.482,009 510.741,925	13.112
5	430.482,009 510.741,925	6	430.471,426 510.749,652	13.103

Punct început	X / Y	Punct sfârșit	X / Y	Lungime segment (** (m)
6	430.471,426 510.749,652	7	430.465,097 510.753,656	7.49
7	430.465,097 510.753,656	8	430.456,081 510.763,608	13.428
8	430.456,081 510.763,608	9	430.395,337 510.812,424	77.928
9	430.395,337 510.812,424	10	430.390,978 510.810,796	4.653
10	430.390,978 510.810,796	11	430.453,298 510.760,607	80.016
11	430.453,298 510.760,607	1	430.459,452 510.753,93	9.08

\*\* Lungimile segmentelor sunt determinate în planul de proiecție Stereo 70 și sunt rotunjite la 1 milimetru.

\*\*\* Distanța dintre puncte este formată din segmente cumulate ce sunt mai mici decât valoarea 1 milimetru.

Neutilizabil în Circuitul Civil



**DATE DESPRE IMOBILUL NR. 2783**

Oficiul de Cadastru și Publicitate Imobiliară SIBIU  
Biroul de Cadastru și Publicitate Imobiliară Medias

**A. Partea I. Descrierea imobilului**

TEREN Extravilan

Adresa: Jud. Sibiu

Nr. Crt	Nr cadastral Nr. topografic	Suprafața* (mp)	Observații / Referințe
A1		9.000	Sector cadastral:44 Teren neimprejmuit;

**B. Partea II. Proprietari și acte**

Inscrieri privitoare la dreptul de proprietate și alte drepturi reale		Referințe
/		
Act Normativ nr. 7, din 13/03/1996 emis de PARLAMENTUL ROMÂNIEI (lege);		
B1	Intabulare, drept de PROPRIETATE, dobândit prin Lege, cota actuala 1/1 1) NEIDENTIFICAT NEIDENTIFICAT	A1
B2	Se noteaza mențiunea de proprietar neidentificat	A1

**C. Partea III. SARCINI .**

Inscrieri privind dezmembramintele dreptului de proprietate, drepturi reale de garanție și sarcini	Referințe
NU SUNT	

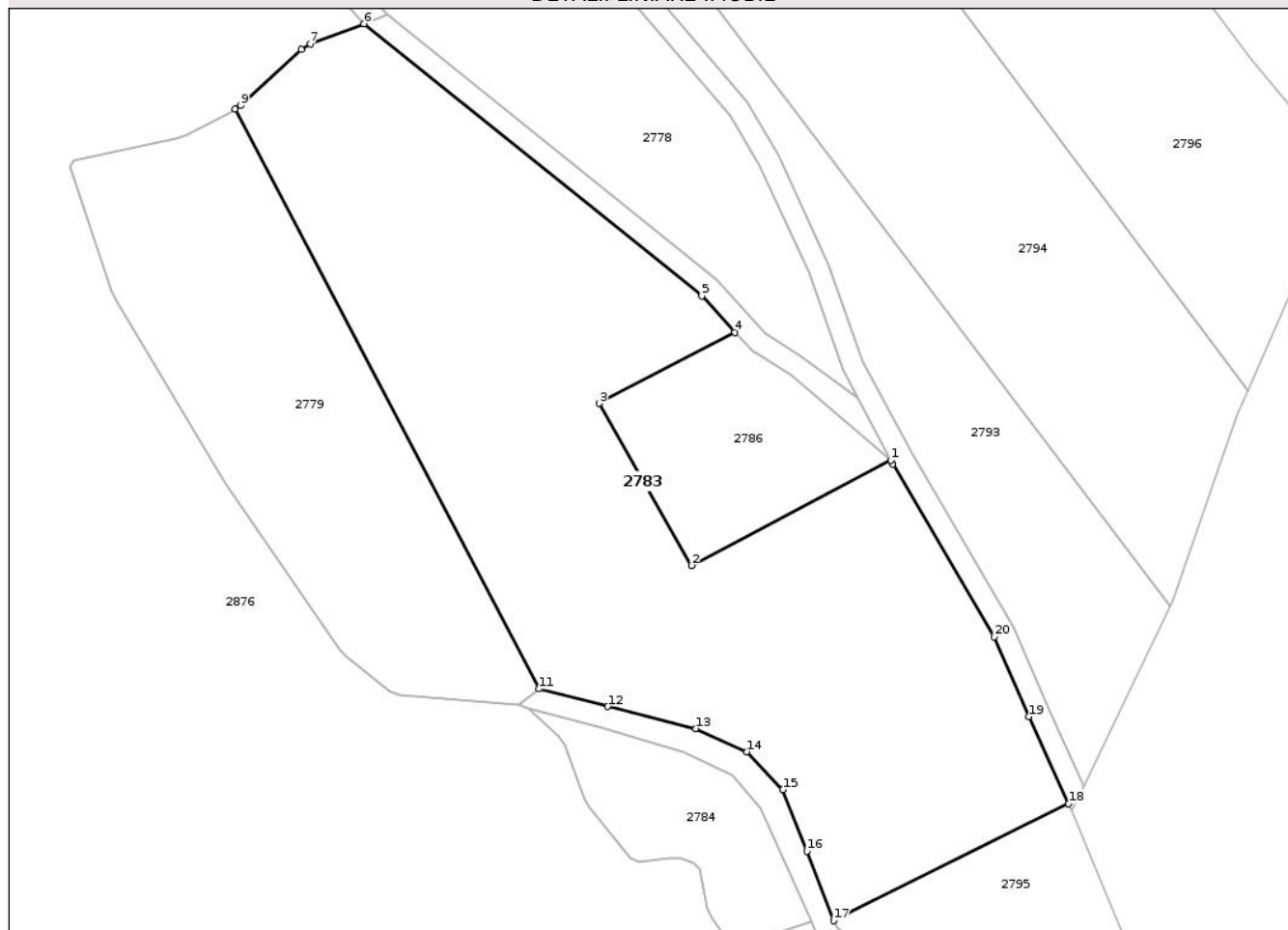
## Anexa Nr. 1 La Partea I

## Teren

Nr cadastral	Suprafața (mp)*	Observații / Referințe
	9.000	

\* Suprafața este determinată în planul de proiecție Stereo 70.

## DETALII LINIARE IMOBIL



## Date referitoare la teren

Crt	Categorie folosință	Intra vilan	Suprafața (mp)	Tarla	Parcelă	Nr. topo	Observații / Referințe
1	arabil	NU	9.000	50	2649	-	

## Lungime Segmente

1) Valorile lungimilor segmentelor sunt obținute din proiecție în plan.

Punct început	X / Y	Punct sfârșit	X / Y	Lungime segment (** (m)
1	430.488,21 510.730,373	2	430.451,391 510.710,953	41.627
3	430.434,401 510.740,821	4	430.459,452 510.753,93	28.273
5	430.453,298 510.760,607	6	430.390,978 510.810,796	80.016
7	430.381,06 510.807,089	8	430.379,388 510.806,061	1.963
9	430.368,21 510.795,737	10	430.367,178 510.795,012	1.261

Punct început	X / Y	Punct sfârșit	X / Y	Lungime segment (** (m)
2	430.451,391 510.710,953	3	430.434,401 510.740,821	34.361
4	430.459,452 510.753,93	5	430.453,298 510.760,607	9.08
6	430.390,978 510.810,796	7	430.381,06 510.807,089	10.588
8	430.379,388 510.806,061	9	430.368,21 510.795,737	15.217
10	430.367,178 510.795,012	11	430.423,3 510.688,21	120.649

Punct început	X / Y	Punct sfârșit	X / Y	Lungime segment (** (m)
11	430.423,3 510.688,21	12	430.435,984 510.684,966	13.093
13	430.452,22 510.680,907	14	430.461,647 510.676,607	10.361
15	430.468,274 510.669,63	16	430.472,745 510.658,289	12.191
17	430.477,675 510.645,488	18	430.521,004 510.667,067	48.405
19	430.513,654 510.683,073	20	430.507,321 510.697,802	16.032
21	430.488,608 510.729,633	1	430.488,21 510.730,373	0.84

Punct început	X / Y	Punct sfârșit	X / Y	Lungime segment (** (m)
12	430.435,984 510.684,966	13	430.452,22 510.680,907	16.736
14	430.461,647 510.676,607	15	430.468,274 510.669,63	9.623
16	430.472,745 510.658,289	17	430.477,675 510.645,488	13.717
18	430.521,004 510.667,067	19	430.513,654 510.683,073	17.613
20	430.507,321 510.697,802	21	430.488,608 510.729,633	36.924

\*\* Lungimile segmentelor sunt determinate în planul de proiecție Stereo 70 și sunt rotunjite la 1 milimetru.

\*\*\* Distanța dintre puncte este formată din segmente cumulate ce sunt mai mici decât valoarea 1 milimetru.

Neutilizabil în Circuit Civil



**DATE DESPRE IMOBILUL NR. 2784**

Oficiul de Cadastru și Publicitate Imobiliară SIBIU  
Biroul de Cadastru și Publicitate Imobiliară Medias

**A. Partea I. Descrierea imobilului**

TEREN Extravilan

Adresa: Jud. Sibiu

Nr. Crt	Nr cadastral Nr. topografic	Suprafața* (mp)	Observații / Referințe
A1		900	Sector cadastral:44 Teren neimprejmuit;

**B. Partea II. Proprietari și acte**

Inscrieri privitoare la dreptul de proprietate și alte drepturi reale		Referințe
/		
Act Normativ nr. 7, din 13/03/1996 emis de PARLAMENTUL ROMÂNIEI (lege);		
B1	Intabulare, drept de PROPRIETATE, dobandit prin Lege, cota actuala 1/1 1) NEIDENTIFICAT NEIDENTIFICAT	A1
B2	Se noteaza mențiunea de proprietar neidentificat	A1

**C. Partea III. SARCINI .**

Inscrieri privind dezmembramintele dreptului de proprietate, drepturi reale de garanție și sarcini	Referințe
NU SUNT	

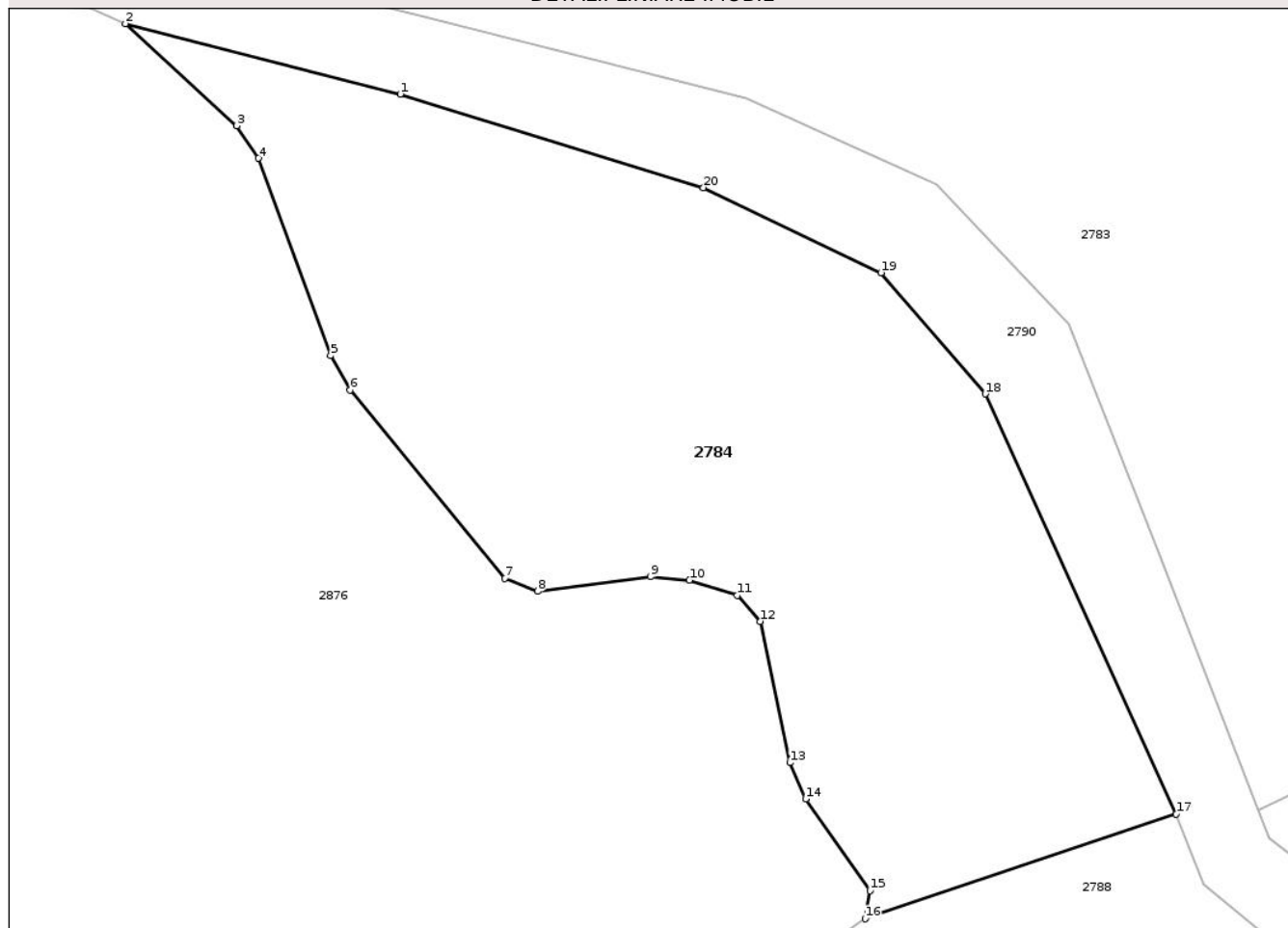
## Anexa Nr. 1 La Partea I

## Teren

Nr cadastral	Suprafața (mp)*	Observații / Referințe
	900	

\* Suprafața este determinată în planul de proiecție Stereo 70.

## DETALII LINIARE IMOBIL



## Date referitoare la teren

Crt	Categorie folosință	Intra vilan	Suprafața (mp)	Tarla	Parcelă	Nr. topo	Observații / Referințe
1	arabil	NU	900	50	2652	-	

## Lungime Segmente

1) Valorile lungimilor segmentelor sunt obținute din proiecție în plan.

Punct început	X / Y	Punct sfârșit	X / Y	Lungime segment (** (m)
1	430.435,003 510.681,088	2	430.421,335 510.684,584	14.109
2	430.421,335 510.684,584	3	430.426,866 510.679,512	7.505
3	430.426,866 510.679,512	4	430.427,947 510.677,897	1.943
4	430.427,947 510.677,897	5	430.431,54 510.668,094	10.44
5	430.431,54 510.668,094	6	430.432,518 510.666,382	1.972

Punct început	X / Y	Punct sfârșit	X / Y	Lungime segment (** (m)
6	430.432,518 510.666,382	7	430.440,2 510.657,026	12.106
7	430.440,2 510.657,026	8	430.441,827 510.656,381	1.75
8	430.441,827 510.656,381	9	430.447,432 510.657,1	5.651
9	430.447,432 510.657,1	10	430.449,377 510.656,924	1.953
10	430.449,377 510.656,924	11	430.451,752 510.656,167	2.493
11	430.451,752 510.656,167	12	430.452,909 510.654,885	1.727
12	430.452,909 510.654,885	13	430.454,376 510.647,859	7.178
13	430.454,376 510.647,859	14	430.455,155 510.646,061	1.959
14	430.455,155 510.646,061	15	430.458,357 510.641,498	5.575
15	430.458,357 510.641,498	16	430.458,113 510.640,105	1.414
16	430.458,113 510.640,105	17	430.473,583 510.645,306	16.32
17	430.473,583 510.645,306	18	430.464,087 510.666,183	22.935
18	430.464,087 510.666,183	19	430.458,909 510.672,207	7.944
19	430.458,909 510.672,207	20	430.450,079 510.676,432	9.788
20	430.450,079 510.676,432	1	430.435,003 510.681,088	15.778

\*\* Lungimile segmentelor sunt determinate în planul de proiecție Stereo 70 și sunt rotunjite la 1 milimetru.

\*\*\* Distanța dintre puncte este formată din segmente cumulate ce sunt mai mici decât valoarea 1 milimetru.





## DATE DESPRE IMOBILUL NR. 2785

Oficiul de Cadastru și Publicitate Imobiliară SIBIU  
Biroul de Cadastru și Publicitate Imobiliară Medias

## A. Partea I. Descrierea imobilului

TEREN Extravilan

Adresa: Jud. Sibiu

Nr. Crt	Nr cadastral Nr. topografic	Suprafața* (mp)	Observații / Referințe
A1		1.000	Sector cadastral:44 Teren neimprejmuit;

## B. Partea II. Proprietari și acte

Inscrieri privitoare la dreptul de proprietate și alte drepturi reale		Referințe
/		
Act Normativ nr. 7, din 13/03/1996 emis de PARLAMENTUL ROMÂNIEI (lege);		
B1	Intabulare, drept de PROPRIETATE, dobândit prin Lege, cota actuala 1/1 1) NEIDENTIFICAT NEIDENTIFICAT	A1
B2	Se noteaza mențiunea de proprietar neidentificat	A1

## C. Partea III. SARCINI .

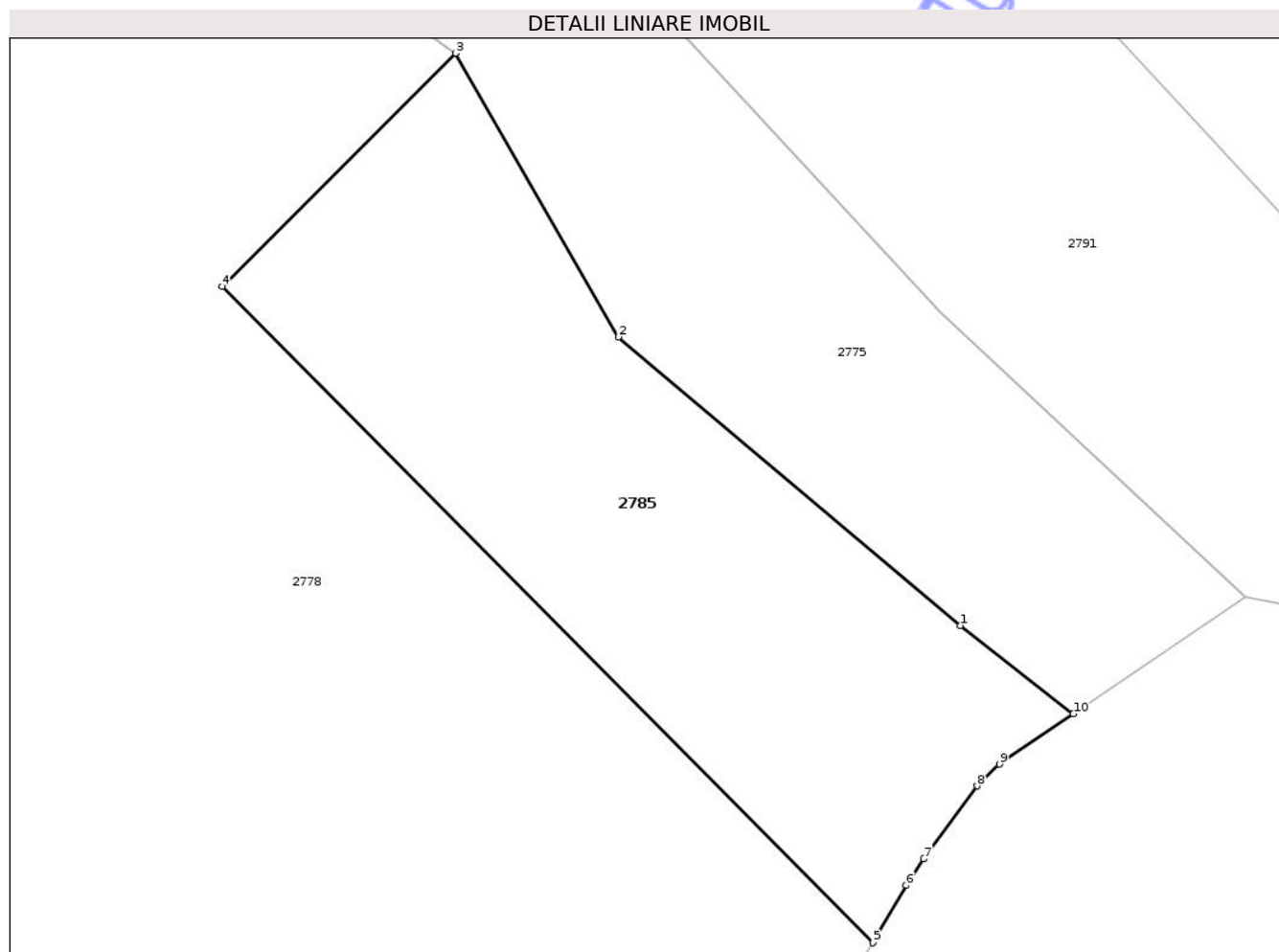
Inscrieri privind dezmembramintele dreptului de proprietate, drepturi reale de garanție și sarcini	Referințe
NU SUNT	

## Anexa Nr. 1 La Partea I

## Teren

Nr cadastral	Suprafața (mp)*	Observații / Referințe
	1.000	

\* Suprafața este determinată în planul de proiecție Stereo 70.



## Date referitoare la teren

Crt	Categorie folosință	Intra vilan	Suprafața (mp)	Tarla	Parcelă	Nr. topo	Observații / Referințe
1	arabil	NU	1.000	50	2640	-	

## Lungime Segmente

1) Valorile lungimilor segmentelor sunt obținute din proiecție în plan.

Punct început	X / Y	Punct sfârșit	X / Y	Lungime segment (** (m)
1	430.478,093 511.004,802	2	430.456,439 511.023,058	28.322
2	430.456,439 511.023,058	3	430.446,166 511.040,997	20.673
3	430.446,166 511.040,997	4	430.431,365 511.026,257	20.889
4	430.431,365 511.026,257	5	430.472,553 510.984,744	58.479
5	430.472,553 510.984,744	6	430.474,672 510.988,378	4.206

Punct început	X / Y	Punct sfârșit	X / Y	Lungime segment (** (m)
6	430.474,672 510.988,378	7	430.475,766 510.990,049	1.997
7	430.475,766 510.990,049	8	430.479,144 510.994,664	5.72
8	430.479,144 510.994,664	9	430.480,562 510.996,034	1.971
9	430.480,562 510.996,034	10	430.485,245 510.999,218	5.664
10	430.485,245 510.999,218	1	430.478,093 511.004,802	9.074

\*\* Lungimile segmentelor sunt determinate în planul de proiecție Stereo 70 și sunt rotunjite la 1 milimetru.

\*\*\* Distanța dintre puncte este formată din segmente cumulate ce sunt mai mici decât valoarea 1 milimetru.

Neutilizabil în Circuitul Civil



**DATE DESPRE IMOBILUL NR. 2786**

Oficiul de Cadastru și Publicitate Imobiliară SIBIU  
Biroul de Cadastru și Publicitate Imobiliară Medias

**A. Partea I. Descrierea imobilului**

TEREN Extravilan

Adresa: Jud. Sibiu

Nr. Crt	Nr cadastral Nr. topografic	Suprafața* (mp)	Observații / Referințe
A1		1.200	Sector cadastral:44 Teren neimprejmuit;

**B. Partea II. Proprietari și acte**

Inscrieri privitoare la dreptul de proprietate și alte drepturi reale		Referințe
/		
Act Normativ nr. 7, din 13/03/1996 emis de PARLAMENTUL ROMÂNIEI (lege);		
B1	Intabulare, drept de PROPRIETATE, dobândit prin Lege, cota actuala 1/1 1) NEIDENTIFICAT NEIDENTIFICAT	A1
B2	Se noteaza mențiunea de proprietar neidentificat	A1

**C. Partea III. SARCINI .**

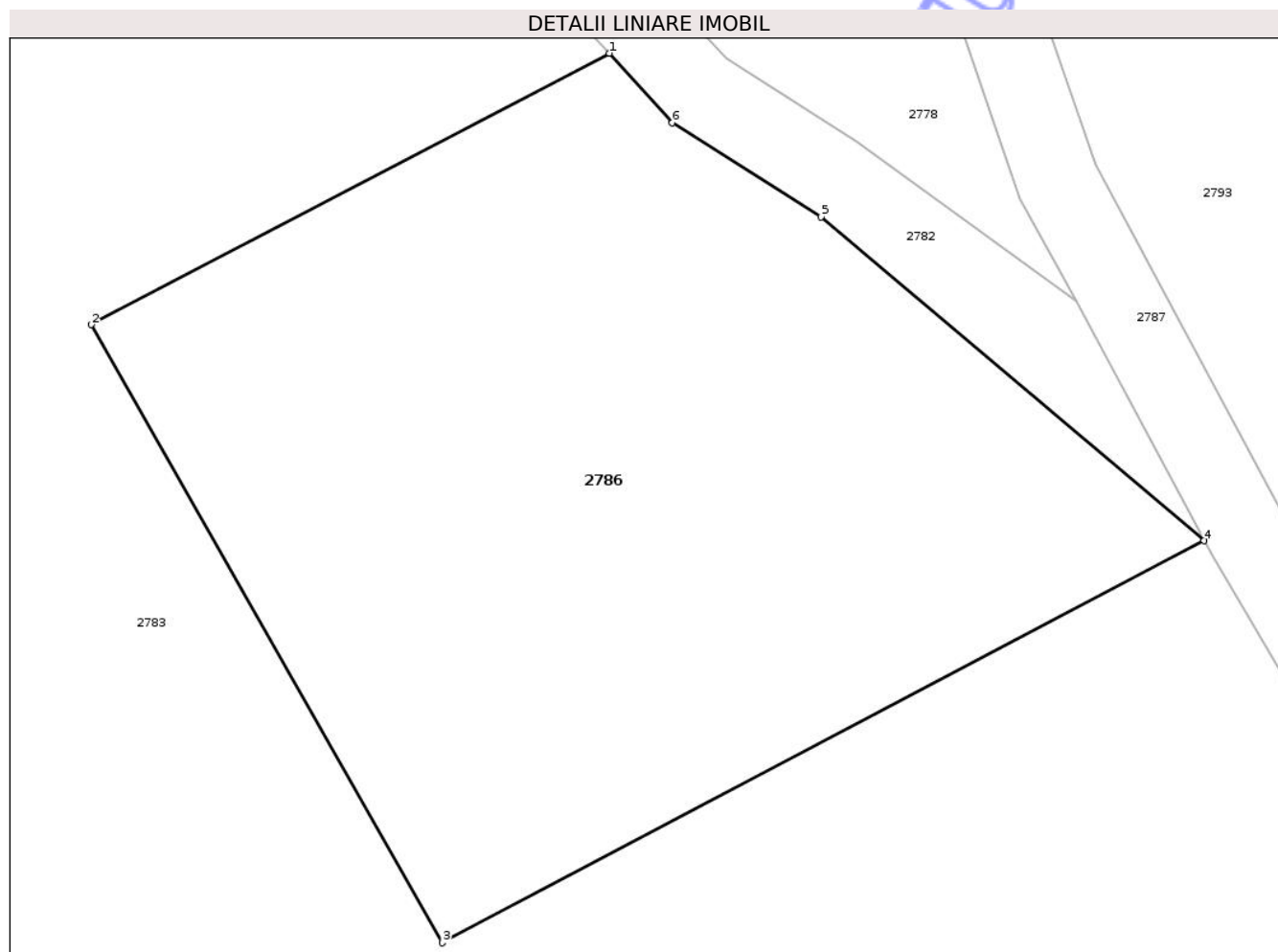
Inscrieri privind dezmembramintele dreptului de proprietate, drepturi reale de garanție și sarcini	Referințe
NU SUNT	

## Anexa Nr. 1 La Partea I

## Teren

Nr cadastral	Suprafața (mp)*	Observații / Referințe
	1.200	

\* Suprafața este determinată în planul de proiecție Stereo 70.



## Date referitoare la teren

Crt	Categorie folosință	Intravilan	Suprafața (mp)	Tarla	Parcelă	Nr. topo	Observații / Referințe
1	curți constructii	NU	1.200	50	2648	-	

## Lungime Segmente

1) Valorile lungimilor segmentelor sunt obținute din proiecție în plan.

Punct început	X / Y	Punct sfârșit	X / Y	Lungime segment (** (m)
1	430.459,452 510.753,93	2	430.434,401 510.740,821	28.273
2	430.434,401 510.740,821	3	430.451,391 510.710,953	34.361
3	430.451,391 510.710,953	4	430.488,21 510.730,373	41.627
4	430.488,21 510.730,373	5	430.469,683 510.746,021	24.251
5	430.469,683 510.746,021	6	430.462,498 510.750,567	8.503

Punct început	X / Y	Punct sfârșit	X / Y	Lungime segment (** (m)
6	430.462,498 510.750,567	1	430.459,452 510.753,93	4.537

\*\* Lungimile segmentelor sunt determinate în planul de proiecție Stereo 70 și sunt rotunjite la 1 milimetru.

\*\*\* Distanța dintre puncte este formată din segmente cumulate ce sunt mai mici decât valoarea 1 milimetru.

Neutilizabil în Circuitul Civil



**DATE DESPRE IMOBILUL NR. 2787**

Oficiul de Cadastru și Publicitate Imobiliară SIBIU  
Biroul de Cadastru și Publicitate Imobiliară Medias

**A. Partea I. Descrierea imobilului**

TEREN Extravilan

Adresa: Jud. Sibiu

Nr. Crt	Nr cadastral Nr. topografic	Suprafața* (mp)	Observații / Referințe
A1		1.267	Sector cadastral:44 Teren neimprejmuit;

**B. Partea II. Proprietari și acte**

Inscrieri privitoare la dreptul de proprietate și alte drepturi reale		Referințe
/		
Act Normativ nr. 7, din 13/03/1996 emis de PARLAMENTUL ROMÂNIEI (lege);		
B1	Intabulare, drept de PROPRIETATE, dobândit prin Lege, cota actuala 1/1 1) NEIDENTIFICAT NEIDENTIFICAT	A1
B2	Se noteaza mențiunea de proprietar neidentificat	A1

**C. Partea III. SARCINI .**

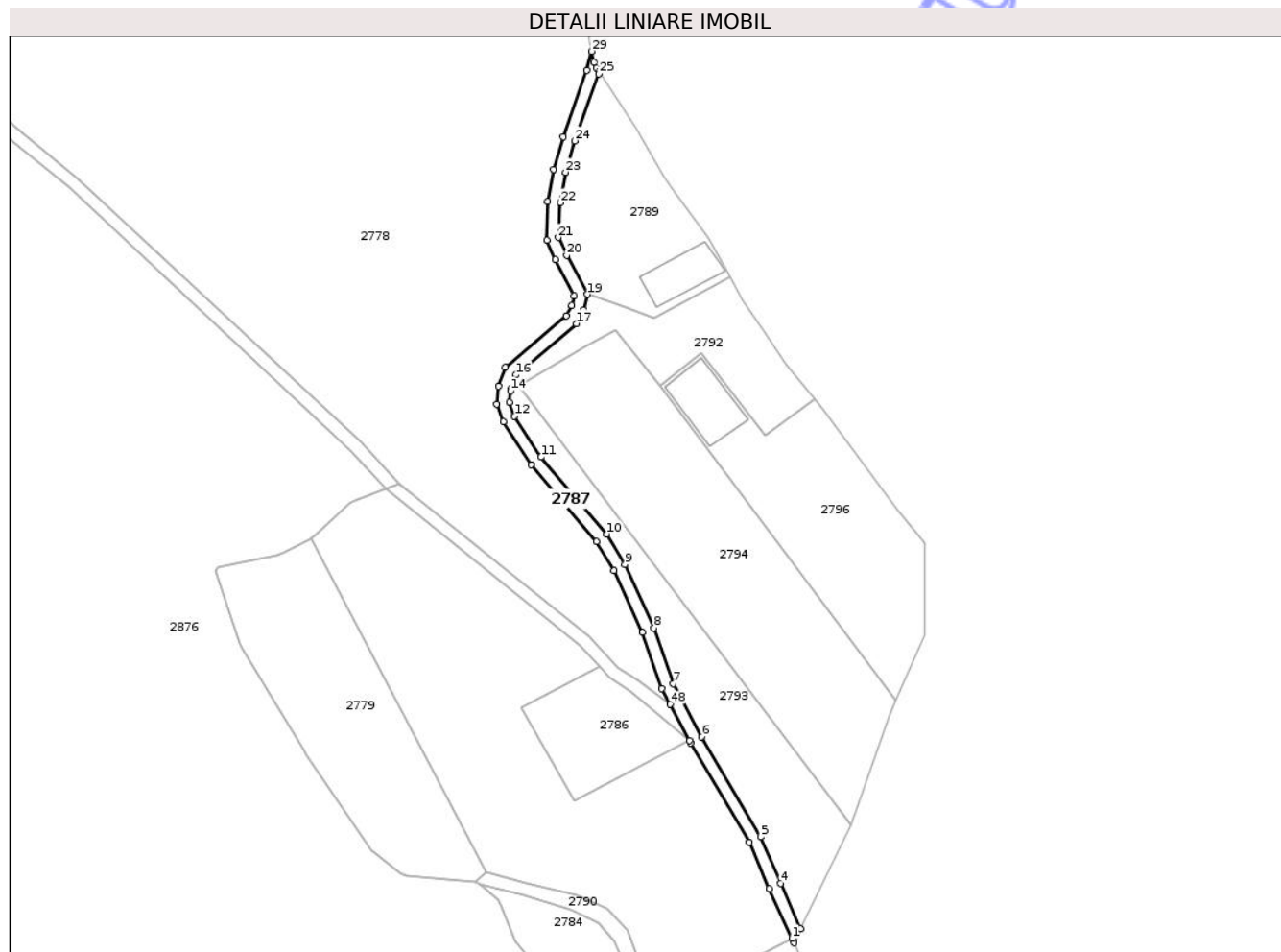
Inscrieri privind dezmembramintele dreptului de proprietate, drepturi reale de garanție și sarcini	Referințe
NU SUNT	

## Anexa Nr. 1 La Partea I

## Teren

Nr cadastral	Suprafața (mp)*	Observații / Referințe
	1.267	

\* Suprafața este determinată în planul de proiecție Stereo 70.



## Date referitoare la teren

Crt	Categorie folosință	Intra vilan	Suprafața (mp)	Tarla	Parcelă	Nr. topo	Observații / Referințe
1	drum	NU	1.267	50	2644	-	

## Lungime Segmente

1) Valorile lungimilor segmentelor sunt obținute din proiecție în plan.

Punct început	X / Y	Punct sfârșit	X / Y	Lungime segment	Punct început	X / Y	Punct sfârșit	X / Y	Lungime segment	Punct început	X / Y	Punct sfârșit	X / Y	Lungime segment
1	430.521,004 510.667,067	2	430.521,607 510.665,753	1.446	2	430.521,607 510.665,753	3	430.523,782 510.670,252	4.997	3	430.523,782 510.670,252	4	430.517,309 510.684,698	15.829
4	430.517,309 510.684,698	5	430.510,896 510.699,613	16.235	5	430.510,896 510.699,613	6	430.492,095 510.731,593	37.098	6	430.492,095 510.731,593	7	430.482,992 510.748,549	19.245
7	430.482,992 510.748,549	8	430.476,82 510.766,336	18.828	8	430.476,82 510.766,336	9	430.467,594 510.786,585	22.251	9	430.467,594 510.786,585	10	430.461,728 510.796,283	11.335
10	430.461,728 510.796,283	11	430.440,738 510.820,923	32.368	11	430.440,738 510.820,923	12	430.432,232 510.834,009	15.607	12	430.432,232 510.834,009	13	430.430,556 510.838,42	4.719
13	430.430,556 510.838,42	14	430.430,921 510.842,071	3.669	14	430.430,921 510.842,071	15	430.430,979 510.842,652	0.584	15	430.430,979 510.842,652	16	430.432,705 510.847,225	4.888
16	430.432,705 510.847,225	17	430.451,953 510.863,565	25.249	17	430.451,953 510.863,565	18	430.454,3 510.867,927	4.953	18	430.454,3 510.867,927	19	430.455,526 510.872,898	5.12

Punct început	X / Y	Punct sfârșit	X / Y	Lungime segment	Punct început	X / Y	Punct sfârșit	X / Y	Lungime segment	Punct început	X / Y	Punct sfârșit	X / Y	Lungime segment
19	430.455,526 510.872,898	20	430.448,883 510.885,357	14.119	20	430.448,883 510.885,357	21	430.446,234 510.891,1	6.325	21	430.446,234 510.891,1	22	430.446,841 510.902,144	11.061
22	430.446,841 510.902,144	23	430.448,525 510.911,911	9.911	23	430.448,525 510.911,911	24	430.451,54 510.921,946	10.478	24	430.451,54 510.921,946	25	430.459,132 510.943,329	22.691
25	430.459,132 510.943,329	26	430.459,288 510.943,927	0.619	26	430.459,288 510.943,927	27	430.458,409 510.945,264	1.6	27	430.458,409 510.945,264	28	430.457,618 510.947,056	1.959
28	430.457,618 510.947,056	29	430.456,87 510.950,524	3.547	29	430.456,87 510.950,524	30	430.455,305 510.944,504	6.22	30	430.455,305 510.944,504	31	430.447,738 510.923,191	22.616
31	430.447,738 510.923,191	32	430.444,625 510.912,83	10.819	32	430.444,625 510.912,83	33	430.442,846 510.902,512	10.47	33	430.442,846 510.902,512	34	430.442,619 510.890,224	12.29
34	430.442,619 510.890,224	35	430.445,246 510.883,942	6.809	35	430.445,246 510.883,942	36	430.451,295 510.872,45	12.987	36	430.451,295 510.872,45	37	430.450,536 510.869,371	3.171
37	430.450,536 510.869,371	38	430.448,796 510.866,114	3.693	38	430.448,796 510.866,114	39	430.429,328 510.849,606	25.524	39	430.429,328 510.849,606	40	430.427,052 510.843,572	6.449
40	430.427,052 510.843,572	41	430.426,482 510.837,88	5.721	41	430.426,482 510.837,88	42	430.428,645 510.832,188	6.089	42	430.428,645 510.832,188	43	430.437,525 510.818,526	16.294
43	430.437,525 510.818,526	44	430.458,473 510.793,936	32.303	44	430.458,473 510.793,936	45	430.464,051 510.784,714	10.778	45	430.464,051 510.784,714	46	430.473,102 510.764,848	21.831
46	430.473,102 510.764,848	47	430.479,318 510.746,938	18.959	47	430.479,318 510.746,938	48	430.482,009 510.741,925	5.689	48	430.482,009 510.741,925	49	430.488,21 510.730,373	13.112
49	430.488,21 510.730,373	50	430.488,608 510.729,633	0.84	50	430.488,608 510.729,633	51	430.507,321 510.697,802	36.924	51	430.507,321 510.697,802	52	430.513,654 510.683,073	16.032
52	430.513,654 510.683,073	1	430.521,004 510.667,067	17.613										

\*\* Lungimile segmentelor sunt determinate în planul de proiecție Stereo 70 și sunt rotunjite la 1 milimetru.

\*\*\* Distanța dintre puncte este formată din segmente cumulate ce sunt mai mici decât valoarea 1 milimetru.



**DATE DESPRE IMOBILUL NR. 2788**

Oficiul de Cadastru și Publicitate Imobiliară SIBIU  
Biroul de Cadastru și Publicitate Imobiliară Medias

**A. Partea I. Descrierea imobilului**

TEREN Extravilan

Adresa: Jud. Sibiu

Nr. Crt	Nr cadastral Nr. topografic	Suprafața* (mp)	Observații / Referințe
A1		600	Sector cadastral:44 Teren neimprejmuit;

**B. Partea II. Proprietari și acte**

Inscrieri privitoare la dreptul de proprietate și alte drepturi reale		Referințe
/		
Act Normativ nr. 7, din 13/03/1996 emis de PARLAMENTUL ROMÂNIEI (lege);		
B1	Intabulare, drept de PROPRIETATE, dobândit prin Lege, cota actuala 1/1 1) NEIDENTIFICAT NEIDENTIFICAT	A1
B2	Se noteaza mențiunea de proprietar neidentificat	A1

**C. Partea III. SARCINI .**

Inscrieri privind dezmembramintele dreptului de proprietate, drepturi reale de garanție și sarcini	Referințe
NU SUNT	

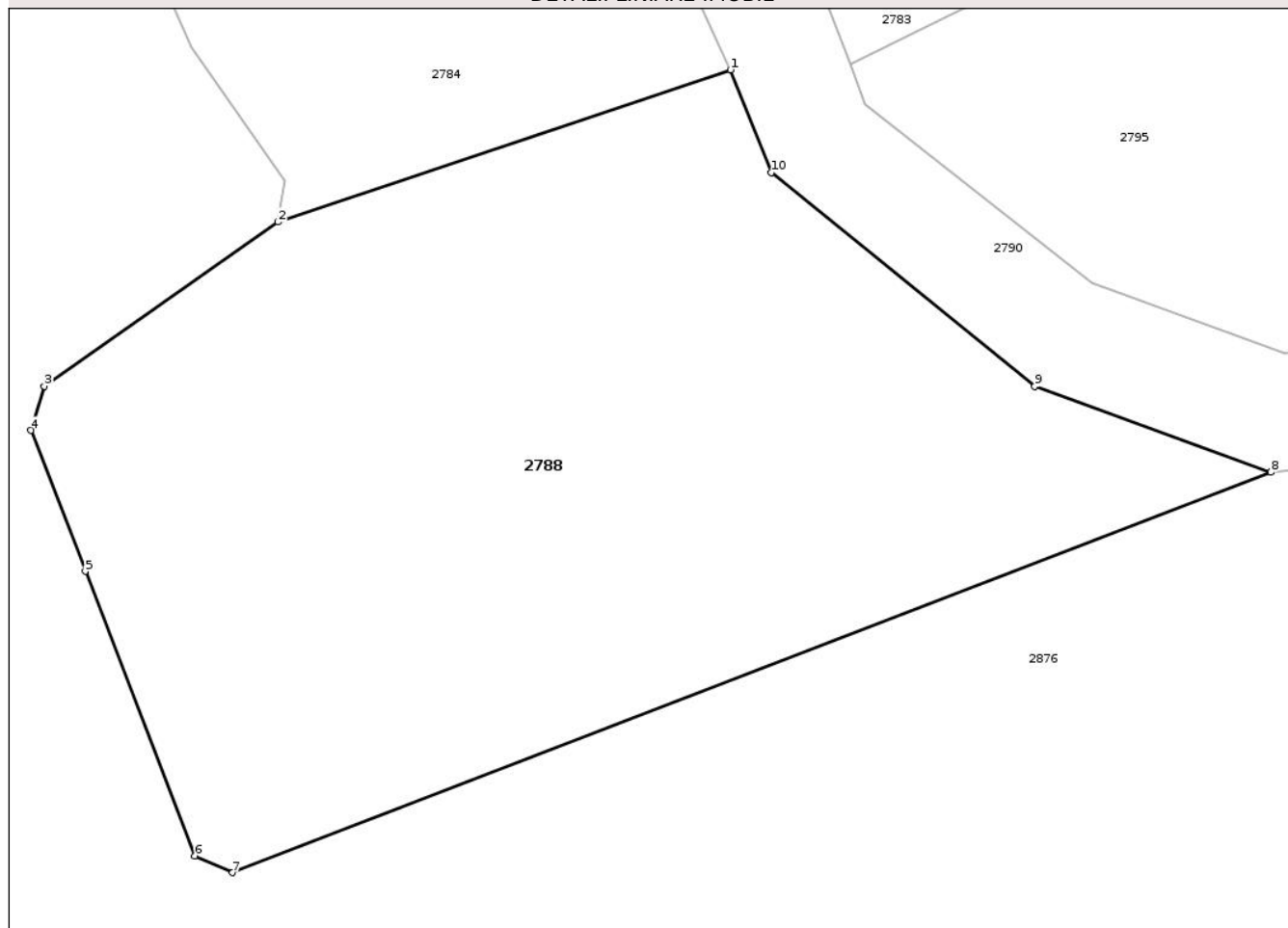
## Anexa Nr. 1 La Partea I

## Teren

Nr cadastral	Suprafața (mp)*	Observații / Referințe
	600	

\* Suprafața este determinată în planul de proiecție Stereo 70.

## DETALII LINIARE IMOBIL



## Date referitoare la teren

Crt	Categorie folosință	Intra vilan	Suprafața (mp)	Tarla	Parcelă	Nr. topo	Observații / Referințe
1	curți constructii	NU	600	50	2653	-	

## Lungime Segmente

1) Valorile lungimilor segmentelor sunt obținute din proiecție în plan.

Punct început	X / Y	Punct sfârșit	X / Y	Lungime segment (** (m)
1	430.473,583 510.645,306	2	430.458,113 510.640,105	16.32
2	430.458,113 510.640,105	3	430.450,116 510.634,493	9.769
3	430.450,116 510.634,493	4	430.449,658 510.632,985	1.576
4	430.449,658 510.632,985	5	430.451,516 510.628,167	5.164
5	430.451,516 510.628,167	6	430.455,264 510.618,446	10.419

Punct început	X / Y	Punct sfârșit	X / Y	Lungime segment (** (m)
6	430.455,264 510.618,446	7	430.456,557 510.617,872	1.414
7	430.456,557 510.617,872	8	430.492,052 510.631,559	38.042
8	430.492,052 510.631,559	9	430.483,981 510.634,482	8.584
9	430.483,981 510.634,482	10	430.474,966 510.641,791	11.606
10	430.474,966 510.641,791	1	430.473,583 510.645,306	3.777

\*\* Lungimile segmentelor sunt determinate în planul de proiecție Stereo 70 și sunt rotunjite la 1 milimetru.

\*\*\* Distanța dintre puncte este formată din segmente cumulate ce sunt mai mici decât valoarea 1 milimetru.

Neutilizabil în Circuitul Civil



**DATE DESPRE IMOBILUL NR. 2790**

Oficiul de Cadastru și Publicitate Imobiliară SIBIU  
Biroul de Cadastru și Publicitate Imobiliară Medias

**A. Partea I. Descrierea imobilului**

TEREN Extravilan

Adresa: Jud. Sibiu

Nr. Crt	Nr cadastral Nr. topografic	Suprafața* (mp)	Observații / Referințe
A1		594	Sector cadastral:44 Teren neimprejmuit;

**B. Partea II. Proprietari și acte**

Inscrieri privitoare la dreptul de proprietate și alte drepturi reale		Referințe
/		
Act Normativ nr. 7, din 13/03/1996 emis de PARLAMENTUL ROMÂNIEI (lege);		
B1	Intabulare, drept de PROPRIETATE, dobândit prin Lege, cota actuala 1/1 1) NEIDENTIFICAT NEIDENTIFICAT	A1
B2	Se noteaza mențiunea de proprietar neidentificat	A1

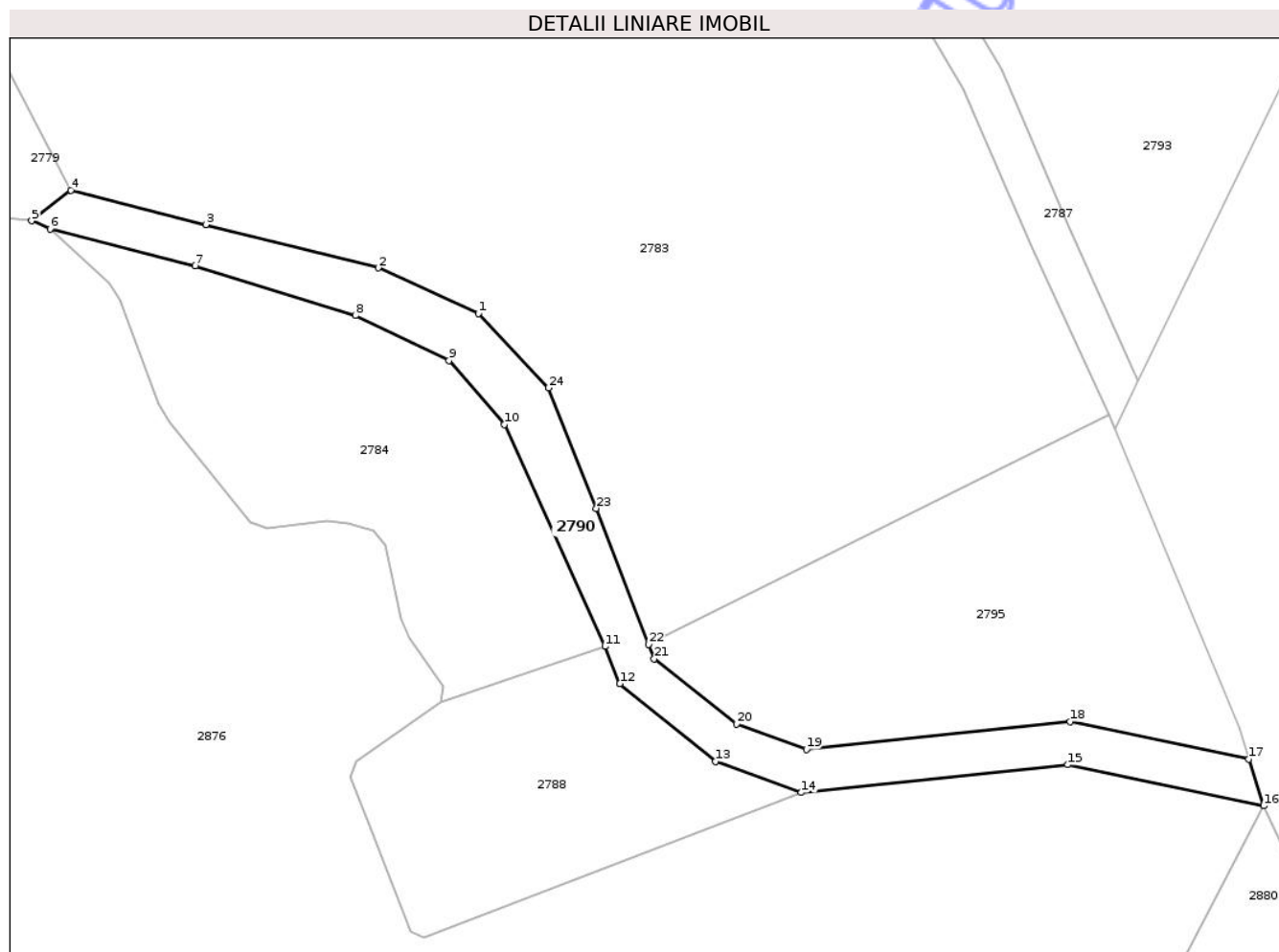
**C. Partea III. SARCINI .**

Inscrieri privind dezmembramintele dreptului de proprietate, drepturi reale de garanție și sarcini	Referințe
NU SUNT	

**Teren**

Nr cadastral	Suprafața (mp)*	Observații / Referințe
	594	

\* Suprafața este determinată în planul de proiecție Stereo 70.



**Date referitoare la teren**

Crt	Categorie folosință	Intra vilan	Suprafața (mp)	Tarla	Parcelă	Nr. topo	Observații / Referințe
1	drum	NU	594	50	2651	-	

**Lungime Segmente**

1) Valorile lungimilor segmentelor sunt obținute din proiecție în plan.

Punct început	X / Y	Punct sfârșit	X / Y	Lungime segment (** (m)
1	430.461,647 510.676,607	2	430.452,22 510.680,907	10.361
3	430.435,984 510.684,966	4	430.423,3 510.688,21	13.093
5	430.419,601 510.685,341	6	430.421,335 510.684,584	1.892
7	430.435,003 510.681,088	8	430.450,079 510.676,432	15.778
9	430.458,909 510.672,207	10	430.464,087 510.666,183	7.944

Punct început	X / Y	Punct sfârșit	X / Y	Lungime segment (** (m)
2	430.452,22 510.680,907	3	430.435,984 510.684,966	16.736
4	430.423,3 510.688,21	5	430.419,601 510.685,341	4.681
6	430.421,335 510.684,584	7	430.435,003 510.681,088	14.109
8	430.450,079 510.676,432	9	430.458,909 510.672,207	9.788
10	430.464,087 510.666,183	11	430.473,583 510.645,306	22.935

Punct început	X / Y	Punct sfârșit	X / Y	Lungime segment (** (m)
11	430.473,583 510.645,306	12	430.474,966 510.641,791	3.777
13	430.483,981 510.634,482	14	430.492,052 510.631,559	8.584
15	430.517,136 510.634,168	16	430.535,585 510.630,316	18.846
17	430.534,191 510.634,693	18	430.517,343 510.638,211	17.211
19	430.492,551 510.635,632	20	430.485,95 510.638,023	7.021
21	430.478,197 510.644,133	22	430.477,675 510.645,488	1.452
23	430.472,745 510.658,289	24	430.468,274 510.669,63	12.191

Punct început	X / Y	Punct sfârșit	X / Y	Lungime segment (** (m)
12	430.474,966 510.641,791	13	430.483,981 510.634,482	11.606
14	430.492,052 510.631,559	15	430.517,136 510.634,168	25.22
16	430.535,585 510.630,316	17	430.534,191 510.634,693	4.594
18	430.517,343 510.638,211	19	430.492,551 510.635,632	24.926
20	430.485,95 510.638,023	21	430.478,197 510.644,133	9.871
22	430.477,675 510.645,488	23	430.472,745 510.658,289	13.717
24	430.468,274 510.669,63	1	430.461,647 510.676,607	9.623

\*\* Lungimile segmentelor sunt determinate în planul de proiecție Stereo 70 și sunt rotunjite la 1 milimetru.

\*\*\* Distanța dintre puncte este formată din segmente cumulate ce sunt mai mici decât valoarea 1 milimetru.

Neutilizabil în Civil



**DATE DESPRE IMOBILUL NR. 2791**

Oficiul de Cadastru și Publicitate Imobiliară SIBIU  
Biroul de Cadastru și Publicitate Imobiliară Medias

**A. Partea I. Descrierea imobilului**

TEREN Extravilan

Adresa: Jud. Sibiu

Nr. Crt	Nr cadastral Nr. topografic	Suprafața* (mp)	Observații / Referințe
A1		1.400	Sector cadastral:44 Teren neimprejmut;

**B. Partea II. Proprietari și acte**

Inscrieri privitoare la dreptul de proprietate și alte drepturi reale		Referințe
/		
Act Normativ nr. 7, din 13/03/1996 emis de PARLAMENTUL ROMÂNIEI (lege);		
B1	Intabulare, drept de PROPRIETATE, dobândit prin Lege, cota actuala 1/1 1) NEIDENTIFICAT NEIDENTIFICAT	A1
B2	Se noteaza mențiunea de proprietar neidentificat	A1

**C. Partea III. SARCINI .**

Inscrieri privind dezmembramintele dreptului de proprietate, drepturi reale de garanție și sarcini	Referințe
NU SUNT	

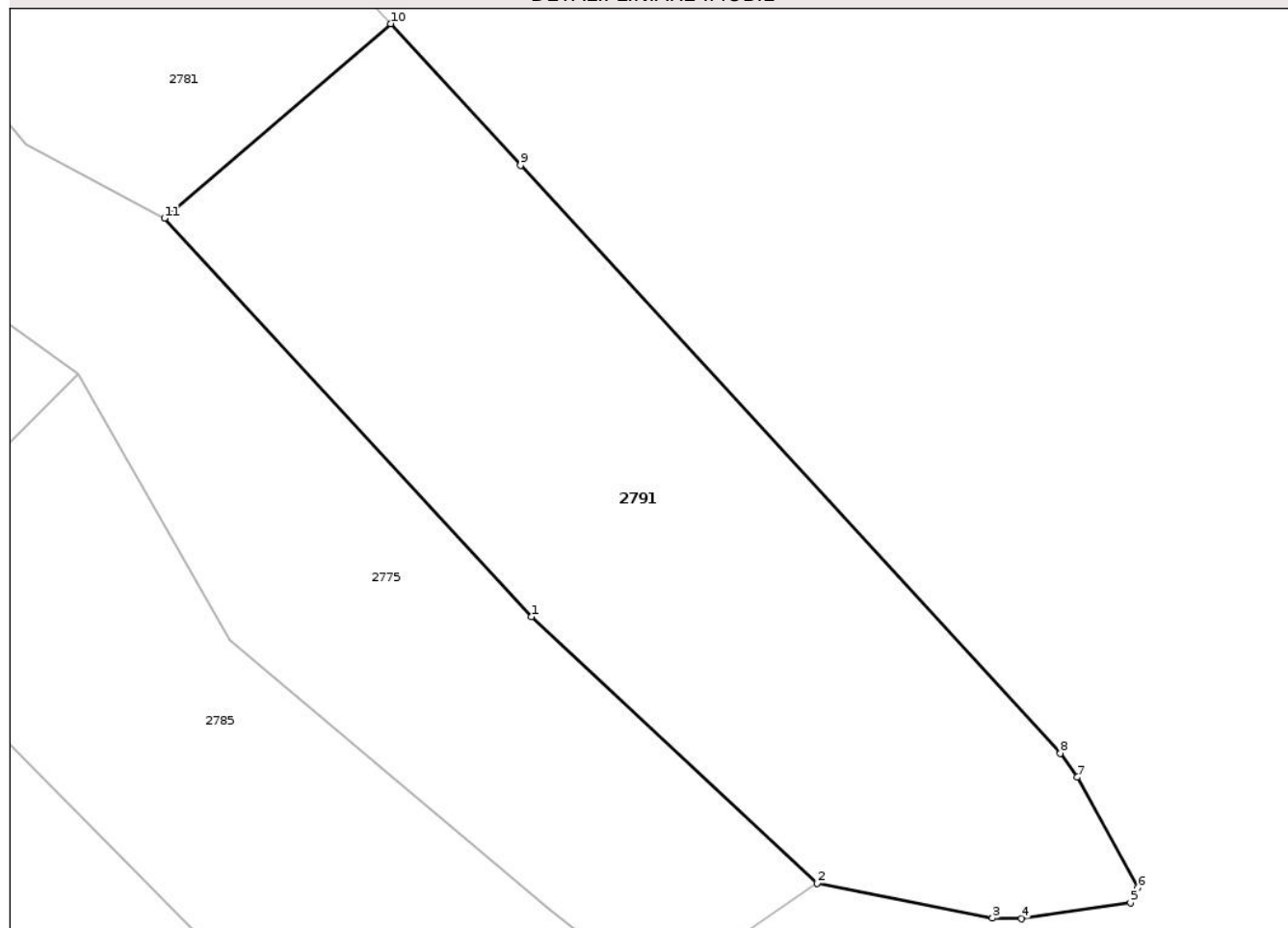
## Anexa Nr. 1 La Partea I

## Teren

Nr cadastral	Suprafața (mp)*	Observații / Referințe
	1.400	

\* Suprafața este determinată în planul de proiecție Stereo 70.

## DETALII LINIARE IMOBIL



## Date referitoare la teren

Crt	Categorie folosință	Intra vilan	Suprafața (mp)	Tarla	Parcelă	Nr. topo	Observații / Referințe
1	arabil	NU	1.400	20	2619	-	

## Lungime Segmente

1) Valorile lungimilor segmentelor sunt obținute din proiecție în plan.

Punct început	X / Y	Punct sfârșit	X / Y	Lungime segment (** (m)
1	430.476,832 511.024,603	2	430.496,111 511.006,608	26.372
2	430.496,111 511.006,608	3	430.507,973 511.004,27	12.09
3	430.507,973 511.004,27	4	430.509,944 511.004,222	1.971
4	430.509,944 511.004,222	5	430.517,305 511.005,296	7.439
5	430.517,305 511.005,296	6	430.517,813 511.006,316	1.14

Punct început	X / Y	Punct sfârșit	X / Y	Lungime segment (** (m)
6	430.517,813 511.006,316	7	430.513,717 511.013,769	8.504
7	430.513,717 511.013,769	8	430.512,558 511.015,382	1.985
8	430.512,558 511.015,382	9	430.476,069 511.055,083	53.923
9	430.476,069 511.055,083	10	430.467,293 511.064,631	12.969
10	430.467,293 511.064,631	11	430.452,013 511.051,504	20.144
11	430.452,013 511.051,504	1	430.476,832 511.024,603	36.602

\*\* Lungimile segmentelor sunt determinate în planul de proiecție Stereo 70 și sunt rotunjite la 1 milimetru.

\*\*\* Distanța dintre puncte este formată din segmente cumulate ce sunt mai mici decât valoarea 1 milimetru.

Neutilizabil în Circuitul Civil



**DATE DESPRE IMOBILUL NR. 2792**

Oficiul de Cadastru și Publicitate Imobiliară SIBIU  
Biroul de Cadastru și Publicitate Imobiliară Medias

**A. Partea I. Descrierea imobilului**

TEREN Extravilan

Adresa: Jud. Sibiu

Nr. Crt	Nr cadastral Nr. topografic	Suprafața* (mp)	Observații / Referințe
A1		1.667	Sector cadastral:44 Teren neimprejmuit;

**B. Partea II. Proprietari și acte**

Inscrieri privitoare la dreptul de proprietate și alte drepturi reale		Referințe
/		
Act Normativ nr. 7, din 13/03/1996 emis de PARLAMENTUL ROMÂNIEI (lege);		
B1	Intabulare, drept de PROPRIETATE, dobândit prin Lege, cota actuala 1/1 1) NEIDENTIFICAT NEIDENTIFICAT	A1
B2	Se noteaza mențiunea de proprietar neidentificat	A1

**C. Partea III. SARCINI .**

Inscrieri privind dezmembramintele dreptului de proprietate, drepturi reale de garanție și sarcini	Referințe
NU SUNT	

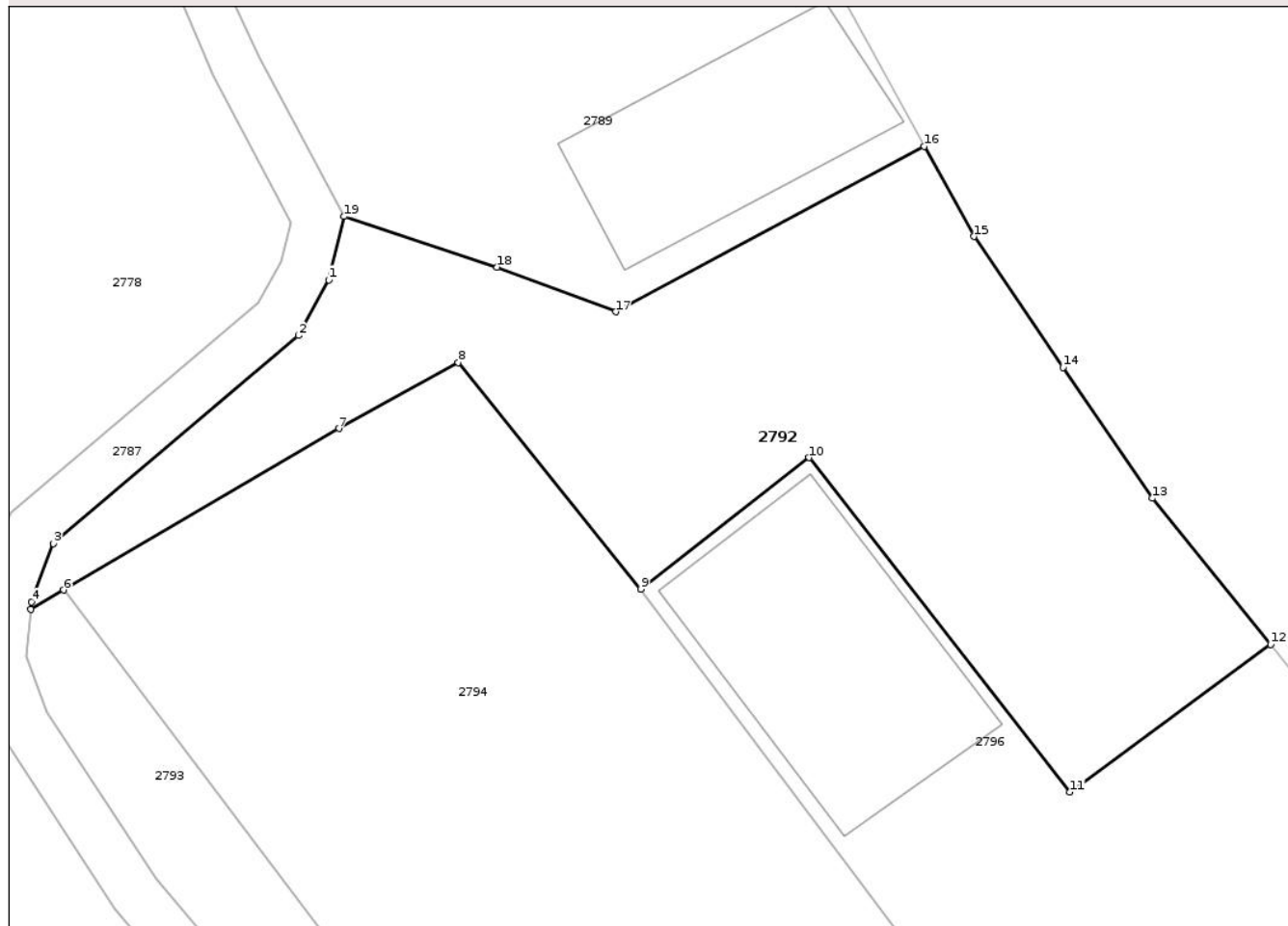
## Anexa Nr. 1 La Partea I

## Teren

Nr cadastral	Suprafața (mp)*	Observații / Referințe
	1.667	

\* Suprafața este determinată în planul de proiecție Stereo 70.

## DETALII LINIARE IMOBIL



## Date referitoare la teren

Crt	Categorie folosință	Intra vilan	Suprafața (mp)	Tarla	Parcelă	Nr. topo	Observații / Referințe
1	pasune	NU	1.667	50	2643	-	

## Lungime Segmente

1) Valorile lungimilor segmentelor sunt obținute din proiecție în plan.

Punct început	X / Y	Punct sfârșit	X / Y	Lungime segment (** (m)
1	430.454,3 510.867,927	2	430.451,953 510.863,565	4.953
2	430.451,953 510.863,565	3	430.432,705 510.847,225	25.249
3	430.432,705 510.847,225	4	430.430,979 510.842,652	4.888
4	430.430,979 510.842,652	5	430.430,921 510.842,071	0.584
5	430.430,921 510.842,071	6	430.433,495 510.843,582	2.984

Punct început	X / Y	Punct sfârşit	X / Y	Lungime segment (** (m)
6	430.433,495 510.843,582	7	430.455,112 510.856,271	25.066
7	430.455,112 510.856,271	8	430.464,482 510.861,445	10.704
8	430.464,482 510.861,445	9	430.478,827 510.843,664	22.846
9	430.478,827 510.843,664	10	430.492,032 510.853,984	16.76
10	430.492,032 510.853,984	11	430.512,506 510.827,731	33.292
11	430.512,506 510.827,731	12	430.528,277 510.839,312	19.567
12	430.528,277 510.839,312	13	430.518,961 510.850,79	14.783
13	430.518,961 510.850,79	14	430.511,966 510.861,055	12.422
14	430.511,966 510.861,055	15	430.504,976 510.871,323	12.421
15	430.504,976 510.871,323	16	430.501,082 510.878,399	8.076
16	430.501,082 510.878,399	17	430.476,852 510.865,422	27.486
17	430.476,852 510.865,422	18	430.467,532 510.868,928	9.957
18	430.467,532 510.868,928	19	430.455,526 510.872,898	12.646
19	430.455,526 510.872,898	1	430.454,3 510.867,927	5.12

\*\* Lungimile segmentelor sunt determinate în planul de proiecție Stereo 70 și sunt rotunjite la 1 milimetru.

\*\*\* Distanța dintre puncte este formată din segmente cumulate ce sunt mai mici decât valoarea 1 milimetru.



**DATE DESPRE IMOBILUL NR. 2793**

Oficiul de Cadastru și Publicitate Imobiliară SIBIU  
Biroul de Cadastru și Publicitate Imobiliară Medias

**A. Partea I. Descrierea imobilului**

TEREN Extravilan

Adresa: Jud. Sibiu

Nr. Crt	Nr cadastral Nr. topografic	Suprafața* (mp)	Observații / Referințe
A1		2.800	Sector cadastral:44 Teren neimprejmuit;

**B. Partea II. Proprietari și acte**

Inscrieri privitoare la dreptul de proprietate și alte drepturi reale		Referințe
/		
Act Normativ nr. 7, din 13/03/1996 emis de PARLAMENTUL ROMÂNIEI (lege);		
B1	Intabulare, drept de PROPRIETATE, dobândit prin Lege, cota actuala 1/1 1) NEIDENTIFICAT NEIDENTIFICAT	A1
B2	Se noteaza mențiunea de proprietar neidentificat	A1

**C. Partea III. SARCINI .**

Inscrieri privind dezmembramintele dreptului de proprietate, drepturi reale de garanție și sarcini	Referințe
NU SUNT	

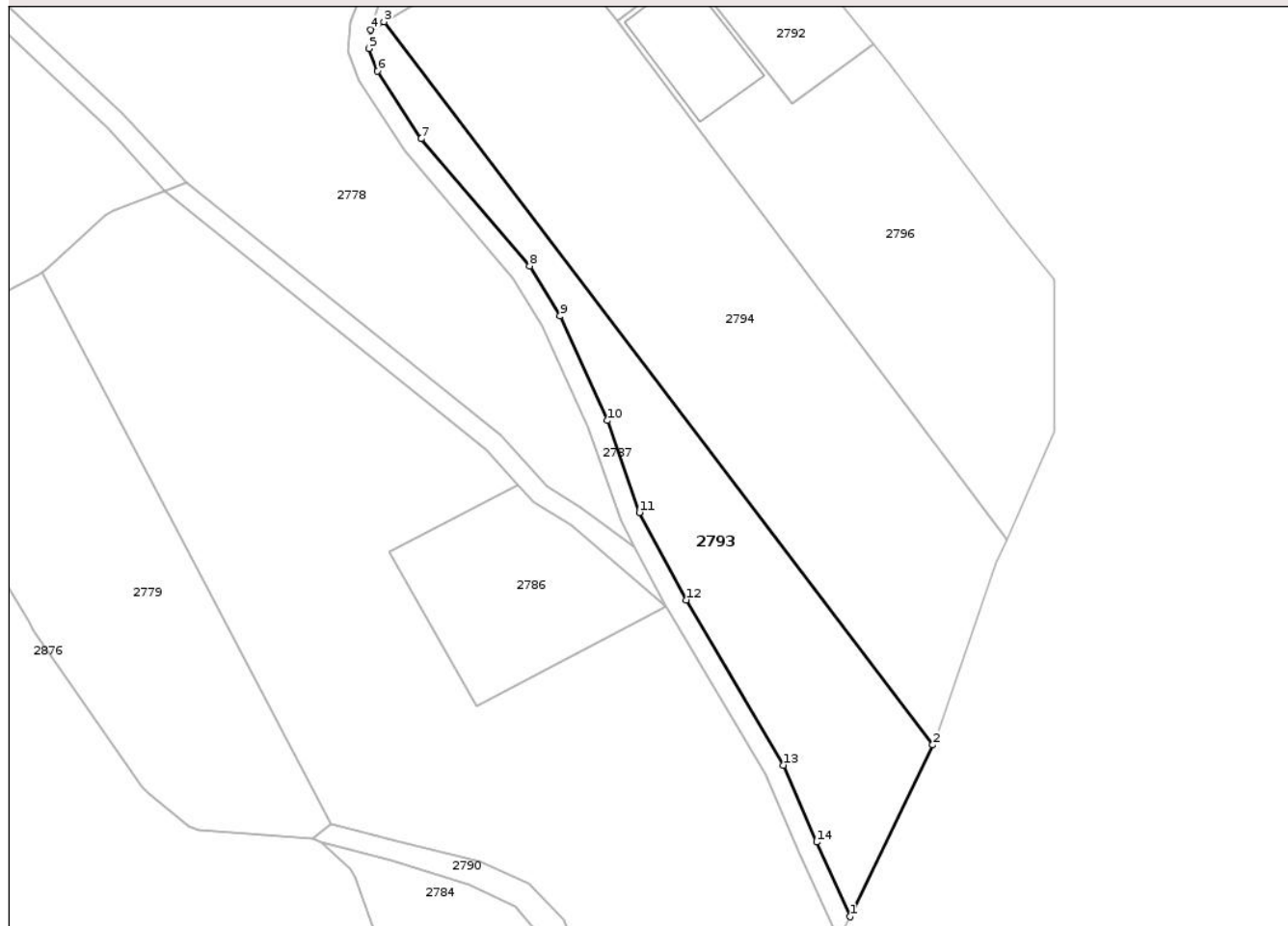
## Anexa Nr. 1 La Partea I

## Teren

Nr cadastral	Suprafața (mp)*	Observații / Referințe
	2.800	

\* Suprafața este determinată în planul de proiecție Stereo 70.

## DETALII LINIARE IMOBIL



## Date referitoare la teren

Crt	Categorie folosință	Intravilan	Suprafața (mp)	Tarla	Parcelă	Nr. topo	Observații / Referințe
1	arabil	NU	2.800	50	2645/1	-	

## Lungime Segmente

1) Valorile lungimilor segmentelor sunt obținute din proiecție în plan.

Punct început	X / Y	Punct sfârșit	X / Y	Lungime segment (** (m)
1	430.523,782 510.670,252	2	430.539,829 510.703,526	36.941
2	430.539,829 510.703,526	3	430.433,495 510.843,582	175.848
3	430.433,495 510.843,582	4	430.430,921 510.842,071	2.984
4	430.430,921 510.842,071	5	430.430,556 510.838,42	3.669
5	430.430,556 510.838,42	6	430.432,232 510.834,009	4.719

Punct început	X / Y	Punct sfârșit	X / Y	Lungime segment (** (m)
6	430.432,232 510.834,009	7	430.440,738 510.820,923	15.607
7	430.440,738 510.820,923	8	430.461,728 510.796,283	32.368
8	430.461,728 510.796,283	9	430.467,594 510.786,585	11.335
9	430.467,594 510.786,585	10	430.476,82 510.766,336	22.251
10	430.476,82 510.766,336	11	430.482,992 510.748,549	18.828
11	430.482,992 510.748,549	12	430.492,095 510.731,593	19.245
12	430.492,095 510.731,593	13	430.510,896 510.699,613	37.098
13	430.510,896 510.699,613	14	430.517,309 510.684,698	16.235
14	430.517,309 510.684,698	1	430.523,782 510.670,252	15.829

\*\* Lungimile segmentelor sunt determinate în planul de proiecție Stereo 70 și sunt rotunjite la 1 milimetru.

\*\*\* Distanța dintre puncte este formată din segmente cumulate ce sunt mai mici decât valoarea 1 milimetru.



**DATE DESPRE IMOBILUL NR. 2794**

Oficiul de Cadastru și Publicitate Imobiliară SIBIU  
Biroul de Cadastru și Publicitate Imobiliară Medias

**A. Partea I. Descrierea imobilului**

TEREN Extravilan

Adresa: Jud. Sibiu

Nr. Crt	Nr cadastral Nr. topografic	Suprafața* (mp)	Observații / Referințe
A1		5.800	Sector cadastral:44 Teren neimprejmuit;

**B. Partea II. Proprietari și acte**

Inscrieri privitoare la dreptul de proprietate și alte drepturi reale		Referințe
/		
Act Normativ nr. 7, din 13/03/1996 emis de PARLAMENTUL ROMÂNIEI (lege);		
B1	Intabulare, drept de PROPRIETATE, dobândit prin Lege, cota actuala 1/1 1) NEIDENTIFICAT NEIDENTIFICAT	A1
B2	Se noteaza mențiunea de proprietar neidentificat	A1

**C. Partea III. SARCINI .**

Inscrieri privind dezmembramintele dreptului de proprietate, drepturi reale de garanție și sarcini	Referințe
NU SUNT	

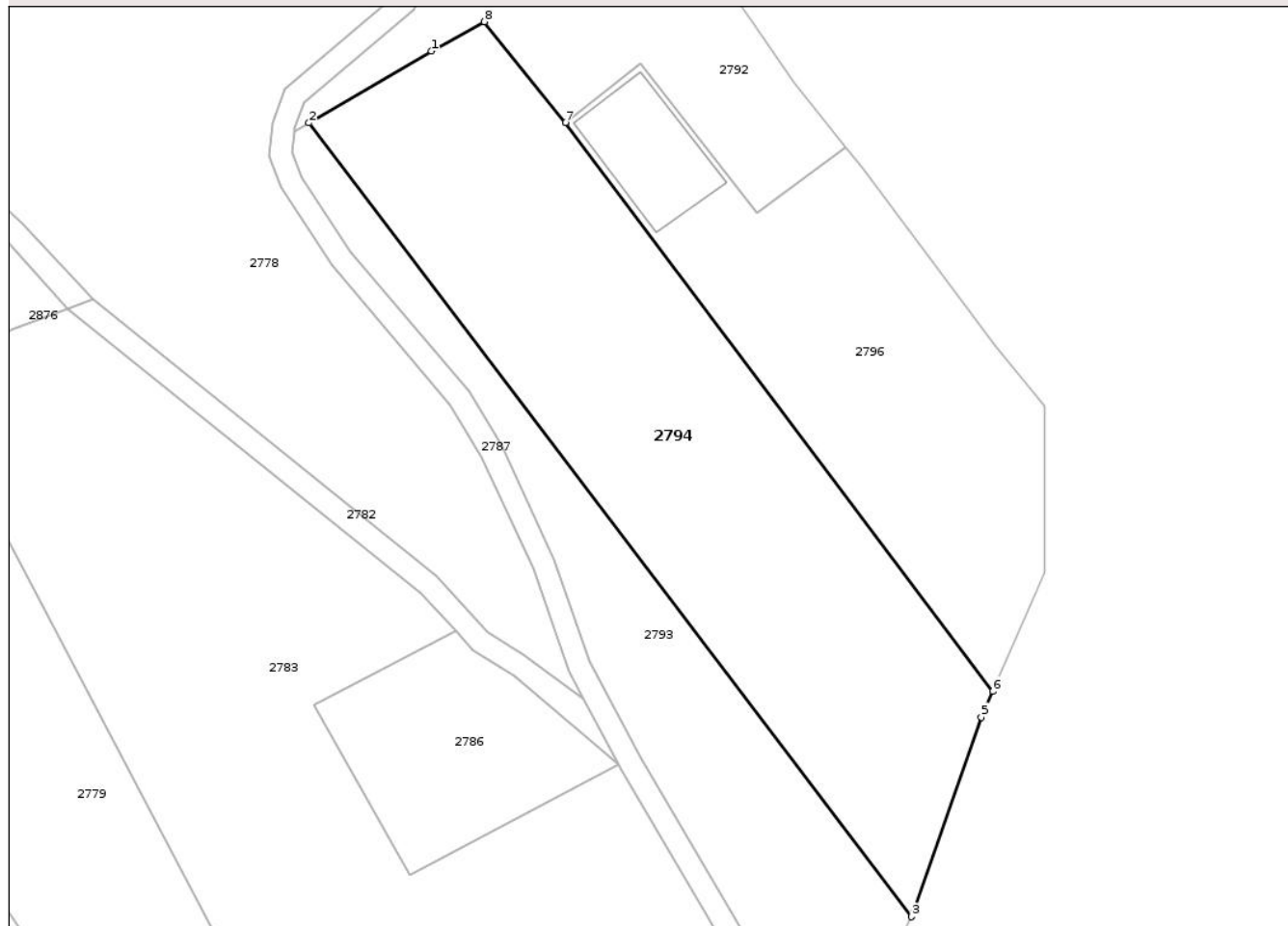
## Anexa Nr. 1 La Partea I

## Teren

Nr cadastral	Suprafața (mp)*	Observații / Referințe
	5.800	

\* Suprafața este determinată în planul de proiecție Stereo 70.

## DETALII LINIARE IMOBIL



## Date referitoare la teren

Crt	Categorie folosință	Intra vilan	Suprafața (mp)	Tarla	Parcelă	Nr. topo	Observații / Referințe
1	arabil	NU	5.800	50	2645/2	-	

## Lungime Segmente

1) Valorile lungimilor segmentelor sunt obținute din proiecție în plan.

Punct început	X / Y	Punct sfârșit	X / Y	Lungime segment (** (m)
1	430.455,112 510.856,271	2	430.433,495 510.843,582	25.066
2	430.433,495 510.843,582	3	430.539,829 510.703,526	175.848
3	430.539,829 510.703,526	4	430.540,242 510.704,383	0.951
4	430.540,242 510.704,383	5	430.552,189 510.738,724	36.361
5	430.552,189 510.738,724	6	430.554,196 510.743,279	4.977

Punct început	X / Y	Punct sfârșit	X / Y	Lungime segment (** (m)
6	430.554,196 510.743,279	7	430.478,827 510.843,664	125.529
7	430.478,827 510.843,664	8	430.464,482 510.861,445	22.846
8	430.464,482 510.861,445	1	430.455,112 510.856,271	10.704

\*\* Lungimile segmentelor sunt determinate în planul de proiecție Stereo 70 și sunt rotunjite la 1 milimetru.

\*\*\* Distanța dintre puncte este formată din segmente cumulate ce sunt mai mici decât valoarea 1 milimetru.

Neutilizabil în Circuitul Civil



**DATE DESPRE IMOBILUL NR. 2795**

Oficiul de Cadastru și Publicitate Imobiliară SIBIU  
Biroul de Cadastru și Publicitate Imobiliară Medias

**A. Partea I. Descrierea imobilului**

TEREN Extravilan

Adresa: Jud. Sibiu

Nr. Crt	Nr cadastral Nr. topografic	Suprafața* (mp)	Observații / Referințe
A1		1.000	Sector cadastral:44 Teren neimprejmuit;

**B. Partea II. Proprietari și acte**

Inscrieri privitoare la dreptul de proprietate și alte drepturi reale		Referințe
/		
Act Normativ nr. 7, din 13/03/1996 emis de PARLAMENTUL ROMÂNIEI (lege);		
B1	Intabulare, drept de PROPRIETATE, dobândit prin Lege, cota actuala 1/1 1) NEIDENTIFICAT NEIDENTIFICAT	A1
B2	Se noteaza mențiunea de proprietar neidentificat	A1

**C. Partea III. SARCINI .**

Inscrieri privind dezmembramintele dreptului de proprietate, drepturi reale de garanție și sarcini	Referințe
NU SUNT	

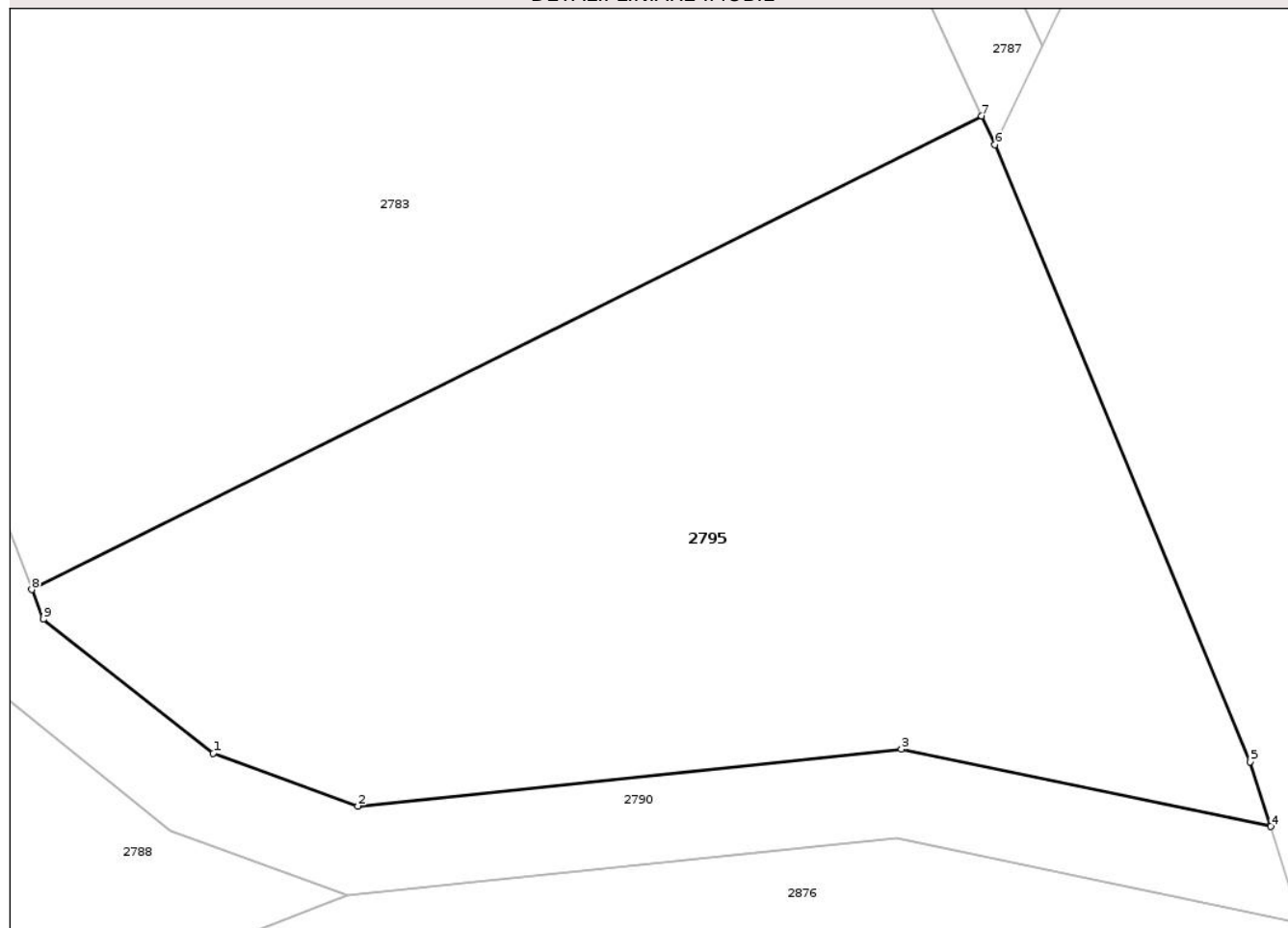
## Anexa Nr. 1 La Partea I

## Teren

Nr cadastral	Suprafața (mp)*	Observații / Referințe
	1.000	

\* Suprafața este determinată în planul de proiecție Stereo 70.

## DETALII LINIARE IMOBIL



## Date referitoare la teren

Crt	Categorie folosință	Intravilan	Suprafața (mp)	Tarla	Parcelă	Nr. topo	Observații / Referințe
1	curți constructii	NU	1.000	50	2647	-	

## Lungime Segmente

1) Valorile lungimilor segmentelor sunt obținute din proiecție în plan.

Punct început	X / Y	Punct sfârșit	X / Y	Lungime segment (** (m)
1	430.485,95 510.638,023	2	430.492,551 510.635,632	7.021
2	430.492,551 510.635,632	3	430.517,343 510.638,211	24.926
3	430.517,343 510.638,211	4	430.534,191 510.634,693	17.211
4	430.534,191 510.634,693	5	430.533,252 510.637,642	3.095
5	430.533,252 510.637,642	6	430.521,607 510.665,753	30.427

Punct început	X / Y	Punct sfârșit	X / Y	Lungime segment (** (m)
6	430.521,607 510.665,753	7	430.521,004 510.667,067	1.446
7	430.521,004 510.667,067	8	430.477,675 510.645,488	48.405
8	430.477,675 510.645,488	9	430.478,197 510.644,133	1.452
9	430.478,197 510.644,133	1	430.485,95 510.638,023	9.871

\*\* Lungimile segmentelor sunt determinate în planul de proiecție Stereo 70 și sunt rotunjite la 1 milimetru.

\*\*\* Distanța dintre puncte este formată din segmente cumulate ce sunt mai mici decât valoarea 1 milimetru.

Neutilizabil în Circuitul Civil



**DATE DESPRE IMOBILUL NR. 2763**

Oficiul de Cadastru și Publicitate Imobiliară SIBIU  
Biroul de Cadastru și Publicitate Imobiliară Medias

**A. Partea I. Descrierea imobilului**

TEREN Extravilan

Adresa: Jud. Sibiu

Nr. Crt	Nr cadastral Nr. topografic	Suprafața* (mp)	Observații / Referințe
A1		5.405	Sector cadastral:44 Teren neimprejmit;

**B. Partea II. Proprietari și acte**

Inscrieri privitoare la dreptul de proprietate și alte drepturi reale	Referințe
/	
Act Administrativ nr. 213/40, din 04/10/1994 emis de CJPSDDPAT SIBIU (titlu de proprietate);	
B1	A1
Intabulare, drept de PROPRIETATE, dobandit prin Reconstituire, cota actuala 1/1 1) TARÎTE IOAN	

**C. Partea III. SARCINI .**

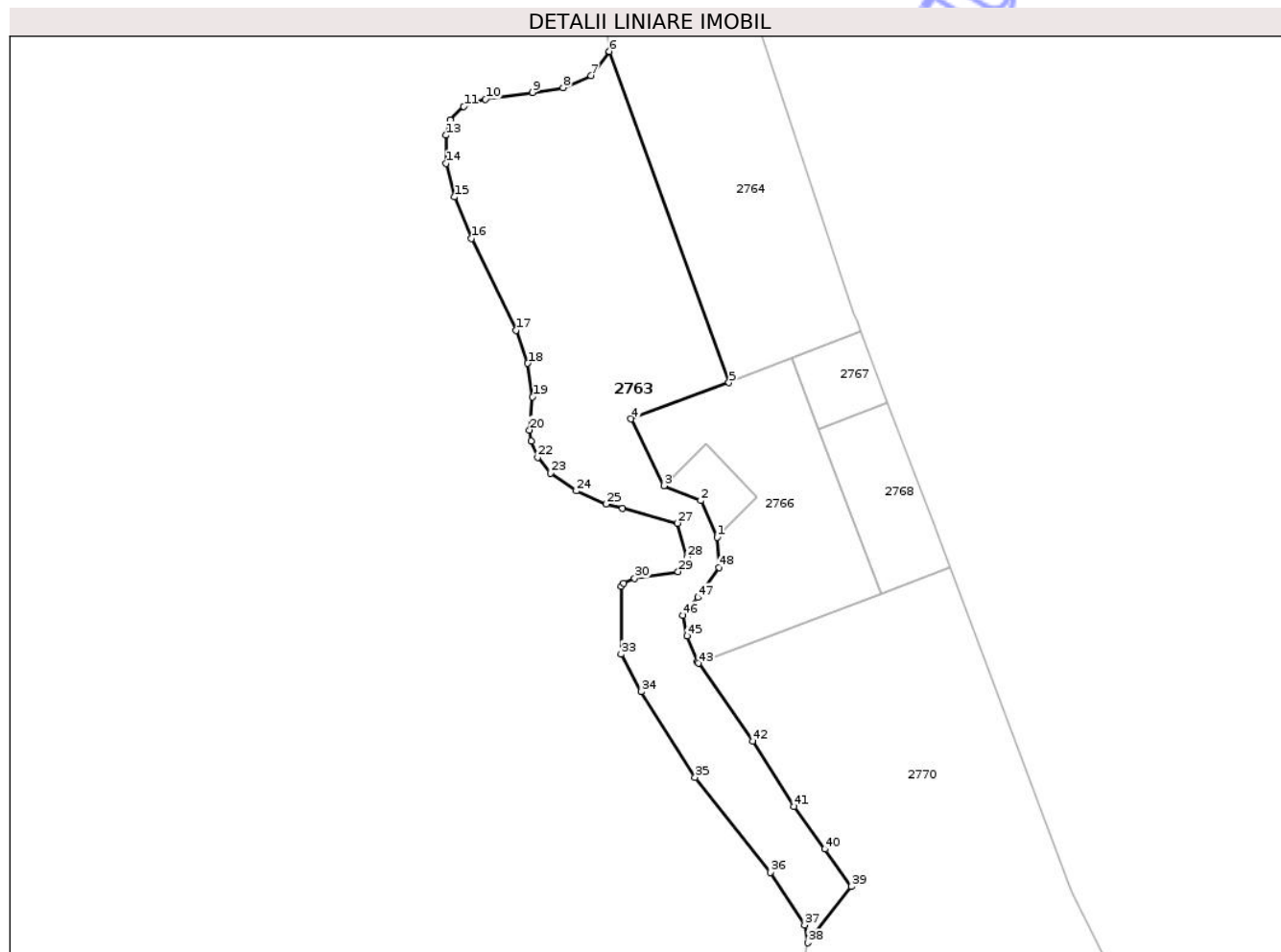
Inscrieri privind dezmembramintele dreptului de proprietate, drepturi reale de garanție și sarcini	Referințe
NU SUNT	

## Anexa Nr. 1 La Partea I

## Teren

Nr cadastral	Suprafața (mp)*	Observații / Referințe
	5.405	

\* Suprafața este determinată în planul de proiecție Stereo 70.



## Date referitoare la teren

Crt	Categorie folosință	Intra vilan	Suprafața (mp)	Tarla	Parcelă	Nr. topo	Observații / Referințe
1	faneata	NU	5.405	50	2632	-	

## Lungime Segmente

1) Valorile lungimilor segmentelor sunt obținute din proiecție în plan.

Punct început	X / Y	Punct sfârșit	X / Y	Lungime segment	Punct început	X / Y	Punct sfârșit	X / Y	Lungime segment	Punct început	X / Y	Punct sfârșit	X / Y	Lungime segment
1	430.021,926 511.675,012	2	430.018,125 511.683,52	9.318	2	430.018,125 511.683,52	3	430.009,606 511.686,997	9.202	3	430.009,606 511.686,997	4	430.002,001 511.702,46	17.23 2
4	430.002,001 511.702,46	5	430.024,692 511.710,861	24.19 7	5	430.024,692 511.710,861	6	429.996,963 511.787,578	81.57 4	6	429.996,963 511.787,578	7	429.992,718 511.781,922	7.072
7	429.992,718 511.781,922	8	429.986,196 511.779,211	7.063	8	429.986,196 511.779,211	9	429.979,164 511.778,068	7.124	9	429.979,164 511.778,068	10	429.968,243 511.776,525	11.02 9
10	429.968,243 511.776,525	11	429.963,155 511.774,868	5.351	11	429.963,155 511.774,868	12	429.960,067 511.771,668	4.447	12	429.960,067 511.771,668	13	429.959,095 511.768,182	3.619
13	429.959,095 511.768,182	14	429.959,145 511.761,682	6.5	14	429.959,145 511.761,682	15	429.960,974 511.753,853	8.04	15	429.960,974 511.753,853	16	429.964,976 511.744,252	10.40 2
16	429.964,976 511.744,252	17	429.975,325 511.722,994	23.64 3	17	429.975,325 511.722,994	18	429.978,02 511.715,348	8.107	18	429.978,02 511.715,348	19	429.979,163 511.707,519	7.912

Punct început	X / Y	Punct sfârșit	X / Y	Lungime segment	Punct început	X / Y	Punct sfârșit	X / Y	Lungime segment	Punct început	X / Y	Punct sfârșit	X / Y	Lungime segment
19	429.979,163 511.707,519	20	429.978,42 511.699,861	7.694	20	429.978,42 511.699,861	21	429.978,878 511.697,346	2.556	21	429.978,878 511.697,346	22	429.980,307 511.693,575	4.033
22	429.980,307 511.693,575	23	429.983,337 511.689,917	4.75	23	429.983,337 511.689,917	24	429.989,283 511.685,746	7.263	24	429.989,283 511.685,746	25	429.996,201 511.682,717	7.552
25	429.996,201 511.682,717	26	430.000,0 511.681,699	3.933	26	430.000,0 511.681,699	27	430.012,739 511.678,284	13.189	27	430.012,739 511.678,284	28	430.014,949 511.670,452	8.138
28	430.014,949 511.670,452	29	430.012,885 511.667,099	3.937	29	430.012,885 511.667,099	30	430.002,848 511.665,483	10.166	30	430.002,848 511.665,483	31	430.000,218 511.664,397	2.845
31	430.000,218 511.664,397	32	429.999,669 511.663,717	0.874	32	429.999,669 511.663,717	33	429.999,669 511.647,971	15.746	33	429.999,669 511.647,971	34	430.004,274 511.639,271	9.844
34	430.004,274 511.639,271	35	430.016,853 511.619,441	23.483	35	430.016,853 511.619,441	36	430.034,251 511.597,397	28.083	36	430.034,251 511.597,397	37	430.042,255 511.585,225	14.568
37	430.042,255 511.585,225	38	430.042,941 511.581,11	4.172	38	430.042,941 511.581,11	39	430.053,056 511.594,111	16.473	39	430.053,056 511.594,111	40	430.046,957 511.602,791	10.608
40	430.046,957 511.602,791	41	430.039,829 511.612,701	12.208	41	430.039,829 511.612,701	42	430.030,171 511.627,849	17.965	42	430.030,171 511.627,849	43	430.017,572 511.645,833	21.959
43	430.017,572 511.645,833	44	430.017,344 511.646,158	0.397	44	430.017,344 511.646,158	45	430.014,931 511.652,211	6.516	45	430.014,931 511.652,211	46	430.014,04 511.656,938	4.81
46	430.014,04 511.656,938	47	430.017,429 511.661,092	5.361	47	430.017,429 511.661,092	48	430.022,36 511.668,058	8.535	48	430.022,36 511.668,058	1	430.021,926 511.675,012	6.968

\*\* Lungimile segmentelor sunt determinate în planul de proiecție Stereo 70 și sunt rotunjite la 1 milimetru.

\*\*\* Distanța dintre puncte este formată din segmente cumulate ce sunt mai mici decât valoarea 1 milimetru.



**DATE DESPRE IMOBILUL NR. 2764**

Oficiul de Cadastru și Publicitate Imobiliară SIBIU  
Biroul de Cadastru și Publicitate Imobiliară Medias

**A. Partea I. Descrierea imobilului**

TEREN Extravilan

Adresa: Jud. Sibiu

Nr. Crt	Nr cadastral Nr. topografic	Suprafața* (mp)	Observații / Referințe
A1		3.900	Sector cadastral:44 Teren neimprejmuit;

**B. Partea II. Proprietari și acte**

Inscrieri privitoare la dreptul de proprietate și alte drepturi reale		Referințe
/		
Act Normativ nr. 7, din 13/03/1996 emis de PARLAMENTUL ROMÂNIEI (lege);		
B1	Intabulare, drept de PROPRIETATE, dobândit prin Lege, cota actuala 1/1 1) NEIDENTIFICAT NEIDENTIFICAT	A1
B2	Se noteaza mențiunea de proprietar neidentificat	A1

**C. Partea III. SARCINI .**

Inscrieri privind dezmembramintele dreptului de proprietate, drepturi reale de garanție și sarcini	Referințe
NU SUNT	

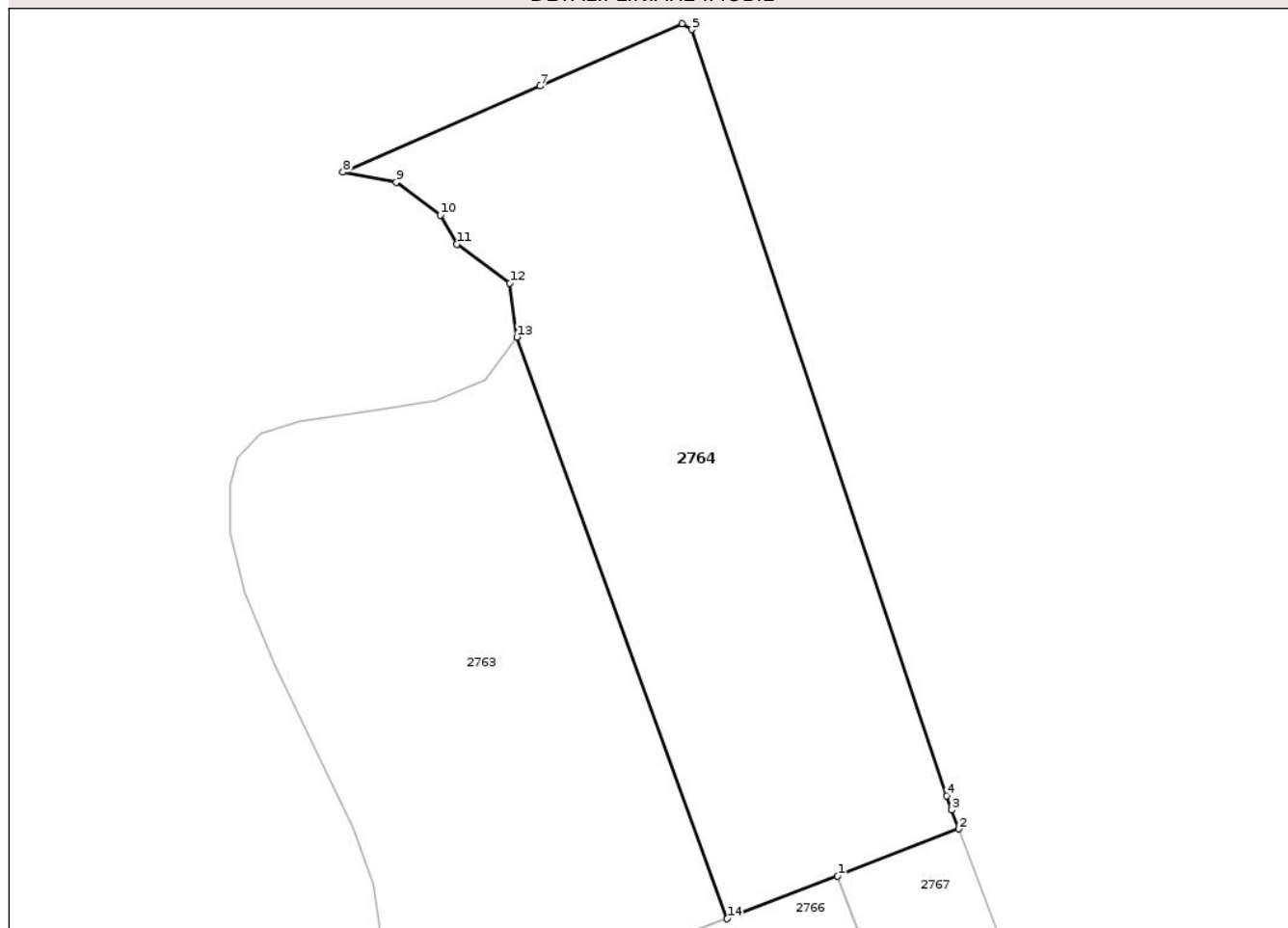
## Anexa Nr. 1 La Partea I

## Teren

Nr cadastral	Suprafața (mp)*	Observații / Referințe
	3.900	

\* Suprafața este determinată în planul de proiecție Stereo 70.

## DETALII LINIARE IMOBIL



## Date referitoare la teren

Crt	Categorie folosință	Intra vilan	Suprafața (mp)	Tarla	Parcelă	Nr. topo	Observații / Referințe
1	faneata	NU	3.900	50	2631	-	

## Lungime Segmente

1) Valorile lungimilor segmentelor sunt obținute din proiecție în plan.

Punct început	X / Y	Punct sfârșit	X / Y	Lungime segment (** (m)
1	430.039,297 511.716,52	2	430.055,262 511.722,706	17.121
2	430.055,262 511.722,706	3	430.054,325 511.725,187	2.652
3	430.054,325 511.725,187	4	430.053,657 511.727,072	2.0
4	430.053,657 511.727,072	5	430.020,04 511.828,158	106.53
5	430.020,04 511.828,158	6	430.018,74 511.828,931	1.512

Punct început	X / Y	Punct sfârşit	X / Y	Lungime segment (** (m)
6	430.018,74 511.828,931	7	430.000,0 511.820,723	20.459
7	430.000,0 511.820,723	8	429.974,01 511.809,339	28.374
8	429.974,01 511.809,339	9	429.981,034 511.808,027	7.145
9	429.981,034 511.808,027	10	429.986,863 511.803,702	7.258
10	429.986,863 511.803,702	11	429.989,055 511.799,841	4.44
11	429.989,055 511.799,841	12	429.996,046 511.794,707	8.674
12	429.996,046 511.794,707	13	429.996,963 511.787,578	7.188
13	429.996,963 511.787,578	14	430.024,692 511.710,861	81.574
14	430.024,692 511.710,861	1	430.039,297 511.716,52	15.663

\*\* Lungimile segmentelor sunt determinate în planul de proiecție Stereo 70 și sunt rotunjite la 1 milimetru.

\*\*\* Distanța dintre puncte este formată din segmente cumulate ce sunt mai mici decât valoarea 1 milimetru.



**DATE DESPRE IMOBILUL NR. 2789**

Oficiul de Cadastru și Publicitate Imobiliară SIBIU  
Biroul de Cadastru și Publicitate Imobiliară Medias

**A. Partea I. Descrierea imobilului**

TEREN Extravilan

Adresa: Jud. Sibiu

Nr. Crt	Nr cadastral Nr. topografic	Suprafața* (mp)	Observații / Referințe
A1	103014	2.300	Sector cadastral:44 Teren neimprejmuit;

**Construcții**

Crt	Nr cadastral Nr. topografic	Adresa	Observații / Referințe
A1.1	103014-C1	Jud. Sibiu	Nr. niveluri:1; S. construita la sol:274 mp; construcție anexa

**B. Partea II. Proprietari și acte**

Inscrieri privitoare la dreptul de proprietate și alte drepturi reale	Referințe
<b>19383 / 23/09/2022</b>	
Act Administrativ nr. 3025/40, din 09/09/2022 emis de CJSDPAT-JUDETUL SIBIU (act administrativ nr 6315 din 30.03.2022, emis de OCPI SIBIU-SERVICIUL CADASTRU);	
B1	Se deschide C.F. nr. 103014/UAT Micasasa în baza prevederilor Legii nr. 7/1996 republicata și a regulamentului de carte funciara aprobat prin O.D.G al ANCP nr. 700/2014, care cuprinde imobilul cu nr. cad 103014/UAT Micasasa descris în partea I. a
<b>30498 / 11/11/2024</b>	
Act Notarial nr. AUT.1474, din 11/11/2024 emis de Axente Mia (contract de donatie);	
B7	Intabulare, drept de PROPRIETATE, donație, dobandit prin Conventie, cota actuala 1/1 1) <b>SOLEA BOGDAN-DUMITRU</b> , bun propriu
/	
Act Normativ nr. 7, din 13/03/1996 emis de PARLAMENTUL ROMÂNIEI (lege);	
B8	Intabulare, drept de PROPRIETATE, dobandit prin Lege, cota actuala 1/1 1) <b>SOLEA BOGDAN-DUMITRU</b> , bun propriu

**C. Partea III. SARCINI .**

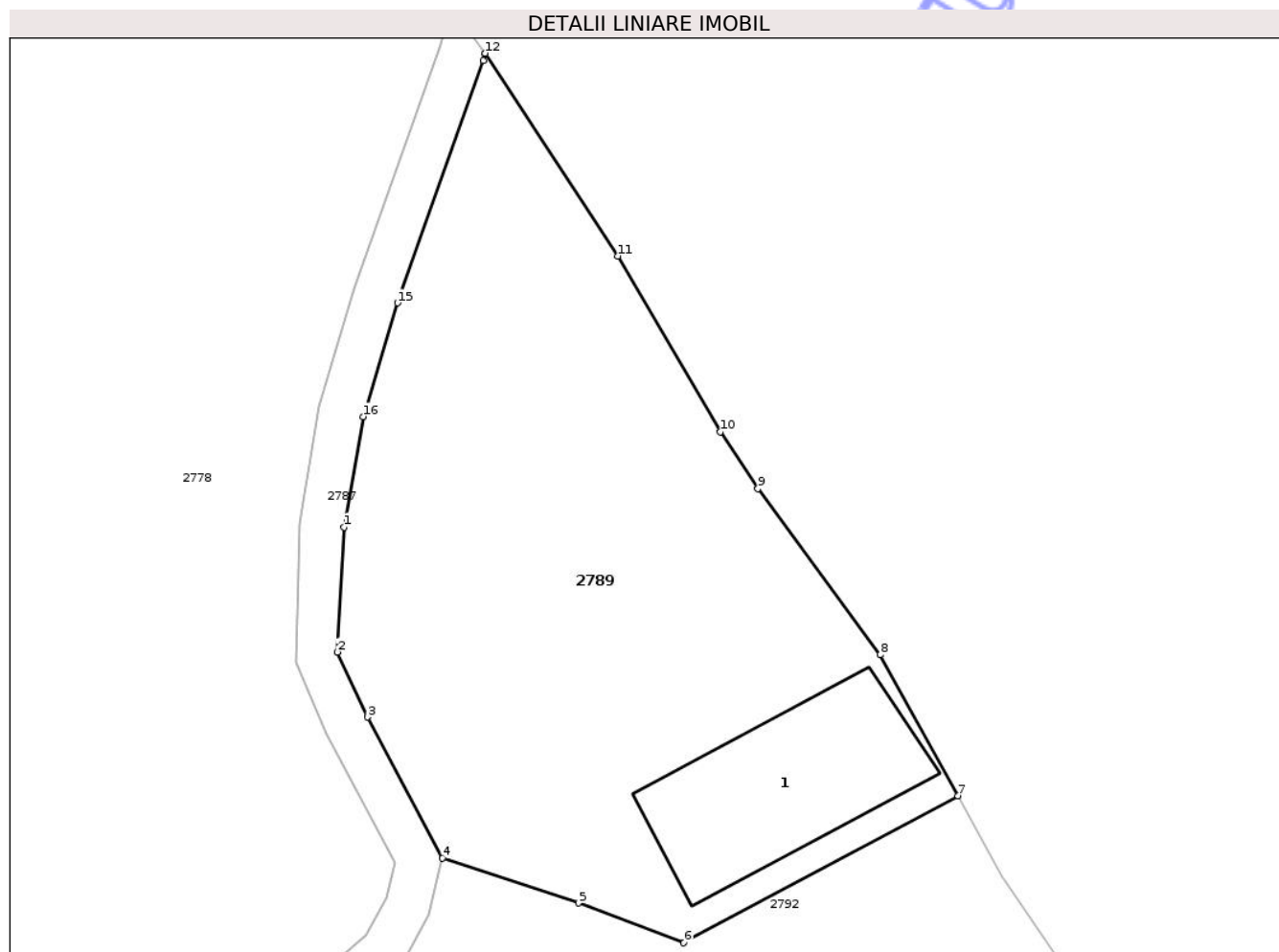
Inscrieri privind dezmembramintele dreptului de proprietate, drepturi reale de garanție și sarcini	Referințe
NU SUNT	

## Anexa Nr. 1 La Partea I

## Teren

Nr cadastral	Suprafața (mp)*	Observații / Referințe
103014	2.300	

\* Suprafața este determinată în planul de proiecție Stereo 70.



## Date referitoare la teren

Crt	Categorie folosință	Intra vilan	Suprafața (mp)	Tarla	Parcelă	Nr. topo	Observații / Referințe
1	arabil	NU	2.000	50	2642	-	
2	curți construcții	NU	300	50	-	-	

## Date referitoare la construcții

Crt	Număr	Destinație construcție	Supraf. (mp)	Situație juridică	Observații / Referințe
A1.1	103014-C1	construcții anexa	274	Cu acte	Nr. niveluri:1; S. construita la sol:274 mp; construcție anexa

## Lungime Segmente

1) Valorile lungimilor segmentelor sunt obținute din proiecție în plan.

Punct început	X / Y	Punct sfârșit	X / Y	Lungime segment (** (m)
1	430.446,841 510.902,144	2	430.446,234 510.891,1	11.061
2	430.446,234 510.891,1	3	430.448,883 510.885,357	6.325
3	430.448,883 510.885,357	4	430.455,526 510.872,898	14.119

Punct început	X / Y	Punct sfârșit	X / Y	Lungime segment (** (m)
4	430.455,526 510.872,898	5	430.467,532 510.868,928	12.646
5	430.467,532 510.868,928	6	430.476,852 510.865,422	9.957
6	430.476,852 510.865,422	7	430.501,082 510.878,399	27.486
7	430.501,082 510.878,399	8	430.494,218 510.890,874	14.239
8	430.494,218 510.890,874	9	430.483,396 510.905,536	18.224
9	430.483,396 510.905,536	10	430.480,064 510.910,556	6.024
10	430.480,064 510.910,556	11	430.471,025 510.926,085	17.968
11	430.471,025 510.926,085	12	430.459,307 510.944,0	21.407
12	430.459,307 510.944,0	13	430.459,288 510.943,927	0.075
13	430.459,288 510.943,927	14	430.459,132 510.943,329	0.619
14	430.459,132 510.943,329	15	430.451,54 510.921,946	22.691
15	430.451,54 510.921,946	16	430.448,525 510.911,911	10.478
16	430.448,525 510.911,911	1	430.446,841 510.902,144	9.911

\*\* Lungimile segmentelor sunt determinate în planul de proiecție Stereo 70 și sunt rotunjite la 1 milimetru.

\*\*\* Distanța dintre puncte este formată din segmente cumulate ce sunt mai mici decât valoarea 1 milimetru.



**DATE DESPRE IMOBILUL NR. 2796**

Oficiul de Cadastru și Publicitate Imobiliară SIBIU  
Biroul de Cadastru și Publicitate Imobiliară Medias

**A. Partea I. Descrierea imobilului**

TEREN Extravilan

Adresa: Jud. Sibiu

Nr. Crt	Nr cadastral Nr. topografic	Suprafața* (mp)	Observații / Referințe
A1	103013	3.500	Sector cadastral:44 Teren neimprejmuit;

**Construcții**

Crt	Nr cadastral Nr. topografic	Adresa	Observații / Referințe
A1.1	103013-C1	Jud. Sibiu	Nr. niveluri:1; S. construita la sol:369 mp; construcție anexa

**B. Partea II. Proprietari și acte**

Inscrieri privitoare la dreptul de proprietate și alte drepturi reale	Referințe
<b>19385 / 23/09/2022</b>	
Act Administrativ nr. 3025/40, din 09/09/2022 emis de CJSDPAT-JUDETUL SIBIU (act administrativ nr 6318 din 30.03.2022, emis de OCPI SIBIU-SERVICIUL CADASTRU);	
B1	Se deschide C.F. nr. 103013/UAT Micasasa în baza prevederilor Legii nr. 7/1996 republicata și a regulamentului de carte funciara aprobat prin O.D.G al ANCP nr. 700/2014, care cuprinde imobilul cu nr. cad 103013/UAT Micasasa descris în partea I.
	A1
<b>30496 / 11/11/2024</b>	
Act Notarial nr. 1474, din 11/11/2024 emis de Axente Mia (contract de donatie);	
B7	Intabulare, drept de PROPRIETATE donatie, dobandit prin Conventie, cota actuala 1/1 1) ȘOLEA BOGDAN-DUMITRU, bun propriu
	A1
/	
Act Normativ nr. 7, din 13/03/1996 emis de PARLAMENTUL ROMÂNIEI (lege);	
B8	Intabulare, drept de PROPRIETATE, dobandit prin Lege, cota actuala 1/1 1) ȘOLEA BOGDAN-DUMITRU, bun propriu
	A1.1

**C. Partea III. SARCINI .**

Inscrieri privind dezmembramintele dreptului de proprietate, drepturi reale de garanție și sarcini	Referințe
NU SUNT	

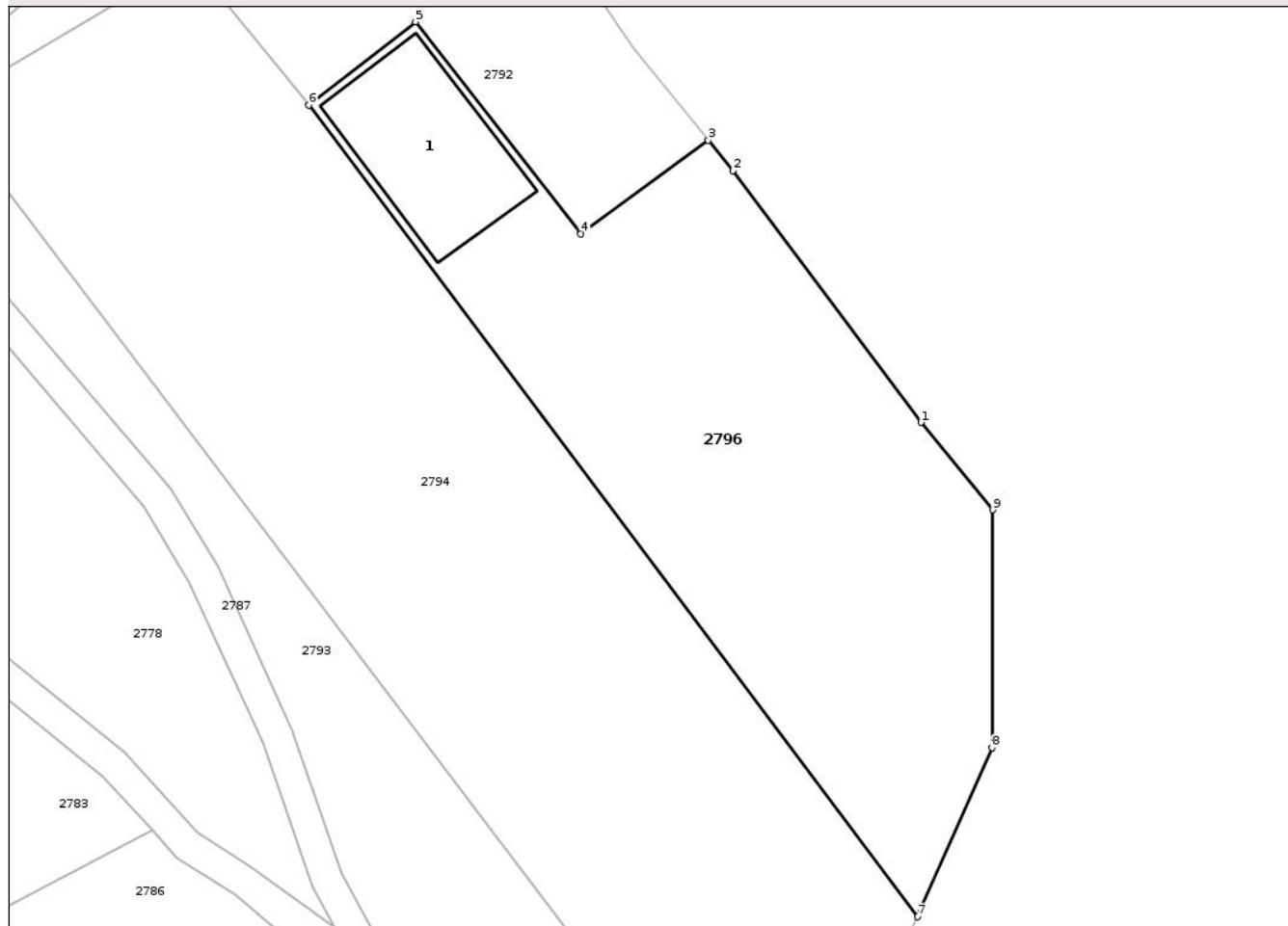
## Anexa Nr. 1 La Partea I

## Teren

Nr cadastral	Suprafața (mp)*	Observații / Referințe
103013	3.500	

\* Suprafața este determinată în planul de proiecție Stereo 70.

## DETALII LINIARE IMOBIL



## Date referitoare la teren

Crt	Categorie folosință	Intra vilan	Suprafața (mp)	Tarla	Parcelă	Nr. topo	Observații / Referințe
1	arabil	NU	3.000	50	2645/3	-	
2	curți construcții	NU	500	50	-	-	

## Date referitoare la construcții

Crt	Număr	Destinație construcție	Supraf. (mp)	Situație juridică	Observații / Referințe
A1.1	103013-C1	construcții anexa	369	Cu acte	Nr. niveluri:1; S. construita la sol:369 mp; construcție anexa

## Lungime Segmente

1) Valorile lungimilor segmentelor sunt obținute din proiecție în plan.

Punct început	X / Y	Punct sfârșit	X / Y	Lungime segment (** (m)
1	430.554,591 510.804,428	2	430.531,325 510.835,557	38.863
2	430.531,325 510.835,557	3	430.528,277 510.839,312	4.836
3	430.528,277 510.839,312	4	430.512,506 510.827,731	19.567

Punct început	X / Y	Punct sfârșit	X / Y	Lungime segment (** (m)
4	430.512,506 510.827,731	5	430.492,032 510.853,984	33.292
5	430.492,032 510.853,984	6	430.478,827 510.843,664	16.76
6	430.478,827 510.843,664	7	430.554,196 510.743,279	125.529
7	430.554,196 510.743,279	8	430.563,403 510.764,172	22.832
8	430.563,403 510.764,172	9	430.563,472 510.793,609	29.437
9	430.563,472 510.793,609	1	430.554,591 510.804,428	13.997

\*\* Lungimile segmentelor sunt determinate în planul de proiecție Stereo 70 și sunt rotunjite la 1 milimetru.

\*\*\* Distanța dintre puncte este formată din segmente cumulate ce sunt mai mici decât valoarea 1 milimetru.

Neutilizabil în Circuitul Civil

