

**DATE DESPRE IMOBILUL NR. 2797**

Oficiul de Cadastru și Publicitate Imobiliară SIBIU  
Biroul de Cadastru și Publicitate Imobiliară Medias

**A. Partea I. Descrierea imobilului**

TEREN Extravilan

Adresa: Jud. Sibiu

Nr. Crt	Nr cadastral Nr. topografic	Suprafața* (mp)	Observații / Referințe
A1		1.845	Sector cadastral:51 Teren neimprejmuit;

**B. Partea II. Proprietari și acte**

Inscrieri privitoare la dreptul de proprietate și alte drepturi reale		Referințe
/		
Act Normativ nr. 7, din 13/03/1996 emis de PARLAMENTUL ROMÂNIEI (lege);		
B1	Intabulare, drept de PROPRIETATE, dobândit prin Lege, cota actuala 1/1 1) NEIDENTIFICAT NEIDENTIFICAT	A1
B2	Se noteaza mențiunea de proprietar neidentificat	A1

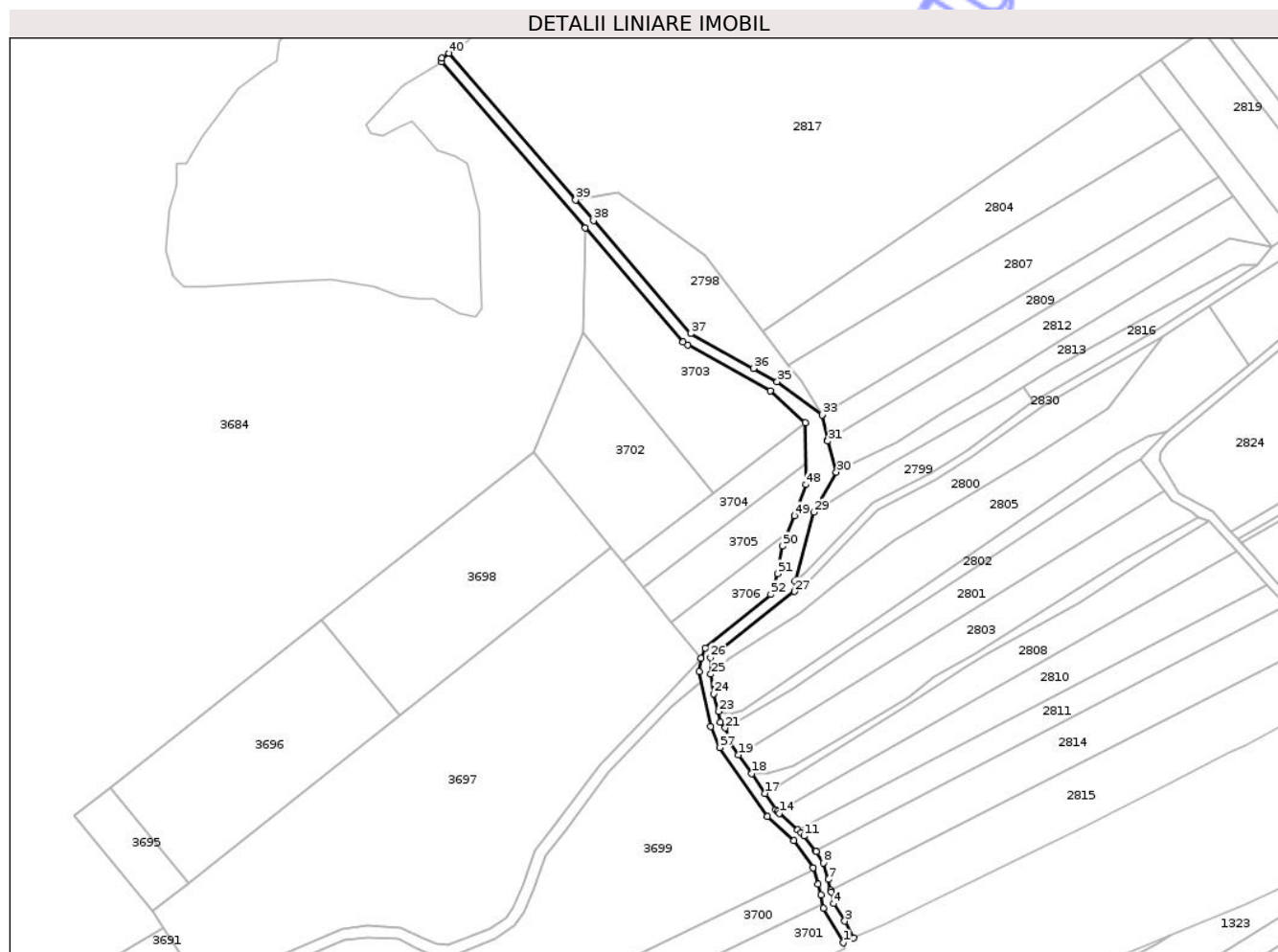
**C. Partea III. SARCINI .**

Inscrieri privind dezmembramintele dreptului de proprietate, drepturi reale de garanție și sarcini	Referințe
NU SUNT	

**Teren**

Nr cadastral	Suprafața (mp)*	Observații / Referințe
	1.845	

\* Suprafața este determinată în planul de proiecție Stereo 70.



**Date referitoare la teren**

Crt	Categorie folosință	Intra vilan	Suprafața (mp)	Tarla	Parcelă	Nr. topo	Observații / Referințe
1	drum	NU	1.845	46	2411, 2426	-	

**Lungime Segmente**

1) Valorile lungimilor segmentelor sunt obținute din proiecție în plan.

Punct început	X / Y	Punct sfârșit	X / Y	Lungime segment	Punct început	X / Y	Punct sfârșit	X / Y	Lungime segment	Punct început	X / Y	Punct sfârșit	X / Y	Lungime segment
1	432.780,356 511.059,853	2	432.783,982 511.061,541	4.0	2	432.783,982 511.061,541	3	432.780,716 511.067,521	6.813	3	432.780,716 511.067,521	4	432.776,809 511.073,718	7.326
4	432.776,809 511.073,718	5	432.775,981 511.077,94	4.302	5	432.775,981 511.077,94	6	432.775,853 511.078,503	0.578	6	432.775,853 511.078,503	7	432.774,986 511.082,305	3.899
7	432.774,986 511.082,305	8	432.773,105 511.088,227	6.214	8	432.773,105 511.088,227	9	432.770,556 511.092,274	4.784	9	432.770,556 511.092,274	10	432.770,414 511.092,458	0.232
10	432.770,414 511.092,458	11	432.766,327 511.097,763	6.697	11	432.766,327 511.097,763	12	432.765,28 511.098,892	1.54	12	432.765,28 511.098,892	13	432.764,073 511.099,954	1.607
13	432.764,073 511.099,954	14	432.757,453 511.105,781	8.819	14	432.757,453 511.105,781	15	432.756,918 511.106,342	0.775	15	432.756,918 511.106,342	16	432.756,16 511.107,135	1.098
16	432.756,16 511.107,135	17	432.752,454 511.112,888	6.843	17	432.752,454 511.112,888	18	432.747,739 511.119,912	8.459	18	432.747,739 511.119,912	19	432.743,086 511.126,48	8.049

Punct început	X / Y	Punct sfârșit	X / Y	Lungime segment	Punct început	X / Y	Punct sfârșit	X / Y	Lungime segment	Punct început	X / Y	Punct sfârșit	X / Y	Lungime segment
19	432.743,086 511.126,48	20	432.740,008 511.130,825	5.324	20	432.740,008 511.130,825	21	432.738,311 511.136,085	5.527	21	432.738,311 511.136,085	22	432.736,574 511.138,198	2.736
22	432.736,574 511.138,198	23	432.736,024 511.141,934	3.776	23	432.736,024 511.141,934	24	432.734,206 511.148,269	6.59	24	432.734,206 511.148,269	25	432.733,147 511.155,14	6.953
25	432.733,147 511.155,14	26	432.733,03 511.161,098	5.958	26	432.733,03 511.161,098	27	432.762,92 511.184,484	37.951	27	432.762,92 511.184,484	28	432.763,178 511.188,233	3.758
28	432.763,178 511.188,233	29	432.769,808 511.212,654	25.305	29	432.769,808 511.212,654	30	432.777,745 511.226,887	16.297	30	432.777,745 511.226,887	31	432.774,693 511.237,939	11.466
31	432.774,693 511.237,939	32	432.774,578 511.238,47	0.543	32	432.774,578 511.238,47	33	432.772,7 511.247,164	8.895	33	432.772,7 511.247,164	34	432.772,652 511.247,382	0.223
34	432.772,652 511.247,382	35	432.756,768 511.259,02	19.692	35	432.756,768 511.259,02	36	432.748,323 511.263,668	9.64	36	432.748,323 511.263,668	37	432.726,084 511.276,055	25.455
37	432.726,084 511.276,055	38	432.691,509 511.316,114	52.917	38	432.691,509 511.316,114	39	432.685,158 511.323,474	9.721	39	432.685,158 511.323,474	40	432.640,231 511.375,527	68.761
40	432.640,231 511.375,527	41	432.637,701 511.373,855	3.033	41	432.637,701 511.373,855	42	432.637,52 511.372,546	1.321	42	432.637,52 511.372,546	43	432.688,481 511.313,501	77.996
43	432.688,481 511.313,501	44	432.723,384 511.273,061	53.419	44	432.723,384 511.273,061	45	432.724,974 511.271,953	1.938	45	432.724,974 511.271,953	46	432.754,422 511.255,746	33.613
46	432.754,422 511.255,746	47	432.766,783 511.244,453	16.742	47	432.766,783 511.244,453	48	432.766,901 511.222,413	22.041	48	432.766,901 511.222,413	49	432.762,829 511.211,396	11.745
49	432.762,829 511.211,396	50	432.758,707 511.200,571	11.584	50	432.758,707 511.200,571	51	432.756,867 511.190,827	9.916	51	432.756,867 511.190,827	52	432.754,542 511.183,436	7.749
52	432.754,542 511.183,436	53	432.731,176 511.164,48	30.089	53	432.731,176 511.164,48	54	432.729,685 511.160,903	3.875	54	432.729,685 511.160,903	55	432.729,021 511.156,103	4.846
55	432.729,021 511.156,103	56	432.733,152 511.136,605	19.931	56	432.733,152 511.136,605	57	432.736,382 511.129,136	8.137	57	432.736,382 511.129,136	58	432.753,292 511.104,653	29.755
58	432.753,292 511.104,653	59	432.762,701 511.096,075	12.733	59	432.762,701 511.096,075	60	432.769,479 511.086,538	11.7	60	432.769,479 511.086,538	61	432.771,36 511.080,616	6.214
61	432.771,36 511.080,616	62	432.772,227 511.076,814	3.899	62	432.772,227 511.076,814	63	432.773,183 511.072,03	4.879	63	432.773,183 511.072,03	1	432.780,356 511.059,853	14.133

\*\* Lungimile segmentelor sunt determinate în planul de proiecție Stereo 70 și sunt rotunjite la 1 milimetru.

\*\*\* Distanța dintre puncte este formată din segmente cumulate ce sunt mai mici decât valoarea 1 milimetru.



**DATE DESPRE IMOBILUL NR. 2798**

Oficiul de Cadastru și Publicitate Imobiliară SIBIU  
Biroul de Cadastru și Publicitate Imobiliară Medias

**A. Partea I. Descrierea imobilului**

TEREN Extravilan

Adresa: Jud. Sibiu

Nr. Crt	Nr cadastral Nr. topografic	Suprafața* (mp)	Observații / Referințe
A1		1.600	Sector cadastral:51 Teren neimprejmuit;

**B. Partea II. Proprietari și acte**

Inscrieri privitoare la dreptul de proprietate și alte drepturi reale		Referințe
/		
Act Normativ nr. 7, din 13/03/1996 emis de PARLAMENTUL ROMÂNIEI (lege);		
B1	Intabulare, drept de PROPRIETATE, dobândit prin Lege, cota actuala 1/1 1) NEIDENTIFICAT NEIDENTIFICAT	A1
B2	Se noteaza mențiunea de proprietar neidentificat	A1

**C. Partea III. SARCINI .**

Inscrieri privind dezmembramintele dreptului de proprietate, drepturi reale de garanție și sarcini	Referințe
NU SUNT	

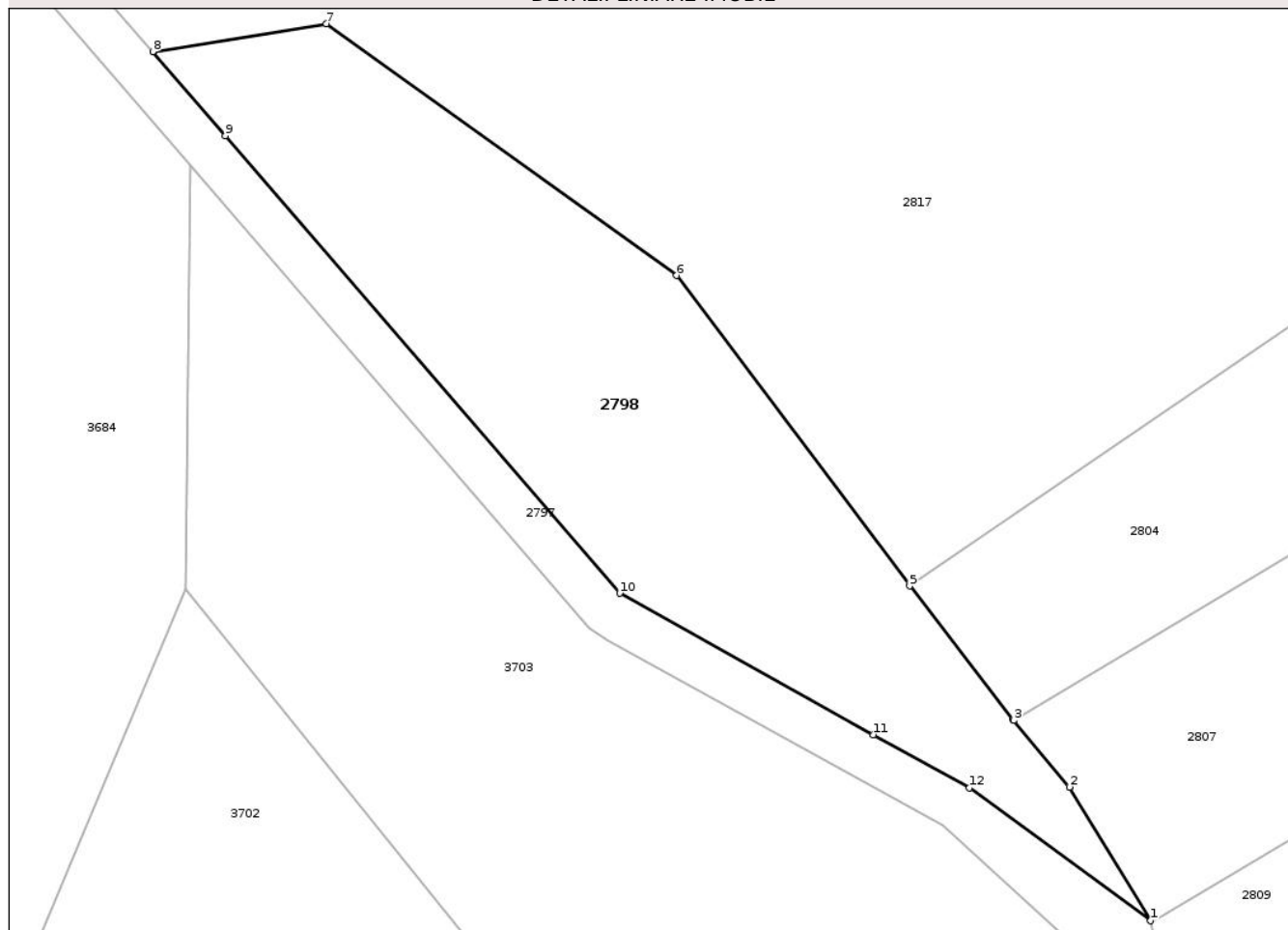
## Anexa Nr. 1 La Partea I

## Teren

Nr cadastral	Suprafața (mp)*	Observații / Referințe
	1.600	

\* Suprafața este determinată în planul de proiecție Stereo 70.

## DETALII LINIARE IMOBIL



## Date referitoare la teren

Crt	Categorie folosință	Intra vilan	Suprafața (mp)	Tarla	Parcelă	Nr. topo	Observații / Referințe
1	faneata	NU	1.600	46	2427	-	tufariș

## Lungime Segmente

1) Valorile lungimilor segmentelor sunt obținute din proiecție în plan.

Punct început	X / Y	Punct sfârșit	X / Y	Lungime segment (** (m)
1	432.772,652 511.247,382	2	432.765,521 511.259,092	13.71
2	432.765,521 511.259,092	3	432.760,641 511.264,931	7.61
3	432.760,641 511.264,931	4	432.760,591 511.264,99	0.078
4	432.760,591 511.264,99	5	432.751,522 511.276,7	14.811
5	432.751,522 511.276,7	6	432.731,087 511.303,885	34.009

Punct început	X / Y	Punct sfârșit	X / Y	Lungime segment (** (m)
6	432.731,087 511.303,885	7	432.700,373 511.325,929	37.806
7	432.700,373 511.325,929	8	432.685,158 511.323,474	15.412
8	432.685,158 511.323,474	9	432.691,509 511.316,114	9.721
9	432.691,509 511.316,114	10	432.726,084 511.276,055	52.917
10	432.726,084 511.276,055	11	432.748,323 511.263,668	25.455
11	432.748,323 511.263,668	12	432.756,768 511.259,02	9.64
12	432.756,768 511.259,02	1	432.772,652 511.247,382	19.692

\*\* Lungimile segmentelor sunt determinate în planul de proiecție Stereo 70 și sunt rotunjite la 1 milimetru.

\*\*\* Distanța dintre puncte este formată din segmente cumulate ce sunt mai mici decât valoarea 1 milimetru.



**DATE DESPRE IMOBILUL NR. 2799**

Oficiul de Cadastru și Publicitate Imobiliară SIBIU  
Biroul de Cadastru și Publicitate Imobiliară Medias

**A. Partea I. Descrierea imobilului**

TEREN Extravilan

Adresa: Jud. Sibiu

Nr. Crt	Nr cadastral Nr. topografic	Suprafața* (mp)	Observații / Referințe
A1		900	Sector cadastral:51 Teren neimprejmuit;

**B. Partea II. Proprietari și acte**

Inscrieri privitoare la dreptul de proprietate și alte drepturi reale	Referințe
/	
Act Administrativ nr. 923/40, din 27/12/2004 emis de CJPSDDPAT SIBIU (titlu de proprietate);	
B1	A1
Intabulare, drept de PROPRIETATE, dobandit prin Reconstituire, cota actuala 1/1 1) IDU VASILE	

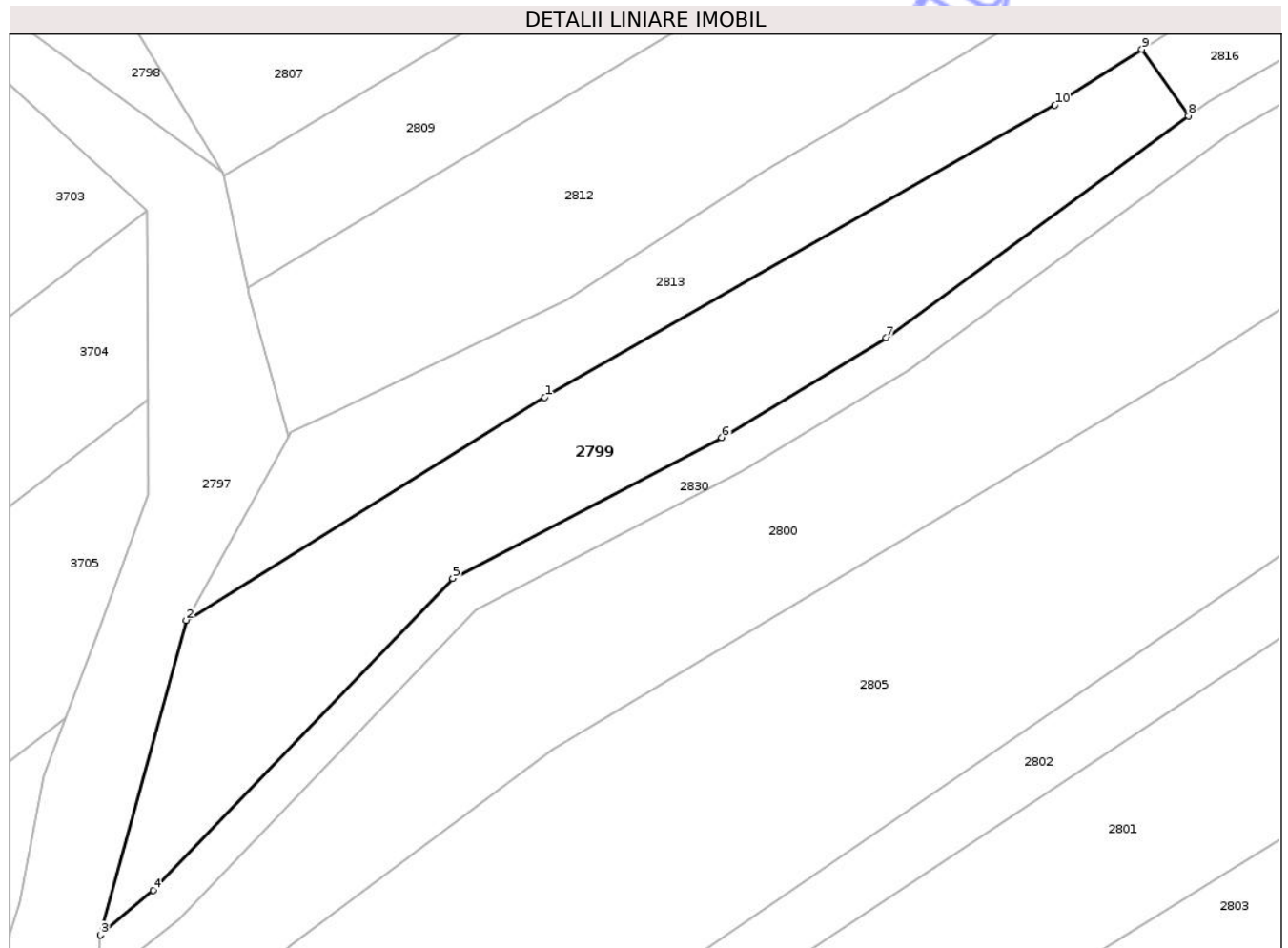
**C. Partea III. SARCINI .**

Inscrieri privind dezmembramintele dreptului de proprietate, drepturi reale de garanție și sarcini	Referințe
NU SUNT	

**Teren**

Nr cadastral	Suprafața (mp)*	Observații / Referințe
	900	

\* Suprafața este determinată în planul de proiecție Stereo 70.



**Date referitoare la teren**

Crt	Categorie folosință	Intravilan	Suprafața (mp)	Tarla	Parcelă	Nr. topo	Observații / Referințe
1	arabil	NU	900	46	2425/1	-	

**Lungime Segmente**

1) Valorile lungimilor segmentelor sunt obținute din proiecție în plan.

Punct început	X / Y	Punct sfârșit	X / Y	Lungime segment (** (m)
1	432.797,683 511.229,948	2	432.769,808 511.212,654	32.804
2	432.769,808 511.212,654	3	432.763,178 511.188,233	25.305
3	432.763,178 511.188,233	4	432.767,261 511.191,689	5.349
4	432.767,261 511.191,689	5	432.790,533 511.215,9	33.582
5	432.790,533 511.215,9	6	432.811,442 511.226,843	23.599

Punct început	X / Y	Punct sfârșit	X / Y	Lungime segment (** (m)
6	432.811,442 511.226,843	7	432.824,217 511.234,572	14.932
7	432.824,217 511.234,572	8	432.847,692 511.251,788	29.111
8	432.847,692 511.251,788	9	432.844,08 511.256,976	6.322
9	432.844,08 511.256,976	10	432.837,32 511.252,638	8.032
10	432.837,32 511.252,638	1	432.797,683 511.229,948	45.672

\*\* Lungimile segmentelor sunt determinate în planul de proiecție Stereo 70 și sunt rotunjite la 1 milimetru.

\*\*\* Distanța dintre puncte este formată din segmente cumulate ce sunt mai mici decât valoarea 1 milimetru.

Neutilizabil în Circuitul Civil



**DATE DESPRE IMOBILUL NR. 2800**

Oficiul de Cadastru și Publicitate Imobiliară SIBIU  
Biroul de Cadastru și Publicitate Imobiliară Medias

**A. Partea I. Descrierea imobilului**

TEREN Extravilan

Adresa: Jud. Sibiu

Nr. Crt	Nr cadastral Nr. topografic	Suprafața* (mp)	Observații / Referințe
A1		1.854	Sector cadastral:51 Teren neimprejmuit;

**B. Partea II. Proprietari și acte**

Inscrieri privitoare la dreptul de proprietate și alte drepturi reale		Referințe
/		
Act Normativ nr. 7, din 13/03/1996 emis de PARLAMENTUL ROMÂNIEI (lege);		
B1	Intabulare, drept de PROPRIETATE, dobândit prin Lege, cota actuala 1/1 1) NEIDENTIFICAT NEIDENTIFICAT	A1
B2	Se noteaza mențiunea de proprietar neidentificat	A1

**C. Partea III. SARCINI .**

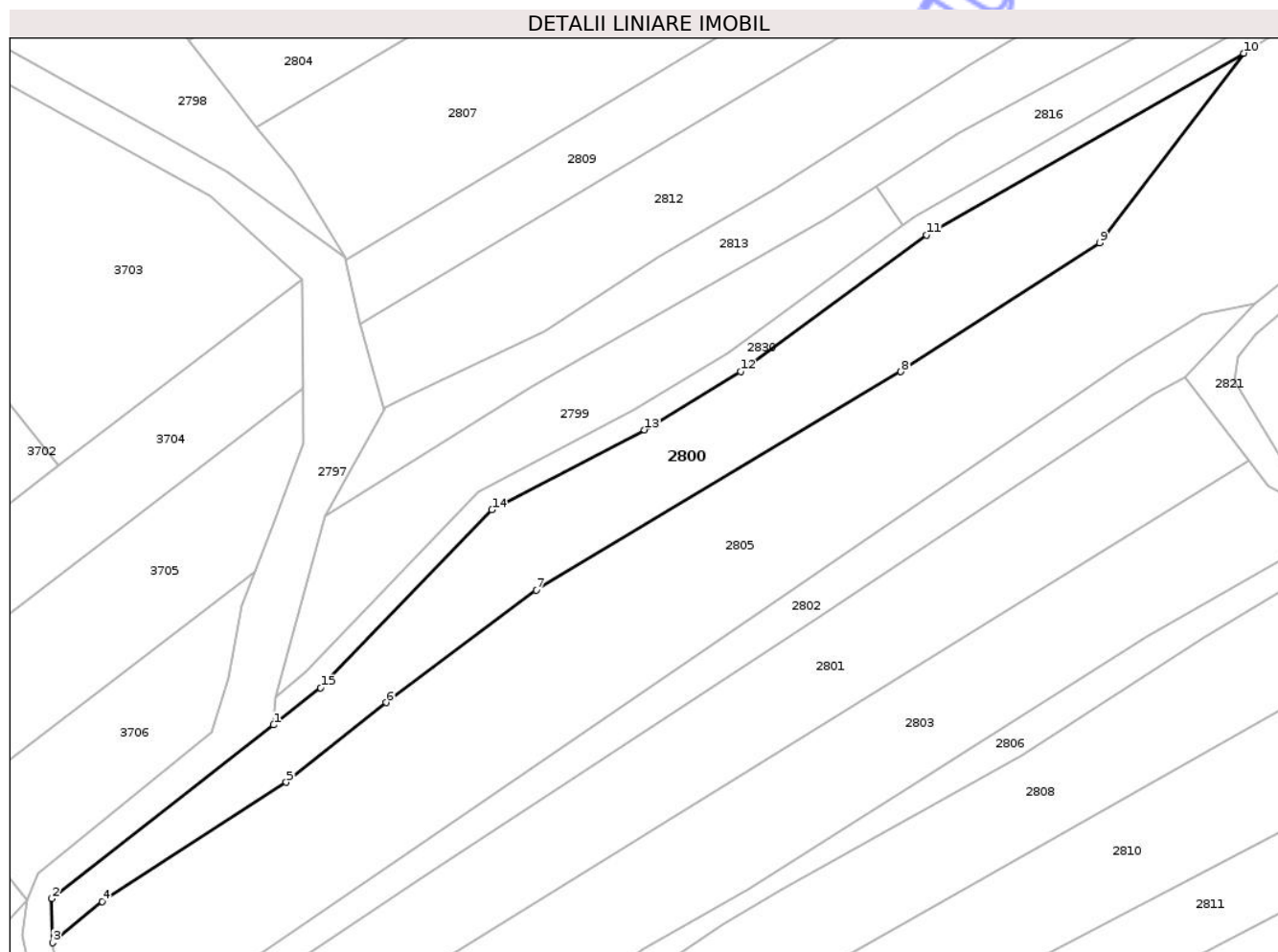
Inscrieri privind dezmembramintele dreptului de proprietate, drepturi reale de garanție și sarcini	Referințe
NU SUNT	

## Anexa Nr. 1 La Partea I

## Teren

Nr cadastral	Suprafața (mp)*	Observații / Referințe
	1.854	

\* Suprafața este determinată în planul de proiecție Stereo 70.



## Date referitoare la teren

Crt	Categorie folosință	Intra vilan	Suprafața (mp)	Tarla	Parcelă	Nr. topo	Observații / Referințe
1	curți constructii	NU	1.854	46	2423	-	taluz

## Lungime Segmente

1) Valorile lungimilor segmentelor sunt obținute din proiecție în plan.

Punct început	X / Y	Punct sfârșit	X / Y	Lungime segment (** (m)
1	432.762,92 511.184,484	2	432.733,03 511.161,098	37.951
2	432.733,03 511.161,098	3	432.733,147 511.155,14	5.958
3	432.733,147 511.155,14	4	432.739,804 511.160,711	8.68
4	432.739,804 511.160,711	5	432.764,629 511.176,764	29.563
5	432.764,629 511.176,764	6	432.778,09 511.187,489	17.212

Punct început	X / Y	Punct sfârșit	X / Y	Lungime segment (** (m)
6	432.778,09 511.187,489	7	432.798,333 511.202,631	25.28
7	432.798,333 511.202,631	8	432.847,491 511.232,056	57.291
8	432.847,491 511.232,056	9	432.874,255 511.249,436	31.912
9	432.874,255 511.249,436	10	432.893,669 511.274,956	32.065
10	432.893,669 511.274,956	11	432.850,94 511.250,449	49.258
11	432.850,94 511.250,449	12	432.825,884 511.232,074	31.071
12	432.825,884 511.232,074	13	432.812,915 511.224,228	15.158
13	432.812,915 511.224,228	14	432.792,357 511.213,469	23.203
14	432.792,357 511.213,469	15	432.769,276 511.189,457	33.306
15	432.769,276 511.189,457	1	432.762,92 511.184,484	8.071

\*\* Lungimile segmentelor sunt determinate în planul de proiecție Stereo 70 și sunt rotunjite la 1 milimetru.

\*\*\* Distanța dintre puncte este formată din segmente cumulate ce sunt mai mici decât valoarea 1 milimetru.





## DATE DESPRE IMOBILUL NR. 2801

Oficiul de Cadastru și Publicitate Imobiliară SIBIU  
Biroul de Cadastru și Publicitate Imobiliară Medias

## A. Partea I. Descrierea imobilului

TEREN Extravilan

Adresa: Jud. Sibiu

Nr. Crt	Nr cadastral Nr. topografic	Suprafața* (mp)	Observații / Referințe
A1		2.100	Sector cadastral:51 Teren neimprejmuit;

## B. Partea II. Proprietari și acte

Inscrieri privitoare la dreptul de proprietate și alte drepturi reale	Referințe
/	
Act Administrativ nr. 356/40, din 30/01/1996 emis de CJPSSDPAT SIBIU (titlu de proprietate);	
B1	A1
Intabulare, drept de PROPRIETATE, dobandit prin Reconstituire, cota actuala 1/1 1) PRIȘCU LAZAR	


## C. Partea III. SARCINI .

Inscrieri privind dezmembramintele dreptului de proprietate, drepturi reale de garanție și sarcini	Referințe
NU SUNT	

**Teren**

Nr cadastral	Suprafața (mp)*	Observații / Referințe
	2.100	

\* Suprafața este determinată în planul de proiecție Stereo 70.



**Date referitoare la teren**

Crt	Categorie folosință	Intravilan	Suprafața (mp)	Tarla	Parcelă	Nr. topo	Observații / Referințe
1	arabil	NU	2.100	46	2412/30	-	

**Lungime Segmente**

1) Valorile lungimilor segmentelor sunt obținute din proiecție în plan.

Punct început	X / Y	Punct sfârșit	X / Y	Lungime segment (** (m)
1	432.740,008 511.130,825	2	432.743,086 511.126,48	5.324
2	432.743,086 511.126,48	3	432.894,328 511.220,131	177.889
3	432.894,328 511.220,131	4	432.885,747 511.231,258	14.051
4	432.885,747 511.231,258	5	432.881,528 511.228,995	4.787
5	432.881,528 511.228,995	6	432.835,923 511.198,702	54.75

Punct început	X / Y	Punct sfârșit	X / Y	Lungime segment (** (m)
6	432.835,923 511.198,702	7	432.783,071 511.163,988	63.232
7	432.783,071 511.163,988	8	432.762,426 511.150,13	24.865
8	432.762,426 511.150,13	9	432.740,528 511.136,994	25.536
9	432.740,528 511.136,994	10	432.738,311 511.136,085	2.396
10	432.738,311 511.136,085	1	432.740,008 511.130,825	5.527

\*\* Lungimile segmentelor sunt determinate în planul de proiecție Stereo 70 și sunt rotunjite la 1 milimetru.

\*\*\* Distanța dintre puncte este formată din segmente cumulate ce sunt mai mici decât valoarea 1 milimetru.

Neutilizabil în Circuitul Civil



**DATE DESPRE IMOBILUL NR. 2802**

Oficiul de Cadastru și Publicitate Imobiliară SIBIU  
Biroul de Cadastru și Publicitate Imobiliară Medias

**A. Partea I. Descrierea imobilului**

TEREN Extravilan

Adresa: Jud. Sibiu

Nr. Crt	Nr cadastral Nr. topografic	Suprafața* (mp)	Observații / Referințe
A1		840	Sector cadastral:51 Teren neimprejmuit;

**B. Partea II. Proprietari și acte**

Inscrieri privitoare la dreptul de proprietate și alte drepturi reale		Referințe
/		
Act Normativ nr. 7, din 13/03/1996 emis de PARLAMENTUL ROMÂNIEI (lege);		
B1	Intabulare, drept de PROPRIETATE, dobândit prin Lege, cota actuala 1/1 1) NEIDENTIFICAT NEIDENTIFICAT	A1
B2	Se noteaza mențiunea de proprietar neidentificat	A1

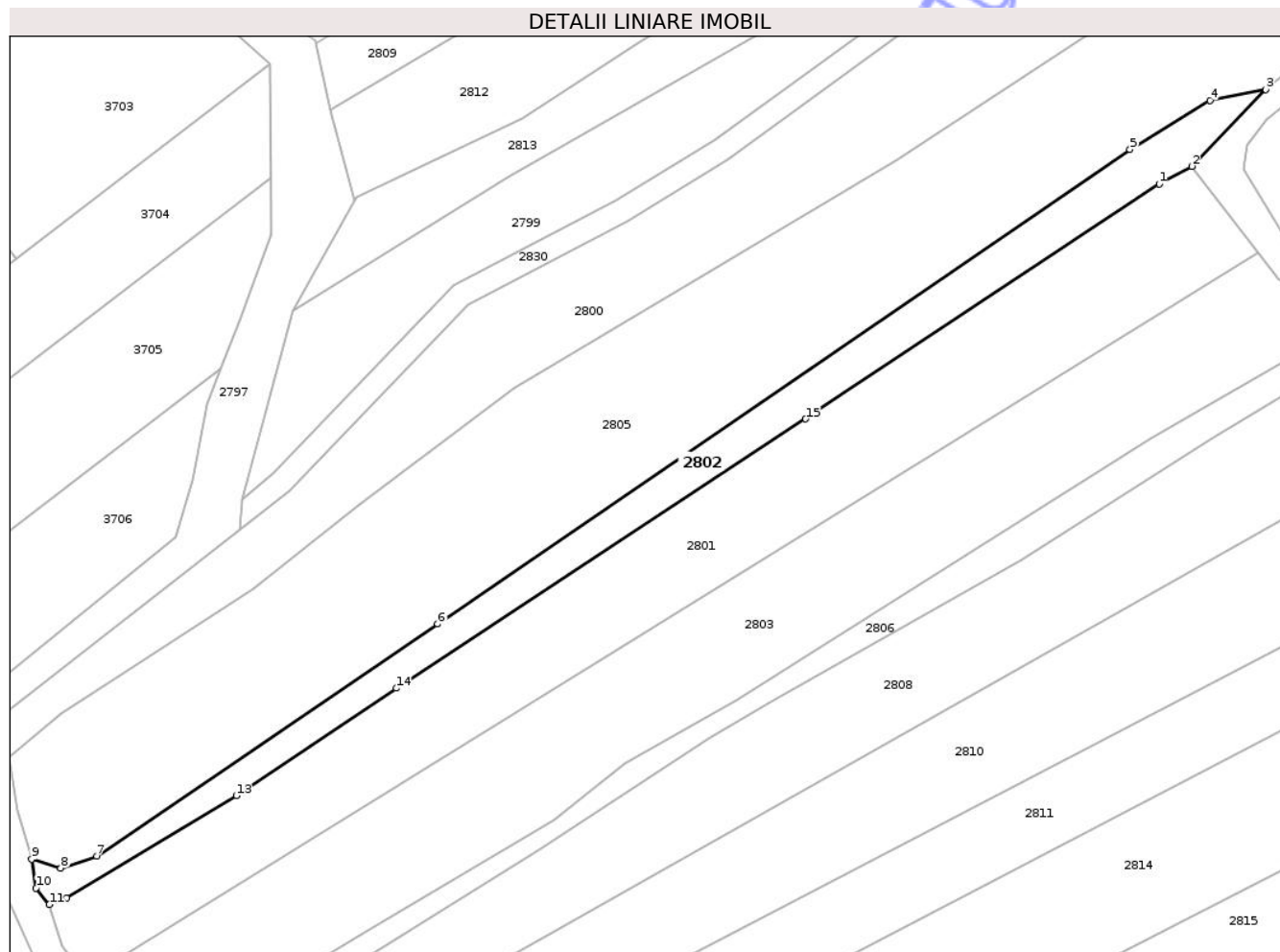
**C. Partea III. SARCINI .**

Inscrieri privind dezmembramintele dreptului de proprietate, drepturi reale de garanție și sarcini	Referințe
NU SUNT	

**Teren**

Nr cadastral	Suprafața (mp)*	Observații / Referințe
	840	

\* Suprafața este determinată în planul de proiecție Stereo 70.



**Date referitoare la teren**

Crt	Categorie folosință	Intravilan	Suprafața (mp)	Tarla	Parcelă	Nr. topo	Observații / Referințe
1	curți constructii	NU	840	46	2410	-	taluz

**Lungime Segmente**

1) Valorile lungimilor segmentelor sunt obținute din proiecție în plan.

Punct început	X / Y	Punct sfârșit	X / Y	Lungime segment (** (m)
1	432.881,528 511.228,995	2	432.885,747 511.231,258	4.787
2	432.885,747 511.231,258	3	432.895,288 511.241,161	13.752
3	432.895,288 511.241,161	4	432.888,123 511.239,736	7.306
4	432.888,123 511.239,736	5	432.877,771 511.233,431	12.121
5	432.877,771 511.233,431	6	432.788,424 511.172,27	108.275

Punct început	X / Y	Punct sfârșit	X / Y	Lungime segment (** (m)
6	432.788,424 511.172,27	7	432.744,415 511.142,35	53.216
7	432.744,415 511.142,35	8	432.739,794 511.140,8	4.874
8	432.739,794 511.140,8	9	432.736,024 511.141,934	3.937
9	432.736,024 511.141,934	10	432.736,574 511.138,198	3.776
10	432.736,574 511.138,198	11	432.738,311 511.136,085	2.736
11	432.738,311 511.136,085	12	432.740,528 511.136,994	2.396
12	432.740,528 511.136,994	13	432.762,426 511.150,13	25.536
13	432.762,426 511.150,13	14	432.783,071 511.163,988	24.865
14	432.783,071 511.163,988	15	432.835,923 511.198,702	63.232
15	432.835,923 511.198,702	1	432.881,528 511.228,995	54.75

\*\* Lungimile segmentelor sunt determinate în planul de proiecție Stereo 70 și sunt rotunjite la 1 milimetru.

\*\*\* Distanța dintre puncte este formată din segmente cumulate ce sunt mai mici decât valoarea 1 milimetru.



**DATE DESPRE IMOBILUL NR. 2803**

Oficiul de Cadastru și Publicitate Imobiliară SIBIU  
Biroul de Cadastru și Publicitate Imobiliară Medias

**A. Partea I. Descrierea imobilului**

TEREN Extravilan

Adresa: Jud. Sibiu

Nr. Crt	Nr cadastral Nr. topografic	Suprafața* (mp)	Observații / Referințe
A1		2.400	Sector cadastral:51 Teren neimprejmuit;

**B. Partea II. Proprietari și acte**

Inscrieri privitoare la dreptul de proprietate și alte drepturi reale		Referințe
/		
Act Normativ nr. 7, din 13/03/1996 emis de PARLAMENTUL ROMÂNIEI (lege);		
B1	Intabulare, drept de PROPRIETATE, dobândit prin Lege, cota actuala 1/1 1) NEIDENTIFICAT NEIDENTIFICAT	A1
B2	Se noteaza mențiunea de proprietar neidentificat	A1

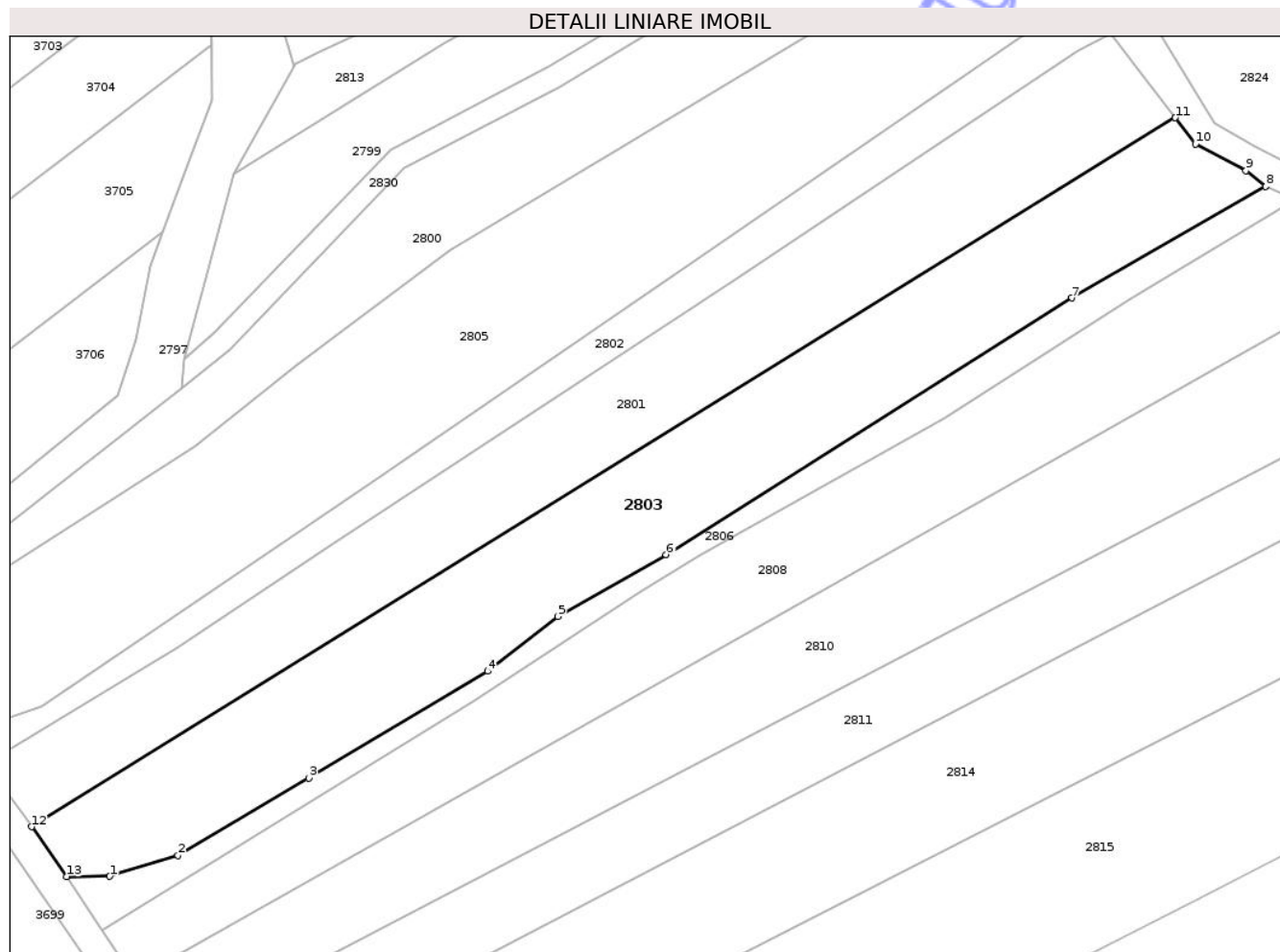
**C. Partea III. SARCINI .**

Inscrieri privind dezmembramintele dreptului de proprietate, drepturi reale de garanție și sarcini	Referințe
NU SUNT	

**Teren**

Nr cadastral	Suprafața (mp)*	Observații / Referințe
	2.400	

\* Suprafața este determinată în planul de proiecție Stereo 70.



**Date referitoare la teren**

Crt	Categorie folosință	Intra vilan	Suprafața (mp)	Tarla	Parcelă	Nr. topo	Observații / Referințe
1	arabil	NU	2.400	46	2412/29	-	

**Lungime Segmente**

1) Valorile lungimilor segmentelor sunt obținute din proiecție în plan.

Punct început	X / Y	Punct sfârșit	X / Y	Lungime segment (** (m)
1	432.753,421 511.119,937	2	432.762,442 511.122,679	9.429
2	432.762,442 511.122,679	3	432.779,739 511.132,905	20.093
3	432.779,739 511.132,905	4	432.803,377 511.147,029	27.536
4	432.803,377 511.147,029	5	432.812,685 511.154,264	11.789
5	432.812,685 511.154,264	6	432.826,977 511.162,426	16.458

Punct început	X / Y	Punct sfârșit	X / Y	Lungime segment (** (m)
6	432.826,977 511.162,426	7	432.880,651 511.196,333	63.487
7	432.880,651 511.196,333	8	432.906,277 511.211,041	29.547
8	432.906,277 511.211,041	9	432.903,678 511.213,136	3.339
9	432.903,678 511.213,136	10	432.897,001 511.216,665	7.552
10	432.897,001 511.216,665	11	432.894,328 511.220,131	4.377
11	432.894,328 511.220,131	12	432.743,086 511.126,48	177.889
12	432.743,086 511.126,48	13	432.747,739 511.119,912	8.049
13	432.747,739 511.119,912	1	432.753,421 511.119,937	5.681

\*\* Lungimile segmentelor sunt determinate în planul de proiecție Stereo 70 și sunt rotunjite la 1 milimetru.

\*\*\* Distanța dintre puncte este formată din segmente cumulate ce sunt mai mici decât valoarea 1 milimetru.



**DATE DESPRE IMOBILUL NR. 2804**

Oficiul de Cadastru și Publicitate Imobiliară SIBIU  
 Biroul de Cadastru și Publicitate Imobiliară Medias

**A. Partea I. Descrierea imobilului**

TEREN Extravilan

Adresa: Jud. Sibiu

Nr. Crt	Nr cadastral Nr. topografic	Suprafața* (mp)	Observații / Referințe
A1		3.200	Sector cadastral:51 Teren neimprejmit;

**B. Partea II. Proprietari și acte**

Inscrieri privitoare la dreptul de proprietate și alte drepturi reale	Referințe
/	
Act Administrativ nr. 923/40, din 27/12/2004 emis de CJPSDDPAT SIBIU (titlu de proprietate);	
B1	A1
Intabulare, drept de PROPRIETATE, dobandit prin Reconstituire, cota actuala 1/1 1) IDU VASILE	

**C. Partea III. SARCINI .**


Inscrieri privind dezmembramintele dreptului de proprietate, drepturi reale de garanție și sarcini	Referințe
NU SUNT	

**Teren**

Nr cadastral	Suprafața (mp)*	Observații / Referințe
	3.200	

\* Suprafața este determinată în planul de proiecție Stereo 70.

**DETALII LINIARE IMOBIL**



**Date referitoare la teren**

Crt	Categorie folosință	Intravilan	Suprafața (mp)	Tarla	Parcelă	Nr. topo	Observații / Referințe
1	faneata	NU	3.200	46	2431/4	-	

**Lungime Segmente**

1) Valorile lungimilor segmentelor sunt obținute din proiecție în plan.

Punct început	X / Y	Punct sfârșit	X / Y	Lungime segment (** (m)
1	432.760,641 511.264,931	2	432.900,474 511.348,742	163.027
2	432.900,474 511.348,742	3	432.885,472 511.368,272	24.628
3	432.885,472 511.368,272	4	432.751,522 511.276,7	162.259
4	432.751,522 511.276,7	5	432.760,591 511.264,99	14.811
5	432.760,591 511.264,99	1	432.760,641 511.264,931	0.078

\*\* Lungimile segmentelor sunt determinate în planul de proiecție Stereo 70 și sunt rotunjite la 1 milimetru.

\*\*\* Distanța dintre puncte este formată din segmente cumulate ce sunt mai mici decât valoarea 1 milimetru.

Neutilizabil în Circuitul  
Civil





## DATE DESPRE IMOBILUL NR. 2805

Oficiul de Cadastru și Publicitate Imobiliară SIBIU  
Biroul de Cadastru și Publicitate Imobiliară Medias

## A. Partea I. Descrierea imobilului

TEREN Extravilan

Adresa: Jud. Sibiu

Nr. Crt	Nr cadastral Nr. topografic	Suprafața* (mp)	Observații / Referințe
A1		4.200	Sector cadastral:51 Teren neimprejmuit;

## B. Partea II. Proprietari și acte

Inscrieri privitoare la dreptul de proprietate și alte drepturi reale	Referințe
/	
Act Administrativ nr. 314/40, din 22/05/1995 emis de CJPSDDPAT SIBIU (titlu de proprietate);	
B1	A1
Intabulare, drept de PROPRIETATE, dobandit prin Reconstituire, cota actuala 1/1 1) PIȘTEA MARIA	

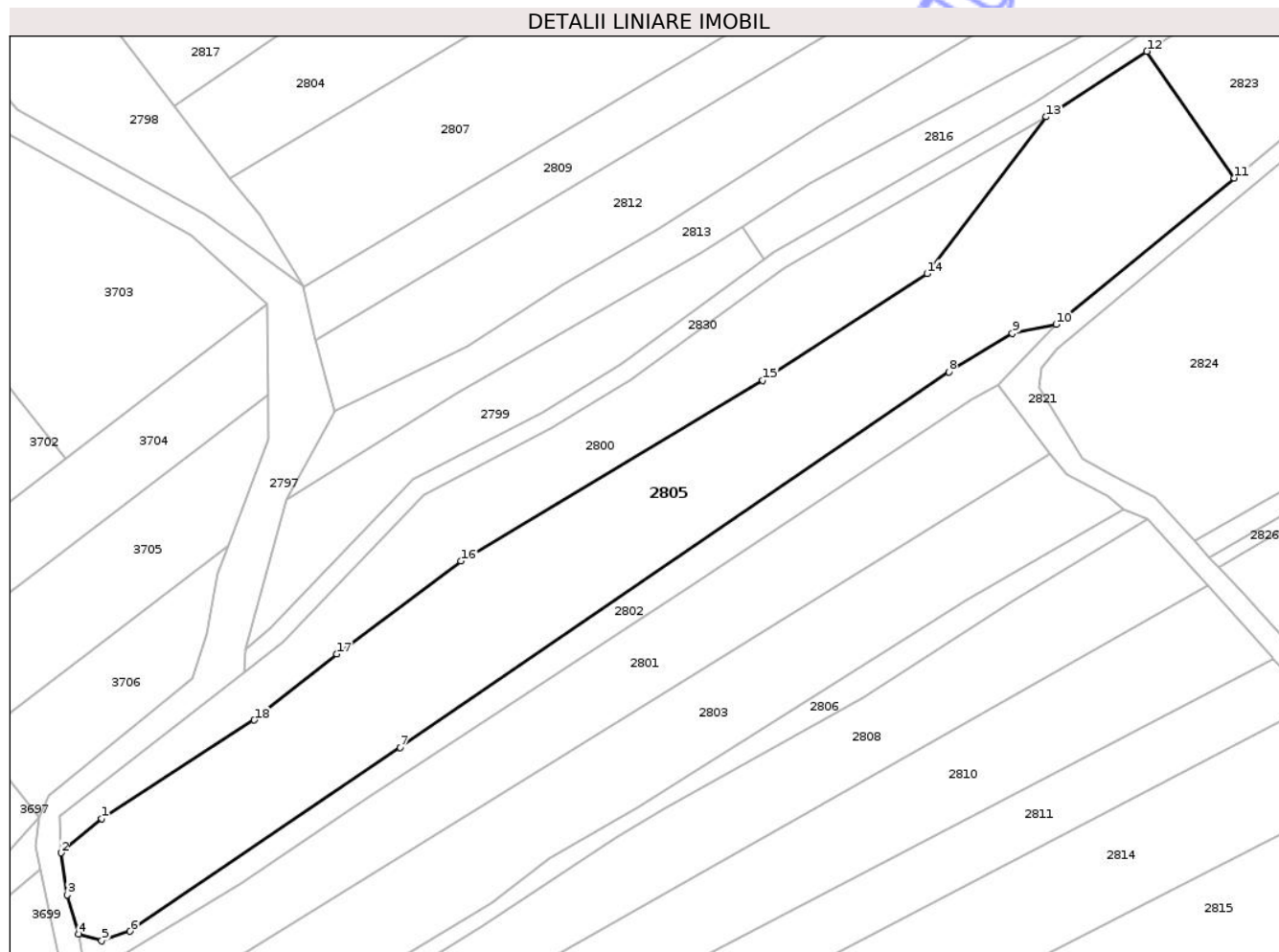
## C. Partea III. SARCINI .

Inscrieri privind dezmembramintele dreptului de proprietate, drepturi reale de garanție și sarcini	Referințe
NU SUNT	

### Teren

Nr cadastral	Suprafața (mp)*	Observații / Referințe
	4.200	

\* Suprafața este determinată în planul de proiecție Stereo 70.



### Date referitoare la teren

Crt	Categorie folosință	Intra vilan	Suprafața (mp)	Tarla	Parcelă	Nr. topo	Observații / Referințe
1	arabil	NU	4.200	46	2413	-	

### Lungime Segmente

1) Valorile lungimilor segmentelor sunt obținute din proiecție în plan.

Punct început	X / Y	Punct sfârșit	X / Y	Lungime segment (** (m)
1	432.739,804 511.160,711	2	432.733,147 511.155,14	8.68
2	432.733,147 511.155,14	3	432.734,206 511.148,269	6.953
3	432.734,206 511.148,269	4	432.736,024 511.141,934	6.59
4	432.736,024 511.141,934	5	432.739,794 511.140,8	3.937
5	432.739,794 511.140,8	6	432.744,415 511.142,35	4.874

Punct început	X / Y	Punct sfârșit	X / Y	Lungime segment (** (m)
6	432.744,415 511.142,35	7	432.788,424 511.172,27	53.216
7	432.788,424 511.172,27	8	432.877,771 511.233,431	108.275
8	432.877,771 511.233,431	9	432.888,123 511.239,736	12.121
9	432.888,123 511.239,736	10	432.895,288 511.241,161	7.306
10	432.895,288 511.241,161	11	432.924,314 511.264,997	37.559
11	432.924,314 511.264,997	12	432.910,05 511.285,615	25.071
12	432.910,05 511.285,615	13	432.893,669 511.274,956	19.544
13	432.893,669 511.274,956	14	432.874,255 511.249,436	32.065
14	432.874,255 511.249,436	15	432.847,491 511.232,056	31.912
15	432.847,491 511.232,056	16	432.798,333 511.202,631	57.291
16	432.798,333 511.202,631	17	432.778,09 511.187,489	25.28
17	432.778,09 511.187,489	18	432.764,629 511.176,764	17.212
18	432.764,629 511.176,764	1	432.739,804 511.160,711	29.563

\*\* Lungimile segmentelor sunt determinate în planul de proiecție Stereo 70 și sunt rotunjite la 1 milimetru.

\*\*\* Distanța dintre puncte este formată din segmente cumulate ce sunt mai mici decât valoarea 1 milimetru.



**DATE DESPRE IMOBILUL NR. 2806**

Oficiul de Cadastru și Publicitate Imobiliară SIBIU  
Biroul de Cadastru și Publicitate Imobiliară Medias

**A. Partea I. Descrierea imobilului**

TEREN Extravilan

Adresa: Jud. Sibiu

Nr. Crt	Nr cadastral Nr. topografic	Suprafața* (mp)	Observații / Referințe
A1		631	Sector cadastral:51 Teren neimprejmuit;

**B. Partea II. Proprietari și acte**

Inscrieri privitoare la dreptul de proprietate și alte drepturi reale		Referințe
/		
Act Normativ nr. 7, din 13/03/1996 emis de PARLAMENTUL ROMÂNIEI (lege);		
B1	Intabulare, drept de PROPRIETATE, dobândit prin Lege, cota actuala 1/1 1) NEIDENTIFICAT NEIDENTIFICAT	A1
B2	Se noteaza mențiunea de proprietar neidentificat	A1

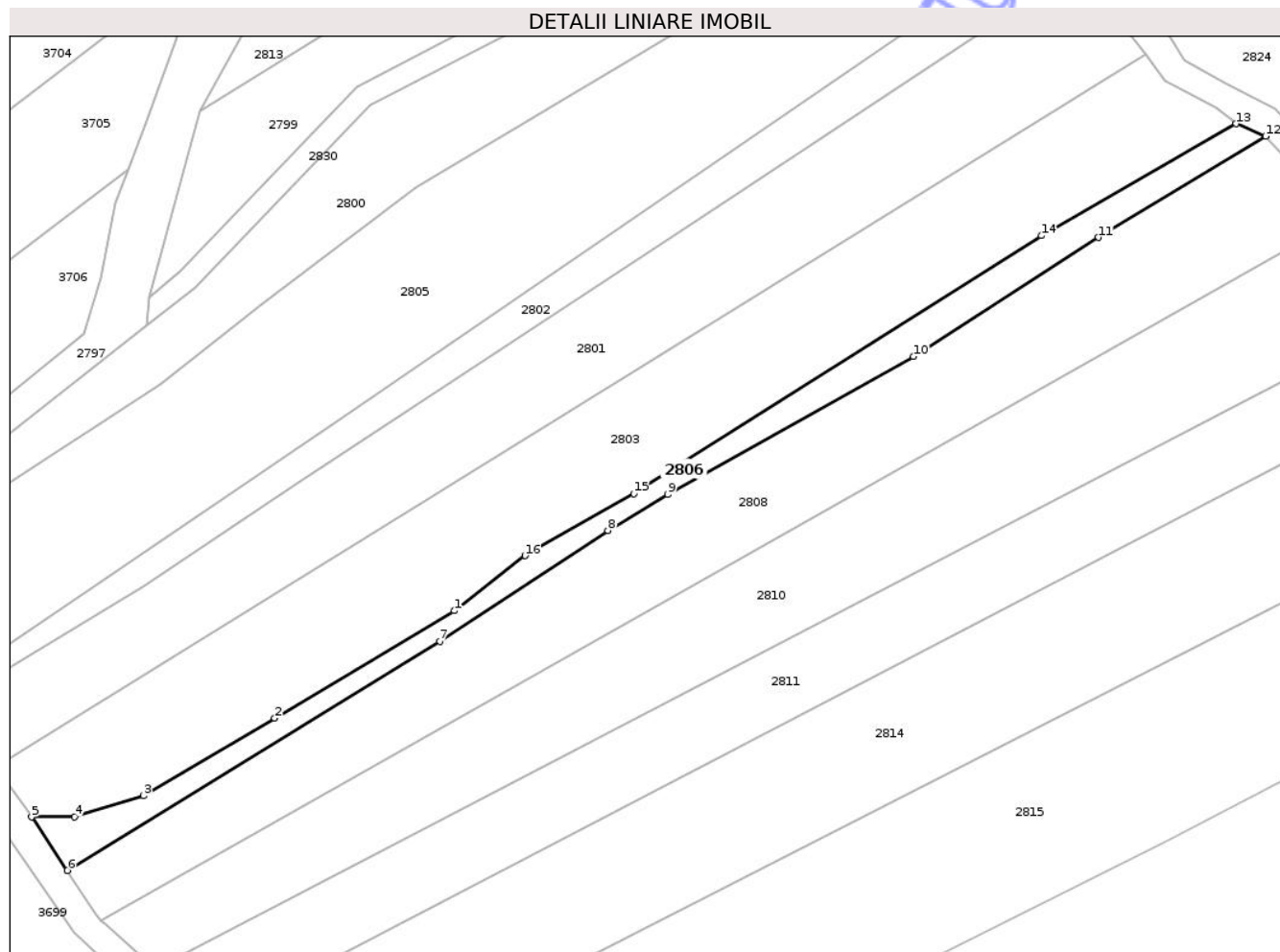
**C. Partea III. SARCINI .**

Inscrieri privind dezmembramintele dreptului de proprietate, drepturi reale de garanție și sarcini	Referințe
NU SUNT	

**Teren**

Nr cadastral	Suprafața (mp)*	Observații / Referințe
	631	

\* Suprafața este determinată în planul de proiecție Stereo 70.



**Date referitoare la teren**

Crt	Categorie folosință	Intravilan	Suprafața (mp)	Tarla	Parcelă	Nr. topo	Observații / Referințe
1	curți constructii	NU	631	46	2408	-	taluz

**Lungime Segmente**

1) Valorile lungimilor segmentelor sunt obținute din proiecție în plan.

Punct început	X / Y	Punct sfârșit	X / Y	Lungime segment (** (m)
1	432.803,377 511.147,029	2	432.779,739 511.132,905	27.536
2	432.779,739 511.132,905	3	432.762,442 511.122,679	20.093
3	432.762,442 511.122,679	4	432.753,421 511.119,937	9.429
4	432.753,421 511.119,937	5	432.747,739 511.119,912	5.681
5	432.747,739 511.119,912	6	432.752,454 511.112,888	8.459

Punct început	X / Y	Punct sfârșit	X / Y	Lungime segment (** (m)
6	432.752,454 511.112,888	7	432.801,459 511.143,016	57.525
7	432.801,459 511.143,016	8	432.823,586 511.157,585	26.493
8	432.823,586 511.157,585	9	432.831,472 511.162,304	9.19
9	432.831,472 511.162,304	10	432.863,817 511.180,446	37.085
10	432.863,817 511.180,446	11	432.888,174 511.196,104	28.956
11	432.888,174 511.196,104	12	432.910,163 511.209,393	25.693
12	432.910,163 511.209,393	13	432.906,277 511.211,041	4.221
13	432.906,277 511.211,041	14	432.880,651 511.196,333	29.547
14	432.880,651 511.196,333	15	432.826,977 511.162,426	63.487
15	432.826,977 511.162,426	16	432.812,685 511.154,264	16.458
16	432.812,685 511.154,264	1	432.803,377 511.147,029	11.789

\*\* Lungimile segmentelor sunt determinate în planul de proiecție Stereo 70 și sunt rotunjite la 1 milimetru.

\*\*\* Distanța dintre puncte este formată din segmente cumulate ce sunt mai mici decât valoarea 1 milimetru.





## DATE DESPRE IMOBILUL NR. 2807

Oficiul de Cadastru și Publicitate Imobiliară SIBIU  
Biroul de Cadastru și Publicitate Imobiliară Medias

## A. Partea I. Descrierea imobilului

TEREN Extravilan

Adresa: Jud. Sibiu

Nr. Crt	Nr cadastral Nr. topografic	Suprafața* (mp)	Observații / Referințe
A1		3.500	Sector cadastral:51 Teren neimprejmit;

## B. Partea II. Proprietari și acte

Inscrieri privitoare la dreptul de proprietate și alte drepturi reale	Referințe
/	
Act Administrativ nr. 923/40, din 27/12/2004 emis de CJPSDDPAT SIBIU (titlu de proprietate);	
B1	A1
Intabulare, drept de PROPRIETATE, dobandit prin Reconstituire, cota actuala 1/1 1) IDU VASILE	

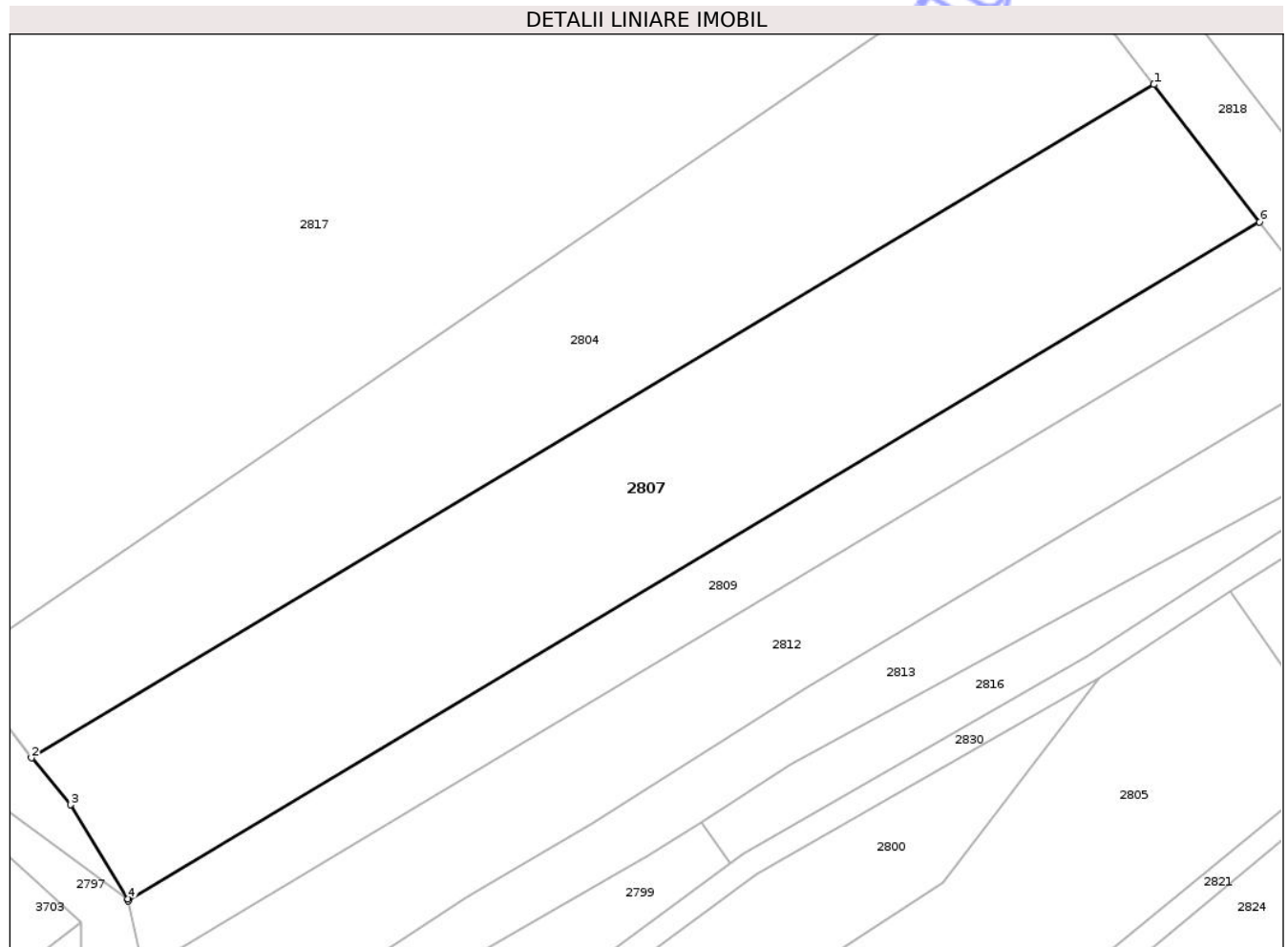
## C. Partea III. SARCINI .

Inscrieri privind dezmembramintele dreptului de proprietate, drepturi reale de garanție și sarcini	Referințe
NU SUNT	

**Teren**

Nr cadastral	Suprafața (mp)*	Observații / Referințe
	3.500	

\* Suprafața este determinată în planul de proiecție Stereo 70.



**Date referitoare la teren**

Crt	Categorie folosință	Intra vilan	Suprafața (mp)	Tarla	Parcelă	Nr. topo	Observații / Referințe
1	arabil	NU	3.500	46	2430/1	-	

**Lungime Segmente**

1) Valorile lungimilor segmentelor sunt obținute din proiecție în plan.

Punct început	X / Y	Punct sfârșit	X / Y	Lungime segment (** (m)
1	432.900,474 511.348,742	2	432.760,641 511.264,931	163.027
2	432.760,641 511.264,931	3	432.765,521 511.259,092	7.61
3	432.765,521 511.259,092	4	432.772,652 511.247,382	13.71
4	432.772,652 511.247,382	5	432.772,7 511.247,164	0.223
5	432.772,7 511.247,164	6	432.913,621 511.331,627	164.295

Punct început	X / Y	Punct sfârșit	X / Y	Lungime segment (** (m)
6	432.913,621 511.331,627	1	432.900,474 511.348,742	21.581

\*\* Lungimile segmentelor sunt determinate în planul de proiecție Stereo 70 și sunt rotunjite la 1 milimetru.

\*\*\* Distanța dintre puncte este formată din segmente cumulate ce sunt mai mici decât valoarea 1 milimetru.

Neutilizabil în Circuitul Civil



**DATE DESPRE IMOBILUL NR. 2808**

Oficiul de Cadastru și Publicitate Imobiliară SIBIU  
Biroul de Cadastru și Publicitate Imobiliară Medias

**A. Partea I. Descrierea imobilului**

TEREN Extravilan

Adresa: Jud. Sibiu

Nr. Crt	Nr cadastral Nr. topografic	Suprafața* (mp)	Observații / Referințe
A1		2.100	Sector cadastral:51 Teren neimprejmuit;

**B. Partea II. Proprietari și acte**

Inscrieri privitoare la dreptul de proprietate și alte drepturi reale	Referințe
/	
Act Administrativ nr. 430/40, din 29/04/1998 emis de CJPSSDPAT SIBIU (titlu de proprietate);	
B1	A1
Intabulare, drept de PROPRIETATE, dobandit prin Reconstituire, cota actuala 1/1	
1) PRIȘCU ELISABETA	


**C. Partea III. SARCINI .**

Inscrieri privind dezmembramintele dreptului de proprietate, drepturi reale de garanție și sarcini	Referințe
NU SUNT	

**Teren**

Nr cadastral	Suprafața (mp)*	Observații / Referințe
	2.100	

\* Suprafața este determinată în planul de proiecție Stereo 70.



**Date referitoare la teren**

Crt	Categorie folosință	Intra vilan	Suprafața (mp)	Tarla	Parcelă	Nr. topo	Observații / Referințe
1	arabil	NU	2.100	46	2418/28	-	

**Lungime Segmente**

1) Valorile lungimilor segmentelor sunt obținute din proiecție în plan.

Punct început	X / Y	Punct sfârșit	X / Y	Lungime segment (** (m)
1	432.752,454 511.112,888	2	432.756,16 511.107,135	6.843
2	432.756,16 511.107,135	3	432.756,918 511.106,342	1.098
3	432.756,918 511.106,342	4	432.920,092 511.198,628	187.464
4	432.920,092 511.198,628	5	432.919,836 511.198,915	0.385
5	432.919,836 511.198,915	6	432.910,163 511.209,393	14.26

Punct început	X / Y	Punct sfârșit	X / Y	Lungime segment (** (m)
6	432.910,163 511.209,393	7	432.888,174 511.196,104	25.693
7	432.888,174 511.196,104	8	432.863,817 511.180,446	28.956
8	432.863,817 511.180,446	9	432.831,472 511.162,304	37.085
9	432.831,472 511.162,304	10	432.823,586 511.157,585	9.19
10	432.823,586 511.157,585	11	432.801,459 511.143,016	26.493
11	432.801,459 511.143,016	1	432.752,454 511.112,888	57.525

\*\* Lungimile segmentelor sunt determinate în planul de proiecție Stereo 70 și sunt rotunjite la 1 milimetru.

\*\*\* Distanța dintre puncte este formată din segmente cumulate ce sunt mai mici decât valoarea 1 milimetru.

Neutilizabil în Circuitul Civil



**DATE DESPRE IMOBILUL NR. 2809**

Oficiul de Cadastru și Publicitate Imobiliară SIBIU  
Biroul de Cadastru și Publicitate Imobiliară Medias

**A. Partea I. Descrierea imobilului**

TEREN Extravilan

Adresa: Jud. Sibiu

Nr. Crt	Nr cadastral Nr. topografic	Suprafața* (mp)	Observații / Referințe
A1		1.400	Sector cadastral:51 Teren neimprejmit;

**B. Partea II. Proprietari și acte**

Inscrieri privitoare la dreptul de proprietate și alte drepturi reale	Referințe
/	
Act Administrativ nr. 923/40, din 27/12/2004 emis de CJPSSDPAT SIBIU (titlu de proprietate);	
B1	A1
Intabulare, drept de PROPRIETATE, dobandit prin Reconstituire, cota actuala 1/1 1) IDU VASILE	

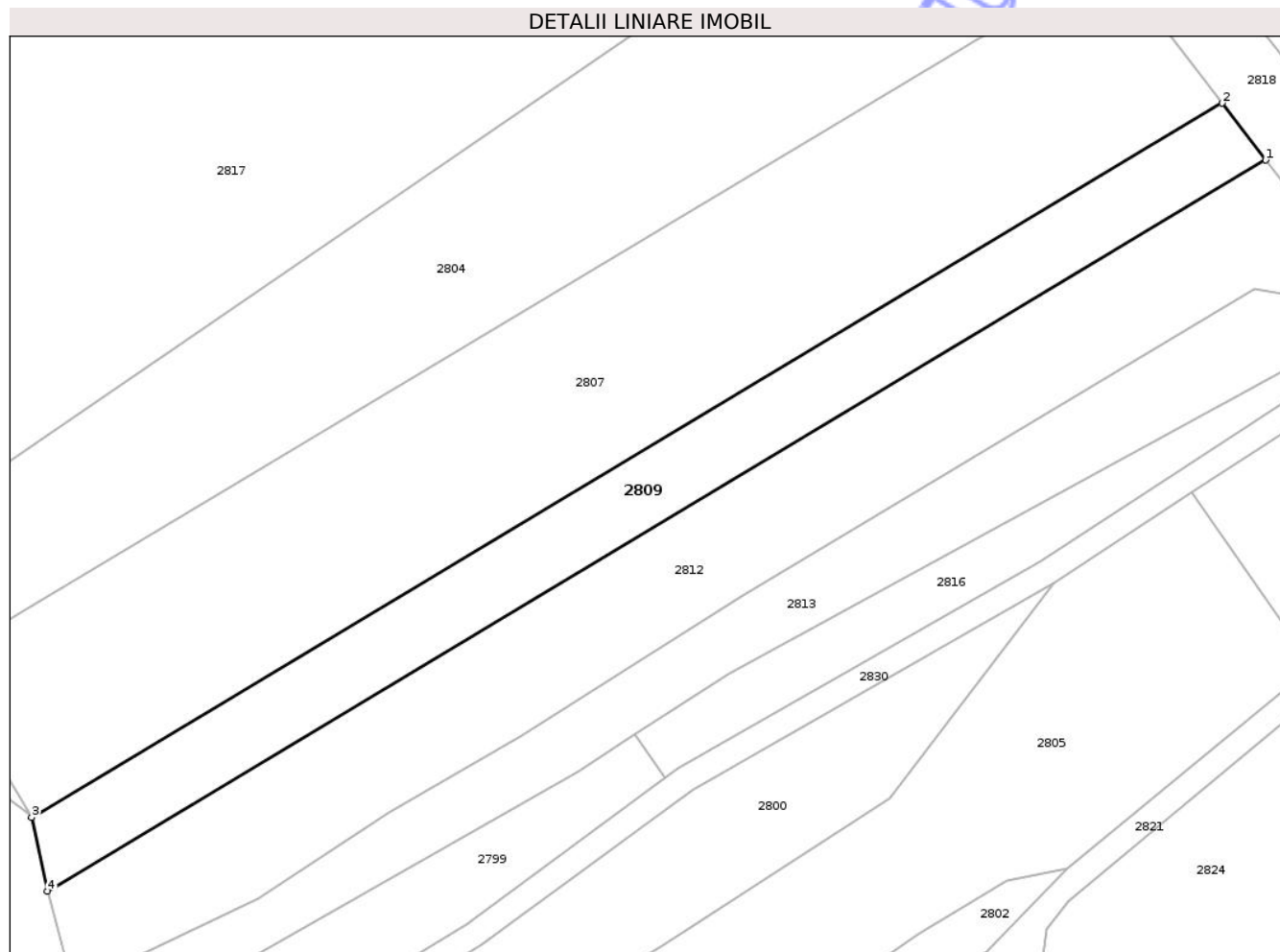
**C. Partea III. SARCINI .**

Inscrieri privind dezmembramintele dreptului de proprietate, drepturi reale de garanție și sarcini	Referințe
NU SUNT	

**Teren**

Nr cadastral	Suprafața (mp)*	Observații / Referințe
	1.400	

\* Suprafața este determinată în planul de proiecție Stereo 70.



**Date referitoare la teren**

Crt	Categorie folosință	Intra vilan	Suprafața (mp)	Tarla	Parcelă	Nr. topo	Observații / Referințe
1	arabil	NU	1.400	46	2430/2	-	

**Lungime Segmente**

1) Valorile lungimilor segmentelor sunt obținute din proiecție în plan.

Punct început	X / Y	Punct sfârșit	X / Y	Lungime segment (** (m)
1	432.918,786 511.324,903	2	432.913,621 511.331,627	8.479
2	432.913,621 511.331,627	3	432.772,7 511.247,164	164.295
3	432.772,7 511.247,164	4	432.774,578 511.238,47	8.895
4	432.774,578 511.238,47	1	432.918,786 511.324,903	168.127

\*\* Lungimile segmentelor sunt determinate în planul de proiecție Stereo 70 și sunt rotunjite la 1 milimetru.

\*\*\* Distanța dintre puncte este formată din segmente cumulate ce sunt mai mici decât valoarea 1 milimetru.

Neutilizabil în Circuitul  
Civil



**DATE DESPRE IMOBILUL NR. 2810**

Oficiul de Cadastru și Publicitate Imobiliară SIBIU  
Biroul de Cadastru și Publicitate Imobiliară Medias

**A. Partea I. Descrierea imobilului**

TEREN Extravilan

Adresa: Jud. Sibiu

Nr. Crt	Nr cadastral Nr. topografic	Suprafața* (mp)	Observații / Referințe
A1		2.300	Sector cadastral:51 Teren neimprejmuit;

**B. Partea II. Proprietari și acte**

Inscrieri privitoare la dreptul de proprietate și alte drepturi reale		Referințe
/		
Act Normativ nr. 7, din 13/03/1996 emis de PARLAMENTUL ROMÂNIEI (lege);		
B1	Intabulare, drept de PROPRIETATE, dobândit prin Lege, cota actuala 1/1 1) NEIDENTIFICAT NEIDENTIFICAT	A1
B2	Se noteaza mențiunea de proprietar neidentificat	A1

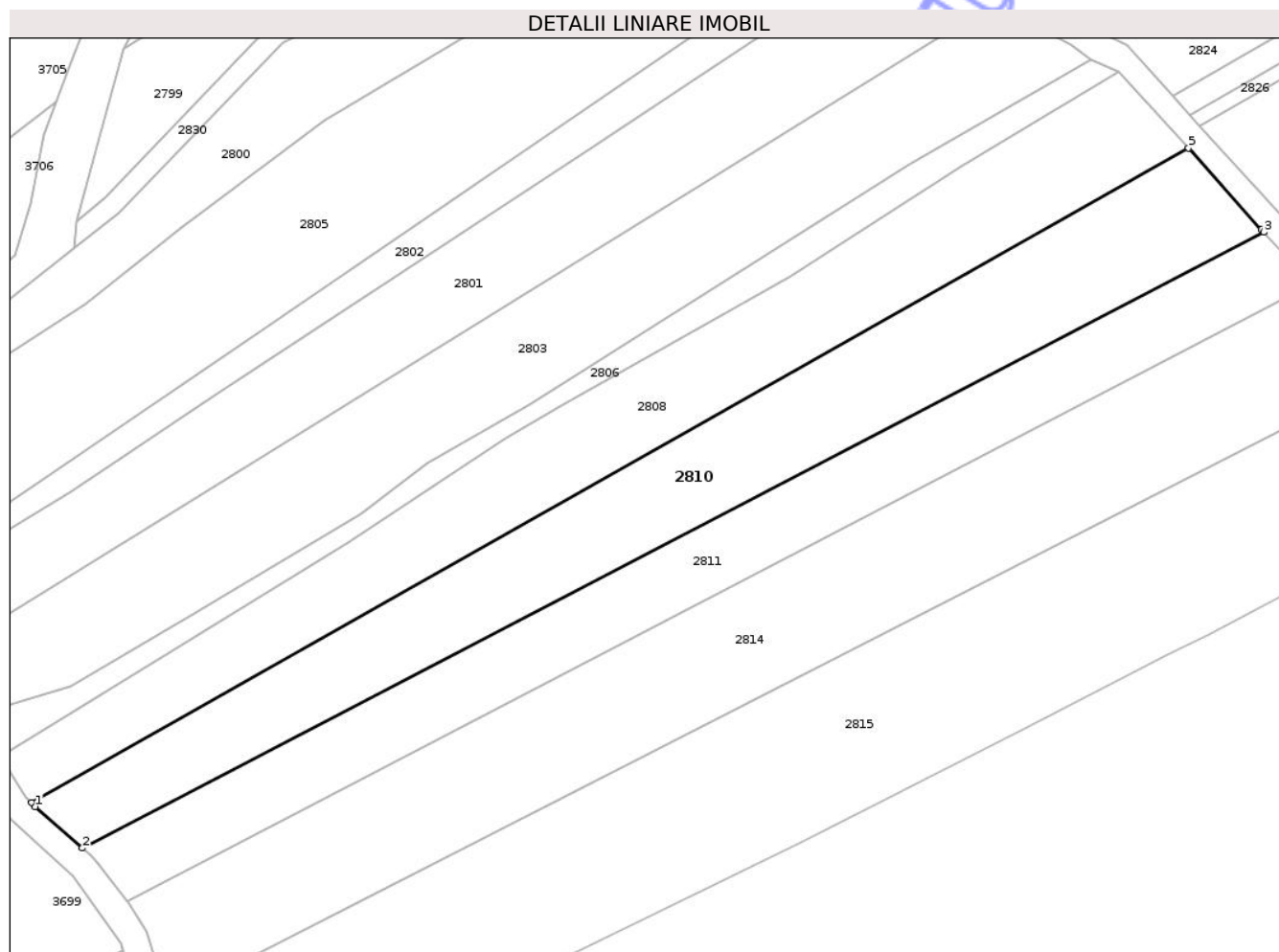
**C. Partea III. SARCINI .**

Inscrieri privind dezmembramintele dreptului de proprietate, drepturi reale de garanție și sarcini	Referințe
NU SUNT	

**Teren**

Nr cadastral	Suprafața (mp)*	Observații / Referințe
	2.300	

\* Suprafața este determinată în planul de proiecție Stereo 70.



**Date referitoare la teren**

Crt	Categorie folosință	Intra vilan	Suprafața (mp)	Tarla	Parcelă	Nr. topo	Observații / Referințe
1	arabil	NU	2.300	46	2412/27	-	

**Lungime Segmente**

1) Valorile lungimilor segmentelor sunt obținute din proiecție în plan.

Punct început	X / Y	Punct sfârșit	X / Y	Lungime segment (** (m)
1	432.757,453 511.105,781	2	432.764,073 511.099,954	8.819
2	432.764,073 511.099,954	3	432.930,696 511.186,766	187.882
3	432.930,696 511.186,766	4	432.930,374 511.187,113	0.473
4	432.930,374 511.187,113	5	432.920,092 511.198,628	15.437
5	432.920,092 511.198,628	6	432.756,918 511.106,342	187.464

Punct început	X / Y	Punct sfârșit	X / Y	Lungime segment (** (m)
6	432.756,918 511.106,342	1	432.757,453 511.105,781	0.775

\*\* Lungimile segmentelor sunt determinate în planul de proiecție Stereo 70 și sunt rotunjite la 1 milimetru.

\*\*\* Distanța dintre puncte este formată din segmente cumulate ce sunt mai mici decât valoarea 1 milimetru.

Neutilizabil în Circuitul Civil



**DATE DESPRE IMOBILUL NR. 2811**

Oficiul de Cadastru și Publicitate Imobiliară SIBIU  
Biroul de Cadastru și Publicitate Imobiliară Medias

**A. Partea I. Descrierea imobilului**

TEREN Extravilan

Adresa: Jud. Sibiu

Nr. Crt	Nr cadastral Nr. topografic	Suprafața* (mp)	Observații / Referințe
A1		1.800	Sector cadastral:51 Teren neimprejmit;

**B. Partea II. Proprietari și acte**

Inscrieri privitoare la dreptul de proprietate și alte drepturi reale	Referințe
/	
Act Administrativ nr. 285/40, din 19/01/1995 emis de CJPSSDPAT SIBIU (titlu de proprietate);	
B1	A1
Intabulare, drept de PROPRIETATE, dobandit prin Reconstituire, cota actuala 1/1	
1) ȘOLEA VASILE	

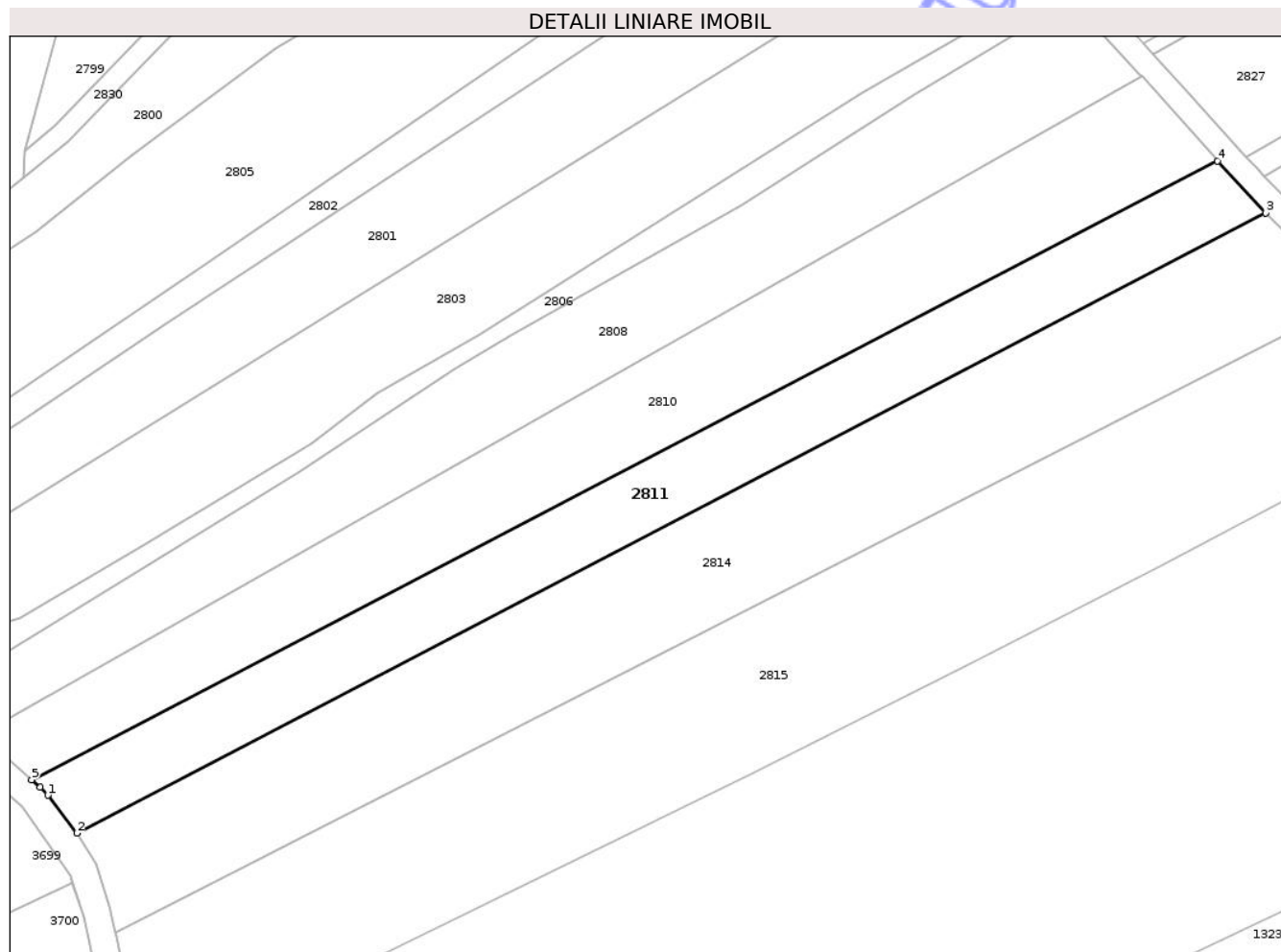
**C. Partea III. SARCINI .**

Inscrieri privind dezmembramintele dreptului de proprietate, drepturi reale de garanție și sarcini	Referințe
NU SUNT	

**Teren**

Nr cadastral	Suprafața (mp)*	Observații / Referințe
	1.800	

\* Suprafața este determinată în planul de proiecție Stereo 70.



**Date referitoare la teren**

Crt	Categorie folosință	Intra vilan	Suprafața (mp)	Tarla	Parcelă	Nr. topo	Observații / Referințe
1	vie	NU	1.800	46	2412/26	-	

**Lungime Segmente**

1) Valorile lungimilor segmentelor sunt obținute din proiecție în plan.

Punct început	X / Y	Punct sfârșit	X / Y	Lungime segment (** (m)
1	432.766,327 511.097,763	2	432.770,414 511.092,458	6.697
2	432.770,414 511.092,458	3	432.937,451 511.179,486	188.349
3	432.937,451 511.179,486	4	432.930,696 511.186,766	9.931
4	432.930,696 511.186,766	5	432.764,073 511.099,954	187.882
5	432.764,073 511.099,954	6	432.765,28 511.098,892	1.607

Punct început	X / Y	Punct sfârșit	X / Y	Lungime segment (** (m)
6	432.765,28 511.098,892	1	432.766,327 511.097,763	1.54

\*\* Lungimile segmentelor sunt determinate în planul de proiecție Stereo 70 și sunt rotunjite la 1 milimetru.

\*\*\* Distanța dintre puncte este formată din segmente cumulate ce sunt mai mici decât valoarea 1 milimetru.

Neutilizabil în Circuitul Civil



**DATE DESPRE IMOBILUL NR. 2812**

Oficiul de Cadastru și Publicitate Imobiliară SIBIU  
Biroul de Cadastru și Publicitate Imobiliară Medias

**A. Partea I. Descrierea imobilului**

TEREN Extravilan

Adresa: Jud. Sibiu

Nr. Crt	Nr cadastral Nr. topografic	Suprafața* (mp)	Observații / Referințe
A1		2.200	Sector cadastral:51 Teren neimprejmit;

**B. Partea II. Proprietari și acte**

Inscrieri privitoare la dreptul de proprietate și alte drepturi reale	Referințe
/	
Act Administrativ nr. 923/40, din 27/12/2004 emis de CJPSDDPAT SIBIU (titlu de proprietate);	
B1	A1
Intabulare, drept de PROPRIETATE, dobandit prin Reconstituire, cota actuala 1/1 1) IDU VASILE	

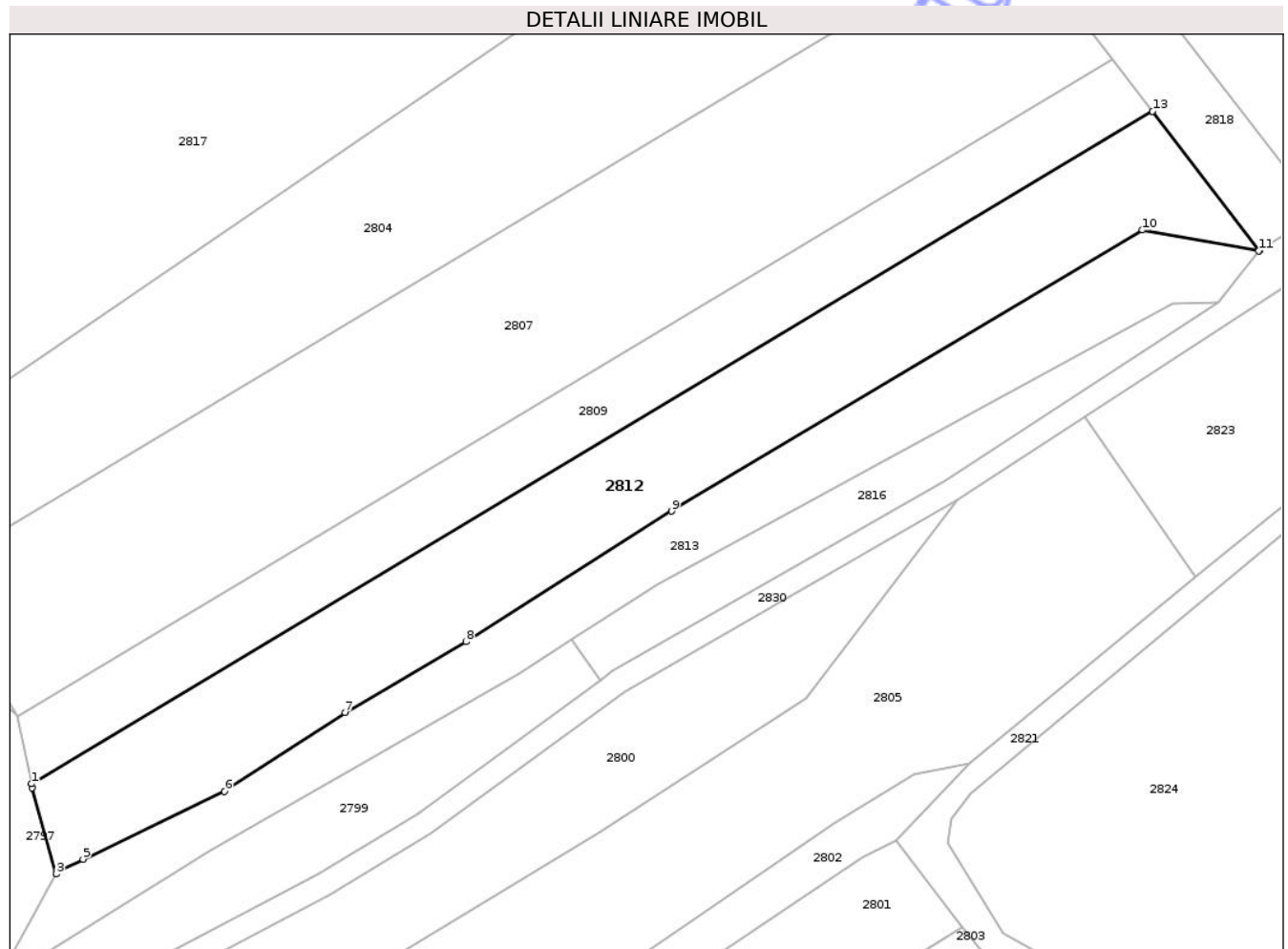
**C. Partea III. SARCINI .**

Inscrieri privind dezmembramintele dreptului de proprietate, drepturi reale de garanție și sarcini	Referințe
NU SUNT	

**Teren**

Nr cadastral	Suprafața (mp)*	Observații / Referințe
	2.200	

\* Suprafața este determinată în planul de proiecție Stereo 70.



**Date referitoare la teren**

Crt	Categorie folosință	Intravilan	Suprafața (mp)	Tarla	Parcelă	Nr. topo	Observații / Referințe
1	arabil	NU	2.200	46	2430/3	-	

**Lungime Segmente**

1) Valorile lungimilor segmentelor sunt obținute din proiecție în plan.

Punct început	X / Y	Punct sfârșit	X / Y	Lungime segment (** (m)
1	432.774,578 511.238,47	2	432.774,693 511.237,939	0.543
2	432.774,693 511.237,939	3	432.777,745 511.226,887	11.466
3	432.777,745 511.226,887	4	432.777,942 511.227,241	0.405
4	432.777,942 511.227,241	5	432.781,21 511.228,794	3.619
5	432.781,21 511.228,794	6	432.799,418 511.237,51	20.187

Punct început	X / Y	Punct sfârșit	X / Y	Lungime segment (** (m)
6	432.799,418 511.237,51	7	432.814,922 511.247,646	18.523
7	432.814,922 511.247,646	8	432.830,449 511.256,728	17.988
8	432.830,449 511.256,728	9	432.856,91 511.273,502	31.33
9	432.856,91 511.273,502	10	432.917,486 511.309,636	70.534
10	432.917,486 511.309,636	11	432.932,418 511.306,947	15.172
11	432.932,418 511.306,947	12	432.932,526 511.307,016	0.128
12	432.932,526 511.307,016	13	432.918,786 511.324,903	22.555
13	432.918,786 511.324,903	1	432.774,578 511.238,47	168.127

\*\* Lungimile segmentelor sunt determinate în planul de proiecție Stereo 70 și sunt rotunjite la 1 milimetru.

\*\*\* Distanța dintre puncte este formată din segmente cumulate ce sunt mai mici decât valoarea 1 milimetru.



**DATE DESPRE IMOBILUL NR. 2813**

Oficiul de Cadastru și Publicitate Imobiliară SIBIU  
Biroul de Cadastru și Publicitate Imobiliară Medias

**A. Partea I. Descrierea imobilului**

TEREN Extravilan

Adresa: Jud. Sibiu

Nr. Crt	Nr cadastral Nr. topografic	Suprafața* (mp)	Observații / Referințe
A1		1.378	Sector cadastral:51 Teren neimprejmuit;

**B. Partea II. Proprietari și acte**

Inscrieri privitoare la dreptul de proprietate și alte drepturi reale		Referințe
/		
Act Normativ nr. 7, din 13/03/1996 emis de PARLAMENTUL ROMÂNIEI (lege);		
B1	Intabulare, drept de PROPRIETATE, dobândit prin Lege, cota actuala 1/1 1) NEIDENTIFICAT NEIDENTIFICAT	A1
B2	Se noteaza mențiunea de proprietar neidentificat	A1

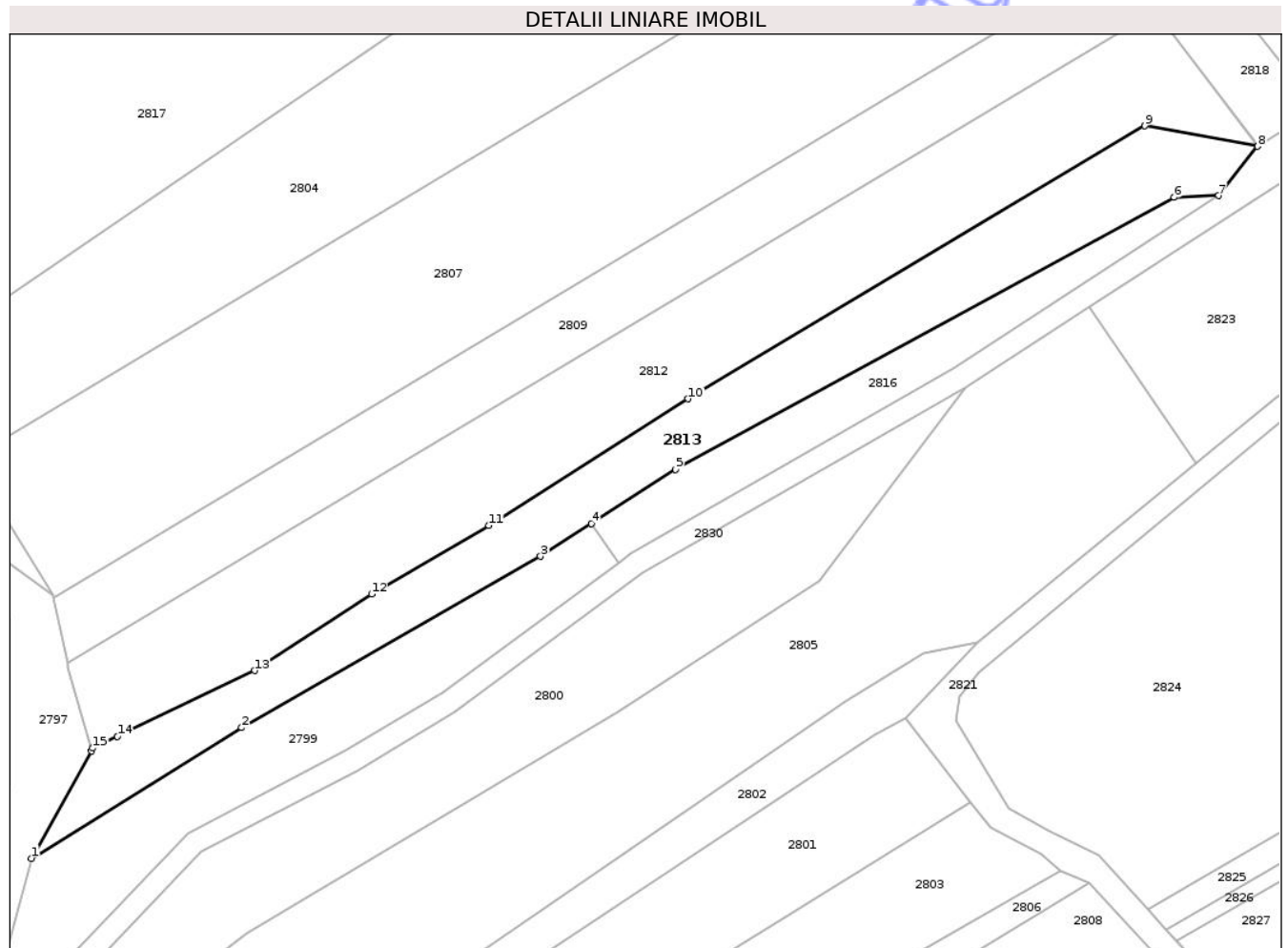
**C. Partea III. SARCINI .**

Inscrieri privind dezmembramintele dreptului de proprietate, drepturi reale de garanție și sarcini	Referințe
NU SUNT	

**Teren**

Nr cadastral	Suprafața (mp)*	Observații / Referințe
	1.378	

\* Suprafața este determinată în planul de proiecție Stereo 70.



**Date referitoare la teren**

Crt	Categorie folosință	Intravilan	Suprafața (mp)	Tarla	Parcelă	Nr. topo	Observații / Referințe
1	curți constructii	NU	1.378	46	2424	-	taluz

**Lungime Segmente**

1) Valorile lungimilor segmentelor sunt obținute din proiecție în plan.

Punct început	X / Y	Punct sfârșit	X / Y	Lungime segment (** (m)
1	432.769,808 511.212,654	2	432.797,683 511.229,948	32.804
2	432.797,683 511.229,948	3	432.837,32 511.252,638	45.672
3	432.837,32 511.252,638	4	432.844,08 511.256,976	8.032
4	432.844,08 511.256,976	5	432.855,23 511.264,154	13.261
5	432.855,23 511.264,154	6	432.921,37 511.300,181	75.315

Punct început	X / Y	Punct sfârșit	X / Y	Lungime segment (** (m)
6	432.921,37 511.300,181	7	432.927,278 511.300,405	5.912
7	432.927,278 511.300,405	8	432.932,418 511.306,947	8.32
8	432.932,418 511.306,947	9	432.917,486 511.309,636	15.172
9	432.917,486 511.309,636	10	432.856,91 511.273,502	70.534
10	432.856,91 511.273,502	11	432.830,449 511.256,728	31.33
11	432.830,449 511.256,728	12	432.814,922 511.247,646	17.988
12	432.814,922 511.247,646	13	432.799,418 511.237,51	18.523
13	432.799,418 511.237,51	14	432.781,21 511.228,794	20.187
14	432.781,21 511.228,794	15	432.777,942 511.227,241	3.619
15	432.777,942 511.227,241	16	432.777,745 511.226,887	0.405
16	432.777,745 511.226,887	1	432.769,808 511.212,654	16.297

\*\* Lungimile segmentelor sunt determinate în planul de proiecție Stereo 70 și sunt rotunjite la 1 milimetru.

\*\*\* Distanța dintre puncte este formată din segmente cumulate ce sunt mai mici decât valoarea 1 milimetru.



**DATE DESPRE IMOBILUL NR. 2814**

Oficiul de Cadastru și Publicitate Imobiliară SIBIU  
Biroul de Cadastru și Publicitate Imobiliară Medias

**A. Partea I. Descrierea imobilului**

TEREN Extravilan

Adresa: Jud. Sibiu

Nr. Crt	Nr cadastral Nr. topografic	Suprafața* (mp)	Observații / Referințe
A1		3.000	Sector cadastral:51 Teren neimprejmuit;

**B. Partea II. Proprietari și acte**

Inscrieri privitoare la dreptul de proprietate și alte drepturi reale	Referințe
/	
Act Administrativ nr. 168/40, din 01/08/1994 emis de CJPSDDPAT SIBIU (titlu de proprietate);	
B1	A1
Intabulare, drept de PROPRIETATE, dobandit prin Reconstituire, cota actuala 1/1 1) MOGA IOAN	

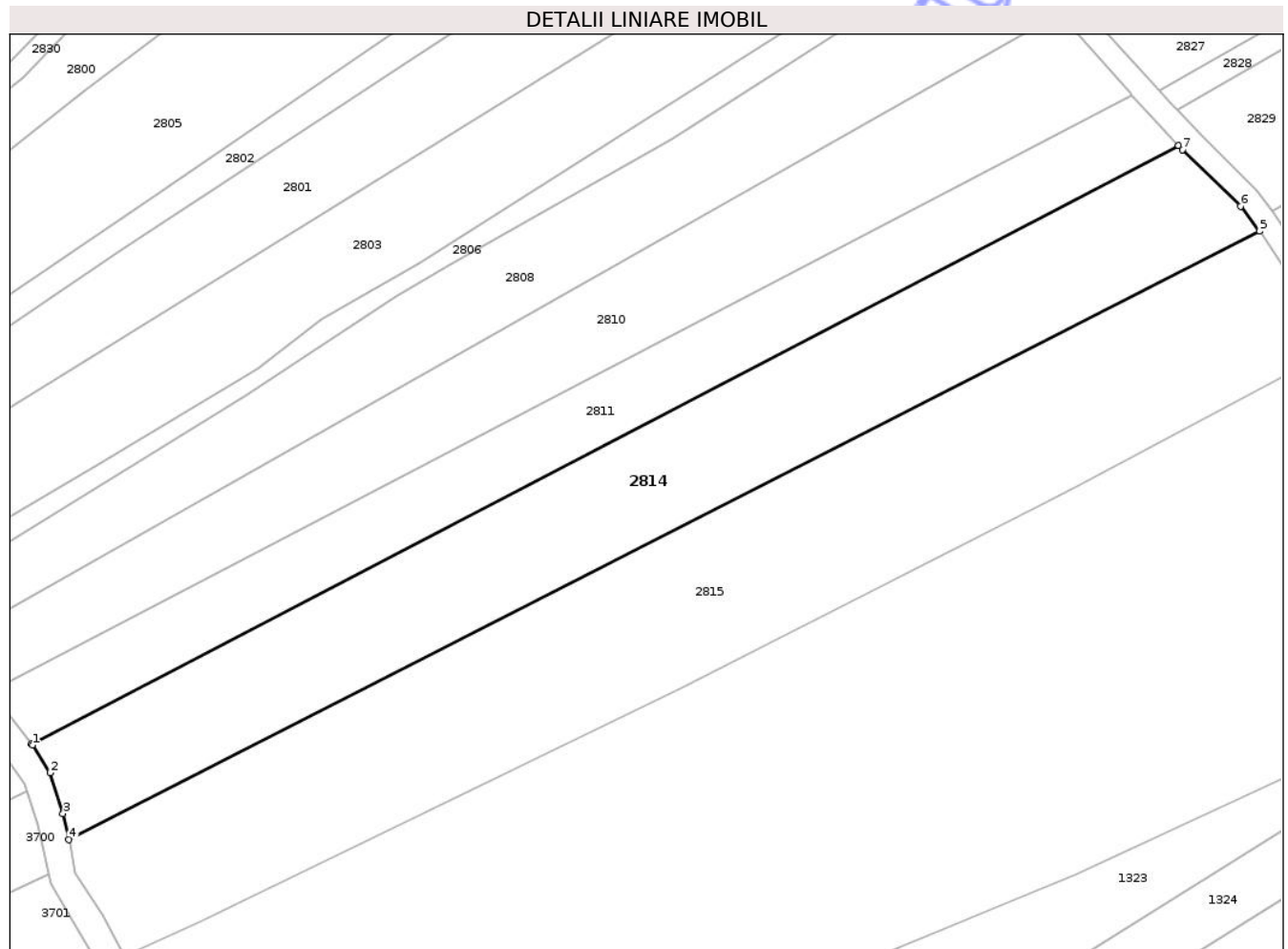
**C. Partea III. SARCINI .**

Inscrieri privind dezmembramintele dreptului de proprietate, drepturi reale de garanție și sarcini	Referințe
NU SUNT	

**Teren**

Nr cadastral	Suprafața (mp)*	Observații / Referințe
	3.000	

\* Suprafața este determinată în planul de proiecție Stereo 70.



**Date referitoare la teren**

Crt	Categorie folosință	Intra vilan	Suprafața (mp)	Tarla	Parcelă	Nr. topo	Observații / Referințe
1	arabil	NU	3.000	46	2412/25	-	

**Lungime Segmente**

1) Valorile lungimilor segmentelor sunt obținute din proiecție în plan.

Punct început	X / Y	Punct sfârșit	X / Y	Lungime segment (** (m)
1	432.770,556 511.092,274	2	432.773,105 511.088,227	4.784
2	432.773,105 511.088,227	3	432.774,986 511.082,305	6.214
3	432.774,986 511.082,305	4	432.775,853 511.078,503	3.899
4	432.775,853 511.078,503	5	432.949,232 511.167,021	194.669
5	432.949,232 511.167,021	6	432.946,477 511.170,664	4.568

Punct început	X / Y	Punct sfârșit	X / Y	Lungime segment (** (m)
6	432.946,477 511.170,664	7	432.938,031 511.178,861	11.77
7	432.938,031 511.178,861	8	432.937,451 511.179,486	0.853
8	432.937,451 511.179,486	9	432.770,414 511.092,458	188.349
9	432.770,414 511.092,458	1	432.770,556 511.092,274	0.232

\*\* Lungimile segmentelor sunt determinate în planul de proiecție Stereo 70 și sunt rotunjite la 1 milimetru.

\*\*\* Distanța dintre puncte este formată din segmente cumulate ce sunt mai mici decât valoarea 1 milimetru.

Neutilizabil în Circuitul Civil



**DATE DESPRE IMOBILUL NR. 2815**

Oficiul de Cadastru și Publicitate Imobiliară SIBIU  
Biroul de Cadastru și Publicitate Imobiliară Medias

**A. Partea I. Descrierea imobilului**

TEREN Extravilan

Adresa: Jud. Sibiu

Nr. Crt	Nr cadastral Nr. topografic	Suprafața* (mp)	Observații / Referințe
A1		4.000	Sector cadastral:51 Teren neimprejmuit;

**B. Partea II. Proprietari și acte**

Inscrieri privitoare la dreptul de proprietate și alte drepturi reale		Referințe
/		
Act Normativ nr. 7, din 13/03/1996 emis de PARLAMENTUL ROMÂNIEI (lege);		
B1	Intabulare, drept de PROPRIETATE, dobândit prin Lege, cota actuala 1/1 1) NEIDENTIFICAT NEIDENTIFICAT	A1
B2	Se noteaza mențiunea de proprietar neidentificat	A1

**C. Partea III. SARCINI .**

Inscrieri privind dezmembramintele dreptului de proprietate, drepturi reale de garanție și sarcini	Referințe
NU SUNT	

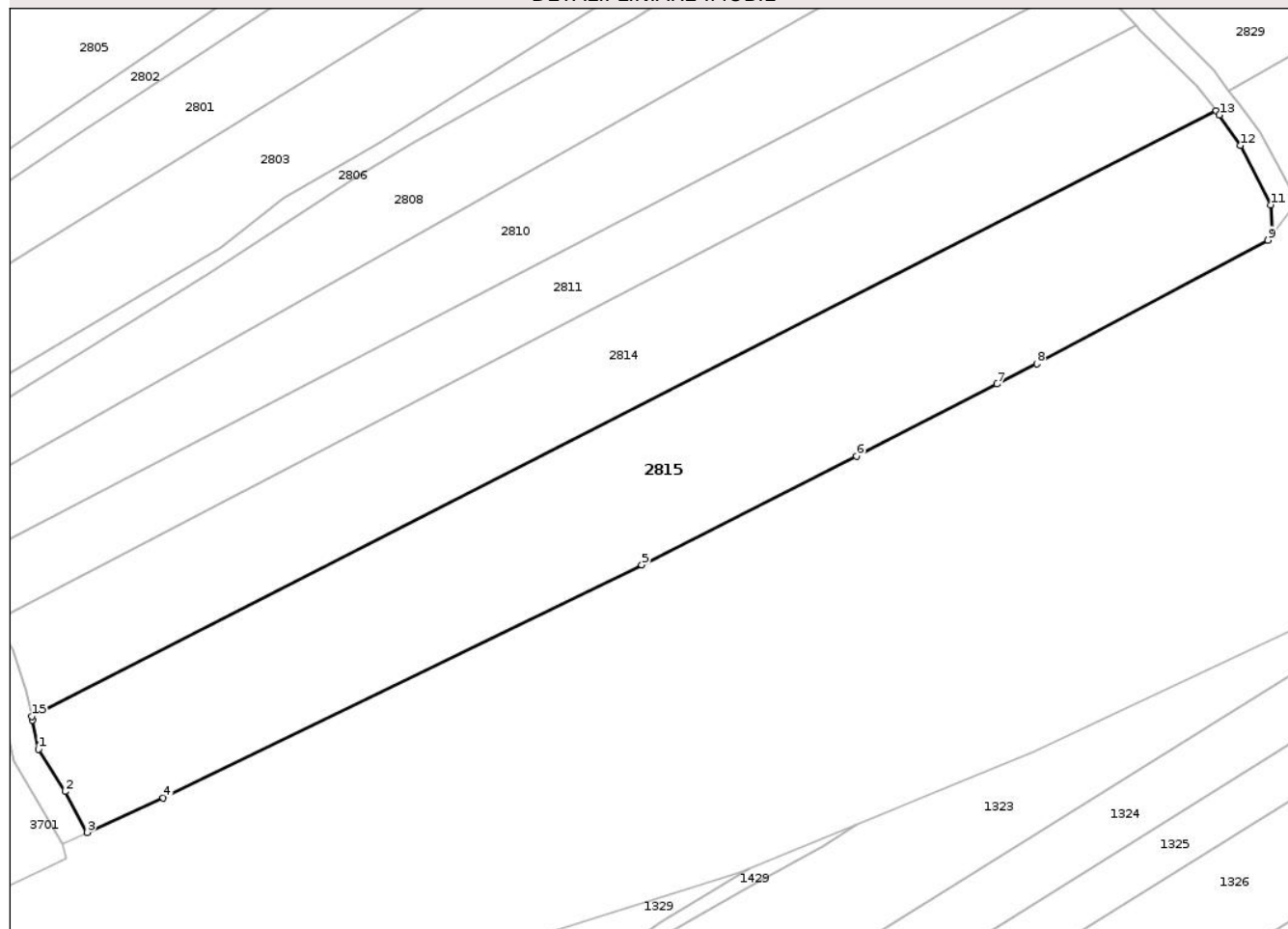
## Anexa Nr. 1 La Partea I

## Teren

Nr cadastral	Suprafața (mp)*	Observații / Referințe
	4.000	

\* Suprafața este determinată în planul de proiecție Stereo 70.

## DETALII LINIARE IMOBIL



## Date referitoare la teren

Crt	Categorie folosință	Intra vilan	Suprafața (mp)	Tarla	Parcelă	Nr. topo	Observații / Referințe
1	arabil	NU	4.000	46	2412/24	-	

## Lungime Segmente

1) Valorile lungimilor segmentelor sunt obținute din proiecție în plan.

Punct început	X / Y	Punct sfârșit	X / Y	Lungime segment (** (m)
1	432.776,809 511.073,718	2	432.780,716 511.067,521	7.326
2	432.780,716 511.067,521	3	432.783,982 511.061,541	6.813
3	432.783,982 511.061,541	4	432.795,092 511.066,591	12.204
4	432.795,092 511.066,591	5	432.865,117 511.100,662	77.873
5	432.865,117 511.100,662	6	432.896,547 511.116,547	35.216

Punct început	X / Y	Punct sfârșit	X / Y	Lungime segment (** (m)
6	432.896,547 511.116,547	7	432.917,076 511.127,1	23.082
7	432.917,076 511.127,1	8	432.922,947 511.130,055	6.573
8	432.922,947 511.130,055	9	432.956,784 511.148,14	38.366
9	432.956,784 511.148,14	10	432.957,464 511.148,89	1.013
10	432.957,464 511.148,89	11	432.957,153 511.153,293	4.414
11	432.957,153 511.153,293	12	432.952,733 511.161,972	9.74
12	432.952,733 511.161,972	13	432.949,67 511.166,442	5.418
13	432.949,67 511.166,442	14	432.949,232 511.167,021	0.726
14	432.949,232 511.167,021	15	432.775,853 511.078,503	194.669
15	432.775,853 511.078,503	16	432.775,981 511.077,94	0.578
16	432.775,981 511.077,94	1	432.776,809 511.073,718	4.302

\*\* Lungimile segmentelor sunt determinate în planul de proiecție Stereo 70 și sunt rotunjite la 1 milimetru.

\*\*\* Distanța dintre puncte este formată din segmente cumulate ce sunt mai mici decât valoarea 1 milimetru.



**DATE DESPRE IMOBILUL NR. 2816**

Oficiul de Cadastru și Publicitate Imobiliară SIBIU  
Biroul de Cadastru și Publicitate Imobiliară Medias

**A. Partea I. Descrierea imobilului**

TEREN Extravilan

Adresa: Jud. Sibiu

Nr. Crt	Nr cadastral Nr. topografic	Suprafața* (mp)	Observații / Referințe
A1		500	Sector cadastral:51 Teren neimprejmuit;

**B. Partea II. Proprietari și acte**

Inscrieri privitoare la dreptul de proprietate și alte drepturi reale		Referințe
/		
Act Normativ nr. 7, din 13/03/1996 emis de PARLAMENTUL ROMÂNIEI (lege);		
B1	Intabulare, drept de PROPRIETATE, dobândit prin Lege, cota actuala 1/1 1) NEIDENTIFICAT NEIDENTIFICAT	A1
B2	Se noteaza mențiunea de proprietar neidentificat	A1

**C. Partea III. SARCINI .**

Inscrieri privind dezmembramintele dreptului de proprietate, drepturi reale de garanție și sarcini	Referințe
NU SUNT	

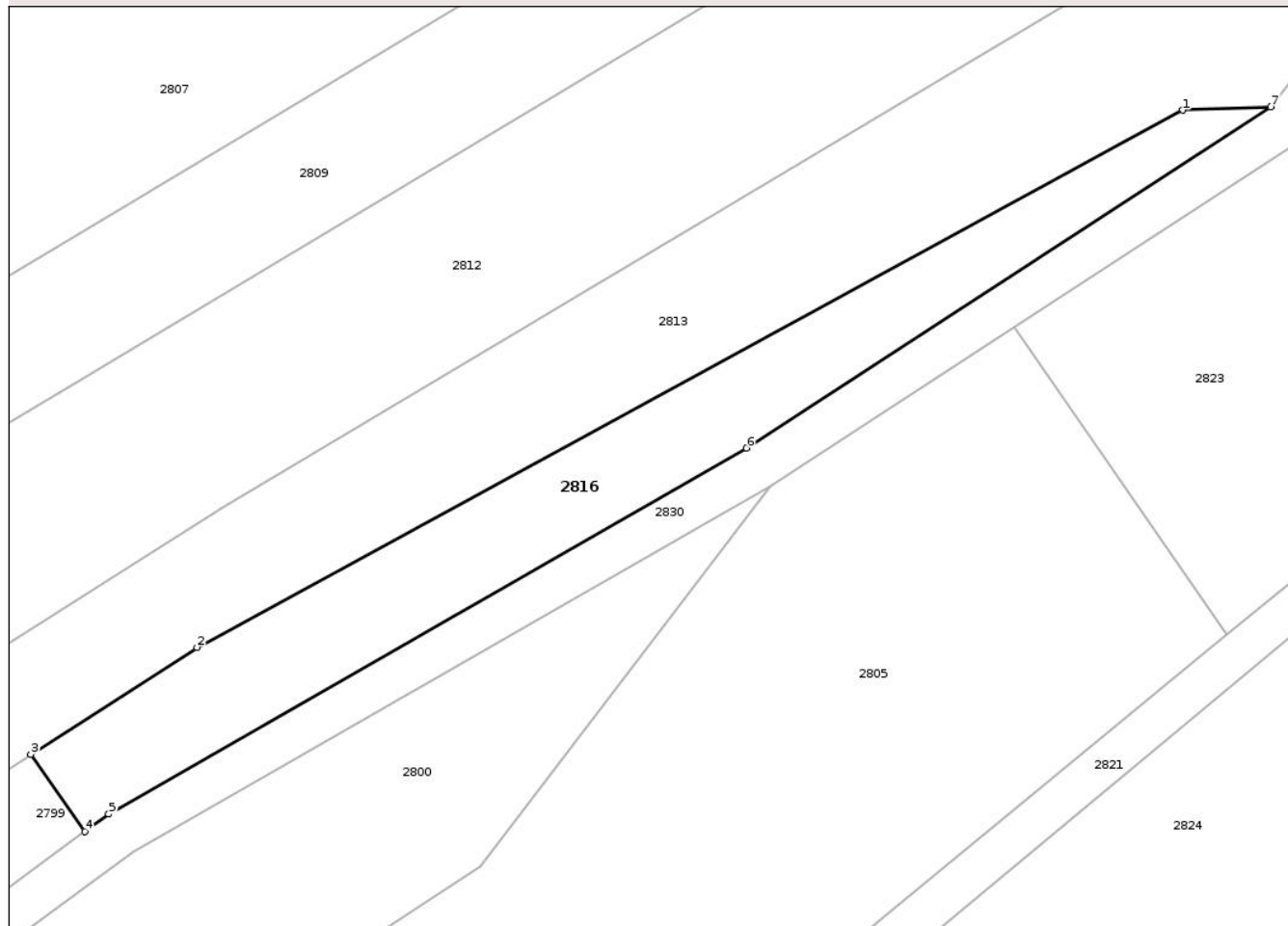
## Anexa Nr. 1 La Partea I

## Teren

Nr cadastral	Suprafața (mp)*	Observații / Referințe
	500	

\* Suprafața este determinată în planul de proiecție Stereo 70.

## DETALII LINIARE IMOBIL



## Date referitoare la teren

Crt	Categorie folosință	Intra vilan	Suprafața (mp)	Tarla	Parcelă	Nr. topo	Observații / Referințe
1	arabil	NU	500	46	2425/2	-	

## Lungime Segmente

1) Valorile lungimilor segmentelor sunt obținute din proiecție în plan.

Punct început	X / Y	Punct sfârșit	X / Y	Lungime segment (** (m)
1	432.921,37 511.300,181	2	432.855,23 511.264,154	75.315
2	432.855,23 511.264,154	3	432.844,08 511.256,976	13.261
3	432.844,08 511.256,976	4	432.847,692 511.251,788	6.322
4	432.847,692 511.251,788	5	432.849,301 511.252,968	1.996
5	432.849,301 511.252,968	6	432.892,104 511.277,516	49.342

Punct început	X / Y	Punct sfârșit	X / Y	Lungime segment (** (m)
6	432.892,104 511.277,516	7	432.927,278 511.300,405	41.966
7	432.927,278 511.300,405	1	432.921,37 511.300,181	5.912

\*\* Lungimile segmentelor sunt determinate în planul de proiecție Stereo 70 și sunt rotunjite la 1 milimetru.

\*\*\* Distanța dintre puncte este formată din segmente cumulate ce sunt mai mici decât valoarea 1 milimetru.

Neutilizabil în Circuitul Civil



**DATE DESPRE IMOBILUL NR. 2817**

Oficiul de Cadastru și Publicitate Imobiliară SIBIU  
Biroul de Cadastru și Publicitate Imobiliară Medias

**A. Partea I. Descrierea imobilului**

TEREN Extravilan

Adresa: Jud. Sibiu

Nr. Crt	Nr cadastral Nr. topografic	Suprafața* (mp)	Observații / Referințe
A1		36.520	Sector cadastral:51 Teren neimprejmuit;

**B. Partea II. Proprietari și acte**

Inscrieri privitoare la dreptul de proprietate și alte drepturi reale		Referințe
/		
Act Normativ nr. 7, din 13/03/1996 emis de PARLAMENTUL ROMÂNIEI (lege);		
B1	Intabulare, drept de PROPRIETATE, dobândit prin Lege, cota actuala 1/1 1) NEIDENTIFICAT NEIDENTIFICAT	A1
B2	Se noteaza mențiunea de proprietar neidentificat	A1

**C. Partea III. SARCINI .**

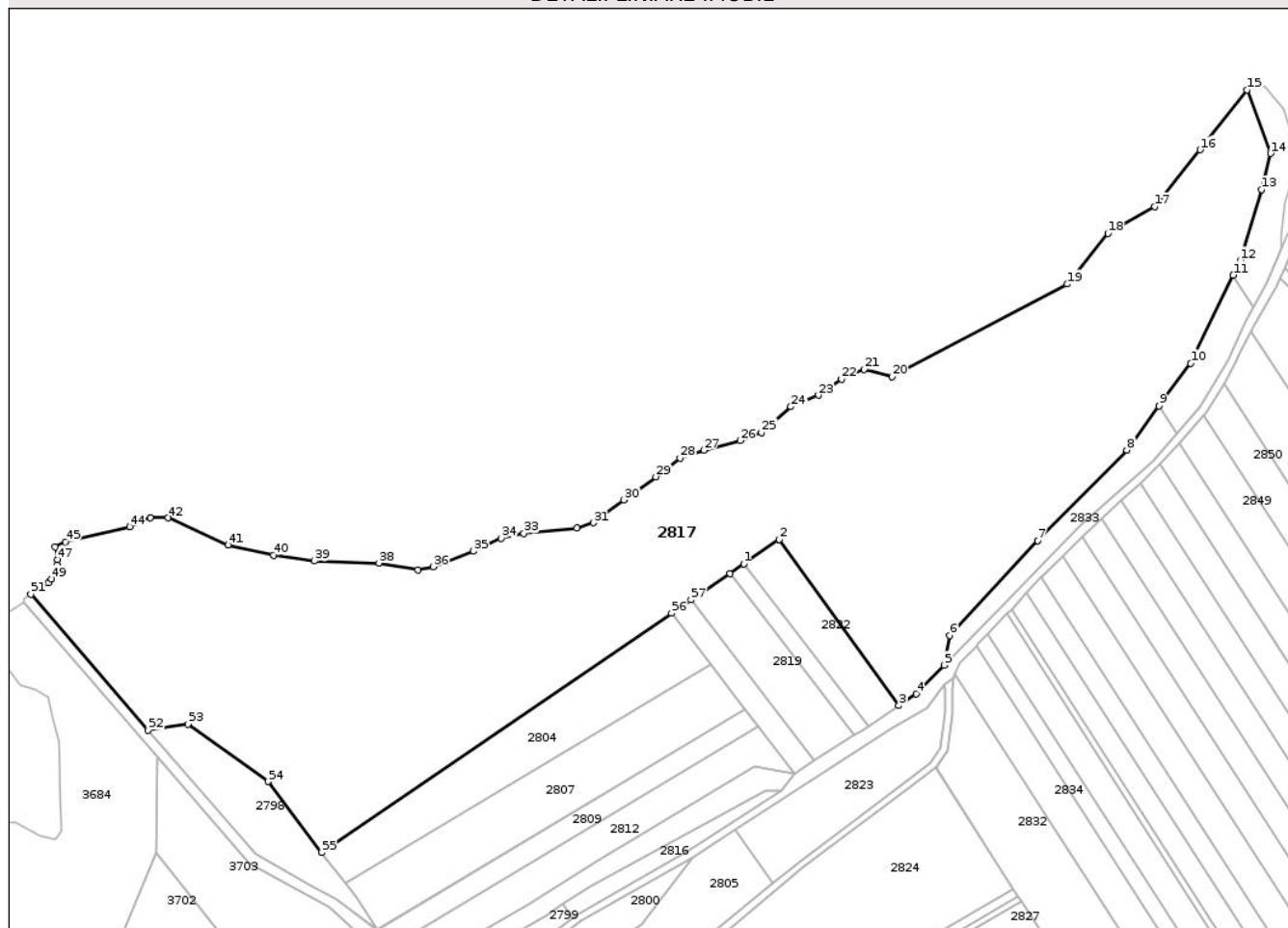
Inscrieri privind dezmembramintele dreptului de proprietate, drepturi reale de garanție și sarcini	Referințe
NU SUNT	

**Teren**

Nr cadastral	Suprafața (mp)*	Observații / Referințe
	36.520	

\* Suprafața este determinată în planul de proiecție Stereo 70.

**DETALII LINIARE IMOBIL**



**Date referitoare la teren**

Crt	Categorie folosință	Intravilan	Suprafața (mp)	Tarla	Parcelă	Nr. topo	Observații / Referințe
1	faneata	NU	36.520	46	2431/5	-	

**Lungime Segmente**

1) Valorile lungimilor segmentelor sunt obținute din proiecție în plan.

Punct început	X / Y	Punct sfârșit	X / Y	Lungime segment
1	432.913,098 / 511.387,159	2	432.926,786 / 511.396,516	16.581
4	432.979,122 / 511.337,425	5	432.989,869 / 511.348,429	15.381
7	433.025,687 / 511.396,006	8	433.059,772 / 511.430,703	48.638
10	433.084,203 / 511.463,925	11	433.100,521 / 511.497,666	37.48
13	433.111,319 / 511.530,362	14	433.114,848 / 511.544,191	14.273
16	433.087,846 / 511.545,57	17	433.070,412 / 511.523,852	27.849
2	432.972,489 / 511.332,948	3	432.972,489 / 511.332,948	78.292
5	432.989,869 / 511.348,429	6	432.992,028 / 511.359,778	11.553
8	433.059,772 / 511.430,703	9	433.072,178 / 511.447,574	20.942
11	433.100,521 / 511.497,666	12	433.103,224 / 511.503,254	6.207
14	433.114,848 / 511.544,191	15	433.105,803 / 511.568,542	25.976
17	433.070,412 / 511.523,852	18	433.052,572 / 511.513,556	20.598
3	432.972,489 / 511.332,948	4	432.979,122 / 511.337,425	8.003
6	432.992,028 / 511.359,778	7	433.025,687 / 511.396,006	49.452
9	433.072,178 / 511.447,574	10	433.084,203 / 511.463,925	20.297
12	433.103,224 / 511.503,254	13	433.111,319 / 511.530,362	28.291
15	433.105,803 / 511.568,542	16	433.087,846 / 511.545,57	29.158
18	433.052,572 / 511.513,556	19	433.036,922 / 511.494,235	24.864

Punct început	X / Y	Punct sfârșit	X / Y	Lungime segment	Punct început	X / Y	Punct sfârșit	X / Y	Lungime segment	Punct început	X / Y	Punct sfârșit	X / Y	Lungime segment
19	433.036,922 511.494,235	20	432.969,898 511.458,761	75.833	20	432.969,898 511.458,761	21	432.959,189 511.461,619	11.084	21	432.959,189 511.461,619	22	432.950,555 511.457,887	9.406
22	432.950,555 511.457,887	23	432.941,688 511.451,706	10.809	23	432.941,688 511.451,706	24	432.931,188 511.447,275	11.397	24	432.931,188 511.447,275	25	432.919,87 511.437,479	14.968
25	432.919,87 511.437,479	26	432.911,703 511.434,33	8.753	26	432.911,703 511.434,33	27	432.897,936 511.430,599	14.264	27	432.897,936 511.430,599	28	432.888,718 511.427,683	9.667
28	432.888,718 511.427,683	29	432.879,448 511.420,496	11.73	29	432.879,448 511.420,496	30	432.867,314 511.411,633	15.026	30	432.867,314 511.411,633	31	432.855,53 511.402,887	14.675
31	432.855,53 511.402,887	32	432.849,346 511.400,788	6.53	32	432.849,346 511.400,788	33	432.828,928 511.398,805	20.514	33	432.828,928 511.398,805	34	432.820,178 511.396,939	8.947
34	432.820,178 511.396,939	35	432.809,677 511.392,041	11.587	35	432.809,677 511.392,041	36	432.794,276 511.386,094	16.509	36	432.794,276 511.386,094	37	432.788,443 511.384,811	5.973
37	432.788,443 511.384,811	38	432.773,536 511.387,527	15.152	38	432.773,536 511.387,527	39	432.748,685 511.388,227	24.861	39	432.748,685 511.388,227	40	432.733,051 511.390,443	15.791
40	432.733,051 511.390,443	41	432.715,666 511.394,408	17.831	41	432.715,666 511.394,408	42	432.692,797 511.404,77	25.107	42	432.692,797 511.404,77	43	432.685,91 511.404,77	6.887
43	432.685,91 511.404,77	44	432.678,214 511.401,405	8.4	44	432.678,214 511.401,405	45	432.653,55 511.395,646	25.327	45	432.653,55 511.395,646	46	432.649,566 511.393,677	4.444
46	432.649,566 511.393,677	47	432.650,498 511.388,692	5.071	47	432.650,498 511.388,692	48	432.650,307 511.386,783	1.919	48	432.650,307 511.386,783	49	432.648,139 511.381,433	5.772
49	432.648,139 511.381,433	50	432.646,929 511.379,955	1.91	50	432.646,929 511.379,955	51	432.640,231 511.375,527	8.029	51	432.640,231 511.375,527	52	432.685,158 511.323,474	68.761
52	432.685,158 511.323,474	53	432.700,373 511.325,929	15.412	53	432.700,373 511.325,929	54	432.731,087 511.303,885	37.806	54	432.731,087 511.303,885	55	432.751,522 511.276,7	34.009
55	432.751,522 511.276,7	56	432.885,472 511.368,272	162.259	56	432.885,472 511.368,272	57	432.892,949 511.373,384	9.058	57	432.892,949 511.373,384	58	432.907,815 511.383,547	18.008
58	432.907,815 511.383,547	1	432.913,098 511.387,159	6.399										

\*\* Lungimile segmentelor sunt determinate în planul de proiecție Stereo 70 și sunt rotunjite la 1 milimetru.

\*\*\* Distanța dintre puncte este formată din segmente cumulate ce sunt mai mici decât valoarea 1 milimetru.



**DATE DESPRE IMOBILUL NR. 2818**

Oficiul de Cadastru și Publicitate Imobiliară SIBIU  
Biroul de Cadastru și Publicitate Imobiliară Medias

**A. Partea I. Descrierea imobilului**

TEREN Extravilan

Adresa: Jud. Sibiu

Nr. Crt	Nr cadastral Nr. topografic	Suprafața* (mp)	Observații / Referințe
A1		700	Sector cadastral:51 Teren neimprejmuit;

**B. Partea II. Proprietari și acte**

Inscrieri privitoare la dreptul de proprietate și alte drepturi reale	Referințe
/	
Act Administrativ nr. 15/40, din 21/12/1993 emis de CJPSDDPAT SIBIU (titlu de proprietate);	
B1	A1
Intabulare, drept de PROPRIETATE, dobandit prin Reconstituire, cota actuala 1/1 1) MOLDOVAN IOAN	

**C. Partea III. SARCINI .**

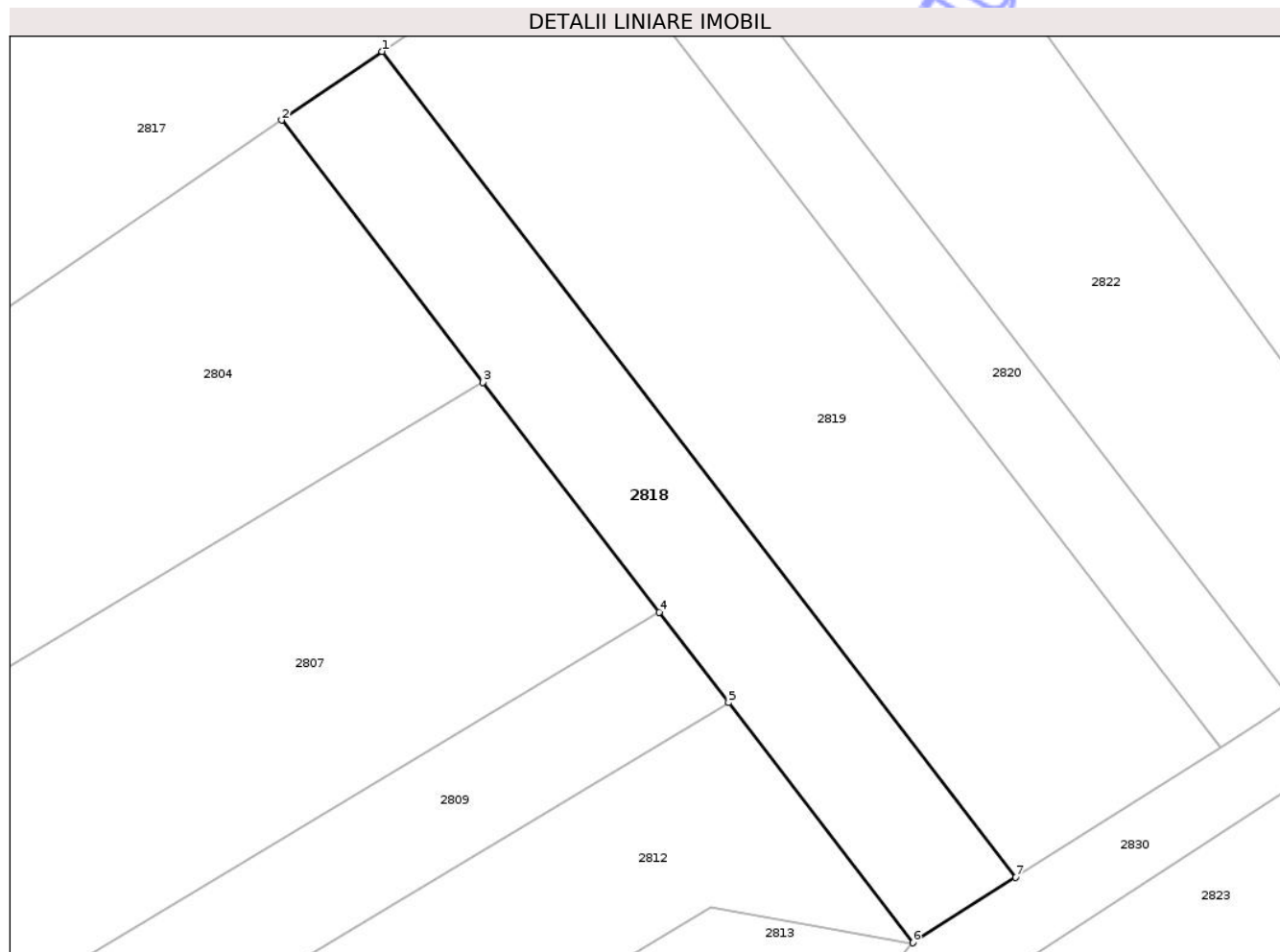
Inscrieri privind dezmembramintele dreptului de proprietate, drepturi reale de garanție și sarcini	Referințe
NU SUNT	

## Anexa Nr. 1 La Partea I

## Teren

Nr cadastral	Suprafața (mp)*	Observații / Referințe
	700	

\* Suprafața este determinată în planul de proiecție Stereo 70.



## Date referitoare la teren

Crt	Categorie folosință	Intra vilan	Suprafața (mp)	Tarla	Parcelă	Nr. topo	Observații / Referințe
1	faneata	NU	700	46	2431/3	-	

## Lungime Segmente

1) Valorile lungimilor segmentelor sunt obținute din proiecție în plan.

Punct început	X / Y	Punct sfârșit	X / Y	Lungime segment (** (m)
1	432.892,949 511.373,384	2	432.885,472 511.368,272	9.058
2	432.885,472 511.368,272	3	432.900,474 511.348,742	24.628
3	432.900,474 511.348,742	4	432.913,621 511.331,627	21.581
4	432.913,621 511.331,627	5	432.918,786 511.324,903	8.479
5	432.918,786 511.324,903	6	432.932,526 511.307,016	22.555

Punct început	X / Y	Punct sfârșit	X / Y	Lungime segment (** (m)
6	432.932,526 511.307,016	7	432.940,193 511.311,882	9.08
7	432.940,193 511.311,882	1	432.892,949 511.373,384	77.554

\*\* Lungimile segmentelor sunt determinate în planul de proiecție Stereo 70 și sunt rotunjite la 1 milimetru.

\*\*\* Distanța dintre puncte este formată din segmente cumulate ce sunt mai mici decât valoarea 1 milimetru.

Neutilizabil în Circuitul Civil



**DATE DESPRE IMOBILUL NR. 2819**

Oficiul de Cadastru și Publicitate Imobiliară SIBIU  
Biroul de Cadastru și Publicitate Imobiliară Medias

**A. Partea I. Descrierea imobilului**

TEREN Extravilan

Adresa: Jud. Sibiu

Nr. Crt	Nr cadastral Nr. topografic	Suprafața* (mp)	Observații / Referințe
A1		1.400	Sector cadastral:51 Teren neimprejmuit;

**B. Partea II. Proprietari și acte**

Inscrieri privitoare la dreptul de proprietate și alte drepturi reale	Referințe
/	
Act Administrativ nr. 430/40, din 29/04/1998 emis de CJPSDDPAT SIBIU (titlu de proprietate);	
B1	A1
Intabulare, drept de PROPRIETATE, dobandit prin Reconstituire, cota actuala 1/1	
1) PRIȘCU ELISABETA	

**C. Partea III. SARCINI .**

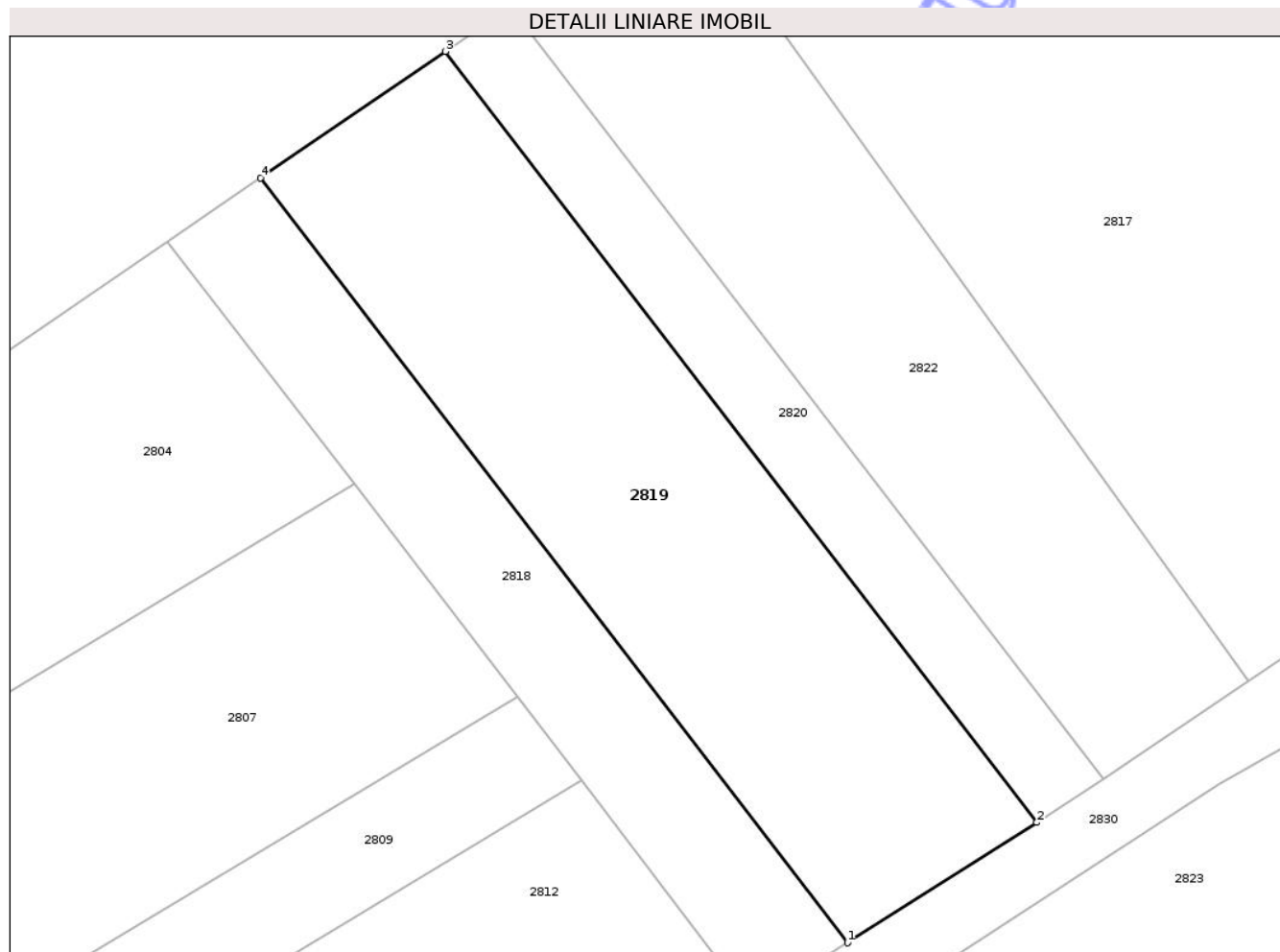
Inscrieri privind dezmembramintele dreptului de proprietate, drepturi reale de garanție și sarcini	Referințe
NU SUNT	

## Anexa Nr. 1 La Partea I

## Teren

Nr cadastral	Suprafața (mp)*	Observații / Referințe
	1.400	

\* Suprafața este determinată în planul de proiecție Stereo 70.



## Date referitoare la teren

Crt	Categorie folosință	Intra vilan	Suprafața (mp)	Tarla	Parcelă	Nr. topo	Observații / Referințe
1	faneata	NU	1.400	46	2431/2	-	

## Lungime Segmente

1) Valorile lungimilor segmentelor sunt obținute din proiecție în plan.

Punct început	X / Y	Punct sfârșit	X / Y	Lungime segment (** (m)
1	432.940,193 511.311,882	2	432.955,436 511.321,554	18.053
2	432.955,436 511.321,554	3	432.907,815 511.383,547	78.172
3	432.907,815 511.383,547	4	432.892,949 511.373,384	18.008
4	432.892,949 511.373,384	1	432.940,193 511.311,882	77.554

\*\* Lungimile segmentelor sunt determinate în planul de proiecție Stereo 70 și sunt rotunjite la 1 milimetru.

\*\*\* Distanța dintre puncte este formată din segmente cumulate ce sunt mai mici decât valoarea 1 milimetru.

Neutilizabil în Circuitul  
Civil



**DATE DESPRE IMOBILUL NR. 2820**

Oficiul de Cadastru și Publicitate Imobiliară SIBIU  
Biroul de Cadastru și Publicitate Imobiliară Medias

**A. Partea I. Descrierea imobilului**

TEREN Extravilan

Adresa: Jud. Sibiu

Nr. Crt	Nr cadastral Nr. topografic	Suprafața* (mp)	Observații / Referințe
A1		500	Sector cadastral:51 Teren neimprejmuit;

**B. Partea II. Proprietari și acte**

Inscrieri privitoare la dreptul de proprietate și alte drepturi reale	Referințe
/	
Act Administrativ nr. 430/40, din 29/04/1998 emis de CJPSDDPAT SIBIU (titlu de proprietate);	
B1 Intabulare, drept de PROPRIETATE, dobandit prin Reconstituire, cota actuala 1/1 1) PRIȘCU ELISABETA	A1

**C. Partea III. SARCINI .**

Inscrieri privind dezmembramintele dreptului de proprietate, drepturi reale de garanție și sarcini	Referințe
NU SUNT	

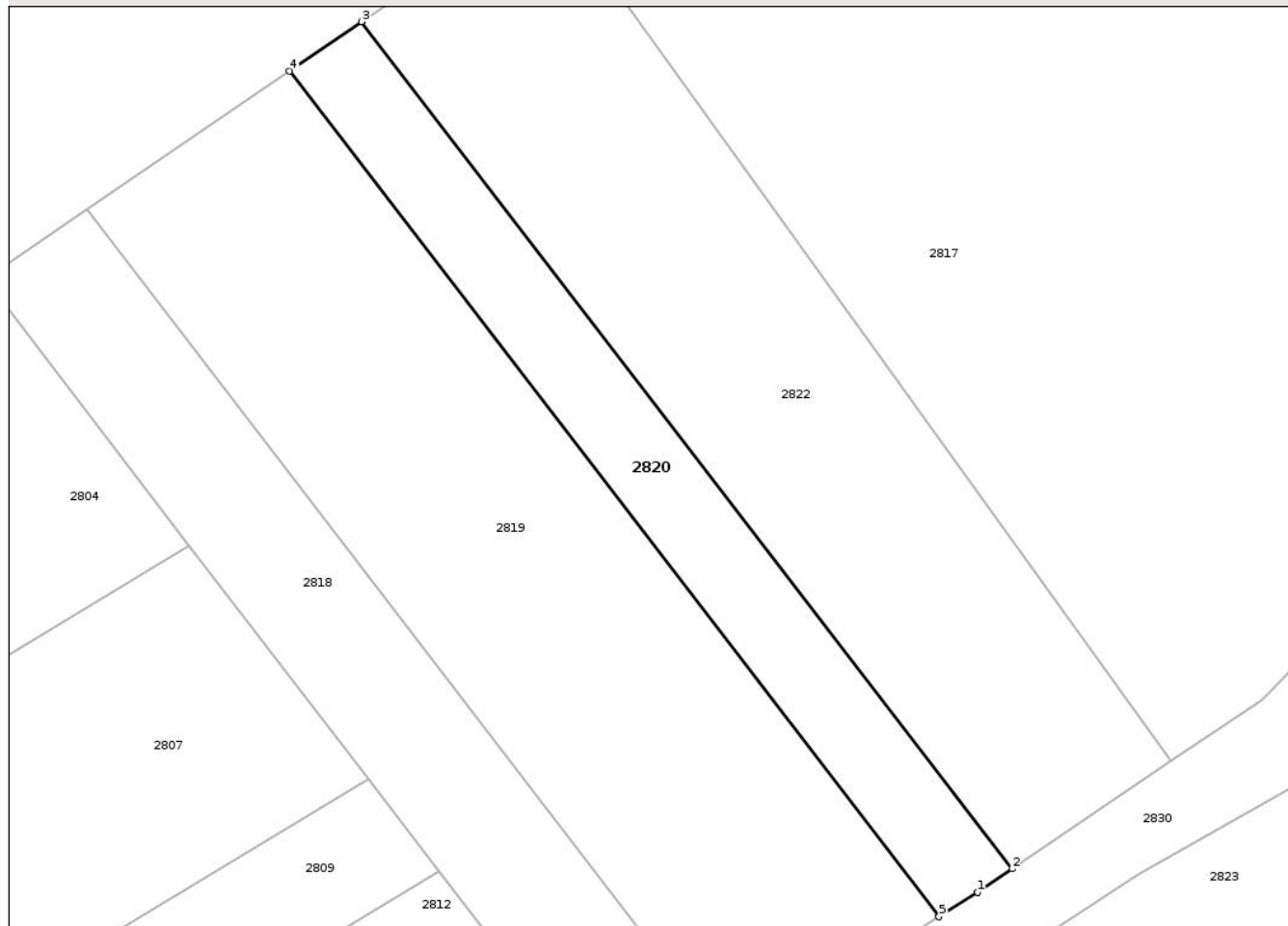
## Anexa Nr. 1 La Partea I

## Teren

Nr cadastral	Suprafața (mp)*	Observații / Referințe
	500	

\* Suprafața este determinată în planul de proiecție Stereo 70.

## DETALII LINIARE IMOBIL



## Date referitoare la teren

Crt	Categorie folosință	Intra vilan	Suprafața (mp)	Tarla	Parcelă	Nr. topo	Observații / Referințe
1	arabil	NU	500	46	2431/1/1	-	nr. de parcela 2431/1 greșit în TP

## Lungime Segmente

1) Valorile lungimilor segmentelor sunt obținute din proiecție în plan.

Punct început	X / Y	Punct sfârșit	X / Y	Lungime segment (** (m)
1	432.958,285 511.323,362	2	432.960,8 511.325,06	3.034
2	432.960,8 511.325,06	3	432.913,098 511.387,159	78.306
3	432.913,098 511.387,159	4	432.907,815 511.383,547	6.399
4	432.907,815 511.383,547	5	432.955,436 511.321,554	78.172
5	432.955,436 511.321,554	1	432.958,285 511.323,362	3.374

\*\* Lungimile segmentelor sunt determinate în planul de proiecție Stereo 70 și sunt rotunjite la 1 milimetru.

\*\*\* Distanța dintre puncte este formată din segmente cumulate ce sunt mai mici decât valoarea 1 milimetru.

Neutilizabil în Circuitul  
Civil



**DATE DESPRE IMOBILUL NR. 2821**

Oficiul de Cadastru și Publicitate Imobiliară SIBIU  
Biroul de Cadastru și Publicitate Imobiliară Medias

**A. Partea I. Descrierea imobilului**

TEREN Extravilan

Adresa: Jud. Sibiu

Nr. Crt	Nr cadastral Nr. topografic	Suprafața* (mp)	Observații / Referințe
A1		844	Sector cadastral:51 Teren neimprejmuit;

**B. Partea II. Proprietari și acte**

Inscrieri privitoare la dreptul de proprietate și alte drepturi reale		Referințe
/		
Act Normativ nr. 7, din 13/03/1996 emis de PARLAMENTUL ROMÂNIEI (lege);		
B1	Intabulare, drept de PROPRIETATE, dobândit prin Lege, cota actuala 1/1 1) NEIDENTIFICAT NEIDENTIFICAT	A1
B2	Se noteaza mențiunea de proprietar neidentificat	A1

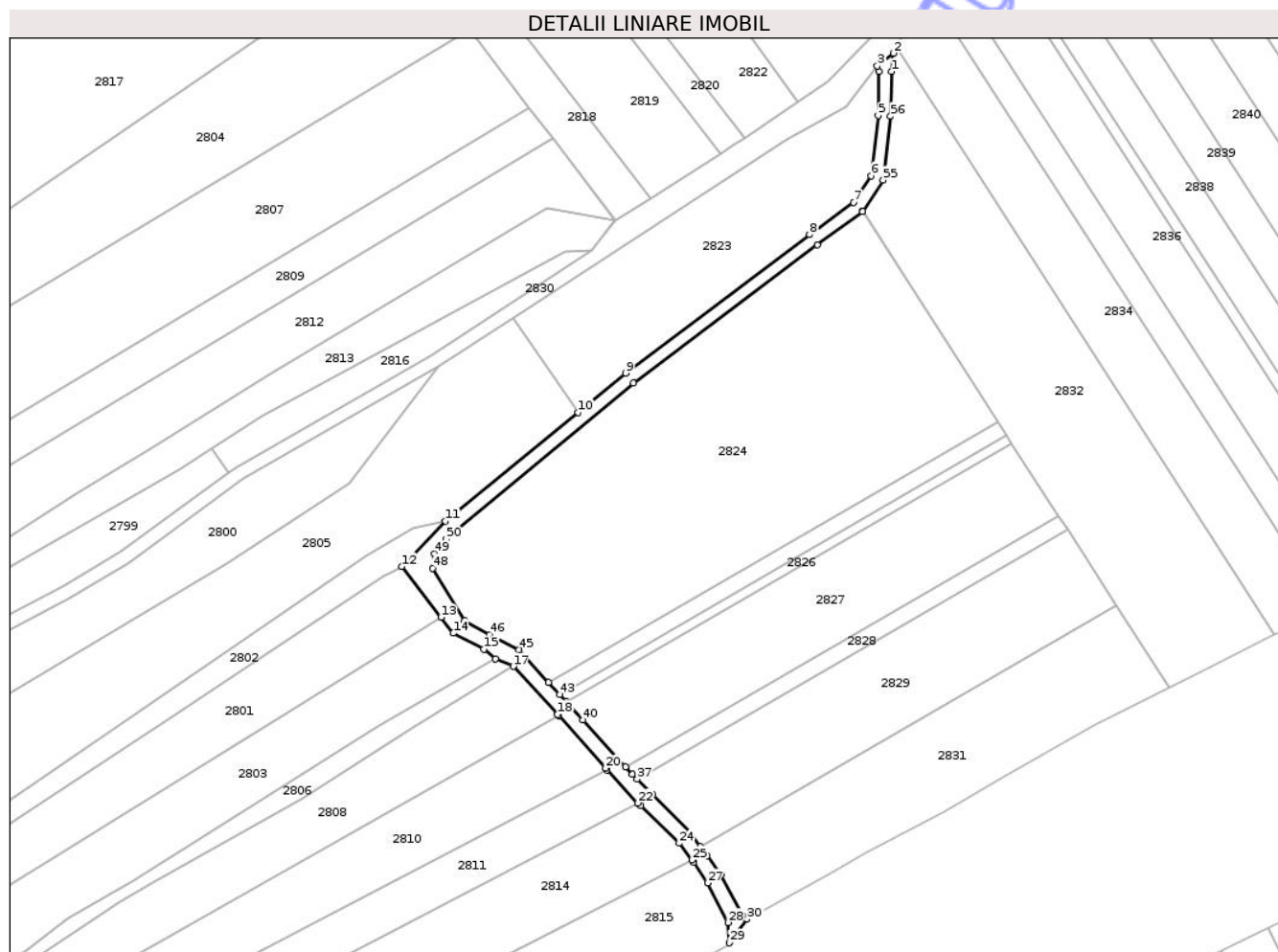
**C. Partea III. SARCINI .**

Inscrieri privind dezmembramintele dreptului de proprietate, drepturi reale de garanție și sarcini	Referințe
NU SUNT	

**Teren**

Nr cadastral	Suprafața (mp)*	Observații / Referințe
	844	

\* Suprafața este determinată în planul de proiecție Stereo 70.



**Date referitoare la teren**

Crt	Categorie folosință	Intra vilan	Suprafața (mp)	Tarla	Parcelă	Nr. topo	Observații / Referințe
1	drum	NU	844	46	2412/31	-	

**Lungime Segmente**

1) Valorile lungimilor segmentelor sunt obținute din proiecție în plan.

Punct început	X / Y	Punct sfârșit	X / Y	Lungime segment	Punct început	X / Y	Punct sfârșit	X / Y	Lungime segment	Punct început	X / Y	Punct sfârșit	X / Y	Lungime segment
1	432.992,978 511.339,6	2	432.993,403 511.343,603	4.025	2	432.993,403 511.343,603	3	432.989,897 511.340,816	4.479	3	432.989,897 511.340,816	4	432.990,229 511.339,65	1.213
4	432.990,229 511.339,65	5	432.990,057 511.329,984	9.667	5	432.990,057 511.329,984	6	432.988,516 511.316,746	13.328	6	432.988,516 511.316,746	7	432.984,648 511.310,912	6.999
7	432.984,648 511.310,912	8	432.975,059 511.303,867	11.899	8	432.975,059 511.303,867	9	432.934,741 511.273,559	50.439	9	432.934,741 511.273,559	10	432.924,314 511.264,997	13.491
10	432.924,314 511.264,997	11	432.895,288 511.241,161	37.559	11	432.895,288 511.241,161	12	432.885,747 511.231,258	13.752	12	432.885,747 511.231,258	13	432.894,328 511.220,131	14.051
13	432.894,328 511.220,131	14	432.897,001 511.216,665	4.377	14	432.897,001 511.216,665	15	432.903,678 511.213,136	7.552	15	432.903,678 511.213,136	16	432.906,277 511.211,041	3.339
16	432.906,277 511.211,041	17	432.910,163 511.209,393	4.221	17	432.910,163 511.209,393	18	432.919,836 511.198,915	14.26	18	432.919,836 511.198,915	19	432.920,092 511.198,628	0.385

Punct început	X / Y	Punct sfârșit	X / Y	Lungime segment	Punct început	X / Y	Punct sfârșit	X / Y	Lungime segment	Punct început	X / Y	Punct sfârșit	X / Y	Lungime segment
19	432.920,092 511.198,628	20	432.930,374 511.187,113	15.437	20	432.930,374 511.187,113	21	432.930,696 511.186,766	0.473	21	432.930,696 511.186,766	22	432.937,451 511.179,486	9.931
22	432.937,451 511.179,486	23	432.938,031 511.178,861	0.853	23	432.938,031 511.178,861	24	432.946,477 511.170,664	11.77	24	432.946,477 511.170,664	25	432.949,232 511.167,021	4.568
25	432.949,232 511.167,021	26	432.949,67 511.166,442	0.726	26	432.949,67 511.166,442	27	432.952,733 511.161,972	5.418	27	432.952,733 511.161,972	28	432.957,153 511.153,293	9.74
28	432.957,153 511.153,293	29	432.957,464 511.148,89	4.414	29	432.957,464 511.148,89	30	432.961,342 511.154,072	6.472	30	432.961,342 511.154,072	31	432.960,707 511.154,619	0.838
31	432.960,707 511.154,619	32	432.955,69 511.163,825	10.484	32	432.955,69 511.163,825	33	432.952,596 511.167,943	5.151	33	432.952,596 511.167,943	34	432.951,1 511.169,972	2.52
34	432.951,1 511.169,972	35	432.948,92 511.172,929	3.674	35	432.948,92 511.172,929	36	432.940,668 511.181,236	11.708	36	432.940,668 511.181,236	37	432.937,273 511.184,666	4.827
37	432.937,273 511.184,666	38	432.936,214 511.185,736	1.505	38	432.936,214 511.185,736	39	432.934,699 511.187,404	2.254	39	432.934,699 511.187,404	40	432.925,42 511.197,622	13.803
40	432.925,42 511.197,622	41	432.921,761 511.201,604	5.408	41	432.921,761 511.201,604	42	432.921,687 511.201,686	0.11	42	432.921,687 511.201,686	43	432.920,293 511.203,231	2.08
43	432.920,293 511.203,231	44	432.917,879 511.205,906	3.604	44	432.917,879 511.205,906	45	432.911,411 511.213,074	9.655	45	432.911,411 511.213,074	46	432.904,845 511.216,308	7.319
46	432.904,845 511.216,308	47	432.899,484 511.219,332	6.155	47	432.899,484 511.219,332	48	432.892,452 511.230,89	13.529	48	432.892,452 511.230,89	49	432.892,916 511.234,012	3.156
49	432.892,916 511.234,012	50	432.895,379 511.237,247	4.066	50	432.895,379 511.237,247	51	432.936,447 511.271,402	53.415	51	432.936,447 511.271,402	52	432.976,7 511.301,66	50.357
52	432.976,7 511.301,66	53	432.986,67 511.308,985	12.373	53	432.986,67 511.308,985	54	432.986,73 511.309,037	0.079	54	432.986,73 511.309,037	55	432.991,171 511.315,774	8.069
55	432.991,171 511.315,774	56	432.992,804 511.329,8	14.121	56	432.992,804 511.329,8	1	432.992,978 511.339,6	9.802					

\*\* Lungimile segmentelor sunt determinate în planul de proiecție Stereo 70 și sunt rotunjite la 1 milimetru.

\*\*\* Distanța dintre puncte este formată din segmente cumulate ce sunt mai mici decât valoarea 1 milimetru.



**DATE DESPRE IMOBILUL NR. 2822**

Oficiul de Cadastru și Publicitate Imobiliară SIBIU  
Biroul de Cadastru și Publicitate Imobiliară Medias

**A. Partea I. Descrierea imobilului**

TEREN Extravilan

Adresa: Jud. Sibiu

Nr. Crt	Nr cadastral Nr. topografic	Suprafața* (mp)	Observații / Referințe
A1		1.200	Sector cadastral:51 Teren neimprejmuit;

**B. Partea II. Proprietari și acte**

Inscrieri privitoare la dreptul de proprietate și alte drepturi reale	Referințe
/	
Act Administrativ nr. 359/40, din 31/01/1996 emis de CJPSDDPAT SIBIU (titlu de proprietate);	
B1	A1
Intabulare, drept de PROPRIETATE, dobandit prin Reconstituire, cota actuala 1/1 1) VARZA VASILE	

**C. Partea III. SARCINI .**

Inscrieri privind dezmembramintele dreptului de proprietate, drepturi reale de garanție și sarcini	Referințe
NU SUNT	

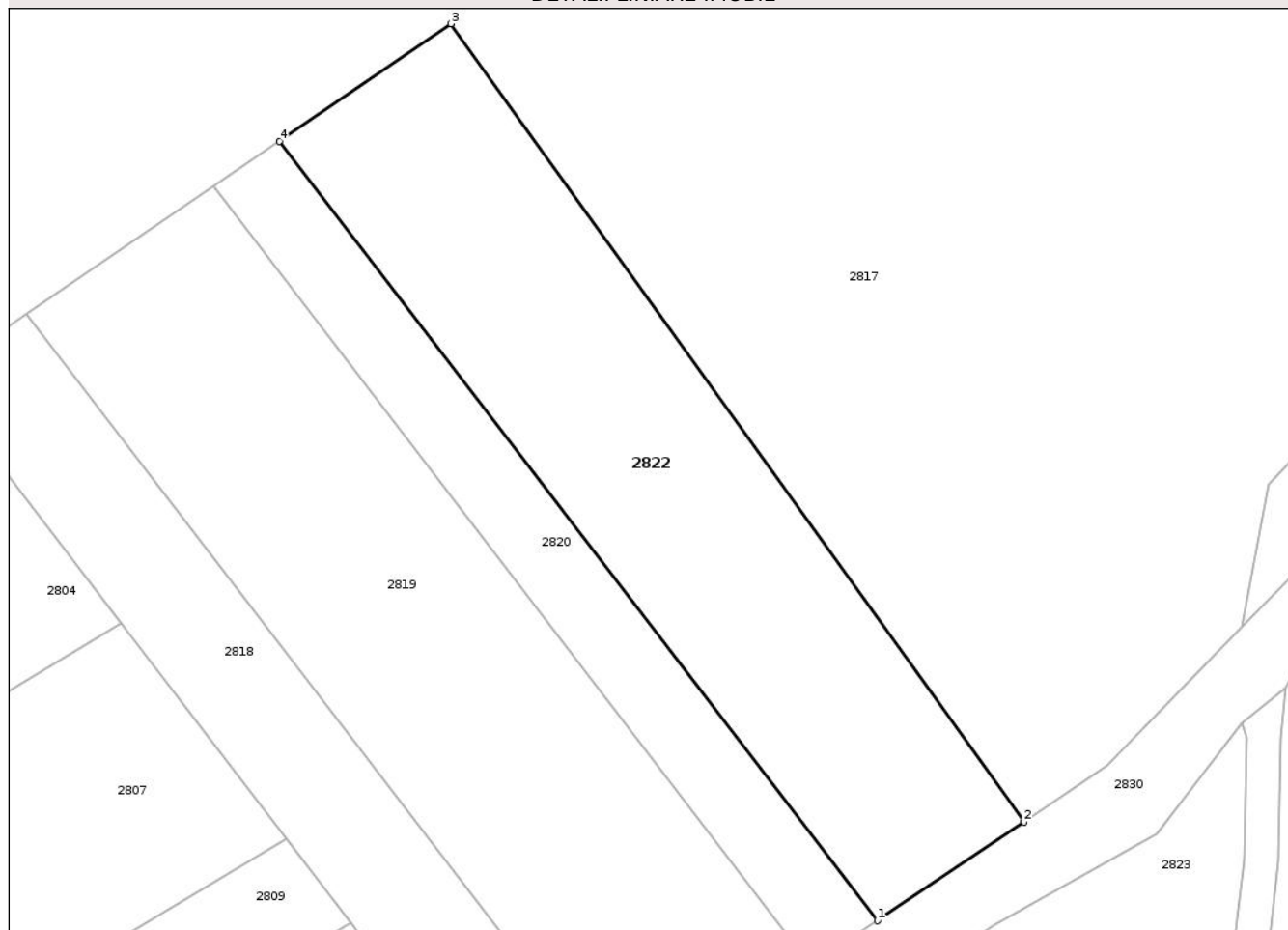
## Anexa Nr. 1 La Partea I

## Teren

Nr cadastral	Suprafața (mp)*	Observații / Referințe
	1.200	

\* Suprafața este determinată în planul de proiecție Stereo 70.

## DETALII LINIARE IMOBIL



## Date referitoare la teren

Crt	Categorie folosință	Intra vilan	Suprafața (mp)	Tarla	Parcelă	Nr. topo	Observații / Referințe
1	faneata	NU	1.200	46	2431/1	-	

## Lungime Segmente

1) Valorile lungimilor segmentelor sunt obținute din proiecție în plan.

Punct început	X / Y	Punct sfârșit	X / Y	Lungime segment (** (m)
1	432.960,8 511.325,06	2	432.972,489 511.332,948	14.102
2	432.972,489 511.332,948	3	432.926,786 511.396,516	78.292
3	432.926,786 511.396,516	4	432.913,098 511.387,159	16.581
4	432.913,098 511.387,159	1	432.960,8 511.325,06	78.306

\*\* Lungimile segmentelor sunt determinate în planul de proiecție Stereo 70 și sunt rotunjite la 1 milimetru.

\*\*\* Distanța dintre puncte este formată din segmente cumulate ce sunt mai mici decât valoarea 1 milimetru.

Neutilizabil în Circuitul  
Civil





## DATE DESPRE IMOBILUL NR. 2823

Oficiul de Cadastru și Publicitate Imobiliară SIBIU  
Biroul de Cadastru și Publicitate Imobiliară Medias

## A. Partea I. Descrierea imobilului

TEREN Extravilan

Adresa: Jud. Sibiu

Nr. Crt	Nr cadastral Nr. topografic	Suprafața* (mp)	Observații / Referințe
A1		1.900	Sector cadastral:51 Teren neimprejmit;

## B. Partea II. Proprietari și acte

Inscrieri privitoare la dreptul de proprietate și alte drepturi reale	Referințe
/	
Act Administrativ nr. 290/40, din 08/02/1995 emis de CJPSDDPAT SIBIU (titlu de proprietate);	
B1 Intabulare, drept de PROPRIETATE, dobandit prin Reconstituire, cota actuala 1/1 1) BACEA ANA	A1

## C. Partea III. SARCINI .

Inscrieri privind dezmembramintele dreptului de proprietate, drepturi reale de garanție și sarcini	Referințe
NU SUNT	

## Anexa Nr. 1 La Partea I

## Teren

Nr cadastral	Suprafața (mp)*	Observații / Referințe
	1.900	

\* Suprafața este determinată în planul de proiecție Stereo 70.

## DETALII LINIARE IMOBIL



## Date referitoare la teren

Crt	Categorie folosință	Intra vilan	Suprafața (mp)	Tarla	Parcelă	Nr. topo	Observații / Referințe
1	faneata	NU	1.900	46	2414	-	

## Lungime Segmente

1) Valorile lungimilor segmentelor sunt obținute din proiecție în plan.

Punct început	X / Y	Punct sfârșit	X / Y	Lungime segment (** (m)
1	432.983,087 511.331,986	2	432.970,1 511.324,691	14.896
2	432.970,1 511.324,691	3	432.910,05 511.285,615	71.644
3	432.910,05 511.285,615	4	432.924,314 511.264,997	25.071
4	432.924,314 511.264,997	5	432.934,741 511.273,559	13.491
5	432.934,741 511.273,559	6	432.975,059 511.303,867	50.439

Punct început	X / Y	Punct sfârşit	X / Y	Lungime segment (** (m)
6	432.975,059 511.303,867	7	432.984,648 511.310,912	11.899
7	432.984,648 511.310,912	8	432.988,516 511.316,746	6.999
8	432.988,516 511.316,746	9	432.990,057 511.329,984	13.328
9	432.990,057 511.329,984	10	432.990,229 511.339,65	9.667
10	432.990,229 511.339,65	11	432.989,897 511.340,816	1.213
11	432.989,897 511.340,816	1	432.983,087 511.331,986	11.151

\*\* Lungimile segmentelor sunt determinate în planul de proiecţie Stereo 70 şi sunt rotunjite la 1 milimetru.

\*\*\* Distanţa dintre puncte este formată din segmente cumulate ce sunt mai mici decât valoarea 1 milimetru.

Neutilizabil în Circuitul Civil



**DATE DESPRE IMOBILUL NR. 2824**

Oficiul de Cadastru și Publicitate Imobiliară SIBIU  
 Biroul de Cadastru și Publicitate Imobiliară Medias

**A. Partea I. Descrierea imobilului**

TEREN Extravilan

Adresa: Jud. Sibiu

Nr. Crt	Nr cadastral Nr. topografic	Suprafața* (mp)	Observații / Referințe
A1		5.600	Sector cadastral:51 Teren neimprejmit;

**B. Partea II. Proprietari și acte**

Inscrieri privitoare la dreptul de proprietate și alte drepturi reale	Referințe
/	
Act Administrativ nr. 290/40, din 08/02/1995 emis de CJPSDDPAT SIBIU (titlu de proprietate);	
B1 Intabulare, drept de PROPRIETATE, dobandit prin Reconstituire, cota actuala 1/1 1) BACEA ANA	A1

**C. Partea III. SARCINI .**

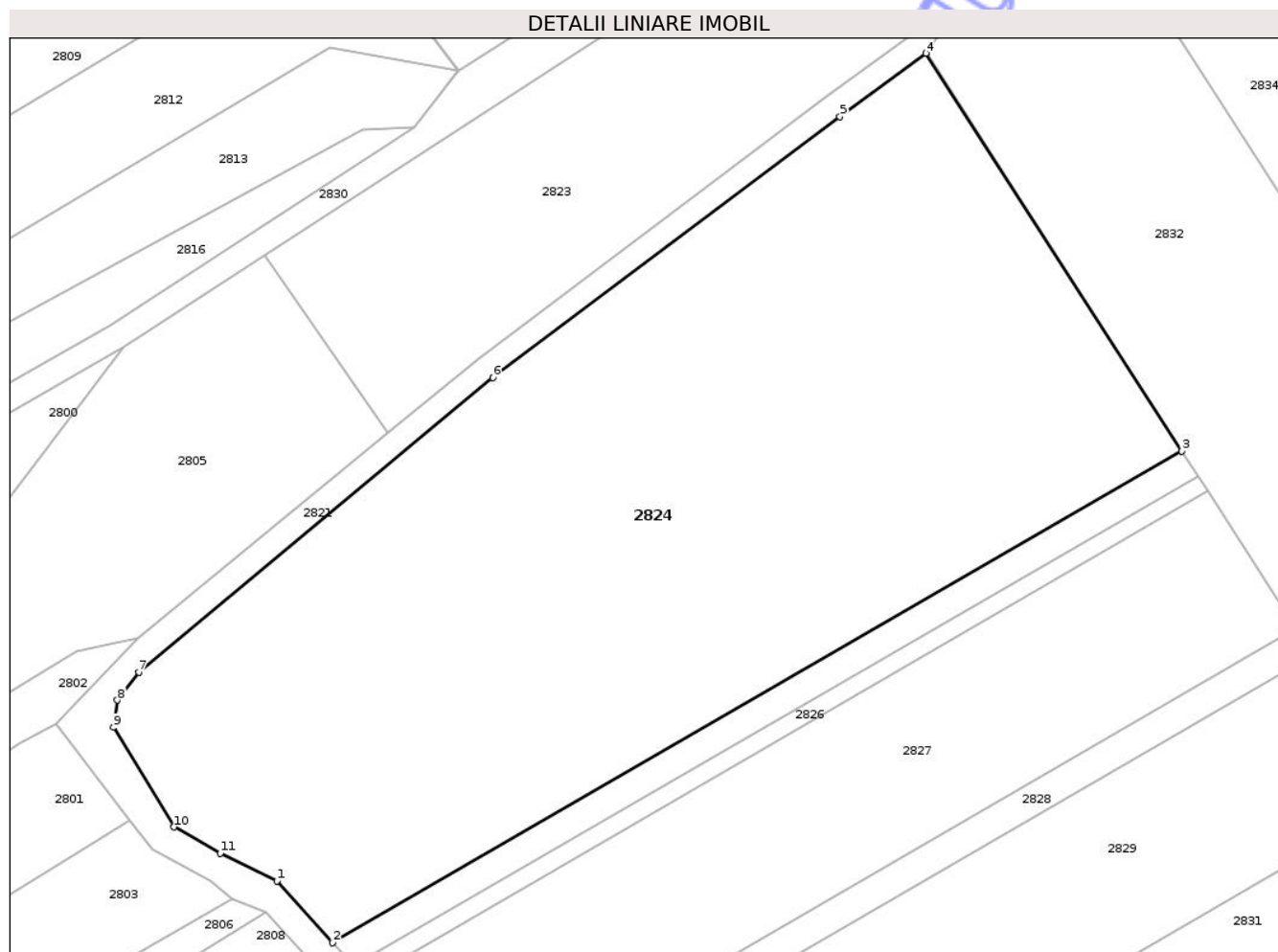
Inscrieri privind dezmembramintele dreptului de proprietate, drepturi reale de garanție și sarcini	Referințe
NU SUNT	

## Anexa Nr. 1 La Partea I

## Teren

Nr cadastral	Suprafața (mp)*	Observații / Referințe
	5.600	

\* Suprafața este determinată în planul de proiecție Stereo 70.



## Date referitoare la teren

Crt	Categorie folosință	Intra vilan	Suprafața (mp)	Tarla	Parcelă	Nr. topo	Observații / Referințe
1	arabil	NU	5.600	46	2412/17	-	

## Lungime Segmente

1) Valorile lungimilor segmentelor sunt obținute din proiecție în plan.

Punct început	X / Y	Punct sfârșit	X / Y	Lungime segment (** (m)
1	432.911,411 511.213,074	2	432.917,879 511.205,906	9.655
2	432.917,879 511.205,906	3	433.016,347 511.262,899	113.772
3	433.016,347 511.262,899	4	432.986,67 511.308,985	54.814
4	432.986,67 511.308,985	5	432.976,7 511.301,66	12.373
5	432.976,7 511.301,66	6	432.936,447 511.271,402	50.357

Punct început	X / Y	Punct sfârșit	X / Y	Lungime segment (** (m)
6	432.936,447 511.271,402	7	432.895,379 511.237,247	53.415
7	432.895,379 511.237,247	8	432.892,916 511.234,012	4.066
8	432.892,916 511.234,012	9	432.892,452 511.230,89	3.156
9	432.892,452 511.230,89	10	432.899,484 511.219,332	13.529
10	432.899,484 511.219,332	11	432.904,845 511.216,308	6.155
11	432.904,845 511.216,308	1	432.911,411 511.213,074	7.319

\*\* Lungimile segmentelor sunt determinate în planul de proiecție Stereo 70 și sunt rotunjite la 1 milimetru.

\*\*\* Distanța dintre puncte este formată din segmente cumulate ce sunt mai mici decât valoarea 1 milimetru.

Neutilizabil în Circuitul Civil



**DATE DESPRE IMOBILUL NR. 2825**

Oficiul de Cadastru și Publicitate Imobiliară SIBIU  
Biroul de Cadastru și Publicitate Imobiliară Medias

**A. Partea I. Descrierea imobilului**

TEREN Extravilan

Adresa: Jud. Sibiu

Nr. Crt	Nr cadastral Nr. topografic	Suprafața* (mp)	Observații / Referințe
A1		400	Sector cadastral:51 Teren neimprejmuit;

**B. Partea II. Proprietari și acte**

Inscrieri privitoare la dreptul de proprietate și alte drepturi reale		Referințe
/		
Act Normativ nr. 7, din 13/03/1996 emis de PARLAMENTUL ROMÂNIEI (lege);		
B1	Intabulare, drept de PROPRIETATE, dobândit prin Lege, cota actuala 1/1 1) NEIDENTIFICAT NEIDENTIFICAT	A1
B2	Se noteaza mențiunea de proprietar neidentificat	A1

**C. Partea III. SARCINI .**

Inscrieri privind dezmembramintele dreptului de proprietate, drepturi reale de garanție și sarcini	Referințe
NU SUNT	

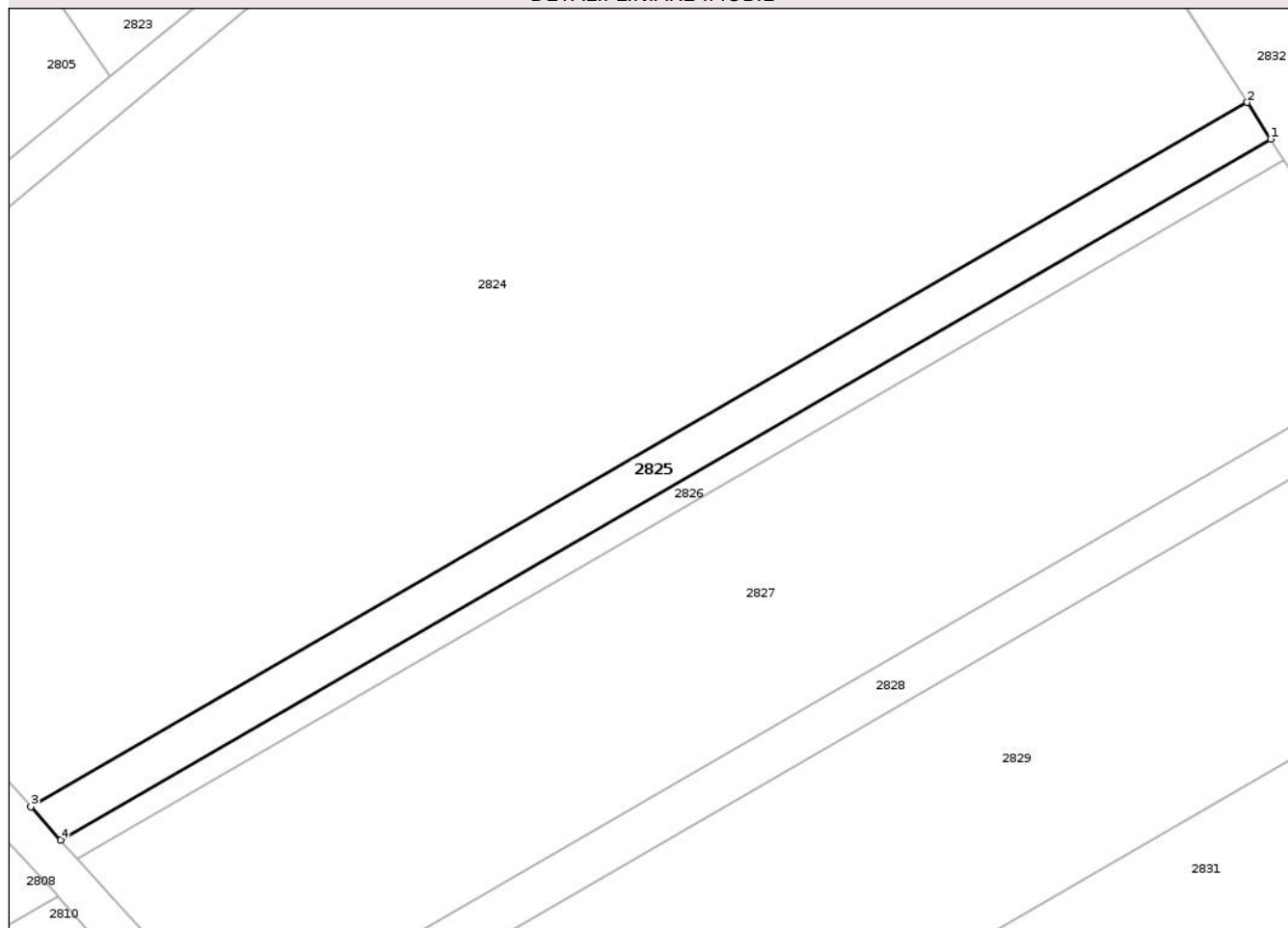
## Anexa Nr. 1 La Partea I

## Teren

Nr cadastral	Suprafața (mp)*	Observații / Referințe
	400	

\* Suprafața este determinată în planul de proiecție Stereo 70.

## DETALII LINIARE IMOBIL



## Date referitoare la teren

Crt	Categorie folosință	Intra vilan	Suprafața (mp)	Tarla	Parcelă	Nr. topo	Observații / Referințe
1	arabil	NU	400	46	2412/18	-	

## Lungime Segmente

1) Valorile lungimilor segmentelor sunt obținute din proiecție în plan.

Punct început	X / Y	Punct sfârșit	X / Y	Lungime segment (** (m)
1	433.018,257 511.259,932	2	433.016,347 511.262,899	3.529
2	433.016,347 511.262,899	3	432.917,879 511.205,906	113.772
3	432.917,879 511.205,906	4	432.920,293 511.203,231	3.604
4	432.920,293 511.203,231	1	433.018,257 511.259,932	113.19

\*\* Lungimile segmentelor sunt determinate în planul de proiecție Stereo 70 și sunt rotunjite la 1 milimetru.

\*\*\* Distanța dintre puncte este formată din segmente cumulate ce sunt mai mici decât valoarea 1 milimetru.

Neutilizabil în Circuitul  
Civil



**DATE DESPRE IMOBILUL NR. 2826**

Oficiul de Cadastru și Publicitate Imobiliară SIBIU  
Biroul de Cadastru și Publicitate Imobiliară Medias

**A. Partea I. Descrierea imobilului**

TEREN Extravilan

Adresa: Jud. Sibiu

Nr. Crt	Nr cadastral Nr. topografic	Suprafața* (mp)	Observații / Referințe
A1		230	Sector cadastral:51 Teren neimprejmuit;

**B. Partea II. Proprietari și acte**

Inscrieri privitoare la dreptul de proprietate și alte drepturi reale		Referințe
/		
Act Normativ nr. 7, din 13/03/1996 emis de PARLAMENTUL ROMÂNIEI (lege);		
B1	Intabulare, drept de PROPRIETATE, dobândit prin Lege, cota actuala 1/1 1) NEIDENTIFICAT NEIDENTIFICAT	A1
B2	Se noteaza mențiunea de proprietar neidentificat	A1

**C. Partea III. SARCINI .**

Inscrieri privind dezmembramintele dreptului de proprietate, drepturi reale de garanție și sarcini	Referințe
NU SUNT	

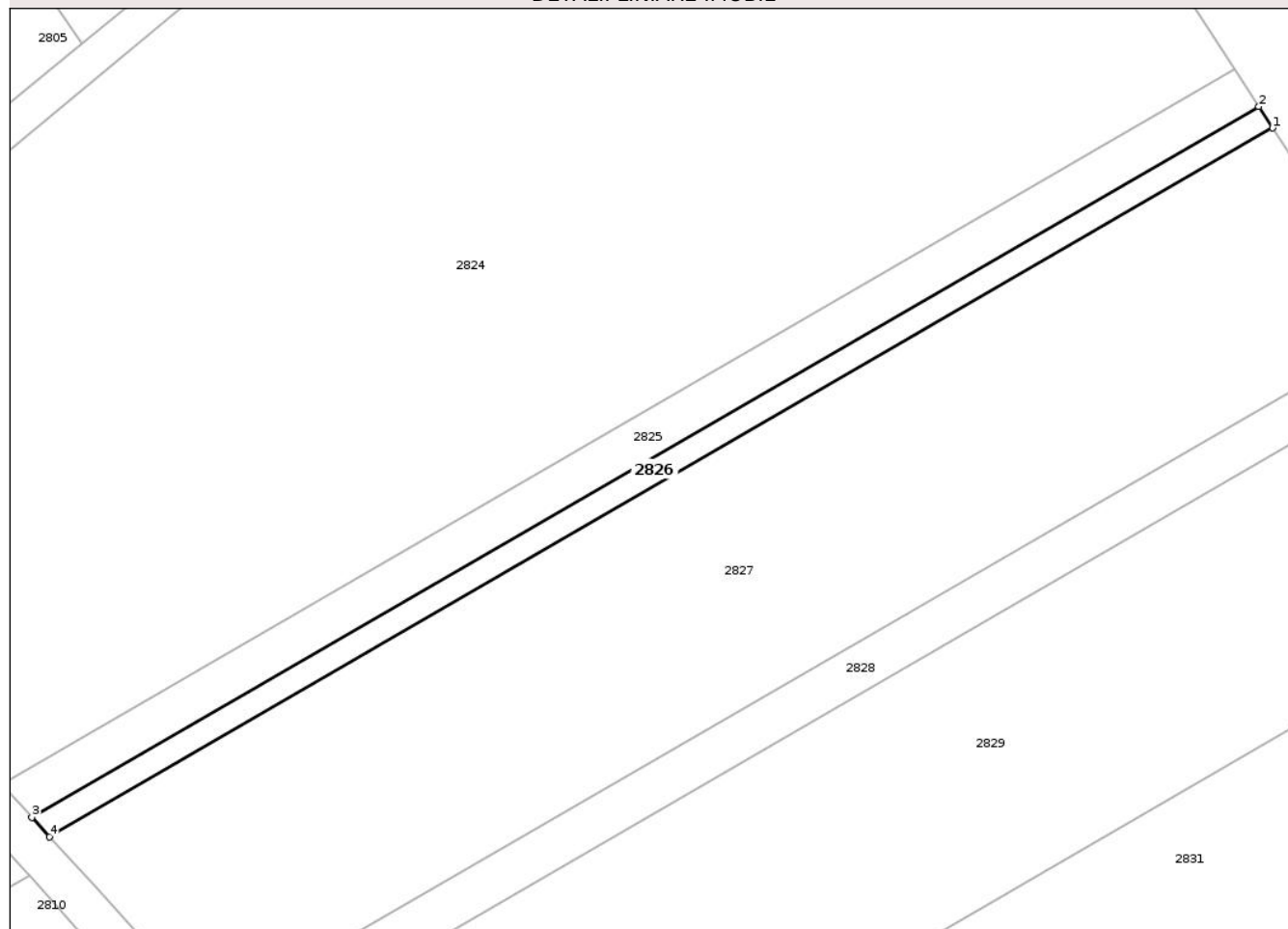
## Anexa Nr. 1 La Partea I

## Teren

Nr cadastral	Suprafața (mp)*	Observații / Referințe
	230	

\* Suprafața este determinată în planul de proiecție Stereo 70.

## DETALII LINIARE IMOBIL



## Date referitoare la teren

Crt	Categorie folosință	Intravilan	Suprafața (mp)	Tarla	Parcelă	Nr. topo	Observații / Referințe
1	arabil	NU	230	46	2412/19	-	

## Lungime Segmente

1) Valorile lungimilor segmentelor sunt obținute din proiecție în plan.

Punct început	X / Y	Punct sfârșit	X / Y	Lungime segment (** (m)
1	433.019,36 511.258,219	2	433.018,257 511.259,932	2.037
2	433.018,257 511.259,932	3	432.920,293 511.203,231	113.19
3	432.920,293 511.203,231	4	432.921,687 511.201,686	2.08
4	432.921,687 511.201,686	1	433.019,36 511.258,219	112.854

\*\* Lungimile segmentelor sunt determinate în planul de proiecție Stereo 70 și sunt rotunjite la 1 milimetru.

\*\*\* Distanța dintre puncte este formată din segmente cumulate ce sunt mai mici decât valoarea 1 milimetru.

Neutilizabil în Circuitul  
Civil





## DATE DESPRE IMOBILUL NR. 2827

Oficiul de Cadastru și Publicitate Imobiliară SIBIU  
Biroul de Cadastru și Publicitate Imobiliară Medias

## A. Partea I. Descrierea imobilului

TEREN Extravilan

Adresa: Jud. Sibiu

Nr. Crt	Nr cadastral Nr. topografic	Suprafața* (mp)	Observații / Referințe
A1		2.100	Sector cadastral:51 Teren neimprejmit;

## B. Partea II. Proprietari și acte

Inscrieri privitoare la dreptul de proprietate și alte drepturi reale	Referințe
/	
Act Administrativ nr. 94/40, din 25/02/1994 emis de CJPSDDPAT SIBIU (titlu de proprietate);	
B1	A1
Intabulare, drept de PROPRIETATE, dobandit prin Reconstituire, cota actuala 1/1 1) DENGHEL FIRA	

## C. Partea III. SARCINI .

Inscrieri privind dezmembramintele dreptului de proprietate, drepturi reale de garanție și sarcini	Referințe
NU SUNT	

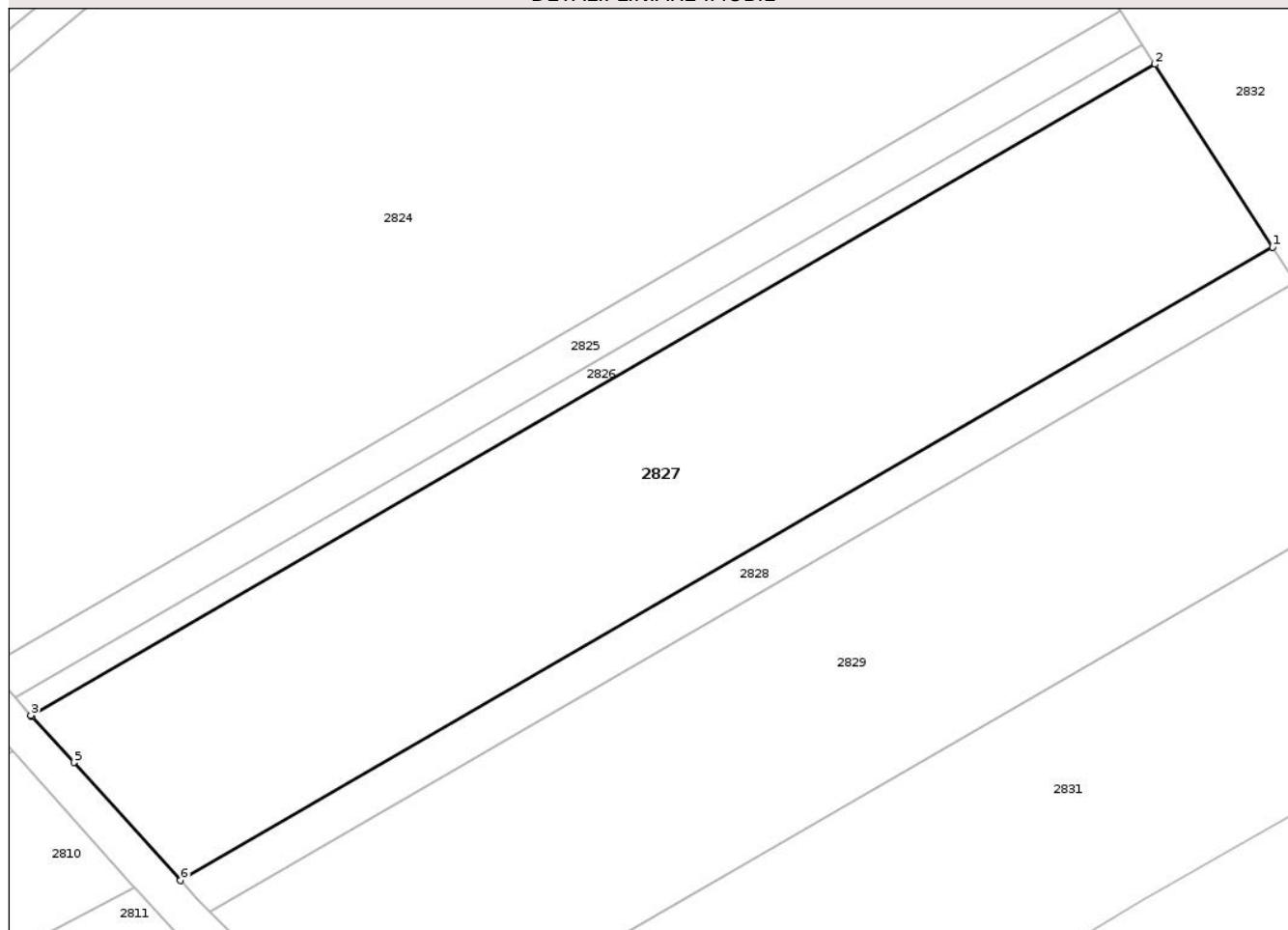
## Anexa Nr. 1 La Partea I

## Teren

Nr cadastral	Suprafața (mp)*	Observații / Referințe
	2.100	

\* Suprafața este determinată în planul de proiecție Stereo 70.

## DETALII LINIARE IMOBIL



## Date referitoare la teren

Crt	Categorie folosință	Intra vilan	Suprafața (mp)	Tarla	Parcelă	Nr. topo	Observații / Referințe
1	arabil	NU	2.100	46	2412/20	-	

## Lungime Segmente

1) Valorile lungimilor segmentelor sunt obținute din proiecție în plan.

Punct început	X / Y	Punct sfârșit	X / Y	Lungime segment (** (m)
1	433.029,592 511.242,328	2	433.019,36 511.258,219	18.9
2	433.019,36 511.258,219	3	432.921,687 511.201,686	112.854
3	432.921,687 511.201,686	4	432.921,761 511.201,604	0.11
4	432.921,761 511.201,604	5	432.925,42 511.197,622	5.408
5	432.925,42 511.197,622	6	432.934,699 511.187,404	13.803

Punct început	X / Y	Punct sfârșit	X / Y	Lungime segment (** (m)
6	432.934,699 511.187,404	1	433.029,592 511.242,328	109.642

\*\* Lungimile segmentelor sunt determinate în planul de proiecție Stereo 70 și sunt rotunjite la 1 milimetru.

\*\*\* Distanța dintre puncte este formată din segmente cumulate ce sunt mai mici decât valoarea 1 milimetru.

Neutilizabil în Circuitul Civil



**DATE DESPRE IMOBILUL NR. 2828**

Oficiul de Cadastru și Publicitate Imobiliară SIBIU  
Biroul de Cadastru și Publicitate Imobiliară Medias

**A. Partea I. Descrierea imobilului**

TEREN Extravilan

Adresa: Jud. Sibiu

Nr. Crt	Nr cadastral Nr. topografic	Suprafața* (mp)	Observații / Referințe
A1		400	Sector cadastral:51 Teren neimprejmuit;

**B. Partea II. Proprietari și acte**

Inscrieri privitoare la dreptul de proprietate și alte drepturi reale		Referințe
/		
Act Normativ nr. 7, din 13/03/1996 emis de PARLAMENTUL ROMÂNIEI (lege);		
B1	Intabulare, drept de PROPRIETATE, dobândit prin Lege, cota actuala 1/1 1) NEIDENTIFICAT NEIDENTIFICAT	A1
B2	Se noteaza mențiunea de proprietar neidentificat	A1

**C. Partea III. SARCINI .**

Inscrieri privind dezmembramintele dreptului de proprietate, drepturi reale de garanție și sarcini	Referințe
NU SUNT	

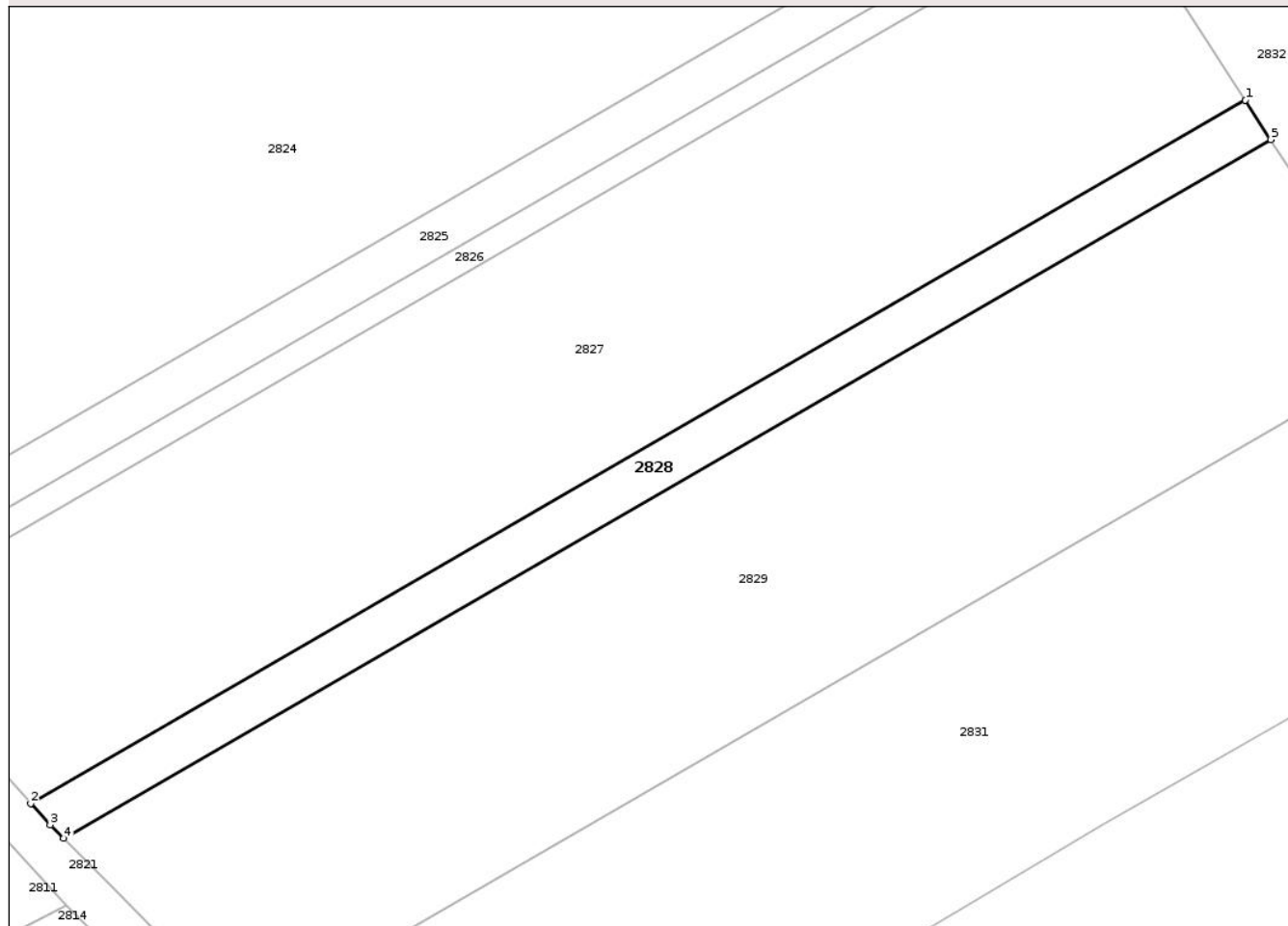
## Anexa Nr. 1 La Partea I

## Teren

Nr cadastral	Suprafața (mp)*	Observații / Referințe
	400	

\* Suprafața este determinată în planul de proiecție Stereo 70.

## DETALII LINIARE IMOBIL



## Date referitoare la teren

Crt	Categorie folosință	Intravilan	Suprafața (mp)	Tarla	Parcelă	Nr. topo	Observații / Referințe
1	arabil	NU	400	46	2412/21	-	

## Lungime Segmente

1) Valorile lungimilor segmentelor sunt obținute din proiecție în plan.

Punct început	X / Y	Punct sfârșit	X / Y	Lungime segment (** (m)
1	433.029,592 511.242,328	2	432.934,699 511.187,404	109.642
2	432.934,699 511.187,404	3	432.936,214 511.185,736	2.254
3	432.936,214 511.185,736	4	432.937,273 511.184,666	1.505
4	432.937,273 511.184,666	5	433.031,575 511.239,249	108.96
5	433.031,575 511.239,249	1	433.029,592 511.242,328	3.663

\*\* Lungimile segmentelor sunt determinate în planul de proiecție Stereo 70 și sunt rotunjite la 1 milimetru.

\*\*\* Distanța dintre puncte este formată din segmente cumulate ce sunt mai mici decât valoarea 1 milimetru.

Neutilizabil în Circuitul  
Civil



**DATE DESPRE IMOBILUL NR. 2829**

Oficiul de Cadastru și Publicitate Imobiliară SIBIU  
Biroul de Cadastru și Publicitate Imobiliară Medias

**A. Partea I. Descrierea imobilului**

TEREN Extravilan

Adresa: Jud. Sibiu

Nr. Crt	Nr cadastral Nr. topografic	Suprafața* (mp)	Observații / Referințe
A1	100133	2.100	Sector cadastral:51 Teren neimprejmuit;

**B. Partea II. Proprietari și acte**

Inscrieri privitoare la dreptul de proprietate și alte drepturi reale		Referințe
<b>7124 / 04/05/2010</b>		
Act Notarial nr. Act de partaj voluntar aut. sub nr. 1744, din 06/10/2004 emis de NP HELJU DANIELA (act de partaj);		
B4	Intabulare, drept de PROPRIETATEpartaj voluntar, dobandit prin Conventie, cota actuala 1/1 1) RAICA ELENA	A1

**C. Partea III. SARCINI .**

Inscrieri privind dezmembramintele dreptului de proprietate, drepturi reale de garanție și sarcini	Referințe
NU SUNT	

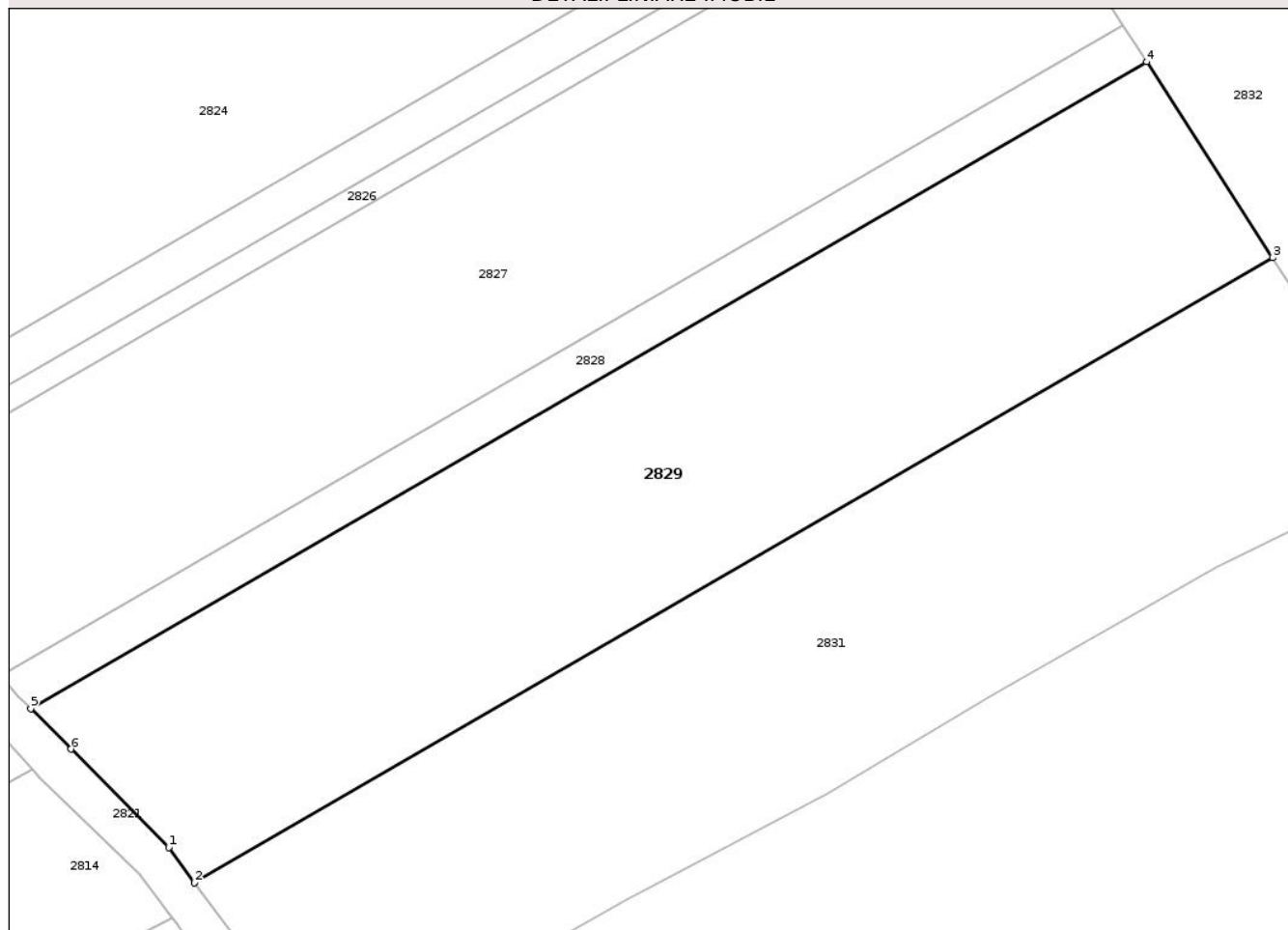
## Anexa Nr. 1 La Partea I

## Teren

Nr cadastral	Suprafața (mp)*	Observații / Referințe
100133	2.100	

\* Suprafața este determinată în planul de proiecție Stereo 70.

## DETALII LINIARE IMOBIL



## Date referitoare la teren

Crt	Categorie folosință	Intra vilan	Suprafața (mp)	Tarla	Parcelă	Nr. topo	Observații / Referințe
1	arabil	NU	2.100	46	2412/22	-	

## Lungime Segmente

1) Valorile lungimilor segmentelor sunt obținute din proiecție în plan.

Punct început	X / Y	Punct sfârșit	X / Y	Lungime segment (** (m)
1	432.948,92 511.172,929	2	432.951,1 511.169,972	3.674
2	432.951,1 511.169,972	3	433.042,223 511.222,713	105.285
3	433.042,223 511.222,713	4	433.031,575 511.239,249	19.667
4	433.031,575 511.239,249	5	432.937,273 511.184,666	108.96
5	432.937,273 511.184,666	6	432.940,668 511.181,236	4.827

Punct început	X / Y	Punct sfârșit	X / Y	Lungime segment (** (m)
6	432.940,668 511.181,236	1	432.948,92 511.172,929	11.708

\*\* Lungimile segmentelor sunt determinate în planul de proiecție Stereo 70 și sunt rotunjite la 1 milimetru.

\*\*\* Distanța dintre puncte este formată din segmente cumulate ce sunt mai mici decât valoarea 1 milimetru.

Neutilizabil în Circuitul Civil



**DATE DESPRE IMOBILUL NR. 2830**

Oficiul de Cadastru și Publicitate Imobiliară SIBIU  
Biroul de Cadastru și Publicitate Imobiliară Medias

**A. Partea I. Descrierea imobilului**

TEREN Extravilan

Adresa: Jud. Sibiu

Nr. Crt	Nr cadastral Nr. topografic	Suprafața* (mp)	Observații / Referințe
A1		2.109	Sector cadastral:51 Teren neimprejmuit;

**B. Partea II. Proprietari și acte**

Inscrieri privitoare la dreptul de proprietate și alte drepturi reale		Referințe
/		
Act Normativ nr. 7, din 13/03/1996 emis de PARLAMENTUL ROMÂNIEI (lege);		
B1	Intabulare, drept de PROPRIETATE, dobândit prin Lege, cota actuala 1/1 1) NEIDENTIFICAT NEIDENTIFICAT	A1
B2	Se noteaza mențiunea de proprietar neidentificat	A1

**C. Partea III. SARCINI .**

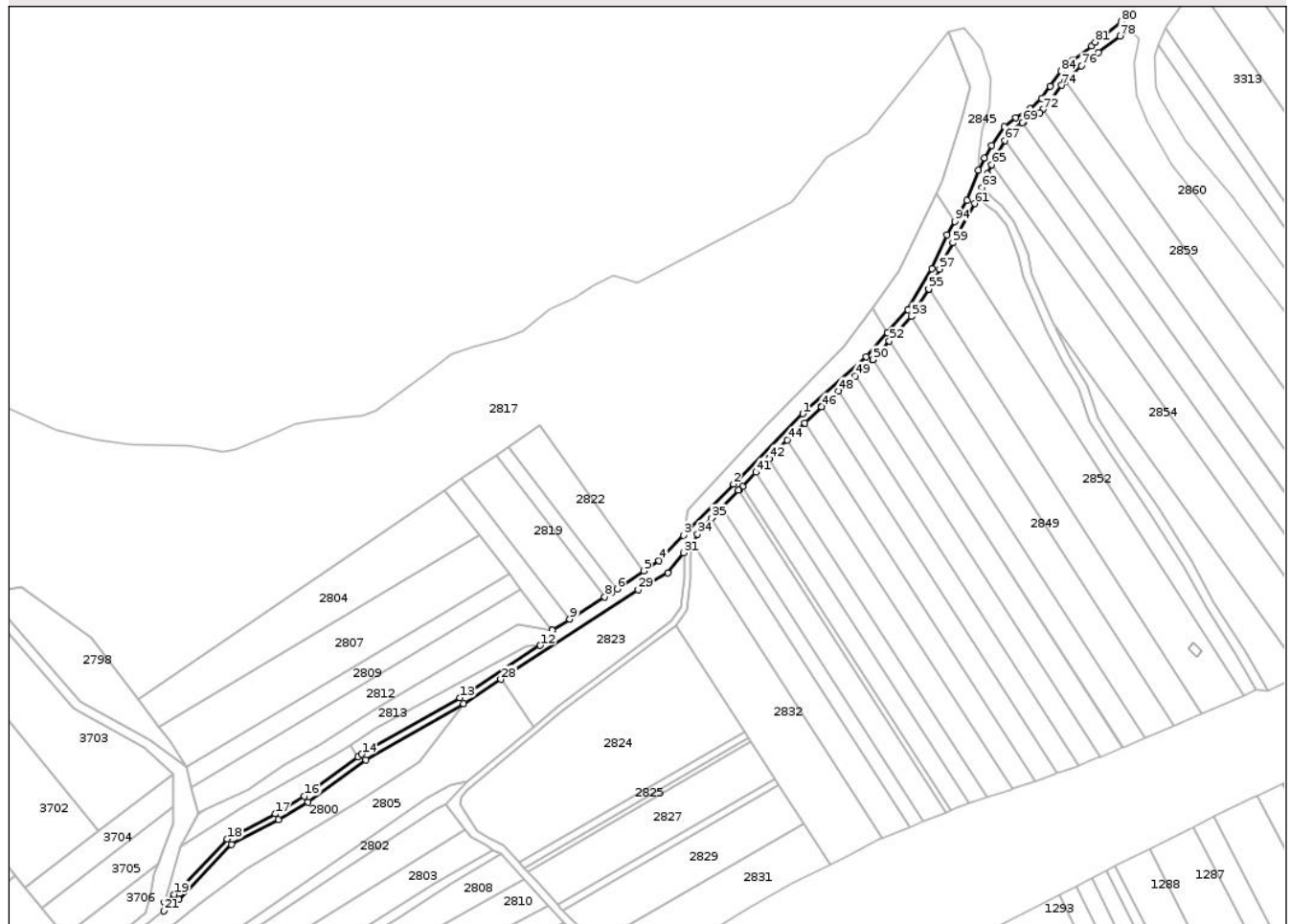
Inscrieri privind dezmembramintele dreptului de proprietate, drepturi reale de garanție și sarcini	Referințe
NU SUNT	

**Teren**

Nr cadastral	Suprafața (mp)*	Observații / Referințe
	2.109	

\* Suprafața este determinată în planul de proiecție Stereo 70.

**DETALII LINIARE IMOBIL**



**Date referitoare la teren**

Crt	Categorie folosință	Intravilan	Suprafața (mp)	Tarla	Parcelă	Nr. topo	Observații / Referințe
1	drum	NU	2.109	46	2416, 2422	-	

**Lungime Segmente**

1) Valorile lungimilor segmentelor sunt obținute din proiecție în plan.

Punct început	X / Y	Punct sfârșit	X / Y	Lungime segment
1	433.041,968 / 511.401,546	2	433.011,692 / 511.370,782	43.163
4	432.979,122 / 511.337,425	5	432.972,489 / 511.332,948	8.003
7	432.958,285 / 511.323,362	8	432.955,436 / 511.321,554	3.374
10	432.932,526 / 511.307,016	11	432.932,418 / 511.306,947	0.128
13	432.892,104 / 511.277,516	14	432.849,301 / 511.252,968	49.342
16	432.824,217 / 511.234,572	17	432.811,442 / 511.226,843	14.932
2	433.011,692 / 511.370,782	3	432.989,869 / 511.348,429	31.239
5	432.972,489 / 511.332,948	6	432.960,8 / 511.325,06	14.102
8	432.955,436 / 511.321,554	9	432.940,193 / 511.311,882	18.053
11	432.932,418 / 511.306,947	12	432.927,278 / 511.300,405	8.32
14	432.849,301 / 511.252,968	15	432.847,692 / 511.251,788	1.996
17	432.811,442 / 511.226,843	18	432.790,533 / 511.215,9	23.599
3	432.989,869 / 511.348,429	4	432.979,122 / 511.337,425	15.381
6	432.960,8 / 511.325,06	7	432.958,285 / 511.323,362	3.034
9	432.940,193 / 511.311,882	10	432.932,526 / 511.307,016	9.08
12	432.927,278 / 511.300,405	13	432.892,104 / 511.277,516	41.966
15	432.847,692 / 511.251,788	16	432.824,217 / 511.234,572	29.111
18	432.790,533 / 511.215,9	19	432.767,261 / 511.191,689	33.582

Punct început	X / Y	Punct sfârșit	X / Y	Lungime segment	Punct început	X / Y	Punct sfârșit	X / Y	Lungime segment	Punct început	X / Y	Punct sfârșit	X / Y	Lungime segment
19	432.767,261 511.191,689	20	432.763,178 511.188,233	5.349	20	432.763,178 511.188,233	21	432.762,92 511.184,484	3.758	21	432.762,92 511.184,484	22	432.769,276 511.189,457	8.071
22	432.769,276 511.189,457	23	432.792,357 511.213,469	33.306	23	432.792,357 511.213,469	24	432.812,915 511.224,228	23.203	24	432.812,915 511.224,228	25	432.825,884 511.232,074	15.158
25	432.825,884 511.232,074	26	432.850,94 511.250,449	31.071	26	432.850,94 511.250,449	27	432.893,669 511.274,956	49.258	27	432.893,669 511.274,956	28	432.910,05 511.285,615	19.544
28	432.910,05 511.285,615	29	432.970,1 511.324,691	71.644	29	432.970,1 511.324,691	30	432.983,087 511.331,986	14.896	30	432.983,087 511.331,986	31	432.989,897 511.340,816	11.151
31	432.989,897 511.340,816	32	432.993,403 511.343,603	4.479	32	432.993,403 511.343,603	33	432.994,037 511.344,924	1.465	33	432.994,037 511.344,924	34	432.995,971 511.348,953	4.469
34	432.995,971 511.348,953	35	433.002,102 511.355,916	9.278	35	433.002,102 511.355,916	36	433.002,703 511.356,598	0.909	36	433.002,703 511.356,598	37	433.006,511 511.360,502	5.453
37	433.006,511 511.360,502	38	433.013,892 511.368,07	10.572	38	433.013,892 511.368,07	39	433.014,137 511.368,321	0.351	39	433.014,137 511.368,321	40	433.015,588 511.369,844	2.103
40	433.015,588 511.369,844	41	433.021,43 511.375,978	8.472	41	433.021,43 511.375,978	42	433.027,138 511.381,972	8.276	42	433.027,138 511.381,972	43	433.027,479 511.382,329	0.494
43	433.027,479 511.382,329	44	433.035,272 511.390,018	10.948	44	433.035,272 511.390,018	45	433.042,807 511.397,452	10.585	45	433.042,807 511.397,452	46	433.050,132 511.404,678	10.29
46	433.050,132 511.404,678	47	433.050,154 511.404,699	0.03	47	433.050,154 511.404,699	48	433.057,546 511.411,46	10.017	48	433.057,546 511.411,46	49	433.064,798 511.418,092	9.828
49	433.064,798 511.418,092	50	433.072,564 511.425,195	10.525	50	433.072,564 511.425,195	51	433.072,658 511.425,301	0.142	51	433.072,658 511.425,301	52	433.079,753 511.433,3	10.691
52	433.079,753 511.433,3	53	433.089,296 511.444,06	14.383	53	433.089,296 511.444,06	54	433.090,03 511.444,887	1.106	54	433.090,03 511.444,887	55	433.096,94 511.456,044	13.123
55	433.096,94 511.456,044	56	433.096,951 511.456,065	0.024	56	433.096,951 511.456,065	57	433.101,678 511.464,744	9.883	57	433.101,678 511.464,744	58	433.102,55 511.467,162	2.57
58	433.102,55 511.467,162	59	433.107,498 511.476,171	10.278	59	433.107,498 511.476,171	60	433.108,39 511.477,797	1.855	60	433.108,39 511.477,797	61	433.116,951 511.493,294	17.704
61	433.116,951 511.493,294	62	433.118,515 511.496,328	3.414	62	433.118,515 511.496,328	63	433.120,112 511.500,309	4.289	63	433.120,112 511.500,309	64	433.122,488 511.506,233	6.383
64	433.122,488 511.506,233	65	433.124,484 511.510,346	4.572	65	433.124,484 511.510,346	66	433.126,566 511.514,636	4.769	66	433.126,566 511.514,636	67	433.130,344 511.520,859	7.28
67	433.130,344 511.520,859	68	433.132,647 511.524,651	4.436	68	433.132,647 511.524,651	69	433.137,886 511.528,633	6.581	69	433.137,886 511.528,633	70	433.138,608 511.529,181	0.906
70	433.138,608 511.529,181	71	433.145,463 511.532,877	7.788	71	433.145,463 511.532,877	72	433.146,828 511.534,343	2.003	72	433.146,828 511.534,343	73	433.149,516 511.537,228	3.944
73	433.149,516 511.537,228	74	433.155,0 511.544,918	9.445	74	433.155,0 511.544,918	75	433.156,706 511.546,6	2.396	75	433.156,706 511.546,6	76	433.163,584 511.553,383	9.659
76	433.163,584 511.553,383	77	433.171,155 511.559,284	9.599	77	433.171,155 511.559,284	78	433.180,573 511.566,378	11.791	78	433.180,573 511.566,378	79	433.184,392 511.569,299	4.808
79	433.184,392 511.569,299	80	433.181,082 511.572,714	4.756	80	433.181,082 511.572,714	81	433.169,655 511.563,744	14.526	81	433.169,655 511.563,744	82	433.168,118 511.562,046	2.291
82	433.168,118 511.562,046	83	433.159,716 511.555,803	10.467	83	433.159,716 511.555,803	84	433.154,756 511.551,035	6.88	84	433.154,756 511.551,035	85	433.149,988 511.544,549	8.05
85	433.149,988 511.544,549	86	433.146,363 511.539,208	6.455	86	433.146,363 511.539,208	87	433.141,213 511.534,63	6.891	87	433.141,213 511.534,63	88	433.135,014 511.530,815	7.279
88	433.135,014 511.530,815	89	433.130,042 511.526,857	6.355	89	433.130,042 511.526,857	90	433.124,558 511.518,571	9.936	90	433.124,558 511.518,571	91	433.121,339 511.513,147	6.308
91	433.121,339 511.513,147	92	433.118,776 511.507,722	6.0	92	433.118,776 511.507,722	93	433.113,537 511.494,664	14.07	93	433.113,537 511.494,664	94	433.108,322 511.485,443	10.594
94	433.108,322 511.485,443	95	433.104,992 511.479,556	6.763	95	433.104,992 511.479,556	96	433.098,277 511.464,906	16.115	96	433.098,277 511.464,906	97	433.087,9 511.447,052	20.651
97	433.087,9 511.447,052	98	433.078,936 511.436,984	13.48	98	433.078,936 511.436,984	99	433.069,558 511.426,451	14.103	99	433.069,558 511.426,451	1	433.041,968 511.401,546	37.168

\*\* Lungimile segmentelor sunt determinate în planul de proiecție Stereo 70 și sunt rotunjite la 1 milimetru.

\*\*\* Distanța dintre puncte este formată din segmente cumulate ce sunt mai mici decât valoarea 1 milimetru.



**DATE DESPRE IMOBILUL NR. 2831**

Oficiul de Cadastru și Publicitate Imobiliară SIBIU  
Biroul de Cadastru și Publicitate Imobiliară Medias

**A. Partea I. Descrierea imobilului**

TEREN Extravilan

Adresa: Jud. Sibiu

Nr. Crt	Nr cadastral Nr. topografic	Suprafața* (mp)	Observații / Referințe
A1		2.100	Sector cadastral:51 Teren neimprejmut;

**B. Partea II. Proprietari și acte**

Inscrieri privitoare la dreptul de proprietate și alte drepturi reale	Referințe
/	
Act Administrativ nr. 2066/40, din 16/12/2003 emis de CJPSDDPAT SIBIU (titlu de proprietate);	
B1	A1
Intabulare, drept de PROPRIETATE, dobandit prin Reconstituire, cota actuala 1/1 1) POPA MARIA	

**C. Partea III. SARCINI .**

Inscrieri privind dezmembramintele dreptului de proprietate, drepturi reale de garanție și sarcini	Referințe
NU SUNT	

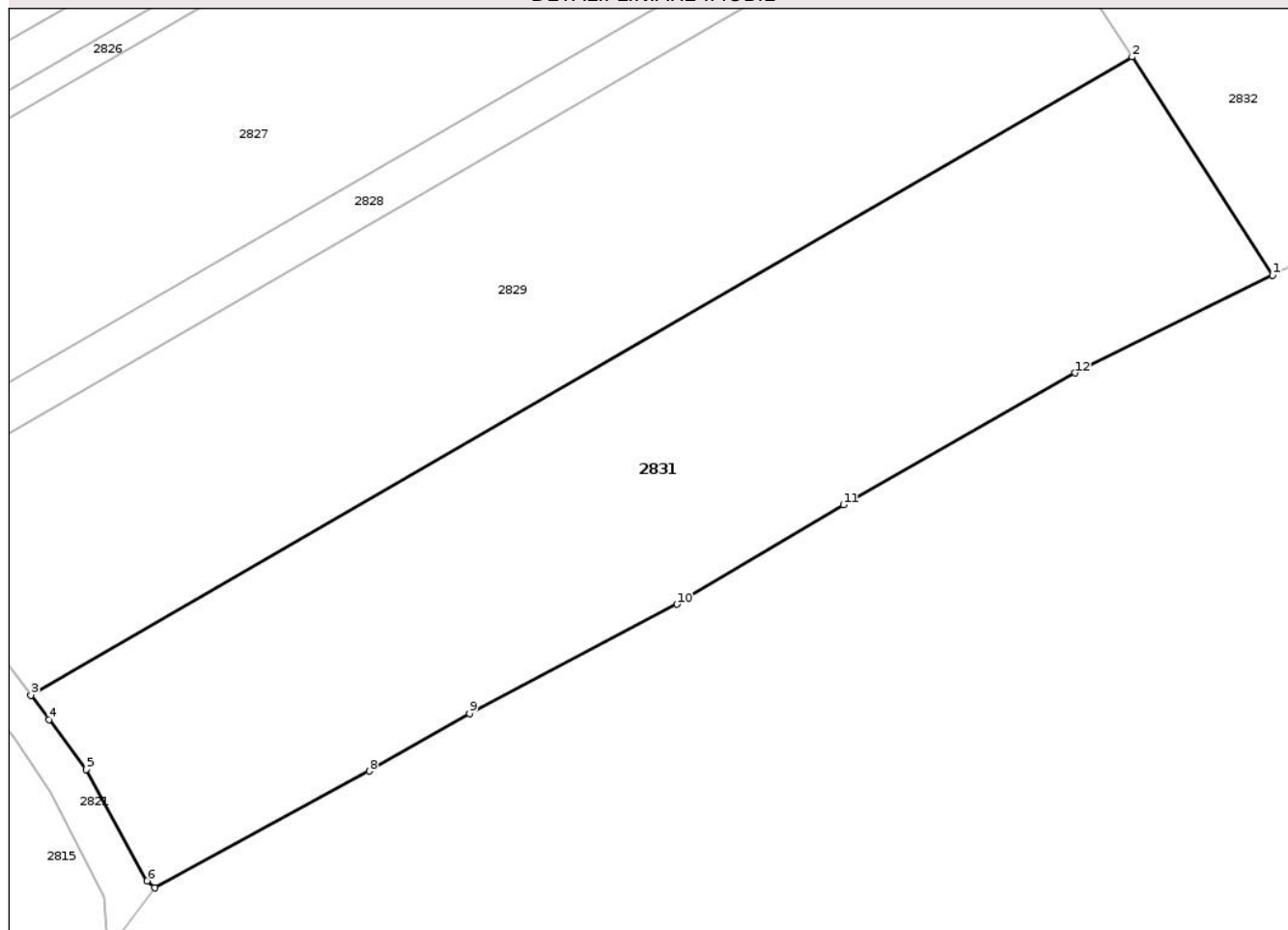
## Anexa Nr. 1 La Partea I

## Teren

Nr cadastral	Suprafața (mp)*	Observații / Referințe
	2.100	

\* Suprafața este determinată în planul de proiecție Stereo 70.

## DETALII LINIARE IMOBIL



## Date referitoare la teren

Crt	Categorie folosință	Intravilan	Suprafața (mp)	Tarla	Parcelă	Nr. topo	Observații / Referințe
1	arabil	NU	2.100	46	2412/23	-	

## Lungime Segmente

1) Valorile lungimilor segmentelor sunt obținute din proiecție în plan.

Punct început	X / Y	Punct sfârșit	X / Y	Lungime segment (** (m)
1	433.053,847 511.204,661	2	433.042,223 511.222,713	21.472
2	433.042,223 511.222,713	3	432.951,1 511.169,972	105.285
3	432.951,1 511.169,972	4	432.952,596 511.167,943	2.52
4	432.952,596 511.167,943	5	432.955,69 511.163,825	5.151
5	432.955,69 511.163,825	6	432.960,707 511.154,619	10.484

Punct început	X / Y	Punct sfârșit	X / Y	Lungime segment (** (m)
6	432.960,707 511.154,619	7	432.961,342 511.154,072	0.838
7	432.961,342 511.154,072	8	432.979,108 511.163,691	20.203
8	432.979,108 511.163,691	9	432.987,397 511.168,437	9.552
9	432.987,397 511.168,437	10	433.004,554 511.177,482	19.395
10	433.004,554 511.177,482	11	433.018,327 511.185,707	16.042
11	433.018,327 511.185,707	12	433.037,507 511.196,602	22.058
12	433.037,507 511.196,602	1	433.053,847 511.204,661	18.22

\*\* Lungimile segmentelor sunt determinate în planul de proiecție Stereo 70 și sunt rotunjite la 1 milimetru.

\*\*\* Distanța dintre puncte este formată din segmente cumulate ce sunt mai mici decât valoarea 1 milimetru.

Neutilizabil în Circuitul Civil





## DATE DESPRE IMOBILUL NR. 2832

Oficiul de Cadastru și Publicitate Imobiliară SIBIU  
Biroul de Cadastru și Publicitate Imobiliară Medias

## A. Partea I. Descrierea imobilului

TEREN Extravilan

Adresa: Jud. Sibiu

Nr. Crt	Nr cadastral Nr. topografic	Suprafața* (mp)	Observații / Referințe
A1		3.500	Sector cadastral:51 Teren neimprejmuit;

## B. Partea II. Proprietari și acte

Inscrieri privitoare la dreptul de proprietate și alte drepturi reale	Referințe
/	
Act Administrativ nr. 330/40, din 26/10/1995 emis de CJPSDDPAT SIBIU (titlu de proprietate);	
B1	A1
Intabulare, drept de PROPRIETATE, dobandit prin Reconstituire, cota actuala 1/1	
1) MOLDOVAN ION	

## C. Partea III. SARCINI .

Inscrieri privind dezmembramintele dreptului de proprietate, drepturi reale de garanție și sarcini	Referințe
NU SUNT	

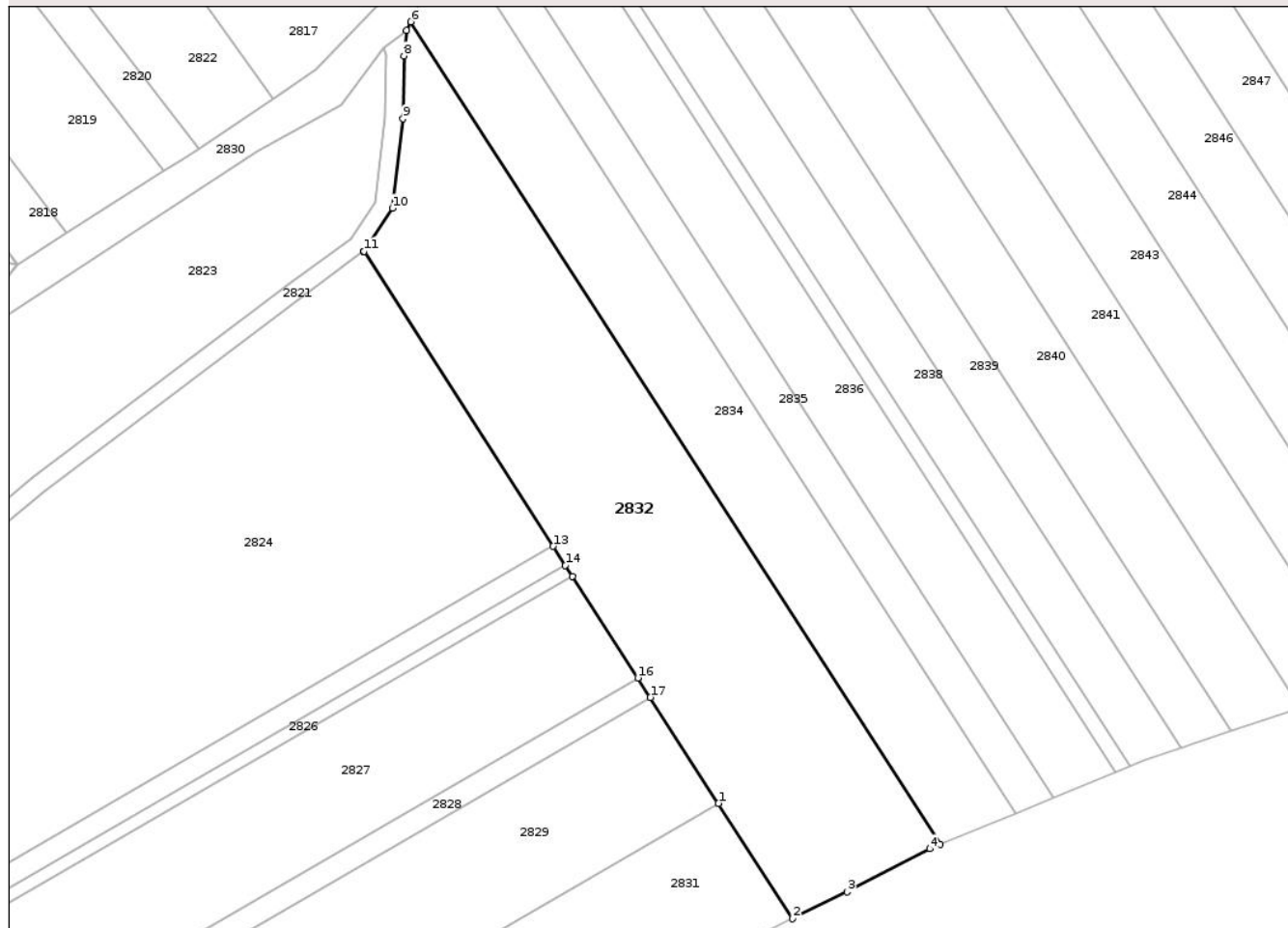
## Anexa Nr. 1 La Partea I

## Teren

Nr cadastral	Suprafața (mp)*	Observații / Referințe
	3.500	

\* Suprafața este determinată în planul de proiecție Stereo 70.

## DETALII LINIARE IMOBIL



## Date referitoare la teren

Crt	Categorie folosință	Intra vilan	Suprafața (mp)	Tarla	Parcelă	Nr. topo	Observații / Referințe
1	arabil	NU	3.500	46	2412/16	-	

## Lungime Segmente

1) Valorile lungimilor segmentelor sunt obținute din proiecție în plan.

Punct început	X / Y	Punct sfârșit	X / Y	Lungime segment (** (m)
1	433.042,223 511.222,713	2	433.053,847 511.204,661	21.472
2	433.053,847 511.204,661	3	433.062,351 511.208,854	9.482
3	433.062,351 511.208,854	4	433.075,289 511.215,603	14.593
4	433.075,289 511.215,603	5	433.076,887 511.216,26	1.728
5	433.076,887 511.216,26	6	432.994,037 511.344,924	153.031

Punct început	X / Y	Punct sfârșit	X / Y	Lungime segment (** (m)
6	432.994,037 511.344,924	7	432.993,403 511.343,603	1.465
7	432.993,403 511.343,603	8	432.992,978 511.339,6	4.025
8	432.992,978 511.339,6	9	432.992,804 511.329,8	9.802
9	432.992,804 511.329,8	10	432.991,171 511.315,774	14.121
10	432.991,171 511.315,774	11	432.986,73 511.309,037	8.069
11	432.986,73 511.309,037	12	432.986,67 511.308,985	0.079
12	432.986,67 511.308,985	13	433.016,347 511.262,899	54.814
13	433.016,347 511.262,899	14	433.018,257 511.259,932	3.529
14	433.018,257 511.259,932	15	433.019,36 511.258,219	2.037
15	433.019,36 511.258,219	16	433.029,592 511.242,328	18.9
16	433.029,592 511.242,328	17	433.031,575 511.239,249	3.663
17	433.031,575 511.239,249	1	433.042,223 511.222,713	19.667

\*\* Lungimile segmentelor sunt determinate în planul de proiecție Stereo 70 și sunt rotunjite la 1 milimetru.

\*\*\* Distanța dintre puncte este formată din segmente cumulate ce sunt mai mici decât valoarea 1 milimetru.



**DATE DESPRE IMOBILUL NR. 2833**

Oficiul de Cadastru și Publicitate Imobiliară SIBIU  
Biroul de Cadastru și Publicitate Imobiliară Medias

**A. Partea I. Descrierea imobilului**

TEREN Extravilan

Adresa: Jud. Sibiu

Nr. Crt	Nr cadastral Nr. topografic	Suprafața* (mp)	Observații / Referințe
A1		1.000	Sector cadastral:51 Teren neimprejmuit;

**B. Partea II. Proprietari și acte**

Inscrieri privitoare la dreptul de proprietate și alte drepturi reale		Referințe
/		
Act Normativ nr. 7, din 13/03/1996 emis de PARLAMENTUL ROMÂNIEI (lege);		
B1	Intabulare, drept de PROPRIETATE, dobândit prin Lege, cota actuala 1/1 1) NEIDENTIFICAT NEIDENTIFICAT	A1
B2	Se noteaza mențiunea de proprietar neidentificat	A1

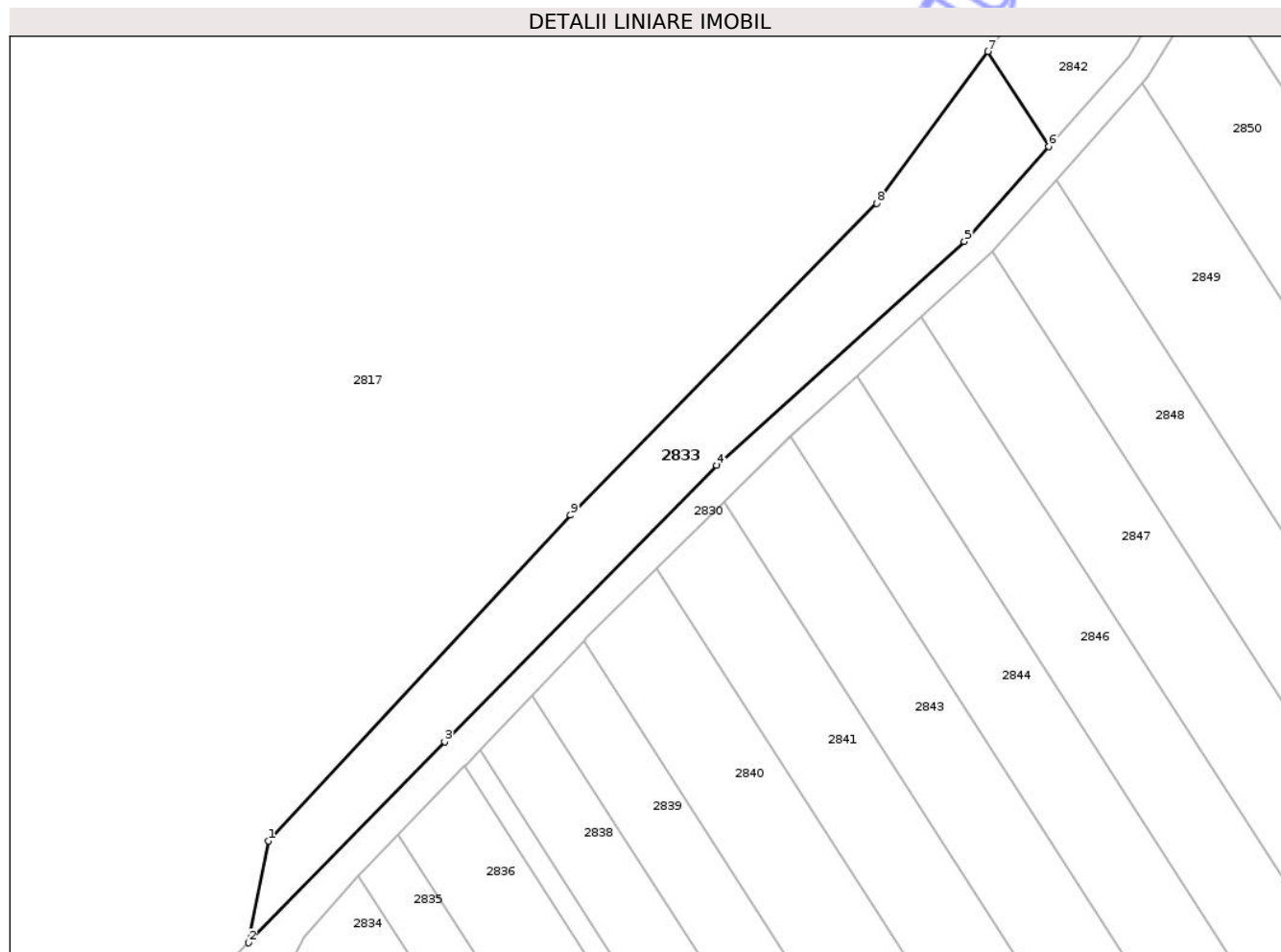
**C. Partea III. SARCINI .**

Inscrieri privind dezmembramintele dreptului de proprietate, drepturi reale de garanție și sarcini	Referințe
NU SUNT	

**Teren**

Nr cadastral	Suprafața (mp)*	Observații / Referințe
	1.000	

\* Suprafața este determinată în planul de proiecție Stereo 70.



**Date referitoare la teren**

Crt	Categorie folosință	Intra vilan	Suprafața (mp)	Tarla	Parcelă	Nr. topo	Observații / Referințe
1	arabil	NU	1.000	46	2419/3	-	

**Lungime Segmente**

1) Valorile lungimilor segmentelor sunt obținute din proiecție în plan.

Punct început	X / Y	Punct sfârșit	X / Y	Lungime segment (** (m)
1	432.992,028 511.359,778	2	432.989,869 511.348,429	11.553
2	432.989,869 511.348,429	3	433.011,692 511.370,782	31.239
3	433.011,692 511.370,782	4	433.041,968 511.401,546	43.163
4	433.041,968 511.401,546	5	433.069,558 511.426,451	37.168
5	433.069,558 511.426,451	6	433.078,936 511.436,984	14.103

Punct început	X / Y	Punct sfârșit	X / Y	Lungime segment (** (m)
6	433.078,936 511.436,984	7	433.072,178 511.447,574	12.562
7	433.072,178 511.447,574	8	433.059,772 511.430,703	20.942
8	433.059,772 511.430,703	9	433.025,687 511.396,006	48.638
9	433.025,687 511.396,006	1	432.992,028 511.359,778	49.452

\*\* Lungimile segmentelor sunt determinate în planul de proiecție Stereo 70 și sunt rotunjite la 1 milimetru.

\*\*\* Distanța dintre puncte este formată din segmente cumulate ce sunt mai mici decât valoarea 1 milimetru.

Neutilizabil în Circuitul Civil





## DATE DESPRE IMOBILUL NR. 2834

Oficiul de Cadastru și Publicitate Imobiliară SIBIU  
Biroul de Cadastru și Publicitate Imobiliară Medias

## A. Partea I. Descrierea imobilului

TEREN Extravilan

Adresa: Jud. Sibiu

Nr. Crt	Nr cadastral Nr. topografic	Suprafața* (mp)	Observații / Referințe
A1		2.000	Sector cadastral:51 Teren neimprejmit;

## B. Partea II. Proprietari și acte

Inscrieri privitoare la dreptul de proprietate și alte drepturi reale	Referințe
/	
Act Administrativ nr. 793/40, din 07/05/2003 emis de CJPSDDPAT SIBIU (titlu de proprietate);	
B1 Intabulare, drept de PROPRIETATE, dobandit prin Reconstituire, cota actuala 1/1 1) VLAD IOAN	A1

## C. Partea III. SARCINI .

Inscrieri privind dezmembramintele dreptului de proprietate, drepturi reale de garanție și sarcini	Referințe
NU SUNT	

## Anexa Nr. 1 La Partea I

## Teren

Nr cadastral	Suprafața (mp)*	Observații / Referințe
	2.000	

\* Suprafața este determinată în planul de proiecție Stereo 70.

## DETALII LINIARE IMOBIL



## Date referitoare la teren

Crt	Categorie folosință	Intra vilan	Suprafața (mp)	Tarla	Parcelă	Nr. topo	Observații / Referințe
1	arabil	NU	2.000	46	2412/15	-	

## Lungime Segmente

1) Valorile lungimilor segmentelor sunt obținute din proiecție în plan.

Punct început	X / Y	Punct sfârșit	X / Y	Lungime segment (** (m)
1	432.994,037 511.344,924	2	433.076,887 511.216,26	153.031
2	433.076,887 511.216,26	3	433.088,863 511.221,179	12.947
3	433.088,863 511.221,179	4	433.002,102 511.355,916	160.254
4	433.002,102 511.355,916	5	432.995,971 511.348,953	9.278
5	432.995,971 511.348,953	1	432.994,037 511.344,924	4.469

\*\* Lungimile segmentelor sunt determinate în planul de proiecție Stereo 70 și sunt rotunjite la 1 milimetru.

\*\*\* Distanța dintre puncte este formată din segmente cumulate ce sunt mai mici decât valoarea 1 milimetru.

Neutilizabil în Circuitul  
Civil



**DATE DESPRE IMOBILUL NR. 2835**

Oficiul de Cadastru și Publicitate Imobiliară SIBIU  
Biroul de Cadastru și Publicitate Imobiliară Medias

**A. Partea I. Descrierea imobilului**

TEREN Extravilan

Adresa: Jud. Sibiu

Nr. Crt	Nr cadastral Nr. topografic	Suprafața* (mp)	Observații / Referințe
A1		1.000	Sector cadastral:51 Teren neimprejmuit;

**B. Partea II. Proprietari și acte**

Inscrieri privitoare la dreptul de proprietate și alte drepturi reale	Referințe
/	
Act Administrativ nr. 33/40, din 06/01/1994 emis de CJPSDDPAT SIBIU (titlu de proprietate);	
B1	A1
Intabulare, drept de PROPRIETATE, dobandit prin Reconstituire, cota actuala 1/1 1) CLOȚAN VASILE	

**C. Partea III. SARCINI .**

Inscrieri privind dezmembramintele dreptului de proprietate, drepturi reale de garanție și sarcini	Referințe
NU SUNT	

## Anexa Nr. 1 La Partea I

## Teren

Nr cadastral	Suprafața (mp)*	Observații / Referințe
	1.000	

\* Suprafața este determinată în planul de proiecție Stereo 70.

## DETALII LINIARE IMOBIL



## Date referitoare la teren

Crt	Categorie folosință	Intra vilan	Suprafața (mp)	Tarla	Parcelă	Nr. topo	Observații / Referințe
1	arabil	NU	1.000	46	2412/14	-	nr. de trala 47 greșit în TP

## Lungime Segmente

1) Valorile lungimilor segmentelor sunt obținute din proiecție în plan.

Punct început	X / Y	Punct sfârșit	X / Y	Lungime segment (** (m)
1	433.088,863 511.221,179	2	433.094,684 511.223,57	6.293
2	433.094,684 511.223,57	3	433.006,511 511.360,502	162.864
3	433.006,511 511.360,502	4	433.002,703 511.356,598	5.453
4	433.002,703 511.356,598	5	433.002,102 511.355,916	0.909
5	433.002,102 511.355,916	1	433.088,863 511.221,179	160.254

\*\* Lungimile segmentelor sunt determinate în planul de proiecție Stereo 70 și sunt rotunjite la 1 milimetru.

\*\*\* Distanța dintre puncte este formată din segmente cumulate ce sunt mai mici decât valoarea 1 milimetru.

Neutilizabil în Circuitul  
Civil



**DATE DESPRE IMOBILUL NR. 2836**

Oficiul de Cadastru și Publicitate Imobiliară SIBIU  
Biroul de Cadastru și Publicitate Imobiliară Medias

**A. Partea I. Descrierea imobilului**

TEREN Extravilan

Adresa: Jud. Sibiu

Nr. Crt	Nr cadastral Nr. topografic	Suprafața* (mp)	Observații / Referințe
A1		1.700	Sector cadastral:51 Teren neimprejmuit;

**B. Partea II. Proprietari și acte**

Inscrieri privitoare la dreptul de proprietate și alte drepturi reale	Referințe
/	
Act Administrativ nr. 337/40, din 27/10/1995 emis de CJPSDDPAT SIBIU (titlu de proprietate);	
B1	A1
Intabulare, drept de PROPRIETATE, dobandit prin Reconstituire, cota actuala 1/1	
1) BIRLONCEA MARIA	

**C. Partea III. SARCINI .**

Inscrieri privind dezmembramintele dreptului de proprietate, drepturi reale de garanție și sarcini	Referințe
NU SUNT	

## Anexa Nr. 1 La Partea I

## Teren

Nr cadastral	Suprafața (mp)*	Observații / Referințe
	1.700	

\* Suprafața este determinată în planul de proiecție Stereo 70.

## DETALII LINIARE IMOBIL



## Date referitoare la teren

Crt	Categorie folosință	Intra vilan	Suprafața (mp)	Tarla	Parcelă	Nr. topo	Observații / Referințe
1	arabil	NU	1.700	46	2412/13	-	

## Lungime Segmente

1) Valorile lungimilor segmentelor sunt obținute din proiecție în plan.

Punct început	X / Y	Punct sfârșit	X / Y	Lungime segment (** (m)
1	433.094,684 511.223,57	2	433.104,375 511.227,551	10.477
2	433.104,375 511.227,551	3	433.013,892 511.368,07	167.13
3	433.013,892 511.368,07	4	433.006,511 511.360,502	10.572
4	433.006,511 511.360,502	1	433.094,684 511.223,57	162.864

\*\* Lungimile segmentelor sunt determinate în planul de proiecție Stereo 70 și sunt rotunjite la 1 milimetru.

\*\*\* Distanța dintre puncte este formată din segmente cumulate ce sunt mai mici decât valoarea 1 milimetru.

Neutilizabil în Circuitul  
Civil



**DATE DESPRE IMOBILUL NR. 2837**

Oficiul de Cadastru și Publicitate Imobiliară SIBIU  
Biroul de Cadastru și Publicitate Imobiliară Medias

**A. Partea I. Descrierea imobilului**

TEREN Extravilan

Adresa: Jud. Sibiu

Nr. Crt	Nr cadastral Nr. topografic	Suprafața* (mp)	Observații / Referințe
A1		400	Sector cadastral:51 Teren neimprejmuit;

**B. Partea II. Proprietari și acte**

Inscrieri privitoare la dreptul de proprietate și alte drepturi reale	Referințe
/	
Act Administrativ nr. 134/40, din 21/07/1994 emis de CJPSSDPAT SIBIU (titlu de proprietate);	
B1 Intabulare, drept de PROPRIETATE, dobandit prin Reconstituire, cota actuala 1/1 1) BACEA MARIA	A1

**C. Partea III. SARCINI .**

Inscrieri privind dezmembramintele dreptului de proprietate, drepturi reale de garanție și sarcini	Referințe
NU SUNT	

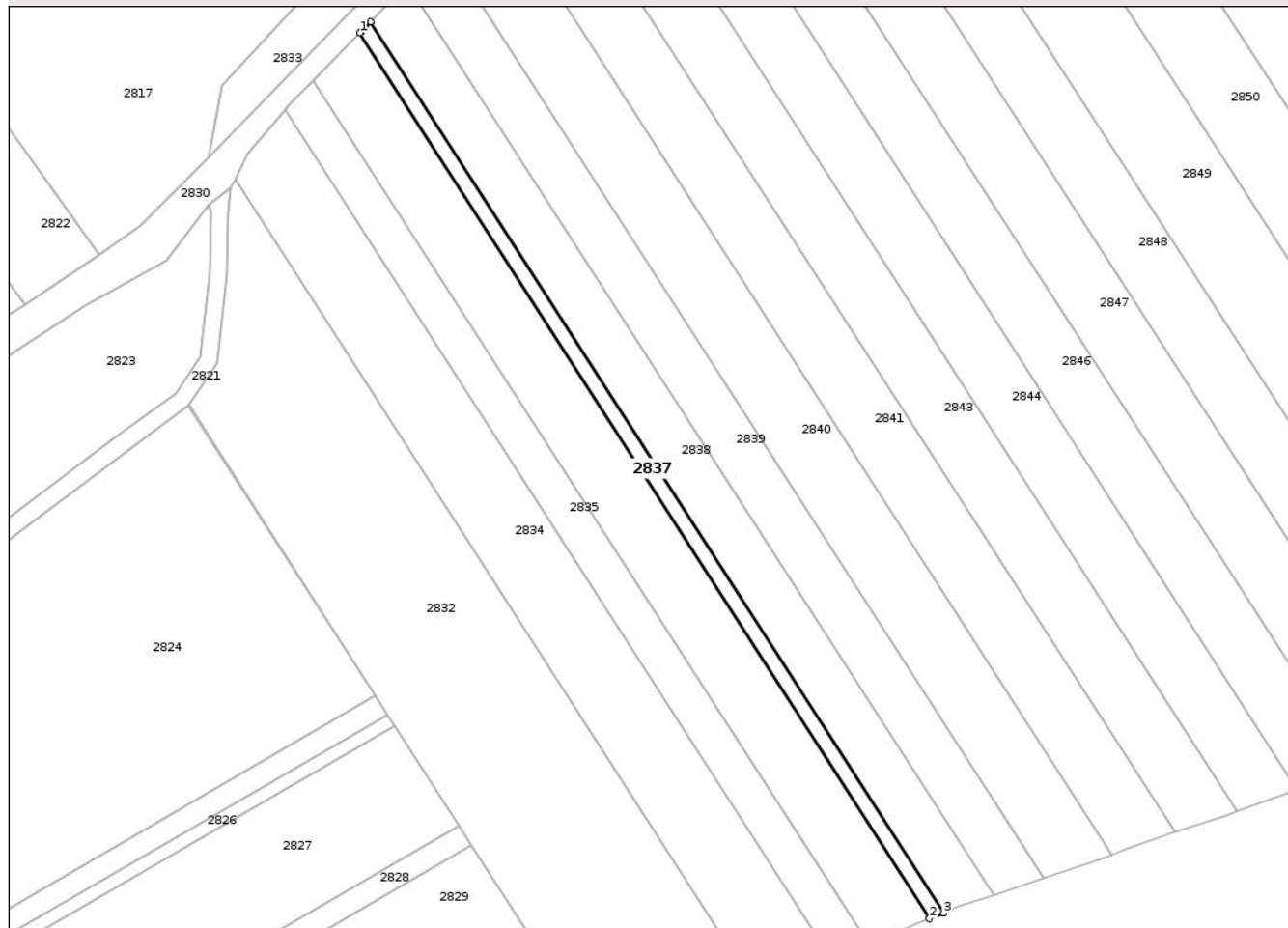
## Anexa Nr. 1 La Partea I

## Teren

Nr cadastral	Suprafața (mp)*	Observații / Referințe
	400	

\* Suprafața este determinată în planul de proiecție Stereo 70.

## DETALII LINIARE IMOBIL



## Date referitoare la teren

Crt	Categorie folosință	Intravilan	Suprafața (mp)	Tarla	Parcelă	Nr. topo	Observații / Referințe
1	arabil	NU	400	46	2412/12	-	

## Lungime Segmente

1) Valorile lungimilor segmentelor sunt obținute din proiecție în plan.

Punct început	X / Y	Punct sfârșit	X / Y	Lungime segment (** (m)
1	433.013,892 511.368,07	2	433.104,375 511.227,551	167.13
2	433.104,375 511.227,551	3	433.106,619 511.228,473	2.426
3	433.106,619 511.228,473	4	433.015,588 511.369,844	168.144
4	433.015,588 511.369,844	5	433.014,137 511.368,321	2.103
5	433.014,137 511.368,321	1	433.013,892 511.368,07	0.351

\*\* Lungimile segmentelor sunt determinate în planul de proiecție Stereo 70 și sunt rotunjite la 1 milimetru.

\*\*\* Distanța dintre puncte este formată din segmente cumulate ce sunt mai mici decât valoarea 1 milimetru.

Neutilizabil în Circuitul  
Civil



**DATE DESPRE IMOBILUL NR. 2838**

Oficiul de Cadastru și Publicitate Imobiliară SIBIU  
Biroul de Cadastru și Publicitate Imobiliară Medias

**A. Partea I. Descrierea imobilului**

TEREN Extravilan

Adresa: Jud. Sibiu

Nr. Crt	Nr cadastral Nr. topografic	Suprafața* (mp)	Observații / Referințe
A1		1.400	Sector cadastral:51 Teren neimprejmuit;

**B. Partea II. Proprietari și acte**

Inscrieri privitoare la dreptul de proprietate și alte drepturi reale	Referințe
/	
Act Administrativ nr. 17/40, din 22/12/1993 emis de CJPSDDPAT SIBIU (titlu de proprietate);	
B1	A1
Intabulare, drept de PROPRIETATE, dobandit prin Reconstituire, cota actuala 1/1 1) ALBU IOAN	

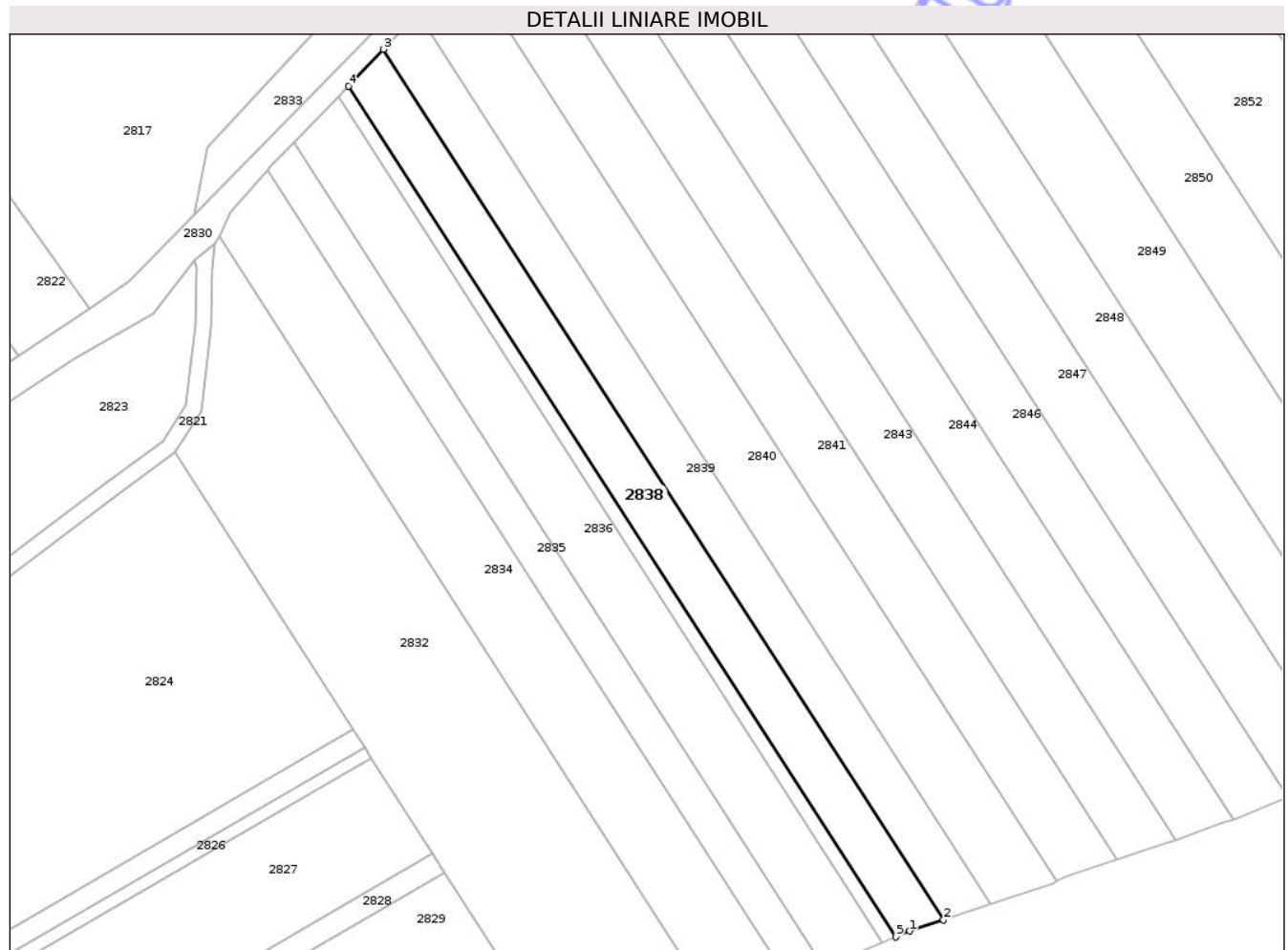
**C. Partea III. SARCINI .**

Inscrieri privind dezmembramintele dreptului de proprietate, drepturi reale de garanție și sarcini	Referințe
NU SUNT	

**Teren**

Nr cadastral	Suprafața (mp)*	Observații / Referințe
	1.400	

\* Suprafața este determinată în planul de proiecție Stereo 70.



**Date referitoare la teren**

Crt	Categorie folosință	Intra vilan	Suprafața (mp)	Tarla	Parcelă	Nr. topo	Observații / Referințe
1	arabil	NU	1.400	46	2412/11/1	-	nr. de parcela 2412 greșit în TP

**Lungime Segmente**

1) Valorile lungimilor segmentelor sunt obținute din proiecție în plan.

Punct început	X / Y	Punct sfârșit	X / Y	Lungime segment (** (m)
1	433.109,007 511.229,454	2	433.114,578 511.231,322	5.875
2	433.114,578 511.231,322	3	433.021,43 511.375,978	172.053
3	433.021,43 511.375,978	4	433.015,588 511.369,844	8.472
4	433.015,588 511.369,844	5	433.106,619 511.228,473	168.144
5	433.106,619 511.228,473	1	433.109,007 511.229,454	2.582

\*\* Lungimile segmentelor sunt determinate în planul de proiecție Stereo 70 și sunt rotunjite la 1 milimetru.

\*\*\* Distanța dintre puncte este formată din segmente cumulate ce sunt mai mici decât valoarea 1 milimetru.

Neutilizabil în Circuitul  
Civil



**DATE DESPRE IMOBILUL NR. 2839**

Oficiul de Cadastru și Publicitate Imobiliară SIBIU  
Biroul de Cadastru și Publicitate Imobiliară Medias

**A. Partea I. Descrierea imobilului**

TEREN Extravilan

Adresa: Jud. Sibiu

Nr. Crt	Nr cadastral Nr. topografic	Suprafața* (mp)	Observații / Referințe
A1		1.400	Sector cadastral:51 Teren neimprejmuit;

**B. Partea II. Proprietari și acte**

Inscrieri privitoare la dreptul de proprietate și alte drepturi reale	Referințe
/	
Act Administrativ nr. 131/40, din 20/07/1994 emis de CJPSDDPAT SIBIU (titlu de proprietate);	
B1	A1
Intabulare, drept de PROPRIETATE, dobandit prin Reconstituire, cota actuala 1/1 1) PACURAR MARIA	

**C. Partea III. SARCINI .**

Inscrieri privind dezmembramintele dreptului de proprietate, drepturi reale de garanție și sarcini	Referințe
NU SUNT	

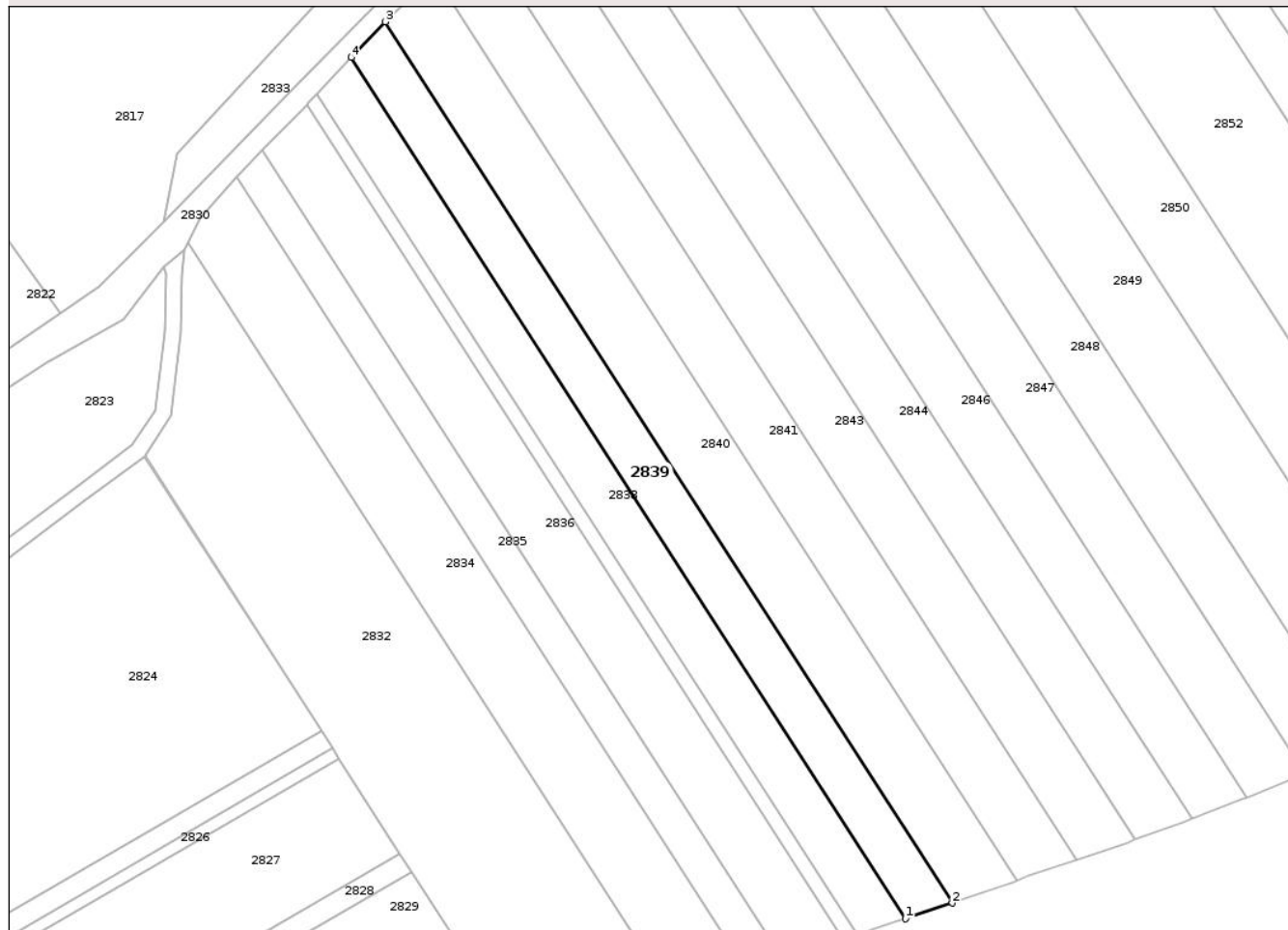
## Anexa Nr. 1 La Partea I

## Teren

Nr cadastral	Suprafața (mp)*	Observații / Referințe
	1.400	

\* Suprafața este determinată în planul de proiecție Stereo 70.

## DETALII LINIARE IMOBIL



## Date referitoare la teren

Crt	Categorie folosință	Intra vilan	Suprafața (mp)	Tarla	Parcelă	Nr. topo	Observații / Referințe
1	arabil	NU	1.400	46	2412/11	-	

## Lungime Segmente

1) Valorile lungimilor segmentelor sunt obținute din proiecție în plan.

Punct început	X / Y	Punct sfârșit	X / Y	Lungime segment (** (m)
1	433.114,578 511.231,322	2	433.122,447 511.233,959	8.299
2	433.122,447 511.233,959	3	433.027,138 511.381,972	176.044
3	433.027,138 511.381,972	4	433.021,43 511.375,978	8.276
4	433.021,43 511.375,978	1	433.114,578 511.231,322	172.053

\*\* Lungimile segmentelor sunt determinate în planul de proiecție Stereo 70 și sunt rotunjite la 1 milimetru.

\*\*\* Distanța dintre puncte este formată din segmente cumulate ce sunt mai mici decât valoarea 1 milimetru.

Neutilizabil în Circuitul  
Civil



**DATE DESPRE IMOBILUL NR. 2840**

Oficiul de Cadastru și Publicitate Imobiliară SIBIU  
Biroul de Cadastru și Publicitate Imobiliară Medias

**A. Partea I. Descrierea imobilului**

TEREN Extravilan

Adresa: Jud. Sibiu

Nr. Crt	Nr cadastral Nr. topografic	Suprafața* (mp)	Observații / Referințe
A1		2.000	Sector cadastral:51 Teren neimprejmuit;

**B. Partea II. Proprietari și acte**

Inscrieri privitoare la dreptul de proprietate și alte drepturi reale		Referințe
/		
Act Normativ nr. 7, din 13/03/1996 emis de PARLAMENTUL ROMÂNIEI (lege);		
B1	Intabulare, drept de PROPRIETATE, dobândit prin Lege, cota actuala 1/1 1) NEIDENTIFICAT NEIDENTIFICAT	A1
B2	Se noteaza mențiunea de proprietar neidentificat	A1

**C. Partea III. SARCINI .**

Inscrieri privind dezmembramintele dreptului de proprietate, drepturi reale de garanție și sarcini	Referințe
NU SUNT	

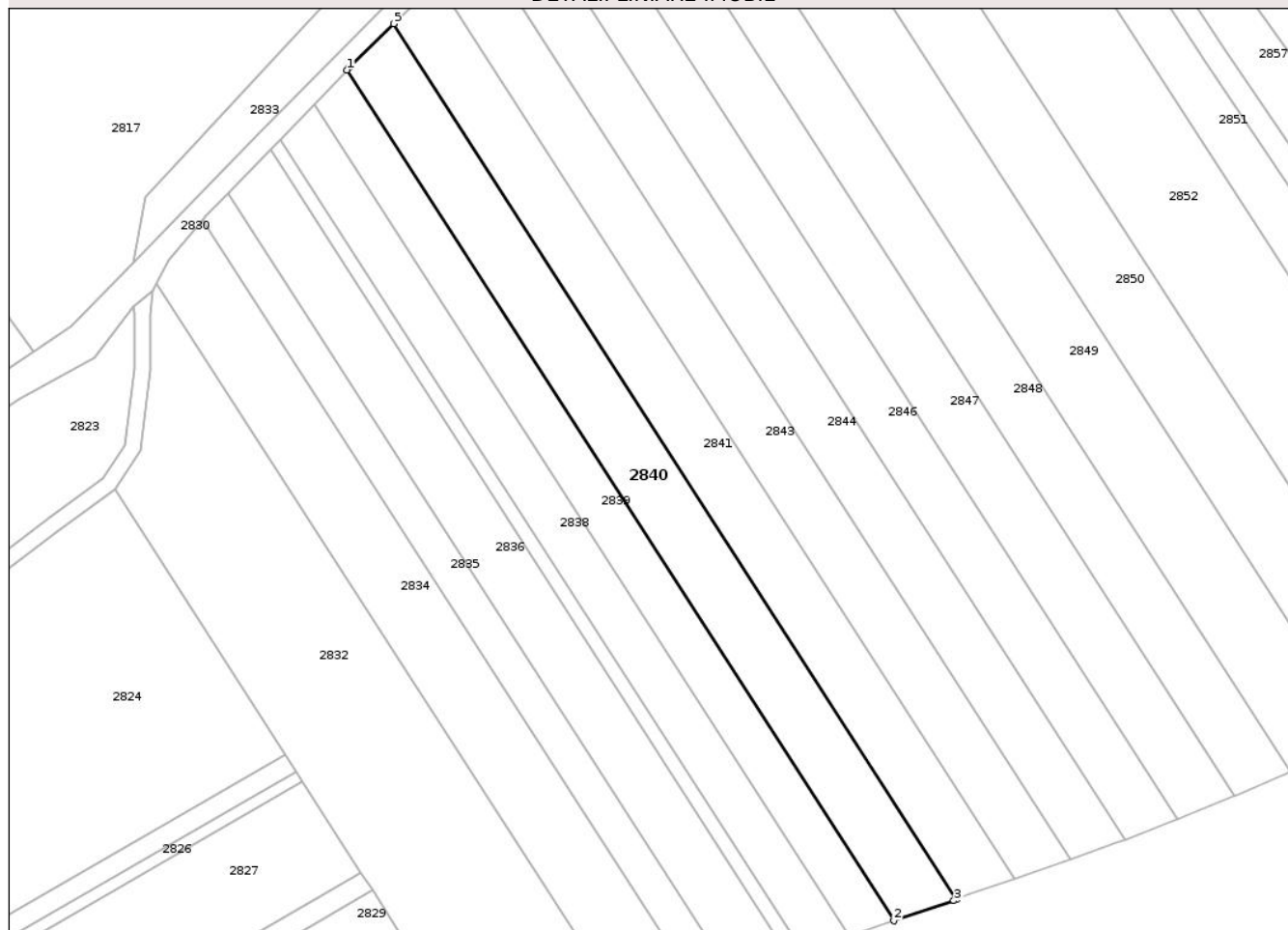
## Anexa Nr. 1 La Partea I

## Teren

Nr cadastral	Suprafața (mp)*	Observații / Referințe
	2.000	

\* Suprafața este determinată în planul de proiecție Stereo 70.

## DETALII LINIARE IMOBIL



## Date referitoare la teren

Crt	Categorie folosință	Intra vilan	Suprafața (mp)	Tarla	Parcelă	Nr. topo	Observații / Referințe
1	arabil	NU	2.000	46	2412/10	-	

## Lungime Segmente

1) Valorile lungimilor segmentelor sunt obținute din proiecție în plan.

Punct început	X / Y	Punct sfârșit	X / Y	Lungime segment (** (m)
1	433.027,138 511.381,972	2	433.122,447 511.233,959	176.044
2	433.122,447 511.233,959	3	433.132,866 511.237,452	10.989
3	433.132,866 511.237,452	4	433.133,366 511.237,68	0.549
4	433.133,366 511.237,68	5	433.035,272 511.390,018	181.188
5	433.035,272 511.390,018	6	433.027,479 511.382,329	10.948

Punct început	X / Y	Punct sfârșit	X / Y	Lungime segment (** (m)
6	433.027,479 511.382,329	1	433.027,138 511.381,972	0.494

\*\* Lungimile segmentelor sunt determinate în planul de proiecție Stereo 70 și sunt rotunjite la 1 milimetru.

\*\*\* Distanța dintre puncte este formată din segmente cumulate ce sunt mai mici decât valoarea 1 milimetru.

Neutilizabil în Circuitul Civil



**DATE DESPRE IMOBILUL NR. 2841**

Oficiul de Cadastru și Publicitate Imobiliară SIBIU  
Biroul de Cadastru și Publicitate Imobiliară Medias

**A. Partea I. Descrierea imobilului**

TEREN Extravilan

Adresa: Jud. Sibiu

Nr. Crt	Nr cadastral Nr. topografic	Suprafața* (mp)	Observații / Referințe
A1		1.900	Sector cadastral:51 Teren neimprejmuit;

**B. Partea II. Proprietari și acte**

Inscrieri privitoare la dreptul de proprietate și alte drepturi reale	Referințe
/	
Act Administrativ nr. 446/40, din 05/03/1999 emis de CJPSDDPAT SIBIU (titlu de proprietate);	
B1	A1
Intabulare, drept de PROPRIETATE, dobandit prin Reconstituire, cota actuala 1/1	
1) BOAR MARIA	

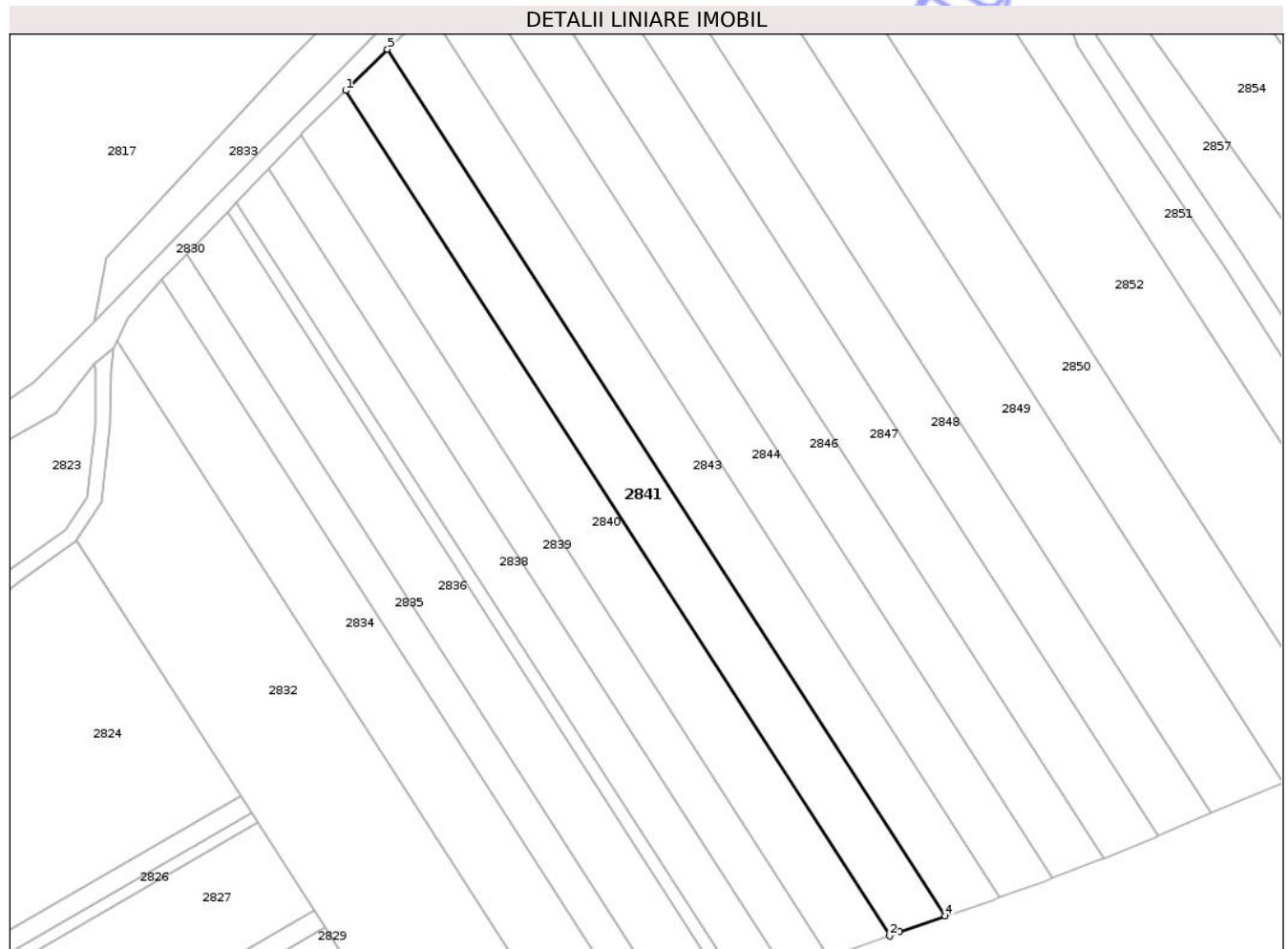
**C. Partea III. SARCINI .**

Inscrieri privind dezmembramintele dreptului de proprietate, drepturi reale de garanție și sarcini	Referințe
NU SUNT	

**Teren**

Nr cadastral	Suprafața (mp)*	Observații / Referințe
	1.900	

\* Suprafața este determinată în planul de proiecție Stereo 70.



**Date referitoare la teren**

Crt	Categorie folosință	Intra vilan	Suprafața (mp)	Tarla	Parcelă	Nr. topo	Observații / Referințe
1	arabil	NU	1.900	46	2412/9	-	

**Lungime Segmente**

1) Valorile lungimilor segmentelor sunt obținute din proiecție în plan.

Punct început	X / Y	Punct sfârșit	X / Y	Lungime segment (** (m)
1	433.035,272 511.390,018	2	433.133,366 511.237,68	181.188
2	433.133,366 511.237,68	3	433.135,129 511.238,484	1.938
3	433.135,129 511.238,484	4	433.143,382 511.241,262	8.708
4	433.143,382 511.241,262	5	433.042,807 511.397,452	185.77
5	433.042,807 511.397,452	1	433.035,272 511.390,018	10.585

\*\* Lungimile segmentelor sunt determinate în planul de proiecție Stereo 70 și sunt rotunjite la 1 milimetru.

\*\*\* Distanța dintre puncte este formată din segmente cumulate ce sunt mai mici decât valoarea 1 milimetru.

Neutilizabil în Circuitul  
Civil



**DATE DESPRE IMOBILUL NR. 2842**

Oficiul de Cadastru și Publicitate Imobiliară SIBIU  
Biroul de Cadastru și Publicitate Imobiliară Medias

**A. Partea I. Descrierea imobilului**

TEREN Extravilan

Adresa: Jud. Sibiu

Nr. Crt	Nr cadastral Nr. topografic	Suprafața* (mp)	Observații / Referințe
A1		700	Sector cadastral:51 Teren neimprejmuit;

**B. Partea II. Proprietari și acte**

Inscrieri privitoare la dreptul de proprietate și alte drepturi reale	Referințe
/	
Act Administrativ nr. 448/40, din 06/03/1999 emis de CJPSDDPAT SIBIU (titlu de proprietate);	
B1	A1
Intabulare, drept de PROPRIETATE, dobandit prin Reconstituire, cota actuala 1/1	
1) COMAN ELENA SIMONA	

**C. Partea III. SARCINI .**

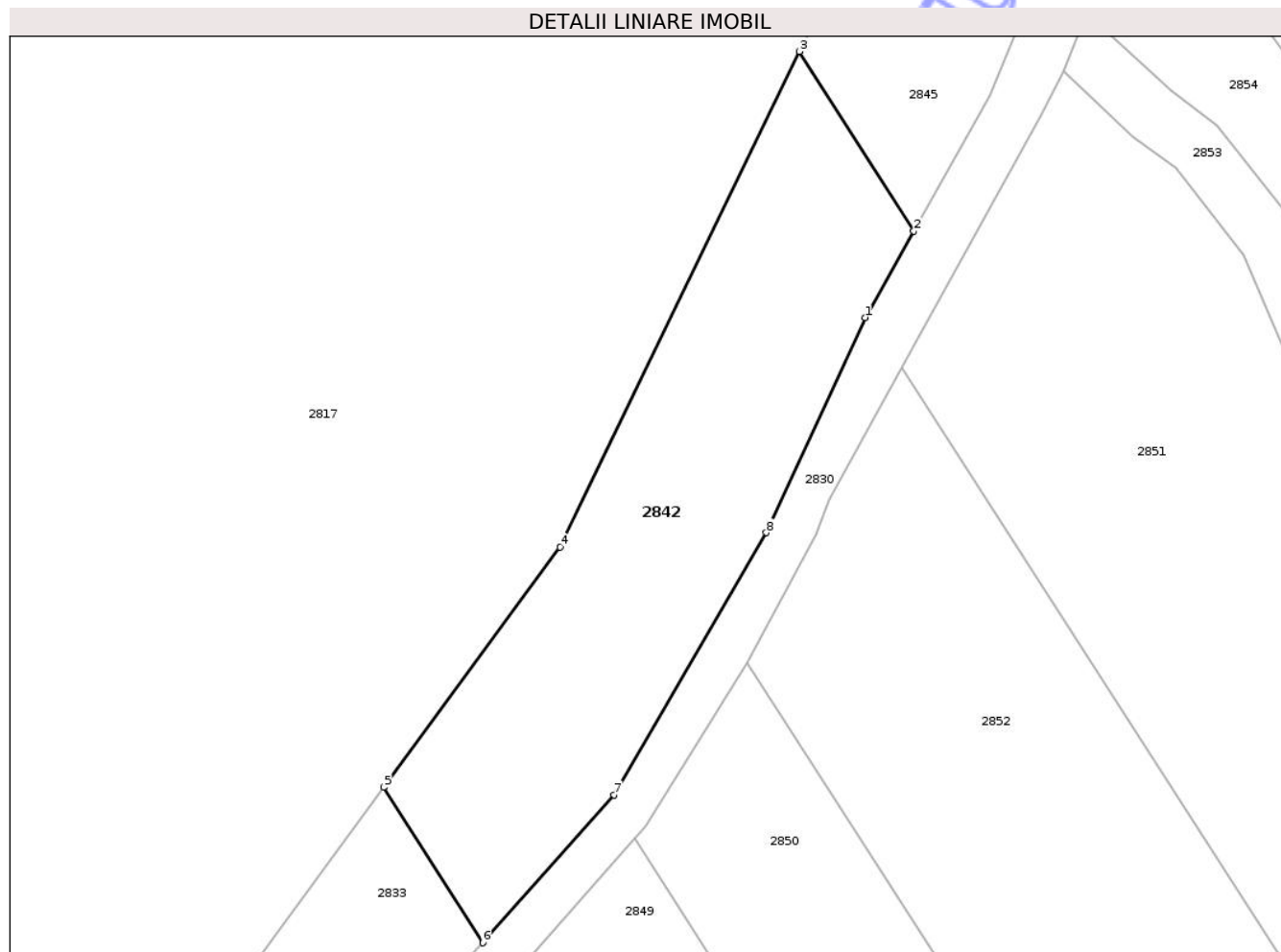
Inscrieri privind dezmembramintele dreptului de proprietate, drepturi reale de garanție și sarcini	Referințe
NU SUNT	

## Anexa Nr. 1 La Partea I

## Teren

Nr cadastral	Suprafața (mp)*	Observații / Referințe
	700	

\* Suprafața este determinată în planul de proiecție Stereo 70.



## Date referitoare la teren

Crt	Categorie folosință	Intra vilan	Suprafața (mp)	Tarla	Parcelă	Nr. topo	Observații / Referințe
1	arabil	NU	700	46	2419/2	-	

## Lungime Segmente

1) Valorile lungimilor segmentelor sunt obținute din proiecție în plan.

Punct început	X / Y	Punct sfârșit	X / Y	Lungime segment (** (m)
1	433.104,992 511.479,556	2	433.108,322 511.485,443	6.763
2	433.108,322 511.485,443	3	433.100,521 511.497,666	14.5
3	433.100,521 511.497,666	4	433.084,203 511.463,925	37.48
4	433.084,203 511.463,925	5	433.072,178 511.447,574	20.297
5	433.072,178 511.447,574	6	433.078,936 511.436,984	12.562

Punct început	X / Y	Punct sfârșit	X / Y	Lungime segment (** (m)
6	433.078,936 511.436,984	7	433.087,9 511.447,052	13.48
7	433.087,9 511.447,052	8	433.098,277 511.464,906	20.651
8	433.098,277 511.464,906	1	433.104,992 511.479,556	16.115

\*\* Lungimile segmentelor sunt determinate în planul de proiecție Stereo 70 și sunt rotunjite la 1 milimetru.

\*\*\* Distanța dintre puncte este formată din segmente cumulate ce sunt mai mici decât valoarea 1 milimetru.

Neutilizabil în Circuitul Civil



**DATE DESPRE IMOBILUL NR. 2843**

Oficiul de Cadastru și Publicitate Imobiliară SIBIU  
Biroul de Cadastru și Publicitate Imobiliară Medias

**A. Partea I. Descrierea imobilului**

TEREN Extravilan

Adresa: Jud. Sibiu

Nr. Crt	Nr cadastral Nr. topografic	Suprafața* (mp)	Observații / Referințe
A1		1.900	Sector cadastral:51 Teren neimprejmuit;

**B. Partea II. Proprietari și acte**

Inscrieri privitoare la dreptul de proprietate și alte drepturi reale	Referințe
/	
Act Administrativ nr. 343/40, din 16/11/1995 emis de CJPSDDPAT SIBIU (titlu de proprietate);	
B1	A1
Intabulare, drept de PROPRIETATE, dobandit prin Reconstituire, cota actuala 1/1	
1) STREZA ELENA TEODORA	

**C. Partea III. SARCINI .**

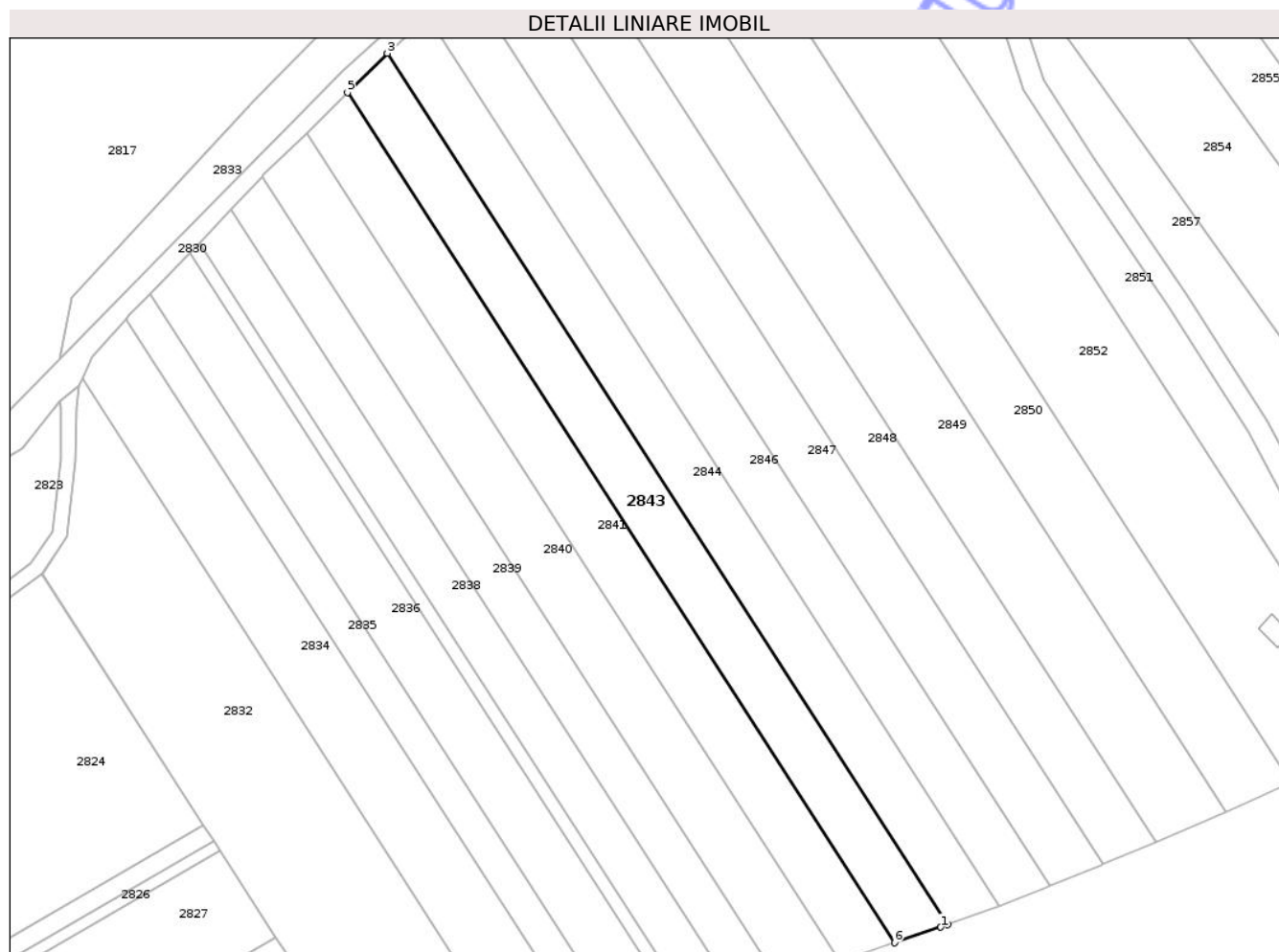
Inscrieri privind dezmembramintele dreptului de proprietate, drepturi reale de garanție și sarcini	Referințe
NU SUNT	

## Anexa Nr. 1 La Partea I

## Teren

Nr cadastral	Suprafața (mp)*	Observații / Referințe
	1.900	

\* Suprafața este determinată în planul de proiecție Stereo 70.



## Date referitoare la teren

Crt	Categorie folosință	Intra vilan	Suprafața (mp)	Tarla	Parcelă	Nr. topo	Observații / Referințe
1	arabil	NU	1.900	46	2412/8	-	

## Lungime Segmente

1) Valorile lungimilor segmentelor sunt obținute din proiecție în plan.

Punct început	X / Y	Punct sfârșit	X / Y	Lungime segment (** (m)
1	433.151,887 511.244,125	2	433.153,241 511.244,607	1.438
2	433.153,241 511.244,607	3	433.050,154 511.404,699	190.411
3	433.050,154 511.404,699	4	433.050,132 511.404,678	0.03
4	433.050,132 511.404,678	5	433.042,807 511.397,452	10.29
5	433.042,807 511.397,452	6	433.143,382 511.241,262	185.77

Punct început	X / Y	Punct sfârșit	X / Y	Lungime segment (** (m)
6	433.143,382 511.241,262	1	433.151,887 511.244,125	8.974

\*\* Lungimile segmentelor sunt determinate în planul de proiecție Stereo 70 și sunt rotunjite la 1 milimetru.

\*\*\* Distanța dintre puncte este formată din segmente cumulate ce sunt mai mici decât valoarea 1 milimetru.

Neutilizabil în Circuitul Civil



**DATE DESPRE IMOBILUL NR. 2844**

Oficiul de Cadastru și Publicitate Imobiliară SIBIU  
Biroul de Cadastru și Publicitate Imobiliară Medias

**A. Partea I. Descrierea imobilului**

TEREN Extravilan

Adresa: Jud. Sibiu

Nr. Crt	Nr cadastral Nr. topografic	Suprafața* (mp)	Observații / Referințe
A1		1.900	Sector cadastral:51 Teren neimprejmit;

**B. Partea II. Proprietari și acte**

Inscrieri privitoare la dreptul de proprietate și alte drepturi reale	Referințe
/	
Act Administrativ nr. 445/40, din 05/05/1999 emis de CJPSDDPAT SIBIU (titlu de proprietate);	
B1	A1
Intabulare, drept de PROPRIETATE, dobandit prin Reconstituire, cota actuala 1/1 1) IDU IOAN	

**C. Partea III. SARCINI .**

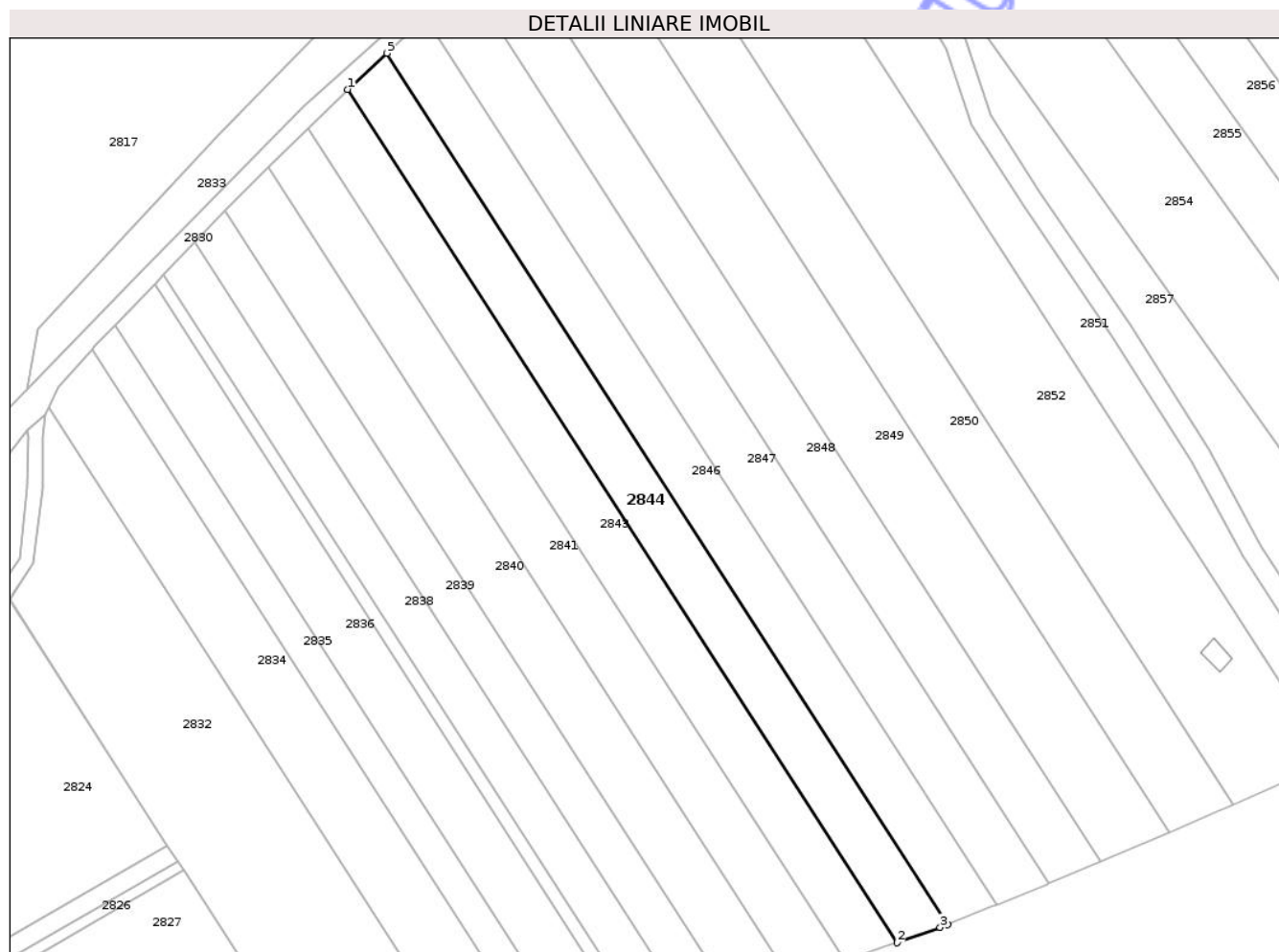
Inscrieri privind dezmembramintele dreptului de proprietate, drepturi reale de garanție și sarcini	Referințe
NU SUNT	

## Anexa Nr. 1 La Partea I

## Teren

Nr cadastral	Suprafața (mp)*	Observații / Referințe
	1.900	

\* Suprafața este determinată în planul de proiecție Stereo 70.



## Date referitoare la teren

Crt	Categorie folosință	Intra vilan	Suprafața (mp)	Tarla	Parcelă	Nr. topo	Observații / Referințe
1	arabil	NU	1.900	46	2412/7	-	nr. de parcela 2412/4 greșit în TP

## Lungime Segmente

1) Valorile lungimilor segmentelor sunt obținute din proiecție în plan.

Punct început	X / Y	Punct sfârșit	X / Y	Lungime segment (** (m)
1	433.050,154 511.404,699	2	433.153,241 511.244,607	190.411
2	433.153,241 511.244,607	3	433.161,331 511.247,488	8.587
3	433.161,331 511.247,488	4	433.162,764 511.248,059	1.543
4	433.162,764 511.248,059	5	433.057,546 511.411,46	194.347
5	433.057,546 511.411,46	1	433.050,154 511.404,699	10.017

\*\* Lungimile segmentelor sunt determinate în planul de proiecție Stereo 70 și sunt rotunjite la 1 milimetru.

\*\*\* Distanța dintre puncte este formată din segmente cumulate ce sunt mai mici decât valoarea 1 milimetru.

Neutilizabil în Circuitul  
Civil



**DATE DESPRE IMOBILUL NR. 2845**

Oficiul de Cadastru și Publicitate Imobiliară SIBIU  
Biroul de Cadastru și Publicitate Imobiliară Medias

**A. Partea I. Descrierea imobilului**

TEREN Extravilan

Adresa: Jud. Sibiu

Nr. Crt	Nr cadastral Nr. topografic	Suprafața* (mp)	Observații / Referințe
A1		900	Sector cadastral:51 Teren neimprejmit;

**B. Partea II. Proprietari și acte**

Inscrieri privitoare la dreptul de proprietate și alte drepturi reale	Referințe
/	
Act Administrativ nr. 268/40, din 17/01/1995 emis de CJPSDDPAT SIBIU (titlu de proprietate);	
B1	A1
Intabulare, drept de PROPRIETATE, dobandit prin Reconstituire, cota actuala 1/1 1) MOGA ISIDOR	

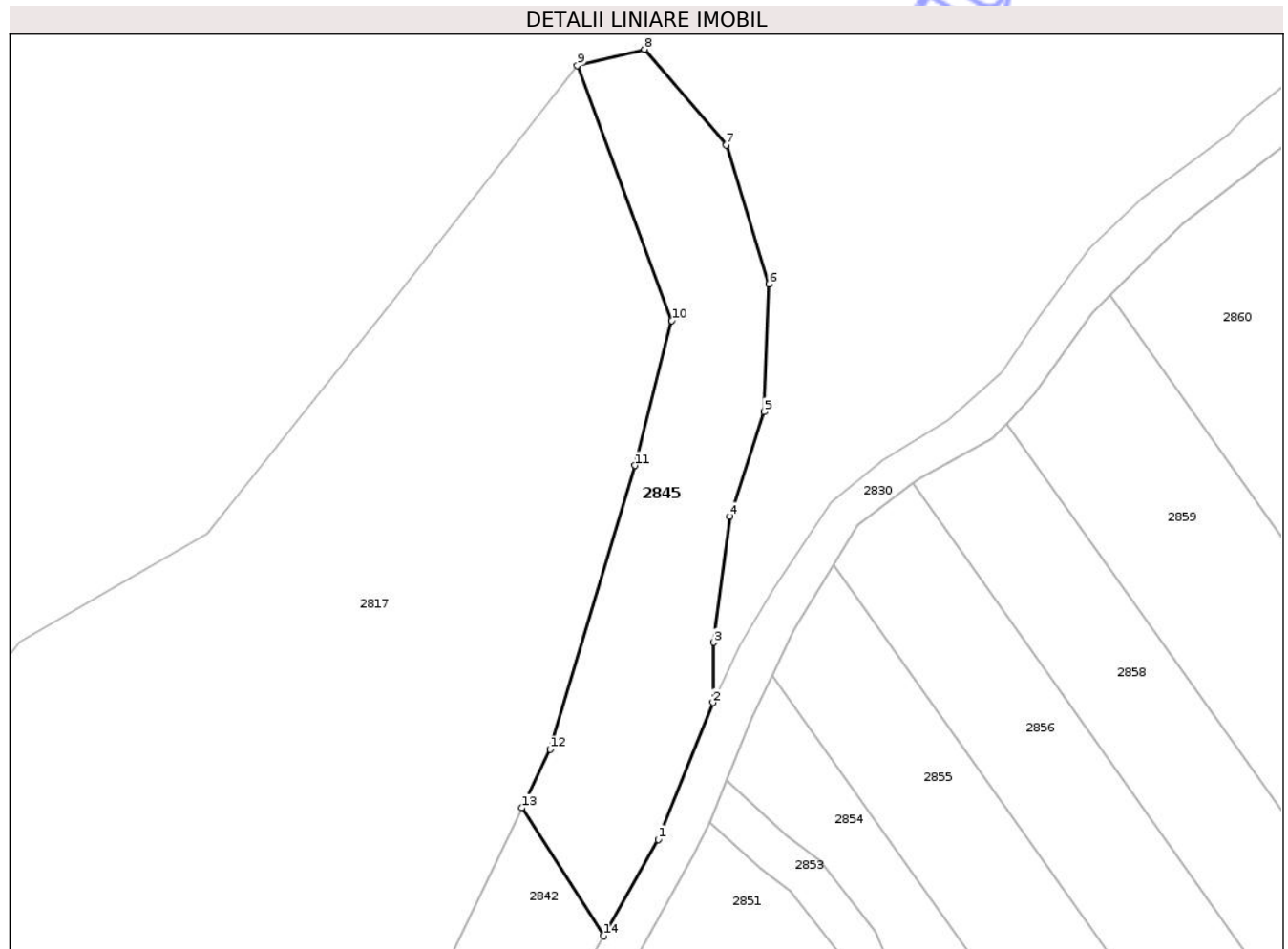
**C. Partea III. SARCINI .**

Inscrieri privind dezmembramintele dreptului de proprietate, drepturi reale de garanție și sarcini	Referințe
NU SUNT	

**Teren**

Nr cadastral	Suprafața (mp)*	Observații / Referințe
	900	

\* Suprafața este determinată în planul de proiecție Stereo 70.



**Date referitoare la teren**

Crt	Categorie folosință	Intra vilan	Suprafața (mp)	Tarla	Parcelă	Nr. topo	Observații / Referințe
1	arabil	NU	900	46	2419/1	-	nr. de parcela 2419 greșit în TP

**Lungime Segmente**

1) Valorile lungimilor segmentelor sunt obținute din proiecție în plan.

Punct început	X / Y	Punct sfârșit	X / Y	Lungime segment (** (m)
1	433.113,537 511.494,664	2	433.118,776 511.507,722	14.07
2	433.118,776 511.507,722	3	433.118,873 511.513,467	5.746
3	433.118,873 511.513,467	4	433.120,399 511.525,484	12.114
4	433.120,399 511.525,484	5	433.123,661 511.535,461	10.496
5	433.123,661 511.535,461	6	433.124,138 511.547,669	12.217

Punct început	X / Y	Punct sfârşit	X / Y	Lungime segment (** (m)
6	433.124,138 511.547,669	7	433.120,036 511.560,926	13.877
7	433.120,036 511.560,926	8	433.112,216 511.570,082	12.041
8	433.112,216 511.570,082	9	433.105,803 511.568,542	6.595
9	433.105,803 511.568,542	10	433.114,848 511.544,191	25.976
10	433.114,848 511.544,191	11	433.111,319 511.530,362	14.273
11	433.111,319 511.530,362	12	433.103,224 511.503,254	28.291
12	433.103,224 511.503,254	13	433.100,521 511.497,666	6.207
13	433.100,521 511.497,666	14	433.108,322 511.485,443	14.5
14	433.108,322 511.485,443	1	433.113,537 511.494,664	10.594

\*\* Lungimile segmentelor sunt determinate în planul de proiecție Stereo 70 și sunt rotunjite la 1 milimetru.

\*\*\* Distanța dintre puncte este formată din segmente cumulate ce sunt mai mici decât valoarea 1 milimetru.



**DATE DESPRE IMOBILUL NR. 2846**

Oficiul de Cadastru și Publicitate Imobiliară SIBIU  
Biroul de Cadastru și Publicitate Imobiliară Medias

**A. Partea I. Descrierea imobilului**

TEREN Extravilan

Adresa: Jud. Sibiu

Nr. Crt	Nr cadastral Nr. topografic	Suprafața* (mp)	Observații / Referințe
A1		1.900	Sector cadastral:51 Teren neimprejmuit;

**B. Partea II. Proprietari și acte**

Inscrieri privitoare la dreptul de proprietate și alte drepturi reale	Referințe
/	
Act Administrativ nr. 306/40, din 22/05/1995 emis de CJPSDDPAT SIBIU (titlu de proprietate);	
B1	A1
Intabulare, drept de PROPRIETATE, dobandit prin Reconstituire, cota actuala 1/1	
1) BOARU SUSANA	

**C. Partea III. SARCINI .**

Inscrieri privind dezmembramintele dreptului de proprietate, drepturi reale de garanție și sarcini	Referințe
NU SUNT	

## Anexa Nr. 1 La Partea I

## Teren

Nr cadastral	Suprafața (mp)*	Observații / Referințe
	1.900	

\* Suprafața este determinată în planul de proiecție Stereo 70.

## DETALII LINIARE IMOBIL



## Date referitoare la teren

Crt	Categorie folosință	Intra vilan	Suprafața (mp)	Tarla	Parcelă	Nr. topo	Observații / Referințe
1	arabil	NU	1.900	46	2412/6	-	

## Lungime Segmente

1) Valorile lungimilor segmentelor sunt obținute din proiecție în plan.

Punct început	X / Y	Punct sfârșit	X / Y	Lungime segment (** (m)
1	433.171,163 511.251,402	2	433.171,934 511.251,713	0.831
2	433.171,934 511.251,713	3	433.064,798 511.418,092	197.889
3	433.064,798 511.418,092	4	433.057,546 511.411,46	9.828
4	433.057,546 511.411,46	5	433.162,764 511.248,059	194.347
5	433.162,764 511.248,059	1	433.171,163 511.251,402	9.04

\*\* Lungimile segmentelor sunt determinate în planul de proiecție Stereo 70 și sunt rotunjite la 1 milimetru.

\*\*\* Distanța dintre puncte este formată din segmente cumulate ce sunt mai mici decât valoarea 1 milimetru.

Neutilizabil în Circuitul  
Civil





## DATE DESPRE IMOBILUL NR. 2847

Oficiul de Cadastru și Publicitate Imobiliară SIBIU  
Biroul de Cadastru și Publicitate Imobiliară Medias

## A. Partea I. Descrierea imobilului

TEREN Extravilan

Adresa: Jud. Sibiu

Nr. Crt	Nr cadastral Nr. topografic	Suprafața* (mp)	Observații / Referințe
A1		2.100	Sector cadastral:51 Teren neimprejmit;

## B. Partea II. Proprietari și acte

Inscrieri privitoare la dreptul de proprietate și alte drepturi reale	Referințe
/	
Act Administrativ nr. 328/40, din 25/10/1995 emis de CJPSDDPAT SIBIU (titlu de proprietate);	
B1	A1
Intabulare, drept de PROPRIETATE, dobandit prin Reconstituire, cota actuala 1/1 1) MOGA ANA	

## C. Partea III. SARCINI .

Inscrieri privind dezmembramintele dreptului de proprietate, drepturi reale de garanție și sarcini	Referințe
NU SUNT	

## Anexa Nr. 1 La Partea I

## Teren

Nr cadastral	Suprafața (mp)*	Observații / Referințe
	2.100	

\* Suprafața este determinată în planul de proiecție Stereo 70.

## DETALII LINIARE IMOBIL



## Date referitoare la teren

Crt	Categorie folosință	Intravilan	Suprafața (mp)	Tarla	Parcelă	Nr. topo	Observații / Referințe
1	arabil	NU	2.100	46	2412/5	-	

## Lungime Segmente

1) Valorile lungimilor segmentelor sunt obținute din proiecție în plan.

Punct început	X / Y	Punct sfârșit	X / Y	Lungime segment (** (m)
1	433.181,48 511.255,574	2	433.181,848 511.255,732	0.4
2	433.181,848 511.255,732	3	433.072,658 511.425,301	201.683
3	433.072,658 511.425,301	4	433.072,564 511.425,195	0.142
4	433.072,564 511.425,195	5	433.064,798 511.418,092	10.525
5	433.064,798 511.418,092	6	433.171,934 511.251,713	197.889

Punct început	X / Y	Punct sfârșit	X / Y	Lungime segment (** (m)
6	433.171,934 511.251,713	1	433.181,48 511.255,574	10.298

\*\* Lungimile segmentelor sunt determinate în planul de proiecție Stereo 70 și sunt rotunjite la 1 milimetru.

\*\*\* Distanța dintre puncte este formată din segmente cumulate ce sunt mai mici decât valoarea 1 milimetru.

Neutilizabil în Circuitul Civil



**DATE DESPRE IMOBILUL NR. 2848**

Oficiul de Cadastru și Publicitate Imobiliară SIBIU  
Biroul de Cadastru și Publicitate Imobiliară Medias

**A. Partea I. Descrierea imobilului**

TEREN Extravilan

Adresa: Jud. Sibiu

Nr. Crt	Nr cadastral Nr. topografic	Suprafața* (mp)	Observații / Referințe
A1		2.100	Sector cadastral:51 Teren neimprejmit;

**B. Partea II. Proprietari și acte**

Inscrieri privitoare la dreptul de proprietate și alte drepturi reale	Referințe
/	
Act Administrativ nr. 452/40, din 15/03/1999 emis de CJPSDDPAT SIBIU (titlu de proprietate);	
B1	A1
Intabulare, drept de PROPRIETATE, dobandit prin Reconstituire, cota actuala 1/1 1) MOGA ANA	

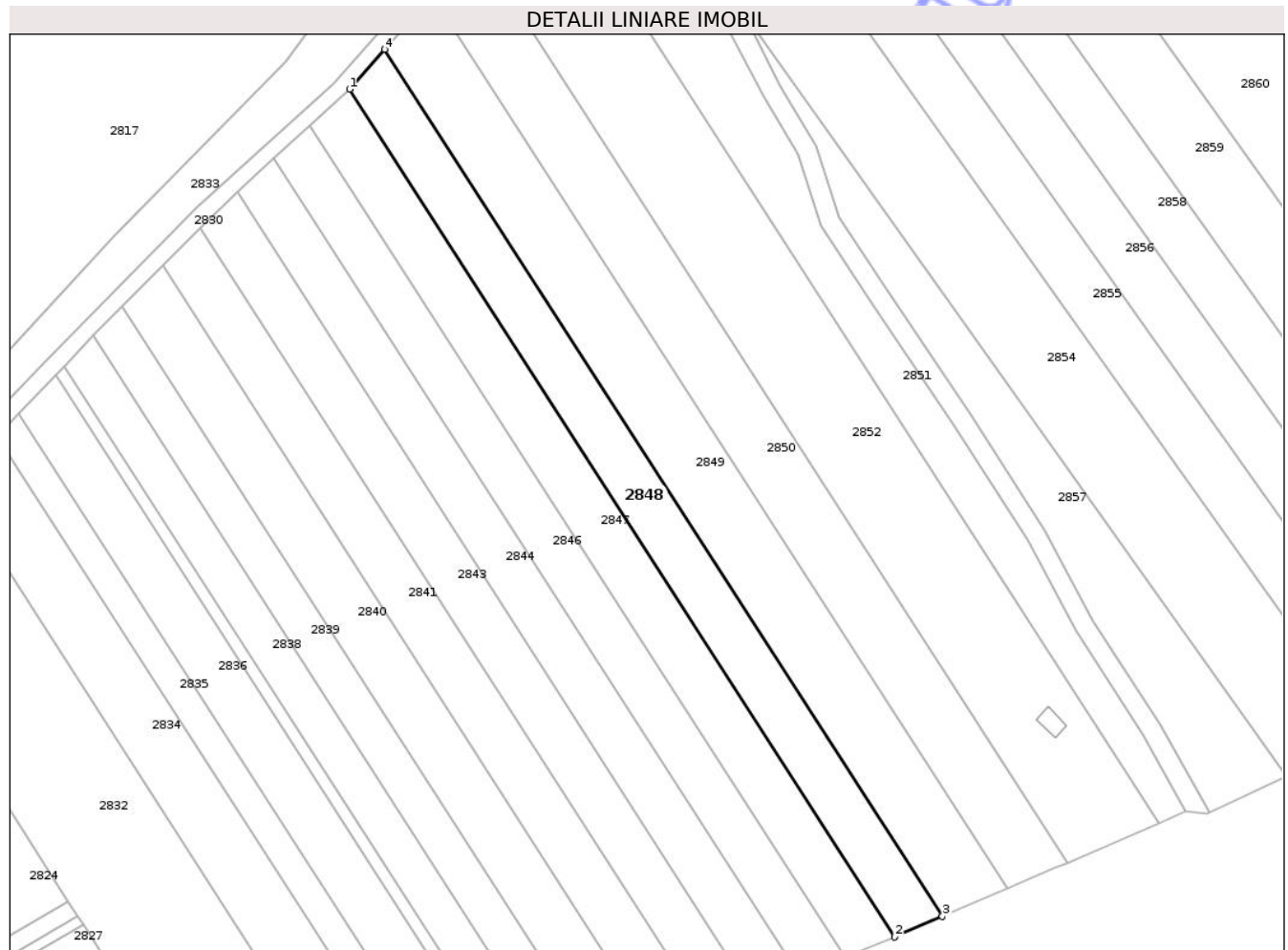
**C. Partea III. SARCINI .**

Inscrieri privind dezmembramintele dreptului de proprietate, drepturi reale de garanție și sarcini	Referințe
NU SUNT	

**Teren**

Nr cadastral	Suprafața (mp)*	Observații / Referințe
	2.100	

\* Suprafața este determinată în planul de proiecție Stereo 70.



**Date referitoare la teren**

Crt	Categorie folosință	Intra vilan	Suprafața (mp)	Tarla	Parcelă	Nr. topo	Observații / Referințe
1	arabil	NU	2.100	46	2412/4	-	

**Lungime Segmente**

1) Valorile lungimilor segmentelor sunt obținute din proiecție în plan.

Punct început	X / Y	Punct sfârșit	X / Y	Lungime segment (** (m)
1	433.072,658 511.425,301	2	433.181,848 511.255,732	201.683
2	433.181,848 511.255,732	3	433.191,437 511.259,855	10.438
3	433.191,437 511.259,855	4	433.079,753 511.433,3	206.292
4	433.079,753 511.433,3	1	433.072,658 511.425,301	10.691

\*\* Lungimile segmentelor sunt determinate în planul de proiecție Stereo 70 și sunt rotunjite la 1 milimetru.

\*\*\* Distanța dintre puncte este formată din segmente cumulate ce sunt mai mici decât valoarea 1 milimetru.

Neutilizabil în Circuitul  
Civil



**DATE DESPRE IMOBILUL NR. 2849**

Oficiul de Cadastru și Publicitate Imobiliară SIBIU  
Biroul de Cadastru și Publicitate Imobiliară Medias

**A. Partea I. Descrierea imobilului**

TEREN Extravilan

Adresa: Jud. Sibiu

Nr. Crt	Nr cadastral Nr. topografic	Suprafața* (mp)	Observații / Referințe
A1		2.900	Sector cadastral:51 Teren neimprejmuit;

**B. Partea II. Proprietari și acte**

Inscrieri privitoare la dreptul de proprietate și alte drepturi reale	Referințe
/	
Act Administrativ nr. 817/40, din 16/07/2003 emis de CJPSDDPAT SIBIU (titlu de proprietate);	
B1	A1
Intabulare, drept de PROPRIETATE, dobandit prin Reconstituire, cota actuala 1/1	
1) DENGHEL ILEANA	

**C. Partea III. SARCINI .**

Inscrieri privind dezmembramintele dreptului de proprietate, drepturi reale de garanție și sarcini	Referințe
NU SUNT	

## Anexa Nr. 1 La Partea I

## Teren

Nr cadastral	Suprafața (mp)*	Observații / Referințe
	2.900	

\* Suprafața este determinată în planul de proiecție Stereo 70.

## DETALII LINIARE IMOBIL



## Date referitoare la teren

Crt	Categorie folosință	Intra vilan	Suprafața (mp)	Tarla	Parcelă	Nr. topo	Observații / Referințe
1	arabil	NU	2.900	46	2412/3	-	

## Lungime Segmente

1) Valorile lungimilor segmentelor sunt obținute din proiecție în plan.

Punct început	X / Y	Punct sfârșit	X / Y	Lungime segment (** (m)
1	433.079,753 511.433,3	2	433.191,437 511.259,855	206.292
2	433.191,437 511.259,855	3	433.204,338 511.265,402	14.043
3	433.204,338 511.265,402	4	433.089,296 511.444,06	212.492
4	433.089,296 511.444,06	1	433.079,753 511.433,3	14.383

\*\* Lungimile segmentelor sunt determinate în planul de proiecție Stereo 70 și sunt rotunjite la 1 milimetru.

\*\*\* Distanța dintre puncte este formată din segmente cumulate ce sunt mai mici decât valoarea 1 milimetru.

Neutilizabil în Circuitul  
Civil



**DATE DESPRE IMOBILUL NR. 2850**

Oficiul de Cadastru și Publicitate Imobiliară SIBIU  
Biroul de Cadastru și Publicitate Imobiliară Medias

**A. Partea I. Descrierea imobilului**

TEREN Extravilan

Adresa: Jud. Sibiu

Nr. Crt	Nr cadastral Nr. topografic	Suprafața* (mp)	Observații / Referințe
A1		2.800	Sector cadastral:51 Teren neimprejmuit;

**B. Partea II. Proprietari și acte**

Inscrieri privitoare la dreptul de proprietate și alte drepturi reale	Referințe
/	
Act Administrativ nr. 291/40, din 08/02/1995 emis de CJPSSDPAT SIBIU (titlu de proprietate);	
B1	A1
Intabulare, drept de PROPRIETATE, dobandit prin Reconstituire, cota actuala 1/1	
1) LAZAR PETRU	

**C. Partea III. SARCINI .**

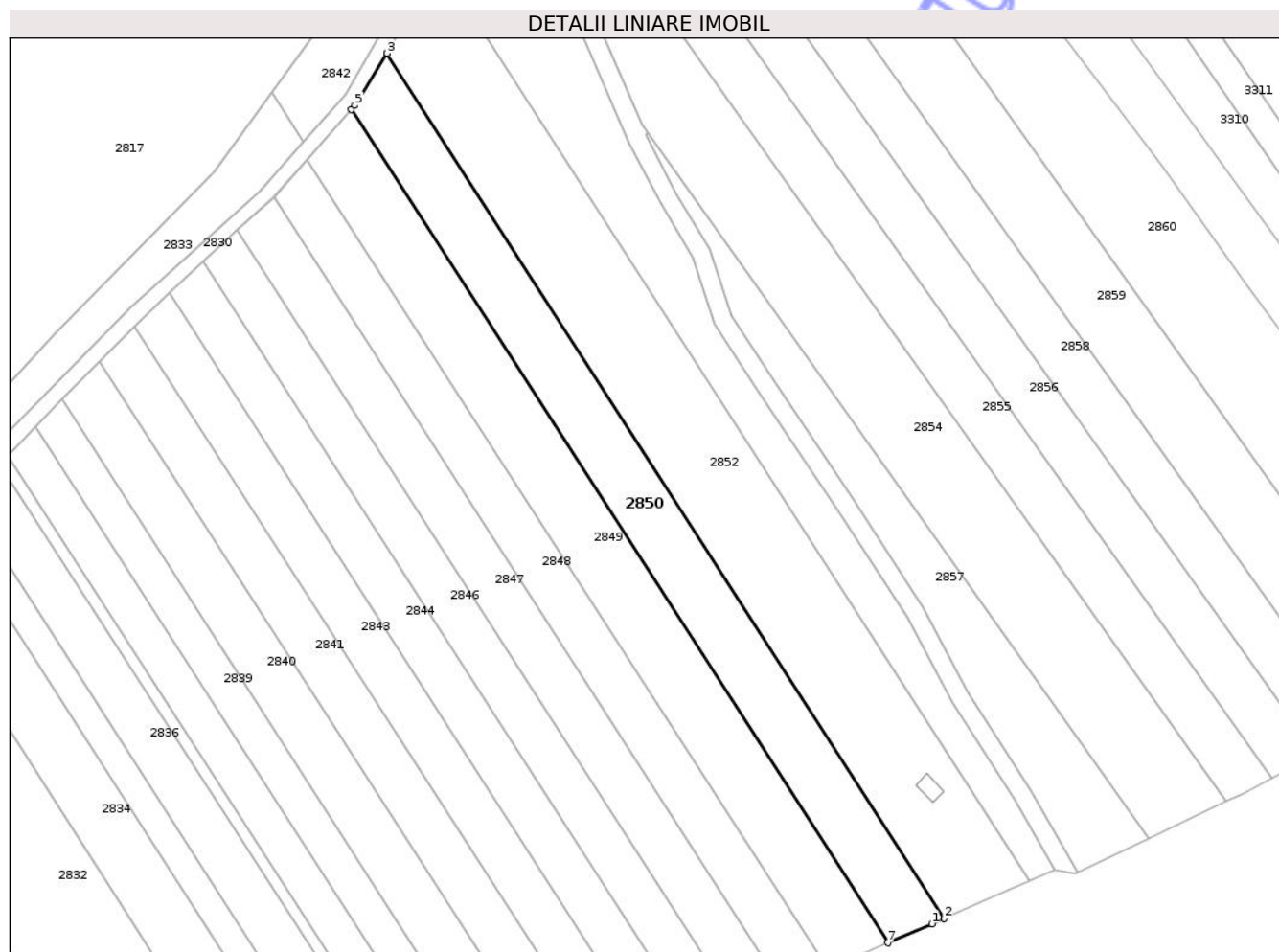
Inscrieri privind dezmembramintele dreptului de proprietate, drepturi reale de garanție și sarcini	Referințe
NU SUNT	

## Anexa Nr. 1 La Partea I

## Teren

Nr cadastral	Suprafața (mp)*	Observații / Referințe
	2.800	

\* Suprafața este determinată în planul de proiecție Stereo 70.



## Date referitoare la teren

Crt	Categorie folosință	Intra vilan	Suprafața (mp)	Tarla	Parcelă	Nr. topo	Observații / Referințe
1	arabil	NU	2.800	46	2412/2	-	

## Lungime Segmente

1) Valorile lungimilor segmentelor sunt obținute din proiecție în plan.

Punct început	X / Y	Punct sfârșit	X / Y	Lungime segment (** (m)
1	433.213,773 511.269,46	2	433.216,381 511.270,593	2.844
2	433.216,381 511.270,593	3	433.096,951 511.456,065	220.598
3	433.096,951 511.456,065	4	433.096,94 511.456,044	0.024
4	433.096,94 511.456,044	5	433.090,03 511.444,887	13.123
5	433.090,03 511.444,887	6	433.089,296 511.444,06	1.106

Punct început	X / Y	Punct sfârșit	X / Y	Lungime segment (** (m)
6	433.089,296 511.444,06	7	433.204,338 511.265,402	212.492
7	433.204,338 511.265,402	1	433.213,773 511.269,46	10.27

\*\* Lungimile segmentelor sunt determinate în planul de proiecție Stereo 70 și sunt rotunjite la 1 milimetru.

\*\*\* Distanța dintre puncte este formată din segmente cumulate ce sunt mai mici decât valoarea 1 milimetru.

Neutilizabil în Circuitul Civil



**DATE DESPRE IMOBILUL NR. 2851**

Oficiul de Cadastru și Publicitate Imobiliară SIBIU  
Biroul de Cadastru și Publicitate Imobiliară Medias

**A. Partea I. Descrierea imobilului**

TEREN Extravilan

Adresa: Jud. Sibiu

Nr. Crt	Nr cadastral Nr. topografic	Suprafața* (mp)	Observații / Referințe
A1		2.723	Sector cadastral:51 Teren neimprejmuit; Diferența de suprafața se regasește la ID 2857

**B. Partea II. Proprietari și acte**

Inscrieri privitoare la dreptul de proprietate și alte drepturi reale		Referințe
/		
Act Administrativ nr. 27/40, din 05/01/1994 emis de CJPSDDPAT SIBIU (titlu de proprietate);		
B1	Intabulare, drept de PROPRIETATE, dobandit prin Reconstituire, cota actuala 1/1 1) CLOȚAN ILEANA	A1

**C. Partea III. SARCINI .**

Inscrieri privind dezmembramintele dreptului de proprietate, drepturi reale de garanție și sarcini	Referințe
NU SUNT	

## Anexa Nr. 1 La Partea I

## Teren

Nr cadastral	Suprafața (mp)*	Observații / Referințe
	2.723	Diferența de suprafața se regasește la ID 2857

\* Suprafața este determinată în planul de proiecție Stereo 70.

## DETALII LINIARE IMOBIL



## Date referitoare la teren

Crt	Categorie folosință	Intra vilan	Suprafața (mp)	Tarla	Parcelă	Nr. topo	Observații / Referințe
1	arabil	NU	2.723	46	2405/7/2	-	

## Lungime Segmente

1) Valorile lungimilor segmentelor sunt obținute din proiecție în plan.

Punct început	X / Y	Punct sfârșit	X / Y	Lungime segment (** (m)	Punct început	X / Y	Punct sfârșit	X / Y	Lungime segment (** (m)
1	433.218,106 511.317,055	2	433.208,495 511.335,055	20.405	2	433.208,495 511.335,055	3	433.193,711 511.358,257	27.512
3	433.193,711 511.358,257	4	433.176,7 511.383,372	30.333	4	433.176,7 511.383,372	5	433.167,2 511.398,01	17.45
5	433.167,2 511.398,01	6	433.162,517 511.412,346	15.082	6	433.162,517 511.412,346	7	433.155,444 511.424,04	13.667
7	433.155,444 511.424,04	8	433.148,899 511.436,938	14.463	8	433.148,899 511.436,938	9	433.138,206 511.461,357	26.658
9	433.138,206 511.461,357	10	433.136,29 511.470,267	9.114	10	433.136,29 511.470,267	11	433.133,496 511.477,439	7.697

Punct început	X / Y	Punct sfârșit	X / Y	Lungime segment (** (m)
11	433.133,496 511.477,439	12	433.130,839 511.483,786	6.881
13	433.126,209 511.489,695	14	433.123,258 511.491,904	3.686
15	433.118,515 511.496,328	16	433.116,951 511.493,294	3.414
17	433.108,39 511.477,797	18	433.107,498 511.476,171	1.855
19	433.234,736 511.278,573	20	433.240,164 511.280,933	5.919
21	433.231,663 511.296,071	1	433.218,106 511.317,055	24.982

Punct început	X / Y	Punct sfârșit	X / Y	Lungime segment (** (m)
12	433.130,839 511.483,786	13	433.126,209 511.489,695	7.507
14	433.123,258 511.491,904	15	433.118,515 511.496,328	6.486
16	433.116,951 511.493,294	17	433.108,39 511.477,797	17.704
18	433.107,498 511.476,171	19	433.234,736 511.278,573	235.021
20	433.240,164 511.280,933	21	433.231,663 511.296,071	17.363

\*\* Lungimile segmentelor sunt determinate în planul de proiecție Stereo 70 și sunt rotunjite la 1 milimetru.

\*\*\* Distanța dintre puncte este formată din segmente cumulate ce sunt mai mici decât valoarea 1 milimetru.

Neutilizabil în Civil  
Civil



**DATE DESPRE IMOBILUL NR. 2852**

Oficiul de Cadastru și Publicitate Imobiliară SIBIU  
Biroul de Cadastru și Publicitate Imobiliară Medias

**A. Partea I. Descrierea imobilului**

TEREN Extravilan

Adresa: Jud. Sibiu

Nr. Crt	Nr cadastral Nr. topografic	Suprafața* (mp)	Observații / Referințe
A1		4.500	Sector cadastral:51 Teren neimprejmuit;

**Construcții**

Crt	Nr cadastral Nr. topografic	Adresa	Observații / Referințe
A1.1		Jud. Sibiu	Nr. niveluri:1; S. construita la sol:18 mp; construcții anexa

**B. Partea II. Proprietari și acte**

Inscrieri privitoare la dreptul de proprietate și alte drepturi reale		Referințe
/		
Act Administrativ nr. 245/40, din 23/11/1994 emis de CJPSDDPAT SIBIU (titlu de proprietate);		
B1	Intabulare, drept de PROPRIETATE, dobandit prin Reconstituire, cota actuala 1/1 1) RUS VASILE	A1
Act Normativ nr. 7, din 13/03/1996 emis de PARLAMENTUL ROMÂNIEI (lege);		
B2	Intabulare, drept de PROPRIETATE, dobandit prin Lege, cota actuala 1/1 1) RUS VASILE	A1.1

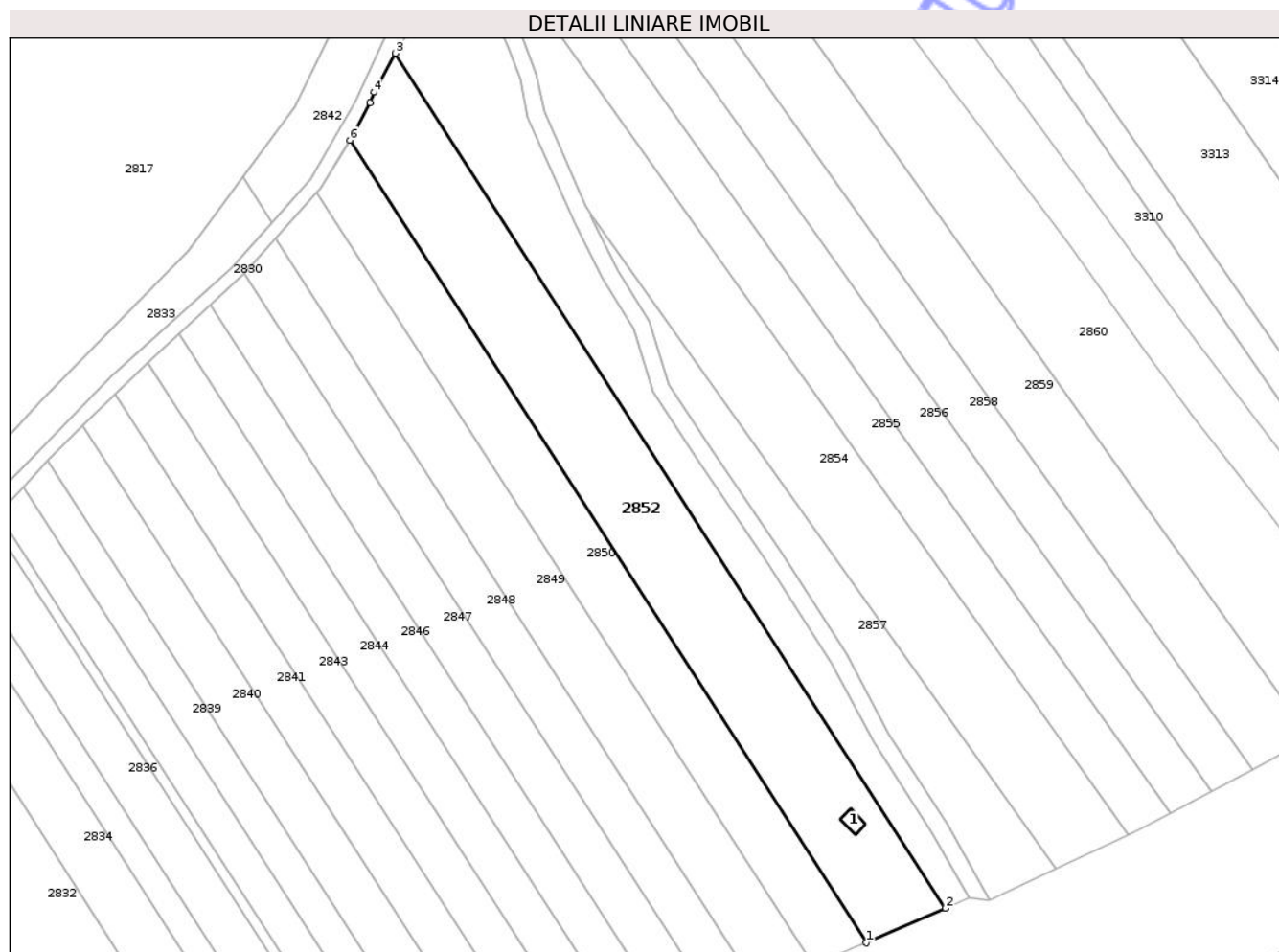
**C. Partea III. SARCINI .**

Inscrieri privind dezmembramintele dreptului de proprietate, drepturi reale de garanție și sarcini	Referințe
NU SUNT	

**Teren**

Nr cadastral	Suprafața (mp)*	Observații / Referințe
	4.500	

\* Suprafața este determinată în planul de proiecție Stereo 70.



**Date referitoare la teren**

Crt	Categorie folosință	Intra vilan	Suprafața (mp)	Tarla	Parcelă	Nr. topo	Observații / Referințe
1	arabil	NU	4.450	46	2412/1	-	
2	curți construcții	NU	50	46	2412/1	-	

**Date referitoare la construcții**

Crt	Număr	Destinație construcție	Supraf. (mp)	Situație juridică	Observații / Referințe
A1.1		construcții anexa	18	Cu acte	Nr. niveluri:1; S. construita la sol:18 mp; construcții anexa

**Lungime Segmente**

1) Valorile lungimilor segmentelor sunt obținute din proiecție în plan.

Punct început	X / Y	Punct sfârșit	X / Y	Lungime segment (** (m)
1	433.216,381 511.270,593	2	433.234,736 511.278,573	20.014
2	433.234,736 511.278,573	3	433.107,498 511.476,171	235.021
3	433.107,498 511.476,171	4	433.102,55 511.467,162	10.278

Punct început	X / Y	Punct sfârșit	X / Y	Lungime segment (** (m)
4	433.102,55 511.467,162	5	433.101,678 511.464,744	2.57
5	433.101,678 511.464,744	6	433.096,951 511.456,065	9.883
6	433.096,951 511.456,065	1	433.216,381 511.270,593	220.598

\*\* Lungimile segmentelor sunt determinate în planul de proiecție Stereo 70 și sunt rotunjite la 1 milimetru.

\*\*\* Distanța dintre puncte este formată din segmente cumulate ce sunt mai mici decât valoarea 1 milimetru.

Neutilizabil în Circuitul Civil



**DATE DESPRE IMOBILUL NR. 2853**

Oficiul de Cadastru și Publicitate Imobiliară SIBIU  
Biroul de Cadastru și Publicitate Imobiliară Medias

**A. Partea I. Descrierea imobilului**

TEREN Extravilan

Adresa: Jud. Sibiu

Nr. Crt	Nr cadastral Nr. topografic	Suprafața* (mp)	Observații / Referințe
A1		1.009	Sector cadastral:51 Teren neimprejmuit;

**B. Partea II. Proprietari și acte**

Inscrieri privitoare la dreptul de proprietate și alte drepturi reale		Referințe
/		
Act Normativ nr. 7, din 13/03/1996 emis de PARLAMENTUL ROMÂNIEI (lege);		
B1	Intabulare, drept de PROPRIETATE, dobândit prin Lege, cota actuala 1/1 1) NEIDENTIFICAT NEIDENTIFICAT	A1
B2	Se noteaza mențiunea de proprietar neidentificat	A1

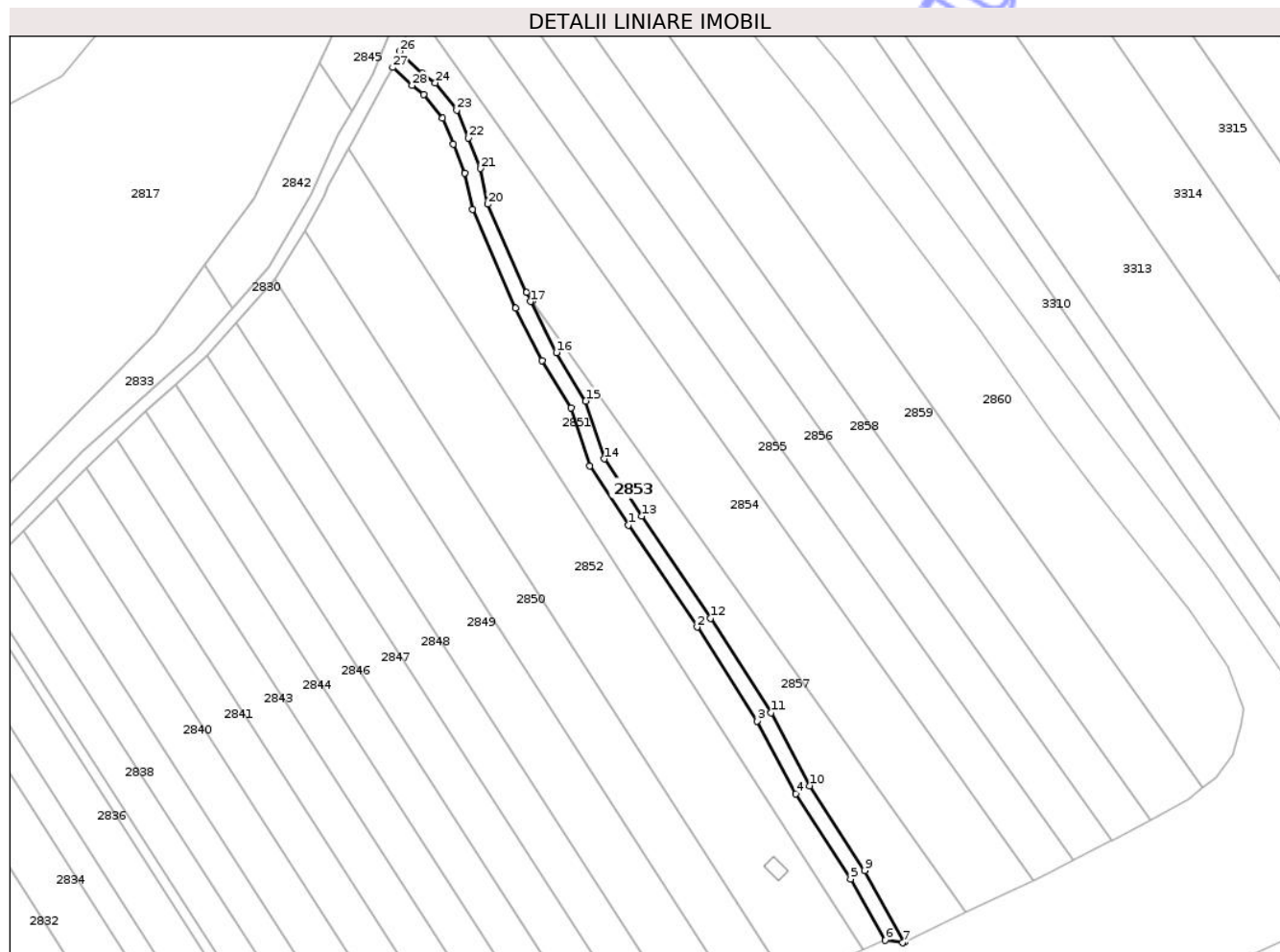
**C. Partea III. SARCINI .**

Inscrieri privind dezmembramintele dreptului de proprietate, drepturi reale de garanție și sarcini	Referințe
NU SUNT	

**Teren**

Nr cadastral	Suprafața (mp)*	Observații / Referințe
	1.009	

\* Suprafața este determinată în planul de proiecție Stereo 70.



**Date referitoare la teren**

Crt	Categorie folosință	Intra vilan	Suprafața (mp)	Tarla	Parcelă	Nr. topo	Observații / Referințe
1	curți constructii	NU	1.009	46	2406	-	canal

**Lungime Segmente**

1) Valorile lungimilor segmentelor sunt obținute din proiecție în plan.

Punct început	X / Y	Punct sfârșit	X / Y	Lungime segment (** (m))
1	433.176,7 511.383,372	2	433.193,711 511.358,257	30.333
3	433.208,495 511.335,055	4	433.218,106 511.317,055	20.405
5	433.231,663 511.296,071	6	433.240,164 511.280,933	17.363
7	433.244,507 511.280,324	8	433.244,971 511.280,543	0.513
9	433.235,09 511.298,138	10	433.221,556 511.319,086	24.94

Punct început	X / Y	Punct sfârșit	X / Y	Lungime segment (** (m))
2	433.193,711 511.358,257	3	433.208,495 511.335,055	27.512
4	433.218,106 511.317,055	5	433.231,663 511.296,071	24.982
6	433.240,164 511.280,933	7	433.244,507 511.280,324	4.385
8	433.244,971 511.280,543	9	433.235,09 511.298,138	20.18
10	433.221,556 511.319,086	11	433.211,951 511.337,075	20.392

Punct început	X / Y	Punct sfârșit	X / Y	Lungime segment (** (m)
11	433.211,951 511.337,075	12	433.197,054 511.360,454	27.722
13	433.180,034 511.385,583	14	433.170,84 511.399,748	16.888
15	433.166,177 511.414,024	16	433.158,944 511.425,983	13.976
17	433.152,562 511.438,559	18	433.152,988 511.438,808	0.494
19	433.151,576 511.440,797	20	433.142,032 511.462,592	23.793
21	433.140,133 511.471,421	22	433.137,204 511.478,937	8.067
23	433.134,32 511.485,828	24	433.129,031 511.492,58	8.577
25	433.125,828 511.494,977	26	433.120,112 511.500,309	7.817
27	433.118,515 511.496,328	28	433.123,258 511.491,904	6.486
29	433.126,209 511.489,695	30	433.130,839 511.483,786	7.507
31	433.133,496 511.477,439	32	433.136,29 511.470,267	7.697
33	433.138,206 511.461,357	34	433.148,899 511.436,938	26.658
35	433.155,444 511.424,04	36	433.162,517 511.412,346	13.667
37	433.167,2 511.398,01	1	433.176,7 511.383,372	17.45

Punct început	X / Y	Punct sfârșit	X / Y	Lungime segment (** (m)
12	433.197,054 511.360,454	13	433.180,034 511.385,583	30.35
14	433.170,84 511.399,748	15	433.166,177 511.414,024	15.018
16	433.158,944 511.425,983	17	433.152,562 511.438,559	14.102
18	433.152,988 511.438,808	19	433.151,576 511.440,797	2.44
20	433.142,032 511.462,592	21	433.140,133 511.471,421	9.031
22	433.137,204 511.478,937	23	433.134,32 511.485,828	7.47
24	433.129,031 511.492,58	25	433.125,828 511.494,977	4.0
26	433.120,112 511.500,309	27	433.118,515 511.496,328	4.289
28	433.123,258 511.491,904	29	433.126,209 511.489,695	3.686
30	433.130,839 511.483,786	31	433.133,496 511.477,439	6.881
32	433.136,29 511.470,267	33	433.138,206 511.461,357	9.114
34	433.148,899 511.436,938	35	433.155,444 511.424,04	14.463
36	433.162,517 511.412,346	37	433.167,2 511.398,01	15.082

\*\* Lungimile segmentelor sunt determinate în planul de proiecție Stereo 70 și sunt rotunjite la 1 milimetru.

\*\*\* Distanța dintre puncte este formată din segmente cumulate ce sunt mai mici decât valoarea 1 milimetru.



**DATE DESPRE IMOBILUL NR. 2854**

Oficiul de Cadastru și Publicitate Imobiliară SIBIU  
Biroul de Cadastru și Publicitate Imobiliară Medias

**A. Partea I. Descrierea imobilului**

TEREN Extravilan

Adresa: Jud. Sibiu

Nr. Crt	Nr cadastral Nr. topografic	Suprafața* (mp)	Observații / Referințe
A1		4.200	Sector cadastral:51 Teren neimprejmuit;

**B. Partea II. Proprietari și acte**

Inscrieri privitoare la dreptul de proprietate și alte drepturi reale	Referințe
/	
Act Administrativ nr. 795/40, din 08/05/2003 emis de CJPSDDPAT SIBIU (titlu de proprietate);	
B1	A1
Intabulare, drept de PROPRIETATE, dobandit prin Reconstituire, cota actuala 1/1	
1) CODAU FIRA 2) BOARIU VASILE 3) MIJA LENUȚA 4) CLEM ELISABETA 5) BOARU IOAN	

**C. Partea III. SARCINI .**

Inscrieri privind dezmembramintele dreptului de proprietate, drepturi reale de garanție și sarcini	Referințe
NU SUNT	

## Anexa Nr. 1 La Partea I

## Teren

Nr cadastral	Suprafața (mp)*	Observații / Referințe
	4.200	

\* Suprafața este determinată în planul de proiecție Stereo 70.

## DETALII LINIARE IMOBIL



## Date referitoare la teren

Crt	Categorie folosință	Intra vilan	Suprafața (mp)	Tarla	Parcelă	Nr. topo	Observații / Referințe
1	arabil	NU	4.200	46	2405/6	-	

## Lungime Segmente

1) Valorile lungimilor segmentelor sunt obținute din proiecție în plan.

Punct început	X / Y	Punct sfârșit	X / Y	Lungime segment (** (m)
1	433.260,25 511.287,77	2	433.276,942 511.295,665	18.465
2	433.276,942 511.295,665	3	433.124,484 511.510,346	263.308
3	433.124,484 511.510,346	4	433.122,488 511.506,233	4.572
4	433.122,488 511.506,233	5	433.120,112 511.500,309	6.383
5	433.120,112 511.500,309	6	433.125,828 511.494,977	7.817

Punct început	X / Y	Punct sfârşit	X / Y	Lungime segment (** (m)
6	433.125,828 511.494,977	7	433.129,031 511.492,58	4.0
7	433.129,031 511.492,58	8	433.134,32 511.485,828	8.577
8	433.134,32 511.485,828	9	433.137,204 511.478,937	7.47
9	433.137,204 511.478,937	10	433.140,133 511.471,421	8.067
10	433.140,133 511.471,421	11	433.142,032 511.462,592	9.031
11	433.142,032 511.462,592	12	433.151,576 511.440,797	23.793
12	433.151,576 511.440,797	13	433.152,988 511.438,808	2.44
13	433.152,988 511.438,808	1	433.260,25 511.287,77	185.25

\*\* Lungimile segmentelor sunt determinate în planul de proiecție Stereo 70 și sunt rotunjite la 1 milimetru.

\*\*\* Distanța dintre puncte este formată din segmente cumulate ce sunt mai mici decât valoarea 1 milimetru.





## DATE DESPRE IMOBILUL NR. 2855

Oficiul de Cadastru și Publicitate Imobiliară SIBIU  
Biroul de Cadastru și Publicitate Imobiliară Medias

## A. Partea I. Descrierea imobilului

TEREN Extravilan

Adresa: Jud. Sibiu

Nr. Crt	Nr cadastral Nr. topografic	Suprafața* (mp)	Observații / Referințe
A1		2.900	Sector cadastral:51 Teren neimprejmuit;

## B. Partea II. Proprietari și acte

Inscrieri privitoare la dreptul de proprietate și alte drepturi reale	Referințe
/	
Act Administrativ nr. 264/40, din 17/01/1995 emis de CJPSDDPAT SIBIU (titlu de proprietate);	
B1	A1
Intabulare, drept de PROPRIETATE, dobandit prin Reconstituire, cota actuala 1/1	
1) BACEA DUMITRU	

## C. Partea III. SARCINI .

Inscrieri privind dezmembramintele dreptului de proprietate, drepturi reale de garanție și sarcini	Referințe
NU SUNT	

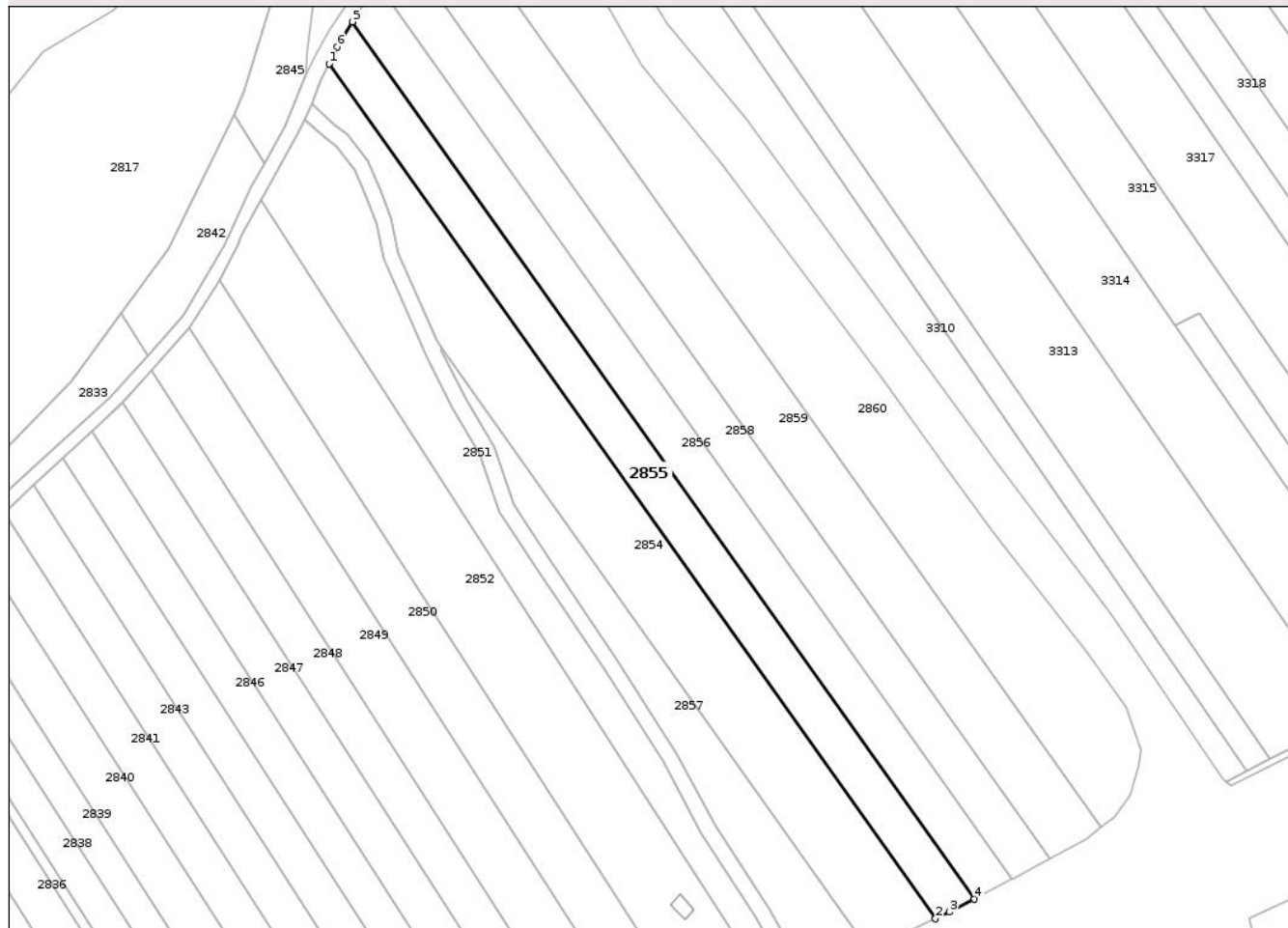
## Anexa Nr. 1 La Partea I

## Teren

Nr cadastral	Suprafața (mp)*	Observații / Referințe
	2.900	

\* Suprafața este determinată în planul de proiecție Stereo 70.

## DETALII LINIARE IMOBIL



## Date referitoare la teren

Crt	Categorie folosință	Intra vilan	Suprafața (mp)	Tarla	Parcelă	Nr. topo	Observații / Referințe
1	arabil	NU	2.900	46	2405/5	-	

## Lungime Segmente

1) Valorile lungimilor segmentelor sunt obținute din proiecție în plan.

Punct început	X / Y	Punct sfârșit	X / Y	Lungime segment (** (m)
1	433.124,484 511.510,346	2	433.276,942 511.295,665	263.308
2	433.276,942 511.295,665	3	433.280,451 511.297,325	3.882
3	433.280,451 511.297,325	4	433.286,736 511.300,638	7.105
4	433.286,736 511.300,638	5	433.130,344 511.520,859	270.103
5	433.130,344 511.520,859	6	433.126,566 511.514,636	7.28

Punct început	X / Y	Punct sfârșit	X / Y	Lungime segment (** (m)
6	433.126,566 511.514,636	1	433.124,484 511.510,346	4.769

\*\* Lungimile segmentelor sunt determinate în planul de proiecție Stereo 70 și sunt rotunjite la 1 milimetru.

\*\*\* Distanța dintre puncte este formată din segmente cumulate ce sunt mai mici decât valoarea 1 milimetru.

Neutilizabil în Circuitul Civil



**DATE DESPRE IMOBILUL NR. 2856**

Oficiul de Cadastru și Publicitate Imobiliară SIBIU  
Biroul de Cadastru și Publicitate Imobiliară Medias

**A. Partea I. Descrierea imobilului**

TEREN Extravilan

Adresa: Jud. Sibiu

Nr. Crt	Nr cadastral Nr. topografic	Suprafața* (mp)	Observații / Referințe
A1		2.900	Sector cadastral:51 Teren neimprejmit;

**B. Partea II. Proprietari și acte**

Inscrieri privitoare la dreptul de proprietate și alte drepturi reale	Referințe
/	
Act Administrativ nr. 13/40, din 21/12/1993 emis de CJPSDDPAT SIBIU (titlu de proprietate);	
B1	A1
Intabulare, drept de PROPRIETATE, dobandit prin Reconstituire, cota actuala 1/1 1) PUIU ILEANA	

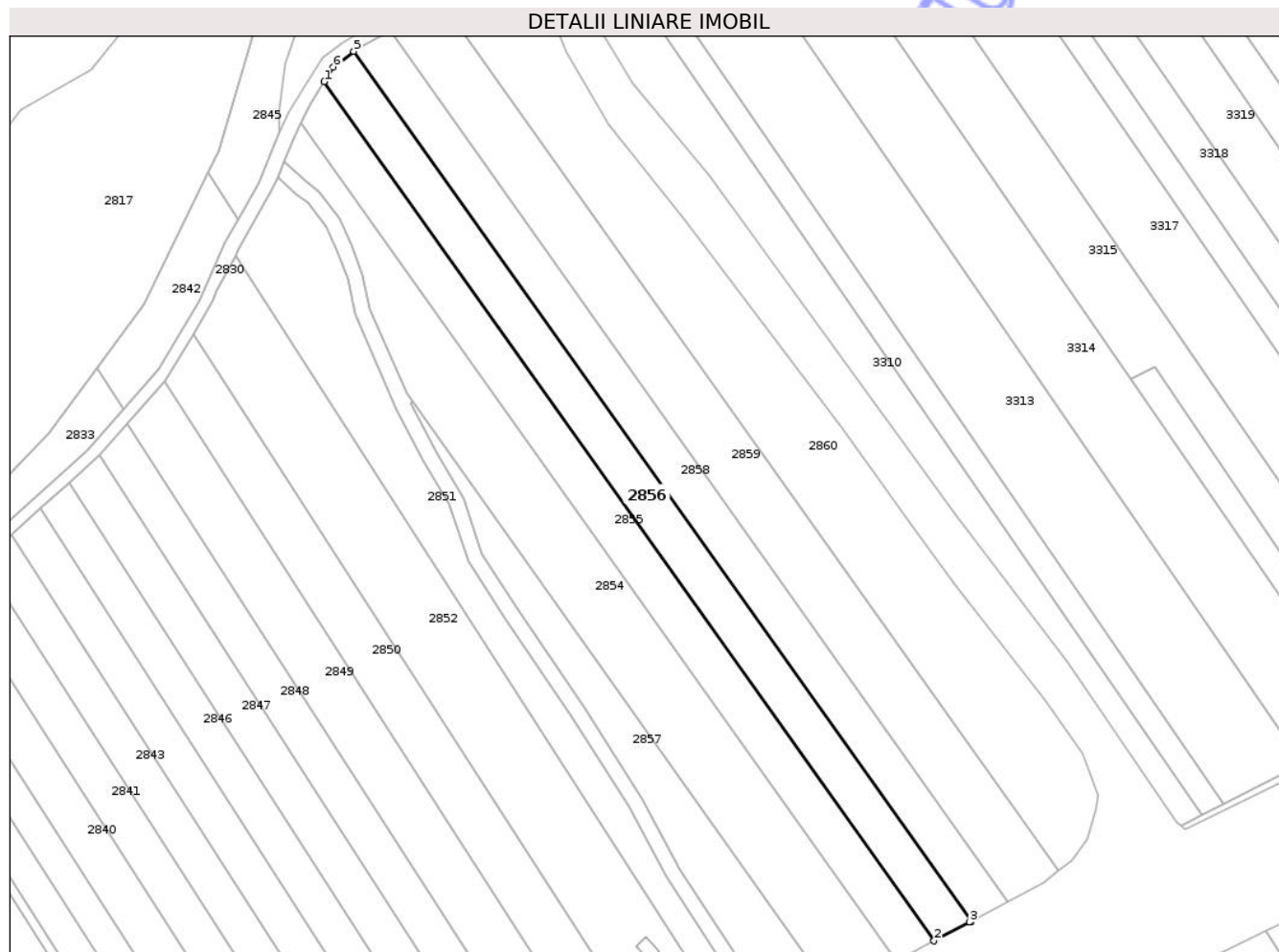
**C. Partea III. SARCINI .**

Inscrieri privind dezmembramintele dreptului de proprietate, drepturi reale de garanție și sarcini	Referințe
NU SUNT	

**Teren**

Nr cadastral	Suprafața (mp)*	Observații / Referințe
	2.900	

\* Suprafața este determinată în planul de proiecție Stereo 70.



**Date referitoare la teren**

Crt	Categorie folosință	Intra vilan	Suprafața (mp)	Tarla	Parcelă	Nr. topo	Observații / Referințe
1	arabil	NU	2.900	46	2405/4	-	

**Lungime Segmente**

1) Valorile lungimilor segmentelor sunt obținute din proiecție în plan.

Punct început	X / Y	Punct sfârșit	X / Y	Lungime segment (** (m)
1	433.130,344 511.520,859	2	433.286,736 511.300,638	270.103
2	433.286,736 511.300,638	3	433.295,83 511.305,432	10.28
3	433.295,83 511.305,432	4	433.296,238 511.305,652	0.464
4	433.296,238 511.305,652	5	433.137,886 511.528,633	273.488
5	433.137,886 511.528,633	6	433.132,647 511.524,651	6.581

Punct început	X / Y	Punct sfârșit	X / Y	Lungime segment (** (m)
6	433.132,647 511.524,651	1	433.130,344 511.520,859	4.436

\*\* Lungimile segmentelor sunt determinate în planul de proiecție Stereo 70 și sunt rotunjite la 1 milimetru.

\*\*\* Distanța dintre puncte este formată din segmente cumulate ce sunt mai mici decât valoarea 1 milimetru.

Neutilizabil în Circuitul Civil



**DATE DESPRE IMOBILUL NR. 2857**

Oficiul de Cadastru și Publicitate Imobiliară SIBIU  
Biroul de Cadastru și Publicitate Imobiliară Medias

**A. Partea I. Descrierea imobilului**

TEREN Extravilan

Adresa: Jud. Sibiu

Nr. Crt	Nr cadastral Nr. topografic	Suprafața* (mp)	Observații / Referințe
A1		1.777	Sector cadastral:51 Teren neimprejmuit; Diferența de suprafața se regasește la ID 2851

**B. Partea II. Proprietari și acte**

Inscrieri privitoare la dreptul de proprietate și alte drepturi reale		Referințe
/		
Act Administrativ nr. 27/40, din 05/01/1994 emis de CJPSDDPAT SIBIU (titlu de proprietate);		
B1	Intabulare, drept de PROPRIETATE, dobandit prin Reconstituire, cota actuala 1/1 1) CLOȚAN ILEANA	A1

**C. Partea III. SARCINI .**

Inscrieri privind dezmembramintele dreptului de proprietate, drepturi reale de garanție și sarcini	Referințe
NU SUNT	

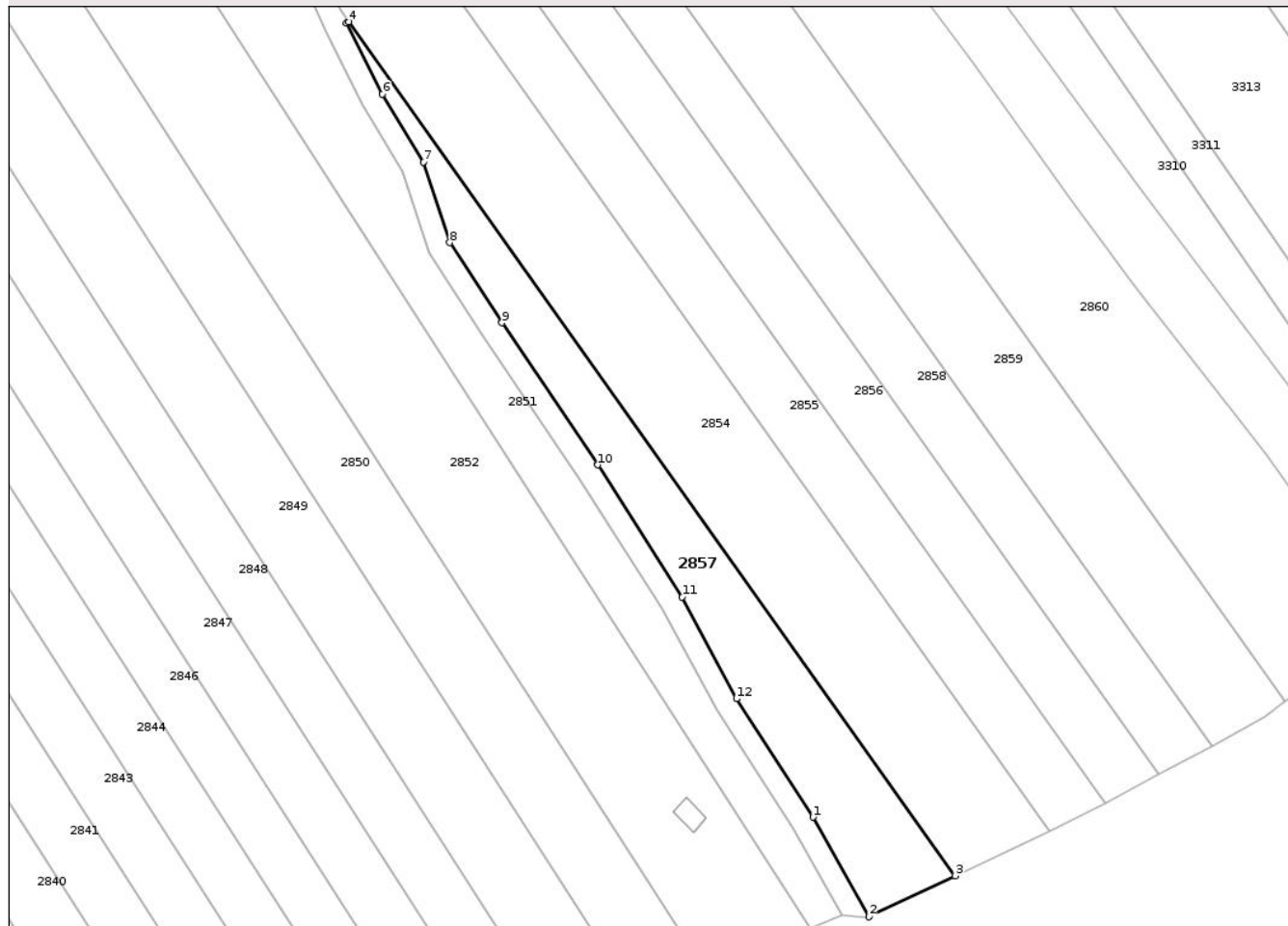
## Anexa Nr. 1 La Partea I

## Teren

Nr cadastral	Suprafața (mp)*	Observații / Referințe
	1.777	Diferența de suprafața se regasește la ID 2851

\* Suprafața este determinată în planul de proiecție Stereo 70.

## DETALII LINIARE IMOBIL



## Date referitoare la teren

Crt	Categorie folosință	Intra vilan	Suprafața (mp)	Tarla	Parcelă	Nr. topo	Observații / Referințe
1	arabil	NU	1.777	46	2405/7/1	-	

## Lungime Segmente

1) Valorile lungimilor segmentelor sunt obținute din proiecție în plan.

Punct început	X / Y	Punct sfârșit	X / Y	Lungime segment (** (m)
1	433.235,09 511.298,138	2	433.244,971 511.280,543	20.18
2	433.244,971 511.280,543	3	433.260,25 511.287,77	16.902
3	433.260,25 511.287,77	4	433.152,988 511.438,808	185.25
4	433.152,988 511.438,808	5	433.152,562 511.438,559	0.494
5	433.152,562 511.438,559	6	433.158,944 511.425,983	14.102

Punct început	X / Y	Punct sfârșit	X / Y	Lungime segment (** (m)
6	433.158,944 511.425,983	7	433.166,177 511.414,024	13.976
7	433.166,177 511.414,024	8	433.170,84 511.399,748	15.018
8	433.170,84 511.399,748	9	433.180,034 511.385,583	16.888
9	433.180,034 511.385,583	10	433.197,054 511.360,454	30.35
10	433.197,054 511.360,454	11	433.211,951 511.337,075	27.722
11	433.211,951 511.337,075	12	433.221,556 511.319,086	20.392
12	433.221,556 511.319,086	1	433.235,09 511.298,138	24.94

\*\* Lungimile segmentelor sunt determinate în planul de proiecție Stereo 70 și sunt rotunjite la 1 milimetru.

\*\*\* Distanța dintre puncte este formată din segmente cumulate ce sunt mai mici decât valoarea 1 milimetru.

Neutilizabil în Circuitul Civil



**DATE DESPRE IMOBILUL NR. 2858**

Oficiul de Cadastru și Publicitate Imobiliară SIBIU  
Biroul de Cadastru și Publicitate Imobiliară Medias

**A. Partea I. Descrierea imobilului**

TEREN Extravilan

Adresa: Jud. Sibiu

Nr. Crt	Nr cadastral Nr. topografic	Suprafața* (mp)	Observații / Referințe
A1		2.900	Sector cadastral:51 Teren neimprejmuit;

**B. Partea II. Proprietari și acte**

Inscrieri privitoare la dreptul de proprietate și alte drepturi reale	Referințe
/	
Act Administrativ nr. 412/40, din 27/03/1998 emis de CJPSDDPAT SIBIU (titlu de proprietate);	
B1	A1
Intabulare, drept de PROPRIETATE, dobandit prin Reconstituire, cota actuala 1/1	
1) STOIA TOADER	
2) STOIA VASILE	

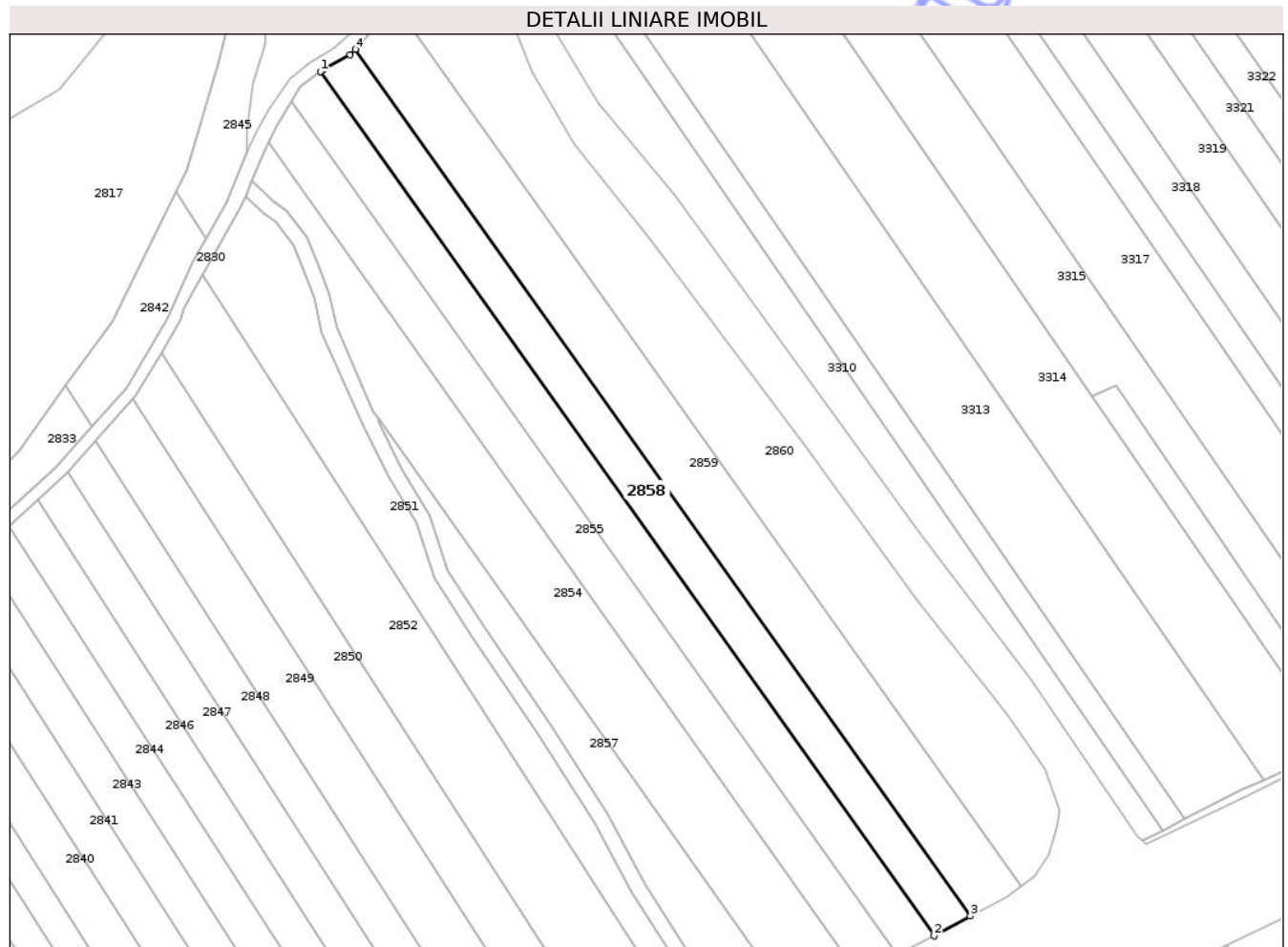
**C. Partea III. SARCINI .**

Inscrieri privind dezmembramintele dreptului de proprietate, drepturi reale de garanție și sarcini	Referințe
NU SUNT	

**Teren**

Nr cadastral	Suprafața (mp)*	Observații / Referințe
	2.900	

\* Suprafața este determinată în planul de proiecție Stereo 70.



**Date referitoare la teren**

Crt	Categorie folosință	Intra vilan	Suprafața (mp)	Tarla	Parcelă	Nr. topo	Observații / Referințe
1	arabil	NU	2.900	46	2405/3	-	nr. de tarla 47 greșit în TP

**Lungime Segmente**

1) Valorile lungimilor segmentelor sunt obținute din proiecție în plan.

Punct început	X / Y	Punct sfârșit	X / Y	Lungime segment (** (m)
1	433.137,886 511.528,633	2	433.296,238 511.305,652	273.488
2	433.296,238 511.305,652	3	433.305,629 511.310,729	10.676
3	433.305,629 511.310,729	4	433.146,828 511.534,343	274.264
4	433.146,828 511.534,343	5	433.145,463 511.532,877	2.003
5	433.145,463 511.532,877	6	433.138,608 511.529,181	7.788

Punct început	X / Y	Punct sfârșit	X / Y	Lungime segment (** (m)
6	433.138,608 511.529,181	1	433.137,886 511.528,633	0.906

\*\* Lungimile segmentelor sunt determinate în planul de proiecție Stereo 70 și sunt rotunjite la 1 milimetru.

\*\*\* Distanța dintre puncte este formată din segmente cumulate ce sunt mai mici decât valoarea 1 milimetru.

Neutilizabil în Circuitul Civil



**DATE DESPRE IMOBILUL NR. 2859**

Oficiul de Cadastru și Publicitate Imobiliară SIBIU  
Biroul de Cadastru și Publicitate Imobiliară Medias

**A. Partea I. Descrierea imobilului**

TEREN Extravilan

Adresa: Jud. Sibiu

Nr. Crt	Nr cadastral Nr. topografic	Suprafața* (mp)	Observații / Referințe
A1		4.200	Sector cadastral:51 Teren neimprejmuit;

**B. Partea II. Proprietari și acte**

Inscrieri privitoare la dreptul de proprietate și alte drepturi reale	Referințe
/	
Act Administrativ nr. 160/40, din 29/07/1994 emis de CJPSDDPAT SIBIU (titlu de proprietate);	
B1	A1
Intabulare, drept de PROPRIETATE, dobandit prin Reconstituire, cota actuala 1/1 1) VINȚI IOAN	

**C. Partea III. SARCINI .**

Inscrieri privind dezmembramintele dreptului de proprietate, drepturi reale de garanție și sarcini	Referințe
NU SUNT	

## Anexa Nr. 1 La Partea I

## Teren

Nr cadastral	Suprafața (mp)*	Observații / Referințe
	4.200	

\* Suprafața este determinată în planul de proiecție Stereo 70.

## DETALII LINIARE IMOBIL



## Date referitoare la teren

Crt	Categorie folosință	Intra vilan	Suprafața (mp)	Tarla	Parcelă	Nr. topo	Observații / Referințe
1	arabil	NU	4.200	46	2405/2	-	

## Lungime Segmente

1) Valorile lungimilor segmentelor sunt obținute din proiecție în plan.

Punct început	X / Y	Punct sfârșit	X / Y	Lungime segment (** (m)
1	433.314,905 511.315,744	2	433.318,65 511.318,562	4.686
2	433.318,65 511.318,562	3	433.156,706 511.546,6	279.691
3	433.156,706 511.546,6	4	433.155,0 511.544,918	2.396
4	433.155,0 511.544,918	5	433.149,516 511.537,228	9.445
5	433.149,516 511.537,228	6	433.146,828 511.534,343	3.944

Punct început	X / Y	Punct sfârșit	X / Y	Lungime segment (** (m)
6	433.146,828 511.534,343	7	433.305,629 511.310,729	274.264
7	433.305,629 511.310,729	1	433.314,905 511.315,744	10.545

\*\* Lungimile segmentelor sunt determinate în planul de proiecție Stereo 70 și sunt rotunjite la 1 milimetru.

\*\*\* Distanța dintre puncte este formată din segmente cumulate ce sunt mai mici decât valoarea 1 milimetru.

Neutilizabil în Circuitul Civil



**DATE DESPRE IMOBILUL NR. 2860**

Oficiul de Cadastru și Publicitate Imobiliară SIBIU  
Biroul de Cadastru și Publicitate Imobiliară Medias

**A. Partea I. Descrierea imobilului**

TEREN Extravilan

Adresa: Jud. Sibiu

Nr. Crt	Nr cadastral Nr. topografic	Suprafața* (mp)	Observații / Referințe
A1		5.800	Sector cadastral:51 Teren neimprejmuit;

**B. Partea II. Proprietari și acte**

Inscrieri privitoare la dreptul de proprietate și alte drepturi reale		Referințe
/		
Act Administrativ nr. 362/40, din 31/01/1996 emis de CJPSDDPAT SIBIU (titlu de proprietate);		
B1	Intabulare, drept de PROPRIETATE, dobandit prin Reconstituire, cota actuala 1/1	A1
	1) SUCIU ILIE 2) SIMA FIRA 3) HANDREA SOFIA	

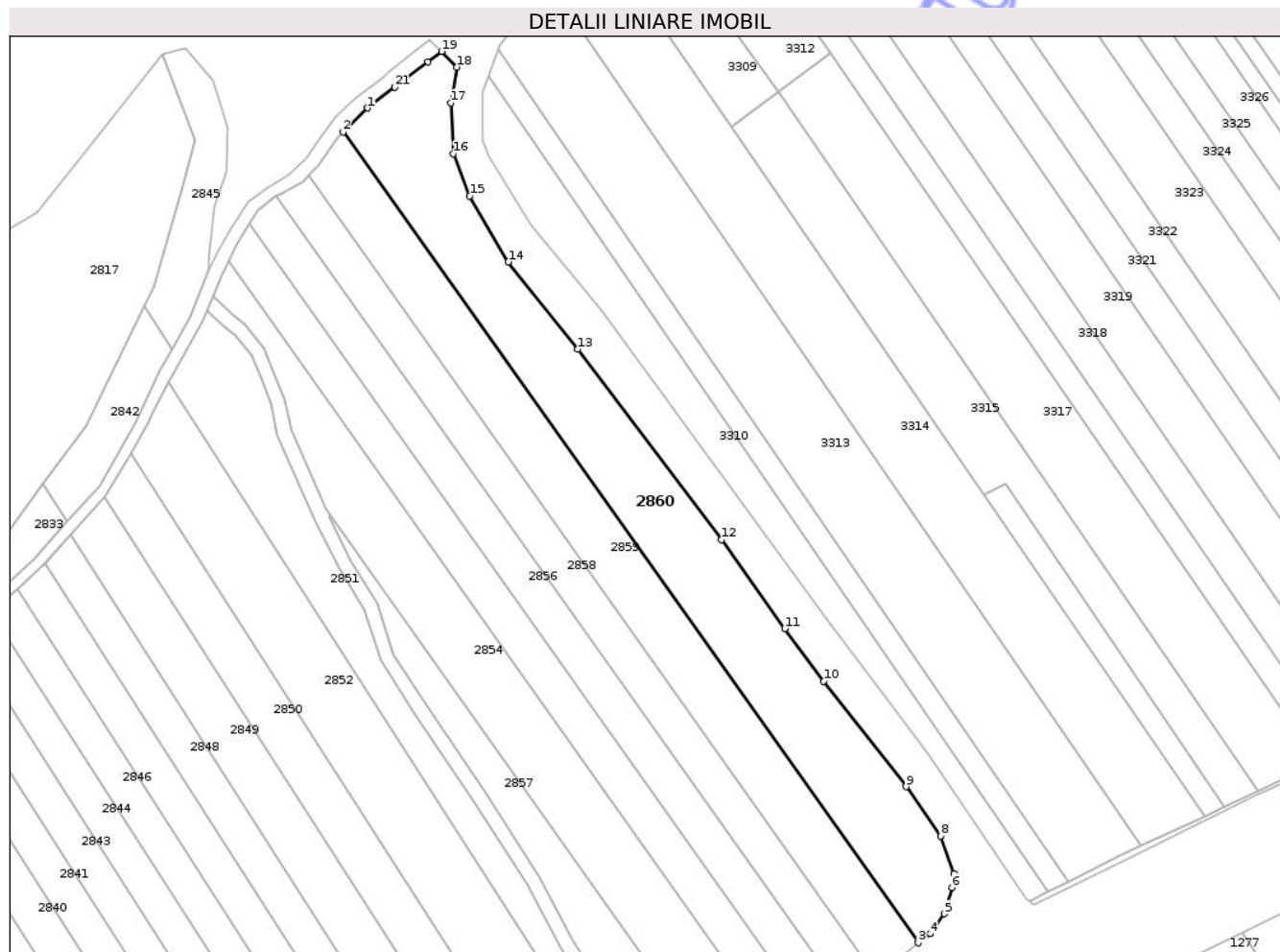
**C. Partea III. SARCINI .**

Inscrieri privind dezmembramintele dreptului de proprietate, drepturi reale de garanție și sarcini	Referințe
NU SUNT	

**Teren**

Nr cadastral	Suprafața (mp)*	Observații / Referințe
	5.800	

\* Suprafața este determinată în planul de proiecție Stereo 70.



**Date referitoare la teren**

Crt	Categorie folosință	Intra vilan	Suprafața (mp)	Tarla	Parcelă	Nr. topo	Observații / Referințe
1	arabil	NU	5.800	46	2405/1	-	

**Lungime Segmente**

1) Valorile lungimilor segmentelor sunt obținute din proiecție în plan.

Punct început	X / Y	Punct sfârșit	X / Y	Lungime segment (** (m)
1	433.163,584 511.553,383	2	433.156,706 511.546,6	9.659
3	433.318,65 511.318,562	4	433.322,014 511.321,094	4.21
5	433.325,963 511.326,711	6	433.328,142 511.334,096	7.7
7	433.328,706 511.337,962	8	433.324,883 511.348,63	11.332
9	433.315,191 511.362,46	10	433.291,989 511.392,111	37.649

Punct început	X / Y	Punct sfârșit	X / Y	Lungime segment (** (m)
2	433.156,706 511.546,6	3	433.318,65 511.318,562	279.691
4	433.322,014 511.321,094	5	433.325,963 511.326,711	6.867
6	433.328,142 511.334,096	7	433.328,706 511.337,962	3.906
8	433.324,883 511.348,63	9	433.315,191 511.362,46	16.889
10	433.291,989 511.392,111	11	433.281,072 511.406,887	18.372

Punct început	X / Y	Punct sfârșit	X / Y	Lungime segment (** (m)
11	433.281,072 511.406,887	12	433.263,258 511.431,928	30.731
13	433.222,742 511.485,538	14	433.203,164 511.510,111	31.419
15	433.192,327 511.528,662	16	433.187,725 511.540,566	12.762
17	433.187,009 511.554,812	18	433.188,652 511.564,905	10.225
19	433.184,392 511.569,299	20	433.180,573 511.566,378	4.808
21	433.171,155 511.559,284	1	433.163,584 511.553,383	9.599

Punct început	X / Y	Punct sfârșit	X / Y	Lungime segment (** (m)
12	433.263,258 511.431,928	13	433.222,742 511.485,538	67.198
14	433.203,164 511.510,111	15	433.192,327 511.528,662	21.484
16	433.187,725 511.540,566	17	433.187,009 511.554,812	14.265
18	433.188,652 511.564,905	19	433.184,392 511.569,299	6.12
20	433.180,573 511.566,378	21	433.171,155 511.559,284	11.791

\*\* Lungimile segmentelor sunt determinate în planul de proiecție Stereo 70 și sunt rotunjite la 1 milimetru.

\*\*\* Distanța dintre puncte este formată din segmente cumulate ce sunt mai mici decât valoarea 1 milimetru.

Neutilizabil în Civil  
Civil

