

**DATE DESPRE IMOBILUL NR. 2311**

Oficiul de Cadastru și Publicitate Imobiliară SIBIU
Biroul de Cadastru și Publicitate Imobiliară Medias

A. Partea I. Descrierea imobilului

TEREN Extravilan

Adresa: Jud. Sibiu

Nr. Crt	Nr cadastral Nr. topografic	Suprafața* (mp)	Observații / Referințe
A1		429	Sector cadastral:6 Teren neimprejmuit;

B. Partea II. Proprietari și acte

Inscrieri privitoare la dreptul de proprietate și alte drepturi reale		Referințe
/		
Act Normativ nr. 7, din 13/03/1996 emis de PARLAMENTUL ROMÂNIEI (lege);		
B1	Inscrierea posesiei, drept de PROPRIETATE, dobandit prin Lege, cota actuala 1/1	A1
	1) NEIDENTIFICAT NEIDENTIFICAT	
B2	se noteaza mențiunea de proprietar neidentificat	A1

C. Partea III. SARCINI .

Inscrieri privind dezmembramintele dreptului de proprietate, drepturi reale de garanție și sarcini	Referințe
NU SUNT	

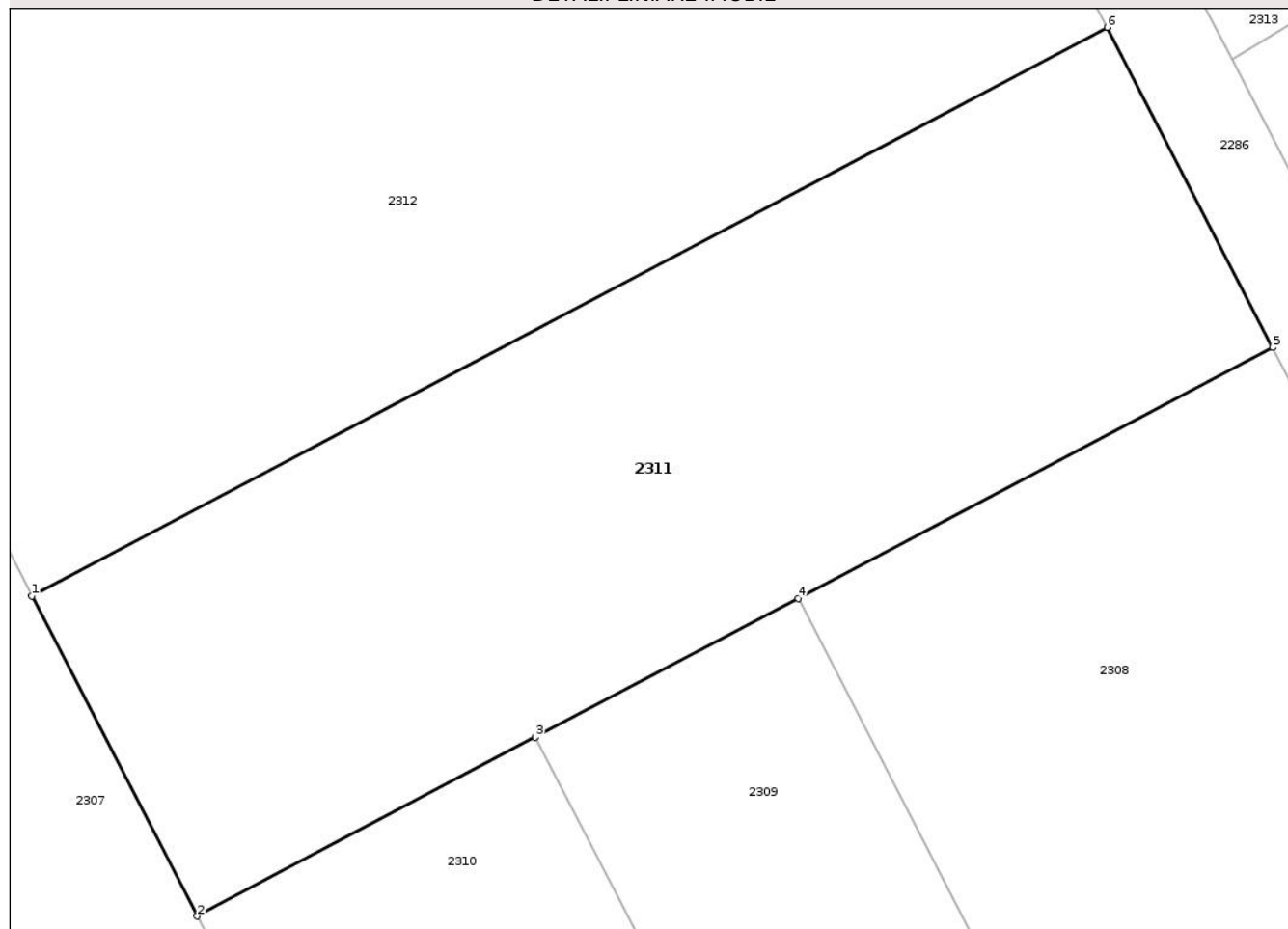
Anexa Nr. 1 La Partea I

Teren

Nr cadastral	Suprafața (mp)*	Observații / Referințe
	429	

* Suprafața este determinată în planul de proiecție Stereo 70.

DETALII LINIARE IMOBIL



Date referitoare la teren

Crt	Categorie folosință	Intravilan	Suprafața (mp)	Tarla	Parcelă	Nr. topo	Observații / Referințe
1	arabil	NU	429	1	15/18	-	

Lungime Segmente

1) Valorile lungimilor segmentelor sunt obținute din proiecție în plan.

Punct început	X / Y	Punct sfârșit	X / Y	Lungime segment (** (m)
1	436.907,223 516.071,632	2	436.912,402 516.061,621	11.271
2	436.912,402 516.061,621	3	436.922,988 516.067,216	11.974
3	436.922,988 516.067,216	4	436.931,205 516.071,559	9.294
4	436.931,205 516.071,559	5	436.946,055 516.079,407	16.797
5	436.946,055 516.079,407	6	436.940,877 516.089,418	11.271

Punct început	X / Y	Punct sfârșit	X / Y	Lungime segment (** (m)
6	436.940,877 516.089,418	1	436.907,223 516.071,632	38.065

** Lungimile segmentelor sunt determinate în planul de proiecție Stereo 70 și sunt rotunjite la 1 milimetru.

*** Distanța dintre puncte este formată din segmente cumulate ce sunt mai mici decât valoarea 1 milimetru.

Neutilizabil în Circuitul Civil

**DATE DESPRE IMOBILUL NR. 2312**

Oficiul de Cadastru și Publicitate Imobiliară SIBIU
Biroul de Cadastru și Publicitate Imobiliară Medias

A. Partea I. Descrierea imobilului

TEREN Extravilan

Adresa: Jud. Sibiu

Nr. Crt	Nr cadastral Nr. topografic	Suprafața* (mp)	Observații / Referințe
A1		663	Sector cadastral:6 Teren neimprejmuit;

B. Partea II. Proprietari și acte

Inscrieri privitoare la dreptul de proprietate și alte drepturi reale	Referințe
/	
Act Administrativ nr. 658, din 30/09/2002 emis de CJPSDDPAT SIBIU (titlu de proprietate);	
B1	A1
Intabulare, drept de PROPRIETATE, dobandit prin Reconstituire, cota actuala 1/1 1) STAN NICOLAE	

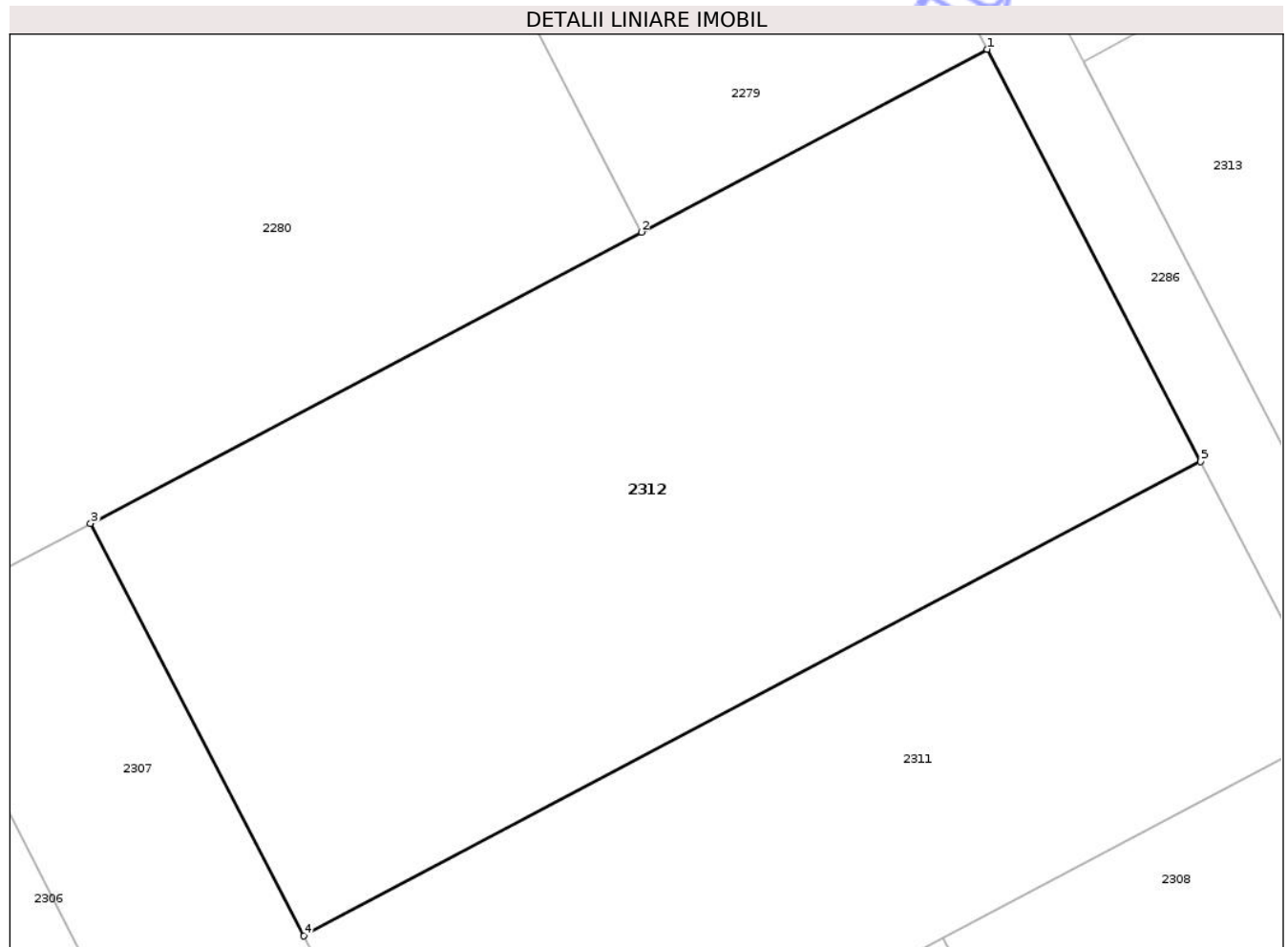
C. Partea III. SARCINI .

Inscrieri privind dezmembramintele dreptului de proprietate, drepturi reale de garanție și sarcini	Referințe
NU SUNT	

Teren

Nr cadastral	Suprafața (mp)*	Observații / Referințe
	663	

* Suprafața este determinată în planul de proiecție Stereo 70.



Date referitoare la teren

Crt	Categorie folosință	Intra vilan	Suprafața (mp)	Tarla	Parcelă	Nr. topo	Observații / Referințe
1	arabil	NU	663	1	15/19	-	

Lungime Segmente

1) Valorile lungimilor segmentelor sunt obținute din proiecție în plan.

Punct început	X / Y	Punct sfârșit	X / Y	Lungime segment (** (m)
1	436.932,874 516.104,889	2	436.919,896 516.098,03	14.678
2	436.919,896 516.098,03	3	436.899,22 516.087,103	23.386
3	436.899,22 516.087,103	4	436.907,223 516.071,632	17.418
4	436.907,223 516.071,632	5	436.940,877 516.089,418	38.065
5	436.940,877 516.089,418	1	436.932,874 516.104,889	17.418

** Lungimile segmentelor sunt determinate în planul de proiecție Stereo 70 și sunt rotunjite la 1 milimetru.

*** Distanța dintre puncte este formată din segmente cumulate ce sunt mai mici decât valoarea 1 milimetru.

Neutilizabil în Circuitul
Civil

**DATE DESPRE IMOBILUL NR. 2314**

Oficiul de Cadastru și Publicitate Imobiliară SIBIU
Biroul de Cadastru și Publicitate Imobiliară Medias

A. Partea I. Descrierea imobilului

TEREN Extravilan

Adresa: Jud. Sibiu

Nr. Crt	Nr cadastral Nr. topografic	Suprafața* (mp)	Observații / Referințe
A1		682	Sector cadastral:6 Teren neimprejmuit;

B. Partea II. Proprietari și acte

Inscrieri privitoare la dreptul de proprietate și alte drepturi reale		Referințe
/		
Act Normativ nr. 7, din 13/03/1996 emis de PARLAMENTUL ROMÂNIEI (lege);		
B1	Inscrierea posesiei, drept de PROPRIETATE, dobandit prin Lege, cota actuala 1/1 1) NEIDENTIFICAT NEIDENTIFICAT	A1
B2	se noteaza mențiunea de proprietar neidentificat	A1

C. Partea III. SARCINI .

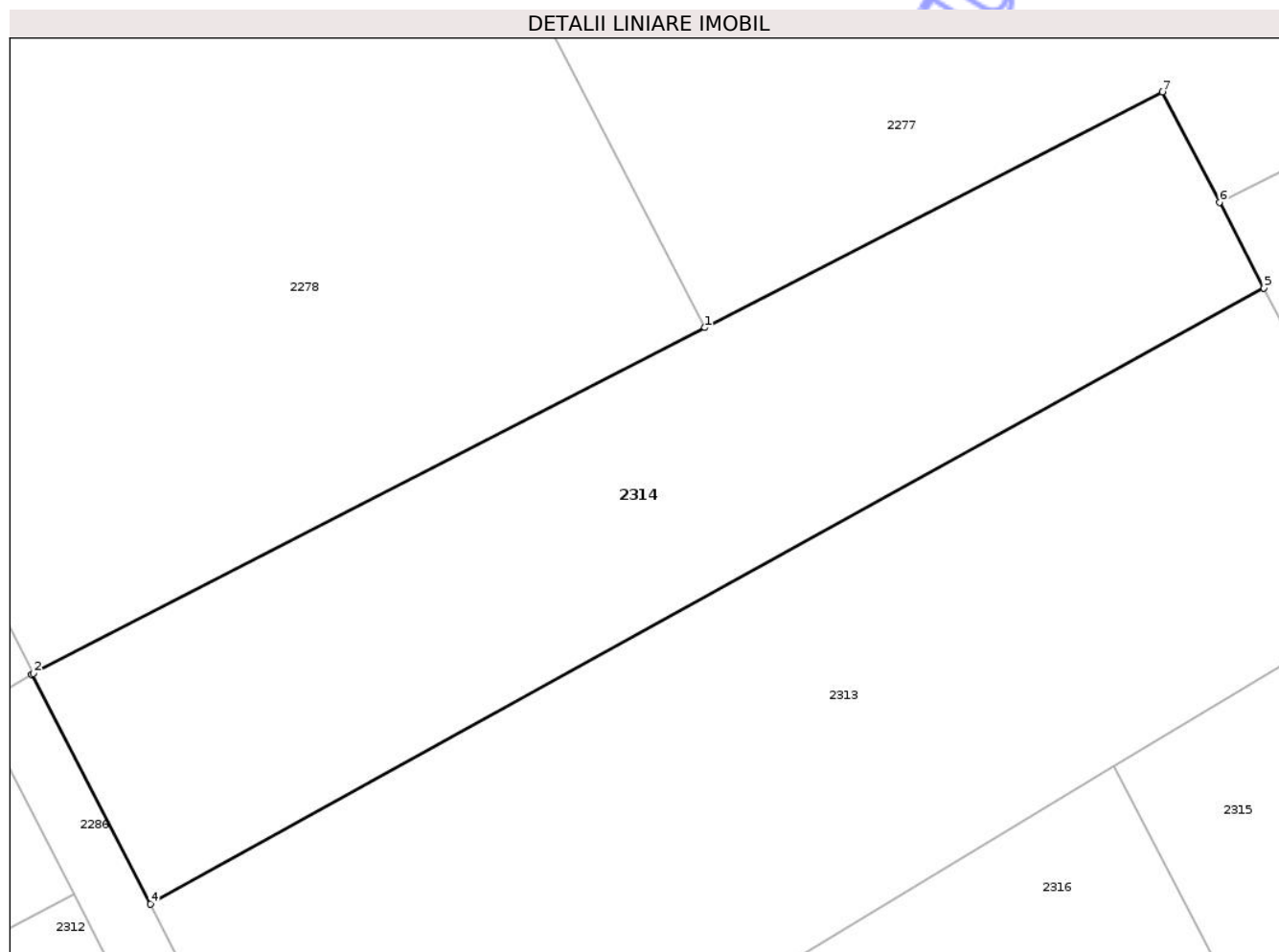
Inscrieri privind dezmembramintele dreptului de proprietate, drepturi reale de garanție și sarcini	Referințe
NU SUNT	

Anexa Nr. 1 La Partea I

Teren

Nr cadastral	Suprafața (mp)*	Observații / Referințe
	682	

* Suprafața este determinată în planul de proiecție Stereo 70.



Date referitoare la teren

Crt	Categorie folosință	Intra vilan	Suprafața (mp)	Tarla	Parcelă	Nr. topo	Observații / Referințe
1	arabil	NU	682	1	15/20	-	

Lungime Segmente

1) Valorile lungimilor segmentelor sunt obținute din proiecție în plan.

Punct început	X / Y	Punct sfârșit	X / Y	Lungime segment (** (m)
1	436.962,746 516.131,676	2	436.930,969 516.115,324	35.738
2	436.930,969 516.115,324	3	436.930,878 516.115,277	0.102
3	436.930,878 516.115,277	4	436.936,496 516.104,415	12.229
4	436.936,496 516.104,415	5	436.989,194 516.133,554	60.217
5	436.989,194 516.133,554	6	436.987,101 516.137,599	4.555

Punct început	X / Y	Punct sfârșit	X / Y	Lungime segment (** (m)
6	436.987,101 516.137,599	7	436.984,401 516.142,819	5.876
7	436.984,401 516.142,819	1	436.962,746 516.131,676	24.354

** Lungimile segmentelor sunt determinate în planul de proiecție Stereo 70 și sunt rotunjite la 1 milimetru.

*** Distanța dintre puncte este formată din segmente cumulate ce sunt mai mici decât valoarea 1 milimetru.

Neutilizabil în Circuitul Civil

**DATE DESPRE IMOBILUL NR. 2316**

Oficiul de Cadastru și Publicitate Imobiliară SIBIU
Biroul de Cadastru și Publicitate Imobiliară Medias

A. Partea I. Descrierea imobilului

TEREN Extravilan

Adresa: Jud. Sibiu

Nr. Crt	Nr cadastral Nr. topografic	Suprafața* (mp)	Observații / Referințe
A1		567	Sector cadastral:6 Teren neimprejmuit;

B. Partea II. Proprietari și acte

Inscrieri privitoare la dreptul de proprietate și alte drepturi reale	Referințe
/	
Act Administrativ nr. 637, din 30/09/2002 emis de CJPSDDPAT SIBIU (titlu de proprietate);	
B1	A1
Intabulare, drept de PROPRIETATE, dobandit prin Reconstituire, cota actuala 1/1 1) Haidu Oana	

C. Partea III. SARCINI .

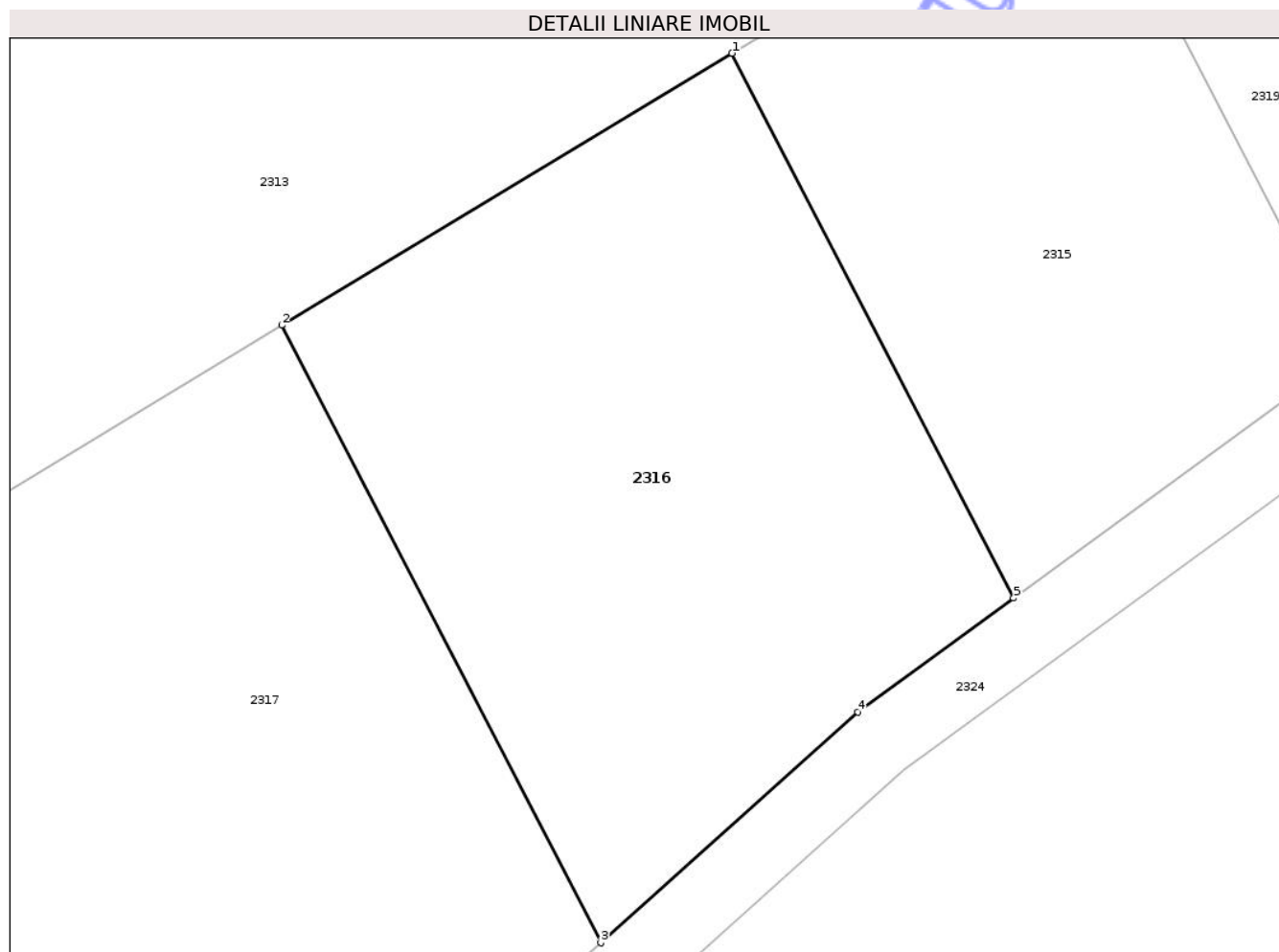
Inscrieri privind dezmembramintele dreptului de proprietate, drepturi reale de garanție și sarcini	Referințe
NU SUNT	

Anexa Nr. 1 La Partea I

Teren

Nr cadastral	Suprafața (mp)*	Observații / Referințe
	567	

* Suprafața este determinată în planul de proiecție Stereo 70.



Date referitoare la teren

Crt	Categorie folosință	Intra vilan	Suprafața (mp)	Tarla	Parcelă	Nr. topo	Observații / Referințe
1	arabil	NU	567	1	15/23	-	

Lungime Segmente

1) Valorile lungimilor segmentelor sunt obținute din proiecție în plan.

Punct început	X / Y	Punct sfârșit	X / Y	Lungime segment (** (m)
1	436.982,125 516.110,95	2	436.963,732 516.099,846	21.484
2	436.963,732 516.099,846	3	436.976,771 516.074,641	28.378
3	436.976,771 516.074,641	4	436.987,259 516.084,057	14.095
4	436.987,259 516.084,057	5	436.993,63 516.088,708	7.889
5	436.993,63 516.088,708	1	436.982,125 516.110,95	25.042

** Lungimile segmentelor sunt determinate în planul de proiecție Stereo 70 și sunt rotunjite la 1 milimetru.

*** Distanța dintre puncte este formată din segmente cumulate ce sunt mai mici decât valoarea 1 milimetru.

Neutilizabil în Circuitul
Civil

**DATE DESPRE IMOBILUL NR. 2319**

Oficiul de Cadastru și Publicitate Imobiliară SIBIU
Biroul de Cadastru și Publicitate Imobiliară Medias

A. Partea I. Descrierea imobilului

TEREN Extravilan

Adresa: Jud. Sibiu

Nr. Crt	Nr cadastral Nr. topografic	Suprafața* (mp)	Observații / Referințe
A1		1.100	Sector cadastral:6 Teren neimprejmuit;

B. Partea II. Proprietari și acte

Inscrieri privitoare la dreptul de proprietate și alte drepturi reale		Referințe
/		
Act Normativ nr. 7, din 13/03/1996 emis de PARLAMENTUL ROMÂNIEI (lege);		
B1	Inscrierea posesiei, drept de PROPRIETATE, dobandit prin Lege, cota actuala 1/1 1) NEIDENTIFICAT NEIDENTIFICAT	A1
B2	se noteaza mențiunea de proprietar neidentificat	A1

C. Partea III. SARCINI .

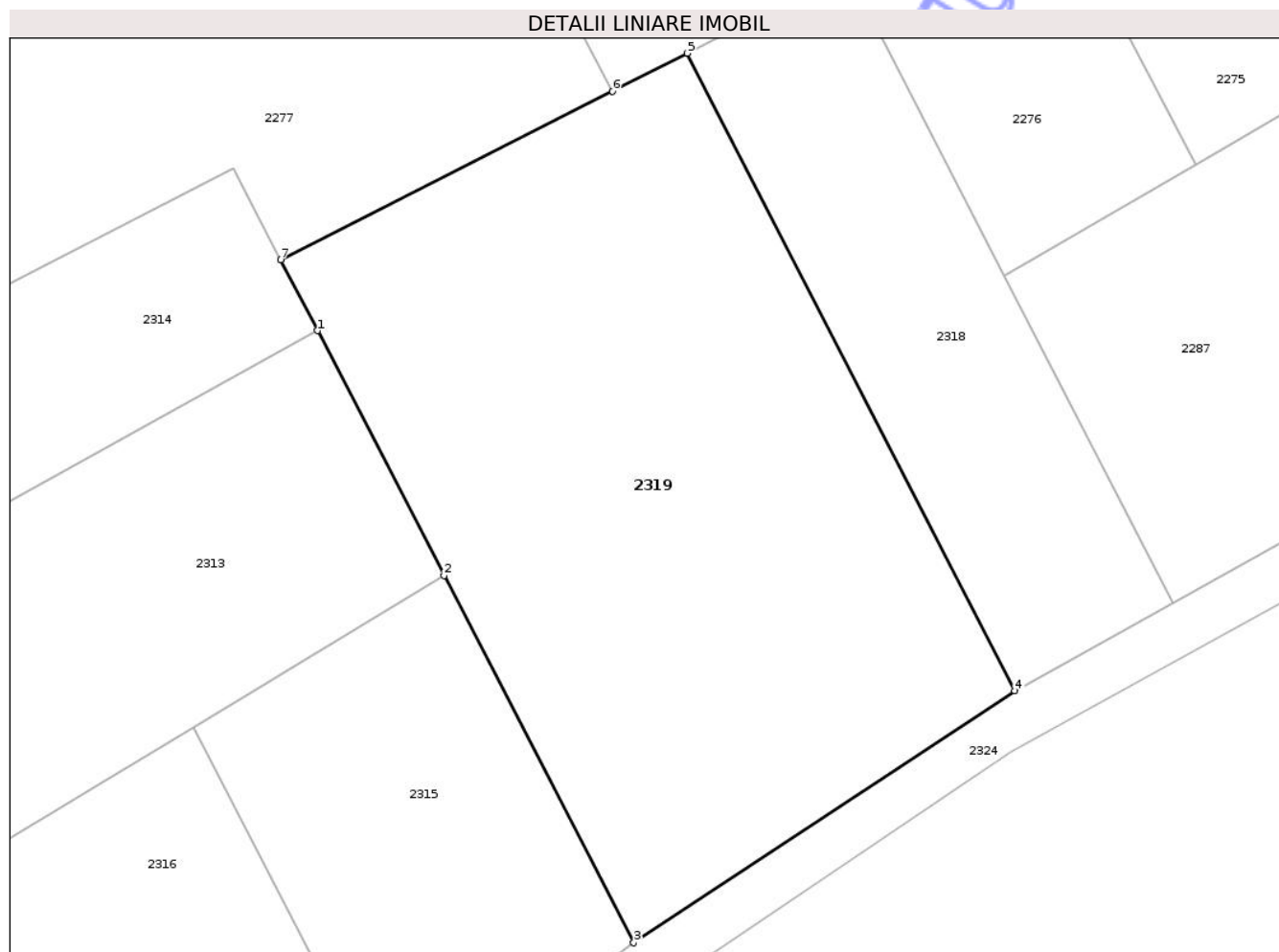
Inscrieri privind dezmembramintele dreptului de proprietate, drepturi reale de garanție și sarcini	Referințe
NU SUNT	

Anexa Nr. 1 La Partea I

Teren

Nr cadastral	Suprafața (mp)*	Observații / Referințe
	1.100	

* Suprafața este determinată în planul de proiecție Stereo 70.



Date referitoare la teren

Crt	Categorie folosință	Intra vilan	Suprafața (mp)	Tarla	Parcelă	Nr. topo	Observații / Referințe
1	arabil	NU	1.100	1	15/26	-	

Lungime Segmente

1) Valorile lungimilor segmentelor sunt obținute din proiecție în plan.

Punct început	X / Y	Punct sfârșit	X / Y	Lungime segment (** (m)
1	436.989,194 516.133,554	2	436.996,421 516.119,582	15.73
2	436.996,421 516.119,582	3	437.007,249 516.098,651	23.566
3	437.007,249 516.098,651	4	437.028,994 516.113,018	26.063
4	437.028,994 516.113,018	5	437.010,3 516.149,375	40.881
5	437.010,3 516.149,375	6	437.006,032 516.147,208	4.787

Punct început	X / Y	Punct sfârșit	X / Y	Lungime segment (** (m)
6	437.006,032 516.147,208	7	436.987,101 516.137,599	21.23
7	436.987,101 516.137,599	1	436.989,194 516.133,554	4.555

** Lungimile segmentelor sunt determinate în planul de proiecție Stereo 70 și sunt rotunjite la 1 milimetru.

*** Distanța dintre puncte este formată din segmente cumulate ce sunt mai mici decât valoarea 1 milimetru.

Neutilizabil în Circuitul Civil

**DATE DESPRE IMOBILUL NR. 2320**

Oficiul de Cadastru și Publicitate Imobiliară SIBIU
Biroul de Cadastru și Publicitate Imobiliară Medias

A. Partea I. Descrierea imobilului

TEREN Extravilan

Adresa: Jud. Sibiu

Nr. Crt	Nr cadastral Nr. topografic	Suprafața* (mp)	Observații / Referințe
A1		1.155	Sector cadastral:6 Teren neimprejmuit;

B. Partea II. Proprietari și acte

Inscrieri privitoare la dreptul de proprietate și alte drepturi reale	Referințe
/	
Act Administrativ nr. 565, din 30/09/2002 emis de CJPSDDPAT SIBIU (titlu de proprietate);	
B1	A1
Intabulare, drept de PROPRIETATE, dobandit prin Reconstituire, cota actuala 1/1 1) BLAGA IOAN	

C. Partea III. SARCINI .

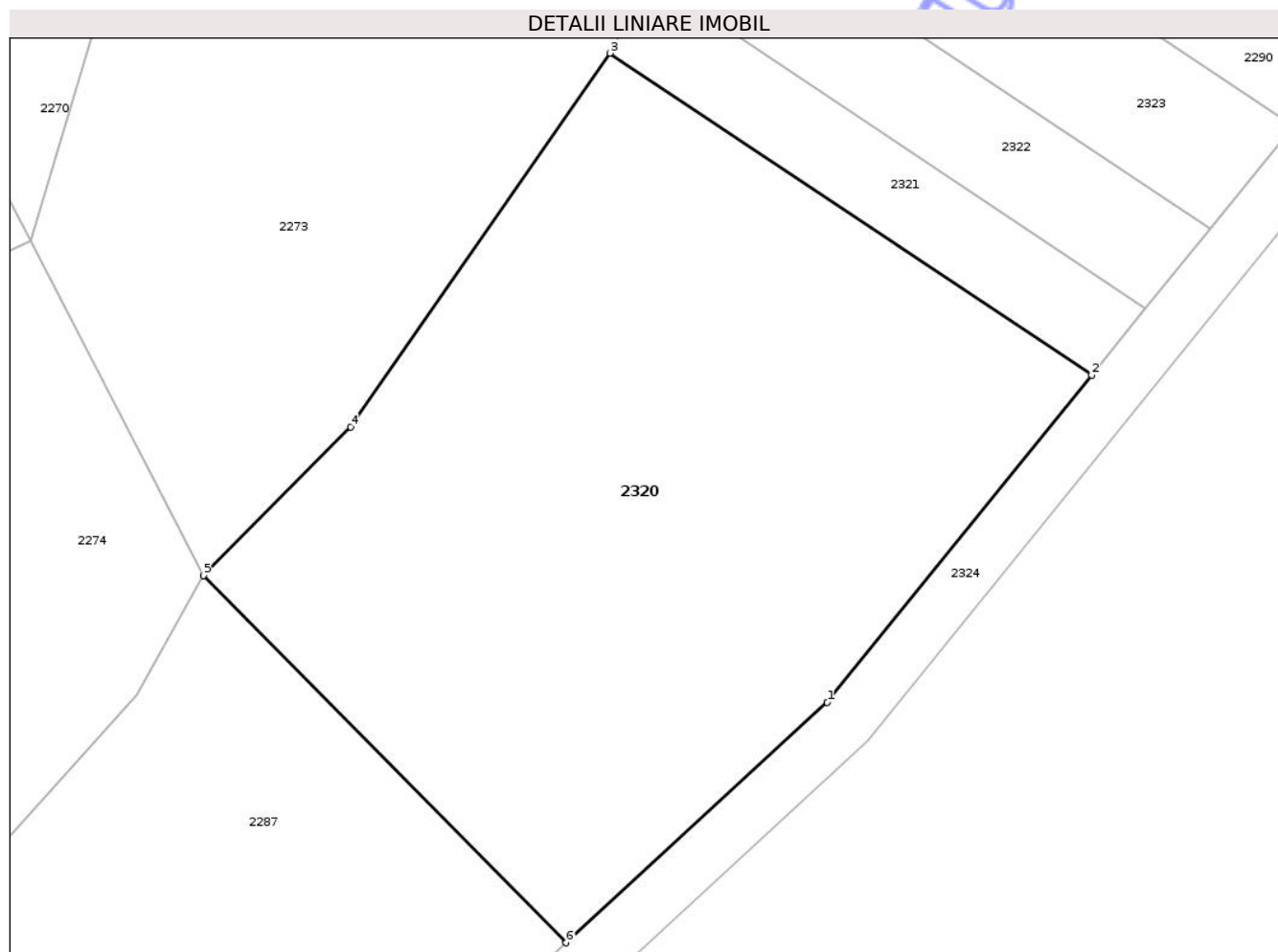
Inscrieri privind dezmembramintele dreptului de proprietate, drepturi reale de garanție și sarcini	Referințe
NU SUNT	

Anexa Nr. 1 La Partea I

Teren

Nr cadastral	Suprafața (mp)*	Observații / Referințe
	1.155	

* Suprafața este determinată în planul de proiecție Stereo 70.



Date referitoare la teren

Crt	Categorie folosință	Intra vilan	Suprafața (mp)	Tarla	Parcelă	Nr. topo	Observații / Referințe
1	arabil	NU	1.155	1	18/2	-	

Lungime Segmente

1) Valorile lungimilor segmentelor sunt obținute din proiecție în plan.

Punct început	X / Y	Punct sfârșit	X / Y	Lungime segment (** (m)
1	437.134,032 516.186,148	2	437.148,36 516.203,878	22.796
2	437.148,36 516.203,878	3	437.122,259 516.221,317	31.391
3	437.122,259 516.221,317	4	437.108,203 516.201,072	24.647
4	437.108,203 516.201,072	5	437.100,225 516.193,019	11.335
5	437.100,225 516.193,019	6	437.119,877 516.173,124	27.965

Punct început	X / Y	Punct sfârșit	X / Y	Lungime segment (** (m)
6	437.119,877 516.173,124	1	437.134,032 516.186,148	19.236

** Lungimile segmentelor sunt determinate în planul de proiecție Stereo 70 și sunt rotunjite la 1 milimetru.

*** Distanța dintre puncte este formată din segmente cumulate ce sunt mai mici decât valoarea 1 milimetru.

Neutilizabil în Circuitul Civil

**DATE DESPRE IMOBILUL NR. 2322**

Oficiul de Cadastru și Publicitate Imobiliară SIBIU
Biroul de Cadastru și Publicitate Imobiliară Medias

A. Partea I. Descrierea imobilului

TEREN Extravilan

Adresa: Jud. Sibiu

Nr. Crt	Nr cadastral Nr. topografic	Suprafața* (mp)	Observații / Referințe
A1		210	Sector cadastral:6 Teren neimprejmuit;

B. Partea II. Proprietari și acte

Inscrieri privitoare la dreptul de proprietate și alte drepturi reale		Referințe
/		
Act Normativ nr. 7, din 13/03/1996 emis de PARLAMENTUL ROMÂNIEI (lege);		
B1	Inscrierea posesiei, drept de PROPRIETATE, dobandit prin Lege, cota actuala 1/1 1) NEIDENTIFICAT NEIDENTIFICAT	A1
B2	se noteaza mențiunea de proprietar neidentificat	A1

C. Partea III. SARCINI .

Inscrieri privind dezmembramintele dreptului de proprietate, drepturi reale de garanție și sarcini	Referințe
NU SUNT	

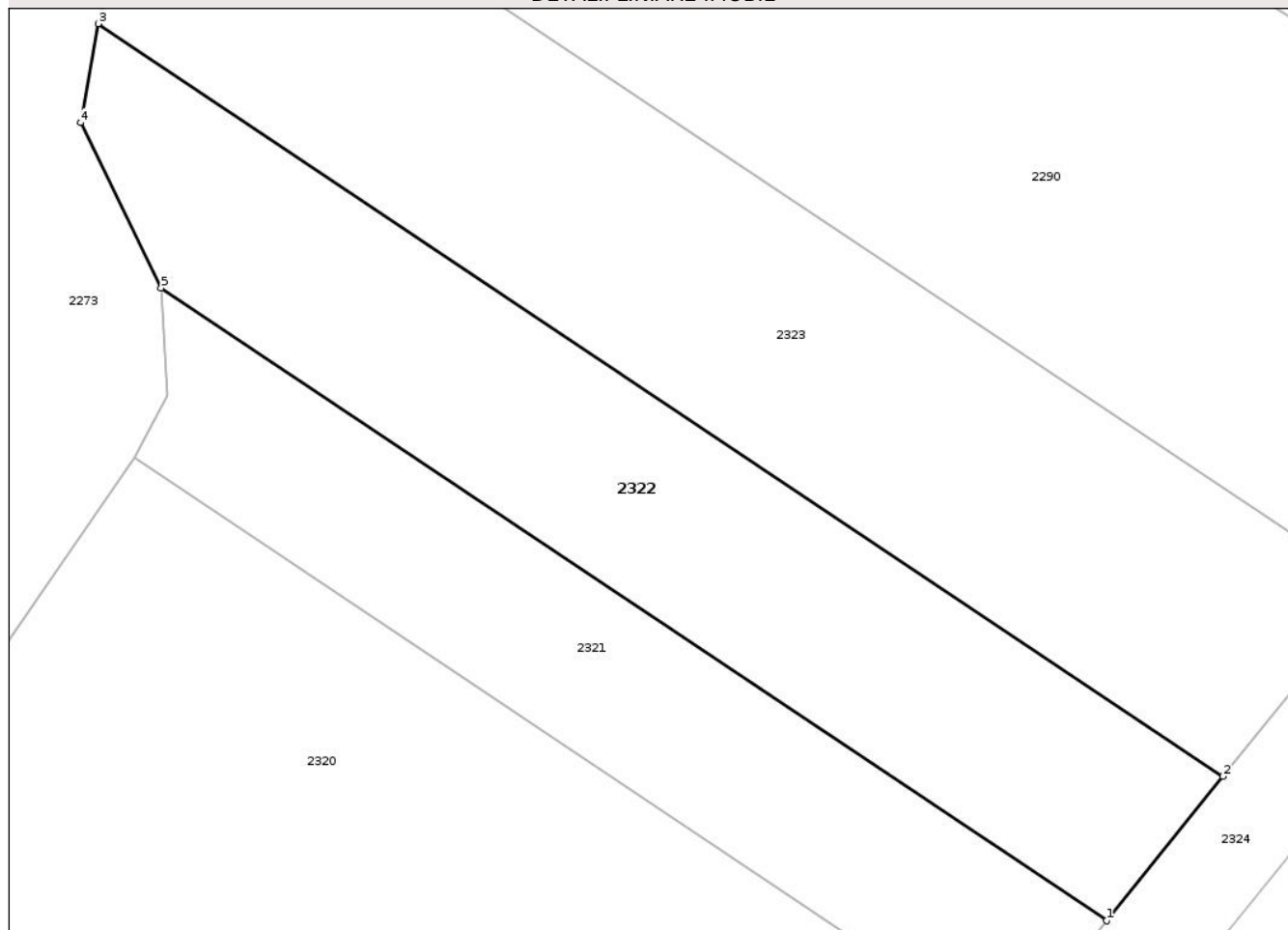
Anexa Nr. 1 La Partea I

Teren

Nr cadastral	Suprafața (mp)*	Observații / Referințe
	210	

* Suprafața este determinată în planul de proiecție Stereo 70.

DETALII LINIARE IMOBIL



Date referitoare la teren

Crt	Categorie folosință	Intra vilan	Suprafața (mp)	Tarla	Parcelă	Nr. topo	Observații / Referințe
1	arabil	NU	210	1	15/4	-	

Lungime Segmente

1) Valorile lungimilor segmentelor sunt obținute din proiecție în plan.

Punct început	X / Y	Punct sfârșit	X / Y	Lungime segment (** (m)
1	437.151,291 516.207,504	2	437.154,772 516.211,813	5.539
2	437.154,772 516.211,813	3	437.121,17 516.234,263	40.412
3	437.121,17 516.234,263	4	437.120,642 516.231,309	3.001
4	437.120,642 516.231,309	5	437.123,047 516.226,375	5.489
5	437.123,047 516.226,375	1	437.151,291 516.207,504	33.968

** Lungimile segmentelor sunt determinate în planul de proiecție Stereo 70 și sunt rotunjite la 1 milimetru.

*** Distanța dintre puncte este formată din segmente cumulate ce sunt mai mici decât valoarea 1 milimetru.

Neutilizabil în Circuitul
Civil

**DATE DESPRE IMOBILUL NR. 2205**

Oficiul de Cadastru și Publicitate Imobiliară SIBIU
Biroul de Cadastru și Publicitate Imobiliară Medias

A. Partea I. Descrierea imobilului

TEREN Extravilan

Adresa: Jud. Sibiu

Nr. Crt	Nr cadastral Nr. topografic	Suprafața* (mp)	Observații / Referințe
A1		5.700	Sector cadastral:6 Teren neimprejmuit;

B. Partea II. Proprietari și acte

Inscrieri privitoare la dreptul de proprietate și alte drepturi reale		Referințe
/		
Act Normativ nr. 7, din 13/03/1996 emis de PARLAMENTUL ROMÂNIEI (lege);		
B1	Inscrierea posesiei, drept de PROPRIETATE, dobandit prin Lege, cota actuala 1/1	A1
	1) NEIDENTIFICAT NEIDENTIFICAT	
B2	se noteaza mențiunea de proprietar neidentificat	A1

C. Partea III. SARCINI .

Inscrieri privind dezmembramintele dreptului de proprietate, drepturi reale de garanție și sarcini	Referințe
NU SUNT	

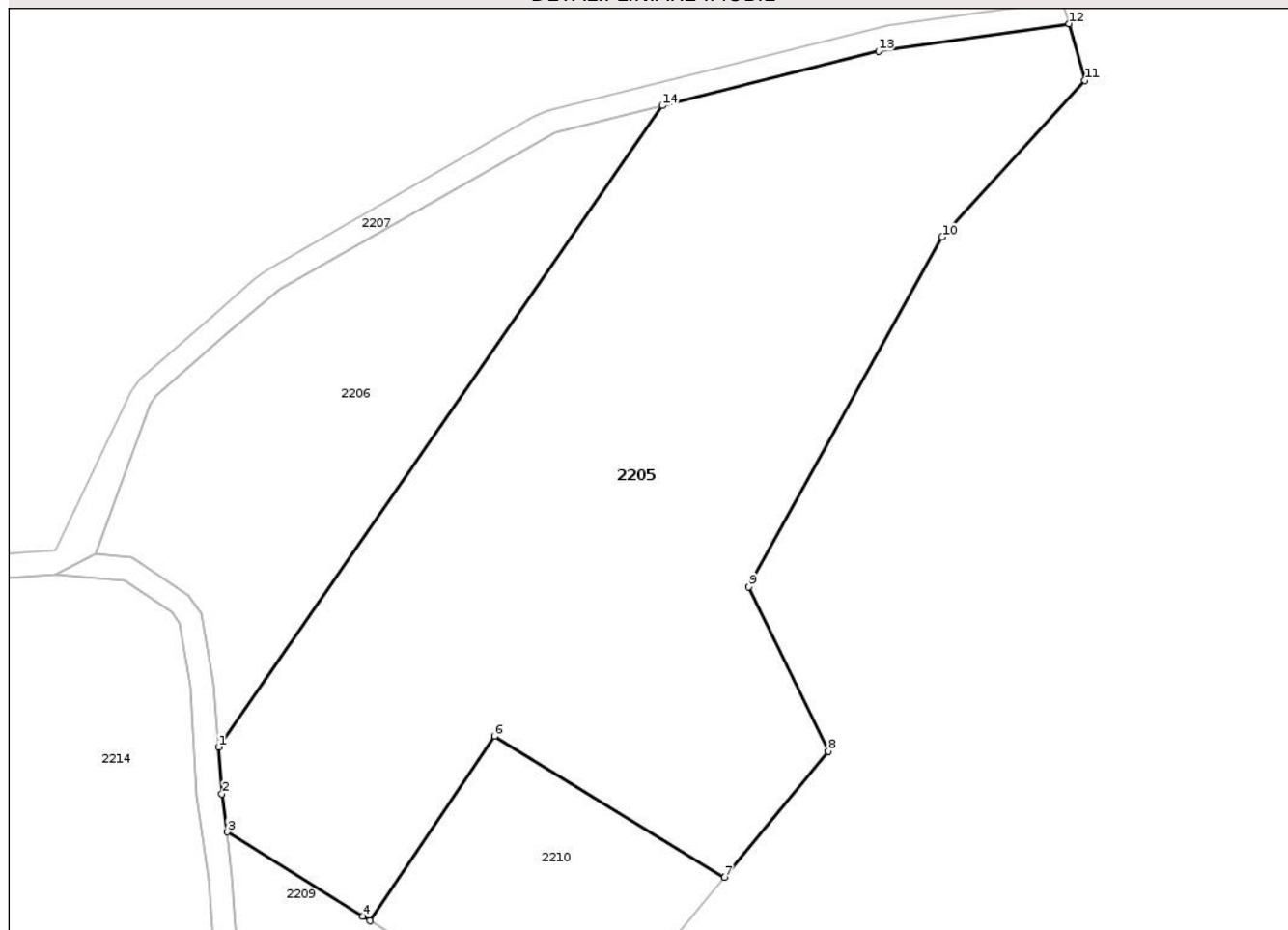
Anexa Nr. 1 La Partea I

Teren

Nr cadastral	Suprafața (mp)*	Observații / Referințe
	5.700	

* Suprafața este determinată în planul de proiecție Stereo 70.

DETALII LINIARE IMOBIL



Date referitoare la teren

Crt	Categorie folosință	Intra vilan	Suprafața (mp)	Tarla	Parcelă	Nr. topo	Observații / Referințe
1	faneata	NU	5.700	1	71	-	

Lungime Segmente

1) Valorile lungimilor segmentelor sunt obținute din proiecție în plan.

Punct început	X / Y	Punct sfârșit	X / Y	Lungime segment (** (m)
1	437.282,212 516.608,177	2	437.282,665 516.602,082	6.112
2	437.282,665 516.602,082	3	437.283,326 516.597,175	4.951
3	437.283,326 516.597,175	4	437.300,867 516.586,291	20.643
4	437.300,867 516.586,291	5	437.301,794 516.585,698	1.101
5	437.301,794 516.585,698	6	437.317,943 516.609,547	28.803

Punct început	X / Y	Punct sfârșit	X / Y	Lungime segment (** (m)
6	437.317,943 516.609,547	7	437.347,699 516.591,287	34.912
7	437.347,699 516.591,287	8	437.361,184 516.607,618	21.178
8	437.361,184 516.607,618	9	437.350,902 516.628,877	23.615
9	437.350,902 516.628,877	10	437.375,921 516.674,138	51.716
10	437.375,921 516.674,138	11	437.394,408 516.694,352	27.393
11	437.394,408 516.694,352	12	437.392,35 516.701,701	7.632
12	437.392,35 516.701,701	13	437.367,673 516.698,134	24.934
13	437.367,673 516.698,134	14	437.339,665 516.691,098	28.878
14	437.339,665 516.691,098	1	437.282,212 516.608,177	100.88

** Lungimile segmentelor sunt determinate în planul de proiecție Stereo 70 și sunt rotunjite la 1 milimetru.

*** Distanța dintre puncte este formată din segmente cumulate ce sunt mai mici decât valoarea 1 milimetru.

**DATE DESPRE IMOBILUL NR. 2206**

Oficiul de Cadastru și Publicitate Imobiliară SIBIU
Biroul de Cadastru și Publicitate Imobiliară Medias

A. Partea I. Descrierea imobilului

TEREN Extravilan

Adresa: Jud. Sibiu

Nr. Crt	Nr cadastral Nr. topografic	Suprafața* (mp)	Observații / Referințe
A1		2.000	Sector cadastral:6 Teren neimprejmuit;

B. Partea II. Proprietari și acte

Inscrieri privitoare la dreptul de proprietate și alte drepturi reale		Referințe
/		
Act Normativ nr. 7, din 13/03/1996 emis de PARLAMENTUL ROMÂNIEI (lege);		
B1	Inscrierea posesiei, drept de PROPRIETATE, dobandit prin Lege, cota actuala 1/1 1) NEIDENTIFICAT NEIDENTIFICAT	A1
B2	se noteaza mențiunea de proprietar neidentificat	A1

C. Partea III. SARCINI .

Inscrieri privind dezmembramintele dreptului de proprietate, drepturi reale de garanție și sarcini	Referințe
NU SUNT	

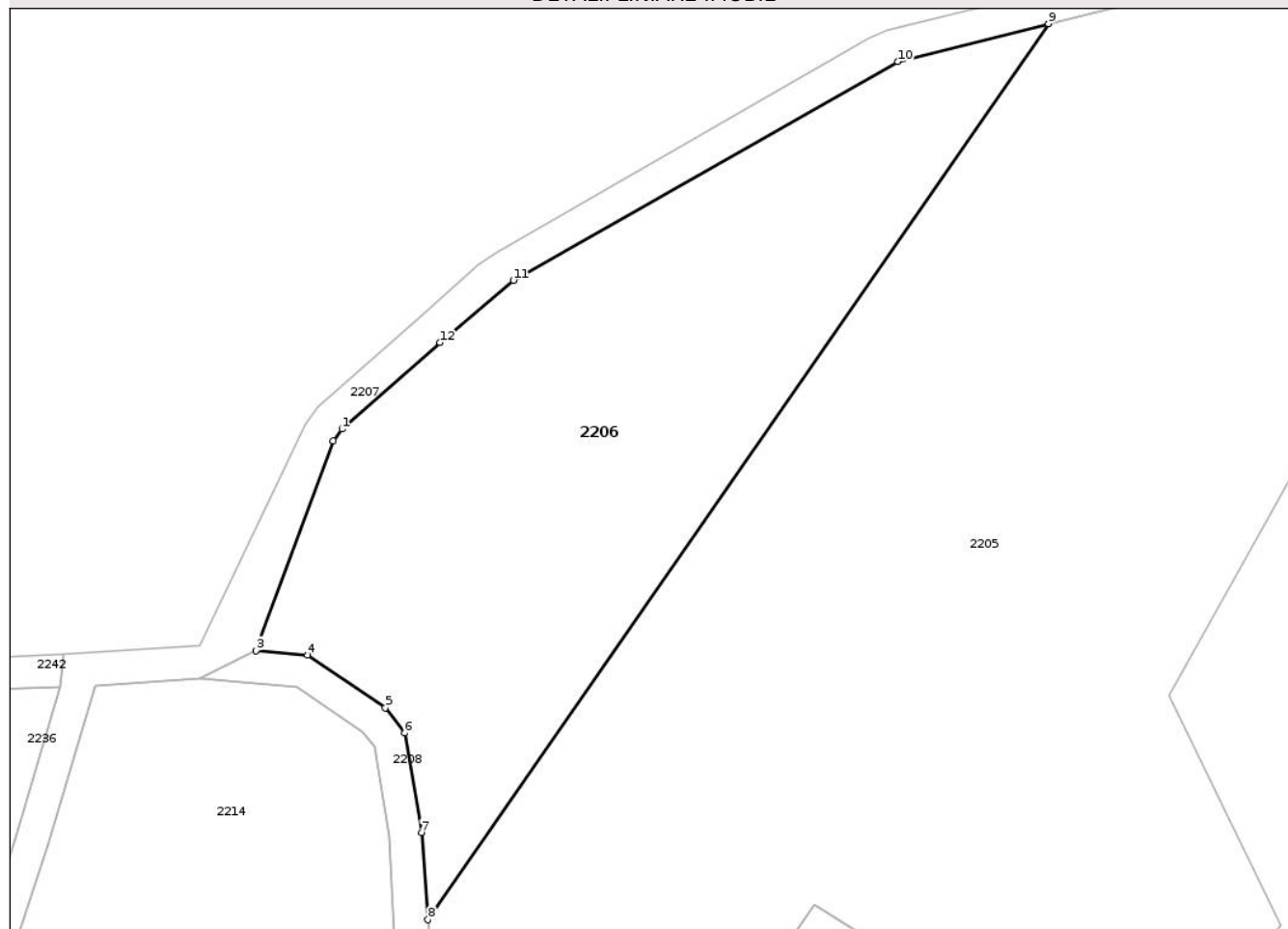
Anexa Nr. 1 La Partea I

Teren

Nr cadastral	Suprafața (mp)*	Observații / Referințe
	2.000	

* Suprafața este determinată în planul de proiecție Stereo 70.

DETALII LINIARE IMOBIL



Date referitoare la teren

Crt	Categorie folosință	Intra vilan	Suprafața (mp)	Tarla	Parcelă	Nr. topo	Observații / Referințe
1	faneata	NU	2.000	1	64/2	-	

Lungime Segmente

1) Valorile lungimilor segmentelor sunt obținute din proiecție în plan.

Punct început	X / Y	Punct sfârșit	X / Y	Lungime segment (** (m)
1	437.274,24 516.653,585	2	437.273,426 516.652,506	1.352
2	437.273,426 516.652,506	3	437.266,291 516.633,084	20.69
3	437.266,291 516.633,084	4	437.271,061 516.632,662	4.789
4	437.271,061 516.632,662	5	437.278,264 516.627,799	8.691
5	437.278,264 516.627,799	6	437.280,054 516.625,459	2.946

Punct început	X / Y	Punct sfârșit	X / Y	Lungime segment (** (m)
6	437.280,054 516.625,459	7	437.281,614 516.616,237	9.353
7	437.281,614 516.616,237	8	437.282,212 516.608,177	8.082
8	437.282,212 516.608,177	9	437.339,665 516.691,098	100.88
9	437.339,665 516.691,098	10	437.325,719 516.687,594	14.379
10	437.325,719 516.687,594	11	437.290,117 516.667,353	40.954
11	437.290,117 516.667,353	12	437.283,319 516.661,586	8.914
12	437.283,319 516.661,586	1	437.274,24 516.653,585	12.102

** Lungimile segmentelor sunt determinate în planul de proiecție Stereo 70 și sunt rotunjite la 1 milimetru.

*** Distanța dintre puncte este formată din segmente cumulate ce sunt mai mici decât valoarea 1 milimetru.

Neutilizabil în Circuitul Civil

**DATE DESPRE IMOBILUL NR. 2208**

Oficiul de Cadastru și Publicitate Imobiliară SIBIU
Biroul de Cadastru și Publicitate Imobiliară Medias

A. Partea I. Descrierea imobilului

TEREN Extravilan

Adresa: Jud. Sibiu

Nr. Crt	Nr cadastral Nr. topografic	Suprafața* (mp)	Observații / Referințe
A1		1.378	Sector cadastral:6 Teren neimprejmuit;

B. Partea II. Proprietari și acte

Inscrieri privitoare la dreptul de proprietate și alte drepturi reale		Referințe
/		
Act Normativ nr. 7, din 13/03/1996 emis de PARLAMENTUL ROMÂNIEI (lege);		
B1	Inscrierea posesiei, drept de PROPRIETATE, dobândit prin Lege, cota actuala 1/1 1) NEIDENTIFICAT NEIDENTIFICAT	A1
B2	se noteaza mențiunea de proprietar neidentificat	A1

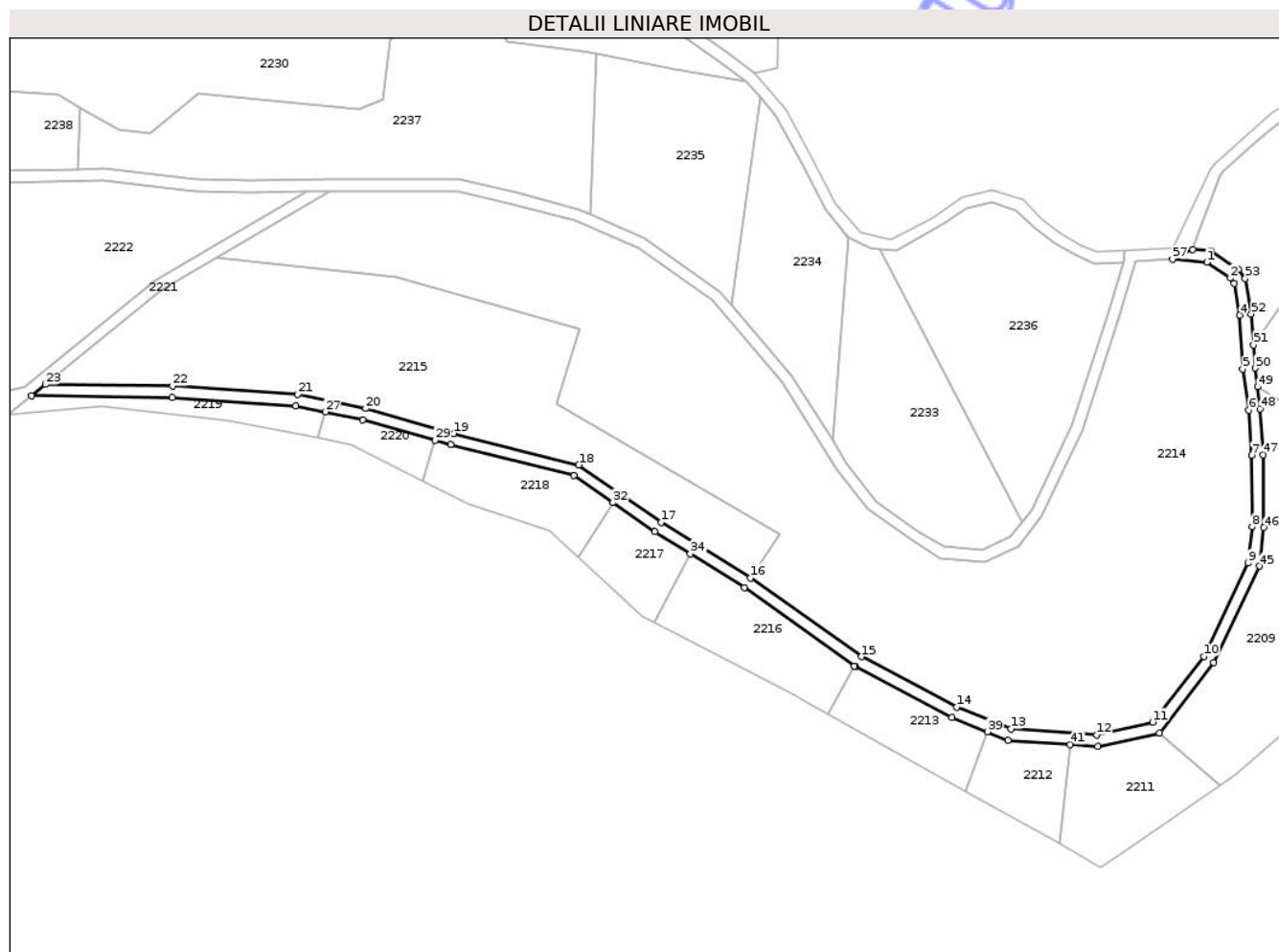
C. Partea III. SARCINI .

Inscrieri privind dezmembramintele dreptului de proprietate, drepturi reale de garanție și sarcini	Referințe
NU SUNT	

Teren

Nr cadastral	Suprafața (mp)*	Observații / Referințe
	1.378	

* Suprafața este determinată în planul de proiecție Stereo 70.



Date referitoare la teren

Crt	Categorie folosință	Intra vilan	Suprafața (mp)	Tarla	Parcelă	Nr. topo	Observații / Referințe
1	drum	NU	1.378	1	67	-	

Lungime Segmente

1) Valorile lungimilor segmentelor sunt obținute din proiecție în plan.

Punct început	X / Y	Punct sfârșit	X / Y	Lungime segment	Punct început	X / Y	Punct sfârșit	X / Y	Lungime segment	Punct început	X / Y	Punct sfârșit	X / Y	Lungime segment
1	437.270,025 516.629,742	2	437.276,179 516.625,587	7.426	2	437.276,179 516.625,587	3	437.277,22 516.624,226	1.713	3	437.277,22 516.624,226	4	437.278,627 516.615,907	8.437
4	437.278,627 516.615,907	5	437.279,365 516.601,791	14.135	5	437.279,365 516.601,791	6	437.280,953 516.591,088	10.82	6	437.280,953 516.591,088	7	437.281,761 516.579,318	11.797
7	437.281,761 516.579,318	8	437.281,876 516.560,567	18.752	8	437.281,876 516.560,567	9	437.280,78 516.551,139	9.491	9	437.280,78 516.551,139	10	437.269,192 516.526,701	27.047
10	437.269,192 516.526,701	11	437.255,793 516.509,532	21.778	11	437.255,793 516.509,532	12	437.241,224 516.506,177	14.95	12	437.241,224 516.506,177	13	437.218,753 516.507,758	22.527
13	437.218,753 516.507,758	14	437.204,532 516.513,514	15.341	14	437.204,532 516.513,514	15	437.179,591 516.526,622	28.177	15	437.179,591 516.526,622	16	437.150,669 516.547,231	35.513
16	437.150,669 516.547,231	17	437.127,279 516.561,805	27.559	17	437.127,279 516.561,805	18	437.105,749 516.576,757	26.213	18	437.105,749 516.576,757	19	437.072,961 516.584,984	33.804

Punct început	X / Y	Punct sfârșit	X / Y	Lungime segment	Punct început	X / Y	Punct sfârșit	X / Y	Lungime segment	Punct început	X / Y	Punct sfârșit	X / Y	Lungime segment
19	437.072,961 516.584,984	20	437.050,0 516.591,49	23.865	20	437.050,0 516.591,49	21	437.032,145 516.595,225	18.241	21	437.032,145 516.595,225	22	436.999,482 516.597,373	32.734
22	436.999,482 516.597,373	23	436.966,246 516.597,812	33.239	23	436.966,246 516.597,812	24	436.962,619 516.594,856	4.679	24	436.962,619 516.594,856	25	436.999,363 516.594,374	36.748
25	436.999,363 516.594,374	26	437.031,737 516.592,245	32.444	26	437.031,737 516.592,245	27	437.039,428 516.590,636	7.857	27	437.039,428 516.590,636	28	437.049,283 516.588,575	10.068
28	437.049,283 516.588,575	29	437.068,091 516.583,246	19.548	29	437.068,091 516.583,246	30	437.072,187 516.582,085	4.257	30	437.072,187 516.582,085	31	437.104,487 516.573,981	33.302
31	437.104,487 516.573,981	32	437.114,645 516.566,927	12.366	32	437.114,645 516.566,927	33	437.125,63 516.559,298	13.374	33	437.125,63 516.559,298	34	437.134,874 516.553,538	10.892
34	437.134,874 516.553,538	35	437.149,004 516.544,734	16.648	35	437.149,004 516.544,734	36	437.177,851 516.524,179	35.421	36	437.177,851 516.524,179	37	437.178,015 516.524,061	0.202
37	437.178,015 516.524,061	38	437.203,268 516.510,789	28.529	38	437.203,268 516.510,789	39	437.212,579 516.507,02	10.045	39	437.212,579 516.507,02	40	437.218,068 516.504,798	5.921
40	437.218,068 516.504,798	41	437.234,251 516.503,66	16.223	41	437.234,251 516.503,66	42	437.241,442 516.503,154	7.209	42	437.241,442 516.503,154	43	437.257,651 516.506,678	16.588
43	437.257,651 516.506,678	44	437.271,768 516.525,13	23.232	44	437.271,768 516.525,13	45	437.283,703 516.550,301	27.858	45	437.283,703 516.550,301	46	437.284,878 516.560,402	10.169
46	437.284,878 516.560,402	47	437.284,76 516.579,431	19.028	47	437.284,76 516.579,431	48	437.283,938 516.591,411	12.009	48	437.283,938 516.591,411	49	437.283,326 516.597,175	5.796
49	437.283,326 516.597,175	50	437.282,665 516.602,082	4.951	50	437.282,665 516.602,082	51	437.282,212 516.608,177	6.112	51	437.282,212 516.608,177	52	437.281,614 516.616,237	8.082
52	437.281,614 516.616,237	53	437.280,054 516.625,459	9.353	53	437.280,054 516.625,459	54	437.278,264 516.627,799	2.946	54	437.278,264 516.627,799	55	437.271,061 516.632,662	8.691
55	437.271,061 516.632,662	56	437.266,291 516.633,084	4.789	56	437.266,291 516.633,084	57	437.261,029 516.630,538	5.846	57	437.261,029 516.630,538	1	437.270,025 516.629,742	9.031

** Lungimile segmentelor sunt determinate în planul de proiecție Stereo 70 și sunt rotunjite la 1 milimetru.

*** Distanța dintre puncte este formată din segmente cumulate ce sunt mai mici decât valoarea 1 milimetru.

**DATE DESPRE IMOBILUL NR. 2210**

Oficiul de Cadastru și Publicitate Imobiliară SIBIU
Biroul de Cadastru și Publicitate Imobiliară Medias

A. Partea I. Descrierea imobilului

TEREN Extravilan

Adresa: Jud. Sibiu

Nr. Crt	Nr cadastral Nr. topografic	Suprafața* (mp)	Observații / Referințe
A1		1.000	Sector cadastral:6 Teren neimprejmuit;

B. Partea II. Proprietari și acte

Inscrieri privitoare la dreptul de proprietate și alte drepturi reale		Referințe
/		
Act Normativ nr. 7, din 13/03/1996 emis de PARLAMENTUL ROMÂNIEI (lege);		
B1	Inscrierea posesiei, drept de PROPRIETATE, dobandit prin Lege, cota actuala 1/1 1) NEIDENTIFICAT NEIDENTIFICAT	A1
B2	se noteaza mențiunea de proprietar neidentificat	A1

C. Partea III. SARCINI .

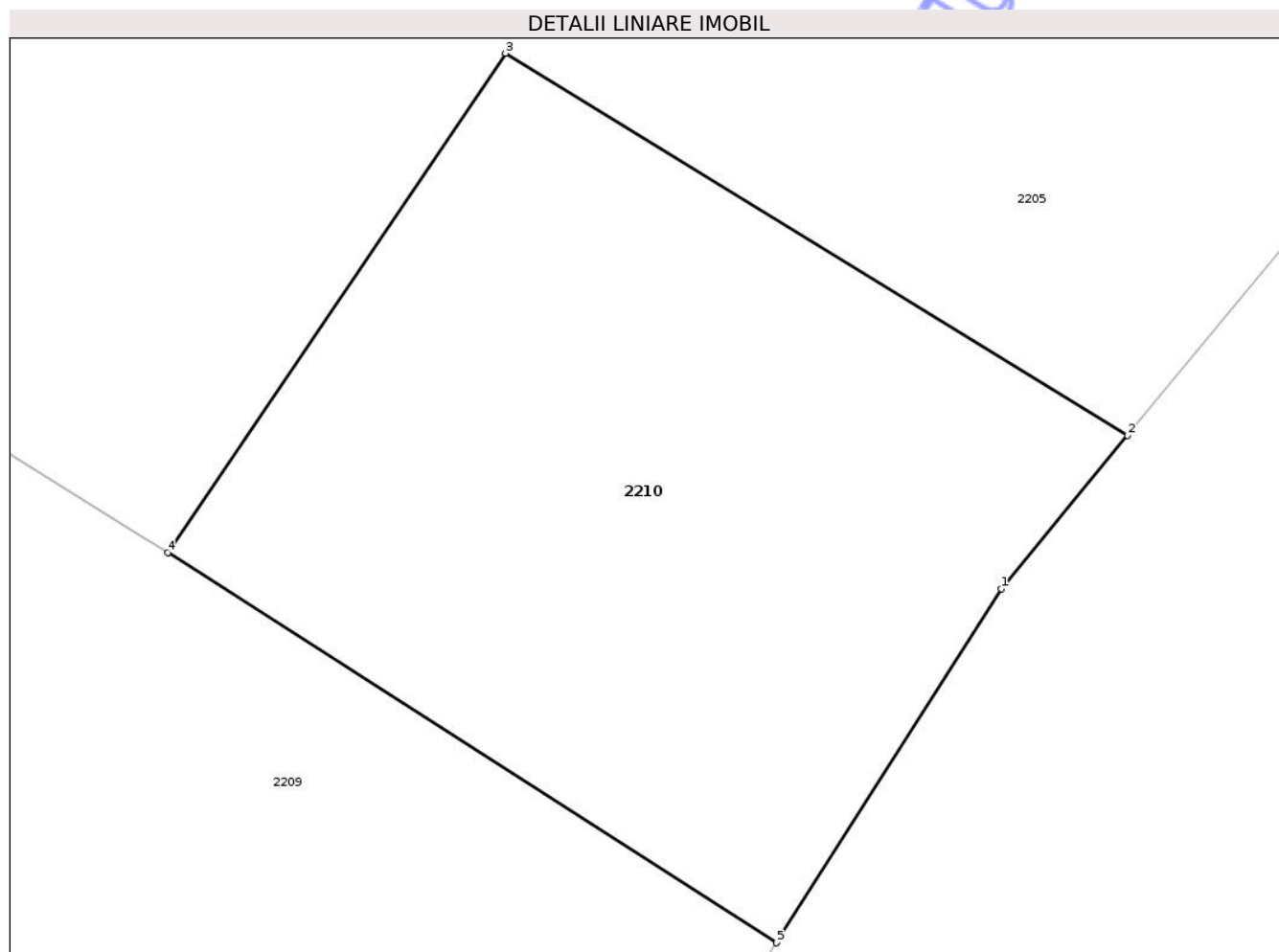
Inscrieri privind dezmembramintele dreptului de proprietate, drepturi reale de garanție și sarcini	Referințe
NU SUNT	

Anexa Nr. 1 La Partea I

Teren

Nr cadastral	Suprafața (mp)*	Observații / Referințe
	1.000	

* Suprafața este determinată în planul de proiecție Stereo 70.



Date referitoare la teren

Crt	Categorie folosință	Intra vilan	Suprafața (mp)	Tarla	Parcelă	Nr. topo	Observații / Referințe
1	faneata	NU	1.000	1	70	-	

Lungime Segmente

1) Valorile lungimilor segmentelor sunt obținute din proiecție în plan.

Punct început	X / Y	Punct sfârșit	X / Y	Lungime segment (** (m)
1	437.341,648 516.583,959	2	437.347,699 516.591,287	9.504
2	437.347,699 516.591,287	3	437.317,943 516.609,547	34.912
3	437.317,943 516.609,547	4	437.301,794 516.585,698	28.803
4	437.301,794 516.585,698	5	437.330,914 516.567,043	34.583
5	437.330,914 516.567,043	1	437.341,648 516.583,959	20.034

** Lungimile segmentelor sunt determinate în planul de proiecție Stereo 70 și sunt rotunjite la 1 milimetru.

*** Distanța dintre puncte este formată din segmente cumulate ce sunt mai mici decât valoarea 1 milimetru.

Neutilizabil în Circuitul
Civil

**DATE DESPRE IMOBILUL NR. 2211**

Oficiul de Cadastru și Publicitate Imobiliară SIBIU
Biroul de Cadastru și Publicitate Imobiliară Medias

A. Partea I. Descrierea imobilului

TEREN Extravilan

Adresa: Jud. Sibiu

Nr. Crt	Nr cadastral Nr. topografic	Suprafața* (mp)	Observații / Referințe
A1		900	Sector cadastral:6 Teren neimprejmuit;

B. Partea II. Proprietari și acte

Inscrieri privitoare la dreptul de proprietate și alte drepturi reale		Referințe
/		
Act Normativ nr. 7, din 13/03/1996 emis de PARLAMENTUL ROMÂNIEI (lege);		
B1	Inscrierea posesiei, drept de PROPRIETATE, dobandit prin Lege, cota actuala 1/1 1) NEIDENTIFICAT NEIDENTIFICAT	A1
B2	se noteaza mențiunea de proprietar neidentificat	A1

C. Partea III. SARCINI .

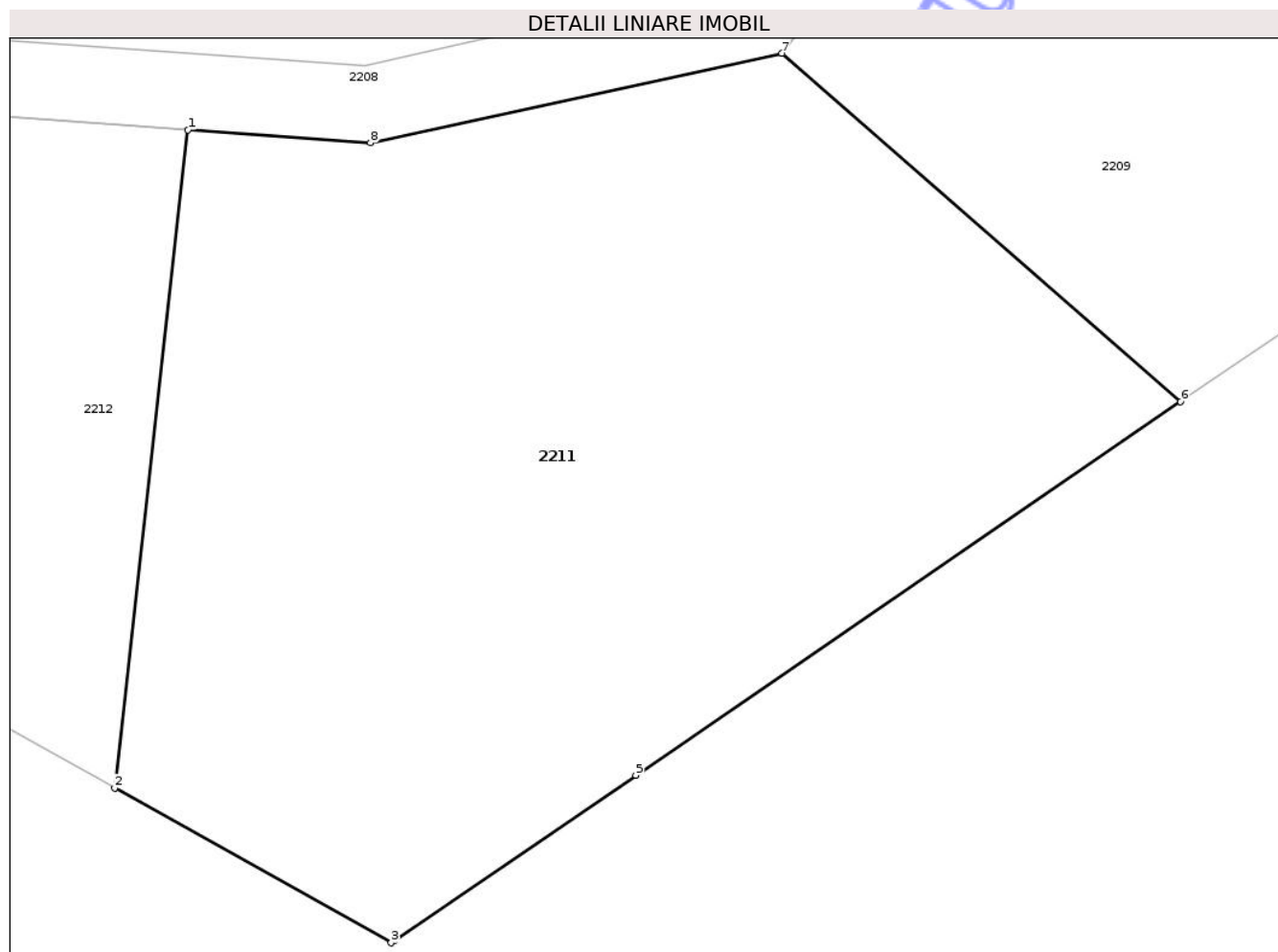
Inscrieri privind dezmembramintele dreptului de proprietate, drepturi reale de garanție și sarcini	Referințe
NU SUNT	

Anexa Nr. 1 La Partea I

Teren

Nr cadastral	Suprafața (mp)*	Observații / Referințe
	900	

* Suprafața este determinată în planul de proiecție Stereo 70.



Date referitoare la teren

Crt	Categorie folosință	Intra vilan	Suprafața (mp)	Tarla	Parcelă	Nr. topo	Observații / Referințe
1	vie	NU	900	1	68	-	

Lungime Segmente

1) Valorile lungimilor segmentelor sunt obținute din proiecție în plan.

Punct început	X / Y	Punct sfârșit	X / Y	Lungime segment (** (m)
1	437.234,251 516.503,66	2	437.231,369 516.477,761	26.059
2	437.231,369 516.477,761	3	437.242,256 516.471,664	12.479
3	437.242,256 516.471,664	4	437.242,381 516.471,749	0.151
4	437.242,381 516.471,749	5	437.251,89 516.478,26	11.525
5	437.251,89 516.478,26	6	437.273,358 516.492,961	26.018

Punct început	X / Y	Punct sfârșit	X / Y	Lungime segment (** (m)
6	437.273,358 516.492,961	7	437.257,651 516.506,678	20.853
7	437.257,651 516.506,678	8	437.241,442 516.503,154	16.588
8	437.241,442 516.503,154	1	437.234,251 516.503,66	7.209

** Lungimile segmentelor sunt determinate în planul de proiecție Stereo 70 și sunt rotunjite la 1 milimetru.

*** Distanța dintre puncte este formată din segmente cumulate ce sunt mai mici decât valoarea 1 milimetru.

Neutilizabil în Circuitul Civil

**DATE DESPRE IMOBILUL NR. 2214**

Oficiul de Cadastru și Publicitate Imobiliară SIBIU
Biroul de Cadastru și Publicitate Imobiliară Medias

A. Partea I. Descrierea imobilului

TEREN Extravilan

Adresa: Jud. Sibiu

Nr. Crt	Nr cadastral Nr. topografic	Suprafața* (mp)	Observații / Referințe
A1		12.850	Sector cadastral:6 Teren neimprejmuit;

B. Partea II. Proprietari și acte

Inscrieri privitoare la dreptul de proprietate și alte drepturi reale		Referințe
/		
Act Normativ nr. 7, din 13/03/1996 emis de PARLAMENTUL ROMÂNIEI (lege);		
B1	Inscrierea posesiei, drept de PROPRIETATE, dobandit prin Lege, cota actuala 1/1 1) NEIDENTIFICAT NEIDENTIFICAT	A1
B2	se noteaza mențiunea de proprietar neidentificat	A1

C. Partea III. SARCINI .

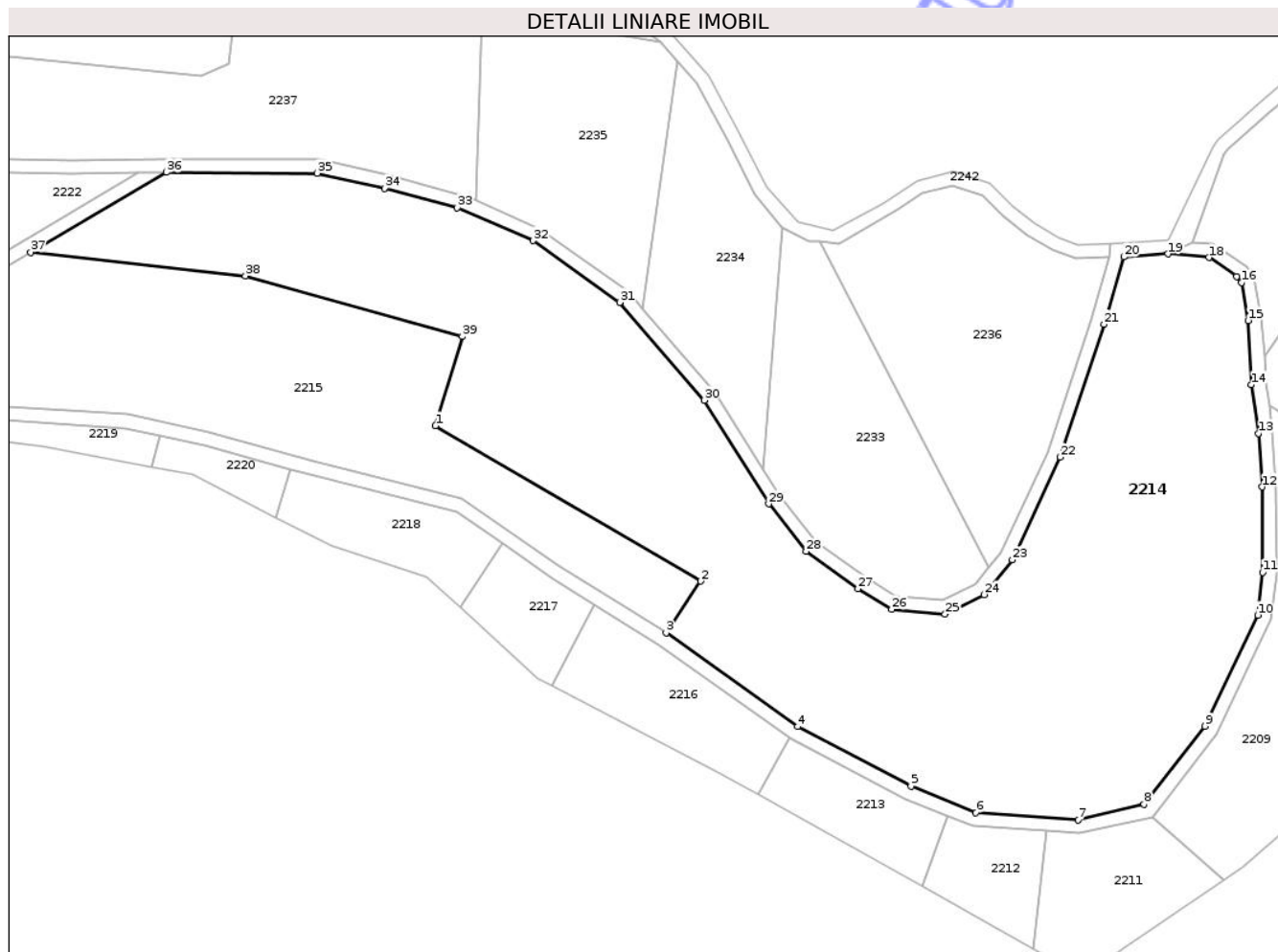
Inscrieri privind dezmembramintele dreptului de proprietate, drepturi reale de garanție și sarcini	Referințe
NU SUNT	

Anexa Nr. 1 La Partea I

Teren

Nr cadastral	Suprafața (mp)*	Observații / Referințe
	12.850	

* Suprafața este determinată în planul de proiecție Stereo 70.



Date referitoare la teren

Crt	Categorie folosință	Intra vilan	Suprafața (mp)	Tarla	Parcelă	Nr. topo	Observații / Referințe
1	faneata	NU	12.850	1	64/1	-	

Lungime Segmente

1) Valorile lungimilor segmentelor sunt obținute din proiecție în plan.

Punct început	X / Y	Punct sfârșit	X / Y	Lungime segment (** (m)
1	437.099,906 516.592,74	2	437.158,196 516.558,62	67.542
3	437.150,669 516.547,231	4	437.179,591 516.526,622	35.513
5	437.204,532 516.513,514	6	437.218,753 516.507,758	15.341
7	437.241,224 516.506,177	8	437.255,793 516.509,532	14.95
9	437.269,192 516.526,701	10	437.280,78 516.551,139	27.047

Punct început	X / Y	Punct sfârșit	X / Y	Lungime segment (** (m)
2	437.158,196 516.558,62	3	437.150,669 516.547,231	13.652
4	437.179,591 516.526,622	5	437.204,532 516.513,514	28.177
6	437.218,753 516.507,758	7	437.241,224 516.506,177	22.527
8	437.255,793 516.509,532	9	437.269,192 516.526,701	21.778
10	437.280,78 516.551,139	11	437.281,876 516.560,567	9.491

Punct început	X / Y	Punct sfârșit	X / Y	Lungime segment (** (m))
11	437.281,876 516.560,567	12	437.281,761 516.579,318	18.752
13	437.280,953 516.591,088	14	437.279,365 516.601,791	10.82
15	437.278,627 516.615,907	16	437.277,22 516.624,226	8.437
17	437.276,179 516.625,587	18	437.270,025 516.629,742	7.426
19	437.261,029 516.630,538	20	437.251,345 516.629,845	9.709
21	437.246,984 516.615,061	22	437.237,322 516.585,844	30.773
23	437.226,768 516.563,272	24	437.220,612 516.555,65	9.797
25	437.212,013 516.551,351	26	437.200,288 516.552,426	11.775
27	437.192,861 516.556,921	28	437.181,428 516.565,129	14.074
29	437.173,22 516.575,584	30	437.159,052 516.598,352	26.816
31	437.140,486 516.619,85	32	437.121,431 516.633,432	23.4
33	437.104,722 516.640,663	34	437.088,696 516.644,962	16.592
35	437.073,941 516.648,285	36	437.040,749 516.648,419	33.193
37	437.010,887 516.630,899	38	437.058,125 516.625,717	47.521
39	437.105,8 516.612,399	1	437.099,906 516.592,74	20.524

Punct început	X / Y	Punct sfârșit	X / Y	Lungime segment (** (m))
12	437.281,761 516.579,318	13	437.280,953 516.591,088	11.797
14	437.279,365 516.601,791	15	437.278,627 516.615,907	14.135
16	437.277,22 516.624,226	17	437.276,179 516.625,587	1.713
18	437.270,025 516.629,742	19	437.261,029 516.630,538	9.031
20	437.251,345 516.629,845	21	437.246,984 516.615,061	15.413
22	437.237,322 516.585,844	23	437.226,768 516.563,272	24.917
24	437.220,612 516.555,65	25	437.212,013 516.551,351	9.614
26	437.200,288 516.552,426	27	437.192,861 516.556,921	8.681
28	437.181,428 516.565,129	29	437.173,22 516.575,584	13.293
30	437.159,052 516.598,352	31	437.140,486 516.619,85	28.405
32	437.121,431 516.633,432	33	437.104,722 516.640,663	18.207
34	437.088,696 516.644,962	35	437.073,941 516.648,285	15.124
36	437.040,749 516.648,419	37	437.010,887 516.630,899	34.622
38	437.058,125 516.625,717	39	437.105,8 516.612,399	49.5

** Lungimile segmentelor sunt determinate în planul de proiecție Stereo 70 și sunt rotunjite la 1 milimetru.

*** Distanța dintre puncte este formată din segmente cumulate ce sunt mai mici decât valoarea 1 milimetru.

**DATE DESPRE IMOBILUL NR. 2216**

Oficiul de Cadastru și Publicitate Imobiliară SIBIU
Biroul de Cadastru și Publicitate Imobiliară Medias

A. Partea I. Descrierea imobilului

TEREN Extravilan

Adresa: Jud. Sibiu

Nr. Crt	Nr cadastral Nr. topografic	Suprafața* (mp)	Observații / Referințe
A1		900	Sector cadastral:6 Teren neimprejmuit;

B. Partea II. Proprietari și acte

Inscrieri privitoare la dreptul de proprietate și alte drepturi reale		Referințe
/		
Act Normativ nr. 7, din 13/03/1996 emis de PARLAMENTUL ROMÂNIEI (lege);		
B1	Inscrierea posesiei, drept de PROPRIETATE, dobandit prin Lege, cota actuala 1/1 1) NEIDENTIFICAT NEIDENTIFICAT	A1
B2	se noteaza mențiunea de proprietar neidentificat	A1

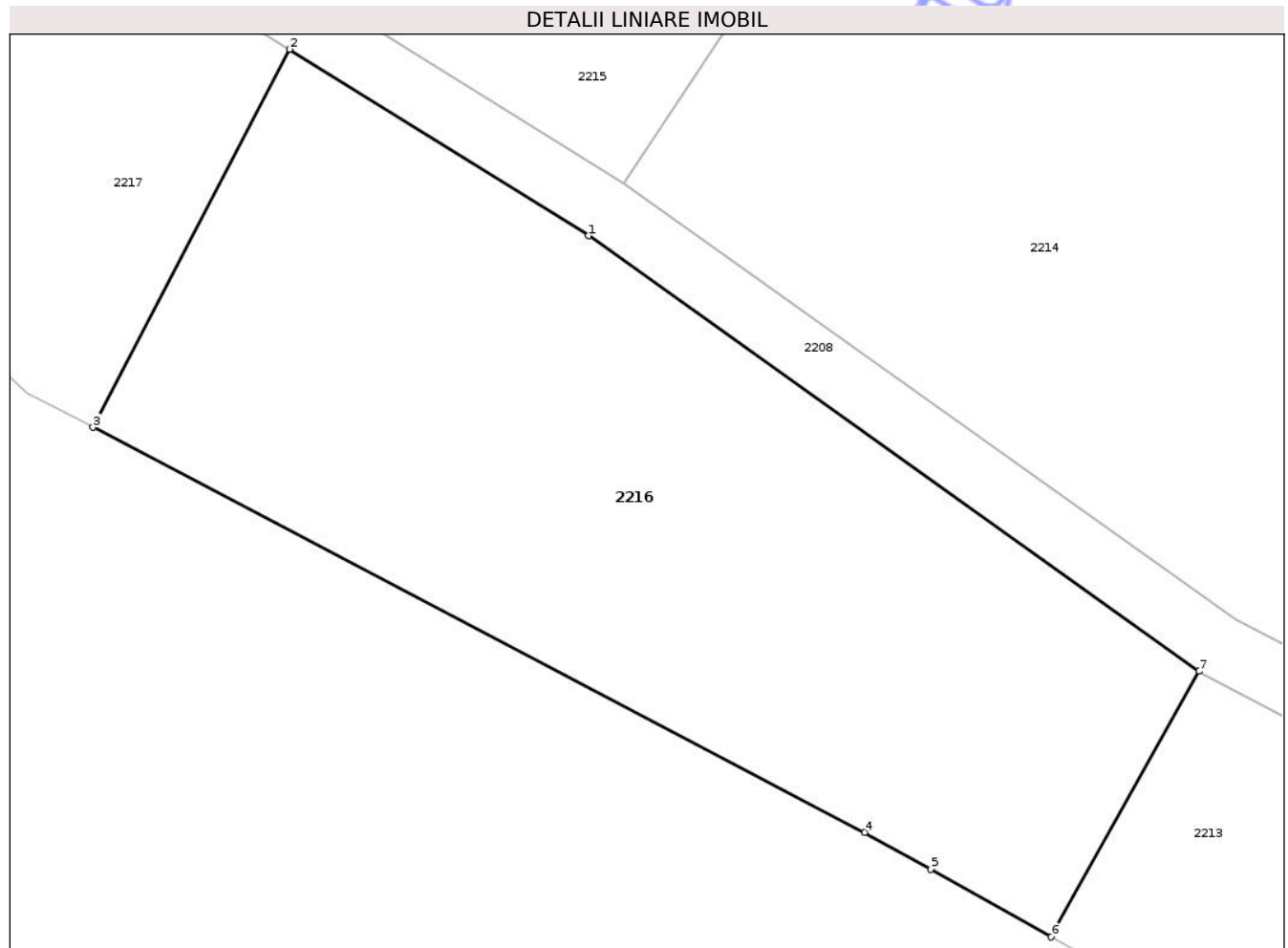
C. Partea III. SARCINI .

Inscrieri privind dezmembramintele dreptului de proprietate, drepturi reale de garanție și sarcini	Referințe
NU SUNT	

Teren

Nr cadastral	Suprafața (mp)*	Observații / Referințe
	900	

* Suprafața este determinată în planul de proiecție Stereo 70.



Date referitoare la teren

Crt	Categorie folosință	Intra vilan	Suprafața (mp)	Tarla	Parcelă	Nr. topo	Observații / Referințe
1	arabil	NU	900	1	61/4	-	

Lungime Segmente

1) Valorile lungimilor segmentelor sunt obținute din proiecție în plan.

Punct început	X / Y	Punct sfârșit	X / Y	Lungime segment (** (m)
1	437.149,004 516.544,734	2	437.134,874 516.553,538	16.648
2	437.134,874 516.553,538	3	437.125,582 516.535,696	20.116
3	437.125,582 516.535,696	4	437.162,057 516.516,582	41.18
4	437.162,057 516.516,582	5	437.165,182 516.514,832	3.581
5	437.165,182 516.514,832	6	437.170,874 516.511,644	6.524

Punct început	X / Y	Punct sfârșit	X / Y	Lungime segment (** (m)
6	437.170,874 516.511,644	7	437.177,851 516.524,179	14.346
7	437.177,851 516.524,179	1	437.149,004 516.544,734	35.421

** Lungimile segmentelor sunt determinate în planul de proiecție Stereo 70 și sunt rotunjite la 1 milimetru.

*** Distanța dintre puncte este formată din segmente cumulate ce sunt mai mici decât valoarea 1 milimetru.

Neutilizabil în Circuitul Civil

**DATE DESPRE IMOBILUL NR. 2218**

Oficiul de Cadastru și Publicitate Imobiliară SIBIU
Biroul de Cadastru și Publicitate Imobiliară Medias

A. Partea I. Descrierea imobilului

TEREN Extravilan

Adresa: Jud. Sibiu

Nr. Crt	Nr cadastral Nr. topografic	Suprafața* (mp)	Observații / Referințe
A1		690	Sector cadastral:6 Teren neimprejmuit;

B. Partea II. Proprietari și acte

Inscrieri privitoare la dreptul de proprietate și alte drepturi reale		Referințe
/		
Act Normativ nr. 7, din 13/03/1996 emis de PARLAMENTUL ROMÂNIEI (lege);		
B1	Inscrierea posesiei, drept de PROPRIETATE, dobandit prin Lege, cota actuala 1/1 1) NEIDENTIFICAT NEIDENTIFICAT	A1
B2	se noteaza mențiunea de proprietar neidentificat	A1

C. Partea III. SARCINI .

Inscrieri privind dezmembramintele dreptului de proprietate, drepturi reale de garanție și sarcini	Referințe
NU SUNT	

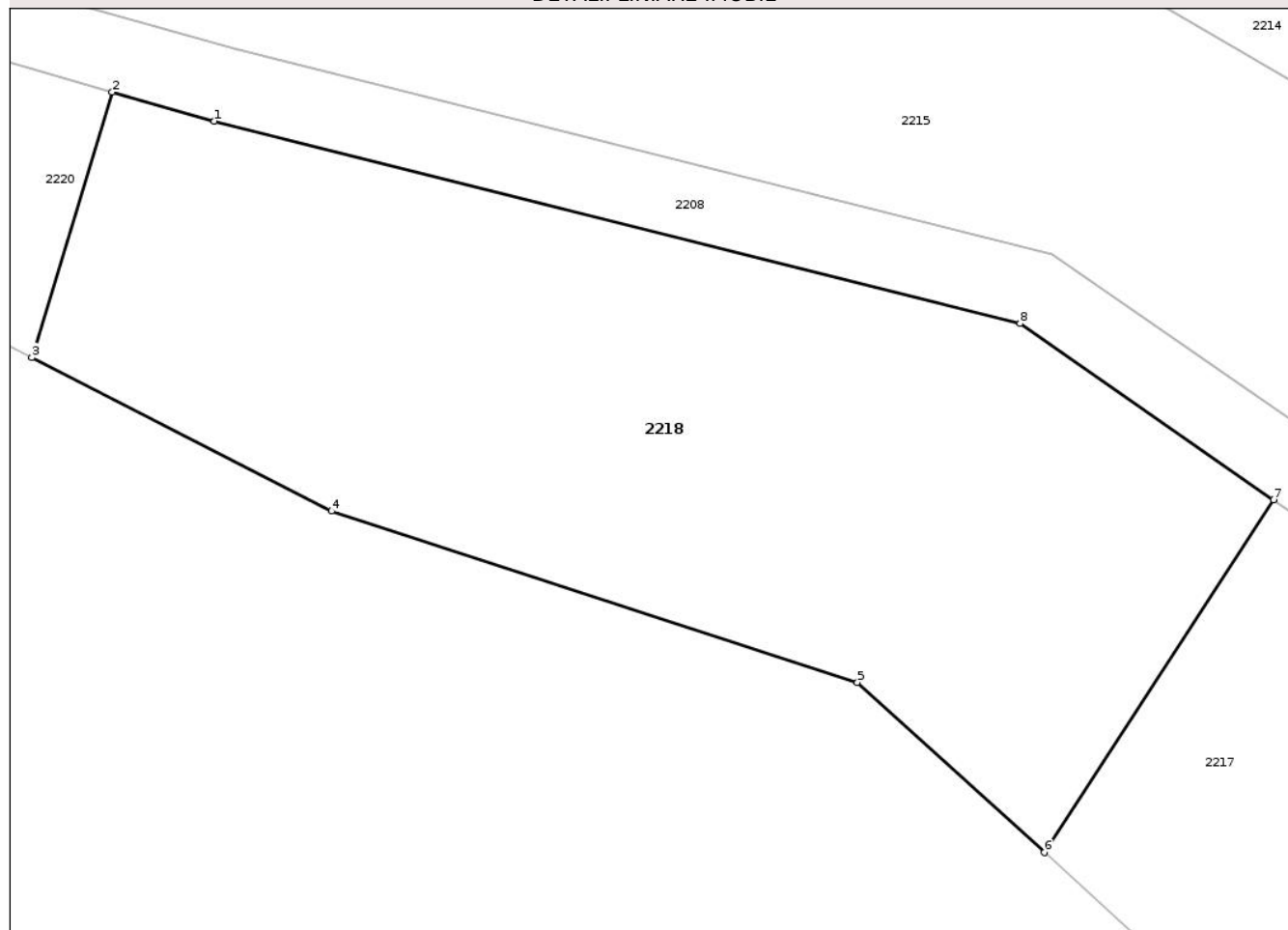
Anexa Nr. 1 La Partea I

Teren

Nr cadastral	Suprafața (mp)*	Observații / Referințe
	690	

* Suprafața este determinată în planul de proiecție Stereo 70.

DETALII LINIARE IMOBIL



Date referitoare la teren

Crt	Categorie folosință	Intra vilan	Suprafața (mp)	Tarla	Parcelă	Nr. topo	Observații / Referințe
1	arabil	NU	690	1	61/3	-	

Lungime Segmente

1) Valorile lungimilor segmentelor sunt obținute din proiecție în plan.

Punct început	X / Y	Punct sfârșit	X / Y	Lungime segment (** (m)
1	437.072,187 516.582,085	2	437.068,091 516.583,246	4.257
2	437.068,091 516.583,246	3	437.064,87 516.572,619	11.104
3	437.064,87 516.572,619	4	437.076,889 516.566,472	13.5
4	437.076,889 516.566,472	5	437.097,967 516.559,614	22.165
5	437.097,967 516.559,614	6	437.105,453 516.552,805	10.12

Punct început	X / Y	Punct sfârșit	X / Y	Lungime segment (** (m)
6	437.105,453 516.552,805	7	437.114,645 516.566,927	16.85
7	437.114,645 516.566,927	8	437.104,487 516.573,981	12.366
8	437.104,487 516.573,981	1	437.072,187 516.582,085	33.302

** Lungimile segmentelor sunt determinate în planul de proiecție Stereo 70 și sunt rotunjite la 1 milimetru.

*** Distanța dintre puncte este formată din segmente cumulate ce sunt mai mici decât valoarea 1 milimetru.

Neutilizabil în Circuitul Civil

**DATE DESPRE IMOBILUL NR. 2219**

Oficiul de Cadastru și Publicitate Imobiliară SIBIU
Biroul de Cadastru și Publicitate Imobiliară Medias

A. Partea I. Descrierea imobilului

TEREN Extravilan

Adresa: Jud. Sibiu

Nr. Crt	Nr cadastral Nr. topografic	Suprafața* (mp)	Observații / Referințe
A1		374	Sector cadastral:6 Teren neimprejmuit;

B. Partea II. Proprietari și acte

Inscrieri privitoare la dreptul de proprietate și alte drepturi reale	Referințe
/	
Act Normativ nr. 7, din 13/03/1996 emis de PARLAMENTUL ROMÂNIEI (lege);	
B1	Inscrierea posesiei, drept de PROPRIETATE, dobandit prin Lege, cota actuala 1/1
	1) NEIDENTIFICAT NEIDENTIFICAT
B2	se noteaza mențiunea de proprietar neidentificat

C. Partea III. SARCINI .

Inscrieri privind dezmembramintele dreptului de proprietate, drepturi reale de garanție și sarcini	Referințe
NU SUNT	

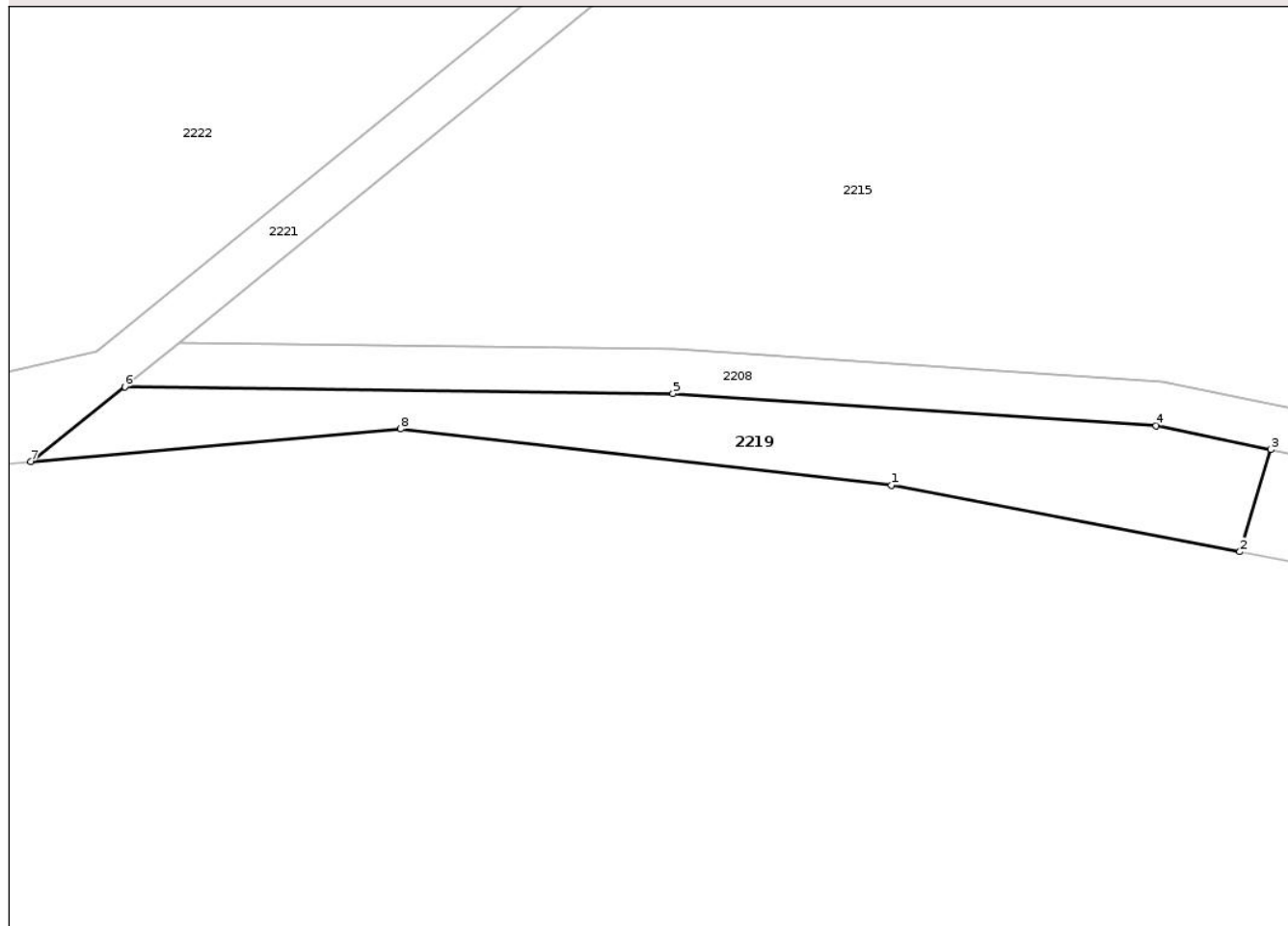
Anexa Nr. 1 La Partea I

Teren

Nr cadastral	Suprafața (mp)*	Observații / Referințe
	374	

* Suprafața este determinată în planul de proiecție Stereo 70.

DETALII LINIARE IMOBIL



Date referitoare la teren

Crt	Categorie folosință	Intra vilan	Suprafața (mp)	Tarla	Parcelă	Nr. topo	Observații / Referințe
1	arabil	NU	374	1	61/2	-	

Lungime Segmente

1) Valorile lungimilor segmentelor sunt obținute din proiecție în plan.

Punct început	X / Y	Punct sfârșit	X / Y	Lungime segment (** (m)
1	437.013,998 516.588,245	2	437.037,355 516.583,794	23.777
2	437.037,355 516.583,794	3	437.039,428 516.590,636	7.15
3	437.039,428 516.590,636	4	437.031,737 516.592,245	7.857
4	437.031,737 516.592,245	5	436.999,363 516.594,374	32.444
5	436.999,363 516.594,374	6	436.962,619 516.594,856	36.748

Punct început	X / Y	Punct sfârșit	X / Y	Lungime segment (** (m)
6	436.962,619 516.594,856	7	436.956,323 516.589,844	8.047
7	436.956,323 516.589,844	8	436.981,096 516.592,017	24.868
8	436.981,096 516.592,017	1	437.013,998 516.588,245	33.118

** Lungimile segmentelor sunt determinate în planul de proiecție Stereo 70 și sunt rotunjite la 1 milimetru.

*** Distanța dintre puncte este formată din segmente cumulate ce sunt mai mici decât valoarea 1 milimetru.

Neutilizabil în Circuitul Civil

**DATE DESPRE IMOBILUL NR. 2221**

Oficiul de Cadastru și Publicitate Imobiliară SIBIU
Biroul de Cadastru și Publicitate Imobiliară Medias

A. Partea I. Descrierea imobilului

TEREN Extravilan

Adresa: Jud. Sibiu

Nr. Crt	Nr cadastral Nr. topografic	Suprafața* (mp)	Observații / Referințe
A1		1.041	Sector cadastral:6 Teren neimprejmuit;

B. Partea II. Proprietari și acte

Inscrieri privitoare la dreptul de proprietate și alte drepturi reale		Referințe
/		
Act Normativ nr. 7, din 13/03/1996 emis de PARLAMENTUL ROMÂNIEI (lege);		
B1	Inscrierea posesiei, drept de PROPRIETATE, dobandit prin Lege, cota actuala 1/1	A1
	1) NEIDENTIFICAT NEIDENTIFICAT	
B2	se noteaza mențiunea de proprietar neidentificat	A1

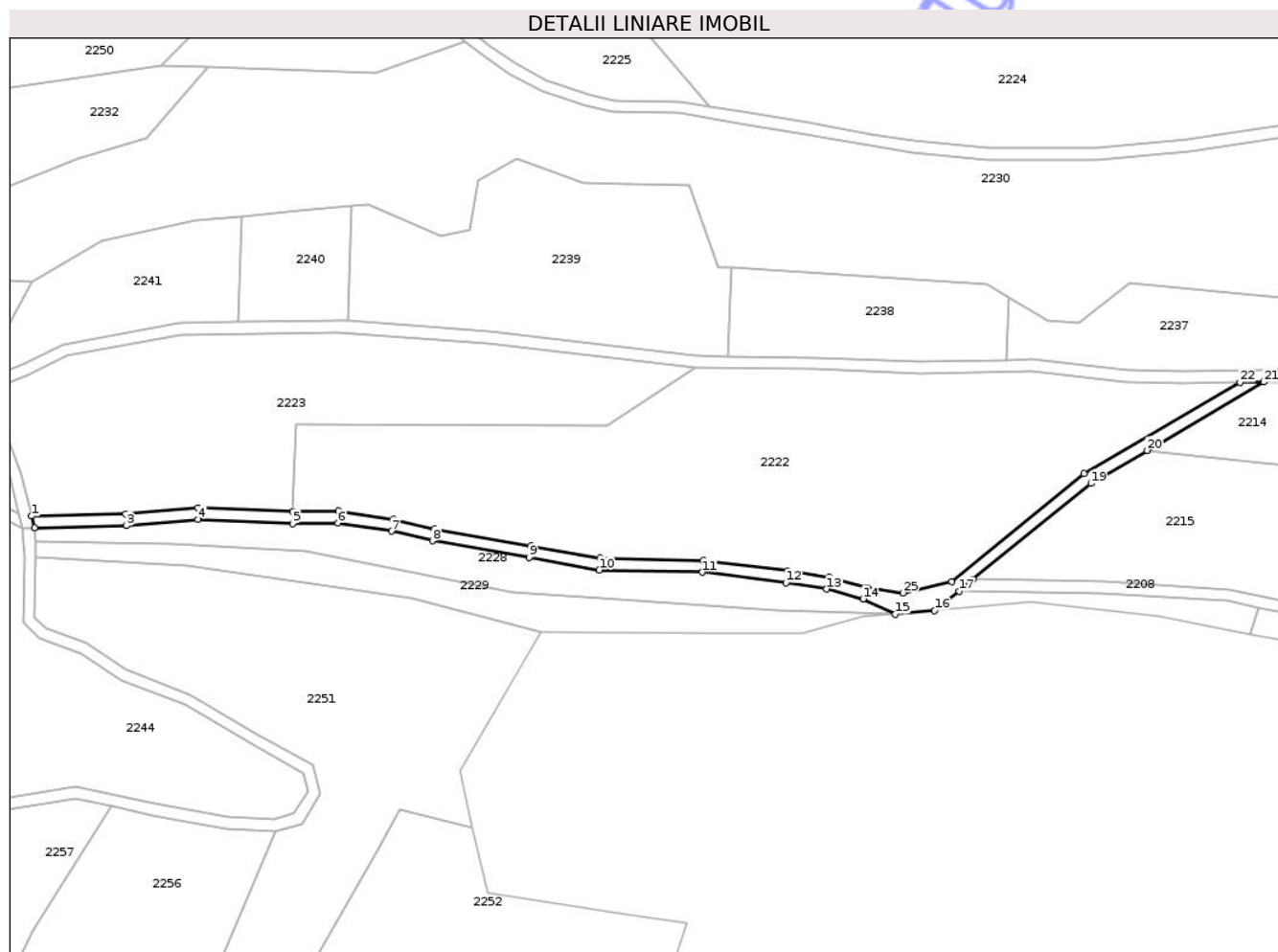
C. Partea III. SARCINI .

Inscrieri privind dezmembramintele dreptului de proprietate, drepturi reale de garanție și sarcini	Referințe
NU SUNT	

Teren

Nr cadastral	Suprafața (mp)*	Observații / Referințe
	1.041	

* Suprafața este determinată în planul de proiecție Stereo 70.



Date referitoare la teren

Crt	Categorie folosință	Intra vilan	Suprafața (mp)	Tarla	Parcelă	Nr. topo	Observații / Referințe
1	drum	NU	1.041	1	60	-	

Lungime Segmente

1) Valorile lungimilor segmentelor sunt obținute din proiecție în plan.

Punct început	X / Y	Punct sfârșit	X / Y	Lungime segment (** (m)
1	436.724,817 516.614,087	2	436.725,526 516.611,1	3.069
3	436.749,068 516.611,581	4	436.767,512 516.613,169	18.512
5	436.791,79 516.612,167	6	436.803,397 516.612,29	11.608
7	436.817,109 516.610,214	8	436.827,589 516.607,741	10.767
9	436.852,387 516.603,445	10	436.870,372 516.600,241	18.268

Punct început	X / Y	Punct sfârșit	X / Y	Lungime segment (** (m)
2	436.725,526 516.611,1	3	436.749,068 516.611,581	23.548
4	436.767,512 516.613,169	5	436.791,79 516.612,167	24.299
6	436.803,397 516.612,29	7	436.817,109 516.610,214	13.868
8	436.827,589 516.607,741	9	436.852,387 516.603,445	25.168
10	436.870,372 516.600,241	11	436.896,843 516.599,67	26.477

Punct început	X / Y	Punct sfârșit	X / Y	Lungime segment (** (m)
11	436.896,843 516.599,67	12	436.918,254 516.597,017	21.575
13	436.928,709 516.595,349	14	436.938,024 516.592,827	9.651
15	436.946,293 516.588,965	16	436.956,323 516.589,844	10.069
17	436.962,619 516.594,856	18	436.966,246 516.597,812	4.679
19	436.996,454 516.622,43	20	437.010,887 516.630,899	16.734
21	437.040,749 516.648,419	22	437.034,651 516.648,32	6.099
23	436.994,737 516.624,901	24	436.960,735 516.597,196	43.86
25	436.948,276 516.594,36	26	436.939,059 516.595,654	9.308
27	436.929,339 516.598,286	28	436.918,675 516.599,987	10.799
29	436.897,06 516.602,666	30	436.870,67 516.603,235	26.397
31	436.852,906 516.606,4	32	436.828,19 516.610,682	25.085
33	436.817,679 516.613,162	34	436.803,607 516.615,292	14.232
35	436.791,836 516.615,168	36	436.767,445 516.616,175	24.412
37	436.748,909 516.614,579	1	436.724,817 516.614,087	24.096

Punct început	X / Y	Punct sfârșit	X / Y	Lungime segment (** (m)
12	436.918,254 516.597,017	13	436.928,709 516.595,349	10.587
14	436.938,024 516.592,827	15	436.946,293 516.588,965	9.126
16	436.956,323 516.589,844	17	436.962,619 516.594,856	8.047
18	436.966,246 516.597,812	19	436.996,454 516.622,43	38.969
20	437.010,887 516.630,899	21	437.040,749 516.648,419	34.622
22	437.034,651 516.648,32	23	436.994,737 516.624,901	46.277
24	436.960,735 516.597,196	25	436.948,276 516.594,36	12.777
26	436.939,059 516.595,654	27	436.929,339 516.598,286	10.07
28	436.918,675 516.599,987	29	436.897,06 516.602,666	21.78
30	436.870,67 516.603,235	31	436.852,906 516.606,4	18.043
32	436.828,19 516.610,682	33	436.817,679 516.613,162	10.799
34	436.803,607 516.615,292	35	436.791,836 516.615,168	11.772
36	436.767,445 516.616,175	37	436.748,909 516.614,579	18.605

** Lungimile segmentelor sunt determinate în planul de proiecție Stereo 70 și sunt rotunjite la 1 milimetru.

*** Distanța dintre puncte este formată din segmente cumulate ce sunt mai mici decât valoarea 1 milimetru.

**DATE DESPRE IMOBILUL NR. 2222**

Oficiul de Cadastru și Publicitate Imobiliară SIBIU
Biroul de Cadastru și Publicitate Imobiliară Medias

A. Partea I. Descrierea imobilului

TEREN Extravilan

Adresa: Jud. Sibiu

Nr. Crt	Nr cadastral Nr. topografic	Suprafața* (mp)	Observații / Referințe
A1		8.450	Sector cadastral:6 Teren neimprejmuit;

B. Partea II. Proprietari și acte

Inscrieri privitoare la dreptul de proprietate și alte drepturi reale		Referințe
/		
Act Normativ nr. 7, din 13/03/1996 emis de PARLAMENTUL ROMÂNIEI (lege);		
B1	Inscrierea posesiei, drept de PROPRIETATE, dobandit prin Lege, cota actuala 1/1 1) NEIDENTIFICAT NEIDENTIFICAT	A1
B2	se noteaza mențiunea de proprietar neidentificat	A1

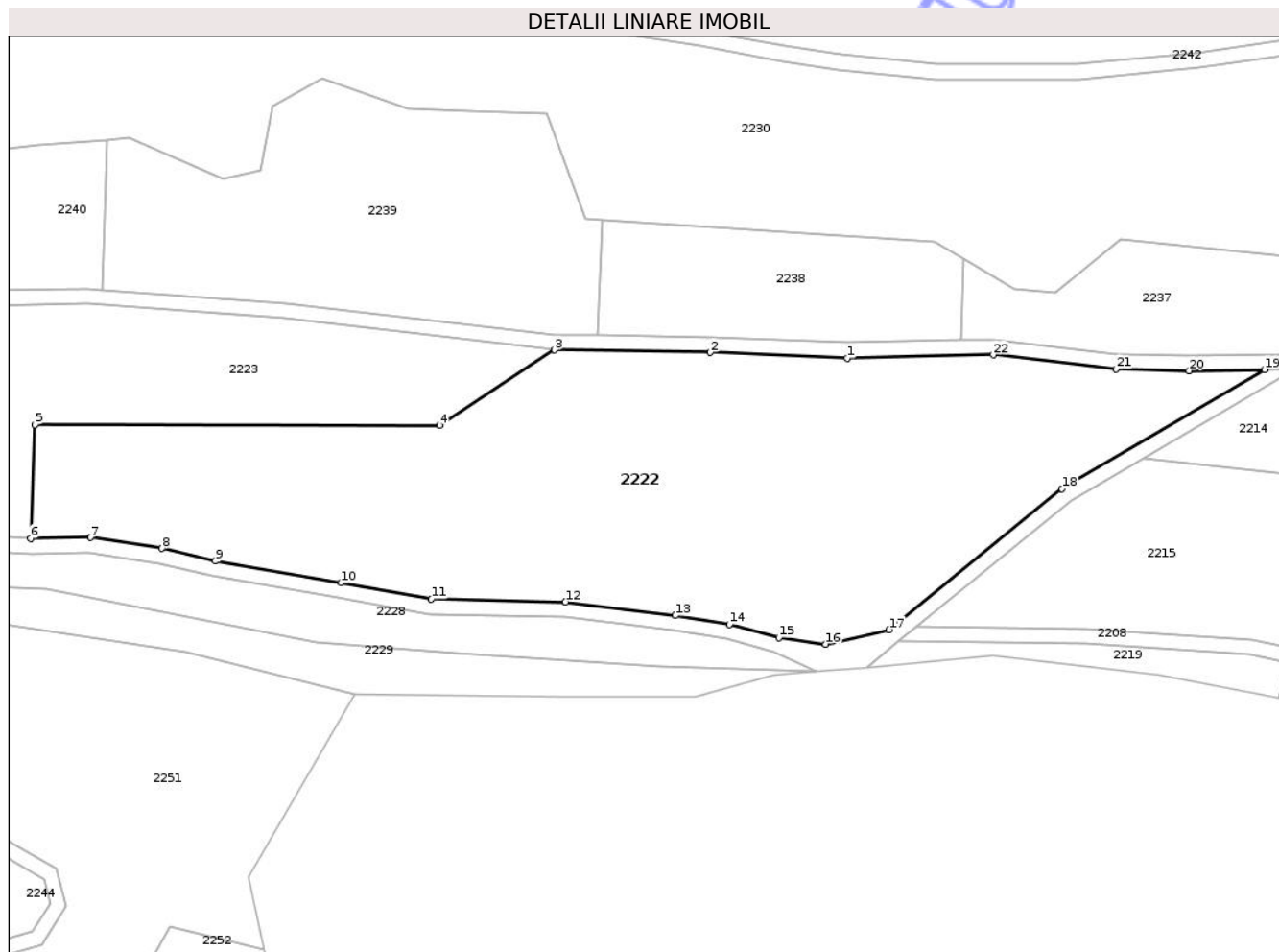
C. Partea III. SARCINI .

Inscrieri privind dezmembramintele dreptului de proprietate, drepturi reale de garanție și sarcini	Referințe
NU SUNT	

Teren

Nr cadastral	Suprafața (mp)*	Observații / Referințe
	8.450	

* Suprafața este determinată în planul de proiecție Stereo 70.



Date referitoare la teren

Crt	Categorie folosință	Intra vilan	Suprafața (mp)	Tarla	Parcelă	Nr. topo	Observații / Referințe
1	arabil	NU	8.450	1	59	-	

Lungime Segmente

1) Valorile lungimilor segmentelor sunt obținute din proiecție în plan.

Punct început	X / Y	Punct sfârșit	X / Y	Lungime segment (** (m)
1	436.952,468 516.650,593	2	436.925,576 516.651,687	26.914
3	436.894,933 516.652,156	4	436.872,318 516.637,34	27.036
5	436.792,665 516.637,461	6	436.791,836 516.615,168	22.309
7	436.803,607 516.615,292	8	436.817,679 516.613,162	14.232
9	436.828,19 516.610,682	10	436.852,906 516.606,4	25.085

Punct început	X / Y	Punct sfârșit	X / Y	Lungime segment (** (m)
2	436.925,576 516.651,687	3	436.894,933 516.652,156	30.647
4	436.872,318 516.637,34	5	436.792,665 516.637,461	79.653
6	436.791,836 516.615,168	7	436.803,607 516.615,292	11.772
8	436.817,679 516.613,162	9	436.828,19 516.610,682	10.799
10	436.852,906 516.606,4	11	436.870,67 516.603,235	18.043

Punct început	X / Y	Punct sfârșit	X / Y	Lungime segment (** (m)
11	436.870,67 516.603,235	12	436.897,06 516.602,666	26.397
13	436.918,675 516.599,987	14	436.929,339 516.598,286	10.799
15	436.939,059 516.595,654	16	436.948,276 516.594,36	9.308
17	436.960,735 516.597,196	18	436.994,737 516.624,901	43.86
19	437.034,651 516.648,32	20	437.019,806 516.648,078	14.847
21	437.005,368 516.648,404	22	436.981,235 516.651,218	24.297

Punct început	X / Y	Punct sfârșit	X / Y	Lungime segment (** (m)
12	436.897,06 516.602,666	13	436.918,675 516.599,987	21.78
14	436.929,339 516.598,286	15	436.939,059 516.595,654	10.07
16	436.948,276 516.594,36	17	436.960,735 516.597,196	12.777
18	436.994,737 516.624,901	19	437.034,651 516.648,32	46.277
20	437.019,806 516.648,078	21	437.005,368 516.648,404	14.441
22	436.981,235 516.651,218	1	436.952,468 516.650,593	28.774

** Lungimile segmentelor sunt determinate în planul de proiecție Stereo 70 și sunt rotunjite la 1 milimetru.

*** Distanța dintre puncte este formată din segmente cumulate ce sunt mai mici decât valoarea 1 milimetru.

Neutilizabil în Cămin Civil

**DATE DESPRE IMOBILUL NR. 2224**

Oficiul de Cadastru și Publicitate Imobiliară SIBIU
Biroul de Cadastru și Publicitate Imobiliară Medias

A. Partea I. Descrierea imobilului

TEREN Extravilan

Adresa: Jud. Sibiu

Nr. Crt	Nr cadastral Nr. topografic	Suprafața* (mp)	Observații / Referințe
A1		33.000	Sector cadastral:6 Teren neimprejmuit;

B. Partea II. Proprietari și acte

Inscrieri privitoare la dreptul de proprietate și alte drepturi reale		Referințe
/		
Act Normativ nr. 7, din 13/03/1996 emis de PARLAMENTUL ROMÂNIEI (lege);		
B1	Inscrierea posesiei, drept de PROPRIETATE, dobandit prin Lege, cota actuala 1/1 1) NEIDENTIFICAT NEIDENTIFICAT	A1
B2	se noteaza mențiunea de proprietar neidentificat	A1

C. Partea III. SARCINI .

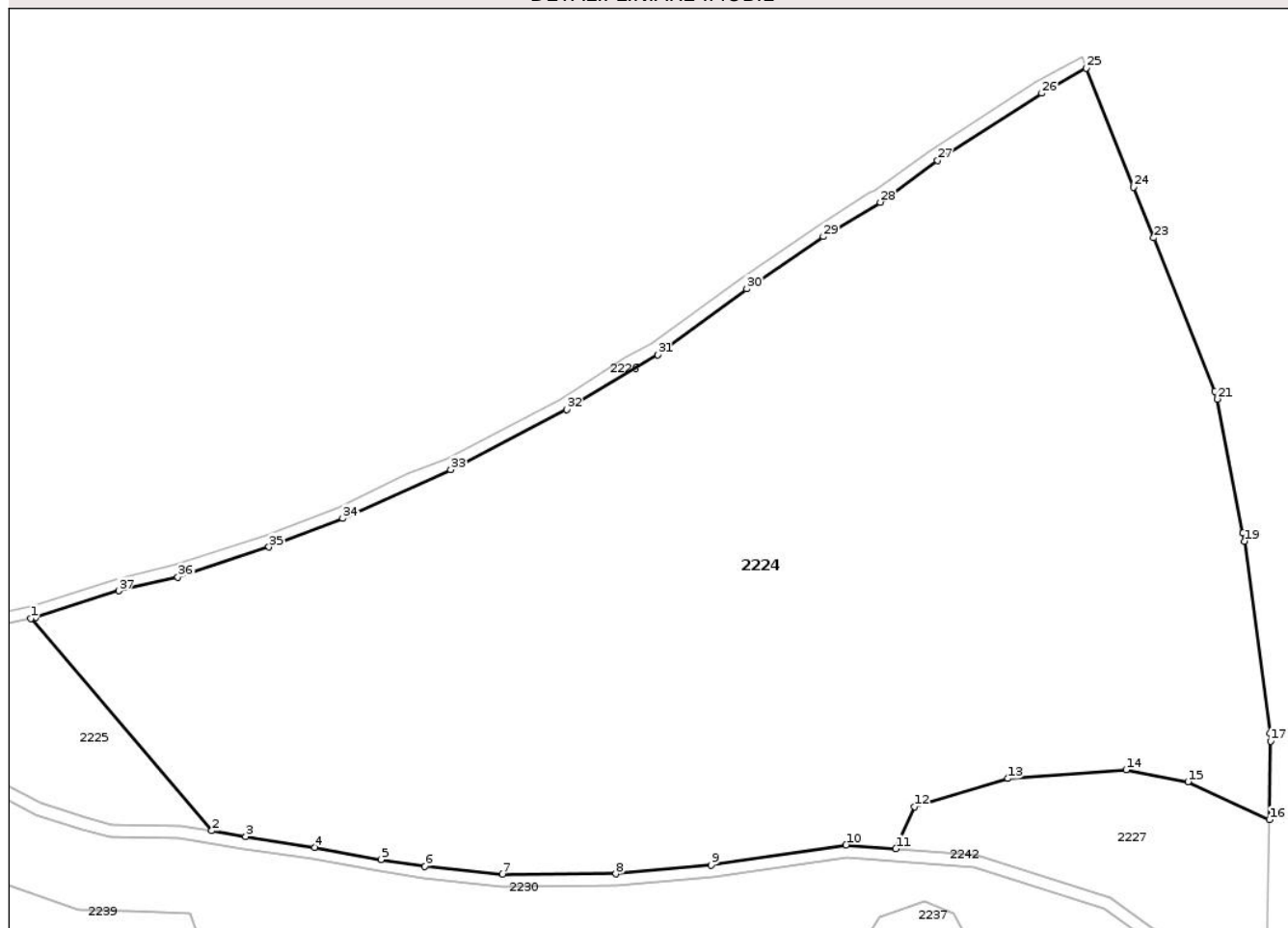
Inscrieri privind dezmembramintele dreptului de proprietate, drepturi reale de garanție și sarcini	Referințe
NU SUNT	

Teren

Nr cadastral	Suprafața (mp)*	Observații / Referințe
	33.000	

* Suprafața este determinată în planul de proiecție Stereo 70.

DETALII LINIARE IMOBIL



Date referitoare la teren

Crt	Categorie folosință	Intra vilan	Suprafața (mp)	Tarla	Parcelă	Nr. topo	Observații / Referințe
1	faneata	NU	33.000	1	77	-	

Lungime Segmente

1) Valorile lungimilor segmentelor sunt obținute din proiecție în plan.

Punct început	X / Y	Punct sfârșit	X / Y	Lungime segment (** (m)
1	436.854,338 516.771,07	2	436.898,742 516.718,968	68.457
3	436.907,068 516.717,565	4	436.923,974 516.714,919	17.111
5	436.940,26 516.711,934	6	436.951,057 516.710,247	10.928
7	436.970,093 516.708,31	8	436.997,858 516.708,394	27.765
9	437.021,328 516.710,557	10	437.054,413 516.715,484	33.45

Punct început	X / Y	Punct sfârșit	X / Y	Lungime segment (** (m)
2	436.898,742 516.718,968	3	436.907,068 516.717,565	8.444
4	436.923,974 516.714,919	5	436.940,26 516.711,934	16.558
6	436.951,057 516.710,247	7	436.970,093 516.708,31	19.134
8	436.997,858 516.708,394	9	437.021,328 516.710,557	23.569
10	437.054,413 516.715,484	11	437.066,605 516.714,536	12.229

Punct început	X / Y	Punct sfârșit	X / Y	Lungime segment (** (m)	Punct început	X / Y	Punct sfârșit	X / Y	Lungime segment (** (m)
11	437.066,605 516.714,536	12	437.071,21 516.724,897	11.338	12	437.071,21 516.724,897	13	437.094,074 516.731,786	23.879
13	437.094,074 516.731,786	14	437.123,146 516.733,939	29.152	14	437.123,146 516.733,939	15	437.138,294 516.730,965	15.437
15	437.138,294 516.730,965	16	437.158,324 516.721,683	22.076	16	437.158,324 516.721,683	17	437.158,624 516.740,925	19.244
17	437.158,624 516.740,925	18	437.158,506 516.742,916	1.994	18	437.158,506 516.742,916	19	437.152,157 516.789,992	47.503
19	437.152,157 516.789,992	20	437.151,834 516.791,965	1.999	20	437.151,834 516.791,965	21	437.145,496 516.824,848	33.488
21	437.145,496 516.824,848	22	437.144,936 516.826,759	1.991	22	437.144,936 516.826,759	23	437.129,932 516.864,402	40.523
23	437.129,932 516.864,402	24	437.124,975 516.876,836	13.386	24	437.124,975 516.876,836	25	437.113,351 516.905,998	31.393
25	437.113,351 516.905,998	26	437.102,452 516.899,841	12.518	26	437.102,452 516.899,841	27	437.076,897 516.883,364	30.407
27	437.076,897 516.883,364	28	437.062,795 516.873,107	17.437	28	437.062,795 516.873,107	29	437.048,798 516.864,68	16.338
29	437.048,798 516.864,68	30	437.030,017 516.851,864	22.737	30	437.030,017 516.851,864	31	437.008,192 516.835,741	27.135
31	437.008,192 516.835,741	32	436.985,877 516.822,272	26.064	32	436.985,877 516.822,272	33	436.957,401 516.807,504	32.077
33	436.957,401 516.807,504	34	436.930,884 516.795,586	29.072	34	436.930,884 516.795,586	35	436.912,782 516.788,565	19.416
35	436.912,782 516.788,565	36	436.890,424 516.781,199	23.541	36	436.890,424 516.781,199	37	436.875,947 516.777,805	14.869
37	436.875,947 516.777,805	38	436.855,476 516.771,319	21.474	38	436.855,476 516.771,319	1	436.854,338 516.771,07	1.166

** Lungimile segmentelor sunt determinate în planul de proiecție Stereo 70 și sunt rotunjite la 1 milimetru.

*** Distanța dintre puncte este formată din segmente cumulate ce sunt mai mici decât valoarea 1 milimetru.

**DATE DESPRE IMOBILUL NR. 2226**

Oficiul de Cadastru și Publicitate Imobiliară SIBIU
Biroul de Cadastru și Publicitate Imobiliară Medias

A. Partea I. Descrierea imobilului

TEREN Extravilan

Adresa: Jud. Sibiu

Nr. Crt	Nr cadastral Nr. topografic	Suprafața* (mp)	Observații / Referințe
A1		1.033	Sector cadastral:6 Teren neimprejmuit;

B. Partea II. Proprietari și acte

Inscrieri privitoare la dreptul de proprietate și alte drepturi reale		Referințe
/		
Act Normativ nr. 7, din 13/03/1996 emis de PARLAMENTUL ROMÂNIEI (lege);		
B1	Inscrierea posesiei, drept de PROPRIETATE, dobândit prin Lege, cota actuala 1/1 1) NEIDENTIFICAT NEIDENTIFICAT	A1
B2	se noteaza mențiunea de proprietar neidentificat	A1

C. Partea III. SARCINI .

Inscrieri privind dezmembramintele dreptului de proprietate, drepturi reale de garanție și sarcini	Referințe
NU SUNT	

Anexa Nr. 1 La Partea I

Teren

Nr cadastral	Suprafața (mp)*	Observații / Referințe
	1.033	

* Suprafața este determinată în planul de proiecție Stereo 70.

DETALII LINIARE IMOBIL



Date referitoare la teren

Crt	Categorie folosință	Intravilan	Suprafața (mp)	Tarla	Parcelă	Nr. topo	Observații / Referințe
1	drum	NU	1.033	1	75	-	

Lungime Segmente

1) Valorile lungimilor segmentelor sunt obținute din proiecție în plan.

Punct început	X / Y	Punct sfârșit	X / Y	Lungime segment
1	437.112,23 516.908,81	2	437.100,9 516.902,41	13.013
4	437.061,48 516.875,86	5	437.059,99 516.875,46	1.543
7	437.028,28 516.854,31	8	437.006,62 516.838,31	26.929
10	436.984,37 516.824,87	11	436.956,16 516.810,24	31.778
13	436.929,69 516.798,34	14	436.911,77 516.791,39	19.22
16	436.875,15 516.780,7	17	436.854,7 516.774,22	21.452
2	437.100,9 516.902,41	3	437.075,2 516.885,84	30.579
5	437.059,99 516.875,46	6	437.047,14 516.867,18	15.287
8	437.006,62 516.838,31	9	437.000,43 516.835,23	6.914
11	436.956,16 516.810,24	12	436.946,77 516.806,56	10.085
14	436.911,77 516.791,39	15	436.889,61 516.784,09	23.331
17	436.854,7 516.774,22	18	436.840,24 516.771,05	14.804
3	437.075,2 516.885,84	4	437.061,48 516.875,86	16.966
6	437.047,14 516.867,18	7	437.028,28 516.854,31	22.833
9	437.000,43 516.835,23	10	436.984,37 516.824,87	19.112
12	436.946,77 516.806,56	13	436.929,69 516.798,34	18.955
15	436.889,61 516.784,09	16	436.875,15 516.780,7	14.852
18	436.840,24 516.771,05	19	436.837,67 516.769,81	2.853

Punct început	X / Y	Punct sfârșit	X / Y	Lungime segment	Punct început	X / Y	Punct sfârșit	X / Y	Lungime segment	Punct început	X / Y	Punct sfârșit	X / Y	Lungime segment
19	436.837,67 516.769,81	20	436.836,83 516.770,25	0.948	20	436.836,83 516.770,25	21	436.835,13 516.769,85	1.746	21	436.835,13 516.769,85	22	436.820,65 516.765,4	15.149
22	436.820,65 516.765,4	23	436.810,6 516.763,883	10.164	23	436.810,6 516.763,883	24	436.813,292 516.761,255	3.762	24	436.813,292 516.761,255	25	436.821,318 516.762,467	8.117
25	436.821,318 516.762,467	26	436.835,583 516.766,665	14.87	26	436.835,583 516.766,665	27	436.836,464 516.766,761	0.887	27	436.836,464 516.766,761	28	436.837,615 516.766,453	1.191
28	436.837,615 516.766,453	29	436.841,226 516.768,195	4.01	29	436.841,226 516.768,195	30	436.854,338 516.771,07	13.423	30	436.854,338 516.771,07	31	436.855,476 516.771,319	1.166
31	436.855,476 516.771,319	32	436.875,947 516.777,805	21.474	32	436.875,947 516.777,805	33	436.890,424 516.781,199	14.869	33	436.890,424 516.781,199	34	436.912,782 516.788,565	23.541
34	436.912,782 516.788,565	35	436.930,884 516.795,586	19.416	35	436.930,884 516.795,586	36	436.957,401 516.807,504	29.072	36	436.957,401 516.807,504	37	436.985,877 516.822,272	32.077
37	436.985,877 516.822,272	38	437.008,192 516.835,741	26.064	38	437.008,192 516.835,741	39	437.030,017 516.851,864	27.135	39	437.030,017 516.851,864	40	437.048,798 516.864,68	22.737
40	437.048,798 516.864,68	41	437.062,795 516.873,107	16.338	41	437.062,795 516.873,107	42	437.076,897 516.883,364	17.437	42	437.076,897 516.883,364	43	437.102,452 516.899,841	30.407
43	437.102,452 516.899,841	44	437.113,351 516.905,998	12.518	44	437.113,351 516.905,998	1	437.112,23 516.908,81	3.027					

** Lungimile segmentelor sunt determinate în planul de proiecție Stereo 70 și sunt rotunjite la 1 milimetru.

*** Distanța dintre puncte este formată din segmente cumulate ce sunt mai mici decât valoarea 1 milimetru.

Neutilizabil în
Civil

**DATE DESPRE IMOBILUL NR. 2229**

Oficiul de Cadastru și Publicitate Imobiliară SIBIU
Biroul de Cadastru și Publicitate Imobiliară Medias

A. Partea I. Descrierea imobilului

TEREN Extravilan

Adresa: Jud. Sibiu

Nr. Crt	Nr cadastral Nr. topografic	Suprafața* (mp)	Observații / Referințe
A1		1.415	Sector cadastral:6 Teren neimprejmuit;

B. Partea II. Proprietari și acte

Inscrieri privitoare la dreptul de proprietate și alte drepturi reale		Referințe
/		
Act Normativ nr. 7, din 13/03/1996 emis de PARLAMENTUL ROMÂNIEI (lege);		
B1	Inscrierea posesiei, drept de PROPRIETATE, dobandit prin Lege, cota actuala 1/1	A1
	1) NEIDENTIFICAT NEIDENTIFICAT	
B2	se noteaza mențiunea de proprietar neidentificat	A1

C. Partea III. SARCINI .

Inscrieri privind dezmembramintele dreptului de proprietate, drepturi reale de garanție și sarcini	Referințe
NU SUNT	

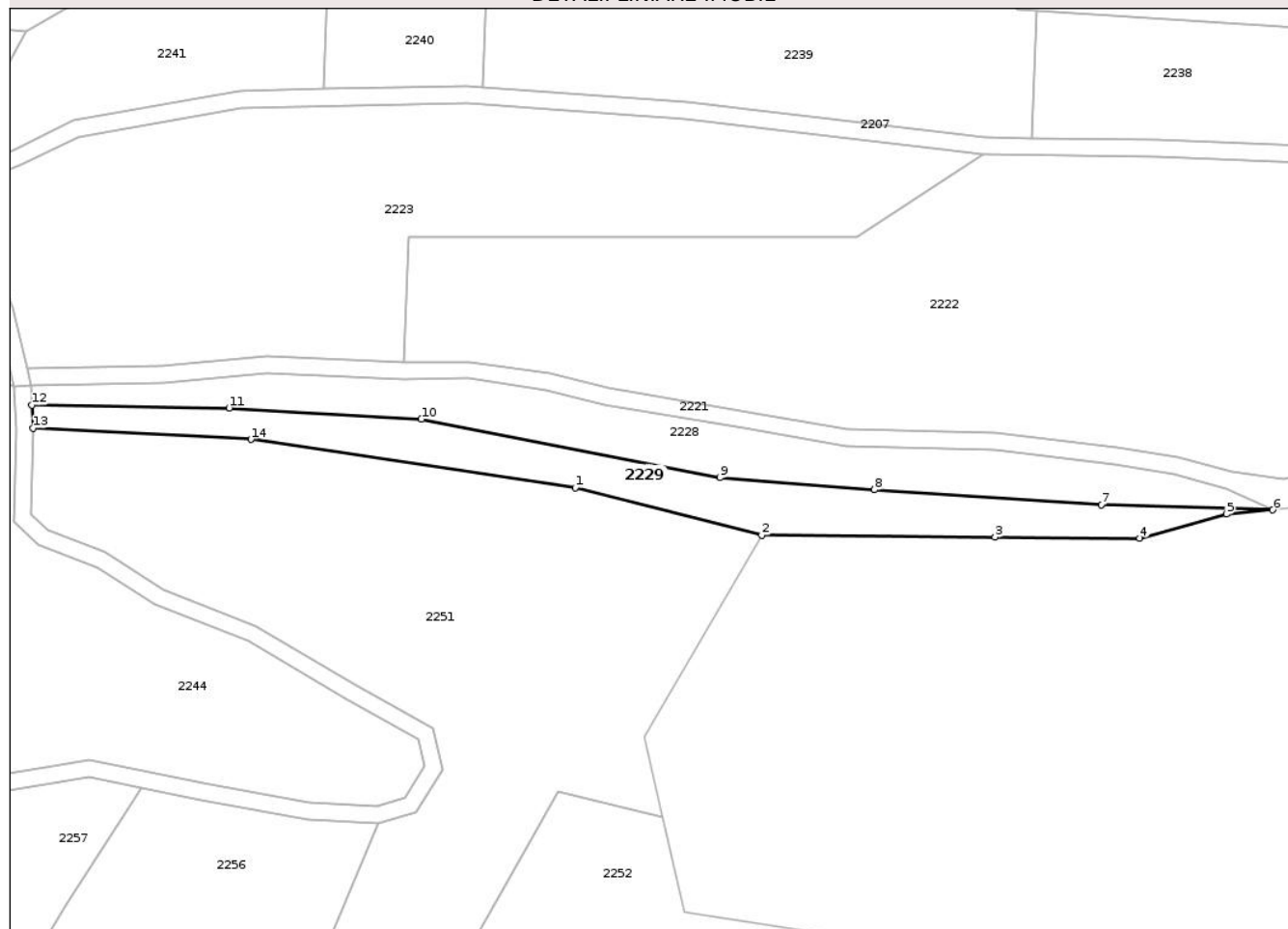
Anexa Nr. 1 La Partea I

Teren

Nr cadastral	Suprafața (mp)*	Observații / Referințe
	1.415	

* Suprafața este determinată în planul de proiecție Stereo 70.

DETALII LINIARE IMOBIL



Date referitoare la teren

Crt	Categorie folosință	Intra vilan	Suprafața (mp)	Tarla	Parcelă	Nr. topo	Observații / Referințe
1	faneata	NU	1.415	1	45	-	tufariș

Lungime Segmente

1) Valorile lungimilor segmentelor sunt obținute din proiecție în plan.

Punct început	X / Y	Punct sfârșit	X / Y	Lungime segment (** (m)
1	436.822,304 516.592,917	2	436.855,485 516.584,473	34.239
2	436.855,485 516.584,473	3	436.896,956 516.584,13	41.472
3	436.896,956 516.584,13	4	436.922,663 516.583,918	25.708
4	436.922,663 516.583,918	5	436.938,083 516.588,245	16.016
5	436.938,083 516.588,245	6	436.946,293 516.588,965	8.241

Punct început	X / Y	Punct sfârșit	X / Y	Lungime segment (** (m)
6	436.946,293 516.588,965	7	436.915,84 516.589,873	30.467
7	436.915,84 516.589,873	8	436.875,494 516.592,55	40.434
8	436.875,494 516.592,55	9	436.848,034 516.594,683	27.543
9	436.848,034 516.594,683	10	436.794,98 516.605,08	54.063
10	436.794,98 516.605,08	11	436.760,818 516.607,063	34.22
11	436.760,818 516.607,063	12	436.725,732 516.607,59	35.09
12	436.725,732 516.607,59	13	436.725,974 516.603,478	4.119
13	436.725,974 516.603,478	14	436.764,656 516.601,488	38.734
14	436.764,656 516.601,488	1	436.822,304 516.592,917	58.281

** Lungimile segmentelor sunt determinate în planul de proiecție Stereo 70 și sunt rotunjite la 1 milimetru.

*** Distanța dintre puncte este formată din segmente cumulate ce sunt mai mici decât valoarea 1 milimetru.

**DATE DESPRE IMOBILUL NR. 2230**

Oficiul de Cadastru și Publicitate Imobiliară SIBIU
Biroul de Cadastru și Publicitate Imobiliară Medias

A. Partea I. Descrierea imobilului

TEREN Extravilan

Adresa: Jud. Sibiu

Nr. Crt	Nr cadastral Nr. topografic	Suprafața* (mp)	Observații / Referințe
A1		13.280	Sector cadastral:6 Teren neimprejmuit;

B. Partea II. Proprietari și acte

Inscrieri privitoare la dreptul de proprietate și alte drepturi reale		Referințe
/		
Act Normativ nr. 7, din 13/03/1996 emis de PARLAMENTUL ROMÂNIEI (lege);		
B1	Inscrierea posesiei, drept de PROPRIETATE, dobandit prin Lege, cota actuala 1/1 1) NEIDENTIFICAT NEIDENTIFICAT	A1
B2	se noteaza mențiunea de proprietar neidentificat	A1

C. Partea III. SARCINI .

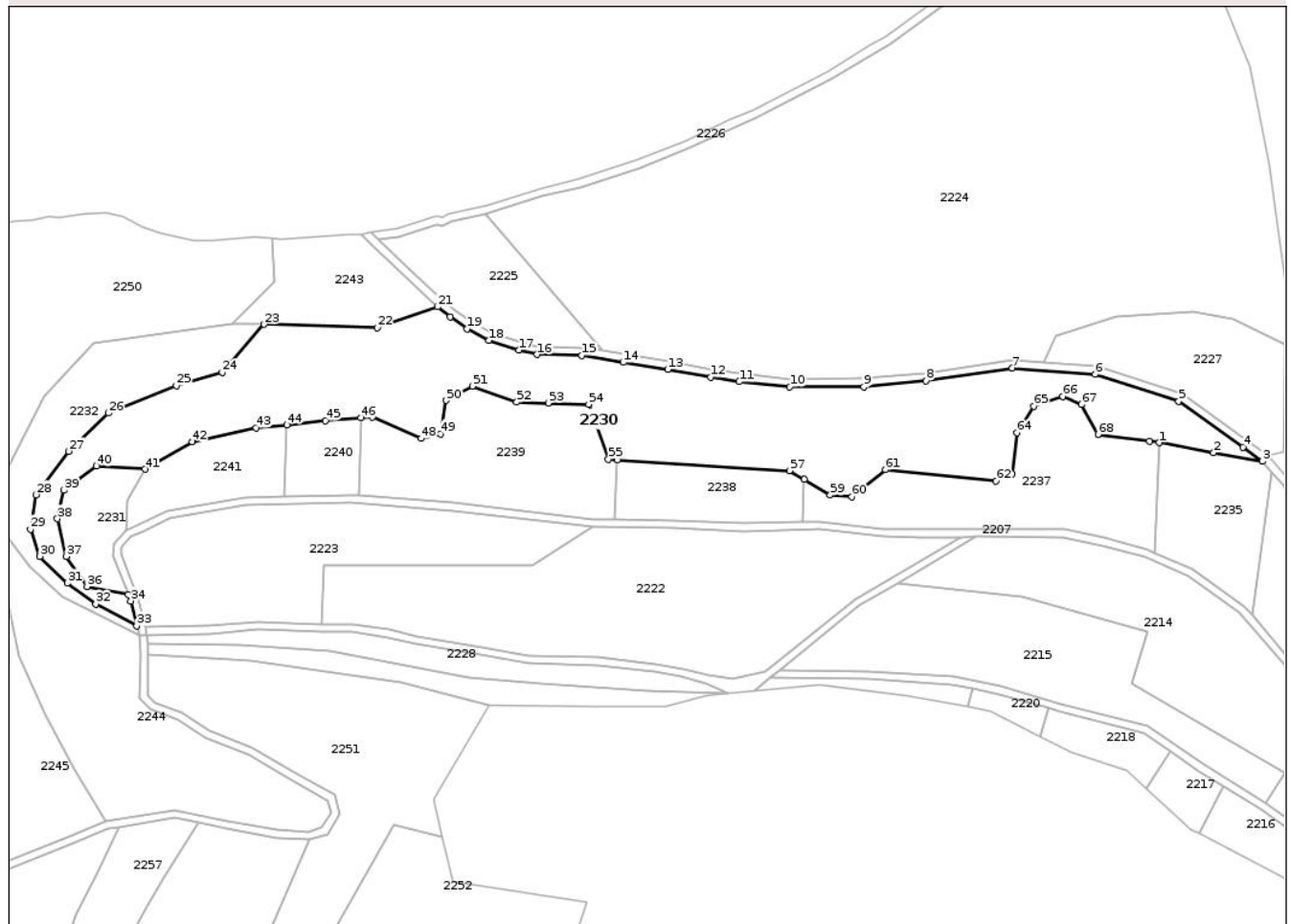
Inscrieri privind dezmembramintele dreptului de proprietate, drepturi reale de garanție și sarcini	Referințe
NU SUNT	

Teren

Nr cadastral	Suprafața (mp)*	Observații / Referințe
	13.280	

* Suprafața este determinată în planul de proiecție Stereo 70.

DETALII LINIARE IMOBIL



Date referitoare la teren

Crt	Categorie folosință	Intravilan	Suprafața (mp)	Tarla	Parcelă	Nr. topo	Observații / Referințe
1	faneata	NU	13.280	1	55	-	tufariș

Lungime Segmente

1) Valorile lungimilor segmentelor sunt obținute din proiecție în plan.

Punct început	X / Y	Punct sfârșit	X / Y	Lungime segment	Punct început	X / Y	Punct sfârșit	X / Y	Lungime segment	Punct început	X / Y	Punct sfârșit	X / Y	Lungime segment
1	437.110,274 516.684,111	2	437.130,982 516.680,263	21.063	2	437.130,982 516.680,263	3	437.149,529 516.677,011	18.831	3	437.149,529 516.677,011	4	437.142,188 516.682,429	9.124
4	437.142,188 516.682,429	5	437.117,73 516.699,868	30.039	5	437.117,73 516.699,868	6	437.085,954 516.710,022	33.359	6	437.085,954 516.710,022	7	437.054,519 516.712,467	31.53
7	437.054,519 516.712,467	8	437.021,687 516.707,577	33.194	8	437.021,687 516.707,577	9	436.998,0 516.705,395	23.787	9	436.998,0 516.705,395	10	436.969,945 516.705,309	28.055
10	436.969,945 516.705,309	11	436.950,674 516.707,271	19.371	11	436.950,674 516.707,271	12	436.939,758 516.708,976	11.047	12	436.939,758 516.708,976	13	436.923,471 516.711,961	16.559
13	436.923,471 516.711,961	14	436.906,587 516.714,604	17.09	14	436.906,587 516.714,604	15	436.890,897 516.717,248	15.912	15	436.890,897 516.717,248	16	436.873,757 516.717,589	17.143
16	436.873,757 516.717,589	17	436.866,85 516.719,294	7.115	17	436.866,85 516.719,294	18	436.855,594 516.722,961	11.838	18	436.855,594 516.722,961	19	436.847,237 516.727,395	9.46

Punct început	X / Y	Punct sfârșit	X / Y	Lungime segment	Punct început	X / Y	Punct sfârșit	X / Y	Lungime segment	Punct început	X / Y	Punct sfârșit	X / Y	Lungime segment
19	436.847,237 516.727,395	20	436.840,756 516.731,915	7.901	20	436.840,756 516.731,915	21	436.836,08 516.735,684	6.006	21	436.836,08 516.735,684	22	436.813,15 516.727,737	24.268
22	436.813,15 516.727,737	23	436.770,038 516.729,069	43.133	23	436.770,038 516.729,069	24	436.754,189 516.710,822	24.168	24	436.754,189 516.710,822	25	436.736,724 516.705,726	18.193
25	436.736,724 516.705,726	26	436.710,826 516.695,347	27.901	26	436.710,826 516.695,347	27	436.695,686 516.680,875	20.944	27	436.695,686 516.680,875	28	436.683,308 516.664,307	20.681
28	436.683,308 516.664,307	29	436.681,309 516.651,263	13.197	29	436.681,309 516.651,263	30	436.684,832 516.640,979	10.87	30	436.684,832 516.640,979	31	436.695,21 516.630,791	14.543
31	436.695,21 516.630,791	32	436.706,065 516.622,793	13.483	32	436.706,065 516.622,793	33	436.721,632 516.614,616	17.584	33	436.721,632 516.614,616	34	436.719,379 516.624,02	9.67
34	436.719,379 516.624,02	35	436.718,469 516.626,364	2.515	35	436.718,469 516.626,364	36	436.702,769 516.629,476	16.005	36	436.702,769 516.629,476	37	436.694,847 516.640,902	13.903
37	436.694,847 516.640,902	38	436.691,495 516.655,222	14.707	38	436.691,495 516.655,222	39	436.694,024 516.666,064	11.133	39	436.694,024 516.666,064	40	436.706,375 516.675,238	15.386
40	436.706,375 516.675,238	41	436.724,812 516.674,022	18.477	41	436.724,812 516.674,022	42	436.742,725 516.684,453	20.729	42	436.742,725 516.684,453	43	436.766,994 516.689,743	24.839
43	436.766,994 516.689,743	44	436.778,63 516.690,929	11.697	44	436.778,63 516.690,929	45	436.793,362 516.692,43	14.808	45	436.793,362 516.692,43	46	436.806,985 516.693,518	13.666
46	436.806,985 516.693,518	47	436.811,248 516.693,858	4.277	47	436.811,248 516.693,858	48	436.829,723 516.685,712	20.19	48	436.829,723 516.685,712	49	436.837,043 516.687,464	7.527
49	436.837,043 516.687,464	50	436.839,32 516.700,152	12.891	50	436.839,32 516.700,152	51	436.849,197 516.705,606	11.283	51	436.849,197 516.705,606	52	436.866,084 516.699,545	17.942
52	436.866,084 516.699,545	53	436.878,136 516.699,184	12.057	53	436.878,136 516.699,184	54	436.893,448 516.698,718	15.32	54	436.893,448 516.698,718	55	436.900,939 516.677,875	22.148
55	436.900,939 516.677,875	56	436.904,296 516.677,661	3.364	56	436.904,296 516.677,661	57	436.969,774 516.673,495	65.61	57	436.969,774 516.673,495	58	436.975,43 516.670,117	6.589
58	436.975,43 516.670,117	59	436.985,3 516.664,221	11.496	59	436.985,3 516.664,221	60	436.993,498 516.663,528	8.227	60	436.993,498 516.663,528	61	437.006,282 516.673,886	16.454
61	437.006,282 516.673,886	62	437.048,339 516.669,602	42.274	62	437.048,339 516.669,602	63	437.054,505 516.672,19	6.687	63	437.054,505 516.672,19	64	437.056,252 516.687,836	15.744
64	437.056,252 516.687,836	65	437.062,567 516.697,913	11.892	65	437.062,567 516.697,913	66	437.073,682 516.701,719	11.749	66	437.073,682 516.701,719	67	437.080,777 516.698,581	7.758
67	437.080,777 516.698,581	68	437.087,079 516.687,301	12.921	68	437.087,079 516.687,301	69	437.106,695 516.684,776	19.778	69	437.106,695 516.684,776	1	437.110,274 516.684,111	3.64

** Lungimile segmentelor sunt determinate în planul de proiecție Stereo 70 și sunt rotunjite la 1 milimetru.

*** Distanța dintre puncte este formată din segmente cumulate ce sunt mai mici decât valoarea 1 milimetru.

**DATE DESPRE IMOBILUL NR. 2231**

Oficiul de Cadastru și Publicitate Imobiliară SIBIU
Biroul de Cadastru și Publicitate Imobiliară Medias

A. Partea I. Descrierea imobilului

TEREN Extravilan

Adresa: Jud. Sibiu

Nr. Crt	Nr cadastral Nr. topografic	Suprafața* (mp)	Observații / Referințe
A1		1.000	Sector cadastral:6 Teren neimprejmuit;

B. Partea II. Proprietari și acte

Inscrieri privitoare la dreptul de proprietate și alte drepturi reale		Referințe
/		
Act Normativ nr. 7, din 13/03/1996 emis de PARLAMENTUL ROMÂNIEI (lege);		
B1	Inscrierea posesiei, drept de PROPRIETATE, dobandit prin Lege, cota actuala 1/1 1) NEIDENTIFICAT NEIDENTIFICAT	A1
B2	se noteaza mențiunea de proprietar neidentificat	A1

C. Partea III. SARCINI .

Inscrieri privind dezmembramintele dreptului de proprietate, drepturi reale de garanție și sarcini	Referințe
NU SUNT	

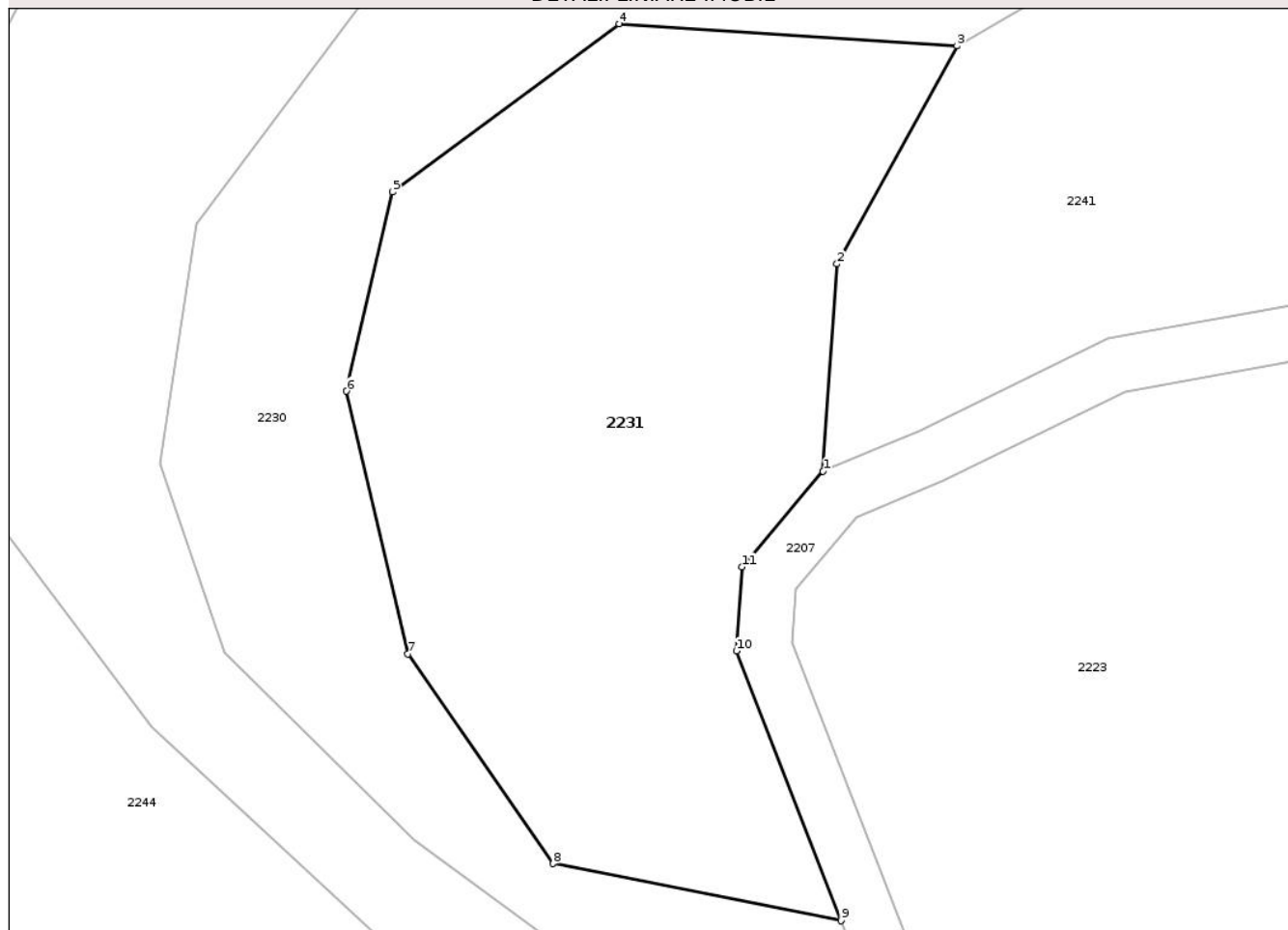
Anexa Nr. 1 La Partea I

Teren

Nr cadastral	Suprafața (mp)*	Observații / Referințe
	1.000	

* Suprafața este determinată în planul de proiecție Stereo 70.

DETALII LINIARE IMOBIL



Date referitoare la teren

Crt	Categorie folosință	Intra vilan	Suprafața (mp)	Tarla	Parcelă	Nr. topo	Observații / Referințe
1	pasune	NU	1.000	1	49	-	

Lungime Segmente

1) Valorile lungimilor segmentelor sunt obținute din proiecție în plan.

Punct început	X / Y	Punct sfârșit	X / Y	Lungime segment (** (m)
1	436.717,5 516.650,857	2	436.718,262 516.662,152	11.321
2	436.718,262 516.662,152	3	436.724,812 516.674,022	13.557
3	436.724,812 516.674,022	4	436.706,375 516.675,238	18.477
4	436.706,375 516.675,238	5	436.694,024 516.666,064	15.386
5	436.694,024 516.666,064	6	436.691,495 516.655,222	11.133

Punct început	X / Y	Punct sfârșit	X / Y	Lungime segment (** (m)
6	436.691,495 516.655,222	7	436.694,847 516.640,902	14.707
7	436.694,847 516.640,902	8	436.702,769 516.629,476	13.903
8	436.702,769 516.629,476	9	436.718,469 516.626,364	16.005
9	436.718,469 516.626,364	10	436.712,763 516.641,06	15.764
10	436.712,763 516.641,06	11	436.713,069 516.645,644	4.595
11	436.713,069 516.645,644	1	436.717,5 516.650,857	6.841

** Lungimile segmentelor sunt determinate în planul de proiecție Stereo 70 și sunt rotunjite la 1 milimetru.

*** Distanța dintre puncte este formată din segmente cumulate ce sunt mai mici decât valoarea 1 milimetru.

Neutilizabil în Circuitul Civil

**DATE DESPRE IMOBILUL NR. 2233**

Oficiul de Cadastru și Publicitate Imobiliară SIBIU
Biroul de Cadastru și Publicitate Imobiliară Medias

A. Partea I. Descrierea imobilului

TEREN Extravilan

Adresa: Jud. Sibiu

Nr. Crt	Nr cadastral Nr. topografic	Suprafața* (mp)	Observații / Referințe
A1		2.100	Sector cadastral:6 Teren neimprejmuit;

B. Partea II. Proprietari și acte

Inscrieri privitoare la dreptul de proprietate și alte drepturi reale	Referințe
/	
Act Administrativ nr. 642, din 30/09/2002 emis de CJPSDDPAT SIBIU (titlu de proprietate);	
B1	A1
Intabulare, drept de PROPRIETATE, dobandit prin Reconstituire, cota actuala 1/1	
1) TATU MARIA	
2) TOLCIU ELENA	

C. Partea III. SARCINI .

Inscrieri privind dezmembramintele dreptului de proprietate, drepturi reale de garanție și sarcini	Referințe
NU SUNT	

Anexa Nr. 1 La Partea I

Teren

Nr cadastral	Suprafața (mp)*	Observații / Referințe
	2.100	

* Suprafața este determinată în planul de proiecție Stereo 70.

DETALII LINIARE IMOBIL



Date referitoare la teren

Crt	Categorie folosință	Intra vilan	Suprafața (mp)	Tarla	Parcelă	Nr. topo	Observații / Referințe
1	faneata	NU	2.100	1	56/8	-	

Lungime Segmente

1) Valorile lungimilor segmentelor sunt obținute din proiecție în plan.

Punct început	X / Y	Punct sfârșit	X / Y	Lungime segment (** (m)
1	437.176,241 516.636,277	2	437.172,067 516.583,116	53.324
2	437.172,067 516.583,116	3	437.175,681 516.577,308	6.841
3	437.175,681 516.577,308	4	437.183,525 516.567,317	12.702
4	437.183,525 516.567,317	5	437.194,515 516.559,426	13.53
5	437.194,515 516.559,426	6	437.201,25 516.555,35	7.872

Punct început	X / Y	Punct sfârșit	X / Y	Lungime segment (** (m)
6	437.201,25 516.555,35	7	437.211,436 516.554,416	10.229
7	437.211,436 516.554,416	8	437.218,688 516.558,042	8.108
8	437.218,688 516.558,042	9	437.221,686 516.561,754	4.771
9	437.221,686 516.561,754	10	437.184,359 516.633,161	80.575
10	437.184,359 516.633,161	11	437.181,971 516.633,37	2.397
11	437.181,971 516.633,37	1	437.176,241 516.636,277	6.425

** Lungimile segmentelor sunt determinate în planul de proiecție Stereo 70 și sunt rotunjite la 1 milimetru.

*** Distanța dintre puncte este formată din segmente cumulate ce sunt mai mici decât valoarea 1 milimetru.

Neutilizabil în Circuitul Civil

**DATE DESPRE IMOBILUL NR. 2235**

Oficiul de Cadastru și Publicitate Imobiliară SIBIU
Biroul de Cadastru și Publicitate Imobiliară Medias

A. Partea I. Descrierea imobilului

TEREN Extravilan

Adresa: Jud. Sibiu

Nr. Crt	Nr cadastral Nr. topografic	Suprafața* (mp)	Observații / Referințe
A1		2.000	Sector cadastral:6 Teren neimprejmuit;

B. Partea II. Proprietari și acte

Inscrieri privitoare la dreptul de proprietate și alte drepturi reale	Referințe
/	
Act Administrativ nr. 658, din 30/09/2002 emis de CJPSDDPAT SIBIU (titlu de proprietate);	
B1	A1
Intabulare, drept de PROPRIETATE, dobandit prin Reconstituire, cota actuala 1/1 1) STAN NICOLAE	

C. Partea III. SARCINI .

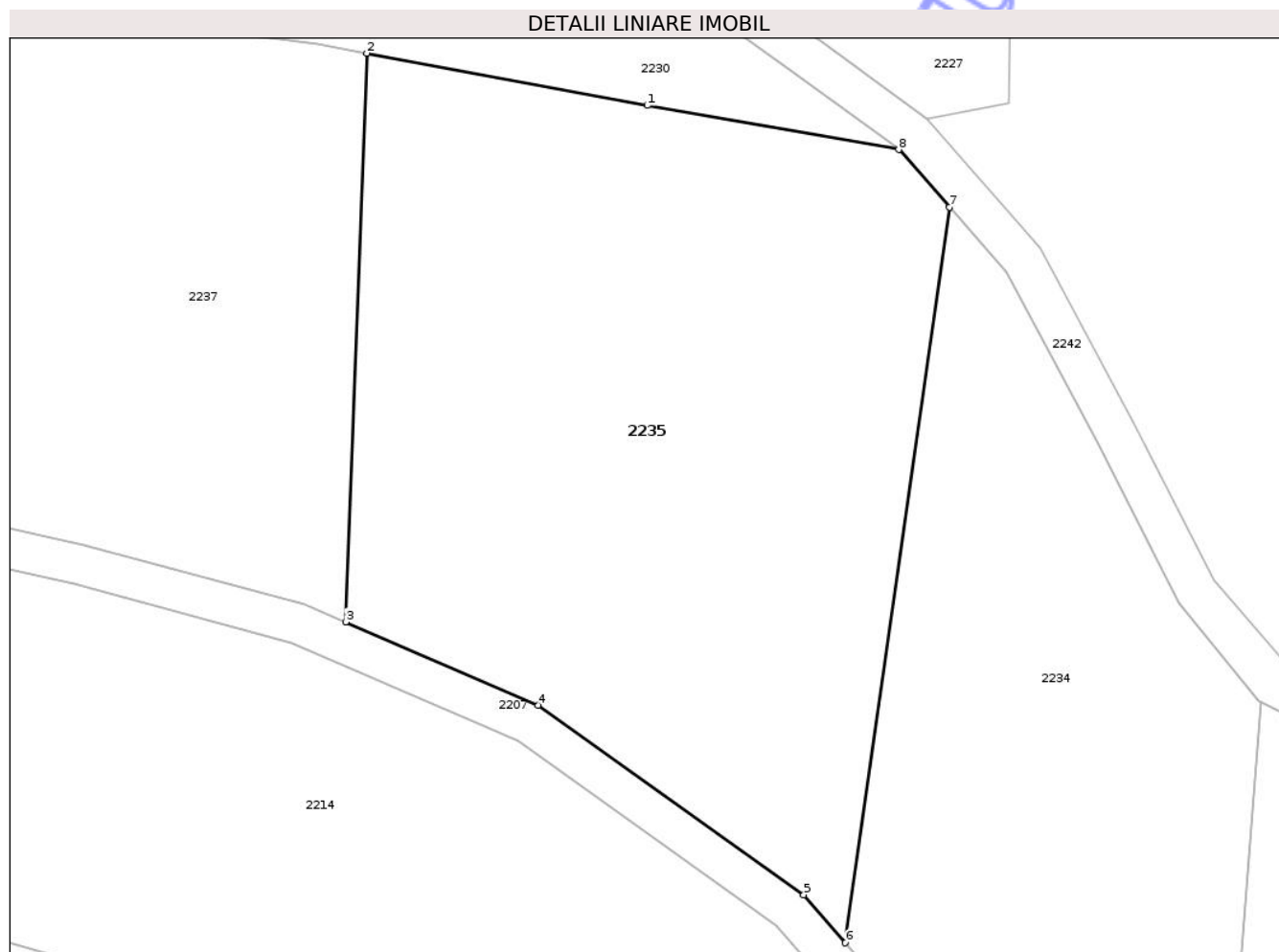
Inscrieri privind dezmembramintele dreptului de proprietate, drepturi reale de garanție și sarcini	Referințe
NU SUNT	

Anexa Nr. 1 La Partea I

Teren

Nr cadastral	Suprafața (mp)*	Observații / Referințe
	2.000	

* Suprafața este determinată în planul de proiecție Stereo 70.



Date referitoare la teren

Crt	Categorie folosință	Intra vilan	Suprafața (mp)	Tarla	Parcelă	Nr. topo	Observații / Referințe
1	faneata	NU	2.000	1	56/6	-	

Lungime Segmente

1) Valorile lungimilor segmentelor sunt obținute din proiecție în plan.

Punct început	X / Y	Punct sfârșit	X / Y	Lungime segment (** (m)
1	437.130,982 516.680,263	2	437.110,274 516.684,111	21.063
2	437.110,274 516.684,111	3	437.108,732 516.642,196	41.943
3	437.108,732 516.642,196	4	437.122,914 516.636,059	15.452
4	437.122,914 516.636,059	5	437.142,52 516.622,083	24.078
5	437.142,52 516.622,083	6	437.145,582 516.618,539	4.683

Punct început	X / Y	Punct sfârșit	X / Y	Lungime segment (** (m)
6	437.145,582 516.618,539	7	437.153,274 516.672,772	54.776
7	437.153,274 516.672,772	8	437.149,529 516.677,011	5.656
8	437.149,529 516.677,011	1	437.130,982 516.680,263	18.831

** Lungimile segmentelor sunt determinate în planul de proiecție Stereo 70 și sunt rotunjite la 1 milimetru.

*** Distanța dintre puncte este formată din segmente cumulate ce sunt mai mici decât valoarea 1 milimetru.

Neutilizabil în Circuitul Civil



DATE DESPRE IMOBILUL NR. 2237

Oficiul de Cadastru și Publicitate Imobiliară SIBIU
Biroul de Cadastru și Publicitate Imobiliară Medias

A. Partea I. Descrierea imobilului

TEREN Extravilan

Adresa: Jud. Sibiu

Nr. Crt	Nr cadastral Nr. topografic	Suprafața* (mp)	Observații / Referințe
A1		3.800	Sector cadastral:6 Teren neimprejmuit;

B. Partea II. Proprietari și acte

Inscrieri privitoare la dreptul de proprietate și alte drepturi reale	Referințe
/	
Act Administrativ nr. 580, din 30/09/2002 emis de CJPSDDPAT SIBIU (titlu de proprietate);	
B1	A1
Intabulare, drept de PROPRIETATE, dobandit prin Reconstituire, cota actuala 1/1 1) COMȘA NICOLAE	

C. Partea III. SARCINI .

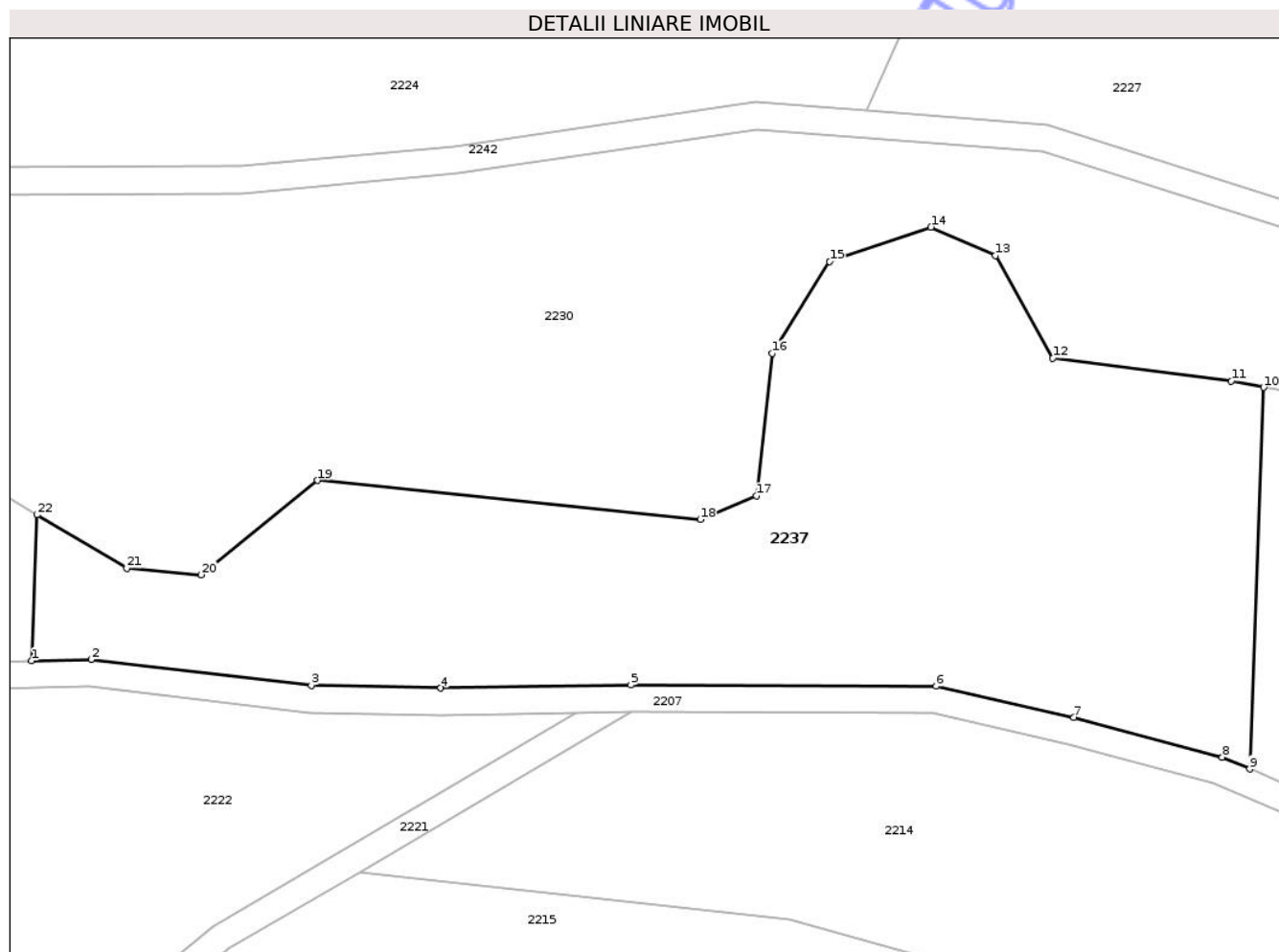
Inscrieri privind dezmembramintele dreptului de proprietate, drepturi reale de garanție și sarcini	Referințe
NU SUNT	

Anexa Nr. 1 La Partea I

Teren

Nr cadastral	Suprafața (mp)*	Observații / Referințe
	3.800	

* Suprafața este determinată în planul de proiecție Stereo 70.



Date referitoare la teren

Crt	Categorie folosință	Intra vilan	Suprafața (mp)	Tarla	Parcelă	Nr. topo	Observații / Referințe
1	faneata	NU	3.800	1	56/5	-	nr. de parcela 56/2 greșit în TP

Lungime Segmente

1) Valorile lungimilor segmentelor sunt obținute din proiecție în plan.

Punct început	X / Y	Punct sfârșit	X / Y	Lungime segment (** (m)
1	436.974,841 516.654,08	2	436.981,377 516.654,222	6.538
3	437.005,576 516.651,4	4	437.019,815 516.651,078	14.243
5	437.040,73 516.651,42	6	437.074,281 516.651,283	33.551
7	437.089,415 516.647,876	8	437.105,712 516.643,503	16.873
9	437.108,732 516.642,196	10	437.110,274 516.684,111	41.943

Punct început	X / Y	Punct sfârșit	X / Y	Lungime segment (** (m)
2	436.981,377 516.654,222	3	437.005,576 516.651,4	24.363
4	437.019,815 516.651,078	5	437.040,73 516.651,42	20.918
6	437.074,281 516.651,283	7	437.089,415 516.647,876	15.513
8	437.105,712 516.643,503	9	437.108,732 516.642,196	3.292
10	437.110,274 516.684,111	11	437.106,695 516.684,776	3.64

Punct început	X / Y	Punct sfârșit	X / Y	Lungime segment (** (m)
11	437.106,695 516.684,776	12	437.087,079 516.687,301	19.778
13	437.080,777 516.698,581	14	437.073,682 516.701,719	7.758
15	437.062,567 516.697,913	16	437.056,252 516.687,836	11.892
17	437.054,505 516.672,19	18	437.048,339 516.669,602	6.687
19	437.006,282 516.673,886	20	436.993,498 516.663,528	16.454
21	436.985,3 516.664,221	22	436.975,43 516.670,117	11.496

Punct început	X / Y	Punct sfârșit	X / Y	Lungime segment (** (m)
12	437.087,079 516.687,301	13	437.080,777 516.698,581	12.921
14	437.073,682 516.701,719	15	437.062,567 516.697,913	11.749
16	437.056,252 516.687,836	17	437.054,505 516.672,19	15.744
18	437.048,339 516.669,602	19	437.006,282 516.673,886	42.274
20	436.993,498 516.663,528	21	436.985,3 516.664,221	8.227
22	436.975,43 516.670,117	1	436.974,841 516.654,08	16.048

** Lungimile segmentelor sunt determinate în planul de proiecție Stereo 70 și sunt rotunjite la 1 milimetru.

*** Distanța dintre puncte este formată din segmente cumulate ce sunt mai mici decât valoarea 1 milimetru.

Neutilizabil în Cămin Civil

**DATE DESPRE IMOBILUL NR. 2239**

Oficiul de Cadastru și Publicitate Imobiliară SIBIU
Biroul de Cadastru și Publicitate Imobiliară Medias

A. Partea I. Descrierea imobilului

TEREN Extravilan

Adresa: Jud. Sibiu

Nr. Crt	Nr cadastral Nr. topografic	Suprafața* (mp)	Observații / Referințe
A1		3.500	Sector cadastral:6 Teren neimprejmuit;

B. Partea II. Proprietari și acte

Inscrieri privitoare la dreptul de proprietate și alte drepturi reale	Referințe
/	
Act Administrativ nr. 611, din 30/09/2002 emis de CJPSDDPAT SIBIU (titlu de proprietate);	
B1	A1
Intabulare, drept de PROPRIETATE, dobandit prin Reconstituire, cota actuala 1/1	
1) DOCA VASILE	
2) BARBULESCU VASILE	
3) BACILA IOAN	

C. Partea III. SARCINI .

Inscrieri privind dezmembramintele dreptului de proprietate, drepturi reale de garanție și sarcini	Referințe
NU SUNT	

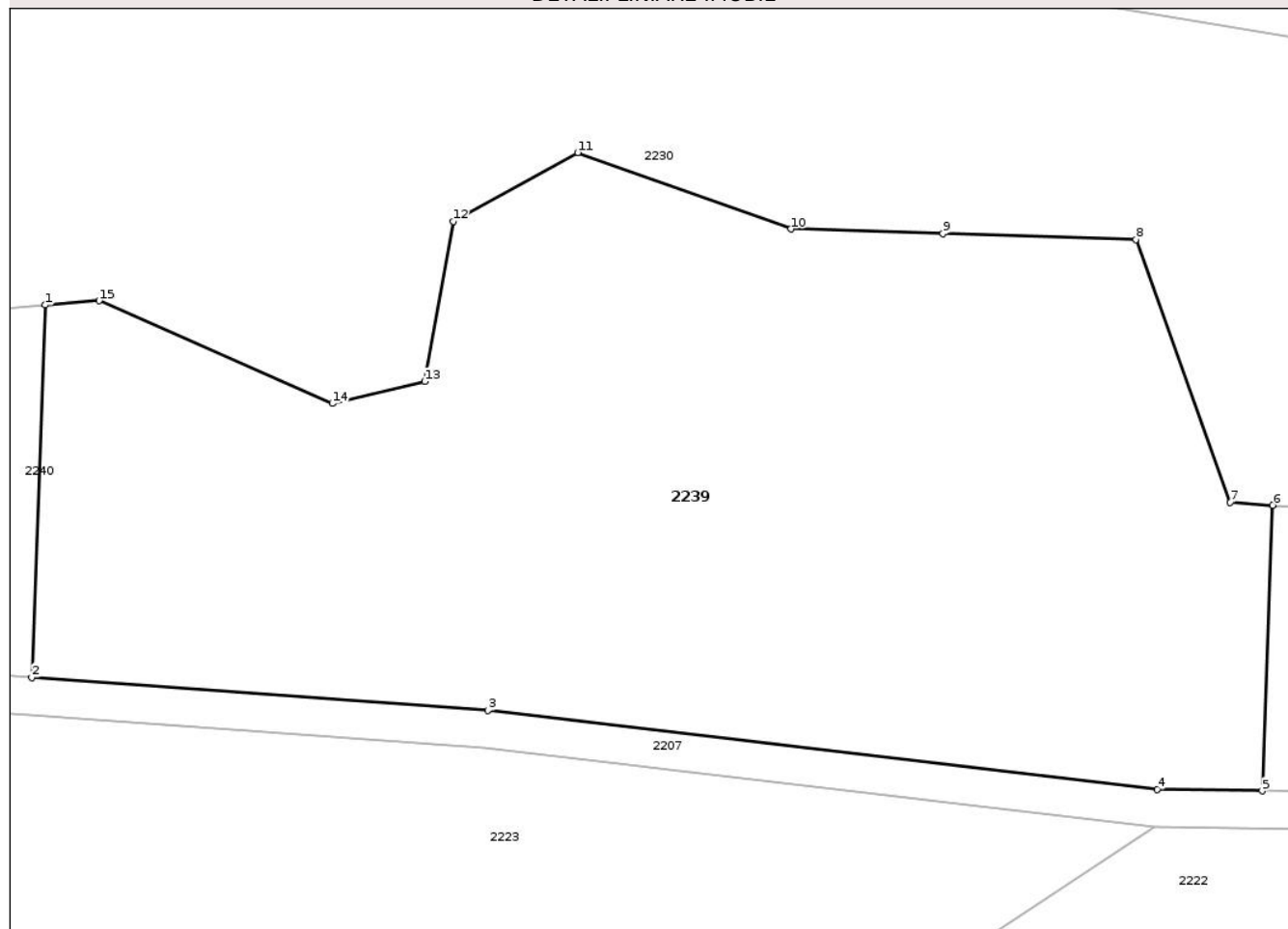
Anexa Nr. 1 La Partea I

Teren

Nr cadastral	Suprafața (mp)*	Observații / Referințe
	3.500	

* Suprafața este determinată în planul de proiecție Stereo 70.

DETALII LINIARE IMOBIL



Date referitoare la teren

Crt	Categorie folosință	Intra vilan	Suprafața (mp)	Tarla	Parcelă	Nr. topo	Observații / Referințe
1	faneata	NU	3.500	1	56/3	-	

Lungime Segmente

1) Valorile lungimilor segmentelor sunt obținute din proiecție în plan.

Punct început	X / Y	Punct sfârșit	X / Y	Lungime segment (** (m)
1	436.806,985 516.693,518	2	436.805,9 516.664,022	29.516
2	436.805,9 516.664,022	3	436.842,06 516.661,397	36.255
3	436.842,06 516.661,397	4	436.895,132 516.655,154	53.438
4	436.895,132 516.655,154	5	436.903,464 516.655,026	8.333
5	436.903,464 516.655,026	6	436.904,296 516.677,661	22.651

Punct început	X / Y	Punct sfârșit	X / Y	Lungime segment (** (m)
6	436.904,296 516.677,661	7	436.900,939 516.677,875	3.364
7	436.900,939 516.677,875	8	436.893,448 516.698,718	22.148
8	436.893,448 516.698,718	9	436.878,136 516.699,184	15.32
9	436.878,136 516.699,184	10	436.866,084 516.699,545	12.057
10	436.866,084 516.699,545	11	436.849,197 516.705,606	17.942
11	436.849,197 516.705,606	12	436.839,32 516.700,152	11.283
12	436.839,32 516.700,152	13	436.837,043 516.687,464	12.891
13	436.837,043 516.687,464	14	436.829,723 516.685,712	7.527
14	436.829,723 516.685,712	15	436.811,248 516.693,858	20.19
15	436.811,248 516.693,858	1	436.806,985 516.693,518	4.277

** Lungimile segmentelor sunt determinate în planul de proiecție Stereo 70 și sunt rotunjite la 1 milimetru.

*** Distanța dintre puncte este formată din segmente cumulate ce sunt mai mici decât valoarea 1 milimetru.

**DATE DESPRE IMOBILUL NR. 2241**

Oficiul de Cadastru și Publicitate Imobiliară SIBIU
Biroul de Cadastru și Publicitate Imobiliară Medias

A. Partea I. Descrierea imobilului

TEREN Extravilan

Adresa: Jud. Sibiu

Nr. Crt	Nr cadastral Nr. topografic	Suprafața* (mp)	Observații / Referințe
A1		1.400	Sector cadastral:6 Teren neimprejmuit;

B. Partea II. Proprietari și acte

Inscrieri privitoare la dreptul de proprietate și alte drepturi reale	Referințe
/	
Act Administrativ nr. 634, din 30/09/2002 emis de CJPSDDPAT SIBIU (titlu de proprietate);	
B1	A1
Intabulare, drept de PROPRIETATE, dobandit prin Reconstituire, cota actuala 1/1	
1) CREȚU MARIA	
2) BLAGA ANICA	

C. Partea III. SARCINI .

Inscrieri privind dezmembramintele dreptului de proprietate, drepturi reale de garanție și sarcini	Referințe
NU SUNT	

Anexa Nr. 1 La Partea I

Teren

Nr cadastral	Suprafața (mp)*	Observații / Referințe
	1.400	

* Suprafața este determinată în planul de proiecție Stereo 70.

DETALII LINIARE IMOBIL



Date referitoare la teren

Crt	Categorie folosință	Intra vilan	Suprafața (mp)	Tarla	Parcelă	Nr. topo	Observații / Referințe
1	faneata	NU	1.400	1	56/1	-	

Lungime Segmente

1) Valorile lungimilor segmentelor sunt obținute din proiecție în plan.

Punct început	X / Y	Punct sfârșit	X / Y	Lungime segment (** (m)
1	436.718,262 516.662,152	2	436.717,5 516.650,857	11.321
2	436.717,5 516.650,857	3	436.722,771 516.653,053	5.71
3	436.722,771 516.653,053	4	436.733,031 516.658,083	11.427
4	436.733,031 516.658,083	5	436.762,68 516.663,437	30.129
5	436.762,68 516.663,437	6	436.777,63 516.663,729	14.953

Punct început	X / Y	Punct sfârșit	X / Y	Lungime segment (** (m)
6	436.777,63 516.663,729	7	436.778,63 516.690,929	27.218
7	436.778,63 516.690,929	8	436.766,994 516.689,743	11.697
8	436.766,994 516.689,743	9	436.742,725 516.684,453	24.839
9	436.742,725 516.684,453	10	436.724,812 516.674,022	20.729
10	436.724,812 516.674,022	1	436.718,262 516.662,152	13.557

** Lungimile segmentelor sunt determinate în planul de proiecție Stereo 70 și sunt rotunjite la 1 milimetru.

*** Distanța dintre puncte este formată din segmente cumulate ce sunt mai mici decât valoarea 1 milimetru.

Neutilizabil în Circuitul Civil

**DATE DESPRE IMOBILUL NR. 2242**

Oficiul de Cadastru și Publicitate Imobiliară SIBIU
Biroul de Cadastru și Publicitate Imobiliară Medias

A. Partea I. Descrierea imobilului

TEREN Extravilan

Adresa: Jud. Sibiu

Nr. Crt	Nr cadastral Nr. topografic	Suprafața* (mp)	Observații / Referințe
A1		1.490	Sector cadastral:6 Teren neimprejmuit;

B. Partea II. Proprietari și acte

Inscrieri privitoare la dreptul de proprietate și alte drepturi reale		Referințe
/		
Act Normativ nr. 7, din 13/03/1996 emis de PARLAMENTUL ROMÂNIEI (lege);		
B1	Inscrierea posesiei, drept de PROPRIETATE, dobandit prin Lege, cota actuala 1/1 1) NEIDENTIFICAT NEIDENTIFICAT	A1
B2	se noteaza mențiunea de proprietar neidentificat	A1

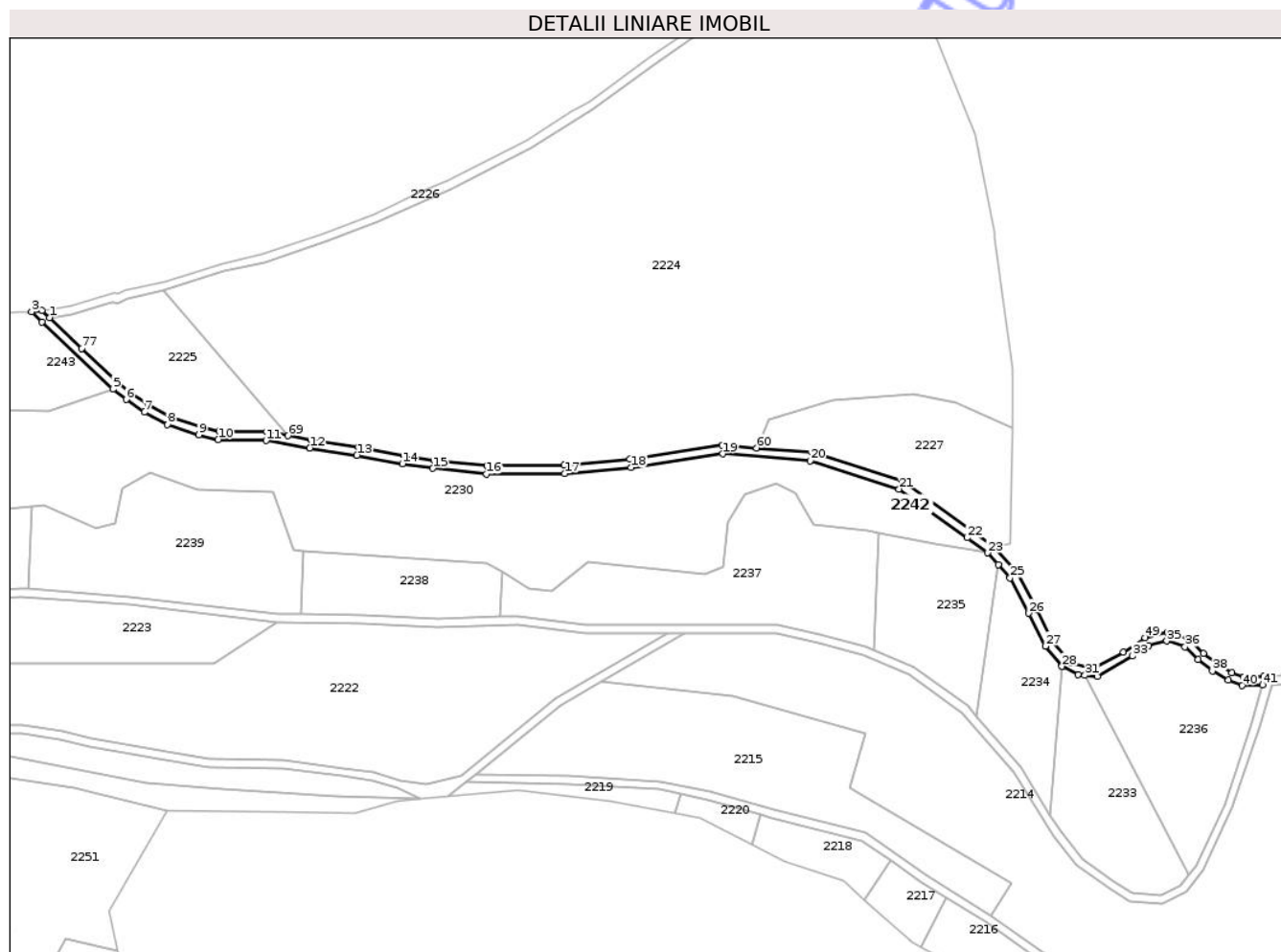
C. Partea III. SARCINI .

Inscrieri privind dezmembramintele dreptului de proprietate, drepturi reale de garanție și sarcini	Referințe
NU SUNT	

Teren

Nr cadastral	Suprafața (mp)*	Observații / Referințe
	1.490	

* Suprafața este determinată în planul de proiecție Stereo 70.



Date referitoare la teren

Crt	Categorie folosință	Intra vilan	Suprafața (mp)	Tarla	Parcelă	Nr. topo	Observații / Referințe
1	drum	NU	1.490	1	72	-	

Lungime Segmente

1) Valorile lungimilor segmentelor sunt obținute din proiecție în plan.

Punct început	X / Y	Punct sfârșit	X / Y	Lungime segment
1	436.813,292 / 516.761,255	2	436.810,6 / 516.763,883	3.762
4	436.810,643 / 516.759,632	5	436.836,08 / 516.735,684	34.936
7	436.847,237 / 516.727,395	8	436.855,594 / 516.722,961	9.46
10	436.873,757 / 516.717,589	11	436.890,897 / 516.717,248	17.143
13	436.923,471 / 516.711,961	14	436.939,758 / 516.708,976	16.559
16	436.969,945 / 516.705,309	17	436.998,0 / 516.705,395	28.05
2	436.810,6 / 516.763,883	3	436.806,891 / 516.763,323	3.751
5	436.836,08 / 516.735,684	6	436.840,756 / 516.731,915	6.006
8	436.855,594 / 516.722,961	9	436.866,85 / 516.719,294	11.838
11	436.890,897 / 516.717,248	12	436.906,587 / 516.714,604	15.912
14	436.939,758 / 516.708,976	15	436.950,674 / 516.707,271	11.047
17	436.998,0 / 516.705,395	18	437.021,687 / 516.707,577	23.787
3	436.806,891 / 516.763,323	4	436.810,643 / 516.759,632	5.263
6	436.840,756 / 516.731,915	7	436.847,237 / 516.727,395	7.901
9	436.866,85 / 516.719,294	10	436.873,757 / 516.717,589	7.115
12	436.906,587 / 516.714,604	13	436.923,471 / 516.711,961	17.09
15	436.950,674 / 516.707,271	16	436.969,945 / 516.705,309	19.371
18	437.021,687 / 516.707,577	19	437.054,519 / 516.712,467	33.194

Punct început	X / Y	Punct sfârșit	X / Y	Lungime segment	Punct început	X / Y	Punct sfârșit	X / Y	Lungime segment	Punct început	X / Y	Punct sfârșit	X / Y	Lungime segment
19	437.054,519 516.712,467	20	437.085,954 516.710,022	31.53	20	437.085,954 516.710,022	21	437.117,73 516.699,868	33.35 9	21	437.117,73 516.699,868	22	437.142,188 516.682,429	30.03 9
22	437.142,188 516.682,429	23	437.149,529 516.677,011	9.124	23	437.149,529 516.677,011	24	437.153,274 516.672,772	5.656	24	437.153,274 516.672,772	25	437.157,498 516.667,991	6.379
25	437.157,498 516.667,991	26	437.164,234 516.655,371	14.30 6	26	437.164,234 516.655,371	27	437.170,204 516.643,603	13.19 5	27	437.170,204 516.643,603	28	437.176,087 516.636,355	9.336
28	437.176,087 516.636,355	29	437.176,241 516.636,277	0.172	29	437.176,241 516.636,277	30	437.181,971 516.633,37	6.425	30	437.181,971 516.633,37	31	437.184,359 516.633,161	2.397
31	437.184,359 516.633,161	32	437.188,793 516.632,773	4.451	32	437.188,793 516.632,773	33	437.201,414 516.640,107	14.59 7	33	437.201,414 516.640,107	34	437.207,127 516.643,859	6.835
34	437.207,127 516.643,859	35	437.213,693 516.645,479	6.763	35	437.213,693 516.645,479	36	437.220,259 516.643,347	6.903	36	437.220,259 516.643,347	37	437.224,864 516.638,742	6.512
37	437.224,864 516.638,742	38	437.230,066 516.634,734	6.567	38	437.230,066 516.634,734	39	437.235,779 516.631,409	6.611	39	437.235,779 516.631,409	40	437.240,725 516.629,448	5.321
40	437.240,725 516.629,448	41	437.248,141 516.629,725	7.422	41	437.248,141 516.629,725	42	437.248,489 516.632,74	3.035	42	437.248,489 516.632,74	43	437.241,244 516.632,469	7.25
43	437.241,244 516.632,469	44	437.237,094 516.634,115	4.464	44	437.237,094 516.634,115	45	437.231,743 516.637,23	6.192	45	437.231,743 516.637,23	46	437.226,848 516.641,001	6.179
46	437.226,848 516.641,001	47	437.221,871 516.645,978	7.039	47	437.221,871 516.645,978	48	437.213,805 516.648,597	8.48	48	437.213,805 516.648,597	49	437.205,91 516.646,648	8.133
49	437.205,91 516.646,648	50	437.198,218 516.641,417	9.302	50	437.198,218 516.641,417	51	437.187,335 516.635,791	12.25 1	51	437.187,335 516.635,791	52	437.179,574 516.637,424	7.931
52	437.179,574 516.637,424	53	437.172,734 516.645,245	10.39	53	437.172,734 516.645,245	54	437.166,896 516.656,756	12.90 7	54	437.166,896 516.656,756	55	437.159,979 516.669,714	14.68 9
55	437.159,979 516.669,714	56	437.151,567 516.679,236	12.70 5	56	437.151,567 516.679,236	57	437.143,951 516.684,857	9.465	57	437.143,951 516.684,857	58	437.119,099 516.702,608	30.54 1
58	437.119,099 516.702,608	59	437.086,534 516.712,986	34.17 9	59	437.086,534 516.712,986	60	437.066,605 516.714,536	19.98 9	60	437.066,605 516.714,536	61	437.054,413 516.715,484	12.22 9
61	437.054,413 516.715,484	62	437.021,328 516.710,557	33.45	62	437.021,328 516.710,557	63	436.997,858 516.708,394	23.56 9	63	436.997,858 516.708,394	64	436.970,093 516.708,31	27.76 5
64	436.970,093 516.708,31	65	436.951,057 516.710,247	19.13 4	65	436.951,057 516.710,247	66	436.940,26 516.711,934	10.92 8	66	436.940,26 516.711,934	67	436.923,974 516.714,919	16.55 8
67	436.923,974 516.714,919	68	436.907,068 516.717,565	17.11 1	68	436.907,068 516.717,565	69	436.898,742 516.718,968	8.444	69	436.898,742 516.718,968	70	436.891,177 516.720,243	7.671
70	436.891,177 516.720,243	71	436.874,151 516.720,582	17.03	71	436.874,151 516.720,582	72	436.867,675 516.722,18	6.671	72	436.867,675 516.722,18	73	436.856,77 516.725,733	11.46 9
73	436.856,77 516.725,733	74	436.848,804 516.729,96	9.019	74	436.848,804 516.729,96	75	436.842,558 516.734,316	7.615	75	436.842,558 516.734,316	76	436.838,049 516.737,951	5.792
76	436.838,049 516.737,951	77	436.824,884 516.750,266	18.02 7	77	436.824,884 516.750,266	1	436.813,292 516.761,255	15.97 3					

** Lungimile segmentelor sunt determinate în planul de proiecție Stereo 70 și sunt rotunjite la 1 milimetru.

*** Distanța dintre puncte este formată din segmente cumulate ce sunt mai mici decât valoarea 1 milimetru.

**DATE DESPRE IMOBILUL NR. 2243**

Oficiul de Cadastru și Publicitate Imobiliară SIBIU
Biroul de Cadastru și Publicitate Imobiliară Medias

A. Partea I. Descrierea imobilului

TEREN Extravilan

Adresa: Jud. Sibiu

Nr. Crt	Nr cadastral Nr. topografic	Suprafața* (mp)	Observații / Referințe
A1		1.801	Sector cadastral:6 Teren neimprejmuit;

B. Partea II. Proprietari și acte

Inscrieri privitoare la dreptul de proprietate și alte drepturi reale	Referințe
/	
Act Administrativ nr. 2127/40, din 27/12/2004 emis de CJPSDDPAT SIBIU (titlu de proprietate);	
B1	A1
Intabulare, drept de PROPRIETATE, dobandit prin Reconstituire, cota actuala 1/1 1) SCUMPU VERONICA	

C. Partea III. SARCINI .

Inscrieri privind dezmembramintele dreptului de proprietate, drepturi reale de garanție și sarcini	Referințe
NU SUNT	

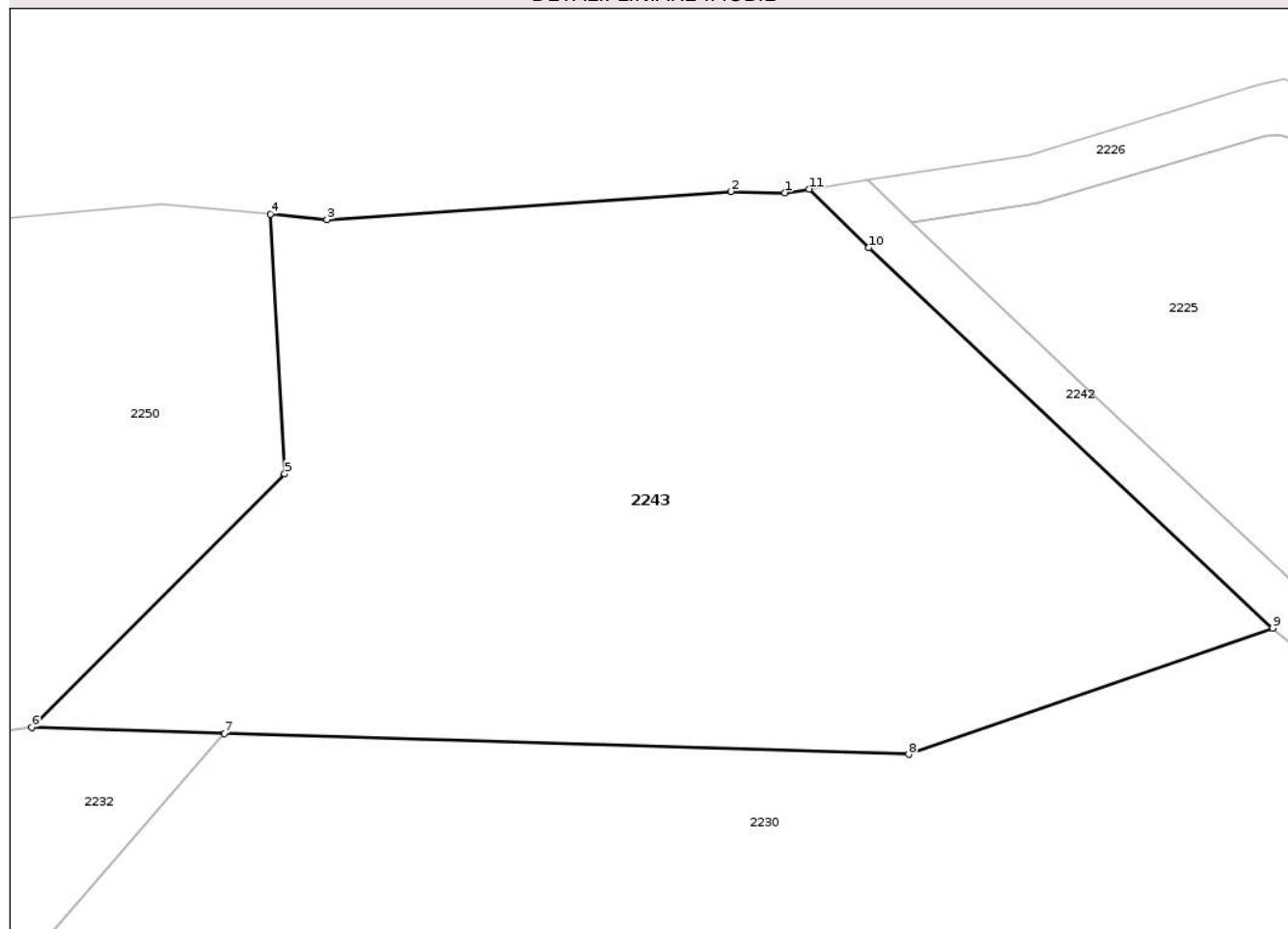
Anexa Nr. 1 La Partea I

Teren

Nr cadastral	Suprafața (mp)*	Observații / Referințe
	1.801	

* Suprafața este determinată în planul de proiecție Stereo 70.

DETALII LINIARE IMOBIL



Date referitoare la teren

Crt	Categorie folosință	Intra vilan	Suprafața (mp)	Tarla	Parcelă	Nr. topo	Observații / Referințe
1	faneata	NU	1.801	1	54	-	

Lungime Segmente

1) Valorile lungimilor segmentelor sunt obținute din proiecție în plan.

Punct început	X / Y	Punct sfârșit	X / Y	Lungime segment (** (m)
1	436.805,35 516.763,09	2	436.801,96 516.763,17	3.391
2	436.801,96 516.763,17	3	436.776,5 516.761,4	25.522
3	436.776,5 516.761,4	4	436.772,928 516.761,744	3.588
4	436.772,928 516.761,744	5	436.773,836 516.745,398	16.372
5	436.773,836 516.745,398	6	436.757,901 516.729,444	22.549

Punct început	X / Y	Punct sfârșit	X / Y	Lungime segment (** (m)
6	436.757,901 516.729,444	7	436.770,038 516.729,069	12.143
7	436.770,038 516.729,069	8	436.813,15 516.727,737	43.133
8	436.813,15 516.727,737	9	436.836,08 516.735,684	24.268
9	436.836,08 516.735,684	10	436.810,643 516.759,632	34.936
10	436.810,643 516.759,632	11	436.806,891 516.763,323	5.263
11	436.806,891 516.763,323	1	436.805,35 516.763,09	1.559

** Lungimile segmentelor sunt determinate în planul de proiecție Stereo 70 și sunt rotunjite la 1 milimetru.

*** Distanța dintre puncte este formată din segmente cumulate ce sunt mai mici decât valoarea 1 milimetru.

Neutilizabil în Circuitul Civil

**DATE DESPRE IMOBILUL NR. 2244**

Oficiul de Cadastru și Publicitate Imobiliară SIBIU
Biroul de Cadastru și Publicitate Imobiliară Medias

A. Partea I. Descrierea imobilului

TEREN Extravilan

Adresa: Jud. Sibiu

Nr. Crt	Nr cadastral Nr. topografic	Suprafața* (mp)	Observații / Referințe
A1		5.000	Sector cadastral:6 Teren neimprejmuit;

B. Partea II. Proprietari și acte

Inscrieri privitoare la dreptul de proprietate și alte drepturi reale		Referințe
/		
Act Normativ nr. 7, din 13/03/1996 emis de PARLAMENTUL ROMÂNIEI (lege);		
B1	Inscrierea posesiei, drept de PROPRIETATE, dobandit prin Lege, cota actuala 1/1 1) NEIDENTIFICAT NEIDENTIFICAT	A1
B2	se noteaza mențiunea de proprietar neidentificat	A1

C. Partea III. SARCINI .

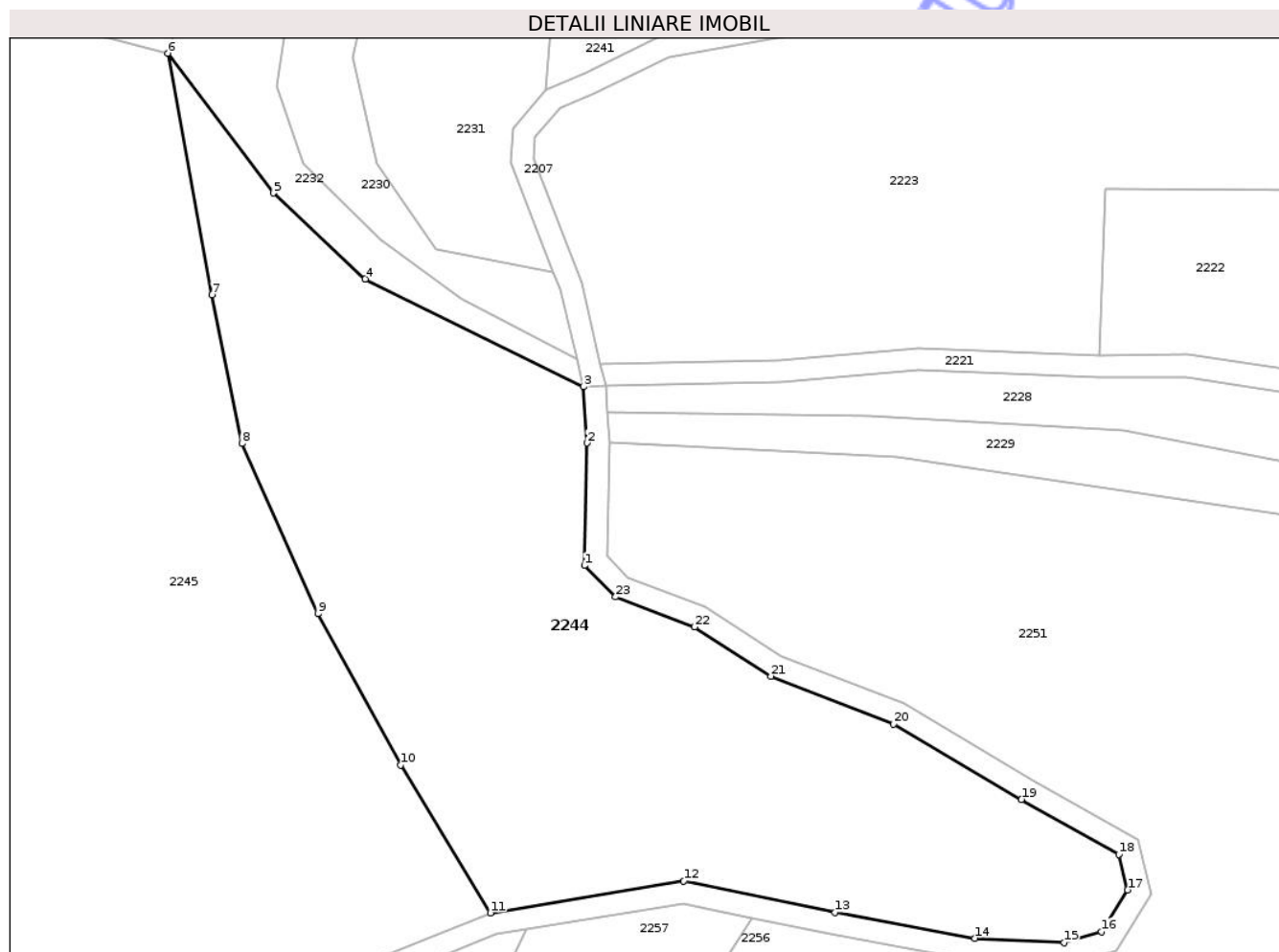
Inscrieri privind dezmembramintele dreptului de proprietate, drepturi reale de garanție și sarcini	Referințe
NU SUNT	

Anexa Nr. 1 La Partea I

Teren

Nr cadastral	Suprafața (mp)*	Observații / Referințe
	5.000	

* Suprafața este determinată în planul de proiecție Stereo 70.



Date referitoare la teren

Crt	Categorie folosință	Intra vilan	Suprafața (mp)	Tarla	Parcelă	Nr. topo	Observații / Referințe
1	faneata	NU	5.000	1	43	-	tufariș

Lungime Segmente

1) Valorile lungimilor segmentelor sunt obținute din proiecție în plan.

Punct început	X / Y	Punct sfârșit	X / Y	Lungime segment (** (m)
1	436.722,644 516.586,978	2	436.722,972 516.603,42	16.446
3	436.722,508 516.610,962	4	436.693,233 516.625,447	32.663
5	436.680,848 516.636,964	6	436.666,677 516.655,727	23.513
7	436.672,592 516.623,322	8	436.676,65 516.603,349	20.381
9	436.686,844 516.580,512	10	436.697,975 516.560,205	23.157

Punct început	X / Y	Punct sfârșit	X / Y	Lungime segment (** (m)
2	436.722,972 516.603,42	3	436.722,508 516.610,962	7.556
4	436.693,233 516.625,447	5	436.680,848 516.636,964	16.912
6	436.666,677 516.655,727	7	436.672,592 516.623,322	32.94
8	436.676,65 516.603,349	9	436.686,844 516.580,512	25.009
10	436.697,975 516.560,205	11	436.710,015 516.540,366	23.206

Punct început	X / Y	Punct sfârșit	X / Y	Lungime segment (** (m)
11	436.710,015 516.540,366	12	436.735,975 516.544,645	26.31
13	436.756,314 516.540,404	14	436.775,07 516.536,944	19.072
15	436.787,042 516.536,349	16	436.792,115 516.537,844	5.289
17	436.795,601 516.543,432	18	436.794,402 516.548,232	4.947
19	436.781,35 516.555,598	20	436.764,18 516.565,706	19.924
21	436.747,697 516.572,117	22	436.737,455 516.578,725	12.189
23	436.726,833 516.582,766	1	436.722,644 516.586,978	5.941

Punct început	X / Y	Punct sfârșit	X / Y	Lungime segment (** (m)
12	436.735,975 516.544,645	13	436.756,314 516.540,404	20.777
14	436.775,07 516.536,944	15	436.787,042 516.536,349	11.987
16	436.792,115 516.537,844	17	436.795,601 516.543,432	6.587
18	436.794,402 516.548,232	19	436.781,35 516.555,598	14.987
20	436.764,18 516.565,706	21	436.747,697 516.572,117	17.686
22	436.737,455 516.578,725	23	436.726,833 516.582,766	11.365

** Lungimile segmentelor sunt determinate în planul de proiecție Stereo 70 și sunt rotunjite la 1 milimetru.

*** Distanța dintre puncte este formată din segmente cumulate ce sunt mai mici decât valoarea 1 milimetru.

Neutilizabil în Civil

**DATE DESPRE IMOBILUL NR. 2245**

Oficiul de Cadastru și Publicitate Imobiliară SIBIU
Biroul de Cadastru și Publicitate Imobiliară Medias

A. Partea I. Descrierea imobilului

TEREN Extravilan

Adresa: Jud. Sibiu

Nr. Crt	Nr cadastral Nr. topografic	Suprafața* (mp)	Observații / Referințe
A1		10.200	Sector cadastral:6 Teren neimprejmuit;

B. Partea II. Proprietari și acte

Inscrieri privitoare la dreptul de proprietate și alte drepturi reale	Referințe
/	
Act Administrativ nr. 2127/40, din 27/12/2004 emis de CJPSDDPAT SIBIU (titlu de proprietate);	
B1	A1
Intabulare, drept de PROPRIETATE, dobandit prin Reconstituire, cota actuala 1/1	
1) SCUMPU VERONICA	

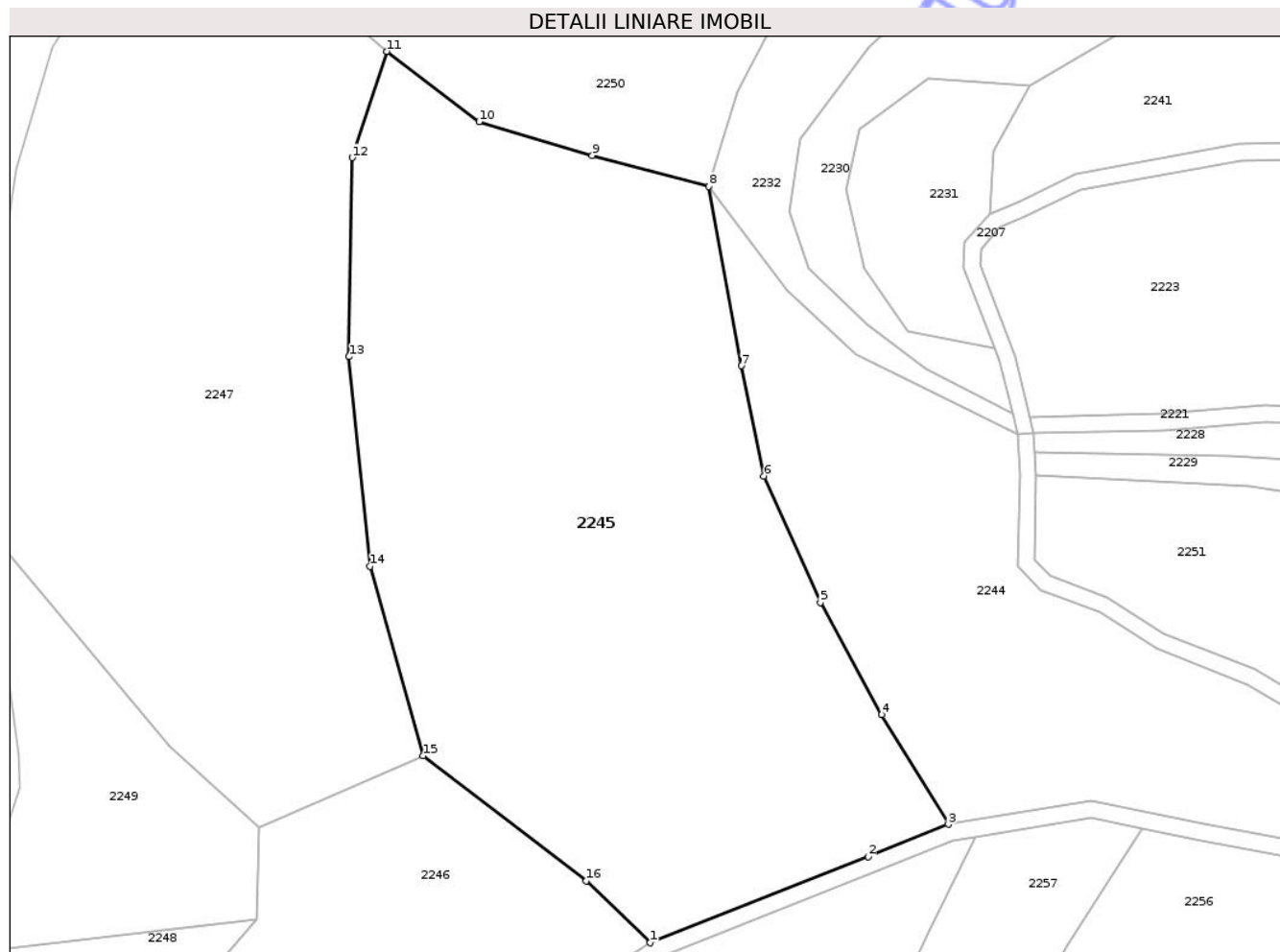
C. Partea III. SARCINI .

Inscrieri privind dezmembramintele dreptului de proprietate, drepturi reale de garanție și sarcini	Referințe
NU SUNT	

Teren

Nr cadastral	Suprafața (mp)*	Observații / Referințe
	10.200	

* Suprafața este determinată în planul de proiecție Stereo 70.



Date referitoare la teren

Crt	Categorie folosință	Intra vilan	Suprafața (mp)	Tarla	Parcelă	Nr. topo	Observații / Referințe
1	faneata	NU	10.200	1	41/3	-	

Lungime Segmente

1) Valorile lungimilor segmentelor sunt obținute din proiecție în plan.

Punct început	X / Y	Punct sfârșit	X / Y	Lungime segment (** (m)
1	436.656,003 516.518,949	2	436.695,497 516.534,502	42.446
2	436.695,497 516.534,502	3	436.710,015 516.540,366	15.657
3	436.710,015 516.540,366	4	436.697,975 516.560,205	23.206
4	436.697,975 516.560,205	5	436.686,844 516.580,512	23.157
5	436.686,844 516.580,512	6	436.676,65 516.603,349	25.009

Punct început	X / Y	Punct sfârșit	X / Y	Lungime segment (** (m)
6	436.676,65 516.603,349	7	436.672,592 516.623,322	20.381
7	436.672,592 516.623,322	8	436.666,677 516.655,727	32.94
8	436.666,677 516.655,727	9	436.645,538 516.661,329	21.869
9	436.645,538 516.661,329	10	436.625,071 516.667,432	21.358
10	436.625,071 516.667,432	11	436.608,345 516.680,16	21.017
11	436.608,345 516.680,16	12	436.602,071 516.660,937	20.22
12	436.602,071 516.660,937	13	436.601,512 516.624,964	35.977
13	436.601,512 516.624,964	14	436.605,334 516.587,058	38.099
14	436.605,334 516.587,058	15	436.614,936 516.552,792	35.586
15	436.614,936 516.552,792	16	436.644,464 516.530,141	37.215
16	436.644,464 516.530,141	1	436.656,003 516.518,949	16.075

** Lungimile segmentelor sunt determinate în planul de proiecție Stereo 70 și sunt rotunjite la 1 milimetru.

*** Distanța dintre puncte este formată din segmente cumulate ce sunt mai mici decât valoarea 1 milimetru.

**DATE DESPRE IMOBILUL NR. 2246**

Oficiul de Cadastru și Publicitate Imobiliară SIBIU
Biroul de Cadastru și Publicitate Imobiliară Medias

A. Partea I. Descrierea imobilului

TEREN Extravilan

Adresa: Jud. Sibiu

Nr. Crt	Nr cadastral Nr. topografic	Suprafața* (mp)	Observații / Referințe
A1		6.700	Sector cadastral:6 Teren neimprejmuit;

B. Partea II. Proprietari și acte

Inscrieri privitoare la dreptul de proprietate și alte drepturi reale		Referințe
/		
Act Normativ nr. 7, din 13/03/1996 emis de PARLAMENTUL ROMÂNIEI (lege);		
B1	Inscrierea posesiei, drept de PROPRIETATE, dobandit prin Lege, cota actuala 1/1	A1
	1) NEIDENTIFICAT NEIDENTIFICAT	
B2	se noteaza mențiunea de proprietar neidentificat	A1

C. Partea III. SARCINI .

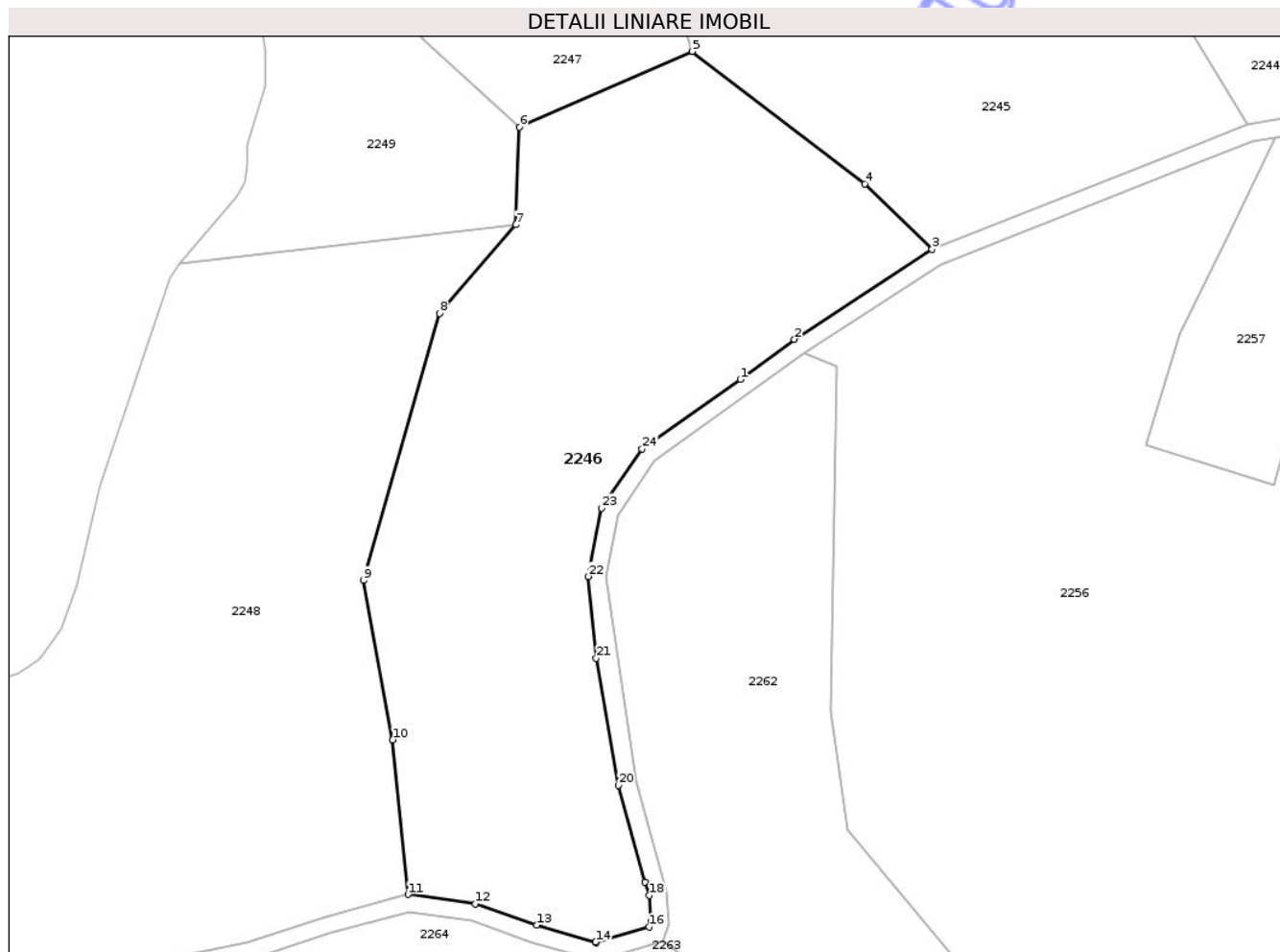
Inscrieri privind dezmembramintele dreptului de proprietate, drepturi reale de garanție și sarcini	Referințe
NU SUNT	

Anexa Nr. 1 La Partea I

Teren

Nr cadastral	Suprafața (mp)*	Observații / Referințe
	6.700	

* Suprafața este determinată în planul de proiecție Stereo 70.



Date referitoare la teren

Crt	Categorie folosință	Intravilan	Suprafața (mp)	Tarla	Parcelă	Nr. topo	Observații / Referințe
1	faneata	NU	6.700	1	41/4	-	

Lungime Segmente

1) Valorile lungimilor segmentelor sunt obținute din proiecție în plan.

Punct început	X / Y	Punct sfârșit	X / Y	Lungime segment (** (m)
1	436.623,183 516.496,672	2	436.632,42 516.503,534	11.507
3	436.656,003 516.518,949	4	436.644,464 516.530,141	16.075
5	436.614,936 516.552,792	6	436.585,313 516.539,87	32.319
7	436.584,694 516.523,137	8	436.571,617 516.507,967	20.028
9	436.558,598 516.462,29	10	436.563,612 516.434,995	27.751

Punct început	X / Y	Punct sfârșit	X / Y	Lungime segment (** (m)
2	436.632,42 516.503,534	3	436.656,003 516.518,949	28.174
4	436.644,464 516.530,141	5	436.614,936 516.552,792	37.215
6	436.585,313 516.539,87	7	436.584,694 516.523,137	16.744
8	436.571,617 516.507,967	9	436.558,598 516.462,29	47.496
10	436.563,612 516.434,995	11	436.566,225 516.408,555	26.569

Punct început	X / Y	Punct sfârșit	X / Y	Lungime segment (** (m))
11	436.566,225 516.408,555	12	436.577,803 516.406,956	11.688
13	436.588,282 516.403,305	14	436.598,398 516.400,402	10.524
15	436.598,459 516.400,284	16	436.607,514 516.403,0	9.454
17	436.607,879 516.403,967	18	436.607,582 516.408,414	4.457
19	436.606,785 516.410,669	20	436.602,306 516.427,232	17.158
21	436.598,481 516.448,982	22	436.597,08 516.462,973	14.061
23	436.599,418 516.474,661	24	436.606,345 516.484,805	12.283

Punct început	X / Y	Punct sfârșit	X / Y	Lungime segment (** (m))
12	436.577,803 516.406,956	13	436.588,282 516.403,305	11.097
14	436.598,398 516.400,402	15	436.598,459 516.400,284	0.133
16	436.607,514 516.403,0	17	436.607,879 516.403,967	1.033
18	436.607,582 516.408,414	19	436.606,785 516.410,669	2.391
20	436.602,306 516.427,232	21	436.598,481 516.448,982	22.084
22	436.597,08 516.462,973	23	436.599,418 516.474,661	11.919
24	436.606,345 516.484,805	1	436.623,183 516.496,672	20.599

** Lungimile segmentelor sunt determinate în planul de proiecție Stereo 70 și sunt rotunjite la 1 milimetru.

*** Distanța dintre puncte este formată din segmente cumulate ce sunt mai mici decât valoarea 1 milimetru.

**DATE DESPRE IMOBILUL NR. 2248**

Oficiul de Cadastru și Publicitate Imobiliară SIBIU
Biroul de Cadastru și Publicitate Imobiliară Medias

A. Partea I. Descrierea imobilului

TEREN Extravilan

Adresa: Jud. Sibiu

Nr. Crt	Nr cadastral Nr. topografic	Suprafața* (mp)	Observații / Referințe
A1		10.600	Sector cadastral:6 Teren neimprejmuit;

B. Partea II. Proprietari și acte

Inscrieri privitoare la dreptul de proprietate și alte drepturi reale	Referințe
/	
Act Administrativ nr. 913/40, din 29/11/2004 emis de CJPSDDPAT SIBIU (titlu de proprietate);	
B1 Intabulare, drept de PROPRIETATE, dobandit prin Reconstituire, cota actuala 1/1 1) PETRU SOFIA	A1

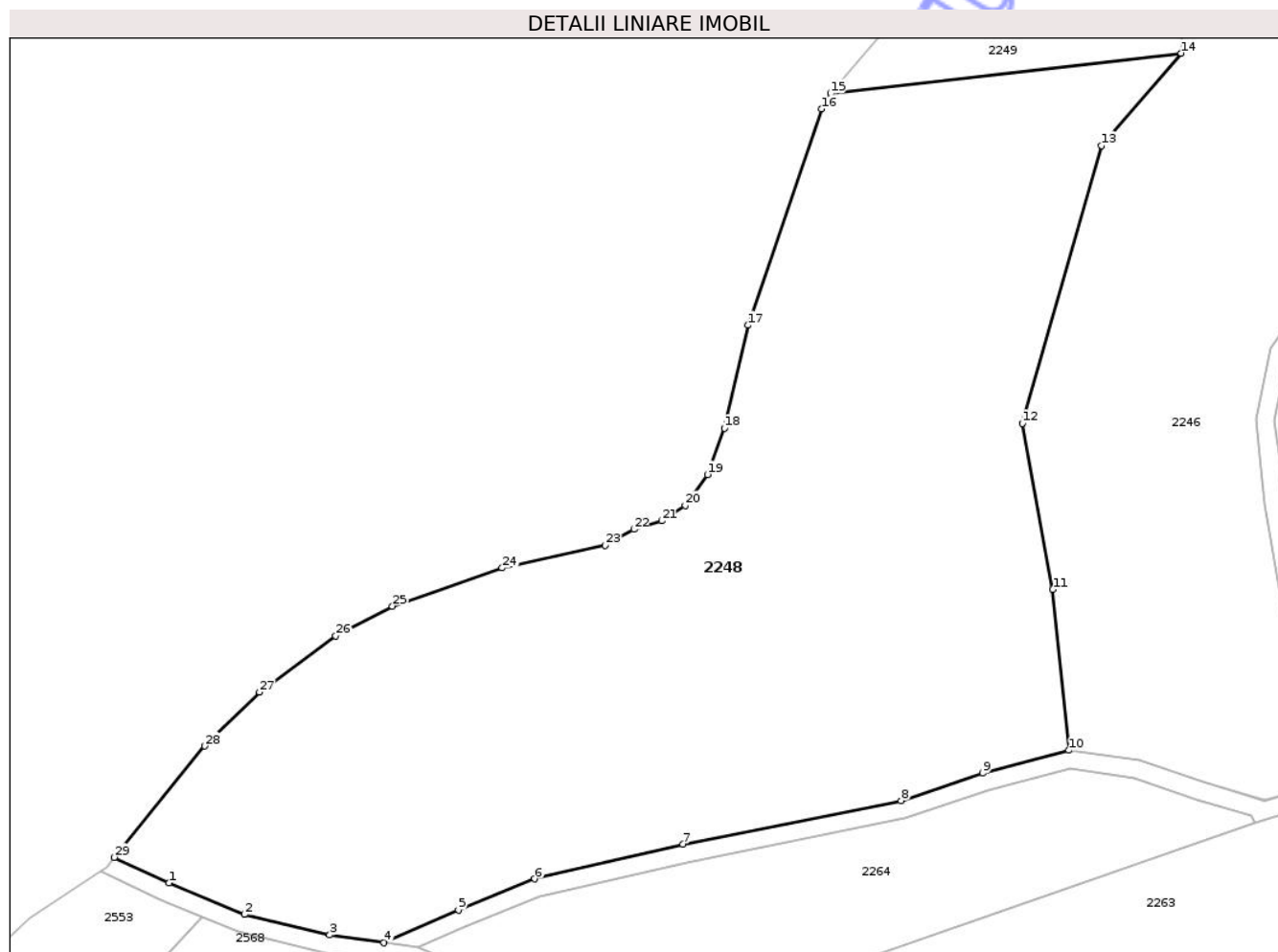
C. Partea III. SARCINI .

Inscrieri privind dezmembramintele dreptului de proprietate, drepturi reale de garanție și sarcini	Referințe
NU SUNT	

Teren

Nr cadastral	Suprafața (mp)*	Observații / Referințe
	10.600	

* Suprafața este determinată în planul de proiecție Stereo 70.



Date referitoare la teren

Crt	Categorie folosință	Intra vilan	Suprafața (mp)	Tarla	Parcelă	Nr. topo	Observații / Referințe
1	faneata	NU	10.600	1	41/1	-	

Lungime Segmente

1) Valorile lungimilor segmentelor sunt obținute din proiecție în plan.

Punct început	X / Y	Punct sfârșit	X / Y	Lungime segment (** (m)
1	436.418,21 516.386,772	2	436.430,594 516.381,567	13.434
3	436.444,648 516.378,205	4	436.453,573 516.376,92	9.017
5	436.465,818 516.382,304	6	436.478,387 516.387,427	13.573
7	436.502,796 516.393,096	8	436.538,626 516.400,309	36.548
9	436.552,084 516.404,795	10	436.566,225 516.408,555	14.632

Punct început	X / Y	Punct sfârșit	X / Y	Lungime segment (** (m)
2	436.430,594 516.381,567	3	436.444,648 516.378,205	14.45
4	436.453,573 516.376,92	5	436.465,818 516.382,304	13.376
6	436.478,387 516.387,427	7	436.502,796 516.393,096	25.059
8	436.538,626 516.400,309	9	436.552,084 516.404,795	14.187
10	436.566,225 516.408,555	11	436.563,612 516.434,995	26.569

Punct început	X / Y	Punct sfârșit	X / Y	Lungime segment (** (m)
11	436.563,612 516.434,995	12	436.558,598 516.462,29	27.751
13	436.571,617 516.507,967	14	436.584,694 516.523,137	20.028
15	436.527,02 516.516,52	16	436.525,53 516.513,98	2.945
17	436.513,48 516.478,43	18	436.509,58 516.461,5	17.374
19	436.506,79 516.453,88	20	436.503,16 516.448,81	6.236
21	436.499,33 516.446,28	22	436.494,69 516.444,88	4.847
23	436.489,99 516.442,28	24	436.473,02 516.438,53	17.38
25	436.454,98 516.432,23	26	436.445,63 516.427,39	10.528
27	436.433,09 516.418,11	28	436.424,14 516.409,25	12.594
29	436.409,225 516.390,965	1	436.418,21 516.386,772	9.915

Punct început	X / Y	Punct sfârșit	X / Y	Lungime segment (** (m)
12	436.558,598 516.462,29	13	436.571,617 516.507,967	47.496
14	436.584,694 516.523,137	15	436.527,02 516.516,52	58.053
16	436.525,53 516.513,98	17	436.513,48 516.478,43	37.536
18	436.509,58 516.461,5	19	436.506,79 516.453,88	8.114
20	436.503,16 516.448,81	21	436.499,33 516.446,28	4.59
22	436.494,69 516.444,88	23	436.489,99 516.442,28	5.371
24	436.473,02 516.438,53	25	436.454,98 516.432,23	19.108
26	436.445,63 516.427,39	27	436.433,09 516.418,11	15.6
28	436.424,14 516.409,25	29	436.409,225 516.390,965	23.597

** Lungimile segmentelor sunt determinate în planul de proiecție Stereo 70 și sunt rotunjite la 1 milimetru.

*** Distanța dintre puncte este formată din segmente cumulate ce sunt mai mici decât valoarea 1 milimetru.

**DATE DESPRE IMOBILUL NR. 2249**

Oficiul de Cadastru și Publicitate Imobiliară SIBIU
Biroul de Cadastru și Publicitate Imobiliară Medias

A. Partea I. Descrierea imobilului

TEREN Extravilan

Adresa: Jud. Sibiu

Nr. Crt	Nr cadastral Nr. topografic	Suprafața* (mp)	Observații / Referințe
A1		2.000	Sector cadastral:6 Teren neimprejmuit;

B. Partea II. Proprietari și acte

Inscrieri privitoare la dreptul de proprietate și alte drepturi reale		Referințe
/		
Act Normativ nr. 7, din 13/03/1996 emis de PARLAMENTUL ROMÂNIEI (lege);		
B1	Inscrierea posesiei, drept de PROPRIETATE, dobandit prin Lege, cota actuala 1/1 1) NEIDENTIFICAT NEIDENTIFICAT	A1
B2	se noteaza mențiunea de proprietar neidentificat	A1

C. Partea III. SARCINI .

Inscrieri privind dezmembramintele dreptului de proprietate, drepturi reale de garanție și sarcini	Referințe
NU SUNT	

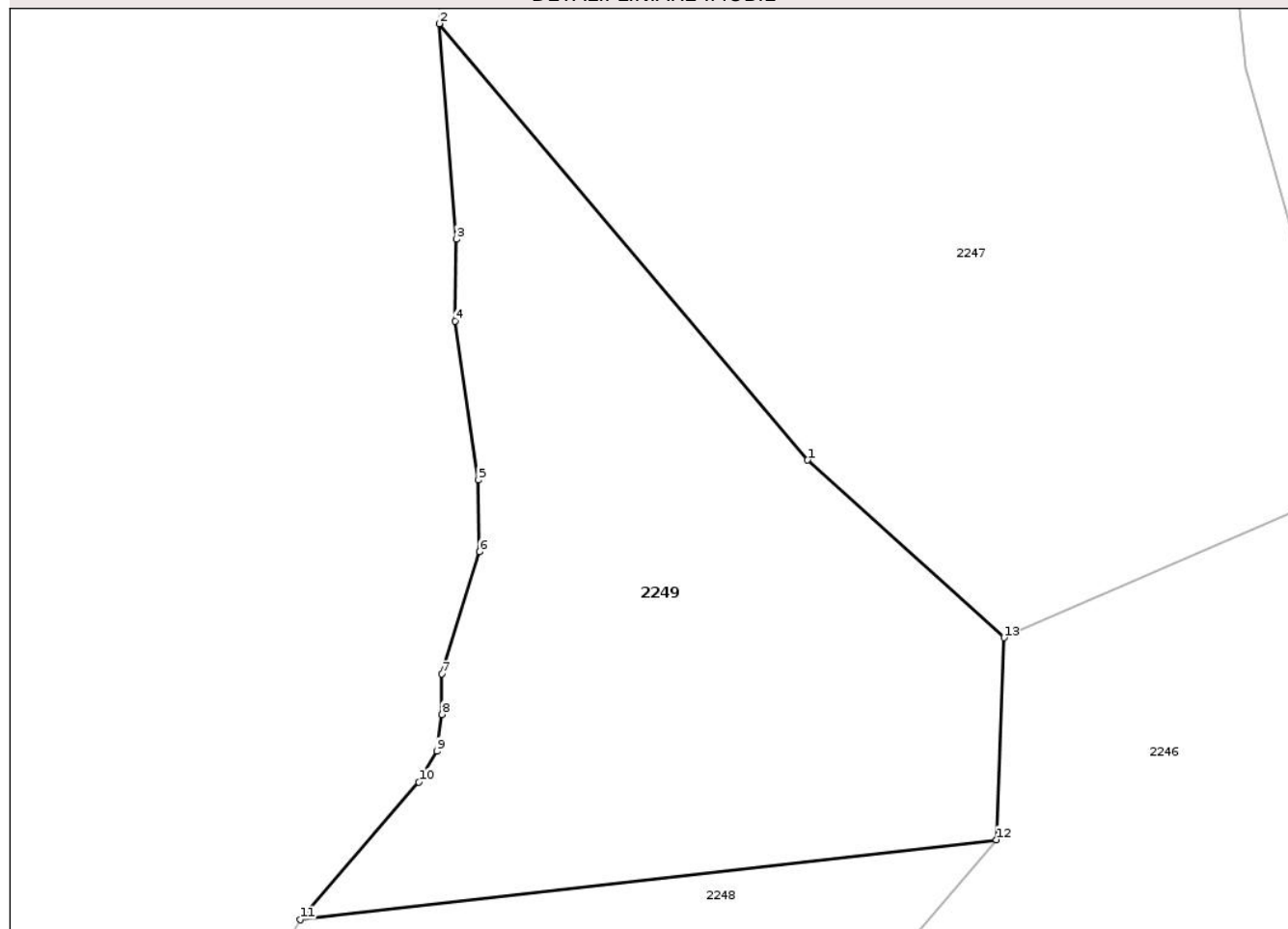
Anexa Nr. 1 La Partea I

Teren

Nr cadastral	Suprafața (mp)*	Observații / Referințe
	2.000	

* Suprafața este determinată în planul de proiecție Stereo 70.

DETALII LINIARE IMOBIL



Date referitoare la teren

Crt	Categorie folosință	Intra vilan	Suprafața (mp)	Tarla	Parcelă	Nr. topo	Observații / Referințe
1	padure	NU	2.000	1	42	-	tufariș

Lungime Segmente

1) Valorile lungimilor segmentelor sunt obținute din proiecție în plan.

Punct început	X / Y	Punct sfârșit	X / Y	Lungime segment (** (m)
1	436.569,046 516.554,574	2	436.538,52 516.590,7	47.296
2	436.538,52 516.590,7	3	436.539,94 516.572,87	17.886
3	436.539,94 516.572,87	4	436.539,83 516.566,09	6.781
4	436.539,83 516.566,09	5	436.541,74 516.552,92	13.308
5	436.541,74 516.552,92	6	436.541,86 516.546,98	5.941

Punct început	X / Y	Punct sfârșit	X / Y	Lungime segment (** (m)
6	436.541,86 516.546,98	7	436.538,73 516.536,86	10.593
7	436.538,73 516.536,86	8	436.538,75 516.533,5	3.36
8	436.538,75 516.533,5	9	436.538,32 516.530,46	3.071
9	436.538,32 516.530,46	10	436.536,83 516.527,92	2.945
10	436.536,83 516.527,92	11	436.527,02 516.516,52	15.04
11	436.527,02 516.516,52	12	436.584,694 516.523,137	58.053
12	436.584,694 516.523,137	13	436.585,313 516.539,87	16.744
13	436.585,313 516.539,87	1	436.569,046 516.554,574	21.928

** Lungimile segmentelor sunt determinate în planul de proiecție Stereo 70 și sunt rotunjite la 1 milimetru.

*** Distanța dintre puncte este formată din segmente cumulate ce sunt mai mici decât valoarea 1 milimetru.

**DATE DESPRE IMOBILUL NR. 2251**

Oficiul de Cadastru și Publicitate Imobiliară SIBIU
Biroul de Cadastru și Publicitate Imobiliară Medias

A. Partea I. Descrierea imobilului

TEREN Extravilan

Adresa: Jud. Sibiu

Nr. Crt	Nr cadastral Nr. topografic	Suprafața* (mp)	Observații / Referințe
A1		7.000	Sector cadastral:6 Teren neimprejmuit;

B. Partea II. Proprietari și acte

Inscrieri privitoare la dreptul de proprietate și alte drepturi reale		Referințe
/		
Act Normativ nr. 7, din 13/03/1996 emis de PARLAMENTUL ROMÂNIEI (lege);		
B1	Inscrierea posesiei, drept de PROPRIETATE, dobandit prin Lege, cota actuala 1/1 1) NEIDENTIFICAT NEIDENTIFICAT	A1
B2	se noteaza mențiunea de proprietar neidentificat	A1

C. Partea III. SARCINI .

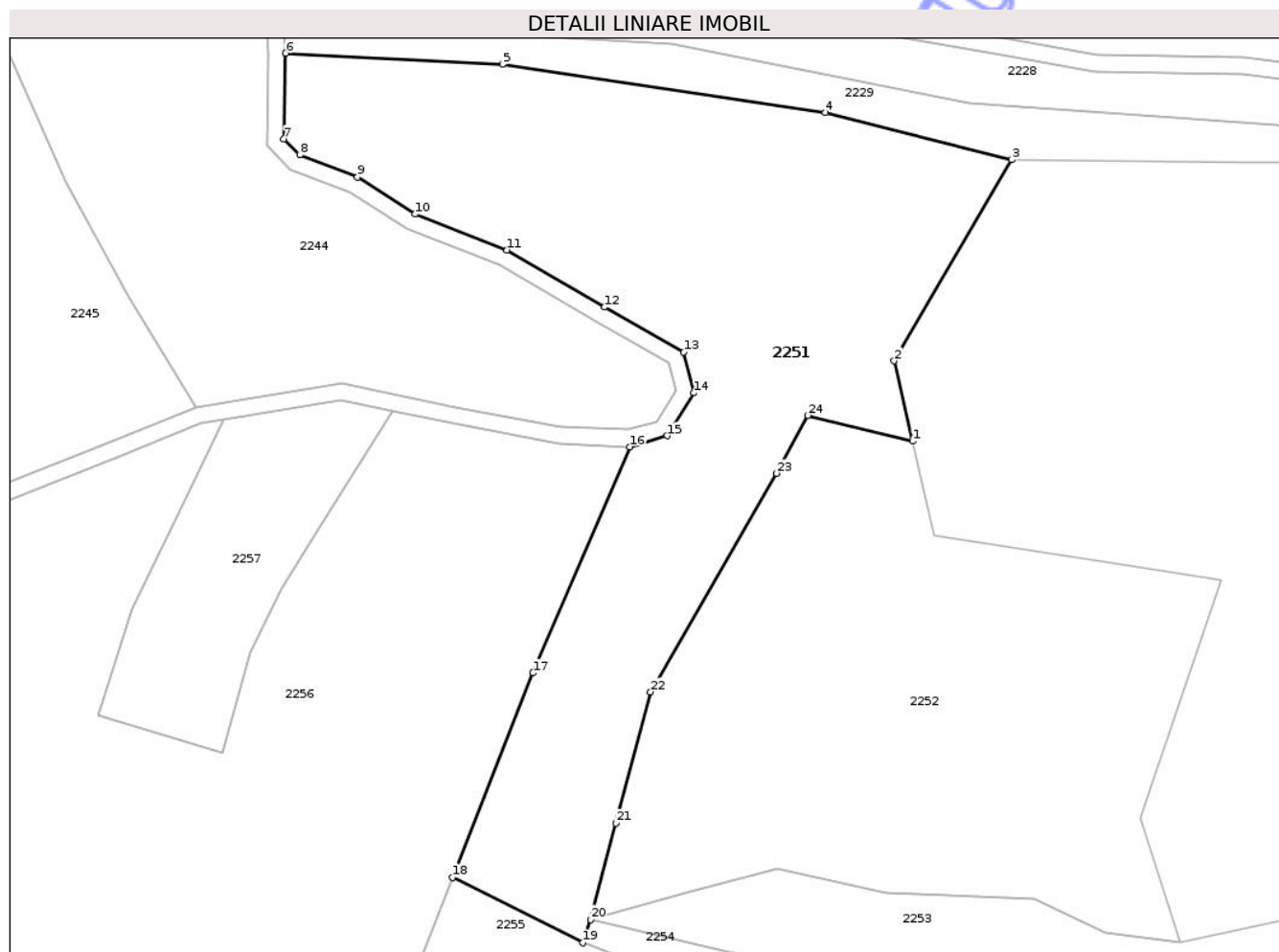
Inscrieri privind dezmembramintele dreptului de proprietate, drepturi reale de garanție și sarcini	Referințe
NU SUNT	

Anexa Nr. 1 La Partea I

Teren

Nr cadastral	Suprafața (mp)*	Observații / Referințe
	7.000	

* Suprafața este determinată în planul de proiecție Stereo 70.



Date referitoare la teren

Crt	Categorie folosință	Intra vilan	Suprafața (mp)	Tarla	Parcelă	Nr. topo	Observații / Referințe
1	faneata	NU	7.000	1	35	-	

Lungime Segmente

1) Valorile lungimilor segmentelor sunt obținute din proiecție în plan.

Punct început	X / Y	Punct sfârșit	X / Y	Lungime segment (** (m)
1	436.837,839 516.534,319	2	436.834,579 516.548,641	14.689
3	436.855,485 516.584,473	4	436.822,304 516.592,917	34.239
5	436.764,656 516.601,488	6	436.725,974 516.603,478	38.734
7	436.725,668 516.588,19	8	436.728,504 516.585,34	4.021
9	436.738,816 516.581,416	10	436.749,068 516.574,803	12.2

Punct început	X / Y	Punct sfârșit	X / Y	Lungime segment (** (m)
2	436.834,579 516.548,641	3	436.855,485 516.584,473	41.485
4	436.822,304 516.592,917	5	436.764,656 516.601,488	58.281
6	436.725,974 516.603,478	7	436.725,668 516.588,19	15.291
8	436.728,504 516.585,34	9	436.738,816 516.581,416	11.033
10	436.749,068 516.574,803	11	436.765,494 516.568,414	17.624

Punct început	X / Y	Punct sfârșit	X / Y	Lungime segment (** (m)
11	436.765,494 516.568,414	12	436.782,848 516.558,197	20.138
13	436.796,999 516.550,211	14	436.798,821 516.542,925	7.51
15	436.794,057 516.535,289	16	436.787,402 516.533,327	6.938
17	436.770,11 516.492,996	18	436.755,764 516.456,536	39.18
19	436.778,96 516.444,888	20	436.780,446 516.449,029	4.4
21	436.784,876 516.466,204	22	436.791,095 516.489,63	24.238
23	436.813,519 516.528,565	24	436.819,189 516.538,893	11.782

Punct început	X / Y	Punct sfârșit	X / Y	Lungime segment (** (m)
12	436.782,848 516.558,197	13	436.796,999 516.550,211	16.249
14	436.798,821 516.542,925	15	436.794,057 516.535,289	9.0
16	436.787,402 516.533,327	17	436.770,11 516.492,996	43.882
18	436.755,764 516.456,536	19	436.778,96 516.444,888	25.956
20	436.780,446 516.449,029	21	436.784,876 516.466,204	17.736
22	436.791,095 516.489,63	23	436.813,519 516.528,565	44.931
24	436.819,189 516.538,893	1	436.837,839 516.534,319	19.203

** Lungimile segmentelor sunt determinate în planul de proiecție Stereo 70 și sunt rotunjite la 1 milimetru.

*** Distanța dintre puncte este formată din segmente cumulate ce sunt mai mici decât valoarea 1 milimetru.

Neutilizabil în Civil

**DATE DESPRE IMOBILUL NR. 2253**

Oficiul de Cadastru și Publicitate Imobiliară SIBIU
Biroul de Cadastru și Publicitate Imobiliară Medias

A. Partea I. Descrierea imobilului

TEREN Extravilan

Adresa: Jud. Sibiu

Nr. Crt	Nr cadastral Nr. topografic	Suprafața* (mp)	Observații / Referințe
A1		1.900	Sector cadastral:6 Teren neimprejmuit;

B. Partea II. Proprietari și acte

Inscrieri privitoare la dreptul de proprietate și alte drepturi reale		Referințe
/		
Act Normativ nr. 7, din 13/03/1996 emis de PARLAMENTUL ROMÂNIEI (lege);		
B1	Inscrierea posesiei, drept de PROPRIETATE, dobandit prin Lege, cota actuala 1/1 1) NEIDENTIFICAT NEIDENTIFICAT	A1
B2	se noteaza mențiunea de proprietar neidentificat	A1

C. Partea III. SARCINI .

Inscrieri privind dezmembramintele dreptului de proprietate, drepturi reale de garanție și sarcini	Referințe
NU SUNT	

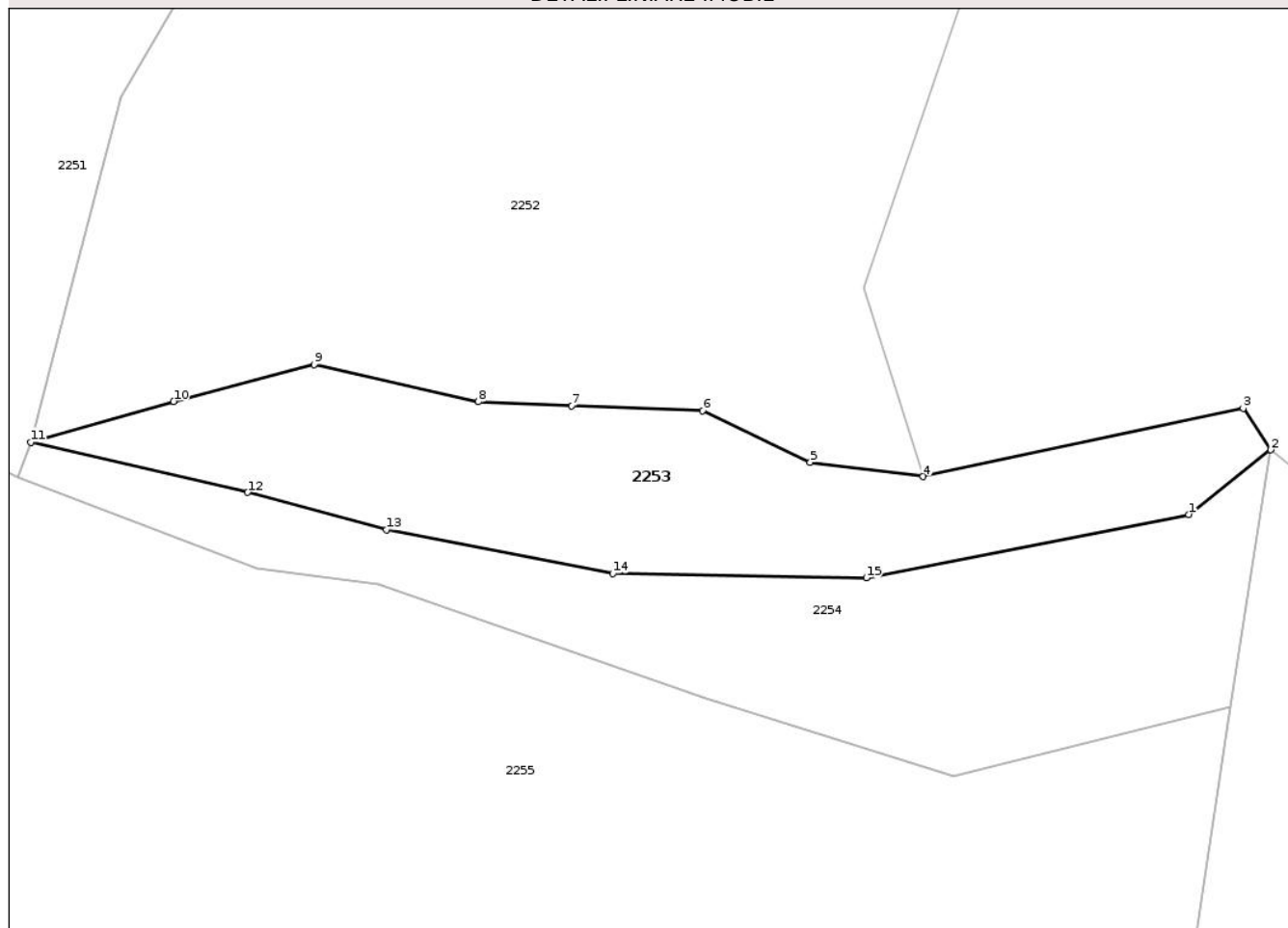
Anexa Nr. 1 La Partea I

Teren

Nr cadastral	Suprafața (mp)*	Observații / Referințe
	1.900	

* Suprafața este determinată în planul de proiecție Stereo 70.

DETALII LINIARE IMOBIL



Date referitoare la teren

Crt	Categorie folosință	Intra vilan	Suprafața (mp)	Tarla	Parcelă	Nr. topo	Observații / Referințe
1	faneata	NU	1.900	1	30	-	tufariș

Lungime Segmente

1) Valorile lungimilor segmentelor sunt obținute din proiecție în plan.

Punct început	X / Y	Punct sfârșit	X / Y	Lungime segment (** (m)
1	436.916,749 516.440,521	2	436.926,427 516.448,113	12.3
2	436.926,427 516.448,113	3	436.923,195 516.453,011	5.868
3	436.923,195 516.453,011	4	436.885,495 516.444,978	38.547
4	436.885,495 516.444,978	5	436.872,206 516.446,649	13.394
5	436.872,206 516.446,649	6	436.859,542 516.452,745	14.055

Punct început	X / Y	Punct sfârșit	X / Y	Lungime segment (** (m)
6	436.859,542 516.452,745	7	436.844,136 516.453,298	15.416
7	436.844,136 516.453,298	8	436.833,125 516.453,75	11.02
8	436.833,125 516.453,75	9	436.813,79 516.458,158	19.83
9	436.813,79 516.458,158	10	436.797,259 516.453,814	17.093
10	436.797,259 516.453,814	11	436.780,446 516.449,029	17.48
11	436.780,446 516.449,029	12	436.805,972 516.443,118	26.201
12	436.805,972 516.443,118	13	436.822,31 516.438,724	16.919
13	436.822,31 516.438,724	14	436.848,964 516.433,577	27.146
14	436.848,964 516.433,577	15	436.878,806 516.433,044	29.847
15	436.878,806 516.433,044	1	436.916,749 516.440,521	38.673

** Lungimile segmentelor sunt determinate în planul de proiecție Stereo 70 și sunt rotunjite la 1 milimetru.

*** Distanța dintre puncte este formată din segmente cumulate ce sunt mai mici decât valoarea 1 milimetru.

**DATE DESPRE IMOBILUL NR. 2255**

Oficiul de Cadastru și Publicitate Imobiliară SIBIU
Biroul de Cadastru și Publicitate Imobiliară Medias

A. Partea I. Descrierea imobilului

TEREN Extravilan

Adresa: Jud. Sibiu

Nr. Crt	Nr cadastral Nr. topografic	Suprafața* (mp)	Observații / Referințe
A1		14.000	Sector cadastral:6 Teren neimprejmuit;

B. Partea II. Proprietari și acte

Inscrieri privitoare la dreptul de proprietate și alte drepturi reale		Referințe
/		
Act Normativ nr. 7, din 13/03/1996 emis de PARLAMENTUL ROMÂNIEI (lege);		
B1	Inscrierea posesiei, drept de PROPRIETATE, dobandit prin Lege, cota actuala 1/1 1) NEIDENTIFICAT NEIDENTIFICAT	A1
B2	se noteaza mențiunea de proprietar neidentificat	A1

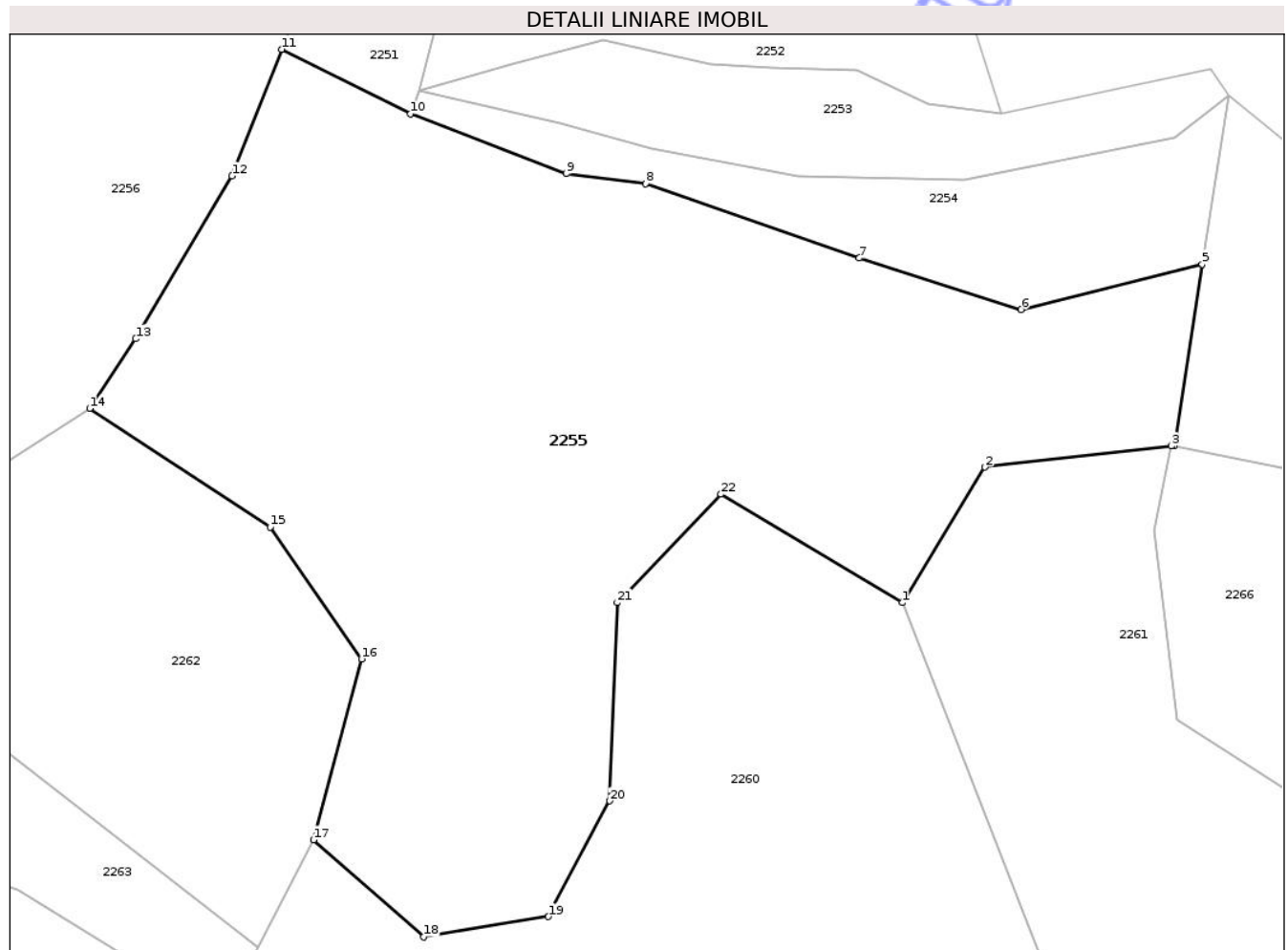
C. Partea III. SARCINI .

Inscrieri privind dezmembramintele dreptului de proprietate, drepturi reale de garanție și sarcini	Referințe
NU SUNT	

Teren

Nr cadastral	Suprafața (mp)*	Observații / Referințe
	14.000	

* Suprafața este determinată în planul de proiecție Stereo 70.



Date referitoare la teren

Crt	Categorie folosință	Intra vilan	Suprafața (mp)	Tarla	Parcelă	Nr. topo	Observații / Referințe
1	arabil	NU	14.000	1	27	-	

Lungime Segmente

1) Valorile lungimilor segmentelor sunt obținute din proiecție în plan.

Punct început	X / Y	Punct sfârșit	X / Y	Lungime segment (** (m)
1	436.867,649 516.356,869	2	436.882,55 516.381,287	28.606
3	436.916,178 516.385,101	4	436.916,694 516.385,16	0.519
5	436.921,745 516.417,83	6	436.889,086 516.409,681	33.66
7	436.859,894 516.418,937	8	436.821,396 516.432,376	40.776
9	436.807,043 516.434,165	10	436.778,96 516.444,888	30.06

Punct început	X / Y	Punct sfârșit	X / Y	Lungime segment (** (m)
2	436.882,55 516.381,287	3	436.916,178 516.385,101	33.844
4	436.916,694 516.385,16	5	436.921,745 516.417,83	33.059
6	436.889,086 516.409,681	7	436.859,894 516.418,937	30.624
8	436.821,396 516.432,376	9	436.807,043 516.434,165	14.464
10	436.778,96 516.444,888	11	436.755,764 516.456,536	25.956

Punct început	X / Y	Punct sfârșit	X / Y	Lungime segment (** (m)
11	436.755,764 516.456,536	12	436.746,796 516.433,743	24.494
13	436.729,46 516.404,409	14	436.721,131 516.391,846	15.073
15	436.753,714 516.370,526	16	436.770,154 516.346,761	28.897
17	436.761,486 516.314,179	18	436.781,364 516.296,692	26.476
19	436.803,868 516.300,37	20	436.814,914 516.321,178	23.558
21	436.816,272 516.356,869	22	436.834,976 516.376,422	27.059

Punct început	X / Y	Punct sfârșit	X / Y	Lungime segment (** (m)
12	436.746,796 516.433,743	13	436.729,46 516.404,409	34.073
14	436.721,131 516.391,846	15	436.753,714 516.370,526	38.938
16	436.770,154 516.346,761	17	436.761,486 516.314,179	33.716
18	436.781,364 516.296,692	19	436.803,868 516.300,37	22.803
20	436.814,914 516.321,178	21	436.816,272 516.356,869	35.718
22	436.834,976 516.376,422	1	436.867,649 516.356,869	38.077

** Lungimile segmentelor sunt determinate în planul de proiecție Stereo 70 și sunt rotunjite la 1 milimetru.

*** Distanța dintre puncte este formată din segmente cumulate ce sunt mai mici decât valoarea 1 milimetru.

Neutilizabil în Cămin Civil

**DATE DESPRE IMOBILUL NR. 2258**

Oficiul de Cadastru și Publicitate Imobiliară SIBIU
Biroul de Cadastru și Publicitate Imobiliară Medias

A. Partea I. Descrierea imobilului

TEREN Extravilan

Adresa: Jud. Sibiu

Nr. Crt	Nr cadastral Nr. topografic	Suprafața* (mp)	Observații / Referințe
A1		1.705	Sector cadastral:6 Teren neimprejmuit;

B. Partea II. Proprietari și acte

Inscrieri privitoare la dreptul de proprietate și alte drepturi reale		Referințe
/		
Act Normativ nr. 7, din 13/03/1996 emis de PARLAMENTUL ROMÂNIEI (lege);		
B1	Inscrierea posesiei, drept de PROPRIETATE, dobandit prin Lege, cota actuala 1/1 1) NEIDENTIFICAT NEIDENTIFICAT	A1
B2	se noteaza mențiunea de proprietar neidentificat	A1

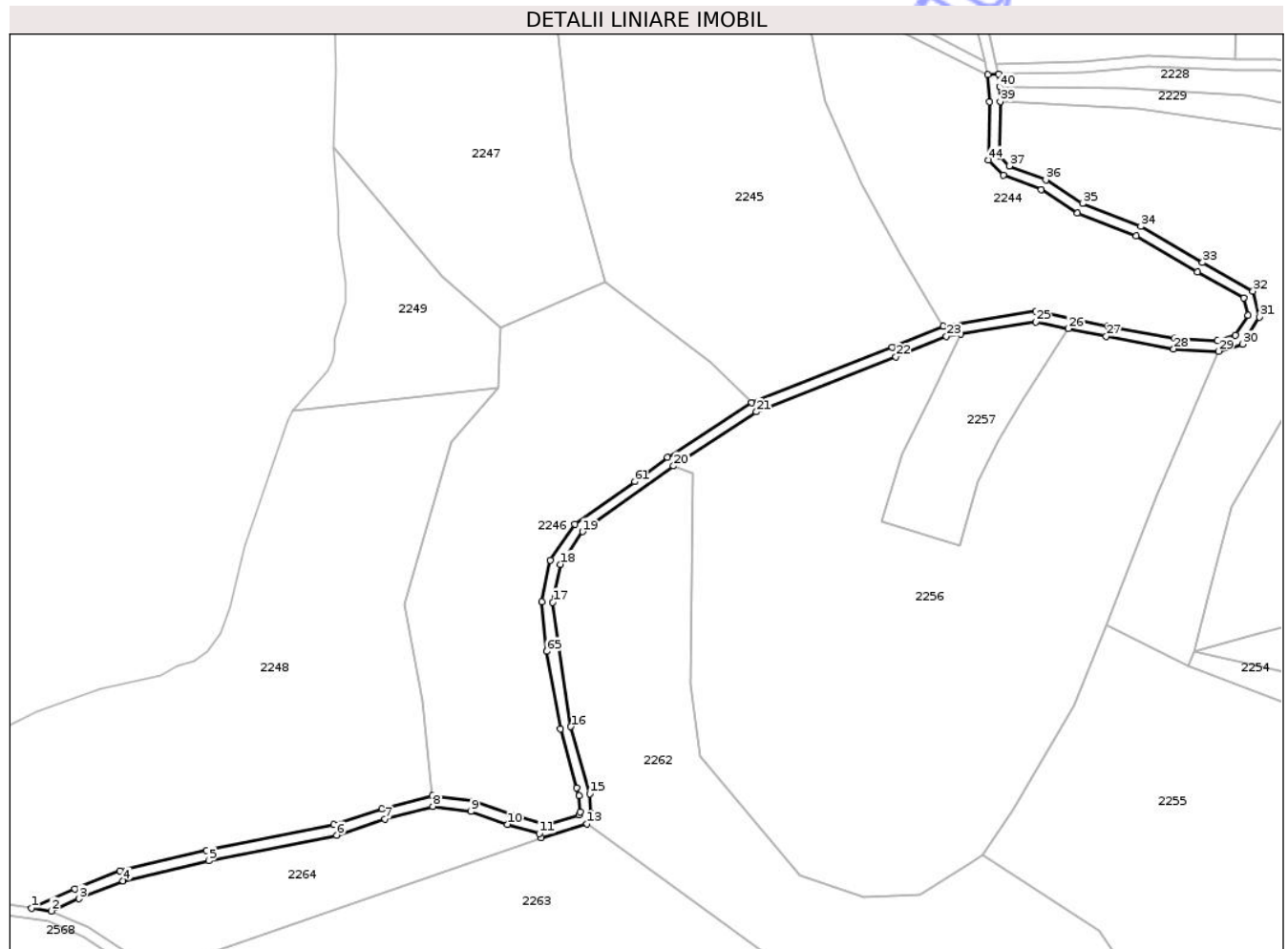
C. Partea III. SARCINI .

Inscrieri privind dezmembramintele dreptului de proprietate, drepturi reale de garanție și sarcini	Referințe
NU SUNT	

Teren

Nr cadastral	Suprafața (mp)*	Observații / Referințe
	1.705	

* Suprafața este determinată în planul de proiecție Stereo 70.



Date referitoare la teren

Crt	Categorie folosință	Intra vilan	Suprafața (mp)	Tarla	Parcelă	Nr. topo	Observații / Referințe
1	drum	NU	1.705	1	40	-	

Lungime Segmente

1) Valorile lungimilor segmentelor sunt obținute din proiecție în plan.

Punct început	X / Y	Punct sfârșit	X / Y	Lungime segment
1	436.453,573 516.376,92	2	436.459,188 516.376,112	5.673
4	436.479,298 516.384,559	5	436.503,432 516.390,164	24.776
7	436.552,945 516.401,92	8	436.566,413 516.405,501	13.936
10	436.587,374 516.400,444	11	436.596,326 516.397,875	9.314
13	436.609,798 516.400,553	14	436.610,916 516.403,517	3.168
16	436.605,238 516.427,884	17	436.600,11 516.462,825	35.315
2	436.459,188 516.376,112	3	436.466,988 516.379,541	8.523
5	436.503,432 516.390,164	6	436.539,399 516.397,404	36.688
8	436.566,413 516.405,501	9	436.577,098 516.404,025	10.786
11	436.596,326 516.397,875	12	436.596,936 516.396,695	1.328
14	436.610,916 516.403,517	15	436.610,548 516.409,025	5.52
17	436.600,11 516.462,825	18	436.602,24 516.473,474	10.859
3	436.466,988 516.379,541	4	436.479,298 516.384,559	13.293
6	436.539,399 516.397,404	7	436.552,945 516.401,92	14.279
9	436.577,098 516.404,025	10	436.587,374 516.400,444	10.882
12	436.596,936 516.396,695	13	436.609,798 516.400,553	13.428
15	436.610,548 516.409,025	16	436.605,238 516.427,884	19.592
18	436.602,24 516.473,474	19	436.608,517 516.482,665	11.13

Punct început	X / Y	Punct sfârșit	X / Y	Lungime segment	Punct început	X / Y	Punct sfârșit	X / Y	Lungime segment	Punct început	X / Y	Punct sfârșit	X / Y	Lungime segment
19	436.608,517 516.482,665	20	436.634,136 516.501,072	31.547	20	436.634,136 516.501,072	21	436.657,388 516.516,27	27.778	21	436.657,388 516.516,27	22	436.696,609 516.531,716	42.153
22	436.696,609 516.531,716	23	436.710,83 516.537,46	15.338	23	436.710,83 516.537,46	24	436.714,83 516.538,12	4.054	24	436.714,83 516.538,12	25	436.735,91 516.541,594	21.364
25	436.735,91 516.541,594	26	436.745,162 516.539,665	9.451	26	436.745,162 516.539,665	27	436.755,736 516.537,46	10.801	27	436.755,736 516.537,46	28	436.774,721 516.533,958	19.306
28	436.774,721 516.533,958	29	436.787,402 516.533,327	12.696	29	436.787,402 516.533,327	30	436.794,057 516.535,289	6.938	30	436.794,057 516.535,289	31	436.798,821 516.542,925	9.0
31	436.798,821 516.542,925	32	436.796,999 516.550,211	7.51	32	436.796,999 516.550,211	33	436.782,848 516.558,197	16.249	33	436.782,848 516.558,197	34	436.765,494 516.568,414	20.138
34	436.765,494 516.568,414	35	436.749,068 516.574,803	17.624	35	436.749,068 516.574,803	36	436.738,816 516.581,416	12.2	36	436.738,816 516.581,416	37	436.728,504 516.585,34	11.033
37	436.728,504 516.585,34	38	436.725,668 516.588,19	4.021	38	436.725,668 516.588,19	39	436.725,974 516.603,478	15.291	39	436.725,974 516.603,478	40	436.725,732 516.607,59	4.119
40	436.725,732 516.607,59	41	436.725,526 516.611,1	3.516	41	436.725,526 516.611,1	42	436.722,508 516.610,962	3.021	42	436.722,508 516.610,962	43	436.722,972 516.603,42	7.556
43	436.722,972 516.603,42	44	436.722,644 516.586,978	16.446	44	436.722,644 516.586,978	45	436.726,833 516.582,766	5.941	45	436.726,833 516.582,766	46	436.737,455 516.578,725	11.365
46	436.737,455 516.578,725	47	436.747,697 516.572,117	12.189	47	436.747,697 516.572,117	48	436.764,18 516.565,706	17.686	48	436.764,18 516.565,706	49	436.781,35 516.555,598	19.924
49	436.781,35 516.555,598	50	436.794,402 516.548,232	14.987	50	436.794,402 516.548,232	51	436.795,601 516.543,432	4.947	51	436.795,601 516.543,432	52	436.792,115 516.537,844	6.587
52	436.792,115 516.537,844	53	436.787,042 516.536,349	5.289	53	436.787,042 516.536,349	54	436.775,07 516.536,944	11.987	54	436.775,07 516.536,944	55	436.756,314 516.540,404	19.072
55	436.756,314 516.540,404	56	436.735,975 516.544,645	20.777	56	436.735,975 516.544,645	57	436.710,015 516.540,366	26.31	57	436.710,015 516.540,366	58	436.695,497 516.534,502	15.657
58	436.695,497 516.534,502	59	436.656,003 516.518,949	42.446	59	436.656,003 516.518,949	60	436.632,42 516.503,534	28.174	60	436.632,42 516.503,534	61	436.623,183 516.496,672	11.507
61	436.623,183 516.496,672	62	436.606,345 516.484,805	20.599	62	436.606,345 516.484,805	63	436.599,418 516.474,661	12.283	63	436.599,418 516.474,661	64	436.597,08 516.462,973	11.919
64	436.597,08 516.462,973	65	436.598,481 516.448,982	14.061	65	436.598,481 516.448,982	66	436.602,306 516.427,232	22.084	66	436.602,306 516.427,232	67	436.606,785 516.410,669	17.158
67	436.606,785 516.410,669	68	436.607,582 516.408,414	2.391	68	436.607,582 516.408,414	69	436.607,879 516.403,967	4.457	69	436.607,879 516.403,967	70	436.607,514 516.403,0	1.033
70	436.607,514 516.403,0	71	436.598,459 516.400,284	9.454	71	436.598,459 516.400,284	72	436.598,398 516.400,402	0.133	72	436.598,398 516.400,402	73	436.588,282 516.403,305	10.524
73	436.588,282 516.403,305	74	436.577,803 516.406,956	11.097	74	436.577,803 516.406,956	75	436.566,225 516.408,555	11.688	75	436.566,225 516.408,555	76	436.552,084 516.404,795	14.632
76	436.552,084 516.404,795	77	436.538,626 516.400,309	14.187	77	436.538,626 516.400,309	78	436.502,796 516.393,096	36.548	78	436.502,796 516.393,096	79	436.478,387 516.387,427	25.059
79	436.478,387 516.387,427	80	436.465,818 516.382,304	13.573	80	436.465,818 516.382,304	1	436.453,573 516.376,92	13.376					

** Lungimile segmentelor sunt determinate în planul de proiecție Stereo 70 și sunt rotunjite la 1 milimetru.

*** Distanța dintre puncte este formată din segmente cumulate ce sunt mai mici decât valoarea 1 milimetru.

**DATE DESPRE IMOBILUL NR. 2259**

Oficiul de Cadastru și Publicitate Imobiliară SIBIU
Biroul de Cadastru și Publicitate Imobiliară Medias

A. Partea I. Descrierea imobilului

TEREN Extravilan

Adresa: Jud. Sibiu

Nr. Crt	Nr cadastral Nr. topografic	Suprafața* (mp)	Observații / Referințe
A1		10.165	Sector cadastral:6 Teren neimprejmuit;

B. Partea II. Proprietari și acte

Inscrieri privitoare la dreptul de proprietate și alte drepturi reale		Referințe
/		
Act Normativ nr. 7, din 13/03/1996 emis de PARLAMENTUL ROMÂNIEI (lege);		
B1	Inscrierea posesiei, drept de PROPRIETATE, dobandit prin Lege, cota actuala 1/1 1) NEIDENTIFICAT NEIDENTIFICAT	A1
B2	se noteaza mențiunea de proprietar neidentificat	A1

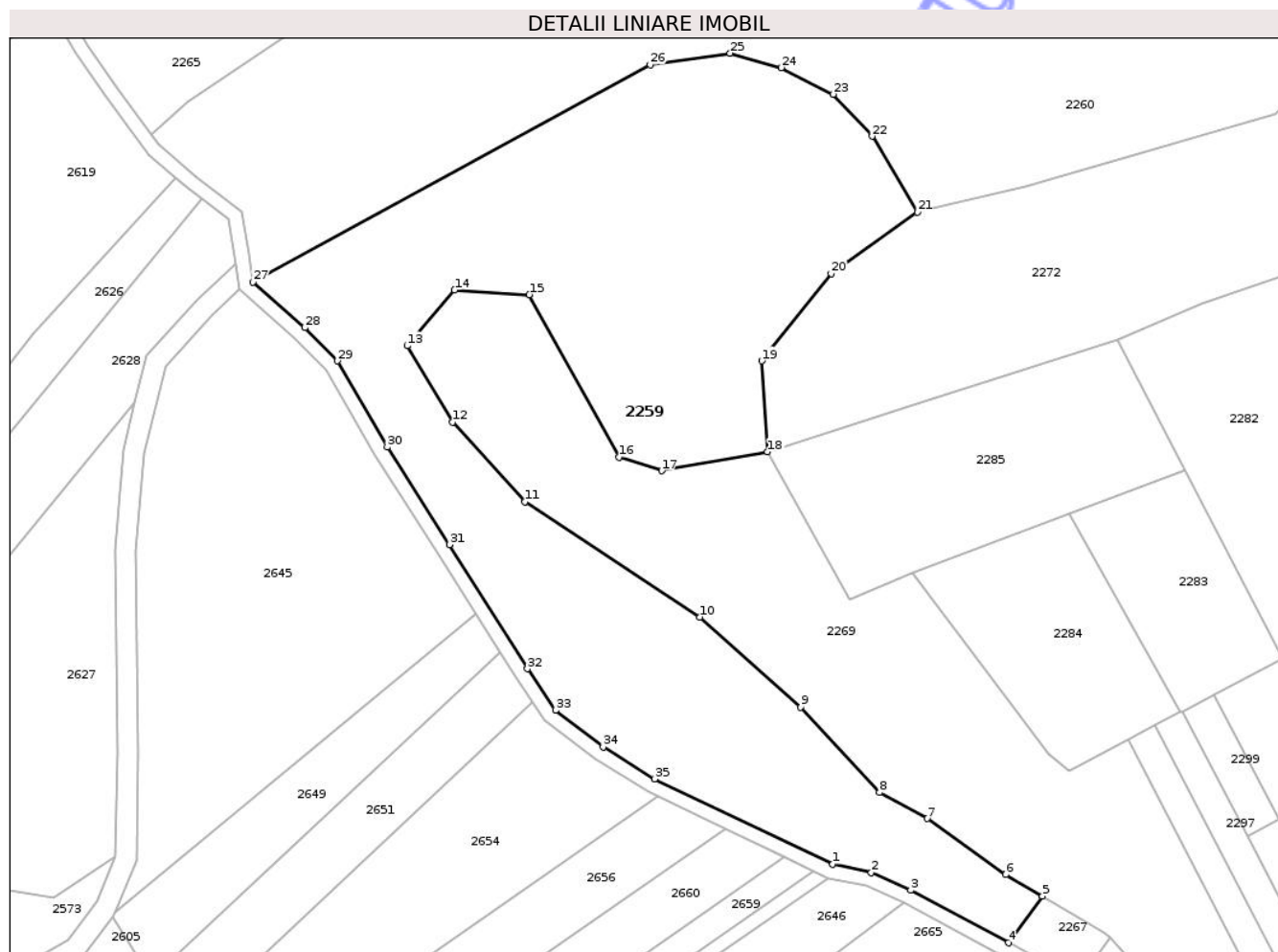
C. Partea III. SARCINI .

Inscrieri privind dezmembramintele dreptului de proprietate, drepturi reale de garanție și sarcini	Referințe
NU SUNT	

Teren

Nr cadastral	Suprafața (mp)*	Observații / Referințe
	10.165	

* Suprafața este determinată în planul de proiecție Stereo 70.



Date referitoare la teren

Crt	Categorie folosință	Intra vilan	Suprafața (mp)	Tarla	Parcelă	Nr. topo	Observații / Referințe
1	faneata	NU	10.165	1	26/5	-	

Lungime Segmente

1) Valorile lungimilor segmentelor sunt obținute din proiecție în plan.

Punct început	X / Y	Punct sfârșit	X / Y	Lungime segment (** (m)
1	436.726,486 516.002,528	2	436.734,638 516.000,81	8.331
3	436.742,922 515.997,072	4	436.763,521 515.985,989	23.391
5	436.770,717 515.995,852	6	436.762,976 516.000,364	8.96
7	436.746,46 516.012,196	8	436.736,371 516.017,674	11.48
9	436.719,752 516.035,624	10	436.698,43 516.054,635	28.567

Punct început	X / Y	Punct sfârșit	X / Y	Lungime segment (** (m)
2	436.734,638 516.000,81	3	436.742,922 515.997,072	9.089
4	436.763,521 515.985,989	5	436.770,717 515.995,852	12.209
6	436.762,976 516.000,364	7	436.746,46 516.012,196	20.317
8	436.736,371 516.017,674	9	436.719,752 516.035,624	24.462
10	436.698,43 516.054,635	11	436.661,539 516.078,952	44.185

Punct început	X / Y	Punct sfârșit	X / Y	Lungime segment (** (m)
11	436.661,539 516.078,952	12	436.646,263 516.095,71	22.676
13	436.636,725 516.111,801	14	436.646,732 516.123,559	15.44
15	436.662,496 516.122,578	16	436.681,406 516.088,323	39.127
17	436.690,404 516.085,479	18	436.712,736 516.089,472	22.685
19	436.711,521 516.108,643	20	436.726,16 516.126,988	23.47
21	436.744,32 516.139,959	22	436.734,788 516.155,952	18.618
23	436.726,627 516.164,847	24	436.715,62 516.170,414	12.336
25	436.704,859 516.173,463	26	436.687,98 516.171,002	17.057
27	436.604,187 516.125,245	28	436.615,137 516.115,619	14.579
29	436.622,035 516.108,64	30	436.632,532 516.090,445	21.006
31	436.645,643 516.069,881	32	436.662,086 516.043,72	30.9
33	436.668,01 516.035,002	34	436.678,084 516.027,279	12.693
35	436.688,92 516.020,513	1	436.726,486 516.002,528	41.649

Punct început	X / Y	Punct sfârșit	X / Y	Lungime segment (** (m)
12	436.646,263 516.095,71	13	436.636,725 516.111,801	18.705
14	436.646,732 516.123,559	15	436.662,496 516.122,578	15.794
16	436.681,406 516.088,323	17	436.690,404 516.085,479	9.438
18	436.712,736 516.089,472	19	436.711,521 516.108,643	19.209
20	436.726,16 516.126,988	21	436.744,32 516.139,959	22.317
22	436.734,788 516.155,952	23	436.726,627 516.164,847	12.071
24	436.715,62 516.170,414	25	436.704,859 516.173,463	11.184
26	436.687,98 516.171,002	27	436.604,187 516.125,245	95.473
28	436.615,137 516.115,619	29	436.622,035 516.108,64	9.812
30	436.632,532 516.090,445	31	436.645,643 516.069,881	24.389
32	436.662,086 516.043,72	33	436.668,01 516.035,002	10.54
34	436.678,084 516.027,279	35	436.688,92 516.020,513	12.775

** Lungimile segmentelor sunt determinate în planul de proiecție Stereo 70 și sunt rotunjite la 1 milimetru.

*** Distanța dintre puncte este formată din segmente cumulate ce sunt mai mici decât valoarea 1 milimetru.

**DATE DESPRE IMOBILUL NR. 2261**

Oficiul de Cadastru și Publicitate Imobiliară SIBIU
Biroul de Cadastru și Publicitate Imobiliară Medias

A. Partea I. Descrierea imobilului

TEREN Extravilan

Adresa: Jud. Sibiu

Nr. Crt	Nr cadastral Nr. topografic	Suprafața* (mp)	Observații / Referințe
A1		20.000	Sector cadastral:6 Teren neimprejmuit;

B. Partea II. Proprietari și acte

Inscrieri privitoare la dreptul de proprietate și alte drepturi reale	Referințe
/	
Act Administrativ nr. 671/40, din 28/10/2002 emis de CJPSDDPAT SIBIU (titlu de proprietate);	
B1	A1
Intabulare, drept de PROPRIETATE, dobandit prin Reconstituire, cota actuala 1/1	
1) BISERICA ORTODOXA CHESLER	

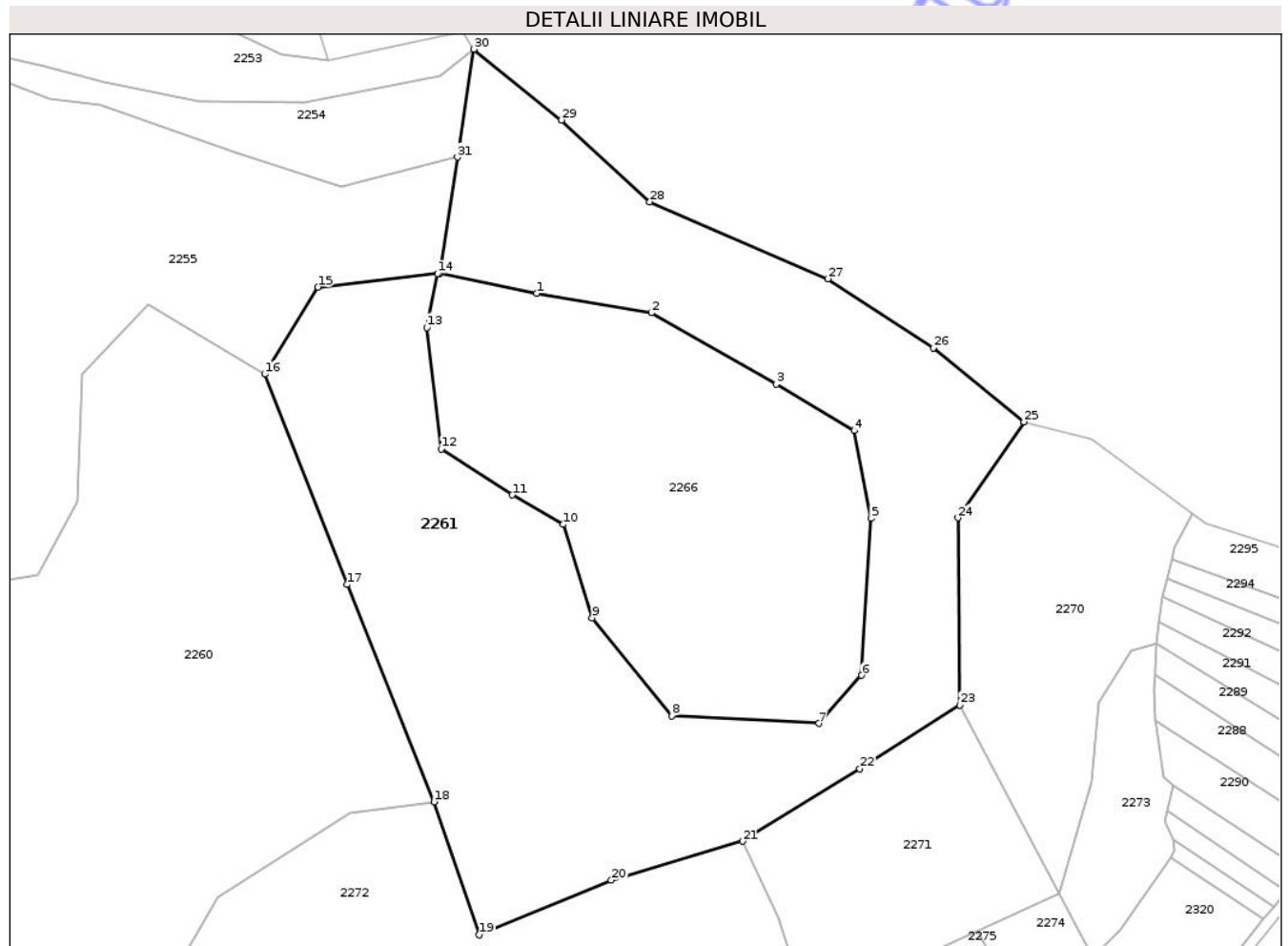
C. Partea III. SARCINI .

Inscrieri privind dezmembramintele dreptului de proprietate, drepturi reale de garanție și sarcini	Referințe
NU SUNT	

Teren

Nr cadastral	Suprafața (mp)*	Observații / Referințe
	20.000	

* Suprafața este determinată în planul de proiecție Stereo 70.



Date referitoare la teren

Crt	Categorie folosință	Intra vilan	Suprafața (mp)	Tarla	Parcelă	Nr. topo	Observații / Referințe
1	faneata	NU	20.000	1	26/4	-	

Lungime Segmente

1) Valorile lungimilor segmentelor sunt obținute din proiecție în plan.

Punct început	X / Y	Punct sfârșit	X / Y	Lungime segment (** (m)
1	436.944,058 516.379,537	2	436.976,295 516.374,102	32.692
3	437.011,343 516.354,047	4	437.033,24 516.341,006	25.486
5	437.038,038 516.316,416	6	437.035,339 516.272,334	44.165
7	437.023,344 516.258,84	8	436.981,961 516.260,939	41.437
9	436.959,643 516.288,481	10	436.951,488 516.314,683	27.442

Punct început	X / Y	Punct sfârșit	X / Y	Lungime segment (** (m)
2	436.976,295 516.374,102	3	437.011,343 516.354,047	40.38
4	437.033,24 516.341,006	5	437.038,038 516.316,416	25.054
6	437.035,339 516.272,334	7	437.023,344 516.258,84	18.055
8	436.981,961 516.260,939	9	436.959,643 516.288,481	35.449
10	436.951,488 516.314,683	11	436.937,199 516.322,975	16.52

Punct început	X / Y	Punct sfârșit	X / Y	Lungime segment (** (m)	Punct început	X / Y	Punct sfârșit	X / Y	Lungime segment (** (m)
11	436.937,199 516.322,975	12	436.917,207 516.335,923	23.819	12	436.917,207 516.335,923	13	436.913,133 516.369,978	34.298
13	436.913,133 516.369,978	14	436.916,178 516.385,101	15.426	14	436.916,178 516.385,101	15	436.882,55 516.381,287	33.844
15	436.882,55 516.381,287	16	436.867,649 516.356,869	28.606	16	436.867,649 516.356,869	17	436.890,701 516.297,804	63.404
17	436.890,701 516.297,804	18	436.915,183 516.236,86	65.678	18	436.915,183 516.236,86	19	436.927,901 516.199,463	39.501
19	436.927,901 516.199,463	20	436.965,006 516.214,862	40.174	20	436.965,006 516.214,862	21	437.001,972 516.225,751	38.536
21	437.001,972 516.225,751	22	437.034,868 516.246,127	38.696	22	437.034,868 516.246,127	23	437.062,937 516.264,017	33.285
23	437.062,937 516.264,017	24	437.062,428 516.316,546	52.531	24	437.062,428 516.316,546	25	437.081,047 516.343,532	32.787
25	437.081,047 516.343,532	26	437.055,514 516.364,277	32.898	26	437.055,514 516.364,277	27	437.025,868 516.383,65	35.415
27	437.025,868 516.383,65	28	436.975,829 516.405,252	54.502	28	436.975,829 516.405,252	29	436.950,981 516.428,225	33.841
29	436.950,981 516.428,225	30	436.926,427 516.448,113	31.598	30	436.926,427 516.448,113	31	436.921,745 516.417,83	30.643
31	436.921,745 516.417,83	32	436.916,694 516.385,16	33.059	32	436.916,694 516.385,16	1	436.944,058 516.379,537	27.936

** Lungimile segmentelor sunt determinate în planul de proiecție Stereo 70 și sunt rotunjite la 1 milimetru.

*** Distanța dintre puncte este formată din segmente cumulate ce sunt mai mici decât valoarea 1 milimetru.

**DATE DESPRE IMOBILUL NR. 2264**

Oficiul de Cadastru și Publicitate Imobiliară SIBIU
 Biroul de Cadastru și Publicitate Imobiliară Medias

A. Partea I. Descrierea imobilului

TEREN Extravilan

Adresa: Jud. Sibiu

Nr. Crt	Nr cadastral Nr. topografic	Suprafața* (mp)	Observații / Referințe
A1		2.500	Sector cadastral:6 Teren neimprejmuit;

B. Partea II. Proprietari și acte

Inscrieri privitoare la dreptul de proprietate și alte drepturi reale	Referințe
/	
Act Administrativ nr. 924/40, din 27/12/2004 emis de CJPSDDPAT SIBIU (titlu de proprietate);	
B1 Intabulare, drept de PROPRIETATE, dobandit prin Reconstituire, cota actuala 1/1 1) VRENGHEA MARIA	A1

C. Partea III. SARCINI .

Inscrieri privind dezmembramintele dreptului de proprietate, drepturi reale de garanție și sarcini	Referințe
NU SUNT	

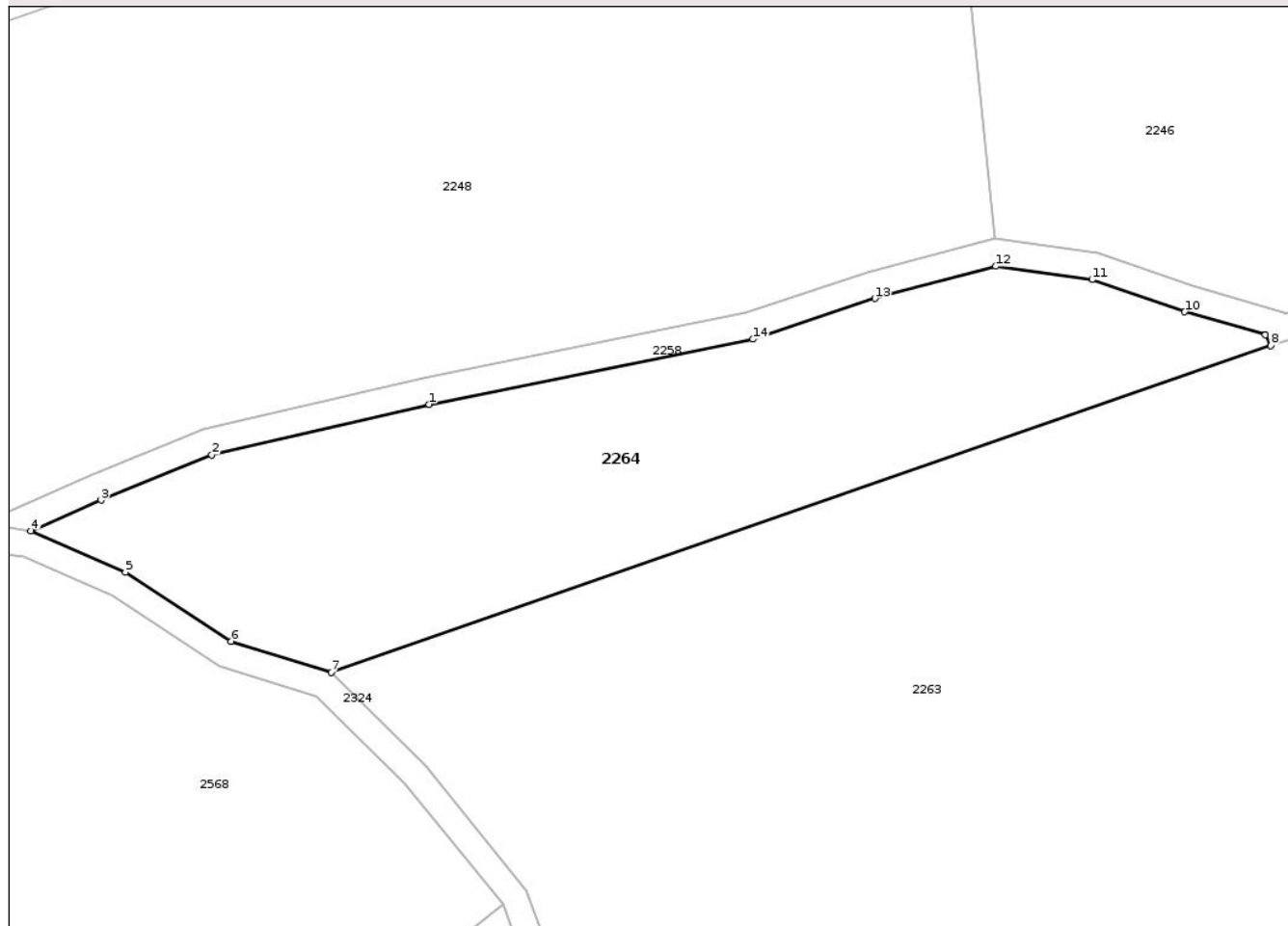
Anexa Nr. 1 La Partea I

Teren

Nr cadastral	Suprafața (mp)*	Observații / Referințe
	2.500	

* Suprafața este determinată în planul de proiecție Stereo 70.

DETALII LINIARE IMOBIL



Date referitoare la teren

Crt	Categorie folosință	Intra vilan	Suprafața (mp)	Tarla	Parcelă	Nr. topo	Observații / Referințe
1	faneata	NU	2.500	1	7/1	-	

Lungime Segmente

1) Valorile lungimilor segmentelor sunt obținute din proiecție în plan.

Punct început	X / Y	Punct sfârșit	X / Y	Lungime segment (** (m)
1	436.503,432 516.390,164	2	436.479,298 516.384,559	24.776
2	436.479,298 516.384,559	3	436.466,988 516.379,541	13.293
3	436.466,988 516.379,541	4	436.459,188 516.376,112	8.52
4	436.459,188 516.376,112	5	436.469,705 516.371,555	11.462
5	436.469,705 516.371,555	6	436.481,422 516.363,864	14.016

Punct început	X / Y	Punct sfârșit	X / Y	Lungime segment (** (m)
6	436.481,422 516.363,864	7	436.492,55 516.360,432	11.645
7	436.492,55 516.360,432	8	436.596,936 516.396,695	110.506
8	436.596,936 516.396,695	9	436.596,326 516.397,875	1.328
9	436.596,326 516.397,875	10	436.587,374 516.400,444	9.314
10	436.587,374 516.400,444	11	436.577,098 516.404,025	10.882
11	436.577,098 516.404,025	12	436.566,413 516.405,501	10.786
12	436.566,413 516.405,501	13	436.552,945 516.401,92	13.936
13	436.552,945 516.401,92	14	436.539,399 516.397,404	14.279
14	436.539,399 516.397,404	1	436.503,432 516.390,164	36.688

** Lungimile segmentelor sunt determinate în planul de proiecție Stereo 70 și sunt rotunjite la 1 milimetru.

*** Distanța dintre puncte este formată din segmente cumulate ce sunt mai mici decât valoarea 1 milimetru.

**DATE DESPRE IMOBILUL NR. 2266**

Oficiul de Cadastru și Publicitate Imobiliară SIBIU
Biroul de Cadastru și Publicitate Imobiliară Medias

A. Partea I. Descrierea imobilului

TEREN Extravilan

Adresa: Jud. Sibiu

Nr. Crt	Nr cadastral Nr. topografic	Suprafața* (mp)	Observații / Referințe
A1		10.000	Sector cadastral:6 Teren neimprejmuit;

B. Partea II. Proprietari și acte

Inscrieri privitoare la dreptul de proprietate și alte drepturi reale		Referințe
/		
Act Normativ nr. 7, din 13/03/1996 emis de PARLAMENTUL ROMÂNIEI (lege);		
B1	Inscrierea posesiei, drept de PROPRIETATE, dobandit prin Lege, cota actuala 1/1 1) NEIDENTIFICAT NEIDENTIFICAT	A1
B2	se noteaza mențiunea de proprietar neidentificat	A1

C. Partea III. SARCINI .

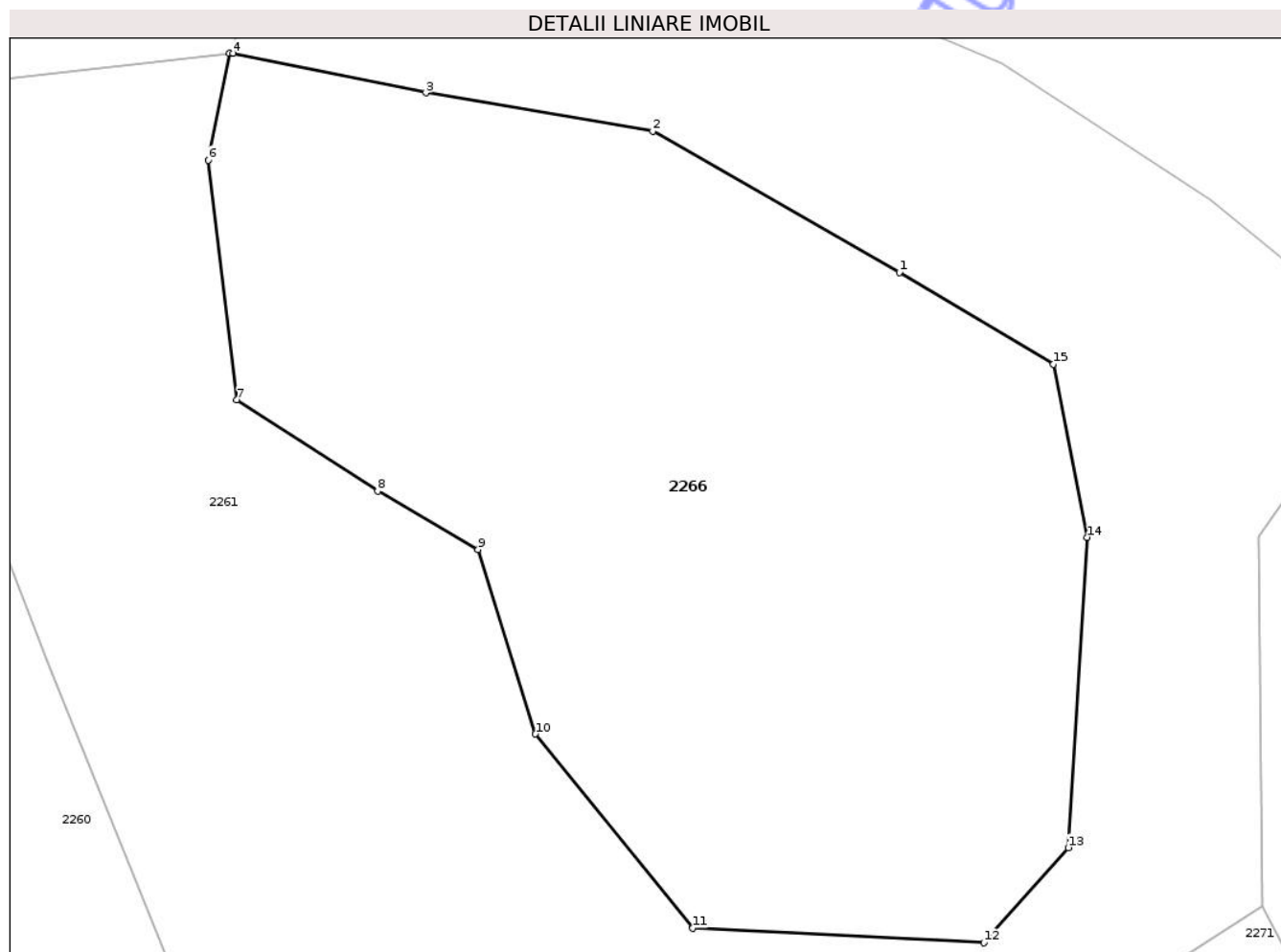
Inscrieri privind dezmembramintele dreptului de proprietate, drepturi reale de garanție și sarcini	Referințe
NU SUNT	

Anexa Nr. 1 La Partea I

Teren

Nr cadastral	Suprafața (mp)*	Observații / Referințe
	10.000	

* Suprafața este determinată în planul de proiecție Stereo 70.



Date referitoare la teren

Crt	Categorie folosință	Intra vilan	Suprafața (mp)	Tarla	Parcelă	Nr. topo	Observații / Referințe
1	padure	NU	10.000	1	25	-	

Lungime Segmente

1) Valorile lungimilor segmentelor sunt obținute din proiecție în plan.

Punct început	X / Y	Punct sfârșit	X / Y	Lungime segment (** (m)
1	437.011,343 516.354,047	2	436.976,295 516.374,102	40.38
2	436.976,295 516.374,102	3	436.944,058 516.379,537	32.692
3	436.944,058 516.379,537	4	436.916,694 516.385,16	27.936
4	436.916,694 516.385,16	5	436.916,178 516.385,101	0.519
5	436.916,178 516.385,101	6	436.913,133 516.369,978	15.426

Punct început	X / Y	Punct sfârșit	X / Y	Lungime segment (** (m)
6	436.913,133 516.369,978	7	436.917,207 516.335,923	34.298
7	436.917,207 516.335,923	8	436.937,199 516.322,975	23.819
8	436.937,199 516.322,975	9	436.951,488 516.314,683	16.52
9	436.951,488 516.314,683	10	436.959,643 516.288,481	27.442
10	436.959,643 516.288,481	11	436.981,961 516.260,939	35.449
11	436.981,961 516.260,939	12	437.023,344 516.258,84	41.437
12	437.023,344 516.258,84	13	437.035,339 516.272,334	18.055
13	437.035,339 516.272,334	14	437.038,038 516.316,416	44.165
14	437.038,038 516.316,416	15	437.033,24 516.341,006	25.054
15	437.033,24 516.341,006	1	437.011,343 516.354,047	25.486

** Lungimile segmentelor sunt determinate în planul de proiecție Stereo 70 și sunt rotunjite la 1 milimetru.

*** Distanța dintre puncte este formată din segmente cumulate ce sunt mai mici decât valoarea 1 milimetru.

**DATE DESPRE IMOBILUL NR. 2267**

Oficiul de Cadastru și Publicitate Imobiliară SIBIU
 Biroul de Cadastru și Publicitate Imobiliară Medias

A. Partea I. Descrierea imobilului

TEREN Extravilan

Adresa: Jud. Sibiu

Nr. Crt	Nr cadastral Nr. topografic	Suprafața* (mp)	Observații / Referințe
A1		198	Sector cadastral:6 Teren neimprejmuit;

B. Partea II. Proprietari și acte

Inscrieri privitoare la dreptul de proprietate și alte drepturi reale	Referințe
/	
Act Administrativ nr. 684/40, din 28/10/2002 emis de CJPSDDPAT SIBIU (titlu de proprietate);	
B1 Intabulare, drept de PROPRIETATE, dobandit prin Reconstituire, cota actuala 1/1 1) TODORAN NICOLAE	A1

C. Partea III. SARCINI .

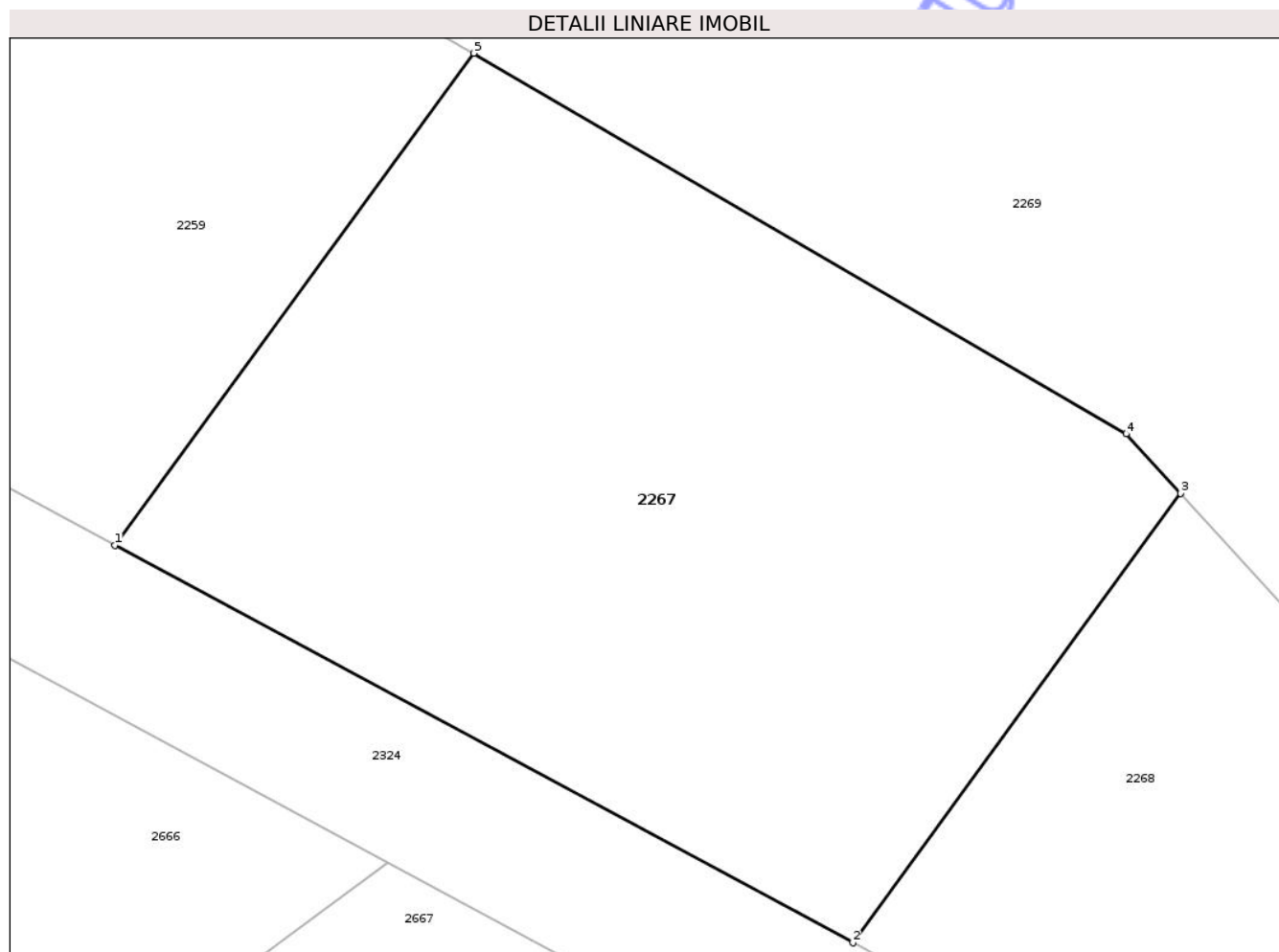
Inscrieri privind dezmembramintele dreptului de proprietate, drepturi reale de garanție și sarcini	Referințe
NU SUNT	

Anexa Nr. 1 La Partea I

Teren

Nr cadastral	Suprafața (mp)*	Observații / Referințe
	198	

* Suprafața este determinată în planul de proiecție Stereo 70.



Date referitoare la teren

Crt	Categorie folosință	Intra vilan	Suprafața (mp)	Tarla	Parcelă	Nr. topo	Observații / Referințe
1	arabil	NU	198	1	26/2	-	

Lungime Segmente

1) Valorile lungimilor segmentelor sunt obținute din proiecție în plan.

Punct început	X / Y	Punct sfârșit	X / Y	Lungime segment (** (m)
1	436.763,521 515.985,989	2	436.778,315 515.978,029	16.799
2	436.778,315 515.978,029	3	436.784,885 515.987,034	11.147
3	436.784,885 515.987,034	4	436.783,798 515.988,226	1.613
4	436.783,798 515.988,226	5	436.770,717 515.995,852	15.142
5	436.770,717 515.995,852	1	436.763,521 515.985,989	12.209

** Lungimile segmentelor sunt determinate în planul de proiecție Stereo 70 și sunt rotunjite la 1 milimetru.

*** Distanța dintre puncte este formată din segmente cumulate ce sunt mai mici decât valoarea 1 milimetru.

Neutilizabil în Circuitul
Civil

**DATE DESPRE IMOBILUL NR. 2268**

Oficiul de Cadastru și Publicitate Imobiliară SIBIU
Biroul de Cadastru și Publicitate Imobiliară Medias

A. Partea I. Descrierea imobilului

TEREN Extravilan

Adresa: Jud. Sibiu

Nr. Crt	Nr cadastral Nr. topografic	Suprafața* (mp)	Observații / Referințe
A1		100	Sector cadastral:6 Teren neimprejmuit;

B. Partea II. Proprietari și acte

Inscrieri privitoare la dreptul de proprietate și alte drepturi reale	Referințe
/	
Act Administrativ nr. 650/40, din 23/10/2002 emis de CJPSDDPAT SIBIU (titlu de proprietate);	
B1	A1
Intabulare, drept de PROPRIETATE, dobandit prin Reconstituire, cota actuala 1/1 1) SIMINA IOAN	

C. Partea III. SARCINI .

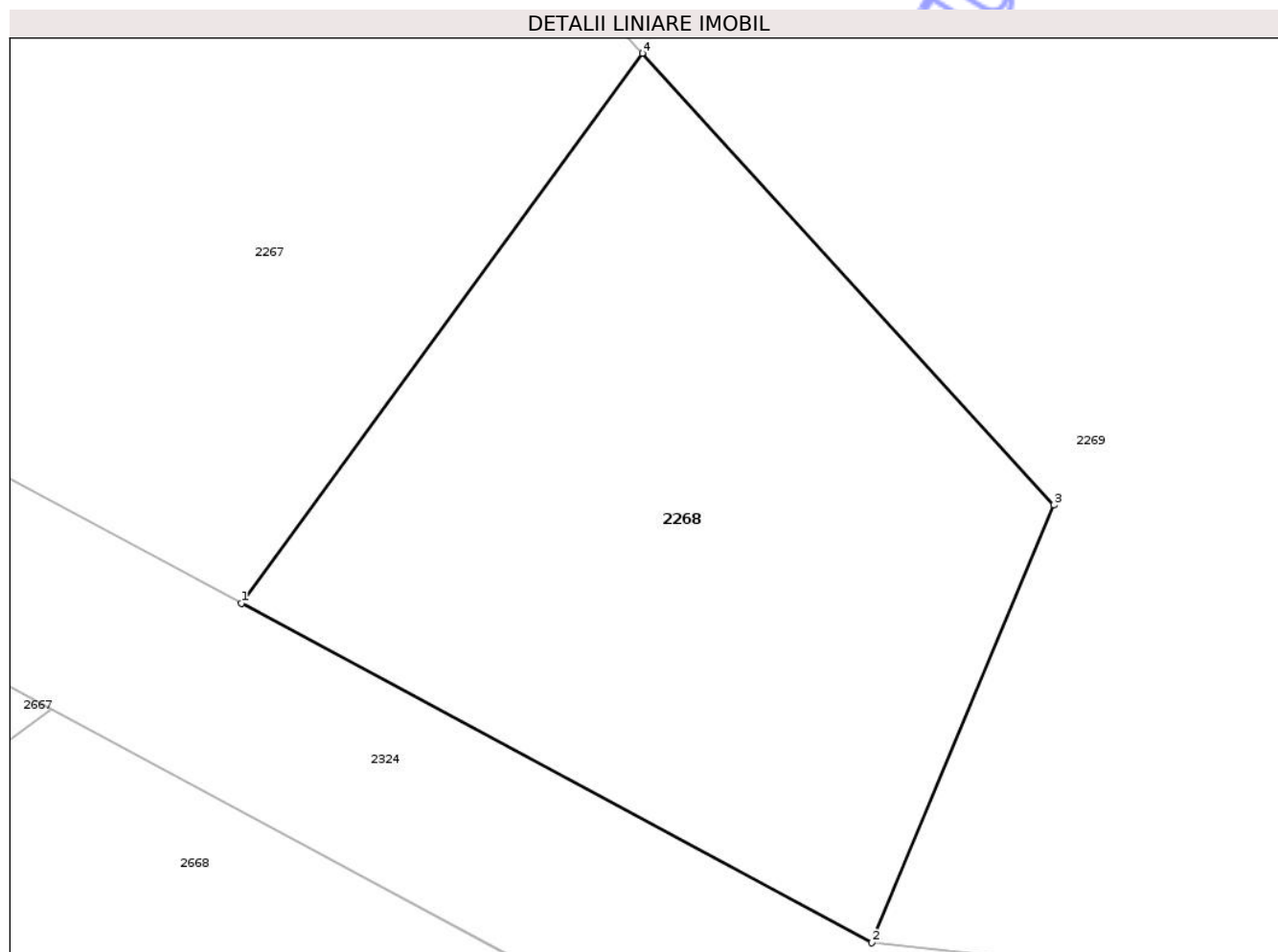
Inscrieri privind dezmembramintele dreptului de proprietate, drepturi reale de garanție și sarcini	Referințe
NU SUNT	

Anexa Nr. 1 La Partea I

Teren

Nr cadastral	Suprafața (mp)*	Observații / Referințe
	100	

* Suprafața este determinată în planul de proiecție Stereo 70.



Date referitoare la teren

Crt	Categorie folosință	Intra vilan	Suprafața (mp)	Tarla	Parcelă	Nr. topo	Observații / Referințe
1	arabil	NU	100	1	26/1	-	

Lungime Segmente

1) Valorile lungimilor segmentelor sunt obținute din proiecție în plan.

Punct început	X / Y	Punct sfârșit	X / Y	Lungime segment (** (m)
1	436.778,315 515.978,029	2	436.788,645 515.972,471	11.731
2	436.788,645 515.972,471	3	436.791,632 515.979,639	7.766
3	436.791,632 515.979,639	4	436.784,885 515.987,034	10.011
4	436.784,885 515.987,034	1	436.778,315 515.978,029	11.147

** Lungimile segmentelor sunt determinate în planul de proiecție Stereo 70 și sunt rotunjite la 1 milimetru.

*** Distanța dintre puncte este formată din segmente cumulate ce sunt mai mici decât valoarea 1 milimetru.

Neutilizabil în Circuitul
Civil

**DATE DESPRE IMOBILUL NR. 2272**

Oficiul de Cadastru și Publicitate Imobiliară SIBIU
Biroul de Cadastru și Publicitate Imobiliară Medias

A. Partea I. Descrierea imobilului

TEREN Extravilan

Adresa: Jud. Sibiu

Nr. Crt	Nr cadastral Nr. topografic	Suprafața* (mp)	Observații / Referințe
A1		15.000	Sector cadastral:6 Teren neimprejmuit;

B. Partea II. Proprietari și acte

Inscrieri privitoare la dreptul de proprietate și alte drepturi reale		Referințe
/		
Act Normativ nr. 7, din 13/03/1996 emis de PARLAMENTUL ROMÂNIEI (lege);		
B1	Inscrierea posesiei, drept de PROPRIETATE, dobandit prin Lege, cota actuala 1/1 1) NEIDENTIFICAT NEIDENTIFICAT	A1
B2	se noteaza mențiunea de proprietar neidentificat	A1

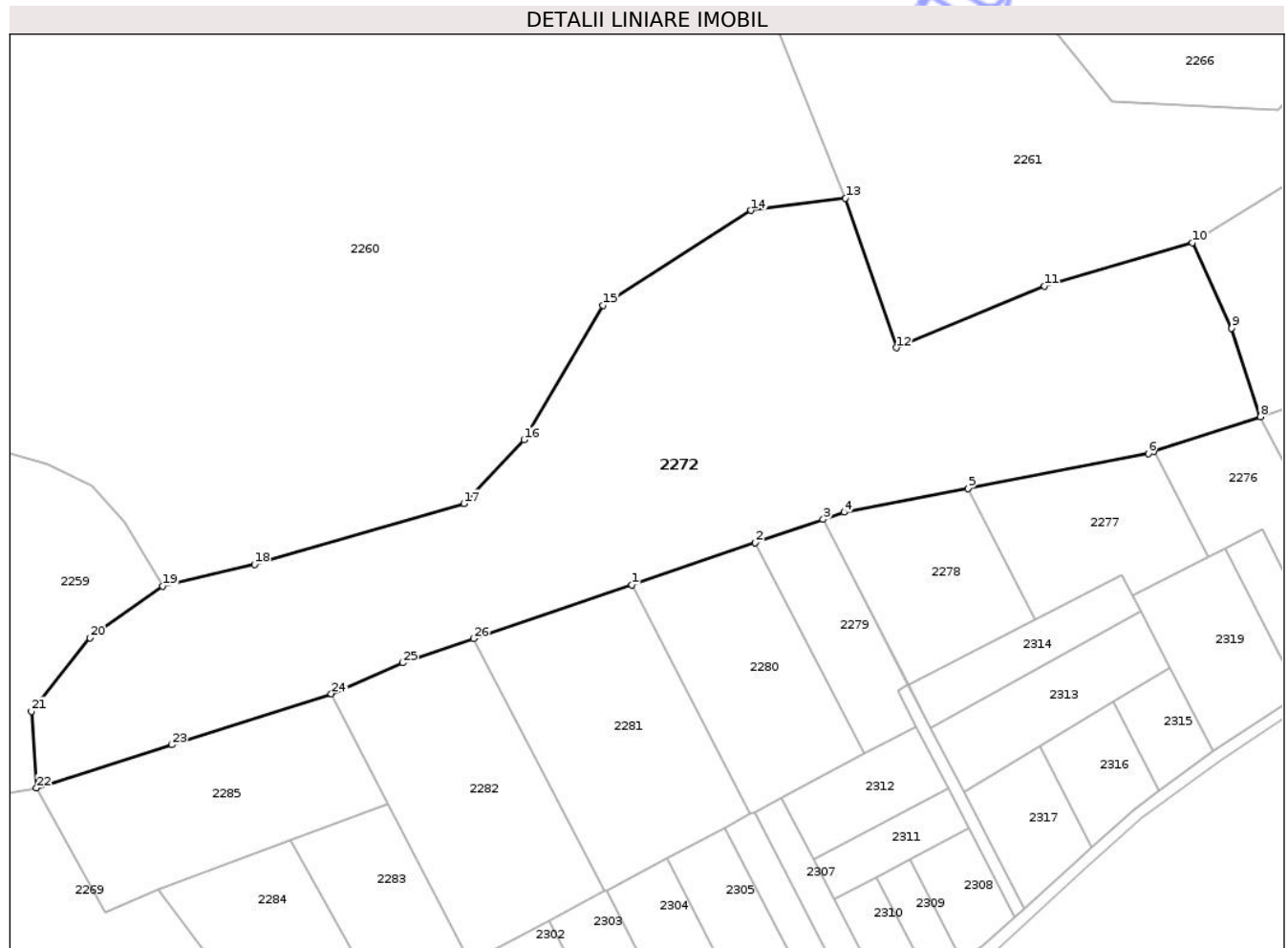
C. Partea III. SARCINI .

Inscrieri privind dezmembramintele dreptului de proprietate, drepturi reale de garanție și sarcini	Referințe
NU SUNT	

Teren

Nr cadastral	Suprafața (mp)*	Observații / Referințe
	15.000	

* Suprafața este determinată în planul de proiecție Stereo 70.



Date referitoare la teren

Crt	Categorie folosință	Intra vilan	Suprafața (mp)	Tarla	Parcelă	Nr. topo	Observații / Referințe
1	padure	NU	15.000	1	20	-	tufariș

Lungime Segmente

1) Valorile lungimilor segmentelor sunt obținute din proiecție în plan.

Punct început	X / Y	Punct sfârșit	X / Y	Lungime segment (** (m)
1	436.861,712 516.140,267	2	436.892,6 516.150,797	32.634
3	436.909,617 516.156,599	4	436.914,832 516.158,377	5.51
5	436.945,835 516.164,367	6	436.990,959 516.173,085	45.959
7	436.992,402 516.173,556	8	437.019,007 516.182,25	27.99
9	437.011,83 516.204,368	10	437.001,972 516.225,751	23.546

Punct început	X / Y	Punct sfârșit	X / Y	Lungime segment (** (m)
2	436.892,6 516.150,797	3	436.909,617 516.156,599	17.979
4	436.914,832 516.158,377	5	436.945,835 516.164,367	31.576
6	436.990,959 516.173,085	7	436.992,402 516.173,556	1.518
8	437.019,007 516.182,25	9	437.011,83 516.204,368	23.254
10	437.001,972 516.225,751	11	436.965,006 516.214,862	38.536

Punct început	X / Y	Punct sfârșit	X / Y	Lungime segment (** (m)	Punct început	X / Y	Punct sfârșit	X / Y	Lungime segment (** (m)
11	436.965,006 516.214,862	12	436.927,901 516.199,463	40.174	12	436.927,901 516.199,463	13	436.915,183 516.236,86	39.501
13	436.915,183 516.236,86	14	436.891,555 516.233,819	23.823	14	436.891,555 516.233,819	15	436.854,494 516.210,1	44.001
15	436.854,494 516.210,1	16	436.834,748 516.176,464	39.004	16	436.834,748 516.176,464	17	436.819,739 516.160,528	21.892
17	436.819,739 516.160,528	18	436.767,298 516.145,333	54.598	18	436.767,298 516.145,333	19	436.744,32 516.139,959	23.598
19	436.744,32 516.139,959	20	436.726,16 516.126,988	22.317	20	436.726,16 516.126,988	21	436.711,521 516.108,643	23.47
21	436.711,521 516.108,643	22	436.712,736 516.089,472	19.209	22	436.712,736 516.089,472	23	436.746,584 516.100,275	35.53
23	436.746,584 516.100,275	24	436.786,549 516.113,016	41.947	24	436.786,549 516.113,016	25	436.804,35 516.120,712	19.393
25	436.804,35 516.120,712	26	436.822,192 516.126,794	18.85	26	436.822,192 516.126,794	1	436.861,712 516.140,267	41.753

** Lungimile segmentelor sunt determinate în planul de proiecție Stereo 70 și sunt rotunjite la 1 milimetru.

*** Distanța dintre puncte este formată din segmente cumulate ce sunt mai mici decât valoarea 1 milimetru.

**DATE DESPRE IMOBILUL NR. 2274**

Oficiul de Cadastru și Publicitate Imobiliară SIBIU
Biroul de Cadastru și Publicitate Imobiliară Medias

A. Partea I. Descrierea imobilului

TEREN Extravilan

Adresa: Jud. Sibiu

Nr. Crt	Nr cadastral Nr. topografic	Suprafața* (mp)	Observații / Referințe
A1		682	Sector cadastral:6 Teren neimprejmuit;

B. Partea II. Proprietari și acte

Inscrieri privitoare la dreptul de proprietate și alte drepturi reale	Referințe
/	
Act Administrativ nr. 635, din 30/09/2002 emis de CJPSDDPAT SIBIU (titlu de proprietate);	
B1	A1
Intabulare, drept de PROPRIETATE, dobandit prin Reconstituire, cota actuala 1/1 1) BLAGA MARIA	

C. Partea III. SARCINI .

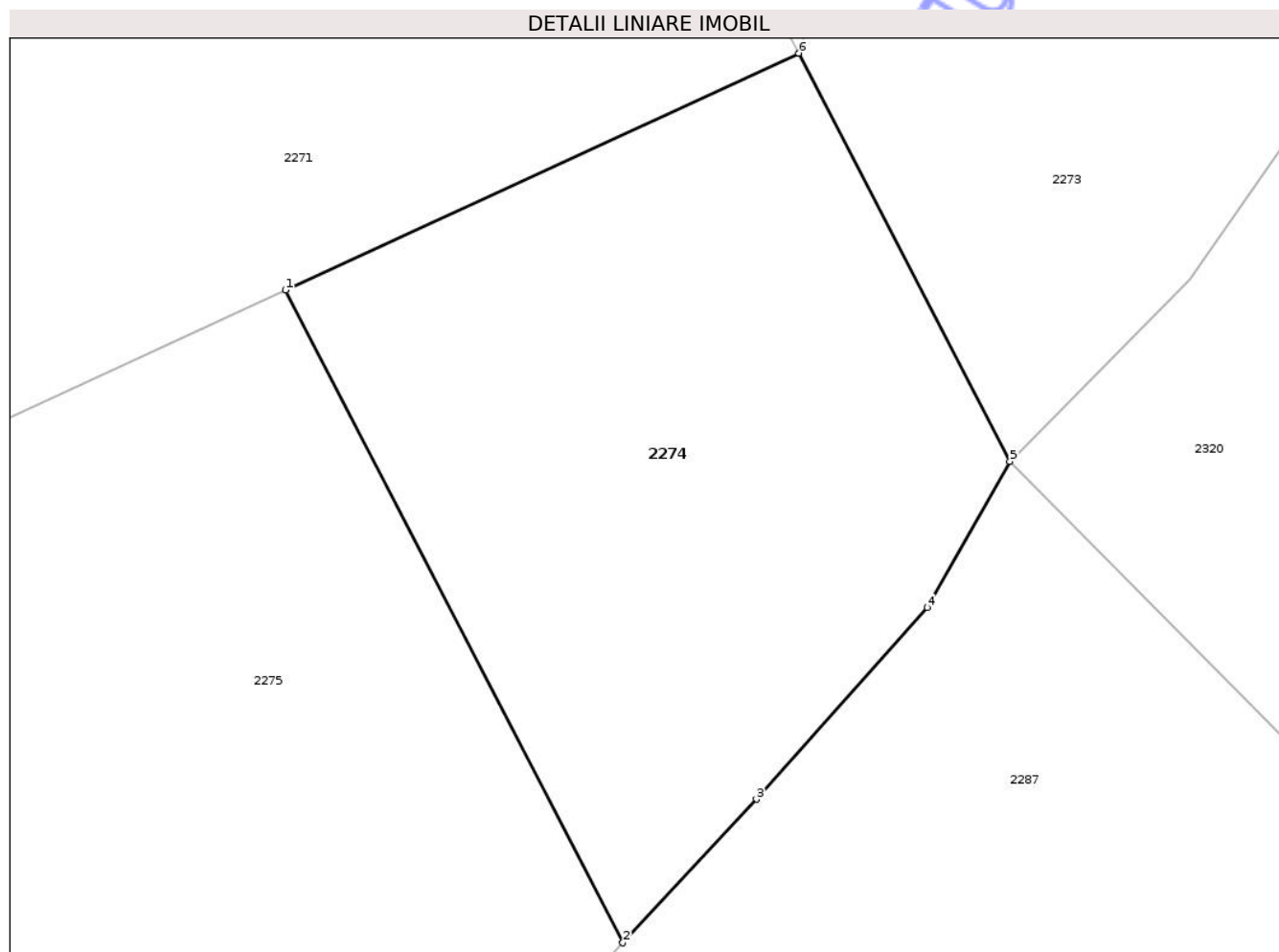
Inscrieri privind dezmembramintele dreptului de proprietate, drepturi reale de garanție și sarcini	Referințe
NU SUNT	

Anexa Nr. 1 La Partea I

Teren

Nr cadastral	Suprafața (mp)*	Observații / Referințe
	682	

* Suprafața este determinată în planul de proiecție Stereo 70.



Date referitoare la teren

Crt	Categorie folosință	Intra vilan	Suprafața (mp)	Tarla	Parcelă	Nr. topo	Observații / Referințe
1	arabil	NU	682	1	19/8	-	

Lungime Segmente

1) Valorile lungimilor segmentelor sunt obținute din proiecție în plan.

Punct început	X / Y	Punct sfârșit	X / Y	Lungime segment (** (m)
1	437.068,064 516.200,62	2	437.083,045 516.171,66	32.606
2	437.083,045 516.171,66	3	437.088,971 516.178,027	8.698
3	437.088,971 516.178,027	4	437.096,567 516.186,526	11.398
4	437.096,567 516.186,526	5	437.100,225 516.193,019	7.453
5	437.100,225 516.193,019	6	437.090,86 516.211,124	20.383

Punct început	X / Y	Punct sfârșit	X / Y	Lungime segment (** (m)
6	437.090,86 516.211,124	1	437.068,064 516.200,62	25.099

** Lungimile segmentelor sunt determinate în planul de proiecție Stereo 70 și sunt rotunjite la 1 milimetru.

*** Distanța dintre puncte este formată din segmente cumulate ce sunt mai mici decât valoarea 1 milimetru.

Neutilizabil în Circuitul Civil

**DATE DESPRE IMOBILUL NR. 2276**

Oficiul de Cadastru și Publicitate Imobiliară SIBIU
Biroul de Cadastru și Publicitate Imobiliară Medias

A. Partea I. Descrierea imobilului

TEREN Extravilan

Adresa: Jud. Sibiu

Nr. Crt	Nr cadastral Nr. topografic	Suprafața* (mp)	Observații / Referințe
A1		1.000	Sector cadastral:6 Teren neimprejmuit;

B. Partea II. Proprietari și acte

Inscrieri privitoare la dreptul de proprietate și alte drepturi reale	Referințe
/	
Act Administrativ nr. 594, din 30/09/2002 emis de CJPSDDPAT SIBIU (titlu de proprietate);	
B1	A1
Intabulare, drept de PROPRIETATE, dobandit prin Reconstituire, cota actuala 1/1 1) STANILA VICTORIA	

C. Partea III. SARCINI .

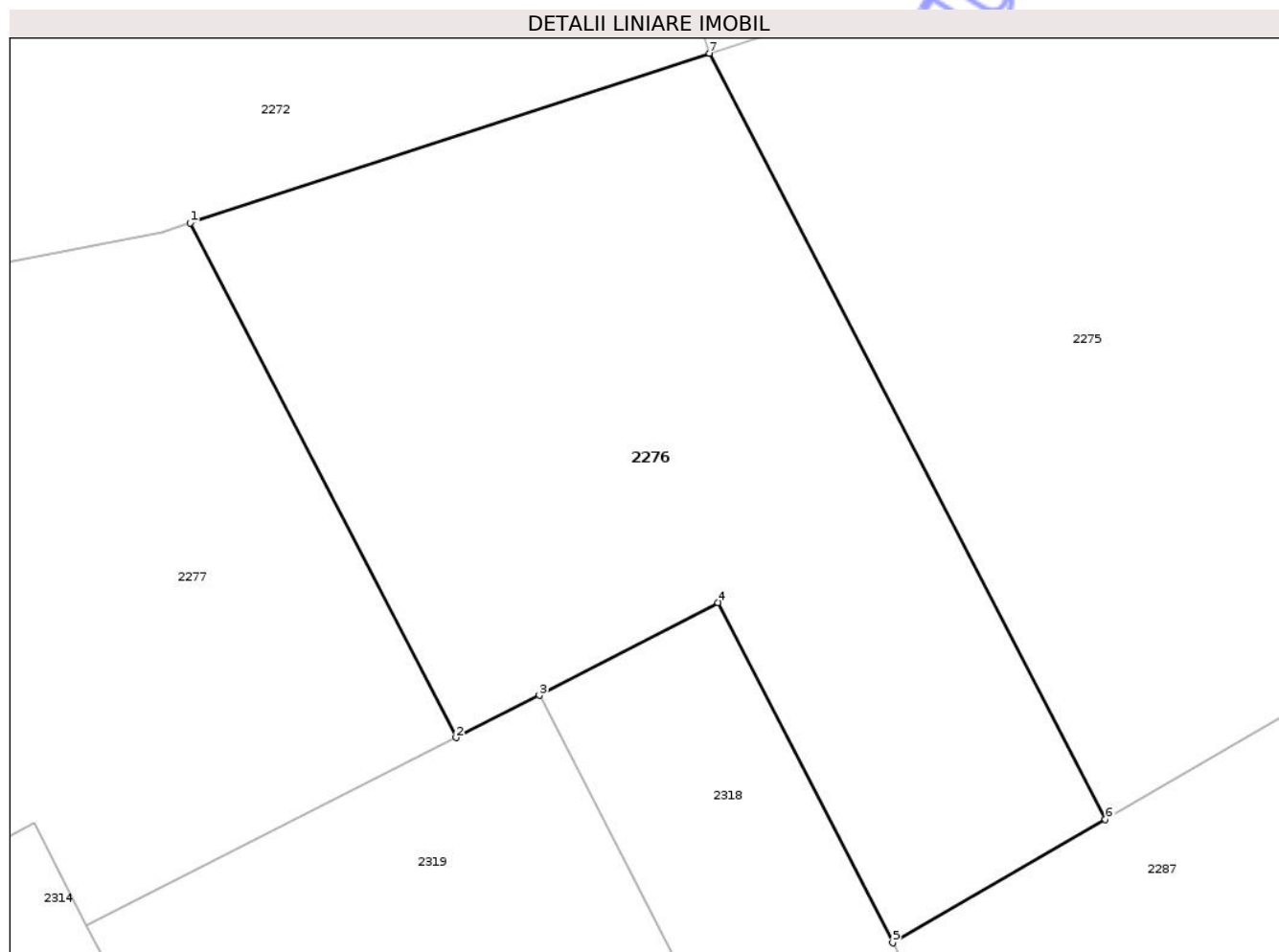
Inscrieri privind dezmembramintele dreptului de proprietate, drepturi reale de garanție și sarcini	Referințe
NU SUNT	

Anexa Nr. 1 La Partea I

Teren

Nr cadastral	Suprafața (mp)*	Observații / Referințe
	1.000	

* Suprafața este determinată în planul de proiecție Stereo 70.



Date referitoare la teren

Crt	Categorie folosință	Intra vilan	Suprafața (mp)	Tarla	Parcelă	Nr. topo	Observații / Referințe
1	faneata	NU	1.000	1	19/6	-	

Lungime Segmente

1) Valorile lungimilor segmentelor sunt obținute din proiecție în plan.

Punct început	X / Y	Punct sfârșit	X / Y	Lungime segment (** (m)
1	436.992,402 516.173,556	2	437.006,032 516.147,208	29.665
2	437.006,032 516.147,208	3	437.010,3 516.149,375	4.787
3	437.010,3 516.149,375	4	437.019,451 516.154,125	10.31
4	437.019,451 516.154,125	5	437.028,41 516.136,702	19.591
5	437.028,41 516.136,702	6	437.039,297 516.143,027	12.591

Punct început	X / Y	Punct sfârșit	X / Y	Lungime segment (** (m)
6	437.039,297 516.143,027	7	437.019,007 516.182,25	44.16
7	437.019,007 516.182,25	1	436.992,402 516.173,556	27.99

** Lungimile segmentelor sunt determinate în planul de proiecție Stereo 70 și sunt rotunjite la 1 milimetru.

*** Distanța dintre puncte este formată din segmente cumulate ce sunt mai mici decât valoarea 1 milimetru.

Neutilizabil în Circuitul Civil

**DATE DESPRE IMOBILUL NR. 2278**

Oficiul de Cadastru și Publicitate Imobiliară SIBIU
Biroul de Cadastru și Publicitate Imobiliară Medias

A. Partea I. Descrierea imobilului

TEREN Extravilan

Adresa: Jud. Sibiu

Nr. Crt	Nr cadastral Nr. topografic	Suprafața* (mp)	Observații / Referințe
A1		1.500	Sector cadastral:6 Teren neimprejmuit;

B. Partea II. Proprietari și acte

Inscrieri privitoare la dreptul de proprietate și alte drepturi reale	Referințe
/	
Act Administrativ nr. 597, din 30/09/2002 emis de CJPSDDPAT SIBIU (titlu de proprietate);	
B1	A1
Intabulare, drept de PROPRIETATE, dobandit prin Reconstituire, cota actuala 1/1 1) STAN MARIA	

C. Partea III. SARCINI .

Inscrieri privind dezmembramintele dreptului de proprietate, drepturi reale de garanție și sarcini	Referințe
NU SUNT	

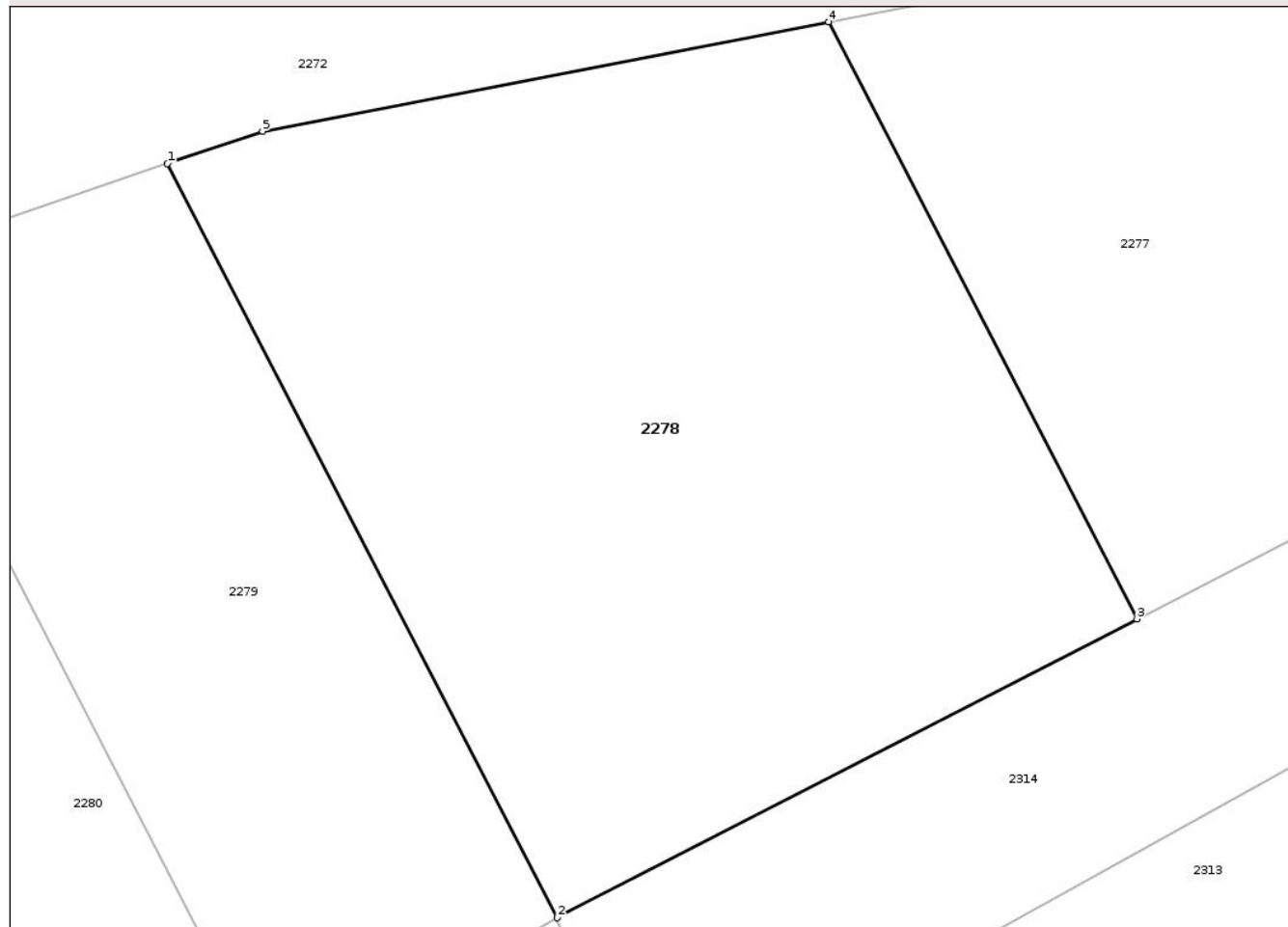
Anexa Nr. 1 La Partea I

Teren

Nr cadastral	Suprafața (mp)*	Observații / Referințe
	1.500	

* Suprafața este determinată în planul de proiecție Stereo 70.

DETALII LINIARE IMOBIL



Date referitoare la teren

Crt	Categorie folosință	Intra vilan	Suprafața (mp)	Tarla	Parcelă	Nr. topo	Observații / Referințe
1	arabil	NU	1.500	1	19/5/1	-	

Lungime Segmente

1) Valorile lungimilor segmentelor sunt obținute din proiecție în plan.

Punct început	X / Y	Punct sfârșit	X / Y	Lungime segment (** (m)
1	436.909,617 516.156,599	2	436.930,969 516.115,324	46.471
2	436.930,969 516.115,324	3	436.962,746 516.131,676	35.738
3	436.962,746 516.131,676	4	436.945,835 516.164,367	36.806
4	436.945,835 516.164,367	5	436.914,832 516.158,377	31.576
5	436.914,832 516.158,377	1	436.909,617 516.156,599	5.51

** Lungimile segmentelor sunt determinate în planul de proiecție Stereo 70 și sunt rotunjite la 1 milimetru.

*** Distanța dintre puncte este formată din segmente cumulate ce sunt mai mici decât valoarea 1 milimetru.

Neutilizabil în Circuitul
Civil

**DATE DESPRE IMOBILUL NR. 2280**

Oficiul de Cadastru și Publicitate Imobiliară SIBIU
Biroul de Cadastru și Publicitate Imobiliară Medias

A. Partea I. Descrierea imobilului

TEREN Extravilan

Adresa: Jud. Sibiu

Nr. Crt	Nr cadastral Nr. topografic	Suprafața* (mp)	Observații / Referințe
A1		2.000	Sector cadastral:6 Teren neimprejmuit;

B. Partea II. Proprietari și acte

Inscrieri privitoare la dreptul de proprietate și alte drepturi reale	Referințe
/	
Act Administrativ nr. 575, din 30/09/2002 emis de CJPSDDPAT SIBIU (titlu de proprietate);	
B1	A1
Intabulare, drept de PROPRIETATE, dobandit prin Reconstituire, cota actuala 1/1	
1) MIHU ILIE	
2) MIHU NICOLAE	
3) MOLDOVAN TRAIAN	

C. Partea III. SARCINI .

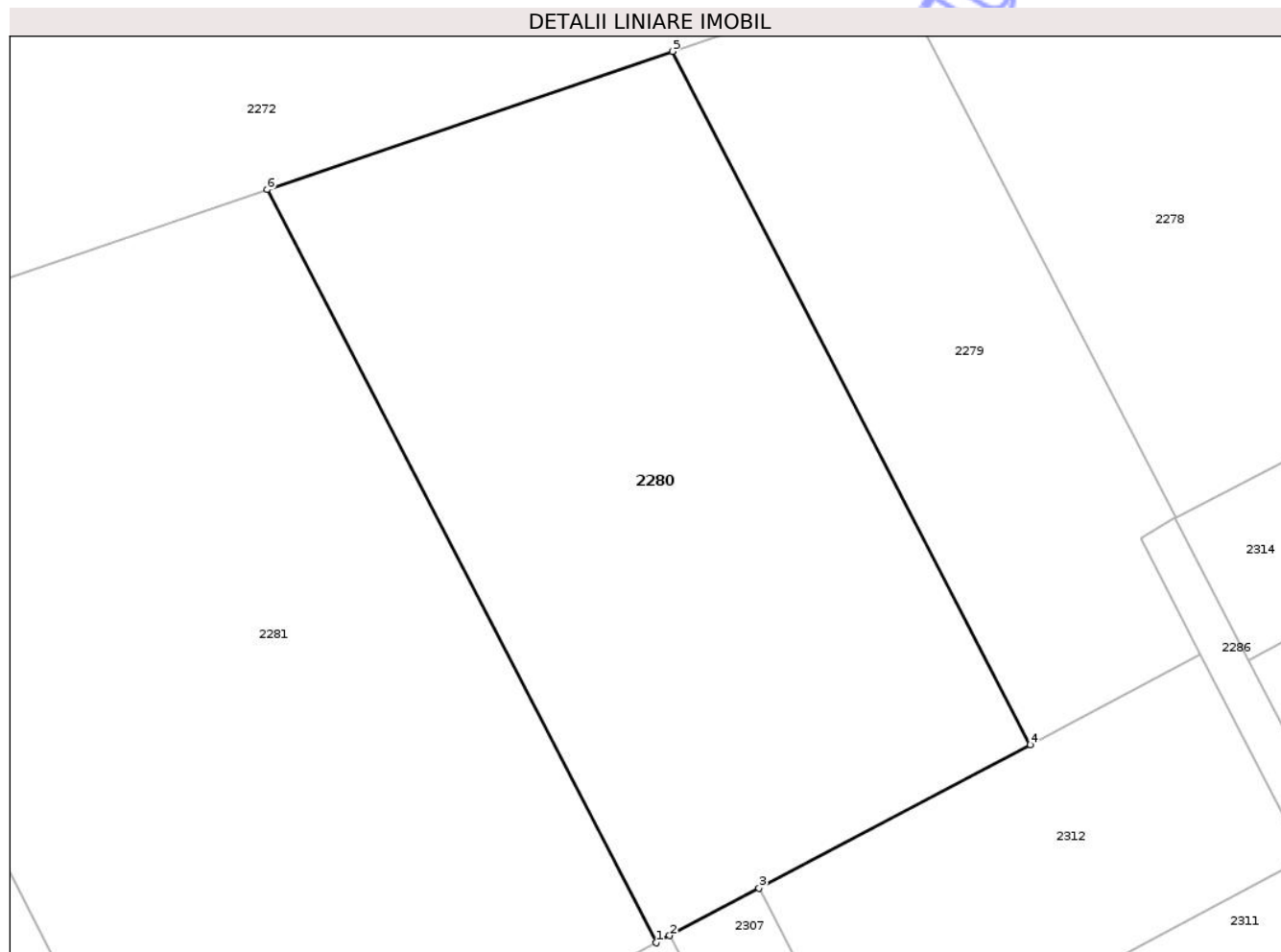
Inscrieri privind dezmembramintele dreptului de proprietate, drepturi reale de garanție și sarcini	Referințe
NU SUNT	

Anexa Nr. 1 La Partea I

Teren

Nr cadastral	Suprafața (mp)*	Observații / Referințe
	2.000	

* Suprafața este determinată în planul de proiecție Stereo 70.



Date referitoare la teren

Crt	Categorie folosință	Intra vilan	Suprafața (mp)	Tarla	Parcelă	Nr. topo	Observații / Referințe
1	arabil	NU	2.000	1	19/3	-	

Lungime Segmente

1) Valorile lungimilor segmentelor sunt obținute din proiecție în plan.

Punct început	X / Y	Punct sfârșit	X / Y	Lungime segment (** (m)
1	436.891,362 516.082,949	2	436.892,4 516.083,498	1.174
2	436.892,4 516.083,498	3	436.899,22 516.087,103	7.714
3	436.899,22 516.087,103	4	436.919,896 516.098,03	23.386
4	436.919,896 516.098,03	5	436.892,6 516.150,797	59.409
5	436.892,6 516.150,797	6	436.861,712 516.140,267	32.634

Punct început	X / Y	Punct sfârșit	X / Y	Lungime segment (** (m)
6	436.861,712 516.140,267	1	436.891,362 516.082,949	64.533

** Lungimile segmentelor sunt determinate în planul de proiecție Stereo 70 și sunt rotunjite la 1 milimetru.

*** Distanța dintre puncte este formată din segmente cumulate ce sunt mai mici decât valoarea 1 milimetru.

Neutilizabil în Circuitul Civil

**DATE DESPRE IMOBILUL NR. 2282**

Oficiul de Cadastru și Publicitate Imobiliară SIBIU
Biroul de Cadastru și Publicitate Imobiliară Medias

A. Partea I. Descrierea imobilului

TEREN Extravilan

Adresa: Jud. Sibiu

Nr. Crt	Nr cadastral Nr. topografic	Suprafața* (mp)	Observații / Referințe
A1		2.800	Sector cadastral:6 Teren neimprejmuit;

B. Partea II. Proprietari și acte

Inscrieri privitoare la dreptul de proprietate și alte drepturi reale	Referințe
/	
Act Administrativ nr. 621, din 30/09/2002 emis de CJPSDDPAT SIBIU (titlu de proprietate);	
B1	A1
Intabulare, drept de PROPRIETATE, dobandit prin Reconstituire, cota actuala 1/1	
1) PAPARA VICTORIA	

C. Partea III. SARCINI .

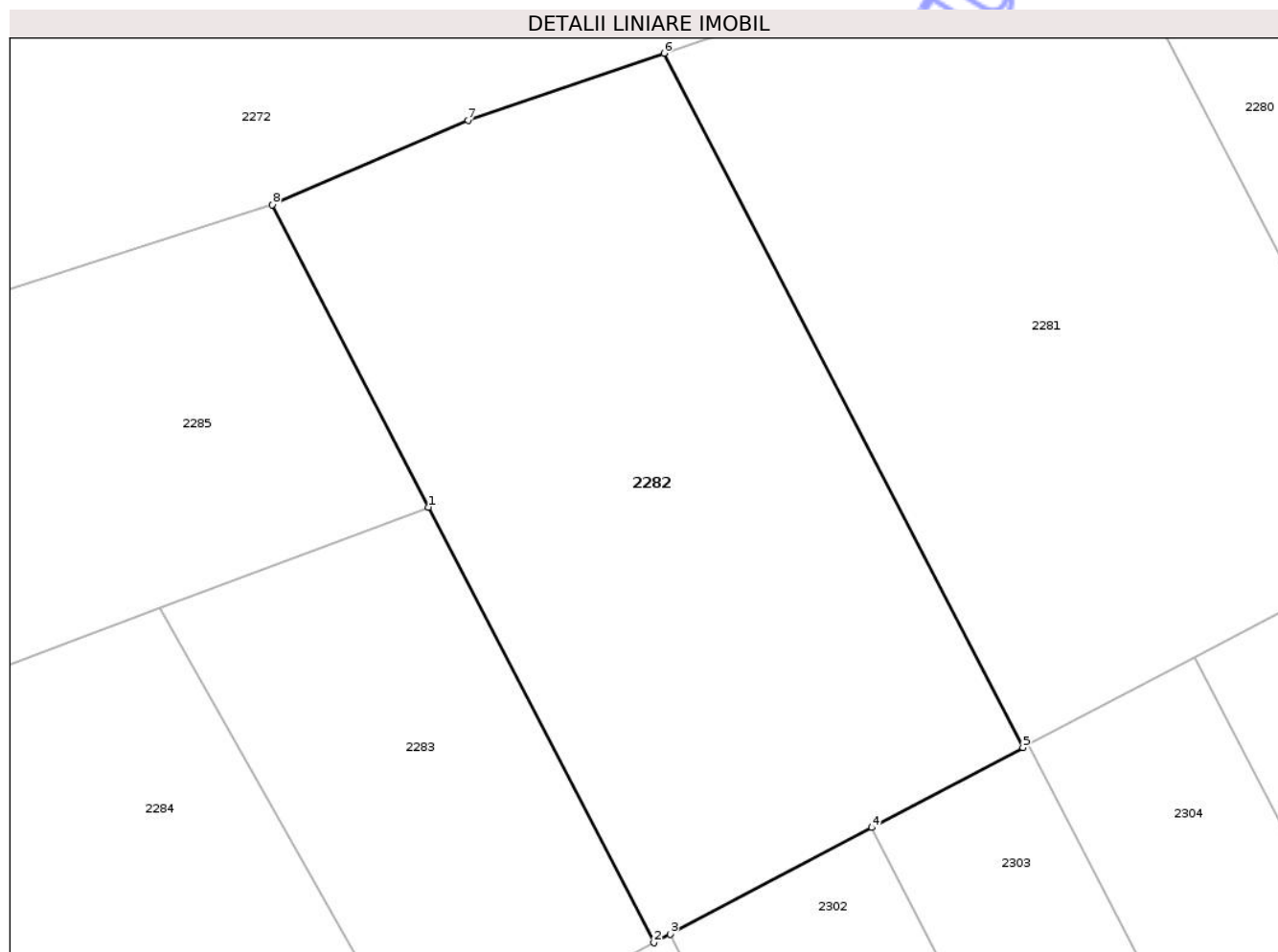
Inscrieri privind dezmembramintele dreptului de proprietate, drepturi reale de garanție și sarcini	Referințe
NU SUNT	

Anexa Nr. 1 La Partea I

Teren

Nr cadastral	Suprafața (mp)*	Observații / Referințe
	2.800	

* Suprafața este determinată în planul de proiecție Stereo 70.



Date referitoare la teren

Crt	Categorie folosință	Intra vilan	Suprafața (mp)	Tarla	Parcelă	Nr. topo	Observații / Referințe
1	faneata	NU	2.800	1	19/1	-	

Lungime Segmente

1) Valorile lungimilor segmentelor sunt obținute din proiecție în plan.

Punct început	X / Y	Punct sfârșit	X / Y	Lungime segment (** (m)
1	436.800,773 516.085,519	2	436.821,266 516.045,903	44.603
2	436.821,266 516.045,903	3	436.822,745 516.046,685	1.673
3	436.822,745 516.046,685	4	436.841,08 516.056,375	20.739
4	436.841,08 516.056,375	5	436.854,854 516.063,654	15.578
5	436.854,854 516.063,654	6	436.822,192 516.126,794	71.087

Punct început	X / Y	Punct sfârșit	X / Y	Lungime segment (** (m)
6	436.822,192 516.126,794	7	436.804,35 516.120,712	18.85
7	436.804,35 516.120,712	8	436.786,549 516.113,016	19.393
8	436.786,549 516.113,016	1	436.800,773 516.085,519	30.958

** Lungimile segmentelor sunt determinate în planul de proiecție Stereo 70 și sunt rotunjite la 1 milimetru.

*** Distanța dintre puncte este formată din segmente cumulate ce sunt mai mici decât valoarea 1 milimetru.

Neutilizabil în Circuitul Civil

**DATE DESPRE IMOBILUL NR. 2285**

Oficiul de Cadastru și Publicitate Imobiliară SIBIU
Biroul de Cadastru și Publicitate Imobiliară Medias

A. Partea I. Descrierea imobilului

TEREN Extravilan

Adresa: Jud. Sibiu

Nr. Crt	Nr cadastral Nr. topografic	Suprafața* (mp)	Observații / Referințe
A1		2.500	Sector cadastral:6 Teren neimprejmuit;

B. Partea II. Proprietari și acte

Inscrieri privitoare la dreptul de proprietate și alte drepturi reale	Referințe
/	
Act Administrativ nr. 637, din 30/09/2002 emis de CJPSDDPAT SIBIU (titlu de proprietate);	
B1	A1
Intabulare, drept de PROPRIETATE, dobandit prin Reconstituire, cota actuala 1/1 1) Haidu Oana	

C. Partea III. SARCINI .

Inscrieri privind dezmembramintele dreptului de proprietate, drepturi reale de garanție și sarcini	Referințe
NU SUNT	

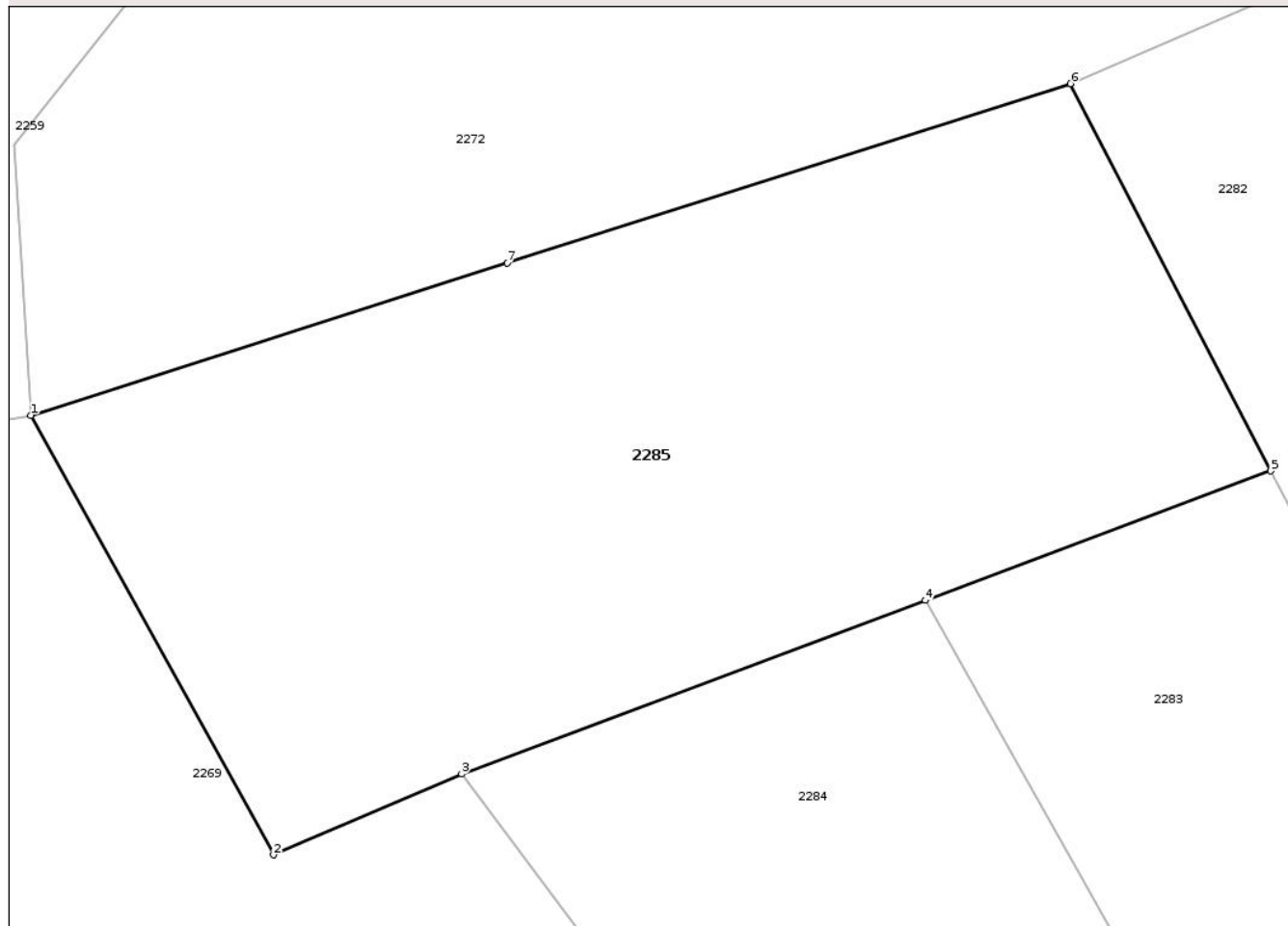
Anexa Nr. 1 La Partea I

Teren

Nr cadastral	Suprafața (mp)*	Observații / Referințe
	2.500	

* Suprafața este determinată în planul de proiecție Stereo 70.

DETALII LINIARE IMOBIL



Date referitoare la teren

Crt	Categorie folosință	Intra vilan	Suprafața (mp)	Tarla	Parcelă	Nr. topo	Observații / Referințe
1	faneata	NU	2.500	1	19/1/1	-	nr. de parcela 19/1 greșit în TP

Lungime Segmente

1) Valorile lungimilor segmentelor sunt obținute din proiecție în plan.

Punct început	X / Y	Punct sfârșit	X / Y	Lungime segment (** (m)
1	436.712,736 516.089,472	2	436.729,971 516.058,273	35.643
2	436.729,971 516.058,273	3	436.743,317 516.064,023	14.532
3	436.743,317 516.064,023	4	436.776,248 516.076,344	35.161
4	436.776,248 516.076,344	5	436.800,773 516.085,519	26.184
5	436.800,773 516.085,519	6	436.786,549 516.113,016	30.958

Punct început	X / Y	Punct sfârșit	X / Y	Lungime segment (** (m)
6	436.786,549 516.113,016	7	436.746,584 516.100,275	41.947
7	436.746,584 516.100,275	1	436.712,736 516.089,472	35.53

** Lungimile segmentelor sunt determinate în planul de proiecție Stereo 70 și sunt rotunjite la 1 milimetru.

*** Distanța dintre puncte este formată din segmente cumulate ce sunt mai mici decât valoarea 1 milimetru.

Neutilizabil în Circuitul Civil

**DATE DESPRE IMOBILUL NR. 2286**

Oficiul de Cadastru și Publicitate Imobiliară SIBIU
Biroul de Cadastru și Publicitate Imobiliară Medias

A. Partea I. Descrierea imobilului

TEREN Extravilan

Adresa: Jud. Sibiu

Nr. Crt	Nr cadastral Nr. topografic	Suprafața* (mp)	Observații / Referințe
A1		190	Sector cadastral:6 Teren neimprejmuit;

B. Partea II. Proprietari și acte

Inscrieri privitoare la dreptul de proprietate și alte drepturi reale		Referințe
/		
Act Normativ nr. 7, din 13/03/1996 emis de PARLAMENTUL ROMÂNIEI (lege);		
B1	Inscrierea posesiei, drept de PROPRIETATE, dobandit prin Lege, cota actuala 1/1 1) NEIDENTIFICAT NEIDENTIFICAT	A1
B2	se noteaza mențiunea de proprietar neidentificat	A1

C. Partea III. SARCINI .

Inscrieri privind dezmembramintele dreptului de proprietate, drepturi reale de garanție și sarcini	Referințe
NU SUNT	

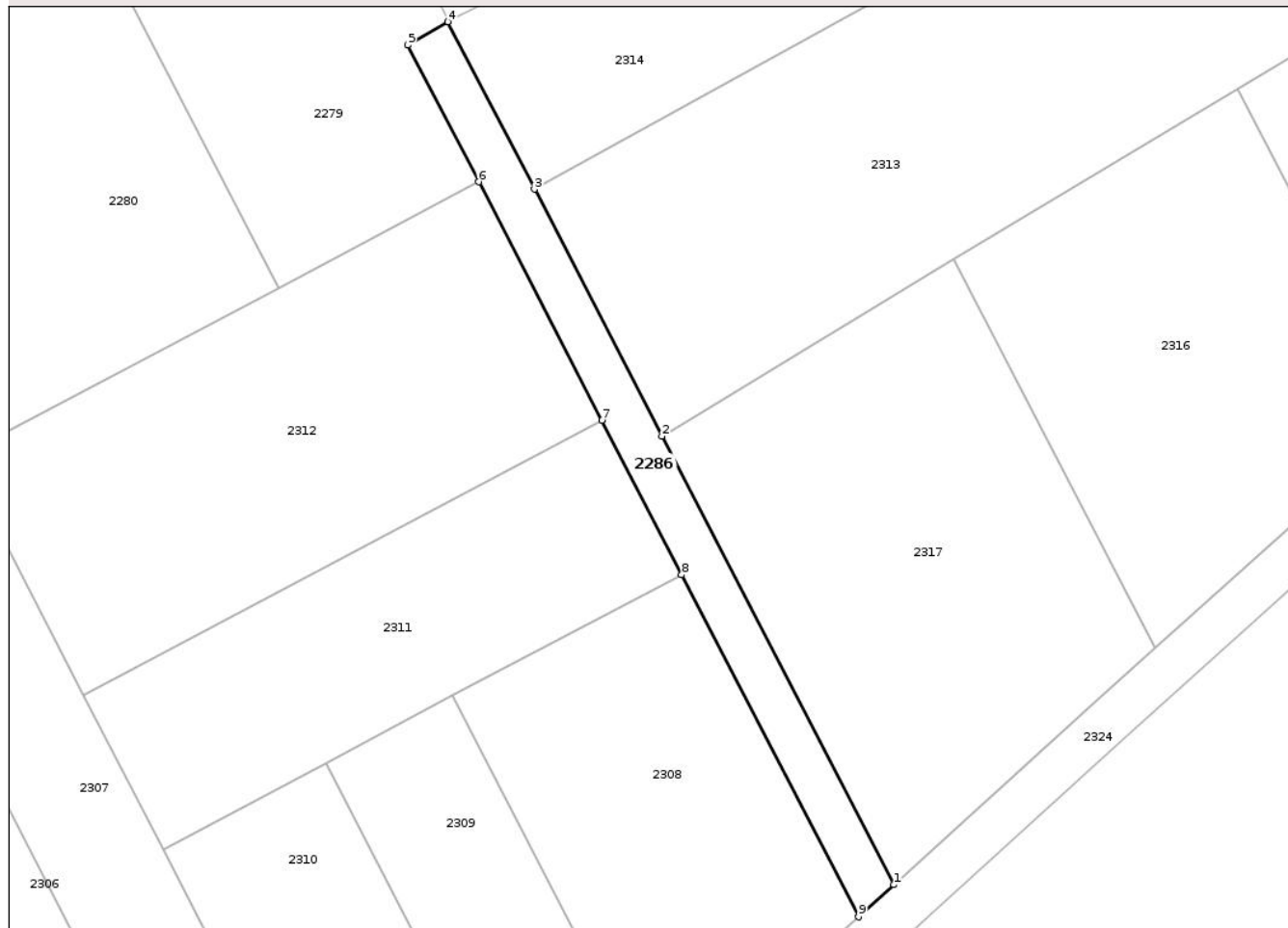
Anexa Nr. 1 La Partea I

Teren

Nr cadastral	Suprafața (mp)*	Observații / Referințe
	190	

* Suprafața este determinată în planul de proiecție Stereo 70.

DETALII LINIARE IMOBIL



Date referitoare la teren

Crt	Categorie folosință	Intra vilan	Suprafața (mp)	Tarla	Parcelă	Nr. topo	Observații / Referințe
1	drum	NU	190	1	15/21	-	

Lungime Segmente

1) Valorile lungimilor segmentelor sunt obținute din proiecție în plan.

Punct început	X / Y	Punct sfârșit	X / Y	Lungime segment (** (m)
1	436.959,828 516.059,313	2	436.944,779 516.088,403	32.752
2	436.944,779 516.088,403	3	436.936,496 516.104,415	18.027
3	436.936,496 516.104,415	4	436.930,878 516.115,277	12.229
4	436.930,878 516.115,277	5	436.928,28 516.113,77	3.003
5	436.928,28 516.113,77	6	436.932,874 516.104,889	9.999

Punct început	X / Y	Punct sfârșit	X / Y	Lungime segment (** (m)
6	436.932,874 516.104,889	7	436.940,877 516.089,418	17.418
7	436.940,877 516.089,418	8	436.946,055 516.079,407	11.271
8	436.946,055 516.079,407	9	436.957,528 516.057,228	24.971
9	436.957,528 516.057,228	1	436.959,828 516.059,313	3.104

** Lungimile segmentelor sunt determinate în planul de proiecție Stereo 70 și sunt rotunjite la 1 milimetru.

*** Distanța dintre puncte este formată din segmente cumulate ce sunt mai mici decât valoarea 1 milimetru.

Neutilizabil în Circuitul Civil

**DATE DESPRE IMOBILUL NR. 2288**

Oficiul de Cadastru și Publicitate Imobiliară SIBIU
Biroul de Cadastru și Publicitate Imobiliară Medias

A. Partea I. Descrierea imobilului

TEREN Extravilan

Adresa: Jud. Sibiu

Nr. Crt	Nr cadastral Nr. topografic	Suprafața* (mp)	Observații / Referințe
A1		666	Sector cadastral:6 Teren neimprejmuit;

B. Partea II. Proprietari și acte

Inscrieri privitoare la dreptul de proprietate și alte drepturi reale	Referințe
/	
Act Administrativ nr. 622, din 30/09/2002 emis de CJPSDDPAT SIBIU (titlu de proprietate);	
B1	A1
Intabulare, drept de PROPRIETATE, dobandit prin Reconstituire, cota actuala 1/1 1) STAN PETRU	

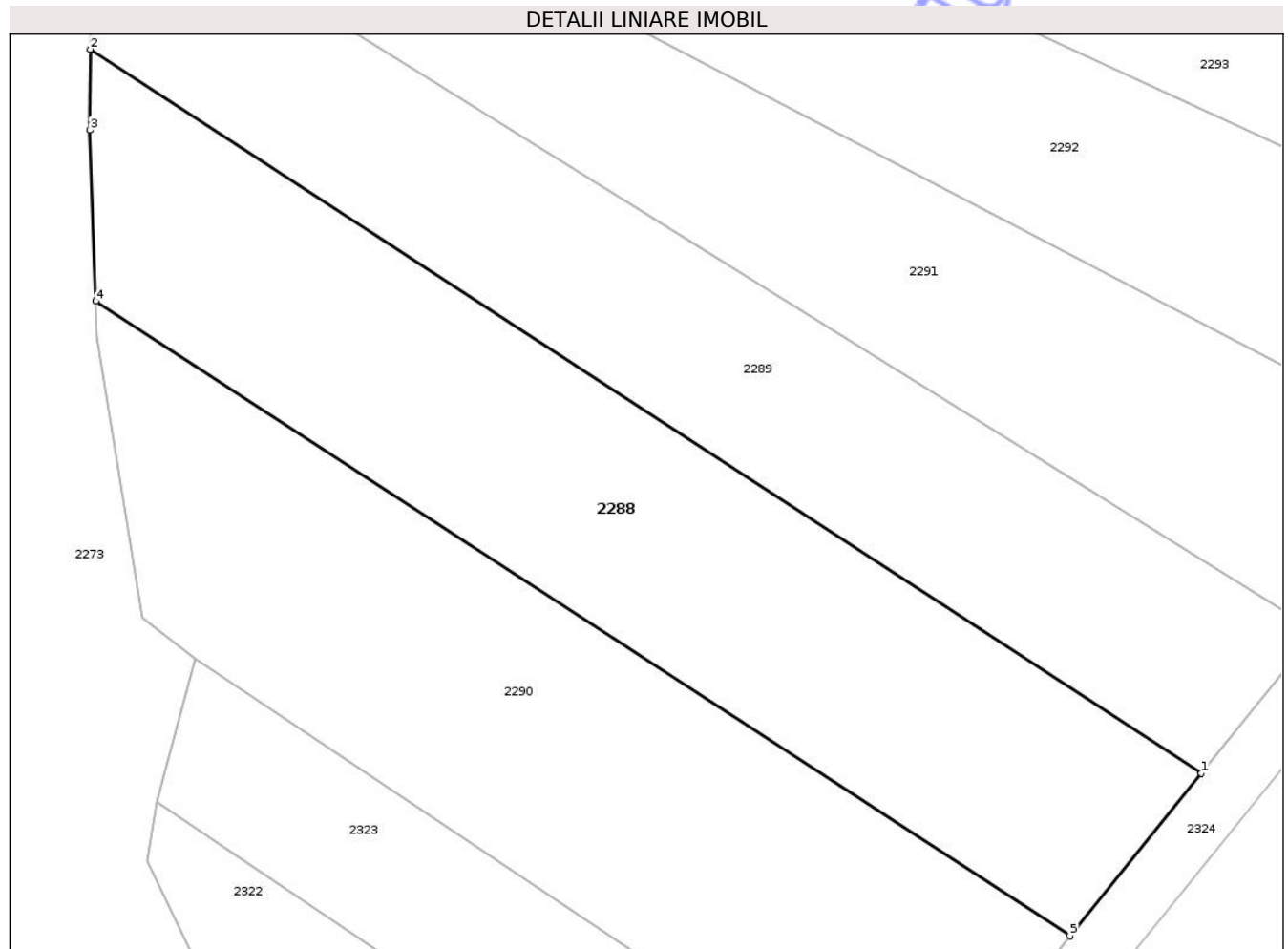
C. Partea III. SARCINI .

Inscrieri privind dezmembramintele dreptului de proprietate, drepturi reale de garanție și sarcini	Referințe
NU SUNT	

Teren

Nr cadastral	Suprafața (mp)*	Observații / Referințe
	666	

* Suprafața este determinată în planul de proiecție Stereo 70.



Date referitoare la teren

Crt	Categorie folosință	Intra vilan	Suprafața (mp)	Tarla	Parcelă	Nr. topo	Observații / Referințe
1	arabil	NU	666	1	18/7	-	

Lungime Segmente

1) Valorile lungimilor segmentelor sunt obținute din proiecție în plan.

Punct început	X / Y	Punct sfârșit	X / Y	Lungime segment (** (m)
1	437.174,113 516.235,747	2	437.117,786 516.272,416	67.211
2	437.117,786 516.272,416	3	437.117,743 516.268,31	4.106
3	437.117,743 516.268,31	4	437.118,055 516.259,657	8.659
4	437.118,055 516.259,657	5	437.167,45 516.227,501	58.939
5	437.167,45 516.227,501	1	437.174,113 516.235,747	10.602

** Lungimile segmentelor sunt determinate în planul de proiecție Stereo 70 și sunt rotunjite la 1 milimetru.

*** Distanța dintre puncte este formată din segmente cumulate ce sunt mai mici decât valoarea 1 milimetru.

Neutilizabil în Circuitul
Civil

**DATE DESPRE IMOBILUL NR. 2290**

Oficiul de Cadastru și Publicitate Imobiliară SIBIU
Biroul de Cadastru și Publicitate Imobiliară Medias

A. Partea I. Descrierea imobilului

TEREN Extravilan

Adresa: Jud. Sibiu

Nr. Crt	Nr cadastral Nr. topografic	Suprafața* (mp)	Observații / Referințe
A1		668	Sector cadastral:6 Teren neimprejmuit;

B. Partea II. Proprietari și acte

Inscrieri privitoare la dreptul de proprietate și alte drepturi reale	Referințe
/	
Act Administrativ nr. 667/40, din 23/10/2002 emis de CJPSDDPAT SIBIU (titlu de proprietate);	
B1	A1
Intabulare, drept de PROPRIETATE, dobandit prin Reconstituire, cota actuala 1/1 1) STAN GHEORGHE	

C. Partea III. SARCINI .

Inscrieri privind dezmembramintele dreptului de proprietate, drepturi reale de garanție și sarcini	Referințe
NU SUNT	

Anexa Nr. 1 La Partea I

Teren

Nr cadastral	Suprafața (mp)*	Observații / Referințe
	668	

* Suprafața este determinată în planul de proiecție Stereo 70.

DETALII LINIARE IMOBIL



Date referitoare la teren

Crt	Categorie folosință	Intra vilan	Suprafața (mp)	Tarla	Parcelă	Nr. topo	Observații / Referințe
1	arabil	NU	668	1	18/6	-	

Lungime Segmente

1) Valorile lungimilor segmentelor sunt obținute din proiecție în plan.

Punct început	X / Y	Punct sfârșit	X / Y	Lungime segment (** (m)
1	437.167,45 516.227,501	2	437.118,055 516.259,657	58.939
2	437.118,055 516.259,657	3	437.118,105 516.257,879	1.778
3	437.118,105 516.257,879	4	437.120,394 516.243,627	14.435
4	437.120,394 516.243,627	5	437.123,111 516.241,565	3.41
5	437.123,111 516.241,565	6	437.159,284 516.217,397	43.505

Punct început	X / Y	Punct sfârșit	X / Y	Lungime segment (** (m)
6	437.159,284 516.217,397	1	437.167,45 516.227,501	12.991

** Lungimile segmentelor sunt determinate în planul de proiecție Stereo 70 și sunt rotunjite la 1 milimetru.

*** Distanța dintre puncte este formată din segmente cumulate ce sunt mai mici decât valoarea 1 milimetru.

Neutilizabil în Circuitul Civil

**DATE DESPRE IMOBILUL NR. 2295**

Oficiul de Cadastru și Publicitate Imobiliară SIBIU
Biroul de Cadastru și Publicitate Imobiliară Medias

A. Partea I. Descrierea imobilului

TEREN Extravilan

Adresa: Jud. Sibiu

Nr. Crt	Nr cadastral Nr. topografic	Suprafața* (mp)	Observații / Referințe
A1		1.020	Sector cadastral:6 Teren neimprejmuit;

B. Partea II. Proprietari și acte

Inscrieri privitoare la dreptul de proprietate și alte drepturi reale	Referințe
/	
Act Administrativ nr. 623, din 30/09/2002 emis de CJPSDDPAT SIBIU (titlu de proprietate);	
B1	A1
Intabulare, drept de PROPRIETATE, dobandit prin Reconstituire, cota actuala 1/1 1) STAN DUMITRU	

C. Partea III. SARCINI .

Inscrieri privind dezmembramintele dreptului de proprietate, drepturi reale de garanție și sarcini	Referințe
NU SUNT	

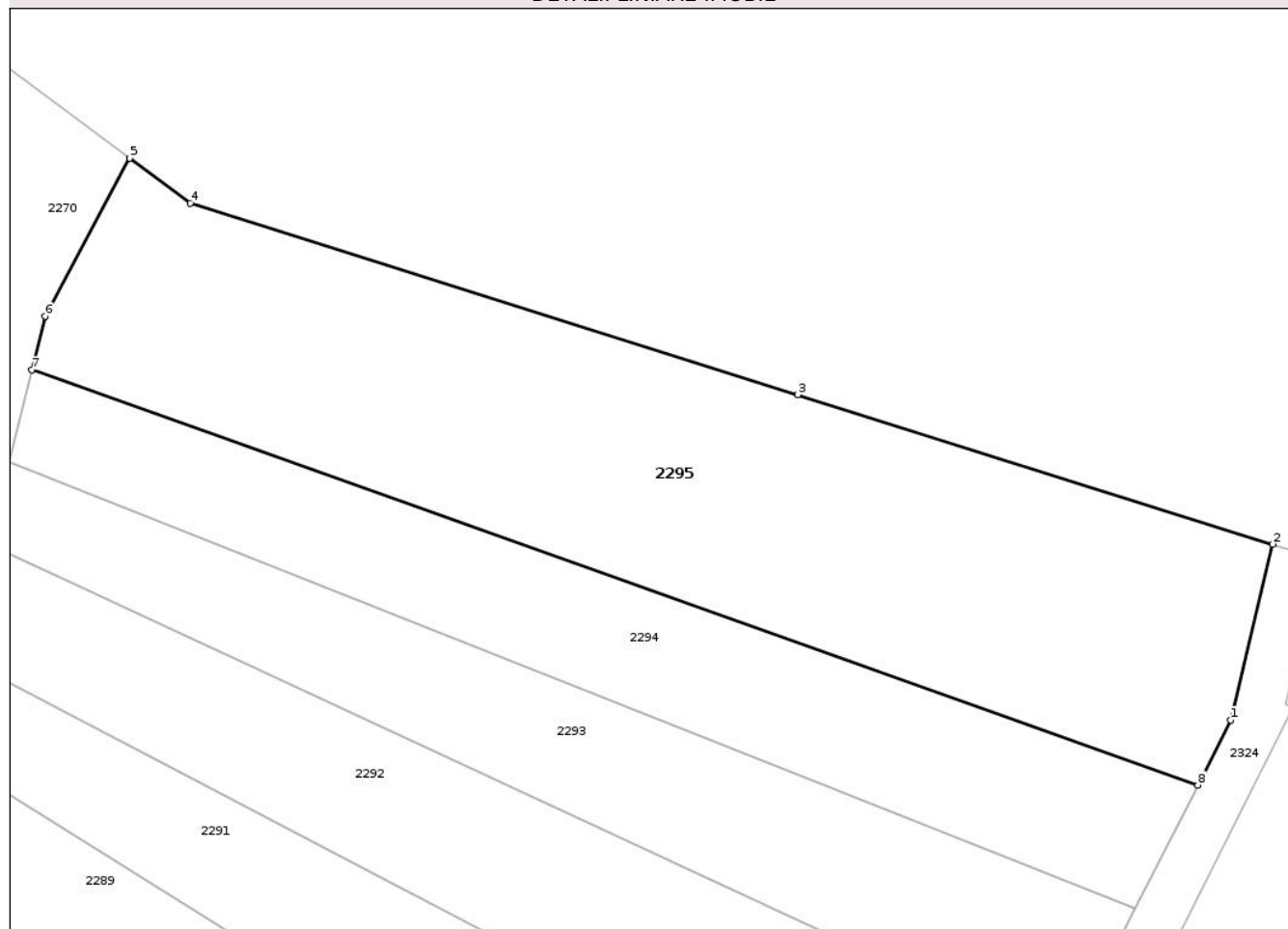
Anexa Nr. 1 La Partea I

Teren

Nr cadastral	Suprafața (mp)*	Observații / Referințe
	1.020	

* Suprafața este determinată în planul de proiecție Stereo 70.

DETALII LINIARE IMOBIL



Date referitoare la teren

Crt	Categorie folosință	Intra vilan	Suprafața (mp)	Tarla	Parcelă	Nr. topo	Observații / Referințe
1	faneata	NU	1.020	1	23	-	

Lungime Segmente

1) Valorile lungimilor segmentelor sunt obținute din proiecție în plan.

Punct început	X / Y	Punct sfârșit	X / Y	Lungime segment (** (m)
1	437.194,368 516.283,943	2	437.196,877 516.294,462	10.814
2	437.196,877 516.294,462	3	437.168,443 516.303,415	29.81
3	437.168,443 516.303,415	4	437.132,042 516.314,876	38.163
4	437.132,042 516.314,876	5	437.128,426 516.317,56	4.504
5	437.128,426 516.317,56	6	437.123,36 516.308,119	10.714

Punct început	X / Y	Punct sfârșit	X / Y	Lungime segment (** (m)
6	437.123,36 516.308,119	7	437.122,553 516.304,895	3.323
7	437.122,553 516.304,895	8	437.192,398 516.280,049	74.134
8	437.192,398 516.280,049	1	437.194,368 516.283,943	4.363

** Lungimile segmentelor sunt determinate în planul de proiecție Stereo 70 și sunt rotunjite la 1 milimetru.

*** Distanța dintre puncte este formată din segmente cumulate ce sunt mai mici decât valoarea 1 milimetru.

Neutilizabil în Circuitul Civil

**DATE DESPRE IMOBILUL NR. 2293**

Oficiul de Cadastru și Publicitate Imobiliară SIBIU
Biroul de Cadastru și Publicitate Imobiliară Medias

A. Partea I. Descrierea imobilului

TEREN Extravilan

Adresa: Jud. Sibiu

Nr. Crt	Nr cadastral Nr. topografic	Suprafața* (mp)	Observații / Referințe
A1		504	Sector cadastral:6 Teren neimprejmuit;

B. Partea II. Proprietari și acte

Inscrieri privitoare la dreptul de proprietate și alte drepturi reale	Referințe
/	
Act Administrativ nr. 602, din 30/09/2002 emis de CJPSDDPAT SIBIU (titlu de proprietate);	
B1	A1
Intabulare, drept de PROPRIETATE, dobandit prin Reconstituire, cota actuala 1/1	
1) STÎNGACIU IOAN	

C. Partea III. SARCINI .

Inscrieri privind dezmembramintele dreptului de proprietate, drepturi reale de garanție și sarcini	Referințe
NU SUNT	

Anexa Nr. 1 La Partea I

Teren

Nr cadastral	Suprafața (mp)*	Observații / Referințe
	504	

* Suprafața este determinată în planul de proiecție Stereo 70.

DETALII LINIARE IMOBIL



Date referitoare la teren

Crt	Categorie folosință	Intra vilan	Suprafața (mp)	Tarla	Parcelă	Nr. topo	Observații / Referințe
1	arabil	NU	504	1	18/11	-	

Lungime Segmente

1) Valorile lungimilor segmentelor sunt obținute din proiecție în plan.

Punct început	X / Y	Punct sfârșit	X / Y	Lungime segment (** (m)
1	437.184,544 516.264,521	2	437.188,653 516.272,644	9.103
2	437.188,653 516.272,644	3	437.121,169 516.299,373	72.585
3	437.121,169 516.299,373	4	437.120,053 516.294,464	5.034
4	437.120,053 516.294,464	1	437.184,544 516.264,521	71.103

** Lungimile segmentelor sunt determinate în planul de proiecție Stereo 70 și sunt rotunjite la 1 milimetru.

*** Distanța dintre puncte este formată din segmente cumulate ce sunt mai mici decât valoarea 1 milimetru.

Neutilizabil în Circuitul
Civil

**DATE DESPRE IMOBILUL NR. 2297**

Oficiul de Cadastru și Publicitate Imobiliară SIBIU
Biroul de Cadastru și Publicitate Imobiliară Medias

A. Partea I. Descrierea imobilului

TEREN Extravilan

Adresa: Jud. Sibiu

Nr. Crt	Nr cadastral Nr. topografic	Suprafața* (mp)	Observații / Referințe
A1		385	Sector cadastral:6 Teren neimprejmuit;

B. Partea II. Proprietari și acte

Inscrieri privitoare la dreptul de proprietate și alte drepturi reale	Referințe
/	
Act Administrativ nr. 650/40, din 23/10/2002 emis de CJPSDDPAT SIBIU (titlu de proprietate);	
B1	A1
Intabulare, drept de PROPRIETATE, dobandit prin Reconstituire, cota actuala 1/1 1) SIMINA IOAN	

C. Partea III. SARCINI .

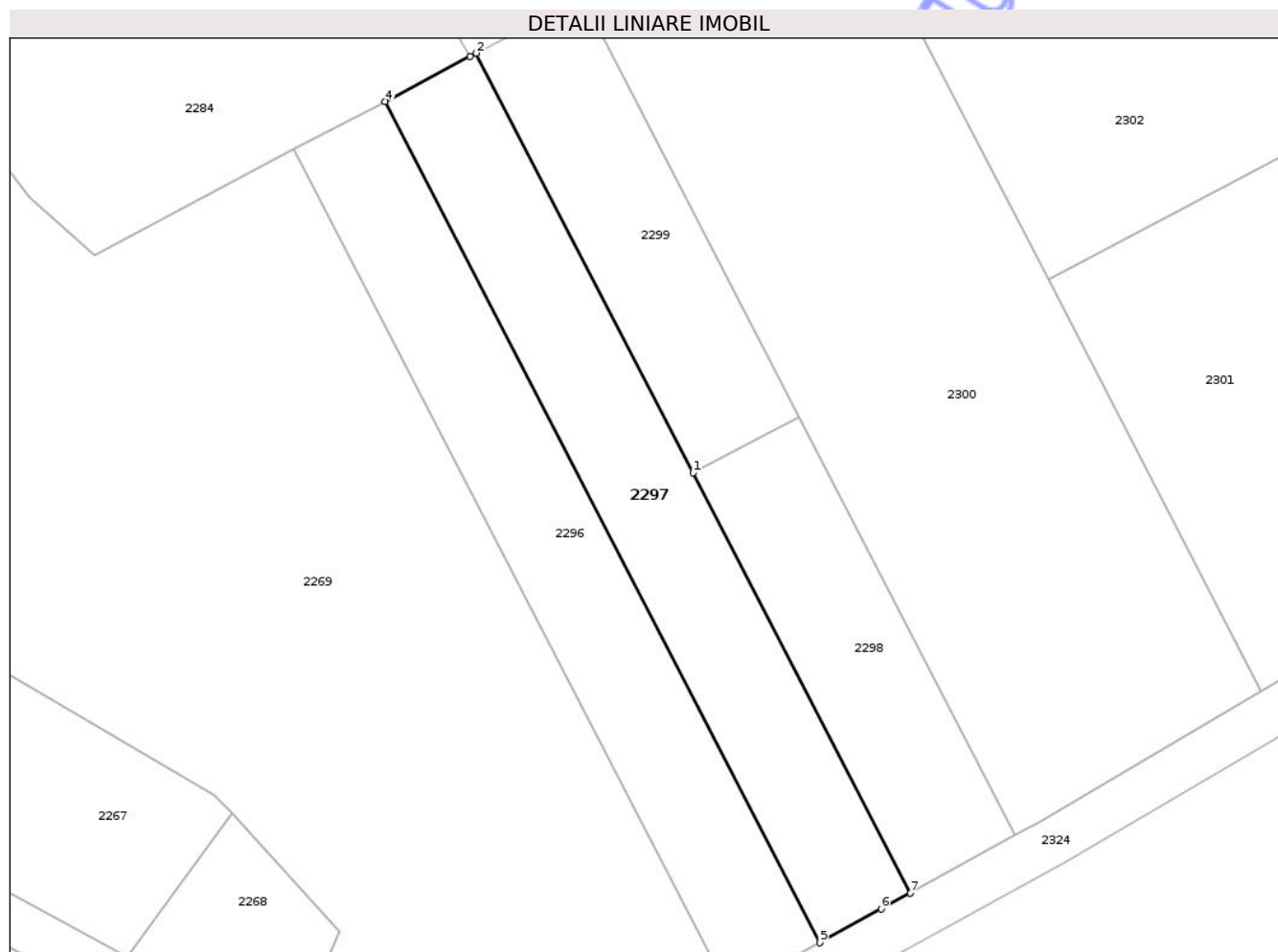
Inscrieri privind dezmembramintele dreptului de proprietate, drepturi reale de garanție și sarcini	Referințe
NU SUNT	

Anexa Nr. 1 La Partea I

Teren

Nr cadastral	Suprafața (mp)*	Observații / Referințe
	385	

* Suprafața este determinată în planul de proiecție Stereo 70.



Date referitoare la teren

Crt	Categorie folosință	Intra vilan	Suprafața (mp)	Tarla	Parcelă	Nr. topo	Observații / Referințe
1	arabil	NU	385	1	15/4	-	

Lungime Segmente

1) Valorile lungimilor segmentelor sunt obținute din proiecție în plan.

Punct început	X / Y	Punct sfârșit	X / Y	Lungime segment (** (m)
1	436.813,891 516.008,443	2	436.800,257 516.034,8	29.674
2	436.800,257 516.034,8	3	436.799,869 516.034,595	0.439
3	436.799,869 516.034,595	4	436.794,532 516.031,774	6.036
4	436.794,532 516.031,774	5	436.821,879 515.978,909	59.519
5	436.821,879 515.978,909	6	436.825,726 515.981,033	4.394

Punct început	X / Y	Punct sfârșit	X / Y	Lungime segment (** (m)
6	436.825,726 515.981,033	7	436.827,552 515.982,035	2.083
7	436.827,552 515.982,035	1	436.813,891 516.008,443	29.733

** Lungimile segmentelor sunt determinate în planul de proiecție Stereo 70 și sunt rotunjite la 1 milimetru.

*** Distanța dintre puncte este formată din segmente cumulate ce sunt mai mici decât valoarea 1 milimetru.

Neutilizabil în Circuitul Civil

**DATE DESPRE IMOBILUL NR. 2298**

Oficiul de Cadastru și Publicitate Imobiliară SIBIU
Biroul de Cadastru și Publicitate Imobiliară Medias

A. Partea I. Descrierea imobilului

TEREN Extravilan

Adresa: Jud. Sibiu

Nr. Crt	Nr cadastral Nr. topografic	Suprafața* (mp)	Observații / Referințe
A1		224	Sector cadastral:6 Teren neimprejmuit;

B. Partea II. Proprietari și acte

Inscrieri privitoare la dreptul de proprietate și alte drepturi reale		Referințe
/		
Act Normativ nr. 7, din 13/03/1996 emis de PARLAMENTUL ROMÂNIEI (lege);		
B1	Inscrierea posesiei, drept de PROPRIETATE, dobandit prin Lege, cota actuala 1/1 1) NEIDENTIFICAT NEIDENTIFICAT	A1
B2	se noteaza mențiunea de proprietar neidentificat	A1

C. Partea III. SARCINI .

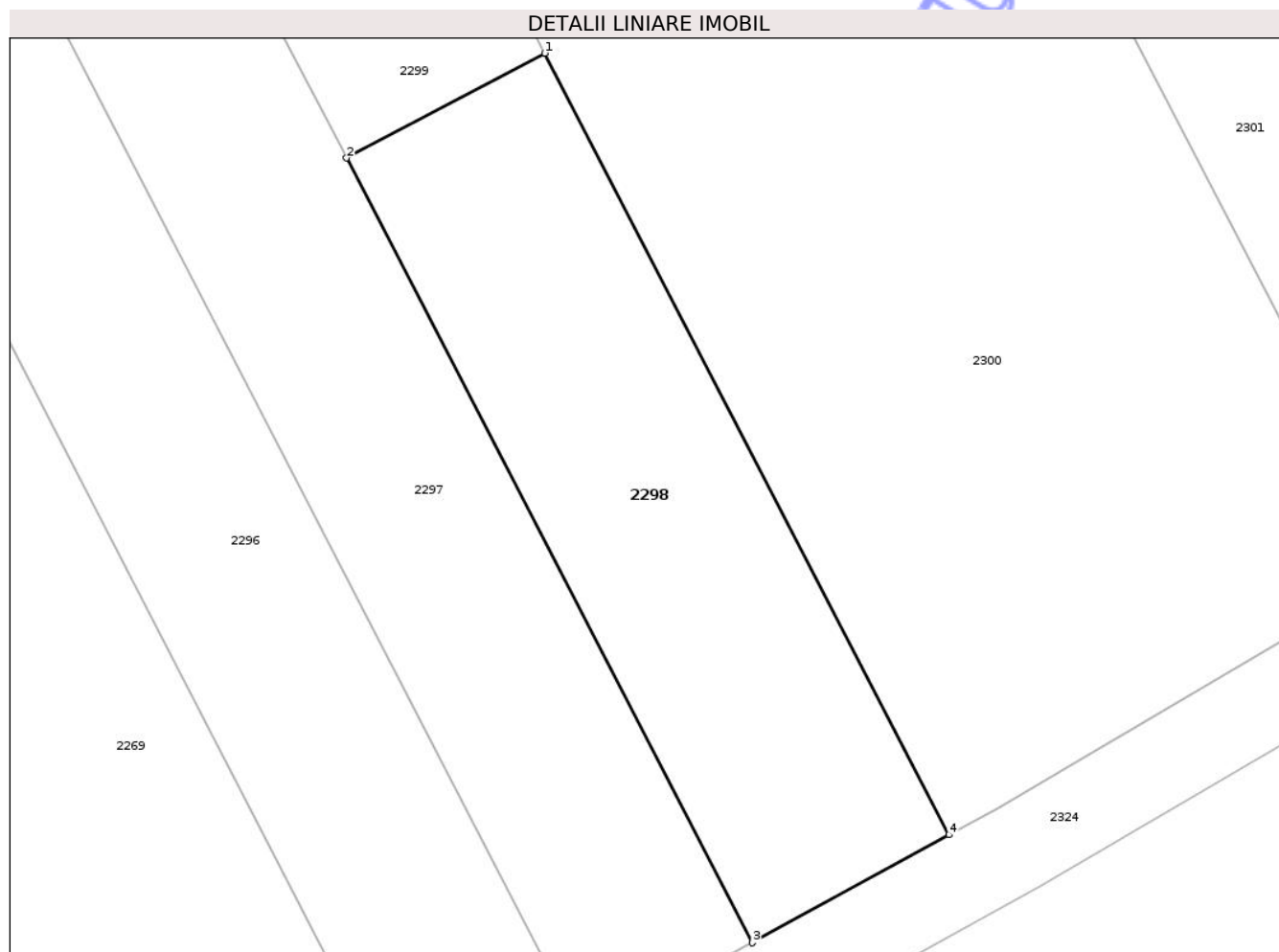
Inscrieri privind dezmembramintele dreptului de proprietate, drepturi reale de garanție și sarcini	Referințe
NU SUNT	

Anexa Nr. 1 La Partea I

Teren

Nr cadastral	Suprafața (mp)*	Observații / Referințe
	224	

* Suprafața este determinată în planul de proiecție Stereo 70.



Date referitoare la teren

Crt	Categorie folosință	Intra vilan	Suprafața (mp)	Tarla	Parcelă	Nr. topo	Observații / Referințe
1	arabil	NU	224	1	15/6	-	

Lungime Segmente

1) Valorile lungimilor segmentelor sunt obținute din proiecție în plan.

Punct început	X / Y	Punct sfârșit	X / Y	Lungime segment (** (m)
1	436.820,565 516.011,971	2	436.813,891 516.008,443	7.549
2	436.813,891 516.008,443	3	436.827,552 515.982,035	29.733
3	436.827,552 515.982,035	4	436.834,172 515.985,666	7.551
4	436.834,172 515.985,666	1	436.820,565 516.011,971	29.615

** Lungimile segmentelor sunt determinate în planul de proiecție Stereo 70 și sunt rotunjite la 1 milimetru.

*** Distanța dintre puncte este formată din segmente cumulate ce sunt mai mici decât valoarea 1 milimetru.

Neutilizabil în Circuitul
Civil



DATE DESPRE IMOBILUL NR. 2300

Oficiul de Cadastru și Publicitate Imobiliară SIBIU
Biroul de Cadastru și Publicitate Imobiliară Medias

A. Partea I. Descrierea imobilului

TEREN Extravilan

Adresa: Jud. Sibiu

Nr. Crt	Nr cadastral Nr. topografic	Suprafața* (mp)	Observații / Referințe
A1		1.054	Sector cadastral:6 Teren neimprejmuit;

B. Partea II. Proprietari și acte

Inscrieri privitoare la dreptul de proprietate și alte drepturi reale	Referințe
/	
Act Administrativ nr. 650/40, din 23/10/2002 emis de CJPSDDPAT SIBIU (titlu de proprietate);	
B1 Intabulare, drept de PROPRIETATE, dobandit prin Reconstituire, cota actuala 1/1 1) SIMINA IOAN	A1

C. Partea III. SARCINI .

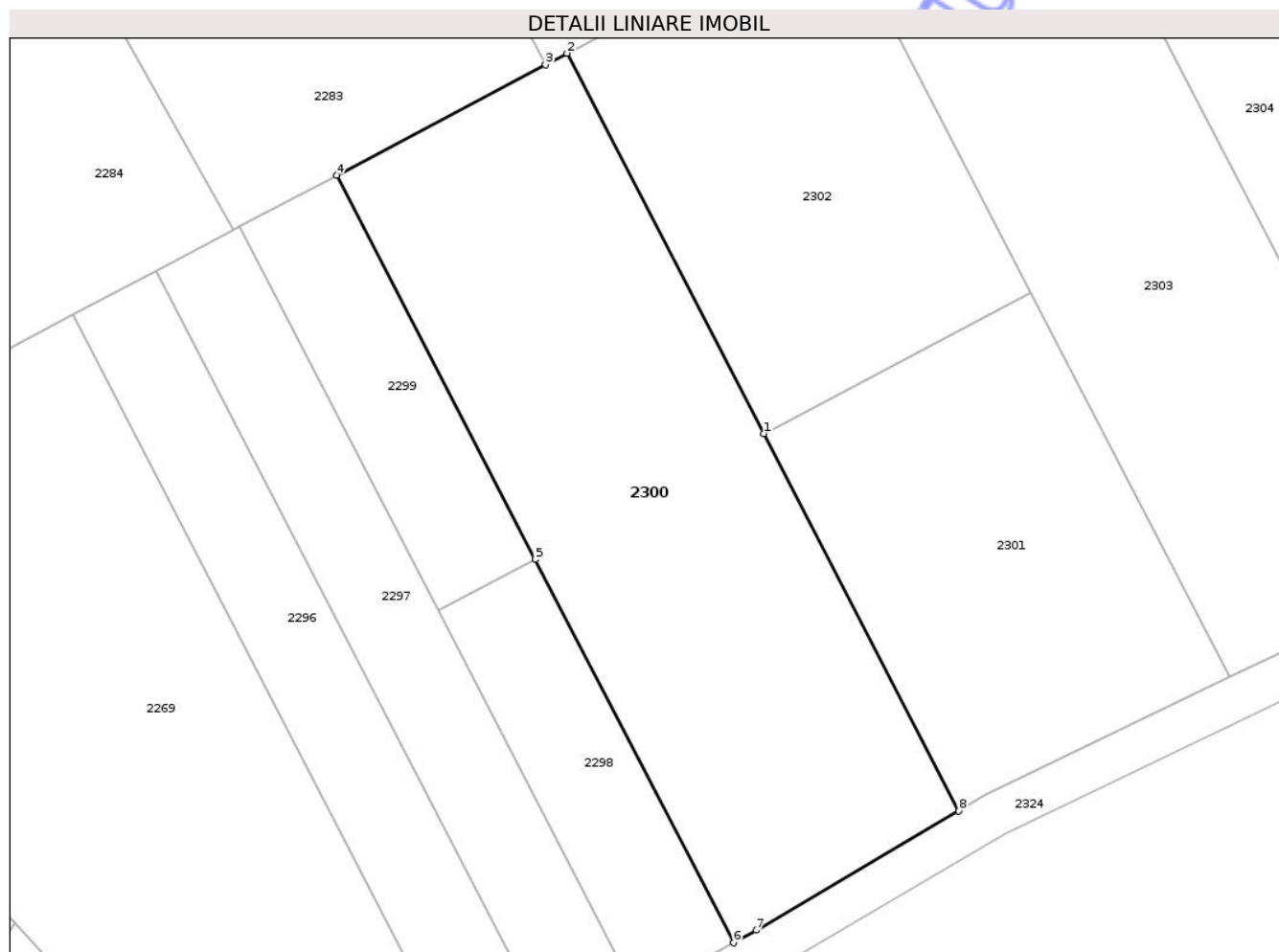
Inscrieri privind dezmembramintele dreptului de proprietate, drepturi reale de garanție și sarcini	Referințe
NU SUNT	

Anexa Nr. 1 La Partea I

Teren

Nr cadastral	Suprafața (mp)*	Observații / Referințe
	1.054	

* Suprafața este determinată în planul de proiecție Stereo 70.



Date referitoare la teren

Crt	Categorie folosință	Intra vilan	Suprafața (mp)	Tarla	Parcelă	Nr. topo	Observații / Referințe
1	vie	NU	1.054	1	15/7	-	

Lungime Segmente

1) Valorile lungimilor segmentelor sunt obținute din proiecție în plan.

Punct început	X / Y	Punct sfârșit	X / Y	Lungime segment (** (m)
1	436.836,237 516.020,602	2	436.822,745 516.046,685	29.366
2	436.822,745 516.046,685	3	436.821,266 516.045,903	1.673
3	436.821,266 516.045,903	4	436.806,932 516.038,327	16.213
4	436.806,932 516.038,327	5	436.820,565 516.011,971	29.674
5	436.820,565 516.011,971	6	436.834,172 515.985,666	29.615

Punct început	X / Y	Punct sfârșit	X / Y	Lungime segment (** (m)
6	436.834,172 515.985,666	7	436.835,735 515.986,524	1.782
7	436.835,735 515.986,524	8	436.849,635 515.994,702	16.127
8	436.849,635 515.994,702	1	436.836,237 516.020,602	29.16

** Lungimile segmentelor sunt determinate în planul de proiecție Stereo 70 și sunt rotunjite la 1 milimetru.

*** Distanța dintre puncte este formată din segmente cumulate ce sunt mai mici decât valoarea 1 milimetru.

Neutilizabil în Circuitul Civil



DATE DESPRE IMOBILUL NR. 2302

Oficiul de Cadastru și Publicitate Imobiliară SIBIU
Biroul de Cadastru și Publicitate Imobiliară Medias

A. Partea I. Descrierea imobilului

TEREN Extravilan

Adresa: Jud. Sibiu

Nr. Crt	Nr cadastral Nr. topografic	Suprafața* (mp)	Observații / Referințe
A1		609	Sector cadastral:6 Teren neimprejmuit;

B. Partea II. Proprietari și acte

Inscrieri privitoare la dreptul de proprietate și alte drepturi reale	Referințe
/	
Act Administrativ nr. 658, din 30/09/2002 emis de CJPSDDPAT SIBIU (titlu de proprietate);	
B1	A1
Intabulare, drept de PROPRIETATE, dobandit prin Reconstituire, cota actuala 1/1 1) STAN NICOLAE	

C. Partea III. SARCINI .

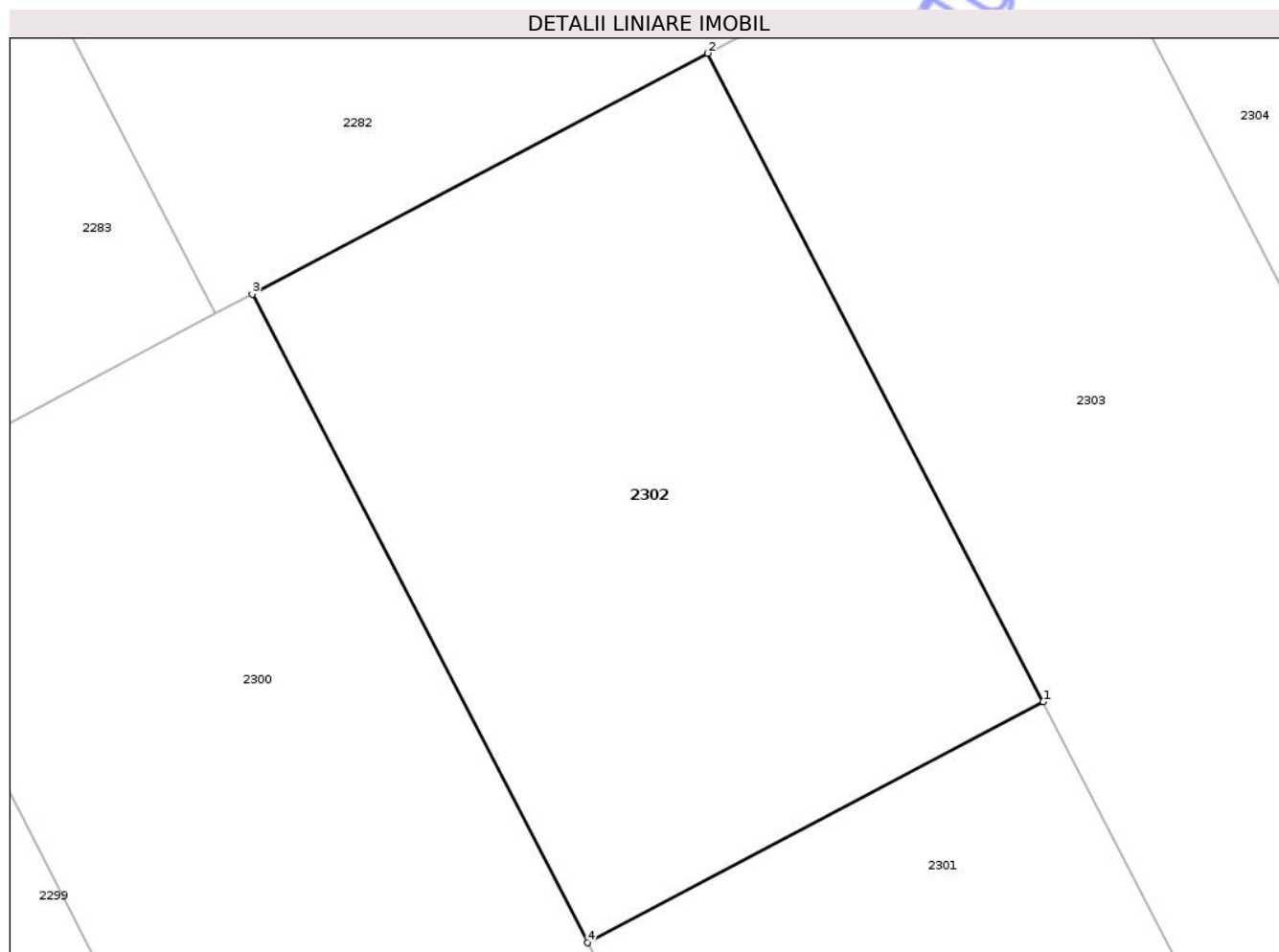
Inscrieri privind dezmembramintele dreptului de proprietate, drepturi reale de garanție și sarcini	Referințe
NU SUNT	

Anexa Nr. 1 La Partea I

Teren

Nr cadastral	Suprafața (mp)*	Observații / Referințe
	609	

* Suprafața este determinată în planul de proiecție Stereo 70.



Date referitoare la teren

Crt	Categorie folosință	Intra vilan	Suprafața (mp)	Tarla	Parcelă	Nr. topo	Observații / Referințe
1	arabil	NU	609	1	15/8	-	

Lungime Segmente

1) Valorile lungimilor segmentelor sunt obținute din proiecție în plan.

Punct început	X / Y	Punct sfârșit	X / Y	Lungime segment (** (m)
1	436.854,573 516.030,292	2	436.841,08 516.056,375	29.366
2	436.841,08 516.056,375	3	436.822,745 516.046,685	20.739
3	436.822,745 516.046,685	4	436.836,237 516.020,602	29.366
4	436.836,237 516.020,602	1	436.854,573 516.030,292	20.739

** Lungimile segmentelor sunt determinate în planul de proiecție Stereo 70 și sunt rotunjite la 1 milimetru.

*** Distanța dintre puncte este formată din segmente cumulate ce sunt mai mici decât valoarea 1 milimetru.

Neutilizabil în Circuitul
Civil

**DATE DESPRE IMOBILUL NR. 2304**

Oficiul de Cadastru și Publicitate Imobiliară SIBIU
Biroul de Cadastru și Publicitate Imobiliară Medias

A. Partea I. Descrierea imobilului

TEREN Extravilan

Adresa: Jud. Sibiu

Nr. Crt	Nr cadastral Nr. topografic	Suprafața* (mp)	Observații / Referințe
A1		1.023	Sector cadastral:6 Teren neimprejmuit;

B. Partea II. Proprietari și acte

Inscrieri privitoare la dreptul de proprietate și alte drepturi reale	Referințe
/	
Act Administrativ nr. 647, din 30/09/2022 emis de CJPSDDPAT SIBIU (titlu de proprietate);	
B1	A1
Intabulare, drept de PROPRIETATE, dobandit prin Reconstituire, cota actuala 1/1	
1) PAPARA CONSTANTIN	
2) PAPARA NICOLAE	

C. Partea III. SARCINI .

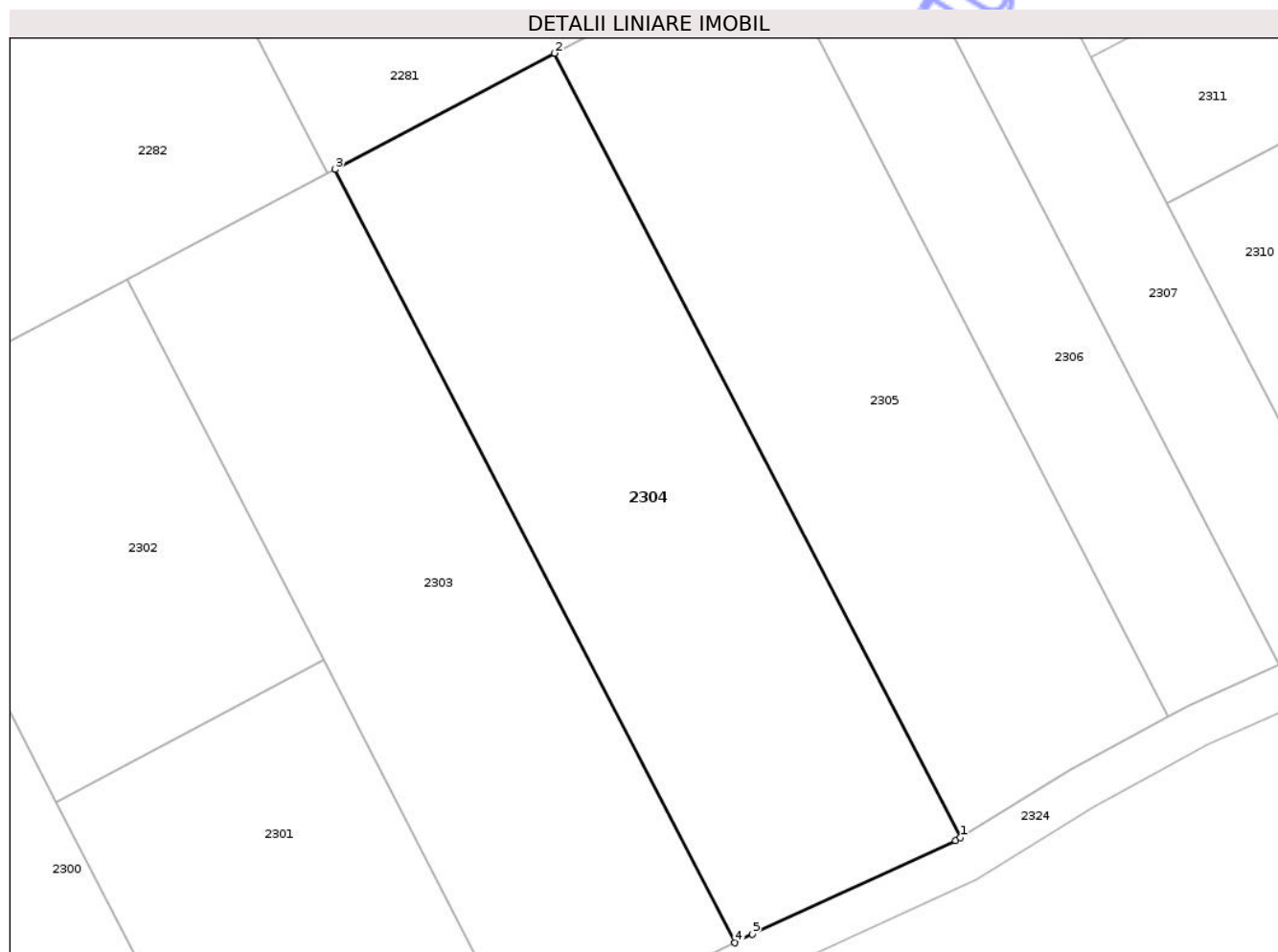
Inscrieri privind dezmembramintele dreptului de proprietate, drepturi reale de garanție și sarcini	Referințe
NU SUNT	

Anexa Nr. 1 La Partea I

Teren

Nr cadastral	Suprafața (mp)*	Observații / Referințe
	1.023	

* Suprafața este determinată în planul de proiecție Stereo 70.



Date referitoare la teren

Crt	Categorie folosință	Intra vilan	Suprafața (mp)	Tarla	Parcelă	Nr. topo	Observații / Referințe
1	arabil	NU	1.023	1	15/11	-	

Lungime Segmente

1) Valorile lungimilor segmentelor sunt obținute din proiecție în plan.

Punct început	X / Y	Punct sfârșit	X / Y	Lungime segment (** (m)
1	436.898,226 516.018,144	2	436.870,427 516.071,885	60.505
2	436.870,427 516.071,885	3	436.855,376 516.063,93	17.024
3	436.855,376 516.063,93	4	436.882,788 516.010,939	59.662
4	436.882,788 516.010,939	5	436.883,984 516.011,518	1.329
5	436.883,984 516.011,518	6	436.897,896 516.017,942	15.324

Punct început	X / Y	Punct sfârșit	X / Y	Lungime segment (** (m)
6	436.897,896 516.017,942	1	436.898,226 516.018,144	0.387

** Lungimile segmentelor sunt determinate în planul de proiecție Stereo 70 și sunt rotunjite la 1 milimetru.

*** Distanța dintre puncte este formată din segmente cumulate ce sunt mai mici decât valoarea 1 milimetru.

Neutilizabil în Circuitul Civil

**DATE DESPRE IMOBILUL NR. 2306**

Oficiul de Cadastru și Publicitate Imobiliară SIBIU
Biroul de Cadastru și Publicitate Imobiliară Medias

A. Partea I. Descrierea imobilului

TEREN Extravilan

Adresa: Jud. Sibiu

Nr. Crt	Nr cadastral Nr. topografic	Suprafața* (mp)	Observații / Referințe
A1		500	Sector cadastral:6 Teren neimprejmuit;

B. Partea II. Proprietari și acte

Inscrieri privitoare la dreptul de proprietate și alte drepturi reale	Referințe
/	
Act Administrativ nr. 599, din 30/09/2002 emis de CJPSDDPAT SIBIU (titlu de proprietate);	
B1	A1
Intabulare, drept de PROPRIETATE, dobandit prin Reconstituire, cota actuala 1/1 1) DOUCA ANICA	

C. Partea III. SARCINI .

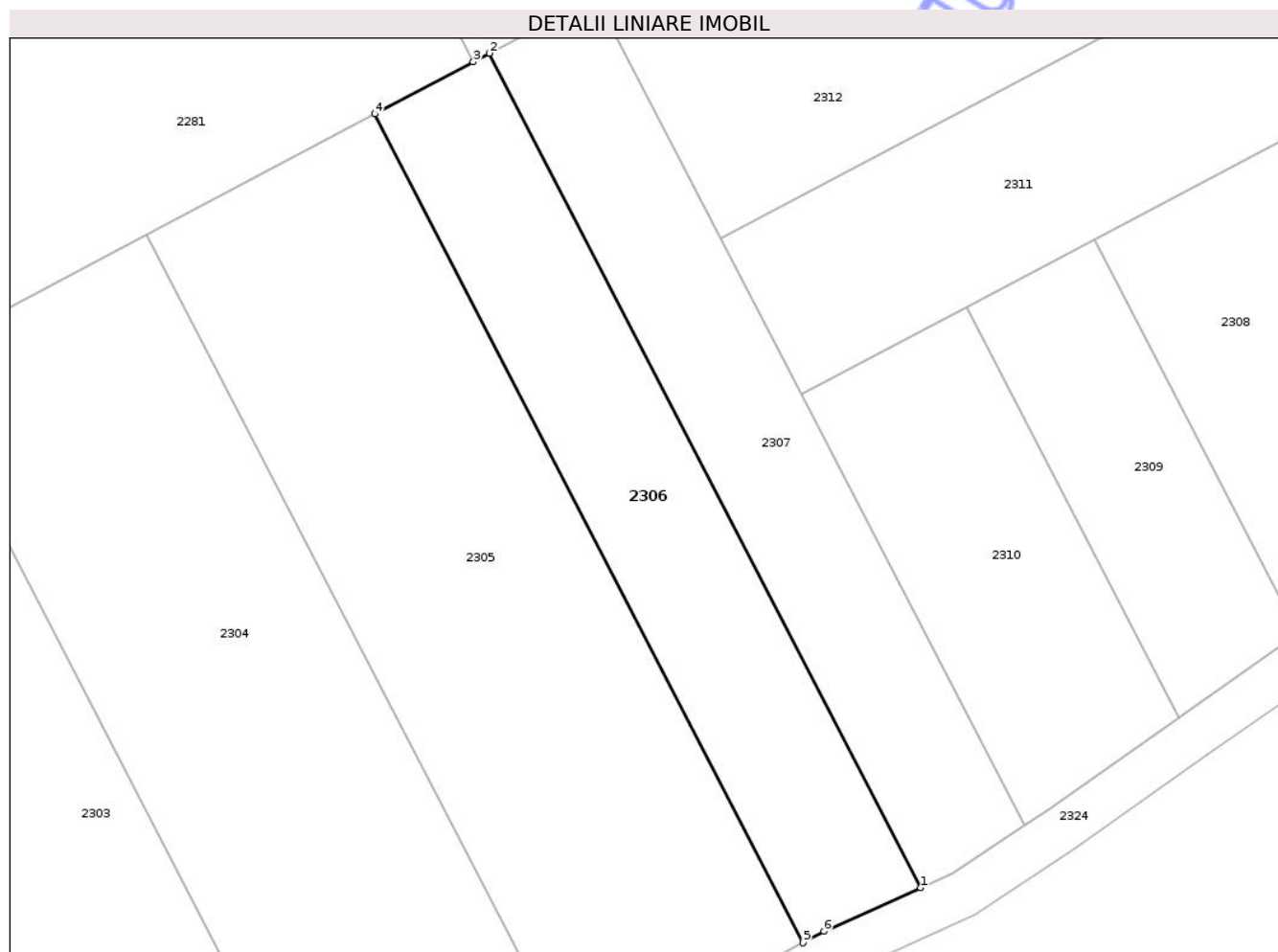
Inscrieri privind dezmembramintele dreptului de proprietate, drepturi reale de garanție și sarcini	Referințe
NU SUNT	

Anexa Nr. 1 La Partea I

Teren

Nr cadastral	Suprafața (mp)*	Observații / Referințe
	500	

* Suprafața este determinată în planul de proiecție Stereo 70.



Date referitoare la teren

Crt	Categorie folosință	Intra vilan	Suprafața (mp)	Tarla	Parcelă	Nr. topo	Observații / Referințe
1	faneata	NU	500	1	15/13	-	

Lungime Segmente

1) Valorile lungimilor segmentelor sunt obținute din proiecție în plan.

Punct început	X / Y	Punct sfârșit	X / Y	Lungime segment (** (m)
1	436.920,076 516.029,996	2	436.892,4 516.083,498	60.237
2	436.892,4 516.083,498	3	436.891,362 516.082,949	1.174
3	436.891,362 516.082,949	4	436.885,03 516.079,603	7.162
4	436.885,03 516.079,603	5	436.912,516 516.026,469	59.822
5	436.912,516 516.026,469	6	436.913,858 516.027,203	1.53

Punct început	X / Y	Punct sfârșit	X / Y	Lungime segment (** (m)
6	436.913,858 516.027,203	1	436.920,076 516.029,996	6.817

** Lungimile segmentelor sunt determinate în planul de proiecție Stereo 70 și sunt rotunjite la 1 milimetru.

*** Distanța dintre puncte este formată din segmente cumulate ce sunt mai mici decât valoarea 1 milimetru.

Neutilizabil în Circuitul Civil



DATE DESPRE IMOBILUL NR. 2308

Oficiul de Cadastru și Publicitate Imobiliară SIBIU
Biroul de Cadastru și Publicitate Imobiliară Medias

A. Partea I. Descrierea imobilului

TEREN Extravilan

Adresa: Jud. Sibiu

Nr. Crt	Nr cadastral Nr. topografic	Suprafața* (mp)	Observații / Referințe
A1		453	Sector cadastral:6 Teren neimprejmuit;

B. Partea II. Proprietari și acte

Inscrieri privitoare la dreptul de proprietate și alte drepturi reale	Referințe
/	
Act Administrativ nr. 601, din 30/09/2002 emis de CJPSDDPAT SIBIU (titlu de proprietate);	
B1	A1
Intabulare, drept de PROPRIETATE, dobandit prin Reconstituire, cota actuala 1/1 1) JIA ANA	

C. Partea III. SARCINI .

Inscrieri privind dezmembramintele dreptului de proprietate, drepturi reale de garanție și sarcini	Referințe
NU SUNT	

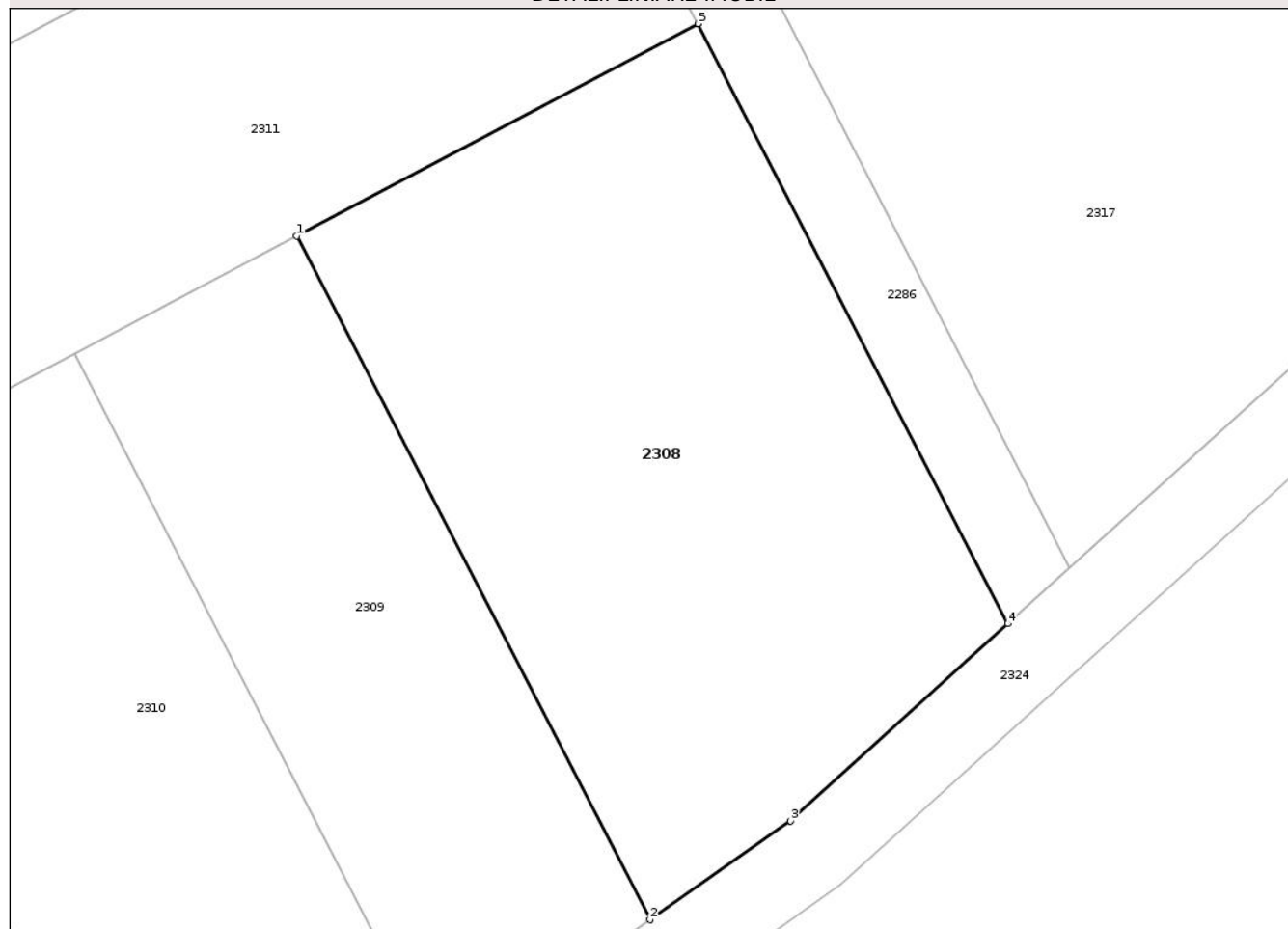
Anexa Nr. 1 La Partea I

Teren

Nr cadastral	Suprafața (mp)*	Observații / Referințe
	453	

* Suprafața este determinată în planul de proiecție Stereo 70.

DETALII LINIARE IMOBIL



Date referitoare la teren

Crt	Categorie folosință	Intravilan	Suprafața (mp)	Tarla	Parcelă	Nr. topo	Observații / Referințe
1	arabil	NU	453	1	15/17	-	nr. de parcela 15/7 greșit în TP

Lungime Segmente

1) Valorile lungimilor segmentelor sunt obținute din proiecție în plan.

Punct început	X / Y	Punct sfârșit	X / Y	Lungime segment (** (m)
1	436.931,205 516.071,559	2	436.944,282 516.046,279	28.462
2	436.944,282 516.046,279	3	436.949,483 516.049,933	6.357
3	436.949,483 516.049,933	4	436.957,528 516.057,228	10.86
4	436.957,528 516.057,228	5	436.946,055 516.079,407	24.971
5	436.946,055 516.079,407	1	436.931,205 516.071,559	16.797

** Lungimile segmentelor sunt determinate în planul de proiecție Stereo 70 și sunt rotunjite la 1 milimetru.

*** Distanța dintre puncte este formată din segmente cumulate ce sunt mai mici decât valoarea 1 milimetru.

Neutilizabil în Circuitul
Civil

**DATE DESPRE IMOBILUL NR. 2309**

Oficiul de Cadastru și Publicitate Imobiliară SIBIU
Biroul de Cadastru și Publicitate Imobiliară Medias

A. Partea I. Descrierea imobilului

TEREN Extravilan

Adresa: Jud. Sibiu

Nr. Crt	Nr cadastral Nr. topografic	Suprafața* (mp)	Observații / Referințe
A1		270	Sector cadastral:6 Teren neimprejmuit;

B. Partea II. Proprietari și acte

Inscrieri privitoare la dreptul de proprietate și alte drepturi reale		Referințe
/		
Act Normativ nr. 7, din 13/03/1996 emis de PARLAMENTUL ROMÂNIEI (lege);		
B1	Inscrierea posesiei, drept de PROPRIETATE, dobandit prin Lege, cota actuala 1/1 1) NEIDENTIFICAT NEIDENTIFICAT	A1
B2	se noteaza mențiunea de proprietar neidentificat	A1

C. Partea III. SARCINI .

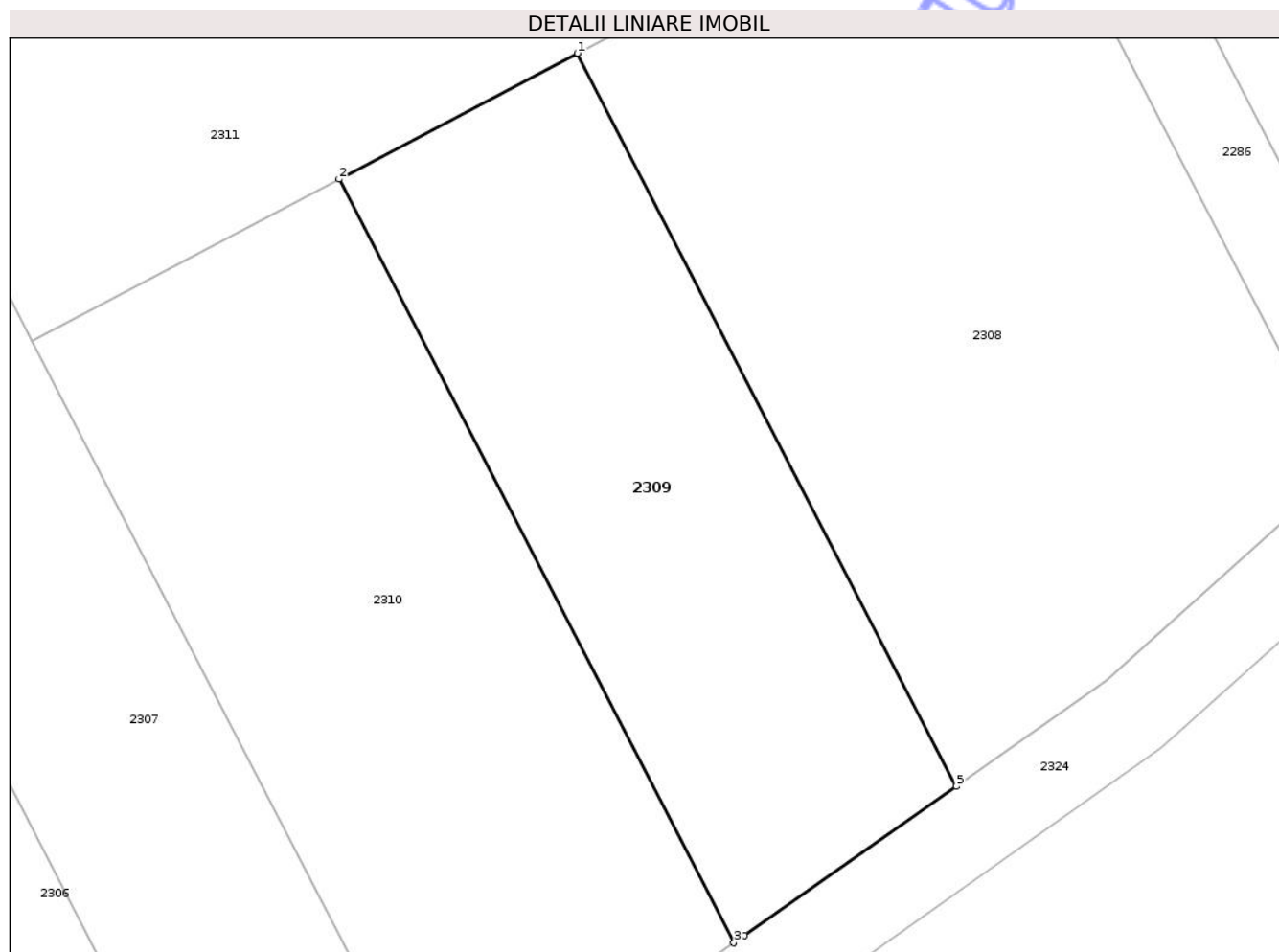
Inscrieri privind dezmembramintele dreptului de proprietate, drepturi reale de garanție și sarcini	Referințe
NU SUNT	

Anexa Nr. 1 La Partea I

Teren

Nr cadastral	Suprafața (mp)*	Observații / Referințe
	270	

* Suprafața este determinată în planul de proiecție Stereo 70.



Date referitoare la teren

Crt	Categorie folosință	Intra vilan	Suprafața (mp)	Tarla	Parcelă	Nr. topo	Observații / Referințe
1	arabil	NU	270	1	15/16	-	

Lungime Segmente

1) Valorile lungimilor segmentelor sunt obținute din proiecție în plan.

Punct început	X / Y	Punct sfârșit	X / Y	Lungime segment (** (m)
1	436.931,205 516.071,559	2	436.922,988 516.067,216	9.294
2	436.922,988 516.067,216	3	436.936,607 516.040,888	29.642
3	436.936,607 516.040,888	4	436.936,978 516.041,148	0.453
4	436.936,978 516.041,148	5	436.944,282 516.046,279	8.926
5	436.944,282 516.046,279	1	436.931,205 516.071,559	28.462

** Lungimile segmentelor sunt determinate în planul de proiecție Stereo 70 și sunt rotunjite la 1 milimetru.

*** Distanța dintre puncte este formată din segmente cumulate ce sunt mai mici decât valoarea 1 milimetru.

Neutilizabil în Circuitul
Civil

**DATE DESPRE IMOBILUL NR. 2310**

Oficiul de Cadastru și Publicitate Imobiliară SIBIU
Biroul de Cadastru și Publicitate Imobiliară Medias

A. Partea I. Descrierea imobilului

TEREN Extravilan

Adresa: Jud. Sibiu

Nr. Crt	Nr cadastral Nr. topografic	Suprafața* (mp)	Observații / Referințe
A1		364	Sector cadastral:6 Teren neimprejmuit;

B. Partea II. Proprietari și acte

Inscrieri privitoare la dreptul de proprietate și alte drepturi reale	Referințe
/	
Act Administrativ nr. 592, din 30/09/2002 emis de CJPSDDPAT SIBIU (titlu de proprietate);	
B1	A1
Intabulare, drept de PROPRIETATE, dobandit prin Reconstituire, cota actuala 1/1	
1) STAN GHEORGHE	
2) ROTARU RAFILA	

C. Partea III. SARCINI .

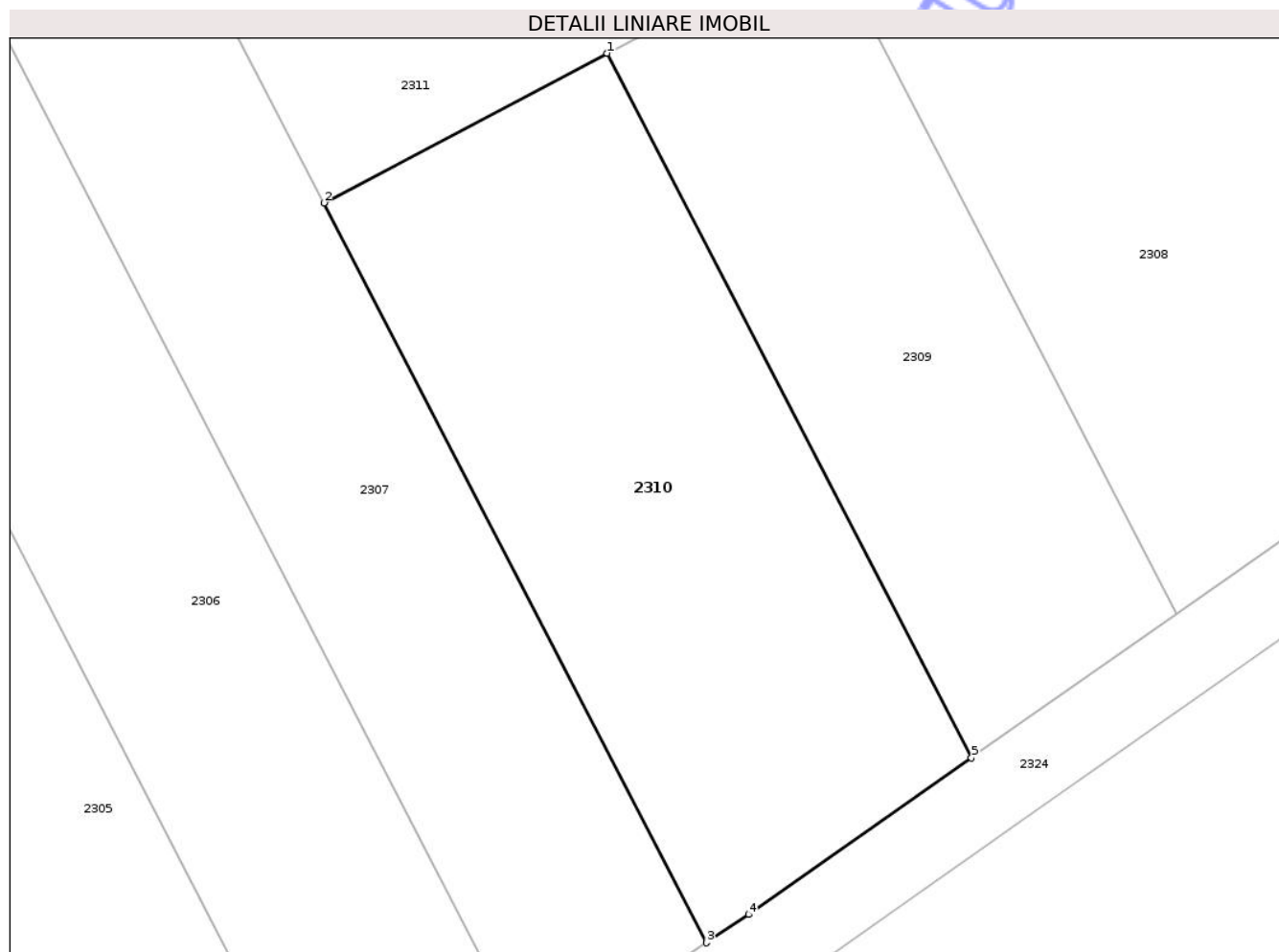
Inscrieri privind dezmembramintele dreptului de proprietate, drepturi reale de garanție și sarcini	Referințe
NU SUNT	

Anexa Nr. 1 La Partea I

Teren

Nr cadastral	Suprafața (mp)*	Observații / Referințe
	364	

* Suprafața este determinată în planul de proiecție Stereo 70.



Date referitoare la teren

Crt	Categorie folosință	Intra vilan	Suprafața (mp)	Tarla	Parcelă	Nr. topo	Observații / Referințe
1	arabil	NU	364	1	15/15	-	nr de parcela 15/14 greșit în TP

Lungime Segmente

1) Valorile lungimilor segmentelor sunt obținute din proiecție în plan.

Punct început	X / Y	Punct sfârșit	X / Y	Lungime segment (** (m)
1	436.922,988 516.067,216	2	436.912,402 516.061,621	11.974
2	436.912,402 516.061,621	3	436.926,7 516.033,981	31.119
3	436.926,7 516.033,981	4	436.928,278 516.035,034	1.898
4	436.928,278 516.035,034	5	436.936,607 516.040,888	10.18
5	436.936,607 516.040,888	1	436.922,988 516.067,216	29.642

** Lungimile segmentelor sunt determinate în planul de proiecție Stereo 70 și sunt rotunjite la 1 milimetru.

*** Distanța dintre puncte este formată din segmente cumulate ce sunt mai mici decât valoarea 1 milimetru.

Neutilizabil în Circuitul
Civil

**DATE DESPRE IMOBILUL NR. 2313**

Oficiul de Cadastru și Publicitate Imobiliară SIBIU
Biroul de Cadastru și Publicitate Imobiliară Medias

A. Partea I. Descrierea imobilului

TEREN Extravilan

Adresa: Jud. Sibiu

Nr. Crt	Nr cadastral Nr. topografic	Suprafața* (mp)	Observații / Referințe
A1		1.016	Sector cadastral:6 Teren neimprejmuit;

B. Partea II. Proprietari și acte

Inscrieri privitoare la dreptul de proprietate și alte drepturi reale	Referințe
/	
Act Administrativ nr. 691/40, din 28/10/2002 emis de CJPSDDPAT SIBIU (titlu de proprietate);	
B1	A1
Intabulare, drept de PROPRIETATE, dobandit prin Reconstituire, cota actuala 1/1 1) STAN VICTORIA	

C. Partea III. SARCINI .

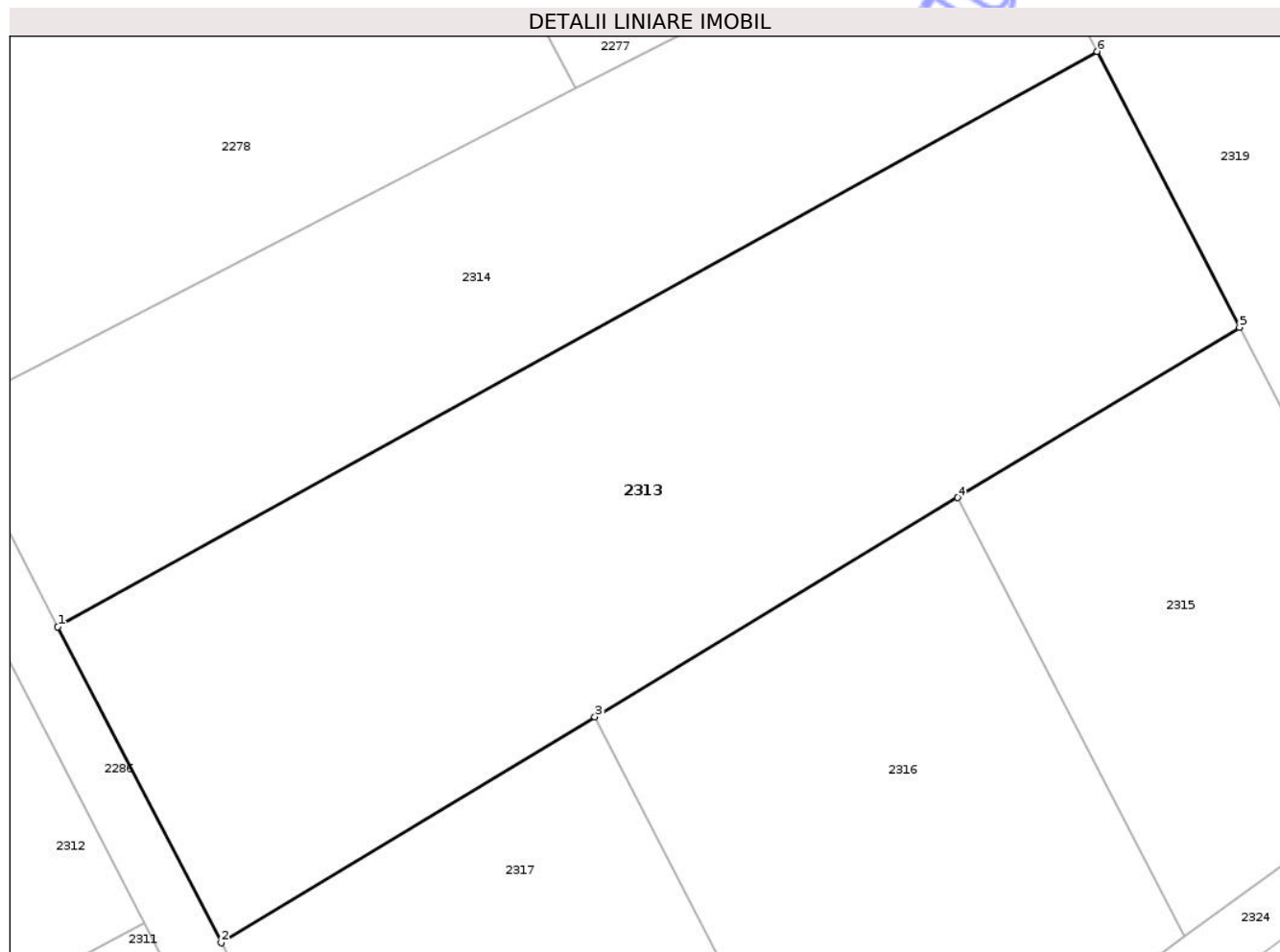
Inscrieri privind dezmembramintele dreptului de proprietate, drepturi reale de garanție și sarcini	Referințe
NU SUNT	

Anexa Nr. 1 La Partea I

Teren

Nr cadastral	Suprafața (mp)*	Observații / Referințe
	1.016	

* Suprafața este determinată în planul de proiecție Stereo 70.



Date referitoare la teren

Crt	Categorie folosință	Intra vilan	Suprafața (mp)	Tarla	Parcelă	Nr. topo	Observații / Referințe
1	arabil	NU	1.016	1	15/25	-	

Lungime Segmente

1) Valorile lungimilor segmentelor sunt obținute din proiecție în plan.

Punct început	X / Y	Punct sfârșit	X / Y	Lungime segment (** (m)
1	436.936,496 516.104,415	2	436.944,779 516.088,403	18.027
2	436.944,779 516.088,403	3	436.963,732 516.099,846	22.14
3	436.963,732 516.099,846	4	436.982,125 516.110,95	21.484
4	436.982,125 516.110,95	5	436.996,421 516.119,582	16.7
5	436.996,421 516.119,582	6	436.989,194 516.133,554	15.73

Punct început	X / Y	Punct sfârșit	X / Y	Lungime segment (** (m)
6	436.989,194 516.133,554	1	436.936,496 516.104,415	60.217

** Lungimile segmentelor sunt determinate în planul de proiecție Stereo 70 și sunt rotunjite la 1 milimetru.

*** Distanța dintre puncte este formată din segmente cumulate ce sunt mai mici decât valoarea 1 milimetru.

Neutilizabil în Circuitul Civil

**DATE DESPRE IMOBILUL NR. 2315**

Oficiul de Cadastru și Publicitate Imobiliară SIBIU
Biroul de Cadastru și Publicitate Imobiliară Medias

A. Partea I. Descrierea imobilului

TEREN Extravilan

Adresa: Jud. Sibiu

Nr. Crt	Nr cadastral Nr. topografic	Suprafața* (mp)	Observații / Referințe
A1		405	Sector cadastral:6 Teren neimprejmuit;

B. Partea II. Proprietari și acte

Inscrieri privitoare la dreptul de proprietate și alte drepturi reale	Referințe
/	
Act Administrativ nr. 594, din 30/09/2002 emis de CJPSDDPAT SIBIU (titlu de proprietate);	
B1	A1
Intabulare, drept de PROPRIETATE, dobandit prin Reconstituire, cota actuala 1/1 1) STANILA VICTORIA	

C. Partea III. SARCINI .

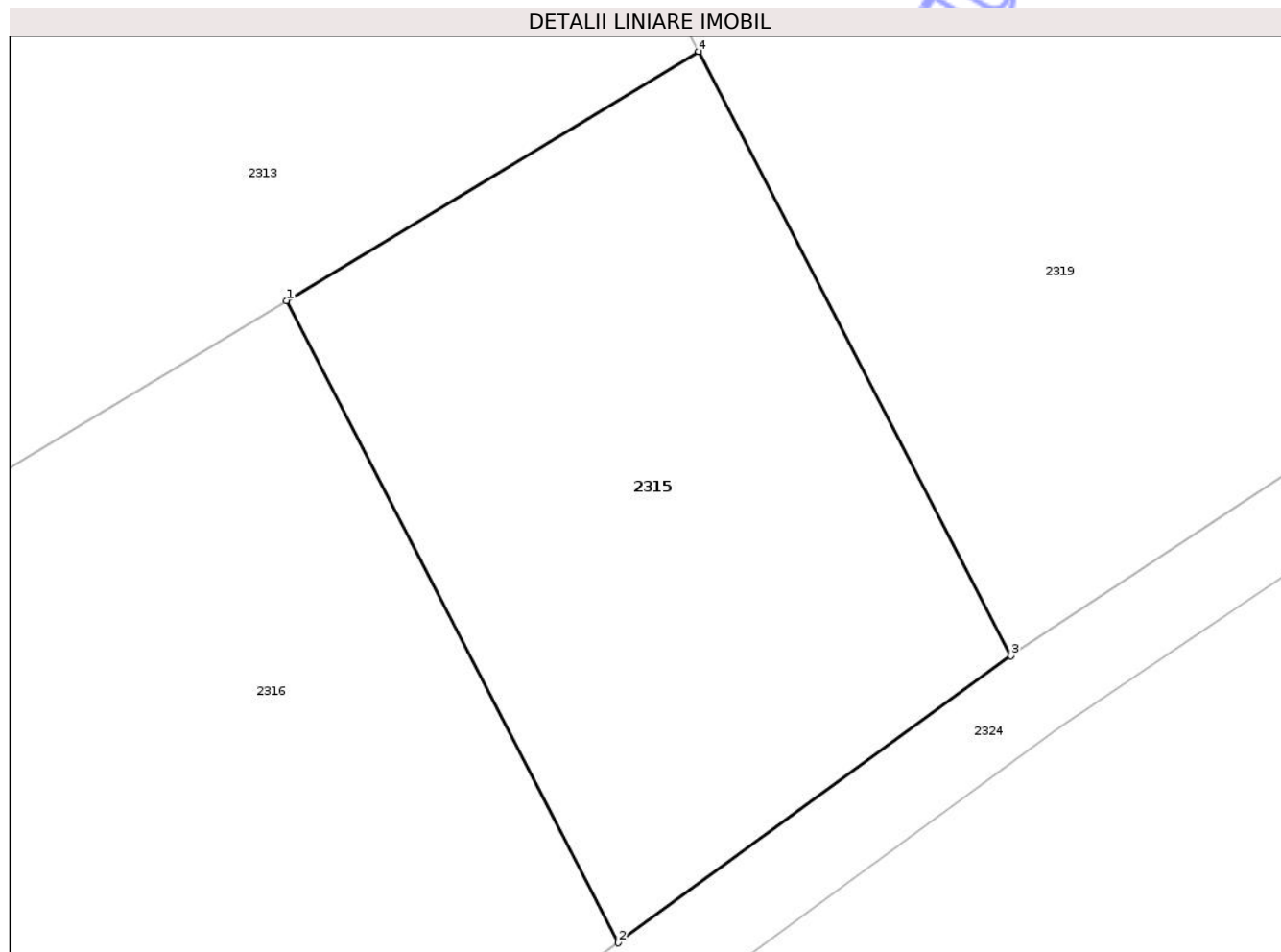
Inscrieri privind dezmembramintele dreptului de proprietate, drepturi reale de garanție și sarcini	Referințe
NU SUNT	

Anexa Nr. 1 La Partea I

Teren

Nr cadastral	Suprafața (mp)*	Observații / Referințe
	405	

* Suprafața este determinată în planul de proiecție Stereo 70.



Date referitoare la teren

Crt	Categorie folosință	Intra vilan	Suprafața (mp)	Tarla	Parcelă	Nr. topo	Observații / Referințe
1	arabil	NU	405	1	15/24	-	

Lungime Segmente

1) Valorile lungimilor segmentelor sunt obținute din proiecție în plan.

Punct început	X / Y	Punct sfârșit	X / Y	Lungime segment (** (m)
1	436.982,125 516.110,95	2	436.993,63 516.088,708	25.042
2	436.993,63 516.088,708	3	437.007,249 516.098,651	16.862
3	437.007,249 516.098,651	4	436.996,421 516.119,582	23.566
4	436.996,421 516.119,582	1	436.982,125 516.110,95	16.7

** Lungimile segmentelor sunt determinate în planul de proiecție Stereo 70 și sunt rotunjite la 1 milimetru.

*** Distanța dintre puncte este formată din segmente cumulate ce sunt mai mici decât valoarea 1 milimetru.

Neutilizabil în Circuitul
Civil

**DATE DESPRE IMOBILUL NR. 2317**

Oficiul de Cadastru și Publicitate Imobiliară SIBIU
Biroul de Cadastru și Publicitate Imobiliară Medias

A. Partea I. Descrierea imobilului

TEREN Extravilan

Adresa: Jud. Sibiu

Nr. Crt	Nr cadastral Nr. topografic	Suprafața* (mp)	Observații / Referințe
A1		675	Sector cadastral:6 Teren neimprejmuit;

B. Partea II. Proprietari și acte

Inscrieri privitoare la dreptul de proprietate și alte drepturi reale	Referințe
/	
Act Administrativ nr. 675/40, din 13/11/2002 emis de CJPSDDPAT SIBIU (titlu de proprietate);	
B1	A1
Intabulare, drept de PROPRIETATE, dobandit prin Reconstituire, cota actuala 1/1 1) TODORAN IOAN	

C. Partea III. SARCINI .

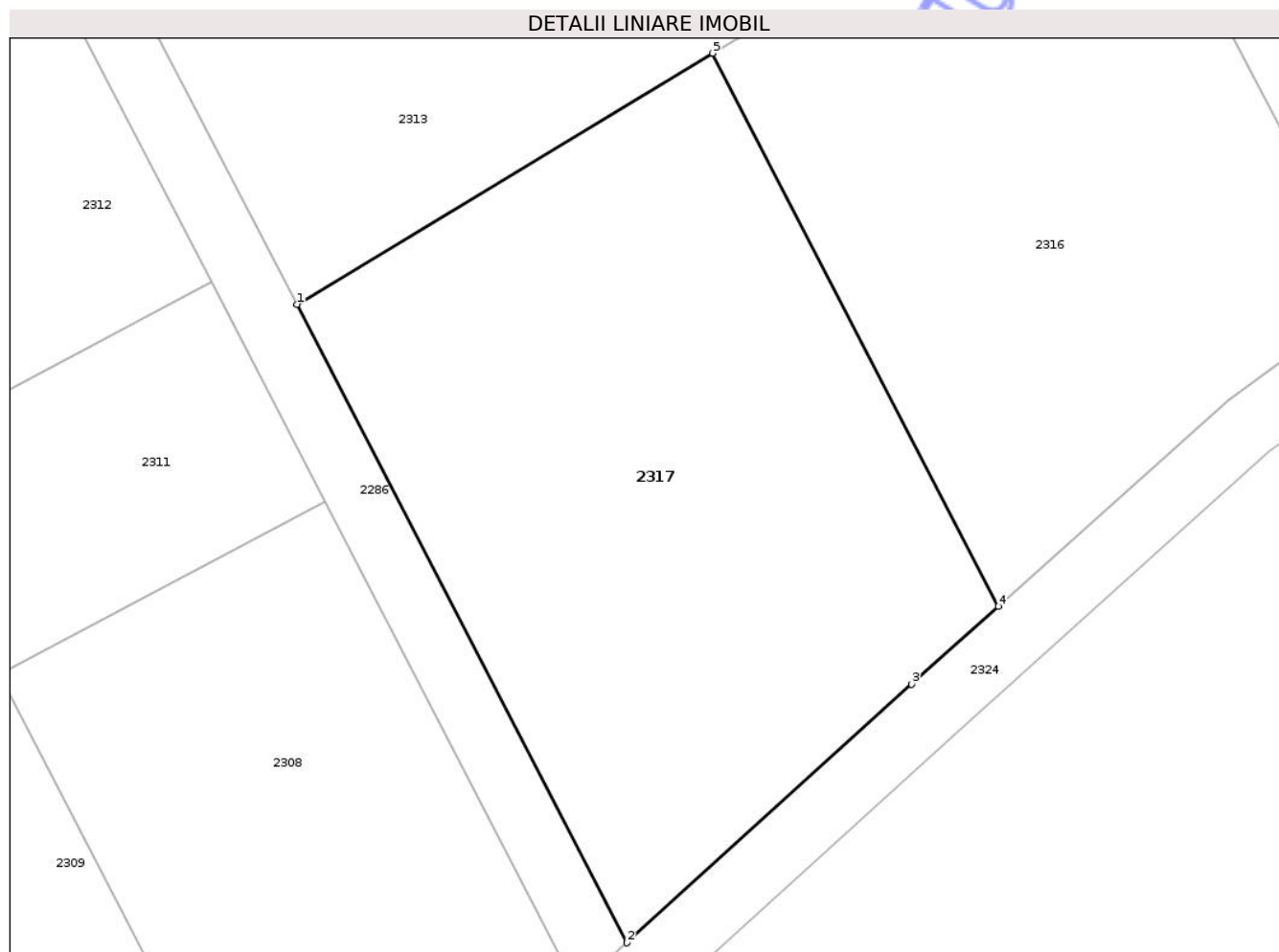
Inscrieri privind dezmembramintele dreptului de proprietate, drepturi reale de garanție și sarcini	Referințe
NU SUNT	

Anexa Nr. 1 La Partea I

Teren

Nr cadastral	Suprafața (mp)*	Observații / Referințe
	675	

* Suprafața este determinată în planul de proiecție Stereo 70.



Date referitoare la teren

Crt	Categorie folosință	Intra vilan	Suprafața (mp)	Tarla	Parcelă	Nr. topo	Observații / Referințe
1	arabil	NU	675	1	15/22	-	

Lungime Segmente

1) Valorile lungimilor segmentelor sunt obținute din proiecție în plan.

Punct început	X / Y	Punct sfârșit	X / Y	Lungime segment (** (m)
1	436.944,779 516.088,403	2	436.959,828 516.059,313	32.752
2	436.959,828 516.059,313	3	436.972,815 516.071,09	17.532
3	436.972,815 516.071,09	4	436.976,771 516.074,641	5.316
4	436.976,771 516.074,641	5	436.963,732 516.099,846	28.378
5	436.963,732 516.099,846	1	436.944,779 516.088,403	22.14

** Lungimile segmentelor sunt determinate în planul de proiecție Stereo 70 și sunt rotunjite la 1 milimetru.

*** Distanța dintre puncte este formată din segmente cumulate ce sunt mai mici decât valoarea 1 milimetru.

Neutilizabil în Circuitul
Civil

**DATE DESPRE IMOBILUL NR. 2318**

Oficiul de Cadastru și Publicitate Imobiliară SIBIU
Biroul de Cadastru și Publicitate Imobiliară Medias

A. Partea I. Descrierea imobilului

TEREN Extravilan

Adresa: Jud. Sibiu

Nr. Crt	Nr cadastral Nr. topografic	Suprafața* (mp)	Observații / Referințe
A1		420	Sector cadastral:6 Teren neimprejmuit;

B. Partea II. Proprietari și acte

Inscrieri privitoare la dreptul de proprietate și alte drepturi reale		Referințe
/		
Act Normativ nr. 7, din 13/03/1996 emis de PARLAMENTUL ROMÂNIEI (lege);		
B1	Inscrierea posesiei, drept de PROPRIETATE, dobandit prin Lege, cota actuala 1/1 1) NEIDENTIFICAT NEIDENTIFICAT	A1
B2	se noteaza mențiunea de proprietar neidentificat	A1

C. Partea III. SARCINI .

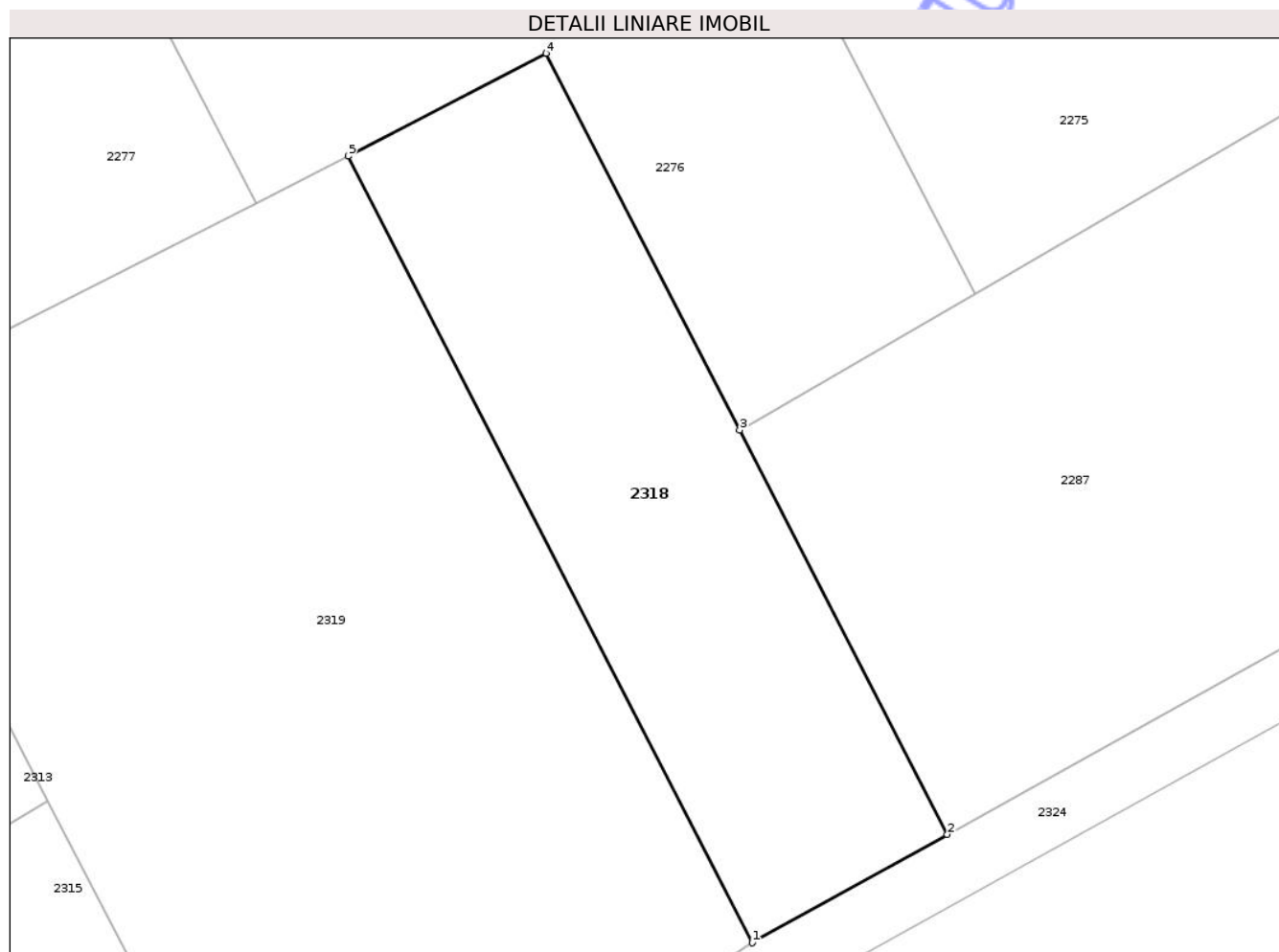
Inscrieri privind dezmembramintele dreptului de proprietate, drepturi reale de garanție și sarcini	Referințe
NU SUNT	

Anexa Nr. 1 La Partea I

Teren

Nr cadastral	Suprafața (mp)*	Observații / Referințe
	420	

* Suprafața este determinată în planul de proiecție Stereo 70.



Date referitoare la teren

Crt	Categorie folosință	Intra vilan	Suprafața (mp)	Tarla	Parcelă	Nr. topo	Observații / Referințe
1	arabil	NU	420	1	15/27	-	

Lungime Segmente

1) Valorile lungimilor segmentelor sunt obținute din proiecție în plan.

Punct început	X / Y	Punct sfârșit	X / Y	Lungime segment (** (m)
1	437.028,994 516.113,018	2	437.038,012 516.118,026	10.316
2	437.038,012 516.118,026	3	437.028,41 516.136,702	21.0
3	437.028,41 516.136,702	4	437.019,451 516.154,125	19.591
4	437.019,451 516.154,125	5	437.010,3 516.149,375	10.31
5	437.010,3 516.149,375	1	437.028,994 516.113,018	40.881

** Lungimile segmentelor sunt determinate în planul de proiecție Stereo 70 și sunt rotunjite la 1 milimetru.

*** Distanța dintre puncte este formată din segmente cumulate ce sunt mai mici decât valoarea 1 milimetru.

Neutilizabil în Circuitul
Civil

**DATE DESPRE IMOBILUL NR. 2321**

Oficiul de Cadastru și Publicitate Imobiliară SIBIU
Biroul de Cadastru și Publicitate Imobiliară Medias

A. Partea I. Descrierea imobilului

TEREN Extravilan

Adresa: Jud. Sibiu

Nr. Crt	Nr cadastral Nr. topografic	Suprafața* (mp)	Observații / Referințe
A1		150	Sector cadastral:6 Teren neimprejmuit;

B. Partea II. Proprietari și acte

Inscrieri privitoare la dreptul de proprietate și alte drepturi reale		Referințe
/		
Act Normativ nr. 7, din 13/03/1996 emis de PARLAMENTUL ROMÂNIEI (lege);		
B1	Inscrierea posesiei, drept de PROPRIETATE, dobandit prin Lege, cota actuala 1/1 1) NEIDENTIFICAT NEIDENTIFICAT	A1
B2	se noteaza mențiunea de proprietar neidentificat	A1

C. Partea III. SARCINI .

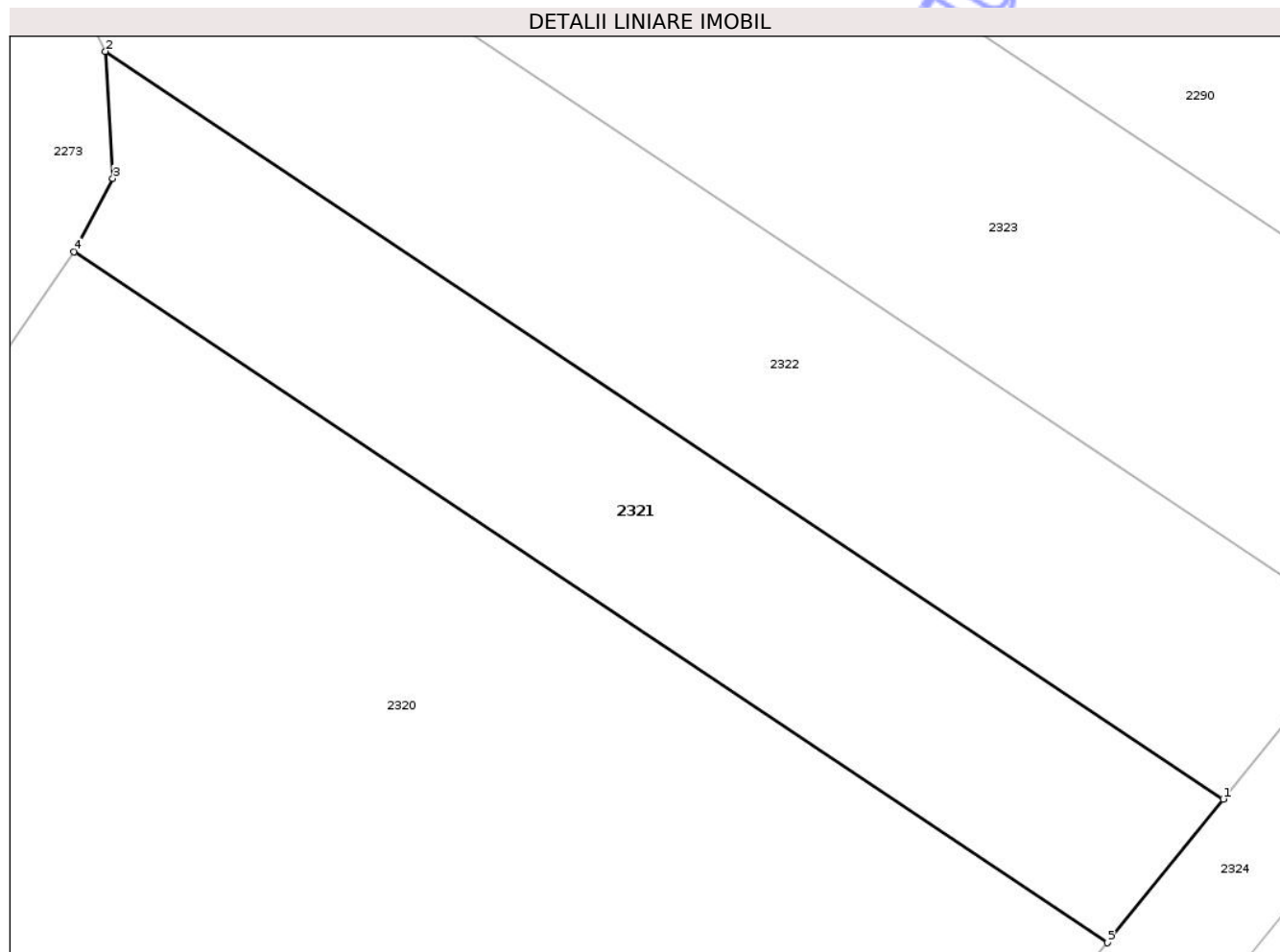
Inscrieri privind dezmembramintele dreptului de proprietate, drepturi reale de garanție și sarcini	Referințe
NU SUNT	

Anexa Nr. 1 La Partea I

Teren

Nr cadastral	Suprafața (mp)*	Observații / Referințe
	150	

* Suprafața este determinată în planul de proiecție Stereo 70.



Date referitoare la teren

Crt	Categorie folosință	Intra vilan	Suprafața (mp)	Tarla	Parcelă	Nr. topo	Observații / Referințe
1	arabil	NU	150	1	15/3	-	

Lungime Segmente

1) Valorile lungimilor segmentelor sunt obținute din proiecție în plan.

Punct început	X / Y	Punct sfârșit	X / Y	Lungime segment (** (m)
1	437.151,291 516.207,504	2	437.123,047 516.226,375	33.968
2	437.123,047 516.226,375	3	437.123,234 516.223,169	3.211
3	437.123,234 516.223,169	4	437.122,259 516.221,317	2.093
4	437.122,259 516.221,317	5	437.148,36 516.203,878	31.391
5	437.148,36 516.203,878	1	437.151,291 516.207,504	4.662

** Lungimile segmentelor sunt determinate în planul de proiecție Stereo 70 și sunt rotunjite la 1 milimetru.

*** Distanța dintre puncte este formată din segmente cumulate ce sunt mai mici decât valoarea 1 milimetru.

Neutilizabil în Circuitul
Civil

**DATE DESPRE IMOBILUL NR. 2323**

Oficiul de Cadastru și Publicitate Imobiliară SIBIU
Biroul de Cadastru și Publicitate Imobiliară Medias

A. Partea I. Descrierea imobilului

TEREN Extravilan

Adresa: Jud. Sibiu

Nr. Crt	Nr cadastral Nr. topografic	Suprafața* (mp)	Observații / Referințe
A1		300	Sector cadastral:6 Teren neimprejmuit;

B. Partea II. Proprietari și acte

Inscrieri privitoare la dreptul de proprietate și alte drepturi reale	Referințe
/	
Act Administrativ nr. 922/40, din 27/12/2004 emis de CJPSDDPAT SIBIU (titlu de proprietate);	
B1	A1
Intabulare, drept de PROPRIETATE, dobandit prin Reconstituire, cota actuala 1/1 1) JATA RAFILA	

C. Partea III. SARCINI .

Inscrieri privind dezmembramintele dreptului de proprietate, drepturi reale de garanție și sarcini	Referințe
NU SUNT	

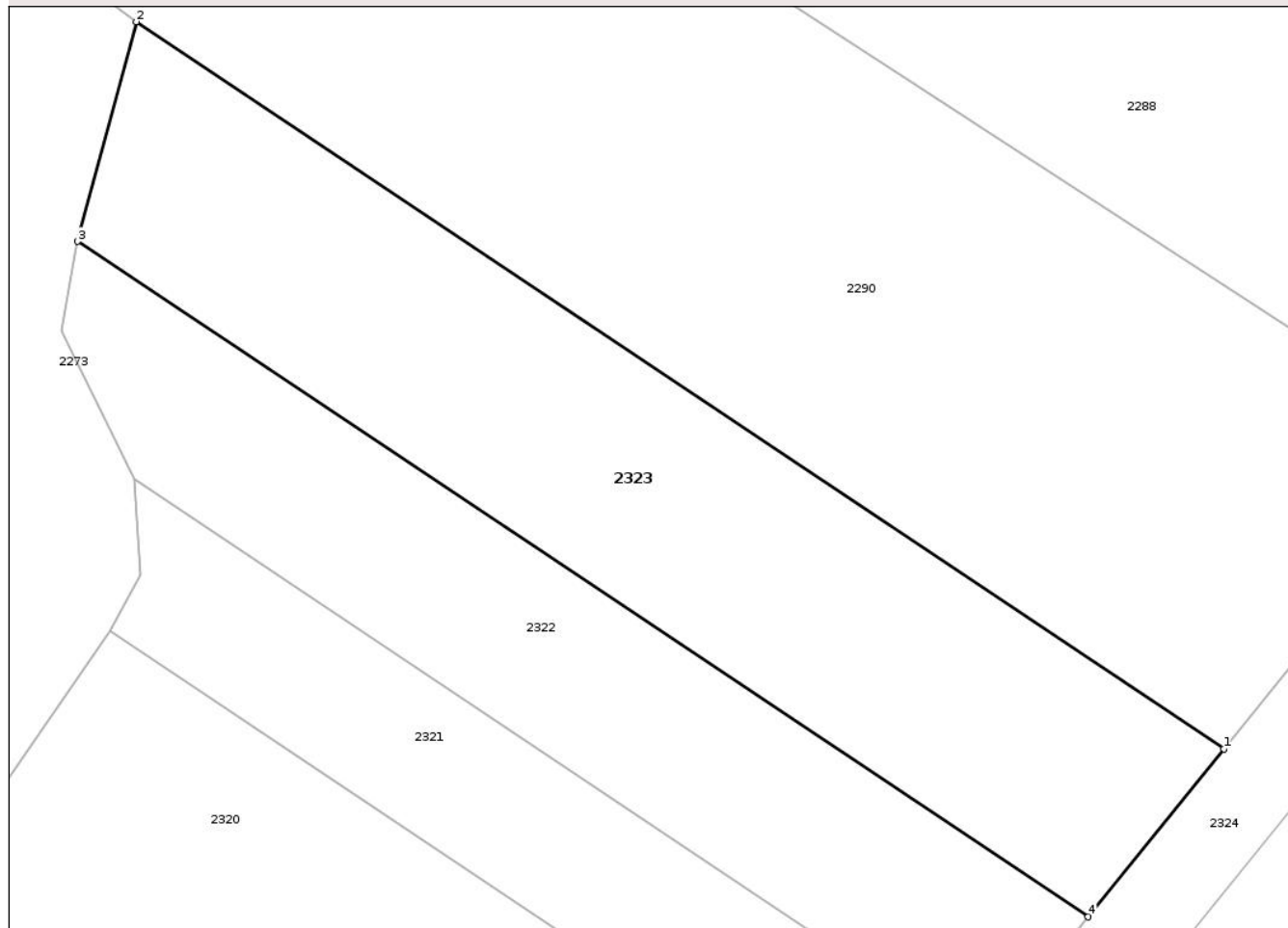
Anexa Nr. 1 La Partea I

Teren

Nr cadastral	Suprafața (mp)*	Observații / Referințe
	300	

* Suprafața este determinată în planul de proiecție Stereo 70.

DETALII LINIARE IMOBIL



Date referitoare la teren

Crt	Categorie folosință	Intra vilan	Suprafața (mp)	Tarla	Parcelă	Nr. topo	Observații / Referințe
1	arabil	NU	300	1	18/5	-	

Lungime Segmente

1) Valorile lungimilor segmentelor sunt obținute din proiecție în plan.

Punct început	X / Y	Punct sfârșit	X / Y	Lungime segment (** (m)
1	437.159,284 516.217,397	2	437.123,111 516.241,565	43.505
2	437.123,111 516.241,565	3	437.121,17 516.234,263	7.556
3	437.121,17 516.234,263	4	437.154,772 516.211,813	40.412
4	437.154,772 516.211,813	1	437.159,284 516.217,397	7.179

** Lungimile segmentelor sunt determinate în planul de proiecție Stereo 70 și sunt rotunjite la 1 milimetru.

*** Distanţa dintre puncte este formată din segmente cumulate ce sunt mai mici decât valoarea 1 milimetru.

Neutilizabil în Circuitul
Civil



DATE DESPRE IMOBILUL NR. 2207

Oficiul de Cadastru și Publicitate Imobiliară SIBIU
Biroul de Cadastru și Publicitate Imobiliară Medias

A. Partea I. Descrierea imobilului

TEREN Extravilan

Adresa: Jud. Sibiu

Nr. Crt	Nr cadastral Nr. topografic	Suprafața* (mp)	Observații / Referințe
A1		2.529	Sector cadastral:6 Teren neimprejmuit;

B. Partea II. Proprietari și acte

Inscrieri privitoare la dreptul de proprietate și alte drepturi reale		Referințe
/		
Act Normativ nr. 7, din 13/03/1996 emis de PARLAMENTUL ROMÂNIEI (lege);		
B1	Inscrierea posesiei, drept de PROPRIETATE, dobandit prin Lege, cota actuala 1/1 1) NEIDENTIFICAT NEIDENTIFICAT	A1
B2	se noteaza mențiunea de proprietar neidentificat	A1

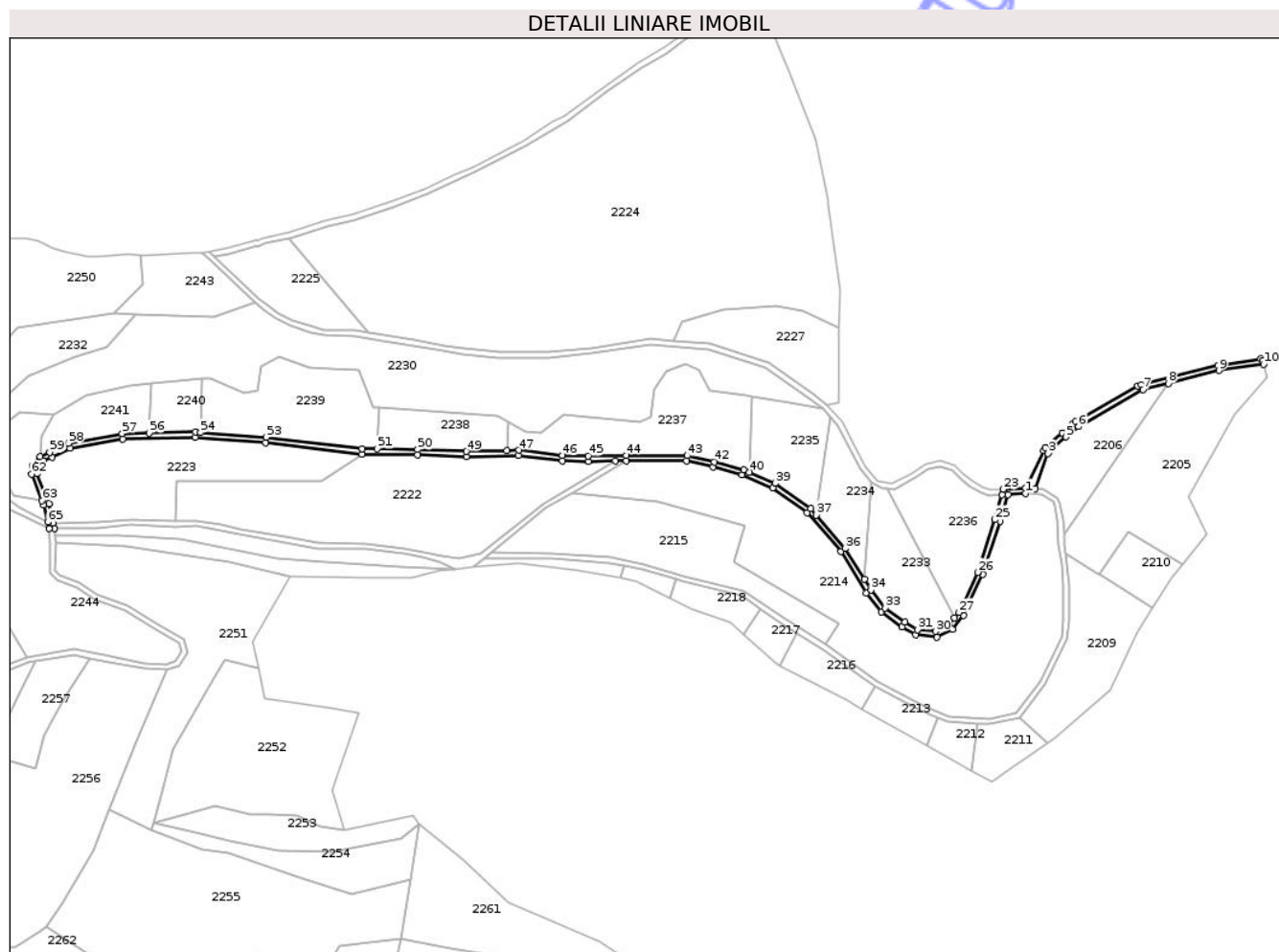
C. Partea III. SARCINI .

Inscrieri privind dezmembramintele dreptului de proprietate, drepturi reale de garanție și sarcini	Referințe
NU SUNT	

Teren

Nr cadastral	Suprafața (mp)*	Observații / Referințe
	2.529	

* Suprafața este determinată în planul de proiecție Stereo 70.



Date referitoare la teren

Crt	Categorie folosință	Intravilan	Suprafața (mp)	Tarla	Parcelă	Nr. topo	Observații / Referințe
1	drum	NU	2.529	1	57	-	

Lungime Segmente

1) Valorile lungimilor segmentelor sunt obținute din proiecție în plan.

Punct început	X / Y	Punct sfârșit	X / Y	Lungime segment	Punct început	X / Y	Punct sfârșit	X / Y	Lungime segment	Punct început	X / Y	Punct sfârșit	X / Y	Lungime segment
1	437.261,029 516.630,538	2	437.266,291 516.633,084	5.846	2	437.266,291 516.633,084	3	437.273,426 516.652,506	20.69	3	437.273,426 516.652,506	4	437.274,24 516.653,585	1.352
4	437.274,24 516.653,585	5	437.283,319 516.661,586	12.10 2	5	437.283,319 516.661,586	6	437.290,117 516.667,353	8.914	6	437.290,117 516.667,353	7	437.325,719 516.687,594	40.95 4
7	437.325,719 516.687,594	8	437.339,665 516.691,098	14.37 9	8	437.339,665 516.691,098	9	437.367,673 516.698,134	28.87 8	9	437.367,673 516.698,134	10	437.392,35 516.701,701	24.93 4
10	437.392,35 516.701,701	11	437.391,804 516.703,653	2.027	11	437.391,804 516.703,653	12	437.390,544 516.704,477	1.505	12	437.390,544 516.704,477	13	437.368,979 516.701,446	21.77 7
13	437.368,979 516.701,446	14	437.367,019 516.701,063	1.997	14	437.367,019 516.701,063	15	437.324,787 516.690,454	43.54 4	15	437.324,787 516.690,454	16	437.322,951 516.689,711	1.981
16	437.322,951 516.689,711	17	437.288,491 516.669,878	39.76	17	437.288,491 516.669,878	18	437.286,874 516.668,718	1.99	18	437.286,874 516.668,718	19	437.281,336 516.663,837	7.382

Punct început	X / Y	Punct sfârșit	X / Y	Lungime segment	Punct început	X / Y	Punct sfârșit	X / Y	Lungime segment	Punct început	X / Y	Punct sfârșit	X / Y	Lungime segment
19	437.281,336 516.663,837	20	437.272,029 516.655,634	12.406	20	437.272,029 516.655,634	21	437.270,848 516.654,07	1.959	21	437.270,848 516.654,07	22	437.261,065 516.633,547	22.736
22	437.261,065 516.633,547	23	437.248,489 516.632,74	12.602	23	437.248,489 516.632,74	24	437.248,141 516.629,725	3.035	24	437.248,141 516.629,725	25	437.244,12 516.615,958	14.342
25	437.244,12 516.615,958	26	437.234,529 516.586,955	30.548	26	437.234,529 516.586,955	27	437.224,205 516.564,873	24.375	27	437.224,205 516.564,873	28	437.221,686 516.561,754	4.01
28	437.221,686 516.561,754	29	437.218,688 516.558,042	4.771	29	437.218,688 516.558,042	30	437.211,436 516.554,416	8.108	30	437.211,436 516.554,416	31	437.201,25 516.555,35	10.229
31	437.201,25 516.555,35	32	437.194,515 516.559,426	7.872	32	437.194,515 516.559,426	33	437.183,525 516.567,317	13.53	33	437.183,525 516.567,317	34	437.175,681 516.577,308	12.702
34	437.175,681 516.577,308	35	437.172,067 516.583,116	6.841	35	437.172,067 516.583,116	36	437.161,475 516.600,136	20.046	36	437.161,475 516.600,136	37	437.145,582 516.618,539	24.316
37	437.145,582 516.618,539	38	437.142,52 516.622,083	4.683	38	437.142,52 516.622,083	39	437.122,914 516.636,059	24.078	39	437.122,914 516.636,059	40	437.108,732 516.642,196	15.452
40	437.108,732 516.642,196	41	437.105,712 516.643,503	3.292	41	437.105,712 516.643,503	42	437.089,415 516.647,876	16.873	42	437.089,415 516.647,876	43	437.074,281 516.651,283	15.513
43	437.074,281 516.651,283	44	437.040,73 516.651,42	33.551	44	437.040,73 516.651,42	45	437.019,815 516.651,078	20.918	45	437.019,815 516.651,078	46	437.005,576 516.651,4	14.243
46	437.005,576 516.651,4	47	436.981,377 516.654,222	24.363	47	436.981,377 516.654,222	48	436.974,841 516.654,08	6.538	48	436.974,841 516.654,08	49	436.952,496 516.653,594	22.35
49	436.952,496 516.653,594	50	436.925,66 516.654,686	26.858	50	436.925,66 516.654,686	51	436.903,464 516.655,026	22.199	51	436.903,464 516.655,026	52	436.895,132 516.655,154	8.333
52	436.895,132 516.655,154	53	436.842,06 516.661,397	53.438	53	436.842,06 516.661,397	54	436.805,9 516.664,022	36.255	54	436.805,9 516.664,022	55	436.803,082 516.664,226	2.826
55	436.803,082 516.664,226	56	436.777,63 516.663,729	25.456	56	436.777,63 516.663,729	57	436.762,68 516.663,437	14.953	57	436.762,68 516.663,437	58	436.733,031 516.658,083	30.129
58	436.733,031 516.658,083	59	436.722,771 516.653,053	11.427	59	436.722,771 516.653,053	60	436.717,5 516.650,857	5.71	60	436.717,5 516.650,857	61	436.713,069 516.645,644	6.841
61	436.713,069 516.645,644	62	436.712,763 516.641,06	4.595	62	436.712,763 516.641,06	63	436.718,469 516.626,364	15.764	63	436.718,469 516.626,364	64	436.719,379 516.624,02	2.515
64	436.719,379 516.624,02	65	436.721,632 516.614,616	9.67	65	436.721,632 516.614,616	66	436.722,508 516.610,962	3.758	66	436.722,508 516.610,962	67	436.725,526 516.611,1	3.021
67	436.725,526 516.611,1	68	436.724,817 516.614,087	3.069	68	436.724,817 516.614,087	69	436.722,25 516.624,913	11.127	69	436.722,25 516.624,913	70	436.715,801 516.641,525	17.82
70	436.715,801 516.641,525	71	436.715,996 516.644,456	2.938	71	436.715,996 516.644,456	72	436.719,319 516.648,365	5.13	72	436.719,319 516.648,365	73	436.724,009 516.650,319	5.081
73	436.724,009 516.650,319	74	436.733,976 516.655,205	11.1	74	436.733,976 516.655,205	75	436.762,978 516.660,442	29.471	75	436.762,978 516.660,442	76	436.803,002 516.661,224	40.032
76	436.803,002 516.661,224	77	436.841,776 516.658,41	38.875	77	436.841,776 516.658,41	78	436.894,933 516.652,156	53.524	78	436.894,933 516.652,156	79	436.925,576 516.651,687	30.647
79	436.925,576 516.651,687	80	436.952,468 516.650,593	26.914	80	436.952,468 516.650,593	81	436.981,235 516.651,218	28.774	81	436.981,235 516.651,218	82	437.005,368 516.648,404	24.297
82	437.005,368 516.648,404	83	437.019,806 516.648,078	14.441	83	437.019,806 516.648,078	84	437.034,651 516.648,32	14.847	84	437.034,651 516.648,32	85	437.040,749 516.648,419	6.099
85	437.040,749 516.648,419	86	437.073,941 516.648,285	33.193	86	437.073,941 516.648,285	87	437.088,696 516.644,962	15.124	87	437.088,696 516.644,962	88	437.104,722 516.640,663	16.592
88	437.104,722 516.640,663	89	437.121,431 516.633,432	18.207	89	437.121,431 516.633,432	90	437.140,486 516.619,85	23.4	90	437.140,486 516.619,85	91	437.159,052 516.598,352	28.405
91	437.159,052 516.598,352	92	437.173,22 516.575,584	26.816	92	437.173,22 516.575,584	93	437.181,428 516.565,129	13.293	93	437.181,428 516.565,129	94	437.192,861 516.556,921	14.074
94	437.192,861 516.556,921	95	437.200,288 516.552,426	8.681	95	437.200,288 516.552,426	96	437.212,013 516.551,351	11.775	96	437.212,013 516.551,351	97	437.220,612 516.555,65	9.614
97	437.220,612 516.555,65	98	437.226,768 516.563,272	9.797	98	437.226,768 516.563,272	99	437.237,322 516.585,844	24.917	99	437.237,322 516.585,844	100	437.246,984 516.615,061	30.773
100	437.246,984 516.615,061	101	437.251,345 516.629,845	15.413	101	437.251,345 516.629,845	1	437.261,029 516.630,538	9.709					

** Lungimile segmentelor sunt determinate în planul de proiecție Stereo 70 și sunt rotunjite la 1 milimetru.

*** Distanța dintre puncte este formată din segmente cumulate ce sunt mai mici decât valoarea 1 milimetru.

**DATE DESPRE IMOBILUL NR. 2209**

Oficiul de Cadastru și Publicitate Imobiliară SIBIU
Biroul de Cadastru și Publicitate Imobiliară Medias

A. Partea I. Descrierea imobilului

TEREN Extravilan

Adresa: Jud. Sibiu

Nr. Crt	Nr cadastral Nr. topografic	Suprafața* (mp)	Observații / Referințe
A1		3.200	Sector cadastral:6 Teren neimprejmuit;

B. Partea II. Proprietari și acte

Inscrieri privitoare la dreptul de proprietate și alte drepturi reale		Referințe
/		
Act Normativ nr. 7, din 13/03/1996 emis de PARLAMENTUL ROMÂNIEI (lege);		
B1	Inscrierea posesiei, drept de PROPRIETATE, dobandit prin Lege, cota actuala 1/1	A1
	1) NEIDENTIFICAT NEIDENTIFICAT	
B2	se noteaza mențiunea de proprietar neidentificat	A1

C. Partea III. SARCINI .

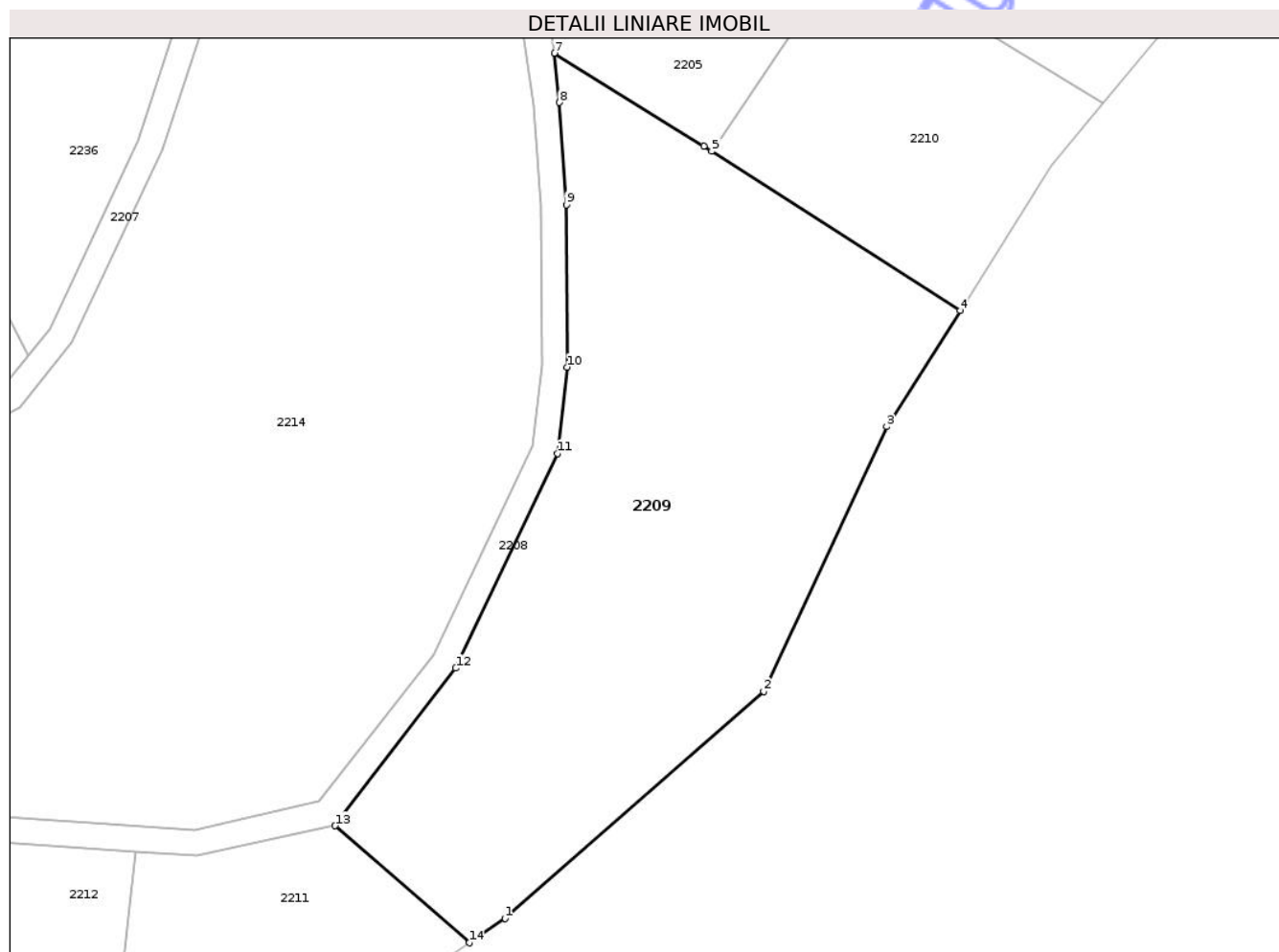
Inscrieri privind dezmembramintele dreptului de proprietate, drepturi reale de garanție și sarcini	Referințe
NU SUNT	

Anexa Nr. 1 La Partea I

Teren

Nr cadastral	Suprafața (mp)*	Observații / Referințe
	3.200	

* Suprafața este determinată în planul de proiecție Stereo 70.



Date referitoare la teren

Crt	Categorie folosință	Intra vilan	Suprafața (mp)	Tarla	Parcelă	Nr. topo	Observații / Referințe
1	arabil	NU	3.200	1	69	-	

Lungime Segmente

1) Valorile lungimilor segmentelor sunt obținute din proiecție în plan.

Punct început	X / Y	Punct sfârșit	X / Y	Lungime segment (** (m)
1	437.277,558 516.495,837	2	437.307,889 516.522,411	40.326
2	437.307,889 516.522,411	3	437.322,284 516.553,442	34.207
3	437.322,284 516.553,442	4	437.330,914 516.567,043	16.108
4	437.330,914 516.567,043	5	437.301,794 516.585,698	34.583
5	437.301,794 516.585,698	6	437.300,867 516.586,291	1.101

Punct început	X / Y	Punct sfârșit	X / Y	Lungime segment (** (m)
6	437.300,867 516.586,291	7	437.283,326 516.597,175	20.643
7	437.283,326 516.597,175	8	437.283,938 516.591,411	5.796
8	437.283,938 516.591,411	9	437.284,76 516.579,431	12.009
9	437.284,76 516.579,431	10	437.284,878 516.560,402	19.028
10	437.284,878 516.560,402	11	437.283,703 516.550,301	10.169
11	437.283,703 516.550,301	12	437.271,768 516.525,13	27.858
12	437.271,768 516.525,13	13	437.257,651 516.506,678	23.232
13	437.257,651 516.506,678	14	437.273,358 516.492,961	20.853
14	437.273,358 516.492,961	1	437.277,558 516.495,837	5.09

** Lungimile segmentelor sunt determinate în planul de proiecție Stereo 70 și sunt rotunjite la 1 milimetru.

*** Distanța dintre puncte este formată din segmente cumulate ce sunt mai mici decât valoarea 1 milimetru.

**DATE DESPRE IMOBILUL NR. 2212**

Oficiul de Cadastru și Publicitate Imobiliară SIBIU
Biroul de Cadastru și Publicitate Imobiliară Medias

A. Partea I. Descrierea imobilului

TEREN Extravilan

Adresa: Jud. Sibiu

Nr. Crt	Nr cadastral Nr. topografic	Suprafața* (mp)	Observații / Referințe
A1		500	Sector cadastral:6 Teren neimprejmuit;

B. Partea II. Proprietari și acte

Inscrieri privitoare la dreptul de proprietate și alte drepturi reale		Referințe
/		
Act Normativ nr. 7, din 13/03/1996 emis de PARLAMENTUL ROMÂNIEI (lege);		
B1	Inscrierea posesiei, drept de PROPRIETATE, dobandit prin Lege, cota actuala 1/1 1) NEIDENTIFICAT NEIDENTIFICAT	A1
B2	se noteaza mențiunea de proprietar neidentificat	A1

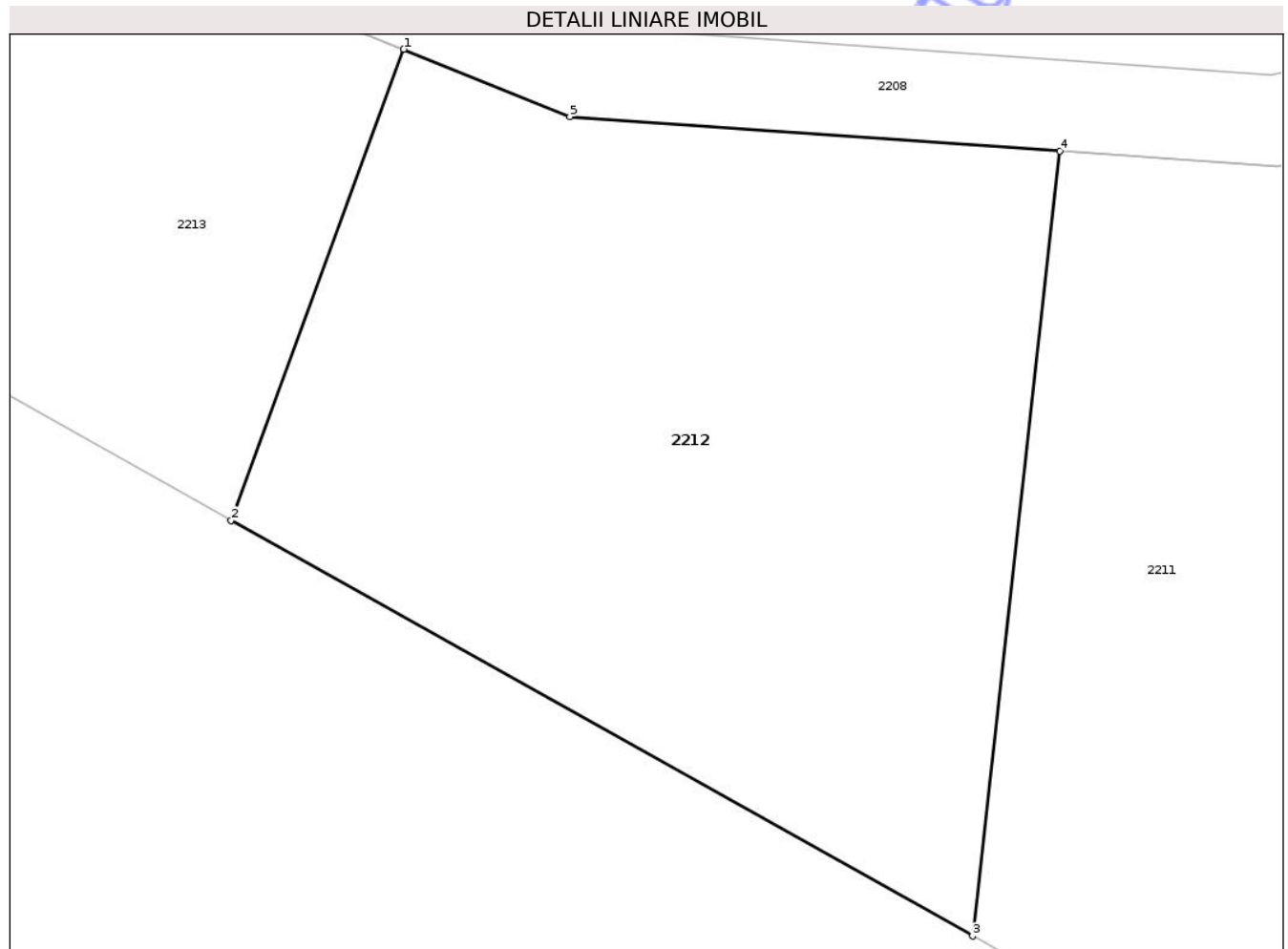
C. Partea III. SARCINI .

Inscrieri privind dezmembramintele dreptului de proprietate, drepturi reale de garanție și sarcini	Referințe
NU SUNT	

Teren

Nr cadastral	Suprafața (mp)*	Observații / Referințe
	500	

* Suprafața este determinată în planul de proiecție Stereo 70.



Date referitoare la teren

Crt	Categorie folosință	Intra vilan	Suprafața (mp)	Tarla	Parcelă	Nr. topo	Observații / Referințe
1	faneata	NU	500	1	66	-	tufariș

Lungime Segmente

1) Valorile lungimilor segmentelor sunt obținute din proiecție în plan.

Punct început	X / Y	Punct sfârșit	X / Y	Lungime segment (** (m)
1	437.212,579 516.507,02	2	437.206,882 516.491,476	16.555
2	437.206,882 516.491,476	3	437.231,369 516.477,761	28.066
3	437.231,369 516.477,761	4	437.234,251 516.503,66	26.059
4	437.234,251 516.503,66	5	437.218,068 516.504,798	16.223
5	437.218,068 516.504,798	1	437.212,579 516.507,02	5.921

** Lungimile segmentelor sunt determinate în planul de proiecție Stereo 70 și sunt rotunjite la 1 milimetru.

*** Distanța dintre puncte este formată din segmente cumulate ce sunt mai mici decât valoarea 1 milimetru.

Neutilizabil în Circuitul
Civil

**DATE DESPRE IMOBILUL NR. 2213**

Oficiul de Cadastru și Publicitate Imobiliară SIBIU
Biroul de Cadastru și Publicitate Imobiliară Medias

A. Partea I. Descrierea imobilului

TEREN Extravilan

Adresa: Jud. Sibiu

Nr. Crt	Nr cadastral Nr. topografic	Suprafața* (mp)	Observații / Referințe
A1		600	Sector cadastral:6 Teren neimprejmuit;

B. Partea II. Proprietari și acte

Inscrieri privitoare la dreptul de proprietate și alte drepturi reale		Referințe
/		
Act Normativ nr. 7, din 13/03/1996 emis de PARLAMENTUL ROMÂNIEI (lege);		
B1	Inscrierea posesiei, drept de PROPRIETATE, dobandit prin Lege, cota actuala 1/1 1) NEIDENTIFICAT NEIDENTIFICAT	A1
B2	se noteaza mențiunea de proprietar neidentificat	A1

C. Partea III. SARCINI .

Inscrieri privind dezmembramintele dreptului de proprietate, drepturi reale de garanție și sarcini	Referințe
NU SUNT	

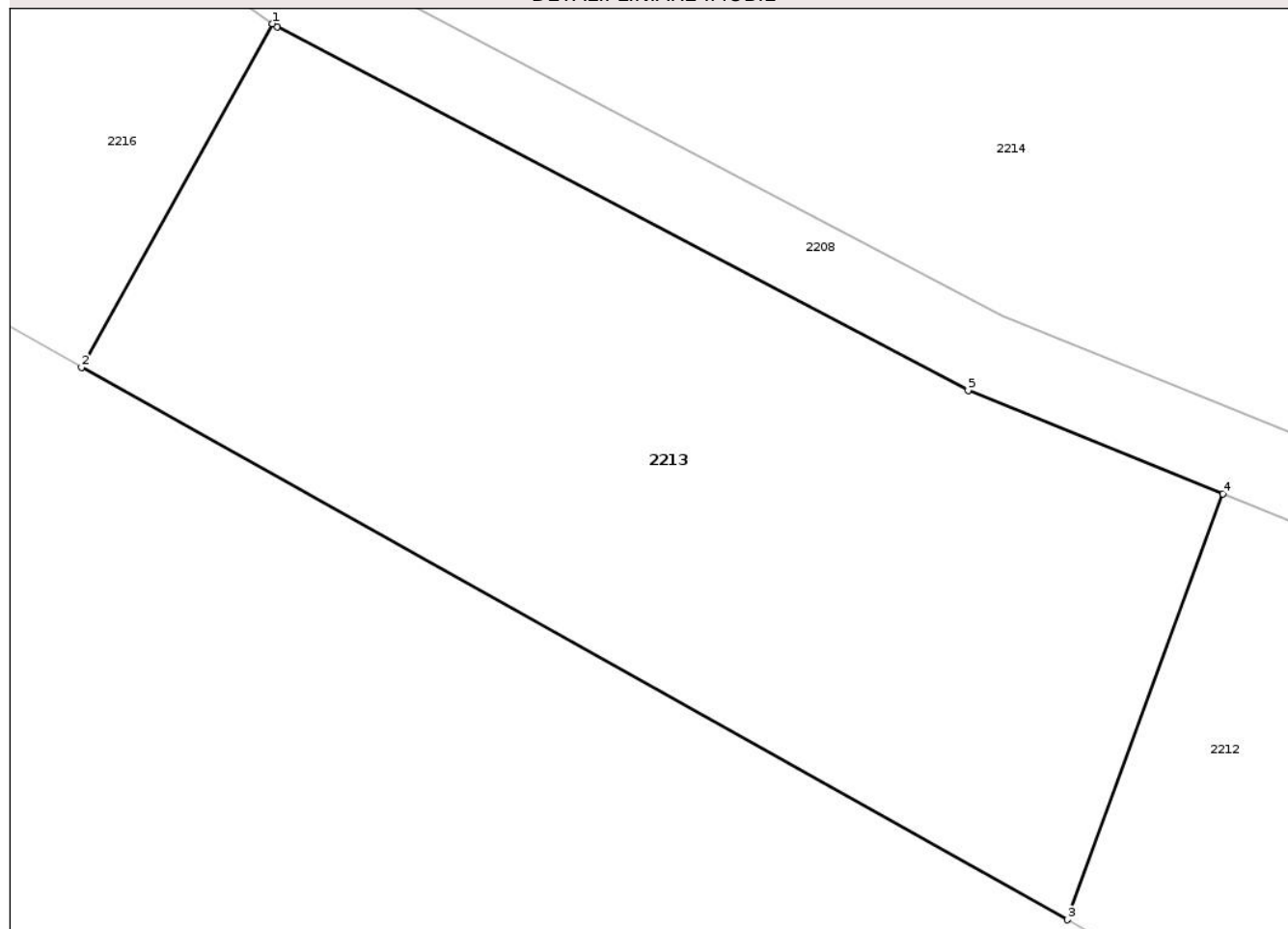
Anexa Nr. 1 La Partea I

Teren

Nr cadastral	Suprafața (mp)*	Observații / Referințe
	600	

* Suprafața este determinată în planul de proiecție Stereo 70.

DETALII LINIARE IMOBIL



Date referitoare la teren

Crt	Categorie folosință	Intra vilan	Suprafața (mp)	Tarla	Parcelă	Nr. topo	Observații / Referințe
1	arabil	NU	600	1	65	-	

Lungime Segmente

1) Valorile lungimilor segmentelor sunt obținute din proiecție în plan.

Punct început	X / Y	Punct sfârșit	X / Y	Lungime segment (** (m)
1	437.177,851 516.524,179	2	437.170,874 516.511,644	14.346
2	437.170,874 516.511,644	3	437.206,882 516.491,476	41.272
3	437.206,882 516.491,476	4	437.212,579 516.507,02	16.555
4	437.212,579 516.507,02	5	437.203,268 516.510,789	10.045
5	437.203,268 516.510,789	6	437.178,015 516.524,061	28.529

Punct început	X / Y	Punct sfârșit	X / Y	Lungime segment (** (m)
6	437.178,015 516.524,061	1	437.177,851 516.524,179	0.202

** Lungimile segmentelor sunt determinate în planul de proiecție Stereo 70 și sunt rotunjite la 1 milimetru.

*** Distanța dintre puncte este formată din segmente cumulate ce sunt mai mici decât valoarea 1 milimetru.

Neutilizabil în Circuitul Civil

**DATE DESPRE IMOBILUL NR. 2215**

Oficiul de Cadastru și Publicitate Imobiliară SIBIU
Biroul de Cadastru și Publicitate Imobiliară Medias

A. Partea I. Descrierea imobilului

TEREN Extravilan

Adresa: Jud. Sibiu

Nr. Crt	Nr cadastral Nr. topografic	Suprafața* (mp)	Observații / Referințe
A1		4.800	Sector cadastral:6 Teren neimprejmuit;

B. Partea II. Proprietari și acte

Inscrieri privitoare la dreptul de proprietate și alte drepturi reale		Referințe
/		
Act Normativ nr. 7, din 13/03/1996 emis de PARLAMENTUL ROMÂNIEI (lege);		
B1	Inscrierea posesiei, drept de PROPRIETATE, dobandit prin Lege, cota actuala 1/1 1) NEIDENTIFICAT NEIDENTIFICAT	A1
B2	se noteaza mențiunea de proprietar neidentificat	A1

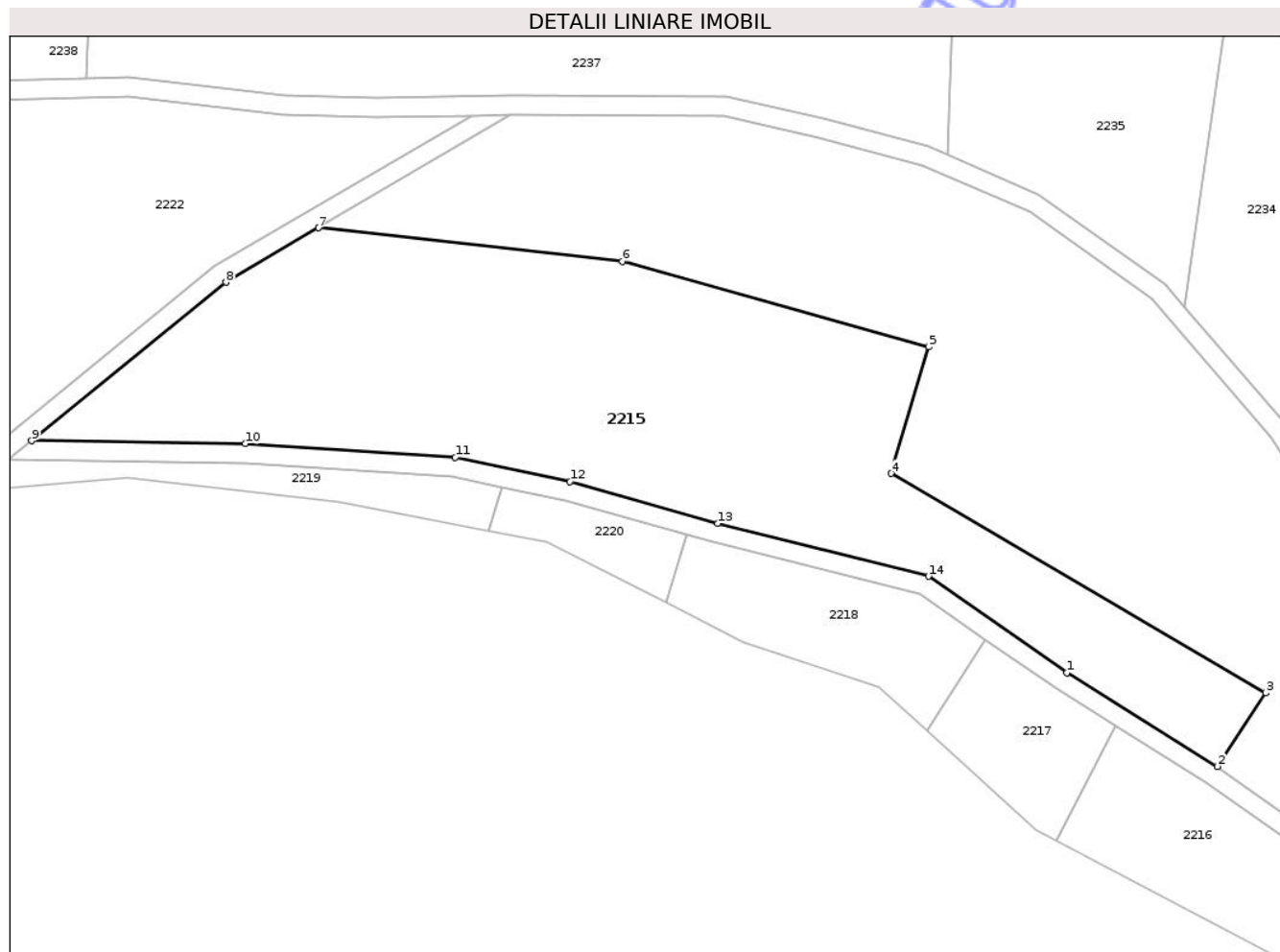
C. Partea III. SARCINI .

Inscrieri privind dezmembramintele dreptului de proprietate, drepturi reale de garanție și sarcini	Referințe
NU SUNT	

Teren

Nr cadastral	Suprafața (mp)*	Observații / Referințe
	4.800	

* Suprafața este determinată în planul de proiecție Stereo 70.



Date referitoare la teren

Crt	Categorie folosință	Intra vilan	Suprafața (mp)	Tarla	Parcelă	Nr. topo	Observații / Referințe
1	arabil	NU	4.800	1	61/1	-	

Lungime Segmente

1) Valorile lungimilor segmentelor sunt obținute din proiecție în plan.

Punct început	X / Y	Punct sfârșit	X / Y	Lungime segment (** (m)
1	437.127,279 516.561,805	2	437.150,669 516.547,231	27.559
2	437.150,669 516.547,231	3	437.158,196 516.558,62	13.652
3	437.158,196 516.558,62	4	437.099,906 516.592,74	67.542
4	437.099,906 516.592,74	5	437.105,8 516.612,399	20.524
5	437.105,8 516.612,399	6	437.058,125 516.625,717	49.5

Punct început	X / Y	Punct sfârșit	X / Y	Lungime segment (** (m)
6	437.058,125 516.625,717	7	437.010,887 516.630,899	47.521
7	437.010,887 516.630,899	8	436.996,454 516.622,43	16.734
8	436.996,454 516.622,43	9	436.966,246 516.597,812	38.969
9	436.966,246 516.597,812	10	436.999,482 516.597,373	33.239
10	436.999,482 516.597,373	11	437.032,145 516.595,225	32.734
11	437.032,145 516.595,225	12	437.050,0 516.591,49	18.241
12	437.050,0 516.591,49	13	437.072,961 516.584,984	23.865
13	437.072,961 516.584,984	14	437.105,749 516.576,757	33.804
14	437.105,749 516.576,757	1	437.127,279 516.561,805	26.213

** Lungimile segmentelor sunt determinate în planul de proiecție Stereo 70 și sunt rotunjite la 1 milimetru.

*** Distanța dintre puncte este formată din segmente cumulate ce sunt mai mici decât valoarea 1 milimetru.

**DATE DESPRE IMOBILUL NR. 2217**

Oficiul de Cadastru și Publicitate Imobiliară SIBIU
Biroul de Cadastru și Publicitate Imobiliară Medias

A. Partea I. Descrierea imobilului

TEREN Extravilan

Adresa: Jud. Sibiu

Nr. Crt	Nr cadastral Nr. topografic	Suprafața* (mp)	Observații / Referințe
A1		470	Sector cadastral:6 Teren neimprejmuit;

B. Partea II. Proprietari și acte

Inscrieri privitoare la dreptul de proprietate și alte drepturi reale		Referințe
/		
Act Normativ nr. 7, din 13/03/1996 emis de PARLAMENTUL ROMÂNIEI (lege);		
B1	Inscrierea posesiei, drept de PROPRIETATE, dobandit prin Lege, cota actuala 1/1 1) NEIDENTIFICAT NEIDENTIFICAT	A1
B2	se noteaza mențiunea de proprietar neidentificat	A1

C. Partea III. SARCINI .

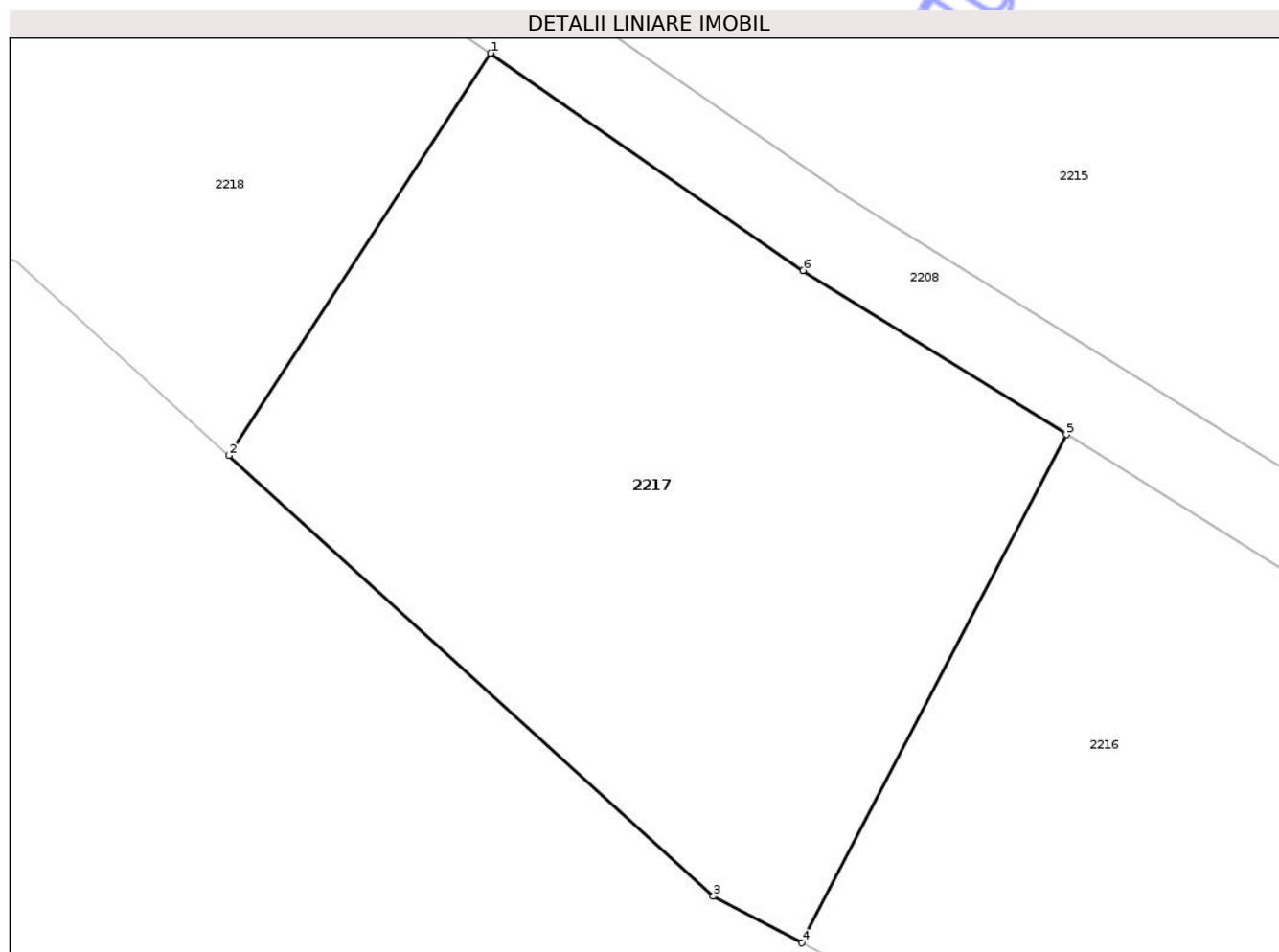
Inscrieri privind dezmembramintele dreptului de proprietate, drepturi reale de garanție și sarcini	Referințe
NU SUNT	

Anexa Nr. 1 La Partea I

Teren

Nr cadastral	Suprafața (mp)*	Observații / Referințe
	470	

* Suprafața este determinată în planul de proiecție Stereo 70.



Date referitoare la teren

Crt	Categorie folosință	Intra vilan	Suprafața (mp)	Tarla	Parcelă	Nr. topo	Observații / Referințe
1	faneata	NU	470	1	63	-	

Lungime Segmente

1) Valorile lungimilor segmentelor sunt obținute din proiecție în plan.

Punct început	X / Y	Punct sfârșit	X / Y	Lungime segment (** (m)
1	437.114,645 516.566,927	2	437.105,453 516.552,805	16.85
2	437.105,453 516.552,805	3	437.122,472 516.537,326	23.005
3	437.122,472 516.537,326	4	437.125,582 516.535,696	3.511
4	437.125,582 516.535,696	5	437.134,874 516.553,538	20.116
5	437.134,874 516.553,538	6	437.125,63 516.559,298	10.892

Punct început	X / Y	Punct sfârșit	X / Y	Lungime segment (** (m)
6	437.125,63 516.559,298	1	437.114,645 516.566,927	13.374

** Lungimile segmentelor sunt determinate în planul de proiecție Stereo 70 și sunt rotunjite la 1 milimetru.

*** Distanța dintre puncte este formată din segmente cumulate ce sunt mai mici decât valoarea 1 milimetru.

Neutilizabil în Circuitul Civil

**DATE DESPRE IMOBILUL NR. 2220**

Oficiul de Cadastru și Publicitate Imobiliară SIBIU
Biroul de Cadastru și Publicitate Imobiliară Medias

A. Partea I. Descrierea imobilului

TEREN Extravilan

Adresa: Jud. Sibiu

Nr. Crt	Nr cadastral Nr. topografic	Suprafața* (mp)	Observații / Referințe
A1		250	Sector cadastral:6 Teren neimprejmuit;

B. Partea II. Proprietari și acte

Inscrieri privitoare la dreptul de proprietate și alte drepturi reale		Referințe
/		
Act Normativ nr. 7, din 13/03/1996 emis de PARLAMENTUL ROMÂNIEI (lege);		
B1	Inscrierea posesiei, drept de PROPRIETATE, dobandit prin Lege, cota actuala 1/1 1) NEIDENTIFICAT NEIDENTIFICAT	A1
B2	se noteaza mențiunea de proprietar neidentificat	A1

C. Partea III. SARCINI .

Inscrieri privind dezmembramintele dreptului de proprietate, drepturi reale de garanție și sarcini	Referințe
NU SUNT	

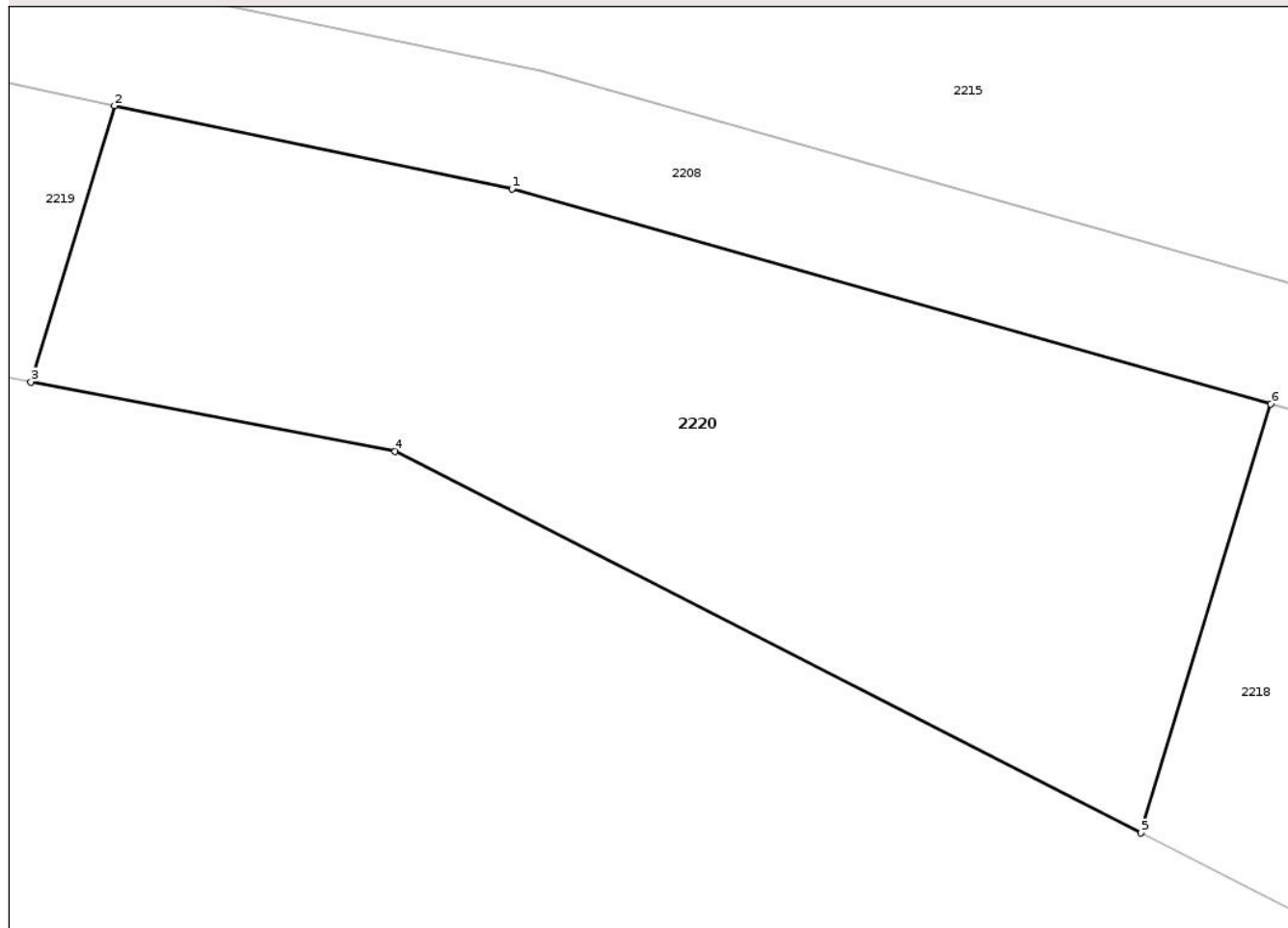
Anexa Nr. 1 La Partea I

Teren

Nr cadastral	Suprafața (mp)*	Observații / Referințe
	250	

* Suprafața este determinată în planul de proiecție Stereo 70.

DETALII LINIARE IMOBIL



Date referitoare la teren

Crt	Categorie folosință	Intra vilan	Suprafața (mp)	Tarla	Parcelă	Nr. topo	Observații / Referințe
1	faneata	NU	250	1	62	-	

Lungime Segmente

1) Valorile lungimilor segmentelor sunt obținute din proiecție în plan.

Punct început	X / Y	Punct sfârșit	X / Y	Lungime segment (** (m)
1	437.049,283 516.588,575	2	437.039,428 516.590,636	10.068
2	437.039,428 516.590,636	3	437.037,355 516.583,794	7.15
3	437.037,355 516.583,794	4	437.046,386 516.582,073	9.194
4	437.046,386 516.582,073	5	437.064,87 516.572,619	20.762
5	437.064,87 516.572,619	6	437.068,091 516.583,246	11.104

Punct început	X / Y	Punct sfârșit	X / Y	Lungime segment (** (m)
6	437.068,091 516.583,246	1	437.049,283 516.588,575	19.548

** Lungimile segmentelor sunt determinate în planul de proiecție Stereo 70 și sunt rotunjite la 1 milimetru.

*** Distanța dintre puncte este formată din segmente cumulate ce sunt mai mici decât valoarea 1 milimetru.

Neutilizabil în Circuitul Civil

**DATE DESPRE IMOBILUL NR. 2223**

Oficiul de Cadastru și Publicitate Imobiliară SIBIU
Biroul de Cadastru și Publicitate Imobiliară Medias

A. Partea I. Descrierea imobilului

TEREN Extravilan

Adresa: Jud. Sibiu

Nr. Crt	Nr cadastral Nr. topografic	Suprafața* (mp)	Observații / Referințe
A1		5.000	Sector cadastral:6 Teren neimprejmuit;

B. Partea II. Proprietari și acte

Inscrieri privitoare la dreptul de proprietate și alte drepturi reale		Referințe
/		
Act Normativ nr. 7, din 13/03/1996 emis de PARLAMENTUL ROMÂNIEI (lege);		
B1	Inscrierea posesiei, drept de PROPRIETATE, dobandit prin Lege, cota actuala 1/1 1) NEIDENTIFICAT NEIDENTIFICAT	A1
B2	se noteaza mențiunea de proprietar neidentificat	A1

C. Partea III. SARCINI .

Inscrieri privind dezmembramintele dreptului de proprietate, drepturi reale de garanție și sarcini	Referințe
NU SUNT	

Anexa Nr. 1 La Partea I

Teren

Nr cadastral	Suprafața (mp)*	Observații / Referințe
	5.000	

* Suprafața este determinată în planul de proiecție Stereo 70.

DETALII LINIARE IMOBIL



Date referitoare la teren

Crt	Categorie folosință	Intra vilan	Suprafața (mp)	Tarla	Parcelă	Nr. topo	Observații / Referințe
1	arabil	NU	5.000	1	58	-	

Lungime Segmente

1) Valorile lungimilor segmentelor sunt obținute din proiecție în plan.

Punct început	X / Y	Punct sfârșit	X / Y	Lungime segment (** (m)
1	436.715,996 516.644,456	2	436.715,801 516.641,525	2.938
2	436.715,801 516.641,525	3	436.722,25 516.624,913	17.82
3	436.722,25 516.624,913	4	436.724,817 516.614,087	11.127
4	436.724,817 516.614,087	5	436.748,909 516.614,579	24.096
5	436.748,909 516.614,579	6	436.767,445 516.616,175	18.605

Punct început	X / Y	Punct sfârșit	X / Y	Lungime segment (** (m)
6	436.767,445 516.616,175	7	436.791,836 516.615,168	24.412
7	436.791,836 516.615,168	8	436.792,665 516.637,461	22.309
8	436.792,665 516.637,461	9	436.872,318 516.637,34	79.653
9	436.872,318 516.637,34	10	436.894,933 516.652,156	27.036
10	436.894,933 516.652,156	11	436.841,776 516.658,41	53.524
11	436.841,776 516.658,41	12	436.803,002 516.661,224	38.875
12	436.803,002 516.661,224	13	436.762,978 516.660,442	40.032
13	436.762,978 516.660,442	14	436.733,976 516.655,205	29.471
14	436.733,976 516.655,205	15	436.724,009 516.650,319	11.1
15	436.724,009 516.650,319	16	436.719,319 516.648,365	5.081
16	436.719,319 516.648,365	1	436.715,996 516.644,456	5.13

** Lungimile segmentelor sunt determinate în planul de proiecție Stereo 70 și sunt rotunjite la 1 milimetru.

*** Distanța dintre puncte este formată din segmente cumulate ce sunt mai mici decât valoarea 1 milimetru.

**DATE DESPRE IMOBILUL NR. 2225**

Oficiul de Cadastru și Publicitate Imobiliară SIBIU
Biroul de Cadastru și Publicitate Imobiliară Medias

A. Partea I. Descrierea imobilului

TEREN Extravilan

Adresa: Jud. Sibiu

Nr. Crt	Nr cadastral Nr. topografic	Suprafața* (mp)	Observații / Referințe
A1		2.000	Sector cadastral:6 Teren neimprejmuit;

B. Partea II. Proprietari și acte

Inscrieri privitoare la dreptul de proprietate și alte drepturi reale		Referințe
/		
Act Normativ nr. 7, din 13/03/1996 emis de PARLAMENTUL ROMÂNIEI (lege);		
B1	Inscrierea posesiei, drept de PROPRIETATE, dobandit prin Lege, cota actuala 1/1 1) NEIDENTIFICAT NEIDENTIFICAT	A1
B2	se noteaza mențiunea de proprietar neidentificat	A1

C. Partea III. SARCINI .

Inscrieri privind dezmembramintele dreptului de proprietate, drepturi reale de garanție și sarcini	Referințe
NU SUNT	

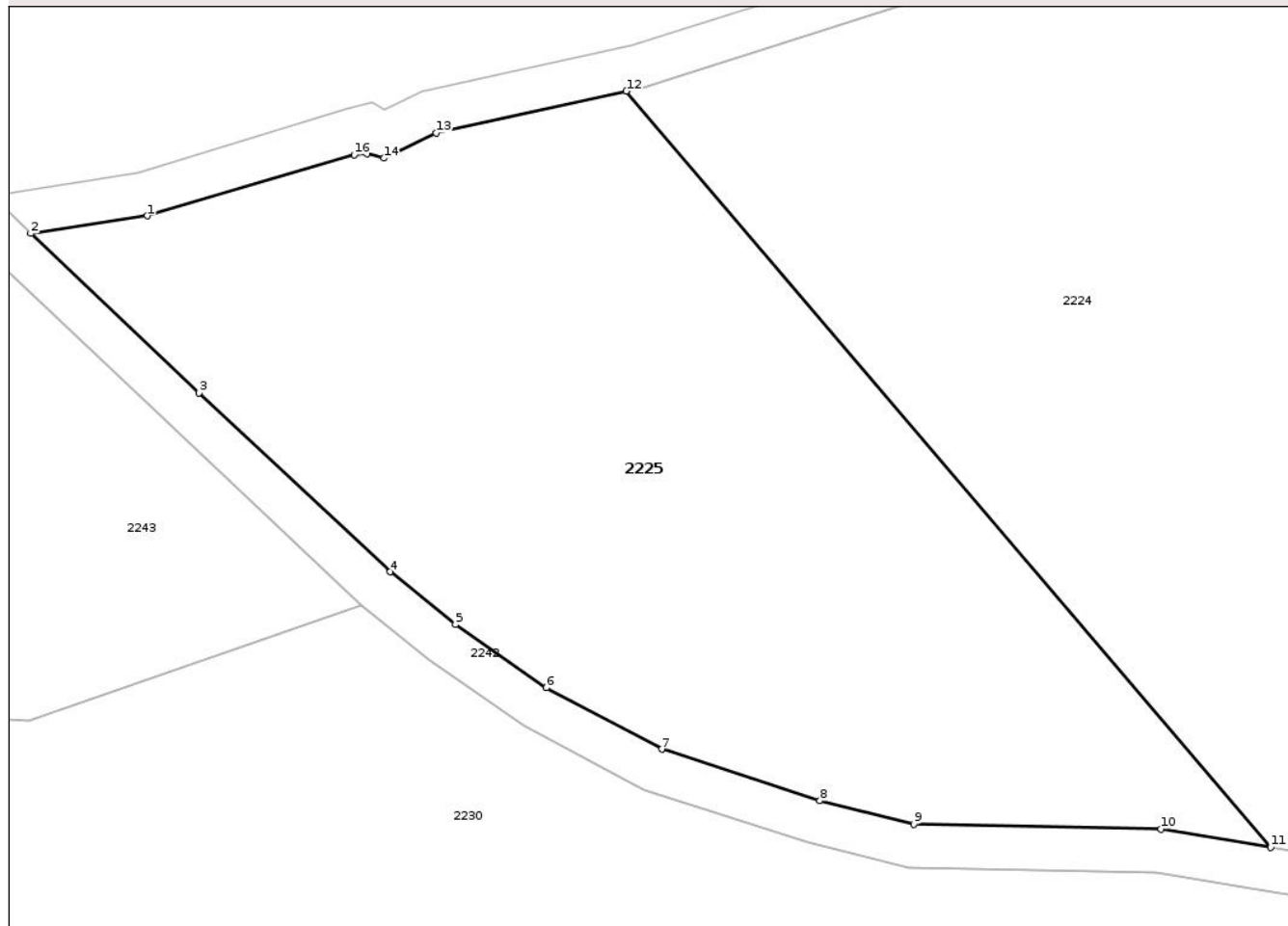
Anexa Nr. 1 La Partea I

Teren

Nr cadastral	Suprafața (mp)*	Observații / Referințe
	2.000	

* Suprafața este determinată în planul de proiecție Stereo 70.

DETALII LINIARE IMOBIL



Date referitoare la teren

Crt	Categorie folosință	Intra vilan	Suprafața (mp)	Tarla	Parcelă	Nr. topo	Observații / Referințe
1	pasune	NU	2.000	1	74	-	

Lungime Segmente

1) Valorile lungimilor segmentelor sunt obținute din proiecție în plan.

Punct început	X / Y	Punct sfârșit	X / Y	Lungime segment (** (m)
1	436.821,318 516.762,467	2	436.813,292 516.761,255	8.117
2	436.813,292 516.761,255	3	436.824,884 516.750,266	15.973
3	436.824,884 516.750,266	4	436.838,049 516.737,951	18.027
4	436.838,049 516.737,951	5	436.842,558 516.734,316	5.792
5	436.842,558 516.734,316	6	436.848,804 516.729,96	7.615

Punct început	X / Y	Punct sfârșit	X / Y	Lungime segment (** (m)
6	436.848,804 516.729,96	7	436.856,77 516.725,733	9.019
7	436.856,77 516.725,733	8	436.867,675 516.722,18	11.469
8	436.867,675 516.722,18	9	436.874,151 516.720,582	6.671
9	436.874,151 516.720,582	10	436.891,177 516.720,243	17.03
10	436.891,177 516.720,243	11	436.898,742 516.718,968	7.671
11	436.898,742 516.718,968	12	436.854,338 516.771,07	68.457
12	436.854,338 516.771,07	13	436.841,226 516.768,195	13.423
13	436.841,226 516.768,195	14	436.837,615 516.766,453	4.01
14	436.837,615 516.766,453	15	436.836,464 516.766,761	1.191
15	436.836,464 516.766,761	16	436.835,583 516.766,665	0.887
16	436.835,583 516.766,665	1	436.821,318 516.762,467	14.87

** Lungimile segmentelor sunt determinate în planul de proiecție Stereo 70 și sunt rotunjite la 1 milimetru.

*** Distanța dintre puncte este formată din segmente cumulate ce sunt mai mici decât valoarea 1 milimetru.

**DATE DESPRE IMOBILUL NR. 2227**

Oficiul de Cadastru și Publicitate Imobiliară SIBIU
Biroul de Cadastru și Publicitate Imobiliară Medias

A. Partea I. Descrierea imobilului

TEREN Extravilan

Adresa: Jud. Sibiu

Nr. Crt	Nr cadastral Nr. topografic	Suprafața* (mp)	Observații / Referințe
A1		2.600	Sector cadastral:6 Teren neimprejmuit;

B. Partea II. Proprietari și acte

Inscrieri privitoare la dreptul de proprietate și alte drepturi reale	Referințe
/	
Act Administrativ nr. 863/40, din 12/07/2005 emis de CJPSDDPAT SIBIU (titlu de proprietate);	
B1	A1
Intabulare, drept de PROPRIETATE, dobandit prin Reconstituire, cota actuala 1/1	
1) COMSA ANUTA	
2) FLOCA MARIA	
3) BLAGA NICOLAE	

C. Partea III. SARCINI .

Inscrieri privind dezmembramintele dreptului de proprietate, drepturi reale de garanție și sarcini	Referințe
NU SUNT	

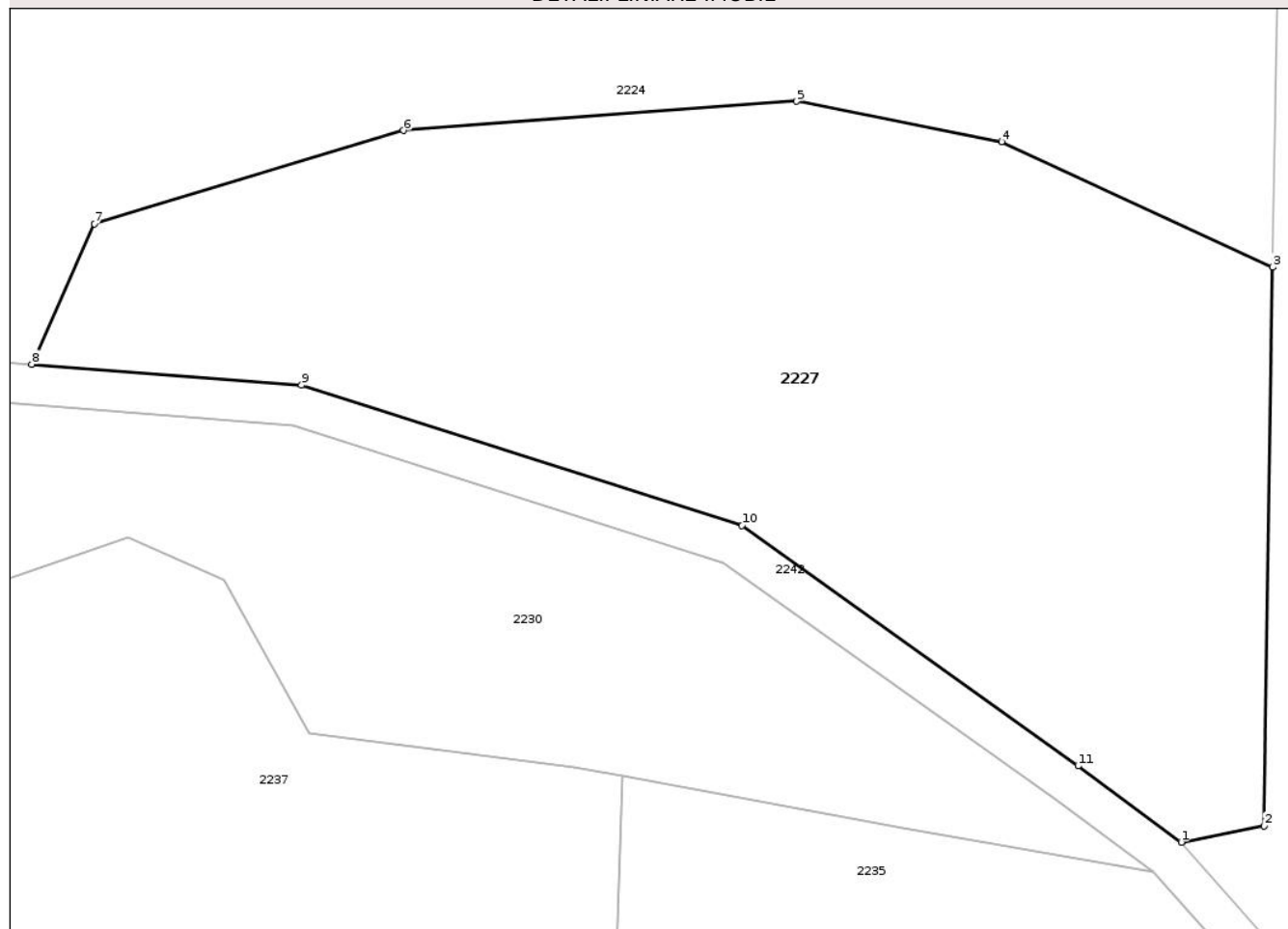
Anexa Nr. 1 La Partea I

Teren

Nr cadastral	Suprafața (mp)*	Observații / Referințe
	2.600	

* Suprafața este determinată în planul de proiecție Stereo 70.

DETALII LINIARE IMOBIL



Date referitoare la teren

Crt	Categorie folosință	Intra vilan	Suprafața (mp)	Tarla	Parcelă	Nr. topo	Observații / Referințe
1	faneata	NU	2.600	1	73	-	nr. de parcela 76 greșit în TP

Lungime Segmente

1) Valorile lungimilor segmentelor sunt obținute din proiecție în plan.

Punct început	X / Y	Punct sfârșit	X / Y	Lungime segment (** (m)
1	437.151,567 516.679,236	2	437.157,682 516.680,433	6.231
2	437.157,682 516.680,433	3	437.158,324 516.721,683	41.255
3	437.158,324 516.721,683	4	437.138,294 516.730,965	22.076
4	437.138,294 516.730,965	5	437.123,146 516.733,939	15.437
5	437.123,146 516.733,939	6	437.094,074 516.731,786	29.152

Punct început	X / Y	Punct sfârșit	X / Y	Lungime segment (** (m)
6	437.094,074 516.731,786	7	437.071,21 516.724,897	23.879
7	437.071,21 516.724,897	8	437.066,605 516.714,536	11.338
8	437.066,605 516.714,536	9	437.086,534 516.712,986	19.989
9	437.086,534 516.712,986	10	437.119,099 516.702,608	34.179
10	437.119,099 516.702,608	11	437.143,951 516.684,857	30.541
11	437.143,951 516.684,857	1	437.151,567 516.679,236	9.465

** Lungimile segmentelor sunt determinate în planul de proiecție Stereo 70 și sunt rotunjite la 1 milimetru.

*** Distanța dintre puncte este formată din segmente cumulate ce sunt mai mici decât valoarea 1 milimetru.

Neutilizabil în Circuitul Civil

**DATE DESPRE IMOBILUL NR. 2228**

Oficiul de Cadastru și Publicitate Imobiliară SIBIU
Biroul de Cadastru și Publicitate Imobiliară Medias

A. Partea I. Descrierea imobilului

TEREN Extravilan

Adresa: Jud. Sibiu

Nr. Crt	Nr cadastral Nr. topografic	Suprafața* (mp)	Observații / Referințe
A1		1.550	Sector cadastral:6 Teren neimprejmuit;

B. Partea II. Proprietari și acte

Inscrieri privitoare la dreptul de proprietate și alte drepturi reale		Referințe
/		
Act Normativ nr. 7, din 13/03/1996 emis de PARLAMENTUL ROMÂNIEI (lege);		
B1	Inscrierea posesiei, drept de PROPRIETATE, dobandit prin Lege, cota actuala 1/1 1) NEIDENTIFICAT NEIDENTIFICAT	A1
B2	se noteaza mențiunea de proprietar neidentificat	A1

C. Partea III. SARCINI .

Inscrieri privind dezmembramintele dreptului de proprietate, drepturi reale de garanție și sarcini	Referințe
NU SUNT	

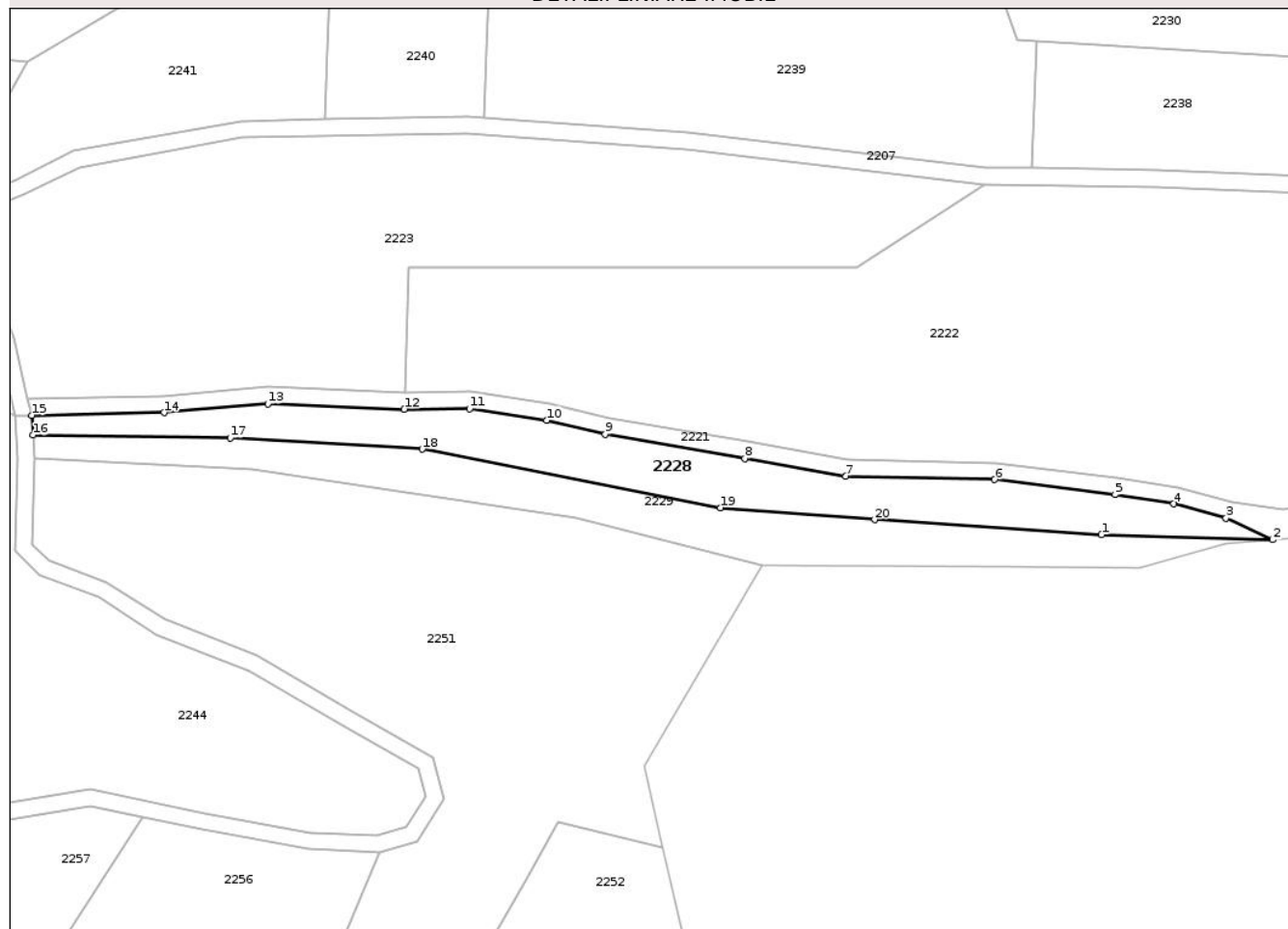
Anexa Nr. 1 La Partea I

Teren

Nr cadastral	Suprafața (mp)*	Observații / Referințe
	1.550	

* Suprafața este determinată în planul de proiecție Stereo 70.

DETALII LINIARE IMOBIL



Date referitoare la teren

Crt	Categorie folosință	Intra vilan	Suprafața (mp)	Tarla	Parcelă	Nr. topo	Observații / Referințe
1	faneata	NU	1.550	1	47	-	tufariș

Lungime Segmente

1) Valorile lungimilor segmentelor sunt obținute din proiecție în plan.

Punct început	X / Y	Punct sfârșit	X / Y	Lungime segment (** (m)
1	436.915,84 516.589,873	2	436.946,293 516.588,965	30.467
2	436.946,293 516.588,965	3	436.938,024 516.592,827	9.126
3	436.938,024 516.592,827	4	436.928,709 516.595,349	9.651
4	436.928,709 516.595,349	5	436.918,254 516.597,017	10.587
5	436.918,254 516.597,017	6	436.896,843 516.599,67	21.575

Punct început	X / Y	Punct sfârșit	X / Y	Lungime segment (** (m)
6	436.896,843 516.599,67	7	436.870,372 516.600,241	26.477
7	436.870,372 516.600,241	8	436.852,387 516.603,445	18.268
8	436.852,387 516.603,445	9	436.827,589 516.607,741	25.168
9	436.827,589 516.607,741	10	436.817,109 516.610,214	10.767
10	436.817,109 516.610,214	11	436.803,397 516.612,29	13.868
11	436.803,397 516.612,29	12	436.791,79 516.612,167	11.608
12	436.791,79 516.612,167	13	436.767,512 516.613,169	24.299
13	436.767,512 516.613,169	14	436.749,068 516.611,581	18.512
14	436.749,068 516.611,581	15	436.725,526 516.611,1	23.548
15	436.725,526 516.611,1	16	436.725,732 516.607,59	3.516
16	436.725,732 516.607,59	17	436.760,818 516.607,063	35.09
17	436.760,818 516.607,063	18	436.794,98 516.605,08	34.22
18	436.794,98 516.605,08	19	436.848,034 516.594,683	54.063
19	436.848,034 516.594,683	20	436.875,494 516.592,55	27.543
20	436.875,494 516.592,55	1	436.915,84 516.589,873	40.434

** Lungimile segmentelor sunt determinate în planul de proiecție Stereo 70 și sunt rotunjite la 1 milimetru.

*** Distanța dintre puncte este formată din segmente cumulate ce sunt mai mici decât valoarea 1 milimetru.

**DATE DESPRE IMOBILUL NR. 2232**

Oficiul de Cadastru și Publicitate Imobiliară SIBIU
Biroul de Cadastru și Publicitate Imobiliară Medias

A. Partea I. Descrierea imobilului

TEREN Extravilan

Adresa: Jud. Sibiu

Nr. Crt	Nr cadastral Nr. topografic	Suprafața* (mp)	Observații / Referințe
A1		2.700	Sector cadastral:6 Teren neimprejmuit;

B. Partea II. Proprietari și acte

Inscrieri privitoare la dreptul de proprietate și alte drepturi reale		Referințe
/		
Act Normativ nr. 7, din 13/03/1996 emis de PARLAMENTUL ROMÂNIEI (lege);		
B1	Inscrierea posesiei, drept de PROPRIETATE, dobandit prin Lege, cota actuala 1/1 1) NEIDENTIFICAT NEIDENTIFICAT	A1
B2	se noteaza mențiunea de proprietar neidentificat	A1

C. Partea III. SARCINI .

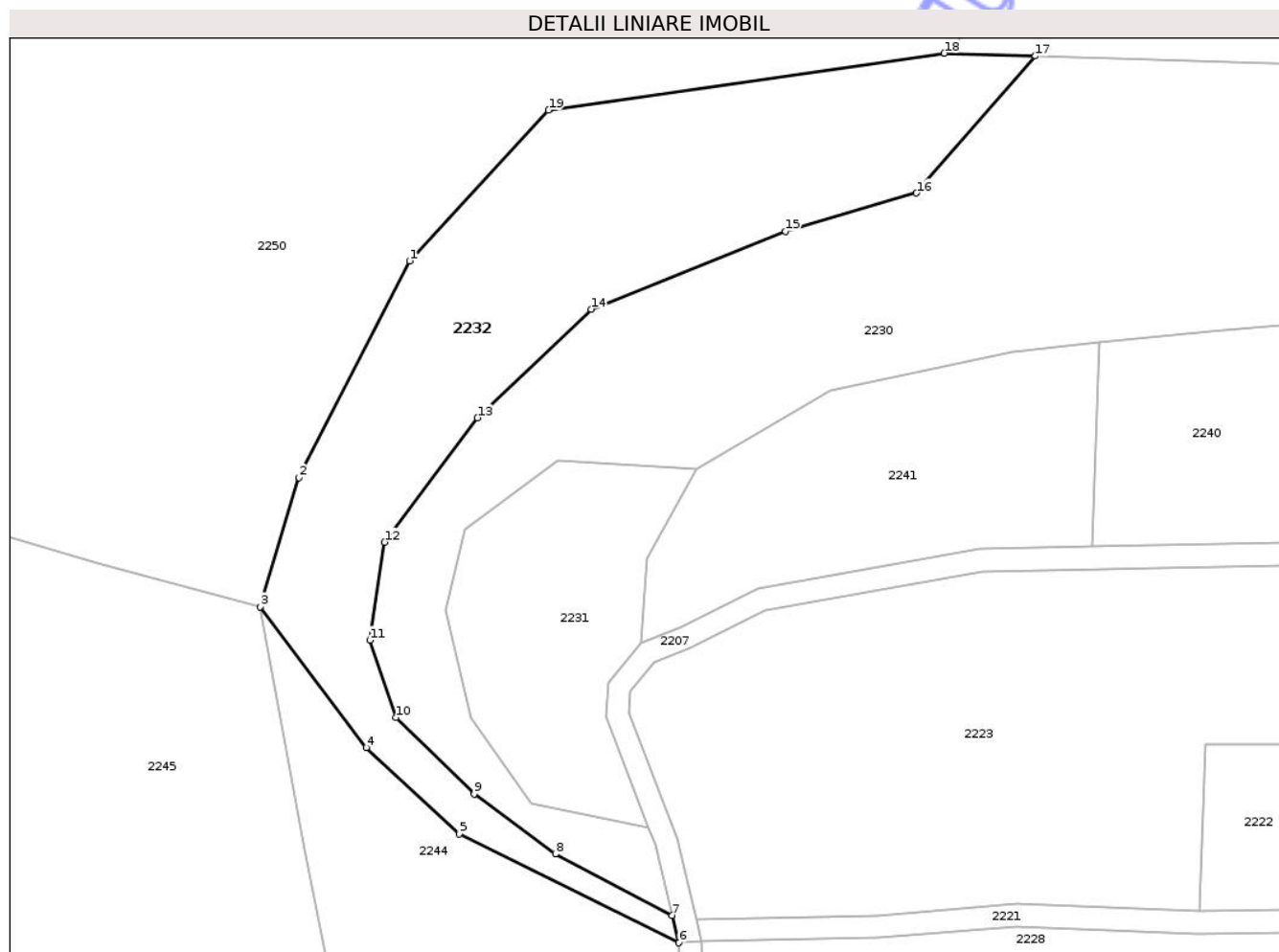
Inscrieri privind dezmembramintele dreptului de proprietate, drepturi reale de garanție și sarcini	Referințe
NU SUNT	

Anexa Nr. 1 La Partea I

Teren

Nr cadastral	Suprafața (mp)*	Observații / Referințe
	2.700	

* Suprafața este determinată în planul de proiecție Stereo 70.



Date referitoare la teren

Crt	Categorie folosință	Intra vilan	Suprafața (mp)	Tarla	Parcelă	Nr. topo	Observații / Referințe
1	faneata	NU	2.700	1	53	-	tufariș

Lungime Segmente

1) Valorile lungimilor segmentelor sunt obținute din proiecție în plan.

Punct început	X / Y	Punct sfârșit	X / Y	Lungime segment (** (m)
1	436.686,631 516.701,795	2	436.671,888 516.672,936	32.407
2	436.671,888 516.672,936	3	436.666,677 516.655,727	17.98
3	436.666,677 516.655,727	4	436.680,848 516.636,964	23.513
4	436.680,848 516.636,964	5	436.693,233 516.625,447	16.912
5	436.693,233 516.625,447	6	436.722,508 516.610,962	32.663

Punct început	X / Y	Punct sfârșit	X / Y	Lungime segment (** (m)
6	436.722,508 516.610,962	7	436.721,632 516.614,616	3.758
7	436.721,632 516.614,616	8	436.706,065 516.622,793	17.584
8	436.706,065 516.622,793	9	436.695,21 516.630,791	13.483
9	436.695,21 516.630,791	10	436.684,832 516.640,979	14.543
10	436.684,832 516.640,979	11	436.681,309 516.651,263	10.87
11	436.681,309 516.651,263	12	436.683,308 516.664,307	13.197
12	436.683,308 516.664,307	13	436.695,686 516.680,875	20.681
13	436.695,686 516.680,875	14	436.710,826 516.695,347	20.944
14	436.710,826 516.695,347	15	436.736,724 516.705,726	27.901
15	436.736,724 516.705,726	16	436.754,189 516.710,822	18.193
16	436.754,189 516.710,822	17	436.770,038 516.729,069	24.168
17	436.770,038 516.729,069	18	436.757,901 516.729,444	12.143
18	436.757,901 516.729,444	19	436.705,138 516.721,871	53.303
19	436.705,138 516.721,871	1	436.686,631 516.701,795	27.305

** Lungimile segmentelor sunt determinate în planul de proiecție Stereo 70 și sunt rotunjite la 1 milimetru.

*** Distanța dintre puncte este formată din segmente cumulate ce sunt mai mici decât valoarea 1 milimetru.

**DATE DESPRE IMOBILUL NR. 2234**

Oficiul de Cadastru și Publicitate Imobiliară SIBIU
Biroul de Cadastru și Publicitate Imobiliară Medias

A. Partea I. Descrierea imobilului

TEREN Extravilan

Adresa: Jud. Sibiu

Nr. Crt	Nr cadastral Nr. topografic	Suprafața* (mp)	Observații / Referințe
A1		1.500	Sector cadastral:6 Teren neimprejmuit;

B. Partea II. Proprietari și acte

Inscrieri privitoare la dreptul de proprietate și alte drepturi reale	Referințe
/	
Act Administrativ nr. 652, din 30/09/2002 emis de CJPSDDPAT SIBIU (titlu de proprietate);	
B1	A1
Intabulare, drept de PROPRIETATE, dobandit prin Reconstituire, cota actuala 1/1 1) PAPARA NICOLAE	

C. Partea III. SARCINI .

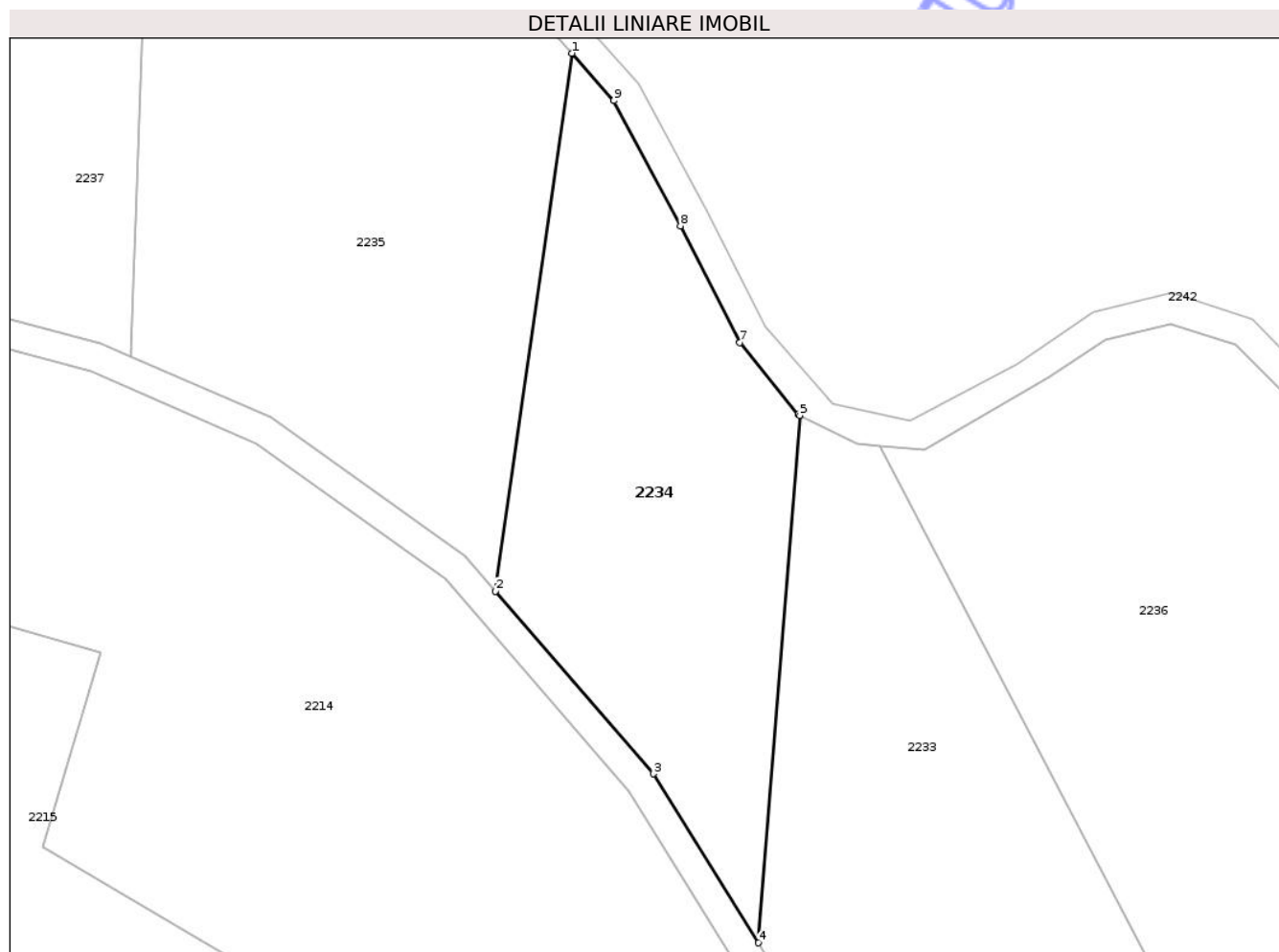
Inscrieri privind dezmembramintele dreptului de proprietate, drepturi reale de garanție și sarcini	Referințe
NU SUNT	

Anexa Nr. 1 La Partea I

Teren

Nr cadastral	Suprafața (mp)*	Observații / Referințe
	1.500	

* Suprafața este determinată în planul de proiecție Stereo 70.



Date referitoare la teren

Crt	Categorie folosință	Intra vilan	Suprafața (mp)	Tarla	Parcelă	Nr. topo	Observații / Referințe
1	faneata	NU	1.500	1	56/7	-	

Lungime Segmente

1) Valorile lungimilor segmentelor sunt obținute din proiecție în plan.

Punct început	X / Y	Punct sfârșit	X / Y	Lungime segment (** (m)
1	437.153,274 516.672,772	2	437.145,582 516.618,539	54.776
2	437.145,582 516.618,539	3	437.161,475 516.600,136	24.316
3	437.161,475 516.600,136	4	437.172,067 516.583,116	20.046
4	437.172,067 516.583,116	5	437.176,241 516.636,277	53.324
5	437.176,241 516.636,277	6	437.176,087 516.636,355	0.172

Punct început	X / Y	Punct sfârșit	X / Y	Lungime segment (** (m)
6	437.176,087 516.636,355	7	437.170,204 516.643,603	9.336
7	437.170,204 516.643,603	8	437.164,234 516.655,371	13.195
8	437.164,234 516.655,371	9	437.157,498 516.667,991	14.306
9	437.157,498 516.667,991	1	437.153,274 516.672,772	6.379

** Lungimile segmentelor sunt determinate în planul de proiecție Stereo 70 și sunt rotunjite la 1 milimetru.

*** Distanța dintre puncte este formată din segmente cumulate ce sunt mai mici decât valoarea 1 milimetru.

Neutilizabil în Circuitul Civil

**DATE DESPRE IMOBILUL NR. 2236**

Oficiul de Cadastru și Publicitate Imobiliară SIBIU
Biroul de Cadastru și Publicitate Imobiliară Medias

A. Partea I. Descrierea imobilului

TEREN Extravilan

Adresa: Jud. Sibiu

Nr. Crt	Nr cadastral Nr. topografic	Suprafața* (mp)	Observații / Referințe
A1		2.700	Sector cadastral:6 Teren neimprejmuit;

B. Partea II. Proprietari și acte

Inscrieri privitoare la dreptul de proprietate și alte drepturi reale	Referințe
/	
Act Administrativ nr. 860/40, din 12/07/2005 emis de CJPSDDPAT SIBIU (titlu de proprietate);	
B1 Intabulare, drept de PROPRIETATE, dobandit prin Reconstituire, cota actuala 1/1 1) COMSA IOAN	A1

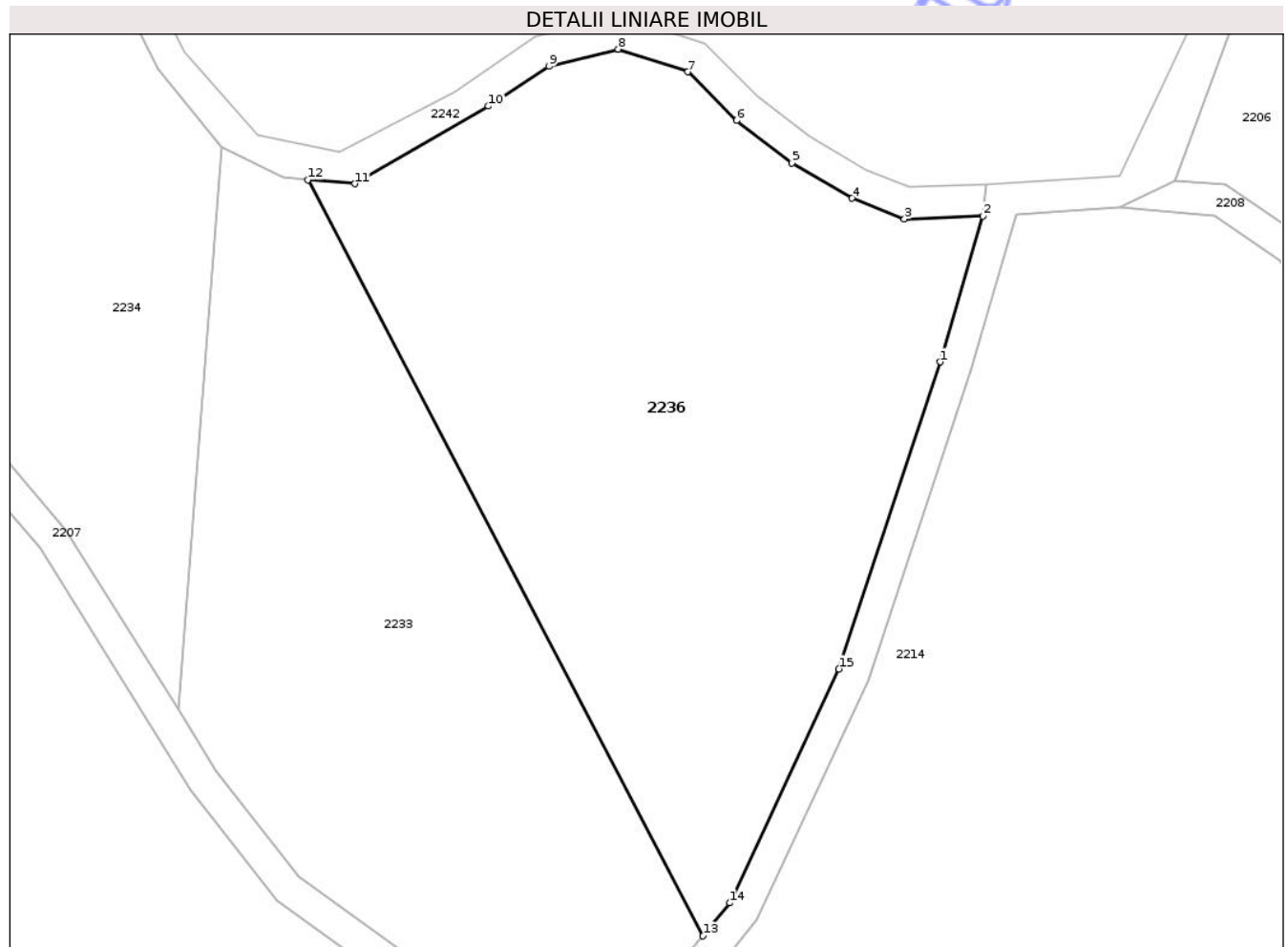
C. Partea III. SARCINI .

Inscrieri privind dezmembramintele dreptului de proprietate, drepturi reale de garanție și sarcini	Referințe
NU SUNT	

Teren

Nr cadastral	Suprafața (mp)*	Observații / Referințe
	2.700	

* Suprafața este determinată în planul de proiecție Stereo 70.



Date referitoare la teren

Crt	Categorie folosință	Intra vilan	Suprafața (mp)	Tarla	Parcelă	Nr. topo	Observații / Referințe
1	pasune	NU	2.700	1	56/9	-	nr. de parcela 59/9 greșit în TP

Lungime Segmente

1) Valorile lungimilor segmentelor sunt obținute din proiecție în plan.

Punct început	X / Y	Punct sfârșit	X / Y	Lungime segment (** (m)
1	437.244,12 516.615,958	2	437.248,141 516.629,725	14.342
2	437.248,141 516.629,725	3	437.240,725 516.629,448	7.422
3	437.240,725 516.629,448	4	437.235,779 516.631,409	5.321
4	437.235,779 516.631,409	5	437.230,066 516.634,734	6.611
5	437.230,066 516.634,734	6	437.224,864 516.638,742	6.567

Punct început	X / Y	Punct sfârșit	X / Y	Lungime segment (** (m)
6	437.224,864 516.638,742	7	437.220,259 516.643,347	6.512
7	437.220,259 516.643,347	8	437.213,693 516.645,479	6.903
8	437.213,693 516.645,479	9	437.207,127 516.643,859	6.763
9	437.207,127 516.643,859	10	437.201,414 516.640,107	6.835
10	437.201,414 516.640,107	11	437.188,793 516.632,773	14.597
11	437.188,793 516.632,773	12	437.184,359 516.633,161	4.451
12	437.184,359 516.633,161	13	437.221,686 516.561,754	80.575
13	437.221,686 516.561,754	14	437.224,205 516.564,873	4.01
14	437.224,205 516.564,873	15	437.234,529 516.586,955	24.375
15	437.234,529 516.586,955	1	437.244,12 516.615,958	30.548

** Lungimile segmentelor sunt determinate în planul de proiecție Stereo 70 și sunt rotunjite la 1 milimetru.

*** Distanța dintre puncte este formată din segmente cumulate ce sunt mai mici decât valoarea 1 milimetru.

**DATE DESPRE IMOBILUL NR. 2238**

Oficiul de Cadastru și Publicitate Imobiliară SIBIU
Biroul de Cadastru și Publicitate Imobiliară Medias

A. Partea I. Descrierea imobilului

TEREN Extravilan

Adresa: Jud. Sibiu

Nr. Crt	Nr cadastral Nr. topografic	Suprafața* (mp)	Observații / Referințe
A1		1.500	Sector cadastral:6 Teren neimprejmuit;

B. Partea II. Proprietari și acte

Inscrieri privitoare la dreptul de proprietate și alte drepturi reale	Referințe
/	
Act Administrativ nr. 572, din 30/09/2002 emis de CJPSDDPAT SIBIU (titlu de proprietate);	
B1	A1
Intabulare, drept de PROPRIETATE, dobandit prin Reconstituire, cota actuala 1/1 1) ILIE IOAN	

C. Partea III. SARCINI .

Inscrieri privind dezmembramintele dreptului de proprietate, drepturi reale de garanție și sarcini	Referințe
NU SUNT	

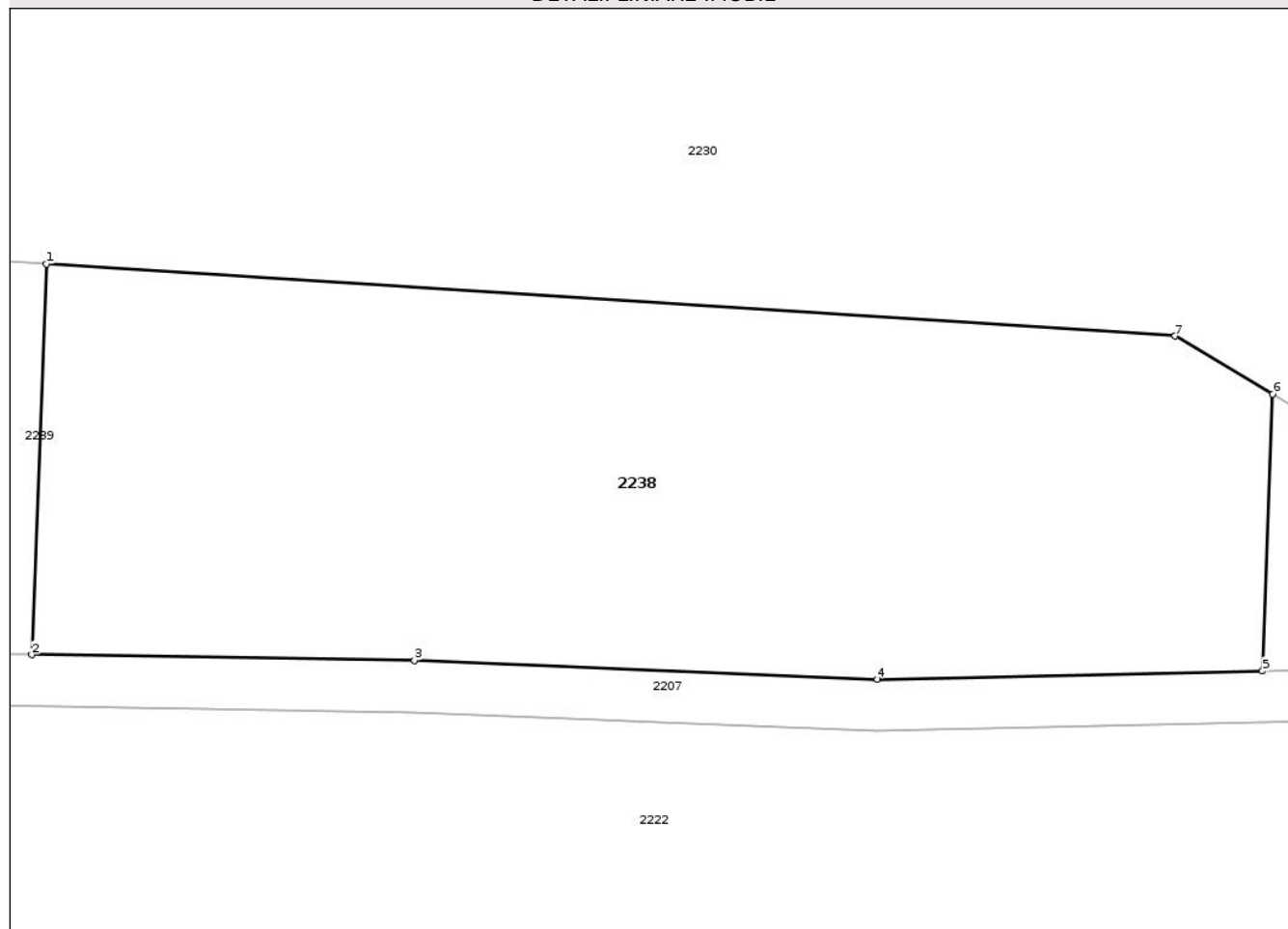
Anexa Nr. 1 La Partea I

Teren

Nr cadastral	Suprafața (mp)*	Observații / Referințe
	1.500	

* Suprafața este determinată în planul de proiecție Stereo 70.

DETALII LINIARE IMOBIL



Date referitoare la teren

Crt	Categorie folosință	Intra vilan	Suprafața (mp)	Tarla	Parcelă	Nr. topo	Observații / Referințe
1	faneata	NU	1.500	1	56/4	-	nr. de parcela 561/4 greșit în TP

Lungime Segmente

1) Valorile lungimilor segmentelor sunt obținute din proiecție în plan.

Punct început	X / Y	Punct sfârșit	X / Y	Lungime segment (** (m)
1	436.904,296 516.677,661	2	436.903,464 516.655,026	22.651
2	436.903,464 516.655,026	3	436.925,66 516.654,686	22.199
3	436.925,66 516.654,686	4	436.952,496 516.653,594	26.858
4	436.952,496 516.653,594	5	436.974,841 516.654,08	22.35
5	436.974,841 516.654,08	6	436.975,43 516.670,117	16.048

Punct început	X / Y	Punct sfârșit	X / Y	Lungime segment (** (m)
6	436.975,43 516.670,117	7	436.969,774 516.673,495	6.589
7	436.969,774 516.673,495	1	436.904,296 516.677,661	65.61

** Lungimile segmentelor sunt determinate în planul de proiecție Stereo 70 și sunt rotunjite la 1 milimetru.

*** Distanța dintre puncte este formată din segmente cumulate ce sunt mai mici decât valoarea 1 milimetru.

Neutilizabil în Circuitul Civil



DATE DESPRE IMOBILUL NR. 2240

Oficiul de Cadastru și Publicitate Imobiliară SIBIU
Biroul de Cadastru și Publicitate Imobiliară Medias

A. Partea I. Descrierea imobilului

TEREN Extravilan

Adresa: Jud. Sibiu

Nr. Crt	Nr cadastral Nr. topografic	Suprafața* (mp)	Observații / Referințe
A1		800	Sector cadastral:6 Teren neimprejmuit;

B. Partea II. Proprietari și acte

Inscrieri privitoare la dreptul de proprietate și alte drepturi reale	Referințe
/	
Act Administrativ nr. 584, din 30/09/2002 emis de CJPSDDPAT SIBIU (titlu de proprietate);	
B1	A1
Intabulare, drept de PROPRIETATE, dobandit prin Reconstituire, cota actuala 1/1 1) TODORAN NICOLAE	

C. Partea III. SARCINI .


Inscrieri privind dezmembramintele dreptului de proprietate, drepturi reale de garanție și sarcini	Referințe
NU SUNT	

Anexa Nr. 1 La Partea I

Teren

Nr cadastral	Suprafața (mp)*	Observații / Referințe
	800	

* Suprafața este determinată în planul de proiecție Stereo 70.



Date referitoare la teren

Crt	Categorie folosință	Intra vilan	Suprafața (mp)	Tarla	Parcelă	Nr. topo	Observații / Referințe
1	arabil	NU	800	1	56/2	-	

Lungime Segmente

1) Valorile lungimilor segmentelor sunt obținute din proiecție în plan.

Punct început	X / Y	Punct sfârșit	X / Y	Lungime segment (** (m)
1	436.778,63 516.690,929	2	436.777,63 516.663,729	27.218
2	436.777,63 516.663,729	3	436.803,082 516.664,226	25.456
3	436.803,082 516.664,226	4	436.805,9 516.664,022	2.826
4	436.805,9 516.664,022	5	436.806,985 516.693,518	29.516
5	436.806,985 516.693,518	6	436.793,362 516.692,43	13.666

Punct început	X / Y	Punct sfârșit	X / Y	Lungime segment (** (m)
6	436.793,362 516.692,43	1	436.778,63 516.690,929	14.808

** Lungimile segmentelor sunt determinate în planul de proiecție Stereo 70 și sunt rotunjite la 1 milimetru.

*** Distanța dintre puncte este formată din segmente cumulate ce sunt mai mici decât valoarea 1 milimetru.

Neutilizabil în Circuitul Civil

**DATE DESPRE IMOBILUL NR. 2247**

Oficiul de Cadastru și Publicitate Imobiliară SIBIU
Biroul de Cadastru și Publicitate Imobiliară Medias

A. Partea I. Descrierea imobilului

TEREN Extravilan

Adresa: Jud. Sibiu

Nr. Crt	Nr cadastral Nr. topografic	Suprafața* (mp)	Observații / Referințe
A1		9.300	Sector cadastral:6 Teren neimprejmuit;

B. Partea II. Proprietari și acte

Inscrieri privitoare la dreptul de proprietate și alte drepturi reale	Referințe
/	
Act Administrativ nr. 910/40, din 29/11/2004 emis de CJPSDDPAT SIBIU (titlu de proprietate);	
B1 Intabulare, drept de PROPRIETATE, dobandit prin Reconstituire, cota actuala 1/1 1) BALU MARIA	A1

C. Partea III. SARCINI .

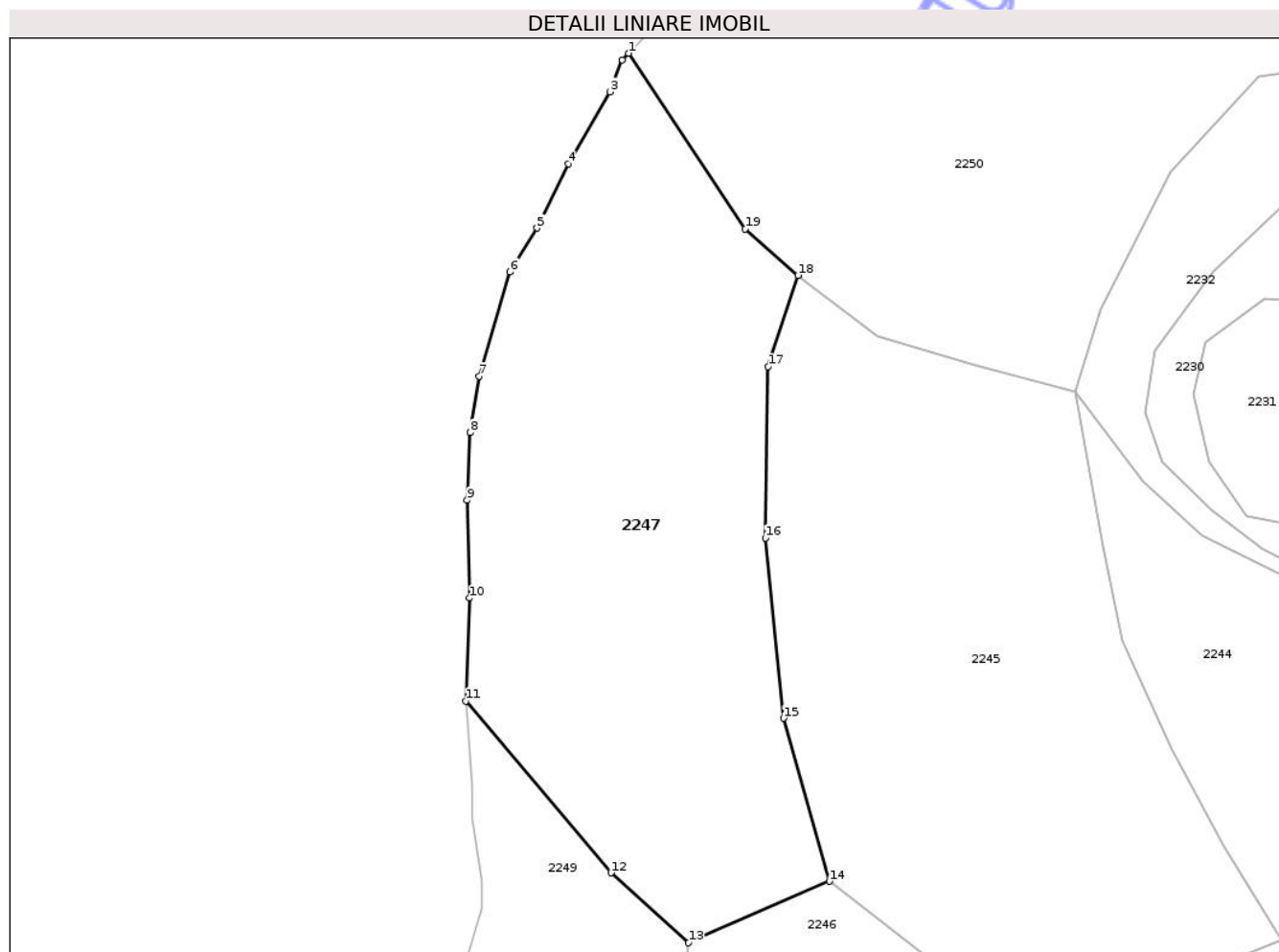
Inscrieri privind dezmembramintele dreptului de proprietate, drepturi reale de garanție și sarcini	Referințe
NU SUNT	

Anexa Nr. 1 La Partea I

Teren

Nr cadastral	Suprafața (mp)*	Observații / Referințe
	9.300	

* Suprafața este determinată în planul de proiecție Stereo 70.



Date referitoare la teren

Crt	Categorie folosință	Intra vilan	Suprafața (mp)	Tarla	Parcelă	Nr. topo	Observații / Referințe
1	faneata	NU	9.300	1	41/2	-	

Lungime Segmente

1) Valorile lungimilor segmentelor sunt obținute din proiecție în plan.

Punct început	X / Y	Punct sfârșit	X / Y	Lungime segment (** (m)
1	436.572,694 516.726,833	2	436.571,39 516.725,44	1.908
2	436.571,39 516.725,44	3	436.568,74 516.718,7	7.242
3	436.568,74 516.718,7	4	436.560,03 516.703,56	17.467
4	436.560,03 516.703,56	5	436.553,45 516.690,1	14.982
5	436.553,45 516.690,1	6	436.547,8 516.680,85	10.839

Punct început	X / Y	Punct sfârșit	X / Y	Lungime segment (** (m)
6	436.547,8 516.680,85	7	436.541,3 516.658,91	22.883
7	436.541,3 516.658,91	8	436.539,42 516.647,06	11.998
8	436.539,42 516.647,06	9	436.538,77 516.632,87	14.205
9	436.538,77 516.632,87	10	436.539,29 516.612,3	20.576
10	436.539,29 516.612,3	11	436.538,52 516.590,7	21.614
11	436.538,52 516.590,7	12	436.569,046 516.554,574	47.296
12	436.569,046 516.554,574	13	436.585,313 516.539,87	21.928
13	436.585,313 516.539,87	14	436.614,936 516.552,792	32.319
14	436.614,936 516.552,792	15	436.605,334 516.587,058	35.586
15	436.605,334 516.587,058	16	436.601,512 516.624,964	38.099
16	436.601,512 516.624,964	17	436.602,071 516.660,937	35.977
17	436.602,071 516.660,937	18	436.608,345 516.680,16	20.22
18	436.608,345 516.680,16	19	436.597,23 516.689,875	14.763
19	436.597,23 516.689,875	1	436.572,694 516.726,833	44.362

** Lungimile segmentelor sunt determinate în planul de proiecție Stereo 70 și sunt rotunjite la 1 milimetru.

*** Distanța dintre puncte este formată din segmente cumulate ce sunt mai mici decât valoarea 1 milimetru.

**DATE DESPRE IMOBILUL NR. 2250**

Oficiul de Cadastru și Publicitate Imobiliară SIBIU
Biroul de Cadastru și Publicitate Imobiliară Medias

A. Partea I. Descrierea imobilului

TEREN Extravilan

Adresa: Jud. Sibiu

Nr. Crt	Nr cadastral Nr. topografic	Suprafața* (mp)	Observații / Referințe
A1		12.000	Sector cadastral:6 Teren neimprejmuit;

B. Partea II. Proprietari și acte

Inscrieri privitoare la dreptul de proprietate și alte drepturi reale	Referințe
/	
Act Administrativ nr. 2127/40, din 27/12/2004 emis de CJPSDDPAT SIBIU (titlu de proprietate);	
B1	A1
Intabulare, drept de PROPRIETATE, dobandit prin Reconstituire, cota actuala 1/1	
1) SCUMPU VERONICA	

C. Partea III. SARCINI .

Inscrieri privind dezmembramintele dreptului de proprietate, drepturi reale de garanție și sarcini	Referințe
NU SUNT	

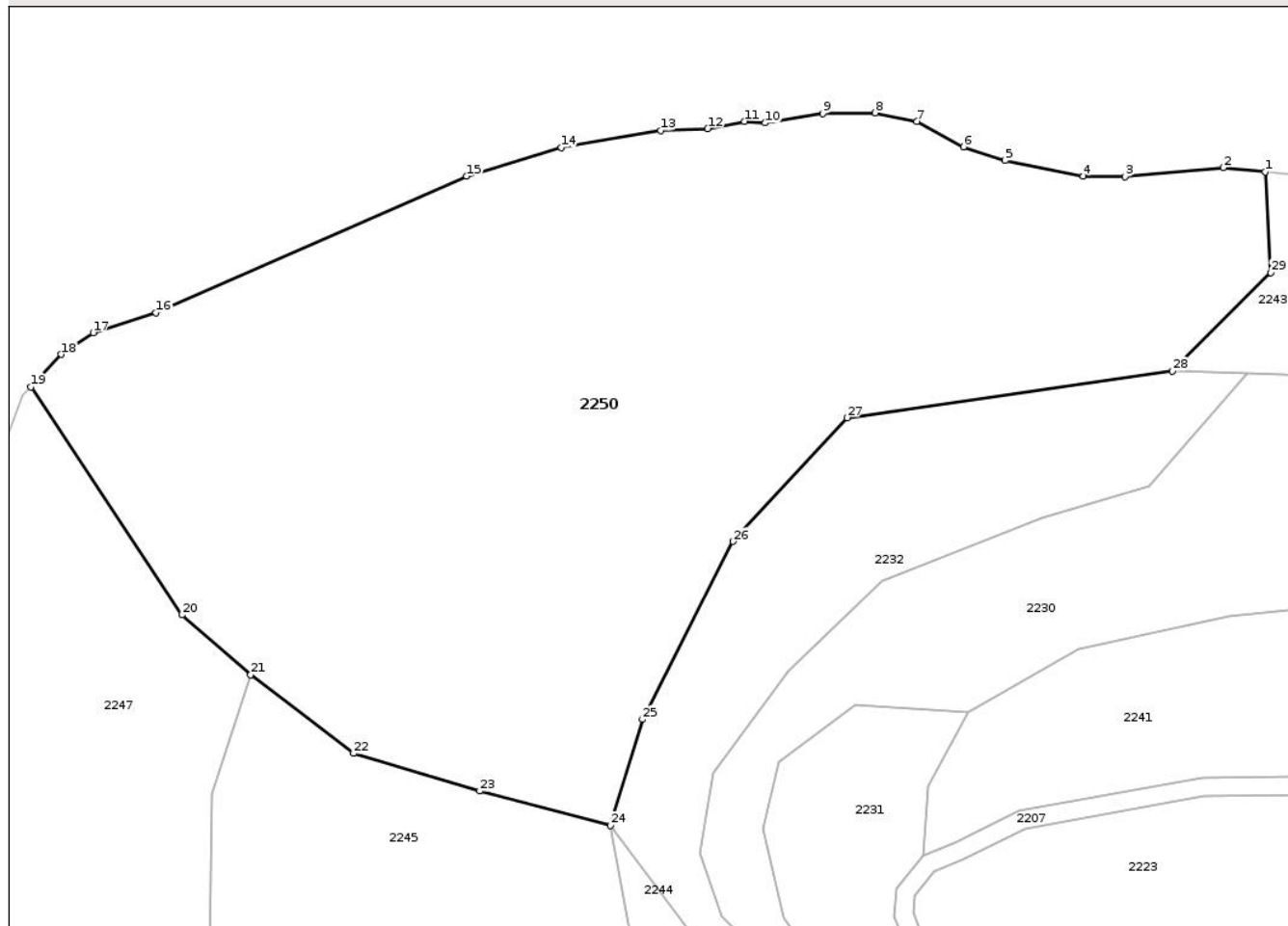
Anexa Nr. 1 La Partea I

Teren

Nr cadastral	Suprafața (mp)*	Observații / Referințe
	12.000	

* Suprafața este determinată în planul de proiecție Stereo 70.

DETALII LINIARE IMOBIL



Date referitoare la teren

Crt	Categorie folosință	Intra vilan	Suprafața (mp)	Tarla	Parcelă	Nr. topo	Observații / Referințe
1	faneata	NU	12.000	1	52	-	

Lungime Segmente

1) Valorile lungimilor segmentelor sunt obținute din proiecție în plan.

Punct început	X / Y	Punct sfârșit	X / Y	Lungime segment (** (m)
1	436.772,928 516.761,744	2	436.766,13 516.762,4	6.83
3	436.750,21 516.760,94	4	436.743,43 516.761,04	6.781
5	436.730,75 516.763,56	6	436.724,0 516.765,78	7.105
7	436.716,44 516.769,92	8	436.709,68 516.771,29	6.897
9	436.701,2 516.771,2	10	436.691,85 516.769,65	9.477

Punct început	X / Y	Punct sfârșit	X / Y	Lungime segment (** (m)
2	436.766,13 516.762,4	3	436.750,21 516.760,94	15.987
4	436.743,43 516.761,04	5	436.730,75 516.763,56	12.928
6	436.724,0 516.765,78	7	436.716,44 516.769,92	8.619
8	436.709,68 516.771,29	9	436.701,2 516.771,2	8.481
10	436.691,85 516.769,65	11	436.688,46 516.769,91	3.4

Punct început	X / Y	Punct sfârșit	X / Y	Lungime segment (** (m)
11	436.688,46 516.769,91	12	436.682,51 516.768,73	6.066
13	436.674,87 516.768,42	14	436.658,72 516.765,69	16.379
15	436.643,39 516.761,04	16	436.593,01 516.738,9	55.03
17	436.582,79 516.735,66	18	436.577,65 516.732,13	6.236
19	436.572,694 516.726,833	20	436.597,23 516.689,875	44.362
21	436.608,345 516.680,16	22	436.625,071 516.667,432	21.017
23	436.645,538 516.661,329	24	436.666,677 516.655,727	21.869
25	436.671,888 516.672,936	26	436.686,631 516.701,795	32.407
27	436.705,138 516.721,871	28	436.757,901 516.729,444	53.303
29	436.773,836 516.745,398	1	436.772,928 516.761,744	16.372

Punct început	X / Y	Punct sfârșit	X / Y	Lungime segment (** (m)
12	436.682,51 516.768,73	13	436.674,87 516.768,42	7.646
14	436.658,72 516.765,69	15	436.643,39 516.761,04	16.02
16	436.593,01 516.738,9	17	436.582,79 516.735,66	10.721
18	436.577,65 516.732,13	19	436.572,694 516.726,833	7.254
20	436.597,23 516.689,875	21	436.608,345 516.680,16	14.763
22	436.625,071 516.667,432	23	436.645,538 516.661,329	21.358
24	436.666,677 516.655,727	25	436.671,888 516.672,936	17.98
26	436.686,631 516.701,795	27	436.705,138 516.721,871	27.305
28	436.757,901 516.729,444	29	436.773,836 516.745,398	22.549

** Lungimile segmentelor sunt determinate în planul de proiecție Stereo 70 și sunt rotunjite la 1 milimetru.

*** Distanța dintre puncte este formată din segmente cumulate ce sunt mai mici decât valoarea 1 milimetru.

**DATE DESPRE IMOBILUL NR. 2252**

Oficiul de Cadastru și Publicitate Imobiliară SIBIU
Biroul de Cadastru și Publicitate Imobiliară Medias

A. Partea I. Descrierea imobilului

TEREN Extravilan

Adresa: Jud. Sibiu

Nr. Crt	Nr cadastral Nr. topografic	Suprafața* (mp)	Observații / Referințe
A1		6.400	Sector cadastral:6 Teren neimprejmuit;

B. Partea II. Proprietari și acte

Inscrieri privitoare la dreptul de proprietate și alte drepturi reale		Referințe
/		
Act Normativ nr. 7, din 13/03/1996 emis de PARLAMENTUL ROMÂNIEI (lege);		
B1	Inscrierea posesiei, drept de PROPRIETATE, dobandit prin Lege, cota actuala 1/1	A1
	1) NEIDENTIFICAT NEIDENTIFICAT	
B2	se noteaza mențiunea de proprietar neidentificat	A1

C. Partea III. SARCINI .

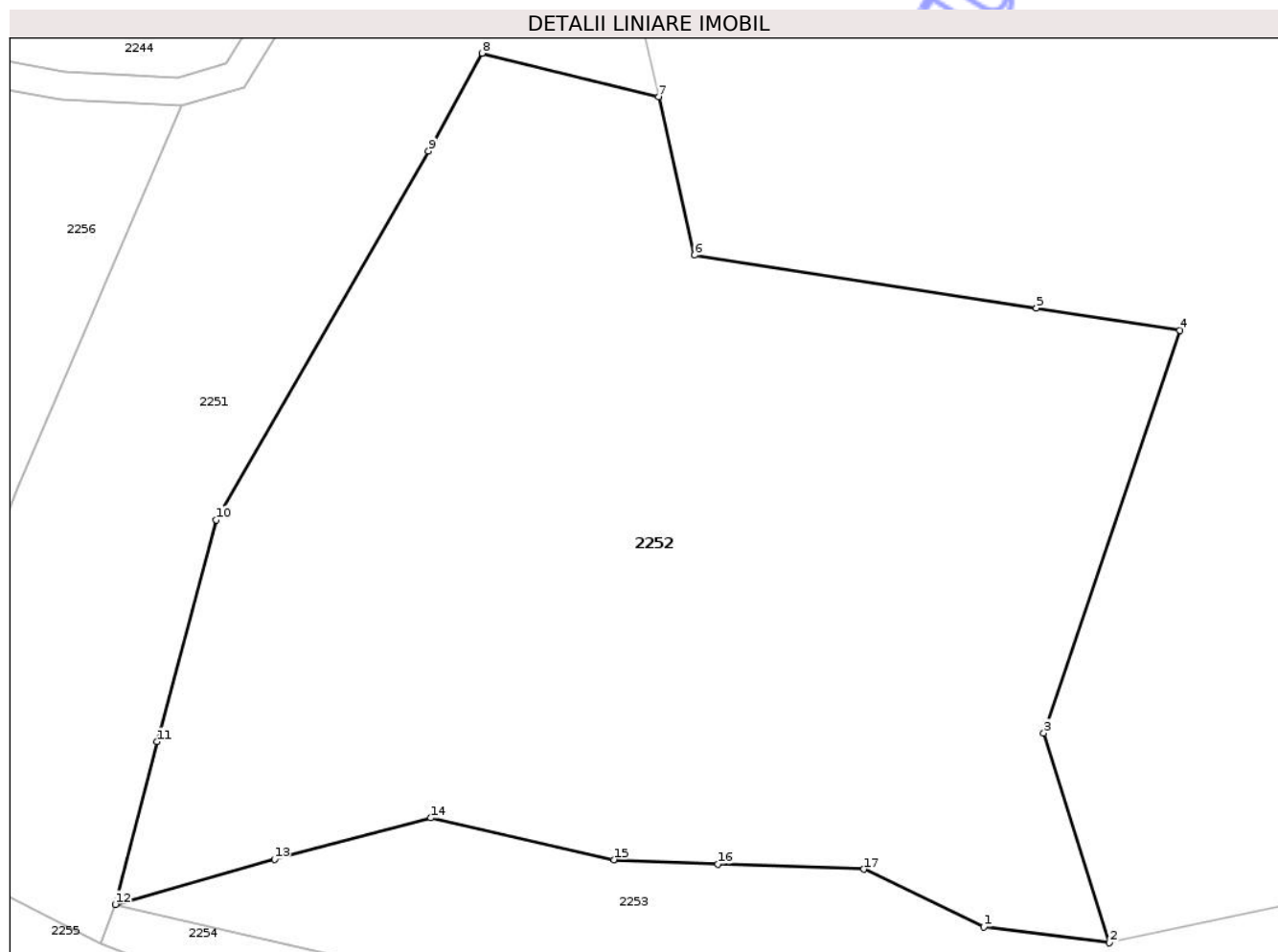
Inscrieri privind dezmembramintele dreptului de proprietate, drepturi reale de garanție și sarcini	Referințe
NU SUNT	

Anexa Nr. 1 La Partea I

Teren

Nr cadastral	Suprafața (mp)*	Observații / Referințe
	6.400	

* Suprafața este determinată în planul de proiecție Stereo 70.



Date referitoare la teren

Crt	Categorie folosință	Intra vilan	Suprafața (mp)	Tarla	Parcelă	Nr. topo	Observații / Referințe
1	arabil	NU	6.400	1	34	-	

Lungime Segmente

1) Valorile lungimilor segmentelor sunt obținute din proiecție în plan.

Punct început	X / Y	Punct sfârșit	X / Y	Lungime segment (** (m)
1	436.872,206 516.446,649	2	436.885,495 516.444,978	13.394
2	436.885,495 516.444,978	3	436.878,542 516.467,118	23.207
3	436.878,542 516.467,118	4	436.892,937 516.509,636	44.888
4	436.892,937 516.509,636	5	436.877,759 516.511,988	15.359
5	436.877,759 516.511,988	6	436.841,65 516.517,581	36.54

Punct început	X / Y	Punct sfârșit	X / Y	Lungime segment (** (m)
6	436.841,65 516.517,581	7	436.837,839 516.534,319	17.166
7	436.837,839 516.534,319	8	436.819,189 516.538,893	19.203
8	436.819,189 516.538,893	9	436.813,519 516.528,565	11.782
9	436.813,519 516.528,565	10	436.791,095 516.489,63	44.931
10	436.791,095 516.489,63	11	436.784,876 516.466,204	24.238
11	436.784,876 516.466,204	12	436.780,446 516.449,029	17.736
12	436.780,446 516.449,029	13	436.797,259 516.453,814	17.48
13	436.797,259 516.453,814	14	436.813,79 516.458,158	17.093
14	436.813,79 516.458,158	15	436.833,125 516.453,75	19.83
15	436.833,125 516.453,75	16	436.844,136 516.453,298	11.02
16	436.844,136 516.453,298	17	436.859,542 516.452,745	15.416
17	436.859,542 516.452,745	1	436.872,206 516.446,649	14.055

** Lungimile segmentelor sunt determinate în planul de proiecție Stereo 70 și sunt rotunjite la 1 milimetru.

*** Distanța dintre puncte este formată din segmente cumulate ce sunt mai mici decât valoarea 1 milimetru.

**DATE DESPRE IMOBILUL NR. 2254**

Oficiul de Cadastru și Publicitate Imobiliară SIBIU
Biroul de Cadastru și Publicitate Imobiliară Medias

A. Partea I. Descrierea imobilului

TEREN Extravilan

Adresa: Jud. Sibiu

Nr. Crt	Nr cadastral Nr. topografic	Suprafața* (mp)	Observații / Referințe
A1		2.100	Sector cadastral:6 Teren neimprejmuit;

B. Partea II. Proprietari și acte

Inscrieri privitoare la dreptul de proprietate și alte drepturi reale		Referințe
/		
Act Normativ nr. 7, din 13/03/1996 emis de PARLAMENTUL ROMÂNIEI (lege);		
B1	Inscrierea posesiei, drept de PROPRIETATE, dobandit prin Lege, cota actuala 1/1 1) NEIDENTIFICAT NEIDENTIFICAT	A1
B2	se noteaza mențiunea de proprietar neidentificat	A1

C. Partea III. SARCINI .

Inscrieri privind dezmembramintele dreptului de proprietate, drepturi reale de garanție și sarcini	Referințe
NU SUNT	

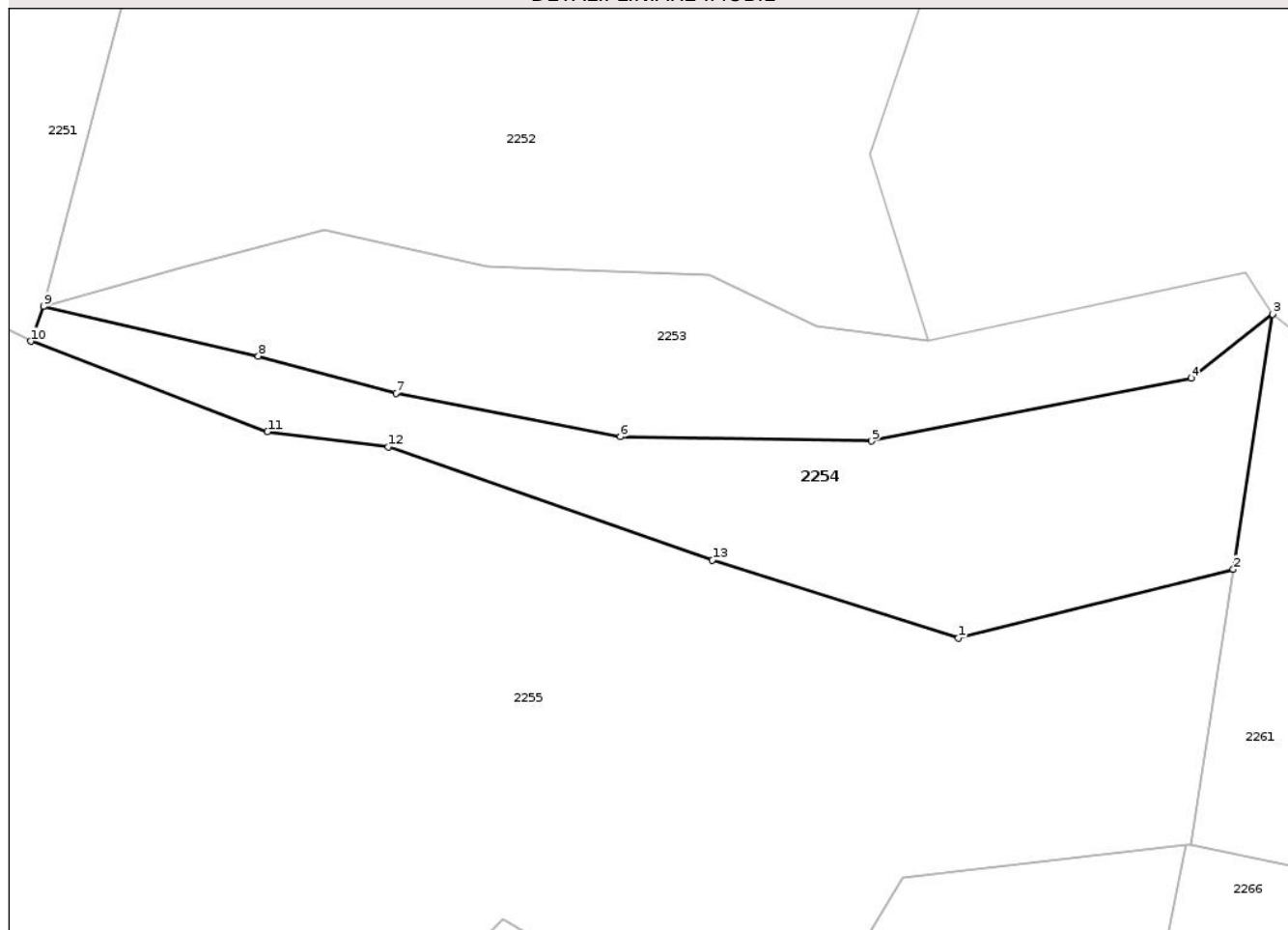
Anexa Nr. 1 La Partea I

Teren

Nr cadastral	Suprafața (mp)*	Observații / Referințe
	2.100	

* Suprafața este determinată în planul de proiecție Stereo 70.

DETALII LINIARE IMOBIL



Date referitoare la teren

Crt	Categorie folosință	Intra vilan	Suprafața (mp)	Tarla	Parcelă	Nr. topo	Observații / Referințe
1	faneata	NU	2.100	1	28	-	tufariș

Lungime Segmente

1) Valorile lungimilor segmentelor sunt obținute din proiecție în plan.

Punct început	X / Y	Punct sfârșit	X / Y	Lungime segment (** (m)
1	436.889,086 516.409,681	2	436.921,745 516.417,83	33.66
2	436.921,745 516.417,83	3	436.926,427 516.448,113	30.643
3	436.926,427 516.448,113	4	436.916,749 516.440,521	12.3
4	436.916,749 516.440,521	5	436.878,806 516.433,044	38.673
5	436.878,806 516.433,044	6	436.848,964 516.433,577	29.847

Punct început	X / Y	Punct sfârşit	X / Y	Lungime segment (** (m)
6	436.848,964 516.433,577	7	436.822,31 516.438,724	27.146
7	436.822,31 516.438,724	8	436.805,972 516.443,118	16.919
8	436.805,972 516.443,118	9	436.780,446 516.449,029	26.201
9	436.780,446 516.449,029	10	436.778,96 516.444,888	4.4
10	436.778,96 516.444,888	11	436.807,043 516.434,165	30.06
11	436.807,043 516.434,165	12	436.821,396 516.432,376	14.464
12	436.821,396 516.432,376	13	436.859,894 516.418,937	40.776
13	436.859,894 516.418,937	1	436.889,086 516.409,681	30.624

** Lungimile segmentelor sunt determinate în planul de proiecție Stereo 70 și sunt rotunjite la 1 milimetru.

*** Distanța dintre puncte este formată din segmente cumulate ce sunt mai mici decât valoarea 1 milimetru.

**DATE DESPRE IMOBILUL NR. 2256**

Oficiul de Cadastru și Publicitate Imobiliară SIBIU
Biroul de Cadastru și Publicitate Imobiliară Medias

A. Partea I. Descrierea imobilului

TEREN Extravilan

Adresa: Jud. Sibiu

Nr. Crt	Nr cadastral Nr. topografic	Suprafața* (mp)	Observații / Referințe
A1		14.800	Sector cadastral:6 Teren neimprejmuit;

B. Partea II. Proprietari și acte

Inscrieri privitoare la dreptul de proprietate și alte drepturi reale	Referințe
/	
Act Administrativ nr. 2127/40, din 27/12/2004 emis de CJPSDDPAT SIBIU (titlu de proprietate);	
B1	A1
Intabulare, drept de PROPRIETATE, dobandit prin Reconstituire, cota actuala 1/1	
1) SCUMPU VERONICA	

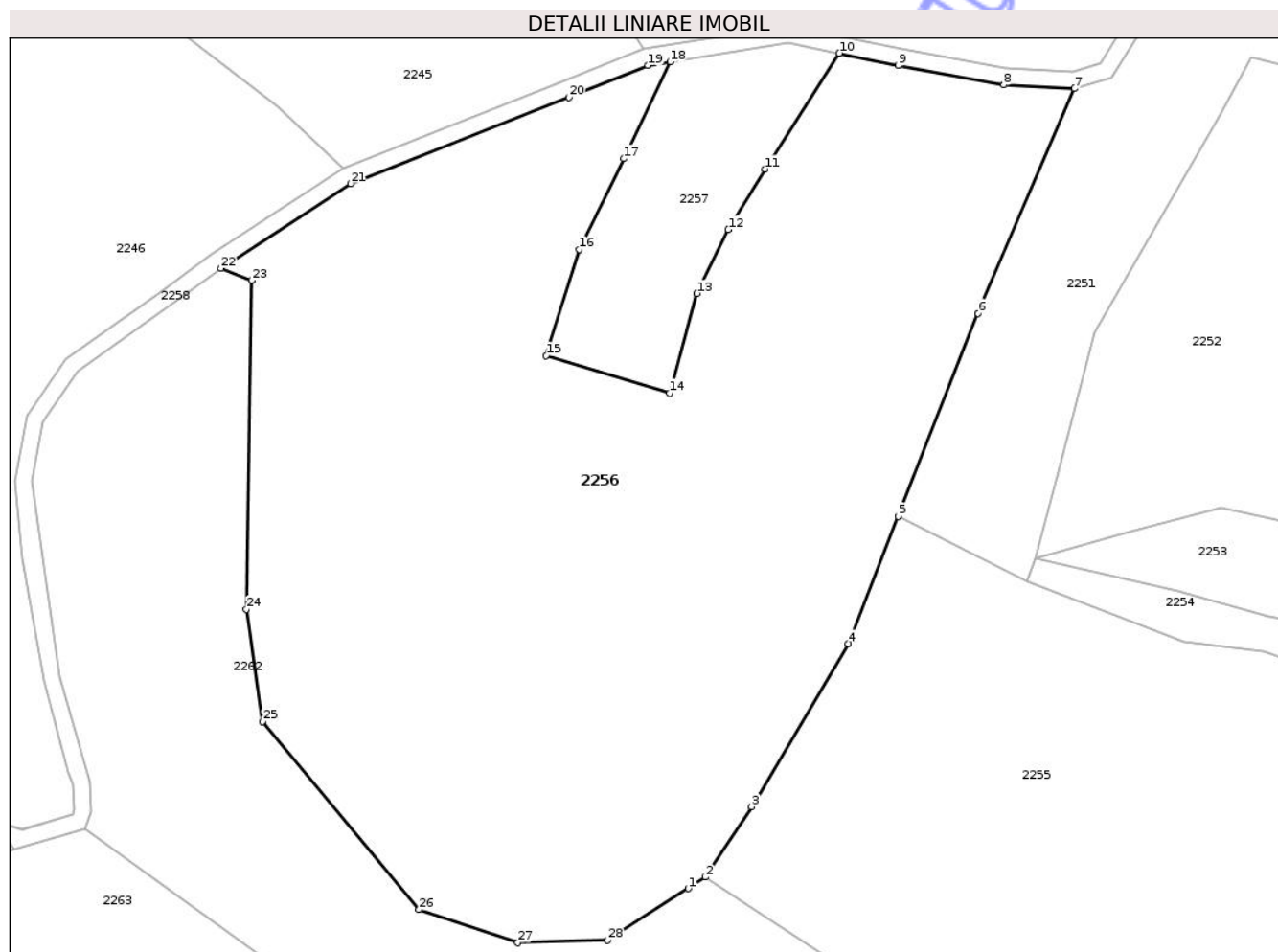
C. Partea III. SARCINI .

Inscrieri privind dezmembramintele dreptului de proprietate, drepturi reale de garanție și sarcini	Referințe
NU SUNT	

Teren

Nr cadastral	Suprafața (mp)*	Observații / Referințe
	14.800	

* Suprafața este determinată în planul de proiecție Stereo 70.



Date referitoare la teren

Crt	Categorie folosință	Intra vilan	Suprafața (mp)	Tarla	Parcelă	Nr. topo	Observații / Referințe
1	faneata	NU	14.800	1	39	-	

Lungime Segmente

1) Valorile lungimilor segmentelor sunt obținute din proiecție în plan.

Punct început	X / Y	Punct sfârșit	X / Y	Lungime segment (** (m)
1	436.718,07 516.389,772	2	436.721,131 516.391,846	3.697
3	436.729,46 516.404,409	4	436.746,796 516.433,743	34.073
5	436.755,764 516.456,536	6	436.770,11 516.492,996	39.18
7	436.787,402 516.533,327	8	436.774,721 516.533,958	12.696
9	436.755,736 516.537,46	10	436.745,162 516.539,665	10.801

Punct început	X / Y	Punct sfârșit	X / Y	Lungime segment (** (m)
2	436.721,131 516.391,846	3	436.729,46 516.404,409	15.073
4	436.746,796 516.433,743	5	436.755,764 516.456,536	24.494
6	436.770,11 516.492,996	7	436.787,402 516.533,327	43.882
8	436.774,721 516.533,958	9	436.755,736 516.537,46	19.306
10	436.745,162 516.539,665	11	436.731,877 516.518,866	24.679

Punct început	X / Y	Punct sfârșit	X / Y	Lungime segment (** (m)
11	436.731,877 516.518,866	12	436.725,278 516.508,009	12.705
13	436.719,608 516.496,562	14	436.714,686 516.478,695	18.532
15	436.692,565 516.485,382	16	436.698,497 516.504,423	19.944
17	436.706,477 516.520,756	18	436.714,83 516.538,12	19.269
19	436.710,83 516.537,46	20	436.696,609 516.531,716	15.338
21	436.657,388 516.516,27	22	436.634,136 516.501,072	27.778
23	436.639,616 516.498,922	24	436.638,741 516.439,88	59.049
25	436.641,646 516.419,693	26	436.669,718 516.385,988	43.864
27	436.687,462 516.380,041	28	436.703,514 516.380,529	16.06

Punct început	X / Y	Punct sfârșit	X / Y	Lungime segment (** (m)
12	436.725,278 516.508,009	13	436.719,608 516.496,562	12.775
14	436.714,686 516.478,695	15	436.692,565 516.485,382	23.11
16	436.698,497 516.504,423	17	436.706,477 516.520,756	18.178
18	436.714,83 516.538,12	19	436.710,83 516.537,46	4.054
20	436.696,609 516.531,716	21	436.657,388 516.516,27	42.153
22	436.634,136 516.501,072	23	436.639,616 516.498,922	5.887
24	436.638,741 516.439,88	25	436.641,646 516.419,693	20.394
26	436.669,718 516.385,988	27	436.687,462 516.380,041	18.715
28	436.703,514 516.380,529	1	436.718,07 516.389,772	17.242

** Lungimile segmentelor sunt determinate în planul de proiecție Stereo 70 și sunt rotunjite la 1 milimetru.

*** Distanța dintre puncte este formată din segmente cumulate ce sunt mai mici decât valoarea 1 milimetru.

Neutilizabil în
Civil

**DATE DESPRE IMOBILUL NR. 2257**

Oficiul de Cadastru și Publicitate Imobiliară SIBIU
Biroul de Cadastru și Publicitate Imobiliară Medias

A. Partea I. Descrierea imobilului

TEREN Extravilan

Adresa: Jud. Sibiu

Nr. Crt	Nr cadastral Nr. topografic	Suprafața* (mp)	Observații / Referințe
A1		1.500	Sector cadastral:6 Teren neimprejmuit;

B. Partea II. Proprietari și acte

Inscrieri privitoare la dreptul de proprietate și alte drepturi reale		Referințe
/		
Act Normativ nr. 7, din 13/03/1996 emis de PARLAMENTUL ROMÂNIEI (lege);		
B1	Inscrierea posesiei, drept de PROPRIETATE, dobândit prin Lege, cota actuala 1/1 1) NEIDENTIFICAT NEIDENTIFICAT	A1
B2	se noteaza mențiunea de proprietar neidentificat	A1

C. Partea III. SARCINI .

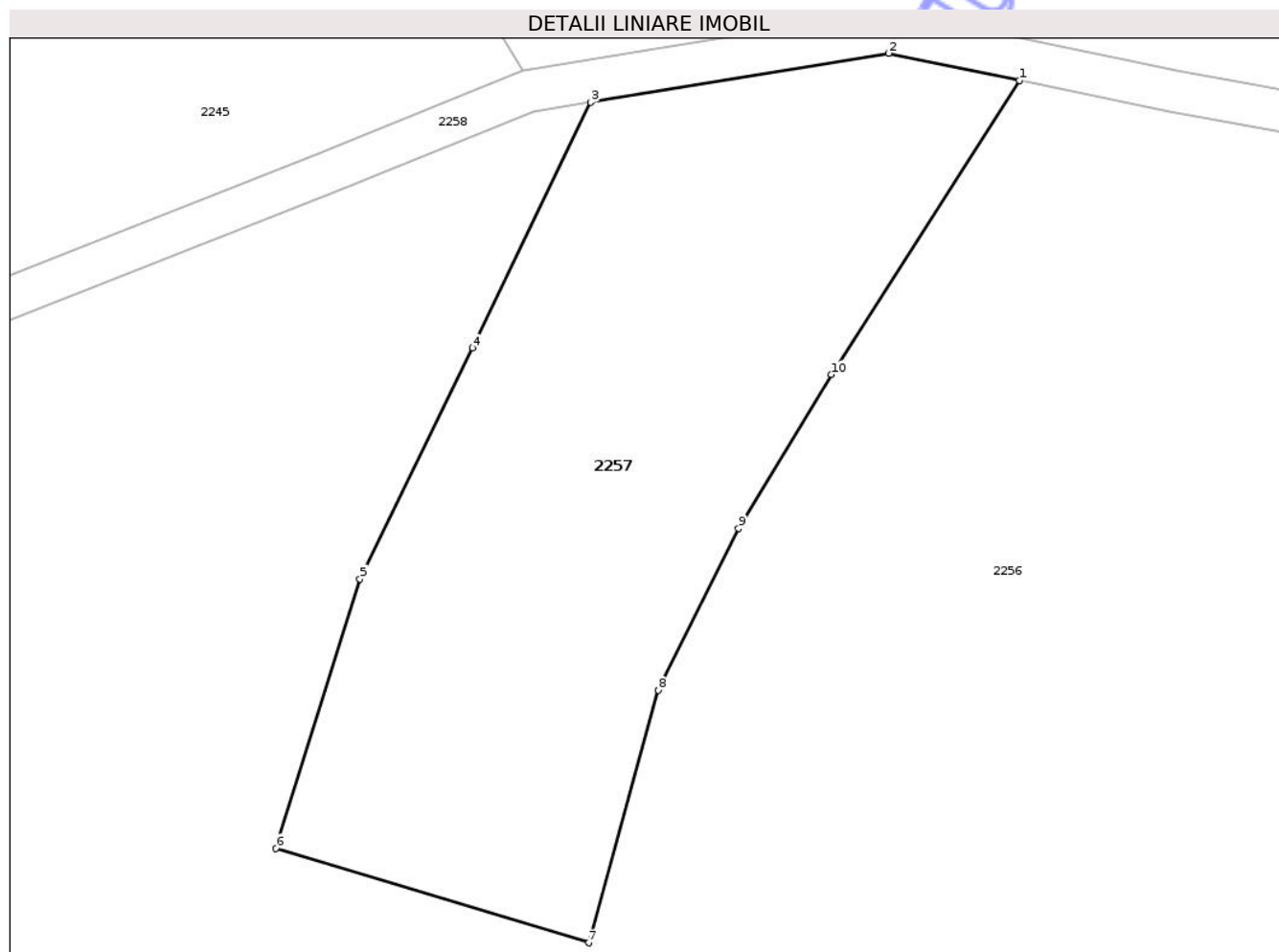
Inscrieri privind dezmembramintele dreptului de proprietate, drepturi reale de garanție și sarcini	Referințe
NU SUNT	

Anexa Nr. 1 La Partea I

Teren

Nr cadastral	Suprafața (mp)*	Observații / Referințe
	1.500	

* Suprafața este determinată în planul de proiecție Stereo 70.



Date referitoare la teren

Crt	Categorie folosință	Intra vilan	Suprafața (mp)	Tarla	Parcelă	Nr. topo	Observații / Referințe
1	arabil	NU	1.500	1	37	-	

Lungime Segmente

1) Valorile lungimilor segmentelor sunt obținute din proiecție în plan.

Punct început	X / Y	Punct sfârșit	X / Y	Lungime segment (** (m)
1	436.745,162 516.539,665	2	436.735,91 516.541,594	9.451
2	436.735,91 516.541,594	3	436.714,83 516.538,12	21.364
3	436.714,83 516.538,12	4	436.706,477 516.520,756	19.269
4	436.706,477 516.520,756	5	436.698,497 516.504,423	18.178
5	436.698,497 516.504,423	6	436.692,565 516.485,382	19.944

Punct început	X / Y	Punct sfârșit	X / Y	Lungime segment (** (m)
6	436.692,565 516.485,382	7	436.714,686 516.478,695	23.11
7	436.714,686 516.478,695	8	436.719,608 516.496,562	18.532
8	436.719,608 516.496,562	9	436.725,278 516.508,009	12.775
9	436.725,278 516.508,009	10	436.731,877 516.518,866	12.705
10	436.731,877 516.518,866	1	436.745,162 516.539,665	24.679

** Lungimile segmentelor sunt determinate în planul de proiecție Stereo 70 și sunt rotunjite la 1 milimetru.

*** Distanța dintre puncte este formată din segmente cumulate ce sunt mai mici decât valoarea 1 milimetru.

Neutilizabil în Circuitul Civil

**DATE DESPRE IMOBILUL NR. 2260**

Oficiul de Cadastru și Publicitate Imobiliară SIBIU
Biroul de Cadastru și Publicitate Imobiliară Medias

A. Partea I. Descrierea imobilului

TEREN Extravilan

Adresa: Jud. Sibiu

Nr. Crt	Nr cadastral Nr. topografic	Suprafața* (mp)	Observații / Referințe
A1		46.500	Sector cadastral:6 Teren neimprejmuit;

B. Partea II. Proprietari și acte

Inscrieri privitoare la dreptul de proprietate și alte drepturi reale	Referințe
/	
Act Administrativ nr. 2128/40, din 27/12/2004 emis de CJPSDDPAT SIBIU (titlu de proprietate);	
B1	A1
Intabulare, drept de PROPRIETATE, dobandit prin Reconstituire, cota actuala 1/1 1) BACEA ANA	

C. Partea III. SARCINI .

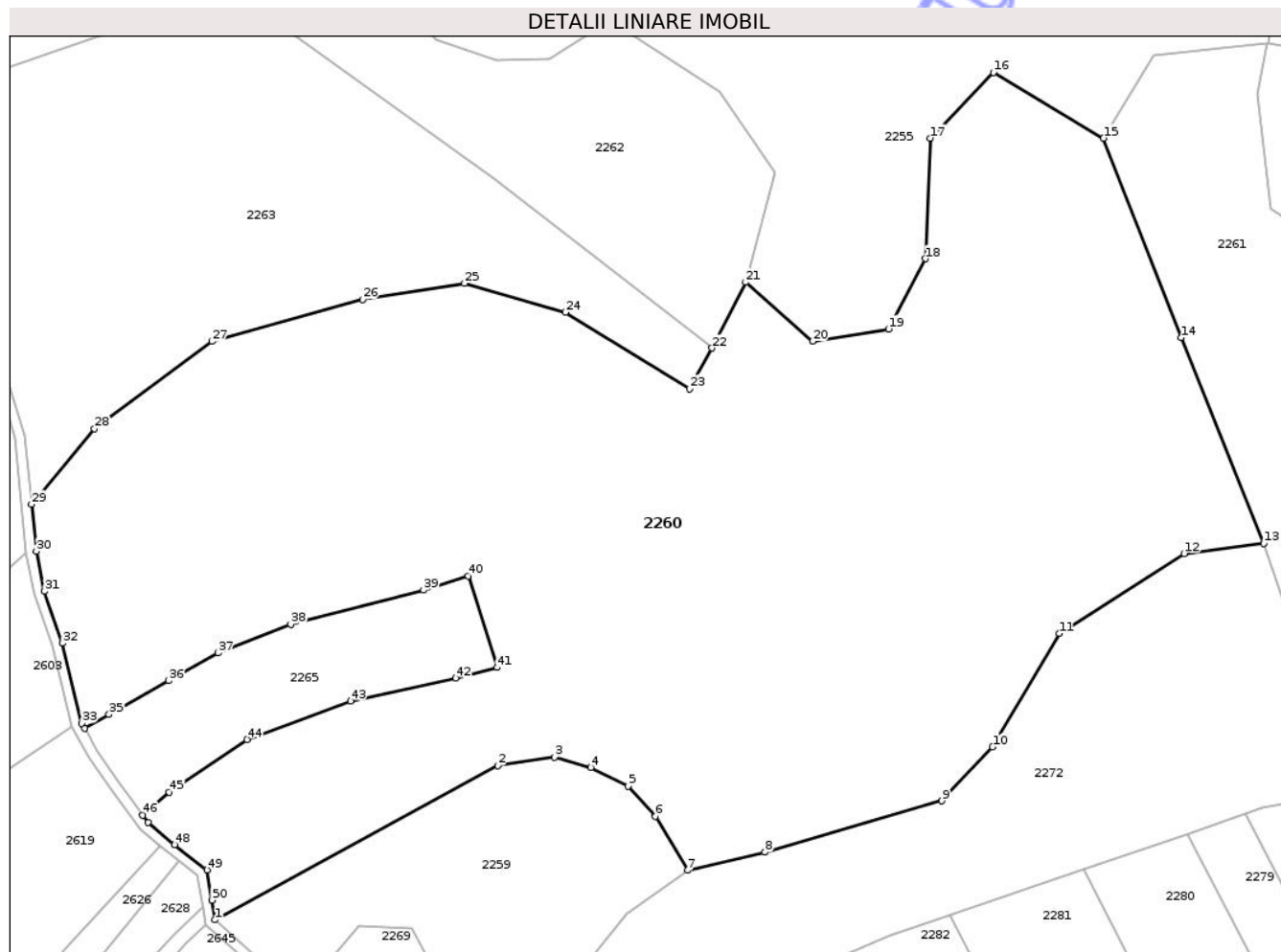
Inscrieri privind dezmembramintele dreptului de proprietate, drepturi reale de garanție și sarcini	Referințe
NU SUNT	

Anexa Nr. 1 La Partea I

Teren

Nr cadastral	Suprafața (mp)*	Observații / Referințe
	46.500	

* Suprafața este determinată în planul de proiecție Stereo 70.



Date referitoare la teren

Crt	Categorie folosință	Intra vilan	Suprafața (mp)	Tarla	Parcelă	Nr. topo	Observații / Referințe
1	faneata	NU	46.500	1	3/2	-	

Lungime Segmente

1) Valorile lungimilor segmentelor sunt obținute din proiecție în plan.

Punct început	X / Y	Punct sfârșit	X / Y	Lungime segment	Punct început	X / Y	Punct sfârșit	X / Y	Lungime segment	Punct început	X / Y	Punct sfârșit	X / Y	Lungime segment
1	436.604,187 516.125,245	2	436.687,98 516.171,002	95.47 3	2	436.687,98 516.171,002	3	436.704,859 516.173,463	17.05 7	3	436.704,859 516.173,463	4	436.715,62 516.170,414	11.18 4
4	436.715,62 516.170,414	5	436.726,627 516.164,847	12.33 6	5	436.726,627 516.164,847	6	436.734,788 516.155,952	12.07 1	6	436.734,788 516.155,952	7	436.744,32 516.139,959	18.61 8
7	436.744,32 516.139,959	8	436.767,298 516.145,333	23.59 8	8	436.767,298 516.145,333	9	436.819,739 516.160,528	54.59 8	9	436.819,739 516.160,528	10	436.834,748 516.176,464	21.89 2
10	436.834,748 516.176,464	11	436.854,494 516.210,1	39.00 4	11	436.854,494 516.210,1	12	436.891,555 516.233,819	44.00 1	12	436.891,555 516.233,819	13	436.915,183 516.236,86	23.82 3
13	436.915,183 516.236,86	14	436.890,701 516.297,804	65.67 8	14	436.890,701 516.297,804	15	436.867,649 516.356,869	63.40 4	15	436.867,649 516.356,869	16	436.834,976 516.376,422	38.07 7
16	436.834,976 516.376,422	17	436.816,272 516.356,869	27.05 9	17	436.816,272 516.356,869	18	436.814,914 516.321,178	35.71 8	18	436.814,914 516.321,178	19	436.803,868 516.300,37	23.55 8

Punct început	X / Y	Punct sfârșit	X / Y	Lungime segment	Punct început	X / Y	Punct sfârșit	X / Y	Lungime segment	Punct început	X / Y	Punct sfârșit	X / Y	Lungime segment
19	436.803,868 516.300,37	20	436.781,364 516.296,692	22.803	20	436.781,364 516.296,692	21	436.761,486 516.314,179	26.476	21	436.761,486 516.314,179	22	436.751,543 516.294,717	21.854
22	436.751,543 516.294,717	23	436.744,892 516.282,633	13.794	23	436.744,892 516.282,633	24	436.708,096 516.305,276	43.205	24	436.708,096 516.305,276	25	436.678,202 516.313,87	31.105
25	436.678,202 516.313,87	26	436.647,913 516.309,096	30.663	26	436.647,913 516.309,096	27	436.603,341 516.296,656	46.275	27	436.603,341 516.296,656	28	436.568,464 516.270,748	43.447
28	436.568,464 516.270,748	29	436.549,793 516.248,433	29.096	29	436.549,793 516.248,433	30	436.551,186 516.234,481	14.021	30	436.551,186 516.234,481	31	436.553,583 516.222,574	12.146
31	436.553,583 516.222,574	32	436.558,911 516.207,244	16.229	32	436.558,911 516.207,244	33	436.564,679 516.183,52	24.415	33	436.564,679 516.183,52	34	436.565,471 516.182,06	1.66
34	436.565,471 516.182,06	35	436.572,726 516.186,138	8.323	35	436.572,726 516.186,138	36	436.590,435 516.196,164	20.35	36	436.590,435 516.196,164	37	436.605,081 516.204,318	16.763
37	436.605,081 516.204,318	38	436.626,673 516.212,848	23.216	38	436.626,673 516.212,848	39	436.666,006 516.222,965	40.613	39	436.666,006 516.222,965	40	436.679,218 516.227,193	13.872
40	436.679,218 516.227,193	41	436.687,81 516.200,052	28.468	41	436.687,81 516.200,052	42	436.675,522 516.196,872	12.693	42	436.675,522 516.196,872	43	436.644,339 516.190,124	31.904
43	436.644,339 516.190,124	44	436.613,612 516.178,724	32.773	44	436.613,612 516.178,724	45	436.590,51 516.163,097	27.891	45	436.590,51 516.163,097	46	436.582,786 516.156,283	10.3
46	436.582,786 516.156,283	47	436.584,346 516.154,165	2.631	47	436.584,346 516.154,165	48	436.592,194 516.147,503	10.294	48	436.592,194 516.147,503	49	436.601,753 516.140,076	12.105
49	436.601,753 516.140,076	50	436.603,307 516.131,087	9.122	50	436.603,307 516.131,087	1	436.604,187 516.125,245	5.908					

** Lungimile segmentelor sunt determinate în planul de proiecție Stereo 70 și sunt rotunjite la 1 milimetru.

*** Distanța dintre puncte este formată din segmente cumulate ce sunt mai mici decât valoarea 1 milimetru.

Neutilizabil în procesul Civil

**DATE DESPRE IMOBILUL NR. 2262**

Oficiul de Cadastru și Publicitate Imobiliară SIBIU
Biroul de Cadastru și Publicitate Imobiliară Medias

A. Partea I. Descrierea imobilului

TEREN Extravilan

Adresa: Jud. Sibiu

Nr. Crt	Nr cadastral Nr. topografic	Suprafața* (mp)	Observații / Referințe
A1		10.000	Sector cadastral:6 Teren neimprejmuit;

B. Partea II. Proprietari și acte

Inscrieri privitoare la dreptul de proprietate și alte drepturi reale	Referințe
/	
Act Administrativ nr. 671/40, din 28/10/2002 emis de CJPSDDPAT SIBIU (titlu de proprietate);	
B1	A1
Intabulare, drept de PROPRIETATE, dobandit prin Reconstituire, cota actuala 1/1	
1) BISERICA ORTODOXA CHESLER	

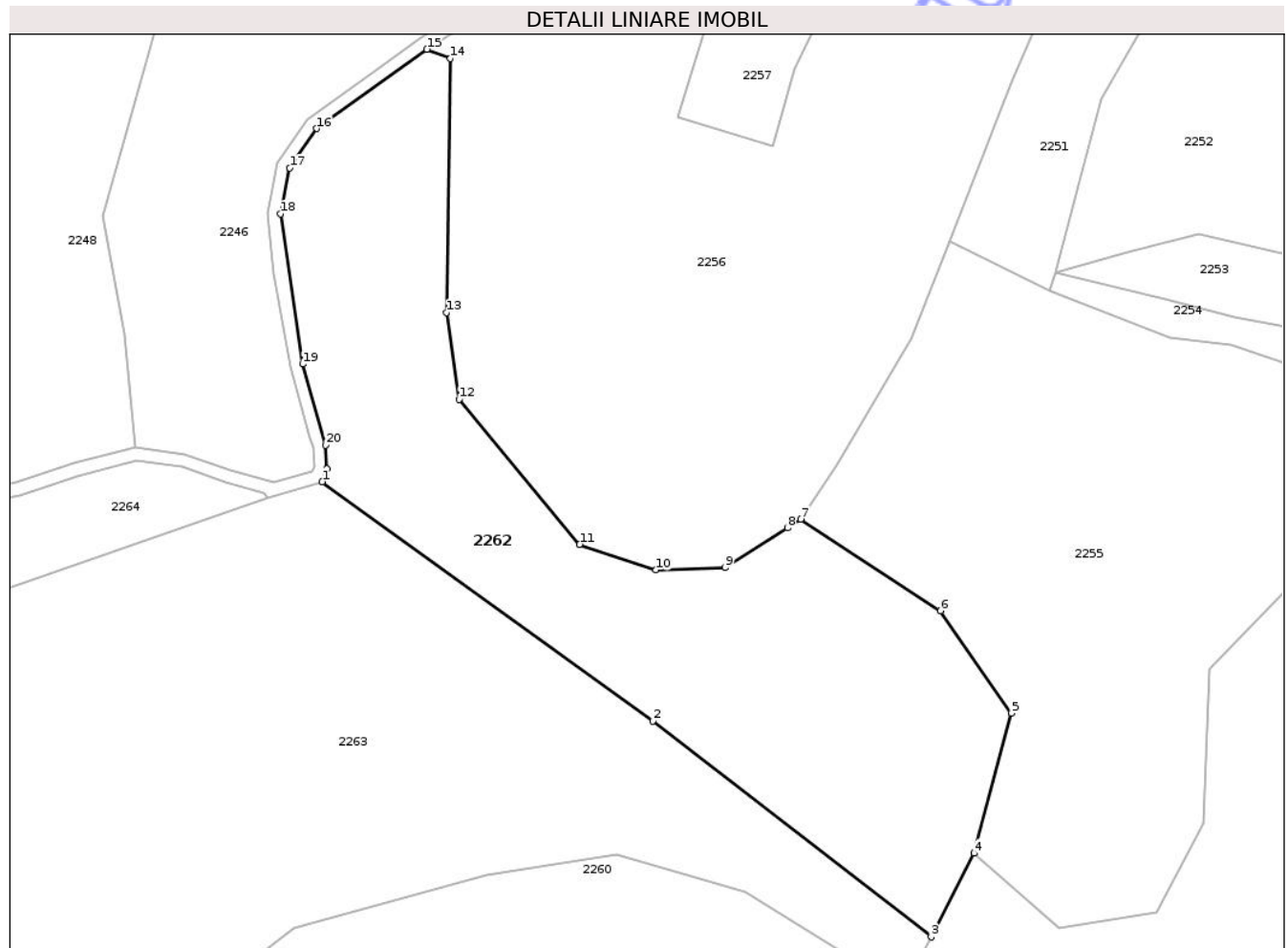
C. Partea III. SARCINI .

Inscrieri privind dezmembramintele dreptului de proprietate, drepturi reale de garanție și sarcini	Referințe
NU SUNT	

Teren

Nr cadastral	Suprafața (mp)*	Observații / Referințe
	10.000	

* Suprafața este determinată în planul de proiecție Stereo 70.



Date referitoare la teren

Crt	Categorie folosință	Intra vilan	Suprafața (mp)	Tarla	Parcelă	Nr. topo	Observații / Referințe
1	faneata	NU	10.000	1	26/3	-	

Lungime Segmente

1) Valorile lungimilor segmentelor sunt obținute din proiecție în plan.

Punct început	X / Y	Punct sfârșit	X / Y	Lungime segment (** (m)
1	436.609,798 516.400,553	2	436.686,778 516.344,935	94.97
3	436.751,543 516.294,717	4	436.761,486 516.314,179	21.854
5	436.770,154 516.346,761	6	436.753,714 516.370,526	28.897
7	436.721,131 516.391,846	8	436.718,07 516.389,772	3.697
9	436.703,514 516.380,529	10	436.687,462 516.380,041	16.06

Punct început	X / Y	Punct sfârșit	X / Y	Lungime segment (** (m)
2	436.686,778 516.344,935	3	436.751,543 516.294,717	81.954
4	436.761,486 516.314,179	5	436.770,154 516.346,761	33.716
6	436.753,714 516.370,526	7	436.721,131 516.391,846	38.938
8	436.718,07 516.389,772	9	436.703,514 516.380,529	17.242
10	436.687,462 516.380,041	11	436.669,718 516.385,988	18.715

Punct început	X / Y	Punct sfârșit	X / Y	Lungime segment (** (m)
11	436.669,718 516.385,988	12	436.641,646 516.419,693	43.864
13	436.638,741 516.439,88	14	436.639,616 516.498,922	59.049
15	436.634,136 516.501,072	16	436.608,517 516.482,665	31.547
17	436.602,24 516.473,474	18	436.600,11 516.462,825	10.859
19	436.605,238 516.427,884	20	436.610,548 516.409,025	19.592
21	436.610,916 516.403,517	1	436.609,798 516.400,553	3.168

Punct început	X / Y	Punct sfârșit	X / Y	Lungime segment (** (m)
12	436.641,646 516.419,693	13	436.638,741 516.439,88	20.394
14	436.639,616 516.498,922	15	436.634,136 516.501,072	5.887
16	436.608,517 516.482,665	17	436.602,24 516.473,474	11.13
18	436.600,11 516.462,825	19	436.605,238 516.427,884	35.315
20	436.610,548 516.409,025	21	436.610,916 516.403,517	5.52

** Lungimile segmentelor sunt determinate în planul de proiecție Stereo 70 și sunt rotunjite la 1 milimetru.

*** Distanța dintre puncte este formată din segmente cumulate ce sunt mai mici decât valoarea 1 milimetru.

Neutilizabil în Circuit Civil

**DATE DESPRE IMOBILUL NR. 2263**

Oficiul de Cadastru și Publicitate Imobiliară SIBIU
Biroul de Cadastru și Publicitate Imobiliară Medias

A. Partea I. Descrierea imobilului

TEREN Extravilan

Adresa: Jud. Sibiu

Nr. Crt	Nr cadastral Nr. topografic	Suprafața* (mp)	Observații / Referințe
A1		16.200	Sector cadastral:6 Teren neimprejmuit;

B. Partea II. Proprietari și acte

Inscrieri privitoare la dreptul de proprietate și alte drepturi reale	Referințe
/	
Act Administrativ nr. 2127/40, din 27/12/2004 emis de CJPSDDPAT SIBIU (titlu de proprietate);	
B1	A1
Intabulare, drept de PROPRIETATE, dobandit prin Reconstituire, cota actuala 1/1	
1) SCUMPU VERONICA	

C. Partea III. SARCINI .

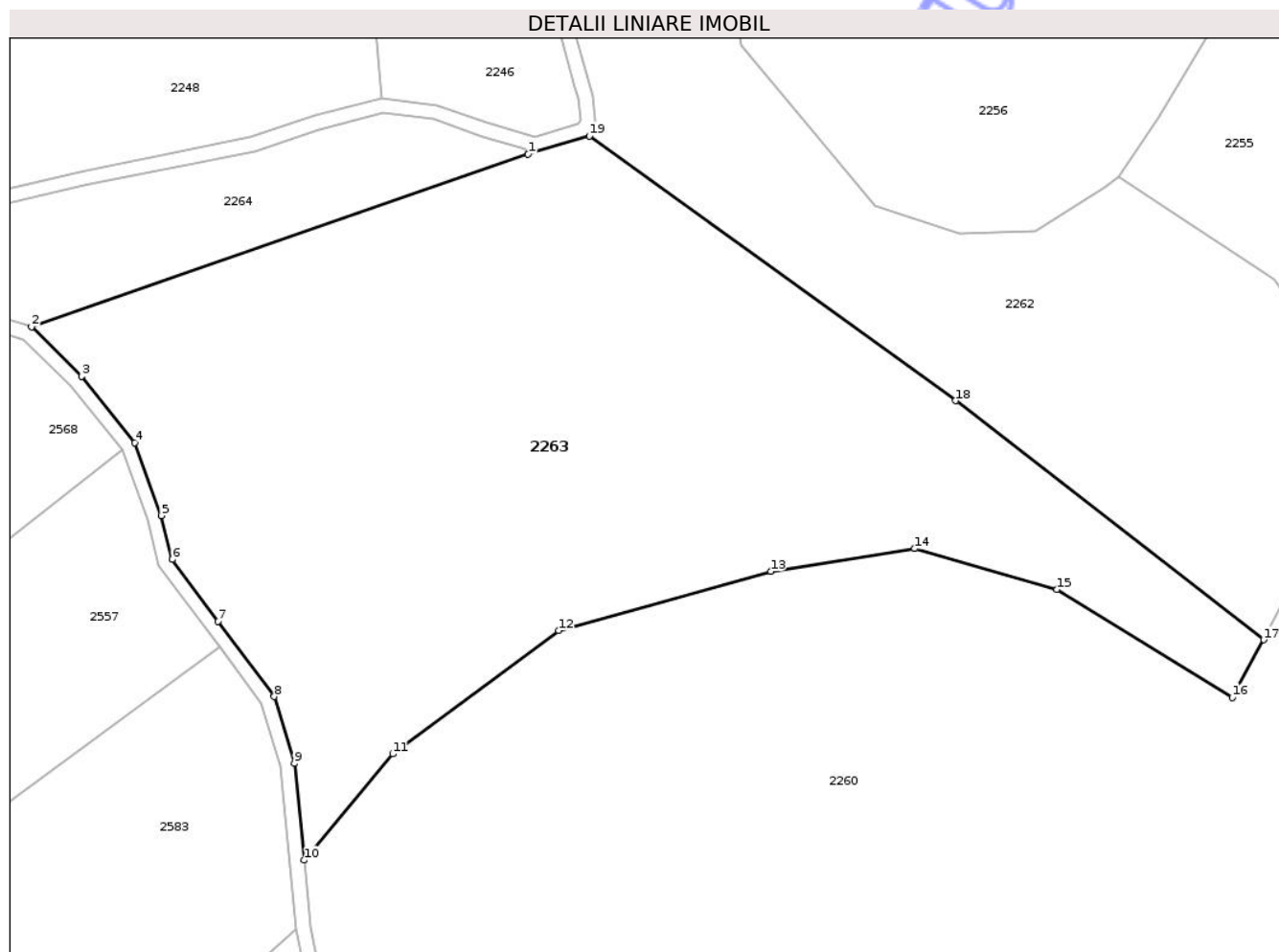
Inscrieri privind dezmembramintele dreptului de proprietate, drepturi reale de garanție și sarcini	Referințe
NU SUNT	

Anexa Nr. 1 La Partea I

Teren

Nr cadastral	Suprafața (mp)*	Observații / Referințe
	16.200	

* Suprafața este determinată în planul de proiecție Stereo 70.



Date referitoare la teren

Crt	Categorie folosință	Intra vilan	Suprafața (mp)	Tarla	Parcelă	Nr. topo	Observații / Referințe
1	faneata	NU	16.200	1	7/2	-	

Lungime Segmente

1) Valorile lungimilor segmentelor sunt obținute din proiecție în plan.

Punct început	X / Y	Punct sfârșit	X / Y	Lungime segment (** (m)
1	436.596,936 516.396,695	2	436.492,55 516.360,432	110.506
2	436.492,55 516.360,432	3	436.503,044 516.350,024	14.78
3	436.503,044 516.350,024	4	436.514,268 516.336,115	17.873
4	436.514,268 516.336,115	5	436.519,839 516.320,81	16.287
5	436.519,839 516.320,81	6	436.522,106 516.311,597	9.488

Punct început	X / Y	Punct sfârșit	X / Y	Lungime segment (** (m)
6	436.522,106 516.311,597	7	436.531,769 516.298,612	16.187
7	436.531,769 516.298,612	8	436.543,536 516.282,801	19.709
8	436.543,536 516.282,801	9	436.547,766 516.268,745	14.678
9	436.547,766 516.268,745	10	436.549,793 516.248,433	20.414
10	436.549,793 516.248,433	11	436.568,464 516.270,748	29.096
11	436.568,464 516.270,748	12	436.603,341 516.296,656	43.447
12	436.603,341 516.296,656	13	436.647,913 516.309,096	46.275
13	436.647,913 516.309,096	14	436.678,202 516.313,87	30.663
14	436.678,202 516.313,87	15	436.708,096 516.305,276	31.105
15	436.708,096 516.305,276	16	436.744,892 516.282,633	43.205
16	436.744,892 516.282,633	17	436.751,543 516.294,717	13.794
17	436.751,543 516.294,717	18	436.686,778 516.344,935	81.954
18	436.686,778 516.344,935	19	436.609,798 516.400,553	94.97
19	436.609,798 516.400,553	1	436.596,936 516.396,695	13.428

** Lungimile segmentelor sunt determinate în planul de proiecție Stereo 70 și sunt rotunjite la 1 milimetru.

*** Distanța dintre puncte este formată din segmente cumulate ce sunt mai mici decât valoarea 1 milimetru.

**DATE DESPRE IMOBILUL NR. 2265**

Oficiul de Cadastru și Publicitate Imobiliară SIBIU
Biroul de Cadastru și Publicitate Imobiliară Medias

A. Partea I. Descrierea imobilului

TEREN Extravilan

Adresa: Jud. Sibiu

Nr. Crt	Nr cadastral Nr. topografic	Suprafața* (mp)	Observații / Referințe
A1		3.300	Sector cadastral:6 Teren neimprejmuit;

B. Partea II. Proprietari și acte

Inscrieri privitoare la dreptul de proprietate și alte drepturi reale	Referințe
/	
Act Administrativ nr. 2052/40, din 07/05/2008 emis de CJPSDDPAT SIBIU (titlu de proprietate);	
B1	A1
Intabulare, drept de PROPRIETATE, dobandit prin Reconstituire, cota actuala 1/1 1) DOCA RAFILA	

C. Partea III. SARCINI .

Inscrieri privind dezmembramintele dreptului de proprietate, drepturi reale de garanție și sarcini	Referințe
NU SUNT	

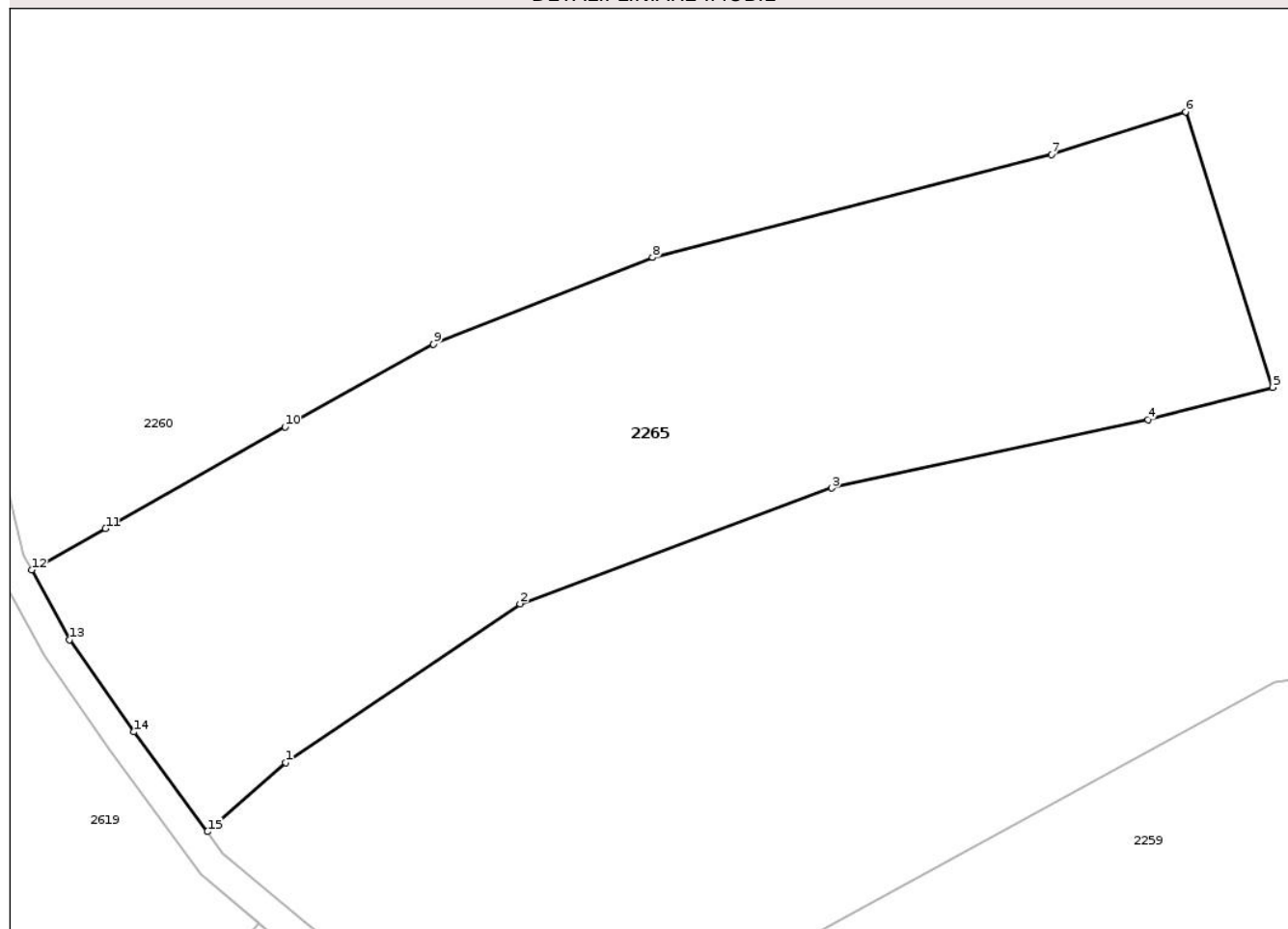
Anexa Nr. 1 La Partea I

Teren

Nr cadastral	Suprafața (mp)*	Observații / Referințe
	3.300	

* Suprafața este determinată în planul de proiecție Stereo 70.

DETALII LINIARE IMOBIL



Date referitoare la teren

Crt	Categorie folosință	Intra vilan	Suprafața (mp)	Tarla	Parcelă	Nr. topo	Observații / Referințe
1	arabil	NU	3.300	1	2	-	

Lungime Segmente

1) Valorile lungimilor segmentelor sunt obținute din proiecție în plan.

Punct început	X / Y	Punct sfârșit	X / Y	Lungime segment (** (m)
1	436.590,51 516.163,097	2	436.613,612 516.178,724	27.891
2	436.613,612 516.178,724	3	436.644,339 516.190,124	32.773
3	436.644,339 516.190,124	4	436.675,522 516.196,872	31.904
4	436.675,522 516.196,872	5	436.687,81 516.200,052	12.693
5	436.687,81 516.200,052	6	436.679,218 516.227,193	28.468

Punct început	X / Y	Punct sfârșit	X / Y	Lungime segment (** (m)
6	436.679,218 516.227,193	7	436.666,006 516.222,965	13.872
7	436.666,006 516.222,965	8	436.626,673 516.212,848	40.613
8	436.626,673 516.212,848	9	436.605,081 516.204,318	23.216
9	436.605,081 516.204,318	10	436.590,435 516.196,164	16.763
10	436.590,435 516.196,164	11	436.572,726 516.186,138	20.35
11	436.572,726 516.186,138	12	436.565,471 516.182,06	8.323
12	436.565,471 516.182,06	13	436.569,2 516.175,184	7.822
13	436.569,2 516.175,184	14	436.575,552 516.166,108	11.078
14	436.575,552 516.166,108	15	436.582,786 516.156,283	12.201
15	436.582,786 516.156,283	1	436.590,51 516.163,097	10.3

** Lungimile segmentelor sunt determinate în planul de proiecție Stereo 70 și sunt rotunjite la 1 milimetru.

*** Distanța dintre puncte este formată din segmente cumulate ce sunt mai mici decât valoarea 1 milimetru.

**DATE DESPRE IMOBILUL NR. 2269**

Oficiul de Cadastru și Publicitate Imobiliară SIBIU
Biroul de Cadastru și Publicitate Imobiliară Medias

A. Partea I. Descrierea imobilului

TEREN Extravilan

Adresa: Jud. Sibiu

Nr. Crt	Nr cadastral Nr. topografic	Suprafața* (mp)	Observații / Referințe
A1		6.200	Sector cadastral:6 Teren neimprejmuit;

B. Partea II. Proprietari și acte

Inscrieri privitoare la dreptul de proprietate și alte drepturi reale		Referințe
/		
Act Normativ nr. 7, din 13/03/1996 emis de PARLAMENTUL ROMÂNIEI (lege);		
B1	Inscrierea posesiei, drept de PROPRIETATE, dobandit prin Lege, cota actuala 1/1 1) NEIDENTIFICAT NEIDENTIFICAT	A1
B2	se noteaza mențiunea de proprietar neidentificat	A1

C. Partea III. SARCINI .

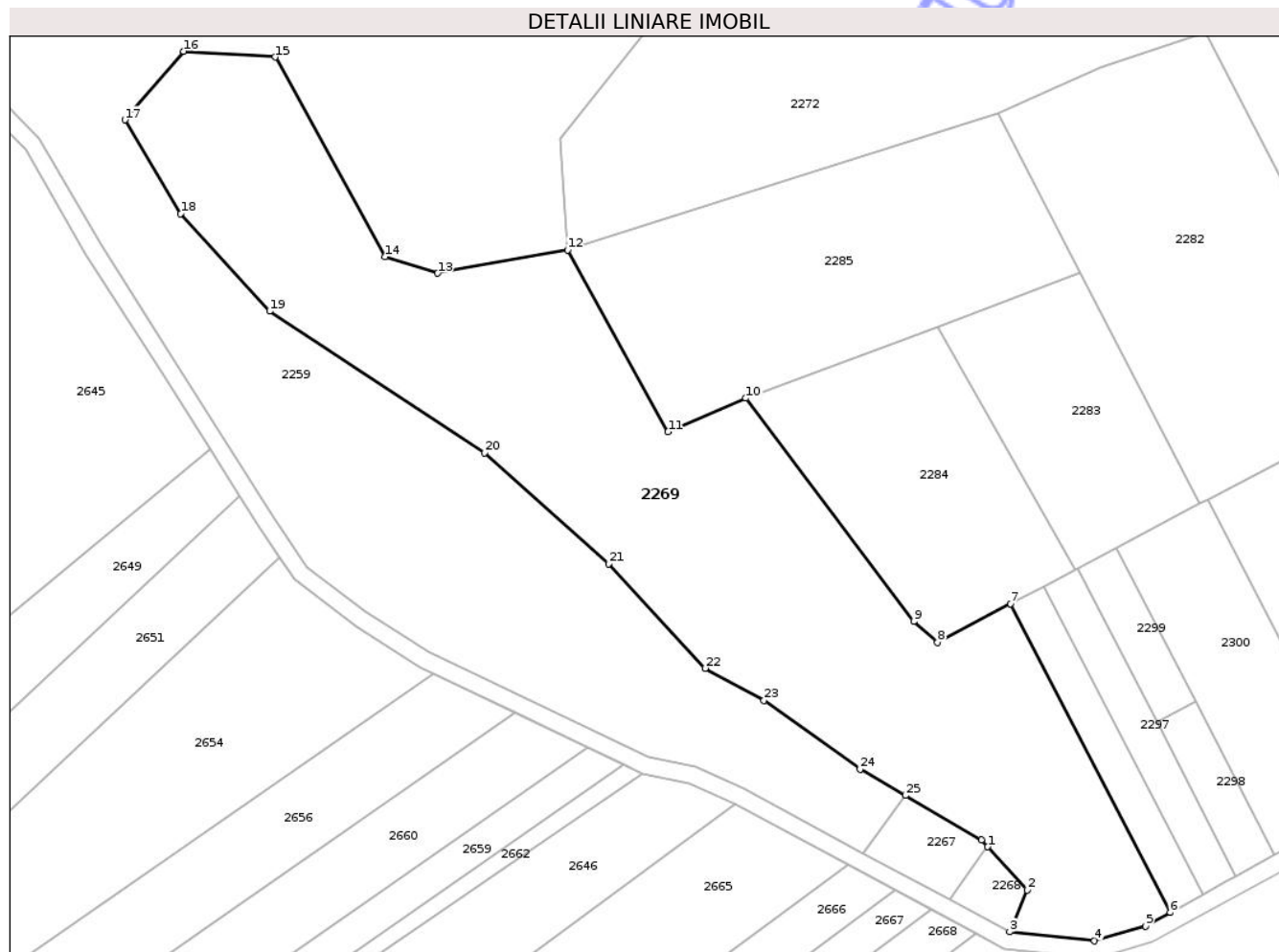
Inscrieri privind dezmembramintele dreptului de proprietate, drepturi reale de garanție și sarcini	Referințe
NU SUNT	

Anexa Nr. 1 La Partea I

Teren

Nr cadastral	Suprafața (mp)*	Observații / Referințe
	6.200	

* Suprafața este determinată în planul de proiecție Stereo 70.



Date referitoare la teren

Crt	Categorie folosință	Intra vilan	Suprafața (mp)	Tarla	Parcelă	Nr. topo	Observații / Referințe
1	padure	NU	6.200	1	8	-	tufariș

Lungime Segmente

1) Valorile lungimilor segmentelor sunt obținute din proiecție în plan.

Punct început	X / Y	Punct sfârșit	X / Y	Lungime segment (** (m)
1	436.784,885 515.987,034	2	436.791,632 515.979,639	10.011
3	436.788,645 515.972,471	4	436.803,211 515.970,903	14.65
5	436.812,001 515.973,455	6	436.816,22 515.975,784	4.819
7	436.788,819 516.028,755	8	436.776,247 516.022,11	14.22
9	436.772,152 516.025,715	10	436.743,317 516.064,023	47.948

Punct început	X / Y	Punct sfârșit	X / Y	Lungime segment (** (m)
2	436.791,632 515.979,639	3	436.788,645 515.972,471	7.766
4	436.803,211 515.970,903	5	436.812,001 515.973,455	9.153
6	436.816,22 515.975,784	7	436.788,819 516.028,755	59.638
8	436.776,247 516.022,11	9	436.772,152 516.025,715	5.456
10	436.743,317 516.064,023	11	436.729,971 516.058,273	14.532

Punct început	X / Y	Punct sfârșit	X / Y	Lungime segment (** (m)
11	436.729,971 516.058,273	12	436.712,736 516.089,472	35.643
13	436.690,404 516.085,479	14	436.681,406 516.088,323	9.438
15	436.662,496 516.122,578	16	436.646,732 516.123,559	15.794
17	436.636,725 516.111,801	18	436.646,263 516.095,71	18.705
19	436.661,539 516.078,952	20	436.698,43 516.054,635	44.185
21	436.719,752 516.035,624	22	436.736,371 516.017,674	24.462
23	436.746,46 516.012,196	24	436.762,976 516.000,364	20.317
25	436.770,717 515.995,852	26	436.783,798 515.988,226	15.142

Punct început	X / Y	Punct sfârșit	X / Y	Lungime segment (** (m)
12	436.712,736 516.089,472	13	436.690,404 516.085,479	22.685
14	436.681,406 516.088,323	15	436.662,496 516.122,578	39.127
16	436.646,732 516.123,559	17	436.636,725 516.111,801	15.44
18	436.646,263 516.095,71	19	436.661,539 516.078,952	22.676
20	436.698,43 516.054,635	21	436.719,752 516.035,624	28.567
22	436.736,371 516.017,674	23	436.746,46 516.012,196	11.48
24	436.762,976 516.000,364	25	436.770,717 515.995,852	8.96
26	436.783,798 515.988,226	1	436.784,885 515.987,034	1.613

** Lungimile segmentelor sunt determinate în planul de proiecție Stereo 70 și sunt rotunjite la 1 milimetru.

*** Distanța dintre puncte este formată din segmente cumulate ce sunt mai mici decât valoarea 1 milimetru.

**DATE DESPRE IMOBILUL NR. 2270**

Oficiul de Cadastru și Publicitate Imobiliară SIBIU
Biroul de Cadastru și Publicitate Imobiliară Medias

A. Partea I. Descrierea imobilului

TEREN Extravilan

Adresa: Jud. Sibiu

Nr. Crt	Nr cadastral Nr. topografic	Suprafața* (mp)	Observații / Referințe
A1		5.000	Sector cadastral:6 Teren neimprejmuit;

B. Partea II. Proprietari și acte

Inscrieri privitoare la dreptul de proprietate și alte drepturi reale		Referințe
/		
Act Normativ nr. 7, din 13/03/1996 emis de PARLAMENTUL ROMÂNIEI (lege);		
B1	Inscrierea posesiei, drept de PROPRIETATE, dobandit prin Lege, cota actuala 1/1 1) NEIDENTIFICAT NEIDENTIFICAT	A1
B2	se noteaza mențiunea de proprietar neidentificat	A1

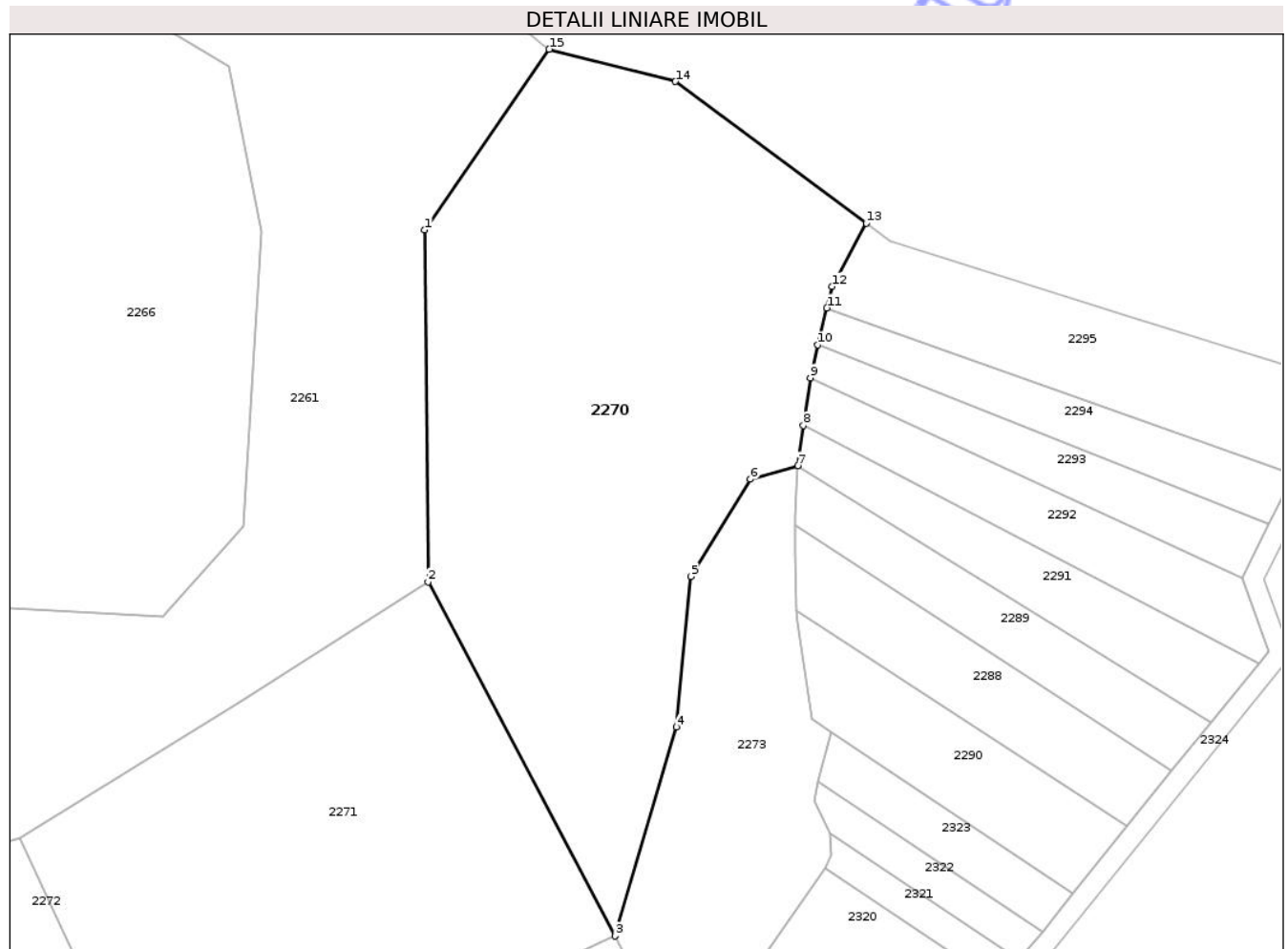
C. Partea III. SARCINI .

Inscrieri privind dezmembramintele dreptului de proprietate, drepturi reale de garanție și sarcini	Referințe
NU SUNT	

Teren

Nr cadastral	Suprafața (mp)*	Observații / Referințe
	5.000	

* Suprafața este determinată în planul de proiecție Stereo 70.



Date referitoare la teren

Crt	Categorie folosință	Intra vilan	Suprafața (mp)	Tarla	Parcelă	Nr. topo	Observații / Referințe
1	arabil	NU	5.000	1	24	-	

Lungime Segmente

1) Valorile lungimilor segmentelor sunt obținute din proiecție în plan.

Punct început	X / Y	Punct sfârșit	X / Y	Lungime segment (** (m)
1	437.062,428 516.316,546	2	437.062,937 516.264,017	52.531
2	437.062,937 516.264,017	3	437.090,86 516.211,124	59.811
3	437.090,86 516.211,124	4	437.100,067 516.242,355	32.561
4	437.100,067 516.242,355	5	437.102,19 516.264,803	22.548
5	437.102,19 516.264,803	6	437.111,122 516.279,306	17.033

Punct început	X / Y	Punct sfârşit	X / Y	Lungime segment (** (m)
6	437.111,122 516.279,306	7	437.118,171 516.281,371	7.346
7	437.118,171 516.281,371	8	437.119,028 516.287,329	6.019
8	437.119,028 516.287,329	9	437.120,053 516.294,464	7.208
9	437.120,053 516.294,464	10	437.121,169 516.299,373	5.034
10	437.121,169 516.299,373	11	437.122,553 516.304,895	5.693
11	437.122,553 516.304,895	12	437.123,36 516.308,119	3.323
12	437.123,36 516.308,119	13	437.128,426 516.317,56	10.714
13	437.128,426 516.317,56	14	437.099,897 516.338,732	35.526
14	437.099,897 516.338,732	15	437.081,047 516.343,532	19.452
15	437.081,047 516.343,532	1	437.062,428 516.316,546	32.787

** Lungimile segmentelor sunt determinate în planul de proiecție Stereo 70 și sunt rotunjite la 1 milimetru.

*** Distanța dintre puncte este formată din segmente cumulate ce sunt mai mici decât valoarea 1 milimetru.

**DATE DESPRE IMOBILUL NR. 2271**

Oficiul de Cadastru și Publicitate Imobiliară SIBIU
Biroul de Cadastru și Publicitate Imobiliară Medias

A. Partea I. Descrierea imobilului

TEREN Extravilan

Adresa: Jud. Sibiu

Nr. Crt	Nr cadastral Nr. topografic	Suprafața* (mp)	Observații / Referințe
A1		4.000	Sector cadastral:6 Teren neimprejmuit;

B. Partea II. Proprietari și acte

Inscrieri privitoare la dreptul de proprietate și alte drepturi reale		Referințe
/		
Act Normativ nr. 7, din 13/03/1996 emis de PARLAMENTUL ROMÂNIEI (lege);		
B1	Inscrierea posesiei, drept de PROPRIETATE, dobandit prin Lege, cota actuala 1/1 1) NEIDENTIFICAT NEIDENTIFICAT	A1
B2	se noteaza mențiunea de proprietar neidentificat	A1

C. Partea III. SARCINI .

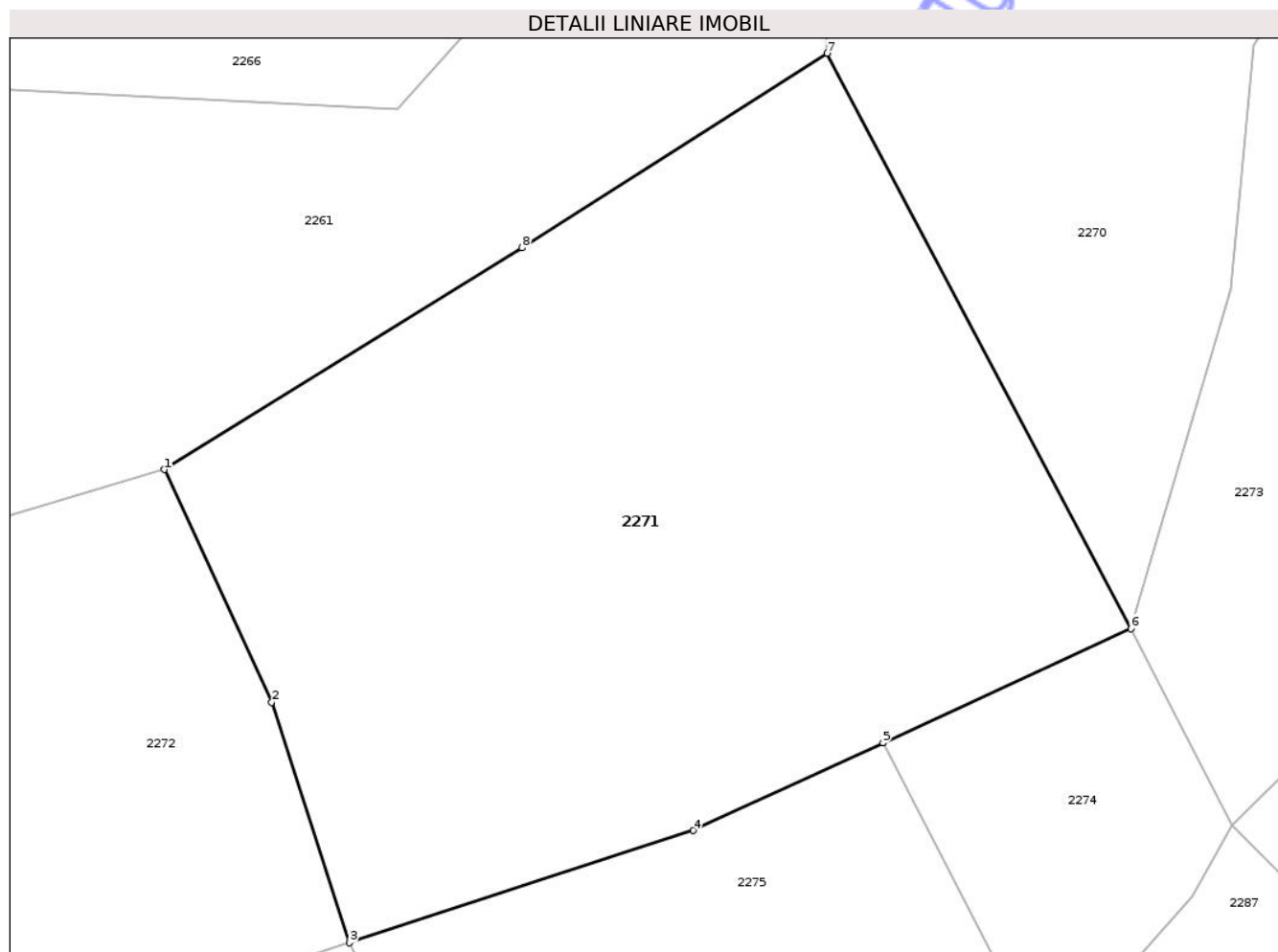
Inscrieri privind dezmembramintele dreptului de proprietate, drepturi reale de garanție și sarcini	Referințe
NU SUNT	

Anexa Nr. 1 La Partea I

Teren

Nr cadastral	Suprafața (mp)*	Observații / Referințe
	4.000	

* Suprafața este determinată în planul de proiecție Stereo 70.



Date referitoare la teren

Crt	Categorie folosință	Intra vilan	Suprafața (mp)	Tarla	Parcelă	Nr. topo	Observații / Referințe
1	faneata	NU	4.000	1	21	-	tufariș

Lungime Segmente

1) Valorile lungimilor segmentelor sunt obținute din proiecție în plan.

Punct început	X / Y	Punct sfârșit	X / Y	Lungime segment (** (m)
1	437.001,972 516.225,751	2	437.011,83 516.204,368	23.546
2	437.011,83 516.204,368	3	437.019,007 516.182,25	23.254
3	437.019,007 516.182,25	4	437.050,59 516.192,569	33.226
4	437.050,59 516.192,569	5	437.068,064 516.200,62	19.24
5	437.068,064 516.200,62	6	437.090,86 516.211,124	25.099

Punct început	X / Y	Punct sfârșit	X / Y	Lungime segment (** (m)
6	437.090,86 516.211,124	7	437.062,937 516.264,017	59.811
7	437.062,937 516.264,017	8	437.034,868 516.246,127	33.285
8	437.034,868 516.246,127	1	437.001,972 516.225,751	38.696

** Lungimile segmentelor sunt determinate în planul de proiecție Stereo 70 și sunt rotunjite la 1 milimetru.

*** Distanța dintre puncte este formată din segmente cumulate ce sunt mai mici decât valoarea 1 milimetru.

Neutilizabil în Circuitul Civil

**DATE DESPRE IMOBILUL NR. 2273**

Oficiul de Cadastru și Publicitate Imobiliară SIBIU
Biroul de Cadastru și Publicitate Imobiliară Medias

A. Partea I. Descrierea imobilului

TEREN Extravilan

Adresa: Jud. Sibiu

Nr. Crt	Nr cadastral Nr. topografic	Suprafața* (mp)	Observații / Referințe
A1		1.600	Sector cadastral:6 Teren neimprejmuit;

B. Partea II. Proprietari și acte

Inscrieri privitoare la dreptul de proprietate și alte drepturi reale	Referințe
/	
Act Normativ nr. 7, din 13/03/1996 emis de PARLAMENTUL ROMÂNIEI (lege);	
B1	A1
Inscrierea posesiei, drept de PROPRIETATE, dobandit prin Lege, cota actuala 1/1	
1) NEIDENTIFICAT NEIDENTIFICAT	
B2	A1
se noteaza mențiunea de proprietar neidentificat	

C. Partea III. SARCINI .

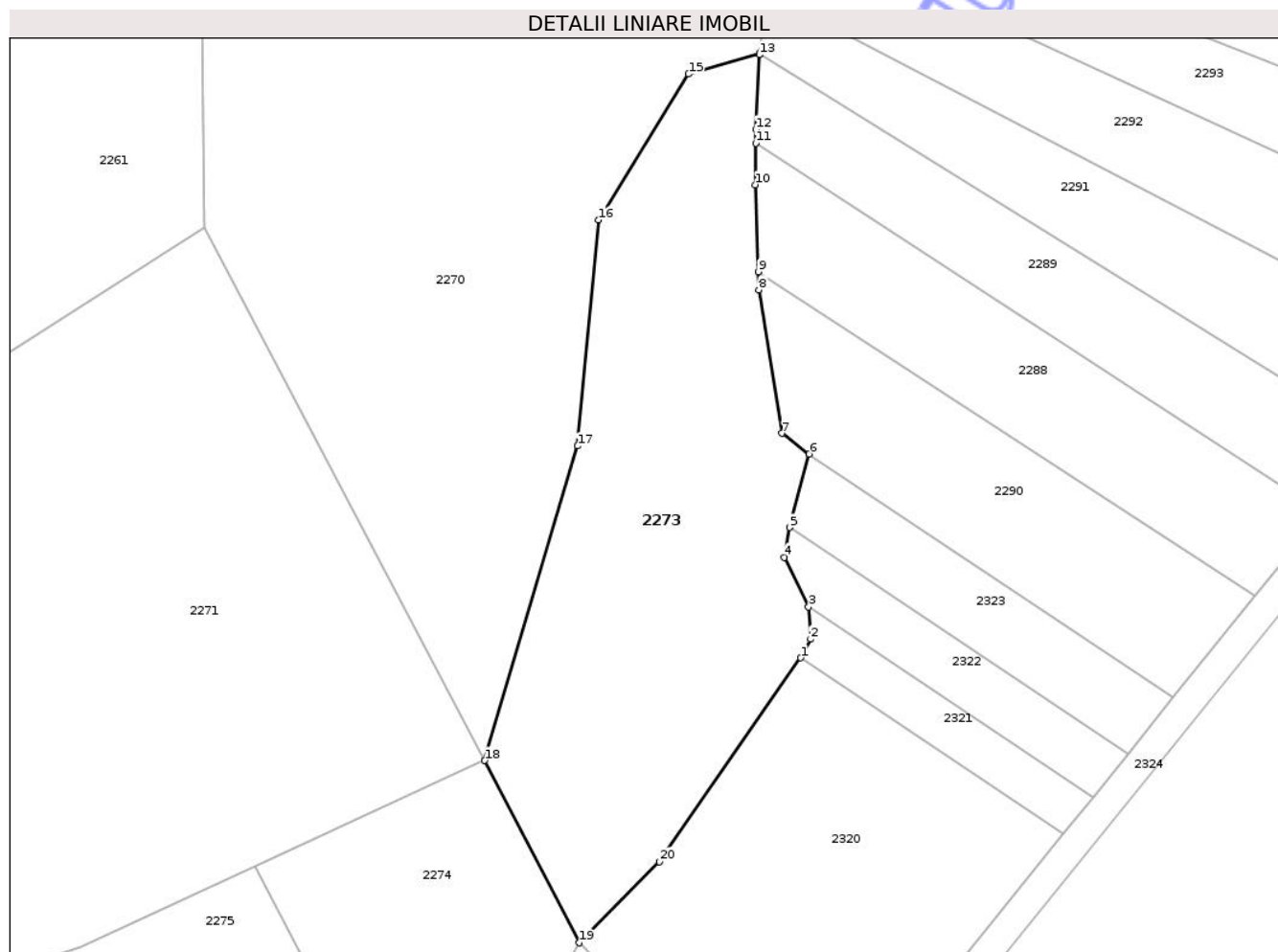
Inscrieri privind dezmembramintele dreptului de proprietate, drepturi reale de garanție și sarcini	Referințe
NU SUNT	

Anexa Nr. 1 La Partea I

Teren

Nr cadastral	Suprafața (mp)*	Observații / Referințe
	1.600	

* Suprafața este determinată în planul de proiecție Stereo 70.



Date referitoare la teren

Crt	Categorie folosință	Intra vilan	Suprafața (mp)	Tarla	Parcelă	Nr. topo	Observații / Referințe
1	faneata	NU	1.600	1	22	-	tufariș

Lungime Segmente

1) Valorile lungimilor segmentelor sunt obținute din proiecție în plan.

Punct început	X / Y	Punct sfârșit	X / Y	Lungime segment (** (m)
1	437.122,259 516.221,317	2	437.123,234 516.223,169	2.093
2	437.123,234 516.223,169	3	437.123,047 516.226,375	3.211
3	437.123,047 516.226,375	4	437.120,642 516.231,309	5.489
4	437.120,642 516.231,309	5	437.121,17 516.234,263	3.001
5	437.121,17 516.234,263	6	437.123,111 516.241,565	7.556

Punct început	X / Y	Punct sfârșit	X / Y	Lungime segment (** (m)
6	437.123,111 516.241,565	7	437.120,394 516.243,627	3.41
7	437.120,394 516.243,627	8	437.118,105 516.257,879	14.435
8	437.118,105 516.257,879	9	437.118,055 516.259,657	1.778
9	437.118,055 516.259,657	10	437.117,743 516.268,31	8.659
10	437.117,743 516.268,31	11	437.117,786 516.272,416	4.106
11	437.117,786 516.272,416	12	437.117,8 516.273,802	1.386
12	437.117,8 516.273,802	13	437.118,149 516.281,22	7.426
13	437.118,149 516.281,22	14	437.118,171 516.281,371	0.153
14	437.118,171 516.281,371	15	437.111,122 516.279,306	7.346
15	437.111,122 516.279,306	16	437.102,19 516.264,803	17.033
16	437.102,19 516.264,803	17	437.100,067 516.242,355	22.548
17	437.100,067 516.242,355	18	437.090,86 516.211,124	32.561
18	437.090,86 516.211,124	19	437.100,225 516.193,019	20.383
19	437.100,225 516.193,019	20	437.108,203 516.201,072	11.335
20	437.108,203 516.201,072	1	437.122,259 516.221,317	24.647

** Lungimile segmentelor sunt determinate în planul de proiecție Stereo 70 și sunt rotunjite la 1 milimetru.

*** Distanța dintre puncte este formată din segmente cumulate ce sunt mai mici decât valoarea 1 milimetru.

**DATE DESPRE IMOBILUL NR. 2275**

Oficiul de Cadastru și Publicitate Imobiliară SIBIU
Biroul de Cadastru și Publicitate Imobiliară Medias

A. Partea I. Descrierea imobilului

TEREN Extravilan

Adresa: Jud. Sibiu

Nr. Crt	Nr cadastral Nr. topografic	Suprafața* (mp)	Observații / Referințe
A1		2.000	Sector cadastral:6 Teren neimprejmuit;

B. Partea II. Proprietari și acte

Inscrieri privitoare la dreptul de proprietate și alte drepturi reale	Referințe
/	
Act Administrativ nr. 633, din 30/09/2002 emis de CJPSDDPAT SIBIU (titlu de proprietate);	
B1	A1
Intabulare, drept de PROPRIETATE, dobandit prin Reconstituire, cota actuala 1/1 1) DOCA MARIA	

C. Partea III. SARCINI .

Inscrieri privind dezmembramintele dreptului de proprietate, drepturi reale de garanție și sarcini	Referințe
NU SUNT	

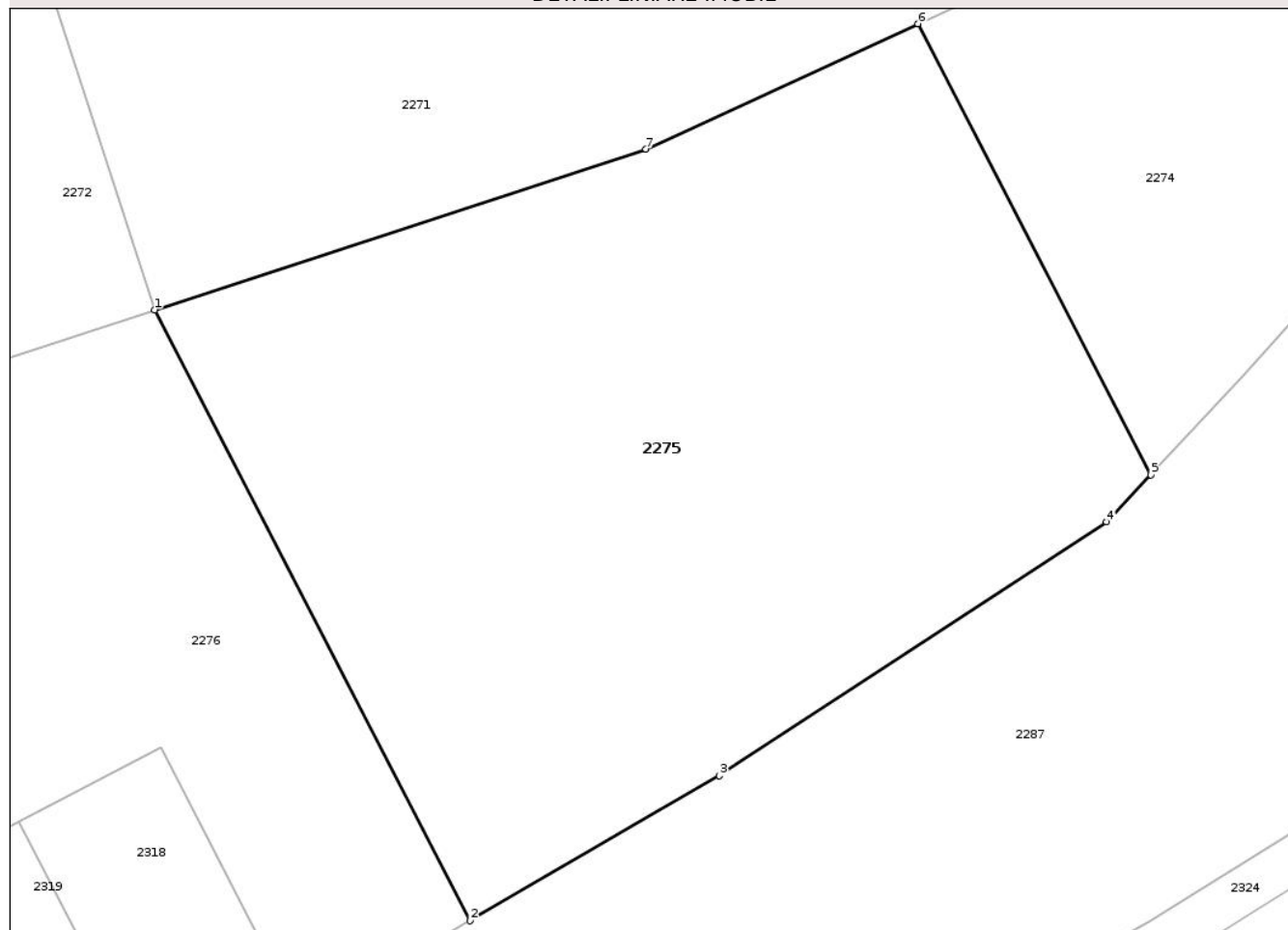
Anexa Nr. 1 La Partea I

Teren

Nr cadastral	Suprafața (mp)*	Observații / Referințe
	2.000	

* Suprafața este determinată în planul de proiecție Stereo 70.

DETALII LINIARE IMOBIL



Date referitoare la teren

Crt	Categorie folosință	Intra vilan	Suprafața (mp)	Tarla	Parcelă	Nr. topo	Observații / Referințe
1	faneata	NU	2.000	1	19/7	-	

Lungime Segmente

1) Valorile lungimilor segmentelor sunt obținute din proiecție în plan.

Punct început	X / Y	Punct sfârșit	X / Y	Lungime segment (** (m)
1	437.019,007 516.182,25	2	437.039,297 516.143,027	44.16
2	437.039,297 516.143,027	3	437.055,313 516.152,331	18.522
3	437.055,313 516.152,331	4	437.080,215 516.168,62	29.757
4	437.080,215 516.168,62	5	437.083,045 516.171,66	4.153
5	437.083,045 516.171,66	6	437.068,064 516.200,62	32.606

Punct început	X / Y	Punct sfârșit	X / Y	Lungime segment (** (m)
6	437.068,064 516.200,62	7	437.050,59 516.192,569	19.24
7	437.050,59 516.192,569	1	437.019,007 516.182,25	33.226

** Lungimile segmentelor sunt determinate în planul de proiecție Stereo 70 și sunt rotunjite la 1 milimetru.

*** Distanța dintre puncte este formată din segmente cumulate ce sunt mai mici decât valoarea 1 milimetru.

Neutilizabil în Circuitul Civil

**DATE DESPRE IMOBILUL NR. 2277**

Oficiul de Cadastru și Publicitate Imobiliară SIBIU
Biroul de Cadastru și Publicitate Imobiliară Medias

A. Partea I. Descrierea imobilului

TEREN Extravilan

Adresa: Jud. Sibiu

Nr. Crt	Nr cadastral Nr. topografic	Suprafața* (mp)	Observații / Referințe
A1		1.500	Sector cadastral:6 Teren neimprejmuit;

B. Partea II. Proprietari și acte

Inscrieri privitoare la dreptul de proprietate și alte drepturi reale	Referințe
/	
Act Administrativ nr. 621, din 30/09/2002 emis de CJPSDDPAT SIBIU (titlu de proprietate);	
B1	A1
Intabulare, drept de PROPRIETATE, dobandit prin Reconstituire, cota actuala 1/1	
1) PAPARA VICTORIA	

C. Partea III. SARCINI .

Inscrieri privind dezmembramintele dreptului de proprietate, drepturi reale de garanție și sarcini	Referințe
NU SUNT	

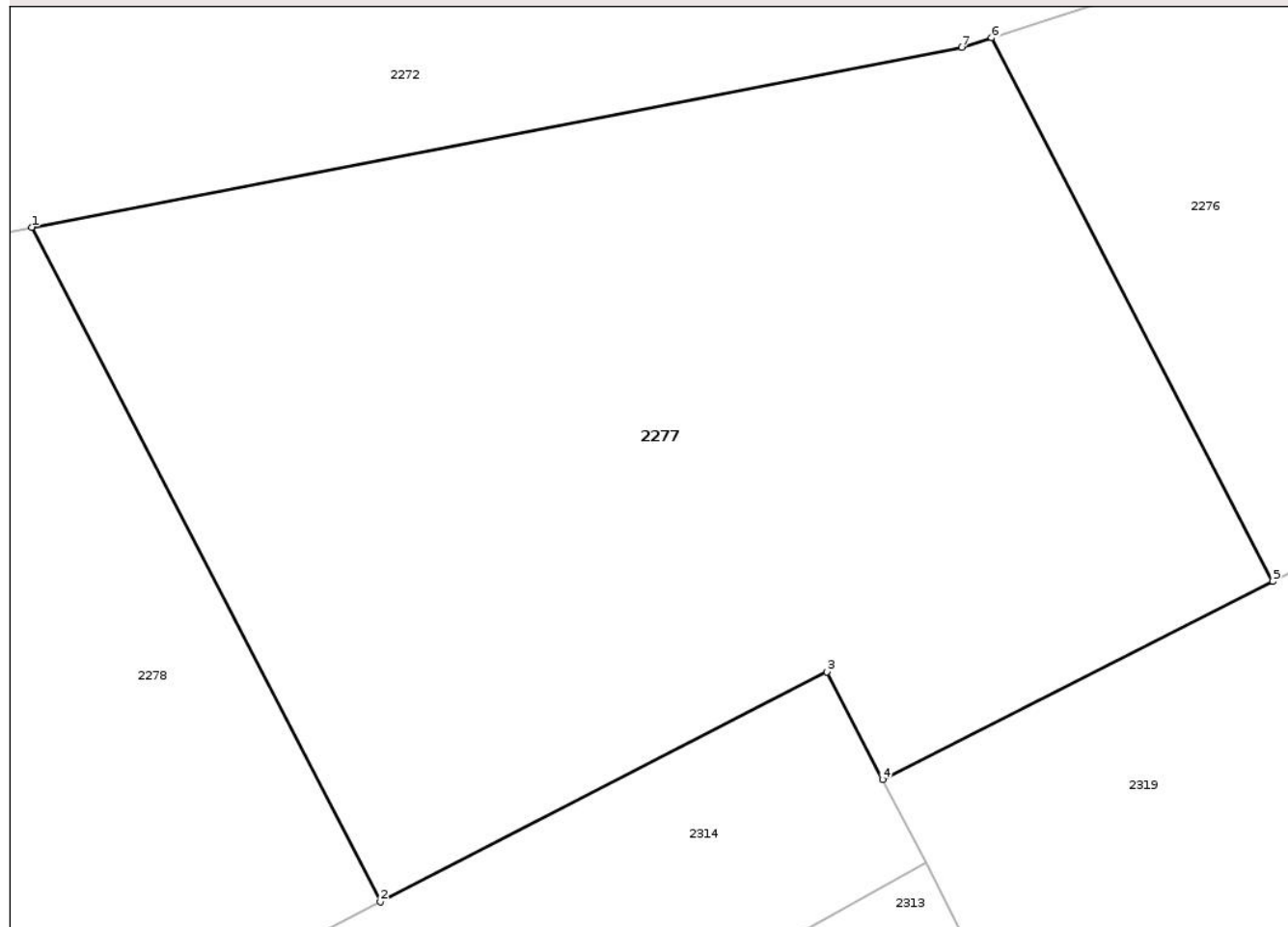
Anexa Nr. 1 La Partea I

Teren

Nr cadastral	Suprafața (mp)*	Observații / Referințe
	1.500	

* Suprafața este determinată în planul de proiecție Stereo 70.

DETALII LINIARE IMOBIL



Date referitoare la teren

Crt	Categorie folosință	Intra vilan	Suprafața (mp)	Tarla	Parcelă	Nr. topo	Observații / Referințe
1	faneata	NU	1.500	1	19/5/2	-	

Lungime Segmente

1) Valorile lungimilor segmentelor sunt obținute din proiecție în plan.

Punct început	X / Y	Punct sfârșit	X / Y	Lungime segment (** (m)
1	436.945,835 516.164,367	2	436.962,746 516.131,676	36.806
2	436.962,746 516.131,676	3	436.984,401 516.142,819	24.354
3	436.984,401 516.142,819	4	436.987,101 516.137,599	5.876
4	436.987,101 516.137,599	5	437.006,032 516.147,208	21.23
5	437.006,032 516.147,208	6	436.992,402 516.173,556	29.665

Punct început	X / Y	Punct sfârșit	X / Y	Lungime segment (** (m)
6	436.992,402 516.173,556	7	436.990,959 516.173,085	1.518
7	436.990,959 516.173,085	1	436.945,835 516.164,367	45.959

** Lungimile segmentelor sunt determinate în planul de proiecție Stereo 70 și sunt rotunjite la 1 milimetru.

*** Distanța dintre puncte este formată din segmente cumulate ce sunt mai mici decât valoarea 1 milimetru.

Neutilizabil în Circuitul Civil

**DATE DESPRE IMOBILUL NR. 2279**

Oficiul de Cadastru și Publicitate Imobiliară SIBIU
Biroul de Cadastru și Publicitate Imobiliară Medias

A. Partea I. Descrierea imobilului

TEREN Extravilan

Adresa: Jud. Sibiu

Nr. Crt	Nr cadastral Nr. topografic	Suprafața* (mp)	Observații / Referințe
A1		1.000	Sector cadastral:6 Teren neimprejmuit;

B. Partea II. Proprietari și acte

Inscrieri privitoare la dreptul de proprietate și alte drepturi reale	Referințe
/	
Act Administrativ nr. 613, din 30/09/2002 emis de CJPSDDPAT SIBIU (titlu de proprietate);	
B1	A1
Intabulare, drept de PROPRIETATE, dobandit prin Reconstituire, cota actuala 1/1 1) BLAGA IOAN	

C. Partea III. SARCINI .

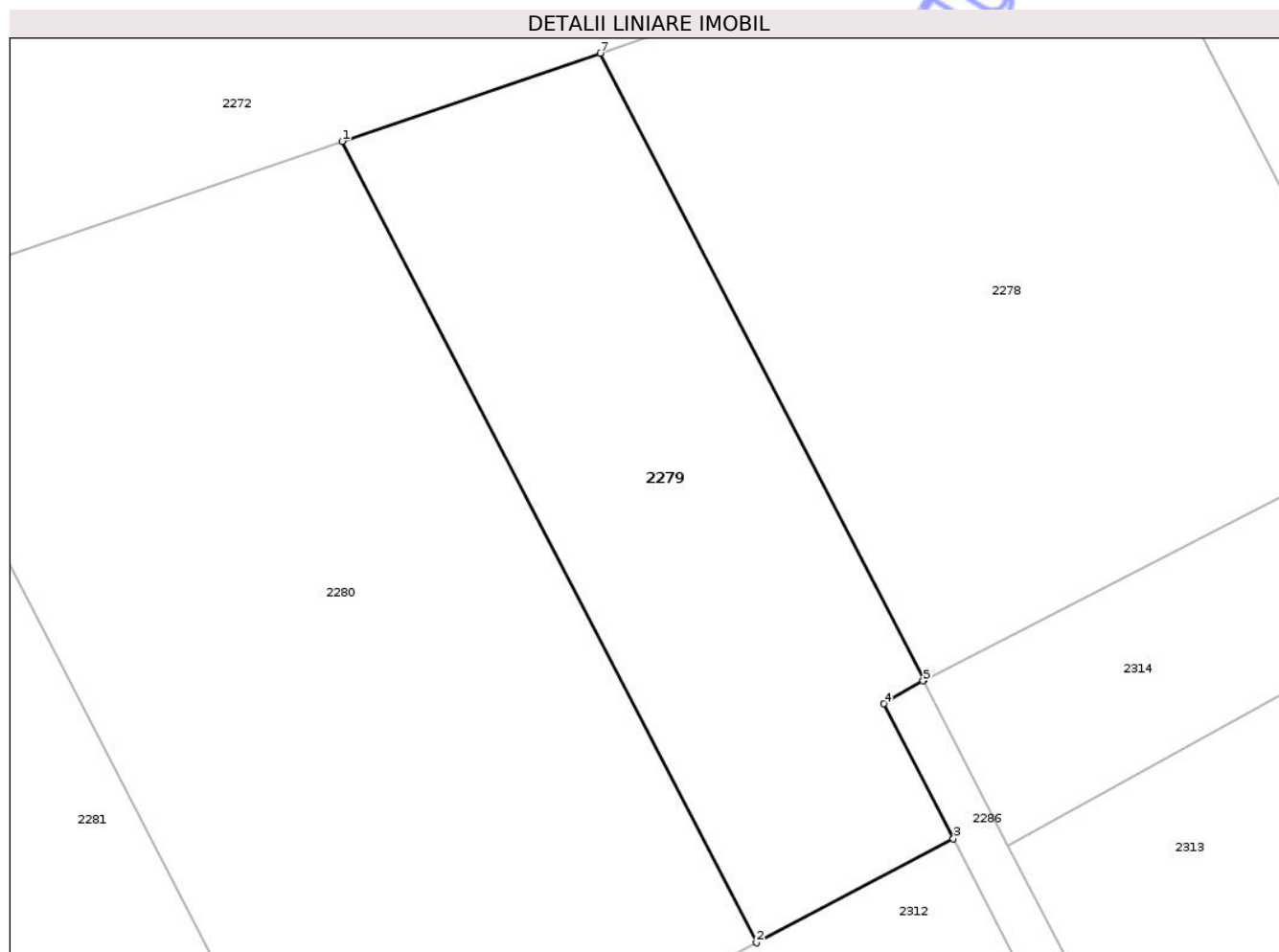
Inscrieri privind dezmembramintele dreptului de proprietate, drepturi reale de garanție și sarcini	Referințe
NU SUNT	

Anexa Nr. 1 La Partea I

Teren

Nr cadastral	Suprafața (mp)*	Observații / Referințe
	1.000	

* Suprafața este determinată în planul de proiecție Stereo 70.



Date referitoare la teren

Crt	Categorie folosință	Intra vilan	Suprafața (mp)	Tarla	Parcelă	Nr. topo	Observații / Referințe
1	faneata	NU	1.000	1	19/4	-	

Lungime Segmente

1) Valorile lungimilor segmentelor sunt obținute din proiecție în plan.

Punct început	X / Y	Punct sfârșit	X / Y	Lungime segment (** (m)
1	436.892,6 516.150,797	2	436.919,896 516.098,03	59.409
2	436.919,896 516.098,03	3	436.932,874 516.104,889	14.678
3	436.932,874 516.104,889	4	436.928,28 516.113,77	9.999
4	436.928,28 516.113,77	5	436.930,878 516.115,277	3.003
5	436.930,878 516.115,277	6	436.930,969 516.115,324	0.102

Punct început	X / Y	Punct sfârșit	X / Y	Lungime segment (** (m)
6	436.930,969 516.115,324	7	436.909,617 516.156,599	46.471
7	436.909,617 516.156,599	1	436.892,6 516.150,797	17.979

** Lungimile segmentelor sunt determinate în planul de proiecție Stereo 70 și sunt rotunjite la 1 milimetru.

*** Distanța dintre puncte este formată din segmente cumulate ce sunt mai mici decât valoarea 1 milimetru.

Neutilizabil în Circuitul Civil

**DATE DESPRE IMOBILUL NR. 2281**

Oficiul de Cadastru și Publicitate Imobiliară SIBIU
Biroul de Cadastru și Publicitate Imobiliară Medias

A. Partea I. Descrierea imobilului

TEREN Extravilan

Adresa: Jud. Sibiu

Nr. Crt	Nr cadastral Nr. topografic	Suprafața* (mp)	Observații / Referințe
A1		2.800	Sector cadastral:6 Teren neimprejmuit;

B. Partea II. Proprietari și acte

Inscrieri privitoare la dreptul de proprietate și alte drepturi reale	Referințe
/	
Act Administrativ nr. 611, din 30/09/2002 emis de CJPSDDPAT SIBIU (titlu de proprietate);	
B1	A1
Intabulare, drept de PROPRIETATE, dobandit prin Reconstituire, cota actuala 1/1	
1) DOCA VASILE	
2) BARBULESCU VASILE	
3) BACILA IOAN	

C. Partea III. SARCINI .

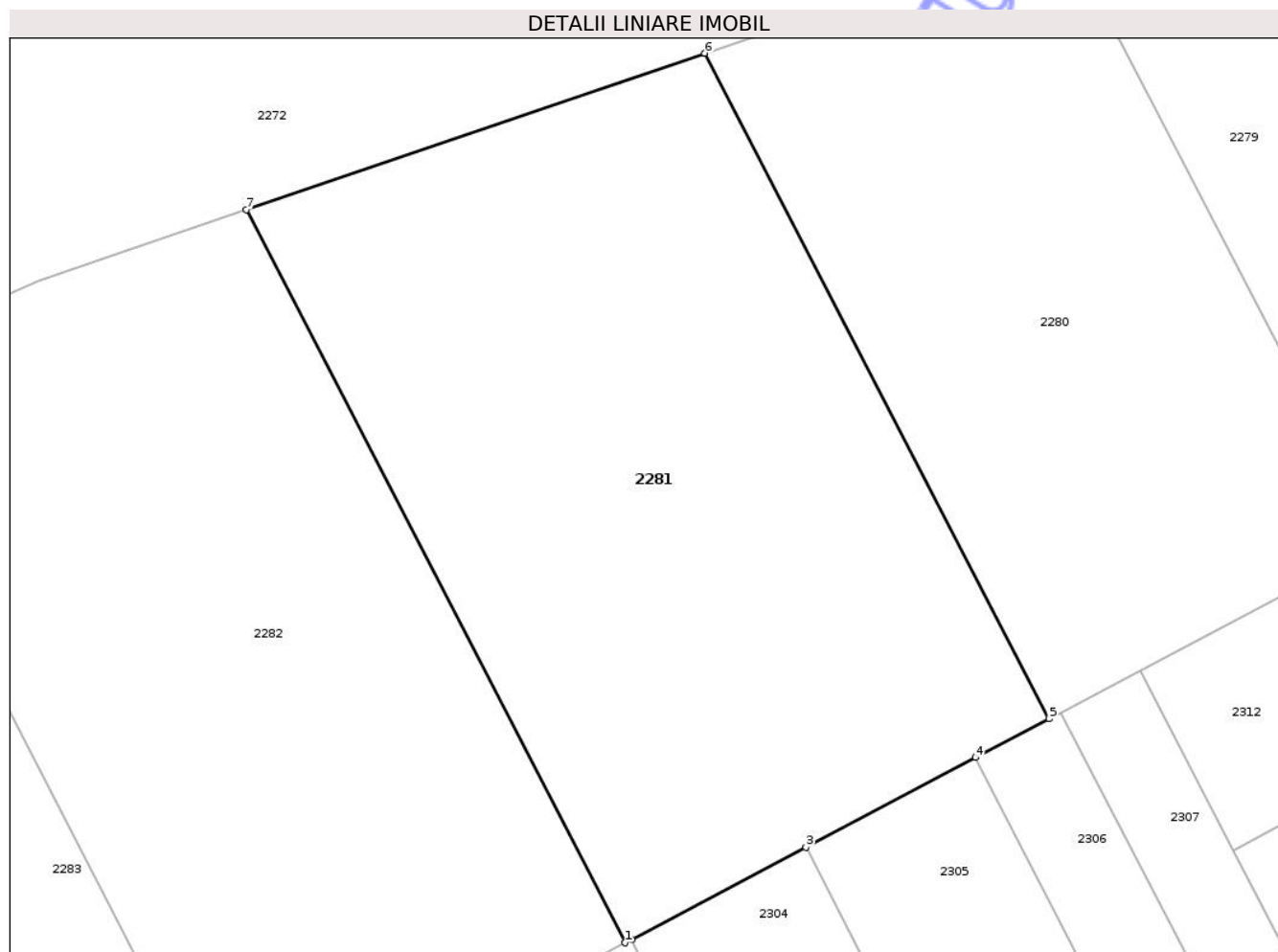
Inscrieri privind dezmembramintele dreptului de proprietate, drepturi reale de garanție și sarcini	Referințe
NU SUNT	

Anexa Nr. 1 La Partea I

Teren

Nr cadastral	Suprafața (mp)*	Observații / Referințe
	2.800	

* Suprafața este determinată în planul de proiecție Stereo 70.



Date referitoare la teren

Crt	Categorie folosință	Intra vilan	Suprafața (mp)	Tarla	Parcelă	Nr. topo	Observații / Referințe
1	faneata	NU	2.800	1	19/2	-	

Lungime Segmente

1) Valorile lungimilor segmentelor sunt obținute din proiecție în plan.

Punct început	X / Y	Punct sfârșit	X / Y	Lungime segment (** (m)
1	436.854,854 516.063,654	2	436.855,376 516.063,93	0.59
2	436.855,376 516.063,93	3	436.870,427 516.071,885	17.024
3	436.870,427 516.071,885	4	436.885,03 516.079,603	16.517
4	436.885,03 516.079,603	5	436.891,362 516.082,949	7.162
5	436.891,362 516.082,949	6	436.861,712 516.140,267	64.533

Punct început	X / Y	Punct sfârșit	X / Y	Lungime segment (** (m)
6	436.861,712 516.140,267	7	436.822,192 516.126,794	41.753
7	436.822,192 516.126,794	1	436.854,854 516.063,654	71.087

** Lungimile segmentelor sunt determinate în planul de proiecție Stereo 70 și sunt rotunjite la 1 milimetru.

*** Distanța dintre puncte este formată din segmente cumulate ce sunt mai mici decât valoarea 1 milimetru.

Neutilizabil în Circuitul Civil

**DATE DESPRE IMOBILUL NR. 2283**

Oficiul de Cadastru și Publicitate Imobiliară SIBIU
Biroul de Cadastru și Publicitate Imobiliară Medias

A. Partea I. Descrierea imobilului

TEREN Extravilan

Adresa: Jud. Sibiu

Nr. Crt	Nr cadastral Nr. topografic	Suprafața* (mp)	Observații / Referințe
A1		1.160	Sector cadastral:6 Teren neimprejmuit;

B. Partea II. Proprietari și acte

Inscrieri privitoare la dreptul de proprietate și alte drepturi reale	Referințe
/	
Act Administrativ nr. 589, din 30/09/2002 emis de CJPSDDPAT SIBIU (titlu de proprietate);	
B1	A1
Intabulare, drept de PROPRIETATE, dobandit prin Reconstituire, cota actuala 1/1 1) ZAHARIE IOAN	

C. Partea III. SARCINI .

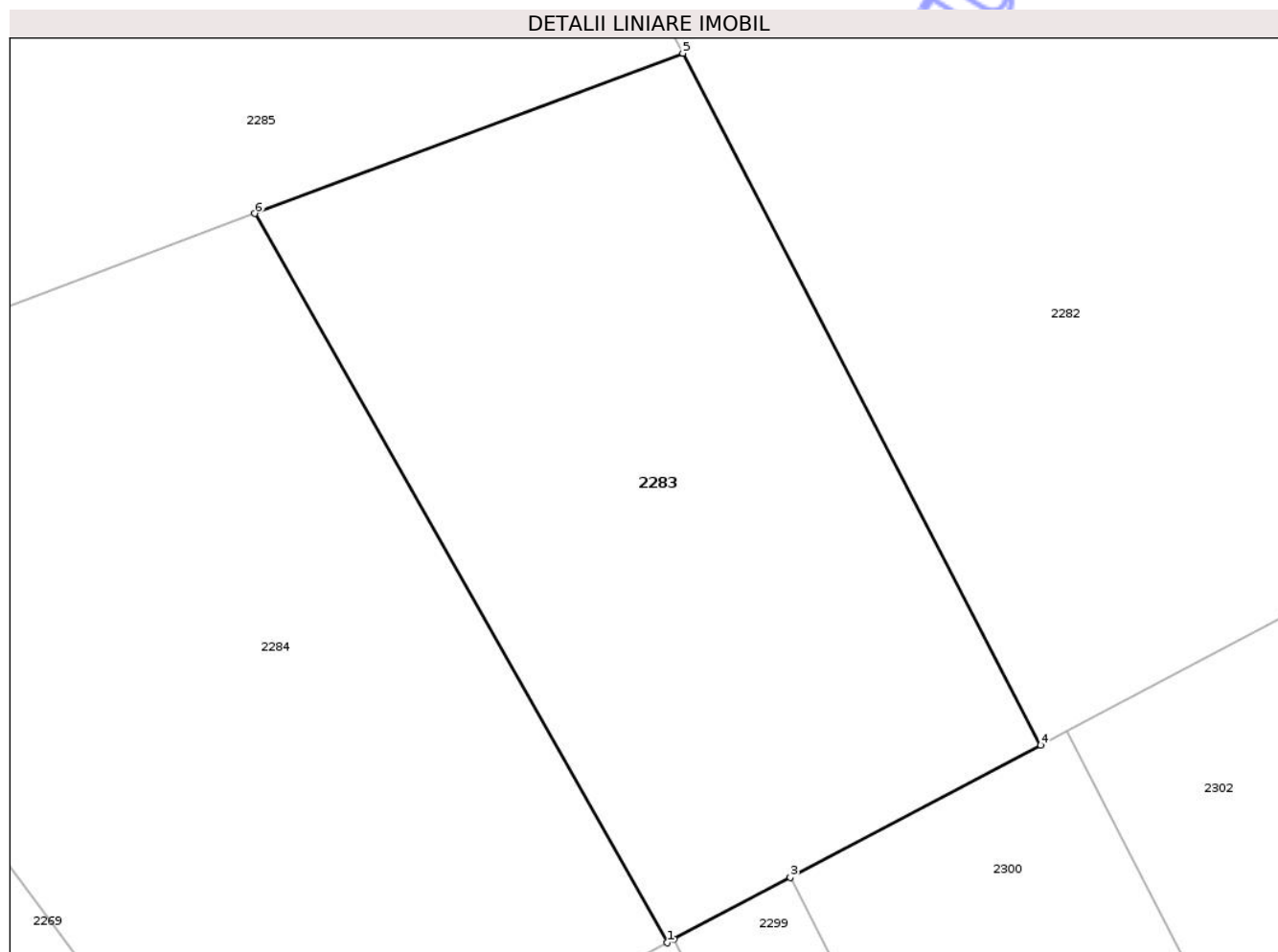
Inscrieri privind dezmembramintele dreptului de proprietate, drepturi reale de garanție și sarcini	Referințe
NU SUNT	

Anexa Nr. 1 La Partea I

Teren

Nr cadastral	Suprafața (mp)*	Observații / Referințe
	1.160	

* Suprafața este determinată în planul de proiecție Stereo 70.



Date referitoare la teren

Crt	Categorie folosință	Intra vilan	Suprafața (mp)	Tarla	Parcelă	Nr. topo	Observații / Referințe
1	vie	NU	1.160	1	15/2	-	

Lungime Segmente

1) Valorile lungimilor segmentelor sunt obținute din proiecție în plan.

Punct început	X / Y	Punct sfârșit	X / Y	Lungime segment (** (m)
1	436.799,869 516.034,595	2	436.800,257 516.034,8	0.439
2	436.800,257 516.034,8	3	436.806,932 516.038,327	7.549
3	436.806,932 516.038,327	4	436.821,266 516.045,903	16.213
4	436.821,266 516.045,903	5	436.800,773 516.085,519	44.603
5	436.800,773 516.085,519	6	436.776,248 516.076,344	26.184

Punct început	X / Y	Punct sfârșit	X / Y	Lungime segment (** (m)
6	436.776,248 516.076,344	1	436.799,869 516.034,595	47.968

** Lungimile segmentelor sunt determinate în planul de proiecție Stereo 70 și sunt rotunjite la 1 milimetru.

*** Distanța dintre puncte este formată din segmente cumulate ce sunt mai mici decât valoarea 1 milimetru.

Neutilizabil în Circuitul Civil



DATE DESPRE IMOBILUL NR. 2284

Oficiul de Cadastru și Publicitate Imobiliară SIBIU
Biroul de Cadastru și Publicitate Imobiliară Medias

A. Partea I. Descrierea imobilului

TEREN Extravilan

Adresa: Jud. Sibiu

Nr. Crt	Nr cadastral Nr. topografic	Suprafața* (mp)	Observații / Referințe
A1		1.560	Sector cadastral:6 Teren neimprejmuit;

B. Partea II. Proprietari și acte

Inscrieri privitoare la dreptul de proprietate și alte drepturi reale	Referințe
/	
Act Administrativ nr. 589, din 30/09/2002 emis de CJPSDDPAT SIBIU (titlu de proprietate);	
B1	A1
Intabulare, drept de PROPRIETATE, dobandit prin Reconstituire, cota actuala 1/1 1) ZAHARIE IOAN	

C. Partea III. SARCINI .

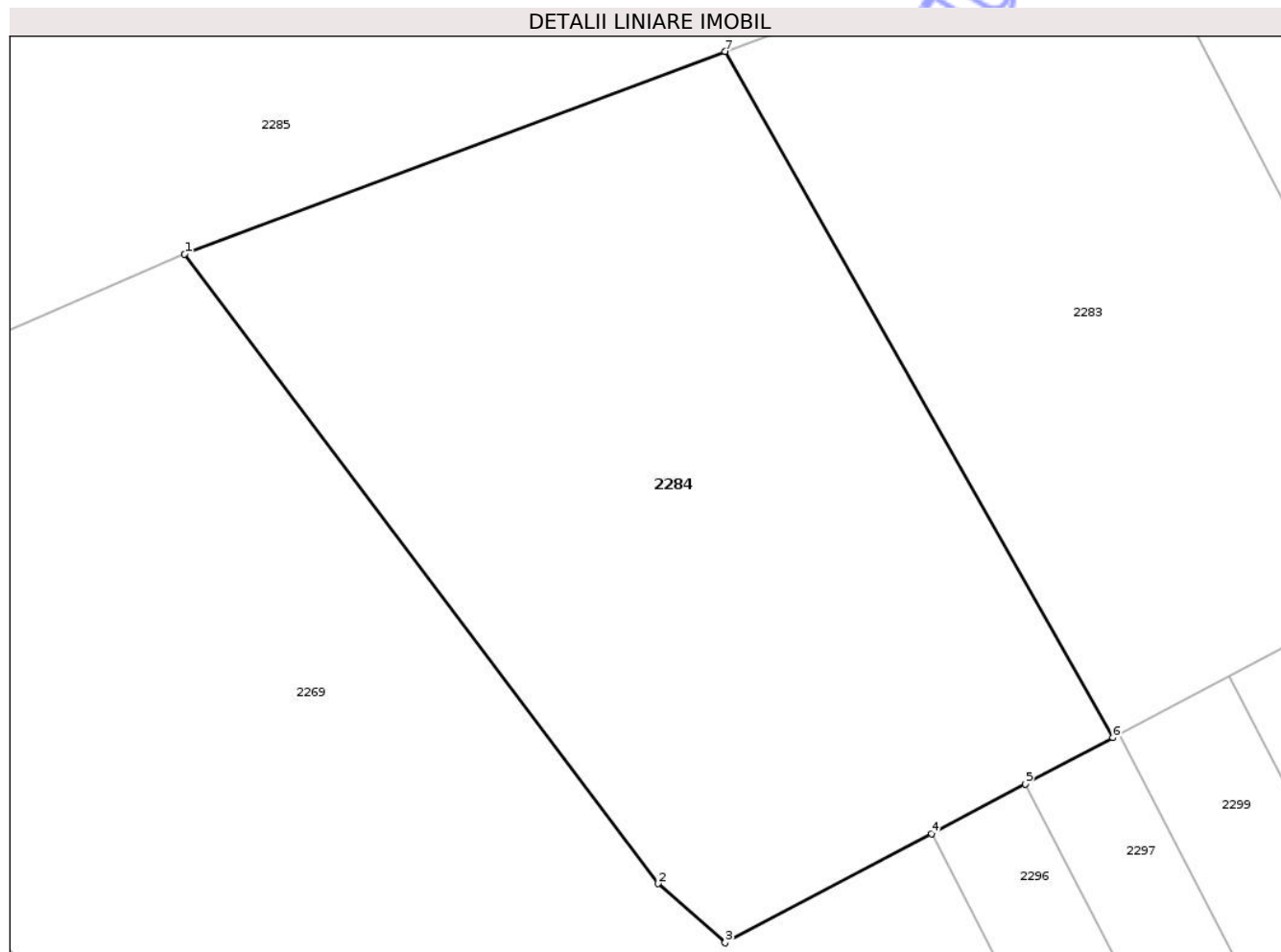
Inscrieri privind dezmembramintele dreptului de proprietate, drepturi reale de garanție și sarcini	Referințe
NU SUNT	

Anexa Nr. 1 La Partea I

Teren

Nr cadastral	Suprafața (mp)*	Observații / Referințe
	1.560	

* Suprafața este determinată în planul de proiecție Stereo 70.



Date referitoare la teren

Crt	Categorie folosință	Intra vilan	Suprafața (mp)	Tarla	Parcelă	Nr. topo	Observații / Referințe
1	faneata	NU	1.560	1	15/1	-	

Lungime Segmente

1) Valorile lungimilor segmentelor sunt obținute din proiecție în plan.

Punct început	X / Y	Punct sfârșit	X / Y	Lungime segment (** (m)
1	436.743,317 516.064,023	2	436.772,152 516.025,715	47.948
2	436.772,152 516.025,715	3	436.776,247 516.022,11	5.456
3	436.776,247 516.022,11	4	436.788,819 516.028,755	14.22
4	436.788,819 516.028,755	5	436.794,532 516.031,774	6.462
5	436.794,532 516.031,774	6	436.799,869 516.034,595	6.036

Punct început	X / Y	Punct sfârșit	X / Y	Lungime segment (** (m)
6	436.799,869 516.034,595	7	436.776,248 516.076,344	47.968
7	436.776,248 516.076,344	1	436.743,317 516.064,023	35.161

** Lungimile segmentelor sunt determinate în planul de proiecție Stereo 70 și sunt rotunjite la 1 milimetru.

*** Distanța dintre puncte este formată din segmente cumulate ce sunt mai mici decât valoarea 1 milimetru.

Neutilizabil în Circuitul Civil

**DATE DESPRE IMOBILUL NR. 2289**

Oficiul de Cadastru și Publicitate Imobiliară SIBIU
Biroul de Cadastru și Publicitate Imobiliară Medias

A. Partea I. Descrierea imobilului

TEREN Extravilan

Adresa: Jud. Sibiu

Nr. Crt	Nr cadastral Nr. topografic	Suprafața* (mp)	Observații / Referințe
A1		594	Sector cadastral:6 Teren neimprejmuit;

B. Partea II. Proprietari și acte

Inscrieri privitoare la dreptul de proprietate și alte drepturi reale	Referințe
/	
Act Administrativ nr. 602, din 30/09/2002 emis de CJPSDDPAT SIBIU (titlu de proprietate);	
B1	A1
Intabulare, drept de PROPRIETATE, dobandit prin Reconstituire, cota actuala 1/1 1) STÎNGACIU IOAN	

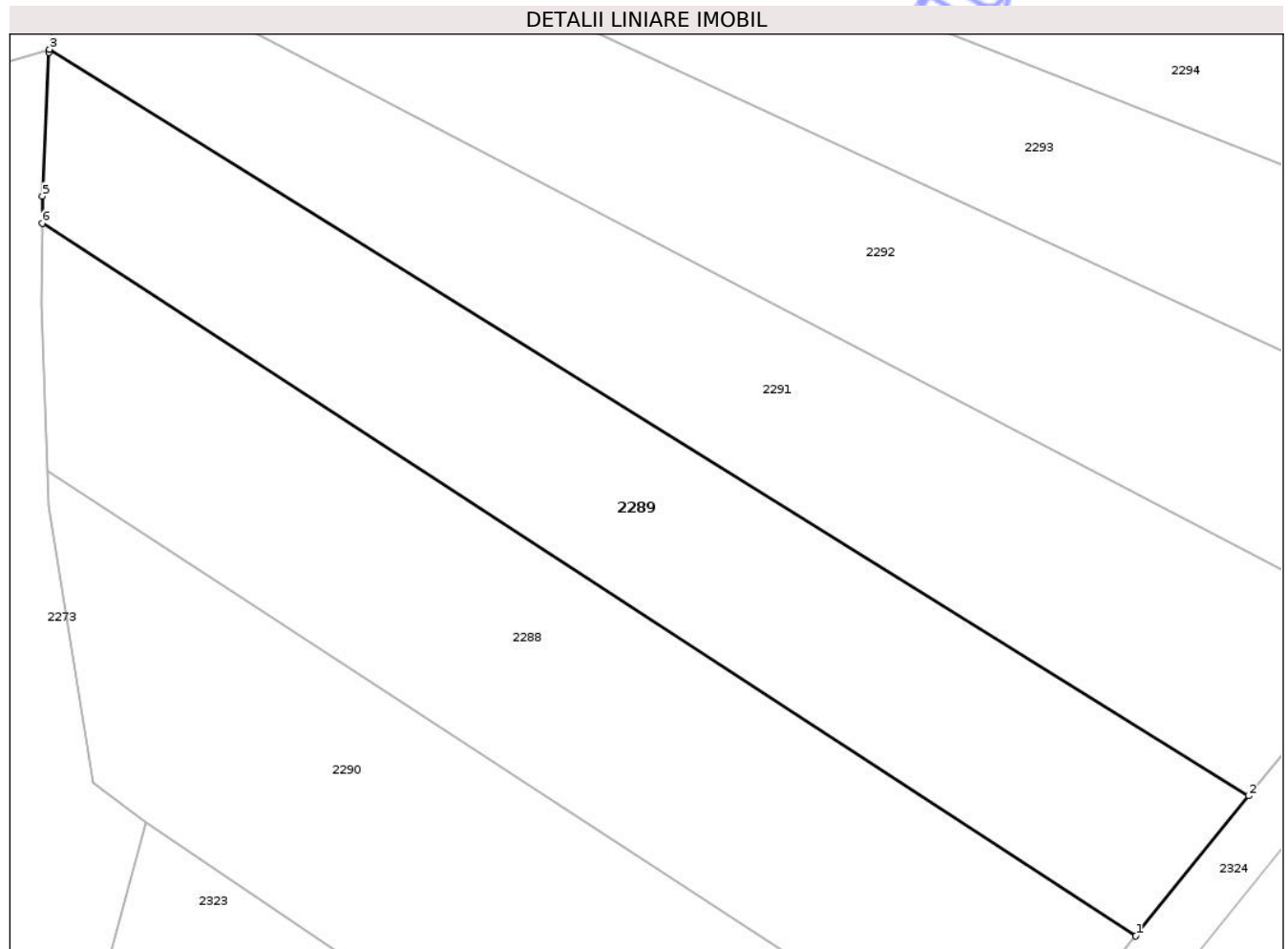
C. Partea III. SARCINI .

Inscrieri privind dezmembramintele dreptului de proprietate, drepturi reale de garanție și sarcini	Referințe
NU SUNT	

Teren

Nr cadastral	Suprafața (mp)*	Observații / Referințe
	594	

* Suprafața este determinată în planul de proiecție Stereo 70.



Date referitoare la teren

Crt	Categorie folosință	Intra vilan	Suprafața (mp)	Tarla	Parcelă	Nr. topo	Observații / Referințe
1	arabil	NU	594	1	18/8	-	

Lungime Segmente

1) Valorile lungimilor segmentelor sunt obținute din proiecție în plan.

Punct început	X / Y	Punct sfârșit	X / Y	Lungime segment (** (m)
1	437.174,113 516.235,747	2	437.179,937 516.242,954	9.266
2	437.179,937 516.242,954	3	437.118,171 516.281,371	72.739
3	437.118,171 516.281,371	4	437.118,149 516.281,22	0.153
4	437.118,149 516.281,22	5	437.117,8 516.273,802	7.426
5	437.117,8 516.273,802	6	437.117,786 516.272,416	1.386

Punct început	X / Y	Punct sfârșit	X / Y	Lungime segment (** (m)
6	437.117,786 516.272,416	1	437.174,113 516.235,747	67.211

** Lungimile segmentelor sunt determinate în planul de proiecție Stereo 70 și sunt rotunjite la 1 milimetru.

*** Distanța dintre puncte este formată din segmente cumulate ce sunt mai mici decât valoarea 1 milimetru.

Neutilizabil în Circuitul Civil

**DATE DESPRE IMOBILUL NR. 2291**

Oficiul de Cadastru și Publicitate Imobiliară SIBIU
Biroul de Cadastru și Publicitate Imobiliară Medias

A. Partea I. Descrierea imobilului

TEREN Extravilan

Adresa: Jud. Sibiu

Nr. Crt	Nr cadastral Nr. topografic	Suprafața* (mp)	Observații / Referințe
A1		627	Sector cadastral:6 Teren neimprejmuit;

B. Partea II. Proprietari și acte

Inscrieri privitoare la dreptul de proprietate și alte drepturi reale	Referințe
/	
Act Administrativ nr. 633, din 30/09/2002 emis de CJPSDDPAT SIBIU (titlu de proprietate);	
B1	A1
Intabulare, drept de PROPRIETATE, dobandit prin Reconstituire, cota actuala 1/1 1) DOCA MARIA	

C. Partea III. SARCINI .

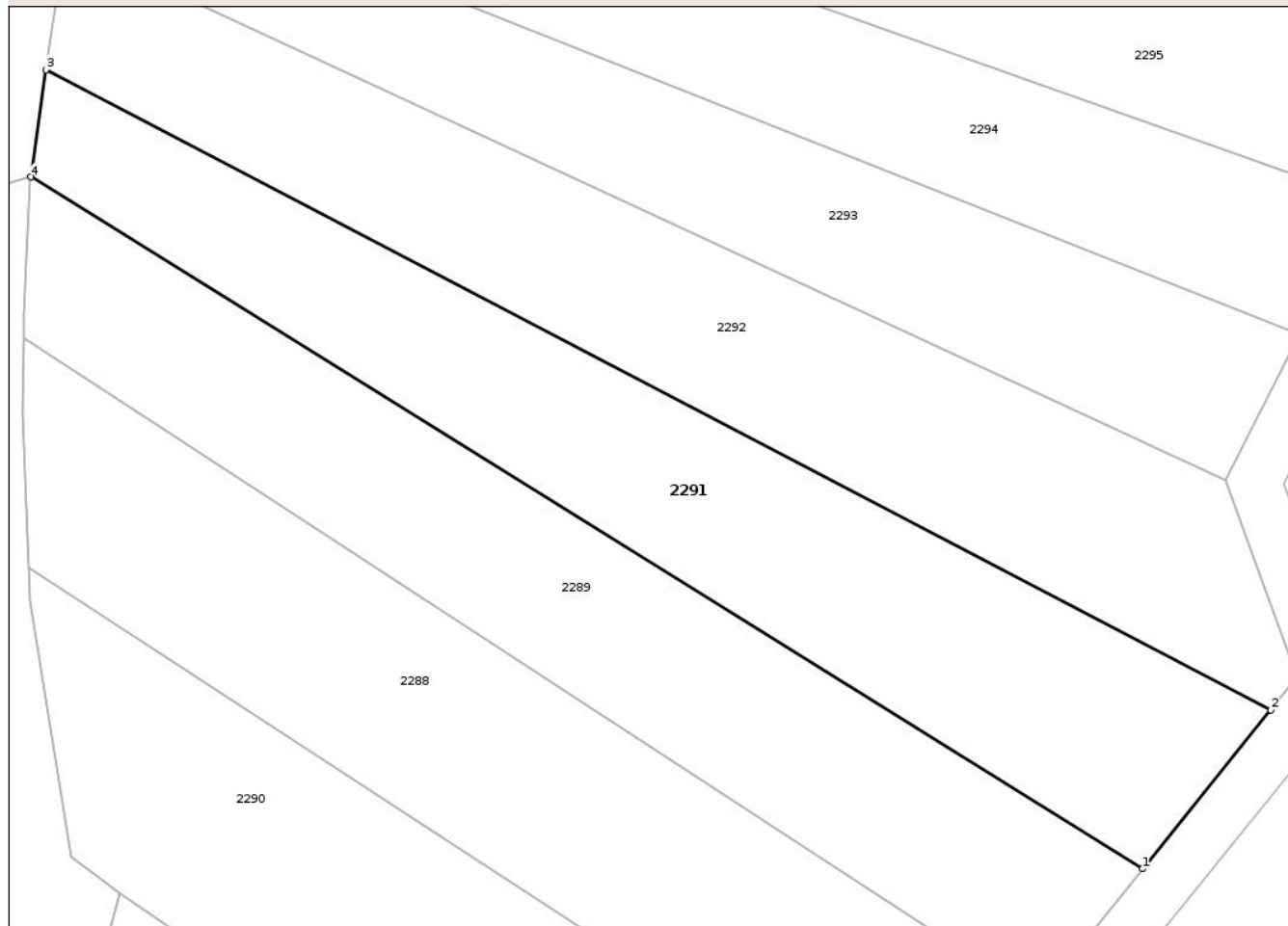
Inscrieri privind dezmembramintele dreptului de proprietate, drepturi reale de garanție și sarcini	Referințe
NU SUNT	

Teren

Nr cadastral	Suprafața (mp)*	Observații / Referințe
	627	

* Suprafața este determinată în planul de proiecție Stereo 70.

DETALII LINIARE IMOBIL



Date referitoare la teren

Crt	Categorie folosință	Intra vilan	Suprafața (mp)	Tarla	Parcelă	Nr. topo	Observații / Referințe
1	arabil	NU	627	1	18/9	-	

Lungime Segmente

1) Valorile lungimilor segmentelor sunt obținute din proiecție în plan.

Punct început	X / Y	Punct sfârșit	X / Y	Lungime segment (** (m)
1	437.179,937 516.242,954	2	437.187,062 516.251,771	11.335
2	437.187,062 516.251,771	3	437.119,028 516.287,329	76.766
3	437.119,028 516.287,329	4	437.118,171 516.281,371	6.019
4	437.118,171 516.281,371	1	437.179,937 516.242,954	72.739

** Lungimile segmentelor sunt determinate în planul de proiecție Stereo 70 și sunt rotunjite la 1 milimetru.

*** Distanța dintre puncte este formată din segmente cumulate ce sunt mai mici decât valoarea 1 milimetru.

Neutilizabil în Circuitul
Civil



DATE DESPRE IMOBILUL NR. 2292

Oficiul de Cadastru și Publicitate Imobiliară SIBIU
Biroul de Cadastru și Publicitate Imobiliară Medias

A. Partea I. Descrierea imobilului

TEREN Extravilan

Adresa: Jud. Sibiu

Nr. Crt	Nr cadastral Nr. topografic	Suprafața* (mp)	Observații / Referințe
A1		646	Sector cadastral:6 Teren neimprejmuit;

B. Partea II. Proprietari și acte

Inscrieri privitoare la dreptul de proprietate și alte drepturi reale	Referințe
/	
Act Administrativ nr. 683/40, din 28/10/2002 emis de CJPSDDPAT SIBIU (titlu de proprietate);	
B1	A1
Intabulare, drept de PROPRIETATE, dobandit prin Reconstituire, cota actuala 1/1 1) FLOCA MARIA	

C. Partea III. SARCINI .

Inscrieri privind dezmembramintele dreptului de proprietate, drepturi reale de garanție și sarcini	Referințe
NU SUNT	


Anexa Nr. 1 La Partea I

Teren

Nr cadastral	Suprafața (mp)*	Observații / Referințe
	646	

* Suprafața este determinată în planul de proiecție Stereo 70.

DETALII LINIARE IMOBIL



Date referitoare la teren

Crt	Categorie folosință	Intra vilan	Suprafața (mp)	Tarla	Parcelă	Nr. topo	Observații / Referințe
1	arabil	NU	646	1	18/10	-	

Lungime Segmente

1) Valorile lungimilor segmentelor sunt obținute din proiecție în plan.

Punct început	X / Y	Punct sfârșit	X / Y	Lungime segment (** (m)
1	437.188,522 516.253,578	2	437.184,544 516.264,521	11.643
2	437.184,544 516.264,521	3	437.120,053 516.294,464	71.103
3	437.120,053 516.294,464	4	437.119,028 516.287,329	7.208
4	437.119,028 516.287,329	5	437.187,062 516.251,771	76.766
5	437.187,062 516.251,771	1	437.188,522 516.253,578	2.324

** Lungimile segmentelor sunt determinate în planul de proiecție Stereo 70 și sunt rotunjite la 1 milimetru.

*** Distanța dintre puncte este formată din segmente cumulate ce sunt mai mici decât valoarea 1 milimetru.

Neutilizabil în Circuitul
Civil

**DATE DESPRE IMOBILUL NR. 2294**

Oficiul de Cadastru și Publicitate Imobiliară SIBIU
Biroul de Cadastru și Publicitate Imobiliară Medias

A. Partea I. Descrierea imobilului

TEREN Extravilan

Adresa: Jud. Sibiu

Nr. Crt	Nr cadastral Nr. topografic	Suprafața* (mp)	Observații / Referințe
A1		510	Sector cadastral:6 Teren neimprejmuit;

B. Partea II. Proprietari și acte

Inscrieri privitoare la dreptul de proprietate și alte drepturi reale	Referințe
/	
Act Administrativ nr. 659/40, din 14/10/2002 emis de CJPSDDPAT SIBIU (titlu de proprietate);	
B1	A1
Intabulare, drept de PROPRIETATE, dobandit prin Reconstituire, cota actuala 1/1	
1) ȘERBAN DUMITRU	

C. Partea III. SARCINI .

Inscrieri privind dezmembramintele dreptului de proprietate, drepturi reale de garanție și sarcini	Referințe
NU SUNT	


Anexa Nr. 1 La Partea I

Teren

Nr cadastral	Suprafața (mp)*	Observații / Referințe
	510	

* Suprafața este determinată în planul de proiecție Stereo 70.

DETALII LINIARE IMOBIL



Date referitoare la teren

Crt	Categorie folosință	Intra vilan	Suprafața (mp)	Tarla	Parcelă	Nr. topo	Observații / Referințe
1	arabil	NU	510	1	18/12	-	

Lungime Segmente

1) Valorile lungimilor segmentelor sunt obținute din proiecție în plan.

Punct început	X / Y	Punct sfârșit	X / Y	Lungime segment (** (m)
1	437.188,653 516.272,644	2	437.192,398 516.280,049	8.298
2	437.192,398 516.280,049	3	437.122,553 516.304,895	74.134
3	437.122,553 516.304,895	4	437.121,169 516.299,373	5.693
4	437.121,169 516.299,373	1	437.188,653 516.272,644	72.585

** Lungimile segmentelor sunt determinate în planul de proiecție Stereo 70 și sunt rotunjite la 1 milimetru.

*** Distanța dintre puncte este formată din segmente cumulate ce sunt mai mici decât valoarea 1 milimetru.

Neutilizabil în Circuitul
Civil



DATE DESPRE IMOBILUL NR. 2296

Oficiul de Cadastru și Publicitate Imobiliară SIBIU
Biroul de Cadastru și Publicitate Imobiliară Medias

A. Partea I. Descrierea imobilului

TEREN Extravilan

Adresa: Jud. Sibiu

Nr. Crt	Nr cadastral Nr. topografic	Suprafața* (mp)	Observații / Referințe
A1		385	Sector cadastral:6 Teren neimprejmuit;

B. Partea II. Proprietari și acte

Inscrieri privitoare la dreptul de proprietate și alte drepturi reale	Referințe
/	
Act Administrativ nr. 577, din 30/09/2002 emis de CJPSDDPAT SIBIU (titlu de proprietate);	
B1	A1
Intabulare, drept de PROPRIETATE, dobandit prin Reconstituire, cota actuala 1/1	
1) PAPARA LUCREȚIA	

C. Partea III. SARCINI .

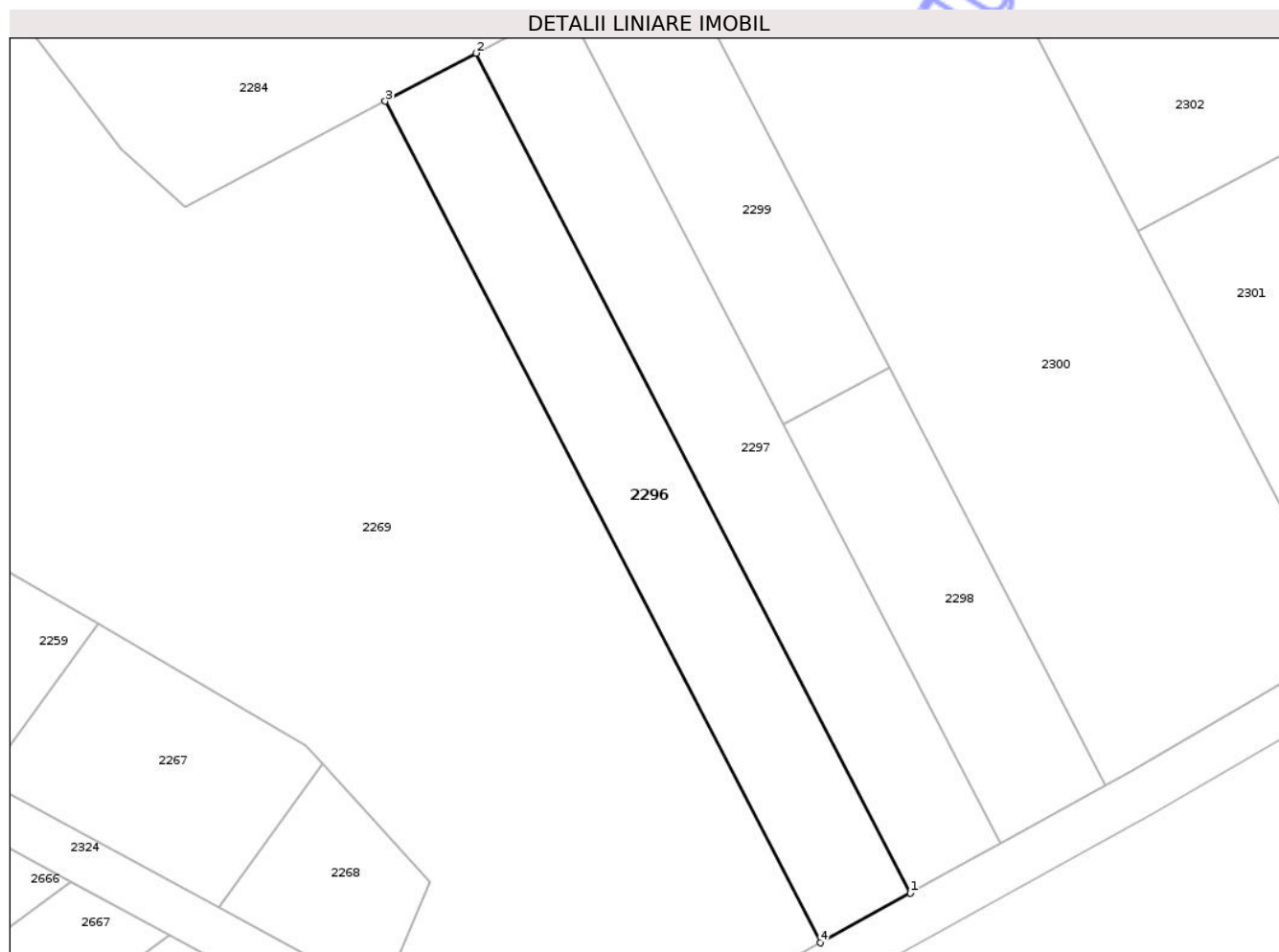
Inscrieri privind dezmembramintele dreptului de proprietate, drepturi reale de garanție și sarcini	Referințe
NU SUNT	

Anexa Nr. 1 La Partea I

Teren

Nr cadastral	Suprafața (mp)*	Observații / Referințe
	385	

* Suprafața este determinată în planul de proiecție Stereo 70.



Date referitoare la teren

Crt	Categorie folosință	Intra vilan	Suprafața (mp)	Tarla	Parcelă	Nr. topo	Observații / Referințe
1	arabil	NU	385	1	15/3	-	

Lungime Segmente

1) Valorile lungimilor segmentelor sunt obținute din proiecție în plan.

Punct început	X / Y	Punct sfârșit	X / Y	Lungime segment (** (m)
1	436.821,879 515.978,909	2	436.794,532 516.031,774	59.519
2	436.794,532 516.031,774	3	436.788,819 516.028,755	6.462
3	436.788,819 516.028,755	4	436.816,22 515.975,784	59.638
4	436.816,22 515.975,784	1	436.821,879 515.978,909	6.465

** Lungimile segmentelor sunt determinate în planul de proiecție Stereo 70 și sunt rotunjite la 1 milimetru.

*** Distanţa dintre puncte este formată din segmente cumulate ce sunt mai mici decât valoarea 1 milimetru.

Neutilizabil în Circuitul
Civil

**DATE DESPRE IMOBILUL NR. 2299**

Oficiul de Cadastru și Publicitate Imobiliară SIBIU
Biroul de Cadastru și Publicitate Imobiliară Medias

A. Partea I. Descrierea imobilului

TEREN Extravilan

Adresa: Jud. Sibiu

Nr. Crt	Nr cadastral Nr. topografic	Suprafața* (mp)	Observații / Referințe
A1		224	Sector cadastral:6 Teren neimprejmuit;

B. Partea II. Proprietari și acte

Inscrieri privitoare la dreptul de proprietate și alte drepturi reale		Referințe
/		
Act Normativ nr. 7, din 13/03/1996 emis de PARLAMENTUL ROMÂNIEI (lege);		
B1	Inscrierea posesiei, drept de PROPRIETATE, dobandit prin Lege, cota actuala 1/1 1) NEIDENTIFICAT NEIDENTIFICAT	A1
B2	se noteaza mențiunea de proprietar neidentificat	A1

C. Partea III. SARCINI .

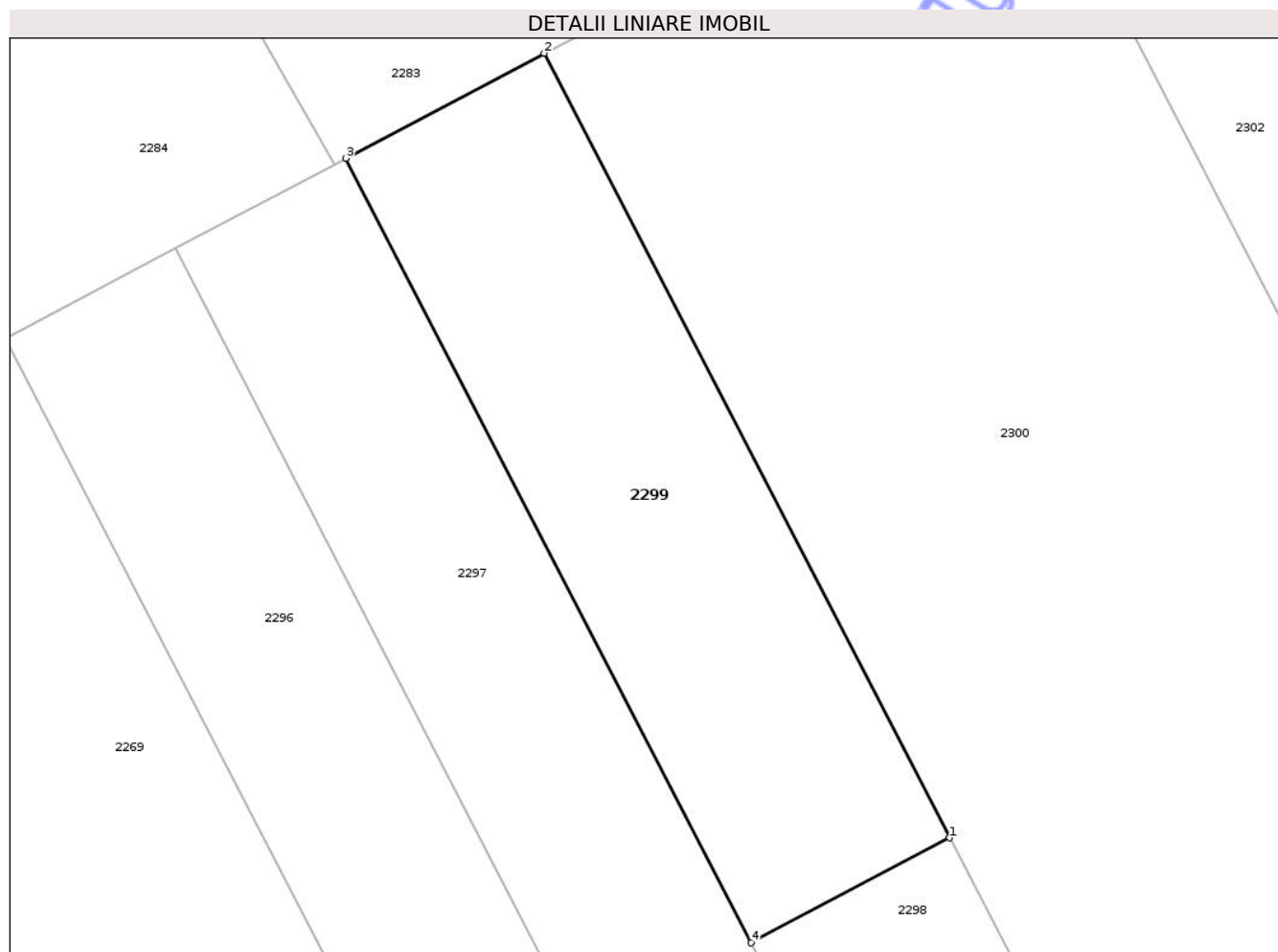
Inscrieri privind dezmembramintele dreptului de proprietate, drepturi reale de garanție și sarcini	Referințe
NU SUNT	

Anexa Nr. 1 La Partea I

Teren

Nr cadastral	Suprafața (mp)*	Observații / Referințe
	224	

* Suprafața este determinată în planul de proiecție Stereo 70.



Date referitoare la teren

Crt	Categorie folosință	Intra vilan	Suprafața (mp)	Tarla	Parcelă	Nr. topo	Observații / Referințe
1	arabil	NU	224	1	15/5	-	

Lungime Segmente

1) Valorile lungimilor segmentelor sunt obținute din proiecție în plan.

Punct început	X / Y	Punct sfârșit	X / Y	Lungime segment (** (m)
1	436.820,565 516.011,971	2	436.806,932 516.038,327	29.674
2	436.806,932 516.038,327	3	436.800,257 516.034,8	7.549
3	436.800,257 516.034,8	4	436.813,891 516.008,443	29.674
4	436.813,891 516.008,443	1	436.820,565 516.011,971	7.549

** Lungimile segmentelor sunt determinate în planul de proiecție Stereo 70 și sunt rotunjite la 1 milimetru.

*** Distanța dintre puncte este formată din segmente cumulate ce sunt mai mici decât valoarea 1 milimetru.

Neutilizabil în Circuitul
Civil

**DATE DESPRE IMOBILUL NR. 2301**

Oficiul de Cadastru și Publicitate Imobiliară SIBIU
Biroul de Cadastru și Publicitate Imobiliară Medias

A. Partea I. Descrierea imobilului

TEREN Extravilan

Adresa: Jud. Sibiu

Nr. Crt	Nr cadastral Nr. topografic	Suprafața* (mp)	Observații / Referințe
A1		609	Sector cadastral:6 Teren neimprejmuit;

B. Partea II. Proprietari și acte

Inscrieri privitoare la dreptul de proprietate și alte drepturi reale		Referințe
/		
Act Normativ nr. 7, din 13/03/1996 emis de PARLAMENTUL ROMÂNIEI (lege);		
B1	Inscrierea posesiei, drept de PROPRIETATE, dobandit prin Lege, cota actuala 1/1 1) NEIDENTIFICAT NEIDENTIFICAT	A1
B2	se noteaza mențiunea de proprietar neidentificat	A1

C. Partea III. SARCINI .

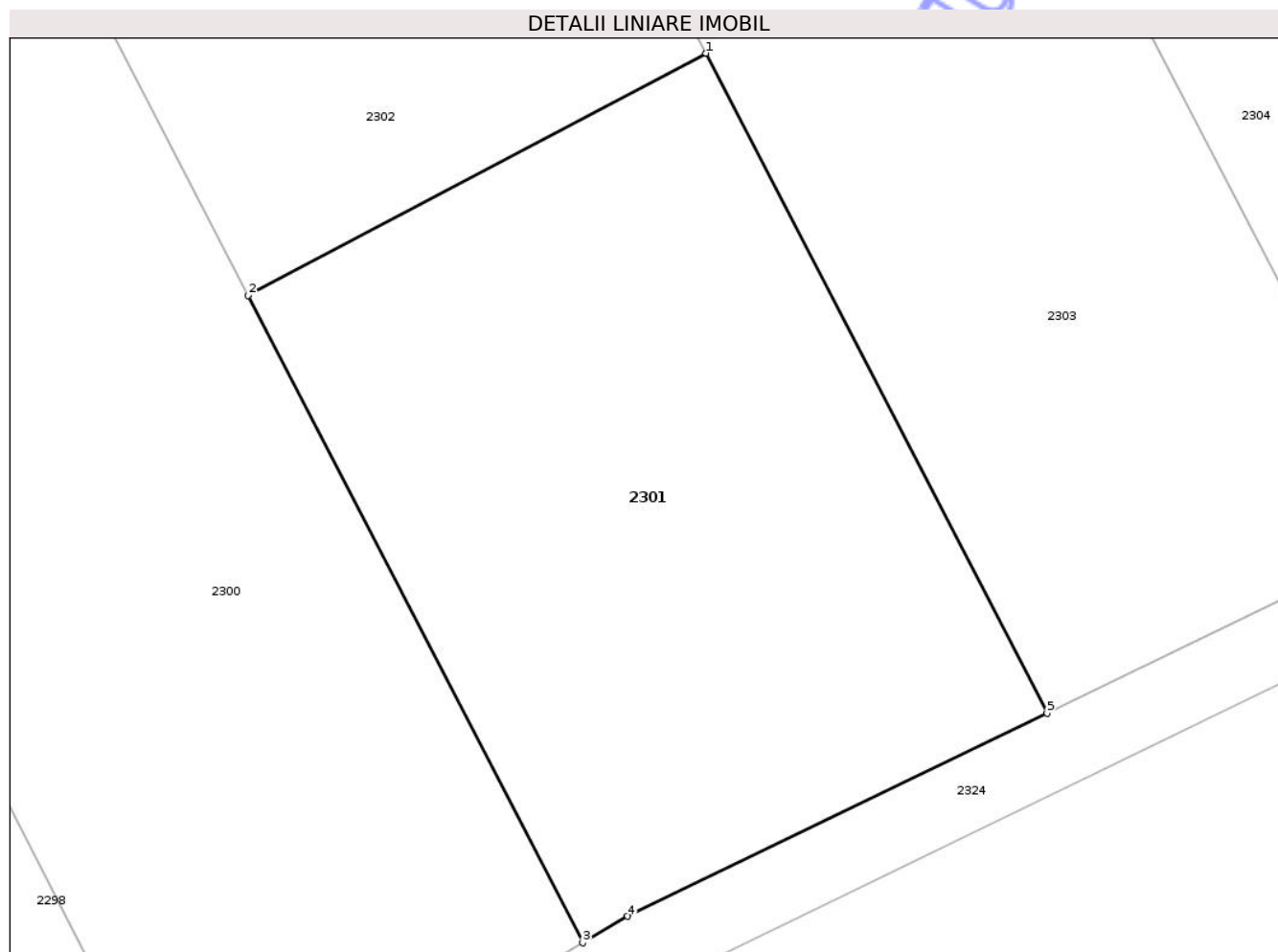
Inscrieri privind dezmembramintele dreptului de proprietate, drepturi reale de garanție și sarcini	Referințe
NU SUNT	

Anexa Nr. 1 La Partea I

Teren

Nr cadastral	Suprafața (mp)*	Observații / Referințe
	609	

* Suprafața este determinată în planul de proiecție Stereo 70.



Date referitoare la teren

Crt	Categorie folosință	Intra vilan	Suprafața (mp)	Tarla	Parcelă	Nr. topo	Observații / Referințe
1	arabil	NU	609	1	15/9	-	

Lungime Segmente

1) Valorile lungimilor segmentelor sunt obținute din proiecție în plan.

Punct început	X / Y	Punct sfârșit	X / Y	Lungime segment (** (m)
1	436.854,573 516.030,292	2	436.836,237 516.020,602	20.739
2	436.836,237 516.020,602	3	436.849,635 515.994,702	29.16
3	436.849,635 515.994,702	4	436.851,434 515.995,76	2.088
4	436.851,434 515.995,76	5	436.868,23 516.003,891	18.66
5	436.868,23 516.003,891	1	436.854,573 516.030,292	29.724

** Lungimile segmentelor sunt determinate în planul de proiecție Stereo 70 și sunt rotunjite la 1 milimetru.

*** Distanța dintre puncte este formată din segmente cumulate ce sunt mai mici decât valoarea 1 milimetru.

Neutilizabil în Circuitul
Civil

**DATE DESPRE IMOBILUL NR. 2303**

Oficiul de Cadastru și Publicitate Imobiliară SIBIU
Biroul de Cadastru și Publicitate Imobiliară Medias

A. Partea I. Descrierea imobilului

TEREN Extravilan

Adresa: Jud. Sibiu

Nr. Crt	Nr cadastral Nr. topografic	Suprafața* (mp)	Observații / Referințe
A1		960	Sector cadastral:6 Teren neimprejmuit;

B. Partea II. Proprietari și acte

Inscrieri privitoare la dreptul de proprietate și alte drepturi reale		Referințe
/		
Act Normativ nr. 7, din 13/03/1996 emis de PARLAMENTUL ROMÂNIEI (lege);		
B1	Inscrierea posesiei, drept de PROPRIETATE, dobândit prin Lege, cota actuala 1/1 1) NEIDENTIFICAT NEIDENTIFICAT	A1
B2	se noteaza mențiunea de proprietar neidentificat	A1

C. Partea III. SARCINI .

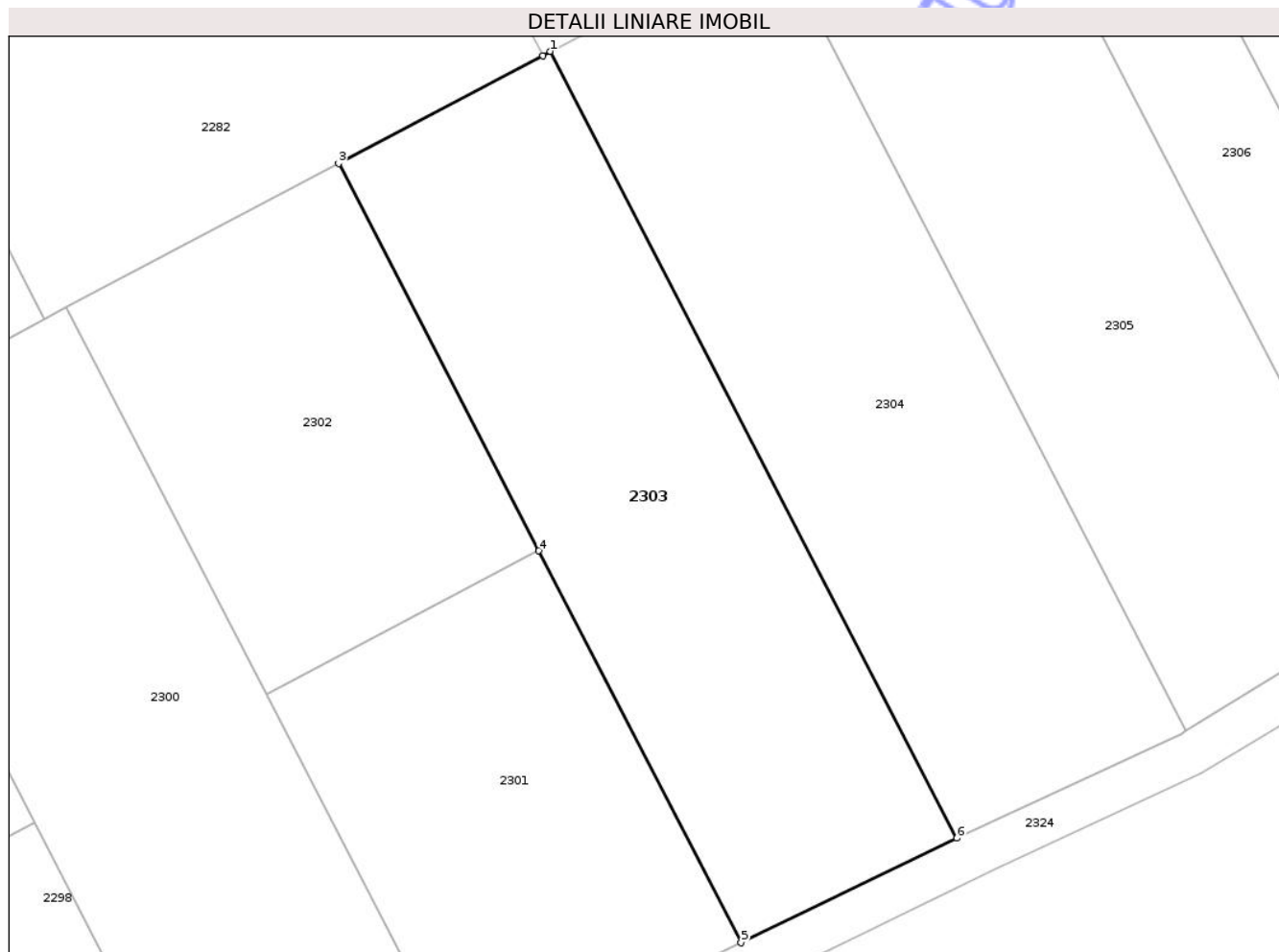
Inscrieri privind dezmembramintele dreptului de proprietate, drepturi reale de garanție și sarcini	Referințe
NU SUNT	

Anexa Nr. 1 La Partea I

Teren

Nr cadastral	Suprafața (mp)*	Observații / Referințe
	960	

* Suprafața este determinată în planul de proiecție Stereo 70.



Date referitoare la teren

Crt	Categorie folosință	Intra vilan	Suprafața (mp)	Tarla	Parcelă	Nr. topo	Observații / Referințe
1	arabil	NU	960	1	15/10	-	

Lungime Segmente

1) Valorile lungimilor segmentelor sunt obținute din proiecție în plan.

Punct început	X / Y	Punct sfârșit	X / Y	Lungime segment (** (m)
1	436.855,376 516.063,93	2	436.854,854 516.063,654	0.59
2	436.854,854 516.063,654	3	436.841,08 516.056,375	15.578
3	436.841,08 516.056,375	4	436.854,573 516.030,292	29.366
4	436.854,573 516.030,292	5	436.868,23 516.003,891	29.724
5	436.868,23 516.003,891	6	436.882,788 516.010,939	16.174

Punct început	X / Y	Punct sfârșit	X / Y	Lungime segment (** (m)
6	436.882,788 516.010,939	1	436.855,376 516.063,93	59.662

** Lungimile segmentelor sunt determinate în planul de proiecție Stereo 70 și sunt rotunjite la 1 milimetru.

*** Distanța dintre puncte este formată din segmente cumulate ce sunt mai mici decât valoarea 1 milimetru.

Neutilizabil în Circuitul Civil



DATE DESPRE IMOBILUL NR. 2305

Oficiul de Cadastru și Publicitate Imobiliară SIBIU
Biroul de Cadastru și Publicitate Imobiliară Medias

A. Partea I. Descrierea imobilului

TEREN Extravilan

Adresa: Jud. Sibiu

Nr. Crt	Nr cadastral Nr. topografic	Suprafața* (mp)	Observații / Referințe
A1		992	Sector cadastral:6 Teren neimprejmuit;

B. Partea II. Proprietari și acte

Inscrieri privitoare la dreptul de proprietate și alte drepturi reale	Referințe
/	
Act Administrativ nr. 633, din 30/09/2002 emis de CJPSDDPAT SIBIU (titlu de proprietate);	
B1	A1
Intabulare, drept de PROPRIETATE, dobandit prin Reconstituire, cota actuala 1/1 1) DOCA MARIA	

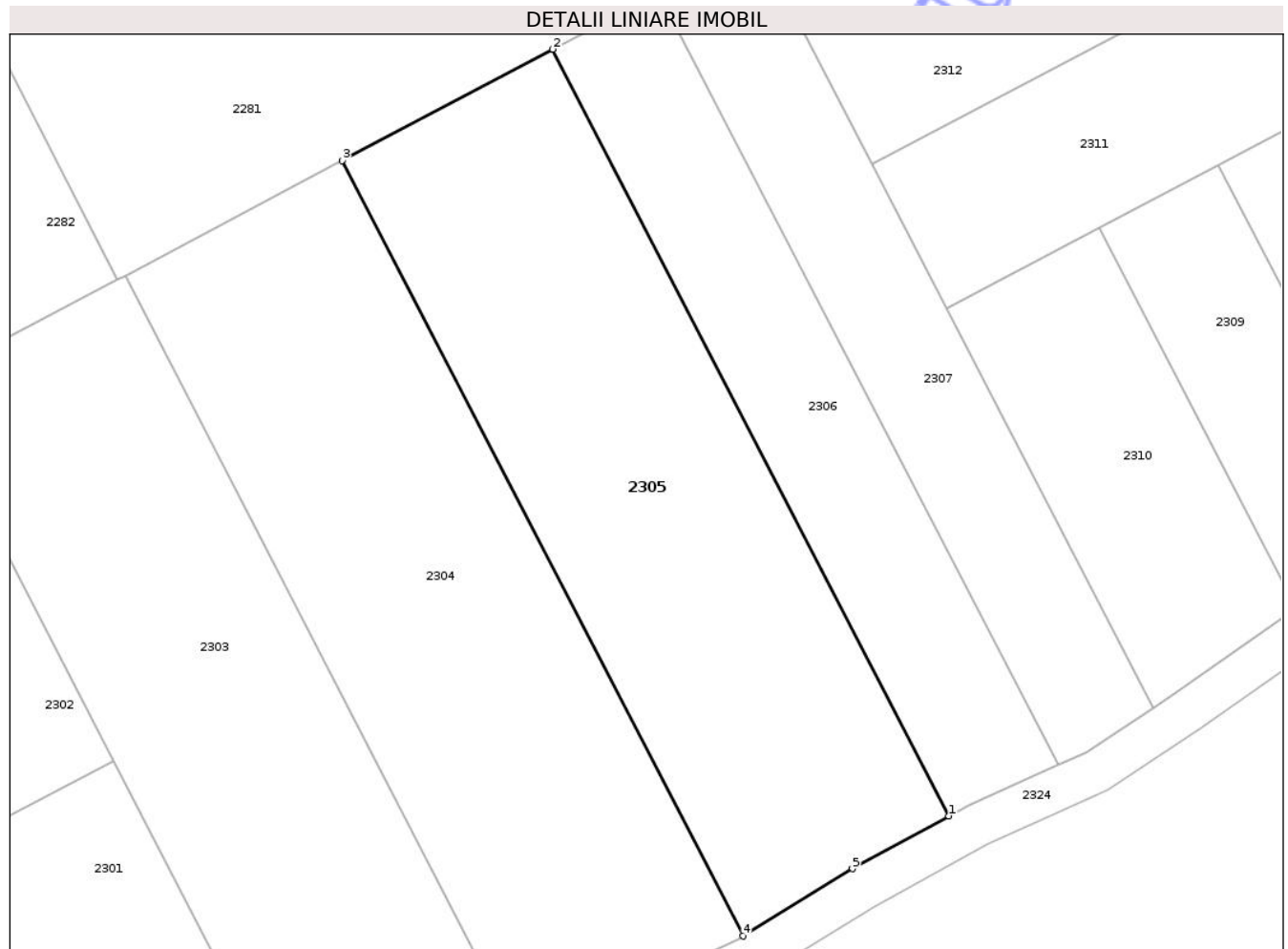
C. Partea III. SARCINI .

Inscrieri privind dezmembramintele dreptului de proprietate, drepturi reale de garanție și sarcini	Referințe
NU SUNT	

Teren

Nr cadastral	Suprafața (mp)*	Observații / Referințe
	992	

* Suprafața este determinată în planul de proiecție Stereo 70.



Date referitoare la teren

Crt	Categorie folosință	Intra vilan	Suprafața (mp)	Tarla	Parcelă	Nr. topo	Observații / Referințe
1	arabil	NU	992	1	15/12	-	

Lungime Segmente

1) Valorile lungimilor segmentelor sunt obținute din proiecție în plan.

Punct început	X / Y	Punct sfârșit	X / Y	Lungime segment (** (m)
1	436.912,516 516.026,469	2	436.885,03 516.079,603	59.822
2	436.885,03 516.079,603	3	436.870,427 516.071,885	16.517
3	436.870,427 516.071,885	4	436.898,226 516.018,144	60.505
4	436.898,226 516.018,144	5	436.905,828 516.022,811	8.92
5	436.905,828 516.022,811	1	436.912,516 516.026,469	7.622

** Lungimile segmentelor sunt determinate în planul de proiecție Stereo 70 și sunt rotunjite la 1 milimetru.

*** Distanța dintre puncte este formată din segmente cumulate ce sunt mai mici decât valoarea 1 milimetru.

Neutilizabil în Circuitul
Civil

**DATE DESPRE IMOBILUL NR. 2307**

Oficiul de Cadastru și Publicitate Imobiliară SIBIU
Biroul de Cadastru și Publicitate Imobiliară Medias

A. Partea I. Descrierea imobilului

TEREN Extravilan

Adresa: Jud. Sibiu

Nr. Crt	Nr cadastral Nr. topografic	Suprafața* (mp)	Observații / Referințe
A1		464	Sector cadastral:6 Teren neimprejmuit;

B. Partea II. Proprietari și acte

Inscrieri privitoare la dreptul de proprietate și alte drepturi reale	Referințe
/	
Act Administrativ nr. 588, din 30/09/2002 emis de CJPSDDPAT SIBIU (titlu de proprietate);	
B1	A1
Intabulare, drept de PROPRIETATE, dobandit prin Reconstituire, cota actuala 1/1 1) JATA MARIA	

C. Partea III. SARCINI .

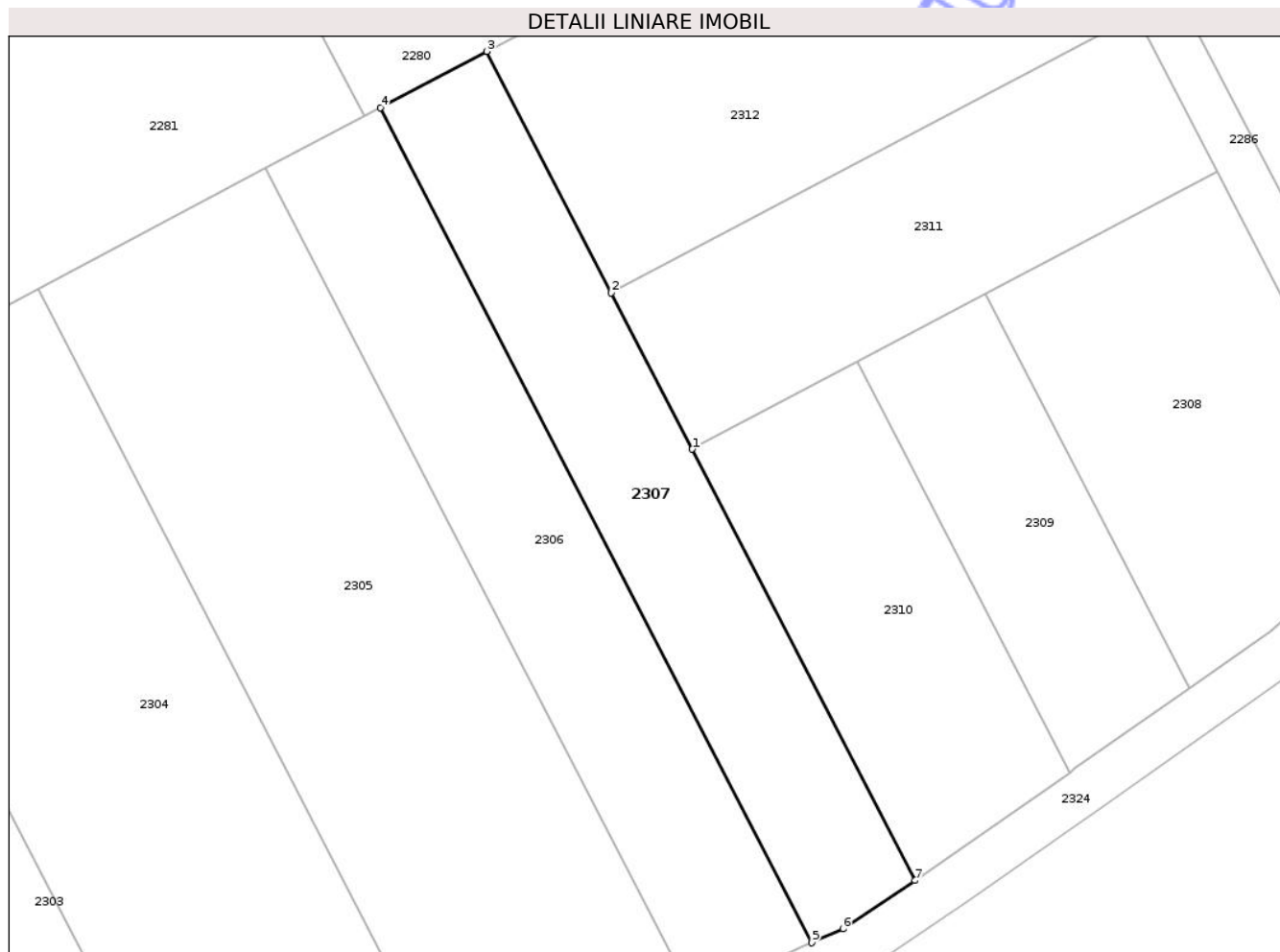
Inscrieri privind dezmembramintele dreptului de proprietate, drepturi reale de garanție și sarcini	Referințe
NU SUNT	

Anexa Nr. 1 La Partea I

Teren

Nr cadastral	Suprafața (mp)*	Observații / Referințe
	464	

* Suprafața este determinată în planul de proiecție Stereo 70.



Date referitoare la teren

Crt	Categorie folosință	Intra vilan	Suprafața (mp)	Tarla	Parcelă	Nr. topo	Observații / Referințe
1	arabil	NU	464	1	15/14	-	

Lungime Segmente

1) Valorile lungimilor segmentelor sunt obținute din proiecție în plan.

Punct început	X / Y	Punct sfârșit	X / Y	Lungime segment (** (m)
1	436.912,402 516.061,621	2	436.907,223 516.071,632	11.271
2	436.907,223 516.071,632	3	436.899,22 516.087,103	17.418
3	436.899,22 516.087,103	4	436.892,4 516.083,498	7.714
4	436.892,4 516.083,498	5	436.920,076 516.029,996	60.237
5	436.920,076 516.029,996	6	436.922,073 516.030,893	2.189

Punct început	X / Y	Punct sfârșit	X / Y	Lungime segment (** (m)
6	436.922,073 516.030,893	7	436.926,7 516.033,981	5.562
7	436.926,7 516.033,981	1	436.912,402 516.061,621	31.119

** Lungimile segmentelor sunt determinate în planul de proiecție Stereo 70 și sunt rotunjite la 1 milimetru.

*** Distanța dintre puncte este formată din segmente cumulate ce sunt mai mici decât valoarea 1 milimetru.

Neutilizabil în Circuitul Civil

**DATE DESPRE IMOBILUL NR. 2287**

Oficiul de Cadastru și Publicitate Imobiliară SIBIU
Biroul de Cadastru și Publicitate Imobiliară Medias

A. Partea I. Descrierea imobilului

TEREN Necunoscut

Adresa: Loc. Chesler, Jud. Sibiu

Nr. Crt	Nr cadastral Nr. topografic	Suprafața* (mp)	Observații / Referințe
A1		2.200	Sector cadastral:6 Teren neimprejmuit;

B. Partea II. Proprietari și acte

Inscrieri privitoare la dreptul de proprietate și alte drepturi reale		Referințe
/		
Act Normativ nr. 7, din 13/03/1996 emis de PARLAMENTUL ROMÂNIEI (lege);		
B1	Inscrierea posesiei, drept de PROPRIETATE, dobandit prin Lege, cota actuala 1/1 1) NEIDENTIFICAT NEIDENTIFICAT	A1
B2	se noteaza mențiunea de proprietar neidentificat	A1

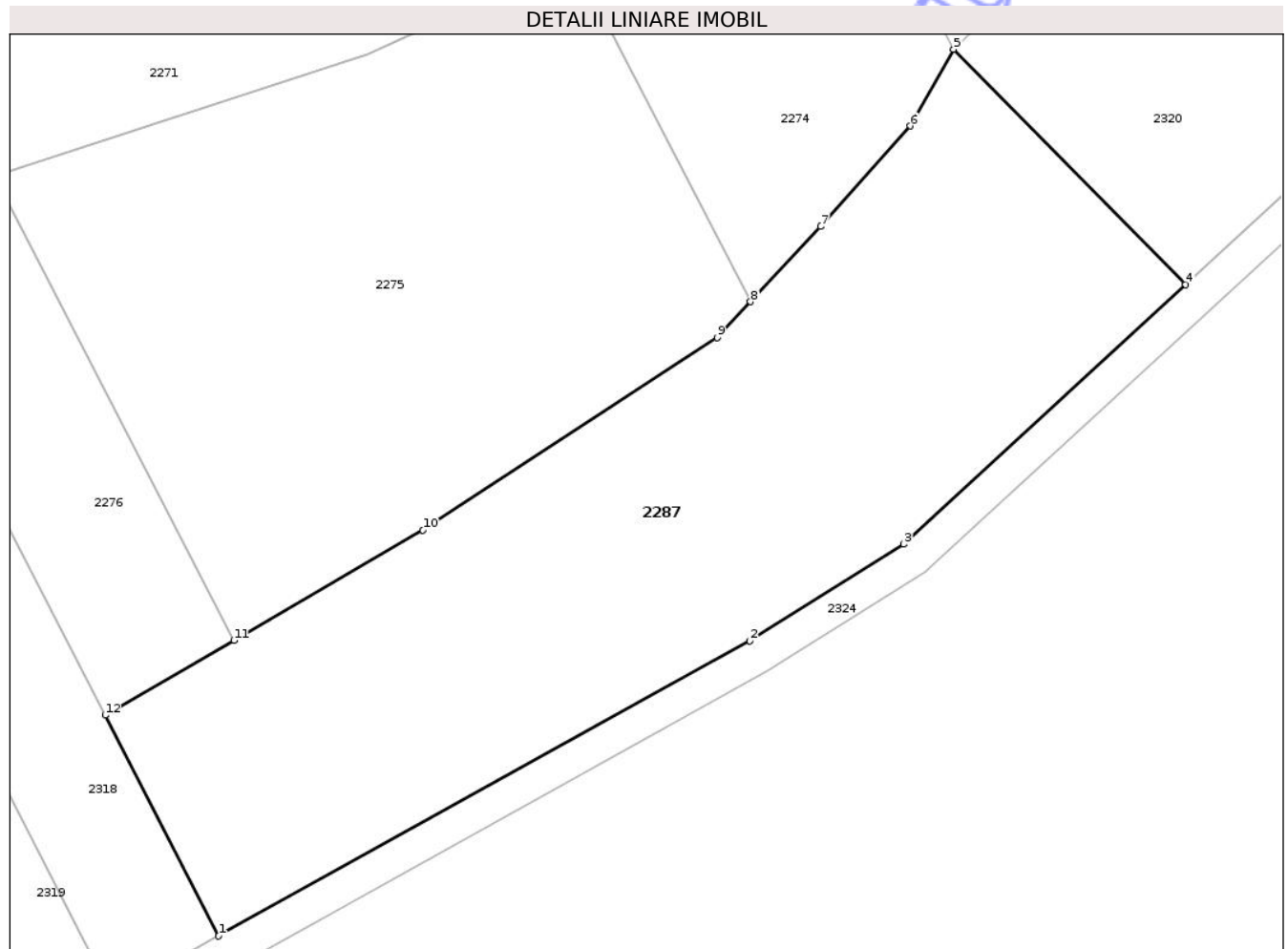
C. Partea III. SARCINI .

Inscrieri privind dezmembramintele dreptului de proprietate, drepturi reale de garanție și sarcini	Referințe
NU SUNT	

Teren

Nr cadastral	Suprafața (mp)*	Observații / Referințe
	2.200	

* Suprafața este determinată în planul de proiecție Stereo 70.



Date referitoare la teren

Crt	Categorie folosință	Intra vilan	Suprafața (mp)	Tarla	Parcelă	Nr. topo	Observații / Referințe
1	arabil	NU	1.887	1	18/1	-	
2	arabil	DA	313	1	-	-	

Lungime Segmente

1) Valorile lungimilor segmentelor sunt obținute din proiecție în plan.

Punct început	X / Y	Punct sfârșit	X / Y	Lungime segment (** (m))
1	437.038,012 516.118,026	2	437.082,982 516.142,999	51.439
2	437.082,982 516.142,999	3	437.096,013 516.151,168	15.38
3	437.096,013 516.151,168	4	437.119,877 516.173,124	32.427
4	437.119,877 516.173,124	5	437.100,225 516.193,019	27.965

Punct început	X / Y	Punct sfârşit	X / Y	Lungime segment (** (m)
5	437.100,225 516.193,019	6	437.096,567 516.186,526	7.453
6	437.096,567 516.186,526	7	437.088,971 516.178,027	11.398
7	437.088,971 516.178,027	8	437.083,045 516.171,66	8.698
8	437.083,045 516.171,66	9	437.080,215 516.168,62	4.153
9	437.080,215 516.168,62	10	437.055,313 516.152,331	29.757
10	437.055,313 516.152,331	11	437.039,297 516.143,027	18.522
11	437.039,297 516.143,027	12	437.028,41 516.136,702	12.591
12	437.028,41 516.136,702	1	437.038,012 516.118,026	21.0

** Lungimile segmentelor sunt determinate în planul de proiecție Stereo 70 și sunt rotunjite la 1 milimetru.

*** Distanța dintre puncte este formată din segmente cumulate ce sunt mai mici decât valoarea 1 milimetru.

**DATE DESPRE IMOBILUL NR. 2324**

Oficiul de Cadastru și Publicitate Imobiliară SIBIU
Biroul de Cadastru și Publicitate Imobiliară Medias

A. Partea I. Descrierea imobilului

TEREN Necunoscut

Adresa: Loc. Chesler, Jud. Sibiu

Nr. Crt	Nr cadastral Nr. topografic	Suprafața* (mp)	Observații / Referințe
A1		3.457	Sector cadastral:6 Teren neimprejmuit;

B. Partea II. Proprietari și acte

Inscrieri privitoare la dreptul de proprietate și alte drepturi reale		Referințe
/		
Act Normativ nr. 7, din 13/03/1996 emis de PARLAMENTUL ROMÂNIEI (lege);		
B1	Inscrierea posesiei, drept de PROPRIETATE, dobandit prin Lege, cota actuala 1/1 1) NEIDENTIFICAT NEIDENTIFICAT	A1
B2	se noteaza mențiunea de proprietar neidentificat	A1

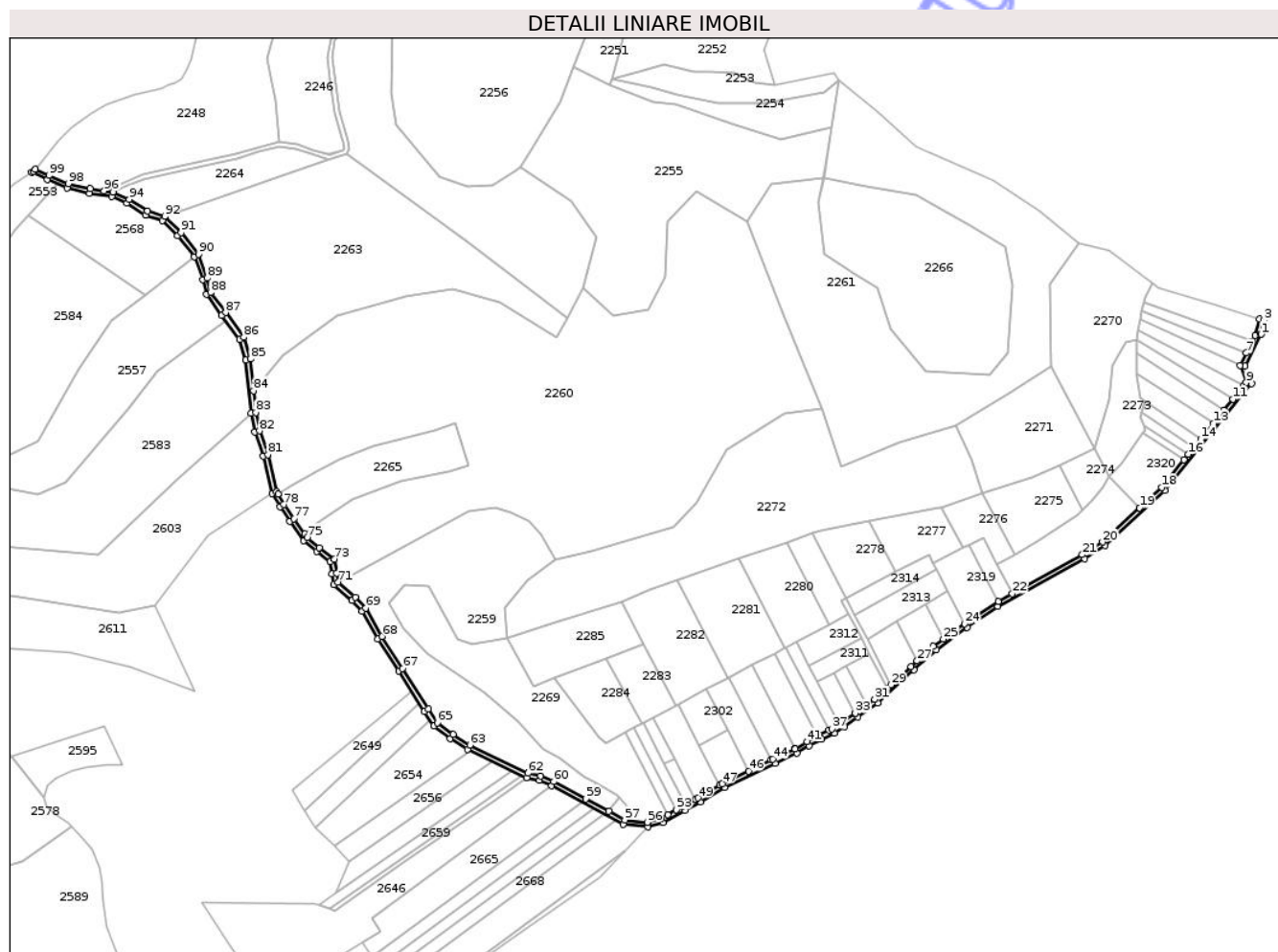
C. Partea III. SARCINI .

Inscrieri privind dezmembramintele dreptului de proprietate, drepturi reale de garanție și sarcini	Referințe
NU SUNT	

Teren

Nr cadastral	Suprafața (mp)*	Observații / Referințe
	3.457	

* Suprafața este determinată în planul de proiecție Stereo 70.



Date referitoare la teren

Crt	Categorie folosință	Intra vilan	Suprafața (mp)	Tarla	Parcelă	Nr. topo	Observații / Referințe
1	drum	NU	2.987	1	1	-	
2	drum	DA	470	1	-	-	

Lungime Segmente

1) Valorile lungimilor segmentelor sunt obținute din proiecție în plan.

Punct început	X / Y	Punct sfârșit	X / Y	Lungime segment	Punct început	X / Y	Punct sfârșit	X / Y	Lungime segment	Punct început	X / Y	Punct sfârșit	X / Y	Lungime segment
1	437.198,098 516.284,67	2	437.197,674 516.284,871	0.469	2	437.197,674 516.284,871	3	437.199,746 516.293,559	8.931	3	437.199,746 516.293,559	4	437.196,877 516.294,462	3.008
4	437.196,877 516.294,462	5	437.194,368 516.283,943	10.814	5	437.194,368 516.283,943	6	437.192,398 516.280,049	4.363	6	437.192,398 516.280,049	7	437.188,653 516.272,644	8.298
7	437.188,653 516.272,644	8	437.184,544 516.264,521	9.103	8	437.184,544 516.264,521	9	437.188,522 516.253,578	11.643	9	437.188,522 516.253,578	10	437.187,062 516.251,771	2.324
10	437.187,062 516.251,771	11	437.179,937 516.242,954	11.335	11	437.179,937 516.242,954	12	437.174,113 516.235,747	9.266	12	437.174,113 516.235,747	13	437.167,45 516.227,501	10.602
13	437.167,45 516.227,501	14	437.159,284 516.217,397	12.991	14	437.159,284 516.217,397	15	437.154,772 516.211,813	7.179	15	437.154,772 516.211,813	16	437.151,291 516.207,504	5.539

Punct început	X / Y	Punct sfârșit	X / Y	Lungime segment	Punct început	X / Y	Punct sfârșit	X / Y	Lungime segment	Punct început	X / Y	Punct sfârșit	X / Y	Lungime segment
16	437.151,291 516.207,504	17	437.148,36 516.203,878	4.662	17	437.148,36 516.203,878	18	437.134,032 516.186,148	22.79 6	18	437.134,032 516.186,148	19	437.119,877 516.173,124	19.23 6
19	437.119,877 516.173,124	20	437.096,013 516.151,168	32.42 7	20	437.096,013 516.151,168	21	437.082,982 516.142,999	15.38	21	437.082,982 516.142,999	22	437.038,012 516.118,026	51.43 9
22	437.038,012 516.118,026	23	437.028,994 516.113,018	10.31 6	23	437.028,994 516.113,018	24	437.007,249 516.098,651	26.06 3	24	437.007,249 516.098,651	25	436.993,63 516.088,708	16.86 2
25	436.993,63 516.088,708	26	436.987,259 516.084,057	7.889	26	436.987,259 516.084,057	27	436.976,771 516.074,641	14.09 5	27	436.976,771 516.074,641	28	436.972,815 516.071,09	5.316
28	436.972,815 516.071,09	29	436.959,828 516.059,313	17.53 2	29	436.959,828 516.059,313	30	436.957,528 516.057,228	3.104	30	436.957,528 516.057,228	31	436.949,483 516.049,933	10.86
31	436.949,483 516.049,933	32	436.944,282 516.046,279	6.357	32	436.944,282 516.046,279	33	436.936,978 516.041,148	8.926	33	436.936,978 516.041,148	34	436.936,607 516.040,888	0.453
34	436.936,607 516.040,888	35	436.928,278 516.035,034	10.18	35	436.928,278 516.035,034	36	436.926,7 516.033,981	1.898	36	436.926,7 516.033,981	37	436.922,073 516.030,893	5.562
37	436.922,073 516.030,893	38	436.920,076 516.029,996	2.189	38	436.920,076 516.029,996	39	436.913,858 516.027,203	6.817	39	436.913,858 516.027,203	40	436.912,516 516.026,469	1.53
40	436.912,516 516.026,469	41	436.905,828 516.022,811	7.622	41	436.905,828 516.022,811	42	436.898,226 516.018,144	8.92	42	436.898,226 516.018,144	43	436.897,896 516.017,942	0.387
43	436.897,896 516.017,942	44	436.883,984 516.011,518	15.32 4	44	436.883,984 516.011,518	45	436.882,788 516.010,939	1.329	45	436.882,788 516.010,939	46	436.868,23 516.003,891	16.17 4
46	436.868,23 516.003,891	47	436.851,434 515.995,76	18.66	47	436.851,434 515.995,76	48	436.849,635 515.994,702	2.088	48	436.849,635 515.994,702	49	436.835,735 515.986,524	16.12 7
49	436.835,735 515.986,524	50	436.834,172 515.985,666	1.782	50	436.834,172 515.985,666	51	436.827,552 515.982,035	7.551	51	436.827,552 515.982,035	52	436.825,726 515.981,033	2.083
52	436.825,726 515.981,033	53	436.821,879 515.978,909	4.394	53	436.821,879 515.978,909	54	436.816,22 515.975,784	6.465	54	436.816,22 515.975,784	55	436.812,001 515.973,455	4.819
55	436.812,001 515.973,455	56	436.803,211 515.970,903	9.153	56	436.803,211 515.970,903	57	436.788,645 515.972,471	14.65	57	436.788,645 515.972,471	58	436.778,315 515.978,029	11.73 1
58	436.778,315 515.978,029	59	436.763,521 515.985,989	16.79 9	59	436.763,521 515.985,989	60	436.742,922 515.997,072	23.39 1	60	436.742,922 515.997,072	61	436.734,638 516.000,81	9.089
61	436.734,638 516.000,81	62	436.726,486 516.002,528	8.331	62	436.726,486 516.002,528	63	436.688,92 516.020,513	41.64 9	63	436.688,92 516.020,513	64	436.678,084 516.027,279	12.77 5
64	436.678,084 516.027,279	65	436.668,01 516.035,002	12.69 3	65	436.668,01 516.035,002	66	436.662,086 516.043,72	10.54	66	436.662,086 516.043,72	67	436.645,643 516.069,881	30.9
67	436.645,643 516.069,881	68	436.632,532 516.090,445	24.38 9	68	436.632,532 516.090,445	69	436.622,035 516.108,64	21.00 6	69	436.622,035 516.108,64	70	436.615,137 516.115,619	9.812
70	436.615,137 516.115,619	71	436.604,187 516.125,245	14.57 9	71	436.604,187 516.125,245	72	436.603,307 516.131,087	5.908	72	436.603,307 516.131,087	73	436.601,753 516.140,076	9.122
73	436.601,753 516.140,076	74	436.592,194 516.147,503	12.10 5	74	436.592,194 516.147,503	75	436.584,346 516.154,165	10.29 4	75	436.584,346 516.154,165	76	436.582,786 516.156,283	2.631
76	436.582,786 516.156,283	77	436.575,552 516.166,108	12.20 1	77	436.575,552 516.166,108	78	436.569,2 516.175,184	11.07 8	78	436.569,2 516.175,184	79	436.565,471 516.182,06	7.822
79	436.565,471 516.182,06	80	436.564,679 516.183,52	1.66	80	436.564,679 516.183,52	81	436.558,911 516.207,244	24.41 5	81	436.558,911 516.207,244	82	436.553,583 516.222,574	16.22 9
82	436.553,583 516.222,574	83	436.551,186 516.234,481	12.14 6	83	436.551,186 516.234,481	84	436.549,793 516.248,433	14.02 1	84	436.549,793 516.248,433	85	436.547,766 516.268,745	20.41 4
85	436.547,766 516.268,745	86	436.543,536 516.282,801	14.67 8	86	436.543,536 516.282,801	87	436.531,769 516.298,612	19.70 9	87	436.531,769 516.298,612	88	436.522,106 516.311,597	16.18 7
88	436.522,106 516.311,597	89	436.519,839 516.320,81	9.488	89	436.519,839 516.320,81	90	436.514,268 516.336,115	16.28 7	90	436.514,268 516.336,115	91	436.503,044 516.350,024	17.87 3
91	436.503,044 516.350,024	92	436.492,55 516.360,432	14.78	92	436.492,55 516.360,432	93	436.481,422 516.363,864	11.64 5	93	436.481,422 516.363,864	94	436.469,705 516.371,555	14.01 6
94	436.469,705 516.371,555	95	436.459,188 516.376,112	11.46 2	95	436.459,188 516.376,112	96	436.453,573 516.376,92	5.673	96	436.453,573 516.376,92	97	436.444,648 516.378,205	9.017
97	436.444,648 516.378,205	98	436.430,594 516.381,567	14.45	98	436.430,594 516.381,567	99	436.418,21 516.386,772	13.43 4	99	436.418,21 516.386,772	100	436.409,225 516.390,965	9.915
100	436.409,225 516.390,965	101	436.407,94 516.389,39	2.033	101	436.407,94 516.389,39	102	436.406,932 516.388,725	1.208	102	436.406,932 516.388,725	103	436.416,994 516.384,029	11.10 3
103	436.416,994 516.384,029	104	436.429,658 516.378,706	13.73 7	104	436.429,658 516.378,706	105	436.444,084 516.375,256	14.83 3	105	436.444,084 516.375,256	106	436.458,364 516.373,2	14.42 7
106	436.458,364 516.373,2	107	436.468,275 516.368,905	10.80 2	107	436.468,275 516.368,905	108	436.480,132 516.361,123	14.18 3	108	436.480,132 516.361,123	109	436.490,961 516.357,782	11.33 2
109	436.490,961 516.357,782	110	436.500,813 516.348,011	13.87 7	110	436.500,813 516.348,011	111	436.511,62 516.334,62	17.20 8	111	436.511,62 516.334,62	112	436.516,965 516.319,936	15.62 6
112	436.516,965 516.319,936	113	436.519,338 516.310,292	9.932	113	436.519,338 516.310,292	114	436.529,362 516.296,821	16.79 2	114	436.529,362 516.296,821	115	436.540,815 516.281,432	19.18 2

Punct început	X / Y	Punct sfârșit	X / Y	Lungime segment	Punct început	X / Y	Punct sfârșit	X / Y	Lungime segment	Punct început	X / Y	Punct sfârșit	X / Y	Lungime segment
115	436.540,815 516.281,432	116	436.544,809 516.268,159	13.862	116	436.544,809 516.268,159	117	436.548,216 516.234,035	34.294	117	436.548,216 516.234,035	118	436.550,682 516.221,782	12.499
118	436.550,682 516.221,782	119	436.556,03 516.206,395	16.289	119	436.556,03 516.206,395	120	436.561,856 516.182,432	24.661	120	436.561,856 516.182,432	121	436.566,644 516.173,604	10.042
121	436.566,644 516.173,604	122	436.573,114 516.164,358	11.285	122	436.573,114 516.164,358	123	436.582,138 516.152,104	15.218	123	436.582,138 516.152,104	124	436.590,302 516.145,174	10.709
124	436.590,302 516.145,174	125	436.598,995 516.138,42	11.008	125	436.598,995 516.138,42	126	436.600,345 516.130,608	7.927	126	436.600,345 516.130,608	127	436.601,383 516.123,715	6.971
127	436.601,383 516.123,715	128	436.613,071 516.113,437	15.564	128	436.613,071 516.113,437	129	436.619,591 516.106,8	9.303	129	436.619,591 516.106,8	130	436.629,807 516.088,813	20.686
130	436.629,807 516.088,813	131	436.643,114 516.068,267	24.478	131	436.643,114 516.068,267	132	436.659,575 516.042,078	30.933	132	436.659,575 516.042,078	133	436.665,801 516.032,916	11.077
133	436.665,801 516.032,916	134	436.676,373 516.024,81	13.321	134	436.676,373 516.024,81	135	436.687,473 516.017,88	13.086	135	436.687,473 516.017,88	136	436.725,515 515.999,667	42.177
136	436.725,515 515.999,667	137	436.733,701 515.997,941	8.366	137	436.733,701 515.997,941	138	436.741,593 515.994,381	8.658	138	436.741,593 515.994,381	139	436.787,74 515.969,551	52.403
139	436.787,74 515.969,551	140	436.803,478 515.967,857	15.829	140	436.803,478 515.967,857	141	436.813,159 515.970,667	10.08	141	436.813,159 515.970,667	142	436.827,172 515.978,405	16.008
142	436.827,172 515.978,405	143	436.837,218 515.983,915	11.457	143	436.837,218 515.983,915	144	436.852,851 515.993,113	18.138	144	436.852,851 515.993,113	145	436.885,266 516.008,806	36.014
145	436.885,266 516.008,806	146	436.899,315 516.015,292	15.474	146	436.899,315 516.015,292	147	436.907,334 516.020,215	9.409	147	436.907,334 516.020,215	148	436.915,194 516.024,514	8.96
148	436.915,194 516.024,514	149	436.923,531 516.028,259	9.139	149	436.923,531 516.028,259	150	436.929,974 516.032,559	7.746	150	436.929,974 516.032,559	151	436.938,703 516.038,694	10.669
151	436.938,703 516.038,694	152	436.951,36 516.047,586	15.469	152	436.951,36 516.047,586	153	436.974,825 516.068,862	31.675	153	436.974,825 516.068,862	154	436.989,15 516.081,723	19.251
154	436.989,15 516.081,723	155	437.008,972 516.096,194	24.542	155	437.008,972 516.096,194	156	437.028,793 516.109,539	23.895	156	437.028,793 516.109,539	157	437.084,507 516.140,415	63.697
157	437.084,507 516.140,415	158	437.097,841 516.148,773	15.737	158	437.097,841 516.148,773	159	437.136,227 516.184,09	52.161	159	437.136,227 516.184,09	160	437.191,92 516.253,01	88.61
160	437.191,92 516.253,01	161	437.187,808 516.264,326	12.04	161	437.187,808 516.264,326	1	437.198,098 516.284,67	22.799					

** Lungimile segmentelor sunt determinate în planul de proiecție Stereo 70 și sunt rotunjite la 1 milimetru.

*** Distanța dintre puncte este formată din segmente cumulate ce sunt mai mici decât valoarea 1 milimetru.