



DATE DESPRE IMOBILUL NR. 3040

Oficiul de Cadastru și Publicitate Imobiliară SIBIU
Biroul de Cadastru și Publicitate Imobiliară Medias

A. Partea I. Descrierea imobilului

TEREN Extravilan

Adresa: Jud. Sibiu

Nr. Crt	Nr cadastral Nr. topografic	Suprafața* (mp)	Observații / Referințe
A1		Din acte: 100 Masurata: 2.731	Sector cadastral:77 Teren neimprejmuit;

B. Partea II. Proprietari și acte

Inscrieri privitoare la dreptul de proprietate și alte drepturi reale		Referințe
/		
Act Normativ nr. 7, din 13/03/1996 emis de PARLAMENTUL ROMÂNIEI (lege);		
B1	Intabulare, drept de PROPRIETATE, dobandit prin Lege, cota actuala 1/1 1) NEIDENTIFICAT NEIDENTIFICAT	A1
B2	Se noteaza mențiunea de proprietar neidentificat	A1

C. Partea III. SARCINI .

Inscrieri privind dezmembramintele dreptului de proprietate, drepturi reale de garanție și sarcini	Referințe
NU SUNT	

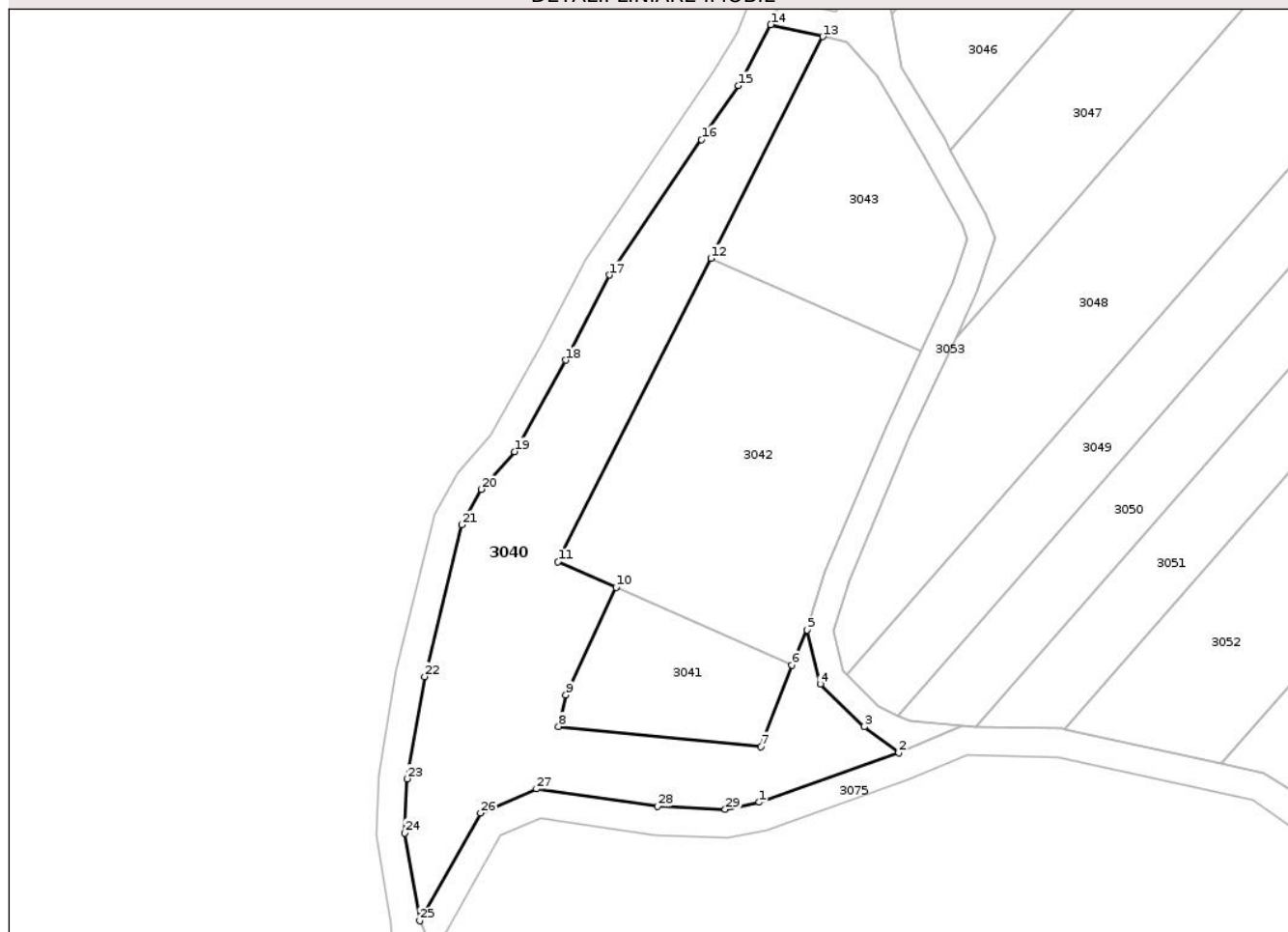
Anexa Nr. 1 La Partea I

Teren

Nr cadastral	Suprafața (mp)*	Observații / Referințe
	Din acte: 100 Masurata: 2.731	

* Suprafața este determinată în planul de proiecție Stereo 70.

DETALII LINIARE IMOBIL



Date referitoare la teren

Crt	Categorie folosință	Intra vilan	Suprafața (mp)	Tarla	Parcelă	Nr. topo	Observații / Referințe
1	faneata	NU	2.731	71	3421	-	

Lungime Segmente

1) Valorile lungimilor segmentelor sunt obținute din proiecție în plan.

Punct început	X / Y	Punct sfârșit	X / Y	Lungime segment (** (m)
1	426.749,88 507.962,173	2	426.771,714 507.969,943	23.175
3	426.766,284 507.973,97	4	426.759,409 507.980,669	9.598
5	426.757,385 507.989,15	6	426.754,978 507.983,685	5.972
7	426.750,108 507.970,903	8	426.718,438 507.974,06	31.828
9	426.719,537 507.978,993	10	426.727,403 507.995,839	18.592

Punct început	X / Y	Punct sfârșit	X / Y	Lungime segment (** (m)
2	426.771,714 507.969,943	3	426.766,284 507.973,97	6.761
4	426.759,409 507.980,669	5	426.757,385 507.989,15	8.719
6	426.754,978 507.983,685	7	426.750,108 507.970,903	13.678
8	426.718,438 507.974,06	9	426.719,537 507.978,993	5.054
10	426.727,403 507.995,839	11	426.718,302 507.999,851	9.946

Punct început	X / Y	Punct sfârșit	X / Y	Lungime segment (** (m)
11	426.718,302 507.999,851	12	426.742,289 508.047,4	53.257
13	426.759,824 508.082,158	14	426.751,687 508.084,013	8.345
15	426.746,599 508.074,464	16	426.740,829 508.066,015	10.231
17	426.726,443 508.044,788	18	426.719,517 508.031,438	15.04
19	426.711,52 508.017,128	20	426.706,284 508.011,202	7.908
21	426.703,232 508.005,652	22	426.697,393 507.981,862	24.497
23	426.694,651 507.965,858	24	426.694,321 507.957,362	8.502
25	426.696,636 507.943,593	26	426.706,153 507.960,489	19.392
27	426.714,949 507.964,269	28	426.733,904 507.961,516	19.153
29	426.744,525 507.961,05	1	426.749,88 507.962,173	5.471

Punct început	X / Y	Punct sfârșit	X / Y	Lungime segment (** (m)
12	426.742,289 508.047,4	13	426.759,824 508.082,158	38.93
14	426.751,687 508.084,013	15	426.746,599 508.074,464	10.821
16	426.740,829 508.066,015	17	426.726,443 508.044,788	25.643
18	426.719,517 508.031,438	19	426.711,52 508.017,128	16.393
20	426.706,284 508.011,202	21	426.703,232 508.005,652	6.334
22	426.697,393 507.981,862	23	426.694,651 507.965,858	16.237
24	426.694,321 507.957,362	25	426.696,636 507.943,593	13.962
26	426.706,153 507.960,489	27	426.714,949 507.964,269	9.574
28	426.733,904 507.961,516	29	426.744,525 507.961,05	10.632

** Lungimile segmentelor sunt determinate în planul de proiecție Stereo 70 și sunt rotunjite la 1 milimetru.

*** Distanța dintre puncte este formată din segmente cumulate ce sunt mai mici decât valoarea 1 milimetru.

**DATE DESPRE IMOBILUL NR. 3041**

Oficiul de Cadastru și Publicitate Imobiliară SIBIU
Biroul de Cadastru și Publicitate Imobiliară Medias

A. Partea I. Descrierea imobilului

TEREN Extravilan

Adresa: Jud. Sibiu

Nr. Crt	Nr cadastral Nr. topografic	Suprafața* (mp)	Observații / Referințe
A1		575	Sector cadastral:77 Teren neimprejmuit;

B. Partea II. Proprietari și acte

Inscrieri privitoare la dreptul de proprietate și alte drepturi reale		Referințe
/		
Act Normativ nr. 7, din 13/03/1996 emis de PARLAMENTUL ROMÂNIEI (lege);		
B1	Intabulare, drept de PROPRIETATE, dobândit prin Lege, cota actuala 1/1 1) NEIDENTIFICAT NEIDENTIFICAT	A1
B2	Se noteaza mențiunea de proprietar neidentificat	A1

C. Partea III. SARCINI .

Inscrieri privind dezmembramintele dreptului de proprietate, drepturi reale de garanție și sarcini	Referințe
NU SUNT	

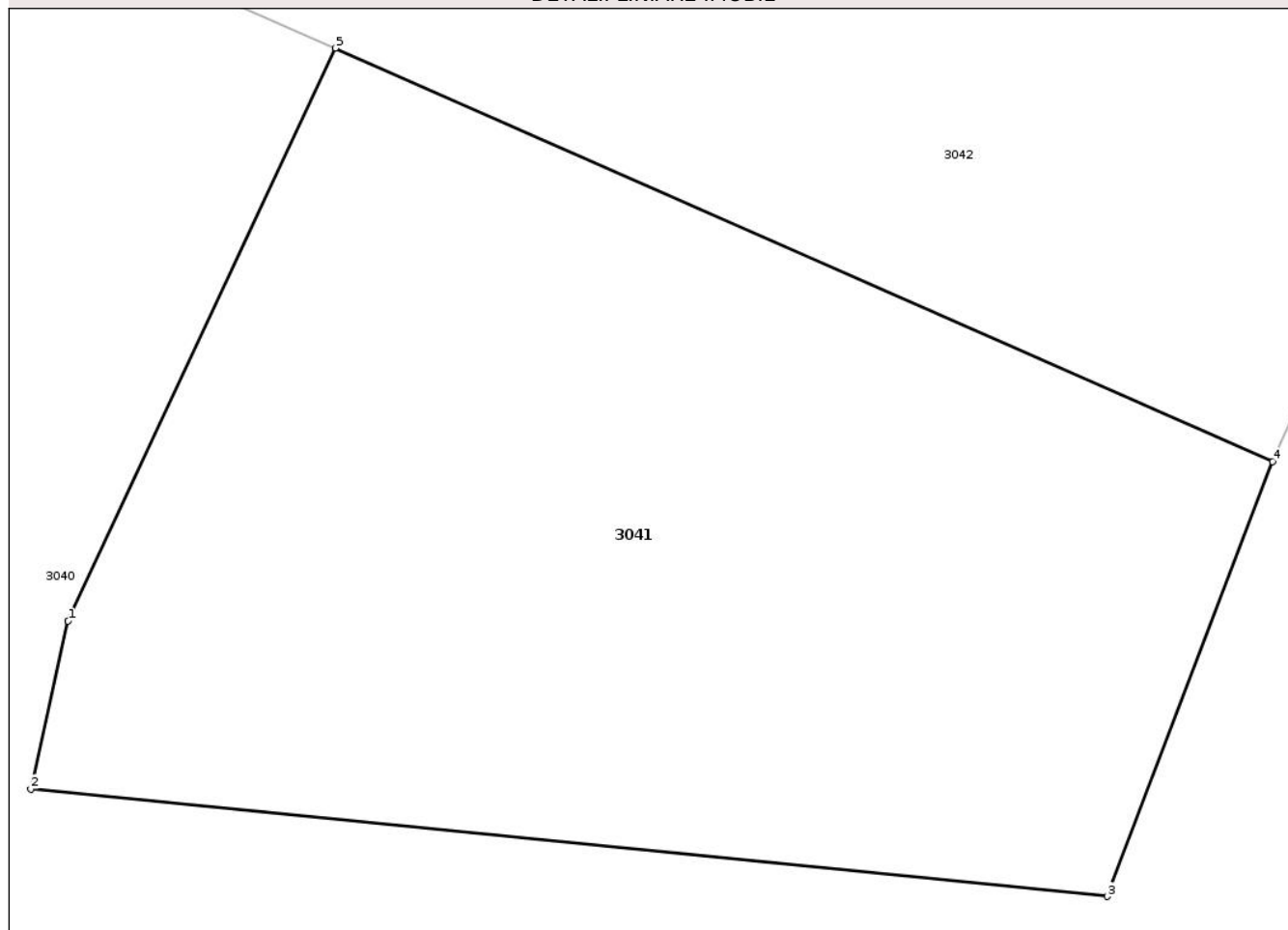
Anexa Nr. 1 La Partea I

Teren

Nr cadastral	Suprafața (mp)*	Observații / Referințe
	575	

* Suprafața este determinată în planul de proiecție Stereo 70.

DETALII LINIARE IMOBIL



Date referitoare la teren

Crt	Categorie folosință	Intra vilan	Suprafața (mp)	Tarla	Parcelă	Nr. topo	Observații / Referințe
1	arabil	NU	575	71	3417	-	

Lungime Segmente

1) Valorile lungimilor segmentelor sunt obținute din proiecție în plan.

Punct început	X / Y	Punct sfârșit	X / Y	Lungime segment (** (m)
1	426.719,537 507.978,993	2	426.718,438 507.974,06	5.054
2	426.718,438 507.974,06	3	426.750,108 507.970,903	31.828
3	426.750,108 507.970,903	4	426.754,978 507.983,685	13.678
4	426.754,978 507.983,685	5	426.727,403 507.995,839	30.135
5	426.727,403 507.995,839	1	426.719,537 507.978,993	18.592

** Lungimile segmentelor sunt determinate în planul de proiecție Stereo 70 și sunt rotunjite la 1 milimetru.

*** Distanța dintre puncte este formată din segmente cumulate ce sunt mai mici decât valoarea 1 milimetru.

Neutilizabil în Circuitul
Civil

**DATE DESPRE IMOBILUL NR. 3042**

Oficiul de Cadastru și Publicitate Imobiliară SIBIU
Biroul de Cadastru și Publicitate Imobiliară Medias

A. Partea I. Descrierea imobilului

TEREN Extravilan

Adresa: Jud. Sibiu

Nr. Crt	Nr cadastral Nr. topografic	Suprafața* (mp)	Observații / Referințe
A1		2.000	Sector cadastral:77 Teren neimprejmut;

B. Partea II. Proprietari și acte

Inscrieri privitoare la dreptul de proprietate și alte drepturi reale	Referințe
/	
Act Administrativ nr. 438/40, din 21/12/1998 emis de CJPSDDPAT SIBIU (titlu de proprietate);	
B1	A1
Intabulare, drept de PROPRIETATE, dobandit prin Reconstituire, cota actuala 1/1 1) KRAUS ELIZA	

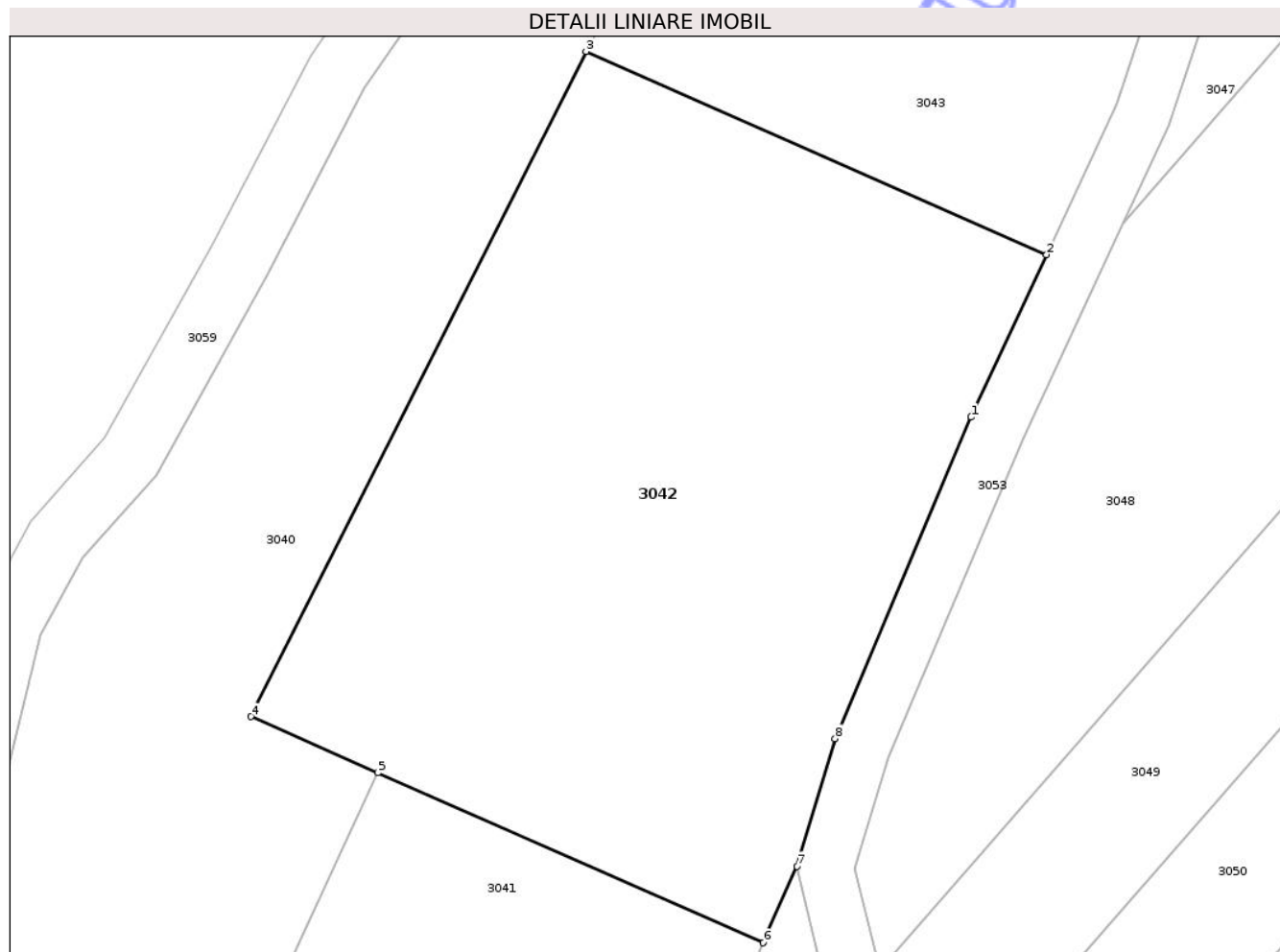
C. Partea III. SARCINI .

Inscrieri privind dezmembramintele dreptului de proprietate, drepturi reale de garanție și sarcini	Referințe
NU SUNT	

Teren

Nr cadastral	Suprafața (mp)*	Observații / Referințe
	2.000	

* Suprafața este determinată în planul de proiecție Stereo 70.



Date referitoare la teren

Crt	Categorie folosință	Intravilan	Suprafața (mp)	Tarla	Parcelă	Nr. topo	Observații / Referințe
1	arabil	NU	2.000	71	3419	-	

Lungime Segmente

1) Valorile lungimilor segmentelor sunt obținute din proiecție în plan.

Punct început	X / Y	Punct sfârșit	X / Y	Lungime segment (** (m)
1	426.769,837 508.021,256	2	426.775,24 508.032,876	12.814
2	426.775,24 508.032,876	3	426.742,289 508.047,4	36.01
3	426.742,289 508.047,4	4	426.718,302 507.999,851	53.257
4	426.718,302 507.999,851	5	426.727,403 507.995,839	9.946
5	426.727,403 507.995,839	6	426.754,978 507.983,685	30.135

Punct început	X / Y	Punct sfârșit	X / Y	Lungime segment (** (m)
6	426.754,978 507.983,685	7	426.757,385 507.989,15	5.972
7	426.757,385 507.989,15	8	426.760,122 507.998,272	9.524
8	426.760,122 507.998,272	1	426.769,837 508.021,256	24.953

** Lungimile segmentelor sunt determinate în planul de proiecție Stereo 70 și sunt rotunjite la 1 milimetru.

*** Distanța dintre puncte este formată din segmente cumulate ce sunt mai mici decât valoarea 1 milimetru.

Neutilizabil în Circuitul Civil

**DATE DESPRE IMOBILUL NR. 3043**

Oficiul de Cadastru și Publicitate Imobiliară SIBIU
Biroul de Cadastru și Publicitate Imobiliară Medias

A. Partea I. Descrierea imobilului

TEREN Extravilan

Adresa: Jud. Sibiu

Nr. Crt	Nr cadastral Nr. topografic	Suprafața* (mp)	Observații / Referințe
A1		1.100	Sector cadastral:77 Teren neimprejmuit;

B. Partea II. Proprietari și acte

Inscrieri privitoare la dreptul de proprietate și alte drepturi reale	Referințe
/	
Act Administrativ nr. 438/40, din 21/12/1998 emis de CJPSDDPAT SIBIU (titlu de proprietate);	
B1	A1
Intabulare, drept de PROPRIETATE, dobandit prin Reconstituire, cota actuala 1/1 1) KRAUS ELIZA	

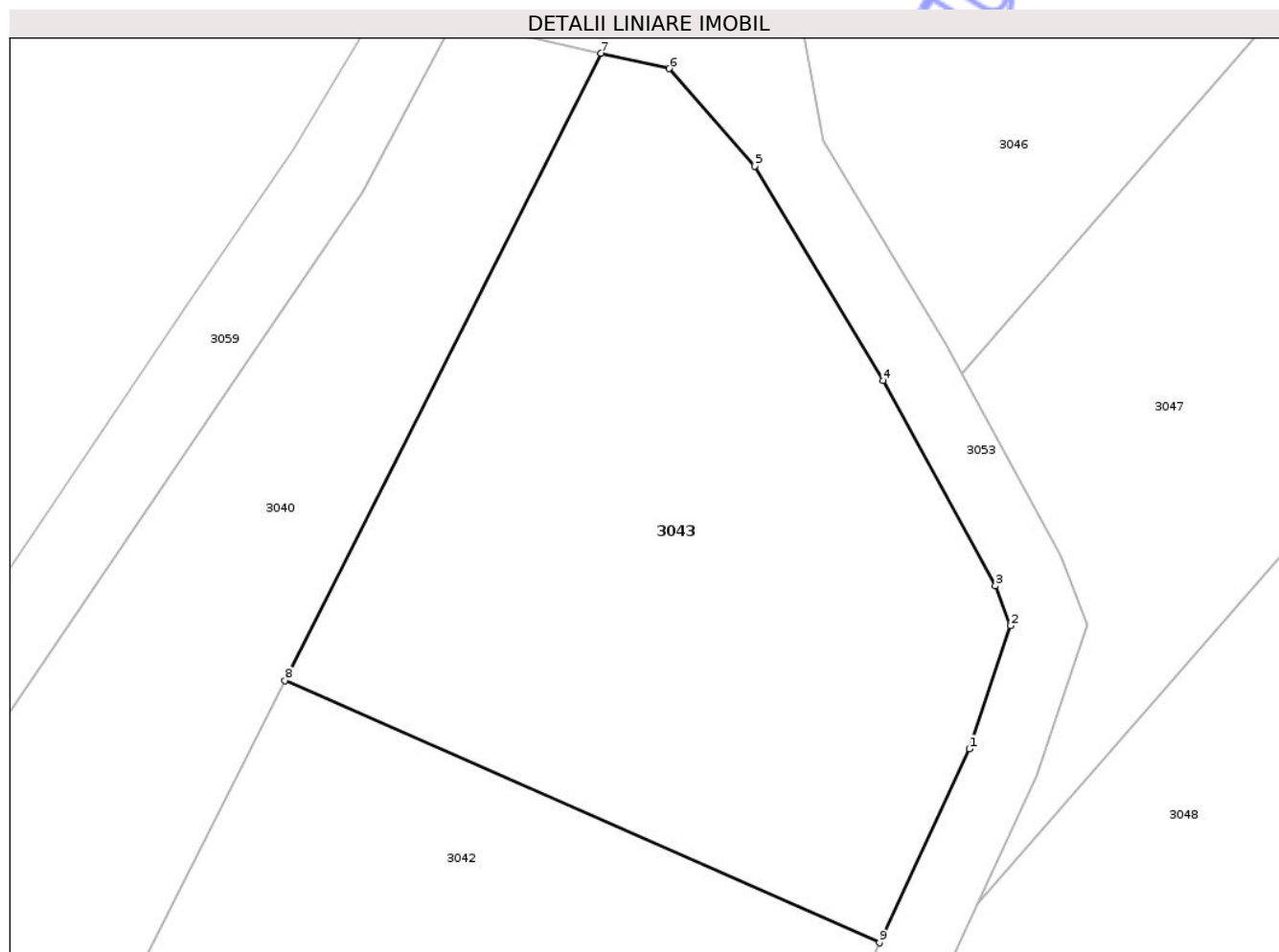
C. Partea III. SARCINI .

Inscrieri privind dezmembramintele dreptului de proprietate, drepturi reale de garanție și sarcini	Referințe
NU SUNT	

Teren

Nr cadastral	Suprafața (mp)*	Observații / Referințe
	1.100	

* Suprafața este determinată în planul de proiecție Stereo 70.



Date referitoare la teren

Crt	Categorie folosință	Intra vilan	Suprafața (mp)	Tarla	Parcelă	Nr. topo	Observații / Referințe
1	curți constructii	NU	1.100	71	3420	-	

Lungime Segmente

1) Valorile lungimilor segmentelor sunt obținute din proiecție în plan.

Punct început	X / Y	Punct sfârșit	X / Y	Lungime segment (** (m)
1	426.780,235 508.043,618	2	426.782,508 508.050,439	7.191
2	426.782,508 508.050,439	3	426.781,675 508.052,648	2.361
3	426.781,675 508.052,648	4	426.775,47 508.064,012	12.948
4	426.775,47 508.064,012	5	426.768,326 508.075,894	13.865
5	426.768,326 508.075,894	6	426.763,584 508.081,3	7.19

Punct început	X / Y	Punct sfârșit	X / Y	Lungime segment (** (m)
6	426.763,584 508.081,3	7	426.759,824 508.082,158	3.856
7	426.759,824 508.082,158	8	426.742,289 508.047,4	38.93
8	426.742,289 508.047,4	9	426.775,24 508.032,876	36.01
9	426.775,24 508.032,876	1	426.780,235 508.043,618	11.846

** Lungimile segmentelor sunt determinate în planul de proiecție Stereo 70 și sunt rotunjite la 1 milimetru.

*** Distanța dintre puncte este formată din segmente cumulate ce sunt mai mici decât valoarea 1 milimetru.

Neutilizabil în Circuitul Civil

**DATE DESPRE IMOBILUL NR. 3044**

Oficiul de Cadastru și Publicitate Imobiliară SIBIU
Biroul de Cadastru și Publicitate Imobiliară Medias

A. Partea I. Descrierea imobilului

TEREN Extravilan

Adresa: Jud. Sibiu

Nr. Crt	Nr cadastral Nr. topografic	Suprafața* (mp)	Observații / Referințe
A1		2.900	Sector cadastral:77 Teren neimprejmit;

B. Partea II. Proprietari și acte

Inscrieri privitoare la dreptul de proprietate și alte drepturi reale	Referințe
/	
Act Administrativ nr. 479/40, din 22/06/1999 emis de CJPSDDPAT SIBIU (titlu de proprietate);	
B1	A1
Intabulare, drept de PROPRIETATE, dobandit prin Reconstituire, cota actuala 1/1 1) DEAC PETRU	

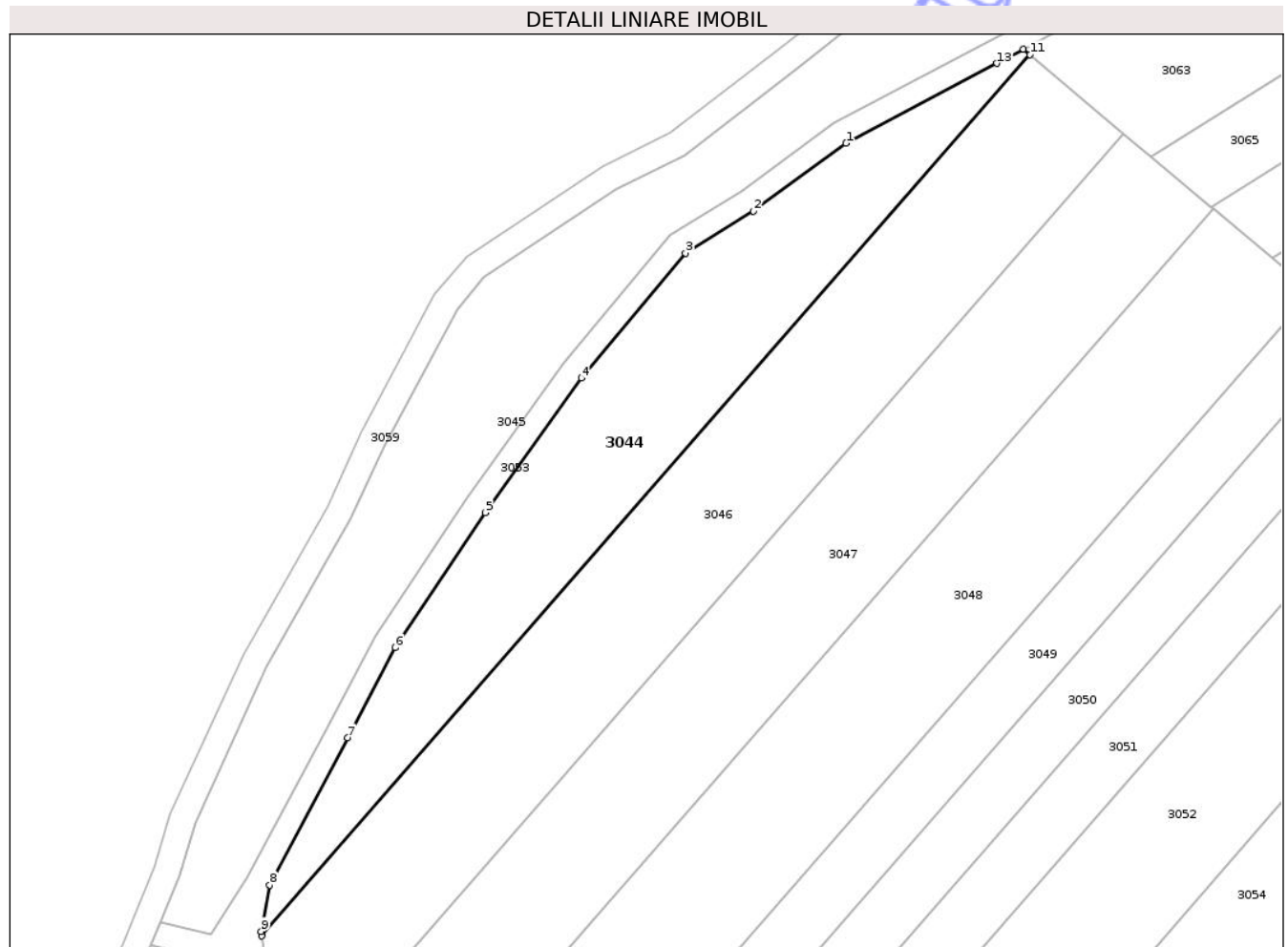
C. Partea III. SARCINI .

Inscrieri privind dezmembramintele dreptului de proprietate, drepturi reale de garanție și sarcini	Referințe
NU SUNT	

Teren

Nr cadastral	Suprafața (mp)*	Observații / Referințe
	2.900	

* Suprafața este determinată în planul de proiecție Stereo 70.



Date referitoare la teren

Crt	Categorie folosință	Intra vilan	Suprafața (mp)	Tarla	Parcelă	Nr. topo	Observații / Referințe
1	arabil	NU	2.900	71	3427/14	-	

Lungime Segmente

1) Valorile lungimilor segmentelor sunt obținute din proiecție în plan.

Punct început	X / Y	Punct sfârșit	X / Y	Lungime segment (** (m)
1	426.870,367 508.220,894	2	426.854,588 508.209,335	19.559
2	426.854,588 508.209,335	3	426.842,961 508.202,157	13.665
3	426.842,961 508.202,157	4	426.825,188 508.180,829	27.763
4	426.825,188 508.180,829	5	426.808,79 508.157,895	28.193
5	426.808,79 508.157,895	6	426.793,425 508.134,847	27.701

Punct început	X / Y	Punct sfârșit	X / Y	Lungime segment (** (m)
6	426.793,425 508.134,847	7	426.785,283 508.119,481	17.389
7	426.785,283 508.119,481	8	426.771,982 508.094,369	28.418
8	426.771,982 508.094,369	9	426.770,491 508.086,457	8.051
9	426.770,491 508.086,457	10	426.770,631 508.085,68	0.79
10	426.770,631 508.085,68	11	426.901,77 508.236,013	199.494
11	426.901,77 508.236,013	12	426.900,678 508.236,932	1.427
12	426.900,678 508.236,932	13	426.896,134 508.234,527	5.142
13	426.896,134 508.234,527	1	426.870,367 508.220,894	29.152

** Lungimile segmentelor sunt determinate în planul de proiecție Stereo 70 și sunt rotunjite la 1 milimetru.

*** Distanța dintre puncte este formată din segmente cumulate ce sunt mai mici decât valoarea 1 milimetru.

**DATE DESPRE IMOBILUL NR. 3045**

Oficiul de Cadastru și Publicitate Imobiliară SIBIU
Biroul de Cadastru și Publicitate Imobiliară Medias

A. Partea I. Descrierea imobilului

TEREN Extravilan

Adresa: Jud. Sibiu

Nr. Crt	Nr cadastral Nr. topografic	Suprafața* (mp)	Observații / Referințe
A1		3.840	Sector cadastral:77 Teren neimprejmuit;

B. Partea II. Proprietari și acte

Inscrieri privitoare la dreptul de proprietate și alte drepturi reale		Referințe
/		
Act Normativ nr. 7, din 13/03/1996 emis de PARLAMENTUL ROMÂNIEI (lege);		
B1	Intabulare, drept de PROPRIETATE, dobândit prin Lege, cota actuala 1/1 1) NEIDENTIFICAT NEIDENTIFICAT	A1
B2	Se noteaza mențiunea de proprietar neidentificat	A1

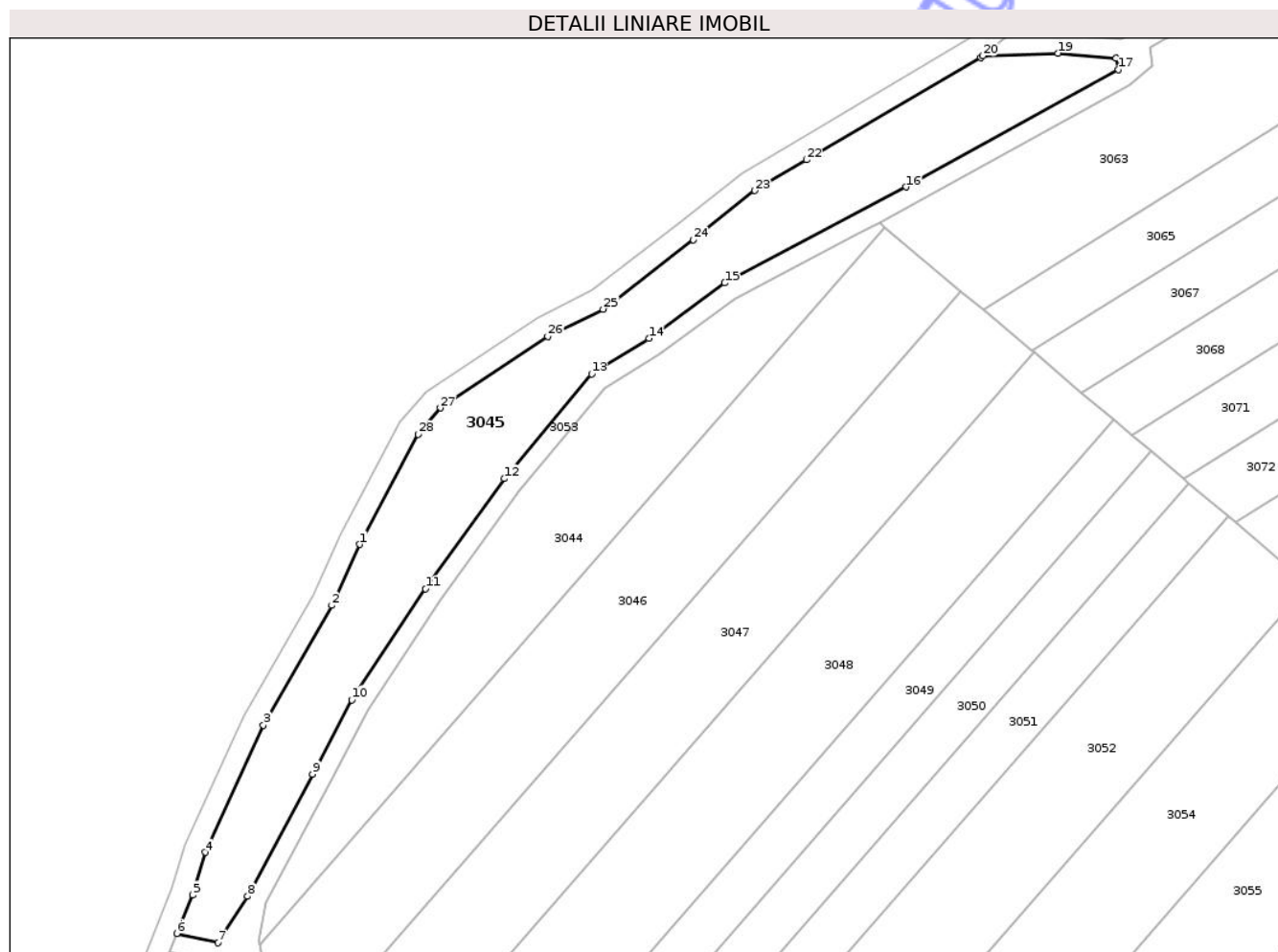
C. Partea III. SARCINI .

Inscrieri privind dezmembramintele dreptului de proprietate, drepturi reale de garanție și sarcini	Referințe
NU SUNT	

Teren

Nr cadastral	Suprafața (mp)*	Observații / Referințe
	3.840	

* Suprafața este determinată în planul de proiecție Stereo 70.



Date referitoare la teren

Crt	Categorie folosință	Intravilan	Suprafața (mp)	Tarla	Parcelă	Nr. topo	Observații / Referințe
1	curți constructii	NU	3.840	71	3423/1	-	taluz

Lungime Segmente

1) Valorile lungimilor segmentelor sunt obținute din proiecție în plan.

Punct început	X / Y	Punct sfârșit	X / Y	Lungime segment (** (m)
1	426.791,726 508.169,496	2	426.785,799 508.156,724	14.08
3	426.771,47 508.131,623	4	426.759,28 508.104,944	29.332
5	426.756,606 508.096,019	6	426.753,3 508.087,95	8.721
7	426.761,924 508.086,0	8	426.768,163 508.095,706	11.538
9	426.781,749 508.121,354	10	426.789,985 508.136,898	17.591

Punct început	X / Y	Punct sfârșit	X / Y	Lungime segment (** (m)
2	426.785,799 508.156,724	3	426.771,47 508.131,623	28.903
4	426.759,28 508.104,944	5	426.756,606 508.096,019	9.317
6	426.753,3 508.087,95	7	426.761,924 508.086,0	8.841
8	426.768,163 508.095,706	9	426.781,749 508.121,354	29.024
10	426.789,985 508.136,898	11	426.805,498 508.160,168	27.968

Punct început	X / Y	Punct sfârșit	X / Y	Lungime segment (** (m)
11	426.805,498 508.160,168	12	426.822,02 508.183,276	28.406
13	426.840,305 508.205,218	14	426.852,352 508.212,655	14.158
15	426.868,238 508.224,293	16	426.906,26 508.244,411	43.017
17	426.950,832 508.268,971	18	426.950,319 508.271,417	2.5
19	426.938,093 508.272,428	20	426.922,31 508.271,902	15.792
21	426.921,902 508.271,58	22	426.885,352 508.250,08	42.404
23	426.874,545 508.243,636	24	426.861,638 508.233,33	16.517
25	426.842,752 508.218,802	26	426.831,122 508.213,038	12.98
27	426.808,615 508.198,099	28	426.803,951 508.192,555	7.245

Punct început	X / Y	Punct sfârșit	X / Y	Lungime segment (** (m)
12	426.822,02 508.183,276	13	426.840,305 508.205,218	28.563
14	426.852,352 508.212,655	15	426.868,238 508.224,293	19.692
16	426.906,26 508.244,411	17	426.950,832 508.268,971	50.89
18	426.950,319 508.271,417	19	426.938,093 508.272,428	12.268
20	426.922,31 508.271,902	21	426.921,902 508.271,58	0.52
22	426.885,352 508.250,08	23	426.874,545 508.243,636	12.583
24	426.861,638 508.233,33	25	426.842,752 508.218,802	23.827
26	426.831,122 508.213,038	27	426.808,615 508.198,099	27.014
28	426.803,951 508.192,555	1	426.791,726 508.169,496	26.099

** Lungimile segmentelor sunt determinate în planul de proiecție Stereo 70 și sunt rotunjite la 1 milimetru.

*** Distanța dintre puncte este formată din segmente cumulate ce sunt mai mici decât valoarea 1 milimetru.

Neutilizabil în
Civil

**DATE DESPRE IMOBILUL NR. 3046**

Oficiul de Cadastru și Publicitate Imobiliară SIBIU
Biroul de Cadastru și Publicitate Imobiliară Medias

A. Partea I. Descrierea imobilului

TEREN Extravilan

Adresa: Jud. Sibiu

Nr. Crt	Nr cadastral Nr. topografic	Suprafața* (mp)	Observații / Referințe
A1		4.300	Sector cadastral:77 Teren neimprejmuit;

B. Partea II. Proprietari și acte

Inscrieri privitoare la dreptul de proprietate și alte drepturi reale		Referințe
/		
Act Normativ nr. 7, din 13/03/1996 emis de PARLAMENTUL ROMÂNIEI (lege);		
B1	Intabulare, drept de PROPRIETATE, dobândit prin Lege, cota actuala 1/1 1) NEIDENTIFICAT NEIDENTIFICAT	A1
B2	Se noteaza mențiunea de proprietar neidentificat	A1

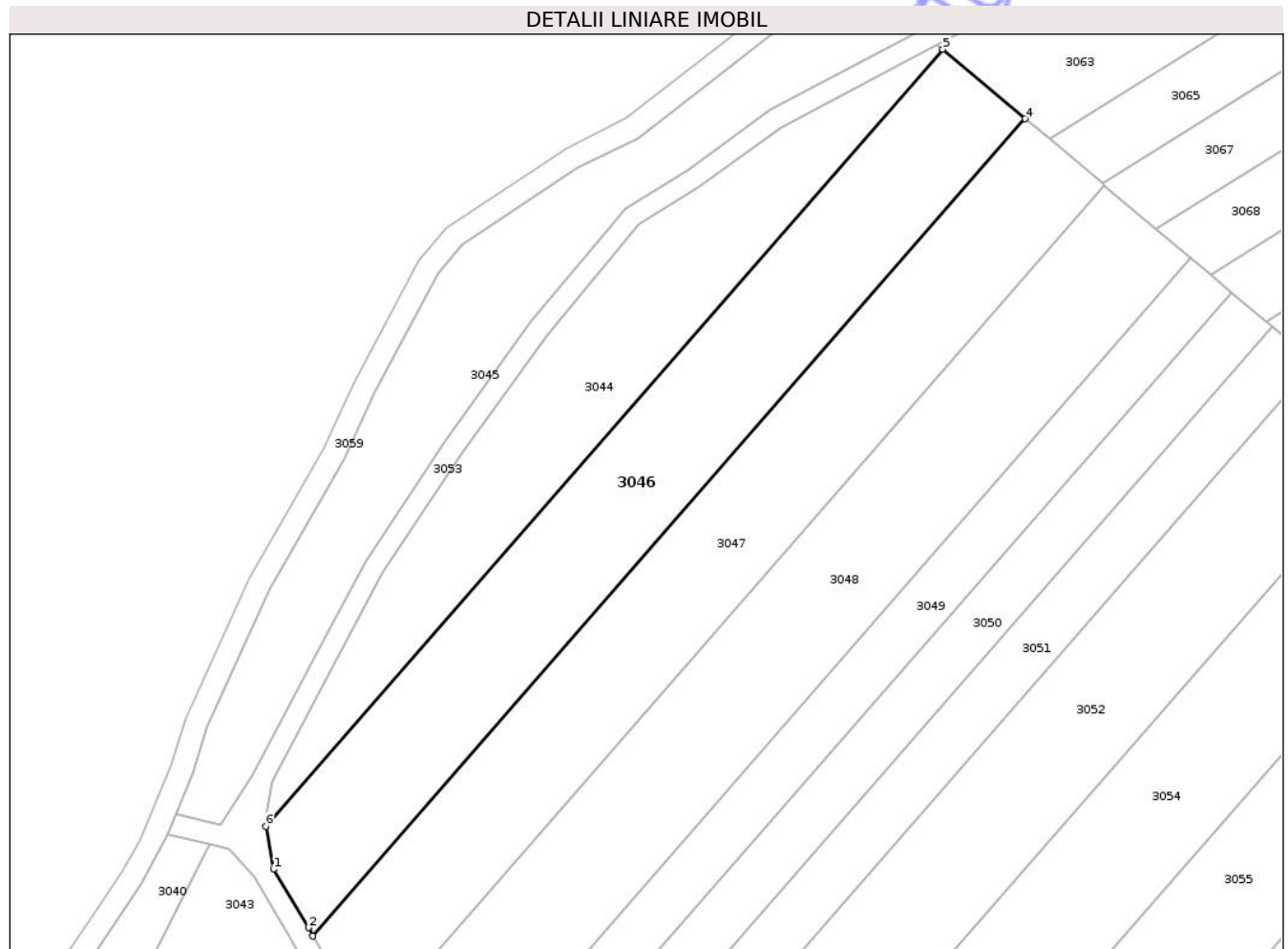
C. Partea III. SARCINI .

Inscrieri privind dezmembramintele dreptului de proprietate, drepturi reale de garanție și sarcini	Referințe
NU SUNT	

Teren

Nr cadastral	Suprafața (mp)*	Observații / Referințe
	4.300	

* Suprafața este determinată în planul de proiecție Stereo 70.



Date referitoare la teren

Crt	Categorie folosință	Intra vilan	Suprafața (mp)	Tarla	Parcelă	Nr. topo	Observații / Referințe
1	arabil	NU	4.300	71	3427/15	-	

Lungime Segmente

1) Valorile lungimilor segmentelor sunt obținute din proiecție în plan.

Punct început	X / Y	Punct sfârșit	X / Y	Lungime segment (** (m)
1	426.772,132 508.077,326	2	426.778,941 508.066,002	13.213
2	426.778,941 508.066,002	3	426.779,811 508.064,408	1.817
3	426.779,811 508.064,408	4	426.917,768 508.222,556	209.864
4	426.917,768 508.222,556	5	426.901,77 508.236,013	20.905
5	426.901,77 508.236,013	6	426.770,631 508.085,68	199.494

Punct început	X / Y	Punct sfârșit	X / Y	Lungime segment (** (m)
6	426.770,631 508.085,68	1	426.772,132 508.077,326	8.488

** Lungimile segmentelor sunt determinate în planul de proiecție Stereo 70 și sunt rotunjite la 1 milimetru.

*** Distanța dintre puncte este formată din segmente cumulate ce sunt mai mici decât valoarea 1 milimetru.

Neutilizabil în Circuitul Civil

**DATE DESPRE IMOBILUL NR. 3047**

Oficiul de Cadastru și Publicitate Imobiliară SIBIU
Biroul de Cadastru și Publicitate Imobiliară Medias

A. Partea I. Descrierea imobilului

TEREN Extravilan

Adresa: Jud. Sibiu

Nr. Crt	Nr cadastral Nr. topografic	Suprafața* (mp)	Observații / Referințe
A1		4.300	Sector cadastral:77 Teren neimprejmuit;

B. Partea II. Proprietari și acte

Inscrieri privitoare la dreptul de proprietate și alte drepturi reale	Referințe
/	
Act Administrativ nr. 531/40, din 10/04/2001 emis de CJPSDDPAT SIBIU (titlu de proprietate);	
B1	A1
Intabulare, drept de PROPRIETATE, dobandit prin Reconstituire, cota actuala 1/1	
1) FLOREA IOAN 2) PAL MARIA 3) LUNGU LUCREȚIA 4) COMȘA ANA 5) FLOREA NICOLAE	

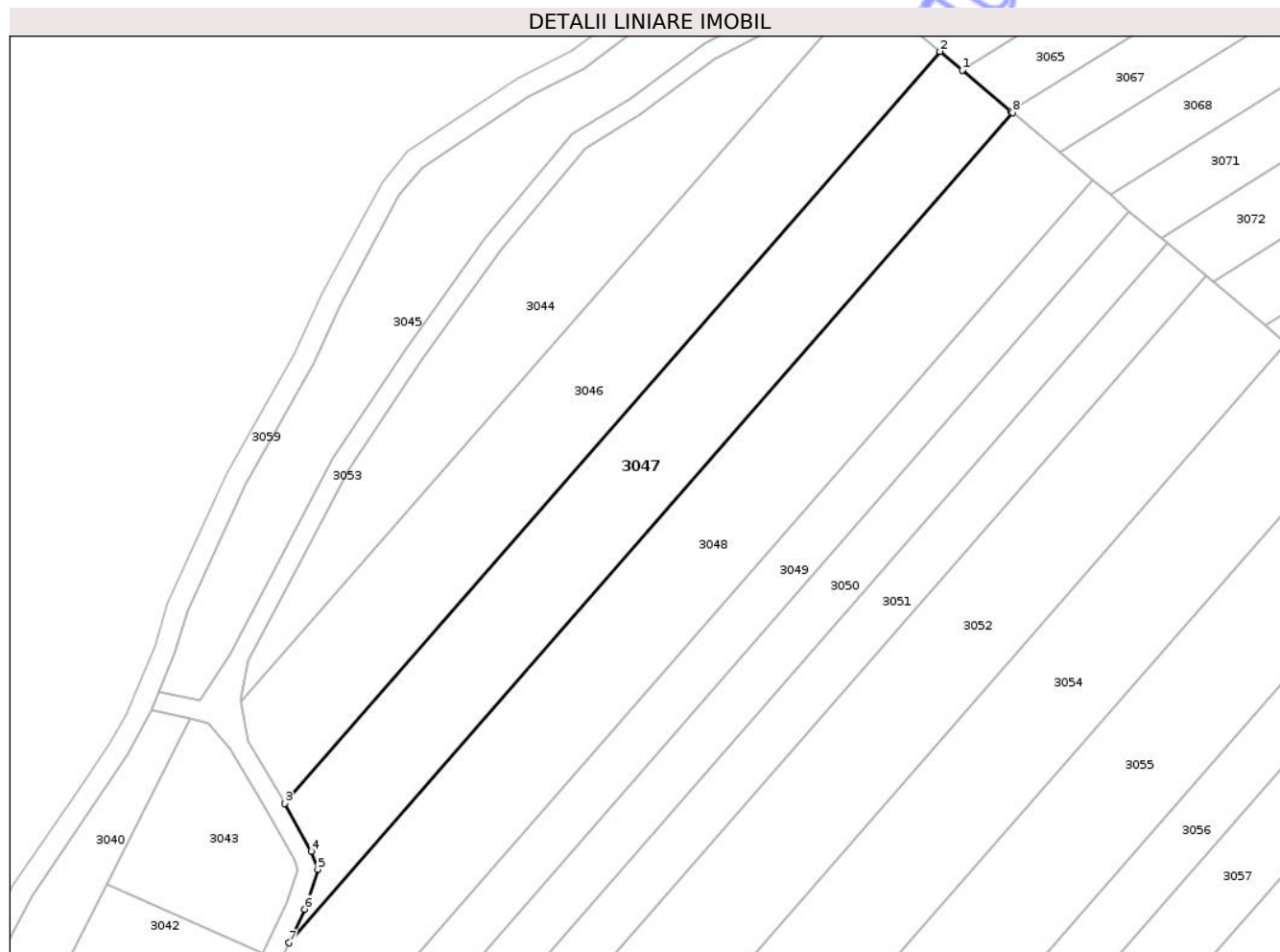
C. Partea III. SARCINI .

Inscrieri privind dezmembramintele dreptului de proprietate, drepturi reale de garanție și sarcini	Referințe
NU SUNT	

Teren

Nr cadastral	Suprafața (mp)*	Observații / Referințe
	4.300	

* Suprafața este determinată în planul de proiecție Stereo 70.



Date referitoare la teren

Crt	Categorie folosință	Intra vilan	Suprafața (mp)	Tarla	Parcelă	Nr. topo	Observații / Referințe
1	arabil	NU	4.300	71	3427/16	-	

Lungime Segmente

1) Valorile lungimilor segmentelor sunt obținute din proiecție în plan.

Punct început	X / Y	Punct sfârșit	X / Y	Lungime segment (** (m)
1	426.922,457 508.218,611	2	426.917,768 508.222,556	6.128
2	426.917,768 508.222,556	3	426.779,811 508.064,408	209.864
3	426.779,811 508.064,408	4	426.785,319 508.054,32	11.493
4	426.785,319 508.054,32	5	426.786,752 508.050,522	4.06
5	426.786,752 508.050,522	6	426.783,958 508.042,137	8.839

Punct început	X / Y	Punct sfârșit	X / Y	Lungime segment (** (m)
6	426.783,958 508.042,137	7	426.780,663 508.035,052	7.814
7	426.780,663 508.035,052	8	426.933,029 508.209,718	231.784
8	426.933,029 508.209,718	9	426.932,702 508.209,993	0.427
9	426.932,702 508.209,993	1	426.922,457 508.218,611	13.388

** Lungimile segmentelor sunt determinate în planul de proiecție Stereo 70 și sunt rotunjite la 1 milimetru.

*** Distanța dintre puncte este formată din segmente cumulate ce sunt mai mici decât valoarea 1 milimetru.

Neutilizabil în Circuitul Civil



DATE DESPRE IMOBILUL NR. 3048

Oficiul de Cadastru și Publicitate Imobiliară SIBIU
Biroul de Cadastru și Publicitate Imobiliară Medias

A. Partea I. Descrierea imobilului

TEREN Extravilan

Adresa: Jud. Sibiu

Nr. Crt	Nr cadastral Nr. topografic	Suprafața* (mp)	Observații / Referințe
A1		5.800	Sector cadastral:77 Teren neimprejmit;

B. Partea II. Proprietari și acte

Inscrieri privitoare la dreptul de proprietate și alte drepturi reale	Referințe
/	
Act Administrativ nr. 463/40, din 14/06/1999 emis de CJPSDDPAT SIBIU (titlu de proprietate);	
B1	A1
Intabulare, drept de PROPRIETATE, dobandit prin Reconstituire, cota actuala 1/1	
1) MIHALȚAN IOAN	

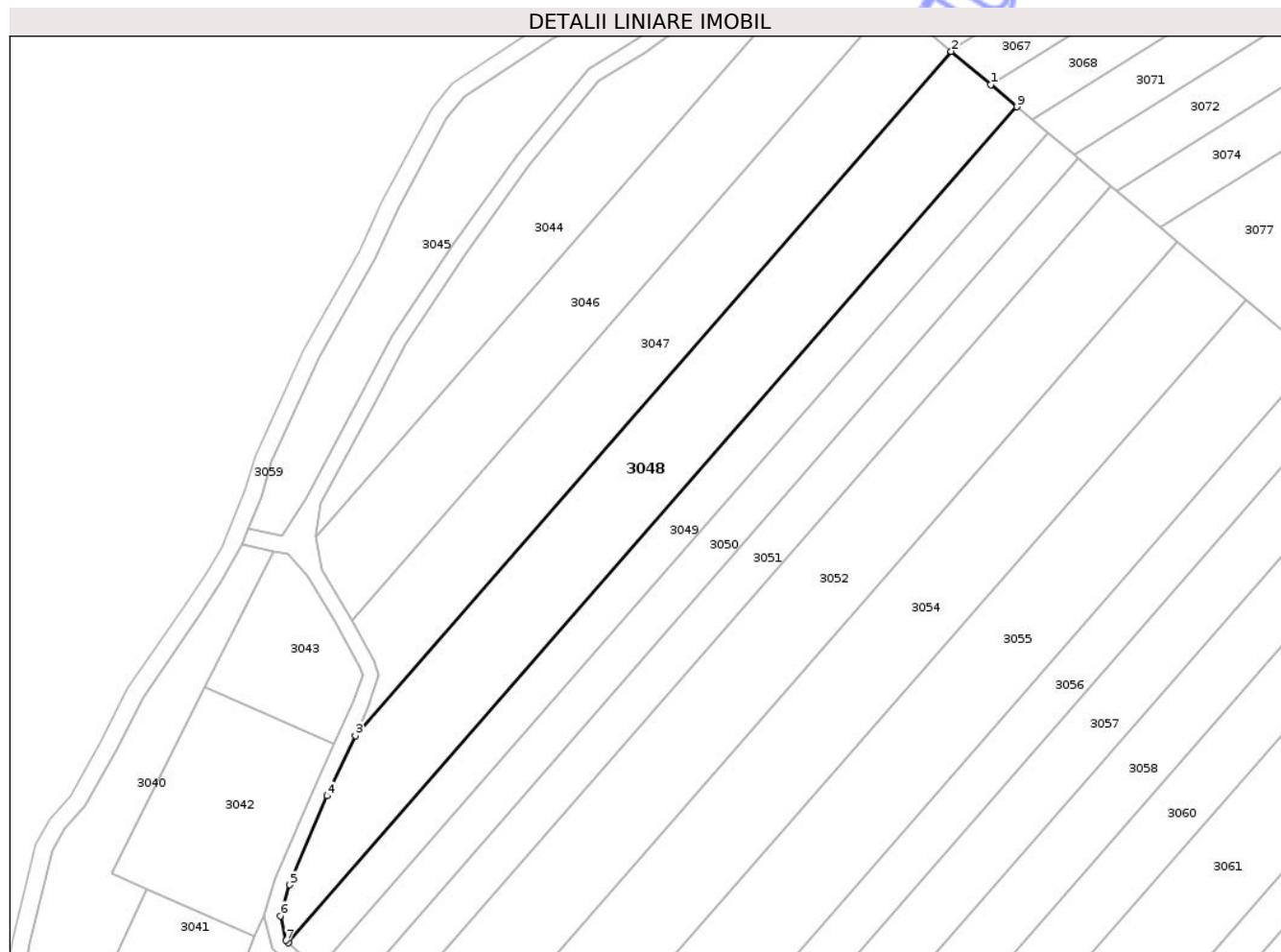
C. Partea III. SARCINI .

Inscrieri privind dezmembramintele dreptului de proprietate, drepturi reale de garanție și sarcini	Referințe
NU SUNT	

Teren

Nr cadastral	Suprafața (mp)*	Observații / Referințe
	5.800	

* Suprafața este determinată în planul de proiecție Stereo 70.



Date referitoare la teren

Crt	Categorie folosință	Intra vilan	Suprafața (mp)	Tarla	Parcelă	Nr. topo	Observații / Referințe
1	arabil	NU	5.800	71	3427/17	-	

Lungime Segmente

1) Valorile lungimilor segmentelor sunt obținute din proiecție în plan.

Punct început	X / Y	Punct sfârșit	X / Y	Lungime segment (** (m)
1	426.943,101 508.201,246	2	426.933,029 508.209,718	13.162
2	426.933,029 508.209,718	3	426.780,663 508.035,052	231.784
3	426.780,663 508.035,052	4	426.773,494 508.019,634	17.003
4	426.773,494 508.019,634	5	426.763,891 507.996,915	24.665
5	426.763,891 507.996,915	6	426.761,526 507.989,032	8.231

Punct început	X / Y	Punct sfârşit	X / Y	Lungime segment (** (m)
6	426.761,526 507.989,032	7	426.763,031 507.982,725	6.484
7	426.763,031 507.982,725	8	426.763,641 507.982,13	0.852
8	426.763,641 507.982,13	9	426.949,838 508.195,578	283.248
9	426.949,838 508.195,578	1	426.943,101 508.201,246	8.803

** Lungimile segmentelor sunt determinate în planul de proiecție Stereo 70 și sunt rotunjite la 1 milimetru.

*** Distanța dintre puncte este formată din segmente cumulate ce sunt mai mici decât valoarea 1 milimetru.

Neutilizabil în Circuitul Civil

**DATE DESPRE IMOBILUL NR. 3049**

Oficiul de Cadastru și Publicitate Imobiliară SIBIU
Biroul de Cadastru și Publicitate Imobiliară Medias

A. Partea I. Descrierea imobilului

TEREN Extravilan

Adresa: Jud. Sibiu

Nr. Crt	Nr cadastral Nr. topografic	Suprafața* (mp)	Observații / Referințe
A1		2.900	Sector cadastral:77 Teren neimprejmuit;

B. Partea II. Proprietari și acte

Inscrieri privitoare la dreptul de proprietate și alte drepturi reale		Referințe
/		
Act Normativ nr. 7, din 13/03/1996 emis de PARLAMENTUL ROMÂNIEI (lege);		
B1	Intabulare, drept de PROPRIETATE, dobândit prin Lege, cota actuala 1/1 1) NEIDENTIFICAT NEIDENTIFICAT	A1
B2	Se noteaza mențiunea de proprietar neidentificat	A1

C. Partea III. SARCINI .

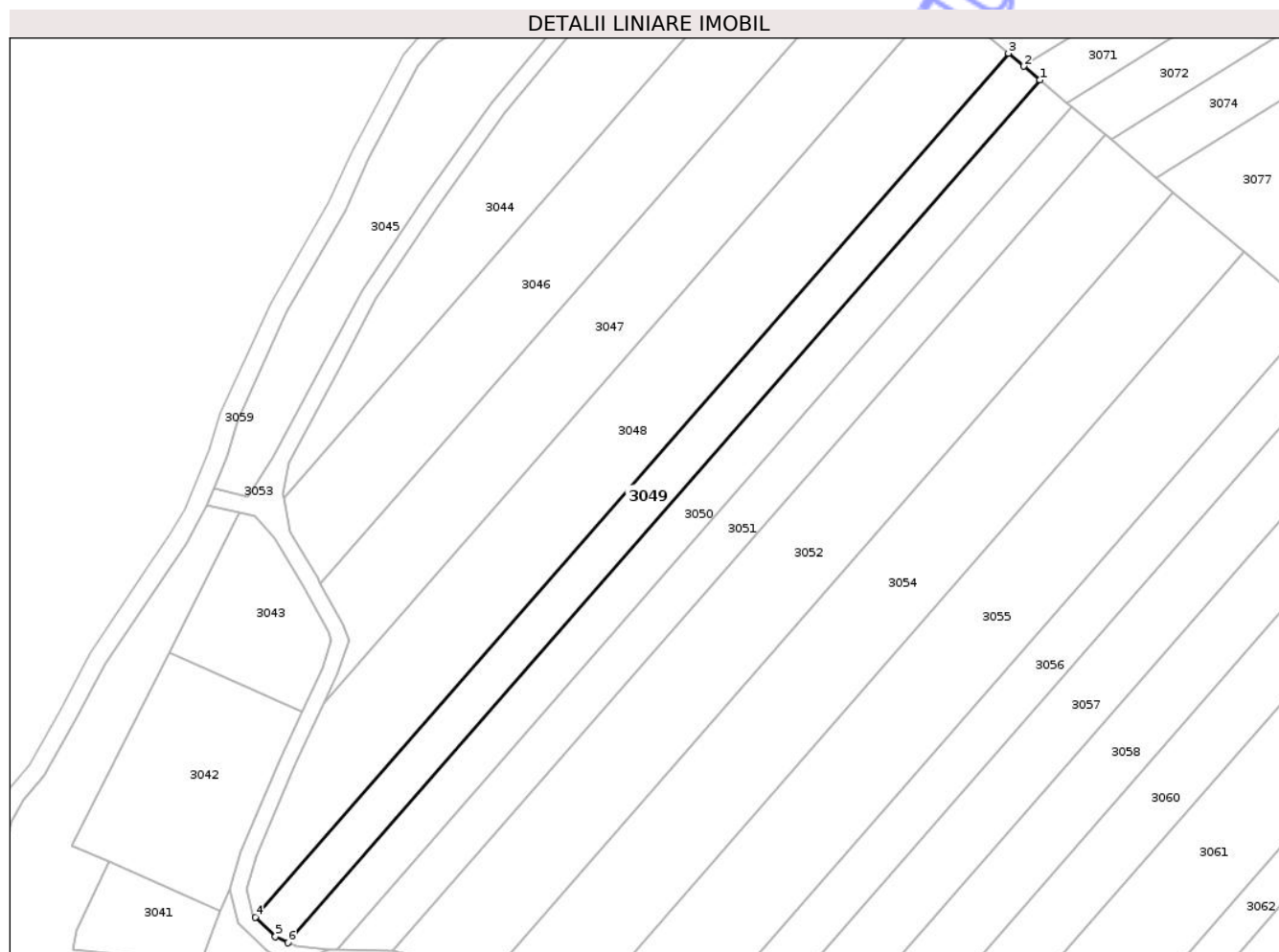
Inscrieri privind dezmembramintele dreptului de proprietate, drepturi reale de garanție și sarcini	Referințe
NU SUNT	

Anexa Nr. 1 La Partea I

Teren

Nr cadastral	Suprafața (mp)*	Observații / Referințe
	2.900	

* Suprafața este determinată în planul de proiecție Stereo 70.



Date referitoare la teren

Crt	Categorie folosință	Intra vilan	Suprafața (mp)	Tarla	Parcelă	Nr. topo	Observații / Referințe
1	arabil	NU	2.900	71	3427/18	-	

Lungime Segmente

1) Valorile lungimilor segmentelor sunt obținute din proiecție în plan.

Punct început	X / Y	Punct sfârșit	X / Y	Lungime segment (** (m)
1	426.957,668 508.188,991	2	426.953,661 508.192,362	5.237
2	426.953,661 508.192,362	3	426.949,838 508.195,578	4.996
3	426.949,838 508.195,578	4	426.763,641 507.982,13	283.248
4	426.763,641 507.982,13	5	426.768,621 507.977,278	6.953
5	426.768,621 507.977,278	6	426.771,673 507.975,774	3.403

Punct început	X / Y	Punct sfârșit	X / Y	Lungime segment (** (m)
6	426.771,673 507.975,774	1	426.957,668 508.188,991	282.941

** Lungimile segmentelor sunt determinate în planul de proiecție Stereo 70 și sunt rotunjite la 1 milimetru.

*** Distanța dintre puncte este formată din segmente cumulate ce sunt mai mici decât valoarea 1 milimetru.

Neutilizabil în Circuitul Civil

**DATE DESPRE IMOBILUL NR. 3050**

Oficiul de Cadastru și Publicitate Imobiliară SIBIU
Biroul de Cadastru și Publicitate Imobiliară Medias

A. Partea I. Descrierea imobilului

TEREN Extravilan

Adresa: Jud. Sibiu

Nr. Crt	Nr cadastral Nr. topografic	Suprafața* (mp)	Observații / Referințe
A1		2.900	Sector cadastral:77 Teren neimprejmit;

B. Partea II. Proprietari și acte

Inscrieri privitoare la dreptul de proprietate și alte drepturi reale	Referințe
/	
Act Administrativ nr. 854/40, din 11/08/2004 emis de CJPSDDPAT SIBIU (titlu de proprietate);	
B1	A1
Intabulare, drept de PROPRIETATE, dobandit prin Reconstituire, cota actuala 1/1 1) PACULEA IOAN	

C. Partea III. SARCINI .

Inscrieri privind dezmembramintele dreptului de proprietate, drepturi reale de garanție și sarcini	Referințe
NU SUNT	

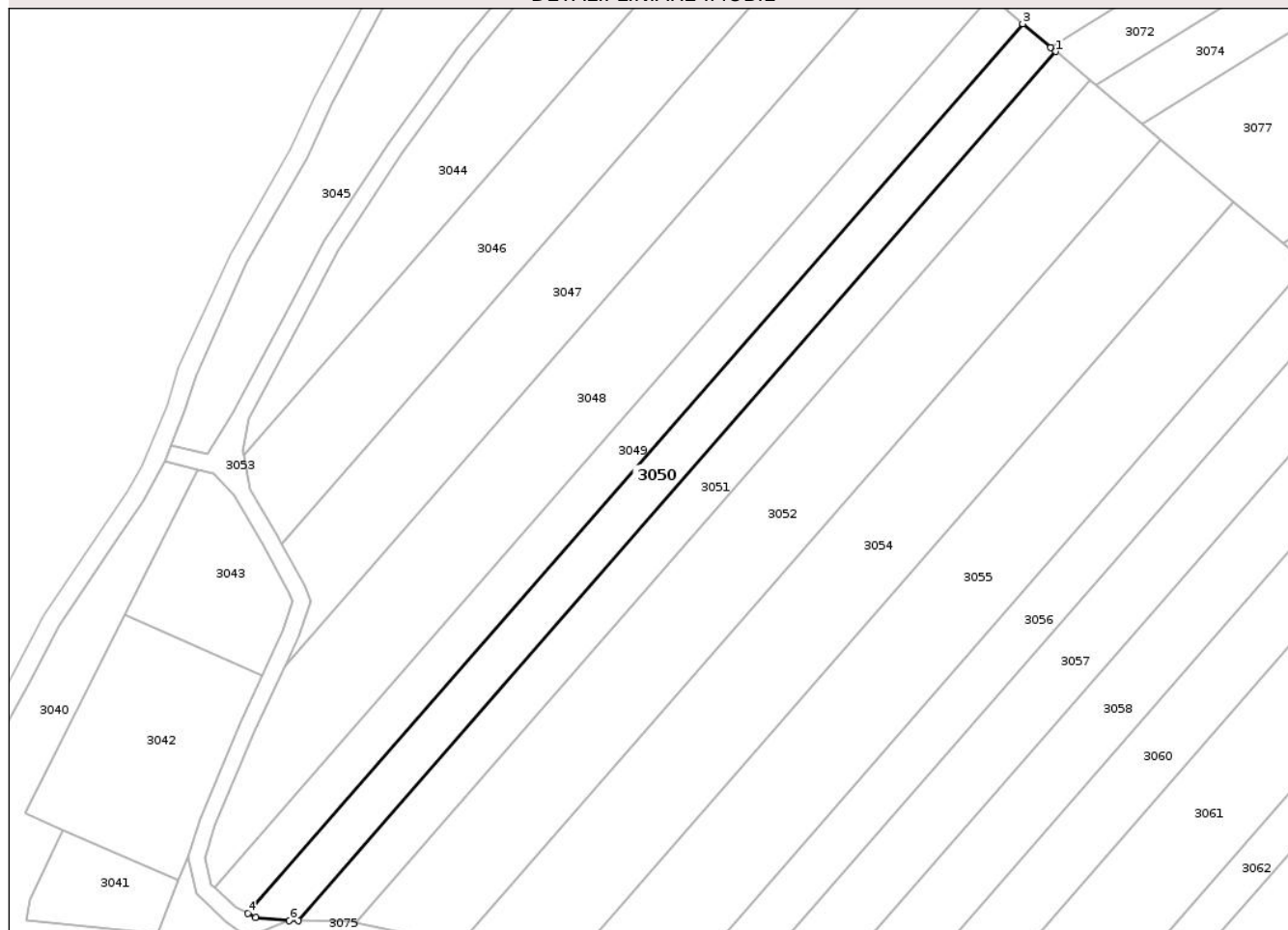
Anexa Nr. 1 La Partea I

Teren

Nr cadastral	Suprafața (mp)*	Observații / Referințe
	2.900	

* Suprafața este determinată în planul de proiecție Stereo 70.

DETALII LINIARE IMOBIL



Date referitoare la teren

Crt	Categorie folosință	Intra vilan	Suprafața (mp)	Tarla	Parcelă	Nr. topo	Observații / Referințe
1	arabil	NU	2.900	71	3427/19/1	-	nr. de parcela 3227/19/1 greșit în TP

Lungime Segmente

1) Valorile lungimilor segmentelor sunt obținute din proiecție în plan.

Punct început	X / Y	Punct sfârșit	X / Y	Lungime segment (** (m)
1	426.965,591 508.182,326	2	426.964,39 508.183,337	1.57
2	426.964,39 508.183,337	3	426.957,668 508.188,991	8.783
3	426.957,668 508.188,991	4	426.771,673 507.975,774	282.941
4	426.771,673 507.975,774	5	426.773,566 507.974,841	2.11
5	426.773,566 507.974,841	6	426.781,692 507.974,064	8.164

Punct început	X / Y	Punct sfârșit	X / Y	Lungime segment (** (m)
6	426.781,692 507.974,064	7	426.783,879 507.974,018	2.187
7	426.783,879 507.974,018	1	426.965,591 508.182,326	276.427

** Lungimile segmentelor sunt determinate în planul de proiecție Stereo 70 și sunt rotunjite la 1 milimetru.

*** Distanța dintre puncte este formată din segmente cumulate ce sunt mai mici decât valoarea 1 milimetru.

Neutilizabil în Circuitul Civil



DATE DESPRE IMOBILUL NR. 3051

Oficiul de Cadastru și Publicitate Imobiliară SIBIU
Biroul de Cadastru și Publicitate Imobiliară Medias

A. Partea I. Descrierea imobilului

TEREN Extravilan

Adresa: Jud. Sibiu

Nr. Crt	Nr cadastral Nr. topografic	Suprafața* (mp)	Observații / Referințe
A1		2.900	Sector cadastral:77 Teren neimprejmuit;

B. Partea II. Proprietari și acte

Inscrieri privitoare la dreptul de proprietate și alte drepturi reale	Referințe
/	
Act Administrativ nr. 2041/40, din 18/04/2003 emis de CJPSDDPAT SIBIU (titlu de proprietate);	
B1	A1
Intabulare, drept de PROPRIETATE, dobandit prin Reconstituire, cota actuala 1/1	
1) FOLEA IOAN 2) FOLEA VASILE 3) DENGHEL MARGARETA 4) FLORESCU LETIȚIA 5) FOLEA SILVIU 6) FOLEA CAMELIA	

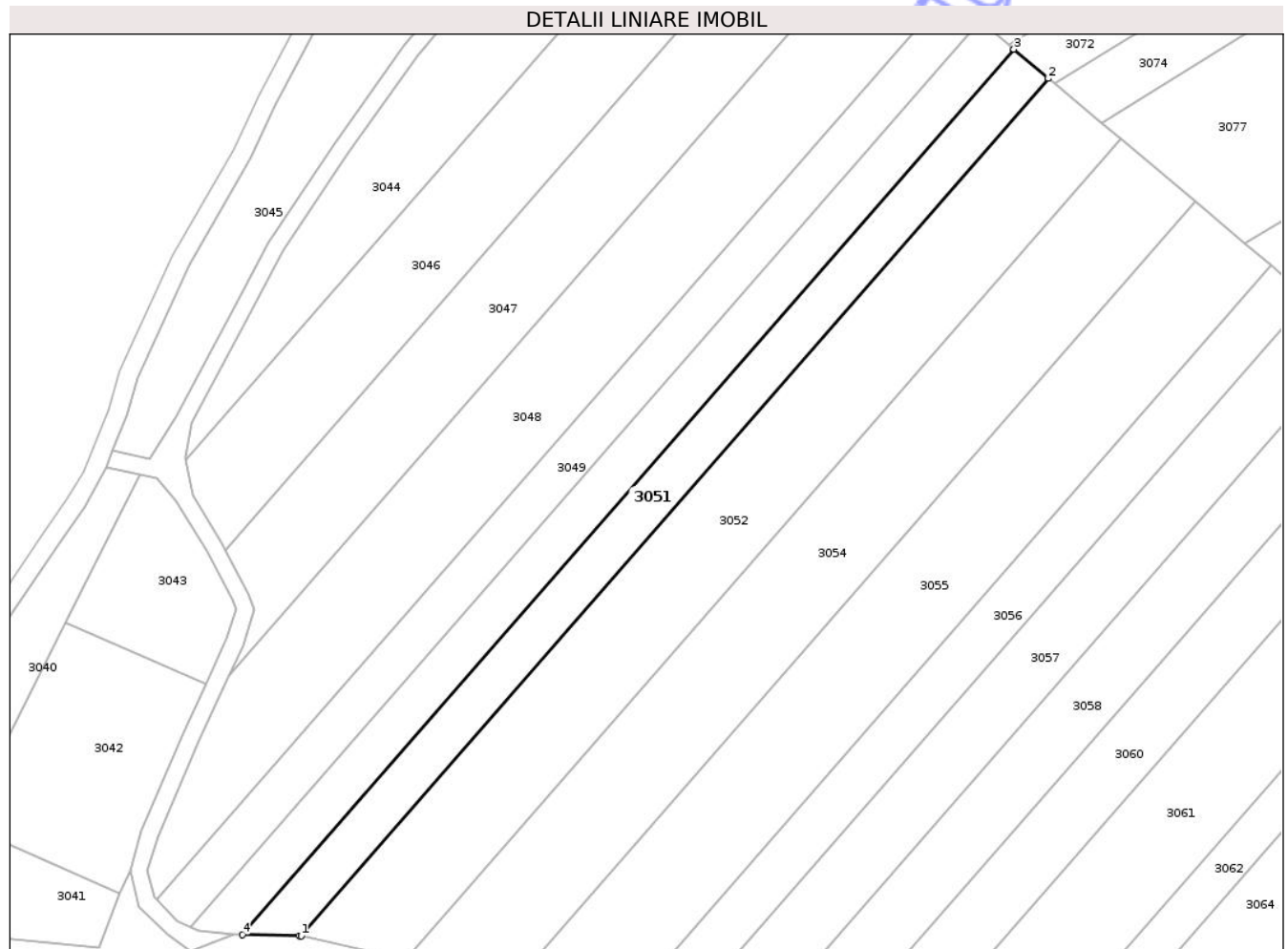
C. Partea III. SARCINI .

Inscrieri privind dezmembramintele dreptului de proprietate, drepturi reale de garanție și sarcini	Referințe
NU SUNT	

Teren

Nr cadastral	Suprafața (mp)*	Observații / Referințe
	2.900	

* Suprafața este determinată în planul de proiecție Stereo 70.



Date referitoare la teren

Crt	Categorie folosință	Intra vilan	Suprafața (mp)	Tarla	Parcelă	Nr. topo	Observații / Referințe
1	arabil	NU	2.900	71	3427/19/2	-	nr. de parcela 3427/19/1 greșit în TP

Lungime Segmente

1) Valorile lungimilor segmentelor sunt obținute din proiecție în plan.

Punct început	X / Y	Punct sfârșit	X / Y	Lungime segment (** (m)
1	426.797,698 507.973,646	2	426.973,749 508.175,464	267.814
2	426.973,749 508.175,464	3	426.965,591 508.182,326	10.661
3	426.965,591 508.182,326	4	426.783,879 507.974,018	276.427
4	426.783,879 507.974,018	5	426.797,294 507.973,735	13.419
5	426.797,294 507.973,735	1	426.797,698 507.973,646	0.414

** Lungimile segmentelor sunt determinate în planul de proiecție Stereo 70 și sunt rotunjite la 1 milimetru.

*** Distanța dintre puncte este formată din segmente cumulate ce sunt mai mici decât valoarea 1 milimetru.

Neutilizabil în Circuitul
Civil

**DATE DESPRE IMOBILUL NR. 3052**

Oficiul de Cadastru și Publicitate Imobiliară SIBIU
Biroul de Cadastru și Publicitate Imobiliară Medias

A. Partea I. Descrierea imobilului

TEREN Extravilan

Adresa: Jud. Sibiu

Nr. Crt	Nr cadastral Nr. topografic	Suprafața* (mp)	Observații / Referințe
A1		5.800	Sector cadastral:77 Teren neimprejmuit;

B. Partea II. Proprietari și acte

Inscrieri privitoare la dreptul de proprietate și alte drepturi reale	Referințe
/	
Act Administrativ nr. 478/40, din 22/06/1999 emis de CJPSDDPAT SIBIU (titlu de proprietate);	
B1	A1
Intabulare, drept de PROPRIETATE, dobandit prin Reconstituire, cota actuala 1/1	
1) HEGBELI MARIA	
2) BALU VASILE	

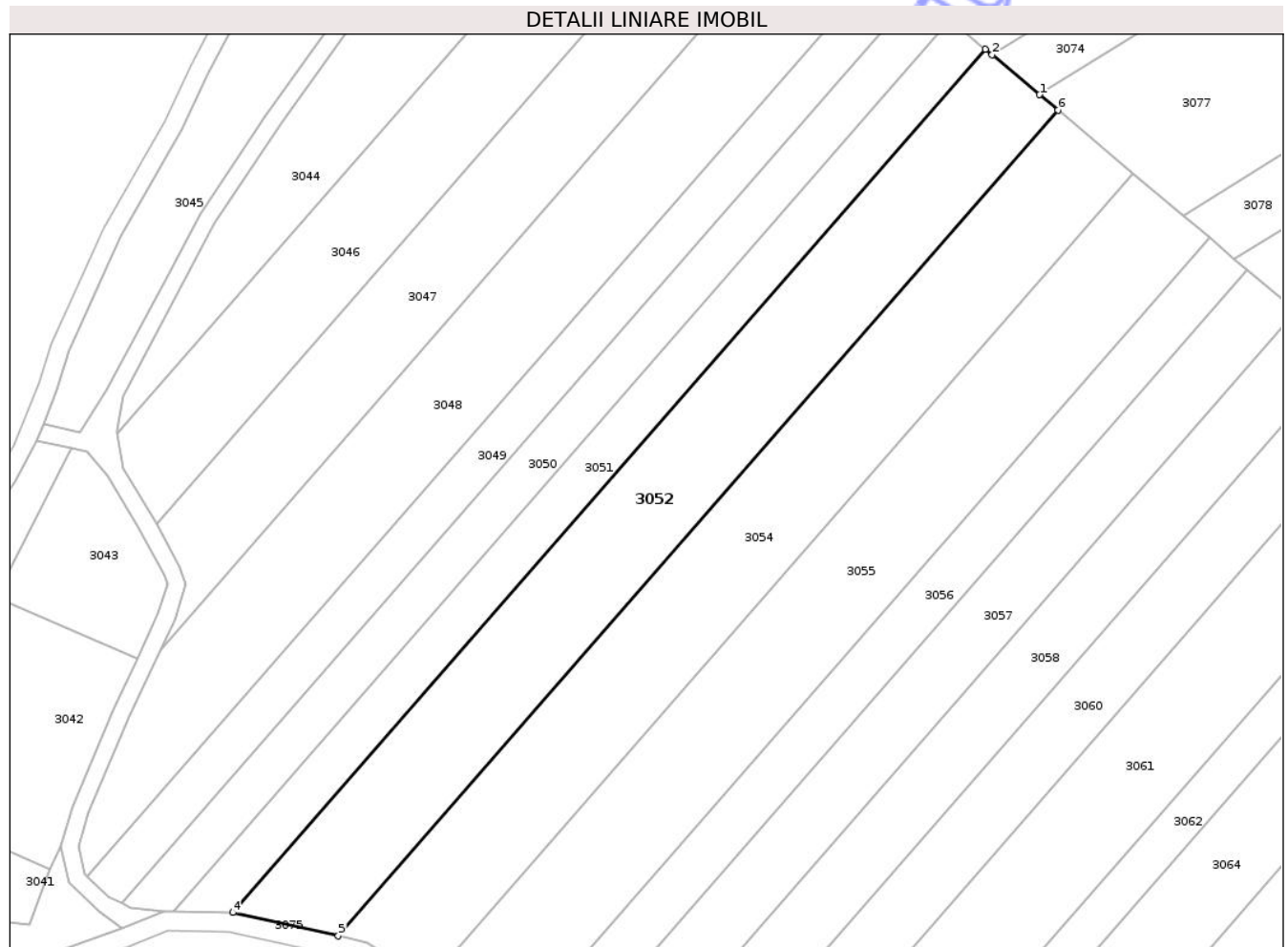
C. Partea III. SARCINI .

Inscrieri privind dezmembramintele dreptului de proprietate, drepturi reale de garanție și sarcini	Referințe
NU SUNT	

Teren

Nr cadastral	Suprafața (mp)*	Observații / Referințe
	5.800	

* Suprafața este determinată în planul de proiecție Stereo 70.



Date referitoare la teren

Crt	Categorie folosință	Intra vilan	Suprafața (mp)	Tarla	Parcelă	Nr. topo	Observații / Referințe
1	arabil	NU	5.800	71	3427/20	-	

Lungime Segmente

1) Valorile lungimilor segmentelor sunt obținute din proiecție în plan.

Punct început	X / Y	Punct sfârșit	X / Y	Lungime segment (** (m)
1	426.986,388 508.164,832	2	426.975,296 508.174,163	14.495
2	426.975,296 508.174,163	3	426.973,749 508.175,464	2.021
3	426.973,749 508.175,464	4	426.797,698 507.973,646	267.814
4	426.797,698 507.973,646	5	426.822,33 507.968,202	25.226
5	426.822,33 507.968,202	6	426.990,695 508.161,209	256.121

Punct început	X / Y	Punct sfârșit	X / Y	Lungime segment (** (m)
6	426.990,695 508.161,209	1	426.986,388 508.164,832	5.628

** Lungimile segmentelor sunt determinate în planul de proiecție Stereo 70 și sunt rotunjite la 1 milimetru.

*** Distanța dintre puncte este formată din segmente cumulate ce sunt mai mici decât valoarea 1 milimetru.

Neutilizabil în Circuitul Civil

**DATE DESPRE IMOBILUL NR. 3053**

Oficiul de Cadastru și Publicitate Imobiliară SIBIU
Biroul de Cadastru și Publicitate Imobiliară Medias

A. Partea I. Descrierea imobilului

TEREN Extravilan

Adresa: Jud. Sibiu

Nr. Crt	Nr cadastral Nr. topografic	Suprafața* (mp)	Observații / Referințe
A1		2.930	Sector cadastral:77 Teren neimprejmuit;

B. Partea II. Proprietari și acte

Inscrieri privitoare la dreptul de proprietate și alte drepturi reale		Referințe
/		
Act Normativ nr. 7, din 13/03/1996 emis de PARLAMENTUL ROMÂNIEI (lege);		
B1	Intabulare, drept de PROPRIETATE, dobândit prin Lege, cota actuala 1/1 1) NEIDENTIFICAT NEIDENTIFICAT	A1
B2	Se noteaza mențiunea de proprietar neidentificat	A1

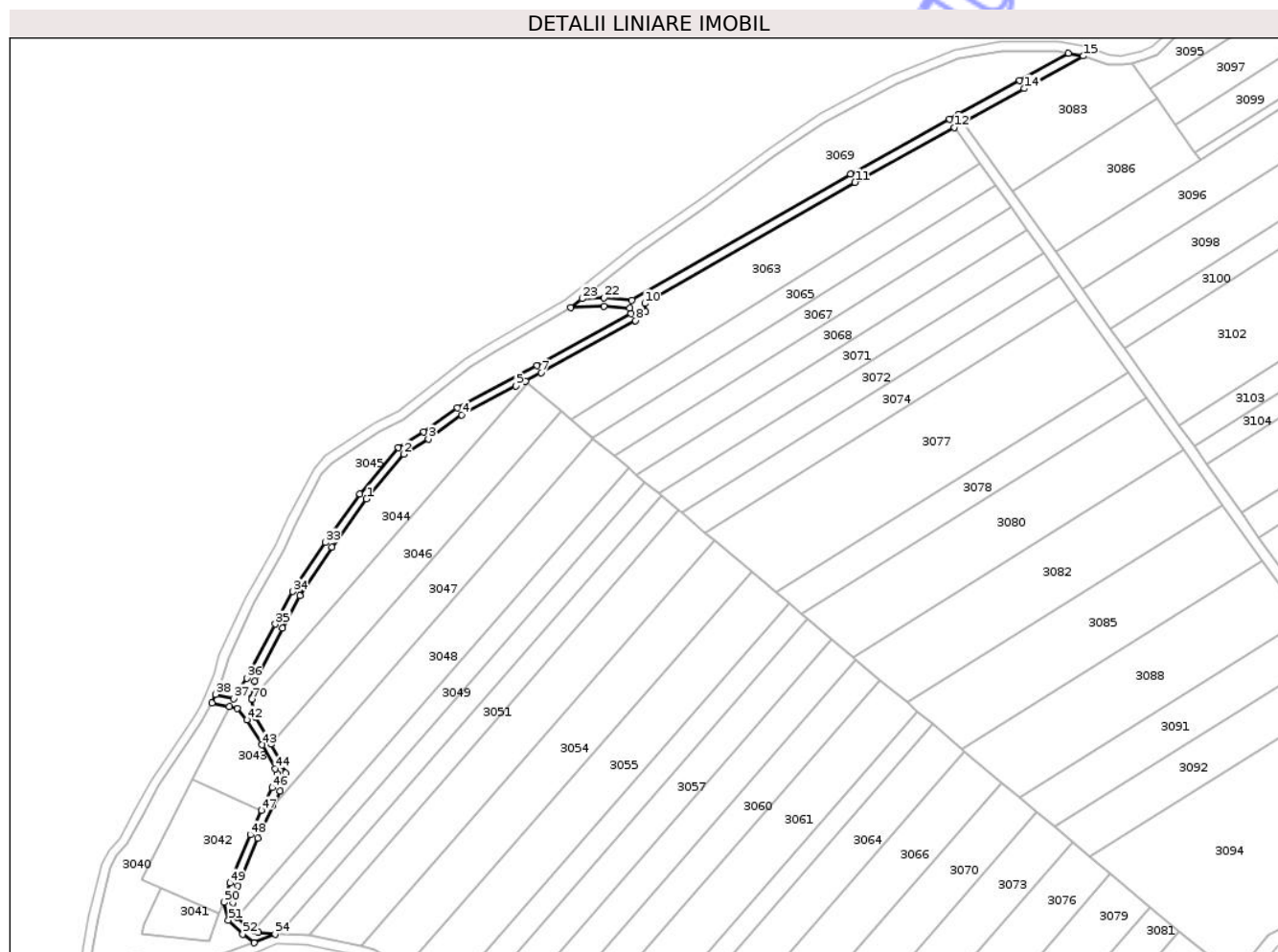
C. Partea III. SARCINI .

Inscrieri privind dezmembramintele dreptului de proprietate, drepturi reale de garanție și sarcini	Referințe
NU SUNT	

Teren

Nr cadastral	Suprafața (mp)*	Observații / Referințe
	2.930	

* Suprafața este determinată în planul de proiecție Stereo 70.



Date referitoare la teren

Crt	Categorie folosință	Intra vilan	Suprafața (mp)	Tarla	Parcelă	Nr. topo	Observații / Referințe
1	drum	NU	2.930	71	3422	-	

Lungime Segmente

1) Valorile lungimilor segmentelor sunt obținute din proiecție în plan.

Punct început	X / Y	Punct sfârșit	X / Y	Lungime segment	Punct început	X / Y	Punct sfârșit	X / Y	Lungime segment	Punct început	X / Y	Punct sfârșit	X / Y	Lungime segment
1	426.825,188 508.180,829	2	426.842,961 508.202,157	27.763	2	426.842,961 508.202,157	3	426.854,588 508.209,335	13.665	3	426.854,588 508.209,335	4	426.870,367 508.220,894	19.559
4	426.870,367 508.220,894	5	426.896,134 508.234,527	29.152	5	426.896,134 508.234,527	6	426.900,678 508.236,932	5.142	6	426.900,678 508.236,932	7	426.908,161 508.240,892	8.466
7	426.908,161 508.240,892	8	426.953,111 508.265,66	51.322	8	426.953,111 508.265,66	9	426.957,881 508.269,696	6.249	9	426.957,881 508.269,696	10	426.957,514 508.273,732	4.053
10	426.957,514 508.273,732	11	427.057,5 508.331,305	115.377	11	427.057,5 508.331,305	12	427.104,585 508.357,392	53.828	12	427.104,585 508.357,392	13	427.108,986 508.359,831	5.032
13	427.108,986 508.359,831	14	427.137,99 508.375,9	33.157	14	427.137,99 508.375,9	15	427.166,02 508.391,43	32.045	15	427.166,02 508.391,43	16	427.159,018 508.392,695	7.115
16	427.159,018 508.392,695	17	427.135,809 508.379,836	26.533	17	427.135,809 508.379,836	18	427.106,806 508.363,767	33.157	18	427.106,806 508.363,767	19	427.102,404 508.361,328	5.032

Punct început	X / Y	Punct sfârșit	X / Y	Lungime segment	Punct început	X / Y	Punct sfârșit	X / Y	Lungime segment	Punct început	X / Y	Punct sfârșit	X / Y	Lungime segment
19	427.102,404 508.361,328	20	427.055,286 508.335,224	53.865	20	427.055,286 508.335,224	21	426.951,305 508.275,35	119.988	21	426.951,305 508.275,35	22	426.938,192 508.276,434	13.158
22	426.938,192 508.276,434	23	426.927,602 508.276,081	10.596	23	426.927,602 508.276,081	24	426.922,31 508.271,902	6.743	24	426.922,31 508.271,902	25	426.938,093 508.272,428	15.792
25	426.938,093 508.272,428	26	426.950,319 508.271,417	12.268	26	426.950,319 508.271,417	27	426.950,832 508.268,971	2.5	27	426.950,832 508.268,971	28	426.906,26 508.244,411	50.89
28	426.906,26 508.244,411	29	426.868,238 508.224,293	43.017	29	426.868,238 508.224,293	30	426.852,352 508.212,655	19.692	30	426.852,352 508.212,655	31	426.840,305 508.205,218	14.158
31	426.840,305 508.205,218	32	426.822,02 508.183,276	28.563	32	426.822,02 508.183,276	33	426.805,498 508.160,168	28.406	33	426.805,498 508.160,168	34	426.789,985 508.136,898	27.968
34	426.789,985 508.136,898	35	426.781,749 508.121,354	17.591	35	426.781,749 508.121,354	36	426.768,163 508.095,706	29.024	36	426.768,163 508.095,706	37	426.761,924 508.086,0	11.538
37	426.761,924 508.086,0	38	426.753,3 508.087,95	8.841	38	426.753,3 508.087,95	39	426.751,687 508.084,013	4.254	39	426.751,687 508.084,013	40	426.759,824 508.082,158	8.345
40	426.759,824 508.082,158	41	426.763,584 508.081,3	3.856	41	426.763,584 508.081,3	42	426.768,326 508.075,894	7.19	42	426.768,326 508.075,894	43	426.775,47 508.064,012	13.865
43	426.775,47 508.064,012	44	426.781,675 508.052,648	12.948	44	426.781,675 508.052,648	45	426.782,508 508.050,439	2.361	45	426.782,508 508.050,439	46	426.780,235 508.043,618	7.191
46	426.780,235 508.043,618	47	426.775,24 508.032,876	11.846	47	426.775,24 508.032,876	48	426.769,837 508.021,256	12.814	48	426.769,837 508.021,256	49	426.760,122 507.998,272	24.953
49	426.760,122 507.998,272	50	426.757,385 507.989,15	9.524	50	426.757,385 507.989,15	51	426.759,409 507.980,669	8.719	51	426.759,409 507.980,669	52	426.766,284 507.973,97	9.598
52	426.766,284 507.973,97	53	426.771,714 507.969,943	6.761	53	426.771,714 507.969,943	54	426.781,692 507.974,064	10.796	54	426.781,692 507.974,064	55	426.773,566 507.974,841	8.164
55	426.773,566 507.974,841	56	426.771,673 507.975,774	2.11	56	426.771,673 507.975,774	57	426.768,621 507.977,278	3.403	57	426.768,621 507.977,278	58	426.763,641 507.982,13	6.953
58	426.763,641 507.982,13	59	426.763,031 507.982,725	0.852	59	426.763,031 507.982,725	60	426.761,526 507.989,032	6.484	60	426.761,526 507.989,032	61	426.763,891 507.996,915	8.231
61	426.763,891 507.996,915	62	426.773,494 508.019,634	24.665	62	426.773,494 508.019,634	63	426.780,663 508.035,052	17.003	63	426.780,663 508.035,052	64	426.783,958 508.042,137	7.814
64	426.783,958 508.042,137	65	426.786,752 508.050,522	8.839	65	426.786,752 508.050,522	66	426.785,319 508.054,32	4.06	66	426.785,319 508.054,32	67	426.779,811 508.064,408	11.493
67	426.779,811 508.064,408	68	426.778,941 508.066,002	1.817	68	426.778,941 508.066,002	69	426.772,132 508.077,326	13.213	69	426.772,132 508.077,326	70	426.770,631 508.085,68	8.488
70	426.770,631 508.085,68	71	426.770,491 508.086,457	0.79	71	426.770,491 508.086,457	72	426.771,982 508.094,369	8.051	72	426.771,982 508.094,369	73	426.785,283 508.119,481	28.418
73	426.785,283 508.119,481	74	426.793,425 508.134,847	17.389	74	426.793,425 508.134,847	75	426.808,79 508.157,895	27.701	75	426.808,79 508.157,895	1	426.825,188 508.180,829	28.193

** Lungimile segmentelor sunt determinate în planul de proiecție Stereo 70 și sunt rotunjite la 1 milimetru.

*** Distanța dintre puncte este formată din segmente cumulate ce sunt mai mici decât valoarea 1 milimetru.

**DATE DESPRE IMOBILUL NR. 3054**

Oficiul de Cadastru și Publicitate Imobiliară SIBIU
Biroul de Cadastru și Publicitate Imobiliară Medias

A. Partea I. Descrierea imobilului

TEREN Extravilan

Adresa: Jud. Sibiu

Nr. Crt	Nr cadastral Nr. topografic	Suprafața* (mp)	Observații / Referințe
A1		5.800	Sector cadastral:77 Teren neimprejmuit;

B. Partea II. Proprietari și acte

Inscrieri privitoare la dreptul de proprietate și alte drepturi reale	Referințe
/	
Act Administrativ nr. 711/40, din 19/11/2002 emis de CJPSDDPAT SIBIU (titlu de proprietate);	
B1 Intabulare, drept de PROPRIETATE, dobandit prin Reconstituire, cota actuala 1/1 1) LUPU ANA	A1

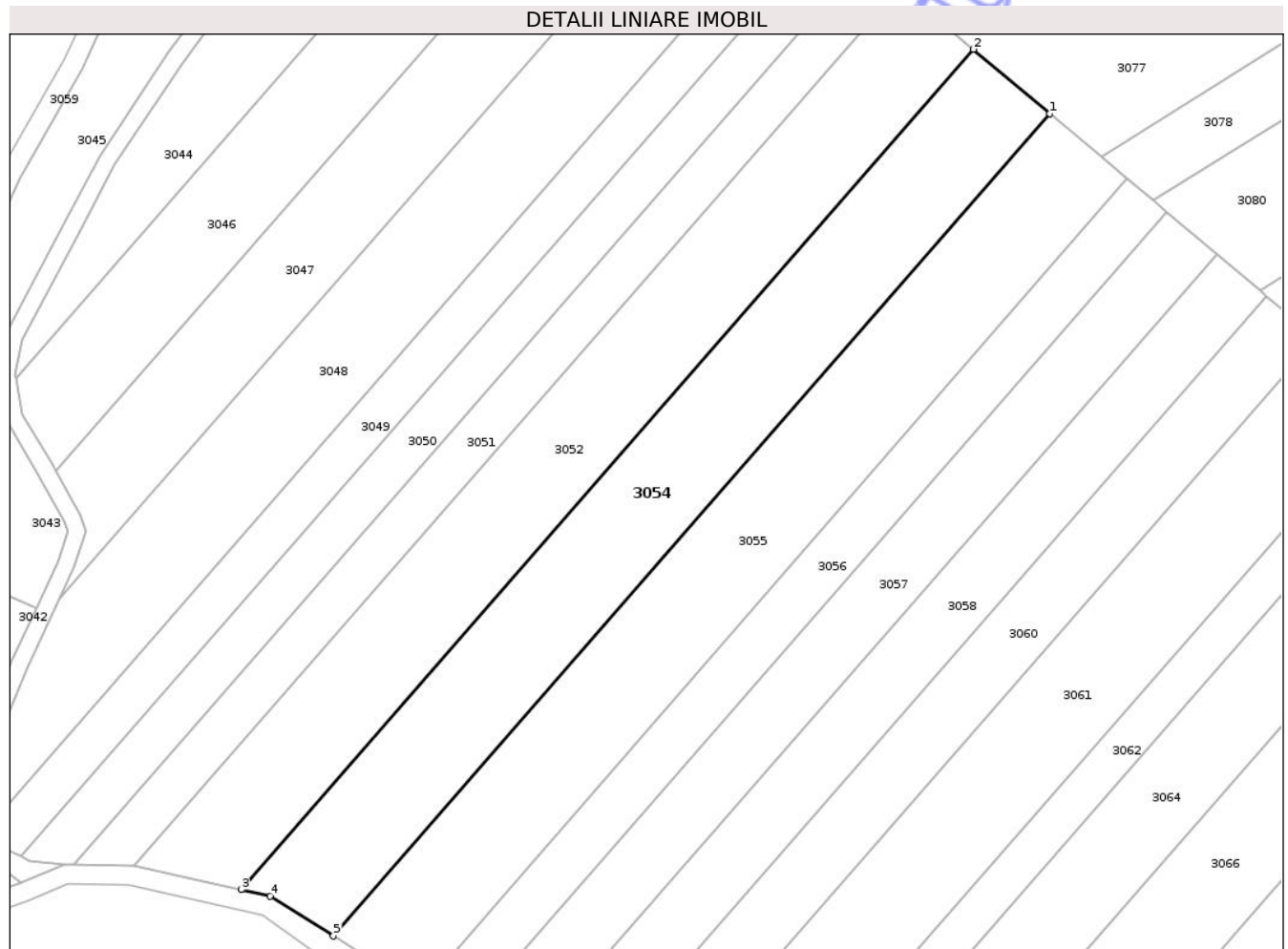
C. Partea III. SARCINI .

Inscrieri privind dezmembramintele dreptului de proprietate, drepturi reale de garanție și sarcini	Referințe
NU SUNT	

Teren

Nr cadastral	Suprafața (mp)*	Observații / Referințe
	5.800	

* Suprafața este determinată în planul de proiecție Stereo 70.



Date referitoare la teren

Crt	Categorie folosință	Intra vilan	Suprafața (mp)	Tarla	Parcelă	Nr. topo	Observații / Referințe
1	arabil	NU	5.800	71	3427/21	-	

Lungime Segmente

1) Valorile lungimilor segmentelor sunt obținute din proiecție în plan.

Punct început	X / Y	Punct sfârșit	X / Y	Lungime segment (** (m)
1	427.008,276 508.146,419	2	426.990,695 508.161,209	22.974
2	426.990,695 508.161,209	3	426.822,33 507.968,202	256.121
3	426.822,33 507.968,202	4	426.829,031 507.966,722	6.862
4	426.829,031 507.966,722	5	426.843,54 507.957,572	17.153
5	426.843,54 507.957,572	1	427.008,276 508.146,419	250.602

** Lungimile segmentelor sunt determinate în planul de proiecție Stereo 70 și sunt rotunjite la 1 milimetru.

*** Distanța dintre puncte este formată din segmente cumulate ce sunt mai mici decât valoarea 1 milimetru.

Neutilizabil în Circuitul
Civil

**DATE DESPRE IMOBILUL NR. 3055**

Oficiul de Cadastru și Publicitate Imobiliară SIBIU
Biroul de Cadastru și Publicitate Imobiliară Medias

A. Partea I. Descrierea imobilului

TEREN Extravilan

Adresa: Jud. Sibiu

Nr. Crt	Nr cadastral Nr. topografic	Suprafața* (mp)	Observații / Referințe
A1		5.800	Sector cadastral:77 Teren neimprejmit;

B. Partea II. Proprietari și acte

Inscrieri privitoare la dreptul de proprietate și alte drepturi reale	Referințe
/	
Act Administrativ nr. 742/40, din 04/12/2002 emis de CJPSDDPAT SIBIU (titlu de proprietate);	
B1	A1
Intabulare, drept de PROPRIETATE, dobandit prin Reconstituire, cota actuala 1/1 1) MOGA IONUT	

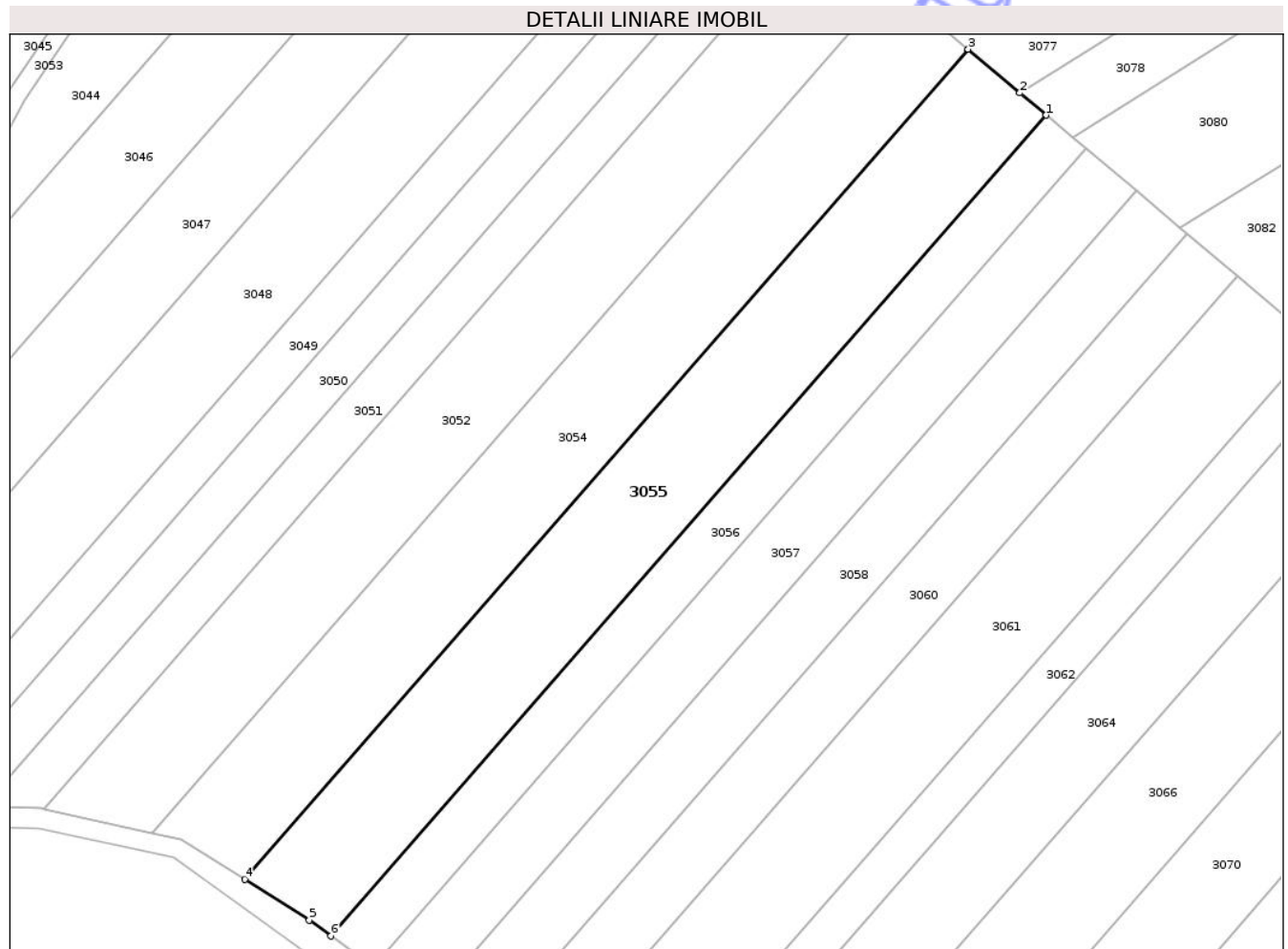
C. Partea III. SARCINI .

Inscrieri privind dezmembramintele dreptului de proprietate, drepturi reale de garanție și sarcini	Referințe
NU SUNT	

Teren

Nr cadastral	Suprafața (mp)*	Observații / Referințe
	5.800	

* Suprafața este determinată în planul de proiecție Stereo 70.



Date referitoare la teren

Crt	Categorie folosință	Intra vilan	Suprafața (mp)	Tarla	Parcelă	Nr. topo	Observații / Referințe
1	arabil	NU	5.800	71	3427/22	-	

Lungime Segmente

1) Valorile lungimilor segmentelor sunt obținute din proiecție în plan.

Punct început	X / Y	Punct sfârșit	X / Y	Lungime segment (** (m)
1	427.026,1 508.131,425	2	427.020,07 508.136,498	7.88
2	427.020,07 508.136,498	3	427.008,276 508.146,419	15.413
3	427.008,276 508.146,419	4	426.843,54 507.957,572	250.602
4	426.843,54 507.957,572	5	426.858,265 507.948,286	17.409
5	426.858,265 507.948,286	6	426.863,22 507.944,705	6.114

Punct început	X / Y	Punct sfârșit	X / Y	Lungime segment (** (m)
6	426.863,22 507.944,705	1	427.026,1 508.131,425	247.779

** Lungimile segmentelor sunt determinate în planul de proiecție Stereo 70 și sunt rotunjite la 1 milimetru.

*** Distanța dintre puncte este formată din segmente cumulate ce sunt mai mici decât valoarea 1 milimetru.

Neutilizabil în Circuitul Civil

**DATE DESPRE IMOBILUL NR. 3056**

Oficiul de Cadastru și Publicitate Imobiliară SIBIU
Biroul de Cadastru și Publicitate Imobiliară Medias

A. Partea I. Descrierea imobilului

TEREN Extravilan

Adresa: Jud. Sibiu

Nr. Crt	Nr cadastral Nr. topografic	Suprafața* (mp)	Observații / Referințe
A1		2.900	Sector cadastral:77 Teren neimprejmuit;

B. Partea II. Proprietari și acte

Inscrieri privitoare la dreptul de proprietate și alte drepturi reale	Referințe
/	
Act Administrativ nr. 703/40, din 19/11/2002 emis de CJPSDDPAT SIBIU (titlu de proprietate);	
B1	A1
Intabulare, drept de PROPRIETATE, dobandit prin Reconstituire, cota actuala 1/1 1) PUȘCA ELISABETA	

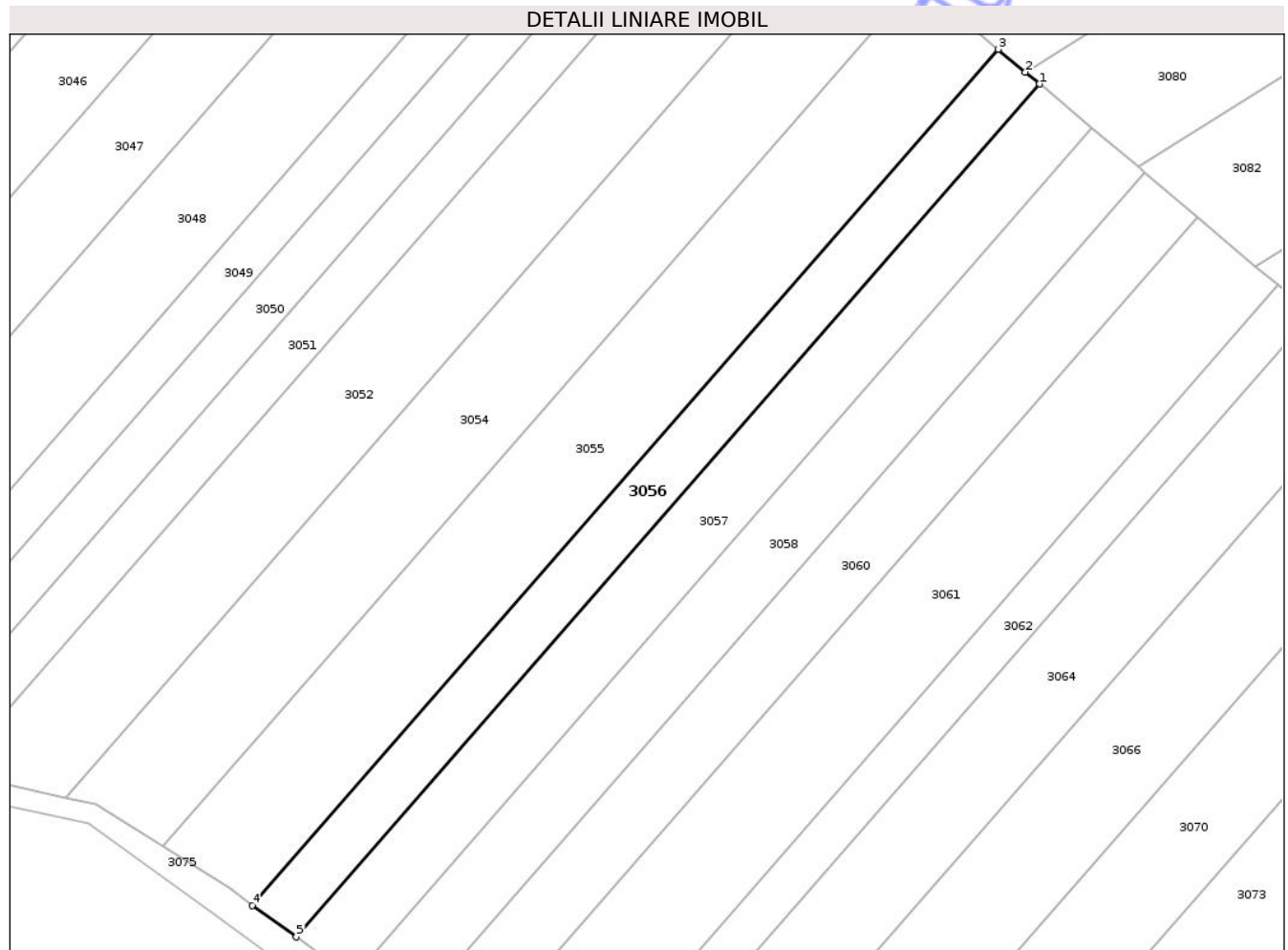
C. Partea III. SARCINI .

Inscrieri privind dezmembramintele dreptului de proprietate, drepturi reale de garanție și sarcini	Referințe
NU SUNT	

Teren

Nr cadastral	Suprafața (mp)*	Observații / Referințe
	2.900	

* Suprafața este determinată în planul de proiecție Stereo 70.



Date referitoare la teren

Crt	Categorie folosință	Intravilan	Suprafața (mp)	Tarla	Parcelă	Nr. topo	Observații / Referințe
1	arabil	NU	2.900	71	3427/23	-	nr. de tarla 72 greșit în TP

Lungime Segmente

1) Valorile lungimilor segmentelor sunt obținute din proiecție în plan.

Punct început	X / Y	Punct sfârșit	X / Y	Lungime segment (** (m)
1	427.035,074 508.123,876	2	427.032,0 508.126,462	4.017
2	427.032,0 508.126,462	3	427.026,1 508.131,425	7.709
3	427.026,1 508.131,425	4	426.863,22 507.944,705	247.779
4	426.863,22 507.944,705	5	426.872,762 507.937,808	11.774
5	426.872,762 507.937,808	1	427.035,074 508.123,876	246.914

** Lungimile segmentelor sunt determinate în planul de proiecție Stereo 70 și sunt rotunjite la 1 milimetru.

*** Distanța dintre puncte este formată din segmente cumulate ce sunt mai mici decât valoarea 1 milimetru.

Neutilizabil în Circuitul
Civil

**DATE DESPRE IMOBILUL NR. 3057**

Oficiul de Cadastru și Publicitate Imobiliară SIBIU
Biroul de Cadastru și Publicitate Imobiliară Medias

A. Partea I. Descrierea imobilului

TEREN Extravilan

Adresa: Jud. Sibiu

Nr. Crt	Nr cadastral Nr. topografic	Suprafața* (mp)	Observații / Referințe
A1		3.700	Sector cadastral:77 Teren neimprejmuit;

B. Partea II. Proprietari și acte

Inscrieri privitoare la dreptul de proprietate și alte drepturi reale	Referințe
/	
Act Administrativ nr. 484/40, din 23/06/1999 emis de CJPSDDPAT SIBIU (titlu de proprietate);	
B1	A1
Intabulare, drept de PROPRIETATE, dobandit prin Reconstituire, cota actuala 1/1	
1) POPA PETRU	
2) MUNTEAN ȘTEFAN	

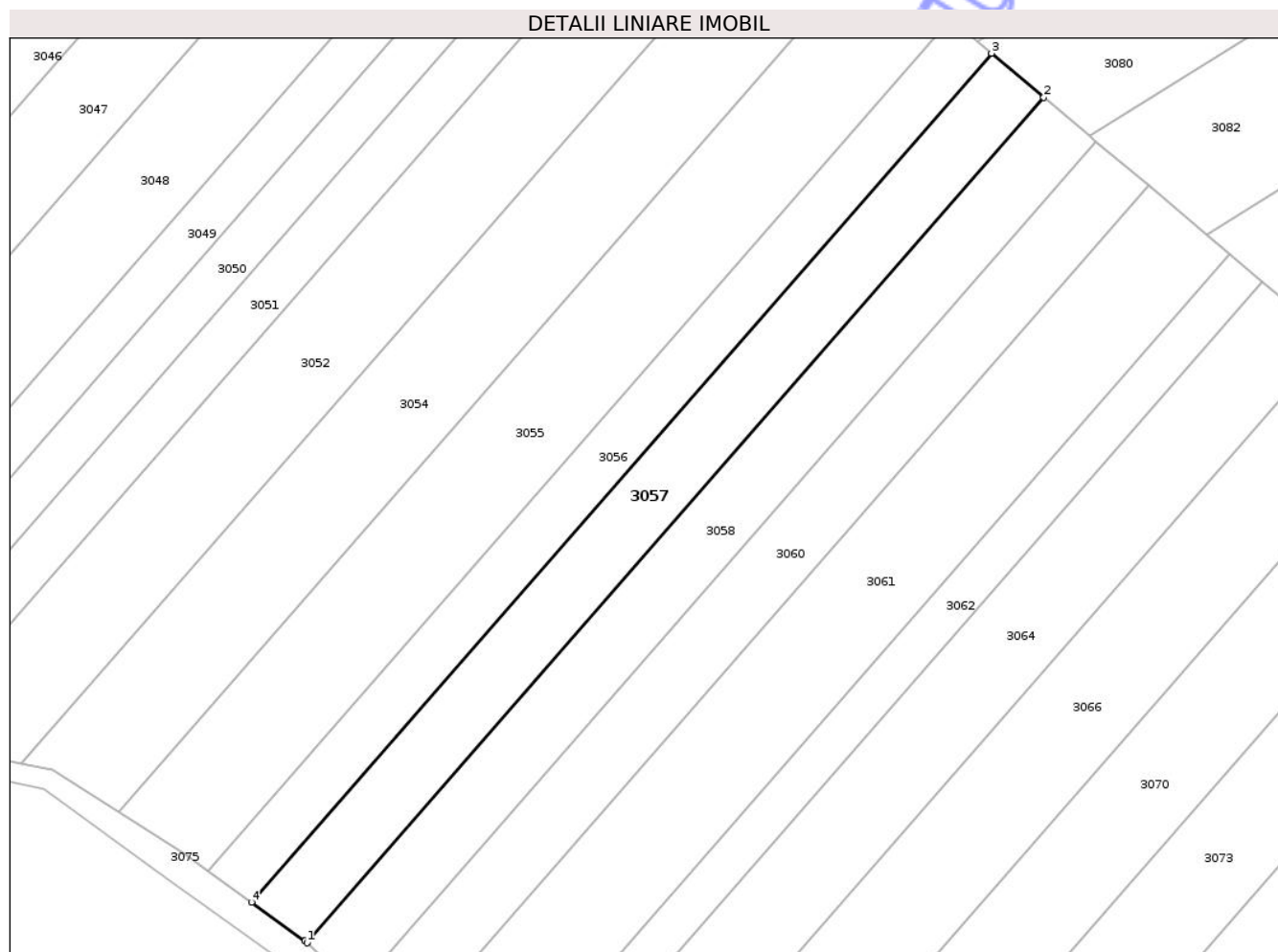
C. Partea III. SARCINI .

Inscrieri privind dezmembramintele dreptului de proprietate, drepturi reale de garanție și sarcini	Referințe
NU SUNT	

Teren

Nr cadastral	Suprafața (mp)*	Observații / Referințe
	3.700	

* Suprafața este determinată în planul de proiecție Stereo 70.



Date referitoare la teren

Crt	Categorie folosință	Intra vilan	Suprafața (mp)	Tarla	Parcelă	Nr. topo	Observații / Referințe
1	arabil	NU	3.700	71	3427/24	-	

Lungime Segmente

1) Valorile lungimilor segmentelor sunt obținute din proiecție în plan.

Punct început	X / Y	Punct sfârșit	X / Y	Lungime segment (** (m)
1	426.884,933 507.928,914	2	427.046,569 508.114,207	245.885
2	427.046,569 508.114,207	3	427.035,074 508.123,876	15.021
3	427.035,074 508.123,876	4	426.872,762 507.937,808	246.914
4	426.872,762 507.937,808	5	426.884,519 507.929,31	14.507
5	426.884,519 507.929,31	1	426.884,933 507.928,914	0.573

** Lungimile segmentelor sunt determinate în planul de proiecție Stereo 70 și sunt rotunjite la 1 milimetru.

*** Distanța dintre puncte este formată din segmente cumulate ce sunt mai mici decât valoarea 1 milimetru.

Neutilizabil în Circuitul
Civil

**DATE DESPRE IMOBILUL NR. 3058**

Oficiul de Cadastru și Publicitate Imobiliară SIBIU
Biroul de Cadastru și Publicitate Imobiliară Medias

A. Partea I. Descrierea imobilului

TEREN Extravilan

Adresa: Jud. Sibiu

Nr. Crt	Nr cadastral Nr. topografic	Suprafața* (mp)	Observații / Referințe
A1		3.700	Sector cadastral:77 Teren neimprejmuit;

B. Partea II. Proprietari și acte

Inscrieri privitoare la dreptul de proprietate și alte drepturi reale	Referințe
/	
Act Administrativ nr. 544/40, din 21/08/2001 emis de CJPSDDPAT SIBIU (titlu de proprietate);	
B1	A1
Intabulare, drept de PROPRIETATE, dobandit prin Reconstituire, cota actuala 1/1 1) MOGA GHEORGHE	

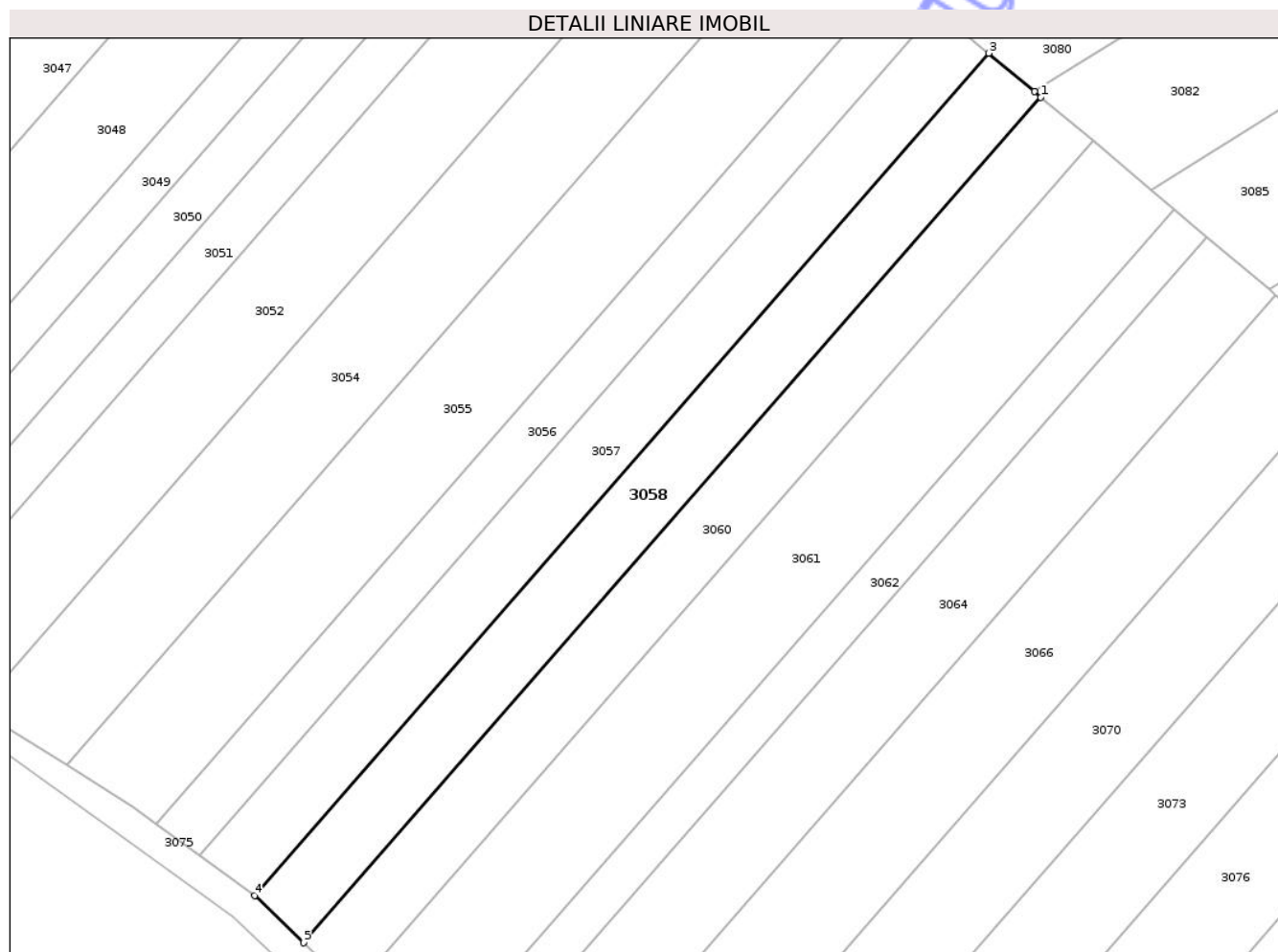
C. Partea III. SARCINI .

Inscrieri privind dezmembramintele dreptului de proprietate, drepturi reale de garanție și sarcini	Referințe
NU SUNT	

Teren

Nr cadastral	Suprafața (mp)*	Observații / Referințe
	3.700	

* Suprafața este determinată în planul de proiecție Stereo 70.



Date referitoare la teren

Crt	Categorie folosință	Intra vilan	Suprafața (mp)	Tarla	Parcelă	Nr. topo	Observații / Referințe
1	arabil	NU	3.700	71	3427/25	-	

Lungime Segmente

1) Valorile lungimilor segmentelor sunt obținute din proiecție în plan.

Punct început	X / Y	Punct sfârșit	X / Y	Lungime segment (** (m)
1	427.058,063 508.104,538	2	427.056,609 508.105,761	1.9
2	427.056,609 508.105,761	3	427.046,569 508.114,207	13.121
3	427.046,569 508.114,207	4	426.884,933 507.928,914	245.885
4	426.884,933 507.928,914	5	426.895,79 507.918,514	15.034
5	426.895,79 507.918,514	1	427.058,063 508.104,538	246.854

** Lungimile segmentelor sunt determinate în planul de proiecție Stereo 70 și sunt rotunjite la 1 milimetru.

*** Distanța dintre puncte este formată din segmente cumulate ce sunt mai mici decât valoarea 1 milimetru.

Neutilizabil în Circuitul
Civil

**DATE DESPRE IMOBILUL NR. 3059**

Oficiul de Cadastru și Publicitate Imobiliară SIBIU
Biroul de Cadastru și Publicitate Imobiliară Medias

A. Partea I. Descrierea imobilului

TEREN Extravilan

Adresa: Jud. Sibiu

Nr. Crt	Nr cadastral Nr. topografic	Suprafața* (mp)	Observații / Referințe
A1		4.188	Sector cadastral:77 Teren neimprejmuit;

B. Partea II. Proprietari și acte

Inscrieri privitoare la dreptul de proprietate și alte drepturi reale		Referințe
/		
Act Normativ nr. 7, din 13/03/1996 emis de PARLAMENTUL ROMÂNIEI (lege);		
B1	Intabulare, drept de PROPRIETATE, dobândit prin Lege, cota actuala 1/1 1) NEIDENTIFICAT NEIDENTIFICAT	A1
B2	Se noteaza mențiunea de proprietar neidentificat	A1

C. Partea III. SARCINI .

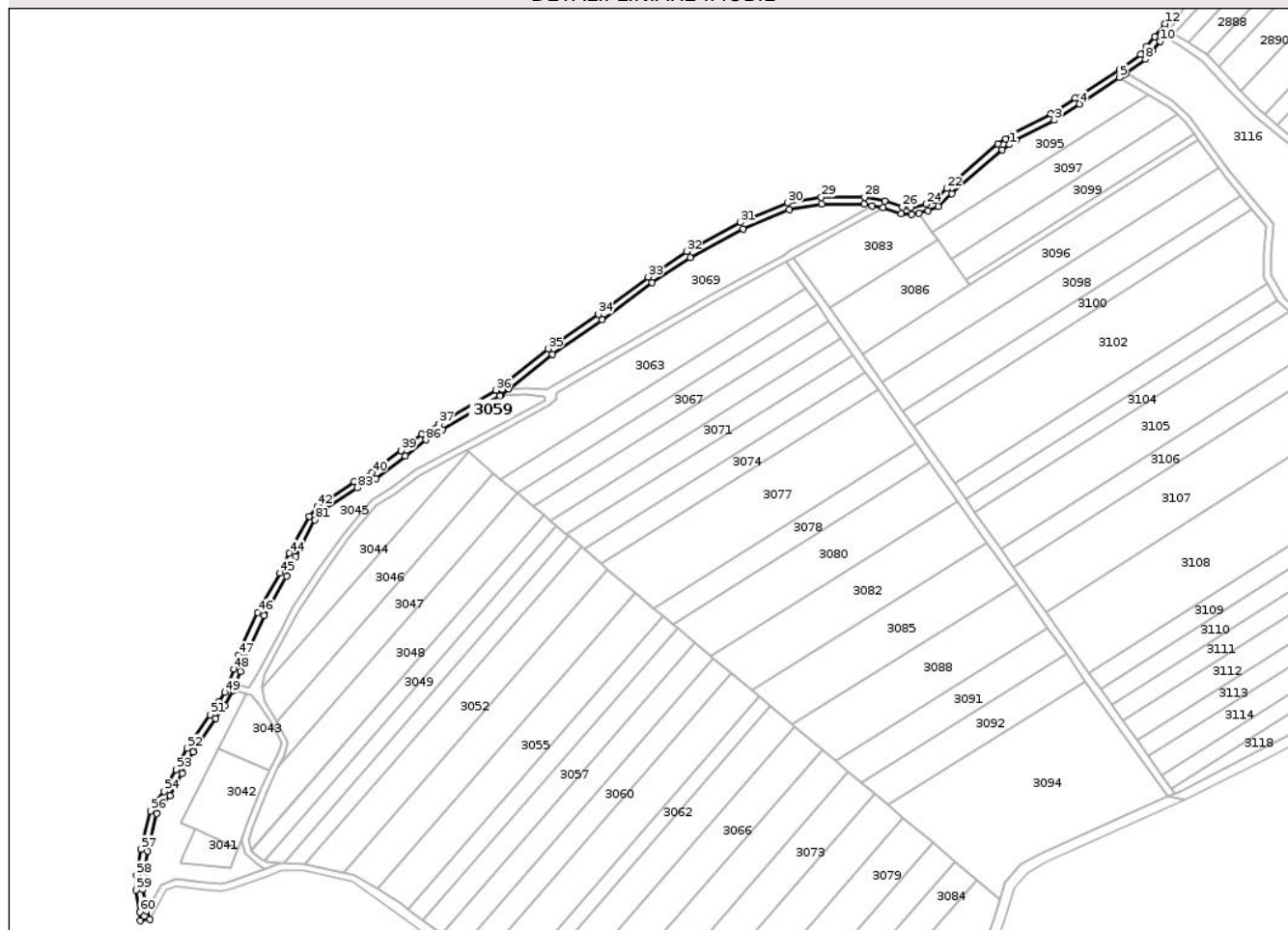
Inscrieri privind dezmembramintele dreptului de proprietate, drepturi reale de garanție și sarcini	Referințe
NU SUNT	

Teren

Nr cadastral	Suprafața (mp)*	Observații / Referințe
	4.188	

* Suprafața este determinată în planul de proiecție Stereo 70.

DETALII LINIARE IMOBIL



Date referitoare la teren

Crt	Categorie folosință	Intra vilan	Suprafața (mp)	Tarla	Parcelă	Nr. topo	Observații / Referințe
1	drum	NU	4.188	71	3424	-	

Lungime Segmente

1) Valorile lungimilor segmentelor sunt obținute din proiecție în plan.

Punct început	X / Y	Punct sfârșit	X / Y	Lungime segment	Punct început	X / Y	Punct sfârșit	X / Y	Lungime segment	Punct început	X / Y	Punct sfârșit	X / Y	Lungime segment
1	427.246,826 508.431,601	2	427.251,093 508.434,462	5.137	2	427.251,093 508.434,462	3	427.275,307 508.447,224	27.371	3	427.275,307 508.447,224	4	427.291,152 508.457,493	18.882
4	427.291,152 508.457,493	5	427.316,866 508.474,224	30.677	5	427.316,866 508.474,224	6	427.319,691 508.476,063	3.371	6	427.319,691 508.476,063	7	427.321,003 508.477,003	1.614
7	427.321,003 508.477,003	8	427.333,379 508.485,872	15.226	8	427.333,379 508.485,872	9	427.337,778 508.491,342	7.019	9	427.337,778 508.491,342	10	427.342,83 508.497,383	7.876
10	427.342,83 508.497,383	11	427.347,532 508.503,796	7.952	11	427.347,532 508.503,796	12	427.345,946 508.508,565	5.025	12	427.345,946 508.508,565	13	427.339,34 508.500,224	10.64
13	427.339,34 508.500,224	14	427.334,299 508.494,196	7.859	14	427.334,299 508.494,196	15	427.330,258 508.489,172	6.447	15	427.330,258 508.489,172	16	427.317,152 508.479,779	16.124
16	427.317,152 508.479,779	17	427.288,702 508.461,267	33.943	17	427.288,702 508.461,267	18	427.273,029 508.451,11	18.676	18	427.273,029 508.451,11	19	427.248,784 508.438,332	27.407

Punct început	X / Y	Punct sfârșit	X / Y	Lungime segment	Punct început	X / Y	Punct sfârșit	X / Y	Lungime segment	Punct început	X / Y	Punct sfârșit	X / Y	Lungime segment
19	427.248,784 508.438,332	20	427.244,306 508.435,329	5.392	20	427.244,306 508.435,329	21	427.239,337 508.431,943	6.013	21	427.239,337 508.431,943	22	427.206,959 508.403,659	42.992
22	427.206,959 508.403,659	23	427.198,739 508.395,954	11.267	23	427.198,739 508.395,954	24	427.193,536 508.393,691	5.674	24	427.193,536 508.393,691	25	427.183,965 508.391,586	9.8
25	427.183,965 508.391,586	26	427.178,484 508.391,864	5.488	26	427.178,484 508.391,864	27	427.167,166 508.395,796	11.982	27	427.167,166 508.395,796	28	427.154,311 508.398,118	13.063
28	427.154,311 508.398,118	29	427.126,759 508.398,118	27.552	29	427.126,759 508.398,118	30	427.105,103 508.394,458	21.963	30	427.105,103 508.394,458	31	427.075,111 508.381,953	32.495
31	427.075,111 508.381,953	32	427.040,849 508.363,551	38.891	32	427.040,849 508.363,551	33	427.016,448 508.347,284	29.326	33	427.016,448 508.347,284	34	426.984,626 508.323,697	39.611
34	426.984,626 508.323,697	35	426.952,702 508.301,635	38.806	35	426.952,702 508.301,635	36	426.919,355 508.275,302	42.49	36	426.919,355 508.275,302	37	426.883,059 508.253,952	42.11
37	426.883,059 508.253,952	38	426.871,977 508.247,344	12.903	38	426.871,977 508.247,344	39	426.858,862 508.236,872	16.783	39	426.858,862 508.236,872	40	426.840,358 508.222,638	23.345
40	426.840,358 508.222,638	41	426.828,87 508.216,945	12.822	41	426.828,87 508.216,945	42	426.805,588 508.201,491	27.944	42	426.805,588 508.201,491	43	426.800,199 508.195,086	8.37
43	426.800,199 508.195,086	44	426.787,694 508.171,499	26.697	44	426.787,694 508.171,499	45	426.781,797 508.158,79	14.01	45	426.781,797 508.158,79	46	426.767,462 508.133,678	28.916
46	426.767,462 508.133,678	47	426.755,058 508.106,532	29.845	47	426.755,058 508.106,532	48	426.752,359 508.097,522	9.406	48	426.752,359 508.097,522	49	426.746,36 508.082,881	15.821
49	426.746,36 508.082,881	50	426.742,802 508.076,883	6.974	50	426.742,802 508.076,883	51	426.737,109 508.068,546	10.096	51	426.737,109 508.068,546	52	426.722,57 508.047,094	25.915
52	426.722,57 508.047,094	53	426.715,555 508.033,572	15.233	53	426.715,555 508.033,572	54	426.707,828 508.019,745	15.839	54	426.707,828 508.019,745	55	426.702,582 508.013,808	7.923
55	426.702,582 508.013,808	56	426.699,003 508.007,301	7.426	56	426.699,003 508.007,301	57	426.692,984 507.982,779	25.25	57	426.692,984 507.982,779	58	426.690,165 507.966,327	16.692
58	426.690,165 507.966,327	59	426.689,807 507.957,074	9.261	59	426.689,807 507.957,074	60	426.692,173 507.942,995	14.276	60	426.692,173 507.942,995	61	426.692,41 507.937,435	5.565
61	426.692,41 507.937,435	62	426.698,798 507.938,263	6.442	62	426.698,798 507.938,263	63	426.696,636 507.943,593	5.752	63	426.696,636 507.943,593	64	426.694,321 507.957,362	13.962
64	426.694,321 507.957,362	65	426.694,651 507.965,858	8.502	65	426.694,651 507.965,858	66	426.697,393 507.981,862	16.237	66	426.697,393 507.981,862	67	426.703,232 508.005,652	24.497
67	426.703,232 508.005,652	68	426.706,284 508.011,202	6.334	68	426.706,284 508.011,202	69	426.711,52 508.017,128	7.908	69	426.711,52 508.017,128	70	426.719,517 508.031,438	16.393
70	426.719,517 508.031,438	71	426.726,443 508.044,788	15.04	71	426.726,443 508.044,788	72	426.740,829 508.066,015	25.643	72	426.740,829 508.066,015	73	426.746,599 508.074,464	10.231
73	426.746,599 508.074,464	74	426.751,687 508.084,013	10.821	74	426.751,687 508.084,013	75	426.753,3 508.087,95	4.254	75	426.753,3 508.087,95	76	426.756,606 508.096,019	8.721
76	426.756,606 508.096,019	77	426.759,28 508.104,944	9.317	77	426.759,28 508.104,944	78	426.771,47 508.131,623	29.332	78	426.771,47 508.131,623	79	426.785,799 508.156,724	28.903
79	426.785,799 508.156,724	80	426.791,726 508.169,496	14.08	80	426.791,726 508.169,496	81	426.803,951 508.192,555	26.099	81	426.803,951 508.192,555	82	426.808,615 508.198,099	7.245
82	426.808,615 508.198,099	83	426.831,122 508.213,038	27.014	83	426.831,122 508.213,038	84	426.842,752 508.218,802	12.98	84	426.842,752 508.218,802	85	426.861,638 508.233,33	23.827
85	426.861,638 508.233,33	86	426.874,545 508.243,636	16.517	86	426.874,545 508.243,636	87	426.885,352 508.250,08	12.583	87	426.885,352 508.250,08	88	426.921,902 508.271,58	42.404
88	426.921,902 508.271,58	89	426.922,31 508.271,902	0.52	89	426.922,31 508.271,902	90	426.927,602 508.276,081	6.743	90	426.927,602 508.276,081	91	426.955,378 508.298,014	35.392
91	426.955,378 508.298,014	92	426.987,246 508.320,037	38.737	92	426.987,246 508.320,037	93	427.019,038 508.343,602	39.573	93	427.019,038 508.343,602	94	427.043,167 508.359,688	28.999
94	427.043,167 508.359,688	95	427.077,046 508.377,884	38.457	95	427.077,046 508.377,884	96	427.106,36 508.390,107	31.76	96	427.106,36 508.390,107	97	427.127,136 508.393,618	21.071
97	427.127,136 508.393,618	98	427.153,908 508.393,618	26.771	98	427.153,908 508.393,618	99	427.159,018 508.392,695	5.193	99	427.159,018 508.392,695	100	427.166,02 508.391,43	7.115
100	427.166,02 508.391,43	101	427.177,615 508.387,402	12.274	101	427.177,615 508.387,402	102	427.184,341 508.387,061	6.735	102	427.184,341 508.387,061	103	427.188,963 508.388,078	4.733
103	427.188,963 508.388,078	104	427.194,93 508.389,39	6.109	104	427.194,93 508.389,39	105	427.201,248 508.392,139	6.89	105	427.201,248 508.392,139	106	427.209,979 508.400,322	11.967
106	427.209,979 508.400,322	107	427.242,094 508.428,377	42.643	107	427.242,094 508.428,377	1	427.246,826 508.431,601	5.726					

** Lungimile segmentelor sunt determinate în planul de proiecție Stereo 70 și sunt rotunjite la 1 milimetru.

*** Distanța dintre puncte este formată din segmente cumulate ce sunt mai mici decât valoarea 1 milimetru.

**DATE DESPRE IMOBILUL NR. 3060**

Oficiul de Cadastru și Publicitate Imobiliară SIBIU
Biroul de Cadastru și Publicitate Imobiliară Medias

A. Partea I. Descrierea imobilului

TEREN Extravilan

Adresa: Jud. Sibiu

Nr. Crt	Nr cadastral Nr. topografic	Suprafața* (mp)	Observații / Referințe
A1		3.700	Sector cadastral:77 Teren neimprejmuit;

B. Partea II. Proprietari și acte

Inscrieri privitoare la dreptul de proprietate și alte drepturi reale	Referințe
/	
Act Administrativ nr. 518/40, din 29/03/2001 emis de CJPSDDPAT SIBIU (titlu de proprietate);	
B1	A1
Intabulare, drept de PROPRIETATE, dobandit prin Reconstituire, cota actuala 1/1	
1) MUNTEANU NICOLAE	

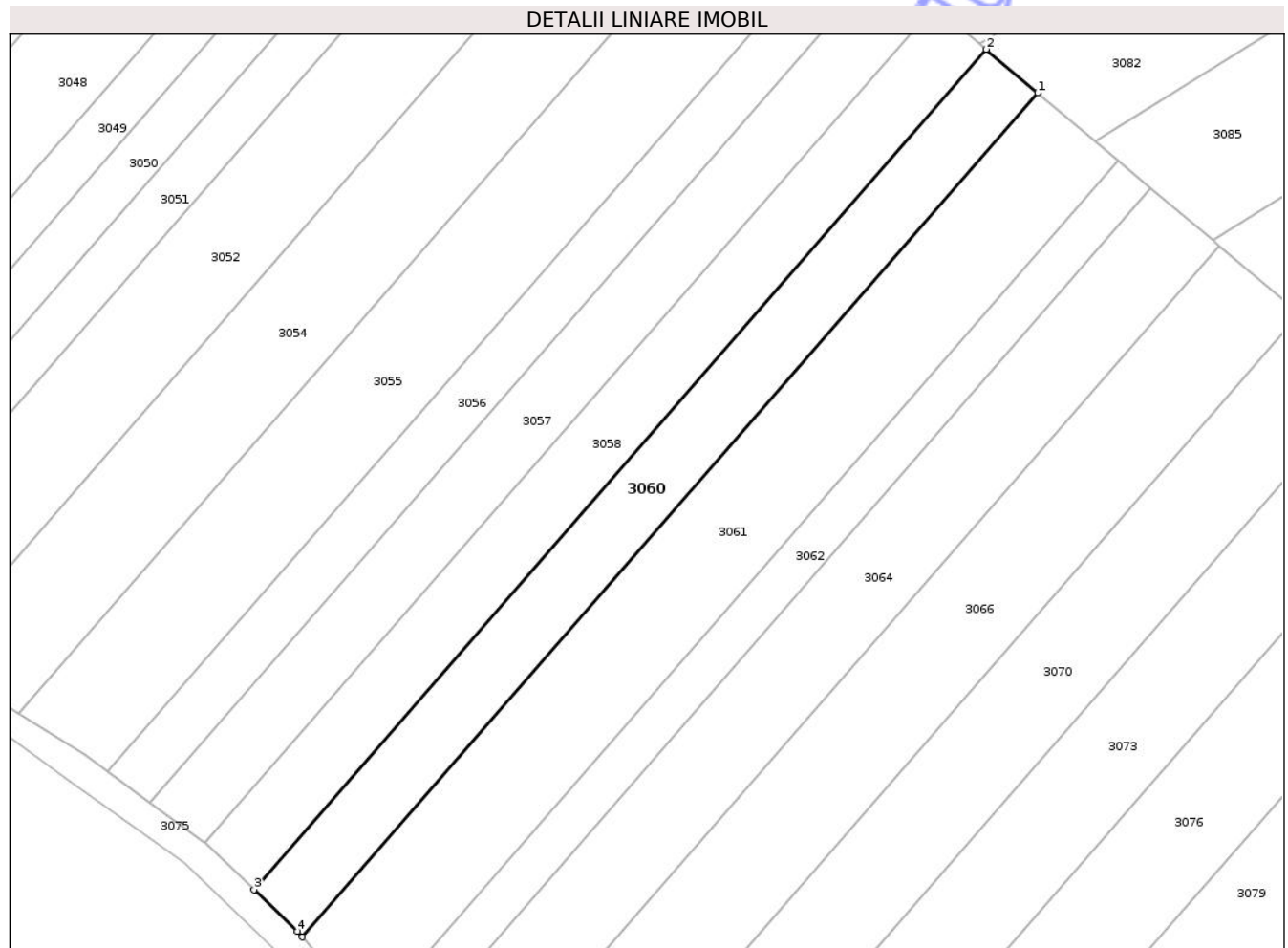
C. Partea III. SARCINI .

Inscrieri privind dezmembramintele dreptului de proprietate, drepturi reale de garanție și sarcini	Referințe
NU SUNT	

Teren

Nr cadastral	Suprafața (mp)*	Observații / Referințe
	3.700	

* Suprafața este determinată în planul de proiecție Stereo 70.



Date referitoare la teren

Crt	Categorie folosință	Intra vilan	Suprafața (mp)	Tarla	Parcelă	Nr. topo	Observații / Referințe
1	arabil	NU	3.700	71	3427/26	-	

Lungime Segmente

1) Valorile lungimilor segmentelor sunt obținute din proiecție în plan.

Punct început	X / Y	Punct sfârșit	X / Y	Lungime segment (** (m)
1	427.069,512 508.094,906	2	427.058,063 508.104,538	14.961
2	427.058,063 508.104,538	3	426.895,79 507.918,514	246.854
3	426.895,79 507.918,514	4	426.905,411 507.909,3	13.321
4	426.905,411 507.909,3	5	426.906,495 507.908,03	1.67
5	426.906,495 507.908,03	1	427.069,512 508.094,906	247.986

** Lungimile segmentelor sunt determinate în planul de proiecție Stereo 70 și sunt rotunjite la 1 milimetru.

*** Distanța dintre puncte este formată din segmente cumulate ce sunt mai mici decât valoarea 1 milimetru.

Neutilizabil în Circuitul
Civil

**DATE DESPRE IMOBILUL NR. 3061**

Oficiul de Cadastru și Publicitate Imobiliară SIBIU
Biroul de Cadastru și Publicitate Imobiliară Medias

A. Partea I. Descrierea imobilului

TEREN Extravilan

Adresa: Jud. Sibiu

Nr. Crt	Nr cadastral Nr. topografic	Suprafața* (mp)	Observații / Referințe
A1		5.800	Sector cadastral:77 Teren neimprejmit;

B. Partea II. Proprietari și acte

Inscrieri privitoare la dreptul de proprietate și alte drepturi reale	Referințe
/	
Act Administrativ nr. 476/40, din 22/06/1999 emis de CJPSDDPAT SIBIU (titlu de proprietate);	
B1	A1
Intabulare, drept de PROPRIETATE, dobandit prin Reconstituire, cota actuala 1/1 1) TITU NICOLAE	

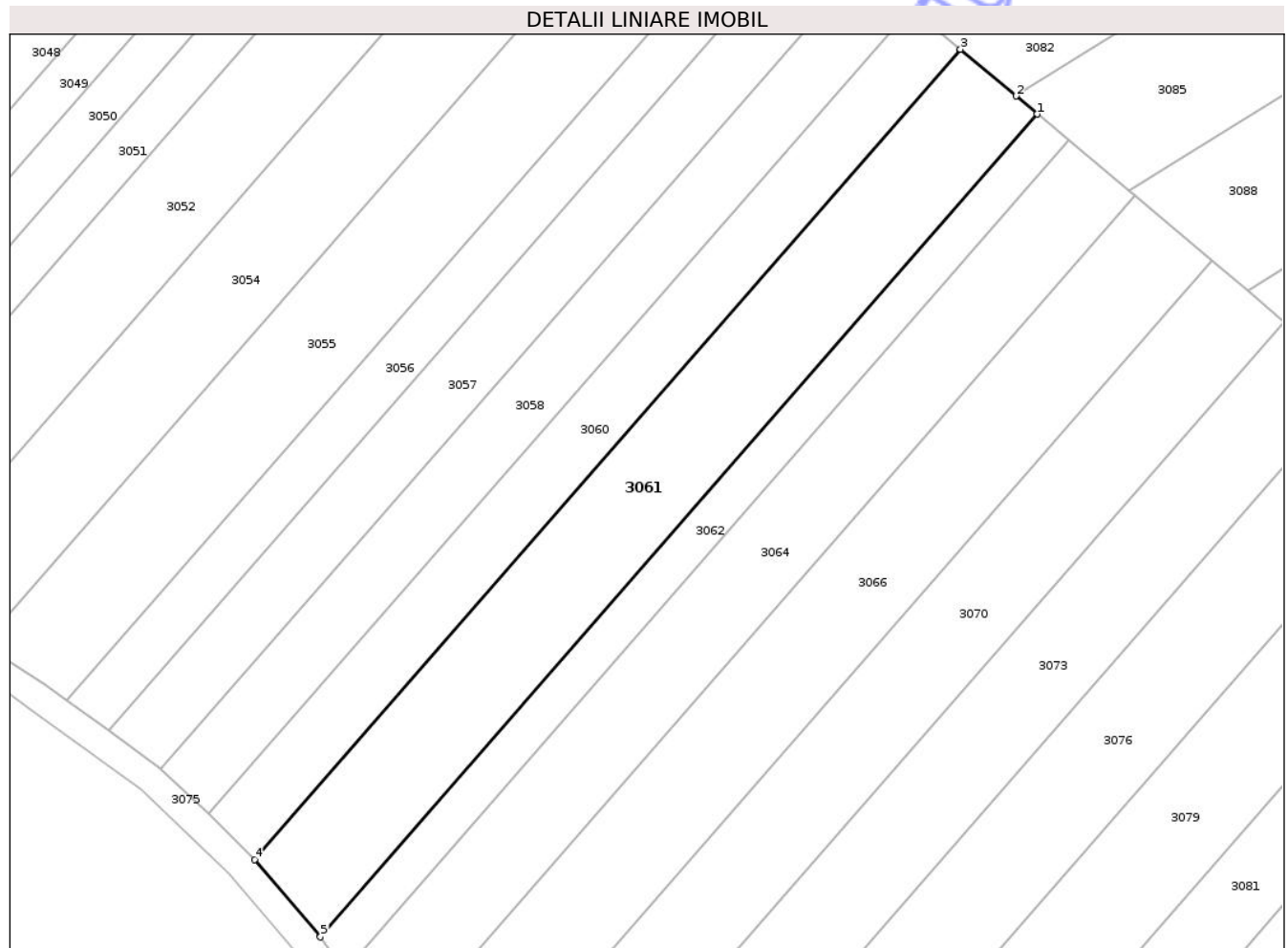
C. Partea III. SARCINI .

Inscrieri privind dezmembramintele dreptului de proprietate, drepturi reale de garanție și sarcini	Referințe
NU SUNT	

Teren

Nr cadastral	Suprafața (mp)*	Observații / Referințe
	5.800	

* Suprafața este determinată în planul de proiecție Stereo 70.



Date referitoare la teren

Crt	Categorie folosință	Intra vilan	Suprafața (mp)	Tarla	Parcelă	Nr. topo	Observații / Referințe
1	arabil	NU	5.800	71	3427/27	-	

Lungime Segmente

1) Valorile lungimilor segmentelor sunt obținute din proiecție în plan.

Punct început	X / Y	Punct sfârșit	X / Y	Lungime segment (** (m)
1	427.087,275 508.079,964	2	427.082,334 508.084,12	6.457
2	427.082,334 508.084,12	3	427.069,512 508.094,906	16.755
3	427.069,512 508.094,906	4	426.906,495 507.908,03	247.986
4	426.906,495 507.908,03	5	426.921,734 507.890,193	23.46
5	426.921,734 507.890,193	1	427.087,275 508.079,964	251.827

** Lungimile segmentelor sunt determinate în planul de proiecție Stereo 70 și sunt rotunjite la 1 milimetru.

*** Distanța dintre puncte este formată din segmente cumulate ce sunt mai mici decât valoarea 1 milimetru.

Neutilizabil în Circuitul
Civil

**DATE DESPRE IMOBILUL NR. 3062**

Oficiul de Cadastru și Publicitate Imobiliară SIBIU
Biroul de Cadastru și Publicitate Imobiliară Medias

A. Partea I. Descrierea imobilului

TEREN Extravilan

Adresa: Jud. Sibiu

Nr. Crt	Nr cadastral Nr. topografic	Suprafața* (mp)	Observații / Referințe
A1		2.400	Sector cadastral:77 Teren neimprejmuit;

B. Partea II. Proprietari și acte

Inscrieri privitoare la dreptul de proprietate și alte drepturi reale		Referințe
/		
Act Normativ nr. 7, din 13/03/1996 emis de PARLAMENTUL ROMÂNIEI (lege);		
B1	Intabulare, drept de PROPRIETATE, dobândit prin Lege, cota actuala 1/1 1) NEIDENTIFICAT NEIDENTIFICAT	A1
B2	Se noteaza mențiunea de proprietar neidentificat	A1

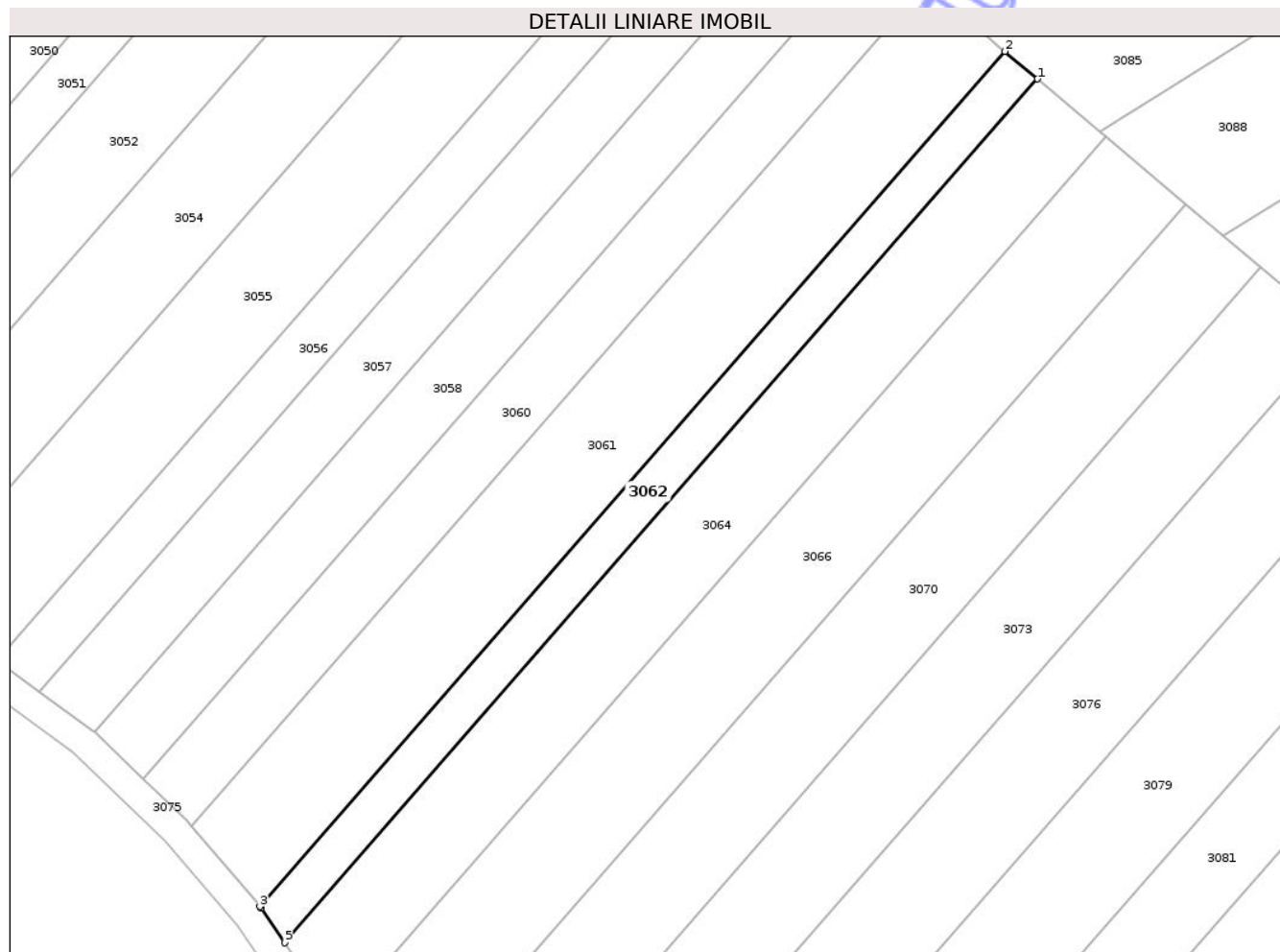
C. Partea III. SARCINI .

Inscrieri privind dezmembramintele dreptului de proprietate, drepturi reale de garanție și sarcini	Referințe
NU SUNT	

Teren

Nr cadastral	Suprafața (mp)*	Observații / Referințe
	2.400	

* Suprafața este determinată în planul de proiecție Stereo 70.



Date referitoare la teren

Crt	Categorie folosință	Intra vilan	Suprafața (mp)	Tarla	Parcelă	Nr. topo	Observații / Referințe
1	arabil	NU	2.400	71	3427/28	-	

Lungime Segmente

1) Valorile lungimilor segmentelor sunt obținute din proiecție în plan.

Punct început	X / Y	Punct sfârșit	X / Y	Lungime segment (** (m)
1	427.094,533 508.073,858	2	427.087,275 508.079,964	9.484
2	427.087,275 508.079,964	3	426.921,734 507.890,193	251.827
3	426.921,734 507.890,193	4	426.922,031 507.889,845	0.459
4	426.922,031 507.889,845	5	426.927,305 507.882,154	9.325
5	426.927,305 507.882,154	1	427.094,533 508.073,858	254.393

** Lungimile segmentelor sunt determinate în planul de proiecție Stereo 70 și sunt rotunjite la 1 milimetru.

*** Distanța dintre puncte este formată din segmente cumulate ce sunt mai mici decât valoarea 1 milimetru.

Neutilizabil în Circuitul
Civil



DATE DESPRE IMOBILUL NR. 3063

Oficiul de Cadastru și Publicitate Imobiliară SIBIU
Biroul de Cadastru și Publicitate Imobiliară Medias

A. Partea I. Descrierea imobilului

TEREN Extravilan

Adresa: Jud. Sibiu

Nr. Crt	Nr cadastral Nr. topografic	Suprafața* (mp)	Observații / Referințe
A1		5.800	Sector cadastral:77 Teren neimprejmuit;

B. Partea II. Proprietari și acte

Inscrieri privitoare la dreptul de proprietate și alte drepturi reale	Referințe
/	
Act Administrativ nr. 833/40, din 04/12/2003 emis de CJPSDDPAT SIBIU (titlu de proprietate);	
B1	A1
Intabulare, drept de PROPRIETATE, dobandit prin Reconstituire, cota actuala 1/1	
1) MINAI AUGUSTIN	
2) MINAI NICOLAE	
3) BALU MARIA	
4) BRÎNDUȘE ANA	

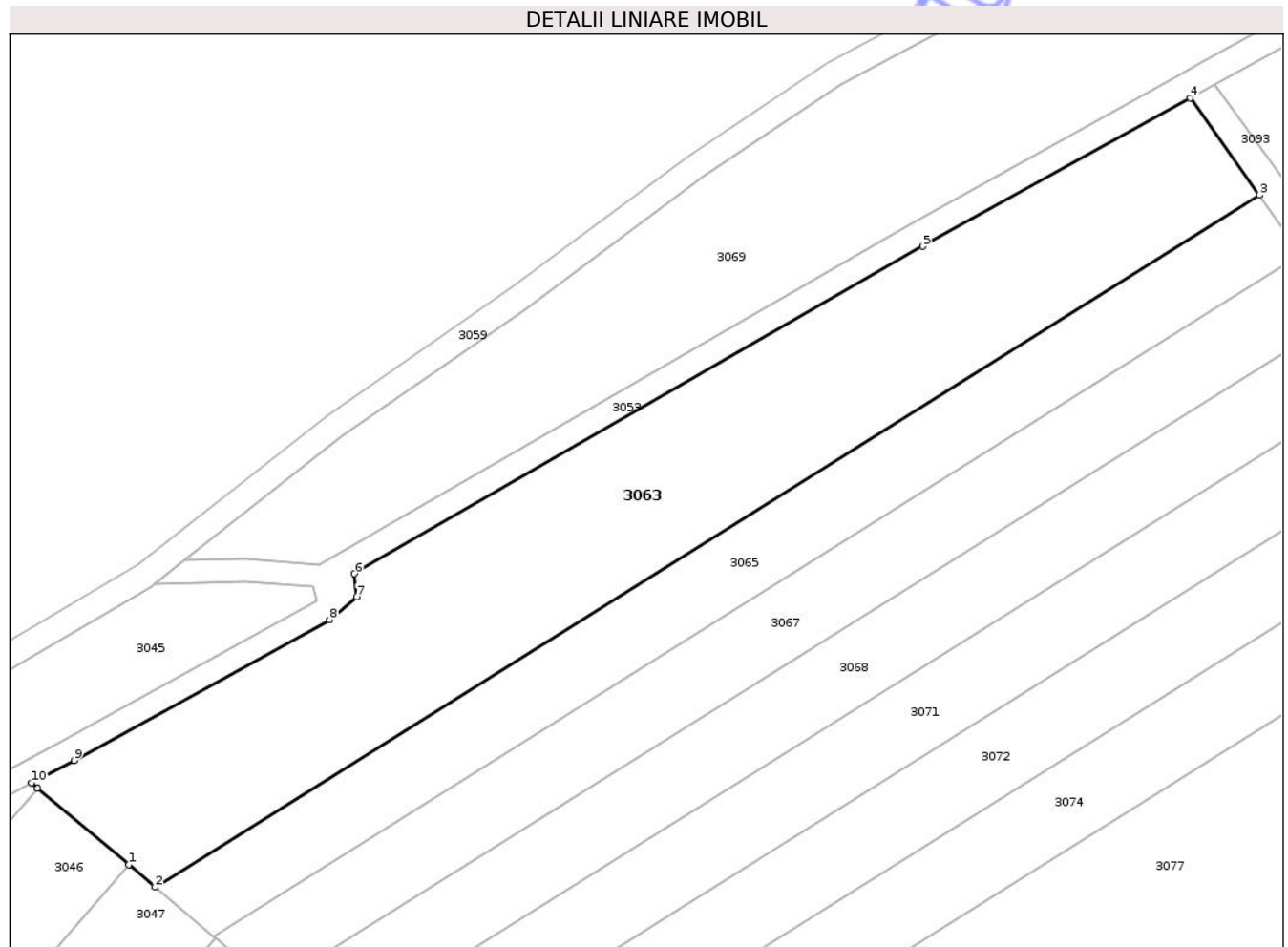
C. Partea III. SARCINI .

Inscrieri privind dezmembramintele dreptului de proprietate, drepturi reale de garanție și sarcini	Referințe
NU SUNT	

Teren

Nr cadastral	Suprafața (mp)*	Observații / Referințe
	5.800	

* Suprafața este determinată în planul de proiecție Stereo 70.



Date referitoare la teren

Crt	Categorie folosință	Intravilan	Suprafața (mp)	Tarla	Parcelă	Nr. topo	Observații / Referințe
1	arabil	NU	5.800	71	3427/13	-	

Lungime Segmente

1) Valorile lungimilor segmentelor sunt obținute din proiecție în plan.

Punct început	X / Y	Punct sfârșit	X / Y	Lungime segment (** (m)
1	426.917,768 508.222,556	2	426.922,457 508.218,611	6.128
2	426.922,457 508.218,611	3	427.116,776 508.340,295	229.274
3	427.116,776 508.340,295	4	427.104,585 508.357,392	20.999
4	427.104,585 508.357,392	5	427.057,5 508.331,305	53.828
5	427.057,5 508.331,305	6	426.957,514 508.273,732	115.377

Punct început	X / Y	Punct sfârșit	X / Y	Lungime segment (** (m)
6	426.957,514 508.273,732	7	426.957,881 508.269,696	4.053
7	426.957,881 508.269,696	8	426.953,111 508.265,66	6.249
8	426.953,111 508.265,66	9	426.908,161 508.240,892	51.322
9	426.908,161 508.240,892	10	426.900,678 508.236,932	8.466
10	426.900,678 508.236,932	11	426.901,77 508.236,013	1.427
11	426.901,77 508.236,013	1	426.917,768 508.222,556	20.905

** Lungimile segmentelor sunt determinate în planul de proiecție Stereo 70 și sunt rotunjite la 1 milimetru.

*** Distanța dintre puncte este formată din segmente cumulate ce sunt mai mici decât valoarea 1 milimetru.

Neutilizabil în Circuitul Civil

**DATE DESPRE IMOBILUL NR. 3064**

Oficiul de Cadastru și Publicitate Imobiliară SIBIU
Biroul de Cadastru și Publicitate Imobiliară Medias

A. Partea I. Descrierea imobilului

TEREN Extravilan

Adresa: Jud. Sibiu

Nr. Crt	Nr cadastral Nr. topografic	Suprafața* (mp)	Observații / Referințe
A1		5.100	Sector cadastral:77 Teren neimprejmuit;

B. Partea II. Proprietari și acte

Inscrieri privitoare la dreptul de proprietate și alte drepturi reale	Referințe
/	
Act Administrativ nr. 3011/40, din 17/10/2008 emis de CJPSDDPAT SIBIU (titlu de proprietate);	
B1	A1
Intabulare, drept de PROPRIETATE, dobandit prin Reconstituire, cota actuala 1/1 1) SIPOS ANA	

C. Partea III. SARCINI .

Inscrieri privind dezmembramintele dreptului de proprietate, drepturi reale de garanție și sarcini	Referințe
NU SUNT	

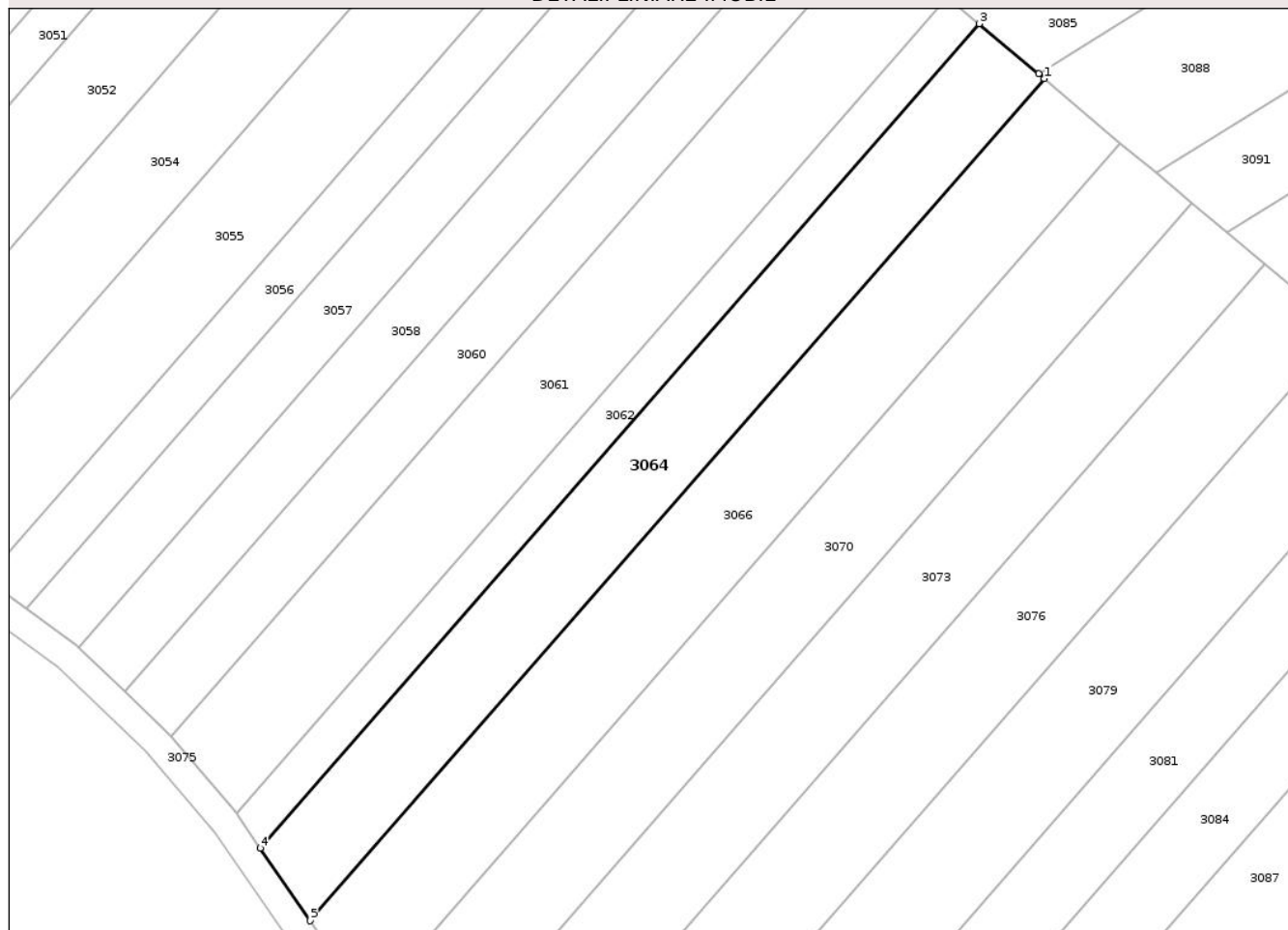
Anexa Nr. 1 La Partea I

Teren

Nr cadastral	Suprafața (mp)*	Observații / Referințe
	5.100	

* Suprafața este determinată în planul de proiecție Stereo 70.

DETALII LINIARE IMOBIL



Date referitoare la teren

Crt	Categorie folosință	Intra vilan	Suprafața (mp)	Tarla	Parcelă	Nr. topo	Observații / Referințe
1	arabil	NU	5.100	71	3427/29/1	-	

Lungime Segmente

1) Valorile lungimilor segmentelor sunt obținute din proiecție în plan.

Punct început	X / Y	Punct sfârșit	X / Y	Lungime segment (** (m)
1	427.109,714 508.061,088	2	427.108,386 508.062,205	1.735
2	427.108,386 508.062,205	3	427.094,533 508.073,858	18.103
3	427.094,533 508.073,858	4	426.927,305 507.882,154	254.393
4	426.927,305 507.882,154	5	426.938,889 507.865,261	20.483
5	426.938,889 507.865,261	1	427.109,714 508.061,088	259.864

** Lungimile segmentelor sunt determinate în planul de proiecție Stereo 70 și sunt rotunjite la 1 milimetru.

*** Distanța dintre puncte este formată din segmente cumulate ce sunt mai mici decât valoarea 1 milimetru.

Neutilizabil în Circuitul
Civil

**DATE DESPRE IMOBILUL NR. 3065**

Oficiul de Cadastru și Publicitate Imobiliară SIBIU
Biroul de Cadastru și Publicitate Imobiliară Medias

A. Partea I. Descrierea imobilului

TEREN Extravilan

Adresa: Jud. Sibiu

Nr. Crt	Nr cadastral Nr. topografic	Suprafața* (mp)	Observații / Referințe
A1		2.900	Sector cadastral:77 Teren neimprejmit;

B. Partea II. Proprietari și acte

Inscrieri privitoare la dreptul de proprietate și alte drepturi reale	Referințe
/	
Act Administrativ nr. 469/40, din 17/06/1999 emis de CJPSDDPAT SIBIU (titlu de proprietate);	
B1	A1
Intabulare, drept de PROPRIETATE, dobandit prin Reconstituire, cota actuala 1/1	
1) DANCU VERONICA	

C. Partea III. SARCINI .

Inscrieri privind dezmembramintele dreptului de proprietate, drepturi reale de garanție și sarcini	Referințe
NU SUNT	

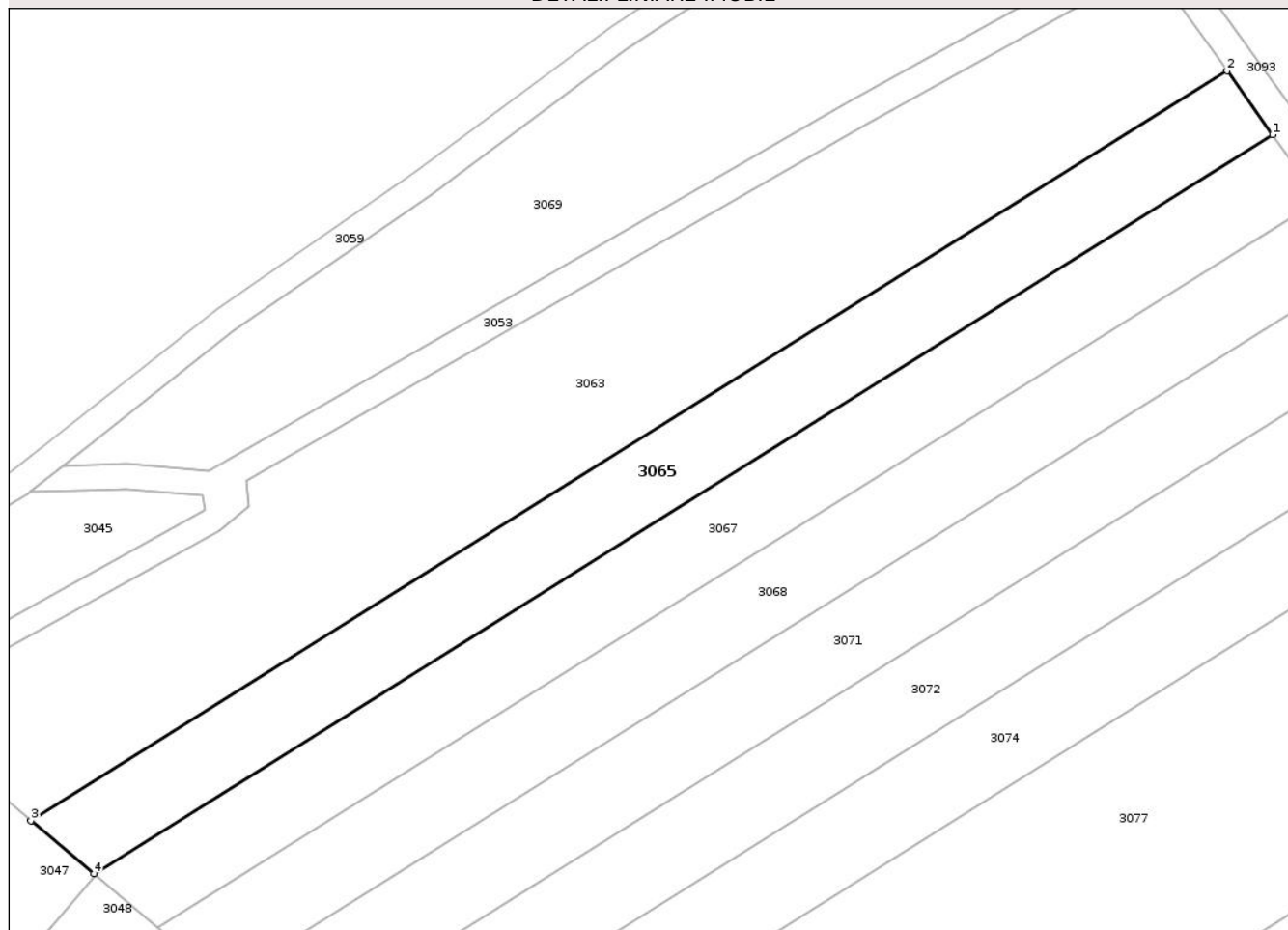
Anexa Nr. 1 La Partea I

Teren

Nr cadastral	Suprafața (mp)*	Observații / Referințe
	2.900	

* Suprafața este determinată în planul de proiecție Stereo 70.

DETALII LINIARE IMOBIL



Date referitoare la teren

Crt	Categorie folosință	Intra vilan	Suprafața (mp)	Tarla	Parcelă	Nr. topo	Observații / Referințe
1	arabil	NU	2.900	71	3427/12	-	

Lungime Segmente

1) Valorile lungimilor segmentelor sunt obținute din proiecție în plan.

Punct început	X / Y	Punct sfârșit	X / Y	Lungime segment (** (m)
1	427.124,186 508.329,902	2	427.116,776 508.340,295	12.765
2	427.116,776 508.340,295	3	426.922,457 508.218,611	229.274
3	426.922,457 508.218,611	4	426.932,702 508.209,993	13.388
4	426.932,702 508.209,993	1	427.124,186 508.329,902	225.93

** Lungimile segmentelor sunt determinate în planul de proiecție Stereo 70 și sunt rotunjite la 1 milimetru.

*** Distanța dintre puncte este formată din segmente cumulate ce sunt mai mici decât valoarea 1 milimetru.

Neutilizabil în Circuitul
Civil

**DATE DESPRE IMOBILUL NR. 3066**

Oficiul de Cadastru și Publicitate Imobiliară SIBIU
Biroul de Cadastru și Publicitate Imobiliară Medias

A. Partea I. Descrierea imobilului

TEREN Extravilan

Adresa: Jud. Sibiu

Nr. Crt	Nr cadastral Nr. topografic	Suprafața* (mp)	Observații / Referințe
A1		6.100	Sector cadastral:77 Teren neimprejmuit;

B. Partea II. Proprietari și acte

Inscrieri privitoare la dreptul de proprietate și alte drepturi reale	Referințe
/	
Act Administrativ nr. 2007/40, din 05/12/2002 emis de CJPSDDPAT SIBIU (titlu de proprietate);	
B1	A1
Intabulare, drept de PROPRIETATE, dobandit prin Reconstituire, cota actuala 1/1 1) SIPOȘ NICOLAE	

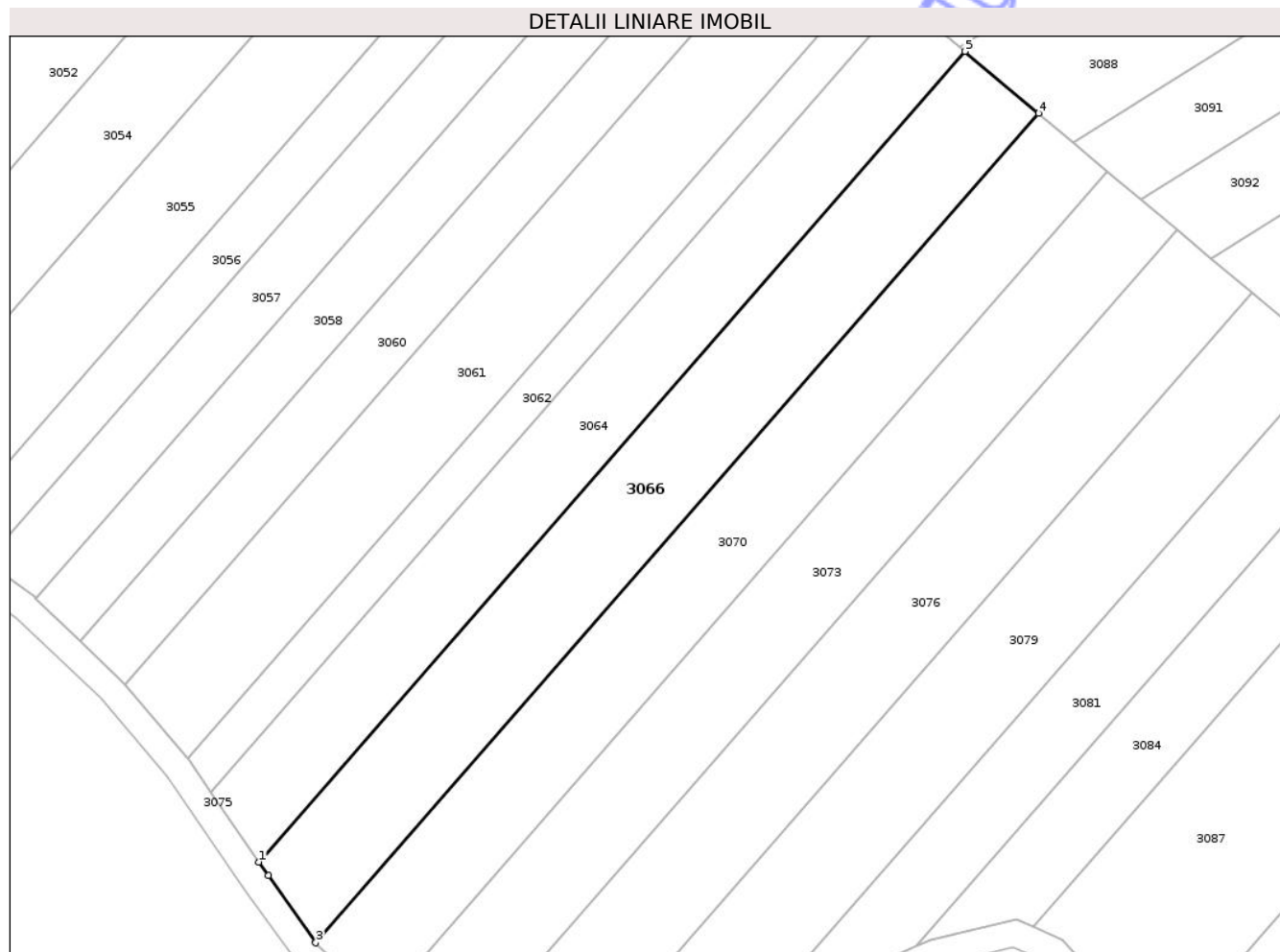
C. Partea III. SARCINI .

Inscrieri privind dezmembramintele dreptului de proprietate, drepturi reale de garanție și sarcini	Referințe
NU SUNT	

Teren

Nr cadastral	Suprafața (mp)*	Observații / Referințe
	6.100	

* Suprafața este determinată în planul de proiecție Stereo 70.



Date referitoare la teren

Crt	Categorie folosință	Intra vilan	Suprafața (mp)	Tarla	Parcelă	Nr. topo	Observații / Referințe
1	arabil	NU	6.100	71	3427/29/2	-	nr. de parcela 3427/19 greșit în TP

Lungime Segmente

1) Valorile lungimilor segmentelor sunt obținute din proiecție în plan.

Punct început	X / Y	Punct sfârșit	X / Y	Lungime segment (** (m)
1	426.938,889 507.865,261	2	426.941,16 507.861,949	4.016
2	426.941,16 507.861,949	3	426.952,649 507.845,742	19.866
3	426.952,649 507.845,742	4	427.127,471 508.046,151	265.945
4	427.127,471 508.046,151	5	427.109,714 508.061,088	23.204
5	427.109,714 508.061,088	1	426.938,889 507.865,261	259.864

** Lungimile segmentelor sunt determinate în planul de proiecție Stereo 70 și sunt rotunjite la 1 milimetru.

*** Distanța dintre puncte este formată din segmente cumulate ce sunt mai mici decât valoarea 1 milimetru.

Neutilizabil în Circuitul
Civil

**DATE DESPRE IMOBILUL NR. 3067**

Oficiul de Cadastru și Publicitate Imobiliară SIBIU
Biroul de Cadastru și Publicitate Imobiliară Medias

A. Partea I. Descrierea imobilului

TEREN Extravilan

Adresa: Jud. Sibiu

Nr. Crt	Nr cadastral Nr. topografic	Suprafața* (mp)	Observații / Referințe
A1		2.900	Sector cadastral:77 Teren neimprejmit;

B. Partea II. Proprietari și acte

Inscrieri privitoare la dreptul de proprietate și alte drepturi reale	Referințe
/	
Act Administrativ nr. 509/40, din 09/09/2000 emis de CJPSDDPAT SIBIU (titlu de proprietate);	
B1	A1
Intabulare, drept de PROPRIETATE, dobandit prin Reconstituire, cota actuala 1/1 1) DEAC VASILE	

C. Partea III. SARCINI .

Inscrieri privind dezmembramintele dreptului de proprietate, drepturi reale de garanție și sarcini	Referințe
NU SUNT	

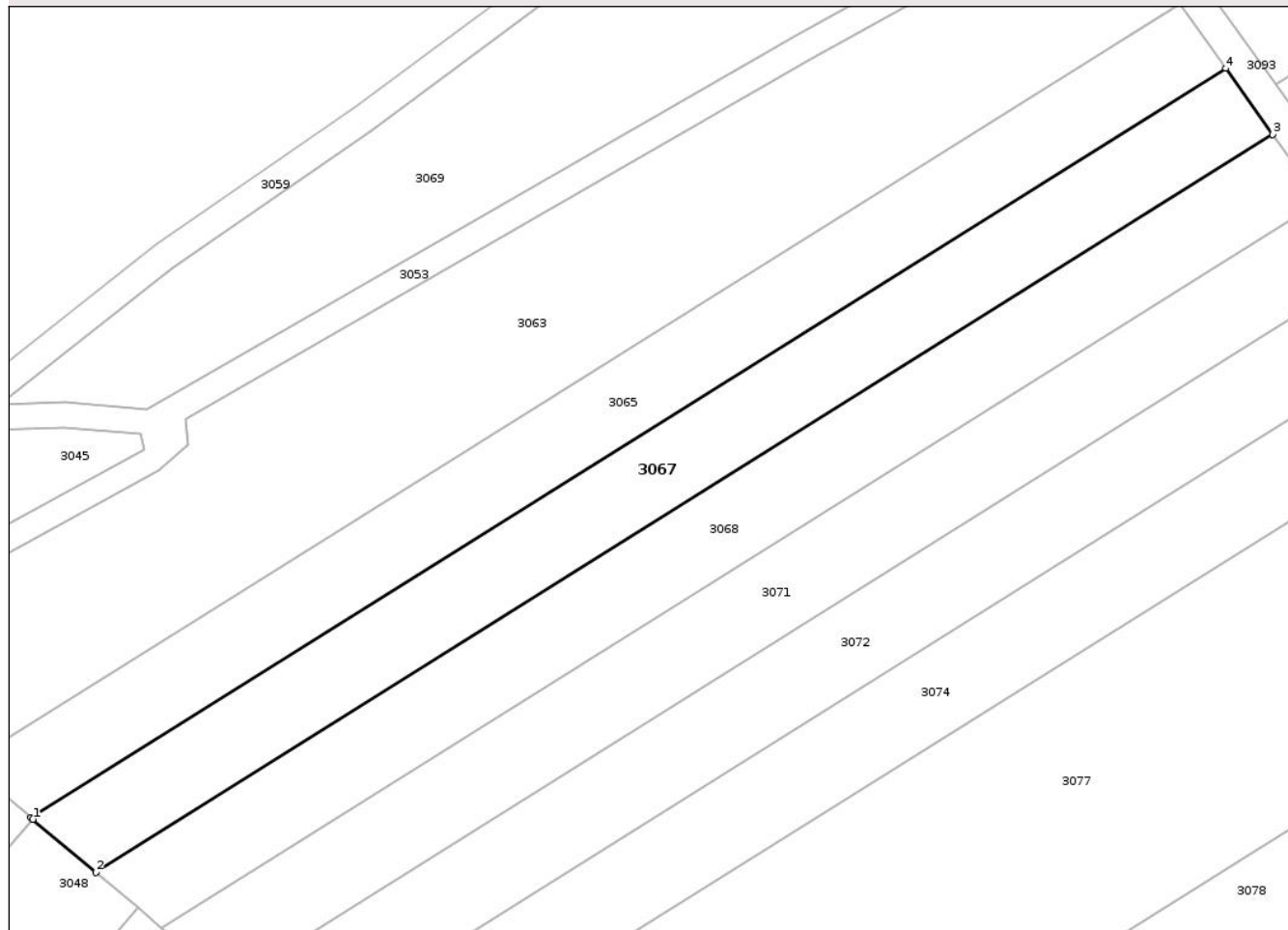
Anexa Nr. 1 La Partea I

Teren

Nr cadastral	Suprafața (mp)*	Observații / Referințe
	2.900	

* Suprafața este determinată în planul de proiecție Stereo 70.

DETALII LINIARE IMOBIL



Date referitoare la teren

Crt	Categorie folosință	Intra vilan	Suprafața (mp)	Tarla	Parcelă	Nr. topo	Observații / Referințe
1	arabil	NU	2.900	71	3427/11	-	

Lungime Segmente

1) Valorile lungimilor segmentelor sunt obținute din proiecție în plan.

Punct început	X / Y	Punct sfârșit	X / Y	Lungime segment (** (m)
1	426.933,029 508.209,718	2	426.943,101 508.201,246	13.162
2	426.943,101 508.201,246	3	427.131,708 508.319,352	222.535
3	427.131,708 508.319,352	4	427.124,186 508.329,902	12.956
4	427.124,186 508.329,902	5	426.932,702 508.209,993	225.93
5	426.932,702 508.209,993	1	426.933,029 508.209,718	0.427

** Lungimile segmentelor sunt determinate în planul de proiecție Stereo 70 și sunt rotunjite la 1 milimetru.

*** Distanța dintre puncte este formată din segmente cumulate ce sunt mai mici decât valoarea 1 milimetru.

Neutilizabil în Circuitul
Civil

**DATE DESPRE IMOBILUL NR. 3068**

Oficiul de Cadastru și Publicitate Imobiliară SIBIU
Biroul de Cadastru și Publicitate Imobiliară Medias

A. Partea I. Descrierea imobilului

TEREN Extravilan

Adresa: Jud. Sibiu

Nr. Crt	Nr cadastral Nr. topografic	Suprafața* (mp)	Observații / Referințe
A1		2.900	Sector cadastral:77 Teren neimprejmit;

B. Partea II. Proprietari și acte

Inscrieri privitoare la dreptul de proprietate și alte drepturi reale	Referințe
/	
Act Administrativ nr. 463/40, din 14/06/1999 emis de CJPSDDPAT SIBIU (titlu de proprietate);	
B1	A1
Intabulare, drept de PROPRIETATE, dobandit prin Reconstituire, cota actuala 1/1 1) MIHALȚAN IOAN	

C. Partea III. SARCINI .

Inscrieri privind dezmembramintele dreptului de proprietate, drepturi reale de garanție și sarcini	Referințe
NU SUNT	


Anexa Nr. 1 La Partea I

Teren

Nr cadastral	Suprafața (mp)*	Observații / Referințe
	2.900	

* Suprafața este determinată în planul de proiecție Stereo 70.

DETALII LINIARE IMOBIL



Date referitoare la teren

Crt	Categorie folosință	Intra vilan	Suprafața (mp)	Tarla	Parcelă	Nr. topo	Observații / Referințe
1	arabil	NU	2.900	71	3427/10	-	

Lungime Segmente

1) Valorile lungimilor segmentelor sunt obținute din proiecție în plan.

Punct început	X / Y	Punct sfârșit	X / Y	Lungime segment (** (m)
1	426.943,101 508.201,246	2	426.949,838 508.195,578	8.803
2	426.949,838 508.195,578	3	426.953,661 508.192,362	4.996
3	426.953,661 508.192,362	4	427.139,347 508.308,64	219.088
4	427.139,347 508.308,64	5	427.131,708 508.319,352	13.157
5	427.131,708 508.319,352	1	426.943,101 508.201,246	222.535

** Lungimile segmentelor sunt determinate în planul de proiecție Stereo 70 și sunt rotunjite la 1 milimetru.

*** Distanța dintre puncte este formată din segmente cumulate ce sunt mai mici decât valoarea 1 milimetru.

Neutilizabil în Circuitul
Civil

**DATE DESPRE IMOBILUL NR. 3069**

Oficiul de Cadastru și Publicitate Imobiliară SIBIU
Biroul de Cadastru și Publicitate Imobiliară Medias

A. Partea I. Descrierea imobilului

TEREN Extravilan

Adresa: Jud. Sibiu

Nr. Crt	Nr cadastral Nr. topografic	Suprafața* (mp)	Observații / Referințe
A1		5.252	Sector cadastral:77 Teren neimprejmuit;

B. Partea II. Proprietari și acte

Inscrieri privitoare la dreptul de proprietate și alte drepturi reale		Referințe
/		
Act Normativ nr. 7, din 13/03/1996 emis de PARLAMENTUL ROMÂNIEI (lege);		
B1	Intabulare, drept de PROPRIETATE, dobândit prin Lege, cota actuala 1/1 1) NEIDENTIFICAT NEIDENTIFICAT	A1
B2	Se noteaza mențiunea de proprietar neidentificat	A1

C. Partea III. SARCINI .

Inscrieri privind dezmembramintele dreptului de proprietate, drepturi reale de garanție și sarcini	Referințe
NU SUNT	

Anexa Nr. 1 La Partea I

Teren

Nr cadastral	Suprafața (mp)*	Observații / Referințe
	5.252	

* Suprafața este determinată în planul de proiecție Stereo 70.

DETALII LINIARE IMOBIL



Date referitoare la teren

Crt	Categorie folosință	Intravilan	Suprafața (mp)	Tarla	Parcelă	Nr. topo	Observații / Referințe
1	curți constructii	NU	5.252	71	3423/2	-	taluz

Lungime Segmente

1) Valorile lungimilor segmentelor sunt obținute din proiecție în plan.

Punct început	X / Y	Punct sfârșit	X / Y	Lungime segment (** (m)
1	427.077,046 508.377,884	2	427.043,167 508.359,688	38.457
2	427.043,167 508.359,688	3	427.019,038 508.343,602	28.999
3	427.019,038 508.343,602	4	426.987,246 508.320,037	39.573
4	426.987,246 508.320,037	5	426.955,378 508.298,014	38.737
5	426.955,378 508.298,014	6	426.927,602 508.276,081	35.392

Punct început	X / Y	Punct sfârșit	X / Y	Lungime segment (** (m)
6	426.927,602 508.276,081	7	426.938,192 508.276,434	10.596
7	426.938,192 508.276,434	8	426.951,305 508.275,35	13.158
8	426.951,305 508.275,35	9	427.055,286 508.335,224	119.988
9	427.055,286 508.335,224	10	427.102,404 508.361,328	53.865
10	427.102,404 508.361,328	11	427.106,806 508.363,767	5.032
11	427.106,806 508.363,767	12	427.135,809 508.379,836	33.157
12	427.135,809 508.379,836	13	427.159,018 508.392,695	26.533
13	427.159,018 508.392,695	14	427.153,908 508.393,618	5.193
14	427.153,908 508.393,618	15	427.127,136 508.393,618	26.771
15	427.127,136 508.393,618	16	427.106,36 508.390,107	21.071
16	427.106,36 508.390,107	1	427.077,046 508.377,884	31.76

** Lungimile segmentelor sunt determinate în planul de proiecție Stereo 70 și sunt rotunjite la 1 milimetru.

*** Distanța dintre puncte este formată din segmente cumulate ce sunt mai mici decât valoarea 1 milimetru.

**DATE DESPRE IMOBILUL NR. 3070**

Oficiul de Cadastru și Publicitate Imobiliară SIBIU
Biroul de Cadastru și Publicitate Imobiliară Medias

A. Partea I. Descrierea imobilului

TEREN Extravilan

Adresa: Jud. Sibiu

Nr. Crt	Nr cadastral Nr. topografic	Suprafața* (mp)	Observații / Referințe
A1		5.800	Sector cadastral:77 Teren neimprejmuit;

B. Partea II. Proprietari și acte

Inscrieri privitoare la dreptul de proprietate și alte drepturi reale	Referințe
/	
Act Administrativ nr. 439/40, din 21/12/1998 emis de CJPSDDPAT SIBIU (titlu de proprietate);	
B1	A1
Intabulare, drept de PROPRIETATE, dobandit prin Reconstituire, cota actuala 1/1	
1) BACILA ANA 2) BÎRLEA IOAN 3) BÎRLEA IOSIF 4) BÎRLEA MARGARETA 5) BÎRLEA VASILE 6) BÎRLEA LUCREȚIA 7) BÎRLEA LIVIA	

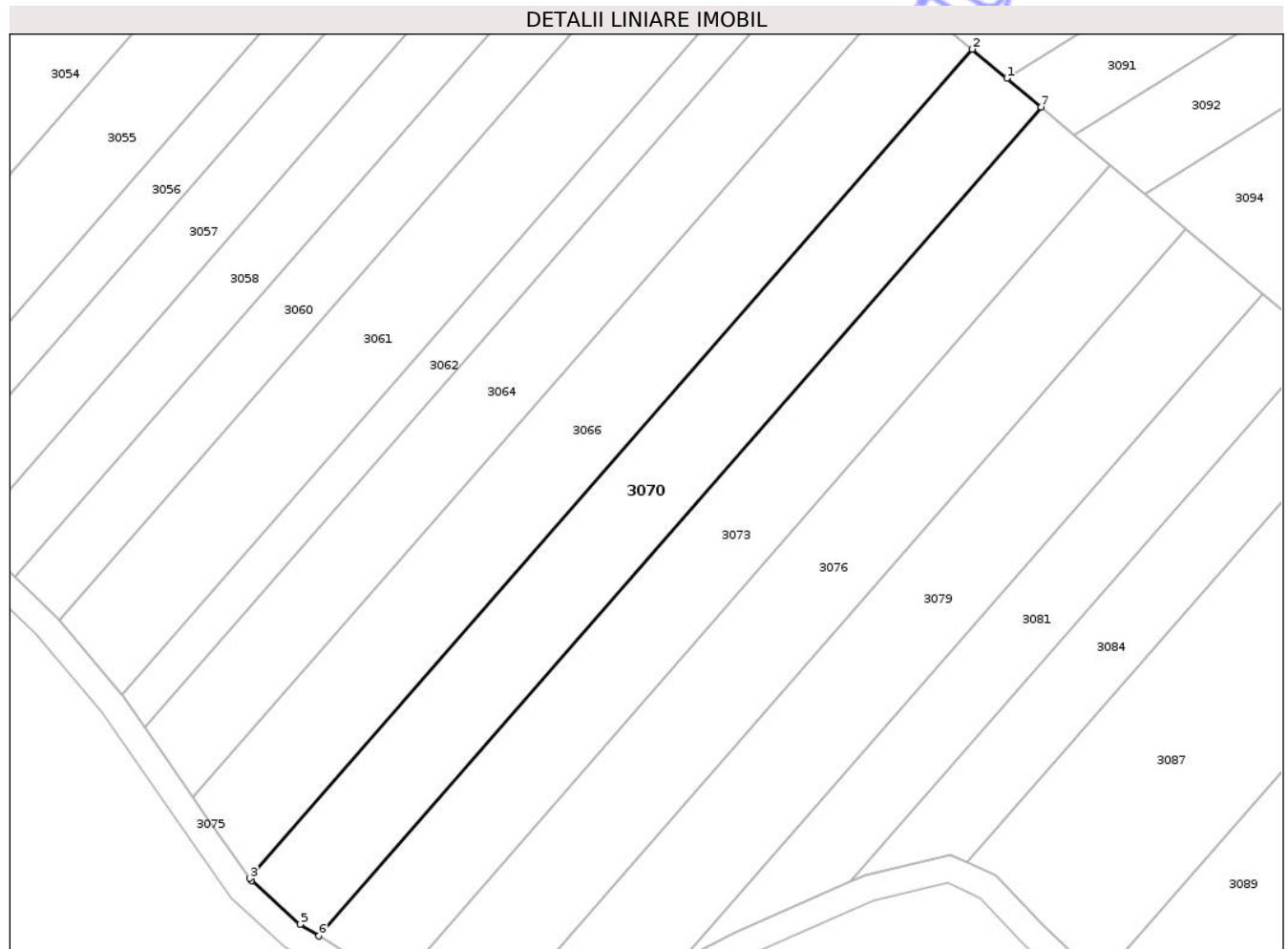
C. Partea III. SARCINI .

Inscrieri privind dezmembramintele dreptului de proprietate, drepturi reale de garanție și sarcini	Referințe
NU SUNT	

Teren

Nr cadastral	Suprafața (mp)*	Observații / Referințe
	5.800	

* Suprafața este determinată în planul de proiecție Stereo 70.



Date referitoare la teren

Crt	Categorie folosință	Intra vilan	Suprafața (mp)	Tarla	Parcelă	Nr. topo	Observații / Referințe
1	arabil	NU	5.800	71	3427/30	-	

Lungime Segmente

1) Valorile lungimilor segmentelor sunt obținute din proiecție în plan.

Punct început	X / Y	Punct sfârșit	X / Y	Lungime segment (** (m)
1	427.135,824 508.039,124	2	427.127,471 508.046,151	10.916
2	427.127,471 508.046,151	3	426.952,649 507.845,742	265.945
3	426.952,649 507.845,742	4	426.953,084 507.845,128	0.752
4	426.953,084 507.845,128	5	426.964,783 507.834,598	15.741
5	426.964,783 507.834,598	6	426.969,371 507.831,786	5.381

Punct început	X / Y	Punct sfârșit	X / Y	Lungime segment (** (m)
6	426.969,371 507.831,786	7	427.144,137 508.032,131	265.859
7	427.144,137 508.032,131	1	427.135,824 508.039,124	10.863

** Lungimile segmentelor sunt determinate în planul de proiecție Stereo 70 și sunt rotunjite la 1 milimetru.

*** Distanța dintre puncte este formată din segmente cumulate ce sunt mai mici decât valoarea 1 milimetru.

Neutilizabil în Circuitul Civil

**DATE DESPRE IMOBILUL NR. 3071**

Oficiul de Cadastru și Publicitate Imobiliară SIBIU
Biroul de Cadastru și Publicitate Imobiliară Medias

A. Partea I. Descrierea imobilului

TEREN Extravilan

Adresa: Jud. Sibiu

Nr. Crt	Nr cadastral Nr. topografic	Suprafața* (mp)	Observații / Referințe
A1		2.900	Sector cadastral:77 Teren neimprejmut;

B. Partea II. Proprietari și acte

Inscrieri privitoare la dreptul de proprietate și alte drepturi reale	Referințe
/	
Act Administrativ nr. 480/40, din 22/06/1999 emis de CJPSDDPAT SIBIU (titlu de proprietate);	
B1	A1
Intabulare, drept de PROPRIETATE, dobandit prin Reconstituire, cota actuala 1/1 1) CHINDEA ISIDOR	


C. Partea III. SARCINI .

Inscrieri privind dezmembramintele dreptului de proprietate, drepturi reale de garanție și sarcini	Referințe
NU SUNT	

Teren

Nr cadastral	Suprafața (mp)*	Observații / Referințe
	2.900	

* Suprafața este determinată în planul de proiecție Stereo 70.



Date referitoare la teren

Crt	Categorie folosință	Intravilan	Suprafața (mp)	Tarla	Parcelă	Nr. topo	Observații / Referințe
1	arabil	NU	2.900	71	3427/9	-	

Lungime Segmente

1) Valorile lungimilor segmentelor sunt obținute din proiecție în plan.

Punct început	X / Y	Punct sfârșit	X / Y	Lungime segment (** (m)
1	426.953,661 508.192,362	2	426.957,668 508.188,991	5.237
2	426.957,668 508.188,991	3	426.964,39 508.183,337	8.783
3	426.964,39 508.183,337	4	427.147,107 508.297,756	215.586
4	427.147,107 508.297,756	5	427.139,347 508.308,64	13.367
5	427.139,347 508.308,64	1	426.953,661 508.192,362	219.088

** Lungimile segmentelor sunt determinate în planul de proiecție Stereo 70 și sunt rotunjite la 1 milimetru.

*** Distanța dintre puncte este formată din segmente cumulate ce sunt mai mici decât valoarea 1 milimetru.

Neutilizabil în Circuitul
Civil

**DATE DESPRE IMOBILUL NR. 3072**

Oficiul de Cadastru și Publicitate Imobiliară SIBIU
Biroul de Cadastru și Publicitate Imobiliară Medias

A. Partea I. Descrierea imobilului

TEREN Extravilan

Adresa: Jud. Sibiu

Nr. Crt	Nr cadastral Nr. topografic	Suprafața* (mp)	Observații / Referințe
A1		2.900	Sector cadastral:77 Teren neimprejmit;

B. Partea II. Proprietari și acte

Inscrieri privitoare la dreptul de proprietate și alte drepturi reale	Referințe
/	
Act Administrativ nr. 884/40, din 27/09/2004 emis de CJPSDDPAT SIBIU (titlu de proprietate);	
B1	A1
Intabulare, drept de PROPRIETATE, dobandit prin Reconstituire, cota actuala 1/1 1) NITU IOAN	

C. Partea III. SARCINI .

Inscrieri privind dezmembramintele dreptului de proprietate, drepturi reale de garanție și sarcini	Referințe
NU SUNT	


Anexa Nr. 1 La Partea I

Teren

Nr cadastral	Suprafața (mp)*	Observații / Referințe
	2.900	

* Suprafața este determinată în planul de proiecție Stereo 70.

DETALII LINIARE IMOBIL



Date referitoare la teren

Crt	Categorie folosință	Intra vilan	Suprafața (mp)	Tarla	Parcelă	Nr. topo	Observații / Referințe
1	arabil	NU	2.900	71	3427/8	-	

Lungime Segmente

1) Valorile lungimilor segmentelor sunt obținute din proiecție în plan.

Punct început	X / Y	Punct sfârșit	X / Y	Lungime segment (** (m)
1	426.964,39 508.183,337	2	426.965,591 508.182,326	1.57
2	426.965,591 508.182,326	3	426.973,749 508.175,464	10.661
3	426.973,749 508.175,464	4	426.975,296 508.174,163	2.021
4	426.975,296 508.174,163	5	427.154,996 508.286,692	212.026
5	427.154,996 508.286,692	6	427.147,107 508.297,756	13.588

Punct început	X / Y	Punct sfârșit	X / Y	Lungime segment (** (m)
6	427.147,107 508.297,756	1	426.964,39 508.183,337	215.586

** Lungimile segmentelor sunt determinate în planul de proiecție Stereo 70 și sunt rotunjite la 1 milimetru.

*** Distanța dintre puncte este formată din segmente cumulate ce sunt mai mici decât valoarea 1 milimetru.

Neutilizabil în Circuitul Civil

**DATE DESPRE IMOBILUL NR. 3073**

Oficiul de Cadastru și Publicitate Imobiliară SIBIU
Biroul de Cadastru și Publicitate Imobiliară Medias

A. Partea I. Descrierea imobilului

TEREN Extravilan

Adresa: Jud. Sibiu

Nr. Crt	Nr cadastral Nr. topografic	Suprafața* (mp)	Observații / Referințe
A1		5.800	Sector cadastral:77 Teren neimprejmut;

B. Partea II. Proprietari și acte

Inscrieri privitoare la dreptul de proprietate și alte drepturi reale	Referințe
/	
Act Administrativ nr. 2109/40, din 27/09/2004 emis de CJPSDDPAT SIBIU (titlu de proprietate);	
B1	A1
Intabulare, drept de PROPRIETATE, dobandit prin Reconstituire, cota actuala 1/1	
1) GHEORGHE SILVIA	

C. Partea III. SARCINI .

Inscrieri privind dezmembramintele dreptului de proprietate, drepturi reale de garanție și sarcini	Referințe
NU SUNT	

Teren

Nr cadastral	Suprafața (mp)*	Observații / Referințe
	5.800	

* Suprafața este determinată în planul de proiecție Stereo 70.



Date referitoare la teren

Crt	Categorie folosință	Intra vilan	Suprafața (mp)	Tarla	Parcelă	Nr. topo	Observații / Referințe
1	arabil	NU	5.800	71	3427/31	-	nr. de tarla 72 greșit în TP

Lungime Segmente

1) Valorile lungimilor segmentelor sunt obținute din proiecție în plan.

Punct început	X / Y	Punct sfârșit	X / Y	Lungime segment (** (m)
1	426.986,582 507.821,238	2	426.988,676 507.820,518	2.214
2	426.988,676 507.820,518	3	427.160,941 508.017,996	262.054
3	427.160,941 508.017,996	4	427.152,218 508.025,333	11.399
4	427.152,218 508.025,333	5	427.144,137 508.032,131	10.56
5	427.144,137 508.032,131	6	426.969,371 507.831,786	265.859

Punct început	X / Y	Punct sfârșit	X / Y	Lungime segment (** (m)
6	426.969,371 507.831,786	1	426.986,582 507.821,238	20.186

** Lungimile segmentelor sunt determinate în planul de proiecție Stereo 70 și sunt rotunjite la 1 milimetru.

*** Distanța dintre puncte este formată din segmente cumulate ce sunt mai mici decât valoarea 1 milimetru.

Neutilizabil în Circuitul Civil

**DATE DESPRE IMOBILUL NR. 3074**

Oficiul de Cadastru și Publicitate Imobiliară SIBIU
Biroul de Cadastru și Publicitate Imobiliară Medias

A. Partea I. Descrierea imobilului

TEREN Extravilan

Adresa: Jud. Sibiu

Nr. Crt	Nr cadastral Nr. topografic	Suprafața* (mp)	Observații / Referințe
A1		2.900	Sector cadastral:77 Teren neimprejmuit;

B. Partea II. Proprietari și acte

Inscrieri privitoare la dreptul de proprietate și alte drepturi reale	Referințe
/	
Act Administrativ nr. 534/40, din 11/04/2001 emis de CJPSDDPAT SIBIU (titlu de proprietate);	
B1	A1
Intabulare, drept de PROPRIETATE, dobandit prin Reconstituire, cota actuala 1/1	
1) BARBURE IOAN 2) BARBURE NICOLAE 3) BARBURE CONSTANTIN 4) VASILE ANA 5) STREZA MARIA	

C. Partea III. SARCINI .

Inscrieri privind dezmembramintele dreptului de proprietate, drepturi reale de garanție și sarcini	Referințe
NU SUNT	

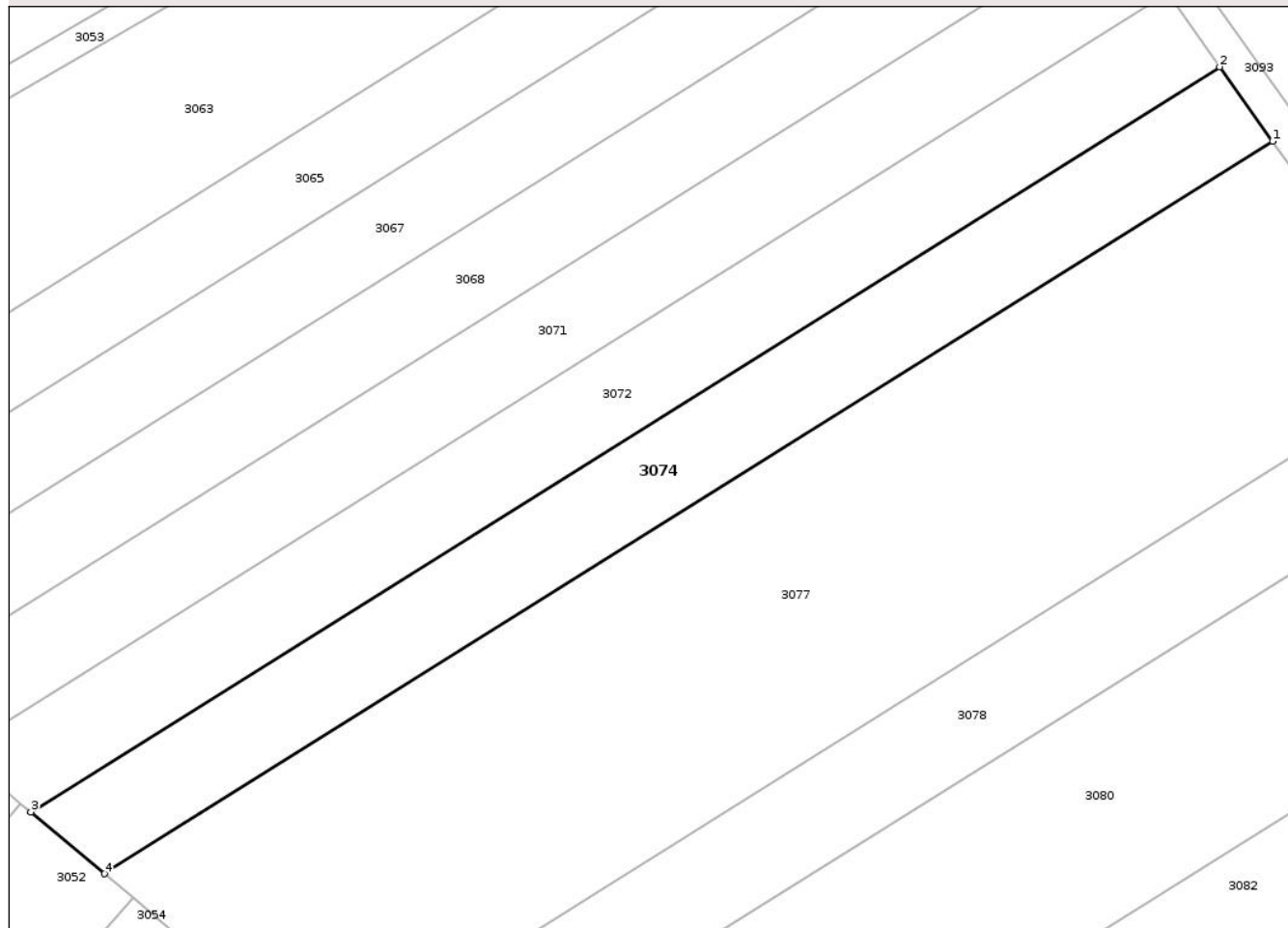
Anexa Nr. 1 La Partea I

Teren

Nr cadastral	Suprafața (mp)*	Observații / Referințe
	2.900	

* Suprafața este determinată în planul de proiecție Stereo 70.

DETALII LINIARE IMOBIL



Date referitoare la teren

Crt	Categorie folosință	Intra vilan	Suprafața (mp)	Tarla	Parcelă	Nr. topo	Observații / Referințe
1	arabil	NU	2.900	71	3427/7	-	

Lungime Segmente

1) Valorile lungimilor segmentelor sunt obținute din proiecție în plan.

Punct început	X / Y	Punct sfârșit	X / Y	Lungime segment (** (m)
1	427.163,02 508.275,44	2	427.154,996 508.286,692	13.82
2	427.154,996 508.286,692	3	426.975,296 508.174,163	212.026
3	426.975,296 508.174,163	4	426.986,388 508.164,832	14.495
4	426.986,388 508.164,832	1	427.163,02 508.275,44	208.406

** Lungimile segmentelor sunt determinate în planul de proiecție Stereo 70 și sunt rotunjite la 1 milimetru.

*** Distanţa dintre puncte este formată din segmente cumulate ce sunt mai mici decât valoarea 1 milimetru.

Neutilizabil în Circuitul
Civil

**DATE DESPRE IMOBILUL NR. 3075**

Oficiul de Cadastru și Publicitate Imobiliară SIBIU
Biroul de Cadastru și Publicitate Imobiliară Medias

A. Partea I. Descrierea imobilului

TEREN Extravilan

Adresa: Jud. Sibiu

Nr. Crt	Nr cadastral Nr. topografic	Suprafața* (mp)	Observații / Referințe
A1		6.061	Sector cadastral:77 Teren neimprejmuit;

B. Partea II. Proprietari și acte

Inscrieri privitoare la dreptul de proprietate și alte drepturi reale		Referințe
/		
Act Normativ nr. 7, din 13/03/1996 emis de PARLAMENTUL ROMÂNIEI (lege);		
B1	Intabulare, drept de PROPRIETATE, dobândit prin Lege, cota actuala 1/1 1) NEIDENTIFICAT NEIDENTIFICAT	A1
B2	Se noteaza mențiunea de proprietar neidentificat	A1

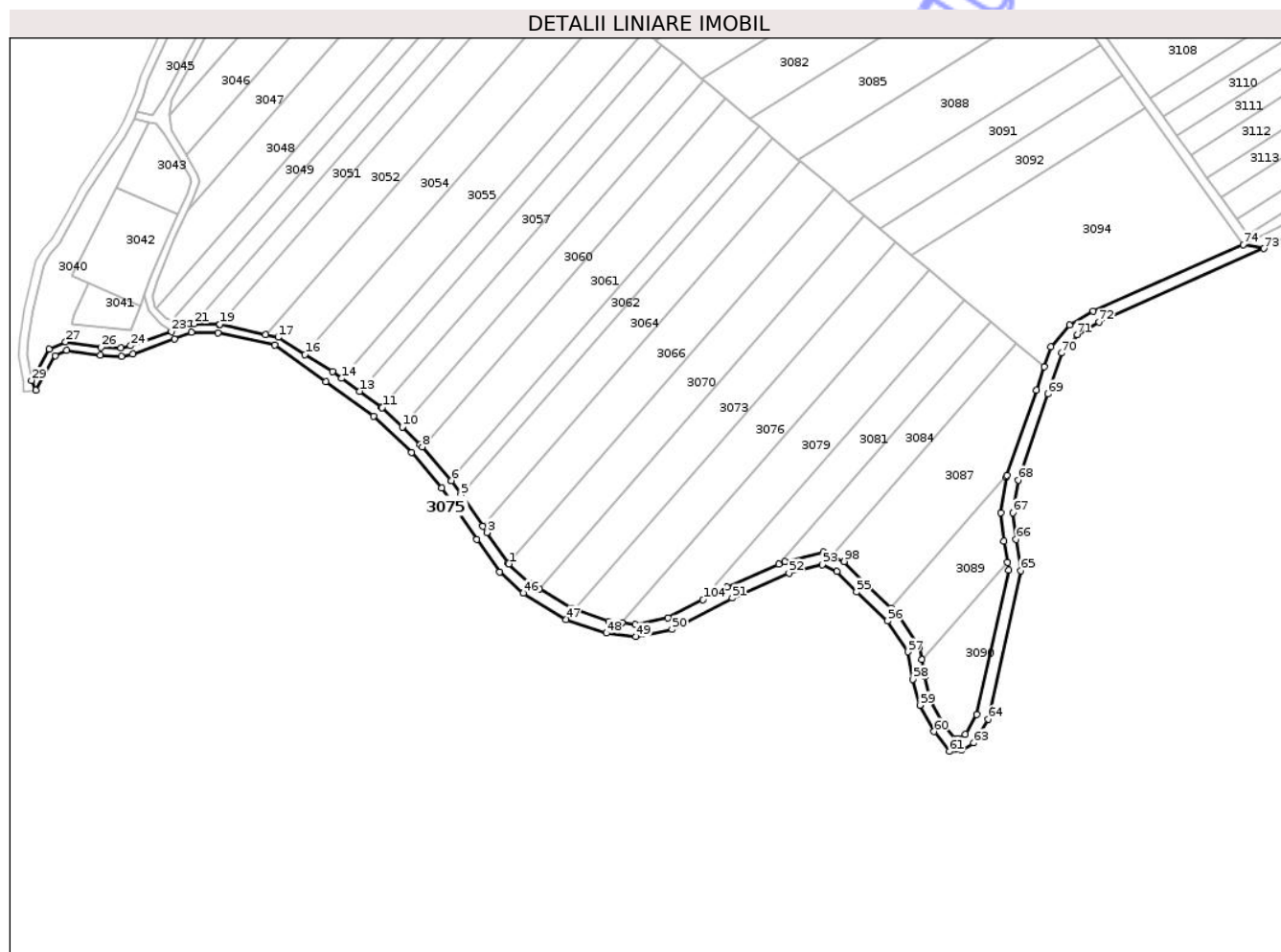
C. Partea III. SARCINI .

Inscrieri privind dezmembramintele dreptului de proprietate, drepturi reale de garanție și sarcini	Referințe
NU SUNT	

Teren

Nr cadastral	Suprafața (mp)*	Observații / Referințe
	6.061	

* Suprafața este determinată în planul de proiecție Stereo 70.



Date referitoare la teren

Crt	Categorie folosință	Intravilan	Suprafața (mp)	Tarla	Parcelă	Nr. topo	Observații / Referințe
1	drum	NU	6.061	71	3416	-	

Lungime Segmente

1) Valorile lungimilor segmentelor sunt obținute din proiecție în plan.

Punct început	X / Y	Punct sfârșit	X / Y	Lungime segment
1	426.953,084 / 507.845,128	2	426.952,649 / 507.845,742	0.752
4	426.938,889 / 507.865,261	5	426.927,305 / 507.882,154	20.483
7	426.921,734 / 507.890,193	8	426.906,495 / 507.908,03	23.46
10	426.895,79 / 507.918,514	11	426.884,933 / 507.928,914	15.034
13	426.872,762 / 507.937,808	14	426.863,22 / 507.944,705	11.774
16	426.843,54 / 507.957,572	17	426.829,031 / 507.966,722	17.153
2	426.952,649 / 507.845,742	3	426.941,16 / 507.861,949	19.866
5	426.927,305 / 507.882,154	6	426.922,031 / 507.889,845	9.325
8	426.906,495 / 507.908,03	9	426.905,411 / 507.909,3	1.67
11	426.884,933 / 507.928,914	12	426.884,519 / 507.929,31	0.573
14	426.863,22 / 507.944,705	15	426.858,265 / 507.948,286	6.114
17	426.829,031 / 507.966,722	18	426.822,33 / 507.968,202	6.862
3	426.941,16 / 507.861,949	4	426.938,889 / 507.865,261	4.016
6	426.922,031 / 507.889,845	7	426.921,734 / 507.890,193	0.459
9	426.905,411 / 507.909,3	10	426.895,79 / 507.918,514	13.321
12	426.884,519 / 507.929,31	13	426.872,762 / 507.937,808	14.507
15	426.858,265 / 507.948,286	16	426.843,54 / 507.957,572	17.409
18	426.822,33 / 507.968,202	19	426.797,698 / 507.973,646	25.226

Punct început	X / Y	Punct sfârșit	X / Y	Lungime segment	Punct început	X / Y	Punct sfârșit	X / Y	Lungime segment	Punct început	X / Y	Punct sfârșit	X / Y	Lungime segment
19	426.797,698 507.973,646	20	426.797,294 507.973,735	0.414	20	426.797,294 507.973,735	21	426.783,879 507.974,018	13.419	21	426.783,879 507.974,018	22	426.781,692 507.974,064	2.187
22	426.781,692 507.974,064	23	426.771,714 507.969,943	10.796	23	426.771,714 507.969,943	24	426.749,88 507.962,173	23.175	24	426.749,88 507.962,173	25	426.744,525 507.961,05	5.471
25	426.744,525 507.961,05	26	426.733,904 507.961,516	10.632	26	426.733,904 507.961,516	27	426.714,949 507.964,269	19.153	27	426.714,949 507.964,269	28	426.706,153 507.960,489	9.574
28	426.706,153 507.960,489	29	426.696,636 507.943,593	19.392	29	426.696,636 507.943,593	30	426.698,798 507.938,263	5.752	30	426.698,798 507.938,263	31	426.709,327 507.956,955	21.454
31	426.709,327 507.956,955	32	426.715,559 507.959,634	6.783	32	426.715,559 507.959,634	33	426.733,481 507.957,03	18.109	33	426.733,481 507.957,03	34	426.744,894 507.956,53	11.425
34	426.744,894 507.956,53	35	426.751,102 507.957,831	6.342	35	426.751,102 507.957,831	36	426.773,328 507.965,741	23.592	36	426.773,328 507.965,741	37	426.782,539 507.969,545	9.966
37	426.782,539 507.969,545	38	426.796,756 507.969,245	14.22	38	426.796,756 507.969,245	39	426.827,294 507.962,497	31.275	39	426.827,294 507.962,497	40	426.854,624 507.942,898	33.631
40	426.854,624 507.942,898	41	426.880,347 507.924,305	31.739	41	426.880,347 507.924,305	42	426.900,68 507.904,831	28.154	42	426.900,68 507.904,831	43	426.916,866 507.885,884	24.918
43	426.916,866 507.885,884	44	426.935,828 507.858,231	33.53	44	426.935,828 507.858,231	45	426.948,198 507.840,78	21.391	45	426.948,198 507.840,78	46	426.960,878 507.829,368	17.059
46	426.960,878 507.829,368	47	426.983,794 507.815,323	26.878	47	426.983,794 507.815,323	48	427.005,394 507.807,9	22.839	48	427.005,394 507.807,9	49	427.021,361 507.806,017	16.078
49	427.021,361 507.806,017	50	427.040,665 507.809,923	19.695	50	427.040,665 507.809,923	51	427.073,114 507.826,844	36.596	51	427.073,114 507.826,844	52	427.103,478 507.840,218	33.179
52	427.103,478 507.840,218	53	427.121,421 507.844,669	18.487	53	427.121,421 507.844,669	54	427.129,383 507.841,045	8.748	54	427.129,383 507.841,045	55	427.139,788 507.829,926	15.228
55	427.139,788 507.829,926	56	427.156,419 507.814,38	22.766	56	427.156,419 507.814,38	57	427.167,561 507.797,879	19.91	57	427.167,561 507.797,879	58	427.170,194 507.783,218	14.896
58	427.170,194 507.783,218	59	427.173,842 507.769,266	14.421	59	427.173,842 507.769,266	60	427.181,492 507.755,042	16.151	60	427.181,492 507.755,042	61	427.189,81 507.744,394	13.512
61	427.189,81 507.744,394	62	427.196,414 507.745,049	6.636	62	427.196,414 507.745,049	63	427.202,858 507.748,998	7.558	63	427.202,858 507.748,998	64	427.210,612 507.761,664	14.851
64	427.210,612 507.761,664	65	427.228,08 507.841,503	81.727	65	427.228,08 507.841,503	66	427.225,544 507.858,24	16.928	66	427.225,544 507.858,24	67	427.223,818 507.872,539	14.403
67	427.223,818 507.872,539	68	427.226,656 507.890,177	17.865	68	427.226,656 507.890,177	69	427.242,728 507.936,358	48.898	69	427.242,728 507.936,358	70	427.249,966 507.958,358	23.16
70	427.249,966 507.958,358	71	427.258,368 507.968,275	12.998	71	427.258,368 507.968,275	72	427.270,039 507.974,906	13.423	72	427.270,039 507.974,906	73	427.358,658 508.014,384	97.015
73	427.358,658 508.014,384	74	427.347,6 508.016,573	11.273	74	427.347,6 508.016,573	75	427.267,104 507.980,715	88.122	75	427.267,104 507.980,715	76	427.254,154 507.973,357	14.894
76	427.254,154 507.973,357	77	427.244,187 507.961,593	15.418	77	427.244,187 507.961,593	78	427.240,676 507.950,921	11.235	78	427.240,676 507.950,921	79	427.236,571 507.938,442	13.136
79	427.236,571 507.938,442	80	427.220,669 507.892,752	48.378	80	427.220,669 507.892,752	81	427.220,329 507.891,774	1.036	81	427.220,329 507.891,774	82	427.217,255 507.872,668	19.351
82	427.217,255 507.872,668	83	427.219,102 507.857,364	15.416	83	427.219,102 507.857,364	84	427.220,85 507.845,828	11.667	84	427.220,85 507.845,828	85	427.221,473 507.841,718	4.157
85	427.221,473 507.841,718	86	427.204,496 507.764,124	79.43	86	427.204,496 507.764,124	87	427.198,13 507.753,724	12.194	87	427.198,13 507.753,724	88	427.194,289 507.751,37	4.505
88	427.194,289 507.751,37	89	427.192,73 507.751,215	1.567	89	427.192,73 507.751,215	90	427.186,955 507.758,608	9.381	90	427.186,955 507.758,608	91	427.179,935 507.771,661	14.821
91	427.179,935 507.771,661	92	427.176,547 507.784,617	13.391	92	427.176,547 507.784,617	93	427.174,929 507.793,623	9.15	93	427.174,929 507.793,623	94	427.173,716 507.800,379	6.864
94	427.173,716 507.800,379	95	427.161,395 507.818,626	22.018	95	427.161,395 507.818,626	96	427.158,428 507.821,4	4.062	96	427.158,428 507.821,4	97	427.144,386 507.834,526	19.221
97	427.144,386 507.834,526	98	427.133,248 507.846,427	16.299	98	427.133,248 507.846,427	99	427.126,208 507.849,632	7.736	99	427.126,208 507.849,632	100	427.122,054 507.851,523	4.564
100	427.122,054 507.851,523	101	427.101,37 507.846,392	21.31	101	427.101,37 507.846,392	102	427.097,992 507.844,904	3.692	102	427.097,992 507.844,904	103	427.070,298 507.832,706	30.261
103	427.070,298 507.832,706	104	427.057,332 507.825,945	14.623	104	427.057,332 507.825,945	105	427.038,475 507.816,112	21.267	105	427.038,475 507.816,112	106	427.021,09 507.812,594	17.737
106	427.021,09 507.812,594	107	427.013,965 507.813,435	7.175	107	427.013,965 507.813,435	108	427.006,847 507.814,274	7.167	108	427.006,847 507.814,274	109	426.988,676 507.820,518	19.214
109	426.988,676 507.820,518	110	426.986,582 507.821,238	2.214	110	426.986,582 507.821,238	111	426.969,371 507.831,786	20.186	111	426.969,371 507.831,786	112	426.964,783 507.834,598	5.381
112	426.964,783 507.834,598	1	426.953,084 507.845,128	15.741										

** Lungimile segmentelor sunt determinate în planul de proiecție Stereo 70 și sunt rotunjite la 1 milimetru.

*** Distanța dintre puncte este formată din segmente cumulate ce sunt mai mici decât valoarea 1 milimetru.

Neutilizabil în Circuitul
Civil

**DATE DESPRE IMOBILUL NR. 3076**

Oficiul de Cadastru și Publicitate Imobiliară SIBIU
Biroul de Cadastru și Publicitate Imobiliară Medias

A. Partea I. Descrierea imobilului

TEREN Extravilan

Adresa: Jud. Sibiu

Nr. Crt	Nr cadastral Nr. topografic	Suprafața* (mp)	Observații / Referințe
A1		6.100	Sector cadastral:77 Teren neimprejmit;

B. Partea II. Proprietari și acte

Inscrieri privitoare la dreptul de proprietate și alte drepturi reale	Referințe
/	
Act Administrativ nr. 438/40, din 21/12/1998 emis de CJPSDDPAT SIBIU (titlu de proprietate);	
B1	A1
Intabulare, drept de PROPRIETATE, dobandit prin Reconstituire, cota actuala 1/1 1) KRAUS ELIZA	

C. Partea III. SARCINI .

Inscrieri privind dezmembramintele dreptului de proprietate, drepturi reale de garanție și sarcini	Referințe
NU SUNT	

Anexa Nr. 1 La Partea I

Teren

Nr cadastral	Suprafața (mp)*	Observații / Referințe
	6.100	

* Suprafața este determinată în planul de proiecție Stereo 70.

DETALII LINIARE IMOBIL



Date referitoare la teren

Crt	Categorie folosință	Intra vilan	Suprafața (mp)	Tarla	Parcelă	Nr. topo	Observații / Referințe
1	arabil	NU	6.100	71	3427/32	-	

Lungime Segmente

1) Valorile lungimilor segmentelor sunt obținute din proiecție în plan.

Punct început	X / Y	Punct sfârșit	X / Y	Lungime segment (** (m)
1	427.169,201 508.011,047	2	427.160,941 508.017,996	10.794
2	427.160,941 508.017,996	3	426.988,676 507.820,518	262.054
3	426.988,676 507.820,518	4	427.006,847 507.814,274	19.214
4	427.006,847 507.814,274	5	427.013,965 507.813,435	7.167
5	427.013,965 507.813,435	6	427.179,09 508.002,728	251.194

Punct început	X / Y	Punct sfârșit	X / Y	Lungime segment (** (m)
6	427.179,09 508.002,728	1	427.169,201 508.011,047	12.923

** Lungimile segmentelor sunt determinate în planul de proiecție Stereo 70 și sunt rotunjite la 1 milimetru.

*** Distanța dintre puncte este formată din segmente cumulate ce sunt mai mici decât valoarea 1 milimetru.

Neutilizabil în Circuitul Civil

**DATE DESPRE IMOBILUL NR. 3078**

Oficiul de Cadastru și Publicitate Imobiliară SIBIU
Biroul de Cadastru și Publicitate Imobiliară Medias

A. Partea I. Descrierea imobilului

TEREN Extravilan

Adresa: Jud. Sibiu

Nr. Crt	Nr cadastral Nr. topografic	Suprafața* (mp)	Observații / Referințe
A1		2.900	Sector cadastral:77 Teren neimprejmuit;

B. Partea II. Proprietari și acte

Inscrieri privitoare la dreptul de proprietate și alte drepturi reale	Referințe
/	
Act Administrativ nr. 786/40, din 18/04/2003 emis de CJPSDDPAT SIBIU (titlu de proprietate);	
B1	A1
Intabulare, drept de PROPRIETATE, dobandit prin Reconstituire, cota actuala 1/1	
1) CHINDEA IOAN	

C. Partea III. SARCINI .

Inscrieri privind dezmembramintele dreptului de proprietate, drepturi reale de garanție și sarcini	Referințe
NU SUNT	

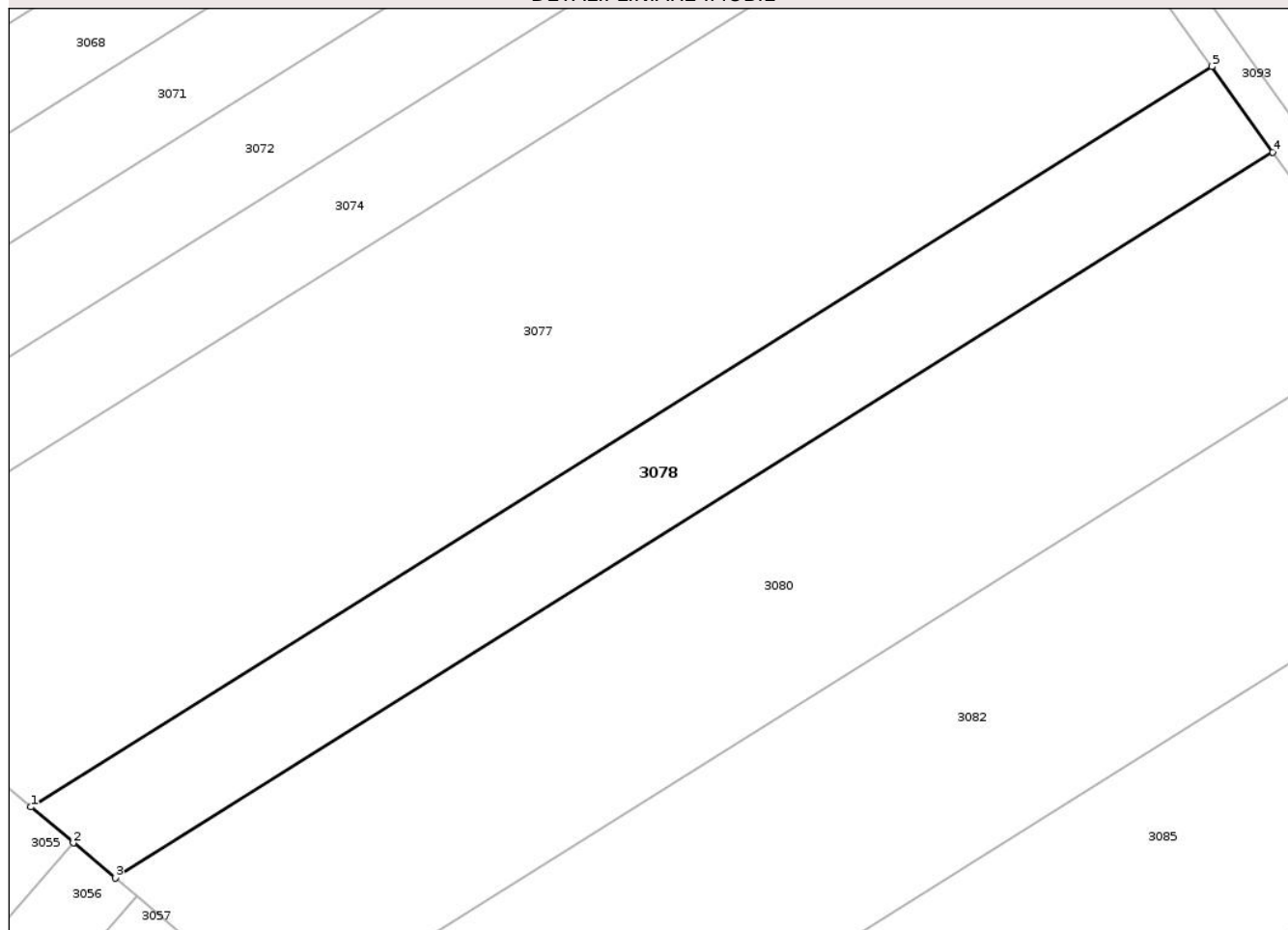
Anexa Nr. 1 La Partea I

Teren

Nr cadastral	Suprafața (mp)*	Observații / Referințe
	2.900	

* Suprafața este determinată în planul de proiecție Stereo 70.

DETALII LINIARE IMOBIL



Date referitoare la teren

Crt	Categorie folosință	Intravilan	Suprafața (mp)	Tarla	Parcelă	Nr. topo	Observații / Referințe
1	arabil	NU	2.900	71	3427/6/1	-	

Lungime Segmente

1) Valorile lungimilor segmentelor sunt obținute din proiecție în plan.

Punct început	X / Y	Punct sfârșit	X / Y	Lungime segment (** (m)
1	427.020,07 508.136,498	2	427.026,1 508.131,425	7.88
2	427.026,1 508.131,425	3	427.032,0 508.126,462	7.709
3	427.032,0 508.126,462	4	427.196,013 508.229,168	193.517
4	427.196,013 508.229,168	5	427.187,384 508.241,27	14.863
5	427.187,384 508.241,27	1	427.020,07 508.136,498	197.411

** Lungimile segmentelor sunt determinate în planul de proiecție Stereo 70 și sunt rotunjite la 1 milimetru.

*** Distanța dintre puncte este formată din segmente cumulate ce sunt mai mici decât valoarea 1 milimetru.

Neutilizabil în Circuitul
Civil

**DATE DESPRE IMOBILUL NR. 3079**

Oficiul de Cadastru și Publicitate Imobiliară SIBIU
Biroul de Cadastru și Publicitate Imobiliară Medias

A. Partea I. Descrierea imobilului

TEREN Extravilan

Adresa: Jud. Sibiu

Nr. Crt	Nr cadastral Nr. topografic	Suprafața* (mp)	Observații / Referințe
A1		5.800	Sector cadastral:77 Teren neimprejmuit;

B. Partea II. Proprietari și acte

Inscrieri privitoare la dreptul de proprietate și alte drepturi reale	Referințe
/	
Act Administrativ nr. 871/40, din 17/08/2004 emis de CJPSDDPAT SIBIU (titlu de proprietate);	
B1	A1
Intabulare, drept de PROPRIETATE, dobandit prin Reconstituire, cota actuala 1/1 1) ENEDEI SUSANA	

C. Partea III. SARCINI .

Inscrieri privind dezmembramintele dreptului de proprietate, drepturi reale de garanție și sarcini	Referințe
NU SUNT	

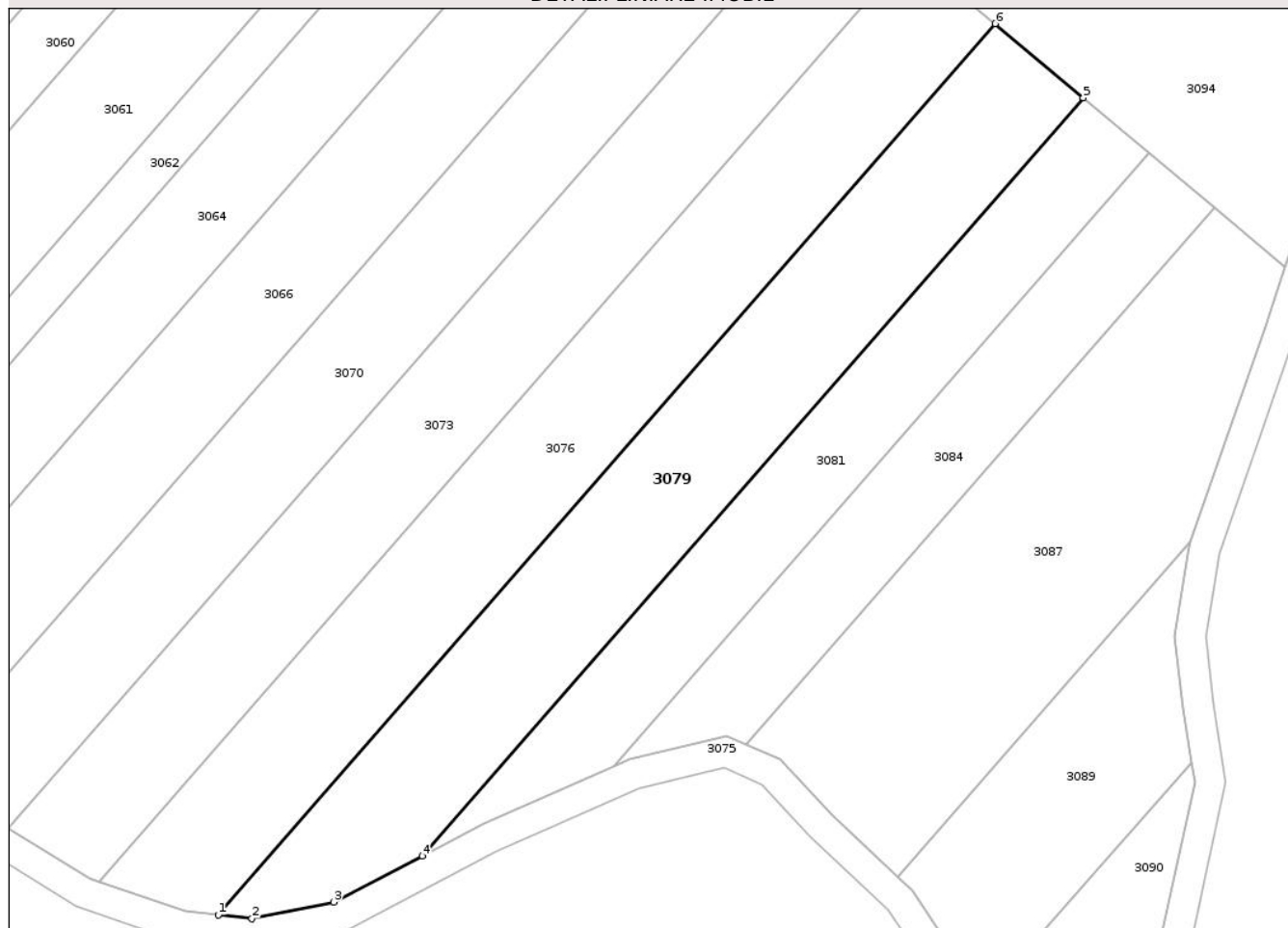
Anexa Nr. 1 La Partea I

Teren

Nr cadastral	Suprafața (mp)*	Observații / Referințe
	5.800	

* Suprafața este determinată în planul de proiecție Stereo 70.

DETALII LINIARE IMOBIL



Date referitoare la teren

Crt	Categorie folosință	Intra vilan	Suprafața (mp)	Tarla	Parcelă	Nr. topo	Observații / Referințe
1	arabil	NU	5.800	71	3427/33	-	nr. de parcela 3127/33 greșit în TP

Lungime Segmente

1) Valorile lungimilor segmentelor sunt obținute din proiecție în plan.

Punct început	X / Y	Punct sfârșit	X / Y	Lungime segment (** (m)
1	427.013,965 507.813,435	2	427.021,09 507.812,594	7.175
2	427.021,09 507.812,594	3	427.038,475 507.816,112	17.737
3	427.038,475 507.816,112	4	427.057,332 507.825,945	21.267
4	427.057,332 507.825,945	5	427.197,809 507.986,982	213.697
5	427.197,809 507.986,982	6	427.179,09 508.002,728	24.461

Punct început	X / Y	Punct sfârșit	X / Y	Lungime segment (** (m)
6	427.179,09 508.002,728	1	427.013,965 507.813,435	251.194

** Lungimile segmentelor sunt determinate în planul de proiecție Stereo 70 și sunt rotunjite la 1 milimetru.

*** Distanța dintre puncte este formată din segmente cumulate ce sunt mai mici decât valoarea 1 milimetru.

Neutilizabil în Circuitul Civil

**DATE DESPRE IMOBILUL NR. 3080**

Oficiul de Cadastru și Publicitate Imobiliară SIBIU
Biroul de Cadastru și Publicitate Imobiliară Medias

A. Partea I. Descrierea imobilului

TEREN Extravilan

Adresa: Jud. Sibiu

Nr. Crt	Nr cadastral Nr. topografic	Suprafața* (mp)	Observații / Referințe
A1		5.800	Sector cadastral:77 Teren neimprejmit;

B. Partea II. Proprietari și acte

Inscrieri privitoare la dreptul de proprietate și alte drepturi reale	Referințe
/	
Act Administrativ nr. 538/40, din 21/08/2001 emis de CJPSDDPAT SIBIU (titlu de proprietate);	
B1	A1
Intabulare, drept de PROPRIETATE, dobandit prin Reconstituire, cota actuala 1/1 1) MOGA IONEL	

C. Partea III. SARCINI .

Inscrieri privind dezmembramintele dreptului de proprietate, drepturi reale de garanție și sarcini	Referințe
NU SUNT	

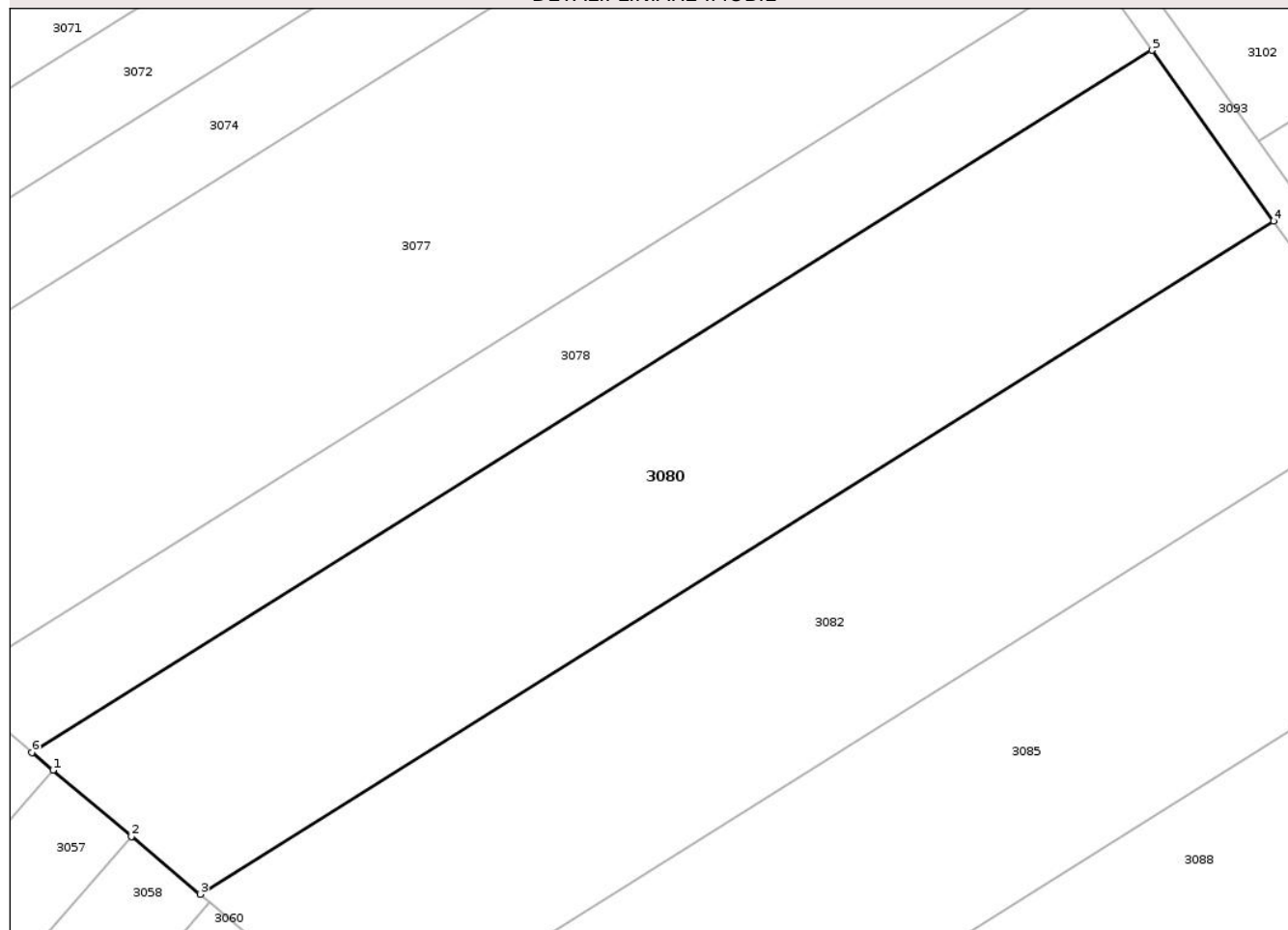
Anexa Nr. 1 La Partea I

Teren

Nr cadastral	Suprafața (mp)*	Observații / Referințe
	5.800	

* Suprafața este determinată în planul de proiecție Stereo 70.

DETALII LINIARE IMOBIL



Date referitoare la teren

Crt	Categorie folosință	Intra vilan	Suprafața (mp)	Tarla	Parcelă	Nr. topo	Observații / Referințe
1	arabil	NU	5.800	71	3427/5/1	-	

Lungime Segmente

1) Valorile lungimilor segmentelor sunt obținute din proiecție în plan.

Punct început	X / Y	Punct sfârșit	X / Y	Lungime segment (** (m)
1	427.035,074 508.123,876	2	427.046,569 508.114,207	15.021
2	427.046,569 508.114,207	3	427.056,609 508.105,761	13.121
3	427.056,609 508.105,761	4	427.213,814 508.204,203	185.484
4	427.213,814 508.204,203	5	427.196,013 508.229,168	30.662
5	427.196,013 508.229,168	6	427.032,0 508.126,462	193.517

Punct început	X / Y	Punct sfârşit	X / Y	Lungime segment (** (m)
6	427.032,0 508.126,462	1	427.035,074 508.123,876	4.017

** Lungimile segmentelor sunt determinate în planul de proiecţie Stereo 70 şi sunt rotunjite la 1 milimetru.

*** Distanţa dintre puncte este formată din segmente cumulate ce sunt mai mici decât valoarea 1 milimetru.

Neutilizabil în Circuitul
Civil

**DATE DESPRE IMOBILUL NR. 3081**

Oficiul de Cadastru și Publicitate Imobiliară SIBIU
Biroul de Cadastru și Publicitate Imobiliară Medias

A. Partea I. Descrierea imobilului

TEREN Extravilan

Adresa: Jud. Sibiu

Nr. Crt	Nr cadastral Nr. topografic	Suprafața* (mp)	Observații / Referințe
A1		3.500	Sector cadastral:77 Teren neimprejmuit;

B. Partea II. Proprietari și acte

Inscrieri privitoare la dreptul de proprietate și alte drepturi reale	Referințe
/	
Act Administrativ nr. 544/40, din 21/08/2001 emis de CJPSDDPAT SIBIU (titlu de proprietate);	
B1	A1
Intabulare, drept de PROPRIETATE, dobandit prin Reconstituire, cota actuala 1/1 1) MOGA GHEORGHE	

C. Partea III. SARCINI .

Inscrieri privind dezmembramintele dreptului de proprietate, drepturi reale de garanție și sarcini	Referințe
NU SUNT	

Anexa Nr. 1 La Partea I

Teren

Nr cadastral	Suprafața (mp)*	Observații / Referințe
	3.500	

* Suprafața este determinată în planul de proiecție Stereo 70.

DETALII LINIARE IMOBIL



Date referitoare la teren

Crt	Categorie folosință	Intra vilan	Suprafața (mp)	Tarla	Parcelă	Nr. topo	Observații / Referințe
1	arabil	NU	3.500	71	3427/34	-	

Lungime Segmente

1) Valorile lungimilor segmentelor sunt obținute din proiecție în plan.

Punct început	X / Y	Punct sfârșit	X / Y	Lungime segment (** (m)
1	427.070,298 507.832,706	2	427.097,992 507.844,904	30.261
2	427.097,992 507.844,904	3	427.211,721 507.975,279	173.008
3	427.211,721 507.975,279	4	427.197,809 507.986,982	18.18
4	427.197,809 507.986,982	5	427.057,332 507.825,945	213.697
5	427.057,332 507.825,945	1	427.070,298 507.832,706	14.623

** Lungimile segmentelor sunt determinate în planul de proiecție Stereo 70 și sunt rotunjite la 1 milimetru.

*** Distanța dintre puncte este formată din segmente cumulate ce sunt mai mici decât valoarea 1 milimetru.

Neutilizabil în Circuitul
Civil

**DATE DESPRE IMOBILUL NR. 3082**

Oficiul de Cadastru și Publicitate Imobiliară SIBIU
Biroul de Cadastru și Publicitate Imobiliară Medias

A. Partea I. Descrierea imobilului

TEREN Extravilan

Adresa: Jud. Sibiu

Nr. Crt	Nr cadastral Nr. topografic	Suprafața* (mp)	Observații / Referințe
A1		5.800	Sector cadastral:77 Teren neimprejmuit;

B. Partea II. Proprietari și acte

Inscrieri privitoare la dreptul de proprietate și alte drepturi reale	Referințe
/	
Act Administrativ nr. 769/40, din 11/02/2003 emis de CJPSDDPAT SIBIU (titlu de proprietate);	
B1	A1
Intabulare, drept de PROPRIETATE, dobandit prin Reconstituire, cota actuala 1/1	
1) DATCU ANUTA	
2) DEAC LUCRETIA	

C. Partea III. SARCINI .

Inscrieri privind dezmembramintele dreptului de proprietate, drepturi reale de garanție și sarcini	Referințe
NU SUNT	

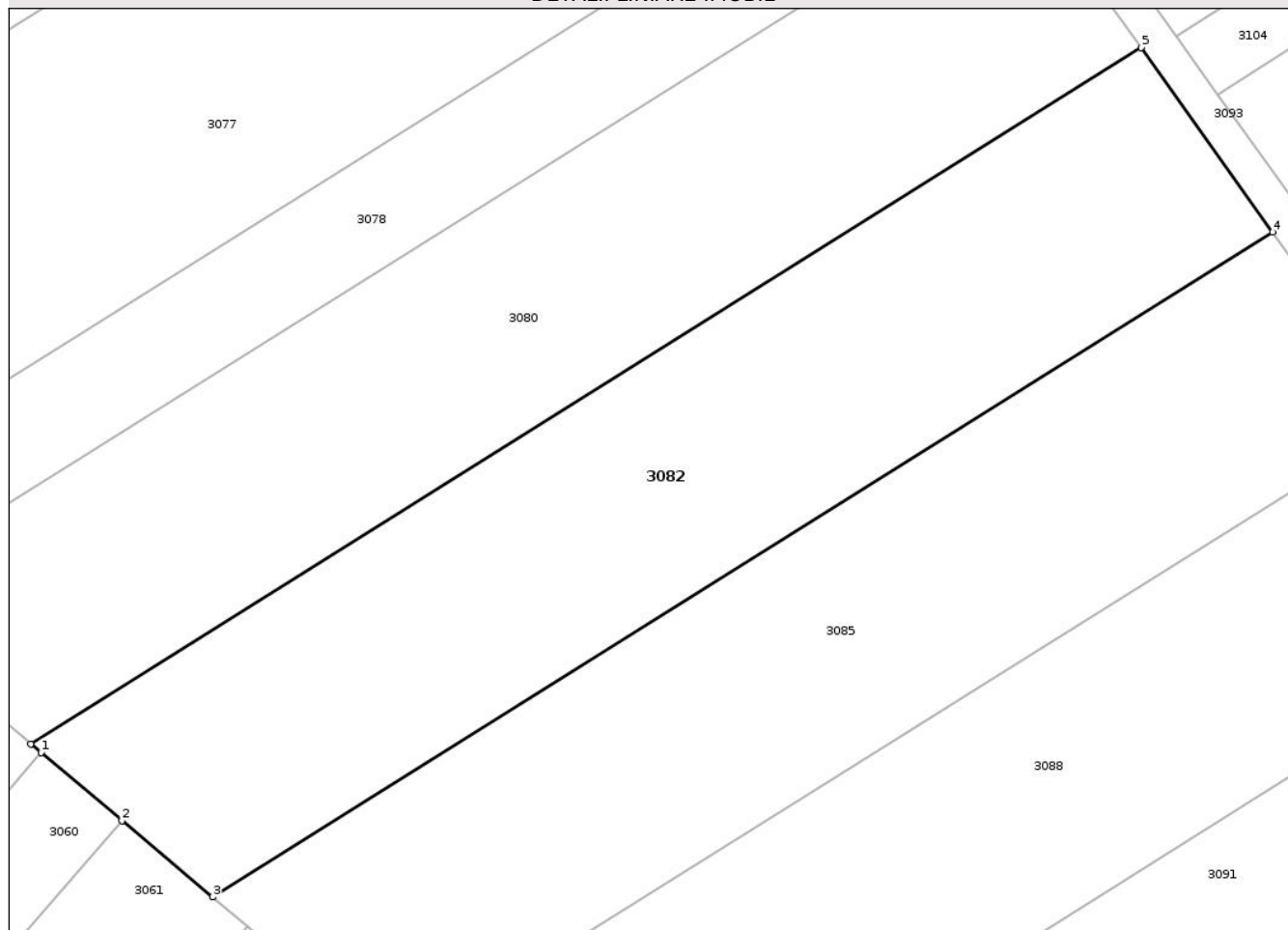
Anexa Nr. 1 La Partea I

Teren

Nr cadastral	Suprafața (mp)*	Observații / Referințe
	5.800	

* Suprafața este determinată în planul de proiecție Stereo 70.

DETALII LINIARE IMOBIL



Date referitoare la teren

Crt	Categorie folosință	Intra vilan	Suprafața (mp)	Tarla	Parcelă	Nr. topo	Observații / Referințe
1	arabil	NU	5.800	71	3427/5	-	nr. de parcela 3427 greșit în TP, nr. de trala 79 greșit în TP

Lungime Segmente

1) Valorile lungimilor segmentelor sunt obținute din proiecție în plan.

Punct început	X / Y	Punct sfârșit	X / Y	Lungime segment (** (m)
1	427.058,063 508.104,538	2	427.069,512 508.094,906	14.961
2	427.069,512 508.094,906	3	427.082,334 508.084,12	16.755
3	427.082,334 508.084,12	4	427.232,422 508.178,106	177.087
4	427.232,422 508.178,106	5	427.213,814 508.204,203	32.051
5	427.213,814 508.204,203	6	427.056,609 508.105,761	185.484

Punct început	X / Y	Punct sfârşit	X / Y	Lungime segment (** (m)
6	427.056,609 508.105,761	1	427.058,063 508.104,538	1.9

** Lungimile segmentelor sunt determinate în planul de proiecţie Stereo 70 şi sunt rotunjite la 1 milimetru.

*** Distanţa dintre puncte este formată din segmente cumulate ce sunt mai mici decât valoarea 1 milimetru.

Neutilizabil în Circuitul Civil

**DATE DESPRE IMOBILUL NR. 3083**

Oficiul de Cadastru și Publicitate Imobiliară SIBIU
Biroul de Cadastru și Publicitate Imobiliară Medias

A. Partea I. Descrierea imobilului

TEREN Extravilan

Adresa: Jud. Sibiu

Nr. Crt	Nr cadastral Nr. topografic	Suprafața* (mp)	Observații / Referințe
A1		2.900	Sector cadastral:77 Teren neimprejmuit;

B. Partea II. Proprietari și acte

Inscrieri privitoare la dreptul de proprietate și alte drepturi reale	Referințe
/	
Act Administrativ nr. 536/40, din 21/08/2001 emis de CJPSDDPAT SIBIU (titlu de proprietate);	
B1	A1
Intabulare, drept de PROPRIETATE, dobandit prin Reconstituire, cota actuala 1/1 1) HORJA IOAN	

C. Partea III. SARCINI .

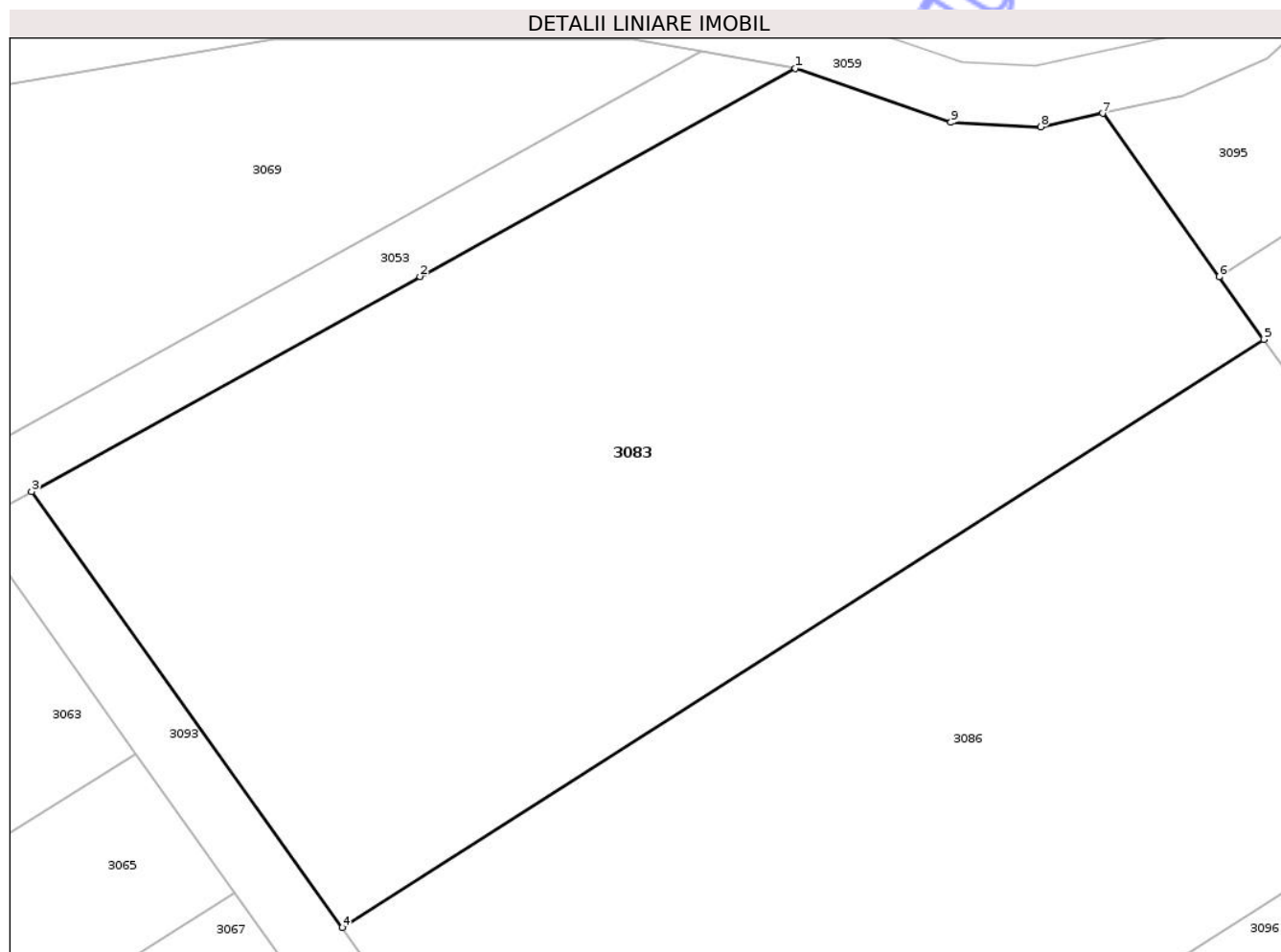
Inscrieri privind dezmembramintele dreptului de proprietate, drepturi reale de garanție și sarcini	Referințe
NU SUNT	

Anexa Nr. 1 La Partea I

Teren

Nr cadastral	Suprafața (mp)*	Observații / Referințe
	2.900	

* Suprafața este determinată în planul de proiecție Stereo 70.



Date referitoare la teren

Crt	Categorie folosință	Intra vilan	Suprafața (mp)	Tarla	Parcelă	Nr. topo	Observații / Referințe
1	arabil	NU	2.900	71	3434/1	-	

Lungime Segmente

1) Valorile lungimilor segmentelor sunt obținute din proiecție în plan.

Punct început	X / Y	Punct sfârșit	X / Y	Lungime segment (** (m)
1	427.166,02 508.391,43	2	427.137,99 508.375,9	32.045
2	427.137,99 508.375,9	3	427.108,986 508.359,831	33.157
3	427.108,986 508.359,831	4	427.132,178 508.327,306	39.946
4	427.132,178 508.327,306	5	427.200,996 508.371,202	81.626
5	427.200,996 508.371,202	6	427.197,662 508.375,878	5.742

Punct început	X / Y	Punct sfârşit	X / Y	Lungime segment (** (m)
6	427.197,662 508.375,878	7	427.188,963 508.388,078	14.984
7	427.188,963 508.388,078	8	427.184,341 508.387,061	4.733
8	427.184,341 508.387,061	9	427.177,615 508.387,402	6.735
9	427.177,615 508.387,402	1	427.166,02 508.391,43	12.274

** Lungimile segmentelor sunt determinate în planul de proiecție Stereo 70 și sunt rotunjite la 1 milimetru.

*** Distanța dintre puncte este formată din segmente cumulate ce sunt mai mici decât valoarea 1 milimetru.

Neutilizabil în Circuitul Civil

**DATE DESPRE IMOBILUL NR. 3084**

Oficiul de Cadastru și Publicitate Imobiliară SIBIU
Biroul de Cadastru și Publicitate Imobiliară Medias

A. Partea I. Descrierea imobilului

TEREN Extravilan

Adresa: Jud. Sibiu

Nr. Crt	Nr cadastral Nr. topografic	Suprafața* (mp)	Observații / Referințe
A1	101005	2.900	Sector cadastral:77 Teren neimprejmuit;

B. Partea II. Proprietari și acte

Inscrieri privitoare la dreptul de proprietate și alte drepturi reale		Referințe
15927 / 17/08/2016		
Act Administrativ nr. 771/40, din 11/02/2003 emis de CJSIPT (documentație cadastrală recepționată de OCPI Sibiu);		
B1	se deschide cartea funciara nr.101005 Micasasa pentru imobilul cu nr. cadastral 101005 ca urmare a recepției documentației cadastrale	A1
14008 / 24/07/2017		
Act Notarial nr. 567, din 19/07/2017 emis de Dodenciu Rodica Eugenia (contract de vanzare-cumparare);		
B7	Intabulare, drept de PROPRIETATE, cumparare, dobandit prin Conventie, cota actuala 1/1 1) WELTER MARTIN, și soția 2) WELTER ERIKA, bun comun	A1

C. Partea III. SARCINI .

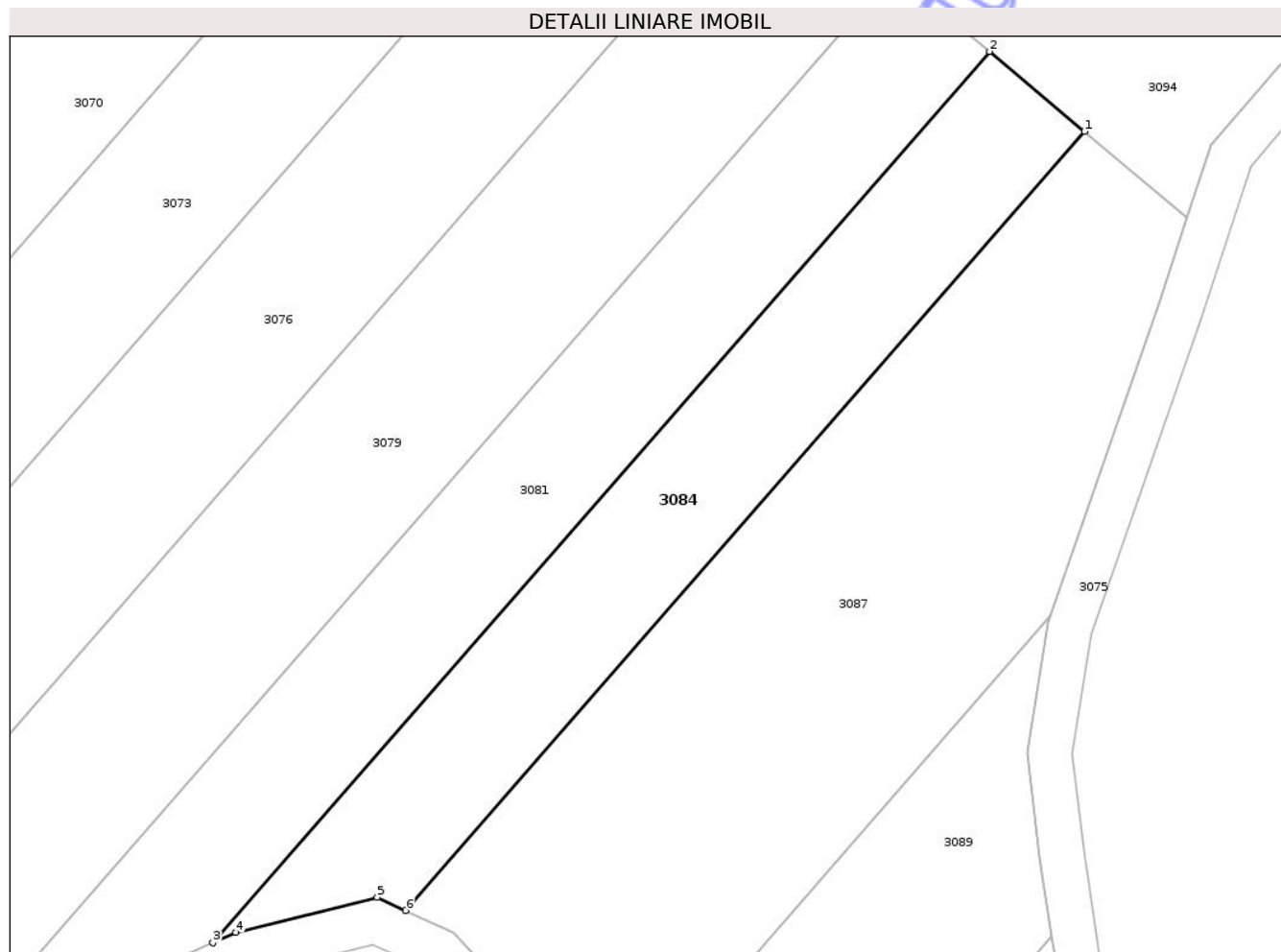
Inscrieri privind dezmembramintele dreptului de proprietate, drepturi reale de garanție și sarcini	Referințe
NU SUNT	

Anexa Nr. 1 La Partea I

Teren

Nr cadastral	Suprafața (mp)*	Observații / Referințe
101005	2.900	

* Suprafața este determinată în planul de proiecție Stereo 70.



Date referitoare la teren

Crt	Categorie folosință	Intra vilan	Suprafața (mp)	Tarla	Parcelă	Nr. topo	Observații / Referințe
1	arabil	NU	2.900	71	3427/35	-	nr. de tarla 67 greșit în TP

Lungime Segmente

1) Valorile lungimilor segmentelor sunt obținute din proiecție în plan.

Punct început	X / Y	Punct sfârșit	X / Y	Lungime segment (** (m)
1	427.225,616 507.963,59	2	427.211,721 507.975,279	18.158
2	427.211,721 507.975,279	3	427.097,992 507.844,904	173.008
3	427.097,992 507.844,904	4	427.101,37 507.846,392	3.692
4	427.101,37 507.846,392	5	427.122,054 507.851,523	21.31
5	427.122,054 507.851,523	6	427.126,208 507.849,632	4.564

Punct început	X / Y	Punct sfârşit	X / Y	Lungime segment (** (m)
6	427.126,208 507.849,632	1	427.225,616 507.963,59	151.223

** Lungimile segmentelor sunt determinate în planul de proiecţie Stereo 70 şi sunt rotunjite la 1 milimetru.

*** Distanţa dintre puncte este formată din segmente cumulate ce sunt mai mici decât valoarea 1 milimetru.

Neutilizabil în Circuitul Civil

**DATE DESPRE IMOBILUL NR. 3085**

Oficiul de Cadastru și Publicitate Imobiliară SIBIU
 Biroul de Cadastru și Publicitate Imobiliară Medias

A. Partea I. Descrierea imobilului

TEREN Extravilan

Adresa: Jud. Sibiu

Nr. Crt	Nr cadastral Nr. topografic	Suprafața* (mp)	Observații / Referințe
A1		5.600	Sector cadastral:77 Teren neimprejmuit;

B. Partea II. Proprietari și acte

Inscrieri privitoare la dreptul de proprietate și alte drepturi reale	Referințe
/	
Act Administrativ nr. 493/40, din 23/06/1999 emis de CJPSDDPAT SIBIU (titlu de proprietate);	
B1	A1
Intabulare, drept de PROPRIETATE, dobandit prin Reconstituire, cota actuala 1/1	
1) PUȘCA ILEANA	
2) DANCU MARIA	
3) DANCU IOAN	

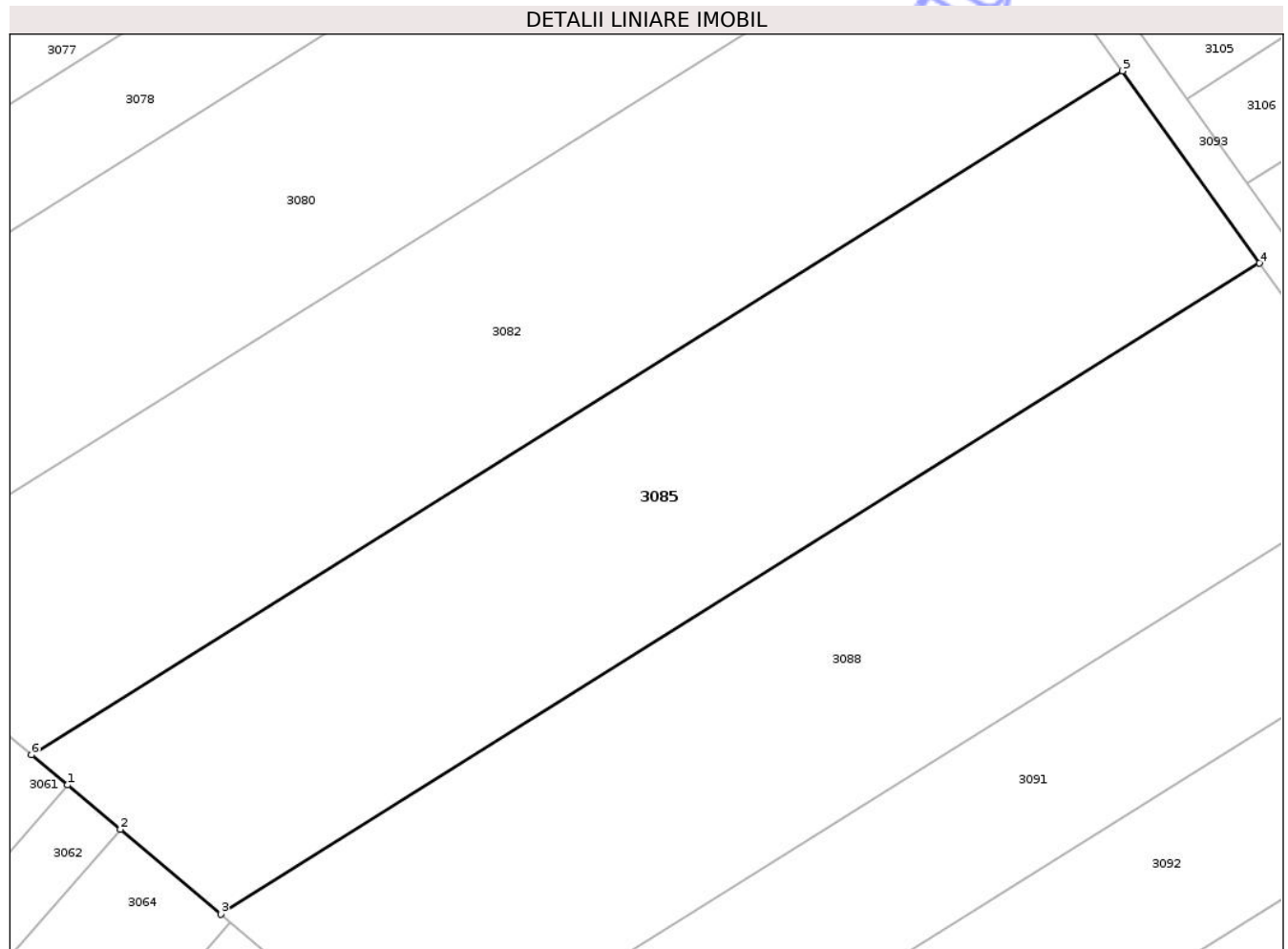
C. Partea III. SARCINI .

Inscrieri privind dezmembramintele dreptului de proprietate, drepturi reale de garanție și sarcini	Referințe
NU SUNT	

Teren

Nr cadastral	Suprafața (mp)*	Observații / Referințe
	5.600	

* Suprafața este determinată în planul de proiecție Stereo 70.



Date referitoare la teren

Crt	Categorie folosință	Intra vilan	Suprafața (mp)	Tarla	Parcelă	Nr. topo	Observații / Referințe
1	arabil	NU	5.600	71	3427/4	-	

Lungime Segmente

1) Valorile lungimilor segmentelor sunt obținute din proiecție în plan.

Punct început	X / Y	Punct sfârșit	X / Y	Lungime segment (** (m)
1	427.087,275 508.079,964	2	427.094,533 508.073,858	9.484
2	427.094,533 508.073,858	3	427.108,386 508.062,205	18.103
3	427.108,386 508.062,205	4	427.251,266 508.151,677	168.582
4	427.251,266 508.151,677	5	427.232,422 508.178,106	32.459
5	427.232,422 508.178,106	6	427.082,334 508.084,12	177.087

Punct început	X / Y	Punct sfârșit	X / Y	Lungime segment (** (m)
6	427.082,334 508.084,12	1	427.087,275 508.079,964	6.457

** Lungimile segmentelor sunt determinate în planul de proiecție Stereo 70 și sunt rotunjite la 1 milimetru.

*** Distanța dintre puncte este formată din segmente cumulate ce sunt mai mici decât valoarea 1 milimetru.

Neutilizabil în Circuitul Civil



DATE DESPRE IMOBILUL NR. 3086

Oficiul de Cadastru și Publicitate Imobiliară SIBIU
Biroul de Cadastru și Publicitate Imobiliară Medias

A. Partea I. Descrierea imobilului

TEREN Extravilan

Adresa: Jud. Sibiu

Nr. Crt	Nr cadastral Nr. topografic	Suprafața* (mp)	Observații / Referințe
A1		2.900	Sector cadastral:77 Teren neimprejmit;

B. Partea II. Proprietari și acte

Inscrieri privitoare la dreptul de proprietate și alte drepturi reale	Referințe
/	
Act Administrativ nr. 763/40, din 21/12/2002 emis de CJPSDDPAT SIBIU (titlu de proprietate);	
B1 Intabulare, drept de PROPRIETATE, dobandit prin Reconstituire, cota actuala 1/1 1) MIHALȚAN GHEORGHE	A1

C. Partea III. SARCINI .

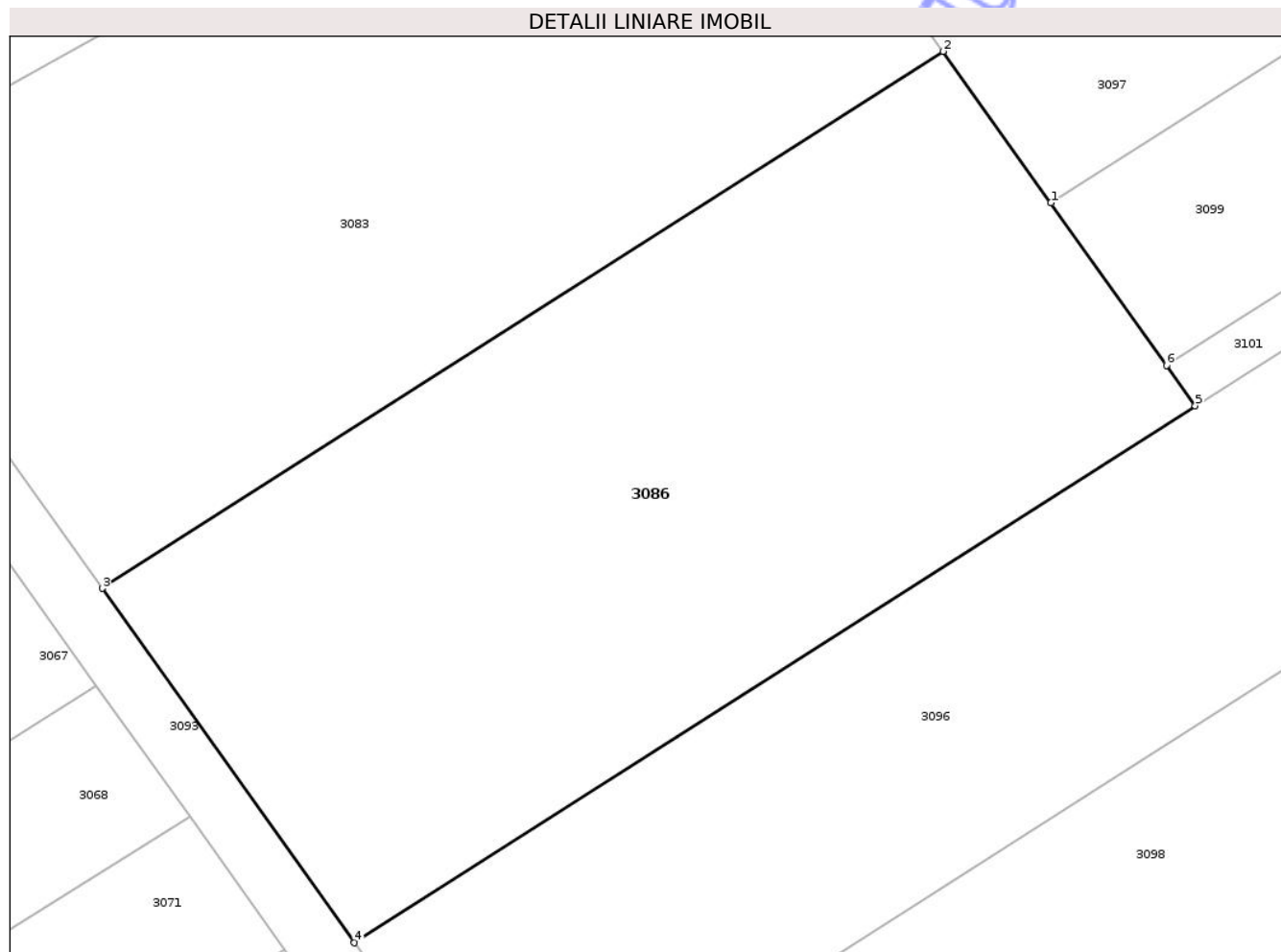
Inscrieri privind dezmembramintele dreptului de proprietate, drepturi reale de garanție și sarcini	Referințe
NU SUNT	

Anexa Nr. 1 La Partea I

Teren

Nr cadastral	Suprafața (mp)*	Observații / Referințe
	2.900	

* Suprafața este determinată în planul de proiecție Stereo 70.



Date referitoare la teren

Crt	Categorie folosință	Intra vilan	Suprafața (mp)	Tarla	Parcelă	Nr. topo	Observații / Referințe
1	arabil	NU	2.900	71	3434/2	-	

Lungime Segmente

1) Valorile lungimilor segmentelor sunt obținute din proiecție în plan.

Punct început	X / Y	Punct sfârșit	X / Y	Lungime segment (** (m)
1	427.209,82 508.358,827	2	427.200,996 508.371,202	15.199
2	427.200,996 508.371,202	3	427.132,178 508.327,306	81.626
3	427.132,178 508.327,306	4	427.152,831 508.298,34	35.575
4	427.152,831 508.298,34	5	427.221,65 508.342,236	81.626
5	427.221,65 508.342,236	6	427.219,288 508.345,549	4.068

Punct început	X / Y	Punct sfârșit	X / Y	Lungime segment (** (m)
6	427.219,288 508.345,549	1	427.209,82 508.358,827	16.308

** Lungimile segmentelor sunt determinate în planul de proiecție Stereo 70 și sunt rotunjite la 1 milimetru.

*** Distanța dintre puncte este formată din segmente cumulate ce sunt mai mici decât valoarea 1 milimetru.

Neutilizabil în Circuitul Civil

**DATE DESPRE IMOBILUL NR. 3087**

Oficiul de Cadastru și Publicitate Imobiliară SIBIU
Biroul de Cadastru și Publicitate Imobiliară Medias

A. Partea I. Descrierea imobilului

TEREN Extravilan

Adresa: Jud. Sibiu

Nr. Crt	Nr cadastral Nr. topografic	Suprafața* (mp)	Observații / Referințe
A1		5.800	Sector cadastral:77 Teren neimprejmit;

B. Partea II. Proprietari și acte

Inscrieri privitoare la dreptul de proprietate și alte drepturi reale	Referințe
/	
Act Administrativ nr. 3012/40, din 17/10/2008 emis de CJPSDDPAT SIBIU (titlu de proprietate);	
B1	A1
Intabulare, drept de PROPRIETATE, dobandit prin Reconstituire, cota actuala 1/1 1) STOICA ANA	

C. Partea III. SARCINI .

Inscrieri privind dezmembramintele dreptului de proprietate, drepturi reale de garanție și sarcini	Referințe
NU SUNT	

Anexa Nr. 1 La Partea I

Teren

Nr cadastral	Suprafața (mp)*	Observații / Referințe
	5.800	

* Suprafața este determinată în planul de proiecție Stereo 70.

DETALII LINIARE IMOBIL



Date referitoare la teren

Crt	Categorie folosință	Intra vilan	Suprafața (mp)	Tarla	Parcelă	Nr. topo	Observații / Referințe
1	arabil	NU	5.800	71	3427/35/1	-	

Lungime Segmente

1) Valorile lungimilor segmentelor sunt obținute din proiecție în plan.

Punct început	X / Y	Punct sfârșit	X / Y	Lungime segment (** (m)
1	427.158,428 507.821,4	2	427.220,669 507.892,752	94.684
2	427.220,669 507.892,752	3	427.236,571 507.938,442	48.378
3	427.236,571 507.938,442	4	427.240,676 507.950,921	13.136
4	427.240,676 507.950,921	5	427.225,616 507.963,59	19.68
5	427.225,616 507.963,59	6	427.126,208 507.849,632	151.223

Punct început	X / Y	Punct sfârșit	X / Y	Lungime segment (** (m)
6	427.126,208 507.849,632	7	427.133,248 507.846,427	7.736
7	427.133,248 507.846,427	8	427.144,386 507.834,526	16.299
8	427.144,386 507.834,526	1	427.158,428 507.821,4	19.221

** Lungimile segmentelor sunt determinate în planul de proiecție Stereo 70 și sunt rotunjite la 1 milimetru.

*** Distanța dintre puncte este formată din segmente cumulate ce sunt mai mici decât valoarea 1 milimetru.

Neutilizabil în Circuitul Civil

**DATE DESPRE IMOBILUL NR. 3088**

Oficiul de Cadastru și Publicitate Imobiliară SIBIU
Biroul de Cadastru și Publicitate Imobiliară Medias

A. Partea I. Descrierea imobilului

TEREN Extravilan

Adresa: Jud. Sibiu

Nr. Crt	Nr cadastral Nr. topografic	Suprafața* (mp)	Observații / Referințe
A1		5.600	Sector cadastral:77 Teren neimprejmit;

B. Partea II. Proprietari și acte

Inscrieri privitoare la dreptul de proprietate și alte drepturi reale	Referințe
/	
Act Administrativ nr. 707/40, din 19/11/2002 emis de CJPSDDPAT SIBIU (titlu de proprietate);	
B1	A1
Intabulare, drept de PROPRIETATE, dobandit prin Reconstituire, cota actuala 1/1 1) BELAȘCU VASILE	

C. Partea III. SARCINI .

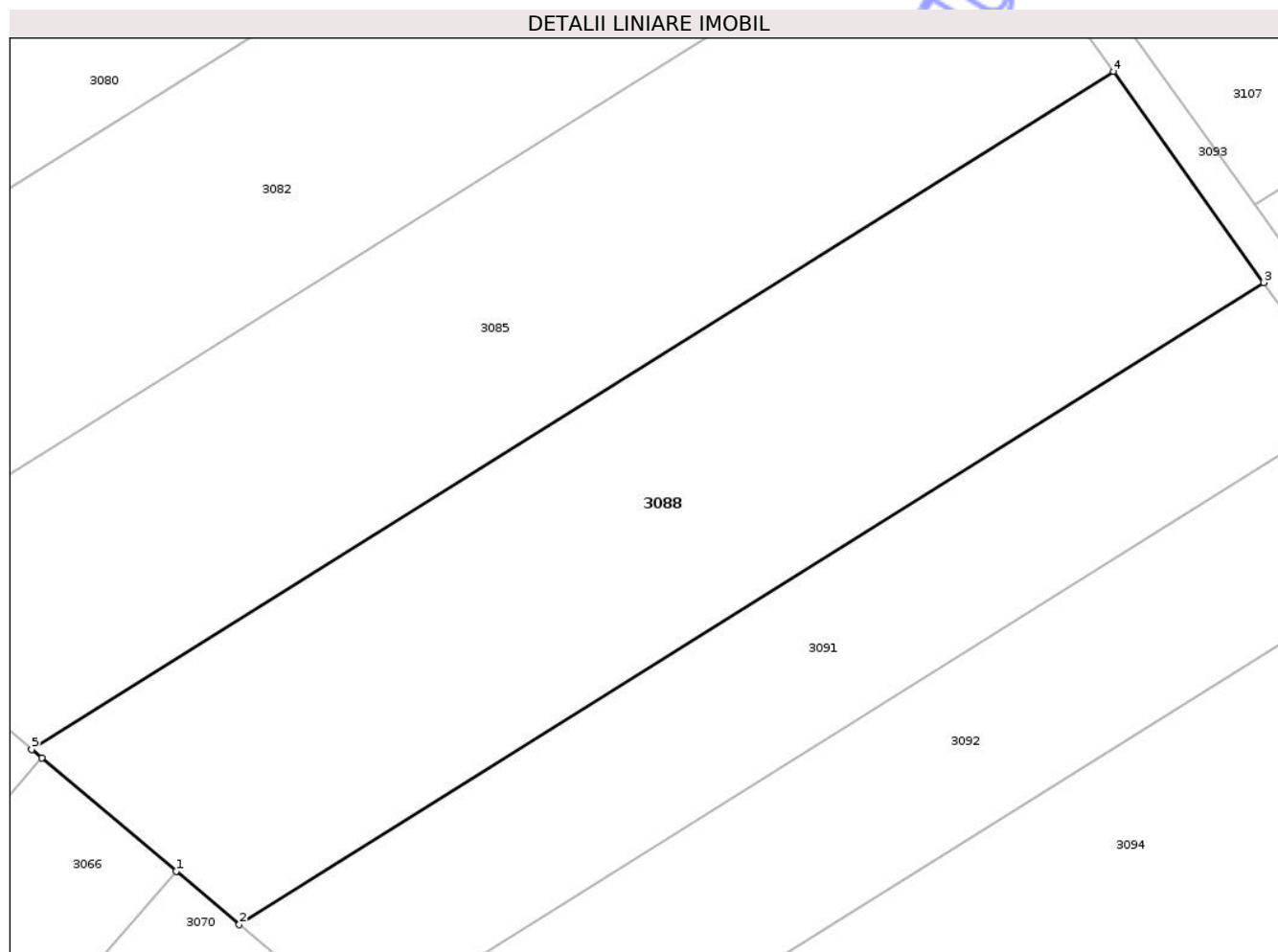
Inscrieri privind dezmembramintele dreptului de proprietate, drepturi reale de garanție și sarcini	Referințe
NU SUNT	

Anexa Nr. 1 La Partea I

Teren

Nr cadastral	Suprafața (mp)*	Observații / Referințe
	5.600	

* Suprafața este determinată în planul de proiecție Stereo 70.



Date referitoare la teren

Crt	Categorie folosință	Intra vilan	Suprafața (mp)	Tarla	Parcelă	Nr. topo	Observații / Referințe
1	arabil	NU	5.600	71	3427/3	-	

Lungime Segmente

1) Valorile lungimilor segmentelor sunt obținute din proiecție în plan.

Punct început	X / Y	Punct sfârșit	X / Y	Lungime segment (** (m)
1	427.127,471 508.046,151	2	427.135,824 508.039,124	10.916
2	427.135,824 508.039,124	3	427.271,114 508.123,843	159.626
3	427.271,114 508.123,843	4	427.251,266 508.151,677	34.186
4	427.251,266 508.151,677	5	427.108,386 508.062,205	168.582
5	427.108,386 508.062,205	6	427.109,714 508.061,088	1.735

Punct început	X / Y	Punct sfârșit	X / Y	Lungime segment (** (m)
6	427.109,714 508.061,088	1	427.127,471 508.046,151	23.204

** Lungimile segmentelor sunt determinate în planul de proiecție Stereo 70 și sunt rotunjite la 1 milimetru.

*** Distanța dintre puncte este formată din segmente cumulate ce sunt mai mici decât valoarea 1 milimetru.

Neutilizabil în Circuitul Civil

**DATE DESPRE IMOBILUL NR. 3089**

Oficiul de Cadastru și Publicitate Imobiliară SIBIU
Biroul de Cadastru și Publicitate Imobiliară Medias

A. Partea I. Descrierea imobilului

TEREN Extravilan

Adresa: Jud. Sibiu

Nr. Crt	Nr cadastral Nr. topografic	Suprafața* (mp)	Observații / Referințe
A1		2.400	Sector cadastral:77 Teren neimprejmuit;

B. Partea II. Proprietari și acte

Inscrieri privitoare la dreptul de proprietate și alte drepturi reale		Referințe
/		
Act Normativ nr. 7, din 13/03/1996 emis de PARLAMENTUL ROMÂNIEI (lege);		
B1	Intabulare, drept de PROPRIETATE, dobândit prin Lege, cota actuala 1/1 1) NEIDENTIFICAT NEIDENTIFICAT	A1
B2	Se noteaza mențiunea de proprietar neidentificat	A1

C. Partea III. SARCINI .

Inscrieri privind dezmembramintele dreptului de proprietate, drepturi reale de garanție și sarcini	Referințe
NU SUNT	

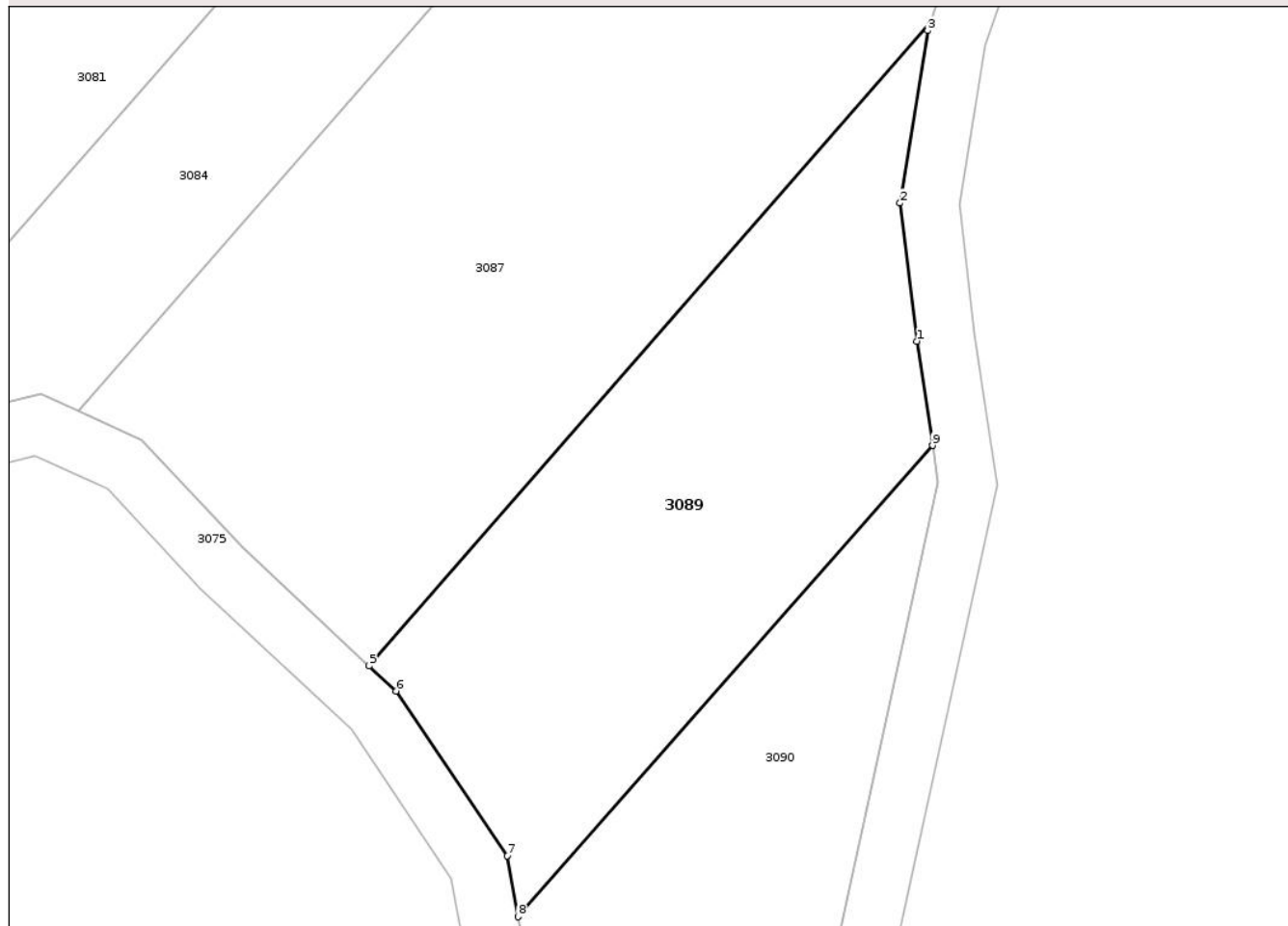
Anexa Nr. 1 La Partea I

Teren

Nr cadastral	Suprafața (mp)*	Observații / Referințe
	2.400	

* Suprafața este determinată în planul de proiecție Stereo 70.

DETALII LINIARE IMOBIL



Date referitoare la teren

Crt	Categorie folosință	Intravilan	Suprafața (mp)	Tarla	Parcelă	Nr. topo	Observații / Referințe
1	arabil	NU	2.400	71	3427/35/2	-	

Lungime Segmente

1) Valorile lungimilor segmentelor sunt obținute din proiecție în plan.

Punct început	X / Y	Punct sfârșit	X / Y	Lungime segment (** (m)
1	427.219,102 507.857,364	2	427.217,255 507.872,668	15.416
2	427.217,255 507.872,668	3	427.220,329 507.891,774	19.351
3	427.220,329 507.891,774	4	427.220,669 507.892,752	1.036
4	427.220,669 507.892,752	5	427.158,428 507.821,4	94.684
5	427.158,428 507.821,4	6	427.161,395 507.818,626	4.062

Punct început	X / Y	Punct sfârșit	X / Y	Lungime segment (** (m)
6	427.161,395 507.818,626	7	427.173,716 507.800,379	22.018
7	427.173,716 507.800,379	8	427.174,929 507.793,623	6.864
8	427.174,929 507.793,623	9	427.220,85 507.845,828	69.528
9	427.220,85 507.845,828	1	427.219,102 507.857,364	11.667

** Lungimile segmentelor sunt determinate în planul de proiecție Stereo 70 și sunt rotunjite la 1 milimetru.

*** Distanța dintre puncte este formată din segmente cumulate ce sunt mai mici decât valoarea 1 milimetru.

Neutilizabil în Circuitul Civil

**DATE DESPRE IMOBILUL NR. 3090**

Oficiul de Cadastru și Publicitate Imobiliară SIBIU
Biroul de Cadastru și Publicitate Imobiliară Medias

A. Partea I. Descrierea imobilului

TEREN Extravilan

Adresa: Jud. Sibiu

Nr. Crt	Nr cadastral Nr. topografic	Suprafața* (mp)	Observații / Referințe
A1		2.000	Sector cadastral:77 Teren neimprejmuit;

B. Partea II. Proprietari și acte

Inscrieri privitoare la dreptul de proprietate și alte drepturi reale		Referințe
/		
Act Normativ nr. 7, din 13/03/1996 emis de PARLAMENTUL ROMÂNIEI (lege);		
B1	Intabulare, drept de PROPRIETATE, dobândit prin Lege, cota actuala 1/1 1) NEIDENTIFICAT NEIDENTIFICAT	A1
B2	Se noteaza mențiunea de proprietar neidentificat	A1

C. Partea III. SARCINI .

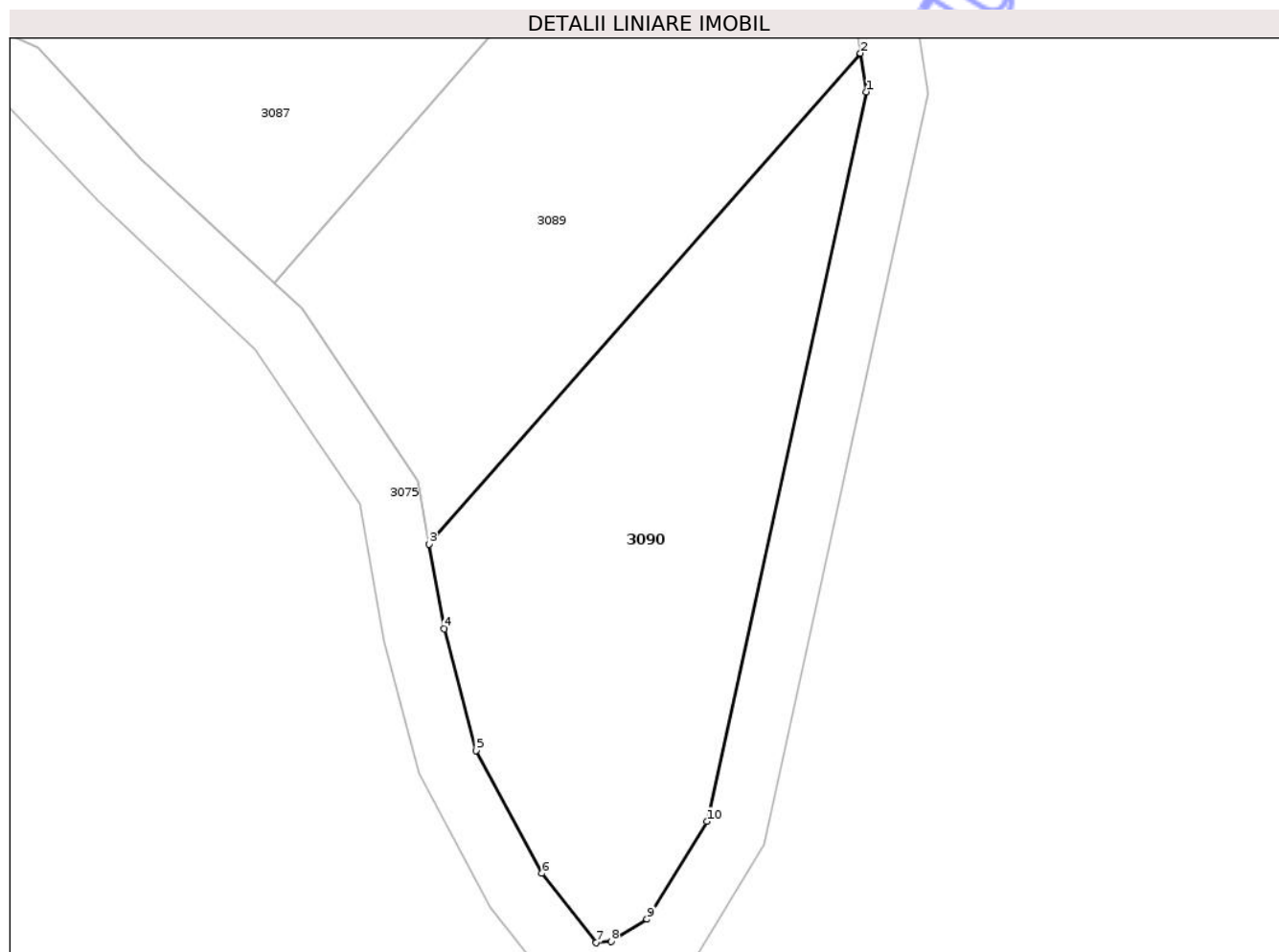
Inscrieri privind dezmembramintele dreptului de proprietate, drepturi reale de garanție și sarcini	Referințe
NU SUNT	

Anexa Nr. 1 La Partea I

Teren

Nr cadastral	Suprafața (mp)*	Observații / Referințe
	2.000	

* Suprafața este determinată în planul de proiecție Stereo 70.



Date referitoare la teren

Crt	Categorie folosință	Intra vilan	Suprafața (mp)	Tarla	Parcelă	Nr. topo	Observații / Referințe
1	faneata	NU	2.000	71	3415	-	

Lungime Segmente

1) Valorile lungimilor segmentelor sunt obținute din proiecție în plan.

Punct început	X / Y	Punct sfârșit	X / Y	Lungime segment (** (m)
1	427.221,473 507.841,718	2	427.220,85 507.845,828	4.157
2	427.220,85 507.845,828	3	427.174,929 507.793,623	69.528
3	427.174,929 507.793,623	4	427.176,547 507.784,617	9.15
4	427.176,547 507.784,617	5	427.179,935 507.771,661	13.391
5	427.179,935 507.771,661	6	427.186,955 507.758,608	14.821

Punct început	X / Y	Punct sfârșit	X / Y	Lungime segment (** (m)
6	427.186,955 507.758,608	7	427.192,73 507.751,215	9.381
7	427.192,73 507.751,215	8	427.194,289 507.751,37	1.567
8	427.194,289 507.751,37	9	427.198,13 507.753,724	4.505
9	427.198,13 507.753,724	10	427.204,496 507.764,124	12.194
10	427.204,496 507.764,124	1	427.221,473 507.841,718	79.43

** Lungimile segmentelor sunt determinate în planul de proiecție Stereo 70 și sunt rotunjite la 1 milimetru.

*** Distanța dintre puncte este formată din segmente cumulate ce sunt mai mici decât valoarea 1 milimetru.

Neutilizabil în Circuitul Civil

**DATE DESPRE IMOBILUL NR. 3091**

Oficiul de Cadastru și Publicitate Imobiliară SIBIU
Biroul de Cadastru și Publicitate Imobiliară Medias

A. Partea I. Descrierea imobilului

TEREN Extravilan

Adresa: Jud. Sibiu

Nr. Crt	Nr cadastral Nr. topografic	Suprafața* (mp)	Observații / Referințe
A1		3.200	Sector cadastral:77 Teren neimprejmuit;

B. Partea II. Proprietari și acte

Inscrieri privitoare la dreptul de proprietate și alte drepturi reale	Referințe
/	
Act Administrativ nr. 489/40, din 23/06/1999 emis de CJPSDDPAT SIBIU (titlu de proprietate);	
B1 Intabulare, drept de PROPRIETATE, dobandit prin Reconstituire, cota actuala 1/1 1) LUPU ILEANA	A1

C. Partea III. SARCINI .

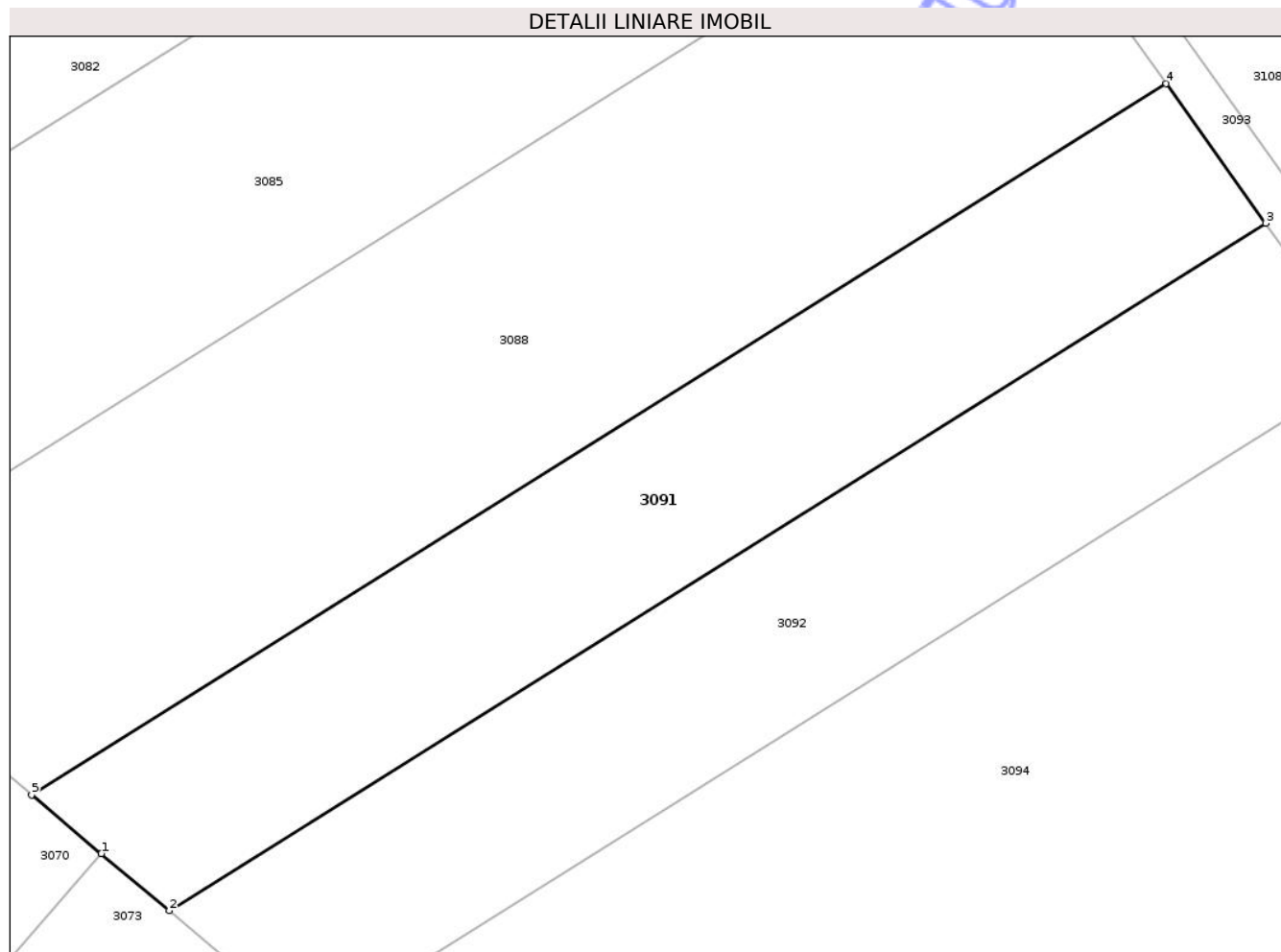
Inscrieri privind dezmembramintele dreptului de proprietate, drepturi reale de garanție și sarcini	Referințe
NU SUNT	

Anexa Nr. 1 La Partea I

Teren

Nr cadastral	Suprafața (mp)*	Observații / Referințe
	3.200	

* Suprafața este determinată în planul de proiecție Stereo 70.



Date referitoare la teren

Crt	Categorie folosință	Intra vilan	Suprafața (mp)	Tarla	Parcelă	Nr. topo	Observații / Referințe
1	arabil	NU	3.200	71	3427/2/2	-	nr. de parcela 3427/2 greșit în TP

Lungime Segmente

1) Valorile lungimilor segmentelor sunt obținute din proiecție în plan.

Punct început	X / Y	Punct sfârșit	X / Y	Lungime segment (** (m)
1	427.144,137 508.032,131	2	427.152,218 508.025,333	10.56
2	427.152,218 508.025,333	3	427.282,972 508.107,212	154.275
3	427.282,972 508.107,212	4	427.271,114 508.123,843	20.425
4	427.271,114 508.123,843	5	427.135,824 508.039,124	159.626
5	427.135,824 508.039,124	1	427.144,137 508.032,131	10.863

** Lungimile segmentelor sunt determinate în planul de proiecție Stereo 70 și sunt rotunjite la 1 milimetru.

*** Distanța dintre puncte este formată din segmente cumulate ce sunt mai mici decât valoarea 1 milimetru.

Neutilizabil în Circuitul
Civil

**DATE DESPRE IMOBILUL NR. 3092**

Oficiul de Cadastru și Publicitate Imobiliară SIBIU
Biroul de Cadastru și Publicitate Imobiliară Medias

A. Partea I. Descrierea imobilului

TEREN Extravilan

Adresa: Jud. Sibiu

Nr. Crt	Nr cadastral Nr. topografic	Suprafața* (mp)	Observații / Referințe
A1		3.200	Sector cadastral:77 Teren neimprejmut;

B. Partea II. Proprietari și acte

Inscrieri privitoare la dreptul de proprietate și alte drepturi reale	Referințe
/	
Act Administrativ nr. 751/40, din 12/12/2002 emis de CJPSDDPAT SIBIU (titlu de proprietate);	
B1	A1
Intabulare, drept de PROPRIETATE, dobandit prin Reconstituire, cota actuala 1/1	
1) LUPU ELENA	

C. Partea III. SARCINI .

Inscrieri privind dezmembramintele dreptului de proprietate, drepturi reale de garanție și sarcini	Referințe
NU SUNT	

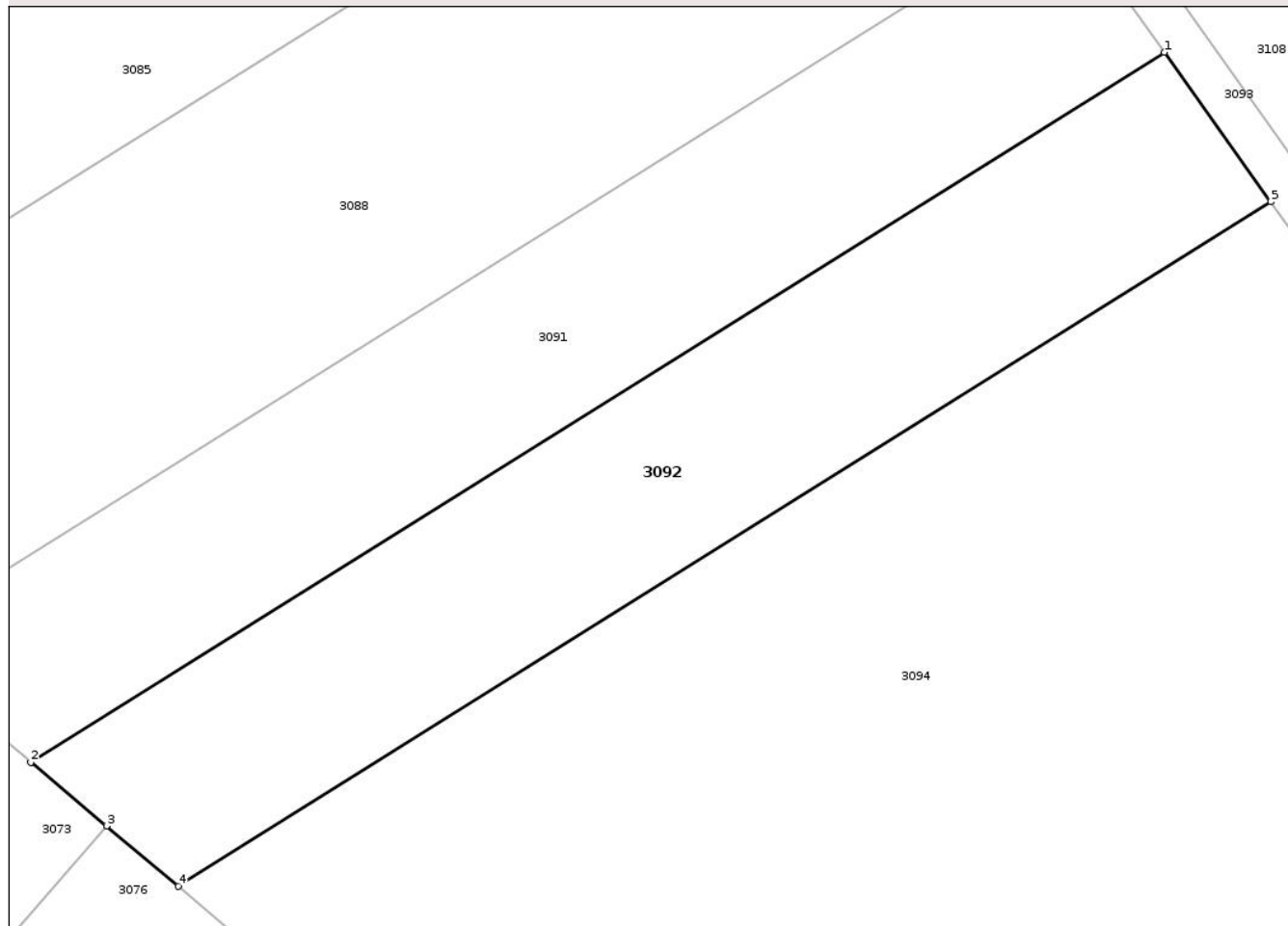
Anexa Nr. 1 La Partea I

Teren

Nr cadastral	Suprafața (mp)*	Observații / Referințe
	3.200	

* Suprafața este determinată în planul de proiecție Stereo 70.

DETALII LINIARE IMOBIL



Date referitoare la teren

Crt	Categorie folosință	Intra vilan	Suprafața (mp)	Tarla	Parcelă	Nr. topo	Observații / Referințe
1	arabil	NU	3.200	71	3427/2/1	-	nr. de parcela 3427/2 greșit în TP

Lungime Segmente

1) Valorile lungimilor segmentelor sunt obținute din proiecție în plan.

Punct început	X / Y	Punct sfârșit	X / Y	Lungime segment (** (m)
1	427.282,972 508.107,212	2	427.152,218 508.025,333	154.275
2	427.152,218 508.025,333	3	427.160,941 508.017,996	11.399
3	427.160,941 508.017,996	4	427.169,201 508.011,047	10.794
4	427.169,201 508.011,047	5	427.295,256 508.089,984	148.731
5	427.295,256 508.089,984	1	427.282,972 508.107,212	21.16

** Lungimile segmentelor sunt determinate în planul de proiecție Stereo 70 și sunt rotunjite la 1 milimetru.

*** Distanța dintre puncte este formată din segmente cumulate ce sunt mai mici decât valoarea 1 milimetru.

Neutilizabil în Circuitul
Civil

**DATE DESPRE IMOBILUL NR. 3093**

Oficiul de Cadastru și Publicitate Imobiliară SIBIU
Biroul de Cadastru și Publicitate Imobiliară Medias

A. Partea I. Descrierea imobilului

TEREN Extravilan

Adresa: Jud. Sibiu

Nr. Crt	Nr cadastral Nr. topografic	Suprafața* (mp)	Observații / Referințe
A1		2.094	Sector cadastral:77 Teren neimprejmuit;

B. Partea II. Proprietari și acte

Inscrieri privitoare la dreptul de proprietate și alte drepturi reale		Referințe
/		
Act Normativ nr. 7, din 13/03/1996 emis de PARLAMENTUL ROMÂNIEI (lege);		
B1	Intabulare, drept de PROPRIETATE, dobândit prin Lege, cota actuala 1/1 1) NEIDENTIFICAT NEIDENTIFICAT	A1
B2	Se noteaza mențiunea de proprietar neidentificat	A1

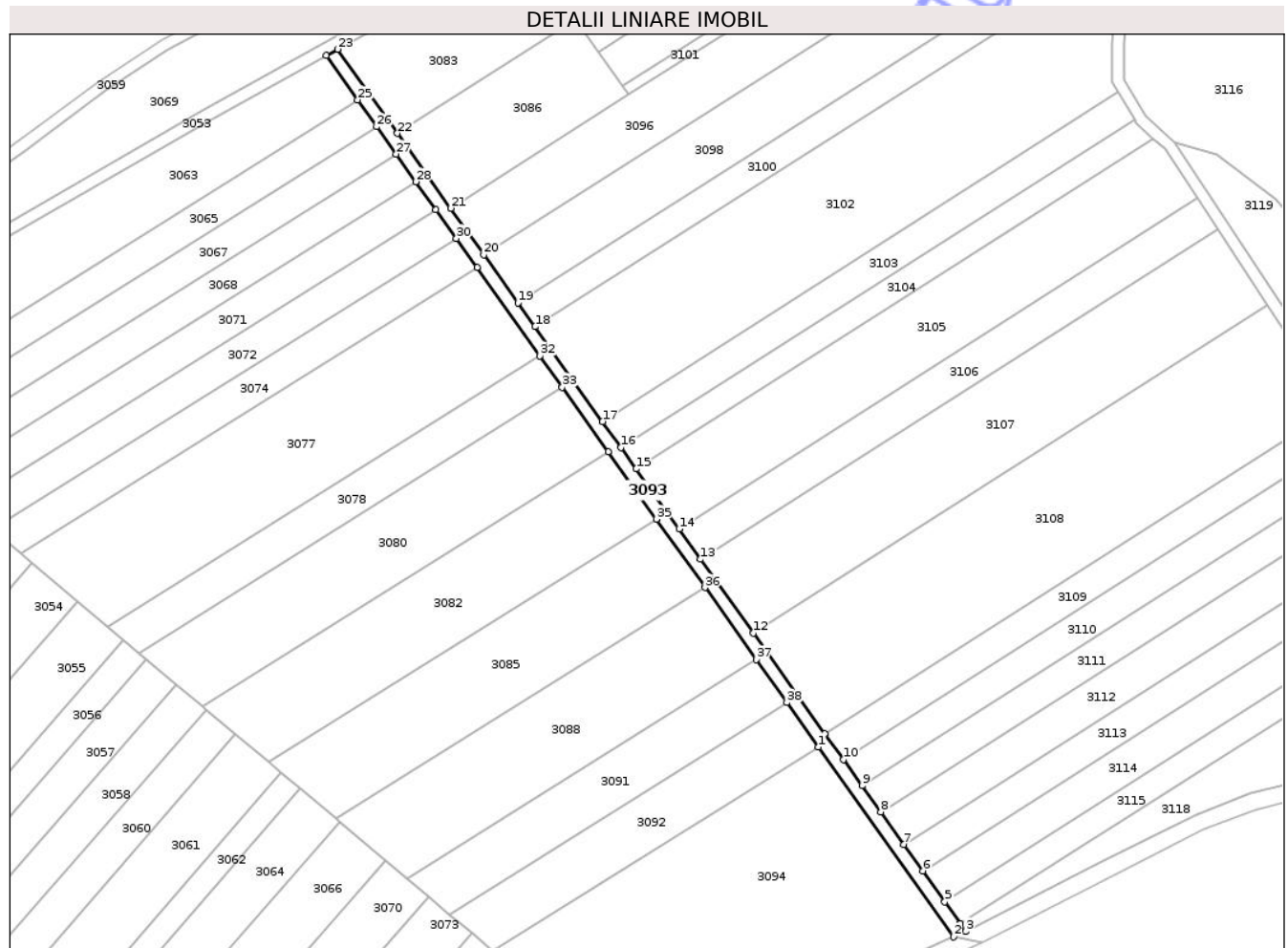
C. Partea III. SARCINI .

Inscrieri privind dezmembramintele dreptului de proprietate, drepturi reale de garanție și sarcini	Referințe
NU SUNT	

Teren

Nr cadastral	Suprafața (mp)*	Observații / Referințe
	2.094	

* Suprafața este determinată în planul de proiecție Stereo 70.



Date referitoare la teren

Crt	Categorie folosință	Intra vilan	Suprafața (mp)	Tarla	Parcelă	Nr. topo	Observații / Referințe
1	drum	NU	2.094	71	3434/22	-	

Lungime Segmente

1) Valorile lungimilor segmentelor sunt obținute din proiecție în plan.

Punct început	X / Y	Punct sfârșit	X / Y	Lungime segment (** (m)
1	427.295,256 508.089,984	2	427.347,6 508.016,573	90.161
3	427.352,261 508.018,65	4	427.350,135 508.021,632	3.663
5	427.344,1 508.030,095	6	427.335,568 508.042,061	14.697
7	427.328,306 508.052,246	8	427.319,311 508.064,861	15.493
9	427.312,081 508.075,0	10	427.304,865 508.085,12	12.429

Punct început	X / Y	Punct sfârșit	X / Y	Lungime segment (** (m)
2	427.347,6 508.016,573	3	427.352,261 508.018,65	5.102
4	427.350,135 508.021,632	5	427.344,1 508.030,095	10.395
6	427.335,568 508.042,061	7	427.328,306 508.052,246	12.508
8	427.319,311 508.064,861	9	427.312,081 508.075,0	12.453
10	427.304,865 508.085,12	11	427.297,663 508.095,22	12.405

Punct început	X / Y	Punct sfârșit	X / Y	Lungime segment (** (m))
11	427.297,663 508.095,22	12	427.269,98 508.134,045	47.683
13	427.249,596 508.162,632	14	427.241,278 508.174,298	14.328
15	427.224,687 508.197,566	16	427.218,786 508.205,842	10.165
17	427.211,649 508.215,851	18	427.185,478 508.252,556	45.079
19	427.178,887 508.261,798	20	427.165,646 508.280,369	22.808
21	427.152,831 508.298,34	22	427.132,178 508.327,306	35.575
23	427.108,986 508.359,831	24	427.104,585 508.357,392	5.032
25	427.116,776 508.340,295	26	427.124,186 508.329,902	12.765
27	427.131,708 508.319,352	28	427.139,347 508.308,64	13.157
29	427.147,107 508.297,756	30	427.154,996 508.286,692	13.588
31	427.163,02 508.275,44	32	427.187,384 508.241,27	41.966
33	427.196,013 508.229,168	34	427.213,814 508.204,203	30.662
35	427.232,422 508.178,106	36	427.251,266 508.151,677	32.459
37	427.271,114 508.123,843	38	427.282,972 508.107,212	20.425

Punct început	X / Y	Punct sfârșit	X / Y	Lungime segment (** (m))
12	427.269,98 508.134,045	13	427.249,596 508.162,632	35.11
14	427.241,278 508.174,298	15	427.224,687 508.197,566	28.577
16	427.218,786 508.205,842	17	427.211,649 508.215,851	12.292
18	427.185,478 508.252,556	19	427.178,887 508.261,798	11.352
20	427.165,646 508.280,369	21	427.152,831 508.298,34	22.072
22	427.132,178 508.327,306	23	427.108,986 508.359,831	39.946
24	427.104,585 508.357,392	25	427.116,776 508.340,295	20.999
26	427.124,186 508.329,902	27	427.131,708 508.319,352	12.956
28	427.139,347 508.308,64	29	427.147,107 508.297,756	13.367
30	427.154,996 508.286,692	31	427.163,02 508.275,44	13.82
32	427.187,384 508.241,27	33	427.196,013 508.229,168	14.863
34	427.213,814 508.204,203	35	427.232,422 508.178,106	32.051
36	427.251,266 508.151,677	37	427.271,114 508.123,843	34.186
38	427.282,972 508.107,212	1	427.295,256 508.089,984	21.16

** Lungimile segmentelor sunt determinate în planul de proiecție Stereo 70 și sunt rotunjite la 1 milimetru.

*** Distanța dintre puncte este formată din segmente cumulate ce sunt mai mici decât valoarea 1 milimetru.

**DATE DESPRE IMOBILUL NR. 3094**

Oficiul de Cadastru și Publicitate Imobiliară SIBIU
Biroul de Cadastru și Publicitate Imobiliară Medias

A. Partea I. Descrierea imobilului

TEREN Extravilan

Adresa: Jud. Sibiu

Nr. Crt	Nr cadastral Nr. topografic	Suprafața* (mp)	Observații / Referințe
A1		11.400	Sector cadastral:77 Teren neimprejmuit;

B. Partea II. Proprietari și acte

Inscrieri privitoare la dreptul de proprietate și alte drepturi reale	Referințe
/	
Act Administrativ nr. 491/40, din 23/06/1999 emis de CJPSDDPAT SIBIU (titlu de proprietate);	
B1	A1
Intabulare, drept de PROPRIETATE, dobandit prin Reconstituire, cota actuala 1/1 1) LUPU ELENA	

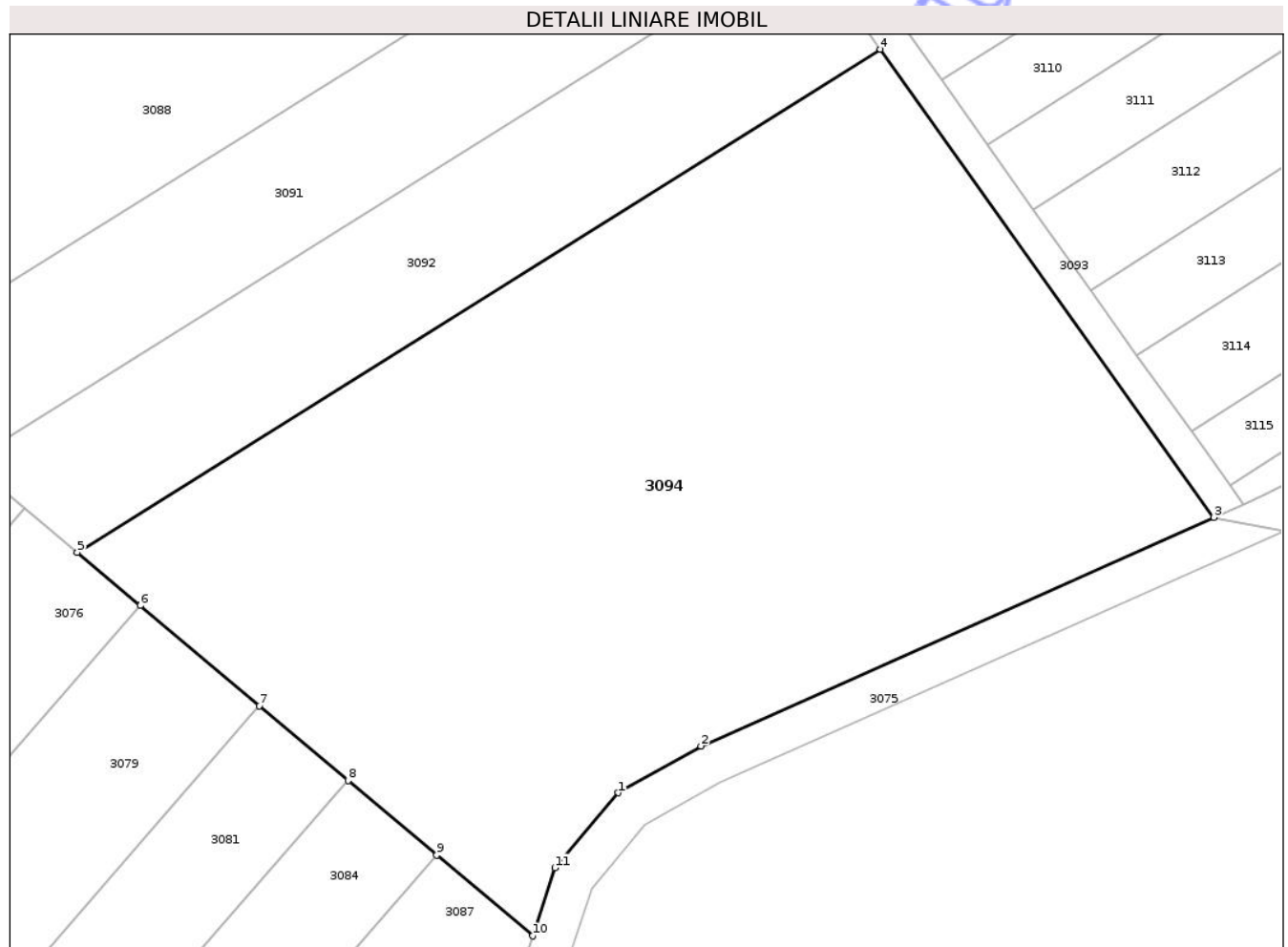
C. Partea III. SARCINI .

Inscrieri privind dezmembramintele dreptului de proprietate, drepturi reale de garanție și sarcini	Referințe
NU SUNT	

Teren

Nr cadastral	Suprafața (mp)*	Observații / Referințe
	11.400	

* Suprafața este determinată în planul de proiecție Stereo 70.



Date referitoare la teren

Crt	Categorie folosință	Intra vilan	Suprafața (mp)	Tarla	Parcelă	Nr. topo	Observații / Referințe
1	arabil	NU	11.400	71	3427/1	-	

Lungime Segmente

1) Valorile lungimilor segmentelor sunt obținute din proiecție în plan.

Punct început	X / Y	Punct sfârșit	X / Y	Lungime segment (** (m)
1	427.254,154 507.973,357	2	427.267,104 507.980,715	14.894
2	427.267,104 507.980,715	3	427.347,6 508.016,573	88.122
3	427.347,6 508.016,573	4	427.295,256 508.089,984	90.161
4	427.295,256 508.089,984	5	427.169,201 508.011,047	148.731
5	427.169,201 508.011,047	6	427.179,09 508.002,728	12.923

Punct început	X / Y	Punct sfârșit	X / Y	Lungime segment (** (m)
6	427.179,09 508.002,728	7	427.197,809 507.986,982	24.461
7	427.197,809 507.986,982	8	427.211,721 507.975,279	18.18
8	427.211,721 507.975,279	9	427.225,616 507.963,59	18.158
9	427.225,616 507.963,59	10	427.240,676 507.950,921	19.68
10	427.240,676 507.950,921	11	427.244,187 507.961,593	11.235
11	427.244,187 507.961,593	1	427.254,154 507.973,357	15.418

** Lungimile segmentelor sunt determinate în planul de proiecție Stereo 70 și sunt rotunjite la 1 milimetru.

*** Distanța dintre puncte este formată din segmente cumulate ce sunt mai mici decât valoarea 1 milimetru.

Neutilizabil în Circuitul Civil

**DATE DESPRE IMOBILUL NR. 3095**

Oficiul de Cadastru și Publicitate Imobiliară SIBIU
Biroul de Cadastru și Publicitate Imobiliară Medias

A. Partea I. Descrierea imobilului

TEREN Extravilan

Adresa: Jud. Sibiu

Nr. Crt	Nr cadastral Nr. topografic	Suprafața* (mp)	Observații / Referințe
A1		2.800	Sector cadastral:77 Teren neimprejmuit;

B. Partea II. Proprietari și acte

Inscrieri privitoare la dreptul de proprietate și alte drepturi reale	Referințe
/	
Act Administrativ nr. 548/40, din 21/08/2001 emis de CJPSDDPAT SIBIU (titlu de proprietate);	
B1	A1
Intabulare, drept de PROPRIETATE, dobandit prin Reconstituire, cota actuala 1/1 1) PUȘCA NICOLAE	

C. Partea III. SARCINI .

Inscrieri privind dezmembramintele dreptului de proprietate, drepturi reale de garanție și sarcini	Referințe
NU SUNT	

Anexa Nr. 1 La Partea I

Teren

Nr cadastral	Suprafața (mp)*	Observații / Referințe
	2.800	

* Suprafața este determinată în planul de proiecție Stereo 70.

DETALII LINIARE IMOBIL



Date referitoare la teren

Crt	Categorie folosință	Intra vilan	Suprafața (mp)	Tarla	Parcelă	Nr. topo	Observații / Referințe
1	arabil	NU	2.800	71	3434/3	-	

Lungime Segmente

1) Valorile lungimilor segmentelor sunt obținute din proiecție în plan.

Punct început	X / Y	Punct sfârșit	X / Y	Lungime segment (** (m)
1	427.291,152 508.457,493	2	427.275,307 508.447,224	18.882
2	427.275,307 508.447,224	3	427.251,093 508.434,462	27.371
3	427.251,093 508.434,462	4	427.246,826 508.431,601	5.137
4	427.246,826 508.431,601	5	427.242,094 508.428,377	5.726
5	427.242,094 508.428,377	6	427.209,979 508.400,322	42.643

Punct început	X / Y	Punct sfârșit	X / Y	Lungime segment (** (m)
6	427.209,979 508.400,322	7	427.201,248 508.392,139	11.967
7	427.201,248 508.392,139	8	427.194,93 508.389,39	6.89
8	427.194,93 508.389,39	9	427.188,963 508.388,078	6.109
9	427.188,963 508.388,078	10	427.197,662 508.375,878	14.984
10	427.197,662 508.375,878	11	427.334,997 508.463,477	162.894
11	427.334,997 508.463,477	12	427.316,866 508.474,224	21.077
12	427.316,866 508.474,224	1	427.291,152 508.457,493	30.677

** Lungimile segmentelor sunt determinate în planul de proiecție Stereo 70 și sunt rotunjite la 1 milimetru.

*** Distanța dintre puncte este formată din segmente cumulate ce sunt mai mici decât valoarea 1 milimetru.

Neutilizabil în Circuitul Civil

**DATE DESPRE IMOBILUL NR. 3096**

Oficiul de Cadastru și Publicitate Imobiliară SIBIU
Biroul de Cadastru și Publicitate Imobiliară Medias

A. Partea I. Descrierea imobilului

TEREN Extravilan

Adresa: Jud. Sibiu

Nr. Crt	Nr cadastral Nr. topografic	Suprafața* (mp)	Observații / Referințe
A1	101112	5.600	Sector cadastral:77 Teren neimprejmuit;

B. Partea II. Proprietari și acte

Inscrieri privitoare la dreptul de proprietate și alte drepturi reale	Referințe
7907 / 20/04/2018	
Act Administrativ nr. 854/40, din 11/08/2004 emis de CJSIPT SIBIU (act administrativ nr 7907 din 26.04.2018, emis de OCPI SIBIU-SERVICIUL CADASTRU);	
B1	se deschide cartea funciara nr.101112 Micasasa pentru imobilul cu nr. cadastral 101112 ca urmare a receptiei documentatiei cadastrale
Hotarare Judecatoreasca nr. 61/2014 IN DOSAR NR. 4464/257/2012-IREVOCABILA, din 21/01/2014 emis de JUDECATORIA MEDIAS (contract de vanzare-cumparare);	
B3	Intabulare, drept de PROPRIETATE, cumparare, dobandit prin Hotarare Judecatoreasca, cota actuala 1/1
1) SC AGRO TÂRNAVE SRL, CIF:99999999999999	

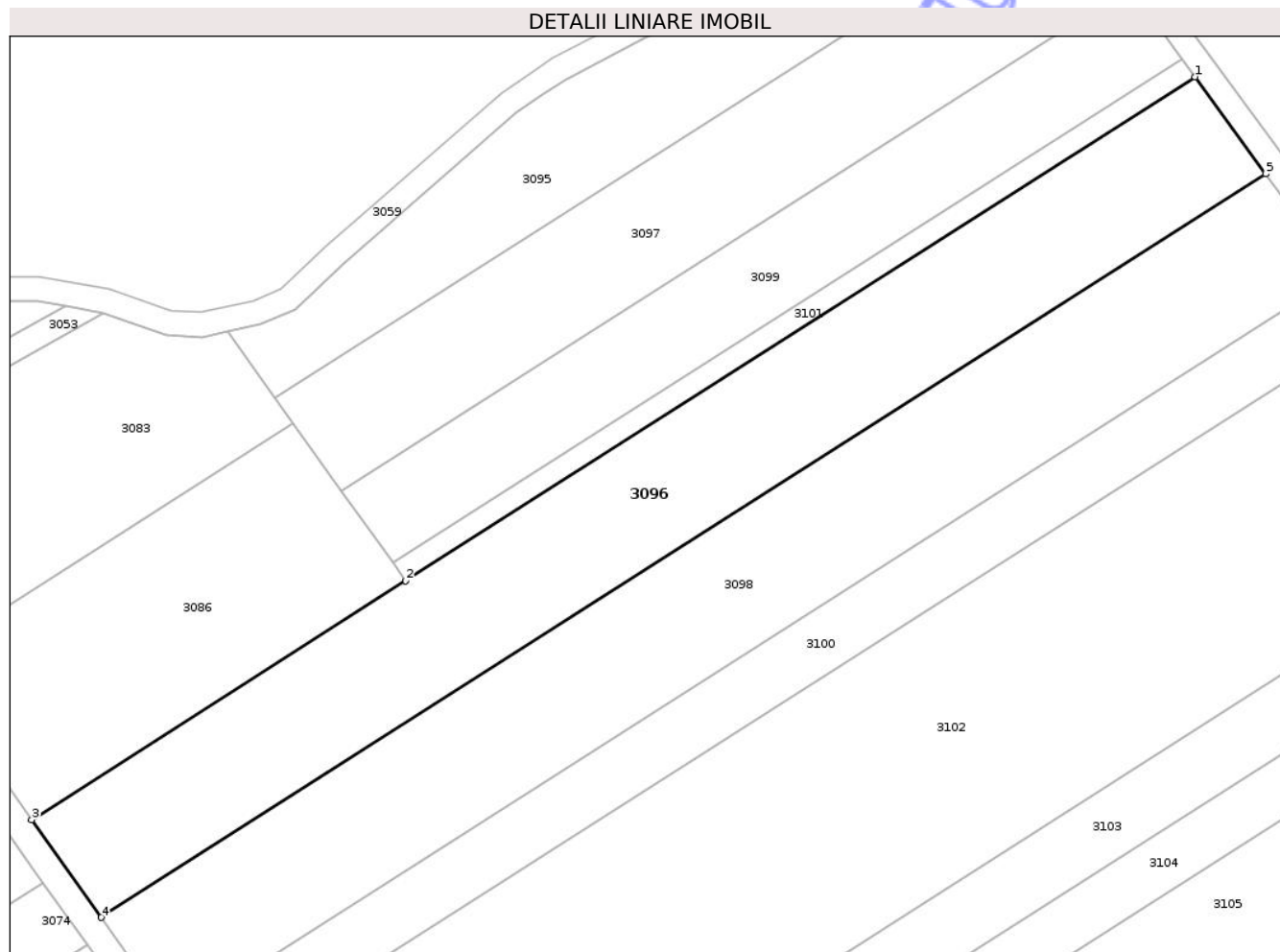
C. Partea III. SARCINI .

Inscrieri privind dezmembramintele dreptului de proprietate, drepturi reale de garanție și sarcini	Referințe
NU SUNT	

Teren

Nr cadastral	Suprafața (mp)*	Observații / Referințe
101112	5.600	

* Suprafața este determinată în planul de proiecție Stereo 70.



Date referitoare la teren

Crt	Categorie folosință	Intravilan	Suprafața (mp)	Tarla	Parcelă	Nr. topo	Observații / Referințe
1	arabil	NU	5.600	71	3434/6	-	

Lungime Segmente

1) Valorile lungimilor segmentelor sunt obținute din proiecție în plan.

Punct început	X / Y	Punct sfârșit	X / Y	Lungime segment (** (m)
1	427.366,917 508.434,896	2	427.221,65 508.342,236	172.303
2	427.221,65 508.342,236	3	427.152,831 508.298,34	81.626
3	427.152,831 508.298,34	4	427.165,646 508.280,369	22.072
4	427.165,646 508.280,369	5	427.379,933 508.417,052	254.168
5	427.379,933 508.417,052	1	427.366,917 508.434,896	22.086

** Lungimile segmentelor sunt determinate în planul de proiecție Stereo 70 și sunt rotunjite la 1 milimetru.

*** Distanța dintre puncte este formată din segmente cumulate ce sunt mai mici decât valoarea 1 milimetru.

Neutilizabil în Circuitul
Civil

**DATE DESPRE IMOBILUL NR. 3097**

Oficiul de Cadastru și Publicitate Imobiliară SIBIU
Biroul de Cadastru și Publicitate Imobiliară Medias

A. Partea I. Descrierea imobilului

TEREN Extravilan

Adresa: Jud. Sibiu

Nr. Crt	Nr cadastral Nr. topografic	Suprafața* (mp)	Observații / Referințe
A1		3.500	Sector cadastral:77 Teren neimprejmit;

B. Partea II. Proprietari și acte

Inscrieri privitoare la dreptul de proprietate și alte drepturi reale	Referințe
/	
Act Administrativ nr. 459/40, din 10/05/1999 emis de CJPSDDPAT SIBIU (titlu de proprietate);	
B1	A1
Intabulare, drept de PROPRIETATE, dobandit prin Reconstituire, cota actuala 1/1 1) MARCU SOFIA	

C. Partea III. SARCINI .

Inscrieri privind dezmembramintele dreptului de proprietate, drepturi reale de garanție și sarcini	Referințe
NU SUNT	

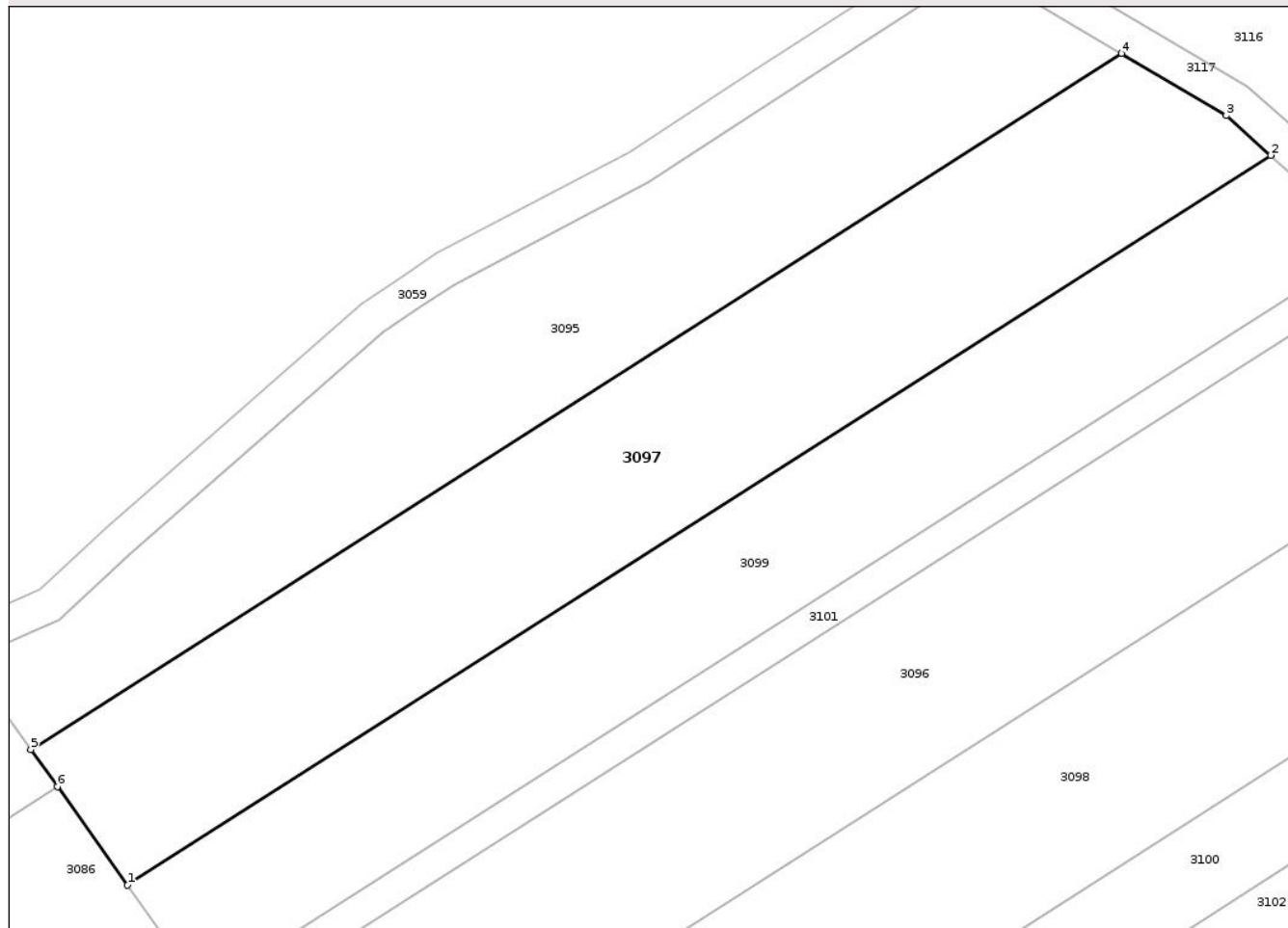
Anexa Nr. 1 La Partea I

Teren

Nr cadastral	Suprafața (mp)*	Observații / Referințe
	3.500	

* Suprafața este determinată în planul de proiecție Stereo 70.

DETALII LINIARE IMOBIL



Date referitoare la teren

Crt	Categorie folosință	Intravilan	Suprafața (mp)	Tarla	Parcelă	Nr. topo	Observații / Referințe
1	arabil	NU	3.500	71	3434/4	-	

Lungime Segmente

1) Valorile lungimilor segmentelor sunt obținute din proiecție în plan.

Punct început	X / Y	Punct sfârșit	X / Y	Lungime segment (** (m)
1	427.209,82 508.358,827	2	427.353,786 508.450,656	170.76
2	427.353,786 508.450,656	3	427.348,197 508.455,653	7.497
3	427.348,197 508.455,653	4	427.334,997 508.463,477	15.345
4	427.334,997 508.463,477	5	427.197,662 508.375,878	162.894
5	427.197,662 508.375,878	6	427.200,996 508.371,202	5.742

Punct început	X / Y	Punct sfârșit	X / Y	Lungime segment (** (m)
6	427.200,996 508.371,202	1	427.209,82 508.358,827	15.199

** Lungimile segmentelor sunt determinate în planul de proiecție Stereo 70 și sunt rotunjite la 1 milimetru.

*** Distanța dintre puncte este formată din segmente cumulate ce sunt mai mici decât valoarea 1 milimetru.

Neutilizabil în Circuitul Civil

**DATE DESPRE IMOBILUL NR. 3098**

Oficiul de Cadastru și Publicitate Imobiliară SIBIU
Biroul de Cadastru și Publicitate Imobiliară Medias

A. Partea I. Descrierea imobilului

TEREN Extravilan

Adresa: Jud. Sibiu

Nr. Crt	Nr cadastral Nr. topografic	Suprafața* (mp)	Observații / Referințe
A1		5.800	Sector cadastral:77 Teren neimprejmuit;

B. Partea II. Proprietari și acte

Inscrieri privitoare la dreptul de proprietate și alte drepturi reale	Referințe
/	
Act Administrativ nr. 478/40, din 22/06/1999 emis de CJPSDDPAT SIBIU (titlu de proprietate);	
B1	A1
Intabulare, drept de PROPRIETATE, dobandit prin Reconstituire, cota actuala 1/1	
1) HEGBELI MARIA	
2) BALU VASILE	

C. Partea III. SARCINI .

Inscrieri privind dezmembramintele dreptului de proprietate, drepturi reale de garanție și sarcini	Referințe
NU SUNT	

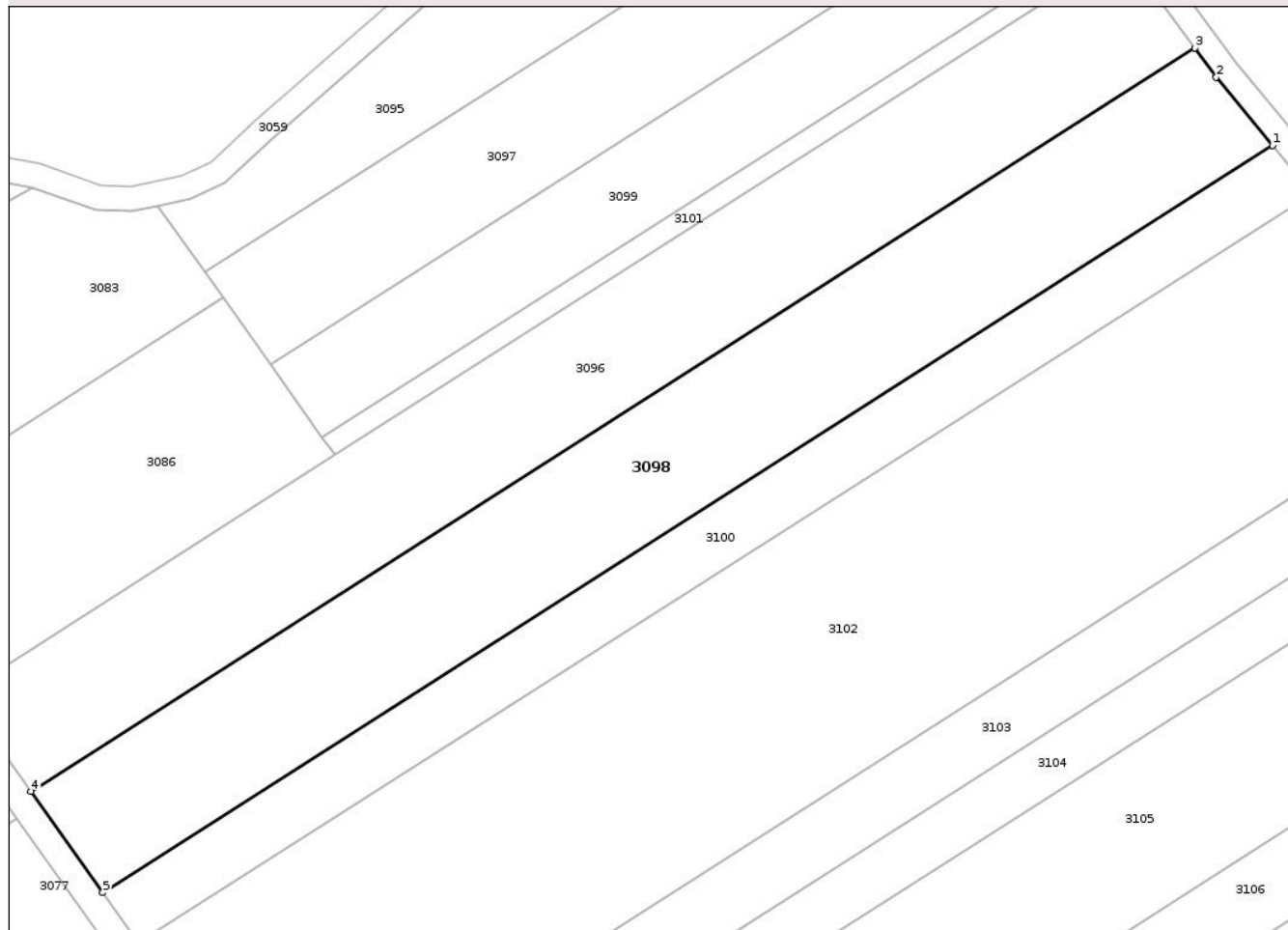
Anexa Nr. 1 La Partea I

Teren

Nr cadastral	Suprafața (mp)*	Observații / Referințe
	5.800	

* Suprafața este determinată în planul de proiecție Stereo 70.

DETALII LINIARE IMOBIL



Date referitoare la teren

Crt	Categorie folosință	Intravilan	Suprafața (mp)	Tarla	Parcelă	Nr. topo	Observații / Referințe
1	arabil	NU	5.800	71	3434/6/1	-	nr. de parcela 3434/6 greșit în TP

Lungime Segmente

1) Valorile lungimilor segmentelor sunt obținute din proiecție în plan.

Punct început	X / Y	Punct sfârșit	X / Y	Lungime segment (** (m)
1	427.394,211 508.399,143	2	427.383,825 508.411,717	16.309
2	427.383,825 508.411,717	3	427.379,933 508.417,052	6.604
3	427.379,933 508.417,052	4	427.165,646 508.280,369	254.168
4	427.165,646 508.280,369	5	427.178,887 508.261,798	22.808
5	427.178,887 508.261,798	1	427.394,211 508.399,143	255.397

** Lungimile segmentelor sunt determinate în planul de proiecție Stereo 70 și sunt rotunjite la 1 milimetru.

*** Distanța dintre puncte este formată din segmente cumulate ce sunt mai mici decât valoarea 1 milimetru.

Neutilizabil în Circuitul
Civil

**DATE DESPRE IMOBILUL NR. 3099**

Oficiul de Cadastru și Publicitate Imobiliară SIBIU
Biroul de Cadastru și Publicitate Imobiliară Medias

A. Partea I. Descrierea imobilului

TEREN Extravilan

Adresa: Jud. Sibiu

Nr. Crt	Nr cadastral Nr. topografic	Suprafața* (mp)	Observații / Referințe
A1		2.800	Sector cadastral:77 Teren neimprejmit;

B. Partea II. Proprietari și acte

Inscrieri privitoare la dreptul de proprietate și alte drepturi reale	Referințe
/	
Act Administrativ nr. 852/40, din 11/08/2004 emis de CJPSDDPAT SIBIU (titlu de proprietate);	
B1	A1
Intabulare, drept de PROPRIETATE, dobandit prin Reconstituire, cota actuala 1/1	
1) MARCU SOFIA	
2) MARGINEAN ANA	

C. Partea III. SARCINI .

Inscrieri privind dezmembramintele dreptului de proprietate, drepturi reale de garanție și sarcini	Referințe
NU SUNT	


Anexa Nr. 1 La Partea I

Teren

Nr cadastral	Suprafața (mp)*	Observații / Referințe
	2.800	

* Suprafața este determinată în planul de proiecție Stereo 70.

DETALII LINIARE IMOBIL



Date referitoare la teren

Crt	Categorie folosință	Intravilan	Suprafața (mp)	Tarla	Parcelă	Nr. topo	Observații / Referințe
1	arabil	NU	2.800	71	3434/5	-	

Lungime Segmente

1) Valorile lungimilor segmentelor sunt obținute din proiecție în plan.

Punct început	X / Y	Punct sfârșit	X / Y	Lungime segment (** (m)
1	427.364,518 508.438,185	2	427.358,484 508.446,457	10.239
2	427.358,484 508.446,457	3	427.353,786 508.450,656	6.301
3	427.353,786 508.450,656	4	427.209,82 508.358,827	170.76
4	427.209,82 508.358,827	5	427.219,288 508.345,549	16.308
5	427.219,288 508.345,549	1	427.364,518 508.438,185	172.259

** Lungimile segmentelor sunt determinate în planul de proiecție Stereo 70 și sunt rotunjite la 1 milimetru.

*** Distanța dintre puncte este formată din segmente cumulate ce sunt mai mici decât valoarea 1 milimetru.

Neutilizabil în Circuitul
Civil

**DATE DESPRE IMOBILUL NR. 3100**

Oficiul de Cadastru și Publicitate Imobiliară SIBIU
Biroul de Cadastru și Publicitate Imobiliară Medias

A. Partea I. Descrierea imobilului

TEREN Extravilan

Adresa: Jud. Sibiu

Nr. Crt	Nr cadastral Nr. topografic	Suprafața* (mp)	Observații / Referințe
A1		2.900	Sector cadastral:77 Teren neimprejmut;

B. Partea II. Proprietari și acte

Inscrieri privitoare la dreptul de proprietate și alte drepturi reale		Referințe
/		
Act Normativ nr. 7, din 13/03/1996 emis de PARLAMENTUL ROMÂNIEI (lege);		
B1	Intabulare, drept de PROPRIETATE, dobândit prin Lege, cota actuala 1/1 1) NEIDENTIFICAT NEIDENTIFICAT	A1
B2	Se noteaza mențiunea de proprietar neidentificat	A1

C. Partea III. SARCINI .

Inscrieri privind dezmembramintele dreptului de proprietate, drepturi reale de garanție și sarcini	Referințe
NU SUNT	

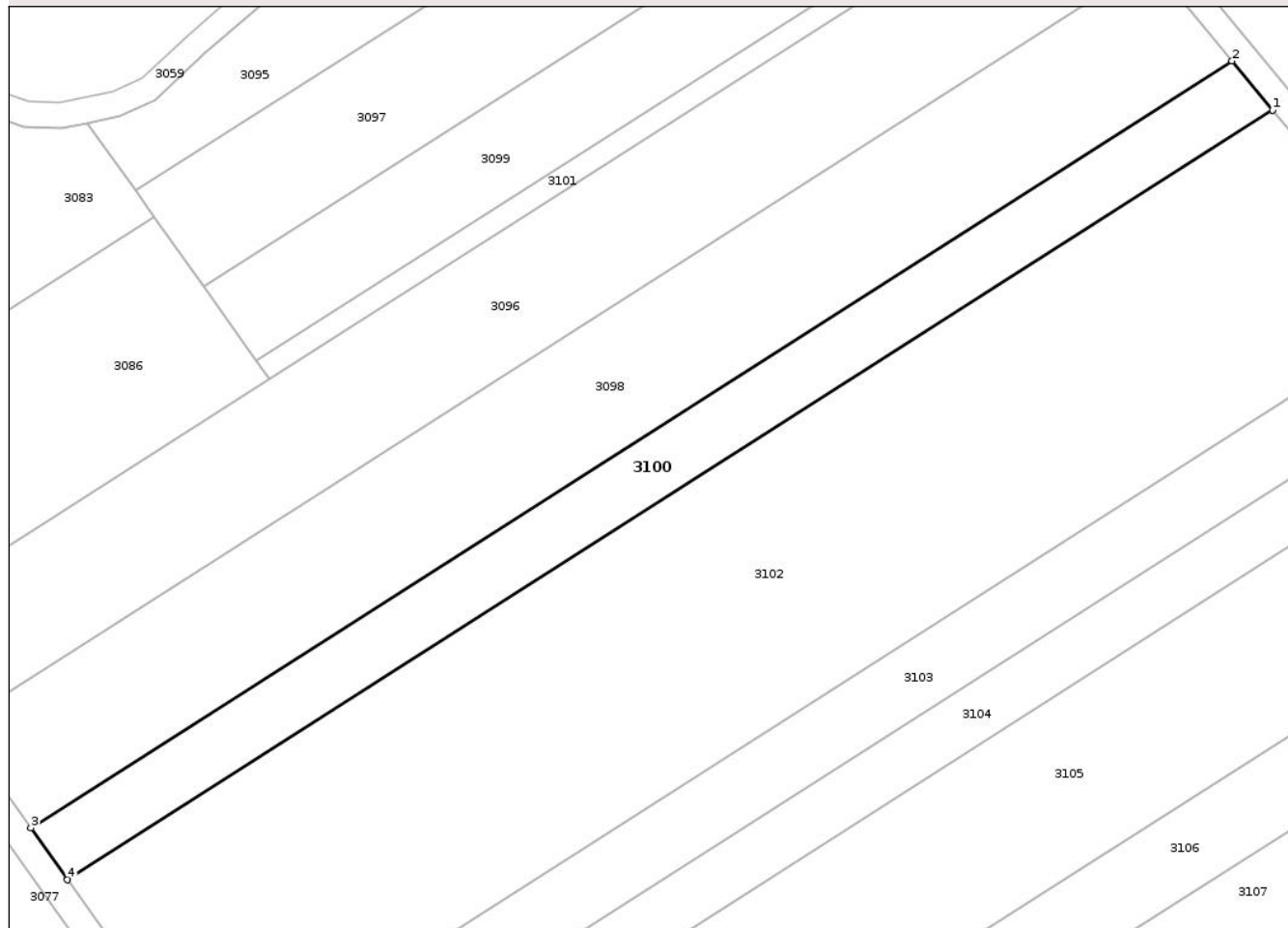
Anexa Nr. 1 La Partea I

Teren

Nr cadastral	Suprafața (mp)*	Observații / Referințe
	2.900	

* Suprafața este determinată în planul de proiecție Stereo 70.

DETALII LINIARE IMOBIL



Date referitoare la teren

Crt	Categorie folosință	Intra vilan	Suprafața (mp)	Tarla	Parcelă	Nr. topo	Observații / Referințe
1	arabil	NU	2.900	71	3434/7	-	

Lungime Segmente

1) Valorile lungimilor segmentelor sunt obținute din proiecție în plan.

Punct început	X / Y	Punct sfârșit	X / Y	Lungime segment (** (m)
1	427.401,485 508.390,336	2	427.394,211 508.399,143	11.423
2	427.394,211 508.399,143	3	427.178,887 508.261,798	255.397
3	427.178,887 508.261,798	4	427.185,478 508.252,556	11.352
4	427.185,478 508.252,556	1	427.401,485 508.390,336	256.208

** Lungimile segmentelor sunt determinate în planul de proiecție Stereo 70 și sunt rotunjite la 1 milimetru.

*** Distanța dintre puncte este formată din segmente cumulate ce sunt mai mici decât valoarea 1 milimetru.

Neutilizabil în Circuitul
Civil

**DATE DESPRE IMOBILUL NR. 3101**

Oficiul de Cadastru și Publicitate Imobiliară SIBIU
Biroul de Cadastru și Publicitate Imobiliară Medias

A. Partea I. Descrierea imobilului

TEREN Extravilan

Adresa: Jud. Sibiu

Nr. Crt	Nr cadastral Nr. topografic	Suprafața* (mp)	Observații / Referințe
A1		700	Sector cadastral:77 Teren neimprejmuit;

B. Partea II. Proprietari și acte

Inscrieri privitoare la dreptul de proprietate și alte drepturi reale	Referințe
/	
Act Administrativ nr. 776/40, din 14/03/2003 emis de CJPSDDPAT SIBIU (titlu de proprietate);	
B1	A1
Intabulare, drept de PROPRIETATE, dobandit prin Reconstituire, cota actuala 1/1 1) MARGINEAN IOAN	

C. Partea III. SARCINI .

Inscrieri privind dezmembramintele dreptului de proprietate, drepturi reale de garanție și sarcini	Referințe
NU SUNT	

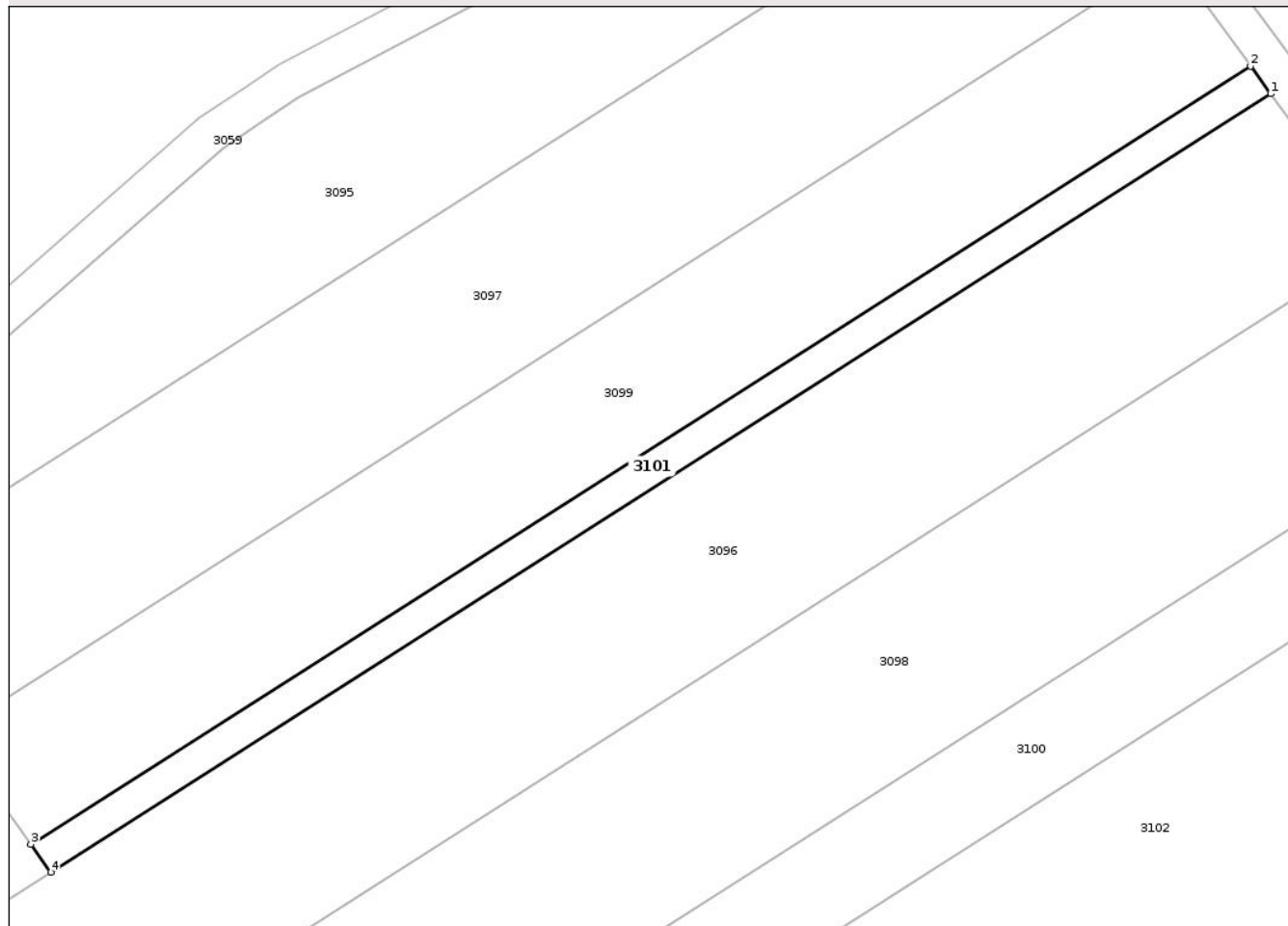
Anexa Nr. 1 La Partea I

Teren

Nr cadastral	Suprafața (mp)*	Observații / Referințe
	700	

* Suprafața este determinată în planul de proiecție Stereo 70.

DETALII LINIARE IMOBIL



Date referitoare la teren

Crt	Categorie folosință	Intra vilan	Suprafața (mp)	Tarla	Parcelă	Nr. topo	Observații / Referințe
1	arabil	NU	700	71	3434/5/1	-	nr. de parcela 3434/5 greșit în TP

Lungime Segmente

1) Valorile lungimilor segmentelor sunt obținute din proiecție în plan.

Punct început	X / Y	Punct sfârșit	X / Y	Lungime segment (** (m)
1	427.366,917 508.434,896	2	427.364,518 508.438,185	4.071
2	427.364,518 508.438,185	3	427.219,288 508.345,549	172.259
3	427.219,288 508.345,549	4	427.221,65 508.342,236	4.068
4	427.221,65 508.342,236	1	427.366,917 508.434,896	172.303

** Lungimile segmentelor sunt determinate în planul de proiecție Stereo 70 și sunt rotunjite la 1 milimetru.

*** Distanța dintre puncte este formată din segmente cumulate ce sunt mai mici decât valoarea 1 milimetru.

Neutilizabil în Circuitul
Civil

**DATE DESPRE IMOBILUL NR. 3102**

Oficiul de Cadastru și Publicitate Imobiliară SIBIU
Biroul de Cadastru și Publicitate Imobiliară Medias

A. Partea I. Descrierea imobilului

TEREN Extravilan

Adresa: Jud. Sibiu

Nr. Crt	Nr cadastral Nr. topografic	Suprafața* (mp)	Observații / Referințe
A1		11.200	Sector cadastral:77 Teren neimprejmuit;

B. Partea II. Proprietari și acte

Inscrieri privitoare la dreptul de proprietate și alte drepturi reale	Referințe
/	
Act Administrativ nr. 906/40, din 11/11/2004 emis de CJPSDDPAT SIBIU (titlu de proprietate);	
B1	A1
Intabulare, drept de PROPRIETATE, dobandit prin Reconstituire, cota actuala 1/1	
1) MARGINEAN MARIA	

C. Partea III. SARCINI .

Inscrieri privind dezmembramintele dreptului de proprietate, drepturi reale de garanție și sarcini	Referințe
NU SUNT	

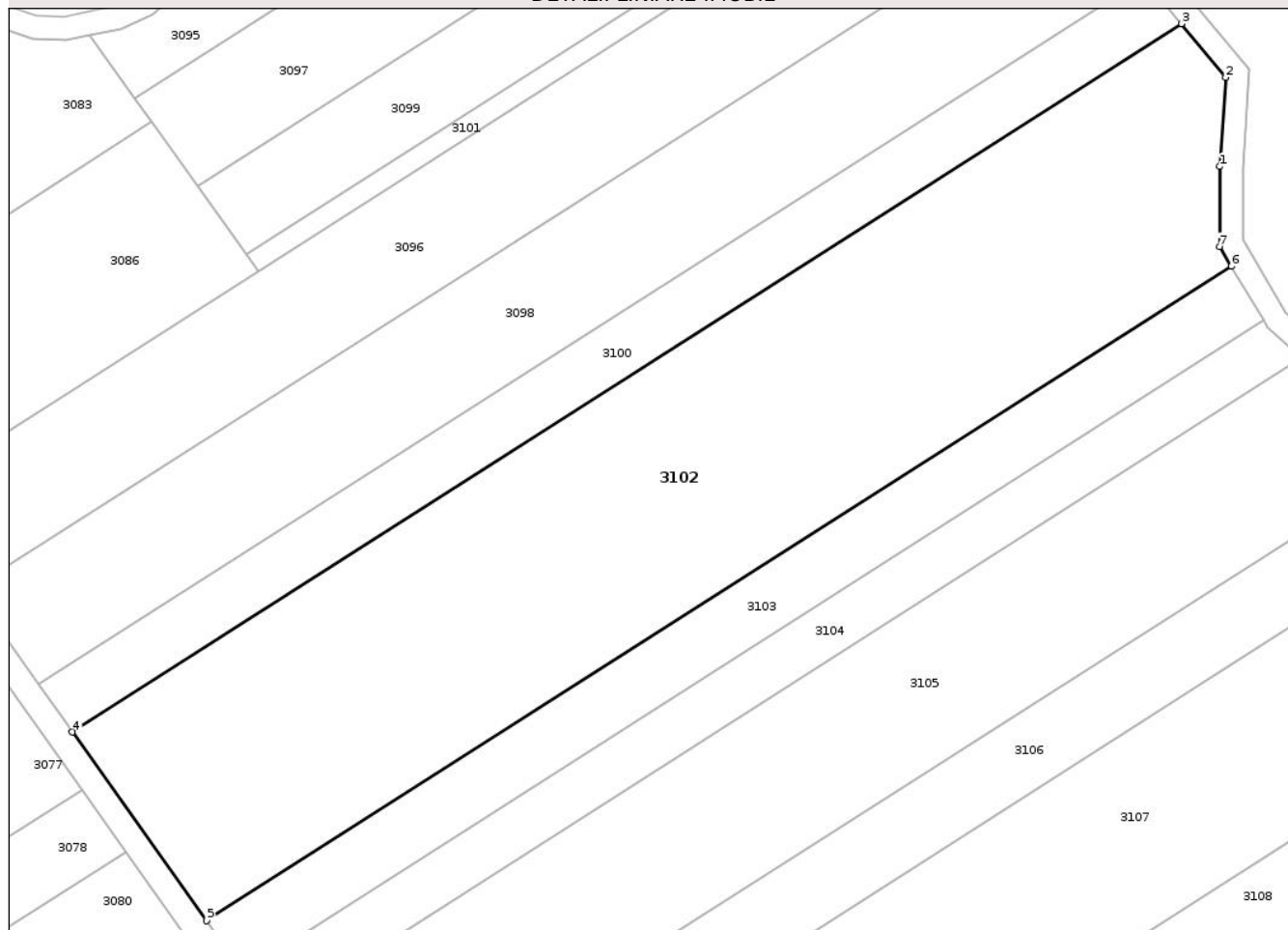
Anexa Nr. 1 La Partea I

Teren

Nr cadastral	Suprafața (mp)*	Observații / Referințe
	11.200	

* Suprafața este determinată în planul de proiecție Stereo 70.

DETALII LINIARE IMOBIL



Date referitoare la teren

Crt	Categorie folosință	Intra vilan	Suprafața (mp)	Tarla	Parcelă	Nr. topo	Observații / Referințe
1	arabil	NU	11.200	71	3434/8	-	

Lungime Segmente

1) Valorile lungimilor segmentelor sunt obținute din proiecție în plan.

Punct început	X / Y	Punct sfârșit	X / Y	Lungime segment (** (m)
1	427.408,991 508.362,576	2	427.410,113 508.379,89	17.35
2	427.410,113 508.379,89	3	427.401,485 508.390,336	13.549
3	427.401,485 508.390,336	4	427.185,478 508.252,556	256.208
4	427.185,478 508.252,556	5	427.211,649 508.215,851	45.079
5	427.211,649 508.215,851	6	427.411,222 508.343,15	236.716

Punct început	X / Y	Punct sfârșit	X / Y	Lungime segment (** (m)
6	427.411,222 508.343,15	7	427.408,924 508.346,98	4.467
7	427.408,924 508.346,98	1	427.408,991 508.362,576	15.596

** Lungimile segmentelor sunt determinate în planul de proiecție Stereo 70 și sunt rotunjite la 1 milimetru.

*** Distanța dintre puncte este formată din segmente cumulate ce sunt mai mici decât valoarea 1 milimetru.

Neutilizabil în Circuitul Civil

**DATE DESPRE IMOBILUL NR. 3103**

Oficiul de Cadastru și Publicitate Imobiliară SIBIU
Biroul de Cadastru și Publicitate Imobiliară Medias

A. Partea I. Descrierea imobilului

TEREN Extravilan

Adresa: Jud. Sibiu

Nr. Crt	Nr cadastral Nr. topografic	Suprafața* (mp)	Observații / Referințe
A1		2.900	Sector cadastral:77 Teren neimprejmit;

B. Partea II. Proprietari și acte

Inscrieri privitoare la dreptul de proprietate și alte drepturi reale	Referințe
/	
Act Administrativ nr. 737/40, din 04/12/2002 emis de CJPSDDPAT SIBIU (titlu de proprietate);	
B1	A1
Intabulare, drept de PROPRIETATE, dobandit prin Reconstituire, cota actuala 1/1 1) MINAI IOAN	

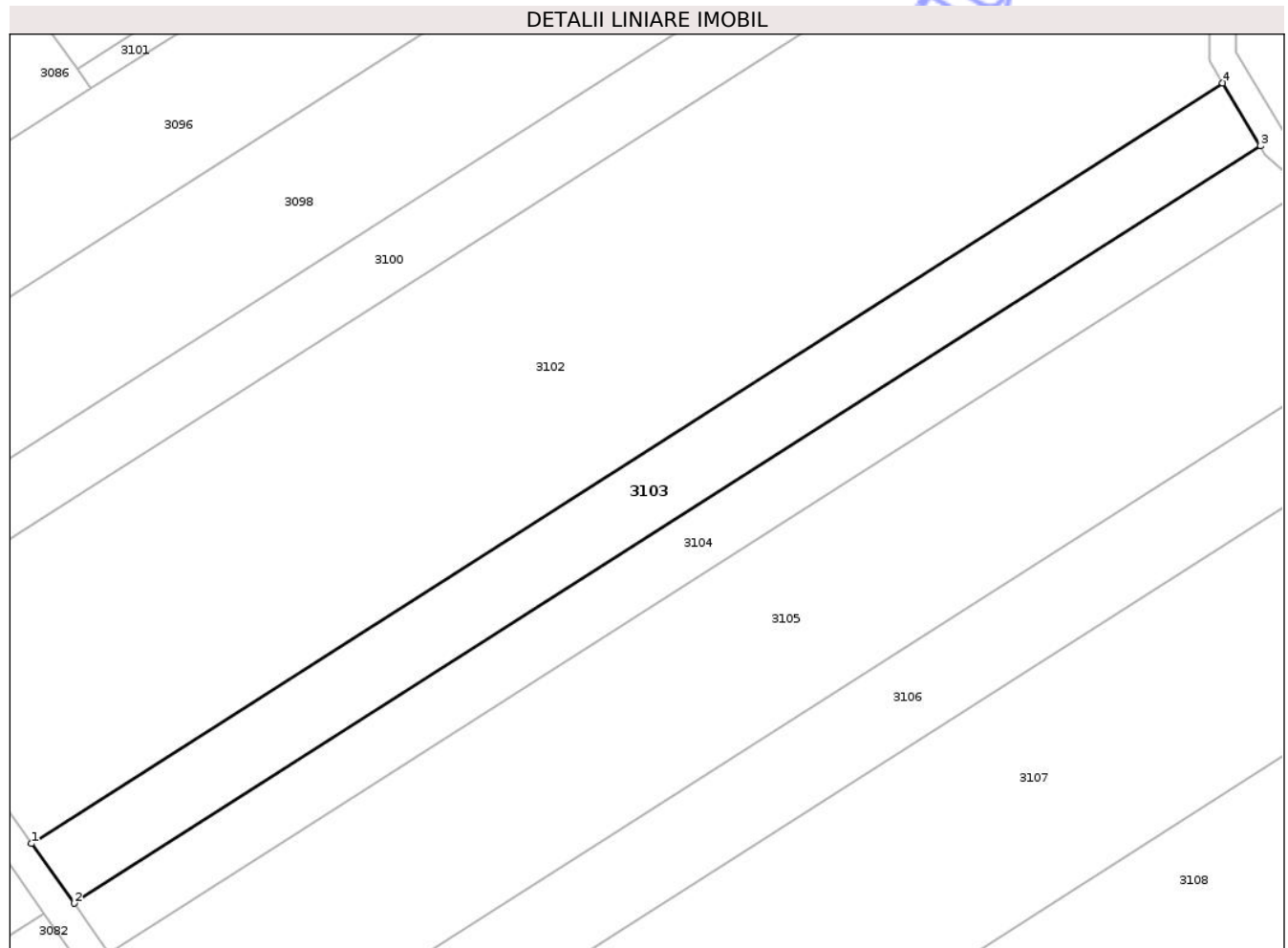
C. Partea III. SARCINI .

Inscrieri privind dezmembramintele dreptului de proprietate, drepturi reale de garanție și sarcini	Referințe
NU SUNT	

Teren

Nr cadastral	Suprafața (mp)*	Observații / Referințe
	2.900	

* Suprafața este determinată în planul de proiecție Stereo 70.



Date referitoare la teren

Crt	Categorie folosință	Intra vilan	Suprafața (mp)	Tarla	Parcelă	Nr. topo	Observații / Referințe
1	arabil	NU	2.900	71	3434/9	-	

Lungime Segmente

1) Valorile lungimilor segmentelor sunt obținute din proiecție în plan.

Punct început	X / Y	Punct sfârșit	X / Y	Lungime segment (** (m)
1	427.211,649 508.215,851	2	427.218,786 508.205,842	12.292
2	427.218,786 508.205,842	3	427.417,541 508.332,619	235.745
3	427.417,541 508.332,619	4	427.411,222 508.343,15	12.281
4	427.411,222 508.343,15	1	427.211,649 508.215,851	236.716

** Lungimile segmentelor sunt determinate în planul de proiecție Stereo 70 și sunt rotunjite la 1 milimetru.

*** Distanța dintre puncte este formată din segmente cumulate ce sunt mai mici decât valoarea 1 milimetru.

Neutilizabil în Circuitul
Civil

**DATE DESPRE IMOBILUL NR. 3104**

Oficiul de Cadastru și Publicitate Imobiliară SIBIU
Biroul de Cadastru și Publicitate Imobiliară Medias

A. Partea I. Descrierea imobilului

TEREN Extravilan

Adresa: Jud. Sibiu

Nr. Crt	Nr cadastral Nr. topografic	Suprafața* (mp)	Observații / Referințe
A1		2.400	Sector cadastral:77 Teren neimprejmuit;

B. Partea II. Proprietari și acte

Inscrieri privitoare la dreptul de proprietate și alte drepturi reale	Referințe
/	
Act Administrativ nr. 853/40, din 12/07/2005 emis de CJPSDDPAT SIBIU (titlu de proprietate);	
B1	A1
Intabulare, drept de PROPRIETATE, dobandit prin Reconstituire, cota actuala 1/1	
1) DANCU MARIA	
2) DANCU IOAN	
3) PUSCA ILEANA	

C. Partea III. SARCINI .

Inscrieri privind dezmembramintele dreptului de proprietate, drepturi reale de garanție și sarcini	Referințe
NU SUNT	

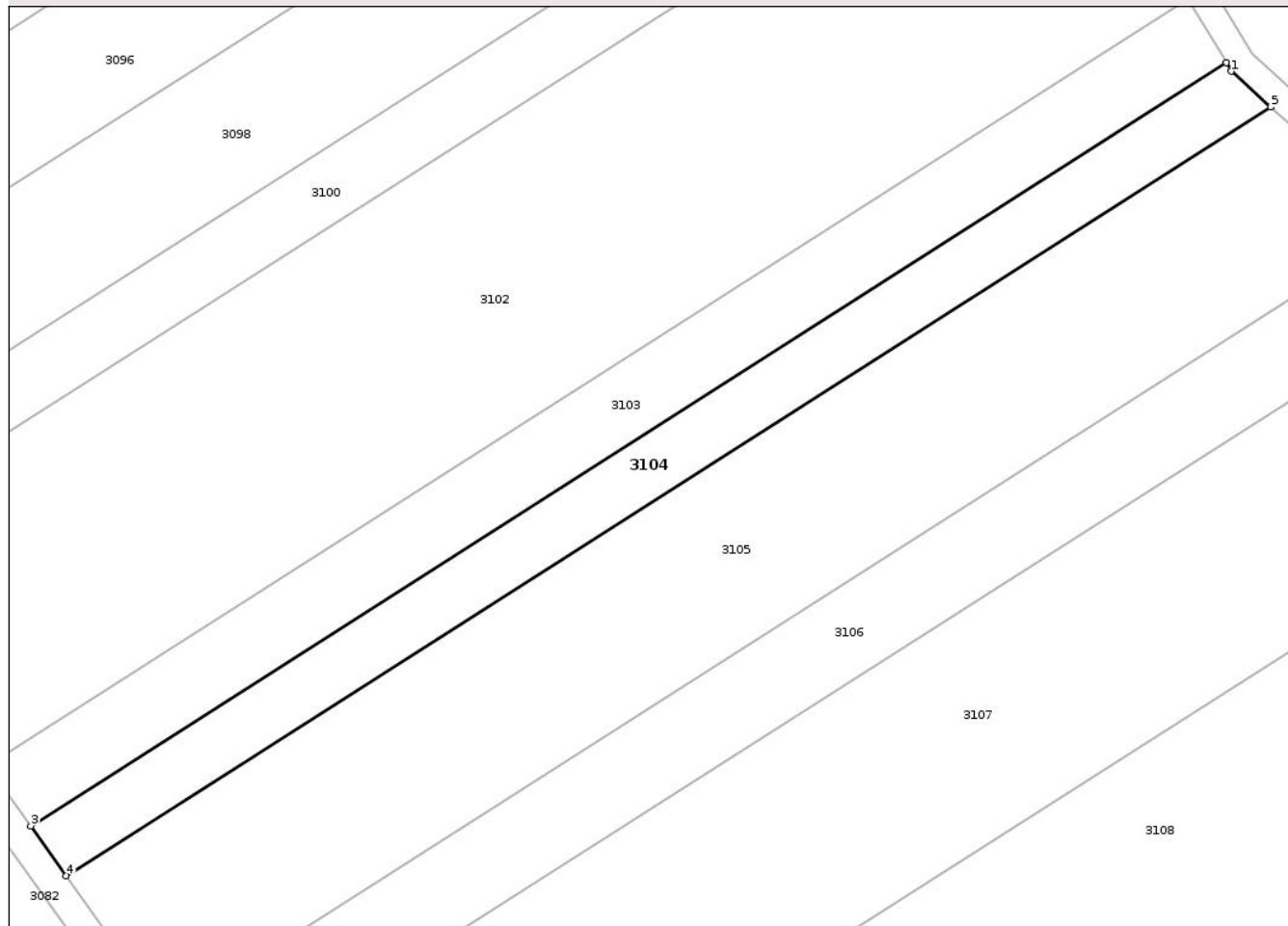
Anexa Nr. 1 La Partea I

Teren

Nr cadastral	Suprafața (mp)*	Observații / Referințe
	2.400	

* Suprafața este determinată în planul de proiecție Stereo 70.

DETALII LINIARE IMOBIL



Date referitoare la teren

Crt	Categorie folosință	Intravilan	Suprafața (mp)	Tarla	Parcelă	Nr. topo	Observații / Referințe
1	arabil	NU	2.400	71	3434/10	-	

Lungime Segmente

1) Valorile lungimilor segmentelor sunt obținute din proiecție în plan.

Punct început	X / Y	Punct sfârșit	X / Y	Lungime segment (** (m)
1	427.418,389 508.331,206	2	427.417,541 508.332,619	1.648
2	427.417,541 508.332,619	3	427.218,786 508.205,842	235.745
3	427.218,786 508.205,842	4	427.224,687 508.197,566	10.165
4	427.224,687 508.197,566	5	427.424,915 508.325,281	237.492
5	427.424,915 508.325,281	1	427.418,389 508.331,206	8.814

** Lungimile segmentelor sunt determinate în planul de proiecție Stereo 70 și sunt rotunjite la 1 milimetru.

*** Distanța dintre puncte este formată din segmente cumulate ce sunt mai mici decât valoarea 1 milimetru.

Neutilizabil în Circuitul
Civil

**DATE DESPRE IMOBILUL NR. 3105**

Oficiul de Cadastru și Publicitate Imobiliară SIBIU
Biroul de Cadastru și Publicitate Imobiliară Medias

A. Partea I. Descrierea imobilului

TEREN Extravilan

Adresa: Jud. Sibiu

Nr. Crt	Nr cadastral Nr. topografic	Suprafața* (mp)	Observații / Referințe
A1		6.800	Sector cadastral:77 Teren neimprejmit;

B. Partea II. Proprietari și acte

Inscrieri privitoare la dreptul de proprietate și alte drepturi reale	Referințe
/	
Act Administrativ nr. 501/40, din 09/09/2000 emis de CJPSDDPAT SIBIU (titlu de proprietate);	
B1	A1
Intabulare, drept de PROPRIETATE, dobandit prin Reconstituire, cota actuala 1/1 1) STIRBAN NICOLAE	

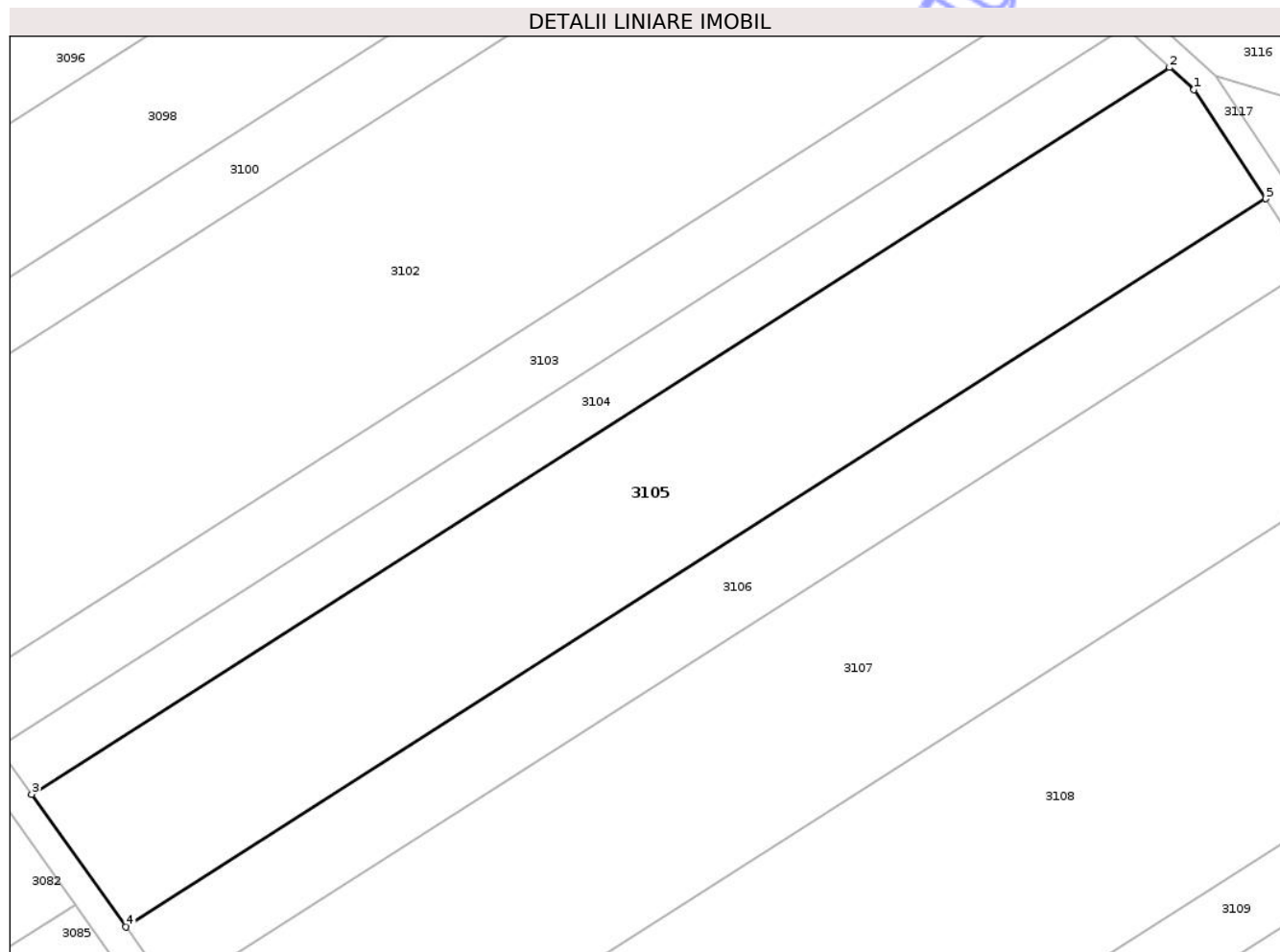
C. Partea III. SARCINI .

Inscrieri privind dezmembramintele dreptului de proprietate, drepturi reale de garanție și sarcini	Referințe
NU SUNT	

Teren

Nr cadastral	Suprafața (mp)*	Observații / Referințe
	6.800	

* Suprafața este determinată în planul de proiecție Stereo 70.



Date referitoare la teren

Crt	Categorie folosință	Intra vilan	Suprafața (mp)	Tarla	Parcelă	Nr. topo	Observații / Referințe
1	arabil	NU	6.800	71	3434/11/1	-	

Lungime Segmente

1) Valorile lungimilor segmentelor sunt obținute din proiecție în plan.

Punct început	X / Y	Punct sfârșit	X / Y	Lungime segment (** (m)
1	427.429,215 508.321,378	2	427.424,915 508.325,281	5.807
2	427.424,915 508.325,281	3	427.224,687 508.197,566	237.492
3	427.224,687 508.197,566	4	427.241,278 508.174,298	28.577
4	427.241,278 508.174,298	5	427.441,838 508.302,225	237.885
5	427.441,838 508.302,225	1	427.429,215 508.321,378	22.939

** Lungimile segmentelor sunt determinate în planul de proiecție Stereo 70 și sunt rotunjite la 1 milimetru.

*** Distanța dintre puncte este formată din segmente cumulate ce sunt mai mici decât valoarea 1 milimetru.

Neutilizabil în Circuitul
Civil

**DATE DESPRE IMOBILUL NR. 3106**

Oficiul de Cadastru și Publicitate Imobiliară SIBIU
Biroul de Cadastru și Publicitate Imobiliară Medias

A. Partea I. Descrierea imobilului

TEREN Extravilan

Adresa: Jud. Sibiu

Nr. Crt	Nr cadastral Nr. topografic	Suprafața* (mp)	Observații / Referințe
A1		3.400	Sector cadastral:77 Teren neimprejmuit;

B. Partea II. Proprietari și acte

Inscrieri privitoare la dreptul de proprietate și alte drepturi reale	Referințe
/	
Act Administrativ nr. 899/40, din 15/10/2004 emis de CJPSDDPAT SIBIU (titlu de proprietate);	
B1	A1
Intabulare, drept de PROPRIETATE, dobandit prin Reconstituire, cota actuala 1/1 1) CHINDEA NICOLAE	

C. Partea III. SARCINI .

Inscrieri privind dezmembramintele dreptului de proprietate, drepturi reale de garanție și sarcini	Referințe
NU SUNT	


Anexa Nr. 1 La Partea I

Teren

Nr cadastral	Suprafața (mp)*	Observații / Referințe
	3.400	

* Suprafața este determinată în planul de proiecție Stereo 70.

DETALII LINIARE IMOBIL



Date referitoare la teren

Crt	Categorie folosință	Intra vilan	Suprafața (mp)	Tarla	Parcelă	Nr. topo	Observații / Referințe
1	arabil	NU	3.400	71	3434/11/2	-	

Lungime Segmente

1) Valorile lungimilor segmentelor sunt obținute din proiecție în plan.

Punct început	X / Y	Punct sfârșit	X / Y	Lungime segment (** (m)
1	427.449,712 508.290,276	2	427.441,838 508.302,225	14.31
2	427.441,838 508.302,225	3	427.241,278 508.174,298	237.885
3	427.241,278 508.174,298	4	427.249,596 508.162,632	14.328
4	427.249,596 508.162,632	1	427.449,712 508.290,276	237.359

** Lungimile segmentelor sunt determinate în planul de proiecție Stereo 70 și sunt rotunjite la 1 milimetru.

*** Distanța dintre puncte este formată din segmente cumulate ce sunt mai mici decât valoarea 1 milimetru.

Neutilizabil în Circuitul
Civil

**DATE DESPRE IMOBILUL NR. 3107**

Oficiul de Cadastru și Publicitate Imobiliară SIBIU
Biroul de Cadastru și Publicitate Imobiliară Medias

A. Partea I. Descrierea imobilului

TEREN Extravilan

Adresa: Jud. Sibiu

Nr. Crt	Nr cadastral Nr. topografic	Suprafața* (mp)	Observații / Referințe
A1		8.300	Sector cadastral:77 Teren neimprejmuit;

B. Partea II. Proprietari și acte

Inscrieri privitoare la dreptul de proprietate și alte drepturi reale	Referințe
/	
Act Administrativ nr. 791/40, din 18/04/2003 emis de CJPSDDPAT SIBIU (titlu de proprietate);	
B1	A1
Intabulare, drept de PROPRIETATE, dobandit prin Reconstituire, cota actuala 1/1	
1) DENGHEL MARGARETA 2) FOLEA EMIL 3) MICU VIRGINIA 4) FOLEA VASILE 5) FOLEA CAMELIA 6) FOLEA SILVIU 7) FOLEA IOAN 8) FLORESCU LETITIA	

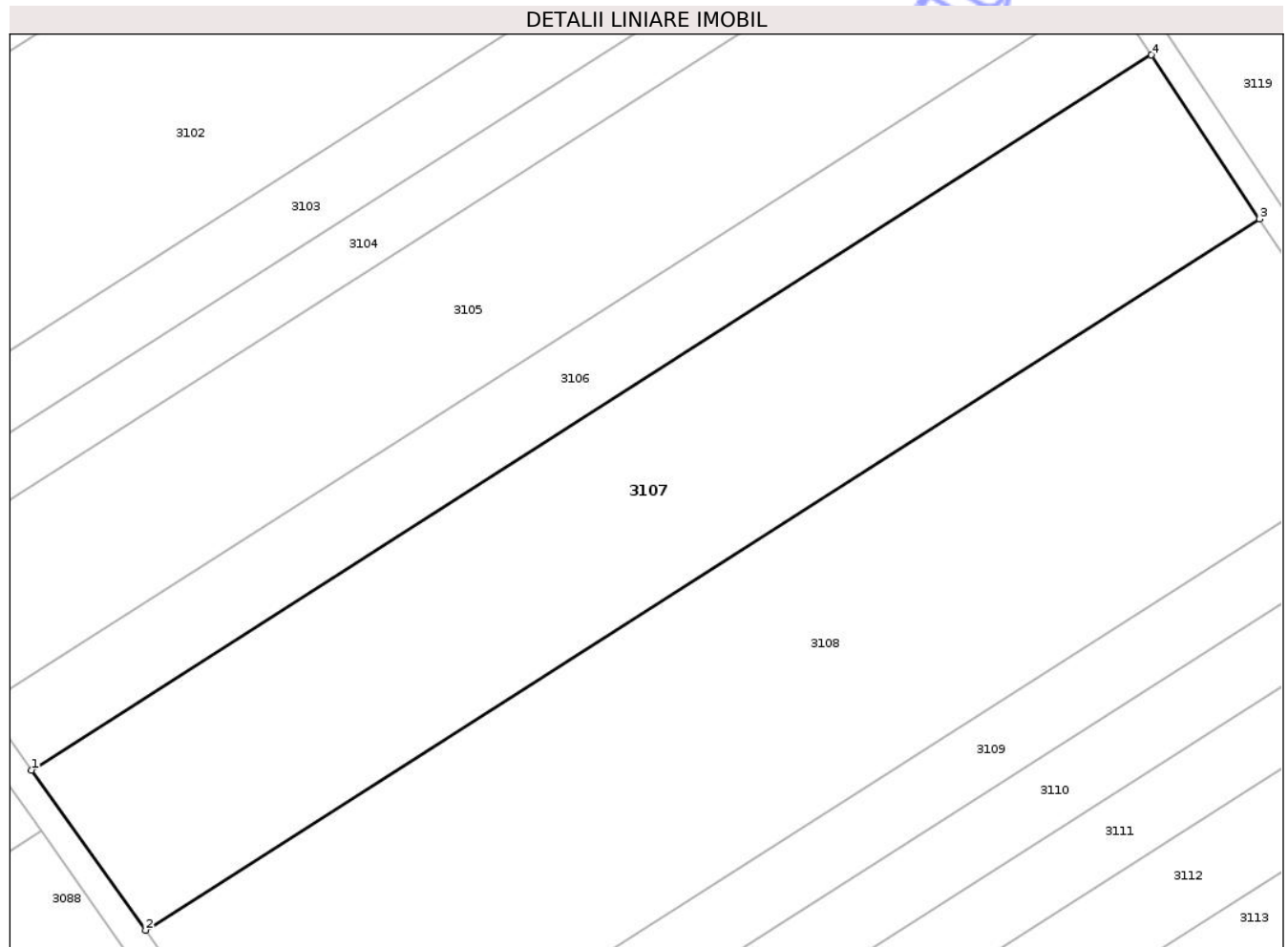
C. Partea III. SARCINI .

Inscrieri privind dezmembramintele dreptului de proprietate, drepturi reale de garanție și sarcini	Referințe
NU SUNT	

Teren

Nr cadastral	Suprafața (mp)*	Observații / Referințe
	8.300	

* Suprafața este determinată în planul de proiecție Stereo 70.



Date referitoare la teren

Crt	Categorie folosință	Intra vilan	Suprafața (mp)	Tarla	Parcelă	Nr. topo	Observații / Referințe
1	arabil	NU	8.300	71	3434/12	-	

Lungime Segmente

1) Valorile lungimilor segmentelor sunt obținute din proiecție în plan.

Punct început	X / Y	Punct sfârșit	X / Y	Lungime segment (** (m)
1	427.249,596 508.162,632	2	427.269,98 508.134,045	35.11
2	427.269,98 508.134,045	3	427.469,01 508.260,996	236.071
3	427.469,01 508.260,996	4	427.449,712 508.290,276	35.067
4	427.449,712 508.290,276	1	427.249,596 508.162,632	237.359

** Lungimile segmentelor sunt determinate în planul de proiecție Stereo 70 și sunt rotunjite la 1 milimetru.

*** Distanța dintre puncte este formată din segmente cumulate ce sunt mai mici decât valoarea 1 milimetru.

Neutilizabil în Circuitul
Civil

**DATE DESPRE IMOBILUL NR. 3108**

Oficiul de Cadastru și Publicitate Imobiliară SIBIU
Biroul de Cadastru și Publicitate Imobiliară Medias

A. Partea I. Descrierea imobilului

TEREN Extravilan

Adresa: Jud. Sibiu

Nr. Crt	Nr cadastral Nr. topografic	Suprafața* (mp)	Observații / Referințe
A1		11.200	Sector cadastral:77 Teren neimprejmuit;

B. Partea II. Proprietari și acte

Inscrieri privitoare la dreptul de proprietate și alte drepturi reale	Referințe
/	
Act Administrativ nr. 911/40, din 29/11/2004 emis de CJPSDDPAT SIBIU (titlu de proprietate);	
B1	A1
Intabulare, drept de PROPRIETATE, dobandit prin Reconstituire, cota actuala 1/1 1) PUȘCA ANA	

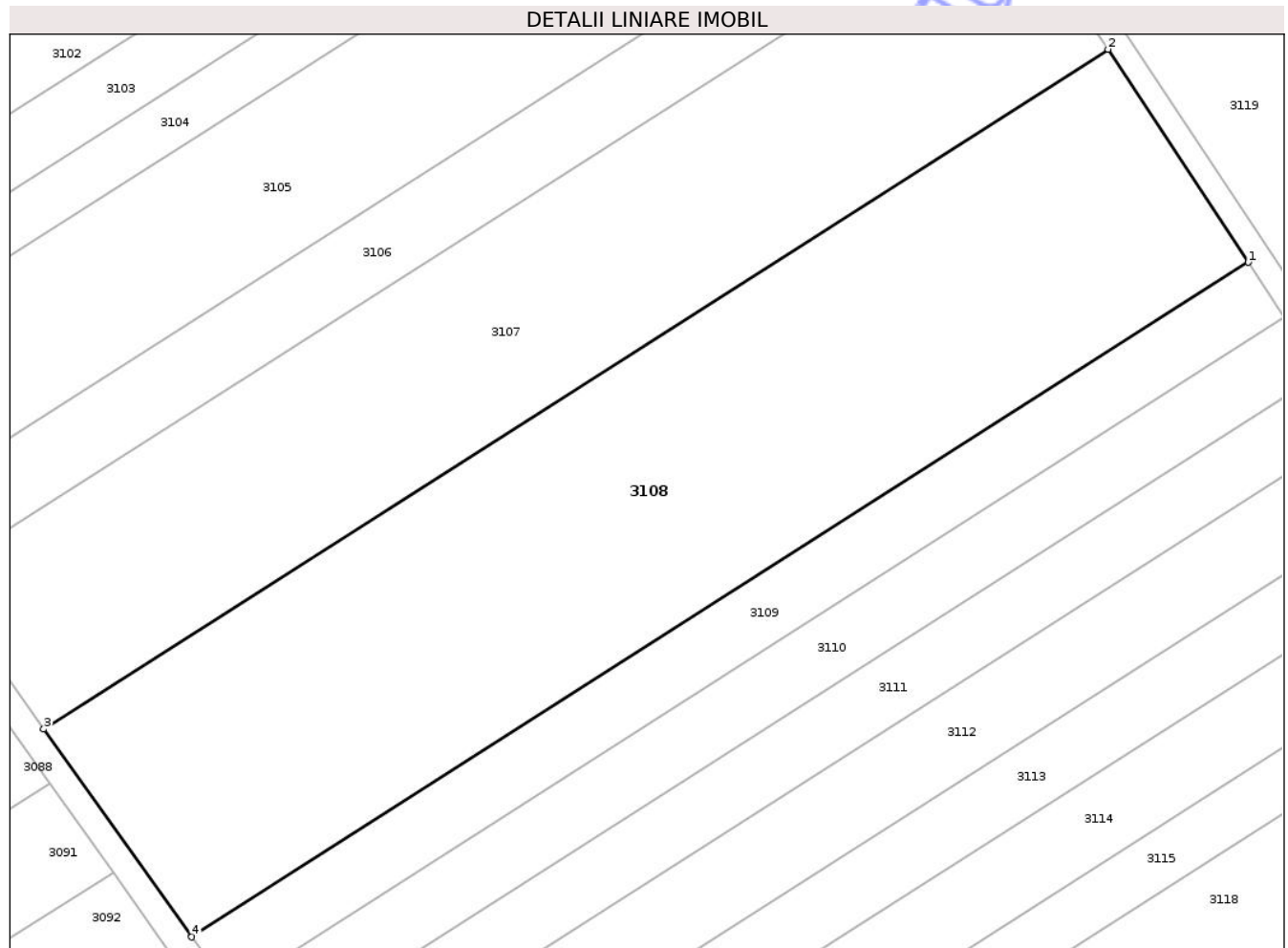
C. Partea III. SARCINI .

Inscrieri privind dezmembramintele dreptului de proprietate, drepturi reale de garanție și sarcini	Referințe
NU SUNT	

Teren

Nr cadastral	Suprafața (mp)*	Observații / Referințe
	11.200	

* Suprafața este determinată în planul de proiecție Stereo 70.



Date referitoare la teren

Crt	Categorie folosință	Intra vilan	Suprafața (mp)	Tarla	Parcelă	Nr. topo	Observații / Referințe
1	arabil	NU	11.200	71	3434/13	-	

Lungime Segmente

1) Valorile lungimilor segmentelor sunt obținute din proiecție în plan.

Punct început	X / Y	Punct sfârșit	X / Y	Lungime segment (** (m)
1	427.495,218 508.221,231	2	427.469,01 508.260,996	47.625
2	427.469,01 508.260,996	3	427.269,98 508.134,045	236.071
3	427.269,98 508.134,045	4	427.297,663 508.095,22	47.683
4	427.297,663 508.095,22	1	427.495,218 508.221,231	234.321

** Lungimile segmentelor sunt determinate în planul de proiecție Stereo 70 și sunt rotunjite la 1 milimetru.

*** Distanța dintre puncte este formată din segmente cumulate ce sunt mai mici decât valoarea 1 milimetru.

Neutilizabil în Circuitul
Civil

**DATE DESPRE IMOBILUL NR. 3109**

Oficiul de Cadastru și Publicitate Imobiliară SIBIU
Biroul de Cadastru și Publicitate Imobiliară Medias

A. Partea I. Descrierea imobilului

TEREN Extravilan

Adresa: Jud. Sibiu

Nr. Crt	Nr cadastral Nr. topografic	Suprafața* (mp)	Observații / Referințe
A1		2.900	Sector cadastral:77 Teren neimprejmit;

B. Partea II. Proprietari și acte

Inscrieri privitoare la dreptul de proprietate și alte drepturi reale	Referințe
/	
Act Administrativ nr. 719/40, din 22/11/2002 emis de CJPSDDPAT SIBIU (titlu de proprietate);	
B1	A1
Intabulare, drept de PROPRIETATE, dobandit prin Reconstituire, cota actuala 1/1 1) FLOREA MARIA	

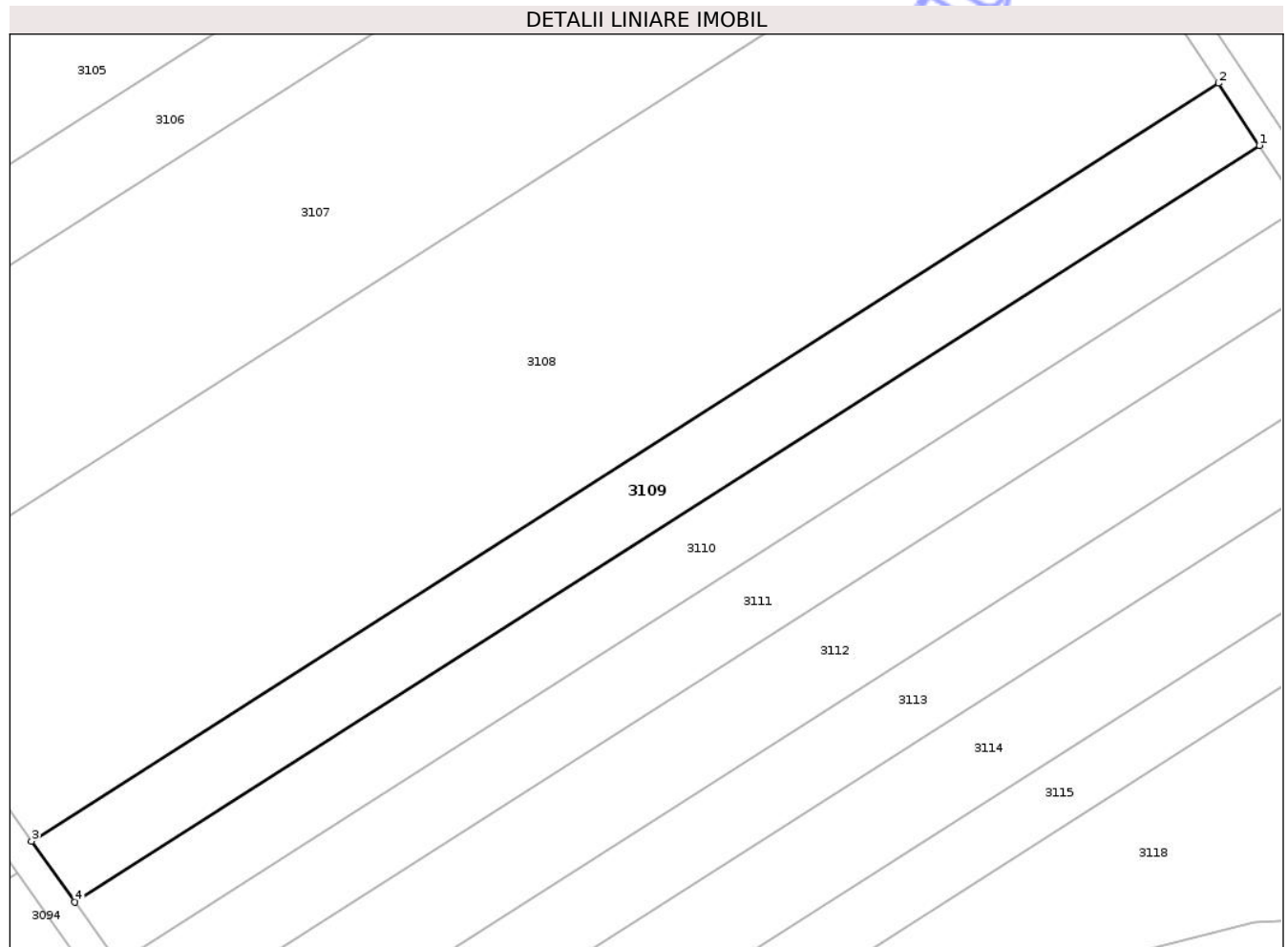
C. Partea III. SARCINI .

Inscrieri privind dezmembramintele dreptului de proprietate, drepturi reale de garanție și sarcini	Referințe
NU SUNT	

Teren

Nr cadastral	Suprafaţa (mp)*	Observații / Referințe
	2.900	

* Suprafața este determinată în planul de proiecție Stereo 70.



Date referitoare la teren

Crt	Categorie folosință	Intra vilan	Suprafața (mp)	Tarla	Parcelă	Nr. topo	Observații / Referințe
1	arabil	NU	2.900	71	3434/14	-	

Lungime Segmente

1) Valorile lungimilor segmentelor sunt obținute din proiecție în plan.

Punct început	X / Y	Punct sfârșit	X / Y	Lungime segment (** (m)
1	427.502,036 508.210,886	2	427.495,218 508.221,231	12.39
2	427.495,218 508.221,231	3	427.297,663 508.095,22	234.321
3	427.297,663 508.095,22	4	427.304,865 508.085,12	12.405
4	427.304,865 508.085,12	1	427.502,036 508.210,886	233.866

** Lungimile segmentelor sunt determinate în planul de proiecție Stereo 70 și sunt rotunjite la 1 milimetru.

*** Distanța dintre puncte este formată din segmente cumulate ce sunt mai mici decât valoarea 1 milimetru.

Neutilizabil în Circuitul
Civil



DATE DESPRE IMOBILUL NR. 3110

Oficiul de Cadastru și Publicitate Imobiliară SIBIU
Biroul de Cadastru și Publicitate Imobiliară Medias

A. Partea I. Descrierea imobilului

TEREN Extravilan

Adresa: Jud. Sibiu

Nr. Crt	Nr cadastral Nr. topografic	Suprafața* (mp)	Observații / Referințe
A1		2.900	Sector cadastral:77 Teren neimprejmuit;

B. Partea II. Proprietari și acte

Inscrieri privitoare la dreptul de proprietate și alte drepturi reale	Referințe
/	
Act Administrativ nr. 716/40, din 19/11/2002 emis de CJPSDDPAT SIBIU (titlu de proprietate);	
B1	A1
Intabulare, drept de PROPRIETATE, dobandit prin Reconstituire, cota actuala 1/1	
1) BRINZEI IOAN	
2) BRINZEI ILIE	
3) NEMEȘ EMILIA	
4) BÎRSA MARIA	


C. Partea III. SARCINI .

Inscrieri privind dezmembramintele dreptului de proprietate, drepturi reale de garanție și sarcini	Referințe
NU SUNT	

Teren

Nr cadastral	Suprafața (mp)*	Observații / Referințe
	2.900	

* Suprafața este determinată în planul de proiecție Stereo 70.



Date referitoare la teren

Crt	Categorie folosință	Intravilan	Suprafața (mp)	Tarla	Parcelă	Nr. topo	Observații / Referințe
1	arabil	NU	2.900	71	3434/15	-	

Lungime Segmente

1) Valorile lungimilor segmentelor sunt obținute din proiecție în plan.

Punct început	X / Y	Punct sfârșit	X / Y	Lungime segment (** (m)
1	427.508,867 508.200,521	2	427.502,036 508.210,886	12.414
2	427.502,036 508.210,886	3	427.304,865 508.085,12	233.866
3	427.304,865 508.085,12	4	427.312,081 508.075,0	12.429
4	427.312,081 508.075,0	1	427.508,867 508.200,521	233.41

** Lungimile segmentelor sunt determinate în planul de proiecție Stereo 70 și sunt rotunjite la 1 milimetru.

*** Distanța dintre puncte este formată din segmente cumulate ce sunt mai mici decât valoarea 1 milimetru.

Neutilizabil în Circuitul
Civil

**DATE DESPRE IMOBILUL NR. 3111**

Oficiul de Cadastru și Publicitate Imobiliară SIBIU
Biroul de Cadastru și Publicitate Imobiliară Medias

A. Partea I. Descrierea imobilului

TEREN Extravilan

Adresa: Jud. Sibiu

Nr. Crt	Nr cadastral Nr. topografic	Suprafața* (mp)	Observații / Referințe
A1		2.900	Sector cadastral:77 Teren neimprejmuit;

B. Partea II. Proprietari și acte

Inscrieri privitoare la dreptul de proprietate și alte drepturi reale		Referințe
/		
Act Normativ nr. 7, din 13/03/1996 emis de PARLAMENTUL ROMÂNIEI (lege);		
B1	Intabulare, drept de PROPRIETATE, dobândit prin Lege, cota actuala 1/1 1) NEIDENTIFICAT NEIDENTIFICAT	A1
B2	Se noteaza mențiunea de proprietar neidentificat	A1


C. Partea III. SARCINI .

Inscrieri privind dezmembramintele dreptului de proprietate, drepturi reale de garanție și sarcini	Referințe
NU SUNT	

Teren

Nr cadastral	Suprafața (mp)*	Observații / Referințe
	2.900	

* Suprafața este determinată în planul de proiecție Stereo 70.



Date referitoare la teren

Crt	Categorie folosință	Intra vilan	Suprafața (mp)	Tarla	Parcelă	Nr. topo	Observații / Referințe
1	arabil	NU	2.900	71	3434/16	-	

Lungime Segmente

1) Valorile lungimilor segmentelor sunt obținute din proiecție în plan.

Punct început	X / Y	Punct sfârșit	X / Y	Lungime segment (** (m)
1	427.515,712 508.190,135	2	427.508,867 508.200,521	12.438
2	427.508,867 508.200,521	3	427.312,081 508.075,0	233.41
3	427.312,081 508.075,0	4	427.319,311 508.064,861	12.453
4	427.319,311 508.064,861	1	427.515,712 508.190,135	232.953

** Lungimile segmentelor sunt determinate în planul de proiecție Stereo 70 și sunt rotunjite la 1 milimetru.

*** Distanța dintre puncte este formată din segmente cumulate ce sunt mai mici decât valoarea 1 milimetru.

Neutilizabil în Circuitul
Civil



DATE DESPRE IMOBILUL NR. 3112

Oficiul de Cadastru și Publicitate Imobiliară SIBIU
Biroul de Cadastru și Publicitate Imobiliară Medias

A. Partea I. Descrierea imobilului

TEREN Extravilan

Adresa: Jud. Sibiu

Nr. Crt	Nr cadastral Nr. topografic	Suprafața* (mp)	Observații / Referințe
A1	103047	3.600	Sector cadastral:77 Teren neimprejmuit;

B. Partea II. Proprietari și acte

Inscrieri privitoare la dreptul de proprietate și alte drepturi reale		Referințe
8757 / 04/05/2022		
Act Administrativ nr. 496/40, din 23/06/1999 emis de CJPSPAT (act administrativ nr 8757 din 15.06.2022, emis de OCPI SIBIU - SERVICIUL CADASTRU);		
B1	se infiinteaza cartea funciara nr. 103047 Micasasa pentru imobilul cu nr. cadastral 103047 ca urmare a receptiei documentatiei cadastrale	A1
6355 / 12/03/2024		
Act Notarial nr. 298, din 08/03/2024 emis de MANIGUȚIU NICULAE (contract de vanzare-cumparare);		
B8	Intabulare, drept de PROPRIETATE, cumparare, dobandit prin Conventie, cota actuala 1/1 1) AGROTIRNAVE SRL, CIF:28832358	A1

C. Partea III. SARCINI .

Inscrieri privind dezmembramintele dreptului de proprietate, drepturi reale de garanție și sarcini	Referințe
NU SUNT	


Anexa Nr. 1 La Partea I

Teren

Nr cadastral	Suprafața (mp)*	Observații / Referințe
103047	3.600	

* Suprafața este determinată în planul de proiecție Stereo 70.

DETALII LINIARE IMOBIL



Date referitoare la teren

Crt	Categorie folosință	Intra vilan	Suprafața (mp)	Tarla	Parcelă	Nr. topo	Observații / Referințe
1	arabil	NU	3.600	71	3434/17	-	

Lungime Segmente

1) Valorile lungimilor segmentelor sunt obținute din proiecție în plan.

Punct început	X / Y	Punct sfârșit	X / Y	Lungime segment (** (m)
1	427.319,311 508.064,861	2	427.328,306 508.052,246	15.493
2	427.328,306 508.052,246	3	427.524,227 508.177,215	232.384
3	427.524,227 508.177,215	4	427.515,712 508.190,135	15.474
4	427.515,712 508.190,135	1	427.319,311 508.064,861	232.953

** Lungimile segmentelor sunt determinate în planul de proiecție Stereo 70 și sunt rotunjite la 1 milimetru.

*** Distanța dintre puncte este formată din segmente cumulate ce sunt mai mici decât valoarea 1 milimetru.

Neutilizabil în Circuitul
Civil

**DATE DESPRE IMOBILUL NR. 3113**

Oficiul de Cadastru și Publicitate Imobiliară SIBIU
Biroul de Cadastru și Publicitate Imobiliară Medias

A. Partea I. Descrierea imobilului

TEREN Extravilan

Adresa: Jud. Sibiu

Nr. Crt	Nr cadastral Nr. topografic	Suprafața* (mp)	Observații / Referințe
A1		2.900	Sector cadastral:77 Teren neimprejmuit;

B. Partea II. Proprietari și acte

Inscrieri privitoare la dreptul de proprietate și alte drepturi reale	Referințe
/	
Act Administrativ nr. 815/40, din 16/07/2003 emis de CJPSDDPAT SIBIU (titlu de proprietate);	
B1	A1
Intabulare, drept de PROPRIETATE, dobandit prin Reconstituire, cota actuala 1/1	
1) MUNTEANU IOAN	
2) NEMES MARIA	
3) CINAZAN ANA	


C. Partea III. SARCINI .

Inscrieri privind dezmembramintele dreptului de proprietate, drepturi reale de garanție și sarcini	Referințe
NU SUNT	

Teren

Nr cadastral	Suprafața (mp)*	Observații / Referințe
	2.900	

* Suprafața este determinată în planul de proiecție Stereo 70.



Date referitoare la teren

Crt	Categorie folosință	Intra vilan	Suprafața (mp)	Tarla	Parcelă	Nr. topo	Observații / Referințe
1	arabil	NU	2.900	71	3434/18	-	

Lungime Segmente

1) Valorile lungimilor segmentelor sunt obținute din proiecție în plan.

Punct început	X / Y	Punct sfârșit	X / Y	Lungime segment (** (m)
1	427.531,102 508.166,783	2	427.524,227 508.177,215	12.493
2	427.524,227 508.177,215	3	427.328,306 508.052,246	232.384
3	427.328,306 508.052,246	4	427.335,568 508.042,061	12.508
4	427.335,568 508.042,061	1	427.531,102 508.166,783	231.925

** Lungimile segmentelor sunt determinate în planul de proiecție Stereo 70 și sunt rotunjite la 1 milimetru.

*** Distanța dintre puncte este formată din segmente cumulate ce sunt mai mici decât valoarea 1 milimetru.

Neutilizabil în Circuitul
Civil

**DATE DESPRE IMOBILUL NR. 3114**

Oficiul de Cadastru și Publicitate Imobiliară SIBIU
Biroul de Cadastru și Publicitate Imobiliară Medias

A. Partea I. Descrierea imobilului

TEREN Extravilan

Adresa: Jud. Sibiu

Nr. Crt	Nr cadastral Nr. topografic	Suprafața* (mp)	Observații / Referințe
A1		3.400	Sector cadastral:77 Teren neimprejmuit;

B. Partea II. Proprietari și acte

Inscrieri privitoare la dreptul de proprietate și alte drepturi reale	Referințe
/	
Act Administrativ nr. 720/40, din 22/11/2002 emis de CJPSDDPAT SIBIU (titlu de proprietate);	
B1	A1
Intabulare, drept de PROPRIETATE, dobandit prin Reconstituire, cota actuala 1/1	
1) MARCU NICOLAE	
2) PAPARA ANICA	

C. Partea III. SARCINI .

Inscrieri privind dezmembramintele dreptului de proprietate, drepturi reale de garanție și sarcini	Referințe
NU SUNT	


Anexa Nr. 1 La Partea I

Teren

Nr cadastral	Suprafața (mp)*	Observații / Referințe
	3.400	

* Suprafața este determinată în planul de proiecție Stereo 70.

DETALII LINIARE IMOBIL



Date referitoare la teren

Crt	Categorie folosință	Intra vilan	Suprafața (mp)	Tarla	Parcelă	Nr. topo	Observații / Referințe
1	arabil	NU	3.400	71	3434/19	-	

Lungime Segmente

1) Valorile lungimilor segmentelor sunt obținute din proiecție în plan.

Punct început	X / Y	Punct sfârșit	X / Y	Lungime segment (** (m)
1	427.539,179 508.154,527	2	427.531,102 508.166,783	14.679
2	427.531,102 508.166,783	3	427.335,568 508.042,061	231.925
3	427.335,568 508.042,061	4	427.344,1 508.030,095	14.697
4	427.344,1 508.030,095	1	427.539,179 508.154,527	231.386

** Lungimile segmentelor sunt determinate în planul de proiecție Stereo 70 și sunt rotunjite la 1 milimetru.

*** Distanța dintre puncte este formată din segmente cumulate ce sunt mai mici decât valoarea 1 milimetru.

Neutilizabil în Circuitul
Civil

**DATE DESPRE IMOBILUL NR. 3115**

Oficiul de Cadastru și Publicitate Imobiliară SIBIU
Biroul de Cadastru și Publicitate Imobiliară Medias

A. Partea I. Descrierea imobilului

TEREN Extravilan

Adresa: Jud. Sibiu

Nr. Crt	Nr cadastral Nr. topografic	Suprafața* (mp)	Observații / Referințe
A1		2.400	Sector cadastral:77 Teren neimprejmuit;

B. Partea II. Proprietari și acte

Inscrieri privitoare la dreptul de proprietate și alte drepturi reale	Referințe
/	
Act Administrativ nr. 720/40, din 22/11/2002 emis de CJPSDDPAT SIBIU (titlu de proprietate);	
B1	A1
Intabulare, drept de PROPRIETATE, dobandit prin Reconstituire, cota actuala 1/1	
1) MARCU NICOLAE	
2) PAPARA ANICA	

C. Partea III. SARCINI .

Inscrieri privind dezmembramintele dreptului de proprietate, drepturi reale de garanție și sarcini	Referințe
NU SUNT	


Anexa Nr. 1 La Partea I

Teren

Nr cadastral	Suprafața (mp)*	Observații / Referințe
	2.400	

* Suprafața este determinată în planul de proiecție Stereo 70.

DETALII LINIARE IMOBIL



Date referitoare la teren

Crt	Categorie folosință	Intravilan	Suprafața (mp)	Tarla	Parcelă	Nr. topo	Observații / Referințe
1	arabil	NU	2.400	71	3434/20	-	

Lungime Segmente

1) Valorile lungimilor segmentelor sunt obținute din proiecție în plan.

Punct început	X / Y	Punct sfârșit	X / Y	Lungime segment (** (m)
1	427.344,1 508.030,095	2	427.350,135 508.021,632	10.395
2	427.350,135 508.021,632	3	427.544,893 508.145,858	231.004
3	427.544,893 508.145,858	4	427.539,179 508.154,527	10.382
4	427.539,179 508.154,527	1	427.344,1 508.030,095	231.386

** Lungimile segmentelor sunt determinate în planul de proiecție Stereo 70 și sunt rotunjite la 1 milimetru.

*** Distanța dintre puncte este formată din segmente cumulate ce sunt mai mici decât valoarea 1 milimetru.

Neutilizabil în Circuitul
Civil

**DATE DESPRE IMOBILUL NR. 3116**

Oficiul de Cadastru și Publicitate Imobiliară SIBIU
Biroul de Cadastru și Publicitate Imobiliară Medias

A. Partea I. Descrierea imobilului

TEREN Extravilan

Adresa: Jud. Sibiu

Nr. Crt	Nr cadastral Nr. topografic	Suprafața* (mp)	Observații / Referințe
A1		Din acte: 100 Masurata: 17.027	Sector cadastral:77 Teren neimprejmuit;

B. Partea II. Proprietari și acte

Inscrieri privitoare la dreptul de proprietate și alte drepturi reale		Referințe
/		
Act Normativ nr. 7, din 13/03/1996 emis de PARLAMENTUL ROMÂNIEI (lege);		
B1	Intabulare, drept de PROPRIETATE, dobandit prin Lege, cota actuala 1/1 1) NEIDENTIFICAT NEIDENTIFICAT	A1
B2	Se noteaza mențiunea de proprietar neidentificat	A1

C. Partea III. SARCINI .

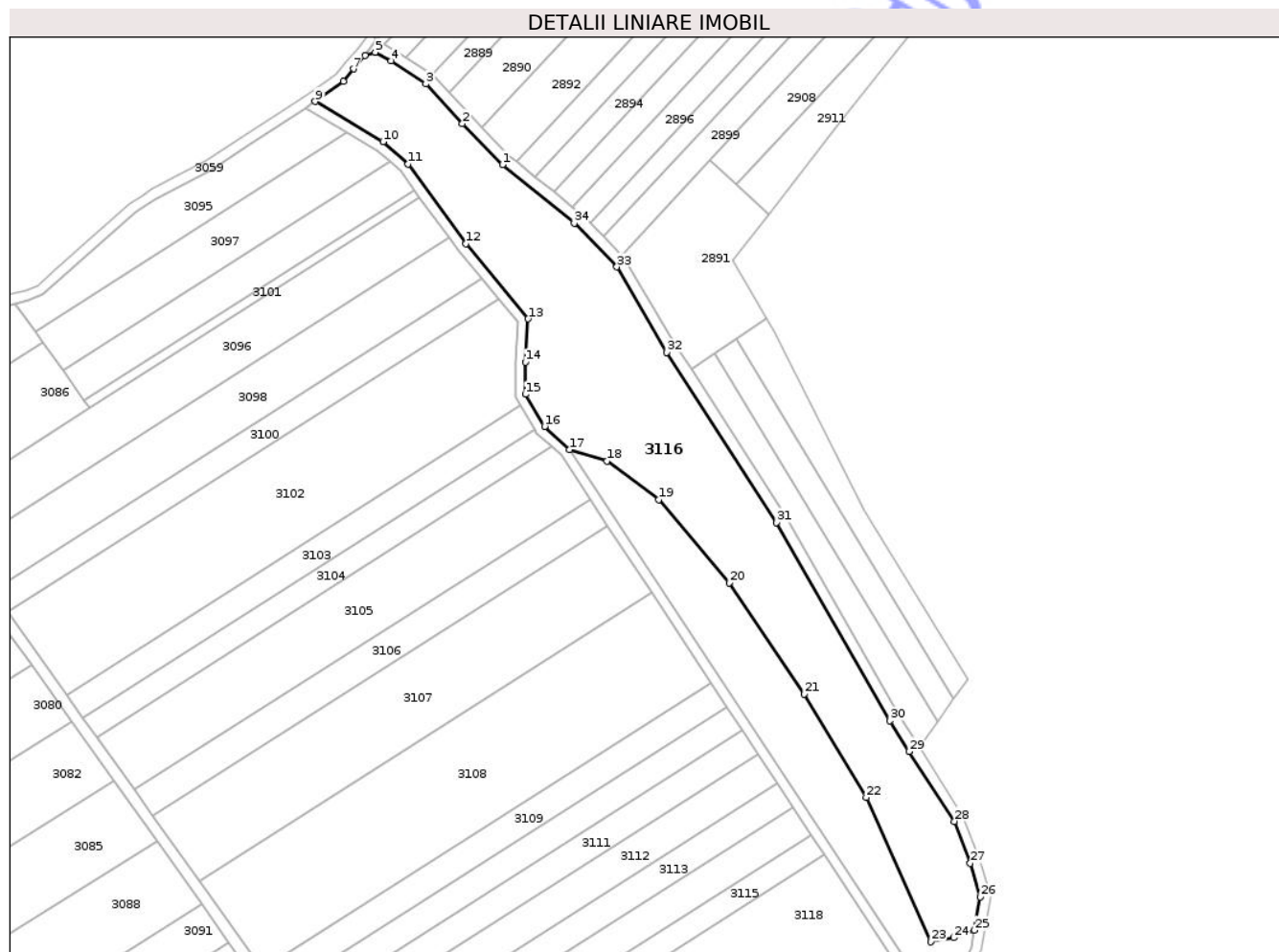
Inscrieri privind dezmembramintele dreptului de proprietate, drepturi reale de garanție și sarcini	Referințe
NU SUNT	

Anexa Nr. 1 La Partea I

Teren

Nr cadastral	Suprafața (mp)*	Observații / Referințe
	Din acte: 100 Masurata: 17.027	

* Suprafața este determinată în planul de proiecție Stereo 70.



Date referitoare la teren

Crt	Categorie folosință	Intravilan	Suprafața (mp)	Tarla	Parcelă	Nr. topo	Observații / Referințe
1	padure	NU	17.027	71	3439	-	tufariș

Lungime Segmente

1) Valorile lungimilor segmentelor sunt obținute din proiecție în plan.

Punct început	X / Y	Punct sfârșit	X / Y	Lungime segment (** (m))
1	427.403,36 508.449,215	2	427.385,748 508.467,279	25.229
3	427.369,684 508.484,762	4	427.354,33 508.494,826	18.359
5	427.347,347 508.498,663	6	427.342,83 508.497,383	4.694
7	427.337,778 508.491,342	8	427.333,379 508.485,872	7.019

Punct început	X / Y	Punct sfârșit	X / Y	Lungime segment (** (m))
2	427.385,748 508.467,279	3	427.369,684 508.484,762	23.743
4	427.354,33 508.494,826	5	427.347,347 508.498,663	7.967
6	427.342,83 508.497,383	7	427.337,778 508.491,342	7.876
8	427.333,379 508.485,872	9	427.321,003 508.477,003	15.226

Punct început	X / Y	Punct sfârșit	X / Y	Lungime segment (** (m)
9	427.321,003 508.477,003	10	427.350,869 508.459,3	34.719
11	427.361,838 508.449,494	12	427.387,381 508.414,479	43.342
13	427.414,719 508.381,38	14	427.413,49 508.362,421	18.999
15	427.413,429 508.348,218	16	427.421,906 508.334,091	16.475
17	427.432,972 508.323,854	18	427.449,456 508.318,907	17.21
19	427.472,139 508.301,828	20	427.503,146 508.265,315	47.903
21	427.536,2 508.216,386	22	427.563,416 508.170,888	53.017
23	427.591,795 508.107,418	24	427.602,002 508.109,202	10.362
25	427.611,135 508.112,51	26	427.613,56 508.127,227	14.915
27	427.609,286 508.141,934	28	427.602,271 508.160,377	19.732
29	427.582,266 508.191,14	30	427.573,92 508.204,601	15.839
31	427.524,043 508.291,804	32	427.475,652 508.366,619	89.101
33	427.453,681 508.404,249	34	427.434,908 508.423,474	26.871

Punct început	X / Y	Punct sfârșit	X / Y	Lungime segment (** (m)
10	427.350,869 508.459,3	11	427.361,838 508.449,494	14.713
12	427.387,381 508.414,479	13	427.414,719 508.381,38	42.929
14	427.413,49 508.362,421	15	427.413,429 508.348,218	14.203
16	427.421,906 508.334,091	17	427.432,972 508.323,854	15.075
18	427.449,456 508.318,907	19	427.472,139 508.301,828	28.394
20	427.503,146 508.265,315	21	427.536,2 508.216,386	59.047
22	427.563,416 508.170,888	23	427.591,795 508.107,418	69.526
24	427.602,002 508.109,202	25	427.611,135 508.112,51	9.714
26	427.613,56 508.127,227	27	427.609,286 508.141,934	15.315
28	427.602,271 508.160,377	29	427.582,266 508.191,14	36.696
30	427.573,92 508.204,601	31	427.524,043 508.291,804	100.459
32	427.475,652 508.366,619	33	427.453,681 508.404,249	43.574
34	427.434,908 508.423,474	1	427.403,36 508.449,215	40.717

** Lungimile segmentelor sunt determinate în planul de proiecție Stereo 70 și sunt rotunjite la 1 milimetru.

*** Distanța dintre puncte este formată din segmente cumulate ce sunt mai mici decât valoarea 1 milimetru.

**DATE DESPRE IMOBILUL NR. 3117**

Oficiul de Cadastru și Publicitate Imobiliară SIBIU
Biroul de Cadastru și Publicitate Imobiliară Medias

A. Partea I. Descrierea imobilului

TEREN Extravilan

Adresa: Jud. Sibiu

Nr. Crt	Nr cadastral Nr. topografic	Suprafața* (mp)	Observații / Referințe
A1		6.343	Sector cadastral:77 Teren neimprejmuit;

B. Partea II. Proprietari și acte

Inscrieri privitoare la dreptul de proprietate și alte drepturi reale		Referințe
/		
Act Normativ nr. 7, din 13/03/1996 emis de PARLAMENTUL ROMÂNIEI (lege);		
B1	Intabulare, drept de PROPRIETATE, dobândit prin Lege, cota actuala 1/1 1) NEIDENTIFICAT NEIDENTIFICAT	A1
B2	Se noteaza mențiunea de proprietar neidentificat	A1

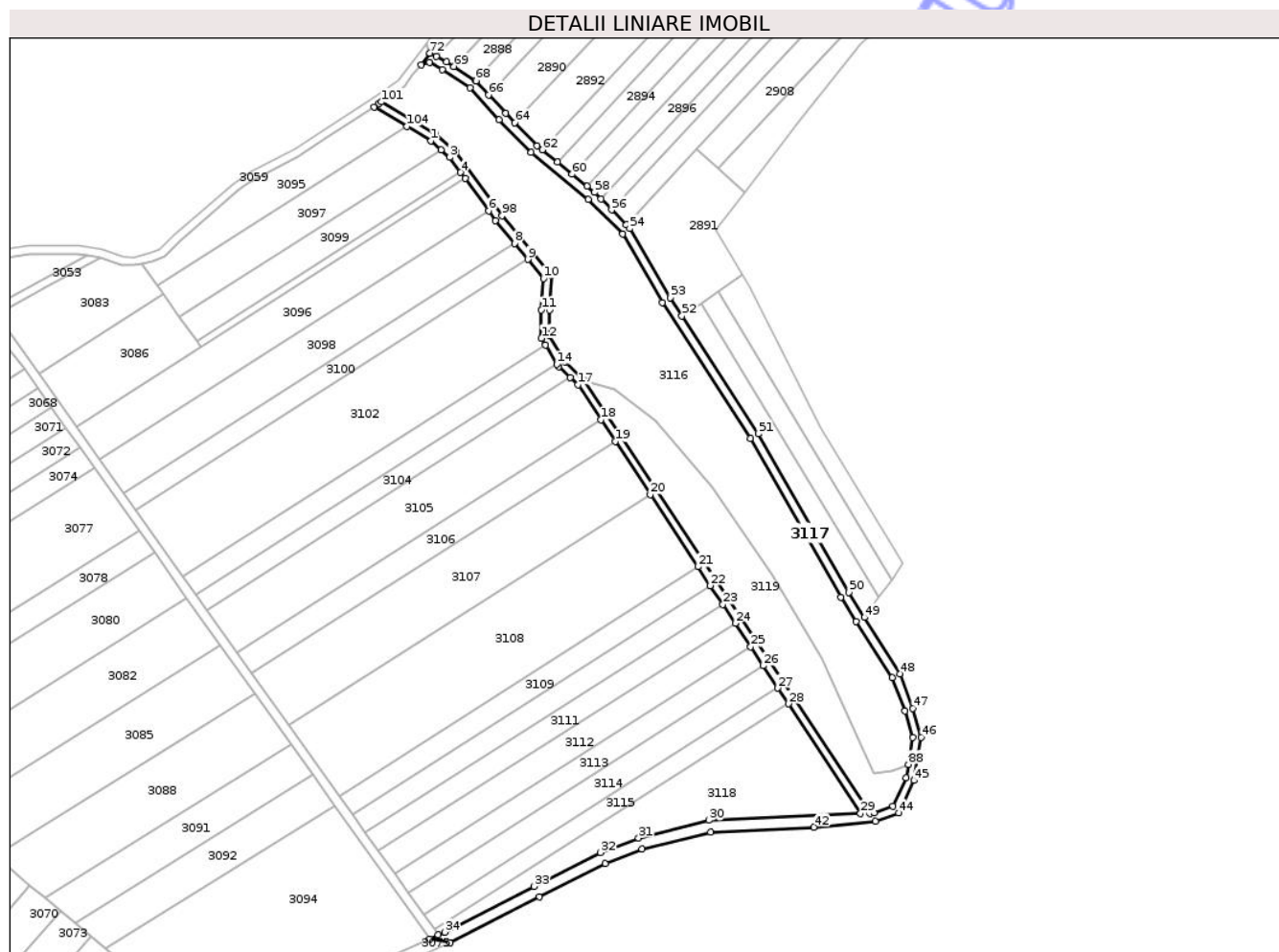
C. Partea III. SARCINI .

Inscrieri privind dezmembramintele dreptului de proprietate, drepturi reale de garanție și sarcini	Referințe
NU SUNT	

Teren

Nr cadastral	Suprafața (mp)*	Observații / Referințe
	6.343	

* Suprafața este determinată în planul de proiecție Stereo 70.



Date referitoare la teren

Crt	Categorie folosință	Intra vilan	Suprafața (mp)	Tarla	Parcelă	Nr. topo	Observații / Referințe
1	drum	NU	6.343	71	3440	-	

Lungime Segmente

1) Valorile lungimilor segmentelor sunt obținute din proiecție în plan.

Punct început	X / Y	Punct sfârșit	X / Y	Lungime segment	Punct început	X / Y	Punct sfârșit	X / Y	Lungime segment	Punct început	X / Y	Punct sfârșit	X / Y	Lungime segment
1	427.348,197 508.455,653	2	427.353,786 508.450,656	7.497	2	427.353,786 508.450,656	3	427.358,484 508.446,457	6.301	3	427.358,484 508.446,457	4	427.364,518 508.438,185	10.239
4	427.364,518 508.438,185	5	427.366,917 508.434,896	4.071	5	427.366,917 508.434,896	6	427.379,933 508.417,052	22.086	6	427.379,933 508.417,052	7	427.383,825 508.411,717	6.604
7	427.383,825 508.411,717	8	427.394,211 508.399,143	16.309	8	427.394,211 508.399,143	9	427.401,485 508.390,336	11.423	9	427.401,485 508.390,336	10	427.410,113 508.379,89	13.549
10	427.410,113 508.379,89	11	427.408,991 508.362,576	17.35	11	427.408,991 508.362,576	12	427.408,924 508.346,98	15.596	12	427.408,924 508.346,98	13	427.411,222 508.343,15	4.467
13	427.411,222 508.343,15	14	427.417,541 508.332,619	12.281	14	427.417,541 508.332,619	15	427.418,389 508.331,206	1.648	15	427.418,389 508.331,206	16	427.424,915 508.325,281	8.814
16	427.424,915 508.325,281	17	427.429,215 508.321,378	5.807	17	427.429,215 508.321,378	18	427.441,838 508.302,225	22.939	18	427.441,838 508.302,225	19	427.449,712 508.290,276	14.31

Punct început	X / Y	Punct sfârșit	X / Y	Lungime segment	Punct început	X / Y	Punct sfârșit	X / Y	Lungime segment	Punct început	X / Y	Punct sfârșit	X / Y	Lungime segment
19	427.449,712 508.290,276	20	427.469,01 508.260,996	35.067	20	427.469,01 508.260,996	21	427.495,218 508.221,231	47.625	21	427.495,218 508.221,231	22	427.502,036 508.210,886	12.39
22	427.502,036 508.210,886	23	427.508,867 508.200,521	12.414	23	427.508,867 508.200,521	24	427.515,712 508.190,135	12.438	24	427.515,712 508.190,135	25	427.524,227 508.177,215	15.474
25	427.524,227 508.177,215	26	427.531,102 508.166,783	12.493	26	427.531,102 508.166,783	27	427.539,179 508.154,527	14.679	27	427.539,179 508.154,527	28	427.544,893 508.145,858	10.382
28	427.544,893 508.145,858	29	427.584,685 508.085,481	72.311	29	427.584,685 508.085,481	30	427.501,183 508.081,816	83.583	30	427.501,183 508.081,816	31	427.462,53 508.072,015	39.876
31	427.462,53 508.072,015	32	427.441,595 508.064,021	22.41	32	427.441,595 508.064,021	33	427.404,942 508.045,439	41.095	33	427.404,942 508.045,439	34	427.355,85 508.020,248	55.177
34	427.355,85 508.020,248	35	427.352,261 508.018,65	3.929	35	427.352,261 508.018,65	36	427.347,6 508.016,573	5.102	36	427.347,6 508.016,573	37	427.358,658 508.014,384	11.273
37	427.358,658 508.014,384	38	427.407,895 508.039,648	55.34	38	427.407,895 508.039,648	39	427.444,231 508.058,07	40.739	39	427.444,231 508.058,07	40	427.464,495 508.065,808	21.691
40	427.464,495 508.065,808	41	427.502,145 508.075,355	38.842	41	427.502,145 508.075,355	42	427.559,006 508.078,056	56.925	42	427.559,006 508.078,056	43	427.592,95 508.081,274	34.096
43	427.592,95 508.081,274	44	427.605,693 508.085,884	13.551	44	427.605,693 508.085,884	45	427.614,234 508.103,643	19.706	45	427.614,234 508.103,643	46	427.618,166 508.127,503	24.182
46	427.618,166 508.127,503	47	427.613,556 508.143,364	16.517	47	427.613,556 508.143,364	48	427.606,317 508.162,398	20.364	48	427.606,317 508.162,398	49	427.586,792 508.193,329	36.578
49	427.586,792 508.193,329	50	427.578,216 508.207,161	16.275	50	427.578,216 508.207,161	51	427.528,315 508.294,405	100.507	51	427.528,315 508.294,405	52	427.486,397 508.359,213	77.183
52	427.486,397 508.359,213	53	427.479,912 508.369,239	11.94	53	427.479,912 508.369,239	54	427.457,689 508.407,302	44.076	54	427.457,689 508.407,302	55	427.455,717 508.409,32	2.822
55	427.455,717 508.409,32	56	427.447,669 508.417,563	11.52	56	427.447,669 508.417,563	57	427.441,856 508.423,516	8.32	57	427.441,856 508.423,516	58	427.438,288 508.427,169	5.107
58	427.438,288 508.427,169	59	427.434,079 508.430,604	5.432	59	427.434,079 508.430,604	60	427.425,898 508.437,278	10.558	60	427.425,898 508.437,278	61	427.417,71 508.443,959	10.568
61	427.417,71 508.443,959	62	427.409,515 508.450,646	10.577	62	427.409,515 508.450,646	63	427.406,742 508.452,909	3.58	63	427.406,742 508.452,909	64	427.394,42 508.465,547	17.651
64	427.394,42 508.465,547	65	427.389,38 508.470,716	7.22	65	427.389,38 508.470,716	66	427.379,976 508.480,95	13.898	66	427.379,976 508.480,95	67	427.372,945 508.488,603	10.392
67	427.372,945 508.488,603	68	427.372,553 508.488,86	0.469	68	427.372,553 508.488,86	69	427.360,828 508.496,546	14.019	69	427.360,828 508.496,546	70	427.356,823 508.499,17	4.788
70	427.356,823 508.499,17	71	427.351,165 508.501,988	6.321	71	427.351,165 508.501,988	72	427.347,532 508.503,796	4.058	72	427.347,532 508.503,796	73	427.342,83 508.497,383	7.952
73	427.342,83 508.497,383	74	427.347,347 508.498,663	4.694	74	427.347,347 508.498,663	75	427.354,33 508.494,826	7.967	75	427.354,33 508.494,826	76	427.369,684 508.484,762	18.359
76	427.369,684 508.484,762	77	427.385,748 508.467,279	23.743	77	427.385,748 508.467,279	78	427.403,36 508.449,215	25.229	78	427.403,36 508.449,215	79	427.434,908 508.423,474	40.717
79	427.434,908 508.423,474	80	427.453,681 508.404,249	26.871	80	427.453,681 508.404,249	81	427.475,652 508.366,619	43.574	81	427.475,652 508.366,619	82	427.524,043 508.291,804	89.101
82	427.524,043 508.291,804	83	427.573,92 508.204,601	100.459	83	427.573,92 508.204,601	84	427.582,266 508.191,14	15.839	84	427.582,266 508.191,14	85	427.602,271 508.160,377	36.696
85	427.602,271 508.160,377	86	427.609,286 508.141,934	19.732	86	427.609,286 508.141,934	87	427.613,56 508.127,227	15.315	87	427.613,56 508.127,227	88	427.611,135 508.112,51	14.915
88	427.611,135 508.112,51	89	427.609,899 508.105,012	7.6	89	427.609,899 508.105,012	90	427.602,434 508.089,49	17.223	90	427.602,434 508.089,49	91	427.592,083 508.085,746	11.007
91	427.592,083 508.085,746	92	427.589,95 508.085,67	2.135	92	427.589,95 508.085,67	93	427.432,972 508.323,854	285.261	93	427.432,972 508.323,854	94	427.421,906 508.334,091	15.075
94	427.421,906 508.334,091	95	427.413,429 508.348,218	16.475	95	427.413,429 508.348,218	96	427.413,49 508.362,421	14.203	96	427.413,49 508.362,421	97	427.414,719 508.381,38	18.999
97	427.414,719 508.381,38	98	427.387,381 508.414,479	42.929	98	427.387,381 508.414,479	99	427.361,838 508.449,494	43.342	99	427.361,838 508.449,494	100	427.350,869 508.459,3	14.713
100	427.350,869 508.459,3	101	427.321,003 508.477,003	34.719	101	427.321,003 508.477,003	102	427.319,691 508.476,063	1.614	102	427.319,691 508.476,063	103	427.316,866 508.474,224	3.371
103	427.316,866 508.474,224	104	427.334,997 508.463,477	21.077	104	427.334,997 508.463,477	1	427.348,197 508.455,653	15.345					

** Lungimile segmentelor sunt determinate în planul de proiecție Stereo 70 și sunt rotunjite la 1 milimetru.

*** Distanța dintre puncte este formată din segmente cumulate ce sunt mai mici decât valoarea 1 milimetru.

**DATE DESPRE IMOBILUL NR. 3118**

Oficiul de Cadastru și Publicitate Imobiliară SIBIU
Biroul de Cadastru și Publicitate Imobiliară Medias

A. Partea I. Descrierea imobilului

TEREN Extravilan

Adresa: Jud. Sibiu

Nr. Crt	Nr cadastral Nr. topografic	Suprafața* (mp)	Observații / Referințe
A1		5.800	Sector cadastral:77 Teren neimprejmuit;

B. Partea II. Proprietari și acte

Inscrieri privitoare la dreptul de proprietate și alte drepturi reale	Referințe
/	
Act Administrativ nr. 546/40, din 21/08/2001 emis de CJPSDDPAT SIBIU (titlu de proprietate);	
B1	A1
Intabulare, drept de PROPRIETATE, dobandit prin Reconstituire, cota actuala 1/1	
1) NEMEȘ AUREL	
2) DANCU MARIA	

C. Partea III. SARCINI .

Inscrieri privind dezmembramintele dreptului de proprietate, drepturi reale de garanție și sarcini	Referințe
NU SUNT	

Anexa Nr. 1 La Partea I

Teren

Nr cadastral	Suprafața (mp)*	Observații / Referințe
	5.800	

* Suprafața este determinată în planul de proiecție Stereo 70.

DETALII LINIARE IMOBIL



Date referitoare la teren

Crt	Categorie folosință	Intravilan	Suprafața (mp)	Tarla	Parcelă	Nr. topo	Observații / Referințe
1	arabil	NU	5.800	71	3434/21	-	

Lungime Segmente

1) Valorile lungimilor segmentelor sunt obținute din proiecție în plan.

Punct început	X / Y	Punct sfârșit	X / Y	Lungime segment (** (m)
1	427.584,685 508.085,481	2	427.544,893 508.145,858	72.311
2	427.544,893 508.145,858	3	427.350,135 508.021,632	231.004
3	427.350,135 508.021,632	4	427.352,261 508.018,65	3.663
4	427.352,261 508.018,65	5	427.355,85 508.020,248	3.929
5	427.355,85 508.020,248	6	427.404,942 508.045,439	55.177

Punct început	X / Y	Punct sfârșit	X / Y	Lungime segment (** (m)
6	427.404,942 508.045,439	7	427.441,595 508.064,021	41.095
7	427.441,595 508.064,021	8	427.462,53 508.072,015	22.41
8	427.462,53 508.072,015	9	427.501,183 508.081,816	39.876
9	427.501,183 508.081,816	1	427.584,685 508.085,481	83.583

** Lungimile segmentelor sunt determinate în planul de proiecție Stereo 70 și sunt rotunjite la 1 milimetru.

*** Distanța dintre puncte este formată din segmente cumulate ce sunt mai mici decât valoarea 1 milimetru.

Neutilizabil în Circuitul Civil

**DATE DESPRE IMOBILUL NR. 3119**

Oficiul de Cadastru și Publicitate Imobiliară SIBIU
Biroul de Cadastru și Publicitate Imobiliară Medias

A. Partea I. Descrierea imobilului

TEREN Extravilan

Adresa: Jud. Sibiu

Nr. Crt	Nr cadastral Nr. topografic	Suprafața* (mp)	Observații / Referințe
A1		6.335	Sector cadastral:77 Teren neimprejmuit;

B. Partea II. Proprietari și acte

Inscrieri privitoare la dreptul de proprietate și alte drepturi reale		Referințe
/		
Act Normativ nr. 7, din 13/03/1996 emis de PARLAMENTUL ROMÂNIEI (lege);		
B1	Intabulare, drept de PROPRIETATE, dobândit prin Lege, cota actuala 1/1 1) NEIDENTIFICAT NEIDENTIFICAT	A1
B2	Se noteaza mențiunea de proprietar neidentificat	A1

C. Partea III. SARCINI .

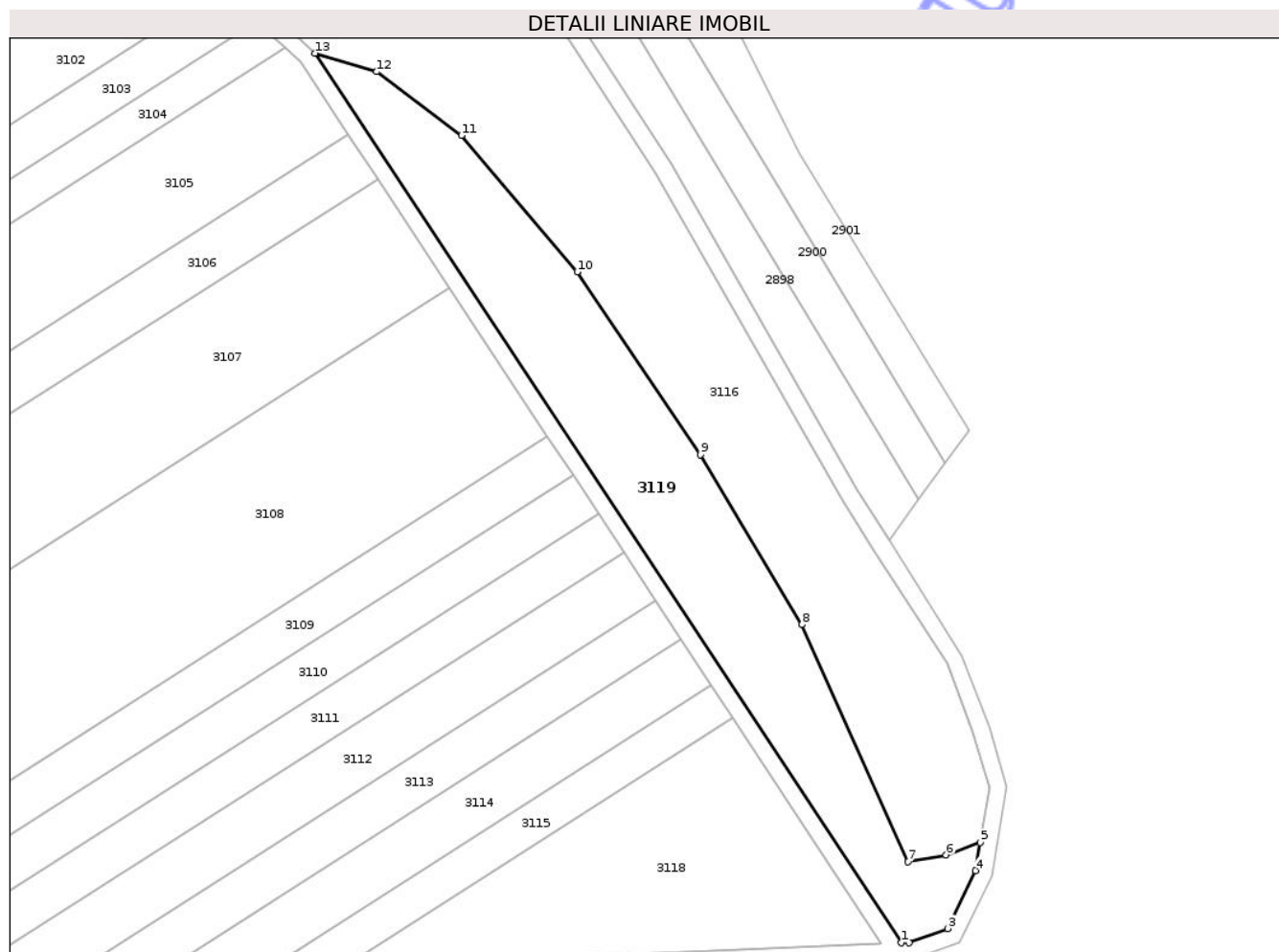
Inscrieri privind dezmembramentele dreptului de proprietate, drepturi reale de garanție și sarcini	Referințe
NU SUNT	

Anexa Nr. 1 La Partea I

Teren

Nr cadastral	Suprafața (mp)*	Observații / Referințe
	6.335	

* Suprafața este determinată în planul de proiecție Stereo 70.



Date referitoare la teren

Crt	Categorie folosință	Intravilan	Suprafața (mp)	Tarla	Parcelă	Nr. topo	Observații / Referințe
63 35	arabil	NU	6.335	71	3434/23	-	

Lungime Segmente

1) Valorile lungimilor segmentelor sunt obținute din proiecție în plan.

Punct început	X / Y	Punct sfârșit	X / Y	Lungime segment (** (m)
1	427.589,95 508.085,67	2	427.592,083 508.085,746	2.135
2	427.592,083 508.085,746	3	427.602,434 508.089,49	11.007
3	427.602,434 508.089,49	4	427.609,899 508.105,012	17.223
4	427.609,899 508.105,012	5	427.611,135 508.112,51	7.6
5	427.611,135 508.112,51	6	427.602,002 508.109,202	9.714

Punct început	X / Y	Punct sfârşit	X / Y	Lungime segment (** (m)
6	427.602,002 508.109,202	7	427.591,795 508.107,418	10.362
7	427.591,795 508.107,418	8	427.563,416 508.170,888	69.526
8	427.563,416 508.170,888	9	427.536,2 508.216,386	53.017
9	427.536,2 508.216,386	10	427.503,146 508.265,315	59.047
10	427.503,146 508.265,315	11	427.472,139 508.301,828	47.903
11	427.472,139 508.301,828	12	427.449,456 508.318,907	28.394
12	427.449,456 508.318,907	13	427.432,972 508.323,854	17.21
13	427.432,972 508.323,854	1	427.589,95 508.085,67	285.261

** Lungimile segmentelor sunt determinate în planul de proiecție Stereo 70 și sunt rotunjite la 1 milimetru.

*** Distanța dintre puncte este formată din segmente cumulate ce sunt mai mici decât valoarea 1 milimetru.



DATE DESPRE IMOBILUL NR. 3077

Oficiul de Cadastru și Publicitate Imobiliară SIBIU
Biroul de Cadastru și Publicitate Imobiliară Medias

A. Partea I. Descrierea imobilului

TEREN Extravilan

Adresa: Jud. Sibiu

Nr. Crt	Nr cadastral Nr. topografic	Suprafața* (mp)	Observații / Referințe
A1	104055	8.500	Sector cadastral:77 Teren neimprejmuit;

B. Partea II. Proprietari și acte

Inscrieri privitoare la dreptul de proprietate și alte drepturi reale		Referințe
13393 / 19/05/2025		
Act Administrativ nr. 486/40, din 23/06/1999 emis de CJPSDPAT Sibiu (TP);		
B1	Se deschide C.F. nr. 104055/UAT Micasasa în baza prevederilor Legii nr. 7/1996 republicata și a regulamentului de carte funciara aprobat prin O.D.G al ANCP nr. 600/2023, care cuprinde imobilul cu nr. cad 104055/UAT Micasasa descris în partea I.	A1
Act Notarial nr. 196, din 17/12/2008 emis de Axente Mia (CM ; act notarial nr 15 din 28.04.2025, emis de Axente Mia);		
B7	Intabulare, drept de PROPRIETATE, dobandit prin Succesiune, cota actuala 1/3 1) CETERAȘ SOFIA, fiica	A1
B8	Intabulare, drept de PROPRIETATE, dobandit prin Succesiune, cota actuala 1/3 1) DUR VIORICA, fiica	A1
B9	Intabulare, drept de PROPRIETATE, dobandit prin Succesiune, cota actuala 1/3 1) FILIP MARIA, fiica	A1

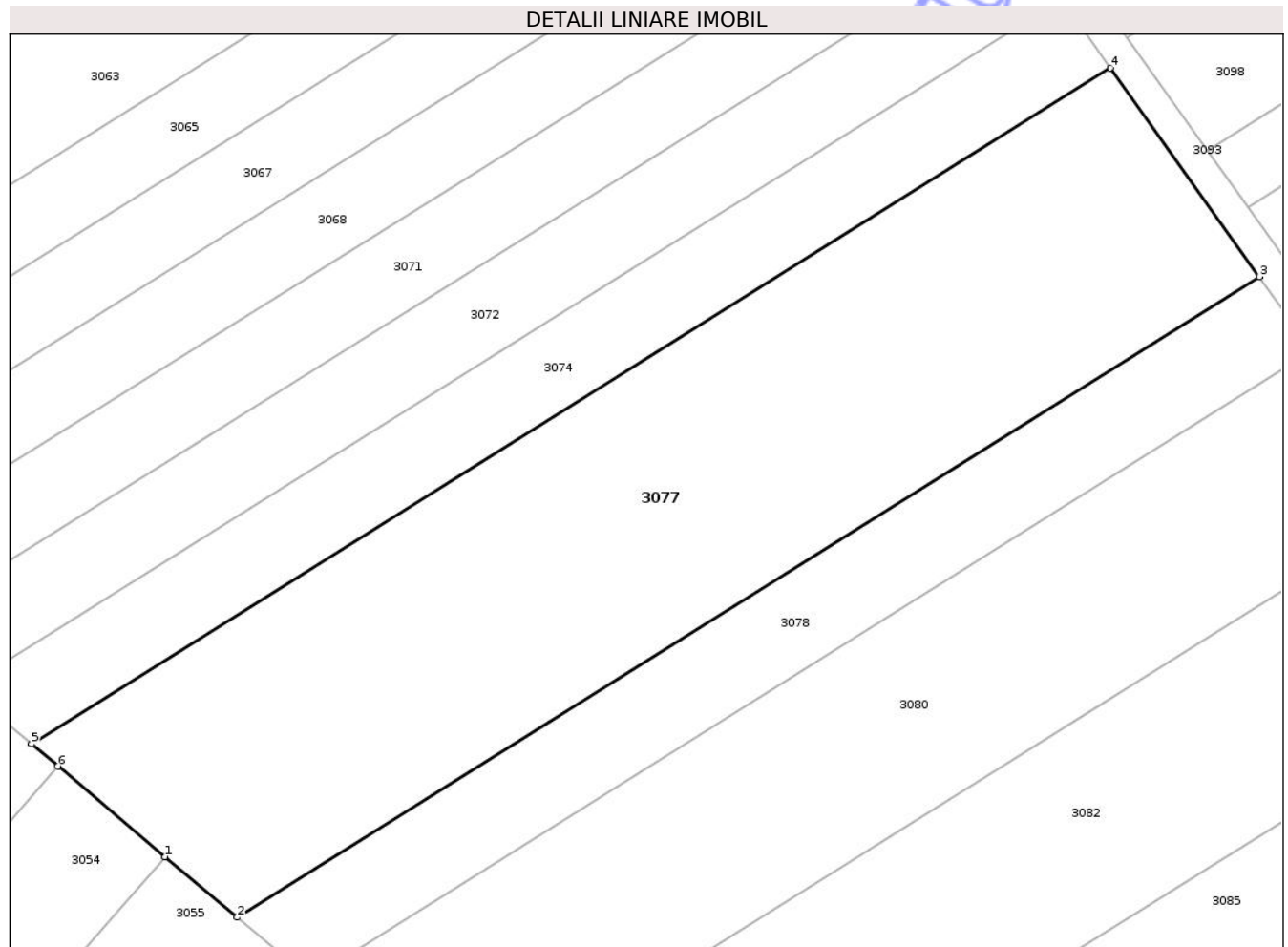
C. Partea III. SARCINI .

Inscrieri privind dezmembramintele dreptului de proprietate, drepturi reale de garanție și sarcini	Referințe
NU SUNT	

Teren

Nr cadastral	Suprafața (mp)*	Observații / Referințe
104055	8.500	

* Suprafața este determinată în planul de proiecție Stereo 70.



Date referitoare la teren

Crt	Categorie folosință	Intra vilan	Suprafața (mp)	Tarla	Parcelă	Nr. topo	Observații / Referințe
1	arabil	NU	8.500	71	3427/6/2	-	nr. de tarla 82 greșit în TP

Lungime Segmente

1) Valorile lungimilor segmentelor sunt obținute din proiecție în plan.

Punct început	X / Y	Punct sfârșit	X / Y	Lungime segment (** (m)
1	427.008,276 508.146,419	2	427.020,07 508.136,498	15.413
2	427.020,07 508.136,498	3	427.187,384 508.241,27	197.411
3	427.187,384 508.241,27	4	427.163,02 508.275,44	41.966
4	427.163,02 508.275,44	5	426.986,388 508.164,832	208.406
5	426.986,388 508.164,832	6	426.990,695 508.161,209	5.628

Punct început	X / Y	Punct sfârșit	X / Y	Lungime segment (** (m)
6	426.990,695 508.161,209	1	427.008,276 508.146,419	22.974

** Lungimile segmentelor sunt determinate în planul de proiecție Stereo 70 și sunt rotunjite la 1 milimetru.

*** Distanța dintre puncte este formată din segmente cumulate ce sunt mai mici decât valoarea 1 milimetru.

Neutilizabil în Circuitul Civil

