

**DATE DESPRE IMOBILUL NR. 2728**

Oficiul de Cadastru și Publicitate Imobiliară SIBIU
Biroul de Cadastru și Publicitate Imobiliară Saliste

A. Partea I. Descrierea imobilului

TEREN Extravilan

Adresa: Jud. Sibiu

Nr. Crt	Nr cadastral Nr. topografic	Suprafața* (mp)	Observații / Referințe
A1		2.687	Sector cadastral:49 Teren neimprejmuit; Proprietar neidentificat

B. Partea II. Proprietari și acte

Inscrieri privitoare la dreptul de proprietate și alte drepturi reale		Referințe
/		
Act Normativ nr. 7, din 13/03/1996 emis de GUVERNUL ROMÂNIEI (lege, HG 1231/2010, HG 522/2011);		
B1	Inscrierea provizorie, drept de PROPRIETATE, dobandit prin Lege, cota actuala 1/1 1) ORAȘUL MIERCUREA SIBIULUI, CIF:4406266, Proprietar neidentificat	A1

C. Partea III. SARCINI .

Inscrieri privind dezmembramintele dreptului de proprietate, drepturi reale de garanție și sarcini	Referințe
NU SUNT	

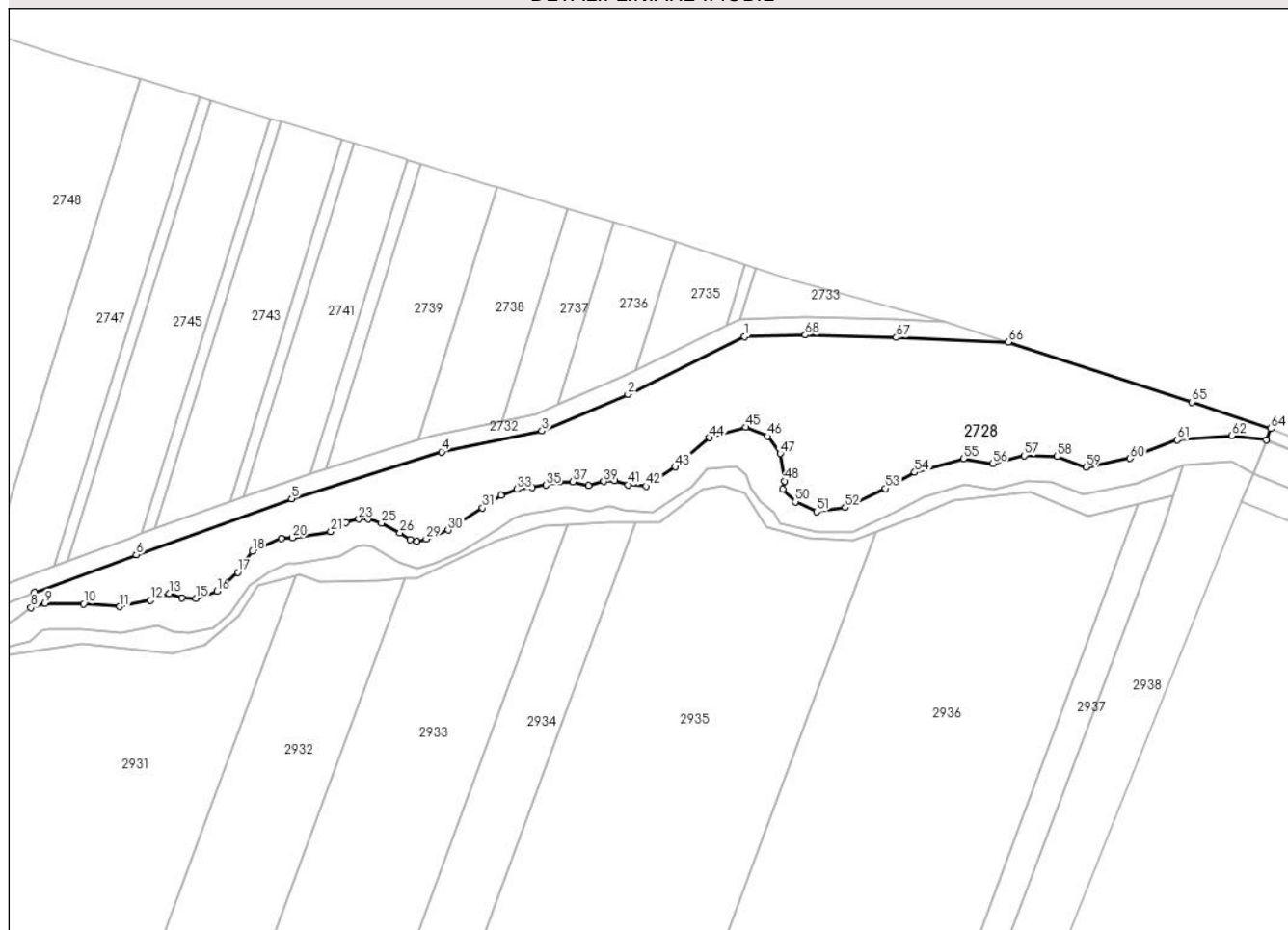
Anexa Nr. 1 La Partea I

Teren

Nr cadastral	Suprafața (mp)*	Observații / Referințe
	2.687	Proprietar neidentificat

* Suprafața este determinată în planul de proiecție Stereo 70.

DETALII LINIARE IMOBIL



Date referitoare la teren

Crt	Categorie folosință	Intravilan	Suprafața (mp)	Tarla	Parcelă	Nr. topo	Observații / Referințe
1	padure	NU	2.687	37	1274	-	Tufaris

Lungime Segmente

1) Valorile lungimilor segmentelor sunt obținute din proiecție în plan.

Punct început	X / Y	Punct sfârșit	X / Y	Lungime segment	Punct început	X / Y	Punct sfârșit	X / Y	Lungime segment	Punct început	X / Y	Punct sfârșit	X / Y	Lungime segment
1	408.251,018 488.911,515	2	408.231,547 488.901,873	21.727	2	408.231,547 488.901,873	3	408.217,216 488.895,77	15.577	3	408.217,216 488.895,77	4	408.200,407 488.892,291	17.165
4	408.200,407 488.892,291	5	408.175,37 488.884,473	26.229	5	408.175,37 488.884,473	6	408.149,44 488.875,112	27.568	6	408.149,44 488.875,112	7	408.132,395 488.868,811	18.173
7	408.132,395 488.868,811	8	408.131,825 488.866,31	2.564	8	408.131,825 488.866,31	9	408.134,191 488.867,009	2.467	9	408.134,191 488.867,009	10	408.140,644 488.866,928	6.454
10	408.140,644 488.866,928	11	408.146,667 488.866,472	6.04	11	408.146,667 488.866,472	12	408.151,829 488.867,493	5.262	12	408.151,829 488.867,493	13	408.154,929 488.868,631	3.303
13	408.154,929 488.868,631	14	408.157,037 488.867,885	2.236	14	408.157,037 488.867,885	15	408.159,358 488.867,805	2.323	15	408.159,358 488.867,805	16	408.162,907 488.869,031	3.755
16	408.162,907 488.869,031	17	408.166,402 488.872,204	4.72	17	408.166,402 488.872,204	18	408.168,804 488.875,67	4.216	18	408.168,804 488.875,67	19	408.173,647 488.877,805	5.293

Punct început	X / Y	Punct sfârșit	X / Y	Lungime segment	Punct început	X / Y	Punct sfârșit	X / Y	Lungime segment	Punct început	X / Y	Punct sfârșit	X / Y	Lungime segment
19	408.173,647 488.877,805	20	408.175,541 488.877,965	1.901	20	408.175,541 488.877,965	21	408.181,918 488.878,978	6.457	21	408.181,918 488.878,978	22	408.184,461 488.880,501	2.964
22	408.184,461 488.880,501	23	408.186,596 488.881,061	2.207	23	408.186,596 488.881,061	24	408.188,223 488.881,061	1.628	24	408.188,223 488.881,061	25	408.190,384 488.880,368	2.27
25	408.190,384 488.880,368	26	408.193,479 488.878,795	3.472	26	408.193,479 488.878,795	27	408.195,187 488.877,675	2.042	27	408.195,187 488.877,675	28	408.196,334 488.877,302	1.206
28	408.196,334 488.877,302	29	408.197,882 488.877,755	1.613	29	408.197,882 488.877,755	30	408.201,537 488.879,221	3.939	30	408.201,537 488.879,221	31	408.207,273 488.882,934	6.833
31	408.207,273 488.882,934	32	408.210,36 488.885,07	3.753	32	408.210,36 488.885,07	33	408.213,054 488.886,042	2.864	33	408.213,054 488.886,042	34	408.215,546 488.886,334	2.509
34	408.215,546 488.886,334	35	408.217,875 488.886,75	2.366	35	408.217,875 488.886,75	36	408.220,084 488.887,327	2.284	36	408.220,084 488.887,327	37	408.222,37 488.887,27	2.286
37	408.222,37 488.887,27	38	408.224,965 488.886,684	2.661	38	408.224,965 488.886,684	39	408.227,519 488.887,354	2.64	39	408.227,519 488.887,354	40	408.229,319 488.887,521	1.808
40	408.229,319 488.887,521	41	408.231,58 488.886,81	2.37	41	408.231,58 488.886,81	42	408.234,594 488.886,559	3.025	42	408.234,594 488.886,559	43	408.239,493 488.889,78	5.863
43	408.239,493 488.889,78	44	408.245,203 488.894,654	7.508	44	408.245,203 488.894,654	45	408.251,227 488.896,402	6.272	45	408.251,227 488.896,402	46	408.254,855 488.894,878	3.935
46	408.254,855 488.894,878	47	408.256,999 488.891,994	3.593	47	408.256,999 488.891,994	48	408.257,741 488.887,422	4.632	48	408.257,741 488.887,422	49	408.257,452 488.886,063	1.39
49	408.257,452 488.886,063	50	408.259,513 488.883,962	2.943	50	408.259,513 488.883,962	51	408.263,1 488.882,314	3.947	51	408.263,1 488.882,314	52	408.267,882 488.882,973	4.827
52	408.267,882 488.882,973	53	408.274,561 488.886,186	7.411	53	408.274,561 488.886,186	54	408.279,466 488.888,864	5.589	54	408.279,466 488.888,864	55	408.287,588 488.891,129	8.431
55	408.287,588 488.891,129	56	408.292,478 488.890,307	4.959	56	408.292,478 488.890,307	57	408.297,755 488.891,666	5.449	57	408.297,755 488.891,666	58	408.303,238 488.891,502	5.485
58	408.303,238 488.891,502	59	408.308,062 488.889,73	5.138	59	408.308,062 488.889,73	60	408.315,421 488.891,197	7.504	60	408.315,421 488.891,197	61	408.323,331 488.894,278	8.489
61	408.323,331 488.894,278	62	408.332,442 488.894,978	9.138	62	408.332,442 488.894,978	63	408.338,169 488.894,254	5.773	63	408.338,169 488.894,254	64	408.338,928 488.896,156	2.048
64	408.338,928 488.896,156	65	408.325,755 488.900,59	13.89 9	65	408.325,755 488.900,59	66	408.295,086 488.910,599	32.26	66	408.295,086 488.910,599	67	408.276,374 488.911,377	18.72 9
67	408.276,374 488.911,377	68	408.261,19 488.911,795	15.18 9	68	408.261,19 488.911,795	1	408.251,018 488.911,515	10.17 6					

** Lungimile segmentelor sunt determinate în planul de proiecție Stereo 70 și sunt rotunjite la 1 milimetru.

*** Distanța dintre puncte este formată din segmente cumulate ce sunt mai mici decât valoarea 1 milimetru.

**DATE DESPRE IMOBILUL NR. 2729**

Oficiul de Cadastru și Publicitate Imobiliară SIBIU
Biroul de Cadastru și Publicitate Imobiliară Saliste

A. Partea I. Descrierea imobilului

TEREN Extravilan

Adresa: Jud. Sibiu

Nr. Crt	Nr cadastral Nr. topografic	Suprafața* (mp)	Observații / Referințe
A1		8.725	Sector cadastral:49 Teren neimprejmuit; Proprietar neidentificat

B. Partea II. Proprietari și acte

Inscrieri privitoare la dreptul de proprietate și alte drepturi reale		Referințe
/		
Act Normativ nr. 7, din 13/03/1996 emis de GUVERNUL ROMÂNIEI (lege);		
B1	Inscrierea provizorie, drept de PROPRIETATE, dobandit prin Lege, cota actuala 1/1 1) ORAȘUL MIERCUREA SIBIULUI, CIF:4406266, Proprietar neidentificat	A1

C. Partea III. SARCINI .

Inscrieri privind dezmembramintele dreptului de proprietate, drepturi reale de garanție și sarcini	Referințe
NU SUNT	


Anexa Nr. 1 La Partea I

Teren

Nr cadastral	Suprafața (mp)*	Observații / Referințe
	8.725	Proprietar neidentificat

* Suprafața este determinată în planul de proiecție Stereo 70.

DETALII LINIARE IMOBIL



Date referitoare la teren

Crt	Categorie folosință	Intravilan	Suprafața (mp)	Tarla	Parcelă	Nr. topo	Observații / Referințe
1	padure	NU	8.725	37	1275	-	Tufaris

Lungime Segmente

1) Valorile lungimilor segmentelor sunt obținute din proiecție în plan.

Punct început	X / Y	Punct sfârșit	X / Y	Lungime segment
1	407.381,378 488.987,396	2	407.392,611 488.984,167	11.687
4	407.406,151 488.972,637	5	407.408,314 488.967,209	5.842
7	407.421,793 488.934,681	8	407.421,571 488.926,968	7.716
10	407.427,225 488.890,547	11	407.435,885 488.858,156	33.529
13	407.435,279 488.843,395	14	407.431,266 488.838,584	6.265
16	407.423,952 488.815,19	17	407.424,485 488.810,96	4.264
2	407.392,611 488.984,167	3	407.400,15 488.979,709	8.759
5	407.408,314 488.967,209	6	407.414,314 488.953,834	14.66
8	407.421,571 488.926,968	9	407.420,044 488.913,923	13.133
11	407.435,885 488.858,156	12	407.436,567 488.847,634	10.544
14	407.431,266 488.838,584	15	407.426,114 488.821,78	17.576
17	407.424,485 488.810,96	18	407.430,969 488.807,883	7.177
3	407.400,15 488.979,709	4	407.406,151 488.972,637	9.275
6	407.414,314 488.953,834	7	407.421,793 488.934,681	20.561
9	407.420,044 488.913,923	10	407.427,225 488.890,547	24.455
12	407.436,567 488.847,634	13	407.435,279 488.843,395	4.43
15	407.426,114 488.821,78	16	407.423,952 488.815,19	6.936
18	407.430,969 488.807,883	19	407.438,193 488.807,499	7.234

Punct început	X / Y	Punct sfârșit	X / Y	Lungime segment	Punct început	X / Y	Punct sfârșit	X / Y	Lungime segment	Punct început	X / Y	Punct sfârșit	X / Y	Lungime segment
19	407.438,193 488.807,499	20	407.449,759 488.808,49	11.609	20	407.449,759 488.808,49	21	407.466,824 488.811,495	17.327	21	407.466,824 488.811,495	22	407.482,01 488.808,641	15.451
22	407.482,01 488.808,641	23	407.485,59 488.802,992	6.688	23	407.485,59 488.802,992	24	407.487,999 488.800,086	3.775	24	407.487,999 488.800,086	25	407.491,818 488.798,589	4.102
25	407.491,818 488.798,589	26	407.505,48 488.796,446	13.829	26	407.505,48 488.796,446	27	407.512,008 488.794,298	6.872	27	407.512,008 488.794,298	28	407.513,582 488.793,219	1.908
28	407.513,582 488.793,219	29	407.517,724 488.789,278	5.717	29	407.517,724 488.789,278	30	407.523,549 488.786,303	6.541	30	407.523,549 488.786,303	31	407.530,331 488.783,193	7.462
31	407.530,331 488.783,193	32	407.536,696 488.781,614	6.557	32	407.536,696 488.781,614	33	407.545,104 488.781,986	8.417	33	407.545,104 488.781,986	34	407.554,531 488.782,96	9.477
34	407.554,531 488.782,96	35	407.559,643 488.784,498	5.338	35	407.559,643 488.784,498	36	407.563,389 488.784,556	3.747	36	407.563,389 488.784,556	37	407.567,048 488.784,527	3.659
37	407.567,048 488.784,527	38	407.568,733 488.783,163	2.167	38	407.568,733 488.783,163	39	407.569,672 488.781,036	2.325	39	407.569,672 488.781,036	40	407.570,498 488.779,17	2.041
40	407.570,498 488.779,17	41	407.570,617 488.778,255	0.923	41	407.570,617 488.778,255	42	407.571,22 488.777,108	1.296	42	407.571,22 488.777,108	43	407.577,285 488.772,042	7.902
43	407.577,285 488.772,042	44	407.586,907 488.764,418	12.276	44	407.586,907 488.764,418	45	407.590,992 488.761,124	5.247	45	407.590,992 488.761,124	46	407.594,33 488.758,798	4.069
46	407.594,33 488.758,798	47	407.596,939 488.758,013	2.724	47	407.596,939 488.758,013	48	407.603,623 488.759,001	6.757	48	407.603,623 488.759,001	49	407.613,952 488.760,567	10.446
49	407.613,952 488.760,567	50	407.622,0 488.760,069	8.064	50	407.622,0 488.760,069	51	407.633,112 488.758,076	11.289	51	407.633,112 488.758,076	52	407.639,38 488.757,364	6.308
52	407.639,38 488.757,364	53	407.644,212 488.758,784	5.036	53	407.644,212 488.758,784	54	407.648,737 488.759,879	4.655	54	407.648,737 488.759,879	55	407.655,593 488.759,41	6.873
55	407.655,593 488.759,41	56	407.661,318 488.757,716	5.97	56	407.661,318 488.757,716	57	407.665,497 488.754,166	5.483	57	407.665,497 488.754,166	58	407.672,611 488.750,457	8.023
58	407.672,611 488.750,457	59	407.676,764 488.748,382	4.643	59	407.676,764 488.748,382	60	407.680,741 488.747,808	4.018	60	407.680,741 488.747,808	61	407.686,22 488.746,44	5.648
61	407.686,22 488.746,44	62	407.691,7 488.743,879	6.048	62	407.691,7 488.743,879	63	407.698,46 488.742,819	6.843	63	407.698,46 488.742,819	64	407.704,251 488.742,992	5.793
64	407.704,251 488.742,992	65	407.710,762 488.742,003	6.586	65	407.710,762 488.742,003	66	407.714,827 488.740,678	4.275	66	407.714,827 488.740,678	67	407.717,213 488.738,912	2.969
67	407.717,213 488.738,912	68	407.718,538 488.731,318	7.709	68	407.718,538 488.731,318	69	407.720,085 488.723,857	7.62	69	407.720,085 488.723,857	70	407.721,897 488.713,28	10.731
70	407.721,897 488.713,28	71	407.722,118 488.708,159	5.126	71	407.722,118 488.708,159	72	407.724,831 488.700,488	8.137	72	407.724,831 488.700,488	73	407.726,157 488.696,117	4.567
73	407.726,157 488.696,117	74	407.727,703 488.693,203	3.299	74	407.727,703 488.693,203	75	407.731,282 488.691,26	4.072	75	407.731,282 488.691,26	76	407.736,762 488.691,481	5.484
76	407.736,762 488.691,481	77	407.740,385 488.690,377	3.788	77	407.740,385 488.690,377	78	407.745,702 488.691,53	5.44	78	407.745,702 488.691,53	79	407.762,228 488.699,036	18.15
79	407.762,228 488.699,036	80	407.772,19 488.702,803	10.651	80	407.772,19 488.702,803	81	407.777,935 488.704,083	5.885	81	407.777,935 488.704,083	82	407.784,298 488.706,688	6.875
82	407.784,298 488.706,688	83	407.786,798 488.709,972	4.127	83	407.786,798 488.709,972	84	407.788,455 488.712,787	3.267	84	407.788,455 488.712,787	85	407.792,737 488.714,057	4.466
85	407.792,737 488.714,057	86	407.802,709 488.717,479	10.543	86	407.802,709 488.717,479	87	407.808,141 488.720,351	6.145	87	407.808,141 488.720,351	88	407.813,058 488.720,213	4.919
88	407.813,058 488.720,213	89	407.816,152 488.719,081	3.294	89	407.816,152 488.719,081	90	407.819,55 488.717,342	3.817	90	407.819,55 488.717,342	91	407.822,064 488.715,631	3.041
91	407.822,064 488.715,631	92	407.826,566 488.715,548	4.503	92	407.826,566 488.715,548	93	407.832,017 488.718,313	6.112	93	407.832,017 488.718,313	94	407.835,801 488.715,515	4.957
94	407.835,801 488.721,515	95	407.841,602 488.723,834	6.247	95	407.841,602 488.723,834	96	407.843,686 488.725,994	3.002	96	407.843,686 488.725,994	97	407.846,09 488.727,154	2.668
97	407.846,09 488.727,154	98	407.848,824 488.727,761	2.801	98	407.848,824 488.727,761	99	407.855,537 488.727,54	6.716	99	407.855,537 488.727,54	100	407.864,376 488.726,077	8.96
100	407.864,376 488.726,077	101	407.868,617 488.725,626	4.265	101	407.868,617 488.725,626	102	407.873,893 488.723,556	5.668	102	407.873,893 488.723,556	103	407.879,86 488.721,182	6.422
103	407.879,86 488.721,182	104	407.883,451 488.719,637	3.91	104	407.883,451 488.719,637	105	407.886,6 488.719,83	3.155	105	407.886,6 488.719,83	106	407.890,826 488.722,391	4.942
106	407.890,826 488.722,391	107	407.892,532 488.724,783	2.938	107	407.892,532 488.724,783	108	407.896,577 488.729,347	6.099	108	407.896,577 488.729,347	109	407.900,264 488.732,522	4.865
109	407.900,264 488.732,522	110	407.903,289 488.734,538	3.635	110	407.903,289 488.734,538	111	407.904,254 488.736,334	2.039	111	407.904,254 488.736,334	112	407.907,849 488.741,109	5.978
112	407.907,849 488.741,109	113	407.911,576 488.746,06	6.197	113	407.911,576 488.746,06	114	407.916,68 488.749,81	6.333	114	407.916,68 488.749,81	115	407.923,301 488.753,183	7.431
115	407.923,301 488.753,183	116	407.930,624 488.757,564	8.533	116	407.930,624 488.757,564	117	407.940,278 488.768,494	14.583	117	407.940,278 488.768,494	118	407.944,312 488.771,692	5.148

Punct început	X / Y	Punct sfârșit	X / Y	Lungime segment	Punct început	X / Y	Punct sfârșit	X / Y	Lungime segment	Punct început	X / Y	Punct sfârșit	X / Y	Lungime segment
118	407.944,312 488.771,692	119	407.949,405 488.780,263	9.97	119	407.949,405 488.780,263	120	407.952,738 488.784,425	5.332	120	407.952,738 488.784,425	121	407.955,851 488.787,185	4.16
121	407.955,851 488.787,185	122	407.955,851 488.790,953	3.768	122	407.955,851 488.790,953	123	407.955,719 488.794,02	3.07	123	407.955,719 488.794,02	124	407.958,087 488.797,875	4.524
124	407.958,087 488.797,875	125	407.961,229 488.800,392	4.026	125	407.961,229 488.800,392	126	407.963,97 488.802,826	3.666	126	407.963,97 488.802,826	127	407.966,804 488.807,025	5.065
127	407.966,804 488.807,025	128	407.968,196 488.809,851	3.15	128	407.968,196 488.809,851	129	407.968,762 488.812,373	2.584	129	407.968,762 488.812,373	130	407.969,302 488.817,295	4.952
130	407.969,302 488.817,295	131	407.972,144 488.823,946	7.233	131	407.972,144 488.823,946	132	407.979,408 488.836,87	14.825	132	407.979,408 488.836,87	133	407.983,987 488.843,232	7.839
133	407.983,987 488.843,232	134	407.985,829 488.845,019	2.567	134	407.985,829 488.845,019	135	407.987,672 488.845,479	1.899	135	407.987,672 488.845,479	136	407.992,56 488.848,393	5.69
136	407.992,56 488.848,393	137	407.996,38 488.851,831	5.14	137	407.996,38 488.851,831	138	408.001,989 488.854,484	6.205	138	408.001,989 488.854,484	139	408.006,926 488.854,629	4.939
139	408.006,926 488.854,629	140	408.009,508 488.853,85	2.696	140	408.009,508 488.853,85	141	408.014,616 488.853,178	5.153	141	408.014,616 488.853,178	142	408.017,762 488.853,662	3.183
142	408.017,762 488.853,662	143	408.020,128 488.854,924	2.682	143	408.020,128 488.854,924	144	408.022,669 488.856,516	2.998	144	408.022,669 488.856,516	145	408.026,084 488.858,02	3.731
145	408.026,084 488.858,02	146	408.029,982 488.858,692	3.956	146	408.029,982 488.858,692	147	408.033,8 488.858,155	3.856	147	408.033,8 488.858,155	148	408.037,973 488.855,7	4.841
148	408.037,973 488.855,7	149	408.039,747 488.853,256	3.021	149	408.039,747 488.853,256	150	408.043,296 488.850,166	4.706	150	408.043,296 488.850,166	151	408.048,19 488.846,7	5.997
151	408.048,19 488.846,7	152	408.054,525 488.844,384	6.745	152	408.054,525 488.844,384	153	408.057,967 488.842,208	4.072	153	408.057,967 488.842,208	154	408.061,973 488.841,456	4.076
154	408.061,973 488.841,456	155	408.066,974 488.843,632	5.454	155	408.066,974 488.843,632	156	408.072,116 488.847,025	6.161	156	408.072,116 488.847,025	157	408.077,763 488.849,094	6.014
157	408.077,763 488.849,094	158	408.082,146 488.850,948	4.759	158	408.082,146 488.850,948	159	408.086,636 488.852,318	4.695	159	408.086,636 488.852,318	160	408.092,219 488.853,506	5.708
160	408.092,219 488.853,506	161	408.097,489 488.853,694	5.273	161	408.097,489 488.853,694	162	408.099,264 488.852,78	1.996	162	408.099,264 488.852,78	163	408.100,662 488.852,243	1.498
163	408.100,662 488.852,243	164	408.102,947 488.852,7	2.331	164	408.102,947 488.852,7	165	408.103,754 488.854,446	1.924	165	408.103,754 488.854,446	166	408.106,819 488.856,515	3.698
166	408.106,819 488.856,515	167	408.109,656 488.858,133	3.266	167	408.109,656 488.858,133	168	408.116,432 488.859,584	6.929	168	408.116,432 488.859,584	169	408.122,616 488.861,652	6.521
169	408.122,616 488.861,652	170	408.126,408 488.862,808	3.963	170	408.126,408 488.862,808	171	408.129,243 488.864,322	3.215	171	408.129,243 488.864,322	172	408.131,825 488.866,31	3.258
172	408.131,825 488.866,31	173	408.132,395 488.868,811	2.564	173	408.132,395 488.868,811	174	408.106,1 488.859,089	28.034	174	408.106,1 488.859,089	175	408.093,831 488.856,994	12.447
175	408.093,831 488.856,994	176	408.086,006 488.857,198	7.828	176	408.086,006 488.857,198	177	408.080,336 488.860,015	6.33	177	408.080,336 488.860,015	178	408.076,844 488.863,332	4.818
178	408.076,844 488.863,332	179	408.075,607 488.866,722	3.608	179	408.075,607 488.866,722	180	408.073,226 488.858,835	8.238	180	408.073,226 488.858,835	181	408.068,652 488.852,896	7.496
181	408.068,652 488.852,896	182	408.062,724 488.850,934	6.244	182	408.062,724 488.850,934	183	408.055,848 488.852,524	7.058	183	408.055,848 488.852,524	184	408.033,2 488.863,374	25.113
184	408.033,2 488.863,374	185	408.016,326 488.868,135	17.533	185	408.016,326 488.868,135	186	408.011,56 488.857,167	11.959	186	408.011,56 488.857,167	187	408.004,848 488.858,053	6.77
187	408.004,848 488.858,053	188	407.999,966 488.860,921	5.662	188	407.999,966 488.860,921	189	407.981,273 488.843,721	25.401	189	407.981,273 488.843,721	190	407.972,64 488.828,301	17.672
190	407.972,64 488.828,301	191	407.966,927 488.816,84	12.806	191	407.966,927 488.816,84	192	407.966,46 488.810,386	6.471	192	407.966,46 488.810,386	193	407.963,087 488.805,085	6.283
193	407.963,087 488.805,085	194	407.958,002 488.802,589	5.664	194	407.958,002 488.802,589	195	407.954,088 488.794,264	9.199	195	407.954,088 488.794,264	196	407.952,773 488.788,616	5.799
196	407.952,773 488.788,616	197	407.943,537 488.774,567	16.814	197	407.943,537 488.774,567	198	407.936,954 488.767,222	9.864	198	407.936,954 488.767,222	199	407.925,444 488.756,99	15.4
199	407.925,444 488.756,99	200	407.917,53 488.752,592	9.054	200	407.917,53 488.752,592	201	407.910,248 488.746,688	9.375	201	407.910,248 488.746,688	202	407.905,039 488.740,636	7.984
202	407.905,039 488.740,636	203	407.901,566 488.735,472	6.223	203	407.901,566 488.735,472	204	407.893,571 488.730,937	9.192	204	407.893,571 488.730,937	205	407.888,142 488.727,816	6.261
205	407.888,142 488.727,816	206	407.882,926 488.726,984	5.283	206	407.882,926 488.726,984	207	407.876,739 488.727,177	6.19	207	407.876,739 488.727,177	208	407.870,62 488.727,849	6.156
208	407.870,62 488.727,849	209	407.856,783 488.729,052	13.889	209	407.856,783 488.729,052	210	407.837,786 488.731,908	19.21	210	407.837,786 488.731,908	211	407.823,359 488.733,928	14.568
211	407.823,359 488.733,928	212	407.816,591 488.734,95	6.845	212	407.816,591 488.734,95	213	407.812,799 488.734,9	3.792	213	407.812,799 488.734,9	214	407.810,143 488.734,239	2.737
214	407.810,143 488.734,239	215	407.803,72 488.730,932	7.224	215	407.803,72 488.730,932	216	407.787,684 488.721,607	18.55	216	407.787,684 488.721,607	217	407.779,804 488.717,52	8.877

Punct început	X / Y	Punct sfârșit	X / Y	Lungime segment	Punct început	X / Y	Punct sfârșit	X / Y	Lungime segment	Punct început	X / Y	Punct sfârșit	X / Y	Lungime segment
217	407.779,804 488.717,52	218	407.773,199 488.714,755	7.16	218	407.773,199 488.714,755	219	407.768,416 488.713,328	4.992	219	407.768,416 488.713,328	220	407.763,052 488.713,084	5.369
220	407.763,052 488.713,084	221	407.757,66 488.714,286	5.525	221	407.757,66 488.714,286	222	407.753,076 488.717,985	5.89	222	407.753,076 488.717,985	223	407.748,716 488.722,771	6.474
223	407.748,716 488.722,771	224	407.742,847 488.729,881	9.22	224	407.742,847 488.729,881	225	407.738,155 488.735,172	7.071	225	407.738,155 488.735,172	226	407.732,786 488.739,901	7.155
226	407.732,786 488.739,901	227	407.727,594 488.743,653	6.406	227	407.727,594 488.743,653	228	407.721,635 488.747,457	7.07	228	407.721,635 488.747,457	229	407.712,023 488.751,528	10.439
229	407.712,023 488.751,528	230	407.699,177 488.755,454	13.433	230	407.699,177 488.755,454	231	407.681,61 488.758,375	17.808	231	407.681,61 488.758,375	232	407.669,26 488.761,306	12.693
232	407.669,26 488.761,306	233	407.661,801 488.762,764	7.6	233	407.661,801 488.762,764	234	407.654,447 488.762,888	7.355	234	407.654,447 488.762,888	235	407.647,864 488.762,513	6.594
235	407.647,864 488.762,513	236	407.639,335 488.760,011	8.889	236	407.639,335 488.760,011	237	407.629,239 488.761,05	10.15	237	407.629,239 488.761,05	238	407.621,66 488.763,985	8.127
238	407.621,66 488.763,985	239	407.608,836 488.766,034	12.987	239	407.608,836 488.766,034	240	407.592,396 488.770,001	16.912	240	407.592,396 488.770,001	241	407.583,667 488.774,898	10.009
241	407.583,667 488.774,898	242	407.576,127 488.781,3	9.891	242	407.576,127 488.781,3	243	407.572,0 488.784,88	5.464	243	407.572,0 488.784,88	244	407.568,633 488.786,584	3.773
244	407.568,633 488.786,584	245	407.561,964 488.788,479	6.933	245	407.561,964 488.788,479	246	407.551,458 488.791,587	10.957	246	407.551,458 488.791,587	247	407.543,842 488.794,724	8.236
247	407.543,842 488.794,724	248	407.525,562 488.798,487	18.664	248	407.525,562 488.798,487	249	407.514,401 488.800,799	11.398	249	407.514,401 488.800,799	250	407.499,621 488.804,027	15.128
250	407.499,621 488.804,027	251	407.488,877 488.807,486	11.287	251	407.488,877 488.807,486	252	407.482,945 488.810,92	6.855	252	407.482,945 488.810,92	253	407.476,583 488.816,466	8.44
253	407.476,583 488.816,466	254	407.468,696 488.824,998	11.619	254	407.468,696 488.824,998	255	407.461,631 488.831,319	9.48	255	407.461,631 488.831,319	256	407.454,671 488.836,392	8.612
256	407.454,671 488.836,392	257	407.449,303 488.844,531	9.75	257	407.449,303 488.844,531	258	407.444,459 488.853,211	9.94	258	407.444,459 488.853,211	259	407.440,725 488.863,292	10.751
259	407.440,725 488.863,292	260	407.436,759 488.876,871	14.146	260	407.436,759 488.876,871	261	407.436,402 488.882,872	6.012	261	407.436,402 488.882,872	262	407.435,982 488.889,478	6.619
262	407.435,982 488.889,478	263	407.436,264 488.896,651	7.179	263	407.436,264 488.896,651	264	407.436,59 488.903,381	6.737	264	407.436,59 488.903,381	265	407.436,54 488.907,974	4.593
265	407.436,54 488.907,974	266	407.434,922 488.914,875	7.089	266	407.434,922 488.914,875	267	407.430,733 488.924,4	10.405	267	407.430,733 488.924,4	268	407.427,464 488.933,296	9.478
268	407.427,464 488.933,296	269	407.424,002 488.946,355	13.51	269	407.424,002 488.946,355	270	407.421,364 488.954,84	8.885	270	407.421,364 488.954,84	271	407.418,827 488.960,678	6.365
271	407.418,827 488.960,678	272	407.415,996 488.966,28	6.277	272	407.415,996 488.966,28	273	407.409,784 488.973,663	9.649	273	407.409,784 488.973,663	274	407.405,732 488.980,636	8.064
274	407.405,732 488.980,636	275	407.399,852 488.987,51	9.046	275	407.399,852 488.987,51	276	407.392,244 488.994,313	10.206	276	407.392,244 488.994,313	277	407.384,283 488.996,947	8.385
277	407.384,283 488.996,947	278	407.375,882 488.998,407	8.528	278	407.375,882 488.998,407	279	407.371,704 488.990,178	9.229	279	407.371,704 488.990,178	1	407.381,378 488.987,396	10.067

** Lungimile segmentelor sunt determinate în planul de proiecție Stereo 70 și sunt rotunjite la 1 milimetru.

*** Distanța dintre puncte este formată din segmente cumulate ce sunt mai mici decât valoarea 1 milimetru.

**DATE DESPRE IMOBILUL NR. 2730**

Oficiul de Cadastru și Publicitate Imobiliară SIBIU
Biroul de Cadastru și Publicitate Imobiliară Saliste

A. Partea I. Descrierea imobilului

TEREN Extravilan

Adresa: Jud. Sibiu

Nr. Crt	Nr cadastral Nr. topografic	Suprafața* (mp)	Observații / Referințe
A1		3.144	Sector cadastral:49 Teren neimprejmuit; Proprietar neidentificat

B. Partea II. Proprietari și acte

Inscrieri privitoare la dreptul de proprietate și alte drepturi reale		Referințe
/		
Act Normativ nr. 7, din 13/03/1996 emis de GUVERNUL ROMÂNIEI (lege);		
B1	Inscrierea provizorie, drept de PROPRIETATE, dobandit prin Lege, cota actuala 1/1 1) ORAȘUL MIERCUREA SIBIULUI, CIF:4406266, Proprietar neidentificat	A1

C. Partea III. SARCINI .

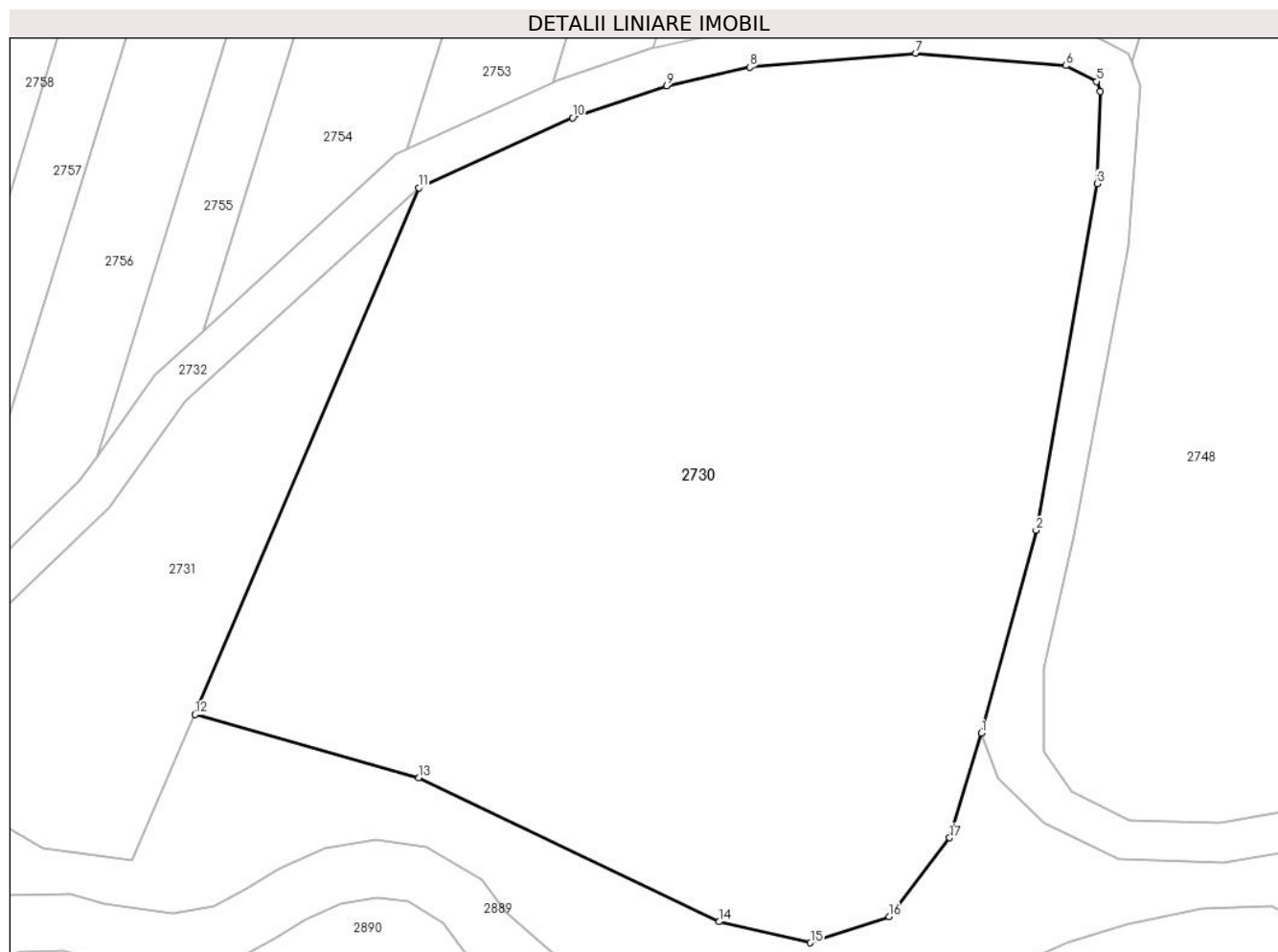
Inscrieri privind dezmembramintele dreptului de proprietate, drepturi reale de garanție și sarcini	Referințe
NU SUNT	

Anexa Nr. 1 La Partea I

Teren

Nr cadastral	Suprafața (mp)*	Observații / Referințe
	3.144	Proprietar neidentificat

* Suprafața este determinată în planul de proiecție Stereo 70.



Date referitoare la teren

Crt	Categorie folosință	Intravilan	Suprafața (mp)	Tarla	Parcelă	Nr. topo	Observații / Referințe
1	faneata	NU	3.144	37	1272/1/160	-	rezervă

Lungime Segmente

1) Valorile lungimilor segmentelor sunt obținute din proiecție în plan.

Punct început	X / Y	Punct sfârșit	X / Y	Lungime segment (** (m)
1	408.075,607 488.866,722	2	408.079,74 488.882,004	15.831
2	408.079,74 488.882,004	3	408.084,341 488.908,134	26.532
3	408.084,341 488.908,134	4	408.084,568 488.915,064	6.934
4	408.084,568 488.915,064	5	408.084,281 488.915,83	0.818
5	408.084,281 488.915,83	6	408.081,988 488.917,024	2.586

Punct început	X / Y	Punct sfârșit	X / Y	Lungime segment (** (m)
6	408.081,988 488.917,024	7	408.070,657 488.917,957	11.369
7	408.070,657 488.917,957	8	408.058,133 488.916,894	12.57
8	408.058,133 488.916,894	9	408.051,87 488.915,511	6.413
9	408.051,87 488.915,511	10	408.044,774 488.913,103	7.494
10	408.044,774 488.913,103	11	408.033,178 488.907,823	12.741
11	408.033,178 488.907,823	12	408.016,326 488.868,135	43.118
12	408.016,326 488.868,135	13	408.033,2 488.863,374	17.533
13	408.033,2 488.863,374	14	408.055,848 488.852,524	25.113
14	408.055,848 488.852,524	15	408.062,724 488.850,934	7.058
15	408.062,724 488.850,934	16	408.068,652 488.852,896	6.244
16	408.068,652 488.852,896	17	408.073,226 488.858,835	7.496
17	408.073,226 488.858,835	1	408.075,607 488.866,722	8.238

** Lungimile segmentelor sunt determinate în planul de proiecție Stereo 70 și sunt rotunjite la 1 milimetru.

*** Distanța dintre puncte este formată din segmente cumulate ce sunt mai mici decât valoarea 1 milimetru.

**DATE DESPRE IMOBILUL NR. 2731**

Oficiul de Cadastru și Publicitate Imobiliară SIBIU
Biroul de Cadastru și Publicitate Imobiliară Saliste

A. Partea I. Descrierea imobilului

TEREN Extravilan

Adresa: Jud. Sibiu

Nr. Crt	Nr cadastral Nr. topografic	Suprafața* (mp)	Observații / Referințe
A1		2.000	Sector cadastral:49 Teren neimprejmuit;

B. Partea II. Proprietari și acte

Inscrieri privitoare la dreptul de proprietate și alte drepturi reale		Referințe
/		
Act Administrativ nr. 1963/38, din 02/10/1998 emis de CJPSDPAT - Sibiu (titlu de proprietate);		
B1	Intabulare, drept de PROPRIETATEL.18/1991, dobandit prin Reconstituire, cota actuala 1/1 1) HANDARIC IOAN	A1

C. Partea III. SARCINI .

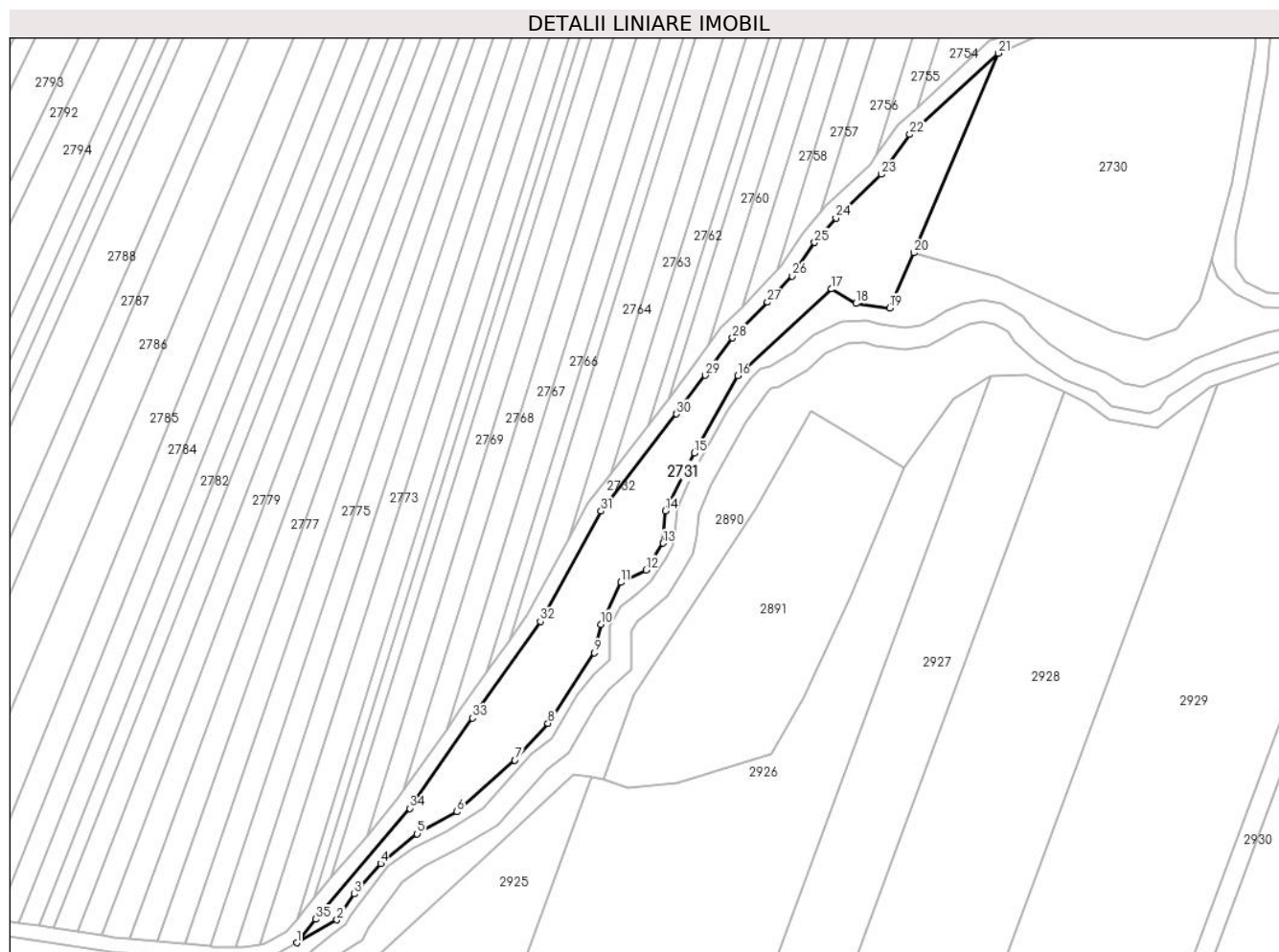
Inscrieri privind dezmembramintele dreptului de proprietate, drepturi reale de garanție și sarcini	Referințe
NU SUNT	

Anexa Nr. 1 La Partea I

Teren

Nr cadastral	Suprafața (mp)*	Observații / Referințe
	2.000	

* Suprafața este determinată în planul de proiecție Stereo 70.



Date referitoare la teren

Crt	Categorie folosință	Intravilan	Suprafața (mp)	Tarla	Parcelă	Nr. topo	Observații / Referințe
1	faneata	NU	2.000	37	1276	-	Nr tarla gresit in TP

Lungime Segmente

1) Valorile lungimilor segmentelor sunt obținute din proiecție în plan.

Punct început	X / Y	Punct sfârșit	X / Y	Lungime segment (** (m)
1	407.893,571 488.730,937	2	407.901,566 488.735,472	9.192
3	407.905,039 488.740,636	4	407.910,248 488.746,688	7.984
5	407.917,53 488.752,592	6	407.925,444 488.756,99	9.054
7	407.936,954 488.767,222	8	407.943,537 488.774,567	9.864
9	407.952,773 488.788,616	10	407.954,088 488.794,264	5.799

Punct început	X / Y	Punct sfârșit	X / Y	Lungime segment (** (m)
2	407.901,566 488.735,472	3	407.905,039 488.740,636	6.223
4	407.910,248 488.746,688	5	407.917,53 488.752,592	9.375
6	407.925,444 488.756,99	7	407.936,954 488.767,222	15.4
8	407.943,537 488.774,567	9	407.952,773 488.788,616	16.814
10	407.954,088 488.794,264	11	407.958,002 488.802,589	9.199

Punct început	X / Y	Punct sfârșit	X / Y	Lungime segment (** (m)
11	407.958,002 488.802,589	12	407.963,087 488.805,085	5.664
13	407.966,46 488.810,386	14	407.966,927 488.816,84	6.471
15	407.972,64 488.828,301	16	407.981,273 488.843,721	17.672
17	407.999,966 488.860,921	18	408.004,848 488.858,053	5.662
19	408.011,56 488.857,167	20	408.016,326 488.868,135	11.959
21	408.033,178 488.907,823	22	408.015,539 488.891,69	23.904
23	408.009,877 488.883,739	24	408.000,825 488.875,079	12.527
25	407.996,585 488.870,181	26	407.992,147 488.863,512	8.011
27	407.987,226 488.858,304	28	407.980,257 488.851,212	9.943
29	407.974,893 488.843,752	30	407.969,105 488.836,099	9.595
31	407.954,125 488.816,754	32	407.942,044 488.794,841	25.023
33	407.928,543 488.775,599	34	407.916,064 488.757,669	21.845
35	407.897,35 488.735,612	1	407.893,571 488.730,937	6.012

Punct început	X / Y	Punct sfârșit	X / Y	Lungime segment (** (m)
12	407.963,087 488.805,085	13	407.966,46 488.810,386	6.283
14	407.966,927 488.816,84	15	407.972,64 488.828,301	12.806
16	407.981,273 488.843,721	17	407.999,966 488.860,921	25.401
18	408.004,848 488.858,053	19	408.011,56 488.857,167	6.77
20	408.016,326 488.868,135	21	408.033,178 488.907,823	43.118
22	408.015,539 488.891,69	23	408.009,877 488.883,739	9.761
24	408.000,825 488.875,079	25	407.996,585 488.870,181	6.477
26	407.992,147 488.863,512	27	407.987,226 488.858,304	7.165
28	407.980,257 488.851,212	29	407.974,893 488.843,752	9.189
30	407.969,105 488.836,099	31	407.954,125 488.816,754	24.466
32	407.942,044 488.794,841	33	407.928,543 488.775,599	23.506
34	407.916,064 488.757,669	35	407.897,35 488.735,612	28.926

** Lungimile segmentelor sunt determinate în planul de proiecție Stereo 70 și sunt rotunjite la 1 milimetru.

*** Distanța dintre puncte este formată din segmente cumulate ce sunt mai mici decât valoarea 1 milimetru.

**DATE DESPRE IMOBILUL NR. 2732**

Oficiul de Cadastru și Publicitate Imobiliară SIBIU
Biroul de Cadastru și Publicitate Imobiliară Saliste

A. Partea I. Descrierea imobilului

TEREN Extravilan

Adresa: Jud. Sibiu

Nr. Crt	Nr cadastral Nr. topografic	Suprafața* (mp)	Observații / Referințe
A1		3.697	Sector cadastral:49 Teren neimprejmuit;

B. Partea II. Proprietari și acte

Inscrieri privitoare la dreptul de proprietate și alte drepturi reale		Referințe
/		
Act Normativ nr. 7, din 13/03/1996 emis de GUVERNUL ROMÂNIEI (lege);		
B1	Inscrierea provizorie, drept de PROPRIETATE, dobandit prin Lege, cota actuala 1/1	A1
1) ORAȘUL MIERCUREA SIBIULUI, CIF:4406266, Proprietar neidentificat		

C. Partea III. SARCINI .

Inscrieri privind dezmembramintele dreptului de proprietate, drepturi reale de garanție și sarcini	Referințe
NU SUNT	


Anexa Nr. 1 La Partea I

Teren

Nr cadastral	Suprafața (mp)*	Observații / Referințe
	3.697	

* Suprafața este determinată în planul de proiecție Stereo 70.

DETALII LINIARE IMOBIL



Date referitoare la teren

Crt	Categorie folosință	Intravilan	Suprafața (mp)	Tarla	Parcelă	Nr. topo	Observații / Referințe
1	drum	NU	3.697	37	1272/2	-	

Lungime Segmente

1) Valorile lungimilor segmentelor sunt obținute din proiecție în plan.

Punct început	X / Y	Punct sfârșit	X / Y	Lungime segment
1	408.284,542 488.914,04	2	408.276,477 488.914,376	8.072
4	408.250,277 488.914,496	5	408.250,234 488.914,474	0.048
7	408.232,896 488.905,889	8	408.230,293 488.904,6	2.905
10	408.216,315 488.898,648	11	408.210,52 488.897,448	5.918
13	408.196,553 488.894,23	14	408.181,218 488.889,442	16.065
16	408.174,413 488.887,317	17	408.167,399 488.884,785	7.457
2	408.276,477 488.914,376	3	408.261,19 488.914,796	15.293
5	408.250,234 488.914,474	6	408.247,949 488.913,343	2.55
8	408.230,293 488.904,6	9	408.219,815 488.900,138	11.388
11	408.210,52 488.897,448	12	408.199,654 488.895,198	11.096
14	408.181,218 488.889,442	15	408.178,518 488.888,599	2.828
17	408.167,399 488.884,785	18	408.165,042 488.883,934	2.506
3	408.261,19 488.914,796	4	408.250,277 488.914,496	10.917
6	408.247,949 488.913,343	7	408.232,896 488.905,889	16.797
9	408.219,815 488.900,138	10	408.216,315 488.898,648	3.804
12	408.199,654 488.895,198	13	408.196,553 488.894,23	3.249
15	408.178,518 488.888,599	16	408.174,413 488.887,317	4.301
18	408.165,042 488.883,934	19	408.152,655 488.879,462	13.17

Punct început	X / Y	Punct sfârșit	X / Y	Lungime segment	Punct început	X / Y	Punct sfârșit	X / Y	Lungime segment	Punct început	X / Y	Punct sfârșit	X / Y	Lungime segment
19	408.152,655 488.879,462	20	408.150,309 488.878,616	2.494	20	408.150,309 488.878,616	21	408.148,411 488.877,93	2.018	21	408.148,411 488.877,93	22	408.138,001 488.874,082	11.098
22	408.138,001 488.874,082	23	408.135,672 488.873,221	2.483	23	408.135,672 488.873,221	24	408.123,45 488.868,702	13.031	24	408.123,45 488.868,702	25	408.105,321 488.862,0	19.328
25	408.105,321 488.862,0	26	408.093,616 488.860,0	11.874	26	408.093,616 488.860,0	27	408.086,747 488.860,18	6.872	27	408.086,747 488.860,18	28	408.082,378 488.862,35	4.878
28	408.082,378 488.862,35	29	408.080,366 488.865,323	3.59	29	408.080,366 488.865,323	30	408.080,337 488.871,612	6.289	30	408.080,337 488.871,612	31	408.082,583 488.881,619	10.256
31	408.082,583 488.881,619	32	408.086,646 488.903,37	22.127	32	408.086,646 488.903,37	33	408.087,612 488.915,492	12.16	33	408.087,612 488.915,492	34	408.086,946 488.917,267	1.896
34	408.086,946 488.917,267	35	408.086,686 488.917,96	0.74	35	408.086,686 488.917,96	36	408.082,836 488.919,964	4.341	36	408.082,836 488.919,964	37	408.073,393 488.920,742	9.475
37	408.073,393 488.920,742	38	408.070,653 488.920,967	2.749	38	408.070,653 488.920,967	39	408.059,212 488.919,996	11.483	39	408.059,212 488.919,996	40	408.057,68 488.919,866	1.537
40	408.057,68 488.919,866	41	408.051,062 488.918,405	6.777	41	408.051,062 488.918,405	42	408.050,888 488.918,346	0.184	42	408.050,888 488.918,346	43	408.043,668 488.915,896	7.625
43	408.043,668 488.915,896	44	408.043,295 488.915,726	0.409	44	408.043,295 488.915,726	45	408.032,289 488.910,714	12.094	45	408.032,289 488.910,714	46	408.031,504 488.910,356	0.863
46	408.031,504 488.910,356	47	408.016,929 488.897,027	19.751	47	408.016,929 488.897,027	48	408.013,279 488.893,689	4.946	48	408.013,279 488.893,689	49	408.008,909 488.887,552	7.534
49	408.008,909 488.887,552	50	408.007,598 488.885,71	2.261	50	408.007,598 488.885,71	51	407.998,649 488.877,149	12.384	51	407.998,649 488.877,149	52	407.997,808 488.876,178	1.284
52	407.997,808 488.876,178	53	407.994,193 488.872,001	5.524	53	407.994,193 488.872,001	54	407.989,791 488.865,386	7.946	54	407.989,791 488.865,386	55	407.989,144 488.864,701	0.942
55	407.989,144 488.864,701	56	407.985,065 488.860,386	5.938	56	407.985,065 488.860,386	57	407.982,15 488.857,419	4.159	57	407.982,15 488.857,419	58	407.977,956 488.853,15	5.985
58	407.977,956 488.853,15	59	407.975,559 488.849,817	4.106	59	407.975,559 488.849,817	60	407.972,478 488.845,533	5.277	60	407.972,478 488.845,533	61	407.967,675 488.839,181	7.963
61	407.967,675 488.839,181	62	407.966,723 488.837,922	1.579	62	407.966,723 488.837,922	63	407.963,596 488.833,885	5.106	63	407.963,596 488.833,885	64	407.956,098 488.824,201	12.247
64	407.956,098 488.824,201	65	407.951,611 488.818,407	7.328	65	407.951,611 488.818,407	66	407.947,592 488.811,117	8.324	66	407.947,592 488.811,117	67	407.939,495 488.796,432	16.77
67	407.939,495 488.796,432	68	407.935,772 488.791,126	6.482	68	407.935,772 488.791,126	69	407.931,365 488.784,844	7.674	69	407.931,365 488.784,844	70	407.926,084 488.777,317	9.195
70	407.926,084 488.777,317	71	407.923,316 488.773,34	4.846	71	407.923,316 488.773,34	72	407.914,842 488.761,166	14.833	72	407.914,842 488.761,166	73	407.913,683 488.759,501	2.029
73	407.913,683 488.759,501	74	407.907,504 488.752,218	9.551	74	407.907,504 488.752,218	75	407.900,468 488.743,925	10.875	75	407.900,468 488.743,925	76	407.897,009 488.739,847	5.347
76	407.897,009 488.739,847	77	407.895,04 488.737,526	3.044	77	407.895,04 488.737,526	78	407.893,544 488.735,676	2.379	78	407.893,544 488.735,676	79	407.891,59 488.733,259	3.108
79	407.891,59 488.733,259	80	407.887,125 488.730,692	5.15	80	407.887,125 488.730,692	81	407.886,236 488.730,55	0.9	81	407.886,236 488.730,55	82	407.882,734 488.729,991	3.546
82	407.882,734 488.729,991	83	407.881,489 488.730,03	1.246	83	407.881,489 488.730,03	84	407.876,95 488.730,172	4.541	84	407.876,95 488.730,172	85	407.876,349 488.730,238	0.604
85	407.876,349 488.730,238	86	407.871,252 488.730,797	5.128	86	407.871,252 488.730,797	87	407.870,914 488.730,834	0.341	87	407.870,914 488.730,834	88	407.865,867 488.731,273	5.065
88	407.865,867 488.731,273	89	407.860,317 488.731,756	5.572	89	407.860,317 488.731,756	90	407.857,137 488.732,033	3.192	90	407.857,137 488.732,033	91	407.854,863 488.732,375	2.299
91	407.854,863 488.732,375	92	407.849,976 488.733,11	4.942	92	407.849,976 488.733,11	93	407.845,147 488.733,836	4.883	93	407.845,147 488.733,836	94	407.842,168 488.734,283	3.013
94	407.842,168 488.734,283	95	407.838,217 488.734,877	3.995	95	407.838,217 488.734,877	96	407.833,871 488.735,486	4.389	96	407.833,871 488.735,486	97	407.828,551 488.736,23	5.371
97	407.828,551 488.736,23	98	407.823,791 488.736,897	4.807	98	407.823,791 488.736,897	99	407.819,754 488.737,506	4.082	99	407.819,754 488.737,506	100	407.816,797 488.737,953	2.991
100	407.816,797 488.737,953	101	407.812,412 488.737,895	4.385	101	407.812,412 488.737,895	102	407.809,08 488.737,066	3.434	102	407.809,08 488.737,066	103	407.805,799 488.735,377	3.69
103	407.805,799 488.735,377	104	407.802,278 488.733,564	3.959	104	407.802,278 488.733,564	105	407.788,118 488.725,329	16.381	105	407.788,118 488.725,329	106	407.786,239 488.724,237	2.173
106	407.786,239 488.724,237	107	407.783,683 488.722,911	2.879	107	407.783,683 488.722,911	108	407.778,904 488.720,433	5.383	108	407.778,904 488.720,433	109	407.778,532 488.720,24	0.42
109	407.778,532 488.720,24	110	407.773,876 488.718,291	5.047	110	407.773,876 488.718,291	111	407.772,188 488.717,584	1.83	111	407.772,188 488.717,584	112	407.767,911 488.716,308	4.463
112	407.767,911 488.716,308	113	407.763,315 488.716,099	4.601	113	407.763,315 488.716,099	114	407.760,681 488.716,686	2.698	114	407.760,681 488.716,686	115	407.758,997 488.717,061	1.725
115	407.758,997 488.717,061	116	407.757,426 488.718,329	2.019	116	407.757,426 488.718,329	117	407.755,139 488.720,175	2.94	117	407.755,139 488.720,175	118	407.751,498 488.724,171	5.406

Punct început	X / Y	Punct sfârșit	X / Y	Lungime segment	Punct început	X / Y	Punct sfârșit	X / Y	Lungime segment	Punct început	X / Y	Punct sfârșit	X / Y	Lungime segment
118	407.751,498 488.724,171	119	407.750,983 488.724,737	0.766	119	407.750,983 488.724,737	120	407.748,871 488.727,296	3.317	120	407.748,871 488.727,296	121	407.746,243 488.730,479	4.128
121	407.746,243 488.730,479	122	407.745,126 488.731,832	1.754	122	407.745,126 488.731,832	123	407.740,716 488.736,806	6.648	123	407.740,716 488.736,806	124	407.740,277 488.737,301	0.662
124	407.740,277 488.737,301	125	407.737,405 488.739,83	3.827	125	407.737,405 488.739,83	126	407.734,66 488.742,248	3.658	126	407.734,66 488.742,248	127	407.734,328 488.742,487	0.409
127	407.734,328 488.742,487	128	407.730,945 488.744,933	4.175	128	407.730,945 488.744,933	129	407.729,281 488.746,135	2.053	129	407.729,281 488.746,135	130	407.727,225 488.747,448	2.439
130	407.727,225 488.747,448	131	407.723,037 488.750,121	4.968	131	407.723,037 488.750,121	132	407.722,688 488.750,269	0.379	132	407.722,688 488.750,269	133	407.718,088 488.752,218	4.996
133	407.718,088 488.752,218	134	407.713,091 488.754,334	5.427	134	407.713,091 488.754,334	135	407.713,049 488.754,352	0.045	135	407.713,049 488.754,352	136	407.708,003 488.755,894	5.276
136	407.708,003 488.755,894	137	407.703,429 488.757,292	4.783	137	407.703,429 488.757,292	138	407.701,172 488.757,982	2.36	138	407.701,172 488.757,982	139	407.699,864 488.758,381	1.368
139	407.699,864 488.758,381	140	407.699,006 488.758,524	0.87	140	407.699,006 488.758,524	141	407.697,015 488.758,855	2.019	141	407.697,015 488.758,855	142	407.695,908 488.759,039	1.122
142	407.695,908 488.759,039	143	407.692,272 488.759,643	3.686	143	407.692,272 488.759,643	144	407.687,278 488.760,474	5.062	144	407.687,278 488.760,474	145	407.682,203 488.761,317	5.145
145	407.682,203 488.761,317	146	407.678,768 488.762,133	3.53	146	407.678,768 488.762,133	147	407.673,617 488.763,356	5.295	147	407.673,617 488.763,356	148	407.669,894 488.764,239	3.826
148	407.669,894 488.764,239	149	407.668,683 488.764,476	1.235	149	407.668,683 488.764,476	150	407.663,762 488.765,437	5.014	150	407.663,762 488.765,437	151	407.662,116 488.765,759	1.677
151	407.662,116 488.765,759	152	407.661,249 488.765,774	0.867	152	407.661,249 488.765,774	153	407.656,366 488.765,856	4.883	153	407.656,366 488.765,856	154	407.654,387 488.765,889	1.979
154	407.654,387 488.765,889	155	407.653,922 488.765,862	0.466	155	407.653,922 488.765,862	156	407.648,905 488.765,577	5.025	156	407.648,905 488.765,577	157	407.647,35 488.765,488	1.557
157	407.647,35 488.765,488	158	407.643,469 488.764,35	4.045	158	407.643,469 488.764,35	159	407.639,056 488.763,055	4.598	159	407.639,056 488.763,055	160	407.638,095 488.763,154	0.966
160	407.638,095 488.763,154	161	407.633,544 488.763,623	4.576	161	407.633,544 488.763,623	162	407.629,946 488.763,993	3.616	162	407.629,946 488.763,993	163	407.624,527 488.766,092	5.812
163	407.624,527 488.766,092	164	407.622,447 488.766,897	2.23	164	407.622,447 488.766,897	165	407.620,317 488.767,238	2.157	165	407.620,317 488.767,238	166	407.616,17 488.767,9	4.199
166	407.616,17 488.767,9	167	407.611,764 488.768,604	4.463	167	407.611,764 488.768,604	168	407.609,425 488.768,978	2.368	168	407.609,425 488.768,978	169	407.602,68 488.770,605	6.939
169	407.602,68 488.770,605	170	407.597,534 488.771,847	5.294	170	407.597,534 488.771,847	171	407.593,605 488.772,796	4.042	171	407.593,605 488.772,796	172	407.593,503 488.772,82	0.106
172	407.593,503 488.772,82	173	407.591,734 488.773,812	2.028	173	407.591,734 488.773,812	174	407.588,015 488.775,899	4.265	174	407.588,015 488.775,899	175	407.585,388 488.777,373	3.012
175	407.585,388 488.777,373	176	407.578,925 488.782,86	8.478	176	407.578,925 488.782,86	177	407.578,081 488.783,576	1.107	177	407.578,081 488.783,576	178	407.574,506 488.786,678	4.733
178	407.574,506 488.786,678	179	407.573,685 488.787,389	1.086	179	407.573,685 488.787,389	180	407.569,731 488.789,391	4.432	180	407.569,731 488.789,391	181	407.569,443 488.789,473	0.3
181	407.569,443 488.789,473	182	407.564,879 488.790,769	4.744	182	407.564,879 488.790,769	183	407.562,8 488.791,36	2.162	183	407.562,8 488.791,36	184	407.560,652 488.791,996	2.24
184	407.560,652 488.791,996	185	407.559,447 488.792,352	1.256	185	407.559,447 488.792,352	186	407.556,133 488.793,332	3.457	186	407.556,133 488.793,332	187	407.552,457 488.794,42	3.833
187	407.552,457 488.794,42	188	407.552,212 488.794,521	0.265	188	407.552,212 488.794,521	189	407.548,171 488.796,185	4.37	189	407.548,171 488.796,185	190	407.545,26 488.797,384	3.148
190	407.545,26 488.797,384	191	407.544,724 488.797,605	0.58	191	407.544,724 488.797,605	192	407.540,811 488.798,411	3.995	192	407.540,811 488.798,411	193	407.536,61 488.799,276	4.289
193	407.536,61 488.799,276	194	407.534,338 488.799,743	2.32	194	407.534,338 488.799,743	195	407.532,055 488.800,213	2.331	195	407.532,055 488.800,213	196	407.527,465 488.801,158	4.686
196	407.527,465 488.801,158	197	407.526,168 488.801,425	1.324	197	407.526,168 488.801,425	198	407.525,488 488.801,566	0.695	198	407.525,488 488.801,566	199	407.521,192 488.802,456	4.388
199	407.521,192 488.802,456	200	407.516,869 488.803,351	4.415	200	407.516,869 488.803,351	201	407.515,025 488.803,733	1.883	201	407.515,025 488.803,733	202	407.512,528 488.804,279	2.556
202	407.512,528 488.804,279	203	407.508,168 488.805,231	4.462	203	407.508,168 488.805,231	204	407.503,434 488.806,265	4.846	204	407.503,434 488.806,265	205	407.501,054 488.806,785	2.437
205	407.501,054 488.806,785	206	407.500,403 488.806,927	0.666	206	407.500,403 488.806,927	207	407.498,747 488.807,46	1.74	207	407.498,747 488.807,46	208	407.494,485 488.808,832	4.477
208	407.494,485 488.808,832	209	407.490,102 488.810,244	4.604	209	407.490,102 488.810,244	210	407.489,885 488.810,369	0.251	210	407.489,885 488.810,369	211	407.485,695 488.812,795	4.842
211	407.485,695 488.812,795	212	407.484,698 488.813,372	1.151	212	407.484,698 488.813,372	213	407.481,79 488.815,907	3.858	213	407.481,79 488.815,907	214	407.478,676 488.818,621	4.131
214	407.478,676 488.818,621	215	407.477,988 488.819,365	1.013	215	407.477,988 488.819,365	216	407.474,347 488.823,305	5.365	216	407.474,347 488.823,305	217	407.470,802 488.827,139	5.221

Punct început	X / Y	Punct sfârșit	X / Y	Lungime segment	Punct început	X / Y	Punct sfârșit	X / Y	Lungime segment	Punct început	X / Y	Punct sfârșit	X / Y	Lungime segment
217	407.470,802 488.827,139	218	407.470,637 488.827,287	0.222	218	407.470,637 488.827,287	219	407.466,926 488.830,607	4.979	219	407.466,926 488.830,607	220	407.464,905 488.832,415	2.713
220	407.464,905 488.832,415	221	407.463,519 488.833,655	1.859	221	407.463,519 488.833,655	222	407.460,638 488.835,755	3.565	222	407.460,638 488.835,755	223	407.457,481 488.838,056	3.907
223	407.457,481 488.838,056	224	407.456,877 488.838,496	0.748	224	407.456,877 488.838,496	225	407.455,62 488.840,402	2.283	225	407.455,62 488.840,402	226	407.451,869 488.846,09	6.813
226	407.451,869 488.846,09	227	407.451,629 488.846,52	0.492	227	407.451,629 488.846,52	228	407.448,34 488.852,412	6.748	228	407.448,34 488.852,412	229	407.447,192 488.854,47	2.357
229	407.447,192 488.854,47	230	407.446,208 488.857,127	2.833	230	407.446,208 488.857,127	231	407.444,849 488.860,795	3.911	231	407.444,849 488.860,795	232	407.443,575 488.864,235	3.669
232	407.443,575 488.864,235	233	407.442,453 488.868,076	4.001	233	407.442,453 488.868,076	234	407.441,231 488.872,262	4.361	234	407.441,231 488.872,262	235	407.439,993 488.876,501	4.416
235	407.439,993 488.876,501	236	407.439,734 488.877,387	0.923	236	407.439,734 488.877,387	237	407.439,396 488.883,057	5.68	237	407.439,396 488.883,057	238	407.439,062 488.888,317	5.271
238	407.439,062 488.888,317	239	407.438,986 488.889,514	1.199	239	407.438,986 488.889,514	240	407.439,228 488.895,66	6.15	240	407.439,228 488.895,66	241	407.439,261 488.896,52	0.861
241	407.439,261 488.896,52	242	407.439,591 488.903,324	6.813	242	407.439,591 488.903,324	243	407.439,536 488.908,337	5.013	243	407.439,536 488.908,337	244	407.439,287 488.909,399	1.091
244	407.439,287 488.909,399	245	407.437,779 488.915,83	6.605	245	407.437,779 488.915,83	246	407.436,338 488.919,107	3.58	246	407.436,338 488.919,107	247	407.433,517 488.925,523	7.008
247	407.433,517 488.925,523	248	407.432,117 488.929,332	4.059	248	407.432,117 488.929,332	249	407.430,328 488.934,2	5.186	249	407.430,328 488.934,2	250	407.428,816 488.939,902	5.898
250	407.428,816 488.939,902	251	407.427,26 488.945,77	6.071	251	407.427,26 488.945,77	252	407.426,885 488.947,185	1.464	252	407.426,885 488.947,185	253	407.424,181 488.955,886	9.111
253	407.424,181 488.955,886	254	407.423,547 488.957,302	1.552	254	407.423,547 488.957,302	255	407.421,473 488.961,936	5.076	255	407.421,473 488.961,936	256	407.418,515 488.967,705	6.483
256	407.418,515 488.967,705	257	407.418,426 488.967,879	0.195	257	407.418,426 488.967,879	258	407.412,247 488.975,395	9.73	258	407.412,247 488.975,395	259	407.412,179 488.975,511	0.134
259	407.412,179 488.975,511	260	407.408,189 488.982,379	7.943	260	407.408,189 488.982,379	261	407.405,373 488.985,67	4.332	261	407.405,373 488.985,67	262	407.402,001 488.989,613	5.188
262	407.402,001 488.989,613	263	407.396,724 488.994,332	7.079	263	407.396,724 488.994,332	264	407.393,778 488.996,965	3.951	264	407.393,778 488.996,965	265	407.391,489 488.997,723	2.411
265	407.391,489 488.997,723	266	407.385,015 488.999,864	6.819	266	407.385,015 488.999,864	267	407.377,302 489.001,205	7.829	267	407.377,302 489.001,205	268	407.375,882 488.998,407	3.138
268	407.375,882 488.998,407	269	407.384,283 488.996,947	8.528	269	407.384,283 488.996,947	270	407.392,244 488.994,313	8.385	270	407.392,244 488.994,313	271	407.399,852 488.987,51	10.206
271	407.399,852 488.987,51	272	407.405,732 488.980,636	9.046	272	407.405,732 488.980,636	273	407.409,784 488.973,663	8.064	273	407.409,784 488.973,663	274	407.415,996 488.966,28	9.649
274	407.415,996 488.966,28	275	407.418,827 488.960,678	6.277	275	407.418,827 488.960,678	276	407.421,364 488.954,84	6.365	276	407.421,364 488.954,84	277	407.424,002 488.946,355	8.885
277	407.424,002 488.946,355	278	407.427,464 488.933,296	13.51	278	407.427,464 488.933,296	279	407.430,733 488.924,4	9.478	279	407.430,733 488.924,4	280	407.434,922 488.914,875	10.405
280	407.434,922 488.914,875	281	407.436,54 488.907,974	7.089	281	407.436,54 488.907,974	282	407.436,59 488.903,381	4.593	282	407.436,59 488.903,381	283	407.436,264 488.896,651	6.737
283	407.436,264 488.896,651	284	407.435,982 488.889,478	7.179	284	407.435,982 488.889,478	285	407.436,402 488.882,872	6.619	285	407.436,402 488.882,872	286	407.436,759 488.876,871	6.012
286	407.436,759 488.876,871	287	407.440,725 488.863,292	14.146	287	407.440,725 488.863,292	288	407.444,459 488.853,211	10.751	288	407.444,459 488.853,211	289	407.449,303 488.844,531	9.94
289	407.449,303 488.844,531	290	407.454,671 488.836,392	9.75	290	407.454,671 488.836,392	291	407.461,631 488.831,319	8.612	291	407.461,631 488.831,319	292	407.468,696 488.824,998	9.48
292	407.468,696 488.824,998	293	407.476,583 488.816,466	11.619	293	407.476,583 488.816,466	294	407.482,945 488.810,92	8.44	294	407.482,945 488.810,92	295	407.488,877 488.807,486	6.855
295	407.488,877 488.807,486	296	407.499,621 488.804,027	11.287	296	407.499,621 488.804,027	297	407.514,401 488.800,799	15.128	297	407.514,401 488.800,799	298	407.525,562 488.798,487	11.398
298	407.525,562 488.798,487	299	407.543,842 488.794,724	18.664	299	407.543,842 488.794,724	300	407.551,458 488.791,587	8.236	300	407.551,458 488.791,587	301	407.561,964 488.788,479	10.957
301	407.561,964 488.788,479	302	407.568,633 488.786,584	6.933	302	407.568,633 488.786,584	303	407.572,0 488.784,88	3.773	303	407.572,0 488.784,88	304	407.576,127 488.781,3	5.464
304	407.576,127 488.781,3	305	407.583,667 488.774,898	9.891	305	407.583,667 488.774,898	306	407.592,396 488.770,001	10.009	306	407.592,396 488.770,001	307	407.608,836 488.766,034	16.912
307	407.608,836 488.766,034	308	407.621,66 488.763,985	12.987	308	407.621,66 488.763,985	309	407.629,239 488.761,05	8.127	309	407.629,239 488.761,05	310	407.639,335 488.760,011	10.15
310	407.639,335 488.760,011	311	407.647,864 488.762,513	8.889	311	407.647,864 488.762,513	312	407.654,447 488.762,888	6.594	312	407.654,447 488.762,888	313	407.661,801 488.762,764	7.355
313	407.661,801 488.762,764	314	407.669,26 488.761,306	7.6	314	407.669,26 488.761,306	315	407.681,61 488.758,375	12.693	315	407.681,61 488.758,375	316	407.699,177 488.755,454	17.808

Punct început	X / Y	Punct sfârșit	X / Y	Lungime segment	Punct început	X / Y	Punct sfârșit	X / Y	Lungime segment	Punct început	X / Y	Punct sfârșit	X / Y	Lungime segment
316	407.699,177 488.755,454	317	407.712,023 488.751,528	13.433	317	407.712,023 488.751,528	318	407.721,635 488.747,457	10.439	318	407.721,635 488.747,457	319	407.727,594 488.743,653	7.07
319	407.727,594 488.743,653	320	407.732,786 488.739,901	6.406	320	407.732,786 488.739,901	321	407.738,155 488.735,172	7.155	321	407.738,155 488.735,172	322	407.742,847 488.729,881	7.071
322	407.742,847 488.729,881	323	407.748,716 488.722,771	9.22	323	407.748,716 488.722,771	324	407.753,076 488.717,985	6.474	324	407.753,076 488.717,985	325	407.757,66 488.714,286	5.89
325	407.757,66 488.714,286	326	407.763,052 488.713,084	5.525	326	407.763,052 488.713,084	327	407.768,416 488.713,328	5.369	327	407.768,416 488.713,328	328	407.773,199 488.714,755	4.992
328	407.773,199 488.714,755	329	407.779,804 488.717,52	7.16	329	407.779,804 488.717,52	330	407.787,684 488.721,607	8.877	330	407.787,684 488.721,607	331	407.803,72 488.730,932	18.55
331	407.803,72 488.730,932	332	407.810,143 488.734,239	7.224	332	407.810,143 488.734,239	333	407.812,799 488.734,9	2.737	333	407.812,799 488.734,9	334	407.816,591 488.734,95	3.792
334	407.816,591 488.734,95	335	407.823,359 488.733,928	6.845	335	407.823,359 488.733,928	336	407.837,786 488.731,908	14.568	336	407.837,786 488.731,908	337	407.856,783 488.729,052	19.21
337	407.856,783 488.729,052	338	407.870,62 488.727,849	13.889	338	407.870,62 488.727,849	339	407.876,739 488.727,177	6.156	339	407.876,739 488.727,177	340	407.882,926 488.726,984	6.19
340	407.882,926 488.726,984	341	407.888,142 488.727,816	5.283	341	407.888,142 488.727,816	342	407.893,571 488.730,937	6.261	342	407.893,571 488.730,937	343	407.897,35 488.735,612	6.012
343	407.897,35 488.735,612	344	407.916,064 488.757,669	28.926	344	407.916,064 488.757,669	345	407.928,543 488.775,599	21.845	345	407.928,543 488.775,599	346	407.942,044 488.794,841	23.506
346	407.942,044 488.794,841	347	407.954,125 488.816,754	25.023	347	407.954,125 488.816,754	348	407.969,105 488.836,099	24.466	348	407.969,105 488.836,099	349	407.974,893 488.843,752	9.595
349	407.974,893 488.843,752	350	407.980,257 488.851,212	9.189	350	407.980,257 488.851,212	351	407.987,226 488.858,304	9.943	351	407.987,226 488.858,304	352	407.992,147 488.863,512	7.165
352	407.992,147 488.863,512	353	407.996,585 488.870,181	8.011	353	407.996,585 488.870,181	354	408.000,825 488.875,079	6.477	354	408.000,825 488.875,079	355	408.009,877 488.883,739	12.527
355	408.009,877 488.883,739	356	408.015,539 488.891,69	9.761	356	408.015,539 488.891,69	357	408.033,178 488.907,823	23.904	357	408.033,178 488.907,823	358	408.044,774 488.913,103	12.741
358	408.044,774 488.913,103	359	408.051,87 488.915,511	7.494	359	408.051,87 488.915,511	360	408.058,133 488.916,894	6.413	360	408.058,133 488.916,894	361	408.070,657 488.917,957	12.57
361	408.070,657 488.917,957	362	408.081,988 488.917,024	11.369	362	408.081,988 488.917,024	363	408.084,281 488.915,83	2.586	363	408.084,281 488.915,83	364	408.084,568 488.915,064	0.818
364	408.084,568 488.915,064	365	408.084,341 488.908,134	6.934	365	408.084,341 488.908,134	366	408.079,74 488.882,004	26.532	366	408.079,74 488.882,004	367	408.075,607 488.866,722	15.831
367	408.075,607 488.866,722	368	408.076,844 488.863,332	3.608	368	408.076,844 488.863,332	369	408.080,336 488.860,015	4.818	369	408.080,336 488.860,015	370	408.086,006 488.857,198	6.33
370	408.086,006 488.857,198	371	408.093,831 488.856,994	7.828	371	408.093,831 488.856,994	372	408.106,1 488.859,089	12.447	372	408.106,1 488.859,089	373	408.132,395 488.868,811	28.034
373	408.132,395 488.868,811	374	408.149,44 488.875,112	18.173	374	408.149,44 488.875,112	375	408.175,37 488.884,473	27.568	375	408.175,37 488.884,473	376	408.200,407 488.892,291	26.229
376	408.200,407 488.892,291	377	408.217,216 488.895,77	17.165	377	408.217,216 488.895,77	378	408.231,547 488.901,873	15.577	378	408.231,547 488.901,873	379	408.251,018 488.911,515	21.727
379	408.251,018 488.911,515	380	408.261,19 488.911,795	10.176	380	408.261,19 488.911,795	381	408.276,374 488.911,377	15.189	381	408.276,374 488.911,377	382	408.295,086 488.910,599	18.729
382	408.295,086 488.910,599	1	408.284,542 488.914,04	11.092										

** Lungimile segmentelor sunt determinate în planul de proiecție Stereo 70 și sunt rotunjite la 1 milimetru.

*** Distanța dintre puncte este formată din segmente cumulate ce sunt mai mici decât valoarea 1 milimetru.

**DATE DESPRE IMOBILUL NR. 2733**

Oficiul de Cadastru și Publicitate Imobiliară SIBIU
Biroul de Cadastru și Publicitate Imobiliară Saliste

A. Partea I. Descrierea imobilului

TEREN Extravilan

Adresa: Jud. Sibiu

Nr. Crt	Nr cadastral Nr. topografic	Suprafața* (mp)	Observații / Referințe
A1		132	Sector cadastral:49 Teren neimprejmuit;

B. Partea II. Proprietari și acte

Inscrieri privitoare la dreptul de proprietate și alte drepturi reale		Referințe
/		
Act Administrativ nr. 8/38, din 21/02/1994 emis de CJPSDPAT - Sibiu (titlu de proprietate, HG 1231/2010, HG 522/2011);		
B1	Intabulare, drept de PROPRIETATEL.18/1991, dobandit prin Reconstituire, cota actuala 1/1 1) MORAR IOAN	A1

C. Partea III. SARCINI .

Inscrieri privind dezmembramintele dreptului de proprietate, drepturi reale de garanție și sarcini	Referințe
NU SUNT	

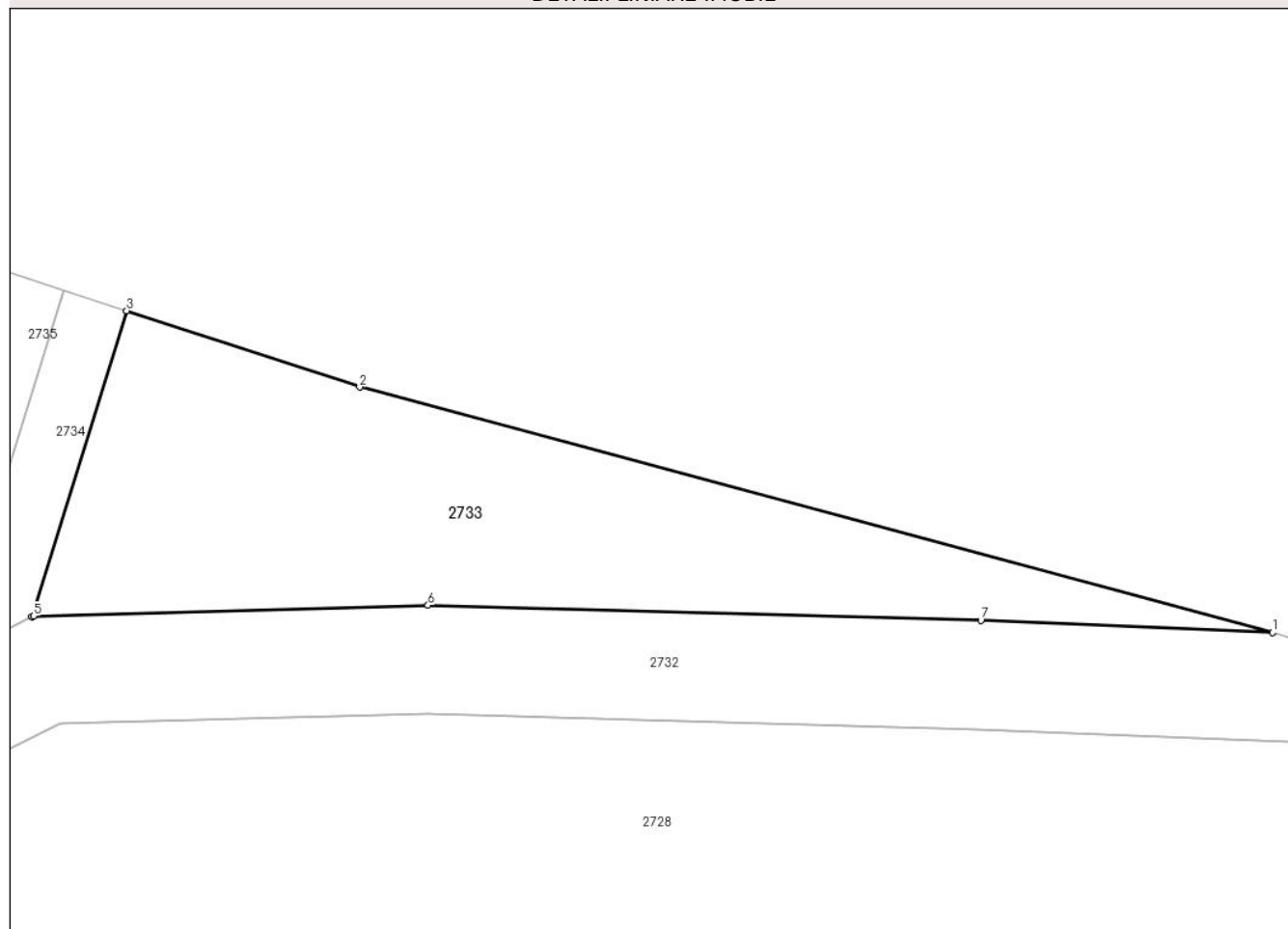
Anexa Nr. 1 La Partea I

Teren

Nr cadastral	Suprafața (mp)*	Observații / Referințe
	132	

* Suprafața este determinată în planul de proiecție Stereo 70.

DETALII LINIARE IMOBIL



Date referitoare la teren

Crt	Categorie folosință	Intravilan	Suprafața (mp)	Tarla	Parcelă	Nr. topo	Observații / Referințe
1	arabil	NU	132	37	1272/1/4/3	-	Diferența de suprafață se regăsește sub culoarul de expropriere al autostrazii și în parcela 1272/1/4/1.

Lungime Segmente

1) Valorile lungimilor segmentelor sunt obținute din proiecție în plan.

Punct început	X / Y	Punct sfârșit	X / Y	Lungime segment (** (m)
1	408.284,542 488.914,04	2	408.259,297 488.920,824	26.141
2	408.259,297 488.920,824	3	408.252,857 488.922,929	6.775
3	408.252,857 488.922,929	4	408.250,234 488.914,474	8.852
4	408.250,234 488.914,474	5	408.250,277 488.914,496	0.048
5	408.250,277 488.914,496	6	408.261,19 488.914,796	10.917

Punct început	X / Y	Punct sfârșit	X / Y	Lungime segment (** (m)
6	408.261,19 488.914,796	7	408.276,477 488.914,376	15.293
7	408.276,477 488.914,376	1	408.284,542 488.914,04	8.072

** Lungimile segmentelor sunt determinate în planul de proiecție Stereo 70 și sunt rotunjite la 1 milimetru.

*** Distanța dintre puncte este formată din segmente cumulate ce sunt mai mici decât valoarea 1 milimetru.

**DATE DESPRE IMOBILUL NR. 2734**

Oficiul de Cadastru și Publicitate Imobiliară SIBIU
Biroul de Cadastru și Publicitate Imobiliară Saliste

A. Partea I. Descrierea imobilului

TEREN Extravilan

Adresa: Jud. Sibiu

Nr. Crt	Nr cadastral Nr. topografic	Suprafața* (mp)	Observații / Referințe
A1		18	Sector cadastral:49 Teren neimprejmuit;

B. Partea II. Proprietari și acte

Inscrieri privitoare la dreptul de proprietate și alte drepturi reale		Referințe
/		
Act Administrativ nr. 474/38, din 28/06/1994 emis de CJPSDPAT Sibiu (titlu de proprietate, HG 1231/2010, HG 522/2011);		
B1	Intabulare, drept de PROPRIETATEL.18/1991, dobandit prin Constituire, cota actuala 1/1 1) MORAR CONSTANTIN	A1

C. Partea III. SARCINI .

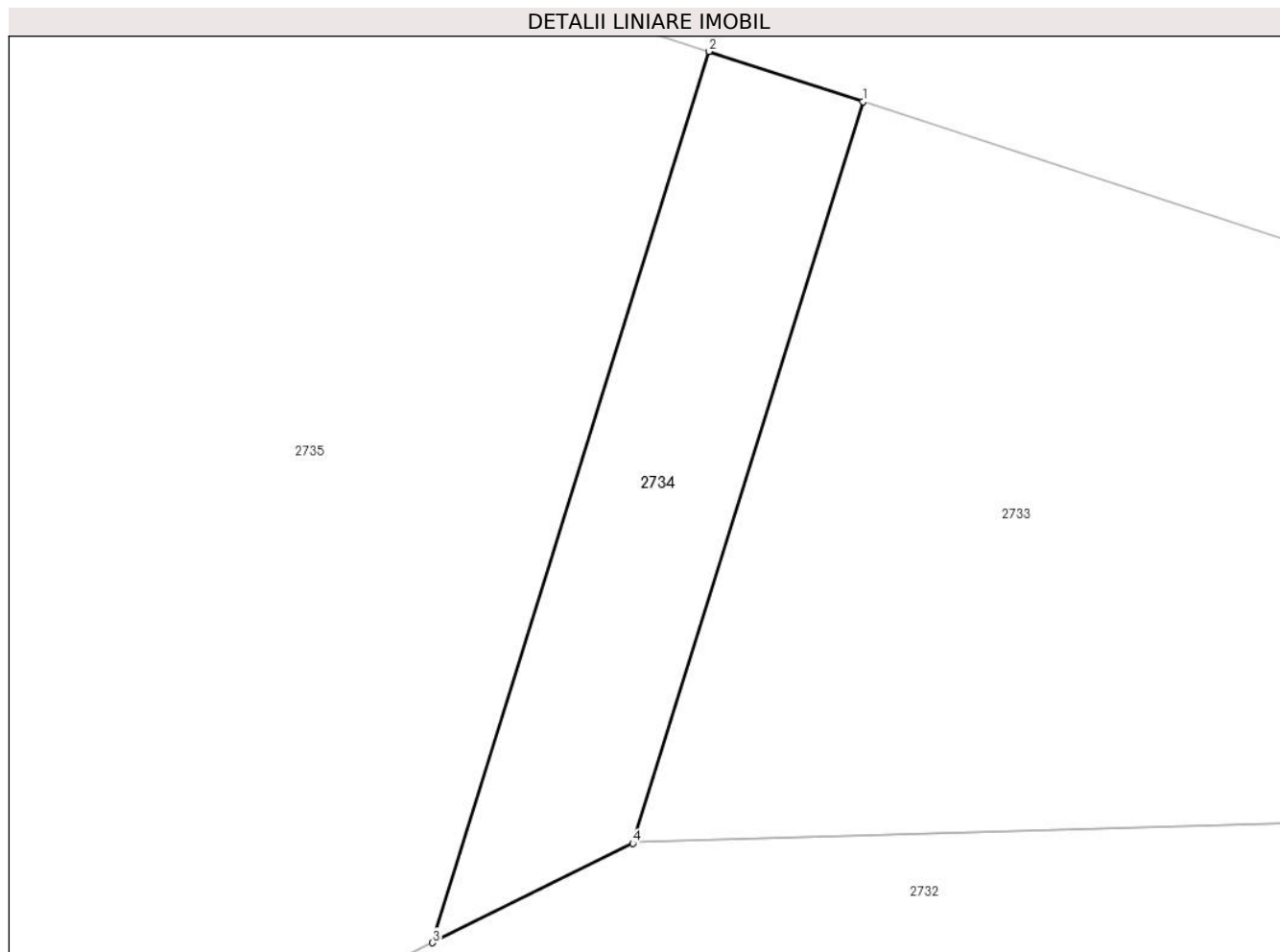
Inscrieri privind dezmembramintele dreptului de proprietate, drepturi reale de garanție și sarcini	Referințe
NU SUNT	

Anexa Nr. 1 La Partea I

Teren

Nr cadastral	Suprafața (mp)*	Observații / Referințe
	18	

* Suprafața este determinată în planul de proiecție Stereo 70.



Date referitoare la teren

Crt	Categorie folosință	Intravilan	Suprafața (mp)	Tarla	Parcelă	Nr. topo	Observații / Referințe
1	arabil	NU	18	37	1272/1/5/3	-	Diferența de suprafață se regăsește sub culoarul de expropriere al autostrazii și în parcela 1272/1/5/1.

Lungime Segmente

1) Valorile lungimilor segmentelor sunt obținute din proiecție în plan.

Punct început	X / Y	Punct sfârșit	X / Y	Lungime segment (** (m)
1	408.252,857 488.922,929	2	408.251,101 488.923,503	1.847
2	408.251,101 488.923,503	3	408.247,949 488.913,343	10.638
3	408.247,949 488.913,343	4	408.250,234 488.914,474	2.55
4	408.250,234 488.914,474	1	408.252,857 488.922,929	8.852

**** Lungimile segmentelor sunt determinate în planul de proiecție Stereo 70 și sunt rotunjite la 1 milimetru.**

***** Distanța dintre puncte este formată din segmente cumulate ce sunt mai mici decât valoarea 1 milimetru.**

**DATE DESPRE IMOBILUL NR. 2735**

Oficiul de Cadastru și Publicitate Imobiliară SIBIU
Biroul de Cadastru și Publicitate Imobiliară Saliste

A. Partea I. Descrierea imobilului

TEREN Extravilan

Adresa: Jud. Sibiu

Nr. Crt	Nr cadastral Nr. topografic	Suprafața* (mp)	Observații / Referințe
A1	101203	201	Sector cadastral:49 Teren neimprejmuit;

B. Partea II. Proprietari și acte

Inscrieri privitoare la dreptul de proprietate și alte drepturi reale		Referințe
/		
Act Administrativ nr. 115/38, din 21/03/1994 emis de CJPSDPAT Sibiu (titlu de proprietate, HG 1231/2010, HG 522/2011);		
B1	Intabulare, drept de PROPRIETATEL.18/1991, dobandit prin Constituire, cota actuala 1/1 1) MORAR CONSTANTIN	A1

C. Partea III. SARCINI .

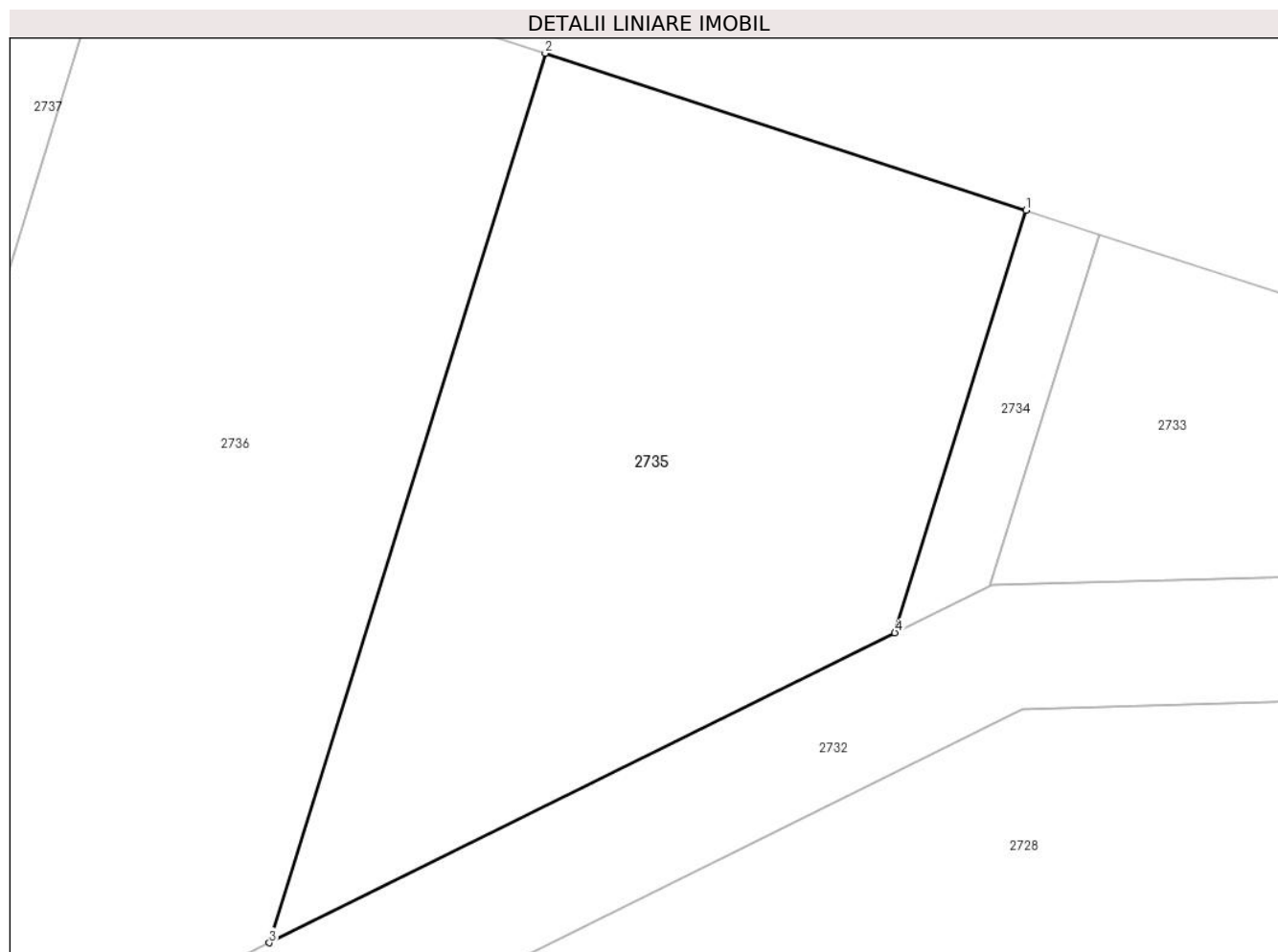
Inscrieri privind dezmembramintele dreptului de proprietate, drepturi reale de garanție și sarcini	Referințe
NU SUNT	

Anexa Nr. 1 La Partea I

Teren

Nr cadastral	Suprafața (mp)*	Observații / Referințe
101203	201	

* Suprafața este determinată în planul de proiecție Stereo 70.



Date referitoare la teren

Crt	Categorie folosință	Intravilan	Suprafața (mp)	Tarla	Parcelă	Nr. topo	Observații / Referințe
1	arabil	NU	201	37	1272/1/6/3	-	Parcela gresita in TP. Diferenta de suprafata se regaseste sub culoarul de expropriere al autostrazii si in parcela 1272/1/6/1.

Lungime Segmente

1) Valorile lungimilor segmentelor sunt obținute din proiecție în plan.

Punct început	X / Y	Punct sfârșit	X / Y	Lungime segment (** (m)
1	408.251,101 488.923,503	2	408.239,534 488.927,283	12.169
2	408.239,534 488.927,283	3	408.232,896 488.905,889	22.4
3	408.232,896 488.905,889	4	408.247,949 488.913,343	16.797
4	408.247,949 488.913,343	1	408.251,101 488.923,503	10.638

**** Lungimile segmentelor sunt determinate în planul de proiecție Stereo 70 și sunt rotunjite la 1 milimetru.**

***** Distanța dintre puncte este formată din segmente cumulate ce sunt mai mici decât valoarea 1 milimetru.**

**DATE DESPRE IMOBILUL NR. 2736**

Oficiul de Cadastru și Publicitate Imobiliară SIBIU
Biroul de Cadastru și Publicitate Imobiliară Saliste

A. Partea I. Descrierea imobilului

TEREN Extravilan

Adresa: Jud. Sibiu

Nr. Crt	Nr cadastral Nr. topografic	Suprafața* (mp)	Observații / Referințe
A1		294	Sector cadastral:49 Teren neimprejmuit;

B. Partea II. Proprietari și acte

Inscrieri privitoare la dreptul de proprietate și alte drepturi reale		Referințe
/		
Act Administrativ nr. 485/38, din 30/06/1994 emis de CJPSDPAT - Sibiu (titlu de proprietate, HG 1231/2010, HG 522/2011);		
B1	Intabulare, drept de PROPRIETATEL.18/1991, dobandit prin Constituire, cota actuala 1/1 1) DEAC MARIA	A1

C. Partea III. SARCINI .

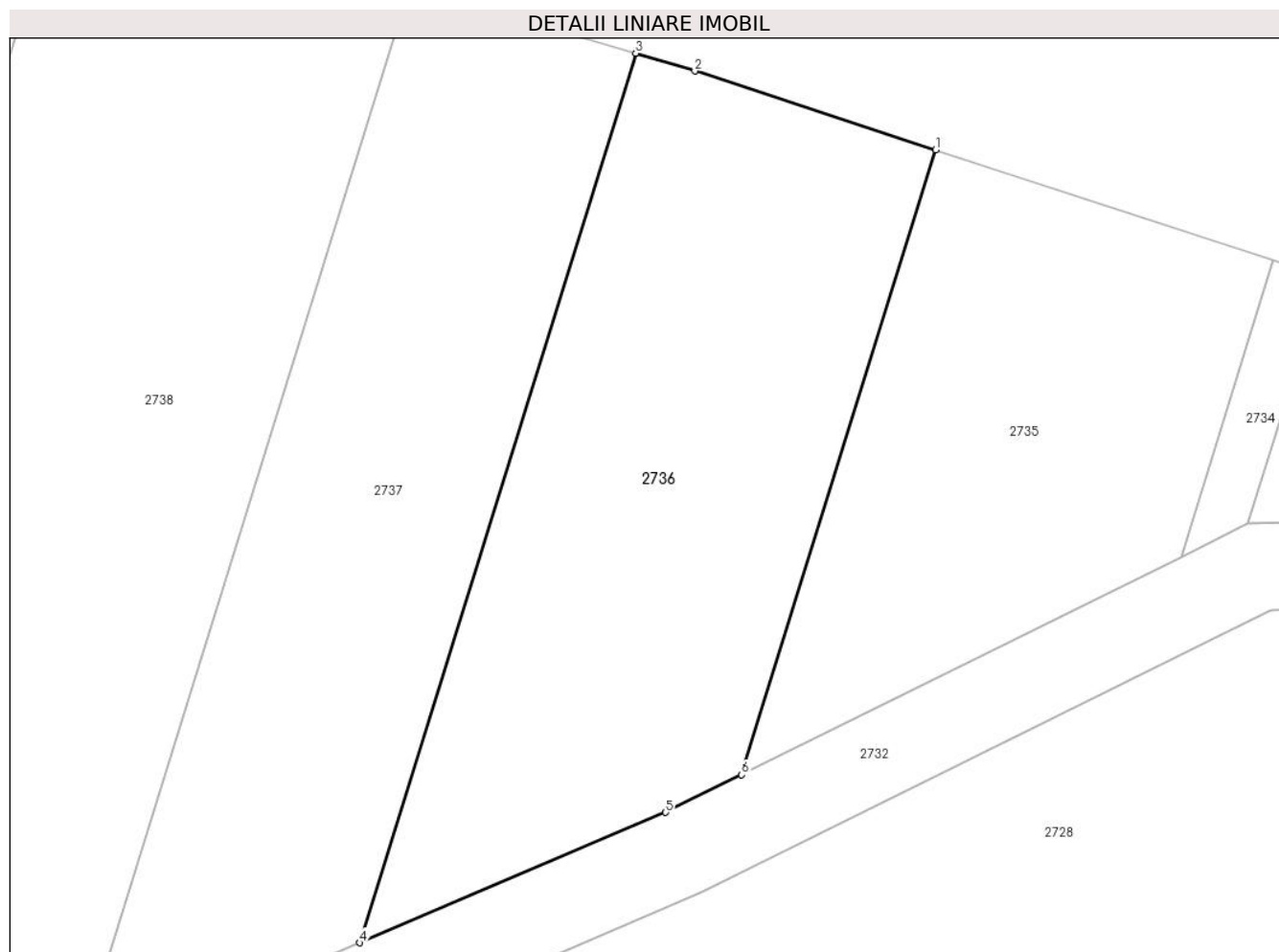
Inscrieri privind dezmembramintele dreptului de proprietate, drepturi reale de garanție și sarcini	Referințe
NU SUNT	

Anexa Nr. 1 La Partea I

Teren

Nr cadastral	Suprafața (mp)*	Observații / Referințe
	294	

* Suprafața este determinată în planul de proiecție Stereo 70.



Date referitoare la teren

Crt	Categorie folosință	Intravilan	Suprafața (mp)	Tarla	Parcelă	Nr. topo	Observații / Referințe
1	arabil	NU	294	37	1272/1/7/3	-	Diferența de suprafață se regăsește sub culoarul de expropriere al autostrăzii și în parcela 1272/1/7/1.

Lungime Segmente

1) Valorile lungimilor segmentelor sunt obținute din proiecție în plan.

Punct început	X / Y	Punct sfârșit	X / Y	Lungime segment (** (m)
1	408.239,534 488.927,283	2	408.231,292 488.929,977	8.671
2	408.231,292 488.929,977	3	408.229,262 488.930,586	2.119
3	408.229,262 488.930,586	4	408.219,815 488.900,138	31.88
4	408.219,815 488.900,138	5	408.230,293 488.904,6	11.388
5	408.230,293 488.904,6	6	408.232,896 488.905,889	2.905

Punct început	X / Y	Punct sfârșit	X / Y	Lungime segment (** (m)
6	408.232,896 488.905,889	1	408.239,534 488.927,283	22.4

** Lungimile segmentelor sunt determinate în planul de proiecție Stereo 70 și sunt rotunjite la 1 milimetru.

*** Distanța dintre puncte este formată din segmente cumulate ce sunt mai mici decât valoarea 1 milimetru.

**DATE DESPRE IMOBILUL NR. 2737**

Oficiul de Cadastru și Publicitate Imobiliară SIBIU
Biroul de Cadastru și Publicitate Imobiliară Saliste

A. Partea I. Descrierea imobilului

TEREN Extravilan

Adresa: Jud. Sibiu

Nr. Crt	Nr cadastral Nr. topografic	Suprafața* (mp)	Observații / Referințe
A1		281	Sector cadastral:49 Teren neimprejmuit;

B. Partea II. Proprietari și acte

Inscrieri privitoare la dreptul de proprietate și alte drepturi reale		Referințe
/		
Act Administrativ nr. 190/38, din 11/04/1994 emis de CJPSDPAT - Sibiu (titlu de proprietate, HG 1231/2010, HG 522/2011);		
B1	Intabulare, drept de PROPRIETATEL.18/1991, dobandit prin Reconstituire, cota actuala 1/1 1) DEAC MARIA	A1

C. Partea III. SARCINI .

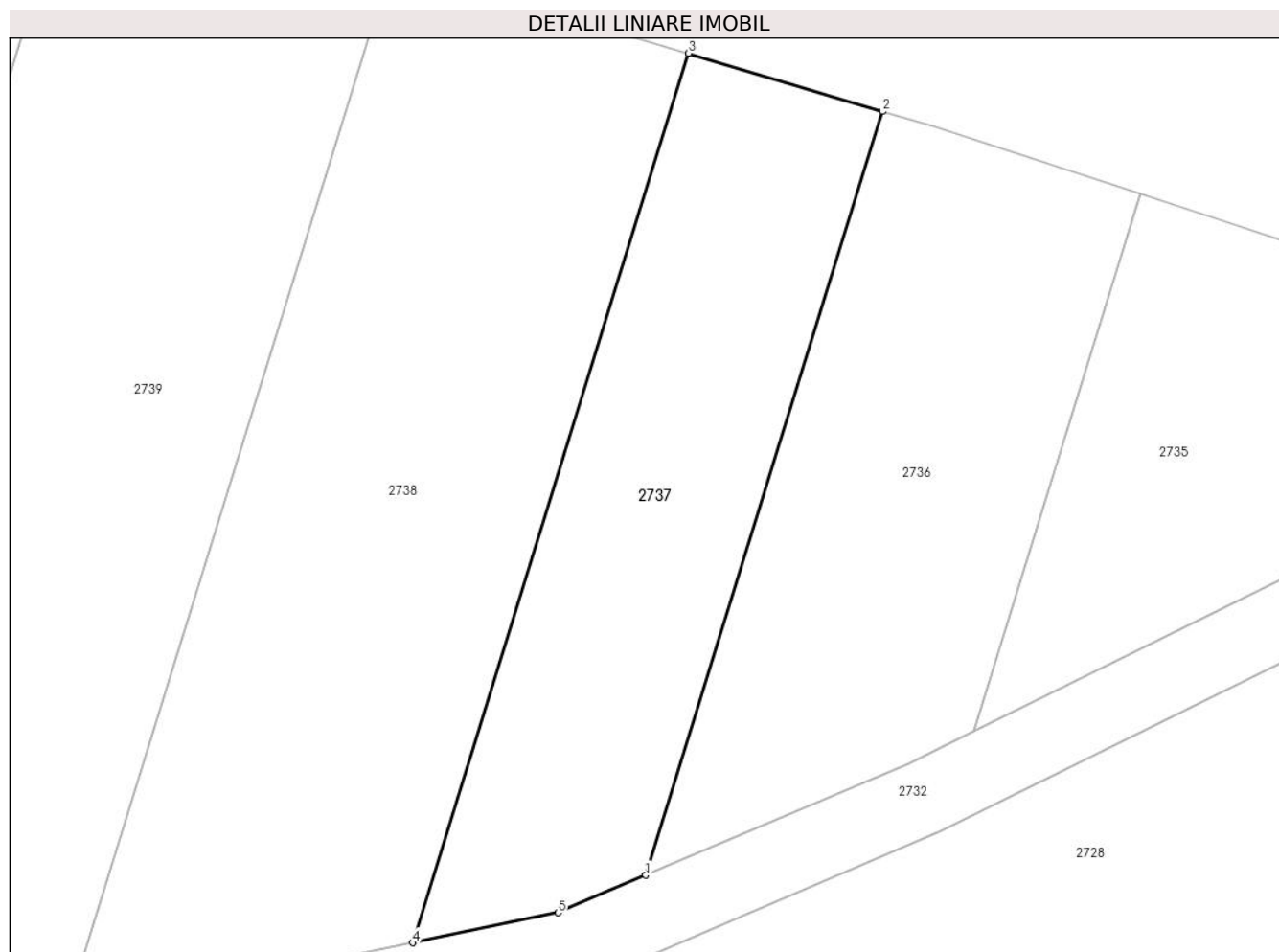
Inscrieri privind dezmembramintele dreptului de proprietate, drepturi reale de garanție și sarcini	Referințe
NU SUNT	

Anexa Nr. 1 La Partea I

Teren

Nr cadastral	Suprafața (mp)*	Observații / Referințe
	281	

* Suprafața este determinată în planul de proiecție Stereo 70.



Date referitoare la teren

Crt	Categorie folosință	Intra vilan	Suprafața (mp)	Tarla	Parcelă	Nr. topo	Observații / Referințe
1	arabil	NU	281	37	1272/1/8/3	-	Diferenta de suprafata se regaseste sub culoarul de expropriere al autostrazii si in parcela 1272/1/8/1.

Lungime Segmente

1) Valorile lungimilor segmentelor sunt obținute din proiecție în plan.

Punct început	X / Y	Punct sfârșit	X / Y	Lungime segment (** (m)
1	408.219,815 488.900,138	2	408.229,262 488.930,586	31.88
2	408.229,262 488.930,586	3	408.221,522 488.932,906	8.08
3	408.221,522 488.932,906	4	408.210,52 488.897,448	37.125
4	408.210,52 488.897,448	5	408.216,315 488.898,648	5.918
5	408.216,315 488.898,648	1	408.219,815 488.900,138	3.804

**** Lungimile segmentelor sunt determinate în planul de proiecție Stereo 70 și sunt rotunjite la 1 milimetru.**

***** Distanța dintre puncte este formată din segmente cumulate ce sunt mai mici decât valoarea 1 milimetru.**

**DATE DESPRE IMOBILUL NR. 2738**

Oficiul de Cadastru și Publicitate Imobiliară SIBIU
Biroul de Cadastru și Publicitate Imobiliară Saliste

A. Partea I. Descrierea imobilului

TEREN Extravilan

Adresa: Jud. Sibiu

Nr. Crt	Nr cadastral Nr. topografic	Suprafața* (mp)	Observații / Referințe
A1		502	Sector cadastral:49 Teren neimpregmuit;

B. Partea II. Proprietari și acte

Inscrieri privitoare la dreptul de proprietate și alte drepturi reale		Referințe
/		
Act Administrativ nr. 553/38, din 24/06/1994 emis de CJPSDPAT - Sibiu (titlu de proprietate, HG 1231/2010, HG 522/2011);		
B1	Intabulare, drept de PROPRIETATEL.18/1991, dobandit prin Reconstituire, cota actuala 1/1 1) PETRU ILIE 2) PETRU TRAIAN 3) BITIU ELENA	A1

C. Partea III. SARCINI .

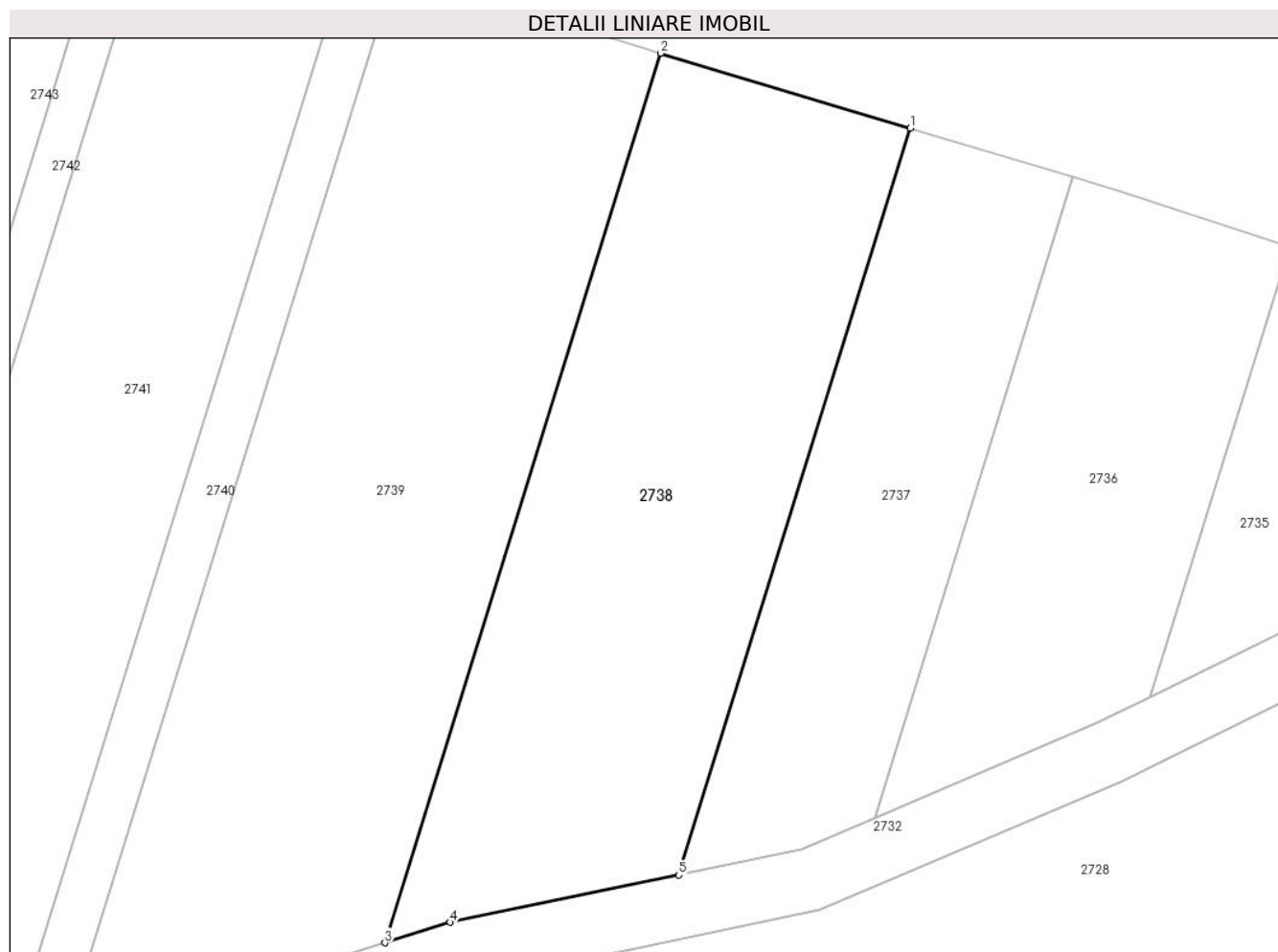
Inscrieri privind dezmembramintele dreptului de proprietate, drepturi reale de garanție și sarcini	Referințe
NU SUNT	

Anexa Nr. 1 La Partea I

Teren

Nr cadastral	Suprafața (mp)*	Observații / Referințe
	502	

* Suprafața este determinată în planul de proiecție Stereo 70.



Date referitoare la teren

Crt	Categorie folosință	Intravilan	Suprafața (mp)	Tarla	Parcelă	Nr. topo	Observații / Referințe
1	arabil	NU	502	37	1272/1/9/3	-	Diferența de suprafață se regăsește sub culoarul de expropriere al autostrazii și în parcela 1272/1/9/1.

Lungime Segmente

1) Valorile lungimilor segmentelor sunt obținute din proiecție în plan.

Punct început	X / Y	Punct sfârșit	X / Y	Lungime segment (** (m)
1	408.221,522 488.932,906	2	408.209,656 488.936,462	12.387
2	408.209,656 488.936,462	3	408.196,553 488.894,23	44.218
3	408.196,553 488.894,23	4	408.199,654 488.895,198	3.249
4	408.199,654 488.895,198	5	408.210,52 488.897,448	11.096
5	408.210,52 488.897,448	1	408.221,522 488.932,906	37.125

**** Lungimile segmentelor sunt determinate în planul de proiecție Stereo 70 și sunt rotunjite la 1 milimetru.**

***** Distanța dintre puncte este formată din segmente cumulate ce sunt mai mici decât valoarea 1 milimetru.**

**DATE DESPRE IMOBILUL NR. 2739**

Oficiul de Cadastru și Publicitate Imobiliară SIBIU
Biroul de Cadastru și Publicitate Imobiliară Saliste

A. Partea I. Descrierea imobilului

TEREN Extravilan

Adresa: Jud. Sibiu

Nr. Crt	Nr cadastral Nr. topografic	Suprafața* (mp)	Observații / Referințe
A1		645	Sector cadastral:49 Teren neimprejmuit;

B. Partea II. Proprietari și acte

Inscrieri privitoare la dreptul de proprietate și alte drepturi reale	Referințe
/	
Act Administrativ nr. 292/38, din 18/05/1994 emis de CJPSDPAT - Sibiu (titlu de proprietate, HG 1231/2010, HG 522/2011);	
B1	A1
Intabulare, drept de PROPRIETATEL.18/1991, dobandit prin Reconstituire, cota actuala 1/1	
1) ACELENESCU MARIA	
2) MOGA ANA	

C. Partea III. SARCINI .

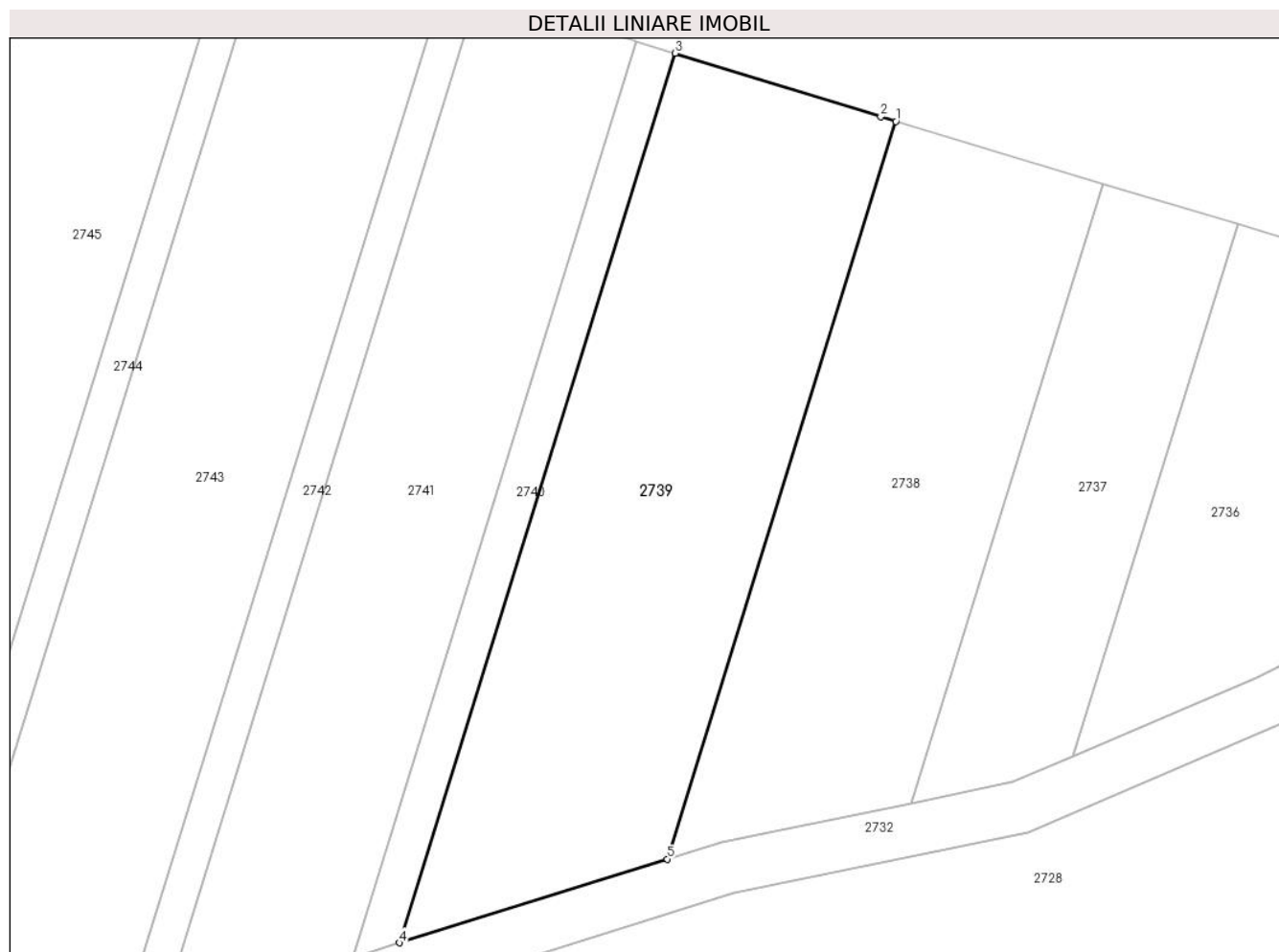
Inscrieri privind dezmembramintele dreptului de proprietate, drepturi reale de garanție și sarcini	Referințe
NU SUNT	

Anexa Nr. 1 La Partea I

Teren

Nr cadastral	Suprafața (mp)*	Observații / Referințe
	645	

* Suprafața este determinată în planul de proiecție Stereo 70.



Date referitoare la teren

Crt	Categorie folosință	Intravilan	Suprafața (mp)	Tarla	Parcelă	Nr. topo	Observații / Referințe
1	arabil	NU	645	37	1272/1/10/3	-	Diferența de suprafață se regăsește sub culoarul de expropriere al autostrazii și în parcela 1272/1/10/1.

Lungime Segmente

1) Valorile lungimilor segmentelor sunt obținute din proiecție în plan.

Punct început	X / Y	Punct sfârșit	X / Y	Lungime segment (** (m)
1	408.209,656 488.936,462	2	408.208,789 488.936,722	0.905
2	408.208,789 488.936,722	3	408.197,017 488.940,362	12.322
3	408.197,017 488.940,362	4	408.181,218 488.889,442	53.315
4	408.181,218 488.889,442	5	408.196,553 488.894,23	16.065
5	408.196,553 488.894,23	1	408.209,656 488.936,462	44.218

**** Lungimile segmentelor sunt determinate în planul de proiecție Stereo 70 și sunt rotunjite la 1 milimetru.**

***** Distanța dintre puncte este formată din segmente cumulate ce sunt mai mici decât valoarea 1 milimetru.**

**DATE DESPRE IMOBILUL NR. 2740**

Oficiul de Cadastru și Publicitate Imobiliară SIBIU
Biroul de Cadastru și Publicitate Imobiliară Saliste

A. Partea I. Descrierea imobilului

TEREN Extravilan

Adresa: Jud. Sibiu

Nr. Crt	Nr cadastral Nr. topografic	Suprafața* (mp)	Observații / Referințe
A1		126	Sector cadastral:49 Teren neimprejmuit;

B. Partea II. Proprietari și acte

Inscrieri privitoare la dreptul de proprietate și alte drepturi reale		Referințe
/		
Act Administrativ nr. 497/38, din 04/07/1994 emis de CJPSDPAT - Sibiu (titlu de proprietate, HG 1231/2010, HG 522/2011);		
B1	Intabulare, drept de PROPRIETATEL.18/1991, dobandit prin Constituire, cota actuala 1/1 1) VINȚAN GHEORGHE	A1

C. Partea III. SARCINI .

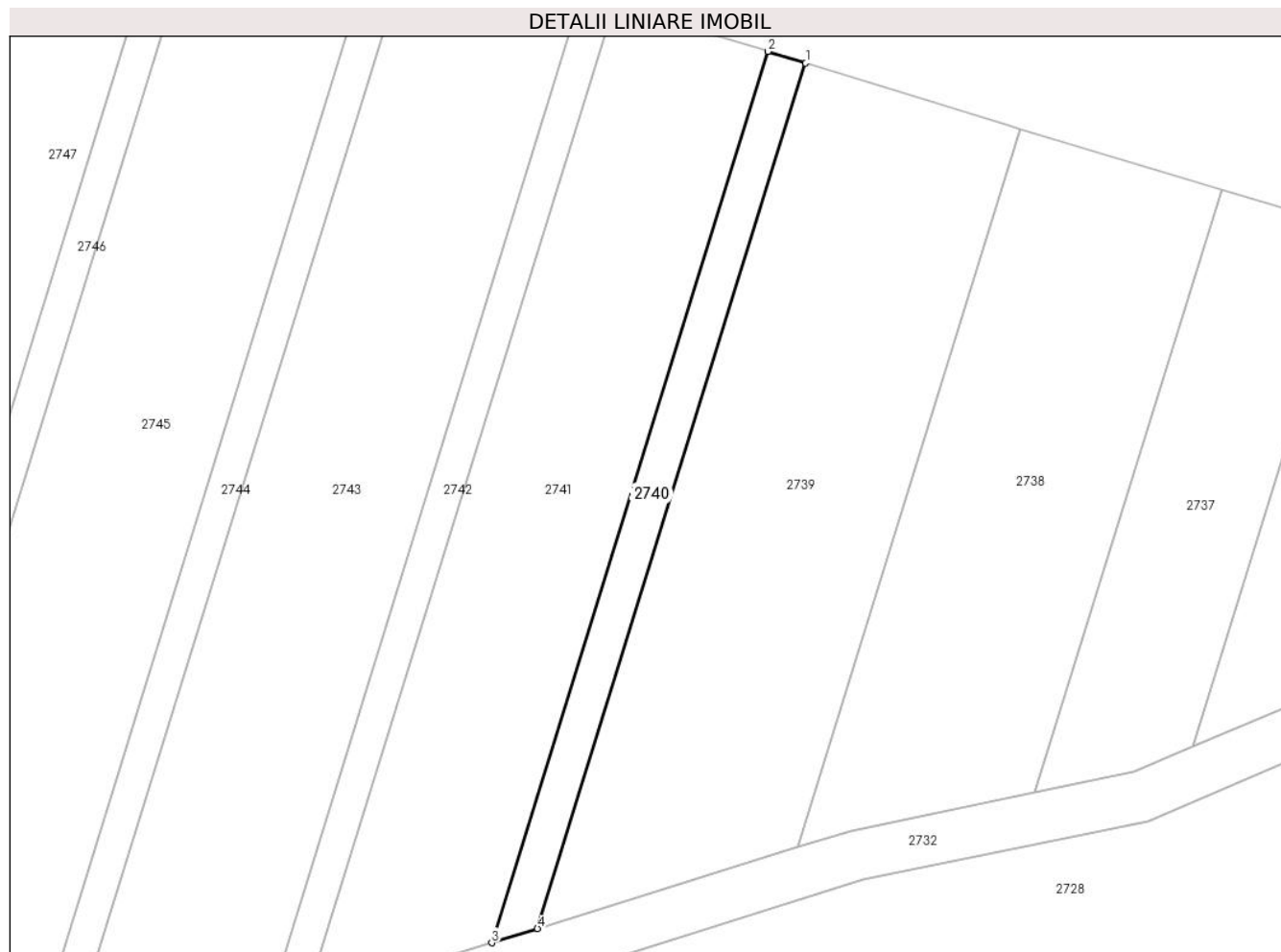
Inscrieri privind dezmembramintele dreptului de proprietate, drepturi reale de garanție și sarcini	Referințe
NU SUNT	

Anexa Nr. 1 La Partea I

Teren

Nr cadastral	Suprafața (mp)*	Observații / Referințe
	126	

* Suprafața este determinată în planul de proiecție Stereo 70.



Date referitoare la teren

Crt	Categorie folosință	Intravilan	Suprafața (mp)	Tarla	Parcelă	Nr. topo	Observații / Referințe
1	arabil	NU	126	37	1272/1/11/3	-	Diferența de suprafață se regăsește sub culoarul de expropriere al autostrăzii și în parcela 1272/1/11/1.

Lungime Segmente

1) Valorile lungimilor segmentelor sunt obținute din proiecție în plan.

Punct început	X / Y	Punct sfârșit	X / Y	Lungime segment (** (m)
1	408.197,017 488.940,362	2	408.194,792 488.941,05	2.328
2	408.194,792 488.941,05	3	408.178,518 488.888,599	54.917
3	408.178,518 488.888,599	4	408.181,218 488.889,442	2.828
4	408.181,218 488.889,442	1	408.197,017 488.940,362	53.315

**** Lungimile segmentelor sunt determinate în planul de proiecție Stereo 70 și sunt rotunjite la 1 milimetru.**

***** Distanța dintre puncte este formată din segmente cumulate ce sunt mai mici decât valoarea 1 milimetru.**

**DATE DESPRE IMOBILUL NR. 2741**

Oficiul de Cadastru și Publicitate Imobiliară SIBIU
Biroul de Cadastru și Publicitate Imobiliară Saliste

A. Partea I. Descrierea imobilului

TEREN Extravilan

Adresa: Jud. Sibiu

Nr. Crt	Nr cadastral Nr. topografic	Suprafața* (mp)	Observații / Referințe
A1		553	Sector cadastral:49 Teren neimprejmuit;

B. Partea II. Proprietari și acte

Inscrieri privitoare la dreptul de proprietate și alte drepturi reale		Referințe
/		
Act Administrativ nr. 180/38, din 06/04/1994 emis de CJPSDPAT - Sibiu (titlu de proprietate, HG 1231/2010, HG 522/2011);		
B1	Intabulare, drept de PROPRIETATEL.18/1991, dobandit prin Reconstituire, cota actuala 1/1 1) VINȚAN GHEORGHE	A1

C. Partea III. SARCINI .

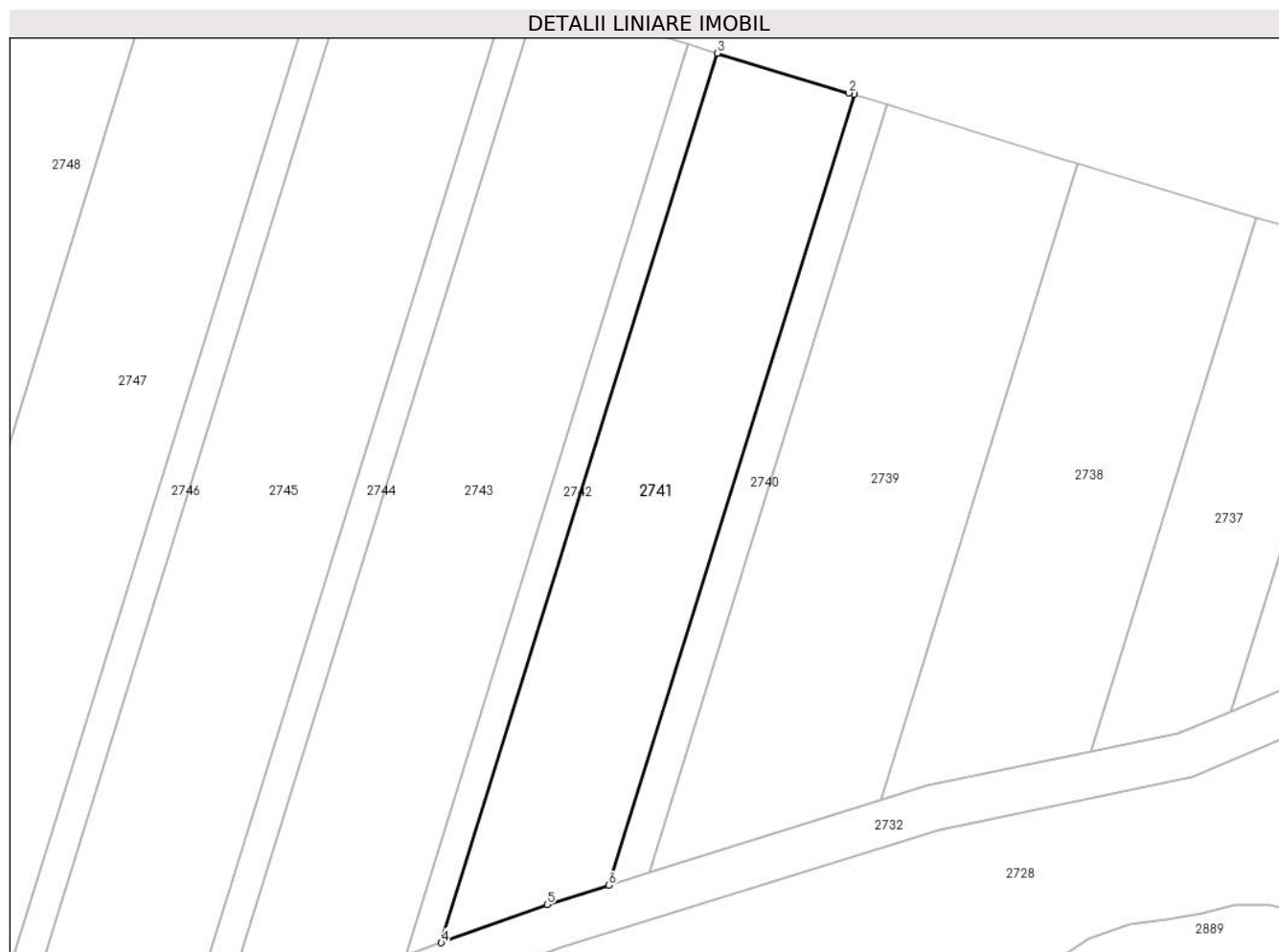
Inscrieri privind dezmembramintele dreptului de proprietate, drepturi reale de garanție și sarcini	Referințe
NU SUNT	

Anexa Nr. 1 La Partea I

Teren

Nr cadastral	Suprafața (mp)*	Observații / Referințe
	553	

* Suprafața este determinată în planul de proiecție Stereo 70.



Date referitoare la teren

Crt	Categorie folosință	Intravilan	Suprafața (mp)	Tarla	Parcelă	Nr. topo	Observații / Referințe
1	arabil	NU	553	37	1272/1/12/3	-	Diferența de suprafață se regăsește sub culoarul de expropriere al autostrăzii și în parcela 1272/1/12/1.

Lungime Segmente

1) Valorile lungimilor segmentelor sunt obținute din proiecție în plan.

Punct început	X / Y	Punct sfârșit	X / Y	Lungime segment (** (m)
1	408.194,792 488.941,05	2	408.194,458 488.941,153	0.35
2	408.194,458 488.941,153	3	408.185,707 488.943,789	9.14
3	408.185,707 488.943,789	4	408.167,399 488.884,785	61.778
4	408.167,399 488.884,785	5	408.174,413 488.887,317	7.457
5	408.174,413 488.887,317	6	408.178,518 488.888,599	4.301

Punct început	X / Y	Punct sfârșit	X / Y	Lungime segment (** (m)
6	408.178,518 488.888,599	1	408.194,792 488.941,05	54.917

** Lungimile segmentelor sunt determinate în planul de proiecție Stereo 70 și sunt rotunjite la 1 milimetru.

*** Distanța dintre puncte este formată din segmente cumulate ce sunt mai mici decât valoarea 1 milimetru.

**DATE DESPRE IMOBILUL NR. 2742**

Oficiul de Cadastru și Publicitate Imobiliară SIBIU
Biroul de Cadastru și Publicitate Imobiliară Saliste

A. Partea I. Descrierea imobilului

TEREN Extravilan

Adresa: Jud. Sibiu

Nr. Crt	Nr cadastral Nr. topografic	Suprafața* (mp)	Observații / Referințe
A1		125	Sector cadastral:49 Teren neimprejmuit;

B. Partea II. Proprietari și acte

Inscrieri privitoare la dreptul de proprietate și alte drepturi reale		Referințe
/		
Act Administrativ nr. 638/38, din 15/07/1994 emis de CJPSDPAT Sibiu (titlu de proprietate, HG 1231/2010, HG 522/2011);		
B1	Intabulare, drept de PROPRIETATEL.18/1991, dobandit prin Constituire, cota actuala 1/1 1) LUPEAN IOAN	A1

C. Partea III. SARCINI .

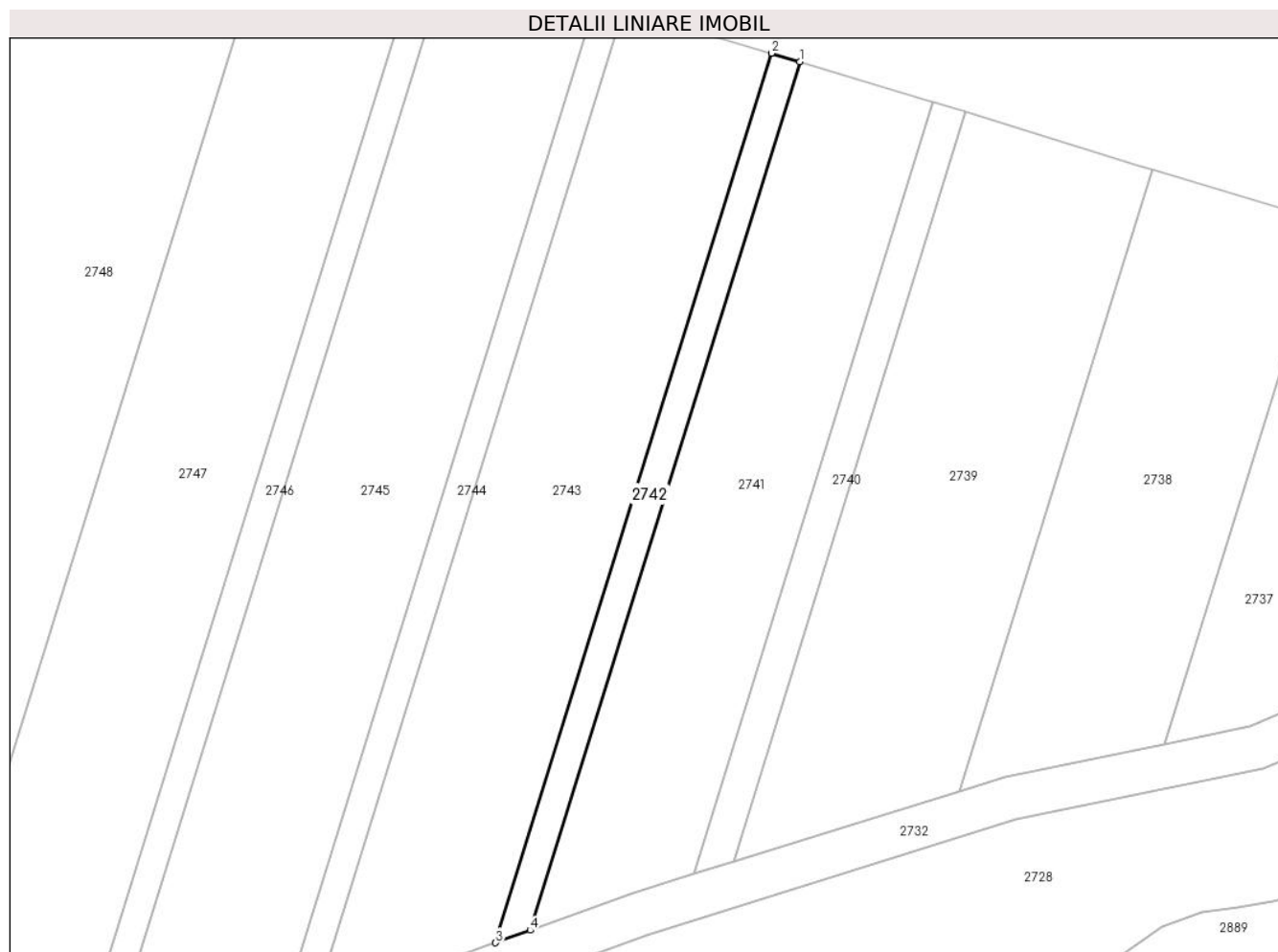
Inscrieri privind dezmembramintele dreptului de proprietate, drepturi reale de garanție și sarcini	Referințe
NU SUNT	

Anexa Nr. 1 La Partea I

Teren

Nr cadastral	Suprafața (mp)*	Observații / Referințe
	125	

* Suprafața este determinată în planul de proiecție Stereo 70.



Date referitoare la teren

Crt	Categorie folosință	Intravilan	Suprafața (mp)	Tarla	Parcelă	Nr. topo	Observații / Referințe
1	arabil	NU	125	37	1272/1/13/3	-	Parcela gresita in TP.Diferenta de suprafata se regaseste sub culoarul de expropriere al autostrazii si in parcela 1272/1/13/1.

Lungime Segmente

1) Valorile lungimilor segmentelor sunt obținute din proiecție în plan.

Punct început	X / Y	Punct sfârșit	X / Y	Lungime segment (** (m)
1	408.185,707 488.943,789	2	408.183,792 488.944,365	1.999
2	408.183,792 488.944,365	3	408.165,042 488.883,934	63.273
3	408.165,042 488.883,934	4	408.167,399 488.884,785	2.506
4	408.167,399 488.884,785	1	408.185,707 488.943,789	61.778

**** Lungimile segmentelor sunt determinate în planul de proiecție Stereo 70 și sunt rotunjite la 1 milimetru.**

***** Distanța dintre puncte este formată din segmente cumulate ce sunt mai mici decât valoarea 1 milimetru.**

**DATE DESPRE IMOBILUL NR. 2743**

Oficiul de Cadastru și Publicitate Imobiliară SIBIU
Biroul de Cadastru și Publicitate Imobiliară Saliste

A. Partea I. Descrierea imobilului

TEREN Extravilan

Adresa: Jud. Sibiu

Nr. Crt	Nr cadastral Nr. topografic	Suprafața* (mp)	Observații / Referințe
A1		706	Sector cadastral:49 Teren neimprejmuit;

B. Partea II. Proprietari și acte

Inscrieri privitoare la dreptul de proprietate și alte drepturi reale		Referințe
/		
Act Administrativ nr. 410/38, din 14/06/1994 emis de CJPSDPAT - Sibiu (titlu de proprietate, HG 1231/2010, HG 522/2011);		
B1	Intabulare, drept de PROPRIETATEL.18/1991, dobandit prin Constituire, cota actuala 1/1 1) LUPEAN IOAN	A1

C. Partea III. SARCINI .

Inscrieri privind dezmembramintele dreptului de proprietate, drepturi reale de garanție și sarcini	Referințe
NU SUNT	

Anexa Nr. 1 La Partea I

Teren

Nr cadastral	Suprafața (mp)*	Observații / Referințe
	706	

* Suprafața este determinată în planul de proiecție Stereo 70.



Date referitoare la teren

Crt	Categorie folosință	Intra vilan	Suprafața (mp)	Tarla	Parcelă	Nr. topo	Observații / Referințe
1	arabil	NU	706	37	1272/1/14/3	-	Diferența de suprafață se regăsește sub culoarul de expropriere al autostrăzii și în parcela 1272/1/14/1.

Lungime Segmente

1) Valorile lungimilor segmentelor sunt obținute din proiecție în plan.

Punct început	X / Y	Punct sfârșit	X / Y	Lungime segment (** (m)
1	408.183,792 488.944,365	2	408.173,732 488.947,395	10.506
2	408.173,732 488.947,395	3	408.152,655 488.879,462	71.127
3	408.152,655 488.879,462	4	408.165,042 488.883,934	13.17
4	408.165,042 488.883,934	1	408.183,792 488.944,365	63.273

**** Lungimile segmentelor sunt determinate în planul de proiecție Stereo 70 și sunt rotunjite la 1 milimetru.**

***** Distanța dintre puncte este formată din segmente cumulate ce sunt mai mici decât valoarea 1 milimetru.**

**DATE DESPRE IMOBILUL NR. 2744**

Oficiul de Cadastru și Publicitate Imobiliară SIBIU
Biroul de Cadastru și Publicitate Imobiliară Saliste

A. Partea I. Descrierea imobilului

TEREN Extravilan

Adresa: Jud. Sibiu

Nr. Crt	Nr cadastral Nr. topografic	Suprafața* (mp)	Observații / Referințe
A1		143	Sector cadastral:49 Teren neimprejmuit;

B. Partea II. Proprietari și acte

Inscrieri privitoare la dreptul de proprietate și alte drepturi reale		Referințe
/		
Act Administrativ nr. 639/38, din 15/07/1994 emis de CJPSDPAT - Sibiu (titlu de proprietate, HG 1231/2010, HG 522/2011);		
B1	Intabulare, drept de PROPRIETATEL.18/1991, dobandit prin Constituire, cota actuala 1/1 1) CĂTINEANU MIHAI	A1

C. Partea III. SARCINI .

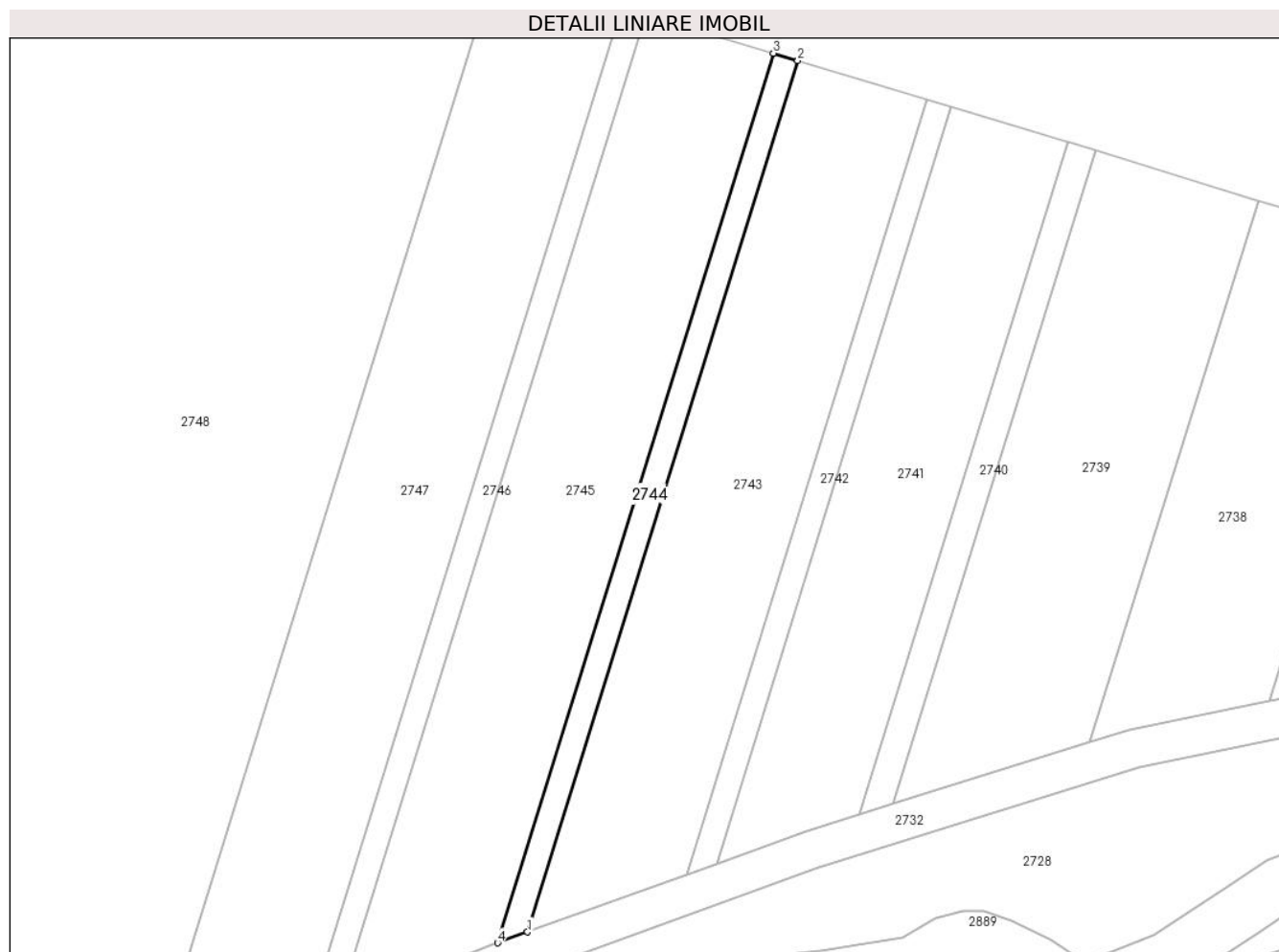
Inscrieri privind dezmembramintele dreptului de proprietate, drepturi reale de garanție și sarcini	Referințe
NU SUNT	

Anexa Nr. 1 La Partea I

Teren

Nr cadastral	Suprafața (mp)*	Observații / Referințe
	143	

* Suprafața este determinată în planul de proiecție Stereo 70.



Date referitoare la teren

Crt	Categorie folosință	Intra vilan	Suprafața (mp)	Tarla	Parcelă	Nr. topo	Observații / Referințe
1	arabil	NU	143	37	1272/1/15/3	-	Diferența de suprafață se regăsește sub culoarul de exproprierie al autostrăzii și în parcela 1272/1/15/1.

Lungime Segmente

1) Valorile lungimilor segmentelor sunt obținute din proiecție în plan.

Punct început	X / Y	Punct sfârșit	X / Y	Lungime segment (** (m)
1	408.152,655 488.879,462	2	408.173,732 488.947,395	71.127
2	408.173,732 488.947,395	3	408.171,827 488.947,969	1.99
3	408.171,827 488.947,969	4	408.150,309 488.878,616	72.615
4	408.150,309 488.878,616	1	408.152,655 488.879,462	2.494

**** Lungimile segmentelor sunt determinate în planul de proiecție Stereo 70 și sunt rotunjite la 1 milimetru.**

***** Distanța dintre puncte este formată din segmente cumulate ce sunt mai mici decât valoarea 1 milimetru.**

**DATE DESPRE IMOBILUL NR. 2745**

Oficiul de Cadastru și Publicitate Imobiliară SIBIU
Biroul de Cadastru și Publicitate Imobiliară Saliste

A. Partea I. Descrierea imobilului

TEREN Extravilan

Adresa: Jud. Sibiu

Nr. Crt	Nr cadastral Nr. topografic	Suprafața* (mp)	Observații / Referințe
A1		797	Sector cadastral:49 Teren neimprejmuit;

B. Partea II. Proprietari și acte

Inscrieri privitoare la dreptul de proprietate și alte drepturi reale		Referințe
/		
Act Administrativ nr. 411/38, din 14/06/1994 emis de CJPSDPAT - Sibiu (titlu de proprietate, HG 1231/2010, HG 522/2011);		
B1	Intabulare, drept de PROPRIETATEL.18/1991, dobandit prin Constituire, cota actuala 1/1 1) CĂTINEANU MIHAI	A1

C. Partea III. SARCINI .

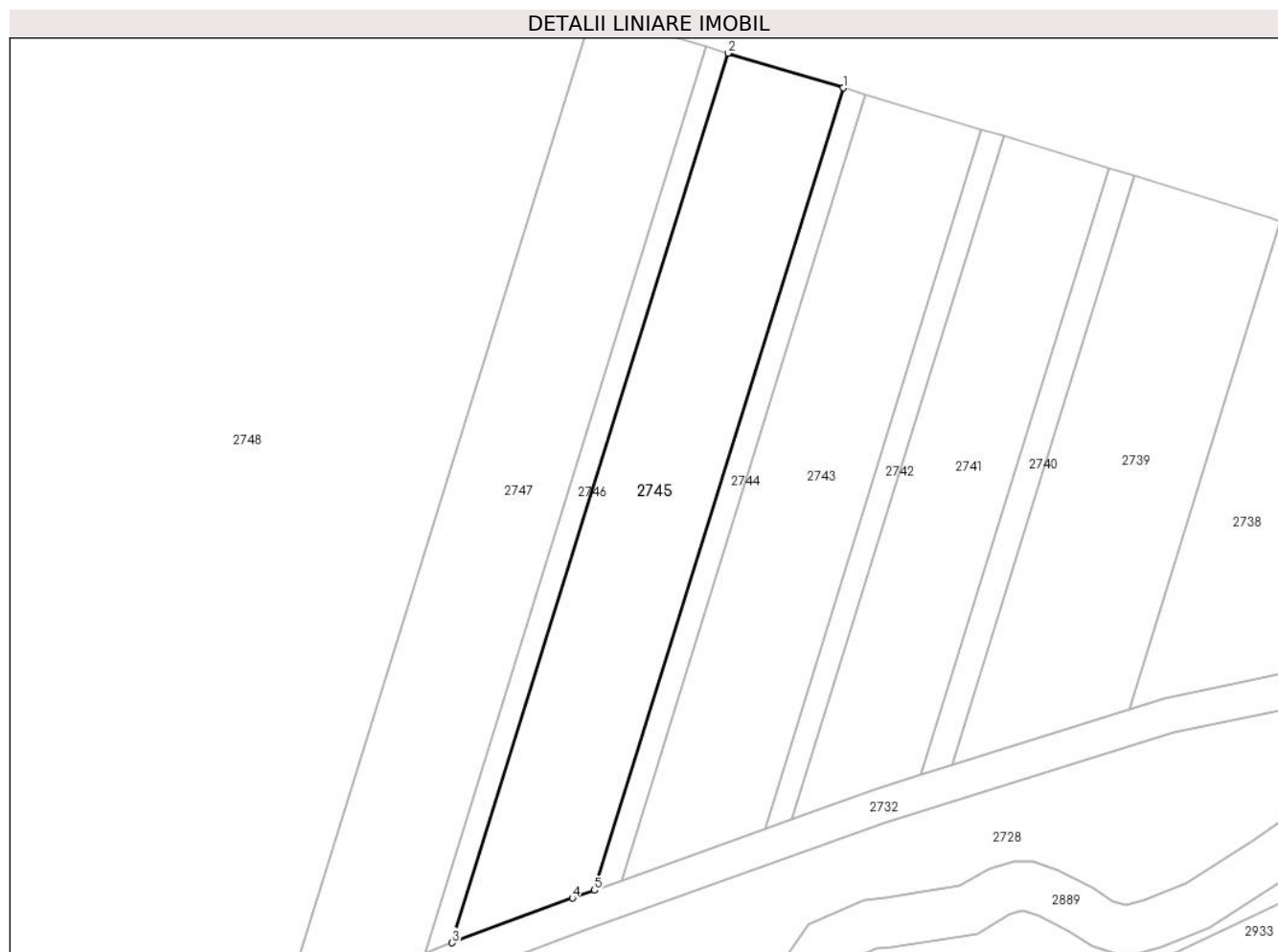
Inscrieri privind dezmembramintele dreptului de proprietate, drepturi reale de garanție și sarcini	Referințe
NU SUNT	

Anexa Nr. 1 La Partea I

Teren

Nr cadastral	Suprafața (mp)*	Observații / Referințe
	797	

* Suprafața este determinată în planul de proiecție Stereo 70.



Date referitoare la teren

Crt	Categorie folosință	Intravilan	Suprafața (mp)	Tarla	Parcelă	Nr. topo	Observații / Referințe
1	arabil	NU	797	37	1272/1/16/3	-	Diferența de suprafață se regăsește sub culoarul de expropriere al autostrăzii și în parcela 1272/1/16/1.

Lungime Segmente

1) Valorile lungimilor segmentelor sunt obținute din proiecție în plan.

Punct început	X / Y	Punct sfârșit	X / Y	Lungime segment (** (m)
1	408.171,827 488.947,969	2	408.161,858 488.950,971	10.412
2	408.161,858 488.950,971	3	408.138,001 488.874,082	80.505
3	408.138,001 488.874,082	4	408.148,411 488.877,93	11.098
4	408.148,411 488.877,93	5	408.150,309 488.878,616	2.018
5	408.150,309 488.878,616	1	408.171,827 488.947,969	72.615

**** Lungimile segmentelor sunt determinate în planul de proiecție Stereo 70 și sunt rotunjite la 1 milimetru.**

***** Distanța dintre puncte este formată din segmente cumulate ce sunt mai mici decât valoarea 1 milimetru.**

**DATE DESPRE IMOBILUL NR. 2746**

Oficiul de Cadastru și Publicitate Imobiliară SIBIU
Biroul de Cadastru și Publicitate Imobiliară Saliste

A. Partea I. Descrierea imobilului

TEREN Extravilan

Adresa: Jud. Sibiu

Nr. Crt	Nr cadastral Nr. topografic	Suprafața* (mp)	Observații / Referințe
A1		160	Sector cadastral:49 Teren neimprejmuit;

B. Partea II. Proprietari și acte

Inscrieri privitoare la dreptul de proprietate și alte drepturi reale		Referințe
/		
Act Administrativ nr. 473/38, din 28/06/1994 emis de CJPSDPAT - Sibiu (titlu de proprietate, HG 1231/2010, HG 522/2011);		
B1	Intabulare, drept de PROPRIETATEL.18/1991, dobandit prin Constituire, cota actuala 1/1 1) GRĂDINARU ADRIAN	A1

C. Partea III. SARCINI .

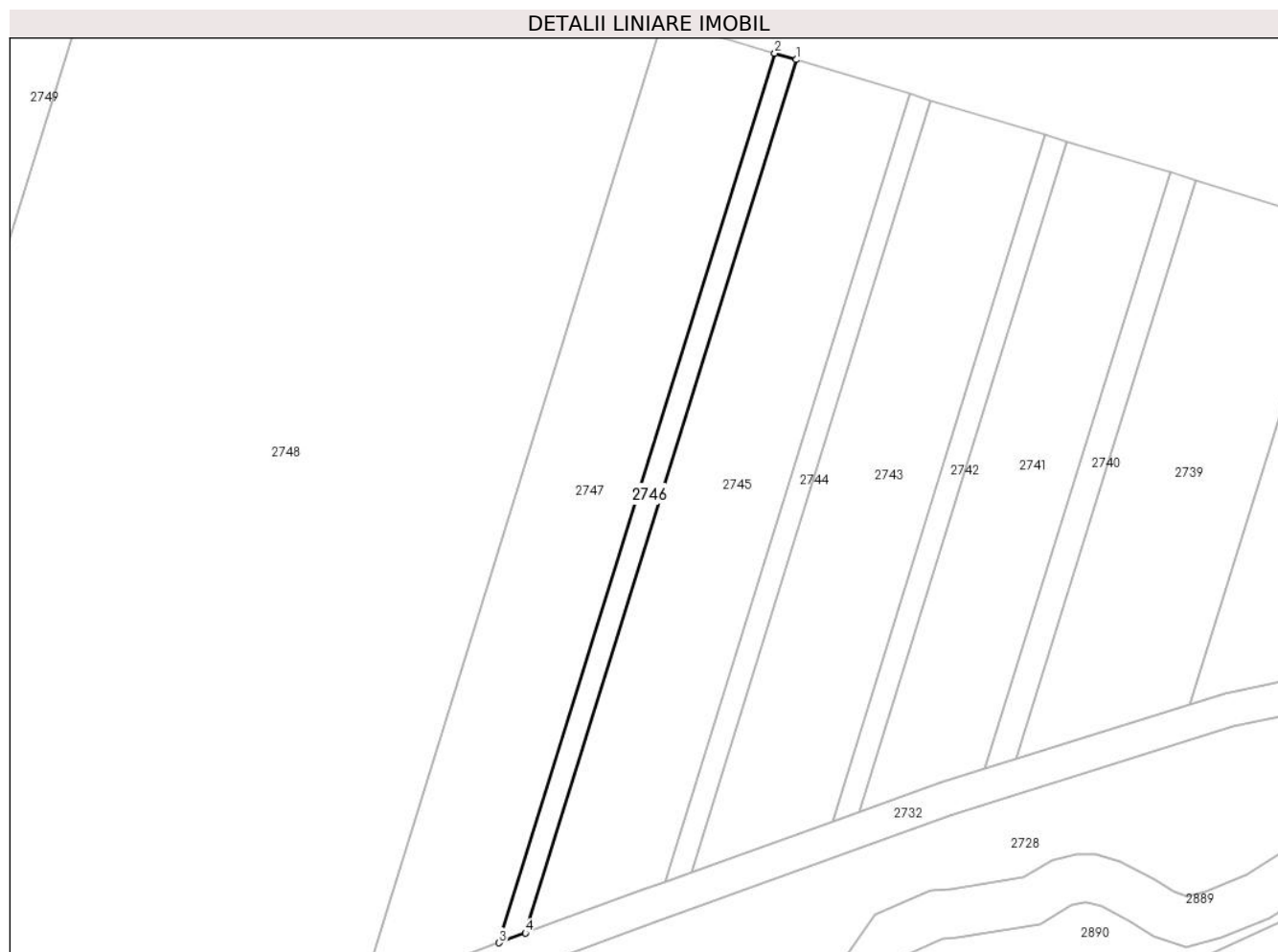
Inscrieri privind dezmembramintele dreptului de proprietate, drepturi reale de garanție și sarcini	Referințe
NU SUNT	

Anexa Nr. 1 La Partea I

Teren

Nr cadastral	Suprafața (mp)*	Observații / Referințe
	160	

* Suprafața este determinată în planul de proiecție Stereo 70.



Date referitoare la teren

Crt	Categorie folosință	Intra vilan	Suprafața (mp)	Tarla	Parcelă	Nr. topo	Observații / Referințe
1	arabil	NU	160	37	1272/1/17/3	-	Diferența de suprafață se regăsește sub culoarul de expropriere al autostrazii și în parcela 1272/1/17/1.

Lungime Segmente

1) Valorile lungimilor segmentelor sunt obținute din proiecție în plan.

Punct început	X / Y	Punct sfârșit	X / Y	Lungime segment (** (m)
1	408.161,858 488.950,971	2	408.159,972 488.951,539	1.969
2	408.159,972 488.951,539	3	408.135,672 488.873,221	82.002
3	408.135,672 488.873,221	4	408.138,001 488.874,082	2.483
4	408.138,001 488.874,082	1	408.161,858 488.950,971	80.505

**** Lungimile segmentelor sunt determinate în planul de proiecție Stereo 70 și sunt rotunjite la 1 milimetru.**

***** Distanța dintre puncte este formată din segmente cumulate ce sunt mai mici decât valoarea 1 milimetru.**

**DATE DESPRE IMOBILUL NR. 2747**

Oficiul de Cadastru și Publicitate Imobiliară SIBIU
Biroul de Cadastru și Publicitate Imobiliară Saliste

A. Partea I. Descrierea imobilului

TEREN Extravilan

Nr. cadastral vechi:488/3

Adresa: Jud. Sibiu

Nr. Crt	Nr cadastral Nr. topografic	Suprafața* (mp)	Observații / Referințe
A1	102610	888	Sector cadastral:49 Teren neimprejmuit;

B. Partea II. Proprietari și acte

Inscrieri privitoare la dreptul de proprietate și alte drepturi reale		Referințe
9125 / 06/09/2017		
Act Notarial nr. 1460, din 06/09/2017 emis de NP. POPA - LUPAS George (contract de vanzare-cumparare, HG 1231/2010, HG 522/2011);		
B3	Intabulare, drept de PROPRIETATEcumparare, dobandit prin Conventie, cota actuala 1/1 1) ROTH WILHELM , casatorit, bun comun	A1

C. Partea III. SARCINI .

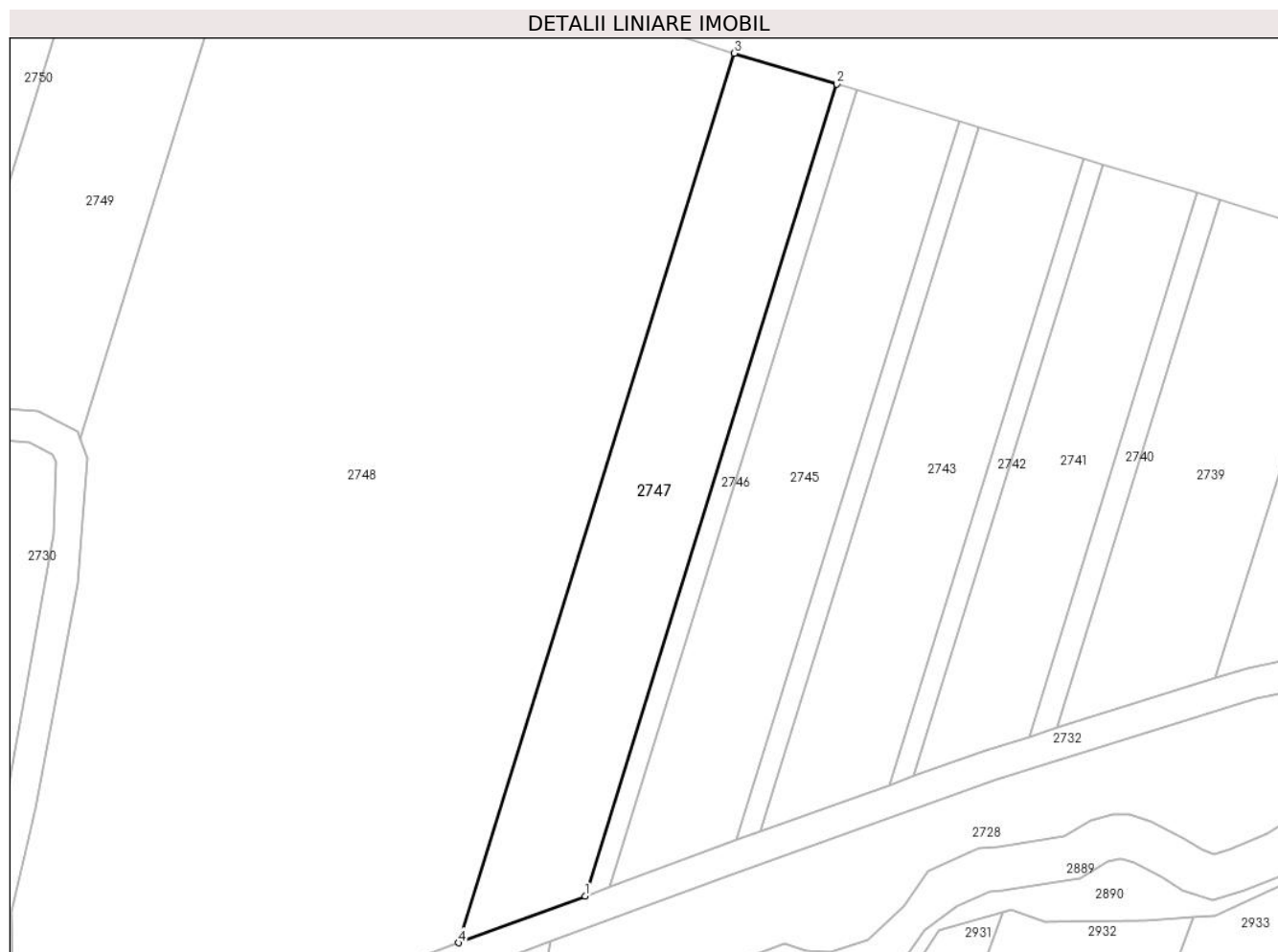
Inscrieri privind dezmembramintele dreptului de proprietate, drepturi reale de garanție și sarcini	Referințe
NU SUNT	

Anexa Nr. 1 La Partea I

Teren

Nr cadastral	Suprafața (mp)*	Observații / Referințe
102610	888	

* Suprafața este determinată în planul de proiecție Stereo 70.



Date referitoare la teren

Crt	Categorie folosință	Intra vilan	Suprafața (mp)	Tarla	Parcelă	Nr. topo	Observații / Referințe
1	arabil	NU	888	37	1272/1/18/3	-	Diferența de suprafață se regăsește sub culoarul de expropriere al autostrazii și în parcela 1272/1/18/1.

Lungime Segmente

1) Valorile lungimilor segmentelor sunt obținute din proiecție în plan.

Punct început	X / Y	Punct sfârșit	X / Y	Lungime segment (** (m)
1	408.135,672 488.873,221	2	408.159,972 488.951,539	82.002
2	408.159,972 488.951,539	3	408.150,077 488.954,52	10.335
3	408.150,077 488.954,52	4	408.123,45 488.868,702	89.853
4	408.123,45 488.868,702	1	408.135,672 488.873,221	13.031

**** Lungimile segmentelor sunt determinate în planul de proiecție Stereo 70 și sunt rotunjite la 1 milimetru.**

***** Distanța dintre puncte este formată din segmente cumulate ce sunt mai mici decât valoarea 1 milimetru.**

**DATE DESPRE IMOBILUL NR. 2748**

Oficiul de Cadastru și Publicitate Imobiliară SIBIU
Biroul de Cadastru și Publicitate Imobiliară Saliste

A. Partea I. Descrierea imobilului

TEREN Extravilan

Nr. cadastral vechi:725/3

Adresa: Jud. Sibiu

Nr. Crt	Nr cadastral Nr. topografic	Suprafața* (mp)	Observații / Referințe
A1	102575	4.810	Sector cadastral:49 Teren neimprejmuit;

B. Partea II. Proprietari și acte

Inscrieri privitoare la dreptul de proprietate și alte drepturi reale		Referințe
13552 / 22/12/2016		
Act Notarial nr. 1776, din 21/12/2016 emis de N POPA - LUPAS George (contract de vanzare-cumparare, HG 1231/2010, HG 522/2011);		
B7	Intabulare, drept de PROPRIETATEcumparare, dobandit prin Conventie, cota actuala 1/1 1) ROTH WILHELM , casatorit, ca bun comun	A1

C. Partea III. SARCINI .

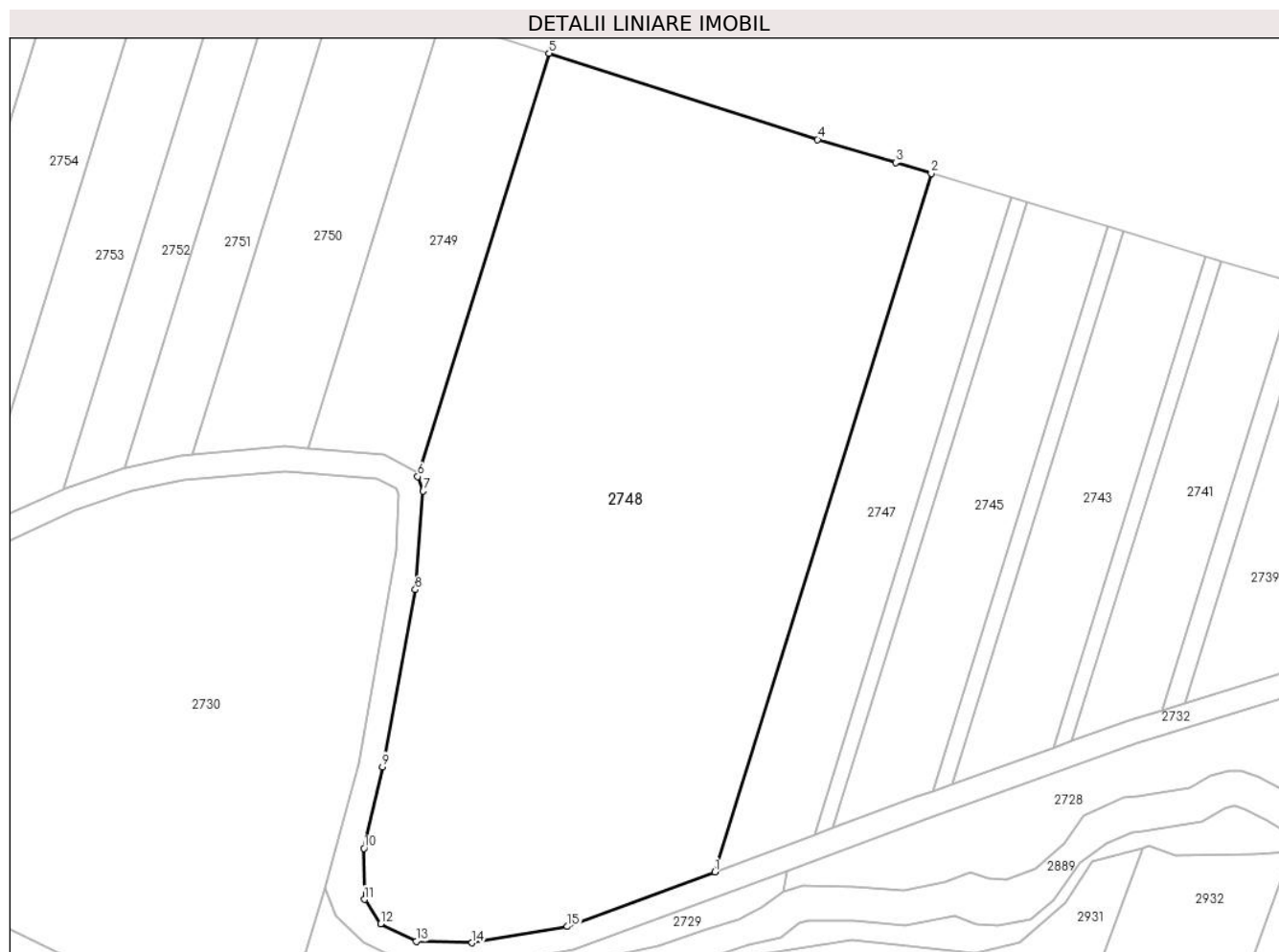
Inscrieri privind dezmembramintele dreptului de proprietate, drepturi reale de garanție și sarcini	Referințe
NU SUNT	

Anexa Nr. 1 La Partea I

Teren

Nr cadastral	Suprafața (mp)*	Observații / Referințe
102575	4.810	

* Suprafața este determinată în planul de proiecție Stereo 70.



Date referitoare la teren

Crt	Categorie folosință	Intravilan	Suprafața (mp)	Tarla	Parcelă	Nr. topo	Observații / Referințe
1	arabil	NU	4.810	37	1272/1/19/3	-	Diferența de suprafață se regăsește sub culoarul de expropriere al autostrazii și în parcela 1272/1/19/1.

Lungime Segmente

1) Valorile lungimilor segmentelor sunt obținute din proiecție în plan.

Punct început	X / Y	Punct sfârșit	X / Y	Lungime segment (** (m)
1	408.123,45 488.868,702	2	408.150,077 488.954,52	89.853
2	408.150,077 488.954,52	3	408.145,689 488.955,841	4.582
3	408.145,689 488.955,841	4	408.136,095 488.958,693	10.009
4	408.136,095 488.958,693	5	408.103,087 488.969,289	34.667
5	408.103,087 488.969,289	6	408.086,946 488.917,267	54.468

Punct început	X / Y	Punct sfârşit	X / Y	Lungime segment (** (m)
6	408.086,946 488.917,267	7	408.087,612 488.915,492	1.896
7	408.087,612 488.915,492	8	408.086,646 488.903,37	12.16
8	408.086,646 488.903,37	9	408.082,583 488.881,619	22.127
9	408.082,583 488.881,619	10	408.080,337 488.871,612	10.256
10	408.080,337 488.871,612	11	408.080,366 488.865,323	6.289
11	408.080,366 488.865,323	12	408.082,378 488.862,35	3.59
12	408.082,378 488.862,35	13	408.086,747 488.860,18	4.878
13	408.086,747 488.860,18	14	408.093,616 488.860,0	6.872
14	408.093,616 488.860,0	15	408.105,321 488.862,0	11.874
15	408.105,321 488.862,0	1	408.123,45 488.868,702	19.328

** Lungimile segmentelor sunt determinate în planul de proiecţie Stereo 70 şi sunt rotunjite la 1 milimetru.

*** Distanţa dintre puncte este formată din segmente cumulate ce sunt mai mici decât valoarea 1 milimetru.

**DATE DESPRE IMOBILUL NR. 2749**

Oficiul de Cadastru și Publicitate Imobiliară SIBIU
Biroul de Cadastru și Publicitate Imobiliară Saliste

A. Partea I. Descrierea imobilului

TEREN Extravilan

Adresa: Jud. Sibiu

Nr. Crt	Nr cadastral Nr. topografic	Suprafața* (mp)	Observații / Referințe
A1		754	Sector cadastral:49 Teren neimprejmuit;

B. Partea II. Proprietari și acte

Inscrieri privitoare la dreptul de proprietate și alte drepturi reale		Referințe
/		
Act Administrativ nr. 420/38, din 15/06/1994 emis de CJPSDPAT - Sibiu (titlu de proprietate, HG 1231/2010, HG 522/2011);		
B1	Intabulare, drept de PROPRIETATEL.18/1991, dobandit prin Constituire, cota actuala 1/1 1) USCATU IOAN	A1

C. Partea III. SARCINI .

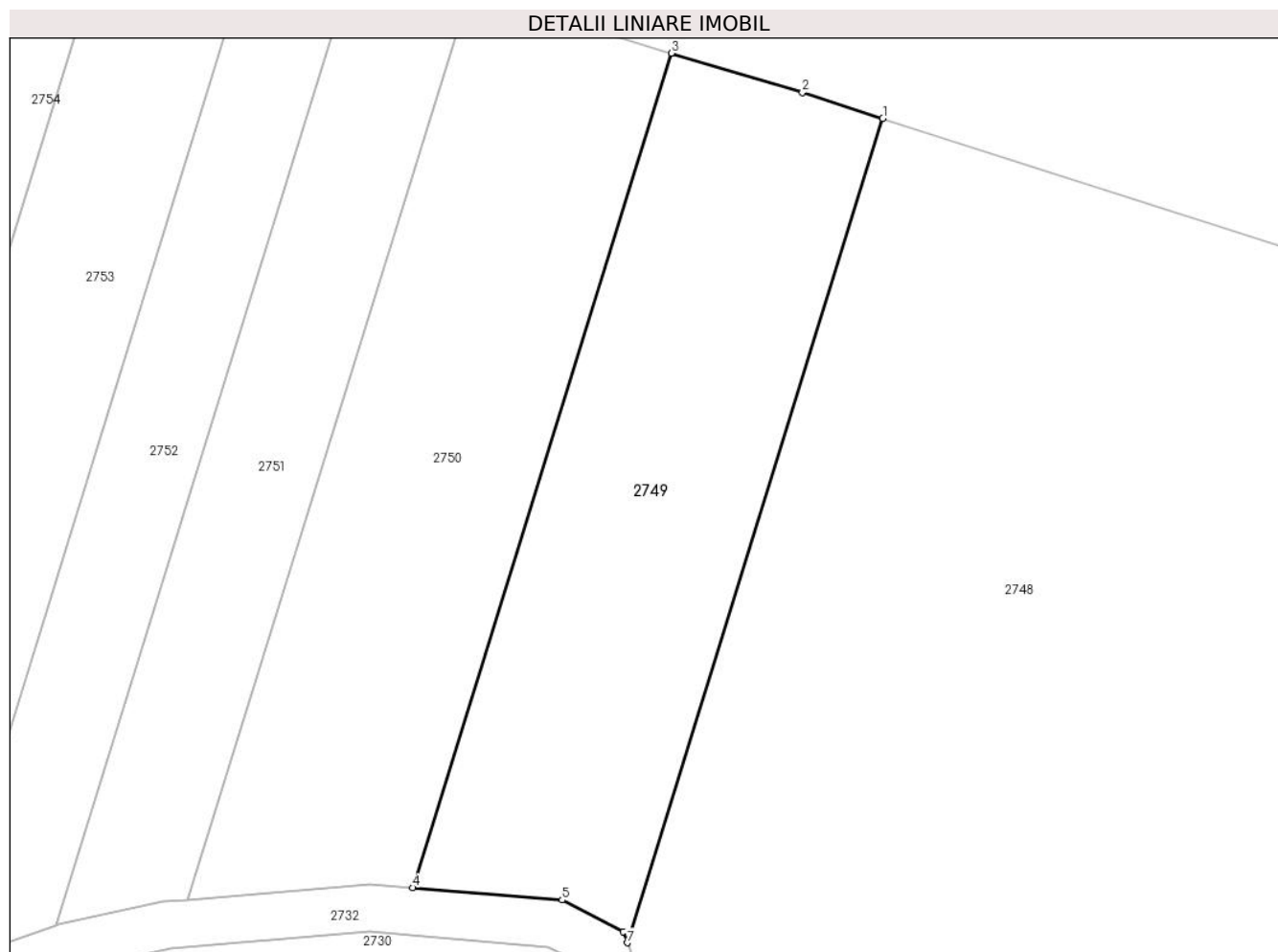
Inscrieri privind dezmembramintele dreptului de proprietate, drepturi reale de garanție și sarcini	Referințe
NU SUNT	

Anexa Nr. 1 La Partea I

Teren

Nr cadastral	Suprafața (mp)*	Observații / Referințe
	754	

* Suprafața este determinată în planul de proiecție Stereo 70.



Date referitoare la teren

Crt	Categorie folosință	Intravilan	Suprafața (mp)	Tarla	Parcelă	Nr. topo	Observații / Referințe
1	arabil	NU	754	37	1272/1/20/3	-	Diferența de suprafață se regăsește sub culoarul de expropriere al autostrăzii și în parcela 1272/1/20/1.

Lungime Segmente

1) Valorile lungimilor segmentelor sunt obținute din proiecție în plan.

Punct început	X / Y	Punct sfârșit	X / Y	Lungime segment (** (m)
1	408.103,087 488.969,289	2	408.098,005 488.970,92	5.338
2	408.098,005 488.970,92	3	408.089,731 488.973,397	8.637
3	408.089,731 488.973,397	4	408.073,393 488.920,742	55.132
4	408.073,393 488.920,742	5	408.082,836 488.919,964	9.475
5	408.082,836 488.919,964	6	408.086,686 488.917,96	4.341

Punct început	X / Y	Punct sfârșit	X / Y	Lungime segment (** (m)
6	408.086,686 488.917,96	7	408.086,946 488.917,267	0.74
7	408.086,946 488.917,267	1	408.103,087 488.969,289	54.468

** Lungimile segmentelor sunt determinate în planul de proiecție Stereo 70 și sunt rotunjite la 1 milimetru.

*** Distanța dintre puncte este formată din segmente cumulate ce sunt mai mici decât valoarea 1 milimetru.

**DATE DESPRE IMOBILUL NR. 2750**

Oficiul de Cadastru și Publicitate Imobiliară SIBIU
Biroul de Cadastru și Publicitate Imobiliară Saliste

A. Partea I. Descrierea imobilului

TEREN Extravilan

Adresa: Jud. Sibiu

Nr. Crt	Nr cadastral Nr. topografic	Suprafața* (mp)	Observații / Referințe
A1		764	Sector cadastral:49 Teren neimprejmuit;

B. Partea II. Proprietari și acte

Inscrieri privitoare la dreptul de proprietate și alte drepturi reale		Referințe
/		
Act Administrativ nr. 702/38, din 09/08/1994 emis de CJPSDPAT - Sibiu (titlu de proprietate, HG 1231/2010, HG 522/2011);		
B1	Intabulare, drept de PROPRIETATEL.18/1991, dobandit prin Constituire, cota actuala 1/1 1) GAFIȚA MARIA	A1

C. Partea III. SARCINI .

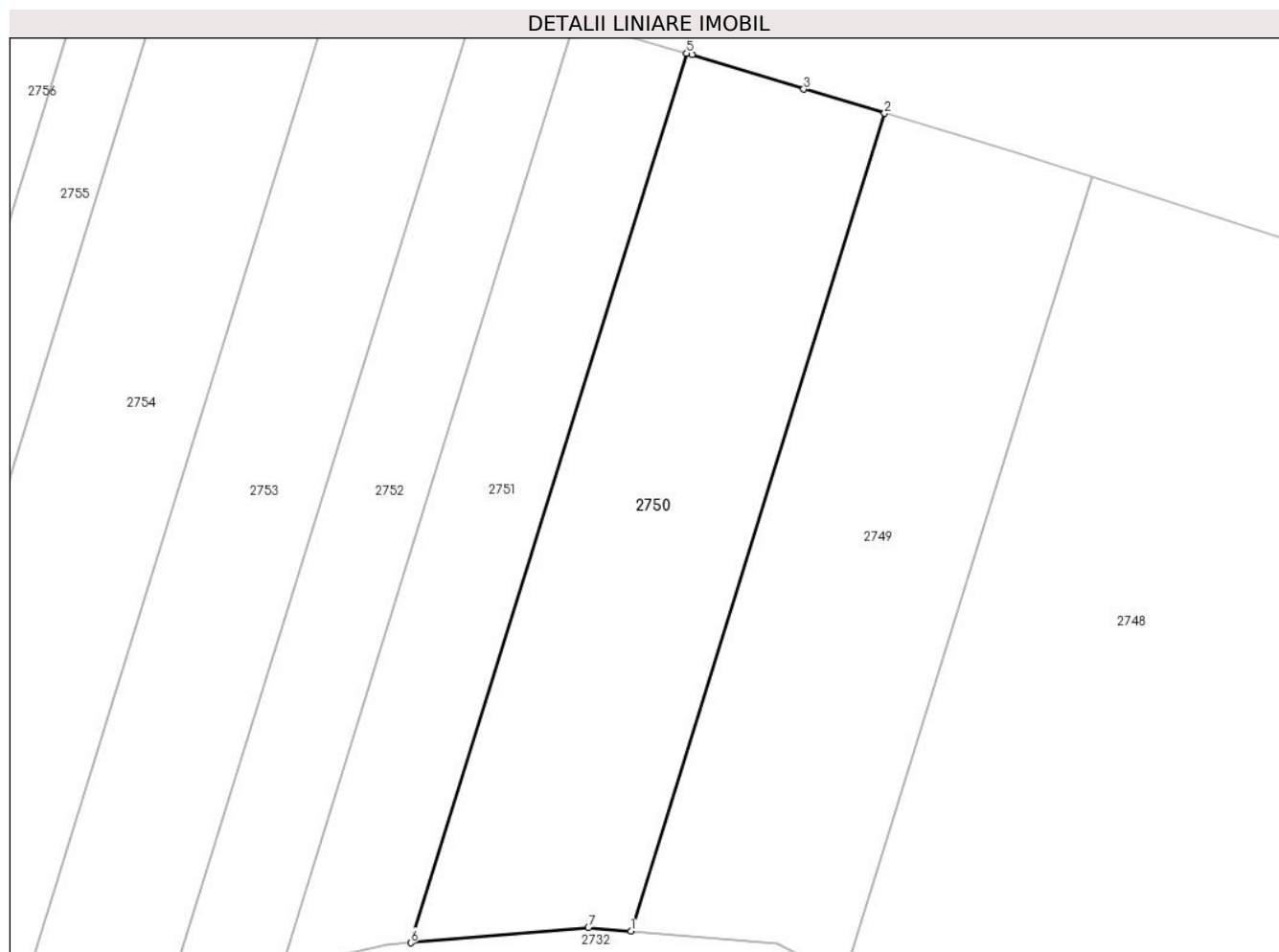
Inscrieri privind dezmembramintele dreptului de proprietate, drepturi reale de garanție și sarcini	Referințe
NU SUNT	

Anexa Nr. 1 La Partea I

Teren

Nr cadastral	Suprafața (mp)*	Observații / Referințe
	764	

* Suprafața este determinată în planul de proiecție Stereo 70.



Date referitoare la teren

Crt	Categorie folosință	Intravilan	Suprafața (mp)	Tarla	Parcelă	Nr. topo	Observații / Referințe
1	arabil	NU	764	37	1272/1/21/3	-	Diferența de suprafață se regăsește sub culoarul de expropriere al autostrazii și în parcela 1272/1/21/1.

Lungime Segmente

1) Valorile lungimilor segmentelor sunt obținute din proiecție în plan.

Punct început	X / Y	Punct sfârșit	X / Y	Lungime segment (** (m)
1	408.073,393 488.920,742	2	408.089,731 488.973,397	55.132
2	408.089,731 488.973,397	3	408.084,529 488.974,955	5.43
3	408.084,529 488.974,955	4	408.077,327 488.977,164	7.533
4	408.077,327 488.977,164	5	408.076,98 488.977,263	0.361
5	408.076,98 488.977,263	6	408.059,212 488.919,996	59.959

Punct început	X / Y	Punct sfârșit	X / Y	Lungime segment (** (m)
6	408.059,212 488.919,996	7	408.070,653 488.920,967	11.483
7	408.070,653 488.920,967	1	408.073,393 488.920,742	2.749

** Lungimile segmentelor sunt determinate în planul de proiecție Stereo 70 și sunt rotunjite la 1 milimetru.

*** Distanța dintre puncte este formată din segmente cumulate ce sunt mai mici decât valoarea 1 milimetru.

**DATE DESPRE IMOBILUL NR. 2751**

Oficiul de Cadastru și Publicitate Imobiliară SIBIU
Biroul de Cadastru și Publicitate Imobiliară Saliste

A. Partea I. Descrierea imobilului

TEREN Extravilan

Adresa: Jud. Sibiu

Nr. Crt	Nr cadastral Nr. topografic	Suprafața* (mp)	Observații / Referințe
A1		461	Sector cadastral:49 Teren neimprejmuț;

B. Partea II. Proprietari și acte

Inscrieri privitoare la dreptul de proprietate și alte drepturi reale		Referințe
/		
Act Notarial nr. 37, din 18/09/2014 emis de NP. Pipernea Avram Iulia Oana (certificat de mostenitor, HG 1231/2010, HG 522/2011);		
B1	Intabulare, drept de PROPRIETATE, dobandit prin Succesiune, cota actuala 5/8 1) MUNTEAN MARIA	A1
B2	Intabulare, drept de PROPRIETATE, dobandit prin Succesiune, cota actuala 3/8 1) MUNTEAN NELU	A1

C. Partea III. SARCINI .

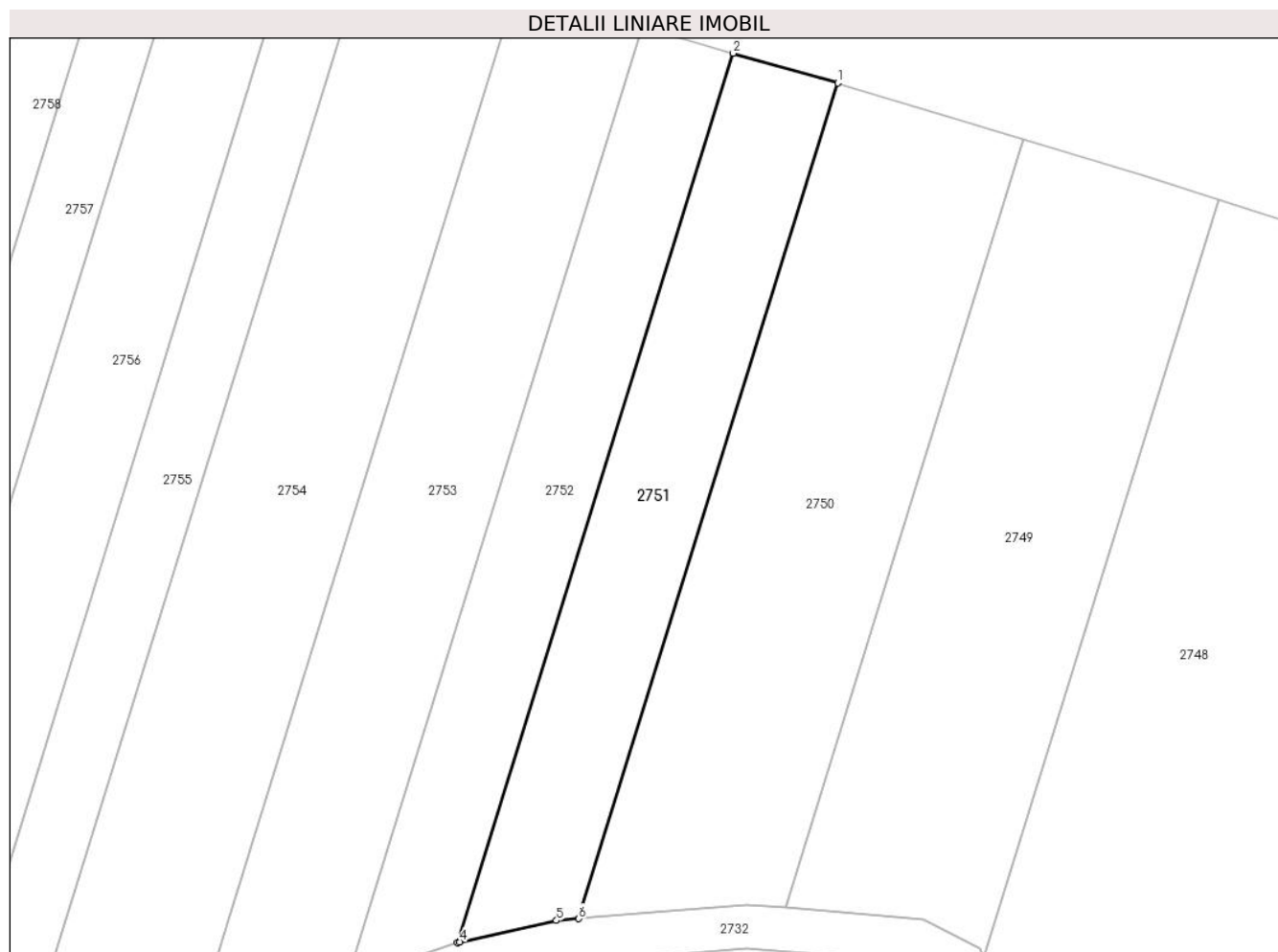
Inscrieri privind dezmembramintele dreptului de proprietate, drepturi reale de garanție și sarcini	Referințe
NU SUNT	

Anexa Nr. 1 La Partea I

Teren

Nr cadastral	Suprafața (mp)*	Observații / Referințe
	461	

* Suprafața este determinată în planul de proiecție Stereo 70.



Date referitoare la teren

Crt	Categorie folosință	Intravilan	Suprafața (mp)	Tarla	Parcelă	Nr. topo	Observații / Referințe
1	arabil	NU	461	37	1272/1/22/3	-	Diferența de suprafață se regăsește sub culoarul de expropriere al autostrazii și în parcela 1272/1/22/1.

Lungime Segmente

1) Valorile lungimilor segmentelor sunt obținute din proiecție în plan.

Punct început	X / Y	Punct sfârșit	X / Y	Lungime segment (** (m)
1	408.076,98 488.977,263	2	408.069,802 488.979,304	7.463
2	408.069,802 488.979,304	3	408.050,888 488.918,346	63.825
3	408.050,888 488.918,346	4	408.051,062 488.918,405	0.184
4	408.051,062 488.918,405	5	408.057,68 488.919,866	6.777
5	408.057,68 488.919,866	6	408.059,212 488.919,996	1.537

Punct început	X / Y	Punct sfârșit	X / Y	Lungime segment (** (m)
6	408.059,212 488.919,996	1	408.076,98 488.977,263	59.959

** Lungimile segmentelor sunt determinate în planul de proiecție Stereo 70 și sunt rotunjite la 1 milimetru.

*** Distanța dintre puncte este formată din segmente cumulate ce sunt mai mici decât valoarea 1 milimetru.

**DATE DESPRE IMOBILUL NR. 2752**

Oficiul de Cadastru și Publicitate Imobiliară SIBIU
Biroul de Cadastru și Publicitate Imobiliară Saliste

A. Partea I. Descrierea imobilului

TEREN Extravilan

Adresa: Jud. Sibiu

Nr. Crt	Nr cadastral Nr. topografic	Suprafața* (mp)	Observații / Referințe
A1		428	Sector cadastral:49 Teren neimprejmuit;

B. Partea II. Proprietari și acte

Inscrieri privitoare la dreptul de proprietate și alte drepturi reale		Referințe
/		
Act Administrativ nr. 761/38, din 12/08/1994 emis de CJPSDPAT - Sibiu (titlu de proprietate, HG 1231/2010, HG 522/2011);		
B1	Intabulare, drept de PROPRIETATEL.18/1991, dobandit prin Constituire, cota actuala 1/1 1) DRAGOMIR NICOLAE	A1

C. Partea III. SARCINI .

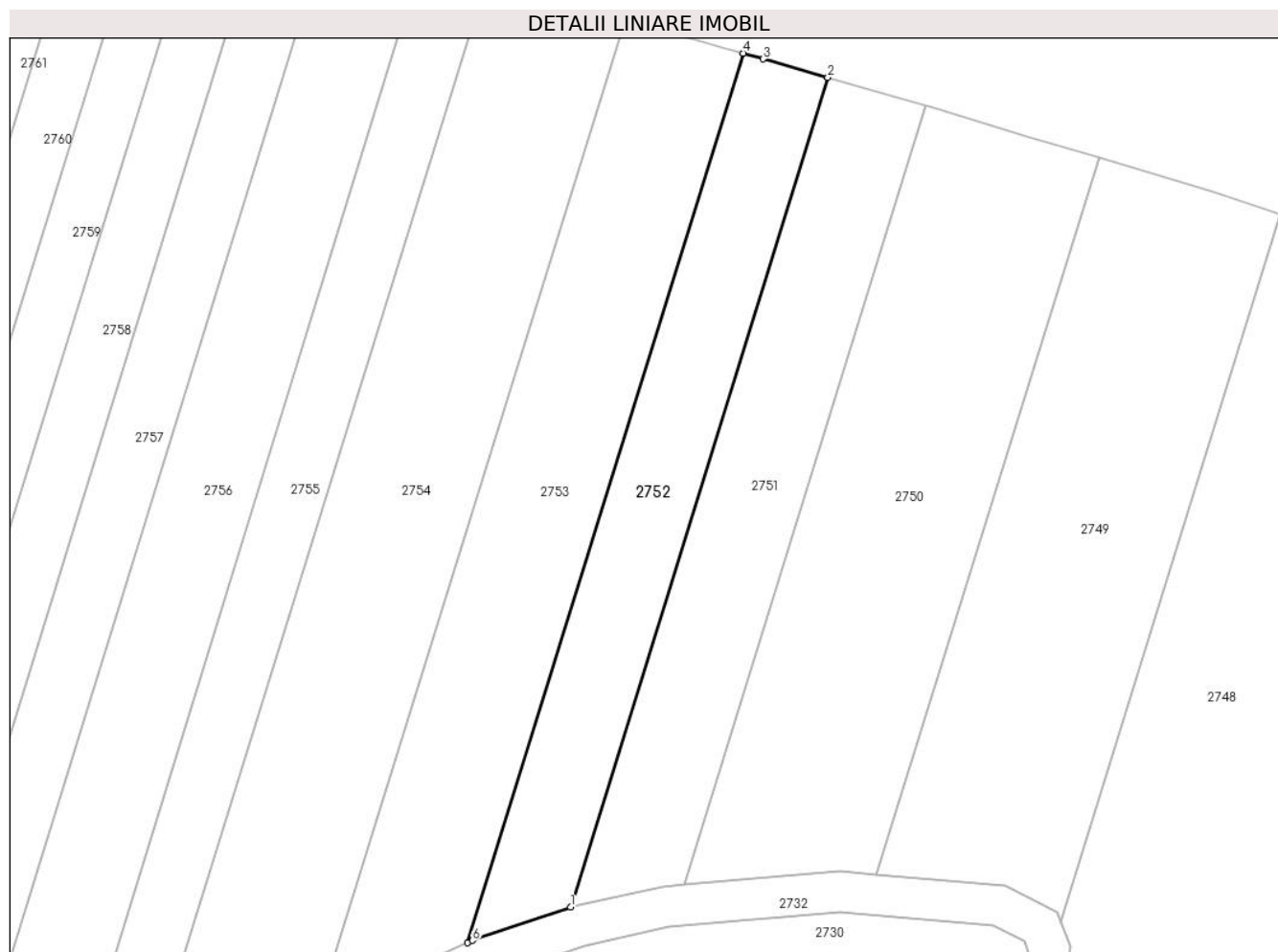
Inscrieri privind dezmembramintele dreptului de proprietate, drepturi reale de garanție și sarcini	Referințe
NU SUNT	

Anexa Nr. 1 La Partea I

Teren

Nr cadastral	Suprafața (mp)*	Observații / Referințe
	428	

* Suprafața este determinată în planul de proiecție Stereo 70.



Date referitoare la teren

Crt	Categorie folosință	Intravilan	Suprafața (mp)	Tarla	Parcelă	Nr. topo	Observații / Referințe
1	arabil	NU	428	37	1272/1/23/3	-	Diferența de suprafață se regăsește sub culoarul de expropriere al autostrăzii și în parcela 1272/1/23/1.

Lungime Segmente

1) Valorile lungimilor segmentelor sunt obținute din proiecție în plan.

Punct început	X / Y	Punct sfârșit	X / Y	Lungime segment (** (m)
1	408.050,888 488.918,346	2	408.069,802 488.979,304	63.825
2	408.069,802 488.979,304	3	408.065,046 488.980,657	4.944
3	408.065,046 488.980,657	4	408.063,572 488.981,076	1.533
4	408.063,572 488.981,076	5	408.043,295 488.915,726	68.424
5	408.043,295 488.915,726	6	408.043,668 488.915,896	0.409

Punct început	X / Y	Punct sfârșit	X / Y	Lungime segment (** (m)
6	408.043,668 488.915,896	1	408.050,888 488.918,346	7.625

** Lungimile segmentelor sunt determinate în planul de proiecție Stereo 70 și sunt rotunjite la 1 milimetru.

*** Distanța dintre puncte este formată din segmente cumulate ce sunt mai mici decât valoarea 1 milimetru.

**DATE DESPRE IMOBILUL NR. 2753**

Oficiul de Cadastru și Publicitate Imobiliară SIBIU
Biroul de Cadastru și Publicitate Imobiliară Saliste

A. Partea I. Descrierea imobilului

TEREN Extravilan

Adresa: Jud. Sibiu

Nr. Crt	Nr cadastral Nr. topografic	Suprafața* (mp)	Observații / Referințe
A1		653	Sector cadastral:49 Teren neimprejmuit;

B. Partea II. Proprietari și acte

Inscrieri privitoare la dreptul de proprietate și alte drepturi reale		Referințe
/		
Act Administrativ nr. 741/38, din 11/08/1994 emis de CJPSDPAT - Sibiu (titlu de proprietate, HG 1231/2010, HG 522/2011);		
B1	Intabulare, drept de PROPRIETATEL.18/1991, dobandit prin Constituire, cota actuala 1/1 1) ȘAITIȘ PETRU ADRIAN	A1

C. Partea III. SARCINI .

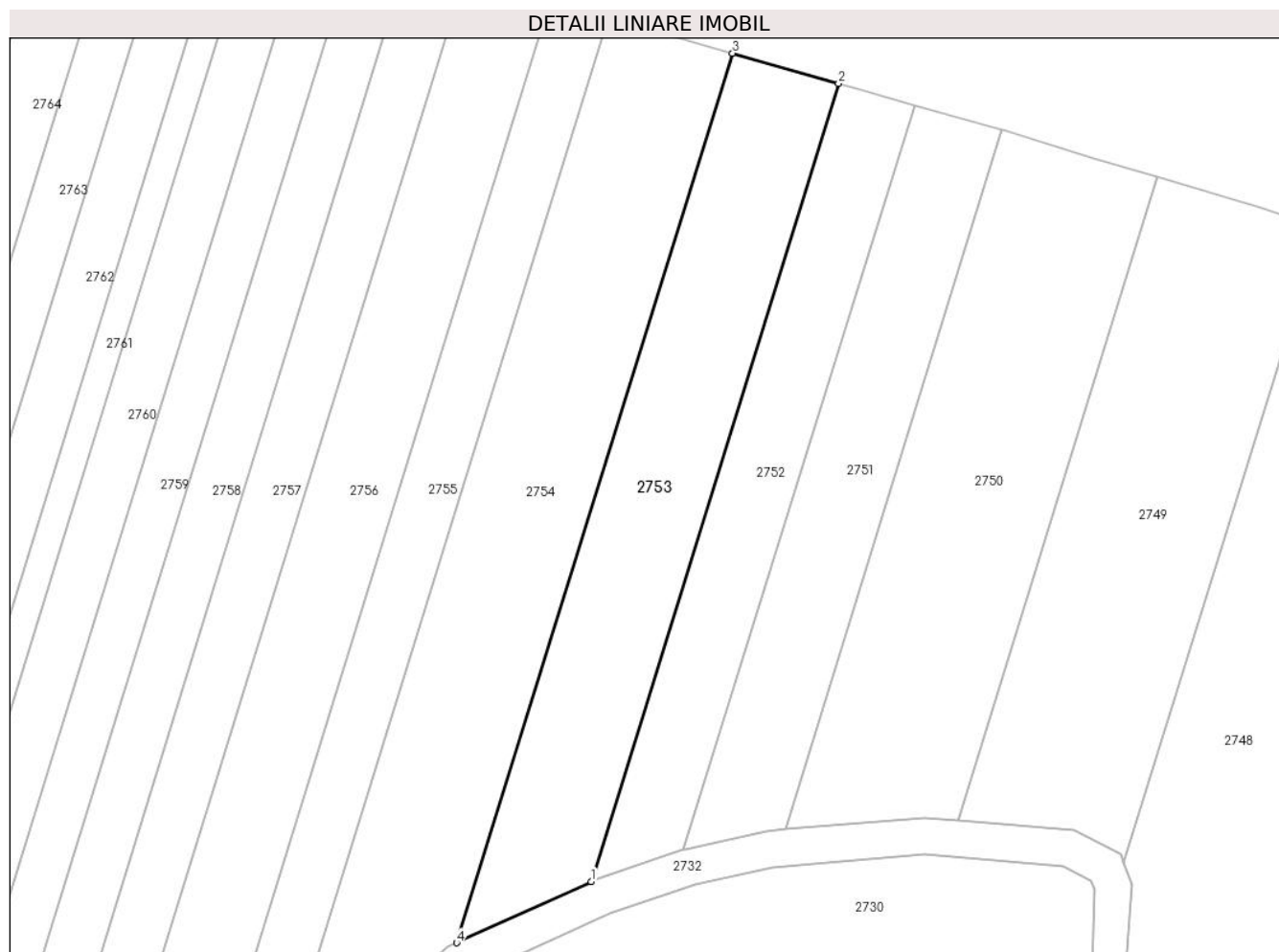
Inscrieri privind dezmembramintele dreptului de proprietate, drepturi reale de garanție și sarcini	Referințe
NU SUNT	

Anexa Nr. 1 La Partea I

Teren

Nr cadastral	Suprafața (mp)*	Observații / Referințe
	653	

* Suprafața este determinată în planul de proiecție Stereo 70.



Date referitoare la teren

Crt	Categorie folosință	Intravilan	Suprafața (mp)	Tarla	Parcelă	Nr. topo	Observații / Referințe
1	arabil	NU	653	37	1272/1/24/3	-	Diferența de suprafață se regăsește sub culoarul de expropriere al autostrăzii și în parcela 1272/1/24/1.

Lungime Segmente

1) Valorile lungimilor segmentelor sunt obținute din proiecție în plan.

Punct început	X / Y	Punct sfârșit	X / Y	Lungime segment (** (m)
1	408.043,295 488.915,726	2	408.063,572 488.981,076	68.424
2	408.063,572 488.981,076	3	408.054,887 488.983,547	9.029
3	408.054,887 488.983,547	4	408.032,289 488.910,714	76.258
4	408.032,289 488.910,714	1	408.043,295 488.915,726	12.094

**** Lungimile segmentelor sunt determinate în planul de proiecție Stereo 70 și sunt rotunjite la 1 milimetru.**

***** Distanța dintre puncte este formată din segmente cumulate ce sunt mai mici decât valoarea 1 milimetru.**

**DATE DESPRE IMOBILUL NR. 2754**

Oficiul de Cadastru și Publicitate Imobiliară SIBIU
Biroul de Cadastru și Publicitate Imobiliară Saliste

A. Partea I. Descrierea imobilului

TEREN Extravilan

Adresa: Jud. Sibiu

Nr. Crt	Nr cadastral Nr. topografic	Suprafața* (mp)	Observații / Referințe
A1		899	Sector cadastral:49 Teren neimprejmuit;

B. Partea II. Proprietari și acte

Inscrieri privitoare la dreptul de proprietate și alte drepturi reale		Referințe
/		
Act Administrativ nr. 740/38, din 11/08/1994 emis de CJPSDPAT - Sibiu (titlu de proprietate, HG 1231/2010, HG 522/2011);		
B1	Intabulare, drept de PROPRIETATEL.18/1991, dobandit prin Constituire, cota actuala 1/1 1) DAIAN PARASCHIVA	A1

C. Partea III. SARCINI .

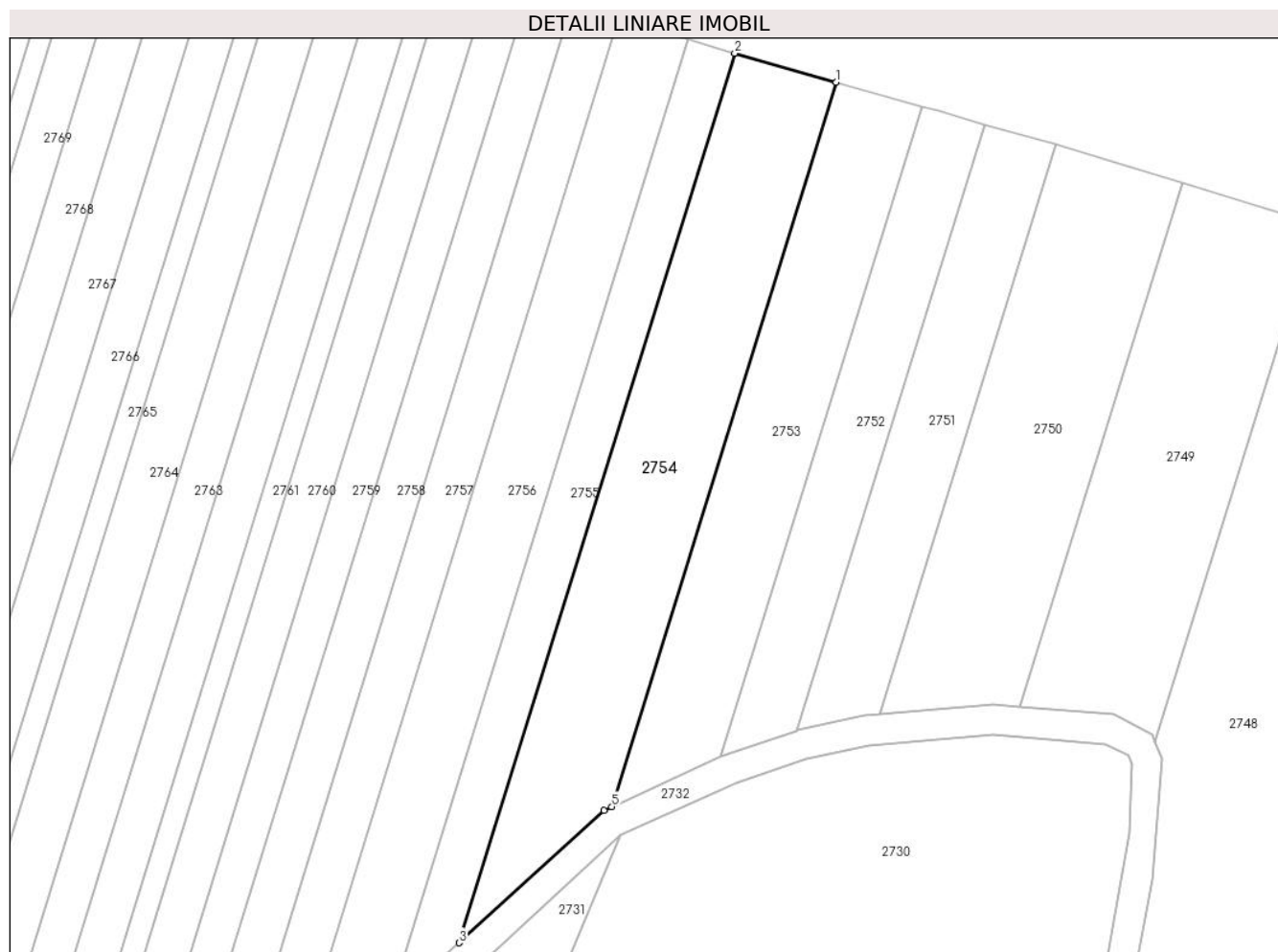
Inscrieri privind dezmembramintele dreptului de proprietate, drepturi reale de garanție și sarcini	Referințe
NU SUNT	

Anexa Nr. 1 La Partea I

Teren

Nr cadastral	Suprafața (mp)*	Observații / Referințe
	899	

* Suprafața este determinată în planul de proiecție Stereo 70.



Date referitoare la teren

Crt	Categorie folosință	Intravilan	Suprafața (mp)	Tarla	Parcelă	Nr. topo	Observații / Referințe
1	arabil	NU	899	37	1272/1/25/3	-	Diferența de suprafață se regăsește sub culoarul de expropriere al autostrăzii și în parcela 1272/1/25/1.

Lungime Segmente

1) Valorile lungimilor segmentelor sunt obținute din proiecție în plan.

Punct început	X / Y	Punct sfârșit	X / Y	Lungime segment (** (m)
1	408.054,887 488.983,547	2	408.044,675 488.986,452	10.617
2	408.044,675 488.986,452	3	408.016,929 488.897,027	93.631
3	408.016,929 488.897,027	4	408.031,504 488.910,356	19.751
4	408.031,504 488.910,356	5	408.032,289 488.910,714	0.863
5	408.032,289 488.910,714	1	408.054,887 488.983,547	76.258

**** Lungimile segmentelor sunt determinate în planul de proiecție Stereo 70 și sunt rotunjite la 1 milimetru.**

***** Distanța dintre puncte este formată din segmente cumulate ce sunt mai mici decât valoarea 1 milimetru.**

**DATE DESPRE IMOBILUL NR. 2755**

Oficiul de Cadastru și Publicitate Imobiliară SIBIU
Biroul de Cadastru și Publicitate Imobiliară Saliste

A. Partea I. Descrierea imobilului

TEREN Extravilan

Adresa: Jud. Sibiu

Nr. Crt	Nr cadastral Nr. topografic	Suprafața* (mp)	Observații / Referințe
A1		483	Sector cadastral:49 Teren neimprejmuit;

B. Partea II. Proprietari și acte

Inscrieri privitoare la dreptul de proprietate și alte drepturi reale		Referințe
/		
Act Administrativ nr. 607/38, din 11/07/1994 emis de CJPSDPAT - Sibiu (titlu de proprietate, HG 1231/2010, HG 522/2011);		
B1	Intabulare, drept de PROPRIETATEL.18/1991, dobandit prin Constituire, cota actuala 1/1 1) BADILĂ MARIA	A1

C. Partea III. SARCINI .

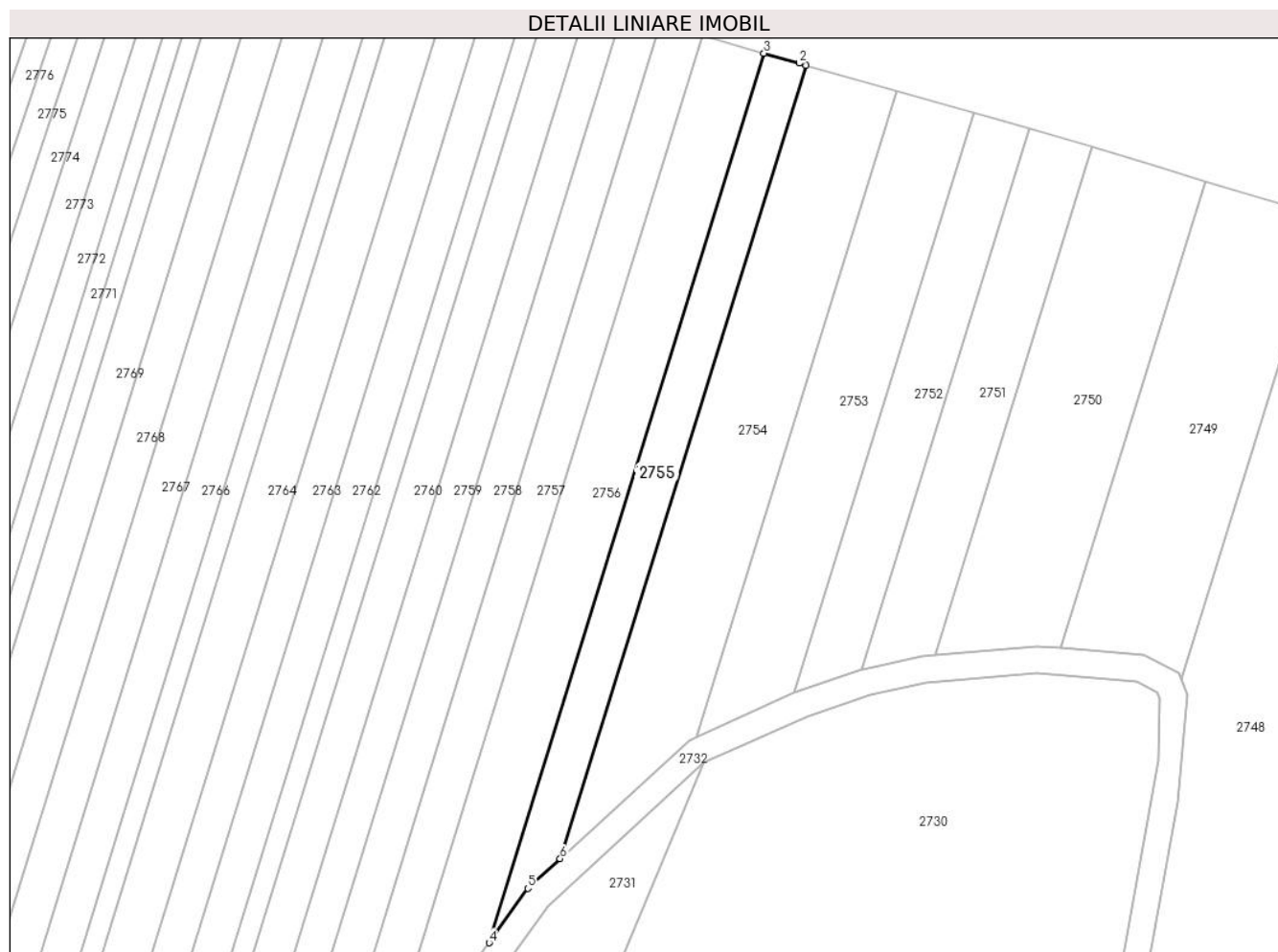
Inscrieri privind dezmembramintele dreptului de proprietate, drepturi reale de garanție și sarcini	Referințe
NU SUNT	

Anexa Nr. 1 La Partea I

Teren

Nr cadastral	Suprafața (mp)*	Observații / Referințe
	483	

* Suprafața este determinată în planul de proiecție Stereo 70.



Date referitoare la teren

Crt	Categorie folosință	Intravilan	Suprafața (mp)	Tarla	Parcelă	Nr. topo	Observații / Referințe
1	arabil	NU	483	37	1272/1/26/3	-	Diferența de suprafață se regăsește sub culoarul de expropriere al autostrăzii și în parcela 1272/1/26/1.

Lungime Segmente

1) Valorile lungimilor segmentelor sunt obținute din proiecție în plan.

Punct început	X / Y	Punct sfârșit	X / Y	Lungime segment (** (m)
1	408.044,675 488.986,452	2	408.043,885 488.986,677	0.822
2	408.043,885 488.986,677	3	408.039,913 488.987,811	4.13
3	408.039,913 488.987,811	4	408.008,909 488.887,552	104.943
4	408.008,909 488.887,552	5	408.013,279 488.893,689	7.534
5	408.013,279 488.893,689	6	408.016,929 488.897,027	4.946

Punct început	X / Y	Punct sfârșit	X / Y	Lungime segment (** (m)
6	408.016,929 488.897,027	1	408.044,675 488.986,452	93.631

** Lungimile segmentelor sunt determinate în planul de proiecție Stereo 70 și sunt rotunjite la 1 milimetru.

*** Distanța dintre puncte este formată din segmente cumulate ce sunt mai mici decât valoarea 1 milimetru.

**DATE DESPRE IMOBILUL NR. 2756**

Oficiul de Cadastru și Publicitate Imobiliară SIBIU
Biroul de Cadastru și Publicitate Imobiliară Saliste

A. Partea I. Descrierea imobilului

TEREN Extravilan

Adresa: Jud. Sibiu

Nr. Crt	Nr cadastral Nr. topografic	Suprafața* (mp)	Observații / Referințe
A1		813	Sector cadastral:49 Teren neimprejmuit;

B. Partea II. Proprietari și acte

Inscrieri privitoare la dreptul de proprietate și alte drepturi reale		Referințe
/		
Act Administrativ nr. 397/38, din 15/06/1994 emis de CJPSDPAT - SIBIU (titlu de proprietate, HG 1231/2010, HG 522/2011);		
B1	Intabulare, drept de PROPRIETATEL.18/1991, dobandit prin Constituire, cota actuala 1/1 1) BUȚIU NICOLAE	A1

C. Partea III. SARCINI .

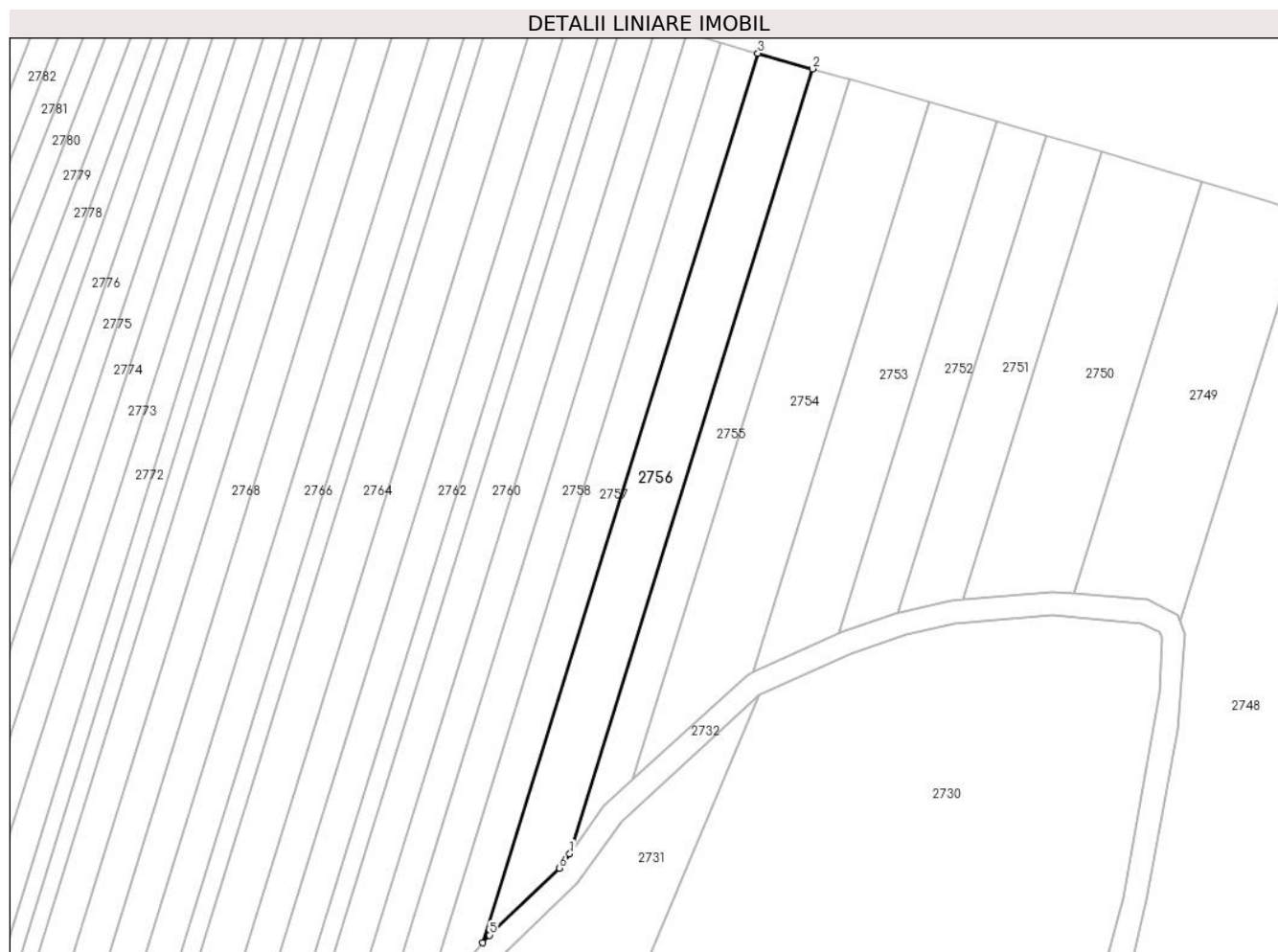
Inscrieri privind dezmembramintele dreptului de proprietate, drepturi reale de garanție și sarcini	Referințe
NU SUNT	

Anexa Nr. 1 La Partea I

Teren

Nr cadastral	Suprafața (mp)*	Observații / Referințe
	813	

* Suprafața este determinată în planul de proiecție Stereo 70.



Date referitoare la teren

Crt	Categorie folosință	Intravilan	Suprafața (mp)	Tarla	Parcelă	Nr. topo	Observații / Referințe
1	arabil	NU	813	37	1272/1/27/3	-	Diferența de suprafață se regăsește sub culoarul de expropriere al autostrăzii și în parcela 1272/1/27/1.

Lungime Segmente

1) Valorile lungimilor segmentelor sunt obținute din proiecție în plan.

Punct început	X / Y	Punct sfârșit	X / Y	Lungime segment (** (m)
1	408.008,909 488.887,552	2	408.039,913 488.987,811	104.943
2	408.039,913 488.987,811	3	408.032,945 488.989,8	7.247
3	408.032,945 488.989,8	4	407.997,808 488.876,178	118.93
4	407.997,808 488.876,178	5	407.998,649 488.877,149	1.284
5	407.998,649 488.877,149	6	408.007,598 488.885,71	12.384

Punct început	X / Y	Punct sfârșit	X / Y	Lungime segment (** (m)
6	408.007,598 488.885,71	1	408.008,909 488.887,552	2.261

** Lungimile segmentelor sunt determinate în planul de proiecție Stereo 70 și sunt rotunjite la 1 milimetru.

*** Distanța dintre puncte este formată din segmente cumulate ce sunt mai mici decât valoarea 1 milimetru.

**DATE DESPRE IMOBILUL NR. 2757**

Oficiul de Cadastru și Publicitate Imobiliară SIBIU
Biroul de Cadastru și Publicitate Imobiliară Saliste

A. Partea I. Descrierea imobilului

TEREN Extravilan

Adresa: Jud. Sibiu

Nr. Crt	Nr cadastral Nr. topografic	Suprafața* (mp)	Observații / Referințe
A1		612	Sector cadastral:49 Teren neimprejmuit;

B. Partea II. Proprietari și acte

Inscrieri privitoare la dreptul de proprietate și alte drepturi reale		Referințe
/		
Act Administrativ nr. 393/38, din 15/06/1994 emis de CJPSDPAT - Sibiu (titlu de proprietate, HG 1231/2010, HG 522/2011);		
B1	Intabulare, drept de PROPRIETATEL.18/1991, dobandit prin Constituire, cota actuala 1/1 1) RENTEA ILIE	A1

C. Partea III. SARCINI .

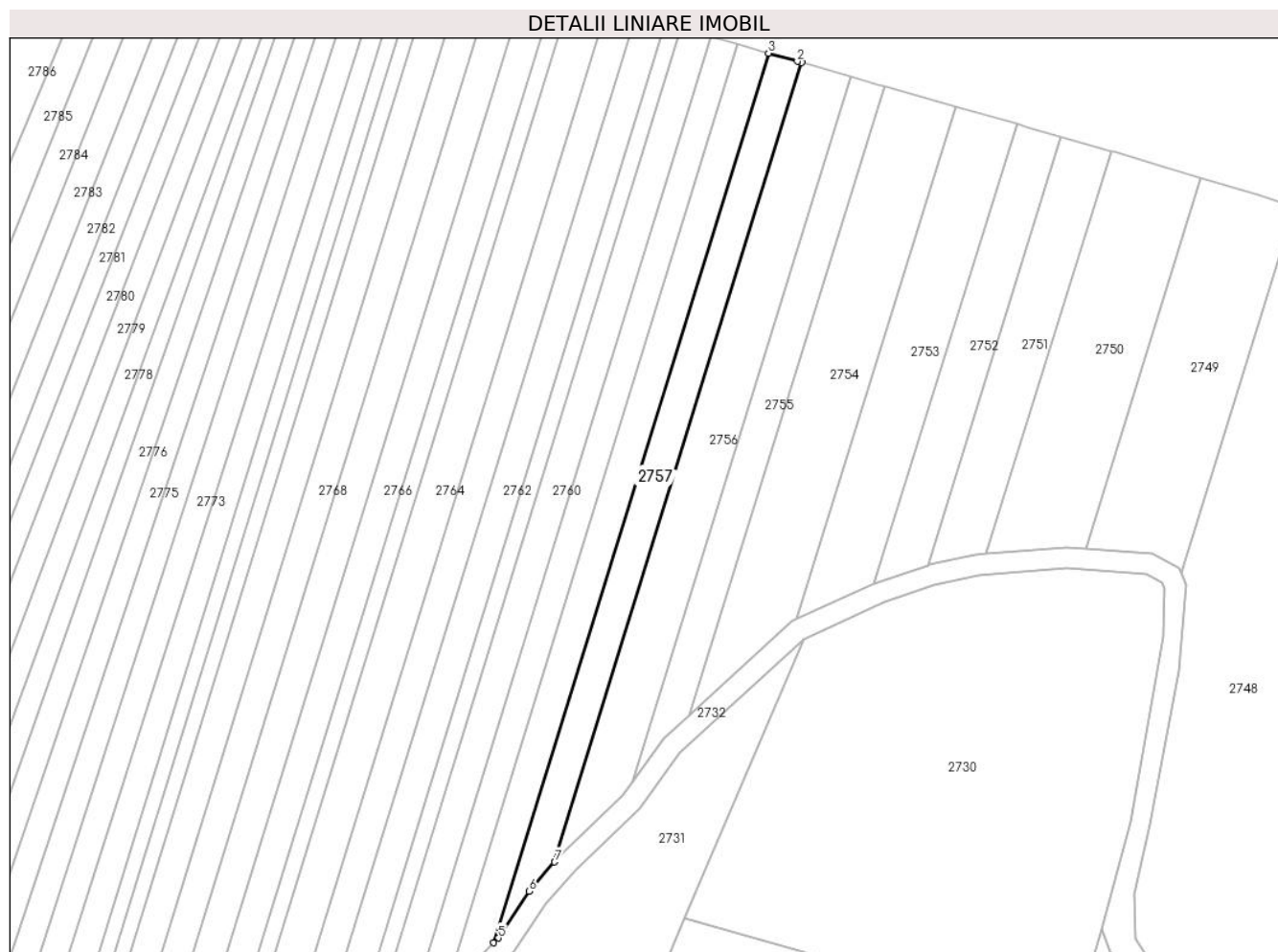
Inscrieri privind dezmembramintele dreptului de proprietate, drepturi reale de garanție și sarcini	Referințe
NU SUNT	

Anexa Nr. 1 La Partea I

Teren

Nr cadastral	Suprafața (mp)*	Observații / Referințe
	612	

* Suprafața este determinată în planul de proiecție Stereo 70.



Date referitoare la teren

Crt	Categorie folosință	Intravilan	Suprafața (mp)	Tarla	Parcelă	Nr. topo	Observații / Referințe
1	arabil	NU	612	37	1272/1/28/3	-	Diferenta de suprafata se regaseste sub culoarul de expropriere al autostrazii si in parcela 1272/1/28/1.

Lungime Segmente

1) Valorile lungimilor segmentelor sunt obținute din proiecție în plan.

Punct început	X / Y	Punct sfârșit	X / Y	Lungime segment (** (m)
1	408.032,945 488.989,8	2	408.032,345 488.989,971	0.624
2	408.032,345 488.989,971	3	408.028,244 488.991,142	4.265
3	408.028,244 488.991,142	4	407.989,144 488.864,701	132.348
4	407.989,144 488.864,701	5	407.989,791 488.865,386	0.942
5	407.989,791 488.865,386	6	407.994,193 488.872,001	7.946

Punct început	X / Y	Punct sfârșit	X / Y	Lungime segment (** (m)
6	407.994,193 488.872,001	7	407.997,808 488.876,178	5.524
7	407.997,808 488.876,178	1	408.032,945 488.989,8	118.93

** Lungimile segmentelor sunt determinate în planul de proiecție Stereo 70 și sunt rotunjite la 1 milimetru.

*** Distanța dintre puncte este formată din segmente cumulate ce sunt mai mici decât valoarea 1 milimetru.

**DATE DESPRE IMOBILUL NR. 2758**

Oficiul de Cadastru și Publicitate Imobiliară SIBIU
Biroul de Cadastru și Publicitate Imobiliară Saliste

A. Partea I. Descrierea imobilului

TEREN Extravilan

Adresa: Jud. Sibiu

Nr. Crt	Nr cadastral Nr. topografic	Suprafața* (mp)	Observații / Referințe
A1		620	Sector cadastral:49 Teren neimprejmuit;

B. Partea II. Proprietari și acte

Inscrieri privitoare la dreptul de proprietate și alte drepturi reale		Referințe
/		
Act Administrativ nr. 373/38, din 13/06/1994 emis de CJPSDPAT - Sibiu (titlu de proprietate, HG 1231/2010, HG 522/2011);		
B1	Intabulare, drept de PROPRIETATEL.18/1991, dobandit prin Constituire, cota actuala 1/1 1) FURDUI IOAN	A1

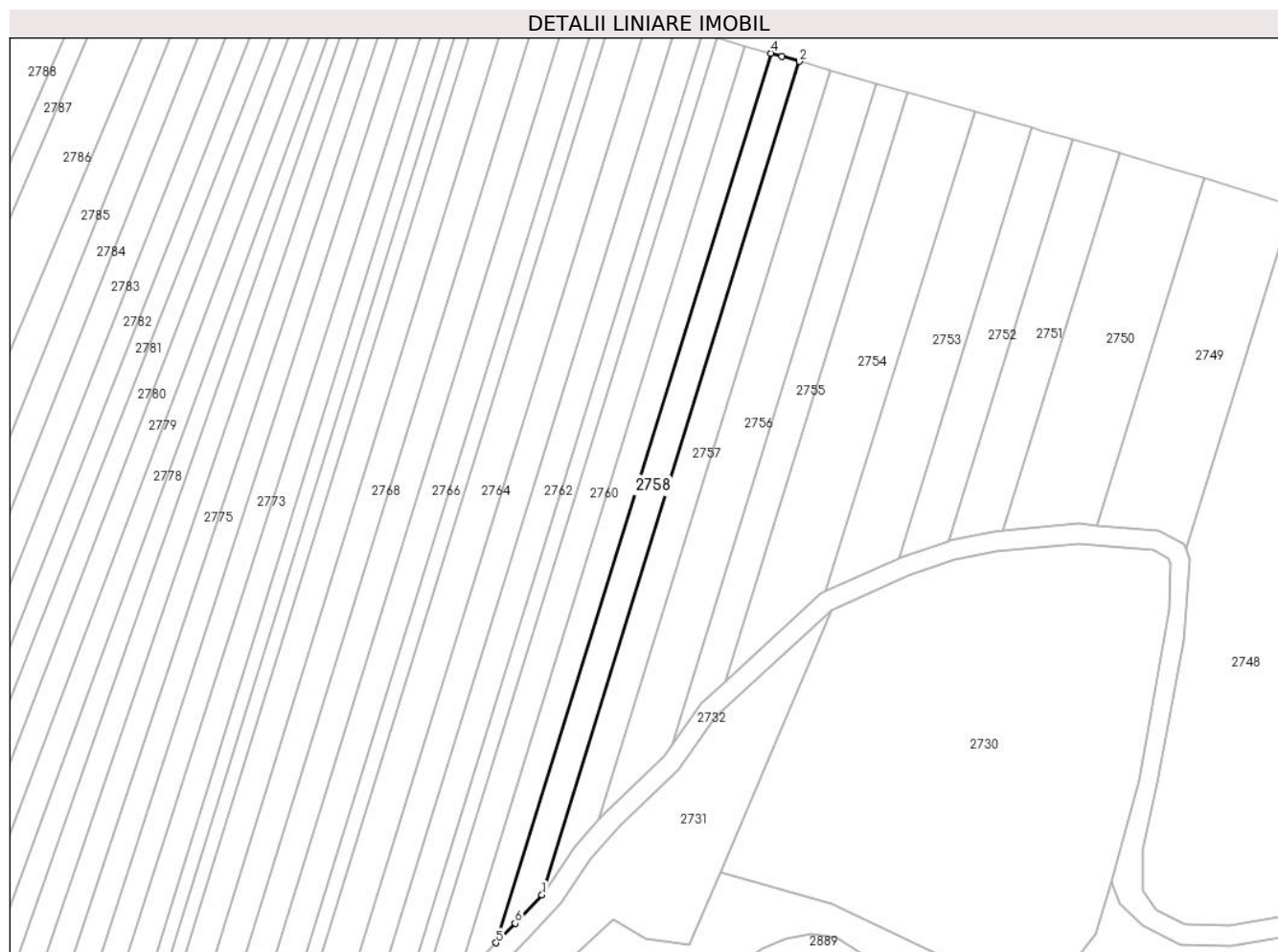
C. Partea III. SARCINI .

Inscrieri privind dezmembramintele dreptului de proprietate, drepturi reale de garanție și sarcini	Referințe
NU SUNT	

Anexa Nr. 1 La Partea I**Teren**

Nr cadastral	Suprafața (mp)*	Observații / Referințe
	620	

* Suprafața este determinată în planul de proiecție Stereo 70.

**Date referitoare la teren**

Crt	Categorie folosință	Intravilan	Suprafața (mp)	Tarla	Parcelă	Nr. topo	Observații / Referințe
1	arabil	NU	620	37	1272/1/29/3	-	Diferența de suprafață se regăsește sub culoarul de expropriere al autostrazii și în parcela 1272/1/29/1.

Lungime Segmente

1) Valorile lungimilor segmentelor sunt obținute din proiecție în plan.

Punct început	X / Y	Punct sfârșit	X / Y	Lungime segment (** (m)
1	407.989,144 488.864,701	2	408.028,244 488.991,142	132.348
2	408.028,244 488.991,142	3	408.025,612 488.991,893	2.737
3	408.025,612 488.991,893	4	408.023,889 488.992,391	1.794
4	408.023,889 488.992,391	5	407.982,15 488.857,419	141.278
5	407.982,15 488.857,419	6	407.985,065 488.860,386	4.159

Punct început	X / Y	Punct sfârșit	X / Y	Lungime segment (** (m)
6	407.985,065 488.860,386	1	407.989,144 488.864,701	5.938

** Lungimile segmentelor sunt determinate în planul de proiecție Stereo 70 și sunt rotunjite la 1 milimetru.

*** Distanța dintre puncte este formată din segmente cumulate ce sunt mai mici decât valoarea 1 milimetru.

**DATE DESPRE IMOBILUL NR. 2759**

Oficiul de Cadastru și Publicitate Imobiliară SIBIU
Biroul de Cadastru și Publicitate Imobiliară Saliste

A. Partea I. Descrierea imobilului

TEREN Extravilan

Adresa: Jud. Sibiu

Nr. Crt	Nr cadastral Nr. topografic	Suprafața* (mp)	Observații / Referințe
A1	103178	589	Sector cadastral:49 Teren neimprejmuit;

B. Partea II. Proprietari și acte

Inscrieri privitoare la dreptul de proprietate și alte drepturi reale		Referințe
11954 / 03/11/2016		
Act Administrativ nr. 390/38, din 15/06/1994 emis de CJPSDPAT - Sibiu (documentatie cadastrala receptionata OCPI Sibiu, HG 1231/2010, HG 522/2011);		
B2	Intabulare, drept de PROPRIETATEL. 18/1991, dobandit prin Constituire, cota actuala 1/1 1) STĂNUȘ GHEORGHE	A1

C. Partea III. SARCINI .

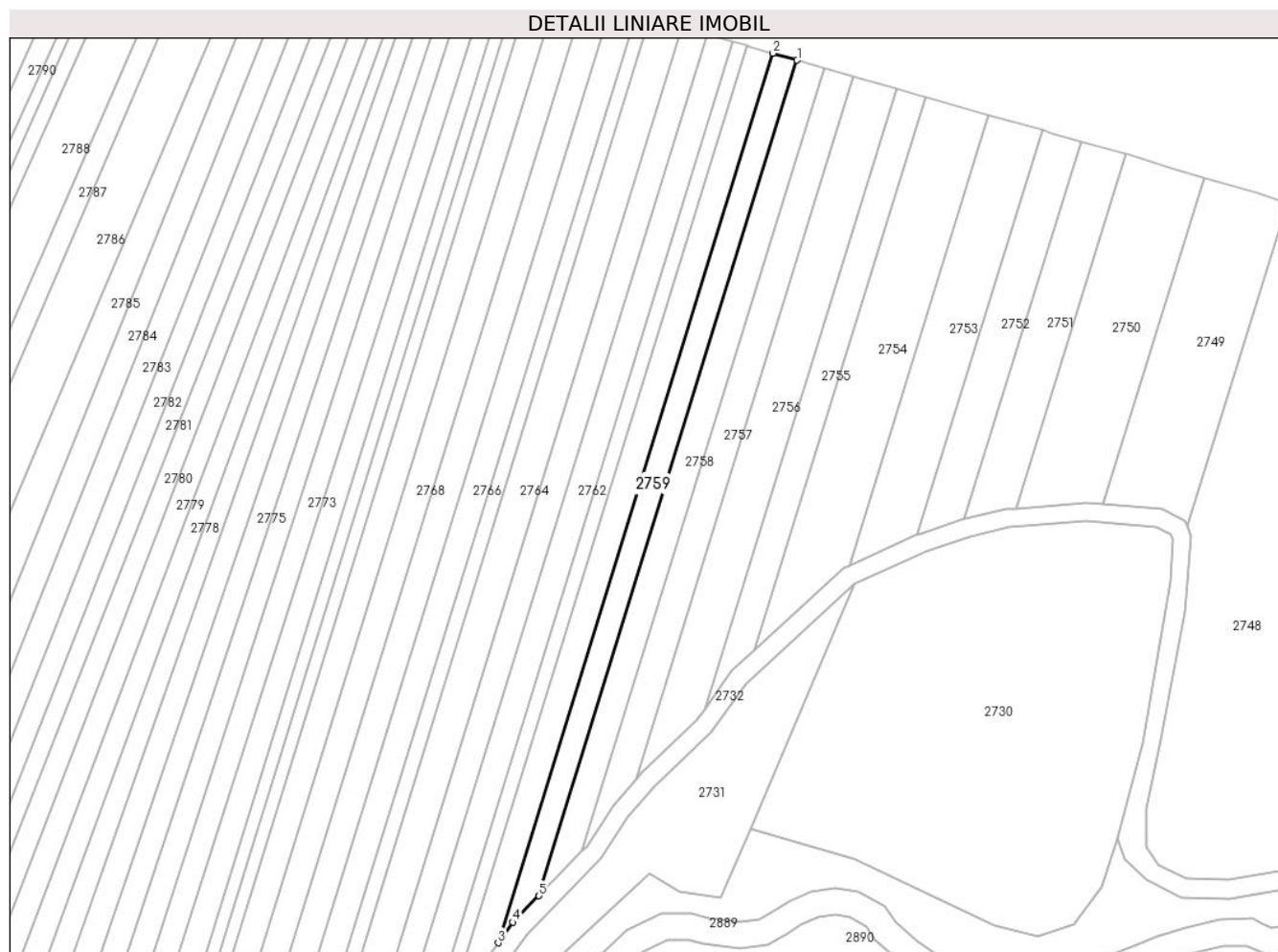
Inscrieri privind dezmembramintele dreptului de proprietate, drepturi reale de garanție și sarcini	Referințe
NU SUNT	

Anexa Nr. 1 La Partea I

Teren

Nr cadastral	Suprafața (mp)*	Observații / Referințe
103178	589	

* Suprafața este determinată în planul de proiecție Stereo 70.



Date referitoare la teren

Crt	Categorie folosință	Intravilan	Suprafața (mp)	Tarla	Parcelă	Nr. topo	Observații / Referințe
1	arabil	NU	589	37	1272/1/30/3	-	Diferența de suprafață se regăsește sub culoarul de expropriere al autostrazii și în parcela 1272/1/30/1.

Lungime Segmente

1) Valorile lungimilor segmentelor sunt obținute din proiecție în plan.

Punct început	X / Y	Punct sfârșit	X / Y	Lungime segment (** (m)
1	408.023,889 488.992,391	2	408.019,996 488.993,516	4.052
2	408.019,996 488.993,516	3	407.975,559 488.849,817	150.414
3	407.975,559 488.849,817	4	407.977,956 488.853,15	4.106
4	407.977,956 488.853,15	5	407.982,15 488.857,419	5.985
5	407.982,15 488.857,419	1	408.023,889 488.992,391	141.278

**** Lungimile segmentelor sunt determinate în planul de proiecție Stereo 70 și sunt rotunjite la 1 milimetru.**

***** Distanța dintre puncte este formată din segmente cumulate ce sunt mai mici decât valoarea 1 milimetru.**

**DATE DESPRE IMOBILUL NR. 2760**

Oficiul de Cadastru și Publicitate Imobiliară SIBIU
Biroul de Cadastru și Publicitate Imobiliară Saliste

A. Partea I. Descrierea imobilului

TEREN Extravilan

Adresa: Jud. Sibiu

Nr. Crt	Nr cadastral Nr. topografic	Suprafața* (mp)	Observații / Referințe
A1		688	Sector cadastral:49 Teren neimprejmuit;

B. Partea II. Proprietari și acte

Inscrieri privitoare la dreptul de proprietate și alte drepturi reale		Referințe
/		
Act Administrativ nr. 506/38, din 16/06/1994 emis de CJPSDPAT - Sibiu (titlu de proprietate, HG 1231/2010, HG 522/2011);		
B1	Intabulare, drept de PROPRIETATEL.18/1991, dobandit prin Constituire, cota actuala 1/1 1) BOGDĂNEL DUMITRU	A1

C. Partea III. SARCINI .

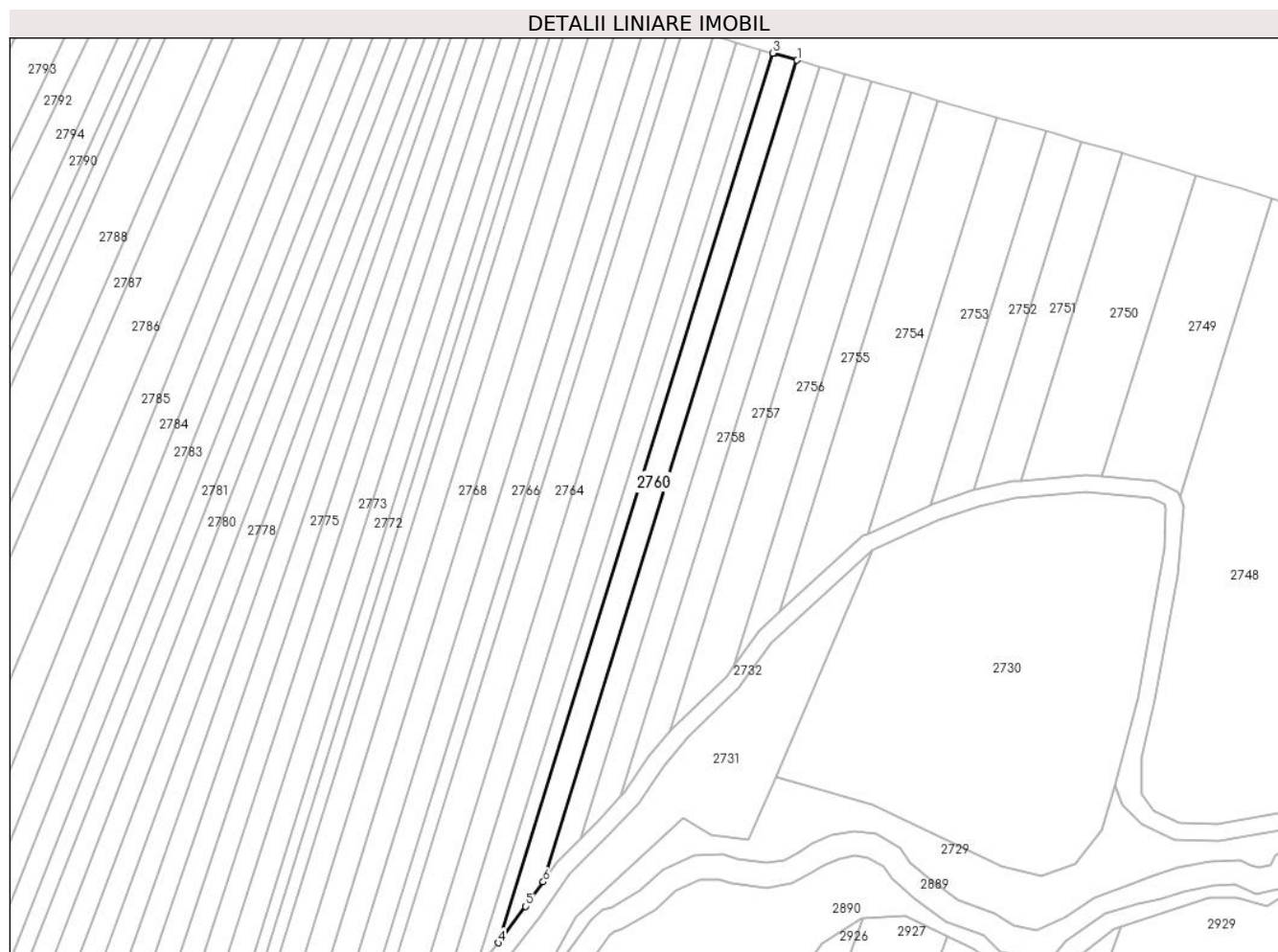
Inscrieri privind dezmembramintele dreptului de proprietate, drepturi reale de garanție și sarcini	Referințe
NU SUNT	

Anexa Nr. 1 La Partea I

Teren

Nr cadastral	Suprafața (mp)*	Observații / Referințe
	688	

* Suprafața este determinată în planul de proiecție Stereo 70.



Date referitoare la teren

Crt	Categorie folosință	Intravilan	Suprafața (mp)	Tarla	Parcelă	Nr. topo	Observații / Referințe
1	arabil	NU	688	37	1272/1/31/3	-	Diferența de suprafață se regăsește sub culoarul de expropriere al autostrăzii și în parcela 1272/1/31/1.

Lungime Segmente

1) Valorile lungimilor segmentelor sunt obținute din proiecție în plan.

Punct început	X / Y	Punct sfârșit	X / Y	Lungime segment (** (m)
1	408.019,996 488.993,516	2	408.016,002 488.994,671	4.158
2	408.016,002 488.994,671	3	408.015,779 488.994,736	0.233
3	408.015,779 488.994,736	4	407.967,675 488.839,181	162.823
4	407.967,675 488.839,181	5	407.972,478 488.845,533	7.963
5	407.972,478 488.845,533	6	407.975,559 488.849,817	5.277

Punct început	X / Y	Punct sfârșit	X / Y	Lungime segment (** (m)
6	407.975,559 488.849,817	1	408.019,996 488.993,516	150.414

** Lungimile segmentelor sunt determinate în planul de proiecție Stereo 70 și sunt rotunjite la 1 milimetru.

*** Distanța dintre puncte este formată din segmente cumulate ce sunt mai mici decât valoarea 1 milimetru.

**DATE DESPRE IMOBILUL NR. 2761**

Oficiul de Cadastru și Publicitate Imobiliară SIBIU
Biroul de Cadastru și Publicitate Imobiliară Saliste

A. Partea I. Descrierea imobilului

TEREN Extravilan

Adresa: Jud. Sibiu

Nr. Crt	Nr cadastral Nr. topografic	Suprafața* (mp)	Observații / Referințe
A1		387	Sector cadastral:49 Teren neimprejmuit;

B. Partea II. Proprietari și acte

Inscrieri privitoare la dreptul de proprietate și alte drepturi reale		Referințe
/		
Act Administrativ nr. 334/38, din 07/06/1994 emis de CJPSDPAT - Sibiu (titlu de proprietate, HG 1231/2010, HG 522/2011);		
B1	Intabulare, drept de PROPRIETATEL.18/1991, dobandit prin Constituire, cota actuala 1/1 1) MORAR ILIE	A1

C. Partea III. SARCINI .

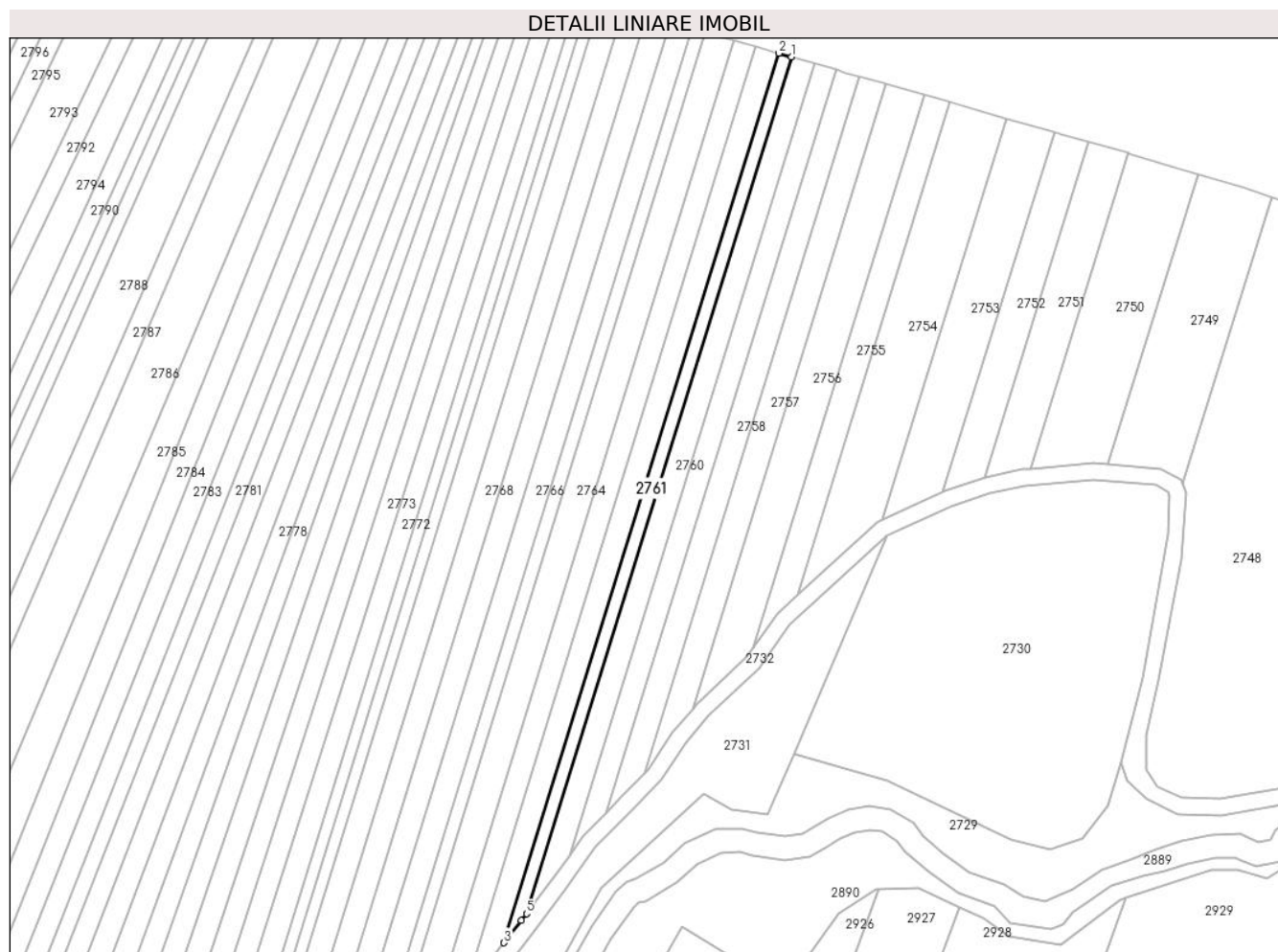
Inscrieri privind dezmembramintele dreptului de proprietate, drepturi reale de garanție și sarcini	Referințe
NU SUNT	

Anexa Nr. 1 La Partea I

Teren

Nr cadastral	Suprafața (mp)*	Observații / Referințe
	387	

* Suprafața este determinată în planul de proiecție Stereo 70.



Date referitoare la teren

Crt	Categorie folosință	Intravilan	Suprafața (mp)	Tarla	Parcelă	Nr. topo	Observații / Referințe
1	arabil	NU	387	37	1272/1/32/3	-	Diferenta de suprafata se regaseste sub culoarul de expropriere al autostrazii si in parcela 1272/1/32/1.

Lungime Segmente

1) Valorile lungimilor segmentelor sunt obținute din proiecție în plan.

Punct început	X / Y	Punct sfârșit	X / Y	Lungime segment (** (m)
1	408.015,779 488.994,736	2	408.013,541 488.995,393	2.332
2	408.013,541 488.995,393	3	407.963,596 488.833,885	169.054
3	407.963,596 488.833,885	4	407.966,723 488.837,922	5.106
4	407.966,723 488.837,922	5	407.967,675 488.839,181	1.579
5	407.967,675 488.839,181	1	408.015,779 488.994,736	162.823

**** Lungimile segmentelor sunt determinate în planul de proiecție Stereo 70 și sunt rotunjite la 1 milimetru.**

***** Distanța dintre puncte este formată din segmente cumulate ce sunt mai mici decât valoarea 1 milimetru.**

**DATE DESPRE IMOBILUL NR. 2762**

Oficiul de Cadastru și Publicitate Imobiliară SIBIU
Biroul de Cadastru și Publicitate Imobiliară Saliste

A. Partea I. Descrierea imobilului

TEREN Extravilan

Adresa: Jud. Sibiu

Nr. Crt	Nr cadastral Nr. topografic	Suprafața* (mp)	Observații / Referințe
A1		752	Sector cadastral:49 Teren neimprejmuit;

B. Partea II. Proprietari și acte

Inscrieri privitoare la dreptul de proprietate și alte drepturi reale		Referințe
/		
Act Administrativ nr. 503/38, din 16/06/1994 emis de CJPSDPAT - Sibiu (titlu de proprietate, HG 1231/2010, HG 522/2011);		
B1	Intabulare, drept de PROPRIETATEL.18/1991, dobandit prin Constituire, cota actuala 1/1 1) SĂLIȘTEAN IOAN	A1

C. Partea III. SARCINI .

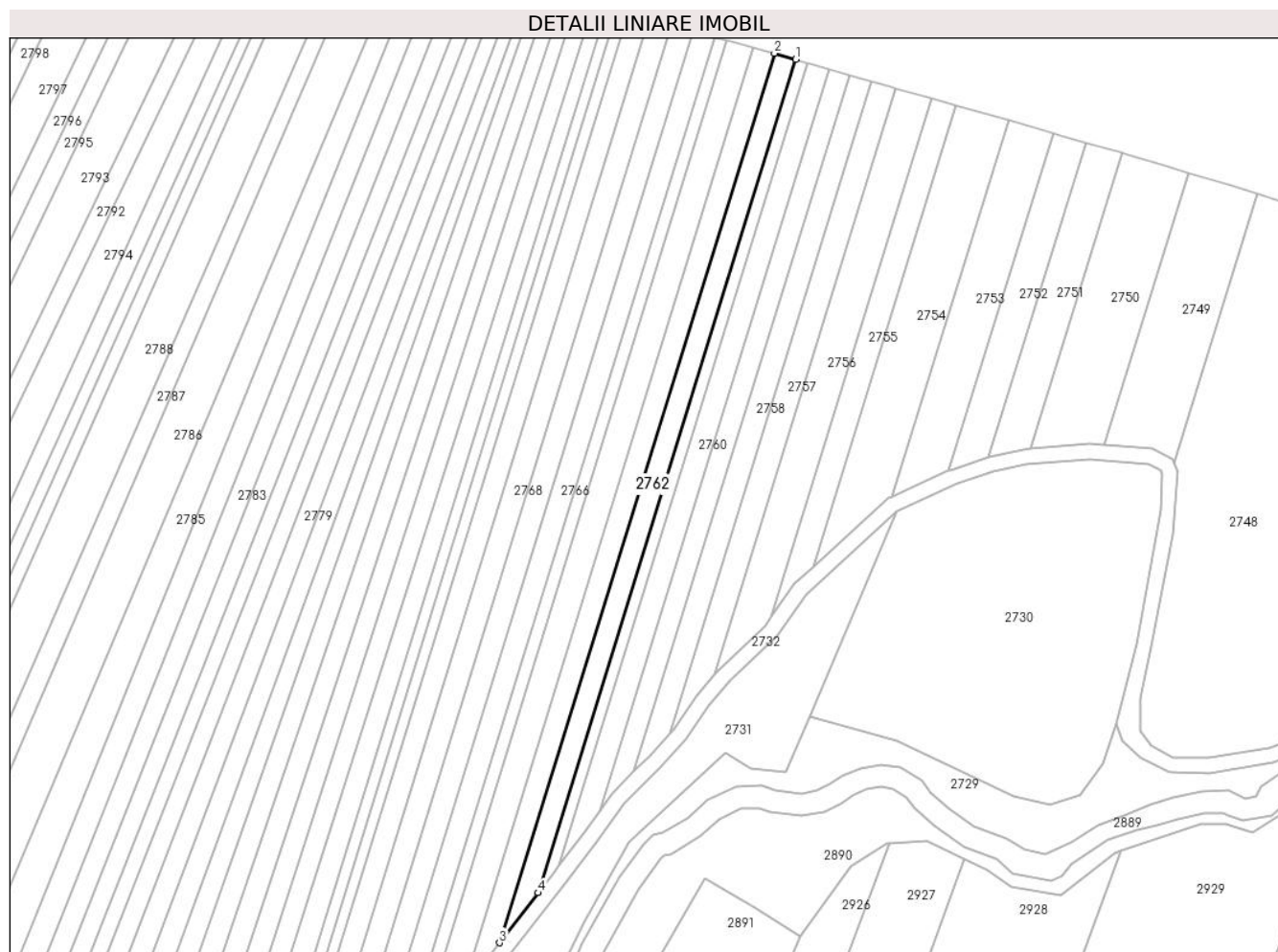
Inscrieri privind dezmembramintele dreptului de proprietate, drepturi reale de garanție și sarcini	Referințe
NU SUNT	

Anexa Nr. 1 La Partea I

Teren

Nr cadastral	Suprafața (mp)*	Observații / Referințe
	752	

* Suprafața este determinată în planul de proiecție Stereo 70.



Date referitoare la teren

Crt	Categorie folosință	Intravilan	Suprafața (mp)	Tarla	Parcelă	Nr. topo	Observații / Referințe
1	arabil	NU	752	37	1272/1/33/3	-	Diferența de suprafață se regăsește sub culoarul de expropriere al autostrăzii și în parcela 1272/1/33/1.

Lungime Segmente

1) Valorile lungimilor segmentelor sunt obținute din proiecție în plan.

Punct început	X / Y	Punct sfârșit	X / Y	Lungime segment (** (m)
1	408.013,541 488.995,393	2	408.009,411 488.996,604	4.304
2	408.009,411 488.996,604	3	407.956,098 488.824,201	180.458
3	407.956,098 488.824,201	4	407.963,596 488.833,885	12.247
4	407.963,596 488.833,885	1	408.013,541 488.995,393	169.054

**** Lungimile segmentelor sunt determinate în planul de proiecție Stereo 70 și sunt rotunjite la 1 milimetru.**

***** Distanța dintre puncte este formată din segmente cumulate ce sunt mai mici decât valoarea 1 milimetru.**

**DATE DESPRE IMOBILUL NR. 2763**

Oficiul de Cadastru și Publicitate Imobiliară SIBIU
Biroul de Cadastru și Publicitate Imobiliară Saliste

A. Partea I. Descrierea imobilului

TEREN Extravilan

Adresa: Jud. Sibiu

Nr. Crt	Nr cadastral Nr. topografic	Suprafața* (mp)	Observații / Referințe
A1		796	Sector cadastral:49 Teren neimprejmuit;

B. Partea II. Proprietari și acte

Inscrieri privitoare la dreptul de proprietate și alte drepturi reale		Referințe
/		
Act Notarial nr. 304, din 17/02/2021 emis de NP POPA - LUPAS George (act de partaj, HG 1231/2010, HG 522/2011);		
B1	Intabulare, drept de PROPRIETATE, dobandit prin Conventie, cota actuala 1/1 1) TATU ELENA-MARIA	A1

C. Partea III. SARCINI .

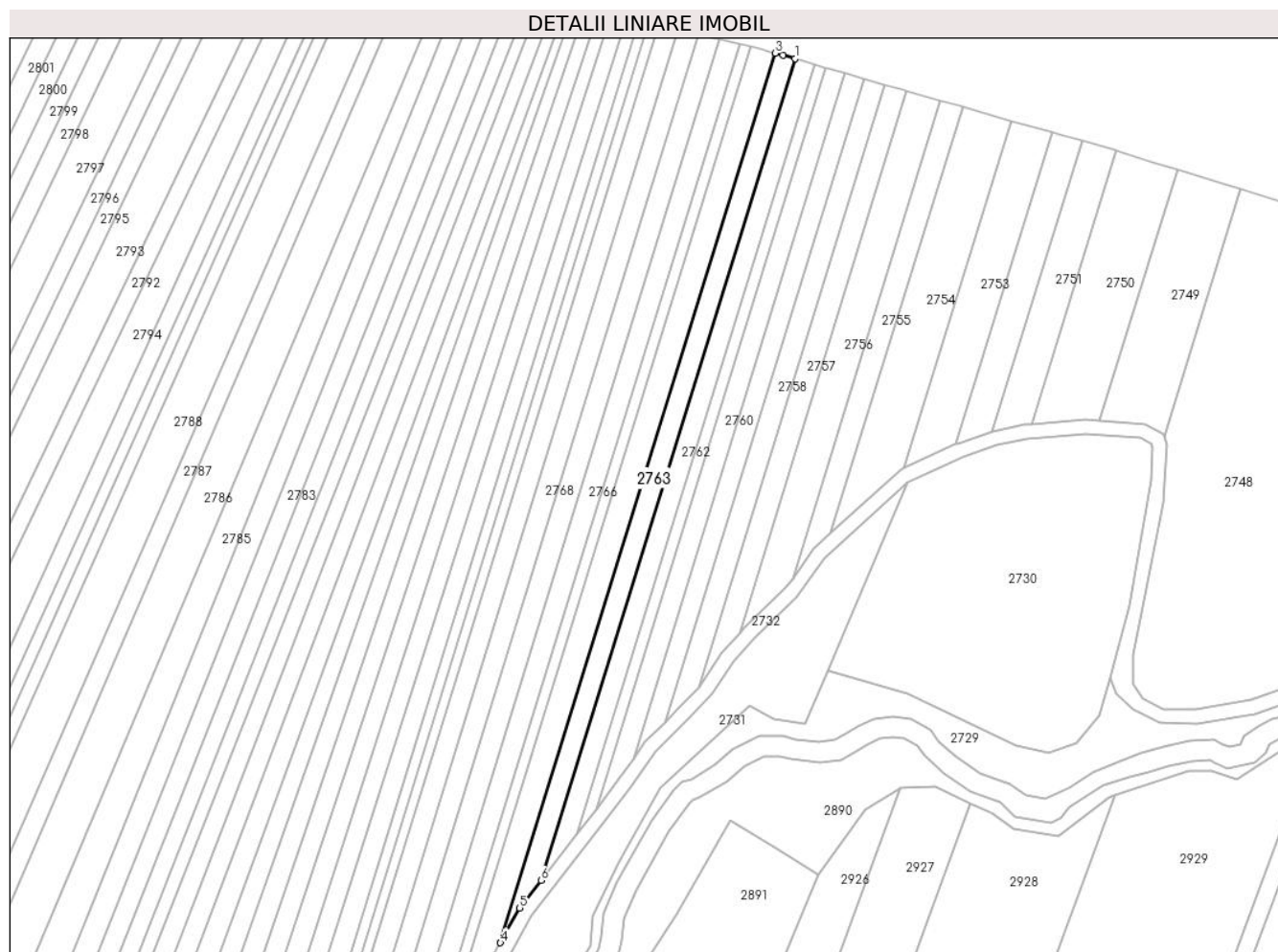
Inscrieri privind dezmembramintele dreptului de proprietate, drepturi reale de garanție și sarcini	Referințe
NU SUNT	

Anexa Nr. 1 La Partea I

Teren

Nr cadastral	Suprafața (mp)*	Observații / Referințe
	796	

* Suprafața este determinată în planul de proiecție Stereo 70.



Date referitoare la teren

Crt	Categorie folosință	Intravilan	Suprafața (mp)	Tarla	Parcelă	Nr. topo	Observații / Referințe
1	arabil	NU	796	37	1272/1/34/3	-	Diferența de suprafață se regăsește sub culoarul de expropriere al autostrazii și în parcela 1272/1/34/1.

Lungime Segmente

1) Valorile lungimilor segmentelor sunt obținute din proiecție în plan.

Punct început	X / Y	Punct sfârșit	X / Y	Lungime segment (** (m)
1	408.009,411 488.996,604	2	408.006,902 488.997,34	2.615
2	408.006,902 488.997,34	3	408.005,303 488.997,743	1.649
3	408.005,303 488.997,743	4	407.947,592 488.811,117	195.345
4	407.947,592 488.811,117	5	407.951,611 488.818,407	8.324
5	407.951,611 488.818,407	6	407.956,098 488.824,201	7.328

Punct început	X / Y	Punct sfârșit	X / Y	Lungime segment (** (m)
6	407.956,098 488.824,201	1	408.009,411 488.996,604	180.458

** Lungimile segmentelor sunt determinate în planul de proiecție Stereo 70 și sunt rotunjite la 1 milimetru.

*** Distanța dintre puncte este formată din segmente cumulate ce sunt mai mici decât valoarea 1 milimetru.

**DATE DESPRE IMOBILUL NR. 2764**

Oficiul de Cadastru și Publicitate Imobiliară SIBIU
Biroul de Cadastru și Publicitate Imobiliară Saliste

A. Partea I. Descrierea imobilului

TEREN Extravilan

Adresa: Jud. Sibiu

Nr. Crt	Nr cadastral Nr. topografic	Suprafața* (mp)	Observații / Referințe
A1		1.118	Sector cadastral:49 Teren neimprejmuit; Proprietar neidentificat

B. Partea II. Proprietari și acte

Inscrieri privitoare la dreptul de proprietate și alte drepturi reale		Referințe
/		
Act Normativ nr. 7, din 13/03/1996 emis de GUVERNUL ROMÂNIEI (lege, HG 1231/2010, HG 522/2011);		
B1	Inscrierea provizorie, drept de PROPRIETATE, dobandit prin Lege, cota actuala 1/1 1) ORAȘUL MIERCUREA SIBIULUI, CIF:4406266, Proprietar neidentificat	A1

C. Partea III. SARCINI .

Inscrieri privind dezmembramintele dreptului de proprietate, drepturi reale de garanție și sarcini	Referințe
NU SUNT	

Anexa Nr. 1 La Partea I

Teren

Nr cadastral	Suprafața (mp)*	Observații / Referințe
	1.118	Proprietar neidentificat

* Suprafața este determinată în planul de proiecție Stereo 70.



Date referitoare la teren

Crt	Categorie folosință	Intravilan	Suprafața (mp)	Tarla	Parcelă	Nr. topo	Observații / Referințe
1	arabil	NU	1.118	37	1272/1/35/3	-	Diferenta de suprafata se regaseste sub culoarul de expropriere al autostrazii si in parcela 1272/1/35/1.

Lungime Segmente

1) Valorile lungimilor segmentelor sunt obținute din proiecție în plan.

Punct început	X / Y	Punct sfârșit	X / Y	Lungime segment (** (m)
1	408.005,303 488.997,743	2	408.002,068 488.998,558	3.337
2	408.002,068 488.998,558	3	408.000,077 488.999,07	2.056
3	408.000,077 488.999,07	4	407.935,772 488.791,126	217.66
4	407.935,772 488.791,126	5	407.939,495 488.796,432	6.482
5	407.939,495 488.796,432	6	407.947,592 488.811,117	16.77

Punct început	X / Y	Punct sfârșit	X / Y	Lungime segment (** (m)
6	407.947,592 488.811,117	1	408.005,303 488.997,743	195.345

** Lungimile segmentelor sunt determinate în planul de proiecție Stereo 70 și sunt rotunjite la 1 milimetru.

*** Distanța dintre puncte este formată din segmente cumulate ce sunt mai mici decât valoarea 1 milimetru.

**DATE DESPRE IMOBILUL NR. 2765**

Oficiul de Cadastru și Publicitate Imobiliară SIBIU
Biroul de Cadastru și Publicitate Imobiliară Saliste

A. Partea I. Descrierea imobilului

TEREN Extravilan

Adresa: Jud. Sibiu

Nr. Crt	Nr cadastral Nr. topografic	Suprafața* (mp)	Observații / Referințe
A1		521	Sector cadastral:49 Teren neimprejmuit;

B. Partea II. Proprietari și acte

Inscrieri privitoare la dreptul de proprietate și alte drepturi reale		Referințe
/		
Act Administrativ nr. 733/38, din 10/08/1994 emis de CJPSDPAT - Sibiu (titlu de proprietate, HG 1231/2010, HG 522/2011);		
B1	Intabulare, drept de PROPRIETATEL.18/1991, dobandit prin Constituire, cota actuala 1/1 1) CRĂCIUNEAN VICTORIA	A1

C. Partea III. SARCINI .

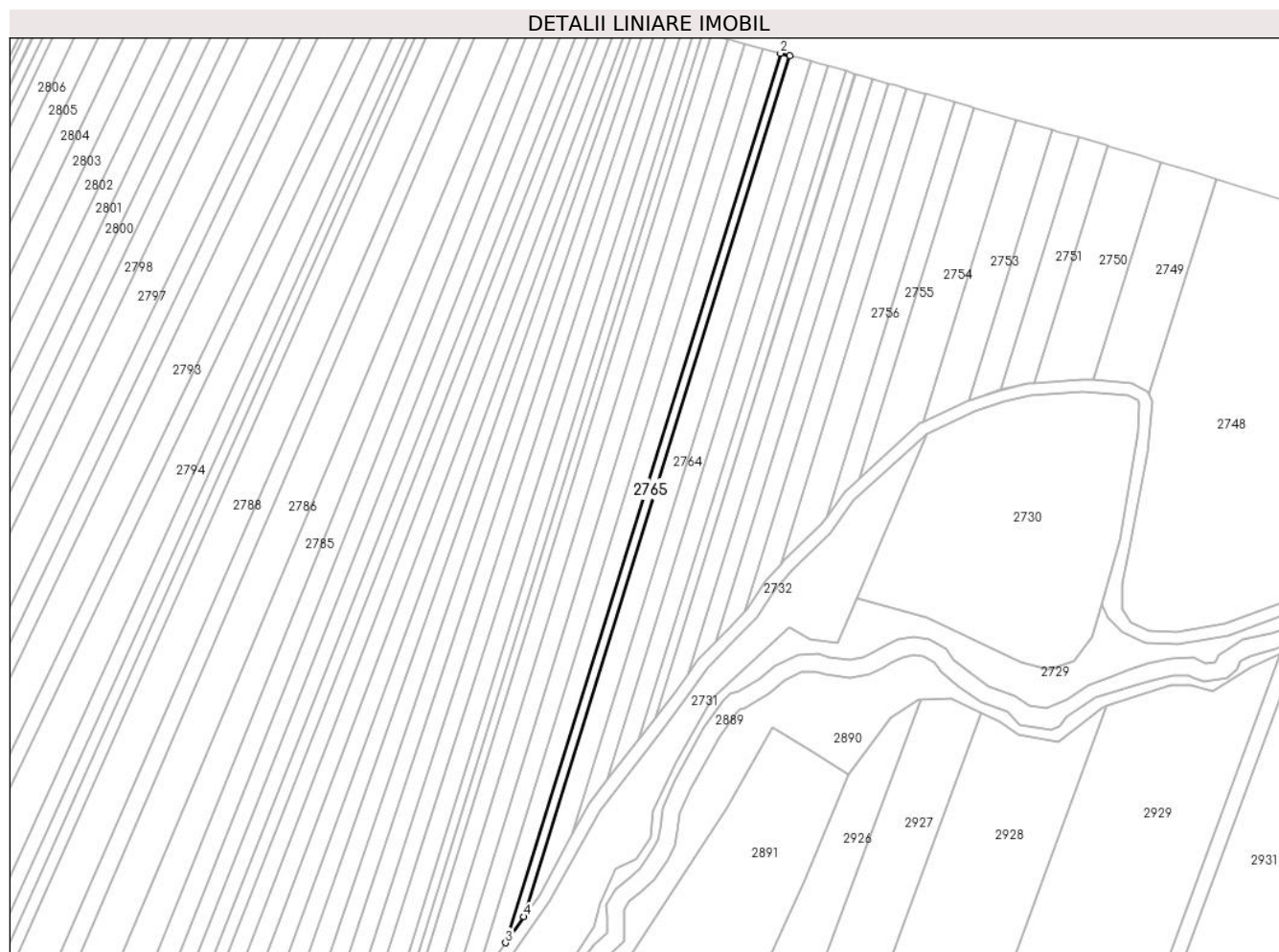
Inscrieri privind dezmembramintele dreptului de proprietate, drepturi reale de garanție și sarcini	Referințe
NU SUNT	

Anexa Nr. 1 La Partea I

Teren

Nr cadastral	Suprafața (mp)*	Observații / Referințe
	521	

* Suprafața este determinată în planul de proiecție Stereo 70.



Date referitoare la teren

Crt	Categorie folosință	Intra vilan	Suprafața (mp)	Tarla	Parcelă	Nr. topo	Observații / Referințe
1	arabil	NU	521	37	1272/1/36/3	-	Diferența de suprafață se regăsește sub culoarul de expropriere al autostrazii și în parcela 1272/1/36/1.

Lungime Segmente

1) Valorile lungimilor segmentelor sunt obținute din proiecție în plan.

Punct început	X / Y	Punct sfârșit	X / Y	Lungime segment (** (m)
1	408.000,077 488.999,07	2	407.997,793 488.999,657	2.357
2	407.997,793 488.999,657	3	407.931,365 488.784,844	224.85
3	407.931,365 488.784,844	4	407.935,772 488.791,126	7.674
4	407.935,772 488.791,126	1	408.000,077 488.999,07	217.66

**** Lungimile segmentelor sunt determinate în planul de proiecție Stereo 70 și sunt rotunjite la 1 milimetru.**

***** Distanța dintre puncte este formată din segmente cumulate ce sunt mai mici decât valoarea 1 milimetru.**

**DATE DESPRE IMOBILUL NR. 2766**

Oficiul de Cadastru și Publicitate Imobiliară SIBIU
Biroul de Cadastru și Publicitate Imobiliară Saliste

A. Partea I. Descrierea imobilului

TEREN Extravilan

Adresa: Jud. Sibiu

Nr. Crt	Nr cadastral Nr. topografic	Suprafața* (mp)	Observații / Referințe
A1		993	Sector cadastral:49 Teren neimprejmuit;

B. Partea II. Proprietari și acte

Inscrieri privitoare la dreptul de proprietate și alte drepturi reale		Referințe
/		
Act Administrativ nr. 768/38, din 15/08/1994 emis de CJPSDPAT - Sibiu (titlu de proprietate, HG 1231/2010, HG 522/2011);		
B1	Intabulare, drept de PROPRIETATEL.18/1991, dobandit prin Constituire, cota actuala 1/1 1) BODEA IOAN	A1

C. Partea III. SARCINI .

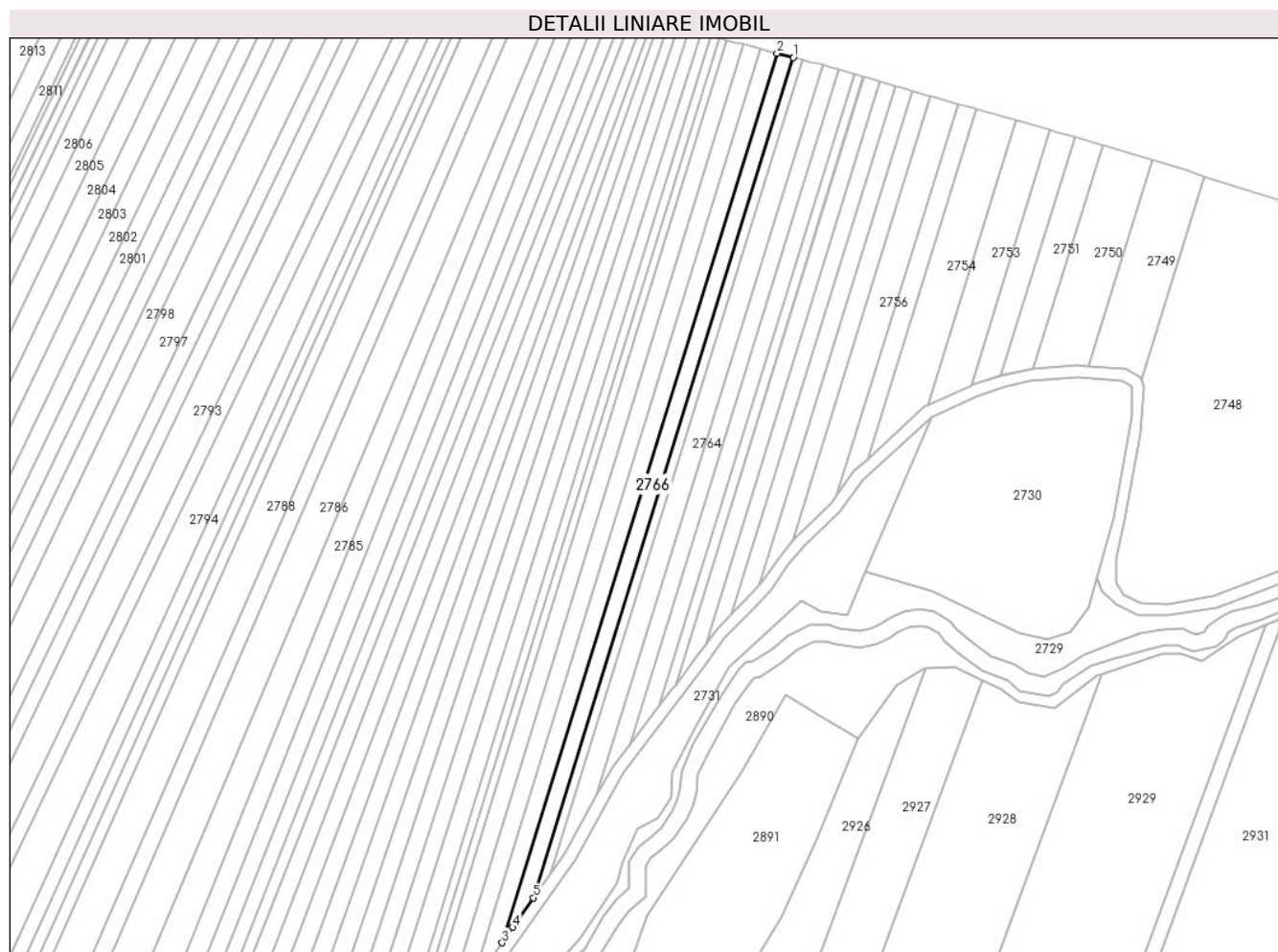
Inscrieri privind dezmembramintele dreptului de proprietate, drepturi reale de garanție și sarcini	Referințe
NU SUNT	

Anexa Nr. 1 La Partea I

Teren

Nr cadastral	Suprafața (mp)*	Observații / Referințe
	993	

* Suprafața este determinată în planul de proiecție Stereo 70.



Date referitoare la teren

Crt	Categorie folosință	Intravilan	Suprafața (mp)	Tarla	Parcelă	Nr. topo	Observații / Referințe
1	arabil	NU	993	37	1272/1/37/3	-	Diferenta de suprafata se regaseste sub culoarul de expropriere al autostrazii si in parcela 1272/1/37/1.

Lungime Segmente

1) Valorile lungimilor segmentelor sunt obținute din proiecție în plan.

Punct început	X / Y	Punct sfârșit	X / Y	Lungime segment (** (m)
1	407.997,793 488.999,657	2	407.993,633 489.000,727	4.296
2	407.993,633 489.000,727	3	407.923,316 488.773,34	238.011
3	407.923,316 488.773,34	4	407.926,084 488.777,317	4.846
4	407.926,084 488.777,317	5	407.931,365 488.784,844	9.195
5	407.931,365 488.784,844	1	407.997,793 488.999,657	224.85

**** Lungimile segmentelor sunt determinate în planul de proiecție Stereo 70 și sunt rotunjite la 1 milimetru.**

***** Distanța dintre puncte este formată din segmente cumulate ce sunt mai mici decât valoarea 1 milimetru.**

**DATE DESPRE IMOBILUL NR. 2767**

Oficiul de Cadastru și Publicitate Imobiliară SIBIU
Biroul de Cadastru și Publicitate Imobiliară Saliste

A. Partea I. Descrierea imobilului

TEREN Extravilan

Adresa: Jud. Sibiu

Nr. Crt	Nr cadastral Nr. topografic	Suprafața* (mp)	Observații / Referințe
A1		1.102	Sector cadastral:49 Teren neimprejmuit;

B. Partea II. Proprietari și acte

Inscrieri privitoare la dreptul de proprietate și alte drepturi reale		Referințe
/		
Act Administrativ nr. 576/38, din 28/06/1994 emis de CJPSDPAT - Sibiu (titlu de proprietate, HG 1231/2010, HG 522/2011);		
B1	Intabulare, drept de PROPRIETATEL.18/1991, dobandit prin Constituire, cota actuala 1/1 1) BODEA SILVIA	A1

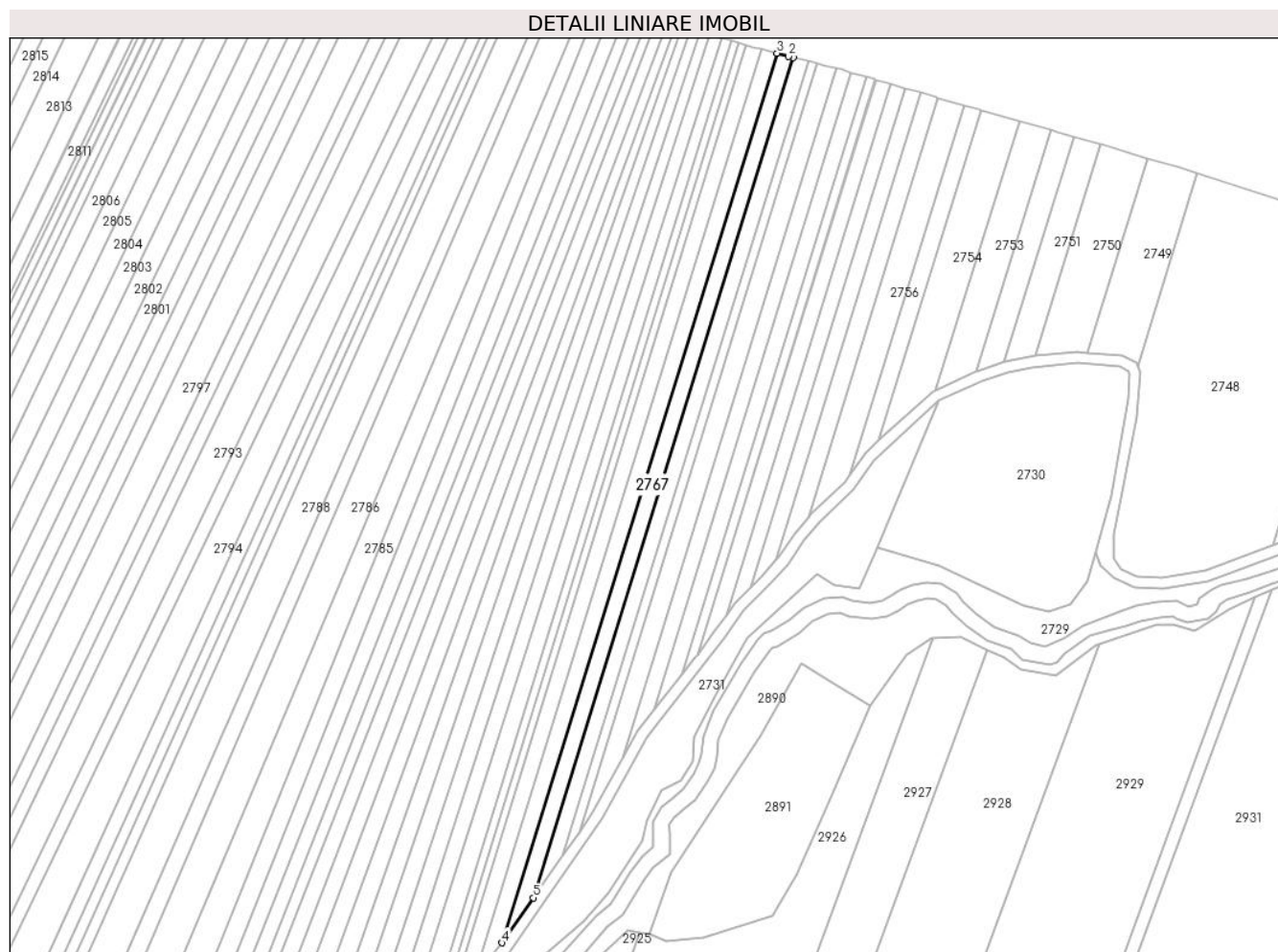
C. Partea III. SARCINI .

Inscrieri privind dezmembramintele dreptului de proprietate, drepturi reale de garanție și sarcini	Referințe
NU SUNT	

Teren

Nr cadastral	Suprafața (mp)*	Observații / Referințe
	1.102	

* Suprafața este determinată în planul de proiecție Stereo 70.



Date referitoare la teren

Crt	Categorie folosință	Intravilan	Suprafața (mp)	Tarla	Parcelă	Nr. topo	Observații / Referințe
1	arabil	NU	1.102	37	1272/1/38/3	-	Diferenta de suprafata se regaseste sub culoarul de expropriere al autostrazii si in parcela 1272/1/38/1.

Lungime Segmente

1) Valorile lungimilor segmentelor sunt obținute din proiecție în plan.

Punct început	X / Y	Punct sfârșit	X / Y	Lungime segment (** (m)
1	407.993,633 489.000,727	2	407.992,378 489.001,05	1.296
2	407.992,378 489.001,05	3	407.989,271 489.001,849	3.208
3	407.989,271 489.001,849	4	407.914,842 488.761,166	251.928
4	407.914,842 488.761,166	5	407.923,316 488.773,34	14.833
5	407.923,316 488.773,34	1	407.993,633 489.000,727	238.011

**** Lungimile segmentelor sunt determinate în planul de proiecție Stereo 70 și sunt rotunjite la 1 milimetru.**

***** Distanța dintre puncte este formată din segmente cumulate ce sunt mai mici decât valoarea 1 milimetru.**

**DATE DESPRE IMOBILUL NR. 2768**

Oficiul de Cadastru și Publicitate Imobiliară SIBIU
Biroul de Cadastru și Publicitate Imobiliară Saliste

A. Partea I. Descrierea imobilului

TEREN Extravilan

Adresa: Jud. Sibiu

Nr. Crt	Nr cadastral Nr. topografic	Suprafața* (mp)	Observații / Referințe
A1		1.124	Sector cadastral:49 Teren neimprejmuit;

B. Partea II. Proprietari și acte

Inscrieri privitoare la dreptul de proprietate și alte drepturi reale		Referințe
/		
Act Administrativ nr. 391/38, din 15/06/1994 emis de CJPSDPAT - Sibiu (titlu de proprietate, HG 1231/2010, HG 522/2011);		
B1	Intabulare, drept de PROPRIETATEL.18/1991, dobandit prin Constituire, cota actuala 1/1 1) FURDUI IOAN	A1

C. Partea III. SARCINI .

Inscrieri privind dezmembramintele dreptului de proprietate, drepturi reale de garanție și sarcini	Referințe
NU SUNT	

Anexa Nr. 1 La Partea I

Teren

Nr cadastral	Suprafața (mp)*	Observații / Referințe
	1.124	

* Suprafața este determinată în planul de proiecție Stereo 70.



Date referitoare la teren

Crt	Categorie folosință	Intravilan	Suprafața (mp)	Tarla	Parcelă	Nr. topo	Observații / Referințe
1	arabil	NU	1.124	37	1272/1/39/3	-	Diferența de suprafață se regăsește sub culoarul de expropriere al autostrăzii și în parcela 1272/1/39/1.

Lungime Segmente

1) Valorile lungimilor segmentelor sunt obținute din proiecție în plan.

Punct început	X / Y	Punct sfârșit	X / Y	Lungime segment (** (m)
1	407.989,271 489.001,849	2	407.985,037 489.002,938	4.372
2	407.985,037 489.002,938	3	407.907,504 488.752,218	262.434
3	407.907,504 488.752,218	4	407.913,683 488.759,501	9.551
4	407.913,683 488.759,501	5	407.914,842 488.761,166	2.029
5	407.914,842 488.761,166	1	407.989,271 489.001,849	251.928

**** Lungimile segmentelor sunt determinate în planul de proiecție Stereo 70 și sunt rotunjite la 1 milimetru.**

***** Distanța dintre puncte este formată din segmente cumulate ce sunt mai mici decât valoarea 1 milimetru.**

**DATE DESPRE IMOBILUL NR. 2769**

Oficiul de Cadastru și Publicitate Imobiliară SIBIU
Biroul de Cadastru și Publicitate Imobiliară Saliste

A. Partea I. Descrierea imobilului

TEREN Extravilan

Adresa: Jud. Sibiu

Nr. Crt	Nr cadastral Nr. topografic	Suprafața* (mp)	Observații / Referințe
A1		1.142	Sector cadastral:49 Teren neimprejmuit;

B. Partea II. Proprietari și acte

Inscrieri privitoare la dreptul de proprietate și alte drepturi reale		Referințe
/		
Act Administrativ nr. 392/38, din 15/06/1994 emis de CJPSDPAT - SIBIU (titlu de proprietate, HG 1231/2010, HG 522/2011);		
B1	Intabulare, drept de PROPRIETATEL.18/1991, dobandit prin Constituire, cota actuala 1/1 1) CICA ILIE	A1

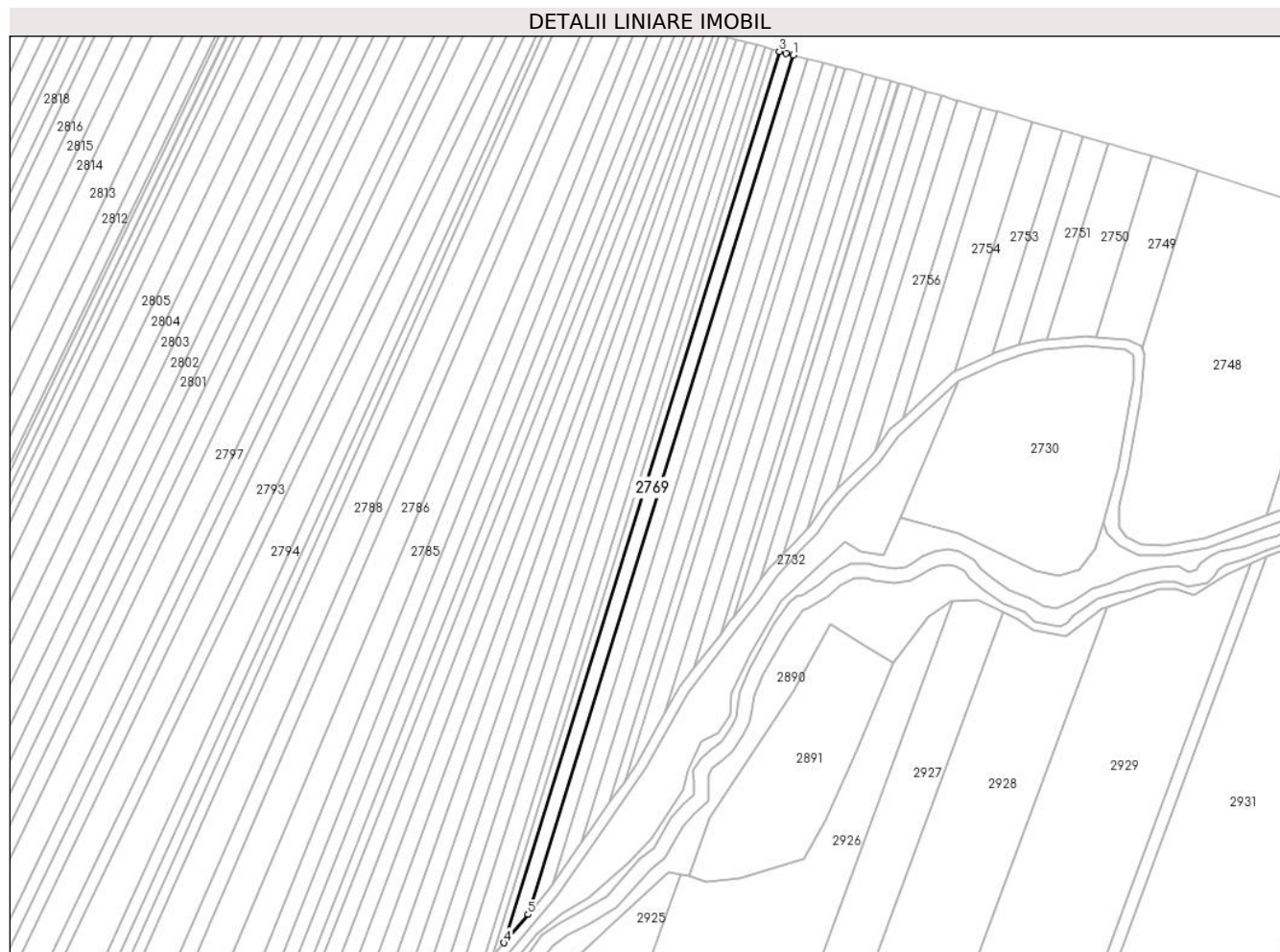
C. Partea III. SARCINI .

Inscrieri privind dezmembramintele dreptului de proprietate, drepturi reale de garanție și sarcini	Referințe
NU SUNT	

Teren

Nr cadastral	Suprafața (mp)*	Observații / Referințe
	1.142	

* Suprafața este determinată în planul de proiecție Stereo 70.



Date referitoare la teren

Crt	Categorie folosință	Intravilan	Suprafața (mp)	Tarla	Parcelă	Nr. topo	Observații / Referințe
1	arabil	NU	1.142	37	1272/1/40/3	-	Diferenta de suprafata se regaseste sub culoarul de expropriere al autostrazii si in parcela 1272/1/40/1.

Lungime Segmente

1) Valorile lungimilor segmentelor sunt obținute din proiecție în plan.

Punct început	X / Y	Punct sfârșit	X / Y	Lungime segment (** (m)
1	407.985,037 489.002,938	2	407.982,823 489.003,507	2.286
2	407.982,823 489.003,507	3	407.980,91 489.004,052	1.989
3	407.980,91 489.004,052	4	407.900,468 488.743,925	272.281
4	407.900,468 488.743,925	5	407.907,504 488.752,218	10.875
5	407.907,504 488.752,218	1	407.985,037 489.002,938	262.434

**** Lungimile segmentelor sunt determinate în planul de proiecție Stereo 70 și sunt rotunjite la 1 milimetru.**

***** Distanța dintre puncte este formată din segmente cumulate ce sunt mai mici decât valoarea 1 milimetru.**

**DATE DESPRE IMOBILUL NR. 2770**

Oficiul de Cadastru și Publicitate Imobiliară SIBIU
Biroul de Cadastru și Publicitate Imobiliară Saliste

A. Partea I. Descrierea imobilului

TEREN Extravilan

Adresa: Jud. Sibiu

Nr. Crt	Nr cadastral Nr. topografic	Suprafața* (mp)	Observații / Referințe
A1		577	Sector cadastral:49 Teren neimprejmuit;

B. Partea II. Proprietari și acte

Inscrieri privitoare la dreptul de proprietate și alte drepturi reale		Referințe
/		
Act Administrativ nr. 742/38, din 11/08/1994 emis de CJPSDPAT - Sibiu (titlu de proprietate, HG 1231/2010, HG 522/2011);		
B1	Intabulare, drept de PROPRIETATEL.18/1991, dobandit prin Constituire, cota actuala 1/1 1) PETRIȚIU NICOLAE	A1

C. Partea III. SARCINI .

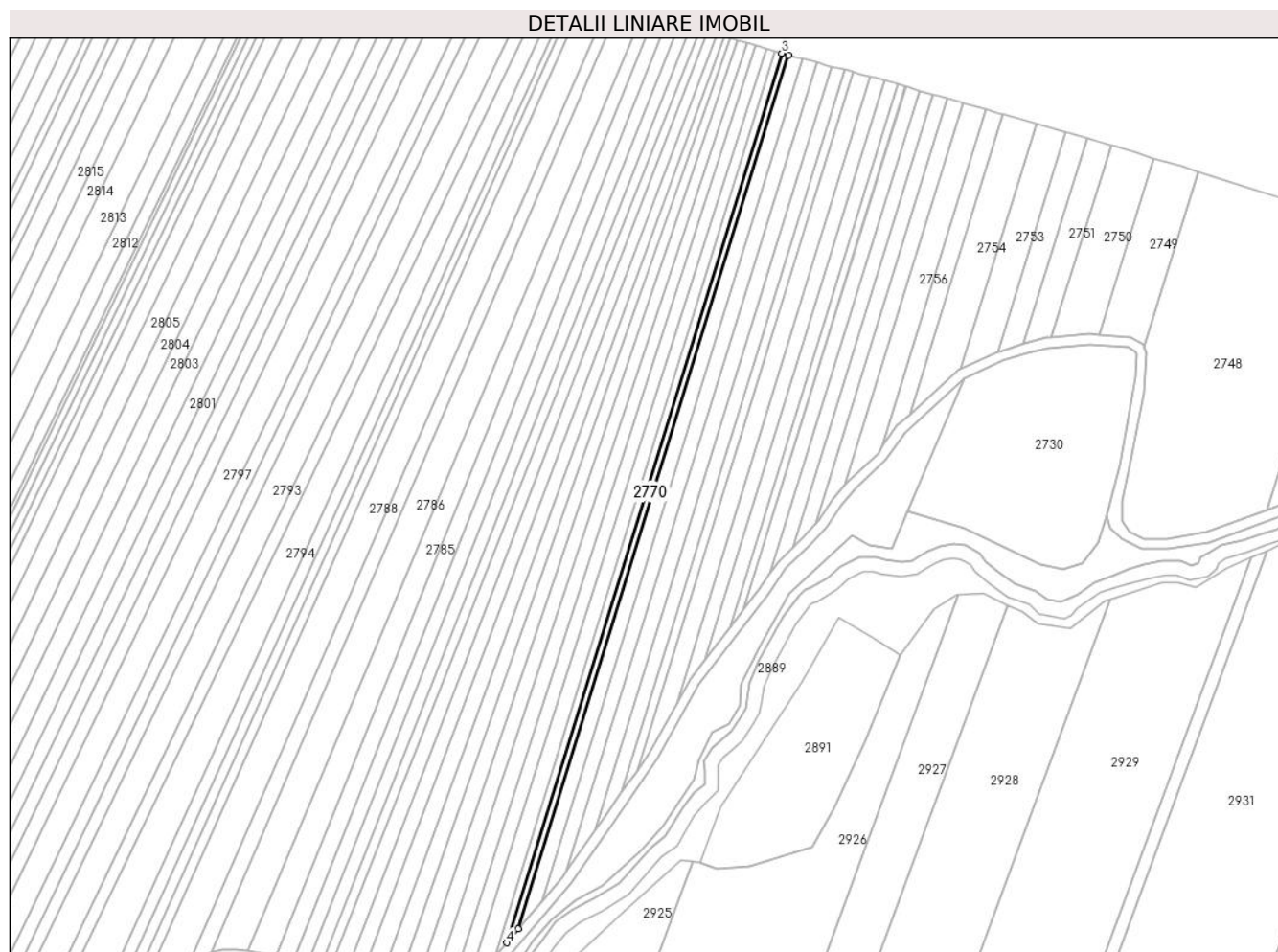
Inscrieri privind dezmembramintele dreptului de proprietate, drepturi reale de garanție și sarcini	Referințe
NU SUNT	

Anexa Nr. 1 La Partea I

Teren

Nr cadastral	Suprafața (mp)*	Observații / Referințe
	577	

* Suprafața este determinată în planul de proiecție Stereo 70.



Date referitoare la teren

Crt	Categorie folosință	Intravilan	Suprafața (mp)	Tarla	Parcelă	Nr. topo	Observații / Referințe
1	arabil	NU	577	37	1272/1/41/3	-	Diferența de suprafață se regăsește sub culoarul de expropriere al autostrazii și în parcela 1272/1/41/1.

Lungime Segmente

1) Valorile lungimilor segmentelor sunt obținute din proiecție în plan.

Punct început	X / Y	Punct sfârșit	X / Y	Lungime segment (** (m)
1	407.900,468 488.743,925	2	407.980,91 489.004,052	272.281
2	407.980,91 489.004,052	3	407.978,889 489.004,626	2.101
3	407.978,889 489.004,626	4	407.897,009 488.739,847	277.151
4	407.897,009 488.739,847	1	407.900,468 488.743,925	5.347

**** Lungimile segmentelor sunt determinate în planul de proiecție Stereo 70 și sunt rotunjite la 1 milimetru.**

***** Distanța dintre puncte este formată din segmente cumulate ce sunt mai mici decât valoarea 1 milimetru.**

**DATE DESPRE IMOBILUL NR. 2771**

Oficiul de Cadastru și Publicitate Imobiliară SIBIU
Biroul de Cadastru și Publicitate Imobiliară Saliste

A. Partea I. Descrierea imobilului

TEREN Extravilan

Adresa: Jud. Sibiu

Nr. Crt	Nr cadastral Nr. topografic	Suprafața* (mp)	Observații / Referințe
A1		581	Sector cadastral:49 Teren neimprejmuit;

B. Partea II. Proprietari și acte

Inscrieri privitoare la dreptul de proprietate și alte drepturi reale		Referințe
/		
Act Administrativ nr. 743/38, din 11/08/1994 emis de CJPSDPAT - Sibiu (titlu de proprietate, HG 1231/2010, HG 522/2011);		
B1	Intabulare, drept de PROPRIETATEL.18/1991, dobandit prin Constituire, cota actuala 1/1 1) PETRIȚIU ILIE	A1

C. Partea III. SARCINI .

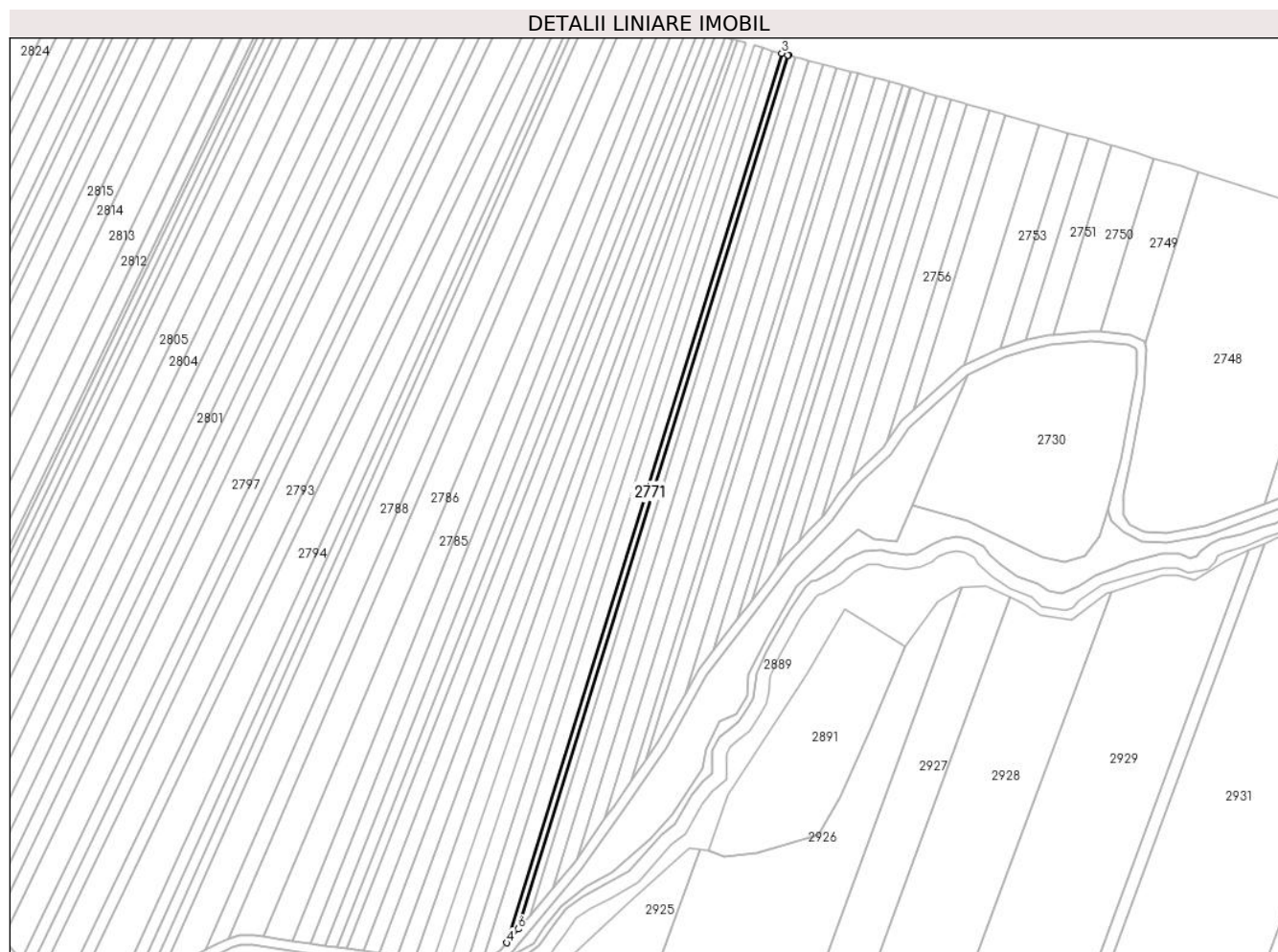
Inscrieri privind dezmembramintele dreptului de proprietate, drepturi reale de garanție și sarcini	Referințe
NU SUNT	

Anexa Nr. 1 La Partea I

Teren

Nr cadastral	Suprafața (mp)*	Observații / Referințe
	581	

* Suprafața este determinată în planul de proiecție Stereo 70.



Date referitoare la teren

Crt	Categorie folosință	Intravilan	Suprafața (mp)	Tarla	Parcelă	Nr. topo	Observații / Referințe
1	arabil	NU	581	37	1272/1/42/3	-	Diferenta de suprafata se regaseste sub culoarul de expropriere al autostrazii si in parcela 1272/1/42/1.

Lungime Segmente

1) Valorile lungimilor segmentelor sunt obținute din proiecție în plan.

Punct început	X / Y	Punct sfârșit	X / Y	Lungime segment (** (m)
1	407.978,889 489.004,626	2	407.978,645 489.004,696	0.254
2	407.978,645 489.004,696	3	407.976,89 489.005,196	1.825
3	407.976,89 489.005,196	4	407.893,544 488.735,676	282.113
4	407.893,544 488.735,676	5	407.895,04 488.737,526	2.379
5	407.895,04 488.737,526	6	407.897,009 488.739,847	3.044

Punct început	X / Y	Punct sfârșit	X / Y	Lungime segment (** (m)
6	407.897,009 488.739,847	1	407.978,889 489.004,626	277.151

** Lungimile segmentelor sunt determinate în planul de proiecție Stereo 70 și sunt rotunjite la 1 milimetru.

*** Distanța dintre puncte este formată din segmente cumulate ce sunt mai mici decât valoarea 1 milimetru.

**DATE DESPRE IMOBILUL NR. 2772**

Oficiul de Cadastru și Publicitate Imobiliară SIBIU
Biroul de Cadastru și Publicitate Imobiliară Saliste

A. Partea I. Descrierea imobilului

TEREN Extravilan

Adresa: Jud. Sibiu

Nr. Crt	Nr cadastral Nr. topografic	Suprafața* (mp)	Observații / Referințe
A1		1.175	Sector cadastral:49 Teren neimprejmuit;

B. Partea II. Proprietari și acte

Inscrieri privitoare la dreptul de proprietate și alte drepturi reale		Referințe
/		
Act Notarial nr. 195, din 23/11/2022 emis de NP POPA - LUPAS George (certificat de mostenitor, HG 1231/2010, HG 522/2011);		
B1	Intabulare, drept de PROPRIETATEMostenire, dobandit prin Succesiune, cota actuala 1/1 1) IANC LENUȚA	A1

C. Partea III. SARCINI .

Inscrieri privind dezmembramintele dreptului de proprietate, drepturi reale de garanție și sarcini	Referințe
NU SUNT	

Anexa Nr. 1 La Partea I

Teren

Nr cadastral	Suprafața (mp)*	Observații / Referințe
	1.175	

* Suprafața este determinată în planul de proiecție Stereo 70.



Date referitoare la teren

Crt	Categorie folosință	Intravilan	Suprafața (mp)	Tarla	Parcelă	Nr. topo	Observații / Referințe
1	arabil	NU	1.175	37	1272/1/43/3	-	Diferența de suprafață se regăsește sub culoarul de expropriere al autostrazii și în parcela 1272/1/43/1.

Lungime Segmente

1) Valorile lungimilor segmentelor sunt obținute din proiecție în plan.

Punct început	X / Y	Punct sfârșit	X / Y	Lungime segment (** (m)
1	407.893,544 488.735,676	2	407.976,89 489.005,196	282.113
2	407.976,89 489.005,196	3	407.974,233 489.005,953	2.763
3	407.974,233 489.005,953	4	407.886,236 488.730,55	289.12
4	407.886,236 488.730,55	5	407.887,125 488.730,692	0.9
5	407.887,125 488.730,692	6	407.891,59 488.733,259	5.15

Punct început	X / Y	Punct sfârșit	X / Y	Lungime segment (** (m)
6	407.891,59 488.733,259	1	407.893,544 488.735,676	3.108

** Lungimile segmentelor sunt determinate în planul de proiecție Stereo 70 și sunt rotunjite la 1 milimetru.

*** Distanța dintre puncte este formată din segmente cumulate ce sunt mai mici decât valoarea 1 milimetru.

**DATE DESPRE IMOBILUL NR. 2773**

Oficiul de Cadastru și Publicitate Imobiliară SIBIU
Biroul de Cadastru și Publicitate Imobiliară Saliste

A. Partea I. Descrierea imobilului

TEREN Extravilan

Adresa: Jud. Sibiu

Nr. Crt	Nr cadastral Nr. topografic	Suprafața* (mp)	Observații / Referințe
A1	101225	1.108	Sector cadastral:49 Teren neimprejmuit;

B. Partea II. Proprietari și acte

Inscrieri privitoare la dreptul de proprietate și alte drepturi reale		Referințe
/		
Act Administrativ nr. 1567/38, din 02/04/1996 emis de CJPSDPAT - Sibiu (titlu de proprietate, HG 1231/2010, HG 522/2011);		
B1	Intabulare, drept de PROPRIETATEL.18/1991, dobandit prin Constituire, cota actuala 1/1 1) DAMIAN NICOLAE	A1

C. Partea III. SARCINI .

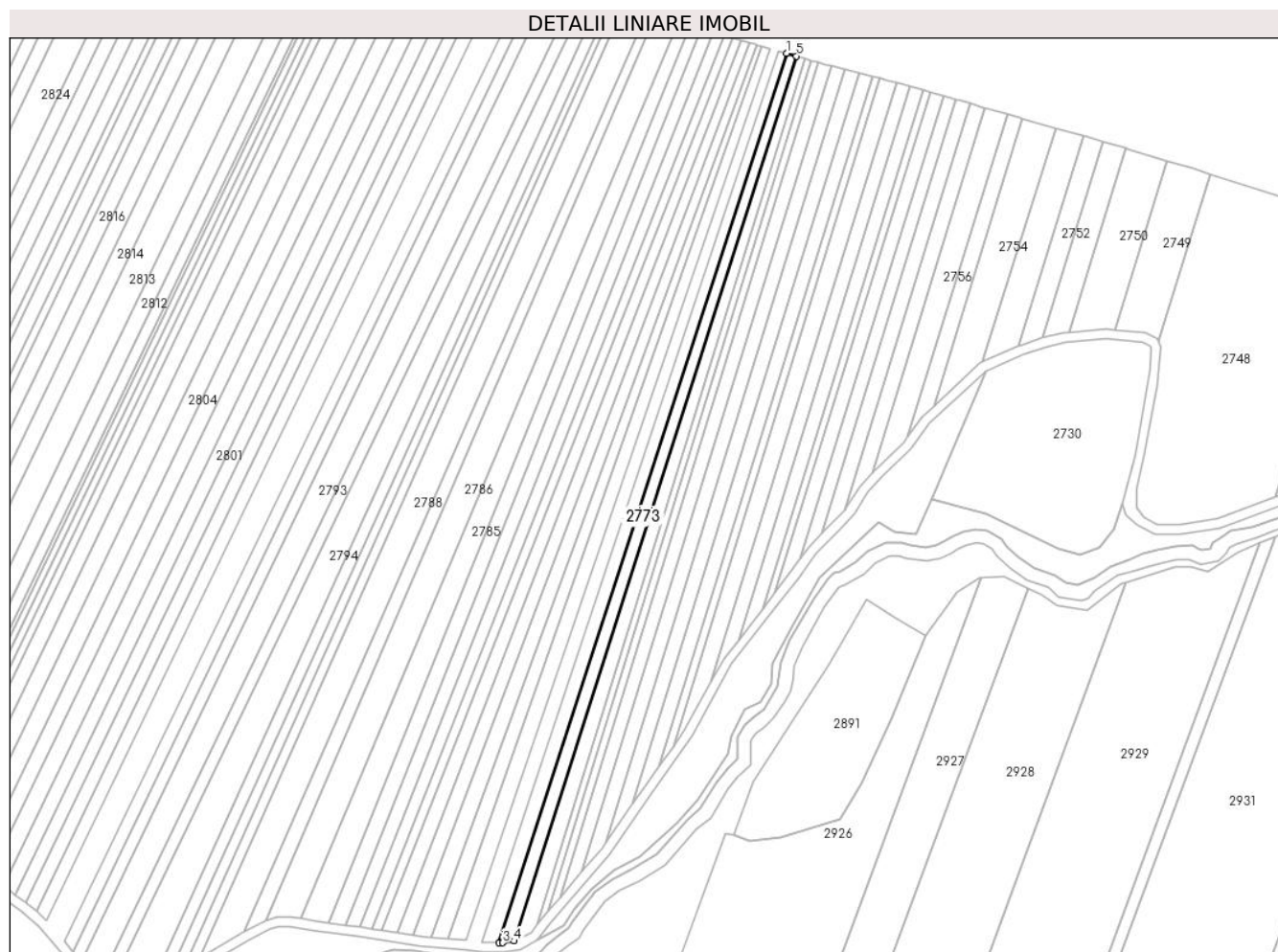
Inscrieri privind dezmembramintele dreptului de proprietate, drepturi reale de garanție și sarcini	Referințe
NU SUNT	

Anexa Nr. 1 La Partea I

Teren

Nr cadastral	Suprafața (mp)*	Observații / Referințe
101225	1.108	

* Suprafața este determinată în planul de proiecție Stereo 70.



Date referitoare la teren

Crt	Categorie folosință	Intravilan	Suprafața (mp)	Tarla	Parcelă	Nr. topo	Observații / Referințe
1	arabil	NU	1.108	37	1272/1/44/3	-	Diferența de suprafață se regăsește sub culoarul de expropriere al autostrăzii și în parcela 1272/1/44/1.

Lungime Segmente

1) Valorile lungimilor segmentelor sunt obținute din proiecție în plan.

Punct început	X / Y	Punct sfârșit	X / Y	Lungime segment (** (m)
1	407.971,079 489.006,851	2	407.881,489 488.730,03	290.958
2	407.881,489 488.730,03	3	407.882,734 488.729,991	1.246
3	407.882,734 488.729,991	4	407.886,236 488.730,55	3.546
4	407.886,236 488.730,55	5	407.974,233 489.005,953	289.12
5	407.974,233 489.005,953	1	407.971,079 489.006,851	3.279

**** Lungimile segmentelor sunt determinate în planul de proiecție Stereo 70 și sunt rotunjite la 1 milimetru.**

***** Distanța dintre puncte este formată din segmente cumulate ce sunt mai mici decât valoarea 1 milimetru.**

**DATE DESPRE IMOBILUL NR. 2774**

Oficiul de Cadastru și Publicitate Imobiliară SIBIU
Biroul de Cadastru și Publicitate Imobiliară Saliste

A. Partea I. Descrierea imobilului

TEREN Extravilan

Adresa: Jud. Sibiu

Nr. Crt	Nr cadastral Nr. topografic	Suprafața* (mp)	Observații / Referințe
A1		1.119	Sector cadastral:49 Teren neimprejmuit;

B. Partea II. Proprietari și acte

Inscrieri privitoare la dreptul de proprietate și alte drepturi reale		Referințe
/		
Act Administrativ nr. 389/38, din 15/06/1994 emis de CJPSDPAT - Sibiu (titlu de proprietate, HG 1231/2010, HG 522/2011);		
B1	Intabulare, drept de PROPRIETATEL.18/1991, dobandit prin Constituire, cota actuala 1/1 1) AVRAM IOAN	A1

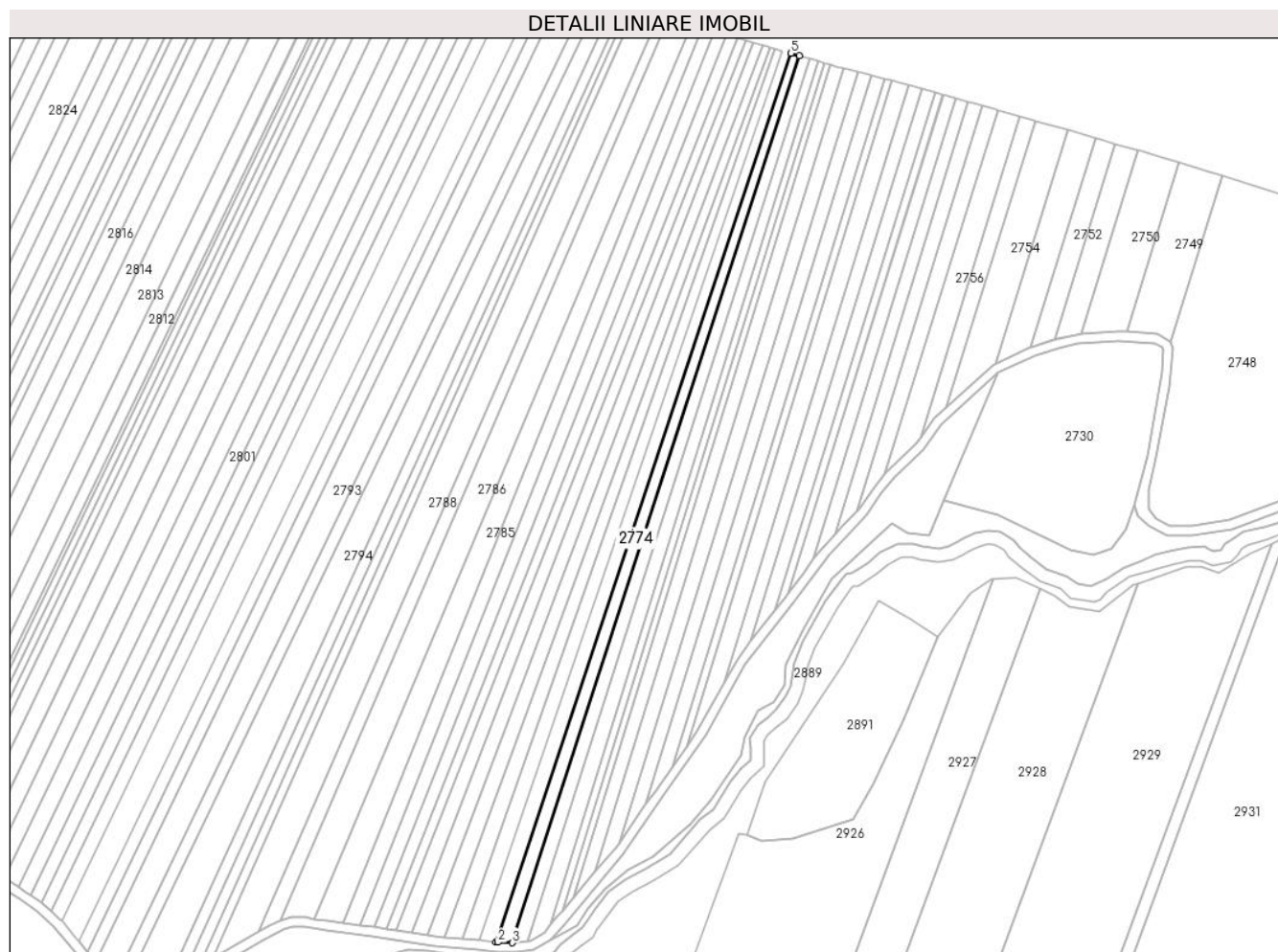
C. Partea III. SARCINI .

Inscrieri privind dezmembramintele dreptului de proprietate, drepturi reale de garanție și sarcini	Referințe
NU SUNT	

Teren

Nr cadastral	Suprafața (mp)*	Observații / Referințe
	1.119	

* Suprafața este determinată în planul de proiecție Stereo 70.



Date referitoare la teren

Crt	Categorie folosință	Intravilan	Suprafața (mp)	Tarla	Parcelă	Nr. topo	Observații / Referințe
1	arabil	NU	1.119	37	1272/1/45/3	-	Diferența de suprafață se regăsește sub culoarul de expropriere al autostrăzii și în parcela 1272/1/45/1.

Lungime Segmente

1) Valorile lungimilor segmentelor sunt obținute din proiecție în plan.

Punct început	X / Y	Punct sfârșit	X / Y	Lungime segment (** (m)
1	407.876,349 488.730,238	2	407.876,95 488.730,172	0.604
2	407.876,95 488.730,172	3	407.881,489 488.730,03	4.541
3	407.881,489 488.730,03	4	407.971,079 489.006,851	290.958
4	407.971,079 489.006,851	5	407.968,456 489.007,598	2.727
5	407.968,456 489.007,598	1	407.876,349 488.730,238	292.255

**** Lungimile segmentelor sunt determinate în planul de proiecție Stereo 70 și sunt rotunjite la 1 milimetru.**

***** Distanța dintre puncte este formată din segmente cumulate ce sunt mai mici decât valoarea 1 milimetru.**

**DATE DESPRE IMOBILUL NR. 2775**

Oficiul de Cadastru și Publicitate Imobiliară SIBIU
Biroul de Cadastru și Publicitate Imobiliară Saliste

A. Partea I. Descrierea imobilului

TEREN Extravilan

Adresa: Jud. Sibiu

Nr. Crt	Nr cadastral Nr. topografic	Suprafața* (mp)	Observații / Referințe
A1	103730	1.125	Sector cadastral:49 Teren neimpregmuit;

B. Partea II. Proprietari și acte

Inscrieri privitoare la dreptul de proprietate și alte drepturi reale	Referințe
15889 / 17/12/2018	
Act Administrativ nr. 622/38, din 13/07/1994 emis de CJPSDPAT - SIBIU (, documentie cadastrala receptionata de OCPI Sibiu);	
B1	Se infiinteaza CF 103730 Miercurea Sibiului pentru parcela nr. 1272/1/46/3, rezultata ca urmare a dezmembrarii parcelei nr. 1272/1/46, arabil, inscrisa in TP 622/38 emis de CJPSDPAT Sibiu la data de 13.07.1994, cu mentiunea ca suprafata de 262 mp s-a transcris in CF 101043 Miercurea Sibiului in favoarea STATULUI ROMAN si in administrarea Ministerului Transporturilor si Infrastructurii prin CNADNR SA
	A1
11658 / 27/07/2023	
Act Notarial nr. 1306, din 26/07/2023 emis de Dan Valerica;	
B4	Intabulare, drept de PROPRIETATEPARTAJ, dobandit prin Conventie, cota actuala 1/1
	A1
	1) LUPEA IOAN

C. Partea III. SARCINI .

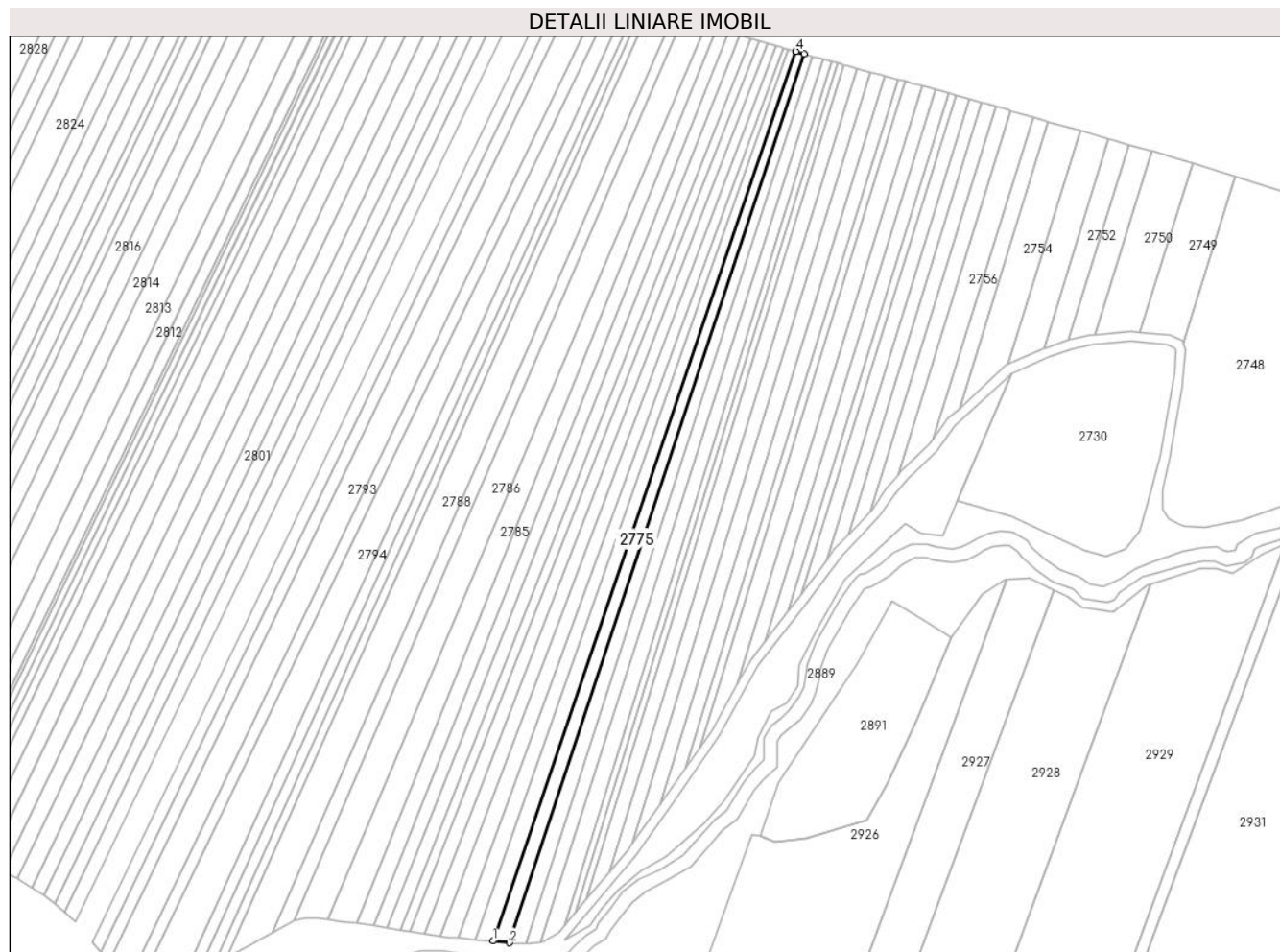
Inscrieri privind dezmembramintele dreptului de proprietate, drepturi reale de garanție și sarcini	Referințe
NU SUNT	

Anexa Nr. 1 La Partea I

Teren

Nr cadastral	Suprafața (mp)*	Observații / Referințe
103730	1.125	

* Suprafața este determinată în planul de proiecție Stereo 70.



Date referitoare la teren

Crt	Categorie folosință	Intravilan	Suprafața (mp)	Tarla	Parcelă	Nr. topo	Observații / Referințe
1	arabil	NU	1.125	37	1272/1/46/3	-	Cad 825/3

Lungime Segmente

1) Valorile lungimilor segmentelor sunt obținute din proiecție în plan.

Punct început	X / Y	Punct sfârșit	X / Y	Lungime segment (** (m)
1	407.871,252 488.730,797	2	407.876,349 488.730,238	5.128
2	407.876,349 488.730,238	3	407.968,456 489.007,598	292.255
3	407.968,456 489.007,598	4	407.965,879 489.008,333	2.68
4	407.965,879 489.008,333	1	407.871,252 488.730,797	293.224

** Lungimile segmentelor sunt determinate în planul de proiecție Stereo 70 și sunt rotunjite la 1 milimetru.

***** Distanţa dintre puncte este formată din segmente cumulate ce sunt mai mici decât valoarea 1 milimetru.**

**DATE DESPRE IMOBILUL NR. 2776**

Oficiul de Cadastru și Publicitate Imobiliară SIBIU
Biroul de Cadastru și Publicitate Imobiliară Saliste

A. Partea I. Descrierea imobilului

TEREN Extravilan

Adresa: Jud. Sibiu

Nr. Crt	Nr cadastral Nr. topografic	Suprafața* (mp)	Observații / Referințe
A1		1.129	Sector cadastral:49 Teren neimprejmuit;

B. Partea II. Proprietari și acte

Inscrieri privitoare la dreptul de proprietate și alte drepturi reale		Referințe
/		
Act Administrativ nr. 371/38, din 13/06/1994 emis de CJPSDPAT - Sibiu (titlu de proprietate, HG 1231/2010, HG 522/2011);		
B1	Intabulare, drept de PROPRIETATEL.18/1991, dobandit prin Constituire, cota actuala 1/1 1) BESCHIU DUMITRU	A1

C. Partea III. SARCINI .

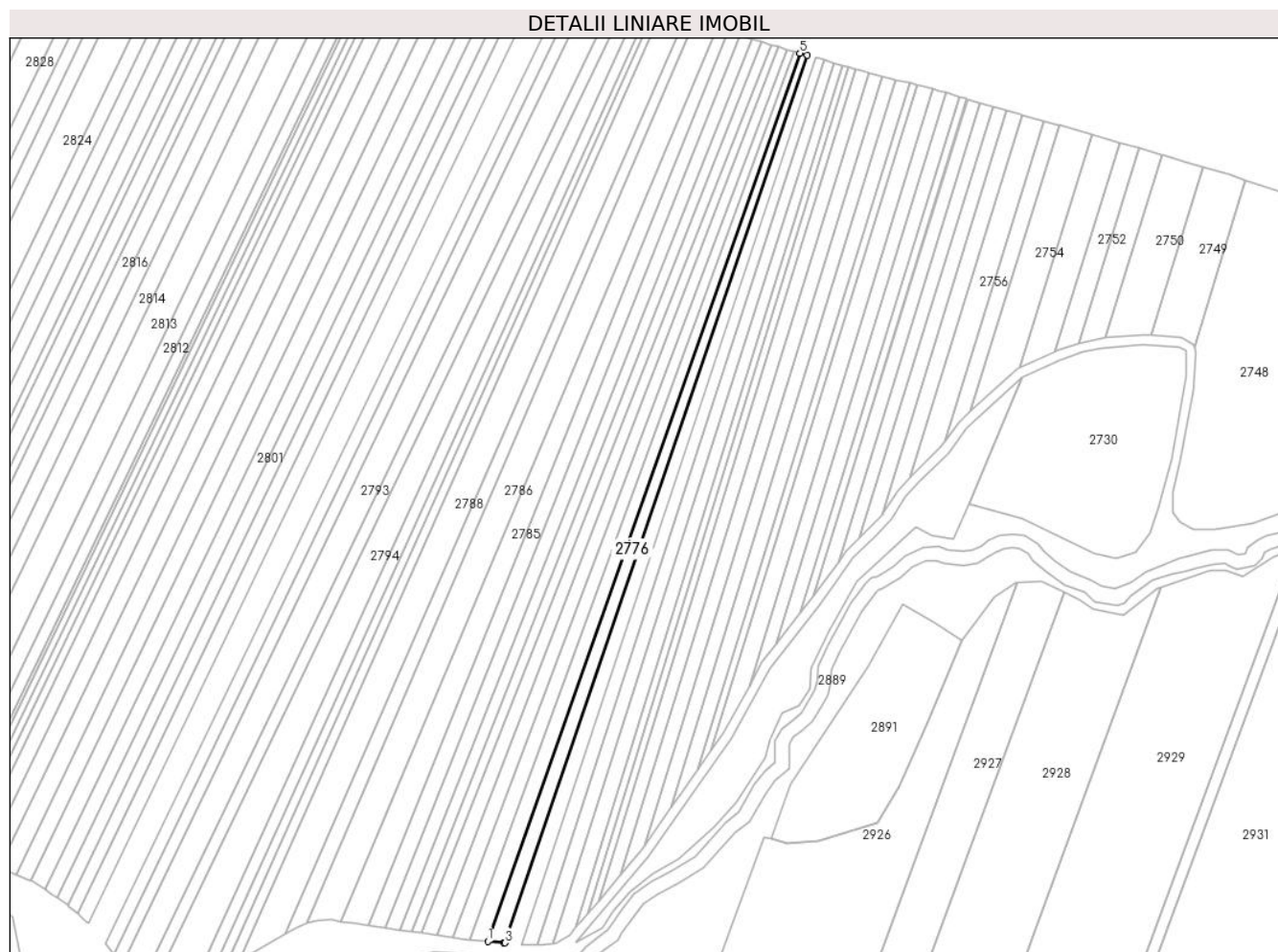
Inscrieri privind dezmembramintele dreptului de proprietate, drepturi reale de garanție și sarcini	Referințe
NU SUNT	

Anexa Nr. 1 La Partea I

Teren

Nr cadastral	Suprafața (mp)*	Observații / Referințe
	1.129	

* Suprafața este determinată în planul de proiecție Stereo 70.



Date referitoare la teren

Crt	Categorie folosință	Intravilan	Suprafața (mp)	Tarla	Parcelă	Nr. topo	Observații / Referințe
1	arabil	NU	1.129	37	1272/1/47/3	-	Diferența de suprafață se regăsește sub culoarul de expropriere al autostrazii și în parcela 1272/1/47/1.

Lungime Segmente

1) Valorile lungimilor segmentelor sunt obținute din proiecție în plan.

Punct început	X / Y	Punct sfârșit	X / Y	Lungime segment (** (m)
1	407.865,867 488.731,273	2	407.870,914 488.730,834	5.065
2	407.870,914 488.730,834	3	407.871,252 488.730,797	0.341
3	407.871,252 488.730,797	4	407.965,879 489.008,333	293.224
4	407.965,879 489.008,333	5	407.963,526 489.009,003	2.447
5	407.963,526 489.009,003	1	407.865,867 488.731,273	294.399

**** Lungimile segmentelor sunt determinate în planul de proiecție Stereo 70 și sunt rotunjite la 1 milimetru.**

***** Distanța dintre puncte este formată din segmente cumulate ce sunt mai mici decât valoarea 1 milimetru.**

**DATE DESPRE IMOBILUL NR. 2777**

Oficiul de Cadastru și Publicitate Imobiliară SIBIU
Biroul de Cadastru și Publicitate Imobiliară Saliste

A. Partea I. Descrierea imobilului

TEREN Extravilan

Adresa: Jud. Sibiu

Nr. Crt	Nr cadastral Nr. topografic	Suprafața* (mp)	Observații / Referințe
A1		1.044	Sector cadastral:49 Teren neimprejmuit;

B. Partea II. Proprietari și acte

Inscrieri privitoare la dreptul de proprietate și alte drepturi reale		Referințe
/		
Act Administrativ nr. 735/38, din 11/08/1994 emis de CJPSDPAT - Sibiu (titlu de proprietate, HG 1231/2010, HG 522/2011);		
B1	Intabulare, drept de PROPRIETATEL.18/1991, dobandit prin Constituire, cota actuala 1/1 1) MUNTEAN IOAN	A1

C. Partea III. SARCINI .

Inscrieri privind dezmembramintele dreptului de proprietate, drepturi reale de garanție și sarcini	Referințe
NU SUNT	

Anexa Nr. 1 La Partea I

Teren

Nr cadastral	Suprafața (mp)*	Observații / Referințe
	1.044	

* Suprafața este determinată în planul de proiecție Stereo 70.



Date referitoare la teren

Crt	Categorie folosință	Intravilan	Suprafața (mp)	Tarla	Parcelă	Nr. topo	Observații / Referințe
1	arabil	NU	1.044	37	1272/1/48/3	-	Diferența de suprafață se regăsește sub culoarul de expropriere al autostrăzii și în parcela 1272/1/48/1.

Lungime Segmente

1) Valorile lungimilor segmentelor sunt obținute din proiecție în plan.

Punct început	X / Y	Punct sfârșit	X / Y	Lungime segment (** (m)
1	407.961,9 489.009,466	2	407.860,317 488.731,756	295.706
2	407.860,317 488.731,756	3	407.865,867 488.731,273	5.572
3	407.865,867 488.731,273	4	407.963,526 489.009,003	294.399
4	407.963,526 489.009,003	1	407.961,9 489.009,466	1.691

**** Lungimile segmentelor sunt determinate în planul de proiecție Stereo 70 și sunt rotunjite la 1 milimetru.**

***** Distanța dintre puncte este formată din segmente cumulate ce sunt mai mici decât valoarea 1 milimetru.**

**DATE DESPRE IMOBILUL NR. 2778**

Oficiul de Cadastru și Publicitate Imobiliară SIBIU
Biroul de Cadastru și Publicitate Imobiliară Saliste

A. Partea I. Descrierea imobilului

TEREN Extravilan

Adresa: Jud. Sibiu

Nr. Crt	Nr cadastral Nr. topografic	Suprafața* (mp)	Observații / Referințe
A1		1.134	Sector cadastral:49 Teren neimprejmuit;

B. Partea II. Proprietari și acte

Inscrieri privitoare la dreptul de proprietate și alte drepturi reale		Referințe
/		
Act Administrativ nr. 777/38, din 16/08/1994 emis de CJPSDPAT - Sibiu (titlu de proprietate, HG 1231/2010, HG 522/2011);		
B1	Intabulare, drept de PROPRIETATEL.18/1991, dobandit prin Constituire, cota actuala 1/1 1) BUTA VASILE	A1

C. Partea III. SARCINI .

Inscrieri privind dezmembramintele dreptului de proprietate, drepturi reale de garanție și sarcini	Referințe
NU SUNT	

Anexa Nr. 1 La Partea I

Teren

Nr cadastral	Suprafața (mp)*	Observații / Referințe
	1.134	

* Suprafața este determinată în planul de proiecție Stereo 70.



Date referitoare la teren

Crt	Categorie folosință	Intravilan	Suprafața (mp)	Tarla	Parcelă	Nr. topo	Observații / Referințe
1	arabil	NU	1.134	37	1272/1/49/3	-	Diferența de suprafață se regăsește sub culoarul de expropriere al autostrăzii și în parcela 1272/1/49/1.

Lungime Segmente

1) Valorile lungimilor segmentelor sunt obținute din proiecție în plan.

Punct început	X / Y	Punct sfârșit	X / Y	Lungime segment (** (m)
1	407.961,9 489.009,466	2	407.961,329 489.009,629	0.594
2	407.961,329 489.009,629	3	407.959,661 489.010,124	1.739
3	407.959,661 489.010,124	4	407.854,863 488.732,375	296.862
4	407.854,863 488.732,375	5	407.857,137 488.732,033	2.299
5	407.857,137 488.732,033	6	407.860,317 488.731,756	3.192

Punct început	X / Y	Punct sfârșit	X / Y	Lungime segment (** (m)
6	407.860,317 488.731,756	1	407.961,9 489.009,466	295.706

** Lungimile segmentelor sunt determinate în planul de proiecție Stereo 70 și sunt rotunjite la 1 milimetru.

*** Distanța dintre puncte este formată din segmente cumulate ce sunt mai mici decât valoarea 1 milimetru.

**DATE DESPRE IMOBILUL NR. 2779**

Oficiul de Cadastru și Publicitate Imobiliară SIBIU
Biroul de Cadastru și Publicitate Imobiliară Saliste

A. Partea I. Descrierea imobilului

TEREN Extravilan

Adresa: Jud. Sibiu

Nr. Crt	Nr cadastral Nr. topografic	Suprafața* (mp)	Observații / Referințe
A1		1.154	Sector cadastral:49 Teren neimprejmuit;

B. Partea II. Proprietari și acte

Inscrieri privitoare la dreptul de proprietate și alte drepturi reale		Referințe
/		
Act Administrativ nr. 1012/38, din 31/05/1995 emis de CJPSDPAT - Sibiu (titlu de proprietate, HG 1231/2010, HG 522/2011);		
B1	Intabulare, drept de PROPRIETATEL.18/1991, dobandit prin Constituire, cota actuala 1/1 1) POPA IOAN	A1

C. Partea III. SARCINI .

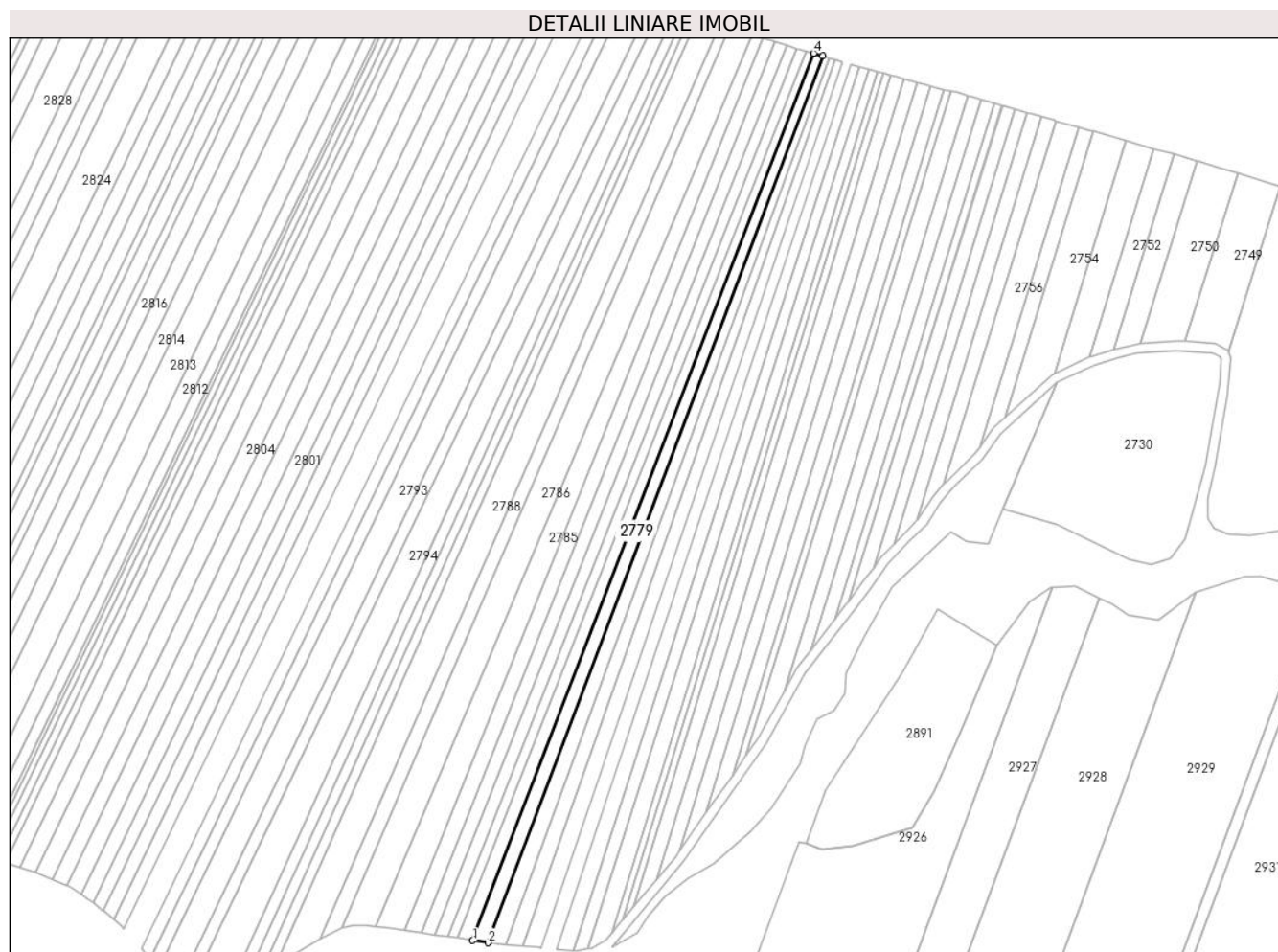
Inscrieri privind dezmembramintele dreptului de proprietate, drepturi reale de garanție și sarcini	Referințe
NU SUNT	

Anexa Nr. 1 La Partea I

Teren

Nr cadastral	Suprafața (mp)*	Observații / Referințe
	1.154	

* Suprafața este determinată în planul de proiecție Stereo 70.



Date referitoare la teren

Crt	Categorie folosință	Intravilan	Suprafața (mp)	Tarla	Parcelă	Nr. topo	Observații / Referințe
1	arabil	NU	1.154	37	1272/1/50/3	-	Diferența de suprafață se regăsește sub culoarul de expropriere al autostrazii și în parcela 1272/1/50/1.

Lungime Segmente

1) Valorile lungimilor segmentelor sunt obținute din proiecție în plan.

Punct început	X / Y	Punct sfârșit	X / Y	Lungime segment (** (m)
1	407.849,976 488.733,11	2	407.854,863 488.732,375	4.942
2	407.854,863 488.732,375	3	407.959,661 489.010,124	296.862
3	407.959,661 489.010,124	4	407.956,84 489.010,96	2.943
4	407.956,84 489.010,96	1	407.849,976 488.733,11	297.693

**** Lungimile segmentelor sunt determinate în planul de proiecție Stereo 70 și sunt rotunjite la 1 milimetru.**

***** Distanța dintre puncte este formată din segmente cumulate ce sunt mai mici decât valoarea 1 milimetru.**

**DATE DESPRE IMOBILUL NR. 2780**

Oficiul de Cadastru și Publicitate Imobiliară SIBIU
Biroul de Cadastru și Publicitate Imobiliară Saliste

A. Partea I. Descrierea imobilului

TEREN Extravilan

Adresa: Jud. Sibiu

Nr. Crt	Nr cadastral Nr. topografic	Suprafața* (mp)	Observații / Referințe
A1		1.075	Sector cadastral:49 Teren neimprejmuit;

B. Partea II. Proprietari și acte

Inscrieri privitoare la dreptul de proprietate și alte drepturi reale		Referințe
/		
Act Administrativ nr. 573/38, din 28/06/1994 emis de CJPSDPAT - Sibiu (titlu de proprietate, HG 1231/2010, HG 522/2011);		
B1	Intabulare, drept de PROPRIETATEL.18/1991, dobandit prin Constituire, cota actuala 1/1 1) ȘOAITĂ LAUREAN	A1

C. Partea III. SARCINI .

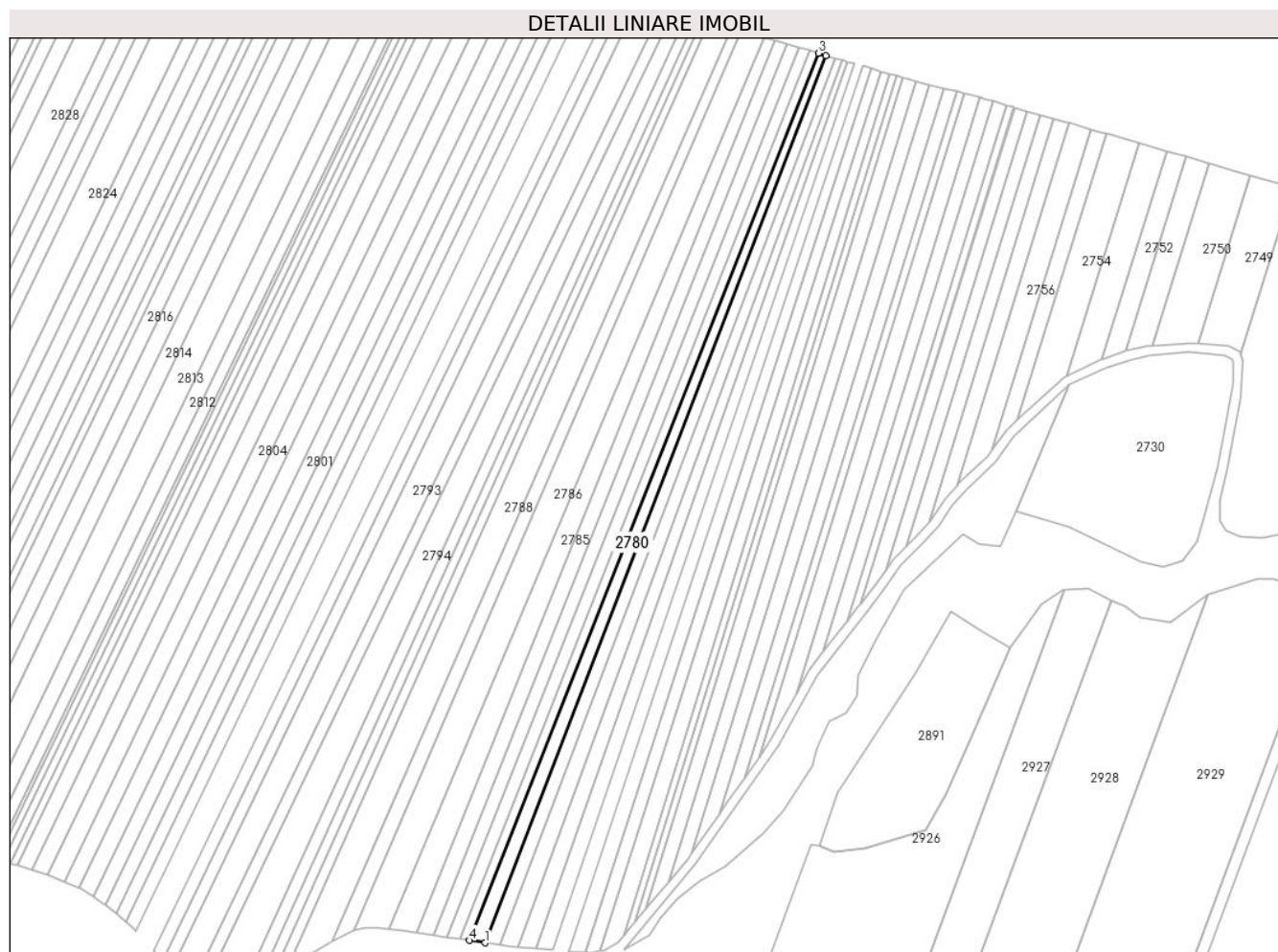
Inscrieri privind dezmembramintele dreptului de proprietate, drepturi reale de garanție și sarcini	Referințe
NU SUNT	

Anexa Nr. 1 La Partea I

Teren

Nr cadastral	Suprafața (mp)*	Observații / Referințe
	1.075	

* Suprafața este determinată în planul de proiecție Stereo 70.



Date referitoare la teren

Crt	Categorie folosință	Intravilan	Suprafața (mp)	Tarla	Parcelă	Nr. topo	Observații / Referințe
1	arabil	NU	1.075	37	1272/1/51/3	-	Diferența de suprafață se regăsește sub culoarul de expropriere al autostrazii și în parcela 1272/1/51/1.

Lungime Segmente

1) Valorile lungimilor segmentelor sunt obținute din proiecție în plan.

Punct început	X / Y	Punct sfârșit	X / Y	Lungime segment (** (m)
1	407.849,976 488.733,11	2	407.956,84 489.010,96	297.693
2	407.956,84 489.010,96	3	407.954,483 489.011,659	2.458
3	407.954,483 489.011,659	4	407.845,147 488.733,836	298.564
4	407.845,147 488.733,836	1	407.849,976 488.733,11	4.883

**** Lungimile segmentelor sunt determinate în planul de proiecție Stereo 70 și sunt rotunjite la 1 milimetru.**

***** Distanța dintre puncte este formată din segmente cumulate ce sunt mai mici decât valoarea 1 milimetru.**

**DATE DESPRE IMOBILUL NR. 2781**

Oficiul de Cadastru și Publicitate Imobiliară SIBIU
Biroul de Cadastru și Publicitate Imobiliară Saliste

A. Partea I. Descrierea imobilului

TEREN Extravilan

Adresa: Jud. Sibiu

Nr. Crt	Nr cadastral Nr. topografic	Suprafața* (mp)	Observații / Referințe
A1		876	Sector cadastral:49 Teren neimprejmuit;

B. Partea II. Proprietari și acte

Inscrieri privitoare la dreptul de proprietate și alte drepturi reale		Referințe
/		
Act Administrativ nr. 725/38, din 10/08/1994 emis de CJPSDPAT - Sibiu (titlu de proprietate, HG 1231/2010, HG 522/2011);		
B1	Intabulare, drept de PROPRIETATEL.18/1991, dobandit prin Constituire, cota actuala 1/1 1) ȘOAITĂ IOAN	A1

C. Partea III. SARCINI .

Inscrieri privind dezmembramintele dreptului de proprietate, drepturi reale de garanție și sarcini	Referințe
NU SUNT	

Anexa Nr. 1 La Partea I

Teren

Nr cadastral	Suprafața (mp)*	Observații / Referințe
	876	

* Suprafața este determinată în planul de proiecție Stereo 70.



Date referitoare la teren

Crt	Categorie folosință	Intravilan	Suprafața (mp)	Tarla	Parcelă	Nr. topo	Observații / Referințe
1	arabil	NU	876	37	1272/1/52/3	-	Diferența de suprafață se regăsește sub culoarul de expropriere al autostrazii și în parcela 1272/1/52/1.

Lungime Segmente

1) Valorile lungimilor segmentelor sunt obținute din proiecție în plan.

Punct început	X / Y	Punct sfârșit	X / Y	Lungime segment (** (m)
1	407.845,147 488.733,836	2	407.954,483 489.011,659	298.564
2	407.954,483 489.011,659	3	407.951,665 489.012,495	2.939
3	407.951,665 489.012,495	4	407.842,168 488.734,283	298.984
4	407.842,168 488.734,283	1	407.845,147 488.733,836	3.013

**** Lungimile segmentelor sunt determinate în planul de proiecție Stereo 70 și sunt rotunjite la 1 milimetru.**

***** Distanța dintre puncte este formată din segmente cumulate ce sunt mai mici decât valoarea 1 milimetru.**

**DATE DESPRE IMOBILUL NR. 2782**

Oficiul de Cadastru și Publicitate Imobiliară SIBIU
Biroul de Cadastru și Publicitate Imobiliară Saliste

A. Partea I. Descrierea imobilului

TEREN Extravilan

Adresa: Jud. Sibiu

Nr. Crt	Nr cadastral Nr. topografic	Suprafața* (mp)	Observații / Referințe
A1		1.075	Sector cadastral:49 Teren neimprejmuit;

B. Partea II. Proprietari și acte

Inscrieri privitoare la dreptul de proprietate și alte drepturi reale		Referințe
/		
Act Administrativ nr. 612/38, din 12/07/1994 emis de CJPSDPAT - Sibiu (titlu de proprietate, HG 1231/2010, HG 522/2011);		
B1	Intabulare, drept de PROPRIETATEL.18/1991, dobandit prin Constituire, cota actuala 1/1 1) PLITEA DUMITRU	A1

C. Partea III. SARCINI .

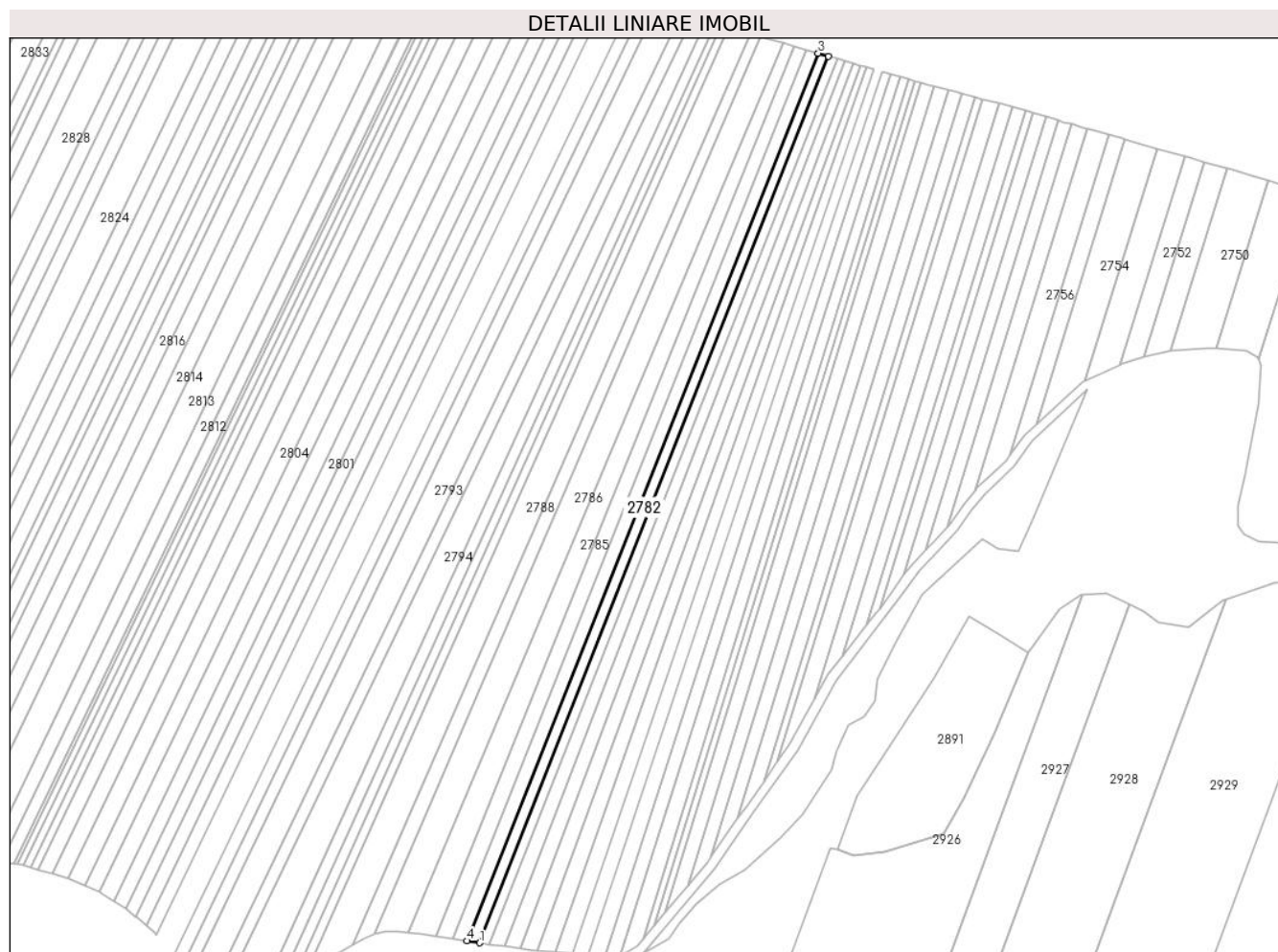
Inscrieri privind dezmembramintele dreptului de proprietate, drepturi reale de garanție și sarcini	Referințe
NU SUNT	

Anexa Nr. 1 La Partea I

Teren

Nr cadastral	Suprafața (mp)*	Observații / Referințe
	1.075	

* Suprafața este determinată în planul de proiecție Stereo 70.



Date referitoare la teren

Crt	Categorie folosință	Intravilan	Suprafața (mp)	Tarla	Parcelă	Nr. topo	Observații / Referințe
1	arabil	NU	1.075	37	1272/1/53/3	-	Diferența de suprafață se regăsește sub culoarul de expropriere al autostrăzii și în parcela 1272/1/53/1.

Lungime Segmente

1) Valorile lungimilor segmentelor sunt obținute din proiecție în plan.

Punct început	X / Y	Punct sfârșit	X / Y	Lungime segment (** (m)
1	407.842,168 488.734,283	2	407.951,665 489.012,495	298.984
2	407.951,665 489.012,495	3	407.948,496 489.013,434	3.305
3	407.948,496 489.013,434	4	407.838,217 488.734,877	299.592
4	407.838,217 488.734,877	1	407.842,168 488.734,283	3.995

**** Lungimile segmentelor sunt determinate în planul de proiecție Stereo 70 și sunt rotunjite la 1 milimetru.**

***** Distanța dintre puncte este formată din segmente cumulate ce sunt mai mici decât valoarea 1 milimetru.**

**DATE DESPRE IMOBILUL NR. 2783**

Oficiul de Cadastru și Publicitate Imobiliară SIBIU
Biroul de Cadastru și Publicitate Imobiliară Saliste

A. Partea I. Descrierea imobilului

TEREN Extravilan

Adresa: Jud. Sibiu

Nr. Crt	Nr cadastral Nr. topografic	Suprafața* (mp)	Observații / Referințe
A1		1.221	Sector cadastral:49 Teren neimprejmuit;

B. Partea II. Proprietari și acte

Inscrieri privitoare la dreptul de proprietate și alte drepturi reale		Referințe
/		
Act Administrativ nr. 572/38, din 28/06/1994 emis de CJPSDPAT - Sibiu (titlu de proprietate, HG 1231/2010, HG 522/2011);		
B1	Intabulare, drept de PROPRIETATEL.18/1991, dobandit prin Constituire, cota actuala 1/1 1) ȘOAITĂ ZEVEDEI	A1

C. Partea III. SARCINI .

Inscrieri privind dezmembramintele dreptului de proprietate, drepturi reale de garanție și sarcini	Referințe
NU SUNT	

Anexa Nr. 1 La Partea I

Teren

Nr cadastral	Suprafața (mp)*	Observații / Referințe
	1.221	

* Suprafața este determinată în planul de proiecție Stereo 70.



Date referitoare la teren

Crt	Categorie folosință	Intravilan	Suprafața (mp)	Tarla	Parcelă	Nr. topo	Observații / Referințe
1	arabil	NU	1.221	37	1272/1/54/3	-	Diferența de suprafață se regăsește sub culoarul de expropriere al autostrăzii și în parcela 1272/1/54/1.

Lungime Segmente

1) Valorile lungimilor segmentelor sunt obținute din proiecție în plan.

Punct început	X / Y	Punct sfârșit	X / Y	Lungime segment (** (m)
1	407.944,763 489.014,541	2	407.833,871 488.735,486	300.282
2	407.833,871 488.735,486	3	407.838,217 488.734,877	4.389
3	407.838,217 488.734,877	4	407.948,496 489.013,434	299.592
4	407.948,496 489.013,434	1	407.944,763 489.014,541	3.893

**** Lungimile segmentelor sunt determinate în planul de proiecție Stereo 70 și sunt rotunjite la 1 milimetru.**

***** Distanța dintre puncte este formată din segmente cumulate ce sunt mai mici decât valoarea 1 milimetru.**

**DATE DESPRE IMOBILUL NR. 2784**

Oficiul de Cadastru și Publicitate Imobiliară SIBIU
Biroul de Cadastru și Publicitate Imobiliară Saliste

A. Partea I. Descrierea imobilului

TEREN Extravilan

Adresa: Jud. Sibiu

Nr. Crt	Nr cadastral Nr. topografic	Suprafața* (mp)	Observații / Referințe
A1		1.367	Sector cadastral:49 Teren neimprejmuit;

B. Partea II. Proprietari și acte

Inscrieri privitoare la dreptul de proprietate și alte drepturi reale		Referințe
/		
Act Administrativ nr. 571/38, din 28/06/1994 emis de CJPSDPAT - Sibiu (titlu de proprietate, HG 1231/2010, HG 522/2011);		
B1	Intabulare, drept de PROPRIETATEL.18/1991, dobandit prin Constituire, cota actuala 1/1 1) ȘOAITA IOAN	A1

C. Partea III. SARCINI .

Inscrieri privind dezmembramintele dreptului de proprietate, drepturi reale de garanție și sarcini	Referințe
NU SUNT	

Anexa Nr. 1 La Partea I

Teren

Nr cadastral	Suprafața (mp)*	Observații / Referințe
	1.367	

* Suprafața este determinată în planul de proiecție Stereo 70.



Date referitoare la teren

Crt	Categorie folosință	Intravilan	Suprafața (mp)	Tarla	Parcelă	Nr. topo	Observații / Referințe
1	arabil	NU	1.367	37	1272/1/55/3	-	Diferența de suprafață se regăsește sub culoarul de expropriere al autostrazii și în parcela 1272/1/55/1.

Lungime Segmente

1) Valorile lungimilor segmentelor sunt obținute din proiecție în plan.

Punct început	X / Y	Punct sfârșit	X / Y	Lungime segment (** (m)
1	407.828,551 488.736,23	2	407.833,871 488.735,486	5.371
2	407.833,871 488.735,486	3	407.944,763 489.014,541	300.282
3	407.944,763 489.014,541	4	407.941,03 489.015,644	3.893
4	407.941,03 489.015,644	1	407.828,551 488.736,23	301.203

**** Lungimile segmentelor sunt determinate în planul de proiecție Stereo 70 și sunt rotunjite la 1 milimetru.**

***** Distanța dintre puncte este formată din segmente cumulate ce sunt mai mici decât valoarea 1 milimetru.**

**DATE DESPRE IMOBILUL NR. 2785**

Oficiul de Cadastru și Publicitate Imobiliară SIBIU
Biroul de Cadastru și Publicitate Imobiliară Saliste

A. Partea I. Descrierea imobilului

TEREN Extravilan

Adresa: Jud. Sibiu

Nr. Crt	Nr cadastral Nr. topografic	Suprafața* (mp)	Observații / Referințe
A1		1.835	Sector cadastral:49 Teren neimprejmuit;

B. Partea II. Proprietari și acte

Inscrieri privitoare la dreptul de proprietate și alte drepturi reale		Referințe
/		
Act Administrativ nr. 751/38, din 12/08/1994 emis de CJPSDPAT - Sibiu (titlu de proprietate, HG 1231/2010, HG 522/2011);		
B1	Intabulare, drept de PROPRIETATEL.18/1991, dobandit prin Constituire, cota actuala 1/1 1) ȘOAITĂ ANA	A1

C. Partea III. SARCINI .

Inscrieri privind dezmembramintele dreptului de proprietate, drepturi reale de garanție și sarcini	Referințe
NU SUNT	

Anexa Nr. 1 La Partea I

Teren

Nr cadastral	Suprafața (mp)*	Observații / Referințe
	1.835	

* Suprafața este determinată în planul de proiecție Stereo 70.



Date referitoare la teren

Crt	Categorie folosință	Intravilan	Suprafața (mp)	Tarla	Parcelă	Nr. topo	Observații / Referințe
1	arabil	NU	1.835	37	1272/1/56/3	-	Diferența de suprafață se regăsește sub culoarul de exproprierie al autostrăzii și în parcela 1272/1/56/1.

Lungime Segmente

1) Valorile lungimilor segmentelor sunt obținute din proiecție în plan.

Punct început	X / Y	Punct sfârșit	X / Y	Lungime segment (** (m)
1	407.819,754 488.737,506	2	407.823,791 488.736,897	4.082
2	407.823,791 488.736,897	3	407.828,551 488.736,23	4.807
3	407.828,551 488.736,23	4	407.941,03 489.015,644	301.203
4	407.941,03 489.015,644	5	407.937,619 489.016,632	3.551
5	407.937,619 489.016,632	1	407.819,754 488.737,506	302.991

**** Lungimile segmentelor sunt determinate în planul de proiecție Stereo 70 și sunt rotunjite la 1 milimetru.**

***** Distanța dintre puncte este formată din segmente cumulate ce sunt mai mici decât valoarea 1 milimetru.**

**DATE DESPRE IMOBILUL NR. 2786**

Oficiul de Cadastru și Publicitate Imobiliară SIBIU
Biroul de Cadastru și Publicitate Imobiliară Saliste

A. Partea I. Descrierea imobilului

TEREN Extravilan

Adresa: Jud. Sibiu

Nr. Crt	Nr cadastral Nr. topografic	Suprafața* (mp)	Observații / Referințe
A1		2.599	Sector cadastral:49 Teren neimprejmuit;

B. Partea II. Proprietari și acte

Inscrieri privitoare la dreptul de proprietate și alte drepturi reale		Referințe
/		
Act Administrativ nr. 764/38, din 15/08/1994 emis de CJPSDPAT - Sibiu (titlu de proprietate, HG 1231/2010, HG 522/2011);		
B1	Intabulare, drept de PROPRIETATEL.18/1991, dobandit prin Constituire, cota actuala 1/1 1) ȘOAITĂ GLIGOR	A1

C. Partea III. SARCINI .

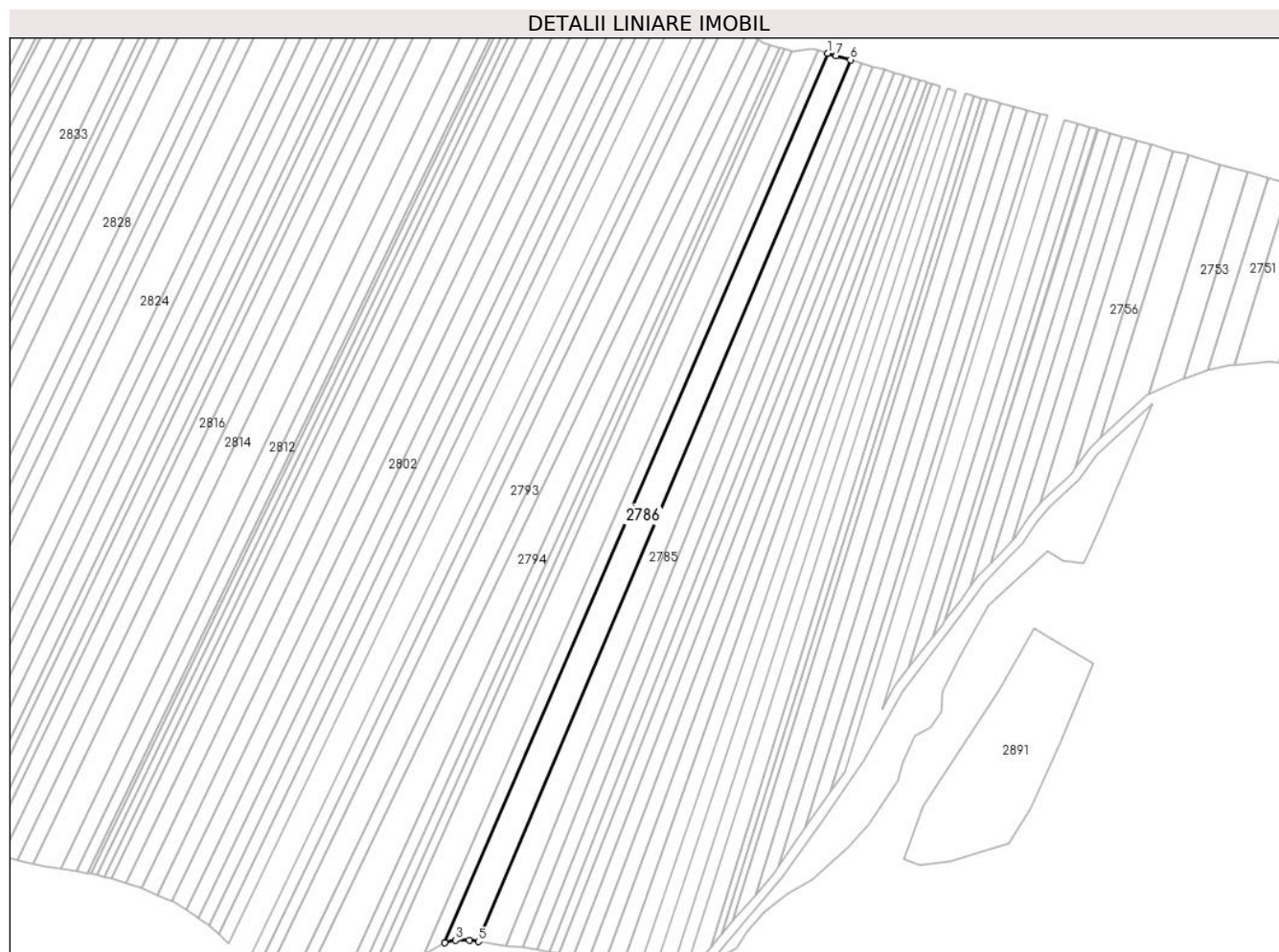
Inscrieri privind dezmembramintele dreptului de proprietate, drepturi reale de garanție și sarcini	Referințe
NU SUNT	

Anexa Nr. 1 La Partea I

Teren

Nr cadastral	Suprafața (mp)*	Observații / Referințe
	2.599	

* Suprafața este determinată în planul de proiecție Stereo 70.



Date referitoare la teren

Crt	Categorie folosință	Intravilan	Suprafața (mp)	Tarla	Parcelă	Nr. topo	Observații / Referințe
1	arabil	NU	2.599	37	1272/1/57/3	-	Diferența de suprafață se regăsește sub culoarul de expropriere al autostrăzii și în parcela 1272/1/57/1.

Lungime Segmente

1) Valorile lungimilor segmentelor sunt obținute din proiecție în plan.

Punct început	X / Y	Punct sfârșit	X / Y	Lungime segment (** (m)
1	407.930,422 489.018,72	2	407.809,08 488.737,066	306.681
2	407.809,08 488.737,066	3	407.812,412 488.737,895	3.434
3	407.812,412 488.737,895	4	407.816,797 488.737,953	4.385
4	407.816,797 488.737,953	5	407.819,754 488.737,506	2.991
5	407.819,754 488.737,506	6	407.937,619 489.016,632	302.991

Punct început	X / Y	Punct sfârșit	X / Y	Lungime segment (** (m)
6	407.937,619 489.016,632	7	407.933,029 489.017,963	4.779
7	407.933,029 489.017,963	1	407.930,422 489.018,72	2.715

** Lungimile segmentelor sunt determinate în planul de proiecție Stereo 70 și sunt rotunjite la 1 milimetru.

*** Distanța dintre puncte este formată din segmente cumulate ce sunt mai mici decât valoarea 1 milimetru.

**DATE DESPRE IMOBILUL NR. 2787**

Oficiul de Cadastru și Publicitate Imobiliară SIBIU
Biroul de Cadastru și Publicitate Imobiliară Saliste

A. Partea I. Descrierea imobilului

TEREN Extravilan

Adresa: Jud. Sibiu

Nr. Crt	Nr cadastral Nr. topografic	Suprafața* (mp)	Observații / Referințe
A1		1.228	Sector cadastral:49 Teren neimprejmuit;

B. Partea II. Proprietari și acte

Inscrieri privitoare la dreptul de proprietate și alte drepturi reale		Referințe
/		
Act Administrativ nr. 448/38, din 22/06/1994 emis de CJPSDPAT - Sibiu (titlu de proprietate, HG 1231/2010, HG 522/2011);		
B1	Intabulare, drept de PROPRIETATEL.18/1991, dobandit prin Constituire, cota actuala 1/1 1) MOGA VIOREL	A1

C. Partea III. SARCINI .

Inscrieri privind dezmembramintele dreptului de proprietate, drepturi reale de garanție și sarcini	Referințe
NU SUNT	

Anexa Nr. 1 La Partea I

Teren

Nr cadastral	Suprafața (mp)*	Observații / Referințe
	1.228	

* Suprafața este determinată în planul de proiecție Stereo 70.



Date referitoare la teren

Crt	Categorie folosință	Intra vilan	Suprafața (mp)	Tarla	Parcelă	Nr. topo	Observații / Referințe
1	arabil	NU	1.228	37	1272/1/58/3	-	

Lungime Segmente

1) Valorile lungimilor segmentelor sunt obținute din proiecție în plan.

Punct început	X / Y	Punct sfârșit	X / Y	Lungime segment (** (m)
1	407.802,278 488.733,564	2	407.805,799 488.735,377	3.959
2	407.805,799 488.735,377	3	407.809,08 488.737,066	3.69
3	407.809,08 488.737,066	4	407.930,422 489.018,72	306.681
4	407.930,422 489.018,72	5	407.927,429 489.019,59	3.117
5	407.927,429 489.019,59	1	407.802,278 488.733,564	312.207

**** Lungimile segmentelor sunt determinate în planul de proiecție Stereo 70 și sunt rotunjite la 1 milimetru.**

***** Distanța dintre puncte este formată din segmente cumulate ce sunt mai mici decât valoarea 1 milimetru.**

**DATE DESPRE IMOBILUL NR. 2788**

Oficiul de Cadastru și Publicitate Imobiliară SIBIU
Biroul de Cadastru și Publicitate Imobiliară Saliste

A. Partea I. Descrierea imobilului

TEREN Extravilan

Adresa: Jud. Sibiu

Nr. Crt	Nr cadastral Nr. topografic	Suprafața* (mp)	Observații / Referințe
A1		2.709	Sector cadastral:49 Teren neimprejmuit;

B. Partea II. Proprietari și acte

Inscrieri privitoare la dreptul de proprietate și alte drepturi reale		Referințe
/		
Act Administrativ nr. 578/38, din 28/06/1994 emis de CJPSDPAT - Sibiu (titlu de proprietate, HG 1231/2010, HG 522/2011);		
B1	Intabulare, drept de PROPRIETATEL.18/1991, dobandit prin Constituire, cota actuala 1/1 1) TĂRIȚĂ ȘTEFAN	A1

C. Partea III. SARCINI .

Inscrieri privind dezmembramintele dreptului de proprietate, drepturi reale de garanție și sarcini	Referințe
NU SUNT	

Anexa Nr. 1 La Partea I

Teren

Nr cadastral	Suprafața (mp)*	Observații / Referințe
	2.709	

* Suprafața este determinată în planul de proiecție Stereo 70.



Date referitoare la teren

Crt	Categorie folosință	Intravilan	Suprafața (mp)	Tarla	Parcelă	Nr. topo	Observații / Referințe
1	arabil	NU	2.709	37	1272/1/59/3	-	Diferenta de suprafata se regaseste sub culoarul de expropriere al autostrazii si in parcela 1272/1/59/1.

Lungime Segmente

1) Valorile lungimilor segmentelor sunt obținute din proiecție în plan.

Punct început	X / Y	Punct sfârșit	X / Y	Lungime segment (** (m)
1	407.919,792 489.019,2	2	407.919,187 489.019,366	0.628
2	407.919,187 489.019,366	3	407.788,118 488.725,329	321.926
3	407.788,118 488.725,329	4	407.802,278 488.733,564	16.381
4	407.802,278 488.733,564	5	407.927,429 489.019,59	312.207
5	407.927,429 489.019,59	6	407.925,268 489.020,218	2.25

Punct început	X / Y	Punct sfârșit	X / Y	Lungime segment (** (m)
6	407.925,268 489.020,218	1	407.919,792 489.019,2	5.57

** Lungimile segmentelor sunt determinate în planul de proiecție Stereo 70 și sunt rotunjite la 1 milimetru.

*** Distanța dintre puncte este formată din segmente cumulate ce sunt mai mici decât valoarea 1 milimetru.

**DATE DESPRE IMOBILUL NR. 2789**

Oficiul de Cadastru și Publicitate Imobiliară SIBIU
Biroul de Cadastru și Publicitate Imobiliară Saliste

A. Partea I. Descrierea imobilului

TEREN Extravilan

Adresa: Jud. Sibiu

Nr. Crt	Nr cadastral Nr. topografic	Suprafața* (mp)	Observații / Referințe
A1		872	Sector cadastral:49 Teren neimprejmuit;

B. Partea II. Proprietari și acte

Inscrieri privitoare la dreptul de proprietate și alte drepturi reale		Referințe
/		
Act Administrativ nr. 797/38, din 16/11/1994 emis de CJPSDPAT - Sibiu (titlu de proprietate, HG 1231/2010, HG 522/2011);		
B1	Intabulare, drept de PROPRIETATEL.18/1991, dobandit prin Constituire, cota actuala 1/1 1) LUDOȘAN NICOLAE	A1

C. Partea III. SARCINI .

Inscrieri privind dezmembramintele dreptului de proprietate, drepturi reale de garanție și sarcini	Referințe
NU SUNT	

Anexa Nr. 1 La Partea I

Teren

Nr cadastral	Suprafața (mp)*	Observații / Referințe
	872	

* Suprafața este determinată în planul de proiecție Stereo 70.



Date referitoare la teren

Crt	Categorie folosință	Intravilan	Suprafața (mp)	Tarla	Parcelă	Nr. topo	Observații / Referințe
1	arabil	NU	872	37	1272/1/60/3	-	Diferența de suprafață se regăsește sub culoarul de expropriere al autostrăzii și în parcela 1272/1/60/1.

Lungime Segmente

1) Valorile lungimilor segmentelor sunt obținute din proiecție în plan.

Punct început	X / Y	Punct sfârșit	X / Y	Lungime segment (** (m)
1	407.916,916 489.019,987	2	407.783,683 488.722,911	325.584
2	407.783,683 488.722,911	3	407.786,239 488.724,237	2.879
3	407.786,239 488.724,237	4	407.788,118 488.725,329	2.173
4	407.788,118 488.725,329	5	407.919,187 489.019,366	321.926
5	407.919,187 489.019,366	1	407.916,916 489.019,987	2.354

**** Lungimile segmentelor sunt determinate în planul de proiecție Stereo 70 și sunt rotunjite la 1 milimetru.**

***** Distanța dintre puncte este formată din segmente cumulate ce sunt mai mici decât valoarea 1 milimetru.**

**DATE DESPRE IMOBILUL NR. 2790**

Oficiul de Cadastru și Publicitate Imobiliară SIBIU
Biroul de Cadastru și Publicitate Imobiliară Saliste

A. Partea I. Descrierea imobilului

TEREN Extravilan

Adresa: Jud. Sibiu

Nr. Crt	Nr cadastral Nr. topografic	Suprafața* (mp)	Observații / Referințe
A1		1.138	Sector cadastral:49 Teren neimprejmuit;

B. Partea II. Proprietari și acte

Inscrieri privitoare la dreptul de proprietate și alte drepturi reale		Referințe
/		
Act Administrativ nr. 505/38, din 16/06/1994 emis de CJPSDPAT - Sibiu (titlu de proprietate, HG 1231/2010, HG 522/2011);		
B1	Intabulare, drept de PROPRIETATEL.18/1991, dobandit prin Constituire, cota actuala 1/1 1) USCATU ARON	A1

C. Partea III. SARCINI .

Inscrieri privind dezmembramintele dreptului de proprietate, drepturi reale de garanție și sarcini	Referințe
NU SUNT	

Anexa Nr. 1 La Partea I

Teren

Nr cadastral	Suprafața (mp)*	Observații / Referințe
	1.138	

* Suprafața este determinată în planul de proiecție Stereo 70.



Date referitoare la teren

Crt	Categorie folosință	Intravilan	Suprafața (mp)	Tarla	Parcelă	Nr. topo	Observații / Referințe
1	arabil	NU	1.138	37	1272/1/62/3	-	Diferența de suprafață se regăsește sub culoarul de expropriere al autostrăzii și în parcela 1272/1/62/1.

Lungime Segmente

1) Valorile lungimilor segmentelor sunt obținute din proiecție în plan.

Punct început	X / Y	Punct sfârșit	X / Y	Lungime segment (** (m)
1	407.915,142 489.020,473	2	407.914,737 489.020,584	0.42
2	407.914,737 489.020,584	3	407.912,062 489.021,382	2.792
3	407.912,062 489.021,382	4	407.773,876 488.718,291	333.106
4	407.773,876 488.718,291	5	407.778,532 488.720,24	5.047
5	407.778,532 488.720,24	6	407.778,904 488.720,433	0.42

Punct început	X / Y	Punct sfârșit	X / Y	Lungime segment (** (m)
6	407.778,904 488.720,433	1	407.915,142 489.020,473	329.522

** Lungimile segmentelor sunt determinate în planul de proiecție Stereo 70 și sunt rotunjite la 1 milimetru.

*** Distanța dintre puncte este formată din segmente cumulate ce sunt mai mici decât valoarea 1 milimetru.

**DATE DESPRE IMOBILUL NR. 2791**

Oficiul de Cadastru și Publicitate Imobiliară SIBIU
Biroul de Cadastru și Publicitate Imobiliară Saliste

A. Partea I. Descrierea imobilului

TEREN Extravilan

Nr. cadastral vechi:605/3

Adresa: Jud. Sibiu

Nr. Crt	Nr cadastral Nr. topografic	Suprafața* (mp)	Observații / Referințe
A1	103637	844	Sector cadastral:49 Teren neimprejmuit;

B. Partea II. Proprietari și acte

Inscrieri privitoare la dreptul de proprietate și alte drepturi reale	Referințe
6758 / 17/05/2018	
Act Administrativ nr. 259/38, din 11/05/1994 emis de CJSPDPAT Sibiu (documentatie cadastrala receptionata de OCPI Sibiu);	
B1	A1
Se infiinteaza CF 103637 Miercurea Sibiului pentru parcela nr. 1272/1/61/3, arabil, provenita din parcela nr. 1272/1/61 inscrisa in TP259/38 emis de CJSPDPAT Sibiu la data de 11.05.1994, cu mentiuneaca, suprafata de 196 mp din aceasta parcela a fost inscrisa in favoarea STATULUI ROMAN si in administrarea C.N.A.D.N.R. S.A, conform inch. nr. 1033/2012 cf.iar suprafata de 383 mp. s-a inscris in favoarea numitei Neagu Iliana, conform inch. nr. 5137/2018 cf.	
11791 / 24/09/2018	
Act Notarial nr. 102, din 21/09/2018 emis de NP POPA - LUPAS George (, dosare nr. 167/2018 si 255/2017, HG 1231/2010, HG 522/2011);	
B8	A1
Intabulare, drept de PROPRIETATE, dobandit prin Succesiune, cota actuala 3/8 1) STOIAN ILIANA-MIHAELA , n. Neagu	
B9	A1
Intabulare, drept de PROPRIETATE, dobandit prin Succesiune, cota actuala 5/24 1) NEAGU DORIN	
B10	A1
Intabulare, drept de PROPRIETATE, dobandit prin Succesiune, cota actuala 5/24 1) LUNGU GABRIELA NICOLETA , n. Neagu	
B11	A1
Intabulare, drept de PROPRIETATE, dobandit prin Succesiune, cota actuala 5/24 1) STOIAN ILIANA-MIHAELA , n. Neagu	

C. Partea III. SARCINI .

Inscrieri privind dezmembramintele dreptului de proprietate, drepturi reale de garanție și sarcini	Referințe
NU SUNT	

Anexa Nr. 1 La Partea I

Teren

Nr cadastral	Suprafața (mp)*	Observații / Referințe
103637	844	

* Suprafața este determinată în planul de proiecție Stereo 70.



Date referitoare la teren

Crt	Categorie folosință	Intra vilan	Suprafața (mp)	Tarla	Parcelă	Nr. topo	Observații / Referințe
1	arabil	NU	844	37	1272/1/61/3	-	Diferența de suprafață se regăsește sub culoarul de expropriere al autostrazii și în parcela 1272/1/61/1.

Lungime Segmente

1) Valorile lungimilor segmentelor sunt obținute din proiecție în plan.

Punct început	X / Y	Punct sfârșit	X / Y	Lungime segment (** (m)
1	407.915,142 489.020,473	2	407.778,904 488.720,433	329.522
2	407.778,904 488.720,433	3	407.783,683 488.722,911	5.383
3	407.783,683 488.722,911	4	407.916,916 489.019,987	325.584
4	407.916,916 489.019,987	1	407.915,142 489.020,473	1.84

**** Lungimile segmentelor sunt determinate în planul de proiecție Stereo 70 și sunt rotunjite la 1 milimetru.**

***** Distanța dintre puncte este formată din segmente cumulate ce sunt mai mici decât valoarea 1 milimetru.**

**DATE DESPRE IMOBILUL NR. 2792**

Oficiul de Cadastru și Publicitate Imobiliară SIBIU
Biroul de Cadastru și Publicitate Imobiliară Saliste

A. Partea I. Descrierea imobilului

TEREN Extravilan

Adresa: Jud. Sibiu

Nr. Crt	Nr cadastral Nr. topografic	Suprafața* (mp)	Observații / Referințe
A1		1.243	Sector cadastral:49 Teren neimprejmuit;

B. Partea II. Proprietari și acte

Inscrieri privitoare la dreptul de proprietate și alte drepturi reale		Referințe
/		
Act Administrativ nr. 609/38, din 11/07/1994 emis de CJPSDPAT - Sibiu (titlu de proprietate, HG 1231/2010, HG 522/2011);		
B1	Intabulare, drept de PROPRIETATEL.18/1991, dobandit prin Constituire, cota actuala 1/1 1) DAMIAN IOAN	A1

C. Partea III. SARCINI .

Inscrieri privind dezmembramintele dreptului de proprietate, drepturi reale de garanție și sarcini	Referințe
NU SUNT	

Anexa Nr. 1 La Partea I

Teren

Nr cadastral	Suprafața (mp)*	Observații / Referințe
	1.243	

* Suprafața este determinată în planul de proiecție Stereo 70.



Date referitoare la teren

Crt	Categorie folosință	Intra vilan	Suprafața (mp)	Tarla	Parcelă	Nr. topo	Observații / Referințe
1	arabil	NU	1.243	37	1272/1/64/3	-	Diferența de suprafață se regăsește sub culoarul de expropriere al autostrăzii și în parcela 1272/1/64/1.

Lungime Segmente

1) Valorile lungimilor segmentelor sunt obținute din proiecție în plan.

Punct început	X / Y	Punct sfârșit	X / Y	Lungime segment (** (m)
1	407.908,289 489.023,326	2	407.905,435 489.025,801	3.778
2	407.905,435 489.025,801	3	407.757,426 488.718,329	341.241
3	407.757,426 488.718,329	4	407.758,997 488.717,061	2.019
4	407.758,997 488.717,061	5	407.760,681 488.716,686	1.725
5	407.760,681 488.716,686	1	407.908,289 489.023,326	340.317

**** Lungimile segmentelor sunt determinate în planul de proiecție Stereo 70 și sunt rotunjite la 1 milimetru.**

***** Distanța dintre puncte este formată din segmente cumulate ce sunt mai mici decât valoarea 1 milimetru.**

**DATE DESPRE IMOBILUL NR. 2793**

Oficiul de Cadastru și Publicitate Imobiliară SIBIU
Biroul de Cadastru și Publicitate Imobiliară Saliste

A. Partea I. Descrierea imobilului

TEREN Extravilan

Adresa: Jud. Sibiu

Nr. Crt	Nr cadastral Nr. topografic	Suprafața* (mp)	Observații / Referințe
A1		2.671	Sector cadastral:49 Teren neimprejmuit;

B. Partea II. Proprietari și acte

Inscrieri privitoare la dreptul de proprietate și alte drepturi reale		Referințe
/		
Act Administrativ nr. 675/38, din 04/08/1994 emis de CJPSDPAT - Sibiu (titlu de proprietate, HG 1231/2010, HG 522/2011);		
B1	Intabulare, drept de PROPRIETATEL.18/1991, dobandit prin Constituire, cota actuala 1/1 1) DAVID GHEORGHE	A1

C. Partea III. SARCINI .

Inscrieri privind dezmembramintele dreptului de proprietate, drepturi reale de garanție și sarcini	Referințe
NU SUNT	

Anexa Nr. 1 La Partea I

Teren

Nr cadastral	Suprafața (mp)*	Observații / Referințe
	2.671	

* Suprafața este determinată în planul de proiecție Stereo 70.



Date referitoare la teren

Crt	Categorie folosință	Intravilan	Suprafața (mp)	Tarla	Parcelă	Nr. topo	Observații / Referințe
1	arabil	NU	2.671	37	1272/1/65/3	-	Diferenta de suprafata se regasesc sub culoarul de expropriere al autostrazii si in parcela 1272/1/65/1.

Lungime Segmente

1) Valorile lungimilor segmentelor sunt obținute din proiecție în plan.

Punct început	X / Y	Punct sfârșit	X / Y	Lungime segment (** (m)
1	407.905,435 489.025,801	2	407.905,43 489.025,805	0.007
2	407.905,43 489.025,805	3	407.897,565 489.027,609	8.069
3	407.897,565 489.027,609	4	407.751,498 488.724,171	336.763
4	407.751,498 488.724,171	5	407.755,139 488.720,175	5.406
5	407.755,139 488.720,175	6	407.757,426 488.718,329	2.94

Punct început	X / Y	Punct sfârșit	X / Y	Lungime segment (** (m)
6	407.757,426 488.718,329	1	407.905,435 489.025,801	341.241

** Lungimile segmentelor sunt determinate în planul de proiecție Stereo 70 și sunt rotunjite la 1 milimetru.

*** Distanța dintre puncte este formată din segmente cumulate ce sunt mai mici decât valoarea 1 milimetru.

**DATE DESPRE IMOBILUL NR. 2794**

Oficiul de Cadastru și Publicitate Imobiliară SIBIU
Biroul de Cadastru și Publicitate Imobiliară Saliste

A. Partea I. Descrierea imobilului

TEREN Extravilan

Adresa: Jud. Sibiu

Nr. Crt	Nr cadastral Nr. topografic	Suprafața* (mp)	Observații / Referințe
A1		2.620	Sector cadastral:49 Teren neimprejmuit;

B. Partea II. Proprietari și acte

Inscrieri privitoare la dreptul de proprietate și alte drepturi reale		Referințe
/		
Act Administrativ nr. 744/38, din 11/08/1994 emis de CJPSDPAT - Sibiu (titlu de proprietate, HG 1231/2010, HG 522/2011);		
B1	Intabulare, drept de PROPRIETATEL.18/1991, dobandit prin Constituire, cota actuala 1/1 1) BUȚIU CORNEL	A1

C. Partea III. SARCINI .

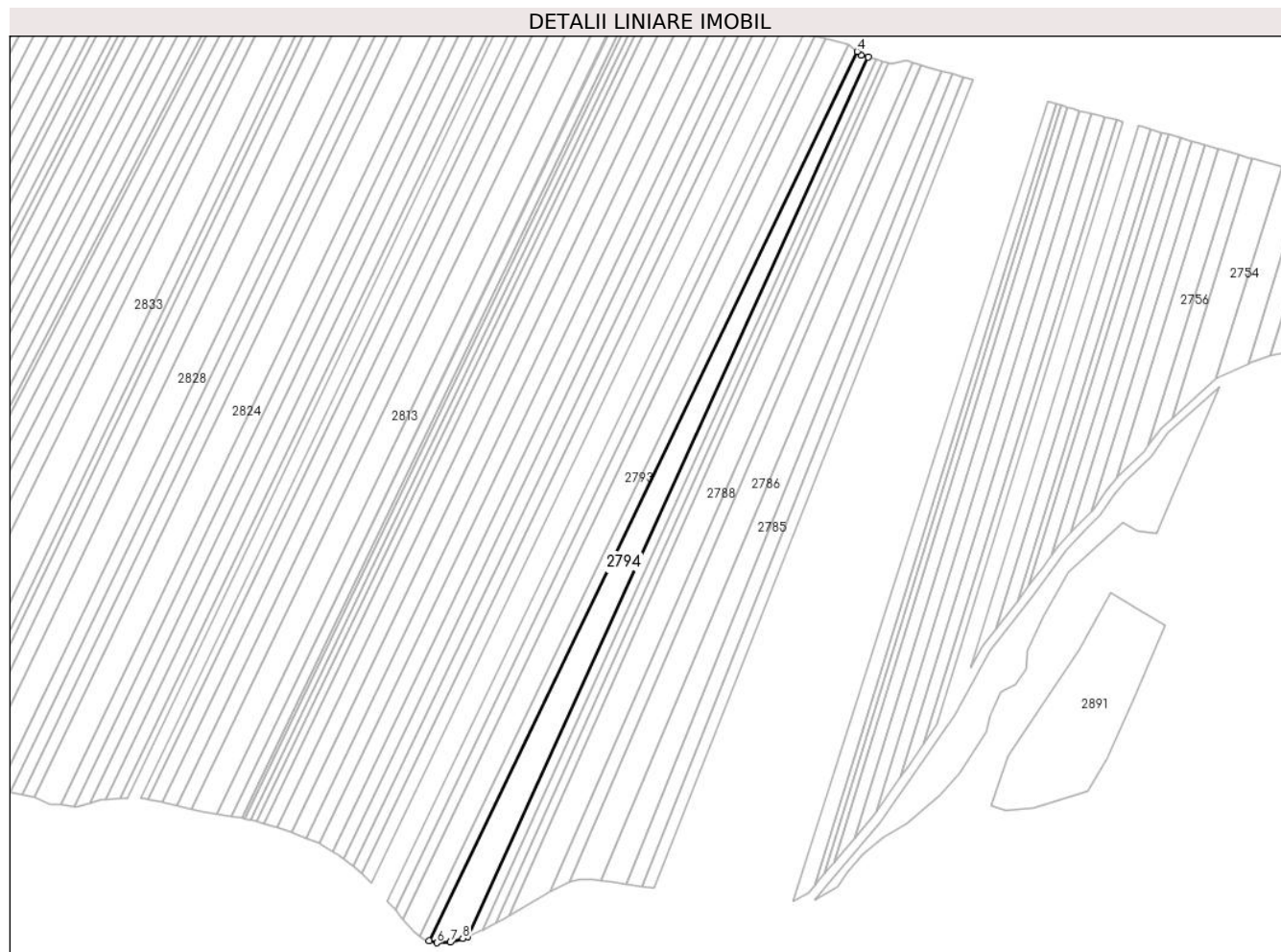
Inscrieri privind dezmembramintele dreptului de proprietate, drepturi reale de garanție și sarcini	Referințe
NU SUNT	

Anexa Nr. 1 La Partea I

Teren

Nr cadastral	Suprafața (mp)*	Observații / Referințe
	2.620	

* Suprafața este determinată în planul de proiecție Stereo 70.



Date referitoare la teren

Crt	Categorie folosință	Intravilan	Suprafața (mp)	Tarla	Parcelă	Nr. topo	Observații / Referințe
1	arabil	NU	2.620	37	1272/1/63/3	-	Diferența de suprafață se regăsește sub culoarul de expropriere al autostrăzii și în parcela 1272/1/63/1.

Lungime Segmente

1) Valorile lungimilor segmentelor sunt obținute din proiecție în plan.

Punct început	X / Y	Punct sfârșit	X / Y	Lungime segment (** (m)
1	407.773,876 488.718,291	2	407.912,062 489.021,382	333.106
2	407.912,062 489.021,382	3	407.909,728 489.022,078	2.435
3	407.909,728 489.022,078	4	407.908,289 489.023,326	1.904
4	407.908,289 489.023,326	5	407.760,681 488.716,686	340.317
5	407.760,681 488.716,686	6	407.763,315 488.716,099	2.698

Punct început	X / Y	Punct sfârșit	X / Y	Lungime segment (** (m)
6	407.763,315 488.716,099	7	407.767,911 488.716,308	4.601
7	407.767,911 488.716,308	8	407.772,188 488.717,584	4.463
8	407.772,188 488.717,584	1	407.773,876 488.718,291	1.83

** Lungimile segmentelor sunt determinate în planul de proiecție Stereo 70 și sunt rotunjite la 1 milimetru.

*** Distanța dintre puncte este formată din segmente cumulate ce sunt mai mici decât valoarea 1 milimetru.

**DATE DESPRE IMOBILUL NR. 2795**

Oficiul de Cadastru și Publicitate Imobiliară SIBIU
Biroul de Cadastru și Publicitate Imobiliară Saliste

A. Partea I. Descrierea imobilului

TEREN Extravilan

Adresa: Jud. Sibiu

Nr. Crt	Nr cadastral Nr. topografic	Suprafața* (mp)	Observații / Referințe
A1		1.249	Sector cadastral:49 Teren neimprejmuit;

B. Partea II. Proprietari și acte

Inscrieri privitoare la dreptul de proprietate și alte drepturi reale		Referințe
/		
Act Administrativ nr. 739/38, din 11/08/1994 emis de CJPSDPAT - Sibiu (titlu de proprietate, HG 1231/2010, HG 522/2011);		
B1	Intabulare, drept de PROPRIETATEL.18/1991, dobandit prin Constituire, cota actuala 1/1 1) SUCIU DUMITRU	A1

C. Partea III. SARCINI .

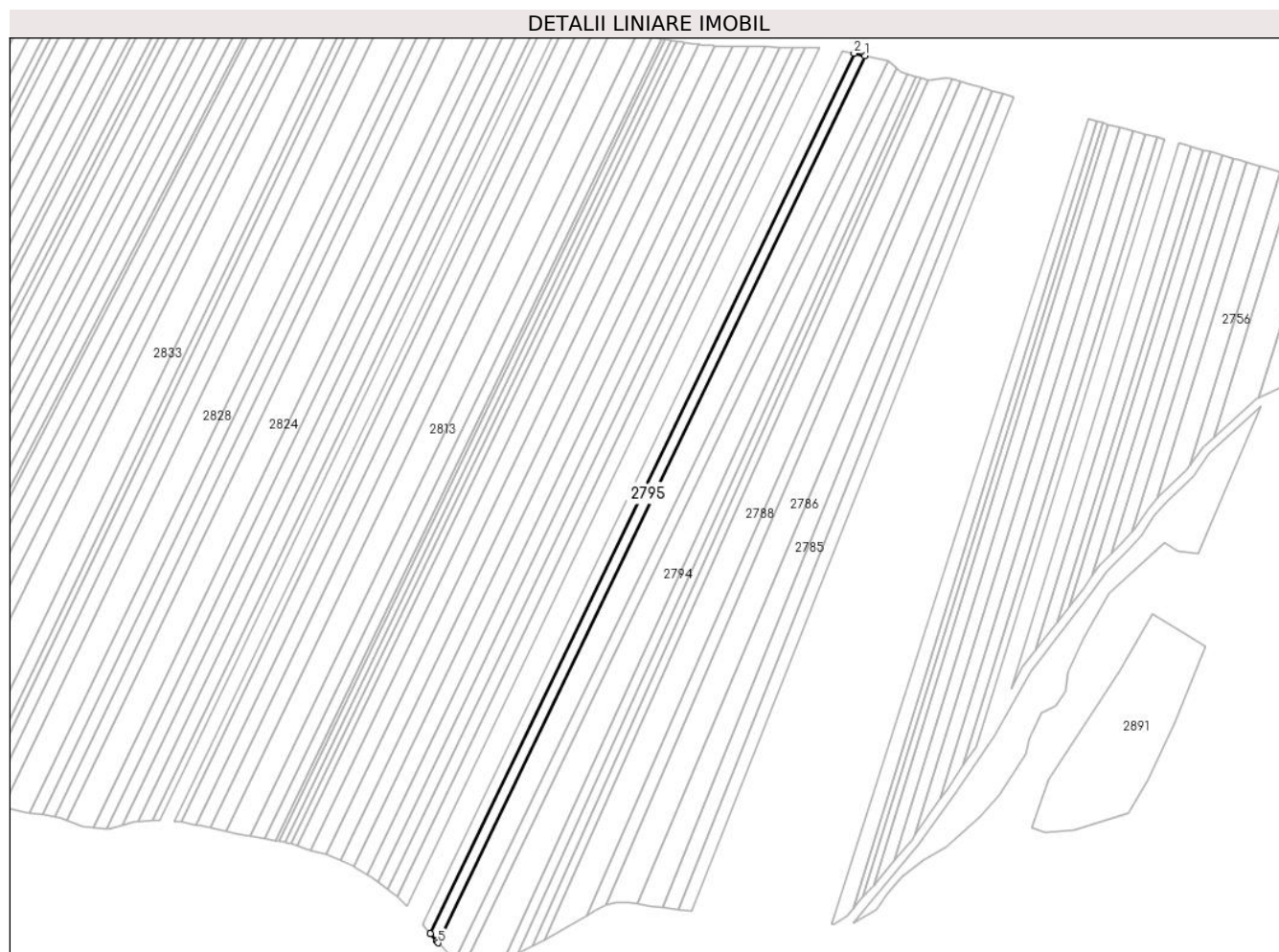
Inscrieri privind dezmembramintele dreptului de proprietate, drepturi reale de garanție și sarcini	Referințe
NU SUNT	

Anexa Nr. 1 La Partea I

Teren

Nr cadastral	Suprafața (mp)*	Observații / Referințe
	1.249	

* Suprafața este determinată în planul de proiecție Stereo 70.



Date referitoare la teren

Crt	Categorie folosință	Intravilan	Suprafața (mp)	Tarla	Parcelă	Nr. topo	Observații / Referințe
1	arabil	NU	1.249	37	1272/1/66/3	-	Diferența de suprafață se regăsește sub culoarul de expropriere al autostrazii și în parcela 1272/1/66/1.

Lungime Segmente

1) Valorile lungimilor segmentelor sunt obținute din proiecție în plan.

Punct început	X / Y	Punct sfârșit	X / Y	Lungime segment (** (m)
1	407.897,565 489.027,609	2	407.893,844 489.028,462	3.817
2	407.893,844 489.028,462	3	407.748,871 488.727,296	334.243
3	407.748,871 488.727,296	4	407.750,983 488.724,737	3.317
4	407.750,983 488.724,737	5	407.751,498 488.724,171	0.766
5	407.751,498 488.724,171	1	407.897,565 489.027,609	336.763

**** Lungimile segmentelor sunt determinate în planul de proiecție Stereo 70 și sunt rotunjite la 1 milimetru.**

***** Distanța dintre puncte este formată din segmente cumulate ce sunt mai mici decât valoarea 1 milimetru.**

**DATE DESPRE IMOBILUL NR. 2796**

Oficiul de Cadastru și Publicitate Imobiliară SIBIU
Biroul de Cadastru și Publicitate Imobiliară Saliste

A. Partea I. Descrierea imobilului

TEREN Extravilan

Adresa: Jud. Sibiu

Nr. Crt	Nr cadastral Nr. topografic	Suprafața* (mp)	Observații / Referințe
A1		1.248	Sector cadastral:49 Teren neimprejmuit;

B. Partea II. Proprietari și acte

Inscrieri privitoare la dreptul de proprietate și alte drepturi reale		Referințe
/		
Act Administrativ nr. 750/38, din 12/08/1994 emis de CJPSDPAT - Sibiu (titlu de proprietate, HG 1231/2010, HG 522/2011);		
B1	Intabulare, drept de PROPRIETATEL.18/1991, dobandit prin Constituire, cota actuala 1/1 1) FILIMON VASILE	A1

C. Partea III. SARCINI .

Inscrieri privind dezmembramintele dreptului de proprietate, drepturi reale de garanție și sarcini	Referințe
NU SUNT	

Anexa Nr. 1 La Partea I

Teren

Nr cadastral	Suprafața (mp)*	Observații / Referințe
	1.248	

* Suprafața este determinată în planul de proiecție Stereo 70.



Date referitoare la teren

Crt	Categorie folosință	Intra vilan	Suprafața (mp)	Tarla	Parcelă	Nr. topo	Observații / Referințe
1	arabil	NU	1.248	37	1272/1/67/3	-	Diferența de suprafață se regăsește sub culoarul de expropriere al autostrazii și în parcela 1272/1/67/1.

Lungime Segmente

1) Valorile lungimilor segmentelor sunt obținute din proiecție în plan.

Punct început	X / Y	Punct sfârșit	X / Y	Lungime segment (** (m)
1	407.893,844 489.028,462	2	407.890,098 489.029,321	3.844
2	407.890,098 489.029,321	3	407.746,243 488.730,479	331.664
3	407.746,243 488.730,479	4	407.748,871 488.727,296	4.128
4	407.748,871 488.727,296	1	407.893,844 489.028,462	334.243

**** Lungimile segmentelor sunt determinate în planul de proiecție Stereo 70 și sunt rotunjite la 1 milimetru.**

***** Distanța dintre puncte este formată din segmente cumulate ce sunt mai mici decât valoarea 1 milimetru.**

**DATE DESPRE IMOBILUL NR. 2797**

Oficiul de Cadastru și Publicitate Imobiliară SIBIU
Biroul de Cadastru și Publicitate Imobiliară Saliste

A. Partea I. Descrierea imobilului

TEREN Extravilan

Adresa: Jud. Sibiu

Nr. Crt	Nr cadastral Nr. topografic	Suprafața* (mp)	Observații / Referințe
A1		2.539	Sector cadastral:49 Teren neimprejmuit; Proprietar neidentificat

B. Partea II. Proprietari și acte

Inscrieri privitoare la dreptul de proprietate și alte drepturi reale		Referințe
/		
Act Normativ nr. 7, din 13/03/1996 emis de GUVERNUL ROMÂNIEI (lege, HG 1231/2010, HG 522/2011);		
B1	Inscrierea provizorie, drept de PROPRIETATE, dobandit prin Lege, cota actuala 1/1 1) ORAȘUL MIERCUREA SIBIULUI, CIF:4406266, Proprietar neidentificat	A1

C. Partea III. SARCINI .

Inscrieri privind dezmembramintele dreptului de proprietate, drepturi reale de garanție și sarcini	Referințe
NU SUNT	

Anexa Nr. 1 La Partea I

Teren

Nr cadastral	Suprafața (mp)*	Observații / Referințe
	2.539	Proprietar neidentificat

* Suprafața este determinată în planul de proiecție Stereo 70.



Date referitoare la teren

Crt	Categorie folosință	Intravilan	Suprafața (mp)	Tarla	Parcelă	Nr. topo	Observații / Referințe
1	arabil	NU	2.539	37	1272/1/68/3	-	Diferența de suprafață se regăsește sub culoarul de expropriere al autostrazii și în parcela 1272/1/68/1.

Lungime Segmente

1) Valorile lungimilor segmentelor sunt obținute din proiecție în plan.

Punct început	X / Y	Punct sfârșit	X / Y	Lungime segment (** (m)
1	407.890,098 489.029,321	2	407.889,152 489.029,538	0.971
2	407.889,152 489.029,538	3	407.881,974 489.030,253	7.214
3	407.881,974 489.030,253	4	407.740,716 488.736,806	325.676
4	407.740,716 488.736,806	5	407.745,126 488.731,832	6.648
5	407.745,126 488.731,832	6	407.746,243 488.730,479	1.754

Punct început	X / Y	Punct sfârșit	X / Y	Lungime segment (** (m)
6	407.746,243 488.730,479	1	407.890,098 489.029,321	331.664

** Lungimile segmentelor sunt determinate în planul de proiecție Stereo 70 și sunt rotunjite la 1 milimetru.

*** Distanța dintre puncte este formată din segmente cumulate ce sunt mai mici decât valoarea 1 milimetru.

**DATE DESPRE IMOBILUL NR. 2798**

Oficiul de Cadastru și Publicitate Imobiliară SIBIU
Biroul de Cadastru și Publicitate Imobiliară Saliste

A. Partea I. Descrierea imobilului

TEREN Extravilan

Adresa: Jud. Sibiu

Nr. Crt	Nr cadastral Nr. topografic	Suprafața* (mp)	Observații / Referințe
A1		1.392	Sector cadastral:49 Teren neimprejmuit;

B. Partea II. Proprietari și acte

Inscrieri privitoare la dreptul de proprietate și alte drepturi reale		Referințe
/		
Act Administrativ nr. 738/38, din 11/08/1994 emis de CJPSDPAT - Sibiu (titlu de proprietate, HG 1231/2010, HG 522/2011);		
B1	Intabulare, drept de PROPRIETATEL.18/1991, dobandit prin Constituire, cota actuala 1/1 1) CRĂCIUN SEVIȘTEAN	A1

C. Partea III. SARCINI .

Inscrieri privind dezmembramintele dreptului de proprietate, drepturi reale de garanție și sarcini	Referințe
NU SUNT	

Anexa Nr. 1 La Partea I

Teren

Nr cadastral	Suprafața (mp)*	Observații / Referințe
	1.392	

* Suprafața este determinată în planul de proiecție Stereo 70.



Date referitoare la teren

Crt	Categorie folosință	Intravilan	Suprafața (mp)	Tarla	Parcelă	Nr. topo	Observații / Referințe
1	arabil	NU	1.392	37	1272/1/69/3	-	Diferenta de suprafata se regaseste sub culoarul de expropriere al autostrazii si in parcela 1272/1/69/1.

Lungime Segmente

1) Valorile lungimilor segmentelor sunt obținute din proiecție în plan.

Punct început	X / Y	Punct sfârșit	X / Y	Lungime segment (** (m)
1	407.881,974 489.030,253	2	407.881,041 489.030,346	0.938
2	407.881,041 489.030,346	3	407.877,28 489.030,405	3.761
3	407.877,28 489.030,405	4	407.737,405 488.739,83	322.488
4	407.737,405 488.739,83	5	407.740,277 488.737,301	3.827
5	407.740,277 488.737,301	6	407.740,716 488.736,806	0.662

Punct început	X / Y	Punct sfârșit	X / Y	Lungime segment (** (m)
6	407.740,716 488.736,806	1	407.881,974 489.030,253	325.676

** Lungimile segmentelor sunt determinate în planul de proiecție Stereo 70 și sunt rotunjite la 1 milimetru.

*** Distanța dintre puncte este formată din segmente cumulate ce sunt mai mici decât valoarea 1 milimetru.

**DATE DESPRE IMOBILUL NR. 2799**

Oficiul de Cadastru și Publicitate Imobiliară SIBIU
Biroul de Cadastru și Publicitate Imobiliară Saliste

A. Partea I. Descrierea imobilului

TEREN Extravilan

Adresa: Jud. Sibiu

Nr. Crt	Nr cadastral Nr. topografic	Suprafața* (mp)	Observații / Referințe
A1		1.260	Sector cadastral:49 Teren neimprejmuit;

B. Partea II. Proprietari și acte

Inscrieri privitoare la dreptul de proprietate și alte drepturi reale		Referințe
/		
Act Administrativ nr. 534/38, din 21/06/1994 emis de CJPSDPAT - Sibiu (titlu de proprietate, HG 1231/2010, HG 522/2011);		
B1	Intabulare, drept de PROPRIETATEL.18/1991, dobandit prin Constituire, cota actuala 1/1 1) CISMAȘ ANA	A1

C. Partea III. SARCINI .

Inscrieri privind dezmembramintele dreptului de proprietate, drepturi reale de garanție și sarcini	Referințe
NU SUNT	

Anexa Nr. 1 La Partea I

Teren

Nr cadastral	Suprafața (mp)*	Observații / Referințe
	1.260	

* Suprafața este determinată în planul de proiecție Stereo 70.



Date referitoare la teren

Crt	Categorie folosință	Intravilan	Suprafața (mp)	Tarla	Parcelă	Nr. topo	Observații / Referințe
1	arabil	NU	1.260	37	1272/1/70/3	-	Diferența de suprafață se regăsește sub culoarul de expropriere al autostrăzii și în parcela 1272/1/70/1.

Lungime Segmente

1) Valorile lungimilor segmentelor sunt obținute din proiecție în plan.

Punct început	X / Y	Punct sfârșit	X / Y	Lungime segment (** (m)
1	407.877,28 489.030,405	2	407.872,957 489.030,473	4.324
2	407.872,957 489.030,473	3	407.734,328 488.742,487	319.615
3	407.734,328 488.742,487	4	407.734,66 488.742,248	0.409
4	407.734,66 488.742,248	5	407.737,405 488.739,83	3.658
5	407.737,405 488.739,83	1	407.877,28 489.030,405	322.488

**** Lungimile segmentelor sunt determinate în planul de proiecție Stereo 70 și sunt rotunjite la 1 milimetru.**

***** Distanța dintre puncte este formată din segmente cumulate ce sunt mai mici decât valoarea 1 milimetru.**

**DATE DESPRE IMOBILUL NR. 2800**

Oficiul de Cadastru și Publicitate Imobiliară SIBIU
Biroul de Cadastru și Publicitate Imobiliară Saliste

A. Partea I. Descrierea imobilului

TEREN Extravilan

Adresa: Jud. Sibiu

Nr. Crt	Nr cadastral Nr. topografic	Suprafața* (mp)	Observații / Referințe
A1		1.308	Sector cadastral:49 Teren neimprejmuit;

B. Partea II. Proprietari și acte

Inscrieri privitoare la dreptul de proprietate și alte drepturi reale		Referințe
/		
Act Administrativ nr. 541/38, din 22/06/1994 emis de CJPSDPAT - Sibiu (titlu de proprietate, HG 1231/2010, HG 522/2011);		
B1	Intabulare, drept de PROPRIETATEL.18/1991, dobandit prin Constituire, cota actuala 1/1 1) CISMAȘ ILIE	A1

C. Partea III. SARCINI .

Inscrieri privind dezmembramintele dreptului de proprietate, drepturi reale de garanție și sarcini	Referințe
NU SUNT	

Anexa Nr. 1 La Partea I

Teren

Nr cadastral	Suprafața (mp)*	Observații / Referințe
	1.308	

* Suprafața este determinată în planul de proiecție Stereo 70.



Date referitoare la teren

Crt	Categorie folosință	Intravilan	Suprafața (mp)	Tarla	Parcelă	Nr. topo	Observații / Referințe
1	arabil	NU	1.308	37	1272/1/71/3	-	Diferența de suprafață se regăsește sub culoarul de expropriere al autostrăzii și în parcela 1272/1/71/1.

Lungime Segmente

1) Valorile lungimilor segmentelor sunt obținute din proiecție în plan.

Punct început	X / Y	Punct sfârșit	X / Y	Lungime segment (** (m)
1	407.872,957 489.030,473	2	407.868,431 489.030,544	4.527
2	407.868,431 489.030,544	3	407.730,945 488.744,933	316.98
3	407.730,945 488.744,933	4	407.734,328 488.742,487	4.175
4	407.734,328 488.742,487	1	407.872,957 489.030,473	319.615

**** Lungimile segmentelor sunt determinate în planul de proiecție Stereo 70 și sunt rotunjite la 1 milimetru.**

***** Distanța dintre puncte este formată din segmente cumulate ce sunt mai mici decât valoarea 1 milimetru.**

**DATE DESPRE IMOBILUL NR. 2801**

Oficiul de Cadastru și Publicitate Imobiliară SIBIU
Biroul de Cadastru și Publicitate Imobiliară Saliste

A. Partea I. Descrierea imobilului

TEREN Extravilan

Adresa: Jud. Sibiu

Nr. Crt	Nr cadastral Nr. topografic	Suprafața* (mp)	Observații / Referințe
A1		1.402	Sector cadastral:49 Teren neimprejmuit;

B. Partea II. Proprietari și acte

Inscrieri privitoare la dreptul de proprietate și alte drepturi reale		Referințe
/		
Act Administrativ nr. 323/38, din 06/06/1994 emis de CJPSDPAT - Sibiu (titlu de proprietate, HG 1231/2010, HG 522/2011);		
B1	Intabulare, drept de PROPRIETATEL.18/1991, dobandit prin Constituire, cota actuala 1/1 1) BĂCILĂ IOANA	A1

C. Partea III. SARCINI .

Inscrieri privind dezmembramintele dreptului de proprietate, drepturi reale de garanție și sarcini	Referințe
NU SUNT	

Anexa Nr. 1 La Partea I

Teren

Nr cadastral	Suprafața (mp)*	Observații / Referințe
	1.402	

* Suprafața este determinată în planul de proiecție Stereo 70.



Date referitoare la teren

Crt	Categorie folosință	Intravilan	Suprafața (mp)	Tarla	Parcelă	Nr. topo	Observații / Referințe
1	arabil	NU	1.402	37	1272/1/72/3	-	Diferența de suprafață se regăsește sub culoarul de expropriere al autostrăzii și în parcela 1272/1/72/1.

Lungime Segmente

1) Valorile lungimilor segmentelor sunt obținute din proiecție în plan.

Punct început	X / Y	Punct sfârșit	X / Y	Lungime segment (** (m)
1	407.868,431 489.030,544	2	407.863,537 489.030,621	4.894
2	407.863,537 489.030,621	3	407.727,225 488.747,448	314.274
3	407.727,225 488.747,448	4	407.729,281 488.746,135	2.439
4	407.729,281 488.746,135	5	407.730,945 488.744,933	2.053
5	407.730,945 488.744,933	1	407.868,431 489.030,544	316.98

**** Lungimile segmentelor sunt determinate în planul de proiecție Stereo 70 și sunt rotunjite la 1 milimetru.**

***** Distanța dintre puncte este formată din segmente cumulate ce sunt mai mici decât valoarea 1 milimetru.**

**DATE DESPRE IMOBILUL NR. 2802**

Oficiul de Cadastru și Publicitate Imobiliară SIBIU
Biroul de Cadastru și Publicitate Imobiliară Saliste

A. Partea I. Descrierea imobilului

TEREN Extravilan

Adresa: Jud. Sibiu

Nr. Crt	Nr cadastral Nr. topografic	Suprafața* (mp)	Observații / Referințe
A1		1.661	Sector cadastral:49 Teren neimprejmuit;

B. Partea II. Proprietari și acte

Inscrieri privitoare la dreptul de proprietate și alte drepturi reale		Referințe
/		
Act Administrativ nr. 569/38, din 27/06/1994 emis de CJPSDPAT - Sibiu (titlu de proprietate, HG 1231/2010, HG 522/2011);		
B1	Intabulare, drept de PROPRIETATEL.18/1991, dobandit prin Constituire, cota actuala 1/1 1) GHENESCU NICOLAE	A1

C. Partea III. SARCINI .

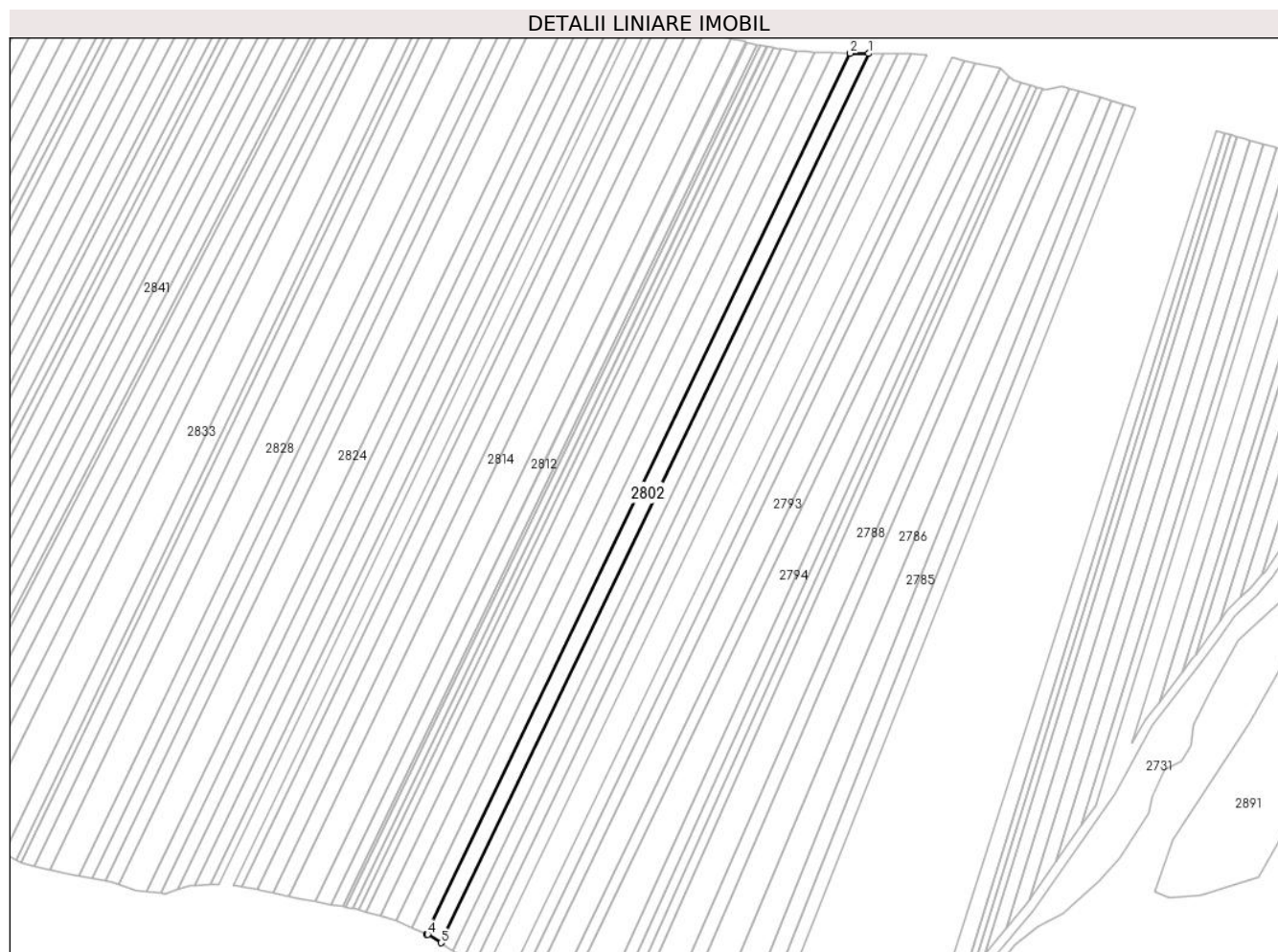
Inscrieri privind dezmembramintele dreptului de proprietate, drepturi reale de garanție și sarcini	Referințe
NU SUNT	

Anexa Nr. 1 La Partea I

Teren

Nr cadastral	Suprafața (mp)*	Observații / Referințe
	1.661	

* Suprafața este determinată în planul de proiecție Stereo 70.



Date referitoare la teren

Crt	Categorie folosință	Intravilan	Suprafața (mp)	Tarla	Parcelă	Nr. topo	Observații / Referințe
1	arabil	NU	1.661	37	1272/1/73/3	-	Diferenta de suprafata se regaseste sub culoarul de expropriere al autostrazii si in parcela 1272/1/73/1.

Lungime Segmente

1) Valorile lungimilor segmentelor sunt obținute din proiecție în plan.

Punct început	X / Y	Punct sfârșit	X / Y	Lungime segment (** (m)
1	407.863,537 489.030,621	2	407.857,687 489.030,713	5.851
2	407.857,687 489.030,713	3	407.722,688 488.750,269	311.245
3	407.722,688 488.750,269	4	407.723,037 488.750,121	0.379
4	407.723,037 488.750,121	5	407.727,225 488.747,448	4.968
5	407.727,225 488.747,448	1	407.863,537 489.030,621	314.274

**** Lungimile segmentelor sunt determinate în planul de proiecție Stereo 70 și sunt rotunjite la 1 milimetru.**

***** Distanța dintre puncte este formată din segmente cumulate ce sunt mai mici decât valoarea 1 milimetru.**

**DATE DESPRE IMOBILUL NR. 2803**

Oficiul de Cadastru și Publicitate Imobiliară SIBIU
Biroul de Cadastru și Publicitate Imobiliară Saliste

A. Partea I. Descrierea imobilului

TEREN Extravilan

Adresa: Jud. Sibiu

Nr. Crt	Nr cadastral Nr. topografic	Suprafața* (mp)	Observații / Referințe
A1		1.548	Sector cadastral:49 Teren neimprejmuit;

B. Partea II. Proprietari și acte

Inscrieri privitoare la dreptul de proprietate și alte drepturi reale		Referințe
/		
Act Notarial nr. 4, din 28/01/1998 emis de NP POPA-LUPAȘ ELISAVETA (certificat de mostenitor, HG 1231/2010, HG 522/2011);		
B1	Intabulare, drept de PROPRIETATEmoștenire, dobandit prin Succesiune, cota actuala 1/1 1) PASCU SILVIA	A1

C. Partea III. SARCINI .

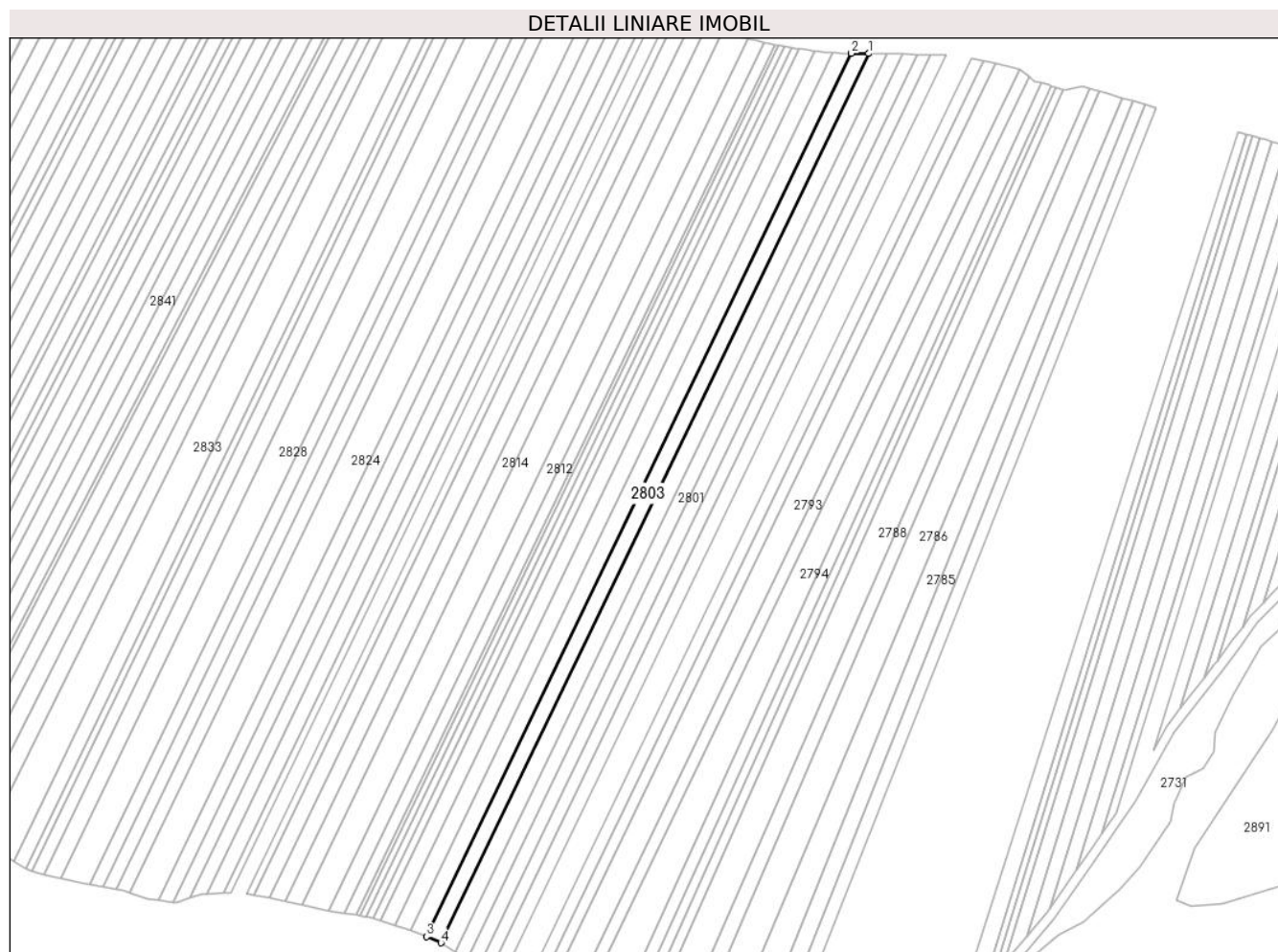
Inscrieri privind dezmembramintele dreptului de proprietate, drepturi reale de garanție și sarcini	Referințe
NU SUNT	

Anexa Nr. 1 La Partea I

Teren

Nr cadastral	Suprafața (mp)*	Observații / Referințe
	1.548	

* Suprafața este determinată în planul de proiecție Stereo 70.



Date referitoare la teren

Crt	Categorie folosință	Intra vilan	Suprafața (mp)	Tarla	Parcelă	Nr. topo	Observații / Referințe
1	arabil	NU	1.548	37	1272/1/74/3	-	Diferența de suprafață se regăsește sub culoarul de expropriere al autostrazii și în parcela 1272/1/74/1.

Lungime Segmente

1) Valorile lungimilor segmentelor sunt obținute din proiecție în plan.

Punct început	X / Y	Punct sfârșit	X / Y	Lungime segment (** (m)
1	407.857,687 489.030,713	2	407.852,19 489.030,8	5.497
2	407.852,19 489.030,8	3	407.718,088 488.752,218	309.178
3	407.718,088 488.752,218	4	407.722,688 488.750,269	4.996
4	407.722,688 488.750,269	1	407.857,687 489.030,713	311.245

**** Lungimile segmentelor sunt determinate în planul de proiecție Stereo 70 și sunt rotunjite la 1 milimetru.**

***** Distanța dintre puncte este formată din segmente cumulate ce sunt mai mici decât valoarea 1 milimetru.**

**DATE DESPRE IMOBILUL NR. 2804**

Oficiul de Cadastru și Publicitate Imobiliară SIBIU
Biroul de Cadastru și Publicitate Imobiliară Saliste

A. Partea I. Descrierea imobilului

TEREN Extravilan

Adresa: Jud. Sibiu

Nr. Crt	Nr cadastral Nr. topografic	Suprafața* (mp)	Observații / Referințe
A1		1.670	Sector cadastral:49 Teren neimprejmuit;

B. Partea II. Proprietari și acte

Inscrieri privitoare la dreptul de proprietate și alte drepturi reale		Referințe
/		
Act Administrativ nr. 580/38, din 28/06/1994 emis de CJPSDPAT - Sibiu (titlu de proprietate, HG 1231/2010, HG 522/2011);		
B1	Intabulare, drept de PROPRIETATEL.18/1991, dobandit prin Constituire, cota actuala 1/1 1) PUȘTEA GHEORGHE	A1

C. Partea III. SARCINI .

Inscrieri privind dezmembramintele dreptului de proprietate, drepturi reale de garanție și sarcini	Referințe
NU SUNT	

Anexa Nr. 1 La Partea I

Teren

Nr cadastral	Suprafața (mp)*	Observații / Referințe
	1.670	

* Suprafața este determinată în planul de proiecție Stereo 70.



Date referitoare la teren

Crt	Categorie folosință	Intravilan	Suprafața (mp)	Tarla	Parcelă	Nr. topo	Observații / Referințe
1	arabil	NU	1.670	37	1272/1/75/3	-	Diferența de suprafață se regăsește sub culoarul de expropriere al autostrăzii și în parcela 1272/1/75/1.

Lungime Segmente

1) Valorile lungimilor segmentelor sunt obținute din proiecție în plan.

Punct început	X / Y	Punct sfârșit	X / Y	Lungime segment (** (m)
1	407.852,19 489.030,8	2	407.848,852 489.030,852	3.339
2	407.848,852 489.030,852	3	407.847,15 489.030,939	1.704
3	407.847,15 489.030,939	4	407.846,268 489.030,994	0.884
4	407.846,268 489.030,994	5	407.713,091 488.754,334	307.045
5	407.713,091 488.754,334	6	407.718,088 488.752,218	5.427

Punct început	X / Y	Punct sfârșit	X / Y	Lungime segment (** (m)
6	407.718,088 488.752,218	1	407.852,19 489.030,8	309.178

** Lungimile segmentelor sunt determinate în planul de proiecție Stereo 70 și sunt rotunjite la 1 milimetru.

*** Distanța dintre puncte este formată din segmente cumulate ce sunt mai mici decât valoarea 1 milimetru.

**DATE DESPRE IMOBILUL NR. 2805**

Oficiul de Cadastru și Publicitate Imobiliară SIBIU
Biroul de Cadastru și Publicitate Imobiliară Saliste

A. Partea I. Descrierea imobilului

TEREN Extravilan

Adresa: Jud. Sibiu

Nr. Crt	Nr cadastral Nr. topografic	Suprafața* (mp)	Observații / Referințe
A1		1.612	Sector cadastral:49 Teren neimprejmuit;

B. Partea II. Proprietari și acte

Inscrieri privitoare la dreptul de proprietate și alte drepturi reale		Referințe
/		
Act Administrativ nr. 378/38, din 14/06/1994 emis de CJPSDPAT - Sibiu (titlu de proprietate, HG 1231/2010, HG 522/2011);		
B1	Intabulare, drept de PROPRIETATEL.18/1991, dobandit prin Constituire, cota actuala 1/1 1) MITEA ELENA	A1

C. Partea III. SARCINI .

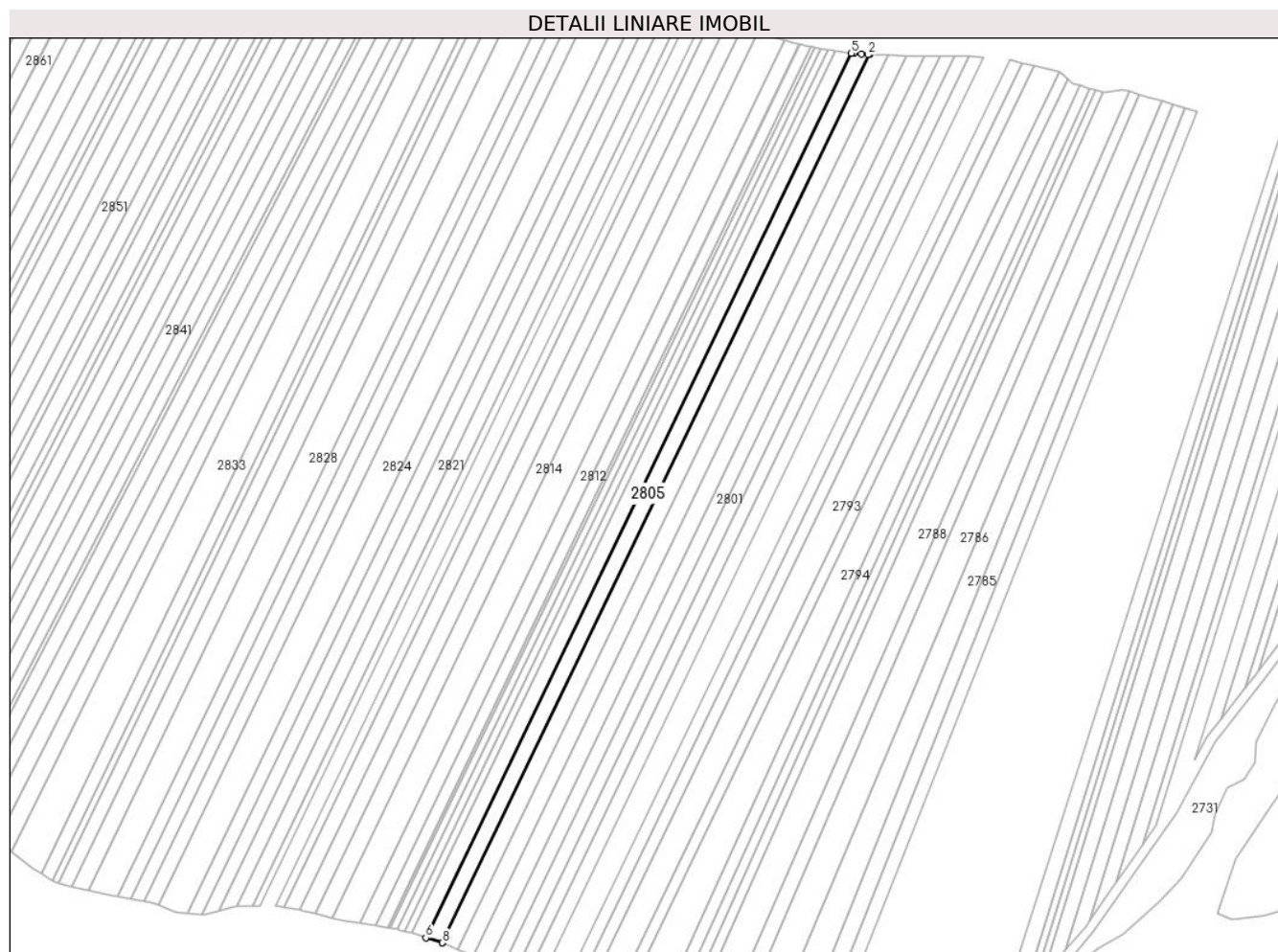
Inscrieri privind dezmembramintele dreptului de proprietate, drepturi reale de garanție și sarcini	Referințe
NU SUNT	

Anexa Nr. 1 La Partea I

Teren

Nr cadastral	Suprafața (mp)*	Observații / Referințe
	1.612	

* Suprafața este determinată în planul de proiecție Stereo 70.



Date referitoare la teren

Crt	Categorie folosință	Intravilan	Suprafața (mp)	Tarla	Parcelă	Nr. topo	Observații / Referințe
1	arabil	NU	1.612	37	1272/1/76/3	-	Diferența de suprafață se regăsește sub culoarul de expropriere al autostrazii și în parcela 1272/1/76/1.

Lungime Segmente

1) Valorile lungimilor segmentelor sunt obținute din proiecție în plan.

Punct început	X / Y	Punct sfârșit	X / Y	Lungime segment (** (m)
1	407.846,268 489.030,994	2	407.845,785 489.031,024	0.484
2	407.845,785 489.031,024	3	407.843,828 489.031,172	1.963
3	407.843,828 489.031,172	4	407.841,598 489.031,376	2.239
4	407.841,598 489.031,376	5	407.840,661 489.031,474	0.942
5	407.840,661 489.031,474	6	407.708,003 488.755,894	305.847

Punct început	X / Y	Punct sfârșit	X / Y	Lungime segment (** (m)
6	407.708,003 488.755,894	7	407.713,049 488.754,352	5.276
7	407.713,049 488.754,352	8	407.713,091 488.754,334	0.045
8	407.713,091 488.754,334	1	407.846,268 489.030,994	307.045

** Lungimile segmentelor sunt determinate în planul de proiecție Stereo 70 și sunt rotunjite la 1 milimetru.

*** Distanța dintre puncte este formată din segmente cumulate ce sunt mai mici decât valoarea 1 milimetru.

**DATE DESPRE IMOBILUL NR. 2806**

Oficiul de Cadastru și Publicitate Imobiliară SIBIU
Biroul de Cadastru și Publicitate Imobiliară Saliste

A. Partea I. Descrierea imobilului

TEREN Extravilan

Adresa: Jud. Sibiu

Nr. Crt	Nr cadastral Nr. topografic	Suprafața* (mp)	Observații / Referințe
A1		1.444	Sector cadastral:49 Teren neimprejmuit;

B. Partea II. Proprietari și acte

Inscrieri privitoare la dreptul de proprietate și alte drepturi reale		Referințe
/		
Act Administrativ nr. 383/38, din 14/06/1994 emis de CJPSDPAT - Sibiu (titlu de proprietate, HG 1231/2010, HG 522/2011);		
B1	Intabulare, drept de PROPRIETATEL.18/1991, dobandit prin Constituire, cota actuala 1/1 1) DRĂGHIȚĂ SILVIA	A1

C. Partea III. SARCINI .

Inscrieri privind dezmembramintele dreptului de proprietate, drepturi reale de garanție și sarcini	Referințe
NU SUNT	

Anexa Nr. 1 La Partea I

Teren

Nr cadastral	Suprafața (mp)*	Observații / Referințe
	1.444	

* Suprafața este determinată în planul de proiecție Stereo 70.



Date referitoare la teren

Crt	Categorie folosință	Intravilan	Suprafața (mp)	Tarla	Parcelă	Nr. topo	Observații / Referințe
1	arabil	NU	1.444	37	1272/1/77/3	-	

Lungime Segmente

1) Valorile lungimilor segmentelor sunt obținute din proiecție în plan.

Punct început	X / Y	Punct sfârșit	X / Y	Lungime segment (** (m)
1	407.840,661 489.031,474	2	407.840,236 489.031,519	0.427
2	407.840,236 489.031,519	3	407.838,549 489.031,717	1.699
3	407.838,549 489.031,717	4	407.836,25 489.032,021	2.319
4	407.836,25 489.032,021	5	407.835,715 489.032,1	0.541
5	407.835,715 489.032,1	6	407.703,429 488.757,292	304.991

Punct început	X / Y	Punct sfârșit	X / Y	Lungime segment (** (m)
6	407.703,429 488.757,292	7	407.708,003 488.755,894	4.783
7	407.708,003 488.755,894	1	407.840,661 489.031,474	305.847

** Lungimile segmentelor sunt determinate în planul de proiecție Stereo 70 și sunt rotunjite la 1 milimetru.

*** Distanța dintre puncte este formată din segmente cumulate ce sunt mai mici decât valoarea 1 milimetru.

**DATE DESPRE IMOBILUL NR. 2807**

Oficiul de Cadastru și Publicitate Imobiliară SIBIU
Biroul de Cadastru și Publicitate Imobiliară Saliste

A. Partea I. Descrierea imobilului

TEREN Extravilan

Adresa: Jud. Sibiu

Nr. Crt	Nr cadastral Nr. topografic	Suprafața* (mp)	Observații / Referințe
A1		711	Sector cadastral:49 Teren neimprejmuit;

B. Partea II. Proprietari și acte

Inscrieri privitoare la dreptul de proprietate și alte drepturi reale		Referințe
/		
Act Administrativ nr. 1017/38, din 31/05/1995 emis de CJPSDPAT Sibiu (titlu de proprietate, HG 1231/2010, HG 522/2011);		
B1	Intabulare, drept de PROPRIETATEL.18/1991, dobandit prin Constituire, cota actuala 1/1 1) COMAN NICOLAE	A1

C. Partea III. SARCINI .

Inscrieri privind dezmembramintele dreptului de proprietate, drepturi reale de garanție și sarcini	Referințe
NU SUNT	

Anexa Nr. 1 La Partea I

Teren

Nr cadastral	Suprafața (mp)*	Observații / Referințe
	711	

* Suprafața este determinată în planul de proiecție Stereo 70.



Date referitoare la teren

Crt	Categorie folosință	Intravilan	Suprafața (mp)	Tarla	Parcelă	Nr. topo	Observații / Referințe
1	arabil	NU	711	37	1272/1/78/3	-	Diferența de suprafață se regăsește sub culoarul de expropriere al autostrazii și în parcela 1272/1/78/1.

Lungime Segmente

1) Valorile lungimilor segmentelor sunt obținute din proiecție în plan.

Punct început	X / Y	Punct sfârșit	X / Y	Lungime segment (** (m)
1	407.835,715 489.032,1	2	407.834,459 489.032,287	1.269
2	407.834,459 489.032,287	3	407.833,305 489.032,473	1.169
3	407.833,305 489.032,473	4	407.701,172 488.757,982	304.638
4	407.701,172 488.757,982	5	407.703,429 488.757,292	2.36
5	407.703,429 488.757,292	1	407.835,715 489.032,1	304.991

**** Lungimile segmentelor sunt determinate în planul de proiecție Stereo 70 și sunt rotunjite la 1 milimetru.**

***** Distanța dintre puncte este formată din segmente cumulate ce sunt mai mici decât valoarea 1 milimetru.**

**DATE DESPRE IMOBILUL NR. 2808**

Oficiul de Cadastru și Publicitate Imobiliară SIBIU
Biroul de Cadastru și Publicitate Imobiliară Saliste

A. Partea I. Descrierea imobilului

TEREN Extravilan

Adresa: Jud. Sibiu

Nr. Crt	Nr cadastral Nr. topografic	Suprafața* (mp)	Observații / Referințe
A1		666	Sector cadastral:49 Teren neimprejmuit;

B. Partea II. Proprietari și acte

Inscrieri privitoare la dreptul de proprietate și alte drepturi reale		Referințe
/		
Act Administrativ nr. 1008/38, din 30/05/1995 emis de CJPSDPAT - Sibiu (titlu de proprietate, HG 1231/2010, HG 522/2011);		
B1	Intabulare, drept de PROPRIETATEL.18/1991, dobandit prin Constituire, cota actuala 1/1 1) COMAN NICOLAE	A1

C. Partea III. SARCINI .

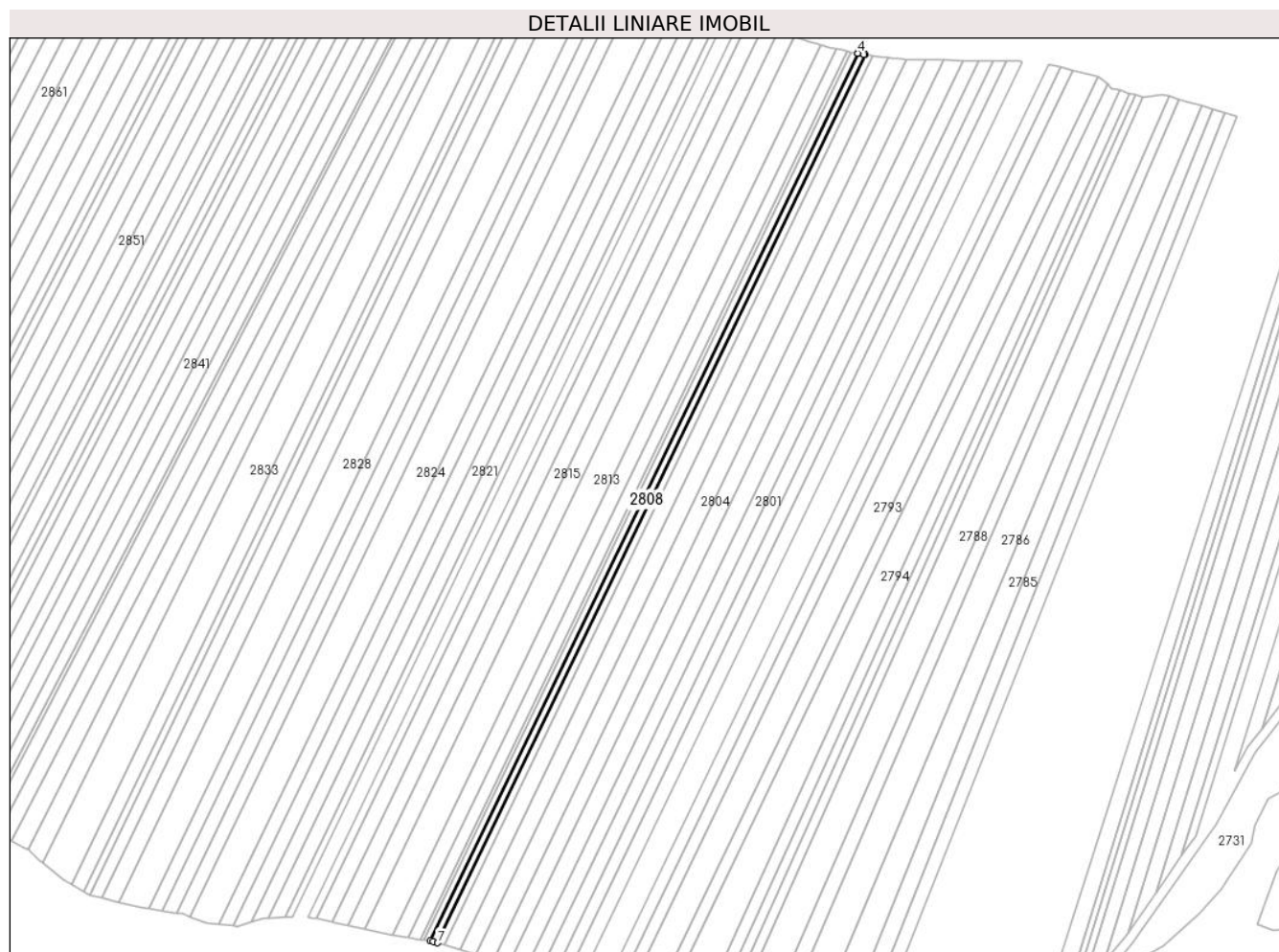
Inscrieri privind dezmembramintele dreptului de proprietate, drepturi reale de garanție și sarcini	Referințe
NU SUNT	

Anexa Nr. 1 La Partea I

Teren

Nr cadastral	Suprafața (mp)*	Observații / Referințe
	666	

* Suprafața este determinată în planul de proiecție Stereo 70.



Date referitoare la teren

Crt	Categorie folosință	Intravilan	Suprafața (mp)	Tarla	Parcelă	Nr. topo	Observații / Referințe
1	arabil	NU	666	37	1272/1/79/3	-	Diferența de suprafață se regăsește sub culoarul de expropriere al autostrăzii și în parcela 1272/1/79/1.

Lungime Segmente

1) Valorile lungimilor segmentelor sunt obținute din proiecție în plan.

Punct început	X / Y	Punct sfârșit	X / Y	Lungime segment (** (m)
1	407.833,305 489.032,473	2	407.833,087 489.032,508	0.221
2	407.833,087 489.032,508	3	407.831,206 489.032,835	1.909
3	407.831,206 489.032,835	4	407.831,065 489.032,862	0.144
4	407.831,065 489.032,862	5	407.699,006 488.758,524	304.468
5	407.699,006 488.758,524	6	407.699,864 488.758,381	0.87

Punct început	X / Y	Punct sfârșit	X / Y	Lungime segment (** (m)
6	407.699,864 488.758,381	7	407.701,172 488.757,982	1.368
7	407.701,172 488.757,982	1	407.833,305 489.032,473	304.638

** Lungimile segmentelor sunt determinate în planul de proiecție Stereo 70 și sunt rotunjite la 1 milimetru.

*** Distanța dintre puncte este formată din segmente cumulate ce sunt mai mici decât valoarea 1 milimetru.

**DATE DESPRE IMOBILUL NR. 2809**

Oficiul de Cadastru și Publicitate Imobiliară SIBIU
Biroul de Cadastru și Publicitate Imobiliară Saliste

A. Partea I. Descrierea imobilului

TEREN Extravilan

Adresa: Jud. Sibiu

Nr. Crt	Nr cadastral Nr. topografic	Suprafața* (mp)	Observații / Referințe
A1		590	Sector cadastral:49 Teren neimprejmuit;

B. Partea II. Proprietari și acte

Inscrieri privitoare la dreptul de proprietate și alte drepturi reale		Referințe
/		
Act Administrativ nr. 1015/38, din 31/08/1995 emis de CJPSDPAT - Sibiu (titlu de proprietate, HG 1231/2010, HG 522/2011);		
B1	Intabulare, drept de PROPRIETATEL.18/1991, dobandit prin Constituire, cota actuala 1/1 1) COMAN NICOLAE	A1

C. Partea III. SARCINI .

Inscrieri privind dezmembramintele dreptului de proprietate, drepturi reale de garanție și sarcini	Referințe
NU SUNT	

Anexa Nr. 1 La Partea I

Teren

Nr cadastral	Suprafața (mp)*	Observații / Referințe
	590	

* Suprafața este determinată în planul de proiecție Stereo 70.



Date referitoare la teren

Crt	Categorie folosință	Intravilan	Suprafața (mp)	Tarla	Parcelă	Nr. topo	Observații / Referințe
1	arabil	NU	590	37	1272/1/80/3	-	Diferența de suprafață se regăsește sub culoarul de expropriere al autostrazii și în parcela 1272/1/80/1.

Lungime Segmente

1) Valorile lungimilor segmentelor sunt obținute din proiecție în plan.

Punct început	X / Y	Punct sfârșit	X / Y	Lungime segment (** (m)
1	407.831,065 489.032,862	2	407.829,132 489.033,228	1.967
2	407.829,132 489.033,228	3	407.829,095 489.033,236	0.038
3	407.829,095 489.033,236	4	407.697,015 488.758,855	304.516
4	407.697,015 488.758,855	5	407.699,006 488.758,524	2.019
5	407.699,006 488.758,524	1	407.831,065 489.032,862	304.468

**** Lungimile segmentelor sunt determinate în planul de proiecție Stereo 70 și sunt rotunjite la 1 milimetru.**

***** Distanța dintre puncte este formată din segmente cumulate ce sunt mai mici decât valoarea 1 milimetru.**

**DATE DESPRE IMOBILUL NR. 2810**

Oficiul de Cadastru și Publicitate Imobiliară SIBIU
Biroul de Cadastru și Publicitate Imobiliară Saliste

A. Partea I. Descrierea imobilului

TEREN Extravilan

Adresa: Jud. Sibiu

Nr. Crt	Nr cadastral Nr. topografic	Suprafața* (mp)	Observații / Referințe
A1		328	Sector cadastral:49 Teren neimprejmuit;

B. Partea II. Proprietari și acte

Inscrieri privitoare la dreptul de proprietate și alte drepturi reale		Referințe
/		
Act Administrativ nr. 1003/38, din 30/05/1995 emis de CJPSDPAT - Sibiu (titlu de proprietate, HG 1231/2010, HG 522/2011);		
B1	Intabulare, drept de PROPRIETATEL.18/1991, dobandit prin Reconstituire, cota actuala 1/1 1) COMAN NICOLAE	A1

C. Partea III. SARCINI .

Inscrieri privind dezmembramintele dreptului de proprietate, drepturi reale de garanție și sarcini	Referințe
NU SUNT	

Anexa Nr. 1 La Partea I

Teren

Nr cadastral	Suprafața (mp)*	Observații / Referințe
	328	

* Suprafața este determinată în planul de proiecție Stereo 70.



Date referitoare la teren

Crt	Categorie folosință	Intravilan	Suprafața (mp)	Tarla	Parcelă	Nr. topo	Observații / Referințe
1	arabil	NU	328	37	1272/1/81/3	-	Diferența de suprafață se regăsește sub culoarul de expropriere al autostrăzii și în parcela 1272/1/81/1.

Lungime Segmente

1) Valorile lungimilor segmentelor sunt obținute din proiecție în plan.

Punct început	X / Y	Punct sfârșit	X / Y	Lungime segment (** (m)
1	407.829,095 489.033,236	2	407.828,007 489.033,46	1.11
2	407.828,007 489.033,46	3	407.695,908 488.759,039	304.56
3	407.695,908 488.759,039	4	407.697,015 488.758,855	1.122
4	407.697,015 488.758,855	1	407.829,095 489.033,236	304.516

**** Lungimile segmentelor sunt determinate în planul de proiecție Stereo 70 și sunt rotunjite la 1 milimetru.**

***** Distanța dintre puncte este formată din segmente cumulate ce sunt mai mici decât valoarea 1 milimetru.**

**DATE DESPRE IMOBILUL NR. 2811**

Oficiul de Cadastru și Publicitate Imobiliară SIBIU
Biroul de Cadastru și Publicitate Imobiliară Saliste

A. Partea I. Descrierea imobilului

TEREN Extravilan

Adresa: Jud. Sibiu

Nr. Crt	Nr cadastral Nr. topografic	Suprafața* (mp)	Observații / Referințe
A1		1.078	Sector cadastral:49 Teren neimprejmuit;

B. Partea II. Proprietari și acte

Inscrieri privitoare la dreptul de proprietate și alte drepturi reale		Referințe
/		
Act Administrativ nr. 349/38, din 08/06/1994 emis de CJPSDPAT - Sibiu (titlu de proprietate, HG 1231/2010, HG 522/2011);		
B1	Intabulare, drept de PROPRIETATEL.18/1991, dobandit prin Constituire, cota actuala 1/1 1) OARGA ALEXANDRU	A1

C. Partea III. SARCINI .

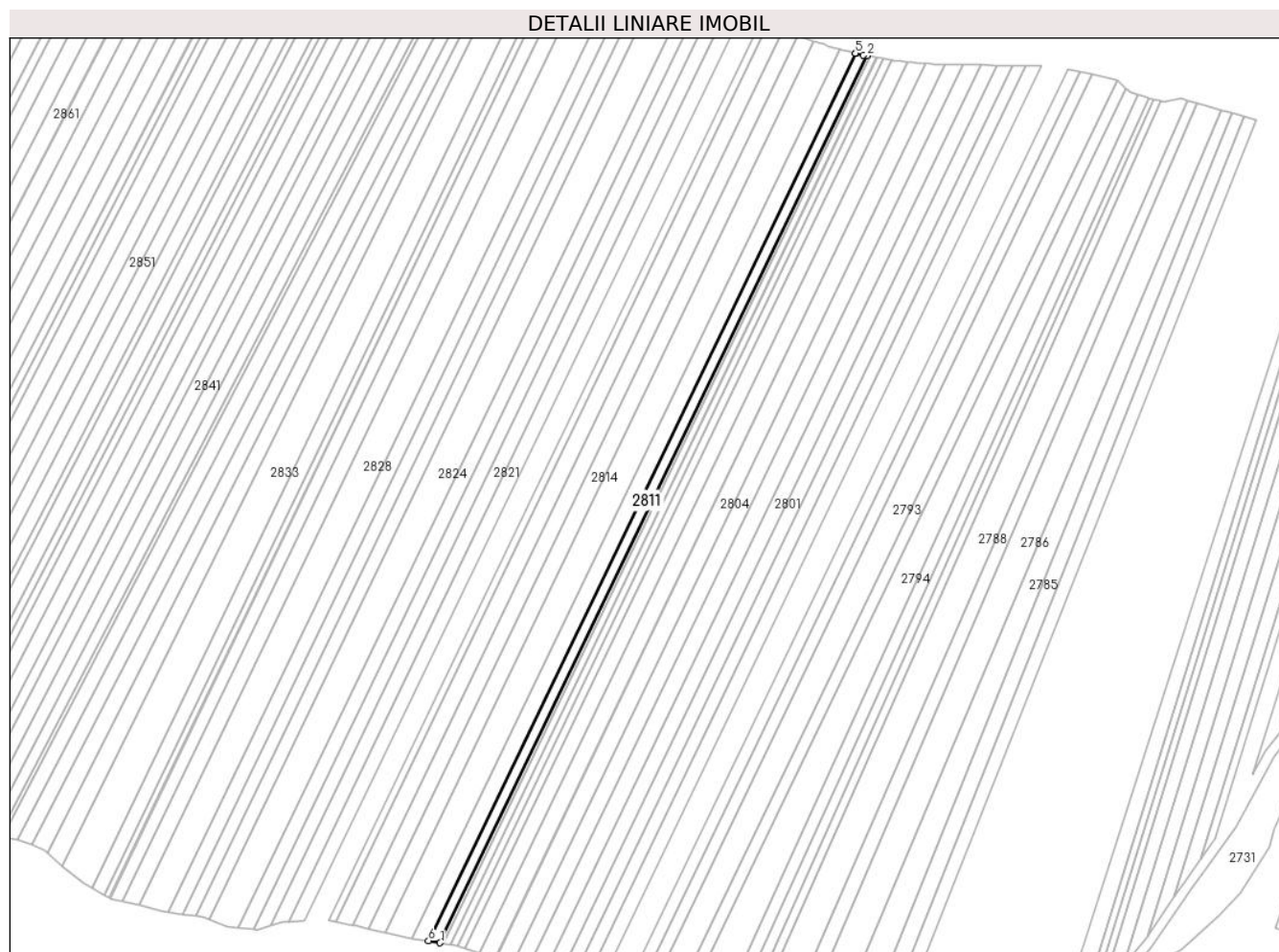
Inscrieri privind dezmembramintele dreptului de proprietate, drepturi reale de garanție și sarcini	Referințe
NU SUNT	

Anexa Nr. 1 La Partea I

Teren

Nr cadastral	Suprafața (mp)*	Observații / Referințe
	1.078	

* Suprafața este determinată în planul de proiecție Stereo 70.



Date referitoare la teren

Crt	Categorie folosință	Intravilan	Suprafața (mp)	Tarla	Parcelă	Nr. topo	Observații / Referințe
1	arabil	NU	1.078	37	1272/1/82/3	-	Diferența de suprafață se regăsește sub culoarul de expropriere al autostrăzii și în parcela 1272/1/82/1.

Lungime Segmente

1) Valorile lungimilor segmentelor sunt obținute din proiecție în plan.

Punct început	X / Y	Punct sfârșit	X / Y	Lungime segment (** (m)
1	407.695,908 488.759,039	2	407.828,007 489.033,46	304.56
2	407.828,007 489.033,46	3	407.826,916 489.033,685	1.114
3	407.826,916 489.033,685	4	407.824,71 489.034,181	2.261
4	407.824,71 489.034,181	5	407.824,457 489.034,243	0.261
5	407.824,457 489.034,243	6	407.692,272 488.759,643	304.758

Punct început	X / Y	Punct sfârșit	X / Y	Lungime segment (** (m)
6	407.692,272 488.759,643	1	407.695,908 488.759,039	3.686

** Lungimile segmentelor sunt determinate în planul de proiecție Stereo 70 și sunt rotunjite la 1 milimetru.

*** Distanța dintre puncte este formată din segmente cumulate ce sunt mai mici decât valoarea 1 milimetru.

**DATE DESPRE IMOBILUL NR. 2812**

Oficiul de Cadastru și Publicitate Imobiliară SIBIU
Biroul de Cadastru și Publicitate Imobiliară Saliste

A. Partea I. Descrierea imobilului

TEREN Extravilan

Adresa: Jud. Sibiu

Nr. Crt	Nr cadastral Nr. topografic	Suprafața* (mp)	Observații / Referințe
A1		1.482	Sector cadastral:49 Teren neimprejmuit;

B. Partea II. Proprietari și acte

Inscrieri privitoare la dreptul de proprietate și alte drepturi reale		Referințe
/		
Act Administrativ nr. 745/38, din 11/08/1994 emis de CJPSDPAT - Sibiu (titlu de proprietate, HG 1231/2010, HG 522/2011);		
B1	Intabulare, drept de PROPRIETATEL.18/1991, dobandit prin Constituire, cota actuala 1/1 1) MORAR IOAN	A1

C. Partea III. SARCINI .

Inscrieri privind dezmembramintele dreptului de proprietate, drepturi reale de garanție și sarcini	Referințe
NU SUNT	

Anexa Nr. 1 La Partea I

Teren

Nr cadastral	Suprafața (mp)*	Observații / Referințe
	1.482	

* Suprafața este determinată în planul de proiecție Stereo 70.



Date referitoare la teren

Crt	Categorie folosință	Intravilan	Suprafața (mp)	Tarla	Parcelă	Nr. topo	Observații / Referințe
1	arabil	NU	1.482	37	1272/1/83/3	-	Diferența de suprafață se regăsește sub culoarul de expropriere al autostrazii și în parcela 1272/1/83/1.

Lungime Segmente

1) Valorile lungimilor segmentelor sunt obținute din proiecție în plan.

Punct început	X / Y	Punct sfârșit	X / Y	Lungime segment (** (m)
1	407.824,457 489.034,243	2	407.822,415 489.034,739	2.101
2	407.822,415 489.034,739	3	407.820,155 489.035,331	2.336
3	407.820,155 489.035,331	4	407.819,654 489.035,47	0.52
4	407.819,654 489.035,47	5	407.687,278 488.760,474	305.199
5	407.687,278 488.760,474	6	407.692,272 488.759,643	5.062

Punct început	X / Y	Punct sfârșit	X / Y	Lungime segment (** (m)
6	407.692,272 488.759,643	1	407.824,457 489.034,243	304.758

** Lungimile segmentelor sunt determinate în planul de proiecție Stereo 70 și sunt rotunjite la 1 milimetru.

*** Distanța dintre puncte este formată din segmente cumulate ce sunt mai mici decât valoarea 1 milimetru.

**DATE DESPRE IMOBILUL NR. 2813**

Oficiul de Cadastru și Publicitate Imobiliară SIBIU
Biroul de Cadastru și Publicitate Imobiliară Saliste

A. Partea I. Descrierea imobilului

TEREN Extravilan

Adresa: Jud. Sibiu

Nr. Crt	Nr cadastral Nr. topografic	Suprafața* (mp)	Observații / Referințe
A1	101205	2.564	Sector cadastral:49 Teren neimprejmuit;

B. Partea II. Proprietari și acte

Inscrieri privitoare la dreptul de proprietate și alte drepturi reale		Referințe
/		
Act Administrativ nr. 574/38, din 28/06/1994 emis de CJPSDPAT - Sibiu (titlu de proprietate, HG 1231/2010, HG 522/2011);		
B1	Intabulare, drept de PROPRIETATEL.18/1991, dobandit prin Constituire, cota actuala 1/1 1) NEAGU PARTENIE	A1

C. Partea III. SARCINI .

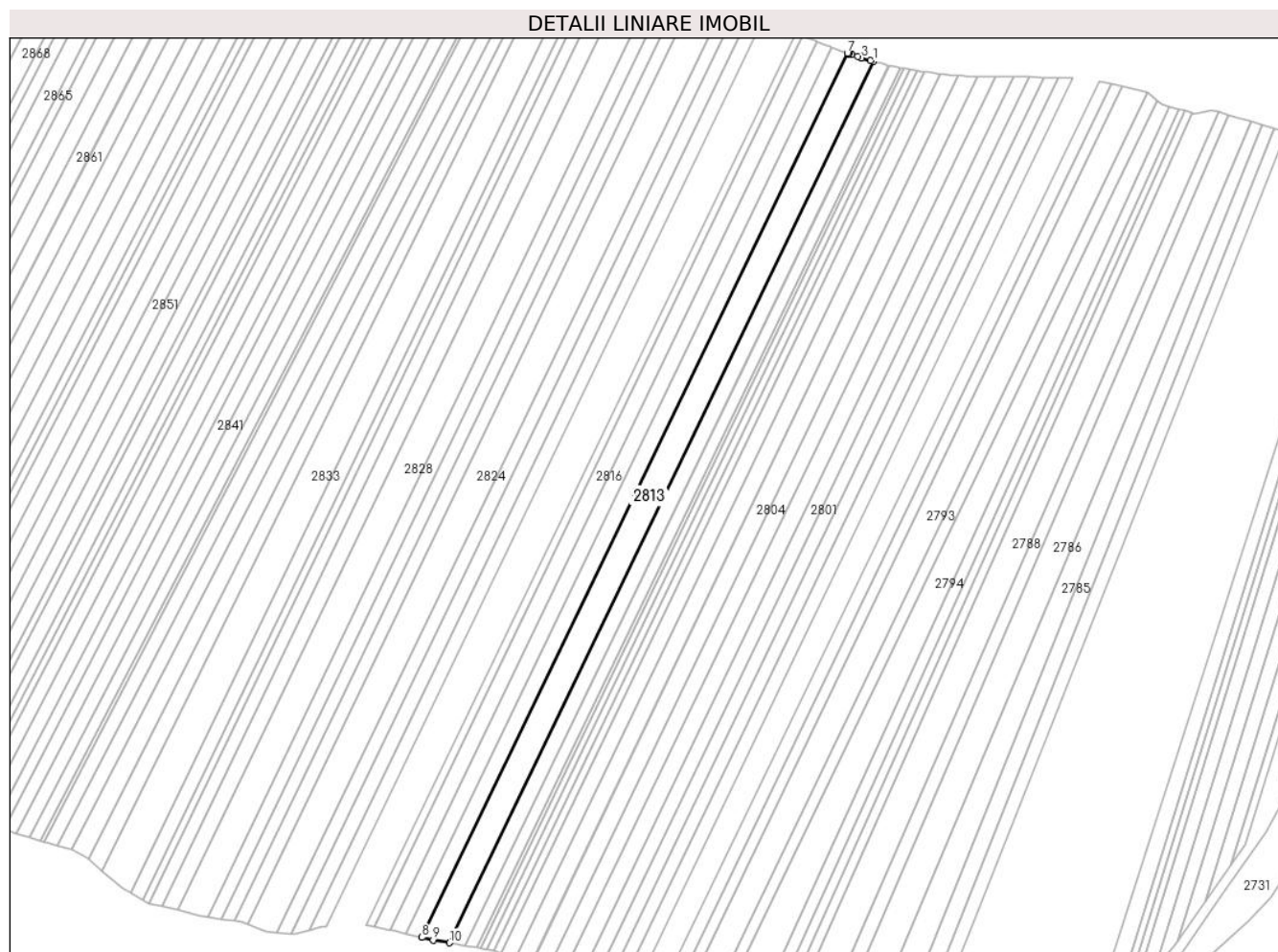
Inscrieri privind dezmembramintele dreptului de proprietate, drepturi reale de garanție și sarcini	Referințe
NU SUNT	

Anexa Nr. 1 La Partea I

Teren

Nr cadastral	Suprafața (mp)*	Observații / Referințe
101205	2.564	

* Suprafața este determinată în planul de proiecție Stereo 70.



Date referitoare la teren

Crt	Categorie folosință	Intravilan	Suprafața (mp)	Tarla	Parcelă	Nr. topo	Observații / Referințe
1	arabil	NU	2.564	37	1272/1/84/3	-	Diferența de suprafață se regăsește sub culoarul de expropriere al autostrăzii și în parcela 1272/1/84/1.

Lungime Segmente

1) Valorile lungimilor segmentelor sunt obținute din proiecție în plan.

Punct început	X / Y	Punct sfârșit	X / Y	Lungime segment (** (m)
1	407.819,654 489.035,47	2	407.818,874 489.035,686	0.81
2	407.818,874 489.035,686	3	407.815,987 489.036,537	3.01
3	407.815,987 489.036,537	4	407.814,747 489.036,924	1.299
4	407.814,747 489.036,924	5	407.812,951 489.037,509	1.889
5	407.812,951 489.037,509	6	407.812,055 489.037,812	0.946

Punct început	X / Y	Punct sfârșit	X / Y	Lungime segment (** (m)
6	407.812,055 489.037,812	7	407.811,558 489.037,987	0.527
7	407.811,558 489.037,987	8	407.678,768 488.762,133	306.151
8	407.678,768 488.762,133	9	407.682,203 488.761,317	3.53
9	407.682,203 488.761,317	10	407.687,278 488.760,474	5.145
10	407.687,278 488.760,474	1	407.819,654 489.035,47	305.199

** Lungimile segmentelor sunt determinate în planul de proiecție Stereo 70 și sunt rotunjite la 1 milimetru.

*** Distanța dintre puncte este formată din segmente cumulate ce sunt mai mici decât valoarea 1 milimetru.

**DATE DESPRE IMOBILUL NR. 2814**

Oficiul de Cadastru și Publicitate Imobiliară SIBIU
Biroul de Cadastru și Publicitate Imobiliară Saliste

A. Partea I. Descrierea imobilului

TEREN Extravilan

Adresa: Jud. Sibiu

Nr. Crt	Nr cadastral Nr. topografic	Suprafața* (mp)	Observații / Referințe
A1		1.585	Sector cadastral:49 Teren neimprejmuit;

B. Partea II. Proprietari și acte

Inscrieri privitoare la dreptul de proprietate și alte drepturi reale		Referințe
/		
Act Administrativ nr. 570/38, din 27/06/1994 emis de CJPSDPAT - Sibiu (titlu de proprietate, HG 1231/2010, HG 522/2011);		
B1	Intabulare, drept de PROPRIETATEL.18/1991, dobandit prin Constituire, cota actuala 1/1 1) BUNEA EUGEN	A1

C. Partea III. SARCINI .

Inscrieri privind dezmembramintele dreptului de proprietate, drepturi reale de garanție și sarcini	Referințe
NU SUNT	

Anexa Nr. 1 La Partea I

Teren

Nr cadastral	Suprafața (mp)*	Observații / Referințe
	1.585	

* Suprafața este determinată în planul de proiecție Stereo 70.



Date referitoare la teren

Crt	Categorie folosință	Intravilan	Suprafața (mp)	Tarla	Parcelă	Nr. topo	Observații / Referințe
1	arabil	NU	1.585	37	1272/1/85/3	-	Diferența de suprafață se regăsește sub culoarul de expropriere al autostrăzii și în parcela 1272/1/85/1.

Lungime Segmente

1) Valorile lungimilor segmentelor sunt obținute din proiecție în plan.

Punct început	X / Y	Punct sfârșit	X / Y	Lungime segment (** (m)
1	407.678,768 488.762,133	2	407.811,558 489.037,987	306.151
2	407.811,558 489.037,987	3	407.809,707 489.038,639	1.962
3	407.809,707 489.038,639	4	407.807,841 489.039,332	1.991
4	407.807,841 489.039,332	5	407.806,682 489.039,782	1.244
5	407.806,682 489.039,782	6	407.673,617 488.763,356	306.787

Punct început	X / Y	Punct sfârșit	X / Y	Lungime segment (** (m)
6	407.673,617 488.763,356	1	407.678,768 488.762,133	5.295

** Lungimile segmentelor sunt determinate în planul de proiecție Stereo 70 și sunt rotunjite la 1 milimetru.

*** Distanța dintre puncte este formată din segmente cumulate ce sunt mai mici decât valoarea 1 milimetru.

**DATE DESPRE IMOBILUL NR. 2815**

Oficiul de Cadastru și Publicitate Imobiliară SIBIU
Biroul de Cadastru și Publicitate Imobiliară Saliste

A. Partea I. Descrierea imobilului

TEREN Extravilan

Adresa: Jud. Sibiu

Nr. Crt	Nr cadastral Nr. topografic	Suprafața* (mp)	Observații / Referințe
A1		1.515	Sector cadastral:49 Teren neimprejmuit;

B. Partea II. Proprietari și acte

Inscrieri privitoare la dreptul de proprietate și alte drepturi reale		Referințe
/		
Act Administrativ nr. 575/38, din 28/06/1994 emis de CJPSDPAT - Sibiu (titlu de proprietate, HG 1231/2010, HG 522/2011);		
B1	Intabulare, drept de PROPRIETATEL.18/1991, dobandit prin Constituire, cota actuala 1/1 1) PISICĂ NICOLAE	A1

C. Partea III. SARCINI .

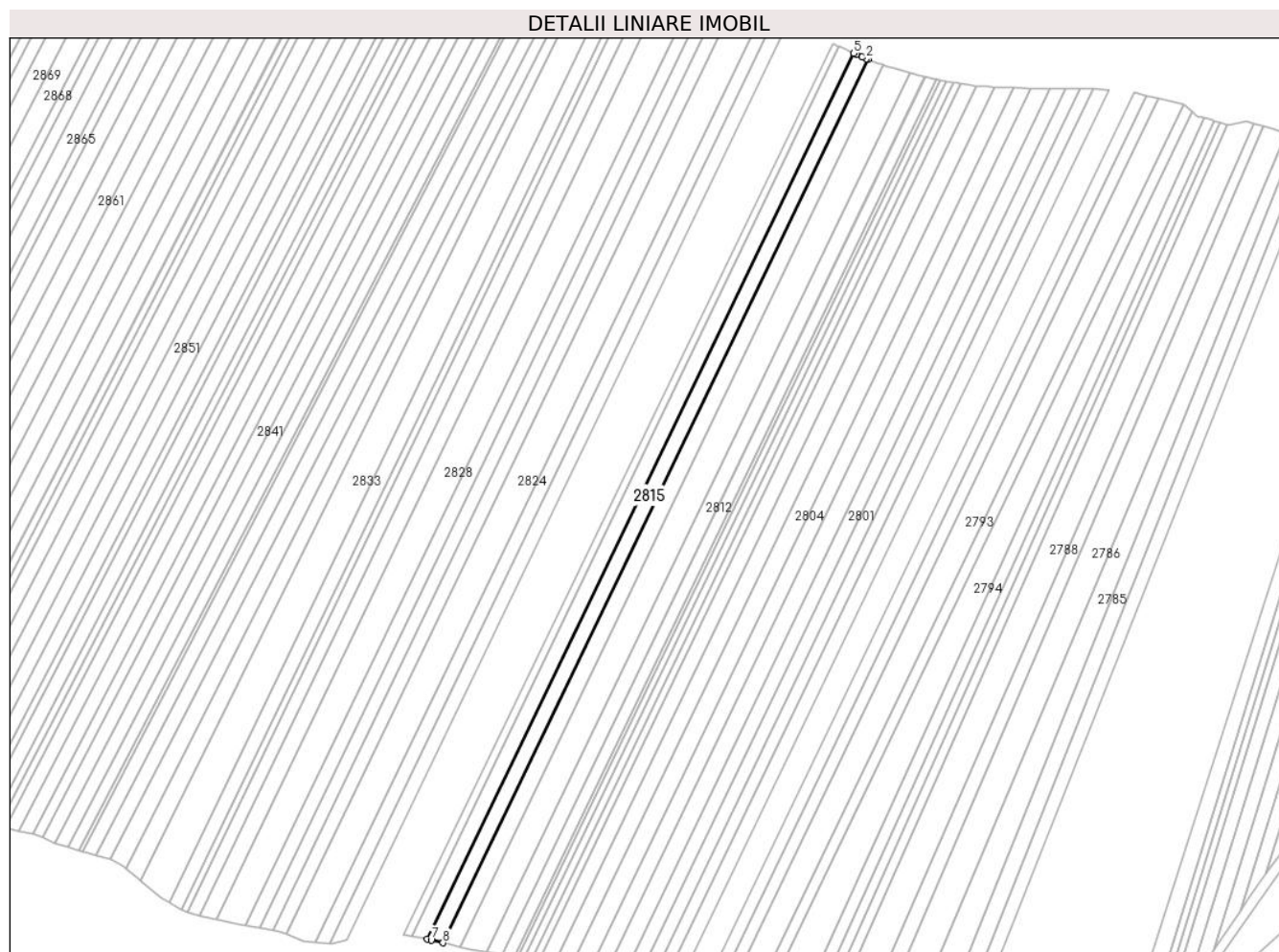
Inscrieri privind dezmembramintele dreptului de proprietate, drepturi reale de garanție și sarcini	Referințe
NU SUNT	

Anexa Nr. 1 La Partea I

Teren

Nr cadastral	Suprafața (mp)*	Observații / Referințe
	1.515	

* Suprafața este determinată în planul de proiecție Stereo 70.



Date referitoare la teren

Crt	Categorie folosință	Intravilan	Suprafața (mp)	Tarla	Parcelă	Nr. topo	Observații / Referințe
1	arabil	NU	1.515	37	1272/1/86/3	-	Diferența de suprafață se regăsește sub culoarul de expropriere al autostrăzii și în parcela 1272/1/86/1.

Lungime Segmente

1) Valorile lungimilor segmentelor sunt obținute din proiecție în plan.

Punct început	X / Y	Punct sfârșit	X / Y	Lungime segment (** (m)
1	407.806,682 489.039,782	2	407.806,114 489.040,003	0.609
2	407.806,114 489.040,003	3	407.804,759 489.040,548	1.46
3	407.804,759 489.040,548	4	407.803,029 489.041,271	1.875
4	407.803,029 489.041,271	5	407.802,115 489.041,667	0.996
5	407.802,115 489.041,667	6	407.668,683 488.764,476	307.634

Punct început	X / Y	Punct sfârșit	X / Y	Lungime segment (** (m)
6	407.668,683 488.764,476	7	407.669,894 488.764,239	1.235
7	407.669,894 488.764,239	8	407.673,617 488.763,356	3.826
8	407.673,617 488.763,356	1	407.806,682 489.039,782	306.787

** Lungimile segmentelor sunt determinate în planul de proiecție Stereo 70 și sunt rotunjite la 1 milimetru.

*** Distanța dintre puncte este formată din segmente cumulate ce sunt mai mici decât valoarea 1 milimetru.

**DATE DESPRE IMOBILUL NR. 2816**

Oficiul de Cadastru și Publicitate Imobiliară SIBIU
Biroul de Cadastru și Publicitate Imobiliară Saliste

A. Partea I. Descrierea imobilului

TEREN Extravilan

Adresa: Jud. Sibiu

Nr. Crt	Nr cadastral Nr. topografic	Suprafața* (mp)	Observații / Referințe
A1		1.495	Sector cadastral:49 Teren neimprejmuit;

B. Partea II. Proprietari și acte

Inscrieri privitoare la dreptul de proprietate și alte drepturi reale		Referințe
/		
Act Administrativ nr. 451/38, din 22/06/1994 emis de CJPSDPAT - Sibiu (titlu de proprietate, HG 1231/2010, HG 522/2011);		
B1	Intabulare, drept de PROPRIETATEL.18/1991, dobandit prin Constituire, cota actuala 1/1 1) PAMFILOIU PAVEL	A1

C. Partea III. SARCINI .

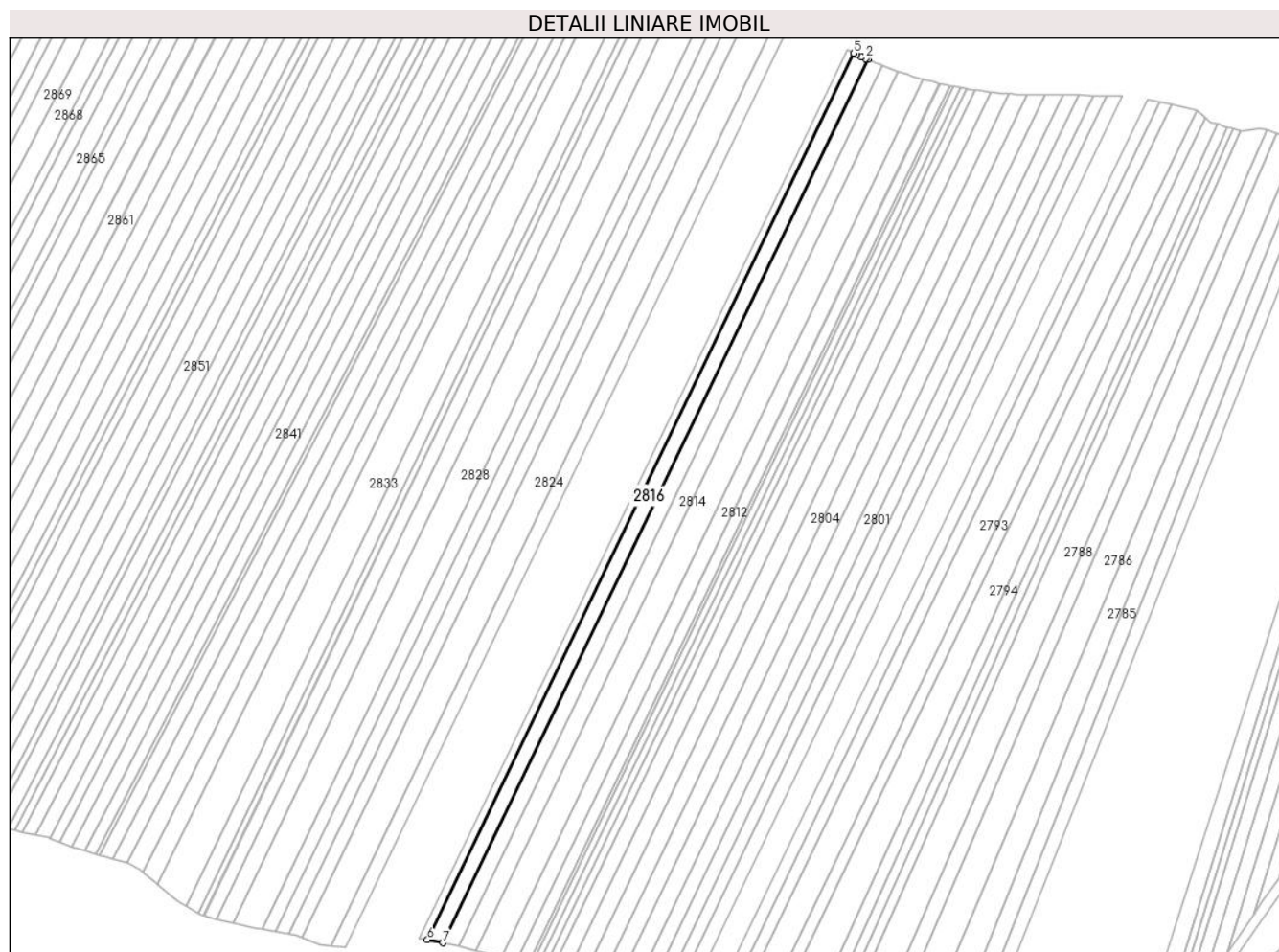
Inscrieri privind dezmembramintele dreptului de proprietate, drepturi reale de garanție și sarcini	Referințe
NU SUNT	

Anexa Nr. 1 La Partea I

Teren

Nr cadastral	Suprafața (mp)*	Observații / Referințe
	1.495	

* Suprafața este determinată în planul de proiecție Stereo 70.



Date referitoare la teren

Crt	Categorie folosință	Intravilan	Suprafața (mp)	Tarla	Parcelă	Nr. topo	Observații / Referințe
1	arabil	NU	1.495	37	1272/1/87/3	-	Diferența de suprafață se regăsește sub culoarul de expropriere al autostrazii și în parcela 1272/1/87/1.

Lungime Segmente

1) Valorile lungimilor segmentelor sunt obținute din proiecție în plan.

Punct început	X / Y	Punct sfârșit	X / Y	Lungime segment (** (m)
1	407.802,115 489.041,667	2	407.801,474 489.041,944	0.698
2	407.801,474 489.041,944	3	407.800,152 489.042,536	1.448
3	407.800,152 489.042,536	4	407.798,517 489.043,293	1.802
4	407.798,517 489.043,293	5	407.797,702 489.043,682	0.903
5	407.797,702 489.043,682	6	407.663,762 488.765,437	308.804

Punct început	X / Y	Punct sfârșit	X / Y	Lungime segment (** (m)
6	407.663,762 488.765,437	7	407.668,683 488.764,476	5.014
7	407.668,683 488.764,476	1	407.802,115 489.041,667	307.634

** Lungimile segmentelor sunt determinate în planul de proiecție Stereo 70 și sunt rotunjite la 1 milimetru.

*** Distanța dintre puncte este formată din segmente cumulate ce sunt mai mici decât valoarea 1 milimetru.

**DATE DESPRE IMOBILUL NR. 2817**

Oficiul de Cadastru și Publicitate Imobiliară SIBIU
Biroul de Cadastru și Publicitate Imobiliară Saliste

A. Partea I. Descrierea imobilului

TEREN Extravilan

Adresa: Jud. Sibiu

Nr. Crt	Nr cadastral Nr. topografic	Suprafața* (mp)	Observații / Referințe
A1		745	Sector cadastral:49 Teren neimprejmuit;

B. Partea II. Proprietari și acte

Inscrieri privitoare la dreptul de proprietate și alte drepturi reale		Referințe
/		
Act Administrativ nr. 1006/38, din 30/05/1995 emis de CJPSDPAT - Sibiu (titlu de proprietate, HG 1231/2010, HG 522/2011);		
B1	Intabulare, drept de PROPRIETATEL.18/1991, dobandit prin Constituire, cota actuala 1/1 1) RĂCHITĂ VASILE	A1

C. Partea III. SARCINI .

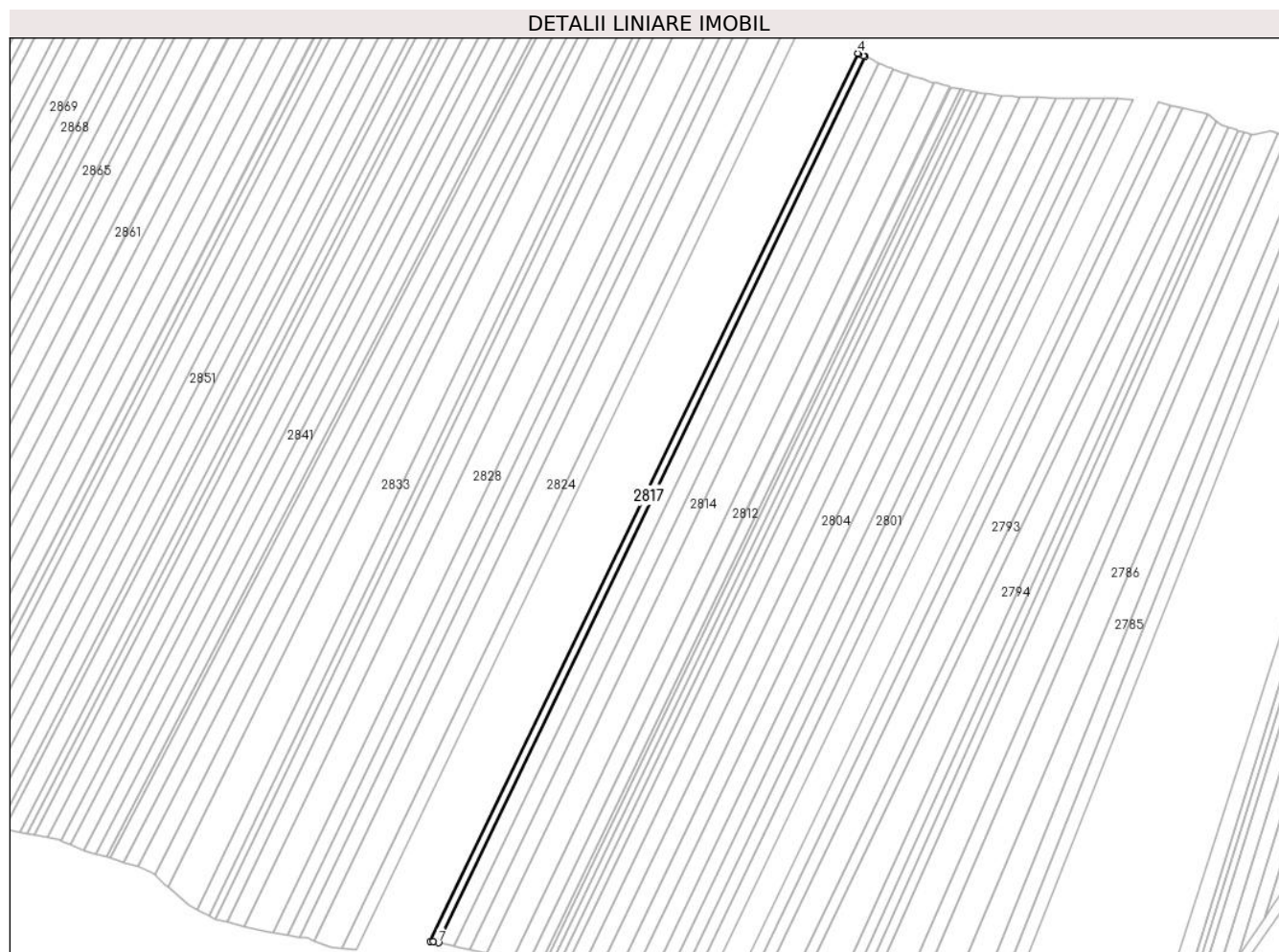
Inscrieri privind dezmembramintele dreptului de proprietate, drepturi reale de garanție și sarcini	Referințe
NU SUNT	

Anexa Nr. 1 La Partea I

Teren

Nr cadastral	Suprafața (mp)*	Observații / Referințe
	745	

* Suprafața este determinată în planul de proiecție Stereo 70.



Date referitoare la teren

Crt	Categorie folosință	Intravilan	Suprafața (mp)	Tarla	Parcelă	Nr. topo	Observații / Referințe
1	arabil	NU	745	37	1272/1/88/3	-	Diferența de suprafață se regăsește sub culoarul de expropriere al autostrăzii și în parcela 1272/1/88/1.

Lungime Segmente

1) Valorile lungimilor segmentelor sunt obținute din proiecție în plan.

Punct început	X / Y	Punct sfârșit	X / Y	Lungime segment (** (m)
1	407.797,702 489.043,682	2	407.797,141 489.043,95	0.621
2	407.797,141 489.043,95	3	407.795,939 489.044,541	1.339
3	407.795,939 489.044,541	4	407.795,538 489.044,743	0.449
4	407.795,538 489.044,743	5	407.661,249 488.765,774	309.608
5	407.661,249 488.765,774	6	407.662,116 488.765,759	0.867

Punct început	X / Y	Punct sfârșit	X / Y	Lungime segment (** (m)
6	407.662,116 488.765,759	7	407.663,762 488.765,437	1.677
7	407.663,762 488.765,437	1	407.797,702 489.043,682	308.804

** Lungimile segmentelor sunt determinate în planul de proiecție Stereo 70 și sunt rotunjite la 1 milimetru.

*** Distanța dintre puncte este formată din segmente cumulate ce sunt mai mici decât valoarea 1 milimetru.

**DATE DESPRE IMOBILUL NR. 2818**

Oficiul de Cadastru și Publicitate Imobiliară SIBIU
Biroul de Cadastru și Publicitate Imobiliară Saliste

A. Partea I. Descrierea imobilului

TEREN Extravilan

Adresa: Jud. Sibiu

Nr. Crt	Nr cadastral Nr. topografic	Suprafața* (mp)	Observații / Referințe
A1		1.378	Sector cadastral:49 Teren neimprejmuit;

B. Partea II. Proprietari și acte

Inscrieri privitoare la dreptul de proprietate și alte drepturi reale		Referințe
/		
Act Administrativ nr. 452/38, din 22/06/1994 emis de CJPSDPAT - Sibiu (titlu de proprietate, HG 1231/2010, HG 522/2011);		
B1	Intabulare, drept de PROPRIETATEL.18/1991, dobandit prin Constituire, cota actuala 1/1 1) CETEAN VIOREL	A1

C. Partea III. SARCINI .

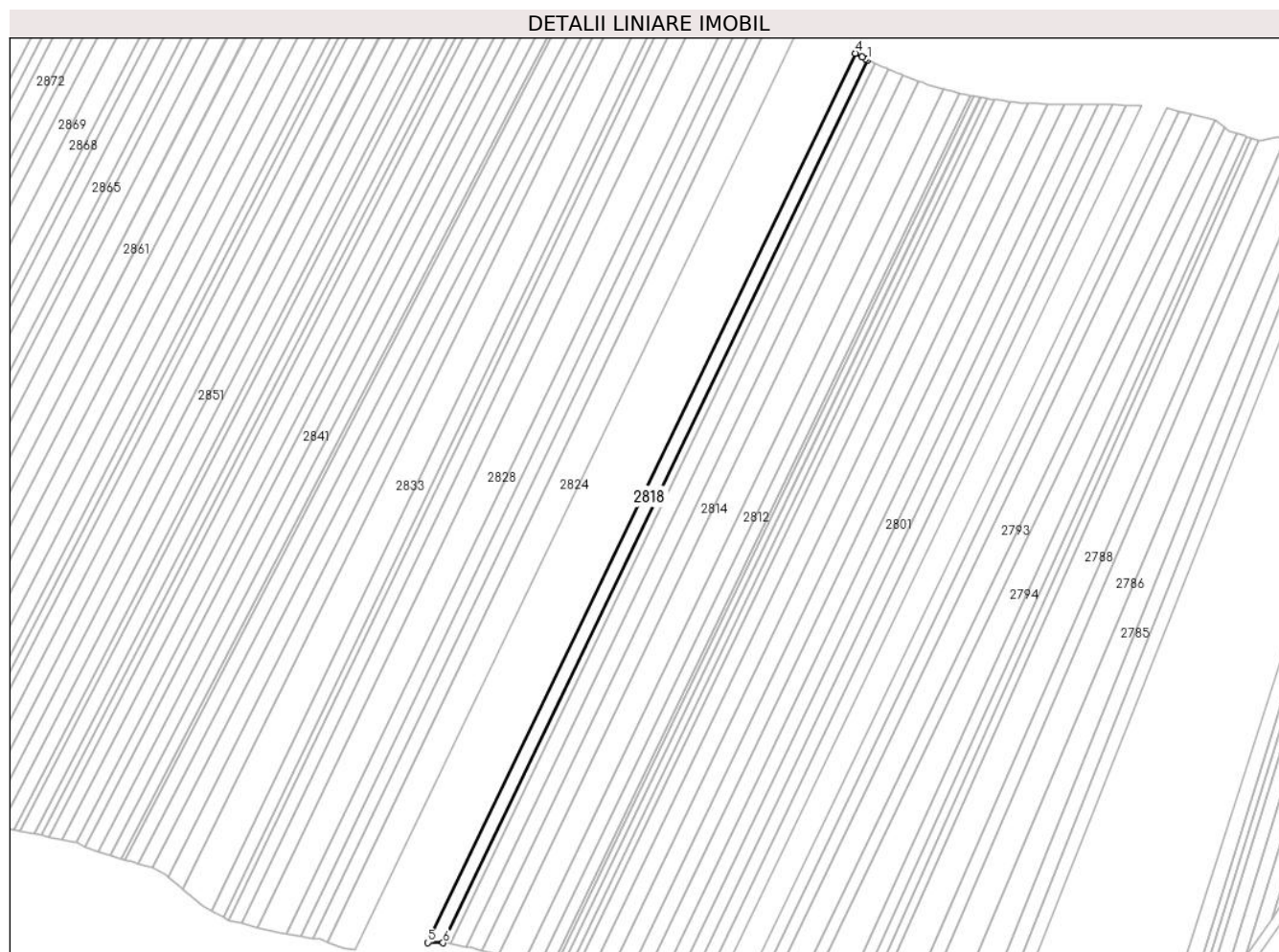
Inscrieri privind dezmembramintele dreptului de proprietate, drepturi reale de garanție și sarcini	Referințe
NU SUNT	

Anexa Nr. 1 La Partea I

Teren

Nr cadastral	Suprafața (mp)*	Observații / Referințe
	1.378	

* Suprafața este determinată în planul de proiecție Stereo 70.



Date referitoare la teren

Crt	Categorie folosință	Intravilan	Suprafața (mp)	Tarla	Parcelă	Nr. topo	Observații / Referințe
1	arabil	NU	1.378	37	1272/1/89/3	-	Diferența de suprafață se regăsește sub culoarul de expropriere al autostrazii și în parcela 1272/1/89/1.

Lungime Segmente

1) Valorile lungimilor segmentelor sunt obținute din proiecție în plan.

Punct început	X / Y	Punct sfârșit	X / Y	Lungime segment (** (m)
1	407.795,538 489.044,743	2	407.794,916 489.045,055	0.696
2	407.794,916 489.045,055	3	407.793,693 489.045,685	1.376
3	407.793,693 489.045,685	4	407.791,609 489.046,806	2.367
4	407.791,609 489.046,806	5	407.656,366 488.765,856	311.807
5	407.656,366 488.765,856	6	407.661,249 488.765,774	4.883

Punct început	X / Y	Punct sfârșit	X / Y	Lungime segment (** (m)
6	407.661,249 488.765,774	1	407.795,538 489.044,743	309.608

** Lungimile segmentelor sunt determinate în planul de proiecție Stereo 70 și sunt rotunjite la 1 milimetru.

*** Distanța dintre puncte este formată din segmente cumulate ce sunt mai mici decât valoarea 1 milimetru.

**DATE DESPRE IMOBILUL NR. 2819**

Oficiul de Cadastru și Publicitate Imobiliară SIBIU
Biroul de Cadastru și Publicitate Imobiliară Saliste

A. Partea I. Descrierea imobilului

TEREN Extravilan

Adresa: Jud. Sibiu

Nr. Crt	Nr cadastral Nr. topografic	Suprafața* (mp)	Observații / Referințe
A1		689	Sector cadastral:49 Teren neimprejmuit;

B. Partea II. Proprietari și acte

Inscrieri privitoare la dreptul de proprietate și alte drepturi reale		Referințe
/		
Act Administrativ nr. 1277/38, din 02/11/1995 emis de CJPSDPAT - Sibiu (titlu de proprietate, HG 1231/2010, HG 522/2011);		
B1	Intabulare, drept de PROPRIETATEL.18/1991, dobandit prin Constituire, cota actuala 1/1 1) OPREAN JENICA	A1

C. Partea III. SARCINI .

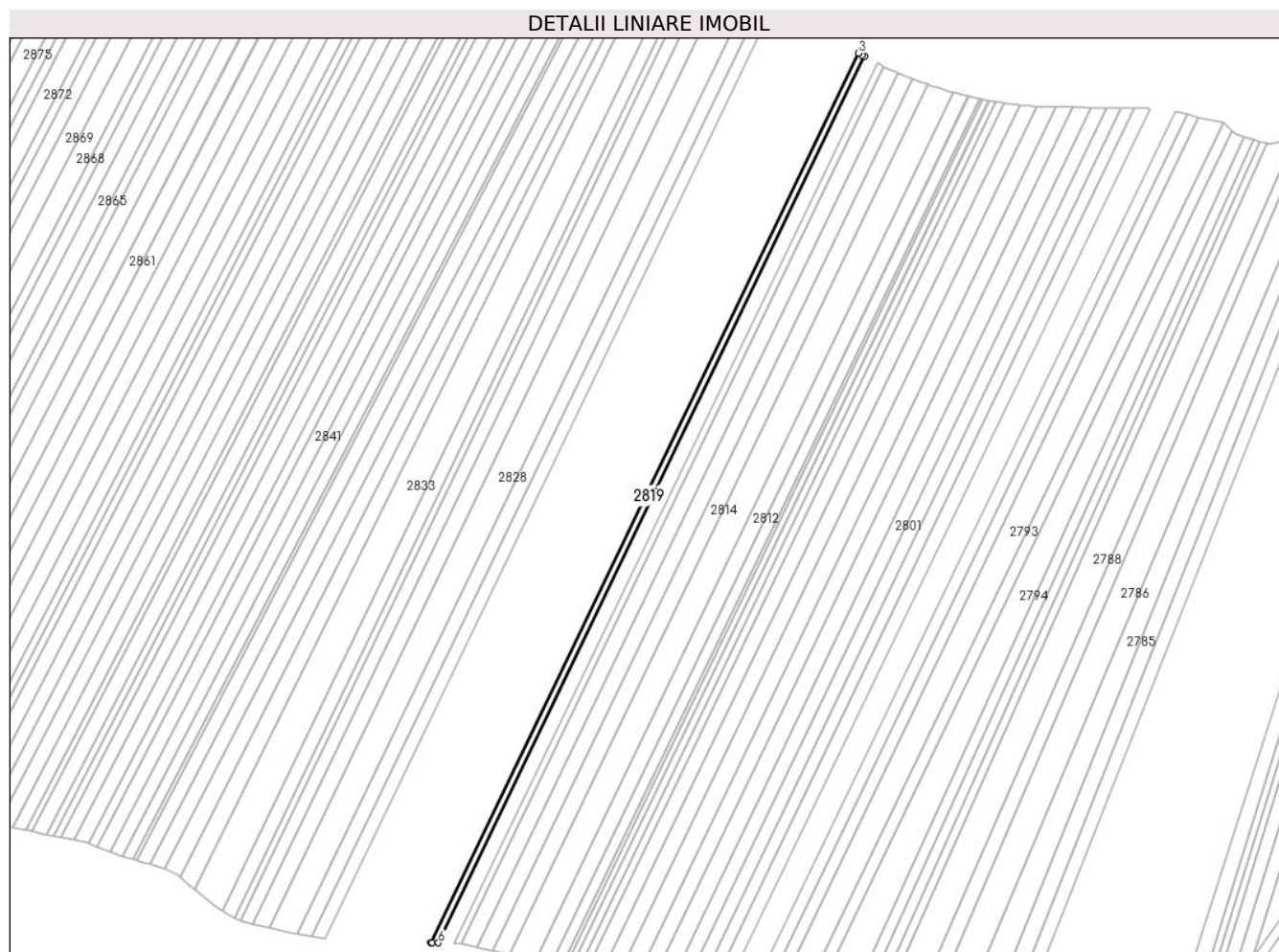
Inscrieri privind dezmembramintele dreptului de proprietate, drepturi reale de garanție și sarcini	Referințe
NU SUNT	

Anexa Nr. 1 La Partea I

Teren

Nr cadastral	Suprafața (mp)*	Observații / Referințe
	689	

* Suprafața este determinată în planul de proiecție Stereo 70.



Date referitoare la teren

Crt	Categorie folosință	Intravilan	Suprafața (mp)	Tarla	Parcelă	Nr. topo	Observații / Referințe
1	arabil	NU	689	37	1272/1/90/3	-	Diferența de suprafață se regăsește sub culoarul de expropriere al autostrăzii și în parcela 1272/1/90/1.

Lungime Segmente

1) Valorile lungimilor segmentelor sunt obținute din proiecție în plan.

Punct început	X / Y	Punct sfârșit	X / Y	Lungime segment (** (m)
1	407.791,609 489.046,806	2	407.790,795 489.047,244	0.924
2	407.790,795 489.047,244	3	407.789,677 489.047,878	1.286
3	407.789,677 489.047,878	4	407.653,922 488.765,862	312.989
4	407.653,922 488.765,862	5	407.654,387 488.765,889	0.466
5	407.654,387 488.765,889	6	407.656,366 488.765,856	1.979

Punct început	X / Y	Punct sfârșit	X / Y	Lungime segment (** (m)
6	407.656,366 488.765,856	1	407.791,609 489.046,806	311.807

** Lungimile segmentelor sunt determinate în planul de proiecție Stereo 70 și sunt rotunjite la 1 milimetru.

*** Distanța dintre puncte este formată din segmente cumulate ce sunt mai mici decât valoarea 1 milimetru.

**DATE DESPRE IMOBILUL NR. 2820**

Oficiul de Cadastru și Publicitate Imobiliară SIBIU
Biroul de Cadastru și Publicitate Imobiliară Saliste

A. Partea I. Descrierea imobilului

TEREN Extravilan

Adresa: Jud. Sibiu

Nr. Crt	Nr cadastral Nr. topografic	Suprafața* (mp)	Observații / Referințe
A1	101307	1.382	Sector cadastral:49 Teren neimprejmuit;

B. Partea II. Proprietari și acte

Inscrieri privitoare la dreptul de proprietate și alte drepturi reale		Referințe
/		
Act Administrativ nr. 376/38, din 14/06/1994 emis de CJPSDPAT - Sibiu (titlu de proprietate, HG 1231/2010, HG 522/2011);		
B1	Intabulare, drept de PROPRIETATEL.18/1991, dobandit prin Constituire, cota actuala 1/1 1) CRĂCIUN NICOLAE	A1

C. Partea III. SARCINI .

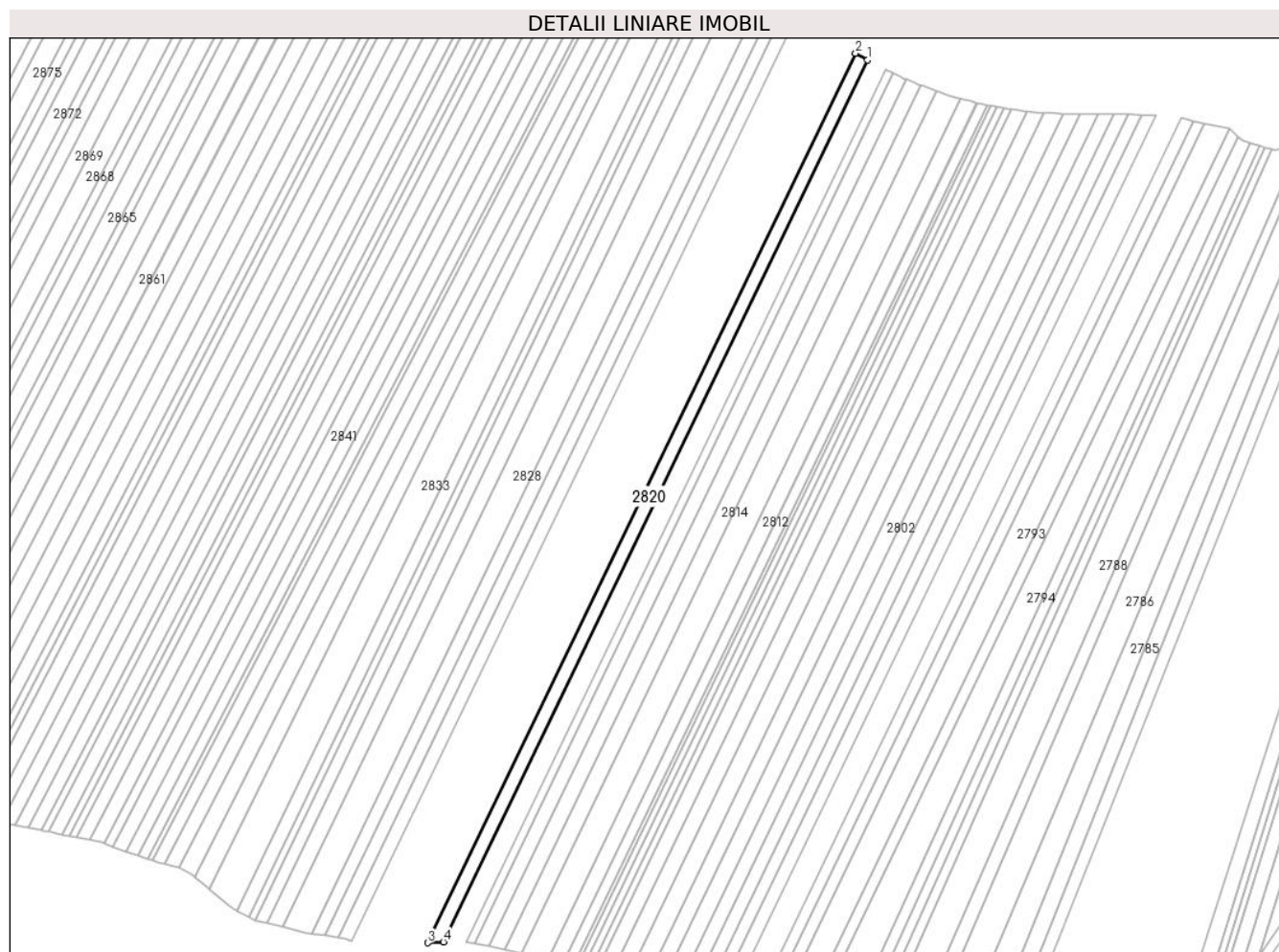
Inscrieri privind dezmembramintele dreptului de proprietate, drepturi reale de garanție și sarcini	Referințe
NU SUNT	

Anexa Nr. 1 La Partea I

Teren

Nr cadastral	Suprafața (mp)*	Observații / Referințe
101307	1.382	

* Suprafața este determinată în planul de proiecție Stereo 70.



Date referitoare la teren

Crt	Categorie folosință	Intravilan	Suprafața (mp)	Tarla	Parcelă	Nr. topo	Observații / Referințe
1	arabil	NU	1.382	37	1272/1/91/3	-	Diferența de suprafață se regăsește sub culoarul de expropriere al autostrăzii și în parcela 1272/1/91/1.

Lungime Segmente

1) Valorile lungimilor segmentelor sunt obținute din proiecție în plan.

Punct început	X / Y	Punct sfârșit	X / Y	Lungime segment (** (m)
1	407.789,677 489.047,878	2	407.785,844 489.050,051	4.406
2	407.785,844 489.050,051	3	407.648,905 488.765,577	315.718
3	407.648,905 488.765,577	4	407.653,922 488.765,862	5.025
4	407.653,922 488.765,862	1	407.789,677 489.047,878	312.989

**** Lungimile segmentelor sunt determinate în planul de proiecție Stereo 70 și sunt rotunjite la 1 milimetru.**

***** Distanța dintre puncte este formată din segmente cumulate ce sunt mai mici decât valoarea 1 milimetru.**

**DATE DESPRE IMOBILUL NR. 2821**

Oficiul de Cadastru și Publicitate Imobiliară SIBIU
Biroul de Cadastru și Publicitate Imobiliară Saliste

A. Partea I. Descrierea imobilului

TEREN Extravilan

Adresa: Jud. Sibiu

Nr. Crt	Nr cadastral Nr. topografic	Suprafața* (mp)	Observații / Referințe
A1		1.386	Sector cadastral:49 Teren neimprejmuit;

B. Partea II. Proprietari și acte

Inscrieri privitoare la dreptul de proprietate și alte drepturi reale		Referințe
/		
Act Administrativ nr. 772/38, din 16/08/1994 emis de CJPSDPAT - Sibiu (titlu de proprietate, HG 1231/2010, HG 522/2011);		
B1	Intabulare, drept de PROPRIETATEL.18/1991, dobandit prin Constituire, cota actuala 1/1 1) MICU EMANOIL	A1

C. Partea III. SARCINI .

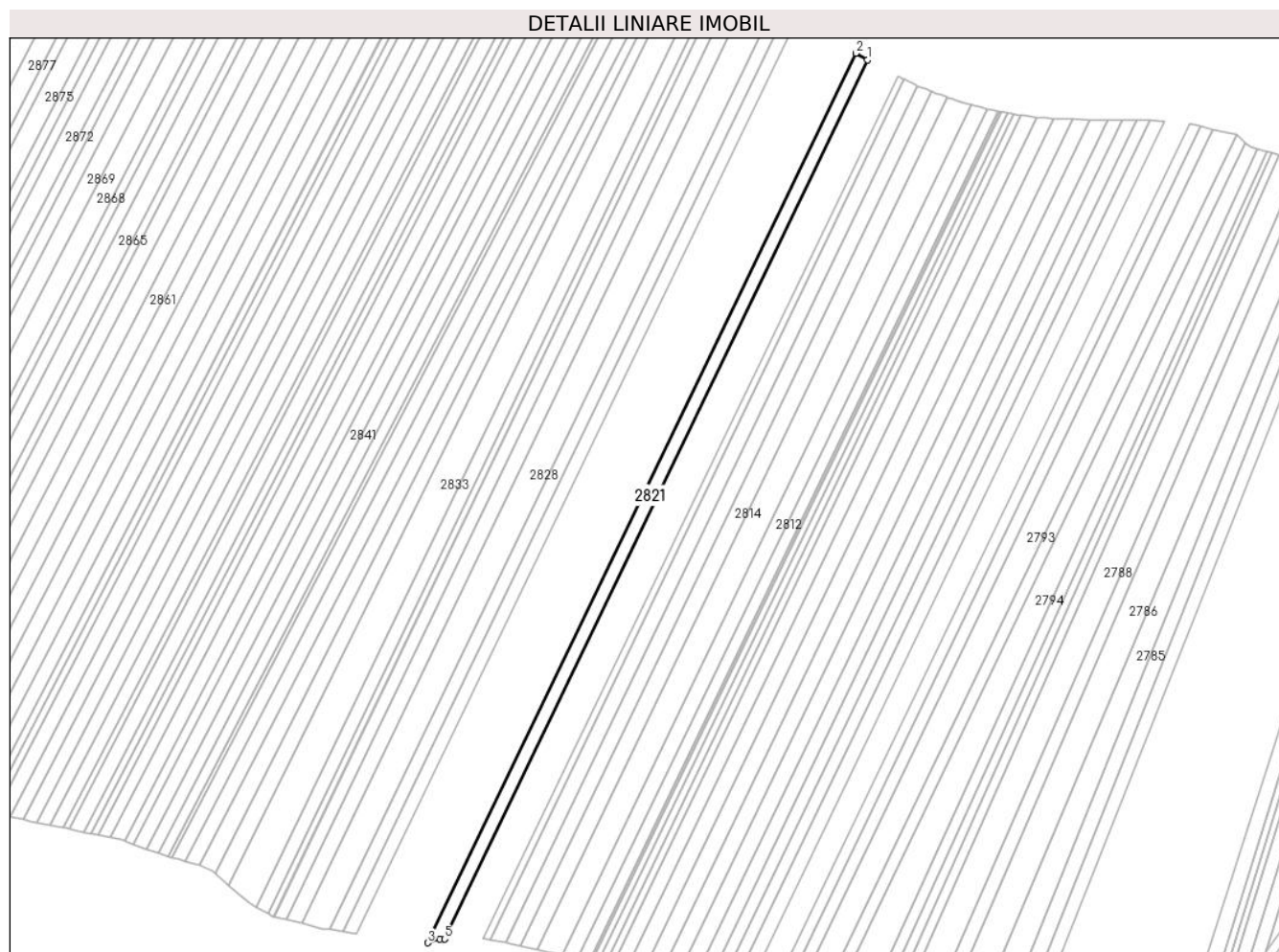
Inscrieri privind dezmembramintele dreptului de proprietate, drepturi reale de garanție și sarcini	Referințe
NU SUNT	

Anexa Nr. 1 La Partea I

Teren

Nr cadastral	Suprafața (mp)*	Observații / Referințe
	1.386	

* Suprafața este determinată în planul de proiecție Stereo 70.



Date referitoare la teren

Crt	Categorie folosință	Intravilan	Suprafața (mp)	Tarla	Parcelă	Nr. topo	Observații / Referințe
1	arabil	NU	1.386	37	1272/1/92/3	-	Diferența de suprafață se regăsește sub culoarul de expropriere al autostrazii și în parcela 1272/1/92/1.

Lungime Segmente

1) Valorile lungimilor segmentelor sunt obținute din proiecție în plan.

Punct început	X / Y	Punct sfârșit	X / Y	Lungime segment (** (m)
1	407.785,844 489.050,051	2	407.782,037 489.052,209	4.376
2	407.782,037 489.052,209	3	407.643,469 488.764,35	319.475
3	407.643,469 488.764,35	4	407.647,35 488.765,488	4.045
4	407.647,35 488.765,488	5	407.648,905 488.765,577	1.557
5	407.648,905 488.765,577	1	407.785,844 489.050,051	315.718

**** Lungimile segmentelor sunt determinate în planul de proiecție Stereo 70 și sunt rotunjite la 1 milimetru.**

***** Distanța dintre puncte este formată din segmente cumulate ce sunt mai mici decât valoarea 1 milimetru.**

**DATE DESPRE IMOBILUL NR. 2822**

Oficiul de Cadastru și Publicitate Imobiliară SIBIU
Biroul de Cadastru și Publicitate Imobiliară Saliste

A. Partea I. Descrierea imobilului

TEREN Extravilan

Adresa: Jud. Sibiu

Nr. Crt	Nr cadastral Nr. topografic	Suprafața* (mp)	Observații / Referințe
A1		1.390	Sector cadastral:49 Teren neimprejmuit;

B. Partea II. Proprietari și acte

Inscrieri privitoare la dreptul de proprietate și alte drepturi reale		Referințe
/		
Act Administrativ nr. 439/38, din 20/06/1994 emis de CJPSDPAT - Sibiu (titlu de proprietate, HG 1231/2010, HG 522/2011);		
B1	Intabulare, drept de PROPRIETATEL.18/1991, dobandit prin Constituire, cota actuala 1/1 1) COTIRLEA NICOLAE	A1

C. Partea III. SARCINI .

Inscrieri privind dezmembramintele dreptului de proprietate, drepturi reale de garanție și sarcini	Referințe
NU SUNT	

Anexa Nr. 1 La Partea I

Teren

Nr cadastral	Suprafața (mp)*	Observații / Referințe
	1.390	

* Suprafața este determinată în planul de proiecție Stereo 70.



Date referitoare la teren

Crt	Categorie folosință	Intravilan	Suprafața (mp)	Tarla	Parcelă	Nr. topo	Observații / Referințe
1	arabil	NU	1.390	37	1272/1/93/3	-	Diferența de suprafață se regăsește sub culoarul de expropriere al autostrăzii și în parcela 1272/1/93/1.

Lungime Segmente

1) Valorile lungimilor segmentelor sunt obținute din proiecție în plan.

Punct început	X / Y	Punct sfârșit	X / Y	Lungime segment (** (m)
1	407.782,037 489.052,209	2	407.778,267 489.054,346	4.333
2	407.778,267 489.054,346	3	407.638,095 488.763,154	323.174
3	407.638,095 488.763,154	4	407.639,056 488.763,055	0.966
4	407.639,056 488.763,055	5	407.643,469 488.764,35	4.598
5	407.643,469 488.764,35	1	407.782,037 489.052,209	319.475

**** Lungimile segmentelor sunt determinate în planul de proiecție Stereo 70 și sunt rotunjite la 1 milimetru.**

***** Distanța dintre puncte este formată din segmente cumulate ce sunt mai mici decât valoarea 1 milimetru.**

**DATE DESPRE IMOBILUL NR. 2823**

Oficiul de Cadastru și Publicitate Imobiliară SIBIU
Biroul de Cadastru și Publicitate Imobiliară Saliste

A. Partea I. Descrierea imobilului

TEREN Extravilan

Adresa: Jud. Sibiu

Nr. Crt	Nr cadastral Nr. topografic	Suprafața* (mp)	Observații / Referințe
A1		1.395	Sector cadastral:49 Teren neimprejmuit;

B. Partea II. Proprietari și acte

Inscrieri privitoare la dreptul de proprietate și alte drepturi reale		Referințe
/		
Act Administrativ nr. 437/38, din 20/06/1994 emis de CJPSDPAT - Sibiu (titlu de proprietate, HG 1231/2010, HG 522/2011);		
B1	Intabulare, drept de PROPRIETATEL.18/1991, dobandit prin Constituire, cota actuala 1/1 1) ROȘIAN ILIE	A1

C. Partea III. SARCINI .

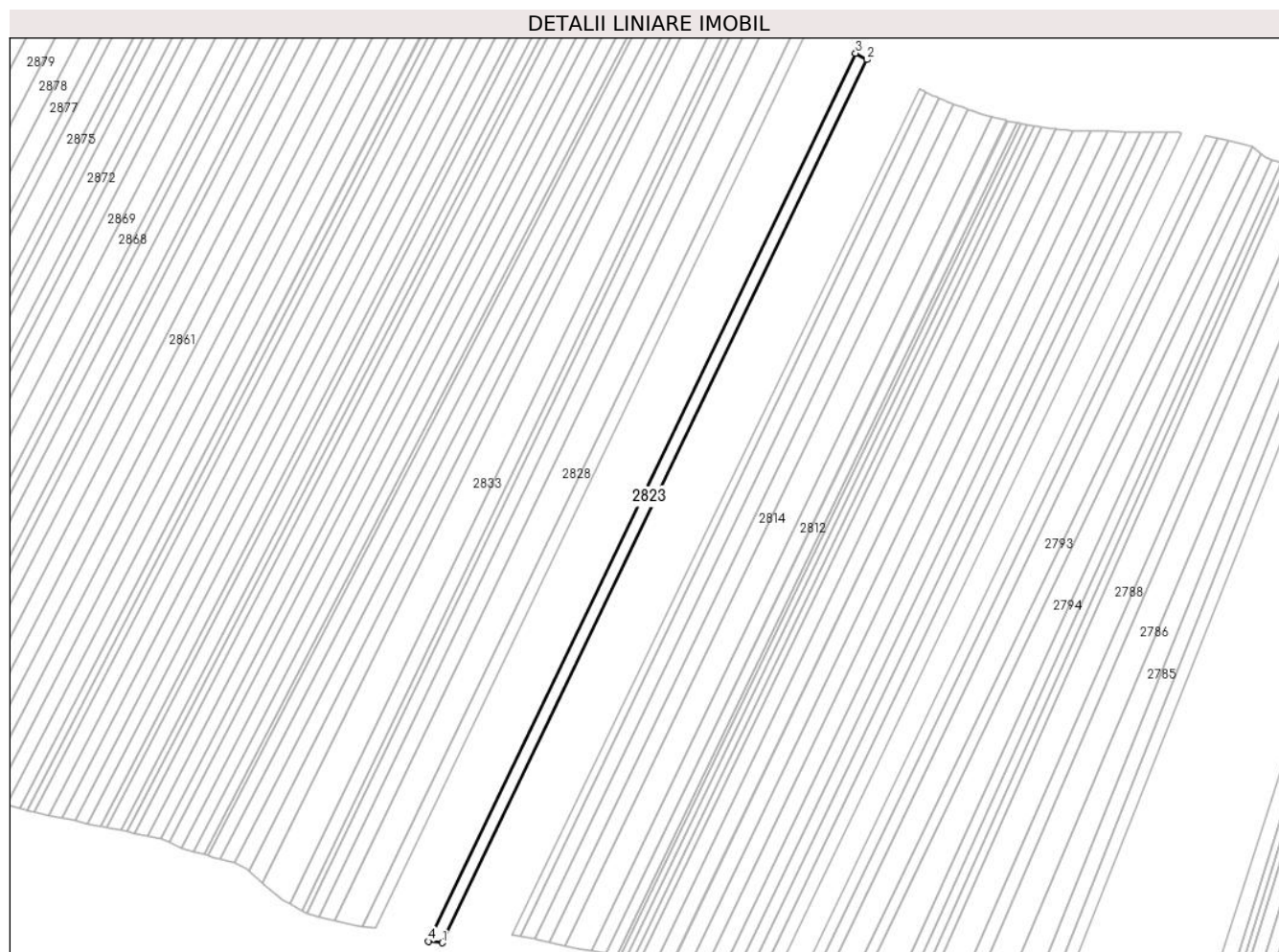
Inscrieri privind dezmembramintele dreptului de proprietate, drepturi reale de garanție și sarcini	Referințe
NU SUNT	

Anexa Nr. 1 La Partea I

Teren

Nr cadastral	Suprafața (mp)*	Observații / Referințe
	1.395	

* Suprafața este determinată în planul de proiecție Stereo 70.



Date referitoare la teren

Crt	Categorie folosință	Intra vilan	Suprafața (mp)	Tarla	Parcelă	Nr. topo	Observații / Referințe
1	arabil	NU	1.395	37	1272/1/94/3	-	Diferența de suprafață se regăsește sub culoarul de expropriere al autostrăzii și în parcela 1272/1/94/1.

Lungime Segmente

1) Valorile lungimilor segmentelor sunt obținute din proiecție în plan.

Punct început	X / Y	Punct sfârșit	X / Y	Lungime segment (** (m)
1	407.638,095 488.763,154	2	407.778,267 489.054,346	323.174
2	407.778,267 489.054,346	3	407.774,514 489.056,474	4.314
3	407.774,514 489.056,474	4	407.633,544 488.763,623	325.015
4	407.633,544 488.763,623	1	407.638,095 488.763,154	4.576

**** Lungimile segmentelor sunt determinate în planul de proiecție Stereo 70 și sunt rotunjite la 1 milimetru.**

***** Distanța dintre puncte este formată din segmente cumulate ce sunt mai mici decât valoarea 1 milimetru.**

**DATE DESPRE IMOBILUL NR. 2824**

Oficiul de Cadastru și Publicitate Imobiliară SIBIU
Biroul de Cadastru și Publicitate Imobiliară Saliste

A. Partea I. Descrierea imobilului

TEREN Extravilan

Adresa: Jud. Sibiu

Nr. Crt	Nr cadastral Nr. topografic	Suprafața* (mp)	Observații / Referințe
A1		3.002	Sector cadastral:49 Teren neimprejmuit;

B. Partea II. Proprietari și acte

Inscrieri privitoare la dreptul de proprietate și alte drepturi reale		Referințe
/		
Act Administrativ nr. 313/38, din 03/06/1994 emis de CJPSDPAT - Sibiu (titlu de proprietate, HG 1231/2010, HG 522/2011);		
B1	Intabulare, drept de PROPRIETATEL.18/1991, dobandit prin Reconstituire, cota actuala 1/1 1) SCHUSTER ROSINA	A1

C. Partea III. SARCINI .

Inscrieri privind dezmembramintele dreptului de proprietate, drepturi reale de garanție și sarcini	Referințe
NU SUNT	

Anexa Nr. 1 La Partea I

Teren

Nr cadastral	Suprafața (mp)*	Observații / Referințe
	3.002	

* Suprafața este determinată în planul de proiecție Stereo 70.



Date referitoare la teren

Crt	Categorie folosință	Intravilan	Suprafața (mp)	Tarla	Parcelă	Nr. topo	Observații / Referințe
1	arabil	NU	3.002	37	1272/1/95/3	-	Diferența de suprafață se regăsește sub culoarul de expropriere al autostrazii și în parcela 1272/1/95/1.

Lungime Segmente

1) Valorile lungimilor segmentelor sunt obținute din proiecție în plan.

Punct început	X / Y	Punct sfârșit	X / Y	Lungime segment (** (m)
1	407.774,514 489.056,474	2	407.766,497 489.061,019	9.216
2	407.766,497 489.061,019	3	407.624,527 488.766,092	327.319
3	407.624,527 488.766,092	4	407.629,946 488.763,993	5.812
4	407.629,946 488.763,993	5	407.633,544 488.763,623	3.616
5	407.633,544 488.763,623	1	407.774,514 489.056,474	325.015

**** Lungimile segmentelor sunt determinate în planul de proiecție Stereo 70 și sunt rotunjite la 1 milimetru.**

***** Distanța dintre puncte este formată din segmente cumulate ce sunt mai mici decât valoarea 1 milimetru.**

**DATE DESPRE IMOBILUL NR. 2825**

Oficiul de Cadastru și Publicitate Imobiliară SIBIU
Biroul de Cadastru și Publicitate Imobiliară Saliste

A. Partea I. Descrierea imobilului

TEREN Extravilan

Adresa: Jud. Sibiu

Nr. Crt	Nr cadastral Nr. topografic	Suprafața* (mp)	Observații / Referințe
A1		1.406	Sector cadastral:49 Teren neimprejmuit;

B. Partea II. Proprietari și acte

Inscrieri privitoare la dreptul de proprietate și alte drepturi reale		Referințe
/		
Act Notarial nr. 111, din 20/02/2004 emis de NP POPA-LUȚĂȘ ELISAVETA (contract de vanzare-cumparare, HG 1231/2010, HG 522/2011);		
B1	Intabulare, drept de PROPRIETATE, cumparare, dobandit prin Conventie, cota actuala 1/1 1) TOADER DUMITRU	A1

C. Partea III. SARCINI .

Inscrieri privind dezmembramintele dreptului de proprietate, drepturi reale de garanție și sarcini	Referințe
NU SUNT	

Anexa Nr. 1 La Partea I

Teren

Nr cadastral	Suprafața (mp)*	Observații / Referințe
	1.406	

* Suprafața este determinată în planul de proiecție Stereo 70.



Date referitoare la teren

Crt	Categorie folosință	Intravilan	Suprafața (mp)	Tarla	Parcelă	Nr. topo	Observații / Referințe
1	arabil	NU	1.406	37	1272/1/96/3	-	Diferența de suprafață se regăsește sub culoarul de expropriere al autostrăzii și în parcela 1272/1/96/1.

Lungime Segmente

1) Valorile lungimilor segmentelor sunt obținute din proiecție în plan.

Punct început	X / Y	Punct sfârșit	X / Y	Lungime segment (** (m)
1	407.766,497 489.061,019	2	407.765,007 489.061,864	1.713
2	407.765,007 489.061,864	3	407.762,736 489.063,096	2.584
3	407.762,736 489.063,096	4	407.620,317 488.767,238	328.352
4	407.620,317 488.767,238	5	407.622,447 488.766,897	2.157
5	407.622,447 488.766,897	6	407.624,527 488.766,092	2.23

Punct început	X / Y	Punct sfârșit	X / Y	Lungime segment (** (m)
6	407.624,527 488.766,092	1	407.766,497 489.061,019	327.319

** Lungimile segmentelor sunt determinate în planul de proiecție Stereo 70 și sunt rotunjite la 1 milimetru.

*** Distanța dintre puncte este formată din segmente cumulate ce sunt mai mici decât valoarea 1 milimetru.

**DATE DESPRE IMOBILUL NR. 2826**

Oficiul de Cadastru și Publicitate Imobiliară SIBIU
Biroul de Cadastru și Publicitate Imobiliară Saliste

A. Partea I. Descrierea imobilului

TEREN Extravilan

Adresa: Jud. Sibiu

Nr. Crt	Nr cadastral Nr. topografic	Suprafața* (mp)	Observații / Referințe
A1		1.324	Sector cadastral:49 Teren neimprejmuit;

B. Partea II. Proprietari și acte

Inscrieri privitoare la dreptul de proprietate și alte drepturi reale		Referințe
/		
Act Administrativ nr. 449/38, din 22/06/1994 emis de CJPSDPAT - Sibiu (titlu de proprietate, HG 1231/2010, HG 522/2011);		
B1	Intabulare, drept de PROPRIETATEI.18/1991, dobandit prin Constituire, cota actuala 1/1 1) TOADER DUMITRU	A1

C. Partea III. SARCINI .

Inscrieri privind dezmembramintele dreptului de proprietate, drepturi reale de garanție și sarcini	Referințe
NU SUNT	

Anexa Nr. 1 La Partea I

Teren

Nr cadastral	Suprafața (mp)*	Observații / Referințe
	1.324	

* Suprafața este determinată în planul de proiecție Stereo 70.



Date referitoare la teren

Crt	Categorie folosință	Intra vilan	Suprafața (mp)	Tarla	Parcelă	Nr. topo	Observații / Referințe
1	arabil	NU	1.324	37	1272/1/97/3	-	Diferența de suprafață se regăsește sub culoarul de expropriere al autostrăzii și în parcela 1272/1/97/1.

Lungime Segmente

1) Valorile lungimilor segmentelor sunt obținute din proiecție în plan.

Punct început	X / Y	Punct sfârșit	X / Y	Lungime segment (** (m)
1	407.762,736 489.063,096	2	407.759,194 489.065,016	4.028
2	407.759,194 489.065,016	3	407.616,17 488.767,9	329.748
3	407.616,17 488.767,9	4	407.620,317 488.767,238	4.199
4	407.620,317 488.767,238	1	407.762,736 489.063,096	328.352

**** Lungimile segmentelor sunt determinate în planul de proiecție Stereo 70 și sunt rotunjite la 1 milimetru.**

***** Distanța dintre puncte este formată din segmente cumulate ce sunt mai mici decât valoarea 1 milimetru.**

**DATE DESPRE IMOBILUL NR. 2827**

Oficiul de Cadastru și Publicitate Imobiliară SIBIU
Biroul de Cadastru și Publicitate Imobiliară Saliste

A. Partea I. Descrierea imobilului

TEREN Extravilan

Adresa: Jud. Sibiu

Nr. Crt	Nr cadastral Nr. topografic	Suprafața* (mp)	Observații / Referințe
A1		1.413	Sector cadastral:49 Teren neimprejmuit;

B. Partea II. Proprietari și acte

Inscrieri privitoare la dreptul de proprietate și alte drepturi reale		Referințe
/		
Act Administrativ nr. 458/38, din 23/06/1994 emis de CJPSDPAT - Sibiu (titlu de proprietate, HG 1231/2010, HG 522/2011);		
B1	Intabulare, drept de PROPRIETATEL.18/1991, dobandit prin Constituire, cota actuala 1/1 1) CIOBANU OLIMPIA	A1

C. Partea III. SARCINI .

Inscrieri privind dezmembramintele dreptului de proprietate, drepturi reale de garanție și sarcini	Referințe
NU SUNT	

Anexa Nr. 1 La Partea I

Teren

Nr cadastral	Suprafața (mp)*	Observații / Referințe
	1.413	

* Suprafața este determinată în planul de proiecție Stereo 70.



Date referitoare la teren

Crt	Categorie folosință	Intravilan	Suprafața (mp)	Tarla	Parcelă	Nr. topo	Observații / Referințe
1	arabil	NU	1.413	37	1272/1/98/3	-	Diferența de suprafață se regăsește sub culoarul de expropriere al autostrazii și în parcela 1272/1/98/1.

Lungime Segmente

1) Valorile lungimilor segmentelor sunt obținute din proiecție în plan.

Punct început	X / Y	Punct sfârșit	X / Y	Lungime segment (** (m)
1	407.759,194 489.065,016	2	407.756,824 489.066,302	2.697
2	407.756,824 489.066,302	3	407.755,323 489.066,833	1.592
3	407.755,323 489.066,833	4	407.611,764 488.768,604	330.983
4	407.611,764 488.768,604	5	407.616,17 488.767,9	4.463
5	407.616,17 488.767,9	1	407.759,194 489.065,016	329.748

**** Lungimile segmentelor sunt determinate în planul de proiecție Stereo 70 și sunt rotunjite la 1 milimetru.**

***** Distanța dintre puncte este formată din segmente cumulate ce sunt mai mici decât valoarea 1 milimetru.**

**DATE DESPRE IMOBILUL NR. 2828**

Oficiul de Cadastru și Publicitate Imobiliară SIBIU
Biroul de Cadastru și Publicitate Imobiliară Saliste

A. Partea I. Descrierea imobilului

TEREN Extravilan

Adresa: Jud. Sibiu

Nr. Crt	Nr cadastral Nr. topografic	Suprafața* (mp)	Observații / Referințe
A1		3.002	Sector cadastral:49 Teren neimprejmuit;

B. Partea II. Proprietari și acte

Inscrieri privitoare la dreptul de proprietate și alte drepturi reale		Referințe
/		
Act Administrativ nr. 459/38, din 23/06/1994 emis de CJPSDPAT - Sibiu (titlu de proprietate, HG 1231/2010, HG 522/2011);		
B1	Intabulare, drept de PROPRIETATEL.18/1991, dobandit prin Constituire, cota actuala 1/1 1) TĂRIȚĂ DUMITRU	A1

C. Partea III. SARCINI .

Inscrieri privind dezmembramintele dreptului de proprietate, drepturi reale de garanție și sarcini	Referințe
NU SUNT	

Anexa Nr. 1 La Partea I

Teren

Nr cadastral	Suprafața (mp)*	Observații / Referințe
	3.002	

* Suprafața este determinată în planul de proiecție Stereo 70.



Date referitoare la teren

Crt	Categorie folosință	Intravilan	Suprafața (mp)	Tarla	Parcelă	Nr. topo	Observații / Referințe
1	arabil	NU	3.002	37	1272/1/99/3	-	Diferența de suprafață se regăsește sub culoarul de expropriere al autostrăzii și în parcela 1272/1/99/1.

Lungime Segmente

1) Valorile lungimilor segmentelor sunt obținute din proiecție în plan.

Punct început	X / Y	Punct sfârșit	X / Y	Lungime segment (** (m)
1	407.755,323 489.066,833	2	407.748,739 489.069,16	6.983
2	407.748,739 489.069,16	3	407.746,727 489.069,847	2.126
3	407.746,727 489.069,847	4	407.602,68 488.770,605	332.107
4	407.602,68 488.770,605	5	407.609,425 488.768,978	6.939
5	407.609,425 488.768,978	6	407.611,764 488.768,604	2.368

Punct început	X / Y	Punct sfârșit	X / Y	Lungime segment (** (m)
6	407.611,764 488.768,604	1	407.755,323 489.066,833	330.983

** Lungimile segmentelor sunt determinate în planul de proiecție Stereo 70 și sunt rotunjite la 1 milimetru.

*** Distanța dintre puncte este formată din segmente cumulate ce sunt mai mici decât valoarea 1 milimetru.

**DATE DESPRE IMOBILUL NR. 2829**

Oficiul de Cadastru și Publicitate Imobiliară SIBIU
Biroul de Cadastru și Publicitate Imobiliară Saliste

A. Partea I. Descrierea imobilului

TEREN Extravilan

Adresa: Jud. Sibiu

Nr. Crt	Nr cadastral Nr. topografic	Suprafața* (mp)	Observații / Referințe
A1		1.720	Sector cadastral:49 Teren neimprejmuit;

B. Partea II. Proprietari și acte

Inscrieri privitoare la dreptul de proprietate și alte drepturi reale		Referințe
/		
Act Administrativ nr. 456/38, din 23/06/1995 emis de CJPSDPAT - Sibiu (titlu de proprietate, HG 1231/2010, HG 522/2011);		
B1	Intabulare, drept de PROPRIETATEL.18/1991, dobandit prin Constituire, cota actuala 1/1 1) ROTH GHEORGHE	A1

C. Partea III. SARCINI .

Inscrieri privind dezmembramintele dreptului de proprietate, drepturi reale de garanție și sarcini	Referințe
NU SUNT	

Anexa Nr. 1 La Partea I

Teren

Nr cadastral	Suprafața (mp)*	Observații / Referințe
	1.720	

* Suprafața este determinată în planul de proiecție Stereo 70.



Date referitoare la teren

Crt	Categorie folosință	Intravilan	Suprafața (mp)	Tarla	Parcelă	Nr. topo	Observații / Referințe
1	arabil	NU	1.720	37	1272/1/100/3	-	Diferența de suprafață se regăsește sub culoarul de expropriere al autostrazii și în parcela 1272/1/100/1.

Lungime Segmente

1) Valorile lungimilor segmentelor sunt obținute din proiecție în plan.

Punct început	X / Y	Punct sfârșit	X / Y	Lungime segment (** (m)
1	407.746,727 489.069,847	2	407.741,794 489.071,531	5.213
2	407.741,794 489.071,531	3	407.597,534 488.771,847	332.597
3	407.597,534 488.771,847	4	407.602,68 488.770,605	5.294
4	407.602,68 488.770,605	1	407.746,727 489.069,847	332.107

**** Lungimile segmentelor sunt determinate în planul de proiecție Stereo 70 și sunt rotunjite la 1 milimetru.**

***** Distanța dintre puncte este formată din segmente cumulate ce sunt mai mici decât valoarea 1 milimetru.**

**DATE DESPRE IMOBILUL NR. 2830**

Oficiul de Cadastru și Publicitate Imobiliară SIBIU
Biroul de Cadastru și Publicitate Imobiliară Saliste

A. Partea I. Descrierea imobilului

TEREN Extravilan

Adresa: Jud. Sibiu

Nr. Crt	Nr cadastral Nr. topografic	Suprafața* (mp)	Observații / Referințe
A1		1.315	Sector cadastral:49 Teren neimprejmuit;

B. Partea II. Proprietari și acte

Inscrieri privitoare la dreptul de proprietate și alte drepturi reale		Referințe
/		
Act Administrativ nr. 454/38, din 23/06/1994 emis de CJPSDPAT - Sibiu (titlu de proprietate, HG 1231/2010, HG 522/2011);		
B1	Intabulare, drept de PROPRIETATEL.18/1991, dobandit prin Constituire, cota actuala 1/1 1) SCHIAU MARIA	A1

C. Partea III. SARCINI .

Inscrieri privind dezmembramintele dreptului de proprietate, drepturi reale de garanție și sarcini	Referințe
NU SUNT	

Anexa Nr. 1 La Partea I

Teren

Nr cadastral	Suprafața (mp)*	Observații / Referințe
	1.315	

* Suprafața este determinată în planul de proiecție Stereo 70.



Date referitoare la teren

Crt	Categorie folosință	Intravilan	Suprafața (mp)	Tarla	Parcelă	Nr. topo	Observații / Referințe
1	arabil	NU	1.315	37	1272/1/101/3	-	Diferența de suprafață se regăsește sub culoarul de expropriere al autostrăzii și în parcela 1272/1/101/1.

Lungime Segmente

1) Valorile lungimilor segmentelor sunt obținute din proiecție în plan.

Punct început	X / Y	Punct sfârșit	X / Y	Lungime segment (** (m)
1	407.741,794 489.071,531	2	407.738,028 489.072,816	3.98
2	407.738,028 489.072,816	3	407.593,605 488.772,796	332.972
3	407.593,605 488.772,796	4	407.597,534 488.771,847	4.042
4	407.597,534 488.771,847	1	407.741,794 489.071,531	332.597

**** Lungimile segmentelor sunt determinate în planul de proiecție Stereo 70 și sunt rotunjite la 1 milimetru.**

***** Distanța dintre puncte este formată din segmente cumulate ce sunt mai mici decât valoarea 1 milimetru.**

**DATE DESPRE IMOBILUL NR. 2831**

Oficiul de Cadastru și Publicitate Imobiliară SIBIU
Biroul de Cadastru și Publicitate Imobiliară Saliste

A. Partea I. Descrierea imobilului

TEREN Extravilan

Adresa: Jud. Sibiu

Nr. Crt	Nr cadastral Nr. topografic	Suprafața* (mp)	Observații / Referințe
A1		708	Sector cadastral:49 Teren neimprejmuit;

B. Partea II. Proprietari și acte

Inscrieri privitoare la dreptul de proprietate și alte drepturi reale		Referințe
/		
Act Administrativ nr. 1275/38, din 02/11/1995 emis de CJPSDPAT - Sibiu (titlu de proprietate, HG 1231/2010, HG 522/2011);		
B1	Intabulare, drept de PROPRIETATEL.18/1991, dobandit prin Constituire, cota actuala 1/1 1) RANGA MARIA	A1

C. Partea III. SARCINI .

Inscrieri privind dezmembramintele dreptului de proprietate, drepturi reale de garanție și sarcini	Referințe
NU SUNT	

Anexa Nr. 1 La Partea I

Teren

Nr cadastral	Suprafața (mp)*	Observații / Referințe
	708	

* Suprafața este determinată în planul de proiecție Stereo 70.



Date referitoare la teren

Crt	Categorie folosință	Intravilan	Suprafața (mp)	Tarla	Parcelă	Nr. topo	Observații / Referințe
1	arabil	NU	708	37	1272/1/102/3	-	Diferența de suprafață se regăsește sub culoarul de expropriere al autostrazii și în parcela 1272/1/102/1.

Lungime Segmente

1) Valorile lungimilor segmentelor sunt obținute din proiecție în plan.

Punct început	X / Y	Punct sfârșit	X / Y	Lungime segment (** (m)
1	407.738,028 489.072,816	2	407.736,0 489.073,509	2.143
2	407.736,0 489.073,509	3	407.591,734 488.773,812	332.611
3	407.591,734 488.773,812	4	407.593,503 488.772,82	2.028
4	407.593,503 488.772,82	5	407.593,605 488.772,796	0.106
5	407.593,605 488.772,796	1	407.738,028 489.072,816	332.972

**** Lungimile segmentelor sunt determinate în planul de proiecție Stereo 70 și sunt rotunjite la 1 milimetru.**

***** Distanța dintre puncte este formată din segmente cumulate ce sunt mai mici decât valoarea 1 milimetru.**

**DATE DESPRE IMOBILUL NR. 2832**

Oficiul de Cadastru și Publicitate Imobiliară SIBIU
Biroul de Cadastru și Publicitate Imobiliară Saliste

A. Partea I. Descrierea imobilului

TEREN Extravilan

Adresa: Jud. Sibiu

Nr. Crt	Nr cadastral Nr. topografic	Suprafața* (mp)	Observații / Referințe
A1		1.414	Sector cadastral:49 Teren neimprejmuit;

B. Partea II. Proprietari și acte

Inscrieri privitoare la dreptul de proprietate și alte drepturi reale		Referințe
/		
Act Administrativ nr. 455/38, din 23/06/1994 emis de CJPSDPAT - Sibiu (titlu de proprietate, HG 1231/2010, HG 522/2011);		
B1	Intabulare, drept de PROPRIETATEL.18/1991, dobandit prin Constituire, cota actuala 1/1 1) DURAC ALEXANDRU	A1

C. Partea III. SARCINI .

Inscrieri privind dezmembramintele dreptului de proprietate, drepturi reale de garanție și sarcini	Referințe
NU SUNT	

Anexa Nr. 1 La Partea I

Teren

Nr cadastral	Suprafața (mp)*	Observații / Referințe
	1.414	

* Suprafața este determinată în planul de proiecție Stereo 70.



Date referitoare la teren

Crt	Categorie folosință	Intravilan	Suprafața (mp)	Tarla	Parcelă	Nr. topo	Observații / Referințe
1	arabil	NU	1.414	37	1272/1/103/3	-	Diferența de suprafață se regăsește sub culoarul de expropriere al autostrazii și în parcela 1272/1/103/1.

Lungime Segmente

1) Valorile lungimilor segmentelor sunt obținute din proiecție în plan.

Punct început	X / Y	Punct sfârșit	X / Y	Lungime segment (** (m)
1	407.736,0 489.073,509	2	407.731,943 489.074,894	4.287
2	407.731,943 489.074,894	3	407.588,015 488.775,899	331.833
3	407.588,015 488.775,899	4	407.591,734 488.773,812	4.265
4	407.591,734 488.773,812	1	407.736,0 489.073,509	332.611

**** Lungimile segmentelor sunt determinate în planul de proiecție Stereo 70 și sunt rotunjite la 1 milimetru.**

***** Distanța dintre puncte este formată din segmente cumulate ce sunt mai mici decât valoarea 1 milimetru.**

**DATE DESPRE IMOBILUL NR. 2833**

Oficiul de Cadastru și Publicitate Imobiliară SIBIU
Biroul de Cadastru și Publicitate Imobiliară Saliste

A. Partea I. Descrierea imobilului

TEREN Extravilan

Adresa: Jud. Sibiu

Nr. Crt	Nr cadastral Nr. topografic	Suprafața* (mp)	Observații / Referințe
A1	103874	3.126	Sector cadastral:49 Teren neimpregmuit;

B. Partea II. Proprietari și acte

Inscrieri privitoare la dreptul de proprietate și alte drepturi reale		Referințe
6777 / 15/05/2019		
Act Administrativ nr. 450/38, din 22/06/1994 emis de CJPSDPAT - SIBIU (documentatie cadastrala receptionata OCPI Sibiu);		
B1	se infiinteaza CFE 103874 UAT Miercurea Sibiului pentru parcela nr. 1272/1/104/3 arabil inscris in T.P. nr. 450/38 emis de CJPSDPAT Sibiu la data de 22.06.1994 .	A1
12038 / 01/10/2019		
Act Notarial nr. 823, din 26/09/2019 emis de GĂITAN IOANA-CRISTINA (, HG 1231/2010, HG 522/2011);		
B7	Intabulare, drept de PROPRIETATE, dobandit prin Conventie, cota actuala 1/1	A1
	1) POPESCU CODRUȚA-LEONTINA, nascuta Hoza si sotul	
	2) POPESCU CONSTANTIN, bun comun	

C. Partea III. SARCINI .

Inscrieri privind dezmembramintele dreptului de proprietate, drepturi reale de garanție și sarcini	Referințe
NU SUNT	

Anexa Nr. 1 La Partea I

Teren

Nr cadastral	Suprafața (mp)*	Observații / Referințe
103874	3.126	

* Suprafața este determinată în planul de proiecție Stereo 70.



Date referitoare la teren

Crt	Categorie folosință	Intravilan	Suprafața (mp)	Tarla	Parcelă	Nr. topo	Observații / Referințe
1	arabil	NU	3.126	37	1272/1/104/3	-	Diferența de suprafață se regăsește sub culoarul de expropriere al autostrazii și în parcela 1272/1/104/1.

Lungime Segmente

1) Valorile lungimilor segmentelor sunt obținute din proiecție în plan.

Punct început	X / Y	Punct sfârșit	X / Y	Lungime segment (** (m)
1	407.731,943 489.074,894	2	407.724,601 489.077,4	7.758
2	407.724,601 489.077,4	3	407.578,925 488.782,86	328.596
3	407.578,925 488.782,86	4	407.585,388 488.777,373	8.478
4	407.585,388 488.777,373	5	407.588,015 488.775,899	3.012
5	407.588,015 488.775,899	1	407.731,943 489.074,894	331.833

**** Lungimile segmentelor sunt determinate în planul de proiecție Stereo 70 și sunt rotunjite la 1 milimetru.**

***** Distanța dintre puncte este formată din segmente cumulate ce sunt mai mici decât valoarea 1 milimetru.**

**DATE DESPRE IMOBILUL NR. 2834**

Oficiul de Cadastru și Publicitate Imobiliară SIBIU
Biroul de Cadastru și Publicitate Imobiliară Saliste

A. Partea I. Descrierea imobilului

TEREN Extravilan

Adresa: Jud. Sibiu

Nr. Crt	Nr cadastral Nr. topografic	Suprafața* (mp)	Observații / Referințe
A1		1.410	Sector cadastral:49 Teren neimprejmuit;

B. Partea II. Proprietari și acte

Inscrieri privitoare la dreptul de proprietate și alte drepturi reale		Referințe
/		
Act Administrativ nr. 1010/38, din 31/05/1995 emis de CJPSDPAT - Sibiu (titlu de proprietate, HG 1231/2010, HG 522/2011);		
B1	Intabulare, drept de PROPRIETATEL.18/1991, dobandit prin Constituire, cota actuala 1/1 1) TĂNASE IOAN	A1

C. Partea III. SARCINI .

Inscrieri privind dezmembramintele dreptului de proprietate, drepturi reale de garanție și sarcini	Referințe
NU SUNT	

Anexa Nr. 1 La Partea I

Teren

Nr cadastral	Suprafața (mp)*	Observații / Referințe
	1.410	

* Suprafața este determinată în planul de proiecție Stereo 70.



Date referitoare la teren

Crt	Categorie folosință	Intravilan	Suprafața (mp)	Tarla	Parcelă	Nr. topo	Observații / Referințe
1	arabil	NU	1.410	37	1272/1/105/3	-	Diferența de suprafață se regăsește sub culoarul de expropriere al autostrazii și în parcela 1272/1/105/1.

Lungime Segmente

1) Valorile lungimilor segmentelor sunt obținute din proiecție în plan.

Punct început	X / Y	Punct sfârșit	X / Y	Lungime segment (** (m)
1	407.724,601 489.077,4	2	407.721,787 489.078,36	2.974
2	407.721,787 489.078,36	3	407.574,506 488.786,678	326.758
3	407.574,506 488.786,678	4	407.578,081 488.783,576	4.733
4	407.578,081 488.783,576	5	407.578,925 488.782,86	1.107
5	407.578,925 488.782,86	1	407.724,601 489.077,4	328.596

**** Lungimile segmentelor sunt determinate în planul de proiecție Stereo 70 și sunt rotunjite la 1 milimetru.**

***** Distanța dintre puncte este formată din segmente cumulate ce sunt mai mici decât valoarea 1 milimetru.**

**DATE DESPRE IMOBILUL NR. 2835**

Oficiul de Cadastru și Publicitate Imobiliară SIBIU
Biroul de Cadastru și Publicitate Imobiliară Saliste

A. Partea I. Descrierea imobilului

TEREN Extravilan

Adresa: Jud. Sibiu

Nr. Crt	Nr cadastral Nr. topografic	Suprafața* (mp)	Observații / Referințe
A1		1.409	Sector cadastral:49 Teren neimprejmut;

B. Partea II. Proprietari și acte

Inscrieri privitoare la dreptul de proprietate și alte drepturi reale		Referințe
/		
Act Administrativ nr. 763/38, din 15/08/1994 emis de CJPSDPAT - Sibiu (titlu de proprietate, HG 1231/2010, HG 522/2011);		
B1	Intabulare, drept de PROPRIETATEL.18/1991, dobandit prin Constituire, cota actuala 1/2 1) RIGHERIU GHEORGHE	A1
Act Notarial nr. 170, din 05/11/2021 emis de N POPA - LUPAS George (certificat de mostenitor, HG 1231/2010, HG 522/2011);		
B2	Intabulare, drept de PROPRIETATE, Moștenire, dobandit prin Succesiune, cota actuala 1/2 1) RIGHERIU GHEORGHE-ALIN	A1

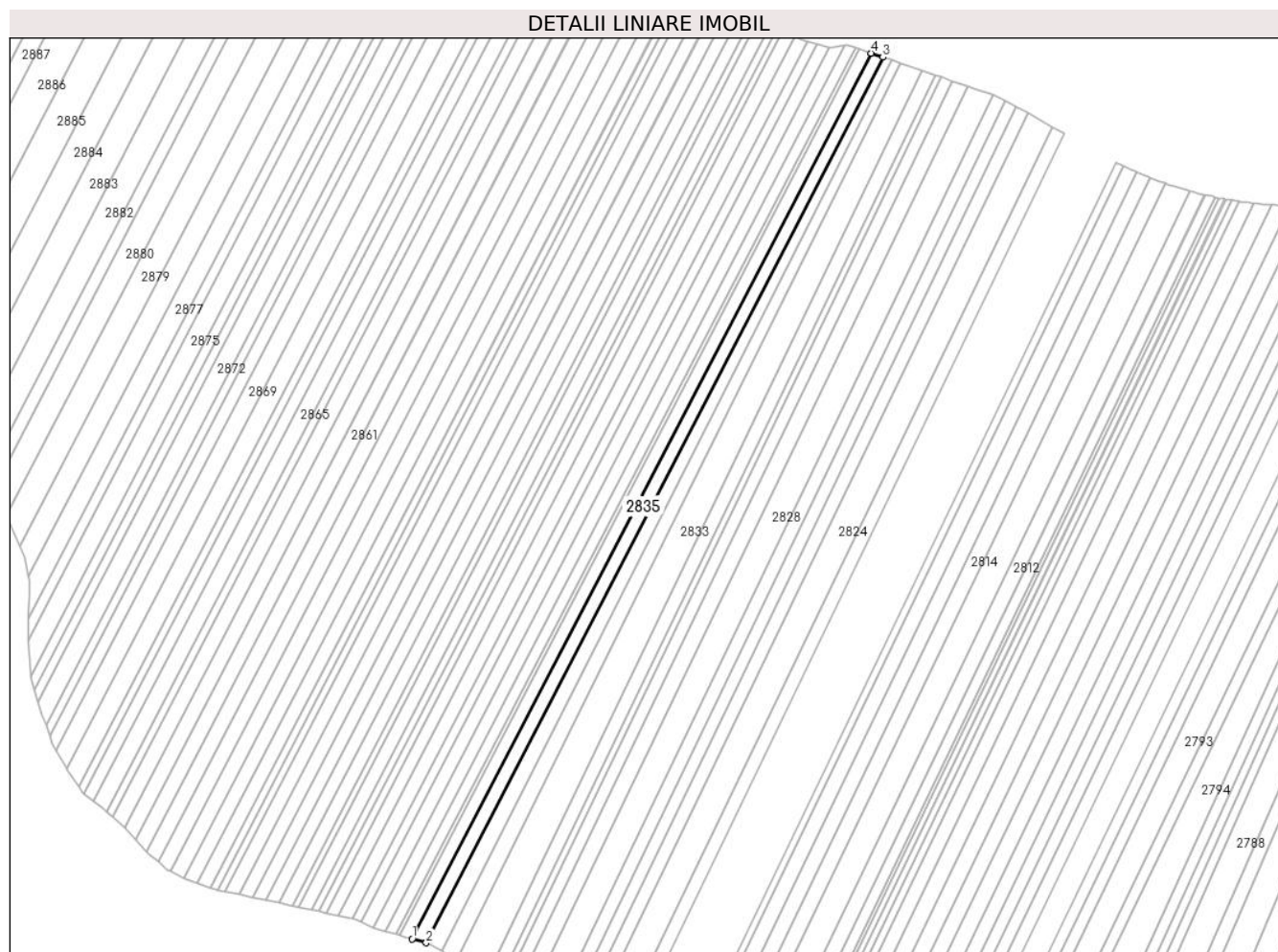
C. Partea III. SARCINI .

Inscrieri privind dezmembramintele dreptului de proprietate, drepturi reale de garanție și sarcini	Referințe
NU SUNT	

Anexa Nr. 1 La Partea I**Teren**

Nr cadastral	Suprafața (mp)*	Observații / Referințe
	1.409	

* Suprafața este determinată în planul de proiecție Stereo 70.

**Date referitoare la teren**

Crt	Categorie folosință	Intra vilan	Suprafața (mp)	Tarla	Parcelă	Nr. topo	Observații / Referințe
1	arabil	NU	1.409	37	1272/1/107/3	-	Diferența de suprafață se regăsește sub culoarul de expropriere al autostrazii și în parcela 1272/1/107/1.

Lungime Segmente

1) Valorile lungimilor segmentelor sunt obținute din proiecție în plan.

Punct început	X / Y	Punct sfârșit	X / Y	Lungime segment (** (m)
1	407.564,879 488.790,769	2	407.569,443 488.789,473	4.744
2	407.569,443 488.789,473	3	407.719,049 489.079,295	326.158
3	407.719,049 489.079,295	4	407.715,236 489.080,597	4.029
4	407.715,236 489.080,597	1	407.564,879 488.790,769	326.507

**** Lungimile segmentelor sunt determinate în planul de proiecție Stereo 70 și sunt rotunjite la 1 milimetru.**

***** Distanța dintre puncte este formată din segmente cumulate ce sunt mai mici decât valoarea 1 milimetru.**

**DATE DESPRE IMOBILUL NR. 2836**

Oficiul de Cadastru și Publicitate Imobiliară SIBIU
Biroul de Cadastru și Publicitate Imobiliară Saliste

A. Partea I. Descrierea imobilului

TEREN Extravilan

Adresa: Jud. Sibiu

Nr. Crt	Nr cadastral Nr. topografic	Suprafața* (mp)	Observații / Referințe
A1		1.410	Sector cadastral:49 Teren neimprejmuit;

B. Partea II. Proprietari și acte

Inscrieri privitoare la dreptul de proprietate și alte drepturi reale		Referințe
/		
Act Administrativ nr. 441/38, din 21/06/1994 emis de CJPSDPAT - Sibiu (titlu de proprietate, HG 1231/2010, HG 522/2011);		
B1	Intabulare, drept de PROPRIETATEL.18/1991, dobandit prin Constituire, cota actuala 1/1 1) MARCOCI ȘTEFAN	A1

C. Partea III. SARCINI .

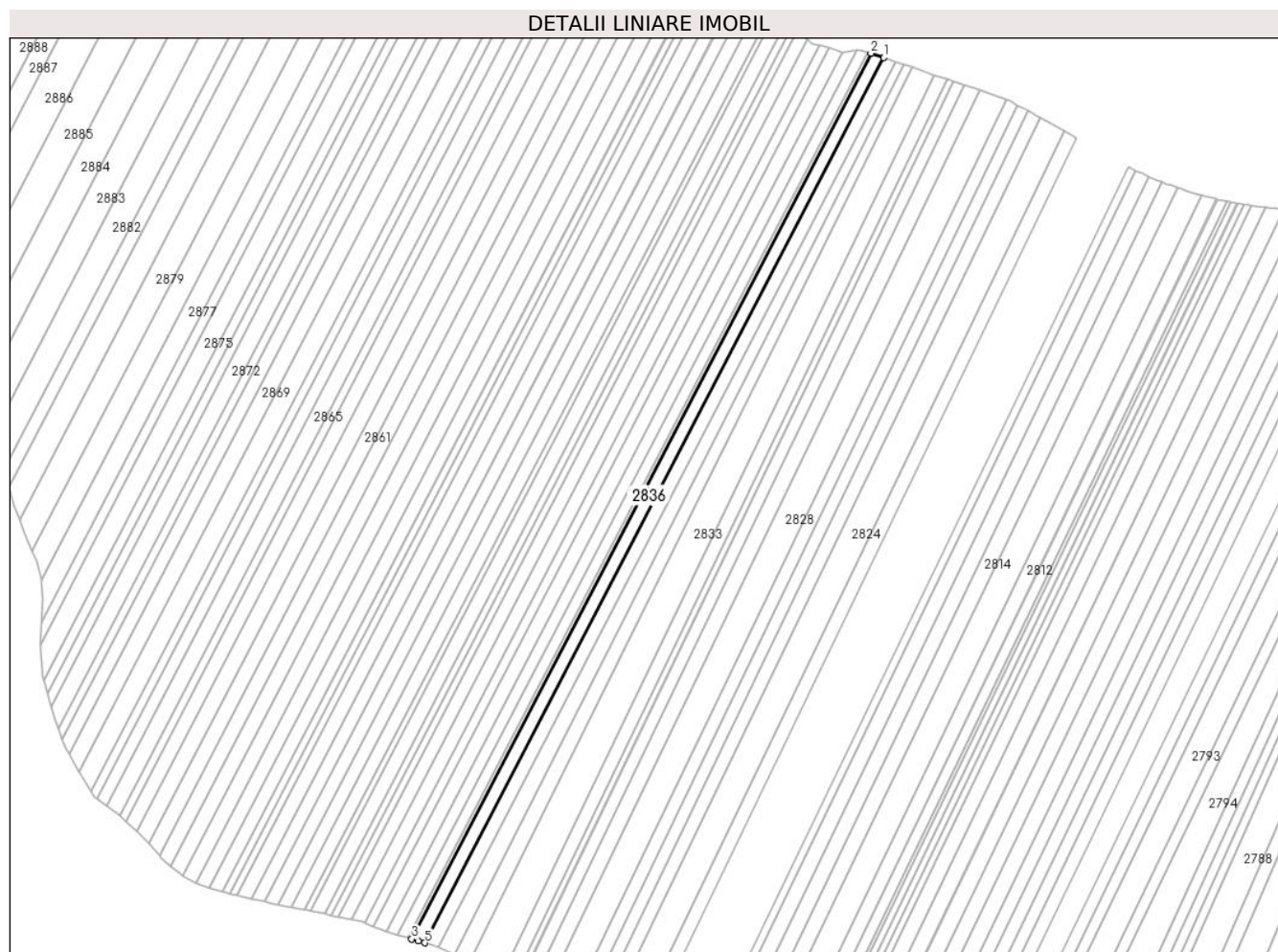
Inscrieri privind dezmembramintele dreptului de proprietate, drepturi reale de garanție și sarcini	Referințe
NU SUNT	

Anexa Nr. 1 La Partea I

Teren

Nr cadastral	Suprafața (mp)*	Observații / Referințe
	1.410	

* Suprafața este determinată în planul de proiecție Stereo 70.



Date referitoare la teren

Crt	Categorie folosință	Intravilan	Suprafața (mp)	Tarla	Parcelă	Nr. topo	Observații / Referințe
1	arabil	NU	1.410	37	1272/1/108/3	-	Diferenta de suprafata se regaseste sub culoarul de expropriere al autostrazii si in parcela 1272/1/108/1.

Lungime Segmente

1) Valorile lungimilor segmentelor sunt obținute din proiecție în plan.

Punct început	X / Y	Punct sfârșit	X / Y	Lungime segment (** (m)
1	407.715,236 489.080,597	2	407.711,104 489.082,007	4.366
2	407.711,104 489.082,007	3	407.560,652 488.791,996	326.715
3	407.560,652 488.791,996	4	407.562,8 488.791,36	2.24
4	407.562,8 488.791,36	5	407.564,879 488.790,769	2.162
5	407.564,879 488.790,769	1	407.715,236 489.080,597	326.507

**** Lungimile segmentelor sunt determinate în planul de proiecție Stereo 70 și sunt rotunjite la 1 milimetru.**

***** Distanța dintre puncte este formată din segmente cumulate ce sunt mai mici decât valoarea 1 milimetru.**

**DATE DESPRE IMOBILUL NR. 2837**

Oficiul de Cadastru și Publicitate Imobiliară SIBIU
Biroul de Cadastru și Publicitate Imobiliară Saliste

A. Partea I. Descrierea imobilului

TEREN Extravilan

Adresa: Jud. Sibiu

Nr. Crt	Nr cadastral Nr. topografic	Suprafața* (mp)	Observații / Referințe
A1		1.410	Sector cadastral:49 Teren neimprejmuit;

B. Partea II. Proprietari și acte

Inscrieri privitoare la dreptul de proprietate și alte drepturi reale		Referințe
/		
Act Administrativ nr. 460/38, din 23/06/1994 emis de CJPSDPAT - Sibiu (titlu de proprietate, HG 1231/2010, HG 522/2011);		
B1	Intabulare, drept de PROPRIETATEL.18/1991, dobandit prin Constituire, cota actuala 1/1 1) LOMNĂȘAN DUMITRU	A1

C. Partea III. SARCINI .

Inscrieri privind dezmembramintele dreptului de proprietate, drepturi reale de garanție și sarcini	Referințe
NU SUNT	

Anexa Nr. 1 La Partea I

Teren

Nr cadastral	Suprafața (mp)*	Observații / Referințe
	1.410	

* Suprafața este determinată în planul de proiecție Stereo 70.



Date referitoare la teren

Crt	Categorie folosință	Intravilan	Suprafața (mp)	Tarla	Parcelă	Nr. topo	Observații / Referințe
1	arabil	NU	1.410	37	1272/1/106/3	-	Diferența de suprafață se regăsește sub culoarul de expropriere al autostrăzii și în parcela 1272/1/106/1.

Lungime Segmente

1) Valorile lungimilor segmentelor sunt obținute din proiecție în plan.

Punct început	X / Y	Punct sfârșit	X / Y	Lungime segment (** (m)
1	407.719,049 489.079,295	2	407.569,443 488.789,473	326.158
2	407.569,443 488.789,473	3	407.569,731 488.789,391	0.3
3	407.569,731 488.789,391	4	407.573,685 488.787,389	4.432
4	407.573,685 488.787,389	5	407.574,506 488.786,678	1.086
5	407.574,506 488.786,678	6	407.721,787 489.078,36	326.758

Punct început	X / Y	Punct sfârșit	X / Y	Lungime segment (** (m)
6	407.721,787 489.078,36	1	407.719,049 489.079,295	2.893

** Lungimile segmentelor sunt determinate în planul de proiecție Stereo 70 și sunt rotunjite la 1 milimetru.

*** Distanța dintre puncte este formată din segmente cumulate ce sunt mai mici decât valoarea 1 milimetru.

**DATE DESPRE IMOBILUL NR. 2838**

Oficiul de Cadastru și Publicitate Imobiliară SIBIU
Biroul de Cadastru și Publicitate Imobiliară Saliste

A. Partea I. Descrierea imobilului

TEREN Extravilan

Adresa: Jud. Sibiu

Nr. Crt	Nr cadastral Nr. topografic	Suprafața* (mp)	Observații / Referințe
A1		403	Sector cadastral:49 Teren neimprejmuit;

B. Partea II. Proprietari și acte

Inscrieri privitoare la dreptul de proprietate și alte drepturi reale		Referințe
/		
Act Administrativ nr. 345/38, din 08/06/1994 emis de CJPSDPAT - Sibiu (titlu de proprietate, HG 1231/2010, HG 522/2011);		
B1	Intabulare, drept de PROPRIETATEL.18/1991, dobandit prin Constituire, cota actuala 1/1 1) MUNTEAN CORNEL	A1

C. Partea III. SARCINI .

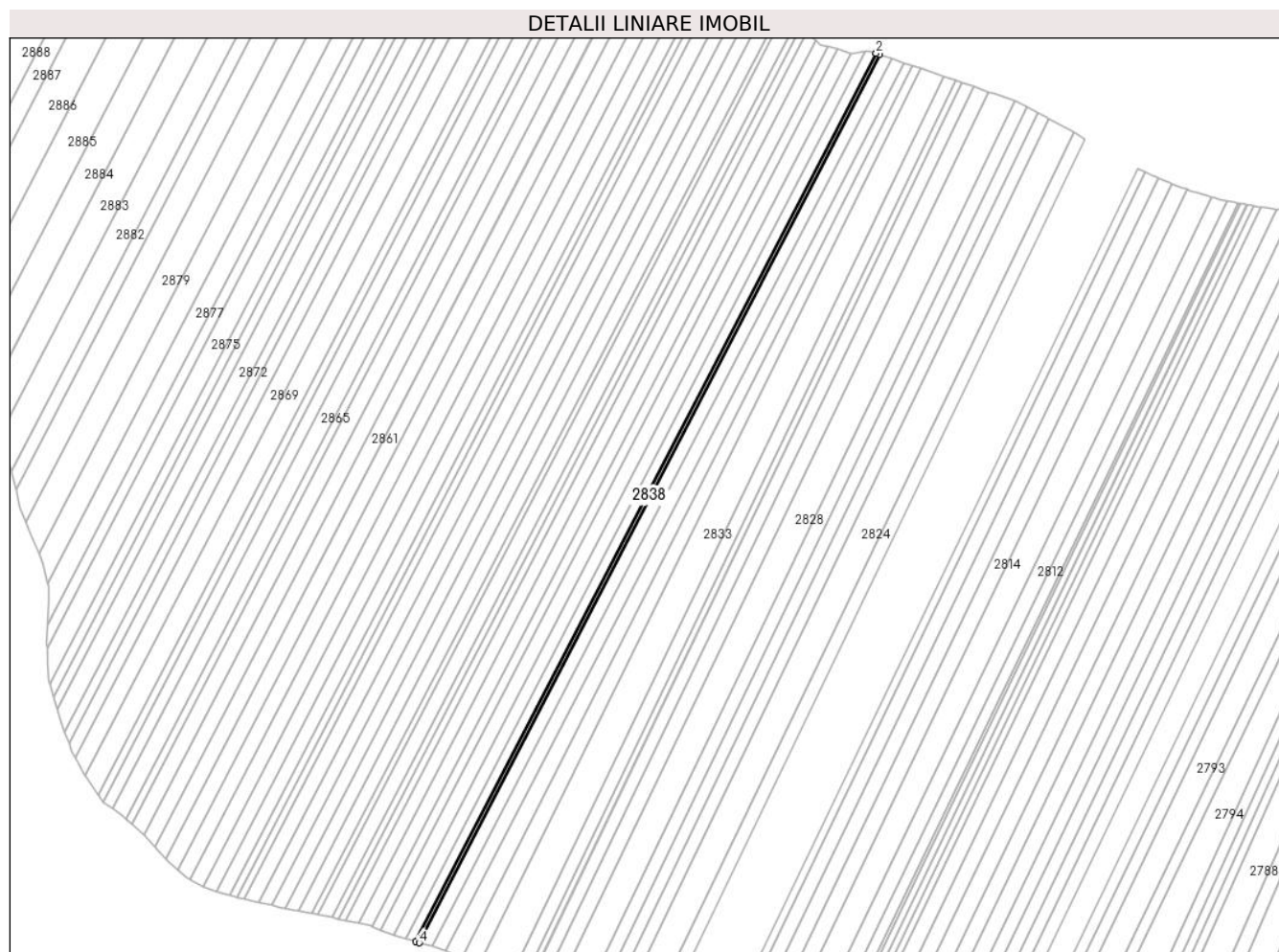
Inscrieri privind dezmembramintele dreptului de proprietate, drepturi reale de garanție și sarcini	Referințe
NU SUNT	

Anexa Nr. 1 La Partea I

Teren

Nr cadastral	Suprafața (mp)*	Observații / Referințe
	403	

* Suprafața este determinată în planul de proiecție Stereo 70.



Date referitoare la teren

Crt	Categorie folosință	Intra vilan	Suprafața (mp)	Tarla	Parcelă	Nr. topo	Observații / Referințe
1	arabil	NU	403	37	1272/1/109/3	-	Diferența de suprafață se regăsește sub culoarul de expropriere al autostrazii și în parcela 1272/1/109/1.

Lungime Segmente

1) Valorile lungimilor segmentelor sunt obținute din proiecție în plan.

Punct început	X / Y	Punct sfârșit	X / Y	Lungime segment (** (m)
1	407.711,104 489.082,007	2	407.709,923 489.082,41	1.247
2	407.709,923 489.082,41	3	407.559,447 488.792,352	326.767
3	407.559,447 488.792,352	4	407.560,652 488.791,996	1.256
4	407.560,652 488.791,996	1	407.711,104 489.082,007	326.715

**** Lungimile segmentelor sunt determinate în planul de proiecție Stereo 70 și sunt rotunjite la 1 milimetru.**

***** Distanța dintre puncte este formată din segmente cumulate ce sunt mai mici decât valoarea 1 milimetru.**

**DATE DESPRE IMOBILUL NR. 2839**

Oficiul de Cadastru și Publicitate Imobiliară SIBIU
Biroul de Cadastru și Publicitate Imobiliară Saliste

A. Partea I. Descrierea imobilului

TEREN Extravilan

Adresa: Jud. Sibiu

Nr. Crt	Nr cadastral Nr. topografic	Suprafața* (mp)	Observații / Referințe
A1		1.109	Sector cadastral:49 Teren neimprejmuit;

B. Partea II. Proprietari și acte

Inscrieri privitoare la dreptul de proprietate și alte drepturi reale		Referințe
/		
Act Administrativ nr. 591/38, din 07/07/1994 emis de CJPSDPAT - Sibiu (titlu de proprietate, HG 1231/2010, HG 522/2011);		
B1	Intabulare, drept de PROPRIETATEL.18/1991, dobandit prin Constituire, cota actuala 1/1 1) NEAGU GHEORGHE	A1

C. Partea III. SARCINI .

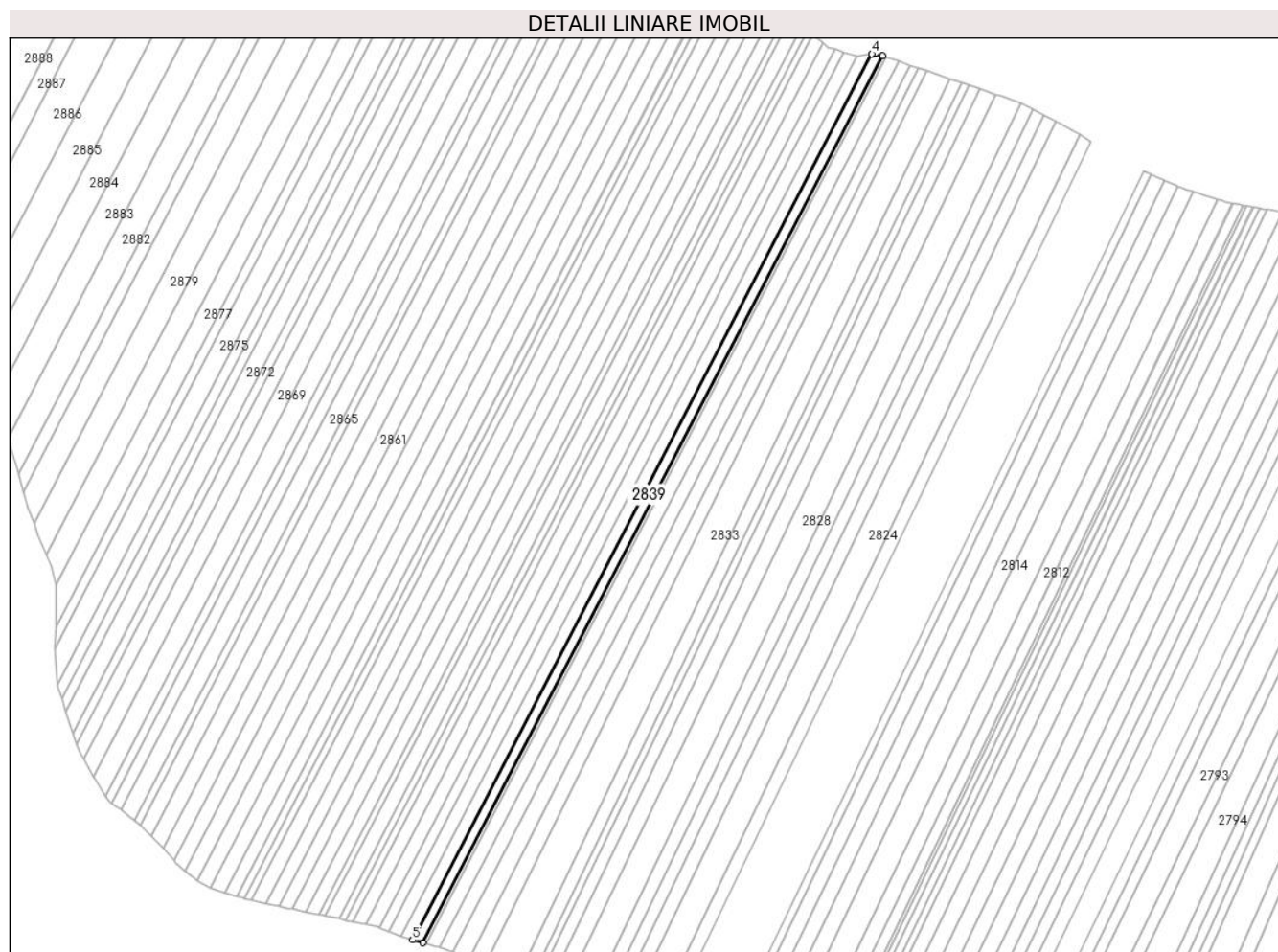
Inscrieri privind dezmembramintele dreptului de proprietate, drepturi reale de garanție și sarcini	Referințe
NU SUNT	

Anexa Nr. 1 La Partea I

Teren

Nr cadastral	Suprafața (mp)*	Observații / Referințe
	1.109	

* Suprafața este determinată în planul de proiecție Stereo 70.



Date referitoare la teren

Crt	Categorie folosință	Intravilan	Suprafața (mp)	Tarla	Parcelă	Nr. topo	Observații / Referințe
1	arabil	NU	1.109	37	1272/1/110/3	-	Diferența de suprafață se regăsește sub culoarul de exproprierie al autostrazii și în parcela 1272/1/110/1.

Lungime Segmente

1) Valorile lungimilor segmentelor sunt obținute din proiecție în plan.

Punct început	X / Y	Punct sfârșit	X / Y	Lungime segment (** (m)
1	407.559,447 488.792,352	2	407.709,923 489.082,41	326.767
2	407.709,923 489.082,41	3	407.707,466 489.083,249	2.597
3	407.707,466 489.083,249	4	407.706,443 489.083,07	1.039
4	407.706,443 489.083,07	5	407.556,133 488.793,332	326.407
5	407.556,133 488.793,332	1	407.559,447 488.792,352	3.457

**** Lungimile segmentelor sunt determinate în planul de proiecție Stereo 70 și sunt rotunjite la 1 milimetru.**

***** Distanța dintre puncte este formată din segmente cumulate ce sunt mai mici decât valoarea 1 milimetru.**

**DATE DESPRE IMOBILUL NR. 2840**

Oficiul de Cadastru și Publicitate Imobiliară SIBIU
Biroul de Cadastru și Publicitate Imobiliară Saliste

A. Partea I. Descrierea imobilului

TEREN Extravilan

Adresa: Jud. Sibiu

Nr. Crt	Nr cadastral Nr. topografic	Suprafața* (mp)	Observații / Referințe
A1		1.310	Sector cadastral:49 Teren neimprejmuit;

B. Partea II. Proprietari și acte

Inscrieri privitoare la dreptul de proprietate și alte drepturi reale		Referințe
/		
Act Administrativ nr. 611/38, din 12/07/1994 emis de CJPSDPAT - Sibiu (titlu de proprietate, HG 1231/2010, HG 522/2011);		
B1	Intabulare, drept de PROPRIETATEL.18/1991, dobandit prin Constituire, cota actuala 1/1 1) FĂLĂMAȘ VASILE	A1

C. Partea III. SARCINI .

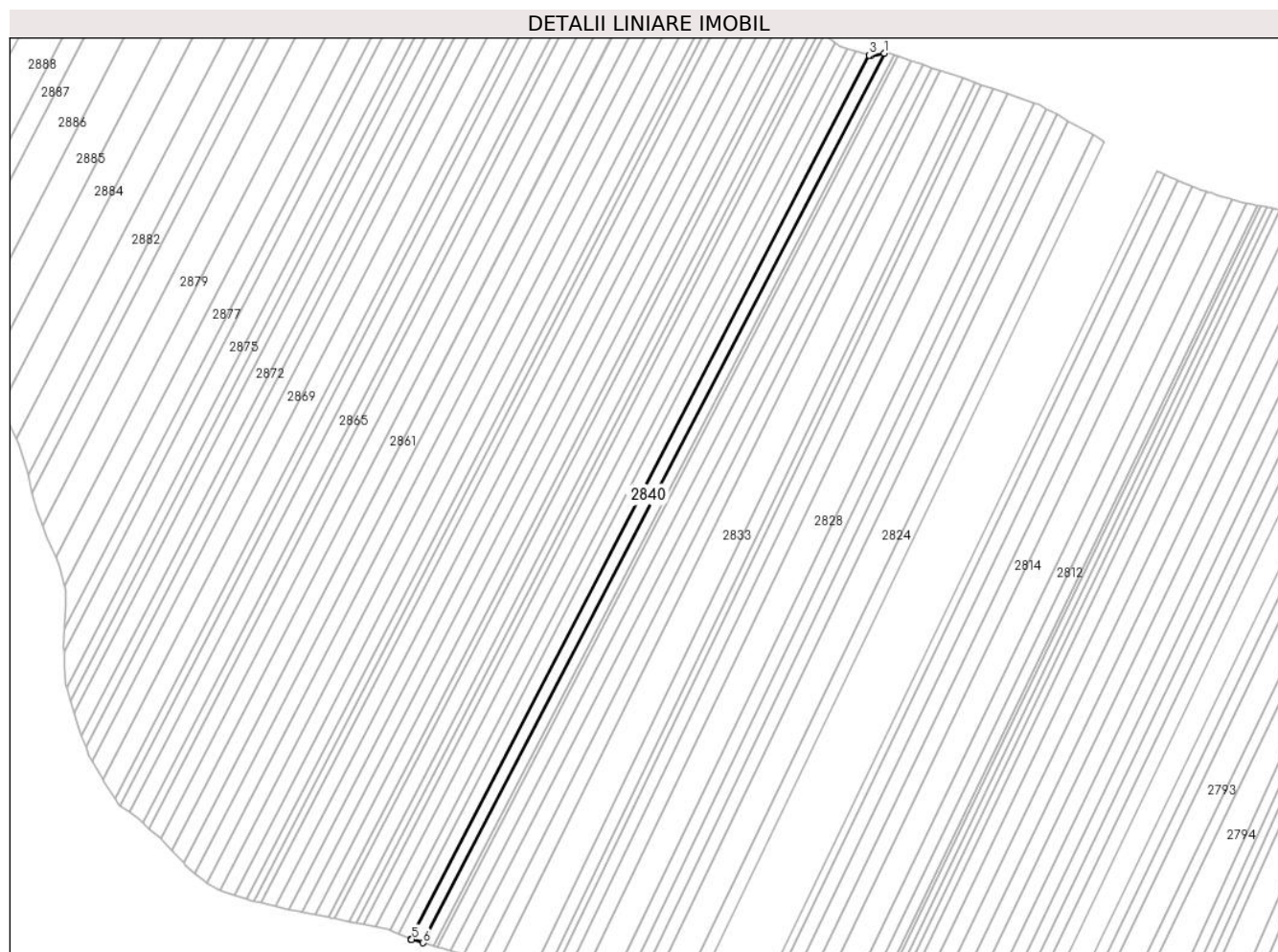
Inscrieri privind dezmembramintele dreptului de proprietate, drepturi reale de garanție și sarcini	Referințe
NU SUNT	

Anexa Nr. 1 La Partea I

Teren

Nr cadastral	Suprafața (mp)*	Observații / Referințe
	1.310	

* Suprafața este determinată în planul de proiecție Stereo 70.



Date referitoare la teren

Crt	Categorie folosință	Intravilan	Suprafața (mp)	Tarla	Parcelă	Nr. topo	Observații / Referințe
1	arabil	NU	1.310	37	1272/1/111/3	-	Diferența de suprafață se regăsește sub culoarul de exproprierie al autostrăzii și în parcela 1272/1/111/1.

Lungime Segmente

1) Valorile lungimilor segmentelor sunt obținute din proiecție în plan.

Punct început	X / Y	Punct sfârșit	X / Y	Lungime segment (** (m)
1	407.706,443 489.083,07	2	407.702,011 489.082,297	4.499
2	407.702,011 489.082,297	3	407.701,571 489.082,425	0.458
3	407.701,571 489.082,425	4	407.552,212 488.794,521	324.341
4	407.552,212 488.794,521	5	407.552,457 488.794,42	0.265
5	407.552,457 488.794,42	6	407.556,133 488.793,332	3.833

Punct început	X / Y	Punct sfârșit	X / Y	Lungime segment (** (m)
6	407.556,133 488.793,332	1	407.706,443 489.083,07	326.407

** Lungimile segmentelor sunt determinate în planul de proiecție Stereo 70 și sunt rotunjite la 1 milimetru.

*** Distanța dintre puncte este formată din segmente cumulate ce sunt mai mici decât valoarea 1 milimetru.

**DATE DESPRE IMOBILUL NR. 2841**

Oficiul de Cadastru și Publicitate Imobiliară SIBIU
Biroul de Cadastru și Publicitate Imobiliară Saliste

A. Partea I. Descrierea imobilului

TEREN Extravilan

Adresa: Jud. Sibiu

Nr. Crt	Nr cadastral Nr. topografic	Suprafața* (mp)	Observații / Referințe
A1		1.411	Sector cadastral:49 Teren neimprejmuit;

B. Partea II. Proprietari și acte

Inscrieri privitoare la dreptul de proprietate și alte drepturi reale		Referințe
/		
Act Administrativ nr. 384/38, din 14/06/1994 emis de CJPSDPAT - Sibiu (titlu de proprietate, HG 1231/2010, HG 522/2011);		
B1	Intabulare, drept de PROPRIETATEL.18/1991, dobandit prin Constituire, cota actuala 1/1 1) MIHALEA TRAIAN	A1

C. Partea III. SARCINI .

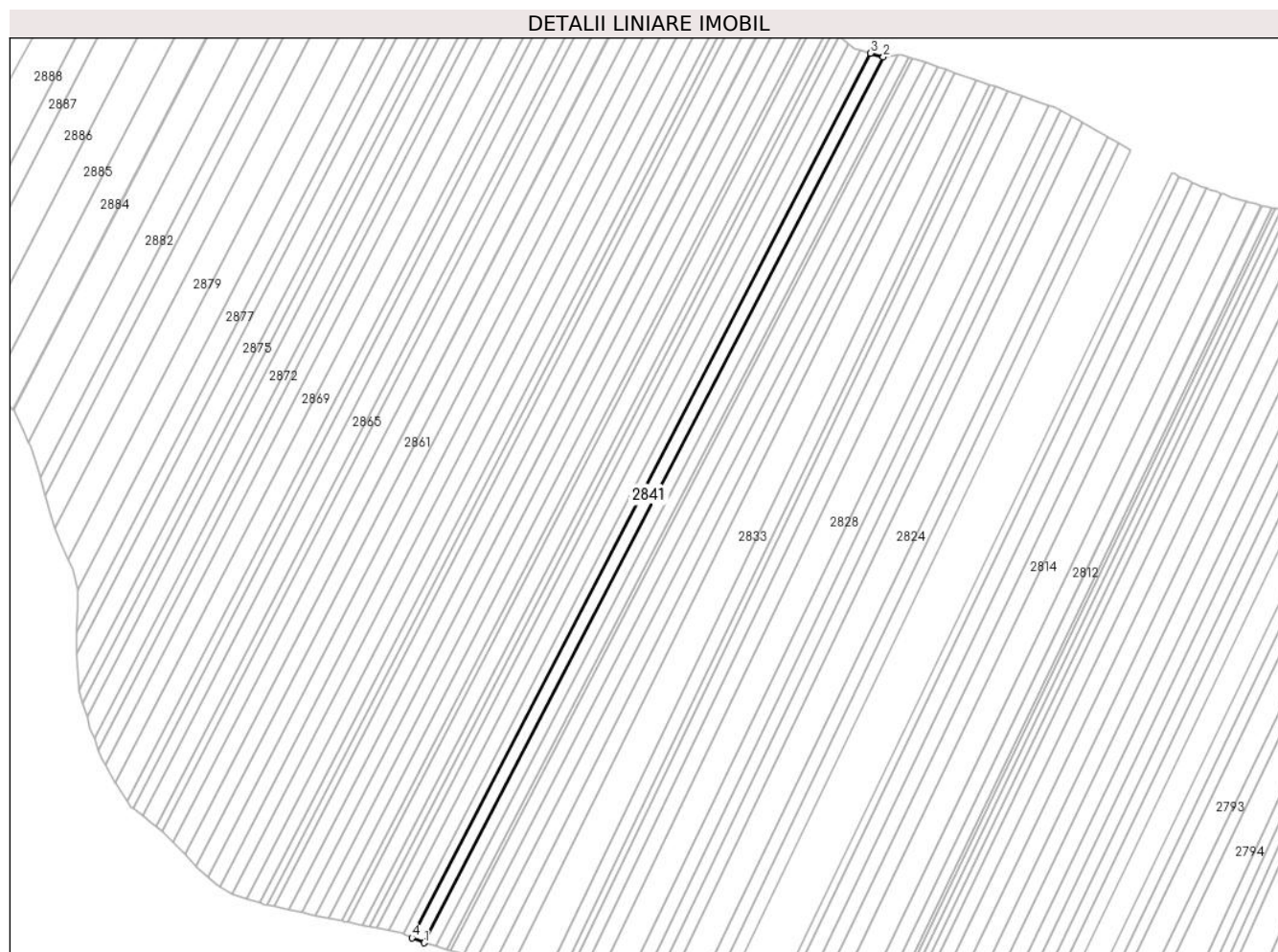
Inscrieri privind dezmembramintele dreptului de proprietate, drepturi reale de garanție și sarcini	Referințe
NU SUNT	

Anexa Nr. 1 La Partea I

Teren

Nr cadastral	Suprafața (mp)*	Observații / Referințe
	1.411	

* Suprafața este determinată în planul de proiecție Stereo 70.



Date referitoare la teren

Crt	Categorie folosință	Intravilan	Suprafața (mp)	Tarla	Parcelă	Nr. topo	Observații / Referințe
1	arabil	NU	1.411	37	1272/1/112/3	-	Diferența de suprafață se regăsește sub culoarul de expropriere al autostrazii și în parcela 1272/1/112/1.

Lungime Segmente

1) Valorile lungimilor segmentelor sunt obținute din proiecție în plan.

Punct început	X / Y	Punct sfârșit	X / Y	Lungime segment (** (m)
1	407.552,212 488.794,521	2	407.701,571 489.082,425	324.341
2	407.701,571 489.082,425	3	407.697,311 489.083,667	4.438
3	407.697,311 489.083,667	4	407.548,171 488.796,185	323.865
4	407.548,171 488.796,185	1	407.552,212 488.794,521	4.37

**** Lungimile segmentelor sunt determinate în planul de proiecție Stereo 70 și sunt rotunjite la 1 milimetru.**

***** Distanța dintre puncte este formată din segmente cumulate ce sunt mai mici decât valoarea 1 milimetru.**

**DATE DESPRE IMOBILUL NR. 2842**

Oficiul de Cadastru și Publicitate Imobiliară SIBIU
Biroul de Cadastru și Publicitate Imobiliară Saliste

A. Partea I. Descrierea imobilului

TEREN Extravilan

Adresa: Jud. Sibiu

Nr. Crt	Nr cadastral Nr. topografic	Suprafața* (mp)	Observații / Referințe
A1		1.015	Sector cadastral:49 Teren neimprejmuit;

B. Partea II. Proprietari și acte

Inscrieri privitoare la dreptul de proprietate și alte drepturi reale		Referințe
/		
Act Administrativ nr. 1278/38, din 02/11/1995 emis de CJPSDPAT - Sibiu (titlu de proprietate, HG 1231/2010, HG 522/2011);		
B1	Intabulare, drept de PROPRIETATEL.18/1991, dobandit prin Constituire, cota actuala 1/1 1) SINEA ILIE, junior	A1

C. Partea III. SARCINI .

Inscrieri privind dezmembramintele dreptului de proprietate, drepturi reale de garanție și sarcini	Referințe
NU SUNT	

Anexa Nr. 1 La Partea I

Teren

Nr cadastral	Suprafața (mp)*	Observații / Referințe
	1.015	

* Suprafața este determinată în planul de proiecție Stereo 70.



Date referitoare la teren

Crt	Categorie folosință	Intravilan	Suprafața (mp)	Tarla	Parcelă	Nr. topo	Observații / Referințe
1	arabil	NU	1.015	37	1272/1/113/3	-	Diferența de suprafață se regăsește sub culoarul de expropriere al autostrazii și în parcela 1272/1/113/1.

Lungime Segmente

1) Valorile lungimilor segmentelor sunt obținute din proiecție în plan.

Punct început	X / Y	Punct sfârșit	X / Y	Lungime segment (** (m)
1	407.697,311 489.083,667	2	407.694,242 489.084,562	3.196
2	407.694,242 489.084,562	3	407.545,26 488.797,384	323.522
3	407.545,26 488.797,384	4	407.548,171 488.796,185	3.148
4	407.548,171 488.796,185	1	407.697,311 489.083,667	323.865

**** Lungimile segmentelor sunt determinate în planul de proiecție Stereo 70 și sunt rotunjite la 1 milimetru.**

***** Distanța dintre puncte este formată din segmente cumulate ce sunt mai mici decât valoarea 1 milimetru.**

**DATE DESPRE IMOBILUL NR. 2843**

Oficiul de Cadastru și Publicitate Imobiliară SIBIU
Biroul de Cadastru și Publicitate Imobiliară Saliste

A. Partea I. Descrierea imobilului

TEREN Extravilan

Adresa: Jud. Sibiu

Nr. Crt	Nr cadastral Nr. topografic	Suprafața* (mp)	Observații / Referințe
A1		1.432	Sector cadastral:49 Teren neimprejmuit;

B. Partea II. Proprietari și acte

Inscrieri privitoare la dreptul de proprietate și alte drepturi reale		Referințe
/		
Act Administrativ nr. 438/38, din 20/06/1994 emis de CJPSDPAT - Sibiu (titlu de proprietate, HG 1231/2010, HG 522/2011);		
B1	Intabulare, drept de PROPRIETATEL.18/1991, dobandit prin Constituire, cota actuala 1/1 1) BEREȘ PETRU	A1

C. Partea III. SARCINI .

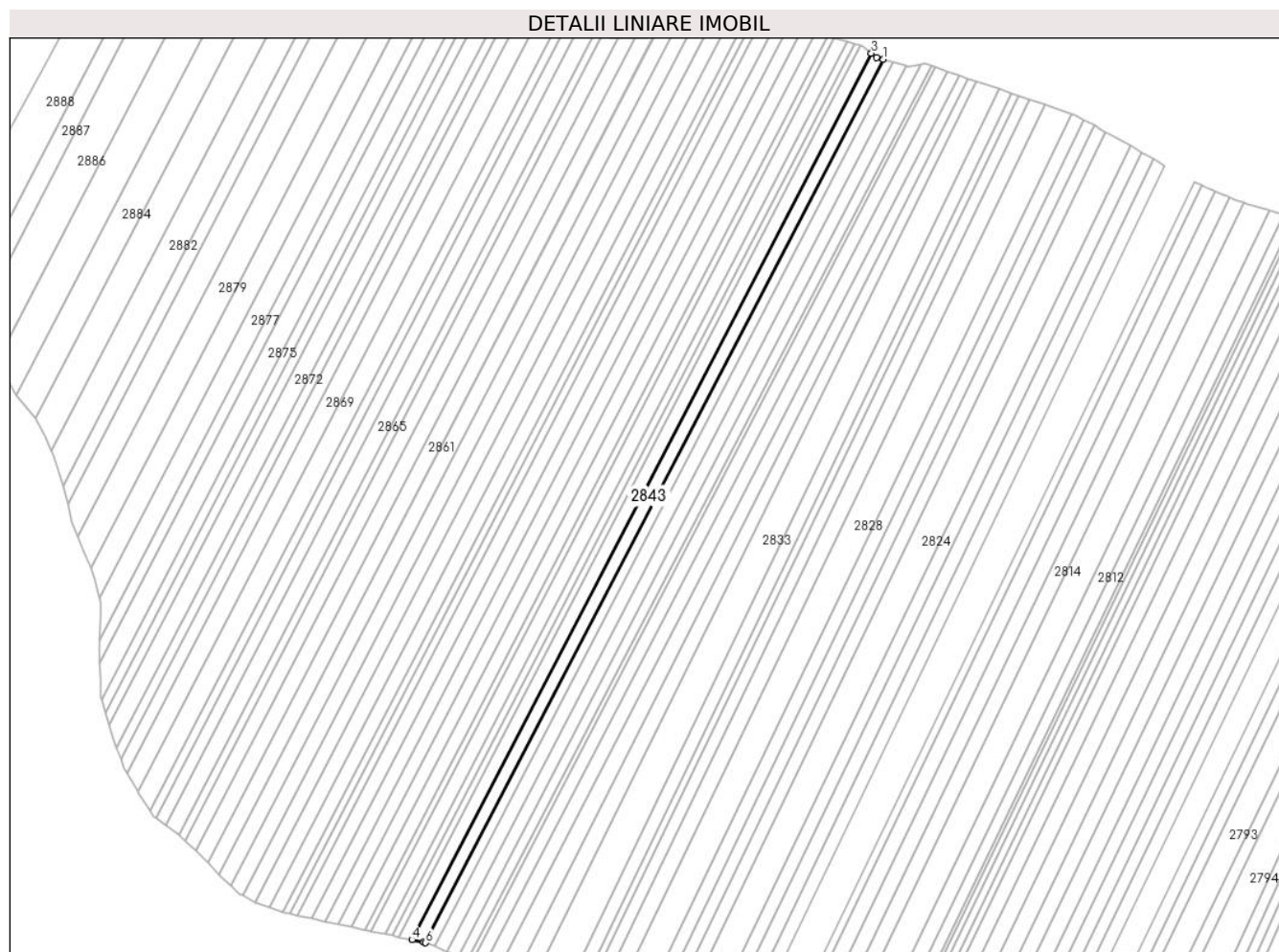
Inscrieri privind dezmembramintele dreptului de proprietate, drepturi reale de garanție și sarcini	Referințe
NU SUNT	

Anexa Nr. 1 La Partea I

Teren

Nr cadastral	Suprafața (mp)*	Observații / Referințe
	1.432	

* Suprafața este determinată în planul de proiecție Stereo 70.



Date referitoare la teren

Crt	Categorie folosință	Intravilan	Suprafața (mp)	Tarla	Parcelă	Nr. topo	Observații / Referințe
1	arabil	NU	1.432	37	1272/1/114/3	-	Diferența de suprafață se regăsește sub culoarul de expropriere al autostrazii și în parcela 1272/1/114/1.

Lungime Segmente

1) Valorile lungimilor segmentelor sunt obținute din proiecție în plan.

Punct început	X / Y	Punct sfârșit	X / Y	Lungime segment (** (m)
1	407.694,242 489.084,562	2	407.691,995 489.085,217	2.341
2	407.691,995 489.085,217	3	407.690,306 489.086,577	2.169
3	407.690,306 489.086,577	4	407.540,811 488.798,411	324.636
4	407.540,811 488.798,411	5	407.544,724 488.797,605	3.995
5	407.544,724 488.797,605	6	407.545,26 488.797,384	0.58

Punct început	X / Y	Punct sfârșit	X / Y	Lungime segment (** (m)
6	407.545,26 488.797,384	1	407.694,242 489.084,562	323.522

** Lungimile segmentelor sunt determinate în planul de proiecție Stereo 70 și sunt rotunjite la 1 milimetru.

*** Distanța dintre puncte este formată din segmente cumulate ce sunt mai mici decât valoarea 1 milimetru.

**DATE DESPRE IMOBILUL NR. 2844**

Oficiul de Cadastru și Publicitate Imobiliară SIBIU
Biroul de Cadastru și Publicitate Imobiliară Saliste

A. Partea I. Descrierea imobilului

TEREN Extravilan

Adresa: Jud. Sibiu

Nr. Crt	Nr cadastral Nr. topografic	Suprafața* (mp)	Observații / Referințe
A1		1.344	Sector cadastral:49 Teren neimprejmuit;

B. Partea II. Proprietari și acte

Inscrieri privitoare la dreptul de proprietate și alte drepturi reale		Referințe
/		
Act Administrativ nr. 453/38, din 22/06/1994 emis de CJPSDPAT - Sibiu (titlu de proprietate, HG 1231/2010, HG 522/2011);		
B1	Intabulare, drept de PROPRIETATEL.18/1991, dobandit prin Constituire, cota actuala 1/1 1) DĂNEȚIU MARIA	A1

C. Partea III. SARCINI .

Inscrieri privind dezmembramintele dreptului de proprietate, drepturi reale de garanție și sarcini	Referințe
NU SUNT	

Anexa Nr. 1 La Partea I

Teren

Nr cadastral	Suprafața (mp)*	Observații / Referințe
	1.344	

* Suprafața este determinată în planul de proiecție Stereo 70.



Date referitoare la teren

Crt	Categorie folosință	Intravilan	Suprafața (mp)	Tarla	Parcelă	Nr. topo	Observații / Referințe
1	arabil	NU	1.344	37	1272/1/115/3	-	Diferența de suprafață se regăsește sub culoarul de expropriere al autostrazii și în parcela 1272/1/115/1.

Lungime Segmente

1) Valorile lungimilor segmentelor sunt obținute din proiecție în plan.

Punct început	X / Y	Punct sfârșit	X / Y	Lungime segment (** (m)
1	407.690,306 489.086,577	2	407.687,381 489.088,931	3.754
2	407.687,381 489.088,931	3	407.686,945 489.089,062	0.455
3	407.686,945 489.089,062	4	407.536,61 488.799,276	326.461
4	407.536,61 488.799,276	5	407.540,811 488.798,411	4.289
5	407.540,811 488.798,411	1	407.690,306 489.086,577	324.636

**** Lungimile segmentelor sunt determinate în planul de proiecție Stereo 70 și sunt rotunjite la 1 milimetru.**

***** Distanța dintre puncte este formată din segmente cumulate ce sunt mai mici decât valoarea 1 milimetru.**

**DATE DESPRE IMOBILUL NR. 2845**

Oficiul de Cadastru și Publicitate Imobiliară SIBIU
Biroul de Cadastru și Publicitate Imobiliară Saliste

A. Partea I. Descrierea imobilului

TEREN Extravilan

Adresa: Jud. Sibiu

Nr. Crt	Nr cadastral Nr. topografic	Suprafața* (mp)	Observații / Referințe
A1		729	Sector cadastral:49 Teren neimprejmuit;

B. Partea II. Proprietari și acte

Inscrieri privitoare la dreptul de proprietate și alte drepturi reale		Referințe
/		
Act Administrativ nr. 1271/38, din 01/11/1995 emis de CJPSDPAT - Sibiu (titlu de proprietate, HG 1231/2010, HG 522/2011);		
B1	Intabulare, drept de PROPRIETATEL.18/1991, dobandit prin Constituire, cota actuala 1/1 1) GHENESCU VASILE	A1

C. Partea III. SARCINI .

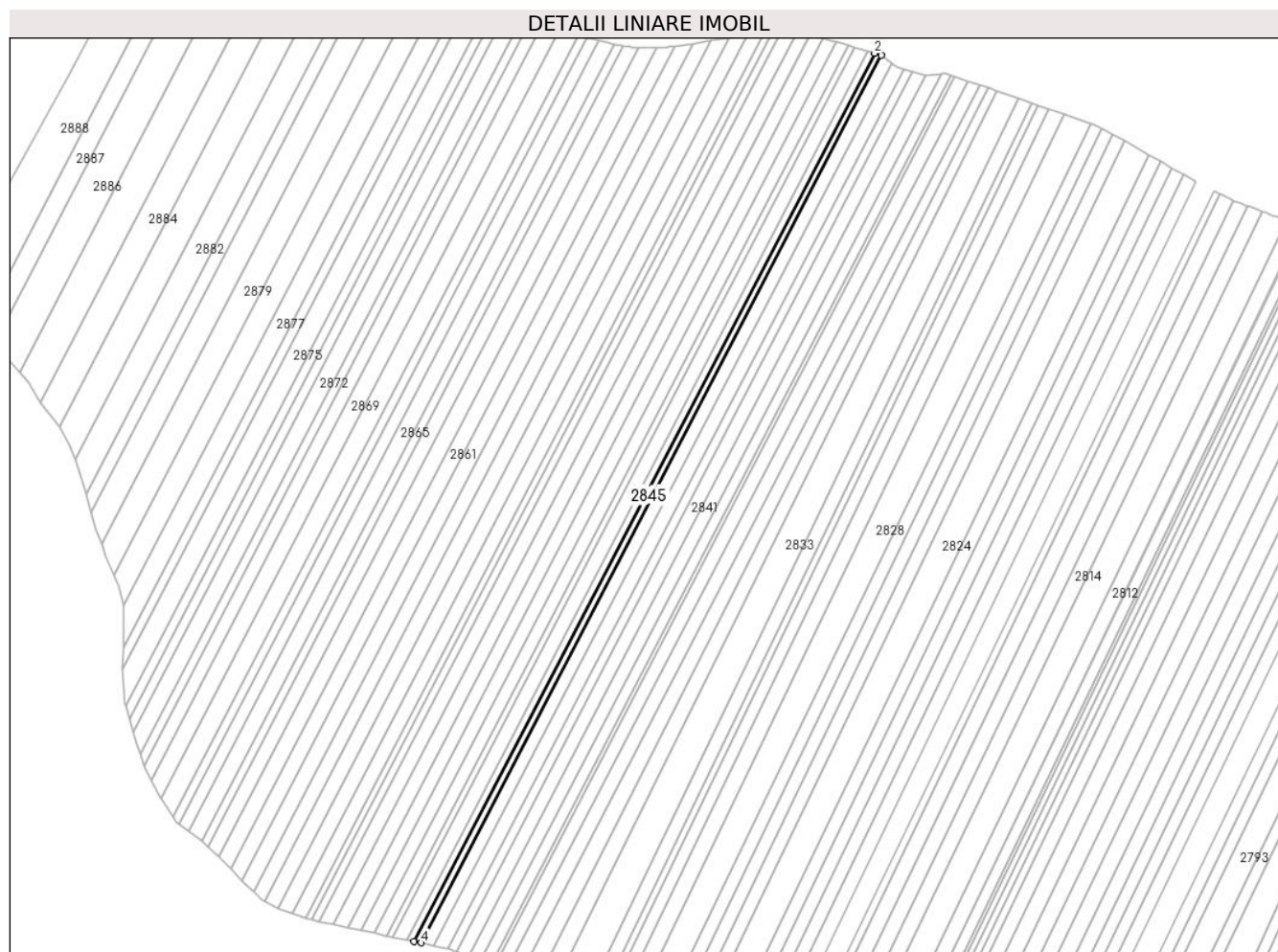
Inscrieri privind dezmembramintele dreptului de proprietate, drepturi reale de garanție și sarcini	Referințe
NU SUNT	

Anexa Nr. 1 La Partea I

Teren

Nr cadastral	Suprafața (mp)*	Observații / Referințe
	729	

* Suprafața este determinată în planul de proiecție Stereo 70.



Date referitoare la teren

Crt	Categorie folosință	Intravilan	Suprafața (mp)	Tarla	Parcelă	Nr. topo	Observații / Referințe
1	arabil	NU	729	37	1272/1/116/3	-	Diferența de suprafață se regăsește sub culoarul de expropriere al autostrazii și în parcela 1272/1/116/1.

Lungime Segmente

1) Valorile lungimilor segmentelor sunt obținute din proiecție în plan.

Punct început	X / Y	Punct sfârșit	X / Y	Lungime segment (** (m)
1	407.686,945 489.089,062	2	407.684,77 489.089,718	2.271
2	407.684,77 489.089,718	3	407.534,338 488.799,743	326.673
3	407.534,338 488.799,743	4	407.536,61 488.799,276	2.32
4	407.536,61 488.799,276	1	407.686,945 489.089,062	326.461

**** Lungimile segmentelor sunt determinate în planul de proiecție Stereo 70 și sunt rotunjite la 1 milimetru.**

***** Distanța dintre puncte este formată din segmente cumulate ce sunt mai mici decât valoarea 1 milimetru.**

**DATE DESPRE IMOBILUL NR. 2846**

Oficiul de Cadastru și Publicitate Imobiliară SIBIU
 Biroul de Cadastru și Publicitate Imobiliară Saliste

A. Partea I. Descrierea imobilului

TEREN Extravilan

Adresa: Jud. Sibiu

Nr. Crt	Nr cadastral Nr. topografic	Suprafața* (mp)	Observații / Referințe
A1		733	Sector cadastral:49 Teren neimprejmuit;

B. Partea II. Proprietari și acte

Inscrieri privitoare la dreptul de proprietate și alte drepturi reale		Referințe
/		
Act Administrativ nr. 1016/38, din 31/08/1995 emis de CJPSDPAT - Sibiu (titlu de proprietate, HG 1231/2010, HG 522/2011);		
B1	Intabulare, drept de PROPRIETATEL.18/1991, dobandit prin Constituire, cota actuala 1/1 1) FRĂȚILĂ NICOLAE	A1

C. Partea III. SARCINI .

Inscrieri privind dezmembramintele dreptului de proprietate, drepturi reale de garanție și sarcini	Referințe
NU SUNT	

Anexa Nr. 1 La Partea I

Teren

Nr cadastral	Suprafața (mp)*	Observații / Referințe
	733	

* Suprafața este determinată în planul de proiecție Stereo 70.



Date referitoare la teren

Crt	Categorie folosință	Intravilan	Suprafața (mp)	Tarla	Parcelă	Nr. topo	Observații / Referințe
1	arabil	NU	733	37	1272/1/117/3	-	Diferența de suprafață se regăsește sub culoarul de expropriere al autostrăzii și în parcela 1272/1/117/1.

Lungime Segmente

1) Valorile lungimilor segmentelor sunt obținute din proiecție în plan.

Punct început	X / Y	Punct sfârșit	X / Y	Lungime segment (** (m)
1	407.684,77 489.089,718	2	407.682,585 489.090,376	2.282
2	407.682,585 489.090,376	3	407.532,055 488.800,213	326.886
3	407.532,055 488.800,213	4	407.534,338 488.799,743	2.331
4	407.534,338 488.799,743	1	407.684,77 489.089,718	326.673

**** Lungimile segmentelor sunt determinate în planul de proiecție Stereo 70 și sunt rotunjite la 1 milimetru.**

***** Distanța dintre puncte este formată din segmente cumulate ce sunt mai mici decât valoarea 1 milimetru.**

**DATE DESPRE IMOBILUL NR. 2847**

Oficiul de Cadastru și Publicitate Imobiliară SIBIU
Biroul de Cadastru și Publicitate Imobiliară Saliste

A. Partea I. Descrierea imobilului

TEREN Extravilan

Adresa: Jud. Sibiu

Nr. Crt	Nr cadastral Nr. topografic	Suprafața* (mp)	Observații / Referințe
A1		1.475	Sector cadastral:49 Teren neimprejmuit;

B. Partea II. Proprietari și acte

Inscrieri privitoare la dreptul de proprietate și alte drepturi reale		Referințe
/		
Act Administrativ nr. 436/30, din 20/06/1994 emis de CJPSDPAT - Sibiu (titlu de proprietate, HG 1231/2010, HG 522/2011);		
B1	Intabulare, drept de PROPRIETATEL.18/1991, dobandit prin Constituire, cota actuala 1/1 1) DRĂGHIȚĂ AUGUSTIN	A1

C. Partea III. SARCINI .

Inscrieri privind dezmembramintele dreptului de proprietate, drepturi reale de garanție și sarcini	Referințe
NU SUNT	

Anexa Nr. 1 La Partea I

Teren

Nr cadastral	Suprafața (mp)*	Observații / Referințe
	1.475	

* Suprafața este determinată în planul de proiecție Stereo 70.



Date referitoare la teren

Crt	Categorie folosință	Intravilan	Suprafața (mp)	Tarla	Parcelă	Nr. topo	Observații / Referințe
1	arabil	NU	1.475	37	1272/1/118/3	-	Diferența de suprafață se regăsește sub culoarul de expropriere al autostrăzii și în parcela 1272/1/118/1.

Lungime Segmente

1) Valorile lungimilor segmentelor sunt obținute din proiecție în plan.

Punct început	X / Y	Punct sfârșit	X / Y	Lungime segment (** (m)
1	407.682,585 489.090,376	2	407.678,192 489.091,701	4.588
2	407.678,192 489.091,701	3	407.527,465 488.801,158	327.313
3	407.527,465 488.801,158	4	407.532,055 488.800,213	4.686
4	407.532,055 488.800,213	1	407.682,585 489.090,376	326.886

**** Lungimile segmentelor sunt determinate în planul de proiecție Stereo 70 și sunt rotunjite la 1 milimetru.**

***** Distanța dintre puncte este formată din segmente cumulate ce sunt mai mici decât valoarea 1 milimetru.**

**DATE DESPRE IMOBILUL NR. 2848**

Oficiul de Cadastru și Publicitate Imobiliară SIBIU
Biroul de Cadastru și Publicitate Imobiliară Saliste

A. Partea I. Descrierea imobilului

TEREN Extravilan

Adresa: Jud. Sibiu

Nr. Crt	Nr cadastral Nr. topografic	Suprafața* (mp)	Observații / Referințe
A1	103159	636	Sector cadastral:49 Teren neimprejmuit;

B. Partea II. Proprietari și acte

Inscrieri privitoare la dreptul de proprietate și alte drepturi reale		Referințe
11382 / 27/10/2016		
Act Notarial nr. 41, din 22/05/2014 emis de NP TOLCIU MARIANA IONELA (, Dosar succesoral nr. 69/2014, HG 1231/2010, HG 522/2011);		
B1	Intabulare, drept de PROPRIETATE, dobandit prin Succesiune, cota actuala 1/1 1) MEHRBRODT PETER, jr.	A1

C. Partea III. SARCINI .

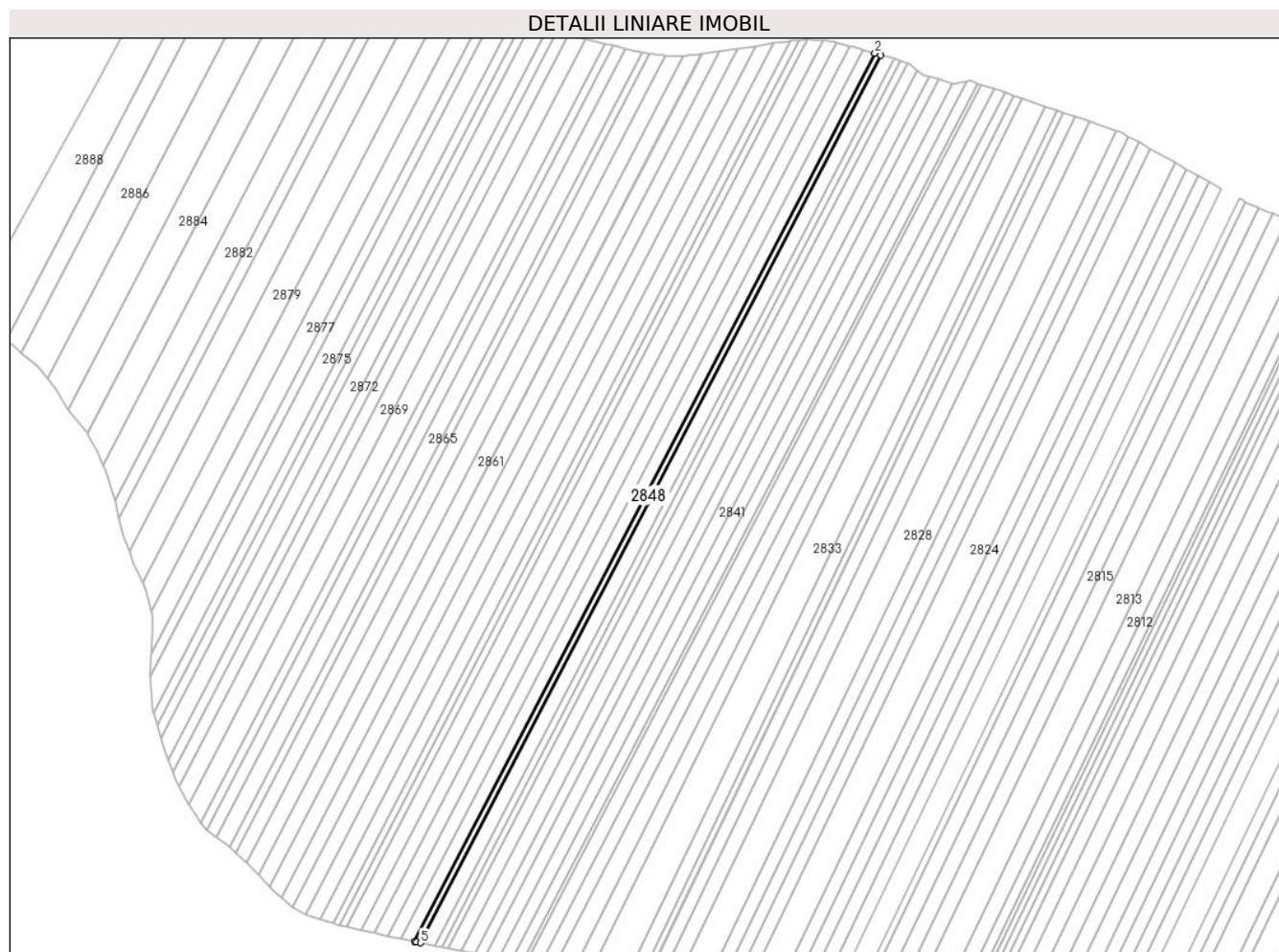
Inscrieri privind dezmembramintele dreptului de proprietate, drepturi reale de garanție și sarcini	Referințe
NU SUNT	

Anexa Nr. 1 La Partea I

Teren

Nr cadastral	Suprafața (mp)*	Observații / Referințe
103159	636	

* Suprafața este determinată în planul de proiecție Stereo 70.



Date referitoare la teren

Crt	Categorie folosință	Intravilan	Suprafața (mp)	Tarla	Parcelă	Nr. topo	Observații / Referințe
1	arabil	NU	636	37	1272/1/119/3	-	Diferența de suprafață se regăsește sub culoarul de expropriere al autostrăzii și în parcela 1272/1/119/1.

Lungime Segmente

1) Valorile lungimilor segmentelor sunt obținute din proiecție în plan.

Punct început	X / Y	Punct sfârșit	X / Y	Lungime segment (** (m)
1	407.678,192 489.091,701	2	407.676,3 489.092,271	1.977
2	407.676,3 489.092,271	3	407.525,488 488.801,566	327.496
3	407.525,488 488.801,566	4	407.526,168 488.801,425	0.695
4	407.526,168 488.801,425	5	407.527,465 488.801,158	1.324
5	407.527,465 488.801,158	1	407.678,192 489.091,701	327.313

**** Lungimile segmentelor sunt determinate în planul de proiecție Stereo 70 și sunt rotunjite la 1 milimetru.**

***** Distanța dintre puncte este formată din segmente cumulate ce sunt mai mici decât valoarea 1 milimetru.**

**DATE DESPRE IMOBILUL NR. 2849**

Oficiul de Cadastru și Publicitate Imobiliară SIBIU
Biroul de Cadastru și Publicitate Imobiliară Saliste

A. Partea I. Descrierea imobilului

TEREN Extravilan

Adresa: Jud. Sibiu

Nr. Crt	Nr cadastral Nr. topografic	Suprafața* (mp)	Observații / Referințe
A1		1.384	Sector cadastral:49 Teren neimprejmuit;

B. Partea II. Proprietari și acte

Inscrieri privitoare la dreptul de proprietate și alte drepturi reale		Referințe
/		
Act Administrativ nr. 771/38, din 16/08/1994 emis de CJPSDPAT - Sibiu (titlu de proprietate, HG 1231/2010, HG 522/2011);		
B1	Intabulare, drept de PROPRIETATEL.18/1991, dobandit prin Constituire, cota actuala 1/1 1) MICU IOAN	A1

C. Partea III. SARCINI .

Inscrieri privind dezmembramintele dreptului de proprietate, drepturi reale de garanție și sarcini	Referințe
NU SUNT	

Anexa Nr. 1 La Partea I

Teren

Nr cadastral	Suprafața (mp)*	Observații / Referințe
	1.384	

* Suprafața este determinată în planul de proiecție Stereo 70.



Date referitoare la teren

Crt	Categorie folosință	Intravilan	Suprafața (mp)	Tarla	Parcelă	Nr. topo	Observații / Referințe
1	arabil	NU	1.384	37	1272/1/120/3	-	Diferența de suprafață se regăsește sub culoarul de expropriere al autostrazii și în parcela 1272/1/120/1.

Lungime Segmente

1) Valorile lungimilor segmentelor sunt obținute din proiecție în plan.

Punct început	X / Y	Punct sfârșit	X / Y	Lungime segment (** (m)
1	407.676,3 489.092,271	2	407.672,185 489.093,511	4.297
2	407.672,185 489.093,511	3	407.521,192 488.802,456	327.891
3	407.521,192 488.802,456	4	407.525,488 488.801,566	4.388
4	407.525,488 488.801,566	1	407.676,3 489.092,271	327.496

**** Lungimile segmentelor sunt determinate în planul de proiecție Stereo 70 și sunt rotunjite la 1 milimetru.**

***** Distanța dintre puncte este formată din segmente cumulate ce sunt mai mici decât valoarea 1 milimetru.**

**DATE DESPRE IMOBILUL NR. 2850**

Oficiul de Cadastru și Publicitate Imobiliară SIBIU
Biroul de Cadastru și Publicitate Imobiliară Saliste

A. Partea I. Descrierea imobilului

TEREN Extravilan

Adresa: Jud. Sibiu

Nr. Crt	Nr cadastral Nr. topografic	Suprafața* (mp)	Observații / Referințe
A1		1.394	Sector cadastral:49 Teren neimprejmuit;

B. Partea II. Proprietari și acte

Inscrieri privitoare la dreptul de proprietate și alte drepturi reale		Referințe
/		
Act Administrativ nr. 765/38, din 15/08/1994 emis de CJPSDPAT - Sibiu (titlu de proprietate, HG 1231/2010, HG 522/2011);		
B1	Intabulare, drept de PROPRIETATEL.18/1991, dobandit prin Constituire, cota actuala 1/1 1) OPREAN ILIE	A1

C. Partea III. SARCINI .

Inscrieri privind dezmembramintele dreptului de proprietate, drepturi reale de garanție și sarcini	Referințe
NU SUNT	

Anexa Nr. 1 La Partea I

Teren

Nr cadastral	Suprafața (mp)*	Observații / Referințe
	1.394	

* Suprafața este determinată în planul de proiecție Stereo 70.



Date referitoare la teren

Crt	Categorie folosință	Intravilan	Suprafața (mp)	Tarla	Parcelă	Nr. topo	Observații / Referințe
1	arabil	NU	1.394	37	1272/1/121/3	-	Diferența de suprafață se regăsește sub culoarul de exproprierie al autostrăzii și în parcela 1272/1/121/1.

Lungime Segmente

1) Valorile lungimilor segmentelor sunt obținute din proiecție în plan.

Punct început	X / Y	Punct sfârșit	X / Y	Lungime segment (** (m)
1	407.521,192 488.802,456	2	407.672,185 489.093,511	327.891
2	407.672,185 489.093,511	3	407.671,572 489.093,696	0.64
3	407.671,572 489.093,696	4	407.668,638 489.094,458	3.031
4	407.668,638 489.094,458	5	407.667,976 489.094,626	0.683
5	407.667,976 489.094,626	6	407.516,869 488.803,351	328.137

Punct început	X / Y	Punct sfârșit	X / Y	Lungime segment (** (m)
6	407.516,869 488.803,351	1	407.521,192 488.802,456	4.415

** Lungimile segmentelor sunt determinate în planul de proiecție Stereo 70 și sunt rotunjite la 1 milimetru.

*** Distanța dintre puncte este formată din segmente cumulate ce sunt mai mici decât valoarea 1 milimetru.

**DATE DESPRE IMOBILUL NR. 2851**

Oficiul de Cadastru și Publicitate Imobiliară SIBIU
Biroul de Cadastru și Publicitate Imobiliară Saliste

A. Partea I. Descrierea imobilului

TEREN Extravilan

Adresa: Jud. Sibiu

Nr. Crt	Nr cadastral Nr. topografic	Suprafața* (mp)	Observații / Referințe
A1		1.405	Sector cadastral:49 Teren neimprejmuit;

B. Partea II. Proprietari și acte

Inscrieri privitoare la dreptul de proprietate și alte drepturi reale		Referințe
/		
Act Administrativ nr. 461/38, din 24/06/1994 emis de CJPSDPAT - Sibiu (titlu de proprietate, HG 1231/2010, HG 522/2011);		
B1	Intabulare, drept de PROPRIETATE,,18/1991, dobandit prin Constituire, cota actuala 1/1 1) TUCALIUC DUMITRU	A1

C. Partea III. SARCINI .

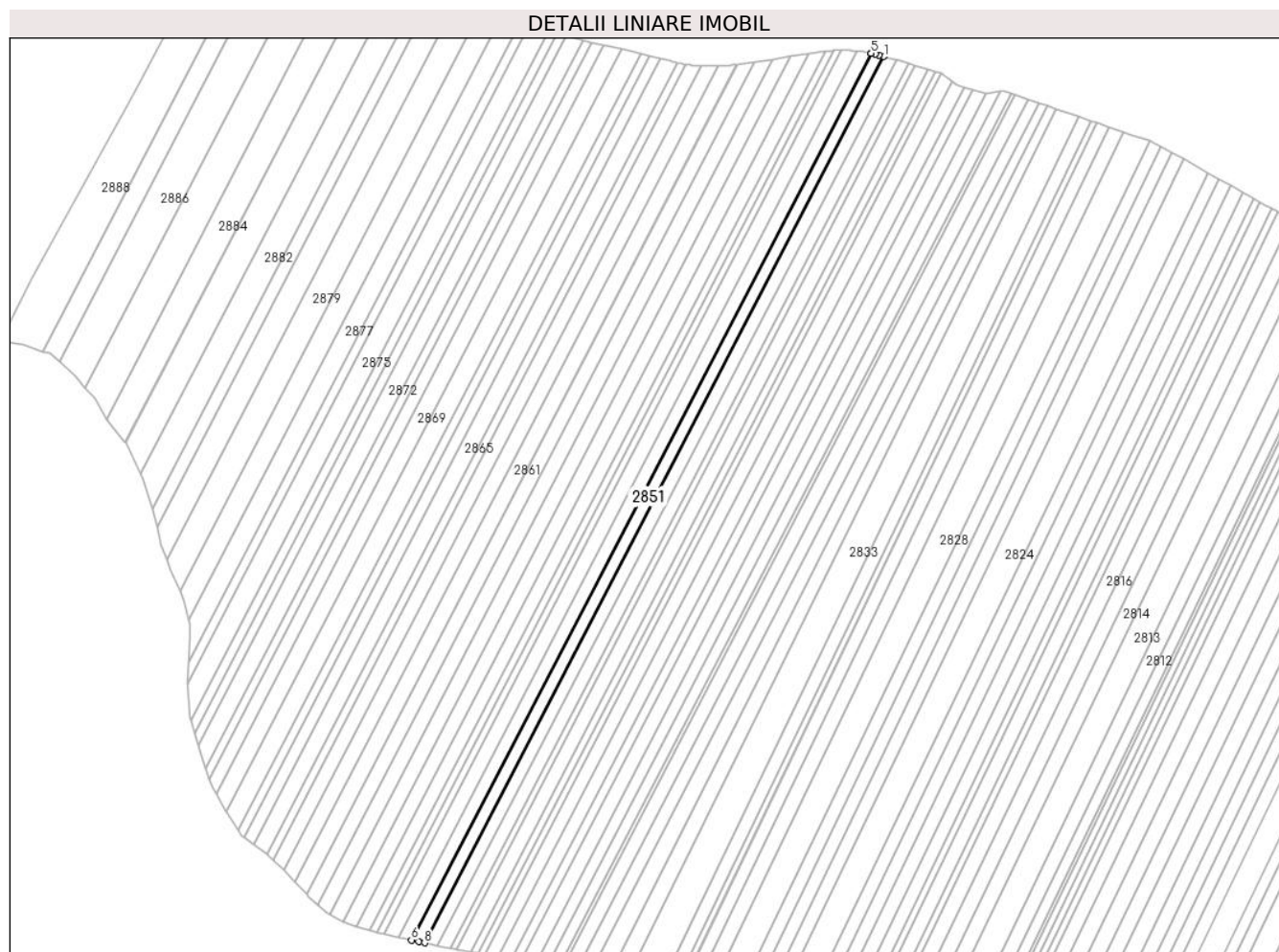
Inscrieri privind dezmembramintele dreptului de proprietate, drepturi reale de garanție și sarcini	Referințe
NU SUNT	

Anexa Nr. 1 La Partea I

Teren

Nr cadastral	Suprafața (mp)*	Observații / Referințe
	1.405	

* Suprafața este determinată în planul de proiecție Stereo 70.



Date referitoare la teren

Crt	Categorie folosință	Intravilan	Suprafața (mp)	Tarla	Parcelă	Nr. topo	Observații / Referințe
1	arabil	NU	1.405	37	1272/1/122/3	-	Diferența de suprafață se regăsește sub culoarul de expropriere al autostrăzii și în parcela 1272/1/122/1.

Lungime Segmente

1) Valorile lungimilor segmentelor sunt obținute din proiecție în plan.

Punct început	X / Y	Punct sfârșit	X / Y	Lungime segment (** (m)
1	407.667,976 489.094,626	2	407.666,417 489.095,02	1.608
2	407.666,417 489.095,02	3	407.665,087 489.095,38	1.378
3	407.665,087 489.095,38	4	407.663,803 489.095,686	1.32
4	407.663,803 489.095,686	5	407.663,713 489.095,705	0.092
5	407.663,713 489.095,705	6	407.512,528 488.804,279	328.308

Punct început	X / Y	Punct sfârșit	X / Y	Lungime segment (** (m)
6	407.512,528 488.804,279	7	407.515,025 488.803,733	2.556
7	407.515,025 488.803,733	8	407.516,869 488.803,351	1.883
8	407.516,869 488.803,351	1	407.667,976 489.094,626	328.137

** Lungimile segmentelor sunt determinate în planul de proiecție Stereo 70 și sunt rotunjite la 1 milimetru.

*** Distanța dintre puncte este formată din segmente cumulate ce sunt mai mici decât valoarea 1 milimetru.

**DATE DESPRE IMOBILUL NR. 2852**

Oficiul de Cadastru și Publicitate Imobiliară SIBIU
Biroul de Cadastru și Publicitate Imobiliară Saliste

A. Partea I. Descrierea imobilului

TEREN Extravilan

Adresa: Jud. Sibiu

Nr. Crt	Nr cadastral Nr. topografic	Suprafața* (mp)	Observații / Referințe
A1		1.414	Sector cadastral:49 Teren neimprejmuit;

B. Partea II. Proprietari și acte

Inscrieri privitoare la dreptul de proprietate și alte drepturi reale		Referințe
/		
Act Administrativ nr. 752/38, din 12/08/1994 emis de CJPSDPAT - Sibiu (titlu de proprietate, HG 1231/2010, HG 522/2011);		
B1	Intabulare, drept de PROPRIETATEL.18/1991, dobandit prin Constituire, cota actuala 1/1 1) LOMNĂȘAN IOAN	A1

C. Partea III. SARCINI .

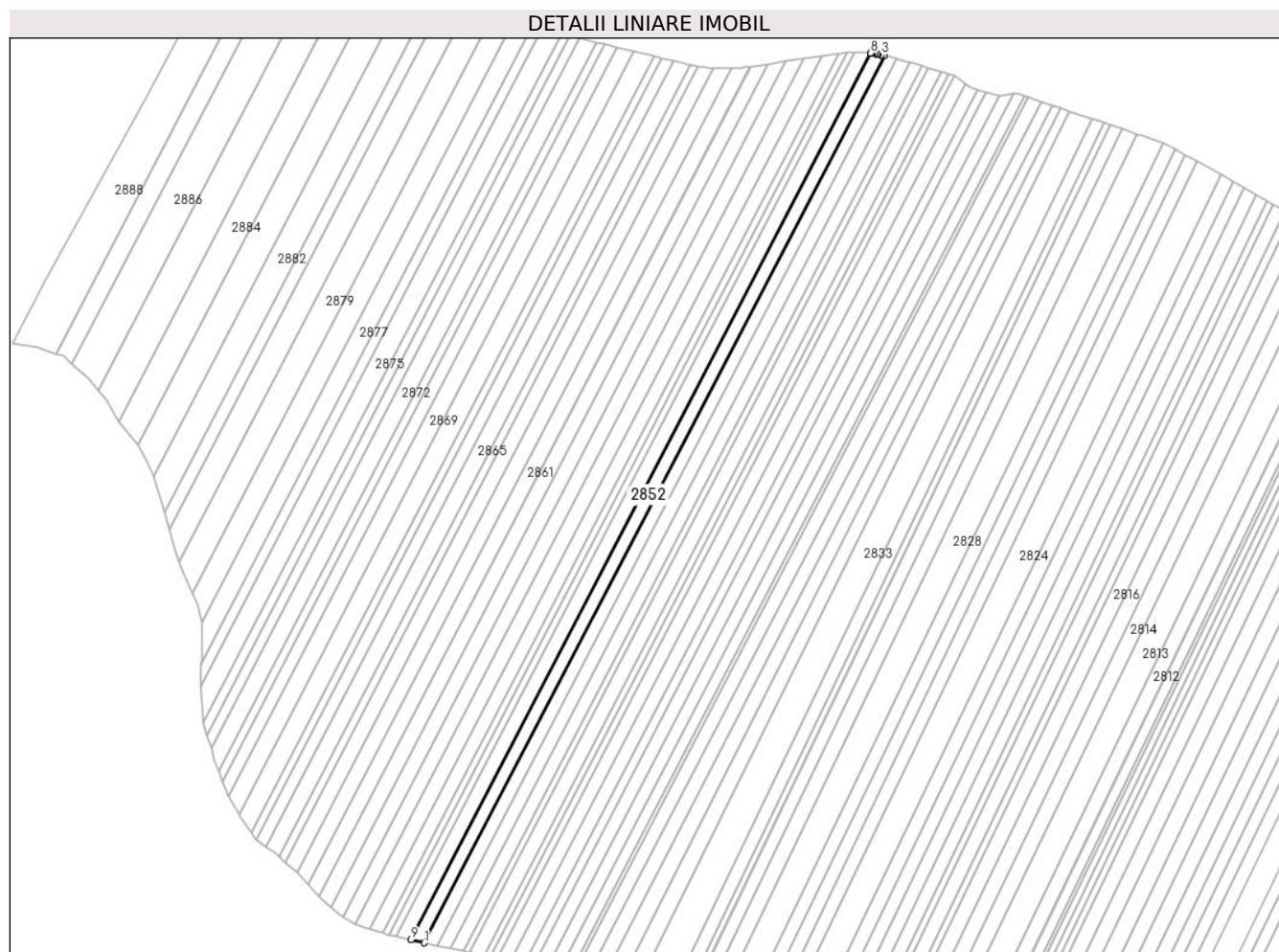
Inscrieri privind dezmembramintele dreptului de proprietate, drepturi reale de garanție și sarcini	Referințe
NU SUNT	

Anexa Nr. 1 La Partea I

Teren

Nr cadastral	Suprafața (mp)*	Observații / Referințe
	1.414	

* Suprafața este determinată în planul de proiecție Stereo 70.



Date referitoare la teren

Crt	Categorie folosință	Intravilan	Suprafața (mp)	Tarla	Parcelă	Nr. topo	Observații / Referințe
1	arabil	NU	1.414	37	1272/1/123/3	-	Diferența de suprafață se regăsește sub culoarul de expropriere al autostrăzii și în parcela 1272/1/123/1.

Lungime Segmente

1) Valorile lungimilor segmentelor sunt obținute din proiecție în plan.

Punct început	X / Y	Punct sfârșit	X / Y	Lungime segment (** (m)
1	407.512,528 488.804,279	2	407.663,713 489.095,705	328.308
2	407.663,713 489.095,705	3	407.662,805 489.095,895	0.928
3	407.662,805 489.095,895	4	407.661,699 489.096,098	1.124
4	407.661,699 489.096,098	5	407.661,17 489.096,184	0.536
5	407.661,17 489.096,184	6	407.660,344 489.096,306	0.835

Punct început	X / Y	Punct sfârșit	X / Y	Lungime segment (** (m)
6	407.660,344 489.096,306	7	407.659,648 489.096,396	0.702
7	407.659,648 489.096,396	8	407.659,242 489.096,44	0.409
8	407.659,242 489.096,44	9	407.508,168 488.805,231	328.064
9	407.508,168 488.805,231	1	407.512,528 488.804,279	4.462

** Lungimile segmentelor sunt determinate în planul de proiecție Stereo 70 și sunt rotunjite la 1 milimetru.

*** Distanța dintre puncte este formată din segmente cumulate ce sunt mai mici decât valoarea 1 milimetru.

**DATE DESPRE IMOBILUL NR. 2853**

Oficiul de Cadastru și Publicitate Imobiliară SIBIU
Biroul de Cadastru și Publicitate Imobiliară Saliste

A. Partea I. Descrierea imobilului

TEREN Extravilan

Adresa: Jud. Sibiu

Nr. Crt	Nr cadastral Nr. topografic	Suprafața* (mp)	Observații / Referințe
A1		1.533	Sector cadastral:49 Teren neimprejmuit;

B. Partea II. Proprietari și acte

Inscrieri privitoare la dreptul de proprietate și alte drepturi reale		Referințe
/		
Act Administrativ nr. 615/38, din 12/07/1994 emis de CJPSDPAT - Sibiu (titlu de proprietate, HG 1231/2010, HG 522/2011);		
B1	Intabulare, drept de PROPRIETATEL.18/1991, dobandit prin Constituire, cota actuala 1/1 1) ZSIGMOND NICOLAE	A1

C. Partea III. SARCINI .

Inscrieri privind dezmembramintele dreptului de proprietate, drepturi reale de garanție și sarcini	Referințe
NU SUNT	

Anexa Nr. 1 La Partea I

Teren

Nr cadastral	Suprafața (mp)*	Observații / Referințe
	1.533	

* Suprafața este determinată în planul de proiecție Stereo 70.



Date referitoare la teren

Crt	Categorie folosință	Intravilan	Suprafața (mp)	Tarla	Parcelă	Nr. topo	Observații / Referințe
1	arabil	NU	1.533	37	1272/1/124/3	-	Diferența de suprafață se regăsește sub culoarul de expropriere al autostrazii și în parcela 1272/1/124/1.

Lungime Segmente

1) Valorile lungimilor segmentelor sunt obținute din proiecție în plan.

Punct început	X / Y	Punct sfârșit	X / Y	Lungime segment (** (m)
1	407.508,168 488.805,231	2	407.659,242 489.096,44	328.064
2	407.659,242 489.096,44	3	407.658,74 489.096,495	0.505
3	407.658,74 489.096,495	4	407.658,036 489.096,559	0.707
4	407.658,036 489.096,559	5	407.656,752 489.096,646	1.287
5	407.656,752 489.096,646	6	407.656,091 489.096,676	0.662

Punct început	X / Y	Punct sfârșit	X / Y	Lungime segment (** (m)
6	407.656,091 489.096,676	7	407.654,494 489.096,706	1.597
7	407.654,494 489.096,706	8	407.654,106 489.096,7	0.388
8	407.654,106 489.096,7	9	407.503,434 488.806,265	327.192
9	407.503,434 488.806,265	1	407.508,168 488.805,231	4.846

** Lungimile segmentelor sunt determinate în planul de proiecție Stereo 70 și sunt rotunjite la 1 milimetru.

*** Distanța dintre puncte este formată din segmente cumulate ce sunt mai mici decât valoarea 1 milimetru.

**DATE DESPRE IMOBILUL NR. 2854**

Oficiul de Cadastru și Publicitate Imobiliară SIBIU
Biroul de Cadastru și Publicitate Imobiliară Saliste

A. Partea I. Descrierea imobilului

TEREN Extravilan

Adresa: Jud. Sibiu

Nr. Crt	Nr cadastral Nr. topografic	Suprafața* (mp)	Observații / Referințe
A1		769	Sector cadastral:49 Teren neimprejmuit;

B. Partea II. Proprietari și acte

Inscrieri privitoare la dreptul de proprietate și alte drepturi reale		Referințe
/		
Act Administrativ nr. 1273/38, din 02/11/1995 emis de CJPSDPAT - Sibiu (titlu de proprietate, HG 1231/2010, HG 522/2011);		
B1	Intabulare, drept de PROPRIETATEL.18/1991, dobandit prin Constituire, cota actuala 1/1 1) GROZAV ILEANA	A1

C. Partea III. SARCINI .

Inscrieri privind dezmembramintele dreptului de proprietate, drepturi reale de garanție și sarcini	Referințe
NU SUNT	

Anexa Nr. 1 La Partea I

Teren

Nr cadastral	Suprafața (mp)*	Observații / Referințe
	769	

* Suprafața este determinată în planul de proiecție Stereo 70.



Date referitoare la teren

Crt	Categorie folosință	Intravilan	Suprafața (mp)	Tarla	Parcelă	Nr. topo	Observații / Referințe
1	arabil	NU	769	37	1272/1/125/3	-	Diferența de suprafață se regăsește sub culoarul de expropriere al autostrazii și în parcela 1272/1/125/1.

Lungime Segmente

1) Valorile lungimilor segmentelor sunt obținute din proiecție în plan.

Punct început	X / Y	Punct sfârșit	X / Y	Lungime segment (** (m)
1	407.503,434 488.806,265	2	407.654,106 489.096,7	327.192
2	407.654,106 489.096,7	3	407.653,238 489.096,687	0.868
3	407.653,238 489.096,687	4	407.652,04 489.096,635	1.199
4	407.652,04 489.096,635	5	407.651,4 489.096,594	0.641
5	407.651,4 489.096,594	6	407.501,054 488.806,785	326.486

Punct început	X / Y	Punct sfârșit	X / Y	Lungime segment (** (m)
6	407.501,054 488.806,785	1	407.503,434 488.806,265	2.437

** Lungimile segmentelor sunt determinate în planul de proiecție Stereo 70 și sunt rotunjite la 1 milimetru.

*** Distanța dintre puncte este formată din segmente cumulate ce sunt mai mici decât valoarea 1 milimetru.

**DATE DESPRE IMOBILUL NR. 2855**

Oficiul de Cadastru și Publicitate Imobiliară SIBIU
Biroul de Cadastru și Publicitate Imobiliară Saliste

A. Partea I. Descrierea imobilului

TEREN Extravilan

Adresa: Jud. Sibiu

Nr. Crt	Nr cadastral Nr. topografic	Suprafața* (mp)	Observații / Referințe
A1		769	Sector cadastral:49 Teren neimprejmuit;

B. Partea II. Proprietari și acte

Inscrieri privitoare la dreptul de proprietate și alte drepturi reale		Referințe
/		
Act Administrativ nr. 1961/38, din 02/10/1998 emis de CJPSDPAT - Sibiu (titlu de proprietate, HG 1231/2010, HG 522/2011);		
B1	Intabulare, drept de PROPRIETATEL.18/1991, dobandit prin Reconstituire, cota actuala 1/1 1) CHIRIȚA ELENA	A1

C. Partea III. SARCINI .

Inscrieri privind dezmembramintele dreptului de proprietate, drepturi reale de garanție și sarcini	Referințe
NU SUNT	

Anexa Nr. 1 La Partea I

Teren

Nr cadastral	Suprafața (mp)*	Observații / Referințe
	769	

* Suprafața este determinată în planul de proiecție Stereo 70.



Date referitoare la teren

Crt	Categorie folosință	Intravilan	Suprafața (mp)	Tarla	Parcelă	Nr. topo	Observații / Referințe
1	arabil	NU	769	37	1272/1/126/3	-	Diferența de suprafață se regăsește sub culoarul de expropriere al autostrazii și în parcela 1272/1/126/1.

Lungime Segmente

1) Valorile lungimilor segmentelor sunt obținute din proiecție în plan.

Punct început	X / Y	Punct sfârșit	X / Y	Lungime segment (** (m)
1	407.651,4 489.096,594	2	407.651,299 489.096,587	0.102
2	407.651,299 489.096,587	3	407.650,594 489.096,528	0.707
3	407.650,594 489.096,528	4	407.649,636 489.096,43	0.963
4	407.649,636 489.096,43	5	407.648,81 489.096,328	0.832
5	407.648,81 489.096,328	6	407.648,589 489.096,297	0.223

Punct început	X / Y	Punct sfârșit	X / Y	Lungime segment (** (m)
6	407.648,589 489.096,297	7	407.498,747 488.807,46	325.391
7	407.498,747 488.807,46	8	407.500,403 488.806,927	1.74
8	407.500,403 488.806,927	9	407.501,054 488.806,785	0.666
9	407.501,054 488.806,785	1	407.651,4 489.096,594	326.486

** Lungimile segmentelor sunt determinate în planul de proiecție Stereo 70 și sunt rotunjite la 1 milimetru.

*** Distanța dintre puncte este formată din segmente cumulate ce sunt mai mici decât valoarea 1 milimetru.

**DATE DESPRE IMOBILUL NR. 2856**

Oficiul de Cadastru și Publicitate Imobiliară SIBIU
Biroul de Cadastru și Publicitate Imobiliară Saliste

A. Partea I. Descrierea imobilului

TEREN Extravilan

Adresa: Jud. Sibiu

Nr. Crt	Nr cadastral Nr. topografic	Suprafața* (mp)	Observații / Referințe
A1		1.431	Sector cadastral:49 Teren neimprejmuit;

B. Partea II. Proprietari și acte

Inscrieri privitoare la dreptul de proprietate și alte drepturi reale		Referințe
/		
Act Administrativ nr. 567/38, din 27/06/1994 emis de CJPSDPAT - Sibiu (titlu de proprietate, HG 1231/2010, HG 522/2011);		
B1	Intabulare, drept de PROPRIETATEL.18/1991, dobandit prin Constituire, cota actuala 1/1 1) STOICA IOAN	A1

C. Partea III. SARCINI .

Inscrieri privind dezmembramintele dreptului de proprietate, drepturi reale de garanție și sarcini	Referințe
NU SUNT	

Anexa Nr. 1 La Partea I

Teren

Nr cadastral	Suprafața (mp)*	Observații / Referințe
	1.431	

* Suprafața este determinată în planul de proiecție Stereo 70.



Date referitoare la teren

Crt	Categorie folosință	Intravilan	Suprafața (mp)	Tarla	Parcelă	Nr. topo	Observații / Referințe
1	arabil	NU	1.431	37	1272/1/127/3	-	Diferența de suprafață se regăsește sub culoarul de expropriere al autostrăzii și în parcela 1272/1/127/1.

Lungime Segmente

1) Valorile lungimilor segmentelor sunt obținute din proiecție în plan.

Punct început	X / Y	Punct sfârșit	X / Y	Lungime segment (** (m)
1	407.648,589 489.096,297	2	407.648,214 489.096,244	0.379
2	407.648,214 489.096,244	3	407.643,205 489.095,504	5.063
3	407.643,205 489.095,504	4	407.494,485 488.808,832	322.953
4	407.494,485 488.808,832	5	407.498,747 488.807,46	4.477
5	407.498,747 488.807,46	1	407.648,589 489.096,297	325.391

**** Lungimile segmentelor sunt determinate în planul de proiecție Stereo 70 și sunt rotunjite la 1 milimetru.**

***** Distanța dintre puncte este formată din segmente cumulate ce sunt mai mici decât valoarea 1 milimetru.**

**DATE DESPRE IMOBILUL NR. 2857**

Oficiul de Cadastru și Publicitate Imobiliară SIBIU
Biroul de Cadastru și Publicitate Imobiliară Saliste

A. Partea I. Descrierea imobilului

TEREN Extravilan

Adresa: Jud. Sibiu

Nr. Crt	Nr cadastral Nr. topografic	Suprafața* (mp)	Observații / Referințe
A1		1.541	Sector cadastral:49 Teren neimprejmuit;

B. Partea II. Proprietari și acte

Inscrieri privitoare la dreptul de proprietate și alte drepturi reale		Referințe
/		
Act Administrativ nr. 566/38, din 27/06/1994 emis de CJPSDPAT - Sibiu (titlu de proprietate, HG 1231/2010, HG 522/2011);		
B1	Intabulare, drept de PROPRIETATEL.18/1991, dobandit prin Constituire, cota actuala 1/1 1) STOICA NICOLAE	A1

C. Partea III. SARCINI .

Inscrieri privind dezmembramintele dreptului de proprietate, drepturi reale de garanție și sarcini	Referințe
NU SUNT	

Anexa Nr. 1 La Partea I

Teren

Nr cadastral	Suprafața (mp)*	Observații / Referințe
	1.541	

* Suprafața este determinată în planul de proiecție Stereo 70.



Date referitoare la teren

Crt	Categorie folosință	Intravilan	Suprafața (mp)	Tarla	Parcelă	Nr. topo	Observații / Referințe
1	arabil	NU	1.541	37	1272/1/128/3	-	Diferența de suprafață se regăsește sub culoarul de expropriere al autostrazii și în parcela 1272/1/128/1.

Lungime Segmente

1) Valorile lungimilor segmentelor sunt obținute din proiecție în plan.

Punct început	X / Y	Punct sfârșit	X / Y	Lungime segment (** (m)
1	407.643,205 489.095,504	2	407.637,36 489.094,642	5.909
2	407.637,36 489.094,642	3	407.489,885 488.810,369	320.249
3	407.489,885 488.810,369	4	407.490,102 488.810,244	0.251
4	407.490,102 488.810,244	5	407.494,485 488.808,832	4.604
5	407.494,485 488.808,832	1	407.643,205 489.095,504	322.953

**** Lungimile segmentelor sunt determinate în planul de proiecție Stereo 70 și sunt rotunjite la 1 milimetru.**

***** Distanța dintre puncte este formată din segmente cumulate ce sunt mai mici decât valoarea 1 milimetru.**

**DATE DESPRE IMOBILUL NR. 2858**

Oficiul de Cadastru și Publicitate Imobiliară SIBIU
Biroul de Cadastru și Publicitate Imobiliară Saliste

A. Partea I. Descrierea imobilului

TEREN Extravilan

Adresa: Jud. Sibiu

Nr. Crt	Nr cadastral Nr. topografic	Suprafața* (mp)	Observații / Referințe
A1		1.540	Sector cadastral:49 Teren neimprejmuit;

B. Partea II. Proprietari și acte

Inscrieri privitoare la dreptul de proprietate și alte drepturi reale		Referințe
/		
Act Administrativ nr. 382/38, din 14/06/1994 emis de CJPSDPAT - Sibiu (titlu de proprietate, HG 1231/2010, HG 522/2011);		
B1	Intabulare, drept de PROPRIETATEL.18/1991, dobandit prin Constituire, cota actuala 1/1 1) SĂLIȘTEAN DOREL	A1

C. Partea III. SARCINI .

Inscrieri privind dezmembramintele dreptului de proprietate, drepturi reale de garanție și sarcini	Referințe
NU SUNT	

Anexa Nr. 1 La Partea I

Teren

Nr cadastral	Suprafața (mp)*	Observații / Referințe
	1.540	

* Suprafața este determinată în planul de proiecție Stereo 70.



Date referitoare la teren

Crt	Categorie folosință	Intra vilan	Suprafața (mp)	Tarla	Parcelă	Nr. topo	Observații / Referințe
1	arabil	NU	1.540	37	1272/1/129/3	-	Diferența de suprafață se regăsește sub culoarul de expropriere al autostrazii și în parcela 1272/1/129/1.

Lungime Segmente

1) Valorile lungimilor segmentelor sunt obținute din proiecție în plan.

Punct început	X / Y	Punct sfârșit	X / Y	Lungime segment (** (m)
1	407.637,36 489.094,642	2	407.631,459 489.093,77	5.965
2	407.631,459 489.093,77	3	407.485,695 488.812,795	316.535
3	407.485,695 488.812,795	4	407.489,885 488.810,369	4.842
4	407.489,885 488.810,369	1	407.637,36 489.094,642	320.249

**** Lungimile segmentelor sunt determinate în planul de proiecție Stereo 70 și sunt rotunjite la 1 milimetru.**

***** Distanța dintre puncte este formată din segmente cumulate ce sunt mai mici decât valoarea 1 milimetru.**

**DATE DESPRE IMOBILUL NR. 2859**

Oficiul de Cadastru și Publicitate Imobiliară SIBIU
Biroul de Cadastru și Publicitate Imobiliară Saliste

A. Partea I. Descrierea imobilului

TEREN Extravilan

Adresa: Jud. Sibiu

Nr. Crt	Nr cadastral Nr. topografic	Suprafața* (mp)	Observații / Referințe
A1		1.540	Sector cadastral:49 Teren neimprejmuit;

B. Partea II. Proprietari și acte

Inscrieri privitoare la dreptul de proprietate și alte drepturi reale		Referințe
/		
Act Administrativ nr. 562/38, din 27/06/1994 emis de CJPSDPAT - SIBIU (titlu de proprietate, HG 1231/2010, HG 522/2011);		
B1	Intabulare, drept de PROPRIETATEL.18/1991, dobandit prin Constituire, cota actuala 1/1 1) COLIDIUC ZINA	A1

C. Partea III. SARCINI .

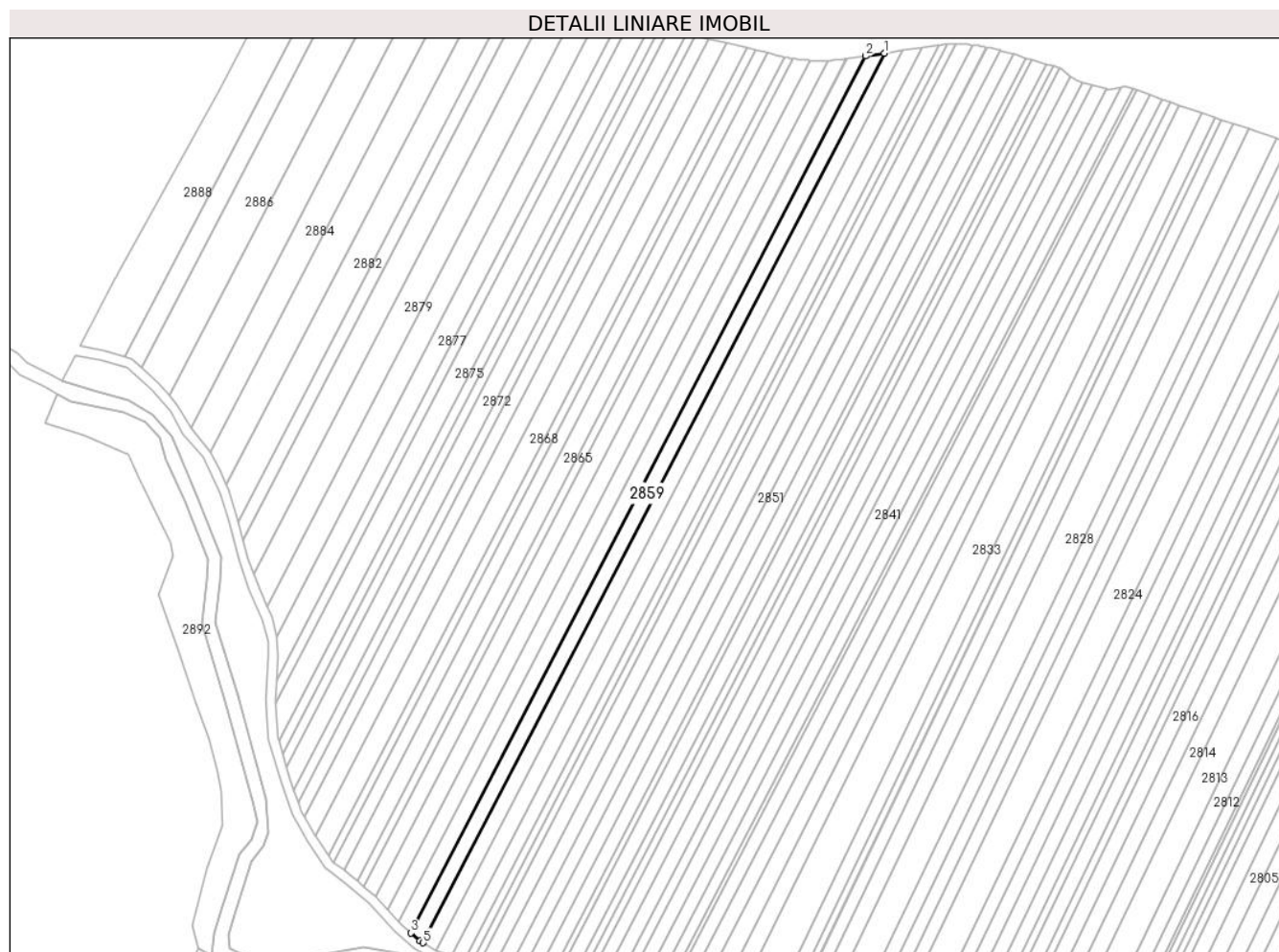
Inscrieri privind dezmembramintele dreptului de proprietate, drepturi reale de garanție și sarcini	Referințe
NU SUNT	

Anexa Nr. 1 La Partea I

Teren

Nr cadastral	Suprafața (mp)*	Observații / Referințe
	1.540	

* Suprafața este determinată în planul de proiecție Stereo 70.



Date referitoare la teren

Crt	Categorie folosință	Intravilan	Suprafața (mp)	Tarla	Parcelă	Nr. topo	Observații / Referințe
1	arabil	NU	1.540	37	1272/1/130/3	-	Diferența de suprafață se regăsește sub culoarul de expropriere al autostrăzii și în parcela 1272/1/130/1.

Lungime Segmente

1) Valorile lungimilor segmentelor sunt obținute din proiecție în plan.

Punct început	X / Y	Punct sfârșit	X / Y	Lungime segment (** (m)
1	407.631,459 489.093,77	2	407.625,482 489.092,888	6.041
2	407.625,482 489.092,888	3	407.481,79 488.815,907	312.036
3	407.481,79 488.815,907	4	407.484,698 488.813,372	3.858
4	407.484,698 488.813,372	5	407.485,695 488.812,795	1.151
5	407.485,695 488.812,795	1	407.631,459 489.093,77	316.535

**** Lungimile segmentelor sunt determinate în planul de proiecție Stereo 70 și sunt rotunjite la 1 milimetru.**

***** Distanța dintre puncte este formată din segmente cumulate ce sunt mai mici decât valoarea 1 milimetru.**

**DATE DESPRE IMOBILUL NR. 2860**

Oficiul de Cadastru și Publicitate Imobiliară SIBIU
Biroul de Cadastru și Publicitate Imobiliară Saliste

A. Partea I. Descrierea imobilului

TEREN Extravilan

Adresa: Jud. Sibiu

Nr. Crt	Nr cadastral Nr. topografic	Suprafața* (mp)	Observații / Referințe
A1		1.538	Sector cadastral:49 Teren neimprejmuit;

B. Partea II. Proprietari și acte

Inscrieri privitoare la dreptul de proprietate și alte drepturi reale		Referințe
/		
Act Administrativ nr. 565/38, din 27/06/1994 emis de CJPSDPAT - Sibiu (titlu de proprietate, HG 1231/2010, HG 522/2011);		
B1	Intabulare, drept de PROPRIETATEL.18/1991, dobandit prin Constituire, cota actuala 1/1 1) SPILHAUPTER WILHELM	A1

C. Partea III. SARCINI .

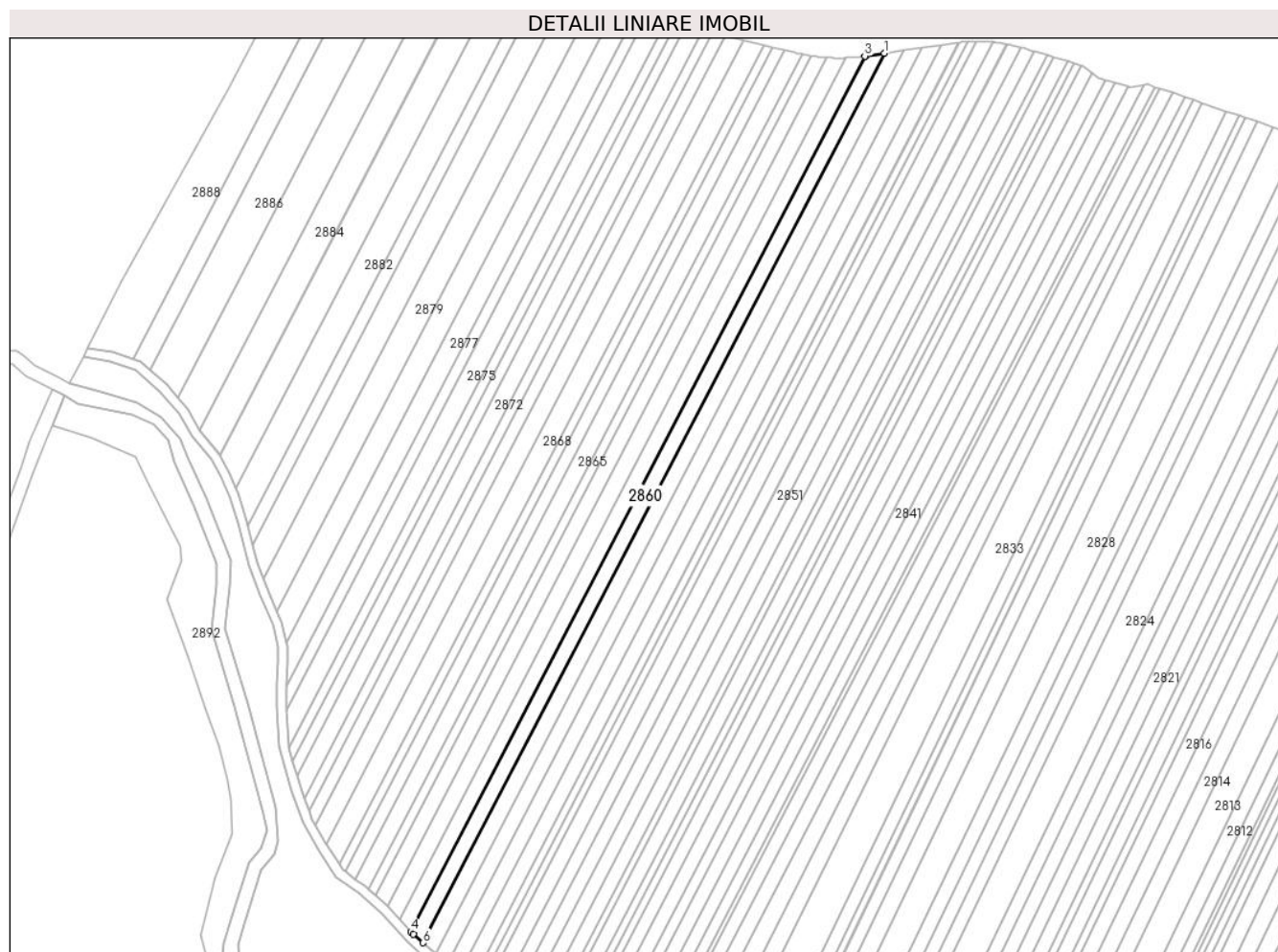
Inscrieri privind dezmembramintele dreptului de proprietate, drepturi reale de garanție și sarcini	Referințe
NU SUNT	

Anexa Nr. 1 La Partea I

Teren

Nr cadastral	Suprafața (mp)*	Observații / Referințe
	1.538	

* Suprafața este determinată în planul de proiecție Stereo 70.



Date referitoare la teren

Crt	Categorie folosință	Intravilan	Suprafața (mp)	Tarla	Parcelă	Nr. topo	Observații / Referințe
1	arabil	NU	1.538	37	1272/1/131/3	-	Diferența de suprafață se regăsește sub culoarul de expropriere al autostrazii și în parcela 1272/1/131/1.

Lungime Segmente

1) Valorile lungimilor segmentelor sunt obținute din proiecție în plan.

Punct început	X / Y	Punct sfârșit	X / Y	Lungime segment (** (m)
1	407.625,482 489.092,888	2	407.619,648 489.092,027	5.898
2	407.619,648 489.092,027	3	407.619,423 489.091,995	0.227
3	407.619,423 489.091,995	4	407.477,988 488.819,365	307.134
4	407.477,988 488.819,365	5	407.478,676 488.818,621	1.013
5	407.478,676 488.818,621	6	407.481,79 488.815,907	4.131

Punct început	X / Y	Punct sfârșit	X / Y	Lungime segment (** (m)
6	407.481,79 488.815,907	1	407.625,482 489.092,888	312.036

** Lungimile segmentelor sunt determinate în planul de proiecție Stereo 70 și sunt rotunjite la 1 milimetru.

*** Distanța dintre puncte este formată din segmente cumulate ce sunt mai mici decât valoarea 1 milimetru.

**DATE DESPRE IMOBILUL NR. 2861**

Oficiul de Cadastru și Publicitate Imobiliară SIBIU
Biroul de Cadastru și Publicitate Imobiliară Saliste

A. Partea I. Descrierea imobilului

TEREN Extravilan

Adresa: Jud. Sibiu

Nr. Crt	Nr cadastral Nr. topografic	Suprafața* (mp)	Observații / Referințe
A1		1.537	Sector cadastral:49 Teren neimprejmuit;

B. Partea II. Proprietari și acte

Inscrieri privitoare la dreptul de proprietate și alte drepturi reale		Referințe
/		
Act Administrativ nr. 556/38, din 24/06/1994 emis de CJPSDPAT - Sibiu (titlu de proprietate, HG 1231/2010, HG 522/2011);		
B1	Intabulare, drept de PROPRIETATEL.18/1991, dobandit prin Constituire, cota actuala 1/1 1) RUS IOAN	A1

C. Partea III. SARCINI .

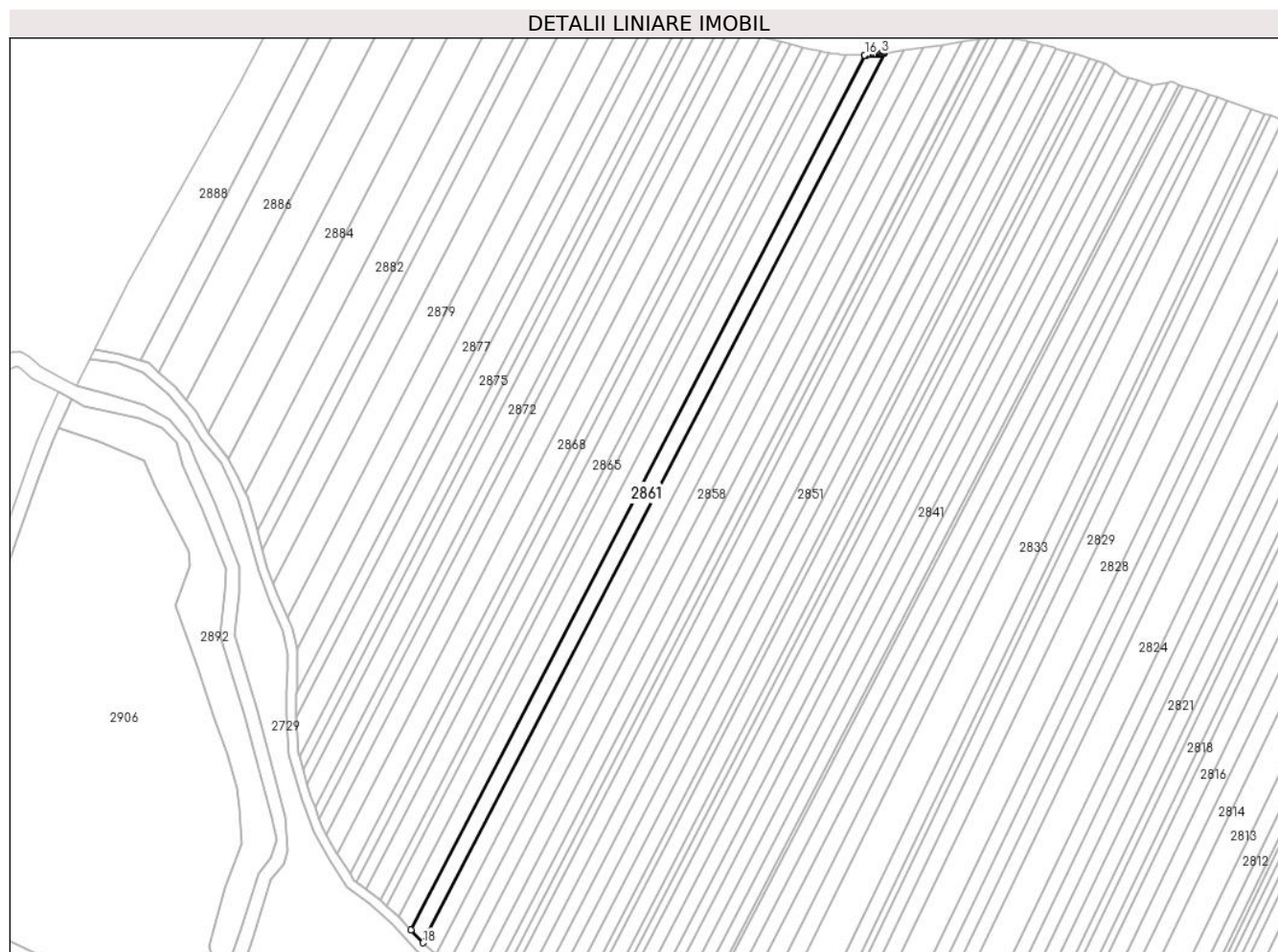
Inscrieri privind dezmembramintele dreptului de proprietate, drepturi reale de garanție și sarcini	Referințe
NU SUNT	

Anexa Nr. 1 La Partea I

Teren

Nr cadastral	Suprafața (mp)*	Observații / Referințe
	1.537	

* Suprafața este determinată în planul de proiecție Stereo 70.



Date referitoare la teren

Crt	Categorie folosință	Intravilan	Suprafața (mp)	Tarla	Parcelă	Nr. topo	Observații / Referințe
1	arabil	NU	1.537	37	1272/1/132/3	-	Diferența de suprafață se regăsește sub culoarul de expropriere al autostrăzii și în parcela 1272/1/132/1.

Lungime Segmente

1) Valorile lungimilor segmentelor sunt obținute din proiecție în plan.

Punct început	X / Y	Punct sfârșit	X / Y	Lungime segment (** (m)
1	407.619,423 489.091,995	2	407.619,076 489.091,946	0.351
2	407.619,076 489.091,946	3	407.618,61 489.091,884	0.47
3	407.618,61 489.091,884	4	407.618,194 489.091,832	0.419
4	407.618,194 489.091,832	5	407.617,885 489.091,795	0.311
5	407.617,885 489.091,795	6	407.617,503 489.091,752	0.384

Punct început	X / Y	Punct sfârşit	X / Y	Lungime segment (** (m)
6	407.617,503 489.091,752	7	407.617,142 489.091,714	0.363
7	407.617,142 489.091,714	8	407.616,749 489.091,675	0.395
8	407.616,749 489.091,675	9	407.616,331 489.091,636	0.42
9	407.616,331 489.091,636	10	407.615,898 489.091,6	0.434
10	407.615,898 489.091,6	11	407.615,382 489.091,561	0.517
11	407.615,382 489.091,561	12	407.615,094 489.091,541	0.289
12	407.615,094 489.091,541	13	407.614,476 489.091,503	0.619
13	407.614,476 489.091,503	14	407.614,119 489.091,485	0.357
14	407.614,119 489.091,485	15	407.613,527 489.091,459	0.593
15	407.613,527 489.091,459	16	407.613,458 489.091,457	0.069
16	407.613,458 489.091,457	17	407.474,347 488.823,305	302.089
17	407.474,347 488.823,305	18	407.477,988 488.819,365	5.365
18	407.477,988 488.819,365	1	407.619,423 489.091,995	307.134

** Lungimile segmentelor sunt determinate în planul de proiecţie Stereo 70 şi sunt rotunjite la 1 milimetru.

*** Distanţa dintre puncte este formată din segmente cumulate ce sunt mai mici decât valoarea 1 milimetru.

**DATE DESPRE IMOBILUL NR. 2862**

Oficiul de Cadastru și Publicitate Imobiliară SIBIU
Biroul de Cadastru și Publicitate Imobiliară Saliste

A. Partea I. Descrierea imobilului

TEREN Extravilan

Adresa: Jud. Sibiu

Nr. Crt	Nr cadastral Nr. topografic	Suprafața* (mp)	Observații / Referințe
A1		1.537	Sector cadastral:49 Teren neimprejmuit;

B. Partea II. Proprietari și acte

Inscrieri privitoare la dreptul de proprietate și alte drepturi reale		Referințe
/		
Act Administrativ nr. 561/38, din 27/06/1994 emis de CJPSDPAT - Sibiu (titlu de proprietate, HG 1231/2010, HG 522/2011);		
B1	Intabulare, drept de PROPRIETATEL.18/1991, dobandit prin Constituire, cota actuala 1/1 1) PĂRĂU NICOLAE	A1

C. Partea III. SARCINI .

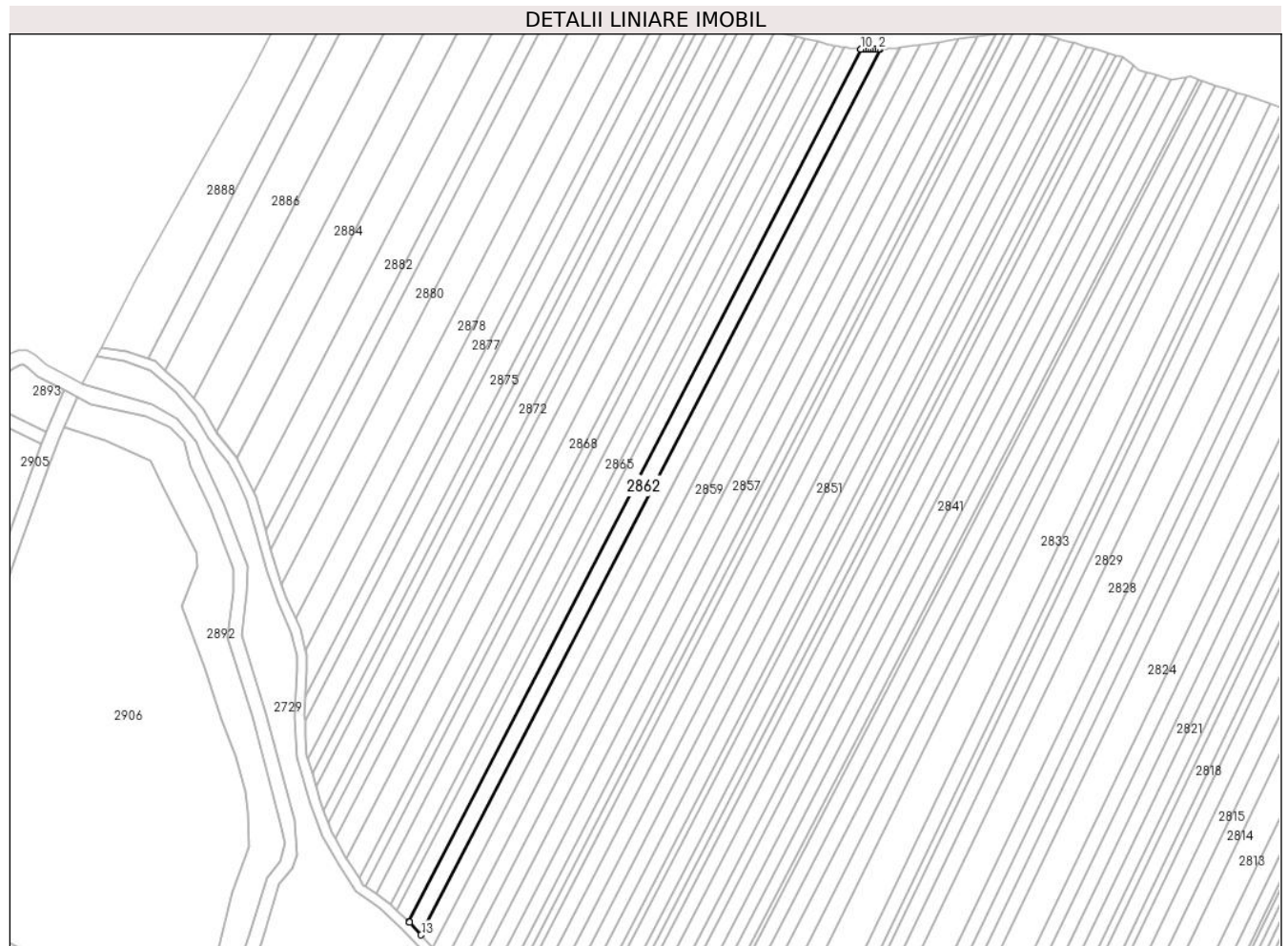
Inscrieri privind dezmembramintele dreptului de proprietate, drepturi reale de garanție și sarcini	Referințe
NU SUNT	

Anexa Nr. 1 La Partea I

Teren

Nr cadastral	Suprafața (mp)*	Observații / Referințe
	1.537	

* Suprafața este determinată în planul de proiecție Stereo 70.



Date referitoare la teren

Crt	Categorie folosință	Intravilan	Suprafața (mp)	Tarla	Parcelă	Nr. topo	Observații / Referințe
1	arabil	NU	1.537	37	1272/1/133/3	-	Diferenta de suprafata se regaseste sub culoarul de expropriere al autostrazii si in parcela 1272/1/133/1.

Lungime Segmente

1) Valorile lungimilor segmentelor sunt obținute din proiecție în plan.

Punct început	X / Y	Punct sfârșit	X / Y	Lungime segment (** (m)
1	407.613,458 489.091,457	2	407.612,856 489.091,437	0.603
2	407.612,856 489.091,437	3	407.612,086 489.091,421	0.77
3	407.612,086 489.091,421	4	407.611,323 489.091,416	0.763
4	407.611,323 489.091,416	5	407.610,47 489.091,422	0.853
5	407.610,47 489.091,422	6	407.609,798 489.091,436	0.672

Punct început	X / Y	Punct sfârșit	X / Y	Lungime segment (** (m)
6	407.609,798 489.091,436	7	407.608,978 489.091,464	0.82
7	407.608,978 489.091,464	8	407.608,431 489.091,489	0.548
8	407.608,431 489.091,489	9	407.607,733 489.091,529	0.699
9	407.607,733 489.091,529	10	407.607,721 489.091,53	0.012
10	407.607,721 489.091,53	11	407.470,637 488.827,287	297.685
11	407.470,637 488.827,287	12	407.470,802 488.827,139	0.222
12	407.470,802 488.827,139	13	407.474,347 488.823,305	5.221
13	407.474,347 488.823,305	1	407.613,458 489.091,457	302.089

** Lungimile segmentelor sunt determinate în planul de proiecție Stereo 70 și sunt rotunjite la 1 milimetru.

*** Distanța dintre puncte este formată din segmente cumulate ce sunt mai mici decât valoarea 1 milimetru.

**DATE DESPRE IMOBILUL NR. 2863**

Oficiul de Cadastru și Publicitate Imobiliară SIBIU
Biroul de Cadastru și Publicitate Imobiliară Saliste

A. Partea I. Descrierea imobilului

TEREN Extravilan

Adresa: Jud. Sibiu

Nr. Crt	Nr cadastral Nr. topografic	Suprafața* (mp)	Observații / Referințe
A1		1.428	Sector cadastral:49 Teren neimprejmuit;

B. Partea II. Proprietari și acte

Inscrieri privitoare la dreptul de proprietate și alte drepturi reale		Referințe
/		
Act Administrativ nr. 374/38, din 13/06/1994 emis de CJPSDPAT - Sibiu (titlu de proprietate, HG 1231/2010, HG 522/2011);		
B1	Intabulare, drept de PROPRIETATEL.18/1991, dobandit prin Constituire, cota actuala 1/1 1) GROZAV GHEORGHE	A1

C. Partea III. SARCINI .

Inscrieri privind dezmembramintele dreptului de proprietate, drepturi reale de garanție și sarcini	Referințe
NU SUNT	

Anexa Nr. 1 La Partea I

Teren

Nr cadastral	Suprafața (mp)*	Observații / Referințe
	1.428	

* Suprafața este determinată în planul de proiecție Stereo 70.



Date referitoare la teren

Crt	Categorie folosință	Intravilan	Suprafața (mp)	Tarla	Parcelă	Nr. topo	Observații / Referințe
1	arabil	NU	1.428	37	1272/1/134/3	-	Diferența de suprafață se regăsește sub culoarul de expropriere al autostrazii și în parcela 1272/1/134/1.

Lungime Segmente

1) Valorile lungimilor segmentelor sunt obținute din proiecție în plan.

Punct început	X / Y	Punct sfârșit	X / Y	Lungime segment (** (m)
1	407.470,637 488.827,287	2	407.607,721 489.091,53	297.685
2	407.607,721 489.091,53	3	407.606,966 489.091,583	0.757
3	407.606,966 489.091,583	4	407.606,419 489.091,627	0.549
4	407.606,419 489.091,627	5	407.605,921 489.091,673	0.5
5	407.605,921 489.091,673	6	407.605,397 489.091,725	0.527

Punct început	X / Y	Punct sfârșit	X / Y	Lungime segment (** (m)
6	407.605,397 489.091,725	7	407.604,851 489.091,785	0.549
7	407.604,851 489.091,785	8	407.604,217 489.091,861	0.639
8	407.604,217 489.091,861	9	407.603,498 489.091,956	0.725
9	407.603,498 489.091,956	10	407.603,048 489.092,02	0.455
10	407.603,048 489.092,02	11	407.602,579 489.092,091	0.474
11	407.602,579 489.092,091	12	407.466,926 488.830,607	294.577
12	407.466,926 488.830,607	1	407.470,637 488.827,287	4.979

** Lungimile segmentelor sunt determinate în planul de proiecție Stereo 70 și sunt rotunjite la 1 milimetru.

*** Distanța dintre puncte este formată din segmente cumulate ce sunt mai mici decât valoarea 1 milimetru.

**DATE DESPRE IMOBILUL NR. 2864**

Oficiul de Cadastru și Publicitate Imobiliară SIBIU
Biroul de Cadastru și Publicitate Imobiliară Saliste

A. Partea I. Descrierea imobilului

TEREN Extravilan

Adresa: Jud. Sibiu

Nr. Crt	Nr cadastral Nr. topografic	Suprafața* (mp)	Observații / Referințe
A1		772	Sector cadastral:49 Teren neimprejmuit;

B. Partea II. Proprietari și acte

Inscrieri privitoare la dreptul de proprietate și alte drepturi reale		Referințe
/		
Act Administrativ nr. 723/38, din 10/08/1994 emis de CJPSDPAT - Sibiu (titlu de proprietate, HG 1231/2010, HG 522/2011);		
B1	Intabulare, drept de PROPRIETATEL.18/1991, dobandit prin Constituire, cota actuala 1/1 1) SINEA AURELIA	A1

C. Partea III. SARCINI .

Inscrieri privind dezmembramintele dreptului de proprietate, drepturi reale de garanție și sarcini	Referințe
NU SUNT	

Anexa Nr. 1 La Partea I

Teren

Nr cadastral	Suprafața (mp)*	Observații / Referințe
	772	

* Suprafața este determinată în planul de proiecție Stereo 70.



Date referitoare la teren

Crt	Categorie folosință	Intravilan	Suprafața (mp)	Tarla	Parcelă	Nr. topo	Observații / Referințe
1	arabil	NU	772	37	1272/1/135/3	-	Diferenta de suprafata se regaseste sub culoarul de expropriere al autostrazii si in parcela 1272/1/135/1.

Lungime Segmente

1) Valorile lungimilor segmentelor sunt obținute din proiecție în plan.

Punct început	X / Y	Punct sfârșit	X / Y	Lungime segment (** (m)
1	407.602,579 489.092,091	2	407.602,481 489.092,106	0.099
2	407.602,481 489.092,106	3	407.602,141 489.092,16	0.344
3	407.602,141 489.092,16	4	407.601,522 489.092,265	0.628
4	407.601,522 489.092,265	5	407.601,008 489.092,357	0.522
5	407.601,008 489.092,357	6	407.600,732 489.092,409	0.281

Punct început	X / Y	Punct sfârșit	X / Y	Lungime segment (** (m)
6	407.600,732 489.092,409	7	407.600,238 489.092,504	0.503
7	407.600,238 489.092,504	8	407.599,88 489.092,577	0.365
8	407.599,88 489.092,577	9	407.599,872 489.092,579	0.008
9	407.599,872 489.092,579	10	407.464,905 488.832,415	293.089
10	407.464,905 488.832,415	11	407.466,926 488.830,607	2.713
11	407.466,926 488.830,607	1	407.602,579 489.092,091	294.577

** Lungimile segmentelor sunt determinate în planul de proiecție Stereo 70 și sunt rotunjite la 1 milimetru.

*** Distanța dintre puncte este formată din segmente cumulate ce sunt mai mici decât valoarea 1 milimetru.

**DATE DESPRE IMOBILUL NR. 2865**

Oficiul de Cadastru și Publicitate Imobiliară SIBIU
Biroul de Cadastru și Publicitate Imobiliară Saliste

A. Partea I. Descrierea imobilului

TEREN Extravilan

Adresa: Jud. Sibiu

Nr. Crt	Nr cadastral Nr. topografic	Suprafața* (mp)	Observații / Referințe
A1		1.554	Sector cadastral:49 Teren neimprejmuit;

B. Partea II. Proprietari și acte

Inscrieri privitoare la dreptul de proprietate și alte drepturi reale		Referințe
/		
Act Administrativ nr. 388/38, din 14/06/1994 emis de CJPSDPAT - Sibiu (titlu de proprietate, HG 1231/2010, HG 522/2011);		
B1	Intabulare, drept de PROPRIETATEL.18/1991, dobandit prin Constituire, cota actuala 1/1 1) SINEA ILIE	A1

C. Partea III. SARCINI .

Inscrieri privind dezmembramintele dreptului de proprietate, drepturi reale de garanție și sarcini	Referințe
NU SUNT	

Anexa Nr. 1 La Partea I

Teren

Nr cadastral	Suprafața (mp)*	Observații / Referințe
	1.554	

* Suprafața este determinată în planul de proiecție Stereo 70.



Date referitoare la teren

Crt	Categorie folosință	Intravilan	Suprafața (mp)	Tarla	Parcelă	Nr. topo	Observații / Referințe
1	arabil	NU	1.554	37	1272/1/136/3	-	Diferența de suprafață se regăsește sub culoarul de expropriere al autostrazii și în parcela 1272/1/136/1.

Lungime Segmente

1) Valorile lungimilor segmentelor sunt obținute din proiecție în plan.

Punct început	X / Y	Punct sfârșit	X / Y	Lungime segment (** (m)
1	407.464,905 488.832,415	2	407.599,872 489.092,579	293.089
2	407.599,872 489.092,579	3	407.599,448 489.092,667	0.433
3	407.599,448 489.092,667	4	407.599,208 489.092,719	0.246
4	407.599,208 489.092,719	5	407.598,754 489.092,819	0.465
5	407.598,754 489.092,819	6	407.598,477 489.092,882	0.284

Punct început	X / Y	Punct sfârșit	X / Y	Lungime segment (** (m)
6	407.598,477 489.092,882	7	407.598,218 489.092,943	0.266
7	407.598,218 489.092,943	8	407.597,884 489.093,023	0.343
8	407.597,884 489.093,023	9	407.594,526 489.093,838	3.455
9	407.594,526 489.093,838	10	407.460,638 488.835,755	290.745
10	407.460,638 488.835,755	11	407.463,519 488.833,655	3.565
11	407.463,519 488.833,655	1	407.464,905 488.832,415	1.859

** Lungimile segmentelor sunt determinate în planul de proiecție Stereo 70 și sunt rotunjite la 1 milimetru.

*** Distanța dintre puncte este formată din segmente cumulate ce sunt mai mici decât valoarea 1 milimetru.

**DATE DESPRE IMOBILUL NR. 2866**

Oficiul de Cadastru și Publicitate Imobiliară SIBIU
Biroul de Cadastru și Publicitate Imobiliară Saliste

A. Partea I. Descrierea imobilului

TEREN Extravilan

Adresa: Jud. Sibiu

Nr. Crt	Nr cadastral Nr. topografic	Suprafața* (mp)	Observații / Referințe
A1		1.120	Sector cadastral:49 Teren neimprejmuit;

B. Partea II. Proprietari și acte

Inscrieri privitoare la dreptul de proprietate și alte drepturi reale		Referințe
/		
Act Administrativ nr. 704/38, din 09/08/1994 emis de CJPSDPAT - Sibiu (titlu de proprietate, HG 1231/2010, HG 522/2011);		
B1	Intabulare, drept de PROPRIETATEL.18/1991, dobandit prin Constituire, cota actuala 1/1 1) VOJU IOAN	A1

C. Partea III. SARCINI .

Inscrieri privind dezmembramintele dreptului de proprietate, drepturi reale de garanție și sarcini	Referințe
NU SUNT	

Anexa Nr. 1 La Partea I

Teren

Nr cadastral	Suprafața (mp)*	Observații / Referințe
	1.120	

* Suprafața este determinată în planul de proiecție Stereo 70.



Date referitoare la teren

Crt	Categorie folosință	Intravilan	Suprafața (mp)	Tarla	Parcelă	Nr. topo	Observații / Referințe
1	arabil	NU	1.120	37	1272/1/137/3	-	Diferența de suprafață se regăsește sub culoarul de expropriere al autostrazii și în parcela 1272/1/137/1.

Lungime Segmente

1) Valorile lungimilor segmentelor sunt obținute din proiecție în plan.

Punct început	X / Y	Punct sfârșit	X / Y	Lungime segment (** (m)
1	407.594,526 489.093,838	2	407.590,662 489.094,775	3.977
2	407.590,662 489.094,775	3	407.457,481 488.838,056	289.209
3	407.457,481 488.838,056	4	407.460,638 488.835,755	3.907
4	407.460,638 488.835,755	1	407.594,526 489.093,838	290.745

**** Lungimile segmentelor sunt determinate în planul de proiecție Stereo 70 și sunt rotunjite la 1 milimetru.**

***** Distanța dintre puncte este formată din segmente cumulate ce sunt mai mici decât valoarea 1 milimetru.**

**DATE DESPRE IMOBILUL NR. 2867**

Oficiul de Cadastru și Publicitate Imobiliară SIBIU
Biroul de Cadastru și Publicitate Imobiliară Saliste

A. Partea I. Descrierea imobilului

TEREN Extravilan

Adresa: Jud. Sibiu

Nr. Crt	Nr cadastral Nr. topografic	Suprafața* (mp)	Observații / Referințe
A1		788	Sector cadastral:49 Teren neimprejmuit;

B. Partea II. Proprietari și acte

Inscrieri privitoare la dreptul de proprietate și alte drepturi reale		Referințe
/		
Act Administrativ nr. 715/38, din 09/08/1994 emis de CJPSDPAT Sibiu (titlu de proprietate, HG 1231/2010, HG 522/2011);		
B1	Intabulare, drept de PROPRIETATEL.18/1991, dobandit prin Constituire, cota actuala 1/1 1) JUGASTRU MARIA	A1

C. Partea III. SARCINI .

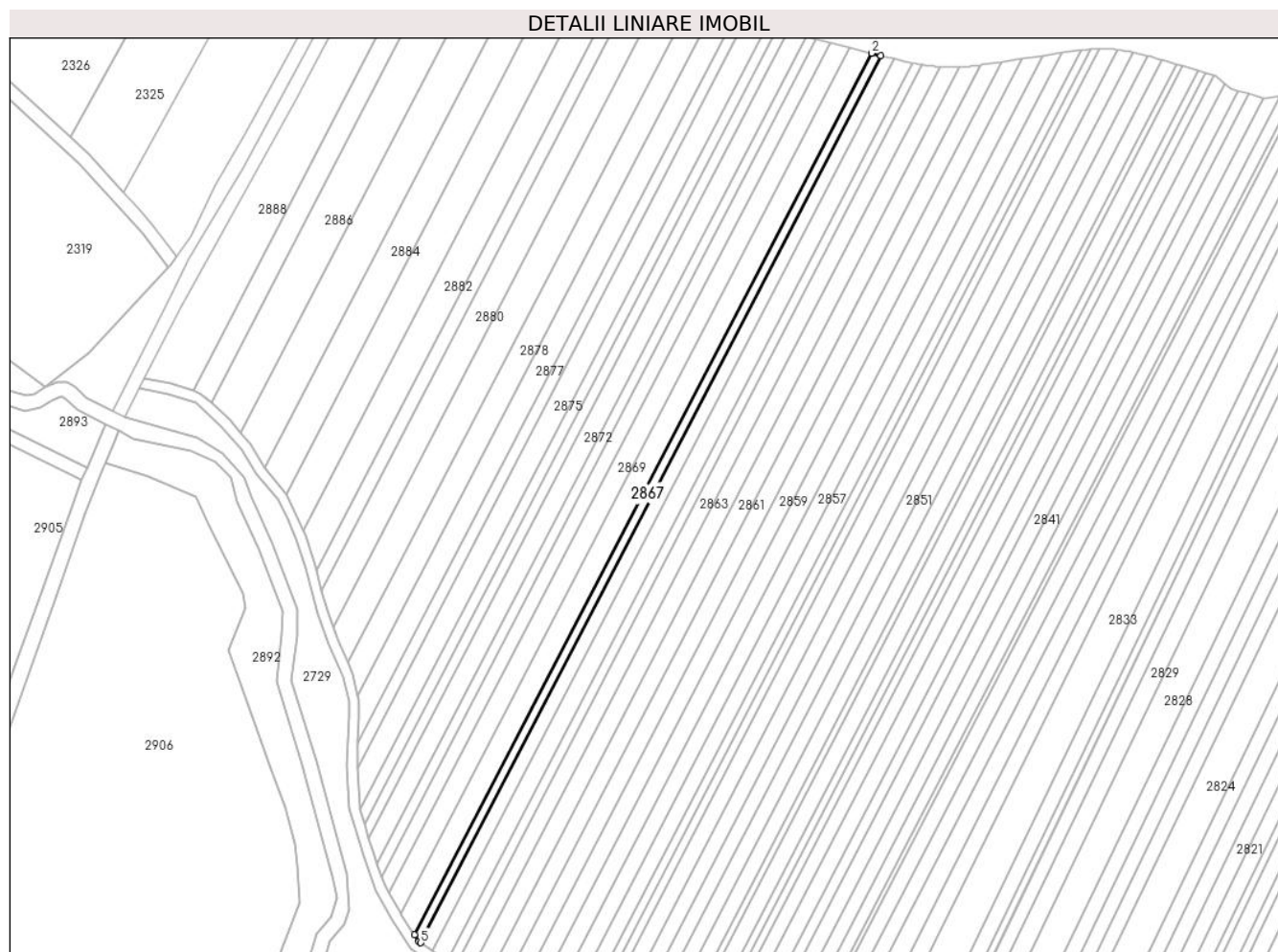
Inscrieri privind dezmembramintele dreptului de proprietate, drepturi reale de garanție și sarcini	Referințe
NU SUNT	

Anexa Nr. 1 La Partea I

Teren

Nr cadastral	Suprafața (mp)*	Observații / Referințe
	788	

* Suprafața este determinată în planul de proiecție Stereo 70.



Date referitoare la teren

Crt	Categorie folosință	Intravilan	Suprafața (mp)	Tarla	Parcelă	Nr. topo	Observații / Referințe
1	arabil	NU	788	37	1272/1/138/3	-	Diferența de suprafață se regăsește sub culoarul de expropriere al autostrăzii și în parcela 1272/1/138/1.

Lungime Segmente

1) Valorile lungimilor segmentelor sunt obținute din proiecție în plan.

Punct început	X / Y	Punct sfârșit	X / Y	Lungime segment (** (m)
1	407.590,662 489.094,775	2	407.587,927 489.095,439	2.814
2	407.587,927 489.095,439	3	407.455,62 488.840,402	287.313
3	407.455,62 488.840,402	4	407.456,877 488.838,496	2.283
4	407.456,877 488.838,496	5	407.457,481 488.838,056	0.748
5	407.457,481 488.838,056	1	407.590,662 489.094,775	289.209

**** Lungimile segmentelor sunt determinate în planul de proiecție Stereo 70 și sunt rotunjite la 1 milimetru.**

***** Distanța dintre puncte este formată din segmente cumulate ce sunt mai mici decât valoarea 1 milimetru.**

**DATE DESPRE IMOBILUL NR. 2868**

Oficiul de Cadastru și Publicitate Imobiliară SIBIU
Biroul de Cadastru și Publicitate Imobiliară Saliste

A. Partea I. Descrierea imobilului

TEREN Extravilan

Adresa: Jud. Sibiu

Nr. Crt	Nr cadastral Nr. topografic	Suprafața* (mp)	Observații / Referințe
A1		1.811	Sector cadastral:49 Teren neimprejmuit;

B. Partea II. Proprietari și acte

Inscrieri privitoare la dreptul de proprietate și alte drepturi reale		Referințe
/		
Act Administrativ nr. 501/38, din 16/06/1994 emis de CJPSDPAT - Sibiu (titlu de proprietate, HG 1231/2010, HG 522/2011);		
B1	Intabulare, drept de PROPRIETATEL.18/1991, dobandit prin Constituire, cota actuala 1/1 1) DENGHEL MIHAI	A1

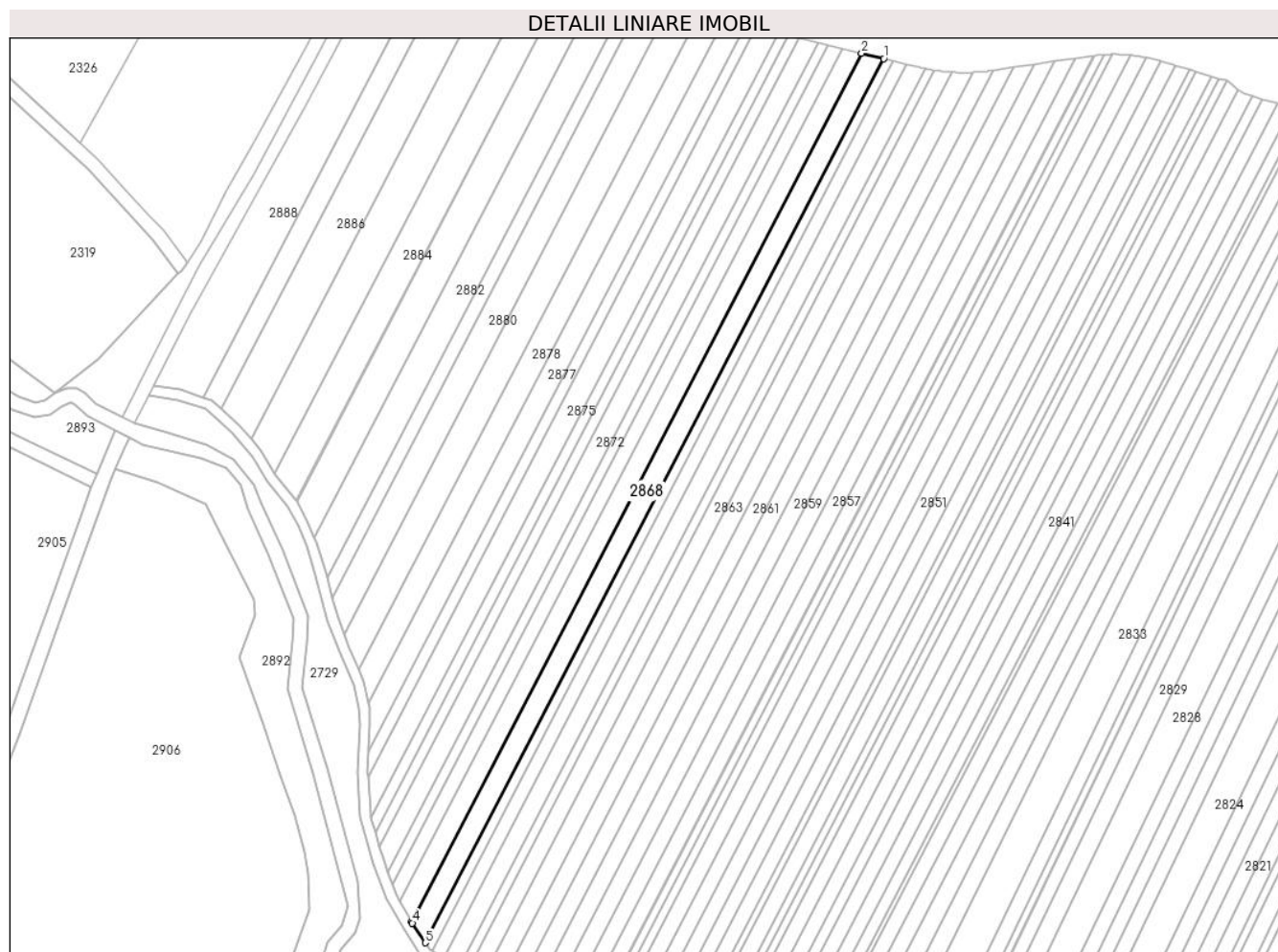
C. Partea III. SARCINI .

Inscrieri privind dezmembramintele dreptului de proprietate, drepturi reale de garanție și sarcini	Referințe
NU SUNT	

Anexa Nr. 1 La Partea I**Teren**

Nr cadastral	Suprafața (mp)*	Observații / Referințe
	1.811	

* Suprafața este determinată în planul de proiecție Stereo 70.

**Date referitoare la teren**

Crt	Categorie folosință	Intravilan	Suprafața (mp)	Tarla	Parcelă	Nr. topo	Observații / Referințe
1	arabil	NU	1.811	37	1272/1/139/3	-	Diferența de suprafață se regăsește sub culoarul de expropriere al autostrazii și în parcela 1272/1/139/1.

Lungime Segmente

1) Valorile lungimilor segmentelor sunt obținute din proiecție în plan.

Punct început	X / Y	Punct sfârșit	X / Y	Lungime segment (** (m)
1	407.587,927 489.095,439	2	407.581,564 489.096,983	6.548
2	407.581,564 489.096,983	3	407.451,629 488.846,52	282.161
3	407.451,629 488.846,52	4	407.451,869 488.846,09	0.492
4	407.451,869 488.846,09	5	407.455,62 488.840,402	6.813
5	407.455,62 488.840,402	1	407.587,927 489.095,439	287.313

**** Lungimile segmentelor sunt determinate în planul de proiecție Stereo 70 și sunt rotunjite la 1 milimetru.**

***** Distanța dintre puncte este formată din segmente cumulate ce sunt mai mici decât valoarea 1 milimetru.**

**DATE DESPRE IMOBILUL NR. 2869**

Oficiul de Cadastru și Publicitate Imobiliară SIBIU
Biroul de Cadastru și Publicitate Imobiliară Saliste

A. Partea I. Descrierea imobilului

TEREN Extravilan

Adresa: Jud. Sibiu

Nr. Crt	Nr cadastral Nr. topografic	Suprafața* (mp)	Observații / Referințe
A1		1.575	Sector cadastral:49 Teren neimprejmuit;

B. Partea II. Proprietari și acte

Inscrieri privitoare la dreptul de proprietate și alte drepturi reale		Referințe
/		
Act Administrativ nr. 559/38, din 24/06/1994 emis de CJPSDPAT - Sibiu (titlu de proprietate, HG 1231/2010, HG 522/2011);		
B1	Intabulare, drept de PROPRIETATEL.18/1991, dobandit prin Constituire, cota actuala 1/1 1) TUDORAN PETRU	A1

C. Partea III. SARCINI .

Inscrieri privind dezmembramintele dreptului de proprietate, drepturi reale de garanție și sarcini	Referințe
NU SUNT	

Anexa Nr. 1 La Partea I

Teren

Nr cadastral	Suprafața (mp)*	Observații / Referințe
	1.575	

* Suprafața este determinată în planul de proiecție Stereo 70.



Date referitoare la teren

Crt	Categorie folosință	Intravilan	Suprafața (mp)	Tarla	Parcelă	Nr. topo	Observații / Referințe
1	arabil	NU	1.575	37	1272/1/140/3	-	Diferența de suprafață se regăsește sub culoarul de expropriere al autostrazii și în parcela 1272/1/140/1.

Lungime Segmente

1) Valorile lungimilor segmentelor sunt obținute din proiecție în plan.

Punct început	X / Y	Punct sfârșit	X / Y	Lungime segment (** (m)
1	407.451,629 488.846,52	2	407.581,564 489.096,983	282.161
2	407.581,564 489.096,983	3	407.575,927 489.098,35	5.8
3	407.575,927 489.098,35	4	407.448,34 488.852,412	277.063
4	407.448,34 488.852,412	1	407.451,629 488.846,52	6.748

**** Lungimile segmentelor sunt determinate în planul de proiecție Stereo 70 și sunt rotunjite la 1 milimetru.**

***** Distanța dintre puncte este formată din segmente cumulate ce sunt mai mici decât valoarea 1 milimetru.**

**DATE DESPRE IMOBILUL NR. 2870**

Oficiul de Cadastru și Publicitate Imobiliară SIBIU
Biroul de Cadastru și Publicitate Imobiliară Saliste

A. Partea I. Descrierea imobilului

TEREN Extravilan

Adresa: Jud. Sibiu

Nr. Crt	Nr cadastral Nr. topografic	Suprafața* (mp)	Observații / Referințe
A1		1.118	Sector cadastral:49 Teren neimprejmuit;

B. Partea II. Proprietari și acte

Inscrieri privitoare la dreptul de proprietate și alte drepturi reale		Referințe
/		
Act Administrativ nr. 600/38, din 08/07/1994 emis de CJPSDPAT - Sibiu (titlu de proprietate, HG 1231/2010, HG 522/2011);		
B1	Intabulare, drept de PROPRIETATEL.18/1991, dobandit prin Constituire, cota actuala 1/1 1) TODIE GHEORGHE	A1

C. Partea III. SARCINI .

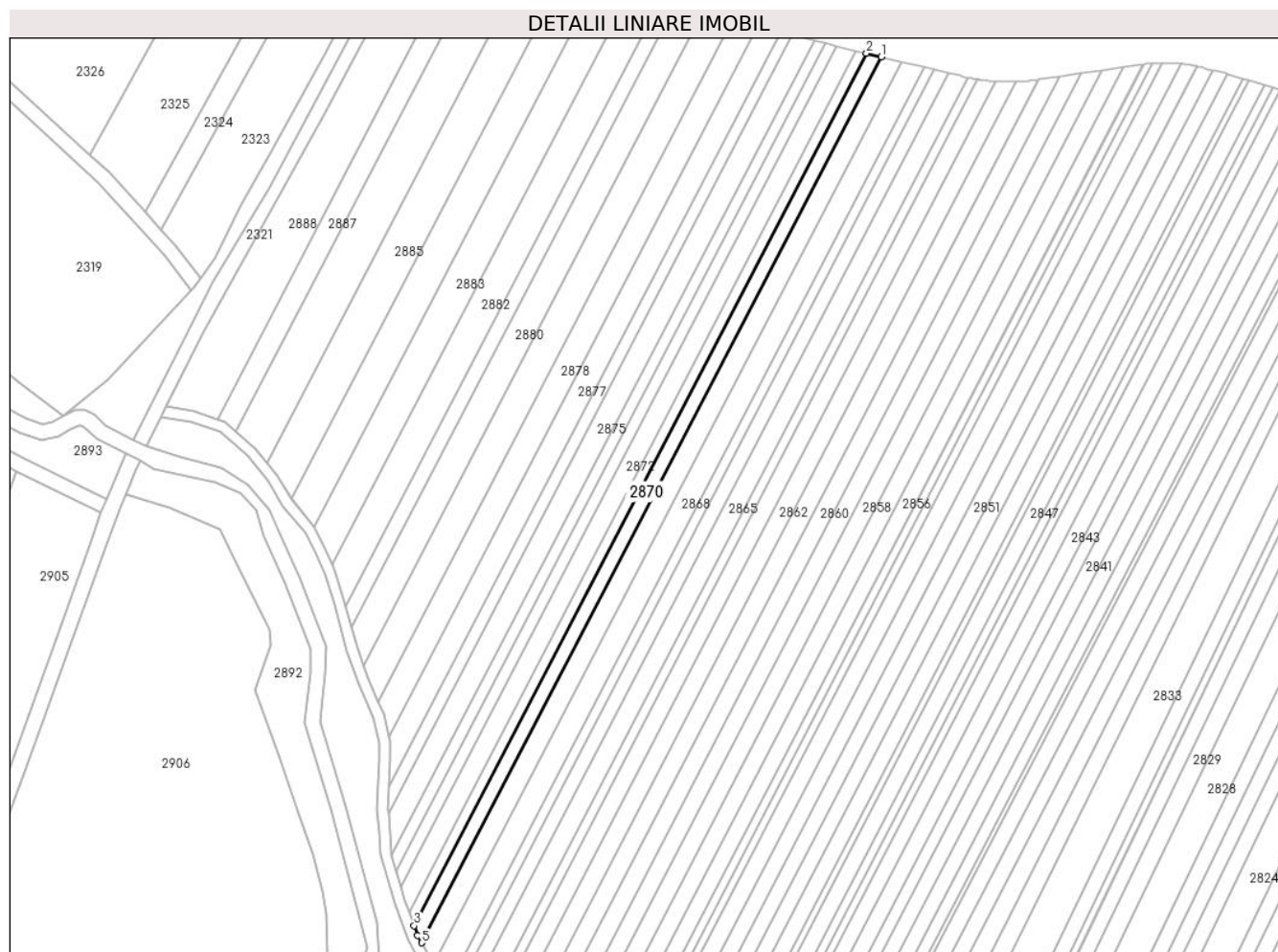
Inscrieri privind dezmembramintele dreptului de proprietate, drepturi reale de garanție și sarcini	Referințe
NU SUNT	

Anexa Nr. 1 La Partea I

Teren

Nr cadastral	Suprafața (mp)*	Observații / Referințe
	1.118	

* Suprafața este determinată în planul de proiecție Stereo 70.



Date referitoare la teren

Crt	Categorie folosință	Intravilan	Suprafața (mp)	Tarla	Parcelă	Nr. topo	Observații / Referințe
1	arabil	NU	1.118	37	1272/1/141/3	-	Diferenta de suprafata se regaseste sub culoarul de expropriere al autostrazii si in parcela 1272/1/141/1.

Lungime Segmente

1) Valorile lungimilor segmentelor sunt obținute din proiecție în plan.

Punct început	X / Y	Punct sfârșit	X / Y	Lungime segment (** (m)
1	407.575,927 489.098,35	2	407.571,861 489.099,337	4.185
2	407.571,861 489.099,337	3	407.446,208 488.857,127	272.863
3	407.446,208 488.857,127	4	407.447,192 488.854,47	2.833
4	407.447,192 488.854,47	5	407.448,34 488.852,412	2.357
5	407.448,34 488.852,412	1	407.575,927 489.098,35	277.063

**** Lungimile segmentelor sunt determinate în planul de proiecție Stereo 70 și sunt rotunjite la 1 milimetru.**

***** Distanța dintre puncte este formată din segmente cumulate ce sunt mai mici decât valoarea 1 milimetru.**

**DATE DESPRE IMOBILUL NR. 2871**

Oficiul de Cadastru și Publicitate Imobiliară SIBIU
Biroul de Cadastru și Publicitate Imobiliară Saliste

A. Partea I. Descrierea imobilului

TEREN Extravilan

Adresa: Jud. Sibiu

Nr. Crt	Nr cadastral Nr. topografic	Suprafața* (mp)	Observații / Referințe
A1		785	Sector cadastral:49 Teren neimprejmuit;

B. Partea II. Proprietari și acte

Inscrieri privitoare la dreptul de proprietate și alte drepturi reale		Referințe
/		
Act Administrativ nr. 623/38, din 13/07/1994 emis de CJPSDPAT - Sibiu (titlu de proprietate, HG 1231/2010, HG 522/2011);		
B1	Intabulare, drept de PROPRIETATEL.18/1991, dobandit prin Constituire, cota actuala 1/1 1) MUREȘAN IOAN	A1

C. Partea III. SARCINI .

Inscrieri privind dezmembramintele dreptului de proprietate, drepturi reale de garanție și sarcini	Referințe
NU SUNT	

Anexa Nr. 1 La Partea I

Teren

Nr cadastral	Suprafața (mp)*	Observații / Referințe
	785	

* Suprafața este determinată în planul de proiecție Stereo 70.



Date referitoare la teren

Crt	Categorie folosință	Intravilan	Suprafața (mp)	Tarla	Parcelă	Nr. topo	Observații / Referințe
1	arabil	NU	785	37	1272/1/142/3	-	Diferența de suprafață se regăsește sub culoarul de expropriere al autostrazii și în parcela 1272/1/142/1.

Lungime Segmente

1) Valorile lungimilor segmentelor sunt obținute din proiecție în plan.

Punct început	X / Y	Punct sfârșit	X / Y	Lungime segment (** (m)
1	407.571,861 489.099,337	2	407.568,964 489.100,039	2.98
2	407.568,964 489.100,039	3	407.444,849 488.860,795	269.523
3	407.444,849 488.860,795	4	407.446,208 488.857,127	3.911
4	407.446,208 488.857,127	1	407.571,861 489.099,337	272.863

**** Lungimile segmentelor sunt determinate în planul de proiecție Stereo 70 și sunt rotunjite la 1 milimetru.**

***** Distanța dintre puncte este formată din segmente cumulate ce sunt mai mici decât valoarea 1 milimetru.**

**DATE DESPRE IMOBILUL NR. 2872**

Oficiul de Cadastru și Publicitate Imobiliară SIBIU
Biroul de Cadastru și Publicitate Imobiliară Saliste

A. Partea I. Descrierea imobilului

TEREN Extravilan

Adresa: Jud. Sibiu

Nr. Crt	Nr cadastral Nr. topografic	Suprafața* (mp)	Observații / Referințe
A1		1.459	Sector cadastral:49 Teren neimprejmuit;

B. Partea II. Proprietari și acte

Inscrieri privitoare la dreptul de proprietate și alte drepturi reale		Referințe
/		
Act Administrativ nr. 380/38, din 14/06/1994 emis de CJPSDPAT - Sibiu (titlu de proprietate, HG 1231/2010, HG 522/2011);		
B1	Intabulare, drept de PROPRIETATEL.18/1991, dobandit prin Constituire, cota actuala 1/1 1) BOGDAN IOAN	A1

C. Partea III. SARCINI .

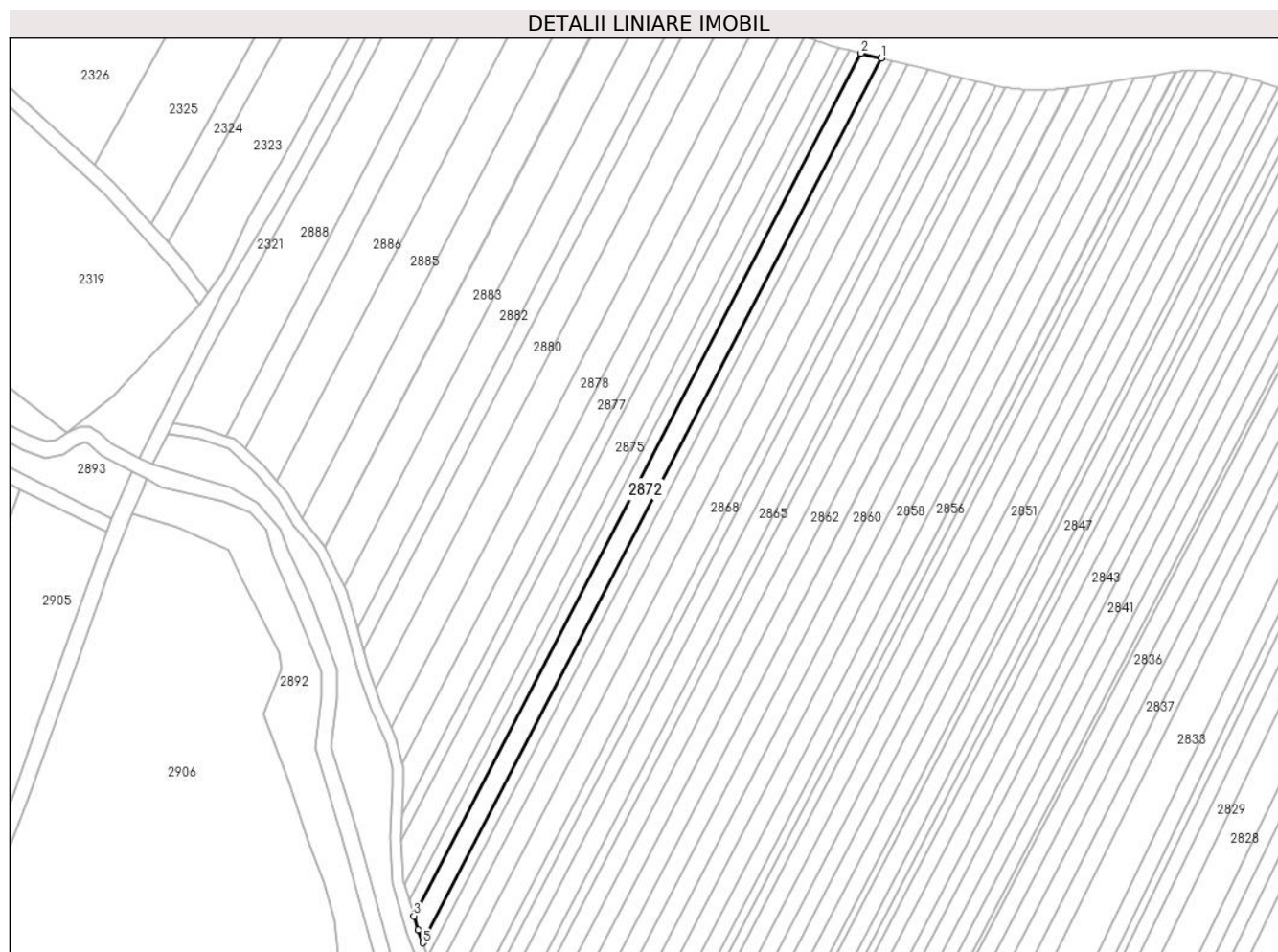
Inscrieri privind dezmembramintele dreptului de proprietate, drepturi reale de garanție și sarcini	Referințe
NU SUNT	

Anexa Nr. 1 La Partea I

Teren

Nr cadastral	Suprafața (mp)*	Observații / Referințe
	1.459	

* Suprafața este determinată în planul de proiecție Stereo 70.



Date referitoare la teren

Crt	Categorie folosință	Intravilan	Suprafața (mp)	Tarla	Parcelă	Nr. topo	Observații / Referințe
1	arabil	NU	1.459	37	1272/1/143/3	-	Diferența de suprafață se regăsește sub culoarul de expropriere al autostrăzii și în parcela 1272/1/143/1.

Lungime Segmente

1) Valorile lungimilor segmentelor sunt obținute din proiecție în plan.

Punct început	X / Y	Punct sfârșit	X / Y	Lungime segment (** (m)
1	407.568,964 489.100,039	2	407.563,481 489.101,37	5.642
2	407.563,481 489.101,37	3	407.442,453 488.868,076	262.819
3	407.442,453 488.868,076	4	407.443,575 488.864,235	4.001
4	407.443,575 488.864,235	5	407.444,849 488.860,795	3.669
5	407.444,849 488.860,795	1	407.568,964 489.100,039	269.523

**** Lungimile segmentelor sunt determinate în planul de proiecție Stereo 70 și sunt rotunjite la 1 milimetru.**

***** Distanța dintre puncte este formată din segmente cumulate ce sunt mai mici decât valoarea 1 milimetru.**

**DATE DESPRE IMOBILUL NR. 2873**

Oficiul de Cadastru și Publicitate Imobiliară SIBIU
Biroul de Cadastru și Publicitate Imobiliară Saliste

A. Partea I. Descrierea imobilului

TEREN Extravilan

Adresa: Jud. Sibiu

Nr. Crt	Nr cadastral Nr. topografic	Suprafața* (mp)	Observații / Referințe
A1		786	Sector cadastral:49 Teren neimprejmuit;

B. Partea II. Proprietari și acte

Inscrieri privitoare la dreptul de proprietate și alte drepturi reale		Referințe
/		
Act Administrativ nr. 589/38, din 07/07/1994 emis de CJPSDPAT - Sibiu (titlu de proprietate, HG 1231/2010, HG 522/2011);		
B1	Intabulare, drept de PROPRIETATEL.18/1991, dobandit prin Constituire, cota actuala 1/1 1) STOICA GHEORGHE	A1

C. Partea III. SARCINI .

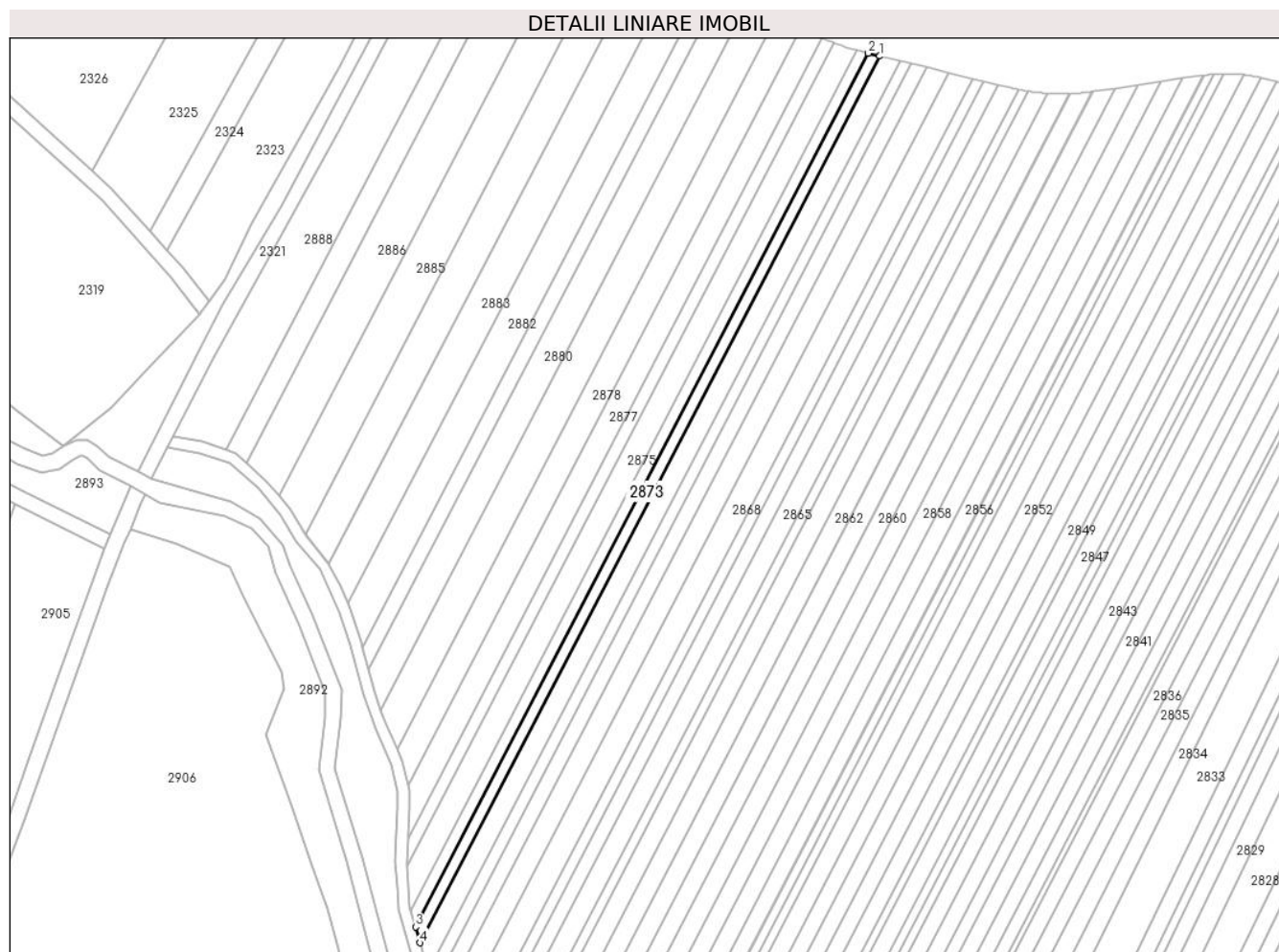
Inscrieri privind dezmembramintele dreptului de proprietate, drepturi reale de garanție și sarcini	Referințe
NU SUNT	

Anexa Nr. 1 La Partea I

Teren

Nr cadastral	Suprafața (mp)*	Observații / Referințe
	786	

* Suprafața este determinată în planul de proiecție Stereo 70.



Date referitoare la teren

Crt	Categorie folosință	Intravilan	Suprafața (mp)	Tarla	Parcelă	Nr. topo	Observații / Referințe
1	arabil	NU	786	37	1272/1/144/3	-	Diferența de suprafață se regăsește sub culoarul de expropriere al autostrazii și în parcela 1272/1/144/1.

Lungime Segmente

1) Valorile lungimilor segmentelor sunt obținute din proiecție în plan.

Punct început	X / Y	Punct sfârșit	X / Y	Lungime segment (** (m)
1	407.563,481 489.101,37	2	407.560,467 489.102,101	3.102
2	407.560,467 489.102,101	3	407.441,231 488.872,262	258.927
3	407.441,231 488.872,262	4	407.442,453 488.868,076	4.361
4	407.442,453 488.868,076	1	407.563,481 489.101,37	262.819

**** Lungimile segmentelor sunt determinate în planul de proiecție Stereo 70 și sunt rotunjite la 1 milimetru.**

***** Distanța dintre puncte este formată din segmente cumulate ce sunt mai mici decât valoarea 1 milimetru.**

**DATE DESPRE IMOBILUL NR. 2874**

Oficiul de Cadastru și Publicitate Imobiliară SIBIU
Biroul de Cadastru și Publicitate Imobiliară Saliste

A. Partea I. Descrierea imobilului

TEREN Extravilan

Adresa: Jud. Sibiu

Nr. Crt	Nr cadastral Nr. topografic	Suprafața* (mp)	Observații / Referințe
A1		784	Sector cadastral:49 Teren neimprejmuit;

B. Partea II. Proprietari și acte

Inscrieri privitoare la dreptul de proprietate și alte drepturi reale		Referințe
/		
Act Administrativ nr. 697/38, din 08/08/1994 emis de CJPSDPAT - Sibiu (titlu de proprietate, HG 1231/2010, HG 522/2011);		
B1	Intabulare, drept de PROPRIETATEL.18/1991, dobandit prin Constituire, cota actuala 1/1 1) PĂRĂIAN ANA	A1

C. Partea III. SARCINI .

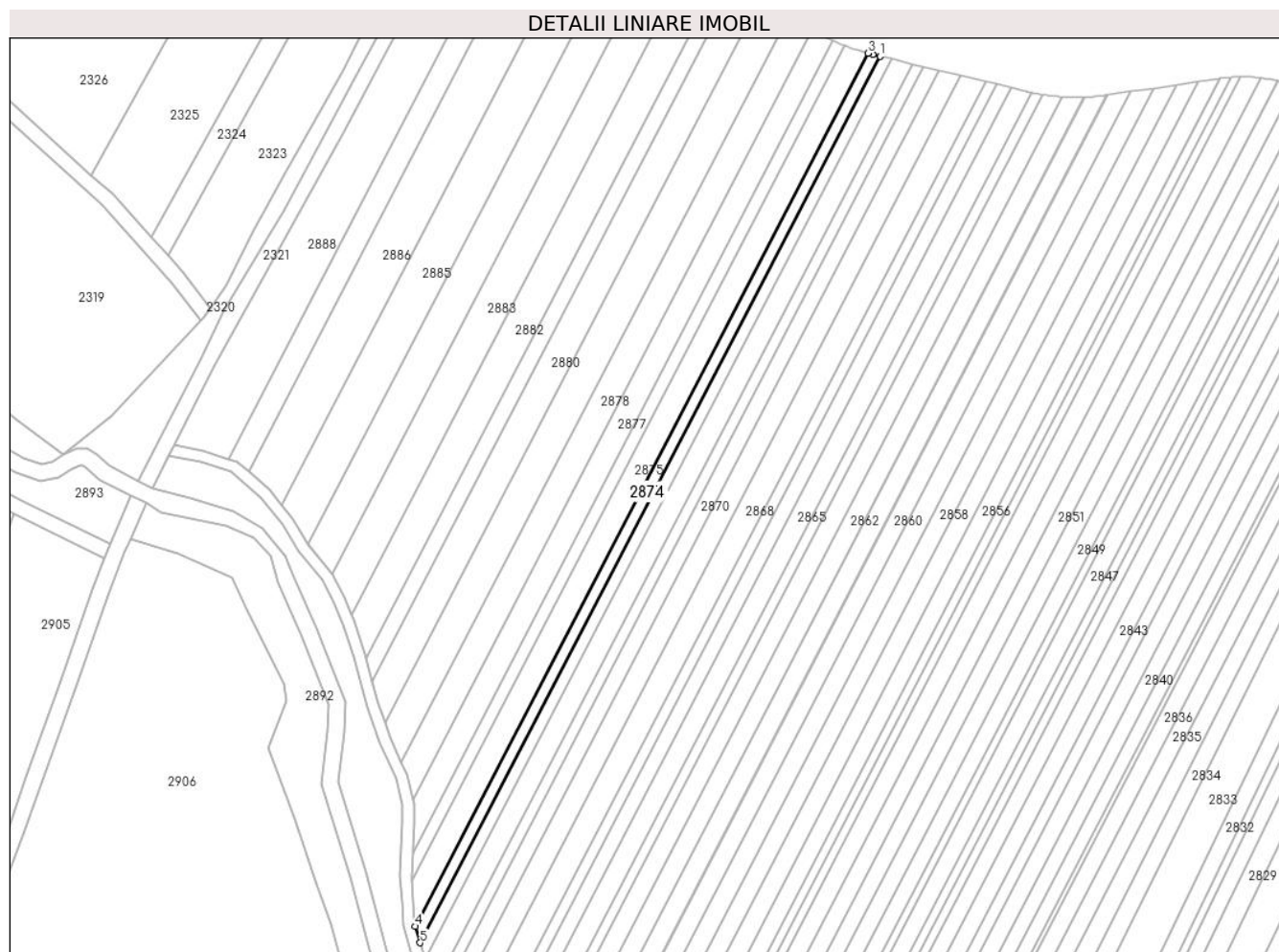
Inscrieri privind dezmembramintele dreptului de proprietate, drepturi reale de garanție și sarcini	Referințe
NU SUNT	

Anexa Nr. 1 La Partea I

Teren

Nr cadastral	Suprafața (mp)*	Observații / Referințe
	784	

* Suprafața este determinată în planul de proiecție Stereo 70.



Date referitoare la teren

Crt	Categorie folosință	Intravilan	Suprafața (mp)	Tarla	Parcelă	Nr. topo	Observații / Referințe
1	arabil	NU	784	37	1272/1/145/3	-	Diferența de suprafață se regăsește sub culoarul de expropriere al autostrăzii și în parcela 1272/1/145/1.

Lungime Segmente

1) Valorile lungimilor segmentelor sunt obținute din proiecție în plan.

Punct început	X / Y	Punct sfârșit	X / Y	Lungime segment (** (m)
1	407.560,467 489.102,101	2	407.558,583 489.102,558	1.938
2	407.558,583 489.102,558	3	407.557,414 489.102,842	1.203
3	407.557,414 489.102,842	4	407.439,993 488.876,501	254.986
4	407.439,993 488.876,501	5	407.441,231 488.872,262	4.416
5	407.441,231 488.872,262	1	407.560,467 489.102,101	258.927

**** Lungimile segmentelor sunt determinate în planul de proiecție Stereo 70 și sunt rotunjite la 1 milimetru.**

***** Distanța dintre puncte este formată din segmente cumulate ce sunt mai mici decât valoarea 1 milimetru.**

**DATE DESPRE IMOBILUL NR. 2875**

Oficiul de Cadastru și Publicitate Imobiliară SIBIU
Biroul de Cadastru și Publicitate Imobiliară Saliste

A. Partea I. Descrierea imobilului

TEREN Extravilan

Adresa: Jud. Sibiu

Nr. Crt	Nr cadastral Nr. topografic	Suprafața* (mp)	Observații / Referințe
A1		1.564	Sector cadastral:49 Teren neimprejmut;

B. Partea II. Proprietari și acte

Inscrieri privitoare la dreptul de proprietate și alte drepturi reale		Referințe
/		
Act Notarial nr. 100, din 20/10/2006 emis de NP POPA-LUPAȘ ELISAVETA (certificat de mostenitor, HG 1231/2010, HG 522/2011);		
B1	Intabulare, drept de PROPRIETATE, dobandit prin Succesiune, cota actuala 1/2 1) RUSU GHEORGHE	A1
B2	Intabulare, drept de PROPRIETATE, dobandit prin Succesiune, cota actuala 1/2 1) RUSU DORIN	A1

C. Partea III. SARCINI .

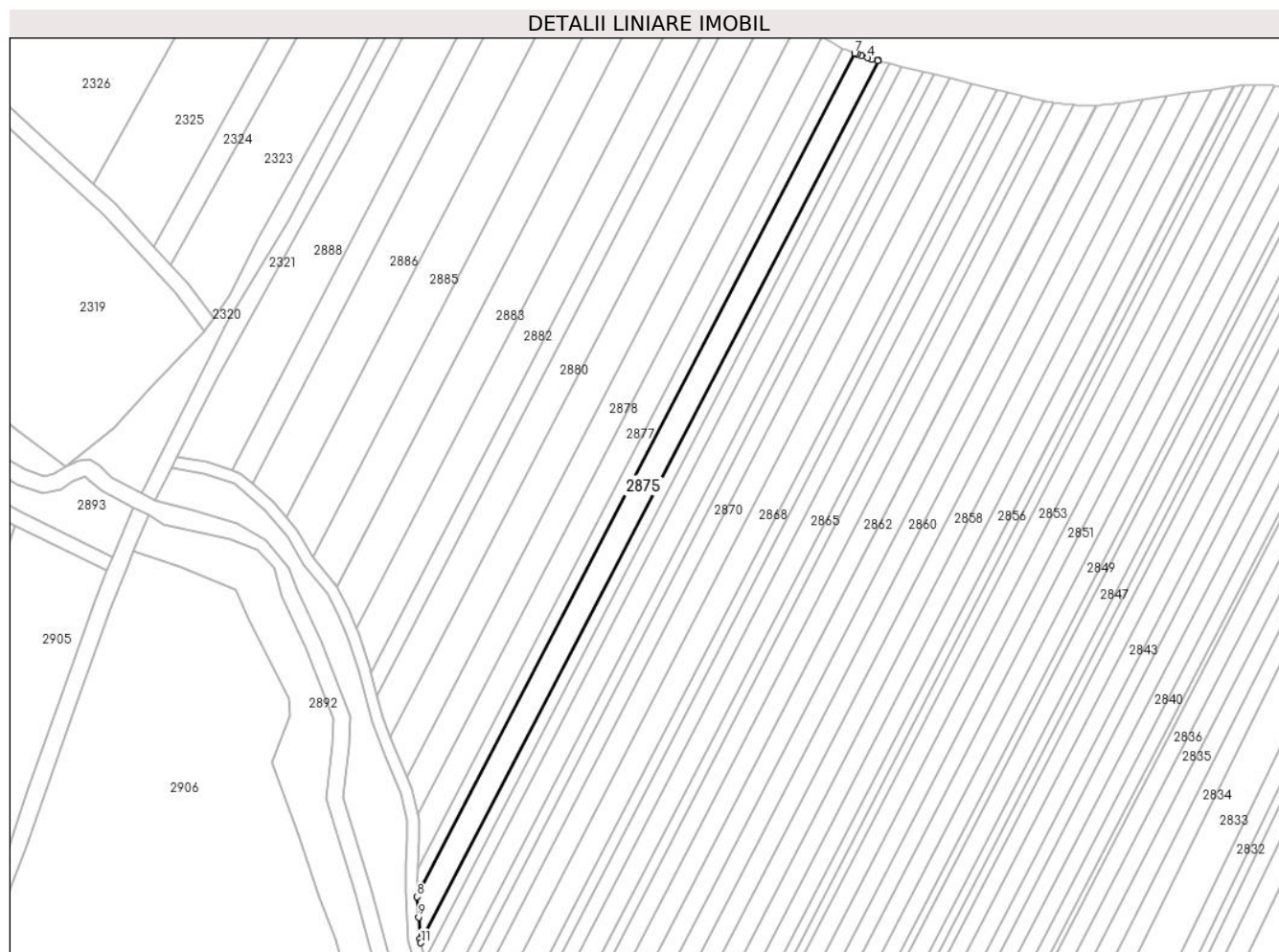
Inscrieri privind dezmembramintele dreptului de proprietate, drepturi reale de garanție și sarcini	Referințe
NU SUNT	

Anexa Nr. 1 La Partea I

Teren

Nr cadastral	Suprafața (mp)*	Observații / Referințe
	1.564	

* Suprafața este determinată în planul de proiecție Stereo 70.



Date referitoare la teren

Crt	Categorie folosință	Intravilan	Suprafața (mp)	Tarla	Parcelă	Nr. topo	Observații / Referințe
1	arabil	NU	1.564	37	1272/1/146/3	-	Diferența de suprafață se regăsește sub culoarul de expropriere al autostrăzii și în parcela 1272/1/146/1.

Lungime Segmente

1) Valorile lungimilor segmentelor sunt obținute din proiecție în plan.

Punct început	X / Y	Punct sfârșit	X / Y	Lungime segment (** (m)
1	407.557,414 489.102,842	2	407.557,355 489.102,856	0.06
2	407.557,355 489.102,856	3	407.555,81 489.103,276	1.601
3	407.555,81 489.103,276	4	407.554,693 489.103,613	1.167
4	407.554,693 489.103,613	5	407.553,168 489.104,12	1.607
5	407.553,168 489.104,12	6	407.552,028 489.104,534	1.213

Punct început	X / Y	Punct sfârșit	X / Y	Lungime segment (** (m)
6	407.552,028 489.104,534	7	407.551,366 489.104,794	0.712
7	407.551,366 489.104,794	8	407.439,062 488.888,317	243.874
8	407.439,062 488.888,317	9	407.439,396 488.883,057	5.271
9	407.439,396 488.883,057	10	407.439,734 488.877,387	5.68
10	407.439,734 488.877,387	11	407.439,993 488.876,501	0.923
11	407.439,993 488.876,501	1	407.557,414 489.102,842	254.986

** Lungimile segmentelor sunt determinate în planul de proiecție Stereo 70 și sunt rotunjite la 1 milimetru.

*** Distanța dintre puncte este formată din segmente cumulate ce sunt mai mici decât valoarea 1 milimetru.

**DATE DESPRE IMOBILUL NR. 2876**

Oficiul de Cadastru și Publicitate Imobiliară SIBIU
Biroul de Cadastru și Publicitate Imobiliară Saliste

A. Partea I. Descrierea imobilului

TEREN Extravilan

Adresa: Jud. Sibiu

Nr. Crt	Nr cadastral Nr. topografic	Suprafața* (mp)	Observații / Referințe
A1	106172	778	Sector cadastral:49 Teren neimprejmuit; Imobil inregistrat in planul cadastral fara localizare certa datorita lipsei planului parcelar

B. Partea II. Proprietari și acte

Inscrieri privitoare la dreptul de proprietate și alte drepturi reale	Referințe
17800 / 30/12/2022	
Act Notarial nr. 518, din 29/12/2022 emis de Avram Adriana (, HG 1231/2010, HG 522/2011);	
B1	A1
Intabulare, drept de PROPRIETATE, dare in plata, dobandit prin Conventie, cota actuala 1/1	
1) POPA - LUPAS George, si sotia	
2) POPA-LUPAS MARIA-EUGENIA, bun comun	

C. Partea III. SARCINI .

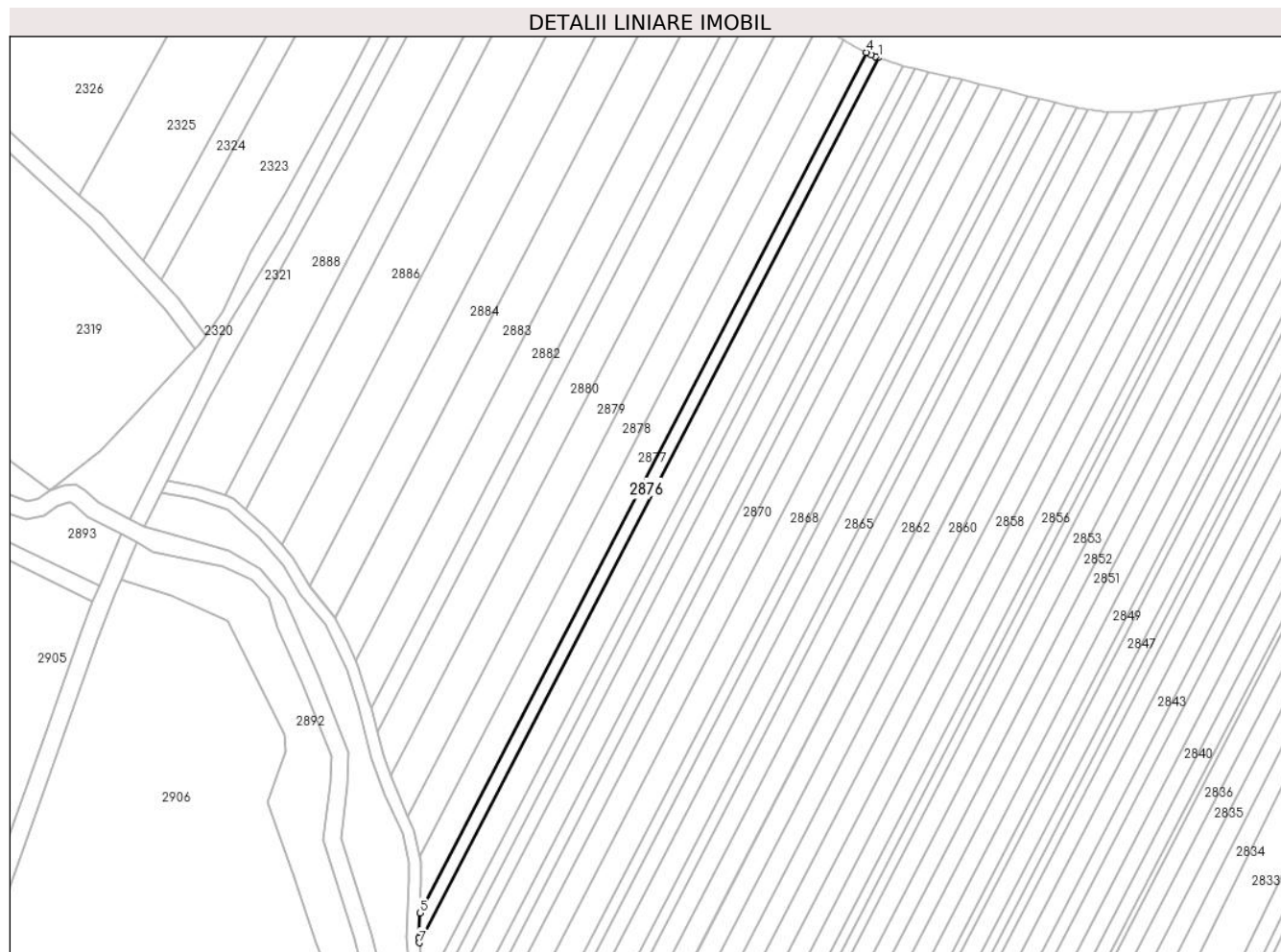
Inscrieri privind dezmembramintele dreptului de proprietate, drepturi reale de garanție și sarcini	Referințe
NU SUNT	

Anexa Nr. 1 La Partea I

Teren

Nr cadastral	Suprafața (mp)*	Observații / Referințe
106172	778	Imobil înregistrat în planul cadastral fără localizare certă datorită lipsei planului parcelar

* Suprafața este determinată în planul de proiecție Stereo 70.



Date referitoare la teren

Crt	Categorie folosință	Intra vilan	Suprafața (mp)	Tarla	Parcelă	Nr. topo	Observații / Referințe
1	arabil	NU	778	37	1272/1/147/3	-	Diferența de suprafață se regăsește sub culoarul de exproprierie al autostrăzii și în parcela 1272/1/119/1.

Lungime Segmente

1) Valorile lungimilor segmentelor sunt obținute din proiecție în plan.

Punct început	X / Y	Punct sfârșit	X / Y	Lungime segment (** (m)
1	407.551,366 489.104,794	2	407.550,685 489.105,062	0.731
2	407.550,685 489.105,062	3	407.549,61 489.105,516	1.167
3	407.549,61 489.105,516	4	407.548,385 489.106,073	1.345
4	407.548,385 489.106,073	5	407.439,228 488.895,66	237.042

Punct început	X / Y	Punct sfârșit	X / Y	Lungime segment (** (m)
5	407.439,228 488.895,66	6	407.438,986 488.889,514	6.15
6	407.438,986 488.889,514	7	407.439,062 488.888,317	1.199
7	407.439,062 488.888,317	1	407.551,366 489.104,794	243.874

** Lungimile segmentelor sunt determinate în planul de proiecție Stereo 70 și sunt rotunjite la 1 milimetru.

*** Distanța dintre puncte este formată din segmente cumulate ce sunt mai mici decât valoarea 1 milimetru.

**DATE DESPRE IMOBILUL NR. 2877**

Oficiul de Cadastru și Publicitate Imobiliară SIBIU
Biroul de Cadastru și Publicitate Imobiliară Saliste

A. Partea I. Descrierea imobilului

TEREN Extravilan

Adresa: Jud. Sibiu

Nr. Crt	Nr cadastral Nr. topografic	Suprafața* (mp)	Observații / Referințe
A1		1.446	Sector cadastral:49 Teren neimprejmuit;

B. Partea II. Proprietari și acte

Inscrieri privitoare la dreptul de proprietate și alte drepturi reale		Referințe
/		
Act Administrativ nr. 398/38, din 15/06/1994 emis de CJPSDPAT - Sibiu (titlu de proprietate, HG 1231/2010, HG 522/2011);		
B1	Intabulare, drept de PROPRIETATEL.18/1991, dobandit prin Constituire, cota actuala 1/1 1) DRĂGAN GAVRILĂ	A1

C. Partea III. SARCINI .

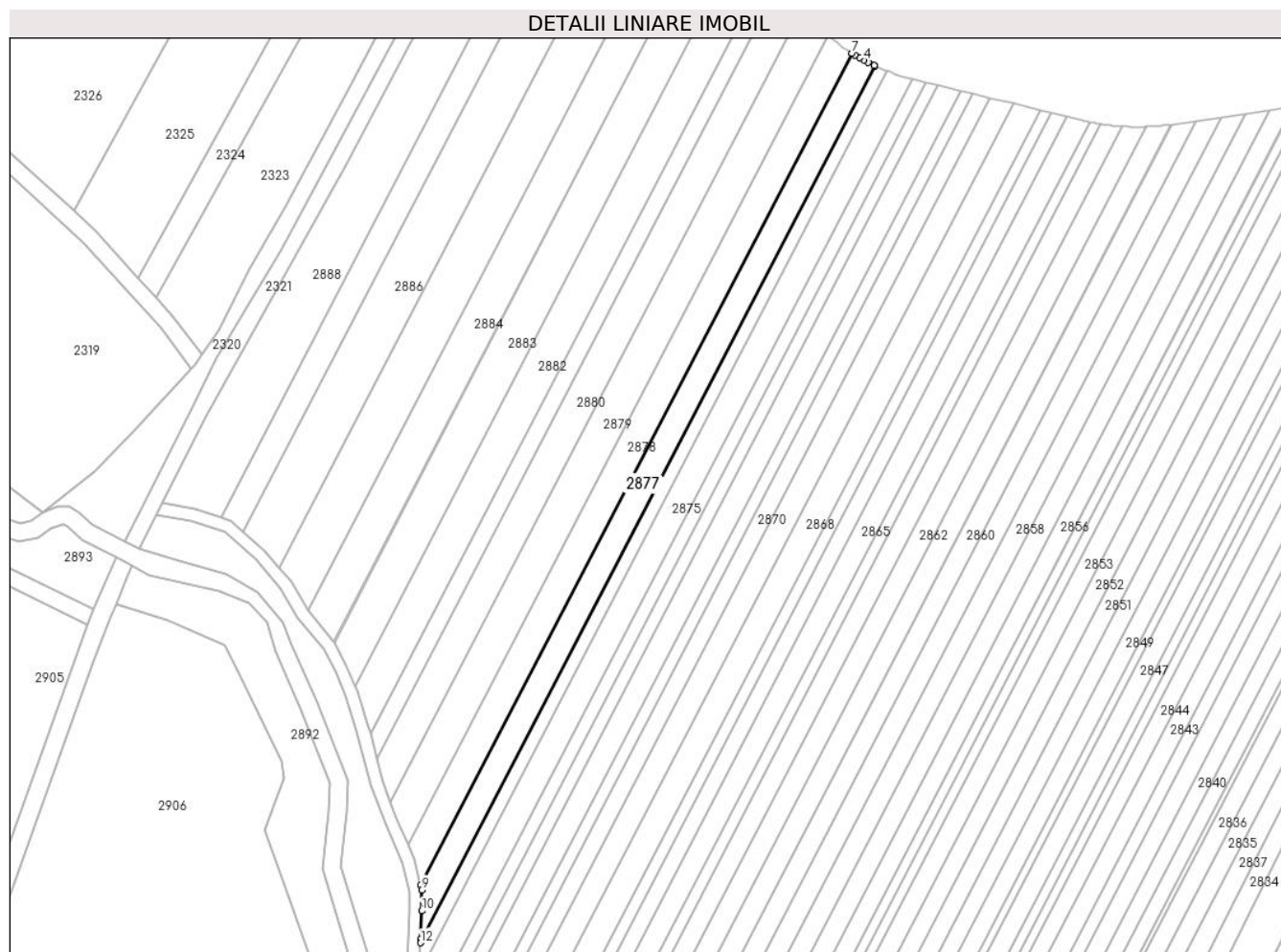
Inscrieri privind dezmembramintele dreptului de proprietate, drepturi reale de garanție și sarcini	Referințe
NU SUNT	

Anexa Nr. 1 La Partea I

Teren

Nr cadastral	Suprafața (mp)*	Observații / Referințe
	1.446	

* Suprafața este determinată în planul de proiecție Stereo 70.



Date referitoare la teren

Crt	Categorie folosință	Intra vilan	Suprafața (mp)	Tarla	Parcelă	Nr. topo	Observații / Referințe
1	arabil	NU	1.446	37	1272/1/148/3	-	Diferența de suprafață se regăsește sub culoarul de expropriere al autostrăzii și în parcela 1272/1/148/1.

Lungime Segmente

1) Valorile lungimilor segmentelor sunt obținute din proiecție în plan.

Punct început	X / Y	Punct sfârșit	X / Y	Lungime segment (** (m)
1	407.548,385 489.106,073	2	407.548,246 489.106,136	0.153
2	407.548,246 489.106,136	3	407.546,695 489.106,901	1.729
3	407.546,695 489.106,901	4	407.545,69 489.107,433	1.137
4	407.545,69 489.107,433	5	407.544,668 489.108,004	1.171
5	407.544,668 489.108,004	6	407.543,508 489.108,69	1.348

Punct început	X / Y	Punct sfârșit	X / Y	Lungime segment (** (m)
6	407.543,508 489.108,69	7	407.542,879 489.109,083	0.741
7	407.542,879 489.109,083	8	407.439,287 488.909,399	224.956
8	407.439,287 488.909,399	9	407.439,536 488.908,337	1.091
9	407.439,536 488.908,337	10	407.439,591 488.903,324	5.013
10	407.439,591 488.903,324	11	407.439,261 488.896,52	6.813
11	407.439,261 488.896,52	12	407.439,228 488.895,66	0.861
12	407.439,228 488.895,66	1	407.548,385 489.106,073	237.042

** Lungimile segmentelor sunt determinate în planul de proiecție Stereo 70 și sunt rotunjite la 1 milimetru.

*** Distanța dintre puncte este formată din segmente cumulate ce sunt mai mici decât valoarea 1 milimetru.

**DATE DESPRE IMOBILUL NR. 2878**

Oficiul de Cadastru și Publicitate Imobiliară SIBIU
Biroul de Cadastru și Publicitate Imobiliară Saliste

A. Partea I. Descrierea imobilului

TEREN Extravilan

Adresa: Jud. Sibiu

Nr. Crt	Nr cadastral Nr. topografic	Suprafața* (mp)	Observații / Referințe
A1		1.570	Sector cadastral:49 Teren neimprejmuit;

B. Partea II. Proprietari și acte

Inscrieri privitoare la dreptul de proprietate și alte drepturi reale		Referințe
/		
Act Administrativ nr. 385/38, din 14/06/1994 emis de CJPSDPAT - Sibiu (titlu de proprietate, HG 1231/2010, HG 522/2011);		
B1	Intabulare, drept de PROPRIETATEL.18/1991, dobandit prin Constituire, cota actuala 1/1 1) OSTAFI MIHAI	A1

C. Partea III. SARCINI .

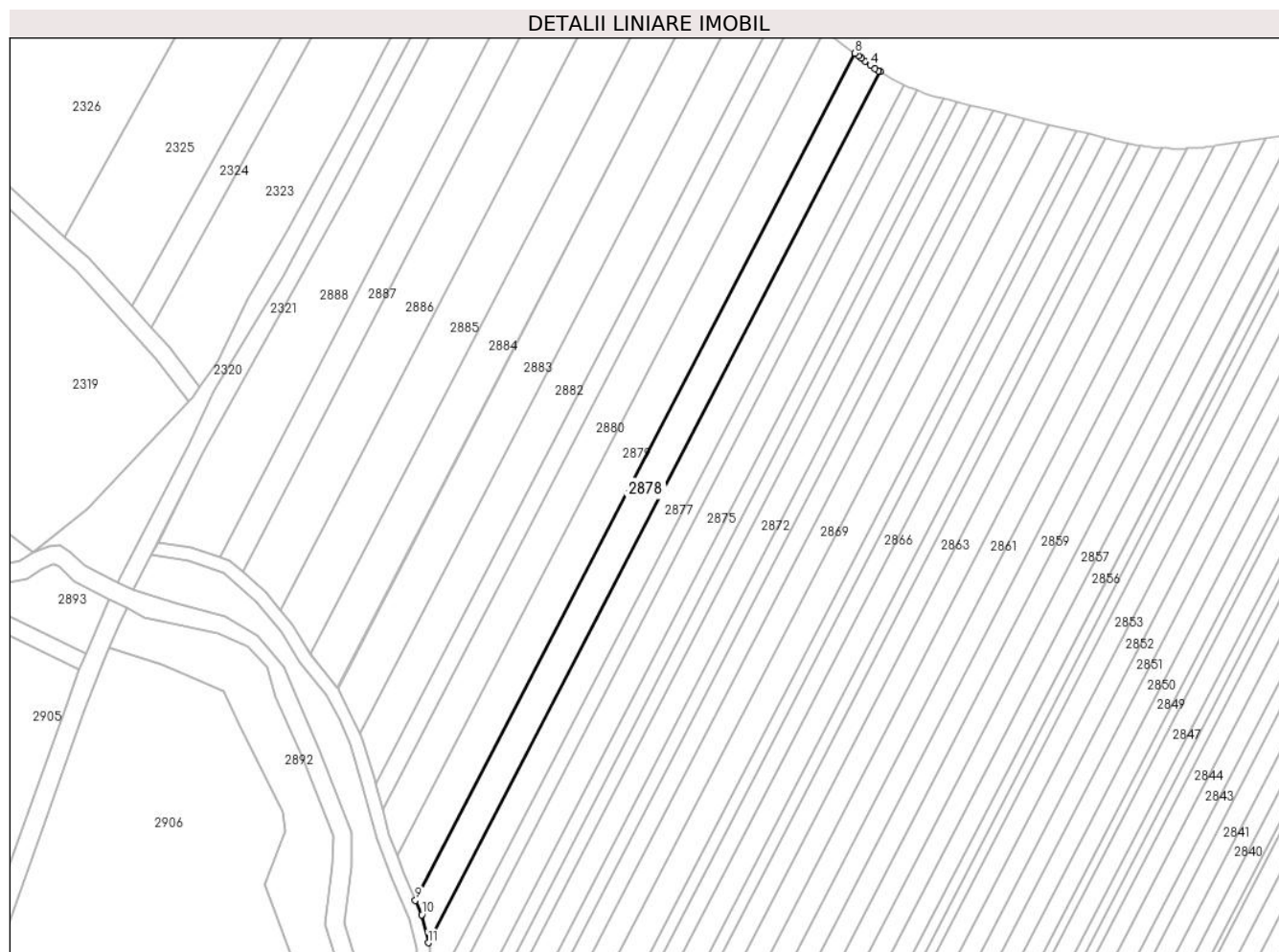
Inscrieri privind dezmembramintele dreptului de proprietate, drepturi reale de garanție și sarcini	Referințe
NU SUNT	

Anexa Nr. 1 La Partea I

Teren

Nr cadastral	Suprafața (mp)*	Observații / Referințe
	1.570	

* Suprafața este determinată în planul de proiecție Stereo 70.



Date referitoare la teren

Crt	Categorie folosință	Intravilan	Suprafața (mp)	Tarla	Parcelă	Nr. topo	Observații / Referințe
1	arabil	NU	1.570	37	1272/1/149/3	-	Diferența de suprafață se regăsește sub culoarul de expropriere al autostrazii și în parcela 1272/1/149/1.

Lungime Segmente

1) Valorile lungimilor segmentelor sunt obținute din proiecție în plan.

Punct început	X / Y	Punct sfârșit	X / Y	Lungime segment (** (m)
1	407.542,879 489.109,083	2	407.542,562 489.109,281	0.374
2	407.542,562 489.109,281	3	407.541,705 489.109,842	1.024
3	407.541,705 489.109,842	4	407.540,651 489.110,566	1.279
4	407.540,651 489.110,566	5	407.539,43 489.111,456	1.511
5	407.539,43 489.111,456	6	407.538,621 489.112,077	1.02

Punct început	X / Y	Punct sfârșit	X / Y	Lungime segment (** (m)
6	407.538,621 489.112,077	7	407.537,885 489.112,665	0.942
7	407.537,885 489.112,665	8	407.537,066 489.113,271	1.019
8	407.537,066 489.113,271	9	407.436,338 488.919,107	218.736
9	407.436,338 488.919,107	10	407.437,779 488.915,83	3.58
10	407.437,779 488.915,83	11	407.439,287 488.909,399	6.605
11	407.439,287 488.909,399	1	407.542,879 489.109,083	224.956

** Lungimile segmentelor sunt determinate în planul de proiecție Stereo 70 și sunt rotunjite la 1 milimetru.

*** Distanța dintre puncte este formată din segmente cumulate ce sunt mai mici decât valoarea 1 milimetru.

**DATE DESPRE IMOBILUL NR. 2879**

Oficiul de Cadastru și Publicitate Imobiliară SIBIU
Biroul de Cadastru și Publicitate Imobiliară Saliste

A. Partea I. Descrierea imobilului

TEREN Extravilan

Adresa: Jud. Sibiu

Nr. Crt	Nr cadastral Nr. topografic	Suprafața* (mp)	Observații / Referințe
A1		1.826	Sector cadastral:49 Teren neimprejmuit;

B. Partea II. Proprietari și acte

Inscrieri privitoare la dreptul de proprietate și alte drepturi reale		Referințe
/		
Act Administrativ nr. 732/38, din 10/08/1994 emis de CJPSDPAT - Sibiu (titlu de proprietate);		
B1	Intabulare, drept de PROPRIETATEL.18/1991, dobandit prin Constituire, cota actuala 1/1 1) ȘOAITĂ IOAN	A1

C. Partea III. SARCINI .

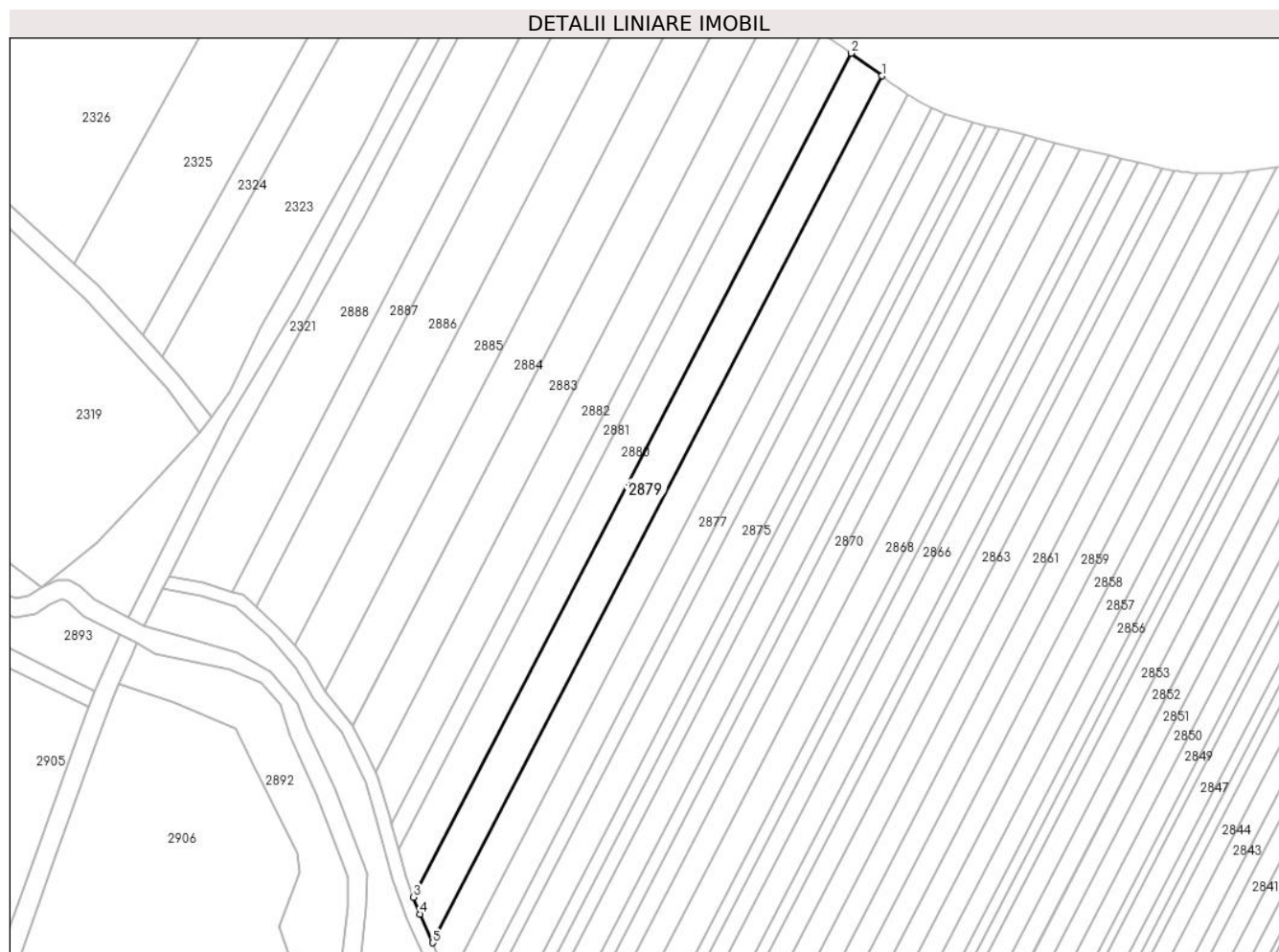
Inscrieri privind dezmembramintele dreptului de proprietate, drepturi reale de garanție și sarcini	Referințe
NU SUNT	

Anexa Nr. 1 La Partea I

Teren

Nr cadastral	Suprafața (mp)*	Observații / Referințe
	1.826	

* Suprafața este determinată în planul de proiecție Stereo 70.



Date referitoare la teren

Crt	Categorie folosință	Intravilan	Suprafața (mp)	Tarla	Parcelă	Nr. topo	Observații / Referințe
1	arabil	NU	1.826	37	1272/1/150/3	-	Diferența de suprafață se regăsește sub culoarul de expropriere al autostrazii și în parcela 1272/1/150/1.

Lungime Segmente

1) Valorile lungimilor segmentelor sunt obținute din proiecție în plan.

Punct început	X / Y	Punct sfârșit	X / Y	Lungime segment (** (m)
1	407.537,066 489.113,271	2	407.530,182 489.118,363	8.563
2	407.530,182 489.118,363	3	407.432,117 488.929,332	212.955
3	407.432,117 488.929,332	4	407.433,517 488.925,523	4.059
4	407.433,517 488.925,523	5	407.436,338 488.919,107	7.008
5	407.436,338 488.919,107	1	407.537,066 489.113,271	218.736

**** Lungimile segmentelor sunt determinate în planul de proiecție Stereo 70 și sunt rotunjite la 1 milimetru.**

***** Distanța dintre puncte este formată din segmente cumulate ce sunt mai mici decât valoarea 1 milimetru.**

**DATE DESPRE IMOBILUL NR. 2880**

Oficiul de Cadastru și Publicitate Imobiliară SIBIU
Biroul de Cadastru și Publicitate Imobiliară Saliste

A. Partea I. Descrierea imobilului

TEREN Extravilan

Adresa: Jud. Sibiu

Nr. Crt	Nr cadastral Nr. topografic	Suprafața* (mp)	Observații / Referințe
A1		1.635	Sector cadastral:49 Teren neimprejmuit;

B. Partea II. Proprietari și acte

Inscrieri privitoare la dreptul de proprietate și alte drepturi reale		Referințe
/		
Act Administrativ nr. 568/38, din 27/06/1994 emis de CJPSDPAT - Sibiu (titlu de proprietate, HG 1231/2010, HG 522/2011);		
B1	Intabulare, drept de PROPRIETATEL.18/1991, dobandit prin Constituire, cota actuala 1/1 1) FLEȘERU MARIA	A1

C. Partea III. SARCINI .

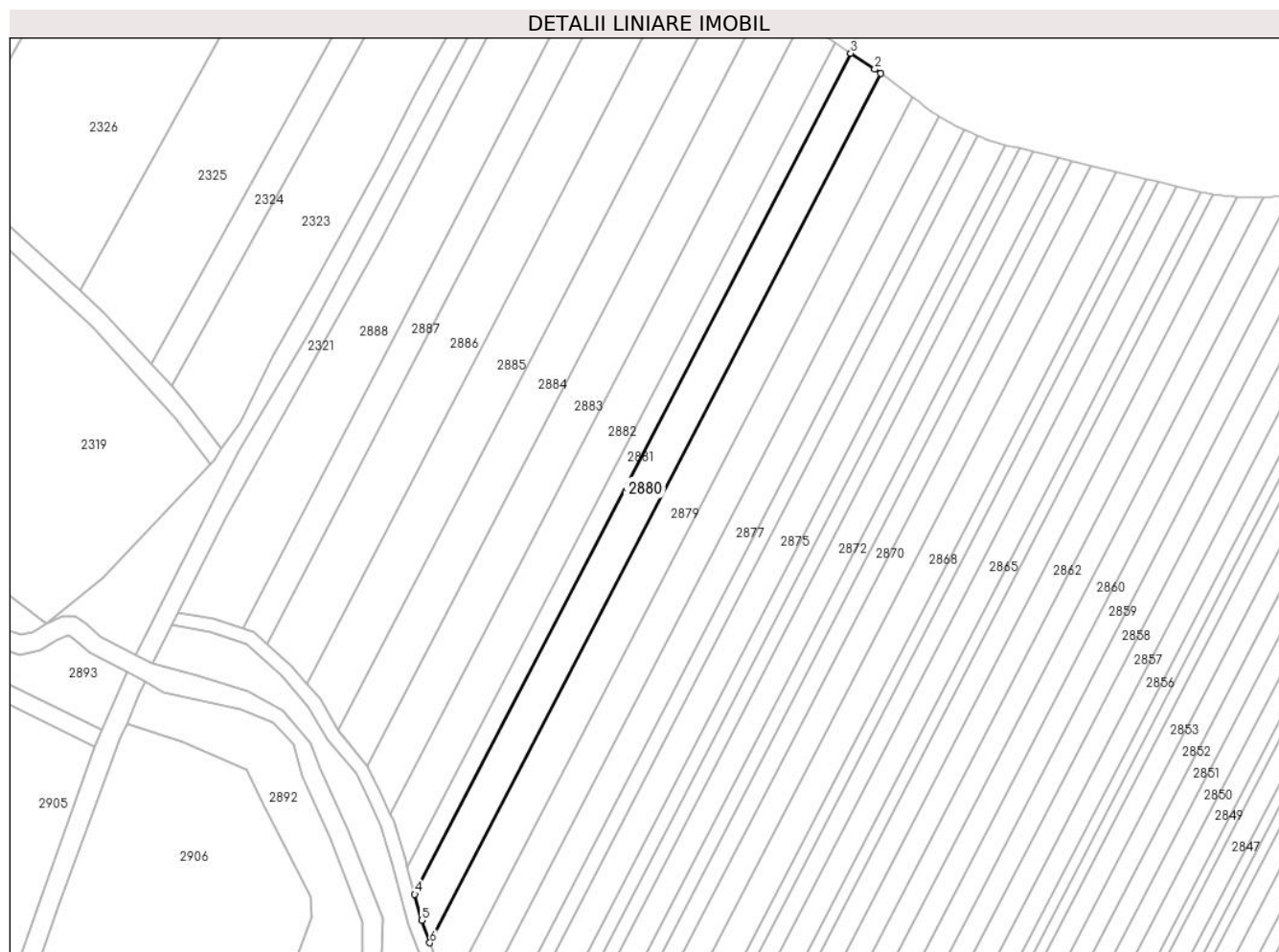
Inscrieri privind dezmembramintele dreptului de proprietate, drepturi reale de garanție și sarcini	Referințe
NU SUNT	

Anexa Nr. 1 La Partea I

Teren

Nr cadastral	Suprafața (mp)*	Observații / Referințe
	1.635	

* Suprafața este determinată în planul de proiecție Stereo 70.



Date referitoare la teren

Crt	Categorie folosință	Intravilan	Suprafața (mp)	Tarla	Parcelă	Nr. topo	Observații / Referințe
1	arabil	NU	1.635	37	1272/1/151/3	-	Diferența de suprafață se regăsește sub culoarul de expropriere al autostrăzii și în parcela 1272/1/151/1.

Lungime Segmente

1) Valorile lungimilor segmentelor sunt obținute din proiecție în plan.

Punct început	X / Y	Punct sfârșit	X / Y	Lungime segment (** (m)
1	407.530,182 489.118,363	2	407.528,916 489.119,3	1.575
2	407.528,916 489.119,3	3	407.523,686 489.122,773	6.278
3	407.523,686 489.122,773	4	407.428,816 488.939,902	206.015
4	407.428,816 488.939,902	5	407.430,328 488.934,2	5.898
5	407.430,328 488.934,2	6	407.432,117 488.929,332	5.186

Punct început	X / Y	Punct sfârșit	X / Y	Lungime segment (** (m)
6	407.432,117 488.929,332	1	407.530,182 489.118,363	212.955

** Lungimile segmentelor sunt determinate în planul de proiecție Stereo 70 și sunt rotunjite la 1 milimetru.

*** Distanța dintre puncte este formată din segmente cumulate ce sunt mai mici decât valoarea 1 milimetru.

**DATE DESPRE IMOBILUL NR. 2881**

Oficiul de Cadastru și Publicitate Imobiliară SIBIU
Biroul de Cadastru și Publicitate Imobiliară Saliste

A. Partea I. Descrierea imobilului

TEREN Extravilan

Adresa: Jud. Sibiu

Nr. Crt	Nr cadastral Nr. topografic	Suprafața* (mp)	Observații / Referințe
A1		833	Sector cadastral:49 Teren neimprejmuit;

B. Partea II. Proprietari și acte

Inscrieri privitoare la dreptul de proprietate și alte drepturi reale		Referințe
/		
Act Administrativ nr. 693/38, din 08/08/1994 emis de CJPSDPAT - Sibiu (titlu de proprietate, HG 1231/2010, HG 522/2011);		
B1	Intabulare, drept de PROPRIETATEL.18/1991, dobandit prin Constituire, cota actuala 1/1 1) PENARIU MIHAI	A1

C. Partea III. SARCINI .

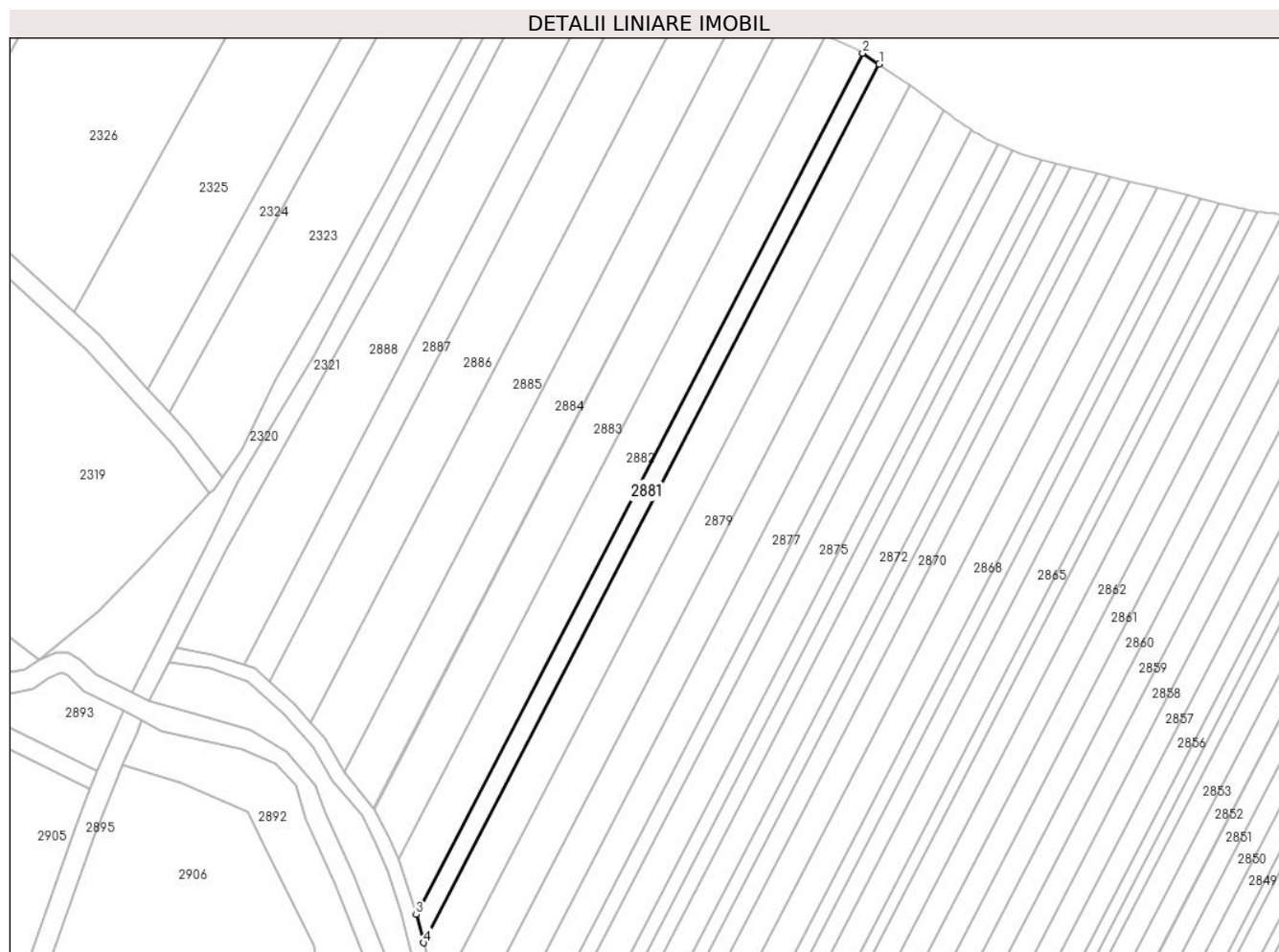
Inscrieri privind dezmembramintele dreptului de proprietate, drepturi reale de garanție și sarcini	Referințe
NU SUNT	

Anexa Nr. 1 La Partea I

Teren

Nr cadastral	Suprafața (mp)*	Observații / Referințe
	833	

* Suprafața este determinată în planul de proiecție Stereo 70.



Date referitoare la teren

Crt	Categorie folosință	Intra vilan	Suprafața (mp)	Tarla	Parcelă	Nr. topo	Observații / Referințe
1	arabil	NU	833	37	1272/1/152/3	-	Diferența de suprafață se regăsește sub culoarul de expropriere al autostrazii și în parcela 1272/1/152/1.

Lungime Segmente

1) Valorile lungimilor segmentelor sunt obținute din proiecție în plan.

Punct început	X / Y	Punct sfârșit	X / Y	Lungime segment (** (m)
1	407.523,686 489.122,773	2	407.520,264 489.125,045	4.107
2	407.520,264 489.125,045	3	407.427,26 488.945,77	201.964
3	407.427,26 488.945,77	4	407.428,816 488.939,902	6.071
4	407.428,816 488.939,902	1	407.523,686 489.122,773	206.015

**** Lungimile segmentelor sunt determinate în planul de proiecție Stereo 70 și sunt rotunjite la 1 milimetru.**

***** Distanța dintre puncte este formată din segmente cumulate ce sunt mai mici decât valoarea 1 milimetru.**

**DATE DESPRE IMOBILUL NR. 2882**

Oficiul de Cadastru și Publicitate Imobiliară SIBIU
Biroul de Cadastru și Publicitate Imobiliară Saliste

A. Partea I. Descrierea imobilului

TEREN Extravilan

Adresa: Jud. Sibiu

Nr. Crt	Nr cadastral Nr. topografic	Suprafața* (mp)	Observații / Referințe
A1	101208	1.700	Sector cadastral:49 Teren neimprejmuit;

B. Partea II. Proprietari și acte

Inscrieri privitoare la dreptul de proprietate și alte drepturi reale		Referințe
/		
Act Administrativ nr. 767/38, din 15/08/1994 emis de CJPSDPAT - Sibiu (titlu de proprietate, HG 1231/2010, HG 522/2011);		
B1	Intabulare, drept de PROPRIETATEL.18/1991, dobandit prin Constituire, cota actuala 1/1 1) SUCIU NICOLAE	A1

C. Partea III. SARCINI .

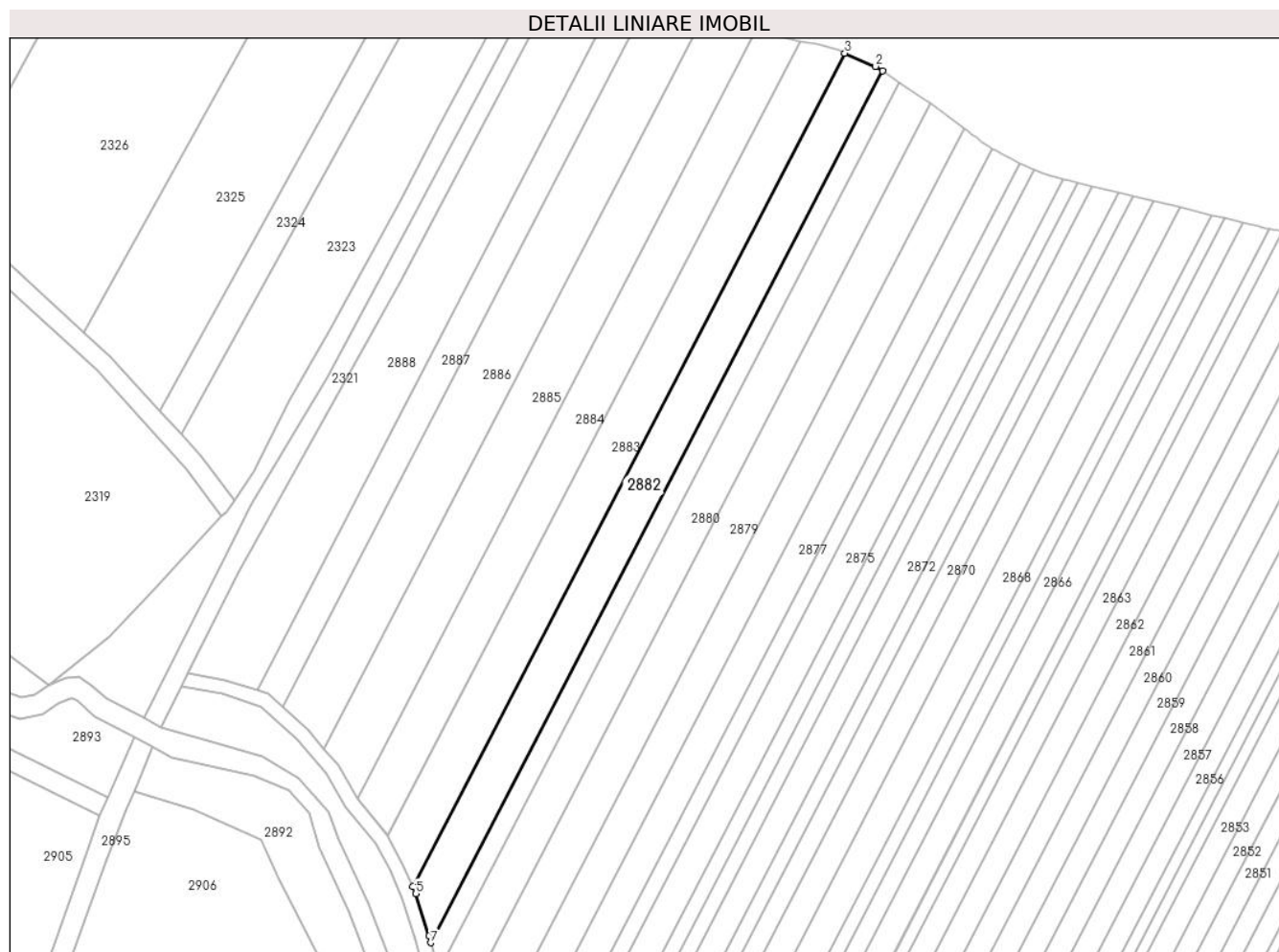
Inscrieri privind dezmembramintele dreptului de proprietate, drepturi reale de garanție și sarcini	Referințe
NU SUNT	

Anexa Nr. 1 La Partea I

Teren

Nr cadastral	Suprafața (mp)*	Observații / Referințe
101208	1.700	

* Suprafața este determinată în planul de proiecție Stereo 70.



Date referitoare la teren

Crt	Categorie folosință	Intravilan	Suprafața (mp)	Tarla	Parcelă	Nr. topo	Observații / Referințe
1	arabil	NU	1.700	37	1272/1/153/3	-	Diferența de suprafață se regăsește sub culoarul de expropriere al autostrazii și în parcela 1272/1/153/1.

Lungime Segmente

1) Valorile lungimilor segmentelor sunt obținute din proiecție în plan.

Punct început	X / Y	Punct sfârșit	X / Y	Lungime segment (** (m)
1	407.520,264 489.125,045	2	407.518,822 489.126,003	1.732
2	407.518,822 489.126,003	3	407.512,471 489.128,714	6.905
3	407.512,471 489.128,714	4	407.423,547 488.957,302	193.105
4	407.423,547 488.957,302	5	407.424,181 488.955,886	1.552
5	407.424,181 488.955,886	6	407.426,885 488.947,185	9.111

Punct început	X / Y	Punct sfârșit	X / Y	Lungime segment (** (m)
6	407.426,885 488.947,185	7	407.427,26 488.945,77	1.464
7	407.427,26 488.945,77	1	407.520,264 489.125,045	201.964

** Lungimile segmentelor sunt determinate în planul de proiecție Stereo 70 și sunt rotunjite la 1 milimetru.

*** Distanța dintre puncte este formată din segmente cumulate ce sunt mai mici decât valoarea 1 milimetru.

**DATE DESPRE IMOBILUL NR. 2883**

Oficiul de Cadastru și Publicitate Imobiliară SIBIU
Biroul de Cadastru și Publicitate Imobiliară Saliste

A. Partea I. Descrierea imobilului

TEREN Extravilan

Adresa: Jud. Sibiu

Nr. Crt	Nr cadastral Nr. topografic	Suprafața* (mp)	Observații / Referințe
A1		1.747	Sector cadastral:49 Teren neimprejmuit;

B. Partea II. Proprietari și acte

Inscrieri privitoare la dreptul de proprietate și alte drepturi reale		Referințe
/		
Act Administrativ nr. 557/38, din 24/06/1994 emis de CJPSDPAT - Sibiu (titlu de proprietate, HG 1231/2010, HG 522/2011);		
B1	Intabulare, drept de PROPRIETATEL.18/1991, dobandit prin Constituire, cota actuala 1/1 1) BLAGA TRAIAN	A1

C. Partea III. SARCINI .

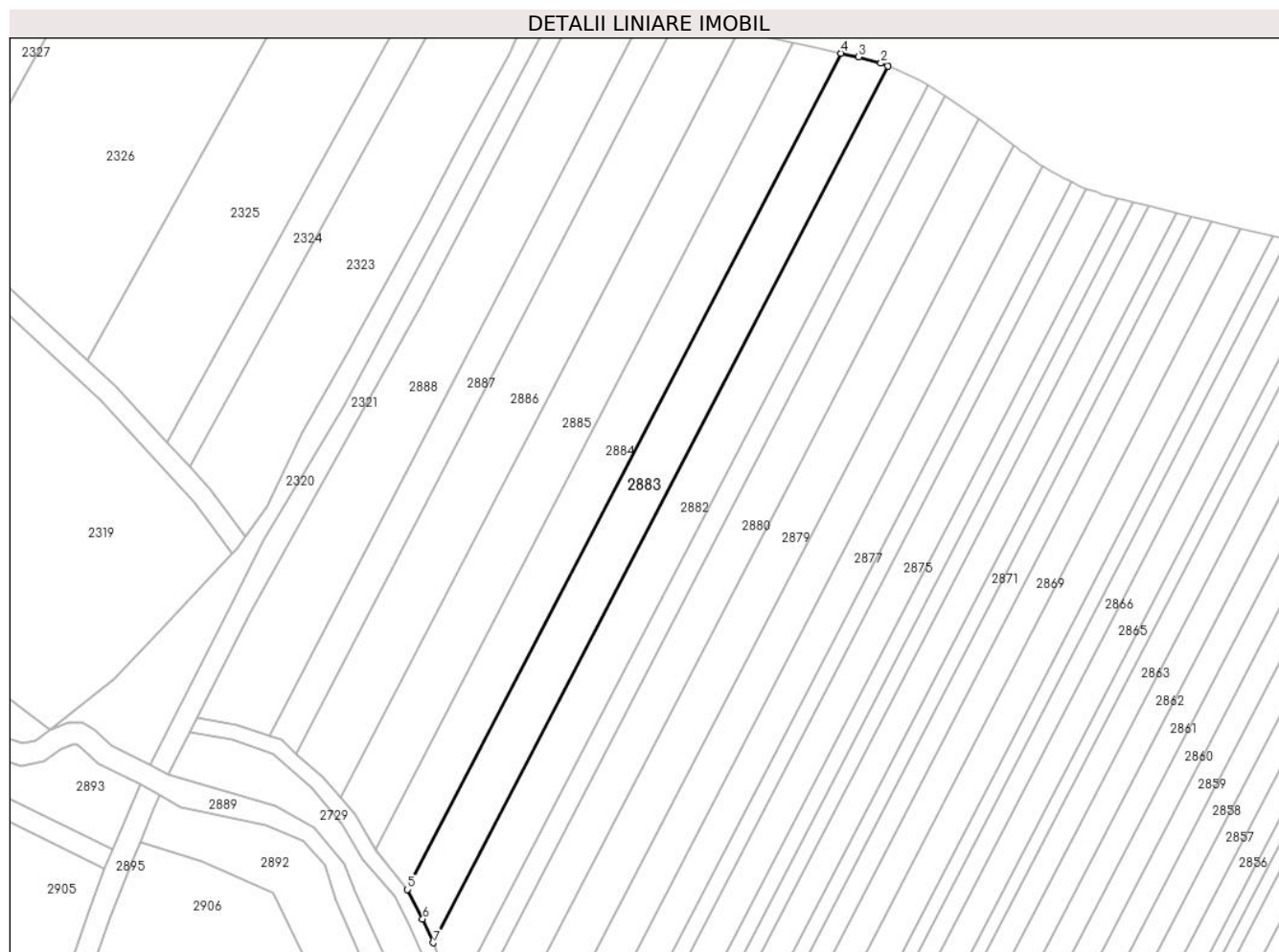
Inscrieri privind dezmembramintele dreptului de proprietate, drepturi reale de garanție și sarcini	Referințe
NU SUNT	

Anexa Nr. 1 La Partea I

Teren

Nr cadastral	Suprafața (mp)*	Observații / Referințe
	1.747	

* Suprafața este determinată în planul de proiecție Stereo 70.



Date referitoare la teren

Crt	Categorie folosință	Intravilan	Suprafața (mp)	Tarla	Parcelă	Nr. topo	Observații / Referințe
1	arabil	NU	1.747	37	1272/1/154/3	-	Diferența de suprafață se regăsește sub culoarul de expropriere al autostrazii și în parcela 1272/1/154/1.

Lungime Segmente

1) Valorile lungimilor segmentelor sunt obținute din proiecție în plan.

Punct început	X / Y	Punct sfârșit	X / Y	Lungime segment (** (m)
1	407.512,471 489.128,714	2	407.511,139 489.129,283	1.449
2	407.511,139 489.129,283	3	407.506,755 489.130,502	4.55
3	407.506,755 489.130,502	4	407.503,35 489.131,234	3.483
4	407.503,35 489.131,234	5	407.418,515 488.967,705	184.225
5	407.418,515 488.967,705	6	407.421,473 488.961,936	6.483

Punct început	X / Y	Punct sfârșit	X / Y	Lungime segment (** (m)
6	407.421,473 488.961,936	7	407.423,547 488.957,302	5.076
7	407.423,547 488.957,302	1	407.512,471 489.128,714	193.105

** Lungimile segmentelor sunt determinate în planul de proiecție Stereo 70 și sunt rotunjite la 1 milimetru.

*** Distanța dintre puncte este formată din segmente cumulate ce sunt mai mici decât valoarea 1 milimetru.

**DATE DESPRE IMOBILUL NR. 2884**

Oficiul de Cadastru și Publicitate Imobiliară SIBIU
Biroul de Cadastru și Publicitate Imobiliară Saliste

A. Partea I. Descrierea imobilului

TEREN Extravilan

Adresa: Jud. Sibiu

Nr. Crt	Nr cadastral Nr. topografic	Suprafața* (mp)	Observații / Referințe
A1		1.668	Sector cadastral:49 Teren neimprejmuit;

B. Partea II. Proprietari și acte

Inscrieri privitoare la dreptul de proprietate și alte drepturi reale		Referințe
/		
Act Administrativ nr. 387/38, din 14/06/1994 emis de CJPSDPAT - Sibiu (titlu de proprietate, HG 1231/2010, HG 522/2011);		
B1	Intabulare, drept de PROPRIETATEL.18/1991, dobandit prin Constituire, cota actuala 1/1 1) GRĂDINAR NICOLAE	A1

C. Partea III. SARCINI .

Inscrieri privind dezmembramintele dreptului de proprietate, drepturi reale de garanție și sarcini	Referințe
NU SUNT	

Anexa Nr. 1 La Partea I

Teren

Nr cadastral	Suprafața (mp)*	Observații / Referințe
	1.668	

* Suprafața este determinată în planul de proiecție Stereo 70.



Date referitoare la teren

Crt	Categorie folosință	Intravilan	Suprafața (mp)	Tarla	Parcelă	Nr. topo	Observații / Referințe
1	arabil	NU	1.668	37	1272/1/155/3	-	Diferența de suprafață se regăsește sub culoarul de expropriere al autostrăzii și în parcela 1272/1/155/1.

Lungime Segmente

1) Valorile lungimilor segmentelor sunt obținute din proiecție în plan.

Punct început	X / Y	Punct sfârșit	X / Y	Lungime segment (** (m)
1	407.503,35 489.131,234	2	407.498,329 489.132,314	5.136
2	407.498,329 489.132,314	3	407.494,007 489.133,242	4.421
3	407.494,007 489.133,242	4	407.412,179 488.975,511	177.693
4	407.412,179 488.975,511	5	407.412,247 488.975,395	0.134
5	407.412,247 488.975,395	6	407.418,426 488.967,879	9.73

Punct început	X / Y	Punct sfârșit	X / Y	Lungime segment (** (m)
6	407.418,426 488.967,879	7	407.418,515 488.967,705	0.195
7	407.418,515 488.967,705	1	407.503,35 489.131,234	184.225

** Lungimile segmentelor sunt determinate în planul de proiecție Stereo 70 și sunt rotunjite la 1 milimetru.

*** Distanța dintre puncte este formată din segmente cumulate ce sunt mai mici decât valoarea 1 milimetru.

**DATE DESPRE IMOBILUL NR. 2885**

Oficiul de Cadastru și Publicitate Imobiliară SIBIU
Biroul de Cadastru și Publicitate Imobiliară Saliste

A. Partea I. Descrierea imobilului

TEREN Extravilan

Adresa: Jud. Sibiu

Nr. Crt	Nr cadastral Nr. topografic	Suprafața* (mp)	Observații / Referințe
A1		1.855	Sector cadastral:49 Teren neimprejmuit;

B. Partea II. Proprietari și acte

Inscrieri privitoare la dreptul de proprietate și alte drepturi reale		Referințe
/		
Act Administrativ nr. 563/38, din 27/06/1994 emis de CJPSDPAT - Sibiu (titlu de proprietate, HG 1231/2010, HG 522/2011);		
B1	Intabulare, drept de PROPRIETATEL.18/1991, dobandit prin Constituire, cota actuala 1/1 1) ȚĂRANU GHEORGHE	A1

C. Partea III. SARCINI .

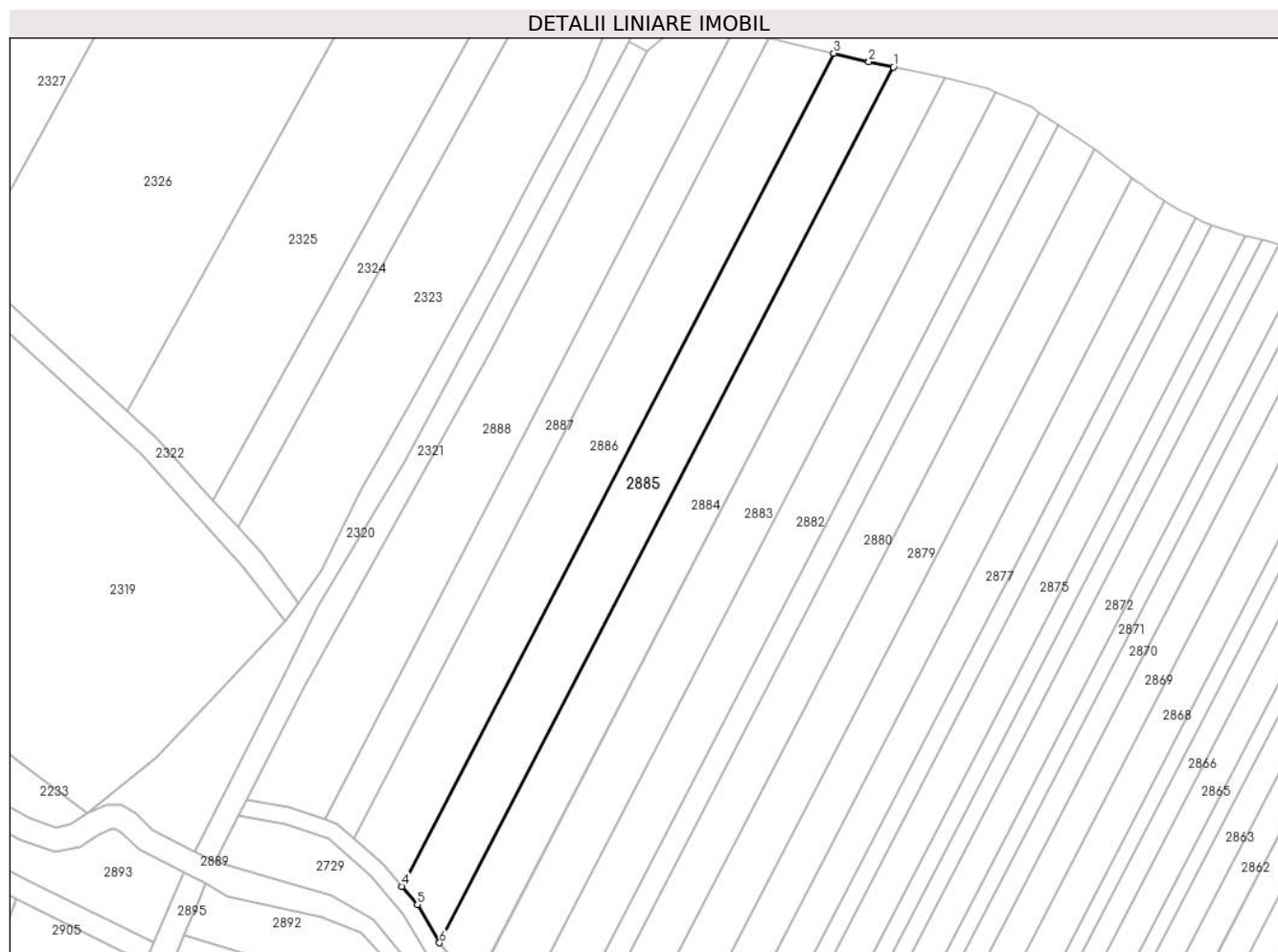
Inscrieri privind dezmembramintele dreptului de proprietate, drepturi reale de garanție și sarcini	Referințe
NU SUNT	

Anexa Nr. 1 La Partea I

Teren

Nr cadastral	Suprafața (mp)*	Observații / Referințe
	1.855	

* Suprafața este determinată în planul de proiecție Stereo 70.



Date referitoare la teren

Crt	Categorie folosință	Intravilan	Suprafața (mp)	Tarla	Parcelă	Nr. topo	Observații / Referințe
1	arabil	NU	1.855	37	1272/1/156/3	-	Diferența de suprafață se regăsește sub culoarul de expropriere al autostrazii și în parcela 1272/1/156/1.

Lungime Segmente

1) Valorile lungimilor segmentelor sunt obținute din proiecție în plan.

Punct început	X / Y	Punct sfârșit	X / Y	Lungime segment (** (m)
1	407.494,007 489.133,242	2	407.489,559 489.134,197	4.549
2	407.489,559 489.134,197	3	407.483,212 489.135,714	6.525
3	407.483,212 489.135,714	4	407.405,373 488.985,67	169.032
4	407.405,373 488.985,67	5	407.408,189 488.982,379	4.332
5	407.408,189 488.982,379	6	407.412,179 488.975,511	7.943

Punct început	X / Y	Punct sfârșit	X / Y	Lungime segment (** (m)
6	407.412,179 488.975,511	1	407.494,007 489.133,242	177.693

** Lungimile segmentelor sunt determinate în planul de proiecție Stereo 70 și sunt rotunjite la 1 milimetru.

*** Distanța dintre puncte este formată din segmente cumulate ce sunt mai mici decât valoarea 1 milimetru.

**DATE DESPRE IMOBILUL NR. 2886**

Oficiul de Cadastru și Publicitate Imobiliară SIBIU
Biroul de Cadastru și Publicitate Imobiliară Saliste

A. Partea I. Descrierea imobilului

TEREN Extravilan

Adresa: Jud. Sibiu

Nr. Crt	Nr cadastral Nr. topografic	Suprafața* (mp)	Observații / Referințe
A1	101210	1.931	Sector cadastral:49 Teren neimprejmuit;

B. Partea II. Proprietari și acte

Inscrieri privitoare la dreptul de proprietate și alte drepturi reale		Referințe
/		
Act Administrativ nr. 558/38, din 24/06/1994 emis de CJPSDPAT - Sibiu (titlu de proprietate, HG 1231/2010, HG 522/2011);		
B1	Intabulare, drept de PROPRIETATEL.18/1991, dobandit prin Constituire, cota actuala 1/1 1) COMAN TEODOR	A1

C. Partea III. SARCINI .

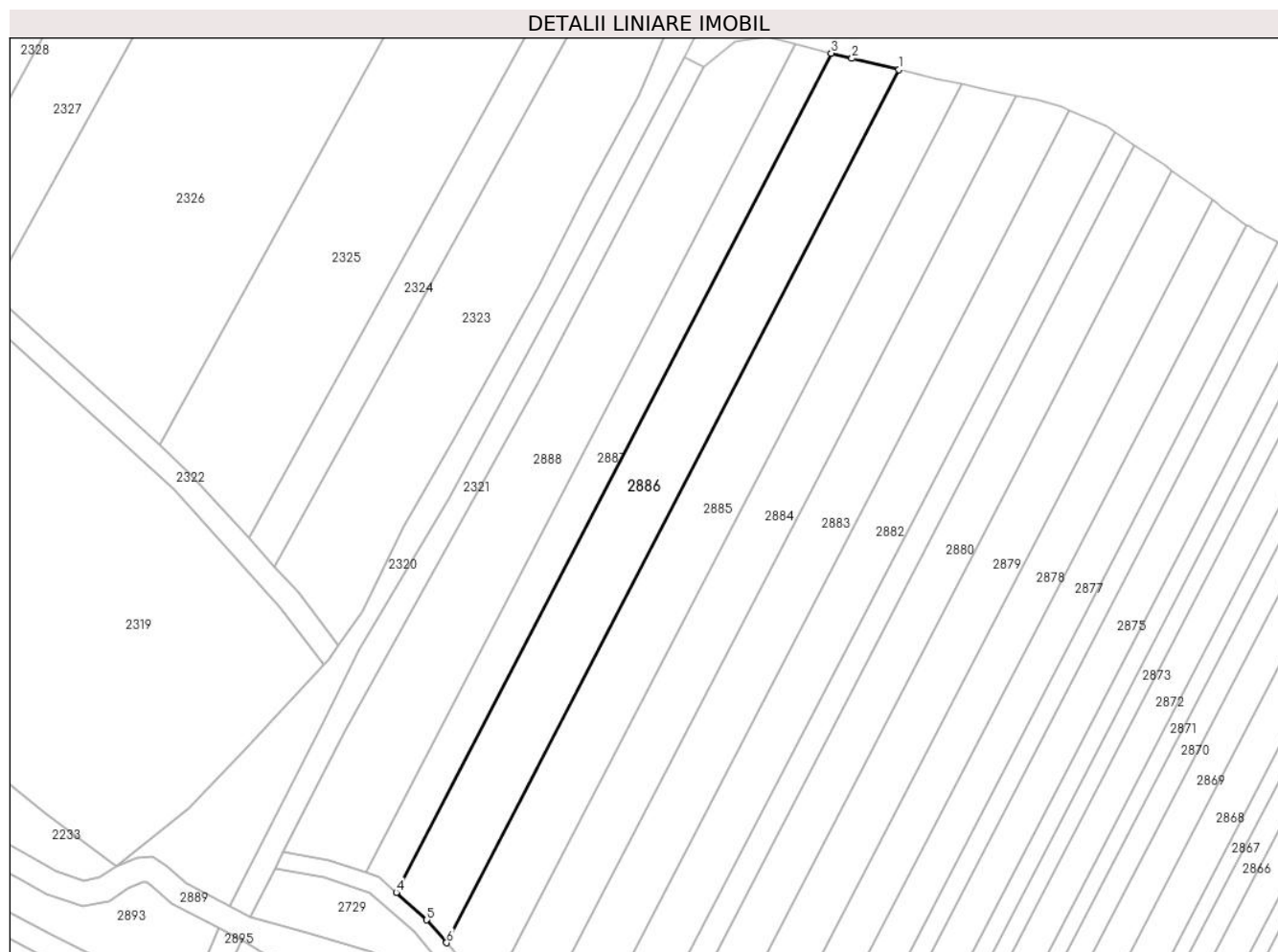
Inscrieri privind dezmembramintele dreptului de proprietate, drepturi reale de garanție și sarcini	Referințe
NU SUNT	

Anexa Nr. 1 La Partea I

Teren

Nr cadastral	Suprafața (mp)*	Observații / Referințe
101210	1.931	

* Suprafața este determinată în planul de proiecție Stereo 70.



Date referitoare la teren

Crt	Categorie folosință	Intravilan	Suprafața (mp)	Tarla	Parcelă	Nr. topo	Observații / Referințe
1	arabil	NU	1.931	37	1272/1/157/3	-	Diferența de suprafață se regăsește sub culoarul de expropriere al autostrazii și în parcela 1272/1/157/1.

Lungime Segmente

1) Valorile lungimilor segmentelor sunt obținute din proiecție în plan.

Punct început	X / Y	Punct sfârșit	X / Y	Lungime segment (** (m)
1	407.483,212 489.135,714	2	407.475,104 489.137,651	8.337
2	407.475,104 489.137,651	3	407.471,527 489.138,522	3.682
3	407.471,527 489.138,522	4	407.396,724 488.994,332	162.439
4	407.396,724 488.994,332	5	407.402,001 488.989,613	7.079
5	407.402,001 488.989,613	6	407.405,373 488.985,67	5.188

Punct început	X / Y	Punct sfârșit	X / Y	Lungime segment (** (m)
6	407.405,373 488.985,67	1	407.483,212 489.135,714	169.032

** Lungimile segmentelor sunt determinate în planul de proiecție Stereo 70 și sunt rotunjite la 1 milimetru.

*** Distanța dintre puncte este formată din segmente cumulate ce sunt mai mici decât valoarea 1 milimetru.

**DATE DESPRE IMOBILUL NR. 2887**

Oficiul de Cadastru și Publicitate Imobiliară SIBIU
Biroul de Cadastru și Publicitate Imobiliară Saliste

A. Partea I. Descrierea imobilului

TEREN Extravilan

Adresa: Jud. Sibiu

Nr. Crt	Nr cadastral Nr. topografic	Suprafața* (mp)	Observații / Referințe
A1		1.000	Sector cadastral:49 Teren neimprejmuit;

B. Partea II. Proprietari și acte

Inscrieri privitoare la dreptul de proprietate și alte drepturi reale		Referințe
/		
Act Administrativ nr. 1270/38, din 01/11/1995 emis de CJPSDPAT - Sibiu (titlu de proprietate, HG 1231/2010, HG 522/2011);		
B1	Intabulare, drept de PROPRIETATEL.18/1991, dobandit prin Constituire, cota actuala 1/1 1) BUTNARU IOAN	A1

C. Partea III. SARCINI .

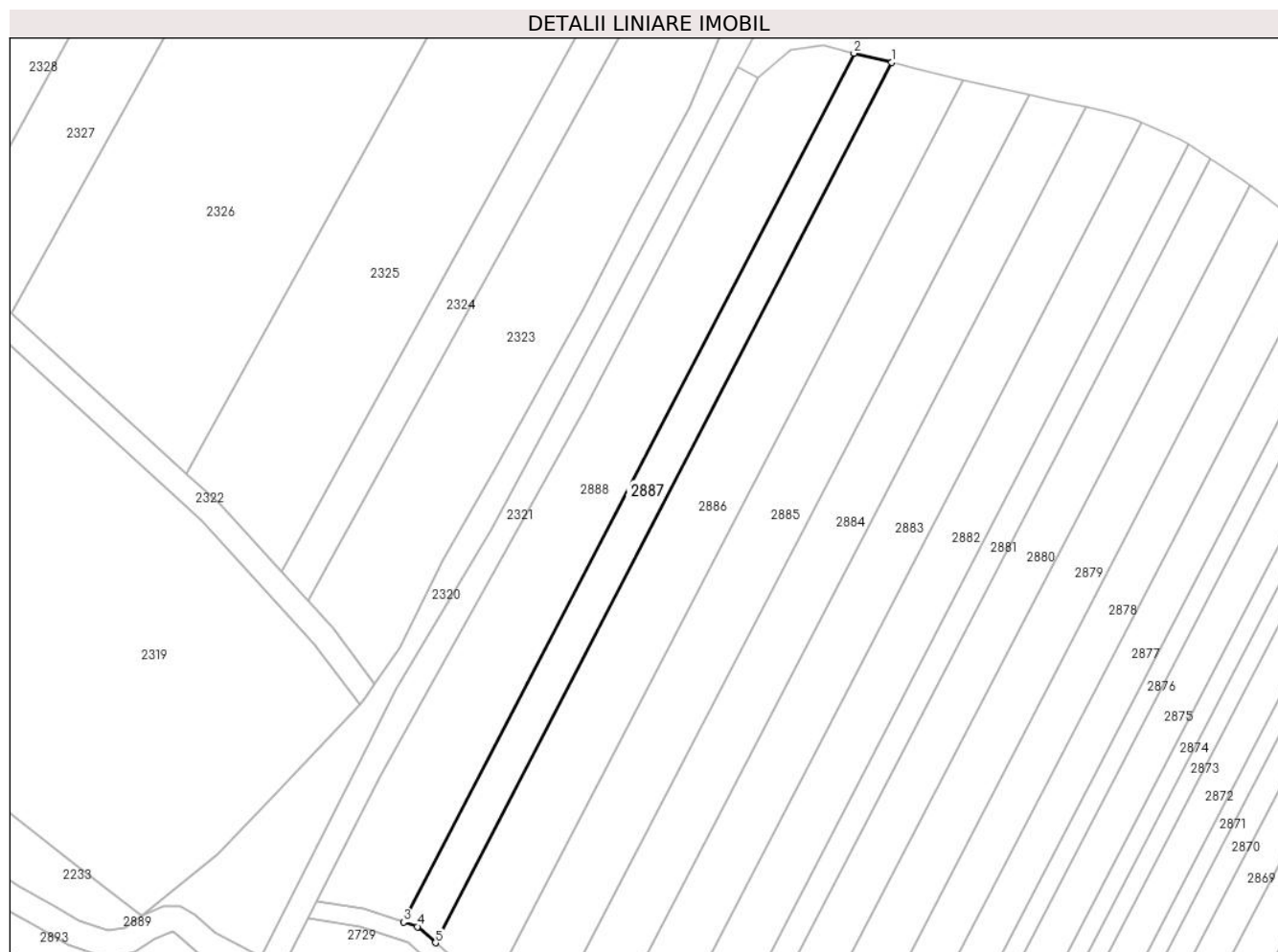
Inscrieri privind dezmembramintele dreptului de proprietate, drepturi reale de garanție și sarcini	Referințe
NU SUNT	

Anexa Nr. 1 La Partea I

Teren

Nr cadastral	Suprafața (mp)*	Observații / Referințe
	1.000	

* Suprafața este determinată în planul de proiecție Stereo 70.



Date referitoare la teren

Crt	Categorie folosință	Intravilan	Suprafața (mp)	Tarla	Parcelă	Nr. topo	Observații / Referințe
1	arabil	NU	1.000	37	1272/1/158/3	-	Diferența de suprafață se regăsește sub culoarul de exproprierie al autostrăzii și în parcela 1272/1/158/1.

Lungime Segmente

1) Valorile lungimilor segmentelor sunt obținute din proiecție în plan.

Punct început	X / Y	Punct sfârșit	X / Y	Lungime segment (** (m)
1	407.471,527 489.138,522	2	407.465,318 489.140,035	6.391
2	407.465,318 489.140,035	3	407.391,489 488.997,723	160.323
3	407.391,489 488.997,723	4	407.393,778 488.996,965	2.411
4	407.393,778 488.996,965	5	407.396,724 488.994,332	3.951
5	407.396,724 488.994,332	1	407.471,527 489.138,522	162.439

**** Lungimile segmentelor sunt determinate în planul de proiecție Stereo 70 și sunt rotunjite la 1 milimetru.**

***** Distanța dintre puncte este formată din segmente cumulate ce sunt mai mici decât valoarea 1 milimetru.**

**DATE DESPRE IMOBILUL NR. 2888**

Oficiul de Cadastru și Publicitate Imobiliară SIBIU
Biroul de Cadastru și Publicitate Imobiliară Saliste

A. Partea I. Descrierea imobilului

TEREN Extravilan

Adresa: Jud. Sibiu

Nr. Crt	Nr cadastral Nr. topografic	Suprafața* (mp)	Observații / Referințe
A1		2.070	Sector cadastral:49 Teren neimprejmuit;

B. Partea II. Proprietari și acte

Inscrieri privitoare la dreptul de proprietate și alte drepturi reale		Referințe
/		
Act Administrativ nr. 564/38, din 27/06/1994 emis de CJPSDPAT - Sibiu (titlu de proprietate, HG 1231/2010, HG 522/2011);		
B1	Intabulare, drept de PROPRIETATEL.18/1991, dobandit prin Constituire, cota actuala 1/1 1) STOIA GHEORGHE	A1

C. Partea III. SARCINI .

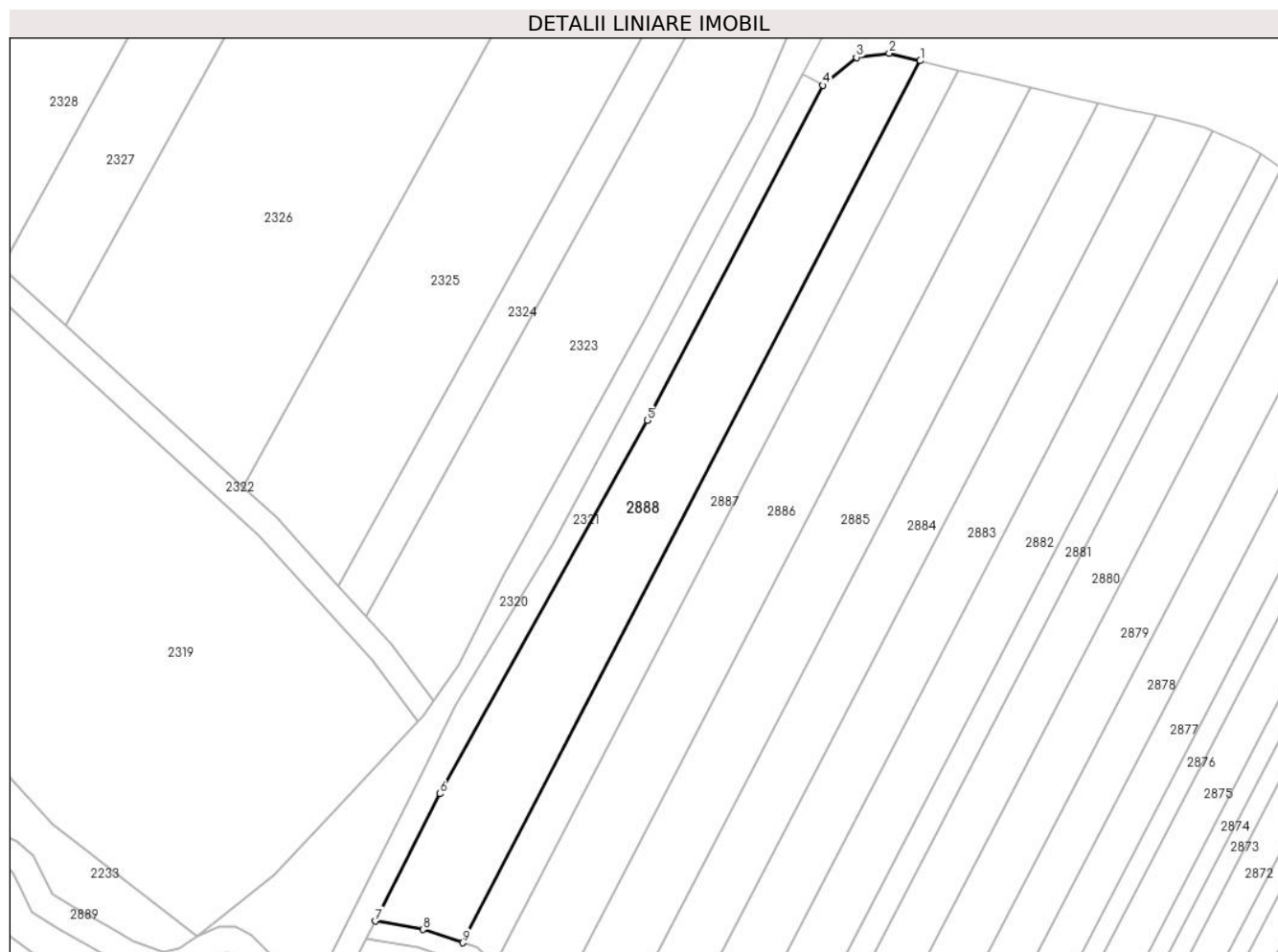
Inscrieri privind dezmembramintele dreptului de proprietate, drepturi reale de garanție și sarcini	Referințe
NU SUNT	

Anexa Nr. 1 La Partea I

Teren

Nr cadastral	Suprafața (mp)*	Observații / Referințe
	2.070	

* Suprafața este determinată în planul de proiecție Stereo 70.



Date referitoare la teren

Crt	Categorie folosință	Intravilan	Suprafața (mp)	Tarla	Parcelă	Nr. topo	Observații / Referințe
1	arabil	NU	2.070	37	1272/1/159/3	-	Diferența de suprafață se regăsește sub culoarul de expropriere al autostrazii și în parcela 1272/1/159/1.

Lungime Segmente

1) Valorile lungimilor segmentelor sunt obținute din proiecție în plan.

Punct început	X / Y	Punct sfârșit	X / Y	Lungime segment (** (m)
1	407.465,318 489.140,035	2	407.460,312 489.141,254	5.152
2	407.460,312 489.141,254	3	407.455,013 489.140,597	5.34
3	407.455,013 489.140,597	4	407.449,578 489.136,101	7.054
4	407.449,578 489.136,101	5	407.421,228 489.081,997	61.082
5	407.421,228 489.081,997	6	407.387,742 489.021,769	68.911

Punct început	X / Y	Punct sfârșit	X / Y	Lungime segment (** (m)
6	407.387,742 489.021,769	7	407.377,302 489.001,205	23.063
7	407.377,302 489.001,205	8	407.385,015 488.999,864	7.829
8	407.385,015 488.999,864	9	407.391,489 488.997,723	6.819
9	407.391,489 488.997,723	1	407.465,318 489.140,035	160.323

** Lungimile segmentelor sunt determinate în planul de proiecție Stereo 70 și sunt rotunjite la 1 milimetru.

*** Distanța dintre puncte este formată din segmente cumulate ce sunt mai mici decât valoarea 1 milimetru.

