

**DATE DESPRE IMOBILUL NR. 3088**

Oficiul de Cadastru și Publicitate Imobiliară SIBIU
Biroul de Cadastru și Publicitate Imobiliară Saliste

A. Partea I. Descrierea imobilului

TEREN Extravilan

Adresa: Jud. Sibiu

| Nr. Crt | Nr cadastral Nr. topografic | Suprafața* (mp) | Observații / Referințe |
|---------|-----------------------------|-----------------|---|
| A1 | | 4.000 | Sector cadastral:54 Teren neimprejmuit; |

B. Partea II. Proprietari și acte

| Inscrieri privitoare la dreptul de proprietate și alte drepturi reale | | Referințe |
|---|---|-----------|
| / | | |
| Act Normativ nr. 7, din 13/03/1996 emis de GUVERNUL ROMÂNIEI (lege); | | |
| B1 | Inscrierea provizorie, drept de PROPRIETATE, dobandit prin Lege, cota actuala 1/1 | A1 |
| 1) ORAȘUL MIERCUREA SIBIULUI, CIF:4406266, Proprietar neidentificat | | |

C. Partea III. SARCINI .

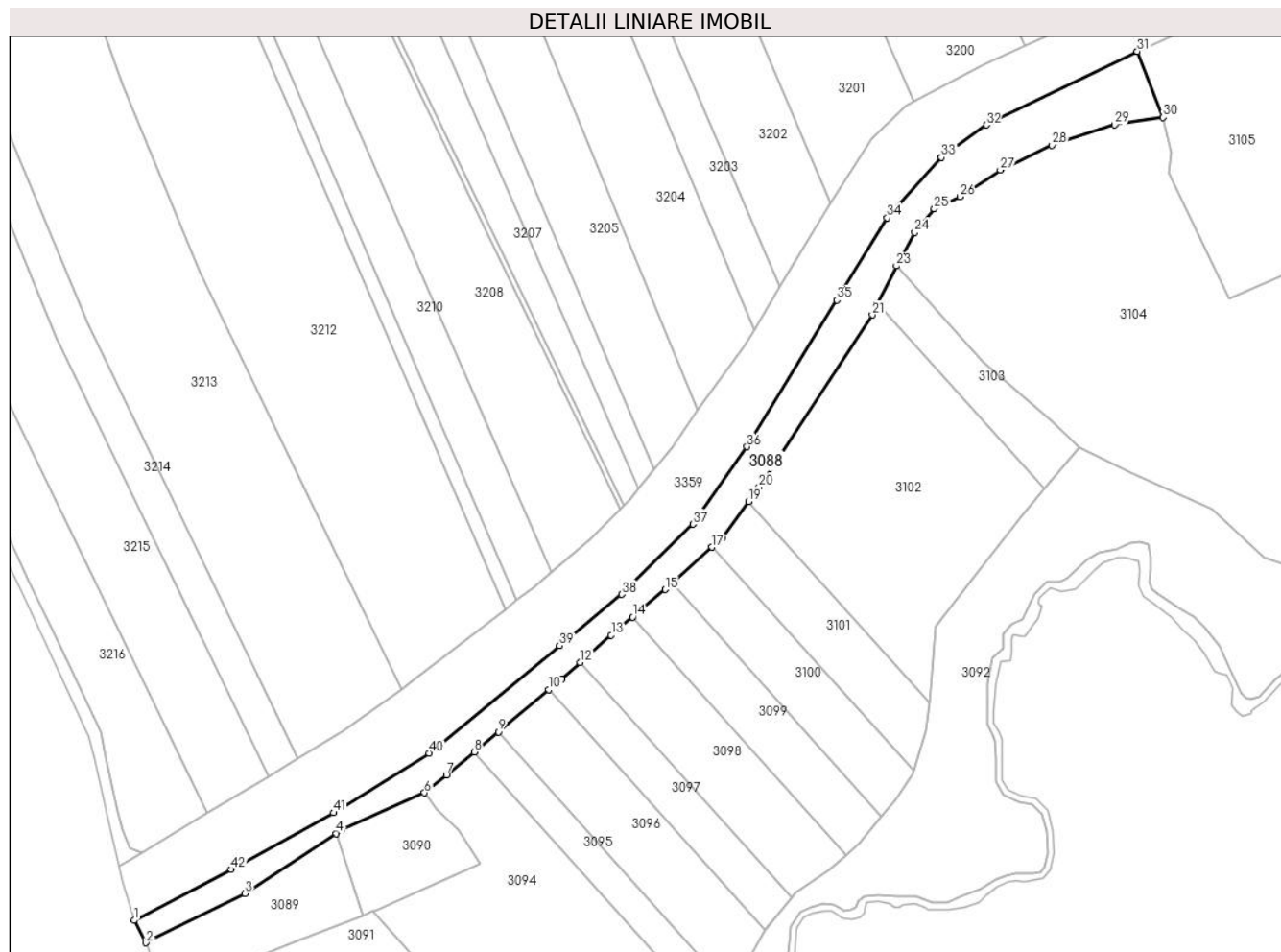
| Inscrieri privind dezmembramintele dreptului de proprietate, drepturi reale de garanție și sarcini | Referințe |
|--|-----------|
| NU SUNT | |

Anexa Nr. 1 La Partea I

Teren

| | | |
|--------------|-----------------|------------------------|
| Nr cadastral | Suprafața (mp)* | Observații / Referințe |
| | 4.000 | |

* Suprafața este determinată în planul de proiecție Stereo 70.



Date referitoare la teren

| Crt | Categorie folosință | Intravilan | Suprafața (mp) | Tarla | Parcelă | Nr. topo | Observații / Referințe |
|-----|---------------------|------------|----------------|-------|---------|----------|------------------------|
| 1 | padure | NU | 4.000 | 48 | 1455 | - | Tufaris |

Lungime Segmente

1) Valorile lungimilor segmentelor sunt obținute din proiecție în plan.

| Punct început | X / Y | Punct sfârșit | X / Y | Lungime segment |
|---------------|----------------------------|---------------|----------------------------|-----------------|
| 1 | 403.075,42 488.111,73 | 2 | 403.078,964 488.105,021 | 7.588 |
| 4 | 403.136,337 488.137,89 | 5 | 403.137,835 488.138,864 | 1.787 |
| 7 | 403.169,454 488.155,492 | 8 | 403.177,841 488.162,444 | 10.894 |
| 10 | 403.200,36 488.181,11 | 11 | 403.204,243 488.184,328 | 5.044 |
| 13 | 403.219,088 488.197,592 | 14 | 403.225,53 488.203,02 | 8.424 |
| 16 | 403.237,472 488.213,208 | 17 | 403.249,476 488.224,038 | 16.167 |
| 2 | 403.078,964 488.105,021 | 3 | 403.108,746 488.119,851 | 33.27 |
| 5 | 403.137,835 488.138,864 | 6 | 403.162,867 488.150,151 | 27.459 |
| 8 | 403.177,841 488.162,444 | 9 | 403.185,103 488.168,464 | 9.432 |
| 11 | 403.204,243 488.184,328 | 12 | 403.209,799 488.189,292 | 7.45 |
| 14 | 403.225,53 488.203,02 | 15 | 403.235,351 488.211,294 | 12.842 |
| 17 | 403.249,476 488.224,038 | 18 | 403.252,75 488.226,992 | 4.41 |
| 3 | 403.108,746 488.119,851 | 4 | 403.136,337 488.137,89 | 32.964 |
| 6 | 403.162,867 488.150,151 | 7 | 403.169,454 488.155,492 | 8.48 |
| 9 | 403.185,103 488.168,464 | 10 | 403.200,36 488.181,11 | 19.817 |
| 12 | 403.209,799 488.189,292 | 13 | 403.219,088 488.197,592 | 12.457 |
| 15 | 403.235,351 488.211,294 | 16 | 403.237,472 488.213,208 | 2.857 |
| 18 | 403.252,75 488.226,992 | 19 | 403.260,506 488.237,782 | 13.289 |

| Punct început | X / Y | Punct sfârșit | X / Y | Lungime segment | Punct început | X / Y | Punct sfârșit | X / Y | Lungime segment | Punct început | X / Y | Punct sfârșit | X / Y | Lungime segment |
|---------------|----------------------------|---------------|----------------------------|-----------------|---------------|----------------------------|---------------|----------------------------|-----------------|---------------|----------------------------|---------------|----------------------------|-----------------|
| 19 | 403.260,506 488.237,782 | 20 | 403.263,61 488.242,102 | 5.32 | 20 | 403.263,61 488.242,102 | 21 | 403.297,717 488.293,893 | 62.013 | 21 | 403.297,717 488.293,893 | 22 | 403.299,33 488.297,152 | 3.637 |
| 22 | 403.299,33 488.297,152 | 23 | 403.305,021 488.308,649 | 12.828 | 23 | 403.305,021 488.308,649 | 24 | 403.310,547 488.318,788 | 11.547 | 24 | 403.310,547 488.318,788 | 25 | 403.316,411 488.325,75 | 9.104 |
| 25 | 403.316,411 488.325,75 | 26 | 403.324,134 488.329,474 | 8.573 | 26 | 403.324,134 488.329,474 | 27 | 403.336,306 488.337,474 | 14.566 | 27 | 403.336,306 488.337,474 | 28 | 403.351,86 488.344,978 | 17.269 |
| 28 | 403.351,86 488.344,978 | 29 | 403.370,734 488.351,075 | 19.834 | 29 | 403.370,734 488.351,075 | 30 | 403.385,368 488.353,268 | 14.797 | 30 | 403.385,368 488.353,268 | 31 | 403.377,541 488.373,149 | 21.366 |
| 31 | 403.377,541 488.373,149 | 32 | 403.332,096 488.351,032 | 50.542 | 32 | 403.332,096 488.351,032 | 33 | 403.318,589 488.341,24 | 16.683 | 33 | 403.318,589 488.341,24 | 34 | 403.302,209 488.323,102 | 24.44 |
| 34 | 403.302,209 488.323,102 | 35 | 403.287,14 488.298,316 | 29.007 | 35 | 403.287,14 488.298,316 | 36 | 403.260,029 488.254,212 | 51.77 | 36 | 403.260,029 488.254,212 | 37 | 403.243,762 488.230,917 | 28.413 |
| 37 | 403.243,762 488.230,917 | 38 | 403.222,245 488.209,825 | 30.13 | 38 | 403.222,245 488.209,825 | 39 | 403.203,531 488.194,411 | 24.245 | 39 | 403.203,531 488.194,411 | 40 | 403.164,244 488.162,077 | 50.882 |
| 40 | 403.164,244 488.162,077 | 41 | 403.135,452 488.144,144 | 33.919 | 41 | 403.135,452 488.144,144 | 42 | 403.104,681 488.127,079 | 35.186 | 42 | 403.104,681 488.127,079 | 1 | 403.075,42 488.111,73 | 33.043 |

** Lungimile segmentelor sunt determinate în planul de proiecție Stereo 70 și sunt rotunjite la 1 milimetru.

*** Distanța dintre puncte este formată din segmente cumulate ce sunt mai mici decât valoarea 1 milimetru.

**DATE DESPRE IMOBILUL NR. 3089**

Oficiul de Cadastru și Publicitate Imobiliară SIBIU
Biroul de Cadastru și Publicitate Imobiliară Saliste

A. Partea I. Descrierea imobilului

TEREN Extravilan

Adresa: Jud. Sibiu

| Nr. Crt | Nr cadastral Nr. topografic | Suprafața* (mp) | Observații / Referințe |
|---------|-----------------------------|-----------------|---|
| A1 | | 1.300 | Sector cadastral:54 Teren neimprejmuit; |

B. Partea II. Proprietari și acte

| Inscrieri privitoare la dreptul de proprietate și alte drepturi reale | | Referințe |
|---|---|-----------|
| / | | |
| Act Normativ nr. 7, din 13/03/1996 emis de GUVERNUL ROMÂNIEI (lege); | | |
| B1 | Inscrierea provizorie, drept de PROPRIETATE, dobandit prin Lege, cota actuala 1/1 | A1 |
| 1) ORAȘUL MIERCUREA SIBIULUI, CIF:4406266, Proprietar neidentificat | | |

C. Partea III. SARCINI .

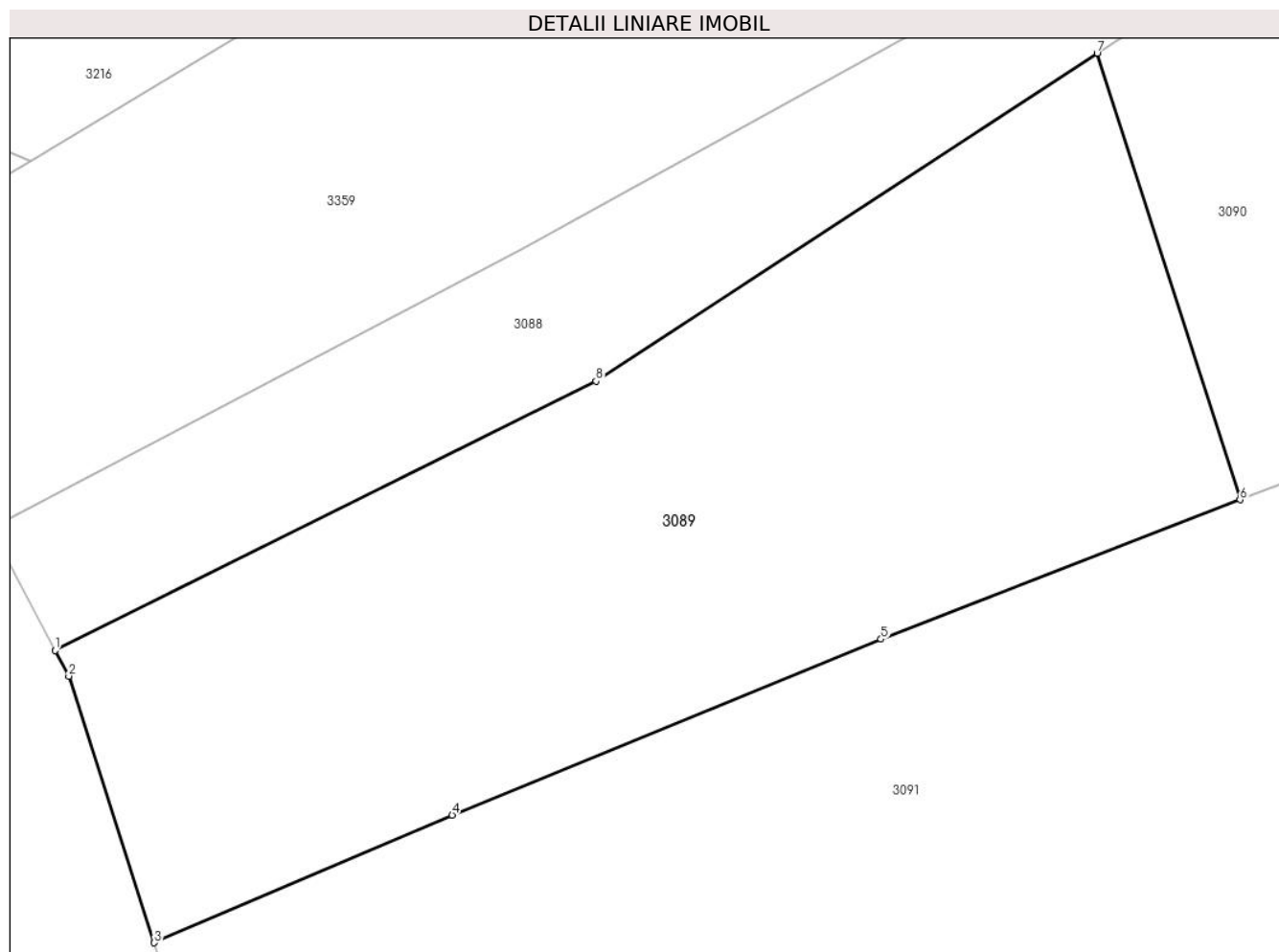
| Inscrieri privind dezmembramintele dreptului de proprietate, drepturi reale de garanție și sarcini | Referințe |
|--|-----------|
| NU SUNT | |

Anexa Nr. 1 La Partea I

Teren

| | | |
|--------------|-----------------|------------------------|
| Nr cadastral | Suprafața (mp)* | Observații / Referințe |
| | 1.300 | |

* Suprafața este determinată în planul de proiecție Stereo 70.



Date referitoare la teren

| Crt | Categorie folosință | Intravilan | Suprafața (mp) | Tarla | Parcelă | Nr. topo | Observații / Referințe |
|-----|---------------------|------------|----------------|-------|---------|----------|------------------------|
| 1 | padure | NU | 1.300 | 48 | 1456 | - | Tufaris |

Lungime Segmente

1) Valorile lungimilor segmentelor sunt obținute din proiecție în plan.

| Punct început | X / Y | Punct sfârșit | X / Y | Lungime segment (** (m) |
|---------------|----------------------------|---------------|----------------------------|-------------------------|
| 1 | 403.078,964 488.105,021 | 2 | 403.079,71 488.103,61 | 1.596 |
| 2 | 403.079,71 488.103,61 | 3 | 403.084,414 488.088,939 | 15.407 |
| 3 | 403.084,414 488.088,939 | 4 | 403.100,822 488.095,964 | 17.848 |
| 4 | 403.100,822 488.095,964 | 5 | 403.124,443 488.105,647 | 25.529 |
| 5 | 403.124,443 488.105,647 | 6 | 403.144,216 488.113,317 | 21.209 |

| Punct început | X / Y | Punct sfârșit | X / Y | Lungime segment (** (m) |
|---------------|----------------------------|---------------|----------------------------|-------------------------|
| 6 | 403.144,216 488.113,317 | 7 | 403.136,337 488.137,89 | 25.805 |
| 7 | 403.136,337 488.137,89 | 8 | 403.108,746 488.119,851 | 32.964 |
| 8 | 403.108,746 488.119,851 | 1 | 403.078,964 488.105,021 | 33.27 |

** Lungimile segmentelor sunt determinate în planul de proiecție Stereo 70 și sunt rotunjite la 1 milimetru.

*** Distanța dintre puncte este formată din segmente cumulate ce sunt mai mici decât valoarea 1 milimetru.

**DATE DESPRE IMOBILUL NR. 3090**

Oficiul de Cadastru și Publicitate Imobiliară SIBIU
Biroul de Cadastru și Publicitate Imobiliară Saliste

A. Partea I. Descrierea imobilului

TEREN Extravilan

Adresa: Jud. Sibiu

| Nr. Crt | Nr cadastral Nr. topografic | Suprafața* (mp) | Observații / Referințe |
|---------|-----------------------------|-----------------|---|
| A1 | | 900 | Sector cadastral:54 Teren neimprejmuit; |

B. Partea II. Proprietari și acte

| Inscrieri privitoare la dreptul de proprietate și alte drepturi reale | | Referințe |
|---|---|-----------|
| / | | |
| Act Normativ nr. 7, din 13/03/1996 emis de GUVERNUL ROMÂNIEI (lege); | | |
| B1 | Inscrierea provizorie, drept de PROPRIETATE, dobandit prin Lege, cota actuala 1/1 | A1 |
| 1) ORAȘUL MIERCUREA SIBIULUI, CIF:4406266, Proprietar neidentificat | | |

C. Partea III. SARCINI .

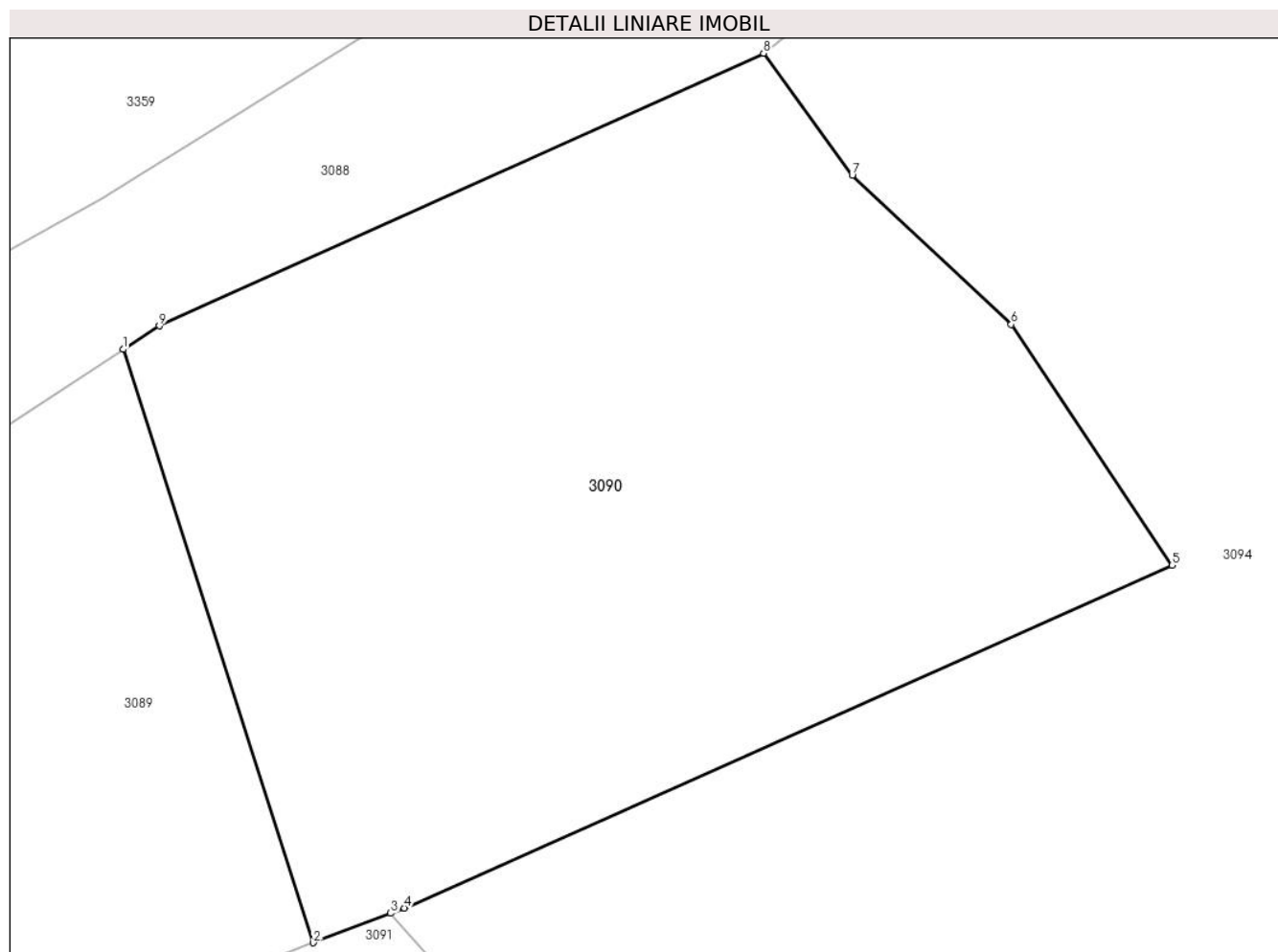
| Inscrieri privind dezmembramintele dreptului de proprietate, drepturi reale de garanție și sarcini | Referințe |
|--|-----------|
| NU SUNT | |

Anexa Nr. 1 La Partea I

Teren

| | | |
|--------------|-----------------|------------------------|
| Nr cadastral | Suprafața (mp)* | Observații / Referințe |
| | 900 | |

* Suprafața este determinată în planul de proiecție Stereo 70.



Date referitoare la teren

| Crt | Categorie folosință | Intravilan | Suprafața (mp) | Tarla | Parcelă | Nr. topo | Observații / Referințe |
|-----|---------------------|------------|----------------|-------|---------|----------|------------------------|
| 1 | faneata | NU | 900 | 48 | 1457 | - | |

Lungime Segmente

1) Valorile lungimilor segmentelor sunt obținute din proiecție în plan.

| Punct început | X / Y | Punct sfârșit | X / Y | Lungime segment (** (m) |
|---------------|----------------------------|---------------|----------------------------|-------------------------|
| 1 | 403.136,337 488.137,89 | 2 | 403.144,216 488.113,317 | 25.805 |
| 2 | 403.144,216 488.113,317 | 3 | 403.147,42 488.114,539 | 3.428 |
| 3 | 403.147,42 488.114,539 | 4 | 403.147,989 488.114,756 | 0.61 |
| 4 | 403.147,989 488.114,756 | 5 | 403.179,8 488.128,944 | 34.832 |
| 5 | 403.179,8 488.128,944 | 6 | 403.173,137 488.138,923 | 11.999 |

| Punct început | X / Y | Punct sfârșit | X / Y | Lungime segment (** (m) |
|---------------|----------------------------|---------------|----------------------------|-------------------------|
| 6 | 403.173,137 488.138,923 | 7 | 403.166,548 488.145,098 | 9.03 |
| 7 | 403.166,548 488.145,098 | 8 | 403.162,867 488.150,151 | 6.251 |
| 8 | 403.162,867 488.150,151 | 9 | 403.137,835 488.138,864 | 27.459 |
| 9 | 403.137,835 488.138,864 | 1 | 403.136,337 488.137,89 | 1.787 |

** Lungimile segmentelor sunt determinate în planul de proiecție Stereo 70 și sunt rotunjite la 1 milimetru.

*** Distanța dintre puncte este formată din segmente cumulate ce sunt mai mici decât valoarea 1 milimetru.

**DATE DESPRE IMOBILUL NR. 3091**

Oficiul de Cadastru și Publicitate Imobiliară SIBIU
Biroul de Cadastru și Publicitate Imobiliară Saliste

A. Partea I. Descrierea imobilului

Nr. CF vechi:4012 N Miercurea Sibiului
Nr. cadastral vechi:187

TEREN Extravilan

Adresa: Jud. Sibiu

| Nr. Crt | Nr cadastral Nr. topografic | Suprafața* (mp) | Observații / Referințe |
|---------|-----------------------------|-----------------|---|
| A1 | 101902 | 4.000 | Sector cadastral:54 Teren neimprejmuit; |

B. Partea II. Proprietari și acte

| Inscrieri privitoare la dreptul de proprietate și alte drepturi reale | Referințe |
|--|-----------|
| 13 / 08/01/2007 | |
| Act Notarial nr. 1178, din 01/01/2006 emis de NP Popa Lupas Elisaveta; | |
| B1 | A1 |
| Intabulare, drept de PROPRIETATEcu titlu de drept cumparare, dobandit prin Conventie, cota actuala 1/1 | |
| 1) BOZDOC ADRIAN ACHIM, si sotia | |
| 2) BOZDOC COSMINA ANDREEA | |
| <i>OBSERVATII: (provenita din conversia CF 4012 N Miercurea Sibiului)</i> | |

C. Partea III. SARCINI .

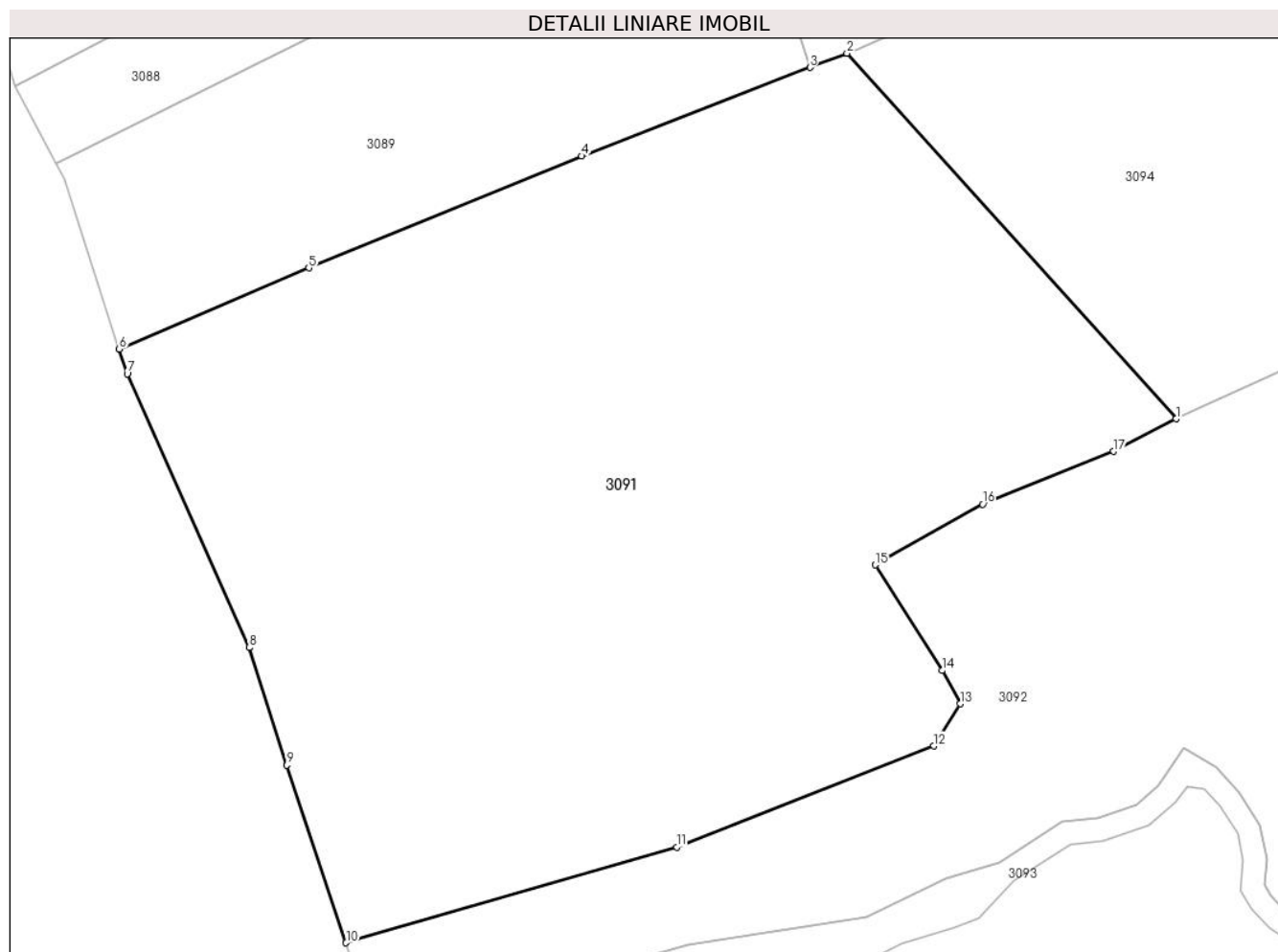
| Inscrieri privind dezmembramintele dreptului de proprietate, drepturi reale de garanție și sarcini | Referințe |
|--|-----------|
| NU SUNT | |

Anexa Nr. 1 La Partea I

Teren

| Nr cadastral | Suprafața (mp)* | Observații / Referințe |
|--------------|-----------------|------------------------|
| 101902 | 4.000 | |

* Suprafața este determinată în planul de proiecție Stereo 70.



Date referitoare la teren

| Crt | Categorie folosință | Intra vilan | Suprafața (mp) | Tarla | Parcelă | Nr. topo | Observații / Referințe |
|-----|---------------------|-------------|----------------|-------|---------|----------|------------------------|
| 1 | faneata | NU | 4.000 | 48 | 1458/1 | - | |

Lungime Segmente

1) Valorile lungimilor segmentelor sunt obținute din proiecție în plan.

| Punct început | X / Y | Punct sfârșit | X / Y | Lungime segment (** (m) |
|---------------|----------------------------|---------------|----------------------------|-------------------------|
| 1 | 403.175,908 488.082,914 | 2 | 403.147,42 488.114,539 | 42.564 |
| 2 | 403.147,42 488.114,539 | 3 | 403.144,216 488.113,317 | 3.428 |
| 3 | 403.144,216 488.113,317 | 4 | 403.124,443 488.105,647 | 21.209 |
| 4 | 403.124,443 488.105,647 | 5 | 403.100,822 488.095,964 | 25.529 |
| 5 | 403.100,822 488.095,964 | 6 | 403.084,414 488.088,939 | 17.848 |

| Punct început | X / Y | Punct sfârșit | X / Y | Lungime segment (** (m) |
|---------------|----------------------------|---------------|----------------------------|-------------------------|
| 6 | 403.084,414 488.088,939 | 7 | 403.085,1 488.086,8 | 2.246 |
| 7 | 403.085,1 488.086,8 | 8 | 403.095,65 488.063,12 | 25.924 |
| 8 | 403.095,65 488.063,12 | 9 | 403.098,93 488.052,93 | 10.705 |
| 9 | 403.098,93 488.052,93 | 10 | 403.104,05 488.037,57 | 16.191 |
| 10 | 403.104,05 488.037,57 | 11 | 403.132,682 488.045,838 | 29.802 |
| 11 | 403.132,682 488.045,838 | 12 | 403.154,938 488.054,586 | 23.913 |
| 12 | 403.154,938 488.054,586 | 13 | 403.157,214 488.058,246 | 4.31 |
| 13 | 403.157,214 488.058,246 | 14 | 403.155,671 488.061,119 | 3.262 |
| 14 | 403.155,671 488.061,119 | 15 | 403.149,884 488.070,261 | 10.819 |
| 15 | 403.149,884 488.070,261 | 16 | 403.159,157 488.075,514 | 10.657 |
| 16 | 403.159,157 488.075,514 | 17 | 403.170,5 488.080,081 | 12.227 |
| 17 | 403.170,5 488.080,081 | 1 | 403.175,908 488.082,914 | 6.105 |

** Lungimile segmentelor sunt determinate în planul de proiecție Stereo 70 și sunt rotunjite la 1 milimetru.

*** Distanța dintre puncte este formată din segmente cumulate ce sunt mai mici decât valoarea 1 milimetru.

**DATE DESPRE IMOBILUL NR. 3092**

Oficiul de Cadastru și Publicitate Imobiliară SIBIU
Biroul de Cadastru și Publicitate Imobiliară Saliste

A. Partea I. Descrierea imobilului

TEREN Extravilan

Adresa: Jud. Sibiu

| Nr. Crt | Nr cadastral Nr. topografic | Suprafața* (mp) | Observații / Referințe |
|---------|-----------------------------|-----------------|---|
| A1 | | 36.600 | Sector cadastral:54 Teren neimprejmuit; Imobilul este traversat de limita UAT Miercurea Sibiului cu UAT Gârbova. |

B. Partea II. Proprietari și acte

| Inscrieri privitoare la dreptul de proprietate și alte drepturi reale | | Referințe |
|---|--|-----------|
| / | | |
| Act Normativ nr. 7, din 13/03/1996 emis de GUVERNUL ROMÂNIEI (lege); | | |
| B1 | Inscrierea provizorie, drept de PROPRIETATE, dobandit prin Lege, cota actuala 1/1 1) ORAȘUL MIERCUREA SIBIULUI, CIF:4406266, Proprietar neidentificat | A1 |

C. Partea III. SARCINI .

| Inscrieri privind dezmembramintele dreptului de proprietate, drepturi reale de garanție și sarcini | Referințe |
|--|-----------|
| NU SUNT | |

| Punct început | X / Y | Punct sfârșit | X / Y | Lungime segment | Punct început | X / Y | Punct sfârșit | X / Y | Lungime segment | Punct început | X / Y | Punct sfârșit | X / Y | Lungime segment |
|---------------|----------------------------|---------------|----------------------------|-----------------|---------------|----------------------------|---------------|----------------------------|-----------------|---------------|----------------------------|---------------|----------------------------|-----------------|
| 16 | 404.035,451 488.236,279 | 17 | 404.038,463 488.239,232 | 4.218 | 17 | 404.038,463 488.239,232 | 18 | 404.040,199 488.242,293 | 3.519 | 18 | 404.040,199 488.242,293 | 19 | 404.041,703 488.246,064 | 4.06 |
| 19 | 404.041,703 488.246,064 | 20 | 404.047,568 488.246,467 | 5.879 | 20 | 404.047,568 488.246,467 | 21 | 404.053,634 488.246,734 | 6.072 | 21 | 404.053,634 488.246,734 | 22 | 404.059,234 488.241,2 | 7.873 |
| 22 | 404.059,234 488.241,2 | 23 | 404.062,002 488.238,142 | 4.125 | 23 | 404.062,002 488.238,142 | 24 | 404.063,949 488.237,296 | 2.122 | 24 | 404.063,949 488.237,296 | 25 | 404.066,87 488.238,116 | 3.034 |
| 25 | 404.066,87 488.238,116 | 26 | 404.068,992 488.240,033 | 2.86 | 26 | 404.068,992 488.240,033 | 27 | 404.071,506 488.243,752 | 4.489 | 27 | 404.071,506 488.243,752 | 28 | 404.075,574 488.246,204 | 4.751 |
| 28 | 404.075,574 488.246,204 | 29 | 404.078,275 488.248,696 | 3.674 | 29 | 404.078,275 488.248,696 | 30 | 404.078,819 488.252,56 | 3.903 | 30 | 404.078,819 488.252,56 | 31 | 404.078,734 488.256,992 | 4.433 |
| 31 | 404.078,734 488.256,992 | 32 | 404.076,876 488.261,039 | 4.453 | 32 | 404.076,876 488.261,039 | 33 | 404.073,411 488.262,696 | 3.841 | 33 | 404.073,411 488.262,696 | 34 | 404.073,733 488.272,034 | 9.344 |
| 34 | 404.073,733 488.272,034 | 35 | 404.076,692 488.278,077 | 6.729 | 35 | 404.076,692 488.278,077 | 36 | 404.078,408 488.281,331 | 3.678 | 36 | 404.078,408 488.281,331 | 37 | 404.081,167 488.282,219 | 2.898 |
| 37 | 404.081,167 488.282,219 | 38 | 404.083,505 488.279,948 | 3.259 | 38 | 404.083,505 488.279,948 | 39 | 404.088,229 488.279,918 | 4.724 | 39 | 404.088,229 488.279,918 | 40 | 404.095,161 488.277,324 | 7.402 |
| 40 | 404.095,161 488.277,324 | 41 | 404.097,065 488.275,378 | 2.723 | 41 | 404.097,065 488.275,378 | 42 | 404.104,959 488.268,901 | 10.21 1 | 42 | 404.104,959 488.268,901 | 43 | 404.107,916 488.267,34 | 3.343 |
| 43 | 404.107,916 488.267,34 | 44 | 404.112,515 488.267,016 | 4.611 | 44 | 404.112,515 488.267,016 | 45 | 404.116,512 488.266,303 | 4.06 | 45 | 404.116,512 488.266,303 | 46 | 404.119,101 488.267,584 | 2.889 |
| 46 | 404.119,101 488.267,584 | 47 | 404.121,224 488.270,195 | 3.365 | 47 | 404.121,224 488.270,195 | 48 | 404.122,16 488.273,085 | 3.038 | 48 | 404.122,16 488.273,085 | 49 | 404.123,415 488.278,417 | 5.478 |
| 49 | 404.123,415 488.278,417 | 50 | 404.126,8 488.281,482 | 4.566 | 50 | 404.126,8 488.281,482 | 51 | 404.135,152 488.283,108 | 8.509 | 51 | 404.135,152 488.283,108 | 52 | 404.138,138 488.285,782 | 4.009 |
| 52 | 404.138,138 488.285,782 | 53 | 404.141,867 488.290,811 | 6.26 | 53 | 404.141,867 488.290,811 | 54 | 404.143,356 488.294,848 | 4.302 | 54 | 404.143,356 488.294,848 | 55 | 404.144,175 488.299,273 | 4.501 |
| 55 | 404.144,175 488.299,273 | 56 | 404.145,1 488.310,522 | 11.28 7 | 56 | 404.145,1 488.310,522 | 57 | 404.144,7 488.317,514 | 7.003 | 57 | 404.144,7 488.317,514 | 58 | 404.137,26 488.299,029 | 19.92 6 |
| 58 | 404.137,26 488.299,029 | 59 | 404.112,879 488.283,183 | 29.07 8 | 59 | 404.112,879 488.283,183 | 60 | 404.102,368 488.284,602 | 10.60 6 | 60 | 404.102,368 488.284,602 | 61 | 404.088,829 488.284,31 | 13.54 2 |
| 61 | 404.088,829 488.284,31 | 62 | 404.078,771 488.283,882 | 10.06 7 | 62 | 404.078,771 488.283,882 | 63 | 404.071,916 488.281,232 | 7.35 | 63 | 404.071,916 488.281,232 | 64 | 404.058,115 488.274,609 | 15.30 8 |
| 64 | 404.058,115 488.274,609 | 65 | 404.054,073 488.270,689 | 5.631 | 65 | 404.054,073 488.270,689 | 66 | 404.047,528 488.265,166 | 8.563 | 66 | 404.047,528 488.265,166 | 67 | 404.037,468 488.258,554 | 12.03 9 |
| 67 | 404.037,468 488.258,554 | 68 | 404.022,593 488.249,012 | 17.67 2 | 68 | 404.022,593 488.249,012 | 69 | 404.010,612 488.245,038 | 12.62 3 | 69 | 404.010,612 488.245,038 | 70 | 403.997,807 488.248,269 | 13.20 6 |
| 70 | 403.997,807 488.248,269 | 71 | 403.990,605 488.255,655 | 10.31 6 | 71 | 403.990,605 488.255,655 | 72 | 403.981,575 488.270,766 | 17.60 4 | 72 | 403.981,575 488.270,766 | 73 | 403.978,532 488.285,042 | 14.59 6 |
| 73 | 403.978,532 488.285,042 | 74 | 403.958,304 488.277,378 | 21.63 2 | 74 | 403.958,304 488.277,378 | 75 | 403.946,083 488.273,4 | 12.85 3 | 75 | 403.946,083 488.273,4 | 76 | 403.934,226 488.275,489 | 12.03 9 |
| 76 | 403.934,226 488.275,489 | 77 | 403.927,505 488.289,574 | 15.60 6 | 77 | 403.927,505 488.289,574 | 78 | 403.923,748 488.300,2 | 11.27 1 | 78 | 403.923,748 488.300,2 | 79 | 403.921,156 488.306,487 | 6.8 |
| 79 | 403.921,156 488.306,487 | 80 | 403.920,372 488.314,872 | 8.421 | 80 | 403.920,372 488.314,872 | 81 | 403.913,156 488.318,439 | 8.05 | 81 | 403.913,156 488.318,439 | 82 | 403.905,599 488.314,288 | 8.622 |
| 82 | 403.905,599 488.314,288 | 83 | 403.898,974 488.311,513 | 7.183 | 83 | 403.898,974 488.311,513 | 84 | 403.894,689 488.302,436 | 10.03 7 | 84 | 403.894,689 488.302,436 | 85 | 403.893,059 488.297,083 | 5.595 |
| 85 | 403.893,059 488.297,083 | 86 | 403.889,275 488.290,954 | 7.203 | 86 | 403.889,275 488.290,954 | 87 | 403.876,622 488.281,061 | 16.06 2 | 87 | 403.876,622 488.281,061 | 88 | 403.865,642 488.283,741 | 11.30 2 |
| 88 | 403.865,642 488.283,741 | 89 | 403.854,229 488.274,643 | 14.59 6 | 89 | 403.854,229 488.274,643 | 90 | 403.844,606 488.271,011 | 10.28 6 | 90 | 403.844,606 488.271,011 | 91 | 403.836,5 488.268,416 | 8.511 |
| 91 | 403.836,5 488.268,416 | 92 | 403.822,325 488.270,281 | 14.29 7 | 92 | 403.822,325 488.270,281 | 93 | 403.800,576 488.268,655 | 21.81 | 93 | 403.800,576 488.268,655 | 94 | 403.792,692 488.270,791 | 8.169 |
| 94 | 403.792,692 488.270,791 | 95 | 403.777,674 488.268,198 | 15.24 | 95 | 403.777,674 488.268,198 | 96 | 403.769,203 488.266,736 | 8.596 | 96 | 403.769,203 488.266,736 | 97 | 403.764,959 488.266,004 | 4.307 |
| 97 | 403.764,959 488.266,004 | 98 | 403.760,709 488.265,27 | 4.313 | 98 | 403.760,709 488.265,27 | 99 | 403.753,619 488.264,046 | 7.195 | 99 | 403.753,619 488.264,046 | 100 | 403.752,178 488.263,864 | 1.452 |
| 100 | 403.752,178 488.263,864 | 101 | 403.723,082 488.260,188 | 29.32 7 | 101 | 403.723,082 488.260,188 | 102 | 403.718,698 488.259,794 | 4.402 | 102 | 403.718,698 488.259,794 | 103 | 403.699,891 488.258,102 | 18.88 3 |
| 103 | 403.699,891 488.258,102 | 104 | 403.672,534 488.255,641 | 27.46 7 | 104 | 403.672,534 488.255,641 | 105 | 403.649,651 488.254,288 | 22.92 3 | 105 | 403.649,651 488.254,288 | 106 | 403.637,774 488.253,587 | 11.89 7 |
| 106 | 403.637,774 488.253,587 | 107 | 403.610,506 488.257,168 | 27.50 2 | 107 | 403.610,506 488.257,168 | 108 | 403.591,681 488.259,64 | 18.98 7 | 108 | 403.591,681 488.259,64 | 109 | 403.587,073 488.265,642 | 7.567 |
| 109 | 403.587,073 488.265,642 | 110 | 403.567,22 488.291,504 | 32.60 4 | 110 | 403.567,22 488.291,504 | 111 | 403.554,354 488.309,072 | 21.77 4 | 111 | 403.554,354 488.309,072 | 112 | 403.540,598 488.334,598 | 28.99 7 |
| 112 | 403.540,598 488.334,598 | 113 | 403.523,51 488.362,232 | 32.49 | 113 | 403.523,51 488.362,232 | 114 | 403.516,089 488.367,91 | 9.344 | 114 | 403.516,089 488.367,91 | 115 | 403.496,047 488.379,978 | 23.39 5 |

| Punct început | X / Y | Punct sfârșit | X / Y | Lungime segment | Punct început | X / Y | Punct sfârșit | X / Y | Lungime segment | Punct început | X / Y | Punct sfârșit | X / Y | Lungime segment |
|---------------|----------------------------|---------------|----------------------------|-----------------|---------------|----------------------------|---------------|----------------------------|-----------------|---------------|----------------------------|---------------|----------------------------|-----------------|
| 115 | 403.496,047 488.379,978 | 116 | 403.486,928 488.376,143 | 9.893 | 116 | 403.486,928 488.376,143 | 117 | 403.479,973 488.373,454 | 7.457 | 117 | 403.479,973 488.373,454 | 118 | 403.463,356 488.366,459 | 18.03 |
| 118 | 403.463,356 488.366,459 | 119 | 403.431,124 488.351,468 | 35.548 | 119 | 403.431,124 488.351,468 | 120 | 403.439,143 488.337,13 | 16.428 | 120 | 403.439,143 488.337,13 | 121 | 403.493,602 488.354,751 | 57.239 |
| 121 | 403.493,602 488.354,751 | 122 | 403.513,944 488.328,346 | 33.332 | 122 | 403.513,944 488.328,346 | 123 | 403.543,292 488.278,386 | 57.942 | 123 | 403.543,292 488.278,386 | 124 | 403.567,443 488.244,322 | 41.756 |
| 124 | 403.567,443 488.244,322 | 125 | 403.550,427 488.244,758 | 17.022 | 125 | 403.550,427 488.244,758 | 126 | 403.525,777 488.251,366 | 25.52 | 126 | 403.525,777 488.251,366 | 127 | 403.518,774 488.245,532 | 9.114 |
| 127 | 403.518,774 488.245,532 | 128 | 403.513,071 488.234,696 | 12.245 | 128 | 403.513,071 488.234,696 | 129 | 403.502,387 488.230,177 | 11.601 | 129 | 403.502,387 488.230,177 | 130 | 403.483,781 488.225,133 | 19.277 |
| 130 | 403.483,781 488.225,133 | 131 | 403.460,875 488.211,214 | 26.803 | 131 | 403.460,875 488.211,214 | 132 | 403.443,365 488.211,501 | 17.513 | 132 | 403.443,365 488.211,501 | 133 | 403.415,878 488.221,03 | 29.092 |
| 133 | 403.415,878 488.221,03 | 134 | 403.400,073 488.235,532 | 21.45 | 134 | 403.400,073 488.235,532 | 135 | 403.375,788 488.246,305 | 26.567 | 135 | 403.375,788 488.246,305 | 136 | 403.359,931 488.254,11 | 17.674 |
| 136 | 403.359,931 488.254,11 | 137 | 403.349,495 488.241,464 | 16.396 | 137 | 403.349,495 488.241,464 | 138 | 403.342,654 488.233,174 | 10.749 | 138 | 403.342,654 488.233,174 | 139 | 403.328,247 488.214,582 | 23.521 |
| 139 | 403.328,247 488.214,582 | 140 | 403.316,651 488.199,962 | 18.66 | 140 | 403.316,651 488.199,962 | 141 | 403.315,785 488.185,901 | 14.088 | 141 | 403.315,785 488.185,901 | 142 | 403.314,912 488.177,386 | 8.559 |
| 142 | 403.314,912 488.177,386 | 143 | 403.314,044 488.168,923 | 8.508 | 143 | 403.314,044 488.168,923 | 144 | 403.310,109 488.156,73 | 12.812 | 144 | 403.310,109 488.156,73 | 145 | 403.309,837 488.155,887 | 0.885 |
| 145 | 403.309,837 488.155,887 | 146 | 403.304,75 488.148,208 | 9.211 | 146 | 403.304,75 488.148,208 | 147 | 403.300,612 488.143,117 | 6.561 | 147 | 403.300,612 488.143,117 | 148 | 403.293,878 488.134,833 | 10.676 |
| 148 | 403.293,878 488.134,833 | 149 | 403.290,008 488.131,443 | 5.145 | 149 | 403.290,008 488.131,443 | 150 | 403.284,864 488.126,936 | 6.839 | 150 | 403.284,864 488.126,936 | 151 | 403.274,677 488.120,232 | 12.195 |
| 151 | 403.274,677 488.120,232 | 152 | 403.273,412 488.118,676 | 2.006 | 152 | 403.273,412 488.118,676 | 153 | 403.265,558 488.109,017 | 12.448 | 153 | 403.265,558 488.109,017 | 154 | 403.265,461 488.108,842 | 0.201 |
| 154 | 403.265,461 488.108,842 | 155 | 403.259,272 488.097,718 | 12.73 | 155 | 403.259,272 488.097,718 | 156 | 403.255,108 488.090,752 | 8.116 | 156 | 403.255,108 488.090,752 | 157 | 403.252,672 488.086,677 | 4.748 |
| 157 | 403.252,672 488.086,677 | 158 | 403.249,714 488.082,658 | 4.99 | 158 | 403.249,714 488.082,658 | 159 | 403.247,531 488.079,692 | 3.683 | 159 | 403.247,531 488.079,692 | 160 | 403.244,209 488.076,914 | 4.33 |
| 160 | 403.244,209 488.076,914 | 161 | 403.238,626 488.078,253 | 5.741 | 161 | 403.238,626 488.078,253 | 162 | 403.216,443 488.094,494 | 27.492 | 162 | 403.216,443 488.094,494 | 163 | 403.210,462 488.098,87 | 7.412 |
| 163 | 403.210,462 488.098,87 | 164 | 403.175,908 488.082,914 | 38.06 | 164 | 403.175,908 488.082,914 | 165 | 403.170,5 488.080,081 | 6.105 | 165 | 403.170,5 488.080,081 | 166 | 403.159,157 488.075,514 | 12.227 |
| 166 | 403.159,157 488.075,514 | 167 | 403.149,884 488.070,261 | 10.657 | 167 | 403.149,884 488.070,261 | 168 | 403.155,671 488.061,119 | 10.819 | 168 | 403.155,671 488.061,119 | 169 | 403.157,214 488.058,246 | 3.262 |
| 169 | 403.157,214 488.058,246 | 170 | 403.154,938 488.054,586 | 4.31 | 170 | 403.154,938 488.054,586 | 171 | 403.132,682 488.045,838 | 23.913 | 171 | 403.132,682 488.045,838 | 172 | 403.104,05 488.037,57 | 29.802 |
| 172 | 403.104,05 488.037,57 | 173 | 403.105,17 488.034,2 | 3.551 | 173 | 403.105,17 488.034,2 | 174 | 403.108,943 488.028,904 | 6.503 | 174 | 403.108,943 488.028,904 | 175 | 403.115,649 488.032,365 | 7.546 |
| 175 | 403.115,649 488.032,365 | 176 | 403.133,654 488.037,384 | 18.692 | 176 | 403.133,654 488.037,384 | 177 | 403.149,069 488.039,803 | 15.604 | 177 | 403.149,069 488.039,803 | 178 | 403.156,01 488.043,11 | 7.688 |
| 178 | 403.156,01 488.043,11 | 179 | 403.160,643 488.044,498 | 4.837 | 179 | 403.160,643 488.044,498 | 180 | 403.166,084 488.048,036 | 6.49 | 180 | 403.166,084 488.048,036 | 181 | 403.169,177 488.048,39 | 3.113 |
| 181 | 403.169,177 488.048,39 | 182 | 403.172,528 488.049,506 | 3.533 | 182 | 403.172,528 488.049,506 | 183 | 403.174,422 488.051,146 | 2.505 | 183 | 403.174,422 488.051,146 | 184 | 403.176,542 488.054,4 | 3.884 |
| 184 | 403.176,542 488.054,4 | 185 | 403.179,402 488.052,805 | 3.275 | 185 | 403.179,402 488.052,805 | 186 | 403.181,378 488.050,558 | 2.992 | 186 | 403.181,378 488.050,558 | 187 | 403.183,137 488.047,737 | 3.324 |
| 187 | 403.183,137 488.047,737 | 188 | 403.183,75 488.044,83 | 2.972 | 188 | 403.183,75 488.044,83 | 189 | 403.183,539 488.042,595 | 2.244 | 189 | 403.183,539 488.042,595 | 190 | 403.184,054 488.041,72 | 1.016 |
| 190 | 403.184,054 488.041,72 | 191 | 403.185,251 488.040,445 | 1.749 | 191 | 403.185,251 488.040,445 | 192 | 403.192,047 488.036,376 | 7.921 | 192 | 403.192,047 488.036,376 | 193 | 403.197,109 488.034,431 | 5.422 |
| 193 | 403.197,109 488.034,431 | 194 | 403.200,188 488.033,816 | 3.14 | 194 | 403.200,188 488.033,816 | 195 | 403.202,93 488.034,034 | 2.75 | 195 | 403.202,93 488.034,034 | 196 | 403.204,122 488.035,205 | 1.672 |
| 196 | 403.204,122 488.035,205 | 197 | 403.205,227 488.038,878 | 3.835 | 197 | 403.205,227 488.038,878 | 198 | 403.206,443 488.043,458 | 4.739 | 198 | 403.206,443 488.043,458 | 199 | 403.206,821 488.045,811 | 2.384 |
| 199 | 403.206,821 488.045,811 | 200 | 403.205,382 488.049,582 | 4.036 | 200 | 403.205,382 488.049,582 | 201 | 403.204,201 488.052,875 | 3.499 | 201 | 403.204,201 488.052,875 | 202 | 403.201,803 488.055,6 | 3.63 |
| 202 | 403.201,803 488.055,6 | 203 | 403.200,578 488.059,028 | 3.641 | 203 | 403.200,578 488.059,028 | 204 | 403.201,981 488.061,627 | 2.953 | 204 | 403.201,981 488.061,627 | 205 | 403.204,389 488.062,228 | 2.482 |
| 205 | 403.204,389 488.062,228 | 206 | 403.206,911 488.061,574 | 2.605 | 206 | 403.206,911 488.061,574 | 207 | 403.207,566 488.061,328 | 0.7 | 207 | 403.207,566 488.061,328 | 208 | 403.208,725 488.061,682 | 1.212 |
| 208 | 403.208,725 488.061,682 | 209 | 403.211,173 488.063,959 | 3.343 | 209 | 403.211,173 488.063,959 | 210 | 403.214,005 488.065,39 | 3.173 | 210 | 403.214,005 488.065,39 | 211 | 403.217,388 488.065,123 | 3.393 |
| 211 | 403.217,388 488.065,123 | 212 | 403.219,866 488.063,934 | 2.749 | 212 | 403.219,866 488.063,934 | 213 | 403.221,548 488.062,318 | 2.331 | 213 | 403.221,548 488.062,318 | 214 | 403.223,25 488.059,984 | 2.89 |

| Punct început | X / Y | Punct sfârșit | X / Y | Lungime segment | Punct început | X / Y | Punct sfârșit | X / Y | Lungime segment | Punct început | X / Y | Punct sfârșit | X / Y | Lungime segment |
|---------------|----------------------------|---------------|----------------------------|-----------------|---------------|----------------------------|---------------|----------------------------|-----------------|---------------|----------------------------|---------------|----------------------------|-----------------|
| 214 | 403.223,25 488.059,984 | 215 | 403.228,844 488.054,681 | 7.707 | 215 | 403.228,844 488.054,681 | 216 | 403.231,342 488.052,497 | 3.319 | 216 | 403.231,342 488.052,497 | 217 | 403.232,24 488.051,824 | 1.122 |
| 217 | 403.232,24 488.051,824 | 218 | 403.233,71 488.051,831 | 1.471 | 218 | 403.233,71 488.051,831 | 219 | 403.235,161 488.050,54 | 1.942 | 219 | 403.235,161 488.050,54 | 220 | 403.235,83 488.050,153 | 0.773 |
| 220 | 403.235,83 488.050,153 | 221 | 403.237,427 488.050,107 | 1.597 | 221 | 403.237,427 488.050,107 | 222 | 403.239,476 488.049,842 | 2.066 | 222 | 403.239,476 488.049,842 | 223 | 403.239,582 488.051,503 | 1.664 |
| 223 | 403.239,582 488.051,503 | 224 | 403.243,752 488.053,914 | 4.817 | 224 | 403.243,752 488.053,914 | 225 | 403.247,644 488.054,615 | 3.955 | 225 | 403.247,644 488.054,615 | 226 | 403.251,515 488.054,011 | 3.918 |
| 226 | 403.251,515 488.054,011 | 227 | 403.254,419 488.053,514 | 2.946 | 227 | 403.254,419 488.053,514 | 228 | 403.255,948 488.053,676 | 1.538 | 228 | 403.255,948 488.053,676 | 229 | 403.257,81 488.054,89 | 2.223 |
| 229 | 403.257,81 488.054,89 | 230 | 403.260,008 488.056,452 | 2.697 | 230 | 403.260,008 488.056,452 | 231 | 403.260,532 488.057,382 | 1.068 | 231 | 403.260,532 488.057,382 | 232 | 403.260,44 488.058,764 | 1.385 |
| 232 | 403.260,44 488.058,764 | 233 | 403.260,027 488.061,134 | 2.406 | 233 | 403.260,027 488.061,134 | 234 | 403.258,296 488.063,474 | 2.911 | 234 | 403.258,296 488.063,474 | 235 | 403.258,296 488.065,969 | 2.496 |
| 235 | 403.258,296 488.065,969 | 236 | 403.258,751 488.069,542 | 3.601 | 236 | 403.258,751 488.069,542 | 237 | 403.259,652 488.072,416 | 3.012 | 237 | 403.259,652 488.072,416 | 238 | 403.260,784 488.076,208 | 3.957 |
| 238 | 403.260,784 488.076,208 | 239 | 403.263,655 488.080,367 | 5.054 | 239 | 403.263,655 488.080,367 | 240 | 403.264,329 488.083,252 | 2.963 | 240 | 403.264,329 488.083,252 | 241 | 403.263,993 488.085,551 | 2.324 |
| 241 | 403.263,993 488.085,551 | 242 | 403.263,951 488.088,322 | 2.771 | 242 | 403.263,951 488.088,322 | 243 | 403.265,214 488.089,273 | 1.581 | 243 | 403.265,214 488.089,273 | 244 | 403.267,366 488.088,756 | 2.214 |
| 244 | 403.267,366 488.088,756 | 245 | 403.269,966 488.089,533 | 2.713 | 245 | 403.269,966 488.089,533 | 246 | 403.270,462 488.090,425 | 1.021 | 246 | 403.270,462 488.090,425 | 247 | 403.271,129 488.092,521 | 2.2 |
| 247 | 403.271,129 488.092,521 | 248 | 403.271,238 488.093,04 | 0.53 | 248 | 403.271,238 488.093,04 | 249 | 403.271,14 488.093,8 | 0.767 | 249 | 403.271,14 488.093,8 | 250 | 403.271,42 488.097,39 | 3.601 |
| 250 | 403.271,42 488.097,39 | 251 | 403.272,218 488.098,873 | 1.684 | 251 | 403.272,218 488.098,873 | 252 | 403.272,665 488.105,213 | 6.356 | 252 | 403.272,665 488.105,213 | 253 | 403.273,154 488.110,036 | 4.847 |
| 253 | 403.273,154 488.110,036 | 254 | 403.275,9 488.114,394 | 5.151 | 254 | 403.275,9 488.114,394 | 255 | 403.279,151 488.115,79 | 3.538 | 255 | 403.279,151 488.115,79 | 256 | 403.283,05 488.116,741 | 4.013 |
| 256 | 403.283,05 488.116,741 | 257 | 403.286,079 488.116,542 | 3.036 | 257 | 403.286,079 488.116,542 | 258 | 403.288,832 488.114,846 | 3.233 | 258 | 403.288,832 488.114,846 | 259 | 403.289,321 488.114,445 | 0.633 |
| 259 | 403.289,321 488.114,445 | 260 | 403.291,172 488.114,84 | 1.893 | 260 | 403.291,172 488.114,84 | 261 | 403.292,948 488.115,818 | 2.028 | 261 | 403.292,948 488.115,818 | 262 | 403.293,461 488.117,407 | 1.669 |
| 262 | 403.293,461 488.117,407 | 263 | 403.295,289 488.119,006 | 2.429 | 263 | 403.295,289 488.119,006 | 264 | 403.299,458 488.119,494 | 4.197 | 264 | 403.299,458 488.119,494 | 265 | 403.305,186 488.119,072 | 5.743 |
| 265 | 403.305,186 488.119,072 | 266 | 403.307,826 488.119,116 | 2.641 | 266 | 403.307,826 488.119,116 | 267 | 403.310,997 488.119,138 | 3.171 | 267 | 403.310,997 488.119,138 | 268 | 403.314,065 488.117,739 | 3.372 |
| 268 | 403.314,065 488.117,739 | 269 | 403.315,555 488.117,181 | 1.59 | 269 | 403.315,555 488.117,181 | 270 | 403.320,33 488.117,208 | 4.775 | 270 | 403.320,33 488.117,208 | 271 | 403.324,343 488.119,0 | 4.395 |
| 271 | 403.324,343 488.119,0 | 272 | 403.330,409 488.121,256 | 6.472 | 272 | 403.330,409 488.121,256 | 273 | 403.334,844 488.124,073 | 5.254 | 273 | 403.334,844 488.124,073 | 274 | 403.338,011 488.125,138 | 3.342 |
| 274 | 403.338,011 488.125,138 | 275 | 403.340,96 488.125,807 | 3.024 | 275 | 403.340,96 488.125,807 | 276 | 403.346,359 488.125,934 | 5.4 | 276 | 403.346,359 488.125,934 | 277 | 403.348,288 488.126,363 | 1.976 |
| 277 | 403.348,288 488.126,363 | 278 | 403.349,546 488.127,774 | 1.89 | 278 | 403.349,546 488.127,774 | 279 | 403.350,502 488.132,128 | 4.458 | 279 | 403.350,502 488.132,128 | 280 | 403.350,279 488.138,475 | 6.351 |
| 280 | 403.350,279 488.138,475 | 281 | 403.348,789 488.143,645 | 5.381 | 281 | 403.348,789 488.143,645 | 282 | 403.346,024 488.146,685 | 4.109 | 282 | 403.346,024 488.146,685 | 283 | 403.341,931 488.147,431 | 4.161 |
| 283 | 403.341,931 488.147,431 | 284 | 403.337,075 488.149,474 | 5.268 | 284 | 403.337,075 488.149,474 | 285 | 403.334,916 488.153,383 | 4.465 | 285 | 403.334,916 488.153,383 | 286 | 403.334,876 488.160,518 | 7.135 |
| 286 | 403.334,876 488.160,518 | 287 | 403.334,769 488.165,813 | 5.296 | 287 | 403.334,769 488.165,813 | 288 | 403.333,861 488.167,813 | 2.197 | 288 | 403.333,861 488.167,813 | 289 | 403.332,446 488.170,705 | 3.22 |
| 289 | 403.332,446 488.170,705 | 290 | 403.332,414 488.175,026 | 4.321 | 290 | 403.332,414 488.175,026 | 291 | 403.332,562 488.183,09 | 8.066 | 291 | 403.332,562 488.183,09 | 292 | 403.333,928 488.190,674 | 7.706 |
| 292 | 403.333,928 488.190,674 | 293 | 403.337,305 488.193,549 | 4.435 | 293 | 403.337,305 488.193,549 | 294 | 403.337,208 488.198,092 | 4.544 | 294 | 403.337,208 488.198,092 | 295 | 403.339,883 488.200,715 | 3.747 |
| 295 | 403.339,883 488.200,715 | 296 | 403.342,858 488.202,339 | 3.389 | 296 | 403.342,858 488.202,339 | 297 | 403.346,484 488.209,979 | 8.457 | 297 | 403.346,484 488.209,979 | 298 | 403.350,431 488.213,653 | 5.392 |
| 298 | 403.350,431 488.213,653 | 299 | 403.354,28 488.213,684 | 3.849 | 299 | 403.354,28 488.213,684 | 300 | 403.356,597 488.214,713 | 2.535 | 300 | 403.356,597 488.214,713 | 301 | 403.362,266 488.220,034 | 7.776 |
| 301 | 403.362,266 488.220,034 | 302 | 403.365,967 488.222,266 | 4.322 | 302 | 403.365,967 488.222,266 | 303 | 403.371,518 488.223,528 | 5.693 | 303 | 403.371,518 488.223,528 | 304 | 403.375,243 488.225,352 | 4.147 |
| 304 | 403.375,243 488.225,352 | 305 | 403.378,474 488.225,722 | 3.252 | 305 | 403.378,474 488.225,722 | 306 | 403.380,792 488.224,711 | 2.529 | 306 | 403.380,792 488.224,711 | 307 | 403.381,508 488.221,162 | 3.62 |
| 307 | 403.381,508 488.221,162 | 308 | 403.381,493 488.217,073 | 4.089 | 308 | 403.381,493 488.217,073 | 309 | 403.381,29 488.213,615 | 3.465 | 309 | 403.381,29 488.213,615 | 310 | 403.381,804 488.211,51 | 2.166 |
| 310 | 403.381,804 488.211,51 | 311 | 403.383,651 488.209,795 | 2.521 | 311 | 403.383,651 488.209,795 | 312 | 403.390,47 488.205,732 | 7.938 | 312 | 403.390,47 488.205,732 | 313 | 403.394,491 488.203,07 | 4.822 |

| Punct început | X / Y | Punct sfârșit | X / Y | Lungime segment | Punct început | X / Y | Punct sfârșit | X / Y | Lungime segment | Punct început | X / Y | Punct sfârșit | X / Y | Lungime segment |
|---------------|----------------------------|---------------|----------------------------|-----------------|---------------|----------------------------|---------------|----------------------------|-----------------|---------------|----------------------------|---------------|----------------------------|-----------------|
| 313 | 403.394,491 488.203,07 | 314 | 403.398,048 488.199,808 | 4.827 | 314 | 403.398,048 488.199,808 | 315 | 403.402,196 488.194,322 | 6.877 | 315 | 403.402,196 488.194,322 | 316 | 403.405,575 488.187,175 | 7.906 |
| 316 | 403.405,575 488.187,175 | 317 | 403.409,032 488.180,143 | 7.836 | 317 | 403.409,032 488.180,143 | 318 | 403.410,167 488.178,837 | 1.73 | 318 | 403.410,167 488.178,837 | 319 | 403.411,77 488.178,147 | 1.745 |
| 319 | 403.411,77 488.178,147 | 320 | 403.414,356 488.179,096 | 2.755 | 320 | 403.414,356 488.179,096 | 321 | 403.419,045 488.184,104 | 6.861 | 321 | 403.419,045 488.184,104 | 322 | 403.423,111 488.187,275 | 5.156 |
| 322 | 403.423,111 488.187,275 | 323 | 403.431,399 488.190,994 | 9.084 | 323 | 403.431,399 488.190,994 | 324 | 403.435,019 488.193,397 | 4.345 | 324 | 403.435,019 488.193,397 | 325 | 403.439,506 488.197,87 | 6.336 |
| 325 | 403.439,506 488.197,87 | 326 | 403.443,815 488.198,591 | 4.369 | 326 | 403.443,815 488.198,591 | 327 | 403.448,026 488.198,621 | 4.21 | 327 | 403.448,026 488.198,621 | 328 | 403.454,148 488.199,558 | 6.193 |
| 328 | 403.454,148 488.199,558 | 329 | 403.459,07 488.200,987 | 5.126 | 329 | 403.459,07 488.200,987 | 330 | 403.464,992 488.199,373 | 6.138 | 330 | 403.464,992 488.199,373 | 331 | 403.472,077 488.196,942 | 7.491 |
| 331 | 403.472,077 488.196,942 | 332 | 403.476,521 488.195,277 | 4.746 | 332 | 403.476,521 488.195,277 | 333 | 403.483,139 488.193,137 | 6.955 | 333 | 403.483,139 488.193,137 | 334 | 403.489,018 488.191,565 | 6.086 |
| 334 | 403.489,018 488.191,565 | 335 | 403.496,224 488.190,272 | 7.321 | 335 | 403.496,224 488.190,272 | 336 | 403.503,961 488.189,739 | 7.755 | 336 | 403.503,961 488.189,739 | 337 | 403.514,122 488.189,884 | 10.163 |
| 337 | 403.514,122 488.189,884 | 338 | 403.519,052 488.187,954 | 5.294 | 338 | 403.519,052 488.187,954 | 339 | 403.520,505 488.188,586 | 1.585 | 339 | 403.520,505 488.188,586 | 340 | 403.521,0 488.189,491 | 1.031 |
| 340 | 403.521,0 488.189,491 | 341 | 403.522,48 488.194,502 | 5.225 | 341 | 403.522,48 488.194,502 | 342 | 403.524,623 488.196,977 | 3.274 | 342 | 403.524,623 488.196,977 | 343 | 403.529,321 488.199,73 | 5.445 |
| 343 | 403.529,321 488.199,73 | 344 | 403.534,638 488.201,773 | 5.696 | 344 | 403.534,638 488.201,773 | 345 | 403.540,443 488.201,34 | 5.821 | 345 | 403.540,443 488.201,34 | 346 | 403.546,222 488.202,273 | 5.854 |
| 346 | 403.546,222 488.202,273 | 347 | 403.550,772 488.203,535 | 4.722 | 347 | 403.550,772 488.203,535 | 348 | 403.556,051 488.206,278 | 5.948 | 348 | 403.556,051 488.206,278 | 349 | 403.561,696 488.206,928 | 5.683 |
| 349 | 403.561,696 488.206,928 | 350 | 403.566,42 488.204,252 | 5.43 | 350 | 403.566,42 488.204,252 | 351 | 403.567,506 488.199,959 | 4.428 | 351 | 403.567,506 488.199,959 | 352 | 403.565,642 488.195,761 | 4.594 |
| 352 | 403.565,642 488.195,761 | 353 | 403.561,91 488.194,624 | 3.901 | 353 | 403.561,91 488.194,624 | 354 | 403.561,466 488.191,37 | 3.284 | 354 | 403.561,466 488.191,37 | 355 | 403.563,071 488.188,281 | 3.481 |
| 355 | 403.563,071 488.188,281 | 356 | 403.564,579 488.187,452 | 1.721 | 356 | 403.564,579 488.187,452 | 357 | 403.569,153 488.186,799 | 4.62 | 357 | 403.569,153 488.186,799 | 358 | 403.573,283 488.186,968 | 4.134 |
| 358 | 403.573,283 488.186,968 | 359 | 403.576,661 488.188,453 | 3.689 | 359 | 403.576,661 488.188,453 | 360 | 403.580,601 488.189,071 | 3.989 | 360 | 403.580,601 488.189,071 | 361 | 403.584,994 488.188,687 | 4.41 |
| 361 | 403.584,994 488.188,687 | 362 | 403.590,293 488.187,926 | 5.353 | 362 | 403.590,293 488.187,926 | 363 | 403.600,581 488.187,092 | 10.322 | 363 | 403.600,581 488.187,092 | 364 | 403.608,162 488.187,139 | 7.581 |
| 364 | 403.608,162 488.187,139 | 365 | 403.611,926 488.185,989 | 3.935 | 365 | 403.611,926 488.185,989 | 366 | 403.614,256 488.184,948 | 2.552 | 366 | 403.614,256 488.184,948 | 367 | 403.615,835 488.185,493 | 1.671 |
| 367 | 403.615,835 488.185,493 | 368 | 403.616,042 488.186,582 | 1.108 | 368 | 403.616,042 488.186,582 | 369 | 403.614,169 488.188,319 | 2.555 | 369 | 403.614,169 488.188,319 | 370 | 403.613,13 488.191,602 | 3.443 |
| 370 | 403.613,13 488.191,602 | 371 | 403.611,407 488.195,634 | 4.385 | 371 | 403.611,407 488.195,634 | 372 | 403.612,325 488.203,782 | 8.2 | 372 | 403.612,325 488.203,782 | 373 | 403.612,772 488.206,091 | 2.352 |
| 373 | 403.612,772 488.206,091 | 374 | 403.612,215 488.209,993 | 3.941 | 374 | 403.612,215 488.209,993 | 375 | 403.614,608 488.212,876 | 3.747 | 375 | 403.614,608 488.212,876 | 376 | 403.619,325 488.214,318 | 4.932 |
| 376 | 403.619,325 488.214,318 | 377 | 403.624,6 488.215,364 | 5.378 | 377 | 403.624,6 488.215,364 | 378 | 403.627,83 488.215,682 | 3.245 | 378 | 403.627,83 488.215,682 | 379 | 403.629,695 488.215,432 | 1.882 |
| 379 | 403.629,695 488.215,432 | 380 | 403.631,764 488.212,683 | 3.441 | 380 | 403.631,764 488.212,683 | 381 | 403.634,289 488.210,978 | 3.046 | 381 | 403.634,289 488.210,978 | 382 | 403.639,019 488.210,365 | 4.77 |
| 382 | 403.639,019 488.210,365 | 383 | 403.648,628 488.210,431 | 9.609 | 383 | 403.648,628 488.210,431 | 384 | 403.652,38 488.212,59 | 4.329 | 384 | 403.652,38 488.212,59 | 385 | 403.656,614 488.215,824 | 5.327 |
| 385 | 403.656,614 488.215,824 | 386 | 403.664,991 488.219,033 | 8.971 | 386 | 403.664,991 488.219,033 | 387 | 403.667,994 488.219,987 | 3.15 | 387 | 403.667,994 488.219,987 | 388 | 403.673,435 488.221,306 | 5.599 |
| 388 | 403.673,435 488.221,306 | 389 | 403.677,824 488.220,056 | 4.564 | 389 | 403.677,824 488.220,056 | 390 | 403.680,849 488.219,92 | 3.028 | 390 | 403.680,849 488.219,92 | 391 | 403.687,07 488.221,59 | 6.441 |
| 391 | 403.687,07 488.221,59 | 392 | 403.689,962 488.223,796 | 3.637 | 392 | 403.689,962 488.223,796 | 393 | 403.691,304 488.226,945 | 3.422 | 393 | 403.691,304 488.226,945 | 394 | 403.690,57 488.229,449 | 2.61 |
| 394 | 403.690,57 488.229,449 | 395 | 403.690,499 488.233,069 | 3.62 | 395 | 403.690,499 488.233,069 | 396 | 403.692,574 488.235,521 | 3.211 | 396 | 403.692,574 488.235,521 | 397 | 403.695,53 488.237,153 | 3.377 |
| 397 | 403.695,53 488.237,153 | 398 | 403.699,937 488.240,608 | 5.599 | 398 | 403.699,937 488.240,608 | 399 | 403.706,848 488.246,224 | 8.905 | 399 | 403.706,848 488.246,224 | 400 | 403.708,121 488.247,444 | 1.764 |
| 400 | 403.708,121 488.247,444 | 401 | 403.709,633 488.248,539 | 1.867 | 401 | 403.709,633 488.248,539 | 402 | 403.712,131 488.248,868 | 2.519 | 402 | 403.712,131 488.248,868 | 403 | 403.713,906 488.247,795 | 2.074 |
| 403 | 403.713,906 488.247,795 | 404 | 403.716,188 488.245,784 | 3.042 | 404 | 403.716,188 488.245,784 | 405 | 403.718,398 488.246,153 | 2.241 | 405 | 403.718,398 488.246,153 | 406 | 403.720,261 488.245,54 | 1.961 |
| 406 | 403.720,261 488.245,54 | 407 | 403.722,276 488.241,686 | 4.349 | 407 | 403.722,276 488.241,686 | 408 | 403.723,328 488.239,672 | 2.272 | 408 | 403.723,328 488.239,672 | 409 | 403.726,089 488.239,344 | 2.78 |
| 409 | 403.726,089 488.239,344 | 410 | 403.730,01 488.240,344 | 4.047 | 410 | 403.730,01 488.240,344 | 411 | 403.735,392 488.242,215 | 5.698 | 411 | 403.735,392 488.242,215 | 412 | 403.746,213 488.247,208 | 11.917 |

| Punct început | X / Y | Punct sfârșit | X / Y | Lungime segment | Punct început | X / Y | Punct sfârșit | X / Y | Lungime segment | Punct început | X / Y | Punct sfârșit | X / Y | Lungime segment |
|---------------|----------------------------|---------------|----------------------------|-----------------|---------------|----------------------------|---------------|----------------------------|-----------------|---------------|----------------------------|---------------|----------------------------|-----------------|
| 412 | 403.746,213 488.247,208 | 413 | 403.751,342 488.250,952 | 6.35 | 413 | 403.751,342 488.250,952 | 414 | 403.756,85 488.250,518 | 5.525 | 414 | 403.756,85 488.250,518 | 415 | 403.761,637 488.249,582 | 4.878 |
| 415 | 403.761,637 488.249,582 | 416 | 403.767,056 488.247,899 | 5.675 | 416 | 403.767,056 488.247,899 | 417 | 403.769,576 488.244,94 | 3.887 | 417 | 403.769,576 488.244,94 | 418 | 403.773,248 488.242,215 | 4.572 |
| 418 | 403.773,248 488.242,215 | 419 | 403.774,854 488.241,319 | 1.839 | 419 | 403.774,854 488.241,319 | 420 | 403.777,679 488.239,744 | 3.234 | 420 | 403.777,679 488.239,744 | 421 | 403.780,127 488.239,966 | 2.458 |
| 421 | 403.780,127 488.239,966 | 422 | 403.782,323 488.240,165 | 2.205 | 422 | 403.782,323 488.240,165 | 423 | 403.789,098 488.243,505 | 7.553 | 423 | 403.789,098 488.243,505 | 424 | 403.794,298 488.245,499 | 5.57 |
| 424 | 403.794,298 488.245,499 | 425 | 403.798,651 488.243,791 | 4.676 | 425 | 403.798,651 488.243,791 | 426 | 403.802,084 488.244,12 | 3.449 | 426 | 403.802,084 488.244,12 | 427 | 403.808,876 488.246,277 | 7.126 |
| 427 | 403.808,876 488.246,277 | 428 | 403.815,634 488.249,547 | 7.508 | 428 | 403.815,634 488.249,547 | 429 | 403.821,491 488.249,501 | 5.856 | 429 | 403.821,491 488.249,501 | 430 | 403.827,994 488.250,772 | 6.626 |
| 430 | 403.827,994 488.250,772 | 431 | 403.834,76 488.253,564 | 7.32 | 431 | 403.834,76 488.253,564 | 432 | 403.840,185 488.255,676 | 5.821 | 432 | 403.840,185 488.255,676 | 433 | 403.845,666 488.256,268 | 5.513 |
| 433 | 403.845,666 488.256,268 | 434 | 403.852,285 488.259,801 | 7.503 | 434 | 403.852,285 488.259,801 | 435 | 403.854,844 488.262,165 | 3.484 | 435 | 403.854,844 488.262,165 | 436 | 403.859,455 488.263,648 | 4.843 |
| 436 | 403.859,455 488.263,648 | 437 | 403.865,332 488.264,634 | 5.959 | 437 | 403.865,332 488.264,634 | 438 | 403.868,265 488.266,671 | 3.572 | 438 | 403.868,265 488.266,671 | 439 | 403.868,83 488.267,52 | 1.019 |
| 439 | 403.868,83 488.267,52 | 440 | 403.872,28 488.270,63 | 4.645 | 440 | 403.872,28 488.270,63 | 441 | 403.878,26 488.273,28 | 6.541 | 441 | 403.878,26 488.273,28 | 442 | 403.879,381 488.273,573 | 1.159 |
| 442 | 403.879,381 488.273,573 | 443 | 403.881,069 488.274,976 | 2.194 | 443 | 403.881,069 488.274,976 | 444 | 403.880,985 488.276,973 | 1.999 | 444 | 403.880,985 488.276,973 | 445 | 403.882,466 488.278,657 | 2.242 |
| 445 | 403.882,466 488.278,657 | 446 | 403.885,07 488.280,098 | 2.976 | 446 | 403.885,07 488.280,098 | 447 | 403.888,677 488.280,588 | 3.64 | 447 | 403.888,677 488.280,588 | 448 | 403.890,331 488.281,923 | 2.125 |
| 448 | 403.890,331 488.281,923 | 449 | 403.891,448 488.282,68 | 1.349 | 449 | 403.891,448 488.282,68 | 450 | 403.893,441 488.282,241 | 2.041 | 450 | 403.893,441 488.282,241 | 451 | 403.895,812 488.279,654 | 3.51 |
| 451 | 403.895,812 488.279,654 | 452 | 403.896,887 488.278,12 | 1.873 | 452 | 403.896,887 488.278,12 | 453 | 403.900,4 488.274,648 | 4.939 | 453 | 403.900,4 488.274,648 | 454 | 403.901,462 488.272,692 | 2.226 |
| 454 | 403.901,462 488.272,692 | 455 | 403.905,939 488.271,54 | 4.622 | 455 | 403.905,939 488.271,54 | 456 | 403.912,573 488.269,669 | 6.893 | 456 | 403.912,573 488.269,669 | 457 | 403.916,815 488.266,769 | 5.139 |
| 457 | 403.916,815 488.266,769 | 458 | 403.916,619 488.263,362 | 3.413 | 458 | 403.916,619 488.263,362 | 459 | 403.917,609 488.256,785 | 6.651 | 459 | 403.917,609 488.256,785 | 460 | 403.919,515 488.251,518 | 5.602 |
| 460 | 403.919,515 488.251,518 | 461 | 403.918,586 488.248,083 | 3.558 | 461 | 403.918,586 488.248,083 | 462 | 403.919,257 488.244,11 | 4.03 | 462 | 403.919,257 488.244,11 | 463 | 403.920,175 488.242,568 | 1.794 |
| 463 | 403.920,175 488.242,568 | 464 | 403.924,719 488.240,529 | 4.981 | 464 | 403.924,719 488.240,529 | 465 | 403.929,184 488.240,825 | 4.475 | 465 | 403.929,184 488.240,825 | 466 | 403.934,973 488.242,083 | 5.924 |
| 466 | 403.934,973 488.242,083 | 467 | 403.939,457 488.243,189 | 4.618 | 467 | 403.939,457 488.243,189 | 468 | 403.945,107 488.246,647 | 6.625 | 468 | 403.945,107 488.246,647 | 469 | 403.952,217 488.250,603 | 8.136 |
| 469 | 403.952,217 488.250,603 | 470 | 403.957,461 488.252,393 | 5.541 | 470 | 403.957,461 488.252,393 | 471 | 403.961,989 488.251,069 | 4.718 | 471 | 403.961,989 488.251,069 | 472 | 403.964,224 488.248,246 | 3.6 |
| 472 | 403.964,224 488.248,246 | 473 | 403.965,668 488.244,815 | 3.723 | 473 | 403.965,668 488.244,815 | 474 | 403.966,168 488.243,426 | 1.476 | 474 | 403.966,168 488.243,426 | 475 | 403.972,151 488.238,318 | 7.867 |
| 475 | 403.972,151 488.238,318 | 476 | 403.975,219 488.235,406 | 4.23 | 476 | 403.975,219 488.235,406 | 477 | 403.977,106 488.234,755 | 1.996 | 477 | 403.977,106 488.234,755 | 478 | 403.980,152 488.235,216 | 3.081 |
| 478 | 403.980,152 488.235,216 | 479 | 403.985,64 488.233,739 | 5.683 | 479 | 403.985,64 488.233,739 | 1 | 403.989,114 488.230,654 | 4.646 | | | | | |

** Lungimile segmentelor sunt determinate în planul de proiecție Stereo 70 și sunt rotunjite la 1 milimetru.

*** Distanța dintre puncte este formată din segmente cumulate ce sunt mai mici decât valoarea 1 milimetru.

**DATE DESPRE IMOBILUL NR. 3093**

Oficiul de Cadastru și Publicitate Imobiliară SIBIU
Biroul de Cadastru și Publicitate Imobiliară Saliste

A. Partea I. Descrierea imobilului

TEREN Extravilan

Adresa: Jud. Sibiu

| Nr. Crt | Nr cadastral Nr. topografic | Suprafața* (mp) | Observații / Referințe |
|---------|-----------------------------|-----------------|--|
| A1 | | 9.133 | Sector cadastral:54 Teren neimprejmuț; Imobilul este traversat de limita UAT Miercurea Sibiului cu UAT Gârbova. |

B. Partea II. Proprietari și acte

| Inscrieri privitoare la dreptul de proprietate și alte drepturi reale | | Referințe |
|---|--|-----------|
| / | | |
| Act Normativ nr. 1020 bis, din 21/12/2006 emis de GUVERNUL ROMÂNIEI (lege); | | |
| B1 | Intabulare, drept de PROPRIETATE, dobandit prin Lege, cota actuala 1/1 1) ORAȘUL MIERCUREA SIBIULUI - Domeniul public, CIF:4406266 | A1 |
| B2 | Intabulare, drept de ADMINISTRARE, dobandit prin Lege, cota actuala 1/1 1) ADMINISTRAȚIA NAȚIONALĂ "APELE ROMÂNE" BUCUREȘTI - ADMINISTRAȚIA BAZINALĂ DE APĂ MUREȘ, CIF:18234918 | A1 |

C. Partea III. SARCINI .

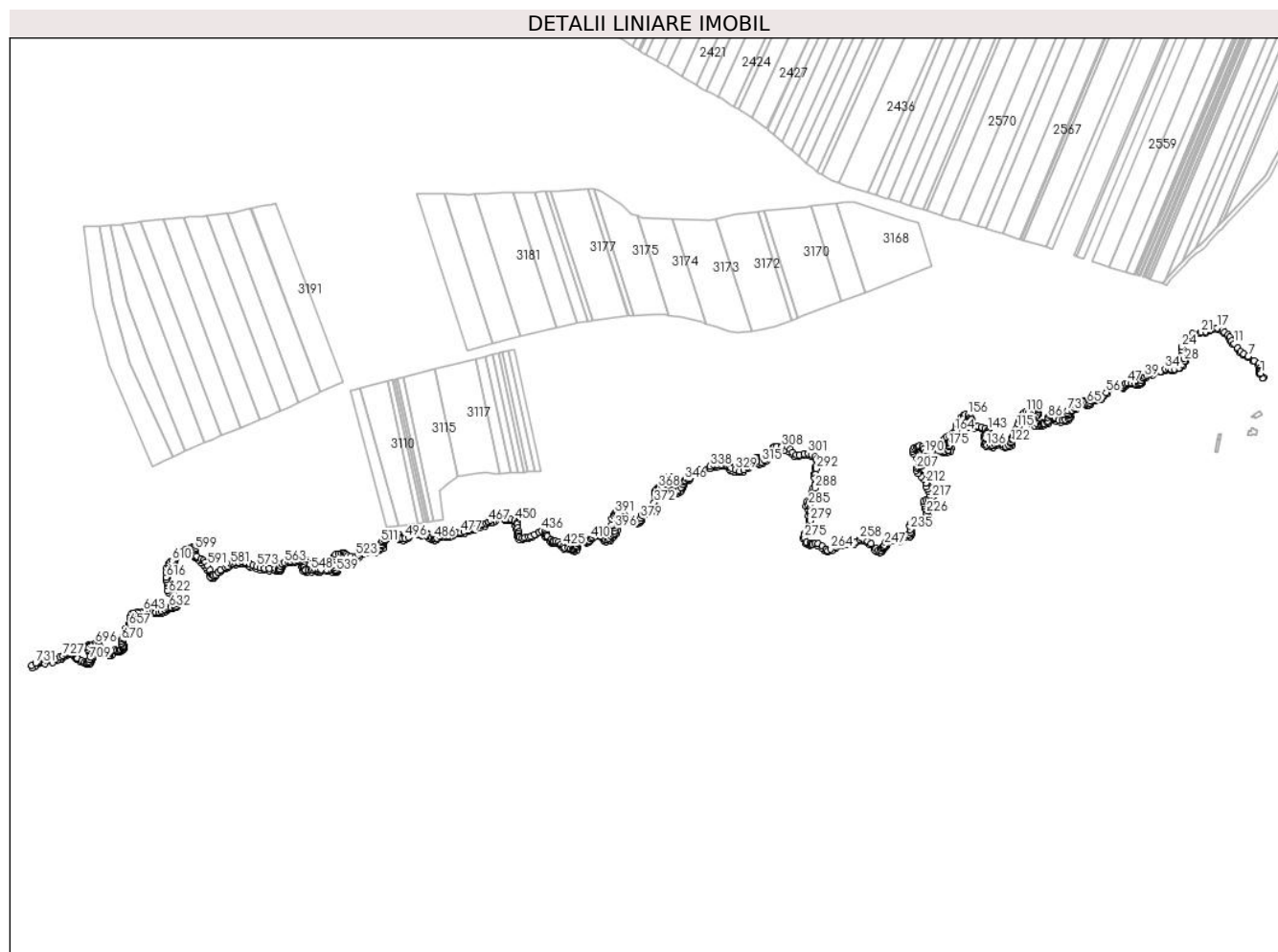
| Inscrieri privind dezmembramintele dreptului de proprietate, drepturi reale de garanție și sarcini | Referințe |
|--|-----------|
| NU SUNT | |

Anexa Nr. 1 La Partea I

Teren

| | | |
|--------------|-----------------|--|
| Nr cadastral | Suprafața (mp)* | Observații / Referințe |
| | 9.133 | Imobilul este traversat de limita UAT Miercurea Sibiului cu UAT Gârbova. |

* Suprafața este determinată în planul de proiecție Stereo 70.



Date referitoare la teren

| Crt | Categorie folosință | Intravilan | Suprafața (mp) | Tarla | Parcelă | Nr. topo | Observații / Referințe |
|-----|---------------------|------------|----------------|-------|---------|----------|--|
| 1 | ape curgătoare | NU | 9.133 | 48 | 1478 | - | Valea Gârbovei. Imobilul este traversat de limita UAT Miercurea Sibiului cu UAT Gârbova. |

Lungime Segmente

1) Valorile lungimilor segmentelor sunt obținute din proiecție în plan.

| Punct început | X / Y | Punct sfârșit | X / Y | Lungime segment | Punct început | X / Y | Punct sfârșit | X / Y | Lungime segment | Punct început | X / Y | Punct sfârșit | X / Y | Lungime segment |
|---------------|----------------------------|---------------|----------------------------|-----------------|---------------|----------------------------|---------------|----------------------------|-----------------|---------------|----------------------------|---------------|----------------------------|-----------------|
| 1 | 405.152,525 488.514,074 | 2 | 405.151,707 488.516,464 | 2.526 | 2 | 405.151,707 488.516,464 | 3 | 405.151,808 488.518,883 | 2.421 | 3 | 405.151,808 488.518,883 | 4 | 405.152,209 488.524,322 | 5.454 |
| 4 | 405.152,209 488.524,322 | 5 | 405.149,352 488.530,328 | 6.651 | 5 | 405.149,352 488.530,328 | 6 | 405.141,8 488.535,396 | 9.094 | 6 | 405.141,8 488.535,396 | 7 | 405.131,577 488.542,421 | 12.404 |
| 7 | 405.131,577 488.542,421 | 8 | 405.124,282 488.545,984 | 8.119 | 8 | 405.124,282 488.545,984 | 9 | 405.119,684 488.549,743 | 5.938 | 9 | 405.119,684 488.549,743 | 10 | 405.114,561 488.556,532 | 8.506 |
| 10 | 405.114,561 488.556,532 | 11 | 405.108,149 488.563,232 | 9.274 | 11 | 405.108,149 488.563,232 | 12 | 405.104,435 488.568,373 | 6.342 | 12 | 405.104,435 488.568,373 | 13 | 405.101,352 488.574,589 | 6.939 |
| 13 | 405.101,352 488.574,589 | 14 | 405.098,697 488.578,741 | 4.928 | 14 | 405.098,697 488.578,741 | 15 | 405.092,34 488.582,546 | 7.409 | 15 | 405.092,34 488.582,546 | 16 | 405.089,074 488.586,03 | 4.775 |

| Punct început | X / Y | Punct sfârșit | X / Y | Lungime segment | Punct început | X / Y | Punct sfârșit | X / Y | Lungime segment | Punct început | X / Y | Punct sfârșit | X / Y | Lungime segment |
|---------------|----------------------------|---------------|----------------------------|-----------------|---------------|----------------------------|---------------|----------------------------|-----------------|---------------|----------------------------|---------------|----------------------------|-----------------|
| 16 | 405.089,074 488.586,03 | 17 | 405.080,287 488.589,429 | 9.422 | 17 | 405.080,287 488.589,429 | 18 | 405.073,075 488.589,715 | 7.218 | 18 | 405.073,075 488.589,715 | 19 | 405.067,124 488.587,485 | 6.355 |
| 19 | 405.067,124 488.587,485 | 20 | 405.060,917 488.583,261 | 7.509 | 20 | 405.060,917 488.583,261 | 21 | 405.053,186 488.582,175 | 7.807 | 21 | 405.053,186 488.582,175 | 22 | 405.039,107 488.579,853 | 14.27 |
| 22 | 405.039,107 488.579,853 | 23 | 405.029,533 488.571,863 | 12.47 | 23 | 405.029,533 488.571,863 | 24 | 405.021,604 488.558,447 | 15.584 | 24 | 405.021,604 488.558,447 | 25 | 405.021,316 488.552,973 | 5.482 |
| 25 | 405.021,316 488.552,973 | 26 | 405.022,047 488.545,163 | 7.844 | 26 | 405.022,047 488.545,163 | 27 | 405.025,045 488.539,336 | 6.553 | 27 | 405.025,045 488.539,336 | 28 | 405.025,719 488.534,412 | 4.971 |
| 28 | 405.025,719 488.534,412 | 29 | 405.022,35 488.528,683 | 6.646 | 29 | 405.022,35 488.528,683 | 30 | 405.016,909 488.523,453 | 7.547 | 30 | 405.016,909 488.523,453 | 31 | 405.009,058 488.521,219 | 8.163 |
| 31 | 405.009,058 488.521,219 | 32 | 405.004,282 488.520,438 | 4.839 | 32 | 405.004,282 488.520,438 | 33 | 404.999,403 488.521,778 | 5.059 | 33 | 404.999,403 488.521,778 | 34 | 404.993,699 488.521,202 | 5.734 |
| 34 | 404.993,699 488.521,202 | 35 | 404.986,203 488.517,539 | 8.343 | 35 | 404.986,203 488.517,539 | 36 | 404.974,89 488.514,191 | 11.797 | 36 | 404.974,89 488.514,191 | 37 | 404.968,139 488.512,866 | 6.88 |
| 37 | 404.968,139 488.512,866 | 38 | 404.964,144 488.510,127 | 4.844 | 38 | 404.964,144 488.510,127 | 39 | 404.960,102 488.508,18 | 4.486 | 39 | 404.960,102 488.508,18 | 40 | 404.956,905 488.506,365 | 3.677 |
| 40 | 404.956,905 488.506,365 | 41 | 404.953,992 488.502,304 | 4.997 | 41 | 404.953,992 488.502,304 | 42 | 404.952,964 488.499,502 | 2.985 | 42 | 404.952,964 488.499,502 | 43 | 404.950,601 488.498,074 | 2.761 |
| 43 | 404.950,601 488.498,074 | 44 | 404.948,671 488.497,155 | 2.137 | 44 | 404.948,671 488.497,155 | 45 | 404.943,834 488.497,085 | 4.838 | 45 | 404.943,834 488.497,085 | 46 | 404.937,737 488.497,851 | 6.144 |
| 46 | 404.937,737 488.497,851 | 47 | 404.930,482 488.497,987 | 7.257 | 47 | 404.930,482 488.497,987 | 48 | 404.927,736 488.497,368 | 2.815 | 48 | 404.927,736 488.497,368 | 49 | 404.926,996 488.495,07 | 2.413 |
| 49 | 404.926,996 488.495,07 | 50 | 404.925,664 488.492,909 | 2.539 | 50 | 404.925,664 488.492,909 | 51 | 404.923,452 488.491,285 | 2.744 | 51 | 404.923,452 488.491,285 | 52 | 404.921,122 488.491,496 | 2.34 |
| 52 | 404.921,122 488.491,496 | 53 | 404.915,12 488.492,921 | 6.168 | 53 | 404.915,12 488.492,921 | 54 | 404.911,432 488.493,058 | 3.69 | 54 | 404.911,432 488.493,058 | 55 | 404.907,051 488.491,372 | 4.695 |
| 55 | 404.907,051 488.491,372 | 56 | 404.895,727 488.481,98 | 14.712 | 56 | 404.895,727 488.481,98 | 57 | 404.890,692 488.477,831 | 6.524 | 57 | 404.890,692 488.477,831 | 58 | 404.887,307 488.475,076 | 4.364 |
| 58 | 404.887,307 488.475,076 | 59 | 404.885,414 488.471,599 | 3.959 | 59 | 404.885,414 488.471,599 | 60 | 404.881,459 488.471,562 | 3.955 | 60 | 404.881,459 488.471,562 | 61 | 404.878,506 488.470,514 | 3.134 |
| 61 | 404.878,506 488.470,514 | 62 | 404.873,422 488.470,086 | 5.102 | 62 | 404.873,422 488.470,086 | 63 | 404.869,694 488.467,59 | 4.486 | 63 | 404.869,694 488.467,59 | 64 | 404.867,629 488.464,771 | 3.495 |
| 64 | 404.867,629 488.464,771 | 65 | 404.864,191 488.464,537 | 3.445 | 65 | 404.864,191 488.464,537 | 66 | 404.860,149 488.466,769 | 4.618 | 66 | 404.860,149 488.466,769 | 67 | 404.857,52 488.467,893 | 2.859 |
| 67 | 404.857,52 488.467,893 | 68 | 404.853,266 488.467,575 | 4.266 | 68 | 404.853,266 488.467,575 | 69 | 404.848,013 488.465,786 | 5.55 | 69 | 404.848,013 488.465,786 | 70 | 404.845,704 488.460,554 | 5.719 |
| 70 | 404.845,704 488.460,554 | 71 | 404.843,341 488.456,283 | 4.881 | 71 | 404.843,341 488.456,283 | 72 | 404.838,343 488.453,237 | 5.853 | 72 | 404.838,343 488.453,237 | 73 | 404.831,169 488.451,574 | 7.364 |
| 73 | 404.831,169 488.451,574 | 74 | 404.831,095 488.447,726 | 3.848 | 74 | 404.831,095 488.447,726 | 75 | 404.833,582 488.445,698 | 3.209 | 75 | 404.833,582 488.445,698 | 76 | 404.834,52 488.444,769 | 1.32 |
| 76 | 404.834,52 488.444,769 | 77 | 404.834,374 488.441,25 | 3.522 | 77 | 404.834,374 488.441,25 | 78 | 404.832,499 488.438,567 | 3.273 | 78 | 404.832,499 488.438,567 | 79 | 404.827,54 488.436,624 | 5.326 |
| 79 | 404.827,54 488.436,624 | 80 | 404.822,978 488.435,693 | 4.657 | 80 | 404.822,978 488.435,693 | 81 | 404.816,437 488.437,079 | 6.686 | 81 | 404.816,437 488.437,079 | 82 | 404.810,991 488.440,021 | 6.19 |
| 82 | 404.810,991 488.440,021 | 83 | 404.808,037 488.442,851 | 4.09 | 83 | 404.808,037 488.442,851 | 84 | 404.803,853 488.445,503 | 4.953 | 84 | 404.803,853 488.445,503 | 85 | 404.801,376 488.443,971 | 2.912 |
| 85 | 404.801,376 488.443,971 | 86 | 404.799,016 488.440,343 | 4.328 | 86 | 404.799,016 488.440,343 | 87 | 404.798,354 488.435,149 | 5.236 | 87 | 404.798,354 488.435,149 | 88 | 404.797,484 488.433,061 | 2.262 |
| 88 | 404.797,484 488.433,061 | 89 | 404.792,757 488.430,893 | 5.201 | 89 | 404.792,757 488.430,893 | 90 | 404.791,465 488.431,122 | 1.312 | 90 | 404.791,465 488.431,122 | 91 | 404.790,054 488.431,829 | 1.578 |
| 91 | 404.790,054 488.431,829 | 92 | 404.788,375 488.430,958 | 1.892 | 92 | 404.788,375 488.430,958 | 93 | 404.786,991 488.429,003 | 2.395 | 93 | 404.786,991 488.429,003 | 94 | 404.781,376 488.429,402 | 5.629 |
| 94 | 404.781,376 488.429,402 | 95 | 404.777,369 488.431,546 | 4.545 | 95 | 404.777,369 488.431,546 | 96 | 404.774,128 488.433,28 | 3.676 | 96 | 404.774,128 488.433,28 | 97 | 404.773,863 488.436,125 | 2.857 |
| 97 | 404.773,863 488.436,125 | 98 | 404.775,21 488.439,076 | 3.244 | 98 | 404.775,21 488.439,076 | 99 | 404.778,616 488.442,077 | 4.539 | 99 | 404.778,616 488.442,077 | 100 | 404.781,819 488.444,199 | 3.842 |
| 100 | 404.781,819 488.444,199 | 101 | 404.782,742 488.445,78 | 1.831 | 101 | 404.782,742 488.445,78 | 102 | 404.782,808 488.447,23 | 1.451 | 102 | 404.782,808 488.447,23 | 103 | 404.782,066 488.448,152 | 1.183 |
| 103 | 404.782,066 488.448,152 | 104 | 404.779,874 488.448,712 | 2.262 | 104 | 404.779,874 488.448,712 | 105 | 404.778,638 488.448,514 | 1.252 | 105 | 404.778,638 488.448,514 | 106 | 404.777,402 488.447,345 | 1.701 |
| 106 | 404.777,402 488.447,345 | 107 | 404.774,426 488.446,819 | 3.022 | 107 | 404.774,426 488.446,819 | 108 | 404.770,045 488.449,399 | 5.084 | 108 | 404.770,045 488.449,399 | 109 | 404.767,287 488.450,204 | 2.873 |
| 109 | 404.767,287 488.450,204 | 110 | 404.762,434 488.450,567 | 4.866 | 110 | 404.762,434 488.450,567 | 111 | 404.759,274 488.448,944 | 3.553 | 111 | 404.759,274 488.448,944 | 112 | 404.755,015 488.444,412 | 6.219 |
| 112 | 404.755,015 488.444,412 | 113 | 404.750,789 488.436,178 | 9.255 | 113 | 404.750,789 488.436,178 | 114 | 404.749,386 488.429,882 | 6.451 | 114 | 404.749,386 488.429,882 | 115 | 404.747,352 488.424,23 | 6.007 |

| Punct început | X / Y | Punct sfârșit | X / Y | Lungime segment | Punct început | X / Y | Punct sfârșit | X / Y | Lungime segment | Punct început | X / Y | Punct sfârșit | X / Y | Lungime segment |
|---------------|----------------------------|---------------|----------------------------|-----------------|---------------|----------------------------|---------------|----------------------------|-----------------|---------------|----------------------------|---------------|----------------------------|-----------------|
| 115 | 404.747,352 488.424,23 | 116 | 404.743,762 488.419,219 | 6.164 | 116 | 404.743,762 488.419,219 | 117 | 404.741,002 488.416,902 | 3.604 | 117 | 404.741,002 488.416,902 | 118 | 404.740,325 488.412,17 | 4.78 |
| 118 | 404.740,325 488.412,17 | 119 | 404.740,224 488.409,825 | 2.347 | 119 | 404.740,224 488.409,825 | 120 | 404.738,885 488.407,129 | 3.01 | 120 | 404.738,885 488.407,129 | 121 | 404.738,08 488.403,826 | 3.399 |
| 121 | 404.738,08 488.403,826 | 122 | 404.737,625 488.399,34 | 4.509 | 122 | 404.737,625 488.399,34 | 123 | 404.737,165 488.397,534 | 1.864 | 123 | 404.737,165 488.397,534 | 124 | 404.733,434 488.394,54 | 4.784 |
| 124 | 404.733,434 488.394,54 | 125 | 404.728,195 488.393,036 | 5.45 | 125 | 404.728,195 488.393,036 | 126 | 404.725,07 488.394,319 | 3.379 | 126 | 404.725,07 488.394,319 | 127 | 404.723,841 488.396,91 | 2.867 |
| 127 | 404.723,841 488.396,91 | 128 | 404.721,688 488.400,59 | 4.264 | 128 | 404.721,688 488.400,59 | 129 | 404.720,305 488.402,522 | 2.375 | 129 | 404.720,305 488.402,522 | 130 | 404.718,774 488.402,609 | 1.533 |
| 130 | 404.718,774 488.402,609 | 131 | 404.716,916 488.402,072 | 1.934 | 131 | 404.716,916 488.402,072 | 132 | 404.713,928 488.398,55 | 4.619 | 132 | 404.713,928 488.398,55 | 133 | 404.711,353 488.395,249 | 4.186 |
| 133 | 404.711,353 488.395,249 | 134 | 404.707,497 488.393,3 | 4.321 | 134 | 404.707,497 488.393,3 | 135 | 404.703,536 488.394,652 | 4.185 | 135 | 404.703,536 488.394,652 | 136 | 404.696,889 488.394,305 | 6.656 |
| 136 | 404.696,889 488.394,305 | 137 | 404.694,358 488.396,272 | 3.206 | 137 | 404.694,358 488.396,272 | 138 | 404.694,847 488.406,403 | 10.14 4 | 138 | 404.694,847 488.406,403 | 139 | 404.695,52 488.410,573 | 4.223 |
| 139 | 404.695,52 488.410,573 | 140 | 404.698,452 488.414,255 | 4.707 | 140 | 404.698,452 488.414,255 | 141 | 404.699,232 488.416,182 | 2.079 | 141 | 404.699,232 488.416,182 | 142 | 404.700,036 488.418,665 | 2.61 |
| 142 | 404.700,036 488.418,665 | 143 | 404.698,993 488.420,261 | 1.907 | 143 | 404.698,993 488.420,261 | 144 | 404.694,645 488.422,916 | 5.094 | 144 | 404.694,645 488.422,916 | 145 | 404.688,348 488.424,961 | 6.621 |
| 145 | 404.688,348 488.424,961 | 146 | 404.682,229 488.425,959 | 6.2 | 146 | 404.682,229 488.425,959 | 147 | 404.676,124 488.425,576 | 6.117 | 147 | 404.676,124 488.425,576 | 148 | 404.670,277 488.427,195 | 6.067 |
| 148 | 404.670,277 488.427,195 | 149 | 404.667,183 488.430,126 | 4.262 | 149 | 404.667,183 488.430,126 | 150 | 404.666,353 488.432,761 | 2.763 | 150 | 404.666,353 488.432,761 | 151 | 404.668,598 488.434,496 | 2.838 |
| 151 | 404.668,598 488.434,496 | 152 | 404.670,934 488.435,994 | 2.775 | 152 | 404.670,934 488.435,994 | 153 | 404.672,318 488.438,252 | 2.648 | 153 | 404.672,318 488.438,252 | 154 | 404.671,643 488.439,67 | 1.571 |
| 154 | 404.671,643 488.439,67 | 155 | 404.669,551 488.441,029 | 2.495 | 155 | 404.669,551 488.441,029 | 156 | 404.665,731 488.445,25 | 5.692 | 156 | 404.665,731 488.445,25 | 157 | 404.661,142 488.446,228 | 4.692 |
| 157 | 404.661,142 488.446,228 | 158 | 404.657,689 488.443,564 | 4.361 | 158 | 404.657,689 488.443,564 | 159 | 404.654,567 488.440,458 | 4.404 | 159 | 404.654,567 488.440,458 | 160 | 404.651,691 488.436,715 | 4.721 |
| 160 | 404.651,691 488.436,715 | 161 | 404.647,108 488.428,671 | 9.258 | 161 | 404.647,108 488.428,671 | 162 | 404.645,782 488.425,168 | 3.746 | 162 | 404.645,782 488.425,168 | 163 | 404.646,379 488.421,507 | 3.71 |
| 163 | 404.646,379 488.421,507 | 164 | 404.643,717 488.417,43 | 4.869 | 164 | 404.643,717 488.417,43 | 165 | 404.639,296 488.413,699 | 5.785 | 165 | 404.639,296 488.413,699 | 166 | 404.634,173 488.411,175 | 5.712 |
| 166 | 404.634,173 488.411,175 | 167 | 404.630,042 488.408,709 | 4.811 | 167 | 404.630,042 488.408,709 | 168 | 404.626,875 488.405,599 | 4.439 | 168 | 404.626,875 488.405,599 | 169 | 404.624,553 488.402,907 | 3.555 |
| 169 | 404.624,553 488.402,907 | 170 | 404.624,625 488.400,879 | 2.029 | 170 | 404.624,625 488.400,879 | 171 | 404.625,692 488.400,067 | 1.341 | 171 | 404.625,692 488.400,067 | 172 | 404.626,969 488.400,114 | 1.277 |
| 172 | 404.626,969 488.400,114 | 173 | 404.628,559 488.399,007 | 1.938 | 173 | 404.628,559 488.399,007 | 174 | 404.631,114 488.397,869 | 2.797 | 174 | 404.631,114 488.397,869 | 175 | 404.633,652 488.393,595 | 4.971 |
| 175 | 404.633,652 488.393,595 | 176 | 404.634,191 488.391,587 | 2.079 | 176 | 404.634,191 488.391,587 | 177 | 404.633,253 488.387,147 | 4.538 | 177 | 404.633,253 488.387,147 | 178 | 404.632,351 488.386,245 | 1.275 |
| 178 | 404.632,351 488.386,245 | 179 | 404.627,959 488.383,565 | 5.145 | 179 | 404.627,959 488.383,565 | 180 | 404.626,606 488.383,674 | 1.358 | 180 | 404.626,606 488.383,674 | 181 | 404.622,236 488.385,993 | 4.947 |
| 181 | 404.622,236 488.385,993 | 182 | 404.616,978 488.386,057 | 5.258 | 182 | 404.616,978 488.386,057 | 183 | 404.614,948 488.386,447 | 2.067 | 183 | 404.614,948 488.386,447 | 184 | 404.613,465 488.385,959 | 1.561 |
| 184 | 404.613,465 488.385,959 | 185 | 404.612,008 488.383,787 | 2.616 | 185 | 404.612,008 488.383,787 | 186 | 404.609,621 488.379,797 | 4.649 | 186 | 404.609,621 488.379,797 | 187 | 404.607,797 488.376,058 | 4.16 |
| 187 | 404.607,797 488.376,058 | 188 | 404.604,22 488.374,824 | 3.785 | 188 | 404.604,22 488.374,824 | 189 | 404.597,151 488.377,022 | 7.402 | 189 | 404.597,151 488.377,022 | 190 | 404.593,908 488.381,374 | 5.427 |
| 190 | 404.593,908 488.381,374 | 191 | 404.592,29 488.388,728 | 7.53 | 191 | 404.592,29 488.388,728 | 192 | 404.590,477 488.391,328 | 3.17 | 192 | 404.590,477 488.391,328 | 193 | 404.589,908 488.392,908 | 1.68 |
| 193 | 404.589,908 488.392,908 | 194 | 404.585,384 488.393,92 | 4.635 | 194 | 404.585,384 488.393,92 | 195 | 404.582,569 488.393,161 | 2.916 | 195 | 404.582,569 488.393,161 | 196 | 404.580,703 488.391,486 | 2.508 |
| 196 | 404.580,703 488.391,486 | 197 | 404.577,192 488.390,601 | 3.621 | 197 | 404.577,192 488.390,601 | 198 | 404.574,8 488.387,626 | 3.817 | 198 | 404.574,8 488.387,626 | 199 | 404.573,952 488.384,37 | 3.365 |
| 199 | 404.573,952 488.384,37 | 200 | 404.575,278 488.380,511 | 4.08 | 200 | 404.575,278 488.380,511 | 201 | 404.580,154 488.374,396 | 7.821 | 201 | 404.580,154 488.374,396 | 202 | 404.583,881 488.369,038 | 6.527 |
| 202 | 404.583,881 488.369,038 | 203 | 404.586,862 488.366,506 | 3.911 | 203 | 404.586,862 488.366,506 | 204 | 404.588,264 488.363,334 | 3.468 | 204 | 404.588,264 488.363,334 | 205 | 404.586,241 488.360,653 | 3.358 |
| 205 | 404.586,241 488.360,653 | 206 | 404.583,195 488.358,857 | 3.536 | 206 | 404.583,195 488.358,857 | 207 | 404.580,729 488.356,393 | 3.486 | 207 | 404.580,729 488.356,393 | 208 | 404.580,174 488.352,446 | 3.986 |
| 208 | 404.580,174 488.352,446 | 209 | 404.583,344 488.347,333 | 6.016 | 209 | 404.583,344 488.347,333 | 210 | 404.588,437 488.342,774 | 6.835 | 210 | 404.588,437 488.342,774 | 211 | 404.592,508 488.337,764 | 6.456 |
| 211 | 404.592,508 488.337,764 | 212 | 404.595,721 488.331,976 | 6.619 | 212 | 404.595,721 488.331,976 | 213 | 404.596,182 488.325,728 | 6.265 | 213 | 404.596,182 488.325,728 | 214 | 404.599,054 488.321,337 | 5.247 |

| Punct început | X / Y | Punct sfârșit | X / Y | Lungime segment | Punct început | X / Y | Punct sfârșit | X / Y | Lungime segment | Punct început | X / Y | Punct sfârșit | X / Y | Lungime segment |
|---------------|----------------------------|---------------|----------------------------|-----------------|---------------|----------------------------|---------------|----------------------------|-----------------|---------------|----------------------------|---------------|----------------------------|-----------------|
| 214 | 404.599,054 488.321,337 | 215 | 404.601,311 488.317,317 | 4.61 | 215 | 404.601,311 488.317,317 | 216 | 404.602,706 488.311,326 | 6.151 | 216 | 404.602,706 488.311,326 | 217 | 404.605,818 488.307,499 | 4.933 |
| 217 | 404.605,818 488.307,499 | 218 | 404.604,976 488.304,939 | 2.695 | 218 | 404.604,976 488.304,939 | 219 | 404.599,593 488.303,207 | 5.655 | 219 | 404.599,593 488.303,207 | 220 | 404.595,665 488.303,156 | 3.928 |
| 220 | 404.595,665 488.303,156 | 221 | 404.591,955 488.301,494 | 4.065 | 221 | 404.591,955 488.301,494 | 222 | 404.591,824 488.298,075 | 3.421 | 222 | 404.591,824 488.298,075 | 223 | 404.593,93 488.293,128 | 5.377 |
| 223 | 404.593,93 488.293,128 | 224 | 404.595,028 488.289,683 | 3.616 | 224 | 404.595,028 488.289,683 | 225 | 404.597,294 488.286,236 | 4.125 | 225 | 404.597,294 488.286,236 | 226 | 404.597,485 488.281,702 | 4.538 |
| 226 | 404.597,485 488.281,702 | 227 | 404.597,684 488.276,28 | 5.425 | 227 | 404.597,684 488.276,28 | 228 | 404.596,978 488.272,963 | 3.391 | 228 | 404.596,978 488.272,963 | 229 | 404.592,005 488.271,895 | 5.087 |
| 229 | 404.592,005 488.271,895 | 230 | 404.587,71 488.269,383 | 4.975 | 230 | 404.587,71 488.269,383 | 231 | 404.582,284 488.266,55 | 6.121 | 231 | 404.582,284 488.266,55 | 232 | 404.575,358 488.266,4 | 6.928 |
| 232 | 404.575,358 488.266,4 | 233 | 404.570,87 488.265,102 | 4.671 | 233 | 404.570,87 488.265,102 | 234 | 404.569,158 488.260,336 | 5.064 | 234 | 404.569,158 488.260,336 | 235 | 404.570,034 488.254,722 | 5.681 |
| 235 | 404.570,034 488.254,722 | 236 | 404.569,888 488.249,382 | 5.342 | 236 | 404.569,888 488.249,382 | 237 | 404.568,313 488.245,86 | 3.858 | 237 | 404.568,313 488.245,86 | 238 | 404.563,192 488.245,104 | 5.177 |
| 238 | 404.563,192 488.245,104 | 239 | 404.559,035 488.242,893 | 4.709 | 239 | 404.559,035 488.242,893 | 240 | 404.552,019 488.238,219 | 8.431 | 240 | 404.552,019 488.238,219 | 241 | 404.549,286 488.238,346 | 2.735 |
| 241 | 404.549,286 488.238,346 | 242 | 404.546,384 488.240,113 | 3.398 | 242 | 404.546,384 488.240,113 | 243 | 404.543,378 488.239,407 | 3.087 | 243 | 404.543,378 488.239,407 | 244 | 404.539,4 488.238,904 | 4.01 |
| 244 | 404.539,4 488.238,904 | 245 | 404.533,326 488.237,567 | 6.22 | 245 | 404.533,326 488.237,567 | 246 | 404.529,112 488.233,239 | 6.041 | 246 | 404.529,112 488.233,239 | 247 | 404.527,164 488.228,426 | 5.192 |
| 247 | 404.527,164 488.228,426 | 248 | 404.526,163 488.225,523 | 3.071 | 248 | 404.526,163 488.225,523 | 249 | 404.524,787 488.224,19 | 1.916 | 249 | 404.524,787 488.224,19 | 250 | 404.522,272 488.222,673 | 2.937 |
| 250 | 404.522,272 488.222,673 | 251 | 404.520,316 488.220,067 | 3.258 | 251 | 404.520,316 488.220,067 | 252 | 404.516,797 488.220,067 | 3.519 | 252 | 404.516,797 488.220,067 | 253 | 404.512,691 488.222,821 | 4.944 |
| 253 | 404.512,691 488.222,821 | 254 | 404.504,439 488.230,698 | 11.408 | 254 | 404.504,439 488.230,698 | 255 | 404.499,187 488.235,211 | 6.924 | 255 | 404.499,187 488.235,211 | 256 | 404.492,24 488.238,468 | 7.673 |
| 256 | 404.492,24 488.238,468 | 257 | 404.488,383 488.239,795 | 4.079 | 257 | 404.488,383 488.239,795 | 258 | 404.485,575 488.238,468 | 3.106 | 258 | 404.485,575 488.238,468 | 259 | 404.479,254 488.234,658 | 7.381 |
| 259 | 404.479,254 488.234,658 | 260 | 404.471,565 488.231,814 | 8.198 | 260 | 404.471,565 488.231,814 | 261 | 404.463,296 488.231,561 | 8.274 | 261 | 404.463,296 488.231,561 | 262 | 404.454,545 488.229,521 | 8.985 |
| 262 | 404.454,545 488.229,521 | 263 | 404.445,948 488.226,025 | 9.281 | 263 | 404.445,948 488.226,025 | 264 | 404.438,018 488.222,456 | 8.696 | 264 | 404.438,018 488.222,456 | 265 | 404.432,77 488.219,662 | 5.945 |
| 265 | 404.432,77 488.219,662 | 266 | 404.429,462 488.221,136 | 3.622 | 266 | 404.429,462 488.221,136 | 267 | 404.429,206 488.222,467 | 1.355 | 267 | 404.429,206 488.222,467 | 268 | 404.423,71 488.226,839 | 7.023 |
| 268 | 404.423,71 488.226,839 | 269 | 404.416,97 488.231,05 | 7.948 | 269 | 404.416,97 488.231,05 | 270 | 404.411,754 488.231,547 | 5.239 | 270 | 404.411,754 488.231,547 | 271 | 404.407,516 488.230,257 | 4.429 |
| 271 | 404.407,516 488.230,257 | 272 | 404.405,847 488.230,213 | 1.67 | 272 | 404.405,847 488.230,213 | 273 | 404.404,833 488.231,881 | 1.952 | 273 | 404.404,833 488.231,881 | 274 | 404.397,75 488.233,3 | 7.224 |
| 274 | 404.397,75 488.233,3 | 275 | 404.393,978 488.240,511 | 8.137 | 275 | 404.393,978 488.240,511 | 276 | 404.395,141 488.245,997 | 5.608 | 276 | 404.395,141 488.245,997 | 277 | 404.399,084 488.252,437 | 7.551 |
| 277 | 404.399,084 488.252,437 | 278 | 404.402,141 488.259,768 | 7.943 | 278 | 404.402,141 488.259,768 | 279 | 404.403,817 488.269,208 | 9.588 | 279 | 404.403,817 488.269,208 | 280 | 404.404,816 488.270,986 | 2.039 |
| 280 | 404.404,816 488.270,986 | 281 | 404.404,954 488.278,535 | 7.55 | 281 | 404.404,954 488.278,535 | 282 | 404.404,333 488.285,519 | 7.012 | 282 | 404.404,333 488.285,519 | 283 | 404.404,564 488.290,186 | 4.672 |
| 283 | 404.404,564 488.290,186 | 284 | 404.403,238 488.292,872 | 2.996 | 284 | 404.403,238 488.292,872 | 285 | 404.400,778 488.294,282 | 2.835 | 285 | 404.400,778 488.294,282 | 286 | 404.401,618 488.299,29 | 5.078 |
| 286 | 404.401,618 488.299,29 | 287 | 404.408,139 488.313,362 | 15.51 | 287 | 404.408,139 488.313,362 | 288 | 404.411,606 488.323,432 | 10.65 | 288 | 404.411,606 488.323,432 | 289 | 404.414,516 488.332,392 | 9.421 |
| 289 | 404.414,516 488.332,392 | 290 | 404.413,371 488.339,528 | 7.228 | 290 | 404.413,371 488.339,528 | 291 | 404.412,535 488.346,603 | 7.124 | 291 | 404.412,535 488.346,603 | 292 | 404.413,867 488.355,783 | 9.276 |
| 292 | 404.413,867 488.355,783 | 293 | 404.414,137 488.359,022 | 3.251 | 293 | 404.414,137 488.359,022 | 294 | 404.417,032 488.361,87 | 4.061 | 294 | 404.417,032 488.361,87 | 295 | 404.419,55 488.363,344 | 2.918 |
| 295 | 404.419,55 488.363,344 | 296 | 404.420,876 488.366,839 | 3.738 | 296 | 404.420,876 488.366,839 | 297 | 404.418,032 488.369,804 | 4.109 | 297 | 404.418,032 488.369,804 | 298 | 404.414,463 488.371,985 | 4.183 |
| 298 | 404.414,463 488.371,985 | 299 | 404.411,437 488.375,703 | 4.793 | 299 | 404.411,437 488.375,703 | 300 | 404.406,647 488.378,806 | 5.707 | 300 | 404.406,647 488.378,806 | 301 | 404.399,97 488.380,63 | 6.922 |
| 301 | 404.399,97 488.380,63 | 302 | 404.393,242 488.380,216 | 6.74 | 302 | 404.393,242 488.380,216 | 303 | 404.385,52 488.378,238 | 7.972 | 303 | 404.385,52 488.378,238 | 304 | 404.380,09 488.378,33 | 5.43 |
| 304 | 404.380,09 488.378,33 | 305 | 404.374,071 488.382,548 | 7.351 | 305 | 404.374,071 488.382,548 | 306 | 404.370,419 488.387,661 | 6.283 | 306 | 404.370,419 488.387,661 | 307 | 404.365,924 488.391,283 | 5.772 |
| 307 | 404.365,924 488.391,283 | 308 | 404.356,75 488.392,276 | 9.228 | 308 | 404.356,75 488.392,276 | 309 | 404.348,111 488.392,81 | 8.656 | 309 | 404.348,111 488.392,81 | 310 | 404.344,671 488.392,39 | 3.466 |
| 310 | 404.344,671 488.392,39 | 311 | 404.341,345 488.390,251 | 3.954 | 311 | 404.341,345 488.390,251 | 312 | 404.336,787 488.383,881 | 7.833 | 312 | 404.336,787 488.383,881 | 313 | 404.331,399 488.378,186 | 7.84 |

| Punct început | X / Y | Punct sfârșit | X / Y | Lungime segment | Punct început | X / Y | Punct sfârșit | X / Y | Lungime segment | Punct început | X / Y | Punct sfârșit | X / Y | Lungime segment |
|---------------|----------------------------|---------------|----------------------------|-----------------|---------------|----------------------------|---------------|----------------------------|-----------------|---------------|----------------------------|---------------|----------------------------|-----------------|
| 313 | 404.331,399 488.378,186 | 314 | 404.327,505 488.369,618 | 9.411 | 314 | 404.327,505 488.369,618 | 315 | 404.323,302 488.367,052 | 4.925 | 315 | 404.323,302 488.367,052 | 316 | 404.320,198 488.366,245 | 3.208 |
| 316 | 404.320,198 488.366,245 | 317 | 404.319,446 488.367,476 | 1.442 | 317 | 404.319,446 488.367,476 | 318 | 404.319,349 488.369,825 | 2.351 | 318 | 404.319,349 488.369,825 | 319 | 404.318,525 488.372,464 | 2.765 |
| 319 | 404.318,525 488.372,464 | 320 | 404.316,053 488.374,256 | 3.053 | 320 | 404.316,053 488.374,256 | 321 | 404.312,54 488.373,481 | 3.598 | 321 | 404.312,54 488.373,481 | 322 | 404.309,22 488.371,156 | 4.053 |
| 322 | 404.309,22 488.371,156 | 323 | 404.308,629 488.368,671 | 2.554 | 323 | 404.308,629 488.368,671 | 324 | 404.308,979 488.366,227 | 2.469 | 324 | 404.308,979 488.366,227 | 325 | 404.301,337 488.362,225 | 8.627 |
| 325 | 404.301,337 488.362,225 | 326 | 404.299,403 488.357,953 | 4.689 | 326 | 404.299,403 488.357,953 | 327 | 404.292,972 488.353,666 | 7.729 | 327 | 404.292,972 488.353,666 | 328 | 404.286,028 488.351,944 | 7.154 |
| 328 | 404.286,028 488.351,944 | 329 | 404.278,677 488.354,153 | 7.675 | 329 | 404.278,677 488.354,153 | 330 | 404.272,008 488.356,779 | 7.168 | 330 | 404.272,008 488.356,779 | 331 | 404.269,627 488.358,423 | 2.893 |
| 331 | 404.269,627 488.358,423 | 332 | 404.269,423 488.361,073 | 2.658 | 332 | 404.269,423 488.361,073 | 333 | 404.267,681 488.362,671 | 2.364 | 333 | 404.267,681 488.362,671 | 334 | 404.264,387 488.362,459 | 3.301 |
| 334 | 404.264,387 488.362,459 | 335 | 404.256,553 488.362,408 | 7.834 | 335 | 404.256,553 488.362,408 | 336 | 404.249,139 488.361,618 | 7.457 | 336 | 404.249,139 488.361,618 | 337 | 404.243,992 488.362,076 | 5.167 |
| 337 | 404.243,992 488.362,076 | 338 | 404.236,837 488.359,507 | 7.602 | 338 | 404.236,837 488.359,507 | 339 | 404.222,754 488.354,659 | 14.89 5 | 339 | 404.222,754 488.354,659 | 340 | 404.219,101 488.353,338 | 3.884 |
| 340 | 404.219,101 488.353,338 | 341 | 404.215,474 488.352,947 | 3.648 | 341 | 404.215,474 488.352,947 | 342 | 404.209,502 488.346,377 | 8.879 | 342 | 404.209,502 488.346,377 | 343 | 404.202,905 488.339,691 | 9.393 |
| 343 | 404.202,905 488.339,691 | 344 | 404.201,302 488.338,434 | 2.037 | 344 | 404.201,302 488.338,434 | 345 | 404.198,282 488.339,257 | 3.13 | 345 | 404.198,282 488.339,257 | 346 | 404.194,413 488.336,818 | 4.573 |
| 346 | 404.194,413 488.336,818 | 347 | 404.193,06 488.333,04 | 4.012 | 347 | 404.193,06 488.333,04 | 348 | 404.192,23 488.329,107 | 4.02 | 348 | 404.192,23 488.329,107 | 349 | 404.188,861 488.324,793 | 5.474 |
| 349 | 404.188,861 488.324,793 | 350 | 404.185,321 488.320,127 | 5.857 | 350 | 404.185,321 488.320,127 | 351 | 404.182,64 488.317,655 | 3.646 | 351 | 404.182,64 488.317,655 | 352 | 404.178,621 488.317,676 | 4.019 |
| 352 | 404.178,621 488.317,676 | 353 | 404.175,208 488.317,73 | 3.413 | 353 | 404.175,208 488.317,73 | 354 | 404.173,476 488.318,145 | 1.781 | 354 | 404.173,476 488.318,145 | 355 | 404.171,637 488.320,133 | 2.708 |
| 355 | 404.171,637 488.320,133 | 356 | 404.169,679 488.325,263 | 5.491 | 356 | 404.169,679 488.325,263 | 357 | 404.169,679 488.328,922 | 3.66 | 357 | 404.169,679 488.328,922 | 358 | 404.171,041 488.330,869 | 2.376 |
| 358 | 404.171,041 488.330,869 | 359 | 404.173,408 488.335,232 | 4.963 | 359 | 404.173,408 488.335,232 | 360 | 404.174,74 488.337,768 | 2.864 | 360 | 404.174,74 488.337,768 | 361 | 404.172,087 488.341,381 | 4.482 |
| 361 | 404.172,087 488.341,381 | 362 | 404.168,032 488.342,199 | 4.137 | 362 | 404.168,032 488.342,199 | 363 | 404.164,91 488.341,002 | 3.343 | 363 | 404.164,91 488.341,002 | 364 | 404.162,358 488.338,693 | 3.442 |
| 364 | 404.162,358 488.338,693 | 365 | 404.159,037 488.333,122 | 6.486 | 365 | 404.159,037 488.333,122 | 366 | 404.156,424 488.326,375 | 7.236 | 366 | 404.156,424 488.326,375 | 367 | 404.154,023 488.324,756 | 2.895 |
| 367 | 404.154,023 488.324,756 | 368 | 404.150,399 488.324,138 | 3.677 | 368 | 404.150,399 488.324,138 | 369 | 404.147,375 488.321,591 | 3.954 | 369 | 404.147,375 488.321,591 | 370 | 404.144,7 488.317,514 | 4.876 |
| 370 | 404.144,7 488.317,514 | 371 | 404.145,1 488.310,522 | 7.003 | 371 | 404.145,1 488.310,522 | 372 | 404.144,175 488.299,273 | 11.28 7 | 372 | 404.144,175 488.299,273 | 373 | 404.143,356 488.294,848 | 4.501 |
| 373 | 404.143,356 488.294,848 | 374 | 404.141,867 488.290,811 | 4.302 | 374 | 404.141,867 488.290,811 | 375 | 404.138,138 488.285,782 | 6.26 | 375 | 404.138,138 488.285,782 | 376 | 404.135,152 488.283,108 | 4.009 |
| 376 | 404.135,152 488.283,108 | 377 | 404.126,8 488.281,482 | 8.509 | 377 | 404.126,8 488.281,482 | 378 | 404.123,415 488.278,417 | 4.566 | 378 | 404.123,415 488.278,417 | 379 | 404.122,16 488.273,085 | 5.478 |
| 379 | 404.122,16 488.273,085 | 380 | 404.121,224 488.270,195 | 3.038 | 380 | 404.121,224 488.270,195 | 381 | 404.119,101 488.267,584 | 3.365 | 381 | 404.119,101 488.267,584 | 382 | 404.116,512 488.266,303 | 2.889 |
| 382 | 404.116,512 488.266,303 | 383 | 404.112,515 488.267,016 | 4.06 | 383 | 404.112,515 488.267,016 | 384 | 404.107,916 488.267,34 | 4.611 | 384 | 404.107,916 488.267,34 | 385 | 404.104,959 488.268,901 | 3.343 |
| 385 | 404.104,959 488.268,901 | 386 | 404.097,065 488.275,378 | 10.21 1 | 386 | 404.097,065 488.275,378 | 387 | 404.095,161 488.277,324 | 2.723 | 387 | 404.095,161 488.277,324 | 388 | 404.088,229 488.279,918 | 7.402 |
| 388 | 404.088,229 488.279,918 | 389 | 404.083,505 488.279,948 | 4.724 | 389 | 404.083,505 488.279,948 | 390 | 404.081,167 488.282,219 | 3.259 | 390 | 404.081,167 488.282,219 | 391 | 404.078,408 488.281,331 | 2.898 |
| 391 | 404.078,408 488.281,331 | 392 | 404.076,692 488.278,077 | 3.678 | 392 | 404.076,692 488.278,077 | 393 | 404.073,733 488.272,034 | 6.729 | 393 | 404.073,733 488.272,034 | 394 | 404.073,411 488.262,696 | 9.344 |
| 394 | 404.073,411 488.262,696 | 395 | 404.076,876 488.261,039 | 3.841 | 395 | 404.076,876 488.261,039 | 396 | 404.078,734 488.256,992 | 4.453 | 396 | 404.078,734 488.256,992 | 397 | 404.078,819 488.252,56 | 4.433 |
| 397 | 404.078,819 488.252,56 | 398 | 404.078,275 488.248,696 | 3.903 | 398 | 404.078,275 488.248,696 | 399 | 404.075,574 488.246,204 | 3.674 | 399 | 404.075,574 488.246,204 | 400 | 404.071,506 488.243,752 | 4.751 |
| 400 | 404.071,506 488.243,752 | 401 | 404.068,992 488.240,033 | 4.489 | 401 | 404.068,992 488.240,033 | 402 | 404.066,87 488.238,116 | 2.86 | 402 | 404.066,87 488.238,116 | 403 | 404.063,949 488.237,296 | 3.034 |
| 403 | 404.063,949 488.237,296 | 404 | 404.062,002 488.238,142 | 2.122 | 404 | 404.062,002 488.238,142 | 405 | 404.059,234 488.241,2 | 4.125 | 405 | 404.059,234 488.241,2 | 406 | 404.053,634 488.246,734 | 7.873 |
| 406 | 404.053,634 488.246,734 | 407 | 404.047,568 488.246,467 | 6.072 | 407 | 404.047,568 488.246,467 | 408 | 404.041,703 488.246,064 | 5.879 | 408 | 404.041,703 488.246,064 | 409 | 404.040,199 488.242,293 | 4.06 |
| 409 | 404.040,199 488.242,293 | 410 | 404.038,463 488.239,232 | 3.519 | 410 | 404.038,463 488.239,232 | 411 | 404.035,451 488.236,279 | 4.218 | 411 | 404.035,451 488.236,279 | 412 | 404.031,185 488.235,155 | 4.412 |

| Punct început | X / Y | Punct sfârșit | X / Y | Lungime segment | Punct început | X / Y | Punct sfârșit | X / Y | Lungime segment | Punct început | X / Y | Punct sfârșit | X / Y | Lungime segment |
|---------------|----------------------------|---------------|----------------------------|-----------------|---------------|----------------------------|---------------|----------------------------|-----------------|---------------|----------------------------|---------------|----------------------------|-----------------|
| 412 | 404.031,185 488.235,155 | 413 | 404.027,284 488.237,551 | 4.577 | 413 | 404.027,284 488.237,551 | 414 | 404.021,62 488.238,364 | 5.722 | 414 | 404.021,62 488.238,364 | 415 | 404.017,008 488.237,256 | 4.743 |
| 415 | 404.017,008 488.237,256 | 416 | 404.015,101 488.232,094 | 5.503 | 416 | 404.015,101 488.232,094 | 417 | 404.014,45 488.228,105 | 4.042 | 417 | 404.014,45 488.228,105 | 418 | 404.014,15 488.224,714 | 3.404 |
| 418 | 404.014,15 488.224,714 | 419 | 404.012,675 488.223,9 | 1.685 | 419 | 404.012,675 488.223,9 | 420 | 404.010,598 488.221,957 | 2.844 | 420 | 404.010,598 488.221,957 | 421 | 404.008,986 488.222,23 | 1.635 |
| 421 | 404.008,986 488.222,23 | 422 | 404.005,841 488.223,385 | 3.35 | 422 | 404.005,841 488.223,385 | 423 | 404.001,415 488.223,769 | 4.443 | 423 | 404.001,415 488.223,769 | 424 | 403.995,502 488.224,254 | 5.933 |
| 424 | 403.995,502 488.224,254 | 425 | 403.993,228 488.227,434 | 3.909 | 425 | 403.993,228 488.227,434 | 426 | 403.989,114 488.230,654 | 5.224 | 426 | 403.989,114 488.230,654 | 427 | 403.985,64 488.233,739 | 4.646 |
| 427 | 403.985,64 488.233,739 | 428 | 403.980,152 488.235,216 | 5.683 | 428 | 403.980,152 488.235,216 | 429 | 403.977,106 488.234,755 | 3.081 | 429 | 403.977,106 488.234,755 | 430 | 403.975,219 488.235,406 | 1.996 |
| 430 | 403.975,219 488.235,406 | 431 | 403.972,151 488.238,318 | 4.23 | 431 | 403.972,151 488.238,318 | 432 | 403.966,168 488.243,426 | 7.867 | 432 | 403.966,168 488.243,426 | 433 | 403.965,668 488.244,815 | 1.476 |
| 433 | 403.965,668 488.244,815 | 434 | 403.964,224 488.248,246 | 3.723 | 434 | 403.964,224 488.248,246 | 435 | 403.961,989 488.251,069 | 3.6 | 435 | 403.961,989 488.251,069 | 436 | 403.957,461 488.252,393 | 4.718 |
| 436 | 403.957,461 488.252,393 | 437 | 403.952,217 488.250,603 | 5.541 | 437 | 403.952,217 488.250,603 | 438 | 403.945,107 488.246,647 | 8.136 | 438 | 403.945,107 488.246,647 | 439 | 403.939,457 488.243,189 | 6.625 |
| 439 | 403.939,457 488.243,189 | 440 | 403.934,973 488.242,083 | 4.618 | 440 | 403.934,973 488.242,083 | 441 | 403.929,184 488.240,825 | 5.924 | 441 | 403.929,184 488.240,825 | 442 | 403.924,719 488.240,529 | 4.475 |
| 442 | 403.924,719 488.240,529 | 443 | 403.920,175 488.242,568 | 4.981 | 443 | 403.920,175 488.242,568 | 444 | 403.919,257 488.244,11 | 1.794 | 444 | 403.919,257 488.244,11 | 445 | 403.918,586 488.248,083 | 4.03 |
| 445 | 403.918,586 488.248,083 | 446 | 403.919,515 488.251,518 | 3.558 | 446 | 403.919,515 488.251,518 | 447 | 403.917,609 488.256,785 | 5.602 | 447 | 403.917,609 488.256,785 | 448 | 403.916,619 488.263,362 | 6.651 |
| 448 | 403.916,619 488.263,362 | 449 | 403.916,815 488.266,769 | 3.413 | 449 | 403.916,815 488.266,769 | 450 | 403.912,573 488.269,669 | 5.139 | 450 | 403.912,573 488.269,669 | 451 | 403.905,939 488.271,54 | 6.893 |
| 451 | 403.905,939 488.271,54 | 452 | 403.901,462 488.272,692 | 4.622 | 452 | 403.901,462 488.272,692 | 453 | 403.900,4 488.274,648 | 2.226 | 453 | 403.900,4 488.274,648 | 454 | 403.896,887 488.278,12 | 4.939 |
| 454 | 403.896,887 488.278,12 | 455 | 403.895,812 488.279,654 | 1.873 | 455 | 403.895,812 488.279,654 | 456 | 403.893,441 488.282,241 | 3.51 | 456 | 403.893,441 488.282,241 | 457 | 403.891,448 488.282,68 | 2.041 |
| 457 | 403.891,448 488.282,68 | 458 | 403.890,331 488.281,923 | 1.349 | 458 | 403.890,331 488.281,923 | 459 | 403.888,677 488.280,588 | 2.125 | 459 | 403.888,677 488.280,588 | 460 | 403.885,07 488.280,098 | 3.64 |
| 460 | 403.885,07 488.280,098 | 461 | 403.882,466 488.278,657 | 2.976 | 461 | 403.882,466 488.278,657 | 462 | 403.880,985 488.276,973 | 2.242 | 462 | 403.880,985 488.276,973 | 463 | 403.881,069 488.274,976 | 1.999 |
| 463 | 403.881,069 488.274,976 | 464 | 403.879,381 488.273,573 | 2.194 | 464 | 403.879,381 488.273,573 | 465 | 403.878,26 488.273,28 | 1.159 | 465 | 403.878,26 488.273,28 | 466 | 403.872,28 488.270,63 | 6.541 |
| 466 | 403.872,28 488.270,63 | 467 | 403.868,83 488.267,52 | 4.645 | 467 | 403.868,83 488.267,52 | 468 | 403.868,265 488.266,671 | 1.019 | 468 | 403.868,265 488.266,671 | 469 | 403.865,332 488.264,634 | 3.572 |
| 469 | 403.865,332 488.264,634 | 470 | 403.859,455 488.263,648 | 5.959 | 470 | 403.859,455 488.263,648 | 471 | 403.854,844 488.262,165 | 4.843 | 471 | 403.854,844 488.262,165 | 472 | 403.852,285 488.259,801 | 3.484 |
| 472 | 403.852,285 488.259,801 | 473 | 403.845,666 488.256,268 | 7.503 | 473 | 403.845,666 488.256,268 | 474 | 403.840,185 488.255,676 | 5.513 | 474 | 403.840,185 488.255,676 | 475 | 403.834,76 488.253,564 | 5.821 |
| 475 | 403.834,76 488.253,564 | 476 | 403.827,994 488.250,772 | 7.32 | 476 | 403.827,994 488.250,772 | 477 | 403.821,491 488.249,501 | 6.626 | 477 | 403.821,491 488.249,501 | 478 | 403.815,634 488.249,547 | 5.856 |
| 478 | 403.815,634 488.249,547 | 479 | 403.808,876 488.246,277 | 7.508 | 479 | 403.808,876 488.246,277 | 480 | 403.802,084 488.244,12 | 7.126 | 480 | 403.802,084 488.244,12 | 481 | 403.798,651 488.243,791 | 3.449 |
| 481 | 403.798,651 488.243,791 | 482 | 403.794,298 488.245,499 | 4.676 | 482 | 403.794,298 488.245,499 | 483 | 403.789,098 488.243,505 | 5.57 | 483 | 403.789,098 488.243,505 | 484 | 403.782,323 488.240,165 | 7.553 |
| 484 | 403.782,323 488.240,165 | 485 | 403.780,127 488.239,966 | 2.205 | 485 | 403.780,127 488.239,966 | 486 | 403.777,679 488.239,744 | 2.458 | 486 | 403.777,679 488.239,744 | 487 | 403.774,854 488.241,319 | 3.234 |
| 487 | 403.774,854 488.241,319 | 488 | 403.773,248 488.242,215 | 1.839 | 488 | 403.773,248 488.242,215 | 489 | 403.769,576 488.244,94 | 4.572 | 489 | 403.769,576 488.244,94 | 490 | 403.767,056 488.247,899 | 3.887 |
| 490 | 403.767,056 488.247,899 | 491 | 403.761,637 488.249,582 | 5.675 | 491 | 403.761,637 488.249,582 | 492 | 403.756,85 488.250,518 | 4.878 | 492 | 403.756,85 488.250,518 | 493 | 403.751,342 488.250,952 | 5.525 |
| 493 | 403.751,342 488.250,952 | 494 | 403.746,213 488.247,208 | 6.35 | 494 | 403.746,213 488.247,208 | 495 | 403.735,392 488.242,215 | 11.917 | 495 | 403.735,392 488.242,215 | 496 | 403.730,01 488.240,344 | 5.698 |
| 496 | 403.730,01 488.240,344 | 497 | 403.726,089 488.239,344 | 4.047 | 497 | 403.726,089 488.239,344 | 498 | 403.723,328 488.239,672 | 2.78 | 498 | 403.723,328 488.239,672 | 499 | 403.722,276 488.241,686 | 2.272 |
| 499 | 403.722,276 488.241,686 | 500 | 403.720,261 488.245,54 | 4.349 | 500 | 403.720,261 488.245,54 | 501 | 403.718,398 488.246,153 | 1.961 | 501 | 403.718,398 488.246,153 | 502 | 403.716,188 488.245,784 | 2.241 |
| 502 | 403.716,188 488.245,784 | 503 | 403.713,906 488.247,795 | 3.042 | 503 | 403.713,906 488.247,795 | 504 | 403.712,131 488.248,868 | 2.074 | 504 | 403.712,131 488.248,868 | 505 | 403.709,633 488.248,539 | 2.519 |
| 505 | 403.709,633 488.248,539 | 506 | 403.708,121 488.247,444 | 1.867 | 506 | 403.708,121 488.247,444 | 507 | 403.706,848 488.246,224 | 1.764 | 507 | 403.706,848 488.246,224 | 508 | 403.699,937 488.240,608 | 8.905 |
| 508 | 403.699,937 488.240,608 | 509 | 403.695,53 488.237,153 | 5.599 | 509 | 403.695,53 488.237,153 | 510 | 403.692,574 488.235,521 | 3.377 | 510 | 403.692,574 488.235,521 | 511 | 403.690,499 488.233,069 | 3.211 |

| Punct început | X / Y | Punct sfârșit | X / Y | Lungime segment | Punct început | X / Y | Punct sfârșit | X / Y | Lungime segment | Punct început | X / Y | Punct sfârșit | X / Y | Lungime segment |
|---------------|----------------------------|---------------|----------------------------|-----------------|---------------|----------------------------|---------------|----------------------------|-----------------|---------------|----------------------------|---------------|----------------------------|-----------------|
| 511 | 403.690,499 488.233,069 | 512 | 403.690,57 488.229,449 | 3.62 | 512 | 403.690,57 488.229,449 | 513 | 403.691,304 488.226,945 | 2.61 | 513 | 403.691,304 488.226,945 | 514 | 403.689,962 488.223,796 | 3.422 |
| 514 | 403.689,962 488.223,796 | 515 | 403.687,07 488.221,59 | 3.637 | 515 | 403.687,07 488.221,59 | 516 | 403.680,849 488.219,92 | 6.441 | 516 | 403.680,849 488.219,92 | 517 | 403.677,824 488.220,056 | 3.028 |
| 517 | 403.677,824 488.220,056 | 518 | 403.673,435 488.221,306 | 4.564 | 518 | 403.673,435 488.221,306 | 519 | 403.667,994 488.219,987 | 5.599 | 519 | 403.667,994 488.219,987 | 520 | 403.664,991 488.219,033 | 3.15 |
| 520 | 403.664,991 488.219,033 | 521 | 403.656,614 488.215,824 | 8.971 | 521 | 403.656,614 488.215,824 | 522 | 403.652,38 488.212,59 | 5.327 | 522 | 403.652,38 488.212,59 | 523 | 403.648,628 488.210,431 | 4.329 |
| 523 | 403.648,628 488.210,431 | 524 | 403.639,019 488.210,365 | 9.609 | 524 | 403.639,019 488.210,365 | 525 | 403.634,289 488.210,978 | 4.77 | 525 | 403.634,289 488.210,978 | 526 | 403.631,764 488.212,683 | 3.046 |
| 526 | 403.631,764 488.212,683 | 527 | 403.629,695 488.215,432 | 3.441 | 527 | 403.629,695 488.215,432 | 528 | 403.627,83 488.215,682 | 1.882 | 528 | 403.627,83 488.215,682 | 529 | 403.624,6 488.215,364 | 3.245 |
| 529 | 403.624,6 488.215,364 | 530 | 403.619,325 488.214,318 | 5.378 | 530 | 403.619,325 488.214,318 | 531 | 403.614,608 488.212,876 | 4.932 | 531 | 403.614,608 488.212,876 | 532 | 403.612,215 488.209,993 | 3.747 |
| 532 | 403.612,215 488.209,993 | 533 | 403.612,772 488.206,091 | 3.941 | 533 | 403.612,772 488.206,091 | 534 | 403.612,325 488.203,782 | 2.352 | 534 | 403.612,325 488.203,782 | 535 | 403.611,407 488.195,634 | 8.2 |
| 535 | 403.611,407 488.195,634 | 536 | 403.613,13 488.191,602 | 4.385 | 536 | 403.613,13 488.191,602 | 537 | 403.614,169 488.188,319 | 3.443 | 537 | 403.614,169 488.188,319 | 538 | 403.616,042 488.186,582 | 2.555 |
| 538 | 403.616,042 488.186,582 | 539 | 403.615,835 488.185,493 | 1.108 | 539 | 403.615,835 488.185,493 | 540 | 403.614,256 488.184,948 | 1.671 | 540 | 403.614,256 488.184,948 | 541 | 403.611,926 488.185,989 | 2.552 |
| 541 | 403.611,926 488.185,989 | 542 | 403.608,162 488.187,139 | 3.935 | 542 | 403.608,162 488.187,139 | 543 | 403.600,581 488.187,092 | 7.581 | 543 | 403.600,581 488.187,092 | 544 | 403.590,293 488.187,926 | 10.32 2 |
| 544 | 403.590,293 488.187,926 | 545 | 403.584,994 488.188,687 | 5.353 | 545 | 403.584,994 488.188,687 | 546 | 403.580,601 488.189,071 | 4.41 | 546 | 403.580,601 488.189,071 | 547 | 403.576,661 488.188,453 | 3.989 |
| 547 | 403.576,661 488.188,453 | 548 | 403.573,283 488.186,968 | 3.689 | 548 | 403.573,283 488.186,968 | 549 | 403.569,153 488.186,799 | 4.134 | 549 | 403.569,153 488.186,799 | 550 | 403.564,579 488.187,452 | 4.62 |
| 550 | 403.564,579 488.187,452 | 551 | 403.563,071 488.188,281 | 1.721 | 551 | 403.563,071 488.188,281 | 552 | 403.561,466 488.191,37 | 3.481 | 552 | 403.561,466 488.191,37 | 553 | 403.561,91 488.194,624 | 3.284 |
| 553 | 403.561,91 488.194,624 | 554 | 403.565,642 488.195,761 | 3.901 | 554 | 403.565,642 488.195,761 | 555 | 403.567,506 488.199,959 | 4.594 | 555 | 403.567,506 488.199,959 | 556 | 403.566,42 488.204,252 | 4.428 |
| 556 | 403.566,42 488.204,252 | 557 | 403.561,696 488.206,928 | 5.43 | 557 | 403.561,696 488.206,928 | 558 | 403.556,051 488.206,278 | 5.683 | 558 | 403.556,051 488.206,278 | 559 | 403.550,772 488.203,535 | 5.948 |
| 559 | 403.550,772 488.203,535 | 560 | 403.546,222 488.202,273 | 4.722 | 560 | 403.546,222 488.202,273 | 561 | 403.540,443 488.201,34 | 5.854 | 561 | 403.540,443 488.201,34 | 562 | 403.534,638 488.201,773 | 5.821 |
| 562 | 403.534,638 488.201,773 | 563 | 403.529,321 488.199,73 | 5.696 | 563 | 403.529,321 488.199,73 | 564 | 403.524,623 488.196,977 | 5.445 | 564 | 403.524,623 488.196,977 | 565 | 403.522,48 488.194,502 | 3.274 |
| 565 | 403.522,48 488.194,502 | 566 | 403.521,0 488.189,491 | 5.225 | 566 | 403.521,0 488.189,491 | 567 | 403.520,505 488.188,586 | 1.031 | 567 | 403.520,505 488.188,586 | 568 | 403.519,052 488.187,954 | 1.585 |
| 568 | 403.519,052 488.187,954 | 569 | 403.514,122 488.189,884 | 5.294 | 569 | 403.514,122 488.189,884 | 570 | 403.503,961 488.189,739 | 10.16 3 | 570 | 403.503,961 488.189,739 | 571 | 403.496,224 488.190,272 | 7.755 |
| 571 | 403.496,224 488.190,272 | 572 | 403.489,018 488.191,565 | 7.321 | 572 | 403.489,018 488.191,565 | 573 | 403.483,139 488.193,137 | 6.086 | 573 | 403.483,139 488.193,137 | 574 | 403.476,521 488.195,277 | 6.955 |
| 574 | 403.476,521 488.195,277 | 575 | 403.472,077 488.196,942 | 4.746 | 575 | 403.472,077 488.196,942 | 576 | 403.464,992 488.199,373 | 7.491 | 576 | 403.464,992 488.199,373 | 577 | 403.459,07 488.200,987 | 6.138 |
| 577 | 403.459,07 488.200,987 | 578 | 403.454,148 488.199,558 | 5.126 | 578 | 403.454,148 488.199,558 | 579 | 403.448,026 488.198,621 | 6.193 | 579 | 403.448,026 488.198,621 | 580 | 403.443,815 488.198,591 | 4.21 |
| 580 | 403.443,815 488.198,591 | 581 | 403.439,506 488.197,87 | 4.369 | 581 | 403.439,506 488.197,87 | 582 | 403.435,019 488.193,397 | 6.336 | 582 | 403.435,019 488.193,397 | 583 | 403.431,399 488.190,994 | 4.345 |
| 583 | 403.431,399 488.190,994 | 584 | 403.423,111 488.187,275 | 9.084 | 584 | 403.423,111 488.187,275 | 585 | 403.419,045 488.184,104 | 5.156 | 585 | 403.419,045 488.184,104 | 586 | 403.414,356 488.179,096 | 6.861 |
| 586 | 403.414,356 488.179,096 | 587 | 403.411,77 488.178,147 | 2.755 | 587 | 403.411,77 488.178,147 | 588 | 403.410,167 488.178,837 | 1.745 | 588 | 403.410,167 488.178,837 | 589 | 403.409,032 488.180,143 | 1.73 |
| 589 | 403.409,032 488.180,143 | 590 | 403.405,575 488.187,175 | 7.836 | 590 | 403.405,575 488.187,175 | 591 | 403.402,196 488.194,322 | 7.906 | 591 | 403.402,196 488.194,322 | 592 | 403.398,048 488.199,808 | 6.877 |
| 592 | 403.398,048 488.199,808 | 593 | 403.394,491 488.203,07 | 4.827 | 593 | 403.394,491 488.203,07 | 594 | 403.390,47 488.205,732 | 4.822 | 594 | 403.390,47 488.205,732 | 595 | 403.383,651 488.209,795 | 7.938 |
| 595 | 403.383,651 488.209,795 | 596 | 403.381,804 488.211,51 | 2.521 | 596 | 403.381,804 488.211,51 | 597 | 403.381,29 488.213,615 | 2.166 | 597 | 403.381,29 488.213,615 | 598 | 403.381,493 488.217,073 | 3.465 |
| 598 | 403.381,493 488.217,073 | 599 | 403.381,508 488.221,162 | 4.089 | 599 | 403.381,508 488.221,162 | 600 | 403.380,792 488.224,711 | 3.62 | 600 | 403.380,792 488.224,711 | 601 | 403.378,474 488.225,722 | 2.529 |
| 601 | 403.378,474 488.225,722 | 602 | 403.375,243 488.225,352 | 3.252 | 602 | 403.375,243 488.225,352 | 603 | 403.371,518 488.223,528 | 4.147 | 603 | 403.371,518 488.223,528 | 604 | 403.365,967 488.222,266 | 5.693 |
| 604 | 403.365,967 488.222,266 | 605 | 403.362,266 488.220,034 | 4.322 | 605 | 403.362,266 488.220,034 | 606 | 403.356,597 488.214,713 | 7.776 | 606 | 403.356,597 488.214,713 | 607 | 403.354,28 488.213,684 | 2.535 |
| 607 | 403.354,28 488.213,684 | 608 | 403.350,431 488.213,653 | 3.849 | 608 | 403.350,431 488.213,653 | 609 | 403.346,484 488.209,979 | 5.392 | 609 | 403.346,484 488.209,979 | 610 | 403.342,858 488.202,339 | 8.457 |

| Punct început | X / Y | Punct sfârșit | X / Y | Lungime segment | Punct început | X / Y | Punct sfârșit | X / Y | Lungime segment | Punct început | X / Y | Punct sfârșit | X / Y | Lungime segment |
|---------------|----------------------------|---------------|----------------------------|-----------------|---------------|----------------------------|---------------|----------------------------|-----------------|---------------|----------------------------|---------------|----------------------------|-----------------|
| 610 | 403.342,858 488.202,339 | 611 | 403.339,883 488.200,715 | 3.389 | 611 | 403.339,883 488.200,715 | 612 | 403.337,208 488.198,092 | 3.747 | 612 | 403.337,208 488.198,092 | 613 | 403.337,305 488.193,549 | 4.544 |
| 613 | 403.337,305 488.193,549 | 614 | 403.333,928 488.190,674 | 4.435 | 614 | 403.333,928 488.190,674 | 615 | 403.332,562 488.183,09 | 7.706 | 615 | 403.332,562 488.183,09 | 616 | 403.332,414 488.175,026 | 8.066 |
| 616 | 403.332,414 488.175,026 | 617 | 403.332,446 488.170,705 | 4.321 | 617 | 403.332,446 488.170,705 | 618 | 403.333,861 488.167,813 | 3.22 | 618 | 403.333,861 488.167,813 | 619 | 403.334,769 488.165,813 | 2.197 |
| 619 | 403.334,769 488.165,813 | 620 | 403.334,876 488.160,518 | 5.296 | 620 | 403.334,876 488.160,518 | 621 | 403.334,916 488.153,383 | 7.135 | 621 | 403.334,916 488.153,383 | 622 | 403.337,075 488.149,474 | 4.465 |
| 622 | 403.337,075 488.149,474 | 623 | 403.341,931 488.147,431 | 5.268 | 623 | 403.341,931 488.147,431 | 624 | 403.346,024 488.146,685 | 4.161 | 624 | 403.346,024 488.146,685 | 625 | 403.348,789 488.143,645 | 4.109 |
| 625 | 403.348,789 488.143,645 | 626 | 403.350,279 488.138,475 | 5.381 | 626 | 403.350,279 488.138,475 | 627 | 403.350,502 488.132,128 | 6.351 | 627 | 403.350,502 488.132,128 | 628 | 403.349,546 488.127,774 | 4.458 |
| 628 | 403.349,546 488.127,774 | 629 | 403.348,288 488.126,363 | 1.89 | 629 | 403.348,288 488.126,363 | 630 | 403.346,359 488.125,934 | 1.976 | 630 | 403.346,359 488.125,934 | 631 | 403.340,96 488.125,807 | 5.4 |
| 631 | 403.340,96 488.125,807 | 632 | 403.338,011 488.125,138 | 3.024 | 632 | 403.338,011 488.125,138 | 633 | 403.334,844 488.124,073 | 3.342 | 633 | 403.334,844 488.124,073 | 634 | 403.330,409 488.121,256 | 5.254 |
| 634 | 403.330,409 488.121,256 | 635 | 403.324,343 488.119,0 | 6.472 | 635 | 403.324,343 488.119,0 | 636 | 403.320,33 488.117,208 | 4.395 | 636 | 403.320,33 488.117,208 | 637 | 403.315,555 488.117,181 | 4.775 |
| 637 | 403.315,555 488.117,181 | 638 | 403.314,065 488.117,739 | 1.59 | 638 | 403.314,065 488.117,739 | 639 | 403.310,997 488.119,138 | 3.372 | 639 | 403.310,997 488.119,138 | 640 | 403.307,826 488.119,116 | 3.171 |
| 640 | 403.307,826 488.119,116 | 641 | 403.305,186 488.119,072 | 2.641 | 641 | 403.305,186 488.119,072 | 642 | 403.299,458 488.119,494 | 5.743 | 642 | 403.299,458 488.119,494 | 643 | 403.295,289 488.119,006 | 4.197 |
| 643 | 403.295,289 488.119,006 | 644 | 403.293,461 488.117,407 | 2.429 | 644 | 403.293,461 488.117,407 | 645 | 403.292,948 488.115,818 | 1.669 | 645 | 403.292,948 488.115,818 | 646 | 403.291,172 488.114,84 | 2.028 |
| 646 | 403.291,172 488.114,84 | 647 | 403.289,321 488.114,445 | 1.893 | 647 | 403.289,321 488.114,445 | 648 | 403.288,832 488.114,846 | 0.633 | 648 | 403.288,832 488.114,846 | 649 | 403.286,079 488.116,542 | 3.233 |
| 649 | 403.286,079 488.116,542 | 650 | 403.283,05 488.116,741 | 3.036 | 650 | 403.283,05 488.116,741 | 651 | 403.279,151 488.115,79 | 4.013 | 651 | 403.279,151 488.115,79 | 652 | 403.275,9 488.114,394 | 3.538 |
| 652 | 403.275,9 488.114,394 | 653 | 403.273,154 488.110,036 | 5.151 | 653 | 403.273,154 488.110,036 | 654 | 403.272,665 488.105,213 | 4.847 | 654 | 403.272,665 488.105,213 | 655 | 403.272,218 488.098,873 | 6.356 |
| 655 | 403.272,218 488.098,873 | 656 | 403.271,42 488.097,39 | 1.684 | 656 | 403.271,42 488.097,39 | 657 | 403.271,14 488.093,8 | 3.601 | 657 | 403.271,14 488.093,8 | 658 | 403.271,238 488.093,04 | 0.767 |
| 658 | 403.271,238 488.093,04 | 659 | 403.271,129 488.092,521 | 0.53 | 659 | 403.271,129 488.092,521 | 660 | 403.270,462 488.090,425 | 2.2 | 660 | 403.270,462 488.090,425 | 661 | 403.269,966 488.089,533 | 1.021 |
| 661 | 403.269,966 488.089,533 | 662 | 403.267,366 488.088,756 | 2.713 | 662 | 403.267,366 488.088,756 | 663 | 403.265,214 488.089,273 | 2.214 | 663 | 403.265,214 488.089,273 | 664 | 403.263,951 488.088,322 | 1.581 |
| 664 | 403.263,951 488.088,322 | 665 | 403.263,993 488.085,551 | 2.771 | 665 | 403.263,993 488.085,551 | 666 | 403.264,329 488.083,252 | 2.324 | 666 | 403.264,329 488.083,252 | 667 | 403.263,655 488.080,367 | 2.963 |
| 667 | 403.263,655 488.080,367 | 668 | 403.260,784 488.076,208 | 5.054 | 668 | 403.260,784 488.076,208 | 669 | 403.259,652 488.072,416 | 3.957 | 669 | 403.259,652 488.072,416 | 670 | 403.258,751 488.069,542 | 3.012 |
| 670 | 403.258,751 488.069,542 | 671 | 403.258,296 488.065,969 | 3.601 | 671 | 403.258,296 488.065,969 | 672 | 403.258,296 488.063,474 | 2.496 | 672 | 403.258,296 488.063,474 | 673 | 403.260,027 488.061,134 | 2.911 |
| 673 | 403.260,027 488.061,134 | 674 | 403.260,44 488.058,764 | 2.406 | 674 | 403.260,44 488.058,764 | 675 | 403.260,532 488.057,382 | 1.385 | 675 | 403.260,532 488.057,382 | 676 | 403.260,008 488.056,452 | 1.068 |
| 676 | 403.260,008 488.056,452 | 677 | 403.257,81 488.054,89 | 2.697 | 677 | 403.257,81 488.054,89 | 678 | 403.255,948 488.053,676 | 2.223 | 678 | 403.255,948 488.053,676 | 679 | 403.254,419 488.053,514 | 1.538 |
| 679 | 403.254,419 488.053,514 | 680 | 403.251,515 488.054,011 | 2.946 | 680 | 403.251,515 488.054,011 | 681 | 403.247,644 488.054,615 | 3.918 | 681 | 403.247,644 488.054,615 | 682 | 403.243,752 488.053,914 | 3.955 |
| 682 | 403.243,752 488.053,914 | 683 | 403.239,582 488.051,503 | 4.817 | 683 | 403.239,582 488.051,503 | 684 | 403.239,476 488.049,842 | 1.664 | 684 | 403.239,476 488.049,842 | 685 | 403.237,427 488.050,107 | 2.066 |
| 685 | 403.237,427 488.050,107 | 686 | 403.235,83 488.050,153 | 1.597 | 686 | 403.235,83 488.050,153 | 687 | 403.235,161 488.050,54 | 0.773 | 687 | 403.235,161 488.050,54 | 688 | 403.233,71 488.051,831 | 1.942 |
| 688 | 403.233,71 488.051,831 | 689 | 403.232,24 488.051,824 | 1.471 | 689 | 403.232,24 488.051,824 | 690 | 403.231,342 488.052,497 | 1.122 | 690 | 403.231,342 488.052,497 | 691 | 403.228,844 488.054,681 | 3.319 |
| 691 | 403.228,844 488.054,681 | 692 | 403.223,25 488.059,984 | 7.707 | 692 | 403.223,25 488.059,984 | 693 | 403.221,548 488.062,318 | 2.89 | 693 | 403.221,548 488.062,318 | 694 | 403.219,866 488.063,934 | 2.331 |
| 694 | 403.219,866 488.063,934 | 695 | 403.217,388 488.065,123 | 2.749 | 695 | 403.217,388 488.065,123 | 696 | 403.214,005 488.065,39 | 3.393 | 696 | 403.214,005 488.065,39 | 697 | 403.211,173 488.063,959 | 3.173 |
| 697 | 403.211,173 488.063,959 | 698 | 403.208,725 488.061,682 | 3.343 | 698 | 403.208,725 488.061,682 | 699 | 403.207,566 488.061,328 | 1.212 | 699 | 403.207,566 488.061,328 | 700 | 403.206,911 488.061,574 | 0.7 |
| 700 | 403.206,911 488.061,574 | 701 | 403.204,389 488.062,228 | 2.605 | 701 | 403.204,389 488.062,228 | 702 | 403.201,981 488.061,627 | 2.482 | 702 | 403.201,981 488.061,627 | 703 | 403.200,578 488.059,028 | 2.953 |
| 703 | 403.200,578 488.059,028 | 704 | 403.201,803 488.055,6 | 3.641 | 704 | 403.201,803 488.055,6 | 705 | 403.204,201 488.052,875 | 3.63 | 705 | 403.204,201 488.052,875 | 706 | 403.205,382 488.049,582 | 3.499 |
| 706 | 403.205,382 488.049,582 | 707 | 403.206,821 488.045,811 | 4.036 | 707 | 403.206,821 488.045,811 | 708 | 403.206,443 488.043,458 | 2.384 | 708 | 403.206,443 488.043,458 | 709 | 403.205,227 488.038,878 | 4.739 |

| Punct început | X / Y | Punct sfârșit | X / Y | Lungime segment | Punct început | X / Y | Punct sfârșit | X / Y | Lungime segment | Punct început | X / Y | Punct sfârșit | X / Y | Lungime segment |
|---------------|----------------------------|---------------|----------------------------|-----------------|---------------|----------------------------|---------------|----------------------------|-----------------|---------------|----------------------------|---------------|----------------------------|-----------------|
| 709 | 403.205,227 488.038,878 | 710 | 403.204,122 488.035,205 | 3.835 | 710 | 403.204,122 488.035,205 | 711 | 403.202,93 488.034,034 | 1.672 | 711 | 403.202,93 488.034,034 | 712 | 403.200,188 488.033,816 | 2.75 |
| 712 | 403.200,188 488.033,816 | 713 | 403.197,109 488.034,431 | 3.14 | 713 | 403.197,109 488.034,431 | 714 | 403.192,047 488.036,376 | 5.422 | 714 | 403.192,047 488.036,376 | 715 | 403.185,251 488.040,445 | 7.921 |
| 715 | 403.185,251 488.040,445 | 716 | 403.184,054 488.041,72 | 1.749 | 716 | 403.184,054 488.041,72 | 717 | 403.183,539 488.042,595 | 1.016 | 717 | 403.183,539 488.042,595 | 718 | 403.183,75 488.044,83 | 2.244 |
| 718 | 403.183,75 488.044,83 | 719 | 403.183,137 488.047,737 | 2.972 | 719 | 403.183,137 488.047,737 | 720 | 403.181,378 488.050,558 | 3.324 | 720 | 403.181,378 488.050,558 | 721 | 403.179,402 488.052,805 | 2.992 |
| 721 | 403.179,402 488.052,805 | 722 | 403.176,542 488.054,4 | 3.275 | 722 | 403.176,542 488.054,4 | 723 | 403.174,422 488.051,146 | 3.884 | 723 | 403.174,422 488.051,146 | 724 | 403.172,528 488.049,506 | 2.505 |
| 724 | 403.172,528 488.049,506 | 725 | 403.169,177 488.048,39 | 3.533 | 725 | 403.169,177 488.048,39 | 726 | 403.166,084 488.048,036 | 3.113 | 726 | 403.166,084 488.048,036 | 727 | 403.160,643 488.044,498 | 6.49 |
| 727 | 403.160,643 488.044,498 | 728 | 403.156,01 488.043,11 | 4.837 | 728 | 403.156,01 488.043,11 | 729 | 403.149,069 488.039,803 | 7.688 | 729 | 403.149,069 488.039,803 | 730 | 403.133,654 488.037,384 | 15.604 |
| 730 | 403.133,654 488.037,384 | 731 | 403.115,649 488.032,365 | 18.692 | 731 | 403.115,649 488.032,365 | 732 | 403.108,943 488.028,904 | 7.546 | 732 | 403.108,943 488.028,904 | 733 | 403.110,073 488.024,146 | 4.89 |
| 733 | 403.110,073 488.024,146 | 734 | 403.114,792 488.026,964 | 5.496 | 734 | 403.114,792 488.026,964 | 735 | 403.130,896 488.031,404 | 16.704 | 735 | 403.130,896 488.031,404 | 736 | 403.144,192 488.033,543 | 13.468 |
| 736 | 403.144,192 488.033,543 | 737 | 403.152,114 488.037,515 | 8.861 | 737 | 403.152,114 488.037,515 | 738 | 403.156,622 488.038,882 | 4.71 | 738 | 403.156,622 488.038,882 | 739 | 403.158,806 488.039,696 | 2.331 |
| 739 | 403.158,806 488.039,696 | 740 | 403.161,862 488.042,905 | 4.431 | 740 | 403.161,862 488.042,905 | 741 | 403.166,779 488.046,103 | 5.866 | 741 | 403.166,779 488.046,103 | 742 | 403.169,611 488.046,426 | 2.85 |
| 742 | 403.169,611 488.046,426 | 743 | 403.173,537 488.047,734 | 4.139 | 743 | 403.173,537 488.047,734 | 744 | 403.175,875 488.049,758 | 3.093 | 744 | 403.175,875 488.049,758 | 745 | 403.176,937 488.051,107 | 1.716 |
| 745 | 403.176,937 488.051,107 | 746 | 403.178,398 488.050,918 | 1.473 | 746 | 403.178,398 488.050,918 | 747 | 403.179,768 488.049,36 | 2.074 | 747 | 403.179,768 488.049,36 | 748 | 403.181,253 488.046,979 | 2.806 |
| 748 | 403.181,253 488.046,979 | 749 | 403.181,73 488.044,715 | 2.314 | 749 | 403.181,73 488.044,715 | 750 | 403.181,487 488.042,14 | 2.586 | 750 | 403.181,487 488.042,14 | 751 | 403.182,442 488.040,514 | 1.886 |
| 751 | 403.182,442 488.040,514 | 752 | 403.183,984 488.038,872 | 2.252 | 752 | 403.183,984 488.038,872 | 753 | 403.190,452 488.034,482 | 7.817 | 753 | 403.190,452 488.034,482 | 754 | 403.196,528 488.032,158 | 6.506 |
| 754 | 403.196,528 488.032,158 | 755 | 403.200,319 488.030,748 | 4.045 | 755 | 403.200,319 488.030,748 | 756 | 403.204,108 488.030,469 | 3.799 | 756 | 403.204,108 488.030,469 | 757 | 403.206,059 488.031,193 | 2.08 |
| 757 | 403.206,059 488.031,193 | 758 | 403.206,641 488.032,77 | 1.681 | 758 | 403.206,641 488.032,77 | 759 | 403.206,805 488.034,562 | 1.8 | 759 | 403.206,805 488.034,562 | 760 | 403.207,733 488.035,592 | 1.386 |
| 760 | 403.207,733 488.035,592 | 761 | 403.209,59 488.037,799 | 2.885 | 761 | 403.209,59 488.037,799 | 762 | 403.209,785 488.040,716 | 2.924 | 762 | 403.209,785 488.040,716 | 763 | 403.210,708 488.042,309 | 1.84 |
| 763 | 403.210,708 488.042,309 | 764 | 403.210,498 488.046,692 | 4.389 | 764 | 403.210,498 488.046,692 | 765 | 403.207,968 488.051,055 | 5.043 | 765 | 403.207,968 488.051,055 | 766 | 403.205,955 488.053,91 | 3.493 |
| 766 | 403.205,955 488.053,91 | 767 | 403.203,558 488.056,634 | 3.629 | 767 | 403.203,558 488.056,634 | 768 | 403.202,761 488.058,862 | 2.367 | 768 | 403.202,761 488.058,862 | 769 | 403.203,322 488.059,9 | 1.18 |
| 769 | 403.203,322 488.059,9 | 770 | 403.204,38 488.060,165 | 1.091 | 770 | 403.204,38 488.060,165 | 771 | 403.206,307 488.059,665 | 1.991 | 771 | 403.206,307 488.059,665 | 772 | 403.207,5 488.059,218 | 1.274 |
| 772 | 403.207,5 488.059,218 | 773 | 403.209,75 488.059,903 | 2.352 | 773 | 403.209,75 488.059,903 | 774 | 403.212,328 488.062,302 | 3.521 | 774 | 403.212,328 488.062,302 | 775 | 403.214,406 488.063,352 | 2.329 |
| 775 | 403.214,406 488.063,352 | 776 | 403.216,858 488.063,158 | 2.46 | 776 | 403.216,858 488.063,158 | 777 | 403.218,712 488.062,269 | 2.056 | 777 | 403.218,712 488.062,269 | 778 | 403.220,035 488.060,998 | 1.834 |
| 778 | 403.220,035 488.060,998 | 779 | 403.221,741 488.058,658 | 2.896 | 779 | 403.221,741 488.058,658 | 780 | 403.227,497 488.053,202 | 7.93 | 780 | 403.227,497 488.053,202 | 781 | 403.230,082 488.050,942 | 3.434 |
| 781 | 403.230,082 488.050,942 | 782 | 403.231,534 488.049,142 | 2.312 | 782 | 403.231,534 488.049,142 | 783 | 403.234,582 488.047,149 | 3.641 | 783 | 403.234,582 488.047,149 | 784 | 403.237,163 488.045,054 | 3.324 |
| 784 | 403.237,163 488.045,054 | 785 | 403.239,69 488.044,572 | 2.573 | 785 | 403.239,69 488.044,572 | 786 | 403.242,614 488.045,748 | 3.151 | 786 | 403.242,614 488.045,748 | 787 | 403.243,481 488.048,458 | 2.846 |
| 787 | 403.243,481 488.048,458 | 788 | 403.244,251 488.049,913 | 1.646 | 788 | 403.244,251 488.049,913 | 789 | 403.245,439 488.051,541 | 2.016 | 789 | 403.245,439 488.051,541 | 790 | 403.247,668 488.052,587 | 2.462 |
| 790 | 403.247,668 488.052,587 | 791 | 403.251,192 488.052,037 | 3.567 | 791 | 403.251,192 488.052,037 | 792 | 403.253,788 488.051,017 | 2.79 | 792 | 403.253,788 488.051,017 | 793 | 403.256,699 488.051,178 | 2.915 |
| 793 | 403.256,699 488.051,178 | 794 | 403.258,935 488.053,236 | 3.039 | 794 | 403.258,935 488.053,236 | 795 | 403.261,531 488.055,08 | 3.184 | 795 | 403.261,531 488.055,08 | 796 | 403.262,567 488.056,92 | 2.112 |
| 796 | 403.262,567 488.056,92 | 797 | 403.262,428 488.059,002 | 2.087 | 797 | 403.262,428 488.059,002 | 798 | 403.261,917 488.061,943 | 2.985 | 798 | 403.261,917 488.061,943 | 799 | 403.260,296 488.064,133 | 2.724 |
| 799 | 403.260,296 488.064,133 | 800 | 403.260,296 488.065,678 | 1.545 | 800 | 403.260,296 488.065,678 | 801 | 403.260,908 488.067,734 | 2.146 | 801 | 403.260,908 488.067,734 | 802 | 403.261,662 488.069,112 | 1.57 |
| 802 | 403.261,662 488.069,112 | 803 | 403.261,604 488.071,966 | 2.854 | 803 | 403.261,604 488.071,966 | 804 | 403.262,61 488.075,332 | 3.513 | 804 | 403.262,61 488.075,332 | 805 | 403.266,144 488.079,429 | 5.411 |
| 805 | 403.266,144 488.079,429 | 806 | 403.266,97 488.082,799 | 3.47 | 806 | 403.266,97 488.082,799 | 807 | 403.267,318 488.084,41 | 1.649 | 807 | 403.267,318 488.084,41 | 808 | 403.269,22 488.087,027 | 3.235 |

| Punct început | X / Y | Punct sfârșit | X / Y | Lungime segment | Punct început | X / Y | Punct sfârșit | X / Y | Lungime segment | Punct început | X / Y | Punct sfârșit | X / Y | Lungime segment |
|---------------|----------------------------|---------------|----------------------------|-----------------|---------------|----------------------------|---------------|----------------------------|-----------------|---------------|----------------------------|---------------|----------------------------|-----------------|
| 808 | 403.269,22 488.087,027 | 809 | 403.272,171 488.089,2 | 3.665 | 809 | 403.272,171 488.089,2 | 810 | 403.273,065 488.092,01 | 2.949 | 810 | 403.273,065 488.092,01 | 811 | 403.274,076 488.096,792 | 4.888 |
| 811 | 403.274,076 488.096,792 | 812 | 403.274,658 488.105,042 | 8.271 | 812 | 403.274,658 488.105,042 | 813 | 403.275,096 488.109,367 | 4.347 | 813 | 403.275,096 488.109,367 | 814 | 403.277,261 488.112,802 | 4.06 |
| 814 | 403.277,261 488.112,802 | 815 | 403.279,787 488.113,887 | 2.749 | 815 | 403.279,787 488.113,887 | 816 | 403.283,225 488.114,725 | 3.539 | 816 | 403.283,225 488.114,725 | 817 | 403.285,452 488.114,579 | 2.233 |
| 817 | 403.285,452 488.114,579 | 818 | 403.287,668 488.113,215 | 2.602 | 818 | 403.287,668 488.113,215 | 819 | 403.288,796 488.112,288 | 1.46 | 819 | 403.288,796 488.112,288 | 820 | 403.291,576 488.112,196 | 2.781 |
| 820 | 403.291,576 488.112,196 | 821 | 403.293,048 488.112,259 | 1.473 | 821 | 403.293,048 488.112,259 | 822 | 403.294,246 488.112,822 | 1.324 | 822 | 403.294,246 488.112,822 | 823 | 403.295,393 488.114,011 | 1.652 |
| 823 | 403.295,393 488.114,011 | 824 | 403.295,559 488.116,011 | 2.007 | 824 | 403.295,559 488.116,011 | 825 | 403.296,138 488.117,092 | 1.227 | 825 | 403.296,138 488.117,092 | 826 | 403.299,364 488.117,47 | 3.248 |
| 826 | 403.299,364 488.117,47 | 827 | 403.303,116 488.116,675 | 3.835 | 827 | 403.303,116 488.116,675 | 828 | 403.304,607 488.115,848 | 1.705 | 828 | 403.304,607 488.115,848 | 829 | 403.305,91 488.115,778 | 1.304 |
| 829 | 403.305,91 488.115,778 | 830 | 403.307,099 488.116,558 | 1.422 | 830 | 403.307,099 488.116,558 | 831 | 403.310,532 488.116,624 | 3.433 | 831 | 403.310,532 488.116,624 | 832 | 403.313,452 488.115,833 | 3.025 |
| 832 | 403.313,452 488.115,833 | 833 | 403.314,473 488.114,967 | 1.339 | 833 | 403.314,473 488.114,967 | 834 | 403.315,979 488.114,806 | 1.514 | 834 | 403.315,979 488.114,806 | 835 | 403.320,635 488.114,829 | 4.656 |
| 835 | 403.320,635 488.114,829 | 836 | 403.325,388 488.115,774 | 4.846 | 836 | 403.325,388 488.115,774 | 837 | 403.330,058 488.116,986 | 4.825 | 837 | 403.330,058 488.116,986 | 838 | 403.330,651 488.118,025 | 1.196 |
| 838 | 403.330,651 488.118,025 | 839 | 403.332,14 488.119,177 | 1.882 | 839 | 403.332,14 488.119,177 | 840 | 403.335,478 488.121,776 | 4.231 | 840 | 403.335,478 488.121,776 | 841 | 403.338,552 488.123,21 | 3.393 |
| 841 | 403.338,552 488.123,21 | 842 | 403.341,207 488.123,812 | 2.722 | 842 | 403.341,207 488.123,812 | 843 | 403.343,412 488.123,225 | 2.282 | 843 | 403.343,412 488.123,225 | 844 | 403.349,351 488.124,55 | 6.085 |
| 844 | 403.349,351 488.124,55 | 845 | 403.351,387 488.126,833 | 3.059 | 845 | 403.351,387 488.126,833 | 846 | 403.352,51 488.131,946 | 5.234 | 846 | 403.352,51 488.131,946 | 847 | 403.352,27 488.138,791 | 6.85 |
| 847 | 403.352,27 488.138,791 | 848 | 403.350,582 488.144,646 | 6.093 | 848 | 403.350,582 488.144,646 | 849 | 403.347,048 488.148,531 | 5.252 | 849 | 403.347,048 488.148,531 | 850 | 403.342,505 488.149,359 | 4.619 |
| 850 | 403.342,505 488.149,359 | 851 | 403.338,49 488.151,048 | 4.355 | 851 | 403.338,49 488.151,048 | 852 | 403.336,914 488.153,903 | 3.261 | 852 | 403.336,914 488.153,903 | 853 | 403.336,876 488.160,544 | 6.641 |
| 853 | 403.336,876 488.160,544 | 854 | 403.336,76 488.166,264 | 5.722 | 854 | 403.336,76 488.166,264 | 855 | 403.335,671 488.168,666 | 2.638 | 855 | 403.335,671 488.168,666 | 856 | 403.334,442 488.171,176 | 2.794 |
| 856 | 403.334,442 488.171,176 | 857 | 403.334,415 488.175,015 | 3.84 | 857 | 403.334,415 488.175,015 | 858 | 403.335,007 488.182,863 | 7.87 | 858 | 403.335,007 488.182,863 | 859 | 403.336,566 488.189,689 | 7.002 |
| 859 | 403.336,566 488.189,689 | 860 | 403.339,401 488.189,953 | 2.848 | 860 | 403.339,401 488.189,953 | 861 | 403.339,655 488.192,486 | 2.546 | 861 | 403.339,655 488.192,486 | 862 | 403.339,675 488.196,456 | 3.969 |
| 862 | 403.339,675 488.196,456 | 863 | 403.340,242 488.197,472 | 1.164 | 863 | 403.340,242 488.197,472 | 864 | 403.341,126 488.197,66 | 0.904 | 864 | 403.341,126 488.197,66 | 865 | 403.342,162 488.197,062 | 1.196 |
| 865 | 403.342,162 488.197,062 | 866 | 403.343,823 488.197,08 | 1.661 | 866 | 403.343,823 488.197,08 | 867 | 403.344,858 488.198,693 | 1.916 | 867 | 403.344,858 488.198,693 | 868 | 403.345,637 488.199,906 | 1.441 |
| 868 | 403.345,637 488.199,906 | 869 | 403.347,551 488.202,531 | 3.249 | 869 | 403.347,551 488.202,531 | 870 | 403.348,831 488.206,208 | 3.894 | 870 | 403.348,831 488.206,208 | 871 | 403.348,078 488.206,619 | 0.858 |
| 871 | 403.348,078 488.206,619 | 872 | 403.347,598 488.207,6 | 1.092 | 872 | 403.347,598 488.207,6 | 873 | 403.348,251 488.208,89 | 1.447 | 873 | 403.348,251 488.208,89 | 874 | 403.351,225 488.211,659 | 4.063 |
| 874 | 403.351,225 488.211,659 | 875 | 403.354,516 488.210,853 | 3.389 | 875 | 403.354,516 488.210,853 | 876 | 403.358,853 488.211,256 | 4.355 | 876 | 403.358,853 488.211,256 | 877 | 403.364,804 488.217,385 | 8.543 |
| 877 | 403.364,804 488.217,385 | 878 | 403.367,263 488.219,475 | 3.227 | 878 | 403.367,263 488.219,475 | 879 | 403.371,831 488.221,013 | 4.82 | 879 | 403.371,831 488.221,013 | 880 | 403.373,918 488.220,742 | 2.105 |
| 880 | 403.373,918 488.220,742 | 881 | 403.377,775 488.219,831 | 3.963 | 881 | 403.377,775 488.219,831 | 882 | 403.378,383 488.216,865 | 3.028 | 882 | 403.378,383 488.216,865 | 883 | 403.378,033 488.212,398 | 4.48 |
| 883 | 403.378,033 488.212,398 | 884 | 403.379,32 488.209,307 | 3.348 | 884 | 403.379,32 488.209,307 | 885 | 403.381,868 488.207,368 | 3.202 | 885 | 403.381,868 488.207,368 | 886 | 403.387,711 488.203,097 | 7.239 |
| 886 | 403.387,711 488.203,097 | 887 | 403.391,218 488.199,217 | 5.23 | 887 | 403.391,218 488.199,217 | 888 | 403.394,516 488.195,986 | 4.617 | 888 | 403.394,516 488.195,986 | 889 | 403.398,057 488.191,674 | 5.58 |
| 889 | 403.398,057 488.191,674 | 890 | 403.400,73 488.186,637 | 5.702 | 890 | 403.400,73 488.186,637 | 891 | 403.402,562 488.185,929 | 1.964 | 891 | 403.402,562 488.185,929 | 892 | 403.404,351 488.185,419 | 1.86 |
| 892 | 403.404,351 488.185,419 | 893 | 403.406,168 488.181,637 | 4.196 | 893 | 403.406,168 488.181,637 | 894 | 403.405,985 488.176,363 | 5.277 | 894 | 403.405,985 488.176,363 | 895 | 403.407,307 488.174,553 | 2.242 |
| 895 | 403.407,307 488.174,553 | 896 | 403.409,048 488.173,353 | 2.114 | 896 | 403.409,048 488.173,353 | 897 | 403.411,584 488.174,027 | 2.624 | 897 | 403.411,584 488.174,027 | 898 | 403.412,105 488.175,027 | 1.128 |
| 898 | 403.412,105 488.175,027 | 899 | 403.415,681 488.177,584 | 4.396 | 899 | 403.415,681 488.177,584 | 900 | 403.420,398 488.182,624 | 6.902 | 900 | 403.420,398 488.182,624 | 901 | 403.424,14 488.185,541 | 4.745 |
| 901 | 403.424,14 488.185,541 | 902 | 403.431,784 488.188,849 | 8.33 | 902 | 403.431,784 488.188,849 | 903 | 403.436,229 488.191,799 | 5.334 | 903 | 403.436,229 488.191,799 | 904 | 403.439,064 488.194,238 | 3.74 |
| 904 | 403.439,064 488.194,238 | 905 | 403.444,114 488.196,593 | 5.571 | 905 | 403.444,114 488.196,593 | 906 | 403.447,678 488.195,789 | 3.654 | 906 | 403.447,678 488.195,789 | 907 | 403.454,421 488.196,717 | 6.807 |

| Punct început | X / Y | Punct sfârșit | X / Y | Lungime segment | Punct început | X / Y | Punct sfârșit | X / Y | Lungime segment | Punct început | X / Y | Punct sfârșit | X / Y | Lungime segment |
|---------------|----------------------------|---------------|----------------------------|-----------------|---------------|----------------------------|---------------|----------------------------|-----------------|---------------|----------------------------|---------------|----------------------------|-----------------|
| 907 | 403.454,421 488.196,717 | 908 | 403.459,803 488.197,677 | 5.467 | 908 | 403.459,803 488.197,677 | 909 | 403.464,513 488.197,423 | 4.716 | 909 | 403.464,513 488.197,423 | 910 | 403.470,057 488.194,525 | 6.256 |
| 910 | 403.470,057 488.194,525 | 911 | 403.473,131 488.192,521 | 3.669 | 911 | 403.473,131 488.192,521 | 912 | 403.481,516 488.189,943 | 8.773 | 912 | 403.481,516 488.189,943 | 913 | 403.488,071 488.188,183 | 6.787 |
| 913 | 403.488,071 488.188,183 | 914 | 403.494,57 488.186,669 | 6.673 | 914 | 403.494,57 488.186,669 | 915 | 403.504,24 488.186,555 | 9.67 | 915 | 403.504,24 488.186,555 | 916 | 403.512,297 488.186,662 | 8.058 |
| 916 | 403.512,297 488.186,662 | 917 | 403.516,234 488.185,468 | 4.114 | 917 | 403.516,234 488.185,468 | 918 | 403.519,065 488.185,155 | 2.848 | 918 | 403.519,065 488.185,155 | 919 | 403.521,023 488.185,369 | 1.97 |
| 919 | 403.521,023 488.185,369 | 920 | 403.522,784 488.186,273 | 1.98 | 920 | 403.522,784 488.186,273 | 921 | 403.524,217 488.188,646 | 2.771 | 921 | 403.524,217 488.188,646 | 922 | 403.525,7 488.192,137 | 3.793 |
| 922 | 403.525,7 488.192,137 | 923 | 403.525,919 488.195,418 | 3.289 | 923 | 403.525,919 488.195,418 | 924 | 403.530,808 488.197,709 | 5.4 | 924 | 403.530,808 488.197,709 | 925 | 403.535,174 488.198,842 | 4.51 |
| 925 | 403.535,174 488.198,842 | 926 | 403.540,588 488.198,664 | 5.418 | 926 | 403.540,588 488.198,664 | 927 | 403.546,853 488.199,923 | 6.39 | 927 | 403.546,853 488.199,923 | 928 | 403.551,743 488.201,379 | 5.102 |
| 928 | 403.551,743 488.201,379 | 929 | 403.557,034 488.203,407 | 5.666 | 929 | 403.557,034 488.203,407 | 930 | 403.561,329 488.204,15 | 4.359 | 930 | 403.561,329 488.204,15 | 931 | 403.563,882 488.202,237 | 3.19 |
| 931 | 403.563,882 488.202,237 | 932 | 403.564,005 488.200,262 | 1.979 | 932 | 403.564,005 488.200,262 | 933 | 403.563,089 488.198,719 | 1.794 | 933 | 403.563,089 488.198,719 | 934 | 403.561,008 488.197,651 | 2.339 |
| 934 | 403.561,008 488.197,651 | 935 | 403.558,831 488.196,21 | 2.611 | 935 | 403.558,831 488.196,21 | 936 | 403.558,369 488.193,321 | 2.926 | 936 | 403.558,369 488.193,321 | 937 | 403.559,436 488.191,283 | 2.3 |
| 937 | 403.559,436 488.191,283 | 938 | 403.560,544 488.186,352 | 5.054 | 938 | 403.560,544 488.186,352 | 939 | 403.563,114 488.184,766 | 3.021 | 939 | 403.563,114 488.184,766 | 940 | 403.566,429 488.183,195 | 3.668 |
| 940 | 403.566,429 488.183,195 | 941 | 403.574,213 488.183,902 | 7.816 | 941 | 403.574,213 488.183,902 | 942 | 403.577,434 488.185,696 | 3.688 | 942 | 403.577,434 488.185,696 | 943 | 403.580,102 488.185,941 | 2.679 |
| 943 | 403.580,102 488.185,941 | 944 | 403.582,442 488.184,799 | 2.604 | 944 | 403.582,442 488.184,799 | 945 | 403.584,021 488.183,656 | 1.949 | 945 | 403.584,021 488.183,656 | 946 | 403.587,864 488.184,338 | 3.903 |
| 946 | 403.587,864 488.184,338 | 947 | 403.590,422 488.184,555 | 2.568 | 947 | 403.590,422 488.184,555 | 948 | 403.600,394 488.185,101 | 9.986 | 948 | 403.600,394 488.185,101 | 949 | 403.608,372 488.184,247 | 8.023 |
| 949 | 403.608,372 488.184,247 | 950 | 403.611,43 488.184,02 | 3.066 | 950 | 403.611,43 488.184,02 | 951 | 403.614,162 488.182,8 | 2.992 | 951 | 403.614,162 488.182,8 | 952 | 403.617,585 488.183,981 | 3.621 |
| 952 | 403.617,585 488.183,981 | 953 | 403.618,212 488.187,296 | 3.374 | 953 | 403.618,212 488.187,296 | 954 | 403.615,916 488.189,426 | 3.132 | 954 | 403.615,916 488.189,426 | 955 | 403.615,109 488.191,975 | 2.673 |
| 955 | 403.615,109 488.191,975 | 956 | 403.615,901 488.196,311 | 4.408 | 956 | 403.615,901 488.196,311 | 957 | 403.616,124 488.201,145 | 4.839 | 957 | 403.616,124 488.201,145 | 958 | 403.615,71 488.205,087 | 3.963 |
| 958 | 403.615,71 488.205,087 | 959 | 403.622,462 488.210,375 | 8.576 | 959 | 403.622,462 488.210,375 | 960 | 403.626,226 488.212,631 | 4.389 | 960 | 403.626,226 488.212,631 | 961 | 403.628,362 488.211,296 | 2.519 |
| 961 | 403.628,362 488.211,296 | 962 | 403.629,487 488.209,643 | 1.999 | 962 | 403.629,487 488.209,643 | 963 | 403.630,852 488.208,674 | 1.674 | 963 | 403.630,852 488.208,674 | 964 | 403.633,19 488.208,224 | 2.381 |
| 964 | 403.633,19 488.208,224 | 965 | 403.638,666 488.207,63 | 5.508 | 965 | 403.638,666 488.207,63 | 966 | 403.639,896 488.207,259 | 1.285 | 966 | 403.639,896 488.207,259 | 967 | 403.641,838 488.205,109 | 2.896 |
| 967 | 403.641,838 488.205,109 | 968 | 403.644,726 488.204,35 | 2.987 | 968 | 403.644,726 488.204,35 | 969 | 403.648,55 488.205,918 | 4.132 | 969 | 403.648,55 488.205,918 | 970 | 403.649,844 488.207,772 | 2.262 |
| 970 | 403.649,844 488.207,772 | 971 | 403.653,488 488.208,327 | 3.686 | 971 | 403.653,488 488.208,327 | 972 | 403.659,35 488.212,851 | 7.405 | 972 | 403.659,35 488.212,851 | 973 | 403.666,303 488.216,319 | 7.769 |
| 973 | 403.666,303 488.216,319 | 974 | 403.674,65 488.217,194 | 8.393 | 974 | 403.674,65 488.217,194 | 975 | 403.680,349 488.216,267 | 5.774 | 975 | 403.680,349 488.216,267 | 976 | 403.687,973 488.219,796 | 8.4 |
| 976 | 403.687,973 488.219,796 | 977 | 403.693,719 488.222,877 | 6.52 | 977 | 403.693,719 488.222,877 | 978 | 403.693,817 488.226,908 | 4.032 | 978 | 403.693,817 488.226,908 | 979 | 403.693,209 488.230,554 | 3.697 |
| 979 | 403.693,209 488.230,554 | 980 | 403.693,209 488.232,568 | 2.014 | 980 | 403.693,209 488.232,568 | 981 | 403.694,188 488.233,587 | 1.413 | 981 | 403.694,188 488.233,587 | 982 | 403.697,0 488.234,775 | 3.053 |
| 982 | 403.697,0 488.234,775 | 983 | 403.702,249 488.238,732 | 6.573 | 983 | 403.702,249 488.238,732 | 984 | 403.707,901 488.244,445 | 8.036 | 984 | 403.707,901 488.244,445 | 985 | 403.710,513 488.245,191 | 2.717 |
| 985 | 403.710,513 488.245,191 | 986 | 403.715,355 488.243,934 | 5.002 | 986 | 403.715,355 488.243,934 | 987 | 403.718,116 488.242,076 | 3.328 | 987 | 403.718,116 488.242,076 | 988 | 403.719,54 488.239,587 | 2.868 |
| 988 | 403.719,54 488.239,587 | 989 | 403.720,627 488.237,527 | 2.328 | 989 | 403.720,627 488.237,527 | 990 | 403.726,398 488.236,562 | 5.852 | 990 | 403.726,398 488.236,562 | 991 | 403.730,744 488.238,481 | 4.751 |
| 991 | 403.730,744 488.238,481 | 992 | 403.736,142 488.240,358 | 5.715 | 992 | 403.736,142 488.240,358 | 993 | 403.747,426 488.245,041 | 12.218 | 993 | 403.747,426 488.245,041 | 994 | 403.751,317 488.246,491 | 4.152 |
| 994 | 403.751,317 488.246,491 | 995 | 403.754,306 488.246,234 | 3.0 | 995 | 403.754,306 488.246,234 | 996 | 403.758,028 488.244,182 | 4.251 | 996 | 403.758,028 488.244,182 | 997 | 403.765,837 488.244,731 | 7.828 |
| 997 | 403.765,837 488.244,731 | 998 | 403.767,388 488.243,012 | 2.316 | 998 | 403.767,388 488.243,012 | 999 | 403.770,996 488.239,62 | 4.952 | 999 | 403.770,996 488.239,62 | 1000 | 403.774,986 488.236,878 | 4.841 |
| 1000 | 403.774,986 488.236,878 | 1001 | 403.778,816 488.236,549 | 3.844 | 1001 | 403.778,816 488.236,549 | 1002 | 403.782,953 488.238,246 | 4.472 | 1002 | 403.782,953 488.238,246 | 1003 | 403.789,817 488.241,63 | 7.652 |
| 1003 | 403.789,817 488.241,63 | 1004 | 403.794,427 488.242,926 | 4.789 | 1004 | 403.794,427 488.242,926 | 1005 | 403.798,289 488.241,814 | 4.019 | 1005 | 403.798,289 488.241,814 | 1006 | 403.801,267 488.240,918 | 3.109 |

| Punct început | X / Y | Punct sfârșit | X / Y | Lungime segment | Punct început | X / Y | Punct sfârșit | X / Y | Lungime segment | Punct început | X / Y | Punct sfârșit | X / Y | Lungime segment |
|---------------|----------------------------|---------------|----------------------------|-----------------|---------------|----------------------------|---------------|----------------------------|-----------------|---------------|----------------------------|---------------|----------------------------|-----------------|
| 1006 | 403.801,267 488.240,918 | 1007 | 403.803,84 488.241,008 | 2.575 | 1007 | 403.803,84 488.241,008 | 1008 | 403.809,682 488.244,446 | 6.779 | 1008 | 403.809,682 488.244,446 | 1009 | 403.816,047 488.247,126 | 6.906 |
| 1009 | 403.816,047 488.247,126 | 1010 | 403.821,676 488.247,499 | 5.642 | 1010 | 403.821,676 488.247,499 | 1011 | 403.828,797 488.248,461 | 7.185 | 1011 | 403.828,797 488.248,461 | 1012 | 403.835,553 488.251,088 | 7.249 |
| 1012 | 403.835,553 488.251,088 | 1013 | 403.840,663 488.253,716 | 5.746 | 1013 | 403.840,663 488.253,716 | 1014 | 403.846,321 488.253,814 | 5.659 | 1014 | 403.846,321 488.253,814 | 1015 | 403.853,792 488.257,255 | 8.225 |
| 1015 | 403.853,792 488.257,255 | 1016 | 403.863,163 488.260,084 | 9.788 | 1016 | 403.863,163 488.260,084 | 1017 | 403.872,812 488.264,9 | 10.784 | 1017 | 403.872,812 488.264,9 | 1018 | 403.876,284 488.266,208 | 3.711 |
| 1018 | 403.876,284 488.266,208 | 1019 | 403.879,767 488.268,747 | 4.311 | 1019 | 403.879,767 488.268,747 | 1020 | 403.882,588 488.273,665 | 5.669 | 1020 | 403.882,588 488.273,665 | 1021 | 403.885,916 488.276,944 | 4.672 |
| 1021 | 403.885,916 488.276,944 | 1022 | 403.888,592 488.276,941 | 2.675 | 1022 | 403.888,592 488.276,941 | 1023 | 403.892,369 488.274,734 | 4.375 | 1023 | 403.892,369 488.274,734 | 1024 | 403.893,705 488.273,338 | 1.932 |
| 1024 | 403.893,705 488.273,338 | 1025 | 403.894,65 488.271,322 | 2.226 | 1025 | 403.894,65 488.271,322 | 1026 | 403.895,953 488.270,707 | 1.441 | 1026 | 403.895,953 488.270,707 | 1027 | 403.899,482 488.270,255 | 3.558 |
| 1027 | 403.899,482 488.270,255 | 1028 | 403.905,553 488.269,571 | 6.109 | 1028 | 403.905,553 488.269,571 | 1029 | 403.911,45 488.267,908 | 6.127 | 1029 | 403.911,45 488.267,908 | 1030 | 403.913,733 488.265,255 | 3.5 |
| 1030 | 403.913,733 488.265,255 | 1031 | 403.913,31 488.260,924 | 4.351 | 1031 | 403.913,31 488.260,924 | 1032 | 403.915,14 488.255,656 | 5.577 | 1032 | 403.915,14 488.255,656 | 1033 | 403.916,434 488.250,95 | 4.88 |
| 1033 | 403.916,434 488.250,95 | 1034 | 403.915,864 488.246,544 | 4.443 | 1034 | 403.915,864 488.246,544 | 1035 | 403.916,85 488.243,027 | 3.653 | 1035 | 403.916,85 488.243,027 | 1036 | 403.919,359 488.238,577 | 5.108 |
| 1036 | 403.919,359 488.238,577 | 1037 | 403.924,915 488.238,081 | 5.578 | 1037 | 403.924,915 488.238,081 | 1038 | 403.929,562 488.238,86 | 4.712 | 1038 | 403.929,562 488.238,86 | 1039 | 403.935,425 488.240,135 | 5.999 |
| 1039 | 403.935,425 488.240,135 | 1040 | 403.940,237 488.241,321 | 4.956 | 1040 | 403.940,237 488.241,321 | 1041 | 403.946,116 488.244,92 | 6.893 | 1041 | 403.946,116 488.244,92 | 1042 | 403.953,032 488.248,768 | 7.915 |
| 1042 | 403.953,032 488.248,768 | 1043 | 403.957,507 488.250,296 | 4.728 | 1043 | 403.957,507 488.250,296 | 1044 | 403.960,404 488.249,448 | 3.018 | 1044 | 403.960,404 488.249,448 | 1045 | 403.961,182 488.246,991 | 2.577 |
| 1045 | 403.961,182 488.246,991 | 1046 | 403.962,366 488.243,507 | 3.68 | 1046 | 403.962,366 488.243,507 | 1047 | 403.963,987 488.241,651 | 2.464 | 1047 | 403.963,987 488.241,651 | 1048 | 403.970,87 488.235,559 | 9.192 |
| 1048 | 403.970,87 488.235,559 | 1049 | 403.972,823 488.233,597 | 2.768 | 1049 | 403.972,823 488.233,597 | 1050 | 403.973,404 488.232,598 | 1.156 | 1050 | 403.973,404 488.232,598 | 1051 | 403.974,998 488.231,853 | 1.76 |
| 1051 | 403.974,998 488.231,853 | 1052 | 403.977,008 488.231,749 | 2.012 | 1052 | 403.977,008 488.231,749 | 1053 | 403.978,358 488.232,922 | 1.788 | 1053 | 403.978,358 488.232,922 | 1054 | 403.980,037 488.233,176 | 1.699 |
| 1054 | 403.980,037 488.233,176 | 1055 | 403.984,665 488.231,93 | 4.792 | 1055 | 403.984,665 488.231,93 | 1056 | 403.987,732 488.229,206 | 4.103 | 1056 | 403.987,732 488.229,206 | 1057 | 403.991,23 488.225,621 | 5.008 |
| 1057 | 403.991,23 488.225,621 | 1058 | 403.994,622 488.222,32 | 4.734 | 1058 | 403.994,622 488.222,32 | 1059 | 404.001,247 488.221,776 | 6.647 | 1059 | 404.001,247 488.221,776 | 1060 | 404.005,18 488.221,435 | 3.947 |
| 1060 | 404.005,18 488.221,435 | 1061 | 404.007,993 488.219,64 | 3.337 | 1061 | 404.007,993 488.219,64 | 1062 | 404.011,272 488.218,152 | 3.601 | 1062 | 404.011,272 488.218,152 | 1063 | 404.014,232 488.219,494 | 3.25 |
| 1063 | 404.014,232 488.219,494 | 1064 | 404.015,201 488.221,219 | 1.978 | 1064 | 404.015,201 488.221,219 | 1065 | 404.017,259 488.224,43 | 3.814 | 1065 | 404.017,259 488.224,43 | 1066 | 404.016,96 488.227,586 | 3.17 |
| 1066 | 404.016,96 488.227,586 | 1067 | 404.017,09 488.231,706 | 4.123 | 1067 | 404.017,09 488.231,706 | 1068 | 404.018,514 488.235,561 | 4.11 | 1068 | 404.018,514 488.235,561 | 1069 | 404.021,715 488.236,33 | 3.292 |
| 1069 | 404.021,715 488.236,33 | 1070 | 404.026,59 488.235,63 | 4.925 | 1070 | 404.026,59 488.235,63 | 1071 | 404.030,867 488.233,003 | 5.019 | 1071 | 404.030,867 488.233,003 | 1072 | 404.032,568 488.232,624 | 1.743 |
| 1072 | 404.032,568 488.232,624 | 1073 | 404.036,473 488.234,48 | 4.324 | 1073 | 404.036,473 488.234,48 | 1074 | 404.039,882 488.237,822 | 4.773 | 1074 | 404.039,882 488.237,822 | 1075 | 404.042,654 488.240,686 | 3.986 |
| 1075 | 404.042,654 488.240,686 | 1076 | 404.044,512 488.243,273 | 3.186 | 1076 | 404.044,512 488.243,273 | 1077 | 404.047,952 488.244,482 | 3.646 | 1077 | 404.047,952 488.244,482 | 1078 | 404.052,849 488.244,698 | 4.902 |
| 1078 | 404.052,849 488.244,698 | 1079 | 404.057,688 488.239,917 | 6.802 | 1079 | 404.057,688 488.239,917 | 1080 | 404.060,26 488.236,11 | 4.594 | 1080 | 404.060,26 488.236,11 | 1081 | 404.063,56 488.234,121 | 3.853 |
| 1081 | 404.063,56 488.234,121 | 1082 | 404.068,619 488.235,971 | 5.387 | 1082 | 404.068,619 488.235,971 | 1083 | 404.071,182 488.236,03 | 2.564 | 1083 | 404.071,182 488.236,03 | 1084 | 404.074,876 488.240,337 | 5.674 |
| 1084 | 404.074,876 488.240,337 | 1085 | 404.077,178 488.243,157 | 3.641 | 1085 | 404.077,178 488.243,157 | 1086 | 404.080,762 488.247,658 | 5.753 | 1086 | 404.080,762 488.247,658 | 1087 | 404.082,48 488.252,624 | 5.255 |
| 1087 | 404.082,48 488.252,624 | 1088 | 404.082,608 488.255,56 | 2.939 | 1088 | 404.082,608 488.255,56 | 1089 | 404.081,494 488.258,215 | 2.879 | 1089 | 404.081,494 488.258,215 | 1090 | 404.080,247 488.261,143 | 3.183 |
| 1090 | 404.080,247 488.261,143 | 1091 | 404.077,0 488.265,862 | 5.728 | 1091 | 404.077,0 488.265,862 | 1092 | 404.076,873 488.272,75 | 6.889 | 1092 | 404.076,873 488.272,75 | 1093 | 404.078,524 488.277,264 | 4.806 |
| 1093 | 404.078,524 488.277,264 | 1094 | 404.079,796 488.279,677 | 2.728 | 1094 | 404.079,796 488.279,677 | 1095 | 404.080,635 488.279,947 | 0.881 | 1095 | 404.080,635 488.279,947 | 1096 | 404.082,688 488.277,952 | 2.862 |
| 1096 | 404.082,688 488.277,952 | 1097 | 404.087,842 488.277,921 | 5.155 | 1097 | 404.087,842 488.277,921 | 1098 | 404.091,518 488.276,469 | 3.952 | 1098 | 404.091,518 488.276,469 | 1099 | 404.095,898 488.273,748 | 5.156 |
| 1099 | 404.095,898 488.273,748 | 1100 | 404.103,847 488.267,226 | 10.282 | 1100 | 404.103,847 488.267,226 | 1101 | 404.106,25 488.265,131 | 3.189 | 1101 | 404.106,25 488.265,131 | 1102 | 404.112,268 488.265,029 | 6.019 |
| 1102 | 404.112,268 488.265,029 | 1103 | 404.116,809 488.264,219 | 4.612 | 1103 | 404.116,809 488.264,219 | 1104 | 404.120,378 488.265,984 | 3.983 | 1104 | 404.120,378 488.265,984 | 1105 | 404.123,012 488.269,223 | 4.174 |

| Punct început | X / Y | Punct sfârșit | X / Y | Lungime segment | Punct început | X / Y | Punct sfârșit | X / Y | Lungime segment | Punct început | X / Y | Punct sfârșit | X / Y | Lungime segment |
|---------------|----------------------------|---------------|----------------------------|-----------------|---------------|----------------------------|---------------|----------------------------|-----------------|---------------|----------------------------|---------------|----------------------------|-----------------|
| 1105 | 404.123,012 488.269,223 | 1106 | 404.124,088 488.272,547 | 3.494 | 1106 | 404.124,088 488.272,547 | 1107 | 404.125,219 488.277,353 | 4.937 | 1107 | 404.125,219 488.277,353 | 1108 | 404.127,411 488.279,023 | 2.755 |
| 1108 | 404.127,411 488.279,023 | 1109 | 404.133,141 488.279,991 | 5.811 | 1109 | 404.133,141 488.279,991 | 1110 | 404.136,076 488.281,25 | 3.193 | 1110 | 404.136,076 488.281,25 | 1111 | 404.140,503 488.283,908 | 5.164 |
| 1111 | 404.140,503 488.283,908 | 1112 | 404.144,718 488.289,438 | 6.953 | 1112 | 404.144,718 488.289,438 | 1113 | 404.146,221 488.294,28 | 5.071 | 1113 | 404.146,221 488.294,28 | 1114 | 404.146,151 488.298,959 | 4.679 |
| 1114 | 404.146,151 488.298,959 | 1115 | 404.147,702 488.310,585 | 11.729 | 1115 | 404.147,702 488.310,585 | 1116 | 404.146,834 488.316,288 | 5.768 | 1116 | 404.146,834 488.316,288 | 1117 | 404.148,878 488.320,154 | 4.373 |
| 1117 | 404.148,878 488.320,154 | 1118 | 404.151,568 488.321,733 | 3.12 | 1118 | 404.151,568 488.321,733 | 1119 | 404.155,879 488.322,173 | 4.333 | 1119 | 404.155,879 488.322,173 | 1120 | 404.158,198 488.325,417 | 3.988 |
| 1120 | 404.158,198 488.325,417 | 1121 | 404.160,841 488.332,243 | 7.32 | 1121 | 404.160,841 488.332,243 | 1122 | 404.163,922 488.337,412 | 6.017 | 1122 | 404.163,922 488.337,412 | 1123 | 404.165,975 488.339,268 | 2.768 |
| 1123 | 404.165,975 488.339,268 | 1124 | 404.168,206 488.340,124 | 2.389 | 1124 | 404.168,206 488.340,124 | 1125 | 404.170,244 488.339,229 | 2.226 | 1125 | 404.170,244 488.339,229 | 1126 | 404.171,07 488.337,203 | 2.188 |
| 1126 | 404.171,07 488.337,203 | 1127 | 404.170,519 488.335,814 | 1.494 | 1127 | 404.170,519 488.335,814 | 1128 | 404.169,056 488.334,246 | 2.144 | 1128 | 404.169,056 488.334,246 | 1129 | 404.168,143 488.333,679 | 1.075 |
| 1129 | 404.168,143 488.333,679 | 1130 | 404.167,719 488.329,71 | 3.991 | 1130 | 404.167,719 488.329,71 | 1131 | 404.166,892 488.325,813 | 3.984 | 1131 | 404.166,892 488.325,813 | 1132 | 404.168,409 488.318,632 | 7.34 |
| 1132 | 404.168,409 488.318,632 | 1133 | 404.171,171 488.315,347 | 4.291 | 1133 | 404.171,171 488.315,347 | 1134 | 404.174,58 488.314,689 | 3.472 | 1134 | 404.174,58 488.314,689 | 1135 | 404.177,233 488.313,562 | 2.883 |
| 1135 | 404.177,233 488.313,562 | 1136 | 404.180,648 488.313,373 | 3.42 | 1136 | 404.180,648 488.313,373 | 1137 | 404.183,356 488.314,15 | 2.818 | 1137 | 404.183,356 488.314,15 | 1138 | 404.186,63 488.315,962 | 3.742 |
| 1138 | 404.186,63 488.315,962 | 1139 | 404.189,22 488.318,762 | 3.815 | 1139 | 404.189,22 488.318,762 | 1140 | 404.190,336 488.322,007 | 3.431 | 1140 | 404.190,336 488.322,007 | 1141 | 404.191,696 488.323,253 | 1.844 |
| 1141 | 404.191,696 488.323,253 | 1142 | 404.194,139 488.328,468 | 5.759 | 1142 | 404.194,139 488.328,468 | 1143 | 404.194,989 488.332,494 | 4.115 | 1143 | 404.194,989 488.332,494 | 1144 | 404.196,063 488.335,494 | 3.186 |
| 1144 | 404.196,063 488.335,494 | 1145 | 404.198,604 488.337,096 | 3.004 | 1145 | 404.198,604 488.337,096 | 1146 | 404.201,745 488.336,24 | 3.255 | 1146 | 404.201,745 488.336,24 | 1147 | 404.204,187 488.338,155 | 3.103 |
| 1147 | 404.204,187 488.338,155 | 1148 | 404.211,504 488.344,657 | 9.788 | 1148 | 404.211,504 488.344,657 | 1149 | 404.216,526 488.351,049 | 8.129 | 1149 | 404.216,526 488.351,049 | 1150 | 404.219,008 488.350,784 | 2.496 |
| 1150 | 404.219,008 488.350,784 | 1151 | 404.224,006 488.350,888 | 4.998 | 1151 | 404.224,006 488.350,888 | 1152 | 404.236,782 488.356,002 | 13.762 | 1152 | 404.236,782 488.356,002 | 1153 | 404.240,912 488.358,671 | 4.917 |
| 1153 | 404.240,912 488.358,671 | 1154 | 404.243,797 488.358,155 | 2.931 | 1154 | 404.243,797 488.358,155 | 1155 | 404.248,876 488.358,672 | 5.106 | 1155 | 404.248,876 488.358,672 | 1156 | 404.251,762 488.359,885 | 3.13 |
| 1156 | 404.251,762 488.359,885 | 1157 | 404.256,15 488.359,688 | 4.393 | 1157 | 404.256,15 488.359,688 | 1158 | 404.263,378 488.359,804 | 7.228 | 1158 | 404.263,378 488.359,804 | 1159 | 404.265,296 488.359,784 | 1.918 |
| 1159 | 404.265,296 488.359,784 | 1160 | 404.267,445 488.357,146 | 3.403 | 1160 | 404.267,445 488.357,146 | 1161 | 404.268,78 488.354,494 | 2.969 | 1161 | 404.268,78 488.354,494 | 1162 | 404.272,374 488.351,481 | 4.69 |
| 1162 | 404.272,374 488.351,481 | 1163 | 404.277,176 488.350,393 | 4.923 | 1163 | 404.277,176 488.350,393 | 1164 | 404.280,842 488.350,577 | 3.671 | 1164 | 404.280,842 488.350,577 | 1165 | 404.285,595 488.349,26 | 4.932 |
| 1165 | 404.285,595 488.349,26 | 1166 | 404.292,588 488.349,472 | 6.996 | 1166 | 404.292,588 488.349,472 | 1167 | 404.301,028 488.356,694 | 11.108 | 1167 | 404.301,028 488.356,694 | 1168 | 404.302,875 488.360,773 | 4.478 |
| 1168 | 404.302,875 488.360,773 | 1169 | 404.309,66 488.364,326 | 7.659 | 1169 | 404.309,66 488.364,326 | 1170 | 404.316,76 488.364,744 | 7.113 | 1170 | 404.316,76 488.364,744 | 1171 | 404.318,948 488.362,934 | 2.839 |
| 1171 | 404.318,948 488.362,934 | 1172 | 404.324,592 488.363,121 | 5.647 | 1172 | 404.324,592 488.363,121 | 1173 | 404.331,084 488.368,364 | 8.345 | 1173 | 404.331,084 488.368,364 | 1174 | 404.333,039 488.376,962 | 8.817 |
| 1174 | 404.333,039 488.376,962 | 1175 | 404.338,601 488.381,788 | 7.364 | 1175 | 404.338,601 488.381,788 | 1176 | 404.343,987 488.388,05 | 8.261 | 1176 | 404.343,987 488.388,05 | 1177 | 404.349,376 488.389,511 | 5.583 |
| 1177 | 404.349,376 488.389,511 | 1178 | 404.354,749 488.388,893 | 5.408 | 1178 | 404.354,749 488.388,893 | 1179 | 404.359,992 488.386,136 | 5.924 | 1179 | 404.359,992 488.386,136 | 1180 | 404.366,494 488.384,423 | 6.723 |
| 1180 | 404.366,494 488.384,423 | 1181 | 404.372,176 488.380,83 | 6.723 | 1181 | 404.372,176 488.380,83 | 1182 | 404.377,72 488.376,097 | 7.29 | 1182 | 404.377,72 488.376,097 | 1183 | 404.385,755 488.376,234 | 8.037 |
| 1183 | 404.385,755 488.376,234 | 1184 | 404.393,555 488.378,232 | 8.051 | 1184 | 404.393,555 488.378,232 | 1185 | 404.399,762 488.378,613 | 6.219 | 1185 | 404.399,762 488.378,613 | 1186 | 404.405,82 488.376,958 | 6.28 |
| 1186 | 404.405,82 488.376,958 | 1187 | 404.410,085 488.374,196 | 5.081 | 1187 | 404.410,085 488.374,196 | 1188 | 404.413,128 488.370,457 | 4.821 | 1188 | 404.413,128 488.370,457 | 1189 | 404.416,768 488.368,233 | 4.266 |
| 1189 | 404.416,768 488.368,233 | 1190 | 404.418,5 488.366,427 | 2.503 | 1190 | 404.418,5 488.366,427 | 1191 | 404.418,021 488.365,357 | 1.172 | 1191 | 404.418,021 488.365,357 | 1192 | 404.415,678 488.363,343 | 3.09 |
| 1192 | 404.415,678 488.363,343 | 1193 | 404.412,206 488.359,928 | 4.87 | 1193 | 404.412,206 488.359,928 | 1194 | 404.411,879 488.356,01 | 3.932 | 1194 | 404.411,879 488.356,01 | 1195 | 404.410,518 488.346,629 | 9.478 |
| 1195 | 404.410,518 488.346,629 | 1196 | 404.410,708 488.340,363 | 6.269 | 1196 | 404.410,708 488.340,363 | 1197 | 404.411,564 488.330,759 | 9.642 | 1197 | 404.411,564 488.330,759 | 1198 | 404.408,567 488.323,029 | 8.29 |
| 1198 | 404.408,567 488.323,029 | 1199 | 404.404,988 488.315,679 | 8.175 | 1199 | 404.404,988 488.315,679 | 1200 | 404.398,484 488.301,108 | 15.957 | 1200 | 404.398,484 488.301,108 | 1201 | 404.396,056 488.292,901 | 8.558 |
| 1201 | 404.396,056 488.292,901 | 1202 | 404.399,41 488.288,604 | 5.451 | 1202 | 404.399,41 488.288,604 | 1203 | 404.401,551 488.284,994 | 4.197 | 1203 | 404.401,551 488.284,994 | 1204 | 404.400,882 488.277,475 | 7.549 |

| Punct început | X / Y | Punct sfârșit | X / Y | Lungime segment | Punct început | X / Y | Punct sfârșit | X / Y | Lungime segment | Punct început | X / Y | Punct sfârșit | X / Y | Lungime segment |
|---------------|----------------------------|---------------|----------------------------|-----------------|---------------|----------------------------|---------------|----------------------------|-----------------|---------------|----------------------------|---------------|----------------------------|-----------------|
| 120 4 | 404.400,882 488.277,475 | 120 5 | 404.401,14 488.269,34 | 8.14 | 120 5 | 404.401,14 488.269,34 | 120 6 | 404.400,21 488.260,334 | 9.053 | 120 6 | 404.400,21 488.260,334 | 120 7 | 404.397,297 488.253,35 | 7.568 |
| 120 7 | 404.397,297 488.253,35 | 120 8 | 404.393,256 488.246,748 | 7.74 | 120 8 | 404.393,256 488.246,748 | 120 9 | 404.391,872 488.240,222 | 6.671 | 120 9 | 404.391,872 488.240,222 | 121 0 | 404.396,353 488.231,654 | 9.669 |
| 121 0 | 404.396,353 488.231,654 | 121 1 | 404.398,824 488.230,047 | 2.947 | 121 1 | 404.398,824 488.230,047 | 121 2 | 404.403,448 488.228,178 | 4.987 | 121 2 | 404.403,448 488.228,178 | 121 3 | 404.415,825 488.228,08 | 12.37 7 |
| 121 3 | 404.415,825 488.228,08 | 121 4 | 404.422,813 488.224,271 | 7.959 | 121 4 | 404.422,813 488.224,271 | 121 5 | 404.427,878 488.218,802 | 7.454 | 121 5 | 404.427,878 488.218,802 | 121 6 | 404.432,605 488.217,546 | 4.891 |
| 121 6 | 404.432,605 488.217,546 | 121 7 | 404.439,521 488.219,411 | 7.163 | 121 7 | 404.439,521 488.219,411 | 121 8 | 404.446,834 488.224,214 | 8.748 | 121 8 | 404.446,834 488.224,214 | 121 9 | 404.455,354 488.227,118 | 9.002 |
| 121 9 | 404.455,354 488.227,118 | 122 0 | 404.463,616 488.229,57 | 8.618 | 122 0 | 404.463,616 488.229,57 | 122 1 | 404.471,953 488.229,825 | 8.341 | 122 1 | 404.471,953 488.229,825 | 122 2 | 404.476,646 488.230,608 | 4.758 |
| 122 2 | 404.476,646 488.230,608 | 122 3 | 404.480,125 488.232,847 | 4.137 | 122 3 | 404.480,125 488.232,847 | 122 4 | 404.486,14 488.235,886 | 6.739 | 122 4 | 404.486,14 488.235,886 | 122 5 | 404.491,34 488.235,907 | 5.2 |
| 122 5 | 404.491,34 488.235,907 | 122 6 | 404.498,091 488.233,516 | 7.162 | 122 6 | 404.498,091 488.233,516 | 122 7 | 404.503,028 488.229,274 | 6.509 | 122 7 | 404.503,028 488.229,274 | 122 8 | 404.510,634 488.220,581 | 11.55 1 |
| 122 8 | 404.510,634 488.220,581 | 122 9 | 404.514,615 488.217,208 | 5.218 | 122 9 | 404.514,615 488.217,208 | 123 0 | 404.519,694 488.216,59 | 5.116 | 123 0 | 404.519,694 488.216,59 | 123 1 | 404.522,972 488.217,315 | 3.358 |
| 123 1 | 404.522,972 488.217,315 | 123 2 | 404.524,007 488.220,036 | 2.911 | 123 2 | 404.524,007 488.220,036 | 123 3 | 404.524,61 488.221,608 | 1.684 | 123 3 | 404.524,61 488.221,608 | 123 4 | 404.526,015 488.222,596 | 1.717 |
| 123 4 | 404.526,015 488.222,596 | 123 5 | 404.528,547 488.224,723 | 3.307 | 123 5 | 404.528,547 488.224,723 | 123 6 | 404.529,849 488.227,107 | 2.716 | 123 6 | 404.529,849 488.227,107 | 123 7 | 404.530,149 488.228,715 | 1.636 |
| 123 7 | 404.530,149 488.228,715 | 123 8 | 404.533,135 488.231,901 | 4.366 | 123 8 | 404.533,135 488.231,901 | 123 9 | 404.540,126 488.235,927 | 8.067 | 123 9 | 404.540,126 488.235,927 | 124 0 | 404.543,83 488.237,432 | 3.998 |
| 124 0 | 404.543,83 488.237,432 | 124 1 | 404.545,751 488.237,554 | 1.925 | 124 1 | 404.545,751 488.237,554 | 124 2 | 404.547,094 488.236,29 | 1.844 | 124 2 | 404.547,094 488.236,29 | 124 3 | 404.547,746 488.234,758 | 1.665 |
| 124 3 | 404.547,746 488.234,758 | 124 4 | 404.551,728 488.234,248 | 4.015 | 124 4 | 404.551,728 488.234,248 | 124 5 | 404.560,634 488.240,821 | 11.06 9 | 124 5 | 404.560,634 488.240,821 | 124 6 | 404.565,262 488.243,231 | 5.218 |
| 124 6 | 404.565,262 488.243,231 | 124 7 | 404.568,517 488.242,635 | 3.309 | 124 7 | 404.568,517 488.242,635 | 124 8 | 404.570,15 488.243,54 | 1.867 | 124 8 | 404.570,15 488.243,54 | 124 9 | 404.572,524 488.247,736 | 4.821 |
| 124 9 | 404.572,524 488.247,736 | 125 0 | 404.572,793 488.255,378 | 7.646 | 125 0 | 404.572,793 488.255,378 | 125 1 | 404.571,266 488.260,29 | 5.144 | 125 1 | 404.571,266 488.260,29 | 125 2 | 404.572,407 488.263,464 | 3.373 |
| 125 2 | 404.572,407 488.263,464 | 125 3 | 404.575,662 488.264,406 | 3.389 | 125 3 | 404.575,662 488.264,406 | 125 4 | 404.577,891 488.263,98 | 2.269 | 125 4 | 404.577,891 488.263,98 | 125 5 | 404.581,522 488.262,677 | 3.858 |
| 125 5 | 404.581,522 488.262,677 | 125 6 | 404.582,258 488.263,086 | 0.843 | 125 6 | 404.582,258 488.263,086 | 125 7 | 404.582,795 488.264,561 | 1.569 | 125 7 | 404.582,795 488.264,561 | 125 8 | 404.585,2 488.265,816 | 2.713 |
| 125 8 | 404.585,2 488.265,816 | 125 9 | 404.586,197 488.264,907 | 1.349 | 125 9 | 404.586,197 488.264,907 | 126 0 | 404.587,76 488.264,383 | 1.649 | 126 0 | 404.587,76 488.264,383 | 126 1 | 404.589,445 488.265,753 | 2.171 |
| 126 1 | 404.589,445 488.265,753 | 126 2 | 404.588,678 488.267,632 | 2.029 | 126 2 | 404.588,678 488.267,632 | 126 3 | 404.589,913 488.269,061 | 1.888 | 126 3 | 404.589,913 488.269,061 | 126 4 | 404.592,248 488.269,268 | 2.344 |
| 126 4 | 404.592,248 488.269,268 | 126 5 | 404.595,716 488.270,025 | 3.55 | 126 5 | 404.595,716 488.270,025 | 126 6 | 404.598,665 488.271,28 | 3.205 | 126 6 | 404.598,665 488.271,28 | 126 7 | 404.599,692 488.276,106 | 4.934 |
| 126 7 | 404.599,692 488.276,106 | 126 8 | 404.599,483 488.281,78 | 5.678 | 126 8 | 404.599,483 488.281,78 | 126 9 | 404.599,269 488.286,873 | 5.097 | 126 9 | 404.599,269 488.286,873 | 127 0 | 404.596,85 488.290,552 | 4.403 |
| 127 0 | 404.596,85 488.290,552 | 127 1 | 404.595,807 488.293,825 | 3.435 | 127 1 | 404.595,807 488.293,825 | 127 2 | 404.593,839 488.298,446 | 5.023 | 127 2 | 404.593,839 488.298,446 | 127 3 | 404.593,906 488.300,176 | 1.731 |
| 127 3 | 404.593,906 488.300,176 | 127 4 | 404.596,105 488.301,161 | 2.41 | 127 4 | 404.596,105 488.301,161 | 127 5 | 404.599,92 488.301,211 | 3.815 | 127 5 | 404.599,92 488.301,211 | 127 6 | 404.606,558 488.303,347 | 6.974 |
| 127 6 | 404.606,558 488.303,347 | 127 7 | 404.608,06 488.307,913 | 4.806 | 127 7 | 404.608,06 488.307,913 | 127 8 | 404.604,549 488.312,23 | 5.564 | 127 8 | 404.604,549 488.312,23 | 127 9 | 404.603,194 488.318,048 | 5.974 |
| 127 9 | 404.603,194 488.318,048 | 128 0 | 404.600,764 488.322,375 | 4.962 | 128 0 | 404.600,764 488.322,375 | 128 1 | 404.599,567 488.326,421 | 4.22 | 128 1 | 404.599,567 488.326,421 | 128 2 | 404.598,906 488.332,631 | 6.245 |
| 128 2 | 404.598,906 488.332,631 | 128 3 | 404.595,383 488.338,885 | 7.178 | 128 3 | 404.595,383 488.338,885 | 128 4 | 404.590,923 488.344,513 | 7.181 | 128 4 | 404.590,923 488.344,513 | 128 5 | 404.584,892 488.348,632 | 7.303 |
| 128 5 | 404.584,892 488.348,632 | 128 6 | 404.582,255 488.352,884 | 5.004 | 128 6 | 404.582,255 488.352,884 | 128 7 | 404.582,616 488.355,452 | 2.593 | 128 7 | 404.582,616 488.355,452 | 128 8 | 404.584,43 488.357,263 | 2.563 |
| 128 8 | 404.584,43 488.357,263 | 128 9 | 404.587,598 488.359,132 | 3.679 | 128 9 | 404.587,598 488.359,132 | 129 0 | 404.590,568 488.363,068 | 4.93 | 129 0 | 404.590,568 488.363,068 | 129 1 | 404.588,506 488.367,734 | 5.102 |
| 129 1 | 404.588,506 488.367,734 | 129 2 | 404.585,374 488.370,394 | 4.109 | 129 2 | 404.585,374 488.370,394 | 129 3 | 404.581,758 488.375,591 | 6.331 | 129 3 | 404.581,758 488.375,591 | 129 4 | 404.577,057 488.381,488 | 7.541 |
| 129 4 | 404.577,057 488.381,488 | 129 5 | 404.576,04 488.384,45 | 3.132 | 129 5 | 404.576,04 488.384,45 | 129 6 | 404.576,517 488.386,282 | 1.894 | 129 6 | 404.576,517 488.386,282 | 129 7 | 404.581,342 488.388,9 | 5.49 |
| 129 7 | 404.581,342 488.388,9 | 129 8 | 404.586,996 488.389,919 | 5.745 | 129 8 | 404.586,996 488.389,919 | 129 9 | 404.590,507 488.387,523 | 4.251 | 129 9 | 404.590,507 488.387,523 | 130 0 | 404.592,048 488.380,524 | 7.167 |
| 130 0 | 404.592,048 488.380,524 | 130 1 | 404.595,936 488.375,306 | 6.507 | 130 1 | 404.595,936 488.375,306 | 130 2 | 404.604,252 488.372,72 | 8.708 | 130 2 | 404.604,252 488.372,72 | 130 3 | 404.609,232 488.374,438 | 5.268 |

| Punct început | X / Y | Punct sfârșit | X / Y | Lungime segment | Punct început | X / Y | Punct sfârșit | X / Y | Lungime segment | Punct început | X / Y | Punct sfârșit | X / Y | Lungime segment |
|---------------|----------------------------|---------------|----------------------------|-----------------|---------------|----------------------------|---------------|----------------------------|-----------------|---------------|----------------------------|---------------|----------------------------|-----------------|
| 130 3 | 404.609,232 488.374,438 | 130 4 | 404.611,381 488.378,843 | 4.902 | 130 4 | 404.611,381 488.378,843 | 130 5 | 404.613,94 488.381,14 | 3.439 | 130 5 | 404.613,94 488.381,14 | 130 6 | 404.615,971 488.383,71 | 3.276 |
| 130 6 | 404.615,971 488.383,71 | 130 7 | 404.621,469 488.383,431 | 5.505 | 130 7 | 404.621,469 488.383,431 | 130 8 | 404.625,324 488.381,349 | 4.382 | 130 8 | 404.625,324 488.381,349 | 130 9 | 404.632,108 488.382,238 | 6.842 |
| 130 9 | 404.632,108 488.382,238 | 131 0 | 404.636,661 488.384,926 | 5.288 | 131 0 | 404.636,661 488.384,926 | 131 1 | 404.637,882 488.389,77 | 4.996 | 131 1 | 404.637,882 488.389,77 | 131 2 | 404.636,021 488.394,823 | 5.384 |
| 131 2 | 404.636,021 488.394,823 | 131 3 | 404.632,549 488.399,369 | 5.72 | 131 3 | 404.632,549 488.399,369 | 131 4 | 404.628,91 488.401,319 | 4.129 | 131 4 | 404.628,91 488.401,319 | 131 5 | 404.627,641 488.402,537 | 1.759 |
| 131 5 | 404.627,641 488.402,537 | 131 6 | 404.628,531 488.404,422 | 2.085 | 131 6 | 404.628,531 488.404,422 | 131 7 | 404.629,866 488.405,078 | 1.487 | 131 7 | 404.629,866 488.405,078 | 131 8 | 404.631,272 488.407,115 | 2.475 |
| 131 8 | 404.631,272 488.407,115 | 131 9 | 404.634,987 488.409,332 | 4.326 | 131 9 | 404.634,987 488.409,332 | 132 0 | 404.640,69 488.411,057 | 5.958 | 132 0 | 404.640,69 488.411,057 | 132 1 | 404.645,309 488.416,208 | 6.919 |
| 132 1 | 404.645,309 488.416,208 | 132 2 | 404.648,275 488.420,752 | 5.426 | 132 2 | 404.648,275 488.420,752 | 132 3 | 404.651,276 488.427,232 | 7.141 | 132 3 | 404.651,276 488.427,232 | 132 4 | 404.651,597 488.431,341 | 4.121 |
| 132 4 | 404.651,597 488.431,341 | 132 5 | 404.653,711 488.434,747 | 4.008 | 132 5 | 404.653,711 488.434,747 | 132 6 | 404.657,555 488.437,487 | 4.721 | 132 6 | 404.657,555 488.437,487 | 132 7 | 404.658,847 488.439,218 | 2.16 |
| 132 7 | 404.658,847 488.439,218 | 132 8 | 404.659,277 488.442,263 | 3.076 | 132 8 | 404.659,277 488.442,263 | 132 9 | 404.661,63 488.444,079 | 2.973 | 132 9 | 404.661,63 488.444,079 | 133 0 | 404.664,682 488.443,428 | 3.12 |
| 133 0 | 404.664,682 488.443,428 | 133 1 | 404.667,035 488.439,73 | 4.383 | 133 1 | 404.667,035 488.439,73 | 133 2 | 404.666,539 488.438,404 | 1.416 | 133 2 | 404.666,539 488.438,404 | 133 3 | 404.663,75 488.435,383 | 4.111 |
| 133 3 | 404.663,75 488.435,383 | 133 4 | 404.664,344 488.428,675 | 6.735 | 133 4 | 404.664,344 488.428,675 | 133 5 | 404.667,778 488.424,294 | 5.566 | 133 5 | 404.667,778 488.424,294 | 133 6 | 404.676,186 488.422,304 | 8.64 |
| 133 6 | 404.676,186 488.422,304 | 133 7 | 404.682,212 488.423,935 | 6.243 | 133 7 | 404.682,212 488.423,935 | 133 8 | 404.687,875 488.423,011 | 5.738 | 133 8 | 404.687,875 488.423,011 | 133 9 | 404.693,804 488.421,086 | 6.233 |
| 133 9 | 404.693,804 488.421,086 | 134 0 | 404.696,791 488.419,262 | 3.5 | 134 0 | 404.696,791 488.419,262 | 134 1 | 404.696,145 488.415,517 | 3.801 | 134 1 | 404.696,145 488.415,517 | 134 2 | 404.692,862 488.412,03 | 4.789 |
| 134 2 | 404.692,862 488.412,03 | 134 3 | 404.692,31 488.406,958 | 5.102 | 134 3 | 404.692,31 488.406,958 | 134 4 | 404.692,362 488.395,29 | 11.66 9 | 134 4 | 404.692,362 488.395,29 | 134 5 | 404.696,25 488.392,268 | 4.923 |
| 134 5 | 404.696,25 488.392,268 | 134 6 | 404.703,255 488.392,634 | 7.015 | 134 6 | 404.703,255 488.392,634 | 134 7 | 404.707,648 488.391,135 | 4.642 | 134 7 | 404.707,648 488.391,135 | 134 8 | 404.712,655 488.393,666 | 5.61 |
| 134 8 | 404.712,655 488.393,666 | 134 9 | 404.715,48 488.397,287 | 4.593 | 134 9 | 404.715,48 488.397,287 | 135 0 | 404.717,586 488.399,77 | 3.256 | 135 0 | 404.717,586 488.399,77 | 135 1 | 404.720,353 488.398,911 | 2.898 |
| 135 1 | 404.720,353 488.398,911 | 135 2 | 404.722,071 488.395,975 | 3.402 | 135 2 | 404.722,071 488.395,975 | 135 3 | 404.723,594 488.392,763 | 3.554 | 135 3 | 404.723,594 488.392,763 | 135 4 | 404.727,906 488.390,993 | 4.661 |
| 135 4 | 404.727,906 488.390,993 | 135 5 | 404.734,512 488.391,708 | 6.645 | 135 5 | 404.734,512 488.391,708 | 135 6 | 404.739,359 488.394,917 | 5.813 | 135 6 | 404.739,359 488.394,917 | 135 7 | 404.739,619 488.399,178 | 4.27 |
| 135 7 | 404.739,619 488.399,178 | 135 8 | 404.740,056 488.403,487 | 4.331 | 135 8 | 404.740,056 488.403,487 | 135 9 | 404.740,775 488.406,438 | 3.038 | 135 9 | 404.740,775 488.406,438 | 136 0 | 404.742,204 488.409,315 | 3.212 |
| 136 0 | 404.742,204 488.409,315 | 136 1 | 404.742,319 488.411,985 | 2.672 | 136 1 | 404.742,319 488.411,985 | 136 2 | 404.742,873 488.415,862 | 3.916 | 136 2 | 404.742,873 488.415,862 | 136 3 | 404.745,241 488.417,849 | 3.091 |
| 136 3 | 404.745,241 488.417,849 | 136 4 | 404.749,139 488.423,291 | 6.694 | 136 4 | 404.749,139 488.423,291 | 136 5 | 404.750,949 488.426,85 | 3.992 | 136 5 | 404.750,949 488.426,85 | 136 6 | 404.752,685 488.435,493 | 8.816 |
| 136 6 | 404.752,685 488.435,493 | 136 7 | 404.756,665 488.443,248 | 8.716 | 136 7 | 404.756,665 488.443,248 | 136 8 | 404.760,304 488.447,12 | 5.314 | 136 8 | 404.760,304 488.447,12 | 136 9 | 404.765,0 488.448,132 | 4.804 |
| 136 9 | 404.765,0 488.448,132 | 137 0 | 404.770,56 488.446,706 | 5.74 | 137 0 | 404.770,56 488.446,706 | 137 1 | 404.775,432 488.445,383 | 5.049 | 137 1 | 404.775,432 488.445,383 | 137 2 | 404.777,102 488.444,976 | 1.718 |
| 137 2 | 404.777,102 488.444,976 | 137 3 | 404.776,769 488.444,187 | 0.857 | 137 3 | 404.776,769 488.444,187 | 137 4 | 404.775,292 488.442,815 | 2.015 | 137 4 | 404.775,292 488.442,815 | 137 5 | 404.773,568 488.440,295 | 3.054 |
| 137 5 | 404.773,568 488.440,295 | 137 6 | 404.771,88 488.436,599 | 4.063 | 137 6 | 404.771,88 488.436,599 | 137 7 | 404.769,274 488.432,997 | 4.446 | 137 7 | 404.769,274 488.432,997 | 137 8 | 404.770,21 488.430,982 | 2.222 |
| 137 8 | 404.770,21 488.430,982 | 137 9 | 404.776,245 488.427,217 | 7.114 | 137 9 | 404.776,245 488.427,217 | 138 0 | 404.780,49 488.426,823 | 4.263 | 138 0 | 404.780,49 488.426,823 | 138 1 | 404.785,082 488.425,666 | 4.736 |
| 138 1 | 404.785,082 488.425,666 | 138 2 | 404.789,52 488.426,651 | 4.546 | 138 2 | 404.789,52 488.426,651 | 138 3 | 404.793,344 488.428,477 | 4.238 | 138 3 | 404.793,344 488.428,477 | 138 4 | 404.798,126 488.429,398 | 4.869 |
| 138 4 | 404.798,126 488.429,398 | 138 5 | 404.800,634 488.433,704 | 4.983 | 138 5 | 404.800,634 488.433,704 | 138 6 | 404.801,465 488.439,296 | 5.654 | 138 6 | 404.801,465 488.439,296 | 138 7 | 404.802,809 488.442,505 | 3.479 |
| 138 7 | 404.802,809 488.442,505 | 138 8 | 404.803,908 488.442,618 | 1.105 | 138 8 | 404.803,908 488.442,618 | 138 9 | 404.806,486 488.440,847 | 3.128 | 138 9 | 404.806,486 488.440,847 | 139 0 | 404.809,642 488.437,466 | 4.625 |
| 139 0 | 404.809,642 488.437,466 | 139 1 | 404.811,392 488.434,843 | 3.154 | 139 1 | 404.811,392 488.434,843 | 139 2 | 404.820,133 488.432,67 | 9.007 | 139 2 | 404.820,133 488.432,67 | 139 3 | 404.828,207 488.434,091 | 8.198 |
| 139 3 | 404.828,207 488.434,091 | 139 4 | 404.833,792 488.436,926 | 6.263 | 139 4 | 404.833,792 488.436,926 | 139 5 | 404.836,507 488.440,81 | 4.739 | 139 5 | 404.836,507 488.440,81 | 139 6 | 404.835,59 488.445,268 | 4.552 |
| 139 6 | 404.835,59 488.445,268 | 139 7 | 404.833,109 488.448,405 | 3.999 | 139 7 | 404.833,109 488.448,405 | 139 8 | 404.833,139 488.449,978 | 1.573 | 139 8 | 404.833,139 488.449,978 | 139 9 | 404.839,006 488.451,337 | 6.022 |
| 139 9 | 404.839,006 488.451,337 | 140 0 | 404.845,487 488.453,753 | 6.917 | 140 0 | 404.845,487 488.453,753 | 140 1 | 404.847,276 488.456,841 | 3.57 | 140 1 | 404.847,276 488.456,841 | 140 2 | 404.847,52 488.459,714 | 2.883 |

| Punct început | X / Y | Punct sfârșit | X / Y | Lungime segment | Punct început | X / Y | Punct sfârșit | X / Y | Lungime segment | Punct început | X / Y | Punct sfârșit | X / Y | Lungime segment |
|---------------|----------------------------|---------------|----------------------------|-----------------|---------------|----------------------------|---------------|----------------------------|-----------------|---------------|----------------------------|---------------|----------------------------|-----------------|
| 140 2 | 404.847,52 488.459,714 | 140 3 | 404.849,488 488.464,176 | 4.877 | 140 3 | 404.849,488 488.464,176 | 140 4 | 404.853,415 488.465,513 | 4.148 | 140 4 | 404.853,415 488.465,513 | 140 5 | 404.859,135 488.464,448 | 5.818 |
| 140 5 | 404.859,135 488.464,448 | 140 6 | 404.862,17 488.461,918 | 3.951 | 140 6 | 404.862,17 488.461,918 | 140 7 | 404.863,776 488.459,706 | 2.733 | 140 7 | 404.863,776 488.459,706 | 140 8 | 404.866,846 488.461,382 | 3.498 |
| 140 8 | 404.866,846 488.461,382 | 140 9 | 404.869,274 488.461,489 | 2.43 | 140 9 | 404.869,274 488.461,489 | 141 0 | 404.870,651 488.465,622 | 4.356 | 141 0 | 404.870,651 488.465,622 | 141 1 | 404.874,105 488.468,136 | 4.271 |
| 141 1 | 404.874,105 488.468,136 | 141 2 | 404.878,931 488.468,542 | 4.843 | 141 2 | 404.878,931 488.468,542 | 141 3 | 404.881,813 488.469,565 | 3.058 | 141 3 | 404.881,813 488.469,565 | 141 4 | 404.886,609 488.469,61 | 4.796 |
| 141 4 | 404.886,609 488.469,61 | 141 5 | 404.888,875 488.473,774 | 4.741 | 141 5 | 404.888,875 488.473,774 | 141 6 | 404.891,905 488.476,24 | 3.907 | 141 6 | 404.891,905 488.476,24 | 141 7 | 404.897,245 488.480,051 | 6.561 |
| 141 7 | 404.897,245 488.480,051 | 141 8 | 404.908,104 488.489,634 | 14.48 3 | 141 8 | 404.908,104 488.489,634 | 141 9 | 404.911,768 488.491,044 | 3.925 | 141 9 | 404.911,768 488.491,044 | 142 0 | 404.914,85 488.490,93 | 3.084 |
| 142 0 | 404.914,85 488.490,93 | 142 1 | 404.920,799 488.489,516 | 6.115 | 142 1 | 404.920,799 488.489,516 | 142 2 | 404.924,026 488.489,226 | 3.24 | 142 2 | 404.924,026 488.489,226 | 142 3 | 404.927,162 488.491,527 | 3.89 |
| 142 3 | 404.927,162 488.491,527 | 142 4 | 404.928,826 488.494,227 | 3.172 | 142 4 | 404.928,826 488.494,227 | 142 5 | 404.929,29 488.495,668 | 1.514 | 142 5 | 404.929,29 488.495,668 | 142 6 | 404.930,686 488.495,983 | 1.431 |
| 142 6 | 404.930,686 488.495,983 | 142 7 | 404.937,594 488.495,853 | 6.909 | 142 7 | 404.937,594 488.495,853 | 142 8 | 404.943,723 488.495,083 | 6.178 | 142 8 | 404.943,723 488.495,083 | 142 9 | 404.947,087 488.494,381 | 3.436 |
| 142 9 | 404.947,087 488.494,381 | 143 0 | 404.950,694 488.495,228 | 3.705 | 143 0 | 404.950,694 488.495,228 | 143 1 | 404.952,611 488.496,506 | 2.304 | 143 1 | 404.952,611 488.496,506 | 143 2 | 404.955,37 488.498,282 | 3.281 |
| 143 2 | 404.955,37 488.498,282 | 143 3 | 404.955,776 488.501,36 | 3.105 | 143 3 | 404.955,776 488.501,36 | 143 4 | 404.958,274 488.504,842 | 4.286 | 143 4 | 404.958,274 488.504,842 | 143 5 | 404.960,956 488.506,365 | 3.084 |
| 143 5 | 404.960,956 488.506,365 | 143 6 | 404.972,842 488.510,874 | 12.71 3 | 143 6 | 404.972,842 488.510,874 | 143 7 | 404.986,968 488.515,687 | 14.92 3 | 143 7 | 404.986,968 488.515,687 | 143 8 | 404.994,255 488.519,248 | 8.111 |
| 143 8 | 404.994,255 488.519,248 | 143 9 | 404.999,233 488.519,75 | 5.003 | 143 9 | 404.999,233 488.519,75 | 144 0 | 405.004,174 488.518,394 | 5.123 | 144 0 | 405.004,174 488.518,394 | 144 1 | 405.009,494 488.519,263 | 5.391 |
| 144 1 | 405.009,494 488.519,263 | 144 2 | 405.017,936 488.521,666 | 8.777 | 144 2 | 405.017,936 488.521,666 | 144 3 | 405.023,934 488.527,432 | 8.321 | 144 3 | 405.023,934 488.527,432 | 144 4 | 405.027,795 488.533,995 | 7.614 |
| 144 4 | 405.027,795 488.533,995 | 144 5 | 405.026,98 488.539,947 | 6.007 | 144 5 | 405.026,98 488.539,947 | 144 6 | 405.024,002 488.545,734 | 6.509 | 144 6 | 405.024,002 488.545,734 | 144 7 | 405.023,321 488.553,013 | 7.311 |
| 144 7 | 405.023,321 488.553,013 | 144 8 | 405.023,576 488.557,852 | 4.845 | 144 8 | 405.023,576 488.557,852 | 144 9 | 405.031,079 488.570,548 | 14.74 8 | 144 9 | 405.031,079 488.570,548 | 145 0 | 405.039,974 488.577,972 | 11.58 6 |
| 145 0 | 405.039,974 488.577,972 | 145 1 | 405.050,83 488.579,824 | 11.01 2 | 145 1 | 405.050,83 488.579,824 | 145 2 | 405.061,657 488.581,345 | 10.93 3 | 145 2 | 405.061,657 488.581,345 | 145 3 | 405.068,051 488.585,696 | 7.735 |
| 145 3 | 405.068,051 488.585,696 | 145 4 | 405.073,399 488.587,7 | 5.711 | 145 4 | 405.073,399 488.587,7 | 145 5 | 405.079,876 488.587,444 | 6.482 | 145 5 | 405.079,876 488.587,444 | 145 6 | 405.087,927 488.584,329 | 8.633 |
| 145 6 | 405.087,927 488.584,329 | 145 7 | 405.091,072 488.580,974 | 4.598 | 145 7 | 405.091,072 488.580,974 | 145 8 | 405.097,266 488.577,267 | 7.218 | 145 8 | 405.097,266 488.577,267 | 145 9 | 405.099,608 488.573,603 | 4.349 |
| 145 9 | 405.099,608 488.573,603 | 146 0 | 405.102,717 488.567,336 | 6.996 | 146 0 | 405.102,717 488.567,336 | 146 1 | 405.106,608 488.561,949 | 6.646 | 146 1 | 405.106,608 488.561,949 | 146 2 | 405.113,035 488.555,234 | 9.295 |
| 146 2 | 405.113,035 488.555,234 | 146 3 | 405.118,233 488.548,346 | 8.629 | 146 3 | 405.118,233 488.548,346 | 146 4 | 405.123,196 488.544,289 | 6.41 | 146 4 | 405.123,196 488.544,289 | 146 5 | 405.130,567 488.540,689 | 8.203 |
| 146 5 | 405.130,567 488.540,689 | 146 6 | 405.140,677 488.533,741 | 12.26 7 | 146 6 | 405.140,677 488.533,741 | 146 7 | 405.147,782 488.528,973 | 8.556 | 146 7 | 405.147,782 488.528,973 | 146 8 | 405.150,175 488.523,941 | 5.572 |
| 146 8 | 405.150,175 488.523,941 | 146 9 | 405.149,811 488.518,998 | 4.956 | 146 9 | 405.149,811 488.518,998 | 147 0 | 405.149,693 488.516,172 | 2.829 | 147 0 | 405.149,693 488.516,172 | 147 1 | 405.150,735 488.513,129 | 3.216 |
| 147 1 | 405.150,735 488.513,129 | 147 2 | 405.155,964 488.506,123 | 8.742 | 147 2 | 405.155,964 488.506,123 | 147 3 | 405.157,546 488.507,348 | 2.0 | 147 3 | 405.157,546 488.507,348 | 147 4 | 405.152,525 488.514,074 | 8.393 |

** Lungimile segmentelor sunt determinate în planul de proiecție Stereo 70 și sunt rotunjite la 1 milimetru.

*** Distanța dintre puncte este formată din segmente cumulate ce sunt mai mici decât valoarea 1 milimetru.

**DATE DESPRE IMOBILUL NR. 3094**

Oficiul de Cadastru și Publicitate Imobiliară SIBIU
Biroul de Cadastru și Publicitate Imobiliară Saliste

A. Partea I. Descrierea imobilului

TEREN Extravilan

Adresa: Jud. Sibiu

| Nr. Crt | Nr cadastral Nr. topografic | Suprafața* (mp) | Observații / Referințe |
|---------|-----------------------------|-----------------|---|
| A1 | | 3.400 | Sector cadastral:54 Teren neimprejmuit; |

B. Partea II. Proprietari și acte

| Inscrieri privitoare la dreptul de proprietate și alte drepturi reale | Referințe |
|---|-----------|
| / | |
| Act Administrativ nr. 679/38, din 04/08/1994 emis de CJPSDPAT - SIBIU (titlu de proprietate); | |
| B1 | A1 |
| Intabulare, drept de PROPRIETATEL.18/1991, dobandit prin Reconstituire, cota actuala 1/1 1) CRĂCIUN VASILE | |

C. Partea III. SARCINI .

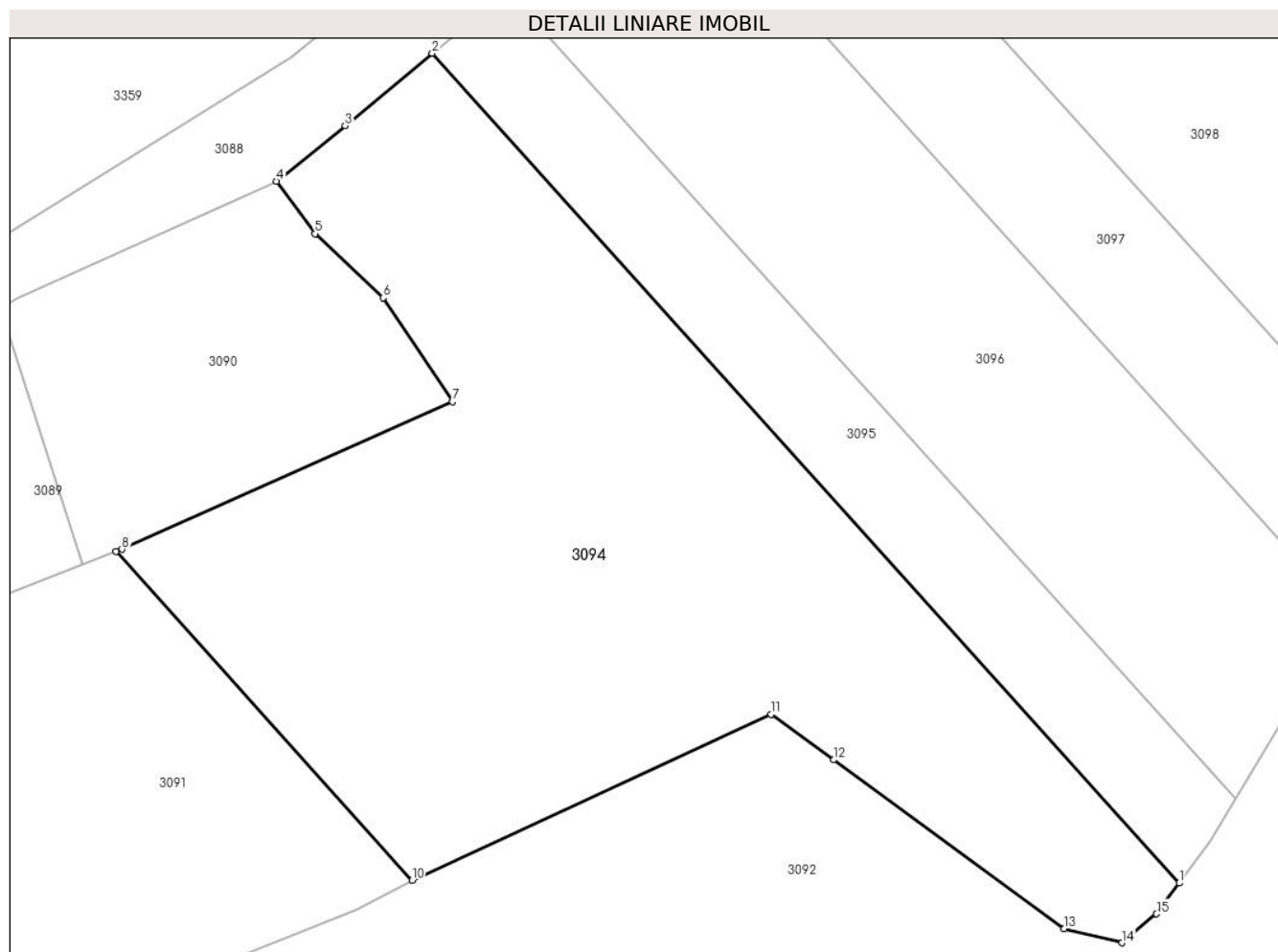
| Inscrieri privind dezmembramintele dreptului de proprietate, drepturi reale de garanție și sarcini | Referințe |
|--|-----------|
| NU SUNT | |

Anexa Nr. 1 La Partea I

Teren

| | | |
|--------------|-----------------|------------------------|
| Nr cadastral | Suprafața (mp)* | Observații / Referințe |
| | 3.400 | |

* Suprafața este determinată în planul de proiecție Stereo 70.



Date referitoare la teren

| Crt | Categorie folosință | Intra vilan | Suprafața (mp) | Tarla | Parcelă | Nr. topo | Observații / Referințe |
|-----|---------------------|-------------|----------------|-------|---------|----------|------------------------|
| 1 | faneata | NU | 3.400 | 48 | 1458/2 | - | |

Lungime Segmente

1) Valorile lungimilor segmentelor sunt obținute din proiecție în plan.

| Punct început | X / Y | Punct sfârșit | X / Y | Lungime segment (** (m) |
|---------------|----------------------------|---------------|----------------------------|-------------------------|
| 1 | 403.249,714 488.082,658 | 2 | 403.177,841 488.162,444 | 107.385 |
| 2 | 403.177,841 488.162,444 | 3 | 403.169,454 488.155,492 | 10.894 |
| 3 | 403.169,454 488.155,492 | 4 | 403.162,867 488.150,151 | 8.48 |
| 4 | 403.162,867 488.150,151 | 5 | 403.166,548 488.145,098 | 6.251 |
| 5 | 403.166,548 488.145,098 | 6 | 403.173,137 488.138,923 | 9.03 |

| Punct început | X / Y | Punct sfârșit | X / Y | Lungime segment (** (m) |
|---------------|----------------------------|---------------|----------------------------|-------------------------|
| 6 | 403.173,137 488.138,923 | 7 | 403.179,8 488.128,944 | 11.999 |
| 7 | 403.179,8 488.128,944 | 8 | 403.147,989 488.114,756 | 34.832 |
| 8 | 403.147,989 488.114,756 | 9 | 403.147,42 488.114,539 | 0.61 |
| 9 | 403.147,42 488.114,539 | 10 | 403.175,908 488.082,914 | 42.564 |
| 10 | 403.175,908 488.082,914 | 11 | 403.210,462 488.098,87 | 38.06 |
| 11 | 403.210,462 488.098,87 | 12 | 403.216,443 488.094,494 | 7.412 |
| 12 | 403.216,443 488.094,494 | 13 | 403.238,626 488.078,253 | 27.492 |
| 13 | 403.238,626 488.078,253 | 14 | 403.244,209 488.076,914 | 5.741 |
| 14 | 403.244,209 488.076,914 | 15 | 403.247,531 488.079,692 | 4.33 |
| 15 | 403.247,531 488.079,692 | 1 | 403.249,714 488.082,658 | 3.683 |

** Lungimile segmentelor sunt determinate în planul de proiecție Stereo 70 și sunt rotunjite la 1 milimetru.

*** Distanța dintre puncte este formată din segmente cumulate ce sunt mai mici decât valoarea 1 milimetru.

**DATE DESPRE IMOBILUL NR. 3095**

Oficiul de Cadastru și Publicitate Imobiliară SIBIU
Biroul de Cadastru și Publicitate Imobiliară Saliste

A. Partea I. Descrierea imobilului

TEREN Extravilan

Adresa: Jud. Sibiu

| Nr. Crt | Nr cadastral Nr. topografic | Suprafața* (mp) | Observații / Referințe |
|---------|-----------------------------|-----------------|---|
| A1 | | 1.000 | Sector cadastral:54 Teren neimprejmuit; |

B. Partea II. Proprietari și acte

| Inscrieri privitoare la dreptul de proprietate și alte drepturi reale | | Referințe |
|---|--|-----------|
| / | | |
| Act Administrativ nr. 677/38, din 04/08/1994 emis de CJPSDPAT - SIBIU (titlu de proprietate); | | |
| B1 | Intabulare, drept de PROPRIETATEL.18/1991, dobandit prin Reconstituire, cota actuala 1/1 1) MIHU LUCREȚIA | A1 |

C. Partea III. SARCINI .

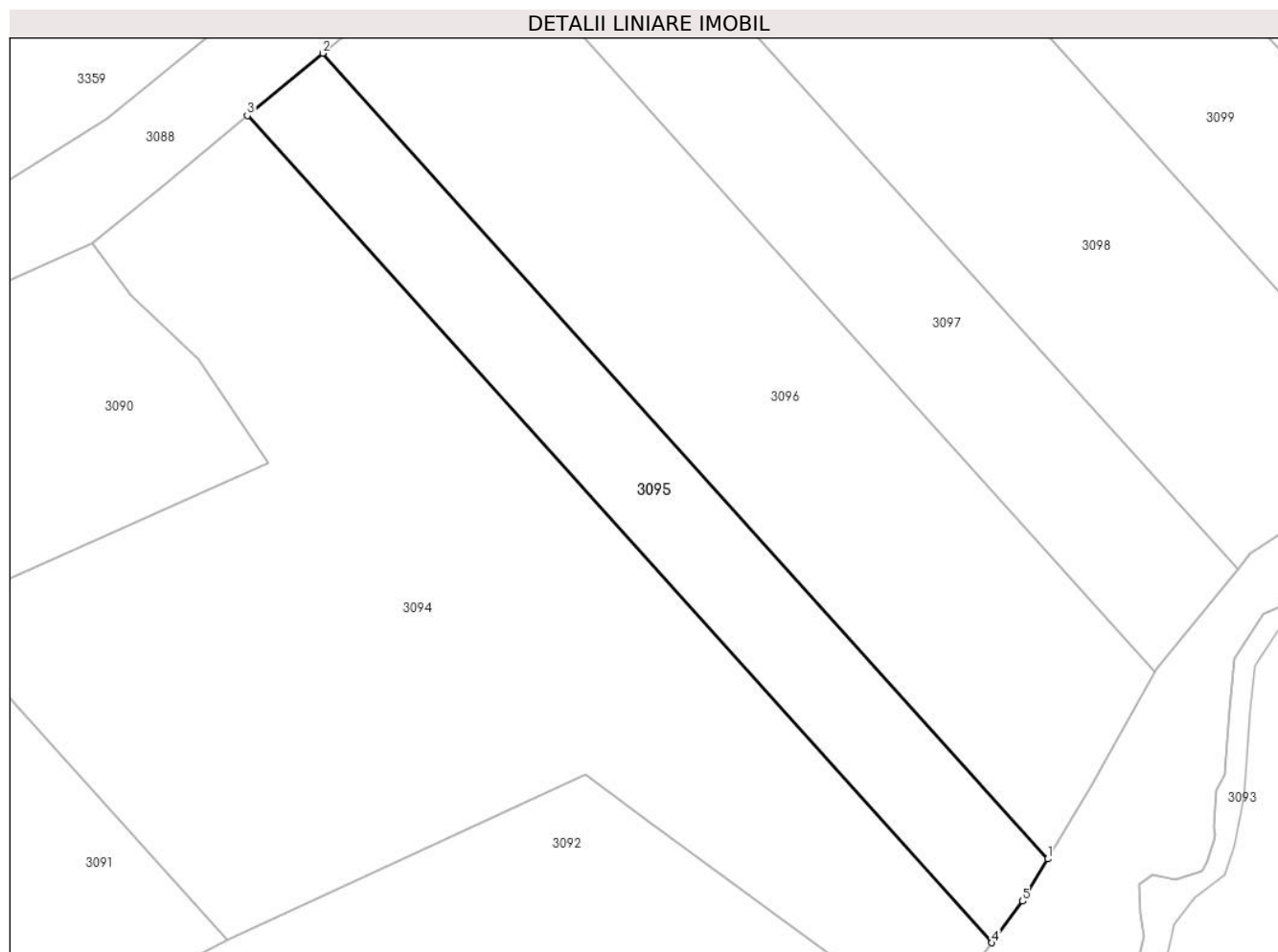
| Inscrieri privind dezmembramintele dreptului de proprietate, drepturi reale de garanție și sarcini | Referințe |
|--|-----------|
| NU SUNT | |

Anexa Nr. 1 La Partea I

Teren

| Nr cadastral | Suprafața (mp)* | Observații / Referințe |
|--------------|-----------------|------------------------|
| | 1.000 | |

* Suprafața este determinată în planul de proiecție Stereo 70.



Date referitoare la teren

| Crt | Categorie folosință | Intra vilan | Suprafața (mp) | Tarla | Parcelă | Nr. topo | Observații / Referințe |
|-----|---------------------|-------------|----------------|-------|---------|----------|------------------------|
| 1 | faneata | NU | 1.000 | 48 | 1458/3 | - | |

Lungime Segmente

1) Valorile lungimilor segmentelor sunt obținute din proiecție în plan.

| Punct început | X / Y | Punct sfârșit | X / Y | Lungime segment (** (m) |
|---------------|----------------------------|---------------|----------------------------|-------------------------|
| 1 | 403.255,108 488.090,752 | 2 | 403.185,103 488.168,464 | 104.593 |
| 2 | 403.185,103 488.168,464 | 3 | 403.177,841 488.162,444 | 9.432 |
| 3 | 403.177,841 488.162,444 | 4 | 403.249,714 488.082,658 | 107.385 |
| 4 | 403.249,714 488.082,658 | 5 | 403.252,672 488.086,677 | 4.99 |
| 5 | 403.252,672 488.086,677 | 1 | 403.255,108 488.090,752 | 4.748 |

**** Lungimile segmentelor sunt determinate în planul de proiecție Stereo 70 și sunt rotunjite la 1 milimetru.**

***** Distanța dintre puncte este formată din segmente cumulate ce sunt mai mici decât valoarea 1 milimetru.**

**DATE DESPRE IMOBILUL NR. 3096**

Oficiul de Cadastru și Publicitate Imobiliară SIBIU
Biroul de Cadastru și Publicitate Imobiliară Saliste

A. Partea I. Descrierea imobilului

TEREN Extravilan

Adresa: Jud. Sibiu

| Nr. Crt | Nr cadastral Nr. topografic | Suprafața* (mp) | Observații / Referințe |
|---------|-----------------------------|-----------------|---|
| A1 | 103326 | 2.000 | Sector cadastral:54 Teren neimprejmuit; |

B. Partea II. Proprietari și acte

| Inscrieri privitoare la dreptul de proprietate și alte drepturi reale | | Referințe |
|---|---|-----------|
| 7799 / 27/07/2017 | | |
| Act Administrativ nr. 617/38, din 12/07/1994 emis de CJPSDPAT - SIBIU (, documentatie cadastrala receptionata de OCPI Sibiu); | | |
| B2 | Intabulare, drept de PROPRIETATE L. 18/1991, dobandit prin Constituire, cota actuala 1/1 1) HUSUSAN IOAN | A1 |

C. Partea III. SARCINI .

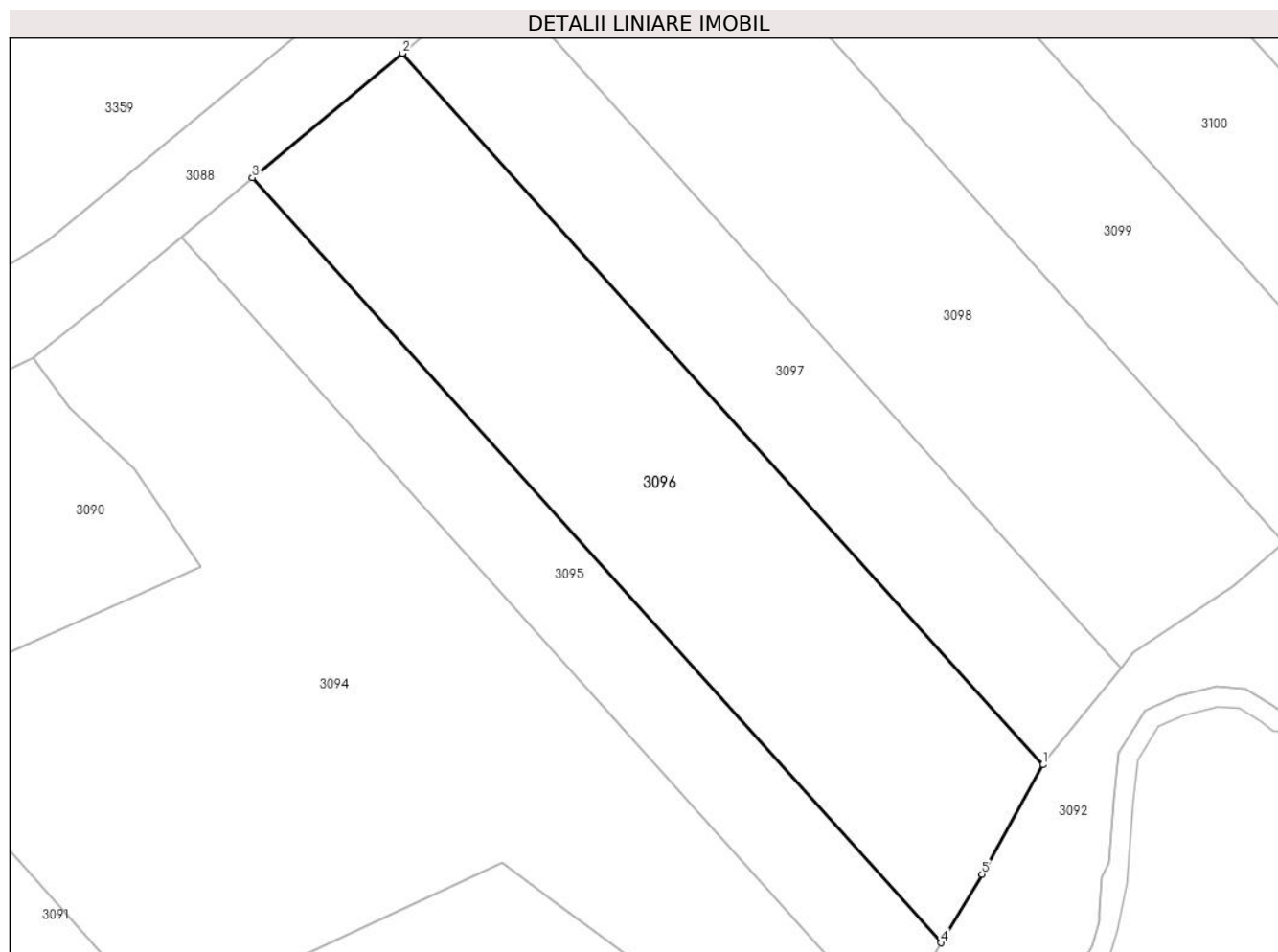
| Inscrieri privind dezmembramintele dreptului de proprietate, drepturi reale de garanție și sarcini | Referințe |
|--|-----------|
| NU SUNT | |

Anexa Nr. 1 La Partea I

Teren

| Nr cadastral | Suprafața (mp)* | Observații / Referințe |
|--------------|-----------------|------------------------|
| 103326 | 2.000 | |

* Suprafața este determinată în planul de proiecție Stereo 70.



Date referitoare la teren

| Crt | Categorie folosință | Intravilan | Suprafața (mp) | Tarla | Parcelă | Nr. topo | Observații / Referințe |
|-----|---------------------|------------|----------------|-------|---------|----------|------------------------|
| 1 | faneata | NU | 2.000 | 48 | 1458/4 | - | |

Lungime Segmente

1) Valorile lungimilor segmentelor sunt obținute din proiecție în plan.

| Punct început | X / Y | Punct sfârșit | X / Y | Lungime segment (** (m) |
|---------------|----------------------------|---------------|----------------------------|-------------------------|
| 1 | 403.265,461 488.108,842 | 2 | 403.200,36 488.181,11 | 97.266 |
| 2 | 403.200,36 488.181,11 | 3 | 403.185,103 488.168,464 | 19.817 |
| 3 | 403.185,103 488.168,464 | 4 | 403.255,108 488.090,752 | 104.593 |
| 4 | 403.255,108 488.090,752 | 5 | 403.259,272 488.097,718 | 8.116 |
| 5 | 403.259,272 488.097,718 | 1 | 403.265,461 488.108,842 | 12.73 |

**** Lungimile segmentelor sunt determinate în planul de proiecție Stereo 70 și sunt rotunjite la 1 milimetru.**

***** Distanța dintre puncte este formată din segmente cumulate ce sunt mai mici decât valoarea 1 milimetru.**

**DATE DESPRE IMOBILUL NR. 3097**

Oficiul de Cadastru și Publicitate Imobiliară SIBIU
Biroul de Cadastru și Publicitate Imobiliară Saliste

A. Partea I. Descrierea imobilului

TEREN Extravilan

Adresa: Jud. Sibiu

| Nr. Crt | Nr cadastral Nr. topografic | Suprafața* (mp) | Observații / Referințe |
|---------|-----------------------------|-----------------|---|
| A1 | | 1.200 | Sector cadastral:54 Teren neimprejmuit; |

B. Partea II. Proprietari și acte

| Inscrieri privitoare la dreptul de proprietate și alte drepturi reale | Referințe |
|---|--|
| / | |
| Act Administrativ nr. 292/38, din 18/05/1994 emis de CJPSDPAT - SIBIU (titlu de proprietate); | |
| B1 | Intabulare, drept de PROPRIETATEL.18/1991, dobandit prin Reconstituire, cota actuala 1/1 |
| | 1) ACELENESCU MARIA 2) MOGA ANA |

C. Partea III. SARCINI .

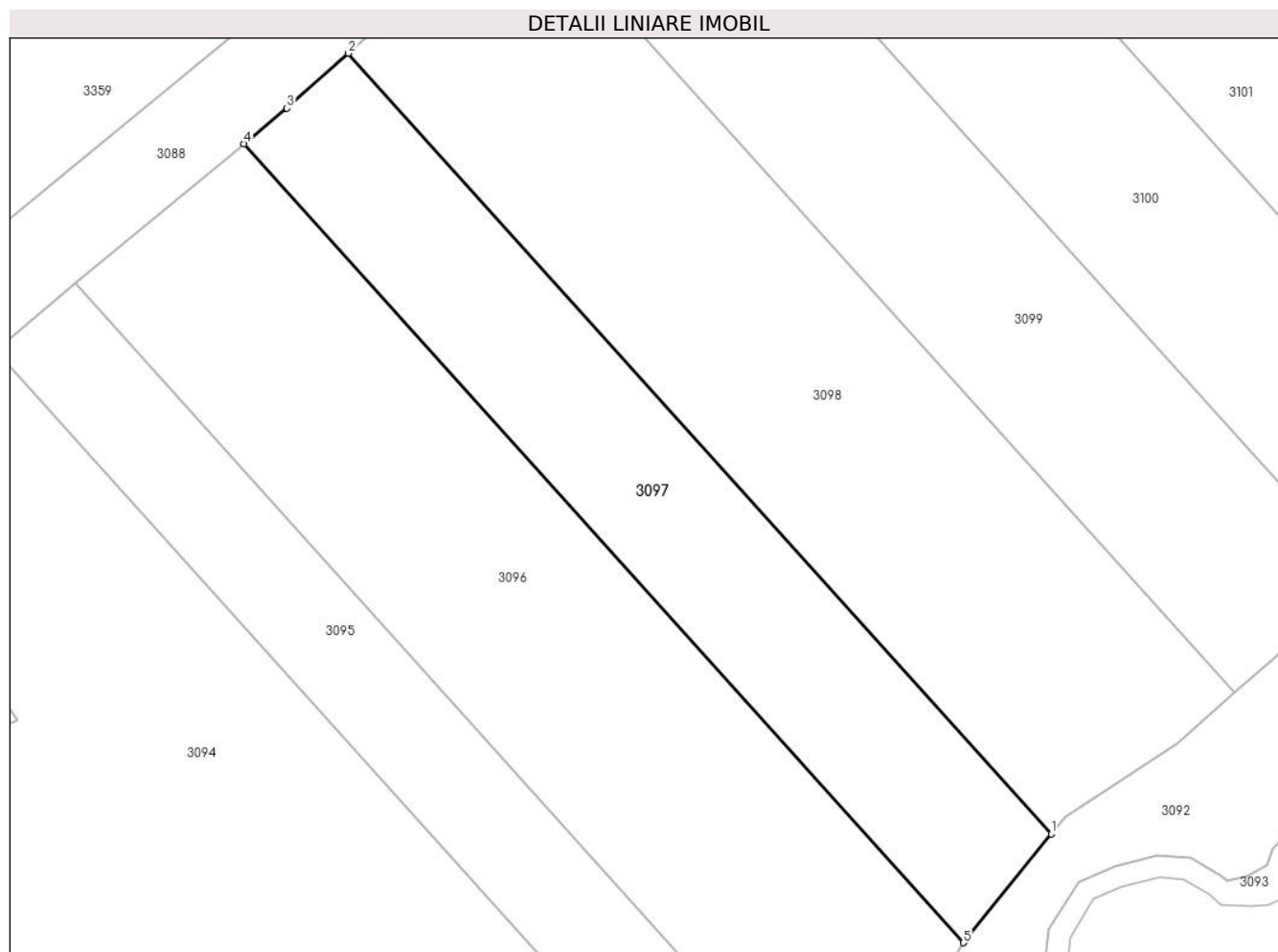
| Inscrieri privind dezmembramintele dreptului de proprietate, drepturi reale de garanție și sarcini | Referințe |
|--|-----------|
| NU SUNT | |

Anexa Nr. 1 La Partea I

Teren

| Nr cadastral | Suprafața (mp)* | Observații / Referințe |
|--------------|-----------------|------------------------|
| | 1.200 | |

* Suprafața este determinată în planul de proiecție Stereo 70.



Date referitoare la teren

| Crt | Categorie folosință | Intra vilan | Suprafața (mp) | Tarla | Parcelă | Nr. topo | Observații / Referințe |
|-----|---------------------|-------------|----------------|-------|---------|----------|------------------------|
| 1 | faneata | NU | 1.200 | 48 | 1458/5 | - | |

Lungime Segmente

1) Valorile lungimilor segmentelor sunt obținute din proiecție în plan.

| Punct început | X / Y | Punct sfârșit | X / Y | Lungime segment (** (m) |
|---------------|----------------------------|---------------|----------------------------|-------------------------|
| 1 | 403.273,412 488.118,676 | 2 | 403.209,799 488.189,292 | 95.044 |
| 2 | 403.209,799 488.189,292 | 3 | 403.204,243 488.184,328 | 7.45 |
| 3 | 403.204,243 488.184,328 | 4 | 403.200,36 488.181,11 | 5.044 |
| 4 | 403.200,36 488.181,11 | 5 | 403.265,461 488.108,842 | 97.266 |
| 5 | 403.265,461 488.108,842 | 6 | 403.265,558 488.109,017 | 0.201 |

| Punct început | X / Y | Punct sfârșit | X / Y | Lungime segment (** (m) |
|---------------|----------------------------|---------------|----------------------------|-------------------------|
| 6 | 403.265,558 488.109,017 | 1 | 403.273,412 488.118,676 | 12.448 |

** Lungimile segmentelor sunt determinate în planul de proiecție Stereo 70 și sunt rotunjite la 1 milimetru.

*** Distanța dintre puncte este formată din segmente cumulate ce sunt mai mici decât valoarea 1 milimetru.

**DATE DESPRE IMOBILUL NR. 3098**

Oficiul de Cadastru și Publicitate Imobiliară SIBIU
Biroul de Cadastru și Publicitate Imobiliară Saliste

A. Partea I. Descrierea imobilului

TEREN Extravilan

Adresa: Jud. Sibiu

| Nr. Crt | Nr cadastral Nr. topografic | Suprafața* (mp) | Observații / Referințe |
|---------|-----------------------------|-----------------|---|
| A1 | | 2.000 | Sector cadastral:54 Teren neimprejmuit; |

B. Partea II. Proprietari și acte

| Inscrieri privitoare la dreptul de proprietate și alte drepturi reale | | Referințe |
|---|--|-----------|
| / | | |
| Act Notarial nr. 1659, din 03/08/2023 emis de NP POPA - LUPAS George (act de partaj); | | |
| B1 | Intabulare, drept de PROPRIETATE, dobandit prin Conventie, cota actuala 1/1 1) LUPEA IOAN-LIVIU | A1 |

C. Partea III. SARCINI .

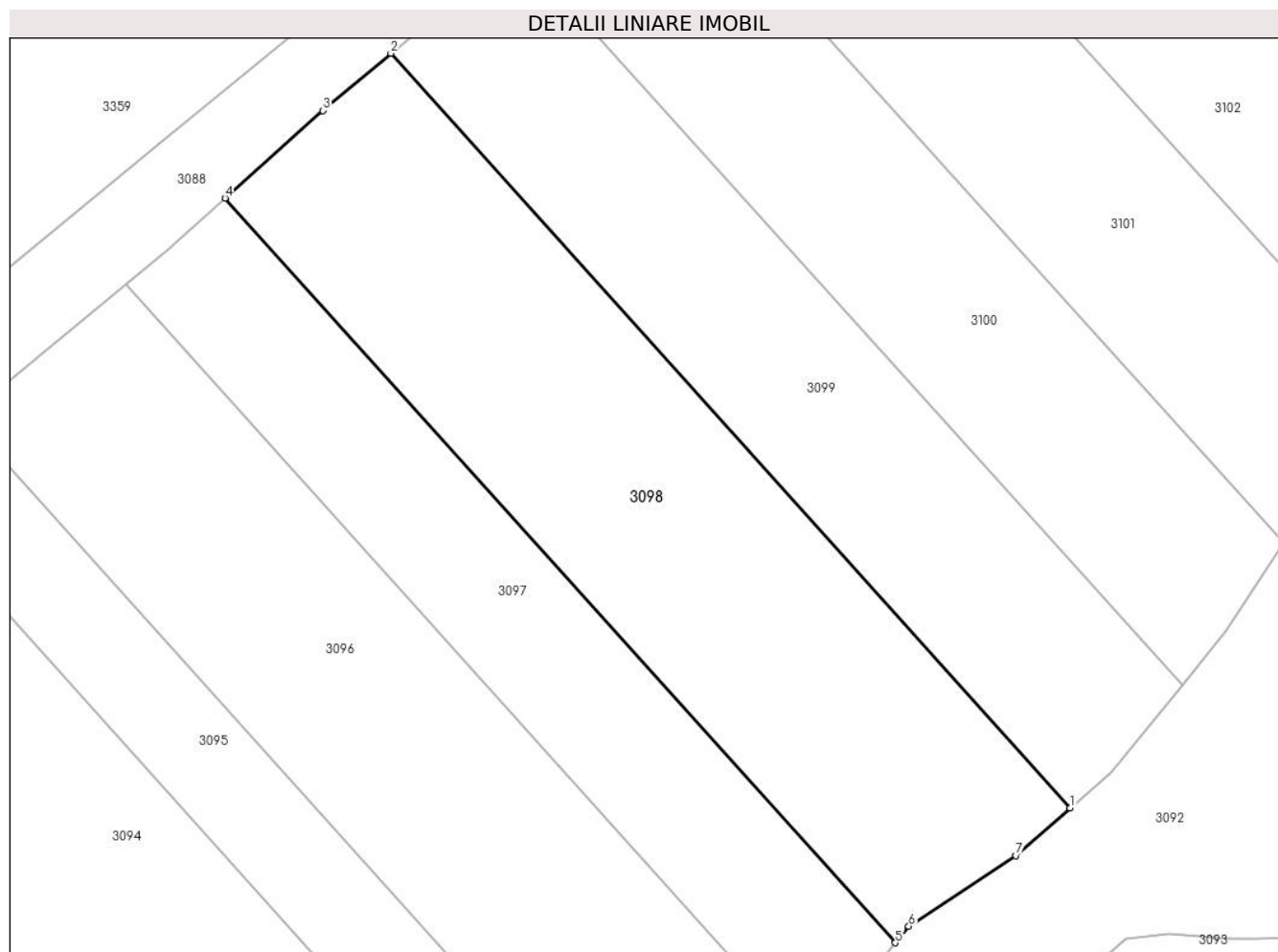
| Inscrieri privind dezmembramintele dreptului de proprietate, drepturi reale de garanție și sarcini | Referințe |
|--|-----------|
| NU SUNT | |

Anexa Nr. 1 La Partea I

Teren

| | | |
|--------------|-----------------|------------------------|
| Nr cadastral | Suprafața (mp)* | Observații / Referințe |
| | 2.000 | |

* Suprafața este determinată în planul de proiecție Stereo 70.



Date referitoare la teren

| Crt | Categorie folosință | Intravilan | Suprafața (mp) | Tarla | Parcelă | Nr. topo | Observații / Referințe |
|-----|---------------------|------------|----------------|-------|---------|----------|------------------------|
| 1 | faneata | NU | 2.000 | 48 | 1458/6 | - | |

Lungime Segmente

1) Valorile lungimilor segmentelor sunt obținute din proiecție în plan.

| Punct început | X / Y | Punct sfârșit | X / Y | Lungime segment (** (m) |
|---------------|----------------------------|---------------|----------------------------|-------------------------|
| 1 | 403.290,008 488.131,443 | 2 | 403.225,53 488.203,02 | 96.336 |
| 2 | 403.225,53 488.203,02 | 3 | 403.219,088 488.197,592 | 8.424 |
| 3 | 403.219,088 488.197,592 | 4 | 403.209,799 488.189,292 | 12.457 |
| 4 | 403.209,799 488.189,292 | 5 | 403.273,412 488.118,676 | 95.044 |
| 5 | 403.273,412 488.118,676 | 6 | 403.274,677 488.120,232 | 2.006 |

| Punct început | X / Y | Punct sfârșit | X / Y | Lungime segment (** (m) |
|---------------|----------------------------|---------------|----------------------------|-------------------------|
| 6 | 403.274,677 488.120,232 | 7 | 403.284,864 488.126,936 | 12.195 |
| 7 | 403.284,864 488.126,936 | 1 | 403.290,008 488.131,443 | 6.839 |

** Lungimile segmentelor sunt determinate în planul de proiecție Stereo 70 și sunt rotunjite la 1 milimetru.

*** Distanța dintre puncte este formată din segmente cumulate ce sunt mai mici decât valoarea 1 milimetru.

**DATE DESPRE IMOBILUL NR. 3099**

Oficiul de Cadastru și Publicitate Imobiliară SIBIU
Biroul de Cadastru și Publicitate Imobiliară Saliste

A. Partea I. Descrierea imobilului

TEREN Extravilan

Adresa: Jud. Sibiu

| Nr. Crt | Nr cadastral Nr. topografic | Suprafața* (mp) | Observații / Referințe |
|---------|-----------------------------|-----------------|---|
| A1 | | 1.500 | Sector cadastral:54 Teren neimprejmuit; |

B. Partea II. Proprietari și acte

| Inscrieri privitoare la dreptul de proprietate și alte drepturi reale | | Referințe |
|---|--|-----------|
| / | | |
| Act Administrativ nr. 795/38, din 16/11/1994 emis de CJPSDPAT - SIBIU (titlu de proprietate); | | |
| B1 | Intabulare, drept de PROPRIETATEL.18/1991, dobandit prin Constituire, cota actuala 1/1 1) CÎRNEALĂ IOAN | A1 |

C. Partea III. SARCINI .

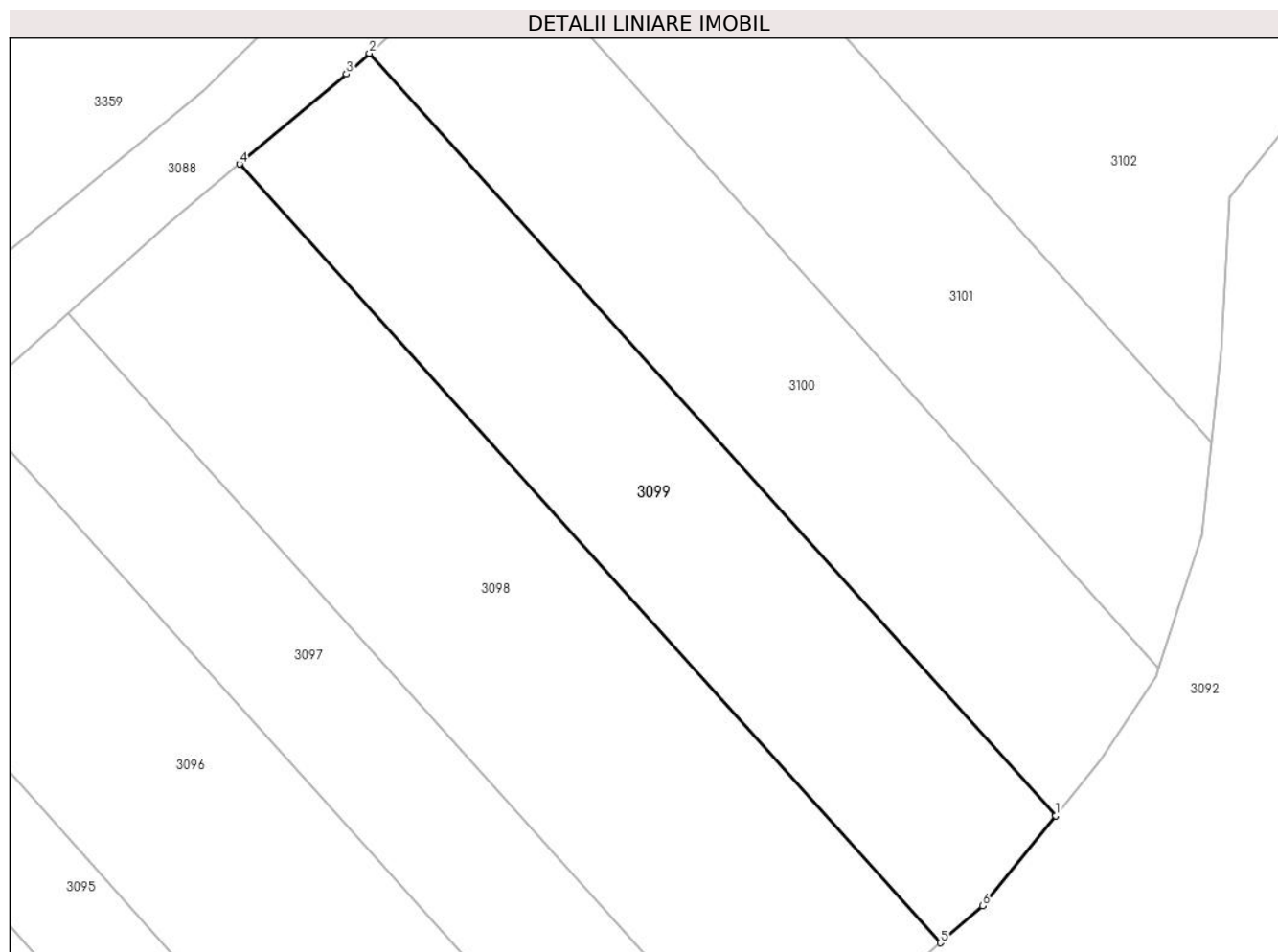
| Inscrieri privind dezmembramintele dreptului de proprietate, drepturi reale de garanție și sarcini | Referințe |
|--|-----------|
| NU SUNT | |

Anexa Nr. 1 La Partea I

Teren

| | | |
|--------------|-----------------|------------------------|
| Nr cadastral | Suprafața (mp)* | Observații / Referințe |
| | 1.500 | |

* Suprafața este determinată în planul de proiecție Stereo 70.



Date referitoare la teren

| Crt | Categorie folosință | Intra vilan | Suprafața (mp) | Tarla | Parcelă | Nr. topo | Observații / Referințe |
|-----|---------------------|-------------|----------------|-------|---------|----------|------------------------|
| 1 | faneata | NU | 1.500 | 48 | 1458/7 | - | |

Lungime Segmente

1) Valorile lungimilor segmentelor sunt obținute din proiecție în plan.

| Punct început | X / Y | Punct sfârșit | X / Y | Lungime segment (** (m) |
|---------------|----------------------------|---------------|----------------------------|-------------------------|
| 1 | 403.300,612 488.143,117 | 2 | 403.237,472 488.213,208 | 94.336 |
| 2 | 403.237,472 488.213,208 | 3 | 403.235,351 488.211,294 | 2.857 |
| 3 | 403.235,351 488.211,294 | 4 | 403.225,53 488.203,02 | 12.842 |
| 4 | 403.225,53 488.203,02 | 5 | 403.290,008 488.131,443 | 96.336 |
| 5 | 403.290,008 488.131,443 | 6 | 403.293,878 488.134,833 | 5.145 |

| Punct început | X / Y | Punct sfârșit | X / Y | Lungime segment (** (m) |
|---------------|----------------------------|---------------|----------------------------|-------------------------|
| 6 | 403.293,878 488.134,833 | 1 | 403.300,612 488.143,117 | 10.676 |

** Lungimile segmentelor sunt determinate în planul de proiecție Stereo 70 și sunt rotunjite la 1 milimetru.

*** Distanța dintre puncte este formată din segmente cumulate ce sunt mai mici decât valoarea 1 milimetru.

**DATE DESPRE IMOBILUL NR. 3100**

Oficiul de Cadastru și Publicitate Imobiliară SIBIU
Biroul de Cadastru și Publicitate Imobiliară Saliste

A. Partea I. Descrierea imobilului

TEREN Extravilan

Adresa: Jud. Sibiu

| Nr. Crt | Nr cadastral Nr. topografic | Suprafața* (mp) | Observații / Referințe |
|---------|-----------------------------|-----------------|---|
| A1 | | 1.500 | Sector cadastral:54 Teren neimprejmuit; |

B. Partea II. Proprietari și acte

| Inscrieri privitoare la dreptul de proprietate și alte drepturi reale | | Referințe |
|---|---|-----------|
| / | | |
| Act Administrativ nr. 616/38, din 12/07/1994 emis de CJPSDPAT - SIBIU (titlu de proprietate); | | |
| B1 | Intabulare, drept de PROPRIETATEL.18/1991, dobandit prin Constituire, cota actuala 1/1 1) FISTIȘ MARIA | A1 |

C. Partea III. SARCINI .

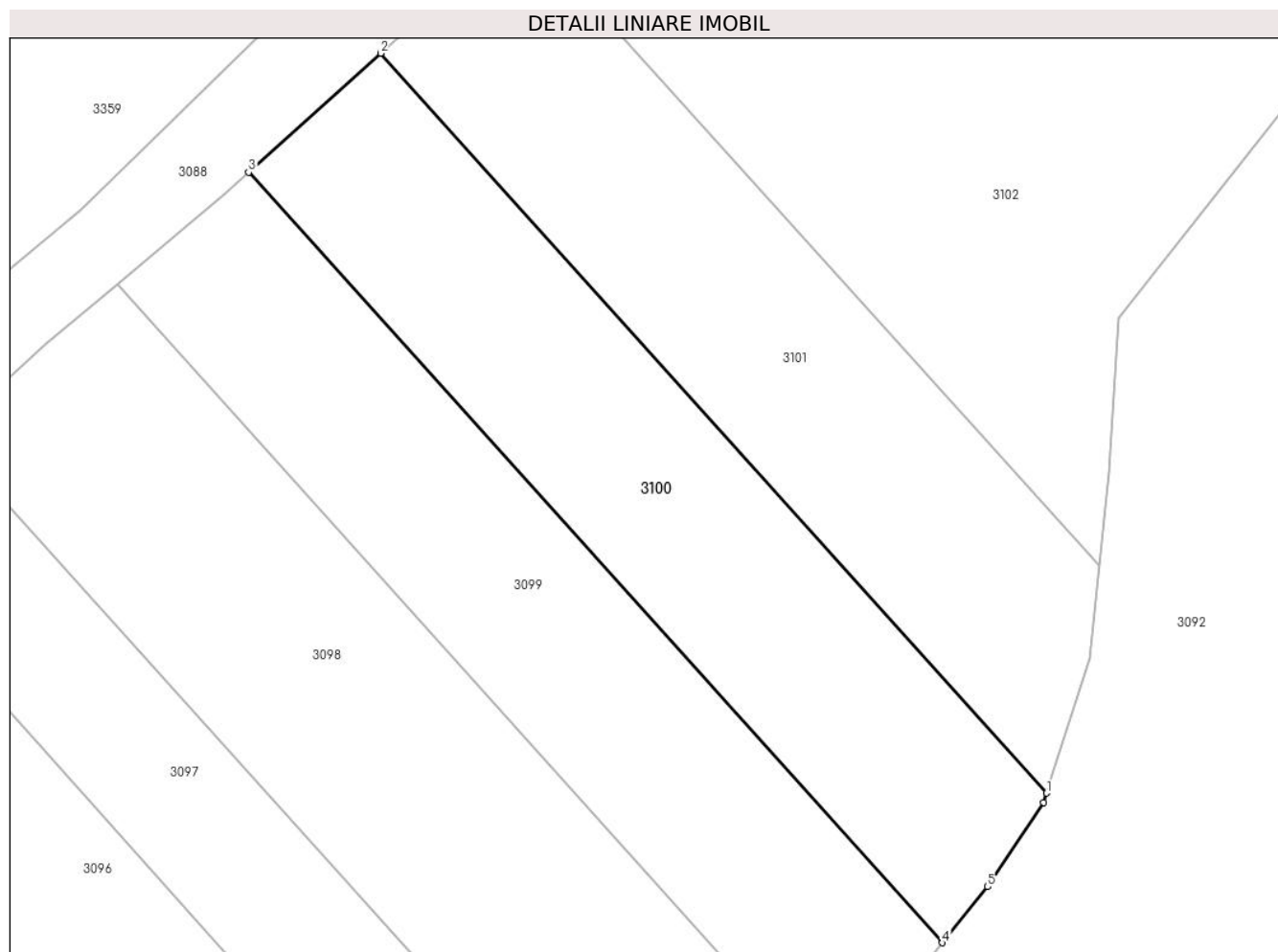
| Inscrieri privind dezmembramintele dreptului de proprietate, drepturi reale de garanție și sarcini | Referințe |
|--|-----------|
| NU SUNT | |

Anexa Nr. 1 La Partea I

Teren

| Nr cadastral | Suprafața (mp)* | Observații / Referințe |
|--------------|-----------------|------------------------|
| | 1.500 | |

* Suprafața este determinată în planul de proiecție Stereo 70.



Date referitoare la teren

| Crt | Categorie folosință | Intravilan | Suprafața (mp) | Tarla | Parcelă | Nr. topo | Observații / Referințe |
|-----|---------------------|------------|----------------|-------|---------|----------|------------------------|
| 1 | arabil | NU | 1.500 | 48 | 1458/8 | - | |

Lungime Segmente

1) Valorile lungimilor segmentelor sunt obținute din proiecție în plan.

| Punct început | X / Y | Punct sfârșit | X / Y | Lungime segment (** (m) |
|---------------|----------------------------|---------------|----------------------------|-------------------------|
| 1 | 403.310,109 488.156,73 | 2 | 403.249,476 488.224,038 | 90.591 |
| 2 | 403.249,476 488.224,038 | 3 | 403.237,472 488.213,208 | 16.167 |
| 3 | 403.237,472 488.213,208 | 4 | 403.300,612 488.143,117 | 94.336 |
| 4 | 403.300,612 488.143,117 | 5 | 403.304,75 488.148,208 | 6.561 |
| 5 | 403.304,75 488.148,208 | 6 | 403.309,837 488.155,887 | 9.211 |

| Punct început | X / Y | Punct sfârșit | X / Y | Lungime segment (** (m) |
|---------------|----------------------------|---------------|---------------------------|-------------------------|
| 6 | 403.309,837 488.155,887 | 1 | 403.310,109 488.156,73 | 0.885 |

** Lungimile segmentelor sunt determinate în planul de proiecție Stereo 70 și sunt rotunjite la 1 milimetru.

*** Distanța dintre puncte este formată din segmente cumulate ce sunt mai mici decât valoarea 1 milimetru.

**DATE DESPRE IMOBILUL NR. 3101**

Oficiul de Cadastru și Publicitate Imobiliară SIBIU
Biroul de Cadastru și Publicitate Imobiliară Saliste

A. Partea I. Descrierea imobilului

TEREN Extravilan

Adresa: Jud. Sibiu

| Nr. Crt | Nr cadastral Nr. topografic | Suprafața* (mp) | Observații / Referințe |
|---------|-----------------------------|-----------------|---|
| A1 | | 1.500 | Sector cadastral:54 Teren neimprejmuit; |

B. Partea II. Proprietari și acte

| Inscrieri privitoare la dreptul de proprietate și alte drepturi reale | | Referințe |
|---|---|-----------|
| / | | |
| Act Administrativ nr. 619/38, din 12/07/1994 emis de CJPSDPAT - SIBIU (titlu de proprietate); | | |
| B1 | Intabulare, drept de PROPRIETATEL.18/1991, dobandit prin Constituire, cota actuala 1/1 1) IACOB IOAN | A1 |

C. Partea III. SARCINI .

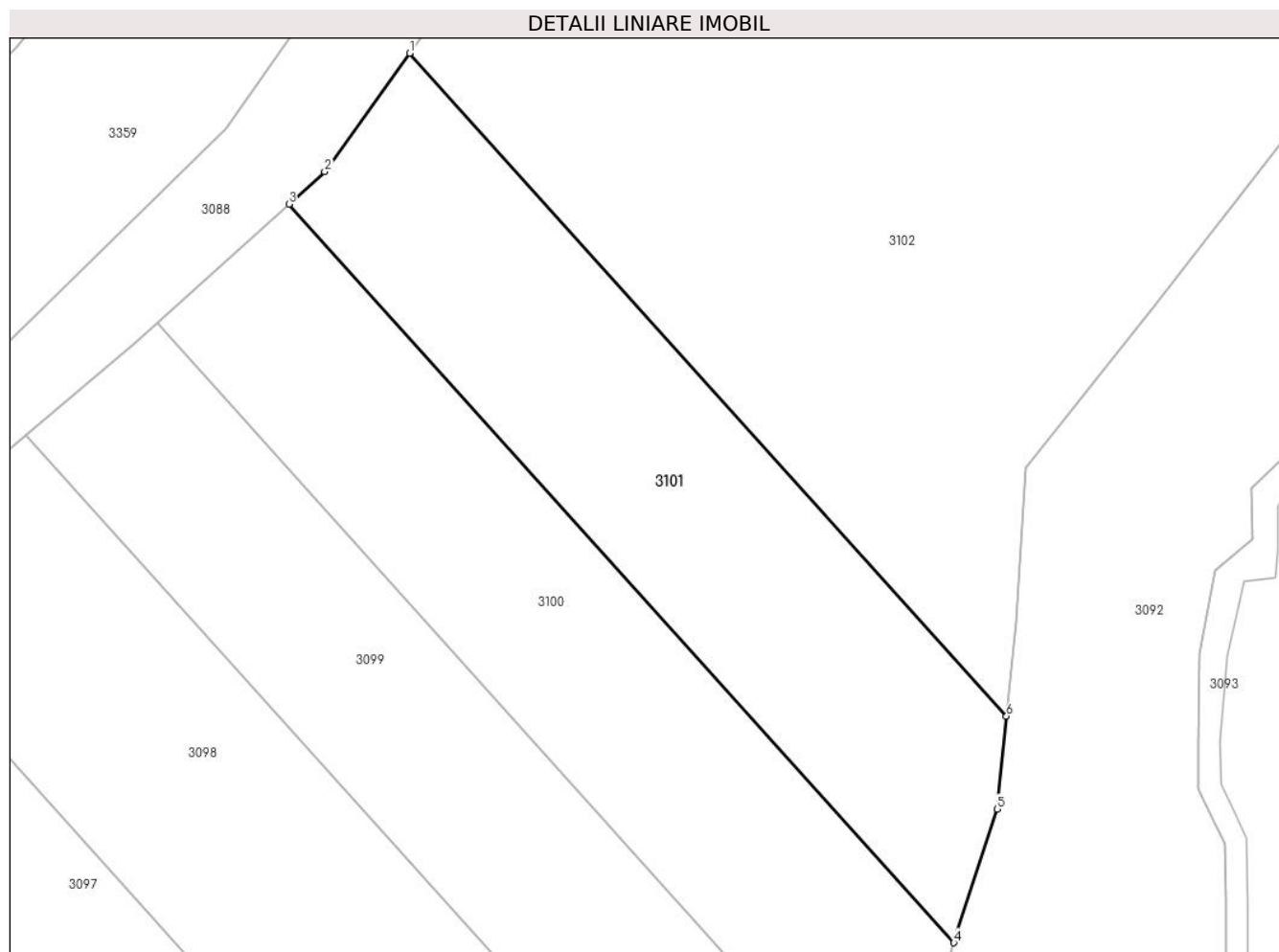
| Inscrieri privind dezmembramintele dreptului de proprietate, drepturi reale de garanție și sarcini | Referințe |
|--|-----------|
| NU SUNT | |

Anexa Nr. 1 La Partea I

Teren

| | | |
|--------------|-----------------|------------------------|
| Nr cadastral | Suprafața (mp)* | Observații / Referințe |
| | 1.500 | |

* Suprafața este determinată în planul de proiecție Stereo 70.



Date referitoare la teren

| Crt | Categorie folosință | Intra vilan | Suprafața (mp) | Tarla | Parcelă | Nr. topo | Observații / Referințe |
|-----|---------------------|-------------|----------------|-------|---------|----------|------------------------|
| 1 | faneata | NU | 1.500 | 48 | 1458/9 | - | |

Lungime Segmente

1) Valorile lungimilor segmentelor sunt obținute din proiecție în plan.

| Punct început | X / Y | Punct sfârșit | X / Y | Lungime segment (** (m) |
|---------------|----------------------------|---------------|----------------------------|-------------------------|
| 1 | 403.260,506 488.237,782 | 2 | 403.252,75 488.226,992 | 13.289 |
| 2 | 403.252,75 488.226,992 | 3 | 403.249,476 488.224,038 | 4.41 |
| 3 | 403.249,476 488.224,038 | 4 | 403.310,109 488.156,73 | 90.591 |
| 4 | 403.310,109 488.156,73 | 5 | 403.314,044 488.168,923 | 12.812 |
| 5 | 403.314,044 488.168,923 | 6 | 403.314,912 488.177,386 | 8.508 |

| Punct început | X / Y | Punct sfârșit | X / Y | Lungime segment (** (m) |
|---------------|----------------------------|---------------|----------------------------|-------------------------|
| 6 | 403.314,912 488.177,386 | 1 | 403.260,506 488.237,782 | 81.288 |

** Lungimile segmentelor sunt determinate în planul de proiecție Stereo 70 și sunt rotunjite la 1 milimetru.

*** Distanța dintre puncte este formată din segmente cumulate ce sunt mai mici decât valoarea 1 milimetru.

**DATE DESPRE IMOBILUL NR. 3102**

Oficiul de Cadastru și Publicitate Imobiliară SIBIU
Biroul de Cadastru și Publicitate Imobiliară Saliste

A. Partea I. Descrierea imobilului

TEREN Extravilan

Adresa: Jud. Sibiu

| Nr. Crt | Nr cadastral Nr. topografic | Suprafața* (mp) | Observații / Referințe |
|---------|-----------------------------|-----------------|--|
| A1 | 103891 | 5.000 | Sector cadastral:54 Teren neimprejmit; |

B. Partea II. Proprietari și acte

| Inscrieri privitoare la dreptul de proprietate și alte drepturi reale | | Referințe |
|---|---|-----------|
| 5840 / 24/04/2019 | | |
| Act Notarial nr. 86, din 13/08/2008 emis de BNP POPA LUPAS ELISAVETA; | | |
| B1 | Intabulare, drept de PROPRIETATE, dobandit prin Succesiune, cota actuala 1/2 1) SPIELHAUPTER SIMION | A1 |
| B2 | Intabulare, drept de PROPRIETATE, dobandit prin Succesiune, cota actuala 1/2 1) MAI ROSINA | A1 |

C. Partea III. SARCINI .

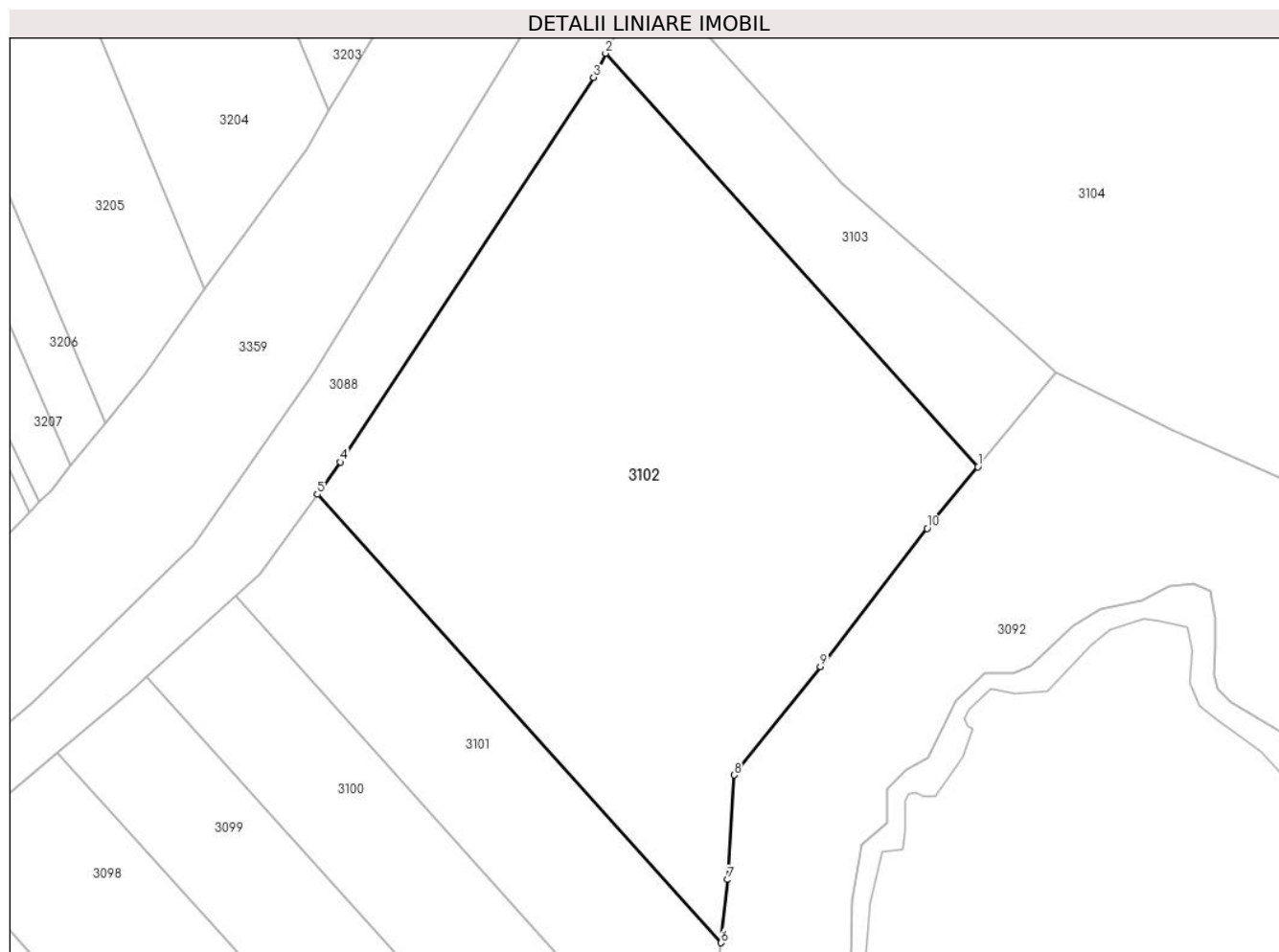
| Inscrieri privind dezmembramintele dreptului de proprietate, drepturi reale de garanție și sarcini | Referințe |
|--|-----------|
| NU SUNT | |

Anexa Nr. 1 La Partea I

Teren

| | | |
|--------------|-----------------|------------------------|
| Nr cadastral | Suprafața (mp)* | Observații / Referințe |
| 103891 | 5.000 | |

* Suprafața este determinată în planul de proiecție Stereo 70.



Date referitoare la teren

| Crt | Categorie folosință | Intravilan | Suprafața (mp) | Tarla | Parcelă | Nr. topo | Observații / Referințe |
|-----|---------------------|------------|----------------|-------|---------|----------|------------------------|
| 1 | faneata | NU | 5.000 | 48 | 1458/10 | - | |

Lungime Segmente

1) Valorile lungimilor segmentelor sunt obținute din proiecție în plan.

| Punct început | X / Y | Punct sfârșit | X / Y | Lungime segment (** (m) |
|---------------|----------------------------|---------------|----------------------------|-------------------------|
| 1 | 403.349,495 488.241,464 | 2 | 403.299,33 488.297,152 | 74.951 |
| 2 | 403.299,33 488.297,152 | 3 | 403.297,717 488.293,893 | 3.637 |
| 3 | 403.297,717 488.293,893 | 4 | 403.263,61 488.242,102 | 62.013 |
| 4 | 403.263,61 488.242,102 | 5 | 403.260,506 488.237,782 | 5.32 |
| 5 | 403.260,506 488.237,782 | 6 | 403.314,912 488.177,386 | 81.288 |

| Punct început | X / Y | Punct sfârșit | X / Y | Lungime segment (** (m) |
|---------------|----------------------------|---------------|----------------------------|-------------------------|
| 6 | 403.314,912 488.177,386 | 7 | 403.315,785 488.185,901 | 8.559 |
| 7 | 403.315,785 488.185,901 | 8 | 403.316,651 488.199,962 | 14.088 |
| 8 | 403.316,651 488.199,962 | 9 | 403.328,247 488.214,582 | 18.66 |
| 9 | 403.328,247 488.214,582 | 10 | 403.342,654 488.233,174 | 23.521 |
| 10 | 403.342,654 488.233,174 | 1 | 403.349,495 488.241,464 | 10.749 |

** Lungimile segmentelor sunt determinate în planul de proiecție Stereo 70 și sunt rotunjite la 1 milimetru.

*** Distanța dintre puncte este formată din segmente cumulate ce sunt mai mici decât valoarea 1 milimetru.

**DATE DESPRE IMOBILUL NR. 3103**

Oficiul de Cadastru și Publicitate Imobiliară SIBIU
Biroul de Cadastru și Publicitate Imobiliară Saliste

A. Partea I. Descrierea imobilului

TEREN Extravilan

Adresa: Jud. Sibiu

| Nr. Crt | Nr cadastral Nr. topografic | Suprafața* (mp) | Observații / Referințe |
|---------|-----------------------------|-----------------|---|
| A1 | 103516 | 1.000 | Sector cadastral:54 Teren neimprejmuit; |

B. Partea II. Proprietari și acte

| Inscrieri privitoare la dreptul de proprietate și alte drepturi reale | Referințe |
|--|-----------|
| 15131 / 28/11/2018 | |
| Act Notarial nr. 2249, din 27/11/2018 emis de NP POPA - LUPAS George; | |
| B4 | A1 |
| Intabulare, drept de PROPRIETATE, dobandit prin Conventie, cota actuala 1/1 1) IANCU NICOLAE, necasatorit, ca bun propriu | |
| 6036 / 11/05/2021 | |
| Act Notarial nr. 760, din 10/05/2021 emis de NP Bexa S. Simion; | |
| B5 | A1 |
| se noteaza interdictia de instrainare, grevare, inchiriere, arendare, dezmembrare, comasare, restructurare si construire 1) LIBRA INTERNET BANK SA, CIF:8119644 | |

C. Partea III. SARCINI

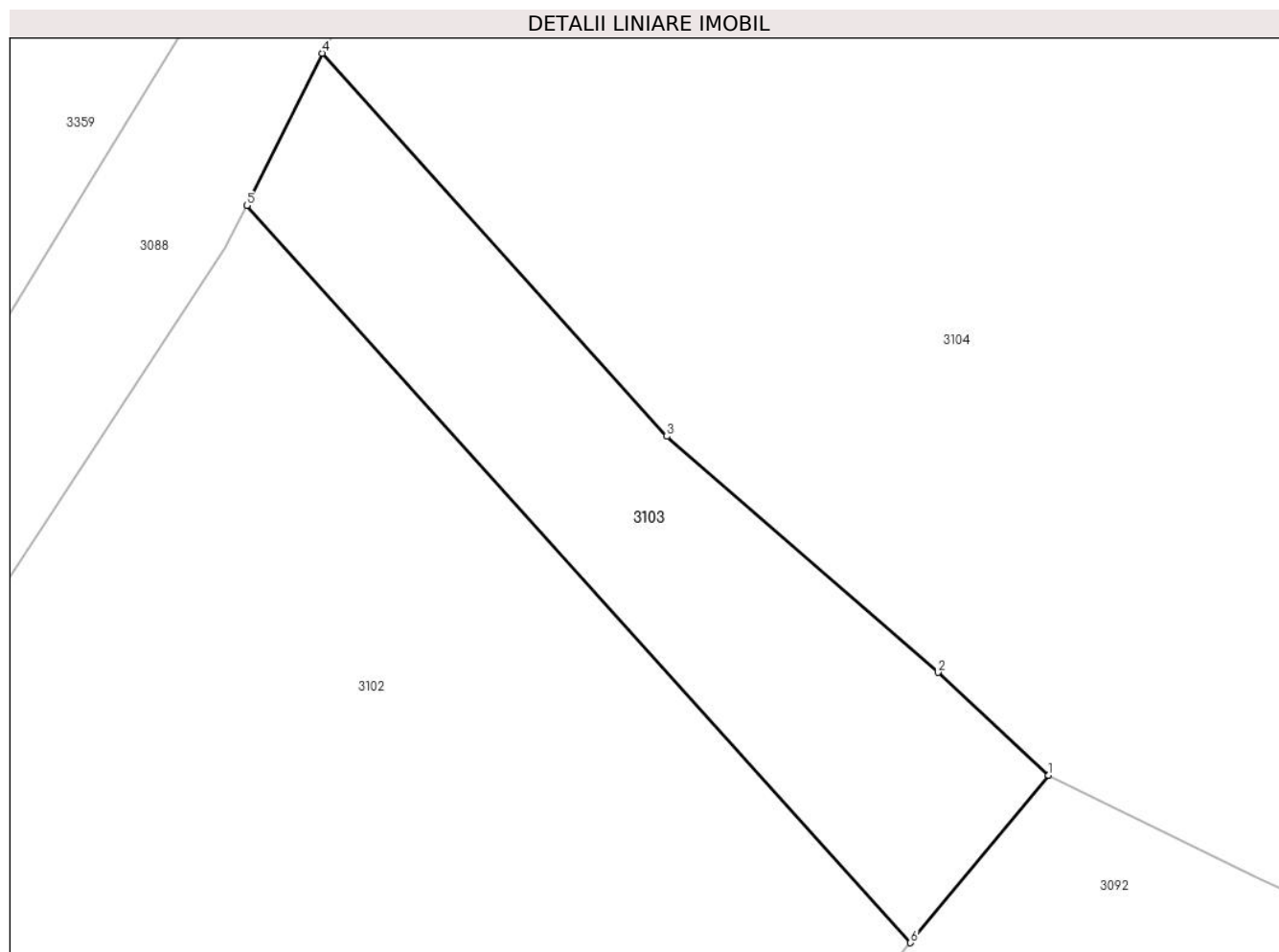
| Inscrieri privind dezmembramintele dreptului de proprietate, drepturi reale de garanție și sarcini | Referințe |
|---|-----------|
| 6036 / 11/05/2021 | |
| Act Notarial nr. 760, din 10/05/2021 emis de NP Bexa S. Simion; | |
| C1 | A1 |
| Intabulare, drept de IPOTECA, Valoare:200000 RONsi celelalte obligatii de plata aferente creditului, dobandit prin Conventie, cota actuala 1/1, cota initiala 1/1 1) LIBRA INTERNET BANK SA, CIF:8119644 | |

Anexa Nr. 1 La Partea I

Teren

| Nr cadastral | Suprafața (mp)* | Observații / Referințe |
|--------------|-----------------|------------------------|
| 103516 | 1.000 | |

* Suprafața este determinată în planul de proiecție Stereo 70.



Date referitoare la teren

| Crt | Categorie folosință | Intravilan | Suprafața (mp) | Tarla | Parcelă | Nr. topo | Observații / Referințe |
|-----|---------------------|------------|----------------|-------|---------|----------|------------------------|
| 1 | faneata | NU | 1.000 | 48 | 1458/11 | - | |

Lungime Segmente

1) Valorile lungimilor segmentelor sunt obținute din proiecție în plan.

| Punct început | X / Y | Punct sfârșit | X / Y | Lungime segment (** (m) |
|---------------|----------------------------|---------------|----------------------------|-------------------------|
| 1 | 403.359,931 488.254,11 | 2 | 403.351,563 488.261,887 | 11.423 |
| 2 | 403.351,563 488.261,887 | 3 | 403.331,087 488.279,714 | 27.15 |
| 3 | 403.331,087 488.279,714 | 4 | 403.305,021 488.308,649 | 38.945 |
| 4 | 403.305,021 488.308,649 | 5 | 403.299,33 488.297,152 | 12.828 |
| 5 | 403.299,33 488.297,152 | 6 | 403.349,495 488.241,464 | 74.951 |

| Punct început | X / Y | Punct sfârșit | X / Y | Lungime segment (** (m) |
|---------------|----------------------------|---------------|---------------------------|-------------------------|
| 6 | 403.349,495 488.241,464 | 1 | 403.359,931 488.254,11 | 16.396 |

** Lungimile segmentelor sunt determinate în planul de proiecție Stereo 70 și sunt rotunjite la 1 milimetru.

*** Distanța dintre puncte este formată din segmente cumulate ce sunt mai mici decât valoarea 1 milimetru.

**DATE DESPRE IMOBILUL NR. 3104**

Oficiul de Cadastru și Publicitate Imobiliară SIBIU
Biroul de Cadastru și Publicitate Imobiliară Saliste

A. Partea I. Descrierea imobilului

TEREN Extravilan

Adresa: Jud. Sibiu

| Nr. Crt | Nr cadastral Nr. topografic | Suprafața* (mp) | Observații / Referințe |
|---------|-----------------------------|-----------------|---|
| A1 | | 21.668 | Sector cadastral:54 Teren neimprejmuit; |

B. Partea II. Proprietari și acte

| Inscrieri privitoare la dreptul de proprietate și alte drepturi reale | | Referințe |
|---|---|-----------|
| / | | |
| Act Normativ nr. 7, din 13/03/1996 emis de GUVERNUL ROMÂNIEI (lege); | | |
| B1 | Inscrierea provizorie, drept de PROPRIETATE, dobandit prin Lege, cota actuala 1/1 | A1 |
| 1) ORAȘUL MIERCUREA SIBIULUI, CIF:4406266, Proprietar neidentificat | | |

C. Partea III. SARCINI .

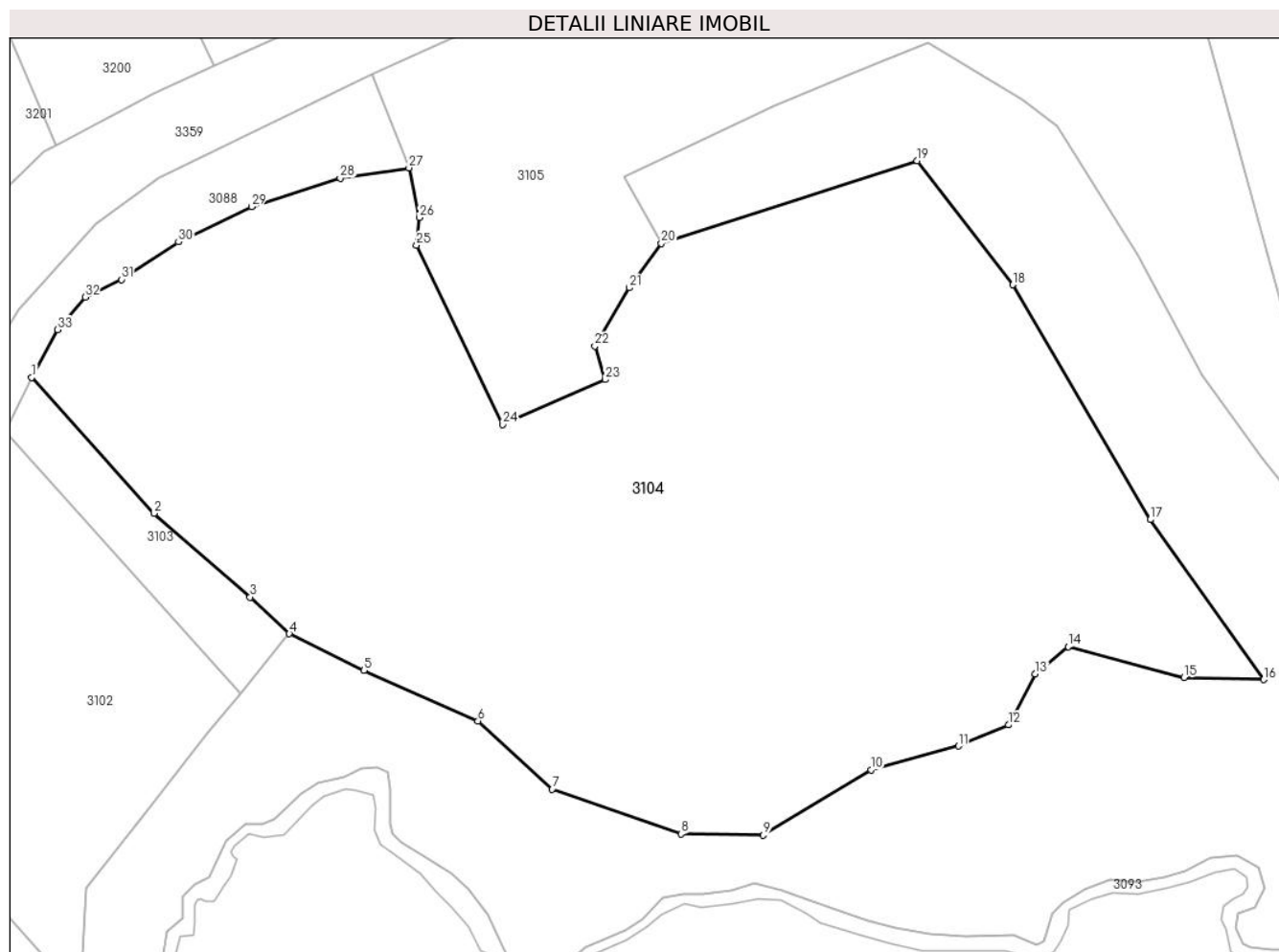
| Inscrieri privind dezmembramintele dreptului de proprietate, drepturi reale de garanție și sarcini | Referințe |
|--|-----------|
| NU SUNT | |

Anexa Nr. 1 La Partea I

Teren

| | | |
|--------------|-----------------|------------------------|
| Nr cadastral | Suprafața (mp)* | Observații / Referințe |
| | 21.668 | |

* Suprafața este determinată în planul de proiecție Stereo 70.



Date referitoare la teren

| Crt | Categorie folosință | Intravilan | Suprafața (mp) | Tarla | Parcelă | Nr. topo | Observații / Referințe |
|-----|---------------------|------------|----------------|-------|---------|----------|------------------------|
| 1 | faneata | NU | 21.668 | 48 | 1460 | - | |

Lungime Segmente

1) Valorile lungimilor segmentelor sunt obținute din proiecție în plan.

| Punct început | X / Y | Punct sfârșit | X / Y | Lungime segment (** (m) |
|---------------|----------------------------|---------------|----------------------------|-------------------------|
| 1 | 403.305,021 488.308,649 | 2 | 403.331,087 488.279,714 | 38.945 |
| 3 | 403.351,563 488.261,887 | 4 | 403.359,931 488.254,11 | 11.423 |
| 5 | 403.375,788 488.246,305 | 6 | 403.400,073 488.235,532 | 26.567 |
| 7 | 403.415,878 488.221,03 | 8 | 403.443,365 488.211,501 | 29.092 |
| 9 | 403.460,875 488.211,214 | 10 | 403.483,781 488.225,133 | 26.803 |

| Punct început | X / Y | Punct sfârșit | X / Y | Lungime segment (** (m) |
|---------------|----------------------------|---------------|----------------------------|-------------------------|
| 2 | 403.331,087 488.279,714 | 3 | 403.351,563 488.261,887 | 27.15 |
| 4 | 403.359,931 488.254,11 | 5 | 403.375,788 488.246,305 | 17.674 |
| 6 | 403.400,073 488.235,532 | 7 | 403.415,878 488.221,03 | 21.45 |
| 8 | 403.443,365 488.211,501 | 9 | 403.460,875 488.211,214 | 17.513 |
| 10 | 403.483,781 488.225,133 | 11 | 403.502,387 488.230,177 | 19.277 |

| Punct început | X / Y | Punct sfârșit | X / Y | Lungime segment (** (m) |
|---------------|----------------------------|---------------|----------------------------|-------------------------|
| 11 | 403.502,387 488.230,177 | 12 | 403.513,071 488.234,696 | 11.601 |
| 13 | 403.518,774 488.245,532 | 14 | 403.525,777 488.251,366 | 9.114 |
| 15 | 403.550,427 488.244,758 | 16 | 403.567,443 488.244,322 | 17.022 |
| 17 | 403.543,292 488.278,386 | 18 | 403.513,944 488.328,346 | 57.942 |
| 19 | 403.493,602 488.354,751 | 20 | 403.439,143 488.337,13 | 57.239 |
| 21 | 403.432,335 488.327,7 | 22 | 403.424,976 488.315,344 | 14.382 |
| 23 | 403.427,196 488.308,198 | 24 | 403.405,345 488.298,608 | 23.863 |
| 25 | 403.387,02 488.336,804 | 26 | 403.387,629 488.342,667 | 5.894 |
| 27 | 403.385,368 488.353,268 | 28 | 403.370,734 488.351,075 | 14.797 |
| 29 | 403.351,86 488.344,978 | 30 | 403.336,306 488.337,474 | 17.269 |
| 31 | 403.324,134 488.329,474 | 32 | 403.316,411 488.325,75 | 8.573 |
| 33 | 403.310,547 488.318,788 | 1 | 403.305,021 488.308,649 | 11.547 |

| Punct început | X / Y | Punct sfârșit | X / Y | Lungime segment (** (m) |
|---------------|----------------------------|---------------|----------------------------|-------------------------|
| 12 | 403.513,071 488.234,696 | 13 | 403.518,774 488.245,532 | 12.245 |
| 14 | 403.525,777 488.251,366 | 15 | 403.550,427 488.244,758 | 25.52 |
| 16 | 403.567,443 488.244,322 | 17 | 403.543,292 488.278,386 | 41.756 |
| 18 | 403.513,944 488.328,346 | 19 | 403.493,602 488.354,751 | 33.332 |
| 20 | 403.439,143 488.337,13 | 21 | 403.432,335 488.327,7 | 11.631 |
| 22 | 403.424,976 488.315,344 | 23 | 403.427,196 488.308,198 | 7.483 |
| 24 | 403.405,345 488.298,608 | 25 | 403.387,02 488.336,804 | 42.364 |
| 26 | 403.387,629 488.342,667 | 27 | 403.385,368 488.353,268 | 10.84 |
| 28 | 403.370,734 488.351,075 | 29 | 403.351,86 488.344,978 | 19.834 |
| 30 | 403.336,306 488.337,474 | 31 | 403.324,134 488.329,474 | 14.566 |
| 32 | 403.316,411 488.325,75 | 33 | 403.310,547 488.318,788 | 9.104 |

** Lungimile segmentelor sunt determinate în planul de proiecție Stereo 70 și sunt rotunjite la 1 milimetru.

*** Distanța dintre puncte este formată din segmente cumulate ce sunt mai mici decât valoarea 1 milimetru.

**DATE DESPRE IMOBILUL NR. 3105**

Oficiul de Cadastru și Publicitate Imobiliară SIBIU
Biroul de Cadastru și Publicitate Imobiliară Saliste

A. Partea I. Descrierea imobilului

TEREN Extravilan

Adresa: Jud. Sibiu

| Nr. Crt | Nr cadastral Nr. topografic | Suprafața* (mp) | Observații / Referințe |
|---------|-----------------------------|-----------------|---|
| A1 | 100989 | 12.000 | Sector cadastral:54 Teren neimprejmuit; |

B. Partea II. Proprietari și acte

| Inscrieri privitoare la dreptul de proprietate și alte drepturi reale | | Referințe |
|---|---|-----------|
| 4011 / 01/04/2013 | | |
| Act Notarial nr. 1169, din 29/03/2013 emis de NP Beldean Violeta; | | |
| B1 | Intabulare, drept de PROPRIETATEcu titlu de drept cumparare, dobandit prin Conventie, cota actuala 1/1 1) SCHUSTER PETRU, si sotia 2) SCHUSTER ANA, bun comun | A1 |

C. Partea III. SARCINI .

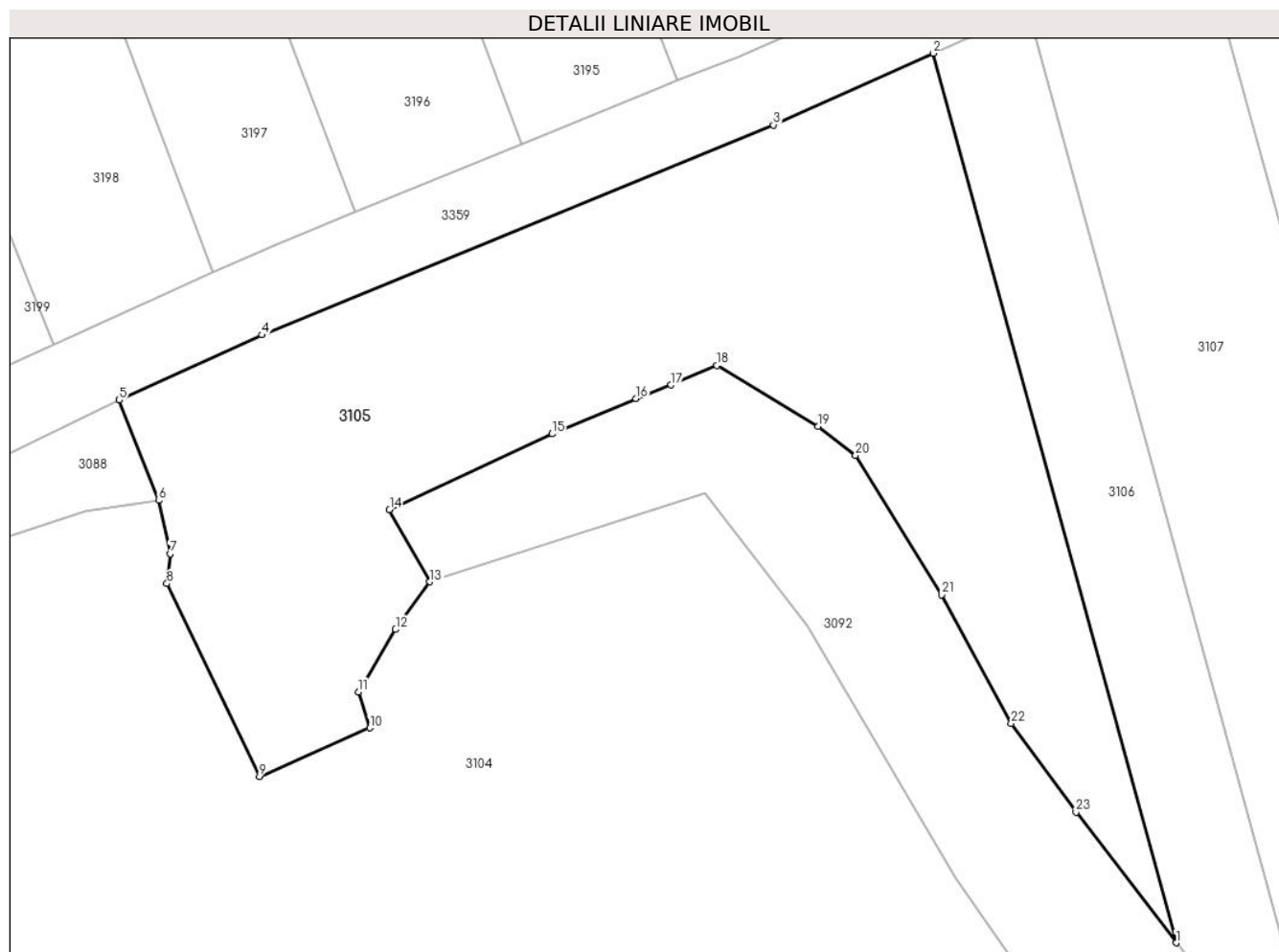
| Inscrieri privind dezmembramintele dreptului de proprietate, drepturi reale de garanție și sarcini | Referințe |
|--|-----------|
| NU SUNT | |

Anexa Nr. 1 La Partea I

Teren

| Nr cadastral | Suprafața (mp)* | Observații / Referințe |
|--------------|-----------------|------------------------|
| 100989 | 12.000 | |

* Suprafața este determinată în planul de proiecție Stereo 70.



Date referitoare la teren

| Crt | Categorie folosință | Intravilan | Suprafața (mp) | Tarla | Parcelă | Nr. topo | Observații / Referințe |
|-----|---------------------|------------|----------------|-------|---------|----------|------------------------|
| 1 | arabil | NU | 12.000 | 48 | 1463/51 | - | |

Lungime Segmente

1) Valorile lungimilor segmentelor sunt obținute din proiecție în plan.

| Punct început | X / Y | Punct sfârșit | X / Y | Lungime segment (** (m) |
|---------------|----------------------------|---------------|----------------------------|-------------------------|
| 1 | 403.587,073 488.265,642 | 2 | 403.538,88 488.441,848 | 182.677 |
| 3 | 403.507,23 488.427,645 | 4 | 403.405,798 488.386,044 | 109.632 |
| 5 | 403.377,541 488.373,149 | 6 | 403.385,368 488.353,268 | 21.366 |
| 7 | 403.387,629 488.342,667 | 8 | 403.387,02 488.336,804 | 5.894 |
| 9 | 403.405,345 488.298,608 | 10 | 403.427,196 488.308,198 | 23.863 |

| Punct început | X / Y | Punct sfârșit | X / Y | Lungime segment (** (m) |
|---------------|----------------------------|---------------|----------------------------|-------------------------|
| 2 | 403.538,88 488.441,848 | 3 | 403.507,23 488.427,645 | 34.69 |
| 4 | 403.405,798 488.386,044 | 5 | 403.377,541 488.373,149 | 31.06 |
| 6 | 403.385,368 488.353,268 | 7 | 403.387,629 488.342,667 | 10.84 |
| 8 | 403.387,02 488.336,804 | 9 | 403.405,345 488.298,608 | 42.364 |
| 10 | 403.427,196 488.308,198 | 11 | 403.424,976 488.315,344 | 7.483 |

| Punct început | X / Y | Punct sfârșit | X / Y | Lungime segment (** (m) |
|---------------|----------------------------|---------------|----------------------------|-------------------------|
| 11 | 403.424,976 488.315,344 | 12 | 403.432,335 488.327,7 | 14.382 |
| 13 | 403.439,143 488.337,13 | 14 | 403.431,124 488.351,468 | 16.428 |
| 15 | 403.463,356 488.366,459 | 16 | 403.479,973 488.373,454 | 18.03 |
| 17 | 403.486,928 488.376,143 | 18 | 403.496,047 488.379,978 | 9.893 |
| 19 | 403.516,089 488.367,91 | 20 | 403.523,51 488.362,232 | 9.344 |
| 21 | 403.540,598 488.334,598 | 22 | 403.554,354 488.309,072 | 28.997 |
| 23 | 403.567,22 488.291,504 | 1 | 403.587,073 488.265,642 | 32.604 |

| Punct început | X / Y | Punct sfârșit | X / Y | Lungime segment (** (m) |
|---------------|----------------------------|---------------|----------------------------|-------------------------|
| 12 | 403.432,335 488.327,7 | 13 | 403.439,143 488.337,13 | 11.631 |
| 14 | 403.431,124 488.351,468 | 15 | 403.463,356 488.366,459 | 35.548 |
| 16 | 403.479,973 488.373,454 | 17 | 403.486,928 488.376,143 | 7.457 |
| 18 | 403.496,047 488.379,978 | 19 | 403.516,089 488.367,91 | 23.395 |
| 20 | 403.523,51 488.362,232 | 21 | 403.540,598 488.334,598 | 32.49 |
| 22 | 403.554,354 488.309,072 | 23 | 403.567,22 488.291,504 | 21.774 |

** Lungimile segmentelor sunt determinate în planul de proiecție Stereo 70 și sunt rotunjite la 1 milimetru.

*** Distanța dintre puncte este formată din segmente cumulate ce sunt mai mici decât valoarea 1 milimetru.

**DATE DESPRE IMOBILUL NR. 3106**

Oficiul de Cadastru și Publicitate Imobiliară SIBIU
Biroul de Cadastru și Publicitate Imobiliară Saliste

A. Partea I. Descrierea imobilului

TEREN Extravilan

Adresa: Jud. Sibiu

| Nr. Crt | Nr cadastral Nr. topografic | Suprafața* (mp) | Observații / Referințe |
|---------|-----------------------------|-----------------|---|
| A1 | | 3.950 | Sector cadastral:54 Teren neimprejmuit; |

B. Partea II. Proprietari și acte

| Inscrieri privitoare la dreptul de proprietate și alte drepturi reale | Referințe |
|---|--|
| / | |
| Act Administrativ nr. 581/38, din 06/07/1994 emis de CJPSDPAT - SIBIU (titlu de proprietate); | |
| B1 | Intabulare, drept de PROPRIETATEL.18/1991, dobandit prin Reconstituire, cota actuala 1/1 |
| | 1) CARAGEA IOAN |

C. Partea III. SARCINI .

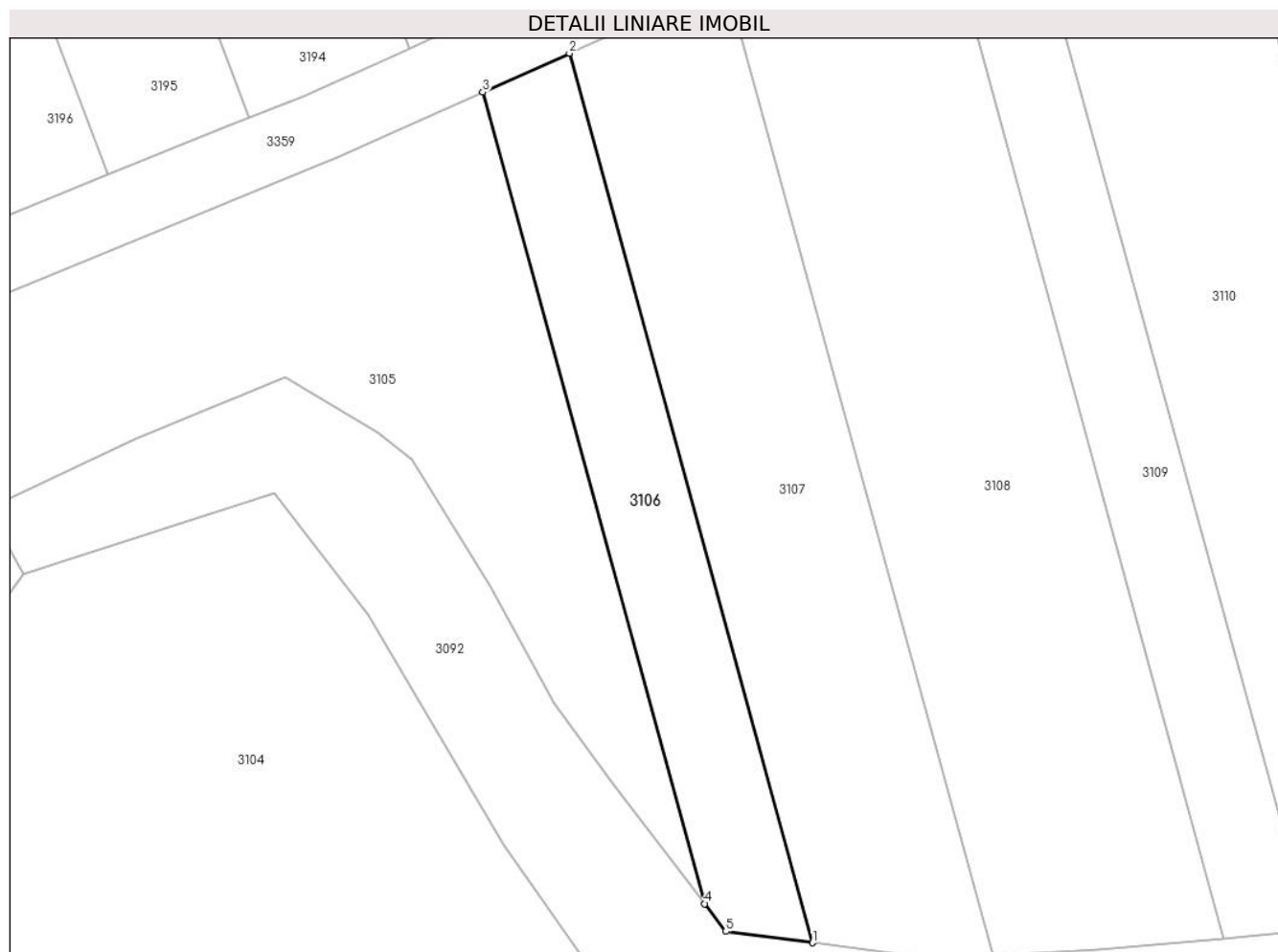
| Inscrieri privind dezmembramintele dreptului de proprietate, drepturi reale de garanție și sarcini | Referințe |
|--|-----------|
| NU SUNT | |

Anexa Nr. 1 La Partea I

Teren

| Nr cadastral | Suprafața (mp)* | Observații / Referințe |
|--------------|-----------------|------------------------|
| | 3.950 | |

* Suprafața este determinată în planul de proiecție Stereo 70.



Date referitoare la teren

| Crt | Categorie folosință | Intra vilan | Suprafața (mp) | Tarla | Parcelă | Nr. topo | Observații / Referințe |
|-----|---------------------|-------------|----------------|-------|---------|----------|------------------------|
| 1 | arabil | NU | 3.950 | 48 | 1463/50 | - | |

Lungime Segmente

1) Valorile lungimilor segmentelor sunt obținute din proiecție în plan.

| Punct început | X / Y | Punct sfârșit | X / Y | Lungime segment (** (m) |
|---------------|----------------------------|---------------|----------------------------|-------------------------|
| 1 | 403.610,506 488.257,168 | 2 | 403.557,687 488.450,287 | 200.213 |
| 2 | 403.557,687 488.450,287 | 3 | 403.538,88 488.441,848 | 20.614 |
| 3 | 403.538,88 488.441,848 | 4 | 403.587,073 488.265,642 | 182.677 |
| 4 | 403.587,073 488.265,642 | 5 | 403.591,681 488.259,64 | 7.567 |
| 5 | 403.591,681 488.259,64 | 1 | 403.610,506 488.257,168 | 18.987 |

**** Lungimile segmentelor sunt determinate în planul de proiecție Stereo 70 și sunt rotunjite la 1 milimetru.**

***** Distanța dintre puncte este formată din segmente cumulate ce sunt mai mici decât valoarea 1 milimetru.**

**DATE DESPRE IMOBILUL NR. 3107**

Oficiul de Cadastru și Publicitate Imobiliară SIBIU
Biroul de Cadastru și Publicitate Imobiliară Saliste

A. Partea I. Descrierea imobilului

TEREN Extravilan

Adresa: Jud. Sibiu

| Nr. Crt | Nr cadastral Nr. topografic | Suprafața* (mp) | Observații / Referințe |
|---------|-----------------------------|-----------------|---|
| A1 | 101475 | 7.790 | Sector cadastral:54 Teren neimprejmuit; |

B. Partea II. Proprietari și acte

| Inscrieri privitoare la dreptul de proprietate și alte drepturi reale | | Referințe |
|---|---|-----------|
| 15630 / 17/12/2013 | | |
| Act Notarial nr. 1114, din 16/12/2013 emis de NP POPA LUPAS GEORGE; | | |
| B1 | Intabulare, drept de PROPRIETATEcu titlul de drept cumparare, dobandit prin Conventie, cota actuala 1/1 1) VINGARZAN EUGENIA, si sotul 2) VINGARZAN NICOLAE, , ca bun comun | A1 |

C. Partea III. SARCINI .

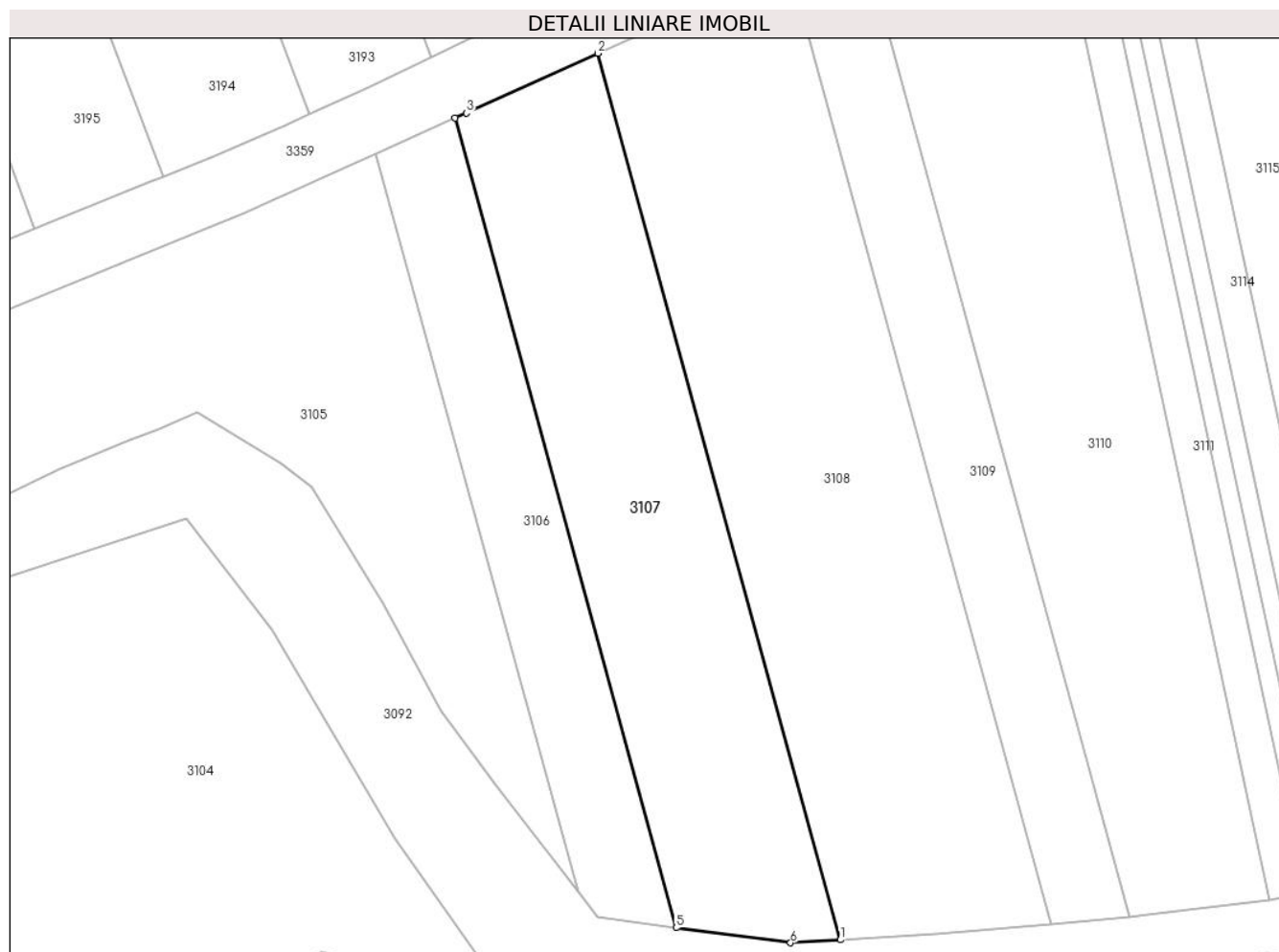
| Inscrieri privind dezmembramintele dreptului de proprietate, drepturi reale de garanție și sarcini | Referințe |
|--|-----------|
| NU SUNT | |

Anexa Nr. 1 La Partea I

Teren

| Nr cadastral | Suprafața (mp)* | Observații / Referințe |
|--------------|-----------------|------------------------|
| 101475 | 7.790 | |

* Suprafața este determinată în planul de proiecție Stereo 70.



Date referitoare la teren

| Crt | Categorie folosință | Intra vilan | Suprafața (mp) | Tarla | Parcelă | Nr. topo | Observații / Referințe |
|-----|---------------------|-------------|----------------|-------|---------|----------|------------------------|
| 1 | arabil | NU | 7.790 | 48 | 1463/49 | - | |

Lungime Segmente

1) Valorile lungimilor segmentelor sunt obținute din proiecție în plan.

| Punct început | X / Y | Punct sfârșit | X / Y | Lungime segment (** (m) |
|---------------|----------------------------|---------------|----------------------------|-------------------------|
| 1 | 403.649,651 488.254,288 | 2 | 403.591,813 488.465,755 | 219.234 |
| 2 | 403.591,813 488.465,755 | 3 | 403.560,368 488.451,491 | 34.529 |
| 3 | 403.560,368 488.451,491 | 4 | 403.557,687 488.450,287 | 2.939 |
| 4 | 403.557,687 488.450,287 | 5 | 403.610,506 488.257,168 | 200.213 |
| 5 | 403.610,506 488.257,168 | 6 | 403.637,774 488.253,587 | 27.502 |

| Punct început | X / Y | Punct sfârşit | X / Y | Lungime segment (** (m) |
|---------------|----------------------------|---------------|----------------------------|-------------------------|
| 6 | 403.637,774 488.253,587 | 1 | 403.649,651 488.254,288 | 11.897 |

** Lungimile segmentelor sunt determinate în planul de proiecţie Stereo 70 şi sunt rotunjite la 1 milimetru.

*** Distanţa dintre puncte este formată din segmente cumulate ce sunt mai mici decât valoarea 1 milimetru.

**DATE DESPRE IMOBILUL NR. 3108**

Oficiul de Cadastru și Publicitate Imobiliară SIBIU
Biroul de Cadastru și Publicitate Imobiliară Saliste

A. Partea I. Descrierea imobilului

TEREN Extravilan

Adresa: Jud. Sibiu

| Nr. Crt | Nr cadastral Nr. topografic | Suprafața* (mp) | Observații / Referințe |
|---------|-----------------------------|-----------------|---|
| A1 | | 11.270 | Sector cadastral:54 Teren neimprejmuit; |

B. Partea II. Proprietari și acte

| Inscrieri privitoare la dreptul de proprietate și alte drepturi reale | Referințe |
|---|-----------|
| / | |
| Act Notarial nr. 120, din 06/12/1995 emis de NP DRĂGHICI ELENA (act de partaj si iesire din indiviziune); | |
| B1 | A1 |
| Intabulare, drept de PROPRIETATE, dobandit prin Conventie, cota actuala 1/1 1) PRESECAN ILIE | |

C. Partea III. SARCINI .

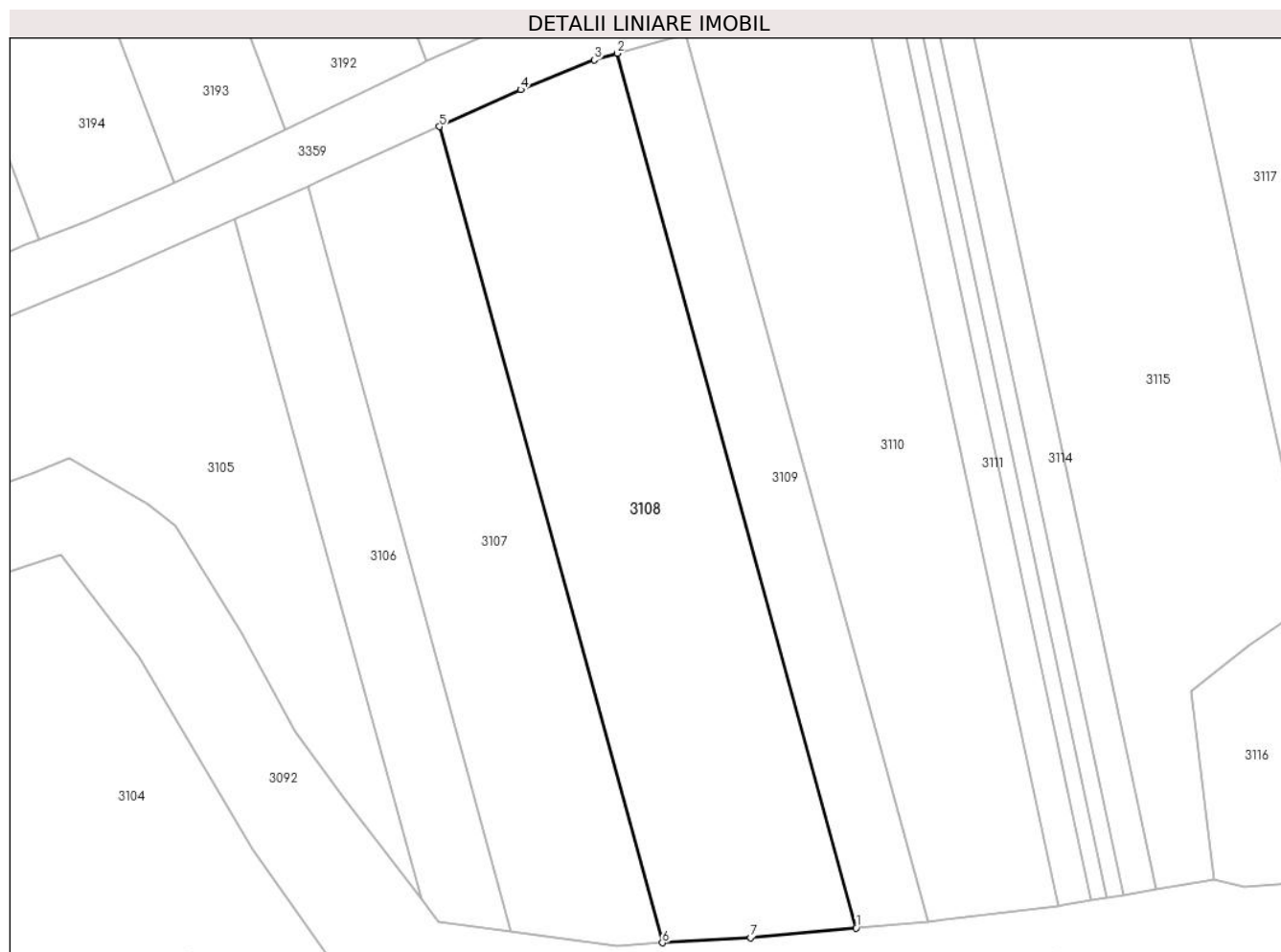
| Inscrieri privind dezmembramintele dreptului de proprietate, drepturi reale de garanție și sarcini | Referințe |
|--|-----------|
| NU SUNT | |

Anexa Nr. 1 La Partea I

Teren

| | | |
|--------------|-----------------|------------------------|
| Nr cadastral | Suprafața (mp)* | Observații / Referințe |
| | 11.270 | |

* Suprafața este determinată în planul de proiecție Stereo 70.



Date referitoare la teren

| Crt | Categorie folosință | Intravilan | Suprafața (mp) | Tarla | Parcelă | Nr. topo | Observații / Referințe |
|-----|---------------------|------------|----------------|-------|---------|----------|------------------------|
| 1 | arabil | NU | 11.270 | 48 | 1463/48 | - | |

Lungime Segmente

1) Valorile lungimilor segmentelor sunt obținute din proiecție în plan.

| Punct început | X / Y | Punct sfârșit | X / Y | Lungime segment (** (m) |
|---------------|----------------------------|---------------|----------------------------|-------------------------|
| 1 | 403.699,891 488.258,102 | 2 | 403.637,904 488.484,74 | 234.962 |
| 2 | 403.637,904 488.484,74 | 3 | 403.631,986 488.483,018 | 6.164 |
| 3 | 403.631,986 488.483,018 | 4 | 403.612,873 488.475,309 | 20.61 |
| 4 | 403.612,873 488.475,309 | 5 | 403.591,813 488.465,755 | 23.125 |
| 5 | 403.591,813 488.465,755 | 6 | 403.649,651 488.254,288 | 219.234 |

| Punct început | X / Y | Punct sfârșit | X / Y | Lungime segment (** (m) |
|---------------|----------------------------|---------------|----------------------------|-------------------------|
| 6 | 403.649,651 488.254,288 | 7 | 403.672,534 488.255,641 | 22.923 |
| 7 | 403.672,534 488.255,641 | 1 | 403.699,891 488.258,102 | 27.467 |

** Lungimile segmentelor sunt determinate în planul de proiecție Stereo 70 și sunt rotunjite la 1 milimetru.

*** Distanța dintre puncte este formată din segmente cumulate ce sunt mai mici decât valoarea 1 milimetru.

**DATE DESPRE IMOBILUL NR. 3109**

Oficiul de Cadastru și Publicitate Imobiliară SIBIU
Biroul de Cadastru și Publicitate Imobiliară Saliste

A. Partea I. Descrierea imobilului

TEREN Extravilan

Adresa: Jud. Sibiu

| Nr. Crt | Nr cadastral Nr. topografic | Suprafața* (mp) | Observații / Referințe |
|---------|-----------------------------|-----------------|---|
| A1 | | 4.400 | Sector cadastral:54 Teren neimprejmuit; |

B. Partea II. Proprietari și acte

| Inscrieri privitoare la dreptul de proprietate și alte drepturi reale | Referințe |
|---|-----------|
| / | |
| Act Administrativ nr. 359/38, din 10/06/1994 emis de CJPSDPAT - SIBIU (titlu de proprietate); | |
| B1 | A1 |
| Intabulare, drept de PROPRIETATEL.18/1991, dobandit prin Reconstituire, cota actuala 1/1 1) PRESECAN MARIA | |

C. Partea III. SARCINI .

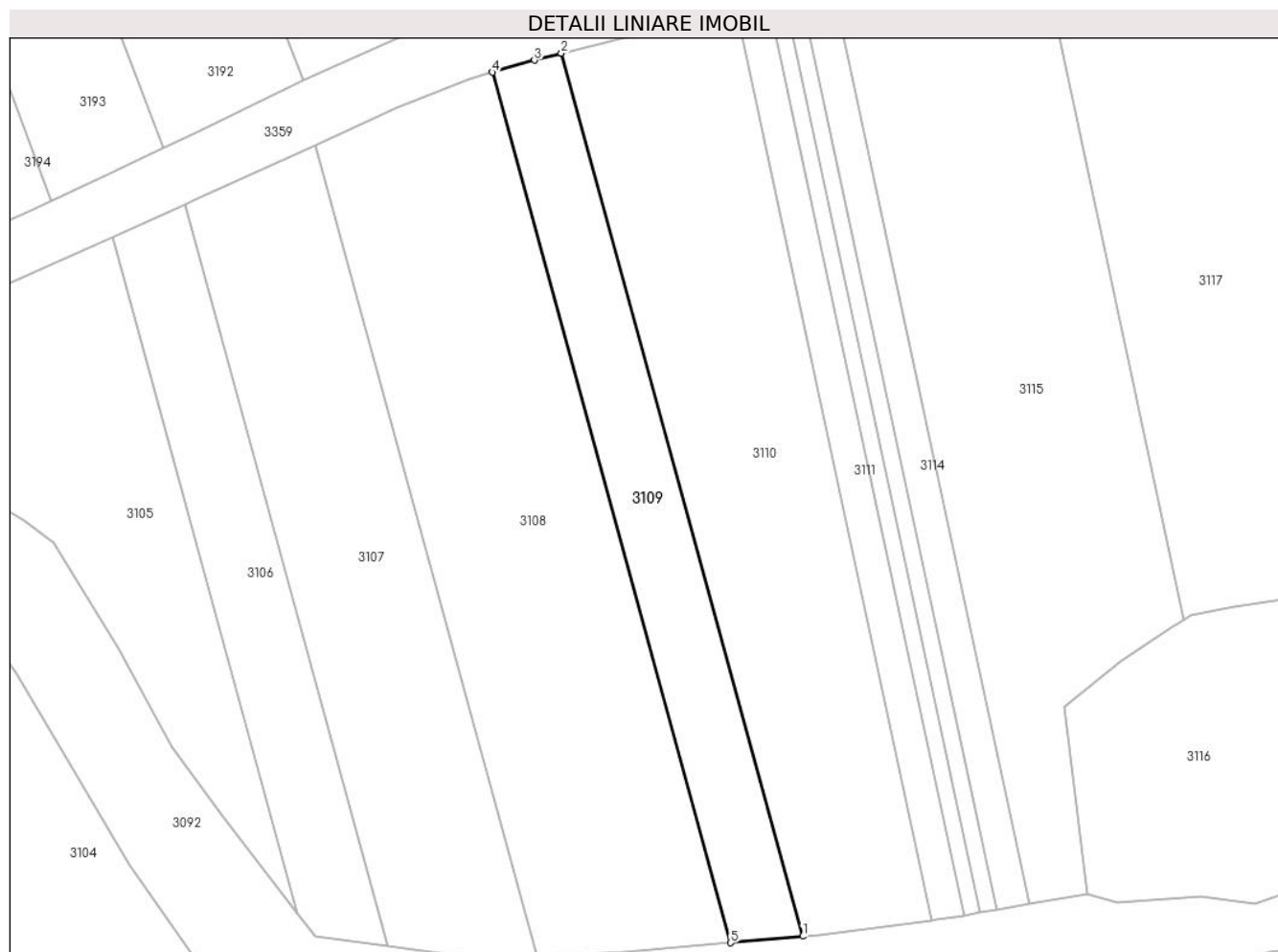
| Inscrieri privind dezmembramintele dreptului de proprietate, drepturi reale de garanție și sarcini | Referințe |
|--|-----------|
| NU SUNT | |

Anexa Nr. 1 La Partea I

Teren

| Nr cadastral | Suprafața (mp)* | Observații / Referințe |
|--------------|-----------------|------------------------|
| | 4.400 | |

* Suprafața este determinată în planul de proiecție Stereo 70.



Date referitoare la teren

| Crt | Categorie folosință | Intra vilan | Suprafața (mp) | Tarla | Parcelă | Nr. topo | Observații / Referințe |
|-----|---------------------|-------------|----------------|-------|---------|----------|------------------------|
| 1 | arabil | NU | 4.400 | 48 | 1463/47 | - | |

Lungime Segmente

1) Valorile lungimilor segmentelor sunt obținute din proiecție în plan.

| Punct început | X / Y | Punct sfârșit | X / Y | Lungime segment (** (m) |
|---------------|----------------------------|---------------|----------------------------|-------------------------|
| 1 | 403.718,698 488.259,794 | 2 | 403.655,82 488.489,689 | 238.339 |
| 2 | 403.655,82 488.489,689 | 3 | 403.648,768 488.487,901 | 7.276 |
| 3 | 403.648,768 488.487,901 | 4 | 403.637,904 488.484,74 | 11.314 |
| 4 | 403.637,904 488.484,74 | 5 | 403.699,891 488.258,102 | 234.962 |
| 5 | 403.699,891 488.258,102 | 1 | 403.718,698 488.259,794 | 18.883 |

**** Lungimile segmentelor sunt determinate în planul de proiecție Stereo 70 și sunt rotunjite la 1 milimetru.**

***** Distanța dintre puncte este formată din segmente cumulate ce sunt mai mici decât valoarea 1 milimetru.**

**DATE DESPRE IMOBILUL NR. 3110**

Oficiul de Cadastru și Publicitate Imobiliară SIBIU
Biroul de Cadastru și Publicitate Imobiliară Saliste

A. Partea I. Descrierea imobilului

TEREN Extravilan

Adresa: Jud. Sibiu

| Nr. Crt | Nr cadastral Nr. topografic | Suprafața* (mp) | Observații / Referințe |
|---------|-----------------------------|-----------------|---|
| A1 | | 9.680 | Sector cadastral:54 Teren neimprejmuit; |

B. Partea II. Proprietari și acte

| Inscrieri privitoare la dreptul de proprietate și alte drepturi reale | Referințe |
|---|---|
| / | |
| Act Administrativ nr. 293/38, din 18/05/1994 emis de CJPSDPAT - SIBIU (titlu de proprietate); | |
| B1 | Intabulare, drept de PROPRIETATEL.18/1991, dobandit prin Reconstituire, cota actuala 1/1 1) MOGA ANA |
| | A1 |

C. Partea III. SARCINI .

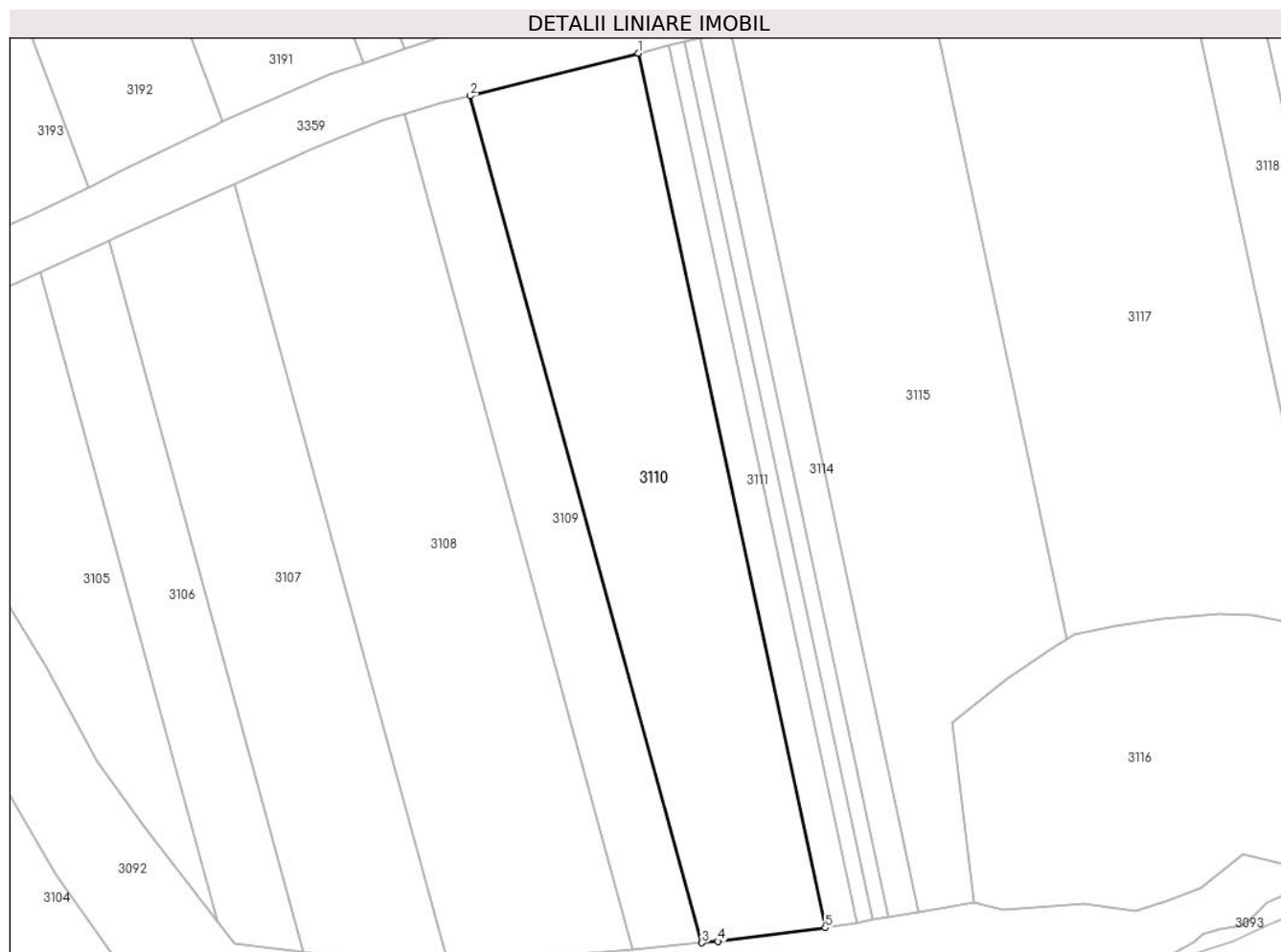
| Inscrieri privind dezmembramintele dreptului de proprietate, drepturi reale de garanție și sarcini | Referințe |
|--|-----------|
| NU SUNT | |

Anexa Nr. 1 La Partea I

Teren

| Nr cadastral | Suprafața (mp)* | Observații / Referințe |
|--------------|-----------------|------------------------|
| | 9.680 | |

* Suprafața este determinată în planul de proiecție Stereo 70.



Date referitoare la teren

| Crt | Categorie folosință | Intra vilan | Suprafața (mp) | Tarla | Parcelă | Nr. topo | Observații / Referințe |
|-----|---------------------|-------------|----------------|-------|---------|----------|------------------------|
| 1 | arabil | NU | 9.680 | 48 | 1463/46 | - | |

Lungime Segmente

1) Valorile lungimilor segmentelor sunt obținute din proiecție în plan.

| Punct început | X / Y | Punct sfârșit | X / Y | Lungime segment (** (m) |
|---------------|----------------------------|---------------|----------------------------|-------------------------|
| 1 | 403.701,382 488.501,245 | 2 | 403.655,82 488.489,689 | 47.005 |
| 2 | 403.655,82 488.489,689 | 3 | 403.718,698 488.259,794 | 238.339 |
| 3 | 403.718,698 488.259,794 | 4 | 403.723,082 488.260,188 | 4.402 |
| 4 | 403.723,082 488.260,188 | 5 | 403.752,178 488.263,864 | 29.327 |
| 5 | 403.752,178 488.263,864 | 1 | 403.701,382 488.501,245 | 242.755 |

**** Lungimile segmentelor sunt determinate în planul de proiecție Stereo 70 și sunt rotunjite la 1 milimetru.**

***** Distanța dintre puncte este formată din segmente cumulate ce sunt mai mici decât valoarea 1 milimetru.**

**DATE DESPRE IMOBILUL NR. 3111**

Oficiul de Cadastru și Publicitate Imobiliară SIBIU
Biroul de Cadastru și Publicitate Imobiliară Saliste

A. Partea I. Descrierea imobilului

TEREN Extravilan

Adresa: Jud. Sibiu

| Nr. Crt | Nr cadastral Nr. topografic | Suprafața* (mp) | Observații / Referințe |
|---------|-----------------------------|-----------------|---|
| A1 | | 2.100 | Sector cadastral:54 Teren neimprejmuit; |

B. Partea II. Proprietari și acte

| Inscrieri privitoare la dreptul de proprietate și alte drepturi reale | | Referințe |
|---|---|-----------|
| / | | |
| Act Administrativ nr. 760/38, din 12/08/1994 emis de CJPSDPAT - SIBIU (titlu de proprietate); | | |
| B1 | Intabulare, drept de PROPRIETATEL.18/1991, dobandit prin Constituire, cota actuala 1/1 1) ROCA PETRU | A1 |

C. Partea III. SARCINI .

| Inscrieri privind dezmembramintele dreptului de proprietate, drepturi reale de garanție și sarcini | Referințe |
|--|-----------|
| NU SUNT | |

Anexa Nr. 1 La Partea I

Teren

| | | |
|--------------|-----------------|------------------------|
| Nr cadastral | Suprafața (mp)* | Observații / Referințe |
| | 2.100 | |

* Suprafața este determinată în planul de proiecție Stereo 70.



Date referitoare la teren

| Crt | Categorie folosință | Intravilan | Suprafața (mp) | Tarla | Parcelă | Nr. topo | Observații / Referințe |
|-----|---------------------|------------|----------------|-------|---------|----------|------------------------|
| 1 | arabil | NU | 2.100 | 48 | 1463/45 | - | |

Lungime Segmente

1) Valorile lungimilor segmentelor sunt obținute din proiecție în plan.

| Punct început | X / Y | Punct sfârșit | X / Y | Lungime segment (** (m) |
|---------------|----------------------------|---------------|----------------------------|-------------------------|
| 1 | 403.760,709 488.265,27 | 2 | 403.709,76 488.503,369 | 243.49 |
| 2 | 403.709,76 488.503,369 | 3 | 403.701,382 488.501,245 | 8.643 |
| 3 | 403.701,382 488.501,245 | 4 | 403.752,178 488.263,864 | 242.755 |
| 4 | 403.752,178 488.263,864 | 5 | 403.753,619 488.264,046 | 1.452 |
| 5 | 403.753,619 488.264,046 | 1 | 403.760,709 488.265,27 | 7.195 |

**** Lungimile segmentelor sunt determinate în planul de proiecție Stereo 70 și sunt rotunjite la 1 milimetru.**

***** Distanța dintre puncte este formată din segmente cumulate ce sunt mai mici decât valoarea 1 milimetru.**

**DATE DESPRE IMOBILUL NR. 3112**

Oficiul de Cadastru și Publicitate Imobiliară SIBIU
Biroul de Cadastru și Publicitate Imobiliară Saliste

A. Partea I. Descrierea imobilului

TEREN Extravilan

Adresa: Jud. Sibiu

| Nr. Crt | Nr cadastral Nr. topografic | Suprafața* (mp) | Observații / Referințe |
|---------|-----------------------------|-----------------|---|
| A1 | | 1.050 | Sector cadastral:54 Teren neimprejmuit; |

B. Partea II. Proprietari și acte

| Inscrieri privitoare la dreptul de proprietate și alte drepturi reale | | Referințe |
|---|---|-----------|
| / | | |
| Act Administrativ nr. 603/38, din 11/07/1994 emis de CJPSDPAT - SIBIU (titlu de proprietate); | | |
| B1 | Intabulare, drept de PROPRIETATEL.18/1991, dobandit prin Constituire, cota actuala 1/1 1) OSTAFI PAULINA | A1 |

C. Partea III. SARCINI .

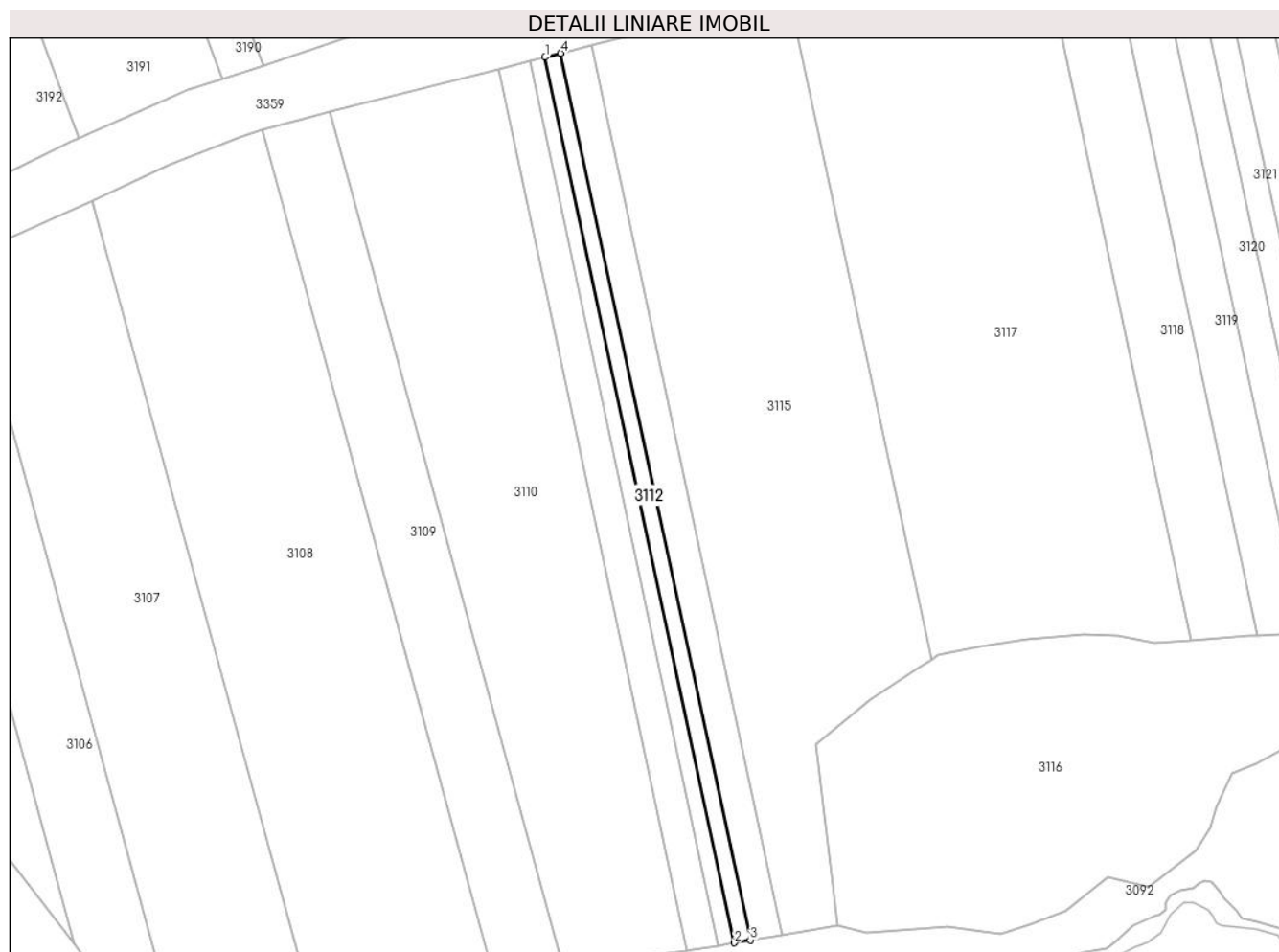
| Inscrieri privind dezmembramintele dreptului de proprietate, drepturi reale de garanție și sarcini | Referințe |
|--|-----------|
| NU SUNT | |

Anexa Nr. 1 La Partea I

Teren

| | | |
|--------------|-----------------|------------------------|
| Nr cadastral | Suprafața (mp)* | Observații / Referințe |
| | 1.050 | |

* Suprafața este determinată în planul de proiecție Stereo 70.



Date referitoare la teren

| Crt | Categorie folosință | Intravilan | Suprafața (mp) | Tarla | Parcelă | Nr. topo | Observații / Referințe |
|-----|---------------------|------------|----------------|-------|---------|----------|------------------------|
| 1 | arabil | NU | 1.050 | 48 | 1463/43 | - | |

Lungime Segmente

1) Valorile lungimilor segmentelor sunt obținute din proiecție în plan.

| Punct început | X / Y | Punct sfârșit | X / Y | Lungime segment (** (m) |
|---------------|----------------------------|---------------|----------------------------|-------------------------|
| 1 | 403.713,94 488.504,429 | 2 | 403.764,959 488.266,004 | 243.823 |
| 2 | 403.764,959 488.266,004 | 3 | 403.769,203 488.266,736 | 4.307 |
| 3 | 403.769,203 488.266,736 | 4 | 403.718,114 488.505,488 | 244.157 |
| 4 | 403.718,114 488.505,488 | 1 | 403.713,94 488.504,429 | 4.306 |

** Lungimile segmentelor sunt determinate în planul de proiecție Stereo 70 și sunt rotunjite la 1 milimetru.

***** Distanţa dintre puncte este formată din segmente cumulate ce sunt mai mici decât valoarea 1 milimetru.**

**DATE DESPRE IMOBILUL NR. 3113**

Oficiul de Cadastru și Publicitate Imobiliară SIBIU
Biroul de Cadastru și Publicitate Imobiliară Saliste

A. Partea I. Descrierea imobilului

TEREN Extravilan

Adresa: Jud. Sibiu

| Nr. Crt | Nr cadastral Nr. topografic | Suprafața* (mp) | Observații / Referințe |
|---------|-----------------------------|-----------------|---|
| A1 | | 1.050 | Sector cadastral:54 Teren neimprejmuit; |

B. Partea II. Proprietari și acte

| Inscrieri privitoare la dreptul de proprietate și alte drepturi reale | | Referințe |
|---|--|-----------|
| / | | |
| Act Administrativ nr. 798/38, din 16/11/1994 emis de CJPSDPAT - SIBIU (titlu de proprietate); | | |
| B1 | Intabulare, drept de PROPRIETATEL.18/1991, dobandit prin Constituire, cota actuala 1/1 1) BUNEA ROMULUS | A1 |

C. Partea III. SARCINI .

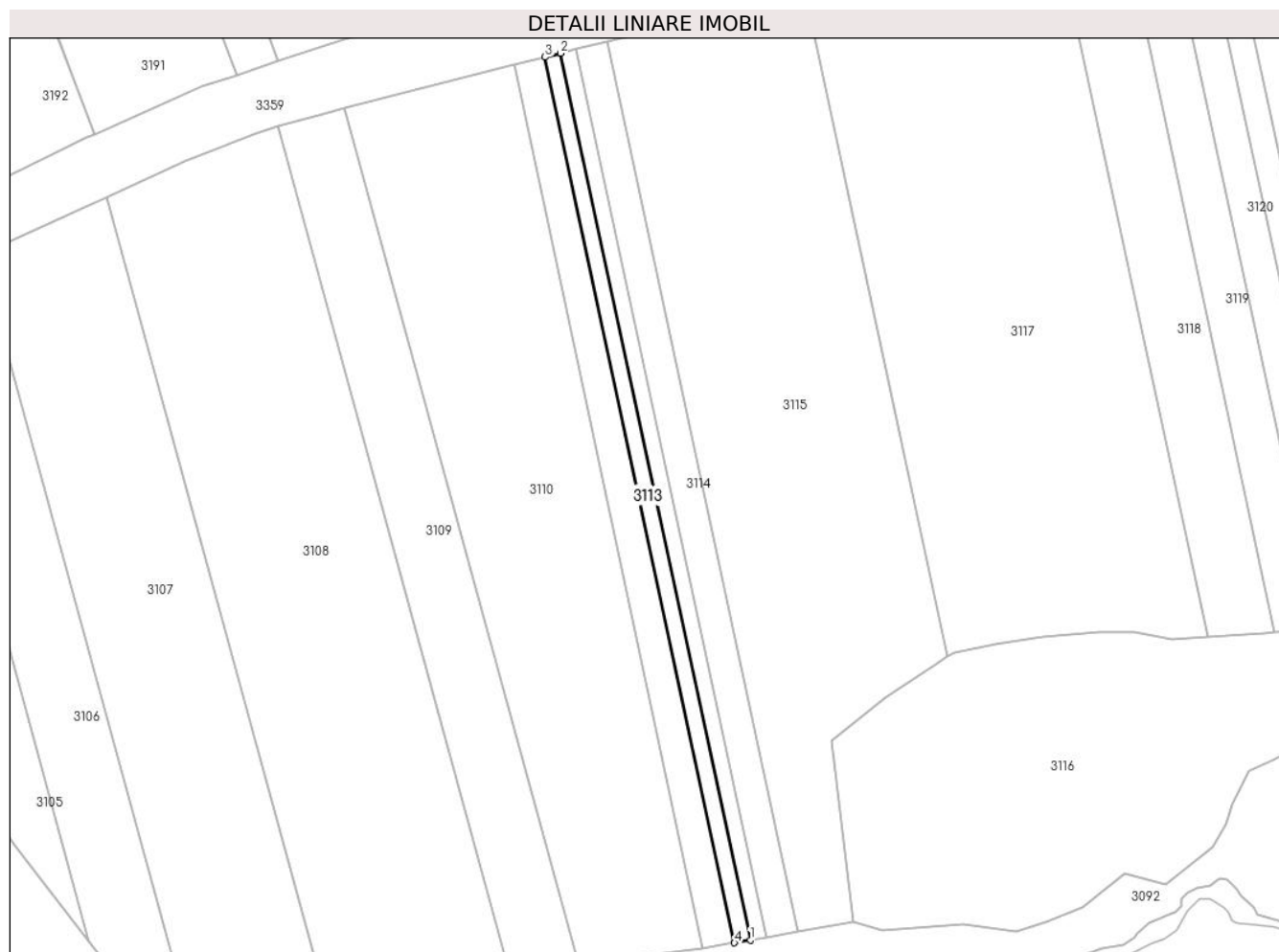
| Inscrieri privind dezmembramintele dreptului de proprietate, drepturi reale de garanție și sarcini | Referințe |
|--|-----------|
| NU SUNT | |

Anexa Nr. 1 La Partea I

Teren

| | | |
|--------------|-----------------|------------------------|
| Nr cadastral | Suprafața (mp)* | Observații / Referințe |
| | 1.050 | |

* Suprafața este determinată în planul de proiecție Stereo 70.



Date referitoare la teren

| Crt | Categorie folosință | Intravilan | Suprafața (mp) | Tarla | Parcelă | Nr. topo | Observații / Referințe |
|-----|---------------------|------------|----------------|-------|---------|----------|------------------------|
| 1 | arabil | NU | 1.050 | 48 | 1463/44 | - | |

Lungime Segmente

1) Valorile lungimilor segmentelor sunt obținute din proiecție în plan.

| Punct început | X / Y | Punct sfârșit | X / Y | Lungime segment (** (m) |
|---------------|----------------------------|---------------|----------------------------|-------------------------|
| 1 | 403.764,959 488.266,004 | 2 | 403.713,94 488.504,429 | 243.823 |
| 2 | 403.713,94 488.504,429 | 3 | 403.709,76 488.503,369 | 4.312 |
| 3 | 403.709,76 488.503,369 | 4 | 403.760,709 488.265,27 | 243.49 |
| 4 | 403.760,709 488.265,27 | 1 | 403.764,959 488.266,004 | 4.313 |

** Lungimile segmentelor sunt determinate în planul de proiecție Stereo 70 și sunt rotunjite la 1 milimetru.

***** Distanţa dintre puncte este formată din segmente cumulate ce sunt mai mici decât valoarea 1 milimetru.**

**DATE DESPRE IMOBILUL NR. 3114**

Oficiul de Cadastru și Publicitate Imobiliară SIBIU
Biroul de Cadastru și Publicitate Imobiliară Saliste

A. Partea I. Descrierea imobilului

TEREN Extravilan

Adresa: Jud. Sibiu

| Nr. Crt | Nr cadastral Nr. topografic | Suprafața* (mp) | Observații / Referințe |
|---------|-----------------------------|-----------------|---|
| A1 | | 2.100 | Sector cadastral:54 Teren neimprejmuit; |

B. Partea II. Proprietari și acte

| Inscrieri privitoare la dreptul de proprietate și alte drepturi reale | | Referințe |
|---|--|-----------|
| / | | |
| Act Administrativ nr. 621/38, din 12/07/1994 emis de CJPSDPAT - SIBIU (titlu de proprietate); | | |
| B1 | Intabulare, drept de PROPRIETATEL.18/1991, dobandit prin Constituire, cota actuala 1/1 1) STOIAN IOAN | A1 |

C. Partea III. SARCINI .

| Inscrieri privind dezmembramintele dreptului de proprietate, drepturi reale de garanție și sarcini | Referințe |
|--|-----------|
| NU SUNT | |

Anexa Nr. 1 La Partea I

Teren

| | | |
|--------------|-----------------|------------------------|
| Nr cadastral | Suprafața (mp)* | Observații / Referințe |
| | 2.100 | |

* Suprafața este determinată în planul de proiecție Stereo 70.



Date referitoare la teren

| Crt | Categorie folosință | Intravilan | Suprafața (mp) | Tarla | Parcelă | Nr. topo | Observații / Referințe |
|-----|---------------------|------------|----------------|-------|---------|----------|------------------------|
| 1 | arabil | NU | 2.100 | 48 | 1463/42 | - | |

Lungime Segmente

1) Valorile lungimilor segmentelor sunt obținute din proiecție în plan.

| Punct început | X / Y | Punct sfârșit | X / Y | Lungime segment (** (m) |
|---------------|----------------------------|---------------|----------------------------|-------------------------|
| 1 | 403.777,674 488.268,198 | 2 | 403.726,446 488.507,601 | 244.822 |
| 2 | 403.726,446 488.507,601 | 3 | 403.718,114 488.505,488 | 8.595 |
| 3 | 403.718,114 488.505,488 | 4 | 403.769,203 488.266,736 | 244.157 |
| 4 | 403.769,203 488.266,736 | 1 | 403.777,674 488.268,198 | 8.596 |

** Lungimile segmentelor sunt determinate în planul de proiecție Stereo 70 și sunt rotunjite la 1 milimetru.

***** Distanţa dintre puncte este formată din segmente cumulate ce sunt mai mici decât valoarea 1 milimetru.**

**DATE DESPRE IMOBILUL NR. 3115**

Oficiul de Cadastru și Publicitate Imobiliară SIBIU
Biroul de Cadastru și Publicitate Imobiliară Saliste

A. Partea I. Descrierea imobilului

TEREN Extravilan

Adresa: Jud. Sibiu

| Nr. Crt | Nr cadastral Nr. topografic | Suprafața* (mp) | Observații / Referințe |
|---------|-----------------------------|-----------------|---|
| A1 | | 11.400 | Sector cadastral:54 Teren neimprejmuit; |

B. Partea II. Proprietari și acte

| Inscrieri privitoare la dreptul de proprietate și alte drepturi reale | Referințe |
|--|-----------|
| / | |
| Act Administrativ nr. 276/38, din 13/05/1994 emis de CJPSDPAT - SIBIU (titlu de proprietate); | |
| B1 | A1 |
| Intabulare, drept de PROPRIETATEL.18/1991, dobandit prin Reconstituire, cota actuala 1/1 1) MUNTEAN MARIA | |

C. Partea III. SARCINI .

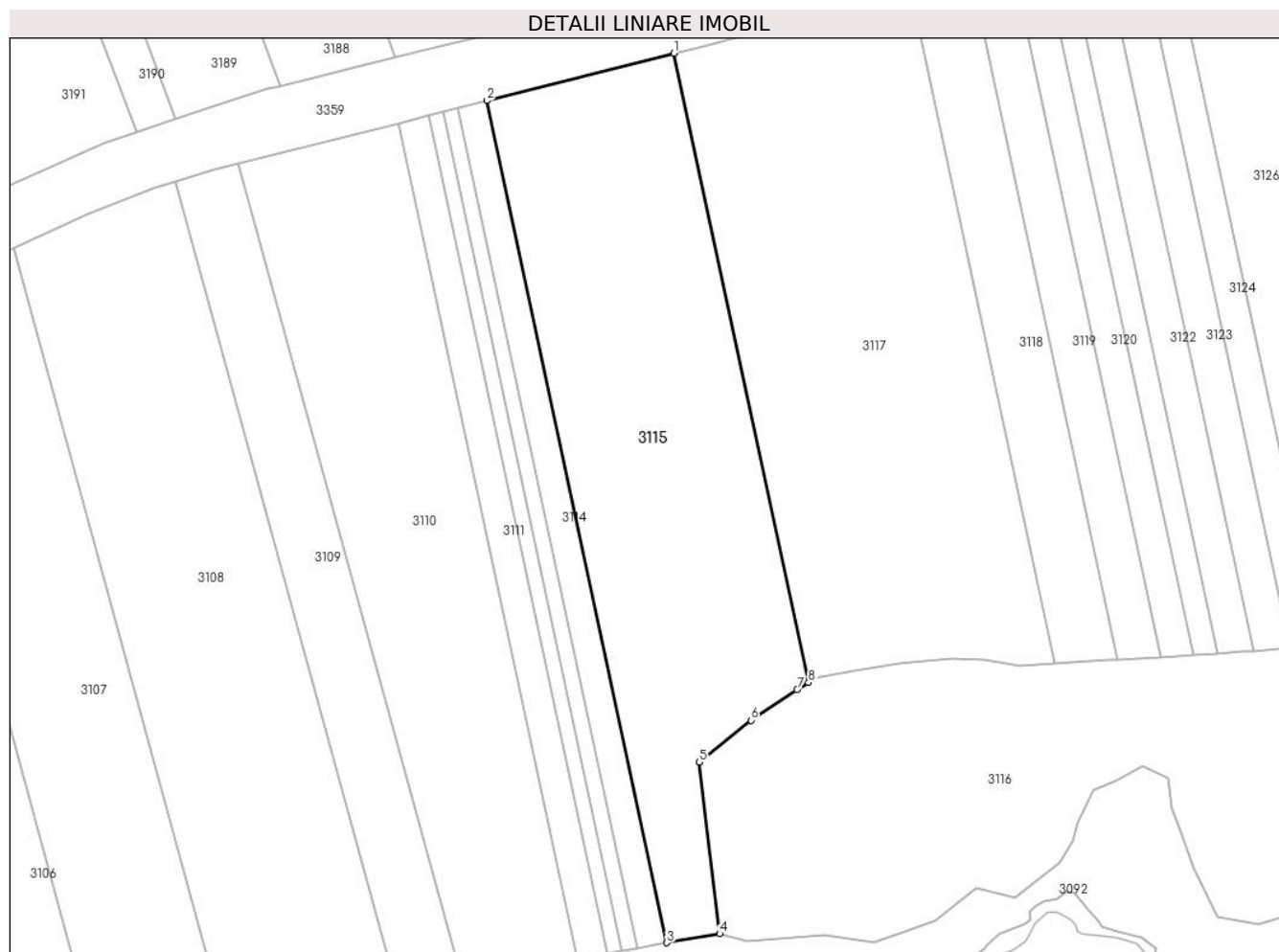
| Inscrieri privind dezmembramintele dreptului de proprietate, drepturi reale de garanție și sarcini | Referințe |
|--|-----------|
| NU SUNT | |

Anexa Nr. 1 La Partea I

Teren

| | | |
|--------------|-----------------|------------------------|
| Nr cadastral | Suprafața (mp)* | Observații / Referințe |
| | 11.400 | |

* Suprafața este determinată în planul de proiecție Stereo 70.



Date referitoare la teren

| Crt | Categorie folosință | Intravilan | Suprafața (mp) | Tarla | Parcelă | Nr. topo | Observații / Referințe |
|-----|---------------------|------------|----------------|-------|---------|----------|------------------------|
| 1 | arabil | NU | 11.400 | 48 | 1463/41 | - | |

Lungime Segmente

1) Valorile lungimilor segmentelor sunt obținute din proiecție în plan.

| Punct început | X / Y | Punct sfârșit | X / Y | Lungime segment (** (m) |
|---------------|----------------------------|---------------|----------------------------|-------------------------|
| 1 | 403.779,691 488.521,105 | 2 | 403.726,446 488.507,601 | 54.931 |
| 2 | 403.726,446 488.507,601 | 3 | 403.777,674 488.268,198 | 244.822 |
| 3 | 403.777,674 488.268,198 | 4 | 403.792,692 488.270,791 | 15.24 |
| 4 | 403.792,692 488.270,791 | 5 | 403.786,845 488.319,572 | 49.131 |
| 5 | 403.786,845 488.319,572 | 6 | 403.801,595 488.331,444 | 18.934 |

| Punct început | X / Y | Punct sfârșit | X / Y | Lungime segment (** (m) |
|---------------|----------------------------|---------------|----------------------------|-------------------------|
| 6 | 403.801,595 488.331,444 | 7 | 403.814,703 488.340,172 | 15.748 |
| 7 | 403.814,703 488.340,172 | 8 | 403.817,974 488.342,202 | 3.849 |
| 8 | 403.817,974 488.342,202 | 1 | 403.779,691 488.521,105 | 182.953 |

** Lungimile segmentelor sunt determinate în planul de proiecție Stereo 70 și sunt rotunjite la 1 milimetru.

*** Distanța dintre puncte este formată din segmente cumulate ce sunt mai mici decât valoarea 1 milimetru.

**DATE DESPRE IMOBILUL NR. 3116**

Oficiul de Cadastru și Publicitate Imobiliară SIBIU
Biroul de Cadastru și Publicitate Imobiliară Saliste

A. Partea I. Descrierea imobilului

TEREN Extravilan

Adresa: Jud. Sibiu

| Nr. Crt | Nr cadastral Nr. topografic | Suprafața* (mp) | Observații / Referințe |
|---------|-----------------------------|-----------------|---|
| A1 | 100987 | 11.300 | Sector cadastral:54 Teren neimprejmuit; |

B. Partea II. Proprietari și acte

| Inscrieri privitoare la dreptul de proprietate și alte drepturi reale | | Referințe |
|---|---|-----------|
| 12147 / 02/12/2011 | | |
| Act Administrativ nr. 2574/38, din 28/10/2004 emis de CJSDPAT SIBIU (documentatie cadastrala receptionata de catre OCPI Sibiu); | | |
| B1 | Intabulare, drept de PROPRIETATE in baza L.18/91, dobandit prin Reconstituire, cota actuala 1/1 1) DORDEA IOAN | A1 |

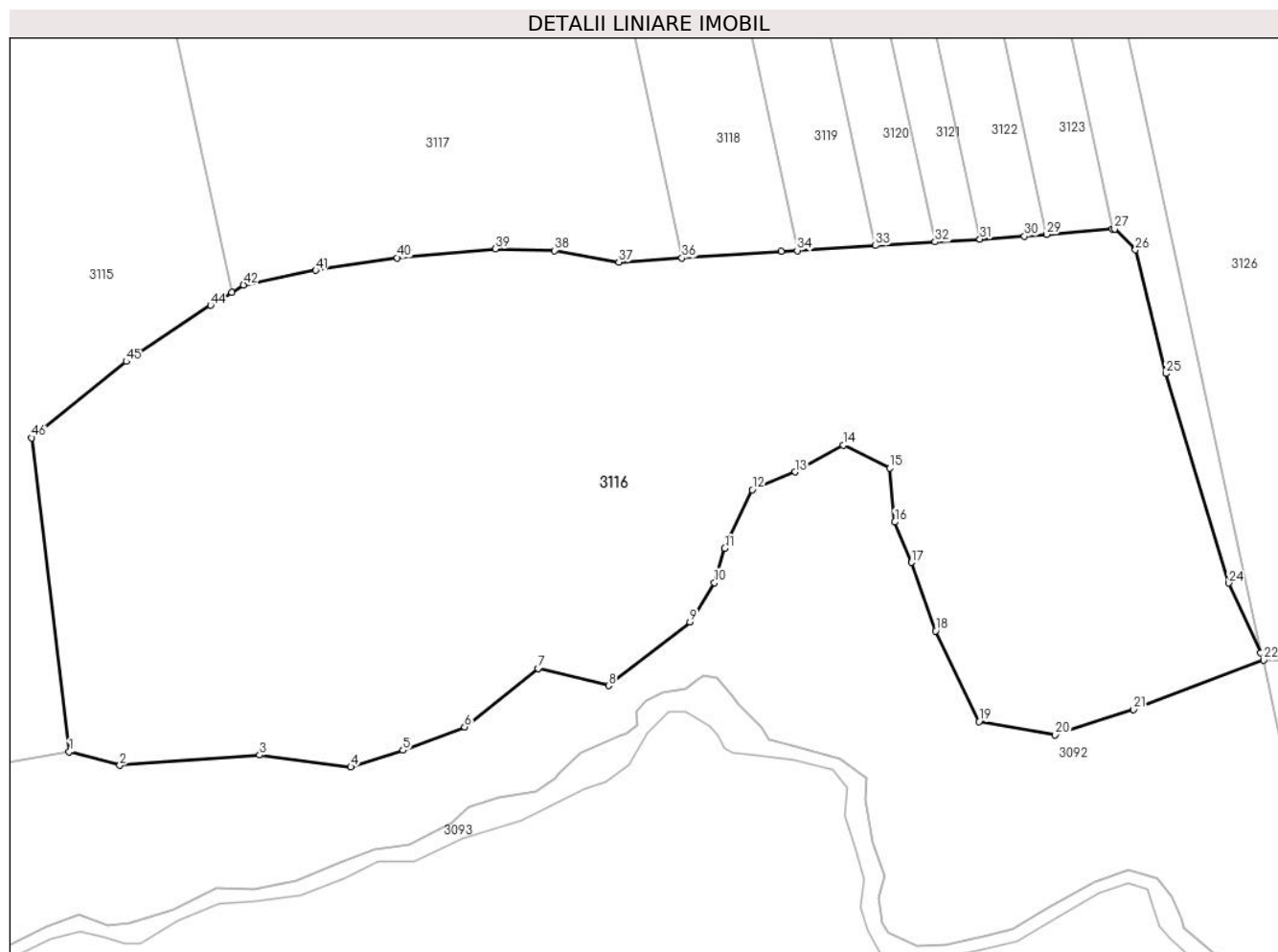
C. Partea III. SARCINI .

| Inscrieri privind dezmembramintele dreptului de proprietate, drepturi reale de garanție și sarcini | Referințe |
|--|-----------|
| NU SUNT | |

Teren

| | | |
|--------------|-----------------|------------------------|
| Nr cadastral | Suprafața (mp)* | Observații / Referințe |
| 100987 | 11.300 | |

* Suprafața este determinată în planul de proiecție Stereo 70.



Date referitoare la teren

| Crt | Categorie folosință | Intravilan | Suprafața (mp) | Tarla | Parcelă | Nr. topo | Observații / Referințe |
|-----|---------------------|------------|----------------|-------|---------|----------|------------------------|
| 1 | faneata | NU | 11.300 | 48 | 1464 | - | |

Lungime Segmente

1) Valorile lungimilor segmentelor sunt obținute din proiecție în plan.

| Punct început | X / Y | Punct sfârșit | X / Y | Lungime segment |
|---------------|----------------------------|---------------|----------------------------|-----------------|
| 1 | 403.792,692 488.270,791 | 2 | 403.800,576 488.268,655 | 8.169 |
| 4 | 403.836,5 488.268,416 | 5 | 403.844,606 488.271,011 | 8.511 |
| 7 | 403.865,642 488.283,741 | 8 | 403.876,622 488.281,061 | 11.302 |
| 10 | 403.893,059 488.297,083 | 11 | 403.894,689 488.302,436 | 5.595 |
| 13 | 403.905,599 488.314,288 | 14 | 403.913,156 488.318,439 | 8.622 |
| 16 | 403.921,156 488.306,487 | 17 | 403.923,748 488.300,2 | 6.8 |
| 2 | 403.800,576 488.268,655 | 3 | 403.822,325 488.270,281 | 21.81 |
| 5 | 403.844,606 488.271,011 | 6 | 403.854,229 488.274,643 | 10.286 |
| 8 | 403.876,622 488.281,061 | 9 | 403.889,275 488.290,954 | 16.062 |
| 11 | 403.894,689 488.302,436 | 12 | 403.898,974 488.311,513 | 10.037 |
| 14 | 403.913,156 488.318,439 | 15 | 403.920,372 488.314,872 | 8.05 |
| 17 | 403.923,748 488.300,2 | 18 | 403.927,505 488.289,574 | 11.271 |
| 3 | 403.822,325 488.270,281 | 4 | 403.836,5 488.268,416 | 14.297 |
| 6 | 403.854,229 488.274,643 | 7 | 403.865,642 488.283,741 | 14.596 |
| 9 | 403.889,275 488.290,954 | 10 | 403.893,059 488.297,083 | 7.203 |
| 12 | 403.898,974 488.311,513 | 13 | 403.905,599 488.314,288 | 7.183 |
| 15 | 403.920,372 488.314,872 | 16 | 403.921,156 488.306,487 | 8.421 |
| 18 | 403.927,505 488.289,574 | 19 | 403.934,226 488.275,489 | 15.606 |

| Punct început | X / Y | Punct sfârșit | X / Y | Lungime segment | Punct început | X / Y | Punct sfârșit | X / Y | Lungime segment | Punct început | X / Y | Punct sfârșit | X / Y | Lungime segment |
|---------------|----------------------------|---------------|----------------------------|-----------------|---------------|----------------------------|---------------|----------------------------|-----------------|---------------|----------------------------|---------------|----------------------------|-----------------|
| 19 | 403.934,226 488.275,489 | 20 | 403.946,083 488.273,4 | 12.039 | 20 | 403.946,083 488.273,4 | 21 | 403.958,304 488.277,378 | 12.853 | 21 | 403.958,304 488.277,378 | 22 | 403.978,532 488.285,042 | 21.632 |
| 22 | 403.978,532 488.285,042 | 23 | 403.978,039 488.286,122 | 1.187 | 23 | 403.978,039 488.286,122 | 24 | 403.973,068 488.297,002 | 11.962 | 24 | 403.973,068 488.297,002 | 25 | 403.963,289 488.329,572 | 34.006 |
| 25 | 403.963,289 488.329,572 | 26 | 403.958,588 488.348,816 | 19.81 | 26 | 403.958,588 488.348,816 | 27 | 403.955,324 488.352,042 | 4.589 | 27 | 403.955,324 488.352,042 | 28 | 403.954,988 488.352,015 | 0.337 |
| 28 | 403.954,988 488.352,015 | 29 | 403.944,74 488.351,185 | 10.281 | 29 | 403.944,74 488.351,185 | 30 | 403.941,308 488.350,907 | 3.443 | 30 | 403.941,308 488.350,907 | 31 | 403.934,378 488.350,476 | 6.943 |
| 31 | 403.934,378 488.350,476 | 32 | 403.927,408 488.350,041 | 6.984 | 32 | 403.927,408 488.350,041 | 33 | 403.918,13 488.349,463 | 9.296 | 33 | 403.918,13 488.349,463 | 34 | 403.905,976 488.348,706 | 12.178 |
| 34 | 403.905,976 488.348,706 | 35 | 403.903,477 488.348,55 | 2.504 | 35 | 403.903,477 488.348,55 | 36 | 403.888,015 488.347,538 | 15.495 | 36 | 403.888,015 488.347,538 | 37 | 403.878,204 488.346,896 | 9.832 |
| 37 | 403.878,204 488.346,896 | 38 | 403.868,198 488.348,695 | 10.166 | 38 | 403.868,198 488.348,695 | 39 | 403.859,005 488.348,939 | 9.197 | 39 | 403.859,005 488.348,939 | 40 | 403.843,741 488.347,583 | 15.324 |
| 40 | 403.843,741 488.347,583 | 41 | 403.831,045 488.345,621 | 12.847 | 41 | 403.831,045 488.345,621 | 42 | 403.819,825 488.343,351 | 11.447 | 42 | 403.819,825 488.343,351 | 43 | 403.817,974 488.342,202 | 2.179 |
| 43 | 403.817,974 488.342,202 | 44 | 403.814,703 488.340,172 | 3.849 | 44 | 403.814,703 488.340,172 | 45 | 403.801,595 488.331,444 | 15.748 | 45 | 403.801,595 488.331,444 | 46 | 403.786,845 488.319,572 | 18.934 |
| 46 | 403.786,845 488.319,572 | 1 | 403.792,692 488.270,791 | 49.131 | | | | | | | | | | |

** Lungimile segmentelor sunt determinate în planul de proiecție Stereo 70 și sunt rotunjite la 1 milimetru.

*** Distanța dintre puncte este formată din segmente cumulate ce sunt mai mici decât valoarea 1 milimetru.

**DATE DESPRE IMOBILUL NR. 3117**

Oficiul de Cadastru și Publicitate Imobiliară SIBIU
Biroul de Cadastru și Publicitate Imobiliară Saliste

A. Partea I. Descrierea imobilului

TEREN Extravilan

Adresa: Jud. Sibiu

| Nr. Crt | Nr cadastral Nr. topografic | Suprafața* (mp) | Observații / Referințe |
|---------|-----------------------------|-----------------|---|
| A1 | | 13.000 | Sector cadastral:54 Teren neimprejmuit; |

B. Partea II. Proprietari și acte

| Inscrieri privitoare la dreptul de proprietate și alte drepturi reale | Referințe |
|---|-----------|
| / | |
| Act Administrativ nr. 298/38, din 19/05/1994 emis de CJPSDPAT - SIBIU (titlu de proprietate); | |
| B1 | A1 |
| Intabulare, drept de PROPRIETATEL.18/1991, dobandit prin Reconstituire, cota actuala 1/1 1) NEAG MARIA | |

C. Partea III. SARCINI .

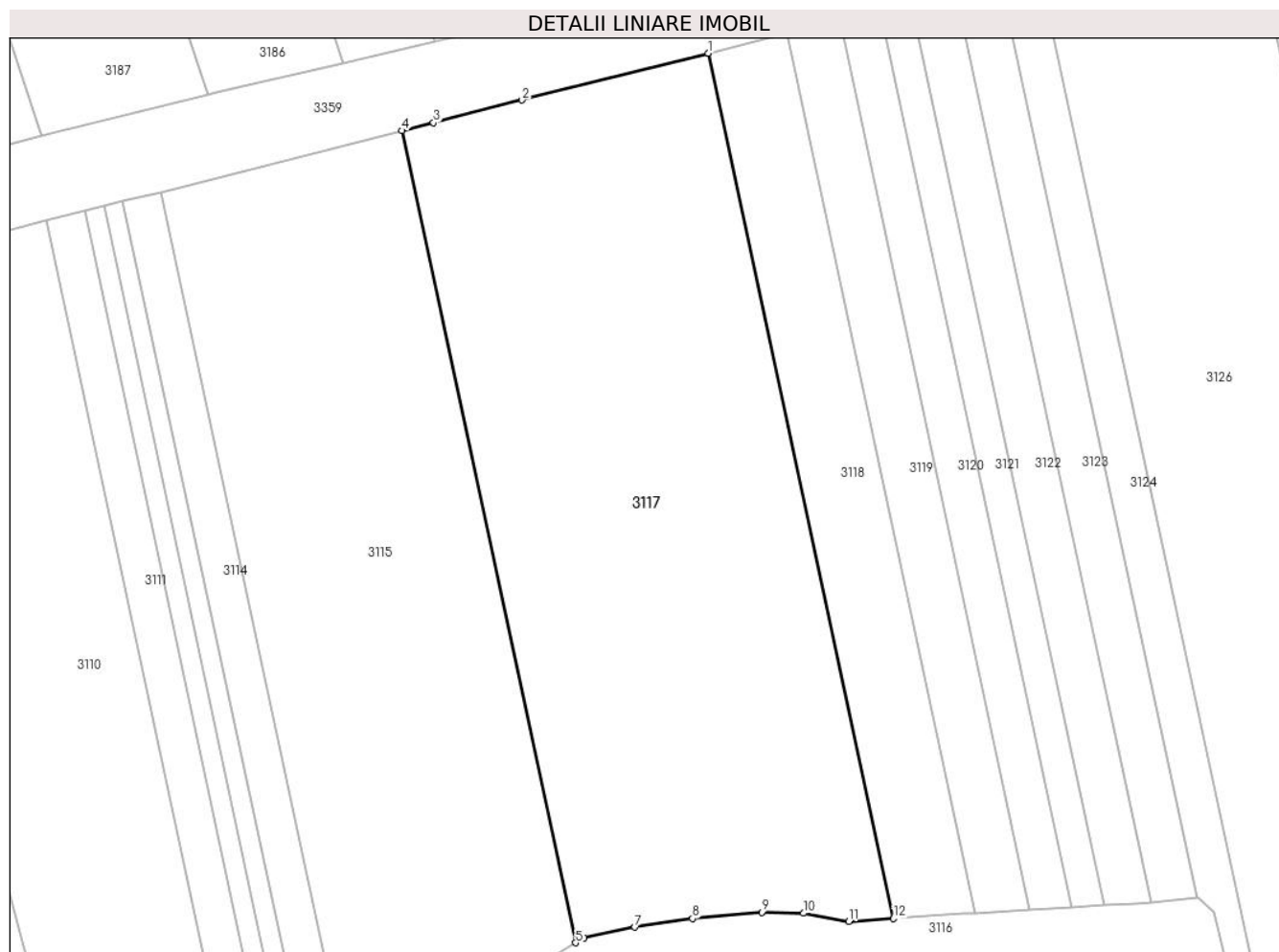
| Inscrieri privind dezmembramintele dreptului de proprietate, drepturi reale de garanție și sarcini | Referințe |
|--|-----------|
| NU SUNT | |

Anexa Nr. 1 La Partea I

Teren

| | | |
|--------------|-----------------|------------------------|
| Nr cadastral | Suprafața (mp)* | Observații / Referințe |
| | 13.000 | |

* Suprafața este determinată în planul de proiecție Stereo 70.



Date referitoare la teren

| Crt | Categorie folosință | Intra vilan | Suprafața (mp) | Tarla | Parcelă | Nr. topo | Observații / Referințe |
|-----|---------------------|-------------|----------------|-------|---------|----------|------------------------|
| 1 | arabil | NU | 13.000 | 48 | 1463/40 | - | |

Lungime Segmente

1) Valorile lungimilor segmentelor sunt obținute din proiecție în plan.

| Punct început | X / Y | Punct sfârșit | X / Y | Lungime segment (** (m) |
|---------------|----------------------------|---------------|----------------------------|-------------------------|
| 1 | 403.847,227 488.538,154 | 2 | 403.806,112 488.527,846 | 42.387 |
| 2 | 403.806,112 488.527,846 | 3 | 403.786,656 488.522,872 | 20.081 |
| 3 | 403.786,656 488.522,872 | 4 | 403.779,691 488.521,105 | 7.186 |
| 4 | 403.779,691 488.521,105 | 5 | 403.817,974 488.342,202 | 182.953 |
| 5 | 403.817,974 488.342,202 | 6 | 403.819,825 488.343,351 | 2.179 |

| Punct început | X / Y | Punct sfârșit | X / Y | Lungime segment (** (m) |
|---------------|----------------------------|---------------|----------------------------|-------------------------|
| 6 | 403.819,825 488.343,351 | 7 | 403.831,045 488.345,621 | 11.447 |
| 7 | 403.831,045 488.345,621 | 8 | 403.843,741 488.347,583 | 12.847 |
| 8 | 403.843,741 488.347,583 | 9 | 403.859,005 488.348,939 | 15.324 |
| 9 | 403.859,005 488.348,939 | 10 | 403.868,198 488.348,695 | 9.197 |
| 10 | 403.868,198 488.348,695 | 11 | 403.878,204 488.346,896 | 10.166 |
| 11 | 403.878,204 488.346,896 | 12 | 403.888,015 488.347,538 | 9.832 |
| 12 | 403.888,015 488.347,538 | 1 | 403.847,227 488.538,154 | 194.931 |

** Lungimile segmentelor sunt determinate în planul de proiecție Stereo 70 și sunt rotunjite la 1 milimetru.

*** Distanța dintre puncte este formată din segmente cumulate ce sunt mai mici decât valoarea 1 milimetru.

**DATE DESPRE IMOBILUL NR. 3118**

Oficiul de Cadastru și Publicitate Imobiliară SIBIU
Biroul de Cadastru și Publicitate Imobiliară Saliste

A. Partea I. Descrierea imobilului

TEREN Extravilan

Adresa: Jud. Sibiu

| Nr. Crt | Nr cadastral Nr. topografic | Suprafața* (mp) | Observații / Referințe |
|---------|-----------------------------|-----------------|---|
| A1 | | 3.500 | Sector cadastral:54 Teren neimprejmuit; |

B. Partea II. Proprietari și acte

| Inscrieri privitoare la dreptul de proprietate și alte drepturi reale | | Referințe |
|---|--|-----------|
| / | | |
| Act Administrativ nr. 831/38, din 06/01/1995 emis de CJPSDPAT - SIBIU (titlu de proprietate); | | |
| B1 | Intabulare, drept de PROPRIETATEL.18/1991, dobandit prin Reconstituire, cota actuala 1/1 1) VARVARA MARIA | A1 |

C. Partea III. SARCINI .

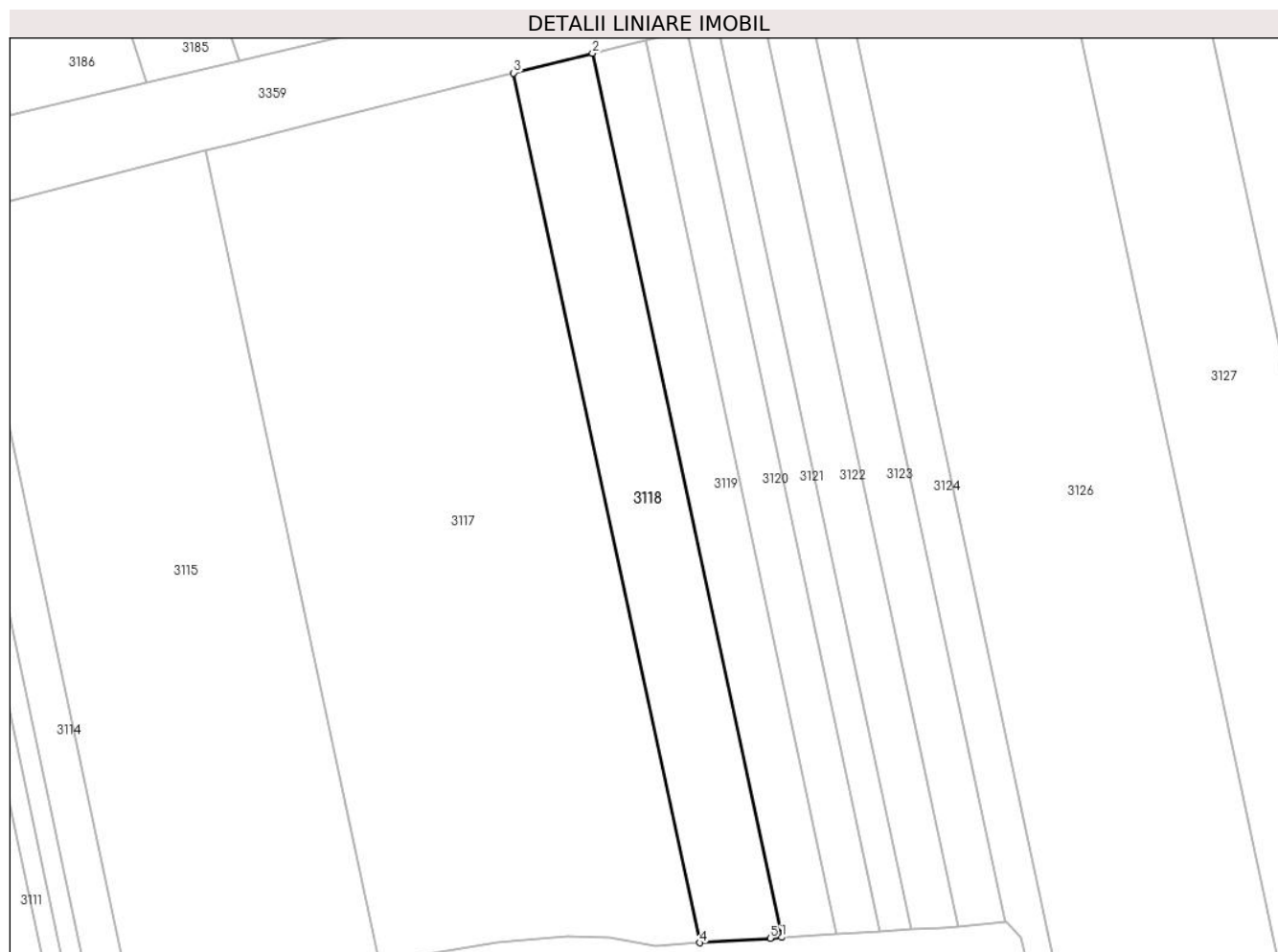
| Inscrieri privind dezmembramintele dreptului de proprietate, drepturi reale de garanție și sarcini | Referințe |
|--|-----------|
| NU SUNT | |

Anexa Nr. 1 La Partea I

Teren

| | | |
|--------------|-----------------|------------------------|
| Nr cadastral | Suprafața (mp)* | Observații / Referințe |
| | 3.500 | |

* Suprafața este determinată în planul de proiecție Stereo 70.



Date referitoare la teren

| Crt | Categorie folosință | Intravilan | Suprafața (mp) | Tarla | Parcelă | Nr. topo | Observații / Referințe |
|-----|---------------------|------------|----------------|-------|---------|----------|------------------------|
| 1 | arabil | NU | 3.500 | 48 | 1463/39 | - | |

Lungime Segmente

1) Valorile lungimilor segmentelor sunt obținute din proiecție în plan.

| Punct început | X / Y | Punct sfârșit | X / Y | Lungime segment (** (m) |
|---------------|----------------------------|---------------|----------------------------|-------------------------|
| 1 | 403.905,976 488.348,706 | 2 | 403.864,51 488.542,487 | 198.168 |
| 2 | 403.864,51 488.542,487 | 3 | 403.847,227 488.538,154 | 17.818 |
| 3 | 403.847,227 488.538,154 | 4 | 403.888,015 488.347,538 | 194.931 |
| 4 | 403.888,015 488.347,538 | 5 | 403.903,477 488.348,55 | 15.495 |
| 5 | 403.903,477 488.348,55 | 1 | 403.905,976 488.348,706 | 2.504 |

**** Lungimile segmentelor sunt determinate în planul de proiecție Stereo 70 și sunt rotunjite la 1 milimetru.**

***** Distanța dintre puncte este formată din segmente cumulate ce sunt mai mici decât valoarea 1 milimetru.**

**DATE DESPRE IMOBILUL NR. 3119**

Oficiul de Cadastru și Publicitate Imobiliară SIBIU
Biroul de Cadastru și Publicitate Imobiliară Saliste

A. Partea I. Descrierea imobilului

TEREN Extravilan

Adresa: Jud. Sibiu

| Nr. Crt | Nr cadastral Nr. topografic | Suprafața* (mp) | Observații / Referințe |
|---------|--------------------------------|-----------------|---|
| A1 | 103378 | 2.400 | Sector cadastral:54 Teren neimprejmuit; |

B. Partea II. Proprietari și acte

| Inscrieri privitoare la dreptul de proprietate și alte drepturi reale | | Referințe |
|---|---|-----------|
| 9089 / 06/09/2017 | | |
| Act Administrativ nr. 617/38, din 12/07/1994 emis de CJPSDPAT - SIBIU (, documentatie cadastrala receptionata de OCPI Sibiu); | | |
| B2 | Intabulare, drept de PROPRIETATEL. 18/1991, dobandit prin Constituire, cota actuala 1/1 1) HUSUSAN IOAN | A1 |

C. Partea III. SARCINI .

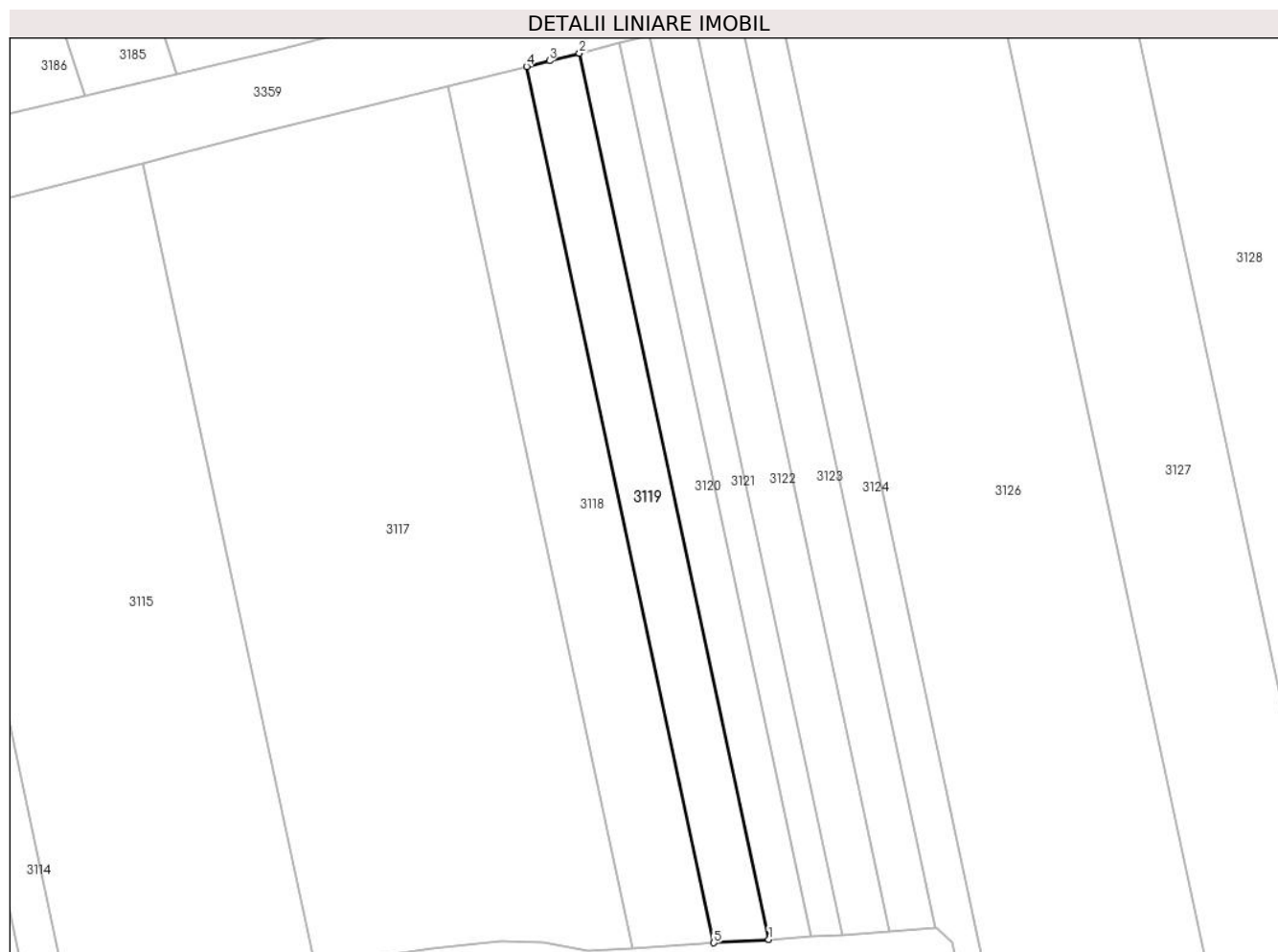
| Inscrieri privind dezmembramintele dreptului de proprietate, drepturi reale de garanție și sarcini | Referințe |
|---|-----------|
| NU SUNT | |

Anexa Nr. 1 La Partea I

Teren

| | | |
|--------------|-----------------|------------------------|
| Nr cadastral | Suprafața (mp)* | Observații / Referințe |
| 103378 | 2.400 | |

* Suprafața este determinată în planul de proiecție Stereo 70.



Date referitoare la teren

| Crt | Categorie folosință | Intravilan | Suprafața (mp) | Tarla | Parcelă | Nr. topo | Observații / Referințe |
|-----|---------------------|------------|----------------|-------|---------|----------|------------------------|
| 1 | arabil | NU | 2.400 | 48 | 1463/38 | - | |

Lungime Segmente

1) Valorile lungimilor segmentelor sunt obținute din proiecție în plan.

| Punct început | X / Y | Punct sfârșit | X / Y | Lungime segment (** (m) |
|---------------|----------------------------|---------------|----------------------------|-------------------------|
| 1 | 403.918,13 488.349,463 | 2 | 403.876,201 488.545,41 | 200.382 |
| 2 | 403.876,201 488.545,41 | 3 | 403.869,586 488.543,76 | 6.817 |
| 3 | 403.869,586 488.543,76 | 4 | 403.864,51 488.542,487 | 5.233 |
| 4 | 403.864,51 488.542,487 | 5 | 403.905,976 488.348,706 | 198.168 |
| 5 | 403.905,976 488.348,706 | 1 | 403.918,13 488.349,463 | 12.178 |

**** Lungimile segmentelor sunt determinate în planul de proiecție Stereo 70 și sunt rotunjite la 1 milimetru.**

***** Distanța dintre puncte este formată din segmente cumulate ce sunt mai mici decât valoarea 1 milimetru.**

**DATE DESPRE IMOBILUL NR. 3120**

Oficiul de Cadastru și Publicitate Imobiliară SIBIU
Biroul de Cadastru și Publicitate Imobiliară Saliste

A. Partea I. Descrierea imobilului

TEREN Extravilan

Adresa: Jud. Sibiu

| Nr. Crt | Nr cadastral Nr. topografic | Suprafața* (mp) | Observații / Referințe |
|---------|-----------------------------|-----------------|---|
| A1 | 104407 | 1.850 | Sector cadastral:54 Teren neimprejmuit; |

B. Partea II. Proprietari și acte

| Inscrieri privitoare la dreptul de proprietate și alte drepturi reale | | Referințe |
|---|--|-----------|
| 13687 / 23/09/2022 | | |
| Act Notarial nr. 1493, din 22/09/2022 emis de MĂNIGUȚIU NICULAE; | | |
| B1 | Intabulare, drept de PROPRIETATE, cumparare, dobandit prin Conventie, cota actuala 1/1 | A1 |
| | 1) BUMBEA SIMION-CONSTANTIN , si sotia | |
| | 2) BUMBEA IONELA , bun comun | |

C. Partea III. SARCINI .

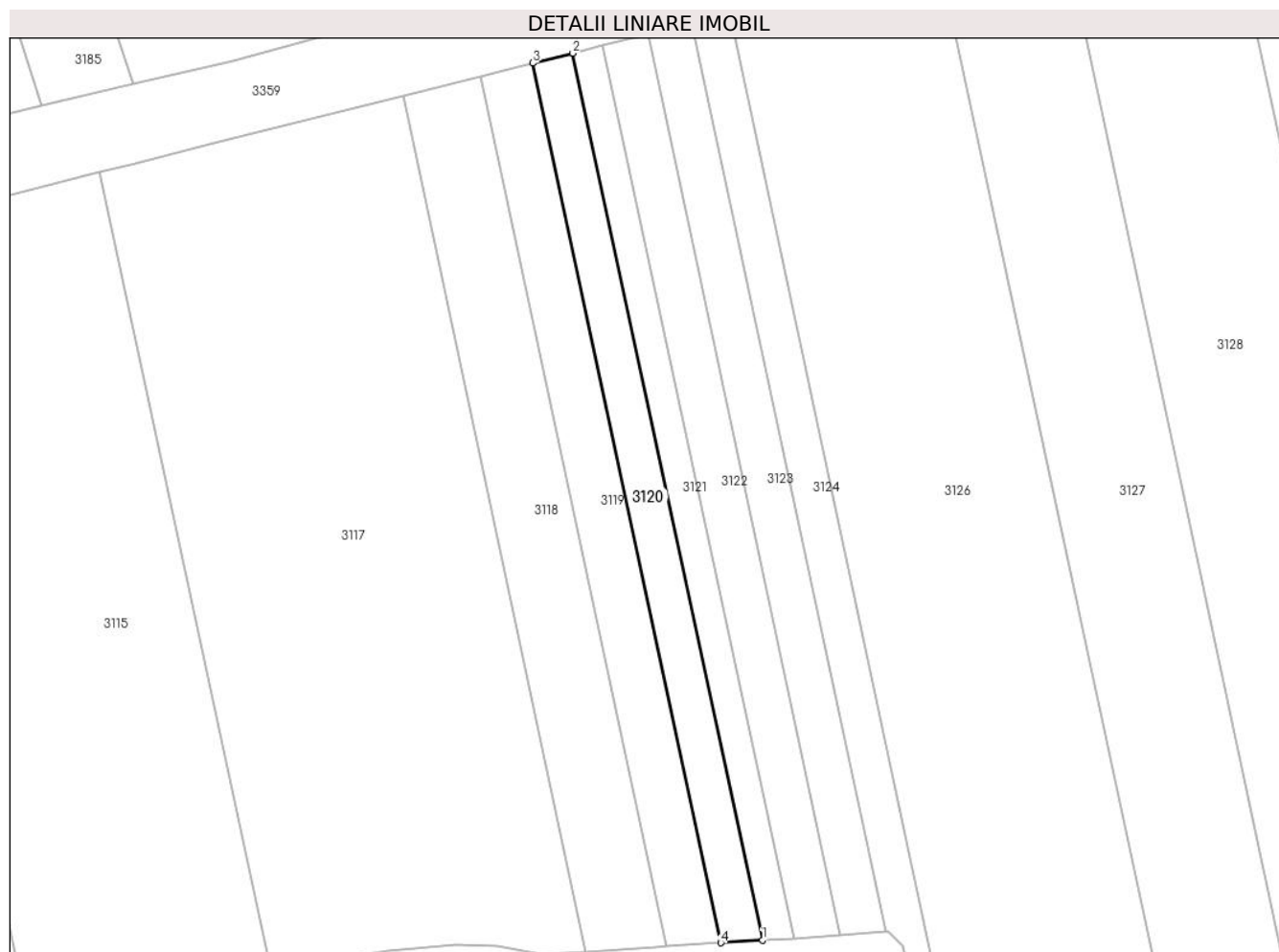
| Inscrieri privind dezmembramintele dreptului de proprietate, drepturi reale de garanție și sarcini | Referințe |
|--|-----------|
| NU SUNT | |

Anexa Nr. 1 La Partea I

Teren

| | | |
|--------------|-----------------|------------------------|
| Nr cadastral | Suprafața (mp)* | Observații / Referințe |
| 104407 | 1.850 | |

* Suprafața este determinată în planul de proiecție Stereo 70.



Date referitoare la teren

| Crt | Categorie folosință | Intravilan | Suprafața (mp) | Tarla | Parcelă | Nr. topo | Observații / Referințe |
|-----|---------------------|------------|----------------|-------|---------|----------|------------------------|
| 1 | arabil | NU | 1.850 | 48 | 1463/37 | - | |

Lungime Segmente

1) Valorile lungimilor segmentelor sunt obținute din proiecție în plan.

| Punct început | X / Y | Punct sfârșit | X / Y | Lungime segment (** (m) |
|---------------|----------------------------|---------------|----------------------------|-------------------------|
| 1 | 403.927,408 488.350,041 | 2 | 403.885,126 488.547,636 | 202.068 |
| 2 | 403.885,126 488.547,636 | 3 | 403.876,201 488.545,41 | 9.199 |
| 3 | 403.876,201 488.545,41 | 4 | 403.918,13 488.349,463 | 200.382 |
| 4 | 403.918,13 488.349,463 | 1 | 403.927,408 488.350,041 | 9.296 |

** Lungimile segmentelor sunt determinate în planul de proiecție Stereo 70 și sunt rotunjite la 1 milimetru.

***** Distanţa dintre puncte este formată din segmente cumulate ce sunt mai mici decât valoarea 1 milimetru.**

**DATE DESPRE IMOBILUL NR. 3121**

Oficiul de Cadastru și Publicitate Imobiliară SIBIU
Biroul de Cadastru și Publicitate Imobiliară Saliste

A. Partea I. Descrierea imobilului

TEREN Extravilan

Adresa: Jud. Sibiu

| Nr. Crt | Nr cadastral Nr. topografic | Suprafața* (mp) | Observații / Referințe |
|---------|-----------------------------|-----------------|---|
| A1 | 104449 | 1.400 | Sector cadastral:54 Teren neimprejmuit; |

B. Partea II. Proprietari și acte

| Inscrieri privitoare la dreptul de proprietate și alte drepturi reale | | Referințe |
|---|--|-----------|
| 13696 / 23/09/2022 | | |
| Act Notarial nr. 1493, din 22/09/2022 emis de MĂNIGUȚIU NICULAE; | | |
| B1 | Intabulare, drept de PROPRIETATE, cumparare, dobandit prin Conventie, cota actuala 1/1 | A1 |
| | 1) BUMBEA SIMION-CONSTANTIN , si sotia | |
| | 2) BUMBEA IONELA , bun comun | |

C. Partea III. SARCINI .

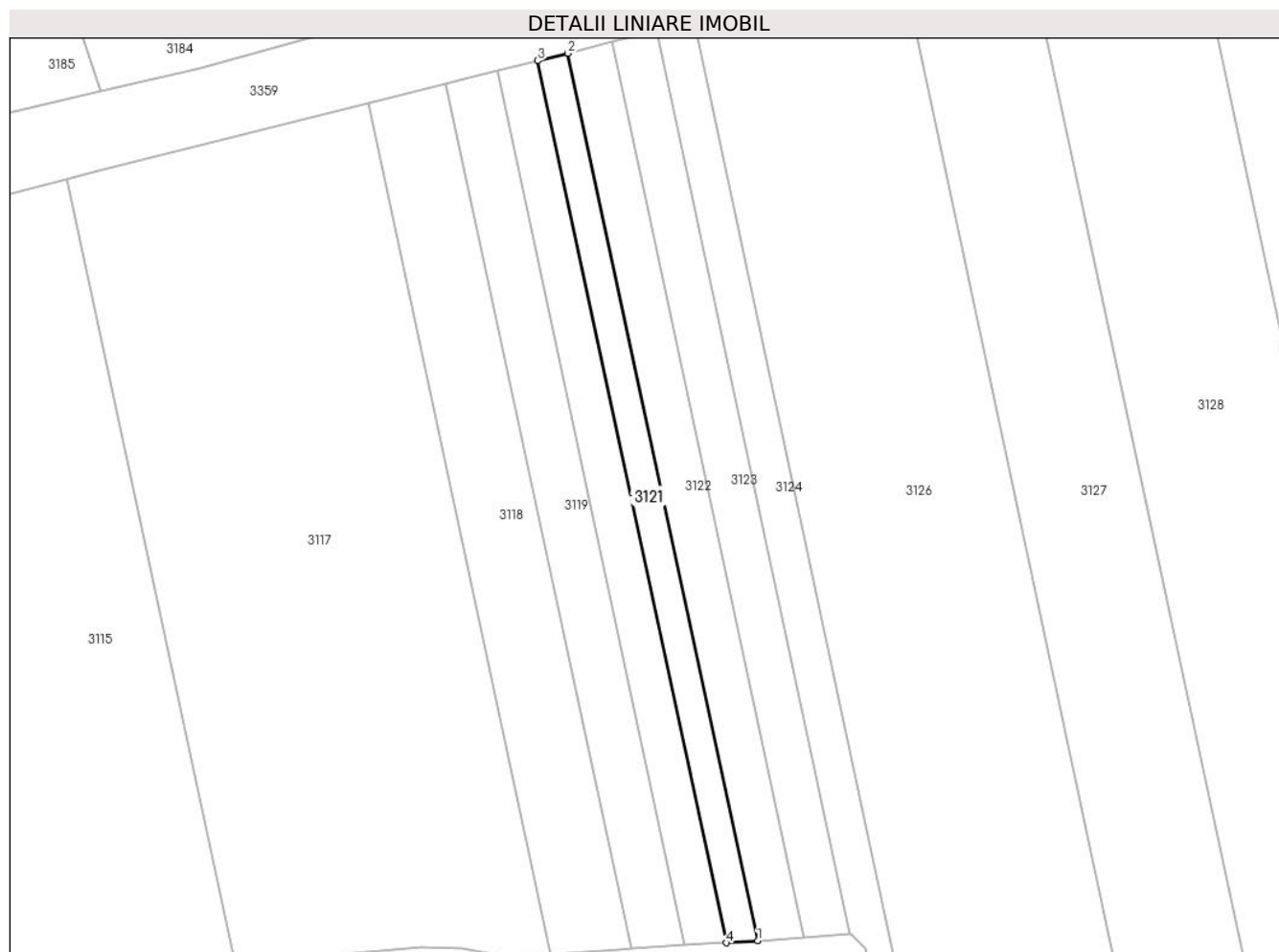
| Inscrieri privind dezmembramintele dreptului de proprietate, drepturi reale de garanție și sarcini | Referințe |
|--|-----------|
| NU SUNT | |

Anexa Nr. 1 La Partea I

Teren

| | | |
|--------------|-----------------|------------------------|
| Nr cadastral | Suprafața (mp)* | Observații / Referințe |
| 104449 | 1.400 | |

* Suprafața este determinată în planul de proiecție Stereo 70.



Date referitoare la teren

| Crt | Categorie folosință | Intravilan | Suprafața (mp) | Tarla | Parcelă | Nr. topo | Observații / Referințe |
|-----|---------------------|------------|----------------|-------|---------|----------|------------------------|
| 1 | arabil | NU | 1.400 | 48 | 1463/36 | - | |

Lungime Segmente

1) Valorile lungimilor segmentelor sunt obținute din proiecție în plan.

| Punct început | X / Y | Punct sfârșit | X / Y | Lungime segment (** (m) |
|---------------|----------------------------|---------------|----------------------------|-------------------------|
| 1 | 403.934,378 488.350,476 | 2 | 403.891,832 488.549,308 | 203.334 |
| 2 | 403.891,832 488.549,308 | 3 | 403.885,126 488.547,636 | 6.911 |
| 3 | 403.885,126 488.547,636 | 4 | 403.927,408 488.350,041 | 202.068 |
| 4 | 403.927,408 488.350,041 | 1 | 403.934,378 488.350,476 | 6.984 |

** Lungimile segmentelor sunt determinate în planul de proiecție Stereo 70 și sunt rotunjite la 1 milimetru.

***** Distanţa dintre puncte este formată din segmente cumulate ce sunt mai mici decât valoarea 1 milimetru.**

**DATE DESPRE IMOBILUL NR. 3122**

Oficiul de Cadastru și Publicitate Imobiliară SIBIU
Biroul de Cadastru și Publicitate Imobiliară Saliste

A. Partea I. Descrierea imobilului

TEREN Extravilan

Adresa: Jud. Sibiu

| Nr. Crt | Nr cadastral Nr. topografic | Suprafața* (mp) | Observații / Referințe |
|---------|-----------------------------|-----------------|---|
| A1 | | 2.100 | Sector cadastral:54 Teren neimprejmuit; |

B. Partea II. Proprietari și acte

| Inscrieri privitoare la dreptul de proprietate și alte drepturi reale | | Referințe |
|---|---|-----------|
| / | | |
| Act Administrativ nr. 616/38, din 12/07/1994 emis de CJPSDPAT - SIBIU (titlu de proprietate); | | |
| B1 | Intabulare, drept de PROPRIETATEL.18/1991, dobandit prin Constituire, cota actuala 1/1 1) FISTIȘ MARIA | A1 |

C. Partea III. SARCINI .

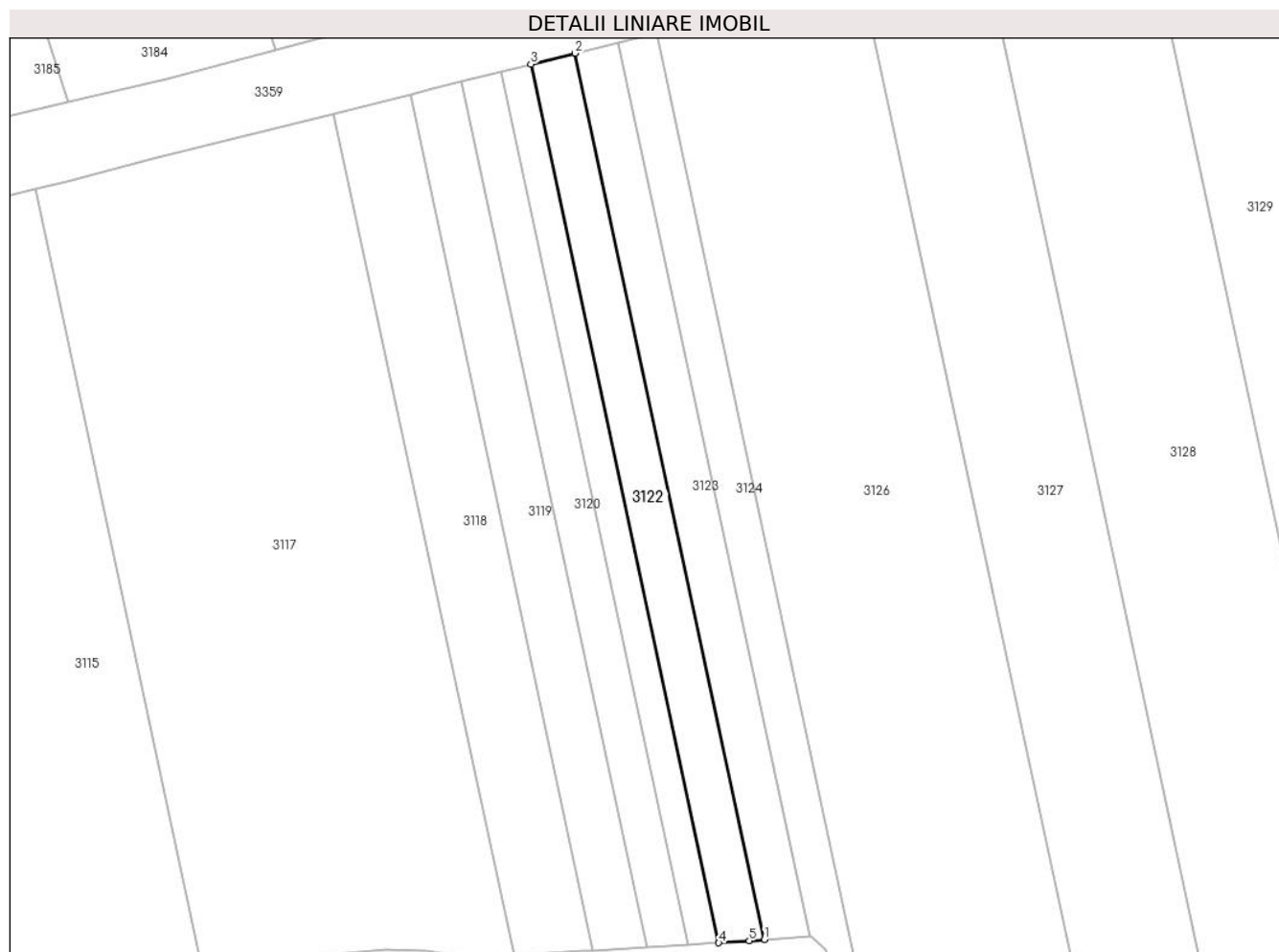
| Inscrieri privind dezmembramintele dreptului de proprietate, drepturi reale de garanție și sarcini | Referințe |
|--|-----------|
| NU SUNT | |

Anexa Nr. 1 La Partea I

Teren

| | | |
|--------------|-----------------|------------------------|
| Nr cadastral | Suprafața (mp)* | Observații / Referințe |
| | 2.100 | |

* Suprafața este determinată în planul de proiecție Stereo 70.



Date referitoare la teren

| Crt | Categorie folosință | Intravilan | Suprafața (mp) | Tarla | Parcelă | Nr. topo | Observații / Referințe |
|-----|---------------------|------------|----------------|-------|---------|----------|------------------------|
| 1 | arabil | NU | 2.100 | 48 | 1463/35 | - | |

Lungime Segmente

1) Valorile lungimilor segmentelor sunt obținute din proiecție în plan.

| Punct început | X / Y | Punct sfârșit | X / Y | Lungime segment (** (m) |
|---------------|----------------------------|---------------|----------------------------|-------------------------|
| 1 | 403.944,74 488.351,185 | 2 | 403.901,812 488.551,798 | 205.154 |
| 2 | 403.901,812 488.551,798 | 3 | 403.891,832 488.549,308 | 10.287 |
| 3 | 403.891,832 488.549,308 | 4 | 403.934,378 488.350,476 | 203.334 |
| 4 | 403.934,378 488.350,476 | 5 | 403.941,308 488.350,907 | 6.943 |
| 5 | 403.941,308 488.350,907 | 1 | 403.944,74 488.351,185 | 3.443 |

**** Lungimile segmentelor sunt determinate în planul de proiecție Stereo 70 și sunt rotunjite la 1 milimetru.**

***** Distanța dintre puncte este formată din segmente cumulate ce sunt mai mici decât valoarea 1 milimetru.**

**DATE DESPRE IMOBILUL NR. 3123**

Oficiul de Cadastru și Publicitate Imobiliară SIBIU
Biroul de Cadastru și Publicitate Imobiliară Saliste

A. Partea I. Descrierea imobilului

TEREN Extravilan

Adresa: Jud. Sibiu

| Nr. Crt | Nr cadastral Nr. topografic | Suprafața* (mp) | Observații / Referințe |
|---------|-----------------------------|-----------------|---|
| A1 | | 2.100 | Sector cadastral:54 Teren neimprejmuit; |

B. Partea II. Proprietari și acte

| Inscrieri privitoare la dreptul de proprietate și alte drepturi reale | | Referințe |
|---|---|-----------|
| / | | |
| Act Administrativ nr. 619/38, din 12/07/1994 emis de CJPSDPAT - SIBIU (titlu de proprietate); | | |
| B1 | Intabulare, drept de PROPRIETATEL.18/1991, dobandit prin Constituire, cota actuala 1/1 1) IACOB IOAN | A1 |

C. Partea III. SARCINI .

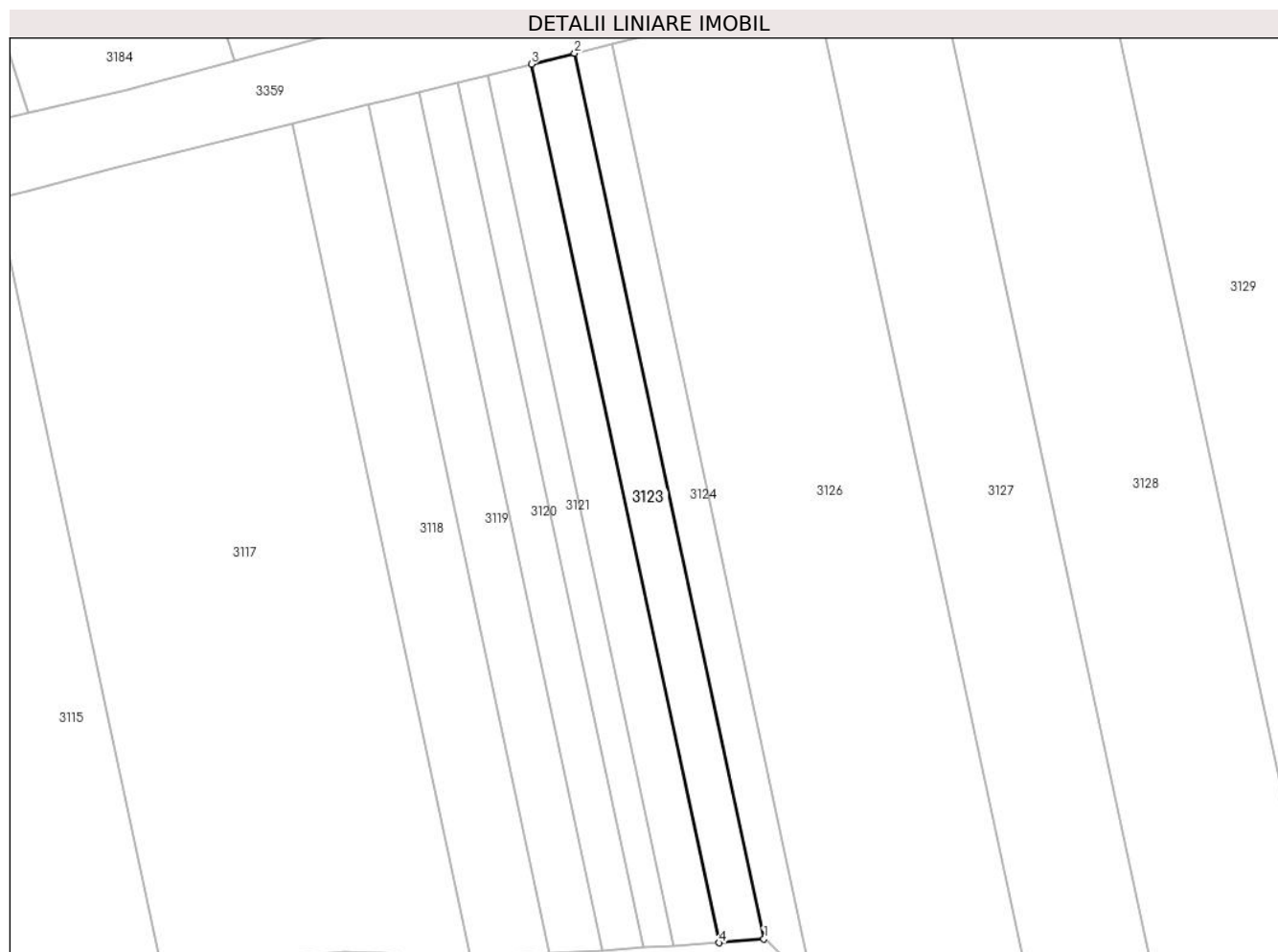
| Inscrieri privind dezmembramintele dreptului de proprietate, drepturi reale de garanție și sarcini | Referințe |
|--|-----------|
| NU SUNT | |

Anexa Nr. 1 La Partea I

Teren

| | | |
|--------------|-----------------|------------------------|
| Nr cadastral | Suprafața (mp)* | Observații / Referințe |
| | 2.100 | |

* Suprafața este determinată în planul de proiecție Stereo 70.



Date referitoare la teren

| Crt | Categorie folosință | Intra vilan | Suprafața (mp) | Tarla | Parcelă | Nr. topo | Observații / Referințe |
|-----|---------------------|-------------|----------------|-------|---------|----------|------------------------|
| 1 | arabil | NU | 2.100 | 48 | 1463/34 | - | |

Lungime Segmente

1) Valorile lungimilor segmentelor sunt obținute din proiecție în plan.

| Punct început | X / Y | Punct sfârșit | X / Y | Lungime segment (** (m) |
|---------------|----------------------------|---------------|----------------------------|-------------------------|
| 1 | 403.954,988 488.352,015 | 2 | 403.911,709 488.554,267 | 206.831 |
| 2 | 403.911,709 488.554,267 | 3 | 403.901,812 488.551,798 | 10.2 |
| 3 | 403.901,812 488.551,798 | 4 | 403.944,74 488.351,185 | 205.154 |
| 4 | 403.944,74 488.351,185 | 1 | 403.954,988 488.352,015 | 10.281 |

** Lungimile segmentelor sunt determinate în planul de proiecție Stereo 70 și sunt rotunjite la 1 milimetru.

***** Distanţa dintre puncte este formată din segmente cumulate ce sunt mai mici decât valoarea 1 milimetru.**

**DATE DESPRE IMOBILUL NR. 3124**

Oficiul de Cadastru și Publicitate Imobiliară SIBIU
Biroul de Cadastru și Publicitate Imobiliară Saliste

A. Partea I. Descrierea imobilului

TEREN Extravilan

Adresa: Jud. Sibiu

| Nr. Crt | Nr cadastral Nr. topografic | Suprafața* (mp) | Observații / Referințe |
|---------|-----------------------------|-----------------|---|
| A1 | | 2.100 | Sector cadastral:54 Teren neimprejmuit; |

B. Partea II. Proprietari și acte

| Inscrieri privitoare la dreptul de proprietate și alte drepturi reale | | Referințe |
|---|--|-----------|
| / | | |
| Act Administrativ nr. 502/38, din 16/06/1994 emis de CJPSDPAT - SIBIU (titlu de proprietate); | | |
| B1 | Intabulare, drept de PROPRIETATEL.18/1991, dobandit prin Constituire, cota actuala 1/1 1) ȘTEFANI ERNST | A1 |

C. Partea III. SARCINI .

| Inscrieri privind dezmembramintele dreptului de proprietate, drepturi reale de garanție și sarcini | Referințe |
|--|-----------|
| NU SUNT | |

Anexa Nr. 1 La Partea I

Teren

| | | |
|--------------|-----------------|------------------------|
| Nr cadastral | Suprafața (mp)* | Observații / Referințe |
| | 2.100 | |

* Suprafața este determinată în planul de proiecție Stereo 70.



Date referitoare la teren

| Crt | Categorie folosință | Intra vilan | Suprafața (mp) | Tarla | Parcelă | Nr. topo | Observații / Referințe |
|-----|---------------------|-------------|----------------|-------|---------|----------|------------------------|
| 1 | arabil | NU | 2.100 | 48 | 1463/33 | - | |

Lungime Segmente

1) Valorile lungimilor segmentelor sunt obținute din proiecție în plan.

| Punct început | X / Y | Punct sfârșit | X / Y | Lungime segment (** (m) |
|---------------|----------------------------|---------------|----------------------------|-------------------------|
| 1 | 403.978,039 488.286,122 | 2 | 403.920,207 488.556,386 | 276.382 |
| 2 | 403.920,207 488.556,386 | 3 | 403.911,709 488.554,267 | 8.758 |
| 3 | 403.911,709 488.554,267 | 4 | 403.954,988 488.352,015 | 206.831 |
| 4 | 403.954,988 488.352,015 | 5 | 403.955,324 488.352,042 | 0.337 |
| 5 | 403.955,324 488.352,042 | 6 | 403.958,588 488.348,816 | 4.589 |

| Punct început | X / Y | Punct sfârșit | X / Y | Lungime segment (** (m) |
|---------------|----------------------------|---------------|----------------------------|-------------------------|
| 6 | 403.958,588 488.348,816 | 7 | 403.963,289 488.329,572 | 19.81 |
| 7 | 403.963,289 488.329,572 | 8 | 403.973,068 488.297,002 | 34.006 |
| 8 | 403.973,068 488.297,002 | 1 | 403.978,039 488.286,122 | 11.962 |

** Lungimile segmentelor sunt determinate în planul de proiecție Stereo 70 și sunt rotunjite la 1 milimetru.

*** Distanța dintre puncte este formată din segmente cumulate ce sunt mai mici decât valoarea 1 milimetru.

**DATE DESPRE IMOBILUL NR. 3125**

Oficiul de Cadastru și Publicitate Imobiliară SIBIU
Biroul de Cadastru și Publicitate Imobiliară Saliste

A. Partea I. Descrierea imobilului

TEREN Extravilan

Adresa: Jud. Sibiu

| Nr. Crt | Nr cadastral Nr. topografic | Suprafața* (mp) | Observații / Referințe |
|---------|-----------------------------|-----------------|---|
| A1 | | 6.000 | Sector cadastral:54 Teren neimprejmuit; |

B. Partea II. Proprietari și acte

| Inscrieri privitoare la dreptul de proprietate și alte drepturi reale | | Referințe |
|---|---|-----------|
| / | | |
| Act Normativ nr. 7, din 13/03/1996 emis de GUVERNUL ROMÂNIEI (lege); | | |
| B1 | Inscrierea provizorie, drept de PROPRIETATE, dobandit prin Lege, cota actuala 1/1 | A1 |
| 1) ORAȘUL MIERCUREA SIBIULUI, CIF:4406266, Proprietar neidentificat | | |

C. Partea III. SARCINI .

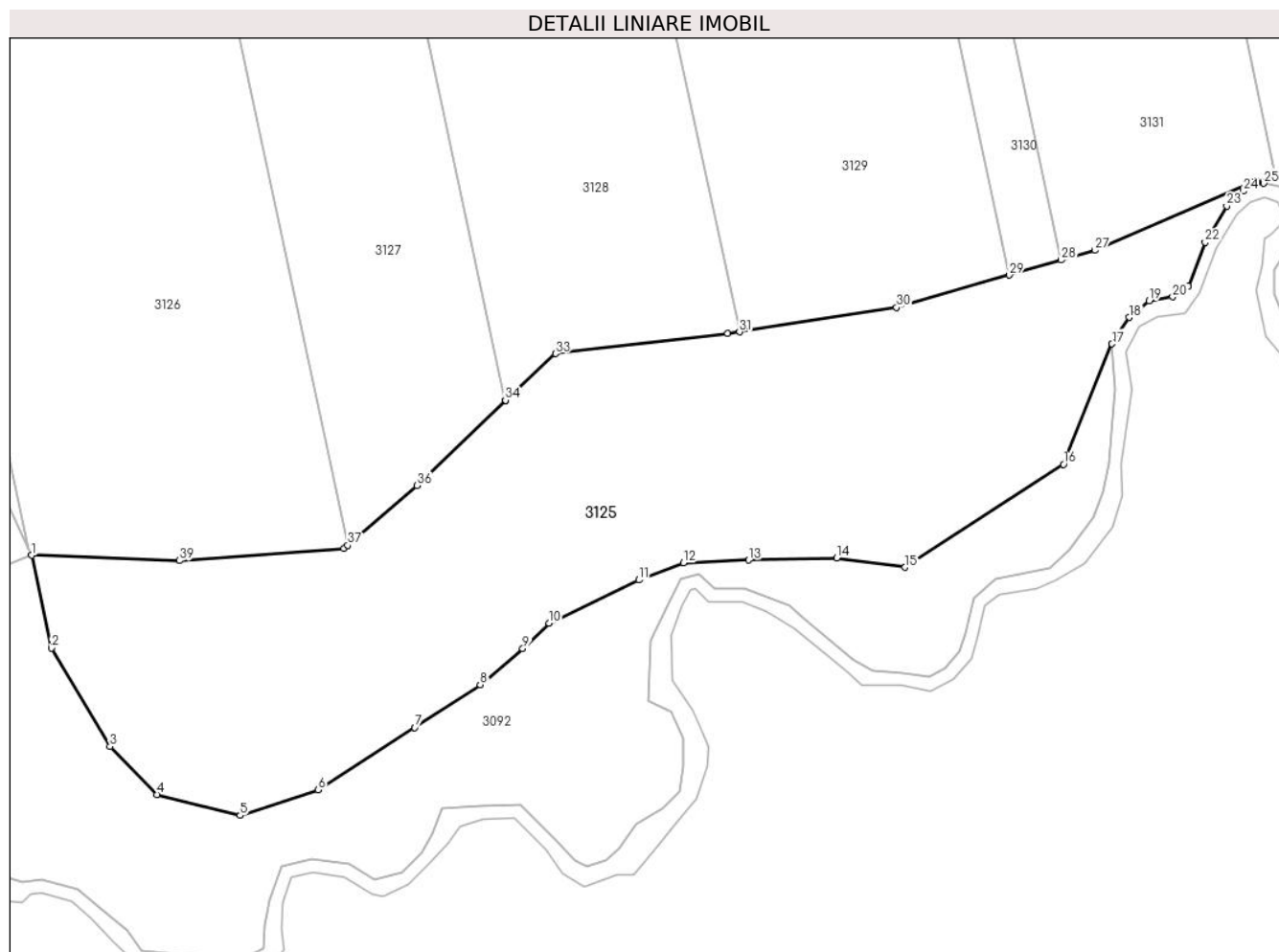
| Inscrieri privind dezmembramintele dreptului de proprietate, drepturi reale de garanție și sarcini | Referințe |
|--|-----------|
| NU SUNT | |

Anexa Nr. 1 La Partea I

Teren

| | | |
|--------------|-----------------|------------------------|
| Nr cadastral | Suprafața (mp)* | Observații / Referințe |
| | 6.000 | |

* Suprafața este determinată în planul de proiecție Stereo 70.



Date referitoare la teren

| Crt | Categorie folosință | Intra vilan | Suprafața (mp) | Tarla | Parcelă | Nr. topo | Observații / Referințe |
|-----|---------------------|-------------|----------------|-------|---------|----------|------------------------|
| 1 | faneata | NU | 6.000 | 48 | 1465 | - | |

Lungime Segmente

1) Valorile lungimilor segmentelor sunt obținute din proiecție în plan.

| Punct început | X / Y | Punct sfârșit | X / Y | Lungime segment (** (m) |
|---------------|----------------------------|---------------|----------------------------|-------------------------|
| 1 | 403.978,532 488.285,042 | 2 | 403.981,575 488.270,766 | 14.596 |
| 3 | 403.990,605 488.255,655 | 4 | 403.997,807 488.248,269 | 10.316 |
| 5 | 404.010,612 488.245,038 | 6 | 404.022,593 488.249,012 | 12.623 |
| 7 | 404.037,468 488.258,554 | 8 | 404.047,528 488.265,166 | 12.039 |
| 9 | 404.054,073 488.270,689 | 10 | 404.058,115 488.274,609 | 5.631 |

| Punct început | X / Y | Punct sfârșit | X / Y | Lungime segment (** (m) |
|---------------|----------------------------|---------------|----------------------------|-------------------------|
| 2 | 403.981,575 488.270,766 | 3 | 403.990,605 488.255,655 | 17.604 |
| 4 | 403.997,807 488.248,269 | 5 | 404.010,612 488.245,038 | 13.206 |
| 6 | 404.022,593 488.249,012 | 7 | 404.037,468 488.258,554 | 17.672 |
| 8 | 404.047,528 488.265,166 | 9 | 404.054,073 488.270,689 | 8.563 |
| 10 | 404.058,115 488.274,609 | 11 | 404.071,916 488.281,232 | 15.308 |

| Punct început | X / Y | Punct sfârșit | X / Y | Lungime segment (** (m)) |
|---------------|----------------------------|---------------|----------------------------|--------------------------|
| 11 | 404.071,916 488.281,232 | 12 | 404.078,771 488.283,882 | 7.35 |
| 13 | 404.088,829 488.284,31 | 14 | 404.102,368 488.284,602 | 13.542 |
| 15 | 404.112,879 488.283,183 | 16 | 404.137,26 488.299,029 | 29.078 |
| 17 | 404.144,7 488.317,514 | 18 | 404.147,375 488.321,591 | 4.876 |
| 19 | 404.150,399 488.324,138 | 20 | 404.154,023 488.324,756 | 3.677 |
| 21 | 404.156,424 488.326,375 | 22 | 404.159,037 488.333,122 | 7.236 |
| 23 | 404.162,358 488.338,693 | 24 | 404.164,91 488.341,002 | 3.442 |
| 25 | 404.168,032 488.342,199 | 26 | 404.166,808 488.342,642 | 1.302 |
| 27 | 404.142,07 488.331,895 | 28 | 404.136,886 488.330,402 | 5.395 |
| 29 | 404.128,912 488.328,106 | 30 | 404.111,544 488.323,106 | 18.073 |
| 31 | 404.087,396 488.319,385 | 32 | 404.085,615 488.319,111 | 1.802 |
| 33 | 404.059,108 488.316,046 | 34 | 404.051,406 488.308,864 | 10.531 |
| 35 | 404.051,386 488.308,845 | 36 | 404.037,828 488.295,744 | 18.854 |
| 37 | 404.027,167 488.286,573 | 38 | 404.026,563 488.286,054 | 0.796 |
| 39 | 404.001,291 488.284,217 | 1 | 403.978,532 488.285,042 | 22.773 |

| Punct început | X / Y | Punct sfârșit | X / Y | Lungime segment (** (m)) |
|---------------|----------------------------|---------------|----------------------------|--------------------------|
| 12 | 404.078,771 488.283,882 | 13 | 404.088,829 488.284,31 | 10.067 |
| 14 | 404.102,368 488.284,602 | 15 | 404.112,879 488.283,183 | 10.606 |
| 16 | 404.137,26 488.299,029 | 17 | 404.144,7 488.317,514 | 19.926 |
| 18 | 404.147,375 488.321,591 | 19 | 404.150,399 488.324,138 | 3.954 |
| 20 | 404.154,023 488.324,756 | 21 | 404.156,424 488.326,375 | 2.895 |
| 22 | 404.159,037 488.333,122 | 23 | 404.162,358 488.338,693 | 6.486 |
| 24 | 404.164,91 488.341,002 | 25 | 404.168,032 488.342,199 | 3.343 |
| 26 | 404.166,808 488.342,642 | 27 | 404.142,07 488.331,895 | 26.972 |
| 28 | 404.136,886 488.330,402 | 29 | 404.128,912 488.328,106 | 8.298 |
| 30 | 404.111,544 488.323,106 | 31 | 404.087,396 488.319,385 | 24.433 |
| 32 | 404.085,615 488.319,111 | 33 | 404.059,108 488.316,046 | 26.683 |
| 34 | 404.051,406 488.308,864 | 35 | 404.051,386 488.308,845 | 0.027 |
| 36 | 404.037,828 488.295,744 | 37 | 404.027,167 488.286,573 | 14.063 |
| 38 | 404.026,563 488.286,054 | 39 | 404.001,291 488.284,217 | 25.339 |

** Lungimile segmentelor sunt determinate în planul de proiecție Stereo 70 și sunt rotunjite la 1 milimetru.

*** Distanța dintre puncte este formată din segmente cumulate ce sunt mai mici decât valoarea 1 milimetru.

**DATE DESPRE IMOBILUL NR. 3126**

Oficiul de Cadastru și Publicitate Imobiliară SIBIU
Biroul de Cadastru și Publicitate Imobiliară Saliste

A. Partea I. Descrierea imobilului

TEREN Extravilan

Adresa: Jud. Sibiu

| Nr. Crt | Nr cadastral Nr. topografic | Suprafața* (mp) | Observații / Referințe |
|---------|-----------------------------|-----------------|---|
| A1 | | 13.650 | Sector cadastral:54 Teren neimprejmuit; |

B. Partea II. Proprietari și acte

| Inscrieri privitoare la dreptul de proprietate și alte drepturi reale | | Referințe |
|--|--|-----------|
| / | | |
| Act Administrativ nr. 1557/38, din 29/03/1996 emis de CJPSDPAT - SIBIU (titlu de proprietate); | | |
| B1 | Intabulare, drept de PROPRIETATEL.18/1991, dobandit prin Reconstituire, cota actuala 1/1 1) BUNEA ROMULUS | A1 |

C. Partea III. SARCINI .

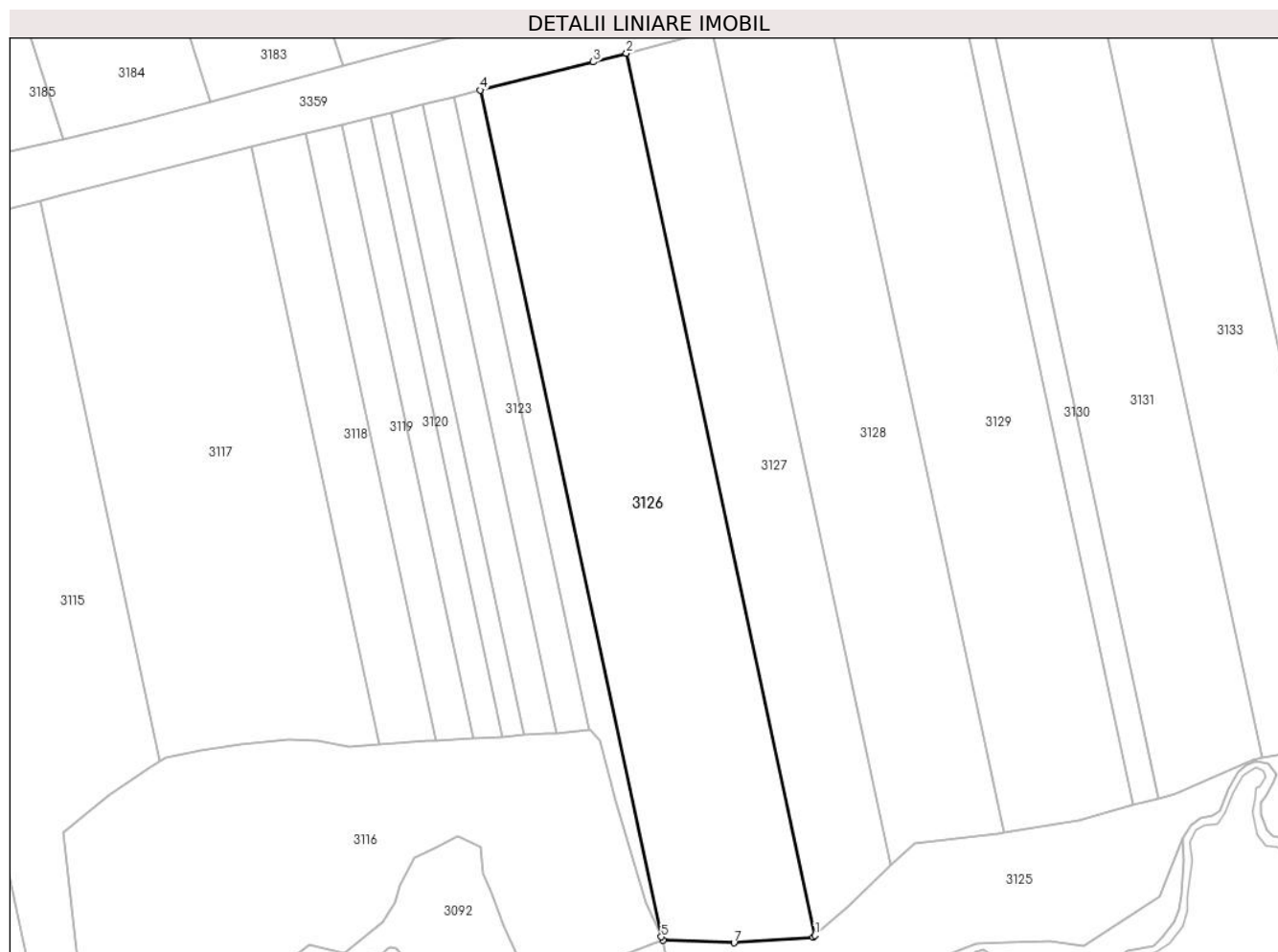
| Inscrieri privind dezmembramintele dreptului de proprietate, drepturi reale de garanție și sarcini | Referințe |
|--|-----------|
| NU SUNT | |

Anexa Nr. 1 La Partea I

Teren

| | | |
|--------------|-----------------|------------------------|
| Nr cadastral | Suprafața (mp)* | Observații / Referințe |
| | 13.650 | |

* Suprafața este determinată în planul de proiecție Stereo 70.



Date referitoare la teren

| Crt | Categorie folosință | Intravilan | Suprafața (mp) | Tarla | Parcelă | Nr. topo | Observații / Referințe |
|-----|---------------------|------------|----------------|-------|---------|----------|------------------------|
| 1 | arabil | NU | 13.650 | 48 | 1463/32 | - | |

Lungime Segmente

1) Valorile lungimilor segmentelor sunt obținute din proiecție în plan.

| Punct început | X / Y | Punct sfârșit | X / Y | Lungime segment (** (m) |
|---------------|----------------------------|---------------|----------------------------|-------------------------|
| 1 | 404.027,167 488.286,573 | 2 | 403.966,914 488.568,148 | 287.949 |
| 2 | 403.966,914 488.568,148 | 3 | 403.956,328 488.565,396 | 10.938 |
| 3 | 403.956,328 488.565,396 | 4 | 403.920,207 488.556,386 | 37.228 |
| 4 | 403.920,207 488.556,386 | 5 | 403.978,039 488.286,122 | 276.382 |
| 5 | 403.978,039 488.286,122 | 6 | 403.978,532 488.285,042 | 1.187 |

| Punct început | X / Y | Punct sfârșit | X / Y | Lungime segment (** (m) |
|---------------|----------------------------|---------------|----------------------------|-------------------------|
| 6 | 403.978,532 488.285,042 | 7 | 404.001,291 488.284,217 | 22.773 |
| 7 | 404.001,291 488.284,217 | 8 | 404.026,563 488.286,054 | 25.339 |
| 8 | 404.026,563 488.286,054 | 1 | 404.027,167 488.286,573 | 0.796 |

** Lungimile segmentelor sunt determinate în planul de proiecție Stereo 70 și sunt rotunjite la 1 milimetru.

*** Distanța dintre puncte este formată din segmente cumulate ce sunt mai mici decât valoarea 1 milimetru.

**DATE DESPRE IMOBILUL NR. 3127**

Oficiul de Cadastru și Publicitate Imobiliară SIBIU
Biroul de Cadastru și Publicitate Imobiliară Saliste

A. Partea I. Descrierea imobilului

TEREN Extravilan

Adresa: Jud. Sibiu

| Nr. Crt | Nr cadastral Nr. topografic | Suprafața* (mp) | Observații / Referințe |
|---------|--------------------------------|-----------------|---|
| A1 | | 7.950 | Sector cadastral:54 Teren neimpregmuit; |

B. Partea II. Proprietari și acte

| Inscrieri privitoare la dreptul de proprietate și alte drepturi reale | | Referințe |
|---|---|-----------|
| / | | |
| Act Administrativ nr. 684/38, din 05/08/1994 emis de CJPSDPAT - SIBIU (titlu de proprietate); | | |
| B1 | Intabulare, drept de PROPRIETATEL.18/1991, dobandit prin Reconstituire, cota actuala 5/6 1) PELIN MARIA 2) BĂLĂIȚĂ VELENIA 3) NEAMȚU ILIE 4) MARDARE ISTINA 5) NEAMȚU CONSTANTIN | A1 |
| Act Notarial nr. 347, din 31/05/2017 emis de NP AVRAM ADRIANA (act de partaj succesoral); | | |
| B2 | Intabulare, drept de PROPRIETATE, dobandit prin Conventie, cota actuala 1/6 1) RUSU MIHAELA-RODICA | A1 |

C. Partea III. SARCINI .

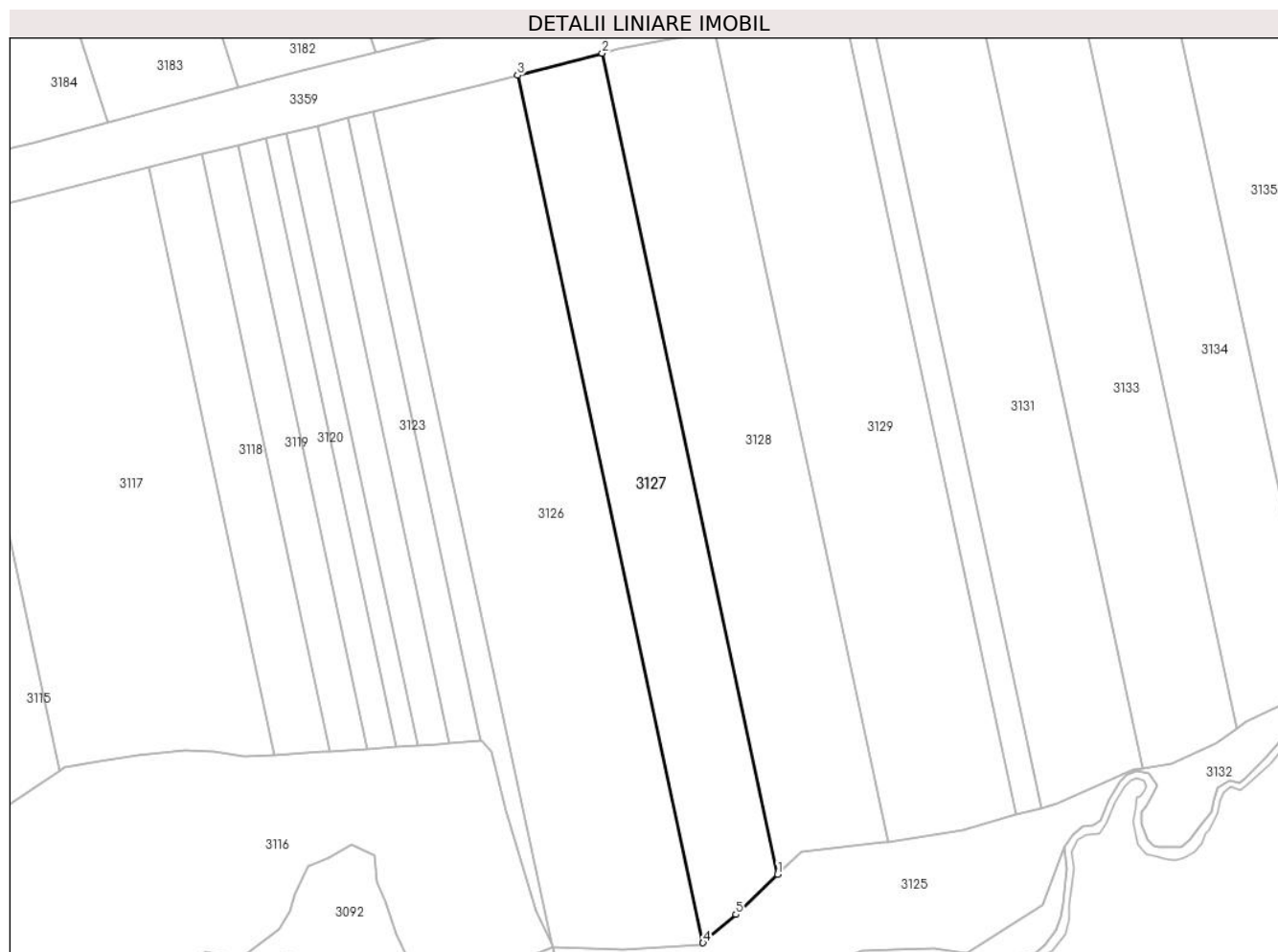
| Inscrieri privind dezmembramintele dreptului de proprietate, drepturi reale de garanție și sarcini | Referințe |
|--|-----------|
| NU SUNT | |

Anexa Nr. 1 La Partea I

Teren

| | | |
|--------------|-----------------|------------------------|
| Nr cadastral | Suprafața (mp)* | Observații / Referințe |
| | 7.950 | |

* Suprafața este determinată în planul de proiecție Stereo 70.



Date referitoare la teren

| Crt | Categorie folosință | Intravilan | Suprafața (mp) | Tarla | Parcelă | Nr. topo | Observații / Referințe |
|-----|---------------------|------------|----------------|-------|---------|----------|------------------------|
| 1 | arabil | NU | 7.950 | 48 | 1463/31 | - | |

Lungime Segmente

1) Valorile lungimilor segmentelor sunt obținute din proiecție în plan.

| Punct început | X / Y | Punct sfârșit | X / Y | Lungime segment (** (m) |
|---------------|----------------------------|---------------|----------------------------|-------------------------|
| 1 | 404.051,386 488.308,845 | 2 | 403.994,372 488.575,288 | 272.474 |
| 2 | 403.994,372 488.575,288 | 3 | 403.966,914 488.568,148 | 28.371 |
| 3 | 403.966,914 488.568,148 | 4 | 404.027,167 488.286,573 | 287.949 |
| 4 | 404.027,167 488.286,573 | 5 | 404.037,828 488.295,744 | 14.063 |
| 5 | 404.037,828 488.295,744 | 1 | 404.051,386 488.308,845 | 18.854 |

**** Lungimile segmentelor sunt determinate în planul de proiecție Stereo 70 și sunt rotunjite la 1 milimetru.**

***** Distanța dintre puncte este formată din segmente cumulate ce sunt mai mici decât valoarea 1 milimetru.**

**DATE DESPRE IMOBILUL NR. 3128**

Oficiul de Cadastru și Publicitate Imobiliară SIBIU
Biroul de Cadastru și Publicitate Imobiliară Saliste

A. Partea I. Descrierea imobilului

TEREN Extravilan

Adresa: Jud. Sibiu

| Nr. Crt | Nr cadastral Nr. topografic | Suprafața* (mp) | Observații / Referințe |
|---------|-----------------------------|-----------------|---|
| A1 | 101305 | 10.050 | Sector cadastral:54 Teren neimprejmuit; |

B. Partea II. Proprietari și acte

| Inscrieri privitoare la dreptul de proprietate și alte drepturi reale | | Referințe |
|---|---|-----------|
| 16430 / 29/12/2014 | | |
| Act Notarial nr. 672, din 29/12/2014 emis de NP Pipernea Avram Iulia Oana (adresa nr. 44/18.03.2015 emisa de NP Pipernea Avram Iulia Oana); | | |
| B1 | Intabulare, drept de PROPRIETATEcumparare, dobandit prin Conventie, cota actuala 1/1 1) GERNGROSS MANFRED, si sotia 2) GERNGROSS CRISTINA MARIA, ca bun comun | A1 |

C. Partea III. SARCINI .

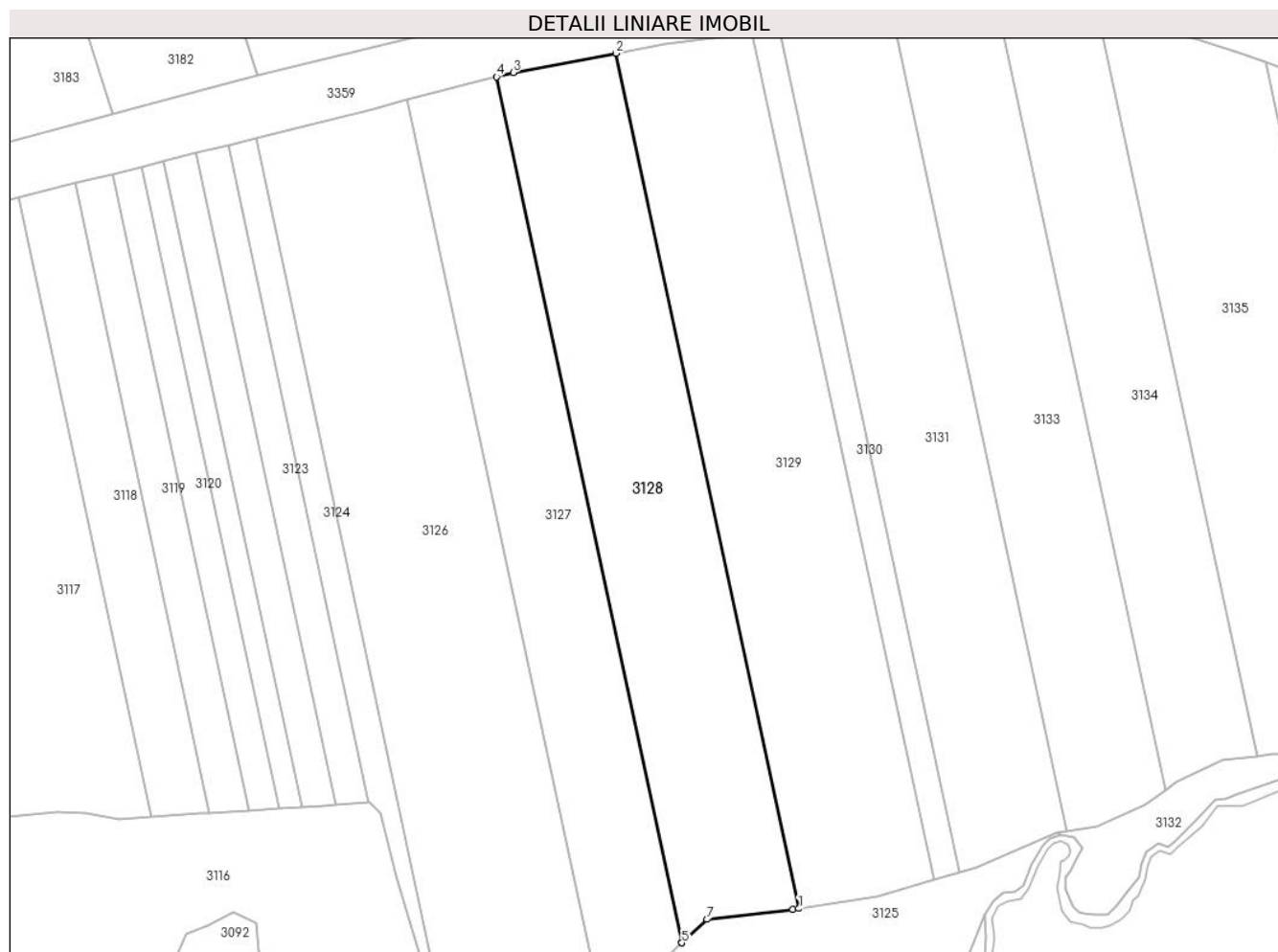
| Inscrieri privind dezmembramintele dreptului de proprietate, drepturi reale de garanție și sarcini | Referințe |
|--|-----------|
| NU SUNT | |

Anexa Nr. 1 La Partea I

Teren

| | | |
|--------------|-----------------|------------------------|
| Nr cadastral | Suprafața (mp)* | Observații / Referințe |
| 101305 | 10.050 | |

* Suprafața este determinată în planul de proiecție Stereo 70.



Date referitoare la teren

| Crt | Categorie folosință | Intravilan | Suprafața (mp) | Tarla | Parcelă | Nr. topo | Observații / Referințe |
|-----|---------------------|------------|----------------|-------|---------|----------|------------------------|
| 1 | arabil | NU | 10.050 | 48 | 1463/30 | - | |

Lungime Segmente

1) Valorile lungimilor segmentelor sunt obținute din proiecție în plan.

| Punct început | X / Y | Punct sfârșit | X / Y | Lungime segment (** (m) |
|---------------|----------------------------|---------------|----------------------------|-------------------------|
| 1 | 404.087,396 488.319,385 | 2 | 404.031,088 488.582,523 | 269.095 |
| 2 | 404.031,088 488.582,523 | 3 | 403.999,494 488.576,619 | 32.141 |
| 3 | 403.999,494 488.576,619 | 4 | 403.994,372 488.575,288 | 5.292 |
| 4 | 403.994,372 488.575,288 | 5 | 404.051,386 488.308,845 | 272.474 |
| 5 | 404.051,386 488.308,845 | 6 | 404.051,406 488.308,864 | 0.027 |

| Punct început | X / Y | Punct sfârșit | X / Y | Lungime segment (** (m) |
|---------------|----------------------------|---------------|----------------------------|-------------------------|
| 6 | 404.051,406 488.308,864 | 7 | 404.059,108 488.316,046 | 10.531 |
| 7 | 404.059,108 488.316,046 | 8 | 404.085,615 488.319,111 | 26.683 |
| 8 | 404.085,615 488.319,111 | 1 | 404.087,396 488.319,385 | 1.802 |

** Lungimile segmentelor sunt determinate în planul de proiecție Stereo 70 și sunt rotunjite la 1 milimetru.

*** Distanța dintre puncte este formată din segmente cumulate ce sunt mai mici decât valoarea 1 milimetru.

**DATE DESPRE IMOBILUL NR. 3129**

Oficiul de Cadastru și Publicitate Imobiliară SIBIU
Biroul de Cadastru și Publicitate Imobiliară Saliste

A. Partea I. Descrierea imobilului

TEREN Extravilan

Adresa: Jud. Sibiu

| Nr. Crt | Nr cadastral Nr. topografic | Suprafața* (mp) | Observații / Referințe |
|---------|-----------------------------|-----------------|---|
| A1 | | 11.400 | Sector cadastral:54 Teren neimprejmuit; |

B. Partea II. Proprietari și acte

| Inscrieri privitoare la dreptul de proprietate și alte drepturi reale | Referințe |
|---|-----------|
| / | |
| Act Administrativ nr. 629/38, din 13/07/1994 emis de CJPSDPAT - SIBIU (titlu de proprietate); | |
| B1 | A1 |
| Intabulare, drept de PROPRIETATEL.18/1991, dobandit prin Reconstituire, cota actuala 1/1 1) DRAGOMIR MARIA | |

C. Partea III. SARCINI .

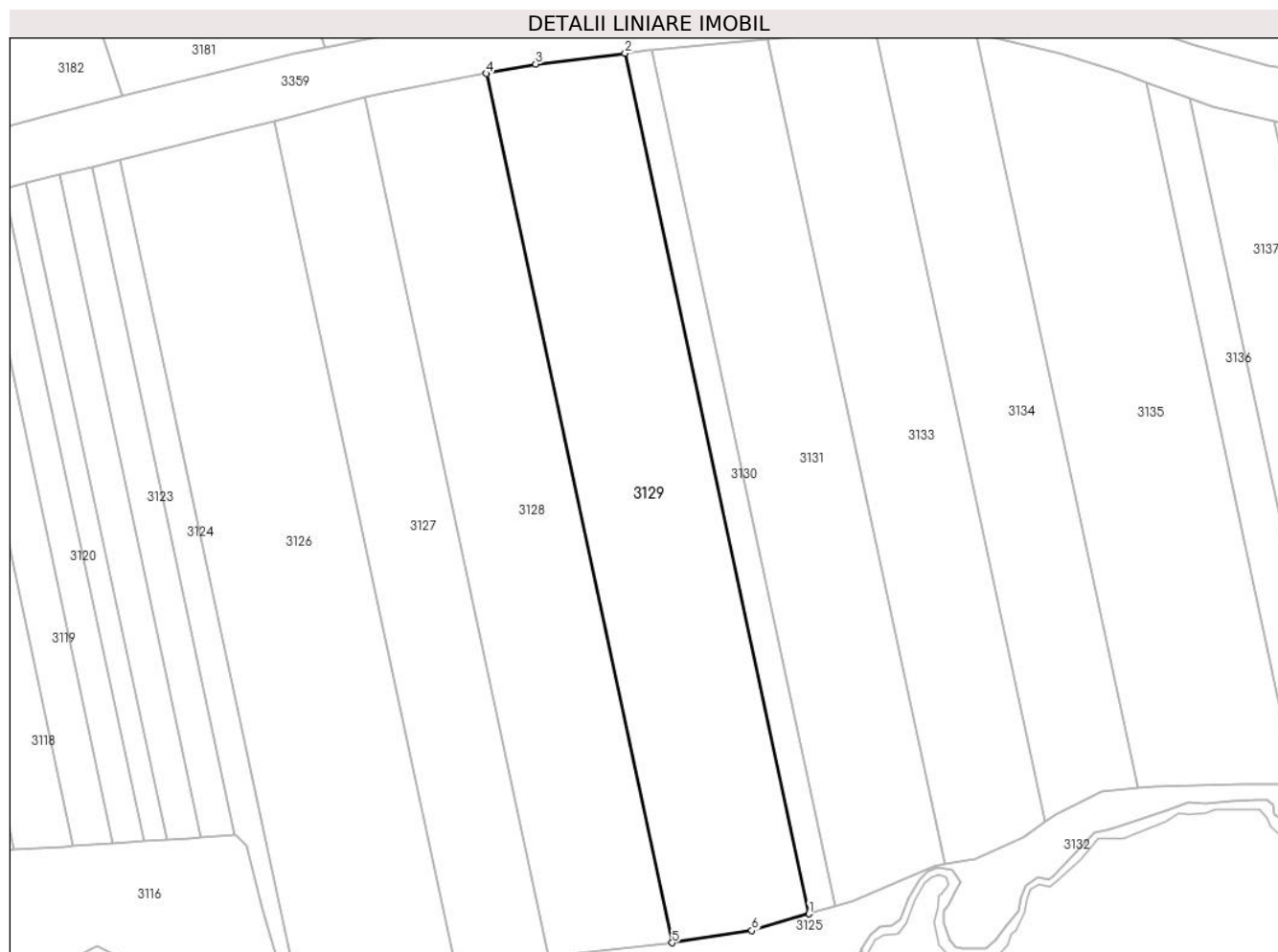
| Inscrieri privind dezmembramintele dreptului de proprietate, drepturi reale de garanție și sarcini | Referințe |
|--|-----------|
| NU SUNT | |

Anexa Nr. 1 La Partea I

Teren

| | | |
|--------------|-----------------|------------------------|
| Nr cadastral | Suprafața (mp)* | Observații / Referințe |
| | 11.400 | |

* Suprafața este determinată în planul de proiecție Stereo 70.



Date referitoare la teren

| Crt | Categorie folosință | Intravilan | Suprafața (mp) | Tarla | Parcelă | Nr. topo | Observații / Referințe |
|-----|---------------------|------------|----------------|-------|---------|----------|------------------------|
| 1 | arabil | NU | 11.400 | 48 | 1463/29 | - | |

Lungime Segmente

1) Valorile lungimilor segmentelor sunt obținute din proiecție în plan.

| Punct început | X / Y | Punct sfârșit | X / Y | Lungime segment (** (m) |
|---------------|----------------------------|---------------|----------------------------|-------------------------|
| 1 | 404.128,912 488.328,106 | 2 | 404.073,163 488.588,632 | 266.423 |
| 2 | 404.073,163 488.588,632 | 3 | 404.046,101 488.585,329 | 27.264 |
| 3 | 404.046,101 488.585,329 | 4 | 404.031,088 488.582,523 | 15.272 |
| 4 | 404.031,088 488.582,523 | 5 | 404.087,396 488.319,385 | 269.095 |
| 5 | 404.087,396 488.319,385 | 6 | 404.111,544 488.323,106 | 24.433 |

| Punct început | X / Y | Punct sfârșit | X / Y | Lungime segment (** (m) |
|---------------|----------------------------|---------------|----------------------------|-------------------------|
| 6 | 404.111,544 488.323,106 | 1 | 404.128,912 488.328,106 | 18.073 |

** Lungimile segmentelor sunt determinate în planul de proiecție Stereo 70 și sunt rotunjite la 1 milimetru.

*** Distanța dintre puncte este formată din segmente cumulate ce sunt mai mici decât valoarea 1 milimetru.

**DATE DESPRE IMOBILUL NR. 3130**

Oficiul de Cadastru și Publicitate Imobiliară SIBIU
Biroul de Cadastru și Publicitate Imobiliară Saliste

A. Partea I. Descrierea imobilului

TEREN Extravilan

Adresa: Jud. Sibiu

| Nr. Crt | Nr cadastral Nr. topografic | Suprafața* (mp) | Observații / Referințe |
|---------|-----------------------------|-----------------|---|
| A1 | | 2.200 | Sector cadastral:54 Teren neimprejmuit; |

B. Partea II. Proprietari și acte

| Inscrieri privitoare la dreptul de proprietate și alte drepturi reale | | Referințe |
|---|--|-----------|
| / | | |
| Act Notarial nr. 606, din 10/12/2015 emis de BNP AVRAM ADRANA (act de partaj succesoral); | | |
| B1 | Intabulare, drept de PROPRIETATE, dobandit prin Conventie, cota actuala 1/2 1) TODOR IOAN | A1 |
| B2 | Intabulare, drept de PROPRIETATE, dobandit prin Conventie, cota actuala 1/2 1) TODOR TRAIAN | A1 |

C. Partea III. SARCINI .

| Inscrieri privind dezmembramintele dreptului de proprietate, drepturi reale de garanție și sarcini | Referințe |
|--|-----------|
| NU SUNT | |

Anexa Nr. 1 La Partea I

Teren

| Nr cadastral | Suprafața (mp)* | Observații / Referințe |
|--------------|-----------------|------------------------|
| | 2.200 | |

* Suprafața este determinată în planul de proiecție Stereo 70.



Date referitoare la teren

| Crt | Categorie folosință | Intra vilan | Suprafața (mp) | Tarla | Parcelă | Nr. topo | Observații / Referințe |
|-----|---------------------|-------------|----------------|-------|---------|----------|------------------------|
| 1 | arabil | NU | 2.200 | 48 | 1463/28 | - | |

Lungime Segmente

1) Valorile lungimilor segmentelor sunt obținute din proiecție în plan.

| Punct început | X / Y | Punct sfârșit | X / Y | Lungime segment (** (m) |
|---------------|----------------------------|---------------|----------------------------|-------------------------|
| 1 | 404.136,886 488.330,402 | 2 | 404.081,42 488.589,608 | 265.074 |
| 2 | 404.081,42 488.589,608 | 3 | 404.080,172 488.589,487 | 1.254 |
| 3 | 404.080,172 488.589,487 | 4 | 404.073,163 488.588,632 | 7.061 |
| 4 | 404.073,163 488.588,632 | 5 | 404.128,912 488.328,106 | 266.423 |
| 5 | 404.128,912 488.328,106 | 1 | 404.136,886 488.330,402 | 8.298 |

**** Lungimile segmentelor sunt determinate în planul de proiecție Stereo 70 și sunt rotunjite la 1 milimetru.**

***** Distanța dintre puncte este formată din segmente cumulate ce sunt mai mici decât valoarea 1 milimetru.**

**DATE DESPRE IMOBILUL NR. 3131**

Oficiul de Cadastru și Publicitate Imobiliară SIBIU
Biroul de Cadastru și Publicitate Imobiliară Saliste

A. Partea I. Descrierea imobilului

TEREN Extravilan

Adresa: Jud. Sibiu

| Nr. Crt | Nr cadastral Nr. topografic | Suprafața* (mp) | Observații / Referințe |
|---------|-----------------------------|-----------------|---|
| A1 | 102349 | 9.100 | Sector cadastral:54 Teren neimprejmuit; |

B. Partea II. Proprietari și acte

| Inscrieri privitoare la dreptul de proprietate și alte drepturi reale | | Referințe |
|---|--|-----------|
| 2605 / 03/03/2023 | | |
| Act Notarial nr. 261, din 02/03/2023 emis de NP MĂNIGUȚIU NICULAE; | | |
| B1 | Intabulare, drept de PROPRIETATEcumparare, dobandit prin Conventie, cota actuala 1/1 | A1 |
| | 1) BUMBEA SIMION-CONSTANTIN , si sotia | |
| | 2) BUMBEA IONELA , bun comun | |

C. Partea III. SARCINI .

| Inscrieri privind dezmembramintele dreptului de proprietate, drepturi reale de garanție și sarcini | Referințe |
|--|-----------|
| NU SUNT | |

Anexa Nr. 1 La Partea I

Teren

| | | |
|--------------|-----------------|------------------------|
| Nr cadastral | Suprafața (mp)* | Observații / Referințe |
| 102349 | 9.100 | |

* Suprafața este determinată în planul de proiecție Stereo 70.



Date referitoare la teren

| Crt | Categorie folosință | Intravilan | Suprafața (mp) | Tarla | Parcelă | Nr. topo | Observații / Referințe |
|-----|---------------------|------------|----------------|-------|---------|----------|------------------------|
| 1 | arabil | NU | 9.100 | 48 | 1463/27 | - | |

Lungime Segmente

1) Valorile lungimilor segmentelor sunt obținute din proiecție în plan.

| Punct început | X / Y | Punct sfârșit | X / Y | Lungime segment (** (m) |
|---------------|----------------------------|---------------|----------------------------|-------------------------|
| 1 | 404.169,912 488.343,176 | 2 | 404.116,452 488.593,008 | 255.488 |
| 2 | 404.116,452 488.593,008 | 3 | 404.081,42 488.589,608 | 35.197 |
| 3 | 404.081,42 488.589,608 | 4 | 404.136,886 488.330,402 | 265.074 |
| 4 | 404.136,886 488.330,402 | 5 | 404.142,07 488.331,895 | 5.395 |
| 5 | 404.142,07 488.331,895 | 6 | 404.166,808 488.342,642 | 26.972 |

| Punct început | X / Y | Punct sfârșit | X / Y | Lungime segment (** (m) |
|---------------|----------------------------|---------------|----------------------------|-------------------------|
| 6 | 404.166,808 488.342,642 | 1 | 404.169,912 488.343,176 | 3.15 |

** Lungimile segmentelor sunt determinate în planul de proiecție Stereo 70 și sunt rotunjite la 1 milimetru.

*** Distanța dintre puncte este formată din segmente cumulate ce sunt mai mici decât valoarea 1 milimetru.

**DATE DESPRE IMOBILUL NR. 3132**

Oficiul de Cadastru și Publicitate Imobiliară SIBIU
Biroul de Cadastru și Publicitate Imobiliară Saliste

A. Partea I. Descrierea imobilului

TEREN Extravilan

Adresa: Jud. Sibiu

| Nr. Crt | Nr cadastral Nr. topografic | Suprafața* (mp) | Observații / Referințe |
|---------|-----------------------------|-----------------|---|
| A1 | | 18.682 | Sector cadastral:54 Teren neimprejmuit; |

B. Partea II. Proprietari și acte

| Inscrieri privitoare la dreptul de proprietate și alte drepturi reale | | Referințe |
|---|---|-----------|
| / | | |
| Act Normativ nr. 7, din 13/03/1996 emis de GUVERNUL ROMÂNIEI (lege); | | |
| B1 | Inscrierea provizorie, drept de PROPRIETATE, dobandit prin Lege, cota actuala 1/1 | A1 |
| 1) ORAȘUL MIERCUREA SIBIULUI, CIF:4406266, Proprietar neidentificat | | |

C. Partea III. SARCINI .

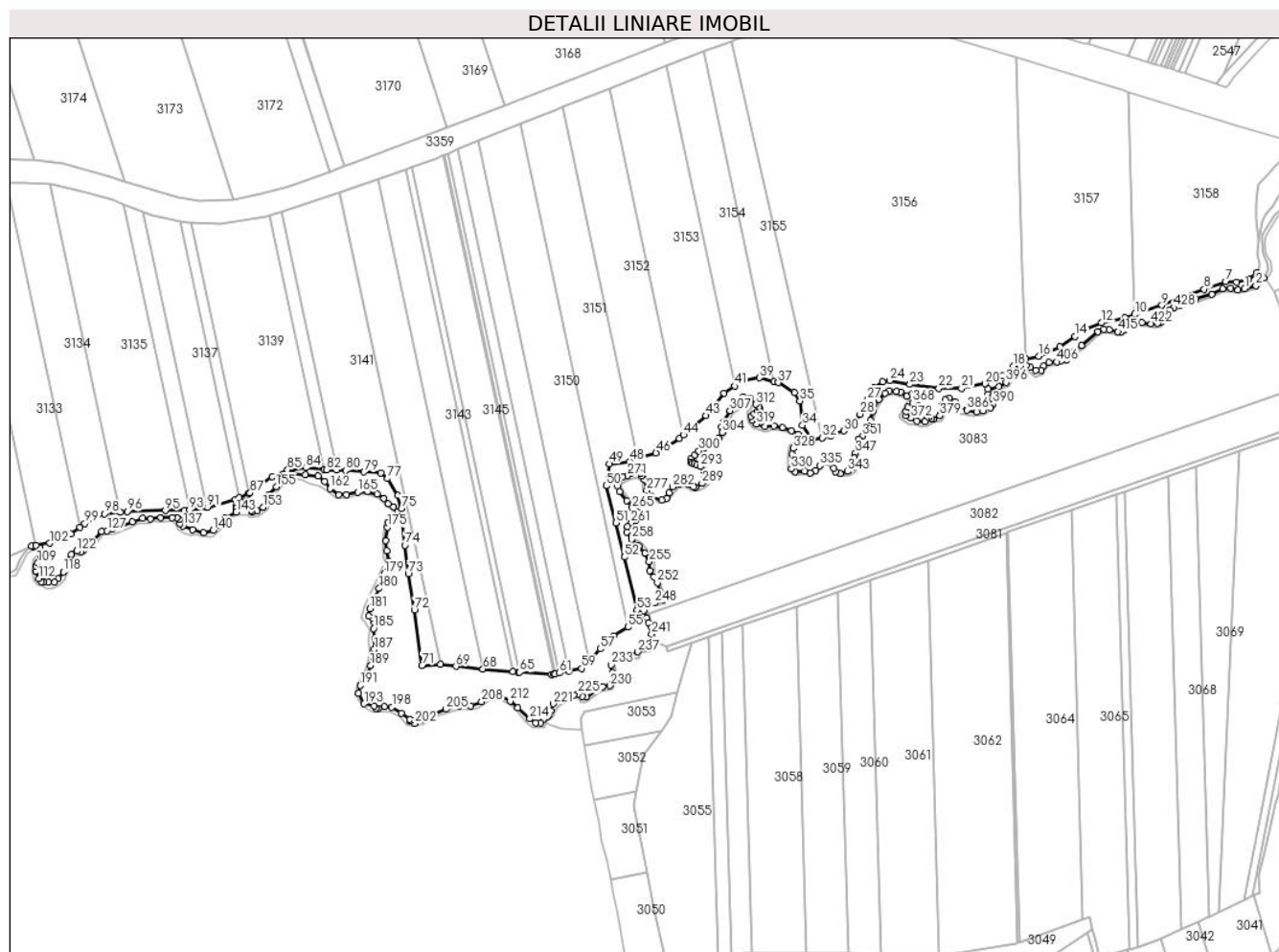
| Inscrieri privind dezmembramintele dreptului de proprietate, drepturi reale de garanție și sarcini | Referințe |
|--|-----------|
| NU SUNT | |

Anexa Nr. 1 La Partea I

Teren

| Nr cadastral | Suprafața (mp)* | Observații / Referințe |
|--------------|-----------------|------------------------|
| | 18.682 | |

* Suprafața este determinată în planul de proiecție Stereo 70.



Date referitoare la teren

| Crt | Categorie folosință | Intravilan | Suprafața (mp) | Tarla | Parcelă | Nr. topo | Observații / Referințe |
|-----|---------------------|------------|----------------|-------|---------|----------|--|
| 1 | padure | NU | 18.682 | 48 | 1474 | - | Tufaris.Imobilul este traversat de limita UAT Miercurea Sibiului cu UAT Gârbova. |

Lungime Segmente

1) Valorile lungimilor segmentelor sunt obținute din proiecție în plan.

| Punct început | X / Y | Punct sfârșit | X / Y | Lungime segment | Punct început | X / Y | Punct sfârșit | X / Y | Lungime segment | Punct început | X / Y | Punct sfârșit | X / Y | Lungime segment |
|---------------|----------------------------|---------------|----------------------------|-----------------|---------------|----------------------------|---------------|----------------------------|-----------------|---------------|----------------------------|---------------|----------------------------|-----------------|
| 1 | 405.009,058 488.521,219 | 2 | 405.016,909 488.523,453 | 8.163 | 2 | 405.016,909 488.523,453 | 3 | 405.022,35 488.528,683 | 7.547 | 3 | 405.022,35 488.528,683 | 4 | 405.017,548 488.532,506 | 6.138 |
| 4 | 405.017,548 488.532,506 | 5 | 405.011,682 488.527,814 | 7.512 | 5 | 405.011,682 488.527,814 | 6 | 405.003,444 488.525,998 | 8.435 | 6 | 405.003,444 488.525,998 | 7 | 404.996,045 488.526,435 | 7.411 |
| 7 | 404.996,045 488.526,435 | 8 | 404.981,003 488.521,024 | 15.986 | 8 | 404.981,003 488.521,024 | 9 | 404.951,652 488.509,796 | 31.425 | 9 | 404.951,652 488.509,796 | 10 | 404.932,885 488.503,46 | 19.808 |
| 10 | 404.932,885 488.503,46 | 11 | 404.926,23 488.501,214 | 7.023 | 11 | 404.926,23 488.501,214 | 12 | 404.909,633 488.497,681 | 16.97 | 12 | 404.909,633 488.497,681 | 13 | 404.899,319 488.493,48 | 11.136 |
| 13 | 404.899,319 488.493,48 | 14 | 404.891,472 488.488,104 | 9.512 | 14 | 404.891,472 488.488,104 | 15 | 404.880,692 488.481,177 | 12.813 | 15 | 404.880,692 488.481,177 | 16 | 404.866,333 488.474,315 | 15.915 |

| Punct început | X / Y | Punct sfârșit | X / Y | Lungime segment | Punct început | X / Y | Punct sfârșit | X / Y | Lungime segment | Punct început | X / Y | Punct sfârșit | X / Y | Lungime segment |
|---------------|----------------------------|---------------|----------------------------|-----------------|---------------|----------------------------|---------------|----------------------------|-----------------|---------------|----------------------------|---------------|----------------------------|-----------------|
| 16 | 404.866,333 488.474,315 | 17 | 404.856,873 488.472,795 | 9.581 | 17 | 404.856,873 488.472,795 | 18 | 404.848,4 488.467,729 | 9.872 | 18 | 404.848,4 488.467,729 | 19 | 404.841,012 488.460,941 | 10.033 |
| 19 | 404.841,012 488.460,941 | 20 | 404.828,84 488.455,389 | 13.378 | 20 | 404.828,84 488.455,389 | 21 | 404.812,489 488.452,245 | 16.651 | 21 | 404.812,489 488.452,245 | 22 | 404.796,831 488.452,144 | 15.658 |
| 22 | 404.796,831 488.452,144 | 23 | 404.776,717 488.454,952 | 20.309 | 23 | 404.776,717 488.454,952 | 24 | 404.762,597 488.457,606 | 14.367 | 24 | 404.762,597 488.457,606 | 25 | 404.757,881 488.456,656 | 4.811 |
| 25 | 404.757,881 488.456,656 | 26 | 404.751,951 488.452,43 | 7.281 | 26 | 404.751,951 488.452,43 | 27 | 404.747,291 488.444,2 | 9.458 | 27 | 404.747,291 488.444,2 | 28 | 404.742,077 488.434,228 | 11.253 |
| 28 | 404.742,077 488.434,228 | 29 | 404.737,887 488.428,513 | 7.086 | 29 | 404.737,887 488.428,513 | 30 | 404.730,805 488.422,659 | 9.188 | 30 | 404.730,805 488.422,659 | 31 | 404.721,787 488.418,993 | 9.734 |
| 31 | 404.721,787 488.418,993 | 32 | 404.715,733 488.417,9 | 6.152 | 32 | 404.715,733 488.417,9 | 33 | 404.709,188 488.416,717 | 6.65 | 33 | 404.709,188 488.416,717 | 34 | 404.702,074 488.426,54 | 12.129 |
| 34 | 404.702,074 488.426,54 | 35 | 404.700,23 488.443,482 | 17.041 | 35 | 404.700,23 488.443,482 | 36 | 404.696,376 488.449,266 | 6.951 | 36 | 404.696,376 488.449,266 | 37 | 404.685,192 488.456,143 | 13.129 |
| 37 | 404.685,192 488.456,143 | 38 | 404.682,453 488.456,842 | 2.827 | 38 | 404.682,453 488.456,842 | 39 | 404.672,089 488.459,486 | 10.697 | 39 | 404.672,089 488.459,486 | 40 | 404.660,03 488.457,212 | 12.271 |
| 40 | 404.660,03 488.457,212 | 41 | 404.654,885 488.453,738 | 6.208 | 41 | 404.654,885 488.453,738 | 42 | 404.647,656 488.448,858 | 8.723 | 42 | 404.647,656 488.448,858 | 43 | 404.635,049 488.433,237 | 20.073 |
| 43 | 404.635,049 488.433,237 | 44 | 404.619,356 488.419,866 | 20.617 | 44 | 404.619,356 488.419,866 | 45 | 404.616,588 488.417,508 | 3.637 | 45 | 404.616,588 488.417,508 | 46 | 404.600,41 488.407,345 | 19.105 |
| 46 | 404.600,41 488.407,345 | 47 | 404.587,781 488.403,381 | 13.236 | 47 | 404.587,781 488.403,381 | 48 | 404.582,035 488.401,578 | 6.023 | 48 | 404.582,035 488.401,578 | 49 | 404.567,971 488.399,742 | 14.183 |
| 49 | 404.567,971 488.399,742 | 50 | 404.565,743 488.384,499 | 15.405 | 50 | 404.565,743 488.384,499 | 51 | 404.572,62 488.358,867 | 26.539 | 51 | 404.572,62 488.358,867 | 52 | 404.578,477 488.335,07 | 24.507 |
| 52 | 404.578,477 488.335,07 | 53 | 404.587,177 488.298,18 | 37.902 | 53 | 404.587,177 488.298,18 | 54 | 404.586,908 488.290,118 | 8.067 | 54 | 404.586,908 488.290,118 | 55 | 404.580,883 488.286,468 | 7.045 |
| 55 | 404.580,883 488.286,468 | 56 | 404.571,113 488.280,548 | 11.423 | 56 | 404.571,113 488.280,548 | 57 | 404.561,752 488.271,438 | 13.062 | 57 | 404.561,752 488.271,438 | 58 | 404.554,012 488.263,356 | 11.19 |
| 58 | 404.554,012 488.263,356 | 59 | 404.548,72 488.257,829 | 7.652 | 59 | 404.548,72 488.257,829 | 60 | 404.539,98 488.256,063 | 8.916 | 60 | 404.539,98 488.256,063 | 61 | 404.533,213 488.254,696 | 6.904 |
| 61 | 404.533,213 488.254,696 | 62 | 404.530,42 488.254,132 | 2.85 | 62 | 404.530,42 488.254,132 | 63 | 404.529,488 488.253,943 | 0.951 | 63 | 404.529,488 488.253,943 | 64 | 404.527,886 488.253,62 | 1.634 |
| 64 | 404.527,886 488.253,62 | 65 | 404.505,446 488.255,159 | 22.493 | 65 | 404.505,446 488.255,159 | 66 | 404.504,562 488.255,219 | 0.886 | 66 | 404.504,562 488.255,219 | 67 | 404.501,072 488.255,545 | 3.505 |
| 67 | 404.501,072 488.255,545 | 68 | 404.480,175 488.257,499 | 20.989 | 68 | 404.480,175 488.257,499 | 69 | 404.461,551 488.259,253 | 18.706 | 69 | 404.461,551 488.259,253 | 70 | 404.450,73 488.260,687 | 10.916 |
| 70 | 404.450,73 488.260,687 | 71 | 404.437,886 488.260,04 | 12.86 | 71 | 404.437,886 488.260,04 | 72 | 404.432,544 488.298,437 | 38.767 | 72 | 404.432,544 488.298,437 | 73 | 404.428,374 488.323,557 | 25.464 |
| 73 | 404.428,374 488.323,557 | 74 | 404.425,959 488.343,376 | 19.965 | 74 | 404.425,959 488.343,376 | 75 | 404.423,558 488.368,581 | 25.319 | 75 | 404.423,558 488.368,581 | 76 | 404.421,153 488.377,791 | 9.519 |
| 76 | 404.421,153 488.377,791 | 77 | 404.414,068 488.389,575 | 13.75 | 77 | 404.414,068 488.389,575 | 78 | 404.409,384 488.393,494 | 6.108 | 78 | 404.409,384 488.393,494 | 79 | 404.397,605 488.394,178 | 11.799 |
| 79 | 404.397,605 488.394,178 | 80 | 404.384,788 488.395,241 | 12.861 | 80 | 404.384,788 488.395,241 | 81 | 404.378,616 488.395,41 | 6.173 | 81 | 404.378,616 488.395,41 | 82 | 404.371,751 488.395,599 | 6.868 |
| 82 | 404.371,751 488.395,599 | 83 | 404.370,113 488.395,775 | 1.647 | 83 | 404.370,113 488.395,775 | 84 | 404.357,362 488.397,143 | 12.824 | 84 | 404.357,362 488.397,143 | 85 | 404.344,568 488.395,679 | 12.877 |
| 85 | 404.344,568 488.395,679 | 86 | 404.333,755 488.390,805 | 11.861 | 86 | 404.333,755 488.390,805 | 87 | 404.318,533 488.379,651 | 18.871 | 87 | 404.318,533 488.379,651 | 88 | 404.317,51 488.379,179 | 1.126 |
| 88 | 404.317,51 488.379,179 | 89 | 404.311,031 488.376,188 | 7.136 | 89 | 404.311,031 488.376,188 | 90 | 404.308,312 488.374,933 | 2.995 | 90 | 404.308,312 488.374,933 | 91 | 404.289,087 488.369,702 | 19.924 |
| 91 | 404.289,087 488.369,702 | 92 | 404.288,275 488.369,581 | 0.822 | 92 | 404.288,275 488.369,581 | 93 | 404.276,434 488.367,822 | 11.97 | 93 | 404.276,434 488.367,822 | 94 | 404.273,009 488.367,313 | 3.463 |
| 94 | 404.273,009 488.367,313 | 95 | 404.259,77 488.367,311 | 13.239 | 95 | 404.259,77 488.367,311 | 96 | 404.233,246 488.366,839 | 26.529 | 96 | 404.233,246 488.366,839 | 97 | 404.228,508 488.366,325 | 4.766 |
| 97 | 404.228,508 488.366,325 | 98 | 404.217,691 488.365,152 | 10.88 | 98 | 404.217,691 488.365,152 | 99 | 404.203,764 488.358,405 | 15.475 | 99 | 404.203,764 488.358,405 | 100 | 404.200,336 488.355,942 | 4.221 |
| 100 | 404.200,336 488.355,942 | 101 | 404.193,962 488.351,362 | 7.849 | 101 | 404.193,962 488.351,362 | 102 | 404.179,318 488.344,792 | 16.05 | 102 | 404.179,318 488.344,792 | 103 | 404.169,912 488.343,176 | 9.544 |
| 103 | 404.169,912 488.343,176 | 104 | 404.166,808 488.342,642 | 3.15 | 104 | 404.166,808 488.342,642 | 105 | 404.168,032 488.342,199 | 1.302 | 105 | 404.168,032 488.342,199 | 106 | 404.172,087 488.341,381 | 4.137 |
| 106 | 404.172,087 488.341,381 | 107 | 404.174,74 488.337,768 | 4.482 | 107 | 404.174,74 488.337,768 | 108 | 404.173,408 488.335,232 | 2.864 | 108 | 404.173,408 488.335,232 | 109 | 404.171,041 488.330,869 | 4.963 |
| 109 | 404.171,041 488.330,869 | 110 | 404.169,679 488.328,922 | 2.376 | 110 | 404.169,679 488.328,922 | 111 | 404.169,679 488.325,263 | 3.66 | 111 | 404.169,679 488.325,263 | 112 | 404.171,637 488.320,133 | 5.491 |
| 112 | 404.171,637 488.320,133 | 113 | 404.173,476 488.318,145 | 2.708 | 113 | 404.173,476 488.318,145 | 114 | 404.175,208 488.317,73 | 1.781 | 114 | 404.175,208 488.317,73 | 115 | 404.178,621 488.317,676 | 3.413 |

| Punct început | X / Y | Punct sfârșit | X / Y | Lungime segment | Punct început | X / Y | Punct sfârșit | X / Y | Lungime segment | Punct început | X / Y | Punct sfârșit | X / Y | Lungime segment |
|---------------|----------------------------|---------------|----------------------------|-----------------|---------------|----------------------------|---------------|----------------------------|-----------------|---------------|----------------------------|---------------|----------------------------|-----------------|
| 115 | 404.178,621 488.317,676 | 116 | 404.182,64 488.317,655 | 4.019 | 116 | 404.182,64 488.317,655 | 117 | 404.185,321 488.320,127 | 3.646 | 117 | 404.185,321 488.320,127 | 118 | 404.188,861 488.324,793 | 5.857 |
| 118 | 404.188,861 488.324,793 | 119 | 404.192,23 488.329,107 | 5.474 | 119 | 404.192,23 488.329,107 | 120 | 404.193,06 488.333,04 | 4.02 | 120 | 404.193,06 488.333,04 | 121 | 404.194,413 488.336,818 | 4.012 |
| 121 | 404.194,413 488.336,818 | 122 | 404.198,282 488.339,257 | 4.573 | 122 | 404.198,282 488.339,257 | 123 | 404.201,302 488.338,434 | 3.13 | 123 | 404.201,302 488.338,434 | 124 | 404.202,905 488.339,691 | 2.037 |
| 124 | 404.202,905 488.339,691 | 125 | 404.209,502 488.346,377 | 9.393 | 125 | 404.209,502 488.346,377 | 126 | 404.215,474 488.352,947 | 8.879 | 126 | 404.215,474 488.352,947 | 127 | 404.219,101 488.353,338 | 3.648 |
| 127 | 404.219,101 488.353,338 | 128 | 404.222,754 488.354,659 | 3.884 | 128 | 404.222,754 488.354,659 | 129 | 404.236,837 488.359,507 | 14.89 5 | 129 | 404.236,837 488.359,507 | 130 | 404.243,992 488.362,076 | 7.602 |
| 130 | 404.243,992 488.362,076 | 131 | 404.249,139 488.361,618 | 5.167 | 131 | 404.249,139 488.361,618 | 132 | 404.256,553 488.362,408 | 7.457 | 132 | 404.256,553 488.362,408 | 133 | 404.264,387 488.362,459 | 7.834 |
| 133 | 404.264,387 488.362,459 | 134 | 404.267,681 488.362,671 | 3.301 | 134 | 404.267,681 488.362,671 | 135 | 404.269,423 488.361,073 | 2.364 | 135 | 404.269,423 488.361,073 | 136 | 404.269,627 488.358,423 | 2.658 |
| 136 | 404.269,627 488.358,423 | 137 | 404.272,008 488.356,779 | 2.893 | 137 | 404.272,008 488.356,779 | 138 | 404.278,677 488.354,153 | 7.168 | 138 | 404.278,677 488.354,153 | 139 | 404.286,028 488.351,944 | 7.675 |
| 139 | 404.286,028 488.351,944 | 140 | 404.292,972 488.353,666 | 7.154 | 140 | 404.292,972 488.353,666 | 141 | 404.299,403 488.357,953 | 7.729 | 141 | 404.299,403 488.357,953 | 142 | 404.301,337 488.362,225 | 4.689 |
| 142 | 404.301,337 488.362,225 | 143 | 404.308,979 488.366,227 | 8.627 | 143 | 404.308,979 488.366,227 | 144 | 404.308,629 488.368,671 | 2.469 | 144 | 404.308,629 488.368,671 | 145 | 404.309,22 488.371,156 | 2.554 |
| 145 | 404.309,22 488.371,156 | 146 | 404.312,54 488.373,481 | 4.053 | 146 | 404.312,54 488.373,481 | 147 | 404.316,053 488.374,256 | 3.598 | 147 | 404.316,053 488.374,256 | 148 | 404.318,525 488.372,464 | 3.053 |
| 148 | 404.318,525 488.372,464 | 149 | 404.319,349 488.369,825 | 2.765 | 149 | 404.319,349 488.369,825 | 150 | 404.319,446 488.367,476 | 2.351 | 150 | 404.319,446 488.367,476 | 151 | 404.320,198 488.366,245 | 1.442 |
| 151 | 404.320,198 488.366,245 | 152 | 404.323,302 488.367,052 | 3.208 | 152 | 404.323,302 488.367,052 | 153 | 404.327,505 488.369,618 | 4.925 | 153 | 404.327,505 488.369,618 | 154 | 404.331,399 488.378,186 | 9.411 |
| 154 | 404.331,399 488.378,186 | 155 | 404.336,787 488.383,881 | 7.84 | 155 | 404.336,787 488.383,881 | 156 | 404.341,345 488.390,251 | 7.833 | 156 | 404.341,345 488.390,251 | 157 | 404.344,671 488.392,39 | 3.954 |
| 157 | 404.344,671 488.392,39 | 158 | 404.348,111 488.392,81 | 3.466 | 158 | 404.348,111 488.392,81 | 159 | 404.356,75 488.392,276 | 8.656 | 159 | 404.356,75 488.392,276 | 160 | 404.365,924 488.391,283 | 9.228 |
| 160 | 404.365,924 488.391,283 | 161 | 404.370,419 488.387,661 | 5.772 | 161 | 404.370,419 488.387,661 | 162 | 404.374,071 488.382,548 | 6.283 | 162 | 404.374,071 488.382,548 | 163 | 404.380,09 488.378,33 | 7.351 |
| 163 | 404.380,09 488.378,33 | 164 | 404.385,52 488.378,238 | 5.43 | 164 | 404.385,52 488.378,238 | 165 | 404.393,242 488.380,216 | 7.972 | 165 | 404.393,242 488.380,216 | 166 | 404.399,97 488.380,63 | 6.74 |
| 166 | 404.399,97 488.380,63 | 167 | 404.406,647 488.378,806 | 6.922 | 167 | 404.406,647 488.378,806 | 168 | 404.411,437 488.375,703 | 5.707 | 168 | 404.411,437 488.375,703 | 169 | 404.414,463 488.371,985 | 4.793 |
| 169 | 404.414,463 488.371,985 | 170 | 404.418,032 488.369,804 | 4.183 | 170 | 404.418,032 488.369,804 | 171 | 404.420,876 488.366,839 | 4.109 | 171 | 404.420,876 488.366,839 | 172 | 404.419,55 488.363,344 | 3.738 |
| 172 | 404.419,55 488.363,344 | 173 | 404.417,032 488.361,87 | 2.918 | 173 | 404.417,032 488.361,87 | 174 | 404.414,137 488.359,022 | 4.061 | 174 | 404.414,137 488.359,022 | 175 | 404.413,867 488.355,783 | 3.251 |
| 175 | 404.413,867 488.355,783 | 176 | 404.412,535 488.346,603 | 9.276 | 176 | 404.412,535 488.346,603 | 177 | 404.413,371 488.339,528 | 7.124 | 177 | 404.413,371 488.339,528 | 178 | 404.414,516 488.332,392 | 7.228 |
| 178 | 404.414,516 488.332,392 | 179 | 404.411,606 488.323,432 | 9.421 | 179 | 404.411,606 488.323,432 | 180 | 404.408,139 488.313,362 | 10.65 | 180 | 404.408,139 488.313,362 | 181 | 404.401,618 488.299,29 | 15.51 |
| 181 | 404.401,618 488.299,29 | 182 | 404.400,778 488.294,282 | 5.078 | 182 | 404.400,778 488.294,282 | 183 | 404.403,238 488.292,872 | 2.835 | 183 | 404.403,238 488.292,872 | 184 | 404.404,564 488.290,186 | 2.996 |
| 184 | 404.404,564 488.290,186 | 185 | 404.404,333 488.285,519 | 4.672 | 185 | 404.404,333 488.285,519 | 186 | 404.404,954 488.278,535 | 7.012 | 186 | 404.404,954 488.278,535 | 187 | 404.404,816 488.270,986 | 7.55 |
| 187 | 404.404,816 488.270,986 | 188 | 404.403,817 488.269,208 | 2.039 | 188 | 404.403,817 488.269,208 | 189 | 404.402,141 488.259,768 | 9.588 | 189 | 404.402,141 488.259,768 | 190 | 404.399,084 488.252,437 | 7.943 |
| 190 | 404.399,084 488.252,437 | 191 | 404.395,141 488.245,997 | 7.551 | 191 | 404.395,141 488.245,997 | 192 | 404.393,978 488.240,511 | 5.608 | 192 | 404.393,978 488.240,511 | 193 | 404.397,75 488.233,3 | 8.137 |
| 193 | 404.397,75 488.233,3 | 194 | 404.404,833 488.231,881 | 7.224 | 194 | 404.404,833 488.231,881 | 195 | 404.405,847 488.230,213 | 1.952 | 195 | 404.405,847 488.230,213 | 196 | 404.407,516 488.230,257 | 1.67 |
| 196 | 404.407,516 488.230,257 | 197 | 404.411,754 488.231,547 | 4.429 | 197 | 404.411,754 488.231,547 | 198 | 404.416,97 488.231,05 | 5.239 | 198 | 404.416,97 488.231,05 | 199 | 404.423,71 488.226,839 | 7.948 |
| 199 | 404.423,71 488.226,839 | 200 | 404.429,206 488.222,467 | 7.023 | 200 | 404.429,206 488.222,467 | 201 | 404.429,462 488.221,136 | 1.355 | 201 | 404.429,462 488.221,136 | 202 | 404.432,77 488.219,662 | 3.622 |
| 202 | 404.432,77 488.219,662 | 203 | 404.438,018 488.222,456 | 5.945 | 203 | 404.438,018 488.222,456 | 204 | 404.445,948 488.226,025 | 8.696 | 204 | 404.445,948 488.226,025 | 205 | 404.454,545 488.229,521 | 9.281 |
| 205 | 404.454,545 488.229,521 | 206 | 404.463,296 488.231,561 | 8.985 | 206 | 404.463,296 488.231,561 | 207 | 404.471,565 488.231,814 | 8.274 | 207 | 404.471,565 488.231,814 | 208 | 404.479,254 488.234,658 | 8.198 |
| 208 | 404.479,254 488.234,658 | 209 | 404.485,575 488.238,468 | 7.381 | 209 | 404.485,575 488.238,468 | 210 | 404.488,383 488.239,795 | 3.106 | 210 | 404.488,383 488.239,795 | 211 | 404.492,24 488.238,468 | 4.079 |
| 211 | 404.492,24 488.238,468 | 212 | 404.499,187 488.235,211 | 7.673 | 212 | 404.499,187 488.235,211 | 213 | 404.504,439 488.230,698 | 6.924 | 213 | 404.504,439 488.230,698 | 214 | 404.512,691 488.222,821 | 11.40 8 |

| Punct început | X / Y | Punct sfârșit | X / Y | Lungime segment | Punct început | X / Y | Punct sfârșit | X / Y | Lungime segment | Punct început | X / Y | Punct sfârșit | X / Y | Lungime segment |
|---------------|----------------------------|---------------|----------------------------|-----------------|---------------|----------------------------|---------------|----------------------------|-----------------|---------------|----------------------------|---------------|----------------------------|-----------------|
| 214 | 404.512,691 488.222,821 | 215 | 404.516,797 488.220,067 | 4.944 | 215 | 404.516,797 488.220,067 | 216 | 404.520,316 488.220,067 | 3.519 | 216 | 404.520,316 488.220,067 | 217 | 404.522,272 488.222,673 | 3.258 |
| 217 | 404.522,272 488.222,673 | 218 | 404.524,787 488.224,19 | 2.937 | 218 | 404.524,787 488.224,19 | 219 | 404.526,163 488.225,523 | 1.916 | 219 | 404.526,163 488.225,523 | 220 | 404.527,164 488.228,426 | 3.071 |
| 220 | 404.527,164 488.228,426 | 221 | 404.529,112 488.233,239 | 5.192 | 221 | 404.529,112 488.233,239 | 222 | 404.533,326 488.237,567 | 6.041 | 222 | 404.533,326 488.237,567 | 223 | 404.539,4 488.238,904 | 6.22 |
| 223 | 404.539,4 488.238,904 | 224 | 404.543,378 488.239,407 | 4.01 | 224 | 404.543,378 488.239,407 | 225 | 404.546,384 488.240,113 | 3.087 | 225 | 404.546,384 488.240,113 | 226 | 404.549,286 488.238,346 | 3.398 |
| 226 | 404.549,286 488.238,346 | 227 | 404.552,019 488.238,219 | 2.735 | 227 | 404.552,019 488.238,219 | 228 | 404.559,035 488.242,893 | 8.431 | 228 | 404.559,035 488.242,893 | 229 | 404.563,192 488.245,104 | 4.709 |
| 229 | 404.563,192 488.245,104 | 230 | 404.568,313 488.245,86 | 5.177 | 230 | 404.568,313 488.245,86 | 231 | 404.569,888 488.249,382 | 3.858 | 231 | 404.569,888 488.249,382 | 232 | 404.570,034 488.254,722 | 5.342 |
| 232 | 404.570,034 488.254,722 | 233 | 404.569,158 488.260,336 | 5.681 | 233 | 404.569,158 488.260,336 | 234 | 404.570,87 488.265,102 | 5.064 | 234 | 404.570,87 488.265,102 | 235 | 404.575,358 488.266,4 | 4.671 |
| 235 | 404.575,358 488.266,4 | 236 | 404.582,284 488.266,55 | 6.928 | 236 | 404.582,284 488.266,55 | 237 | 404.587,71 488.269,383 | 6.121 | 237 | 404.587,71 488.269,383 | 238 | 404.592,005 488.271,895 | 4.975 |
| 238 | 404.592,005 488.271,895 | 239 | 404.596,978 488.272,963 | 5.087 | 239 | 404.596,978 488.272,963 | 240 | 404.597,684 488.276,28 | 3.391 | 240 | 404.597,684 488.276,28 | 241 | 404.597,485 488.281,702 | 5.425 |
| 241 | 404.597,485 488.281,702 | 242 | 404.597,294 488.286,236 | 4.538 | 242 | 404.597,294 488.286,236 | 243 | 404.595,028 488.289,683 | 4.125 | 243 | 404.595,028 488.289,683 | 244 | 404.593,93 488.293,128 | 3.616 |
| 244 | 404.593,93 488.293,128 | 245 | 404.591,824 488.298,075 | 5.377 | 245 | 404.591,824 488.298,075 | 246 | 404.591,955 488.301,494 | 3.421 | 246 | 404.591,955 488.301,494 | 247 | 404.595,665 488.303,156 | 4.065 |
| 247 | 404.595,665 488.303,156 | 248 | 404.599,593 488.303,207 | 3.928 | 248 | 404.599,593 488.303,207 | 249 | 404.604,976 488.304,939 | 5.655 | 249 | 404.604,976 488.304,939 | 250 | 404.605,818 488.307,499 | 2.695 |
| 250 | 404.605,818 488.307,499 | 251 | 404.602,706 488.311,326 | 4.933 | 251 | 404.602,706 488.311,326 | 252 | 404.601,311 488.317,317 | 6.151 | 252 | 404.601,311 488.317,317 | 253 | 404.599,054 488.321,337 | 4.61 |
| 253 | 404.599,054 488.321,337 | 254 | 404.596,182 488.325,728 | 5.247 | 254 | 404.596,182 488.325,728 | 255 | 404.595,721 488.331,976 | 6.265 | 255 | 404.595,721 488.331,976 | 256 | 404.592,508 488.337,764 | 6.619 |
| 256 | 404.592,508 488.337,764 | 257 | 404.588,437 488.342,774 | 6.456 | 257 | 404.588,437 488.342,774 | 258 | 404.583,344 488.347,333 | 6.835 | 258 | 404.583,344 488.347,333 | 259 | 404.580,174 488.352,446 | 6.016 |
| 259 | 404.580,174 488.352,446 | 260 | 404.580,729 488.356,393 | 3.986 | 260 | 404.580,729 488.356,393 | 261 | 404.583,195 488.358,857 | 3.486 | 261 | 404.583,195 488.358,857 | 262 | 404.586,241 488.360,653 | 3.536 |
| 262 | 404.586,241 488.360,653 | 263 | 404.588,264 488.363,334 | 3.358 | 263 | 404.588,264 488.363,334 | 264 | 404.586,862 488.366,506 | 3.468 | 264 | 404.586,862 488.366,506 | 265 | 404.583,881 488.369,038 | 3.911 |
| 265 | 404.583,881 488.369,038 | 266 | 404.580,154 488.374,396 | 6.527 | 266 | 404.580,154 488.374,396 | 267 | 404.575,278 488.380,511 | 7.821 | 267 | 404.575,278 488.380,511 | 268 | 404.573,952 488.384,37 | 4.08 |
| 268 | 404.573,952 488.384,37 | 269 | 404.574,8 488.387,626 | 3.365 | 269 | 404.574,8 488.387,626 | 270 | 404.577,192 488.390,601 | 3.817 | 270 | 404.577,192 488.390,601 | 271 | 404.580,703 488.391,486 | 3.621 |
| 271 | 404.580,703 488.391,486 | 272 | 404.582,569 488.393,161 | 2.508 | 272 | 404.582,569 488.393,161 | 273 | 404.585,384 488.393,92 | 2.916 | 273 | 404.585,384 488.393,92 | 274 | 404.589,908 488.392,908 | 4.635 |
| 274 | 404.589,908 488.392,908 | 275 | 404.590,477 488.391,328 | 1.68 | 275 | 404.590,477 488.391,328 | 276 | 404.592,29 488.388,728 | 3.17 | 276 | 404.592,29 488.388,728 | 277 | 404.593,908 488.381,374 | 7.53 |
| 277 | 404.593,908 488.381,374 | 278 | 404.597,151 488.377,022 | 5.427 | 278 | 404.597,151 488.377,022 | 279 | 404.604,22 488.374,824 | 7.402 | 279 | 404.604,22 488.374,824 | 280 | 404.607,797 488.376,058 | 3.785 |
| 280 | 404.607,797 488.376,058 | 281 | 404.609,621 488.379,797 | 4.16 | 281 | 404.609,621 488.379,797 | 282 | 404.612,008 488.383,787 | 4.649 | 282 | 404.612,008 488.383,787 | 283 | 404.613,465 488.385,959 | 2.616 |
| 283 | 404.613,465 488.385,959 | 284 | 404.614,948 488.386,447 | 1.561 | 284 | 404.614,948 488.386,447 | 285 | 404.616,978 488.386,057 | 2.067 | 285 | 404.616,978 488.386,057 | 286 | 404.622,236 488.385,993 | 5.258 |
| 286 | 404.622,236 488.385,993 | 287 | 404.626,606 488.383,674 | 4.947 | 287 | 404.626,606 488.383,674 | 288 | 404.627,959 488.383,565 | 1.358 | 288 | 404.627,959 488.383,565 | 289 | 404.632,351 488.386,245 | 5.145 |
| 289 | 404.632,351 488.386,245 | 290 | 404.633,253 488.387,147 | 1.275 | 290 | 404.633,253 488.387,147 | 291 | 404.634,191 488.391,587 | 4.538 | 291 | 404.634,191 488.391,587 | 292 | 404.633,652 488.393,595 | 2.079 |
| 292 | 404.633,652 488.393,595 | 293 | 404.631,114 488.397,869 | 4.971 | 293 | 404.631,114 488.397,869 | 294 | 404.628,559 488.399,007 | 2.797 | 294 | 404.628,559 488.399,007 | 295 | 404.626,969 488.400,114 | 1.938 |
| 295 | 404.626,969 488.400,114 | 296 | 404.625,692 488.400,067 | 1.277 | 296 | 404.625,692 488.400,067 | 297 | 404.624,625 488.400,879 | 1.341 | 297 | 404.624,625 488.400,879 | 298 | 404.624,553 488.402,907 | 2.029 |
| 298 | 404.624,553 488.402,907 | 299 | 404.626,875 488.405,599 | 3.555 | 299 | 404.626,875 488.405,599 | 300 | 404.630,042 488.408,709 | 4.439 | 300 | 404.630,042 488.408,709 | 301 | 404.634,173 488.411,175 | 4.811 |
| 301 | 404.634,173 488.411,175 | 302 | 404.639,296 488.413,699 | 5.712 | 302 | 404.639,296 488.413,699 | 303 | 404.643,717 488.417,43 | 5.785 | 303 | 404.643,717 488.417,43 | 304 | 404.646,379 488.421,507 | 4.869 |
| 304 | 404.646,379 488.421,507 | 305 | 404.645,782 488.425,168 | 3.71 | 305 | 404.645,782 488.425,168 | 306 | 404.647,108 488.428,671 | 3.746 | 306 | 404.647,108 488.428,671 | 307 | 404.651,691 488.436,715 | 9.258 |
| 307 | 404.651,691 488.436,715 | 308 | 404.654,567 488.440,458 | 4.721 | 308 | 404.654,567 488.440,458 | 309 | 404.657,689 488.443,564 | 4.404 | 309 | 404.657,689 488.443,564 | 310 | 404.661,142 488.446,228 | 4.361 |
| 310 | 404.661,142 488.446,228 | 311 | 404.665,731 488.445,25 | 4.692 | 311 | 404.665,731 488.445,25 | 312 | 404.669,551 488.441,029 | 5.692 | 312 | 404.669,551 488.441,029 | 313 | 404.671,643 488.439,67 | 2.495 |

| Punct început | X / Y | Punct sfârșit | X / Y | Lungime segment | Punct început | X / Y | Punct sfârșit | X / Y | Lungime segment | Punct început | X / Y | Punct sfârșit | X / Y | Lungime segment |
|---------------|----------------------------|---------------|----------------------------|-----------------|---------------|----------------------------|---------------|----------------------------|-----------------|---------------|----------------------------|---------------|----------------------------|-----------------|
| 313 | 404.671,643 488.439,67 | 314 | 404.672,318 488.438,252 | 1.571 | 314 | 404.672,318 488.438,252 | 315 | 404.670,934 488.435,994 | 2.648 | 315 | 404.670,934 488.435,994 | 316 | 404.668,598 488.434,496 | 2.775 |
| 316 | 404.668,598 488.434,496 | 317 | 404.666,353 488.432,761 | 2.838 | 317 | 404.666,353 488.432,761 | 318 | 404.667,183 488.430,126 | 2.763 | 318 | 404.667,183 488.430,126 | 319 | 404.670,277 488.427,195 | 4.262 |
| 319 | 404.670,277 488.427,195 | 320 | 404.676,124 488.425,576 | 6.067 | 320 | 404.676,124 488.425,576 | 321 | 404.682,229 488.425,959 | 6.117 | 321 | 404.682,229 488.425,959 | 322 | 404.688,348 488.424,961 | 6.2 |
| 322 | 404.688,348 488.424,961 | 323 | 404.694,645 488.422,916 | 6.621 | 323 | 404.694,645 488.422,916 | 324 | 404.698,993 488.420,261 | 5.094 | 324 | 404.698,993 488.420,261 | 325 | 404.700,036 488.418,665 | 1.907 |
| 325 | 404.700,036 488.418,665 | 326 | 404.699,232 488.416,182 | 2.61 | 326 | 404.699,232 488.416,182 | 327 | 404.698,452 488.414,255 | 2.079 | 327 | 404.698,452 488.414,255 | 328 | 404.695,52 488.410,573 | 4.707 |
| 328 | 404.695,52 488.410,573 | 329 | 404.694,847 488.406,403 | 4.223 | 329 | 404.694,847 488.406,403 | 330 | 404.694,358 488.396,272 | 10.14 4 | 330 | 404.694,358 488.396,272 | 331 | 404.696,889 488.394,305 | 3.206 |
| 331 | 404.696,889 488.394,305 | 332 | 404.703,536 488.394,652 | 6.656 | 332 | 404.703,536 488.394,652 | 333 | 404.707,497 488.393,3 | 4.185 | 333 | 404.707,497 488.393,3 | 334 | 404.711,353 488.395,249 | 4.321 |
| 334 | 404.711,353 488.395,249 | 335 | 404.713,928 488.398,55 | 4.186 | 335 | 404.713,928 488.398,55 | 336 | 404.716,916 488.402,072 | 4.619 | 336 | 404.716,916 488.402,072 | 337 | 404.718,774 488.402,609 | 1.934 |
| 337 | 404.718,774 488.402,609 | 338 | 404.720,305 488.402,522 | 1.533 | 338 | 404.720,305 488.402,522 | 339 | 404.721,688 488.400,59 | 2.375 | 339 | 404.721,688 488.400,59 | 340 | 404.723,841 488.396,91 | 4.264 |
| 340 | 404.723,841 488.396,91 | 341 | 404.725,07 488.394,319 | 2.867 | 341 | 404.725,07 488.394,319 | 342 | 404.728,195 488.393,036 | 3.379 | 342 | 404.728,195 488.393,036 | 343 | 404.733,434 488.394,54 | 5.45 |
| 343 | 404.733,434 488.394,54 | 344 | 404.737,165 488.397,534 | 4.784 | 344 | 404.737,165 488.397,534 | 345 | 404.737,625 488.399,34 | 1.864 | 345 | 404.737,625 488.399,34 | 346 | 404.738,08 488.403,826 | 4.509 |
| 346 | 404.738,08 488.403,826 | 347 | 404.738,885 488.407,129 | 3.399 | 347 | 404.738,885 488.407,129 | 348 | 404.740,224 488.409,825 | 3.01 | 348 | 404.740,224 488.409,825 | 349 | 404.740,325 488.412,17 | 2.347 |
| 349 | 404.740,325 488.412,17 | 350 | 404.741,002 488.416,902 | 4.78 | 350 | 404.741,002 488.416,902 | 351 | 404.743,762 488.419,219 | 3.604 | 351 | 404.743,762 488.419,219 | 352 | 404.747,352 488.424,23 | 6.164 |
| 352 | 404.747,352 488.424,23 | 353 | 404.749,386 488.429,882 | 6.007 | 353 | 404.749,386 488.429,882 | 354 | 404.750,789 488.436,178 | 6.451 | 354 | 404.750,789 488.436,178 | 355 | 404.755,015 488.444,412 | 9.255 |
| 355 | 404.755,015 488.444,412 | 356 | 404.759,274 488.448,944 | 6.219 | 356 | 404.759,274 488.448,944 | 357 | 404.762,434 488.450,567 | 3.553 | 357 | 404.762,434 488.450,567 | 358 | 404.767,287 488.450,204 | 4.866 |
| 358 | 404.767,287 488.450,204 | 359 | 404.770,045 488.449,399 | 2.873 | 359 | 404.770,045 488.449,399 | 360 | 404.774,426 488.446,819 | 5.084 | 360 | 404.774,426 488.446,819 | 361 | 404.777,402 488.447,345 | 3.022 |
| 361 | 404.777,402 488.447,345 | 362 | 404.778,638 488.448,514 | 1.701 | 362 | 404.778,638 488.448,514 | 363 | 404.779,874 488.448,712 | 1.252 | 363 | 404.779,874 488.448,712 | 364 | 404.782,066 488.448,152 | 2.262 |
| 364 | 404.782,066 488.448,152 | 365 | 404.782,808 488.447,23 | 1.183 | 365 | 404.782,808 488.447,23 | 366 | 404.782,742 488.445,78 | 1.451 | 366 | 404.782,742 488.445,78 | 367 | 404.781,819 488.444,199 | 1.831 |
| 367 | 404.781,819 488.444,199 | 368 | 404.778,616 488.442,077 | 3.842 | 368 | 404.778,616 488.442,077 | 369 | 404.775,21 488.439,076 | 4.539 | 369 | 404.775,21 488.439,076 | 370 | 404.773,863 488.436,125 | 3.244 |
| 370 | 404.773,863 488.436,125 | 371 | 404.774,128 488.433,28 | 2.857 | 371 | 404.774,128 488.433,28 | 372 | 404.777,369 488.431,546 | 3.676 | 372 | 404.777,369 488.431,546 | 373 | 404.781,376 488.429,402 | 4.545 |
| 373 | 404.781,376 488.429,402 | 374 | 404.786,991 488.429,003 | 5.629 | 374 | 404.786,991 488.429,003 | 375 | 404.788,375 488.430,958 | 2.395 | 375 | 404.788,375 488.430,958 | 376 | 404.790,054 488.431,829 | 1.892 |
| 376 | 404.790,054 488.431,829 | 377 | 404.791,465 488.431,122 | 1.578 | 377 | 404.791,465 488.431,122 | 378 | 404.792,757 488.430,893 | 1.312 | 378 | 404.792,757 488.430,893 | 379 | 404.797,484 488.433,061 | 5.201 |
| 379 | 404.797,484 488.433,061 | 380 | 404.798,354 488.435,149 | 2.262 | 380 | 404.798,354 488.435,149 | 381 | 404.799,016 488.440,343 | 5.236 | 381 | 404.799,016 488.440,343 | 382 | 404.801,376 488.443,971 | 4.328 |
| 382 | 404.801,376 488.443,971 | 383 | 404.803,853 488.445,503 | 2.912 | 383 | 404.803,853 488.445,503 | 384 | 404.808,037 488.442,851 | 4.953 | 384 | 404.808,037 488.442,851 | 385 | 404.810,991 488.440,021 | 4.09 |
| 385 | 404.810,991 488.440,021 | 386 | 404.816,437 488.437,079 | 6.19 | 386 | 404.816,437 488.437,079 | 387 | 404.822,978 488.435,693 | 6.686 | 387 | 404.822,978 488.435,693 | 388 | 404.827,54 488.436,624 | 4.657 |
| 388 | 404.827,54 488.436,624 | 389 | 404.832,499 488.438,567 | 5.326 | 389 | 404.832,499 488.438,567 | 390 | 404.834,374 488.441,25 | 3.273 | 390 | 404.834,374 488.441,25 | 391 | 404.834,52 488.444,769 | 3.522 |
| 391 | 404.834,52 488.444,769 | 392 | 404.833,582 488.445,698 | 1.32 | 392 | 404.833,582 488.445,698 | 393 | 404.831,095 488.447,726 | 3.209 | 393 | 404.831,095 488.447,726 | 394 | 404.831,169 488.451,574 | 3.848 |
| 394 | 404.831,169 488.451,574 | 395 | 404.838,343 488.453,237 | 7.364 | 395 | 404.838,343 488.453,237 | 396 | 404.843,341 488.456,283 | 5.853 | 396 | 404.843,341 488.456,283 | 397 | 404.845,704 488.460,554 | 4.881 |
| 397 | 404.845,704 488.460,554 | 398 | 404.848,013 488.465,786 | 5.719 | 398 | 404.848,013 488.465,786 | 399 | 404.853,266 488.467,575 | 5.55 | 399 | 404.853,266 488.467,575 | 400 | 404.857,52 488.467,893 | 4.266 |
| 400 | 404.857,52 488.467,893 | 401 | 404.860,149 488.466,769 | 2.859 | 401 | 404.860,149 488.466,769 | 402 | 404.864,191 488.464,537 | 4.618 | 402 | 404.864,191 488.464,537 | 403 | 404.867,629 488.464,771 | 3.445 |
| 403 | 404.867,629 488.464,771 | 404 | 404.869,694 488.467,59 | 3.495 | 404 | 404.869,694 488.467,59 | 405 | 404.873,422 488.470,086 | 4.486 | 405 | 404.873,422 488.470,086 | 406 | 404.878,506 488.470,514 | 5.102 |
| 406 | 404.878,506 488.470,514 | 407 | 404.881,459 488.471,562 | 3.134 | 407 | 404.881,459 488.471,562 | 408 | 404.885,414 488.471,599 | 3.955 | 408 | 404.885,414 488.471,599 | 409 | 404.887,307 488.475,076 | 3.959 |
| 409 | 404.887,307 488.475,076 | 410 | 404.890,692 488.477,831 | 4.364 | 410 | 404.890,692 488.477,831 | 411 | 404.895,727 488.481,98 | 6.524 | 411 | 404.895,727 488.481,98 | 412 | 404.907,051 488.491,372 | 14.71 2 |

| Punct început | X / Y | Punct sfârșit | X / Y | Lungime segment | Punct început | X / Y | Punct sfârșit | X / Y | Lungime segment | Punct început | X / Y | Punct sfârșit | X / Y | Lungime segment |
|---------------|----------------------------|---------------|----------------------------|-----------------|---------------|----------------------------|---------------|----------------------------|-----------------|---------------|----------------------------|---------------|----------------------------|-----------------|
| 412 | 404.907,051 488.491,372 | 413 | 404.911,432 488.493,058 | 4.695 | 413 | 404.911,432 488.493,058 | 414 | 404.915,12 488.492,921 | 3.69 | 414 | 404.915,12 488.492,921 | 415 | 404.921,122 488.491,496 | 6.168 |
| 415 | 404.921,122 488.491,496 | 416 | 404.923,452 488.491,285 | 2.34 | 416 | 404.923,452 488.491,285 | 417 | 404.925,664 488.492,909 | 2.744 | 417 | 404.925,664 488.492,909 | 418 | 404.926,996 488.495,07 | 2.539 |
| 418 | 404.926,996 488.495,07 | 419 | 404.927,736 488.497,368 | 2.413 | 419 | 404.927,736 488.497,368 | 420 | 404.930,482 488.497,987 | 2.815 | 420 | 404.930,482 488.497,987 | 421 | 404.937,737 488.497,851 | 7.257 |
| 421 | 404.937,737 488.497,851 | 422 | 404.943,834 488.497,085 | 6.144 | 422 | 404.943,834 488.497,085 | 423 | 404.948,671 488.497,155 | 4.838 | 423 | 404.948,671 488.497,155 | 424 | 404.950,601 488.498,074 | 2.137 |
| 424 | 404.950,601 488.498,074 | 425 | 404.952,964 488.499,502 | 2.761 | 425 | 404.952,964 488.499,502 | 426 | 404.953,992 488.502,304 | 2.985 | 426 | 404.953,992 488.502,304 | 427 | 404.956,905 488.506,365 | 4.997 |
| 427 | 404.956,905 488.506,365 | 428 | 404.960,102 488.508,18 | 3.677 | 428 | 404.960,102 488.508,18 | 429 | 404.964,144 488.510,127 | 4.486 | 429 | 404.964,144 488.510,127 | 430 | 404.968,139 488.512,866 | 4.844 |
| 430 | 404.968,139 488.512,866 | 431 | 404.974,89 488.514,191 | 6.88 | 431 | 404.974,89 488.514,191 | 432 | 404.986,203 488.517,539 | 11.79 7 | 432 | 404.986,203 488.517,539 | 433 | 404.993,699 488.521,202 | 8.343 |
| 433 | 404.993,699 488.521,202 | 434 | 404.999,403 488.521,778 | 5.734 | 434 | 404.999,403 488.521,778 | 435 | 405.004,282 488.520,438 | 5.059 | 435 | 405.004,282 488.520,438 | 1 | 405.009,058 488.521,219 | 4.839 |

** Lungimile segmentelor sunt determinate în planul de proiecție Stereo 70 și sunt rotunjite la 1 milimetru.

*** Distanța dintre puncte este formată din segmente cumulate ce sunt mai mici decât valoarea 1 milimetru.

**DATE DESPRE IMOBILUL NR. 3133**

Oficiul de Cadastru și Publicitate Imobiliară SIBIU
Biroul de Cadastru și Publicitate Imobiliară Saliste

A. Partea I. Descrierea imobilului

TEREN Extravilan

Adresa: Jud. Sibiu

| Nr. Crt | Nr cadastral Nr. topografic | Suprafața* (mp) | Observații / Referințe |
|---------|-----------------------------|-----------------|--|
| A1 | | 8.150 | Sector cadastral:54 Teren neimprejmit; |

B. Partea II. Proprietari și acte

| Inscrieri privitoare la dreptul de proprietate și alte drepturi reale | | Referințe |
|--|--|-----------|
| / | | |
| Act Administrativ nr. 362/38, din 10/06/1994 emis de CJPSDPAT - SIBIU (titlu de proprietate); | | |
| B1 | Intabulare, drept de PROPRIETATEL.18/1991, dobandit prin Reconstituire, cota actuala 1/2 1) STACU ISTINA | A1 |
| Act Notarial nr. 910, din 19/11/2004 emis de BNP AVRAM ADRANA (contract de vanzare-cumparare); | | |
| B2 | Intabulare, drept de PROPRIETATE,cumparare, dobandit prin Conventie, cota actuala 1/2 1) SCOARȘTE MARIA | A1 |

C. Partea III. SARCINI .

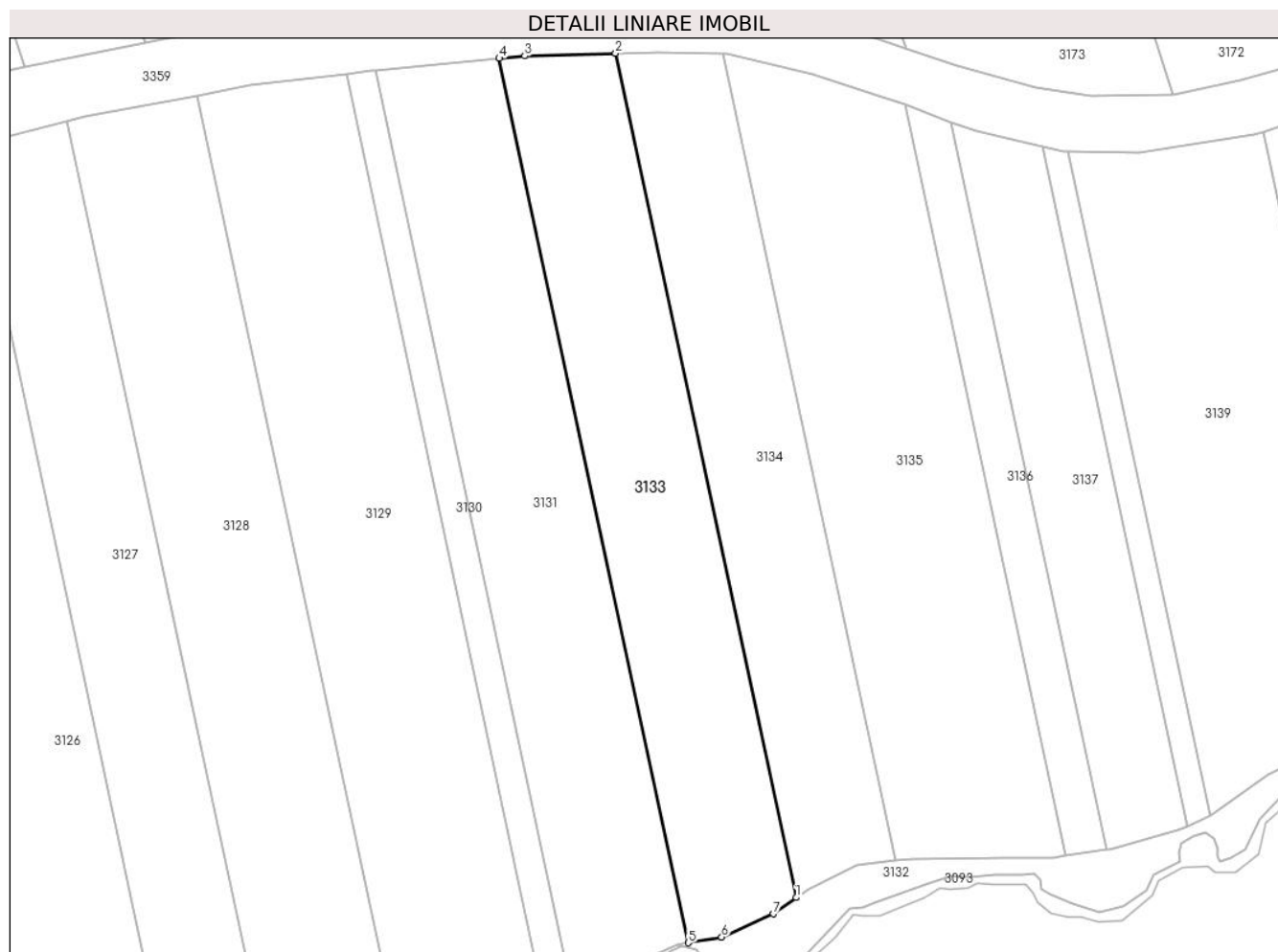
| Inscrieri privind dezmembramintele dreptului de proprietate, drepturi reale de garanție și sarcini | Referințe |
|--|-----------|
| NU SUNT | |

Anexa Nr. 1 La Partea I

Teren

| Nr cadastral | Suprafața (mp)* | Observații / Referințe |
|--------------|-----------------|------------------------|
| | 8.150 | |

* Suprafața este determinată în planul de proiecție Stereo 70.



Date referitoare la teren

| Crt | Categorie folosință | Intra vilan | Suprafața (mp) | Tarla | Parcelă | Nr. topo | Observații / Referințe |
|-----|---------------------|-------------|----------------|-------|---------|----------|------------------------|
| 1 | arabil | NU | 8.150 | 48 | 1463/26 | - | |

Lungime Segmente

1) Valorile lungimilor segmentelor sunt obținute din proiecție în plan.

| Punct început | X / Y | Punct sfârșit | X / Y | Lungime segment (** (m) |
|---------------|----------------------------|---------------|----------------------------|-------------------------|
| 1 | 404.200,336 488.355,942 | 2 | 404.149,296 488.594,463 | 243.921 |
| 2 | 404.149,296 488.594,463 | 3 | 404.123,624 488.593,704 | 25.684 |
| 3 | 404.123,624 488.593,704 | 4 | 404.116,452 488.593,008 | 7.205 |
| 4 | 404.116,452 488.593,008 | 5 | 404.169,912 488.343,176 | 255.488 |
| 5 | 404.169,912 488.343,176 | 6 | 404.179,318 488.344,792 | 9.544 |

| Punct început | X / Y | Punct sfârșit | X / Y | Lungime segment (** (m) |
|---------------|----------------------------|---------------|----------------------------|-------------------------|
| 6 | 404.179,318 488.344,792 | 7 | 404.193,962 488.351,362 | 16.05 |
| 7 | 404.193,962 488.351,362 | 1 | 404.200,336 488.355,942 | 7.849 |

** Lungimile segmentelor sunt determinate în planul de proiecție Stereo 70 și sunt rotunjite la 1 milimetru.

*** Distanța dintre puncte este formată din segmente cumulate ce sunt mai mici decât valoarea 1 milimetru.

**DATE DESPRE IMOBILUL NR. 3134**

Oficiul de Cadastru și Publicitate Imobiliară SIBIU
Biroul de Cadastru și Publicitate Imobiliară Saliste

A. Partea I. Descrierea imobilului

TEREN Extravilan

Adresa: Jud. Sibiu

| Nr. Crt | Nr cadastral Nr. topografic | Suprafața* (mp) | Observații / Referințe |
|---------|-----------------------------|-----------------|---|
| A1 | 103169 | 7.050 | Sector cadastral:54 Teren neimprejmuit; |

B. Partea II. Proprietari și acte

| Inscrieri privitoare la dreptul de proprietate și alte drepturi reale | | Referințe |
|--|---|-----------|
| 12630 / 06/12/2017 | | |
| Act Notarial nr. 2034, din 06/12/2017 emis de NP. POPA - LUPAS George; | | |
| B1 | Intabulare, drept de PROPRIETATEcumparare, dobandit prin Conventie, cota actuala 1/1 1) ȘOAITĂ MIHAI, si sotia 2) ȘOAITĂ MARIANA, bun comun | A1 |

C. Partea III. SARCINI .

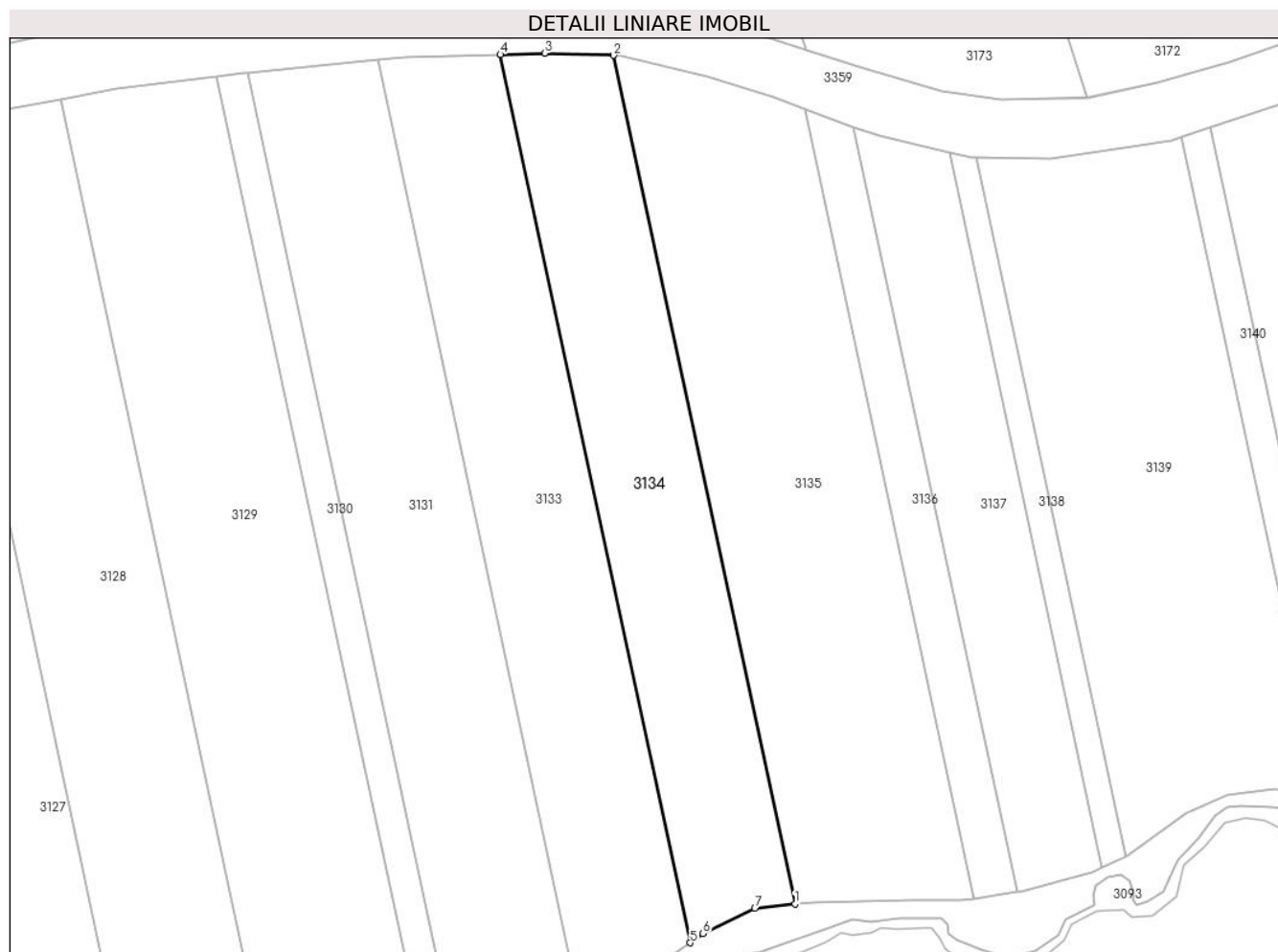
| Inscrieri privind dezmembramintele dreptului de proprietate, drepturi reale de garanție și sarcini | Referințe |
|--|-----------|
| NU SUNT | |

Anexa Nr. 1 La Partea I

Teren

| | | |
|--------------|-----------------|------------------------|
| Nr cadastral | Suprafața (mp)* | Observații / Referințe |
| 103169 | 7.050 | |

* Suprafața este determinată în planul de proiecție Stereo 70.



Date referitoare la teren

| Crt | Categorie folosință | Intravilan | Suprafața (mp) | Tarla | Parcelă | Nr. topo | Observații / Referințe |
|-----|---------------------|------------|----------------|-------|---------|----------|------------------------|
| 1 | arabil | NU | 7.050 | 48 | 1463/25 | - | |

Lungime Segmente

1) Valorile lungimilor segmentelor sunt obținute din proiecție în plan.

| Punct început | X / Y | Punct sfârșit | X / Y | Lungime segment (** (m) |
|---------------|----------------------------|---------------|----------------------------|-------------------------|
| 1 | 404.228,508 488.366,325 | 2 | 404.179,732 488.594,264 | 233.099 |
| 2 | 404.179,732 488.594,264 | 3 | 404.161,195 488.594,814 | 18.545 |
| 3 | 404.161,195 488.594,814 | 4 | 404.149,296 488.594,463 | 11.904 |
| 4 | 404.149,296 488.594,463 | 5 | 404.200,336 488.355,942 | 243.921 |
| 5 | 404.200,336 488.355,942 | 6 | 404.203,764 488.358,405 | 4.221 |

| Punct început | X / Y | Punct sfârșit | X / Y | Lungime segment (** (m) |
|---------------|----------------------------|---------------|----------------------------|-------------------------|
| 6 | 404.203,764 488.358,405 | 7 | 404.217,691 488.365,152 | 15.475 |
| 7 | 404.217,691 488.365,152 | 1 | 404.228,508 488.366,325 | 10.88 |

** Lungimile segmentelor sunt determinate în planul de proiecție Stereo 70 și sunt rotunjite la 1 milimetru.

*** Distanța dintre puncte este formată din segmente cumulate ce sunt mai mici decât valoarea 1 milimetru.

**DATE DESPRE IMOBILUL NR. 3135**

Oficiul de Cadastru și Publicitate Imobiliară SIBIU
Biroul de Cadastru și Publicitate Imobiliară Saliste

A. Partea I. Descrierea imobilului

TEREN Extravilan

Adresa: Jud. Sibiu

| Nr. Crt | Nr cadastral Nr. topografic | Suprafața* (mp) | Observații / Referințe |
|---------|-----------------------------|-----------------|---|
| A1 | 103183 | 10.650 | Sector cadastral:54 Teren neimprejmuit; |

B. Partea II. Proprietari și acte

| Inscrieri privitoare la dreptul de proprietate și alte drepturi reale | | Referințe |
|---|--|-----------|
| 6436 / 20/06/2017 | | |
| Act Notarial nr. 930, din 20/06/2017 emis de NP. POPA - LUPAS George; | | |
| B1 | Intabulare, drept de PROPRIETATEcumparare, dobandit prin Conventie, cota actuala 1/1 1) IANCU NICOLAE, necasatorit, bun propriu | A1 |
| 6019 / 11/05/2021 | | |
| Act Notarial nr. 760, din 10/05/2021 emis de NP Bexa S. Simion; | | |
| B7 | se noteaza interdictia de instrainare, grevare, inchiriere, arendare, dezmembrare, comasare, restructurare si construire 1) LIBRA INTERNET BANK SA, CIF:8119644 | A1 |

C. Partea III. SARCINI

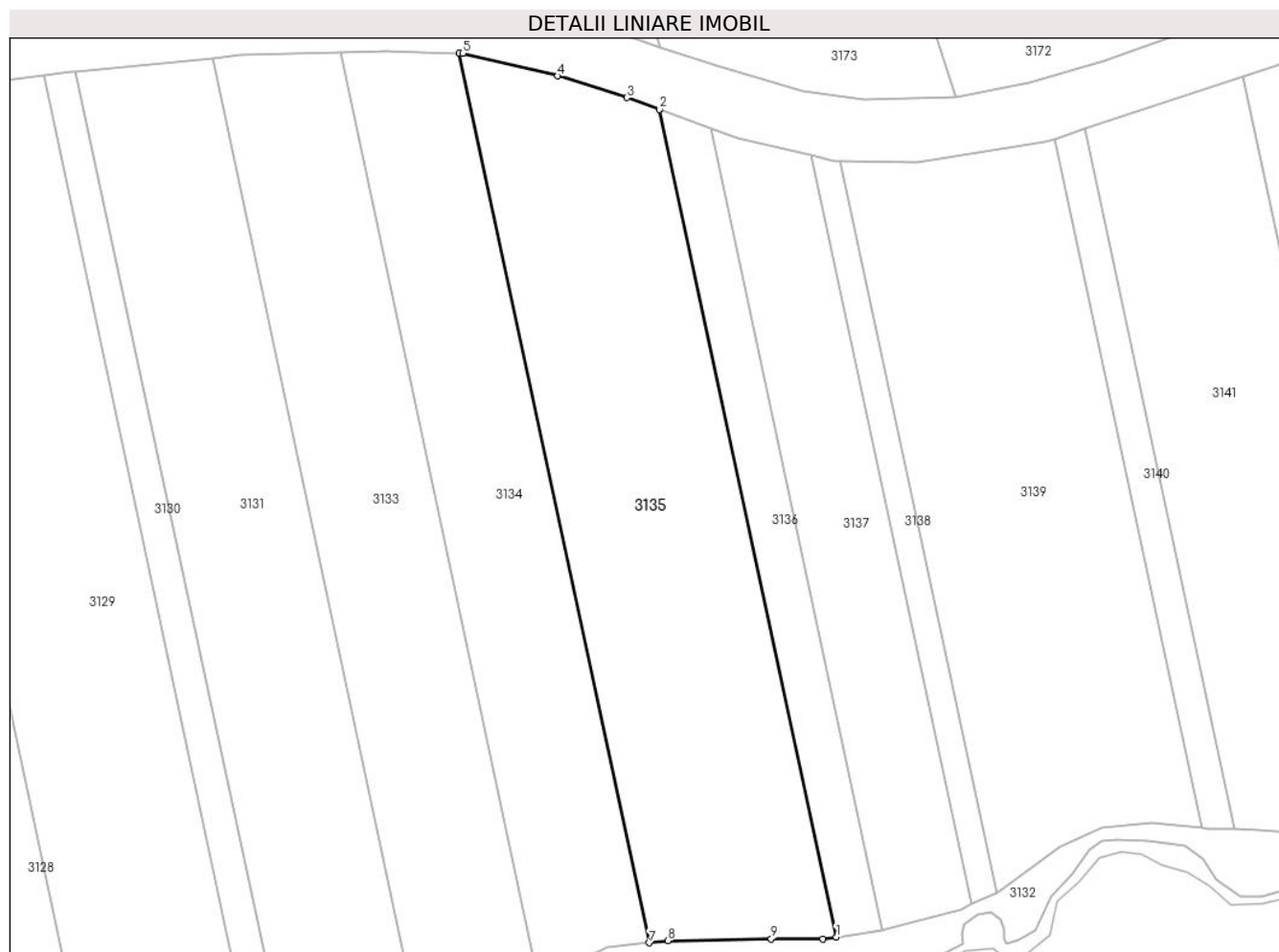
| Inscrieri privind dezmembramintele dreptului de proprietate, drepturi reale de garanție și sarcini | | Referințe |
|--|---|-----------|
| 6019 / 11/05/2021 | | |
| Act Notarial nr. 760, din 10/05/2021 emis de NP Bexa S. Simion; | | |
| C1 | Intabulare, drept de IPOTECA, Valoare:200000 RONsi celelalte obligatii de plata aferente creditului, dobandit prin Conventie, cota actuala 1/1, cota initiala 1/1 1) LIBRA INTERNET BANK SA, CIF:8119644 | A1 |

Anexa Nr. 1 La Partea I

Teren

| | | |
|--------------|-----------------|------------------------|
| Nr cadastral | Suprafața (mp)* | Observații / Referințe |
| 103183 | 10.650 | |

* Suprafața este determinată în planul de proiecție Stereo 70.



Date referitoare la teren

| Crt | Categorie folosință | Intravilan | Suprafața (mp) | Tarla | Parcelă | Nr. topo | Observații / Referințe |
|-----|---------------------|------------|----------------|-------|---------|----------|------------------------|
| 1 | arabil | NU | 10.650 | 48 | 1463/24 | - | |

Lungime Segmente

1) Valorile lungimilor segmentelor sunt obținute din proiecție în plan.

| Punct început | X / Y | Punct sfârșit | X / Y | Lungime segment (** (m) |
|---------------|----------------------------|---------------|----------------------------|-------------------------|
| 1 | 404.276,434 488.367,822 | 2 | 404.231,062 488.579,859 | 216.837 |
| 2 | 404.231,062 488.579,859 | 3 | 404.222,75 488.582,904 | 8.852 |
| 3 | 404.222,75 488.582,904 | 4 | 404.205,028 488.588,436 | 18.565 |
| 4 | 404.205,028 488.588,436 | 5 | 404.180,611 488.594,238 | 25.096 |
| 5 | 404.180,611 488.594,238 | 6 | 404.179,732 488.594,264 | 0.879 |

| Punct început | X / Y | Punct sfârșit | X / Y | Lungime segment (** (m) |
|---------------|----------------------------|---------------|----------------------------|-------------------------|
| 6 | 404.179,732 488.594,264 | 7 | 404.228,508 488.366,325 | 233.099 |
| 7 | 404.228,508 488.366,325 | 8 | 404.233,246 488.366,839 | 4.766 |
| 8 | 404.233,246 488.366,839 | 9 | 404.259,77 488.367,311 | 26.529 |
| 9 | 404.259,77 488.367,311 | 10 | 404.273,009 488.367,313 | 13.239 |
| 10 | 404.273,009 488.367,313 | 1 | 404.276,434 488.367,822 | 3.463 |

** Lungimile segmentelor sunt determinate în planul de proiecție Stereo 70 și sunt rotunjite la 1 milimetru.

*** Distanța dintre puncte este formată din segmente cumulate ce sunt mai mici decât valoarea 1 milimetru.

**DATE DESPRE IMOBILUL NR. 3136**

Oficiul de Cadastru și Publicitate Imobiliară SIBIU
Biroul de Cadastru și Publicitate Imobiliară Saliste

A. Partea I. Descrierea imobilului

TEREN Extravilan

Adresa: Jud. Sibiu

| Nr. Crt | Nr cadastral Nr. topografic | Suprafața* (mp) | Observații / Referințe |
|---------|-----------------------------|-----------------|---|
| A1 | | 2.550 | Sector cadastral:54 Teren neimprejmuit; |

B. Partea II. Proprietari și acte

| Inscrieri privitoare la dreptul de proprietate și alte drepturi reale | Referințe |
|---|-----------|
| / | |
| Act Administrativ nr. 350/38, din 08/06/1994 emis de CJPSDPAT - SIBIU (titlu de proprietate); | |
| B1 | A1 |
| Intabulare, drept de PROPRIETATEL.18/1991, dobandit prin Reconstituire, cota actuala 1/1 1) LUCA NICOLAE | |

C. Partea III. SARCINI .

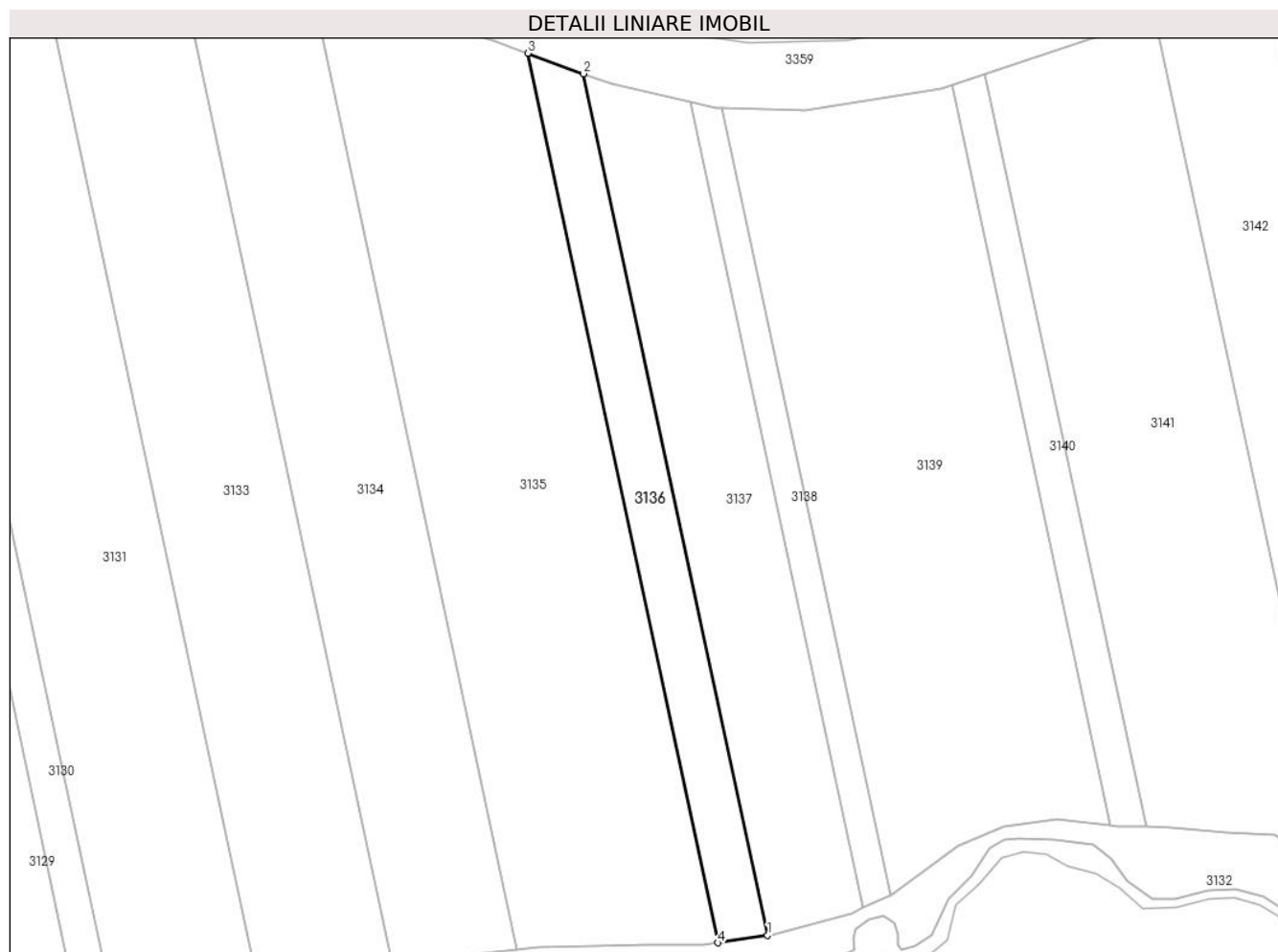
| Inscrieri privind dezmembramintele dreptului de proprietate, drepturi reale de garanție și sarcini | Referințe |
|--|-----------|
| NU SUNT | |

Anexa Nr. 1 La Partea I

Teren

| | | |
|--------------|-----------------|------------------------|
| Nr cadastral | Suprafața (mp)* | Observații / Referințe |
| | 2.550 | |

* Suprafața este determinată în planul de proiecție Stereo 70.



Date referitoare la teren

| Crt | Categorie folosință | Intra vilan | Suprafața (mp) | Tarla | Parcelă | Nr. topo | Observații / Referințe |
|-----|---------------------|-------------|----------------|-------|---------|----------|------------------------|
| 1 | arabil | NU | 2.550 | 48 | 1463/23 | - | |

Lungime Segmente

1) Valorile lungimilor segmentelor sunt obținute din proiecție în plan.

| Punct început | X / Y | Punct sfârșit | X / Y | Lungime segment (** (m) |
|---------------|----------------------------|---------------|----------------------------|-------------------------|
| 1 | 404.288,275 488.369,581 | 2 | 404.244,318 488.575,003 | 210.072 |
| 2 | 404.244,318 488.575,003 | 3 | 404.231,062 488.579,859 | 14.117 |
| 3 | 404.231,062 488.579,859 | 4 | 404.276,434 488.367,822 | 216.837 |
| 4 | 404.276,434 488.367,822 | 1 | 404.288,275 488.369,581 | 11.97 |

** Lungimile segmentelor sunt determinate în planul de proiecție Stereo 70 și sunt rotunjite la 1 milimetru.

***** Distanţa dintre puncte este formată din segmente cumulate ce sunt mai mici decât valoarea 1 milimetru.**

**DATE DESPRE IMOBILUL NR. 3137**

Oficiul de Cadastru și Publicitate Imobiliară SIBIU
Biroul de Cadastru și Publicitate Imobiliară Saliste

A. Partea I. Descrierea imobilului

TEREN Extravilan

Adresa: Jud. Sibiu

| Nr. Crt | Nr cadastral Nr. topografic | Suprafața* (mp) | Observații / Referințe |
|---------|-----------------------------|-----------------|---|
| A1 | | 4.800 | Sector cadastral:54 Teren neimprejmuit; |

B. Partea II. Proprietari și acte

| Inscrieri privitoare la dreptul de proprietate și alte drepturi reale | Referințe |
|---|--|
| / | |
| Act Administrativ nr. 351/38, din 09/06/1994 emis de CJPSDPAT - SIBIU (titlu de proprietate); | |
| B1 | Intabulare, drept de PROPRIETATEL.18/1991, dobandit prin Reconstituire, cota actuala 1/1 |
| | 1) BALAȘ IOAN |

C. Partea III. SARCINI .

| Inscrieri privind dezmembramintele dreptului de proprietate, drepturi reale de garanție și sarcini | Referințe |
|--|-----------|
| NU SUNT | |

Anexa Nr. 1 La Partea I

Teren

| | | |
|--------------|-----------------|------------------------|
| Nr cadastral | Suprafața (mp)* | Observații / Referințe |
| | 4.800 | |

* Suprafața este determinată în planul de proiecție Stereo 70.



Date referitoare la teren

| Crt | Categorie folosință | Intravilan | Suprafața (mp) | Tarla | Parcelă | Nr. topo | Observații / Referințe |
|-----|---------------------|------------|----------------|-------|---------|----------|------------------------|
| 1 | arabil | NU | 4.800 | 48 | 1463/22 | - | |

Lungime Segmente

1) Valorile lungimilor segmentelor sunt obținute din proiecție în plan.

| Punct început | X / Y | Punct sfârșit | X / Y | Lungime segment (** (m) |
|---------------|----------------------------|---------------|----------------------------|-------------------------|
| 1 | 404.311,031 488.376,188 | 2 | 404.269,956 488.568,145 | 196.302 |
| 2 | 404.269,956 488.568,145 | 3 | 404.251,172 488.572,492 | 19.28 |
| 3 | 404.251,172 488.572,492 | 4 | 404.244,318 488.575,003 | 7.3 |
| 4 | 404.244,318 488.575,003 | 5 | 404.288,275 488.369,581 | 210.072 |
| 5 | 404.288,275 488.369,581 | 6 | 404.289,087 488.369,702 | 0.822 |

| Punct început | X / Y | Punct sfârșit | X / Y | Lungime segment (** (m) |
|---------------|----------------------------|---------------|----------------------------|-------------------------|
| 6 | 404.289,087 488.369,702 | 7 | 404.308,312 488.374,933 | 19.924 |
| 7 | 404.308,312 488.374,933 | 1 | 404.311,031 488.376,188 | 2.995 |

** Lungimile segmentelor sunt determinate în planul de proiecție Stereo 70 și sunt rotunjite la 1 milimetru.

*** Distanța dintre puncte este formată din segmente cumulate ce sunt mai mici decât valoarea 1 milimetru.

**DATE DESPRE IMOBILUL NR. 3138**

Oficiul de Cadastru și Publicitate Imobiliară SIBIU
Biroul de Cadastru și Publicitate Imobiliară Saliste

A. Partea I. Descrierea imobilului

TEREN Extravilan

Adresa: Jud. Sibiu

| Nr. Crt | Nr cadastral Nr. topografic | Suprafața* (mp) | Observații / Referințe |
|---------|-----------------------------|-----------------|---|
| A1 | | 1.350 | Sector cadastral:54 Teren neimprejmuit; |

B. Partea II. Proprietari și acte

| Inscrieri privitoare la dreptul de proprietate și alte drepturi reale | Referințe |
|---|-----------|
| / | |
| Act Administrativ nr. 355/38, din 09/06/1994 emis de CJSDPAT SIBIU (titlu de proprietate); | |
| B1 | A1 |
| Intabulare, drept de PROPRIETATEL.18/1991, dobandit prin Reconstituire, cota actuala 1/1 1) PETRIȚIU LETIȚIA | |

C. Partea III. SARCINI .

| Inscrieri privind dezmembramintele dreptului de proprietate, drepturi reale de garanție și sarcini | Referințe |
|--|-----------|
| NU SUNT | |

Anexa Nr. 1 La Partea I

Teren

| | | |
|--------------|-----------------|------------------------|
| Nr cadastral | Suprafața (mp)* | Observații / Referințe |
| | 1.350 | |

* Suprafața este determinată în planul de proiecție Stereo 70.



Date referitoare la teren

| Crt | Categorie folosință | Intravilan | Suprafața (mp) | Tarla | Parcelă | Nr. topo | Observații / Referințe |
|-----|---------------------|------------|----------------|-------|---------|----------|------------------------|
| 1 | arabil | NU | 1.350 | 48 | 1463/21 | - | |

Lungime Segmente

1) Valorile lungimilor segmentelor sunt obținute din proiecție în plan.

| Punct început | X / Y | Punct sfârșit | X / Y | Lungime segment (** (m) |
|---------------|----------------------------|---------------|----------------------------|-------------------------|
| 1 | 404.317,51 488.379,179 | 2 | 404.277,377 488.566,735 | 191.802 |
| 2 | 404.277,377 488.566,735 | 3 | 404.275,93 488.566,762 | 1.446 |
| 3 | 404.275,93 488.566,762 | 4 | 404.269,956 488.568,145 | 6.133 |
| 4 | 404.269,956 488.568,145 | 5 | 404.311,031 488.376,188 | 196.302 |
| 5 | 404.311,031 488.376,188 | 1 | 404.317,51 488.379,179 | 7.136 |

**** Lungimile segmentelor sunt determinate în planul de proiecție Stereo 70 și sunt rotunjite la 1 milimetru.**

***** Distanța dintre puncte este formată din segmente cumulate ce sunt mai mici decât valoarea 1 milimetru.**

**DATE DESPRE IMOBILUL NR. 3139**

Oficiul de Cadastru și Publicitate Imobiliară SIBIU
Biroul de Cadastru și Publicitate Imobiliară Saliste

A. Partea I. Descrierea imobilului

TEREN Extravilan

Adresa: Jud. Sibiu

| Nr. Crt | Nr cadastral Nr. topografic | Suprafața* (mp) | Observații / Referințe |
|---------|-----------------------------|-----------------|---|
| A1 | | 9.900 | Sector cadastral:54 Teren neimprejmuit; |

B. Partea II. Proprietari și acte

| Inscrieri privitoare la dreptul de proprietate și alte drepturi reale | Referințe |
|---|--|
| / | |
| Act Administrativ nr. 677/38, din 04/08/1994 emis de CJPSDPAT - SIBIU (titlu de proprietate); | |
| B1 | Intabulare, drept de PROPRIETATEL.18/1991, dobandit prin Reconstituire, cota actuala 1/1 |
| | 1) MIHU LUCREȚIA |

C. Partea III. SARCINI .

| Inscrieri privind dezmembramintele dreptului de proprietate, drepturi reale de garanție și sarcini | Referințe |
|--|-----------|
| NU SUNT | |

Anexa Nr. 1 La Partea I

Teren

| | | |
|--------------|-----------------|------------------------|
| Nr cadastral | Suprafața (mp)* | Observații / Referințe |
| | 9.900 | |

* Suprafața este determinată în planul de proiecție Stereo 70.



Date referitoare la teren

| Crt | Categorie folosință | Intra vilan | Suprafața (mp) | Tarla | Parcelă | Nr. topo | Observații / Referințe |
|-----|---------------------|-------------|----------------|-------|---------|----------|------------------------|
| 1 | arabil | NU | 9.900 | 48 | 1463/20 | - | |

Lungime Segmente

1) Valorile lungimilor segmentelor sunt obținute din proiecție în plan.

| Punct început | X / Y | Punct sfârșit | X / Y | Lungime segment (** (m) |
|---------------|----------------------------|---------------|----------------------------|-------------------------|
| 1 | 404.370,113 488.395,775 | 2 | 404.332,346 488.572,27 | 180.49 |
| 2 | 404.332,346 488.572,27 | 3 | 404.329,844 488.571,44 | 2.636 |
| 3 | 404.329,844 488.571,44 | 4 | 404.297,349 488.566,358 | 32.89 |
| 4 | 404.297,349 488.566,358 | 5 | 404.277,377 488.566,735 | 19.976 |
| 5 | 404.277,377 488.566,735 | 6 | 404.317,51 488.379,179 | 191.802 |

| Punct început | X / Y | Punct sfârșit | X / Y | Lungime segment (** (m) |
|---------------|----------------------------|---------------|----------------------------|-------------------------|
| 6 | 404.317,51 488.379,179 | 7 | 404.318,533 488.379,651 | 1.126 |
| 7 | 404.318,533 488.379,651 | 8 | 404.333,755 488.390,805 | 18.871 |
| 8 | 404.333,755 488.390,805 | 9 | 404.344,568 488.395,679 | 11.861 |
| 9 | 404.344,568 488.395,679 | 10 | 404.357,362 488.397,143 | 12.877 |
| 10 | 404.357,362 488.397,143 | 1 | 404.370,113 488.395,775 | 12.824 |

** Lungimile segmentelor sunt determinate în planul de proiecție Stereo 70 și sunt rotunjite la 1 milimetru.

*** Distanța dintre puncte este formată din segmente cumulate ce sunt mai mici decât valoarea 1 milimetru.

**DATE DESPRE IMOBILUL NR. 3140**

Oficiul de Cadastru și Publicitate Imobiliară SIBIU
Biroul de Cadastru și Publicitate Imobiliară Saliste

A. Partea I. Descrierea imobilului

Nr. CF vechi:3972 N Miercurea Sibiului
Nr. cadastral vechi:103

TEREN Extravilan

Adresa: Jud. Sibiu

| Nr. Crt | Nr cadastral Nr. topografic | Suprafața* (mp) | Observații / Referințe |
|---------|-----------------------------|-----------------|---|
| A1 | 102031 | 1.500 | Sector cadastral:54 Teren neimprejmuit; |

B. Partea II. Proprietari și acte

| Inscrieri privitoare la dreptul de proprietate și alte drepturi reale | | Referințe |
|--|--|-----------|
| 6094 / 09/07/2020 | | |
| Act Notarial nr. 845, din 08/07/2020 emis de NP POPA - LUPAS George (contract de vanzare-cumparare); | | |
| B1 | Intabulare, drept de PROPRIETATEcumparare, dobandit prin Conventie, cota actuala 1/1 1) FLEȘERIU IOAN, si sotia 2) FLEȘERIU ADRIANA, bun comun | A1 |

C. Partea III. SARCINI .

| Inscrieri privind dezmembramintele dreptului de proprietate, drepturi reale de garanție și sarcini | Referințe |
|--|-----------|
| NU SUNT | |

Anexa Nr. 1 La Partea I

Teren

| Nr cadastral | Suprafața (mp)* | Observații / Referințe |
|--------------|-----------------|------------------------|
| 102031 | 1.500 | |

* Suprafața este determinată în planul de proiecție Stereo 70.



Date referitoare la teren

| Crt | Categorie folosință | Intra vilan | Suprafața (mp) | Tarla | Parcelă | Nr. topo | Observații / Referințe |
|-----|---------------------|-------------|----------------|-------|---------|----------|------------------------|
| 1 | arabil | NU | 1.500 | 48 | 1463/19 | - | |

Lungime Segmente

1) Valorile lungimilor segmentelor sunt obținute din proiecție în plan.

| Punct început | X / Y | Punct sfârșit | X / Y | Lungime segment (** (m) |
|---------------|----------------------------|---------------|----------------------------|-------------------------|
| 1 | 404.340,214 488.574,877 | 2 | 404.332,346 488.572,27 | 8.288 |
| 2 | 404.332,346 488.572,27 | 3 | 404.370,113 488.395,775 | 180.49 |
| 3 | 404.370,113 488.395,775 | 4 | 404.371,751 488.395,599 | 1.647 |
| 4 | 404.371,751 488.395,599 | 5 | 404.378,616 488.395,41 | 6.868 |
| 5 | 404.378,616 488.395,41 | 1 | 404.340,214 488.574,877 | 183.53 |

**** Lungimile segmentelor sunt determinate în planul de proiecție Stereo 70 și sunt rotunjite la 1 milimetru.**

***** Distanța dintre puncte este formată din segmente cumulate ce sunt mai mici decât valoarea 1 milimetru.**

**DATE DESPRE IMOBILUL NR. 3141**

Oficiul de Cadastru și Publicitate Imobiliară SIBIU
Biroul de Cadastru și Publicitate Imobiliară Saliste

A. Partea I. Descrierea imobilului

TEREN Extravilan

Adresa: Jud. Sibiu

| Nr. Crt | Nr cadastral Nr. topografic | Suprafața* (mp) | Observații / Referințe |
|---------|-----------------------------|-----------------|--|
| A1 | 104398 | 9.250 | Sector cadastral:54 Teren neimprejmit; |

B. Partea II. Proprietari și acte

| Inscrieri privitoare la dreptul de proprietate și alte drepturi reale | | Referințe |
|---|--|-----------|
| 2926 / 01/03/2021 | | |
| Act Notarial nr. 89, din 05/10/2016 emis de NP POPA LUPAS GEORGE (, dos. 131/2016); | | |
| B1 | Intabulare, drept de PROPRIETATE, dobandit prin Succesiune, cota actuala 1/3 1) FULEA NICOLAE | A1 |
| B2 | Intabulare, drept de PROPRIETATE, dobandit prin Succesiune, cota actuala 1/3 1) PRECUP MARIA, nascuta Fulea | A1 |
| B3 | Intabulare, drept de PROPRIETATE, dobandit prin Succesiune, cota actuala 1/3 1) BÂSCA RODICA, nascuta Fulea | A1 |

C. Partea III. SARCINI .

| Inscrieri privind dezmembramintele dreptului de proprietate, drepturi reale de garanție și sarcini | Referințe |
|--|-----------|
| NU SUNT | |

Anexa Nr. 1 La Partea I

Teren

| Nr cadastral | Suprafața (mp)* | Observații / Referințe |
|--------------|-----------------|------------------------|
| 104398 | 9.250 | |

* Suprafața este determinată în planul de proiecție Stereo 70.



Date referitoare la teren

| Crt | Categorie folosință | Intravilan | Suprafața (mp) | Tarla | Parcelă | Nr. topo | Observații / Referințe |
|-----|---------------------|------------|----------------|-------|---------|----------|------------------------|
| 1 | arabil | NU | 9.250 | 48 | 1463/18 | - | |

Lungime Segmente

1) Valorile lungimilor segmentelor sunt obținute din proiecție în plan.

| Punct început | X / Y | Punct sfârșit | X / Y | Lungime segment (** (m) |
|---------------|----------------------------|---------------|----------------------------|-------------------------|
| 1 | 404.423,558 488.368,581 | 2 | 404.425,959 488.343,376 | 25.319 |
| 2 | 404.425,959 488.343,376 | 3 | 404.428,374 488.323,557 | 19.965 |
| 3 | 404.428,374 488.323,557 | 4 | 404.432,544 488.298,437 | 25.464 |
| 4 | 404.432,544 488.298,437 | 5 | 404.437,886 488.260,04 | 38.767 |
| 5 | 404.437,886 488.260,04 | 6 | 404.450,73 488.260,687 | 12.86 |

| Punct început | X / Y | Punct sfârșit | X / Y | Lungime segment (** (m) |
|---------------|----------------------------|---------------|----------------------------|-------------------------|
| 6 | 404.450,73 488.260,687 | 7 | 404.380,632 488.588,272 | 335.001 |
| 7 | 404.380,632 488.588,272 | 8 | 404.340,214 488.574,877 | 42.58 |
| 8 | 404.340,214 488.574,877 | 9 | 404.378,616 488.395,41 | 183.53 |
| 9 | 404.378,616 488.395,41 | 10 | 404.384,788 488.395,241 | 6.173 |
| 10 | 404.384,788 488.395,241 | 11 | 404.397,605 488.394,178 | 12.861 |
| 11 | 404.397,605 488.394,178 | 12 | 404.409,384 488.393,494 | 11.799 |
| 12 | 404.409,384 488.393,494 | 13 | 404.414,068 488.389,575 | 6.108 |
| 13 | 404.414,068 488.389,575 | 14 | 404.421,153 488.377,791 | 13.75 |
| 14 | 404.421,153 488.377,791 | 1 | 404.423,558 488.368,581 | 9.519 |

** Lungimile segmentelor sunt determinate în planul de proiecție Stereo 70 și sunt rotunjite la 1 milimetru.

*** Distanța dintre puncte este formată din segmente cumulate ce sunt mai mici decât valoarea 1 milimetru.

**DATE DESPRE IMOBILUL NR. 3142**

Oficiul de Cadastru și Publicitate Imobiliară SIBIU
Biroul de Cadastru și Publicitate Imobiliară Saliste

A. Partea I. Descrierea imobilului

TEREN Extravilan

Adresa: Jud. Sibiu

| Nr. Crt | Nr cadastral Nr. topografic | Suprafața* (mp) | Observații / Referințe |
|---------|-----------------------------|-----------------|---|
| A1 | 101748 | 9.600 | Sector cadastral:54 Teren neimprejmuit; |

B. Partea II. Proprietari și acte

| Inscrieri privitoare la dreptul de proprietate și alte drepturi reale | | Referințe |
|---|--|-----------|
| 15268 / 11/12/2013 | | |
| Act Notarial nr. 103, din 27/09/2007 emis de BNP AVRAM ADRANA (dosar nr. 169,170/2007 ,suplimentar la dosar nr. 92/2005 si CM nr. 63/2005 BNP Avram Adriana); | | |
| B1 | Intabulare, drept de PROPRIETATE, dobandit prin Succesiune, cota actuala 1/1 1) STANCIU MARIA | A1 |

C. Partea III. SARCINI .

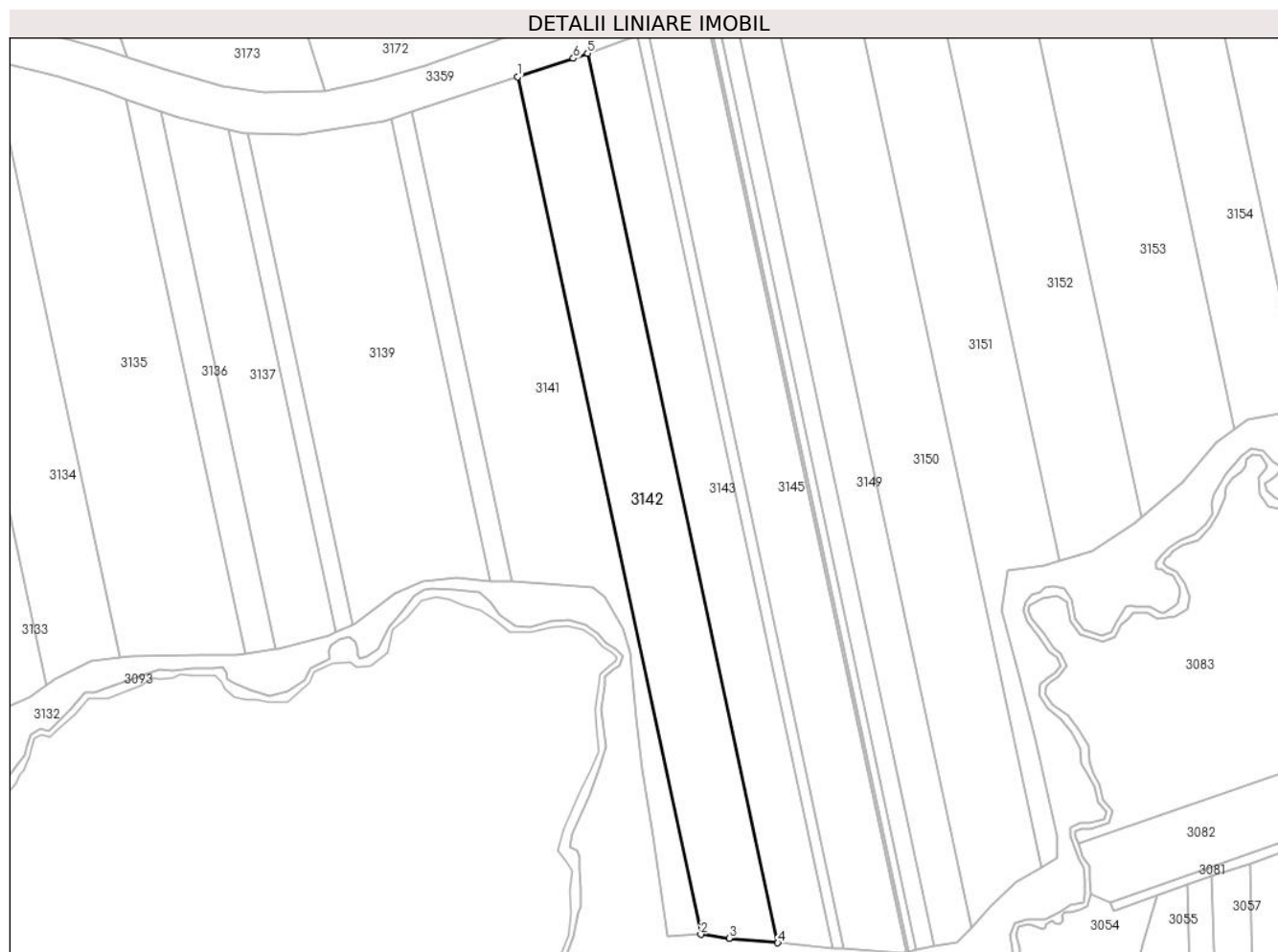
| Inscrieri privind dezmembramintele dreptului de proprietate, drepturi reale de garanție și sarcini | Referințe |
|--|-----------|
| NU SUNT | |

Anexa Nr. 1 La Partea I

Teren

| | | |
|--------------|-----------------|------------------------|
| Nr cadastral | Suprafața (mp)* | Observații / Referințe |
| 101748 | 9.600 | |

* Suprafața este determinată în planul de proiecție Stereo 70.



Date referitoare la teren

| Crt | Categorie folosință | Intravilan | Suprafața (mp) | Tarla | Parcelă | Nr. topo | Observații / Referințe |
|-----|---------------------|------------|----------------|-------|---------|----------|------------------------|
| 1 | arabil | NU | 9.600 | 48 | 1463/17 | - | |

Lungime Segmente

1) Valorile lungimilor segmentelor sunt obținute din proiecție în plan.

| Punct început | X / Y | Punct sfârșit | X / Y | Lungime segment (** (m) |
|---------------|----------------------------|---------------|----------------------------|-------------------------|
| 1 | 404.380,632 488.588,272 | 2 | 404.450,73 488.260,687 | 335.001 |
| 2 | 404.450,73 488.260,687 | 3 | 404.461,551 488.259,253 | 10.916 |
| 3 | 404.461,551 488.259,253 | 4 | 404.480,175 488.257,499 | 18.706 |
| 4 | 404.480,175 488.257,499 | 5 | 404.407,457 488.597,328 | 347.523 |
| 5 | 404.407,457 488.597,328 | 6 | 404.401,986 488.595,35 | 5.817 |

| Punct început | X / Y | Punct sfârșit | X / Y | Lungime segment (** (m) |
|---------------|---------------------------|---------------|----------------------------|-------------------------|
| 6 | 404.401,986 488.595,35 | 1 | 404.380,632 488.588,272 | 22.497 |

** Lungimile segmentelor sunt determinate în planul de proiecție Stereo 70 și sunt rotunjite la 1 milimetru.

*** Distanța dintre puncte este formată din segmente cumulate ce sunt mai mici decât valoarea 1 milimetru.

**DATE DESPRE IMOBILUL NR. 3143**

Oficiul de Cadastru și Publicitate Imobiliară SIBIU
Biroul de Cadastru și Publicitate Imobiliară Saliste

A. Partea I. Descrierea imobilului

TEREN Extravilan

Adresa: Jud. Sibiu

| Nr. Crt | Nr cadastral Nr. topografic | Suprafața* (mp) | Observații / Referințe |
|---------|-----------------------------|-----------------|---|
| A1 | 101752 | 7.050 | Sector cadastral:54 Teren neimprejmuit; |

B. Partea II. Proprietari și acte

| Inscrieri privitoare la dreptul de proprietate și alte drepturi reale | | Referințe |
|---|--|-----------|
| 15269 / 11/12/2013 | | |
| Act Notarial nr. 103, din 27/09/2007 emis de BNP AVRAM ADRANA (dosar nr. 169/170/2007 ,suplimentar la dosar nr. 92/2005 si CM nr. 63/2005 BNP Avram Adriana); | | |
| B1 | Intabulare, drept de PROPRIETATE, dobandit prin Succesiune, cota actuala 1/1 1) STANCIU MARIA | A1 |

C. Partea III. SARCINI .

| Inscrieri privind dezmembramintele dreptului de proprietate, drepturi reale de garanție și sarcini | Referințe |
|--|-----------|
| NU SUNT | |

Anexa Nr. 1 La Partea I

Teren

| Nr cadastral | Suprafața (mp)* | Observații / Referințe |
|--------------|-----------------|------------------------|
| 101752 | 7.050 | |

* Suprafața este determinată în planul de proiecție Stereo 70.



Date referitoare la teren

| Crt | Categorie folosință | Intravilan | Suprafața (mp) | Tarla | Parcelă | Nr. topo | Observații / Referințe |
|-----|---------------------|------------|----------------|-------|---------|----------|------------------------|
| 1 | arabil | NU | 7.050 | 48 | 1463/16 | - | |

Lungime Segmente

1) Valorile lungimilor segmentelor sunt obținute din proiecție în plan.

| Punct început | X / Y | Punct sfârșit | X / Y | Lungime segment (** (m) |
|---------------|----------------------------|---------------|----------------------------|-------------------------|
| 1 | 404.501,072 488.255,545 | 2 | 404.426,465 488.604,204 | 356.552 |
| 2 | 404.426,465 488.604,204 | 3 | 404.407,457 488.597,328 | 20.214 |
| 3 | 404.407,457 488.597,328 | 4 | 404.480,175 488.257,499 | 347.523 |
| 4 | 404.480,175 488.257,499 | 1 | 404.501,072 488.255,545 | 20.989 |

** Lungimile segmentelor sunt determinate în planul de proiecție Stereo 70 și sunt rotunjite la 1 milimetru.

***** Distanţa dintre puncte este formată din segmente cumulate ce sunt mai mici decât valoarea 1 milimetru.**

**DATE DESPRE IMOBILUL NR. 3144**

Oficiul de Cadastru și Publicitate Imobiliară SIBIU
Biroul de Cadastru și Publicitate Imobiliară Saliste

A. Partea I. Descrierea imobilului

TEREN Extravilan

Adresa: Jud. Sibiu

| Nr. Crt | Nr cadastral Nr. topografic | Suprafața* (mp) | Observații / Referințe |
|---------|-----------------------------|-----------------|---|
| A1 | | 1.500 | Sector cadastral:54 Teren neimprejmuit; |

B. Partea II. Proprietari și acte

| Inscrieri privitoare la dreptul de proprietate și alte drepturi reale | | Referințe |
|---|--|-----------|
| / | | |
| Act Administrativ nr. 365/38, din 10/06/1994 emis de CJPSDPAT - SIBIU (titlu de proprietate); | | |
| B1 | Intabulare, drept de PROPRIETATEL.18/1991, dobandit prin Reconstituire, cota actuala 1/1 1) BUNEA NICOLAE | A1 |

C. Partea III. SARCINI .

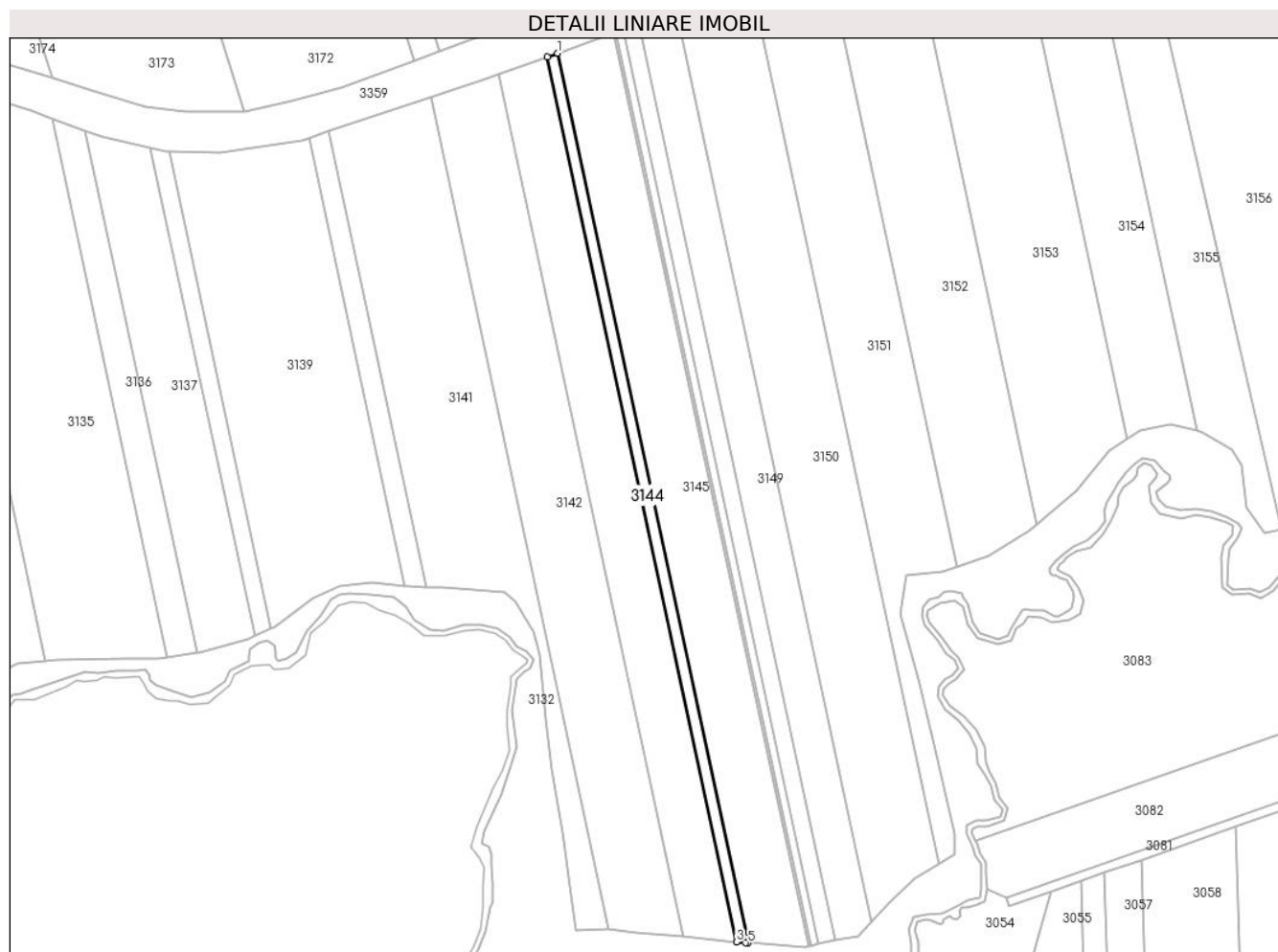
| Inscrieri privind dezmembramintele dreptului de proprietate, drepturi reale de garanție și sarcini | Referințe |
|--|-----------|
| NU SUNT | |

Anexa Nr. 1 La Partea I

Teren

| | | |
|--------------|-----------------|------------------------|
| Nr cadastral | Suprafața (mp)* | Observații / Referințe |
| | 1.500 | |

* Suprafața este determinată în planul de proiecție Stereo 70.



Date referitoare la teren

| Crt | Categorie folosință | Intravilan | Suprafața (mp) | Tarla | Parcelă | Nr. topo | Observații / Referințe |
|-----|---------------------|------------|----------------|-------|---------|----------|------------------------|
| 1 | arabil | NU | 1.500 | 48 | 1463/15 | - | |

Lungime Segmente

1) Valorile lungimilor segmentelor sunt obținute din proiecție în plan.

| Punct început | X / Y | Punct sfârșit | X / Y | Lungime segment (** (m) |
|---------------|----------------------------|---------------|----------------------------|-------------------------|
| 1 | 404.430,448 488.605,645 | 2 | 404.426,465 488.604,204 | 4.235 |
| 2 | 404.426,465 488.604,204 | 3 | 404.501,072 488.255,545 | 356.552 |
| 3 | 404.501,072 488.255,545 | 4 | 404.504,562 488.255,219 | 3.505 |
| 4 | 404.504,562 488.255,219 | 5 | 404.505,446 488.255,159 | 0.886 |
| 5 | 404.505,446 488.255,159 | 1 | 404.430,448 488.605,645 | 358.421 |

**** Lungimile segmentelor sunt determinate în planul de proiecție Stereo 70 și sunt rotunjite la 1 milimetru.**

***** Distanța dintre puncte este formată din segmente cumulate ce sunt mai mici decât valoarea 1 milimetru.**

**DATE DESPRE IMOBILUL NR. 3145**

Oficiul de Cadastru și Publicitate Imobiliară SIBIU
Biroul de Cadastru și Publicitate Imobiliară Saliste

A. Partea I. Descrierea imobilului

TEREN Extravilan

Adresa: Jud. Sibiu

| Nr. Crt | Nr cadastral Nr. topografic | Suprafața* (mp) | Observații / Referințe |
|---------|-----------------------------|-----------------|---|
| A1 | | 8.450 | Sector cadastral:54 Teren neimprejmuit; |

B. Partea II. Proprietari și acte

| Inscrieri privitoare la dreptul de proprietate și alte drepturi reale | Referințe |
|--|-----------|
| / | |
| Act Administrativ nr. 1267/38, din 01/11/1995 emis de CJPSDPAT - SIBIU (titlu de proprietate); | |
| B1 | A1 |
| Intabulare, drept de PROPRIETATEL.18/1991, dobandit prin Reconstituire, cota actuala 1/1 1) STANCIU MARIA | |

C. Partea III. SARCINI .

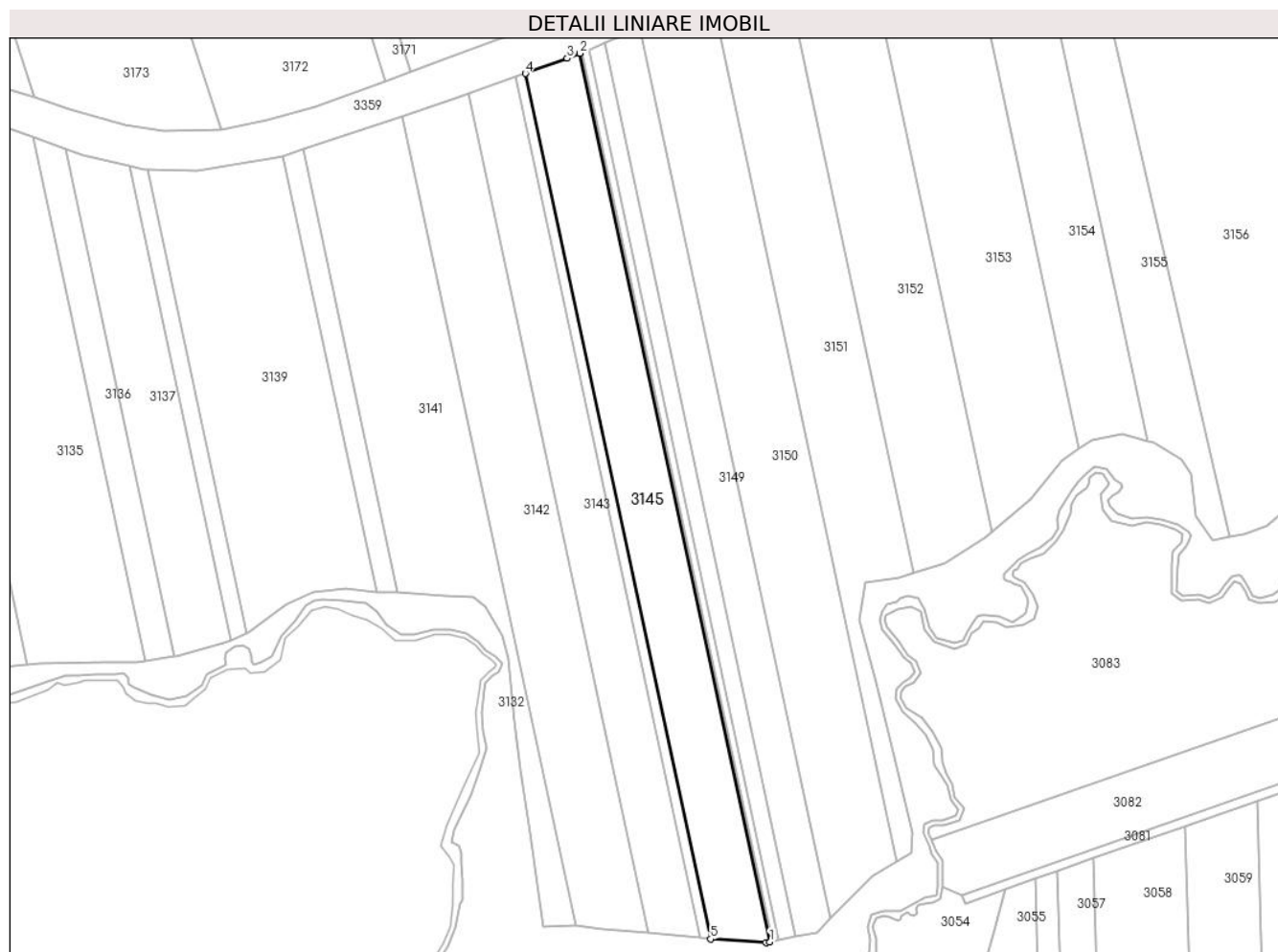
| Inscrieri privind dezmembramintele dreptului de proprietate, drepturi reale de garanție și sarcini | Referințe |
|--|-----------|
| NU SUNT | |

Anexa Nr. 1 La Partea I

Teren

| Nr cadastral | Suprafața (mp)* | Observații / Referințe |
|--------------|-----------------|------------------------|
| | 8.450 | |

* Suprafața este determinată în planul de proiecție Stereo 70.



Date referitoare la teren

| Crt | Categorie folosință | Intra vilan | Suprafața (mp) | Tarla | Parcelă | Nr. topo | Observații / Referințe |
|-----|---------------------|-------------|----------------|-------|---------|----------|------------------------|
| 1 | arabil | NU | 8.450 | 48 | 1463/14 | - | |

Lungime Segmente

1) Valorile lungimilor segmentelor sunt obținute din proiecție în plan.

| Punct început | X / Y | Punct sfârșit | X / Y | Lungime segment (** (m) |
|---------------|----------------------------|---------------|----------------------------|-------------------------|
| 1 | 404.529,488 488.253,943 | 2 | 404.452,477 488.613,833 | 368.037 |
| 2 | 404.452,477 488.613,833 | 3 | 404.447,347 488.611,758 | 5.534 |
| 3 | 404.447,347 488.611,758 | 4 | 404.430,448 488.605,645 | 17.971 |
| 4 | 404.430,448 488.605,645 | 5 | 404.505,446 488.255,159 | 358.421 |
| 5 | 404.505,446 488.255,159 | 6 | 404.527,886 488.253,62 | 22.493 |

| Punct început | X / Y | Punct sfârșit | X / Y | Lungime segment (** (m) |
|---------------|---------------------------|---------------|----------------------------|-------------------------|
| 6 | 404.527,886 488.253,62 | 1 | 404.529,488 488.253,943 | 1.634 |

** Lungimile segmentelor sunt determinate în planul de proiecție Stereo 70 și sunt rotunjite la 1 milimetru.

*** Distanța dintre puncte este formată din segmente cumulate ce sunt mai mici decât valoarea 1 milimetru.

**DATE DESPRE IMOBILUL NR. 3146**

Oficiul de Cadastru și Publicitate Imobiliară SIBIU
Biroul de Cadastru și Publicitate Imobiliară Saliste

A. Partea I. Descrierea imobilului

TEREN Extravilan

Adresa: Jud. Sibiu

| Nr. Crt | Nr cadastral Nr. topografic | Suprafața* (mp) | Observații / Referințe |
|---------|-----------------------------|-----------------|---|
| A1 | | 350 | Sector cadastral:54 Teren neimprejmuit; |

B. Partea II. Proprietari și acte

| Inscrieri privitoare la dreptul de proprietate și alte drepturi reale | Referințe |
|---|-----------|
| / | |
| Act Administrativ nr. 624/38, din 13/07/1994 emis de CJPSDPAT - SIBIU (titlu de proprietate); | |
| B1 | A1 |
| Intabulare, drept de PROPRIETATEL.18/1991, dobandit prin Reconstituire, cota actuala 1/1 1) CRĂCIUN RAFILA | |

C. Partea III. SARCINI .

| Inscrieri privind dezmembramintele dreptului de proprietate, drepturi reale de garanție și sarcini | Referințe |
|--|-----------|
| NU SUNT | |

Anexa Nr. 1 La Partea I

Teren

| | | |
|--------------|-----------------|------------------------|
| Nr cadastral | Suprafața (mp)* | Observații / Referințe |
| | 350 | |

* Suprafața este determinată în planul de proiecție Stereo 70.



Date referitoare la teren

| Crt | Categorie folosință | Intravilan | Suprafața (mp) | Tarla | Parcelă | Nr. topo | Observații / Referințe |
|-----|---------------------|------------|----------------|-------|---------|----------|------------------------|
| 1 | arabil | NU | 350 | 49 | 1463/13 | - | |

Lungime Segmente

1) Valorile lungimilor segmentelor sunt obținute din proiecție în plan.

| Punct început | X / Y | Punct sfârșit | X / Y | Lungime segment (** (m) |
|---------------|----------------------------|---------------|----------------------------|-------------------------|
| 1 | 404.530,42 488.254,132 | 2 | 404.453,372 488.614,195 | 368.214 |
| 2 | 404.453,372 488.614,195 | 3 | 404.452,477 488.613,833 | 0.965 |
| 3 | 404.452,477 488.613,833 | 4 | 404.529,488 488.253,943 | 368.037 |
| 4 | 404.529,488 488.253,943 | 1 | 404.530,42 488.254,132 | 0.951 |

** Lungimile segmentelor sunt determinate în planul de proiecție Stereo 70 și sunt rotunjite la 1 milimetru.

***** Distanţa dintre puncte este formată din segmente cumulate ce sunt mai mici decât valoarea 1 milimetru.**

**DATE DESPRE IMOBILUL NR. 3147**

Oficiul de Cadastru și Publicitate Imobiliară SIBIU
Biroul de Cadastru și Publicitate Imobiliară Saliste

A. Partea I. Descrierea imobilului

TEREN Extravilan

Adresa: Jud. Sibiu

| Nr. Crt | Nr cadastral Nr. topografic | Suprafața* (mp) | Observații / Referințe |
|---------|-----------------------------|-----------------|---|
| A1 | | 1.050 | Sector cadastral:54 Teren neimprejmuit; |

B. Partea II. Proprietari și acte

| Inscrieri privitoare la dreptul de proprietate și alte drepturi reale | Referințe |
|---|-----------|
| / | |
| Act Administrativ nr. 309/38, din 03/06/1994 emis de CJSDPAT SIBIU (titlu de proprietate); | |
| B1 Intabulare, drept de PROPRIETATEL.18/1991, dobandit prin Reconstituire, cota actuala 1/1 1) CIROGAR ELISABETA | A1 |

C. Partea III. SARCINI .

| Inscrieri privind dezmembramintele dreptului de proprietate, drepturi reale de garanție și sarcini | Referințe |
|--|-----------|
| NU SUNT | |

Anexa Nr. 1 La Partea I

Teren

| | | |
|--------------|-----------------|------------------------|
| Nr cadastral | Suprafața (mp)* | Observații / Referințe |
| | 1.050 | |

* Suprafața este determinată în planul de proiecție Stereo 70.



Date referitoare la teren

| Crt | Categorie folosință | Intravilan | Suprafața (mp) | Tarla | Parcelă | Nr. topo | Observații / Referințe |
|-----|---------------------|------------|----------------|-------|---------|----------|------------------------|
| 1 | arabil | NU | 1.050 | 49 | 1463/12 | - | |

Lungime Segmente

1) Valorile lungimilor segmentelor sunt obținute din proiecție în plan.

| Punct început | X / Y | Punct sfârșit | X / Y | Lungime segment (** (m) |
|---------------|----------------------------|---------------|----------------------------|-------------------------|
| 1 | 404.533,213 488.254,696 | 2 | 404.456,054 488.615,279 | 368.746 |
| 2 | 404.456,054 488.615,279 | 3 | 404.453,372 488.614,195 | 2.893 |
| 3 | 404.453,372 488.614,195 | 4 | 404.530,42 488.254,132 | 368.214 |
| 4 | 404.530,42 488.254,132 | 1 | 404.533,213 488.254,696 | 2.85 |

** Lungimile segmentelor sunt determinate în planul de proiecție Stereo 70 și sunt rotunjite la 1 milimetru.

***** Distanţa dintre puncte este formată din segmente cumulate ce sunt mai mici decât valoarea 1 milimetru.**

**DATE DESPRE IMOBILUL NR. 3148**

Oficiul de Cadastru și Publicitate Imobiliară SIBIU
Biroul de Cadastru și Publicitate Imobiliară Saliste

A. Partea I. Descrierea imobilului

TEREN Extravilan

Adresa: Jud. Sibiu

| Nr. Crt | Nr cadastral Nr. topografic | Suprafața* (mp) | Observații / Referințe |
|---------|-----------------------------|-----------------|---|
| A1 | | 2.550 | Sector cadastral:54 Teren neimprejmuit; |

B. Partea II. Proprietari și acte

| Inscrieri privitoare la dreptul de proprietate și alte drepturi reale | Referințe |
|---|--|
| / | |
| Act Administrativ nr. 312/38, din 03/06/1994 emis de CJPSDPAT - SIBIU (titlu de proprietate); | |
| B1 | Intabulare, drept de PROPRIETATEL.18/1991, dobandit prin Reconstituire, cota actuala 1/1 |
| | 1) AVRAM GHEORGHE |

C. Partea III. SARCINI .

| Inscrieri privind dezmembramintele dreptului de proprietate, drepturi reale de garanție și sarcini | Referințe |
|--|-----------|
| NU SUNT | |

Anexa Nr. 1 La Partea I

Teren

| | | |
|--------------|-----------------|------------------------|
| Nr cadastral | Suprafața (mp)* | Observații / Referințe |
| | 2.550 | |

* Suprafața este determinată în planul de proiecție Stereo 70.



Date referitoare la teren

| Crt | Categorie folosință | Intravilan | Suprafața (mp) | Tarla | Parcelă | Nr. topo | Observații / Referințe |
|-----|---------------------|------------|----------------|-------|---------|----------|------------------------|
| 1 | arabil | NU | 2.550 | 49 | 1463/11 | - | |

Lungime Segmente

1) Valorile lungimilor segmentelor sunt obținute din proiecție în plan.

| Punct început | X / Y | Punct sfârșit | X / Y | Lungime segment (** (m) |
|---------------|----------------------------|---------------|----------------------------|-------------------------|
| 1 | 404.539,98 488.256,063 | 2 | 404.462,551 488.617,907 | 370.035 |
| 2 | 404.462,551 488.617,907 | 3 | 404.456,054 488.615,279 | 7.009 |
| 3 | 404.456,054 488.615,279 | 4 | 404.533,213 488.254,696 | 368.746 |
| 4 | 404.533,213 488.254,696 | 1 | 404.539,98 488.256,063 | 6.904 |

** Lungimile segmentelor sunt determinate în planul de proiecție Stereo 70 și sunt rotunjite la 1 milimetru.

***** Distanţa dintre puncte este formată din segmente cumulate ce sunt mai mici decât valoarea 1 milimetru.**

**DATE DESPRE IMOBILUL NR. 3149**

Oficiul de Cadastru și Publicitate Imobiliară SIBIU
Biroul de Cadastru și Publicitate Imobiliară Saliste

A. Partea I. Descrierea imobilului

TEREN Extravilan

Adresa: Jud. Sibiu

| Nr. Crt | Nr cadastral Nr. topografic | Suprafața* (mp) | Observații / Referințe |
|---------|-----------------------------|-----------------|---|
| A1 | 107272 | 5.650 | Sector cadastral:54 Teren neimprejmuit; |

B. Partea II. Proprietari și acte

| Inscrieri privitoare la dreptul de proprietate și alte drepturi reale | | Referințe |
|---|---|-----------|
| 7828 / 10/05/2023 | | |
| Act Notarial nr. 42, din 02/06/2006 emis de NP AVRAM ADRIANA (, dos. 67,68/2006); | | |
| B1 | Intabulare, drept de PROPRIETATE, dobandit prin Succesiune, cota actuala 1/1 1) BUTA ION | A1 |

C. Partea III. SARCINI .

| Inscrieri privind dezmembramintele dreptului de proprietate, drepturi reale de garanție și sarcini | Referințe |
|--|-----------|
| NU SUNT | |

Anexa Nr. 1 La Partea I

Teren

| Nr cadastral | Suprafața (mp)* | Observații / Referințe |
|--------------|-----------------|------------------------|
| 107272 | 5.650 | |

* Suprafața este determinată în planul de proiecție Stereo 70.



Date referitoare la teren

| Crt | Categorie folosință | Intravilan | Suprafața (mp) | Tarla | Parcelă | Nr. topo | Observații / Referințe |
|-----|---------------------|------------|----------------|-------|---------|----------|------------------------|
| 1 | arabil | NU | 5.650 | 48 | 1463/10 | - | |

Lungime Segmente

1) Valorile lungimilor segmentelor sunt obținute din proiecție în plan.

| Punct început | X / Y | Punct sfârșit | X / Y | Lungime segment (** (m) |
|---------------|----------------------------|---------------|----------------------------|-------------------------|
| 1 | 404.554,012 488.263,356 | 2 | 404.476,902 488.623,711 | 368.513 |
| 2 | 404.476,902 488.623,711 | 3 | 404.462,551 488.617,907 | 15.48 |
| 3 | 404.462,551 488.617,907 | 4 | 404.539,98 488.256,063 | 370.035 |
| 4 | 404.539,98 488.256,063 | 5 | 404.548,72 488.257,829 | 8.916 |
| 5 | 404.548,72 488.257,829 | 1 | 404.554,012 488.263,356 | 7.652 |

**** Lungimile segmentelor sunt determinate în planul de proiecție Stereo 70 și sunt rotunjite la 1 milimetru.**

***** Distanța dintre puncte este formată din segmente cumulate ce sunt mai mici decât valoarea 1 milimetru.**

**DATE DESPRE IMOBILUL NR. 3150**

Oficiul de Cadastru și Publicitate Imobiliară SIBIU
Biroul de Cadastru și Publicitate Imobiliară Saliste

A. Partea I. Descrierea imobilului

TEREN Extravilan

Adresa: Jud. Sibiu

| Nr. Crt | Nr cadastral Nr. topografic | Suprafața* (mp) | Observații / Referințe |
|---------|-----------------------------|-----------------|---|
| A1 | 102996 | 11.250 | Sector cadastral:54 Teren neimprejmuit; |

B. Partea II. Proprietari și acte

| Inscrieri privitoare la dreptul de proprietate și alte drepturi reale | | Referințe |
|---|---|-----------|
| 6872 / 29/06/2016 | | |
| Act Notarial nr. 859, din 29/06/2016 emis de NP Dragomir Nicolae; | | |
| B1 | Intabulare, drept de PROPRIETATEcumparare, dobandit prin Conventie, cota actuala 1/1 1) AVRAM IOAN , si sotia 2) AVRAM ANA , ca bun comun | A1 |

C. Partea III. SARCINI .

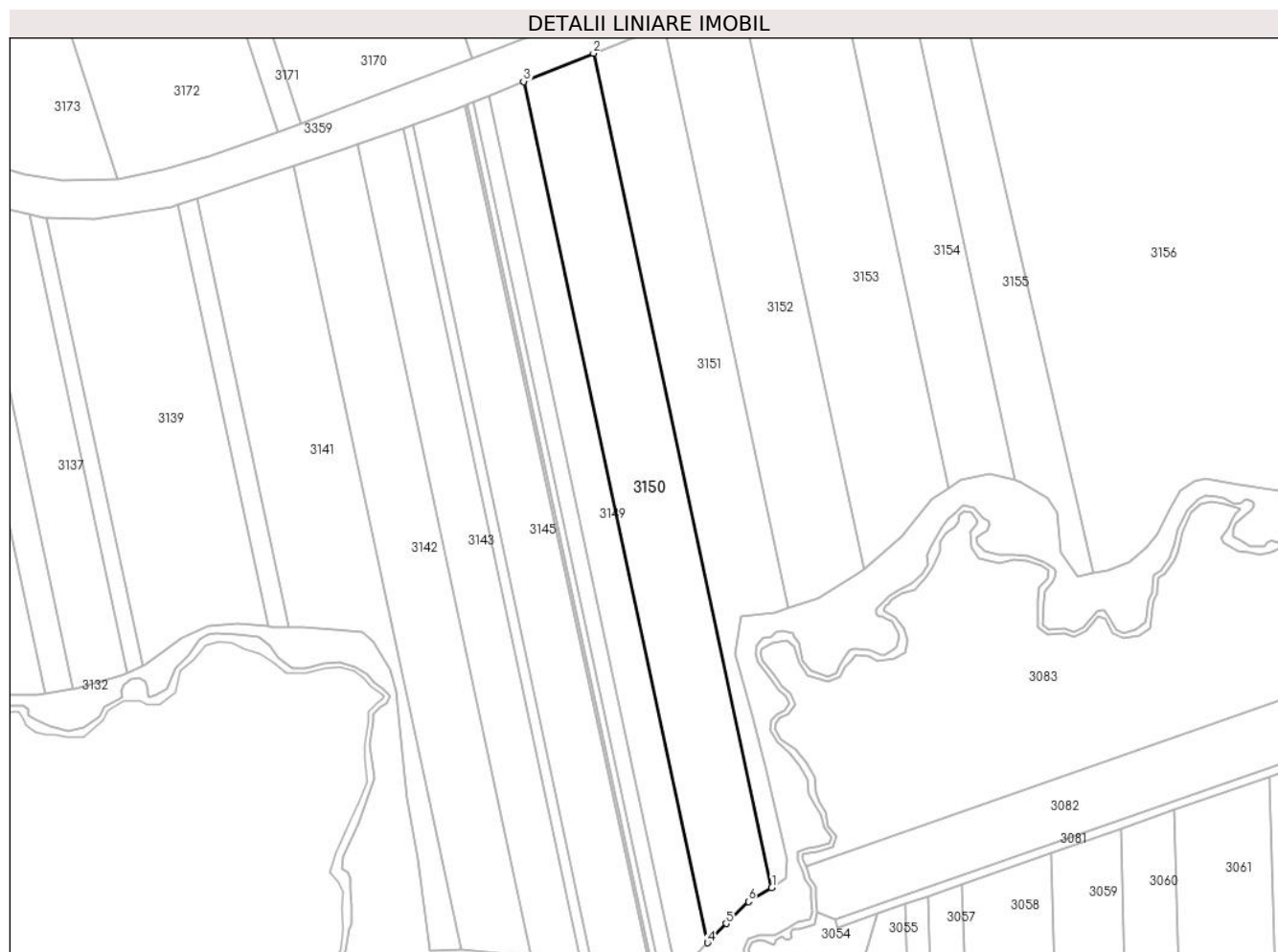
| Inscrieri privind dezmembramintele dreptului de proprietate, drepturi reale de garanție și sarcini | Referințe |
|--|-----------|
| NU SUNT | |

Anexa Nr. 1 La Partea I

Teren

| | | |
|--------------|-----------------|------------------------|
| Nr cadastral | Suprafața (mp)* | Observații / Referințe |
| 102996 | 11.250 | |

* Suprafața este determinată în planul de proiecție Stereo 70.



Date referitoare la teren

| Crt | Categorie folosință | Intravilan | Suprafața (mp) | Tarla | Parcelă | Nr. topo | Observații / Referințe |
|-----|---------------------|------------|----------------|-------|---------|----------|------------------------|
| 1 | arabil | NU | 11.250 | 48 | 1463/9 | - | |

Lungime Segmente

1) Valorile lungimilor segmentelor sunt obținute din proiecție în plan.

| Punct început | X / Y | Punct sfârșit | X / Y | Lungime segment (** (m) |
|---------------|----------------------------|---------------|----------------------------|-------------------------|
| 1 | 404.580,883 488.286,468 | 2 | 404.506,185 488.635,553 | 356.988 |
| 2 | 404.506,185 488.635,553 | 3 | 404.476,902 488.623,711 | 31.586 |
| 3 | 404.476,902 488.623,711 | 4 | 404.554,012 488.263,356 | 368.513 |
| 4 | 404.554,012 488.263,356 | 5 | 404.561,752 488.271,438 | 11.19 |
| 5 | 404.561,752 488.271,438 | 6 | 404.571,113 488.280,548 | 13.062 |

| Punct început | X / Y | Punct sfârșit | X / Y | Lungime segment (** (m) |
|---------------|----------------------------|---------------|----------------------------|-------------------------|
| 6 | 404.571,113 488.280,548 | 1 | 404.580,883 488.286,468 | 11.423 |

** Lungimile segmentelor sunt determinate în planul de proiecție Stereo 70 și sunt rotunjite la 1 milimetru.

*** Distanța dintre puncte este formată din segmente cumulate ce sunt mai mici decât valoarea 1 milimetru.

**DATE DESPRE IMOBILUL NR. 3151**

Oficiul de Cadastru și Publicitate Imobiliară SIBIU
Biroul de Cadastru și Publicitate Imobiliară Saliste

A. Partea I. Descrierea imobilului

TEREN Extravilan

Adresa: Jud. Sibiu

| Nr. Crt | Nr cadastral Nr. topografic | Suprafața* (mp) | Observații / Referințe |
|---------|-----------------------------|-----------------|---|
| A1 | | 8.550 | Sector cadastral:54 Teren neimprejmuit; |

B. Partea II. Proprietari și acte

| Inscrieri privitoare la dreptul de proprietate și alte drepturi reale | | Referințe |
|---|--|-----------|
| / | | |
| Act Administrativ nr. 548/38, din 23/06/1994 emis de CJPSDPAT - SIBIU (titlu de proprietate); | | |
| B1 | Intabulare, drept de PROPRIETATEL.18/1991, dobandit prin Reconstituire, cota actuala 1/1 1) PETRU NICOLAE | A1 |

C. Partea III. SARCINI .

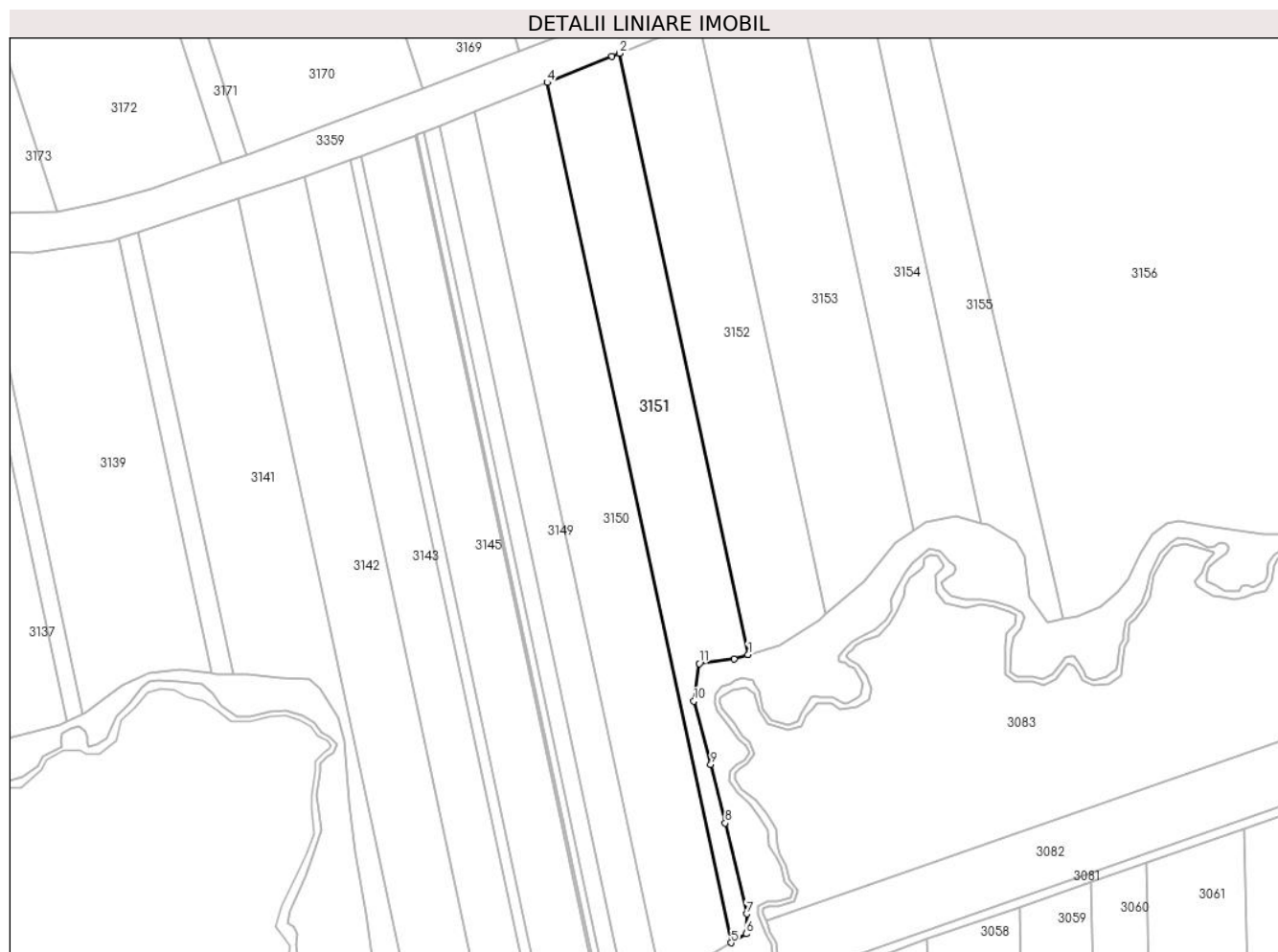
| Inscrieri privind dezmembramintele dreptului de proprietate, drepturi reale de garanție și sarcini | Referințe |
|--|-----------|
| NU SUNT | |

Anexa Nr. 1 La Partea I

Teren

| Nr cadastral | Suprafața (mp)* | Observații / Referințe |
|--------------|-----------------|------------------------|
| | 8.550 | |

* Suprafața este determinată în planul de proiecție Stereo 70.



Date referitoare la teren

| Crt | Categorie folosință | Intravilan | Suprafața (mp) | Tarla | Parcelă | Nr. topo | Observații / Referințe |
|-----|---------------------|------------|----------------|-------|---------|----------|------------------------|
| 1 | arabil | NU | 8.550 | 49 | 1463/8 | - | |

Lungime Segmente

1) Valorile lungimilor segmentelor sunt obținute din proiecție în plan.

| Punct început | X / Y | Punct sfârșit | X / Y | Lungime segment (** (m) |
|---------------|----------------------------|---------------|----------------------------|-------------------------|
| 1 | 404.587,781 488.403,381 | 2 | 404.535,562 488.647,416 | 249.56 |
| 2 | 404.535,562 488.647,416 | 3 | 404.532,528 488.646,206 | 3.266 |
| 3 | 404.532,528 488.646,206 | 4 | 404.506,185 488.635,553 | 28.416 |
| 4 | 404.506,185 488.635,553 | 5 | 404.580,883 488.286,468 | 356.988 |
| 5 | 404.580,883 488.286,468 | 6 | 404.586,908 488.290,118 | 7.045 |

| Punct început | X / Y | Punct sfârșit | X / Y | Lungime segment (** (m) |
|---------------|----------------------------|---------------|----------------------------|-------------------------|
| 6 | 404.586,908 488.290,118 | 7 | 404.587,177 488.298,18 | 8.067 |
| 7 | 404.587,177 488.298,18 | 8 | 404.578,477 488.335,07 | 37.902 |
| 8 | 404.578,477 488.335,07 | 9 | 404.572,62 488.358,867 | 24.507 |
| 9 | 404.572,62 488.358,867 | 10 | 404.565,743 488.384,499 | 26.539 |
| 10 | 404.565,743 488.384,499 | 11 | 404.567,971 488.399,742 | 15.405 |
| 11 | 404.567,971 488.399,742 | 12 | 404.582,035 488.401,578 | 14.183 |
| 12 | 404.582,035 488.401,578 | 1 | 404.587,781 488.403,381 | 6.023 |

** Lungimile segmentelor sunt determinate în planul de proiecție Stereo 70 și sunt rotunjite la 1 milimetru.

*** Distanța dintre puncte este formată din segmente cumulate ce sunt mai mici decât valoarea 1 milimetru.

**DATE DESPRE IMOBILUL NR. 3152**

Oficiul de Cadastru și Publicitate Imobiliară SIBIU
Biroul de Cadastru și Publicitate Imobiliară Saliste

A. Partea I. Descrierea imobilului

TEREN Extravilan

Adresa: Jud. Sibiu

| Nr. Crt | Nr cadastral Nr. topografic | Suprafața* (mp) | Observații / Referințe |
|---------|-----------------------------|-----------------|---|
| A1 | | 8.550 | Sector cadastral:54 Teren neimprejmuit; |

B. Partea II. Proprietari și acte

| Inscrieri privitoare la dreptul de proprietate și alte drepturi reale | Referințe |
|---|---|
| / | |
| Act Administrativ nr. 679/38, din 04/08/1994 emis de CJPSDPAT - SIBIU (titlu de proprietate); | |
| B1 | Intabulare, drept de PROPRIETATEL.18/1991, dobandit prin Reconstituire, cota actuala 1/1 1) CRĂCIUN VASILE |
| | A1 |

C. Partea III. SARCINI .

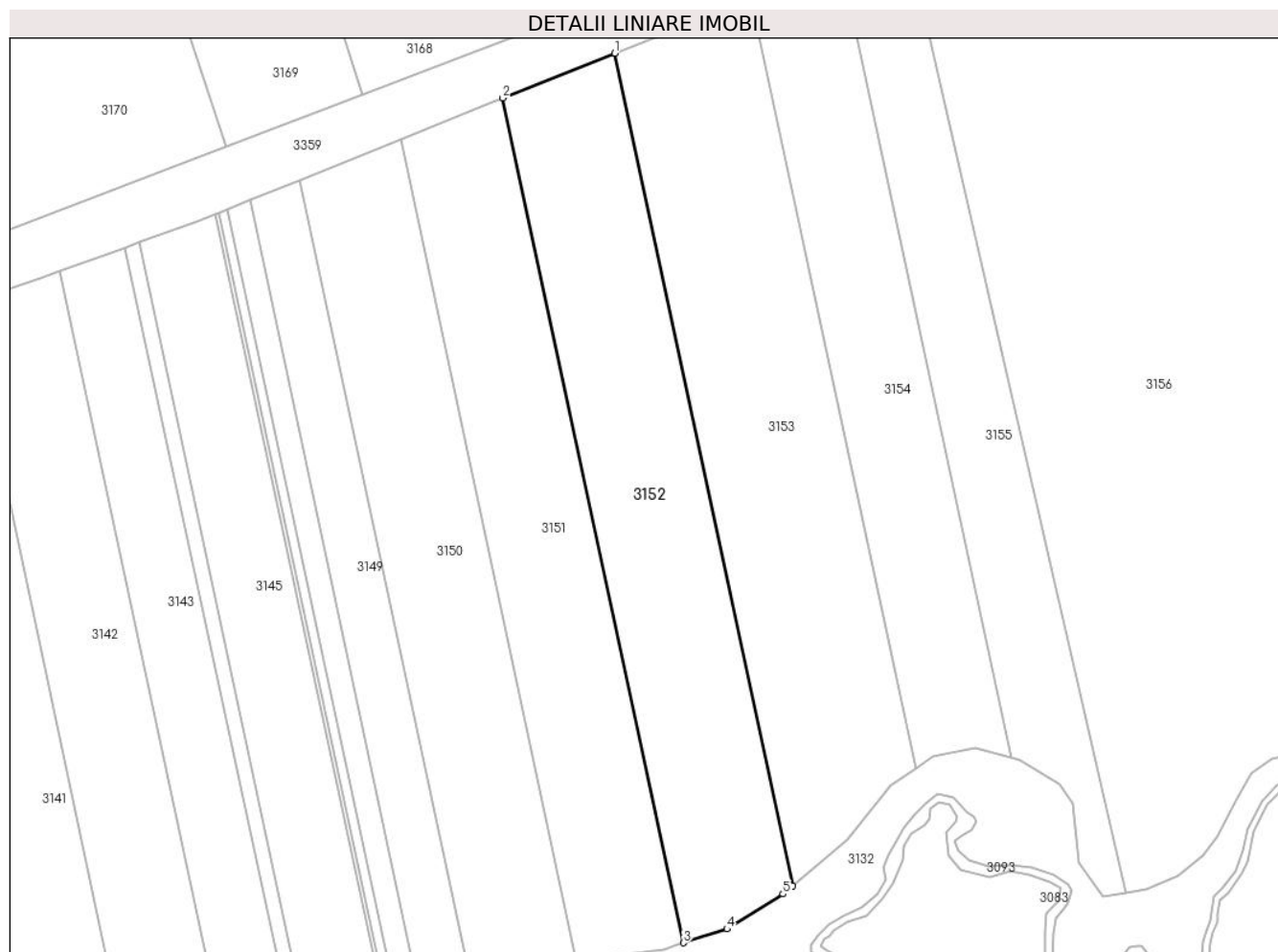
| Inscrieri privind dezmembramintele dreptului de proprietate, drepturi reale de garanție și sarcini | Referințe |
|--|-----------|
| NU SUNT | |

Anexa Nr. 1 La Partea I

Teren

| | | |
|--------------|-----------------|------------------------|
| Nr cadastral | Suprafața (mp)* | Observații / Referințe |
| | 8.550 | |

* Suprafața este determinată în planul de proiecție Stereo 70.



Date referitoare la teren

| Crt | Categorie folosință | Intravilan | Suprafața (mp) | Tarla | Parcelă | Nr. topo | Observații / Referințe |
|-----|---------------------|------------|----------------|-------|---------|----------|------------------------|
| 1 | arabil | NU | 8.550 | 49 | 1463/7 | - | |

Lungime Segmente

1) Valorile lungimilor segmentelor sunt obținute din proiecție în plan.

| Punct început | X / Y | Punct sfârșit | X / Y | Lungime segment (** (m) |
|---------------|----------------------------|---------------|----------------------------|-------------------------|
| 1 | 404.567,903 488.660,32 | 2 | 404.535,562 488.647,416 | 34.821 |
| 2 | 404.535,562 488.647,416 | 3 | 404.587,781 488.403,381 | 249.56 |
| 3 | 404.587,781 488.403,381 | 4 | 404.600,41 488.407,345 | 13.236 |
| 4 | 404.600,41 488.407,345 | 5 | 404.616,588 488.417,508 | 19.105 |
| 5 | 404.616,588 488.417,508 | 6 | 404.619,356 488.419,866 | 3.637 |

| Punct început | X / Y | Punct sfârșit | X / Y | Lungime segment (** (m) |
|---------------|----------------------------|---------------|---------------------------|-------------------------|
| 6 | 404.619,356 488.419,866 | 1 | 404.567,903 488.660,32 | 245.897 |

** Lungimile segmentelor sunt determinate în planul de proiecție Stereo 70 și sunt rotunjite la 1 milimetru.

*** Distanța dintre puncte este formată din segmente cumulate ce sunt mai mici decât valoarea 1 milimetru.

**DATE DESPRE IMOBILUL NR. 3153**

Oficiul de Cadastru și Publicitate Imobiliară SIBIU
Biroul de Cadastru și Publicitate Imobiliară Saliste

A. Partea I. Descrierea imobilului

TEREN Extravilan

Adresa: Jud. Sibiu

| Nr. Crt | Nr cadastral Nr. topografic | Suprafața* (mp) | Observații / Referințe |
|---------|-----------------------------|-----------------|---|
| A1 | | 9.900 | Sector cadastral:54 Teren neimprejmuit; |

B. Partea II. Proprietari și acte

| Inscrieri privitoare la dreptul de proprietate și alte drepturi reale | Referințe |
|--|-----------|
| / | |
| Act Administrativ nr. 310/38, din 03/06/1994 emis de CJPSDPAT - SIBIU (titlu de proprietate); | |
| B1 | A1 |
| Intabulare, drept de PROPRIETATEL.18/1991, dobandit prin Reconstituire, cota actuala 1/1 1) GHIBOLAR ILIE | |

C. Partea III. SARCINI .

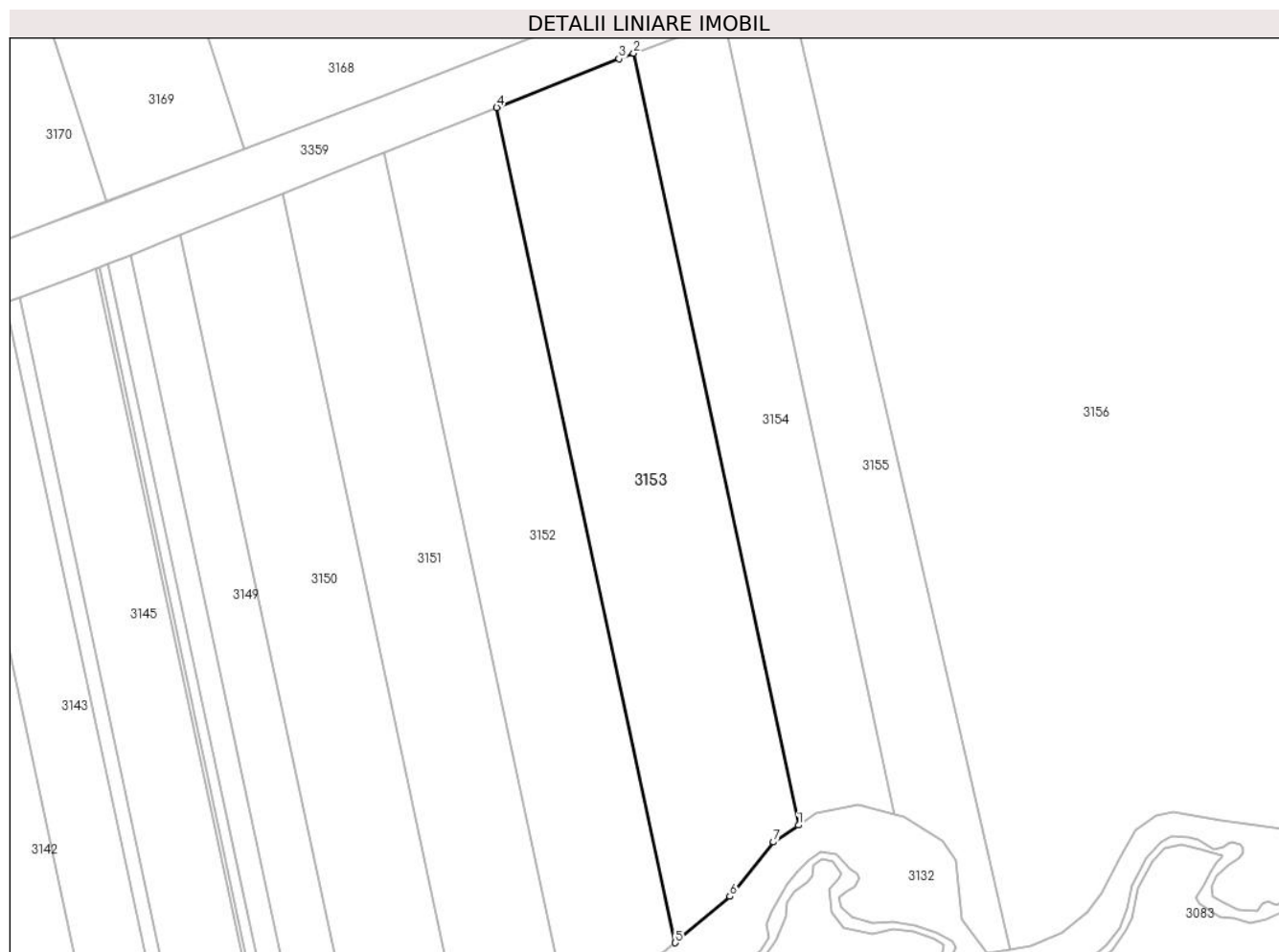
| Inscrieri privind dezmembramintele dreptului de proprietate, drepturi reale de garanție și sarcini | Referințe |
|--|-----------|
| NU SUNT | |

Anexa Nr. 1 La Partea I

Teren

| | | |
|--------------|-----------------|------------------------|
| Nr cadastral | Suprafața (mp)* | Observații / Referințe |
| | 9.900 | |

* Suprafața este determinată în planul de proiecție Stereo 70.



Date referitoare la teren

| Crt | Categorie folosință | Intravilan | Suprafața (mp) | Tarla | Parcelă | Nr. topo | Observații / Referințe |
|-----|---------------------|------------|----------------|-------|---------|----------|------------------------|
| 1 | arabil | NU | 9.900 | 49 | 1463/6 | - | |

Lungime Segmente

1) Valorile lungimilor segmentelor sunt obținute din proiecție în plan.

| Punct început | X / Y | Punct sfârșit | X / Y | Lungime segment (** (m) |
|---------------|----------------------------|---------------|----------------------------|-------------------------|
| 1 | 404.654,885 488.453,738 | 2 | 404.607,336 488.675,948 | 227.24 |
| 2 | 404.607,336 488.675,948 | 3 | 404.603,139 488.674,379 | 4.481 |
| 3 | 404.603,139 488.674,379 | 4 | 404.567,903 488.660,32 | 37.937 |
| 4 | 404.567,903 488.660,32 | 5 | 404.619,356 488.419,866 | 245.897 |
| 5 | 404.619,356 488.419,866 | 6 | 404.635,049 488.433,237 | 20.617 |

| Punct început | X / Y | Punct sfârșit | X / Y | Lungime segment (** (m) |
|---------------|----------------------------|---------------|----------------------------|-------------------------|
| 6 | 404.635,049 488.433,237 | 7 | 404.647,656 488.448,858 | 20.073 |
| 7 | 404.647,656 488.448,858 | 1 | 404.654,885 488.453,738 | 8.723 |

** Lungimile segmentelor sunt determinate în planul de proiecție Stereo 70 și sunt rotunjite la 1 milimetru.

*** Distanța dintre puncte este formată din segmente cumulate ce sunt mai mici decât valoarea 1 milimetru.

**DATE DESPRE IMOBILUL NR. 3154**

Oficiul de Cadastru și Publicitate Imobiliară SIBIU
Biroul de Cadastru și Publicitate Imobiliară Saliste

A. Partea I. Descrierea imobilului

TEREN Extravilan

Adresa: Jud. Sibiu

| Nr. Crt | Nr cadastral Nr. topografic | Suprafața* (mp) | Observații / Referințe |
|---------|-----------------------------|-----------------|---|
| A1 | | 6.300 | Sector cadastral:54 Teren neimprejmuit; |

B. Partea II. Proprietari și acte

| Inscrieri privitoare la dreptul de proprietate și alte drepturi reale | | Referințe |
|---|--|-----------|
| / | | |
| Act Administrativ nr. 655/38, din 19/07/1994 emis de CJPSDPAT - SIBIU (titlu de proprietate); | | |
| B1 | Intabulare, drept de PROPRIETATEL.18/1991, dobandit prin Reconstituire, cota actuala 1/1 | A1 |
| | 1) ȘOAITĂ GLIGOR | |
| | 2) ȘOAITĂ DUMITRU, Decedat DEFUNCT:Da | |

C. Partea III. SARCINI .

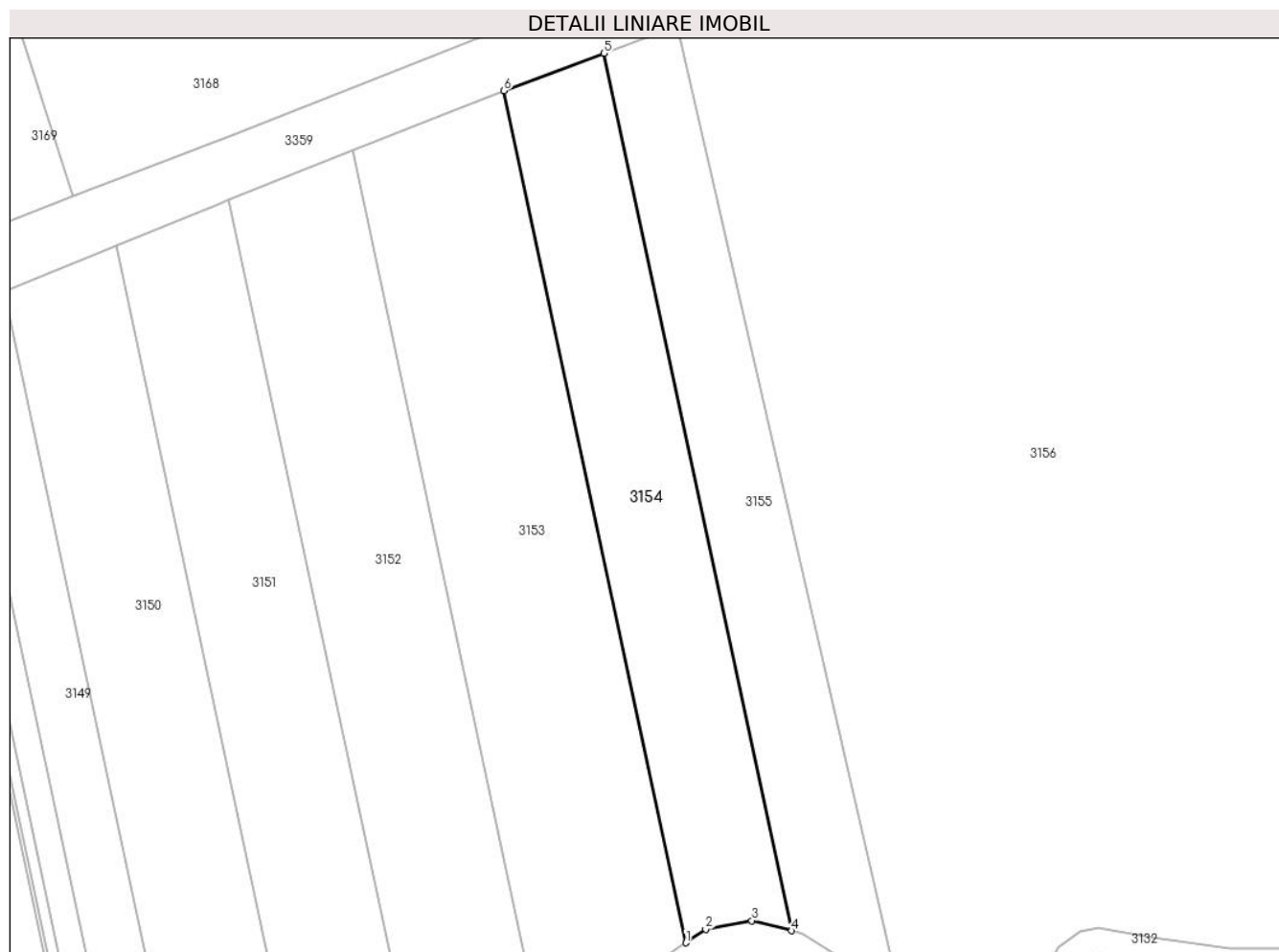
| Inscrieri privind dezmembramintele dreptului de proprietate, drepturi reale de garanție și sarcini | Referințe |
|--|-----------|
| NU SUNT | |

Anexa Nr. 1 La Partea I

Teren

| | | |
|--------------|-----------------|------------------------|
| Nr cadastral | Suprafața (mp)* | Observații / Referințe |
| | 6.300 | |

* Suprafața este determinată în planul de proiecție Stereo 70.



Date referitoare la teren

| Crt | Categorie folosință | Intravilan | Suprafața (mp) | Tarla | Parcelă | Nr. topo | Observații / Referințe |
|-----|---------------------|------------|----------------|-------|---------|----------|------------------------|
| 1 | arabil | NU | 6.300 | 48 | 1463/5 | - | |

Lungime Segmente

1) Valorile lungimilor segmentelor sunt obținute din proiecție în plan.

| Punct început | X / Y | Punct sfârșit | X / Y | Lungime segment (** (m) |
|---------------|----------------------------|---------------|----------------------------|-------------------------|
| 1 | 404.654,885 488.453,738 | 2 | 404.660,03 488.457,212 | 6.208 |
| 2 | 404.660,03 488.457,212 | 3 | 404.672,089 488.459,486 | 12.271 |
| 3 | 404.672,089 488.459,486 | 4 | 404.682,453 488.456,842 | 10.697 |
| 4 | 404.682,453 488.456,842 | 5 | 404.633,476 488.685,723 | 234.063 |
| 5 | 404.633,476 488.685,723 | 6 | 404.607,336 488.675,948 | 27.908 |

| Punct început | X / Y | Punct sfârșit | X / Y | Lungime segment (** (m) |
|---------------|----------------------------|---------------|----------------------------|-------------------------|
| 6 | 404.607,336 488.675,948 | 1 | 404.654,885 488.453,738 | 227.24 |

** Lungimile segmentelor sunt determinate în planul de proiecție Stereo 70 și sunt rotunjite la 1 milimetru.

*** Distanța dintre puncte este formată din segmente cumulate ce sunt mai mici decât valoarea 1 milimetru.

**DATE DESPRE IMOBILUL NR. 3155**

Oficiul de Cadastru și Publicitate Imobiliară SIBIU
Biroul de Cadastru și Publicitate Imobiliară Saliste

A. Partea I. Descrierea imobilului

TEREN Extravilan

Adresa: Jud. Sibiu

| Nr. Crt | Nr cadastral Nr. topografic | Suprafața* (mp) | Observații / Referințe |
|---------|-----------------------------|-----------------|---|
| A1 | | 5.700 | Sector cadastral:54 Teren neimprejmuit; |

B. Partea II. Proprietari și acte

| Inscrieri privitoare la dreptul de proprietate și alte drepturi reale | | Referințe |
|---|--|-----------|
| / | | |
| Act Administrativ nr. 352/38, din 09/06/1994 emis de CJPSDPAT - SIBIU (titlu de proprietate); | | |
| B1 | Intabulare, drept de PROPRIETATEL.18/1991, dobandit prin Reconstituire, cota actuala 1/1 1) CRISTIAN IOAN | A1 |

C. Partea III. SARCINI .

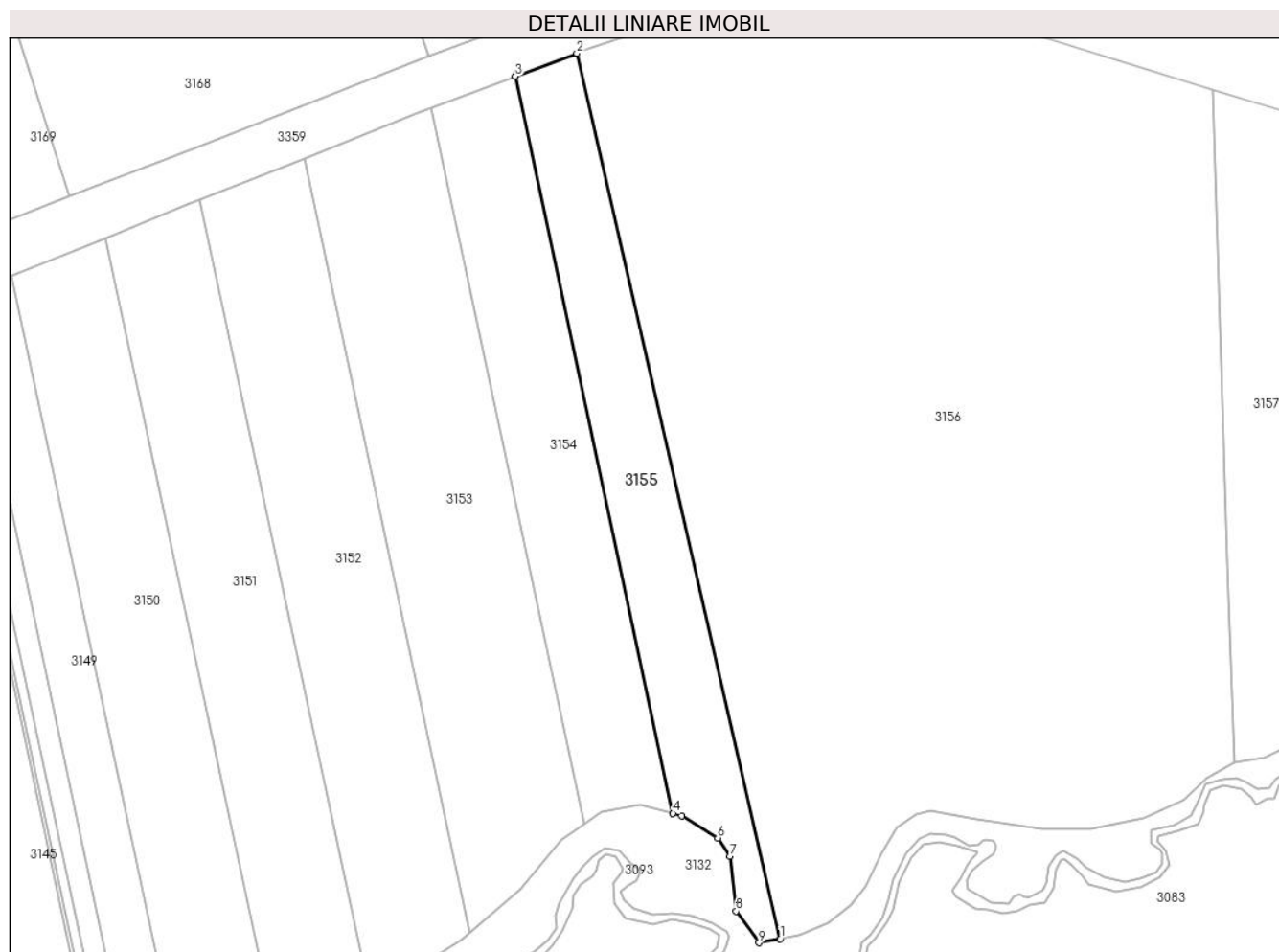
| Inscrieri privind dezmembramintele dreptului de proprietate, drepturi reale de garanție și sarcini | Referințe |
|--|-----------|
| NU SUNT | |

Anexa Nr. 1 La Partea I

Teren

| | | |
|--------------|-----------------|------------------------|
| Nr cadastral | Suprafața (mp)* | Observații / Referințe |
| | 5.700 | |

* Suprafața este determinată în planul de proiecție Stereo 70.



Date referitoare la teren

| Crt | Categorie folosință | Intravilan | Suprafața (mp) | Tarla | Parcelă | Nr. topo | Observații / Referințe |
|-----|---------------------|------------|----------------|-------|---------|----------|------------------------|
| 1 | arabil | NU | 5.700 | 48 | 1463/4 | - | |

Lungime Segmente

1) Valorile lungimilor segmentelor sunt obținute din proiecție în plan.

| Punct început | X / Y | Punct sfârșit | X / Y | Lungime segment (** (m) |
|---------------|----------------------------|---------------|----------------------------|-------------------------|
| 1 | 404.715,733 488.417,9 | 2 | 404.652,606 488.692,877 | 282.13 |
| 2 | 404.652,606 488.692,877 | 3 | 404.633,476 488.685,723 | 20.424 |
| 3 | 404.633,476 488.685,723 | 4 | 404.682,453 488.456,842 | 234.063 |
| 4 | 404.682,453 488.456,842 | 5 | 404.685,192 488.456,143 | 2.827 |
| 5 | 404.685,192 488.456,143 | 6 | 404.696,376 488.449,266 | 13.129 |

| Punct început | X / Y | Punct sfârșit | X / Y | Lungime segment (** (m) |
|---------------|----------------------------|---------------|----------------------------|-------------------------|
| 6 | 404.696,376 488.449,266 | 7 | 404.700,23 488.443,482 | 6.951 |
| 7 | 404.700,23 488.443,482 | 8 | 404.702,074 488.426,54 | 17.041 |
| 8 | 404.702,074 488.426,54 | 9 | 404.709,188 488.416,717 | 12.129 |
| 9 | 404.709,188 488.416,717 | 1 | 404.715,733 488.417,9 | 6.65 |

** Lungimile segmentelor sunt determinate în planul de proiecție Stereo 70 și sunt rotunjite la 1 milimetru.

*** Distanța dintre puncte este formată din segmente cumulate ce sunt mai mici decât valoarea 1 milimetru.

**DATE DESPRE IMOBILUL NR. 3156**

Oficiul de Cadastru și Publicitate Imobiliară SIBIU
Biroul de Cadastru și Publicitate Imobiliară Saliste

A. Partea I. Descrierea imobilului

TEREN Extravilan

Adresa: Jud. Sibiu

| Nr. Crt | Nr cadastral Nr. topografic | Suprafața* (mp) | Observații / Referințe |
|---------|-----------------------------|-----------------|---|
| A1 | 103498 | 44.000 | Sector cadastral:54 Teren neimprejmuit; |

B. Partea II. Proprietari și acte

| Inscrieri privitoare la dreptul de proprietate și alte drepturi reale | Referințe |
|--|-----------|
| 15130 / 28/11/2018 | |
| Act Notarial nr. 2249, din 27/11/2018 emis de NP. POPA - LUPAS George (contract de vanzare-cumparare); | |
| B1 | A1 |
| Intabulare, drept de PROPRIETATE, dobandit prin Conventie, cota actuala 1/1 1) IANCU NICOLAE, necasatorit, bun propriu | |
| 6033 / 11/05/2021 | |
| Act Notarial nr. 760, din 10/05/2021 emis de NP Bexa S. Simion; | |
| B2 | A1 |
| se noteaza interdictia de instrainare, grevare, inchiriere, arendare, dezmembrare, comasare, restructurare si construire 1) LIBRA INTERNET BANK SA, CIF:8119644 | |

C. Partea III. SARCINI

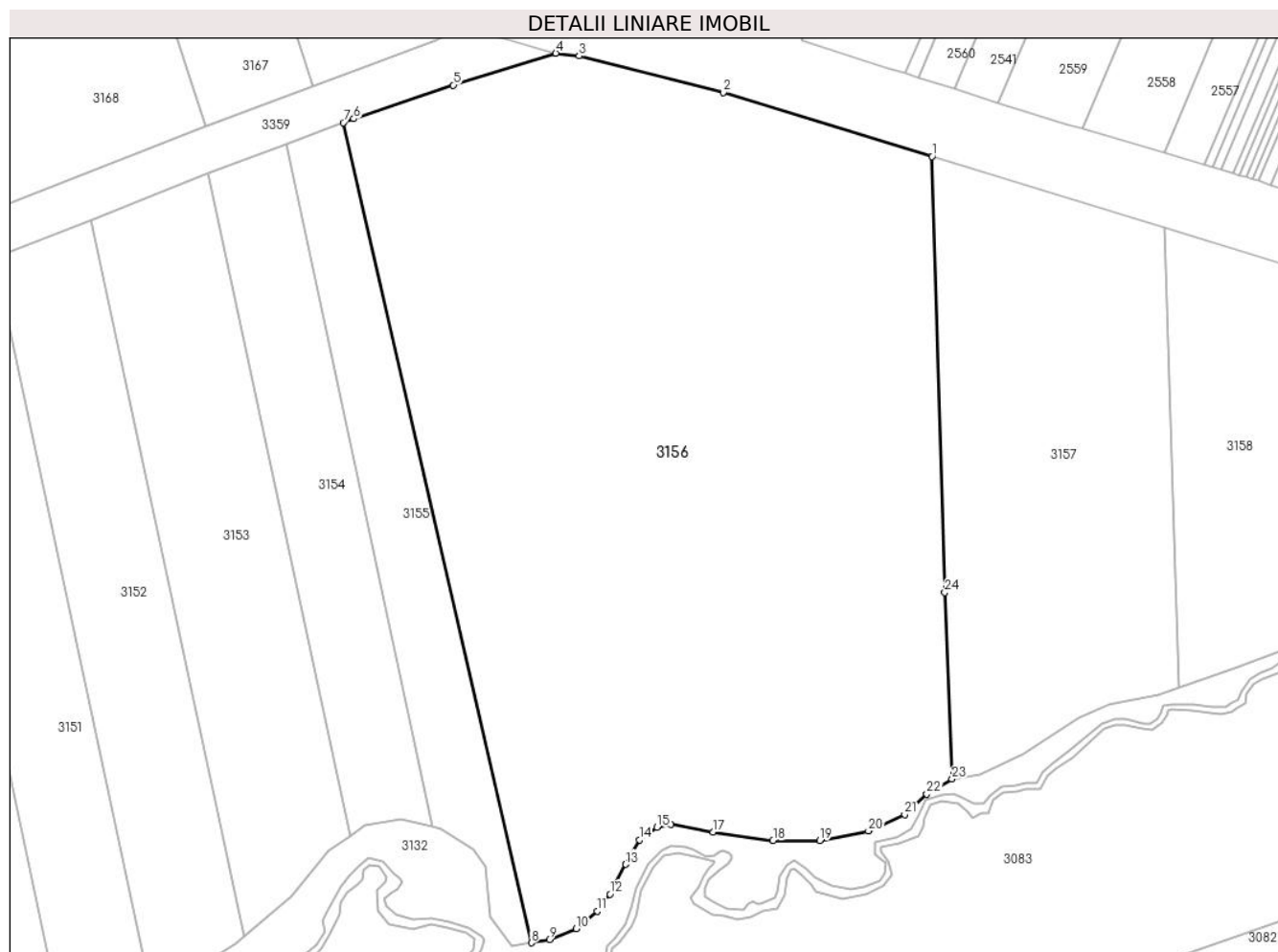
| Inscrieri privind dezmembramintele dreptului de proprietate, drepturi reale de garanție și sarcini | Referințe |
|---|-----------|
| 6033 / 11/05/2021 | |
| Act Notarial nr. 760, din 10/05/2021 emis de NP Bexa S. Simion; | |
| C1 | A1 |
| Intabulare, drept de IPOTECA, Valoare:200000 RONsi celelalte obligatii de plata aferente creditului, dobandit prin Conventie, cota actuala 1/1, cota initiala 1/1 1) LIBRA INTERNET BANK SA, CIF:8119644 | |

Anexa Nr. 1 La Partea I

Teren

| Nr cadastral | Suprafața (mp)* | Observații / Referințe |
|--------------|-----------------|------------------------|
| 103498 | 44.000 | |

* Suprafața este determinată în planul de proiecție Stereo 70.



Date referitoare la teren

| Crt | Categorie folosință | Intravilan | Suprafața (mp) | Tarla | Parcelă | Nr. topo | Observații / Referințe |
|-----|---------------------|------------|----------------|-------|---------|----------|------------------------|
| 1 | arabil | NU | 44.000 | 48 | 1463/3 | - | |

Lungime Segmente

1) Valorile lungimilor segmentelor sunt obținute din proiecție în plan.

| Punct început | X / Y | Punct sfârșit | X / Y | Lungime segment (** (m) |
|---------------|----------------------------|---------------|----------------------------|-------------------------|
| 1 | 404.850,168 488.681,568 | 2 | 404.780,126 488.703,076 | 73.269 |
| 3 | 404.731,764 488.715,294 | 4 | 404.723,895 488.716,175 | 7.918 |
| 5 | 404.689,576 488.705,484 | 6 | 404.656,12 488.694,191 | 35.31 |
| 7 | 404.652,606 488.692,877 | 8 | 404.715,733 488.417,9 | 282.13 |
| 9 | 404.721,787 488.418,993 | 10 | 404.730,805 488.422,659 | 9.734 |

| Punct început | X / Y | Punct sfârșit | X / Y | Lungime segment (** (m) |
|---------------|----------------------------|---------------|----------------------------|-------------------------|
| 2 | 404.780,126 488.703,076 | 3 | 404.731,764 488.715,294 | 49.882 |
| 4 | 404.723,895 488.716,175 | 5 | 404.689,576 488.705,484 | 35.946 |
| 6 | 404.656,12 488.694,191 | 7 | 404.652,606 488.692,877 | 3.751 |
| 8 | 404.715,733 488.417,9 | 9 | 404.721,787 488.418,993 | 6.152 |
| 10 | 404.730,805 488.422,659 | 11 | 404.737,887 488.428,513 | 9.188 |

| Punct început | X / Y | Punct sfârșit | X / Y | Lungime segment (** (m) |
|---------------|----------------------------|---------------|----------------------------|-------------------------|
| 11 | 404.737,887 488.428,513 | 12 | 404.742,077 488.434,228 | 7.086 |
| 13 | 404.747,291 488.444,2 | 14 | 404.751,951 488.452,43 | 9.458 |
| 15 | 404.757,881 488.456,656 | 16 | 404.762,597 488.457,606 | 4.811 |
| 17 | 404.776,717 488.454,952 | 18 | 404.796,831 488.452,144 | 20.309 |
| 19 | 404.812,489 488.452,245 | 20 | 404.828,84 488.455,389 | 16.651 |
| 21 | 404.841,012 488.460,941 | 22 | 404.848,4 488.467,729 | 10.033 |
| 23 | 404.856,873 488.472,795 | 24 | 404.854,492 488.535,321 | 62.571 |

| Punct început | X / Y | Punct sfârșit | X / Y | Lungime segment (** (m) |
|---------------|----------------------------|---------------|----------------------------|-------------------------|
| 12 | 404.742,077 488.434,228 | 13 | 404.747,291 488.444,2 | 11.253 |
| 14 | 404.751,951 488.452,43 | 15 | 404.757,881 488.456,656 | 7.281 |
| 16 | 404.762,597 488.457,606 | 17 | 404.776,717 488.454,952 | 14.367 |
| 18 | 404.796,831 488.452,144 | 19 | 404.812,489 488.452,245 | 15.658 |
| 20 | 404.828,84 488.455,389 | 21 | 404.841,012 488.460,941 | 13.378 |
| 22 | 404.848,4 488.467,729 | 23 | 404.856,873 488.472,795 | 9.872 |
| 24 | 404.854,492 488.535,321 | 1 | 404.850,168 488.681,568 | 146.311 |

** Lungimile segmentelor sunt determinate în planul de proiecție Stereo 70 și sunt rotunjite la 1 milimetru.

*** Distanța dintre puncte este formată din segmente cumulate ce sunt mai mici decât valoarea 1 milimetru.

**DATE DESPRE IMOBILUL NR. 3157**

Oficiul de Cadastru și Publicitate Imobiliară SIBIU
Biroul de Cadastru și Publicitate Imobiliară Saliste

A. Partea I. Descrierea imobilului

TEREN Extravilan

Adresa: Jud. Sibiu

| Nr. Crt | Nr cadastral Nr. topografic | Suprafața* (mp) | Observații / Referințe |
|---------|-----------------------------|-----------------|--|
| A1 | | 14.000 | Sector cadastral:54 Teren neimprejmit; |

B. Partea II. Proprietari și acte

| Inscrieri privitoare la dreptul de proprietate și alte drepturi reale | | Referințe |
|--|--|-----------|
| / | | |
| Act Administrativ nr. 1563/38, din 01/04/1996 emis de CJPSDPAT - SIBIU (titlu de proprietate); | | |
| B1 | Intabulare, drept de PROPRIETATEL.18/1991, dobandit prin Reconstituire, cota actuala 1/1 | A1 |
| | 1) MUNTEAN MARIA 2) OLTEAN OVIDIU 3) OLTEAN IOAN 4) OLTEAN TRAIAN 5) CIOCA DOINA 6) ȘAITIS LUCIA 7) TOADER MARIA | |

C. Partea III. SARCINI .

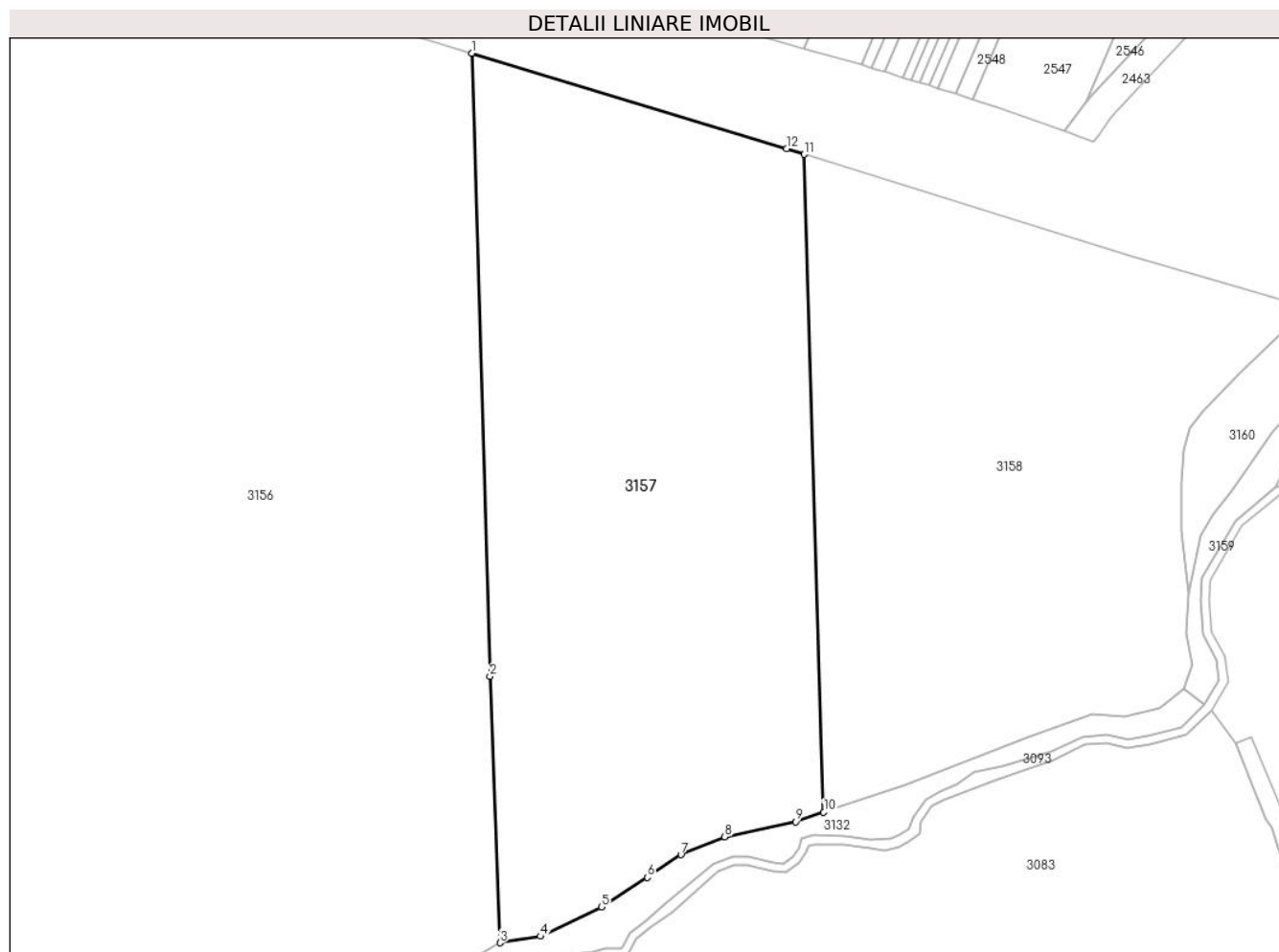
| Inscrieri privind dezmembramintele dreptului de proprietate, drepturi reale de garanție și sarcini | Referințe |
|--|-----------|
| NU SUNT | |

Anexa Nr. 1 La Partea I

Teren

| | | |
|--------------|-----------------|------------------------|
| Nr cadastral | Suprafața (mp)* | Observații / Referințe |
| | 14.000 | |

* Suprafața este determinată în planul de proiecție Stereo 70.



Date referitoare la teren

| Crt | Categorie folosință | Intra vilan | Suprafața (mp) | Tarla | Parcelă | Nr. topo | Observații / Referințe |
|-----|---------------------|-------------|----------------|-------|---------|----------|------------------------|
| 1 | arabil | NU | 14.000 | 48 | 1463/2 | - | |

Lungime Segmente

1) Valorile lungimilor segmentelor sunt obținute din proiecție în plan.

| Punct început | X / Y | Punct sfârșit | X / Y | Lungime segment (** (m) |
|---------------|----------------------------|---------------|----------------------------|-------------------------|
| 1 | 404.850,168 488.681,568 | 2 | 404.854,492 488.535,321 | 146.311 |
| 2 | 404.854,492 488.535,321 | 3 | 404.856,873 488.472,795 | 62.571 |
| 3 | 404.856,873 488.472,795 | 4 | 404.866,333 488.474,315 | 9.581 |
| 4 | 404.866,333 488.474,315 | 5 | 404.880,692 488.481,177 | 15.915 |
| 5 | 404.880,692 488.481,177 | 6 | 404.891,472 488.488,104 | 12.813 |

| Punct început | X / Y | Punct sfârșit | X / Y | Lungime segment (** (m) |
|---------------|----------------------------|---------------|----------------------------|-------------------------|
| 6 | 404.891,472 488.488,104 | 7 | 404.899,319 488.493,48 | 9.512 |
| 7 | 404.899,319 488.493,48 | 8 | 404.909,633 488.497,681 | 11.136 |
| 8 | 404.909,633 488.497,681 | 9 | 404.926,23 488.501,214 | 16.97 |
| 9 | 404.926,23 488.501,214 | 10 | 404.932,885 488.503,46 | 7.023 |
| 10 | 404.932,885 488.503,46 | 11 | 404.928,32 488.657,831 | 154.438 |
| 11 | 404.928,32 488.657,831 | 12 | 404.924,148 488.659,134 | 4.37 |
| 12 | 404.924,148 488.659,134 | 1 | 404.850,168 488.681,568 | 77.308 |

** Lungimile segmentelor sunt determinate în planul de proiecție Stereo 70 și sunt rotunjite la 1 milimetru.

*** Distanța dintre puncte este formată din segmente cumulate ce sunt mai mici decât valoarea 1 milimetru.

**DATE DESPRE IMOBILUL NR. 3158**

Oficiul de Cadastru și Publicitate Imobiliară SIBIU
Biroul de Cadastru și Publicitate Imobiliară Saliste

A. Partea I. Descrierea imobilului

TEREN Extravilan

Adresa: Jud. Sibiu

| Nr. Crt | Nr cadastral Nr. topografic | Suprafața* (mp) | Observații / Referințe |
|---------|-----------------------------|-----------------|---|
| A1 | | 11.500 | Sector cadastral:54 Teren neimprejmuit; |

B. Partea II. Proprietari și acte

| Inscrieri privitoare la dreptul de proprietate și alte drepturi reale | | Referințe |
|---|--|-----------|
| / | | |
| Act Administrativ nr. 366/38, din 10/06/1994 emis de CJPSDPAT - SIBIU (titlu de proprietate); | | |
| B1 | Intabulare, drept de PROPRIETATEI.18/1991, dobandit prin Reconstituire, cota actuala 1/1 1) MUNTEANU VASILE | A1 |

C. Partea III. SARCINI .

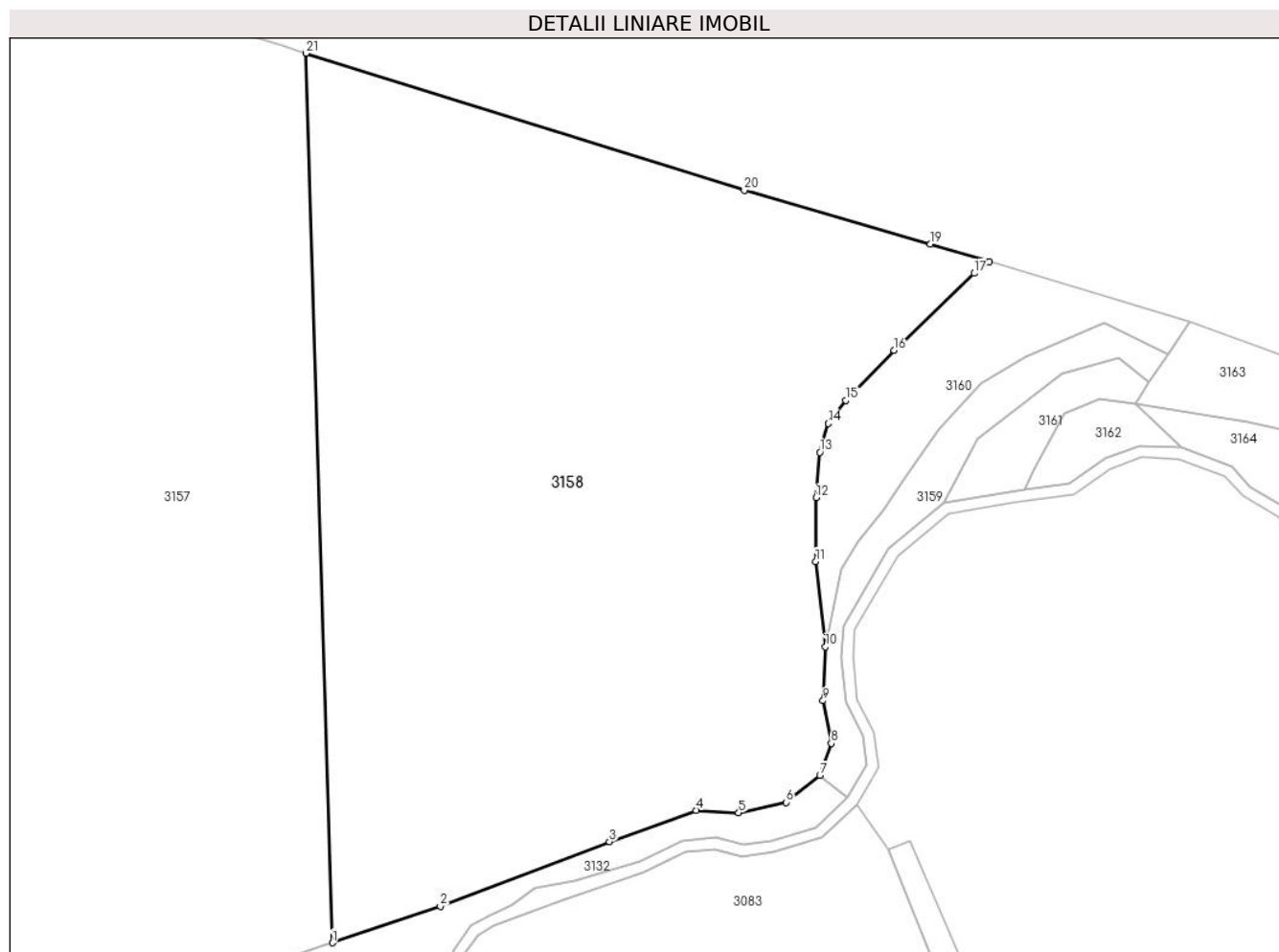
| Inscrieri privind dezmembramintele dreptului de proprietate, drepturi reale de garanție și sarcini | Referințe |
|--|-----------|
| NU SUNT | |

Anexa Nr. 1 La Partea I

Teren

| | | |
|--------------|-----------------|------------------------|
| Nr cadastral | Suprafața (mp)* | Observații / Referințe |
| | 11.500 | |

* Suprafața este determinată în planul de proiecție Stereo 70.



Date referitoare la teren

| Crt | Categorie folosință | Intravilan | Suprafața (mp) | Tarla | Parcelă | Nr. topo | Observații / Referințe |
|-----|---------------------|------------|----------------|-------|---------|----------|------------------------|
| 1 | arabil | NU | 11.500 | 48 | 1463/1 | - | |

Lungime Segmente

1) Valorile lungimilor segmentelor sunt obținute din proiecție în plan.

| Punct început | X / Y | Punct sfârșit | X / Y | Lungime segment (** (m) |
|---------------|----------------------------|---------------|----------------------------|-------------------------|
| 1 | 404.932,885 488.503,46 | 2 | 404.951,652 488.509,796 | 19.808 |
| 3 | 404.981,003 488.521,024 | 4 | 404.996,045 488.526,435 | 15.986 |
| 5 | 405.003,444 488.525,998 | 6 | 405.011,682 488.527,814 | 8.435 |
| 7 | 405.017,548 488.532,506 | 8 | 405.019,51 488.538,079 | 5.909 |
| 9 | 405.018,113 488.545,459 | 10 | 405.018,487 488.554,853 | 9.401 |

| Punct început | X / Y | Punct sfârșit | X / Y | Lungime segment (** (m) |
|---------------|----------------------------|---------------|----------------------------|-------------------------|
| 2 | 404.951,652 488.509,796 | 3 | 404.981,003 488.521,024 | 31.425 |
| 4 | 404.996,045 488.526,435 | 5 | 405.003,444 488.525,998 | 7.411 |
| 6 | 405.011,682 488.527,814 | 7 | 405.017,548 488.532,506 | 7.512 |
| 8 | 405.019,51 488.538,079 | 9 | 405.018,113 488.545,459 | 7.511 |
| 10 | 405.018,487 488.554,853 | 11 | 405.016,808 488.569,622 | 14.864 |

| Punct început | X / Y | Punct sfârșit | X / Y | Lungime segment (** (m) |
|---------------|----------------------------|---------------|----------------------------|-------------------------|
| 11 | 405.016,808 488.569,622 | 12 | 405.016,877 488.580,685 | 11.063 |
| 13 | 405.017,542 488.588,587 | 14 | 405.018,98 488.593,59 | 5.205 |
| 15 | 405.022,04 488.597,591 | 16 | 405.030,436 488.606,277 | 12.08 |
| 17 | 405.044,361 488.619,654 | 18 | 405.046,972 488.621,642 | 3.281 |
| 19 | 405.036,695 488.624,714 | 20 | 405.004,41 488.634,063 | 33.611 |
| 21 | 404.928,32 488.657,831 | 1 | 404.932,885 488.503,46 | 154.438 |

| Punct început | X / Y | Punct sfârșit | X / Y | Lungime segment (** (m) |
|---------------|----------------------------|---------------|----------------------------|-------------------------|
| 12 | 405.016,877 488.580,685 | 13 | 405.017,542 488.588,587 | 7.93 |
| 14 | 405.018,98 488.593,59 | 15 | 405.022,04 488.597,591 | 5.037 |
| 16 | 405.030,436 488.606,277 | 17 | 405.044,361 488.619,654 | 19.31 |
| 18 | 405.046,972 488.621,642 | 19 | 405.036,695 488.624,714 | 10.726 |
| 20 | 405.004,41 488.634,063 | 21 | 404.928,32 488.657,831 | 79.717 |

** Lungimile segmentelor sunt determinate în planul de proiecție Stereo 70 și sunt rotunjite la 1 milimetru.

*** Distanța dintre puncte este formată din segmente cumulate ce sunt mai mici decât valoarea 1 milimetru.

**DATE DESPRE IMOBILUL NR. 3159**

Oficiul de Cadastru și Publicitate Imobiliară SIBIU
Biroul de Cadastru și Publicitate Imobiliară Saliste

A. Partea I. Descrierea imobilului

TEREN Extravilan

Adresa: Jud. Sibiu

| Nr. Crt | Nr cadastral Nr. topografic | Suprafața* (mp) | Observații / Referințe |
|---------|-----------------------------|-----------------|---|
| A1 | | 600 | Sector cadastral:54 Teren neimprejmuit; |

B. Partea II. Proprietari și acte

| Inscrieri privitoare la dreptul de proprietate și alte drepturi reale | | Referințe |
|---|---|-----------|
| / | | |
| Act Normativ nr. 7, din 13/03/1996 emis de GUVERNUL ROMÂNIEI (lege); | | |
| B1 | Inscrierea provizorie, drept de PROPRIETATE, dobandit prin Lege, cota actuala 1/1 | A1 |
| 1) ORAȘUL MIERCUREA SIBIULUI, CIF:4406266, Proprietar neidentificat | | |

C. Partea III. SARCINI .

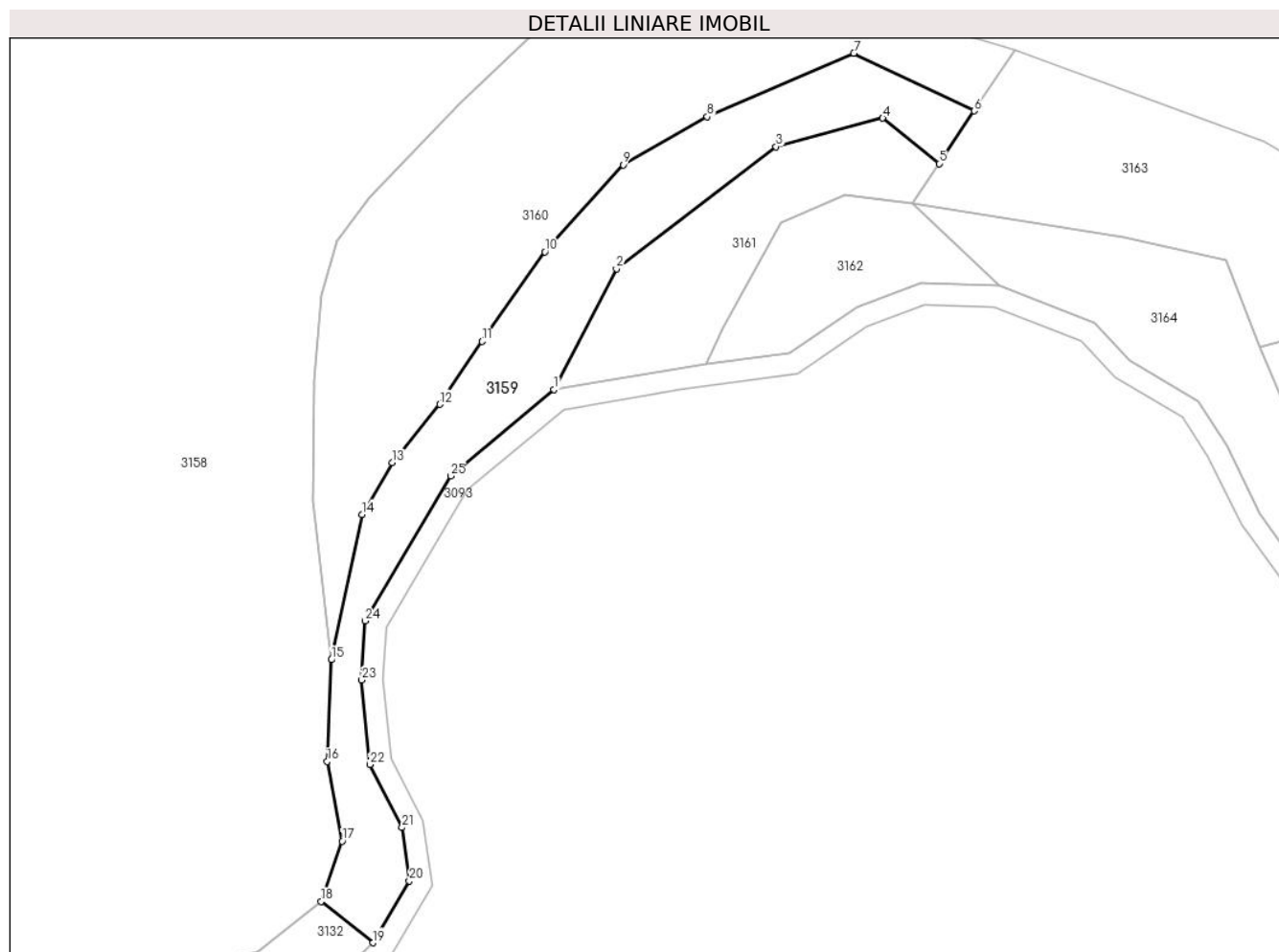
| Inscrieri privind dezmembramintele dreptului de proprietate, drepturi reale de garanție și sarcini | Referințe |
|--|-----------|
| NU SUNT | |

Anexa Nr. 1 La Partea I

Teren

| | | |
|--------------|-----------------|------------------------|
| Nr cadastral | Suprafața (mp)* | Observații / Referințe |
| | 600 | |

* Suprafața este determinată în planul de proiecție Stereo 70.



Date referitoare la teren

| Crt | Categorie folosință | Intravilan | Suprafața (mp) | Tarla | Parcelă | Nr. topo | Observații / Referințe |
|-----|---------------------|------------|----------------|-------|---------|----------|------------------------|
| 1 | padure | NU | 600 | 48 | 1470/1 | - | Tufaris |

Lungime Segmente

1) Valorile lungimilor segmentelor sunt obținute din proiecție în plan.

| Punct început | X / Y | Punct sfârșit | X / Y | Lungime segment (** (m) |
|---------------|----------------------------|---------------|----------------------------|-------------------------|
| 1 | 405.039,107 488.579,853 | 2 | 405.044,889 488.591,008 | 12.565 |
| 3 | 405.059,653 488.602,302 | 4 | 405.069,527 488.604,946 | 10.222 |
| 5 | 405.074,747 488.600,738 | 6 | 405.077,997 488.605,612 | 5.858 |
| 7 | 405.066,856 488.610,943 | 8 | 405.053,269 488.605,084 | 14.796 |
| 9 | 405.045,492 488.600,631 | 10 | 405.038,265 488.592,571 | 10.825 |

| Punct început | X / Y | Punct sfârșit | X / Y | Lungime segment (** (m) |
|---------------|----------------------------|---------------|----------------------------|-------------------------|
| 2 | 405.044,889 488.591,008 | 3 | 405.059,653 488.602,302 | 18.588 |
| 4 | 405.069,527 488.604,946 | 5 | 405.074,747 488.600,738 | 6.705 |
| 6 | 405.077,997 488.605,612 | 7 | 405.066,856 488.610,943 | 12.35 |
| 8 | 405.053,269 488.605,084 | 9 | 405.045,492 488.600,631 | 8.962 |
| 10 | 405.038,265 488.592,571 | 11 | 405.032,45 488.584,299 | 10.112 |

| Punct început | X / Y | Punct sfârșit | X / Y | Lungime segment (** (m) |
|---------------|----------------------------|---------------|----------------------------|-------------------------|
| 11 | 405.032,45 488.584,299 | 12 | 405.028,529 488.578,475 | 7.021 |
| 13 | 405.024,128 488.573,08 | 14 | 405.021,351 488.568,298 | 5.53 |
| 15 | 405.018,487 488.554,853 | 16 | 405.018,113 488.545,459 | 9.401 |
| 17 | 405.019,51 488.538,079 | 18 | 405.017,548 488.532,506 | 5.909 |
| 19 | 405.022,35 488.528,683 | 20 | 405.025,719 488.534,412 | 6.646 |
| 21 | 405.025,045 488.539,336 | 22 | 405.022,047 488.545,163 | 6.553 |
| 23 | 405.021,316 488.552,973 | 24 | 405.021,604 488.558,447 | 5.482 |
| 25 | 405.029,533 488.571,863 | 1 | 405.039,107 488.579,853 | 12.47 |

| Punct început | X / Y | Punct sfârșit | X / Y | Lungime segment (** (m) |
|---------------|----------------------------|---------------|----------------------------|-------------------------|
| 12 | 405.028,529 488.578,475 | 13 | 405.024,128 488.573,08 | 6.962 |
| 14 | 405.021,351 488.568,298 | 15 | 405.018,487 488.554,853 | 13.747 |
| 16 | 405.018,113 488.545,459 | 17 | 405.019,51 488.538,079 | 7.511 |
| 18 | 405.017,548 488.532,506 | 19 | 405.022,35 488.528,683 | 6.138 |
| 20 | 405.025,719 488.534,412 | 21 | 405.025,045 488.539,336 | 4.971 |
| 22 | 405.022,047 488.545,163 | 23 | 405.021,316 488.552,973 | 7.844 |
| 24 | 405.021,604 488.558,447 | 25 | 405.029,533 488.571,863 | 15.584 |

** Lungimile segmentelor sunt determinate în planul de proiecție Stereo 70 și sunt rotunjite la 1 milimetru.

*** Distanța dintre puncte este formată din segmente cumulate ce sunt mai mici decât valoarea 1 milimetru.

**DATE DESPRE IMOBILUL NR. 3160**

Oficiul de Cadastru și Publicitate Imobiliară SIBIU
Biroul de Cadastru și Publicitate Imobiliară Saliste

A. Partea I. Descrierea imobilului

TEREN Extravilan

Adresa: Jud. Sibiu

| Nr. Crt | Nr cadastral Nr. topografic | Suprafața* (mp) | Observații / Referințe |
|---------|-----------------------------|-----------------|---|
| A1 | | 1.057 | Sector cadastral:54 Teren neimprejmuit; |

B. Partea II. Proprietari și acte

| Inscrieri privitoare la dreptul de proprietate și alte drepturi reale | | Referințe |
|---|---|-----------|
| / | | |
| Act Normativ nr. 7, din 13/03/1996 emis de GUVERNUL ROMÂNIEI (lege); | | |
| B1 | Inscrierea provizorie, drept de PROPRIETATE, dobandit prin Lege, cota actuala 1/1 | A1 |
| 1) ORAȘUL MIERCUREA SIBIULUI, CIF:4406266, Proprietar neidentificat | | |

C. Partea III. SARCINI .

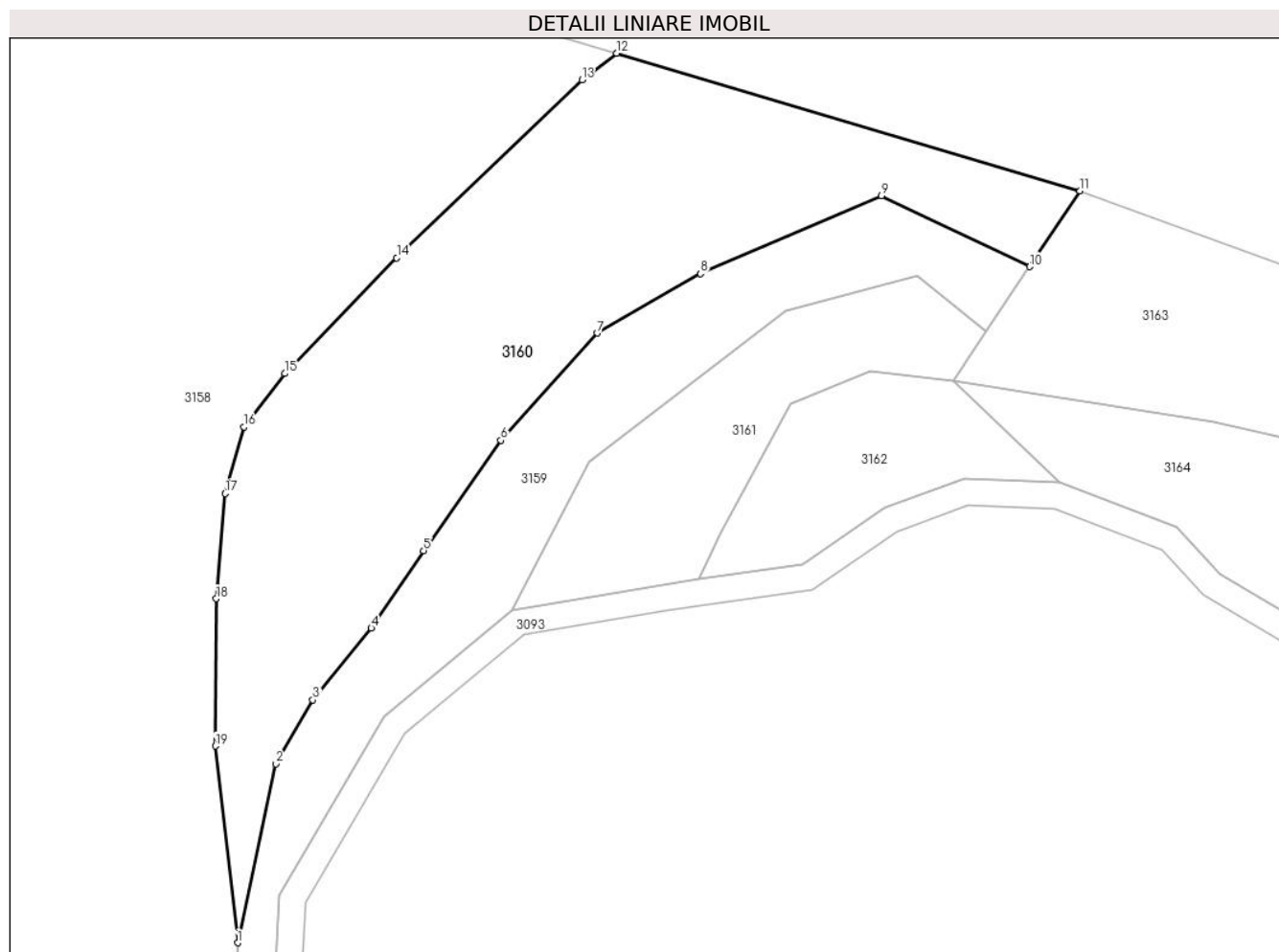
| Inscrieri privind dezmembramintele dreptului de proprietate, drepturi reale de garanție și sarcini | Referințe |
|--|-----------|
| NU SUNT | |

Anexa Nr. 1 La Partea I

Teren

| | | |
|--------------|-----------------|------------------------|
| Nr cadastral | Suprafața (mp)* | Observații / Referințe |
| | 1.057 | |

* Suprafața este determinată în planul de proiecție Stereo 70.



Date referitoare la teren

| Crt | Categorie folosință | Intravilan | Suprafața (mp) | Tarla | Parcelă | Nr. topo | Observații / Referințe |
|-----|---------------------|------------|----------------|-------|---------|----------|------------------------|
| 1 | padure | NU | 1.057 | 48 | 1470/2 | - | Tufaris |

Lungime Segmente

1) Valorile lungimilor segmentelor sunt obținute din proiecție în plan.

| Punct început | X / Y | Punct sfârșit | X / Y | Lungime segment (** (m) |
|---------------|----------------------------|---------------|----------------------------|-------------------------|
| 1 | 405.018,487 488.554,853 | 2 | 405.021,351 488.568,298 | 13.747 |
| 2 | 405.021,351 488.568,298 | 3 | 405.024,128 488.573,08 | 5.53 |
| 3 | 405.024,128 488.573,08 | 4 | 405.028,529 488.578,475 | 6.962 |
| 4 | 405.028,529 488.578,475 | 5 | 405.032,45 488.584,299 | 7.021 |
| 5 | 405.032,45 488.584,299 | 6 | 405.038,265 488.592,571 | 10.112 |

| Punct început | X / Y | Punct sfârșit | X / Y | Lungime segment (** (m) |
|---------------|----------------------------|---------------|----------------------------|-------------------------|
| 6 | 405.038,265 488.592,571 | 7 | 405.045,492 488.600,631 | 10.825 |
| 7 | 405.045,492 488.600,631 | 8 | 405.053,269 488.605,084 | 8.962 |
| 8 | 405.053,269 488.605,084 | 9 | 405.066,856 488.610,943 | 14.796 |
| 9 | 405.066,856 488.610,943 | 10 | 405.077,997 488.605,612 | 12.35 |
| 10 | 405.077,997 488.605,612 | 11 | 405.081,785 488.611,293 | 6.828 |
| 11 | 405.081,785 488.611,293 | 12 | 405.046,972 488.621,642 | 36.319 |
| 12 | 405.046,972 488.621,642 | 13 | 405.044,361 488.619,654 | 3.281 |
| 13 | 405.044,361 488.619,654 | 14 | 405.030,436 488.606,277 | 19.31 |
| 14 | 405.030,436 488.606,277 | 15 | 405.022,04 488.597,591 | 12.08 |
| 15 | 405.022,04 488.597,591 | 16 | 405.018,98 488.593,59 | 5.037 |
| 16 | 405.018,98 488.593,59 | 17 | 405.017,542 488.588,587 | 5.205 |
| 17 | 405.017,542 488.588,587 | 18 | 405.016,877 488.580,685 | 7.93 |
| 18 | 405.016,877 488.580,685 | 19 | 405.016,808 488.569,622 | 11.063 |
| 19 | 405.016,808 488.569,622 | 1 | 405.018,487 488.554,853 | 14.864 |

** Lungimile segmentelor sunt determinate în planul de proiecție Stereo 70 și sunt rotunjite la 1 milimetru.

*** Distanța dintre puncte este formată din segmente cumulate ce sunt mai mici decât valoarea 1 milimetru.

**DATE DESPRE IMOBILUL NR. 3161**

Oficiul de Cadastru și Publicitate Imobiliară SIBIU
Biroul de Cadastru și Publicitate Imobiliară Saliste

A. Partea I. Descrierea imobilului

TEREN Extravilan

Adresa: Jud. Sibiu

| Nr. Crt | Nr cadastral Nr. topografic | Suprafața* (mp) | Observații / Referințe |
|---------|-----------------------------|-----------------|---|
| A1 | | 300 | Sector cadastral:54 Teren neimprejmuit; |

B. Partea II. Proprietari și acte

| Inscrieri privitoare la dreptul de proprietate și alte drepturi reale | | Referințe |
|---|---|-----------|
| / | | |
| Act Normativ nr. 7, din 13/03/1996 emis de GUVERNUL ROMÂNIEI (lege); | | |
| B1 | Inscrierea provizorie, drept de PROPRIETATE, dobandit prin Lege, cota actuala 1/1 | A1 |
| 1) ORAȘUL MIERCUREA SIBIULUI, CIF:4406266, Proprietar neidentificat | | |

C. Partea III. SARCINI .

| Inscrieri privind dezmembramintele dreptului de proprietate, drepturi reale de garanție și sarcini | Referințe |
|--|-----------|
| NU SUNT | |

Anexa Nr. 1 La Partea I

Teren

| | | |
|--------------|-----------------|------------------------|
| Nr cadastral | Suprafața (mp)* | Observații / Referințe |
| | 300 | |

* Suprafața este determinată în planul de proiecție Stereo 70.



Date referitoare la teren

| Crt | Categorie folosință | Intravilan | Suprafața (mp) | Tarla | Parcelă | Nr. topo | Observații / Referințe |
|-----|---------------------|------------|----------------|-------|---------|----------|------------------------|
| 1 | padure | NU | 300 | 48 | 1471 | - | Tufaris |

Lungime Segmente

1) Valorile lungimilor segmentelor sunt obținute din proiecție în plan.

| Punct început | X / Y | Punct sfârșit | X / Y | Lungime segment (** (m) |
|---------------|----------------------------|---------------|----------------------------|-------------------------|
| 1 | 405.072,278 488.597,037 | 2 | 405.074,747 488.600,738 | 4.448 |
| 2 | 405.074,747 488.600,738 | 3 | 405.069,527 488.604,946 | 6.705 |
| 3 | 405.069,527 488.604,946 | 4 | 405.059,653 488.602,302 | 10.222 |
| 4 | 405.059,653 488.602,302 | 5 | 405.044,889 488.591,008 | 18.588 |
| 5 | 405.044,889 488.591,008 | 6 | 405.039,107 488.579,853 | 12.565 |

| Punct început | X / Y | Punct sfârșit | X / Y | Lungime segment (** (m) |
|---------------|----------------------------|---------------|----------------------------|-------------------------|
| 6 | 405.039,107 488.579,853 | 7 | 405.053,186 488.582,175 | 14.27 |
| 7 | 405.053,186 488.582,175 | 8 | 405.054,782 488.585,592 | 3.772 |
| 8 | 405.054,782 488.585,592 | 9 | 405.060,075 488.595,281 | 11.04 |
| 9 | 405.060,075 488.595,281 | 10 | 405.066,036 488.597,81 | 6.476 |
| 10 | 405.066,036 488.597,81 | 1 | 405.072,278 488.597,037 | 6.29 |

** Lungimile segmentelor sunt determinate în planul de proiecție Stereo 70 și sunt rotunjite la 1 milimetru.

*** Distanța dintre puncte este formată din segmente cumulate ce sunt mai mici decât valoarea 1 milimetru.

**DATE DESPRE IMOBILUL NR. 3162**

Oficiul de Cadastru și Publicitate Imobiliară SIBIU
Biroul de Cadastru și Publicitate Imobiliară Saliste

A. Partea I. Descrierea imobilului

TEREN Extravilan

Adresa: Jud. Sibiu

| Nr. Crt | Nr cadastral Nr. topografic | Suprafața* (mp) | Observații / Referințe |
|---------|-----------------------------|-----------------|---|
| A1 | 101528 | 200 | Sector cadastral:54 Teren neimprejmuit; |

B. Partea II. Proprietari și acte

| Inscrieri privitoare la dreptul de proprietate și alte drepturi reale | Referințe |
|--|-----------|
| 9115 / 06/08/2013 | |
| Act Notarial nr. 1233, din 25/08/1996 emis de NP VIRGINIA VISEA; | |
| B1 | A1 |
| Intabulare, drept de PROPRIETATE donatie, dobandit prin Conventie, cota actuala 1/1 1) DRAGHICI ANNEMARIE | |

C. Partea III. SARCINI .

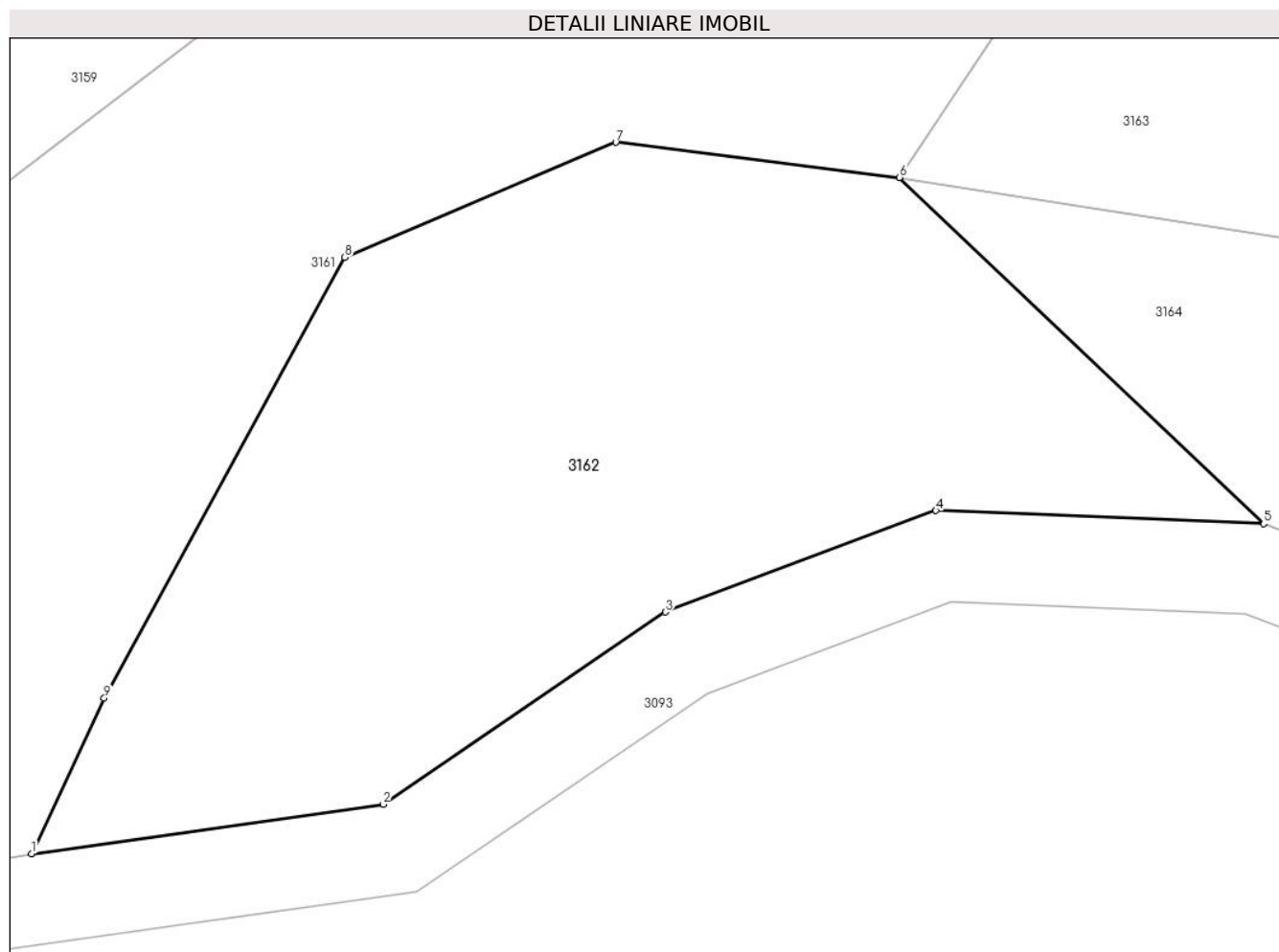
| Inscrieri privind dezmembramintele dreptului de proprietate, drepturi reale de garanție și sarcini | Referințe |
|--|-----------|
| NU SUNT | |

Anexa Nr. 1 La Partea I

Teren

| | | |
|--------------|-----------------|------------------------|
| Nr cadastral | Suprafața (mp)* | Observații / Referințe |
| 101528 | 200 | |

* Suprafața este determinată în planul de proiecție Stereo 70.



Date referitoare la teren

| Crt | Categorie folosință | Intra vilan | Suprafața (mp) | Tarla | Parcelă | Nr. topo | Observații / Referințe |
|-----|---------------------|-------------|----------------|-------|---------|----------|------------------------|
| 1 | faneata | NU | 200 | 48 | 1472 | - | |

Lungime Segmente

1) Valorile lungimilor segmentelor sunt obținute din proiecție în plan.

| Punct început | X / Y | Punct sfârșit | X / Y | Lungime segment (** (m) |
|---------------|----------------------------|---------------|----------------------------|-------------------------|
| 1 | 405.053,186 488.582,175 | 2 | 405.060,917 488.583,261 | 7.807 |
| 2 | 405.060,917 488.583,261 | 3 | 405.067,124 488.587,485 | 7.509 |
| 3 | 405.067,124 488.587,485 | 4 | 405.073,075 488.589,715 | 6.355 |
| 4 | 405.073,075 488.589,715 | 5 | 405.080,287 488.589,429 | 7.218 |
| 5 | 405.080,287 488.589,429 | 6 | 405.072,278 488.597,037 | 11.047 |

| Punct început | X / Y | Punct sfârşit | X / Y | Lungime segment (** (m) |
|---------------|----------------------------|---------------|----------------------------|-------------------------|
| 6 | 405.072,278 488.597,037 | 7 | 405.066,036 488.597,81 | 6.29 |
| 7 | 405.066,036 488.597,81 | 8 | 405.060,075 488.595,281 | 6.476 |
| 8 | 405.060,075 488.595,281 | 9 | 405.054,782 488.585,592 | 11.04 |
| 9 | 405.054,782 488.585,592 | 1 | 405.053,186 488.582,175 | 3.772 |

** Lungimile segmentelor sunt determinate în planul de proiecţie Stereo 70 şi sunt rotunjite la 1 milimetru.

*** Distanţa dintre puncte este formată din segmente cumulate ce sunt mai mici decât valoarea 1 milimetru.

**DATE DESPRE IMOBILUL NR. 3163**

Oficiul de Cadastru și Publicitate Imobiliară SIBIU
Biroul de Cadastru și Publicitate Imobiliară Saliste

A. Partea I. Descrierea imobilului

TEREN Extravilan

Adresa: Jud. Sibiu

| Nr. Crt | Nr cadastral Nr. topografic | Suprafața* (mp) | Observații / Referințe |
|---------|-----------------------------|-----------------|---|
| A1 | | 600 | Sector cadastral:54 Teren neimprejmuit; |

B. Partea II. Proprietari și acte

| Inscrieri privitoare la dreptul de proprietate și alte drepturi reale | | Referințe |
|---|---|-----------|
| / | | |
| Act Normativ nr. 7, din 13/03/1996 emis de GUVERNUL ROMÂNIEI (lege); | | |
| B1 | Inscrierea provizorie, drept de PROPRIETATE, dobandit prin Lege, cota actuala 1/1 | A1 |
| 1) ORAȘUL MIERCUREA SIBIULUI, CIF:4406266, Proprietar neidentificat | | |

C. Partea III. SARCINI .

| Inscrieri privind dezmembramintele dreptului de proprietate, drepturi reale de garanție și sarcini | Referințe |
|--|-----------|
| NU SUNT | |

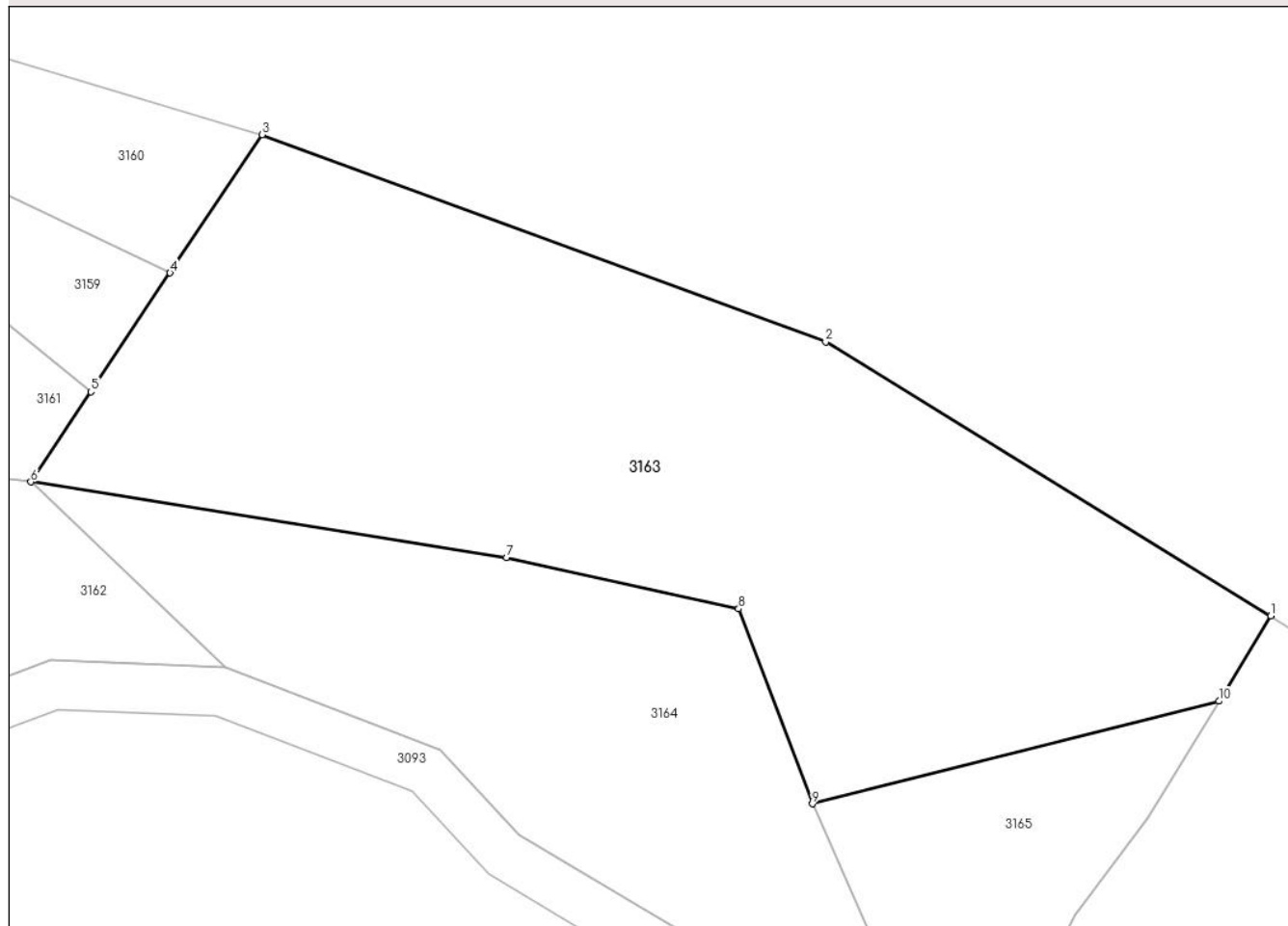
Anexa Nr. 1 La Partea I

Teren

| | | |
|--------------|-----------------|------------------------|
| Nr cadastral | Suprafața (mp)* | Observații / Referințe |
| | 600 | |

* Suprafața este determinată în planul de proiecție Stereo 70.

DETALII LINIARE IMOBIL



Date referitoare la teren

| Crt | Categorie folosință | Intravilan | Suprafața (mp) | Tarla | Parcelă | Nr. topo | Observații / Referințe |
|-----|---------------------|------------|----------------|-------|---------|----------|------------------------|
| 1 | faneata | NU | 600 | 48 | 1468 | - | |

Lungime Segmente

1) Valorile lungimilor segmentelor sunt obținute din proiecție în plan.

| Punct început | X / Y | Punct sfârșit | X / Y | Lungime segment (** (m) |
|---------------|----------------------------|---------------|----------------------------|-------------------------|
| 1 | 405.123,192 488.591,536 | 2 | 405.104,916 488.602,788 | 21.462 |
| 2 | 405.104,916 488.602,788 | 3 | 405.081,785 488.611,293 | 24.645 |
| 3 | 405.081,785 488.611,293 | 4 | 405.077,997 488.605,612 | 6.828 |
| 4 | 405.077,997 488.605,612 | 5 | 405.074,747 488.600,738 | 5.858 |
| 5 | 405.074,747 488.600,738 | 6 | 405.072,278 488.597,037 | 4.448 |

| Punct început | X / Y | Punct sfârșit | X / Y | Lungime segment (** (m) |
|---------------|----------------------------|---------------|----------------------------|-------------------------|
| 6 | 405.072,278 488.597,037 | 7 | 405.091,813 488.593,939 | 19.779 |
| 7 | 405.091,813 488.593,939 | 8 | 405.101,341 488.591,834 | 9.758 |
| 8 | 405.101,341 488.591,834 | 9 | 405.104,364 488.583,824 | 8.561 |
| 9 | 405.104,364 488.583,824 | 10 | 405.121,07 488.588,043 | 17.23 |
| 10 | 405.121,07 488.588,043 | 1 | 405.123,192 488.591,536 | 4.088 |

** Lungimile segmentelor sunt determinate în planul de proiecție Stereo 70 și sunt rotunjite la 1 milimetru.

*** Distanța dintre puncte este formată din segmente cumulate ce sunt mai mici decât valoarea 1 milimetru.

**DATE DESPRE IMOBILUL NR. 3164**

Oficiul de Cadastru și Publicitate Imobiliară SIBIU
Biroul de Cadastru și Publicitate Imobiliară Saliste

A. Partea I. Descrierea imobilului

TEREN Necunoscut

Adresa: Loc. Miercurea Sibiului, Jud. Sibiu, Partial intravilan

| Nr. Crt | Nr cadastral Nr. topografic | Suprafața* (mp) | Observații / Referințe |
|---------|-----------------------------|-----------------|---|
| A1 | | 2.413 | Sector cadastral:54 Teren neimprejmuit; |

B. Partea II. Proprietari și acte

| Inscrieri privitoare la dreptul de proprietate și alte drepturi reale | | Referințe |
|---|---|-----------|
| / | | |
| Act Normativ nr. 7, din 13/03/1996 emis de GUVERNUL ROMÂNIEI (lege); | | |
| B1 | Inscrierea provizorie, drept de PROPRIETATE, dobandit prin Lege, cota actuala 1/1 | A1 |
| 1) ORAȘUL MIERCUREA SIBIULUI, CIF:4406266, Proprietar neidentificat | | |

C. Partea III. SARCINI .

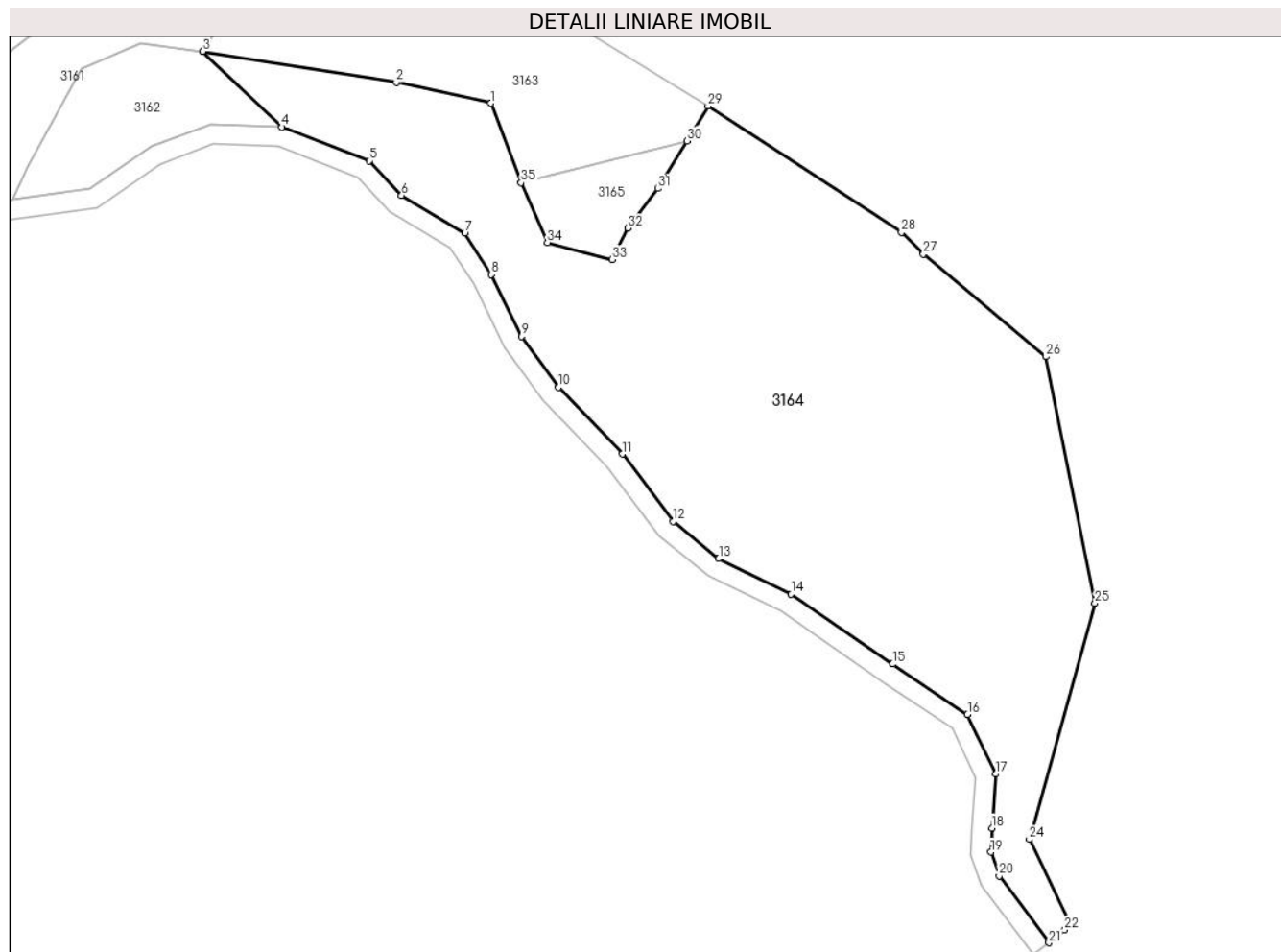
| Inscrieri privind dezmembramintele dreptului de proprietate, drepturi reale de garanție și sarcini | Referințe |
|--|-----------|
| NU SUNT | |

Anexa Nr. 1 La Partea I

Teren

| | | |
|--------------|-----------------|------------------------|
| Nr cadastral | Suprafața (mp)* | Observații / Referințe |
| | 2.413 | |

* Suprafața este determinată în planul de proiecție Stereo 70.



Date referitoare la teren

| Crt | Categorie folosință | Intravilan | Suprafața (mp) | Tarla | Parcelă | Nr. topo | Observații / Referințe |
|-----|---------------------|------------|----------------|-------|----------|----------|------------------------|
| 1 | padure | DA | 117 | 48 | 1489/1/1 | - | Tufaris |
| 2 | padure | NU | 2.296 | 48 | 1489/1/2 | - | Tufaris |

Lungime Segmente

1) Valorile lungimilor segmentelor sunt obținute din proiecție în plan.

| Punct început | X / Y | Punct sfârșit | X / Y | Lungime segment (** (m) | Punct început | X / Y | Punct sfârșit | X / Y | Lungime segment (** (m) |
|---------------|----------------------------|---------------|----------------------------|-------------------------|---------------|----------------------------|---------------|----------------------------|-------------------------|
| 1 | 405.101,341 488.591,834 | 2 | 405.091,813 488.593,939 | 9.758 | 2 | 405.091,813 488.593,939 | 3 | 405.072,278 488.597,037 | 19.779 |
| 3 | 405.072,278 488.597,037 | 4 | 405.080,287 488.589,429 | 11.047 | 4 | 405.080,287 488.589,429 | 5 | 405.089,074 488.586,03 | 9.422 |
| 5 | 405.089,074 488.586,03 | 6 | 405.092,34 488.582,546 | 4.775 | 6 | 405.092,34 488.582,546 | 7 | 405.098,697 488.578,741 | 7.409 |
| 7 | 405.098,697 488.578,741 | 8 | 405.101,352 488.574,589 | 4.928 | 8 | 405.101,352 488.574,589 | 9 | 405.104,435 488.568,373 | 6.939 |

| Punct început | X / Y | Punct sfârșit | X / Y | Lungime segment (** (m) |
|---------------|----------------------------|---------------|----------------------------|-------------------------|
| 9 | 405.104,435 488.568,373 | 10 | 405.108,149 488.563,232 | 6.342 |
| 11 | 405.114,561 488.556,532 | 12 | 405.119,684 488.549,743 | 8.506 |
| 13 | 405.124,282 488.545,984 | 14 | 405.131,577 488.542,421 | 8.119 |
| 15 | 405.141,8 488.535,396 | 16 | 405.149,352 488.530,328 | 9.094 |
| 17 | 405.152,209 488.524,322 | 18 | 405.151,808 488.518,883 | 5.454 |
| 19 | 405.151,707 488.516,464 | 20 | 405.152,525 488.514,074 | 2.526 |
| 21 | 405.157,546 488.507,348 | 22 | 405.159,14 488.508,63 | 2.046 |
| 23 | 405.159,767 488.509,075 | 24 | 405.155,569 488.517,741 | 9.629 |
| 25 | 405.162,178 488.541,505 | 26 | 405.157,248 488.566,332 | 25.312 |
| 27 | 405.144,895 488.576,651 | 28 | 405.142,698 488.578,823 | 3.089 |
| 29 | 405.123,192 488.591,536 | 30 | 405.121,07 488.588,043 | 4.088 |
| 31 | 405.118,152 488.583,241 | 32 | 405.115,132 488.579,25 | 5.005 |
| 33 | 405.113,528 488.576,096 | 34 | 405.107,018 488.577,794 | 6.727 |
| 35 | 405.104,364 488.583,824 | 1 | 405.101,341 488.591,834 | 8.561 |

| Punct început | X / Y | Punct sfârșit | X / Y | Lungime segment (** (m) |
|---------------|----------------------------|---------------|----------------------------|-------------------------|
| 10 | 405.108,149 488.563,232 | 11 | 405.114,561 488.556,532 | 9.274 |
| 12 | 405.119,684 488.549,743 | 13 | 405.124,282 488.545,984 | 5.938 |
| 14 | 405.131,577 488.542,421 | 15 | 405.141,8 488.535,396 | 12.404 |
| 16 | 405.149,352 488.530,328 | 17 | 405.152,209 488.524,322 | 6.651 |
| 18 | 405.151,808 488.518,883 | 19 | 405.151,707 488.516,464 | 2.421 |
| 20 | 405.152,525 488.514,074 | 21 | 405.157,546 488.507,348 | 8.393 |
| 22 | 405.159,14 488.508,63 | 23 | 405.159,767 488.509,075 | 0.769 |
| 24 | 405.155,569 488.517,741 | 25 | 405.162,178 488.541,505 | 24.666 |
| 26 | 405.157,248 488.566,332 | 27 | 405.144,895 488.576,651 | 16.096 |
| 28 | 405.142,698 488.578,823 | 29 | 405.123,192 488.591,536 | 23.283 |
| 30 | 405.121,07 488.588,043 | 31 | 405.118,152 488.583,241 | 5.619 |
| 32 | 405.115,132 488.579,25 | 33 | 405.113,528 488.576,096 | 3.538 |
| 34 | 405.107,018 488.577,794 | 35 | 405.104,364 488.583,824 | 6.588 |

** Lungimile segmentelor sunt determinate în planul de proiecție Stereo 70 și sunt rotunjite la 1 milimetru.

*** Distanța dintre puncte este formată din segmente cumulate ce sunt mai mici decât valoarea 1 milimetru.

**DATE DESPRE IMOBILUL NR. 3165**

Oficiul de Cadastru și Publicitate Imobiliară SIBIU
Biroul de Cadastru și Publicitate Imobiliară Saliste

A. Partea I. Descrierea imobilului

TEREN Extravilan

Adresa: Jud. Sibiu

| Nr. Crt | Nr cadastral Nr. topografic | Suprafața* (mp) | Observații / Referințe |
|---------|-----------------------------|-----------------|---|
| A1 | | 100 | Sector cadastral:54 Teren neimprejmuit; |

B. Partea II. Proprietari și acte

| Inscrieri privitoare la dreptul de proprietate și alte drepturi reale | | Referințe |
|---|---|-----------|
| / | | |
| Act Normativ nr. 7, din 13/03/1996 emis de GUVERNUL ROMÂNIEI (lege); | | |
| B1 | Inscrierea provizorie, drept de PROPRIETATE, dobandit prin Lege, cota actuala 1/1 | A1 |
| 1) ORAȘUL MIERCUREA SIBIULUI, CIF:4406266, Proprietar neidentificat | | |

C. Partea III. SARCINI .

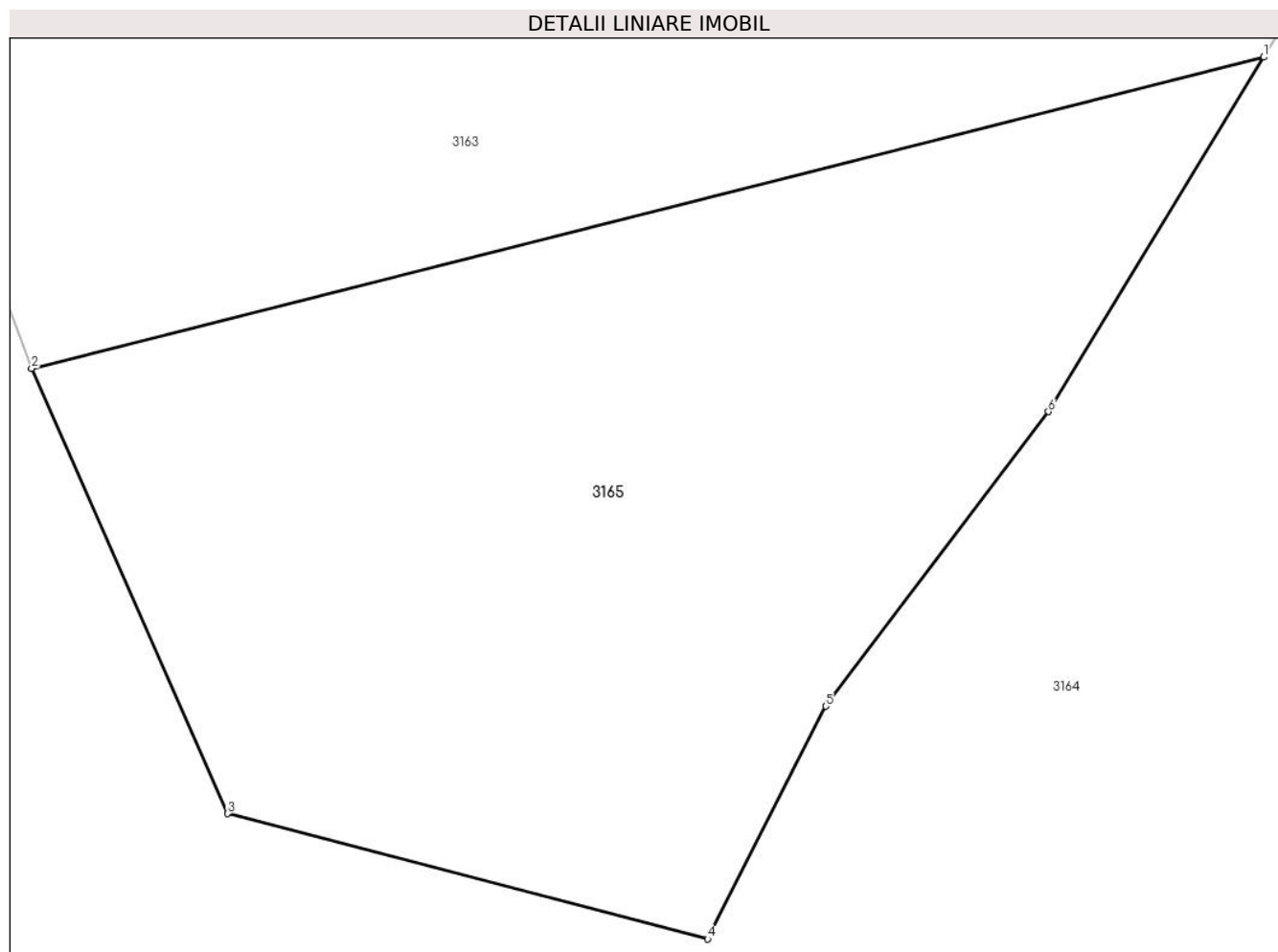
| Inscrieri privind dezmembramintele dreptului de proprietate, drepturi reale de garanție și sarcini | Referințe |
|--|-----------|
| NU SUNT | |

Anexa Nr. 1 La Partea I

Teren

| | | |
|--------------|-----------------|------------------------|
| Nr cadastral | Suprafața (mp)* | Observații / Referințe |
| | 100 | |

* Suprafața este determinată în planul de proiecție Stereo 70.



Date referitoare la teren

| Crt | Categorie folosință | Intra vilan | Suprafața (mp) | Tarla | Parcelă | Nr. topo | Observații / Referințe |
|-----|---------------------|-------------|----------------|-------|---------|----------|------------------------|
| 1 | faneata | NU | 100 | 48 | 1490 | - | |

Lungime Segmente

1) Valorile lungimilor segmentelor sunt obținute din proiecție în plan.

| Punct început | X / Y | Punct sfârșit | X / Y | Lungime segment (** (m) |
|---------------|----------------------------|---------------|----------------------------|-------------------------|
| 1 | 405.121,07 488.588,043 | 2 | 405.104,364 488.583,824 | 17.23 |
| 2 | 405.104,364 488.583,824 | 3 | 405.107,018 488.577,794 | 6.588 |
| 3 | 405.107,018 488.577,794 | 4 | 405.113,528 488.576,096 | 6.727 |
| 4 | 405.113,528 488.576,096 | 5 | 405.115,132 488.579,25 | 3.538 |
| 5 | 405.115,132 488.579,25 | 6 | 405.118,152 488.583,241 | 5.005 |

| Punct început | X / Y | Punct sfârșit | X / Y | Lungime segment (** (m) |
|---------------|----------------------------|---------------|---------------------------|-------------------------|
| 6 | 405.118,152 488.583,241 | 1 | 405.121,07 488.588,043 | 5.619 |

** Lungimile segmentelor sunt determinate în planul de proiecție Stereo 70 și sunt rotunjite la 1 milimetru.

*** Distanța dintre puncte este formată din segmente cumulate ce sunt mai mici decât valoarea 1 milimetru.

**DATE DESPRE IMOBILUL NR. 3359**

Oficiul de Cadastru și Publicitate Imobiliară SIBIU
Biroul de Cadastru și Publicitate Imobiliară Saliste

A. Partea I. Descrierea imobilului

TEREN Extravilan

Adresa: Jud. Sibiu

| Nr. Crt | Nr cadastral Nr. topografic | Suprafața* (mp) | Observații / Referințe |
|---------|-----------------------------|-----------------|---|
| A1 | 107389 | 30.423 | Sector cadastral:54 Teren neimprejmuit; |

B. Partea II. Proprietari și acte

| Inscrieri privitoare la dreptul de proprietate și alte drepturi reale | | Referințe |
|--|--|-----------|
| 19085 / 04/12/2023 | | |
| Act Normativ nr. 978, din 05/09/2002 emis de Guvernul Romanie (i, documentatia cadastrala receptionata de OCPI Sibiu act administrativ nr 24147 din 03.11.2023, emis de Consiliul Judetean Sibiu); | | |
| B2 | Intabulare, drept de PROPRIETATE, dobandit prin Lege, cota actuala 1/1 | A1 |
| 1) JUDETUL SIBIU, CIF:4406223, Domeniul Public | | |

C. Partea III. SARCINI .

| Inscrieri privind dezmembramintele dreptului de proprietate, drepturi reale de garanție și sarcini | Referințe |
|--|-----------|
| NU SUNT | |

Anexa Nr. 1 La Partea I

Teren

| Nr cadastral | Suprafața (mp)* | Observații / Referințe |
|--------------|-----------------|------------------------|
| 107389 | 30.423 | |

* Suprafața este determinată în planul de proiecție Stereo 70.

DETALII LINIARE IMOBIL



Date referitoare la teren

| Crt | Categorie folosință | Intravilan | Suprafața (mp) | Tarla | Parcelă | Nr. topo | Observații / Referințe |
|-----|---------------------|------------|----------------|-------|---------|----------|------------------------|
| 1 | drum | NU | 30.423 | - | - | - | DJ 106F |

Lungime Segmente

1) Valorile lungimilor segmentelor sunt obținute din proiecție în plan.

| Punct început | X / Y | Punct sfârșit | X / Y | Lungime segment | Punct început | X / Y | Punct sfârșit | X / Y | Lungime segment | Punct început | X / Y | Punct sfârșit | X / Y | Lungime segment |
|---------------|----------------------------|---------------|----------------------------|-----------------|---------------|----------------------------|---------------|----------------------------|-----------------|---------------|----------------------------|---------------|----------------------------|-----------------|
| 1 | 404.692,149 488.725,36 | 2 | 404.683,797 488.720,665 | 9.581 | 2 | 404.683,797 488.720,665 | 3 | 404.642,467 488.705,255 | 44.11 | 3 | 404.642,467 488.705,255 | 4 | 404.606,739 488.691,934 | 38.13 1 |
| 4 | 404.606,739 488.691,934 | 5 | 404.606,435 488.691,815 | 0.326 | 5 | 404.606,435 488.691,815 | 6 | 404.536,198 488.664,171 | 75.48 1 | 6 | 404.536,198 488.664,171 | 7 | 404.495,033 488.648,382 | 44.09 |
| 7 | 404.495,033 488.648,382 | 8 | 404.455,615 488.633,262 | 42.21 8 | 8 | 404.455,615 488.633,262 | 9 | 404.455,505 488.633,221 | 0.118 | 9 | 404.455,505 488.633,221 | 10 | 404.391,731 488.609,073 | 68.19 3 |
| 10 | 404.391,731 488.609,073 | 11 | 404.383,907 488.606,254 | 8.316 | 11 | 404.383,907 488.606,254 | 12 | 404.373,893 488.602,646 | 10.64 5 | 12 | 404.373,893 488.602,646 | 13 | 404.345,282 488.592,336 | 30.41 2 |
| 13 | 404.345,282 488.592,336 | 14 | 404.325,88 488.586,811 | 20.17 3 | 14 | 404.325,88 488.586,811 | 15 | 404.307,27 488.582,871 | 19.02 3 | 15 | 404.307,27 488.582,871 | 16 | 404.307,051 488.582,867 | 0.219 |
| 16 | 404.307,051 488.582,867 | 17 | 404.283,587 488.582,435 | 23.46 8 | 17 | 404.283,587 488.582,435 | 18 | 404.267,98 488.584,708 | 15.77 2 | 18 | 404.267,98 488.584,708 | 19 | 404.245,83 488.591,078 | 23.04 8 |

| Punct început | X / Y | Punct sfârșit | X / Y | Lungime segment | Punct început | X / Y | Punct sfârșit | X / Y | Lungime segment | Punct început | X / Y | Punct sfârșit | X / Y | Lungime segment |
|---------------|----------------------------|---------------|----------------------------|-----------------|---------------|----------------------------|---------------|----------------------------|-----------------|---------------|----------------------------|---------------|----------------------------|-----------------|
| 19 | 404.245,83 488.591,078 | 20 | 404.231,376 488.595,823 | 15.21 2 | 20 | 404.231,376 488.595,823 | 21 | 404.221,625 488.599,023 | 10.26 3 | 21 | 404.221,625 488.599,023 | 22 | 404.188,448 488.608,046 | 34.38 3 |
| 22 | 404.188,448 488.608,046 | 23 | 404.168,94 488.610,262 | 19.63 3 | 23 | 404.168,94 488.610,262 | 24 | 404.161,904 488.611,061 | 7.081 | 24 | 404.161,904 488.611,061 | 25 | 404.141,268 488.611,512 | 20.64 2 |
| 25 | 404.141,268 488.611,512 | 26 | 404.110,984 488.609,994 | 30.32 2 | 26 | 404.110,984 488.609,994 | 27 | 404.102,083 488.609,547 | 8.912 | 27 | 404.102,083 488.609,547 | 28 | 404.100,791 488.609,483 | 1.293 |
| 28 | 404.100,791 488.609,483 | 29 | 404.042,142 488.601,69 | 59.16 4 | 29 | 404.042,142 488.601,69 | 30 | 404.033,238 488.600,507 | 8.982 | 30 | 404.033,238 488.600,507 | 31 | 404.027,837 488.599,789 | 5.449 |
| 31 | 404.027,837 488.599,789 | 32 | 404.016,229 488.597,416 | 11.84 7 | 32 | 404.016,229 488.597,416 | 33 | 403.982,236 488.590,465 | 34.69 7 | 33 | 403.982,236 488.590,465 | 34 | 403.972,597 488.588,494 | 9.839 |
| 34 | 403.972,597 488.588,494 | 35 | 403.920,908 488.575,539 | 53.28 8 | 35 | 403.920,908 488.575,539 | 36 | 403.896,972 488.569,54 | 24.67 5 | 36 | 403.896,972 488.569,54 | 37 | 403.876,313 488.563,988 | 21.39 2 |
| 37 | 403.876,313 488.563,988 | 38 | 403.834,009 488.552,619 | 43.80 5 | 38 | 403.834,009 488.552,619 | 39 | 403.809,492 488.546,03 | 25.38 8 | 39 | 403.809,492 488.546,03 | 40 | 403.787,003 488.540,748 | 23.10 1 |
| 40 | 403.787,003 488.540,748 | 41 | 403.766,708 488.535,982 | 20.84 7 | 41 | 403.766,708 488.535,982 | 42 | 403.738,813 488.529,43 | 28.65 4 | 42 | 403.738,813 488.529,43 | 43 | 403.736,905 488.528,959 | 1.965 |
| 43 | 403.736,905 488.528,959 | 44 | 403.700,228 488.519,897 | 37.78 | 44 | 403.700,228 488.519,897 | 45 | 403.667,704 488.511,862 | 33.50 2 | 45 | 403.667,704 488.511,862 | 46 | 403.663,96 488.510,937 | 3.856 |
| 46 | 403.663,96 488.510,937 | 47 | 403.637,985 488.502,284 | 27.37 8 | 47 | 403.637,985 488.502,284 | 48 | 403.626,887 488.498,586 | 11.69 8 | 48 | 403.626,887 488.498,586 | 49 | 403.617,599 488.495,492 | 9.79 |
| 49 | 403.617,599 488.495,492 | 50 | 403.588,511 488.482,635 | 31.80 3 | 50 | 403.588,511 488.482,635 | 51 | 403.586,76 488.481,862 | 1.914 | 51 | 403.586,76 488.481,862 | 52 | 403.560,995 488.469,23 | 28.69 5 |
| 52 | 403.560,995 488.469,23 | 53 | 403.551,977 488.464,904 | 10.00 2 | 53 | 403.551,977 488.464,904 | 54 | 403.536,93 488.457,685 | 16.68 9 | 54 | 403.536,93 488.457,685 | 55 | 403.523,0 488.451,268 | 15.33 7 |
| 55 | 403.523,0 488.451,268 | 56 | 403.517,571 488.448,766 | 5.978 | 56 | 403.517,571 488.448,766 | 57 | 403.500,142 488.441,144 | 19.02 3 | 57 | 403.500,142 488.441,144 | 58 | 403.488,062 488.436,385 | 12.98 3 |
| 58 | 403.488,062 488.436,385 | 59 | 403.484,799 488.435,099 | 3.507 | 59 | 403.484,799 488.435,099 | 60 | 403.457,362 488.423,889 | 29.63 9 | 60 | 403.457,362 488.423,889 | 61 | 403.424,248 488.410,359 | 35.77 1 |
| 61 | 403.424,248 488.410,359 | 62 | 403.408,743 488.404,024 | 16.74 9 | 62 | 403.408,743 488.404,024 | 63 | 403.396,166 488.398,378 | 13.78 6 | 63 | 403.396,166 488.398,378 | 64 | 403.364,667 488.384,238 | 34.52 8 |
| 64 | 403.364,667 488.384,238 | 65 | 403.343,792 488.374,867 | 22.88 2 | 65 | 403.343,792 488.374,867 | 66 | 403.330,906 488.369,082 | 14.12 6 | 66 | 403.330,906 488.369,082 | 67 | 403.310,327 488.358,138 | 23.30 8 |
| 67 | 403.310,327 488.358,138 | 68 | 403.307,722 488.356,753 | 2.95 | 68 | 403.307,722 488.356,753 | 69 | 403.297,472 488.346,785 | 14.29 7 | 69 | 403.297,472 488.346,785 | 70 | 403.284,986 488.327,668 | 22.83 4 |
| 70 | 403.284,986 488.327,668 | 71 | 403.269,93 488.302,514 | 29.31 5 | 71 | 403.269,93 488.302,514 | 72 | 403.262,066 488.289,376 | 15.31 2 | 72 | 403.262,066 488.289,376 | 73 | 403.259,041 488.284,322 | 5.889 |
| 73 | 403.259,041 488.284,322 | 74 | 403.245,263 488.265,464 | 23.35 6 | 74 | 403.245,263 488.265,464 | 75 | 403.237,329 488.253,944 | 13.98 7 | 75 | 403.237,329 488.253,944 | 76 | 403.231,961 488.247,34 | 8.511 |
| 76 | 403.231,961 488.247,34 | 77 | 403.227,314 488.241,623 | 7.367 | 77 | 403.227,314 488.241,623 | 78 | 403.224,624 488.238,313 | 4.265 | 78 | 403.224,624 488.238,313 | 79 | 403.223,054 488.236,71 | 2.244 |
| 79 | 403.223,054 488.236,71 | 80 | 403.221,747 488.235,374 | 1.869 | 80 | 403.221,747 488.235,374 | 81 | 403.213,212 488.226,655 | 12.20 1 | 81 | 403.213,212 488.226,655 | 82 | 403.201,212 488.216,547 | 15.69 |
| 82 | 403.201,212 488.216,547 | 83 | 403.195,528 488.211,759 | 7.432 | 83 | 403.195,528 488.211,759 | 84 | 403.190,736 488.208,055 | 6.056 | 84 | 403.190,736 488.208,055 | 85 | 403.187,248 488.205,36 | 4.408 |
| 85 | 403.187,248 488.205,36 | 86 | 403.159,784 488.184,134 | 34.71 | 86 | 403.159,784 488.184,134 | 87 | 403.155,948 488.181,375 | 4.726 | 87 | 403.155,948 488.181,375 | 88 | 403.138,403 488.168,758 | 21.61 1 |
| 88 | 403.138,403 488.168,758 | 89 | 403.124,688 488.160,456 | 16.03 2 | 89 | 403.124,688 488.160,456 | 90 | 403.115,966 488.155,177 | 10.19 5 | 90 | 403.115,966 488.155,177 | 91 | 403.097,406 488.143,943 | 21.69 5 |
| 91 | 403.097,406 488.143,943 | 92 | 403.077,588 488.131,948 | 23.16 5 | 92 | 403.077,588 488.131,948 | 93 | 403.073,996 488.129,865 | 4.152 | 93 | 403.073,996 488.129,865 | 94 | 403.070,737 488.127,974 | 3.768 |
| 94 | 403.070,737 488.127,974 | 95 | 403.071,83 488.123,22 | 4.879 | 95 | 403.071,83 488.123,22 | 96 | 403.075,42 488.111,73 | 12.03 8 | 96 | 403.075,42 488.111,73 | 97 | 403.104,681 488.127,079 | 33.04 3 |
| 97 | 403.104,681 488.127,079 | 98 | 403.135,452 488.144,144 | 35.18 6 | 98 | 403.135,452 488.144,144 | 99 | 403.164,244 488.162,077 | 33.91 9 | 99 | 403.164,244 488.162,077 | 100 | 403.203,531 488.194,411 | 50.88 2 |
| 100 | 403.203,531 488.194,411 | 101 | 403.222,245 488.209,825 | 24.24 5 | 101 | 403.222,245 488.209,825 | 102 | 403.243,762 488.230,917 | 30.13 | 102 | 403.243,762 488.230,917 | 103 | 403.260,029 488.254,212 | 28.41 3 |
| 103 | 403.260,029 488.254,212 | 104 | 403.287,14 488.298,316 | 51.77 | 104 | 403.287,14 488.298,316 | 105 | 403.302,209 488.323,102 | 29.00 7 | 105 | 403.302,209 488.323,102 | 106 | 403.318,589 488.341,24 | 24.44 |
| 106 | 403.318,589 488.341,24 | 107 | 403.332,096 488.351,032 | 16.68 3 | 107 | 403.332,096 488.351,032 | 108 | 403.377,541 488.373,149 | 50.54 2 | 108 | 403.377,541 488.373,149 | 109 | 403.405,798 488.386,044 | 31.06 |
| 109 | 403.405,798 488.386,044 | 110 | 403.507,23 488.427,645 | 109.6 32 | 110 | 403.507,23 488.427,645 | 111 | 403.538,88 488.441,848 | 34.69 | 111 | 403.538,88 488.441,848 | 112 | 403.557,687 488.450,287 | 20.61 4 |
| 112 | 403.557,687 488.450,287 | 113 | 403.560,368 488.451,491 | 2.939 | 113 | 403.560,368 488.451,491 | 114 | 403.591,813 488.465,755 | 34.52 9 | 114 | 403.591,813 488.465,755 | 115 | 403.612,873 488.475,309 | 23.12 5 |
| 115 | 403.612,873 488.475,309 | 116 | 403.631,986 488.483,018 | 20.61 | 116 | 403.631,986 488.483,018 | 117 | 403.637,904 488.484,74 | 6.164 | 117 | 403.637,904 488.484,74 | 118 | 403.648,768 488.487,901 | 11.31 4 |

| Punct început | X / Y | Punct sfârșit | X / Y | Lungime segment | Punct început | X / Y | Punct sfârșit | X / Y | Lungime segment | Punct început | X / Y | Punct sfârșit | X / Y | Lungime segment |
|---------------|----------------------------|---------------|----------------------------|-----------------|---------------|----------------------------|---------------|----------------------------|-----------------|---------------|----------------------------|---------------|----------------------------|-----------------|
| 118 | 403.648,768 488.487,901 | 119 | 403.655,82 488.489,689 | 7.276 | 119 | 403.655,82 488.489,689 | 120 | 403.701,382 488.501,245 | 47.005 | 120 | 403.701,382 488.501,245 | 121 | 403.709,76 488.503,369 | 8.643 |
| 121 | 403.709,76 488.503,369 | 122 | 403.713,94 488.504,429 | 4.312 | 122 | 403.713,94 488.504,429 | 123 | 403.718,114 488.505,488 | 4.306 | 123 | 403.718,114 488.505,488 | 124 | 403.726,446 488.507,601 | 8.595 |
| 124 | 403.726,446 488.507,601 | 125 | 403.779,691 488.521,105 | 54.931 | 125 | 403.779,691 488.521,105 | 126 | 403.786,656 488.522,872 | 7.186 | 126 | 403.786,656 488.522,872 | 127 | 403.806,112 488.527,846 | 20.081 |
| 127 | 403.806,112 488.527,846 | 128 | 403.847,227 488.538,154 | 42.387 | 128 | 403.847,227 488.538,154 | 129 | 403.864,51 488.542,487 | 17.818 | 129 | 403.864,51 488.542,487 | 130 | 403.869,586 488.543,76 | 5.233 |
| 130 | 403.869,586 488.543,76 | 131 | 403.876,201 488.545,41 | 6.817 | 131 | 403.876,201 488.545,41 | 132 | 403.885,126 488.547,636 | 9.199 | 132 | 403.885,126 488.547,636 | 133 | 403.891,832 488.549,308 | 6.911 |
| 133 | 403.891,832 488.549,308 | 134 | 403.901,812 488.551,798 | 10.287 | 134 | 403.901,812 488.551,798 | 135 | 403.911,709 488.554,267 | 10.2 | 135 | 403.911,709 488.554,267 | 136 | 403.920,207 488.556,386 | 8.758 |
| 136 | 403.920,207 488.556,386 | 137 | 403.956,328 488.565,396 | 37.228 | 137 | 403.956,328 488.565,396 | 138 | 403.966,914 488.568,148 | 10.938 | 138 | 403.966,914 488.568,148 | 139 | 403.994,372 488.575,288 | 28.371 |
| 139 | 403.994,372 488.575,288 | 140 | 403.999,494 488.576,619 | 5.292 | 140 | 403.999,494 488.576,619 | 141 | 404.031,088 488.582,523 | 32.141 | 141 | 404.031,088 488.582,523 | 142 | 404.046,101 488.585,329 | 15.272 |
| 142 | 404.046,101 488.585,329 | 143 | 404.073,163 488.588,632 | 27.264 | 143 | 404.073,163 488.588,632 | 144 | 404.080,172 488.589,487 | 7.061 | 144 | 404.080,172 488.589,487 | 145 | 404.081,42 488.589,608 | 1.254 |
| 145 | 404.081,42 488.589,608 | 146 | 404.116,452 488.593,008 | 35.197 | 146 | 404.116,452 488.593,008 | 147 | 404.123,624 488.593,704 | 7.205 | 147 | 404.123,624 488.593,704 | 148 | 404.149,296 488.594,463 | 25.684 |
| 148 | 404.149,296 488.594,463 | 149 | 404.161,195 488.594,814 | 11.904 | 149 | 404.161,195 488.594,814 | 150 | 404.179,732 488.594,264 | 18.545 | 150 | 404.179,732 488.594,264 | 151 | 404.180,611 488.594,238 | 0.879 |
| 151 | 404.180,611 488.594,238 | 152 | 404.205,028 488.588,436 | 25.096 | 152 | 404.205,028 488.588,436 | 153 | 404.222,75 488.582,904 | 18.565 | 153 | 404.222,75 488.582,904 | 154 | 404.231,062 488.579,859 | 8.852 |
| 154 | 404.231,062 488.579,859 | 155 | 404.244,318 488.575,003 | 14.117 | 155 | 404.244,318 488.575,003 | 156 | 404.251,172 488.572,492 | 7.3 | 156 | 404.251,172 488.572,492 | 157 | 404.269,956 488.568,145 | 19.28 |
| 157 | 404.269,956 488.568,145 | 158 | 404.275,93 488.566,762 | 6.133 | 158 | 404.275,93 488.566,762 | 159 | 404.277,377 488.566,735 | 1.446 | 159 | 404.277,377 488.566,735 | 160 | 404.297,349 488.566,358 | 19.976 |
| 160 | 404.297,349 488.566,358 | 161 | 404.329,844 488.571,44 | 32.89 | 161 | 404.329,844 488.571,44 | 162 | 404.332,346 488.572,27 | 2.636 | 162 | 404.332,346 488.572,27 | 163 | 404.340,214 488.574,877 | 8.288 |
| 163 | 404.340,214 488.574,877 | 164 | 404.380,632 488.588,272 | 42.58 | 164 | 404.380,632 488.588,272 | 165 | 404.401,986 488.595,35 | 22.497 | 165 | 404.401,986 488.595,35 | 166 | 404.407,457 488.597,328 | 5.817 |
| 166 | 404.407,457 488.597,328 | 167 | 404.426,465 488.604,204 | 20.214 | 167 | 404.426,465 488.604,204 | 168 | 404.430,448 488.605,645 | 4.235 | 168 | 404.430,448 488.605,645 | 169 | 404.447,347 488.611,758 | 17.971 |
| 169 | 404.447,347 488.611,758 | 170 | 404.452,477 488.613,833 | 5.534 | 170 | 404.452,477 488.613,833 | 171 | 404.453,372 488.614,195 | 0.965 | 171 | 404.453,372 488.614,195 | 172 | 404.456,054 488.615,279 | 2.893 |
| 172 | 404.456,054 488.615,279 | 173 | 404.462,551 488.617,907 | 7.009 | 173 | 404.462,551 488.617,907 | 174 | 404.476,902 488.623,711 | 15.48 | 174 | 404.476,902 488.623,711 | 175 | 404.506,185 488.635,553 | 31.586 |
| 175 | 404.506,185 488.635,553 | 176 | 404.532,528 488.646,206 | 28.416 | 176 | 404.532,528 488.646,206 | 177 | 404.535,562 488.647,416 | 3.266 | 177 | 404.535,562 488.647,416 | 178 | 404.567,903 488.660,32 | 34.821 |
| 178 | 404.567,903 488.660,32 | 179 | 404.603,139 488.674,379 | 37.937 | 179 | 404.603,139 488.674,379 | 180 | 404.607,336 488.675,948 | 4.481 | 180 | 404.607,336 488.675,948 | 181 | 404.633,476 488.685,723 | 27.908 |
| 181 | 404.633,476 488.685,723 | 182 | 404.652,606 488.692,877 | 20.424 | 182 | 404.652,606 488.692,877 | 183 | 404.656,12 488.694,191 | 3.751 | 183 | 404.656,12 488.694,191 | 184 | 404.689,576 488.705,484 | 35.31 |
| 184 | 404.689,576 488.705,484 | 185 | 404.723,895 488.716,175 | 35.946 | 185 | 404.723,895 488.716,175 | 1 | 404.692,149 488.725,36 | 33.048 | | | | | |

** Lungimile segmentelor sunt determinate în planul de proiecție Stereo 70 și sunt rotunjite la 1 milimetru.

*** Distanța dintre puncte este formată din segmente cumulate ce sunt mai mici decât valoarea 1 milimetru.