

**DATE DESPRE IMOBILUL NR. 3166**

Oficiul de Cadastru și Publicitate Imobiliară SIBIU
Biroul de Cadastru și Publicitate Imobiliară Saliste

A. Partea I. Descrierea imobilului

TEREN Extravilan

Adresa: Jud. Sibiu

Nr. Crt	Nr cadastral Nr. topografic	Suprafața* (mp)	Observații / Referințe
A1		1.400	Sector cadastral:55 Teren neimprejmuit;

B. Partea II. Proprietari și acte

Inscrieri privitoare la dreptul de proprietate și alte drepturi reale		Referințe
/		
Act Administrativ nr. 397/38, din 15/06/1994 emis de CJPSDPAT - SIBIU (titlu de proprietate);		
B1	Intabulare, drept de PROPRIETATEL.18/1991, dobandit prin Constituire, cota actuala 1/1 1) BUȚIU NICOLAE	A1

C. Partea III. SARCINI .

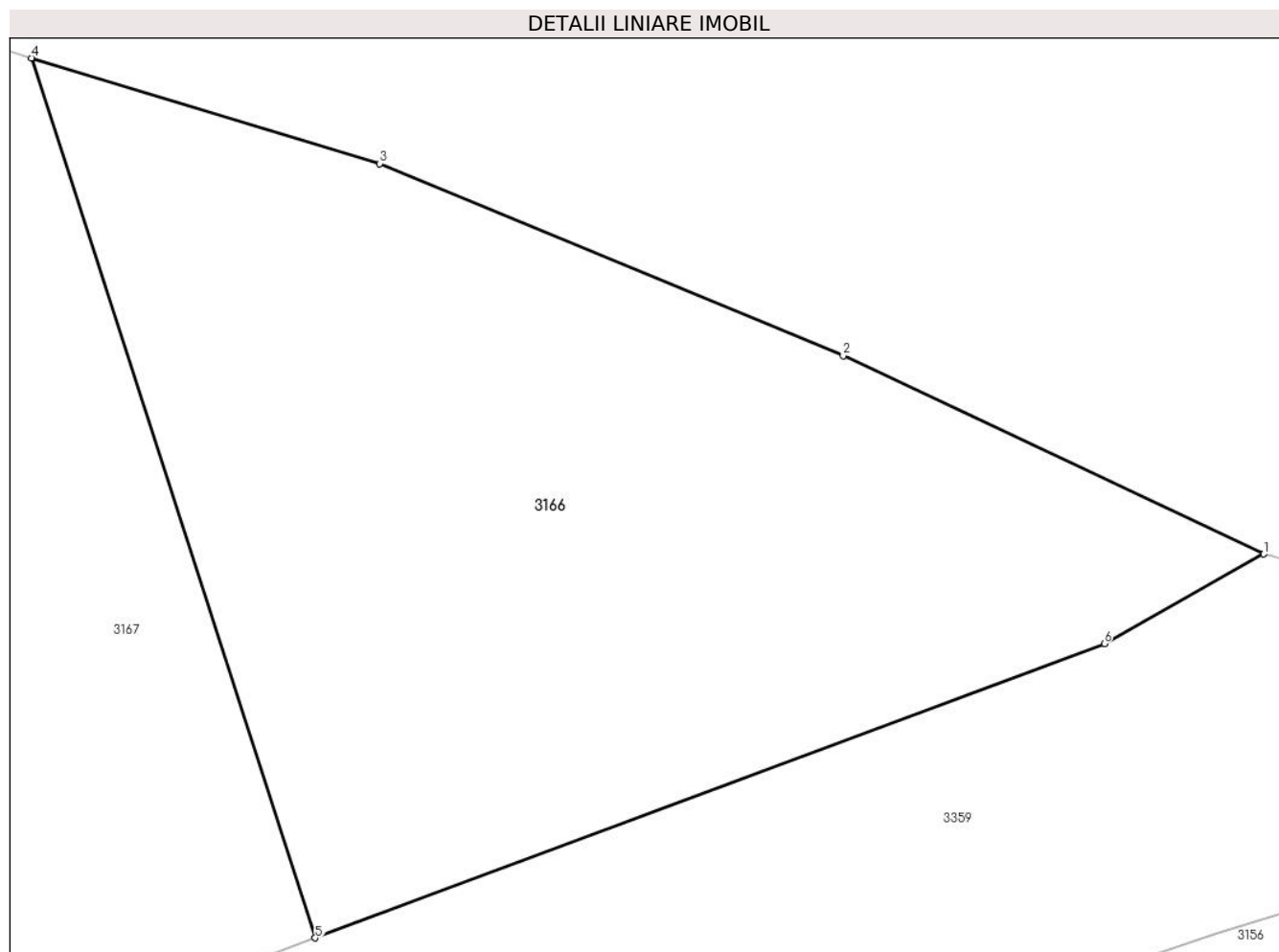
Inscrieri privind dezmembramintele dreptului de proprietate, drepturi reale de garanție și sarcini	Referințe
NU SUNT	

Anexa Nr. 1 La Partea I

Teren

Nr cadastral	Suprafața (mp)*	Observații / Referințe
	1.400	

* Suprafața este determinată în planul de proiecție Stereo 70.



Date referitoare la teren

Crt	Categorie folosință	Intravilan	Suprafața (mp)	Tarla	Parcelă	Nr. topo	Observații / Referințe
1	arabil	NU	1.400	47	1451/54	-	

Lungime Segmente

1) Valorile lungimilor segmentelor sunt obținute din proiecție în plan.

Punct început	X / Y	Punct sfârșit	X / Y	Lungime segment (** (m)
1	404.692,149 488.725,36	2	404.670,122 488.735,74	24.35
2	404.670,122 488.735,74	3	404.645,842 488.745,796	26.28
3	404.645,842 488.745,796	4	404.627,609 488.751,324	19.054
4	404.627,609 488.751,324	5	404.642,467 488.705,255	48.406
5	404.642,467 488.705,255	6	404.683,797 488.720,665	44.11

Punct început	X / Y	Punct sfârșit	X / Y	Lungime segment (** (m)
6	404.683,797 488.720,665	1	404.692,149 488.725,36	9.581

** Lungimile segmentelor sunt determinate în planul de proiecție Stereo 70 și sunt rotunjite la 1 milimetru.

*** Distanța dintre puncte este formată din segmente cumulate ce sunt mai mici decât valoarea 1 milimetru.

**DATE DESPRE IMOBILUL NR. 3167**

Oficiul de Cadastru și Publicitate Imobiliară SIBIU
Biroul de Cadastru și Publicitate Imobiliară Saliste

A. Partea I. Descrierea imobilului

TEREN Extravilan

Adresa: Jud. Sibiu

Nr. Crt	Nr cadastral Nr. topografic	Suprafața* (mp)	Observații / Referințe
A1		2.400	Sector cadastral:55 Teren neimprejmuit;

B. Partea II. Proprietari și acte

Inscrieri privitoare la dreptul de proprietate și alte drepturi reale		Referințe
/		
Act Administrativ nr. 344/38, din 08/06/1994 emis de CJPSDPAT - SIBIU (titlu de proprietate);		
B1	Intabulare, drept de PROPRIETATEL.18/1991, dobandit prin Constituire, cota actuala 1/1 1) BUȚIU NICOLAE	A1

C. Partea III. SARCINI .

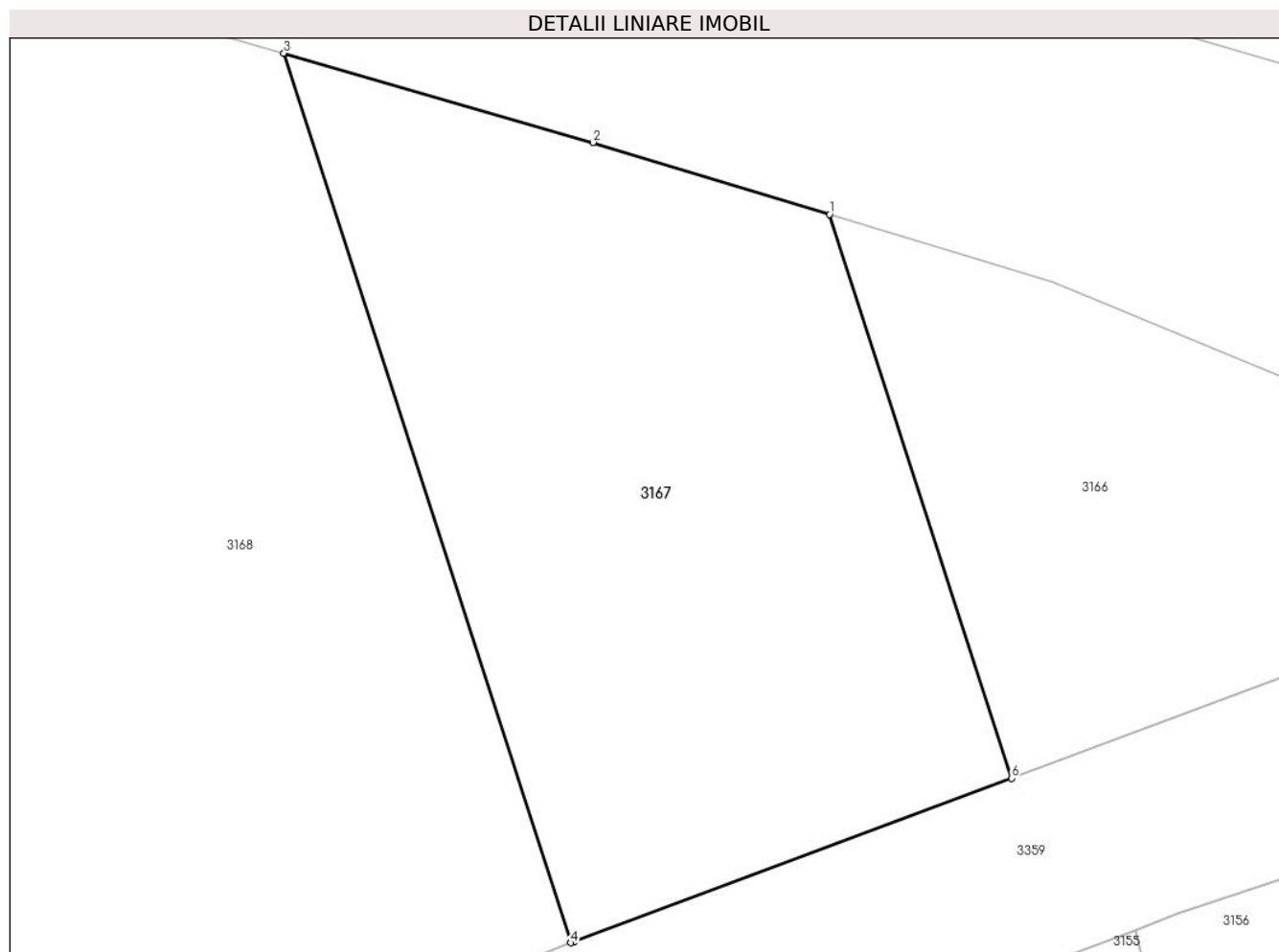
Inscrieri privind dezmembramintele dreptului de proprietate, drepturi reale de garanție și sarcini	Referințe
NU SUNT	

Anexa Nr. 1 La Partea I

Teren

Nr cadastral	Suprafața (mp)*	Observații / Referințe
	2.400	

* Suprafața este determinată în planul de proiecție Stereo 70.



Date referitoare la teren

Crt	Categorie folosință	Intravilan	Suprafața (mp)	Tarla	Parcelă	Nr. topo	Observații / Referințe
1	arabil	NU	2.400	47	1451/53	-	

Lungime Segmente

1) Valorile lungimilor segmentelor sunt obținute din proiecție în plan.

Punct început	X / Y	Punct sfârșit	X / Y	Lungime segment (** (m)
1	404.627,609 488.751,324	2	404.608,246 488.757,195	20.233
2	404.608,246 488.757,195	3	404.582,997 488.764,487	26.282
3	404.582,997 488.764,487	4	404.606,435 488.691,815	76.359
4	404.606,435 488.691,815	5	404.606,739 488.691,934	0.326
5	404.606,739 488.691,934	6	404.642,467 488.705,255	38.131

Punct început	X / Y	Punct sfârșit	X / Y	Lungime segment (** (m)
6	404.642,467 488.705,255	1	404.627,609 488.751,324	48.406

** Lungimile segmentelor sunt determinate în planul de proiecție Stereo 70 și sunt rotunjite la 1 milimetru.

*** Distanța dintre puncte este formată din segmente cumulate ce sunt mai mici decât valoarea 1 milimetru.

**DATE DESPRE IMOBILUL NR. 3168**

Oficiul de Cadastru și Publicitate Imobiliară SIBIU
Biroul de Cadastru și Publicitate Imobiliară Saliste

A. Partea I. Descrierea imobilului

TEREN Extravilan

Adresa: Jud. Sibiu

Nr. Crt	Nr cadastral Nr. topografic	Suprafața* (mp)	Observații / Referințe
A1	103193	14.400	Sector cadastral:55 Teren neimprejmuit;

B. Partea II. Proprietari și acte

Inscrieri privitoare la dreptul de proprietate și alte drepturi reale		Referințe
6438 / 20/06/2017		
Act Notarial nr. 930, din 20/06/2017 emis de NP. POPA - LUPAS George;		
B1	Intabulare, drept de PROPRIETATEcumparare, dobandit prin Conventie, cota actuala 1/1 1) IANCU NICOLAE, necasatorit, bun propriu	A1
6023 / 11/05/2021		
Act Notarial nr. 760, din 10/05/2021 emis de NP Bexa S. Simion;		
B2	se noteaza interdictia de instrainare, grevare, inchiriere, arendare, dezmembrare, comasare, restructurare si construire 1) LIBRA INTERNET BANK SA, CIF:8119644	A1

C. Partea III. SARCINI

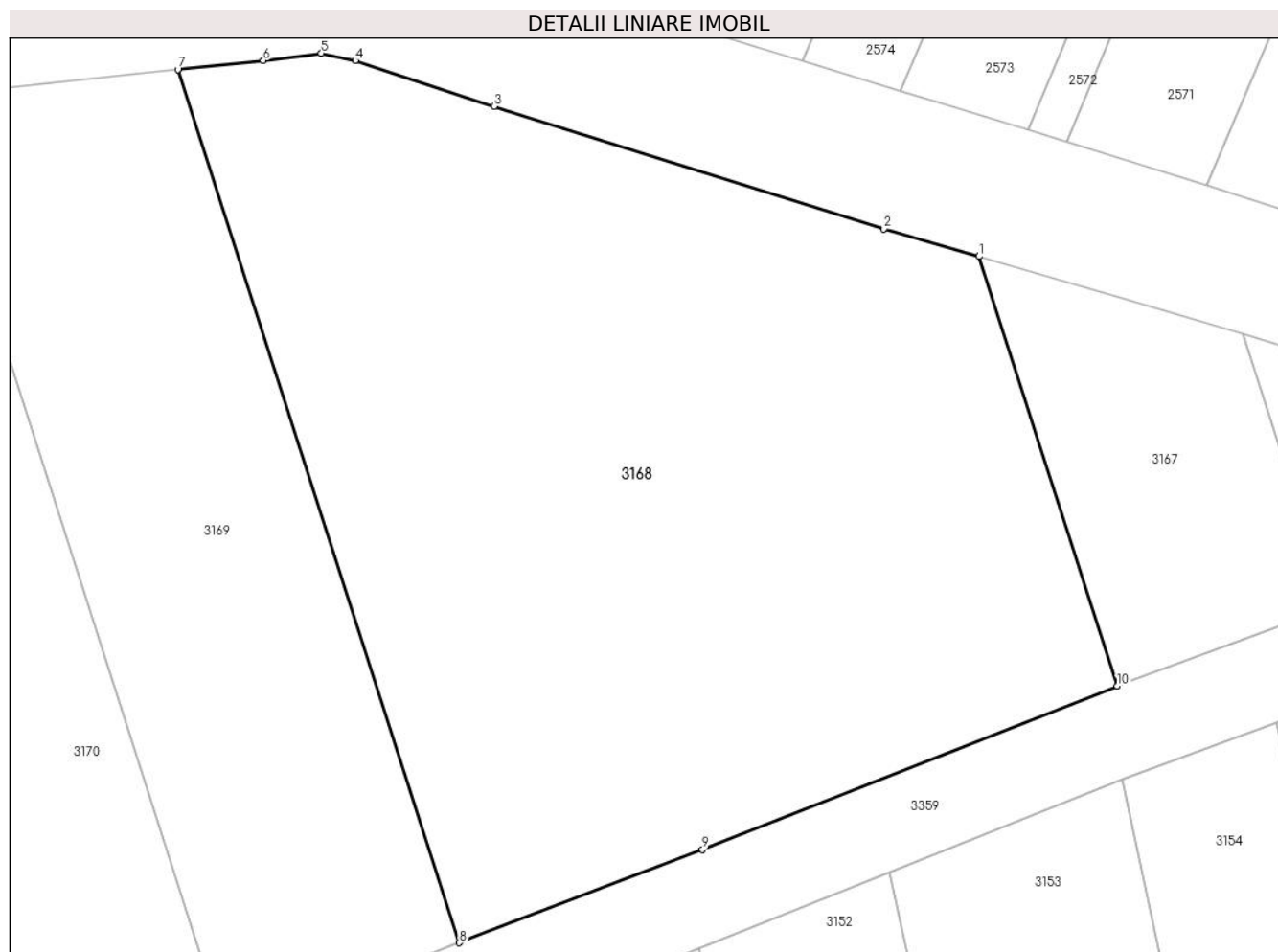
Inscrieri privind dezmembramintele dreptului de proprietate, drepturi reale de garanție și sarcini		Referințe
6023 / 11/05/2021		
Act Notarial nr. 760, din 10/05/2021 emis de NP Bexa S. Simion;		
C1	Intabulare, drept de IPOTECA, Valoare:200000 RONsi celelalte obligatii de plata aferente creditului, dobandit prin Conventie, cota actuala 1/1, cota initiala 1/1 1) LIBRA INTERNET BANK SA, CIF:8119644	A1

Anexa Nr. 1 La Partea I

Teren

Nr cadastral	Suprafața (mp)*	Observații / Referințe
103193	14.400	

* Suprafața este determinată în planul de proiecție Stereo 70.



Date referitoare la teren

Crt	Categorie folosință	Intra vilan	Suprafața (mp)	Tarla	Parcelă	Nr. topo	Observații / Referințe
1	arabil	NU	14.400	47	1451/52	-	

Lungime Segmente

1) Valorile lungimilor segmentelor sunt obținute din proiecție în plan.

Punct început	X / Y	Punct sfârșit	X / Y	Lungime segment (** (m)
1	404.582,997 488.764,487	2	404.566,877 488.769,142	16.778
2	404.566,877 488.769,142	3	404.500,922 488.789,87	69.136
3	404.500,922 488.789,87	4	404.477,399 488.797,608	24.763
4	404.477,399 488.797,608	5	404.471,665 488.798,862	5.87
5	404.471,665 488.798,862	6	404.461,86 488.797,624	9.883

Punct început	X / Y	Punct sfârșit	X / Y	Lungime segment (** (m)
6	404.461,86 488.797,624	7	404.447,383 488.796,122	14.555
7	404.447,383 488.796,122	8	404.495,033 488.648,382	155.235
8	404.495,033 488.648,382	9	404.536,198 488.664,171	44.09
9	404.536,198 488.664,171	10	404.606,435 488.691,815	75.481
10	404.606,435 488.691,815	1	404.582,997 488.764,487	76.359

** Lungimile segmentelor sunt determinate în planul de proiecție Stereo 70 și sunt rotunjite la 1 milimetru.

*** Distanța dintre puncte este formată din segmente cumulate ce sunt mai mici decât valoarea 1 milimetru.

**DATE DESPRE IMOBILUL NR. 3169**

Oficiul de Cadastru și Publicitate Imobiliară SIBIU
Biroul de Cadastru și Publicitate Imobiliară Saliste

A. Partea I. Descrierea imobilului

TEREN Extravilan

Adresa: Jud. Sibiu

Nr. Crt	Nr cadastral Nr. topografic	Suprafața* (mp)	Observații / Referințe
A1		6.800	Sector cadastral:55 Teren neimprejmuit;

B. Partea II. Proprietari și acte

Inscrieri privitoare la dreptul de proprietate și alte drepturi reale		Referințe
/		
Act Administrativ nr. 351/38, din 09/06/1994 emis de CJPSDPAT - SIBIU (titlu de proprietate);		
B1	Intabulare, drept de PROPRIETATEL.18/1991, dobandit prin Reconstituire, cota actuala 1/1 1) BALAȘ IOAN	A1

C. Partea III. SARCINI .

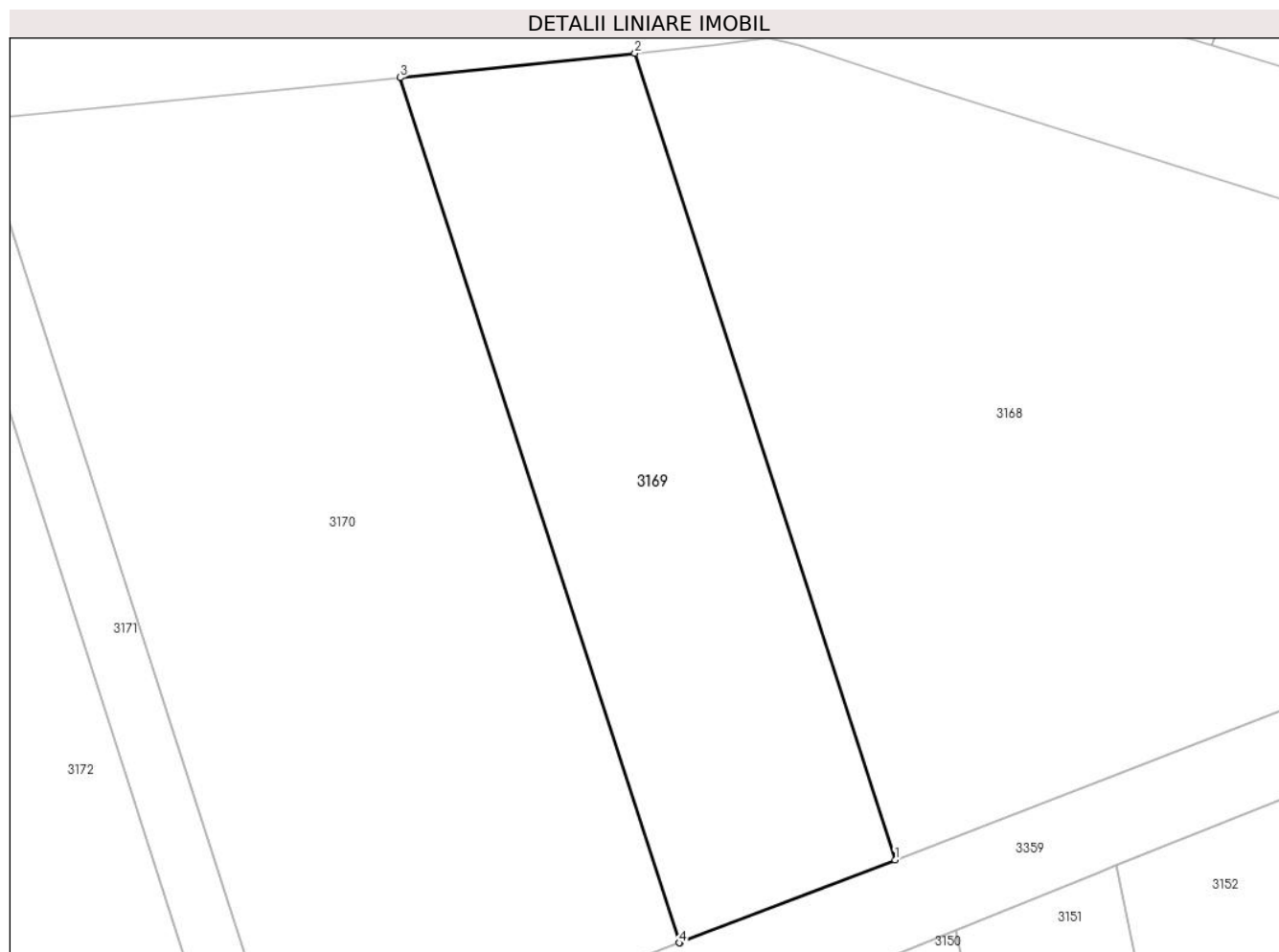
Inscrieri privind dezmembramintele dreptului de proprietate, drepturi reale de garanție și sarcini	Referințe
NU SUNT	

Anexa Nr. 1 La Partea I

Teren

Nr cadastral	Suprafața (mp)*	Observații / Referințe
	6.800	

* Suprafața este determinată în planul de proiecție Stereo 70.



Date referitoare la teren

Crt	Categorie folosință	Intravilan	Suprafața (mp)	Tarla	Parcelă	Nr. topo	Observații / Referințe
1	arabil	NU	6.800	47	1451/51	-	

Lungime Segmente

1) Valorile lungimilor segmentelor sunt obținute din proiecție în plan.

Punct început	X / Y	Punct sfârșit	X / Y	Lungime segment (** (m)
1	404.495,033 488.648,382	2	404.447,383 488.796,122	155.235
2	404.447,383 488.796,122	3	404.404,403 488.791,664	43.21
3	404.404,403 488.791,664	4	404.455,505 488.633,221	166.48
4	404.455,505 488.633,221	5	404.455,615 488.633,262	0.118
5	404.455,615 488.633,262	1	404.495,033 488.648,382	42.218

**** Lungimile segmentelor sunt determinate în planul de proiecție Stereo 70 și sunt rotunjite la 1 milimetru.**

***** Distanța dintre puncte este formată din segmente cumulate ce sunt mai mici decât valoarea 1 milimetru.**

**DATE DESPRE IMOBILUL NR. 3170**

Oficiul de Cadastru și Publicitate Imobiliară SIBIU
Biroul de Cadastru și Publicitate Imobiliară Saliste

A. Partea I. Descrierea imobilului

TEREN Extravilan

Adresa: Jud. Sibiu

Nr. Crt	Nr cadastral Nr. topografic	Suprafața* (mp)	Observații / Referințe
A1		13.500	Sector cadastral:55 Teren neimprejmuit;

B. Partea II. Proprietari și acte

Inscrieri privitoare la dreptul de proprietate și alte drepturi reale		Referințe
/		
Act Administrativ nr. 677/38, din 04/08/1994 emis de CJPSDPAT - SIBIU (titlu de proprietate);		
B1	Intabulare, drept de PROPRIETATEL.18/1991, dobandit prin Reconstituire, cota actuala 1/1 1) MIHU LUCREȚIA	A1

C. Partea III. SARCINI .

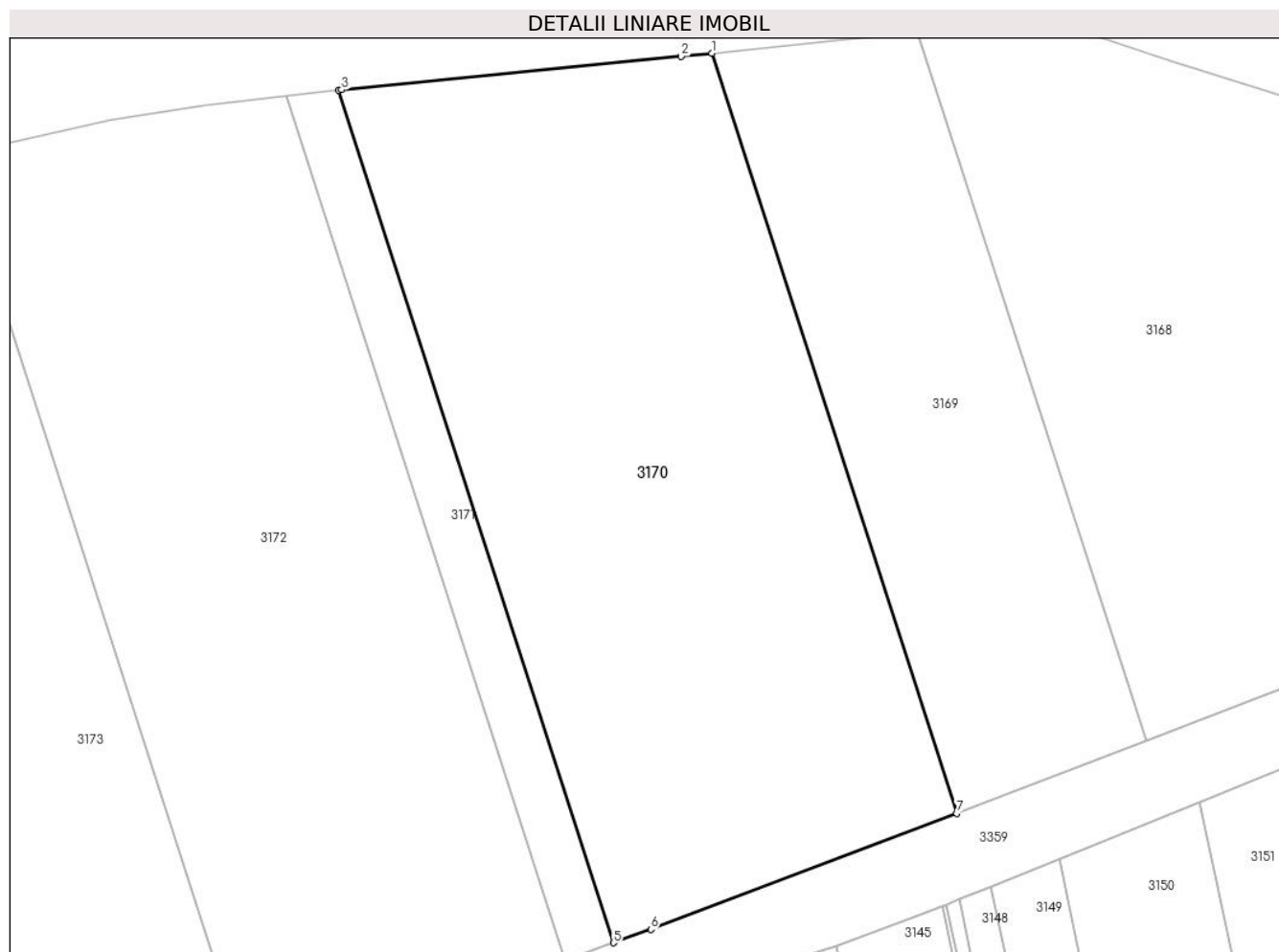
Inscrieri privind dezmembramintele dreptului de proprietate, drepturi reale de garanție și sarcini	Referințe
NU SUNT	

Anexa Nr. 1 La Partea I

Teren

Nr cadastral	Suprafața (mp)*	Observații / Referințe
	13.500	

* Suprafața este determinată în planul de proiecție Stereo 70.



Date referitoare la teren

Crt	Categorie folosință	Intravilan	Suprafața (mp)	Tarla	Parcelă	Nr. topo	Observații / Referințe
1	arabil	NU	13.500	47	1451/50	-	

Lungime Segmente

1) Valorile lungimilor segmentelor sunt obținute din proiecție în plan.

Punct început	X / Y	Punct sfârșit	X / Y	Lungime segment (** (m)
1	404.404,403 488.791,664	2	404.398,006 488.791,0	6.431
2	404.398,006 488.791,0	3	404.327,178 488.784,047	71.169
3	404.327,178 488.784,047	4	404.326,586 488.783,98	0.595
4	404.326,586 488.783,98	5	404.383,907 488.606,254	186.74
5	404.383,907 488.606,254	6	404.391,731 488.609,073	8.316

Punct început	X / Y	Punct sfârșit	X / Y	Lungime segment (** (m)
6	404.391,731 488.609,073	7	404.455,505 488.633,221	68.193
7	404.455,505 488.633,221	1	404.404,403 488.791,664	166.48

** Lungimile segmentelor sunt determinate în planul de proiecție Stereo 70 și sunt rotunjite la 1 milimetru.

*** Distanța dintre puncte este formată din segmente cumulate ce sunt mai mici decât valoarea 1 milimetru.

**DATE DESPRE IMOBILUL NR. 3171**

Oficiul de Cadastru și Publicitate Imobiliară SIBIU
Biroul de Cadastru și Publicitate Imobiliară Saliste

A. Partea I. Descrierea imobilului

Nr. CF vechi:3972 N Miercurea Sibiului
Nr. cadastral vechi:104

TEREN Extravilan

Adresa: Jud. Sibiu

Nr. Crt	Nr cadastral Nr. topografic	Suprafața* (mp)	Observații / Referințe
A1	102032	2.000	Sector cadastral:55 Teren neimprejmuit;

B. Partea II. Proprietari și acte

Inscrieri privitoare la dreptul de proprietate și alte drepturi reale		Referințe
6093 / 09/07/2020		
Act Notarial nr. 845, din 08/07/2020 emis de NP POPA - LUPAS George;		
B1	Intabulare, drept de PROPRIETATE, dobandit prin Conventie, cota actuala 1/1 1) FLEȘERIU IOAN, si sotia 2) FLEȘERIU ADRIANA, bun comun	A1

C. Partea III. SARCINI .

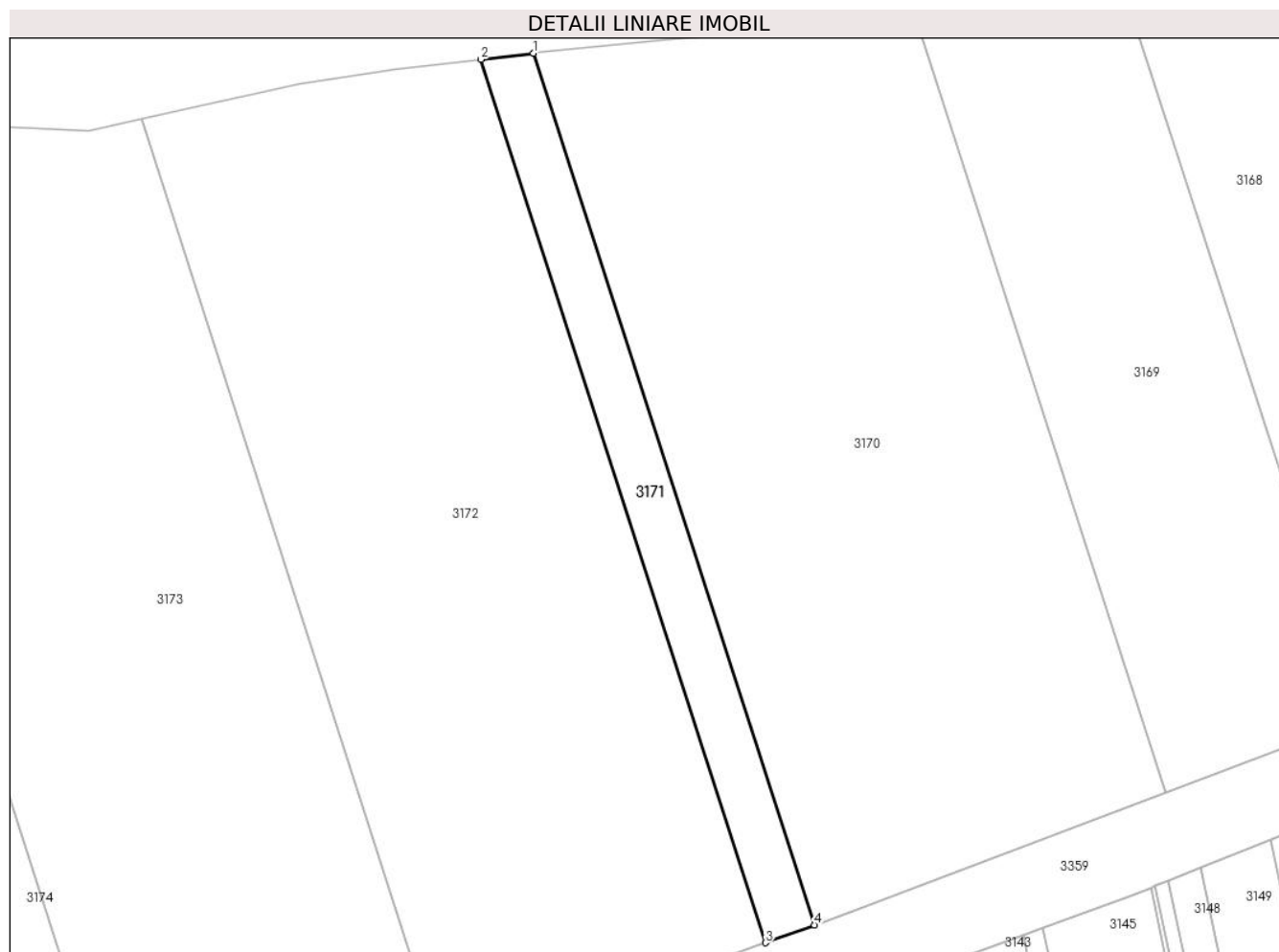
Inscrieri privind dezmembramintele dreptului de proprietate, drepturi reale de garanție și sarcini	Referințe
NU SUNT	

Anexa Nr. 1 La Partea I

Teren

Nr cadastral	Suprafața (mp)*	Observații / Referințe
102032	2.000	

* Suprafața este determinată în planul de proiecție Stereo 70.



Date referitoare la teren

Crt	Categorie folosință	Intravilan	Suprafața (mp)	Tarla	Parcelă	Nr. topo	Observații / Referințe
1	arabil	NU	2.000	47	1451/49	-	

Lungime Segmente

1) Valorile lungimilor segmentelor sunt obținute din proiecție în plan.

Punct început	X / Y	Punct sfârșit	X / Y	Lungime segment (** (m)
1	404.326,586 488.783,98	2	404.315,803 488.782,754	10.853
2	404.315,803 488.782,754	3	404.373,893 488.602,646	189.244
3	404.373,893 488.602,646	4	404.383,907 488.606,254	10.645
4	404.383,907 488.606,254	1	404.326,586 488.783,98	186.74

** Lungimile segmentelor sunt determinate în planul de proiecție Stereo 70 și sunt rotunjite la 1 milimetru.

***** Distanţa dintre puncte este formată din segmente cumulate ce sunt mai mici decât valoarea 1 milimetru.**

**DATE DESPRE IMOBILUL NR. 3172**

Oficiul de Cadastru și Publicitate Imobiliară SIBIU
Biroul de Cadastru și Publicitate Imobiliară Saliste

A. Partea I. Descrierea imobilului

TEREN Extravilan

Adresa: Jud. Sibiu

Nr. Crt	Nr cadastral Nr. topografic	Suprafața* (mp)	Observații / Referințe
A1	104444	13.600	Sector cadastral:55 Teren neimprejmit;

B. Partea II. Proprietari și acte

Inscrieri privitoare la dreptul de proprietate și alte drepturi reale		Referințe
2911 / 01/03/2021		
Act Notarial nr. 89, din 05/10/2016 emis de NP POPA LUPAS GEORGE (, dos. 131/2016);		
B1	Intabulare, drept de PROPRIETATE, dobandit prin Succesiune, cota actuala 1/3 1) FULEA NICOLAE	A1
B2	Intabulare, drept de PROPRIETATE, dobandit prin Succesiune, cota actuala 1/3 1) PRECUP MARIA, nascuta Fulea	A1
B3	Intabulare, drept de PROPRIETATE, dobandit prin Succesiune, cota actuala 1/3 1) BÂSCA RODICA, nascuta Fulea	A1

C. Partea III. SARCINI .

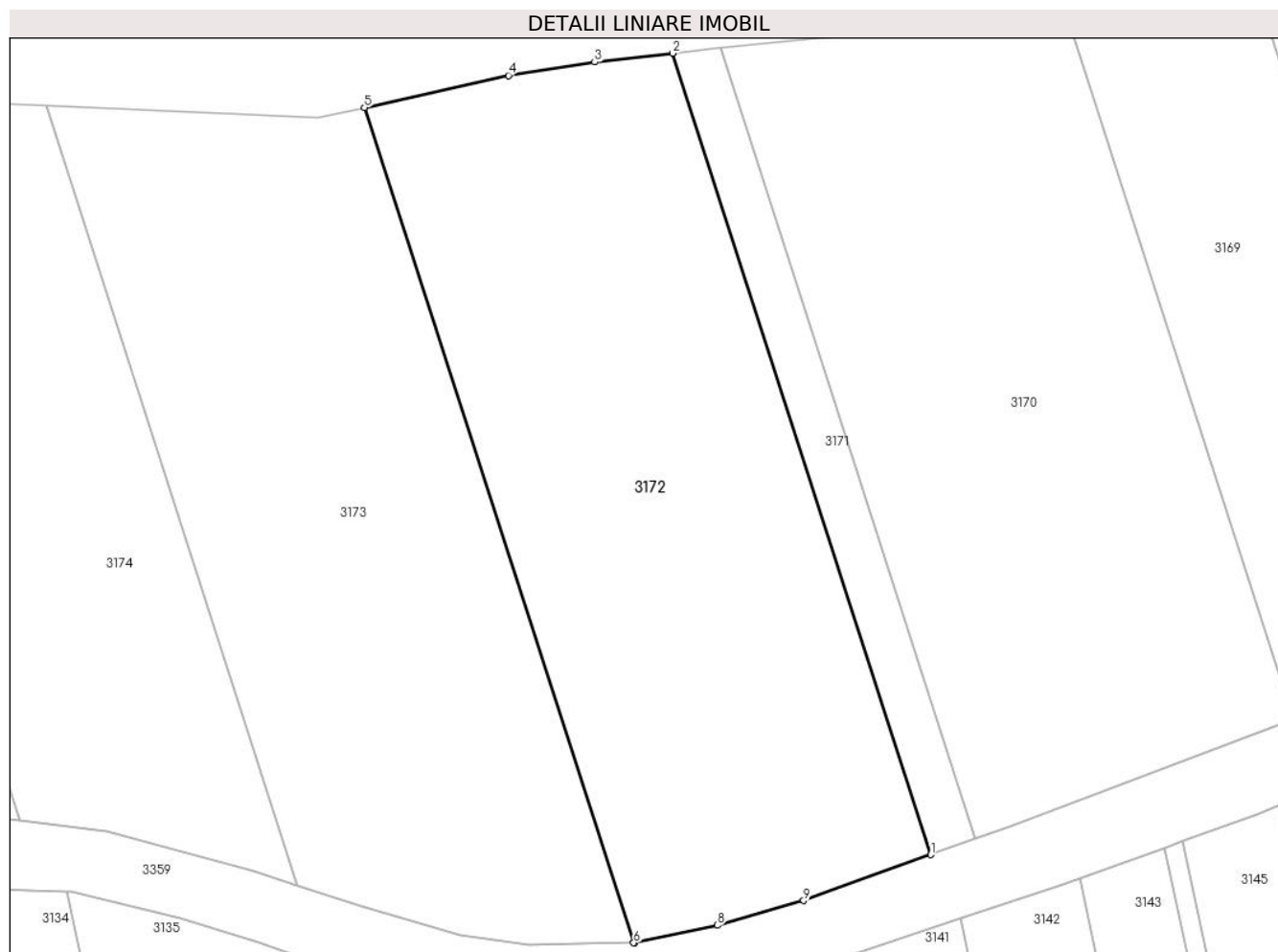
Inscrieri privind dezmembramintele dreptului de proprietate, drepturi reale de garanție și sarcini	Referințe
NU SUNT	

Anexa Nr. 1 La Partea I

Teren

Nr cadastral	Suprafața (mp)*	Observații / Referințe
104444	13.600	

* Suprafața este determinată în planul de proiecție Stereo 70.



Date referitoare la teren

Crt	Categorie folosință	Intra vilan	Suprafața (mp)	Tarla	Parcelă	Nr. topo	Observații / Referințe
1	arabil	NU	13.600	47	1451/48	-	

Lungime Segmente

1) Valorile lungimilor segmentelor sunt obținute din proiecție în plan.

Punct început	X / Y	Punct sfârșit	X / Y	Lungime segment (** (m)
1	404.373,893 488.602,646	2	404.315,803 488.782,754	189.244
2	404.315,803 488.782,754	3	404.298,291 488.780,764	17.625
3	404.298,291 488.780,764	4	404.278,891 488.777,763	19.631
4	404.278,891 488.777,763	5	404.246,521 488.770,542	33.166
5	404.246,521 488.770,542	6	404.307,051 488.582,867	197.195

Punct început	X / Y	Punct sfârșit	X / Y	Lungime segment (** (m)
6	404.307,051 488.582,867	7	404.307,27 488.582,871	0.219
7	404.307,27 488.582,871	8	404.325,88 488.586,811	19.023
8	404.325,88 488.586,811	9	404.345,282 488.592,336	20.173
9	404.345,282 488.592,336	1	404.373,893 488.602,646	30.412

** Lungimile segmentelor sunt determinate în planul de proiecție Stereo 70 și sunt rotunjite la 1 milimetru.

*** Distanța dintre puncte este formată din segmente cumulate ce sunt mai mici decât valoarea 1 milimetru.

**DATE DESPRE IMOBILUL NR. 3173**

Oficiul de Cadastru și Publicitate Imobiliară SIBIU
Biroul de Cadastru și Publicitate Imobiliară Saliste

A. Partea I. Descrierea imobilului

TEREN Extravilan

Adresa: Jud. Sibiu

Nr. Crt	Nr cadastral Nr. topografic	Suprafața* (mp)	Observații / Referințe
A1		13.100	Sector cadastral:55 Teren neimprejmuit;

B. Partea II. Proprietari și acte

Inscrieri privitoare la dreptul de proprietate și alte drepturi reale		Referințe
/		
Act Administrativ nr. 511/38, din 17/06/1994 emis de CJPSDPAT - SIBIU (titlu de proprietate);		
B1	Intabulare, drept de PROPRIETATEL.18/1991, dobandit prin Reconstituire, cota actuala 1/1 1) VARGA IOAN	A1

C. Partea III. SARCINI .

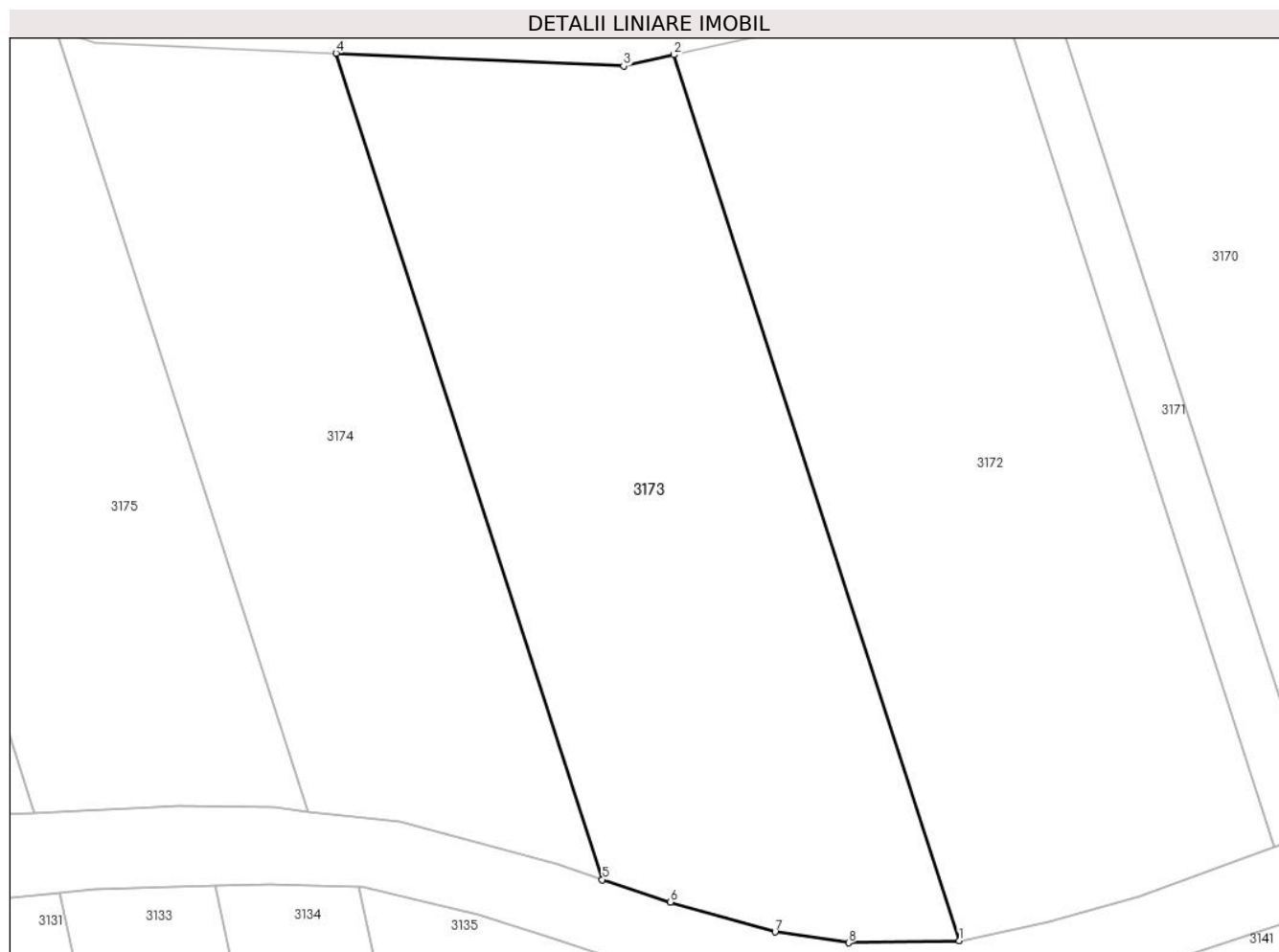
Inscrieri privind dezmembramintele dreptului de proprietate, drepturi reale de garanție și sarcini	Referințe
NU SUNT	

Anexa Nr. 1 La Partea I

Teren

Nr cadastral	Suprafața (mp)*	Observații / Referințe
	13.100	

* Suprafața este determinată în planul de proiecție Stereo 70.



Date referitoare la teren

Crt	Categorie folosință	Intravilan	Suprafața (mp)	Tarla	Parcelă	Nr. topo	Observații / Referințe
1	arabil	NU	13.100	47	1451/47	-	

Lungime Segmente

1) Valorile lungimilor segmentelor sunt obținute din proiecție în plan.

Punct început	X / Y	Punct sfârșit	X / Y	Lungime segment (** (m)
1	404.307,051 488.582,867	2	404.246,521 488.770,542	197.195
2	404.246,521 488.770,542	3	404.235,896 488.768,172	10.885
3	404.235,896 488.768,172	4	404.174,919 488.770,87	61.037
4	404.174,919 488.770,87	5	404.231,376 488.595,823	183.927
5	404.231,376 488.595,823	6	404.245,83 488.591,078	15.212

Punct început	X / Y	Punct sfârșit	X / Y	Lungime segment (** (m)
6	404.245,83 488.591,078	7	404.267,98 488.584,708	23.048
7	404.267,98 488.584,708	8	404.283,587 488.582,435	15.772
8	404.283,587 488.582,435	1	404.307,051 488.582,867	23.468

** Lungimile segmentelor sunt determinate în planul de proiecție Stereo 70 și sunt rotunjite la 1 milimetru.

*** Distanța dintre puncte este formată din segmente cumulate ce sunt mai mici decât valoarea 1 milimetru.

**DATE DESPRE IMOBILUL NR. 3174**

Oficiul de Cadastru și Publicitate Imobiliară SIBIU
Biroul de Cadastru și Publicitate Imobiliară Saliste

A. Partea I. Descrierea imobilului

TEREN Extravilan

Adresa: Jud. Sibiu

Nr. Crt	Nr cadastral Nr. topografic	Suprafața* (mp)	Observații / Referințe
A1		9.700	Sector cadastral:55 Teren neimprejmuit;

B. Partea II. Proprietari și acte

Inscrieri privitoare la dreptul de proprietate și alte drepturi reale		Referințe
/		
Act Administrativ nr. 544/38, din 22/06/1994 emis de CJPSDPAT - SIBIU (titlu de proprietate);		
B1	Intabulare, drept de PROPRIETATEL.18/1991, dobandit prin Reconstituire, cota actuala 1/1 1) VARGA MARIA	A1

C. Partea III. SARCINI .

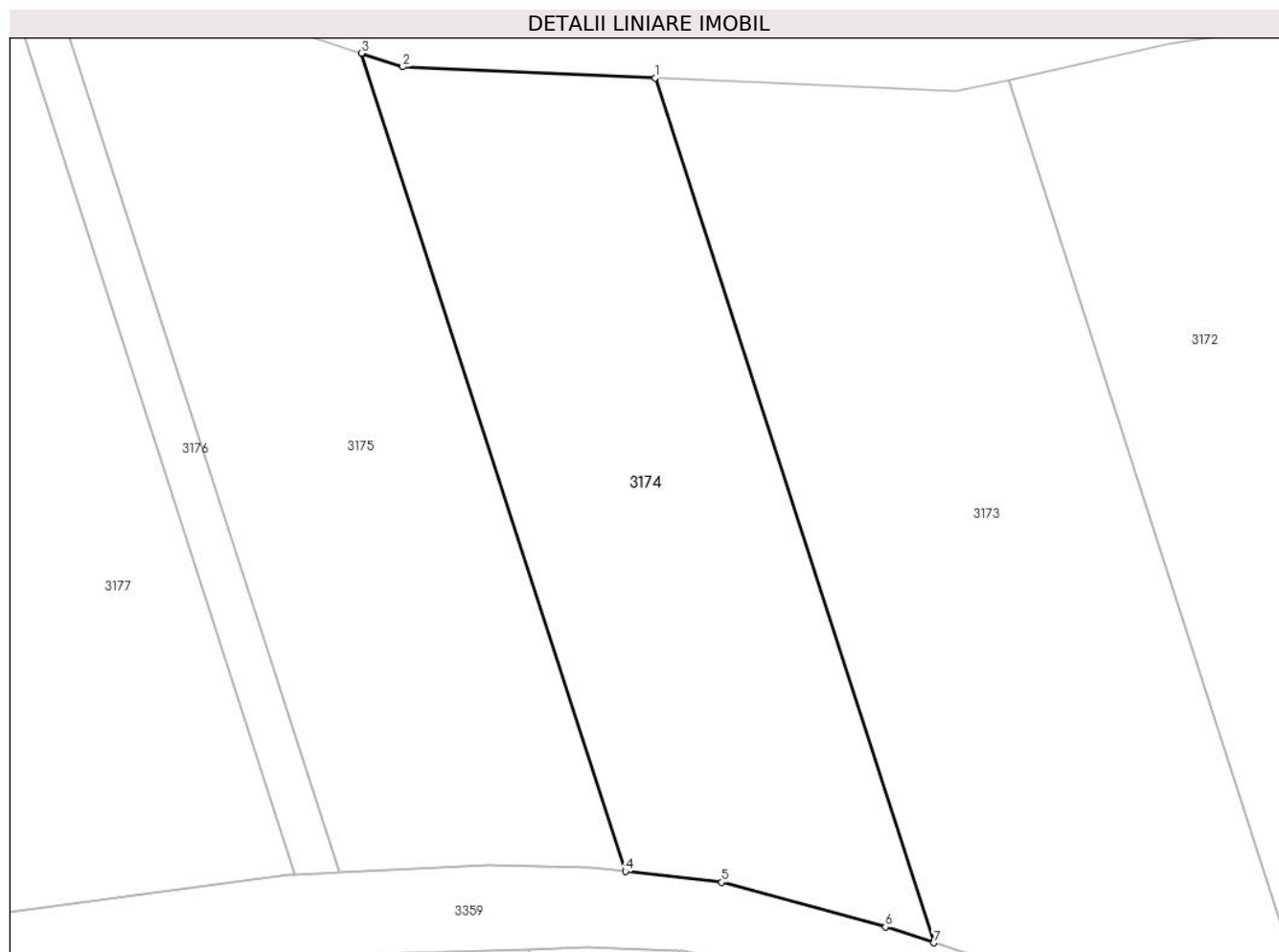
Inscrieri privind dezmembramintele dreptului de proprietate, drepturi reale de garanție și sarcini	Referințe
NU SUNT	

Anexa Nr. 1 La Partea I

Teren

Nr cadastral	Suprafața (mp)*	Observații / Referințe
	9.700	

* Suprafața este determinată în planul de proiecție Stereo 70.



Date referitoare la teren

Crt	Categorie folosință	Intra vilan	Suprafața (mp)	Tarla	Parcelă	Nr. topo	Observații / Referințe
1	arabil	NU	9.700	47	1451/46	-	

Lungime Segmente

1) Valorile lungimilor segmentelor sunt obținute din proiecție în plan.

Punct început	X / Y	Punct sfârșit	X / Y	Lungime segment (** (m)
1	404.174,919 488.770,87	2	404.123,779 488.773,133	51.19
2	404.123,779 488.773,133	3	404.115,522 488.775,885	8.703
3	404.115,522 488.775,885	4	404.168,94 488.610,262	174.024
4	404.168,94 488.610,262	5	404.188,448 488.608,046	19.633
5	404.188,448 488.608,046	6	404.221,625 488.599,023	34.383

Punct început	X / Y	Punct sfârșit	X / Y	Lungime segment (** (m)
6	404.221,625 488.599,023	7	404.231,376 488.595,823	10.263
7	404.231,376 488.595,823	1	404.174,919 488.770,87	183.927

** Lungimile segmentelor sunt determinate în planul de proiecție Stereo 70 și sunt rotunjite la 1 milimetru.

*** Distanța dintre puncte este formată din segmente cumulate ce sunt mai mici decât valoarea 1 milimetru.

**DATE DESPRE IMOBILUL NR. 3175**

Oficiul de Cadastru și Publicitate Imobiliară SIBIU
Biroul de Cadastru și Publicitate Imobiliară Saliste

A. Partea I. Descrierea imobilului

TEREN Extravilan

Adresa: Jud. Sibiu

Nr. Crt	Nr cadastral Nr. topografic	Suprafața* (mp)	Observații / Referințe
A1		11.000	Sector cadastral:55 Teren neimprejmuit;

B. Partea II. Proprietari și acte

Inscrieri privitoare la dreptul de proprietate și alte drepturi reale	Referințe
/	
Act Administrativ nr. 1267/38, din 01/11/1995 emis de CJPSDPAT - SIBIU (titlu de proprietate);	
B1 Intabulare, drept de PROPRIETATEL.18/1991, dobandit prin Reconstituire, cota actuala 1/1 1) STANCIU MARIA	A1

C. Partea III. SARCINI .

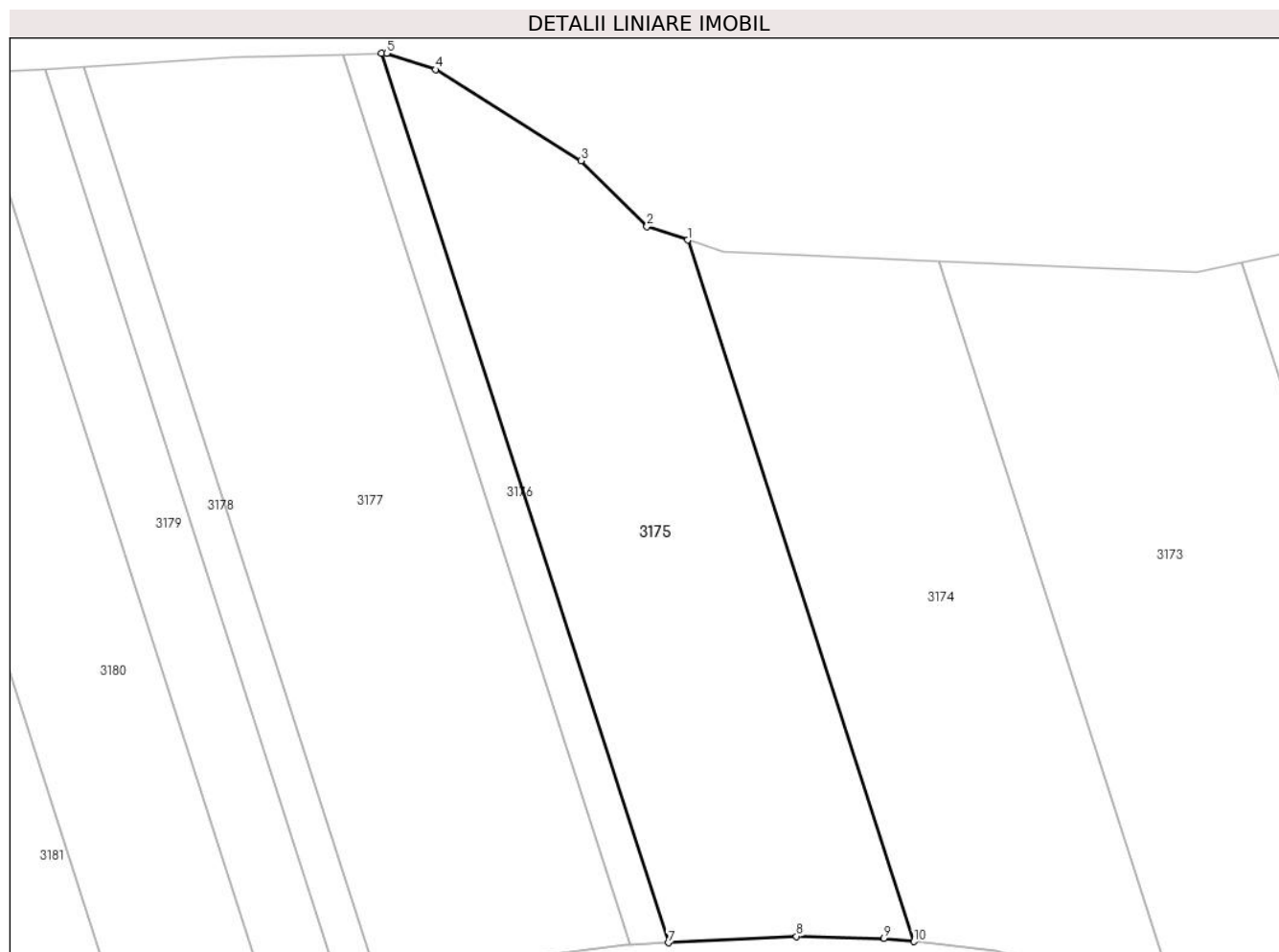
Inscrieri privind dezmembramintele dreptului de proprietate, drepturi reale de garanție și sarcini	Referințe
NU SUNT	

Anexa Nr. 1 La Partea I

Teren

Nr cadastral	Suprafața (mp)*	Observații / Referințe
	11.000	

* Suprafața este determinată în planul de proiecție Stereo 70.



Date referitoare la teren

Crt	Categorie folosință	Intra vilan	Suprafața (mp)	Tarla	Parcelă	Nr. topo	Observații / Referințe
1	arabil	NU	11.000	47	1451/45	-	

Lungime Segmente

1) Valorile lungimilor segmentelor sunt obținute din proiecție în plan.

Punct început	X / Y	Punct sfârșit	X / Y	Lungime segment (** (m)
1	404.115,522 488.775,885	2	404.105,92 488.779,086	10.122
2	404.105,92 488.779,086	3	404.090,375 488.794,63	21.983
3	404.090,375 488.794,63	4	404.055,979 488.816,128	40.561
4	404.055,979 488.816,128	5	404.044,481 488.819,977	12.126
5	404.044,481 488.819,977	6	404.043,269 488.819,946	1.213

Punct început	X / Y	Punct sfârșit	X / Y	Lungime segment (** (m)
6	404.043,269 488.819,946	7	404.110,984 488.609,994	220.602
7	404.110,984 488.609,994	8	404.141,268 488.611,512	30.322
8	404.141,268 488.611,512	9	404.161,904 488.611,061	20.642
9	404.161,904 488.611,061	10	404.168,94 488.610,262	7.081
10	404.168,94 488.610,262	1	404.115,522 488.775,885	174.024

** Lungimile segmentelor sunt determinate în planul de proiecție Stereo 70 și sunt rotunjite la 1 milimetru.

*** Distanța dintre puncte este formată din segmente cumulate ce sunt mai mici decât valoarea 1 milimetru.

**DATE DESPRE IMOBILUL NR. 3176**

Oficiul de Cadastru și Publicitate Imobiliară SIBIU
Biroul de Cadastru și Publicitate Imobiliară Saliste

A. Partea I. Descrierea imobilului

TEREN Extravilan

Adresa: Jud. Sibiu

Nr. Crt	Nr cadastral Nr. topografic	Suprafața* (mp)	Observații / Referințe
A1		1.900	Sector cadastral:55 Teren neimprejmuit;

B. Partea II. Proprietari și acte

Inscrieri privitoare la dreptul de proprietate și alte drepturi reale	Referințe
/	
Act Administrativ nr. 365/38, din 10/06/1994 emis de CJPSDPAT - SIBIU (titlu de proprietate);	
B1	A1
Intabulare, drept de PROPRIETATEL.18/1991, dobandit prin Reconstituire, cota actuala 1/1 1) BUNEA NICOLAE	

C. Partea III. SARCINI .

Inscrieri privind dezmembramintele dreptului de proprietate, drepturi reale de garanție și sarcini	Referințe
NU SUNT	

Anexa Nr. 1 La Partea I

Teren

Nr cadastral	Suprafața (mp)*	Observații / Referințe
	1.900	

* Suprafața este determinată în planul de proiecție Stereo 70.



Date referitoare la teren

Crt	Categorie folosință	Intra vilan	Suprafața (mp)	Tarla	Parcelă	Nr. topo	Observații / Referințe
1	arabil	NU	1.900	47	1451/44	-	

Lungime Segmente

1) Valorile lungimilor segmentelor sunt obținute din proiecție în plan.

Punct început	X / Y	Punct sfârșit	X / Y	Lungime segment (** (m)
1	404.043,269 488.819,946	2	404.034,298 488.819,716	8.974
2	404.034,298 488.819,716	3	404.102,083 488.609,547	220.829
3	404.102,083 488.609,547	4	404.110,984 488.609,994	8.912
4	404.110,984 488.609,994	1	404.043,269 488.819,946	220.602

** Lungimile segmentelor sunt determinate în planul de proiecție Stereo 70 și sunt rotunjite la 1 milimetru.

***** Distanţa dintre puncte este formată din segmente cumulate ce sunt mai mici decât valoarea 1 milimetru.**

**DATE DESPRE IMOBILUL NR. 3177**

Oficiul de Cadastru și Publicitate Imobiliară SIBIU
Biroul de Cadastru și Publicitate Imobiliară Saliste

A. Partea I. Descrierea imobilului

TEREN Extravilan

Adresa: Jud. Sibiu

Nr. Crt	Nr cadastral Nr. topografic	Suprafața* (mp)	Observații / Referințe
A1		13.300	Sector cadastral:55 Teren neimprejmuit;

B. Partea II. Proprietari și acte

Inscrieri privitoare la dreptul de proprietate și alte drepturi reale	Referințe
/	
Act Administrativ nr. 624/38, din 13/07/1994 emis de CJPSDPAT - SIBIU (titlu de proprietate);	
B1	Intabulare, drept de PROPRIETATEL.18/1991, dobandit prin Reconstituire, cota actuala 1/1
	1) CRĂCIUN RAFILA

C. Partea III. SARCINI .

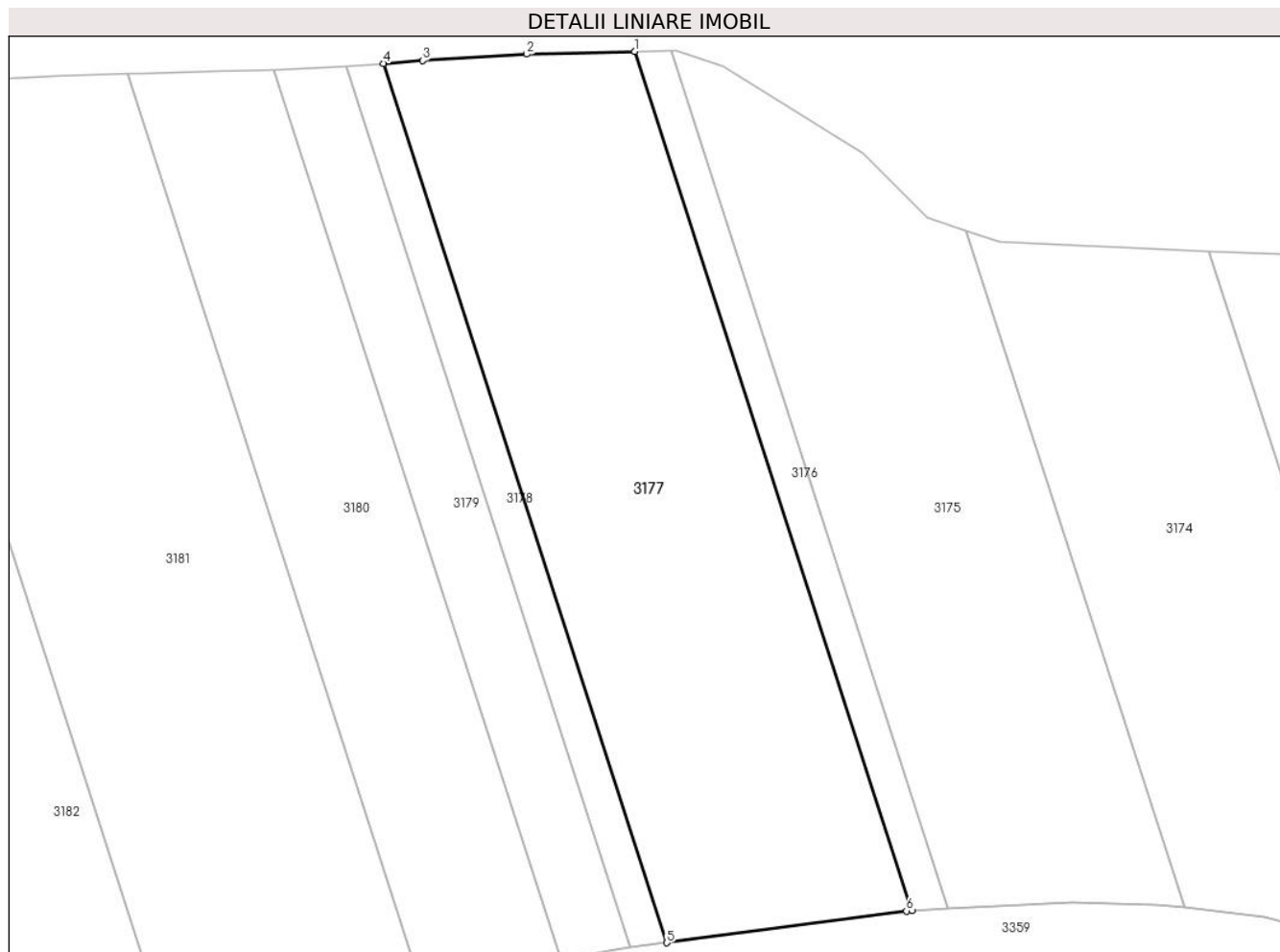
Inscrieri privind dezmembramintele dreptului de proprietate, drepturi reale de garanție și sarcini	Referințe
NU SUNT	

Anexa Nr. 1 La Partea I

Teren

Nr cadastral	Suprafața (mp)*	Observații / Referințe
	13.300	

* Suprafața este determinată în planul de proiecție Stereo 70.



Date referitoare la teren

Crt	Categorie folosință	Intravilan	Suprafața (mp)	Tarla	Parcelă	Nr. topo	Observații / Referințe
1	arabil	NU	13.300	47	1451/43	-	

Lungime Segmente

1) Valorile lungimilor segmentelor sunt obținute din proiecție în plan.

Punct început	X / Y	Punct sfârșit	X / Y	Lungime segment (** (m)
1	404.034,298 488.819,716	2	404.007,809 488.819,036	26.497
2	404.007,809 488.819,036	3	403.982,264 488.817,454	25.594
3	403.982,264 488.817,454	4	403.972,764 488.816,8	9.523
4	403.972,764 488.816,8	5	404.042,142 488.601,69	226.021
5	404.042,142 488.601,69	6	404.100,791 488.609,483	59.164

Punct început	X / Y	Punct sfârșit	X / Y	Lungime segment (** (m)
6	404.100,791 488.609,483	7	404.102,083 488.609,547	1.293
7	404.102,083 488.609,547	1	404.034,298 488.819,716	220.829

** Lungimile segmentelor sunt determinate în planul de proiecție Stereo 70 și sunt rotunjite la 1 milimetru.

*** Distanța dintre puncte este formată din segmente cumulate ce sunt mai mici decât valoarea 1 milimetru.

**DATE DESPRE IMOBILUL NR. 3178**

Oficiul de Cadastru și Publicitate Imobiliară SIBIU
Biroul de Cadastru și Publicitate Imobiliară Saliste

A. Partea I. Descrierea imobilului

TEREN Extravilan

Adresa: Jud. Sibiu

Nr. Crt	Nr cadastral Nr. topografic	Suprafața* (mp)	Observații / Referințe
A1		2.000	Sector cadastral:55 Teren neimprejmuit;

B. Partea II. Proprietari și acte

Inscrieri privitoare la dreptul de proprietate și alte drepturi reale	Referințe
/	
Act Administrativ nr. 309/38, din 03/06/1994 emis de CJPSDPAT - SIBIU (titlu de proprietate);	
B1	A1
Intabulare, drept de PROPRIETATELI.18/1991, dobandit prin Reconstituire, cota actuala 1/1 1) CIOROGAR ELISABETA	

C. Partea III. SARCINI .

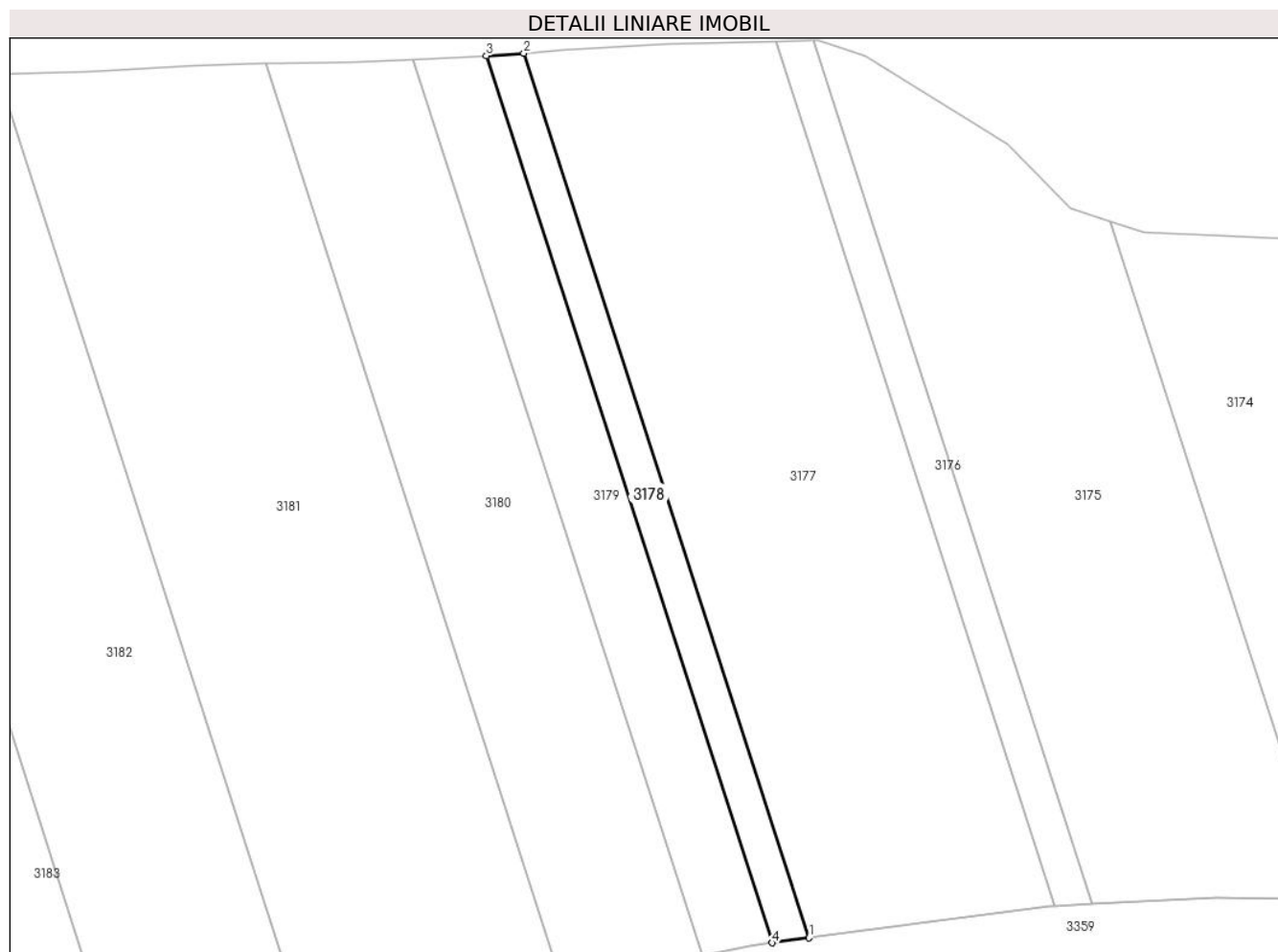
Inscrieri privind dezmembramintele dreptului de proprietate, drepturi reale de garanție și sarcini	Referințe
NU SUNT	

Anexa Nr. 1 La Partea I

Teren

Nr cadastral	Suprafața (mp)*	Observații / Referințe
	2.000	

* Suprafața este determinată în planul de proiecție Stereo 70.



Date referitoare la teren

Crt	Categorie folosință	Intra vilan	Suprafața (mp)	Tarla	Parcelă	Nr. topo	Observații / Referințe
1	arabil	NU	2.000	47	1451/42	-	

Lungime Segmente

1) Valorile lungimilor segmentelor sunt obținute din proiecție în plan.

Punct început	X / Y	Punct sfârșit	X / Y	Lungime segment (** (m)
1	404.042,142 488.601,69	2	403.972,764 488.816,8	226.021
2	403.972,764 488.816,8	3	403.963,68 488.816,174	9.105
3	403.963,68 488.816,174	4	404.033,238 488.600,507	226.607
4	404.033,238 488.600,507	1	404.042,142 488.601,69	8.982

** Lungimile segmentelor sunt determinate în planul de proiecție Stereo 70 și sunt rotunjite la 1 milimetru.

***** Distanţa dintre puncte este formată din segmente cumulate ce sunt mai mici decât valoarea 1 milimetru.**

**DATE DESPRE IMOBILUL NR. 3179**

Oficiul de Cadastru și Publicitate Imobiliară SIBIU
Biroul de Cadastru și Publicitate Imobiliară Saliste

A. Partea I. Descrierea imobilului

TEREN Extravilan

Adresa: Jud. Sibiu

Nr. Crt	Nr cadastral Nr. topografic	Suprafața* (mp)	Observații / Referințe
A1		3.900	Sector cadastral:55 Teren neimprejmuit;

B. Partea II. Proprietari și acte

Inscrieri privitoare la dreptul de proprietate și alte drepturi reale	Referințe
/	
Act Administrativ nr. 312/38, din 03/06/1994 emis de CJPSDPAT - SIBIU (titlu de proprietate);	
B1	A1
Intabulare, drept de PROPRIETATEL.18/1991, dobandit prin Reconstituire, cota actuala 1/1 1) AVRAM GHEORGHE	

C. Partea III. SARCINI .

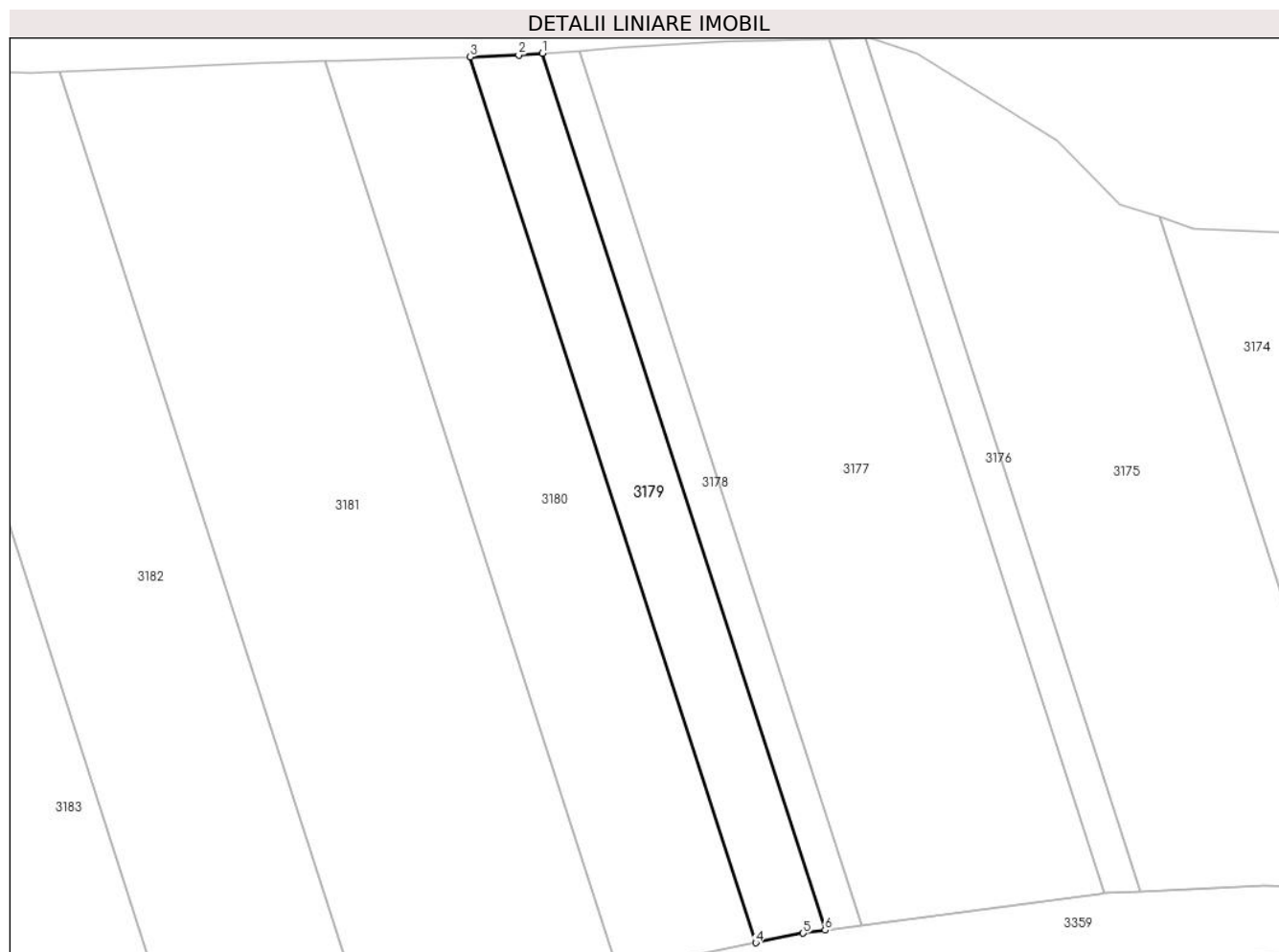
Inscrieri privind dezmembramintele dreptului de proprietate, drepturi reale de garanție și sarcini	Referințe
NU SUNT	

Anexa Nr. 1 La Partea I

Teren

Nr cadastral	Suprafața (mp)*	Observații / Referințe
	3.900	

* Suprafața este determinată în planul de proiecție Stereo 70.



Date referitoare la teren

Crt	Categorie folosință	Intra vilan	Suprafața (mp)	Tarla	Parcelă	Nr. topo	Observații / Referințe
1	arabil	NU	3.900	47	1451/41	-	

Lungime Segmente

1) Valorile lungimilor segmentelor sunt obținute din proiecție în plan.

Punct început	X / Y	Punct sfârșit	X / Y	Lungime segment (** (m)
1	403.963,68 488.816,174	2	403.957,87 488.815,774	5.823
2	403.957,87 488.815,774	3	403.945,953 488.815,31	11.927
3	403.945,953 488.815,31	4	404.016,229 488.597,416	228.947
4	404.016,229 488.597,416	5	404.027,837 488.599,789	11.847
5	404.027,837 488.599,789	6	404.033,238 488.600,507	5.449

Punct început	X / Y	Punct sfârșit	X / Y	Lungime segment (** (m)
6	404.033,238 488.600,507	1	403.963,68 488.816,174	226.607

** Lungimile segmentelor sunt determinate în planul de proiecție Stereo 70 și sunt rotunjite la 1 milimetru.

*** Distanța dintre puncte este formată din segmente cumulate ce sunt mai mici decât valoarea 1 milimetru.

**DATE DESPRE IMOBILUL NR. 3180**

Oficiul de Cadastru și Publicitate Imobiliară SIBIU
Biroul de Cadastru și Publicitate Imobiliară Saliste

A. Partea I. Descrierea imobilului

TEREN Extravilan

Adresa: Jud. Sibiu

Nr. Crt	Nr cadastral Nr. topografic	Suprafața* (mp)	Observații / Referințe
A1	107265	8.000	Sector cadastral:55 Teren neimprejmuit;

B. Partea II. Proprietari și acte

Inscrieri privitoare la dreptul de proprietate și alte drepturi reale	Referințe
7825 / 10/05/2023	
Act Notarial nr. 42, din 02/06/2006 emis de NP AVRAM ADRIANA (, dos. 67,38/2006);	
B3	A1
Intabulare, drept de PROPRIETATE, dobandit prin Succesiune, cota actuala 1/1 1) BUTA ION	

C. Partea III. SARCINI .

Inscrieri privind dezmembramintele dreptului de proprietate, drepturi reale de garanție și sarcini	Referințe
NU SUNT	

Anexa Nr. 1 La Partea I

Teren

Nr cadastral	Suprafața (mp)*	Observații / Referințe
107265	8.000	

* Suprafața este determinată în planul de proiecție Stereo 70.



Date referitoare la teren

Crt	Categorie folosință	Intravilan	Suprafața (mp)	Tarla	Parcelă	Nr. topo	Observații / Referințe
1	arabil	NU	8.000	47	1451/40	-	

Lungime Segmente

1) Valorile lungimilor segmentelor sunt obținute din proiecție în plan.

Punct început	X / Y	Punct sfârșit	X / Y	Lungime segment (** (m)
1	403.945,953 488.815,31	2	403.932,075 488.814,77	13.888
2	403.932,075 488.814,77	3	403.913,418 488.814,343	18.662
3	403.913,418 488.814,343	4	403.910,057 488.814,258	3.362
4	403.910,057 488.814,258	5	403.982,236 488.590,465	235.145
5	403.982,236 488.590,465	6	404.016,229 488.597,416	34.697

Punct început	X / Y	Punct sfârșit	X / Y	Lungime segment (** (m)
6	404.016,229 488.597,416	1	403.945,953 488.815,31	228.947

** Lungimile segmentelor sunt determinate în planul de proiecție Stereo 70 și sunt rotunjite la 1 milimetru.

*** Distanța dintre puncte este formată din segmente cumulate ce sunt mai mici decât valoarea 1 milimetru.

**DATE DESPRE IMOBILUL NR. 3181**

Oficiul de Cadastru și Publicitate Imobiliară SIBIU
Biroul de Cadastru și Publicitate Imobiliară Saliste

A. Partea I. Descrierea imobilului

TEREN Extravilan

Adresa: Jud. Sibiu

Nr. Crt	Nr cadastral Nr. topografic	Suprafața* (mp)	Observații / Referințe
A1		15.200	Sector cadastral:55 Teren neimprejmuit;

B. Partea II. Proprietari și acte

Inscrieri privitoare la dreptul de proprietate și alte drepturi reale		Referințe
/		
Act Administrativ nr. 512/38, din 17/06/1994 emis de CJPSDPAT - SIBIU (titlu de proprietate);		
B1	Intabulare, drept de PROPRIETATEL.18/1991, dobandit prin Reconstituire, cota actuala 1/1 1) AVRAM GHEORGHE	A1

C. Partea III. SARCINI .

Inscrieri privind dezmembramintele dreptului de proprietate, drepturi reale de garanție și sarcini	Referințe
NU SUNT	

Anexa Nr. 1 La Partea I

Teren

Nr cadastral	Suprafața (mp)*	Observații / Referințe
	15.200	

* Suprafața este determinată în planul de proiecție Stereo 70.



Date referitoare la teren

Crt	Categorie folosință	Intravilan	Suprafața (mp)	Tarla	Parcelă	Nr. topo	Observații / Referințe
1	arabil	NU	15.200	47	1451/39	-	

Lungime Segmente

1) Valorile lungimilor segmentelor sunt obținute din proiecție în plan.

Punct început	X / Y	Punct sfârșit	X / Y	Lungime segment (** (m)
1	403.982,236 488.590,465	2	403.910,057 488.814,258	235.145
2	403.910,057 488.814,258	3	403.892,411 488.813,813	17.652
3	403.892,411 488.813,813	4	403.866,455 488.812,384	25.995
4	403.866,455 488.812,384	5	403.844,774 488.811,594	21.696
5	403.844,774 488.811,594	6	403.920,908 488.575,539	248.028

Punct început	X / Y	Punct sfârșit	X / Y	Lungime segment (** (m)
6	403.920,908 488.575,539	7	403.972,597 488.588,494	53.288
7	403.972,597 488.588,494	1	403.982,236 488.590,465	9.839

** Lungimile segmentelor sunt determinate în planul de proiecție Stereo 70 și sunt rotunjite la 1 milimetru.

*** Distanța dintre puncte este formată din segmente cumulate ce sunt mai mici decât valoarea 1 milimetru.

**DATE DESPRE IMOBILUL NR. 3182**

Oficiul de Cadastru și Publicitate Imobiliară SIBIU
Biroul de Cadastru și Publicitate Imobiliară Saliste

A. Partea I. Descrierea imobilului

TEREN Extravilan

Adresa: Jud. Sibiu

Nr. Crt	Nr cadastral Nr. topografic	Suprafața* (mp)	Observații / Referințe
A1		11.700	Sector cadastral:55 Teren neimprejmuit;

B. Partea II. Proprietari și acte

Inscrieri privitoare la dreptul de proprietate și alte drepturi reale		Referințe
/		
Act Administrativ nr. 548/38, din 23/06/1994 emis de CJPSDPAT - SIBIU (titlu de proprietate);		
B1	Intabulare, drept de PROPRIETATEL.18/1991, dobandit prin Reconstituire, cota actuala 1/1 1) PETRU NICOLAE	A1

C. Partea III. SARCINI .

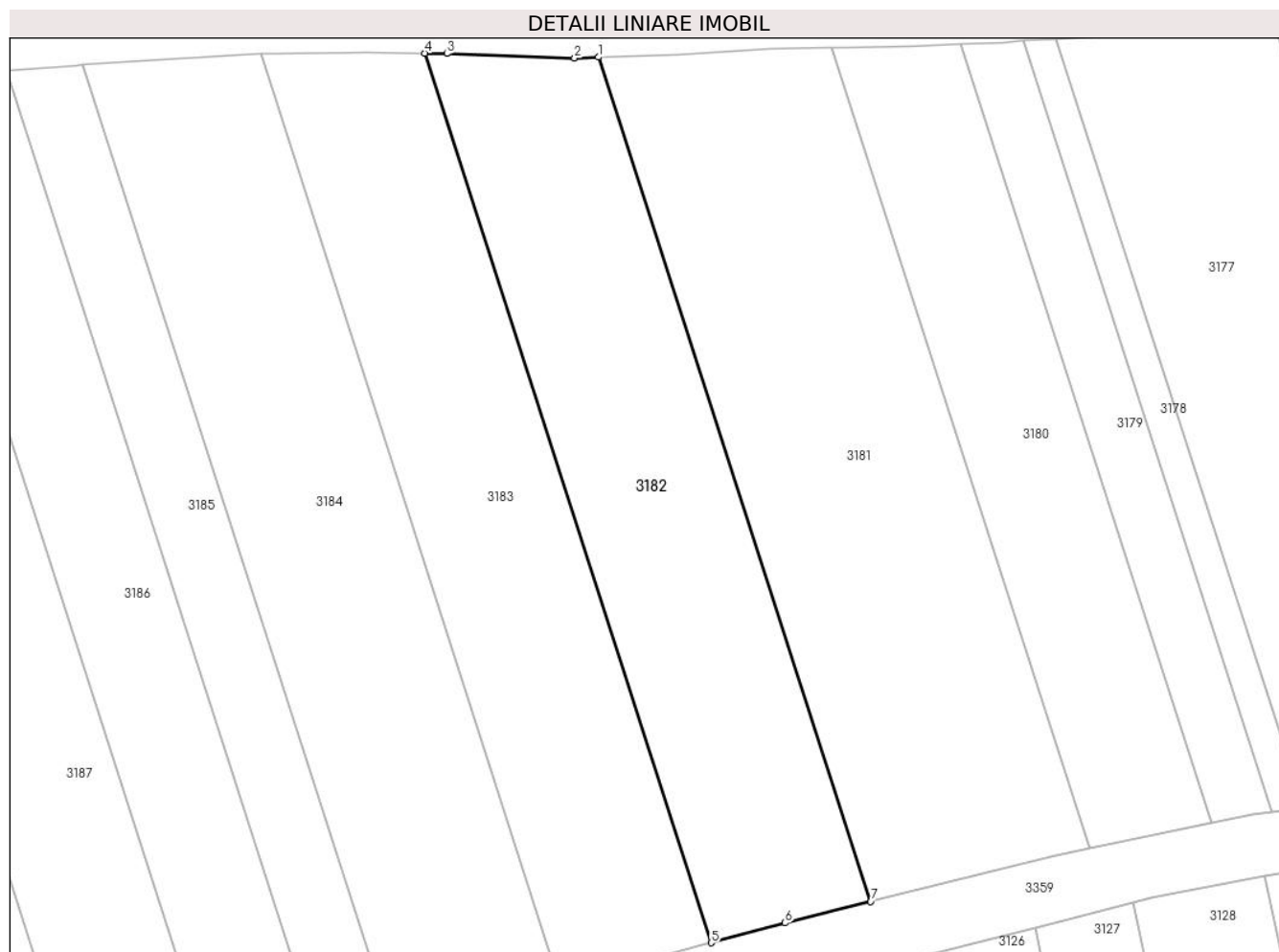
Inscrieri privind dezmembramintele dreptului de proprietate, drepturi reale de garanție și sarcini	Referințe
NU SUNT	

Anexa Nr. 1 La Partea I

Teren

Nr cadastral	Suprafața (mp)*	Observații / Referințe
	11.700	

* Suprafața este determinată în planul de proiecție Stereo 70.



Date referitoare la teren

Crt	Categorie folosință	Intravilan	Suprafața (mp)	Tarla	Parcelă	Nr. topo	Observații / Referințe
1	arabil	NU	11.700	47	1451/38	-	

Lungime Segmente

1) Valorile lungimilor segmentelor sunt obținute din proiecție în plan.

Punct început	X / Y	Punct sfârșit	X / Y	Lungime segment (** (m)
1	403.844,774 488.811,594	2	403.838,063 488.811,349	6.715
2	403.838,063 488.811,349	3	403.802,31 488.812,608	35.776
3	403.802,31 488.812,608	4	403.796,096 488.812,703	6.214
4	403.796,096 488.812,703	5	403.876,313 488.563,988	261.331
5	403.876,313 488.563,988	6	403.896,972 488.569,54	21.392

Punct început	X / Y	Punct sfârșit	X / Y	Lungime segment (** (m)
6	403.896,972 488.569,54	7	403.920,908 488.575,539	24.675
7	403.920,908 488.575,539	1	403.844,774 488.811,594	248.028

** Lungimile segmentelor sunt determinate în planul de proiecție Stereo 70 și sunt rotunjite la 1 milimetru.

*** Distanța dintre puncte este formată din segmente cumulate ce sunt mai mici decât valoarea 1 milimetru.

**DATE DESPRE IMOBILUL NR. 3183**

Oficiul de Cadastru și Publicitate Imobiliară SIBIU
Biroul de Cadastru și Publicitate Imobiliară Saliste

A. Partea I. Descrierea imobilului

TEREN Extravilan

Adresa: Jud. Sibiu

Nr. Crt	Nr cadastral Nr. topografic	Suprafața* (mp)	Observații / Referințe
A1		11.700	Sector cadastral:55 Teren neimprejmuit;

B. Partea II. Proprietari și acte

Inscrieri privitoare la dreptul de proprietate și alte drepturi reale	Referințe
/	
Act Administrativ nr. 679/38, din 04/08/1994 emis de CJPSDPAT - SIBIU (titlu de proprietate);	
B1 Intabulare, drept de PROPRIETATEL.18/1991, dobandit prin Reconstituire, cota actuala 1/1 1) CRĂCIUN VASILE	A1

C. Partea III. SARCINI .

Inscrieri privind dezmembramintele dreptului de proprietate, drepturi reale de garanție și sarcini	Referințe
NU SUNT	

Anexa Nr. 1 La Partea I

Teren

Nr cadastral	Suprafața (mp)*	Observații / Referințe
	11.700	

* Suprafața este determinată în planul de proiecție Stereo 70.



Date referitoare la teren

Crt	Categorie folosință	Intravilan	Suprafața (mp)	Tarla	Parcelă	Nr. topo	Observații / Referințe
1	arabil	NU	11.700	47	1451/37	-	

Lungime Segmente

1) Valorile lungimilor segmentelor sunt obținute din proiecție în plan.

Punct început	X / Y	Punct sfârșit	X / Y	Lungime segment (** (m)
1	403.876,313 488.563,988	2	403.796,096 488.812,703	261.331
2	403.796,096 488.812,703	3	403.779,538 488.812,955	16.56
3	403.779,538 488.812,955	4	403.754,772 488.812,727	24.767
4	403.754,772 488.812,727	5	403.750,192 488.812,496	4.585
5	403.750,192 488.812,496	6	403.834,009 488.552,619	273.059

Punct început	X / Y	Punct sfârșit	X / Y	Lungime segment (** (m)
6	403.834,009 488.552,619	1	403.876,313 488.563,988	43.805

** Lungimile segmentelor sunt determinate în planul de proiecție Stereo 70 și sunt rotunjite la 1 milimetru.

*** Distanța dintre puncte este formată din segmente cumulate ce sunt mai mici decât valoarea 1 milimetru.

**DATE DESPRE IMOBILUL NR. 3184**

Oficiul de Cadastru și Publicitate Imobiliară SIBIU
Biroul de Cadastru și Publicitate Imobiliară Saliste

A. Partea I. Descrierea imobilului

TEREN Extravilan

Adresa: Jud. Sibiu

Nr. Crt	Nr cadastral Nr. topografic	Suprafața* (mp)	Observații / Referințe
A1		13.450	Sector cadastral:55 Teren neimprejmuit;

B. Partea II. Proprietari și acte

Inscrieri privitoare la dreptul de proprietate și alte drepturi reale	Referințe
/	
Act Administrativ nr. 310/38, din 03/06/1994 emis de CJPSDPAT - SIBIU (titlu de proprietate);	
B1	A1
Intabulare, drept de PROPRIETATEL.18/1991, dobandit prin Reconstituire, cota actuala 1/1 1) GHIBOLAR ILIE	

C. Partea III. SARCINI .

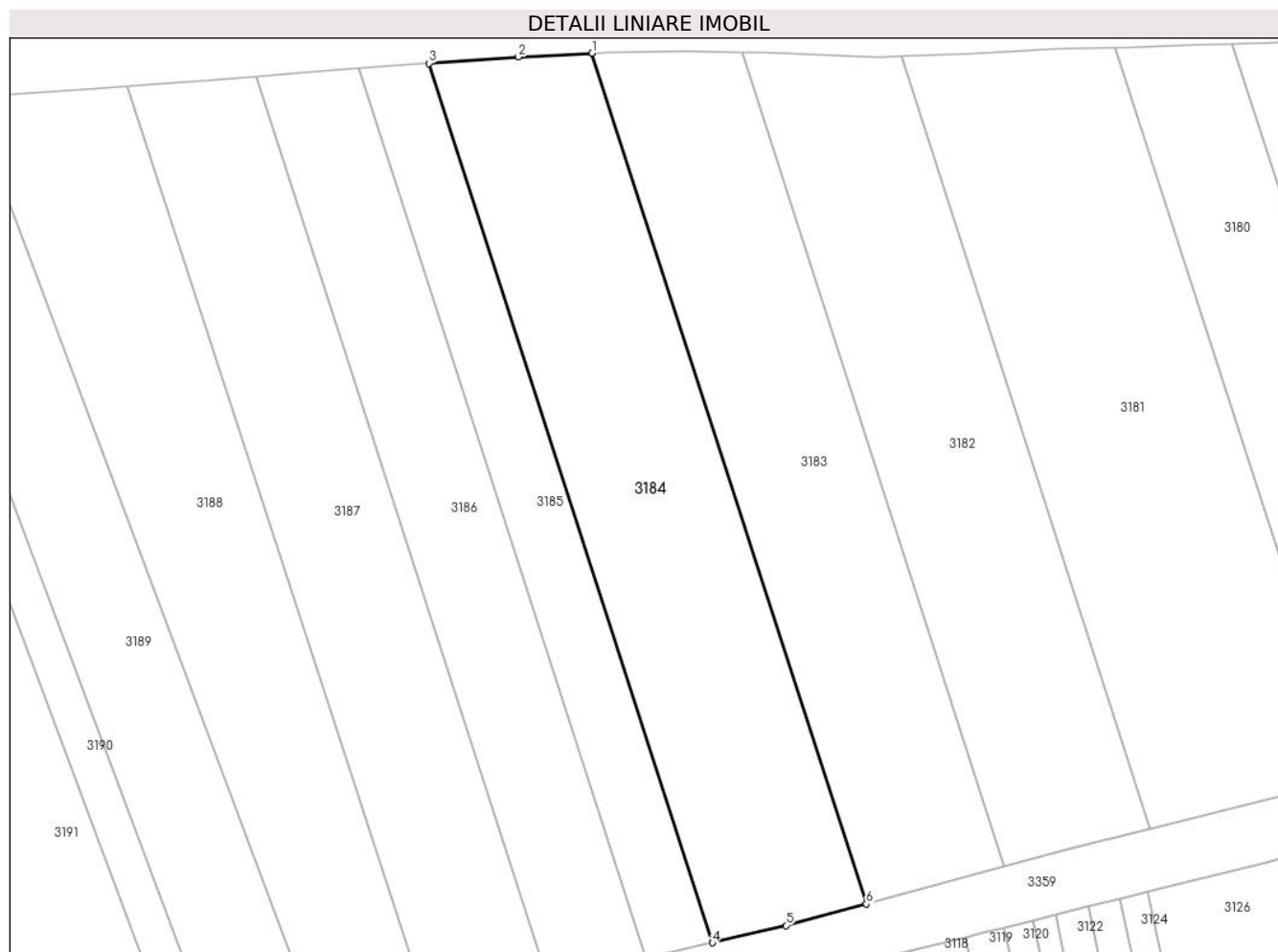
Inscrieri privind dezmembramintele dreptului de proprietate, drepturi reale de garanție și sarcini	Referințe
NU SUNT	

Anexa Nr. 1 La Partea I

Teren

Nr cadastral	Suprafața (mp)*	Observații / Referințe
	13.450	

* Suprafața este determinată în planul de proiecție Stereo 70.



Date referitoare la teren

Crt	Categorie folosință	Intravilan	Suprafața (mp)	Tarla	Parcelă	Nr. topo	Observații / Referințe
1	arabil	NU	13.450	47	1451/36	-	

Lungime Segmente

1) Valorile lungimilor segmentelor sunt obținute din proiecție în plan.

Punct început	X / Y	Punct sfârșit	X / Y	Lungime segment (** (m)
1	403.750,192 488.812,496	2	403.727,646 488.811,359	22.574
2	403.727,646 488.811,359	3	403.700,352 488.809,409	27.363
3	403.700,352 488.809,409	4	403.787,003 488.540,748	282.289
4	403.787,003 488.540,748	5	403.809,492 488.546,03	23.101
5	403.809,492 488.546,03	6	403.834,009 488.552,619	25.388

Punct început	X / Y	Punct sfârșit	X / Y	Lungime segment (** (m)
6	403.834,009 488.552,619	1	403.750,192 488.812,496	273.059

** Lungimile segmentelor sunt determinate în planul de proiecție Stereo 70 și sunt rotunjite la 1 milimetru.

*** Distanța dintre puncte este formată din segmente cumulate ce sunt mai mici decât valoarea 1 milimetru.

**DATE DESPRE IMOBILUL NR. 3185**

Oficiul de Cadastru și Publicitate Imobiliară SIBIU
Biroul de Cadastru și Publicitate Imobiliară Saliste

A. Partea I. Descrierea imobilului

TEREN Extravilan

Adresa: Jud. Sibiu

Nr. Crt	Nr cadastral Nr. topografic	Suprafața* (mp)	Observații / Referințe
A1		5.900	Sector cadastral:55 Teren neimprejmuit;

B. Partea II. Proprietari și acte

Inscrieri privitoare la dreptul de proprietate și alte drepturi reale		Referințe
/		
Act Administrativ nr. 273/38, din 13/05/1994 emis de CJPSDPAT - SIBIU (titlu de proprietate);		
B1	Intabulare, drept de PROPRIETATEL.18/1991, dobandit prin Reconstituire, cota actuala 1/1 1) OGNER ECATERINA	A1

C. Partea III. SARCINI .

Inscrieri privind dezmembramintele dreptului de proprietate, drepturi reale de garanție și sarcini	Referințe
NU SUNT	

Anexa Nr. 1 La Partea I

Teren

Nr cadastral	Suprafața (mp)*	Observații / Referințe
	5.900	

* Suprafața este determinată în planul de proiecție Stereo 70.



Date referitoare la teren

Crt	Categorie folosință	Intravilan	Suprafața (mp)	Tarla	Parcelă	Nr. topo	Observații / Referințe
1	arabil	NU	5.900	47	1451/35	-	

Lungime Segmente

1) Valorile lungimilor segmentelor sunt obținute din proiecție în plan.

Punct început	X / Y	Punct sfârșit	X / Y	Lungime segment (** (m)
1	403.700,352 488.809,409	2	403.698,771 488.809,296	1.586
2	403.698,771 488.809,296	3	403.679,037 488.807,809	19.79
3	403.679,037 488.807,809	4	403.766,708 488.535,982	285.616
4	403.766,708 488.535,982	5	403.787,003 488.540,748	20.847
5	403.787,003 488.540,748	1	403.700,352 488.809,409	282.289

**** Lungimile segmentelor sunt determinate în planul de proiecție Stereo 70 și sunt rotunjite la 1 milimetru.**

***** Distanța dintre puncte este formată din segmente cumulate ce sunt mai mici decât valoarea 1 milimetru.**

**DATE DESPRE IMOBILUL NR. 3186**

Oficiul de Cadastru și Publicitate Imobiliară SIBIU
Biroul de Cadastru și Publicitate Imobiliară Saliste

A. Partea I. Descrierea imobilului

TEREN Extravilan

Adresa: Jud. Sibiu

Nr. Crt	Nr cadastral Nr. topografic	Suprafața* (mp)	Observații / Referințe
A1		8.800	Sector cadastral:55 Teren neimprejmuit;

B. Partea II. Proprietari și acte

Inscrieri privitoare la dreptul de proprietate și alte drepturi reale	Referințe
/	
Act Administrativ nr. 655/38, din 19/07/1994 emis de CJPSDPAT - SIBIU (titlu de proprietate);	
B1	A1
Intabulare, drept de PROPRIETATEL.18/1991, dobandit prin Reconstituire, cota actuala 1/1	
1) ȘOAITĂ GLIGOR	
2) ȘOAITĂ DUMITRU	

C. Partea III. SARCINI .

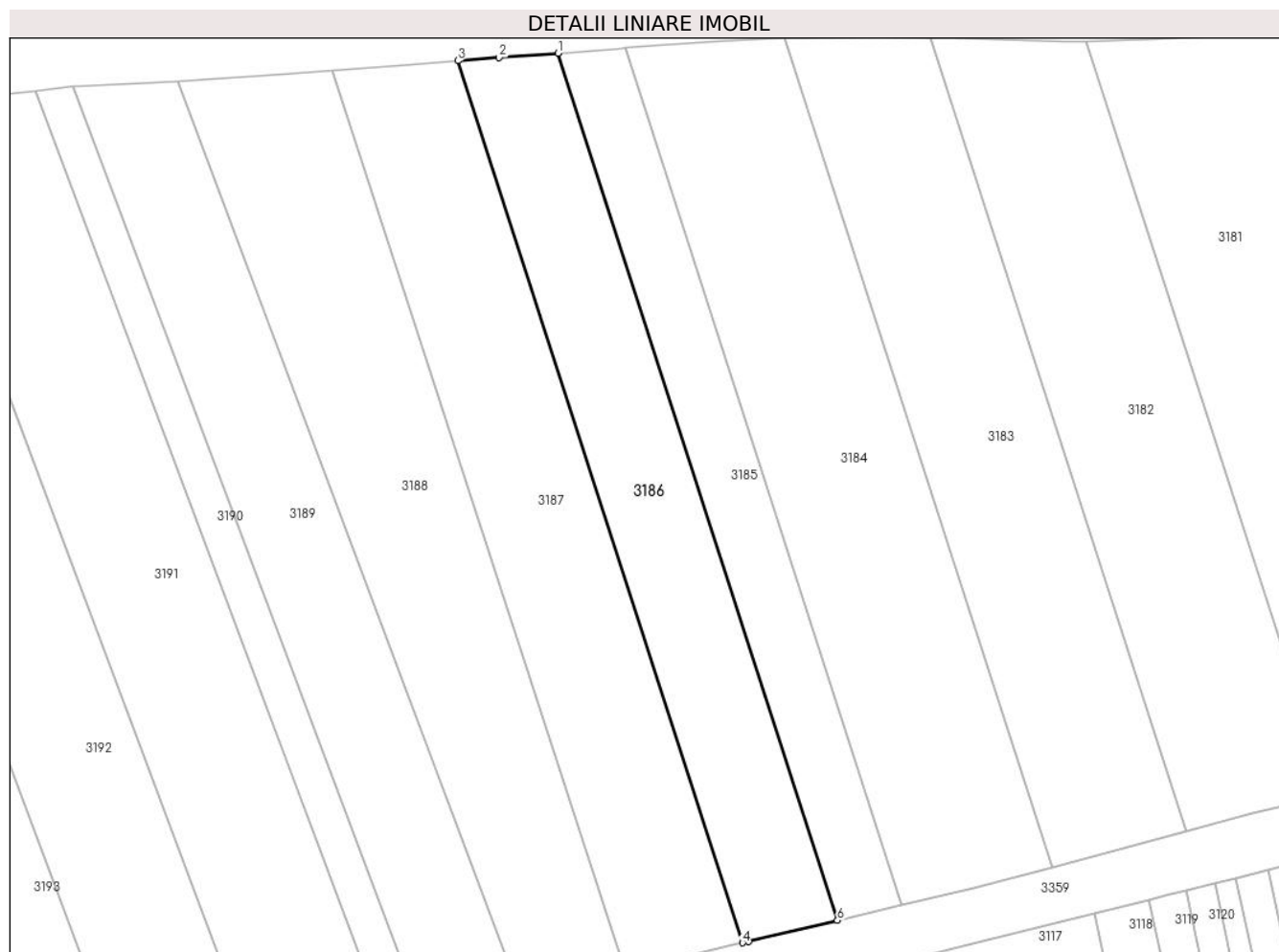
Inscrieri privind dezmembramintele dreptului de proprietate, drepturi reale de garanție și sarcini	Referințe
NU SUNT	

Anexa Nr. 1 La Partea I

Teren

Nr cadastral	Suprafața (mp)*	Observații / Referințe
	8.800	

* Suprafața este determinată în planul de proiecție Stereo 70.



Date referitoare la teren

Crt	Categorie folosință	Intra vilan	Suprafața (mp)	Tarla	Parcelă	Nr. topo	Observații / Referințe
1	arabil	NU	8.800	47	1451/34	-	

Lungime Segmente

1) Valorile lungimilor segmentelor sunt obținute din proiecție în plan.

Punct început	X / Y	Punct sfârșit	X / Y	Lungime segment (** (m)
1	403.679,037 488.807,809	2	403.660,539 488.806,415	18.55
2	403.660,539 488.806,415	3	403.647,662 488.805,468	12.911
3	403.647,662 488.805,468	4	403.736,905 488.528,959	290.554
4	403.736,905 488.528,959	5	403.738,813 488.529,43	1.965
5	403.738,813 488.529,43	6	403.766,708 488.535,982	28.654

Punct început	X / Y	Punct sfârșit	X / Y	Lungime segment (** (m)
6	403.766,708 488.535,982	1	403.679,037 488.807,809	285.616

** Lungimile segmentelor sunt determinate în planul de proiecție Stereo 70 și sunt rotunjite la 1 milimetru.

*** Distanța dintre puncte este formată din segmente cumulate ce sunt mai mici decât valoarea 1 milimetru.

**DATE DESPRE IMOBILUL NR. 3187**

Oficiul de Cadastru și Publicitate Imobiliară SIBIU
Biroul de Cadastru și Publicitate Imobiliară Saliste

A. Partea I. Descrierea imobilului

TEREN Extravilan

Adresa: Jud. Sibiu

Nr. Crt	Nr cadastral Nr. topografic	Suprafața* (mp)	Observații / Referințe
A1		11.200	Sector cadastral:55 Teren neimpregmuit;

B. Partea II. Proprietari și acte

Inscrieri privitoare la dreptul de proprietate și alte drepturi reale		Referințe
/		
Act Notarial nr. 186, din 07/04/2003 emis de NP AVRAM ADRIANA (contract de vanzare-cumparare);		
B1	Intabulare, drept de PROPRIETATEcumparare, dobandit prin Conventie, cota actuala 1/2 1) POPA OPRIȘIU	A1
B2	Intabulare, drept de PROPRIETATE, dobandit prin Conventie, cota actuala 1/2 1) SĂLCUDEAN ILEANA, n. Beschiu	A1

C. Partea III. SARCINI .

Inscrieri privind dezmembramintele dreptului de proprietate, drepturi reale de garanție și sarcini	Referințe
NU SUNT	

Anexa Nr. 1 La Partea I

Teren

Nr cadastral	Suprafața (mp)*	Observații / Referințe
	11.200	

* Suprafața este determinată în planul de proiecție Stereo 70.



Date referitoare la teren

Crt	Categorie folosință	Intravilan	Suprafața (mp)	Tarla	Parcelă	Nr. topo	Observații / Referințe
1	arabil	NU	11.200	47	1451/33	-	

Lungime Segmente

1) Valorile lungimilor segmentelor sunt obținute din proiecție în plan.

Punct început	X / Y	Punct sfârșit	X / Y	Lungime segment (** (m)
1	403.700,228 488.519,897	2	403.736,905 488.528,959	37.78
2	403.736,905 488.528,959	3	403.647,662 488.805,468	290.554
3	403.647,662 488.805,468	4	403.633,532 488.804,43	14.168
4	403.633,532 488.804,43	5	403.608,151 488.802,362	25.465
5	403.608,151 488.802,362	1	403.700,228 488.519,897	297.094

**** Lungimile segmentelor sunt determinate în planul de proiecție Stereo 70 și sunt rotunjite la 1 milimetru.**

***** Distanța dintre puncte este formată din segmente cumulate ce sunt mai mici decât valoarea 1 milimetru.**

**DATE DESPRE IMOBILUL NR. 3188**

Oficiul de Cadastru și Publicitate Imobiliară SIBIU
 Biroul de Cadastru și Publicitate Imobiliară Saliste

A. Partea I. Descrierea imobilului

TEREN Extravilan

Adresa: Jud. Sibiu

Nr. Crt	Nr cadastral Nr. topografic	Suprafața* (mp)	Observații / Referințe
A1	103218	12.100	Sector cadastral:55 Teren neimprejmuit;

B. Partea II. Proprietari și acte

Inscrieri privitoare la dreptul de proprietate și alte drepturi reale		Referințe
1877 / 01/03/2017		
Act Notarial nr. 139, din 03/03/1995 emis de NP DRAGOMIR NICOLAE;		
B1	Intabulare, drept de PROPRIETATE donatie, dobandit prin Conventie, cota actuala 1/2 1) TUROCZI ELENA	A1
B2	Intabulare, drept de PROPRIETATE donatie, dobandit prin Conventie, cota actuala 1/2 1) SERBAN DENISA ANDREEA, minora	A1

C. Partea III. SARCINI

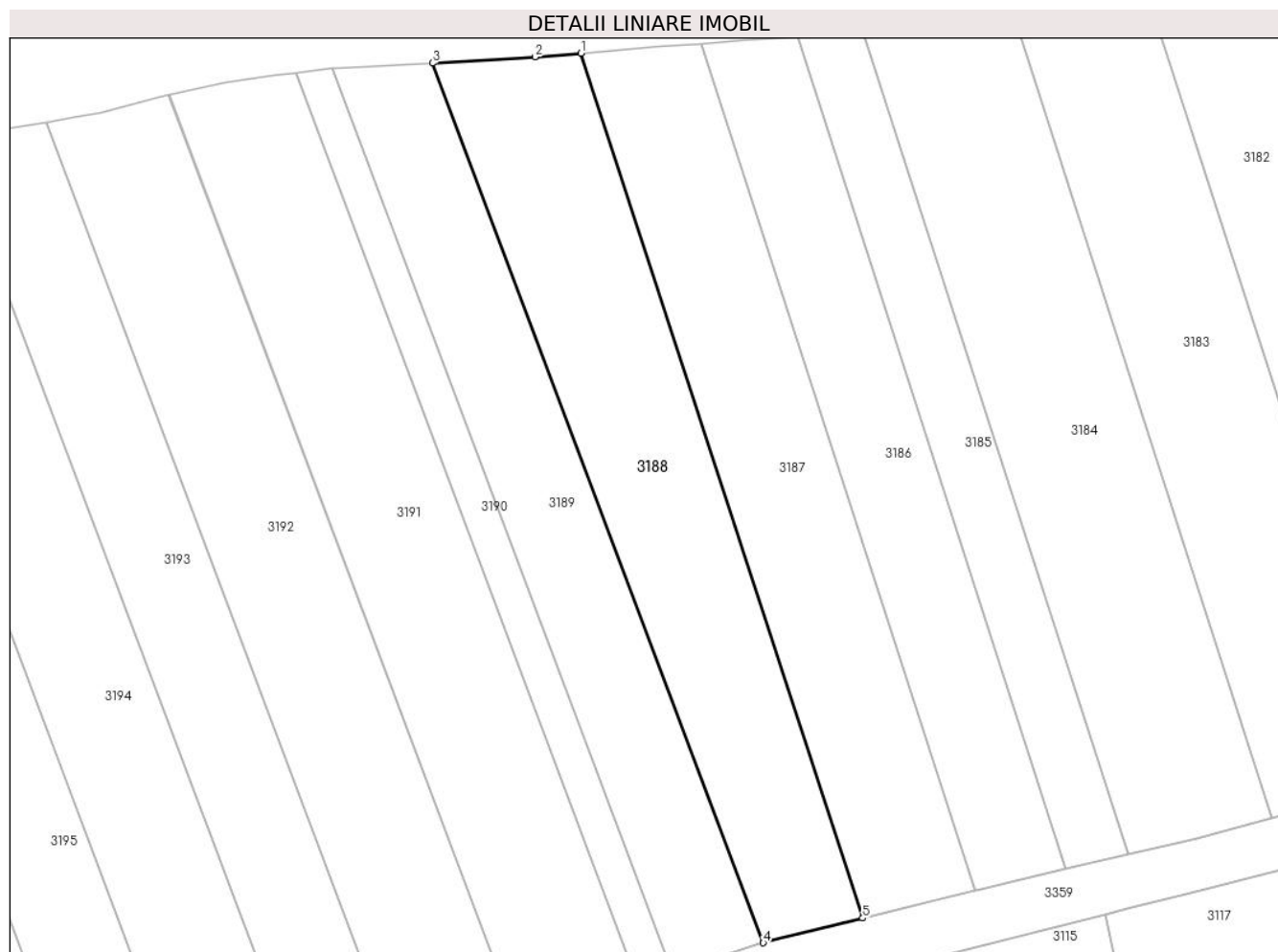
Inscrieri privind dezmembramintele dreptului de proprietate, drepturi reale de garanție și sarcini		Referințe
1877 / 01/03/2017		
Act Notarial nr. 139, din 03/03/1995 emis de NP DRAGOMIR NICOLAE;		
C1	Intabulare, drept de UZUFRACT VIAGER, dobandit prin Conventie, cota actuala 1/1, cota initiala 1/1 1) COMAN NICOLAE, si 2) COMAN RAVECA	A1

Anexa Nr. 1 La Partea I

Teren

Nr cadastral	Suprafața (mp)*	Observații / Referințe
103218	12.100	

* Suprafața este determinată în planul de proiecție Stereo 70.



Date referitoare la teren

Crt	Categorie folosință	Intravilan	Suprafața (mp)	Tarla	Parcelă	Nr. topo	Observații / Referințe
1	arabil	NU	12.100	47	1451/32	-	

Lungime Segmente

1) Valorile lungimilor segmentelor sunt obținute din proiecție în plan.

Punct început	X / Y	Punct sfârșit	X / Y	Lungime segment (** (m)
1	403.608,151 488.802,362	2	403.593,088 488.801,135	15.112
2	403.593,088 488.801,135	3	403.559,637 488.799,148	33.511
3	403.559,637 488.799,148	4	403.667,704 488.511,862	306.939
4	403.667,704 488.511,862	5	403.700,228 488.519,897	33.502
5	403.700,228 488.519,897	1	403.608,151 488.802,362	297.094

**** Lungimile segmentelor sunt determinate în planul de proiecție Stereo 70 și sunt rotunjite la 1 milimetru.**

***** Distanța dintre puncte este formată din segmente cumulate ce sunt mai mici decât valoarea 1 milimetru.**

**DATE DESPRE IMOBILUL NR. 3189**

Oficiul de Cadastru și Publicitate Imobiliară SIBIU
Biroul de Cadastru și Publicitate Imobiliară Saliste

A. Partea I. Descrierea imobilului

Nr. CF vechi:4068 N Miercurea Sibiului
Nr. cadastral vechi:290

TEREN Extravilan

Adresa: Jud. Sibiu

Nr. Crt	Nr cadastral Nr. topografic	Suprafața* (mp)	Observații / Referințe
A1	101948	9.700	Sector cadastral:55 Teren neimprejmuit;

B. Partea II. Proprietari și acte

Inscrieri privitoare la dreptul de proprietate și alte drepturi reale		Referințe
6243 / 27/08/2008		
Act Notarial nr. 689, din 01/01/2008 emis de NP Avram Adriana;		
B1	Intabulare, drept de PROPRIETATEcu titlu de drept donatie, dobandit prin Conventie, cota actuala 1/1 1) GABOR OVIDIU ILIE <i>OBSERVATII: (provenita din conversia CF 4068 N Miercurea Sibiului)</i>	A1

C. Partea III. SARCINI .

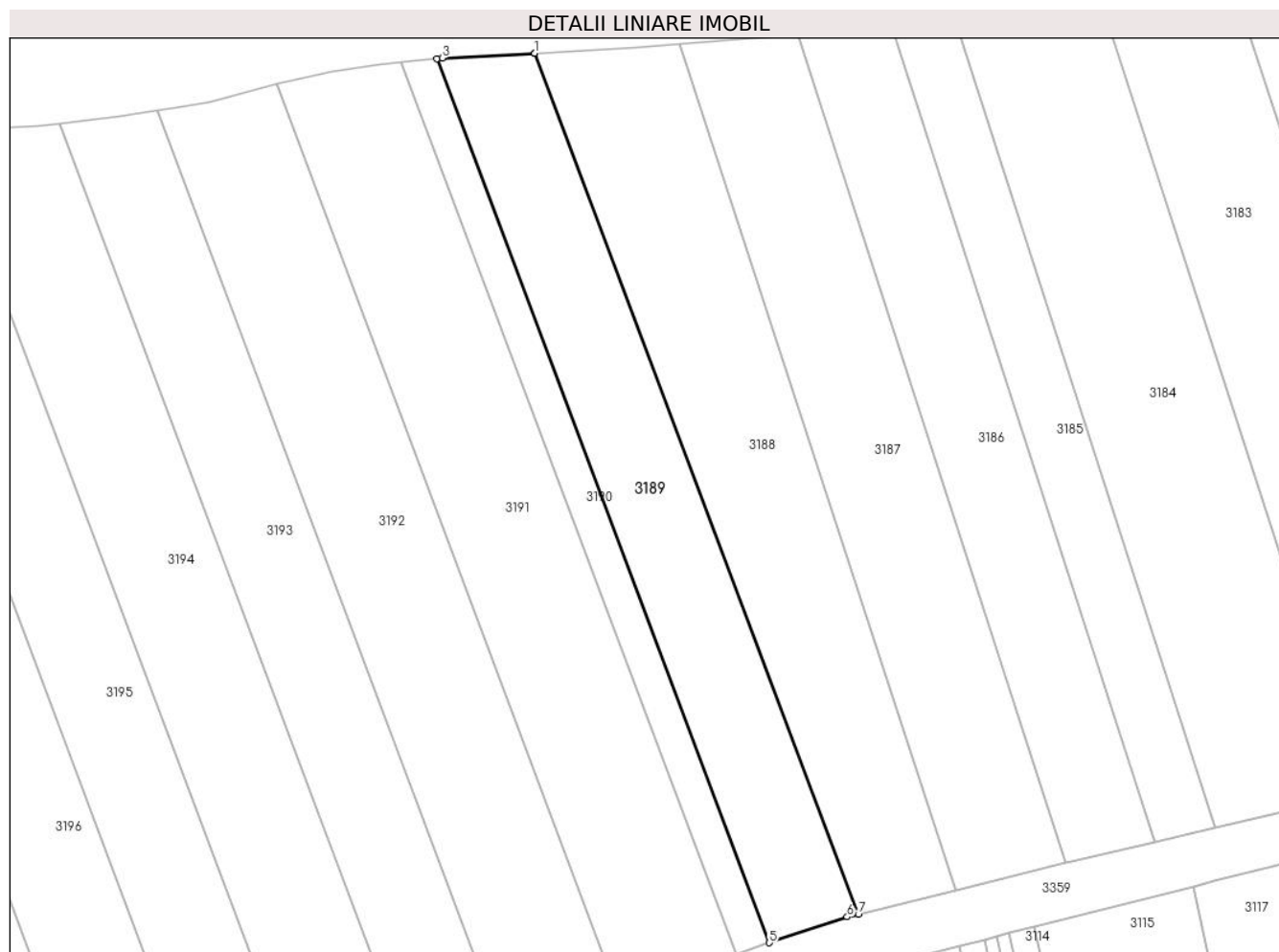
Inscrieri privind dezmembramintele dreptului de proprietate, drepturi reale de garanție și sarcini	Referințe
NU SUNT	

Anexa Nr. 1 La Partea I

Teren

Nr cadastral	Suprafața (mp)*	Observații / Referințe
101948	9.700	

* Suprafața este determinată în planul de proiecție Stereo 70.



Date referitoare la teren

Crt	Categorie folosință	Intravilan	Suprafața (mp)	Tarla	Parcelă	Nr. topo	Observații / Referințe
1	arabil	NU	9.700	47	1451/31	-	

Lungime Segmente

1) Valorile lungimilor segmentelor sunt obținute din proiecție în plan.

Punct început	X / Y	Punct sfârșit	X / Y	Lungime segment (** (m)
1	403.559,637 488.799,148	2	403.559,594 488.799,145	0.043
2	403.559,594 488.799,145	3	403.528,745 488.797,554	30.89
3	403.528,745 488.797,554	4	403.526,988 488.797,36	1.767
4	403.526,988 488.797,36	5	403.637,985 488.502,284	315.262
5	403.637,985 488.502,284	6	403.663,96 488.510,937	27.378

Punct început	X / Y	Punct sfârșit	X / Y	Lungime segment (** (m)
6	403.663,96 488.510,937	7	403.667,704 488.511,862	3.856
7	403.667,704 488.511,862	1	403.559,637 488.799,148	306.939

** Lungimile segmentelor sunt determinate în planul de proiecție Stereo 70 și sunt rotunjite la 1 milimetru.

*** Distanța dintre puncte este formată din segmente cumulate ce sunt mai mici decât valoarea 1 milimetru.

**DATE DESPRE IMOBILUL NR. 3190**

Oficiul de Cadastru și Publicitate Imobiliară SIBIU
Biroul de Cadastru și Publicitate Imobiliară Saliste

A. Partea I. Descrierea imobilului

TEREN Extravilan

Adresa: Jud. Sibiu

Nr. Crt	Nr cadastral Nr. topografic	Suprafața* (mp)	Observații / Referințe
A1		3.700	Sector cadastral:55 Teren neimprejmuit;

B. Partea II. Proprietari și acte

Inscrieri privitoare la dreptul de proprietate și alte drepturi reale		Referințe
/		
Act Administrativ nr. 442/38, din 21/06/1994 emis de CJPSDPAT - SIBIU (titlu de proprietate);		
B1	Intabulare, drept de PROPRIETATEL.18/1991, dobandit prin Constituire, cota actuala 1/1 1) GABOR ELISABETA	A1

C. Partea III. SARCINI .

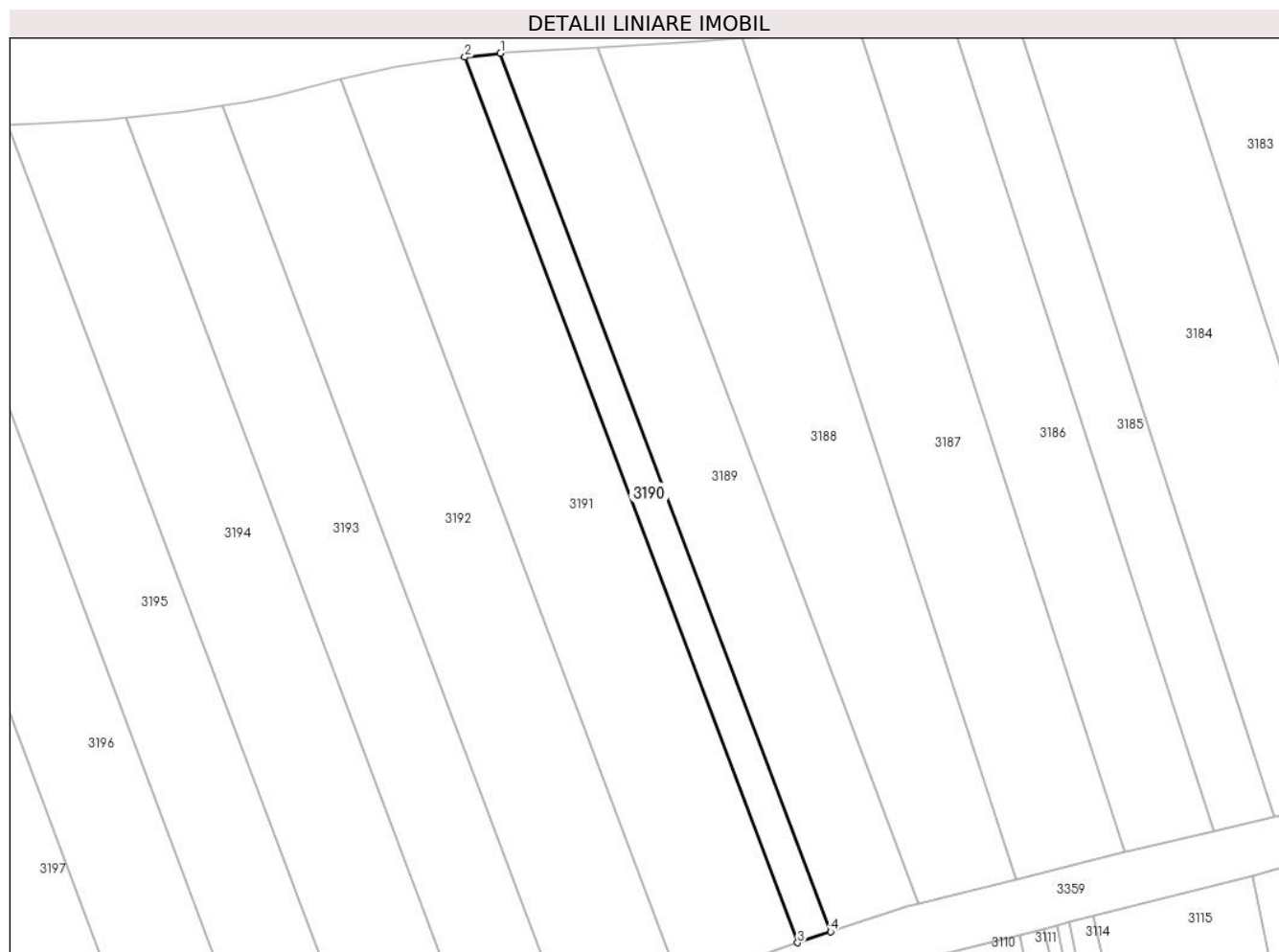
Inscrieri privind dezmembramintele dreptului de proprietate, drepturi reale de garanție și sarcini	Referințe
NU SUNT	

Anexa Nr. 1 La Partea I

Teren

Nr cadastral	Suprafața (mp)*	Observații / Referințe
	3.700	

* Suprafața este determinată în planul de proiecție Stereo 70.



Date referitoare la teren

Crt	Categorie folosință	Intra vilan	Suprafața (mp)	Tarla	Parcelă	Nr. topo	Observații / Referințe
1	arabil	NU	3.700	47	1451/30	-	

Lungime Segmente

1) Valorile lungimilor segmentelor sunt obținute din proiecție în plan.

Punct început	X / Y	Punct sfârșit	X / Y	Lungime segment (** (m)
1	403.526,988 488.797,36	2	403.514,997 488.796,036	12.064
2	403.514,997 488.796,036	3	403.626,887 488.498,586	317.798
3	403.626,887 488.498,586	4	403.637,985 488.502,284	11.698
4	403.637,985 488.502,284	1	403.526,988 488.797,36	315.262

** Lungimile segmentelor sunt determinate în planul de proiecție Stereo 70 și sunt rotunjite la 1 milimetru.

***** Distanţa dintre puncte este formată din segmente cumulate ce sunt mai mici decât valoarea 1 milimetru.**

**DATE DESPRE IMOBILUL NR. 3191**

Oficiul de Cadastru și Publicitate Imobiliară SIBIU
Biroul de Cadastru și Publicitate Imobiliară Saliste

A. Partea I. Descrierea imobilului

TEREN Extravilan

Adresa: Jud. Sibiu

Nr. Crt	Nr cadastral Nr. topografic	Suprafața* (mp)	Observații / Referințe
A1		13.400	Sector cadastral:55 Teren neimprejmuit;

B. Partea II. Proprietari și acte

Inscrieri privitoare la dreptul de proprietate și alte drepturi reale	Referințe
/	
Act Administrativ nr. 243/38, din 06/05/1994 emis de CJPSDPAT - SIBIU (titlu de proprietate);	
B1	Intabulare, drept de PROPRIETATEL.18/1991, dobandit prin Reconstituire, cota actuala 1/1 1) SUCIU ISMAILĂ
	A1

C. Partea III. SARCINI .

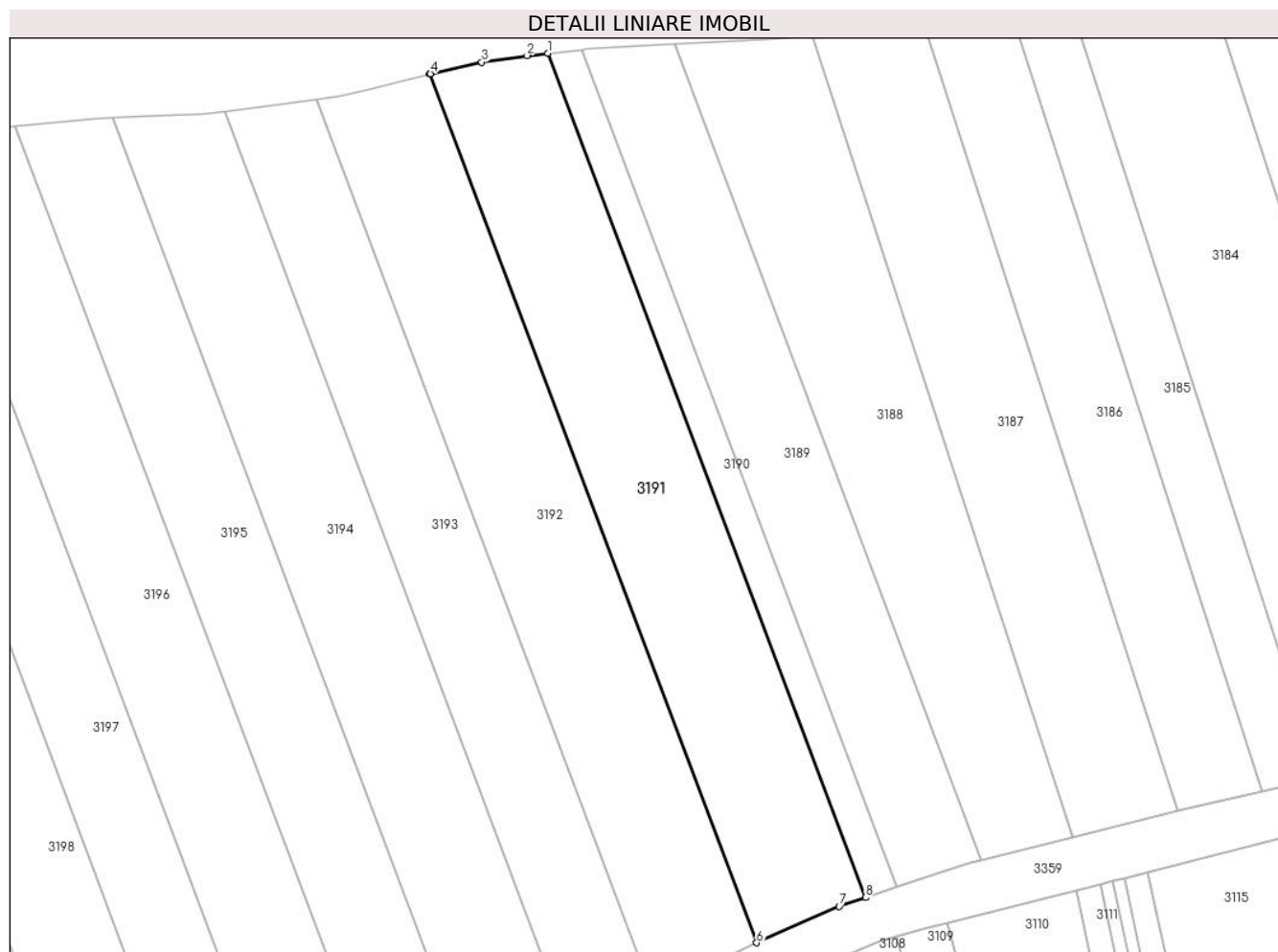
Inscrieri privind dezmembramintele dreptului de proprietate, drepturi reale de garanție și sarcini	Referințe
NU SUNT	

Anexa Nr. 1 La Partea I

Teren

Nr cadastral	Suprafața (mp)*	Observații / Referințe
	13.400	

* Suprafața este determinată în planul de proiecție Stereo 70.



Date referitoare la teren

Crt	Categorie folosință	Intra vilan	Suprafața (mp)	Tarla	Parcelă	Nr. topo	Observații / Referințe
1	arabil	NU	13.400	47	1451/29	-	

Lungime Segmente

1) Valorile lungimilor segmentelor sunt obținute din proiecție în plan.

Punct început	X / Y	Punct sfârșit	X / Y	Lungime segment (** (m)
1	403.514,997 488.796,036	2	403.507,653 488.795,225	7.389
2	403.507,653 488.795,225	3	403.491,62 488.792,891	16.202
3	403.491,62 488.792,891	4	403.473,489 488.788,865	18.573
4	403.473,489 488.788,865	5	403.473,333 488.788,824	0.161
5	403.473,333 488.788,824	6	403.588,511 488.482,635	327.136

Punct început	X / Y	Punct sfârșit	X / Y	Lungime segment (** (m)
6	403.588,511 488.482,635	7	403.617,599 488.495,492	31.803
7	403.617,599 488.495,492	8	403.626,887 488.498,586	9.79
8	403.626,887 488.498,586	1	403.514,997 488.796,036	317.798

** Lungimile segmentelor sunt determinate în planul de proiecție Stereo 70 și sunt rotunjite la 1 milimetru.

*** Distanța dintre puncte este formată din segmente cumulate ce sunt mai mici decât valoarea 1 milimetru.

**DATE DESPRE IMOBILUL NR. 3192**

Oficiul de Cadastru și Publicitate Imobiliară SIBIU
Biroul de Cadastru și Publicitate Imobiliară Saliste

A. Partea I. Descrierea imobilului

TEREN Extravilan

Adresa: Jud. Sibiu, LOC. MIERCUREA SIBIULUI

Nr. Crt	Nr cadastral Nr. topografic	Suprafața* (mp)	Observații / Referințe
A1	101704	13.400	Sector cadastral:55 Teren neimprejmuit;

B. Partea II. Proprietari și acte

Inscrieri privitoare la dreptul de proprietate și alte drepturi reale		Referințe
7072 / 19/05/2014		
Act Notarial nr. 546, din 16/05/2014 emis de NP Dragomir Nicolae;		
B1	Intabulare, drept de PROPRIETATEcumparare, dobandit prin Conventie, cota actuala 1/1 1) ȘOAITĂ MIHAI, si sotia 2) ȘOAITĂ MARIANA, ca bun comun	A1

C. Partea III. SARCINI .

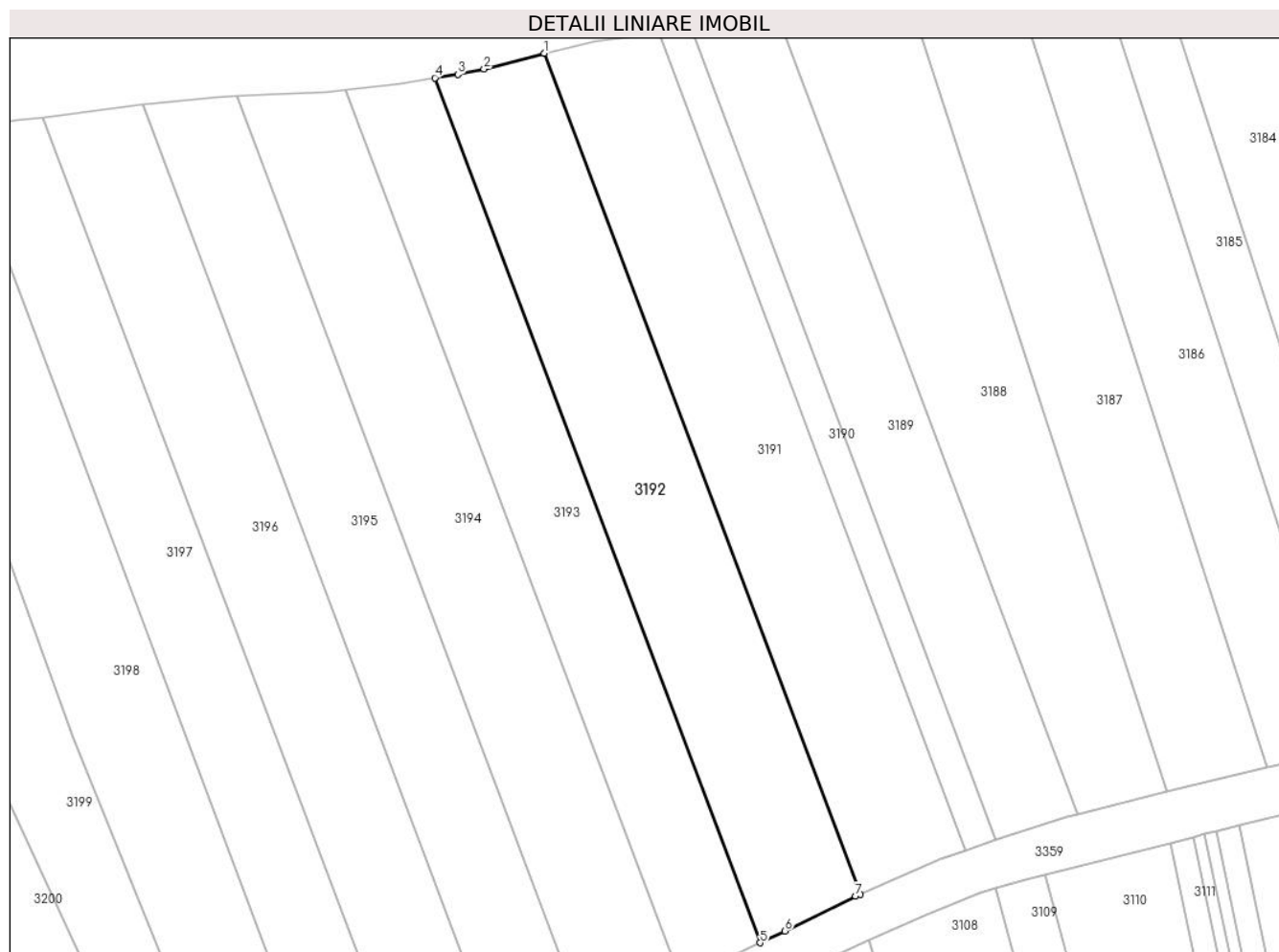
Inscrieri privind dezmembramintele dreptului de proprietate, drepturi reale de garanție și sarcini	Referințe
NU SUNT	

Anexa Nr. 1 La Partea I

Teren

Nr cadastral	Suprafața (mp)*	Observații / Referințe
101704	13.400	

* Suprafața este determinată în planul de proiecție Stereo 70.



Date referitoare la teren

Crt	Categorie folosință	Intra vilan	Suprafața (mp)	Tarla	Parcelă	Nr. topo	Observații / Referințe
1	arabil	NU	13.400	47	1451/28	-	

Lungime Segmente

1) Valorile lungimilor segmentelor sunt obținute din proiecție în plan.

Punct început	X / Y	Punct sfârșit	X / Y	Lungime segment (** (m)
1	403.473,333 488.788,824	2	403.451,36 488.783,088	22.709
2	403.451,36 488.783,088	3	403.441,779 488.781,143	9.776
3	403.441,779 488.781,143	4	403.433,498 488.779,869	8.379
4	403.433,498 488.779,869	5	403.551,977 488.464,904	336.512
5	403.551,977 488.464,904	6	403.560,995 488.469,23	10.002

Punct început	X / Y	Punct sfârșit	X / Y	Lungime segment (** (m)
6	403.560,995 488.469,23	7	403.586,76 488.481,862	28.695
7	403.586,76 488.481,862	8	403.588,511 488.482,635	1.914
8	403.588,511 488.482,635	1	403.473,333 488.788,824	327.136

** Lungimile segmentelor sunt determinate în planul de proiecție Stereo 70 și sunt rotunjite la 1 milimetru.

*** Distanța dintre puncte este formată din segmente cumulate ce sunt mai mici decât valoarea 1 milimetru.

**DATE DESPRE IMOBILUL NR. 3193**

Oficiul de Cadastru și Publicitate Imobiliară SIBIU
Biroul de Cadastru și Publicitate Imobiliară Saliste

A. Partea I. Descrierea imobilului

TEREN Extravilan

Adresa: Jud. Sibiu

Nr. Crt	Nr cadastral Nr. topografic	Suprafața* (mp)	Observații / Referințe
A1		10.900	Sector cadastral:55 Teren neimprejmuit;

B. Partea II. Proprietari și acte

Inscrieri privitoare la dreptul de proprietate și alte drepturi reale	Referințe
/	
Act Administrativ nr. 246/38, din 09/05/1994 emis de CJPSDPAT - SIBIU (titlu de proprietate);	
B1	A1
Intabulare, drept de PROPRIETATEL.18/1991, dobandit prin Reconstituire, cota actuala 1/1 1) DURA DUMITRU	

C. Partea III. SARCINI .

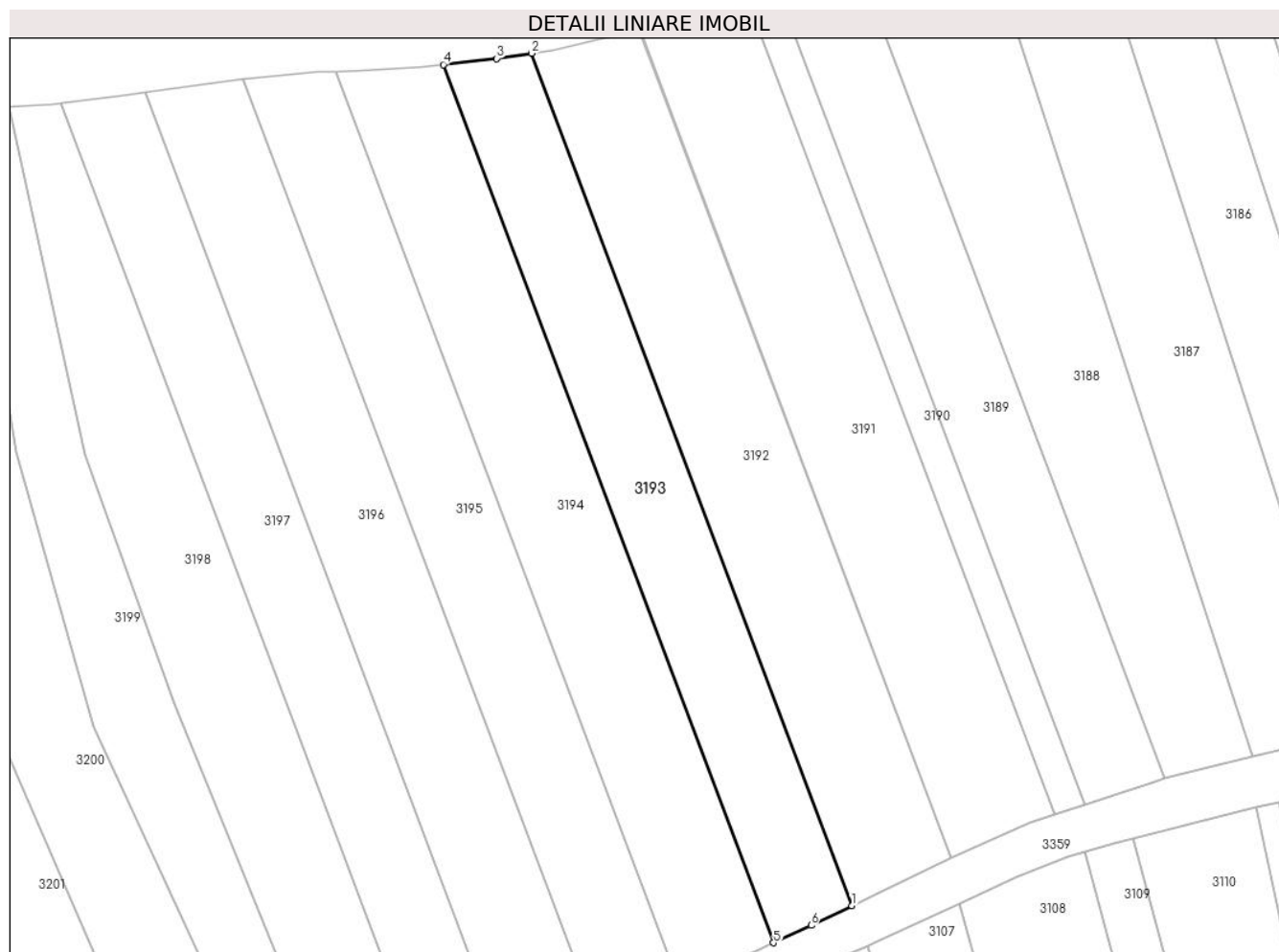
Inscrieri privind dezmembramintele dreptului de proprietate, drepturi reale de garanție și sarcini	Referințe
NU SUNT	

Anexa Nr. 1 La Partea I

Teren

Nr cadastral	Suprafața (mp)*	Observații / Referințe
	10.900	

* Suprafața este determinată în planul de proiecție Stereo 70.



Date referitoare la teren

Crt	Categorie folosință	Intra vilan	Suprafața (mp)	Tarla	Parcelă	Nr. topo	Observații / Referințe
1	arabil	NU	10.900	47	1451/27	-	

Lungime Segmente

1) Valorile lungimilor segmentelor sunt obținute din proiecție în plan.

Punct început	X / Y	Punct sfârșit	X / Y	Lungime segment (** (m)
1	403.551,977 488.464,904	2	403.433,498 488.779,869	336.512
2	403.433,498 488.779,869	3	403.420,676 488.777,898	12.972
3	403.420,676 488.777,898	4	403.400,974 488.775,662	19.828
4	403.400,974 488.775,662	5	403.523,0 488.451,268	346.586
5	403.523,0 488.451,268	6	403.536,93 488.457,685	15.337

Punct început	X / Y	Punct sfârșit	X / Y	Lungime segment (** (m)
6	403.536,93 488.457,685	1	403.551,977 488.464,904	16.689

** Lungimile segmentelor sunt determinate în planul de proiecție Stereo 70 și sunt rotunjite la 1 milimetru.

*** Distanța dintre puncte este formată din segmente cumulate ce sunt mai mici decât valoarea 1 milimetru.

**DATE DESPRE IMOBILUL NR. 3194**

Oficiul de Cadastru și Publicitate Imobiliară SIBIU
Biroul de Cadastru și Publicitate Imobiliară Saliste

A. Partea I. Descrierea imobilului

TEREN Extravilan

Adresa: Jud. Sibiu

Nr. Crt	Nr cadastral Nr. topografic	Suprafața* (mp)	Observații / Referințe
A1		13.400	Sector cadastral:55 Teren neimprejmuit;

B. Partea II. Proprietari și acte

Inscrieri privitoare la dreptul de proprietate și alte drepturi reale	Referințe
/	
Act Administrativ nr. 660/38, din 03/08/1994 emis de CJPSDPAT - SIBIU (titlu de proprietate);	
B1	Intabulare, drept de PROPRIETATEL.18/1991, dobandit prin Reconstituire, cota actuala 1/1
	1) FERA IOAN

C. Partea III. SARCINI .

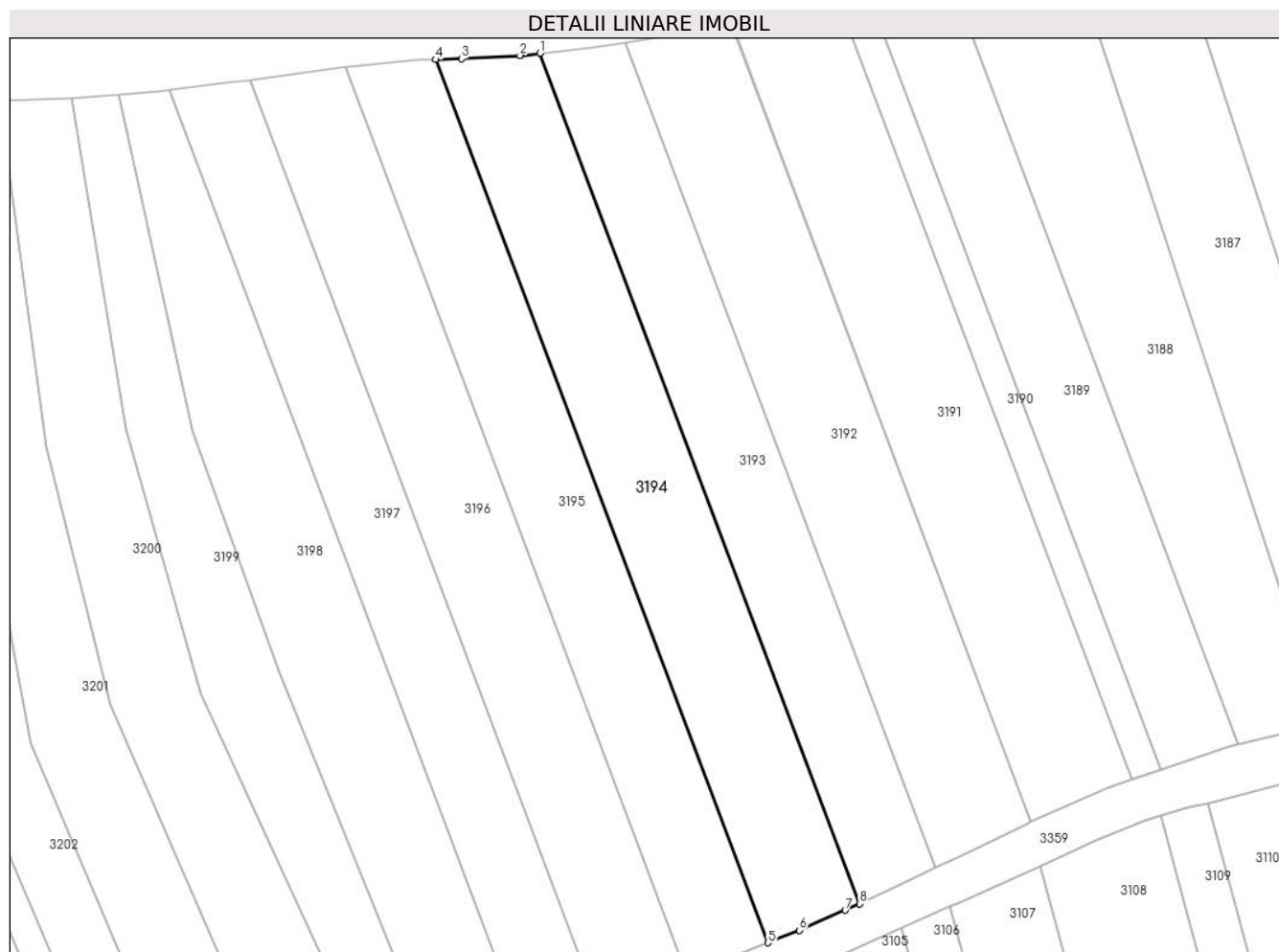
Inscrieri privind dezmembramintele dreptului de proprietate, drepturi reale de garanție și sarcini	Referințe
NU SUNT	

Anexa Nr. 1 La Partea I

Teren

Nr cadastral	Suprafața (mp)*	Observații / Referințe
	13.400	

* Suprafața este determinată în planul de proiecție Stereo 70.



Date referitoare la teren

Crt	Categorie folosință	Intravilan	Suprafața (mp)	Tarla	Parcelă	Nr. topo	Observații / Referințe
1	arabil	NU	13.400	47	1451/26	-	

Lungime Segmente

1) Valorile lungimilor segmentelor sunt obținute din proiecție în plan.

Punct început	X / Y	Punct sfârșit	X / Y	Lungime segment (** (m)
1	403.400,974 488.775,662	2	403.393,457 488.774,808	7.566
2	403.393,457 488.774,808	3	403.371,067 488.773,57	22.424
3	403.371,067 488.773,57	4	403.361,355 488.773,225	9.718
4	403.361,355 488.773,225	5	403.488,062 488.436,385	359.883
5	403.488,062 488.436,385	6	403.500,142 488.441,144	12.983

Punct început	X / Y	Punct sfârșit	X / Y	Lungime segment (** (m)
6	403.500,142 488.441,144	7	403.517,571 488.448,766	19.023
7	403.517,571 488.448,766	8	403.523,0 488.451,268	5.978
8	403.523,0 488.451,268	1	403.400,974 488.775,662	346.586

** Lungimile segmentelor sunt determinate în planul de proiecție Stereo 70 și sunt rotunjite la 1 milimetru.

*** Distanța dintre puncte este formată din segmente cumulate ce sunt mai mici decât valoarea 1 milimetru.

**DATE DESPRE IMOBILUL NR. 3195**

Oficiul de Cadastru și Publicitate Imobiliară SIBIU
Biroul de Cadastru și Publicitate Imobiliară Saliste

A. Partea I. Descrierea imobilului

TEREN Extravilan

Adresa: Jud. Sibiu

Nr. Crt	Nr cadastral Nr. topografic	Suprafața* (mp)	Observații / Referințe
A1		12.100	Sector cadastral:55 Teren neimprejmuit;

B. Partea II. Proprietari și acte

Inscrieri privitoare la dreptul de proprietate și alte drepturi reale	Referințe
/	
Act Administrativ nr. 245/38, din 09/05/1994 emis de CJPSDPAT - SIBIU (titlu de proprietate);	
B1	Intabulare, drept de PROPRIETATEL.18/1991, dobandit prin Reconstituire, cota actuala 1/1
	1) MIERCUREAN MARIA

C. Partea III. SARCINI .

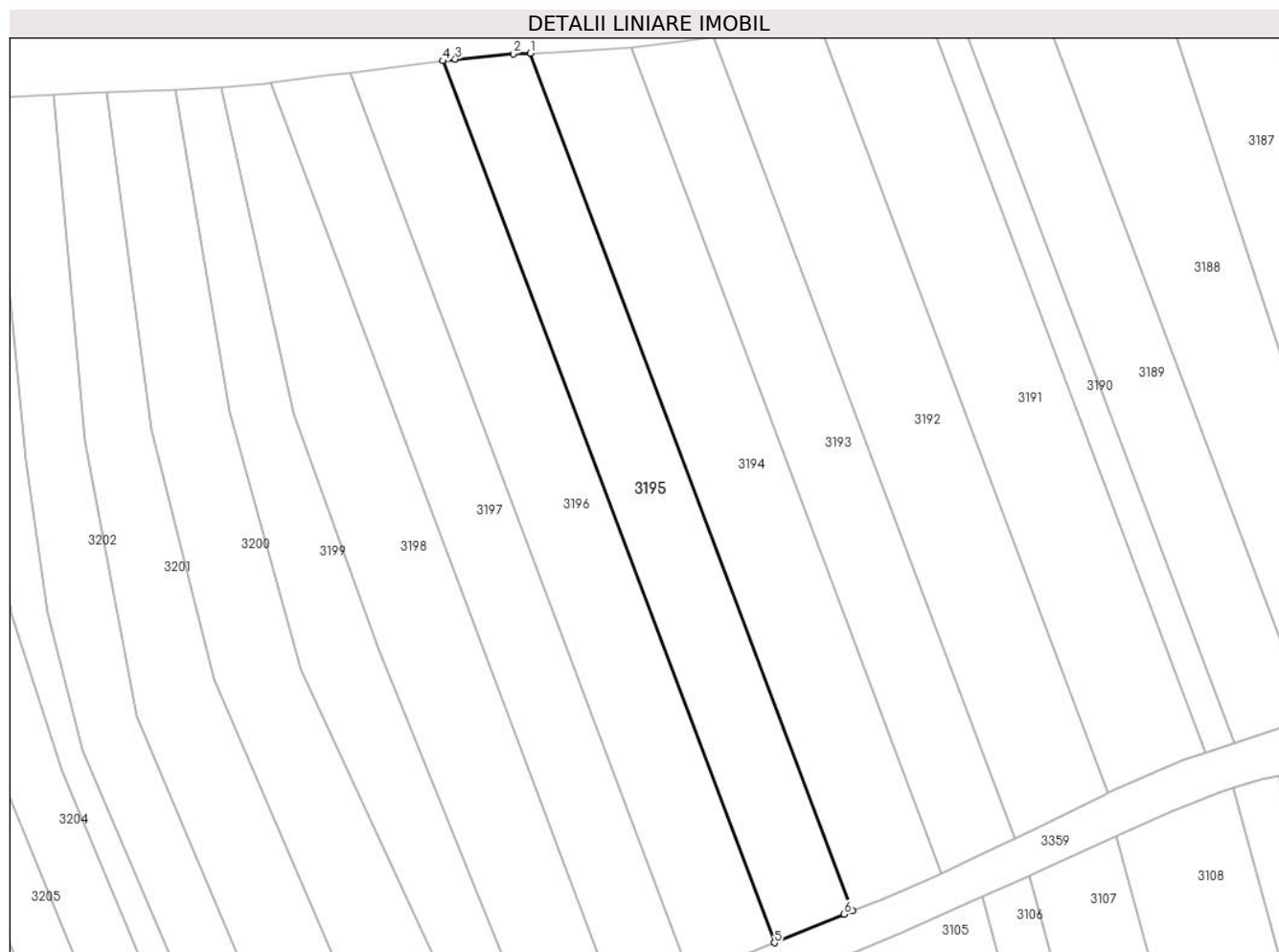
Inscrieri privind dezmembramintele dreptului de proprietate, drepturi reale de garanție și sarcini	Referințe
NU SUNT	

Anexa Nr. 1 La Partea I

Teren

Nr cadastral	Suprafața (mp)*	Observații / Referințe
	12.100	

* Suprafața este determinată în planul de proiecție Stereo 70.



Date referitoare la teren

Crt	Categorie folosință	Intra vilan	Suprafața (mp)	Tarla	Parcelă	Nr. topo	Observații / Referințe
1	arabil	NU	12.100	47	1451/25	-	Nr tarla gresit in TP

Lungime Segmente

1) Valorile lungimilor segmentelor sunt obținute din proiecție în plan.

Punct început	X / Y	Punct sfârșit	X / Y	Lungime segment (** (m)
1	403.361,355 488.773,225	2	403.354,729 488.772,989	6.63
2	403.354,729 488.772,989	3	403.331,957 488.770,863	22.872
3	403.331,957 488.770,863	4	403.327,078 488.770,234	4.919
4	403.327,078 488.770,234	5	403.457,362 488.423,889	370.039
5	403.457,362 488.423,889	6	403.484,799 488.435,099	29.639

Punct început	X / Y	Punct sfârșit	X / Y	Lungime segment (** (m)
6	403.484,799 488.435,099	7	403.488,062 488.436,385	3.507
7	403.488,062 488.436,385	1	403.361,355 488.773,225	359.883

** Lungimile segmentelor sunt determinate în planul de proiecție Stereo 70 și sunt rotunjite la 1 milimetru.

*** Distanța dintre puncte este formată din segmente cumulate ce sunt mai mici decât valoarea 1 milimetru.

**DATE DESPRE IMOBILUL NR. 3196**

Oficiul de Cadastru și Publicitate Imobiliară SIBIU
Biroul de Cadastru și Publicitate Imobiliară Saliste

A. Partea I. Descrierea imobilului

TEREN Extravilan

Adresa: Jud. Sibiu

Nr. Crt	Nr cadastral Nr. topografic	Suprafața* (mp)	Observații / Referințe
A1		13.400	Sector cadastral:55 Teren neimprejmuit;

B. Partea II. Proprietari și acte

Inscrieri privitoare la dreptul de proprietate și alte drepturi reale	Referințe
/	
Act Administrativ nr. 281/38, din 16/05/1994 emis de CJPSDPAT - SIBIU (titlu de proprietate);	
B1	A1
Intabulare, drept de PROPRIETATEL.18/1991, dobandit prin Reconstituire, cota actuala 1/1 1) FĂLĂMAȘ RAFILA	

C. Partea III. SARCINI .

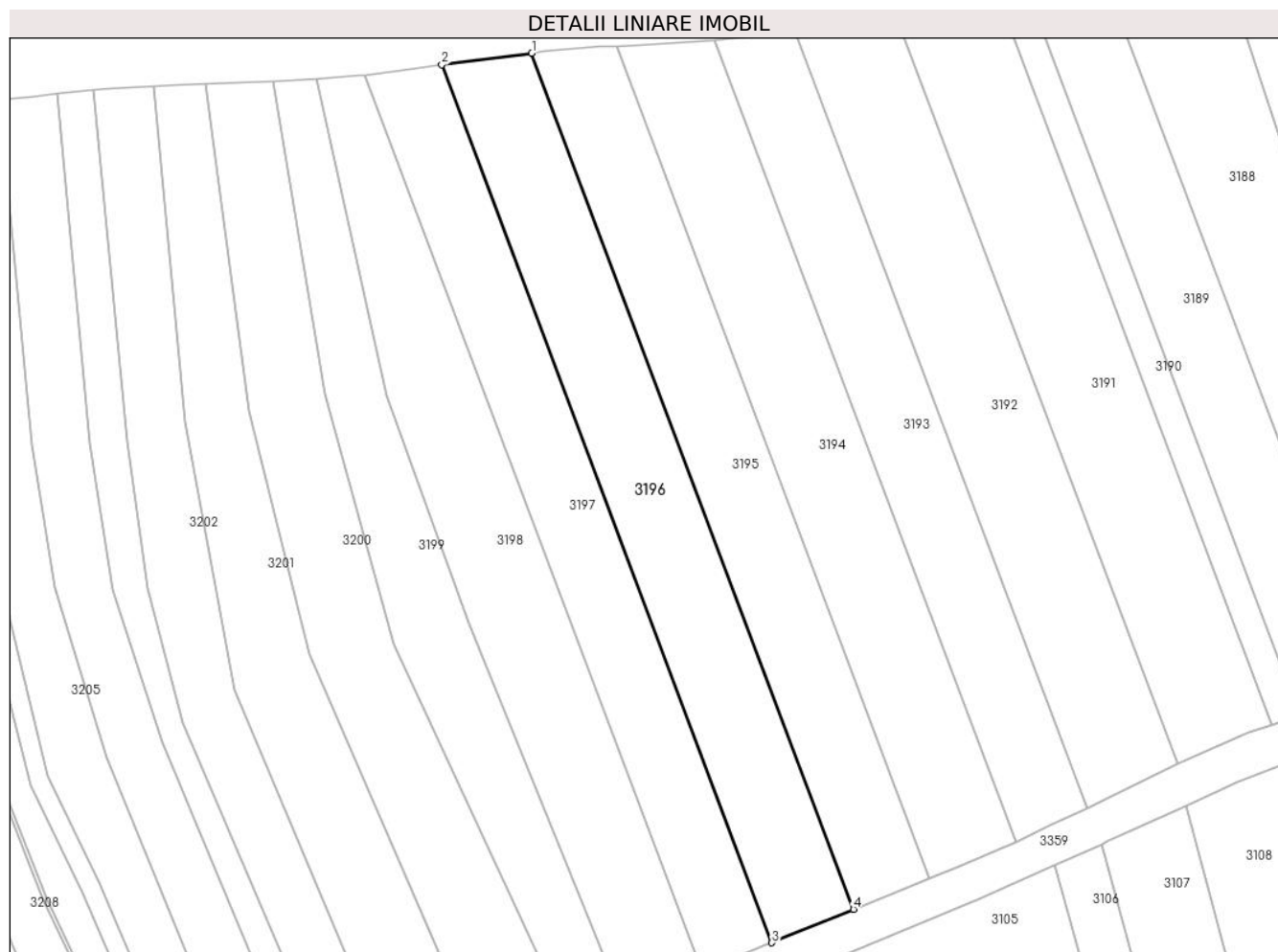
Inscrieri privind dezmembramintele dreptului de proprietate, drepturi reale de garanție și sarcini	Referințe
NU SUNT	

Anexa Nr. 1 La Partea I

Teren

Nr cadastral	Suprafața (mp)*	Observații / Referințe
	13.400	

* Suprafața este determinată în planul de proiecție Stereo 70.



Date referitoare la teren

Crt	Categorie folosință	Intra vilan	Suprafața (mp)	Tarla	Parcelă	Nr. topo	Observații / Referințe
1	arabil	NU	13.400	47	1451/24	-	

Lungime Segmente

1) Valorile lungimilor segmentelor sunt obținute din proiecție în plan.

Punct început	X / Y	Punct sfârșit	X / Y	Lungime segment (** (m)
1	403.327,078 488.770,234	2	403.290,644 488.765,534	36.737
2	403.290,644 488.765,534	3	403.424,248 488.410,359	379.473
3	403.424,248 488.410,359	4	403.457,362 488.423,889	35.771
4	403.457,362 488.423,889	1	403.327,078 488.770,234	370.039

** Lungimile segmentelor sunt determinate în planul de proiecție Stereo 70 și sunt rotunjite la 1 milimetru.

***** Distanţa dintre puncte este formată din segmente cumulate ce sunt mai mici decât valoarea 1 milimetru.**

**DATE DESPRE IMOBILUL NR. 3197**

Oficiul de Cadastru și Publicitate Imobiliară SIBIU
Biroul de Cadastru și Publicitate Imobiliară Saliste

A. Partea I. Descrierea imobilului

TEREN Extravilan

Adresa: Jud. Sibiu

Nr. Crt	Nr cadastral Nr. topografic	Suprafața* (mp)	Observații / Referințe
A1		11.700	Sector cadastral:55 Teren neimprejmuit;

B. Partea II. Proprietari și acte

Inscrieri privitoare la dreptul de proprietate și alte drepturi reale	Referințe
/	
Act Administrativ nr. 256/38, din 10/05/1994 emis de CJPSDPAT - SIBIU (titlu de proprietate);	
B1	A1
Intabulare, drept de PROPRIETATEL.18/1991, dobandit prin Reconstituire, cota actuala 1/1 1) DAMIAN IOAN	

C. Partea III. SARCINI .

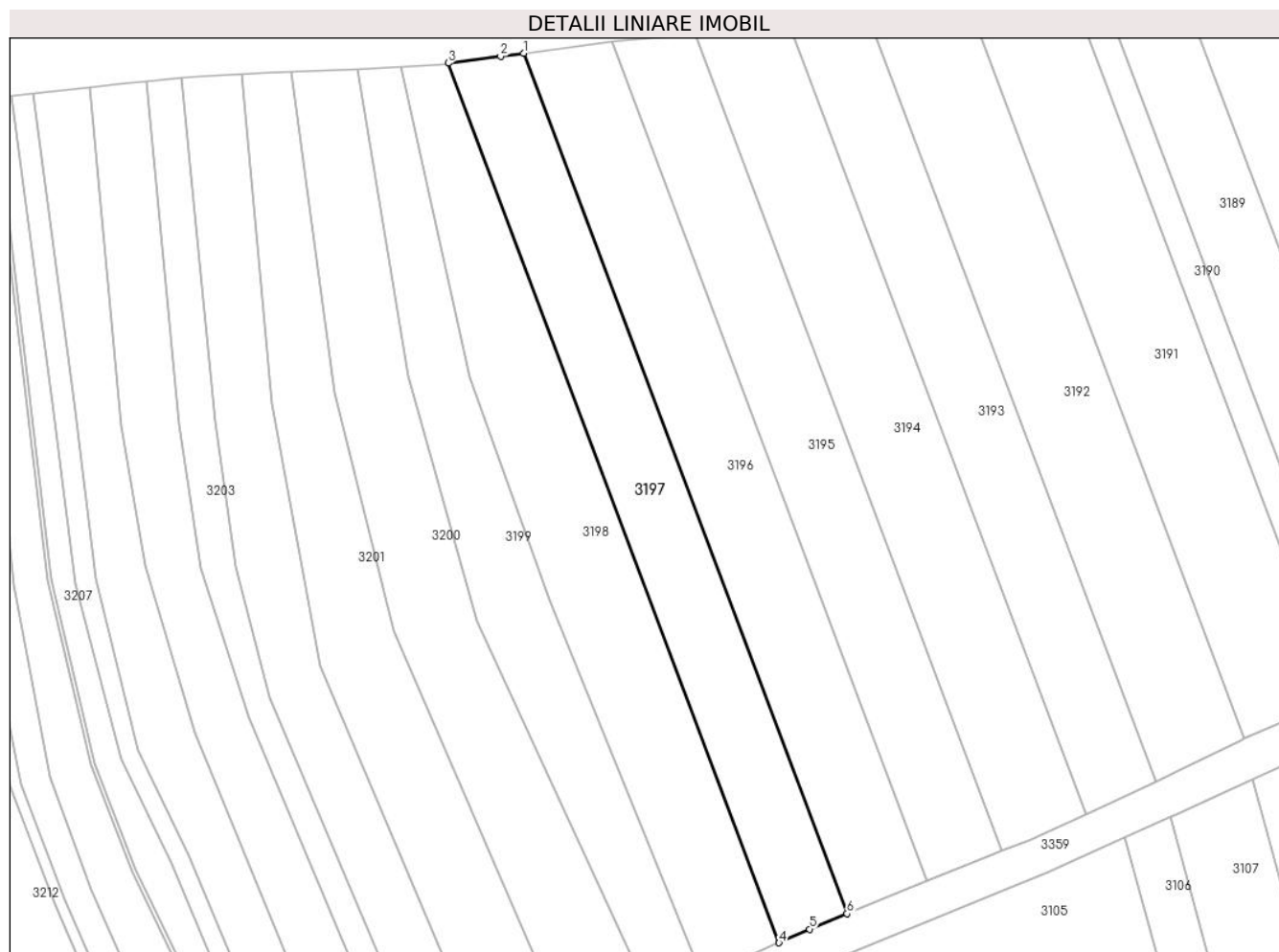
Inscrieri privind dezmembramintele dreptului de proprietate, drepturi reale de garanție și sarcini	Referințe
NU SUNT	

Anexa Nr. 1 La Partea I

Teren

Nr cadastral	Suprafața (mp)*	Observații / Referințe
	11.700	

* Suprafața este determinată în planul de proiecție Stereo 70.



Date referitoare la teren

Crt	Categorie folosință	Intravilan	Suprafața (mp)	Tarla	Parcelă	Nr. topo	Observații / Referințe
1	arabil	NU	11.700	47	1451/23	-	

Lungime Segmente

1) Valorile lungimilor segmentelor sunt obținute din proiecție în plan.

Punct început	X / Y	Punct sfârșit	X / Y	Lungime segment (** (m)
1	403.290,644 488.765,534	2	403.281,187 488.764,314	9.535
2	403.281,187 488.764,314	3	403.259,587 488.761,46	21.788
3	403.259,587 488.761,46	4	403.396,166 488.398,378	387.921
4	403.396,166 488.398,378	5	403.408,743 488.404,024	13.786
5	403.408,743 488.404,024	6	403.424,248 488.410,359	16.749

Punct început	X / Y	Punct sfârșit	X / Y	Lungime segment (** (m)
6	403.424,248 488.410,359	1	403.290,644 488.765,534	379.473

** Lungimile segmentelor sunt determinate în planul de proiecție Stereo 70 și sunt rotunjite la 1 milimetru.

*** Distanța dintre puncte este formată din segmente cumulate ce sunt mai mici decât valoarea 1 milimetru.

**DATE DESPRE IMOBILUL NR. 3198**

Oficiul de Cadastru și Publicitate Imobiliară SIBIU
Biroul de Cadastru și Publicitate Imobiliară Saliste

A. Partea I. Descrierea imobilului

TEREN Extravilan

Adresa: Jud. Sibiu, LOC. MIERCUREA SIBIULUI

Nr. Crt	Nr cadastral Nr. topografic	Suprafața* (mp)	Observații / Referințe
A1	101481	13.450	Sector cadastral:55 Teren neimprejmit;

B. Partea II. Proprietari și acte

Inscrieri privitoare la dreptul de proprietate și alte drepturi reale		Referințe
10750 / 07/10/2016		
Act Notarial nr. 1411, din 06/10/2016 emis de NP. POPA - LUPAS George;		
B1	Intabulare, drept de PROPRIETATEcumparare, dobandit prin Conventie, cota actuala 1/2 1) ȘOAITĂ MIHAI, si sotia 2) ȘOAITĂ MARIANA, bun comun	A1
5232 / 13/04/2018		
Act Notarial nr. 624, din 13/04/2018 emis de NP POPA - LUPAS George;		
B9	Intabulare, drept de PROPRIETATEcumparare, dobandit prin Conventie, cota actuala 1/2 1) ȘOAITĂ MIHAI, si sotia 2) ȘOAITĂ MARIANA, bun comun	A1

C. Partea III. SARCINI .

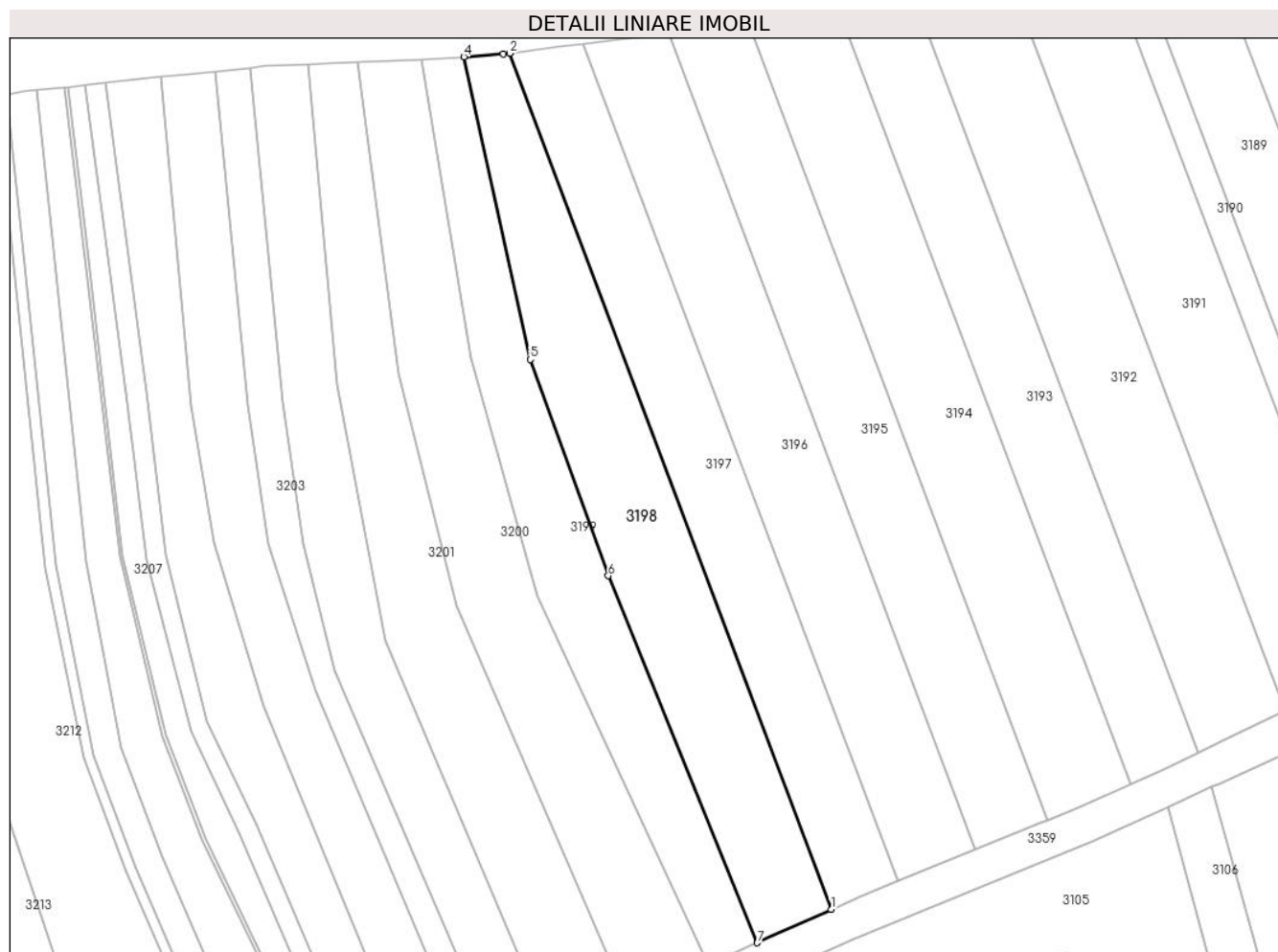
Inscrieri privind dezmembramintele dreptului de proprietate, drepturi reale de garanție și sarcini	Referințe
NU SUNT	

Anexa Nr. 1 La Partea I

Teren

Nr cadastral	Suprafața (mp)*	Observații / Referințe
101481	13.450	

* Suprafața este determinată în planul de proiecție Stereo 70.



Date referitoare la teren

Crt	Categorie folosință	Intra vilan	Suprafața (mp)	Tarla	Parcelă	Nr. topo	Observații / Referințe
1	arabil	NU	13.450	47	1451/22	-	

Lungime Segmente

1) Valorile lungimilor segmentelor sunt obținute din proiecție în plan.

Punct început	X / Y	Punct sfârșit	X / Y	Lungime segment (** (m)
1	403.396,166 488.398,378	2	403.259,587 488.761,46	387.921
2	403.259,587 488.761,46	3	403.256,936 488.761,11	2.674
3	403.256,936 488.761,11	4	403.240,168 488.759,933	16.809
4	403.240,168 488.759,933	5	403.268,279 488.631,59	131.385
5	403.268,279 488.631,59	6	403.301,456 488.539,896	97.512

Punct început	X / Y	Punct sfârșit	X / Y	Lungime segment (** (m)
6	403.301,456 488.539,896	7	403.364,667 488.384,238	168.003
7	403.364,667 488.384,238	1	403.396,166 488.398,378	34.528

** Lungimile segmentelor sunt determinate în planul de proiecție Stereo 70 și sunt rotunjite la 1 milimetru.

*** Distanța dintre puncte este formată din segmente cumulate ce sunt mai mici decât valoarea 1 milimetru.

**DATE DESPRE IMOBILUL NR. 3199**

Oficiul de Cadastru și Publicitate Imobiliară SIBIU
Biroul de Cadastru și Publicitate Imobiliară Saliste

A. Partea I. Descrierea imobilului

TEREN Extravilan

Adresa: Jud. Sibiu

Nr. Crt	Nr cadastral Nr. topografic	Suprafața* (mp)	Observații / Referințe
A1	104380	10.100	Sector cadastral:55 Teren neimprijmit;

B. Partea II. Proprietari și acte

Inscrieri privitoare la dreptul de proprietate și alte drepturi reale		Referințe
1854 / 09/02/2021		
Act Notarial nr. 39, din 28/11/1995 emis de NP DRAGOMIR NICOLAE;		
B1	Intabulare, drept de PROPRIETATEpartaj, dobandit prin Conventie, cota actuala 2/8 1) BARBU MARIA	A1
B2	Intabulare, drept de PROPRIETATEpartaj, dobandit prin Conventie, cota actuala 3/8 1) BARBU LIVIU	A1
B3	Intabulare, drept de PROPRIETATEpartaj, dobandit prin Conventie, cota actuala 3/8 1) BARBU OVIDIU	A1

C. Partea III. SARCINI .

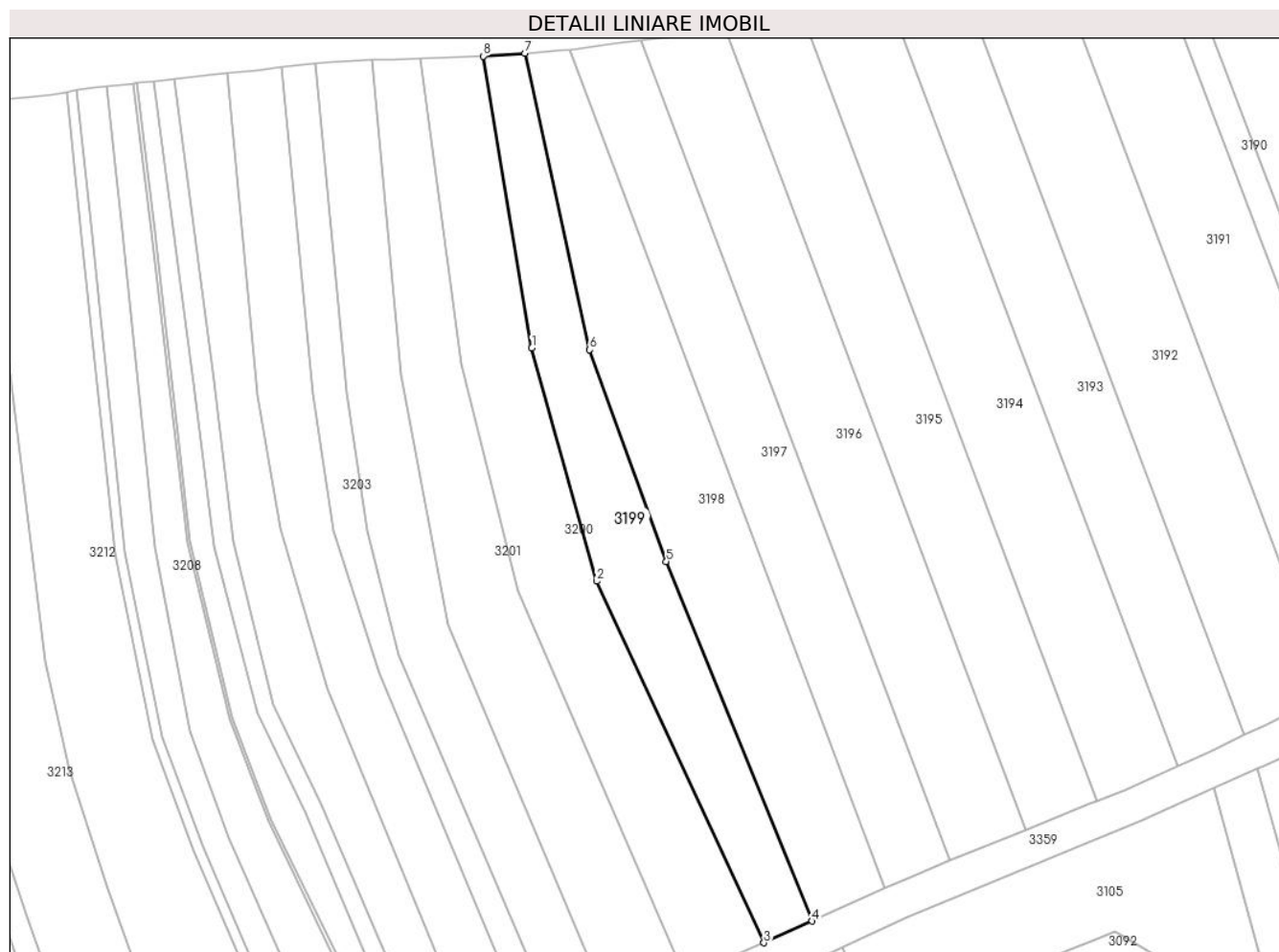
Inscrieri privind dezmembramintele dreptului de proprietate, drepturi reale de garanție și sarcini	Referințe
NU SUNT	

Anexa Nr. 1 La Partea I

Teren

Nr cadastral	Suprafața (mp)*	Observații / Referințe
104380	10.100	

* Suprafața este determinată în planul de proiecție Stereo 70.



Date referitoare la teren

Crt	Categorie folosință	Intravilan	Suprafața (mp)	Tarla	Parcelă	Nr. topo	Observații / Referințe
1	arabil	NU	10.100	47	1451/21	-	Nr parcela gresit in TP

Lungime Segmente

1) Valorile lungimilor segmentelor sunt obținute din proiecție în plan.

Punct început	X / Y	Punct sfârșit	X / Y	Lungime segment (** (m)
1	403.243,234 488.632,32	2	403.271,419 488.531,361	104.819
2	403.271,419 488.531,361	3	403.343,792 488.374,867	172.419
3	403.343,792 488.374,867	4	403.364,667 488.384,238	22.882
4	403.364,667 488.384,238	5	403.301,456 488.539,896	168.003
5	403.301,456 488.539,896	6	403.268,279 488.631,59	97.512

Punct început	X / Y	Punct sfârșit	X / Y	Lungime segment (** (m)
6	403.268,279 488.631,59	7	403.240,168 488.759,933	131.385
7	403.240,168 488.759,933	8	403.222,166 488.758,669	18.046
8	403.222,166 488.758,669	1	403.243,234 488.632,32	128.093

** Lungimile segmentelor sunt determinate în planul de proiecție Stereo 70 și sunt rotunjite la 1 milimetru.

*** Distanța dintre puncte este formată din segmente cumulate ce sunt mai mici decât valoarea 1 milimetru.

**DATE DESPRE IMOBILUL NR. 3200**

Oficiul de Cadastru și Publicitate Imobiliară SIBIU
Biroul de Cadastru și Publicitate Imobiliară Saliste

A. Partea I. Descrierea imobilului

TEREN Extravilan

Adresa: Jud. Sibiu

Nr. Crt	Nr cadastral Nr. topografic	Suprafața* (mp)	Observații / Referințe
A1		13.450	Sector cadastral:55 Teren neimprejmuit;

B. Partea II. Proprietari și acte

Inscrieri privitoare la dreptul de proprietate și alte drepturi reale		Referințe
/		
Act Administrativ nr. 310/38/1, din 24/05/1994 emis de CJPSDPAT - SIBIU (titlu de proprietate);		
B1	Intabulare, drept de PROPRIETATEL.18/1991, dobandit prin Reconstituire, cota actuala 1/1 1) TĂUȘAN ANA	A1

C. Partea III. SARCINI .

Inscrieri privind dezmembramintele dreptului de proprietate, drepturi reale de garanție și sarcini	Referințe
NU SUNT	

Anexa Nr. 1 La Partea I

Teren

Nr cadastral	Suprafața (mp)*	Observații / Referințe
	13.450	

* Suprafața este determinată în planul de proiecție Stereo 70.



Date referitoare la teren

Crt	Categorie folosință	Intravilan	Suprafața (mp)	Tarla	Parcelă	Nr. topo	Observații / Referințe
1	arabil	NU	13.450	47	1451/20	-	

Lungime Segmente

1) Valorile lungimilor segmentelor sunt obținute din proiecție în plan.

Punct început	X / Y	Punct sfârșit	X / Y	Lungime segment (** (m)
1	403.222,166 488.758,669	2	403.194,903 488.757,772	27.278
2	403.194,903 488.757,772	3	403.212,513 488.625,415	133.523
3	403.212,513 488.625,415	4	403.237,236 488.527,369	101.115
4	403.237,236 488.527,369	5	403.310,327 488.358,138	184.34
5	403.310,327 488.358,138	6	403.330,906 488.369,082	23.308

Punct început	X / Y	Punct sfârșit	X / Y	Lungime segment (** (m)
6	403.330,906 488.369,082	7	403.343,792 488.374,867	14.126
7	403.343,792 488.374,867	8	403.271,419 488.531,361	172.419
8	403.271,419 488.531,361	9	403.243,234 488.632,32	104.819
9	403.243,234 488.632,32	1	403.222,166 488.758,669	128.093

** Lungimile segmentelor sunt determinate în planul de proiecție Stereo 70 și sunt rotunjite la 1 milimetru.

*** Distanța dintre puncte este formată din segmente cumulate ce sunt mai mici decât valoarea 1 milimetru.

**DATE DESPRE IMOBILUL NR. 3201**

Oficiul de Cadastru și Publicitate Imobiliară SIBIU
Biroul de Cadastru și Publicitate Imobiliară Saliste

A. Partea I. Descrierea imobilului

TEREN Extravilan

Adresa: Jud. Sibiu

Nr. Crt	Nr cadastral Nr. topografic	Suprafața* (mp)	Observații / Referințe
A1		12.900	Sector cadastral:55 Teren neimprejmuit;

B. Partea II. Proprietari și acte

Inscrieri privitoare la dreptul de proprietate și alte drepturi reale		Referințe
/		
Act Administrativ nr. 314/38/1, din 25/05/1994 emis de CJPSDPAT - SIBIU (titlu de proprietate);		
B1	Intabulare, drept de PROPRIETATEL.18/1991, dobandit prin Reconstituire, cota actuala 1/1 1) OPREAN MARIA	A1

C. Partea III. SARCINI .

Inscrieri privind dezmembramintele dreptului de proprietate, drepturi reale de garanție și sarcini	Referințe
NU SUNT	

Anexa Nr. 1 La Partea I

Teren

Nr cadastral	Suprafața (mp)*	Observații / Referințe
	12.900	

* Suprafața este determinată în planul de proiecție Stereo 70.



Date referitoare la teren

Crt	Categorie folosință	Intra vilan	Suprafața (mp)	Tarla	Parcelă	Nr. topo	Observații / Referințe
1	arabil	NU	12.900	47	1451/19	-	

Lungime Segmente

1) Valorile lungimilor segmentelor sunt obținute din proiecție în plan.

Punct început	X / Y	Punct sfârșit	X / Y	Lungime segment (** (m)
1	403.174,178 488.756,928	2	403.186,492 488.620,859	136.625
2	403.186,492 488.620,859	3	403.206,828 488.512,502	110.25
3	403.206,828 488.512,502	4	403.284,986 488.327,668	200.68
4	403.284,986 488.327,668	5	403.297,472 488.346,785	22.834
5	403.297,472 488.346,785	6	403.307,722 488.356,753	14.297

Punct început	X / Y	Punct sfârșit	X / Y	Lungime segment (** (m)
6	403.307,722 488.356,753	7	403.310,327 488.358,138	2.95
7	403.310,327 488.358,138	8	403.237,236 488.527,369	184.34
8	403.237,236 488.527,369	9	403.212,513 488.625,415	101.115
9	403.212,513 488.625,415	10	403.194,903 488.757,772	133.523
10	403.194,903 488.757,772	11	403.182,733 488.757,371	12.176
11	403.182,733 488.757,371	1	403.174,178 488.756,928	8.567

** Lungimile segmentelor sunt determinate în planul de proiecție Stereo 70 și sunt rotunjite la 1 milimetru.

*** Distanța dintre puncte este formată din segmente cumulate ce sunt mai mici decât valoarea 1 milimetru.

**DATE DESPRE IMOBILUL NR. 3202**

Oficiul de Cadastru și Publicitate Imobiliară SIBIU
Biroul de Cadastru și Publicitate Imobiliară Saliste

A. Partea I. Descrierea imobilului

TEREN Extravilan

Adresa: Jud. Sibiu

Nr. Crt	Nr cadastral Nr. topografic	Suprafața* (mp)	Observații / Referințe
A1		11.300	Sector cadastral:55 Teren neimpregmuit;

B. Partea II. Proprietari și acte

Inscrieri privitoare la dreptul de proprietate și alte drepturi reale		Referințe
/		
Act Administrativ nr. 550/38, din 23/06/1994 emis de CJPSDPAT - SIBIU (titlu de proprietate);		
B1	Intabulare, drept de PROPRIETATEL.18/1991, dobandit prin Reconstituire, cota actuala 1/1	A1
	1) IORDACHE ANA 2) DRAȘOVEAN GHEORGHE 3) TECAR ELENA 4) LOMNĂȘAN SILVIA 5) DRAȘOVEAN EUGENIA 6) FAUST MARIA	

C. Partea III. SARCINI .

Inscrieri privind dezmembramintele dreptului de proprietate, drepturi reale de garanție și sarcini	Referințe
NU SUNT	

Anexa Nr. 1 La Partea I

Teren

Nr cadastral	Suprafața (mp)*	Observații / Referințe
	11.300	

* Suprafața este determinată în planul de proiecție Stereo 70.



Date referitoare la teren

Crt	Categorie folosință	Intra vilan	Suprafața (mp)	Tarla	Parcelă	Nr. topo	Observații / Referințe
1	arabil	NU	11.300	47	1451/18	-	

Lungime Segmente

1) Valorile lungimilor segmentelor sunt obținute din proiecție în plan.

Punct început	X / Y	Punct sfârșit	X / Y	Lungime segment (** (m)
1	403.149,399 488.755,318	2	403.163,114 488.613,126	142.852
2	403.163,114 488.613,126	3	403.171,779 488.553,542	60.211
3	403.171,779 488.553,542	4	403.185,576 488.499,611	55.668
4	403.185,576 488.499,611	5	403.269,93 488.302,514	214.389
5	403.269,93 488.302,514	6	403.284,986 488.327,668	29.315

Punct început	X / Y	Punct sfârșit	X / Y	Lungime segment (** (m)
6	403.284,986 488.327,668	7	403.206,828 488.512,502	200.68
7	403.206,828 488.512,502	8	403.186,492 488.620,859	110.25
8	403.186,492 488.620,859	9	403.174,178 488.756,928	136.625
9	403.174,178 488.756,928	10	403.155,69 488.755,972	18.513
10	403.155,69 488.755,972	1	403.149,399 488.755,318	6.325

** Lungimile segmentelor sunt determinate în planul de proiecție Stereo 70 și sunt rotunjite la 1 milimetru.

*** Distanța dintre puncte este formată din segmente cumulate ce sunt mai mici decât valoarea 1 milimetru.

**DATE DESPRE IMOBILUL NR. 3203**

Oficiul de Cadastru și Publicitate Imobiliară SIBIU
Biroul de Cadastru și Publicitate Imobiliară Saliste

A. Partea I. Descrierea imobilului

TEREN Extravilan

Adresa: Jud. Sibiu

Nr. Crt	Nr cadastral Nr. topografic	Suprafața* (mp)	Observații / Referințe
A1		6.200	Sector cadastral:55 Teren neimprejmuit;

B. Partea II. Proprietari și acte

Inscrieri privitoare la dreptul de proprietate și alte drepturi reale		Referințe
/		
Act Administrativ nr. 247/38, din 09/05/1994 emis de CJPSDPAT - SIBIU (titlu de proprietate);		
B1	Intabulare, drept de PROPRIETATEL.18/1991, dobandit prin Reconstituire, cota actuala 1/1 1) GHENESCU GHEORGHE	A1

C. Partea III. SARCINI .

Inscrieri privind dezmembramintele dreptului de proprietate, drepturi reale de garanție și sarcini	Referințe
NU SUNT	

Anexa Nr. 1 La Partea I

Teren

Nr cadastral	Suprafața (mp)*	Observații / Referințe
	6.200	

* Suprafața este determinată în planul de proiecție Stereo 70.



Date referitoare la teren

Crt	Categorie folosință	Intra vilan	Suprafața (mp)	Tarla	Parcelă	Nr. topo	Observații / Referințe
1	arabil	NU	6.200	47	1451/17	-	

Lungime Segmente

1) Valorile lungimilor segmentelor sunt obținute din proiecție în plan.

Punct început	X / Y	Punct sfârșit	X / Y	Lungime segment (** (m)
1	403.148,31 488.612,171	2	403.157,303 488.553,229	59.624
2	403.157,303 488.553,229	3	403.177,386 488.491,416	64.994
3	403.177,386 488.491,416	4	403.262,066 488.289,376	219.068
4	403.262,066 488.289,376	5	403.269,93 488.302,514	15.312
5	403.269,93 488.302,514	6	403.185,576 488.499,611	214.389

Punct început	X / Y	Punct sfârșit	X / Y	Lungime segment (** (m)
6	403.185,576 488.499,611	7	403.171,779 488.553,542	55.668
7	403.171,779 488.553,542	8	403.163,114 488.613,126	60.211
8	403.163,114 488.613,126	9	403.149,399 488.755,318	142.852
9	403.149,399 488.755,318	10	403.134,907 488.753,814	14.569
10	403.134,907 488.753,814	1	403.148,31 488.612,171	142.275

** Lungimile segmentelor sunt determinate în planul de proiecție Stereo 70 și sunt rotunjite la 1 milimetru.

*** Distanța dintre puncte este formată din segmente cumulate ce sunt mai mici decât valoarea 1 milimetru.

**DATE DESPRE IMOBILUL NR. 3204**

Oficiul de Cadastru și Publicitate Imobiliară SIBIU
Biroul de Cadastru și Publicitate Imobiliară Saliste

A. Partea I. Descrierea imobilului

TEREN Extravilan

Adresa: Jud. Sibiu

Nr. Crt	Nr cadastral Nr. topografic	Suprafața* (mp)	Observații / Referințe
A1		11.700	Sector cadastral:55 Teren neimprejmuit;

B. Partea II. Proprietari și acte

Inscrieri privitoare la dreptul de proprietate și alte drepturi reale		Referințe
/		
Act Administrativ nr. 248/38, din 09/05/1994 emis de CJPSDPAT - SIBIU (titlu de proprietate);		
B1	Intabulare, drept de PROPRIETATEL.18/1991, dobandit prin Reconstituire, cota actuala 1/1 1) MORAR ILIE	A1

C. Partea III. SARCINI .

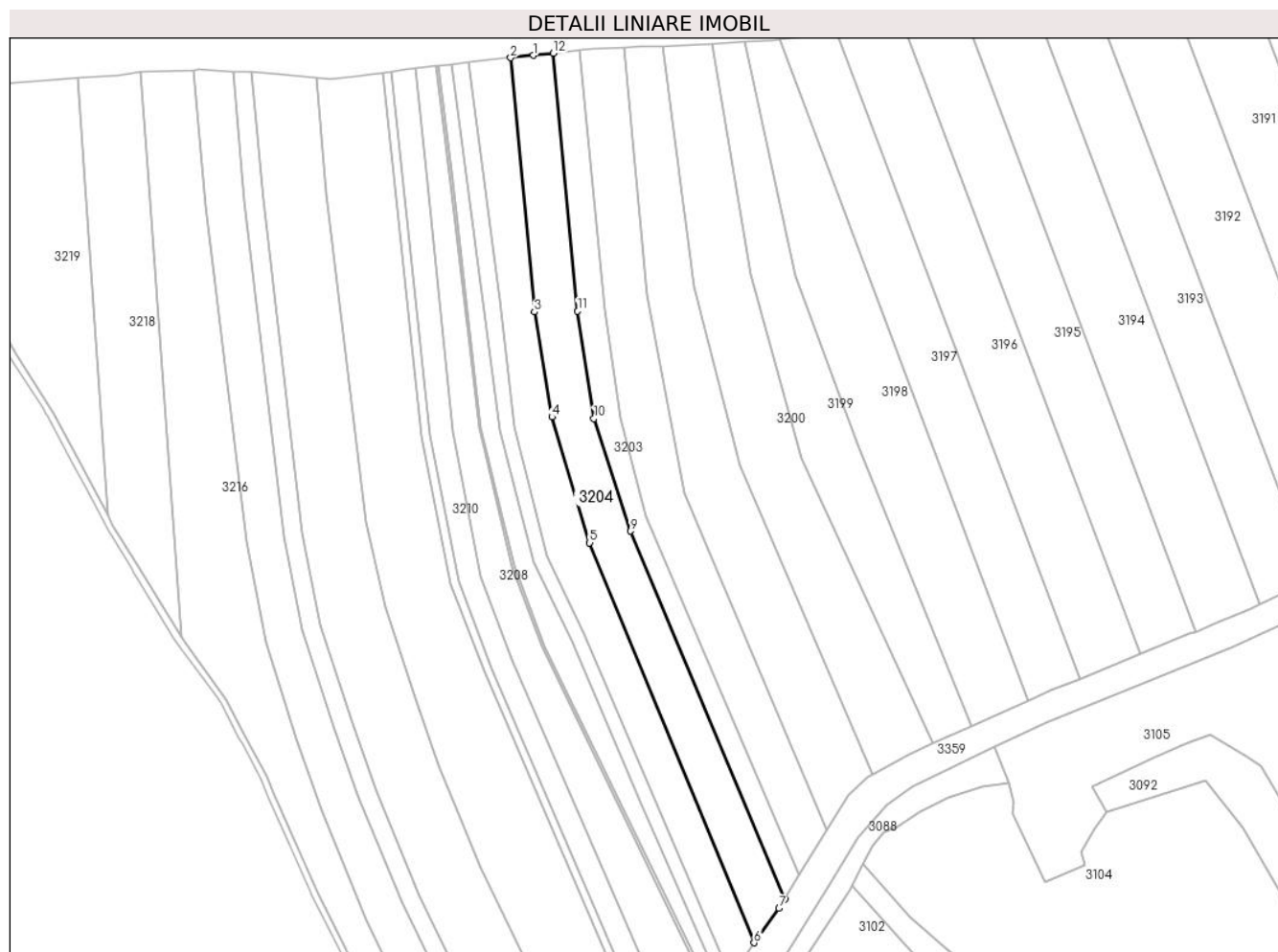
Inscrieri privind dezmembramintele dreptului de proprietate, drepturi reale de garanție și sarcini	Referințe
NU SUNT	

Anexa Nr. 1 La Partea I

Teren

Nr cadastral	Suprafața (mp)*	Observații / Referințe
	11.700	

* Suprafața este determinată în planul de proiecție Stereo 70.



Date referitoare la teren

Crt	Categorie folosință	Intravilan	Suprafața (mp)	Tarla	Parcelă	Nr. topo	Observații / Referințe
1	arabil	NU	11.700	47	1451/16	-	

Lungime Segmente

1) Valorile lungimilor segmentelor sunt obținute din proiecție în plan.

Punct început	X / Y	Punct sfârșit	X / Y	Lungime segment (** (m)
1	403.123,905 488.752,671	2	403.111,564 488.751,35	12.411
2	403.111,564 488.751,35	3	403.124,602 488.611,859	140.1
3	403.124,602 488.611,859	4	403.134,23 488.554,14	58.516
4	403.134,23 488.554,14	5	403.154,951 488.485,03	72.149
5	403.154,951 488.485,03	6	403.245,263 488.265,464	237.414

Punct început	X / Y	Punct sfârșit	X / Y	Lungime segment (** (m)
6	403.245,263 488.265,464	7	403.259,041 488.284,322	23.356
7	403.259,041 488.284,322	8	403.262,066 488.289,376	5.889
8	403.262,066 488.289,376	9	403.177,386 488.491,416	219.068
9	403.177,386 488.491,416	10	403.157,303 488.553,229	64.994
10	403.157,303 488.553,229	11	403.148,31 488.612,171	59.624
11	403.148,31 488.612,171	12	403.134,907 488.753,814	142.275
12	403.134,907 488.753,814	1	403.123,905 488.752,671	11.062

** Lungimile segmentelor sunt determinate în planul de proiecție Stereo 70 și sunt rotunjite la 1 milimetru.

*** Distanța dintre puncte este formată din segmente cumulate ce sunt mai mici decât valoarea 1 milimetru.

**DATE DESPRE IMOBILUL NR. 3205**

Oficiul de Cadastru și Publicitate Imobiliară SIBIU
Biroul de Cadastru și Publicitate Imobiliară Saliste

A. Partea I. Descrierea imobilului

TEREN Extravilan

Adresa: Jud. Sibiu

Nr. Crt	Nr cadastral Nr. topografic	Suprafața* (mp)	Observații / Referințe
A1	104229	10.900	Sector cadastral:55 Teren neimprejmuit;

B. Partea II. Proprietari și acte

Inscrieri privitoare la dreptul de proprietate și alte drepturi reale	Referințe
10645 / 27/10/2020	
Act Notarial nr. 17, din 17/03/2017 emis de NP AVRAM ADRIANA (, dosar succesoral nr. 3,21/2017-Saliste);	
B3	A1
Intabulare, drept de PROPRIETATE, dobandit prin Succesiune, cota actuala 1/1 1) MORAR ANA	

C. Partea III. SARCINI .

Inscrieri privind dezmembramintele dreptului de proprietate, drepturi reale de garanție și sarcini	Referințe
NU SUNT	

Anexa Nr. 1 La Partea I

Teren

Nr cadastral	Suprafața (mp)*	Observații / Referințe
104229	10.900	

* Suprafața este determinată în planul de proiecție Stereo 70.



Date referitoare la teren

Crt	Categorie folosință	Intravilan	Suprafața (mp)	Tarla	Parcelă	Nr. topo	Observații / Referințe
1	arabil	NU	10.900	41	1451/15	-	Neimpregmuit.Imobil înregistrat în planul cadastral fara localizare certa datorita lipsei planului parcelar

Lungime Segmente

1) Valorile lungimilor segmentelor sunt obținute din proiecție în plan.

Punct început	X / Y	Punct sfârșit	X / Y	Lungime segment (** (m)
1	403.111,564 488.751,35	2	403.088,103 488.748,84	23.594
2	403.088,103 488.748,84	3	403.105,519 488.618,076	131.919
3	403.105,519 488.618,076	4	403.113,888 488.548,676	69.902
4	403.113,888 488.548,676	5	403.131,215 488.478,012	72.758
5	403.131,215 488.478,012	6	403.152,231 488.434,437	48.378

Punct început	X / Y	Punct sfârșit	X / Y	Lungime segment (** (m)
6	403.152,231 488.434,437	7	403.231,961 488.247,34	203.377
7	403.231,961 488.247,34	8	403.237,329 488.253,944	8.511
8	403.237,329 488.253,944	9	403.245,263 488.265,464	13.987
9	403.245,263 488.265,464	10	403.154,951 488.485,03	237.414
10	403.154,951 488.485,03	11	403.134,23 488.554,14	72.149
11	403.134,23 488.554,14	12	403.124,602 488.611,859	58.516
12	403.124,602 488.611,859	1	403.111,564 488.751,35	140.1

** Lungimile segmentelor sunt determinate în planul de proiecție Stereo 70 și sunt rotunjite la 1 milimetru.

*** Distanța dintre puncte este formată din segmente cumulate ce sunt mai mici decât valoarea 1 milimetru.

**DATE DESPRE IMOBILUL NR. 3206**

Oficiul de Cadastru și Publicitate Imobiliară SIBIU
Biroul de Cadastru și Publicitate Imobiliară Saliste

A. Partea I. Descrierea imobilului

TEREN Extravilan

Adresa: Jud. Sibiu

Nr. Crt	Nr cadastral Nr. topografic	Suprafața* (mp)	Observații / Referințe
A1	104237	4.300	Sector cadastral:55 Teren neimprejmuit;

B. Partea II. Proprietari și acte

Inscrieri privitoare la dreptul de proprietate și alte drepturi reale		Referințe
10930 / 03/11/2020		
Act Notarial nr. 6, din 06/02/2014 emis de NP HOTOIU MIHA (I, dosar nr. 7/2014);		
B1	Intabulare, drept de PROPRIETATE, dobandit prin Succesiune, cota actuala 1/2 1) CÎMPEAN GHEORGHE	A1
Act Notarial nr. 6, din 06/02/2014 emis de NP HOTOIU MIHAI (, dosar nr. 7/2014);		
B2	Intabulare, drept de PROPRIETATE, dobandit prin Succesiune, cota actuala 1/2 1) CÂMPEAN ZINA-MARIA	A1

C. Partea III. SARCINI .

Inscrieri privind dezmembramintele dreptului de proprietate, drepturi reale de garanție și sarcini	Referințe
NU SUNT	

Anexa Nr. 1 La Partea I

Teren

Nr cadastral	Suprafața (mp)*	Observații / Referințe
104237	4.300	

* Suprafața este determinată în planul de proiecție Stereo 70.



Date referitoare la teren

Crt	Categorie folosință	Intravilan	Suprafața (mp)	Tarla	Parcelă	Nr. topo	Observații / Referințe
1	arabil	NU	4.300	47	1451/14	-	

Lungime Segmente

1) Valorile lungimilor segmentelor sunt obținute din proiecție în plan.

Punct început	X / Y	Punct sfârșit	X / Y	Lungime segment (** (m)
1	403.088,103 488.748,84	2	403.079,212 488.747,884	8.943
2	403.079,212 488.747,884	3	403.096,558 488.617,217	131.814
3	403.096,558 488.617,217	4	403.105,66 488.546,622	71.18
4	403.105,66 488.546,622	5	403.124,396 488.474,24	74.768
5	403.124,396 488.474,24	6	403.145,13 488.430,727	48.2

Punct început	X / Y	Punct sfârșit	X / Y	Lungime segment (** (m)
6	403.145,13 488.430,727	7	403.183,112 488.342,232	96.302
7	403.183,112 488.342,232	8	403.227,314 488.241,623	109.891
8	403.227,314 488.241,623	9	403.231,961 488.247,34	7.367
9	403.231,961 488.247,34	10	403.152,231 488.434,437	203.377
10	403.152,231 488.434,437	11	403.131,215 488.478,012	48.378
11	403.131,215 488.478,012	12	403.113,888 488.548,676	72.758
12	403.113,888 488.548,676	13	403.105,519 488.618,076	69.902
13	403.105,519 488.618,076	1	403.088,103 488.748,84	131.919

** Lungimile segmentelor sunt determinate în planul de proiecție Stereo 70 și sunt rotunjite la 1 milimetru.

*** Distanța dintre puncte este formată din segmente cumulate ce sunt mai mici decât valoarea 1 milimetru.

**DATE DESPRE IMOBILUL NR. 3207**

Oficiul de Cadastru și Publicitate Imobiliară SIBIU
Biroul de Cadastru și Publicitate Imobiliară Saliste

A. Partea I. Descrierea imobilului

TEREN Extravilan

Adresa: Jud. Sibiu

Nr. Crt	Nr cadastral Nr. topografic	Suprafața* (mp)	Observații / Referințe
A1		5.200	Sector cadastral:55 Teren neimprejmuit;

B. Partea II. Proprietari și acte

Inscrieri privitoare la dreptul de proprietate și alte drepturi reale	Referințe
/	
Act Administrativ nr. 364/38, din 10/06/1994 emis de CJPSDPAT - SIBIU (titlu de proprietate);	
B1	A1
Intabulare, drept de PROPRIETATEL.18/1991, dobandit prin Reconstituire, cota actuala 1/1	
1) BUNEA EUGEN	
2) UNGUREANU GEORGETA	

C. Partea III. SARCINI .

Inscrieri privind dezmembramintele dreptului de proprietate, drepturi reale de garanție și sarcini	Referințe
NU SUNT	

Anexa Nr. 1 La Partea I

Teren

Nr cadastral	Suprafața (mp)*	Observații / Referințe
	5.200	

* Suprafața este determinată în planul de proiecție Stereo 70.



Date referitoare la teren

Crt	Categorie folosință	Intravilan	Suprafața (mp)	Tarla	Parcelă	Nr. topo	Observații / Referințe
1	arabil	NU	5.200	47	1451/13	-	

Lungime Segmente

1) Valorile lungimilor segmentelor sunt obținute din proiecție în plan.

Punct început	X / Y	Punct sfârșit	X / Y	Lungime segment (** (m)
1	403.096,558 488.617,217	2	403.079,212 488.747,884	131.814
2	403.079,212 488.747,884	3	403.071,963 488.747,105	7.29
3	403.071,963 488.747,105	4	403.079,794 488.683,029	64.554
4	403.079,794 488.683,029	5	403.095,352 488.548,392	135.533
5	403.095,352 488.548,392	6	403.113,52 488.472,296	78.234

Punct început	X / Y	Punct sfârșit	X / Y	Lungime segment (** (m)
6	403.113,52 488.472,296	7	403.130,387 488.428,412	47.014
7	403.130,387 488.428,412	8	403.223,054 488.236,71	212.925
8	403.223,054 488.236,71	9	403.224,624 488.238,313	2.244
9	403.224,624 488.238,313	10	403.227,314 488.241,623	4.265
10	403.227,314 488.241,623	11	403.183,112 488.342,232	109.891
11	403.183,112 488.342,232	12	403.145,13 488.430,727	96.302
12	403.145,13 488.430,727	13	403.124,396 488.474,24	48.2
13	403.124,396 488.474,24	14	403.105,66 488.546,622	74.768
14	403.105,66 488.546,622	1	403.096,558 488.617,217	71.18

** Lungimile segmentelor sunt determinate în planul de proiecție Stereo 70 și sunt rotunjite la 1 milimetru.

*** Distanța dintre puncte este formată din segmente cumulate ce sunt mai mici decât valoarea 1 milimetru.

**DATE DESPRE IMOBILUL NR. 3208**

Oficiul de Cadastru și Publicitate Imobiliară SIBIU
Biroul de Cadastru și Publicitate Imobiliară Saliste

A. Partea I. Descrierea imobilului

TEREN Extravilan

Adresa: Jud. Sibiu

Nr. Crt	Nr cadastral Nr. topografic	Suprafața* (mp)	Observații / Referințe
A1		9.700	Sector cadastral:55 Teren neimprejmuit;

B. Partea II. Proprietari și acte

Inscrieri privitoare la dreptul de proprietate și alte drepturi reale	Referințe
/	
Act Administrativ nr. 363/38, din 10/06/1994 emis de CJPSDPAT - SIBIU (titlu de proprietate);	
B1	A1
Intabulare, drept de PROPRIETATEL.18/1991, dobandit prin Reconstituire, cota actuala 1/1	
1) MORAR AURELIA 2) DRĂGOI SILVIA 3) MĂNESE LUCREȚIA 4) HALAT IOAN 5) HALAT DUMITRU	

C. Partea III. SARCINI .

Inscrieri privind dezmembramintele dreptului de proprietate, drepturi reale de garanție și sarcini	Referințe
NU SUNT	

Anexa Nr. 1 La Partea I

Teren

Nr cadastral	Suprafața (mp)*	Observații / Referințe
	9.700	

* Suprafața este determinată în planul de proiecție Stereo 70.



Date referitoare la teren

Crt	Categorie folosință	Intravilan	Suprafața (mp)	Tarla	Parcelă	Nr. topo	Observații / Referințe
1	arabil	NU	9.700	47	1451/11	-	

Lungime Segmente

1) Valorile lungimilor segmentelor sunt obținute din proiecție în plan.

Punct început	X / Y	Punct sfârșit	X / Y	Lungime segment (** (m)
1	403.221,747 488.235,374	2	403.128,997 488.428,041	213.83
2	403.128,997 488.428,041	3	403.112,122 488.471,965	47.054
3	403.112,122 488.471,965	4	403.094,13 488.548,311	78.437
4	403.094,13 488.548,311	5	403.078,206 488.682,854	135.482
5	403.078,206 488.682,854	6	403.070,465 488.746,944	64.556

Punct început	X / Y	Punct sfârșit	X / Y	Lungime segment (** (m)
6	403.070,465 488.746,944	7	403.058,992 488.745,712	11.539
7	403.058,992 488.745,712	8	403.065,608 488.682,8	63.258
8	403.065,608 488.682,8	9	403.079,861 488.545,915	137.626
9	403.079,861 488.545,915	10	403.094,881 488.466,649	80.676
10	403.094,881 488.466,649	11	403.112,037 488.420,607	49.135
11	403.112,037 488.420,607	12	403.201,212 488.216,547	222.694
12	403.201,212 488.216,547	13	403.213,212 488.226,655	15.69
13	403.213,212 488.226,655	1	403.221,747 488.235,374	12.201

** Lungimile segmentelor sunt determinate în planul de proiecție Stereo 70 și sunt rotunjite la 1 milimetru.

*** Distanța dintre puncte este formată din segmente cumulate ce sunt mai mici decât valoarea 1 milimetru.

**DATE DESPRE IMOBILUL NR. 3209**

Oficiul de Cadastru și Publicitate Imobiliară SIBIU
Biroul de Cadastru și Publicitate Imobiliară Saliste

A. Partea I. Descrierea imobilului

TEREN Extravilan

Adresa: Jud. Sibiu

Nr. Crt	Nr cadastral Nr. topografic	Suprafața* (mp)	Observații / Referințe
A1		800	Sector cadastral:55 Teren neimprejmuit;

B. Partea II. Proprietari și acte

Inscrieri privitoare la dreptul de proprietate și alte drepturi reale		Referințe
/		
Act Administrativ nr. 400/38, din 15/06/1994 emis de CJPSDPAT - SIBIU (titlu de proprietate);		
B1	Intabulare, drept de PROPRIETATEL.18/1991, dobandit prin Constituire, cota actuala 1/1 1) BUNEA EUGEN	A1

C. Partea III. SARCINI .

Inscrieri privind dezmembramintele dreptului de proprietate, drepturi reale de garanție și sarcini	Referințe
NU SUNT	

Anexa Nr. 1 La Partea I

Teren

Nr cadastral	Suprafața (mp)*	Observații / Referințe
	800	

* Suprafața este determinată în planul de proiecție Stereo 70.



Date referitoare la teren

Crt	Categorie folosință	Intravilan	Suprafața (mp)	Tarla	Parcelă	Nr. topo	Observații / Referințe
1	arabil	NU	800	47	1451/12	-	

Lungime Segmente

1) Valorile lungimilor segmentelor sunt obținute din proiecție în plan.

Punct început	X / Y	Punct sfârșit	X / Y	Lungime segment (** (m)
1	403.130,387 488.428,412	2	403.113,52 488.472,296	47.014
2	403.113,52 488.472,296	3	403.095,352 488.548,392	78.234
3	403.095,352 488.548,392	4	403.079,794 488.683,029	135.533
4	403.079,794 488.683,029	5	403.071,963 488.747,105	64.553
5	403.071,963 488.747,105	6	403.070,465 488.746,944	1.507

Punct început	X / Y	Punct sfârșit	X / Y	Lungime segment (** (m)
6	403.070,465 488.746,944	7	403.078,207 488.682,854	64.556
7	403.078,207 488.682,854	8	403.094,13 488.548,311	135.482
8	403.094,13 488.548,311	9	403.112,122 488.471,965	78.437
9	403.112,122 488.471,965	10	403.128,997 488.428,041	47.054
10	403.128,997 488.428,041	11	403.221,747 488.235,374	213.83
11	403.221,747 488.235,374	12	403.223,054 488.236,71	1.869
12	403.223,054 488.236,71	1	403.130,387 488.428,412	212.925

** Lungimile segmentelor sunt determinate în planul de proiecție Stereo 70 și sunt rotunjite la 1 milimetru.

*** Distanța dintre puncte este formată din segmente cumulate ce sunt mai mici decât valoarea 1 milimetru.

**DATE DESPRE IMOBILUL NR. 3210**

Oficiul de Cadastru și Publicitate Imobiliară SIBIU
Biroul de Cadastru și Publicitate Imobiliară Saliste

A. Partea I. Descrierea imobilului

TEREN Extravilan

Adresa: Jud. Sibiu

Nr. Crt	Nr cadastral Nr. topografic	Suprafața* (mp)	Observații / Referințe
A1		7.000	Sector cadastral:55 Teren neimprejmuit;

B. Partea II. Proprietari și acte

Inscrieri privitoare la dreptul de proprietate și alte drepturi reale	Referințe
/	
Act Administrativ nr. 297/38, din 19/05/1994 emis de CJPSDPAT - SIBIU (titlu de proprietate);	
B1	Intabulare, drept de PROPRIETATEL.18/1991, dobandit prin Reconstituire, cota actuala 1/1
	1) MUNȚIU GHEORGHE

C. Partea III. SARCINI .

Inscrieri privind dezmembramintele dreptului de proprietate, drepturi reale de garanție și sarcini	Referințe
NU SUNT	

Anexa Nr. 1 La Partea I

Teren

Nr cadastral	Suprafața (mp)*	Observații / Referințe
	7.000	

* Suprafața este determinată în planul de proiecție Stereo 70.



Date referitoare la teren

Crt	Categorie folosință	Intravilan	Suprafața (mp)	Tarla	Parcelă	Nr. topo	Observații / Referințe
1	arabil	NU	7.000	47	1451/10	-	

Lungime Segmente

1) Valorile lungimilor segmentelor sunt obținute din proiecție în plan.

Punct început	X / Y	Punct sfârșit	X / Y	Lungime segment (** (m)
1	403.058,992 488.745,712	2	403.053,851 488.745,159	5.171
2	403.053,851 488.745,159	3	403.046,111 488.743,902	7.842
3	403.046,111 488.743,902	4	403.052,679 488.681,448	62.799
4	403.052,679 488.681,448	5	403.066,988 488.544,028	138.162
5	403.066,988 488.544,028	6	403.083,134 488.463,873	81.765

Punct început	X / Y	Punct sfârșit	X / Y	Lungime segment (** (m)
6	403.083,134 488.463,873	7	403.101,098 488.416,379	50.779
7	403.101,098 488.416,379	8	403.190,736 488.208,055	226.79
8	403.190,736 488.208,055	9	403.195,528 488.211,759	6.056
9	403.195,528 488.211,759	10	403.201,212 488.216,547	7.432
10	403.201,212 488.216,547	11	403.112,037 488.420,607	222.694
11	403.112,037 488.420,607	12	403.094,881 488.466,649	49.135
12	403.094,881 488.466,649	13	403.079,861 488.545,915	80.676
13	403.079,861 488.545,915	14	403.065,608 488.682,8	137.626
14	403.065,608 488.682,8	1	403.058,992 488.745,712	63.258

** Lungimile segmentelor sunt determinate în planul de proiecție Stereo 70 și sunt rotunjite la 1 milimetru.

*** Distanța dintre puncte este formată din segmente cumulate ce sunt mai mici decât valoarea 1 milimetru.

**DATE DESPRE IMOBILUL NR. 3211**

Oficiul de Cadastru și Publicitate Imobiliară SIBIU
Biroul de Cadastru și Publicitate Imobiliară Saliste

A. Partea I. Descrierea imobilului

TEREN Extravilan

Adresa: Jud. Sibiu

Nr. Crt	Nr cadastral Nr. topografic	Suprafața* (mp)	Observații / Referințe
A1		2.500	Sector cadastral:55 Teren neimprejmuit;

B. Partea II. Proprietari și acte

Inscrieri privitoare la dreptul de proprietate și alte drepturi reale	Referințe
/	
Act Administrativ nr. 689/38, din 05/08/1994 emis de CJPSDPAT - SIBIU (titlu de proprietate);	
B1	Intabulare, drept de PROPRIETATEL.18/1991, dobandit prin Reconstituire, cota actuala 1/1
	1) SCHENKER SIMION 2) HAEKER ELSA

C. Partea III. SARCINI .

Inscrieri privind dezmembramintele dreptului de proprietate, drepturi reale de garanție și sarcini	Referințe
NU SUNT	

Anexa Nr. 1 La Partea I

Teren

Nr cadastral	Suprafața (mp)*	Observații / Referințe
	2.500	

* Suprafața este determinată în planul de proiecție Stereo 70.



Date referitoare la teren

Crt	Categorie folosință	Intravilan	Suprafața (mp)	Tarla	Parcelă	Nr. topo	Observații / Referințe
1	arabil	NU	2.500	47	1451/9	-	

Lungime Segmente

1) Valorile lungimilor segmentelor sunt obținute din proiecție în plan.

Punct început	X / Y	Punct sfârșit	X / Y	Lungime segment (** (m)
1	403.190,736 488.208,055	2	403.101,098 488.416,379	226.79
2	403.101,098 488.416,379	3	403.083,134 488.463,873	50.779
3	403.083,134 488.463,873	4	403.066,988 488.544,028	81.765
4	403.066,988 488.544,028	5	403.052,679 488.681,448	138.162
5	403.052,679 488.681,448	6	403.046,111 488.743,902	62.799

Punct început	X / Y	Punct sfârșit	X / Y	Lungime segment (** (m)
6	403.046,111 488.743,902	7	403.041,662 488.743,18	4.507
7	403.041,662 488.743,18	8	403.048,203 488.680,979	62.544
8	403.048,203 488.680,979	9	403.062,534 488.543,349	138.374
9	403.062,534 488.543,349	10	403.078,795 488.462,625	82.346
10	403.078,795 488.462,625	11	403.096,925 488.414,692	51.247
11	403.096,925 488.414,692	12	403.187,248 488.205,36	227.988
12	403.187,248 488.205,36	1	403.190,736 488.208,055	4.408

** Lungimile segmentelor sunt determinate în planul de proiecție Stereo 70 și sunt rotunjite la 1 milimetru.

*** Distanța dintre puncte este formată din segmente cumulate ce sunt mai mici decât valoarea 1 milimetru.

**DATE DESPRE IMOBILUL NR. 3212**

Oficiul de Cadastru și Publicitate Imobiliară SIBIU
Biroul de Cadastru și Publicitate Imobiliară Saliste

A. Partea I. Descrierea imobilului

TEREN Extravilan

Adresa: Jud. Sibiu

Nr. Crt	Nr cadastral Nr. topografic	Suprafața* (mp)	Observații / Referințe
A1	102698	22.600	Sector cadastral:55 Teren neimprejmuit;

B. Partea II. Proprietari și acte

Inscrieri privitoare la dreptul de proprietate și alte drepturi reale	Referințe
6898 / 24/07/2020	
Act Notarial nr. 973, din 23/07/2020 emis de NP POPA - LUPAS George;	
B1	A1
Intabulare, drept de PROPRIETATEdonatie, dobandit prin Conventie, cota actuala 1/1	
1) BUMBEA SIMINA-ROXANA , bun propriu	

C. Partea III. SARCINI .

Inscrieri privind dezmembramintele dreptului de proprietate, drepturi reale de garanție și sarcini	Referințe
NU SUNT	

Anexa Nr. 1 La Partea I

Teren

Nr cadastral	Suprafața (mp)*	Observații / Referințe
102698	22.600	

* Suprafața este determinată în planul de proiecție Stereo 70.



Date referitoare la teren

Crt	Categorie folosință	Intra vilan	Suprafața (mp)	Tarla	Parcelă	Nr. topo	Observații / Referințe
1	arabil	NU	22.600	47	1451/8	-	

Lungime Segmente

1) Valorile lungimilor segmentelor sunt obținute din proiecție în plan.

Punct început	X / Y	Punct sfârșit	X / Y	Lungime segment (** (m)
1	403.041,662 488.743,18	2	403.035,625 488.742,2	6.116
2	403.035,625 488.742,2	3	403.025,666 488.740,954	10.036
3	403.025,666 488.740,954	4	403.012,553 488.739,827	13.162
4	403.012,553 488.739,827	5	403.004,803 488.740,554	7.783
5	403.004,803 488.740,554	6	403.010,483 488.676,78	64.026

Punct început	X / Y	Punct sfârșit	X / Y	Lungime segment (** (m)
6	403.010,483 488.676,78	7	403.032,18 488.496,594	181.487
7	403.032,18 488.496,594	8	403.042,684 488.449,845	47.914
8	403.042,684 488.449,845	9	403.059,321 488.399,638	52.892
9	403.059,321 488.399,638	10	403.071,909 488.363,176	38.574
10	403.071,909 488.363,176	11	403.095,314 488.306,719	61.116
11	403.095,314 488.306,719	12	403.155,948 488.181,375	139.239
12	403.155,948 488.181,375	13	403.159,784 488.184,134	4.726
13	403.159,784 488.184,134	14	403.187,248 488.205,36	34.71
14	403.187,248 488.205,36	15	403.096,925 488.414,692	227.988
15	403.096,925 488.414,692	16	403.078,795 488.462,625	51.247
16	403.078,795 488.462,625	17	403.062,534 488.543,349	82.346
17	403.062,534 488.543,349	18	403.048,203 488.680,979	138.374
18	403.048,203 488.680,979	1	403.041,662 488.743,18	62.544

** Lungimile segmentelor sunt determinate în planul de proiecție Stereo 70 și sunt rotunjite la 1 milimetru.

*** Distanța dintre puncte este formată din segmente cumulate ce sunt mai mici decât valoarea 1 milimetru.

**DATE DESPRE IMOBILUL NR. 3213**

Oficiul de Cadastru și Publicitate Imobiliară SIBIU
Biroul de Cadastru și Publicitate Imobiliară Saliste

A. Partea I. Descrierea imobilului

TEREN Extravilan

Adresa: Jud. Sibiu

Nr. Crt	Nr cadastral Nr. topografic	Suprafața* (mp)	Observații / Referințe
A1	106184	21.800	Sector cadastral:55 Teren neimprejmut;

B. Partea II. Proprietari și acte

Inscrieri privitoare la dreptul de proprietate și alte drepturi reale		Referințe
13014 / 08/09/2022		
Act Administrativ nr. 306/38, din 23/05/1994 emis de CJPSDPAT - SIBIU (, documentatie cadastrala receptionata de OCPI Sibiu);		
B2	Intabulare, drept de PROPRIETATE L.18/1991, dobandit prin Reconstituire, cota actuala 2/4 1) SCHENKER ECATERINA 2) FLEISCHER LUISE	A1
Act Notarial nr. 400, din 05/05/1995 emis de NP DRAGOMIR NICOLAE;		
B3	Intabulare, drept de PROPRIETATE intretinere, dobandit prin Conventie, cota actuala 1/8 1) CIMPEAN GHEORGHE	A1
B4	se noteaza interdictia de instrainare si grevare in favoarea lui 1) CIMPEAN ROZINA	A1
Act Notarial nr. 43/2015, din 03/08/2015 emis de NP ANASTASE EUGEN GEORGE;		
B6	Intabulare, drept de PROPRIETATE, dobandit prin Succesiune, cota actuala 1/4 1) CAMPEAN ZINA MARIA	A1
Act Notarial nr. 55, din 25/05/2019 emis de NP HOTOIU IOAN (, dosar nr. 59/2019 incheiere de indreptare nr. 14/24.07.2020);		
B7	Intabulare, drept de PROPRIETATE, dobandit prin Succesiune, cota actuala 1/32 1) CIMPEAN GHEORGHE	A1
B8	Intabulare, drept de PROPRIETATE, dobandit prin Succesiune, cota actuala 1/32 1) MIHET MARIA	A1
B9	Intabulare, drept de PROPRIETATE, dobandit prin Succesiune, cota actuala 1/32 1) CIMPEAN DANIEL	A1
B10	Intabulare, drept de PROPRIETATE, dobandit prin Succesiune, cota actuala 1/32 1) CRECAN PETRA, n. Cîmpean	A1

C. Partea III. SARCINI

Inscrieri privind dezmembramintele dreptului de proprietate, drepturi reale de garanție și sarcini		Referințe
13014 / 08/09/2022		
Act Notarial nr. 400, din 05/05/1995 emis de NP DRAGOMIR NICOLAE;		
C1	Intabulare, drept de UZUFRACT VIAGER, dobandit prin Conventie, cota actuala 1/4, cota initiala 1/4 1) CIMPEAN ROZINA	A1

Anexa Nr. 1 La Partea I

Teren

Nr cadastral	Suprafața (mp)*	Observații / Referințe
106184	21.800	

* Suprafața este determinată în planul de proiecție Stereo 70.



Date referitoare la teren

Crt	Categorie folosință	Intravilan	Suprafața (mp)	Tarla	Parcelă	Nr. topo	Observații / Referințe
1	arabil	NU	21.800	47	1451/7	-	

Lungime Segmente

1) Valorile lungimilor segmentelor sunt obținute din proiecție în plan.

Punct început	X / Y	Punct sfârșit	X / Y	Lungime segment (** (m)
1	403.155,948 488.181,375	2	403.095,314 488.306,719	139.239
2	403.095,314 488.306,719	3	403.071,909 488.363,176	61.116
3	403.071,909 488.363,176	4	403.059,321 488.399,638	38.574
4	403.059,321 488.399,638	5	403.042,684 488.449,845	52.892
5	403.042,684 488.449,845	6	403.032,18 488.496,594	47.914

Punct început	X / Y	Punct sfârșit	X / Y	Lungime segment (** (m)
6	403.032,18 488.496,594	7	403.010,483 488.676,78	181.487
7	403.010,483 488.676,78	8	403.004,803 488.740,554	64.026
8	403.004,803 488.740,554	9	402.984,67 488.742,44	20.222
9	402.984,67 488.742,44	10	402.969,204 488.743,343	15.492
10	402.969,204 488.743,343	11	402.975,427 488.673,641	69.979
11	402.975,427 488.673,641	12	402.996,8 488.490,212	184.67
12	402.996,8 488.490,212	13	403.006,581 488.439,785	51.366
13	403.006,581 488.439,785	14	403.024,035 488.387,701	54.931
14	403.024,035 488.387,701	15	403.037,066 488.349,953	39.934
15	403.037,066 488.349,953	16	403.061,314 488.291,463	63.317
16	403.061,314 488.291,463	17	403.124,688 488.160,456	145.53
17	403.124,688 488.160,456	18	403.138,403 488.168,758	16.032
18	403.138,403 488.168,758	1	403.155,948 488.181,375	21.611

** Lungimile segmentelor sunt determinate în planul de proiecție Stereo 70 și sunt rotunjite la 1 milimetru.

*** Distanța dintre puncte este formată din segmente cumulate ce sunt mai mici decât valoarea 1 milimetru.

**DATE DESPRE IMOBILUL NR. 3214**

Oficiul de Cadastru și Publicitate Imobiliară SIBIU
Biroul de Cadastru și Publicitate Imobiliară Saliste

A. Partea I. Descrierea imobilului

TEREN Extravilan

Adresa: Jud. Sibiu

Nr. Crt	Nr cadastral Nr. topografic	Suprafața* (mp)	Observații / Referințe
A1		6.200	Sector cadastral:55 Teren neimprejmuit;

B. Partea II. Proprietari și acte

Inscrieri privitoare la dreptul de proprietate și alte drepturi reale	Referințe
/	
Act Administrativ nr. 290/38, din 17/05/1994 emis de CJPSDPAT - SIBIU (titlu de proprietate);	
B1	A1
Intabulare, drept de PROPRIETATEL.18/1991, dobandit prin Reconstituire, cota actuala 1/1	
1) VODĂ IOAN	
2) VODĂ ALEXANDRU	

C. Partea III. SARCINI .

Inscrieri privind dezmembramintele dreptului de proprietate, drepturi reale de garanție și sarcini	Referințe
NU SUNT	

Anexa Nr. 1 La Partea I

Teren

Nr cadastral	Suprafața (mp)*	Observații / Referințe
	6.200	

* Suprafața este determinată în planul de proiecție Stereo 70.



Date referitoare la teren

Crt	Categorie folosință	Intravilan	Suprafața (mp)	Tarla	Parcelă	Nr. topo	Observații / Referințe
1	arabil	NU	6.200	47	1451/6	-	

Lungime Segmente

1) Valorile lungimilor segmentelor sunt obținute din proiecție în plan.

Punct început	X / Y	Punct sfârșit	X / Y	Lungime segment (** (m)
1	403.124,688 488.160,456	2	403.061,314 488.291,463	145.53
2	403.061,314 488.291,463	3	403.037,066 488.349,953	63.317
3	403.037,066 488.349,953	4	403.024,035 488.387,701	39.934
4	403.024,035 488.387,701	5	403.006,581 488.439,785	54.931
5	403.006,581 488.439,785	6	402.996,8 488.490,212	51.366

Punct început	X / Y	Punct sfârșit	X / Y	Lungime segment (** (m)
6	402.996,8 488.490,212	7	402.975,427 488.673,641	184.67
7	402.975,427 488.673,641	8	402.969,204 488.743,343	69.979
8	402.969,204 488.743,343	9	402.960,9 488.743,828	8.319
9	402.960,9 488.743,828	10	402.958,964 488.743,905	1.938
10	402.958,964 488.743,905	11	402.965,329 488.672,602	71.587
11	402.965,329 488.672,602	12	402.986,927 488.488,689	185.177
12	402.986,927 488.488,689	13	402.996,744 488.437,195	52.421
13	402.996,744 488.437,195	14	403.014,426 488.384,432	55.647
14	403.014,426 488.384,432	15	403.027,572 488.346,35	40.287
15	403.027,572 488.346,35	16	403.052,05 488.287,306	63.917
16	403.052,05 488.287,306	17	403.115,966 488.155,177	146.776
17	403.115,966 488.155,177	1	403.124,688 488.160,456	10.195

** Lungimile segmentelor sunt determinate în planul de proiecție Stereo 70 și sunt rotunjite la 1 milimetru.

*** Distanța dintre puncte este formată din segmente cumulate ce sunt mai mici decât valoarea 1 milimetru.

**DATE DESPRE IMOBILUL NR. 3215**

Oficiul de Cadastru și Publicitate Imobiliară SIBIU
Biroul de Cadastru și Publicitate Imobiliară Saliste

A. Partea I. Descrierea imobilului

TEREN Extravilan

Adresa: Jud. Sibiu

Nr. Crt	Nr cadastral Nr. topografic	Suprafața* (mp)	Observații / Referințe
A1		13.300	Sector cadastral:55 Teren neimprejmuit;

B. Partea II. Proprietari și acte

Inscrieri privitoare la dreptul de proprietate și alte drepturi reale	Referințe
/	
Act Administrativ nr. 678/38, din 04/08/1994 emis de GUVERNUL ROMÂNIEI (titlu de proprietate);	
B1	Intabulare, drept de PROPRIETATEL.18/1991, dobandit prin Reconstituire, cota actuala 1/1
	1) GHIȘE MARIA

C. Partea III. SARCINI .

Inscrieri privind dezmembramintele dreptului de proprietate, drepturi reale de garanție și sarcini	Referințe
NU SUNT	

Anexa Nr. 1 La Partea I

Teren

Nr cadastral	Suprafața (mp)*	Observații / Referințe
	13.300	

* Suprafața este determinată în planul de proiecție Stereo 70.



Date referitoare la teren

Crt	Categorie folosință	Intravilan	Suprafața (mp)	Tarla	Parcelă	Nr. topo	Observații / Referințe
1	arabil	NU	13.300	47	1451/5	-	

Lungime Segmente

1) Valorile lungimilor segmentelor sunt obținute din proiecție în plan.

Punct început	X / Y	Punct sfârșit	X / Y	Lungime segment (** (m)
1	403.115,966 488.155,177	2	403.052,05 488.287,306	146.776
2	403.052,05 488.287,306	3	403.027,572 488.346,35	63.917
3	403.027,572 488.346,35	4	403.014,426 488.384,432	40.287
4	403.014,426 488.384,432	5	402.996,744 488.437,195	55.647
5	402.996,744 488.437,195	6	402.986,927 488.488,689	52.421

Punct început	X / Y	Punct sfârșit	X / Y	Lungime segment (** (m)
6	402.986,927 488.488,689	7	402.965,329 488.672,602	185.177
7	402.965,329 488.672,602	8	402.958,964 488.743,905	71.587
8	402.958,964 488.743,905	9	402.940,219 488.744,657	18.76
9	402.940,219 488.744,657	10	402.937,225 488.744,499	2.998
10	402.937,225 488.744,499	11	402.943,842 488.670,382	74.412
11	402.943,842 488.670,382	12	402.966,165 488.485,493	186.231
12	402.966,165 488.485,493	13	402.977,265 488.430,666	55.94
13	402.977,265 488.430,666	14	402.993,976 488.377,476	55.753
14	402.993,976 488.377,476	15	403.007,368 488.338,683	41.04
15	403.007,368 488.338,683	16	403.032,334 488.278,46	65.193
16	403.032,334 488.278,46	17	403.097,406 488.143,943	149.429
17	403.097,406 488.143,943	1	403.115,966 488.155,177	21.695

** Lungimile segmentelor sunt determinate în planul de proiecție Stereo 70 și sunt rotunjite la 1 milimetru.

*** Distanța dintre puncte este formată din segmente cumulate ce sunt mai mici decât valoarea 1 milimetru.

**DATE DESPRE IMOBILUL NR. 3216**

Oficiul de Cadastru și Publicitate Imobiliară SIBIU
Biroul de Cadastru și Publicitate Imobiliară Saliste

A. Partea I. Descrierea imobilului

TEREN Extravilan

Adresa: Jud. Sibiu

Nr. Crt	Nr cadastral Nr. topografic	Suprafața* (mp)	Observații / Referințe
A1		17.900	Sector cadastral:55 Teren neimprejmit;

B. Partea II. Proprietari și acte

Inscrieri privitoare la dreptul de proprietate și alte drepturi reale		Referințe
/		
Act Notarial nr. 504, din 12/03/2003 emis de NP DRAGOMIR NICOLAE (contract de donatie);		
B1	Intabulare, drept de PROPRIETATE, dobandit prin Conventie, cota actuala 1/4 1) SELISTEAN GAVRILA	A1
B2	Intabulare, drept de PROPRIETATE, dobandit prin Conventie, cota actuala 1/4 1) RACHITAN DUMITRU-MIRCEA	A1
B3	Intabulare, drept de PROPRIETATE, dobandit prin Conventie, cota actuala 1/4 1) SELISTEAN NICOLAE	A1
Act Notarial nr. 14, din 10/02/2021 emis de NP POPA LUPAS GEORGE (certificat de mostenitor);		
B4	Intabulare, drept de PROPRIETATE, dobandit prin Succesiune, cota actuala 1/4 1) SELIȘTEAN MARIA	A1

C. Partea III. SARCINI .

Inscrieri privind dezmembramintele dreptului de proprietate, drepturi reale de garanție și sarcini	Referințe
NU SUNT	

Anexa Nr. 1 La Partea I

Teren

Nr cadastral	Suprafața (mp)*	Observații / Referințe
	17.900	

* Suprafața este determinată în planul de proiecție Stereo 70.



Date referitoare la teren

Crt	Categorie folosință	Intravilan	Suprafața (mp)	Tarla	Parcelă	Nr. topo	Observații / Referințe
1	arabil	NU	17.900	47	1451/4	-	

Lungime Segmente

1) Valorile lungimilor segmentelor sunt obținute din proiecție în plan.

Punct început	X / Y	Punct sfârșit	X / Y	Lungime segment (** (m)
1	403.074,007 488.133,456	2	403.077,588 488.131,948	3.886
3	403.097,406 488.143,943	4	403.032,334 488.278,46	149.429
5	403.007,368 488.338,683	6	402.993,976 488.377,476	41.04
7	402.977,265 488.430,666	8	402.966,165 488.485,493	55.94
9	402.943,842 488.670,382	10	402.937,225 488.744,499	74.412

Punct început	X / Y	Punct sfârșit	X / Y	Lungime segment (** (m)
2	403.077,588 488.131,948	3	403.097,406 488.143,943	23.165
4	403.032,334 488.278,46	5	403.007,368 488.338,683	65.193
6	402.993,976 488.377,476	7	402.977,265 488.430,666	55.753
8	402.966,165 488.485,493	9	402.943,842 488.670,382	186.231
10	402.937,225 488.744,499	11	402.908,121 488.743,565	29.119

Punct început	X / Y	Punct sfârșit	X / Y	Lungime segment (** (m)
11	402.908,121 488.743,565	12	402.913,123 488.682,221	61.548
13	402.921,443 488.561,792	14	402.930,656 488.433,416	128.707
15	402.933,106 488.429,441	16	402.955,31 488.399,047	37.64
17	402.965,311 488.379,788	18	402.977,424 488.356,461	26.285
19	402.981,859 488.346,496	20	402.995,126 488.316,684	32.63
21	403.005,644 488.293,053	22	403.021,115 488.262,204	34.511
23	403.038,594 488.225,085	24	403.044,098 488.213,396	12.92
25	403.051,911 488.196,803	26	403.065,324 488.168,319	31.485
27	403.066,984 488.160,871	28	403.070,651 488.144,415	16.86
29	403.071,885 488.138,968	1	403.074,007 488.133,456	5.906

Punct început	X / Y	Punct sfârșit	X / Y	Lungime segment (** (m)
12	402.913,123 488.682,221	13	402.921,443 488.561,792	120.715
14	402.930,656 488.433,416	15	402.933,106 488.429,441	4.67
16	402.955,31 488.399,047	17	402.965,311 488.379,788	21.701
18	402.977,424 488.356,461	19	402.981,859 488.346,496	10.907
20	402.995,126 488.316,684	21	403.005,644 488.293,053	25.866
22	403.021,115 488.262,204	23	403.038,594 488.225,085	41.029
24	403.044,098 488.213,396	25	403.051,911 488.196,803	18.341
26	403.065,324 488.168,319	27	403.066,984 488.160,871	7.63
28	403.070,651 488.144,415	29	403.071,885 488.138,968	5.585

** Lungimile segmentelor sunt determinate în planul de proiecție Stereo 70 și sunt rotunjite la 1 milimetru.

*** Distanța dintre puncte este formată din segmente cumulate ce sunt mai mici decât valoarea 1 milimetru.

**DATE DESPRE IMOBILUL NR. 3217**

Oficiul de Cadastru și Publicitate Imobiliară SIBIU
Biroul de Cadastru și Publicitate Imobiliară Saliste

A. Partea I. Descrierea imobilului

TEREN Extravilan

Adresa: Jud. Sibiu

Nr. Crt	Nr cadastral Nr. topografic	Suprafața* (mp)	Observații / Referințe
A1		2.500	Sector cadastral:55 Teren neimprejmuit;

B. Partea II. Proprietari și acte

Inscrieri privitoare la dreptul de proprietate și alte drepturi reale		Referințe
/		
Act Normativ nr. 978, din 19/09/2002 emis de GUVERNUL ROMÂNIEI (lege);		
B1	Intabulare, drept de PROPRIETATE, dobandit prin Lege, cota actuala 1/1	A1
1) ORAȘUL MIERCUREA SIBIULUI - Domeniul public, CIF:4406266		

C. Partea III. SARCINI .

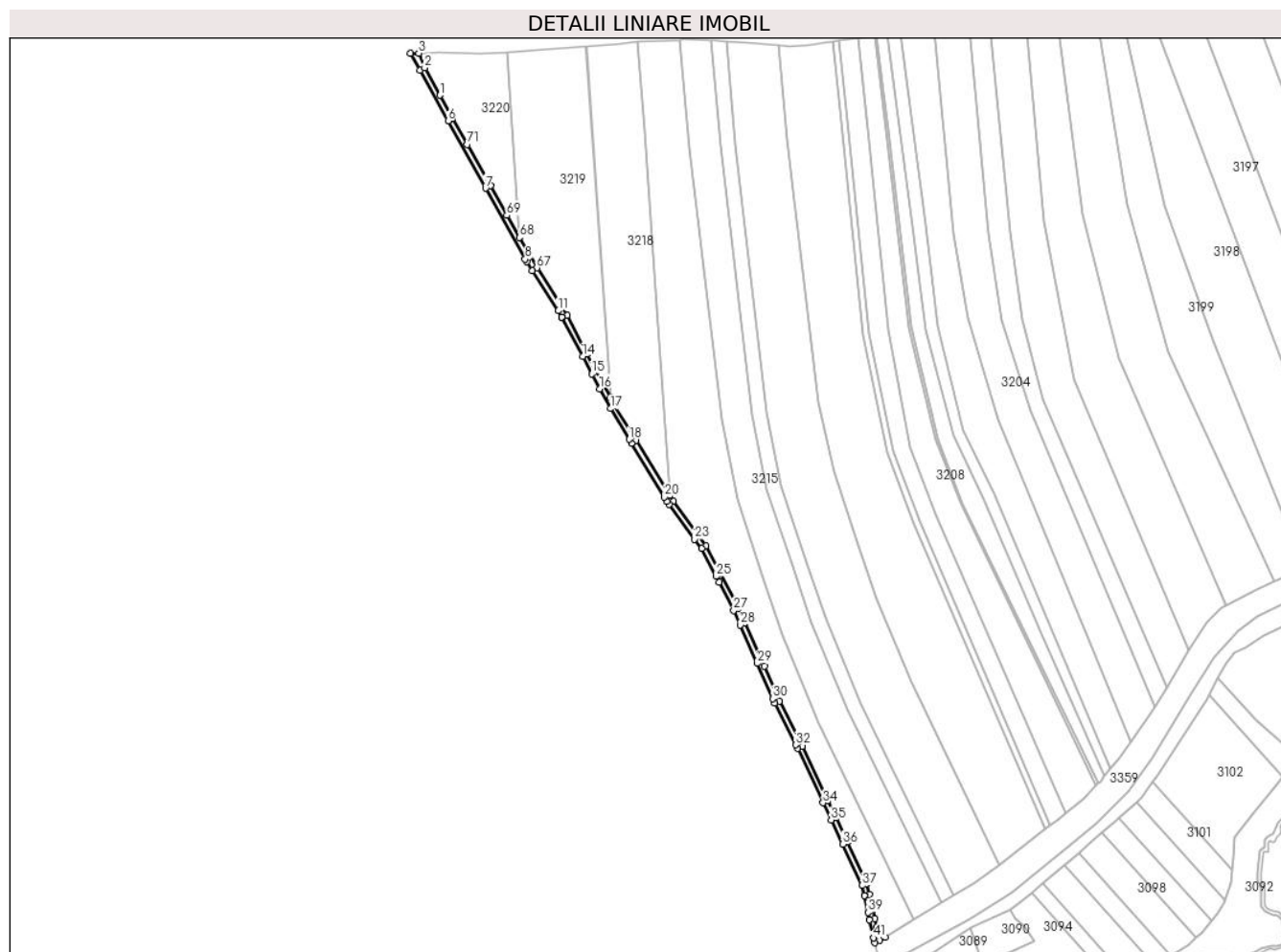
Inscrieri privind dezmembramintele dreptului de proprietate, drepturi reale de garanție și sarcini	Referințe
NU SUNT	

Anexa Nr. 1 La Partea I

Teren

Nr cadastral	Suprafața (mp)*	Observații / Referințe
	2.500	

* Suprafața este determinată în planul de proiecție Stereo 70.



Date referitoare la teren

Crt	Categorie folosință	Intravilan	Suprafața (mp)	Tarla	Parcelă	Nr. topo	Observații / Referințe
1	drum	NU	2.500	47	1452	-	

Lungime Segmente

1) Valorile lungimilor segmentelor sunt obținute din proiecție în plan.

Punct început	X / Y	Punct sfârșit	X / Y	Lungime segment	Punct început	X / Y	Punct sfârșit	X / Y	Lungime segment	Punct început	X / Y	Punct sfârșit	X / Y	Lungime segment
1	402.773,505 488.706,624	2	402.763,081 488.725,307	21.395	2	402.763,081 488.725,307	3	402.759,002 488.735,35	10.839	3	402.759,002 488.735,35	4	402.753,409 488.735,252	5.594
4	402.753,409 488.735,252	5	402.759,937 488.723,553	13.397	5	402.759,937 488.723,553	6	402.779,105 488.689,201	39.338	6	402.779,105 488.689,201	7	402.804,802 488.643,149	52.735
7	402.804,802 488.643,149	8	402.831,774 488.594,811	55.354	8	402.831,774 488.594,811	9	402.832,836 488.592,908	2.18	9	402.832,836 488.592,908	10	402.836,782 488.586,818	7.256
10	402.836,782 488.586,818	11	402.854,441 488.559,564	32.475	11	402.854,441 488.559,564	12	402.856,734 488.555,254	4.882	12	402.856,734 488.555,254	13	402.857,072 488.554,617	0.721
13	402.857,072 488.554,617	14	402.871,051 488.528,344	29.76	14	402.871,051 488.528,344	15	402.877,431 488.516,352	13.584	15	402.877,431 488.516,352	16	402.882,814 488.506,235	11.46
16	402.882,814 488.506,235	17	402.890,02 488.492,691	15.342	17	402.890,02 488.492,691	18	402.902,825 488.471,722	24.569	18	402.902,825 488.471,722	19	402.904,39 488.469,158	3.004

Punct început	X / Y	Punct sfârșit	X / Y	Lungime segment	Punct început	X / Y	Punct sfârșit	X / Y	Lungime segment	Punct început	X / Y	Punct sfârșit	X / Y	Lungime segment
19	402.904,39 488.469,158	20	402.926,934 488.432,24	43.257	20	402.926,934 488.432,24	21	402.928,619 488.429,481	3.233	21	402.928,619 488.429,481	22	402.930,199 488.427,318	2.679
22	402.930,199 488.427,318	23	402.947,599 488.403,5	29.496	23	402.947,599 488.403,5	24	402.952,241 488.397,145	7.87	24	402.952,241 488.397,145	25	402.962,116 488.378,129	21.427
25	402.962,116 488.378,129	26	402.964,195 488.374,124	4.513	26	402.964,195 488.374,124	27	402.974,179 488.354,898	21.664	27	402.974,179 488.354,898	28	402.978,57 488.345,032	10.799
28	402.978,57 488.345,032	29	402.990,274 488.318,734	28.785	29	402.990,274 488.318,734	30	403.000,992 488.294,651	26.36	30	403.000,992 488.294,651	31	403.002,39 488.291,51	3.438
31	403.002,39 488.291,51	32	403.016,706 488.263,117	31.798	32	403.016,706 488.263,117	33	403.017,858 488.260,671	2.704	33	403.017,858 488.260,671	34	403.035,337 488.223,552	41.029
34	403.035,337 488.223,552	35	403.040,841 488.211,863	12.92	35	403.040,841 488.211,863	36	403.048,654 488.195,27	18.341	36	403.048,654 488.195,27	37	403.061,897 488.167,146	31.086
37	403.061,897 488.167,146	38	403.063,47 488.160,088	7.231	38	403.063,47 488.160,088	39	403.065,999 488.148,741	11.625	39	403.065,999 488.148,741	40	403.067,14 488.143,62	5.247
40	403.067,14 488.143,62	41	403.069,976 488.131,284	12.658	41	403.069,976 488.131,284	42	403.070,737 488.127,974	3.396	42	403.070,737 488.127,974	43	403.073,996 488.129,865	3.768
43	403.073,996 488.129,865	44	403.077,588 488.131,948	4.152	44	403.077,588 488.131,948	45	403.074,007 488.133,456	3.886	45	403.074,007 488.133,456	46	403.071,885 488.138,968	5.906
46	403.071,885 488.138,968	47	403.070,651 488.144,415	5.585	47	403.070,651 488.144,415	48	403.066,984 488.160,871	16.86	48	403.066,984 488.160,871	49	403.065,324 488.168,319	7.63
49	403.065,324 488.168,319	50	403.051,911 488.196,803	31.485	50	403.051,911 488.196,803	51	403.044,098 488.213,396	18.341	51	403.044,098 488.213,396	52	403.038,594 488.225,085	12.92
52	403.038,594 488.225,085	53	403.021,115 488.262,204	41.029	53	403.021,115 488.262,204	54	403.005,644 488.293,053	34.511	54	403.005,644 488.293,053	55	402.995,126 488.316,684	25.866
55	402.995,126 488.316,684	56	402.981,859 488.346,496	32.63	56	402.981,859 488.346,496	57	402.977,424 488.356,461	10.907	57	402.977,424 488.356,461	58	402.965,311 488.379,788	26.285
58	402.965,311 488.379,788	59	402.955,31 488.399,047	21.701	59	402.955,31 488.399,047	60	402.933,106 488.429,441	37.64	60	402.933,106 488.429,441	61	402.930,656 488.433,416	4.67
61	402.930,656 488.433,416	62	402.907,463 488.471,034	44.193	62	402.907,463 488.471,034	63	402.893,148 488.494,476	27.468	63	402.893,148 488.494,476	64	402.890,023 488.500,35	6.654
64	402.890,023 488.500,35	65	402.874,229 488.530,035	33.625	65	402.874,229 488.530,035	66	402.860,472 488.556,33	29.676	66	402.860,472 488.556,33	67	402.839,803 488.588,776	38.47
67	402.839,803 488.588,776	68	402.827,906 488.609,538	23.93	68	402.827,906 488.609,538	69	402.819,215 488.624,705	17.48	69	402.819,215 488.624,705	70	402.807,945 488.644,904	23.13
70	402.807,945 488.644,904	71	402.792,244 488.673,042	32.222	71	402.792,244 488.673,042	72	402.782,249 488.690,955	20.514	72	402.782,249 488.690,955	1	402.773,505 488.706,624	17.943

** Lungimile segmentelor sunt determinate în planul de proiecție Stereo 70 și sunt rotunjite la 1 milimetru.

*** Distanța dintre puncte este formată din segmente cumulate ce sunt mai mici decât valoarea 1 milimetru.

**DATE DESPRE IMOBILUL NR. 3218**

Oficiul de Cadastru și Publicitate Imobiliară SIBIU
Biroul de Cadastru și Publicitate Imobiliară Saliste

A. Partea I. Descrierea imobilului

TEREN Extravilan

Adresa: Jud. Sibiu

Nr. Crt	Nr cadastral Nr. topografic	Suprafața* (mp)	Observații / Referințe
A1		9.800	Sector cadastral:55 Teren neimprejmuit;

B. Partea II. Proprietari și acte

Inscrieri privitoare la dreptul de proprietate și alte drepturi reale		Referințe
/		
Act Administrativ nr. 303/38, din 20/05/1994 emis de CJPSDPAT - SIBIU (titlu de proprietate);		
B1	Intabulare, drept de PROPRIETATEL.18/1991, dobandit prin Reconstituire, cota actuala 1/1 1) TONCH MARIA	A1

C. Partea III. SARCINI .

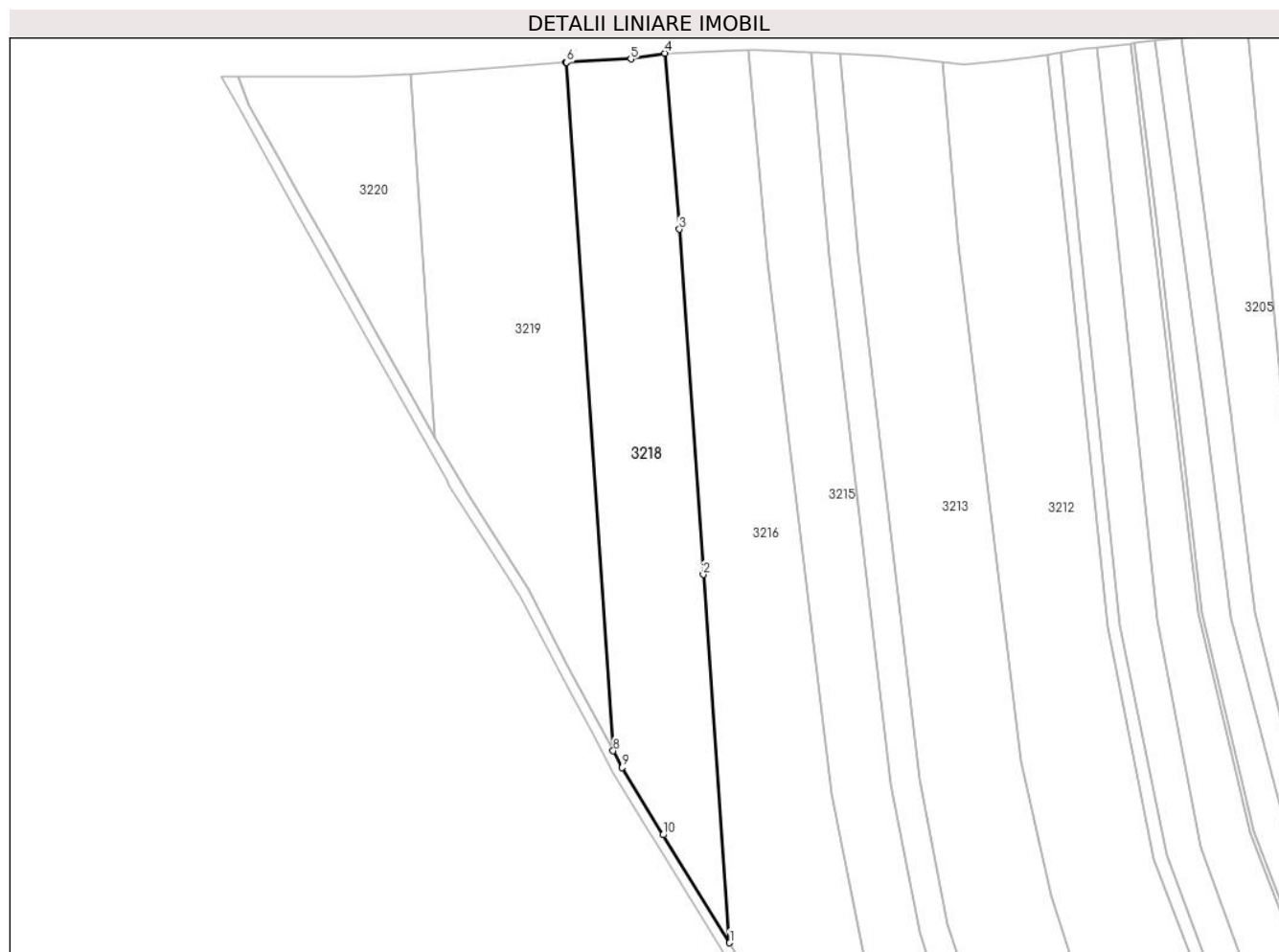
Inscrieri privind dezmembramintele dreptului de proprietate, drepturi reale de garanție și sarcini	Referințe
NU SUNT	

Anexa Nr. 1 La Partea I

Teren

Nr cadastral	Suprafața (mp)*	Observații / Referințe
	9.800	

* Suprafața este determinată în planul de proiecție Stereo 70.



Date referitoare la teren

Crt	Categorie folosință	Intra vilan	Suprafața (mp)	Tarla	Parcelă	Nr. topo	Observații / Referințe
1	arabil	NU	9.800	47	1451/3	-	

Lungime Segmente

1) Valorile lungimilor segmentelor sunt obținute din proiecție în plan.

Punct început	X / Y	Punct sfârșit	X / Y	Lungime segment (** (m)
1	402.930,656 488.433,416	2	402.921,443 488.561,792	128.707
2	402.921,443 488.561,792	3	402.913,123 488.682,221	120.715
3	402.913,123 488.682,221	4	402.908,121 488.743,565	61.548
4	402.908,121 488.743,565	5	402.896,171 488.741,534	12.121
5	402.896,171 488.741,534	6	402.873,835 488.740,339	22.368

Punct început	X / Y	Punct sfârșit	X / Y	Lungime segment (** (m)
6	402.873,835 488.740,339	7	402.873,444 488.740,308	0.392
7	402.873,444 488.740,308	8	402.890,023 488.500,35	240.53
8	402.890,023 488.500,35	9	402.893,148 488.494,476	6.654
9	402.893,148 488.494,476	10	402.907,463 488.471,034	27.468
10	402.907,463 488.471,034	1	402.930,656 488.433,416	44.193

** Lungimile segmentelor sunt determinate în planul de proiecție Stereo 70 și sunt rotunjite la 1 milimetru.

*** Distanța dintre puncte este formată din segmente cumulate ce sunt mai mici decât valoarea 1 milimetru.

**DATE DESPRE IMOBILUL NR. 3219**

Oficiul de Cadastru și Publicitate Imobiliară SIBIU
Biroul de Cadastru și Publicitate Imobiliară Saliste

A. Partea I. Descrierea imobilului

TEREN Extravilan

Adresa: Jud. Sibiu

Nr. Crt	Nr cadastral Nr. topografic	Suprafața* (mp)	Observații / Referințe
A1	103787	9.900	Sector cadastral:55 Teren neimprejmuit;

B. Partea II. Proprietari și acte

Inscrieri privitoare la dreptul de proprietate și alte drepturi reale		Referințe
10892 / 02/09/2019		
Act Notarial nr. 1584, din 02/09/2019 emis de NP POPA - LUPAS George;		
B1	Intabulare, drept de PROPRIETATE, dobandit prin Conventie, cota actuala 1/1 1) ANDREI DORIN , si sotia 2) ANDREI CORNELIA , bun comun	A1

C. Partea III. SARCINI .

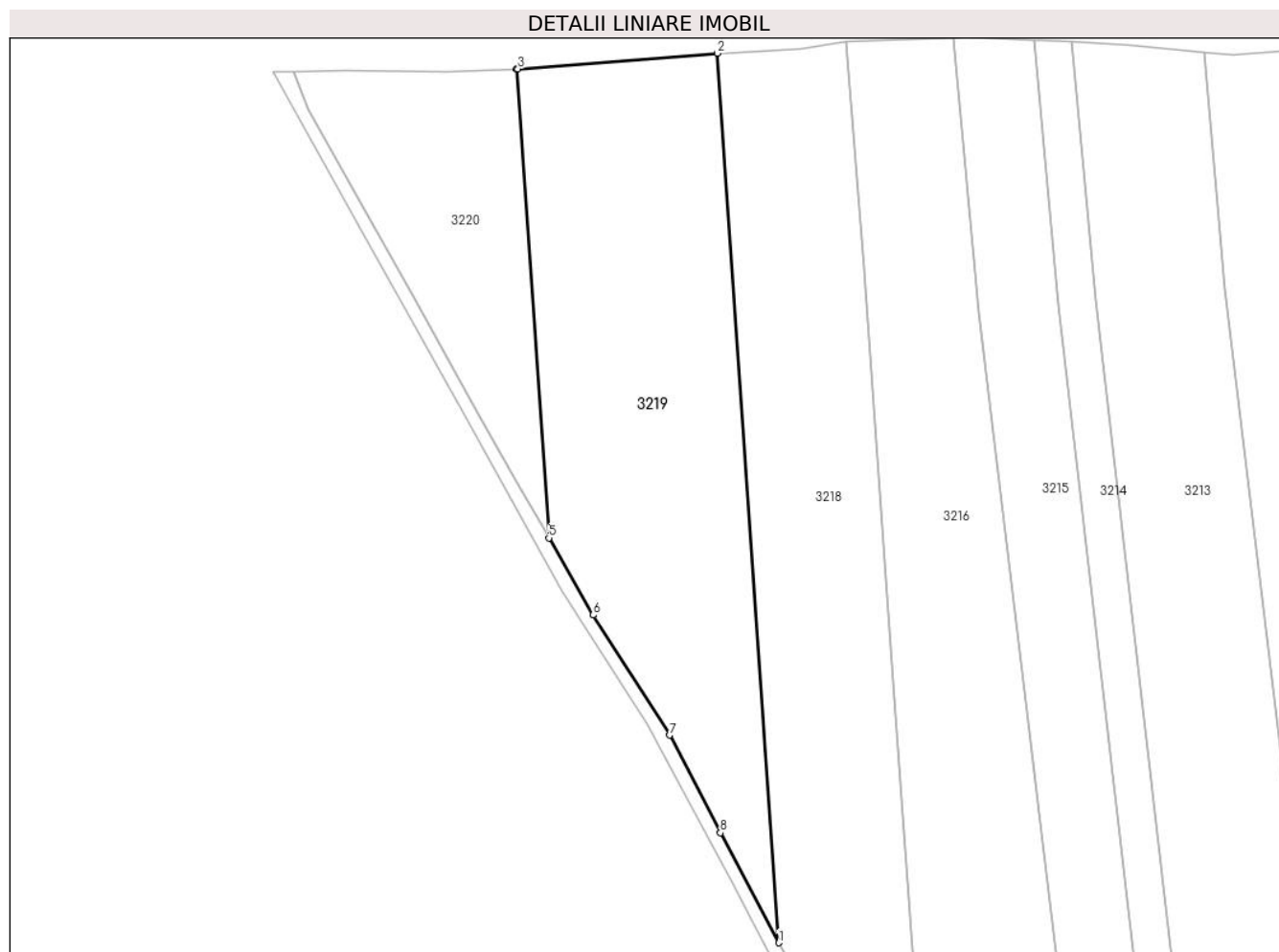
Inscrieri privind dezmembramintele dreptului de proprietate, drepturi reale de garanție și sarcini	Referințe
NU SUNT	

Anexa Nr. 1 La Partea I

Teren

Nr cadastral	Suprafața (mp)*	Observații / Referințe
103787	9.900	

* Suprafața este determinată în planul de proiecție Stereo 70.



Date referitoare la teren

Crt	Categorie folosință	Intra vilan	Suprafața (mp)	Tarla	Parcelă	Nr. topo	Observații / Referințe
1	arabil	NU	9.900	47	1451/2	-	

Lungime Segmente

1) Valorile lungimilor segmentelor sunt obținute din proiecție în plan.

Punct început	X / Y	Punct sfârșit	X / Y	Lungime segment (** (m)
1	402.890,023 488.500,35	2	402.873,444 488.740,308	240.53
2	402.873,444 488.740,308	3	402.819,573 488.736,105	54.035
3	402.819,573 488.736,105	4	402.819,162 488.736,088	0.411
4	402.819,162 488.736,088	5	402.827,906 488.609,538	126.851
5	402.827,906 488.609,538	6	402.839,803 488.588,776	23.93

Punct început	X / Y	Punct sfârșit	X / Y	Lungime segment (** (m)
6	402.839,803 488.588,776	7	402.860,472 488.556,33	38.47
7	402.860,472 488.556,33	8	402.874,229 488.530,035	29.676
8	402.874,229 488.530,035	1	402.890,023 488.500,35	33.625

** Lungimile segmentelor sunt determinate în planul de proiecție Stereo 70 și sunt rotunjite la 1 milimetru.

*** Distanța dintre puncte este formată din segmente cumulate ce sunt mai mici decât valoarea 1 milimetru.

**DATE DESPRE IMOBILUL NR. 3220**

Oficiul de Cadastru și Publicitate Imobiliară SIBIU
Biroul de Cadastru și Publicitate Imobiliară Saliste

A. Partea I. Descrierea imobilului

TEREN Extravilan

Adresa: Jud. Sibiu

Nr. Crt	Nr cadastral Nr. topografic	Suprafața* (mp)	Observații / Referințe
A1	103890	3.900	Sector cadastral:55 Teren neimprejmuit;

B. Partea II. Proprietari și acte

Inscrieri privitoare la dreptul de proprietate și alte drepturi reale		Referințe
13732 / 14/11/2019		
Act Notarial nr. 2079, din 14/11/2019 emis de NP POPA - LUPAS George;		
B1	Intabulare, drept de PROPRIETATE, dobandit prin Conventie, cota actuala 1/1 1) ANDREI DORIN , si sotia 2) ANDREI CORNELIA , bun comun	A1

C. Partea III. SARCINI .

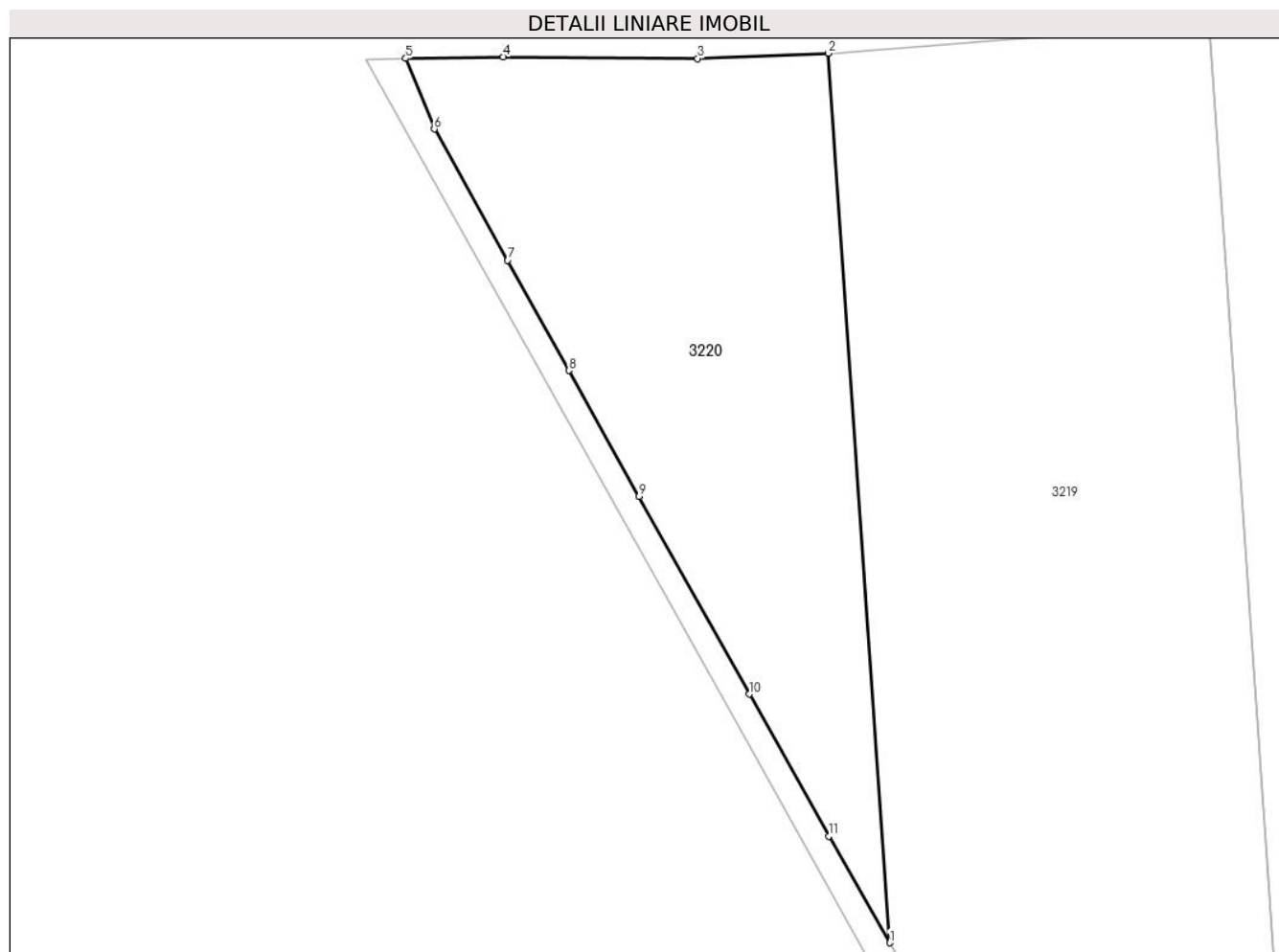
Inscrieri privind dezmembramintele dreptului de proprietate, drepturi reale de garanție și sarcini	Referințe
NU SUNT	

Anexa Nr. 1 La Partea I

Teren

Nr cadastral	Suprafața (mp)*	Observații / Referințe
103890	3.900	

* Suprafața este determinată în planul de proiecție Stereo 70.



Date referitoare la teren

Crt	Categorie folosință	Intravilan	Suprafața (mp)	Tarla	Parcelă	Nr. topo	Observații / Referințe
1	arabil	NU	3.900	47	1451/1	-	

Lungime Segmente

1) Valorile lungimilor segmentelor sunt obținute din proiecție în plan.

Punct început	X / Y	Punct sfârșit	X / Y	Lungime segment (** (m)
1	402.827,906 488.609,538	2	402.819,162 488.736,088	126.851
2	402.819,162 488.736,088	3	402.800,552 488.735,333	18.625
3	402.800,552 488.735,333	4	402.772,916 488.735,592	27.637
4	402.772,916 488.735,592	5	402.759,002 488.735,35	13.916
5	402.759,002 488.735,35	6	402.763,081 488.725,307	10.839

Punct început	X / Y	Punct sfârșit	X / Y	Lungime segment (** (m)
6	402.763,081 488.725,307	7	402.773,505 488.706,624	21.395
7	402.773,505 488.706,624	8	402.782,249 488.690,955	17.943
8	402.782,249 488.690,955	9	402.792,244 488.673,042	20.514
9	402.792,244 488.673,042	10	402.807,945 488.644,904	32.222
10	402.807,945 488.644,904	11	402.819,215 488.624,705	23.13
11	402.819,215 488.624,705	1	402.827,906 488.609,538	17.48

** Lungimile segmentelor sunt determinate în planul de proiecție Stereo 70 și sunt rotunjite la 1 milimetru.

*** Distanța dintre puncte este formată din segmente cumulate ce sunt mai mici decât valoarea 1 milimetru.

