

**DATE DESPRE IMOBILUL NR. 3221**

Oficiul de Cadastru și Publicitate Imobiliară SIBIU
Biroul de Cadastru și Publicitate Imobiliară Saliste

A. Partea I. Descrierea imobilului

TEREN Necunoscut

Adresa: Loc. Miercurea Sibiului, Jud. Sibiu, Partial intravilan

Nr. Crt	Nr cadastral Nr. topografic	Suprafața* (mp)	Observații / Referințe
A1		6.916	Sector cadastral:56 Teren neimprejmuit;

B. Partea II. Proprietari și acte

Inscrieri privitoare la dreptul de proprietate și alte drepturi reale		Referințe
/		
Act Normativ nr. 7, din 13/03/1996 emis de GUVERNUL ROMÂNIEI (lege);		
B1	Inscrierea provizorie, drept de PROPRIETATE, dobandit prin Lege, cota actuala 1/1	A1
1) ORAȘUL MIERCUREA SIBIULUI, CIF:4406266, Proprietar neidentificat		

C. Partea III. SARCINI .

Inscrieri privind dezmembramintele dreptului de proprietate, drepturi reale de garanție și sarcini	Referințe
NU SUNT	

Punct început	X / Y	Punct sfârșit	X / Y	Lungime segment	Punct început	X / Y	Punct sfârșit	X / Y	Lungime segment	Punct început	X / Y	Punct sfârșit	X / Y	Lungime segment
16	405.408,632 488.012,516	17	405.376,165 487.995,993	36.43	17	405.376,165 487.995,993	18	405.376,112 487.995,966	0.059	18	405.376,112 487.995,966	19	405.309,177 487.961,406	75.33
19	405.309,177 487.961,406	20	405.307,757 487.960,68	1.596	20	405.307,757 487.960,68	21	405.298,831 487.956,115	10.025	21	405.298,831 487.956,115	22	405.249,478 487.930,29	55.701
22	405.249,478 487.930,29	23	405.232,514 487.921,609	19.056	23	405.232,514 487.921,609	24	405.232,333 487.921,516	0.204	24	405.232,333 487.921,516	25	405.194,862 487.901,65	42.412
25	405.194,862 487.901,65	26	405.177,475 487.892,347	19.719	26	405.177,475 487.892,347	27	405.177,083 487.892,137	0.445	27	405.177,083 487.892,137	28	405.170,313 487.888,335	7.765
28	405.170,313 487.888,335	29	405.156,524 487.880,59	15.815	29	405.156,524 487.880,59	30	405.126,901 487.862,694	34.609	30	405.126,901 487.862,694	31	405.119,538 487.857,949	8.759
31	405.119,538 487.857,949	32	405.119,199 487.857,73	0.404	32	405.119,199 487.857,73	33	405.096,423 487.843,189	27.022	33	405.096,423 487.843,189	34	405.096,1 487.842,982	0.384
34	405.096,1 487.842,982	35	405.086,078 487.837,812	11.277	35	405.086,078 487.837,812	36	405.078,901 487.835,314	7.599	36	405.078,901 487.835,314	37	405.072,545 487.834,121	6.467
37	405.072,545 487.834,121	38	405.067,208 487.834,423	5.345	38	405.067,208 487.834,423	39	405.063,698 487.835,521	3.678	39	405.063,698 487.835,521	40	405.060,213 487.837,049	3.806
40	405.060,213 487.837,049	41	405.056,712 487.839,764	4.43	41	405.056,712 487.839,764	42	405.053,6 487.843,947	5.213	42	405.053,6 487.843,947	43	405.049,81 487.850,746	7.784
43	405.049,81 487.850,746	44	405.039,393 487.871,948	23.622	44	405.039,393 487.871,948	45	405.030,959 487.887,481	17.675	45	405.030,959 487.887,481	46	405.025,658 487.894,059	8.449
46	405.025,658 487.894,059	47	405.019,831 487.898,116	7.1	47	405.019,831 487.898,116	48	405.019,655 487.898,238	0.214	48	405.019,655 487.898,238	49	405.013,843 487.900,646	6.292
49	405.013,843 487.900,646	50	405.008,138 487.901,802	5.82	50	405.008,138 487.901,802	51	405.001,186 487.901,543	6.956	51	405.001,186 487.901,543	52	404.993,796 487.899,802	7.593
52	404.993,796 487.899,802	53	404.939,165 487.881,671	57.561	53	404.939,165 487.881,671	54	404.891,508 487.866,168	50.115	54	404.891,508 487.866,168	55	404.883,798 487.863,66	8.107
55	404.883,798 487.863,66	56	404.809,573 487.840,419	77.779	56	404.809,573 487.840,419	57	404.803,428 487.838,635	6.399	57	404.803,428 487.838,635	58	404.773,578 487.829,966	31.083
58	404.773,578 487.829,966	59	404.751,563 487.823,633	22.908	59	404.751,563 487.823,633	60	404.738,523 487.820,1	13.51	60	404.738,523 487.820,1	61	404.732,759 487.818,538	5.972
61	404.732,759 487.818,538	62	404.725,417 487.817,139	7.474	62	404.725,417 487.817,139	63	404.719,7 487.817,025	5.718	63	404.719,7 487.817,025	64	404.716,963 487.818,061	2.926
64	404.716,963 487.818,061	65	404.721,114 487.813,052	6.505	65	404.721,114 487.813,052	66	404.725,834 487.813,146	4.721	66	404.725,834 487.813,146	67	404.733,658 487.814,637	7.965
67	404.733,658 487.814,637	68	404.738,968 487.816,076	5.502	68	404.738,968 487.816,076	69	404.752,639 487.819,78	14.164	69	404.752,639 487.819,78	70	404.777,265 487.826,872	25.627
70	404.777,265 487.826,872	71	404.792,423 487.831,274	15.784	71	404.792,423 487.831,274	72	404.810,728 487.836,589	19.061	72	404.810,728 487.836,589	73	404.885,015 487.859,849	77.843
73	404.885,015 487.859,849	74	404.904,5 487.866,188	20.49	74	404.904,5 487.866,188	75	404.935,748 487.876,353	32.861	75	404.935,748 487.876,353	76	404.940,414 487.877,871	4.906
76	404.940,414 487.877,871	77	404.974,089 487.889,047	35.482	77	404.974,089 487.889,047	78	404.994,887 487.895,949	21.913	78	404.994,887 487.895,949	79	405.001,725 487.897,56	7.025
79	405.001,725 487.897,56	80	405.007,811 487.897,787	6.09	80	405.007,811 487.897,787	81	405.012,655 487.896,806	4.943	81	405.012,655 487.896,806	82	405.017,889 487.894,594	5.681
82	405.017,889 487.894,594	83	405.022,902 487.891,104	6.109	83	405.022,902 487.891,104	84	405.027,617 487.885,254	7.513	84	405.027,617 487.885,254	85	405.035,839 487.870,111	17.231
85	405.035,839 487.870,111	86	405.046,265 487.848,889	23.645	86	405.046,265 487.848,889	87	405.050,234 487.841,77	8.15	87	405.050,234 487.841,77	88	405.053,828 487.836,938	6.022
88	405.053,828 487.836,938	89	405.058,153 487.833,584	5.473	89	405.058,153 487.833,584	90	405.062,294 487.831,769	4.521	90	405.062,294 487.831,769	91	405.066,487 487.830,457	4.394
91	405.066,487 487.830,457	92	405.072,805 487.830,1	6.327	92	405.072,805 487.830,1	93	405.079,933 487.831,438	7.253	93	405.079,933 487.831,438	94	405.087,66 487.834,127	8.182
94	405.087,66 487.834,127	95	405.098,098 487.839,512	11.744	95	405.098,098 487.839,512	96	405.119,299 487.853,048	25.154	96	405.119,299 487.853,048	97	405.128,986 487.859,28	11.518
97	405.128,986 487.859,28	98	405.139,204 487.865,453	11.938	98	405.139,204 487.865,453	99	405.158,538 487.877,134	22.589	99	405.158,538 487.877,134	100	405.179,397 487.888,839	23.918
100	405.179,397 487.888,839	101	405.234,362 487.918,062	62.251	101	405.234,362 487.918,062	102	405.249,226 487.925,668	16.697	102	405.249,226 487.925,668	103	405.300,669 487.952,562	58.049
103	405.300,669 487.952,562	104	405.311,006 487.957,849	11.61	104	405.311,006 487.957,849	105	405.313,531 487.959,152	2.842	105	405.313,531 487.959,152	106	405.377,99 487.992,433	72.544
106	405.377,99 487.992,433	107	405.396,08 488.001,64	20.298	107	405.396,08 488.001,64	108	405.410,523 488.008,99	16.205	108	405.410,523 488.008,99	109	405.422,132 488.015,535	13.327
109	405.422,132 488.015,535	110	405.431,598 488.020,872	10.867	110	405.431,598 488.020,872	111	405.457,33 488.035,333	29.517	111	405.457,33 488.035,333	112	405.472,076 488.044,021	17.115
112	405.472,076 488.044,021	113	405.478,438 488.047,77	7.385	113	405.478,438 488.047,77	114	405.484,044 488.048,193	5.622	114	405.484,044 488.048,193	115	405.488,792 488.047,863	4.76

Punct început	X / Y	Punct sfârșit	X / Y	Lungime segment	Punct început	X / Y	Punct sfârșit	X / Y	Lungime segment	Punct început	X / Y	Punct sfârșit	X / Y	Lungime segment
115	405.488,792 488.047,863	116	405.491,742 488.046,881	3.109	116	405.491,742 488.046,881	117	405.495,63 488.044,648	4.484	117	405.495,63 488.044,648	118	405.501,222 488.039,19	7.814
118	405.501,222 488.039,19	119	405.518,199 488.005,112	38.073	119	405.518,199 488.005,112	120	405.522,697 488.001,605	5.703	120	405.522,697 488.001,605	121	405.526,899 488.000,641	4.311
121	405.526,899 488.000,641	122	405.532,032 488.000,219	5.151	122	405.532,032 488.000,219	123	405.532,702 488.000,467	0.714	123	405.532,702 488.000,467	124	405.538,72 488.001,782	6.16
124	405.538,72 488.001,782	125	405.546,505 488.005,884	8.8	125	405.546,505 488.005,884	126	405.587,35 488.027,402	46.167	126	405.587,35 488.027,402	127	405.656,212 488.064,748	78.337
127	405.656,212 488.064,748	128	405.668,731 488.071,109	14.042	128	405.668,731 488.071,109	129	405.673,51 488.073,538	5.362	129	405.673,51 488.073,538	130	405.678,41 488.076,028	5.496
130	405.678,41 488.076,028	131	405.684,426 488.079,085	6.747	131	405.684,426 488.079,085	132	405.689,51 488.081,669	5.704	132	405.689,51 488.081,669	133	405.694,636 488.084,273	5.749
133	405.694,636 488.084,273	134	405.704,739 488.089,407	11.332	134	405.704,739 488.089,407	135	405.721,244 488.097,795	18.514	135	405.721,244 488.097,795	136	405.732,831 488.103,683	12.998
136	405.732,831 488.103,683	137	405.744,57 488.109,648	13.168	137	405.744,57 488.109,648	138	405.756,453 488.115,687	13.329	138	405.756,453 488.115,687	139	405.766,066 488.120,571	10.782
139	405.766,066 488.120,571	1	405.770,706 488.122,929	5.206										

** Lungimile segmentelor sunt determinate în planul de proiecție Stereo 70 și sunt rotunjite la 1 milimetru.

*** Distanța dintre puncte este formată din segmente cumulate ce sunt mai mici decât valoarea 1 milimetru.

**DATE DESPRE IMOBILUL NR. 3222**

Oficiul de Cadastru și Publicitate Imobiliară SIBIU
Biroul de Cadastru și Publicitate Imobiliară Saliste

A. Partea I. Descrierea imobilului

TEREN Necunoscut

Nr. CF vechi:3251Miercurea Sibiului

Adresa: Loc. Miercurea Sibiului, Jud. Sibiu, Partial intravilan

Nr. Crt	Nr cadastral Nr. topografic	Suprafața* (mp)	Observații / Referințe
A1	102727	10.787	Sector cadastral:56 Teren neimprejmuit;

B. Partea II. Proprietari și acte

Inscrieri privitoare la dreptul de proprietate și alte drepturi reale	Referințe
814 / 24/07/1943	
Act Administrativ nr. 64, din 01/01/1931 emis de Comisia de ocol pentru expropriere Saliste (Hotărâre);	
B1	Intabulare, drept de PROPRIETATE expropriere pentru utilitate publica, dobandit prin Lege, cota actuala 1/1
	1) STATUL ROMAN , CIF:9999999999999
	<i>OBSERVATII: (provenita din conversia CF 3252Miercurea Sibiului)</i>

C. Partea III. SARCINI .

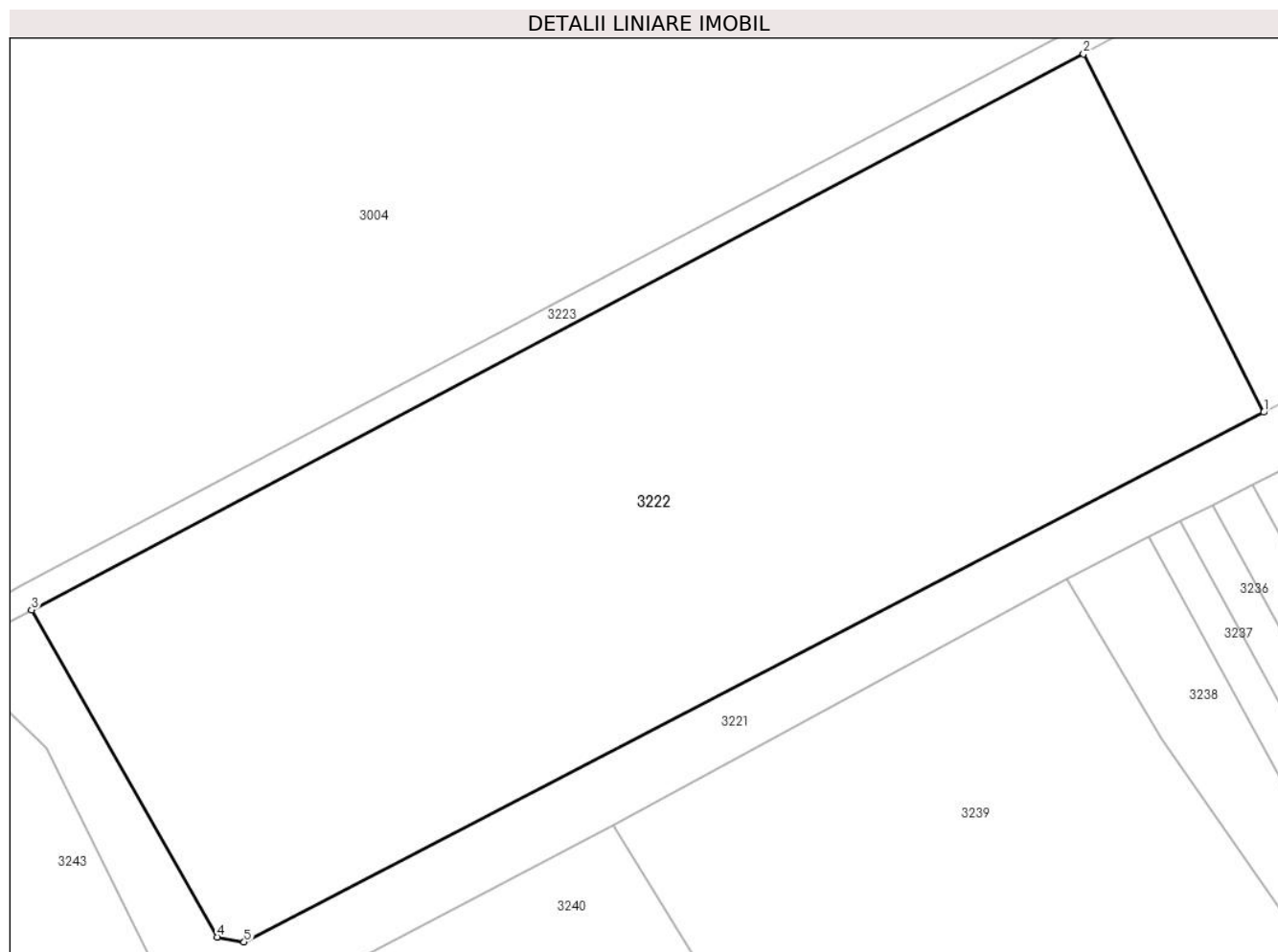
Inscrieri privind dezmembramintele dreptului de proprietate, drepturi reale de garanție și sarcini	Referințe
NU SUNT	

Anexa Nr. 1 La Partea I

Teren

Nr cadastral	Suprafața (mp)*	Observații / Referințe
102727	10.787	

* Suprafața este determinată în planul de proiecție Stereo 70.



Date referitoare la teren

Crt	Categorie folosință	Intravilan	Suprafața (mp)	Tarla	Parcelă	Nr. topo	Observații / Referințe
1	curți constructii	DA	168	50	1517/1/1	787/1	Cimitir
2	curți constructii	NU	10.619	50	1517/1/2	787/2	Cimitir

Lungime Segmente

1) Valorile lungimilor segmentelor sunt obținute din proiecție în plan.

Punct început	X / Y	Punct sfârșit	X / Y	Lungime segment (** (m)
1	405.686,142 488.090,078	2	405.658,78 488.144,453	60.871
2	405.658,78 488.144,453	3	405.499,028 488.060,09	180.659
3	405.499,028 488.060,09	4	405.527,248 488.010,456	57.095
4	405.527,248 488.010,456	5	405.531,286 488.009,674	4.114

Punct început	X / Y	Punct sfârșit	X / Y	Lungime segment (** (m)
5	405.531,286 488.009,674	1	405.686,142 488.090,078	174.485

** Lungimile segmentelor sunt determinate în planul de proiecție Stereo 70 și sunt rotunjite la 1 milimetru.

*** Distanța dintre puncte este formată din segmente cumulate ce sunt mai mici decât valoarea 1 milimetru.

**DATE DESPRE IMOBILUL NR. 3223**

Oficiul de Cadastru și Publicitate Imobiliară SIBIU
Biroul de Cadastru și Publicitate Imobiliară Saliste

A. Partea I. Descrierea imobilului

TEREN Extravilan

Adresa: Jud. Sibiu

Nr. Crt	Nr cadastral Nr. topografic	Suprafața* (mp)	Observații / Referințe
A1		1.028	Sector cadastral:56 Teren neimprejmuit;

B. Partea II. Proprietari și acte

Inscrieri privitoare la dreptul de proprietate și alte drepturi reale		Referințe
/		
Act Normativ nr. 7, din 13/03/1996 emis de GUVERNUL ROMÂNIEI (lege);		
B1	Inscrierea provizorie, drept de PROPRIETATE, dobandit prin Lege, cota actuala 1/1	A1
1) ORAȘUL MIERCUREA SIBIULUI, CIF:4406266, Proprietar neidentificat		

C. Partea III. SARCINI .

Inscrieri privind dezmembramintele dreptului de proprietate, drepturi reale de garanție și sarcini	Referințe
NU SUNT	

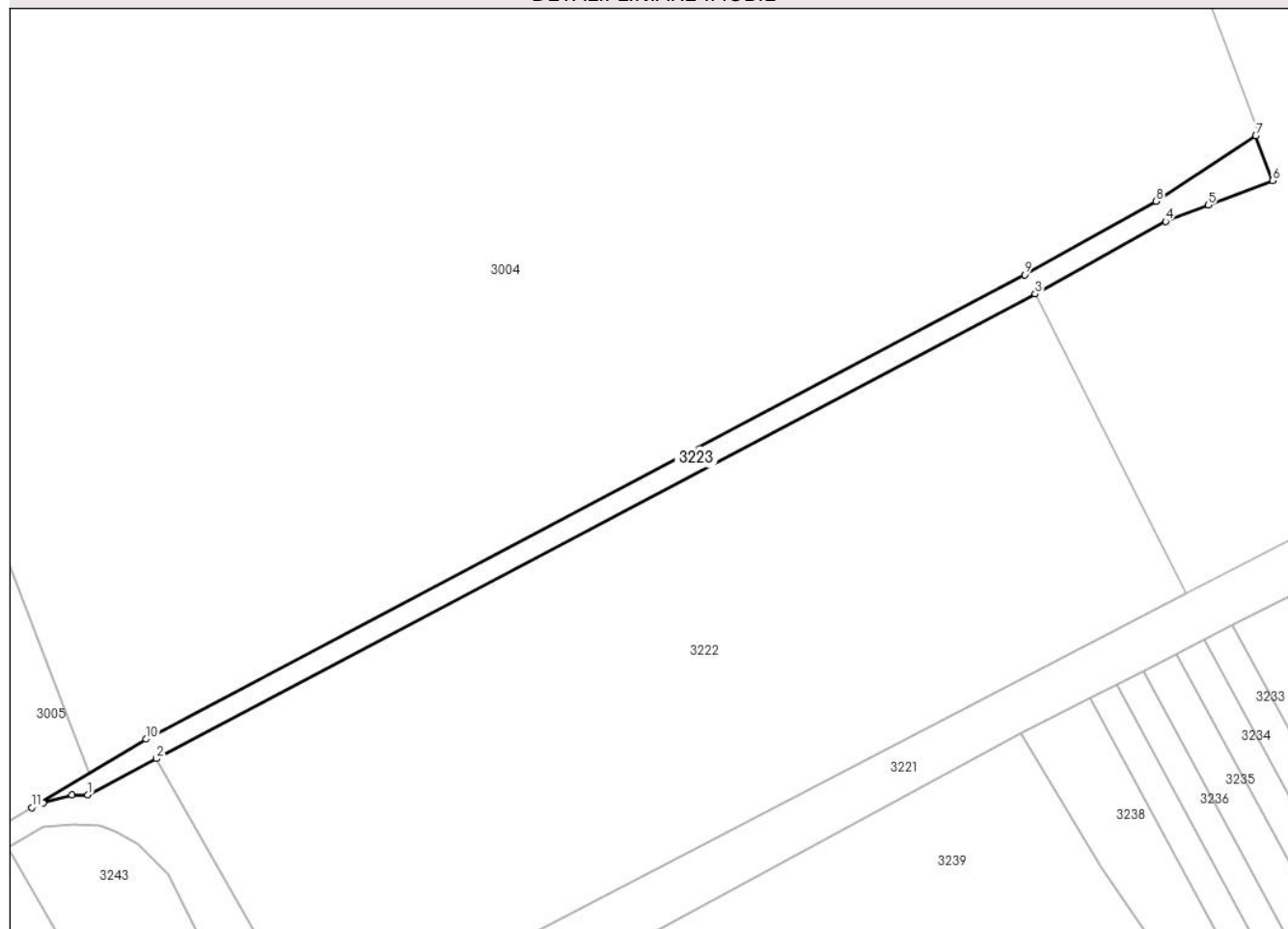
Anexa Nr. 1 La Partea I

Teren

Nr cadastral	Suprafața (mp)*	Observații / Referințe
	1.028	

* Suprafața este determinată în planul de proiecție Stereo 70.

DETALII LINIARE IMOBIL



Date referitoare la teren

Crt	Categorie folosință	Intravilan	Suprafața (mp)	Tarla	Parcelă	Nr. topo	Observații / Referințe
1	drum	NU	1.028	50	1517/2	-	

Lungime Segmente

1) Valorile lungimilor segmentelor sunt obținute din proiecție în plan.

Punct început	X / Y	Punct sfârșit	X / Y	Lungime segment (** (m)
1	405.486,569 488.053,539	2	405.499,028 488.060,09	14.077
2	405.499,028 488.060,09	3	405.658,78 488.144,453	180.659
3	405.658,78 488.144,453	4	405.682,446 488.157,666	27.105
4	405.682,446 488.157,666	5	405.690,172 488.160,644	8.28
5	405.690,172 488.160,644	6	405.701,923 488.165,066	12.556

Punct început	X / Y	Punct sfârșit	X / Y	Lungime segment (** (m)
6	405.701,923 488.165,066	7	405.698,87 488.173,178	8.667
7	405.698,87 488.173,178	8	405.680,73 488.161,289	21.689
8	405.680,73 488.161,289	9	405.656,871 488.147,968	27.326
9	405.656,871 488.147,968	10	405.497,164 488.063,629	180.609
10	405.497,164 488.063,629	11	405.476,408 488.051,216	24.184
11	405.476,408 488.051,216	12	405.478,477 488.052,047	2.23
12	405.478,477 488.052,047	13	405.483,745 488.053,522	5.471
13	405.483,745 488.053,522	1	405.486,569 488.053,539	2.824

** Lungimile segmentelor sunt determinate în planul de proiecție Stereo 70 și sunt rotunjite la 1 milimetru.

*** Distanța dintre puncte este formată din segmente cumulate ce sunt mai mici decât valoarea 1 milimetru.



DATE DESPRE IMOBILUL NR. 3224

Oficiul de Cadastru și Publicitate Imobiliară SIBIU
Biroul de Cadastru și Publicitate Imobiliară Saliste

A. Partea I. Descrierea imobilului

TEREN Intravilan

Nr. CF vechi:2085Miercurea

Adresa: Loc. Miercurea Sibiului, Jud. Sibiu

Nr. Crt	Nr cadastral Nr. topografic	Suprafața* (mp)	Observații / Referințe
A1	100053	702	Sector cadastral:56 Teren neimpregmuit;

B. Partea II. Proprietari și acte

Inscrieri privitoare la dreptul de proprietate și alte drepturi reale	Referințe
1437 / 20/10/1919	
Act Notarial nr. -, din 18/10/1919 emis de - (-);	
B1	Intabulare, drept de PROPRIETATEcu titlu de drept cumparare, dobandit prin Conventie, cota actuala 18/36
	1) BUNEA MARIA
	<i>OBSERVATII: (provenita din conversia CF 2085Miercurea)</i>
469 / 09/11/1949	
Act Notarial nr. -, din 01/01/1949 emis de - (-);	
B2	Intabulare, drept de PROPRIETATEcu titlu de drept mostenire, dobandit prin Succesiune, cota actuala 1/36
	1) RADULESCU MARIA
	<i>OBSERVATII: (provenita din conversia CF 2085Miercurea)</i>
B3	Intabulare, drept de PROPRIETATEcu titlu de drept mostenire, dobandit prin Succesiune, cota actuala 1/36
	1) BABOS PARASCHIVA
	<i>OBSERVATII: (provenita din conversia CF 2085Miercurea)</i>
B4	Intabulare, drept de PROPRIETATEcu titlu de drept mostenire, dobandit prin Succesiune, cota actuala 1/36
	1) DRAGOMIR IOAN
	<i>OBSERVATII: (provenita din conversia CF 2085Miercurea)junior</i>
B5	Intabulare, drept de PROPRIETATEcu titlu de drept mostenire, dobandit prin Succesiune, cota actuala 1/36
	1) FLESERIU ANA
	<i>OBSERVATII: (provenita din conversia CF 2085Miercurea)</i>
B6	Intabulare, drept de PROPRIETATEcu titlu de drept mostenire, dobandit prin Succesiune, cota actuala 1/36
	1) DRAGOMIR ELENA
	<i>OBSERVATII: (provenita din conversia CF 2085Miercurea)</i>
B7	Intabulare, drept de PROPRIETATEcu titlu de drept mostenire, dobandit prin Succesiune, cota actuala 1/36
	1) DRAGOMIR NICOLAE
	<i>OBSERVATII: (provenita din conversia CF 2085Miercurea)</i>
3431 / 15/12/2005	
Act Notarial nr. 1024, din 01/01/2005 emis de NP Popa Lupas Elisaveta (-);	
B8	Intabulare, drept de PROPRIETATEcu titlu de drept cumparare, dobandit prin Conventie, cota actuala 12/36
	1) TATU MARIAN TIBERIU
	2) TATU MARIA TINCUTA
	<i>OBSERVATII: (provenita din conversia CF 2085Miercurea)si sotia ca bun comun</i>

C. Partea III. SARCINI .

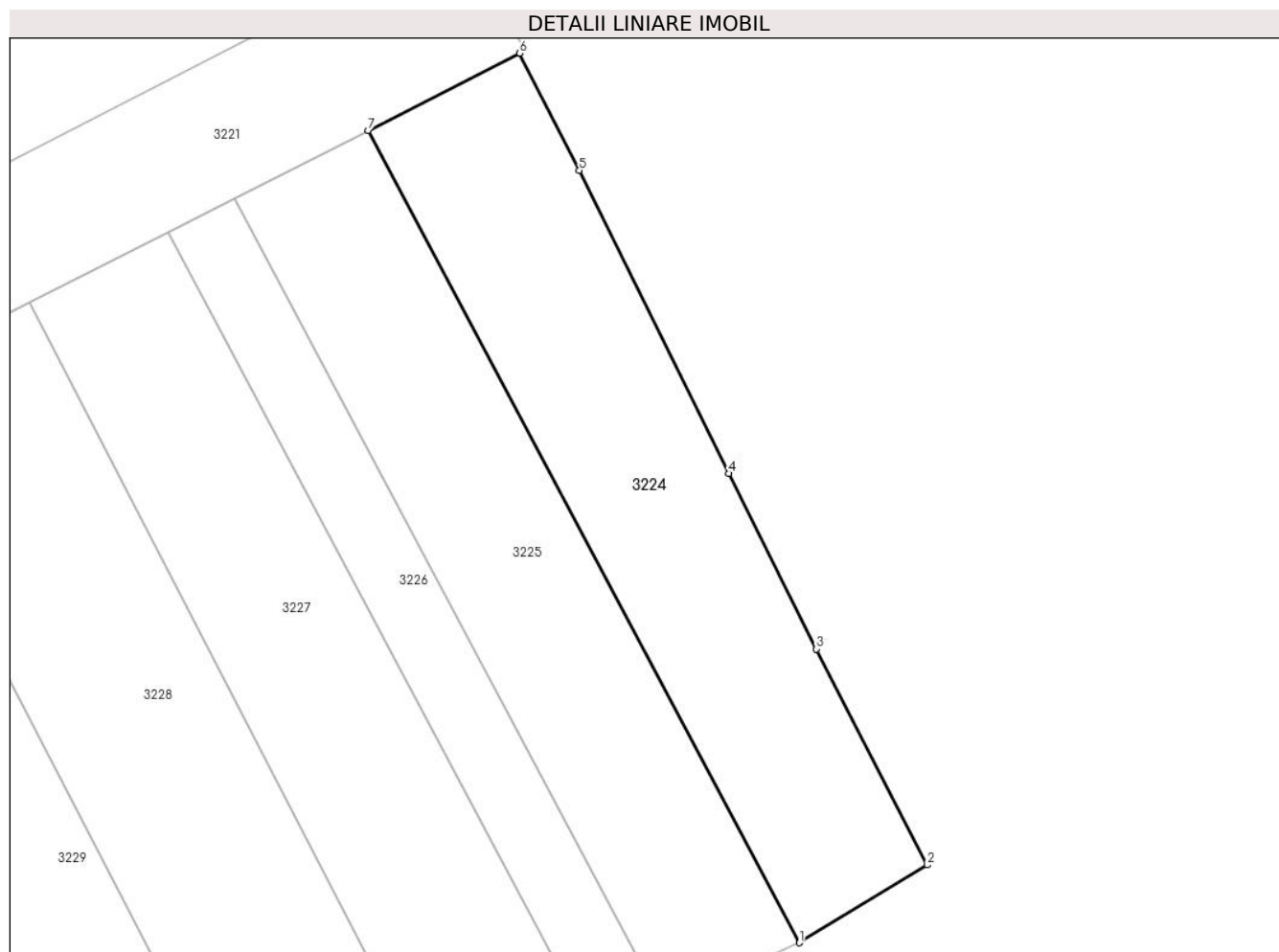
Inscrieri privind dezmembramintele dreptului de proprietate, drepturi reale de garanție și sarcini	Referințe
NU SUNT	

Anexa Nr. 1 La Partea I

Teren

Nr cadastral	Suprafața (mp)*	Observații / Referințe
100053	702	

* Suprafața este determinată în planul de proiecție Stereo 70.



Date referitoare la teren

Crt	Categorie folosință	Intravilan	Suprafața (mp)	Tarla	Parcelă	Nr. topo	Observații / Referințe
1	arabil	DA	702	-	-	785/1/11	

Lungime Segmente

1) Valorile lungimilor segmentelor sunt obținute din proiecție în plan.

Punct început	X / Y	Punct sfârșit	X / Y	Lungime segment (** (m)
1	405.810,006 488.071,183	2	405.818,893 488.076,587	10.401
2	405.818,893 488.076,587	3	405.811,183 488.091,601	16.878
3	405.811,183 488.091,601	4	405.805,108 488.103,796	13.624
4	405.805,108 488.103,796	5	405.794,692 488.124,863	23.502
5	405.794,692 488.124,863	6	405.790,547 488.133,012	9.142

Punct început	X / Y	Punct sfârșit	X / Y	Lungime segment (** (m)
6	405.790,547 488.133,012	7	405.779,998 488.127,651	11.834
7	405.779,998 488.127,651	1	405.810,006 488.071,183	63.947

** Lungimile segmentelor sunt determinate în planul de proiecție Stereo 70 și sunt rotunjite la 1 milimetru.

*** Distanța dintre puncte este formată din segmente cumulate ce sunt mai mici decât valoarea 1 milimetru.

**DATE DESPRE IMOBILUL NR. 3225**

Oficiul de Cadastru și Publicitate Imobiliară SIBIU
Biroul de Cadastru și Publicitate Imobiliară Saliste

A. Partea I. Descrierea imobilului

TEREN Intravilan

Adresa: Loc. Miercurea Sibiului, Jud. Sibiu

Nr. Crt	Nr cadastral Nr. topografic	Suprafața* (mp)	Observații / Referințe
A1	101140	663	Sector cadastral:56 Teren neimprejmuit;

B. Partea II. Proprietari și acte

Inscrieri privitoare la dreptul de proprietate și alte drepturi reale	Referințe
7275 / 29/06/2012	
Hotarare Judecatoreasca nr. 672, din 05/11/2009 emis de Judecatoria Saliste (in dosar nr.618/294/2009, irevocabila la data de 01.02.2010, incheierea civila pronuntata de Judecatoria Saliste la data de 27.01.2012 in dosar nr.618/294/2009, irevocabila la data de 19.02.2012, documentatia cadastrala receptionata de OCPI Sibiu in dosar nr.7274/2012.);	
B1	Se infiinteaza cartea funciara 101140 a imobilului cu numarul cadastral 101140/Miercurea Sibiului, rezultat din dezmembrarea imobilului cu numarul cadastral 100056 in scris in cartea funciara 1824 Miercurea (identificator electronic 100056);
Act Notarial nr. 1024, din 01/01/2005 emis de NP Popa Lupas Elisaveta;	
B8	Intabulare, drept de PROPRIETATEcu titlu de drept cumparare conf. inch.nr.3431/2005 c.f., dobandit prin Conventie, cota actuala 12/18 1) TATU MARIAN, si sotia 2) TATU MARIA TINCUTA....., n.Mihu <i>OBSERVATII: pozitie transcrisa din CF 100056/Miercurea Sibiului, in scrisa prin incheierea nr. 3431 din 15/12/2005;</i>
5217 / 03/04/2014	
Hotarare Judecatoreasca nr. 108, din 04/02/2013 emis de Judecatoria Saliste (in dosar nr.823/294/2012 irevocabila la data de 03.04.2013, incheiere civila pronuntata la data de 24.05.2013 de Judecatoria Saliste in dosar nr.823/294/2012, irevocabila la data de 19.06.2013);	
B11	Intabulare, drept de PROPRIETATEcu titlu de drept cumparare, dobandit prin Conventie, cota actuala 1/3 1) TATU MARIAN TIBERIU 2) TATU MARIA TINCUTA

C. Partea III. SARCINI .

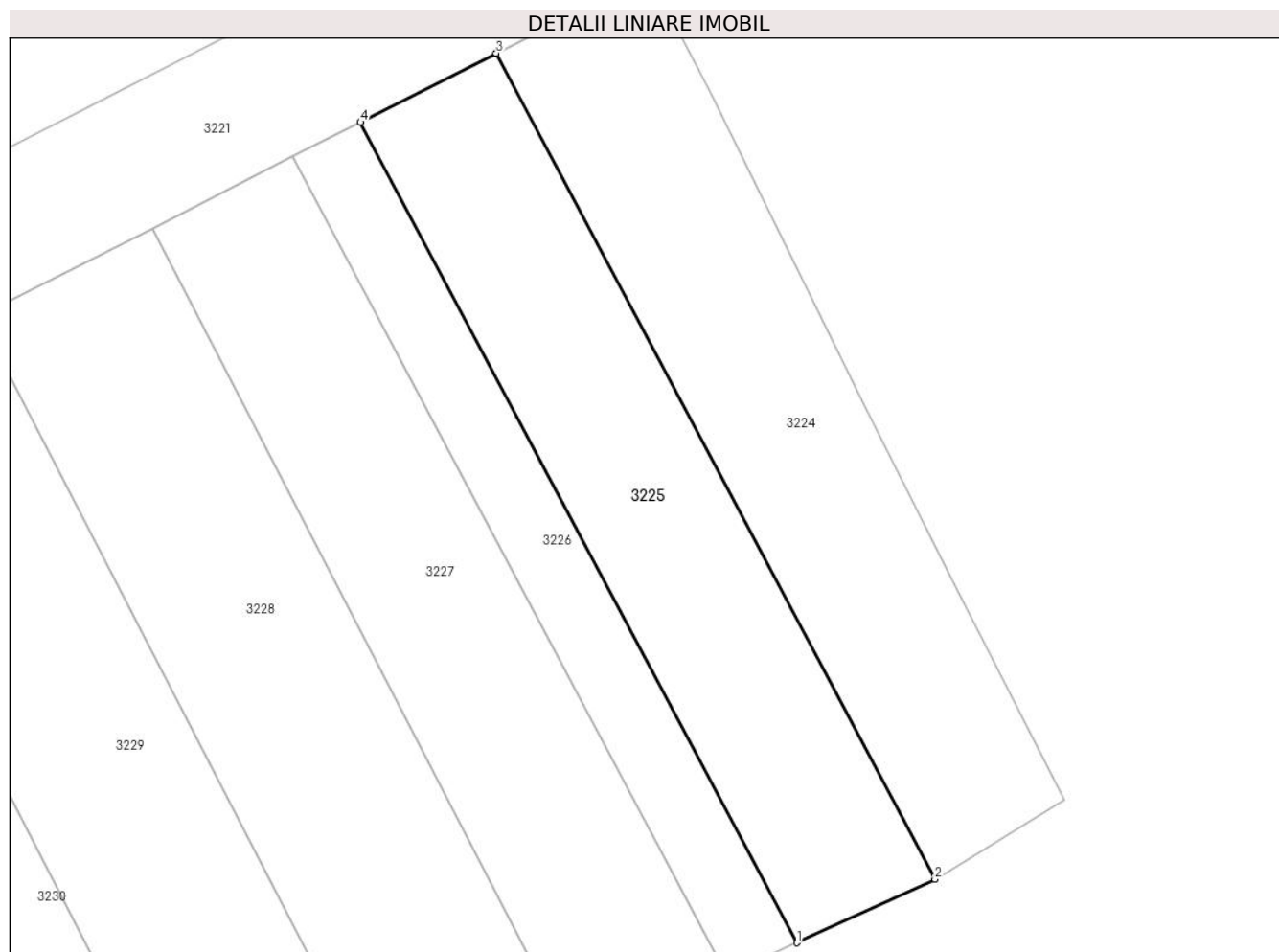
Inscrieri privind dezmembramintele dreptului de proprietate, drepturi reale de garanție și sarcini	Referințe
NU SUNT	

Anexa Nr. 1 La Partea I

Teren

Nr cadastral	Suprafața (mp)*	Observații / Referințe
101140	663	

* Suprafața este determinată în planul de proiecție Stereo 70.



Date referitoare la teren

Crt	Categorie folosință	Intra vilan	Suprafața (mp)	Tarla	Parcelă	Nr. topo	Observații / Referințe
1	arabil	DA	663	-	-	785/1/12/1	arabil

Lungime Segmente

1) Valorile lungimilor segmentelor sunt obținute din proiecție în plan.

Punct început	X / Y	Punct sfârșit	X / Y	Lungime segment (** (m)
1	405.800,548 488.066,842	2	405.810,006 488.071,183	10.407
2	405.810,006 488.071,183	3	405.779,998 488.127,651	63.947
3	405.779,998 488.127,651	4	405.770,706 488.122,929	10.422
4	405.770,706 488.122,929	1	405.800,548 488.066,842	63.532

** Lungimile segmentelor sunt determinate în planul de proiecție Stereo 70 și sunt rotunjite la 1 milimetru.

***** Distanţa dintre puncte este formată din segmente cumulate ce sunt mai mici decât valoarea 1 milimetru.**

**DATE DESPRE IMOBILUL NR. 3226**

Oficiul de Cadastru și Publicitate Imobiliară SIBIU
Biroul de Cadastru și Publicitate Imobiliară Saliste

A. Partea I. Descrierea imobilului

TEREN Intravilan

Adresa: Loc. Miercurea Sibiului, Jud. Sibiu

Nr. Crt	Nr cadastral Nr. topografic	Suprafața* (mp)	Observații / Referințe
A1	101141	331	Sector cadastral:56 Teren neimprejmuit;

B. Partea II. Proprietari și acte

Inscrieri privitoare la dreptul de proprietate și alte drepturi reale		Referințe
7275 / 29/06/2012		
Hotarare Judecatoreasca nr. 672, din 05/11/2009 emis de Judecatoria Saliste (in dosar nr.618/294/2009, irevocabila la data de 01.02.2010, incheierea civila pronuntata de Judecatoria Saliste la data de 27.01.2012 in dosar nr.618/294/2009, irevocabila la data de 19.02.2012, documentatia cadastrala receptionata de OCPI Sibiu in dosar nr.7274/2012.);		
B1	Se infiinteaza cartea funciara 101141 a imobilului cu numarul cadastral 101141/Miercurea Sibiului, rezultat din dezmembrarea imobilului cu numarul cadastral 100056 inscris in cartea funciara 1824 Miercurea (identificator electronic 100056);	A1
Act Notarial nr. 1024, din 01/01/2005 emis de NP Popa Lupas Elisaveta;		
B8	Intabulare, drept de PROPRIETATEcu titlu de drept cumparare, conf. inch.nr.3431/2005 c.f., dobandit prin Conventie, cota actuala 12/18 1) TATU MARIAN , si sotia 2) TATU MARIA TINCUTA , n.Mihu <i>OBSERVATII: pozitie transcrisa din CF 100056/Miercurea Sibiului, inscrisa prin incheierea nr. 3431 din 15/12/2005;</i>	A1
Hotarare Judecatoreasca nr. 672, din 05/11/2009 emis de Judecatoria Saliste (in dosar nr.618/294/2009, irevocabila la data de 01.02.2010, incheierea civila pronuntata de Judecatoria Saliste la data de 27.01.2012 in dosar nr.618/294/2009 irevocabila la data de 19.02.2012);		
B10	Intabulare, drept de PROPRIETATEcu titlu de drept cumparare, dobandit prin Conventie, cota actuala 1/3 1) TATU MARIAN - TIBERIU 2) TATU MARIA TINCUTA..... , bun comun	A1

C. Partea III. SARCINI .

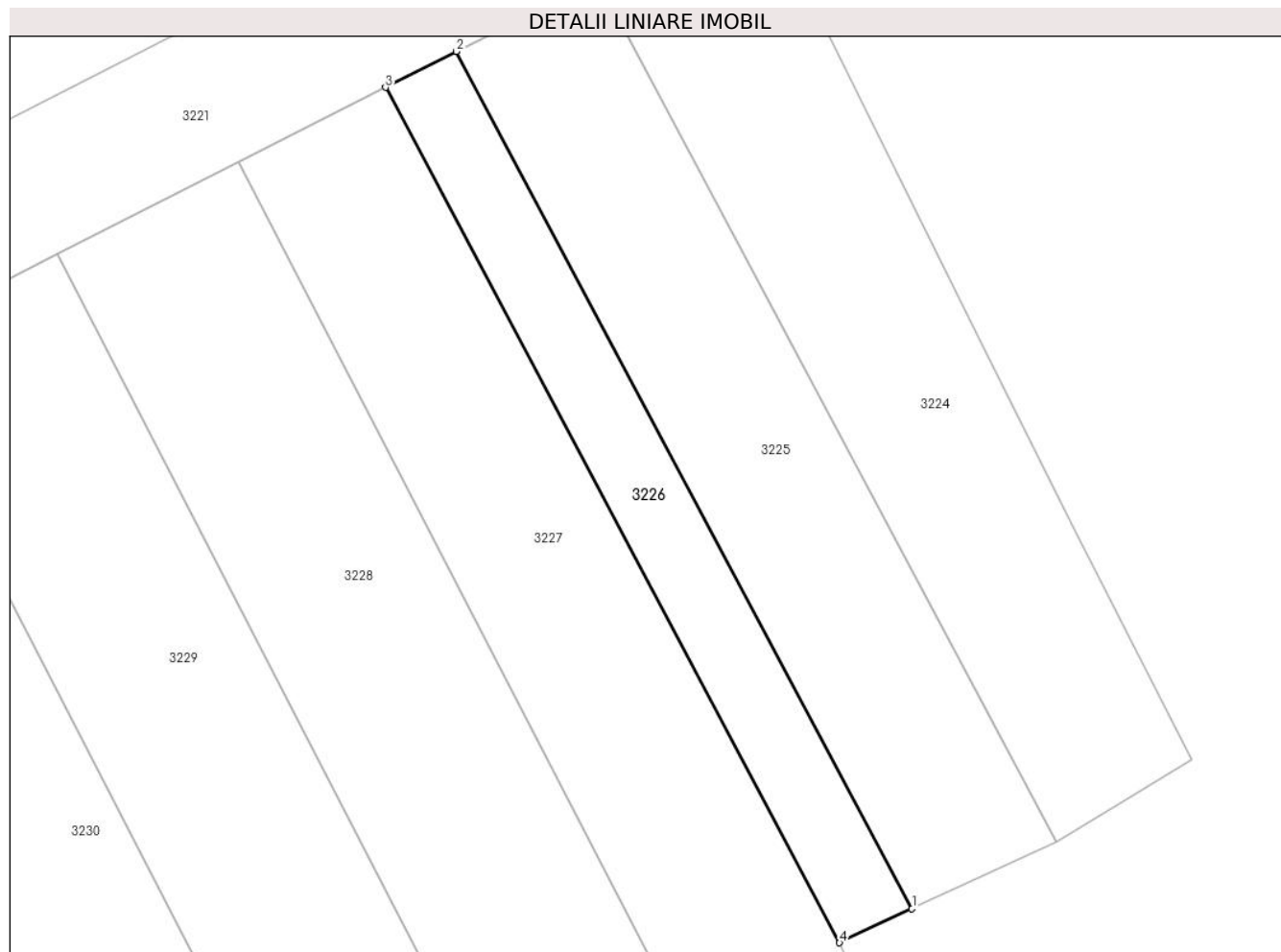
Inscrieri privind dezmembramintele dreptului de proprietate, drepturi reale de garanție și sarcini	Referințe
NU SUNT	

Anexa Nr. 1 La Partea I

Teren

Nr cadastral	Suprafața (mp)*	Observații / Referințe
101141	331	

* Suprafața este determinată în planul de proiecție Stereo 70.



Date referitoare la teren

Crt	Categorie folosință	Intravilan	Suprafața (mp)	Tarla	Parcelă	Nr. topo	Observații / Referințe
1	arabil	DA	331	-	-	785/1/12/2	arabil

Lungime Segmente

1) Valorile lungimilor segmentelor sunt obținute din proiecție în plan.

Punct început	X / Y	Punct sfârșit	X / Y	Lungime segment (** (m)
1	405.800,548 488.066,842	2	405.770,706 488.122,929	63.532
2	405.770,706 488.122,929	3	405.766,066 488.120,571	5.206
3	405.766,066 488.120,571	4	405.795,801 488.064,616	63.366
4	405.795,801 488.064,616	1	405.800,548 488.066,842	5.243

** Lungimile segmentelor sunt determinate în planul de proiecție Stereo 70 și sunt rotunjite la 1 milimetru.

***** Distanţa dintre puncte este formată din segmente cumulate ce sunt mai mici decât valoarea 1 milimetru.**

**DATE DESPRE IMOBILUL NR. 3227**

Oficiul de Cadastru și Publicitate Imobiliară SIBIU
Biroul de Cadastru și Publicitate Imobiliară Saliste

A. Partea I. Descrierea imobilului

TEREN Necunoscut

Nr. CF vechi:1810 Miercurea
Nr. topografic:785/1/13

Adresa: Loc. Miercurea Sibiului, Jud. Sibiu, Partial intravilan

Nr. Crt	Nr cadastral Nr. topografic	Suprafața* (mp)	Observații / Referințe
A1		994	Sector cadastral:56 Teren neimprejmuit;

B. Partea II. Proprietari și acte

Inscrieri privitoare la dreptul de proprietate și alte drepturi reale		Referințe
99 / 09/01/2008		
Hotarare Judecatoreasca nr. 524, din 01/01/2008 emis de Judecătoria Săliște;		
B1	Intabulare, drept de PROPRIETATE, dobandit prin Uzucapiune, cota actuala 1/1 1) MIHU CONSTANTIN 2) MIHU MARIA	A1

C. Partea III. SARCINI .

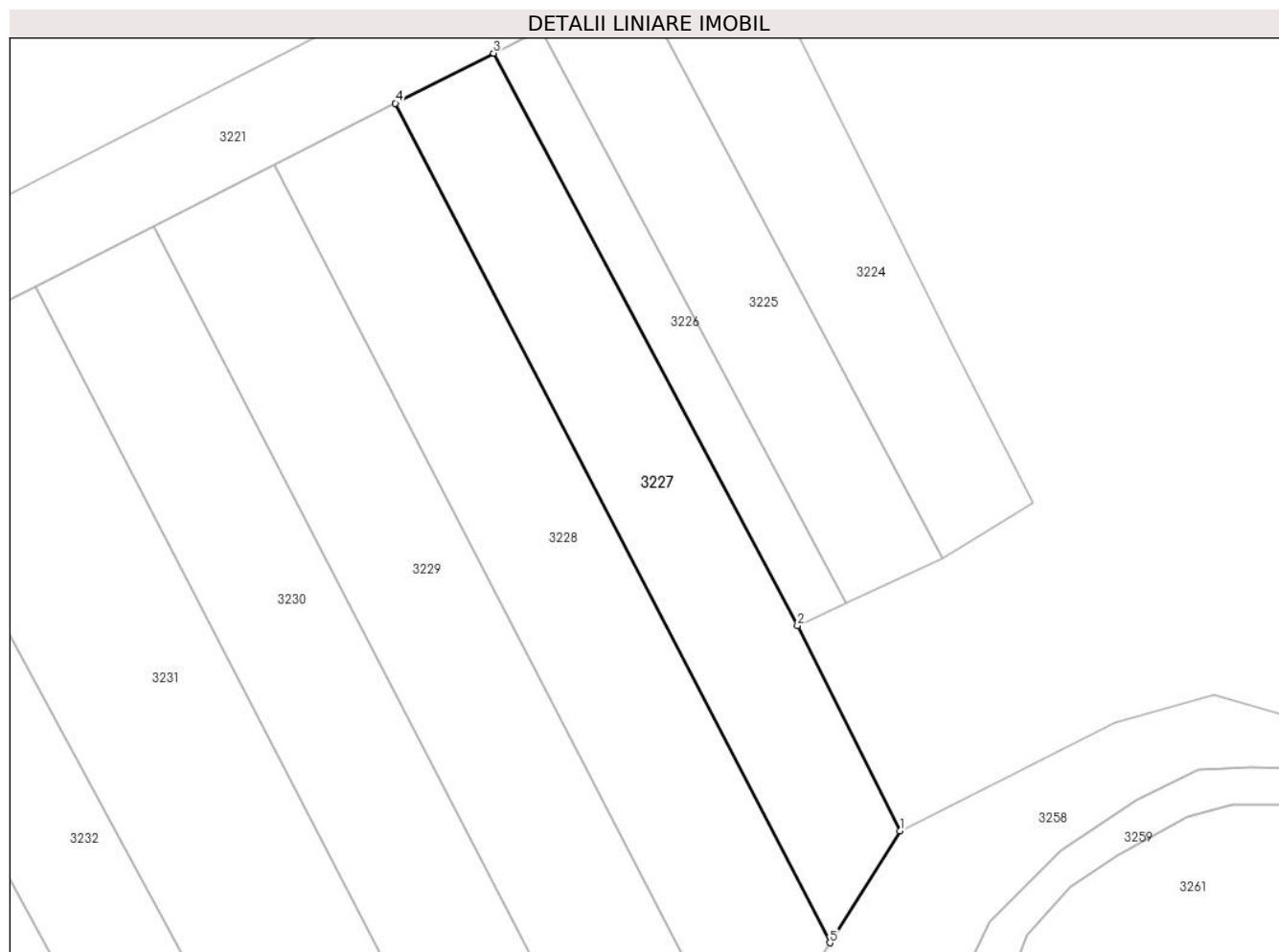
Inscrieri privind dezmembramintele dreptului de proprietate, drepturi reale de garanție și sarcini	Referințe
NU SUNT	

Anexa Nr. 1 La Partea I

Teren

Nr cadastral	Suprafața (mp)*	Observații / Referințe
	994	

* Suprafața este determinată în planul de proiecție Stereo 70.



Date referitoare la teren

Crt	Categorie folosință	Intravilan	Suprafața (mp)	Tarla	Parcelă	Nr. topo	Observații / Referințe
1	faneata	DA	764	-	-	785/1/13/1	
2	faneata	NU	230	-	-	785/1/13/2	

Lungime Segmente

1) Valorile lungimilor segmentelor sunt obținute din proiecție în plan.

Punct început	X / Y	Punct sfârșit	X / Y	Lungime segment (** (m))
1	405.805,82 488.044,564	2	405.795,801 488.064,616	22.416
2	405.795,801 488.064,616	3	405.766,066 488.120,571	63.366
3	405.766,066 488.120,571	4	405.756,453 488.115,687	10.782
4	405.756,453 488.115,687	5	405.798,962 488.033,618	92.424

Punct început	X / Y	Punct sfârșit	X / Y	Lungime segment (** (m)
5	405.798,962 488.033,618	1	405.805,82 488.044,564	12.917

** Lungimile segmentelor sunt determinate în planul de proiecție Stereo 70 și sunt rotunjite la 1 milimetru.

*** Distanța dintre puncte este formată din segmente cumulate ce sunt mai mici decât valoarea 1 milimetru.

**DATE DESPRE IMOBILUL NR. 3228**

Oficiul de Cadastru și Publicitate Imobiliară SIBIU
Biroul de Cadastru și Publicitate Imobiliară Saliste

A. Partea I. Descrierea imobilului

TEREN Necunoscut

Nr. CF vechi:1886 Miercurea
Nr. topografic:785/1/14

Adresa: Loc. Apoldu De Sus, Jud. Sibiu, Partial intravilan

Nr. Crt	Nr cadastral Nr. topografic	Suprafața* (mp)	Observații / Referințe
A1		1.306	Sector cadastral:56 Teren neimprejmuit;

B. Partea II. Proprietari și acte

Inscrieri privitoare la dreptul de proprietate și alte drepturi reale		Referințe
8197 / 13/12/2007		
Act Notarial nr. 80, din 01/01/2007 emis de NP POPA LUPAS ELISAVETA (certificat de mostenitor);		
B1	Intabulare, drept de PROPRIETATEmostenire, dobandit prin Succesiune, cota actuala 1/2 1) ROPOTA OLIMPIA-SIMPONIA	A1
B2	Intabulare, drept de PROPRIETATE, dobandit prin Succesiune, cota actuala 1/2 1) STIRBAN OCTAVIAN - IOAN	A1

C. Partea III. SARCINI .

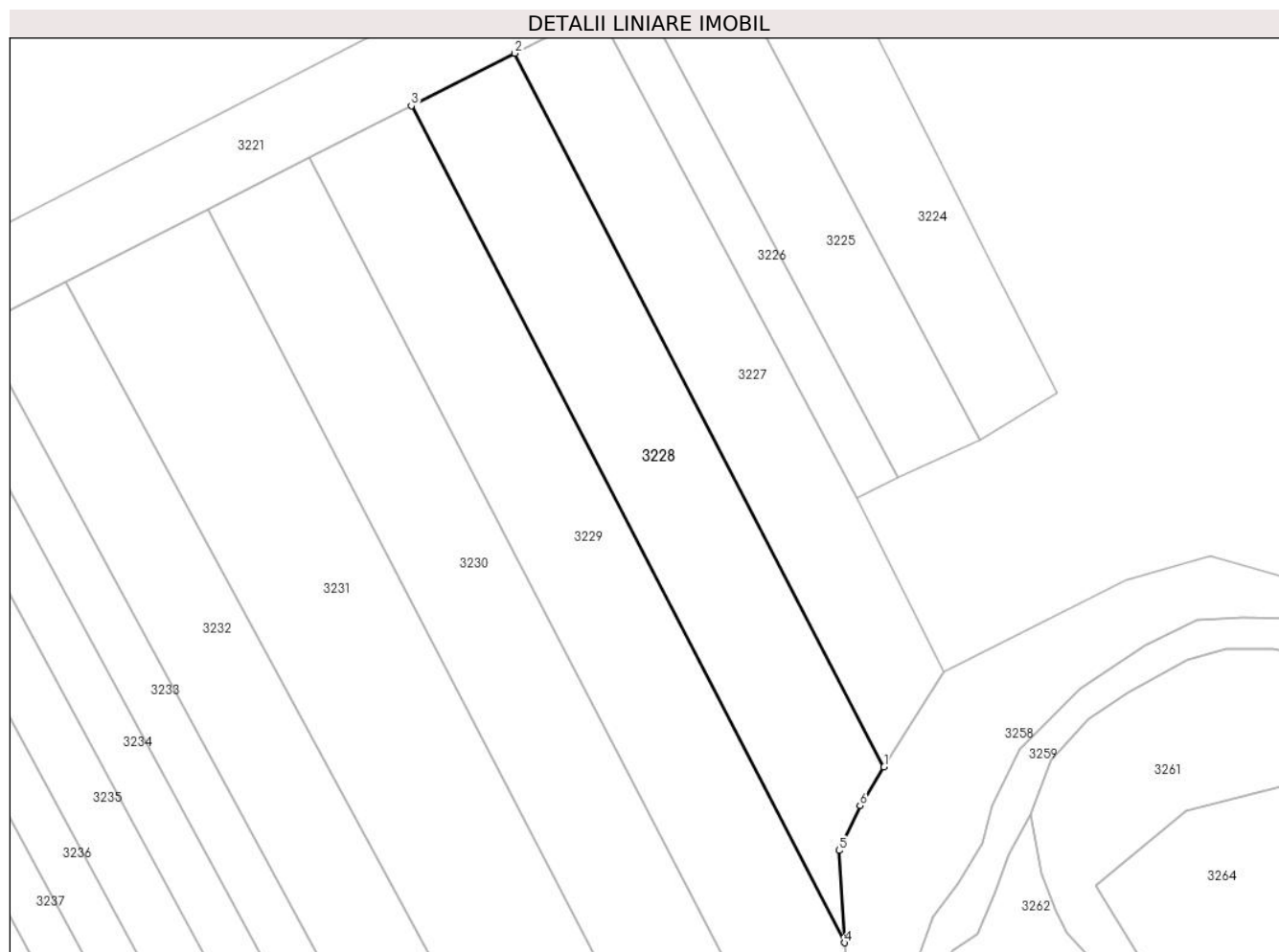
Inscrieri privind dezmembramintele dreptului de proprietate, drepturi reale de garanție și sarcini	Referințe
NU SUNT	

Anexa Nr. 1 La Partea I

Teren

Nr cadastral	Suprafața (mp)*	Observații / Referințe
	1.306	

* Suprafața este determinată în planul de proiecție Stereo 70.



Date referitoare la teren

Crt	Categorie folosință	Intravilan	Suprafața (mp)	Tarla	Parcelă	Nr. topo	Observații / Referințe
1	arabil	DA	916	-	-	785/1/14/1	
2	arabil	NU	390	-	-	785/1/14/2	

Lungime Segmente

1) Valorile lungimilor segmentelor sunt obținute din proiecție în plan.

Punct început	X / Y	Punct sfârșit	X / Y	Lungime segment (** (m)
1	405.798,962 488.033,618	2	405.756,453 488.115,687	92.424
2	405.756,453 488.115,687	3	405.744,57 488.109,648	13.329
3	405.744,57 488.109,648	4	405.794,419 488.013,409	108.383
4	405.794,419 488.013,409	5	405.793,801 488.024,02	10.629

Punct început	X / Y	Punct sfârșit	X / Y	Lungime segment (** (m)
5	405.793,801 488.024,02	6	405.796,194 488.029,201	5.707
6	405.796,194 488.029,201	1	405.798,962 488.033,618	5.213

** Lungimile segmentelor sunt determinate în planul de proiecție Stereo 70 și sunt rotunjite la 1 milimetru.

*** Distanța dintre puncte este formată din segmente cumulate ce sunt mai mici decât valoarea 1 milimetru.

**DATE DESPRE IMOBILUL NR. 3229**

Oficiul de Cadastru și Publicitate Imobiliară SIBIU
Biroul de Cadastru și Publicitate Imobiliară Saliste

A. Partea I. Descrierea imobilului

TEREN Necunoscut

Nr. CF vechi:1888Miercurea

Adresa: Loc. Miercurea Sibiului, Jud. Sibiu, Partial intravilan

Nr. Crt	Nr cadastral Nr. topografic	Suprafața* (mp)	Observații / Referințe
A1	100479	1.613	Sector cadastral:56 Teren neimprejmuit; Se suprapune cu parcela 1518 din TP 1781/38 emis de CJPSDPAT Sibiu in 16.09.1996

B. Partea II. Proprietari și acte

Inscrieri privitoare la dreptul de proprietate și alte drepturi reale		Referințe
846 / 29/01/2020		
Hotarare Judecatoreasca nr. 420/2019, din 10/10/2019 emis de JUDECATORIA SALISTE (, definitiva la data de 19.12.2019 in dosar 1220/294/2018, documentatie cadastrala receptionata de OCPI Sibiu);		
B7	Intabulare, drept de PROPRIETATEpartaj, dobandit prin Hotarare Judecatoreasca, cota actuala 1/1 1) FLESER TRAIAN	A1

C. Partea III. SARCINI

Inscrieri privind dezmembramintele dreptului de proprietate, drepturi reale de garanție și sarcini		Referințe
2320 / 03/03/2020		
Act Administrativ nr. certificat de deces seria D.11 nr. 063533, din 28/02/2020 emis de Primaria Miercurea Sibiului;		
C2	se radiaza uzufructul de sub C.1.	A1

Anexa Nr. 1 La Partea I

Teren

Nr cadastral	Suprafața (mp)*	Observații / Referințe
100479	1.613	Se suprapune cu parcela 1518 din TP 1781/38 emis de CJPSDPAT Sibiu in 16.09.1996

* Suprafața este determinată în planul de proiecție Stereo 70.



Date referitoare la teren

Crt	Categorie folosință	Intra vilan	Suprafața (mp)	Tarla	Parcelă	Nr. topo	Observații / Referințe
1	arabil	DA	907	-	-	785/1/15/1	arabil
2	arabil	NU	706	-	-	785/1/15/2	

Lungime Segmente

1) Valorile lungimilor segmentelor sunt obținute din proiecție în plan.

Punct început	X / Y	Punct sfârșit	X / Y	Lungime segment (** (m)
1	405.744,57 488.109,648	2	405.732,831 488.103,683	13.168
2	405.732,831 488.103,683	3	405.793,006 487.987,507	130.835
3	405.793,006 487.987,507	4	405.793,496 487.987,978	0.679
4	405.793,496 487.987,978	5	405.796,404 487.998,147	10.576

Punct început	X / Y	Punct sfârșit	X / Y	Lungime segment (** (m)
5	405.796,404 487.998,147	6	405.794,445 488.012,966	14.948
6	405.794,445 488.012,966	7	405.794,419 488.013,409	0.444
7	405.794,419 488.013,409	1	405.744,57 488.109,648	108.383

** Lungimile segmentelor sunt determinate în planul de proiecție Stereo 70 și sunt rotunjite la 1 milimetru.

*** Distanța dintre puncte este formată din segmente cumulate ce sunt mai mici decât valoarea 1 milimetru.

**DATE DESPRE IMOBILUL NR. 3230**

Oficiul de Cadastru și Publicitate Imobiliară SIBIU
Biroul de Cadastru și Publicitate Imobiliară Saliste

A. Partea I. Descrierea imobilului

TEREN Necunoscut

Nr. CF vechi:1931Miercurea Sibiului

Adresa: Loc. Miercurea Sibiului, Jud. Sibiu, Partial intravilan

Nr. Crt	Nr cadastral Nr. topografic	Suprafața* (mp)	Observații / Referințe
A1	104231	1.710	Sector cadastral:56 Teren neimprejmuit;

B. Partea II. Proprietari și acte

Inscrieri privitoare la dreptul de proprietate și alte drepturi reale	Referințe
11951 / 02/12/2020	
Act Notarial nr. 53, din 13/11/2020 emis de NP AVRAM ADRIANA (, dosar succesoral nr. 142/2019-Saliste);	
B2	A1
Intabulare, drept de PROPRIETATE, dobandit prin Succesiune, cota actuala 1/1 1) BREAZU OCTAVIAN-MARIUS	

C. Partea III. SARCINI .

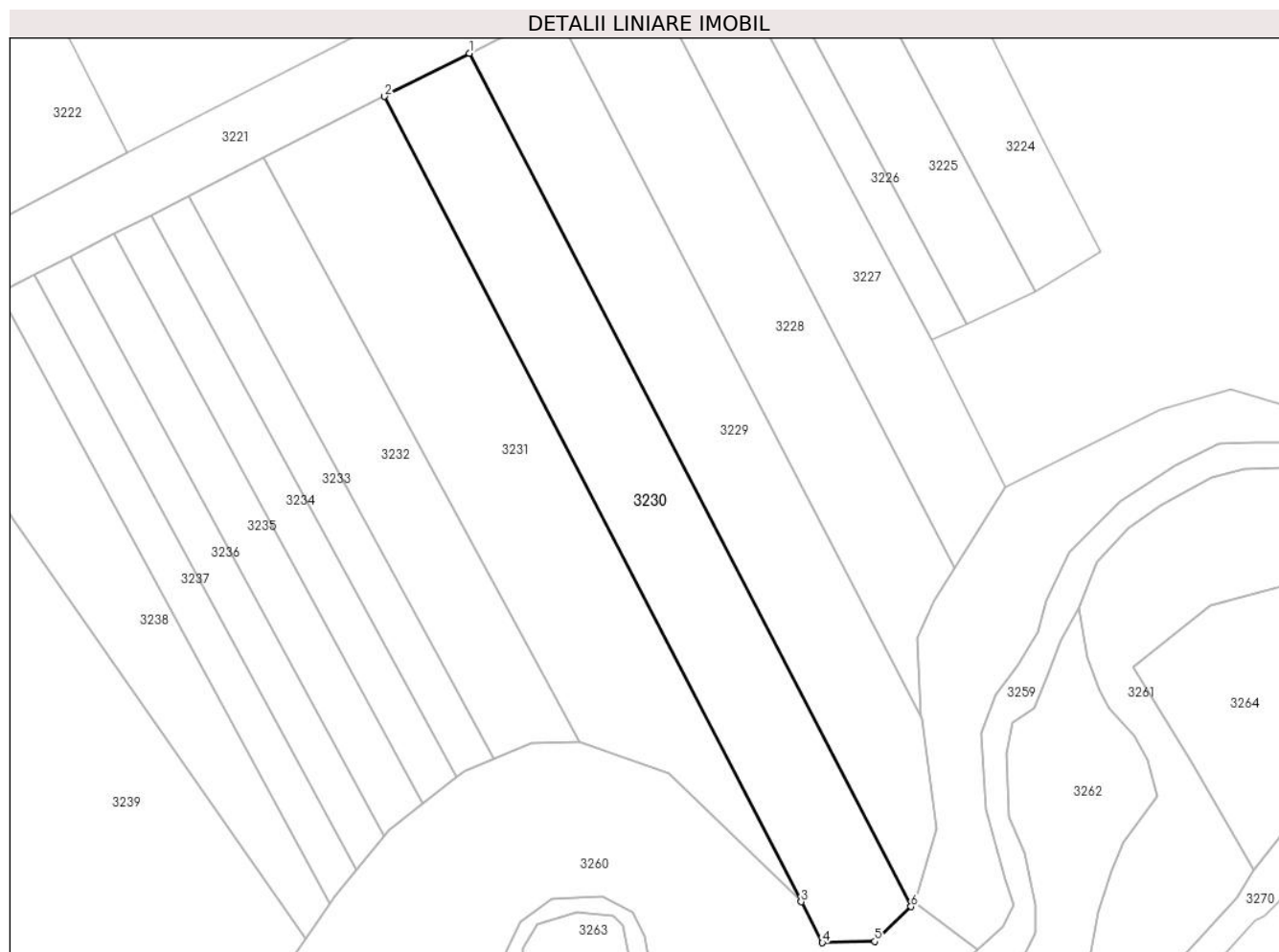
Inscrieri privind dezmembramintele dreptului de proprietate, drepturi reale de garanție și sarcini	Referințe
NU SUNT	

Anexa Nr. 1 La Partea I

Teren

Nr cadastral	Suprafața (mp)*	Observații / Referințe
104231	1.710	

* Suprafața este determinată în planul de proiecție Stereo 70.



Date referitoare la teren

Crt	Categorie folosință	Intravilan	Suprafața (mp)	Tarla	Parcelă	Nr. topo	Observații / Referințe
1	arabil	DA	898	-	-	785/1/16/1	arabil
2	arabil	NU	812	-	-	785/1/16/2	

Lungime Segmente

1) Valorile lungimilor segmentelor sunt obținute din proiecție în plan.

Punct început	X / Y	Punct sfârșit	X / Y	Lungime segment (** (m)
1	405.732,831 488.103,683	2	405.721,244 488.097,795	12.998
2	405.721,244 488.097,795	3	405.778,04 487.988,141	123.49
3	405.778,04 487.988,141	4	405.780,923 487.982,577	6.267
4	405.780,923 487.982,577	5	405.788,054 487.982,753	7.134

Punct început	X / Y	Punct sfârșit	X / Y	Lungime segment (** (m)
5	405.788,054 487.982,753	6	405.793,006 487.987,507	6.864
6	405.793,006 487.987,507	1	405.732,831 488.103,683	130.835

** Lungimile segmentelor sunt determinate în planul de proiecție Stereo 70 și sunt rotunjite la 1 milimetru.

*** Distanța dintre puncte este formată din segmente cumulate ce sunt mai mici decât valoarea 1 milimetru.

**DATE DESPRE IMOBILUL NR. 3231**

Oficiul de Cadastru și Publicitate Imobiliară SIBIU
Biroul de Cadastru și Publicitate Imobiliară Saliste

A. Partea I. Descrierea imobilului

TEREN Necunoscut

Nr. CF vechi:2210MIERCUREA
Nr. topografic:785/1/17

Adresa: Loc. Miercurea Sibiului, Jud. Sibiu, Partial intravilan

Nr. Crt	Nr cadastral Nr. topografic	Suprafața* (mp)	Observații / Referințe
A1		1.807	Sector cadastral:56 Teren neimprejmuit;

B. Partea II. Proprietari și acte

Inscrieri privitoare la dreptul de proprietate și alte drepturi reale		Referințe
709 / 18/02/1972		
Act Notarial nr. 1000/972, din 01/01/1972 emis de Notariatul de Stat Judetul Sibiu (contract de vanzare-cumparare);		
B1	Intabulare, drept de PROPRIETATE, dobandit prin Conventie, cota actuala 1/1 1) CÎMPEAN DUMITRU	A1

C. Partea III. SARCINI .

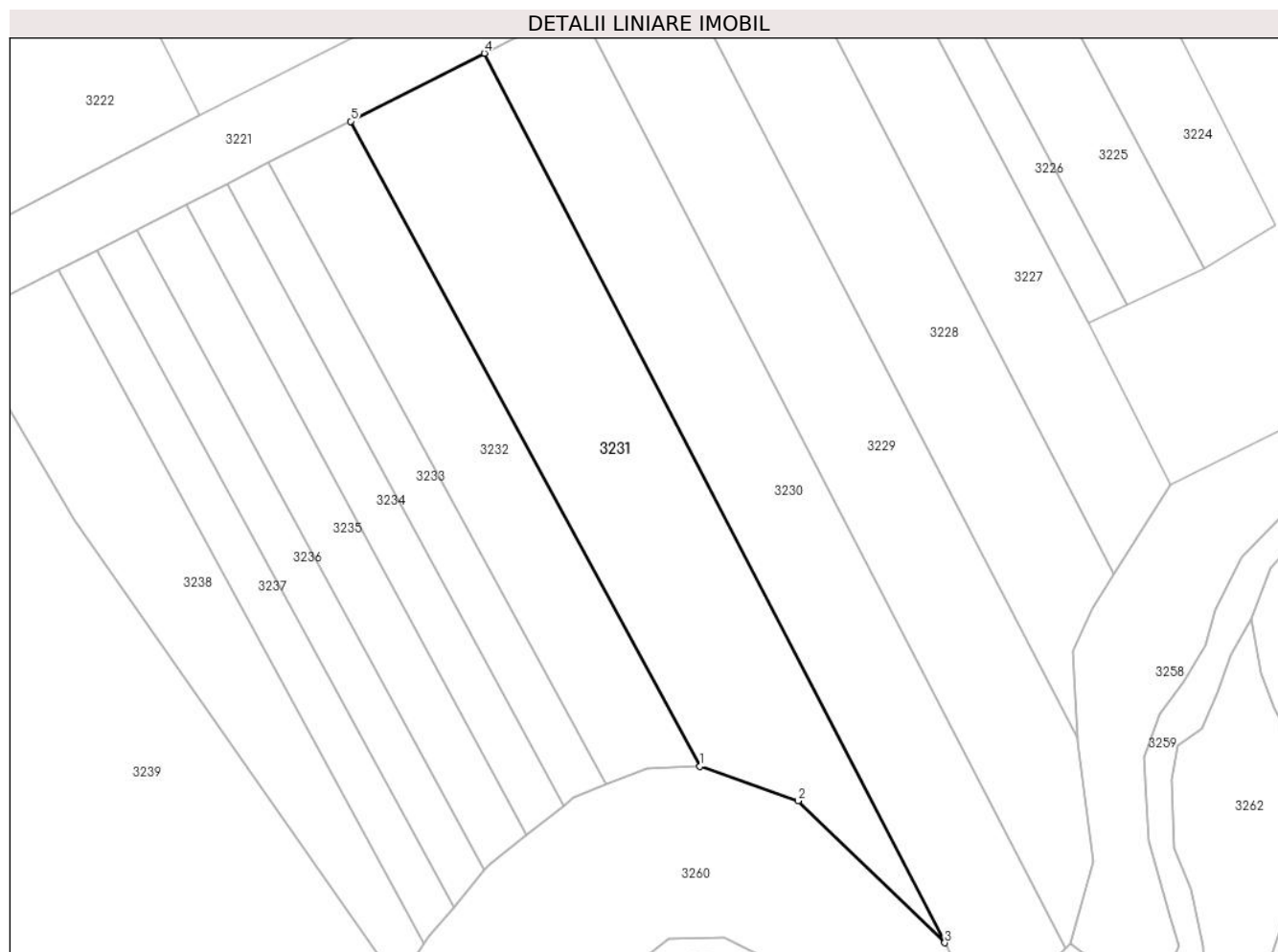
Inscrieri privind dezmembramintele dreptului de proprietate, drepturi reale de garanție și sarcini	Referințe
NU SUNT	

Anexa Nr. 1 La Partea I

Teren

Nr cadastral	Suprafața (mp)*	Observații / Referințe
	1.807	

* Suprafața este determinată în planul de proiecție Stereo 70.



Date referitoare la teren

Crt	Categorie folosință	Intravilan	Suprafața (mp)	Tarla	Parcelă	Nr. topo	Observații / Referințe
1	arabil	DA	1.236	-	-	785/1/17/1	Teren de constructii
2	arabil	NU	571	-	-	785/1/17/2	

Lungime Segmente

1) Valorile lungimilor segmentelor sunt obținute din proiecție în plan.

Punct început	X / Y	Punct sfârșit	X / Y	Lungime segment (** (m)
1	405.747,849 488.009,892	2	405.759,946 488.005,654	12.818
2	405.759,946 488.005,654	3	405.778,04 487.988,141	25.181
3	405.778,04 487.988,141	4	405.721,244 488.097,795	123.49
4	405.721,244 488.097,795	5	405.704,739 488.089,407	18.514

Punct început	X / Y	Punct sfârșit	X / Y	Lungime segment (** (m)
5	405.704,739 488.089,407	1	405.747,849 488.009,892	90.45

** Lungimile segmentelor sunt determinate în planul de proiecție Stereo 70 și sunt rotunjite la 1 milimetru.

*** Distanța dintre puncte este formată din segmente cumulate ce sunt mai mici decât valoarea 1 milimetru.

**DATE DESPRE IMOBILUL NR. 3232**

Oficiul de Cadastru și Publicitate Imobiliară SIBIU
Biroul de Cadastru și Publicitate Imobiliară Saliste

A. Partea I. Descrierea imobilului

TEREN Necunoscut

Adresa: Loc. Miercurea Sibiului, Jud. Sibiu, Partial intravilan

Nr. Crt	Nr cadastral Nr. topografic	Suprafața* (mp)	Observații / Referințe
A1		1.000	Sector cadastral:56 Teren neimprejmuit;

B. Partea II. Proprietari și acte

Inscrieri privitoare la dreptul de proprietate și alte drepturi reale	Referințe
/	
Act Administrativ nr. 1557/38, din 29/03/1996 emis de CJPSDPAT Sibiu (titlu de proprietate);	
B1	Intabulare, drept de PROPRIETATEL.18/1991, dobandit prin Reconstituire, cota actuala 1/1
	1) BUNEA ROMULUS

C. Partea III. SARCINI .

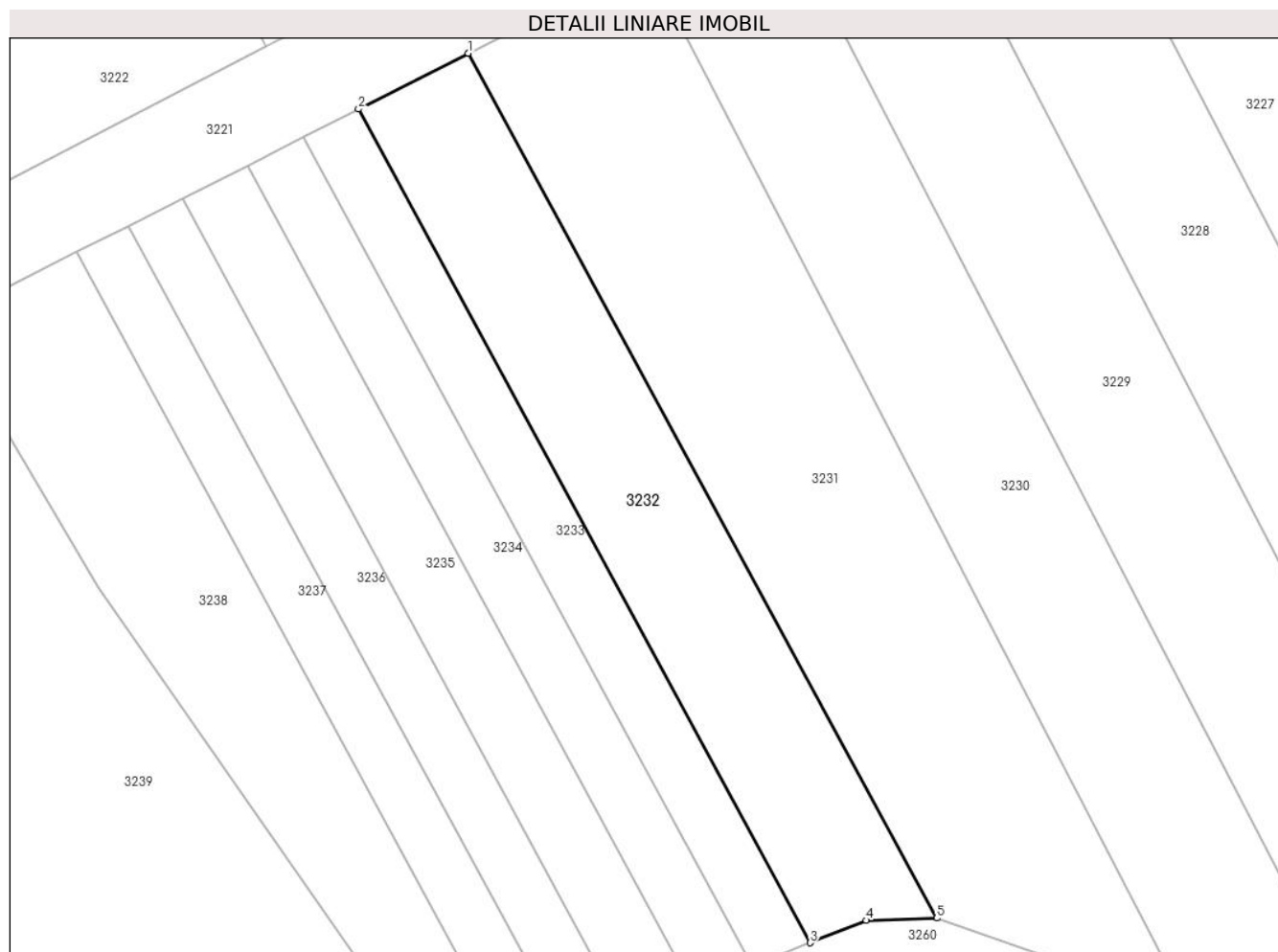
Inscrieri privind dezmembramintele dreptului de proprietate, drepturi reale de garanție și sarcini	Referințe
NU SUNT	

Anexa Nr. 1 La Partea I

Teren

Nr cadastral	Suprafața (mp)*	Observații / Referințe
	1.000	

* Suprafața este determinată în planul de proiecție Stereo 70.



Date referitoare la teren

Crt	Categorie folosință	Intravilan	Suprafața (mp)	Tarla	Parcelă	Nr. topo	Observații / Referințe
1	arabil	DA	786	50	1518/9/1	-	
2	arabil	NU	214	50	1518/9/2	-	

Lungime Segmente

1) Valorile lungimilor segmentelor sunt obținute din proiecție în plan.

Punct început	X / Y	Punct sfârșit	X / Y	Lungime segment (** (m)
1	405.704,739 488.089,407	2	405.694,636 488.084,273	11.332
2	405.694,636 488.084,273	3	405.736,196 488.007,619	87.196
3	405.736,196 488.007,619	4	405.741,338 488.009,686	5.543
4	405.741,338 488.009,686	5	405.747,849 488.009,892	6.514

Punct început	X / Y	Punct sfârșit	X / Y	Lungime segment (** (m)
5	405.747,849 488.009,892	1	405.704,739 488.089,407	90.45

** Lungimile segmentelor sunt determinate în planul de proiecție Stereo 70 și sunt rotunjite la 1 milimetru.

*** Distanța dintre puncte este formată din segmente cumulate ce sunt mai mici decât valoarea 1 milimetru.

**DATE DESPRE IMOBILUL NR. 3233**

Oficiul de Cadastru și Publicitate Imobiliară SIBIU
Biroul de Cadastru și Publicitate Imobiliară Saliste

A. Partea I. Descrierea imobilului

TEREN Necunoscut

Adresa: Loc. Miercurea Sibiului, Jud. Sibiu, Partial intravilan

Nr. Crt	Nr cadastral Nr. topografic	Suprafața* (mp)	Observații / Referințe
A1	100290	500	Sector cadastral:56 Teren neimprejmuit;

B. Partea II. Proprietari și acte

Inscrieri privitoare la dreptul de proprietate și alte drepturi reale		Referințe
7450 / 26/07/2011		
Act Notarial nr. 481, din 25/07/2011 emis de NP AVRAM IULIA OANA;		
B5	Intabulare, drept de PROPRIETATEcumparare, dobandit prin Conventie, cota actuala 1/1 1) FURDUI MARIA, , vaduva, ca bun propriu	A1

C. Partea III. SARCINI .

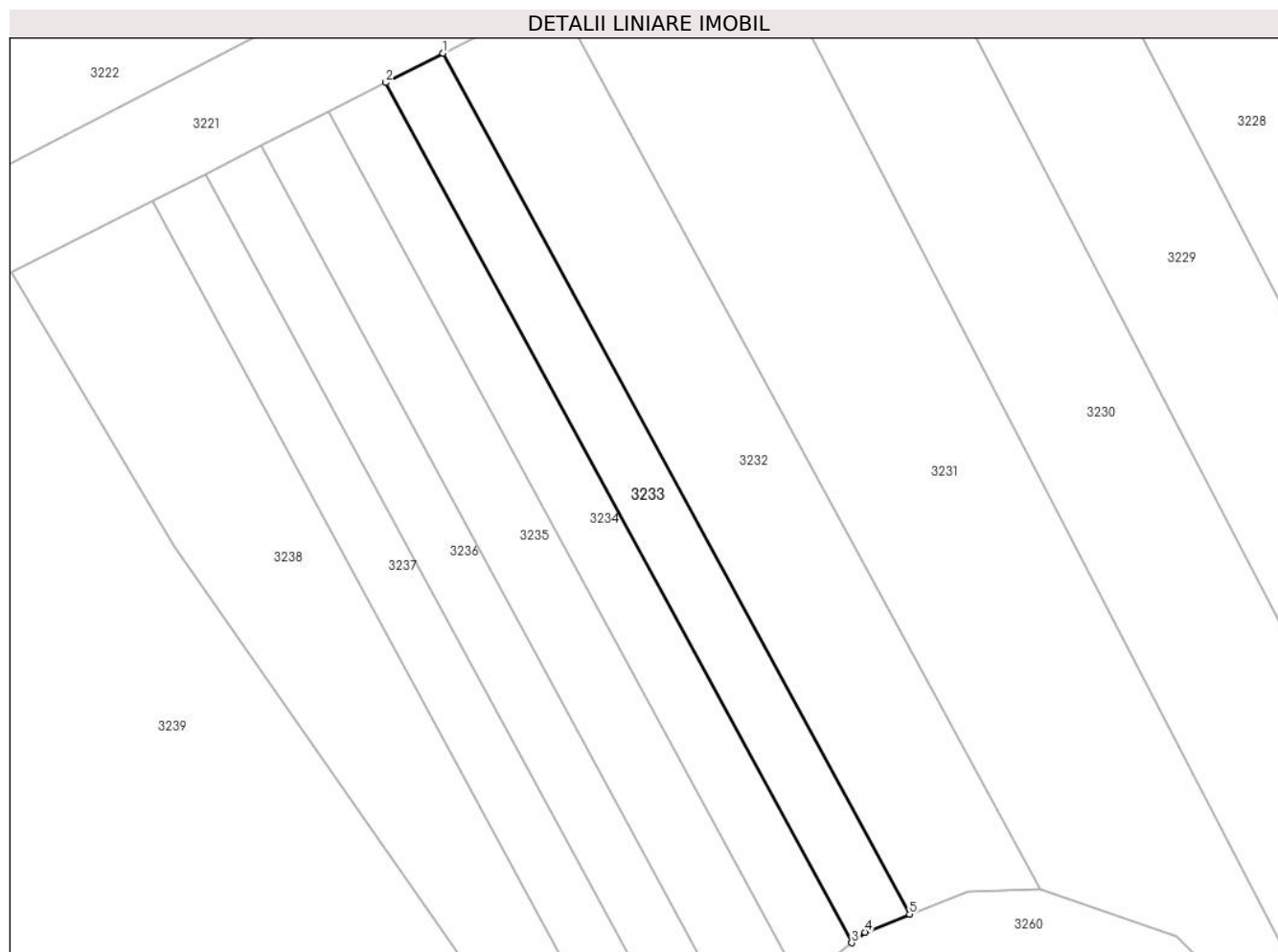
Inscrieri privind dezmembramintele dreptului de proprietate, drepturi reale de garanție și sarcini	Referințe
NU SUNT	

Anexa Nr. 1 La Partea I

Teren

Nr cadastral	Suprafața (mp)*	Observații / Referințe
100290	500	

* Suprafața este determinată în planul de proiecție Stereo 70.



Date referitoare la teren

Crt	Categorie folosință	Intravilan	Suprafața (mp)	Tarla	Parcelă	Nr. topo	Observații / Referințe
1	arabil	DA	400	50	1518/8/1	-	
2	arabil	NU	100	50	1518/8/2	-	

Lungime Segmente

1) Valorile lungimilor segmentelor sunt obținute din proiecție în plan.

Punct început	X / Y	Punct sfârșit	X / Y	Lungime segment (** (m)
1	405.694,636 488.084,273	2	405.689,51 488.081,669	5.749
2	405.689,51 488.081,669	3	405.731,033 488.005,082	87.119
3	405.731,033 488.005,082	4	405.732,219 488.006,02	1.512
4	405.732,219 488.006,02	5	405.736,196 488.007,619	4.286

Punct început	X / Y	Punct sfârșit	X / Y	Lungime segment (** (m)
5	405.736,196 488.007,619	1	405.694,636 488.084,273	87.196

** Lungimile segmentelor sunt determinate în planul de proiecție Stereo 70 și sunt rotunjite la 1 milimetru.

*** Distanța dintre puncte este formată din segmente cumulate ce sunt mai mici decât valoarea 1 milimetru.

**DATE DESPRE IMOBILUL NR. 3234**

Oficiul de Cadastru și Publicitate Imobiliară SIBIU
Biroul de Cadastru și Publicitate Imobiliară Saliste

A. Partea I. Descrierea imobilului

Nr. CF vechi:4044 N Miercurea Sibiului
Nr. cadastral vechi:308

TEREN Necunoscut

Adresa: Loc. Miercurea Sibiului, Jud. Sibiu, Partial intravilan

Nr. Crt	Nr cadastral Nr. topografic	Suprafața* (mp)	Observații / Referințe
A1	101931	500	Sector cadastral:56 Teren neimprejmuit;

B. Partea II. Proprietari și acte

Inscrieri privitoare la dreptul de proprietate și alte drepturi reale		Referințe
1812 / 19/03/2007		
Act Notarial nr. 186, din 01/01/2007 emis de NP Avram Adriana;		
B1	Intabulare, drept de PROPRIETATEcu titlu de drept cumparare, dobandit prin Conventie, cota actuala 1/2 1) FURDUI MARIA n CARNEALA <i>OBSERVATII: (provenita din conversia CF 4044 N Miercurea Sibiului)</i>	A1
14080 / 29/08/2023		
Act Notarial nr. 41, din 29/08/2023 emis de BIROU NOTARIAL AVRAM ADRIANA (, dosar nr. 79/2023-Saliste);		
B3	Intabulare, drept de PROPRIETATE, dobandit prin Succesiune, cota actuala 1/8 1) FURDUI MARIA	A1
B4	Intabulare, drept de PROPRIETATE, dobandit prin Succesiune, cota actuala 3/8 1) FURDUI CORNEL	A1

C. Partea III. SARCINI .

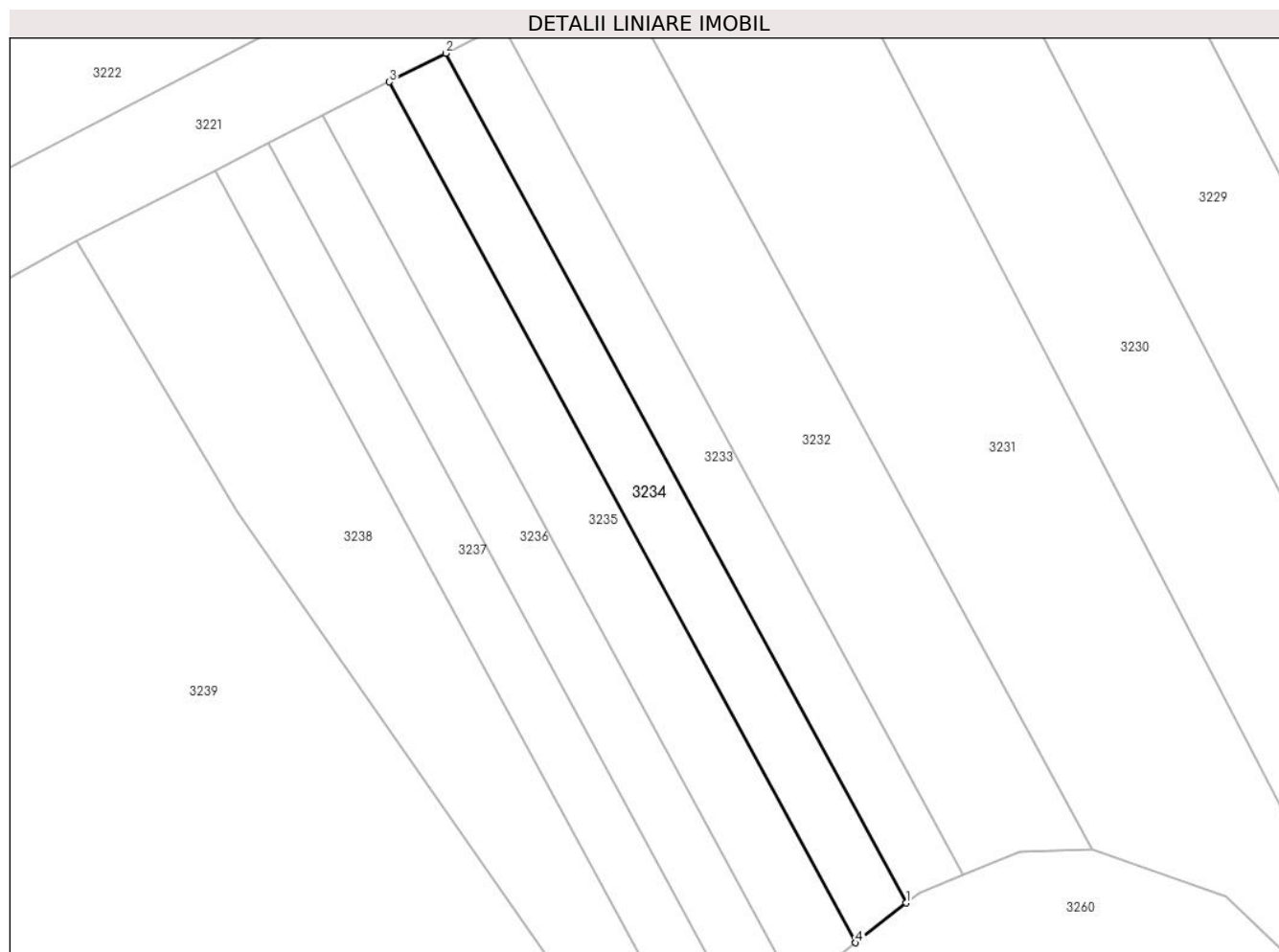
Inscrieri privind dezmembramintele dreptului de proprietate, drepturi reale de garanție și sarcini	Referințe
NU SUNT	

Anexa Nr. 1 La Partea I

Teren

Nr cadastral	Suprafața (mp)*	Observații / Referințe
101931	500	

* Suprafața este determinată în planul de proiecție Stereo 70.



Date referitoare la teren

Crt	Categorie folosință	Intravilan	Suprafața (mp)	Tarla	Parcelă	Nr. topo	Observații / Referințe
1	arabil	DA	397	50	1518/7/1	-	
2	arabil	NU	103	50	1518/7/2	-	

Lungime Segmente

1) Valorile lungimilor segmentelor sunt obținute din proiecție în plan.

Punct început	X / Y	Punct sfârșit	X / Y	Lungime segment (** (m)
1	405.731,033 488.005,082	2	405.689,51 488.081,669	87.119
2	405.689,51 488.081,669	3	405.684,426 488.079,085	5.704
3	405.684,426 488.079,085	4	405.726,494 488.001,493	88.262
4	405.726,494 488.001,493	1	405.731,033 488.005,082	5.787

**** Lungimile segmentelor sunt determinate în planul de proiecție Stereo 70 și sunt rotunjite la 1 milimetru.**

***** Distanța dintre puncte este formată din segmente cumulate ce sunt mai mici decât valoarea 1 milimetru.**

**DATE DESPRE IMOBILUL NR. 3235**

Oficiul de Cadastru și Publicitate Imobiliară SIBIU
Biroul de Cadastru și Publicitate Imobiliară Saliste

A. Partea I. Descrierea imobilului

TEREN Necunoscut

Adresa: Loc. Miercurea Sibiului, Jud. Sibiu, Partial intravilan

Nr. Crt	Nr cadastral Nr. topografic	Suprafața* (mp)	Observații / Referințe
A1		600	Sector cadastral:56 Teren neimprejmuit;

B. Partea II. Proprietari și acte

Inscrieri privitoare la dreptul de proprietate și alte drepturi reale		Referințe
/		
Act Normativ nr. 7, din 13/03/1996 emis de GUVERNUL ROMÂNIEI (lege);		
B1	Inscrierea provizorie, drept de PROPRIETATE, dobandit prin Lege, cota actuala 1/1	A1
1) ORAȘUL MIERCUREA SIBIULUI, CIF:4406266, Proprietar neidentificat		

C. Partea III. SARCINI .

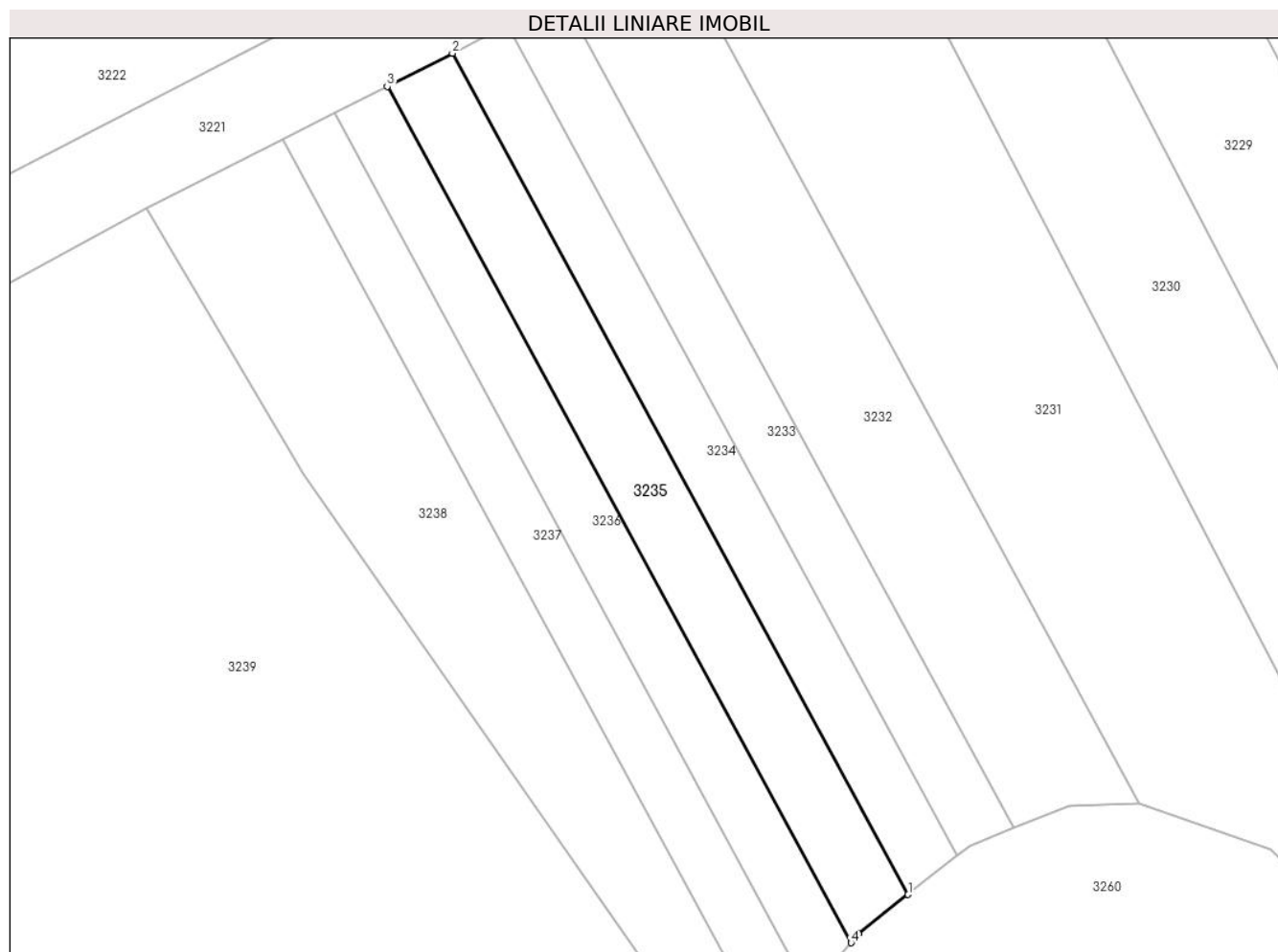
Inscrieri privind dezmembramintele dreptului de proprietate, drepturi reale de garanție și sarcini	Referințe
NU SUNT	

Anexa Nr. 1 La Partea I

Teren

Nr cadastral	Suprafața (mp)*	Observații / Referințe
	600	

* Suprafața este determinată în planul de proiecție Stereo 70.



Date referitoare la teren

Crt	Categorie folosință	Intravilan	Suprafața (mp)	Tarla	Parcelă	Nr. topo	Observații / Referințe
1	arabil	DA	470	50	1518/6/1	-	
2	arabil	NU	130	50	1518/6/2	-	

Lungime Segmente

1) Valorile lungimilor segmentelor sunt obținute din proiecție în plan.

Punct început	X / Y	Punct sfârșit	X / Y	Lungime segment (** (m)
1	405.726,494 488.001,493	2	405.684,426 488.079,085	88.262
2	405.684,426 488.079,085	3	405.678,41 488.076,028	6.747
3	405.678,41 488.076,028	4	405.721,23 487.997,05	89.84
4	405.721,23 487.997,05	5	405.721,922 487.997,877	1.079

Punct început	X / Y	Punct sfârșit	X / Y	Lungime segment (** (m)
5	405.721,922 487.997,877	1	405.726,494 488.001,493	5.829

** Lungimile segmentelor sunt determinate în planul de proiecție Stereo 70 și sunt rotunjite la 1 milimetru.

*** Distanța dintre puncte este formată din segmente cumulate ce sunt mai mici decât valoarea 1 milimetru.

**DATE DESPRE IMOBILUL NR. 3236**

Oficiul de Cadastru și Publicitate Imobiliară SIBIU
Biroul de Cadastru și Publicitate Imobiliară Saliste

A. Partea I. Descrierea imobilului

TEREN Necunoscut

Adresa: Loc. Miercurea Sibiului, Jud. Sibiu, Partial intravilan

Nr. Crt	Nr cadastral Nr. topografic	Suprafața* (mp)	Observații / Referințe
A1		500	Sector cadastral:56 Teren neimprejmuit;

B. Partea II. Proprietari și acte

Inscrieri privitoare la dreptul de proprietate și alte drepturi reale		Referințe
/		
Act Notarial nr. 14, din 18/06/2021 emis de NP PIPERNEA-AVRAM IULIA-OANA (certificat de mostenitor);		
B1	Intabulare, drept de PROPRIETATE, Moștenire, dobandit prin Succesiune, cota actuala 1/1 1) MITREA VASILE	A1

C. Partea III. SARCINI .

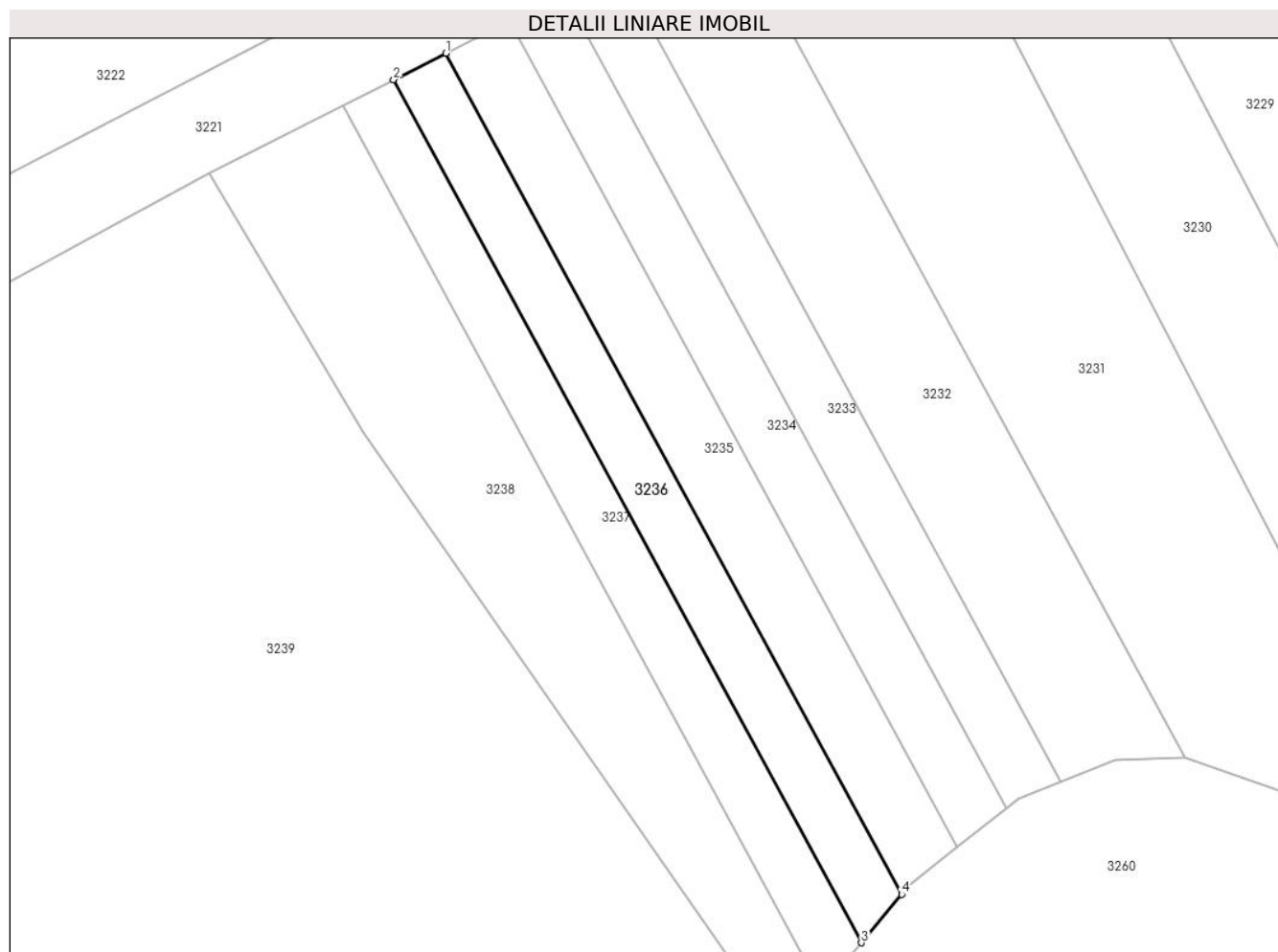
Inscrieri privind dezmembramintele dreptului de proprietate, drepturi reale de garanție și sarcini	Referințe
NU SUNT	

Anexa Nr. 1 La Partea I

Teren

Nr cadastral	Suprafața (mp)*	Observații / Referințe
	500	

* Suprafața este determinată în planul de proiecție Stereo 70.



Date referitoare la teren

Crt	Categorie folosință	Intravilan	Suprafața (mp)	Tarla	Parcelă	Nr. topo	Observații / Referințe
1	arabil	DA	383	50	1518/5/1	-	
2	arabil	NU	117	50	1518/5/2	-	

Lungime Segmente

1) Valorile lungimilor segmentelor sunt obținute din proiecție în plan.

Punct început	X / Y	Punct sfârșit	X / Y	Lungime segment (** (m)
1	405.678,41 488.076,028	2	405.673,51 488.073,538	5.496
2	405.673,51 488.073,538	3	405.717,44 487.992,513	92.168
3	405.717,44 487.992,513	4	405.721,23 487.997,05	5.912
4	405.721,23 487.997,05	1	405.678,41 488.076,028	89.84

**** Lungimile segmentelor sunt determinate în planul de proiecție Stereo 70 și sunt rotunjite la 1 milimetru.**

***** Distanța dintre puncte este formată din segmente cumulate ce sunt mai mici decât valoarea 1 milimetru.**

**DATE DESPRE IMOBILUL NR. 3237**

Oficiul de Cadastru și Publicitate Imobiliară SIBIU
Biroul de Cadastru și Publicitate Imobiliară Saliste

A. Partea I. Descrierea imobilului

TEREN Necunoscut

Adresa: Loc. Miercurea Sibiului, Jud. Sibiu, Partial intravilan

Nr. Crt	Nr cadastral Nr. topografic	Suprafața* (mp)	Observații / Referințe
A1		500	Sector cadastral:56 Teren neimprejmuit;

B. Partea II. Proprietari și acte

Inscrieri privitoare la dreptul de proprietate și alte drepturi reale		Referințe
/		
Act Normativ nr. 7, din 13/03/1996 emis de GUVERNUL ROMÂNIEI (lege);		
B1	Inscrierea provizorie, drept de PROPRIETATE, dobandit prin Lege, cota actuala 1/1	A1
1) ORAȘUL MIERCUREA SIBIULUI, CIF:4406266, Proprietar neidentificat		

C. Partea III. SARCINI .

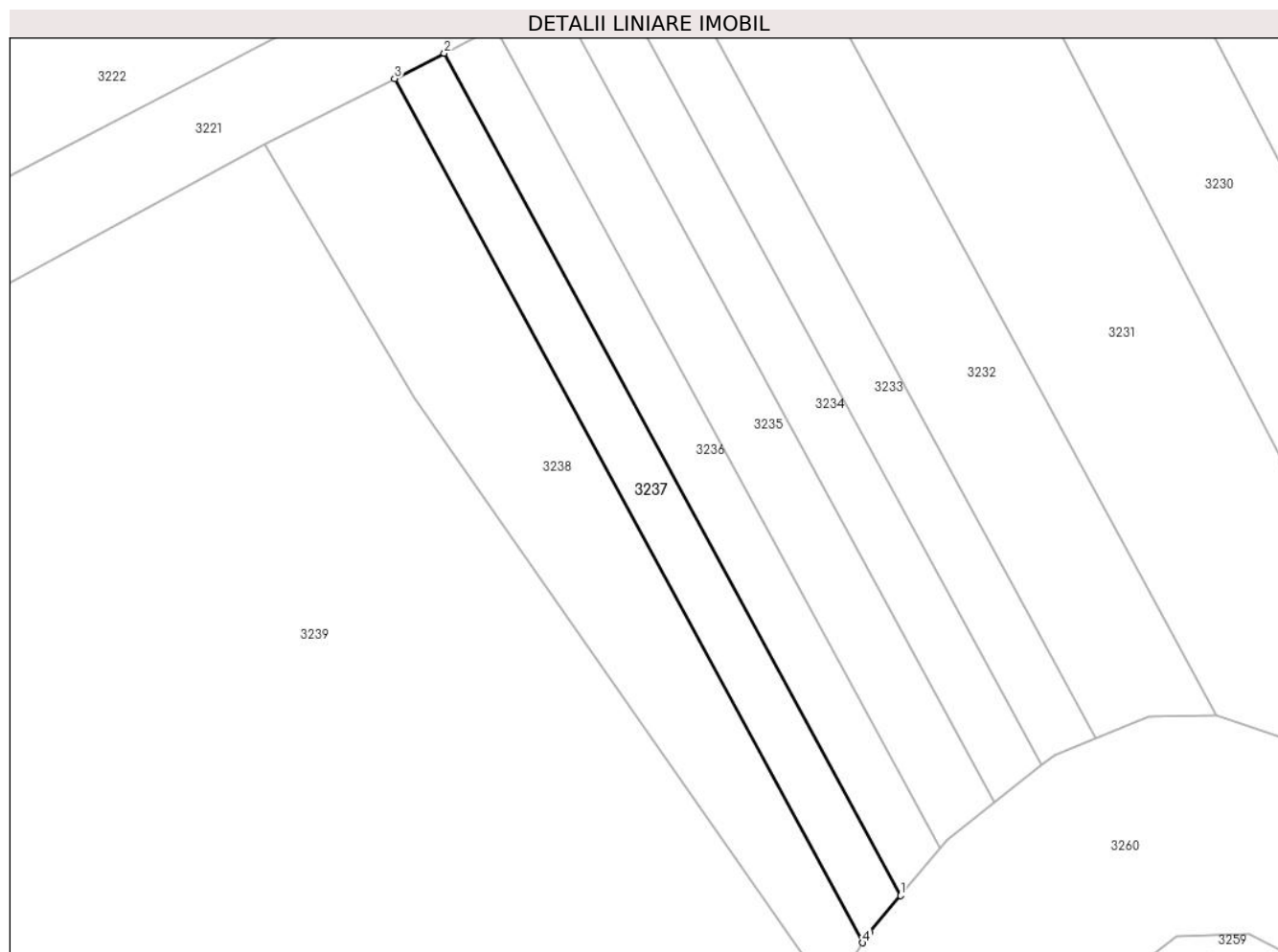
Inscrieri privind dezmembramintele dreptului de proprietate, drepturi reale de garanție și sarcini	Referințe
NU SUNT	

Anexa Nr. 1 La Partea I

Teren

Nr cadastral	Suprafața (mp)*	Observații / Referințe
	500	

* Suprafața este determinată în planul de proiecție Stereo 70.



Date referitoare la teren

Crt	Categorie folosință	Intravilan	Suprafața (mp)	Tarla	Parcelă	Nr. topo	Observații / Referințe
1	arabil	DA	374	50	1518/4/1	-	
2	arabil	NU	126	50	1518/4/2	-	

Lungime Segmente

1) Valorile lungimilor segmentelor sunt obținute din proiecție în plan.

Punct început	X / Y	Punct sfârșit	X / Y	Lungime segment (** (m)
1	405.717,44 487.992,513	2	405.673,51 488.073,538	92.168
2	405.673,51 488.073,538	3	405.668,731 488.071,109	5.362
3	405.668,731 488.071,109	4	405.713,806 487.987,971	94.572
4	405.713,806 487.987,971	5	405.714,437 487.988,92	1.14

Punct început	X / Y	Punct sfârșit	X / Y	Lungime segment (** (m)
5	405.714,437 487.988,92	1	405.717,44 487.992,513	4.682

** Lungimile segmentelor sunt determinate în planul de proiecție Stereo 70 și sunt rotunjite la 1 milimetru.

*** Distanța dintre puncte este formată din segmente cumulate ce sunt mai mici decât valoarea 1 milimetru.

**DATE DESPRE IMOBILUL NR. 3238**

Oficiul de Cadastru și Publicitate Imobiliară SIBIU
Biroul de Cadastru și Publicitate Imobiliară Saliste

A. Partea I. Descrierea imobilului

TEREN Necunoscut

Adresa: Loc. Miercurea Sibiului, Jud. Sibiu, Partial intravilan

Nr. Crt	Nr cadastral Nr. topografic	Suprafața* (mp)	Observații / Referințe
A1		1.000	Sector cadastral:56 Teren neimprejmuit;

B. Partea II. Proprietari și acte

Inscrieri privitoare la dreptul de proprietate și alte drepturi reale		Referințe
/		
Act Normativ nr. 7, din 13/03/1996 emis de GUVERNUL ROMÂNIEI (lege);		
B1	Inscrierea provizorie, drept de PROPRIETATE, dobandit prin Lege, cota actuala 1/1	A1
1) ORAȘUL MIERCUREA SIBIULUI, CIF:4406266, Proprietar neidentificat		

C. Partea III. SARCINI .

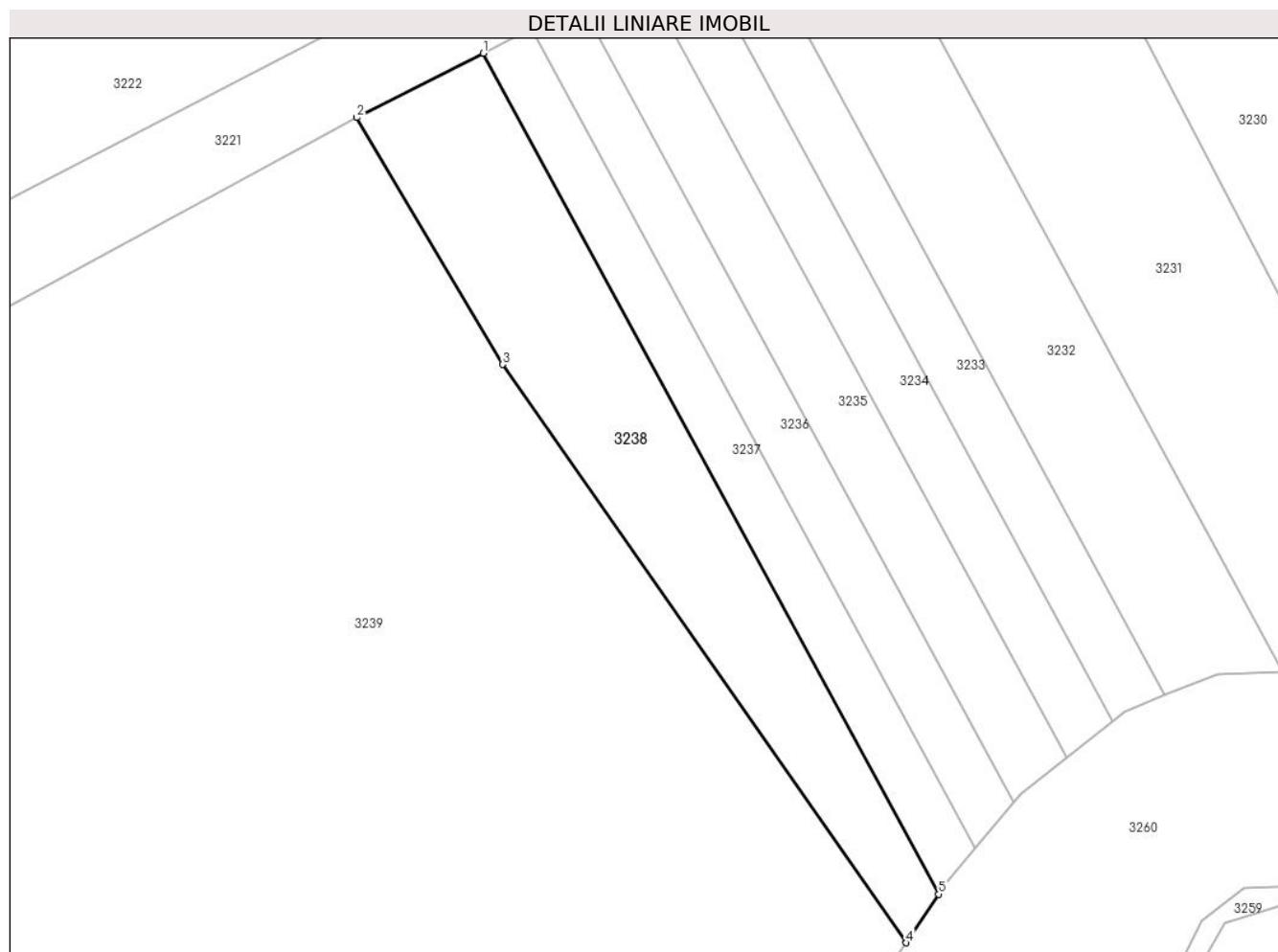
Inscrieri privind dezmembramintele dreptului de proprietate, drepturi reale de garanție și sarcini	Referințe
NU SUNT	

Anexa Nr. 1 La Partea I

Teren

Nr cadastral	Suprafața (mp)*	Observații / Referințe
	1.000	

* Suprafața este determinată în planul de proiecție Stereo 70.



Date referitoare la teren

Crt	Categorie folosință	Intra vilan	Suprafața (mp)	Tarla	Parcelă	Nr. topo	Observații / Referințe
1	arabil	DA	823	50	1518/3/1	-	
2	arabil	NU	177	50	1518/3/2	-	

Lungime Segmente

1) Valorile lungimilor segmentelor sunt obținute din proiecție în plan.

Punct început	X / Y	Punct sfârșit	X / Y	Lungime segment (** (m))
1	405.668,731 488.071,109	2	405.656,212 488.064,748	14.042
2	405.656,212 488.064,748	3	405.670,644 488.040,343	28.353
3	405.670,644 488.040,343	4	405.710,606 487.983,165	69.759
4	405.710,606 487.983,165	5	405.713,806 487.987,971	5.773

Punct început	X / Y	Punct sfârșit	X / Y	Lungime segment (** (m)
5	405.713,806 487.987,971	1	405.668,731 488.071,109	94.572

** Lungimile segmentelor sunt determinate în planul de proiecție Stereo 70 și sunt rotunjite la 1 milimetru.

*** Distanța dintre puncte este formată din segmente cumulate ce sunt mai mici decât valoarea 1 milimetru.

**DATE DESPRE IMOBILUL NR. 3239**

Oficiul de Cadastru și Publicitate Imobiliară SIBIU
Biroul de Cadastru și Publicitate Imobiliară Saliste

A. Partea I. Descrierea imobilului

Nr. CF vechi:3920 ND Miercurea Sibiului
Nr. topografic:785/1/18/2

TEREN Necunoscut

Adresa: Loc. Miercurea Sibiului, Jud. Sibiu, Partial intravilan

Nr. Crt	Nr cadastral Nr. topografic	Suprafața* (mp)	Observații / Referințe
A1	102047	9.100	Sector cadastral:56 Teren neimprejmuit;

B. Partea II. Proprietari și acte

Inscrieri privitoare la dreptul de proprietate și alte drepturi reale	Referințe
123 / 05/02/2002	
Act Notarial nr. 473, din 01/01/2001 emis de NP Avram Adriana;	
B1	Intabulare, drept de PROPRIETATEcu titlu de drept cumparare, dobandit prin Conventie, cota actuala 1/1
	1) MITROPOLIA ROMANA UNITA CU ROMA GRECO CATOLICA BLAJ, CIF:999999999999
	OBSERVATII: (provenita din conversia CF 3920 ND Miercurea Sibiului)

C. Partea III. SARCINI .

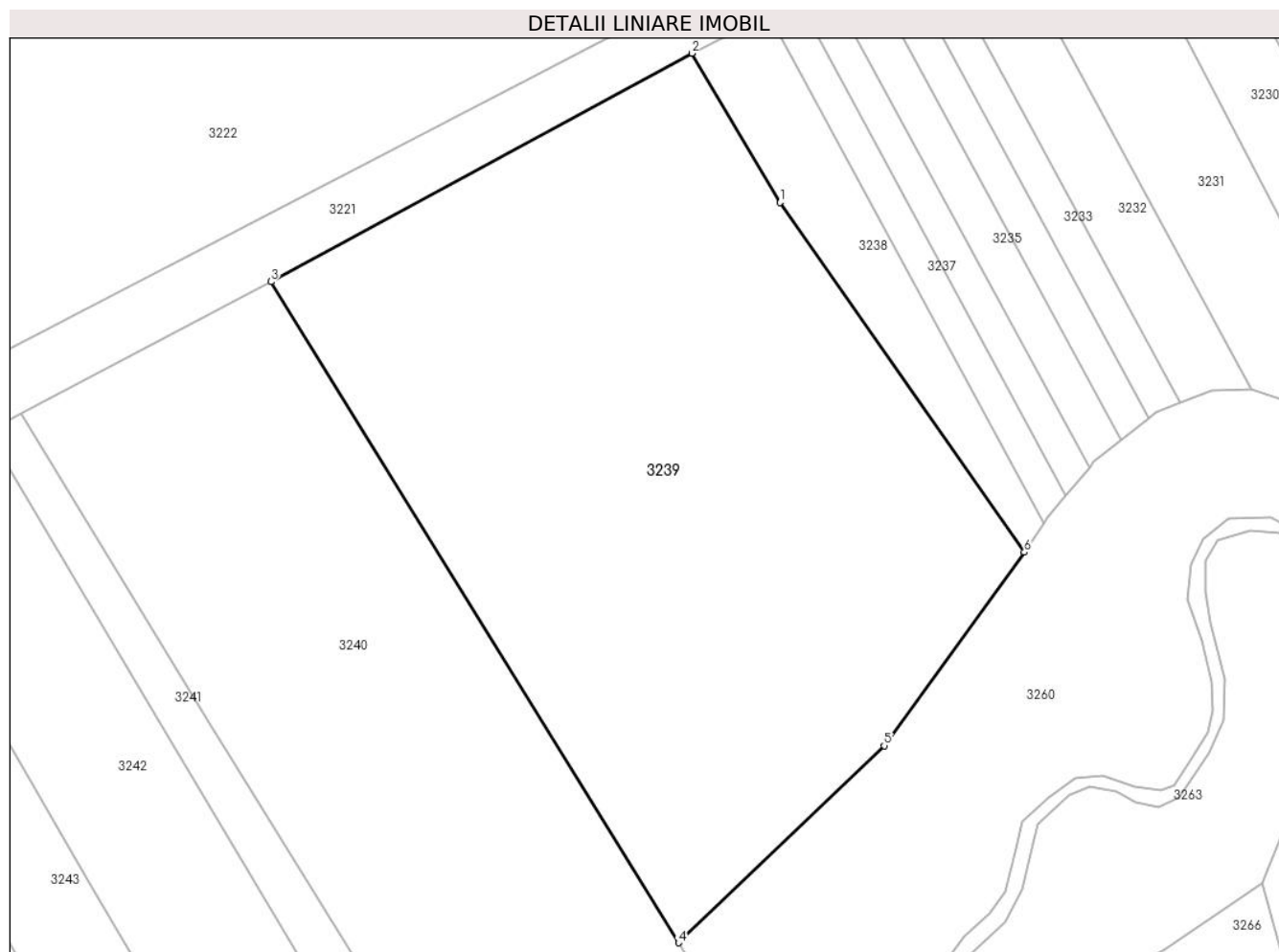
Inscrieri privind dezmembramintele dreptului de proprietate, drepturi reale de garanție și sarcini	Referințe
NU SUNT	

Anexa Nr. 1 La Partea I

Teren

Nr cadastral	Suprafața (mp)*	Observații / Referințe
102047	9.100	

* Suprafața este determinată în planul de proiecție Stereo 70.



Date referitoare la teren

Crt	Categorie folosință	Intravilan	Suprafața (mp)	Tarla	Parcelă	Nr. topo	Observații / Referințe
1	curți constructii	DA	2.111	50	1518/2/1/1	785/1/18/2/1/1	Cimitir
2	arabil	DA	3.350	50	1518/2/1/2	785/1/18/2/1	
3	arabil	NU	3.639	50	1518/2/1	785/1/18/2/2	

Lungime Segmente

1) Valorile lungimilor segmentelor sunt obținute din proiecție în plan.

Punct început	X / Y	Punct sfârșit	X / Y	Lungime segment (** (m)
1	405.670,644 488.040,343	2	405.656,212 488.064,748	28.353
2	405.656,212 488.064,748	3	405.587,35 488.027,402	78.337
3	405.587,35 488.027,402	4	405.654,013 487.919,307	126.999

Punct început	X / Y	Punct sfârșit	X / Y	Lungime segment (** (m)
4	405.654,013 487.919,307	5	405.687,676 487.951,526	46.597
5	405.687,676 487.951,526	6	405.710,606 487.983,165	39.074
6	405.710,606 487.983,165	1	405.670,644 488.040,343	69.759

** Lungimile segmentelor sunt determinate în planul de proiecție Stereo 70 și sunt rotunjite la 1 milimetru.

*** Distanța dintre puncte este formată din segmente cumulate ce sunt mai mici decât valoarea 1 milimetru.

**DATE DESPRE IMOBILUL NR. 3240**

Oficiul de Cadastru și Publicitate Imobiliară SIBIU
Biroul de Cadastru și Publicitate Imobiliară Saliste

A. Partea I. Descrierea imobilului

TEREN Necunoscut

Adresa: Loc. Miercurea Sibiului, Jud. Sibiu, Partial intravilan

Nr. Crt	Nr cadastral Nr. topografic	Suprafața* (mp)	Observații / Referințe
A1	101313	7.800	Sector cadastral:56 Teren neimprejmuit;

B. Partea II. Proprietari și acte

Inscrieri privitoare la dreptul de proprietate și alte drepturi reale		Referințe
903 / 29/01/2015		
Act Notarial nr. 821, din 01/09/2014 emis de NP POPA LUPAS GEORGE;		
B1	Intabulare, drept de PROPRIETATEcumparare, dobandit prin Conventie, cota actuala 1/1 1) BUNEA IULIA , necasatorita, ca bun propriu	A1

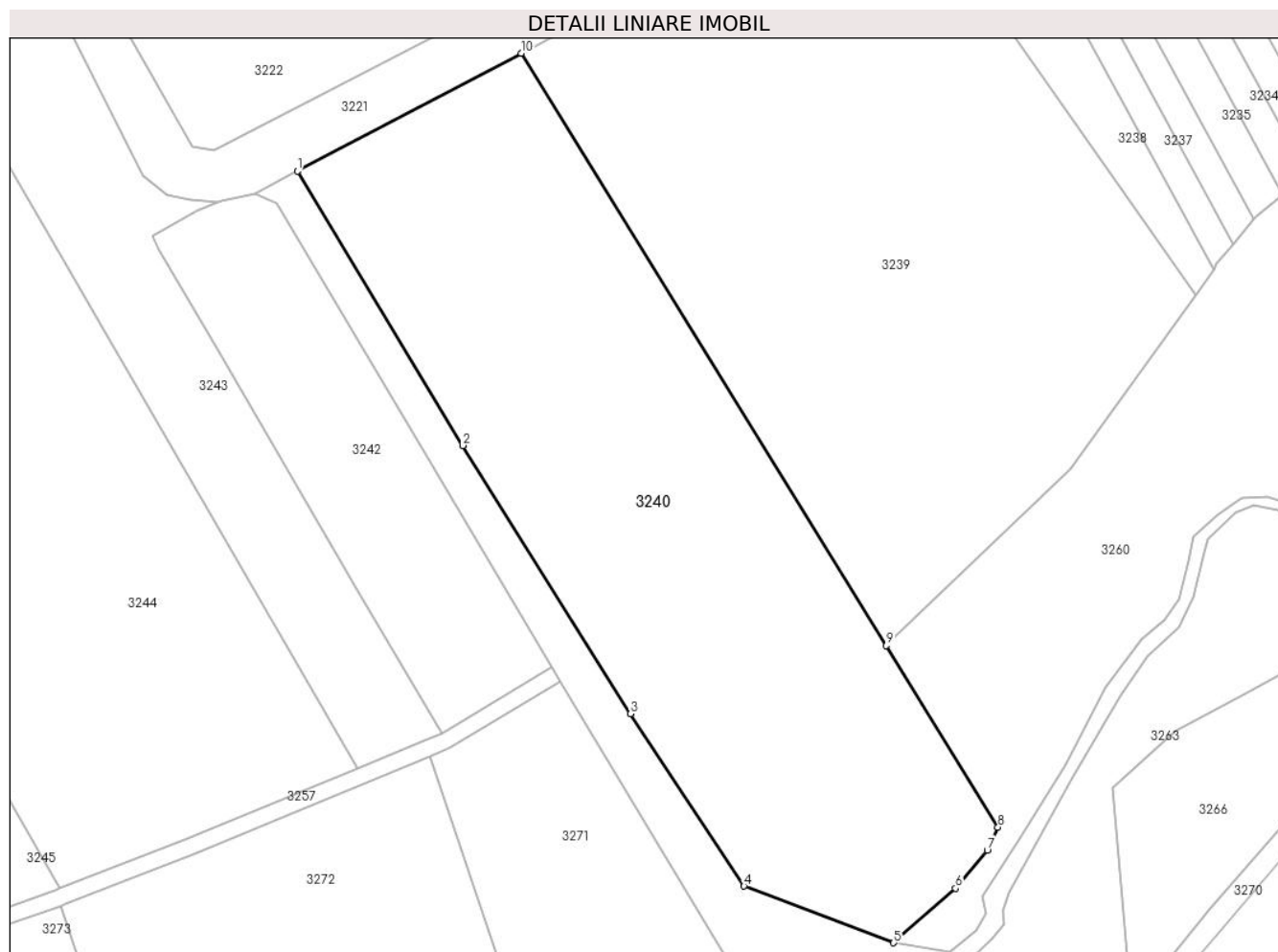
C. Partea III. SARCINI .

Inscrieri privind dezmembramintele dreptului de proprietate, drepturi reale de garanție și sarcini	Referințe
NU SUNT	

Anexa Nr. 1 La Partea I**Teren**

Nr cadastral	Suprafața (mp)*	Observații / Referințe
101313	7.800	

* Suprafața este determinată în planul de proiecție Stereo 70.

**Date referitoare la teren**

Crt	Categorie folosință	Intravilan	Suprafața (mp)	Tarla	Parcelă	Nr. topo	Observații / Referințe
1	arabil	DA	3.194	50	1518/1/1	-	imprejmuit partial
2	arabil	NU	4.606	50	1518/1/2	-	

Lungime Segmente

1) Valorile lungimilor segmentelor sunt obținute din proiecție în plan.

Punct început	X / Y	Punct sfârșit	X / Y	Lungime segment (** (m)
1	405.546,505 488.005,884	2	405.576,747 487.955,811	58.496
2	405.576,747 487.955,811	3	405.607,321 487.906,842	57.73
3	405.607,321 487.906,842	4	405.628,063 487.875,395	37.672
4	405.628,063 487.875,395	5	405.655,415 487.865,067	29.237

Punct început	X / Y	Punct sfârșit	X / Y	Lungime segment (** (m)
5	405.655,415 487.865,067	6	405.666,718 487.875,009	15.053
6	405.666,718 487.875,009	7	405.672,508 487.881,972	9.056
7	405.672,508 487.881,972	8	405.674,452 487.886,164	4.621
8	405.674,452 487.886,164	9	405.654,013 487.919,307	38.938
9	405.654,013 487.919,307	10	405.587,35 488.027,402	126.999
10	405.587,35 488.027,402	1	405.546,505 488.005,884	46.167

** Lungimile segmentelor sunt determinate în planul de proiecție Stereo 70 și sunt rotunjite la 1 milimetru.

*** Distanța dintre puncte este formată din segmente cumulate ce sunt mai mici decât valoarea 1 milimetru.

**DATE DESPRE IMOBILUL NR. 3241**

Oficiul de Cadastru și Publicitate Imobiliară SIBIU
Biroul de Cadastru și Publicitate Imobiliară Saliste

A. Partea I. Descrierea imobilului

TEREN Necunoscut

Adresa: Loc. Miercurea Sibiului, Jud. Sibiu, Partial intravilan

Nr. Crt	Nr cadastral Nr. topografic	Suprafața* (mp)	Observații / Referințe
A1		1.537	Sector cadastral:56 Teren neimprejmuit;

B. Partea II. Proprietari și acte

Inscrieri privitoare la dreptul de proprietate și alte drepturi reale		Referințe
/		
Act Normativ nr. 7, din 13/03/1996 emis de GUVERNUL ROMÂNIEI (lege);		
B1	Inscrierea provizorie, drept de PROPRIETATE, dobandit prin Lege, cota actuala 1/1	A1
1) ORAȘUL MIERCUREA SIBIULUI, CIF:4406266, Proprietar neidentificat		

C. Partea III. SARCINI .

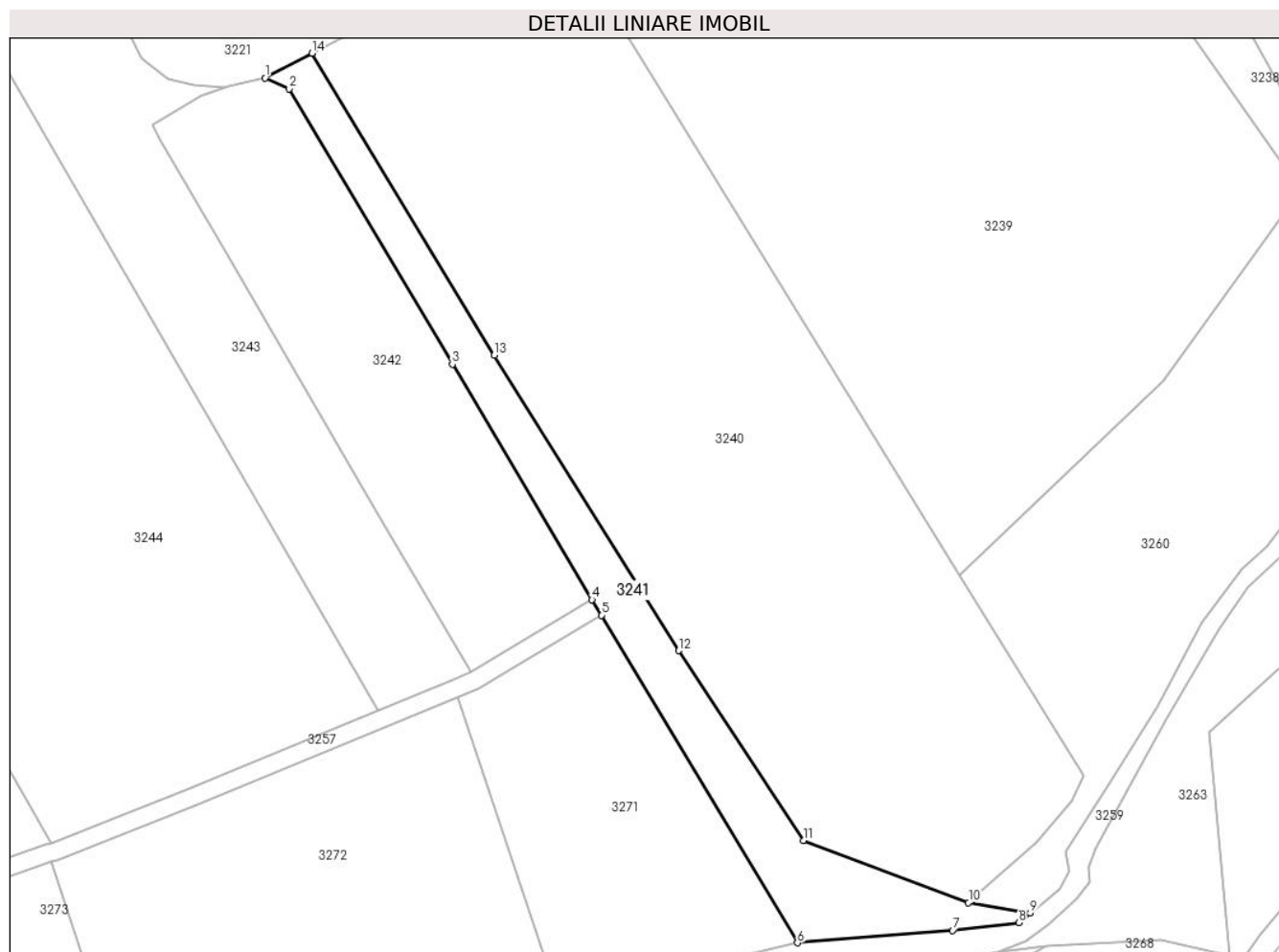
Inscrieri privind dezmembramintele dreptului de proprietate, drepturi reale de garanție și sarcini	Referințe
NU SUNT	

Anexa Nr. 1 La Partea I

Teren

Nr cadastral	Suprafața (mp)*	Observații / Referințe
	1.537	

* Suprafața este determinată în planul de proiecție Stereo 70.



Date referitoare la teren

Crt	Categorie folosință	Intravilan	Suprafața (mp)	Tarla	Parcelă	Nr. topo	Observații / Referințe
1	drum	DA	455	50	1508/43/1	-	Drum
2	drum	NU	1.082	50	1504/43/2	-	

Lungime Segmente

1) Valorile lungimilor segmentelor sunt obținute din proiecție în plan.

Punct început	X / Y	Punct sfârșit	X / Y	Lungime segment (** (m)
1	405.538,72 488.001,782	2	405.542,732 487.999,994	4.393
2	405.542,732 487.999,994	3	405.569,788 487.954,311	53.094
3	405.569,788 487.954,311	4	405.592,963 487.915,3	45.376
4	405.592,963 487.915,3	5	405.594,501 487.912,724	3.0

Punct început	X / Y	Punct sfârșit	X / Y	Lungime segment (** (m)
5	405.594,501 487.912,724	6	405.627,025 487.858,422	63.297
6	405.627,025 487.858,422	7	405.652,779 487.860,473	25.835
7	405.652,779 487.860,473	8	405.663,754 487.861,751	11.049
8	405.663,754 487.861,751	9	405.665,676 487.863,353	2.502
9	405.665,676 487.863,353	10	405.655,415 487.865,067	10.403
10	405.655,415 487.865,067	11	405.628,063 487.875,395	29.237
11	405.628,063 487.875,395	12	405.607,321 487.906,842	37.672
12	405.607,321 487.906,842	13	405.576,747 487.955,811	57.73
13	405.576,747 487.955,811	14	405.546,505 488.005,884	58.496
14	405.546,505 488.005,884	1	405.538,72 488.001,782	8.8

** Lungimile segmentelor sunt determinate în planul de proiecție Stereo 70 și sunt rotunjite la 1 milimetru.

*** Distanța dintre puncte este formată din segmente cumulate ce sunt mai mici decât valoarea 1 milimetru.

**DATE DESPRE IMOBILUL NR. 3242**

Oficiul de Cadastru și Publicitate Imobiliară SIBIU
Biroul de Cadastru și Publicitate Imobiliară Saliste

A. Partea I. Descrierea imobilului

TEREN Necunoscut

Nr. CF vechi:4002 N Miercurea

Nr. cadastral vechi:178/2

Adresa: Loc. Miercurea Sibiului, Jud. Sibiu, Partial intravilan

Nr. Crt	Nr cadastral Nr. topografic	Suprafața* (mp)	Observații / Referințe
A1	100233	2.400	Sector cadastral:56 Teren neimprejmuit;

B. Partea II. Proprietari și acte

Inscrieri privitoare la dreptul de proprietate și alte drepturi reale		Referințe
541 / 22/02/2006		
Act Notarial nr. 705, din 01/01/2006 emis de NP Dragomir Nicolae;		
B1	Intabulare, drept de PROPRIETATEcu titlu de drept donatie, dobandit prin Conventie, cota actuala 1/1 1) BISERICA CULTULUI CRESTIN DUPA EVANGHELIE , CIF:99999999999999 <i>OBSERVATII: (provenita din conversia CF 4002 N Miercurea)</i>	A1

C. Partea III. SARCINI .

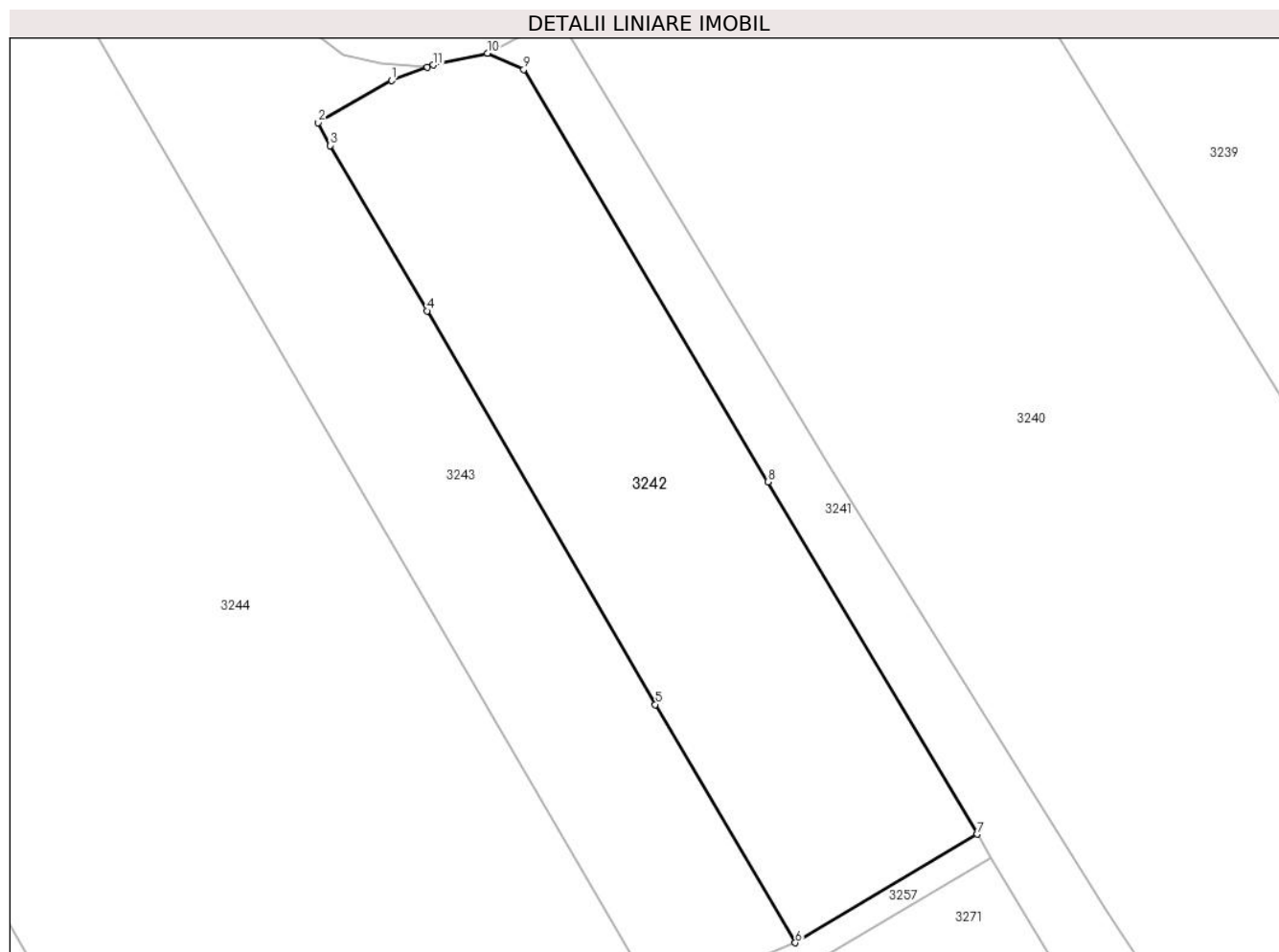
Inscrieri privind dezmembramintele dreptului de proprietate, drepturi reale de garanție și sarcini	Referințe
NU SUNT	

Anexa Nr. 1 La Partea I

Teren

Nr cadastral	Suprafața (mp)*	Observații / Referințe
100233	2.400	

* Suprafața este determinată în planul de proiecție Stereo 70.



Date referitoare la teren

Crt	Categorie folosință	Intravilan	Suprafața (mp)	Tarla	Parcelă	Nr. topo	Observații / Referințe
1	arabil	DA	647	50	1505/1/2/1	-	
2	arabil	NU	1.753	50	1505/1/2/2	-	

Lungime Segmente

1) Valorile lungimilor segmentelor sunt obținute din proiecție în plan.

Punct început	X / Y	Punct sfârșit	X / Y	Lungime segment (** (m)
1	405.528,098 487.998,762	2	405.519,959 487.994,104	9.378
2	405.519,959 487.994,104	3	405.521,264 487.991,562	2.857
3	405.521,264 487.991,562	4	405.532,013 487.973,251	21.233
4	405.532,013 487.973,251	5	405.557,316 487.929,655	50.407

Punct început	X / Y	Punct sfârșit	X / Y	Lungime segment (** (m)
5	405.557,316 487.929,655	6	405.572,817 487.903,268	30.604
6	405.572,817 487.903,268	7	405.592,963 487.915,3	23.466
7	405.592,963 487.915,3	8	405.569,788 487.954,311	45.376
8	405.569,788 487.954,311	9	405.542,732 487.999,994	53.094
9	405.542,732 487.999,994	10	405.538,72 488.001,782	4.393
10	405.538,72 488.001,782	11	405.532,702 488.000,467	6.16
11	405.532,702 488.000,467	12	405.532,032 488.000,219	0.714
12	405.532,032 488.000,219	1	405.528,098 487.998,762	4.195

** Lungimile segmentelor sunt determinate în planul de proiecție Stereo 70 și sunt rotunjite la 1 milimetru.

*** Distanța dintre puncte este formată din segmente cumulate ce sunt mai mici decât valoarea 1 milimetru.

**DATE DESPRE IMOBILUL NR. 3243**

Oficiul de Cadastru și Publicitate Imobiliară SIBIU
Biroul de Cadastru și Publicitate Imobiliară Saliste

A. Partea I. Descrierea imobilului

Nr. CF vechi:4001 N Miercurea Sibiului
Nr. cadastral vechi:178/1

TEREN Extravilan

Adresa: Jud. Sibiu

Nr. Crt	Nr cadastral Nr. topografic	Suprafața* (mp)	Observații / Referințe
A1	101893	3.100	Sector cadastral:56 Teren neimprejmuit;

B. Partea II. Proprietari și acte

Inscrieri privitoare la dreptul de proprietate și alte drepturi reale		Referințe
541 / 22/02/2006		
Act Notarial nr. 705, din 01/01/2004 emis de NP Dragomir Nicolae (de lotizare);		
B1	Intabulare, drept de PROPRIETATEcu titlu de drept mostenire, dobandit prin Succesiune, cota actuala 1/1 1) BUTA LIVIU IOAN <i>OBSERVATII: (provenita din conversia CF 4001 N Miercurea Sibiului)</i>	A1

C. Partea III. SARCINI .

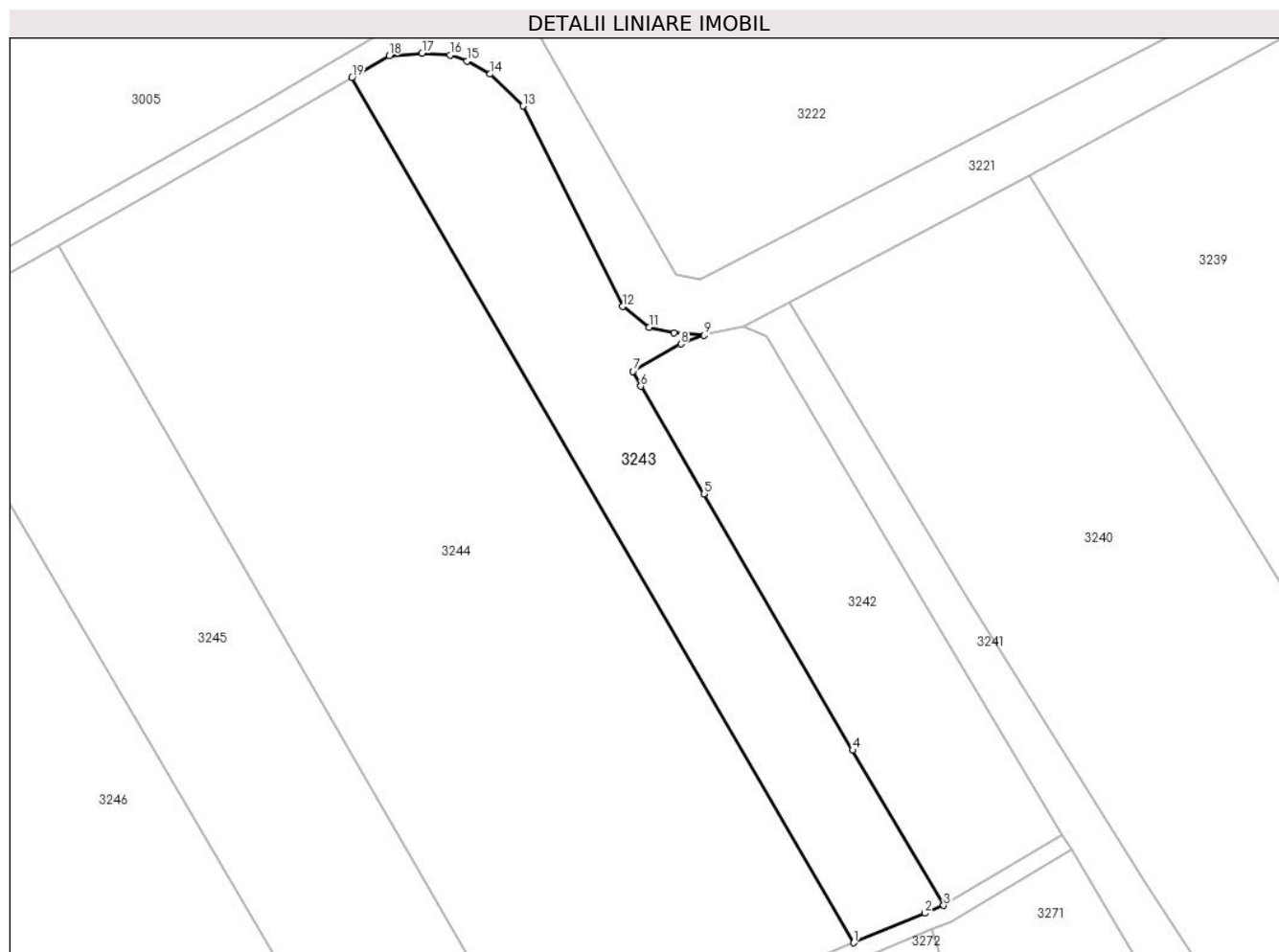
Inscrieri privind dezmembramintele dreptului de proprietate, drepturi reale de garanție și sarcini	Referințe
NU SUNT	

Anexa Nr. 1 La Partea I

Teren

Nr cadastral	Suprafața (mp)*	Observații / Referințe
101893	3.100	

* Suprafața este determinată în planul de proiecție Stereo 70.



Date referitoare la teren

Crt	Categorie folosință	Intravilan	Suprafața (mp)	Tarla	Parcelă	Nr. topo	Observații / Referințe
1	arabil	NU	3.100	50	1505/1/1	-	

Lungime Segmente

1) Valorile lungimilor segmentelor sunt obținute din proiecție în plan.

Punct început	X / Y	Punct sfârșit	X / Y	Lungime segment (** (m)
1	405.557,523 487.896,92	2	405.569,633 487.901,946	13.111
2	405.569,633 487.901,946	3	405.572,817 487.903,268	3.447
3	405.572,817 487.903,268	4	405.557,316 487.929,655	30.604
4	405.557,316 487.929,655	5	405.532,013 487.973,251	50.407
5	405.532,013 487.973,251	6	405.521,264 487.991,562	21.233

Punct început	X / Y	Punct sfârșit	X / Y	Lungime segment (** (m)
6	405.521,264 487.991,562	7	405.519,959 487.994,104	2.857
7	405.519,959 487.994,104	8	405.528,098 487.998,762	9.378
8	405.528,098 487.998,762	9	405.532,032 488.000,219	4.195
9	405.532,032 488.000,219	10	405.526,899 488.000,641	5.151
10	405.526,899 488.000,641	11	405.522,697 488.001,605	4.311
11	405.522,697 488.001,605	12	405.518,199 488.005,112	5.703
12	405.518,199 488.005,112	13	405.501,222 488.039,19	38.073
13	405.501,222 488.039,19	14	405.495,63 488.044,648	7.814
14	405.495,63 488.044,648	15	405.491,742 488.046,881	4.484
15	405.491,742 488.046,881	16	405.488,792 488.047,863	3.109
16	405.488,792 488.047,863	17	405.484,044 488.048,193	4.76
17	405.484,044 488.048,193	18	405.478,438 488.047,77	5.622
18	405.478,438 488.047,77	19	405.472,076 488.044,021	7.385
19	405.472,076 488.044,021	1	405.557,523 487.896,92	170.117

** Lungimile segmentelor sunt determinate în planul de proiecție Stereo 70 și sunt rotunjite la 1 milimetru.

*** Distanța dintre puncte este formată din segmente cumulate ce sunt mai mici decât valoarea 1 milimetru.

**DATE DESPRE IMOBILUL NR. 3244**

Oficiul de Cadastru și Publicitate Imobiliară SIBIU
Biroul de Cadastru și Publicitate Imobiliară Saliste

A. Partea I. Descrierea imobilului

TEREN Extravilan

Adresa: Jud. Sibiu

Nr. Crt	Nr cadastral Nr. topografic	Suprafața* (mp)	Observații / Referințe
A1		9.600	Sector cadastral:56 Teren neimprejmuit;

B. Partea II. Proprietari și acte

Inscrieri privitoare la dreptul de proprietate și alte drepturi reale		Referințe
/		
Act Administrativ nr. 656/38, din 19/07/1994 emis de CJPSDPAT Sibiu (titlu de proprietate);		
B1	Intabulare, drept de PROPRIETATEI.18/1991, dobandit prin Reconstituire, cota actuala 1/1	A1
	1) PRESECAN IOAN 2) GOTSCHLING RODICA 3) CRACIUN PARASCHIVA 4) PRESECAN VALER	

C. Partea III. SARCINI .

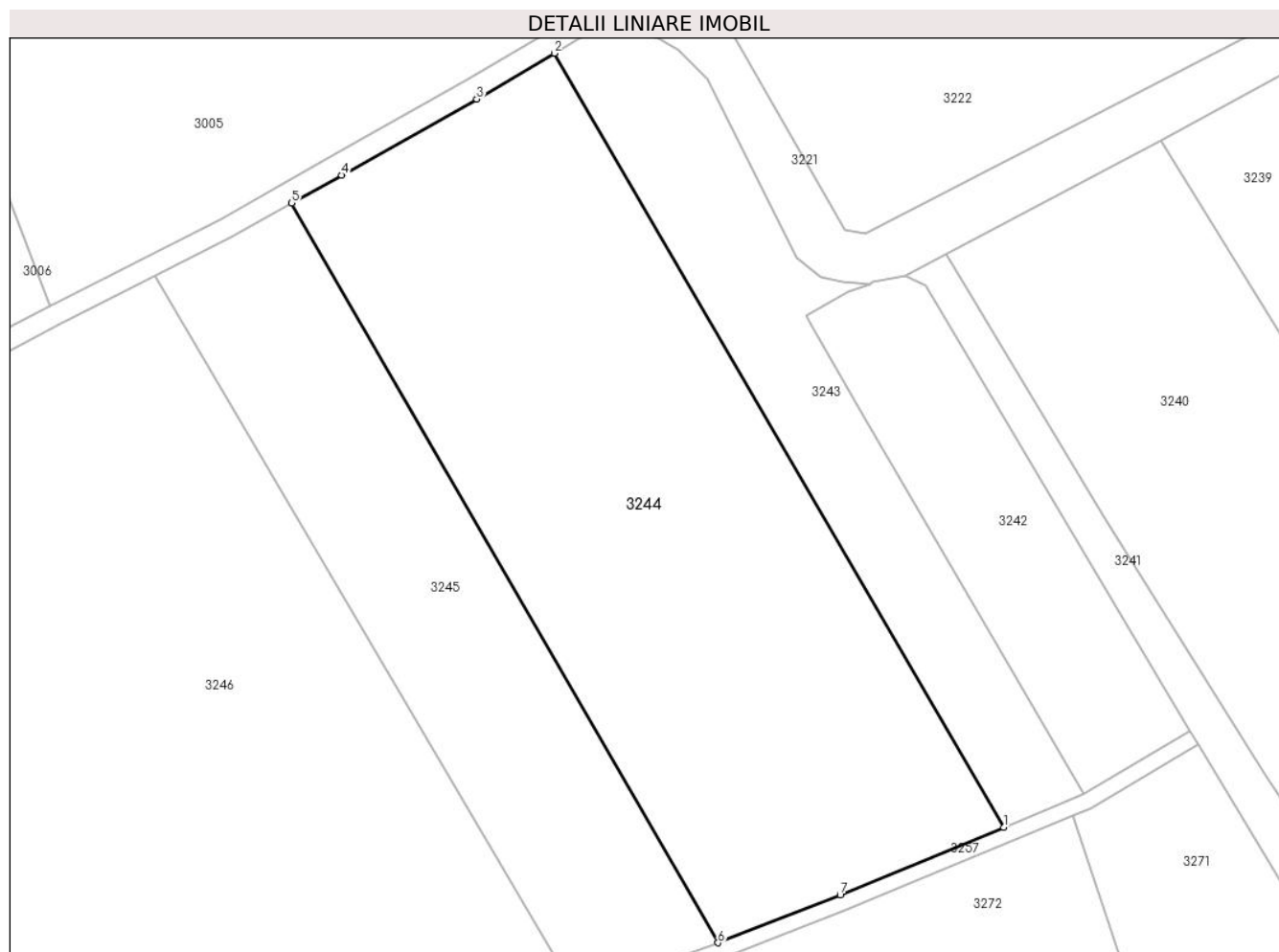
Inscrieri privind dezmembramintele dreptului de proprietate, drepturi reale de garanție și sarcini	Referințe
NU SUNT	

Anexa Nr. 1 La Partea I

Teren

Nr cadastral	Suprafața (mp)*	Observații / Referințe
	9.600	

* Suprafața este determinată în planul de proiecție Stereo 70.



Date referitoare la teren

Crt	Categorie folosință	Intravilan	Suprafața (mp)	Tarla	Parcelă	Nr. topo	Observații / Referințe
1	arabil	NU	9.600	50	1505/2	-	

Lungime Segmente

1) Valorile lungimilor segmentelor sunt obținute din proiecție în plan.

Punct început	X / Y	Punct sfârșit	X / Y	Lungime segment (** (m)
1	405.557,523 487.896,92	2	405.472,076 488.044,021	170.117
2	405.472,076 488.044,021	3	405.457,33 488.035,333	17.115
3	405.457,33 488.035,333	4	405.431,598 488.020,872	29.517
4	405.431,598 488.020,872	5	405.422,132 488.015,535	10.867
5	405.422,132 488.015,535	6	405.503,195 487.874,986	162.25

Punct început	X / Y	Punct sfârșit	X / Y	Lungime segment (** (m)
6	405.503,195 487.874,986	7	405.526,44 487.884,02	24.939
7	405.526,44 487.884,02	1	405.557,523 487.896,92	33.653

** Lungimile segmentelor sunt determinate în planul de proiecție Stereo 70 și sunt rotunjite la 1 milimetru.

*** Distanța dintre puncte este formată din segmente cumulate ce sunt mai mici decât valoarea 1 milimetru.

**DATE DESPRE IMOBILUL NR. 3245**

Oficiul de Cadastru și Publicitate Imobiliară SIBIU
Biroul de Cadastru și Publicitate Imobiliară Saliste

A. Partea I. Descrierea imobilului

TEREN Extravilan

Adresa: Jud. Sibiu

Nr. Crt	Nr cadastral Nr. topografic	Suprafața* (mp)	Observații / Referințe
A1		4.600	Sector cadastral:56 Teren neimprejmit;

B. Partea II. Proprietari și acte

Inscrieri privitoare la dreptul de proprietate și alte drepturi reale	Referințe
/	
Act Administrativ nr. 585/38, din 07/07/1994 emis de CJPSDPAT Sibiu (titlu de proprietate);	
B1	A1
Intabulare, drept de PROPRIETATEL.18/1991, dobandit prin Reconstituire, cota actuala 1/1	
1) BABOȘ PARASCHIVA 2) FLEȘER ANA 3) RĂDULESCU MARIA 4) DRAGOMIR IOAN 5) GHERASIM ELENA	

C. Partea III. SARCINI .

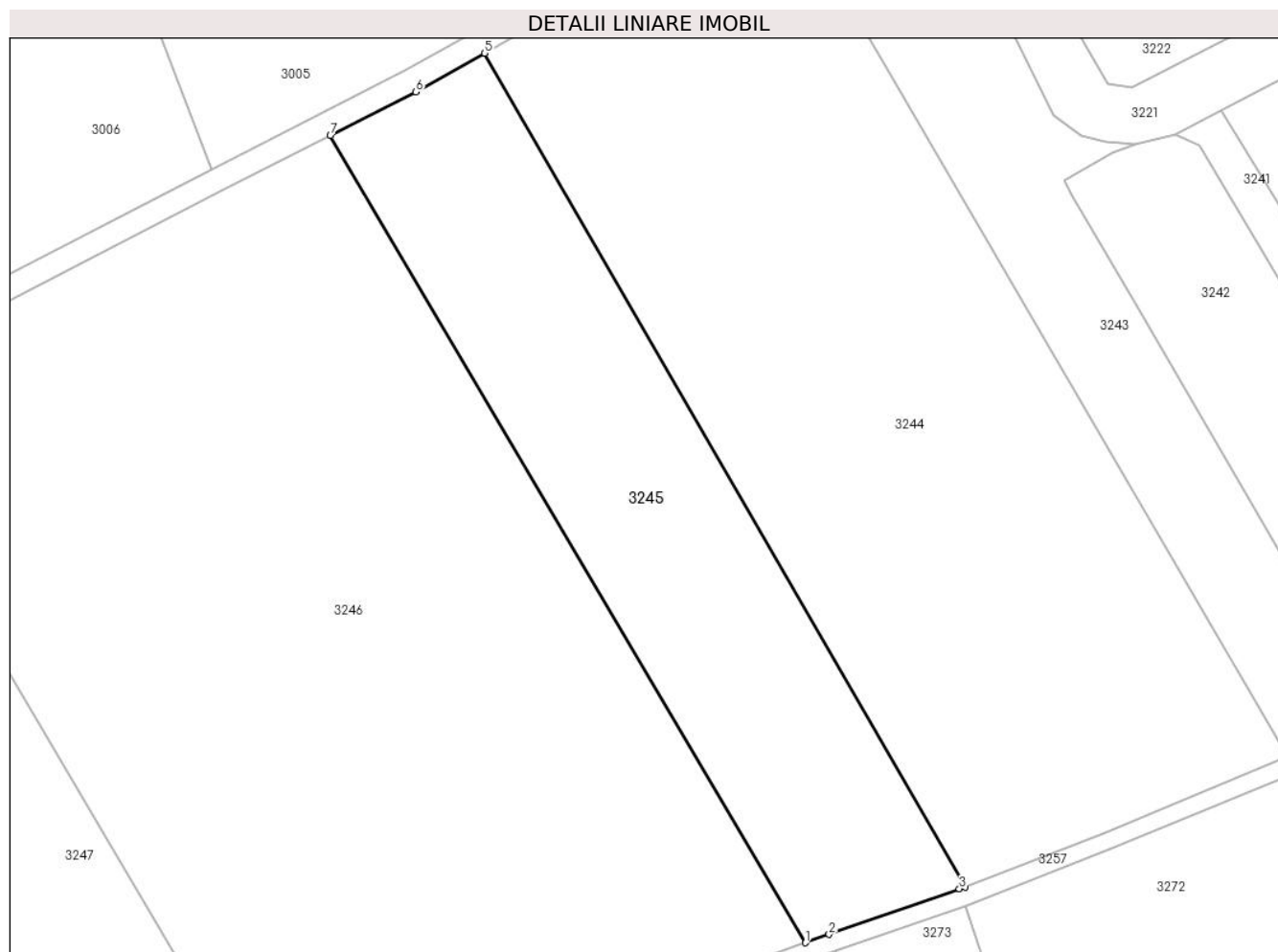
Inscrieri privind dezmembramintele dreptului de proprietate, drepturi reale de garanție și sarcini	Referințe
NU SUNT	

Anexa Nr. 1 La Partea I

Teren

Nr cadastral	Suprafața (mp)*	Observații / Referințe
	4.600	

* Suprafața este determinată în planul de proiecție Stereo 70.



Date referitoare la teren

Crt	Categorie folosință	Intravilan	Suprafața (mp)	Tarla	Parcelă	Nr. topo	Observații / Referințe
1	arabil	NU	4.600	50	1505/3	-	

Lungime Segmente

1) Valorile lungimilor segmentelor sunt obținute din proiecție în plan.

Punct început	X / Y	Punct sfârșit	X / Y	Lungime segment (** (m)
1	405.476,257 487.865,562	2	405.480,263 487.866,963	4.244
2	405.480,263 487.866,963	3	405.502,231 487.874,649	23.274
3	405.502,231 487.874,649	4	405.503,195 487.874,986	1.021
4	405.503,195 487.874,986	5	405.422,132 488.015,535	162.25
5	405.422,132 488.015,535	6	405.410,523 488.008,99	13.327

Punct început	X / Y	Punct sfârșit	X / Y	Lungime segment (** (m)
6	405.410,523 488.008,99	7	405.396,08 488.001,64	16.205
7	405.396,08 488.001,64	1	405.476,257 487.865,562	157.942

** Lungimile segmentelor sunt determinate în planul de proiecție Stereo 70 și sunt rotunjite la 1 milimetru.

*** Distanța dintre puncte este formată din segmente cumulate ce sunt mai mici decât valoarea 1 milimetru.

**DATE DESPRE IMOBILUL NR. 3246**

Oficiul de Cadastru și Publicitate Imobiliară SIBIU
Biroul de Cadastru și Publicitate Imobiliară Saliste

A. Partea I. Descrierea imobilului

TEREN Extravilan

Adresa: Jud. Sibiu

Nr. Crt	Nr cadastral Nr. topografic	Suprafața* (mp)	Observații / Referințe
A1		14.000	Sector cadastral:56 Teren neimprejmuit;

B. Partea II. Proprietari și acte

Inscrieri privitoare la dreptul de proprietate și alte drepturi reale	Referințe
/	
Act Administrativ nr. 357/38, din 09/06/1994 emis de CJPSDPAT Sibiu (titlu de proprietate);	
B1	Intabulare, drept de PROPRIETATEL.18/1991, dobandit prin Reconstituire, cota actuala 1/1
	1) PRESECAN VICTOR

C. Partea III. SARCINI .

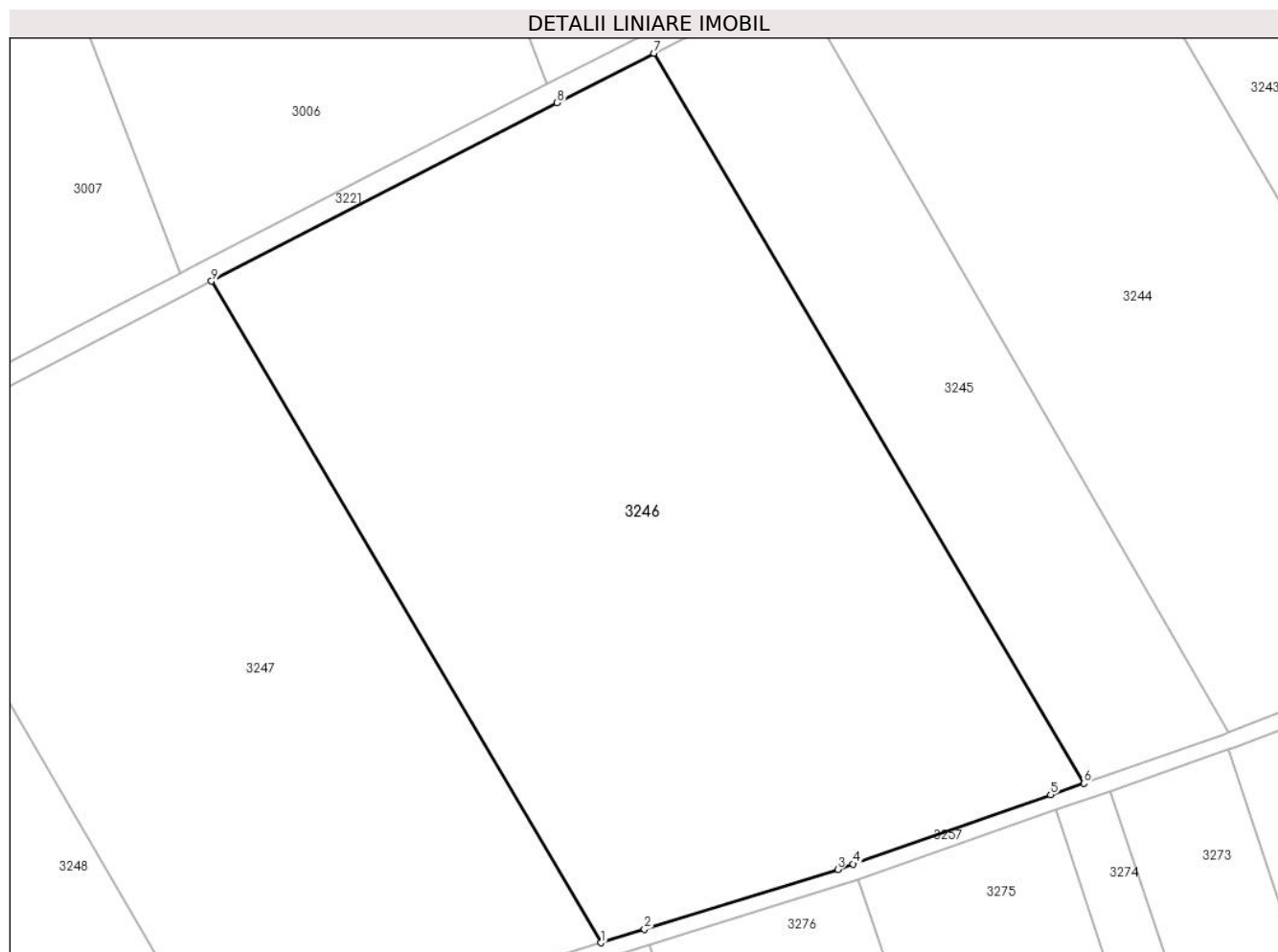
Inscrieri privind dezmembramintele dreptului de proprietate, drepturi reale de garanție și sarcini	Referințe
NU SUNT	

Anexa Nr. 1 La Partea I

Teren

Nr cadastral	Suprafața (mp)*	Observații / Referințe
	14.000	

* Suprafața este determinată în planul de proiecție Stereo 70.



Date referitoare la teren

Crt	Categorie folosință	Intravilan	Suprafața (mp)	Tarla	Parcelă	Nr. topo	Observații / Referințe
1	arabil	NU	14.000	50	1505/4	-	

Lungime Segmente

1) Valorile lungimilor segmentelor sunt obținute din proiecție în plan.

Punct început	X / Y	Punct sfârșit	X / Y	Lungime segment (** (m)
1	405.386,183 487.835,816	2	405.394,289 487.838,328	8.486
2	405.394,289 487.838,328	3	405.430,349 487.849,5	37.751
3	405.430,349 487.849,5	4	405.433,235 487.850,51	3.058
4	405.433,235 487.850,51	5	405.470,06 487.863,394	39.014
5	405.470,06 487.863,394	6	405.476,257 487.865,562	6.566

Punct început	X / Y	Punct sfârșit	X / Y	Lungime segment (** (m)
6	405.476,257 487.865,562	7	405.396,08 488.001,64	157.942
7	405.396,08 488.001,64	8	405.377,99 487.992,433	20.298
8	405.377,99 487.992,433	9	405.313,531 487.959,152	72.544
9	405.313,531 487.959,152	1	405.386,183 487.835,816	143.144

** Lungimile segmentelor sunt determinate în planul de proiecție Stereo 70 și sunt rotunjite la 1 milimetru.

*** Distanța dintre puncte este formată din segmente cumulate ce sunt mai mici decât valoarea 1 milimetru.

**DATE DESPRE IMOBILUL NR. 3247**

Oficiul de Cadastru și Publicitate Imobiliară SIBIU
Biroul de Cadastru și Publicitate Imobiliară Saliste

A. Partea I. Descrierea imobilului

TEREN Extravilan

Adresa: Jud. Sibiu

Nr. Crt	Nr cadastral Nr. topografic	Suprafața* (mp)	Observații / Referințe
A1		9.900	Sector cadastral:56 Teren neimpregmuit;

B. Partea II. Proprietari și acte

Inscrieri privitoare la dreptul de proprietate și alte drepturi reale		Referințe
/		
Act Administrativ nr. 354/38, din 09/06/1994 emis de CJPSDPAT Sibiu (titlu de proprietate);		
B1	Intabulare, drept de PROPRIETATEL.18/1991, dobandit prin Reconstituire, cota actuala 2/3 1) TUZEȘ PARASCHIVA	A1
Act Notarial nr. 172, din 11/04/2003 emis de NP POPA LUPAS ELISAVETA (contract de donatie);		
B2	Intabulare, drept de PROPRIETATEdonatie, dobandit prin Conventie, cota actuala 1/3 1) POPESCU EUGENIA	A1

C. Partea III. SARCINI .

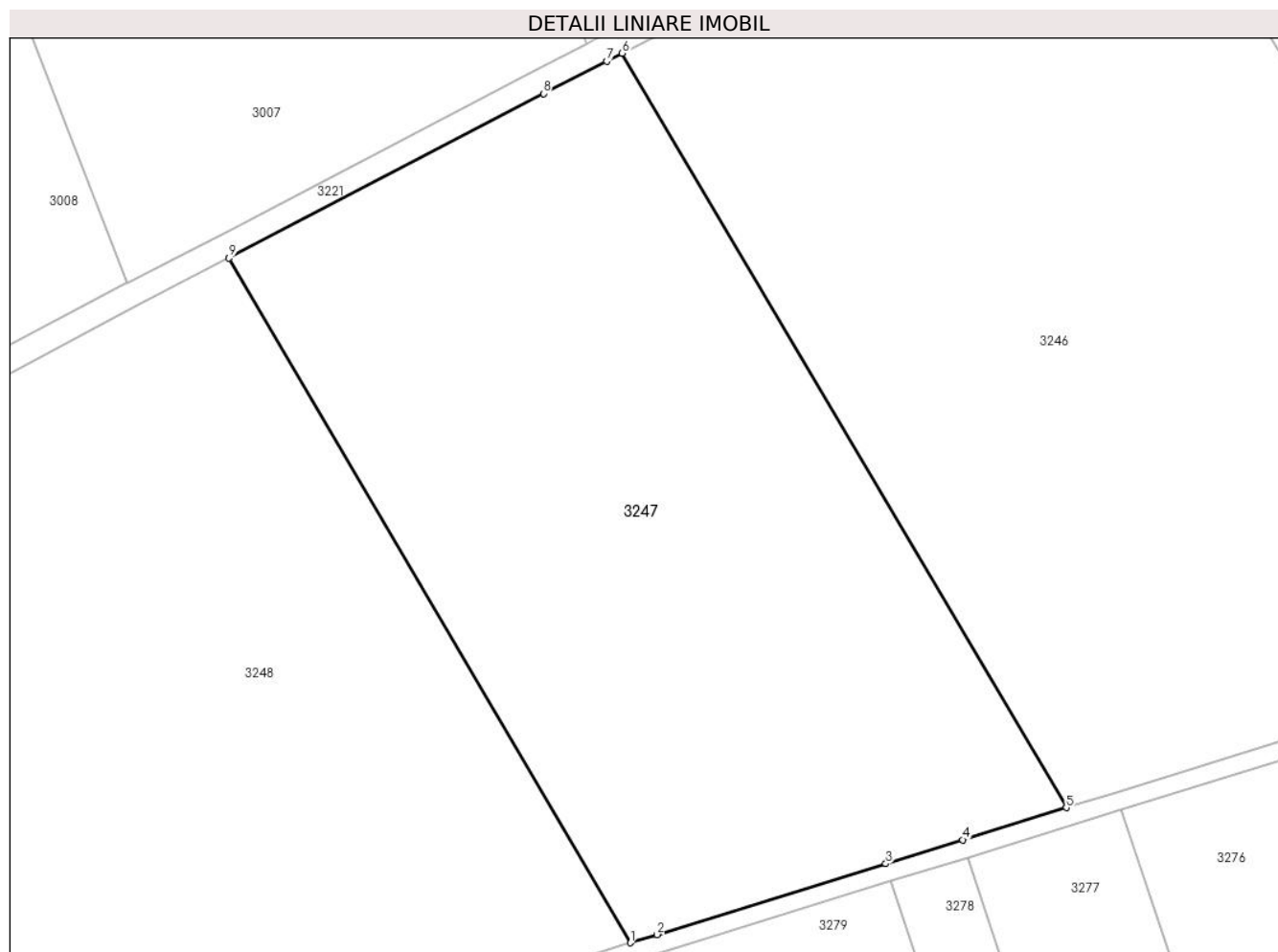
Inscrieri privind dezmembramintele dreptului de proprietate, drepturi reale de garanție și sarcini	Referințe
NU SUNT	

Anexa Nr. 1 La Partea I

Teren

Nr cadastral	Suprafața (mp)*	Observații / Referințe
	9.900	

* Suprafața este determinată în planul de proiecție Stereo 70.



Date referitoare la teren

Crt	Categorie folosință	Intravilan	Suprafața (mp)	Tarla	Parcelă	Nr. topo	Observații / Referințe
1	arabil	NU	9.900	50	1505/5	-	

Lungime Segmente

1) Valorile lungimilor segmentelor sunt obținute din proiecție în plan.

Punct început	X / Y	Punct sfârșit	X / Y	Lungime segment (** (m)
1	405.314,899 487.813,731	2	405.319,249 487.815,079	4.553
2	405.319,249 487.815,079	3	405.356,664 487.826,671	39.169
3	405.356,664 487.826,671	4	405.369,236 487.830,566	13.162
4	405.369,236 487.830,566	5	405.386,183 487.835,816	17.742
5	405.386,183 487.835,816	6	405.313,531 487.959,152	143.144

Punct început	X / Y	Punct sfârșit	X / Y	Lungime segment (** (m)
6	405.313,531 487.959,152	7	405.311,006 487.957,849	2.842
7	405.311,006 487.957,849	8	405.300,669 487.952,562	11.61
8	405.300,669 487.952,562	9	405.249,226 487.925,668	58.049
9	405.249,226 487.925,668	1	405.314,899 487.813,731	129.78

** Lungimile segmentelor sunt determinate în planul de proiecție Stereo 70 și sunt rotunjite la 1 milimetru.

*** Distanța dintre puncte este formată din segmente cumulate ce sunt mai mici decât valoarea 1 milimetru.

**DATE DESPRE IMOBILUL NR. 3248**

Oficiul de Cadastru și Publicitate Imobiliară SIBIU
Biroul de Cadastru și Publicitate Imobiliară Saliste

A. Partea I. Descrierea imobilului

Nr. CF vechi:4051NMiercurea
Nr. cadastral vechi:312

TEREN Extravilan

Adresa: Jud. Sibiu

Nr. Crt	Nr cadastral Nr. topografic	Suprafața* (mp)	Observații / Referințe
A1	100173	14.400	Sector cadastral:56 Teren neimprejmuit;

B. Partea II. Proprietari și acte

Inscrieri privitoare la dreptul de proprietate și alte drepturi reale		Referințe
6330 / 08/09/2009		
Act Notarial nr. 583, din 04/09/2009 emis de NP POPA LUPAS ELISAVETA (ACT PARTAJ SUCCESORAL);		
B5	Intabulare, drept de PROPRIETATEcu titlu de drept mostenire conf. inch.,720/2008 si partaj, dobandit prin Conventie, cota actuala 4/6 1) MIHU MARIA	A1
B6	Intabulare, drept de PROPRIETATEcu titlu de drept mostenire conf. inch.,720/2008 si partaj, dobandit prin Conventie, cota actuala 1/6 1) AVRAM RADU ALIN	A1
Act Notarial nr. 583, din 04/09/2009 emis de NP POPA LUPAS ELISAVETA (ACT PARTAJ SUCCESORAL);		
B7	Intabulare, drept de PROPRIETATEcu titlu de drept mostenire conf. inch.,720/2008 si partaj, dobandit prin Conventie, cota actuala 1/6 1) SZINEK NICOLETA LIZICA	A1

C. Partea III. SARCINI .

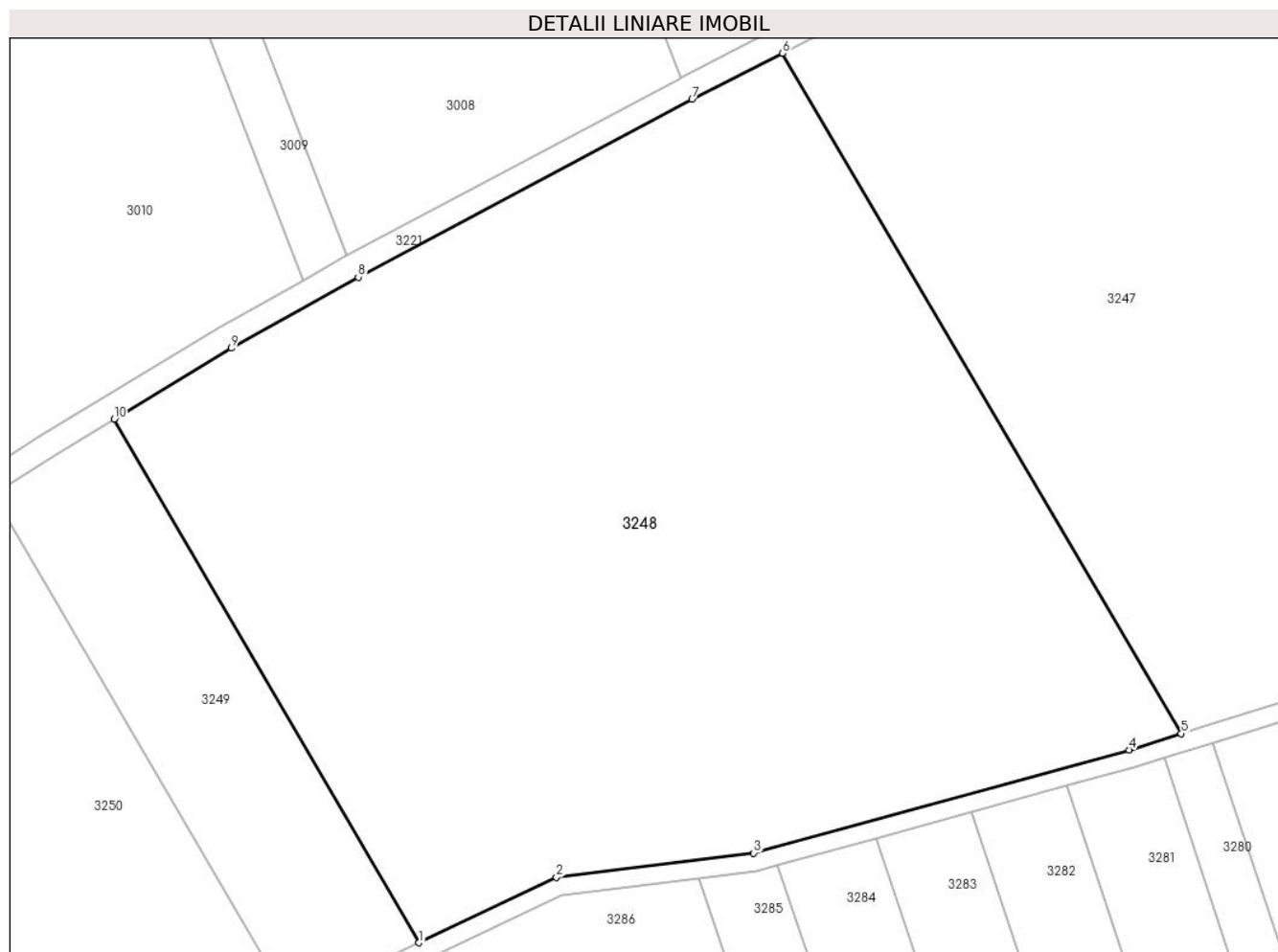
Inscrieri privind dezmembramintele dreptului de proprietate, drepturi reale de garanție și sarcini	Referințe
NU SUNT	

Anexa Nr. 1 La Partea I

Teren

Nr cadastral	Suprafața (mp)*	Observații / Referințe
100173	14.400	

* Suprafața este determinată în planul de proiecție Stereo 70.



Date referitoare la teren

Crt	Categorie folosință	Intravilan	Suprafața (mp)	Tarla	Parcelă	Nr. topo	Observații / Referințe
1	arabil	NU	14.400	50	1505/6	-	

Lungime Segmente

1) Valorile lungimilor segmentelor sunt obținute din proiecție în plan.

Punct început	X / Y	Punct sfârșit	X / Y	Lungime segment (** (m)
1	405.189,372 487.779,322	2	405.212,046 487.790,066	25.091
2	405.212,046 487.790,066	3	405.244,514 487.794,078	32.714
3	405.244,514 487.794,078	4	405.306,301 487.811,068	64.081
4	405.306,301 487.811,068	5	405.314,899 487.813,731	9.001
5	405.314,899 487.813,731	6	405.249,226 487.925,668	129.78

Punct început	X / Y	Punct sfârșit	X / Y	Lungime segment (** (m)
6	405.249,226 487.925,668	7	405.234,362 487.918,062	16.697
7	405.234,362 487.918,062	8	405.179,397 487.888,839	62.251
8	405.179,397 487.888,839	9	405.158,538 487.877,134	23.918
9	405.158,538 487.877,134	10	405.139,204 487.865,453	22.589
10	405.139,204 487.865,453	1	405.189,372 487.779,322	99.677

** Lungimile segmentelor sunt determinate în planul de proiecție Stereo 70 și sunt rotunjite la 1 milimetru.

*** Distanța dintre puncte este formată din segmente cumulate ce sunt mai mici decât valoarea 1 milimetru.

**DATE DESPRE IMOBILUL NR. 3249**

Oficiul de Cadastru și Publicitate Imobiliară SIBIU
Biroul de Cadastru și Publicitate Imobiliară Saliste

A. Partea I. Descrierea imobilului

TEREN Extravilan

Adresa: Jud. Sibiu

Nr. Crt	Nr cadastral Nr. topografic	Suprafața* (mp)	Observații / Referințe
A1		2.300	Sector cadastral:56 Teren neimprejmuit;

B. Partea II. Proprietari și acte

Inscrieri privitoare la dreptul de proprietate și alte drepturi reale	Referințe
/	
Act Administrativ nr. 628/38, din 13/07/1994 emis de CJPSDPAT Sibiu (titlu de proprietate);	
B1	Intabulare, drept de PROPRIETATEL.18/1991, dobandit prin Reconstituire, cota actuala 1/1
	1) ROȘIAN VIOREL

C. Partea III. SARCINI .

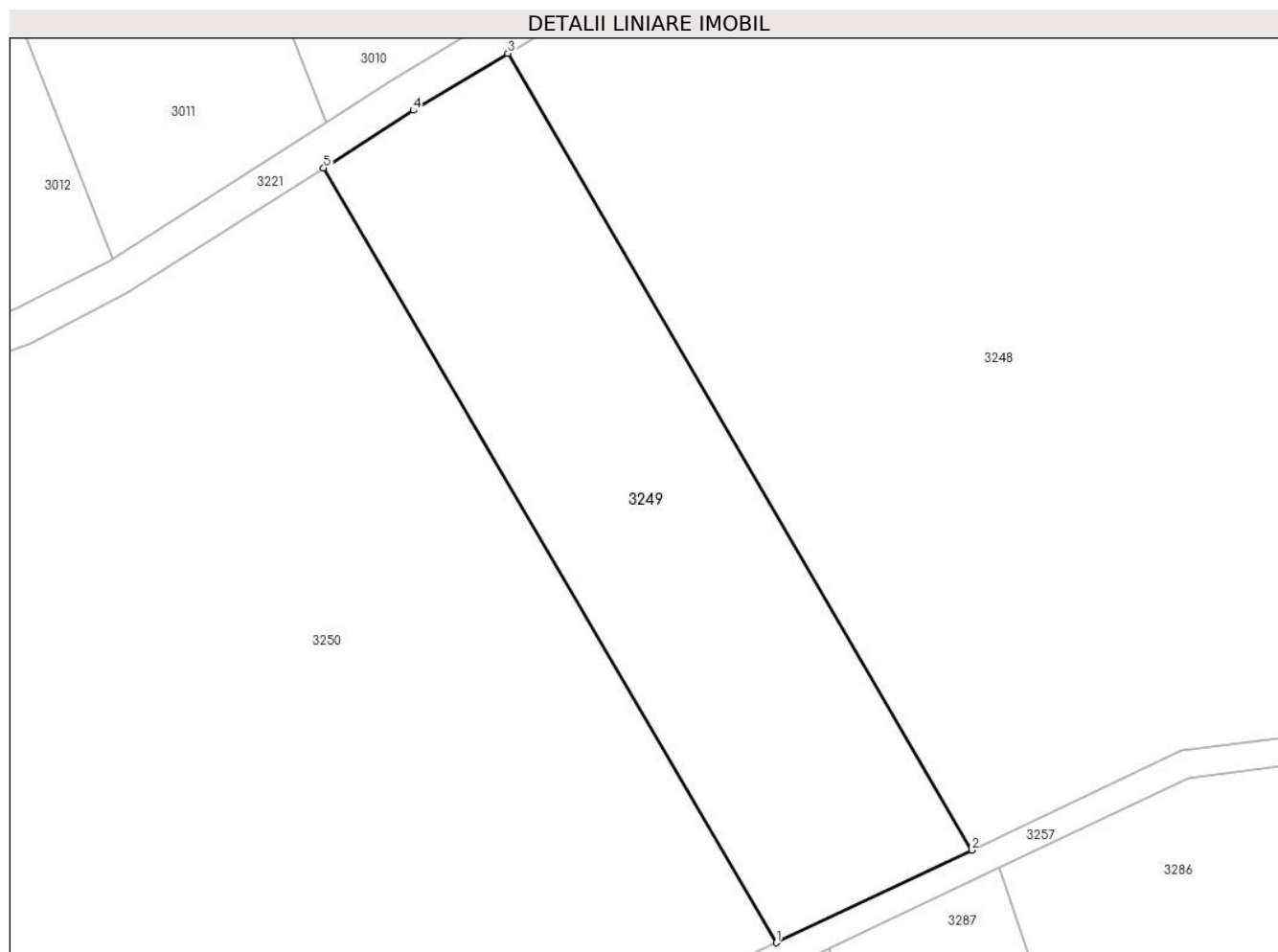
Inscrieri privind dezmembramintele dreptului de proprietate, drepturi reale de garanție și sarcini	Referințe
NU SUNT	

Anexa Nr. 1 La Partea I

Teren

Nr cadastral	Suprafața (mp)*	Observații / Referințe
	2.300	

* Suprafața este determinată în planul de proiecție Stereo 70.



Date referitoare la teren

Crt	Categorie folosință	Intra vilan	Suprafața (mp)	Tarla	Parcelă	Nr. topo	Observații / Referințe
1	arabil	NU	2.300	50	1505/7	-	

Lungime Segmente

1) Valorile lungimilor segmentelor sunt obținute din proiecție în plan.

Punct început	X / Y	Punct sfârșit	X / Y	Lungime segment (** (m)
1	405.168,249 487.769,314	2	405.189,372 487.779,322	23.374
2	405.189,372 487.779,322	3	405.139,204 487.865,453	99.677
3	405.139,204 487.865,453	4	405.128,986 487.859,28	11.938
4	405.128,986 487.859,28	5	405.119,299 487.853,048	11.518
5	405.119,299 487.853,048	1	405.168,249 487.769,314	96.993

**** Lungimile segmentelor sunt determinate în planul de proiecție Stereo 70 și sunt rotunjite la 1 milimetru.**

***** Distanța dintre puncte este formată din segmente cumulate ce sunt mai mici decât valoarea 1 milimetru.**

**DATE DESPRE IMOBILUL NR. 3250**

Oficiul de Cadastru și Publicitate Imobiliară SIBIU
Biroul de Cadastru și Publicitate Imobiliară Saliste

A. Partea I. Descrierea imobilului

TEREN Extravilan

Adresa: Jud. Sibiu

Nr. Crt	Nr cadastral Nr. topografic	Suprafața* (mp)	Observații / Referințe
A1		12.400	Sector cadastral:56 Teren neimprejmut;

B. Partea II. Proprietari și acte

Inscrieri privitoare la dreptul de proprietate și alte drepturi reale		Referințe
/		
Act Notarial nr. 75, din 08/08/2019 emis de NP POPA LUPAS GEORGE (certificat de mostenitor);		
B1	Intabulare, drept de PROPRIETATE, dobandit prin Succesiune, cota actuala 2/8 1) FLEACA ELENA	A1
B2	Intabulare, drept de PROPRIETATE, dobandit prin Succesiune, cota actuala 3/8 1) FLEACA IOAN	A1
B3	Intabulare, drept de PROPRIETATE, dobandit prin Succesiune, cota actuala 3/8 1) SCHMIDT MIRCEA-GHEORGHE	A1

C. Partea III. SARCINI .

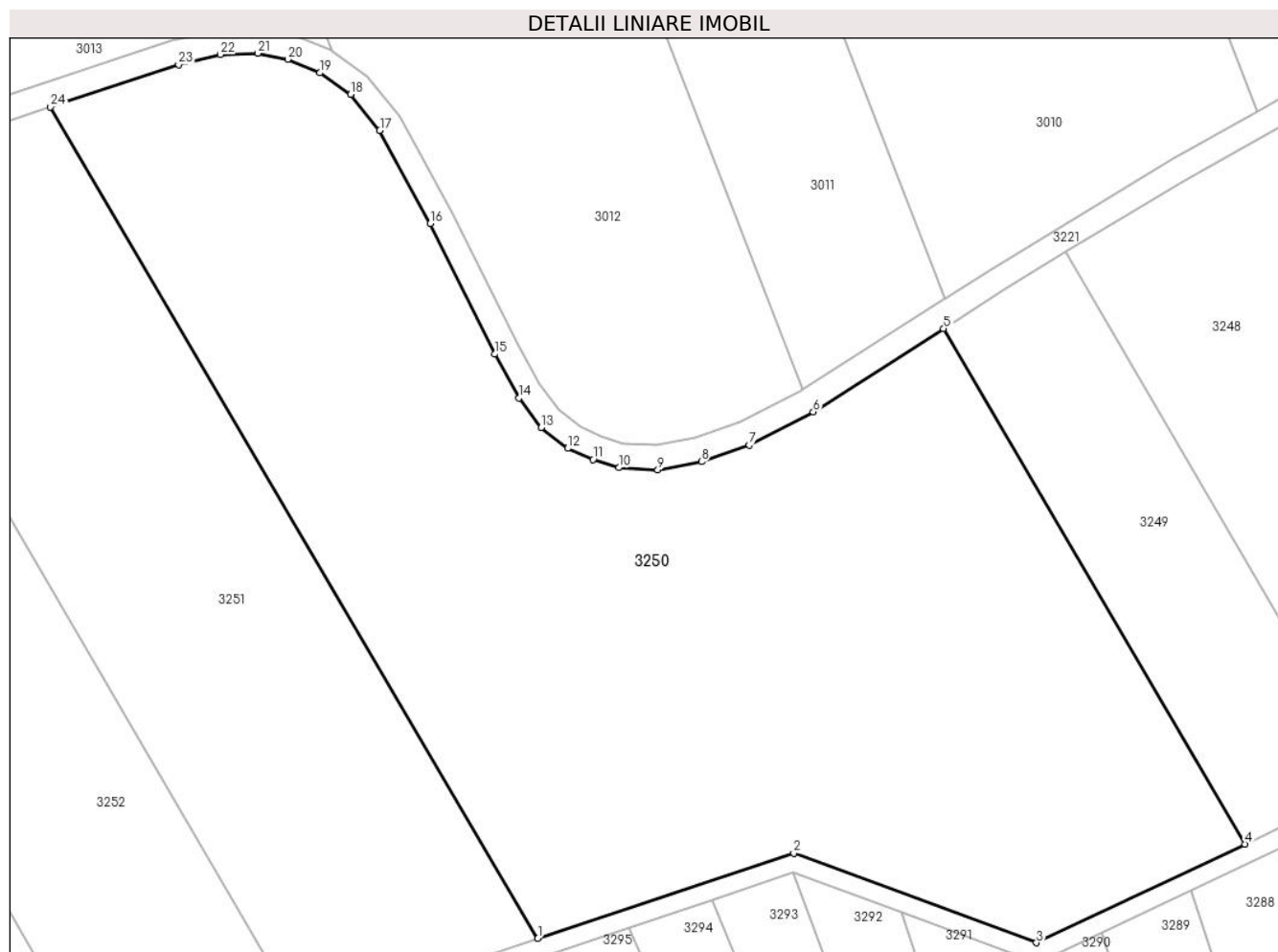
Inscrieri privind dezmembramintele dreptului de proprietate, drepturi reale de garanție și sarcini	Referințe
NU SUNT	

Anexa Nr. 1 La Partea I

Teren

Nr cadastral	Suprafața (mp)*	Observații / Referințe
	12.400	

* Suprafața este determinată în planul de proiecție Stereo 70.



Date referitoare la teren

Crt	Categorie folosință	Intra vilan	Suprafața (mp)	Tarla	Parcelă	Nr. topo	Observații / Referințe
1	arabil	NU	12.400	50	1505/8	-	

Lungime Segmente

1) Valorile lungimilor segmentelor sunt obținute din proiecție în plan.

Punct început	X / Y	Punct sfârșit	X / Y	Lungime segment (** (m)
1	405.053,314 487.753,956	2	405.094,929 487.767,838	43.869
3	405.134,372 487.753,262	4	405.168,249 487.769,314	37.488
5	405.119,299 487.853,048	6	405.098,098 487.839,512	25.154
7	405.087,66 487.834,127	8	405.079,933 487.831,438	8.182
9	405.072,805 487.830,1	10	405.066,487 487.830,457	6.327

Punct început	X / Y	Punct sfârșit	X / Y	Lungime segment (** (m)
2	405.094,929 487.767,838	3	405.134,372 487.753,262	42.05
4	405.168,249 487.769,314	5	405.119,299 487.853,048	96.993
6	405.098,098 487.839,512	7	405.087,66 487.834,127	11.744
8	405.079,933 487.831,438	9	405.072,805 487.830,1	7.253
10	405.066,487 487.830,457	11	405.062,294 487.831,769	4.394

Punct început	X / Y	Punct sfârșit	X / Y	Lungime segment (** (m)
11	405.062,294 487.831,769	12	405.058,153 487.833,584	4.521
13	405.053,828 487.836,938	14	405.050,234 487.841,77	6.022
15	405.046,265 487.848,889	16	405.035,839 487.870,111	23.645
17	405.027,617 487.885,254	18	405.022,902 487.891,104	7.513
19	405.017,889 487.894,594	20	405.012,655 487.896,806	5.681
21	405.007,811 487.897,787	22	405.001,725 487.897,56	6.09
23	404.994,887 487.895,949	24	404.974,089 487.889,047	21.913

Punct început	X / Y	Punct sfârșit	X / Y	Lungime segment (** (m)
12	405.058,153 487.833,584	13	405.053,828 487.836,938	5.473
14	405.050,234 487.841,77	15	405.046,265 487.848,889	8.15
16	405.035,839 487.870,111	17	405.027,617 487.885,254	17.231
18	405.022,902 487.891,104	19	405.017,889 487.894,594	6.109
20	405.012,655 487.896,806	21	405.007,811 487.897,787	4.943
22	405.001,725 487.897,56	23	404.994,887 487.895,949	7.025
24	404.974,089 487.889,047	1	405.053,314 487.753,956	156.608

** Lungimile segmentelor sunt determinate în planul de proiecție Stereo 70 și sunt rotunjite la 1 milimetru.

*** Distanța dintre puncte este formată din segmente cumulate ce sunt mai mici decât valoarea 1 milimetru.

**DATE DESPRE IMOBILUL NR. 3251**

Oficiul de Cadastru și Publicitate Imobiliară SIBIU
Biroul de Cadastru și Publicitate Imobiliară Saliste

A. Partea I. Descrierea imobilului

TEREN Extravilan

Adresa: Jud. Sibiu

Nr. Crt	Nr cadastral Nr. topografic	Suprafața* (mp)	Observații / Referințe
A1		6.200	Sector cadastral:56 Teren neimprejmuit;

B. Partea II. Proprietari și acte

Inscrieri privitoare la dreptul de proprietate și alte drepturi reale	Referințe
/	
Act Administrativ nr. 513/38, din 17/06/1994 emis de CJPSDPAT Sibiu (titlu de proprietate);	
B1	Intabulare, drept de PROPRIETATEL.18/1991, dobandit prin Reconstituire, cota actuala 1/1 1) ALBU MARIA
	A1

C. Partea III. SARCINI .

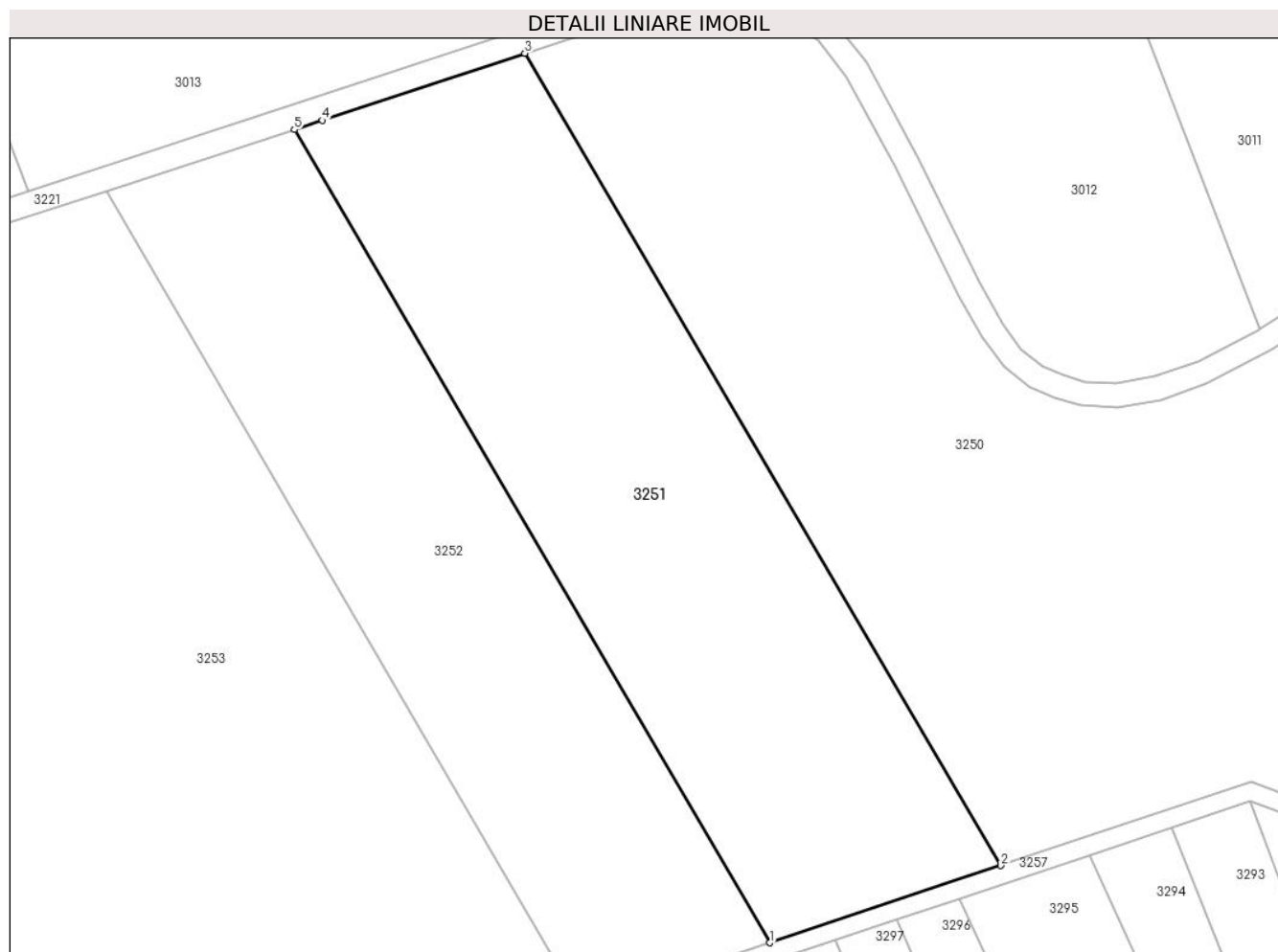
Inscrieri privind dezmembramintele dreptului de proprietate, drepturi reale de garanție și sarcini	Referințe
NU SUNT	

Anexa Nr. 1 La Partea I

Teren

Nr cadastral	Suprafața (mp)*	Observații / Referințe
	6.200	

* Suprafața este determinată în planul de proiecție Stereo 70.



Date referitoare la teren

Crt	Categorie folosință	Intravilan	Suprafața (mp)	Tarla	Parcelă	Nr. topo	Observații / Referințe
1	arabil	NU	6.200	50	1505/9	-	

Lungime Segmente

1) Valorile lungimilor segmentelor sunt obținute din proiecție în plan.

Punct început	X / Y	Punct sfârșit	X / Y	Lungime segment (** (m)
1	405.014,856 487.741,126	2	405.053,314 487.753,956	40.542
2	405.053,314 487.753,956	3	404.974,089 487.889,047	156.608
3	404.974,089 487.889,047	4	404.940,414 487.877,871	35.482
4	404.940,414 487.877,871	5	404.935,748 487.876,353	4.906
5	404.935,748 487.876,353	1	405.014,856 487.741,126	156.666

**** Lungimile segmentelor sunt determinate în planul de proiecție Stereo 70 și sunt rotunjite la 1 milimetru.**

***** Distanța dintre puncte este formată din segmente cumulate ce sunt mai mici decât valoarea 1 milimetru.**

**DATE DESPRE IMOBILUL NR. 3252**

Oficiul de Cadastru și Publicitate Imobiliară SIBIU
Biroul de Cadastru și Publicitate Imobiliară Saliste

A. Partea I. Descrierea imobilului

TEREN Extravilan

Adresa: Jud. Sibiu

Nr. Crt	Nr cadastral Nr. topografic	Suprafața* (mp)	Observații / Referințe
A1	101047	5.050	Sector cadastral:56 Teren neimprejmuit;

B. Partea II. Proprietari și acte

Inscrieri privitoare la dreptul de proprietate și alte drepturi reale	Referințe
11961 / 02/12/2020	
Act Notarial nr. 53, din 13/11/2020 emis de NP AVRAM ADRIANA (, dosar succesoral nr.142/2019-Saliste);	
B1	A1
Intabulare, drept de PROPRIETATE, dobandit prin Succesiune, cota actuala 1/1 1) BREAZU OCTAVIAN-MARIUS	

C. Partea III. SARCINI .

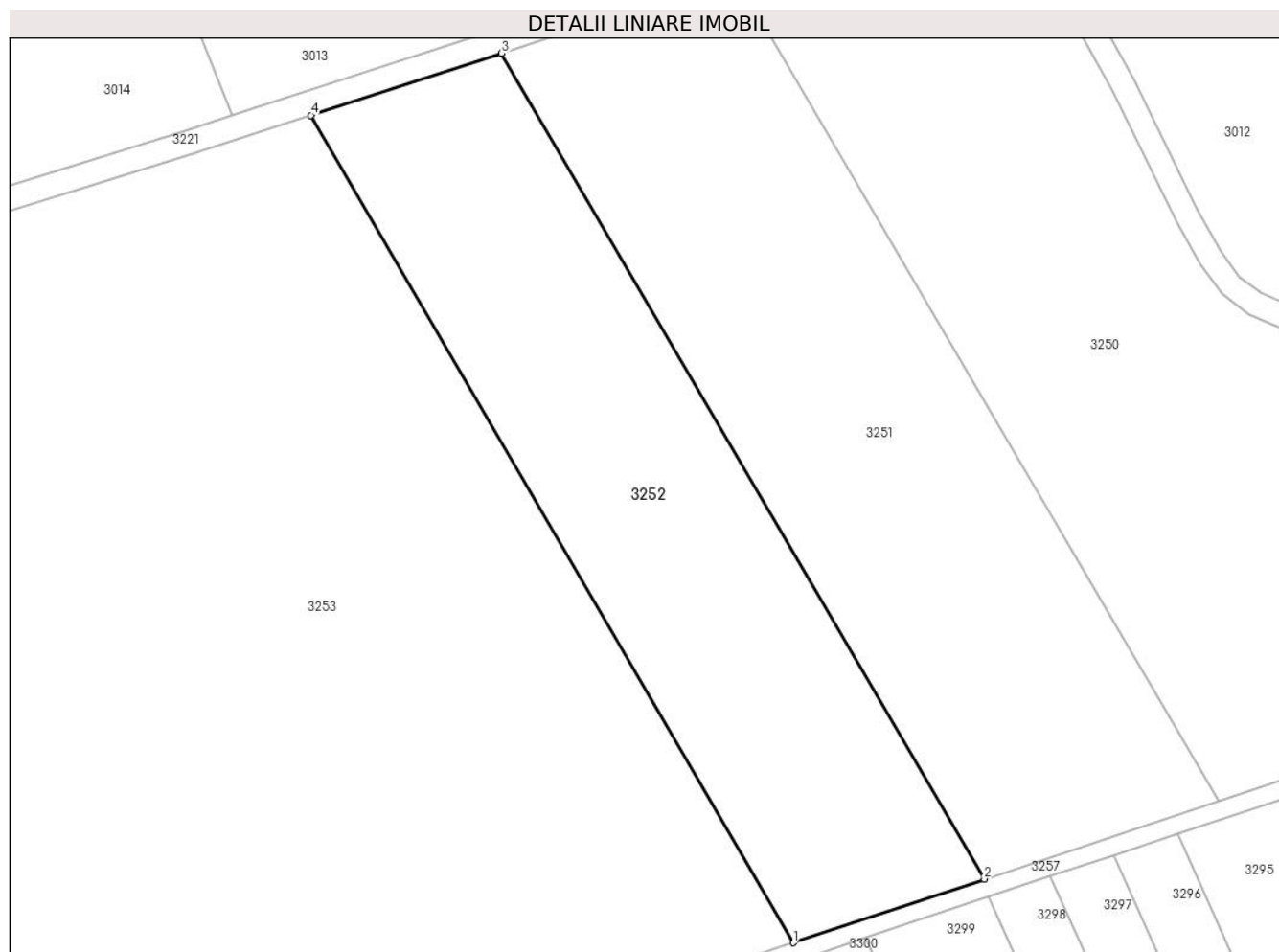
Inscrieri privind dezmembramintele dreptului de proprietate, drepturi reale de garanție și sarcini	Referințe
NU SUNT	

Anexa Nr. 1 La Partea I

Teren

Nr cadastral	Suprafața (mp)*	Observații / Referințe
101047	5.050	

* Suprafața este determinată în planul de proiecție Stereo 70.



Date referitoare la teren

Crt	Categorie folosință	Intravilan	Suprafața (mp)	Tarla	Parcelă	Nr. topo	Observații / Referințe
1	arabil	NU	5.050	50	1505/10	-	

Lungime Segmente

1) Valorile lungimilor segmentelor sunt obținute din proiecție în plan.

Punct început	X / Y	Punct sfârșit	X / Y	Lungime segment (** (m)
1	404.983,537 487.730,679	2	405.014,856 487.741,126	33.015
2	405.014,856 487.741,126	3	404.935,748 487.876,353	156.666
3	404.935,748 487.876,353	4	404.904,5 487.866,188	32.861
4	404.904,5 487.866,188	1	404.983,537 487.730,679	156.874

** Lungimile segmentelor sunt determinate în planul de proiecție Stereo 70 și sunt rotunjite la 1 milimetru.

***** Distanţa dintre puncte este formată din segmente cumulate ce sunt mai mici decât valoarea 1 milimetru.**

**DATE DESPRE IMOBILUL NR. 3253**

Oficiul de Cadastru și Publicitate Imobiliară SIBIU
Biroul de Cadastru și Publicitate Imobiliară Saliste

A. Partea I. Descrierea imobilului

TEREN Extravilan

Adresa: Jud. Sibiu

Nr. Crt	Nr cadastral Nr. topografic	Suprafața* (mp)	Observații / Referințe
A1	101046	17.900	Sector cadastral:56 Teren neimprejmuit;

B. Partea II. Proprietari și acte

Inscrieri privitoare la dreptul de proprietate și alte drepturi reale	Referințe
11948 / 02/12/2020	
Act Notarial nr. 53, din 13/11/2020 emis de NP AVRAM ADRIANA (, dosar succesoral nr.142/2019-Saliste);	
B1	A1
Intabulare, drept de PROPRIETATE, dobandit prin Succesiune, cota actuala 1/1	
1) BREAZU OCTAVIAN-MARIUS	

C. Partea III. SARCINI .

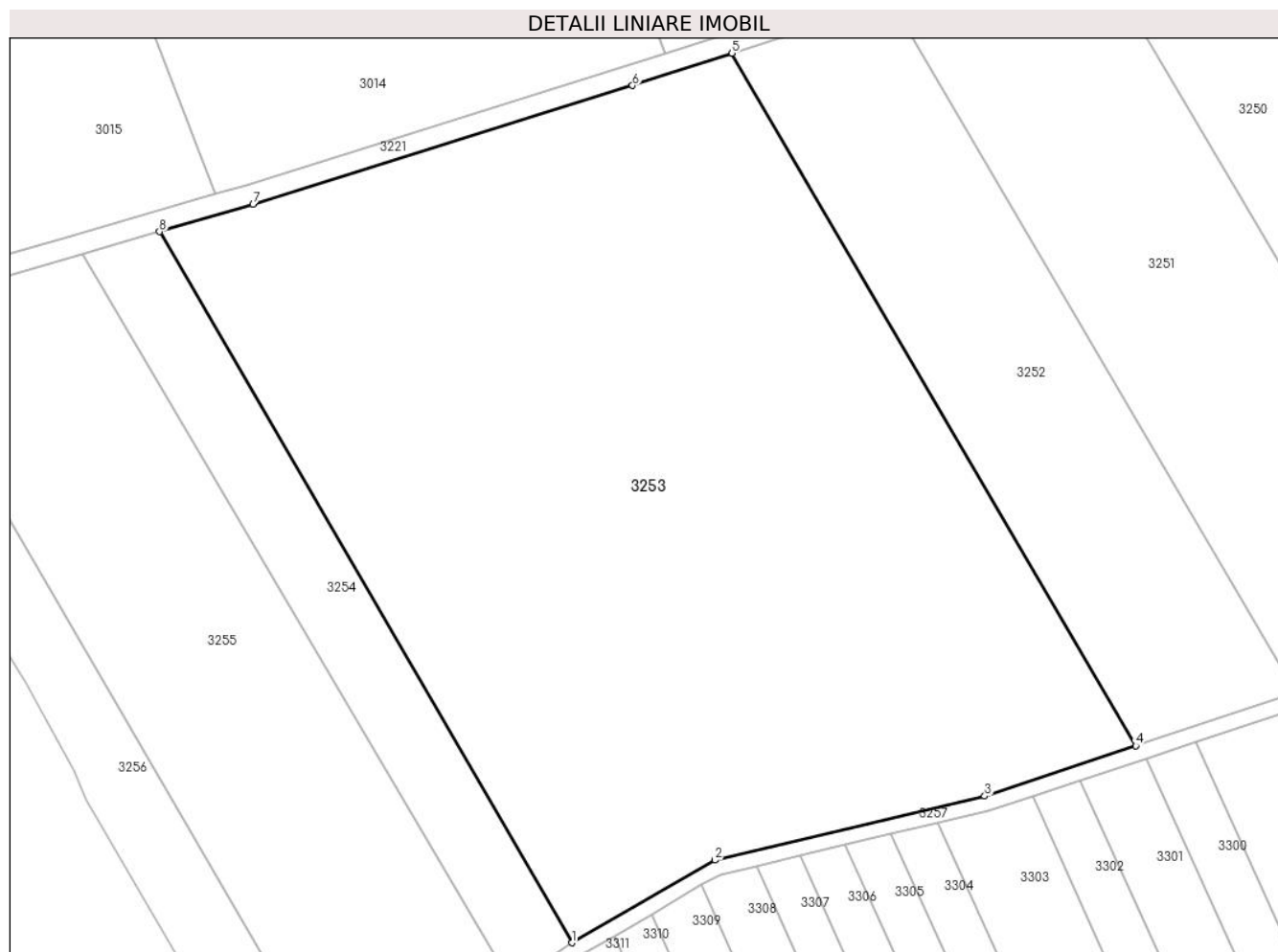
Inscrieri privind dezmembramintele dreptului de proprietate, drepturi reale de garanție și sarcini	Referințe
NU SUNT	

Anexa Nr. 1 La Partea I

Teren

Nr cadastral	Suprafața (mp)*	Observații / Referințe
101046	17.900	

* Suprafața este determinată în planul de proiecție Stereo 70.



Date referitoare la teren

Crt	Categorie folosință	Intra vilan	Suprafața (mp)	Tarla	Parcelă	Nr. topo	Observații / Referințe
1	arabil	NU	17.900	50	1505/11	-	

Lungime Segmente

1) Valorile lungimilor segmentelor sunt obținute din proiecție în plan.

Punct început	X / Y	Punct sfârșit	X / Y	Lungime segment (** (m)
1	404.873,136 487.692,149	2	404.901,109 487.708,313	32.307
2	404.901,109 487.708,313	3	404.953,986 487.720,821	54.336
3	404.953,986 487.720,821	4	404.983,537 487.730,679	31.153
4	404.983,537 487.730,679	5	404.904,5 487.866,188	156.874
5	404.904,5 487.866,188	6	404.885,015 487.859,849	20.49

Punct început	X / Y	Punct sfârșit	X / Y	Lungime segment (** (m)
6	404.885,015 487.859,849	7	404.810,728 487.836,589	77.843
7	404.810,728 487.836,589	8	404.792,423 487.831,274	19.061
8	404.792,423 487.831,274	1	404.873,136 487.692,149	160.842

** Lungimile segmentelor sunt determinate în planul de proiecție Stereo 70 și sunt rotunjite la 1 milimetru.

*** Distanța dintre puncte este formată din segmente cumulate ce sunt mai mici decât valoarea 1 milimetru.

**DATE DESPRE IMOBILUL NR. 3254**

Oficiul de Cadastru și Publicitate Imobiliară SIBIU
Biroul de Cadastru și Publicitate Imobiliară Saliste

A. Partea I. Descrierea imobilului

TEREN Extravilan

Adresa: Jud. Sibiu

Nr. Crt	Nr cadastral Nr. topografic	Suprafața* (mp)	Observații / Referințe
A1		2.400	Sector cadastral:56 Teren neimprejmuit;

B. Partea II. Proprietari și acte

Inscrieri privitoare la dreptul de proprietate și alte drepturi reale	Referințe
/	
Act Administrativ nr. 292/38, din 18/05/1994 emis de CJPSDPAT Sibiu (titlu de proprietate);	
B1	Intabulare, drept de PROPRIETATEL.18/1991, dobandit prin Reconstituire, cota actuala 1/1
	1) ACELENESCU MARIA 2) MOGA ANA

C. Partea III. SARCINI .

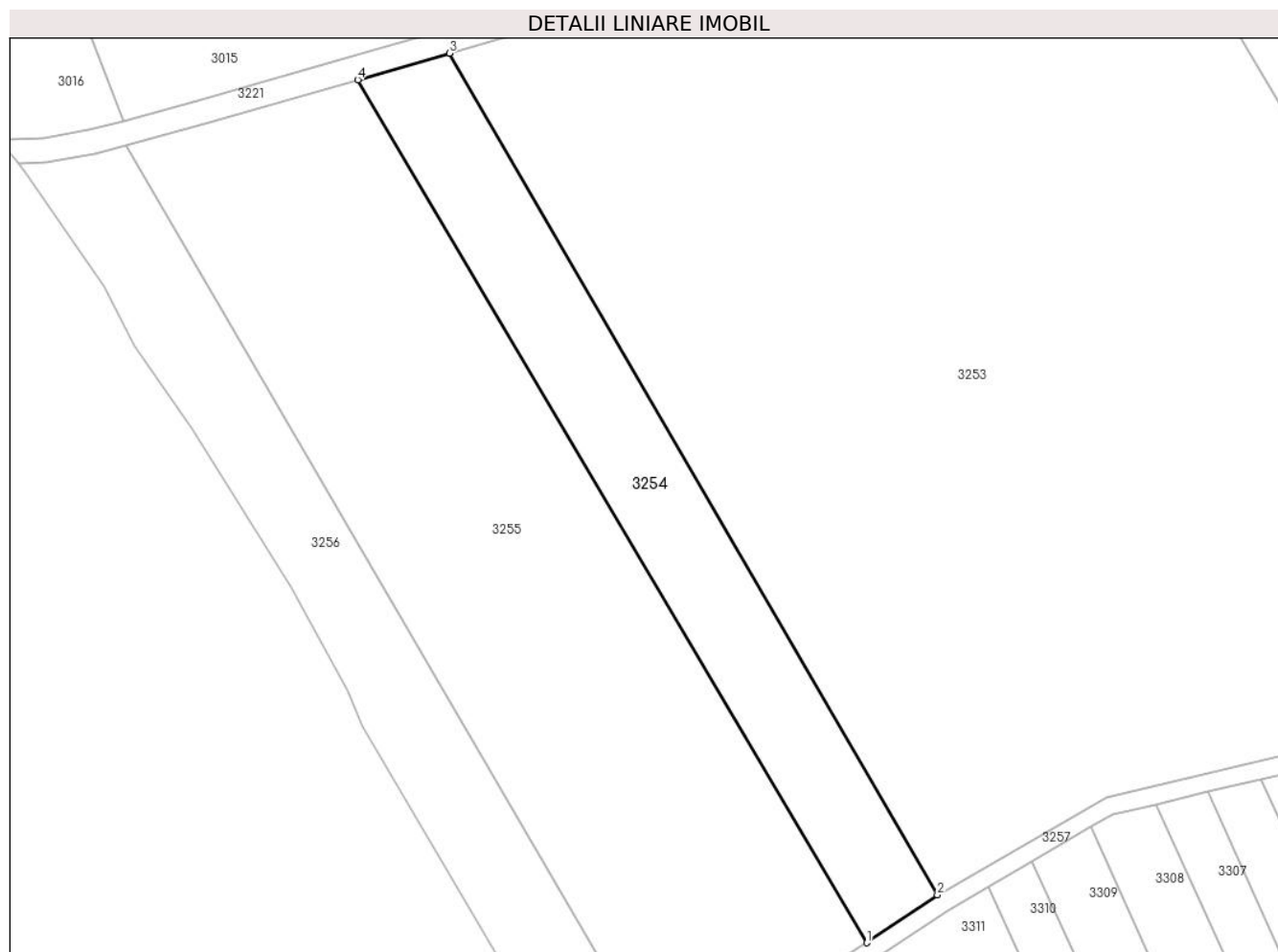
Inscrieri privind dezmembramintele dreptului de proprietate, drepturi reale de garanție și sarcini	Referințe
NU SUNT	

Anexa Nr. 1 La Partea I

Teren

Nr cadastral	Suprafața (mp)*	Observații / Referințe
	2.400	

* Suprafața este determinată în planul de proiecție Stereo 70.



Date referitoare la teren

Crt	Categorie folosință	Intravilan	Suprafața (mp)	Tarla	Parcelă	Nr. topo	Observații / Referințe
1	arabil	NU	2.400	50	1505/12	-	

Lungime Segmente

1) Valorile lungimilor segmentelor sunt obținute din proiecție în plan.

Punct început	X / Y	Punct sfârșit	X / Y	Lungime segment (** (m)
1	404.861,414 487.684,259	2	404.873,136 487.692,149	14.13
2	404.873,136 487.692,149	3	404.792,423 487.831,274	160.842
3	404.792,423 487.831,274	4	404.777,265 487.826,872	15.784
4	404.777,265 487.826,872	1	404.861,414 487.684,259	165.588

** Lungimile segmentelor sunt determinate în planul de proiecție Stereo 70 și sunt rotunjite la 1 milimetru.

***** Distanţa dintre puncte este formată din segmente cumulate ce sunt mai mici decât valoarea 1 milimetru.**

**DATE DESPRE IMOBILUL NR. 3255**

Oficiul de Cadastru și Publicitate Imobiliară SIBIU
Biroul de Cadastru și Publicitate Imobiliară Saliste

A. Partea I. Descrierea imobilului

TEREN Extravilan

Adresa: Jud. Sibiu

Nr. Crt	Nr cadastral Nr. topografic	Suprafața* (mp)	Observații / Referințe
A1		6.600	Sector cadastral:56 Teren neimprejmuit;

B. Partea II. Proprietari și acte

Inscrieri privitoare la dreptul de proprietate și alte drepturi reale	Referințe
/	
Act Administrativ nr. 294/38, din 18/05/1994 emis de CJPSDPAT Sibiu (titlu de proprietate);	
B1	Intabulare, drept de PROPRIETATEL.18/1991, dobandit prin Reconstituire, cota actuala 1/1 1) GASTONE GHEORGHE
	A1

C. Partea III. SARCINI .

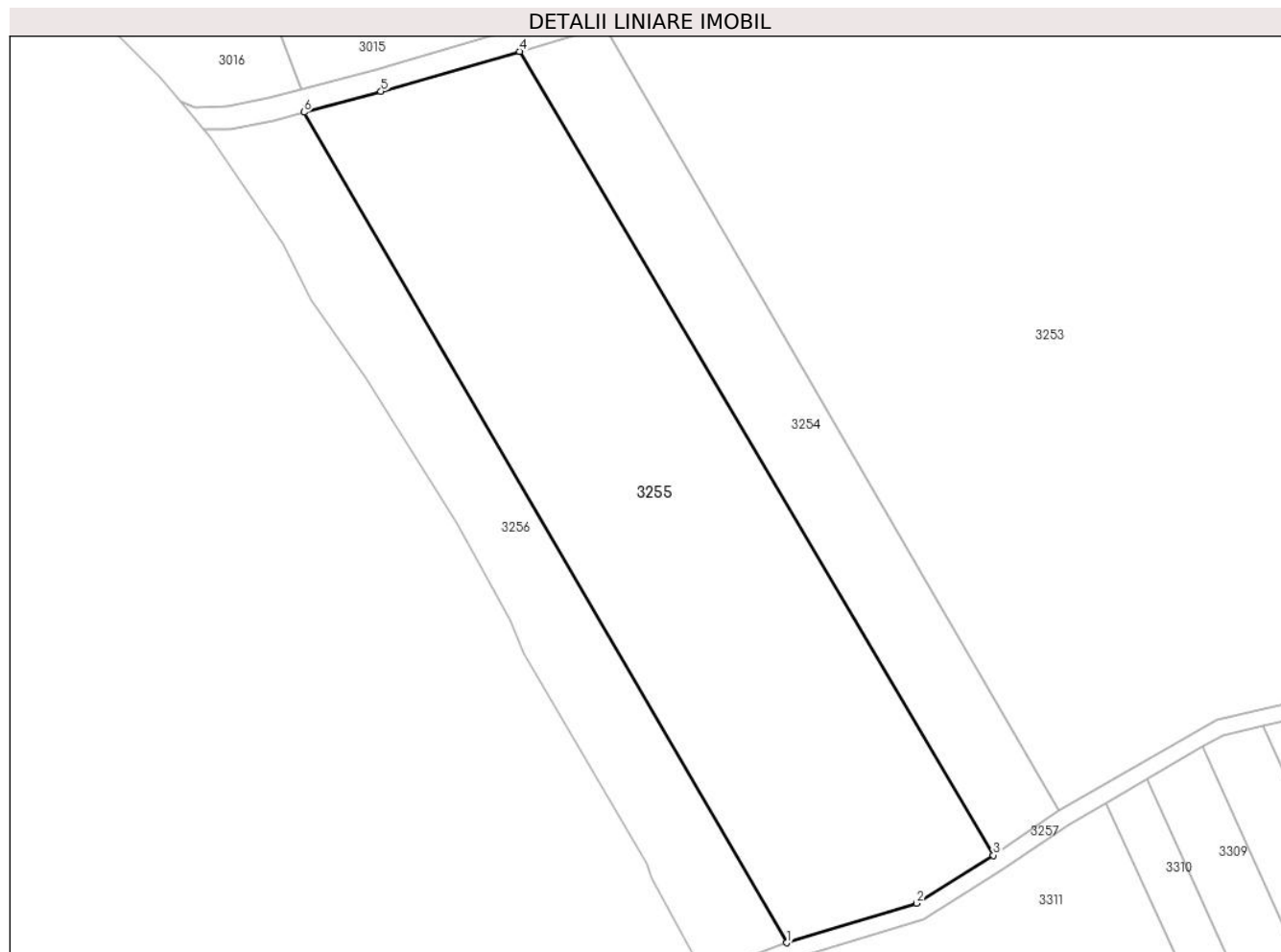
Inscrieri privind dezmembramintele dreptului de proprietate, drepturi reale de garanție și sarcini	Referințe
NU SUNT	

Anexa Nr. 1 La Partea I

Teren

Nr cadastral	Suprafața (mp)*	Observații / Referințe
	6.600	

* Suprafața este determinată în planul de proiecție Stereo 70.



Date referitoare la teren

Crt	Categorie folosință	Intravilan	Suprafața (mp)	Tarla	Parcelă	Nr. topo	Observații / Referințe
1	arabil	NU	6.600	50	1505/13	-	

Lungime Segmente

1) Valorile lungimilor segmentelor sunt obținute din proiecție în plan.

Punct început	X / Y	Punct sfârșit	X / Y	Lungime segment (** (m)
1	404.824,743 487.668,736	2	404.847,789 487.675,737	24.086
2	404.847,789 487.675,737	3	404.861,414 487.684,259	16.07
3	404.861,414 487.684,259	4	404.777,265 487.826,872	165.588
4	404.777,265 487.826,872	5	404.752,639 487.819,78	25.627
5	404.752,639 487.819,78	6	404.738,968 487.816,076	14.164

Punct început	X / Y	Punct sfârșit	X / Y	Lungime segment (** (m)
6	404.738,968 487.816,076	1	404.824,743 487.668,736	170.489

** Lungimile segmentelor sunt determinate în planul de proiecție Stereo 70 și sunt rotunjite la 1 milimetru.

*** Distanța dintre puncte este formată din segmente cumulate ce sunt mai mici decât valoarea 1 milimetru.

**DATE DESPRE IMOBILUL NR. 3256**

Oficiul de Cadastru și Publicitate Imobiliară SIBIU
Biroul de Cadastru și Publicitate Imobiliară Saliste

A. Partea I. Descrierea imobilului

TEREN Extravilan

Adresa: Jud. Sibiu

Nr. Crt	Nr cadastral Nr. topografic	Suprafața* (mp)	Observații / Referințe
A1		2.500	Sector cadastral:56 Teren neimprejmuit;

B. Partea II. Proprietari și acte

Inscrieri privitoare la dreptul de proprietate și alte drepturi reale	Referințe
/	
Act Administrativ nr. 509/38, din 16/06/1994 emis de CJPSDPAT Sibiu (titlu de proprietate);	
B1	Intabulare, drept de PROPRIETATEL.18/1991, dobandit prin Reconstituire, cota actuala 1/1
	1) ISTRATE ISPAS

C. Partea III. SARCINI .

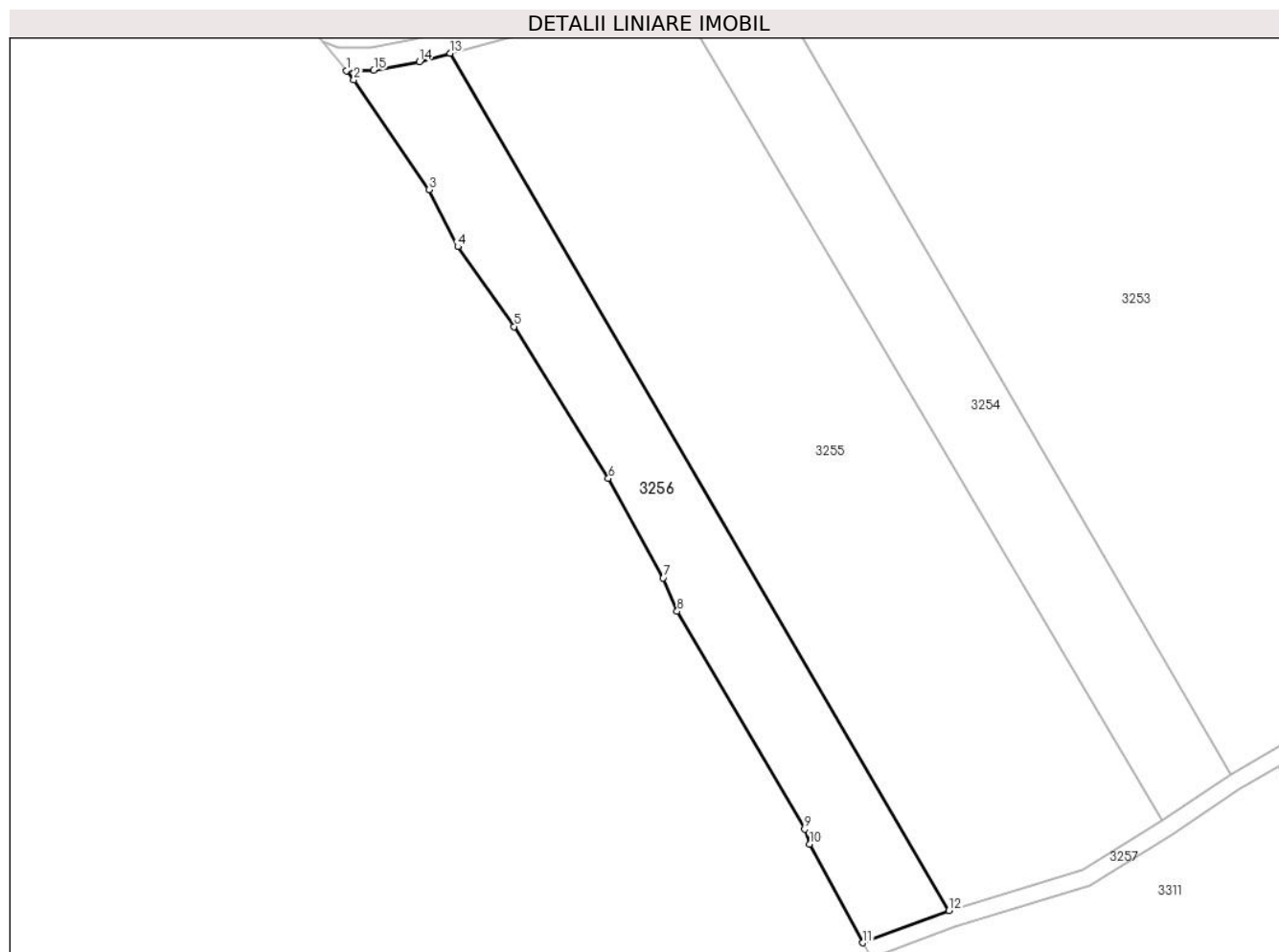
Inscrieri privind dezmembramintele dreptului de proprietate, drepturi reale de garanție și sarcini	Referințe
NU SUNT	

Anexa Nr. 1 La Partea I

Teren

Nr cadastral	Suprafața (mp)*	Observații / Referințe
	2.500	

* Suprafața este determinată în planul de proiecție Stereo 70.



Date referitoare la teren

Crt	Categorie folosință	Intravilan	Suprafața (mp)	Tarla	Parcelă	Nr. topo	Observații / Referințe
1	arabil	NU	2.500	50	1505/14	-	

Lungime Segmente

1) Valorile lungimilor segmentelor sunt obținute din proiecție în plan.

Punct început	X / Y	Punct sfârșit	X / Y	Lungime segment (** (m)
1	404.721,114 487.813,052	2	404.722,4 487.811,5	2.016
2	404.722,4 487.811,5	3	404.735,37 487.792,65	22.881
3	404.735,37 487.792,65	4	404.740,26 487.782,82	10.979
4	404.740,26 487.782,82	5	404.749,95 487.769,1	16.797
5	404.749,95 487.769,1	6	404.766,17 487.742,99	30.738

Punct început	X / Y	Punct sfârșit	X / Y	Lungime segment (** (m)
6	404.766,17 487.742,99	7	404.775,58 487.725,89	19.518
7	404.775,58 487.725,89	8	404.778,01 487.720,14	6.242
8	404.778,01 487.720,14	9	404.799,94 487.682,71	43.381
9	404.799,94 487.682,71	10	404.800,74 487.680,15	2.682
10	404.800,74 487.680,15	11	404.809,951 487.663,191	19.298
11	404.809,951 487.663,191	12	404.824,743 487.668,736	15.797
12	404.824,743 487.668,736	13	404.738,968 487.816,076	170.489
13	404.738,968 487.816,076	14	404.733,658 487.814,637	5.502
14	404.733,658 487.814,637	15	404.725,834 487.813,146	7.965
15	404.725,834 487.813,146	1	404.721,114 487.813,052	4.721

** Lungimile segmentelor sunt determinate în planul de proiecție Stereo 70 și sunt rotunjite la 1 milimetru.

*** Distanța dintre puncte este formată din segmente cumulate ce sunt mai mici decât valoarea 1 milimetru.

**DATE DESPRE IMOBILUL NR. 3257**

Oficiul de Cadastru și Publicitate Imobiliară SIBIU
Biroul de Cadastru și Publicitate Imobiliară Saliste

A. Partea I. Descrierea imobilului

TEREN Extravilan

Adresa: Jud. Sibiu

Nr. Crt	Nr cadastral Nr. topografic	Suprafața* (mp)	Observații / Referințe
A1		2.506	Sector cadastral:56 Teren neimprejmuit;

B. Partea II. Proprietari și acte

Inscrieri privitoare la dreptul de proprietate și alte drepturi reale		Referințe
/		
Act Normativ nr. 7, din 13/03/1996 emis de GUVERNUL ROMÂNIEI (lege);		
B1	Inscrierea provizorie, drept de PROPRIETATE, dobandit prin Lege, cota actuala 1/1	A1
1) ORAȘUL MIERCUREA SIBIULUI, CIF:4406266, Proprietar neidentificat		

C. Partea III. SARCINI .

Inscrieri privind dezmembramintele dreptului de proprietate, drepturi reale de garanție și sarcini	Referințe
NU SUNT	

Punct început	X / Y	Punct sfârșit	X / Y	Lungime segment	Punct început	X / Y	Punct sfârșit	X / Y	Lungime segment	Punct început	X / Y	Punct sfârșit	X / Y	Lungime segment
19	405.189,372 487.779,322	20	405.168,249 487.769,314	23.374	20	405.168,249 487.769,314	21	405.134,372 487.753,262	37.488	21	405.134,372 487.753,262	22	405.094,929 487.767,838	42.05
22	405.094,929 487.767,838	23	405.053,314 487.753,956	43.869	23	405.053,314 487.753,956	24	405.014,856 487.741,126	40.542	24	405.014,856 487.741,126	25	404.983,537 487.730,679	33.015
25	404.983,537 487.730,679	26	404.953,986 487.720,821	31.153	26	404.953,986 487.720,821	27	404.901,109 487.708,313	54.336	27	404.901,109 487.708,313	28	404.873,136 487.692,149	32.307
28	404.873,136 487.692,149	29	404.861,414 487.684,259	14.13	29	404.861,414 487.684,259	30	404.847,789 487.675,737	16.07	30	404.847,789 487.675,737	31	404.824,743 487.668,736	24.086
31	404.824,743 487.668,736	32	404.809,951 487.663,191	15.797	32	404.809,951 487.663,191	33	404.811,396 487.660,53	3.029	33	404.811,396 487.660,53	34	404.825,706 487.665,893	15.282
34	404.825,706 487.665,893	35	404.849,042 487.672,983	24.389	35	404.849,042 487.672,983	36	404.863,047 487.681,742	16.519	36	404.863,047 487.681,742	37	404.874,726 487.689,603	14.078
37	404.874,726 487.689,603	38	404.881,514 487.693,526	7.84	38	404.881,514 487.693,526	39	404.888,808 487.697,741	8.424	39	404.888,808 487.697,741	40	404.898,49 487.703,491	11.26
40	404.898,49 487.703,491	41	404.902,185 487.705,485	4.199	41	404.902,185 487.705,485	42	404.909,244 487.707,155	7.254	42	404.909,244 487.707,155	43	404.917,856 487.709,192	8.85
43	404.917,856 487.709,192	44	404.926,65 487.711,272	9.037	44	404.926,65 487.711,272	45	404.935,639 487.713,399	9.237	45	404.935,639 487.713,399	46	404.944,818 487.715,57	9.432
46	404.944,818 487.715,57	47	404.954,807 487.717,933	10.265	47	404.954,807 487.717,933	48	404.963,328 487.720,775	8.983	48	404.963,328 487.720,775	49	404.972,737 487.723,914	9.919
49	404.972,737 487.723,914	50	404.985,59 487.728,201	13.548	50	404.985,59 487.728,201	51	404.995,376 487.731,466	10.317	51	404.995,376 487.731,466	52	405.015,464 487.738,167	21.175
52	405.015,464 487.738,167	53	405.025,647 487.741,564	10.735	53	405.025,647 487.741,564	54	405.035,981 487.745,011	10.894	54	405.035,981 487.745,011	55	405.046,499 487.748,52	11.087
55	405.046,499 487.748,52	56	405.068,093 487.755,723	22.764	56	405.068,093 487.755,723	57	405.081,687 487.760,258	14.33	57	405.081,687 487.760,258	58	405.094,878 487.764,658	13.906
58	405.094,878 487.764,658	59	405.112,355 487.758,2	18.632	59	405.112,355 487.758,2	60	405.129,378 487.751,909	18.149	60	405.129,378 487.751,909	61	405.134,516 487.750,01	5.477
61	405.134,516 487.750,01	62	405.144,941 487.754,95	11.536	62	405.144,941 487.754,95	63	405.159,463 487.761,831	16.07	63	405.159,463 487.761,831	64	405.173,972 487.768,705	16.055
64	405.173,972 487.768,705	65	405.192,406 487.777,44	20.399	65	405.192,406 487.777,44	66	405.212,894 487.787,148	22.672	66	405.212,894 487.787,148	67	405.235,542 487.789,946	22.82
67	405.235,542 487.789,946	68	405.245,098 487.791,127	9.629	68	405.245,098 487.791,127	69	405.248,484 487.792,058	3.511	69	405.248,484 487.792,058	70	405.264,683 487.796,513	16.8
70	405.264,683 487.796,513	71	405.280,413 487.800,838	16.314	71	405.280,413 487.800,838	72	405.296,07 487.805,143	16.239	72	405.296,07 487.805,143	73	405.307,143 487.808,188	11.484
73	405.307,143 487.808,188	74	405.312,056 487.809,71	5.143	74	405.312,056 487.809,71	75	405.320,137 487.812,213	8.459	75	405.320,137 487.812,213	76	405.357,551 487.823,805	39.169
76	405.357,551 487.823,805	77	405.370,124 487.827,7	13.162	77	405.370,124 487.827,7	78	405.395,176 487.835,462	26.228	78	405.395,176 487.835,462	79	405.431,289 487.846,65	37.806
79	405.431,289 487.846,65	80	405.434,226 487.847,678	3.112	80	405.434,226 487.847,678	81	405.471,051 487.860,562	39.014	81	405.471,051 487.860,562	82	405.481,254 487.864,132	10.809
82	405.481,254 487.864,132	83	405.503,222 487.871,818	23.274	83	405.503,222 487.871,818	84	405.504,234 487.872,172	1.072	84	405.504,234 487.872,172	85	405.527,559 487.881,236	25.024
85	405.527,559 487.881,236	86	405.570,783 487.899,175	46.799	86	405.570,783 487.899,175	87	405.574,168 487.900,58	3.665	87	405.574,168 487.900,58	88	405.594,501 487.912,724	23.684
88	405.594,501 487.912,724	89	405.592,963 487.915,3	3.0	89	405.592,963 487.915,3	90	405.572,817 487.903,268	23.466	90	405.572,817 487.903,268	91	405.569,633 487.901,946	3.447
91	405.569,633 487.901,946	1	405.557,523 487.896,92	13.111										

** Lungimile segmentelor sunt determinate în planul de proiecție Stereo 70 și sunt rotunjite la 1 milimetru.

*** Distanța dintre puncte este formată din segmente cumulate ce sunt mai mici decât valoarea 1 milimetru.

**DATE DESPRE IMOBILUL NR. 3258**

Oficiul de Cadastru și Publicitate Imobiliară SIBIU
Biroul de Cadastru și Publicitate Imobiliară Saliste

A. Partea I. Descrierea imobilului

TEREN Extravilan

Adresa: Jud. Sibiu

Nr. Crt	Nr cadastral Nr. topografic	Suprafața* (mp)	Observații / Referințe
A1		1.000	Sector cadastral:56 Teren neimprejmuit;

B. Partea II. Proprietari și acte

Inscrieri privitoare la dreptul de proprietate și alte drepturi reale		Referințe
/		
Act Normativ nr. 7, din 13/03/1996 emis de GUVERNUL ROMÂNIEI (lege);		
B1	Inscrierea provizorie, drept de PROPRIETATE, dobandit prin Lege, cota actuala 1/1	A1
1) ORAȘUL MIERCUREA SIBIULUI, CIF:4406266, Proprietar neidentificat		

C. Partea III. SARCINI .

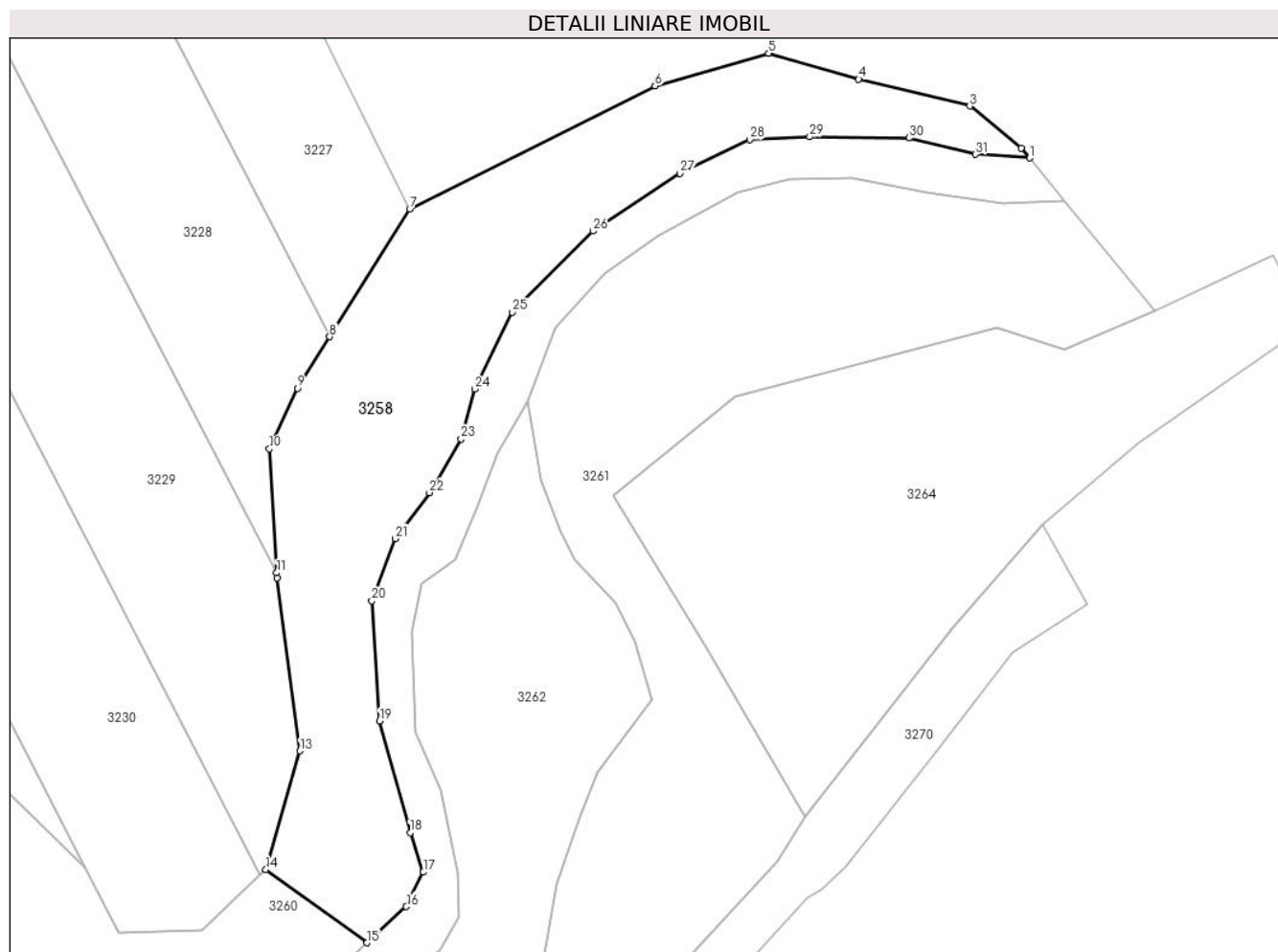
Inscrieri privind dezmembramintele dreptului de proprietate, drepturi reale de garanție și sarcini	Referințe
NU SUNT	

Anexa Nr. 1 La Partea I

Teren

Nr cadastral	Suprafața (mp)*	Observații / Referințe
	1.000	

* Suprafața este determinată în planul de proiecție Stereo 70.



Date referitoare la teren

Crt	Categorie folosință	Intravilan	Suprafața (mp)	Tarla	Parcelă	Nr. topo	Observații / Referințe
1	padure	NU	1.000	50	1519	-	Tufaris

Lungime Segmente

1) Valorile lungimilor segmentelor sunt obținute din proiecție în plan.

Punct început	X / Y	Punct sfârșit	X / Y	Lungime segment (** (m)
1	405.858,93 488.048,927	2	405.858,244 488.049,762	1.081
3	405.853,818 488.053,367	4	405.844,294 488.055,67	9.798
5	405.836,566 488.057,896	6	405.826,838 488.055,093	10.124
7	405.805,82 488.044,564	8	405.798,962 488.033,618	12.917
9	405.796,194 488.029,201	10	405.793,801 488.024,02	5.707

Punct început	X / Y	Punct sfârșit	X / Y	Lungime segment (** (m)
2	405.858,244 488.049,762	3	405.853,818 488.053,367	5.708
4	405.844,294 488.055,67	5	405.836,566 488.057,896	8.042
6	405.826,838 488.055,093	7	405.805,82 488.044,564	23.507
8	405.798,962 488.033,618	9	405.796,194 488.029,201	5.213
10	405.793,801 488.024,02	11	405.794,419 488.013,409	10.629

Punct început	X / Y	Punct sfârșit	X / Y	Lungime segment (** (m)
11	405.794,419 488.013,409	12	405.794,445 488.012,966	0.444
13	405.796,404 487.998,147	14	405.793,496 487.987,978	10.576
15	405.802,137 487.981,72	16	405.805,536 487.984,817	4.598
17	405.806,978 487.987,762	18	405.805,859 487.991,143	3.562
19	405.803,236 488.000,702	20	405.802,587 488.011,0	10.319
21	405.804,605 488.016,33	22	405.807,509 488.020,273	4.897
23	405.810,236 488.024,864	24	405.811,38 488.029,149	4.435
25	405.814,608 488.035,713	26	405.821,528 488.042,673	9.815
27	405.828,992 488.047,599	28	405.834,968 488.050,489	6.638
29	405.840,085 488.050,737	30	405.848,593 488.050,634	8.508
31	405.854,292 488.049,233	1	405.858,93 488.048,927	4.648

Punct început	X / Y	Punct sfârșit	X / Y	Lungime segment (** (m)
12	405.794,445 488.012,966	13	405.796,404 487.998,147	14.948
14	405.793,496 487.987,978	15	405.802,137 487.981,72	10.669
16	405.805,536 487.984,817	17	405.806,978 487.987,762	3.28
18	405.805,859 487.991,143	19	405.803,236 488.000,702	9.912
20	405.802,587 488.011,0	21	405.804,605 488.016,33	5.699
22	405.807,509 488.020,273	23	405.810,236 488.024,864	5.339
24	405.811,38 488.029,149	25	405.814,608 488.035,713	7.315
26	405.821,528 488.042,673	27	405.828,992 488.047,599	8.943
28	405.834,968 488.050,489	29	405.840,085 488.050,737	5.123
30	405.848,593 488.050,634	31	405.854,292 488.049,233	5.869

** Lungimile segmentelor sunt determinate în planul de proiecție Stereo 70 și sunt rotunjite la 1 milimetru.

*** Distanța dintre puncte este formată din segmente cumulate ce sunt mai mici decât valoarea 1 milimetru.

**DATE DESPRE IMOBILUL NR. 3259**

Oficiul de Cadastru și Publicitate Imobiliară SIBIU
Biroul de Cadastru și Publicitate Imobiliară Saliste

A. Partea I. Descrierea imobilului

TEREN Extravilan

Adresa: Jud. Sibiu

Nr. Crt	Nr cadastral Nr. topografic	Suprafața* (mp)	Observații / Referințe
A1		2.601	Sector cadastral:56 Teren neimprejmuit;

B. Partea II. Proprietari și acte

Inscrieri privitoare la dreptul de proprietate și alte drepturi reale		Referințe
/		
Act Normativ nr. 1705, din 29/11/2006 emis de GUVERNUL ROMÂNIEI (lege);		
B1	Intabulare, drept de PROPRIETATE, dobandit prin Lege, cota actuala 1/1 1) STATUL ROMÂN, CIF:9999999999999	A1
B2	Intabulare, drept de ADMINISTRARE, dobandit prin Lege, cota actuala 1/1 1) ADMINISTRAȚIA NAȚIONALĂ "APELE ROMÂNE" BUCUREȘTI - ADMINISTRAȚIA BAZINALĂ DE APĂ MUREȘ, CIF:18234918	A1

C. Partea III. SARCINI .

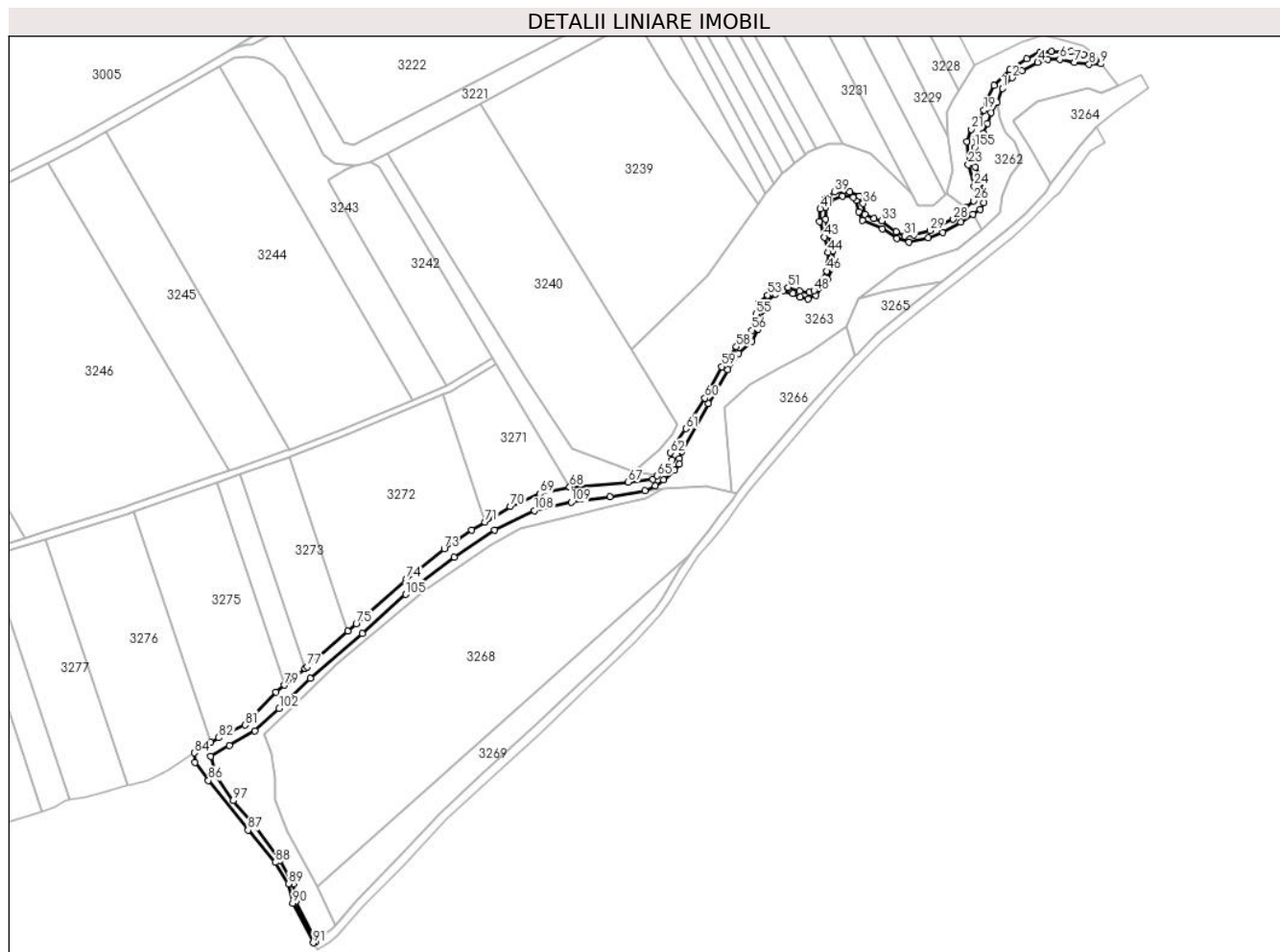
Inscrieri privind dezmembramintele dreptului de proprietate, drepturi reale de garanție și sarcini	Referințe
NU SUNT	

Anexa Nr. 1 La Partea I

Teren

Nr cadastral	Suprafața (mp)*	Observații / Referințe
	2.601	

* Suprafața este determinată în planul de proiecție Stereo 70.



Date referitoare la teren

Crt	Categorie folosință	Intravilan	Suprafața (mp)	Tarla	Parcelă	Nr. topo	Observații / Referințe
1	ape curgătoare	NU	2.601	50	1520	-	Valea Pustia

Lungime Segmente

1) Valorile lungimilor segmentelor sunt obținute din proiecție în plan.

Punct început	X / Y	Punct sfârșit	X / Y	Lungime segment	Punct început	X / Y	Punct sfârșit	X / Y	Lungime segment	Punct început	X / Y	Punct sfârșit	X / Y	Lungime segment
1	405.818,259 488.034,381	2	405.822,535 488.039,091	6.362	2	405.822,535 488.039,091	3	405.827,065 488.042,204	5.497	3	405.827,065 488.042,204	4	405.833,919 488.045,983	7.826
4	405.833,919 488.045,983	5	405.838,358 488.047,141	4.588	5	405.838,358 488.047,141	6	405.843,694 488.047,167	5.336	6	405.843,694 488.047,167	7	405.850,19 488.045,96	6.608
7	405.850,19 488.045,96	8	405.856,686 488.045,019	6.564	8	405.856,686 488.045,019	9	405.861,95 488.045,258	5.269	9	405.861,95 488.045,258	10	405.858,93 488.048,927	4.752
10	405.858,93 488.048,927	11	405.854,292 488.049,233	4.648	11	405.854,292 488.049,233	12	405.848,593 488.050,634	5.869	12	405.848,593 488.050,634	13	405.840,085 488.050,737	8.508
13	405.840,085 488.050,737	14	405.834,968 488.050,489	5.123	14	405.834,968 488.050,489	15	405.828,992 488.047,599	6.638	15	405.828,992 488.047,599	16	405.821,528 488.042,673	8.943

Punct început	X / Y	Punct sfârșit	X / Y	Lungime segment	Punct început	X / Y	Punct sfârșit	X / Y	Lungime segment	Punct început	X / Y	Punct sfârșit	X / Y	Lungime segment
16	405.821,528 488.042,673	17	405.814,608 488.035,713	9.815	17	405.814,608 488.035,713	18	405.811,38 488.029,149	7.315	18	405.811,38 488.029,149	19	405.810,236 488.024,864	4.435
19	405.810,236 488.024,864	20	405.807,509 488.020,273	5.339	20	405.807,509 488.020,273	21	405.804,605 488.016,33	4.897	21	405.804,605 488.016,33	22	405.802,587 488.011,0	5.699
22	405.802,587 488.011,0	23	405.803,236 488.000,702	10.319	23	405.803,236 488.000,702	24	405.805,859 487.991,143	9.912	24	405.805,859 487.991,143	25	405.806,978 487.987,762	3.562
25	405.806,978 487.987,762	26	405.805,536 487.984,817	3.28	26	405.805,536 487.984,817	27	405.802,137 487.981,72	4.598	27	405.802,137 487.981,72	28	405.796,621 487.976,566	7.549
28	405.796,621 487.976,566	29	405.786,329 487.971,651	11.405	29	405.786,329 487.971,651	30	405.779,187 487.969,79	7.38	30	405.779,187 487.969,79	31	405.774,99 487.969,318	4.223
31	405.774,99 487.969,318	32	405.771,35 487.971,068	4.039	32	405.771,35 487.971,068	33	405.764,951 487.975,966	8.059	33	405.764,951 487.975,966	34	405.761,56 487.976,855	3.505
34	405.761,56 487.976,855	35	405.757,531 487.978,826	4.486	35	405.757,531 487.978,826	36	405.756,774 487.983,532	4.766	36	405.756,774 487.983,532	37	405.755,078 487.986,726	3.615
37	405.755,078 487.986,726	38	405.750,91 487.988,808	4.66	38	405.750,91 487.988,808	39	405.744,018 487.988,586	6.896	39	405.744,018 487.988,586	40	405.739,842 487.985,379	5.265
40	405.739,842 487.985,379	41	405.737,813 487.981,241	4.608	41	405.737,813 487.981,241	42	405.737,341 487.975,494	5.767	42	405.737,341 487.975,494	43	405.739,616 487.968,7	7.164
43	405.739,616 487.968,7	44	405.741,193 487.962,009	6.875	44	405.741,193 487.962,009	45	405.741,41 487.957,239	4.775	45	405.741,41 487.957,239	46	405.740,586 487.953,792	3.544
46	405.740,586 487.953,792	47	405.737,62 487.948,892	5.728	47	405.737,62 487.948,892	48	405.735,054 487.945,074	4.6	48	405.735,054 487.945,074	49	405.732,959 487.944,277	2.241
49	405.732,959 487.944,277	50	405.728,569 487.944,812	4.423	50	405.728,569 487.944,812	51	405.723,556 487.946,565	5.31	51	405.723,556 487.946,565	52	405.719,002 487.946,215	4.568
52	405.719,002 487.946,215	53	405.714,518 487.943,134	5.44	53	405.714,518 487.943,134	54	405.710,24 487.939,15	5.846	54	405.710,24 487.939,15	55	405.709,316 487.934,733	4.512
55	405.709,316 487.934,733	56	405.707,463 487.927,636	7.336	56	405.707,463 487.927,636	57	405.704,859 487.924,079	4.408	57	405.704,859 487.924,079	58	405.700,72 487.920,38	5.551
58	405.700,72 487.920,38	59	405.694,146 487.911,592	10.975	59	405.694,146 487.911,592	60	405.686,833 487.897,588	15.798	60	405.686,833 487.897,588	61	405.678,407 487.884,15	15.861
61	405.678,407 487.884,15	62	405.671,548 487.873,455	12.706	62	405.671,548 487.873,455	63	405.672,181 487.870,382	3.137	63	405.672,181 487.870,382	64	405.670,499 487.867,372	3.448
64	405.670,499 487.867,372	65	405.665,676 487.863,353	6.278	65	405.665,676 487.863,353	66	405.663,754 487.861,751	2.502	66	405.663,754 487.861,751	67	405.652,779 487.860,473	11.049
67	405.652,779 487.860,473	68	405.627,025 487.858,422	25.835	68	405.627,025 487.858,422	69	405.613,877 487.855,363	13.5	69	405.613,877 487.855,363	70	405.600,763 487.849,707	14.282
70	405.600,763 487.849,707	71	405.589,529 487.842,969	13.099	71	405.589,529 487.842,969	72	405.583,672 487.839,456	6.83	72	405.583,672 487.839,456	73	405.571,502 487.831,16	14.729
73	405.571,502 487.831,16	74	405.554,884 487.817,748	21.354	74	405.554,884 487.817,748	75	405.532,607 487.797,876	29.853	75	405.532,607 487.797,876	76	405.528,944 487.794,698	4.849
76	405.528,944 487.794,698	77	405.510,937 487.779,081	23.836	77	405.510,937 487.779,081	78	405.509,903 487.778,236	1.336	78	405.509,903 487.778,236	79	405.500,95 487.770,919	11.562
79	405.500,95 487.770,919	80	405.497,21 487.767,863	4.83	80	405.497,21 487.767,863	81	405.483,371 487.753,26	20.119	81	405.483,371 487.753,26	82	405.471,85 487.747,688	12.797
82	405.471,85 487.747,688	83	405.468,311 487.745,484	4.17	83	405.468,311 487.745,484	84	405.461,03 487.740,95	8.577	84	405.461,03 487.740,95	85	405.461,25 487.736,655	4.301
85	405.461,25 487.736,655	86	405.467,279 487.728,734	9.954	86	405.467,279 487.728,734	87	405.484,807 487.706,87	28.023	87	405.484,807 487.706,87	88	405.496,873 487.692,638	18.658
88	405.496,873 487.692,638	89	405.502,68 487.683,127	11.143	89	405.502,68 487.683,127	90	405.504,583 487.674,528	8.808	90	405.504,583 487.674,528	91	405.513,659 487.657,115	19.636
91	405.513,659 487.657,115	92	405.514,642 487.657,79	1.193	92	405.514,642 487.657,79	93	405.505,856 487.675,208	19.508	93	405.505,856 487.675,208	94	405.504,844 487.683,067	7.924
94	405.504,844 487.683,067	95	405.498,931 487.693,502	11.994	95	405.498,931 487.693,502	96	405.487,055 487.709,675	20.065	96	405.487,055 487.709,675	97	405.478,233 487.719,855	13.471
97	405.478,233 487.719,855	98	405.470,395 487.730,908	13.55	98	405.470,395 487.730,908	99	405.468,302 487.739,471	8.815	99	405.468,302 487.739,471	100	405.476,61 487.744,125	9.522
100	405.476,61 487.744,125	101	405.487,829 487.750,537	12.922	101	405.487,829 487.750,537	102	405.498,553 487.760,596	14.703	102	405.498,553 487.760,596	103	405.512,305 487.773,94	19.162
103	405.512,305 487.773,94	104	405.535,27 487.793,729	30.315	104	405.535,27 487.793,729	105	405.554,441 487.810,974	25.786	105	405.554,441 487.810,974	106	405.576,02 487.827,346	27.087
106	405.576,02 487.827,346	107	405.593,722 487.839,469	21.455	107	405.593,722 487.839,469	108	405.611,415 487.847,978	19.633	108	405.611,415 487.847,978	109	405.627,632 487.851,63	16.624
109	405.627,632 487.851,63	110	405.644,891 487.854,176	17.446	110	405.644,891 487.854,176	111	405.660,292 487.856,83	15.627	111	405.660,292 487.856,83	112	405.664,929 487.858,774	5.029
112	405.664,929 487.858,774	113	405.668,636 487.861,462	4.578	113	405.668,636 487.861,462	114	405.673,429 487.865,733	6.42	114	405.673,429 487.865,733	115	405.675,511 487.868,514	3.474

Punct început	X / Y	Punct sfârșit	X / Y	Lungime segment	Punct început	X / Y	Punct sfârșit	X / Y	Lungime segment	Punct început	X / Y	Punct sfârșit	X / Y	Lungime segment
115	405.675,511 487.868,514	116	405.675,428 487.870,877	2.364	116	405.675,428 487.870,877	117	405.676,55 487.874,108	3.421	117	405.676,55 487.874,108	118	405.688,225 487.895,332	24.223
118	405.688,225 487.895,332	119	405.696,846 487.910,275	17.252	119	405.696,846 487.910,275	120	405.701,724 487.917,433	8.662	120	405.701,724 487.917,433	121	405.707,541 487.922,656	7.817
121	405.707,541 487.922,656	122	405.710,16 487.928,145	6.082	122	405.710,16 487.928,145	123	405.712,232 487.936,399	8.51	123	405.712,232 487.936,399	124	405.712,828 487.938,696	2.374
124	405.712,828 487.938,696	125	405.717,928 487.943,501	7.006	125	405.717,928 487.943,501	126	405.721,22 487.944,863	3.563	126	405.721,22 487.944,863	127	405.725,62 487.943,955	4.493
127	405.725,62 487.943,955	128	405.728,8 487.942,338	3.567	128	405.728,8 487.942,338	129	405.732,49 487.941,487	3.787	129	405.732,49 487.941,487	130	405.735,84 487.942,991	3.672
130	405.735,84 487.942,991	131	405.740,869 487.950,326	8.894	131	405.740,869 487.950,326	132	405.743,225 487.955,659	5.83	132	405.743,225 487.955,659	133	405.743,395 487.962,396	6.739
133	405.743,395 487.962,396	134	405.741,068 487.971,674	9.566	134	405.741,068 487.971,674	135	405.740,192 487.976,632	5.035	135	405.740,192 487.976,632	136	405.740,164 487.981,737	5.105
136	405.740,164 487.981,737	137	405.742,151 487.985,084	3.892	137	405.742,151 487.985,084	138	405.747,516 487.986,729	5.612	138	405.747,516 487.986,729	139	405.752,512 487.986,275	5.017
139	405.752,512 487.986,275	140	405.753,705 487.984,885	1.831	140	405.753,705 487.984,885	141	405.754,757 487.979,909	5.086	141	405.754,757 487.979,909	142	405.756,517 487.976,279	4.035
142	405.756,517 487.976,279	143	405.765,175 487.972,365	9.502	143	405.765,175 487.972,365	144	405.771,654 487.968,006	7.808	144	405.771,654 487.968,006	145	405.777,047 487.966,418	5.623
145	405.777,047 487.966,418	146	405.785,556 487.968,476	8.754	146	405.785,556 487.968,476	147	405.791,971 487.970,745	6.805	147	405.791,971 487.970,745	148	405.799,92 487.975,255	9.139
148	405.799,92 487.975,255	149	405.805,202 487.978,847	6.388	149	405.805,202 487.978,847	150	405.808,416 487.981,032	3.886	150	405.808,416 487.981,032	151	405.810,005 487.983,897	3.276
151	405.810,005 487.983,897	152	405.809,949 487.987,754	3.858	152	405.809,949 487.987,754	153	405.808,471 487.994,751	7.151	153	405.808,471 487.994,751	154	405.806,342 487.999,742	5.427
154	405.806,342 487.999,742	155	405.806,029 488.008,296	8.559	155	405.806,029 488.008,296	156	405.806,824 488.012,494	4.272	156	405.806,824 488.012,494	157	405.809,724 488.014,493	3.522
157	405.809,724 488.014,493	158	405.811,625 488.018,975	4.868	158	405.811,625 488.018,975	159	405.813,386 488.023,655	5.0	159	405.813,386 488.023,655	160	405.815,88 488.028,13	5.123
160	405.815,88 488.028,13	1	405.818,259 488.034,381	6.688										

** Lungimile segmentelor sunt determinate în planul de proiecție Stereo 70 și sunt rotunjite la 1 milimetru.

*** Distanța dintre puncte este formată din segmente cumulate ce sunt mai mici decât valoarea 1 milimetru.

**DATE DESPRE IMOBILUL NR. 3260**

Oficiul de Cadastru și Publicitate Imobiliară SIBIU
Biroul de Cadastru și Publicitate Imobiliară Saliste

A. Partea I. Descrierea imobilului

TEREN Extravilan

Adresa: Jud. Sibiu

Nr. Crt	Nr cadastral Nr. topografic	Suprafața* (mp)	Observații / Referințe
A1		5.263	Sector cadastral:56 Teren neimprejmuit;

B. Partea II. Proprietari și acte

Inscrieri privitoare la dreptul de proprietate și alte drepturi reale		Referințe
/		
Act Normativ nr. 7, din 13/03/1996 emis de GUVERNUL ROMÂNIEI (lege);		
B1	Inscrierea provizorie, drept de PROPRIETATE, dobandit prin Lege, cota actuala 1/1	A1
1) ORAȘUL MIERCUREA SIBIULUI, CIF:4406266, Proprietar neidentificat		

C. Partea III. SARCINI .

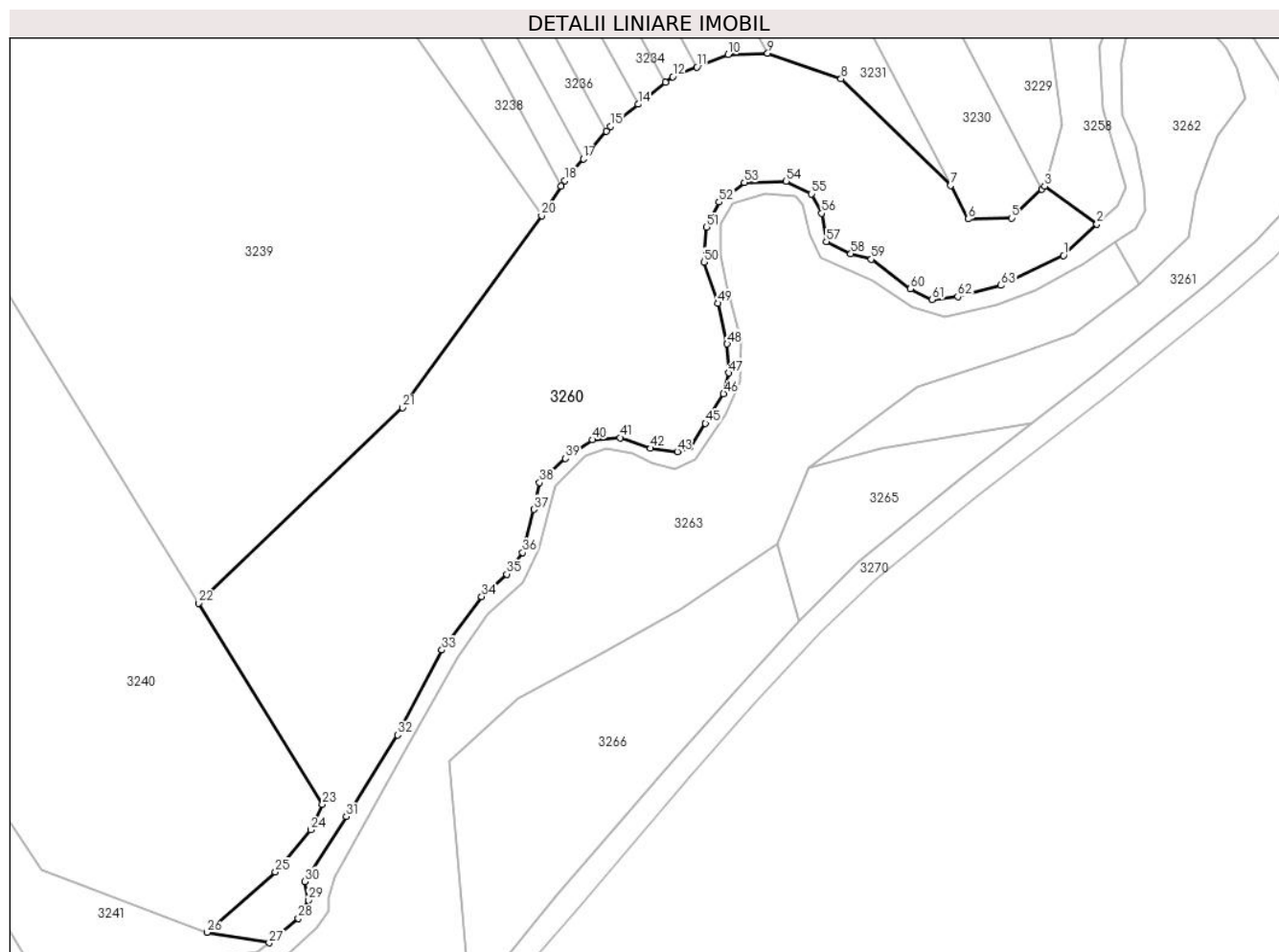
Inscrieri privind dezmembramintele dreptului de proprietate, drepturi reale de garanție și sarcini	Referințe
NU SUNT	

Anexa Nr. 1 La Partea I

Teren

Nr cadastral	Suprafața (mp)*	Observații / Referințe
	5.263	

* Suprafața este determinată în planul de proiecție Stereo 70.



Date referitoare la teren

Crt	Categorie folosință	Intravilan	Suprafața (mp)	Tarla	Parcelă	Nr. topo	Observații / Referințe
1	faneata	NU	5.263	50	1514	-	

Lungime Segmente

1) Valorile lungimilor segmentelor sunt obținute din proiecție în plan.

Punct început	X / Y	Punct sfârșit	X / Y	Lungime segment	Punct început	X / Y	Punct sfârșit	X / Y	Lungime segment	Punct început	X / Y	Punct sfârșit	X / Y	Lungime segment
1	405.796,621 487.976,566	2	405.802,137 487.981,72	7.549	2	405.802,137 487.981,72	3	405.793,496 487.987,978	10.669	3	405.793,496 487.987,978	4	405.793,006 487.987,507	0.679
4	405.793,006 487.987,507	5	405.788,054 487.982,753	6.864	5	405.788,054 487.982,753	6	405.780,923 487.982,577	7.134	6	405.780,923 487.982,577	7	405.778,04 487.988,141	6.267
7	405.778,04 487.988,141	8	405.759,946 488.005,654	25.181	8	405.759,946 488.005,654	9	405.747,849 488.009,892	12.818	9	405.747,849 488.009,892	10	405.741,338 488.009,686	6.514
10	405.741,338 488.009,686	11	405.736,196 488.007,619	5.543	11	405.736,196 488.007,619	12	405.732,219 488.006,02	4.286	12	405.732,219 488.006,02	13	405.731,033 488.005,082	1.512
13	405.731,033 488.005,082	14	405.726,494 488.001,493	5.787	14	405.726,494 488.001,493	15	405.721,922 487.997,877	5.829	15	405.721,922 487.997,877	16	405.721,23 487.997,05	1.079
16	405.721,23 487.997,05	17	405.717,44 487.992,513	5.912	17	405.717,44 487.992,513	18	405.714,437 487.988,92	4.682	18	405.714,437 487.988,92	19	405.713,806 487.987,971	1.14

Punct început	X / Y	Punct sfârșit	X / Y	Lungime segment	Punct început	X / Y	Punct sfârșit	X / Y	Lungime segment	Punct început	X / Y	Punct sfârșit	X / Y	Lungime segment
19	405.713,806 487.987,971	20	405.710,606 487.983,165	5.773	20	405.710,606 487.983,165	21	405.687,676 487.951,526	39.074	21	405.687,676 487.951,526	22	405.654,013 487.919,307	46.597
22	405.654,013 487.919,307	23	405.674,452 487.886,164	38.938	23	405.674,452 487.886,164	24	405.672,508 487.881,972	4.621	24	405.672,508 487.881,972	25	405.666,718 487.875,009	9.056
25	405.666,718 487.875,009	26	405.655,415 487.865,067	15.053	26	405.655,415 487.865,067	27	405.665,676 487.863,353	10.403	27	405.665,676 487.863,353	28	405.670,499 487.867,372	6.278
28	405.670,499 487.867,372	29	405.672,181 487.870,382	3.448	29	405.672,181 487.870,382	30	405.671,548 487.873,455	3.137	30	405.671,548 487.873,455	31	405.678,407 487.884,15	12.706
31	405.678,407 487.884,15	32	405.686,833 487.897,588	15.861	32	405.686,833 487.897,588	33	405.694,146 487.911,592	15.798	33	405.694,146 487.911,592	34	405.700,72 487.920,38	10.975
34	405.700,72 487.920,38	35	405.704,859 487.924,079	5.551	35	405.704,859 487.924,079	36	405.707,463 487.927,636	4.408	36	405.707,463 487.927,636	37	405.709,316 487.934,733	7.336
37	405.709,316 487.934,733	38	405.710,24 487.939,15	4.512	38	405.710,24 487.939,15	39	405.714,518 487.943,134	5.846	39	405.714,518 487.943,134	40	405.719,002 487.946,215	5.44
40	405.719,002 487.946,215	41	405.723,556 487.946,565	4.568	41	405.723,556 487.946,565	42	405.728,569 487.944,812	5.31	42	405.728,569 487.944,812	43	405.732,959 487.944,277	4.423
43	405.732,959 487.944,277	44	405.735,054 487.945,074	2.241	44	405.735,054 487.945,074	45	405.737,62 487.948,892	4.6	45	405.737,62 487.948,892	46	405.740,586 487.953,792	5.728
46	405.740,586 487.953,792	47	405.741,41 487.957,239	3.544	47	405.741,41 487.957,239	48	405.741,193 487.962,009	4.775	48	405.741,193 487.962,009	49	405.739,616 487.968,7	6.875
49	405.739,616 487.968,7	50	405.737,341 487.975,494	7.164	50	405.737,341 487.975,494	51	405.737,813 487.981,241	5.767	51	405.737,813 487.981,241	52	405.739,842 487.985,379	4.608
52	405.739,842 487.985,379	53	405.744,018 487.988,586	5.265	53	405.744,018 487.988,586	54	405.750,91 487.988,808	6.896	54	405.750,91 487.988,808	55	405.755,078 487.986,726	4.66
55	405.755,078 487.986,726	56	405.756,774 487.983,532	3.615	56	405.756,774 487.983,532	57	405.757,531 487.978,826	4.766	57	405.757,531 487.978,826	58	405.761,56 487.976,855	4.486
58	405.761,56 487.976,855	59	405.764,951 487.975,966	3.505	59	405.764,951 487.975,966	60	405.771,35 487.971,068	8.059	60	405.771,35 487.971,068	61	405.774,99 487.969,318	4.039
61	405.774,99 487.969,318	62	405.779,187 487.969,79	4.223	62	405.779,187 487.969,79	63	405.786,329 487.971,651	7.38	63	405.786,329 487.971,651	1	405.796,621 487.976,566	11.405

** Lungimile segmentelor sunt determinate în planul de proiecție Stereo 70 și sunt rotunjite la 1 milimetru.

*** Distanța dintre puncte este formată din segmente cumulate ce sunt mai mici decât valoarea 1 milimetru.

**DATE DESPRE IMOBILUL NR. 3261**

Oficiul de Cadastru și Publicitate Imobiliară SIBIU
Biroul de Cadastru și Publicitate Imobiliară Saliste

A. Partea I. Descrierea imobilului

TEREN Extravilan

Adresa: Jud. Sibiu

Nr. Crt	Nr cadastral Nr. topografic	Suprafața* (mp)	Observații / Referințe
A1		1.800	Sector cadastral:56 Teren neimprejmuit;

B. Partea II. Proprietari și acte

Inscrieri privitoare la dreptul de proprietate și alte drepturi reale	Referințe
/	
Act Notarial nr. 228, din 23/04/2003 emis de NP AVRAM ADRIANA (contract de vanzare-cumparare);	
B1	A1
Intabulare, drept de PROPRIETATE, cumpărare, dobandit prin Conventie, cota actuala 1/1 1) CORNEA IOAN	

C. Partea III. SARCINI .

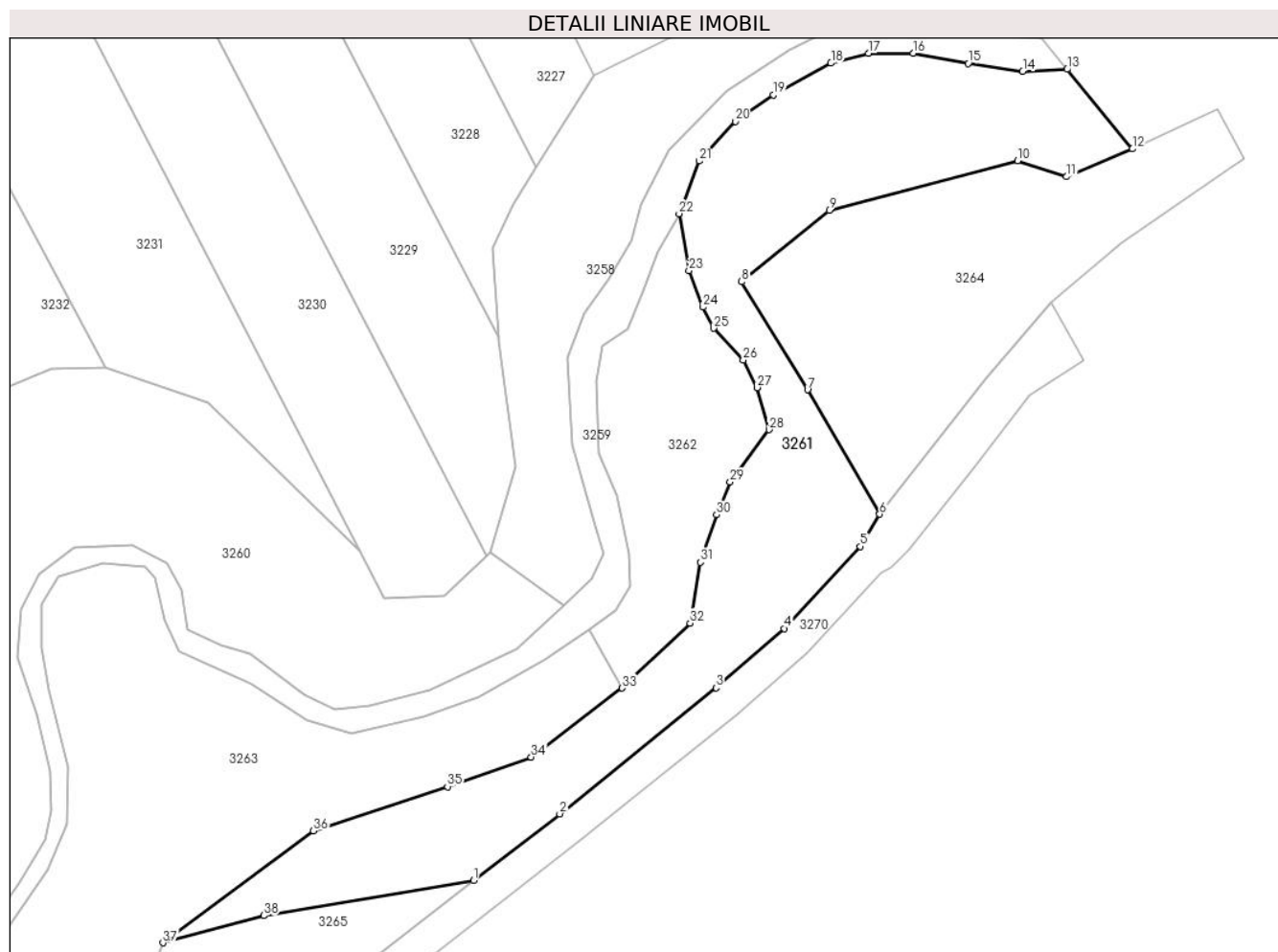
Inscrieri privind dezmembramintele dreptului de proprietate, drepturi reale de garanție și sarcini	Referințe
NU SUNT	

Anexa Nr. 1 La Partea I

Teren

Nr cadastral	Suprafața (mp)*	Observații / Referințe
	1.800	

* Suprafața este determinată în planul de proiecție Stereo 70.



Date referitoare la teren

Crt	Categorie folosință	Intravilan	Suprafața (mp)	Tarla	Parcelă	Nr. topo	Observații / Referințe
1	faneata	NU	1.800	50	1521	-	

Lungime Segmente

1) Valorile lungimilor segmentelor sunt obținute din proiecție în plan.

Punct început	X / Y	Punct sfârșit	X / Y	Lungime segment (** (m)
1	405.791,476 487.949,021	2	405.801,702 487.956,943	12.936
3	405.820,253 487.971,891	4	405.828,363 487.978,926	10.736
5	405.837,366 487.988,669	6	405.839,704 487.992,483	4.473
7	405.831,143 488.007,24	8	405.823,308 488.020,05	15.015
9	405.833,713 488.028,532	10	405.856,095 488.034,409	23.141

Punct început	X / Y	Punct sfârșit	X / Y	Lungime segment (** (m)
2	405.801,702 487.956,943	3	405.820,253 487.971,891	23.824
4	405.828,363 487.978,926	5	405.837,366 487.988,669	13.266
6	405.839,704 487.992,483	7	405.831,143 488.007,24	17.06
8	405.823,308 488.020,05	9	405.833,713 488.028,532	13.424
10	405.856,095 488.034,409	11	405.861,903 488.032,52	6.107

Punct început	X / Y	Punct sfârșit	X / Y	Lungime segment (** (m)
11	405.861,903 488.032,52	12	405.869,715 488.035,822	8.481
13	405.861,95 488.045,258	14	405.856,686 488.045,019	5.269
15	405.850,19 488.045,96	16	405.843,694 488.047,167	6.608
17	405.838,358 488.047,141	18	405.833,919 488.045,983	4.588
19	405.827,065 488.042,204	20	405.822,535 488.039,091	5.497
21	405.818,259 488.034,381	22	405.815,88 488.028,13	6.688
23	405.817,053 488.021,361	24	405.818,714 488.017,045	4.625
25	405.819,966 488.014,539	26	405.823,506 488.010,767	5.173
27	405.825,163 488.007,502	28	405.826,562 488.002,505	5.189
29	405.821,938 487.996,292	30	405.820,359 487.992,405	4.195
31	405.818,445 487.986,766	32	405.817,187 487.979,559	7.316
33	405.809,13 487.971,854	34	405.798,316 487.963,674	13.559
35	405.788,383 487.960,16	36	405.772,468 487.954,933	16.751
37	405.754,591 487.941,638	38	405.766,59 487.944,866	12.426

Punct început	X / Y	Punct sfârșit	X / Y	Lungime segment (** (m)
12	405.869,715 488.035,822	13	405.861,95 488.045,258	12.22
14	405.856,686 488.045,019	15	405.850,19 488.045,96	6.564
16	405.843,694 488.047,167	17	405.838,358 488.047,141	5.336
18	405.833,919 488.045,983	19	405.827,065 488.042,204	7.826
20	405.822,535 488.039,091	21	405.818,259 488.034,381	6.362
22	405.815,88 488.028,13	23	405.817,053 488.021,361	6.87
24	405.818,714 488.017,045	25	405.819,966 488.014,539	2.801
26	405.823,506 488.010,767	27	405.825,163 488.007,502	3.662
28	405.826,562 488.002,505	29	405.821,938 487.996,292	7.745
30	405.820,359 487.992,405	31	405.818,445 487.986,766	5.954
32	405.817,187 487.979,559	33	405.809,13 487.971,854	11.148
34	405.798,316 487.963,674	35	405.788,383 487.960,16	10.536
36	405.772,468 487.954,933	37	405.754,591 487.941,638	22.279
38	405.766,59 487.944,866	1	405.791,476 487.949,021	25.231

** Lungimile segmentelor sunt determinate în planul de proiecție Stereo 70 și sunt rotunjite la 1 milimetru.

*** Distanța dintre puncte este formată din segmente cumulate ce sunt mai mici decât valoarea 1 milimetru.

**DATE DESPRE IMOBILUL NR. 3262**

Oficiul de Cadastru și Publicitate Imobiliară SIBIU
Biroul de Cadastru și Publicitate Imobiliară Saliste

A. Partea I. Descrierea imobilului

TEREN Extravilan

Adresa: Jud. Sibiu

Nr. Crt	Nr cadastral Nr. topografic	Suprafața* (mp)	Observații / Referințe
A1		600	Sector cadastral:56 Teren neimprejmuit;

B. Partea II. Proprietari și acte

Inscrieri privitoare la dreptul de proprietate și alte drepturi reale		Referințe
/		
Act Normativ nr. 7, din 13/03/1996 emis de GUVERNUL ROMÂNIEI (lege);		
B1	Inscrierea provizorie, drept de PROPRIETATE, dobandit prin Lege, cota actuala 1/1	A1
1) ORAȘUL MIERCUREA SIBIULUI, CIF:4406266, Proprietar neidentificat		

C. Partea III. SARCINI .

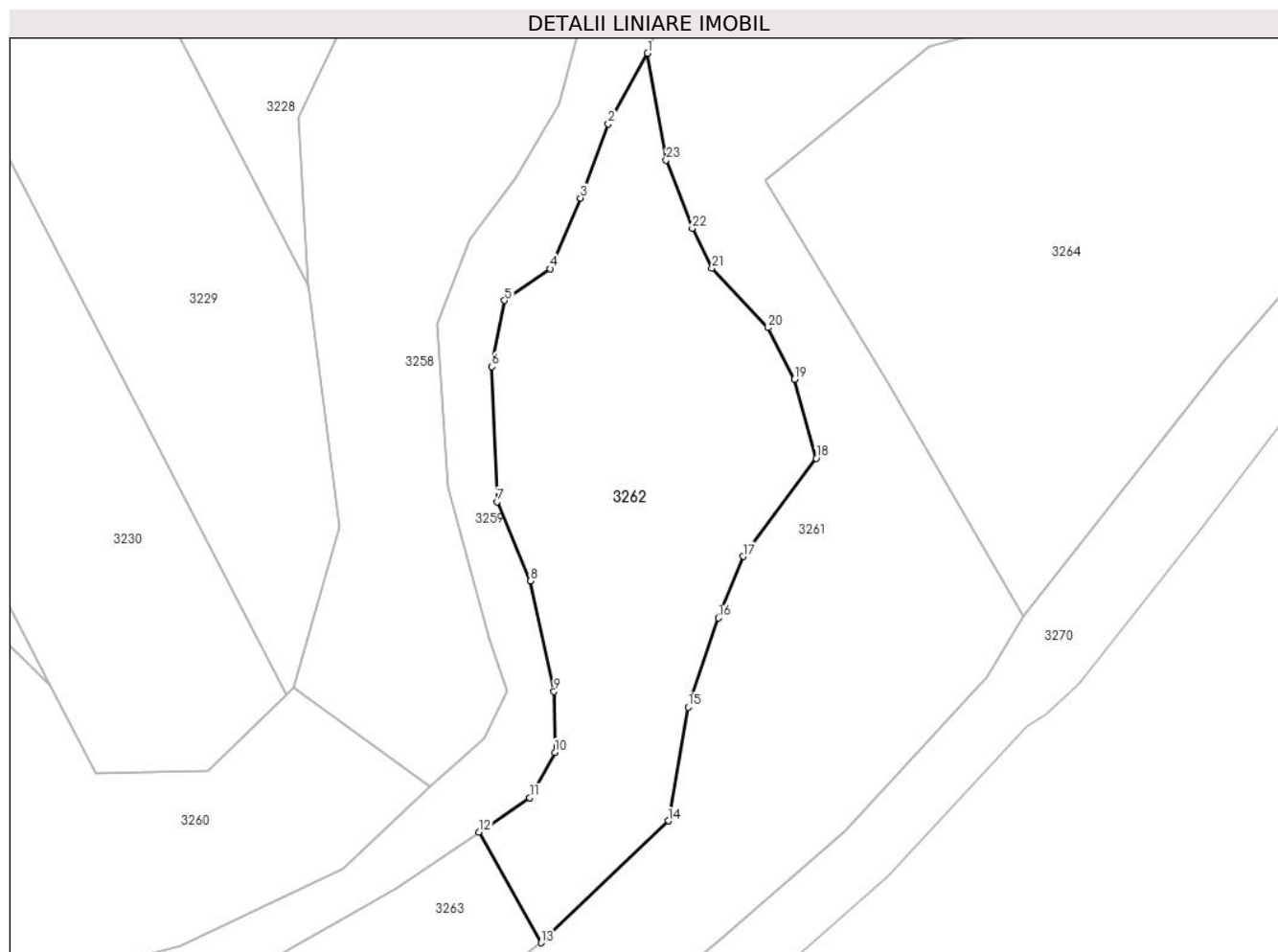
Inscrieri privind dezmembramintele dreptului de proprietate, drepturi reale de garanție și sarcini	Referințe
NU SUNT	

Anexa Nr. 1 La Partea I

Teren

Nr cadastral	Suprafața (mp)*	Observații / Referințe
	600	

* Suprafața este determinată în planul de proiecție Stereo 70.



Date referitoare la teren

Crt	Categorie folosință	Intra vilan	Suprafața (mp)	Tarla	Parcelă	Nr. topo	Observații / Referințe
1	padure	NU	600	50	1523	-	Tufaris

Lungime Segmente

1) Valorile lungimilor segmentelor sunt obținute din proiecție în plan.

Punct început	X / Y	Punct sfârșit	X / Y	Lungime segment (** (m)	Punct început	X / Y	Punct sfârșit	X / Y	Lungime segment (** (m)
1	405.815,88 488.028,13	2	405.813,386 488.023,655	5.123	2	405.813,386 488.023,655	3	405.811,625 488.018,975	5.0
3	405.811,625 488.018,975	4	405.809,724 488.014,493	4.868	4	405.809,724 488.014,493	5	405.806,824 488.012,494	3.522
5	405.806,824 488.012,494	6	405.806,029 488.008,296	4.272	6	405.806,029 488.008,296	7	405.806,342 487.999,742	8.559
7	405.806,342 487.999,742	8	405.808,471 487.994,751	5.427	8	405.808,471 487.994,751	9	405.809,949 487.987,754	7.151
9	405.809,949 487.987,754	10	405.810,005 487.983,897	3.858	10	405.810,005 487.983,897	11	405.808,416 487.981,032	3.276

Punct început	X / Y	Punct sfârșit	X / Y	Lungime segment (** (m)
11	405.808,416 487.981,032	12	405.805,202 487.978,847	3.886
13	405.809,13 487.971,854	14	405.817,187 487.979,559	11.148
15	405.818,445 487.986,766	16	405.820,359 487.992,405	5.954
17	405.821,938 487.996,292	18	405.826,562 488.002,505	7.745
19	405.825,163 488.007,502	20	405.823,506 488.010,767	3.662
21	405.819,966 488.014,539	22	405.818,714 488.017,045	2.801
23	405.817,053 488.021,361	1	405.815,88 488.028,13	6.87

Punct început	X / Y	Punct sfârșit	X / Y	Lungime segment (** (m)
12	405.805,202 487.978,847	13	405.809,13 487.971,854	8.021
14	405.817,187 487.979,559	15	405.818,445 487.986,766	7.316
16	405.820,359 487.992,405	17	405.821,938 487.996,292	4.195
18	405.826,562 488.002,505	19	405.825,163 488.007,502	5.189
20	405.823,506 488.010,767	21	405.819,966 488.014,539	5.173
22	405.818,714 488.017,045	23	405.817,053 488.021,361	4.625

** Lungimile segmentelor sunt determinate în planul de proiecție Stereo 70 și sunt rotunjite la 1 milimetru.

*** Distanța dintre puncte este formată din segmente cumulate ce sunt mai mici decât valoarea 1 milimetru.

**DATE DESPRE IMOBILUL NR. 3263**

Oficiul de Cadastru și Publicitate Imobiliară SIBIU
Biroul de Cadastru și Publicitate Imobiliară Saliste

A. Partea I. Descrierea imobilului

TEREN Extravilan

Adresa: Jud. Sibiu

Nr. Crt	Nr cadastral Nr. topografic	Suprafața* (mp)	Observații / Referințe
A1		3.421	Sector cadastral:56 Teren neimprejmuit;

B. Partea II. Proprietari și acte

Inscrieri privitoare la dreptul de proprietate și alte drepturi reale		Referințe
/		
Act Normativ nr. 7, din 13/03/1996 emis de GUVERNUL ROMÂNIEI (lege);		
B1	Inscrierea provizorie, drept de PROPRIETATE, dobandit prin Lege, cota actuala 1/1	A1
1) ORAȘUL MIERCUREA SIBIULUI, CIF:4406266, Proprietar neidentificat		

C. Partea III. SARCINI .

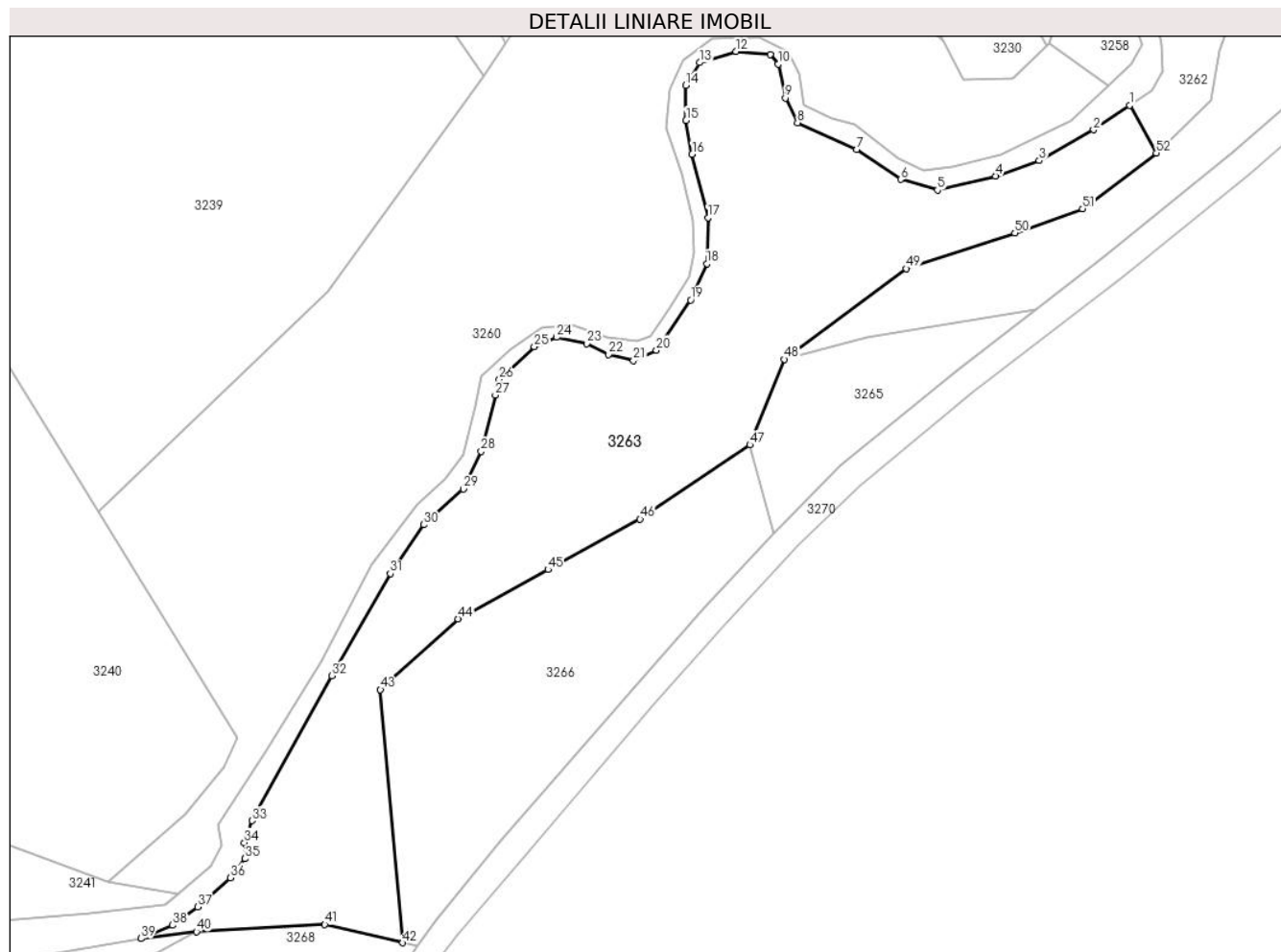
Inscrieri privind dezmembramintele dreptului de proprietate, drepturi reale de garanție și sarcini	Referințe
NU SUNT	

Anexa Nr. 1 La Partea I

Teren

Nr cadastral	Suprafața (mp)*	Observații / Referințe
	3.421	

* Suprafața este determinată în planul de proiecție Stereo 70.



Date referitoare la teren

Crt	Categorie folosință	Intravilan	Suprafața (mp)	Tarla	Parcelă	Nr. topo	Observații / Referințe
1	faneata	NU	3.421	50	1523/1	-	Rezervă

Lungime Segmente

1) Valorile lungimilor segmentelor sunt obținute din proiecție în plan.

Punct început	X / Y	Punct sfârșit	X / Y	Lungime segment
1	405.805,202 487.978,847	2	405.799,92 487.975,255	6.388
4	405.785,556 487.968,476	5	405.777,047 487.966,418	8.754
7	405.765,175 487.972,365	8	405.756,517 487.976,279	9.502
10	405.753,705 487.984,885	11	405.752,512 487.986,275	1.831
13	405.742,151 487.985,084	14	405.740,164 487.981,737	3.892
16	405.741,068 487.971,674	17	405.743,395 487.962,396	9.566

Punct început	X / Y	Punct sfârșit	X / Y	Lungime segment
2	405.799,92 487.975,255	3	405.791,971 487.970,745	9.139
5	405.777,047 487.966,418	6	405.771,654 487.968,006	5.623
8	405.756,517 487.976,279	9	405.754,757 487.979,909	4.035
11	405.752,512 487.986,275	12	405.747,516 487.986,729	5.017
14	405.740,164 487.981,737	15	405.740,192 487.976,632	5.105
17	405.743,395 487.962,396	18	405.743,225 487.955,659	6.739

Punct început	X / Y	Punct sfârșit	X / Y	Lungime segment
3	405.791,971 487.970,745	4	405.785,556 487.968,476	6.805
6	405.771,654 487.968,006	7	405.765,175 487.972,365	7.808
9	405.754,757 487.979,909	10	405.753,705 487.984,885	5.086
12	405.747,516 487.986,729	13	405.742,151 487.985,084	5.612
15	405.740,192 487.976,632	16	405.741,068 487.971,674	5.035
18	405.743,225 487.955,659	19	405.740,869 487.950,326	5.83

Punct început	X / Y	Punct sfârșit	X / Y	Lungime segment	Punct început	X / Y	Punct sfârșit	X / Y	Lungime segment	Punct început	X / Y	Punct sfârșit	X / Y	Lungime segment
19	405.740,869 487.950,326	20	405.735,84 487.942,991	8.894	20	405.735,84 487.942,991	21	405.732,49 487.941,487	3.672	21	405.732,49 487.941,487	22	405.728,8 487.942,338	3.787
22	405.728,8 487.942,338	23	405.725,62 487.943,955	3.567	23	405.725,62 487.943,955	24	405.721,22 487.944,863	4.493	24	405.721,22 487.944,863	25	405.717,928 487.943,501	3.563
25	405.717,928 487.943,501	26	405.712,828 487.938,696	7.006	26	405.712,828 487.938,696	27	405.712,232 487.936,399	2.374	27	405.712,232 487.936,399	28	405.710,16 487.928,145	8.51
28	405.710,16 487.928,145	29	405.707,541 487.922,656	6.082	29	405.707,541 487.922,656	30	405.701,724 487.917,433	7.817	30	405.701,724 487.917,433	31	405.696,846 487.910,275	8.662
31	405.696,846 487.910,275	32	405.688,225 487.895,332	17.25 2	32	405.688,225 487.895,332	33	405.676,55 487.874,108	24.22 3	33	405.676,55 487.874,108	34	405.675,428 487.870,877	3.421
34	405.675,428 487.870,877	35	405.675,511 487.868,514	2.364	35	405.675,511 487.868,514	36	405.673,429 487.865,733	3.474	36	405.673,429 487.865,733	37	405.668,636 487.861,462	6.42
37	405.668,636 487.861,462	38	405.664,929 487.858,774	4.578	38	405.664,929 487.858,774	39	405.660,292 487.856,83	5.029	39	405.660,292 487.856,83	40	405.668,399 487.857,846	8.171
40	405.668,399 487.857,846	41	405.687,24 487.858,875	18.86 9	41	405.687,24 487.858,875	42	405.698,654 487.856,216	11.72 1	42	405.698,654 487.856,216	43	405.695,381 487.893,265	37.19 3
43	405.695,381 487.893,265	44	405.706,753 487.903,666	15.41 1	44	405.706,753 487.903,666	45	405.719,972 487.910,853	15.04 6	45	405.719,972 487.910,853	46	405.733,45 487.918,255	15.37 7
46	405.733,45 487.918,255	47	405.749,545 487.929,134	19.42 7	47	405.749,545 487.929,134	48	405.754,591 487.941,638	13.48 4	48	405.754,591 487.941,638	49	405.772,468 487.954,933	22.27 9
49	405.772,468 487.954,933	50	405.788,383 487.960,16	16.75 1	50	405.788,383 487.960,16	51	405.798,316 487.963,674	10.53 6	51	405.798,316 487.963,674	52	405.809,13 487.971,854	13.55 9
52	405.809,13 487.971,854	1	405.805,202 487.978,847	8.021										

** Lungimile segmentelor sunt determinate în planul de proiecție Stereo 70 și sunt rotunjite la 1 milimetru.

*** Distanța dintre puncte este formată din segmente cumulate ce sunt mai mici decât valoarea 1 milimetru.

**DATE DESPRE IMOBILUL NR. 3264**

Oficiul de Cadastru și Publicitate Imobiliară SIBIU
Biroul de Cadastru și Publicitate Imobiliară Saliste

A. Partea I. Descrierea imobilului

Nr. CF vechi:3932 ND Miercurea Sibiului
Nr. topografic:760/2

TEREN Necunoscut

Adresa: Loc. Miercurea Sibiului, Jud. Sibiu, Partial intravilan

Nr. Crt	Nr cadastral Nr. topografic	Suprafața* (mp)	Observații / Referințe
A1	102050	1.100	Sector cadastral:56 Teren neimprejmuit;

B. Partea II. Proprietari și acte

Inscrieri privitoare la dreptul de proprietate și alte drepturi reale		Referințe
8621 / 27/06/2019		
Act Notarial nr. 64, din 26/06/2019 emis de POPA - LUPAS George (, dosar succesoral nr. 114/2019);		
B3	Intabulare, drept de PROPRIETATE, dobandit prin Succesiune, cota actuala 3/16 1) CORNEA ILEANA-LAURA	A1
B4	Intabulare, drept de PROPRIETATE, dobandit prin Succesiune, cota actuala 3/16 1) CORNEA IOAN...	A1
14368 / 10/10/2022		
Act Notarial nr. 161, din 07/10/2022 emis de NP POPA - LUPAS George (, dosar nr. 255/2022);		
B5	Intabulare, drept de PROPRIETATE, dobandit prin Succesiune, cota actuala 5/16 1) CORNEA I IOAN	A1
B6	Intabulare, drept de PROPRIETATE, dobandit prin Succesiune, cota actuala 5/16 1) CORNEA ILEANA-LAURA	A1

C. Partea III. SARCINI .

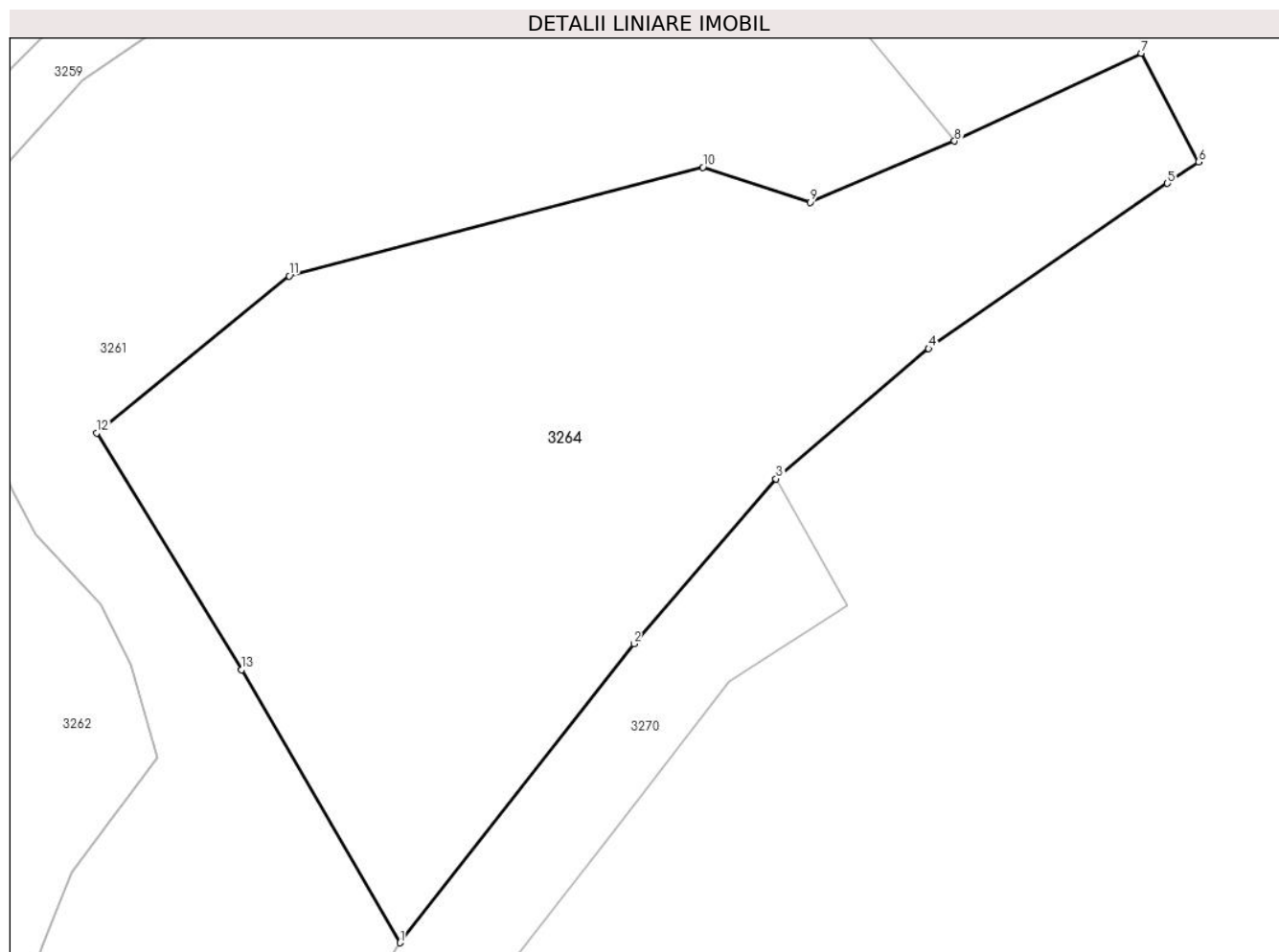
Inscrieri privind dezmembramintele dreptului de proprietate, drepturi reale de garanție și sarcini	Referințe
NU SUNT	

Anexa Nr. 1 La Partea I

Teren

Nr cadastral	Suprafața (mp)*	Observații / Referințe
102050	1.100	

* Suprafața este determinată în planul de proiecție Stereo 70.



Date referitoare la teren

Crt	Categorie folosință	Intravilan	Suprafața (mp)	Tarla	Parcelă	Nr. topo	Observații / Referințe
1	arabil	NU	1.089	50	1522/1	760/2/1	
2	arabil	DA	11	50	1522/2	760/2/2	

Lungime Segmente

1) Valorile lungimilor segmentelor sunt obținute din proiecție în plan.

Punct început	X / Y	Punct sfârșit	X / Y	Lungime segment (** (m)
1	405.839,704 487.992,483	2	405.852,363 488.008,651	20.534
2	405.852,363 488.008,651	3	405.860,055 488.017,569	11.777
3	405.860,055 488.017,569	4	405.868,313 488.024,608	10.851
4	405.868,313 488.024,608	5	405.881,225 488.033,537	15.699

Punct început	X / Y	Punct sfârșit	X / Y	Lungime segment (** (m)
5	405.881,225 488.033,537	6	405.882,912 488.034,698	2.048
6	405.882,912 488.034,698	7	405.879,804 488.040,575	6.649
7	405.879,804 488.040,575	8	405.869,715 488.035,822	11.153
8	405.869,715 488.035,822	9	405.861,903 488.032,52	8.481
9	405.861,903 488.032,52	10	405.856,095 488.034,409	6.107
10	405.856,095 488.034,409	11	405.833,713 488.028,532	23.141
11	405.833,713 488.028,532	12	405.823,308 488.020,05	13.424
12	405.823,308 488.020,05	13	405.831,143 488.007,24	15.015
13	405.831,143 488.007,24	1	405.839,704 487.992,483	17.06

** Lungimile segmentelor sunt determinate în planul de proiecție Stereo 70 și sunt rotunjite la 1 milimetru.

*** Distanța dintre puncte este formată din segmente cumulate ce sunt mai mici decât valoarea 1 milimetru.

**DATE DESPRE IMOBILUL NR. 3265**

Oficiul de Cadastru și Publicitate Imobiliară SIBIU
Biroul de Cadastru și Publicitate Imobiliară Saliste

A. Partea I. Descrierea imobilului

TEREN Extravilan

Adresa: Jud. Sibiu

Nr. Crt	Nr cadastral Nr. topografic	Suprafața* (mp)	Observații / Referințe
A1		500	Sector cadastral:56 Teren neimprejmuit;

B. Partea II. Proprietari și acte

Inscrieri privitoare la dreptul de proprietate și alte drepturi reale	Referințe
/	
Act Notarial nr. 228, din 23/04/2003 emis de NP AVRAM ADRIANA (contract de vanzare-cumparare);	
B1	A1
Intabulare, drept de PROPRIETATE, dobandit prin Conventie, cota actuala 1/1 1) CORNEA IOAN	

C. Partea III. SARCINI .

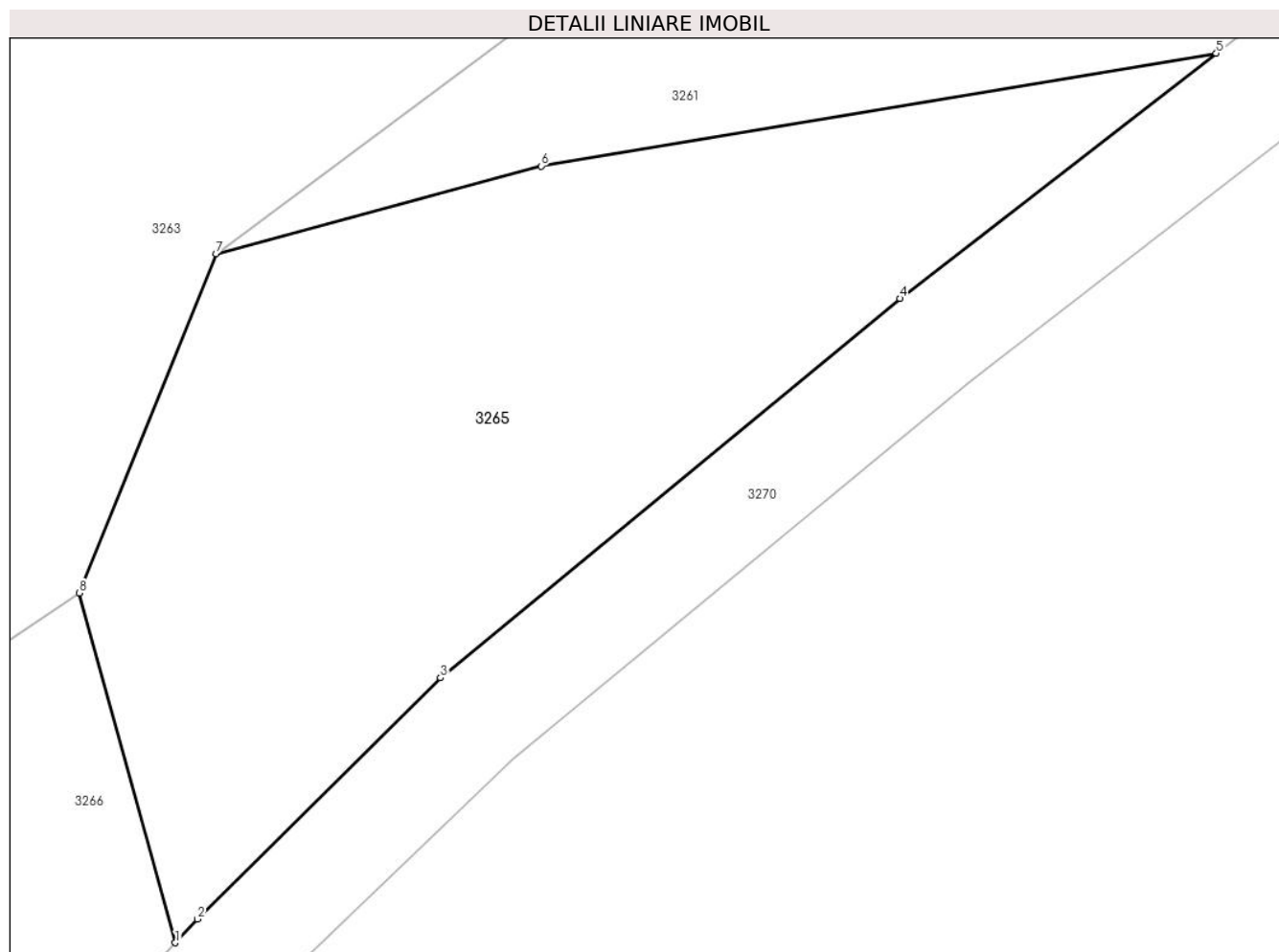
Inscrieri privind dezmembramintele dreptului de proprietate, drepturi reale de garanție și sarcini	Referințe
NU SUNT	

Anexa Nr. 1 La Partea I

Teren

Nr cadastral	Suprafața (mp)*	Observații / Referințe
	500	

* Suprafața este determinată în planul de proiecție Stereo 70.



Date referitoare la teren

Crt	Categorie folosință	Intravilan	Suprafața (mp)	Tarla	Parcelă	Nr. topo	Observații / Referințe
1	arabil	NU	500	50	1524	-	

Lungime Segmente

1) Valorile lungimilor segmentelor sunt obținute din proiecție în plan.

Punct început	X / Y	Punct sfârșit	X / Y	Lungime segment (** (m)
1	405.753,095 487.916,241	2	405.753,908 487.917,112	1.192
2	405.753,908 487.917,112	3	405.762,868 487.926,004	12.623
3	405.762,868 487.926,004	4	405.779,811 487.939,983	21.966
4	405.779,811 487.939,983	5	405.791,476 487.949,021	14.757
5	405.791,476 487.949,021	6	405.766,59 487.944,866	25.231

Punct început	X / Y	Punct sfârșit	X / Y	Lungime segment (** (m)
6	405.766,59 487.944,866	7	405.754,591 487.941,638	12.426
7	405.754,591 487.941,638	8	405.749,545 487.929,134	13.484
8	405.749,545 487.929,134	1	405.753,095 487.916,241	13.373

** Lungimile segmentelor sunt determinate în planul de proiecție Stereo 70 și sunt rotunjite la 1 milimetru.

*** Distanța dintre puncte este formată din segmente cumulate ce sunt mai mici decât valoarea 1 milimetru.

**DATE DESPRE IMOBILUL NR. 3266**

Oficiul de Cadastru și Publicitate Imobiliară SIBIU
Biroul de Cadastru și Publicitate Imobiliară Saliste

A. Partea I. Descrierea imobilului

TEREN Extravilan

Adresa: Jud. Sibiu

Nr. Crt	Nr cadastral Nr. topografic	Suprafața* (mp)	Observații / Referințe
A1		1.600	Sector cadastral:56 Teren neimprejmuit;

B. Partea II. Proprietari și acte

Inscrieri privitoare la dreptul de proprietate și alte drepturi reale		Referințe
/		
Act Notarial nr. 206, din 15/04/2003 emis de NP AVRAM ADRIANA (titlu de proprietate);		
B1	Intabulare, drept de PROPRIETATE, dobandit prin Conventie, cota actuala 1/1 1) CORNEA IOAN	A1

C. Partea III. SARCINI .

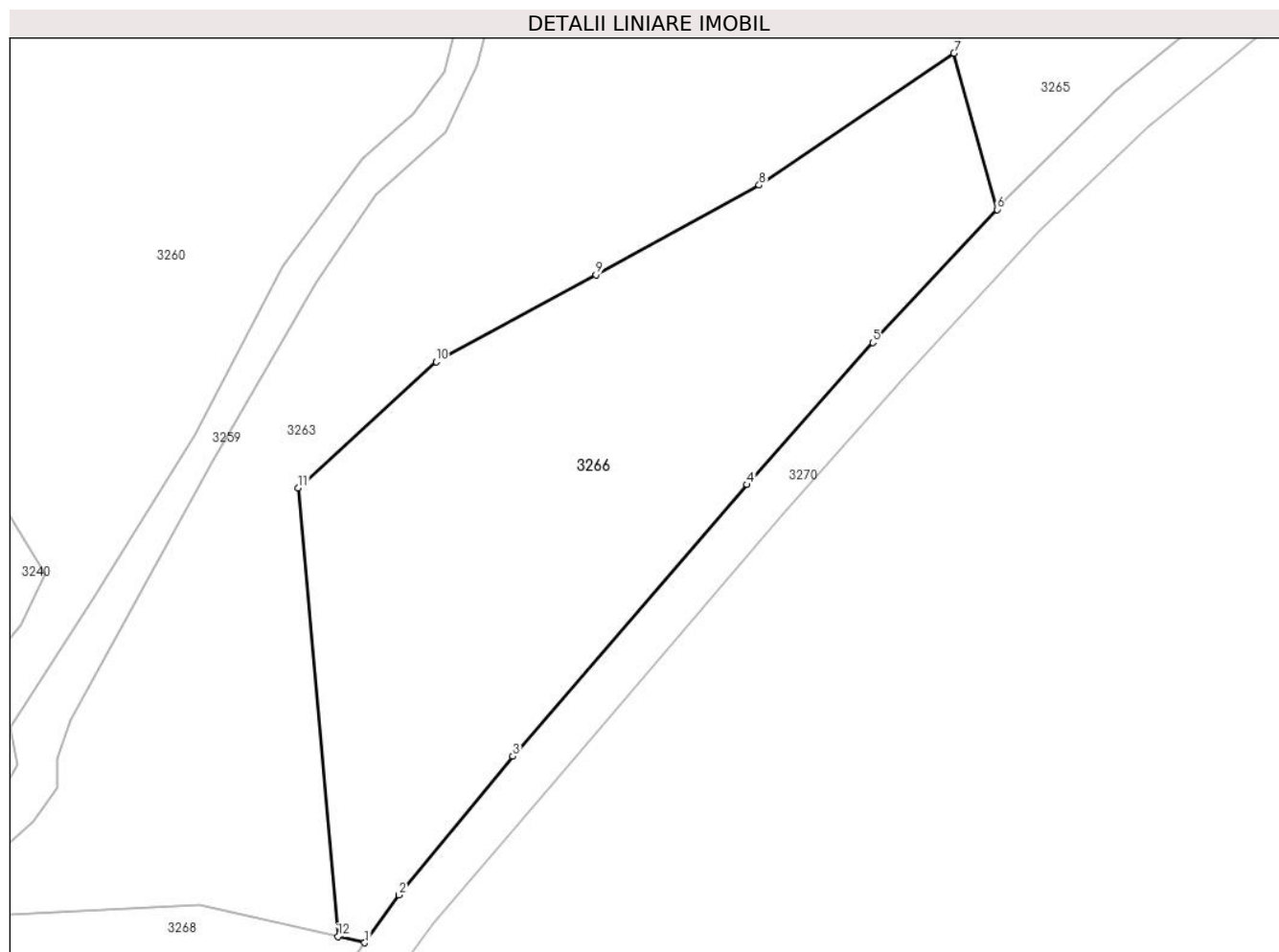
Inscrieri privind dezmembramintele dreptului de proprietate, drepturi reale de garanție și sarcini	Referințe
NU SUNT	

Anexa Nr. 1 La Partea I

Teren

Nr cadastral	Suprafața (mp)*	Observații / Referințe
	1.600	

* Suprafața este determinată în planul de proiecție Stereo 70.



Date referitoare la teren

Crt	Categorie folosință	Intravilan	Suprafața (mp)	Tarla	Parcelă	Nr. topo	Observații / Referințe
1	arabil	NU	1.600	50	1525	-	

Lungime Segmente

1) Valorile lungimilor segmentelor sunt obținute din proiecție în plan.

Punct început	X / Y	Punct sfârșit	X / Y	Lungime segment (** (m)
1	405.700,857 487.855,702	2	405.703,695 487.859,642	4.855
2	405.703,695 487.859,642	3	405.713,096 487.871,098	14.82
3	405.713,096 487.871,098	4	405.732,447 487.893,53	29.625
4	405.732,447 487.893,53	5	405.742,837 487.905,252	15.663
5	405.742,837 487.905,252	6	405.753,095 487.916,241	15.033

Punct început	X / Y	Punct sfârșit	X / Y	Lungime segment (** (m)
6	405.753,095 487.916,241	7	405.749,545 487.929,134	13.373
7	405.749,545 487.929,134	8	405.733,45 487.918,255	19.427
8	405.733,45 487.918,255	9	405.719,972 487.910,853	15.377
9	405.719,972 487.910,853	10	405.706,753 487.903,666	15.046
10	405.706,753 487.903,666	11	405.695,381 487.893,265	15.411
11	405.695,381 487.893,265	12	405.698,654 487.856,216	37.193
12	405.698,654 487.856,216	1	405.700,857 487.855,702	2.262

** Lungimile segmentelor sunt determinate în planul de proiecție Stereo 70 și sunt rotunjite la 1 milimetru.

*** Distanța dintre puncte este formată din segmente cumulate ce sunt mai mici decât valoarea 1 milimetru.

**DATE DESPRE IMOBILUL NR. 3267**

Oficiul de Cadastru și Publicitate Imobiliară SIBIU
Biroul de Cadastru și Publicitate Imobiliară Saliste

A. Partea I. Descrierea imobilului

TEREN Extravilan

Adresa: Jud. Sibiu

Nr. Crt	Nr cadastral Nr. topografic	Suprafața* (mp)	Observații / Referințe
A1		2.222	Sector cadastral:56 Teren neimprejmuit;

B. Partea II. Proprietari și acte

Inscrieri privitoare la dreptul de proprietate și alte drepturi reale		Referințe
/		
Act Normativ nr. 7, din 13/03/1996 emis de GUVERNUL ROMÂNIEI (lege);		
B1	Inscrierea provizorie, drept de PROPRIETATE, dobandit prin Lege, cota actuala 1/1	A1
1) ORAȘUL MIERCUREA SIBIULUI, CIF:4406266, Proprietar neidentificat		

C. Partea III. SARCINI .

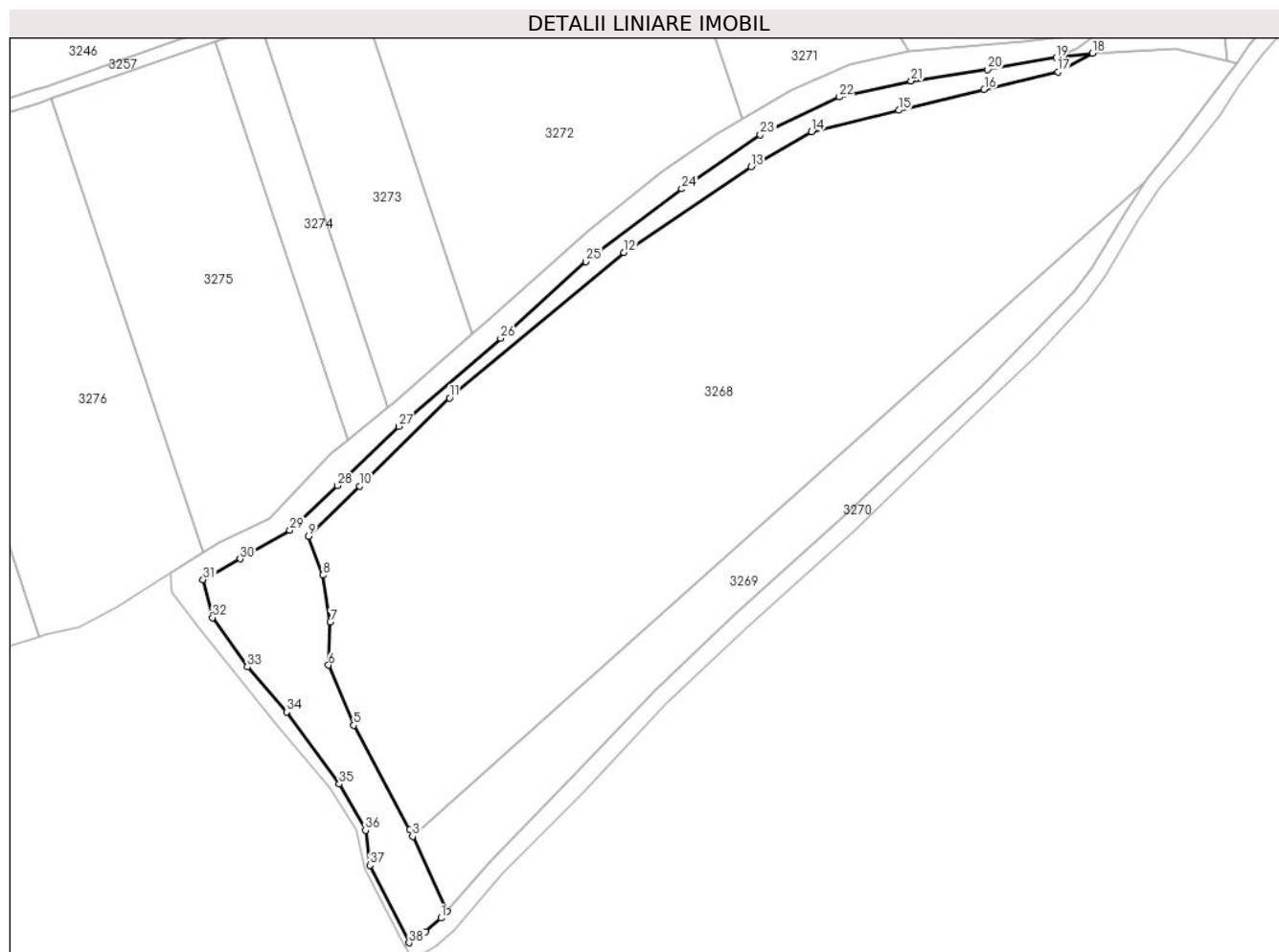
Inscrieri privind dezmembramintele dreptului de proprietate, drepturi reale de garanție și sarcini	Referințe
NU SUNT	

Anexa Nr. 1 La Partea I

Teren

Nr cadastral	Suprafața (mp)*	Observații / Referințe
	2.222	

* Suprafața este determinată în planul de proiecție Stereo 70.



Date referitoare la teren

Crt	Categorie folosință	Intra vilan	Suprafața (mp)	Tarla	Parcelă	Nr. topo	Observații / Referințe
1	faneata	NU	2.222	50	1526	-	

Lungime Segmente

1) Valorile lungimilor segmentelor sunt obținute din proiecție în plan.

Punct început	X / Y	Punct sfârșit	X / Y	Lungime segment (** (m)
1	405.521,864 487.663,331	2	405.523,196 487.664,883	2.045
3	405.515,449 487.681,742	4	405.514,778 487.683,201	1.605
5	405.502,18 487.706,708	6	405.496,528 487.720,248	14.672
7	405.496,912 487.729,969	8	405.495,207 487.740,485	10.653
9	405.492,064 487.749,195	10	405.503,582 487.760,503	16.141

Punct început	X / Y	Punct sfârșit	X / Y	Lungime segment (** (m)
2	405.523,196 487.664,883	3	405.515,449 487.681,742	18.553
4	405.514,778 487.683,201	5	405.502,18 487.706,708	26.671
6	405.496,528 487.720,248	7	405.496,912 487.729,969	9.728
8	405.495,207 487.740,485	9	405.492,064 487.749,195	9.26
10	405.503,582 487.760,503	11	405.523,726 487.780,322	28.259

Punct început	X / Y	Punct sfârșit	X / Y	Lungime segment (** (m))
11	405.523,726 487.780,322	12	405.563,023 487.813,031	51.128
13	405.591,632 487.832,294	14	405.605,172 487.840,152	15.655
15	405.624,888 487.845,007	16	405.644,067 487.849,696	19.744
17	405.660,659 487.853,616	18	405.668,399 487.857,846	8.821
19	405.660,292 487.856,83	20	405.644,891 487.854,176	15.627
21	405.627,632 487.851,63	22	405.611,415 487.847,978	16.624
23	405.593,722 487.839,469	24	405.576,02 487.827,346	21.455
25	405.554,441 487.810,974	26	405.535,27 487.793,729	25.786
27	405.512,305 487.773,94	28	405.498,553 487.760,596	19.162
29	405.487,829 487.750,537	30	405.476,61 487.744,125	12.922
31	405.468,302 487.739,471	32	405.470,395 487.730,908	8.815
33	405.478,233 487.719,855	34	405.487,055 487.709,675	13.471
35	405.498,931 487.693,502	36	405.504,844 487.683,067	11.994
37	405.505,856 487.675,208	38	405.514,642 487.657,79	19.508
39	405.518,328 487.660,321	1	405.521,864 487.663,331	4.644

Punct început	X / Y	Punct sfârșit	X / Y	Lungime segment (** (m))
12	405.563,023 487.813,031	13	405.591,632 487.832,294	34.49
14	405.605,172 487.840,152	15	405.624,888 487.845,007	20.305
16	405.644,067 487.849,696	17	405.660,659 487.853,616	17.048
18	405.668,399 487.857,846	19	405.660,292 487.856,83	8.171
20	405.644,891 487.854,176	21	405.627,632 487.851,63	17.446
22	405.611,415 487.847,978	23	405.593,722 487.839,469	19.633
24	405.576,02 487.827,346	25	405.554,441 487.810,974	27.087
26	405.535,27 487.793,729	27	405.512,305 487.773,94	30.315
28	405.498,553 487.760,596	29	405.487,829 487.750,537	14.703
30	405.476,61 487.744,125	31	405.468,302 487.739,471	9.522
32	405.470,395 487.730,908	33	405.478,233 487.719,855	13.55
34	405.487,055 487.709,675	35	405.498,931 487.693,502	20.065
36	405.504,844 487.683,067	37	405.505,856 487.675,208	7.924
38	405.514,642 487.657,79	39	405.518,328 487.660,321	4.471

** Lungimile segmentelor sunt determinate în planul de proiecție Stereo 70 și sunt rotunjite la 1 milimetru.

*** Distanța dintre puncte este formată din segmente cumulate ce sunt mai mici decât valoarea 1 milimetru.

**DATE DESPRE IMOBILUL NR. 3268**

Oficiul de Cadastru și Publicitate Imobiliară SIBIU
Biroul de Cadastru și Publicitate Imobiliară Saliste

A. Partea I. Descrierea imobilului

TEREN Extravilan

Adresa: Jud. Sibiu

Nr. Crt	Nr cadastral Nr. topografic	Suprafața* (mp)	Observații / Referințe
A1		13.450	Sector cadastral:56 Teren neimprejmuit;

B. Partea II. Proprietari și acte

Inscrieri privitoare la dreptul de proprietate și alte drepturi reale		Referințe
/		
Act Notarial nr. 42, din 07/10/2020 emis de NP DODENCIU Rodica Eugenia (certificat de legatar);		
B1	Intabulare, drept de PROPRIETATE, dobandit prin Succesiune, cota actuala 1/1 1) DAMIAN CLAUDIU-ILIE 2) DAMIAN NATALIA-MARIA	A1

C. Partea III. SARCINI .

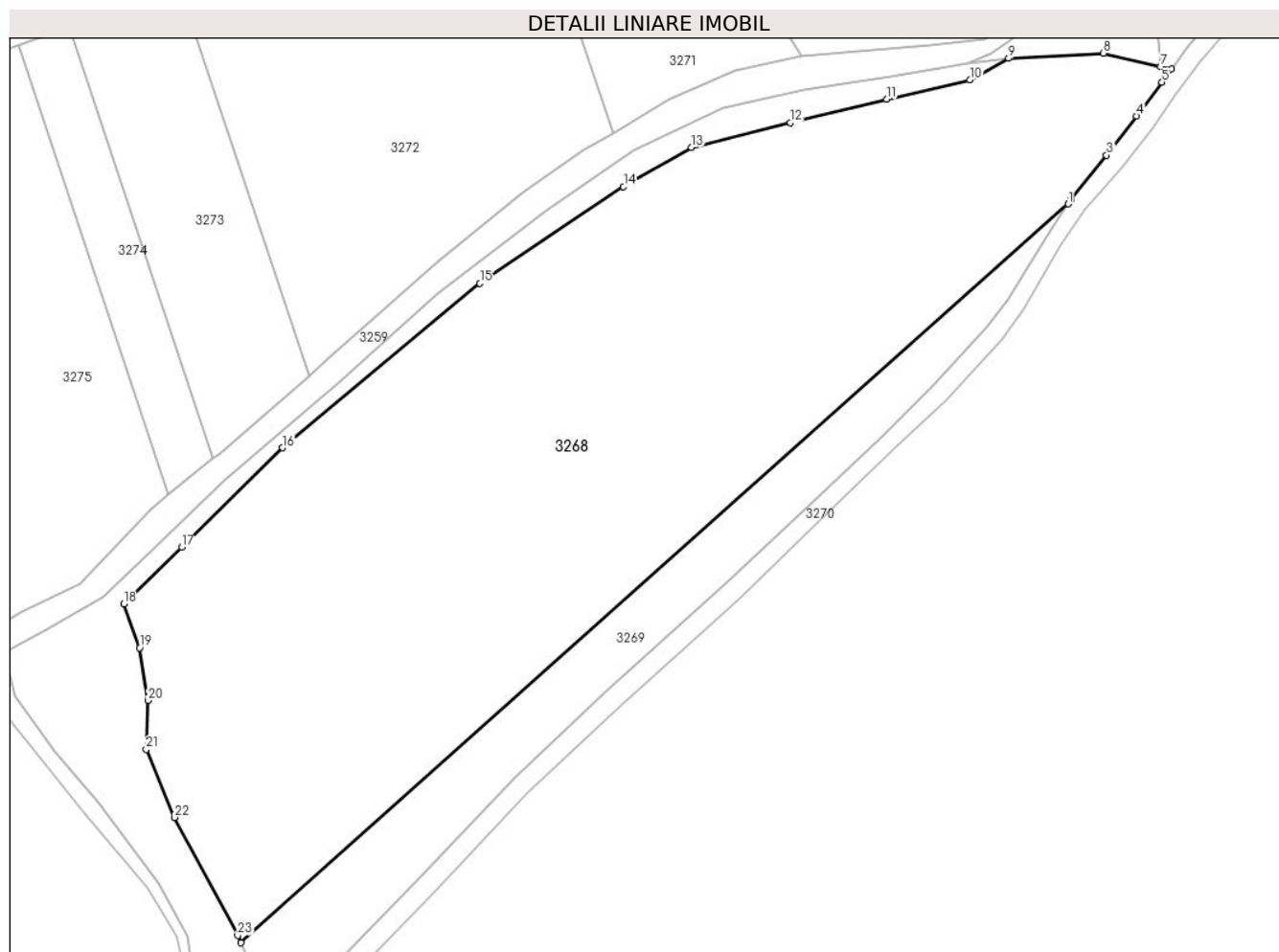
Inscrieri privind dezmembramintele dreptului de proprietate, drepturi reale de garanție și sarcini	Referințe
NU SUNT	

Anexa Nr. 1 La Partea I

Teren

Nr cadastral	Suprafața (mp)*	Observații / Referințe
	13.450	

* Suprafața este determinată în planul de proiecție Stereo 70.



Date referitoare la teren

Crt	Categorie folosință	Intravilan	Suprafața (mp)	Tarla	Parcelă	Nr. topo	Observații / Referințe
1	arabil	NU	13.450	50	1531/2	-	

Lungime Segmente

1) Valorile lungimilor segmentelor sunt obținute din proiecție în plan.

Punct început	X / Y	Punct sfârșit	X / Y	Lungime segment (** (m)
1	405.680,23 487.828,871	2	405.680,796 487.829,724	1.024
3	405.687,895 487.838,576	4	405.693,898 487.846,372	9.839
5	405.698,965 487.853,075	6	405.700,857 487.855,702	3.238
7	405.698,654 487.856,216	8	405.687,24 487.858,875	11.721
9	405.668,399 487.857,846	10	405.660,659 487.853,616	8.821

Punct început	X / Y	Punct sfârșit	X / Y	Lungime segment (** (m)
2	405.680,796 487.829,724	3	405.687,895 487.838,576	11.347
4	405.693,898 487.846,372	5	405.698,965 487.853,075	8.403
6	405.700,857 487.855,702	7	405.698,654 487.856,216	2.262
8	405.687,24 487.858,875	9	405.668,399 487.857,846	18.869
10	405.660,659 487.853,616	11	405.644,067 487.849,696	17.048

Punct început	X / Y	Punct sfârșit	X / Y	Lungime segment (** (m)
11	405.644,067 487.849,696	12	405.624,888 487.845,007	19.744
13	405.605,172 487.840,152	14	405.591,632 487.832,294	15.655
15	405.563,023 487.813,031	16	405.523,726 487.780,322	51.128
17	405.503,582 487.760,503	18	405.492,064 487.749,195	16.141
19	405.495,207 487.740,485	20	405.496,912 487.729,969	10.653
21	405.496,528 487.720,248	22	405.502,18 487.706,708	14.672
23	405.514,778 487.683,201	24	405.515,449 487.681,742	1.605

Punct început	X / Y	Punct sfârșit	X / Y	Lungime segment (** (m)
12	405.624,888 487.845,007	13	405.605,172 487.840,152	20.305
14	405.591,632 487.832,294	15	405.563,023 487.813,031	34.49
16	405.523,726 487.780,322	17	405.503,582 487.760,503	28.259
18	405.492,064 487.749,195	19	405.495,207 487.740,485	9.26
20	405.496,912 487.729,969	21	405.496,528 487.720,248	9.728
22	405.502,18 487.706,708	23	405.514,778 487.683,201	26.671
24	405.515,449 487.681,742	1	405.680,23 487.828,871	220.906

** Lungimile segmentelor sunt determinate în planul de proiecție Stereo 70 și sunt rotunjite la 1 milimetru.

*** Distanța dintre puncte este formată din segmente cumulate ce sunt mai mici decât valoarea 1 milimetru.

**DATE DESPRE IMOBILUL NR. 3269**

Oficiul de Cadastru și Publicitate Imobiliară SIBIU
Biroul de Cadastru și Publicitate Imobiliară Saliste

A. Partea I. Descrierea imobilului

TEREN Extravilan

Adresa: Jud. Sibiu

Nr. Crt	Nr cadastral Nr. topografic	Suprafața* (mp)	Observații / Referințe
A1		2.400	Sector cadastral:56 Teren neimprejmuit;

B. Partea II. Proprietari și acte

Inscrieri privitoare la dreptul de proprietate și alte drepturi reale		Referințe
/		
Act Administrativ nr. 399/38, din 15/06/1994 emis de CJPSDPAT Sibiu (titlu de proprietate);		
B1	Intabulare, drept de PROPRIETATEL.18/1991, dobandit prin Constituire, cota actuala 1/1 1) CÎRNEALĂ MARIA	A1

C. Partea III. SARCINI .

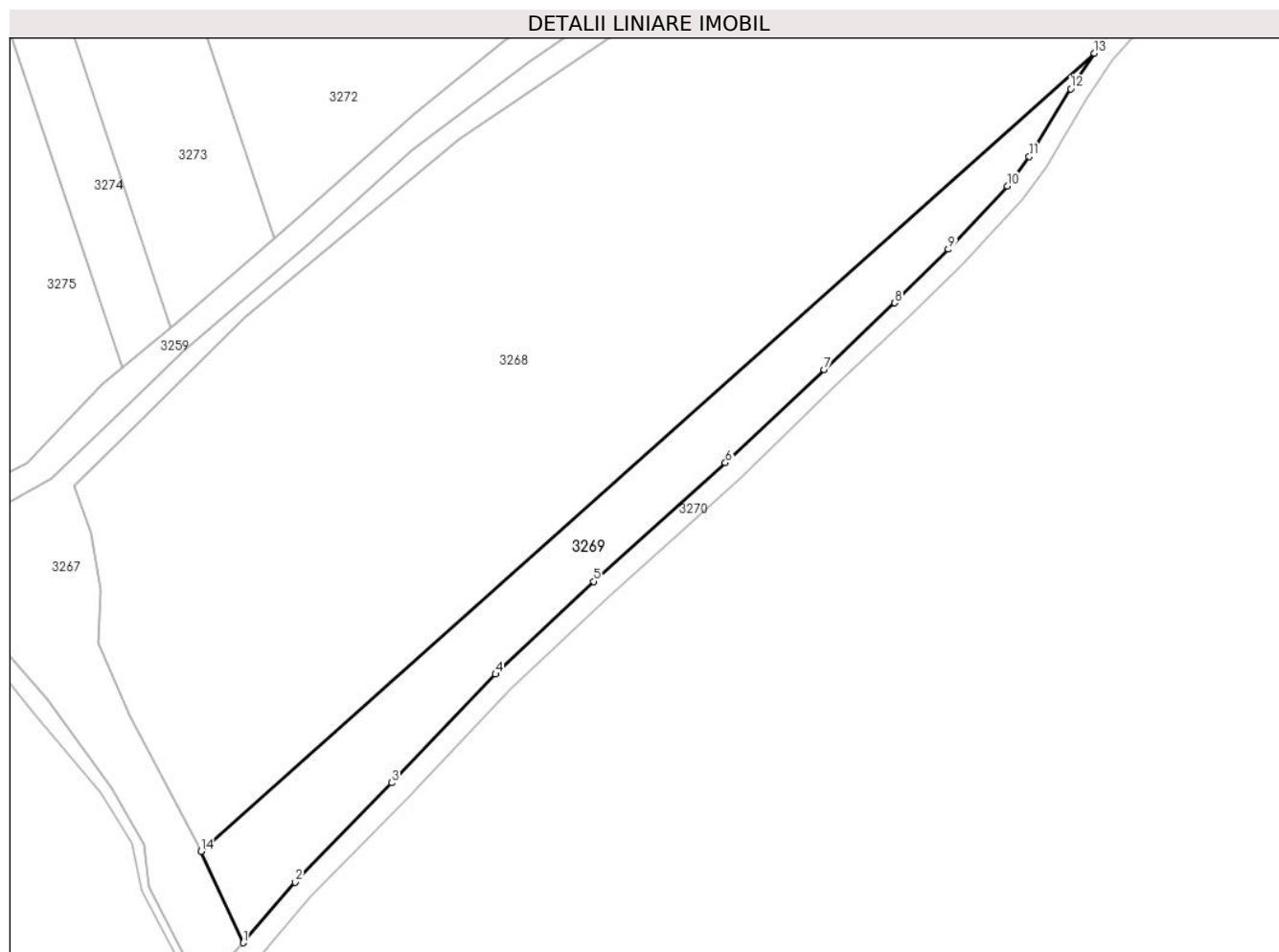
Inscrieri privind dezmembramintele dreptului de proprietate, drepturi reale de garanție și sarcini	Referințe
NU SUNT	

Anexa Nr. 1 La Partea I

Teren

Nr cadastral	Suprafața (mp)*	Observații / Referințe
	2.400	

* Suprafața este determinată în planul de proiecție Stereo 70.



Date referitoare la teren

Crt	Categorie folosință	Intravilan	Suprafața (mp)	Tarla	Parcelă	Nr. topo	Observații / Referințe
1	arabil	NU	2.400	50	1531/1	-	

Lungime Segmente

1) Valorile lungimilor segmentelor sunt obținute din proiecție în plan.

Punct început	X / Y	Punct sfârșit	X / Y	Lungime segment (** (m)
1	405.523,196 487.664,883	2	405.532,805 487.676,086	14.759
2	405.532,805 487.676,086	3	405.550,593 487.694,388	25.522
3	405.550,593 487.694,388	4	405.569,782 487.714,411	27.734
4	405.569,782 487.714,411	5	405.587,832 487.731,504	24.859
5	405.587,832 487.731,504	6	405.612,187 487.753,37	32.731

Punct început	X / Y	Punct sfârşit	X / Y	Lungime segment (** (m)
6	405.612,187 487.753,37	7	405.630,403 487.770,561	25.046
7	405.630,403 487.770,561	8	405.643,434 487.782,846	17.909
8	405.643,434 487.782,846	9	405.653,31 487.792,738	13.978
9	405.653,31 487.792,738	10	405.664,211 487.804,368	15.94
10	405.664,211 487.804,368	11	405.668,256 487.809,822	6.79
11	405.668,256 487.809,822	12	405.675,866 487.822,302	14.617
12	405.675,866 487.822,302	13	405.680,23 487.828,871	7.886
13	405.680,23 487.828,871	14	405.515,449 487.681,742	220.906
14	405.515,449 487.681,742	1	405.523,196 487.664,883	18.553

** Lungimile segmentelor sunt determinate în planul de proiecție Stereo 70 și sunt rotunjite la 1 milimetru.

*** Distanța dintre puncte este formată din segmente cumulate ce sunt mai mici decât valoarea 1 milimetru.

**DATE DESPRE IMOBILUL NR. 3270**

Oficiul de Cadastru și Publicitate Imobiliară SIBIU
Biroul de Cadastru și Publicitate Imobiliară Saliste

A. Partea I. Descrierea imobilului

TEREN Extravilan

Adresa: Jud. Sibiu

Nr. Crt	Nr cadastral Nr. topografic	Suprafața* (mp)	Observații / Referințe
A1		2.010	Sector cadastral:56 Teren neimprejmuit;

B. Partea II. Proprietari și acte

Inscrieri privitoare la dreptul de proprietate și alte drepturi reale		Referințe
/		
Act Normativ nr. 7, din 13/03/1996 emis de GUVERNUL ROMÂNIEI (lege);		
B1	Inscrierea provizorie, drept de PROPRIETATE, dobandit prin Lege, cota actuala 1/1	A1
1) ORAȘUL MIERCUREA SIBIULUI, CIF:4406266, Proprietar neidentificat		

C. Partea III. SARCINI .

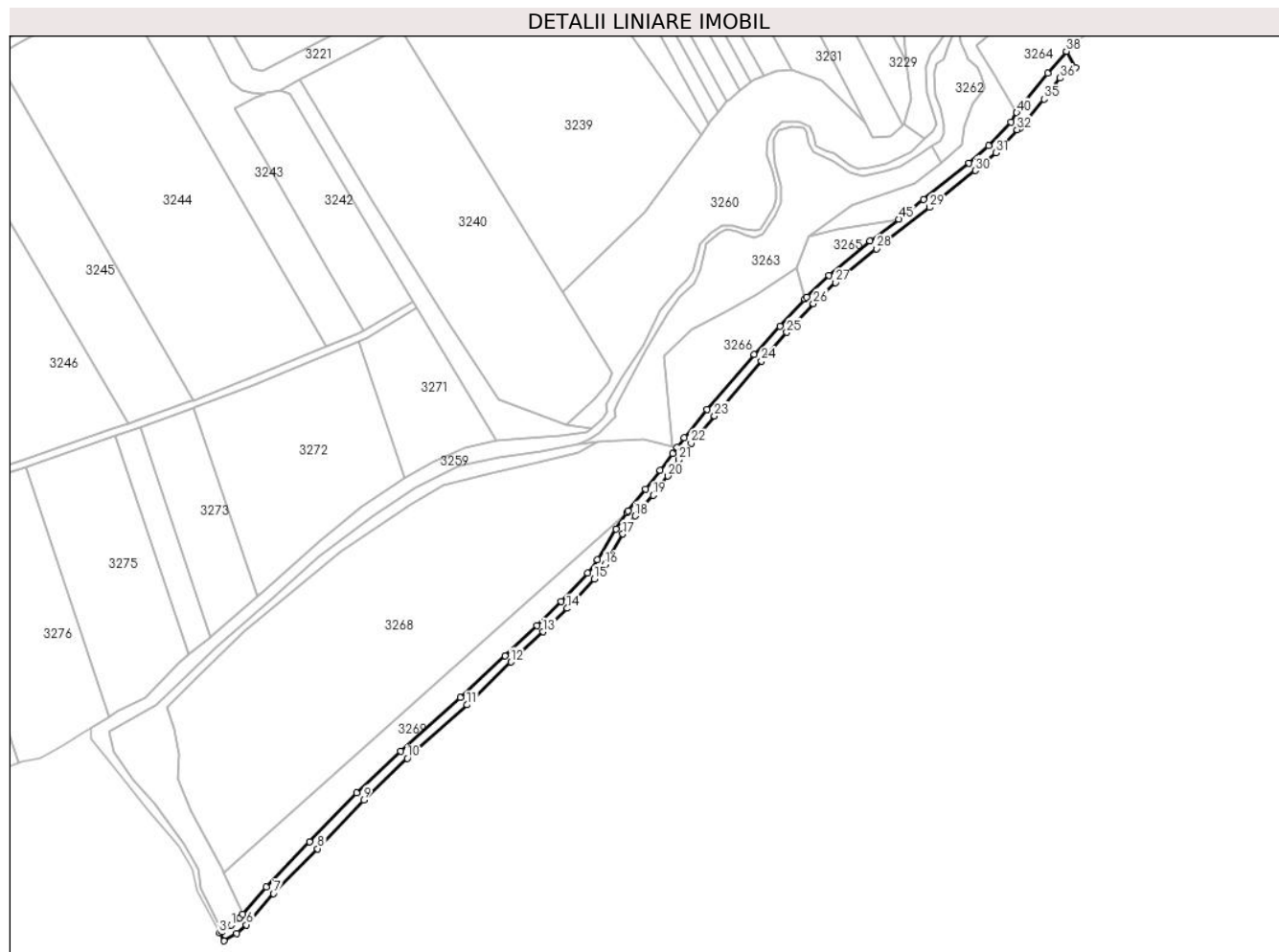
Inscrieri privind dezmembramintele dreptului de proprietate, drepturi reale de garanție și sarcini	Referințe
NU SUNT	

Anexa Nr. 1 La Partea I

Teren

Nr cadastral	Suprafața (mp)*	Observații / Referințe
	2.010	

* Suprafața este determinată în planul de proiecție Stereo 70.



Date referitoare la teren

Crt	Categorie folosință	Intravilan	Suprafața (mp)	Tarla	Parcelă	Nr. topo	Observații / Referințe
1	drum	NU	2.010	50	1532	-	

Lungime Segmente

1) Valorile lungimilor segmentelor sunt obținute din proiecție în plan.

Punct început	X / Y	Punct sfârșit	X / Y	Lungime segment
1	405.518,328 487.660,321	2	405.514,642 487.657,79	4.471
4	405.515,572 487.653,966	5	405.520,677 487.657,068	5.974
7	405.535,719 487.673,338	8	405.553,728 487.691,633	25.671
10	405.590,544 487.728,563	11	405.614,896 487.750,427	32.728
13	405.645,907 487.780,295	14	405.655,86 487.789,883	13.82
16	405.671,428 487.807,805	17	405.678,637 487.820,261	14.391
2	405.514,642 487.657,79	3	405.513,659 487.657,115	1.193
5	405.520,677 487.657,068	6	405.524,696 487.660,488	5.277
8	405.553,728 487.691,633	9	405.572,647 487.711,615	27.518
11	405.614,896 487.750,427	12	405.632,796 487.767,969	25.062
14	405.655,86 487.789,883	15	405.667,004 487.801,868	16.366
17	405.678,637 487.820,261	18	405.683,696 487.827,672	8.973
3	405.513,659 487.657,115	4	405.515,572 487.653,966	3.685
6	405.524,696 487.660,488	7	405.535,719 487.673,338	16.93
9	405.572,647 487.711,615	10	405.590,544 487.728,563	24.648
12	405.632,796 487.767,969	13	405.645,907 487.780,295	17.995
15	405.667,004 487.801,868	16	405.671,428 487.807,805	7.404
18	405.683,696 487.827,672	19	405.691,04 487.836,105	11.182

Punct început	X / Y	Punct sfârșit	X / Y	Lungime segment	Punct început	X / Y	Punct sfârșit	X / Y	Lungime segment	Punct început	X / Y	Punct sfârșit	X / Y	Lungime segment
19	405.691,04 487.836,105	20	405.697,078 487.843,945	9.896	20	405.697,078 487.843,945	21	405.701,57 487.850,626	8.05	21	405.701,57 487.850,626	22	405.706,558 487.857,381	8.397
22	405.706,558 487.857,381	23	405.716,157 487.868,522	14.706	23	405.716,157 487.868,522	24	405.735,301 487.891,026	29.545	24	405.735,301 487.891,026	25	405.745,737 487.902,721	15.675
25	405.745,737 487.902,721	26	405.756,617 487.914,464	16.008	26	405.756,617 487.914,464	27	405.765,555 487.923,035	12.383	27	405.765,555 487.923,035	28	405.782,309 487.936,859	21.721
28	405.782,309 487.936,859	29	405.804,182 487.953,804	27.67	29	405.804,182 487.953,804	30	405.822,819 487.968,822	23.934	30	405.822,819 487.968,822	31	405.831,151 487.976,049	11.029
31	405.831,151 487.976,049	32	405.839,93 487.985,549	12.935	32	405.839,93 487.985,549	33	405.841,122 487.986,281	1.4	33	405.841,122 487.986,281	34	405.843,216 487.988,22	2.853
34	405.843,216 487.988,22	35	405.850,911 487.998,041	12.477	35	405.850,911 487.998,041	36	405.857,485 488.006,624	10.811	36	405.857,485 488.006,624	37	405.863,914 488.010,742	7.635
37	405.863,914 488.010,742	38	405.860,055 488.017,569	7.842	38	405.860,055 488.017,569	39	405.852,363 488.008,651	11.777	39	405.852,363 488.008,651	40	405.839,704 487.992,483	20.534
40	405.839,704 487.992,483	41	405.837,366 487.988,669	4.473	41	405.837,366 487.988,669	42	405.828,363 487.978,926	13.266	42	405.828,363 487.978,926	43	405.820,253 487.971,891	10.736
43	405.820,253 487.971,891	44	405.801,702 487.956,943	23.824	44	405.801,702 487.956,943	45	405.791,476 487.949,021	12.936	45	405.791,476 487.949,021	46	405.779,811 487.939,983	14.757
46	405.779,811 487.939,983	47	405.762,868 487.926,004	21.966	47	405.762,868 487.926,004	48	405.753,908 487.917,112	12.623	48	405.753,908 487.917,112	49	405.753,095 487.916,241	1.192
49	405.753,095 487.916,241	50	405.742,837 487.905,252	15.033	50	405.742,837 487.905,252	51	405.732,447 487.893,53	15.663	51	405.732,447 487.893,53	52	405.713,096 487.871,098	29.625
52	405.713,096 487.871,098	53	405.703,695 487.859,642	14.82	53	405.703,695 487.859,642	54	405.700,857 487.855,702	4.855	54	405.700,857 487.855,702	55	405.698,965 487.853,075	3.238
55	405.698,965 487.853,075	56	405.693,898 487.846,372	8.403	56	405.693,898 487.846,372	57	405.687,895 487.838,576	9.839	57	405.687,895 487.838,576	58	405.680,796 487.829,724	11.347
58	405.680,796 487.829,724	59	405.680,23 487.828,871	1.024	59	405.680,23 487.828,871	60	405.675,866 487.822,302	7.886	60	405.675,866 487.822,302	61	405.668,256 487.809,822	14.617
61	405.668,256 487.809,822	62	405.664,211 487.804,368	6.79	62	405.664,211 487.804,368	63	405.653,31 487.792,738	15.94	63	405.653,31 487.792,738	64	405.643,434 487.782,846	13.978
64	405.643,434 487.782,846	65	405.630,403 487.770,561	17.909	65	405.630,403 487.770,561	66	405.612,187 487.753,37	25.046	66	405.612,187 487.753,37	67	405.587,832 487.731,504	32.731
67	405.587,832 487.731,504	68	405.569,782 487.714,411	24.859	68	405.569,782 487.714,411	69	405.550,593 487.694,388	27.734	69	405.550,593 487.694,388	70	405.532,805 487.676,086	25.522
70	405.532,805 487.676,086	71	405.523,196 487.664,883	14.759	71	405.523,196 487.664,883	72	405.521,864 487.663,331	2.045	72	405.521,864 487.663,331	1	405.518,328 487.660,321	4.644

** Lungimile segmentelor sunt determinate în planul de proiecție Stereo 70 și sunt rotunjite la 1 milimetru.

*** Distanța dintre puncte este formată din segmente cumulate ce sunt mai mici decât valoarea 1 milimetru.

**DATE DESPRE IMOBILUL NR. 3271**

Oficiul de Cadastru și Publicitate Imobiliară SIBIU
Biroul de Cadastru și Publicitate Imobiliară Saliste

A. Partea I. Descrierea imobilului

TEREN Extravilan

Adresa: Jud. Sibiu

Nr. Crt	Nr cadastral Nr. topografic	Suprafața* (mp)	Observații / Referințe
A1		2.000	Sector cadastral:56 Teren neimprejmuit;

B. Partea II. Proprietari și acte

Inscrieri privitoare la dreptul de proprietate și alte drepturi reale		Referințe
/		
Act Administrativ nr. 356/38, din 09/06/1994 emis de CJPSDPAT Sibiu (titlu de proprietate);		
B1	Intabulare, drept de PROPRIETATEL.18/1991, dobandit prin Reconstituire, cota actuala 1/1 1) BUNEA MARIA	A1

C. Partea III. SARCINI .

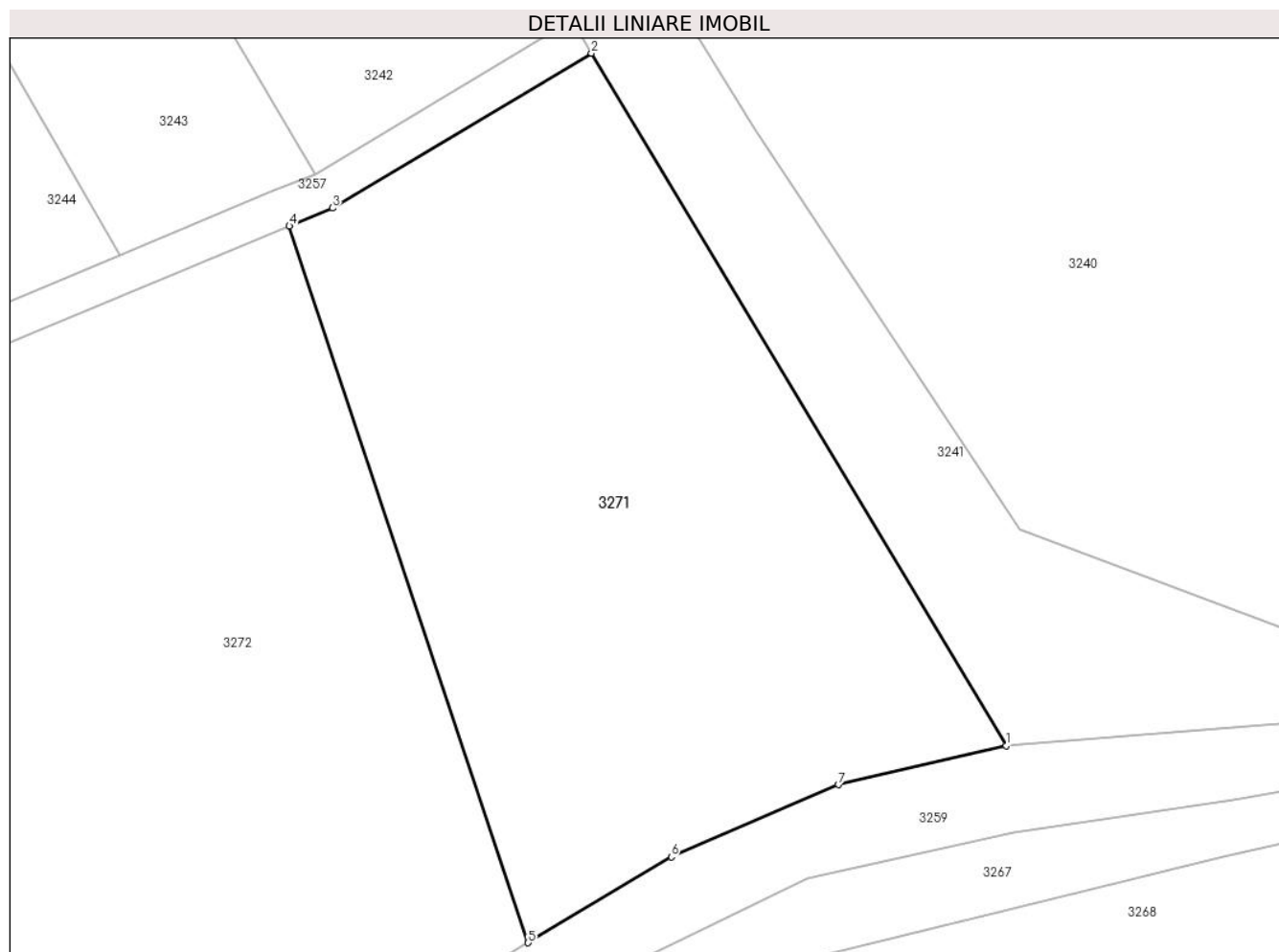
Inscrieri privind dezmembramintele dreptului de proprietate, drepturi reale de garanție și sarcini	Referințe
NU SUNT	

Anexa Nr. 1 La Partea I

Teren

Nr cadastral	Suprafața (mp)*	Observații / Referințe
	2.000	

* Suprafața este determinată în planul de proiecție Stereo 70.



Date referitoare la teren

Crt	Categorie folosință	Intra vilan	Suprafața (mp)	Tarla	Parcelă	Nr. topo	Observații / Referințe
1	faneata	NU	2.000	50	1508/1	-	

Lungime Segmente

1) Valorile lungimilor segmentelor sunt obținute din proiecție în plan.

Punct început	X / Y	Punct sfârșit	X / Y	Lungime segment (** (m)
1	405.627,025 487.858,422	2	405.594,501 487.912,724	63.297
2	405.594,501 487.912,724	3	405.574,168 487.900,58	23.684
3	405.574,168 487.900,58	4	405.570,783 487.899,175	3.665
4	405.570,783 487.899,175	5	405.589,529 487.842,969	59.25
5	405.589,529 487.842,969	6	405.600,763 487.849,707	13.099

Punct început	X / Y	Punct sfârșit	X / Y	Lungime segment (** (m)
6	405.600,763 487.849,707	7	405.613,877 487.855,363	14.282
7	405.613,877 487.855,363	1	405.627,025 487.858,422	13.5

** Lungimile segmentelor sunt determinate în planul de proiecție Stereo 70 și sunt rotunjite la 1 milimetru.

*** Distanța dintre puncte este formată din segmente cumulate ce sunt mai mici decât valoarea 1 milimetru.

**DATE DESPRE IMOBILUL NR. 3272**

Oficiul de Cadastru și Publicitate Imobiliară SIBIU
Biroul de Cadastru și Publicitate Imobiliară Saliste

A. Partea I. Descrierea imobilului

TEREN Extravilan

Nr. CF vechi:4052NMiercurea
Nr. cadastral vechi:313

Adresa: Jud. Sibiu

Nr. Crt	Nr cadastral Nr. topografic	Suprafața* (mp)	Observații / Referințe
A1	100172	5.000	Sector cadastral:56 Teren neimprejmuit;

B. Partea II. Proprietari și acte

Inscrieri privitoare la dreptul de proprietate și alte drepturi reale		Referințe
6334 / 08/09/2009		
Act Notarial nr. 583, din 04/09/2009 emis de NP POPA LUPAS ELISAVETA (ACT PARTAJ SUCCESORAL);		
B1	Intabulare, drept de PROPRIETATEcu titlu de drept mostenire conf. inch.720/2008 si partaj, dobandit prin Conventie, cota actuala 1/2 1) AVRAM RADU ALIN	A1
B2	Intabulare, drept de PROPRIETATEcu titlu de drept mostenire conf. inch.720/2008 si partaj, dobandit prin Conventie, cota actuala 1/2 1) SZINEK NICOLETA LIZICA	A1

C. Partea III. SARCINI .

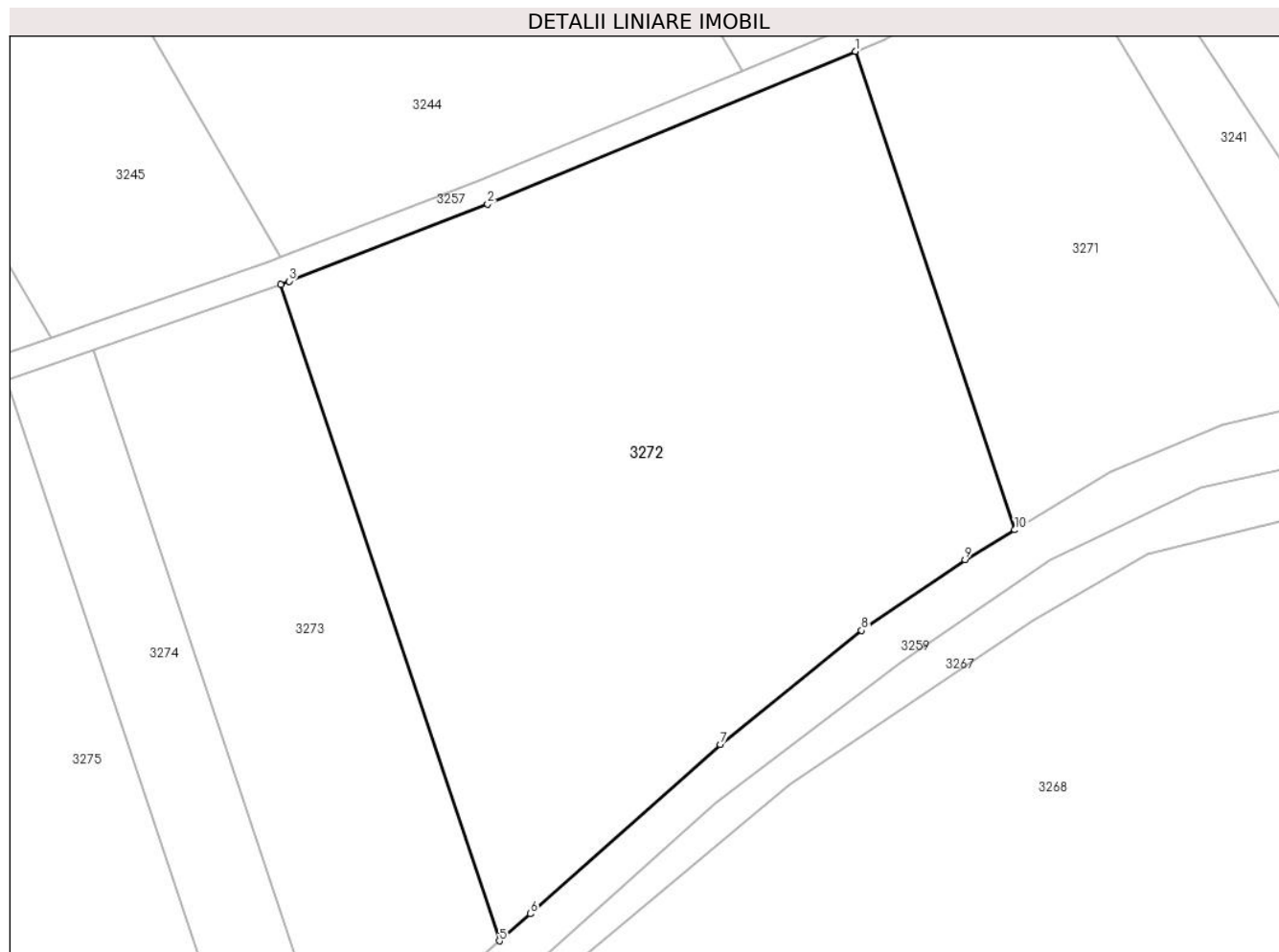
Inscrieri privind dezmembramintele dreptului de proprietate, drepturi reale de garanție și sarcini	Referințe
NU SUNT	

Anexa Nr. 1 La Partea I

Teren

Nr cadastral	Suprafața (mp)*	Observații / Referințe
100172	5.000	

* Suprafața este determinată în planul de proiecție Stereo 70.



Date referitoare la teren

Crt	Categorie folosință	Intra vilan	Suprafața (mp)	Tarla	Parcelă	Nr. topo	Observații / Referințe
1	faneata	NU	5.000	50	1508/2	-	

Lungime Segmente

1) Valorile lungimilor segmentelor sunt obținute din proiecție în plan.

Punct început	X / Y	Punct sfârșit	X / Y	Lungime segment (** (m)
1	405.570,783 487.899,175	2	405.527,559 487.881,236	46.799
2	405.527,559 487.881,236	3	405.504,234 487.872,172	25.024
3	405.504,234 487.872,172	4	405.503,222 487.871,818	1.072
4	405.503,222 487.871,818	5	405.528,944 487.794,698	81.296
5	405.528,944 487.794,698	6	405.532,607 487.797,876	4.849

Punct început	X / Y	Punct sfârșit	X / Y	Lungime segment (** (m)
6	405.532,607 487.797,876	7	405.554,884 487.817,748	29.853
7	405.554,884 487.817,748	8	405.571,502 487.831,16	21.354
8	405.571,502 487.831,16	9	405.583,672 487.839,456	14.729
9	405.583,672 487.839,456	10	405.589,529 487.842,969	6.83
10	405.589,529 487.842,969	1	405.570,783 487.899,175	59.25

** Lungimile segmentelor sunt determinate în planul de proiecție Stereo 70 și sunt rotunjite la 1 milimetru.

*** Distanța dintre puncte este formată din segmente cumulate ce sunt mai mici decât valoarea 1 milimetru.

**DATE DESPRE IMOBILUL NR. 3273**

Oficiul de Cadastru și Publicitate Imobiliară SIBIU
Biroul de Cadastru și Publicitate Imobiliară Saliste

A. Partea I. Descrierea imobilului

Nr. CF vechi:4056 N Miercurea Sibiului
Nr. cadastral vechi:316

TEREN Extravilan

Adresa: Jud. Sibiu

Nr. Crt	Nr cadastral Nr. topografic	Suprafața* (mp)	Observații / Referințe
A1	101945	2.000	Sector cadastral:56 Teren neimprejmuit;

B. Partea II. Proprietari și acte

Inscrieri privitoare la dreptul de proprietate și alte drepturi reale		Referințe
256 / 26/01/2007		
Act Administrativ nr. 618/38, din 12/07/1994 emis de CJPSDPAT Sibiu (documentatie cadastrala receptionata de OCPI Sibiu cu nr.6/2007);		
B1	Intabulare, drept de PROPRIETATE in baza Legii nr.18/1991, dobandit prin Constituire, cota actuala 1/1 1) MIHU CONSTANTIN	A1
OBSERVATII: (provenita din conversia CF 4056 N Miercurea Sibiului)		

C. Partea III. SARCINI .

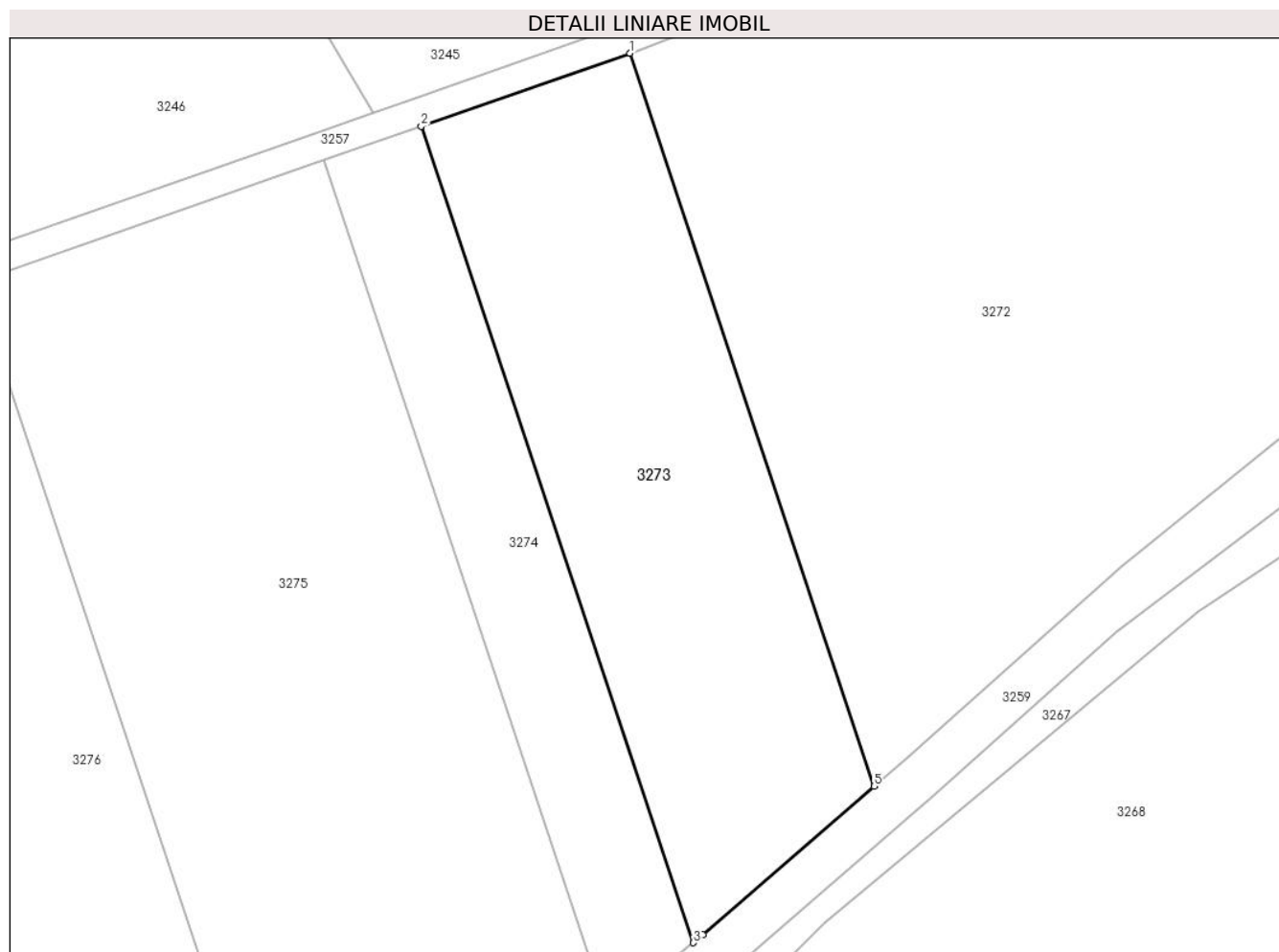
Inscrieri privind dezmembramintele dreptului de proprietate, drepturi reale de garanție și sarcini	Referințe
NU SUNT	

Anexa Nr. 1 La Partea I

Teren

Nr cadastral	Suprafața (mp)*	Observații / Referințe
101945	2.000	

* Suprafața este determinată în planul de proiecție Stereo 70.



Date referitoare la teren

Crt	Categorie folosință	Intra vilan	Suprafața (mp)	Tarla	Parcelă	Nr. topo	Observații / Referințe
1	faneata	NU	2.000	50	1508/3	-	

Lungime Segmente

1) Valorile lungimilor segmentelor sunt obținute din proiecție în plan.

Punct început	X / Y	Punct sfârșit	X / Y	Lungime segment (** (m)
1	405.503,222 487.871,818	2	405.481,254 487.864,132	23.274
2	405.481,254 487.864,132	3	405.509,903 487.778,236	90.548
3	405.509,903 487.778,236	4	405.510,937 487.779,081	1.336
4	405.510,937 487.779,081	5	405.528,944 487.794,698	23.836
5	405.528,944 487.794,698	1	405.503,222 487.871,818	81.296

**** Lungimile segmentelor sunt determinate în planul de proiecție Stereo 70 și sunt rotunjite la 1 milimetru.**

***** Distanța dintre puncte este formată din segmente cumulate ce sunt mai mici decât valoarea 1 milimetru.**

**DATE DESPRE IMOBILUL NR. 3274**

Oficiul de Cadastru și Publicitate Imobiliară SIBIU
Biroul de Cadastru și Publicitate Imobiliară Saliste

A. Partea I. Descrierea imobilului

TEREN Extravilan

Adresa: Jud. Sibiu

Nr. Crt	Nr cadastral Nr. topografic	Suprafața* (mp)	Observații / Referințe
A1		1.000	Sector cadastral:56 Teren neimprejmuit;

B. Partea II. Proprietari și acte

Inscrieri privitoare la dreptul de proprietate și alte drepturi reale	Referințe
/	
Act Administrativ nr. 294/38, din 18/05/1994 emis de CJPSDPAT Sibiu (titlu de proprietate);	
B1	Intabulare, drept de PROPRIETATEI.18/1991, dobandit prin Reconstituire, cota actuala 1/1 1) GASTONE GHEORGHE
	A1

C. Partea III. SARCINI .

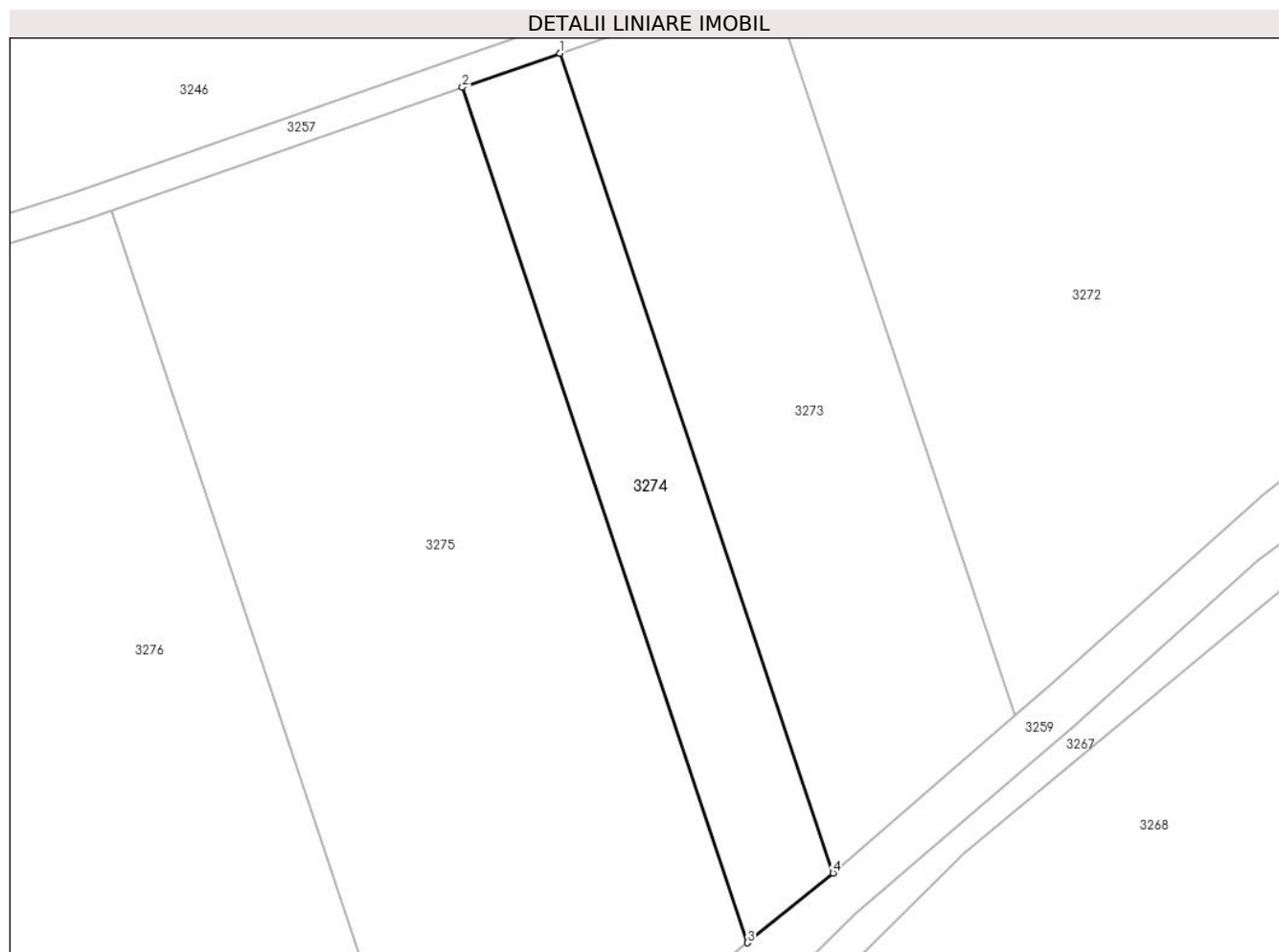
Inscrieri privind dezmembramintele dreptului de proprietate, drepturi reale de garanție și sarcini	Referințe
NU SUNT	

Anexa Nr. 1 La Partea I

Teren

Nr cadastral	Suprafața (mp)*	Observații / Referințe
	1.000	

* Suprafața este determinată în planul de proiecție Stereo 70.



Date referitoare la teren

Crt	Categorie folosință	Intra vilan	Suprafața (mp)	Tarla	Parcelă	Nr. topo	Observații / Referințe
1	faneata	NU	1.000	50	1508/4	-	Nr parcela gresit in TP

Lungime Segmente

1) Valorile lungimilor segmentelor sunt obținute din proiecție în plan.

Punct început	X / Y	Punct sfârșit	X / Y	Lungime segment (** (m)
1	405.481,254 487.864,132	2	405.471,051 487.860,562	10.809
2	405.471,051 487.860,562	3	405.500,95 487.770,919	94.497
3	405.500,95 487.770,919	4	405.509,903 487.778,236	11.562
4	405.509,903 487.778,236	1	405.481,254 487.864,132	90.548

** Lungimile segmentelor sunt determinate în planul de proiecție Stereo 70 și sunt rotunjite la 1 milimetru.

***** Distanţa dintre puncte este formată din segmente cumulate ce sunt mai mici decât valoarea 1 milimetru.**

**DATE DESPRE IMOBILUL NR. 3275**

Oficiul de Cadastru și Publicitate Imobiliară SIBIU
Biroul de Cadastru și Publicitate Imobiliară Saliste

A. Partea I. Descrierea imobilului

TEREN Extravilan

Adresa: Jud. Sibiu

Nr. Crt	Nr cadastral Nr. topografic	Suprafața* (mp)	Observații / Referințe
A1		4.000	Sector cadastral:56 Teren neimprejmuit;

B. Partea II. Proprietari și acte

Inscrieri privitoare la dreptul de proprietate și alte drepturi reale	Referințe
/	
Act Administrativ nr. 676/38, din 04/08/1994 emis de CJPSDPAT Sibiu (titlu de proprietate);	
B1	Intabulare, drept de PROPRIETATEL.18/1991, dobandit prin Reconstituire, cota actuala 1/1
	1) CORNEA IOAN

C. Partea III. SARCINI .

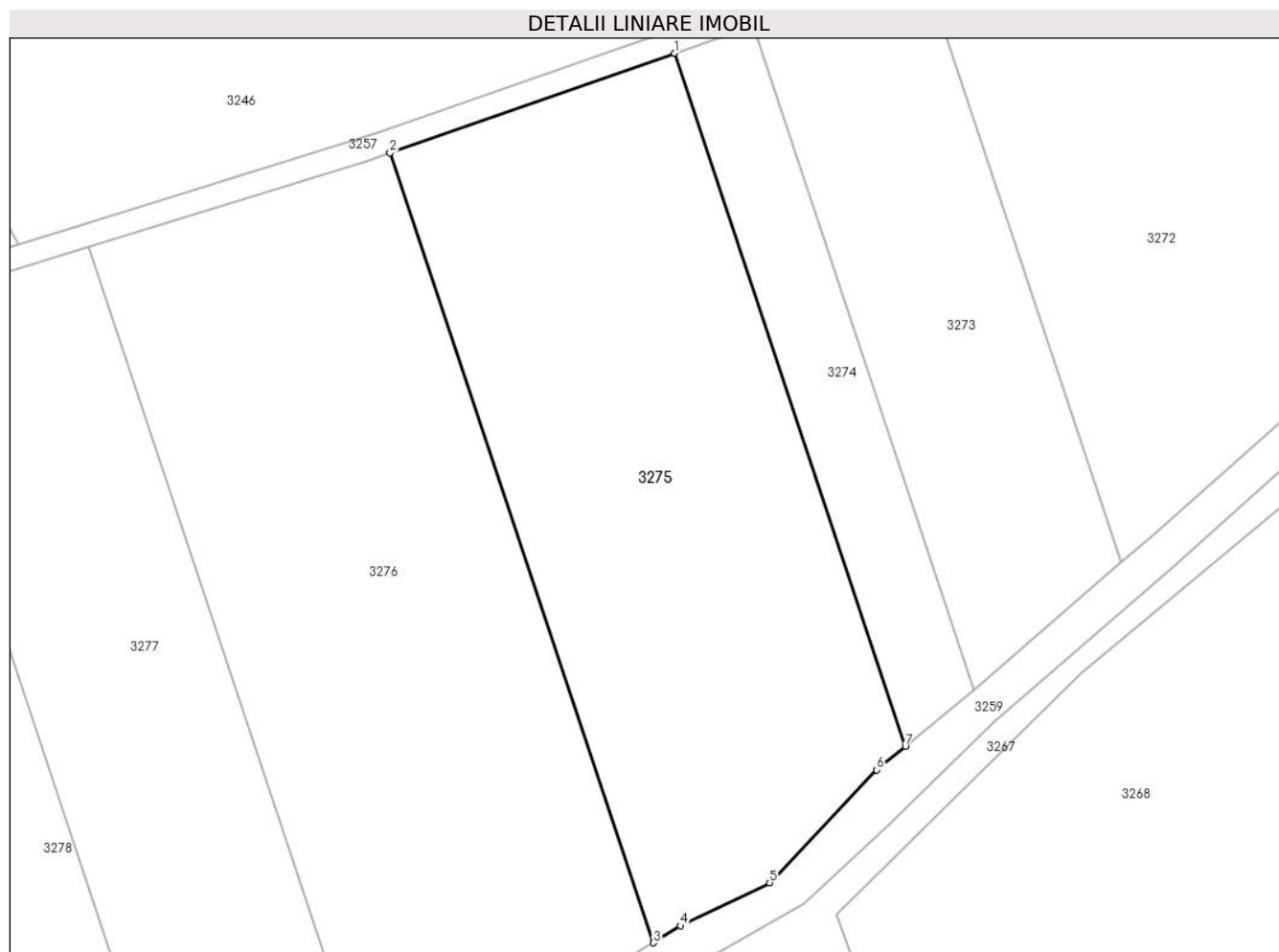
Inscrieri privind dezmembramintele dreptului de proprietate, drepturi reale de garanție și sarcini	Referințe
NU SUNT	

Anexa Nr. 1 La Partea I

Teren

Nr cadastral	Suprafața (mp)*	Observații / Referințe
	4.000	

* Suprafața este determinată în planul de proiecție Stereo 70.



Date referitoare la teren

Crt	Categorie folosință	Intravilan	Suprafața (mp)	Tarla	Parcelă	Nr. topo	Observații / Referințe
1	faneata	NU	4.000	50	1508/5	-	

Lungime Segmente

1) Valorile lungimilor segmentelor sunt obținute din proiecție în plan.

Punct început	X / Y	Punct sfârșit	X / Y	Lungime segment (** (m)
1	405.471,051 487.860,562	2	405.434,226 487.847,678	39.014
2	405.434,226 487.847,678	3	405.468,311 487.745,484	107.729
3	405.468,311 487.745,484	4	405.471,85 487.747,688	4.17
4	405.471,85 487.747,688	5	405.483,371 487.753,26	12.797
5	405.483,371 487.753,26	6	405.497,21 487.767,863	20.119

Punct început	X / Y	Punct sfârșit	X / Y	Lungime segment (** (m)
6	405.497,21 487.767,863	7	405.500,95 487.770,919	4.83
7	405.500,95 487.770,919	1	405.471,051 487.860,562	94.497

** Lungimile segmentelor sunt determinate în planul de proiecție Stereo 70 și sunt rotunjite la 1 milimetru.

*** Distanța dintre puncte este formată din segmente cumulate ce sunt mai mici decât valoarea 1 milimetru.

**DATE DESPRE IMOBILUL NR. 3276**

Oficiul de Cadastru și Publicitate Imobiliară SIBIU
Biroul de Cadastru și Publicitate Imobiliară Saliste

A. Partea I. Descrierea imobilului

TEREN Extravilan

Adresa: Jud. Sibiu

Nr. Crt	Nr cadastral Nr. topografic	Suprafața* (mp)	Observații / Referințe
A1	104382	4.600	Sector cadastral:56 Teren neimprejmuit;

B. Partea II. Proprietari și acte

Inscrieri privitoare la dreptul de proprietate și alte drepturi reale		Referințe
24449 / 23/09/2021		
Act Notarial nr. 1844, din 22/09/2021 emis de POPA - LUPAS George;		
B1	Intabulare, drept de PROPRIETATE, cumparare, dobandit prin Conventie, cota actuala 1/1 1) ȘTEFAN OVIDIU, si sotia 2) ȘTEFAN ELENA-CARMEN, bun comun	A1

C. Partea III. SARCINI .

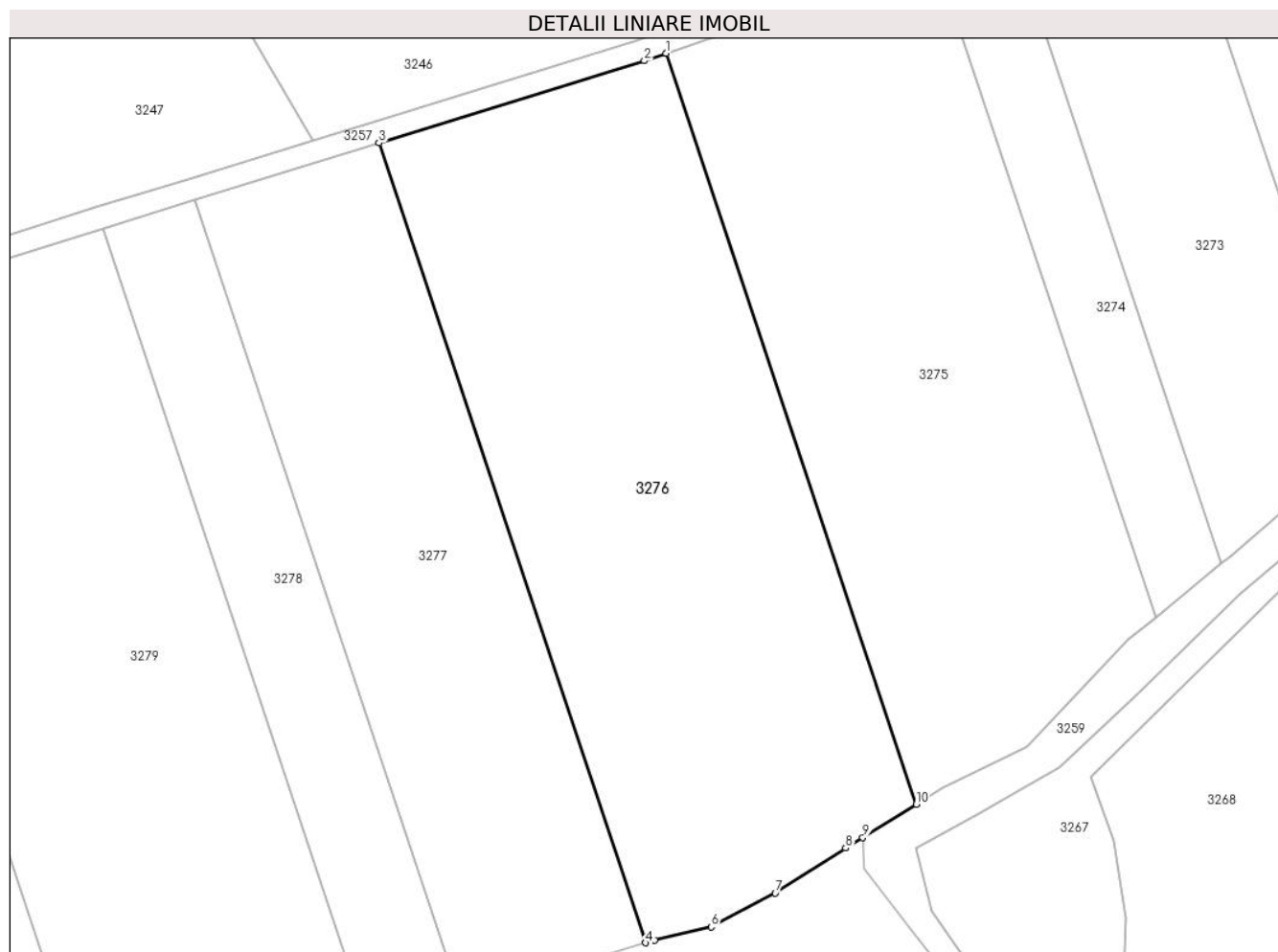
Inscrieri privind dezmembramintele dreptului de proprietate, drepturi reale de garanție și sarcini	Referințe
NU SUNT	

Anexa Nr. 1 La Partea I

Teren

Nr cadastral	Suprafața (mp)*	Observații / Referințe
104382	4.600	

* Suprafața este determinată în planul de proiecție Stereo 70.



Date referitoare la teren

Crt	Categorie folosință	Intravilan	Suprafața (mp)	Tarla	Parcelă	Nr. topo	Observații / Referințe
1	faneata	NU	4.600	50	1508/6	-	

Lungime Segmente

1) Valorile lungimilor segmentelor sunt obținute din proiecție în plan.

Punct început	X / Y	Punct sfârșit	X / Y	Lungime segment (** (m)
1	405.434,226 487.847,678	2	405.431,289 487.846,65	3.112
2	405.431,289 487.846,65	3	405.395,176 487.835,462	37.806
3	405.395,176 487.835,462	4	405.431,48 487.726,616	114.74
4	405.431,48 487.726,616	5	405.432,716 487.726,998	1.293
5	405.432,716 487.726,998	6	405.440,408 487.728,784	7.896

Punct început	X / Y	Punct sfârșit	X / Y	Lungime segment (** (m)
6	405.440,408 487.728,784	7	405.449,106 487.733,385	9.84
7	405.449,106 487.733,385	8	405.458,715 487.739,508	11.394
8	405.458,715 487.739,508	9	405.461,03 487.740,95	2.728
9	405.461,03 487.740,95	10	405.468,311 487.745,484	8.577
10	405.468,311 487.745,484	1	405.434,226 487.847,678	107.729

** Lungimile segmentelor sunt determinate în planul de proiecție Stereo 70 și sunt rotunjite la 1 milimetru.

*** Distanța dintre puncte este formată din segmente cumulate ce sunt mai mici decât valoarea 1 milimetru.

**DATE DESPRE IMOBILUL NR. 3277**

Oficiul de Cadastru și Publicitate Imobiliară SIBIU
Biroul de Cadastru și Publicitate Imobiliară Saliste

A. Partea I. Descrierea imobilului

TEREN Extravilan

Adresa: Jud. Sibiu

Nr. Crt	Nr cadastral Nr. topografic	Suprafața* (mp)	Observații / Referințe
A1		3.000	Sector cadastral:56 Teren neimprejmuit;

B. Partea II. Proprietari și acte

Inscrieri privitoare la dreptul de proprietate și alte drepturi reale	Referințe
/	
Act Administrativ nr. 629/38, din 13/07/1994 emis de CJPSDPAT Sibiu (titlu de proprietate);	
B1	Intabulare, drept de PROPRIETATEL.18/1991, dobandit prin Reconstituire, cota actuala 1/1 1) DRAGOMIR MARIA
	A1

C. Partea III. SARCINI .

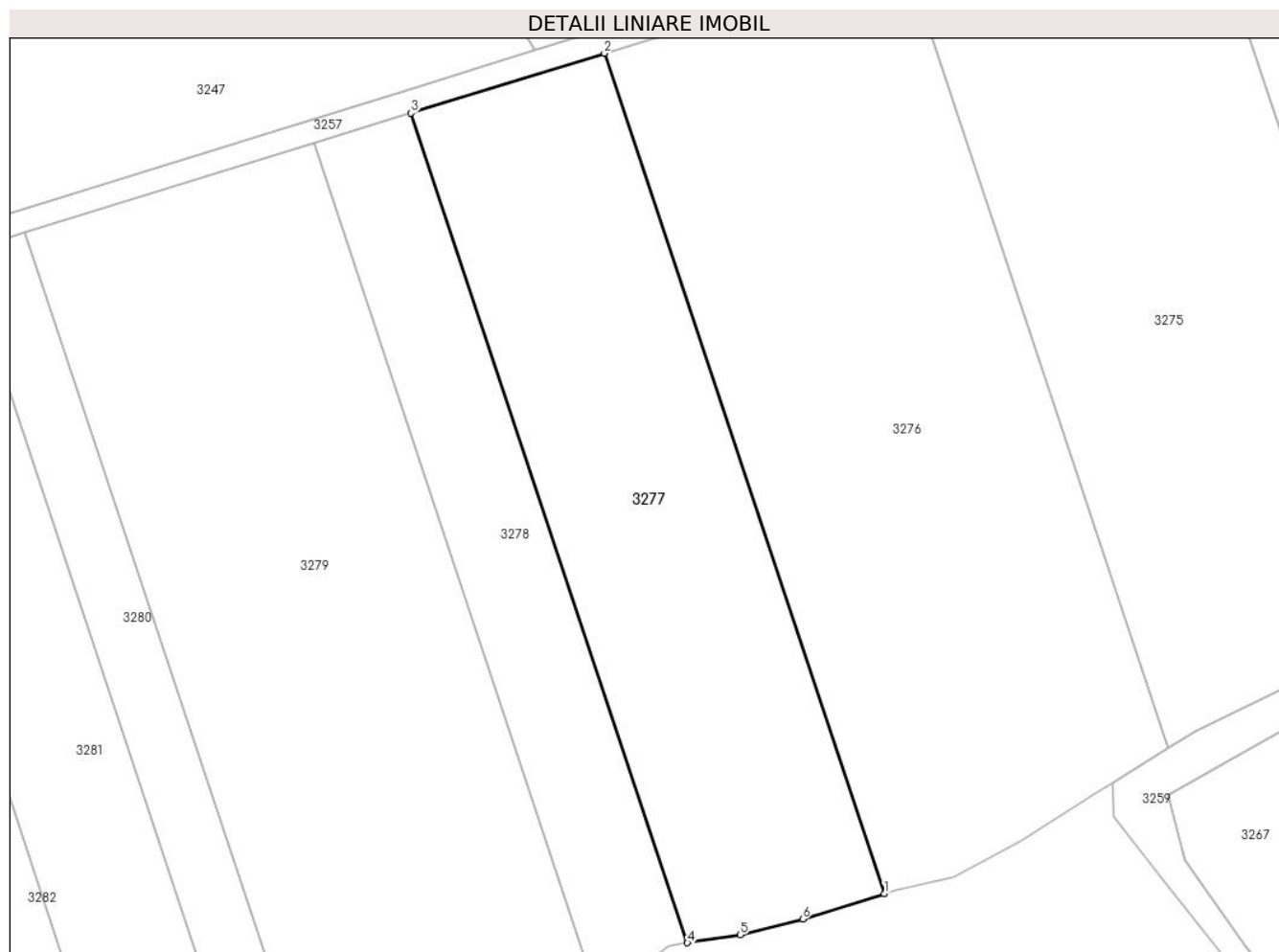
Inscrieri privind dezmembramintele dreptului de proprietate, drepturi reale de garanție și sarcini	Referințe
NU SUNT	

Anexa Nr. 1 La Partea I

Teren

Nr cadastral	Suprafața (mp)*	Observații / Referințe
	3.000	

* Suprafața este determinată în planul de proiecție Stereo 70.



Date referitoare la teren

Crt	Categorie folosință	Intra vilan	Suprafața (mp)	Tarla	Parcelă	Nr. topo	Observații / Referințe
1	faneata	NU	3.000	50	1508/7	-	

Lungime Segmente

1) Valorile lungimilor segmentelor sunt obținute din proiecție în plan.

Punct început	X / Y	Punct sfârșit	X / Y	Lungime segment (** (m)
1	405.431,48 487.726,616	2	405.395,176 487.835,462	114.74
2	405.395,176 487.835,462	3	405.370,124 487.827,7	26.228
3	405.370,124 487.827,7	4	405.405,955 487.720,271	113.247
4	405.405,955 487.720,271	5	405.412,773 487.721,311	6.897
5	405.412,773 487.721,311	6	405.420,904 487.723,348	8.382

Punct început	X / Y	Punct sfârșit	X / Y	Lungime segment (** (m)
6	405.420,904 487.723,348	1	405.431,48 487.726,616	11.07

** Lungimile segmentelor sunt determinate în planul de proiecție Stereo 70 și sunt rotunjite la 1 milimetru.

*** Distanța dintre puncte este formată din segmente cumulate ce sunt mai mici decât valoarea 1 milimetru.

**DATE DESPRE IMOBILUL NR. 3278**

Oficiul de Cadastru și Publicitate Imobiliară SIBIU
Biroul de Cadastru și Publicitate Imobiliară Saliste

A. Partea I. Descrierea imobilului

TEREN Extravilan

Adresa: Jud. Sibiu

Nr. Crt	Nr cadastral Nr. topografic	Suprafața* (mp)	Observații / Referințe
A1		1.500	Sector cadastral:56 Teren neimprejmuit;

B. Partea II. Proprietari și acte

Inscrieri privitoare la dreptul de proprietate și alte drepturi reale	Referințe
/	
Act Notarial nr. 311, din 07/03/1996 emis de NP Dragomir Nicolae (act de partaj voluntar);	
B1	A1
Intabulare, drept de PROPRIETATE, dobandit prin Conventie, cota actuala 1/1 1) FLEȘERIU IOAN	

C. Partea III. SARCINI .

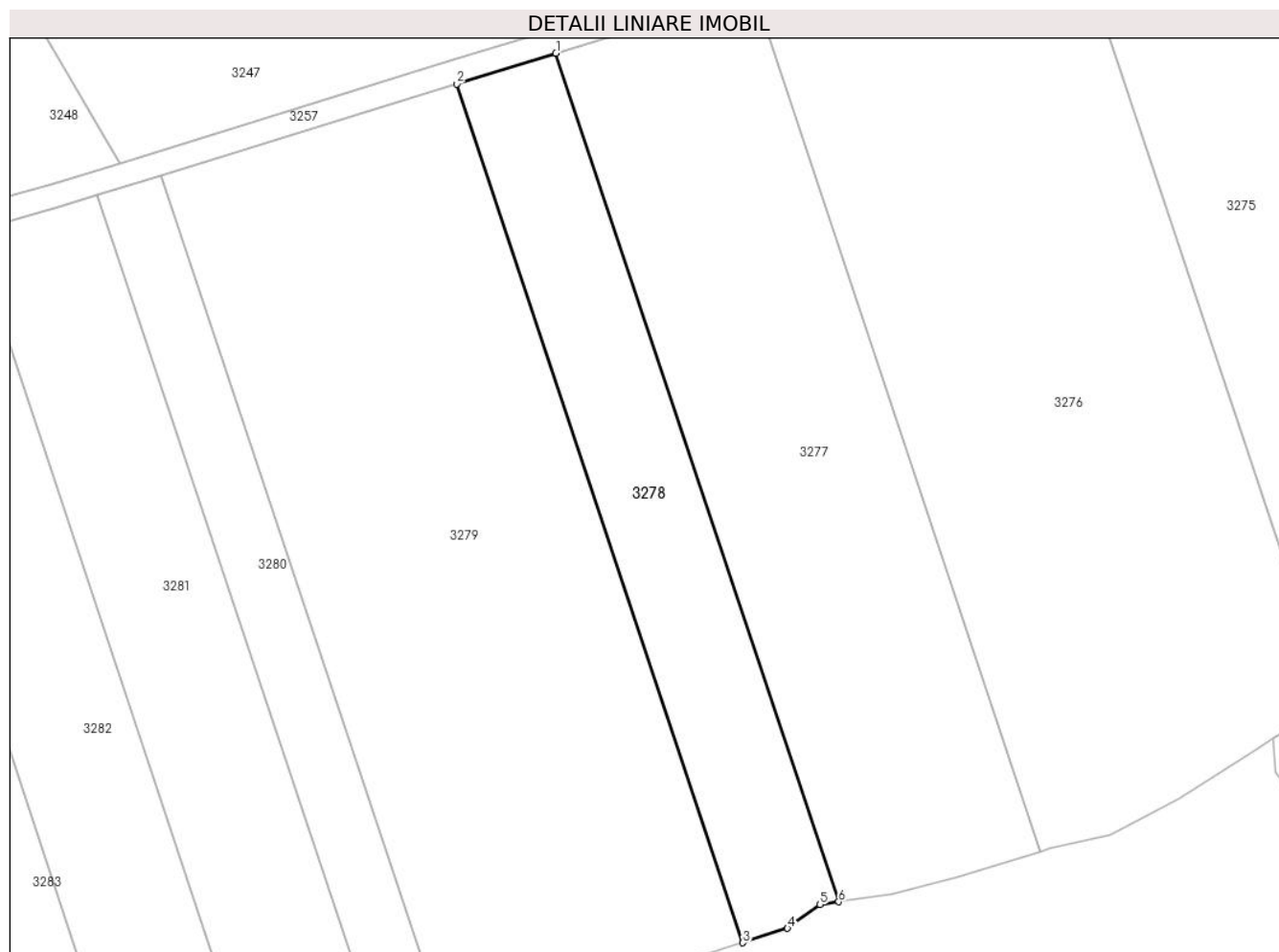
Inscrieri privind dezmembramintele dreptului de proprietate, drepturi reale de garanție și sarcini	Referințe
NU SUNT	

Anexa Nr. 1 La Partea I

Teren

Nr cadastral	Suprafața (mp)*	Observații / Referințe
	1.500	

* Suprafața este determinată în planul de proiecție Stereo 70.



Date referitoare la teren

Crt	Categorie folosință	Intra vilan	Suprafața (mp)	Tarla	Parcelă	Nr. topo	Observații / Referințe
1	faneata	NU	1.500	50	1508/8	-	

Lungime Segmente

1) Valorile lungimilor segmentelor sunt obținute din proiecție în plan.

Punct început	X / Y	Punct sfârșit	X / Y	Lungime segment (** (m)
1	405.370,124 487.827,7	2	405.357,551 487.823,805	13.162
2	405.357,551 487.823,805	3	405.393,816 487.715,076	114.617
3	405.393,816 487.715,076	4	405.399,477 487.716,902	5.948
4	405.399,477 487.716,902	5	405.403,582 487.719,909	5.089
5	405.403,582 487.719,909	6	405.405,955 487.720,271	2.4

Punct început	X / Y	Punct sfârșit	X / Y	Lungime segment (** (m)
6	405.405,955 487.720,271	1	405.370,124 487.827,7	113.247

** Lungimile segmentelor sunt determinate în planul de proiecție Stereo 70 și sunt rotunjite la 1 milimetru.

*** Distanța dintre puncte este formată din segmente cumulate ce sunt mai mici decât valoarea 1 milimetru.

**DATE DESPRE IMOBILUL NR. 3279**

Oficiul de Cadastru și Publicitate Imobiliară SIBIU
Biroul de Cadastru și Publicitate Imobiliară Saliste

A. Partea I. Descrierea imobilului

TEREN Extravilan

Adresa: Jud. Sibiu

Nr. Crt	Nr cadastral Nr. topografic	Suprafața* (mp)	Observații / Referințe
A1		4.500	Sector cadastral:56 Teren neimprejmuit;

B. Partea II. Proprietari și acte

Inscrieri privitoare la dreptul de proprietate și alte drepturi reale	Referințe
/	
Act Administrativ nr. 662/38, din 03/08/1994 emis de CJPSDPAT Sibiu (titlu de proprietate);	
B1	Intabulare, drept de PROPRIETATEL.18/1991, dobandit prin Reconstituire, cota actuala 1/1
	1) FULEA DUMITRU

C. Partea III. SARCINI .

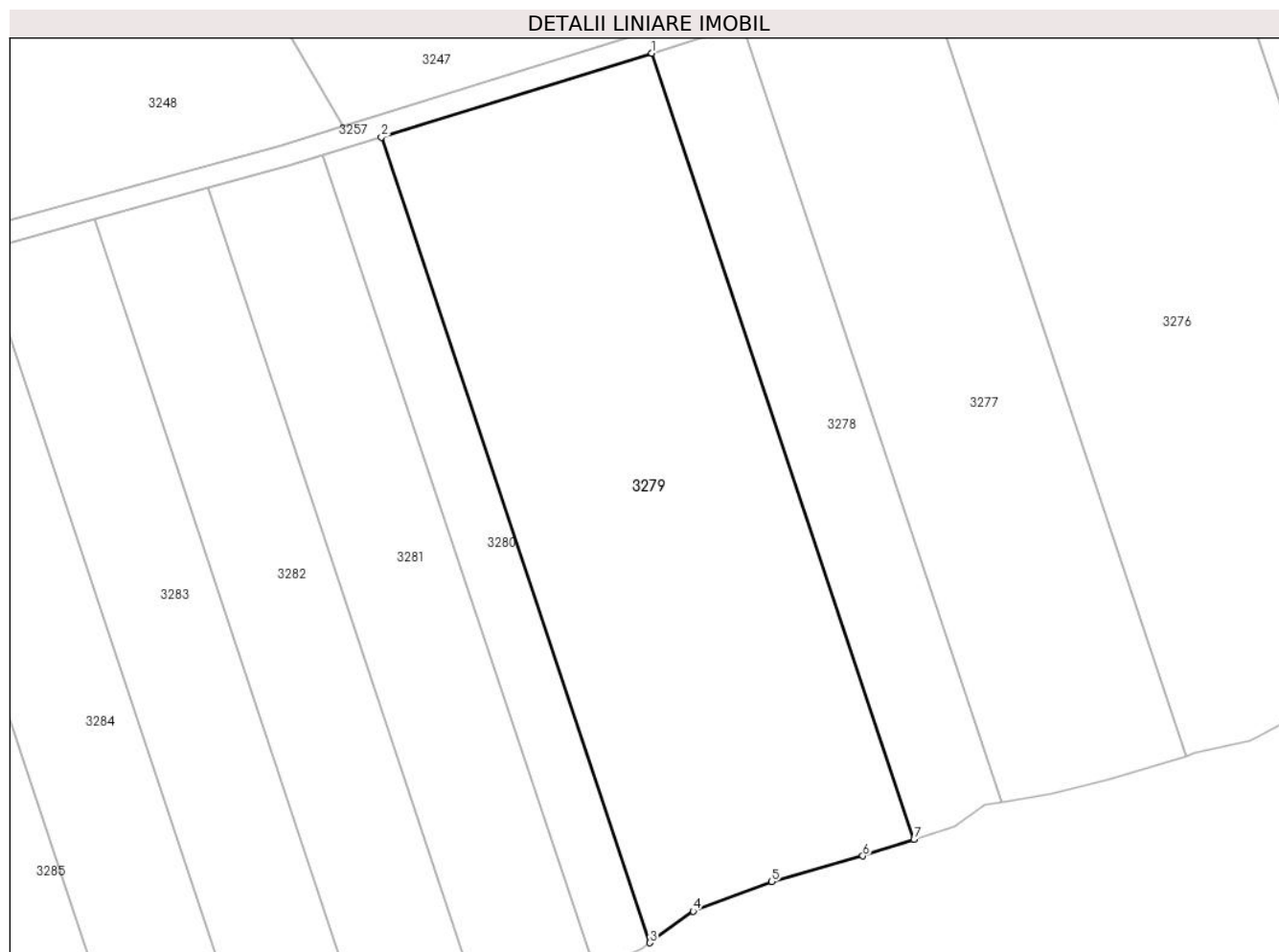
Inscrieri privind dezmembramintele dreptului de proprietate, drepturi reale de garanție și sarcini	Referințe
NU SUNT	

Anexa Nr. 1 La Partea I

Teren

Nr cadastral	Suprafața (mp)*	Observații / Referințe
	4.500	

* Suprafața este determinată în planul de proiecție Stereo 70.



Date referitoare la teren

Crt	Categorie folosință	Intra vilan	Suprafața (mp)	Tarla	Parcelă	Nr. topo	Observații / Referințe
1	faneata	NU	4.500	50	1508/9	-	

Lungime Segmente

1) Valorile lungimilor segmentelor sunt obținute din proiecție în plan.

Punct început	X / Y	Punct sfârșit	X / Y	Lungime segment (** (m)
1	405.357,551 487.823,805	2	405.320,137 487.812,213	39.169
2	405.320,137 487.812,213	3	405.357,298 487.700,796	117.451
3	405.357,298 487.700,796	4	405.363,239 487.705,172	7.379
4	405.363,239 487.705,172	5	405.374,163 487.709,251	11.66
5	405.374,163 487.709,251	6	405.386,749 487.712,797	13.077

Punct început	X / Y	Punct sfârșit	X / Y	Lungime segment (** (m)
6	405.386,749 487.712,797	7	405.393,816 487.715,076	7.425
7	405.393,816 487.715,076	1	405.357,551 487.823,805	114.617

** Lungimile segmentelor sunt determinate în planul de proiecție Stereo 70 și sunt rotunjite la 1 milimetru.

*** Distanța dintre puncte este formată din segmente cumulate ce sunt mai mici decât valoarea 1 milimetru.

**DATE DESPRE IMOBILUL NR. 3280**

Oficiul de Cadastru și Publicitate Imobiliară SIBIU
Biroul de Cadastru și Publicitate Imobiliară Saliste

A. Partea I. Descrierea imobilului

TEREN Extravilan

Adresa: Jud. Sibiu

Nr. Crt	Nr cadastral Nr. topografic	Suprafața* (mp)	Observații / Referințe
A1		1.000	Sector cadastral:56 Teren neimprejmuit;

B. Partea II. Proprietari și acte

Inscrieri privitoare la dreptul de proprietate și alte drepturi reale	Referințe
/	
Act Administrativ nr. 278/38, din 16/05/1994 emis de CJPSDPAT Sibiu (titlu de proprietate);	
B1	Intabulare, drept de PROPRIETATEL.18/1991, dobandit prin Reconstituire, cota actuala 1/1
	1) STĂNESE IOAN

C. Partea III. SARCINI .

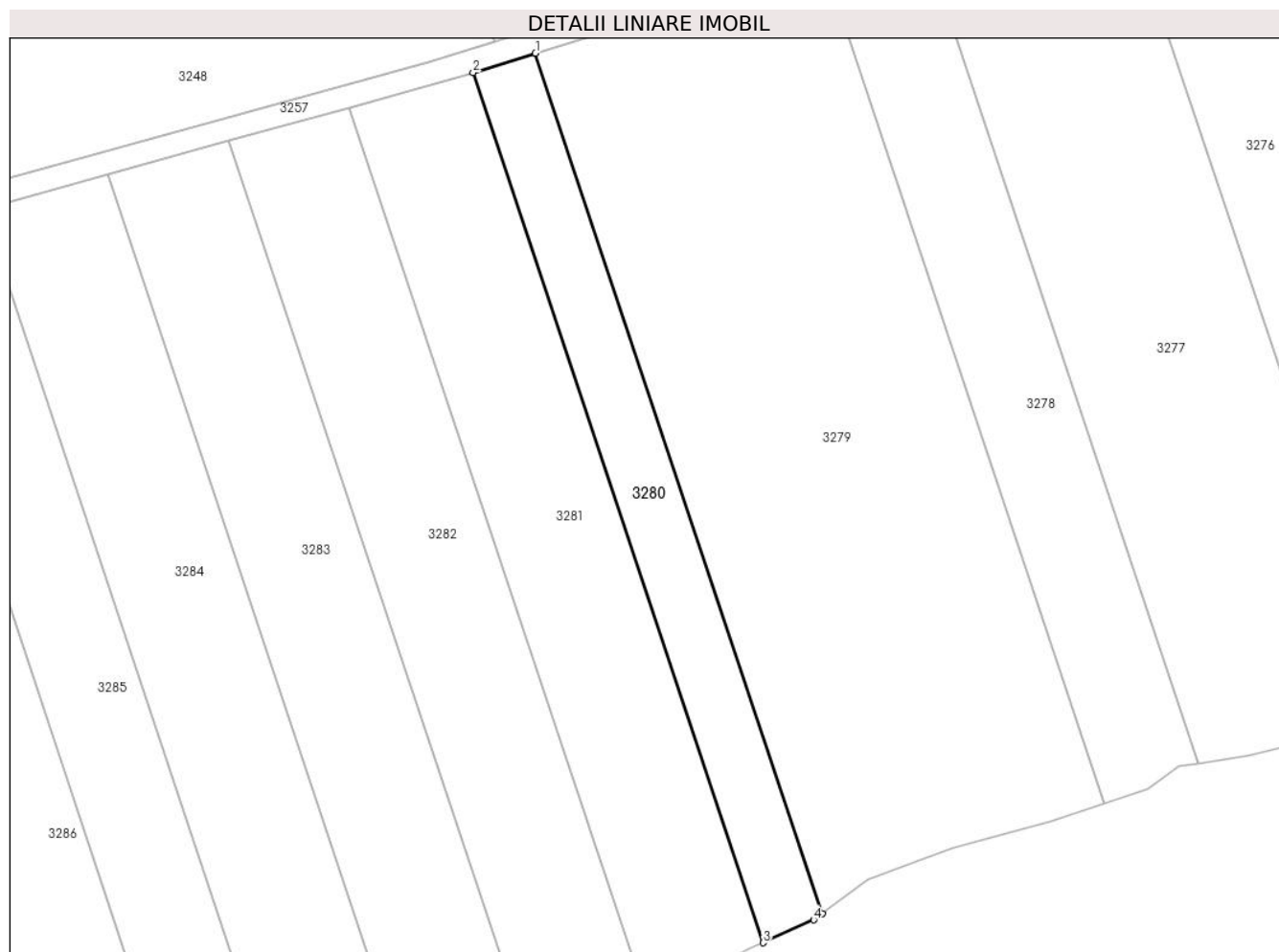
Inscrieri privind dezmembramintele dreptului de proprietate, drepturi reale de garanție și sarcini	Referințe
NU SUNT	

Anexa Nr. 1 La Partea I

Teren

Nr cadastral	Suprafața (mp)*	Observații / Referințe
	1.000	

* Suprafața este determinată în planul de proiecție Stereo 70.



Date referitoare la teren

Crt	Categorie folosință	Intra vilan	Suprafața (mp)	Tarla	Parcelă	Nr. topo	Observații / Referințe
1	faneata	NU	1.000	50	1508/10	-	

Lungime Segmente

1) Valorile lungimilor segmentelor sunt obținute din proiecție în plan.

Punct început	X / Y	Punct sfârșit	X / Y	Lungime segment (** (m)
1	405.320,137 487.812,213	2	405.312,056 487.809,71	8.459
2	405.312,056 487.809,71	3	405.349,638 487.697,03	118.782
3	405.349,638 487.697,03	4	405.356,19 487.699,98	7.186
4	405.356,19 487.699,98	5	405.357,298 487.700,796	1.375
5	405.357,298 487.700,796	1	405.320,137 487.812,213	117.451

**** Lungimile segmentelor sunt determinate în planul de proiecție Stereo 70 și sunt rotunjite la 1 milimetru.**

***** Distanța dintre puncte este formată din segmente cumulate ce sunt mai mici decât valoarea 1 milimetru.**

**DATE DESPRE IMOBILUL NR. 3281**

Oficiul de Cadastru și Publicitate Imobiliară SIBIU
Biroul de Cadastru și Publicitate Imobiliară Saliste

A. Partea I. Descrierea imobilului

TEREN Extravilan

Adresa: Jud. Sibiu

Nr. Crt	Nr cadastral Nr. topografic	Suprafața* (mp)	Observații / Referințe
A1		2.000	Sector cadastral:56 Teren neimprejmuit;

B. Partea II. Proprietari și acte

Inscrieri privitoare la dreptul de proprietate și alte drepturi reale		Referințe
/		
Act Administrativ nr. 752/38, din 12/08/1994 emis de CJPSDPAT Sibiu (titlu de proprietate);		
B1	Intabulare, drept de PROPRIETATEL.18/1991, dobandit prin Constituire, cota actuala 1/1 1) LOMNĂȘAN IOAN	A1

C. Partea III. SARCINI .

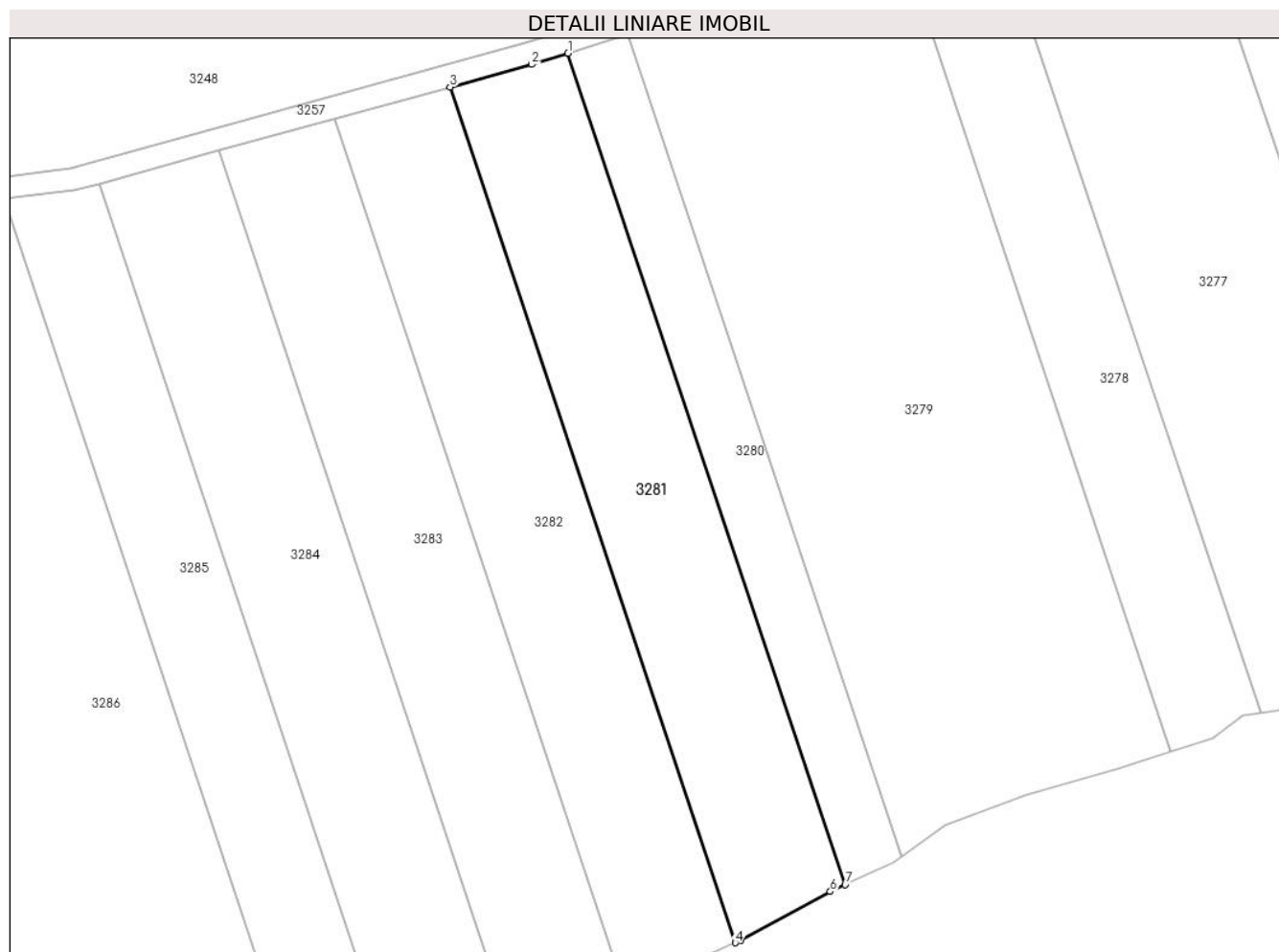
Inscrieri privind dezmembramintele dreptului de proprietate, drepturi reale de garanție și sarcini	Referințe
NU SUNT	

Anexa Nr. 1 La Partea I

Teren

Nr cadastral	Suprafața (mp)*	Observații / Referințe
	2.000	

* Suprafața este determinată în planul de proiecție Stereo 70.



Date referitoare la teren

Crt	Categorie folosință	Intravilan	Suprafața (mp)	Tarla	Parcelă	Nr. topo	Observații / Referințe
1	faneata	NU	2.000	50	1508/11	-	

Lungime Segmente

1) Valorile lungimilor segmentelor sunt obținute din proiecție în plan.

Punct început	X / Y	Punct sfârșit	X / Y	Lungime segment (** (m)
1	405.312,056 487.809,71	2	405.307,143 487.808,188	5.143
2	405.307,143 487.808,188	3	405.296,07 487.805,143	11.484
3	405.296,07 487.805,143	4	405.334,75 487.689,173	122.251
4	405.334,75 487.689,173	5	405.335,475 487.689,498	0.794
5	405.335,475 487.689,498	6	405.347,611 487.696,117	13.824

Punct început	X / Y	Punct sfârșit	X / Y	Lungime segment (** (m)
6	405.347,611 487.696,117	7	405.349,638 487.697,03	2.224
7	405.349,638 487.697,03	1	405.312,056 487.809,71	118.782

** Lungimile segmentelor sunt determinate în planul de proiecție Stereo 70 și sunt rotunjite la 1 milimetru.

*** Distanța dintre puncte este formată din segmente cumulate ce sunt mai mici decât valoarea 1 milimetru.

**DATE DESPRE IMOBILUL NR. 3282**

Oficiul de Cadastru și Publicitate Imobiliară SIBIU
Biroul de Cadastru și Publicitate Imobiliară Saliste

A. Partea I. Descrierea imobilului

TEREN Extravilan

Adresa: Jud. Sibiu

Nr. Crt	Nr cadastral Nr. topografic	Suprafața* (mp)	Observații / Referințe
A1		2.000	Sector cadastral:56 Teren neimprejmuit;

B. Partea II. Proprietari și acte

Inscrieri privitoare la dreptul de proprietate și alte drepturi reale		Referințe
/		
Act Administrativ nr. 461/38, din 24/06/1994 emis de CJPSDPAT Sibiu (titlu de proprietate);		
B1	Intabulare, drept de PROPRIETATEL.18/1991, dobandit prin Constituire, cota actuala 1/1 1) TUCALIUC DUMITRU	A1

C. Partea III. SARCINI .

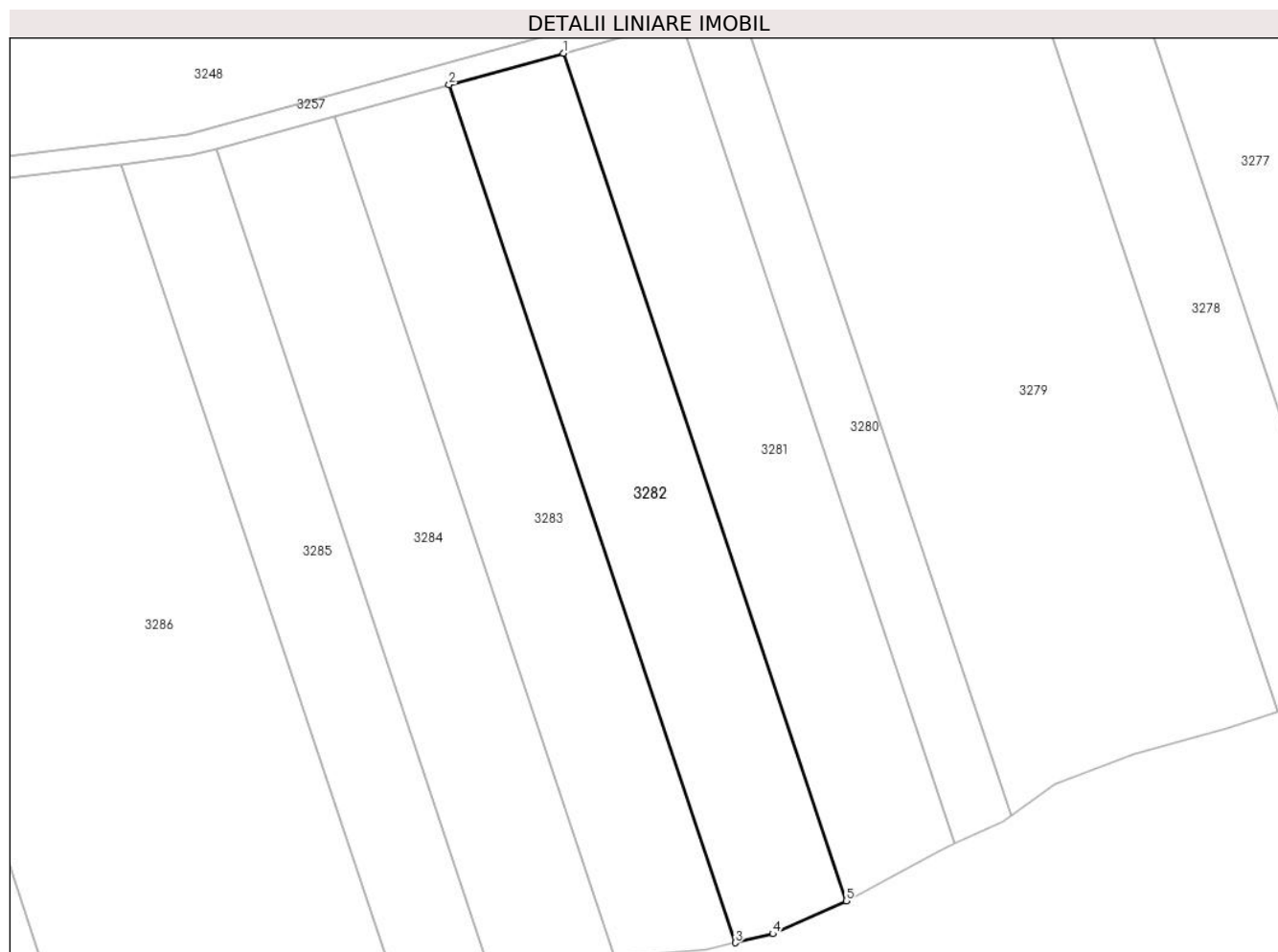
Inscrieri privind dezmembramintele dreptului de proprietate, drepturi reale de garanție și sarcini	Referințe
NU SUNT	

Anexa Nr. 1 La Partea I

Teren

Nr cadastral	Suprafața (mp)*	Observații / Referințe
	2.000	

* Suprafața este determinată în planul de proiecție Stereo 70.



Date referitoare la teren

Crt	Categorie folosință	Intravilan	Suprafața (mp)	Tarla	Parcelă	Nr. topo	Observații / Referințe
1	faneata	NU	2.000	50	1508/12	-	

Lungime Segmente

1) Valorile lungimilor segmentelor sunt obținute din proiecție în plan.

Punct început	X / Y	Punct sfârșit	X / Y	Lungime segment (** (m)
1	405.296,07 487.805,143	2	405.280,413 487.800,838	16.239
2	405.280,413 487.800,838	3	405.319,571 487.683,434	123.762
3	405.319,571 487.683,434	4	405.324,721 487.684,668	5.296
4	405.324,721 487.684,668	5	405.334,75 487.689,173	10.995
5	405.334,75 487.689,173	1	405.296,07 487.805,143	122.251

**** Lungimile segmentelor sunt determinate în planul de proiecție Stereo 70 și sunt rotunjite la 1 milimetru.**

***** Distanța dintre puncte este formată din segmente cumulate ce sunt mai mici decât valoarea 1 milimetru.**

**DATE DESPRE IMOBILUL NR. 3283**

Oficiul de Cadastru și Publicitate Imobiliară SIBIU
Biroul de Cadastru și Publicitate Imobiliară Saliste

A. Partea I. Descrierea imobilului

TEREN Extravilan

Adresa: Jud. Sibiu

Nr. Crt	Nr cadastral Nr. topografic	Suprafața* (mp)	Observații / Referințe
A1		2.000	Sector cadastral:56 Teren neimprejmuit;

B. Partea II. Proprietari și acte

Inscrieri privitoare la dreptul de proprietate și alte drepturi reale		Referințe
/		
Act Administrativ nr. 765/38, din 15/08/1994 emis de CJPSDPAT Sibiu (titlu de proprietate);		
B1	Intabulare, drept de PROPRIETATEI.18/1991, dobandit prin Constituire, cota actuala 1/1 1) OPREAN ILIE	A1

C. Partea III. SARCINI .

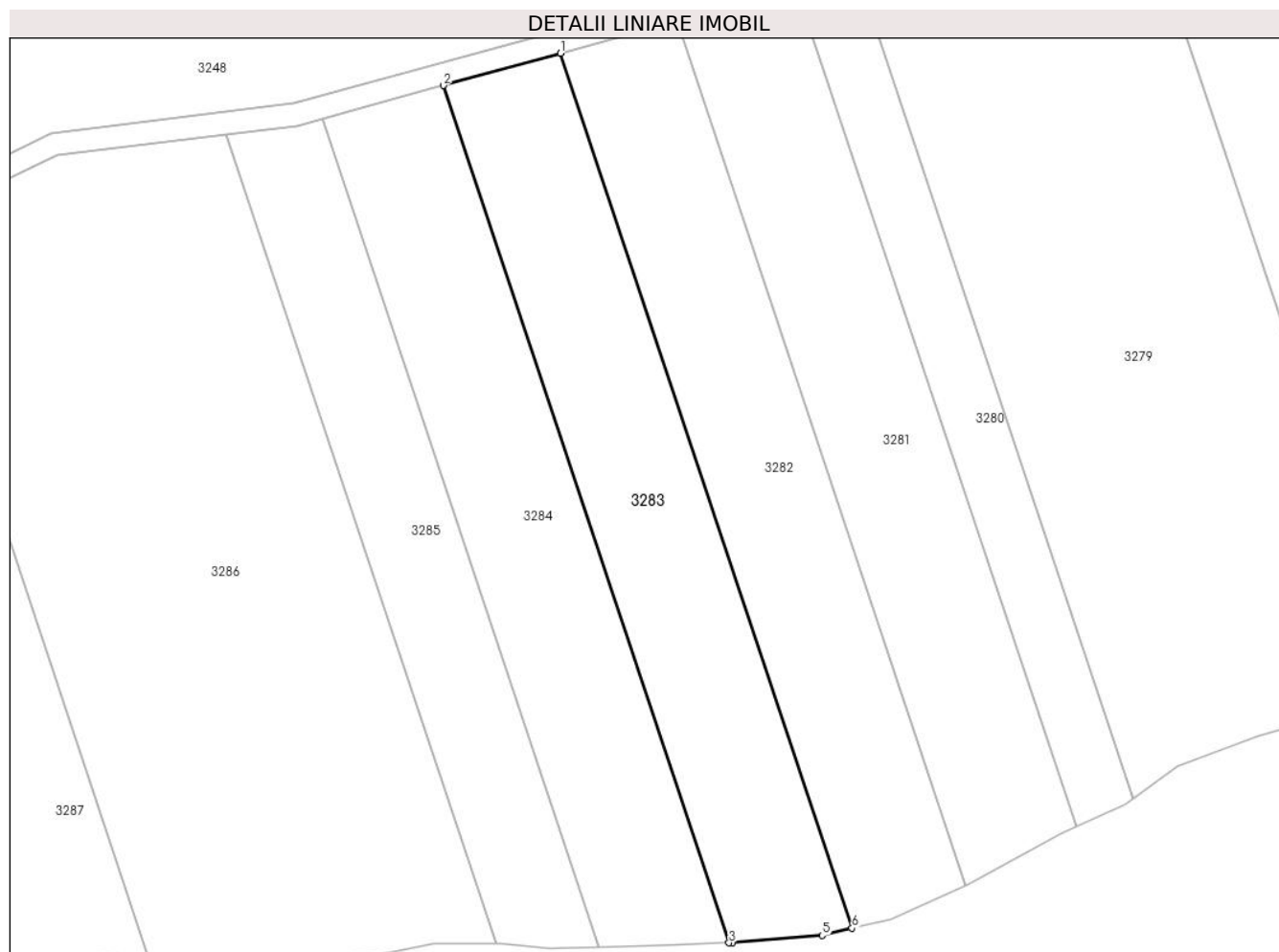
Inscrieri privind dezmembramintele dreptului de proprietate, drepturi reale de garanție și sarcini	Referințe
NU SUNT	

Anexa Nr. 1 La Partea I

Teren

Nr cadastral	Suprafața (mp)*	Observații / Referințe
	2.000	

* Suprafața este determinată în planul de proiecție Stereo 70.



Date referitoare la teren

Crt	Categorie folosință	Intravilan	Suprafața (mp)	Tarla	Parcelă	Nr. topo	Observații / Referințe
1	faneata	NU	2.000	50	1508/13	-	

Lungime Segmente

1) Valorile lungimilor segmentelor sunt obținute din proiecție în plan.

Punct început	X / Y	Punct sfârșit	X / Y	Lungime segment (** (m)
1	405.280,413 487.800,838	2	405.264,683 487.796,513	16.314
2	405.264,683 487.796,513	3	405.303,053 487.681,471	121.272
3	405.303,053 487.681,471	4	405.303,52 487.681,485	0.467
4	405.303,52 487.681,485	5	405.315,552 487.682,47	12.072
5	405.315,552 487.682,47	6	405.319,571 487.683,434	4.133

Punct început	X / Y	Punct sfârșit	X / Y	Lungime segment (** (m)
6	405.319,571 487.683,434	1	405.280,413 487.800,838	123.762

** Lungimile segmentelor sunt determinate în planul de proiecție Stereo 70 și sunt rotunjite la 1 milimetru.

*** Distanța dintre puncte este formată din segmente cumulate ce sunt mai mici decât valoarea 1 milimetru.

**DATE DESPRE IMOBILUL NR. 3284**

Oficiul de Cadastru și Publicitate Imobiliară SIBIU
Biroul de Cadastru și Publicitate Imobiliară Saliste

A. Partea I. Descrierea imobilului

TEREN Extravilan

Adresa: Jud. Sibiu

Nr. Crt	Nr cadastral Nr. topografic	Suprafața* (mp)	Observații / Referințe
A1	104538	2.000	Sector cadastral:56 Teren neimprejmuit;

B. Partea II. Proprietari și acte

Inscrieri privitoare la dreptul de proprietate și alte drepturi reale	Referințe
9450 / 02/07/2021	
Act Administrativ nr. 771/38, din 16/08/1994 emis de CJPSDPAT Sibiu;	
B1	A1
Intabulare, drept de PROPRIETATE, L. 18/1991, dobandit prin Constituire, cota actuala 1/1 1) MICU IOAN	

C. Partea III. SARCINI .

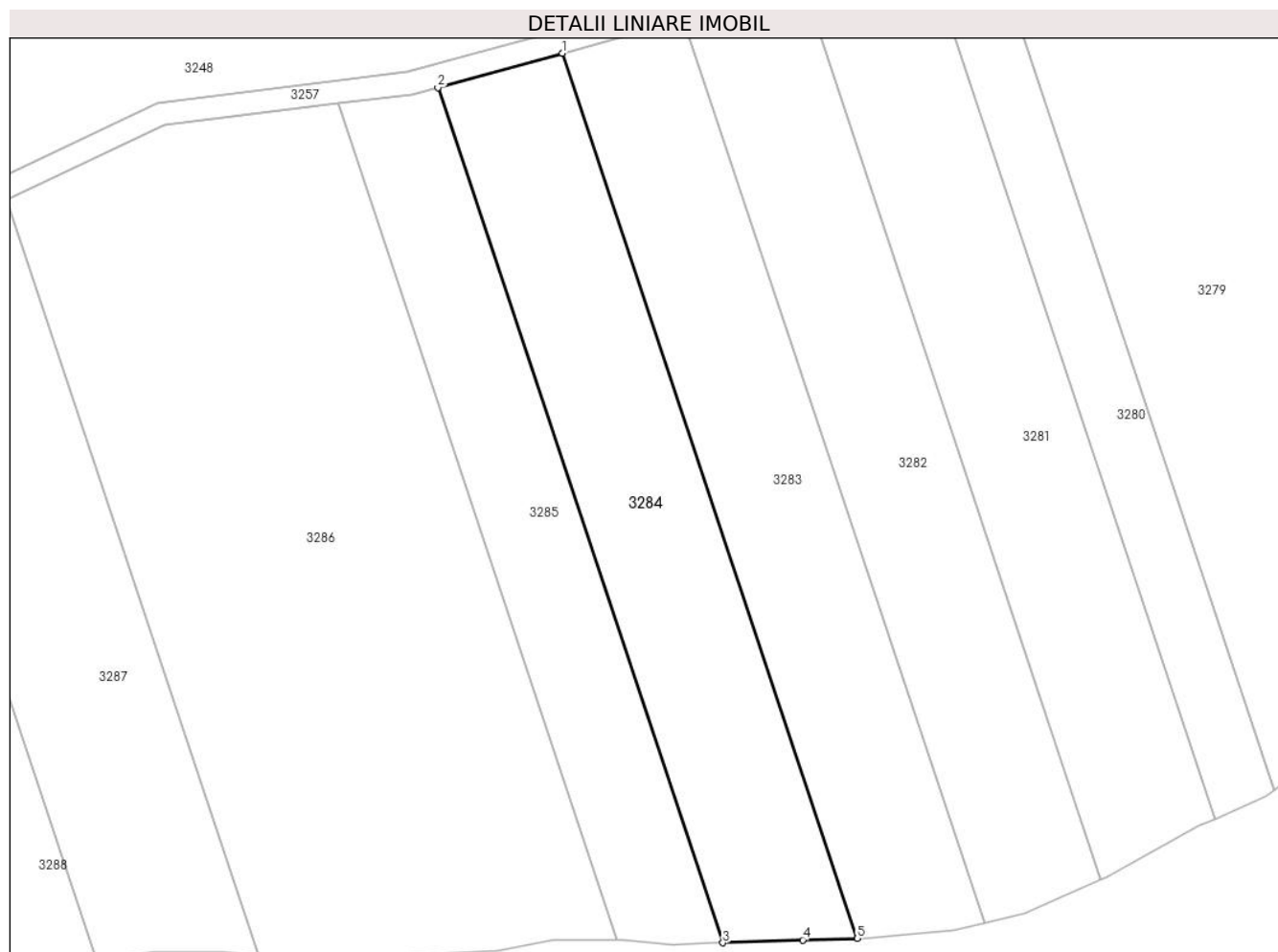
Inscrieri privind dezmembramintele dreptului de proprietate, drepturi reale de garanție și sarcini	Referințe
NU SUNT	

Anexa Nr. 1 La Partea I

Teren

Nr cadastral	Suprafața (mp)*	Observații / Referințe
104538	2.000	

* Suprafața este determinată în planul de proiecție Stereo 70.



Date referitoare la teren

Crt	Categorie folosință	Intra vilan	Suprafața (mp)	Tarla	Parcelă	Nr. topo	Observații / Referințe
1	faneata	NU	2.000	50	1508/14	-	

Lungime Segmente

1) Valorile lungimilor segmentelor sunt obținute din proiecție în plan.

Punct început	X / Y	Punct sfârșit	X / Y	Lungime segment (** (m)
1	405.264,683 487.796,513	2	405.248,484 487.792,058	16.8
2	405.248,484 487.792,058	3	405.285,559 487.680,899	117.179
3	405.285,559 487.680,899	4	405.295,936 487.681,257	10.383
4	405.295,936 487.681,257	5	405.303,053 487.681,471	7.12
5	405.303,053 487.681,471	1	405.264,683 487.796,513	121.272

**** Lungimile segmentelor sunt determinate în planul de proiecție Stereo 70 și sunt rotunjite la 1 milimetru.**

***** Distanța dintre puncte este formată din segmente cumulate ce sunt mai mici decât valoarea 1 milimetru.**

**DATE DESPRE IMOBILUL NR. 3285**

Oficiul de Cadastru și Publicitate Imobiliară SIBIU
Biroul de Cadastru și Publicitate Imobiliară Saliste

A. Partea I. Descrierea imobilului

TEREN Extravilan

Adresa: Jud. Sibiu

Nr. Crt	Nr cadastral Nr. topografic	Suprafața* (mp)	Observații / Referințe
A1		1.500	Sector cadastral:56 Teren neimprejmuit;

B. Partea II. Proprietari și acte

Inscrieri privitoare la dreptul de proprietate și alte drepturi reale		Referințe
/		
Act Administrativ nr. 436/30, din 20/06/1994 emis de CJPSDPAT Sibiu (titlu de proprietate);		
B1	Intabulare, drept de PROPRIETATEL.18/1991, dobandit prin Constituire, cota actuala 1/1 1) DRĂGHIȚĂ AUGUSTIN	A1

C. Partea III. SARCINI .

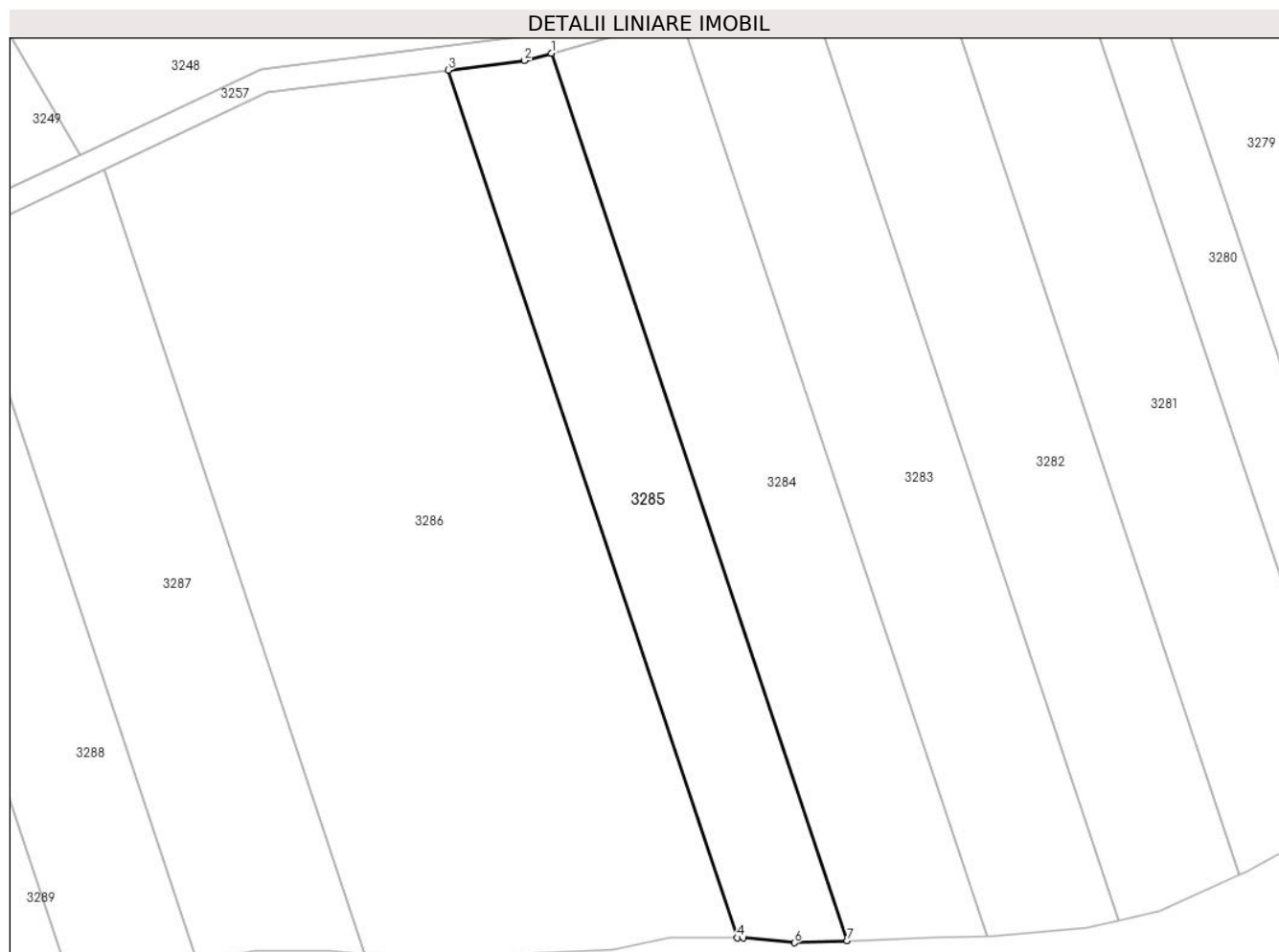
Inscrieri privind dezmembramintele dreptului de proprietate, drepturi reale de garanție și sarcini	Referințe
NU SUNT	

Anexa Nr. 1 La Partea I

Teren

Nr cadastral	Suprafața (mp)*	Observații / Referințe
	1.500	

* Suprafața este determinată în planul de proiecție Stereo 70.



Date referitoare la teren

Crt	Categorie folosință	Intravilan	Suprafața (mp)	Tarla	Parcelă	Nr. topo	Observații / Referințe
1	faneata	NU	1.500	50	1508/15	-	

Lungime Segmente

1) Valorile lungimilor segmentelor sunt obținute din proiecție în plan.

Punct început	X / Y	Punct sfârșit	X / Y	Lungime segment (** (m)
1	405.248,484 487.792,058	2	405.245,098 487.791,127	3.511
2	405.245,098 487.791,127	3	405.235,542 487.789,946	9.629
3	405.235,542 487.789,946	4	405.271,778 487.681,303	114.527
4	405.271,778 487.681,303	5	405.272,508 487.681,303	0.73
5	405.272,508 487.681,303	6	405.278,938 487.680,671	6.46

Punct început	X / Y	Punct sfârșit	X / Y	Lungime segment (** (m)
6	405.278,938 487.680,671	7	405.285,559 487.680,899	6.625
7	405.285,559 487.680,899	1	405.248,484 487.792,058	117.179

** Lungimile segmentelor sunt determinate în planul de proiecție Stereo 70 și sunt rotunjite la 1 milimetru.

*** Distanța dintre puncte este formată din segmente cumulate ce sunt mai mici decât valoarea 1 milimetru.

**DATE DESPRE IMOBILUL NR. 3286**

Oficiul de Cadastru și Publicitate Imobiliară SIBIU
Biroul de Cadastru și Publicitate Imobiliară Saliste

A. Partea I. Descrierea imobilului

TEREN Extravilan

Adresa: Jud. Sibiu

Nr. Crt	Nr cadastral Nr. topografic	Suprafața* (mp)	Observații / Referințe
A1		5.000	Sector cadastral:56 Teren neimprejmuit;

B. Partea II. Proprietari și acte

Inscrieri privitoare la dreptul de proprietate și alte drepturi reale		Referințe
/		
Act Administrativ nr. 1276/38, din 02/11/1995 emis de CJPSDPAT Sibiu (titlu de proprietate);		
B1	Intabulare, drept de PROPRIETATEL.18/1991, dobandit prin Constituire, cota actuala 1/1 1) GHENESCU VASILE	A1

C. Partea III. SARCINI .

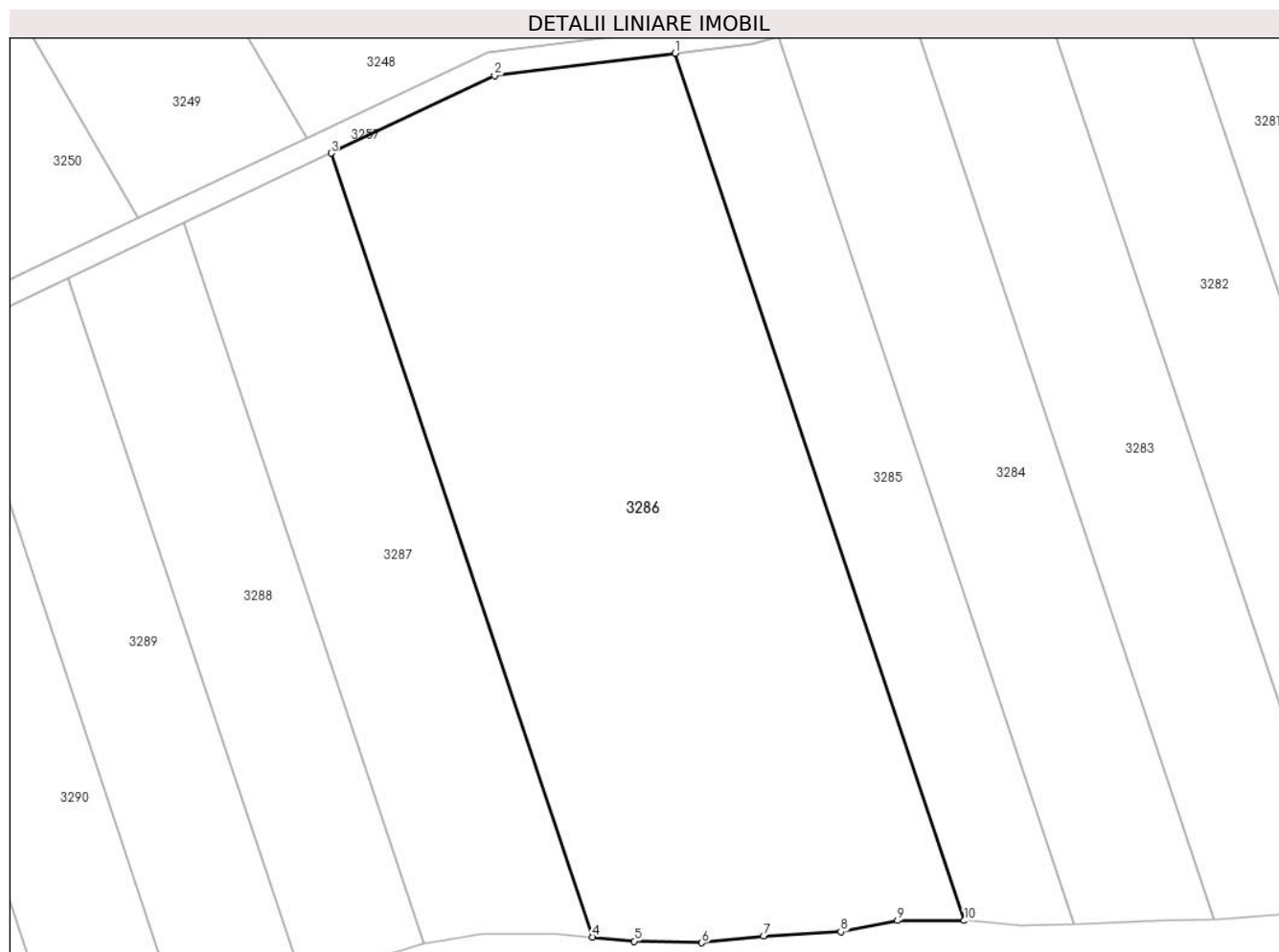
Inscrieri privind dezmembramintele dreptului de proprietate, drepturi reale de garanție și sarcini	Referințe
NU SUNT	

Anexa Nr. 1 La Partea I

Teren

Nr cadastral	Suprafața (mp)*	Observații / Referințe
	5.000	

* Suprafața este determinată în planul de proiecție Stereo 70.



Date referitoare la teren

Crt	Categorie folosință	Intravilan	Suprafața (mp)	Tarla	Parcelă	Nr. topo	Observații / Referințe
1	faneata	NU	5.000	50	1508/16	-	

Lungime Segmente

1) Valorile lungimilor segmentelor sunt obținute din proiecție în plan.

Punct început	X / Y	Punct sfârșit	X / Y	Lungime segment (** (m)
1	405.235,542 487.789,946	2	405.212,894 487.787,148	22.82
2	405.212,894 487.787,148	3	405.192,406 487.777,44	22.672
3	405.192,406 487.777,44	4	405.225,156 487.679,246	103.511
4	405.225,156 487.679,246	5	405.230,422 487.678,726	5.291
5	405.230,422 487.678,726	6	405.238,89 487.678,524	8.47

Punct început	X / Y	Punct sfârșit	X / Y	Lungime segment (** (m)
6	405.238,89 487.678,524	7	405.246,616 487.679,381	7.773
7	405.246,616 487.679,381	8	405.256,297 487.679,886	9.694
8	405.256,297 487.679,886	9	405.263,408 487.681,303	7.251
9	405.263,408 487.681,303	10	405.271,778 487.681,303	8.369
10	405.271,778 487.681,303	1	405.235,542 487.789,946	114.527

** Lungimile segmentelor sunt determinate în planul de proiecție Stereo 70 și sunt rotunjite la 1 milimetru.

*** Distanța dintre puncte este formată din segmente cumulate ce sunt mai mici decât valoarea 1 milimetru.

**DATE DESPRE IMOBILUL NR. 3287**

Oficiul de Cadastru și Publicitate Imobiliară SIBIU
Biroul de Cadastru și Publicitate Imobiliară Saliste

A. Partea I. Descrierea imobilului

TEREN Extravilan

Adresa: Jud. Sibiu

Nr. Crt	Nr cadastral Nr. topografic	Suprafața* (mp)	Observații / Referințe
A1		2.000	Sector cadastral:56 Teren neimprejmuit;

B. Partea II. Proprietari și acte

Inscrieri privitoare la dreptul de proprietate și alte drepturi reale		Referințe
/		
Act Administrativ nr. 453/38, din 22/06/1994 emis de CJPSDPAT Sibiu (titlu de proprietate);		
B1	Intabulare, drept de PROPRIETATEL.18/1991, dobandit prin Constituire, cota actuala 1/1 1) DĂNEȚIU MARIA	A1

C. Partea III. SARCINI .

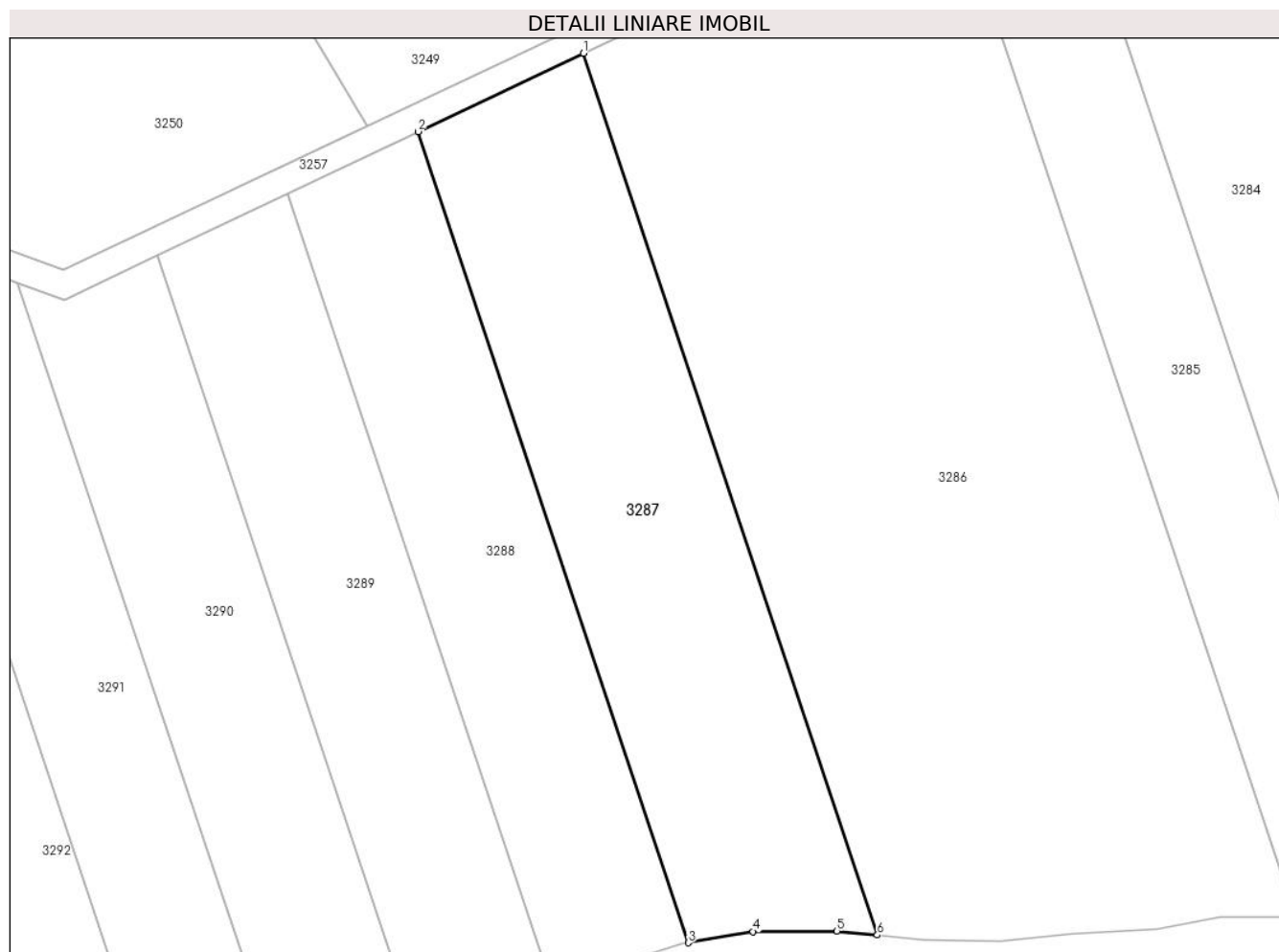
Inscrieri privind dezmembramintele dreptului de proprietate, drepturi reale de garanție și sarcini	Referințe
NU SUNT	

Anexa Nr. 1 La Partea I

Teren

Nr cadastral	Suprafața (mp)*	Observații / Referințe
	2.000	

* Suprafața este determinată în planul de proiecție Stereo 70.



Date referitoare la teren

Crt	Categorie folosință	Intravilan	Suprafața (mp)	Tarla	Parcelă	Nr. topo	Observații / Referințe
1	faneata	NU	2.000	50	1508/17	-	

Lungime Segmente

1) Valorile lungimilor segmentelor sunt obținute din proiecție în plan.

Punct început	X / Y	Punct sfârșit	X / Y	Lungime segment (** (m)
1	405.192,406 487.777,44	2	405.173,972 487.768,705	20.399
2	405.173,972 487.768,705	3	405.204,1 487.678,374	95.223
3	405.204,1 487.678,374	4	405.211,322 487.679,626	7.33
4	405.211,322 487.679,626	5	405.220,649 487.679,692	9.327
5	405.220,649 487.679,692	6	405.225,156 487.679,246	4.529

Punct început	X / Y	Punct sfârșit	X / Y	Lungime segment (** (m)
6	405.225,156 487.679,246	1	405.192,406 487.777,44	103.511

** Lungimile segmentelor sunt determinate în planul de proiecție Stereo 70 și sunt rotunjite la 1 milimetru.

*** Distanța dintre puncte este formată din segmente cumulate ce sunt mai mici decât valoarea 1 milimetru.

**DATE DESPRE IMOBILUL NR. 3288**

Oficiul de Cadastru și Publicitate Imobiliară SIBIU
Biroul de Cadastru și Publicitate Imobiliară Saliste

A. Partea I. Descrierea imobilului

TEREN Extravilan

Adresa: Jud. Sibiu

Nr. Crt	Nr cadastral Nr. topografic	Suprafața* (mp)	Observații / Referințe
A1		1.500	Sector cadastral:56 Teren neimprejmuit;

B. Partea II. Proprietari și acte

Inscrieri privitoare la dreptul de proprietate și alte drepturi reale		Referințe
/		
Act Administrativ nr. 438/38, din 20/06/1994 emis de CJPSDPAT Sibiu (titlu de proprietate);		
B1	Intabulare, drept de PROPRIETATEL.18/1991, dobandit prin Constituire, cota actuala 1/1 1) BEREȘ PETRU	A1

C. Partea III. SARCINI .

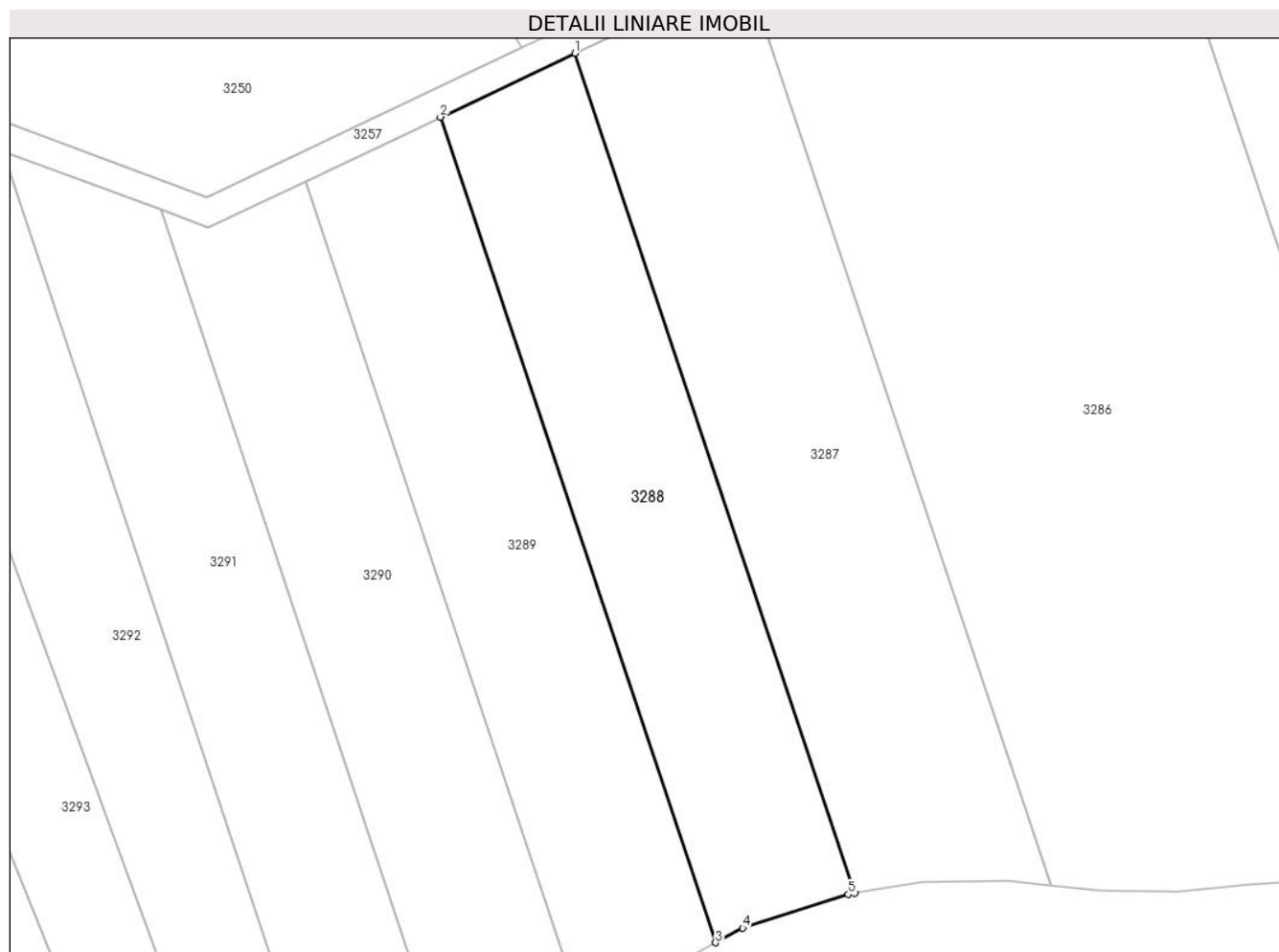
Inscrieri privind dezmembramintele dreptului de proprietate, drepturi reale de garanție și sarcini	Referințe
NU SUNT	

Anexa Nr. 1 La Partea I

Teren

Nr cadastral	Suprafața (mp)*	Observații / Referințe
	1.500	

* Suprafața este determinată în planul de proiecție Stereo 70.



Date referitoare la teren

Crt	Categorie folosință	Intra vilan	Suprafața (mp)	Tarla	Parcelă	Nr. topo	Observații / Referințe
1	faneata	NU	1.500	50	1508/18	-	

Lungime Segmente

1) Valorile lungimilor segmentelor sunt obținute din proiecție în plan.

Punct început	X / Y	Punct sfârșit	X / Y	Lungime segment (** (m)
1	405.173,972 487.768,705	2	405.159,463 487.761,831	16.055
2	405.159,463 487.761,831	3	405.189,074 487.673,048	93.59
3	405.189,074 487.673,048	4	405.192,011 487.674,639	3.34
4	405.192,011 487.674,639	5	405.203,375 487.678,248	11.923
5	405.203,375 487.678,248	6	405.204,1 487.678,374	0.736

Punct început	X / Y	Punct sfârșit	X / Y	Lungime segment (** (m)
6	405.204,1 487.678,374	1	405.173,972 487.768,705	95.223

** Lungimile segmentelor sunt determinate în planul de proiecție Stereo 70 și sunt rotunjite la 1 milimetru.

*** Distanța dintre puncte este formată din segmente cumulate ce sunt mai mici decât valoarea 1 milimetru.

**DATE DESPRE IMOBILUL NR. 3289**

Oficiul de Cadastru și Publicitate Imobiliară SIBIU
Biroul de Cadastru și Publicitate Imobiliară Saliste

A. Partea I. Descrierea imobilului

TEREN Extravilan

Adresa: Jud. Sibiu

Nr. Crt	Nr cadastral Nr. topografic	Suprafața* (mp)	Observații / Referințe
A1		1.500	Sector cadastral:56 Teren neimprejmuit;

B. Partea II. Proprietari și acte

Inscrieri privitoare la dreptul de proprietate și alte drepturi reale		Referințe
/		
Act Administrativ nr. 384/38, din 14/06/1994 emis de CJPSDPAT Sibiu (titlu de proprietate);		
B1	Intabulare, drept de PROPRIETATEL.18/1991, dobandit prin Constituire, cota actuala 1/1 1) MIHALEA TRAIAN	A1

C. Partea III. SARCINI .

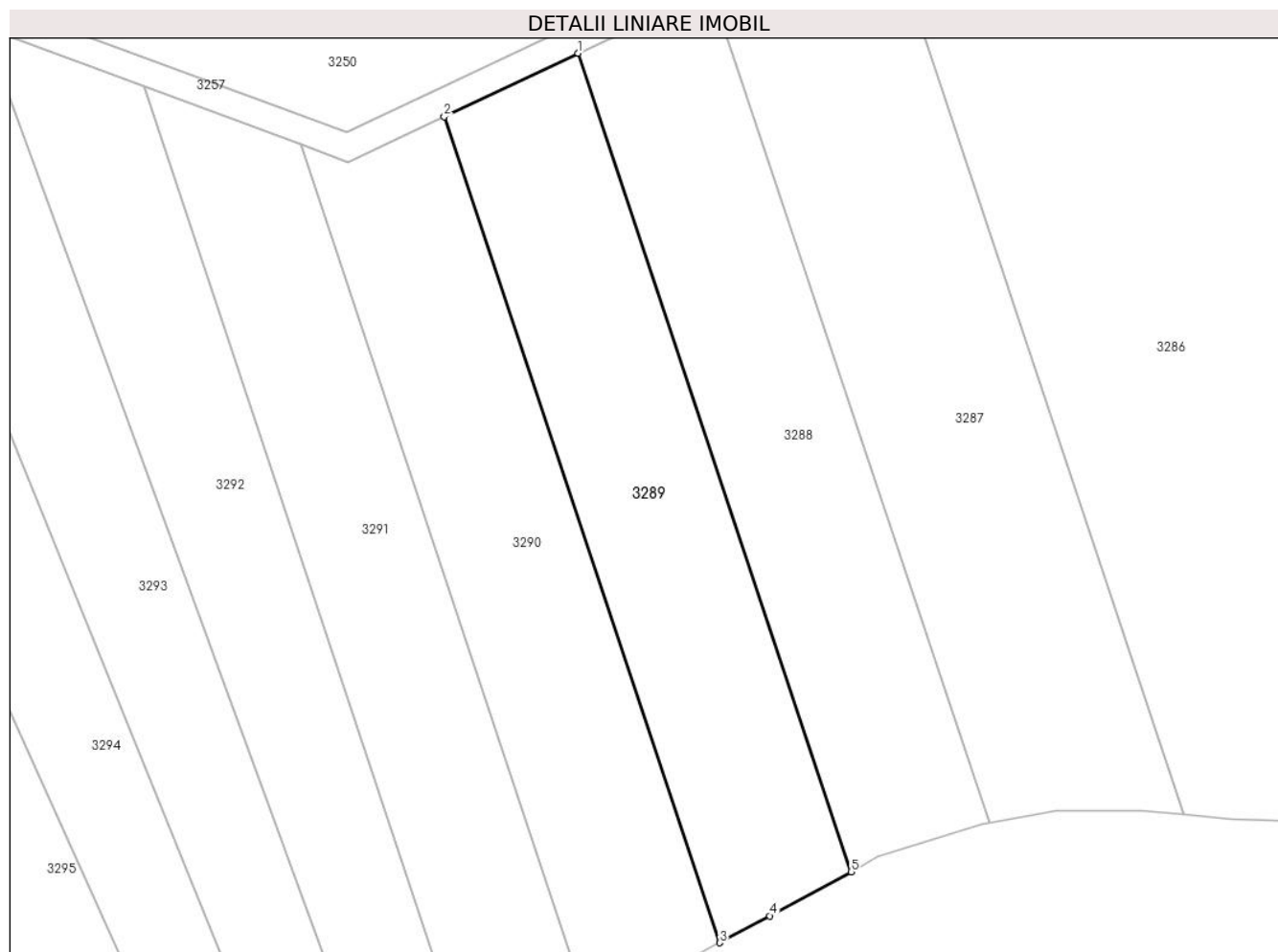
Inscrieri privind dezmembramintele dreptului de proprietate, drepturi reale de garanție și sarcini	Referințe
NU SUNT	

Anexa Nr. 1 La Partea I

Teren

Nr cadastral	Suprafața (mp)*	Observații / Referințe
	1.500	

* Suprafața este determinată în planul de proiecție Stereo 70.



Date referitoare la teren

Crt	Categorie folosință	Intra vilan	Suprafața (mp)	Tarla	Parcelă	Nr. topo	Observații / Referințe
1	faneata	NU	1.500	50	1508/19	-	

Lungime Segmente

1) Valorile lungimilor segmentelor sunt obținute din proiecție în plan.

Punct început	X / Y	Punct sfârșit	X / Y	Lungime segment (** (m)
1	405.159,463 487.761,831	2	405.144,941 487.754,95	16.07
2	405.144,941 487.754,95	3	405.174,825 487.665,349	94.453
3	405.174,825 487.665,349	4	405.180,254 487.668,272	6.166
4	405.180,254 487.668,272	5	405.189,074 487.673,048	10.03
5	405.189,074 487.673,048	1	405.159,463 487.761,831	93.59

**** Lungimile segmentelor sunt determinate în planul de proiecție Stereo 70 și sunt rotunjite la 1 milimetru.**

***** Distanța dintre puncte este formată din segmente cumulate ce sunt mai mici decât valoarea 1 milimetru.**

**DATE DESPRE IMOBILUL NR. 3290**

Oficiul de Cadastru și Publicitate Imobiliară SIBIU
Biroul de Cadastru și Publicitate Imobiliară Saliste

A. Partea I. Descrierea imobilului

TEREN Extravilan

Adresa: Jud. Sibiu

Nr. Crt	Nr cadastral Nr. topografic	Suprafața* (mp)	Observații / Referințe
A1		1.500	Sector cadastral:56 Teren neimprejmuit;

B. Partea II. Proprietari și acte

Inscrieri privitoare la dreptul de proprietate și alte drepturi reale		Referințe
/		
Act Administrativ nr. 345/38, din 08/06/1994 emis de CJPSDPAT Sibiu (titlu de proprietate);		
B1	Intabulare, drept de PROPRIETATEL.18/1991, dobandit prin Constituire, cota actuala 1/1 1) MUNTEAN CORNEL	A1

C. Partea III. SARCINI .

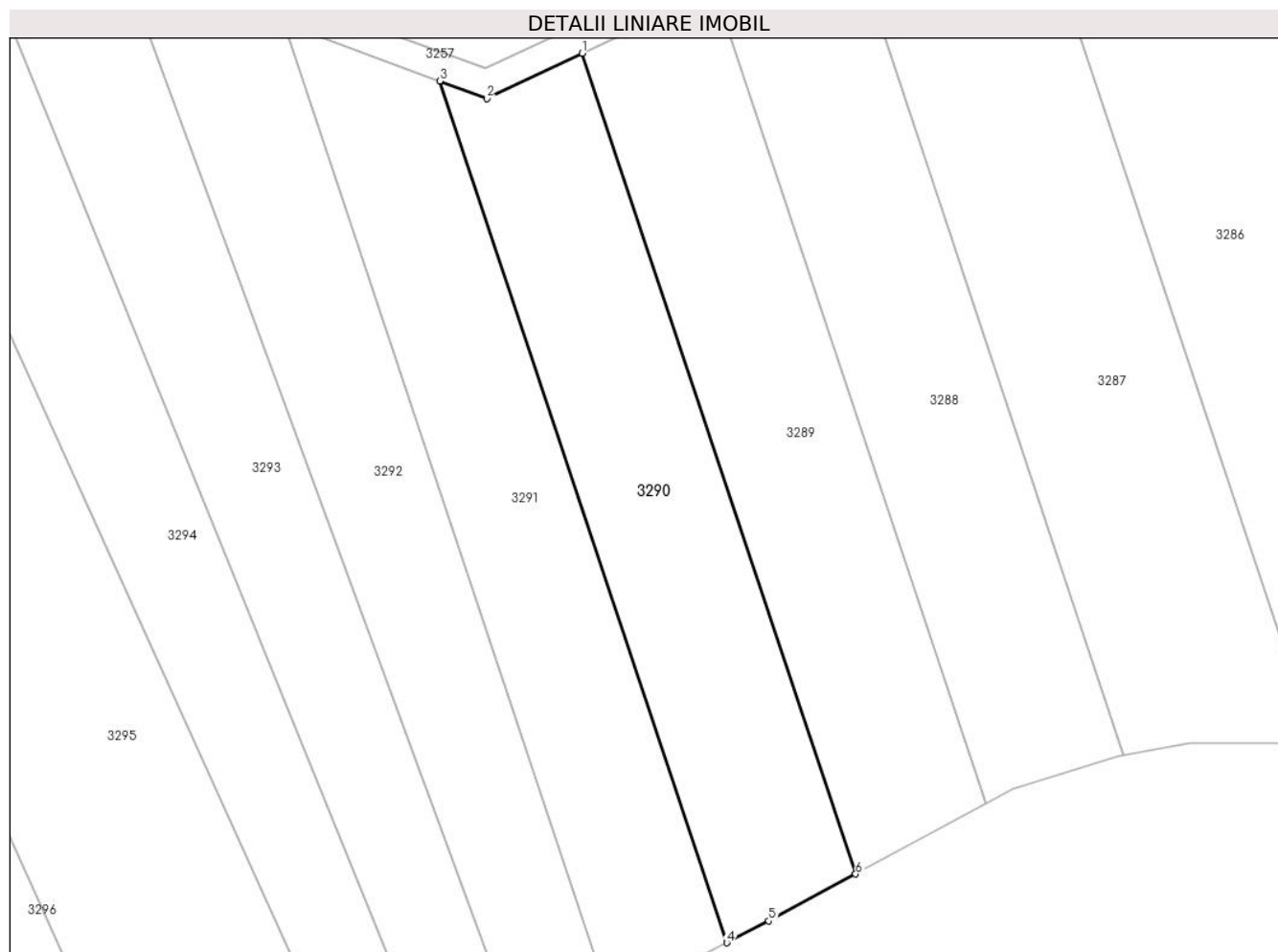
Inscrieri privind dezmembramintele dreptului de proprietate, drepturi reale de garanție și sarcini	Referințe
NU SUNT	

Anexa Nr. 1 La Partea I

Teren

Nr cadastral	Suprafața (mp)*	Observații / Referințe
	1.500	

* Suprafața este determinată în planul de proiecție Stereo 70.



Date referitoare la teren

Crt	Categorie folosință	Intravilan	Suprafața (mp)	Tarla	Parcelă	Nr. topo	Observații / Referințe
1	faneata	NU	1.500	50	1508/20	-	

Lungime Segmente

1) Valorile lungimilor segmentelor sunt obținute din proiecție în plan.

Punct început	X / Y	Punct sfârșit	X / Y	Lungime segment (** (m)
1	405.144,941 487.754,95	2	405.134,516 487.750,01	11.536
2	405.134,516 487.750,01	3	405.129,378 487.751,909	5.477
3	405.129,378 487.751,909	4	405.160,748 487.657,857	99.146
4	405.160,748 487.657,857	5	405.165,334 487.660,238	5.168
5	405.165,334 487.660,238	6	405.174,825 487.665,349	10.78

Punct început	X / Y	Punct sfârșit	X / Y	Lungime segment (** (m)
6	405.174,825 487.665,349	1	405.144,941 487.754,95	94.453

** Lungimile segmentelor sunt determinate în planul de proiecție Stereo 70 și sunt rotunjite la 1 milimetru.

*** Distanța dintre puncte este formată din segmente cumulate ce sunt mai mici decât valoarea 1 milimetru.

**DATE DESPRE IMOBILUL NR. 3291**

Oficiul de Cadastru și Publicitate Imobiliară SIBIU
Biroul de Cadastru și Publicitate Imobiliară Saliste

A. Partea I. Descrierea imobilului

TEREN Extravilan

Adresa: Jud. Sibiu

Nr. Crt	Nr cadastral Nr. topografic	Suprafața* (mp)	Observații / Referințe
A1		1.500	Sector cadastral:56 Teren neimprejmuit;

B. Partea II. Proprietari și acte

Inscrieri privitoare la dreptul de proprietate și alte drepturi reale		Referințe
/		
Act Administrativ nr. 441/38, din 21/06/1994 emis de CJPSDPAT Sibiu (titlu de proprietate);		
B1	Intabulare, drept de PROPRIETATEL.18/1991, dobandit prin Constituire, cota actuala 1/1 1) MARCOCI ȘTEFAN	A1

C. Partea III. SARCINI .

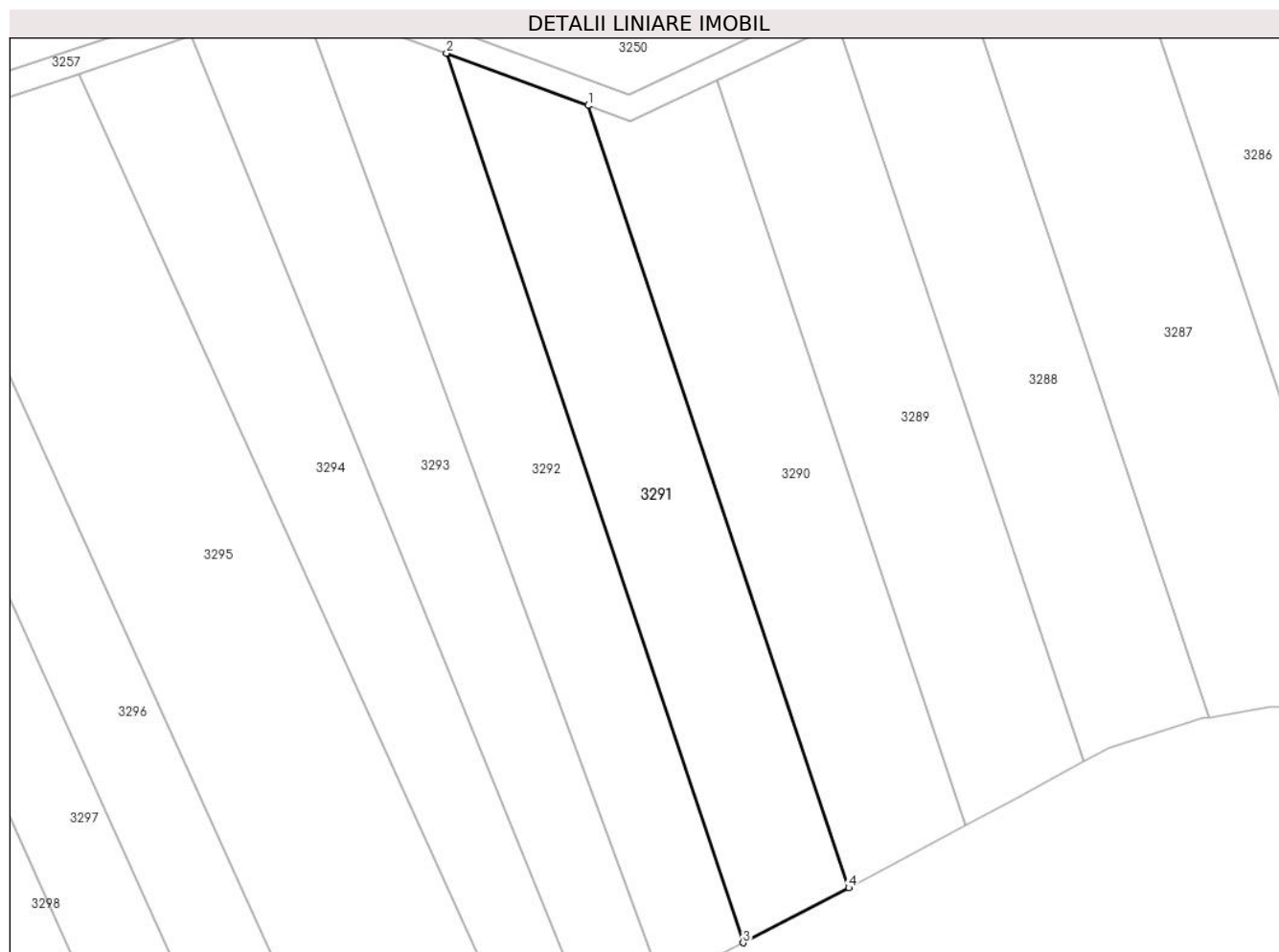
Inscrieri privind dezmembramintele dreptului de proprietate, drepturi reale de garanție și sarcini	Referințe
NU SUNT	

Anexa Nr. 1 La Partea I

Teren

Nr cadastral	Suprafața (mp)*	Observații / Referințe
	1.500	

* Suprafața este determinată în planul de proiecție Stereo 70.



Date referitoare la teren

Crt	Categorie folosință	Intra vilan	Suprafața (mp)	Tarla	Parcelă	Nr. topo	Observații / Referințe
1	faneata	NU	1.500	50	1508/21	-	

Lungime Segmente

1) Valorile lungimilor segmentelor sunt obținute din proiecție în plan.

Punct început	X / Y	Punct sfârșit	X / Y	Lungime segment (** (m)
1	405.129,378 487.751,909	2	405.112,355 487.758,2	18.149
2	405.112,355 487.758,2	3	405.148,026 487.651,25	112.742
3	405.148,026 487.651,25	4	405.160,748 487.657,857	14.335
4	405.160,748 487.657,857	1	405.129,378 487.751,909	99.146

** Lungimile segmentelor sunt determinate în planul de proiecție Stereo 70 și sunt rotunjite la 1 milimetru.

***** Distanţa dintre puncte este formată din segmente cumulate ce sunt mai mici decât valoarea 1 milimetru.**

**DATE DESPRE IMOBILUL NR. 3292**

Oficiul de Cadastru și Publicitate Imobiliară SIBIU
Biroul de Cadastru și Publicitate Imobiliară Saliste

A. Partea I. Descrierea imobilului

TEREN Extravilan

Adresa: Jud. Sibiu

Nr. Crt	Nr cadastral Nr. topografic	Suprafața* (mp)	Observații / Referințe
A1		1.500	Sector cadastral:56 Teren neimprejmut;

B. Partea II. Proprietari și acte

Inscrieri privitoare la dreptul de proprietate și alte drepturi reale		Referințe
/		
Act Administrativ nr. 763/38, din 15/08/1994 emis de CJPSDPAT Sibiu (titlu de proprietate);		
B1	Intabulare, drept de PROPRIETATEL.18/1991, dobandit prin Constituire, cota actuala 1/2 1) RIGHERIU GHEORGHE DEFUNCT:Da	A1
Act Notarial nr. 170, din 05/11/2021 emis de NP POPA LUPAS GEORGE (certificat de mostenitor);		
B2	Intabulare, drept de PROPRIETATE, Moștenire, dobandit prin Succesiune, cota actuala 1/2 1) RIGHERIU GHEORGHE-ALIN	A1

C. Partea III. SARCINI .

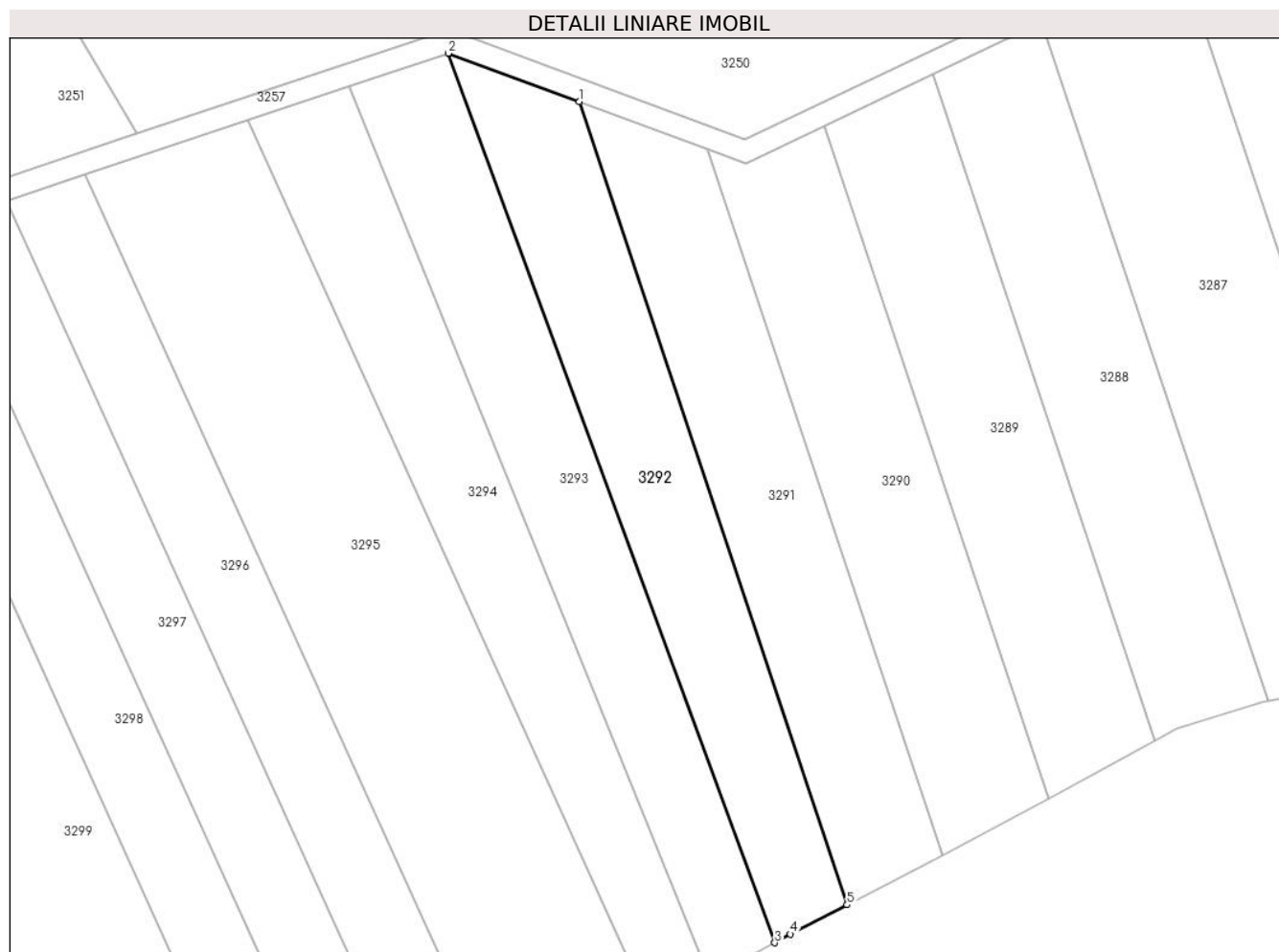
Inscrieri privind dezmembramintele dreptului de proprietate, drepturi reale de garanție și sarcini	Referințe
NU SUNT	

Anexa Nr. 1 La Partea I

Teren

Nr cadastral	Suprafața (mp)*	Observații / Referințe
	1.500	

* Suprafața este determinată în planul de proiecție Stereo 70.



Date referitoare la teren

Crt	Categorie folosință	Intravilan	Suprafața (mp)	Tarla	Parcelă	Nr. topo	Observații / Referințe
1	faneata	NU	1.500	50	1508/22	-	

Lungime Segmente

1) Valorile lungimilor segmentelor sunt obținute din proiecție în plan.

Punct început	X / Y	Punct sfârșit	X / Y	Lungime segment (** (m)
1	405.112,355 487.758,2	2	405.094,878 487.764,658	18.632
2	405.094,878 487.764,658	3	405.138,392 487.646,189	126.208
3	405.138,392 487.646,189	4	405.140,496 487.647,339	2.398
4	405.140,496 487.647,339	5	405.148,026 487.651,25	8.485
5	405.148,026 487.651,25	1	405.112,355 487.758,2	112.742

**** Lungimile segmentelor sunt determinate în planul de proiecție Stereo 70 și sunt rotunjite la 1 milimetru.**

***** Distanța dintre puncte este formată din segmente cumulate ce sunt mai mici decât valoarea 1 milimetru.**

**DATE DESPRE IMOBILUL NR. 3293**

Oficiul de Cadastru și Publicitate Imobiliară SIBIU
Biroul de Cadastru și Publicitate Imobiliară Saliste

A. Partea I. Descrierea imobilului

TEREN Extravilan

Adresa: Jud. Sibiu

Nr. Crt	Nr cadastral Nr. topografic	Suprafața* (mp)	Observații / Referințe
A1		1.500	Sector cadastral:56 Teren neimprejmuit;

B. Partea II. Proprietari și acte

Inscrieri privitoare la dreptul de proprietate și alte drepturi reale		Referințe
/		
Act Administrativ nr. 460/38, din 23/06/1994 emis de CJPSDPAT Sibiu (titlu de proprietate);		
B1	Intabulare, drept de PROPRIETATEL.18/1991, dobandit prin Constituire, cota actuala 1/1 1) LOMNĂȘAN DUMITRU	A1

C. Partea III. SARCINI .

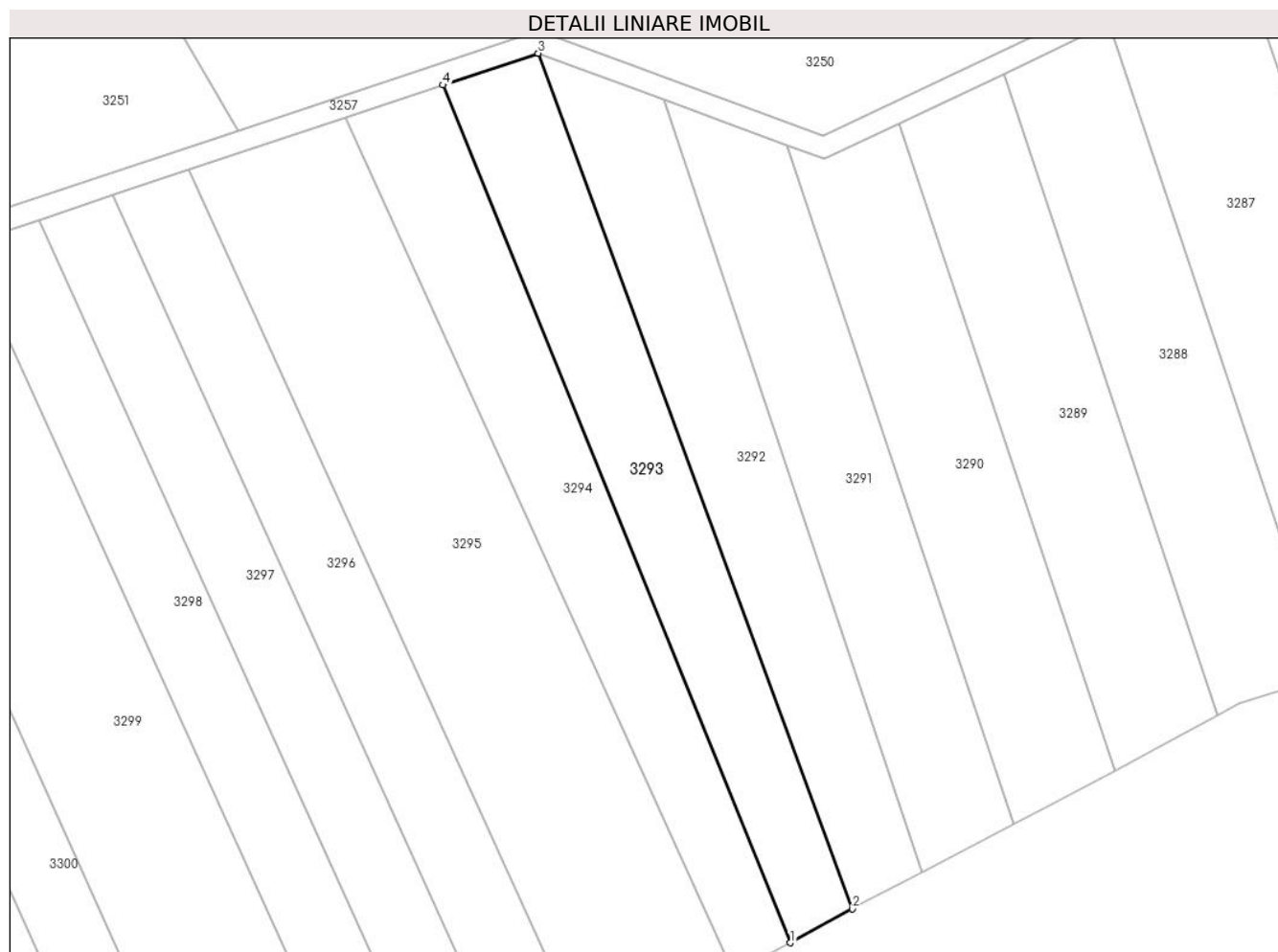
Inscrieri privind dezmembramintele dreptului de proprietate, drepturi reale de garanție și sarcini	Referințe
NU SUNT	

Anexa Nr. 1 La Partea I

Teren

Nr cadastral	Suprafața (mp)*	Observații / Referințe
	1.500	

* Suprafața este determinată în planul de proiecție Stereo 70.



Date referitoare la teren

Crt	Categorie folosință	Intra vilan	Suprafața (mp)	Tarla	Parcelă	Nr. topo	Observații / Referințe
1	faneata	NU	1.500	50	1508/24	-	

Lungime Segmente

1) Valorile lungimilor segmentelor sunt obținute din proiecție în plan.

Punct început	X / Y	Punct sfârșit	X / Y	Lungime segment (** (m)
1	405.129,803 487.641,496	2	405.138,392 487.646,189	9.788
2	405.138,392 487.646,189	3	405.094,878 487.764,658	126.208
3	405.094,878 487.764,658	4	405.081,687 487.760,258	13.906
4	405.081,687 487.760,258	1	405.129,803 487.641,496	128.139

** Lungimile segmentelor sunt determinate în planul de proiecție Stereo 70 și sunt rotunjite la 1 milimetru.

***** Distanţa dintre puncte este formată din segmente cumulate ce sunt mai mici decât valoarea 1 milimetru.**

**DATE DESPRE IMOBILUL NR. 3294**

Oficiul de Cadastru și Publicitate Imobiliară SIBIU
Biroul de Cadastru și Publicitate Imobiliară Saliste

A. Partea I. Descrierea imobilului

TEREN Extravilan

Adresa: Jud. Sibiu

Nr. Crt	Nr cadastral Nr. topografic	Suprafața* (mp)	Observații / Referințe
A1		1.500	Sector cadastral:56 Teren neimprejmuit;

B. Partea II. Proprietari și acte

Inscrieri privitoare la dreptul de proprietate și alte drepturi reale		Referințe
/		
Act Administrativ nr. 1010/38, din 31/05/1995 emis de CJPSDPAT Sibiu (titlu de proprietate);		
B1	Intabulare, drept de PROPRIETATEL.18/1991, dobandit prin Constituire, cota actuala 1/1 1) TĂNASE IOAN	A1

C. Partea III. SARCINI .

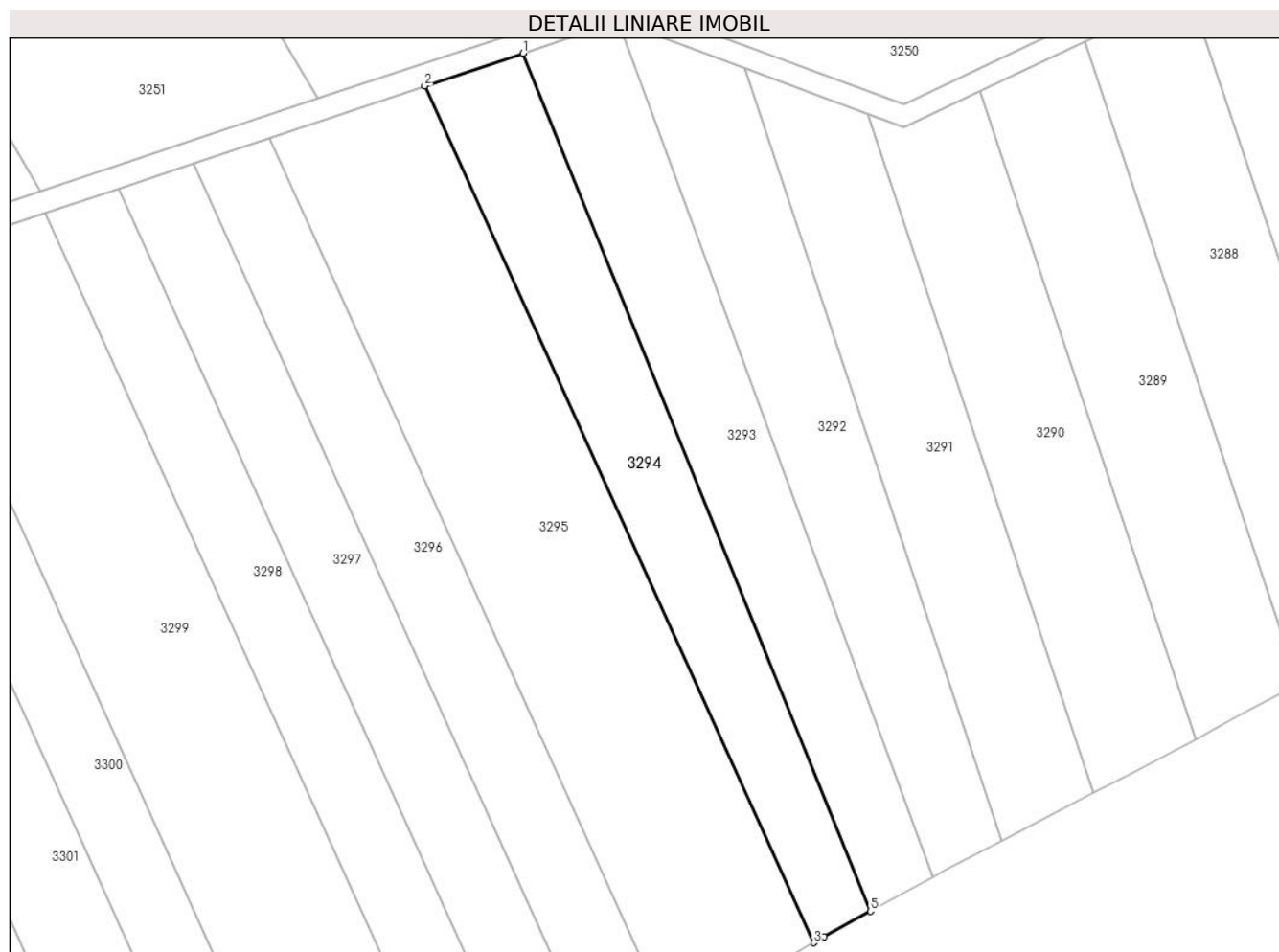
Inscrieri privind dezmembramintele dreptului de proprietate, drepturi reale de garanție și sarcini	Referințe
NU SUNT	

Anexa Nr. 1 La Partea I

Teren

Nr cadastral	Suprafața (mp)*	Observații / Referințe
	1.500	

* Suprafața este determinată în planul de proiecție Stereo 70.



Date referitoare la teren

Crt	Categorie folosință	Intra vilan	Suprafața (mp)	Tarla	Parcelă	Nr. topo	Observații / Referințe
1	faneata	NU	1.500	50	1508/25	-	

Lungime Segmente

1) Valorile lungimilor segmentelor sunt obținute din proiecție în plan.

Punct început	X / Y	Punct sfârșit	X / Y	Lungime segment (** (m)
1	405.081,687 487.760,258	2	405.068,093 487.755,723	14.33
2	405.068,093 487.755,723	3	405.121,928 487.637,15	130.222
3	405.121,928 487.637,15	4	405.123,37 487.637,982	1.665
4	405.123,37 487.637,982	5	405.129,803 487.641,496	7.33
5	405.129,803 487.641,496	1	405.081,687 487.760,258	128.139

**** Lungimile segmentelor sunt determinate în planul de proiecție Stereo 70 și sunt rotunjite la 1 milimetru.**

***** Distanța dintre puncte este formată din segmente cumulate ce sunt mai mici decât valoarea 1 milimetru.**

**DATE DESPRE IMOBILUL NR. 3295**

Oficiul de Cadastru și Publicitate Imobiliară SIBIU
Biroul de Cadastru și Publicitate Imobiliară Saliste

A. Partea I. Descrierea imobilului

TEREN Extravilan

Adresa: Jud. Sibiu

Nr. Crt	Nr cadastral Nr. topografic	Suprafața* (mp)	Observații / Referințe
A1	103866	3.000	Sector cadastral:56 Teren neimprejmuit;

B. Partea II. Proprietari și acte

Inscrieri privitoare la dreptul de proprietate și alte drepturi reale		Referințe
12037 / 01/10/2019		
Act Notarial nr. 823, din 26/09/2019 emis de GĂITAN IOANA-CRISTINA;		
B7	Intabulare, drept de PROPRIETATE, dobandit prin Conventie, cota actuala 1/1	A1
	1) POPESCU CODRUȚA-LEONTINA, nascuta Hoza si sotul	
	2) POPESCU CONSTANTIN, bun comun	

C. Partea III. SARCINI .

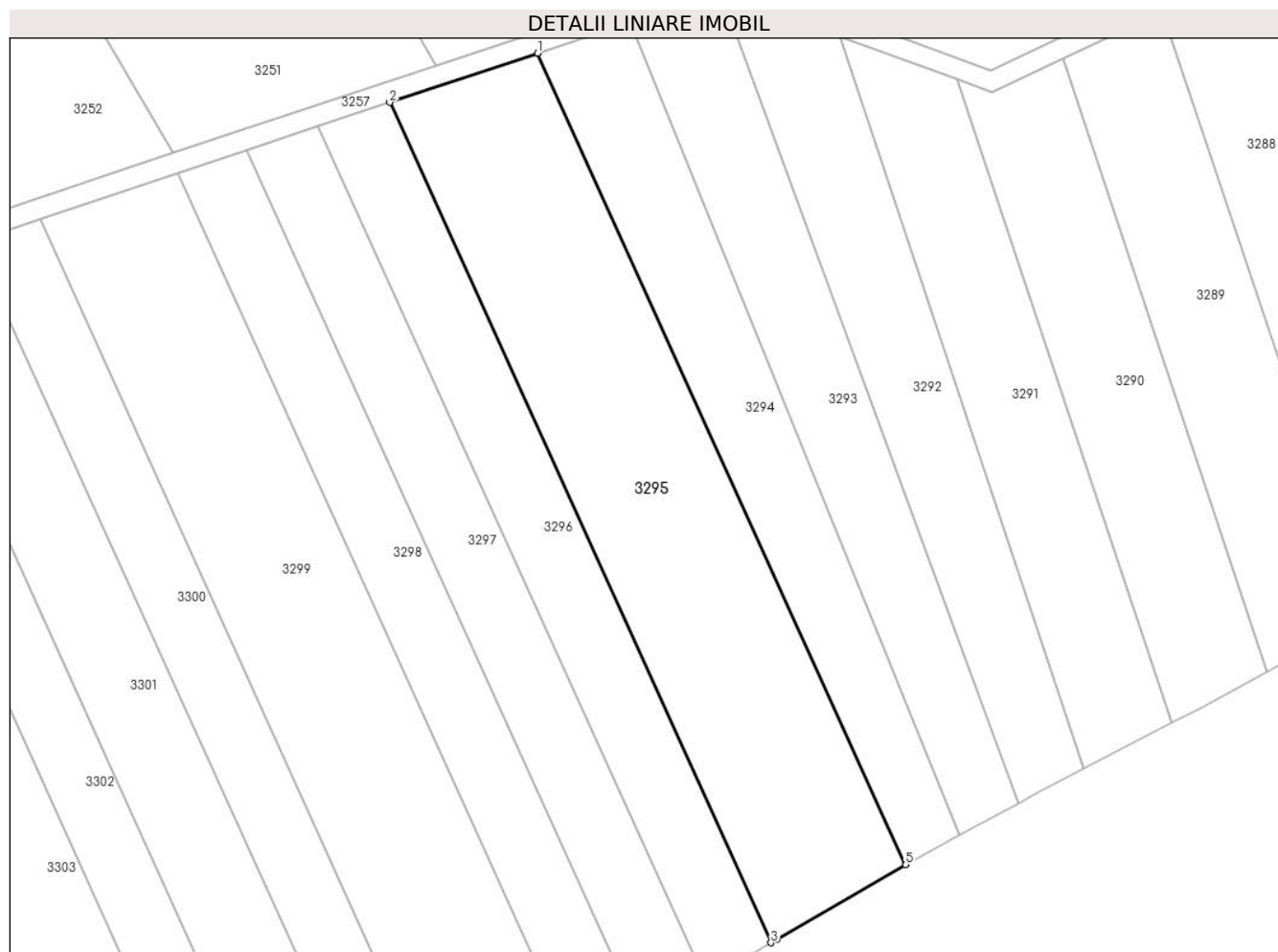
Inscrieri privind dezmembramintele dreptului de proprietate, drepturi reale de garanție și sarcini	Referințe
NU SUNT	

Anexa Nr. 1 La Partea I

Teren

Nr cadastral	Suprafața (mp)*	Observații / Referințe
103866	3.000	

* Suprafața este determinată în planul de proiecție Stereo 70.



Date referitoare la teren

Crt	Categorie folosință	Intra vilan	Suprafața (mp)	Tarla	Parcelă	Nr. topo	Observații / Referințe
1	faneata	NU	3.000	50	1508/26	-	

Lungime Segmente

1) Valorile lungimilor segmentelor sunt obținute din proiecție în plan.

Punct început	X / Y	Punct sfârșit	X / Y	Lungime segment (** (m)
1	405.068,093 487.755,723	2	405.046,499 487.748,52	22.764
2	405.046,499 487.748,52	3	405.102,231 487.625,77	134.81
3	405.102,231 487.625,77	4	405.103,04 487.626,257	0.945
4	405.103,04 487.626,257	5	405.121,928 487.637,15	21.804
5	405.121,928 487.637,15	1	405.068,093 487.755,723	130.222

**** Lungimile segmentelor sunt determinate în planul de proiecție Stereo 70 și sunt rotunjite la 1 milimetru.**

***** Distanța dintre puncte este formată din segmente cumulate ce sunt mai mici decât valoarea 1 milimetru.**

**DATE DESPRE IMOBILUL NR. 3296**

Oficiul de Cadastru și Publicitate Imobiliară SIBIU
Biroul de Cadastru și Publicitate Imobiliară Saliste

A. Partea I. Descrierea imobilului

TEREN Extravilan

Adresa: Jud. Sibiu

Nr. Crt	Nr cadastral Nr. topografic	Suprafața* (mp)	Observații / Referințe
A1		1.500	Sector cadastral:56 Teren neimprejmuit;

B. Partea II. Proprietari și acte

Inscrieri privitoare la dreptul de proprietate și alte drepturi reale		Referințe
/		
Act Administrativ nr. 455/38, din 23/06/1994 emis de CJPSDPAT Sibiu (titlu de proprietate);		
B1	Intabulare, drept de PROPRIETATEL.18/1991, dobandit prin Constituire, cota actuala 1/1 1) DURAC ALEXANDRU	A1

C. Partea III. SARCINI .

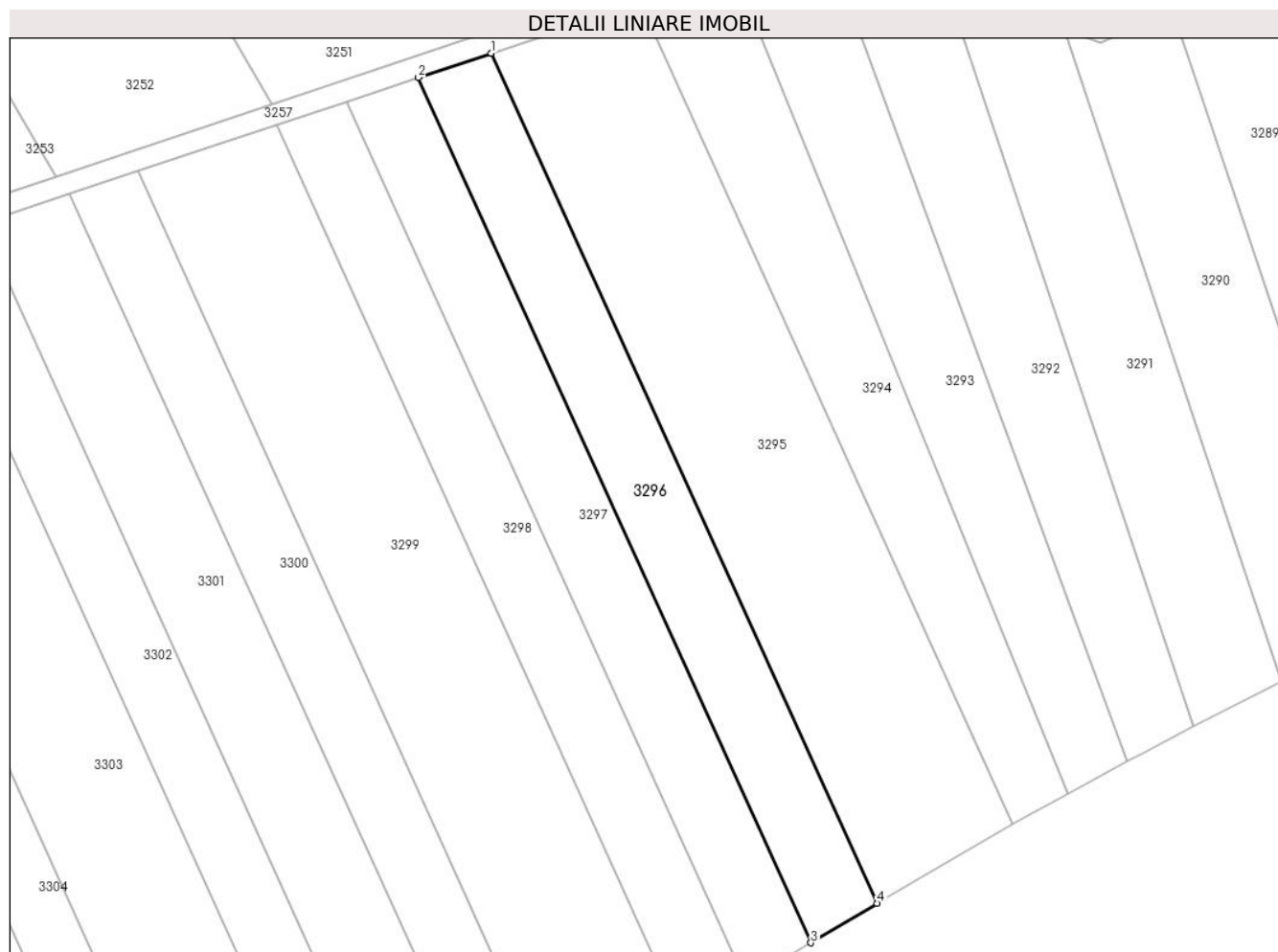
Inscrieri privind dezmembramintele dreptului de proprietate, drepturi reale de garanție și sarcini	Referințe
NU SUNT	

Anexa Nr. 1 La Partea I

Teren

Nr cadastral	Suprafața (mp)*	Observații / Referințe
	1.500	

* Suprafața este determinată în planul de proiecție Stereo 70.



Date referitoare la teren

Crt	Categorie folosință	Intravilan	Suprafața (mp)	Tarla	Parcelă	Nr. topo	Observații / Referințe
1	faneata	NU	1.500	50	1508/27	-	

Lungime Segmente

1) Valorile lungimilor segmentelor sunt obținute din proiecție în plan.

Punct început	X / Y	Punct sfârșit	X / Y	Lungime segment (** (m)
1	405.046,499 487.748,52	2	405.035,981 487.745,011	11.087
2	405.035,981 487.745,011	3	405.092,719 487.620,046	137.243
3	405.092,719 487.620,046	4	405.102,231 487.625,77	11.101
4	405.102,231 487.625,77	1	405.046,499 487.748,52	134.81

** Lungimile segmentelor sunt determinate în planul de proiecție Stereo 70 și sunt rotunjite la 1 milimetru.

***** Distanţa dintre puncte este formată din segmente cumulate ce sunt mai mici decât valoarea 1 milimetru.**

**DATE DESPRE IMOBILUL NR. 3297**

Oficiul de Cadastru și Publicitate Imobiliară SIBIU
Biroul de Cadastru și Publicitate Imobiliară Saliste

A. Partea I. Descrierea imobilului

TEREN Extravilan

Adresa: Jud. Sibiu

Nr. Crt	Nr cadastral Nr. topografic	Suprafața* (mp)	Observații / Referințe
A1		1.500	Sector cadastral:56 Teren neimprejmuit;

B. Partea II. Proprietari și acte

Inscrieri privitoare la dreptul de proprietate și alte drepturi reale		Referințe
/		
Act Administrativ nr. 454/38, din 23/06/1994 emis de CJPSDPAT Sibiu (titlu de proprietate);		
B1	Intabulare, drept de PROPRIETATEL.18/1991, dobandit prin Constituire, cota actuala 1/1 1) SCHIAU MARIA	A1

C. Partea III. SARCINI .

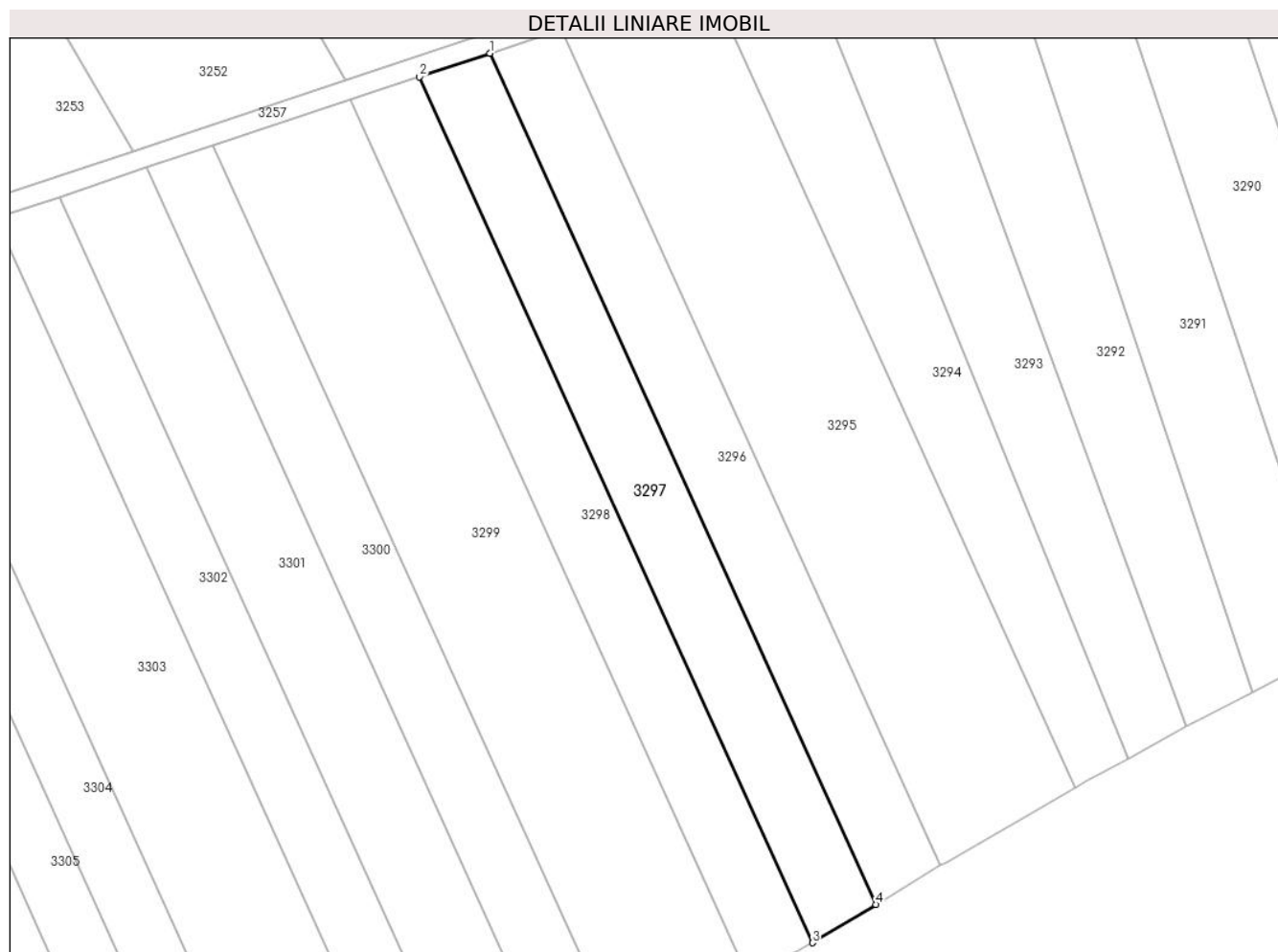
Inscrieri privind dezmembramintele dreptului de proprietate, drepturi reale de garanție și sarcini	Referințe
NU SUNT	

Anexa Nr. 1 La Partea I

Teren

Nr cadastral	Suprafața (mp)*	Observații / Referințe
	1.500	

* Suprafața este determinată în planul de proiecție Stereo 70.



Date referitoare la teren

Crt	Categorie folosință	Intravilan	Suprafața (mp)	Tarla	Parcelă	Nr. topo	Observații / Referințe
1	faneata	NU	1.500	50	1508/28	-	

Lungime Segmente

1) Valorile lungimilor segmentelor sunt obținute din proiecție în plan.

Punct început	X / Y	Punct sfârșit	X / Y	Lungime segment (** (m)
1	405.035,981 487.745,011	2	405.025,647 487.741,564	10.894
2	405.025,647 487.741,564	3	405.083,373 487.614,421	139.634
3	405.083,373 487.614,421	4	405.092,719 487.620,046	10.908
4	405.092,719 487.620,046	1	405.035,981 487.745,011	137.243

** Lungimile segmentelor sunt determinate în planul de proiecție Stereo 70 și sunt rotunjite la 1 milimetru.

***** Distanţa dintre puncte este formată din segmente cumulate ce sunt mai mici decât valoarea 1 milimetru.**

**DATE DESPRE IMOBILUL NR. 3298**

Oficiul de Cadastru și Publicitate Imobiliară SIBIU
Biroul de Cadastru și Publicitate Imobiliară Saliste

A. Partea I. Descrierea imobilului

TEREN Extravilan

Adresa: Jud. Sibiu

Nr. Crt	Nr cadastral Nr. topografic	Suprafața* (mp)	Observații / Referințe
A1		1.500	Sector cadastral:56 Teren neimprejmuit;

B. Partea II. Proprietari și acte

Inscrieri privitoare la dreptul de proprietate și alte drepturi reale		Referințe
/		
Act Administrativ nr. 456/38, din 23/06/1994 emis de CJPSDPAT Sibiu (titlu de proprietate);		
B1	Intabulare, drept de PROPRIETATEL.18/1991, dobandit prin Constituire, cota actuala 1/1 1) ROTH GHEORGHE	A1

C. Partea III. SARCINI .

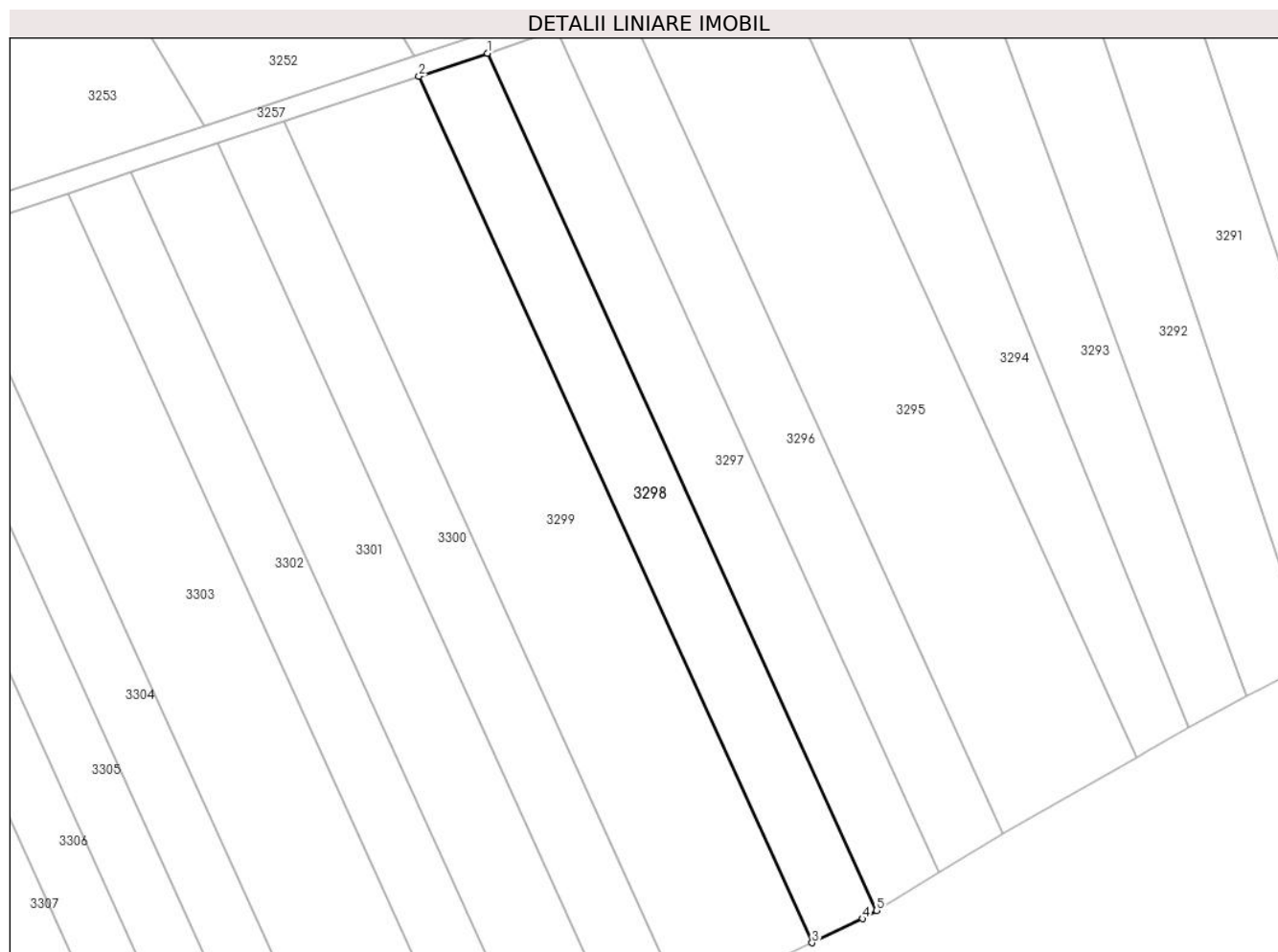
Inscrieri privind dezmembramintele dreptului de proprietate, drepturi reale de garanție și sarcini	Referințe
NU SUNT	

Anexa Nr. 1 La Partea I

Teren

Nr cadastral	Suprafața (mp)*	Observații / Referințe
	1.500	

* Suprafața este determinată în planul de proiecție Stereo 70.



Date referitoare la teren

Crt	Categorie folosință	Intra vilan	Suprafața (mp)	Tarla	Parcelă	Nr. topo	Observații / Referințe
1	faneata	NU	1.500	50	1508/29	-	

Lungime Segmente

1) Valorile lungimilor segmentelor sunt obținute din proiecție în plan.

Punct început	X / Y	Punct sfârșit	X / Y	Lungime segment (** (m)
1	405.025,647 487.741,564	2	405.015,464 487.738,167	10.735
2	405.015,464 487.738,167	3	405.073,827 487.609,622	141.174
3	405.073,827 487.609,622	4	405.081,315 487.613,183	8.292
4	405.081,315 487.613,183	5	405.083,373 487.614,421	2.402
5	405.083,373 487.614,421	1	405.025,647 487.741,564	139.634

**** Lungimile segmentelor sunt determinate în planul de proiecție Stereo 70 și sunt rotunjite la 1 milimetru.**

***** Distanța dintre puncte este formată din segmente cumulate ce sunt mai mici decât valoarea 1 milimetru.**

**DATE DESPRE IMOBILUL NR. 3299**

Oficiul de Cadastru și Publicitate Imobiliară SIBIU
Biroul de Cadastru și Publicitate Imobiliară Saliste

A. Partea I. Descrierea imobilului

TEREN Extravilan

Adresa: Jud. Sibiu

Nr. Crt	Nr cadastral Nr. topografic	Suprafața* (mp)	Observații / Referințe
A1		3.000	Sector cadastral:56 Teren neimprejmuit;

B. Partea II. Proprietari și acte

Inscrieri privitoare la dreptul de proprietate și alte drepturi reale		Referințe
/		
Act Administrativ nr. 459/38, din 23/06/1994 emis de CJPSDPAT Sibiu (titlu de proprietate);		
B1	Intabulare, drept de PROPRIETATEL.18/1991, dobandit prin Constituire, cota actuala 1/1 1) TĂRIȚĂ DUMITRU	A1

C. Partea III. SARCINI .

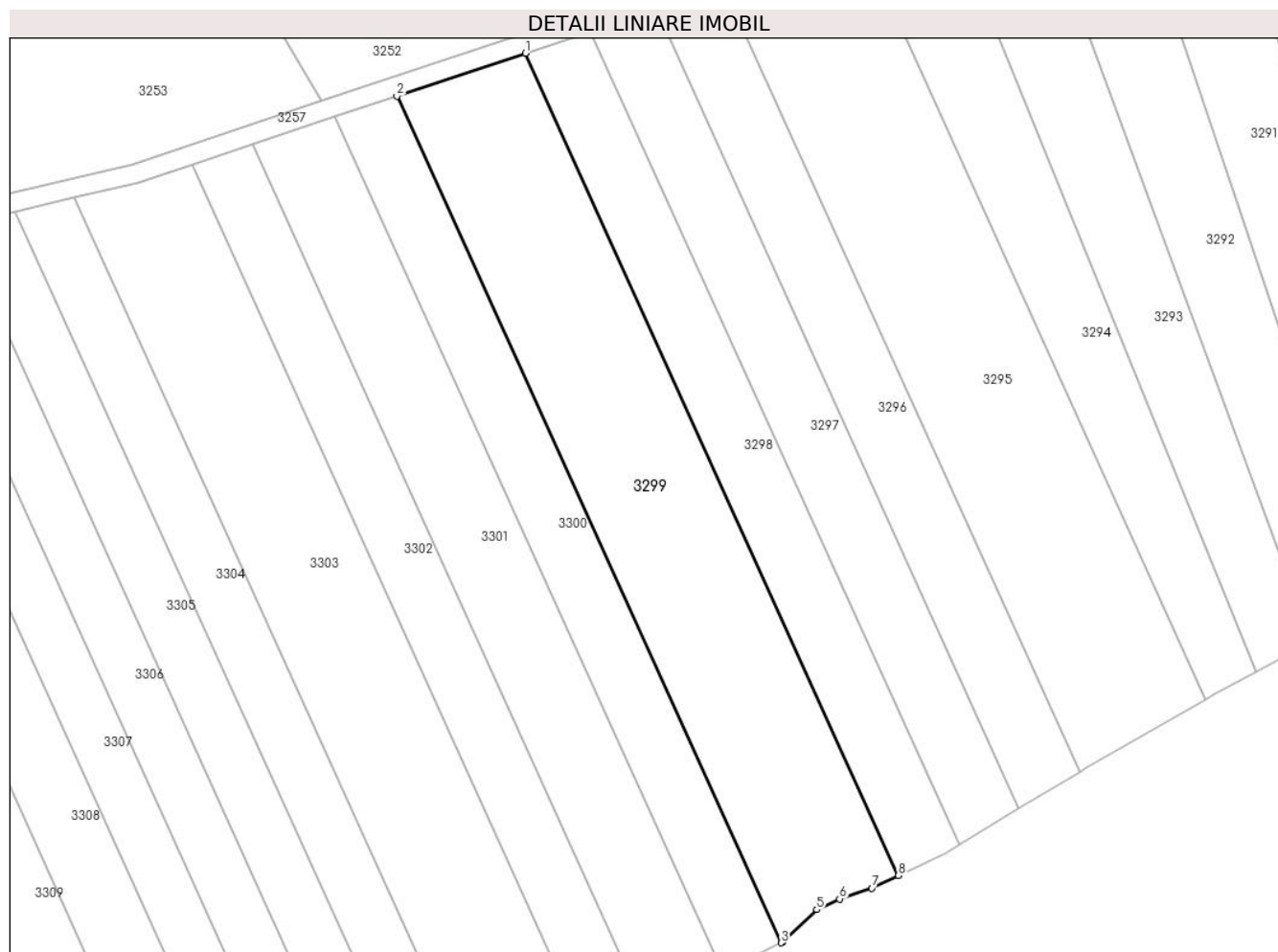
Inscrieri privind dezmembramintele dreptului de proprietate, drepturi reale de garanție și sarcini	Referințe
NU SUNT	

Anexa Nr. 1 La Partea I

Teren

Nr cadastral	Suprafața (mp)*	Observații / Referințe
	3.000	

* Suprafața este determinată în planul de proiecție Stereo 70.



Date referitoare la teren

Crt	Categorie folosință	Intra vilan	Suprafața (mp)	Tarla	Parcelă	Nr. topo	Observații / Referințe
1	faneata	NU	3.000	50	1508/30	-	

Lungime Segmente

1) Valorile lungimilor segmentelor sunt obținute din proiecție în plan.

Punct început	X / Y	Punct sfârșit	X / Y	Lungime segment (** (m)
1	405.015,464 487.738,167	2	404.995,376 487.731,466	21.175
2	404.995,376 487.731,466	3	405.055,476 487.599,096	145.375
3	405.055,476 487.599,096	4	405.055,786 487.599,257	0.349
4	405.055,786 487.599,257	5	405.061,061 487.604,279	7.284
5	405.061,061 487.604,279	6	405.064,634 487.605,939	3.939

Punct început	X / Y	Punct sfârșit	X / Y	Lungime segment (** (m)
6	405.064,634 487.605,939	7	405.069,66 487.607,641	5.306
7	405.069,66 487.607,641	8	405.073,827 487.609,622	4.614
8	405.073,827 487.609,622	1	405.015,464 487.738,167	141.174

** Lungimile segmentelor sunt determinate în planul de proiecție Stereo 70 și sunt rotunjite la 1 milimetru.

*** Distanța dintre puncte este formată din segmente cumulate ce sunt mai mici decât valoarea 1 milimetru.

**DATE DESPRE IMOBILUL NR. 3300**

Oficiul de Cadastru și Publicitate Imobiliară SIBIU
Biroul de Cadastru și Publicitate Imobiliară Saliste

A. Partea I. Descrierea imobilului

TEREN Extravilan

Adresa: Jud. Sibiu

Nr. Crt	Nr cadastral Nr. topografic	Suprafața* (mp)	Observații / Referințe
A1		1.500	Sector cadastral:56 Teren neimprejmuit;

B. Partea II. Proprietari și acte

Inscrieri privitoare la dreptul de proprietate și alte drepturi reale		Referințe
/		
Act Administrativ nr. 458/38, din 23/06/1994 emis de CJPSDPAT Sibiu (titlu de proprietate);		
B1	Intabulare, drept de PROPRIETATEL.18/1991, dobandit prin Constituire, cota actuala 1/1 1) CIOBANU OLIMPIA	A1

C. Partea III. SARCINI .

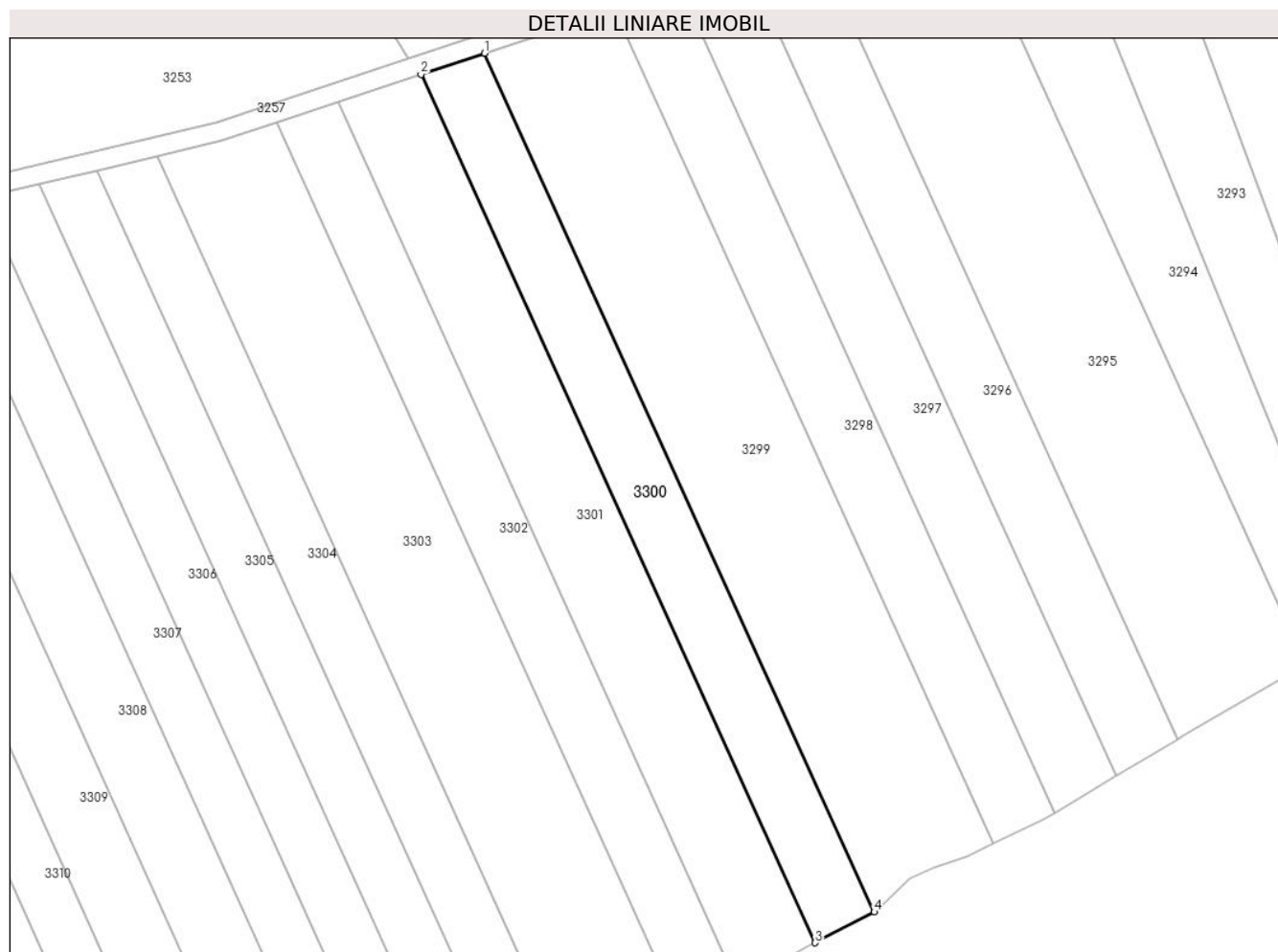
Inscrieri privind dezmembramintele dreptului de proprietate, drepturi reale de garanție și sarcini	Referințe
NU SUNT	

Anexa Nr. 1 La Partea I

Teren

Nr cadastral	Suprafața (mp)*	Observații / Referințe
	1.500	

* Suprafața este determinată în planul de proiecție Stereo 70.



Date referitoare la teren

Crt	Categorie folosință	Intravilan	Suprafața (mp)	Tarla	Parcelă	Nr. topo	Observații / Referințe
1	faneata	NU	1.500	50	1508/31	-	

Lungime Segmente

1) Valorile lungimilor segmentelor sunt obținute din proiecție în plan.

Punct început	X / Y	Punct sfârșit	X / Y	Lungime segment (** (m)
1	404.995,376 487.731,466	2	404.985,59 487.728,201	10.317
2	404.985,59 487.728,201	3	405.046,358 487.594,359	146.992
3	405.046,358 487.594,359	4	405.055,476 487.599,096	10.275
4	405.055,476 487.599,096	1	404.995,376 487.731,466	145.375

** Lungimile segmentelor sunt determinate în planul de proiecție Stereo 70 și sunt rotunjite la 1 milimetru.

***** Distanţa dintre puncte este formată din segmente cumulate ce sunt mai mici decât valoarea 1 milimetru.**

**DATE DESPRE IMOBILUL NR. 3301**

Oficiul de Cadastru și Publicitate Imobiliară SIBIU
Biroul de Cadastru și Publicitate Imobiliară Saliste

A. Partea I. Descrierea imobilului

TEREN Extravilan

Adresa: Jud. Sibiu

Nr. Crt	Nr cadastral Nr. topografic	Suprafața* (mp)	Observații / Referințe
A1		2.000	Sector cadastral:56 Teren neimprejmuit;

B. Partea II. Proprietari și acte

Inscrieri privitoare la dreptul de proprietate și alte drepturi reale		Referințe
/		
Act Administrativ nr. 449/38, din 22/06/1994 emis de CJPSDPAT Sibiu (titlu de proprietate);		
B1	Intabulare, drept de PROPRIETATEL.18/1991, dobandit prin Constituire, cota actuala 1/1 1) TOADER DUMITRU	A1

C. Partea III. SARCINI .

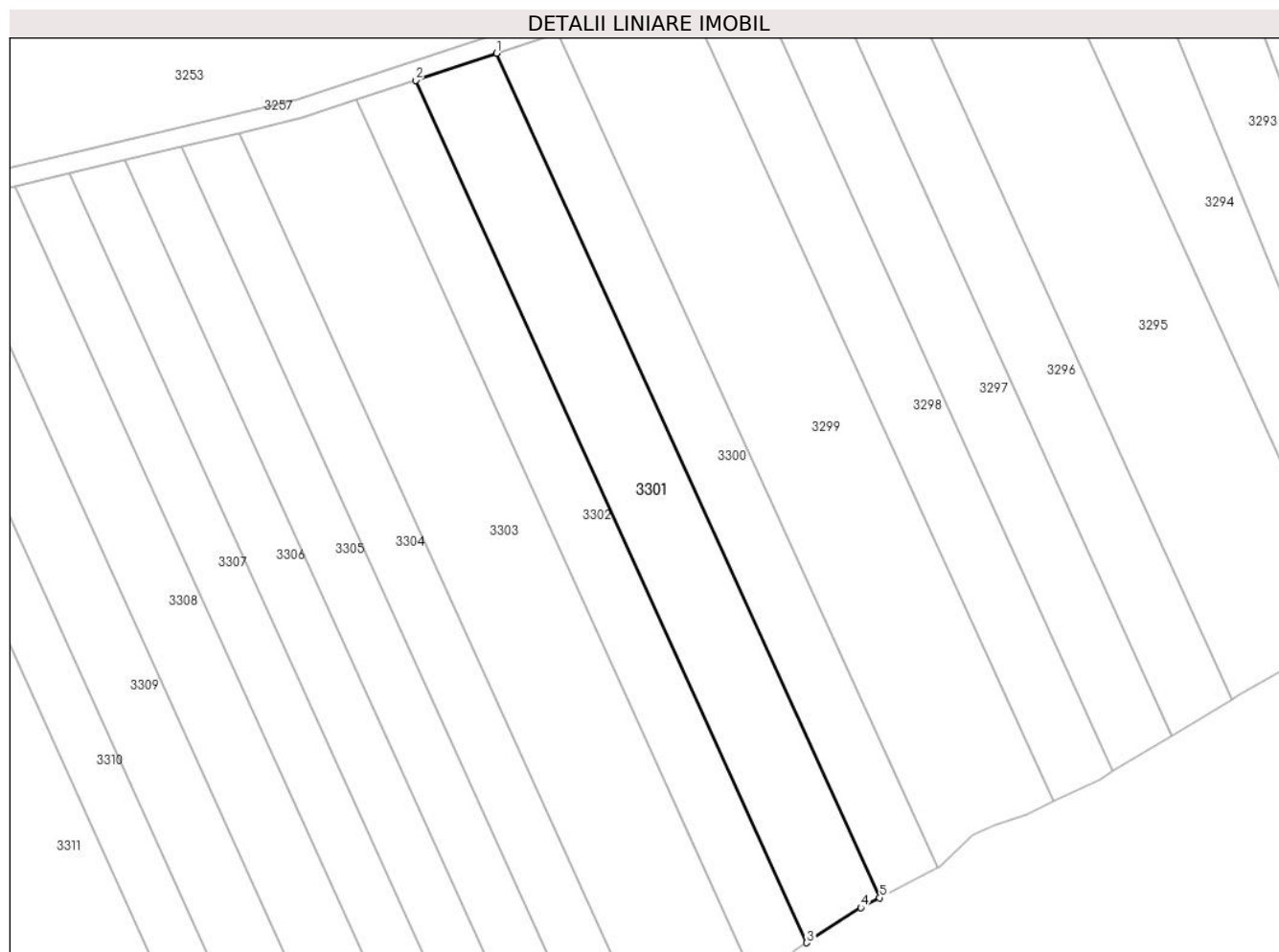
Inscrieri privind dezmembramintele dreptului de proprietate, drepturi reale de garanție și sarcini	Referințe
NU SUNT	

Anexa Nr. 1 La Partea I

Teren

Nr cadastral	Suprafața (mp)*	Observații / Referințe
	2.000	

* Suprafața este determinată în planul de proiecție Stereo 70.



Date referitoare la teren

Crt	Categorie folosință	Intra vilan	Suprafața (mp)	Tarla	Parcelă	Nr. topo	Observații / Referințe
1	faneata	NU	2.000	50	1508/32	-	

Lungime Segmente

1) Valorile lungimilor segmentelor sunt obținute din proiecție în plan.

Punct început	X / Y	Punct sfârșit	X / Y	Lungime segment (** (m)
1	404.985,59 487.728,201	2	404.972,737 487.723,914	13.548
2	404.972,737 487.723,914	3	405.034,794 487.587,234	150.109
3	405.034,794 487.587,234	4	405.043,347 487.592,795	10.202
4	405.043,347 487.592,795	5	405.046,358 487.594,359	3.393
5	405.046,358 487.594,359	1	404.985,59 487.728,201	146.992

**** Lungimile segmentelor sunt determinate în planul de proiecție Stereo 70 și sunt rotunjite la 1 milimetru.**

***** Distanța dintre puncte este formată din segmente cumulate ce sunt mai mici decât valoarea 1 milimetru.**

**DATE DESPRE IMOBILUL NR. 3302**

Oficiul de Cadastru și Publicitate Imobiliară SIBIU
Biroul de Cadastru și Publicitate Imobiliară Saliste

A. Partea I. Descrierea imobilului

TEREN Extravilan

Adresa: Jud. Sibiu

Nr. Crt	Nr cadastral Nr. topografic	Suprafața* (mp)	Observații / Referințe
A1		1.500	Sector cadastral:56 Teren neimprejmuit;

B. Partea II. Proprietari și acte

Inscrieri privitoare la dreptul de proprietate și alte drepturi reale	Referințe
/	
Act Notarial nr. 111, din 20/02/2004 emis de NP POPA LUPAS ELISAVETA (contract de vanzare-cumparare);	
B1	A1
Intabulare, drept de PROPRIETATE, cumparare, dobandit prin Conventie, cota actuala 1/1 1) TOADER DUMITRU	

C. Partea III. SARCINI .

Inscrieri privind dezmembramintele dreptului de proprietate, drepturi reale de garanție și sarcini	Referințe
NU SUNT	

Anexa Nr. 1 La Partea I

Teren

Nr cadastral	Suprafața (mp)*	Observații / Referințe
	1.500	

* Suprafața este determinată în planul de proiecție Stereo 70.



Date referitoare la teren

Crt	Categorie folosință	Intravilan	Suprafața (mp)	Tarla	Parcelă	Nr. topo	Observații / Referințe
1	faneata	NU	1.500	50	1508/33	-	

Lungime Segmente

1) Valorile lungimilor segmentelor sunt obținute din proiecție în plan.

Punct început	X / Y	Punct sfârșit	X / Y	Lungime segment (** (m)
1	405.034,794 487.587,234	2	404.972,737 487.723,914	150.109
2	404.972,737 487.723,914	3	404.963,328 487.720,775	9.919
3	404.963,328 487.720,775	4	405.027,16 487.580,185	154.403
4	405.027,16 487.580,185	5	405.032,879 487.585,988	8.148
5	405.032,879 487.585,988	1	405.034,794 487.587,234	2.284

**** Lungimile segmentelor sunt determinate în planul de proiecție Stereo 70 și sunt rotunjite la 1 milimetru.**

***** Distanța dintre puncte este formată din segmente cumulate ce sunt mai mici decât valoarea 1 milimetru.**

**DATE DESPRE IMOBILUL NR. 3303**

Oficiul de Cadastru și Publicitate Imobiliară SIBIU
Biroul de Cadastru și Publicitate Imobiliară Saliste

A. Partea I. Descrierea imobilului

TEREN Extravilan

Adresa: Jud. Sibiu

Nr. Crt	Nr cadastral Nr. topografic	Suprafața* (mp)	Observații / Referințe
A1		3.000	Sector cadastral:56 Teren neimprejmuit;

B. Partea II. Proprietari și acte

Inscrieri privitoare la dreptul de proprietate și alte drepturi reale		Referințe
/		
Act Administrativ nr. 377/38, din 14/06/1994 emis de CJPSDPAT Sibiu (titlu de proprietate);		
B1	Intabulare, drept de PROPRIETATEL.18/1991, dobandit prin Constituire, cota actuala 1/1 1) SCHUSTER ROSINA	A1

C. Partea III. SARCINI .

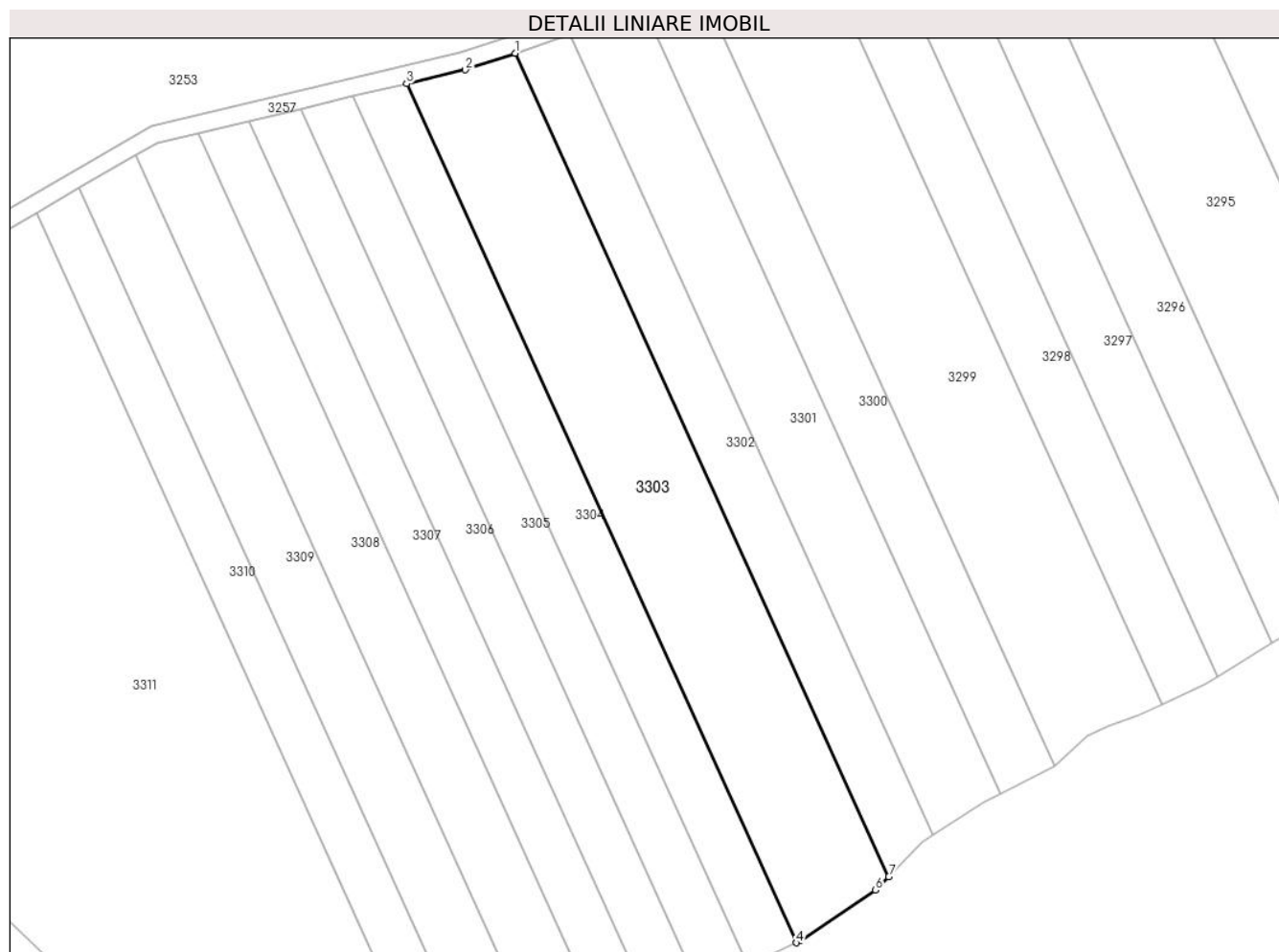
Inscrieri privind dezmembramintele dreptului de proprietate, drepturi reale de garanție și sarcini	Referințe
NU SUNT	

Anexa Nr. 1 La Partea I

Teren

Nr cadastral	Suprafața (mp)*	Observații / Referințe
	3.000	

* Suprafața este determinată în planul de proiecție Stereo 70.



Date referitoare la teren

Crt	Categorie folosință	Intra vilan	Suprafața (mp)	Tarla	Parcelă	Nr. topo	Observații / Referințe
1	faneata	NU	3.000	50	1508/34	-	

Lungime Segmente

1) Valorile lungimilor segmentelor sunt obținute din proiecție în plan.

Punct început	X / Y	Punct sfârșit	X / Y	Lungime segment (** (m)
1	404.963,328 487.720,775	2	404.954,807 487.717,933	8.983
2	404.954,807 487.717,933	3	404.944,818 487.715,57	10.265
3	404.944,818 487.715,57	4	405.011,407 487.568,908	161.071
4	405.011,407 487.568,908	5	405.012,013 487.569,195	0.671
5	405.012,013 487.569,195	6	405.024,904 487.577,895	15.552

Punct început	X / Y	Punct sfârșit	X / Y	Lungime segment (** (m)
6	405.024,904 487.577,895	7	405.027,16 487.580,185	3.215
7	405.027,16 487.580,185	1	404.963,328 487.720,775	154.403

** Lungimile segmentelor sunt determinate în planul de proiecție Stereo 70 și sunt rotunjite la 1 milimetru.

*** Distanța dintre puncte este formată din segmente cumulate ce sunt mai mici decât valoarea 1 milimetru.

**DATE DESPRE IMOBILUL NR. 3304**

Oficiul de Cadastru și Publicitate Imobiliară SIBIU
Biroul de Cadastru și Publicitate Imobiliară Saliste

A. Partea I. Descrierea imobilului

TEREN Extravilan

Adresa: Jud. Sibiu

Nr. Crt	Nr cadastral Nr. topografic	Suprafața* (mp)	Observații / Referințe
A1		1.500	Sector cadastral:56 Teren neimprejmuit;

B. Partea II. Proprietari și acte

Inscrieri privitoare la dreptul de proprietate și alte drepturi reale		Referințe
/		
Act Administrativ nr. 437/38, din 20/06/1994 emis de CJPSDPAT Sibiu (titlu de proprietate);		
B1	Intabulare, drept de PROPRIETATEL.18/1991, dobandit prin Constituire, cota actuala 1/1 1) ROȘIAN ILIE	A1

C. Partea III. SARCINI .

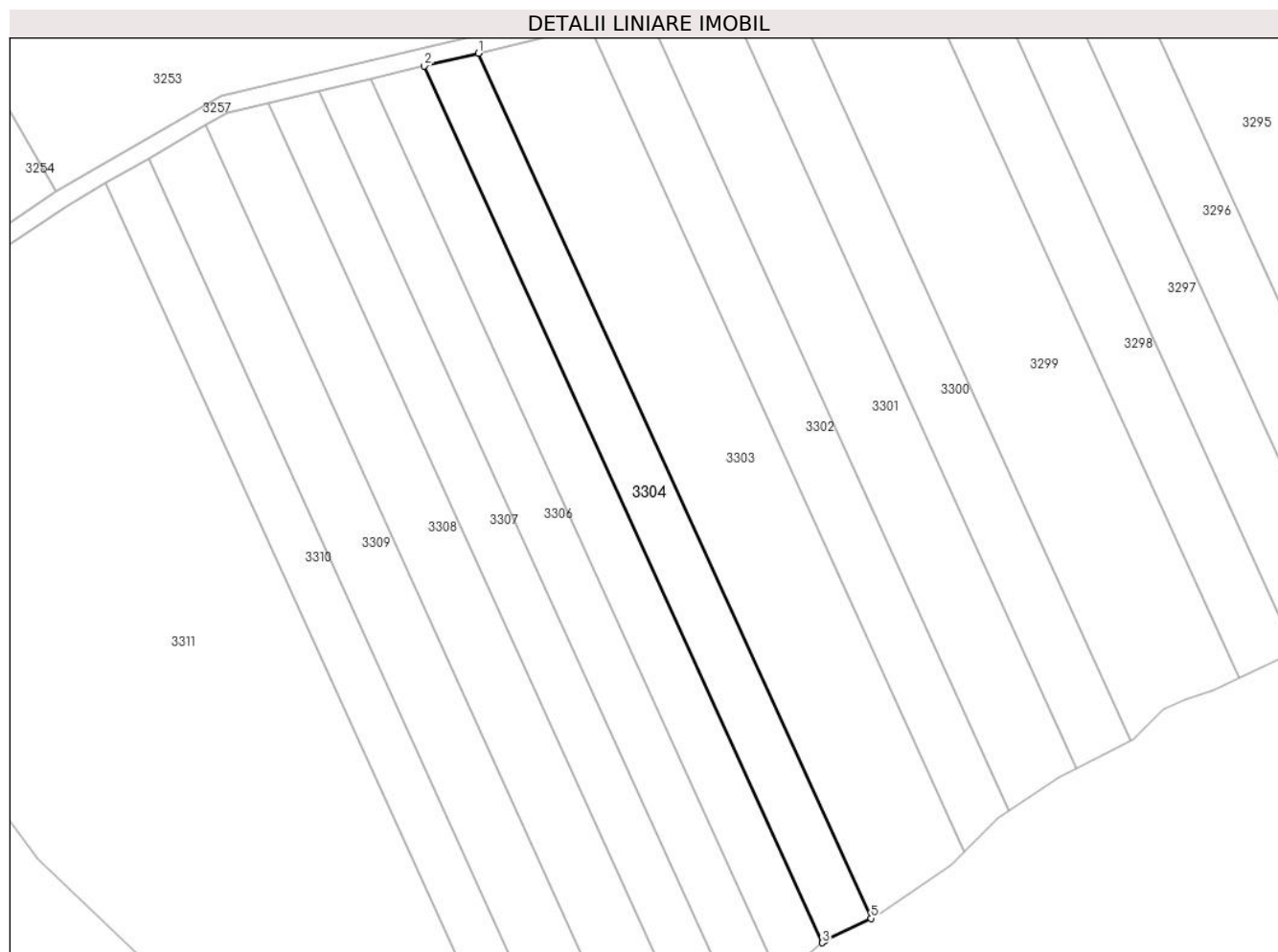
Inscrieri privind dezmembramintele dreptului de proprietate, drepturi reale de garanție și sarcini	Referințe
NU SUNT	

Anexa Nr. 1 La Partea I

Teren

Nr cadastral	Suprafața (mp)*	Observații / Referințe
	1.500	

* Suprafața este determinată în planul de proiecție Stereo 70.



Date referitoare la teren

Crt	Categorie folosință	Intravilan	Suprafața (mp)	Tarla	Parcelă	Nr. topo	Observații / Referințe
1	faneata	NU	1.500	50	1508/35	-	

Lungime Segmente

1) Valorile lungimilor segmentelor sunt obținute din proiecție în plan.

Punct început	X / Y	Punct sfârșit	X / Y	Lungime segment (** (m)
1	404.944,818 487.715,57	2	404.935,639 487.713,399	9.432
2	404.935,639 487.713,399	3	405.003,122 487.564,766	163.236
3	405.003,122 487.564,766	4	405.003,622 487.565,211	0.669
4	405.003,622 487.565,211	5	405.011,407 487.568,908	8.618
5	405.011,407 487.568,908	1	404.944,818 487.715,57	161.071

**** Lungimile segmentelor sunt determinate în planul de proiecție Stereo 70 și sunt rotunjite la 1 milimetru.**

***** Distanța dintre puncte este formată din segmente cumulate ce sunt mai mici decât valoarea 1 milimetru.**

**DATE DESPRE IMOBILUL NR. 3305**

Oficiul de Cadastru și Publicitate Imobiliară SIBIU
Biroul de Cadastru și Publicitate Imobiliară Saliste

A. Partea I. Descrierea imobilului

TEREN Extravilan

Adresa: Jud. Sibiu

Nr. Crt	Nr cadastral Nr. topografic	Suprafața* (mp)	Observații / Referințe
A1		1.500	Sector cadastral:56 Teren neimprejmuit;

B. Partea II. Proprietari și acte

Inscrieri privitoare la dreptul de proprietate și alte drepturi reale		Referințe
/		
Act Administrativ nr. 439/38, din 20/06/1994 emis de CJPSDPAT Sibiu (titlu de proprietate);		
B1	Intabulare, drept de PROPRIETATEL.18/1991, dobandit prin Constituire, cota actuala 1/1 1) COTÎRLEA NICOLAE	A1

C. Partea III. SARCINI .

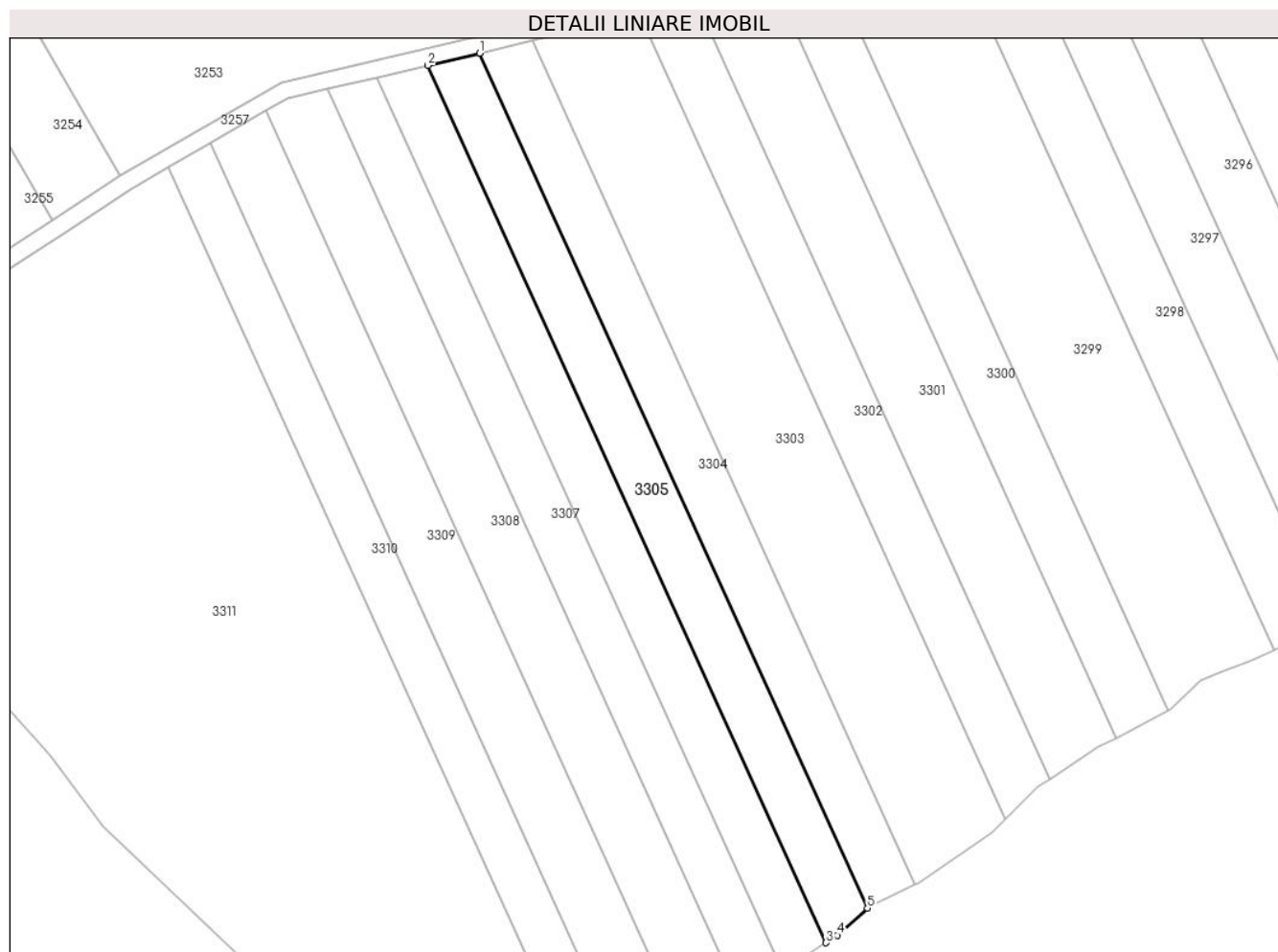
Inscrieri privind dezmembramintele dreptului de proprietate, drepturi reale de garanție și sarcini	Referințe
NU SUNT	

Anexa Nr. 1 La Partea I

Teren

Nr cadastral	Suprafața (mp)*	Observații / Referințe
	1.500	

* Suprafața este determinată în planul de proiecție Stereo 70.



Date referitoare la teren

Crt	Categorie folosință	Intravilan	Suprafața (mp)	Tarla	Parcelă	Nr. topo	Observații / Referințe
1	faneata	NU	1.500	50	1508/36	-	

Lungime Segmente

1) Valorile lungimilor segmentelor sunt obținute din proiecție în plan.

Punct început	X / Y	Punct sfârșit	X / Y	Lungime segment (** (m)
1	404.935,639 487.713,399	2	404.926,65 487.711,272	9.237
2	404.926,65 487.711,272	3	404.995,903 487.558,742	167.515
3	404.995,903 487.558,742	4	404.997,848 487.560,064	2.351
4	404.997,848 487.560,064	5	405.003,122 487.564,766	7.066
5	405.003,122 487.564,766	1	404.935,639 487.713,399	163.236

**** Lungimile segmentelor sunt determinate în planul de proiecție Stereo 70 și sunt rotunjite la 1 milimetru.**

***** Distanța dintre puncte este formată din segmente cumulate ce sunt mai mici decât valoarea 1 milimetru.**

**DATE DESPRE IMOBILUL NR. 3306**

Oficiul de Cadastru și Publicitate Imobiliară SIBIU
Biroul de Cadastru și Publicitate Imobiliară Saliste

A. Partea I. Descrierea imobilului

TEREN Extravilan

Adresa: Jud. Sibiu

Nr. Crt	Nr cadastral Nr. topografic	Suprafața* (mp)	Observații / Referințe
A1		1.500	Sector cadastral:56 Teren neimprejmuit;

B. Partea II. Proprietari și acte

Inscrieri privitoare la dreptul de proprietate și alte drepturi reale		Referințe
/		
Act Administrativ nr. 772/38, din 16/08/1994 emis de CJPSDPAT Sibiu (titlu de proprietate);		
B1	Intabulare, drept de PROPRIETATEL.18/1991, dobandit prin Constituire, cota actuala 1/1 1) MICU EMANOIL	A1

C. Partea III. SARCINI .

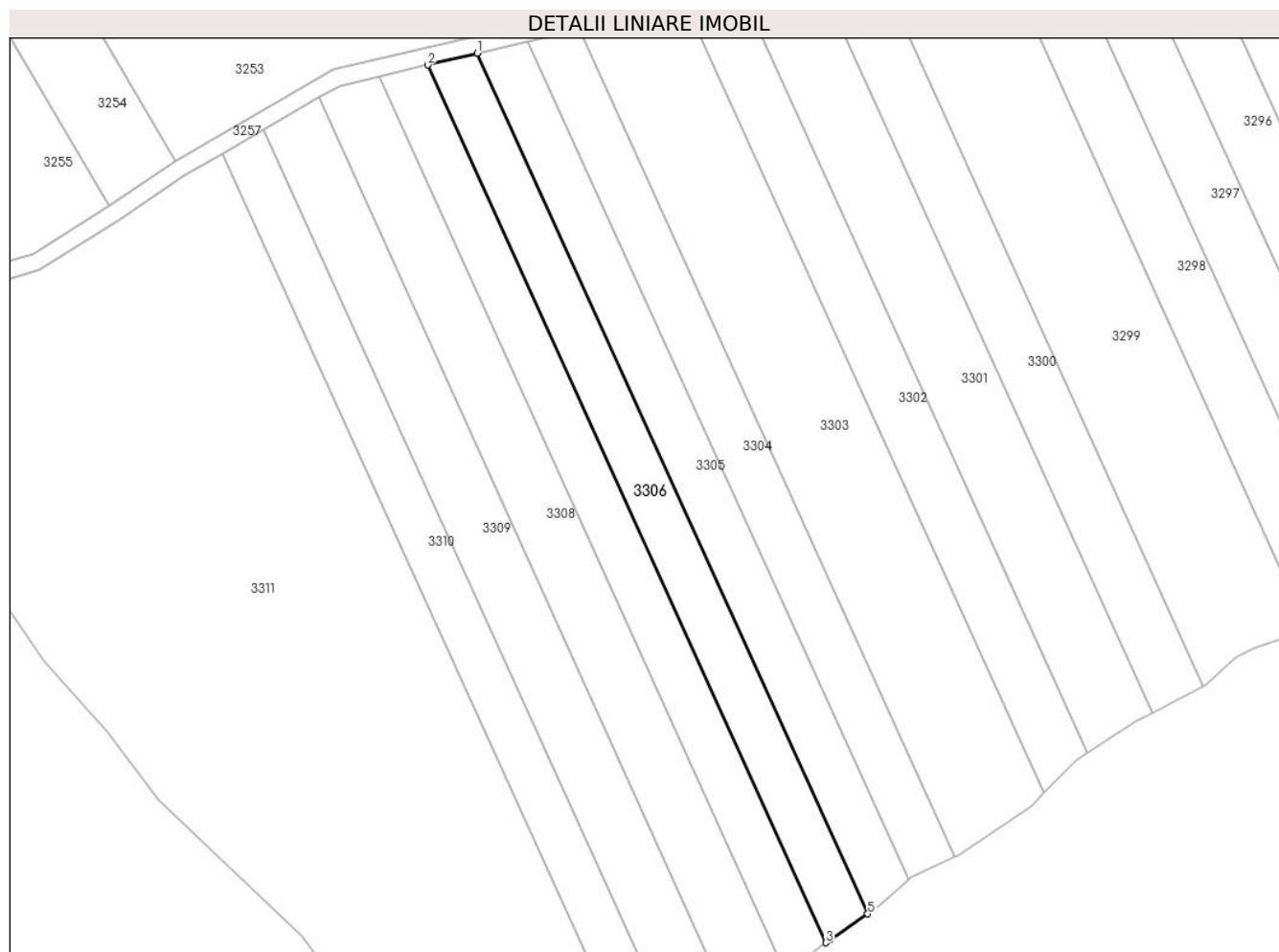
Inscrieri privind dezmembramintele dreptului de proprietate, drepturi reale de garanție și sarcini	Referințe
NU SUNT	

Anexa Nr. 1 La Partea I

Teren

Nr cadastral	Suprafața (mp)*	Observații / Referințe
	1.500	

* Suprafața este determinată în planul de proiecție Stereo 70.



Date referitoare la teren

Crt	Categorie folosință	Intravilan	Suprafața (mp)	Tarla	Parcelă	Nr. topo	Observații / Referințe
1	faneata	NU	1.500	50	1508/37	-	

Lungime Segmente

1) Valorile lungimilor segmentelor sunt obținute din proiecție în plan.

Punct început	X / Y	Punct sfârșit	X / Y	Lungime segment (** (m)
1	404.926,65 487.711,272	2	404.917,856 487.709,192	9.037
2	404.917,856 487.709,192	3	404.988,485 487.553,63	170.845
3	404.988,485 487.553,63	4	404.989,198 487.554,184	0.903
4	404.989,198 487.554,184	5	404.995,903 487.558,742	8.108
5	404.995,903 487.558,742	1	404.926,65 487.711,272	167.515

**** Lungimile segmentelor sunt determinate în planul de proiecție Stereo 70 și sunt rotunjite la 1 milimetru.**

***** Distanța dintre puncte este formată din segmente cumulate ce sunt mai mici decât valoarea 1 milimetru.**

**DATE DESPRE IMOBILUL NR. 3307**

Oficiul de Cadastru și Publicitate Imobiliară SIBIU
Biroul de Cadastru și Publicitate Imobiliară Saliste

A. Partea I. Descrierea imobilului

TEREN Extravilan

Adresa: Jud. Sibiu

Nr. Crt	Nr cadastral Nr. topografic	Suprafața* (mp)	Observații / Referințe
A1		1.500	Sector cadastral:56 Teren neimprejmuit;

B. Partea II. Proprietari și acte

Inscrieri privitoare la dreptul de proprietate și alte drepturi reale		Referințe
/		
Act Administrativ nr. 452/38, din 22/06/1994 emis de CJPSDPAT Sibiu (titlu de proprietate);		
B1	Intabulare, drept de PROPRIETATEL.18/1991, dobandit prin Constituire, cota actuala 1/1 1) CETEAN VIOREL	A1

C. Partea III. SARCINI .

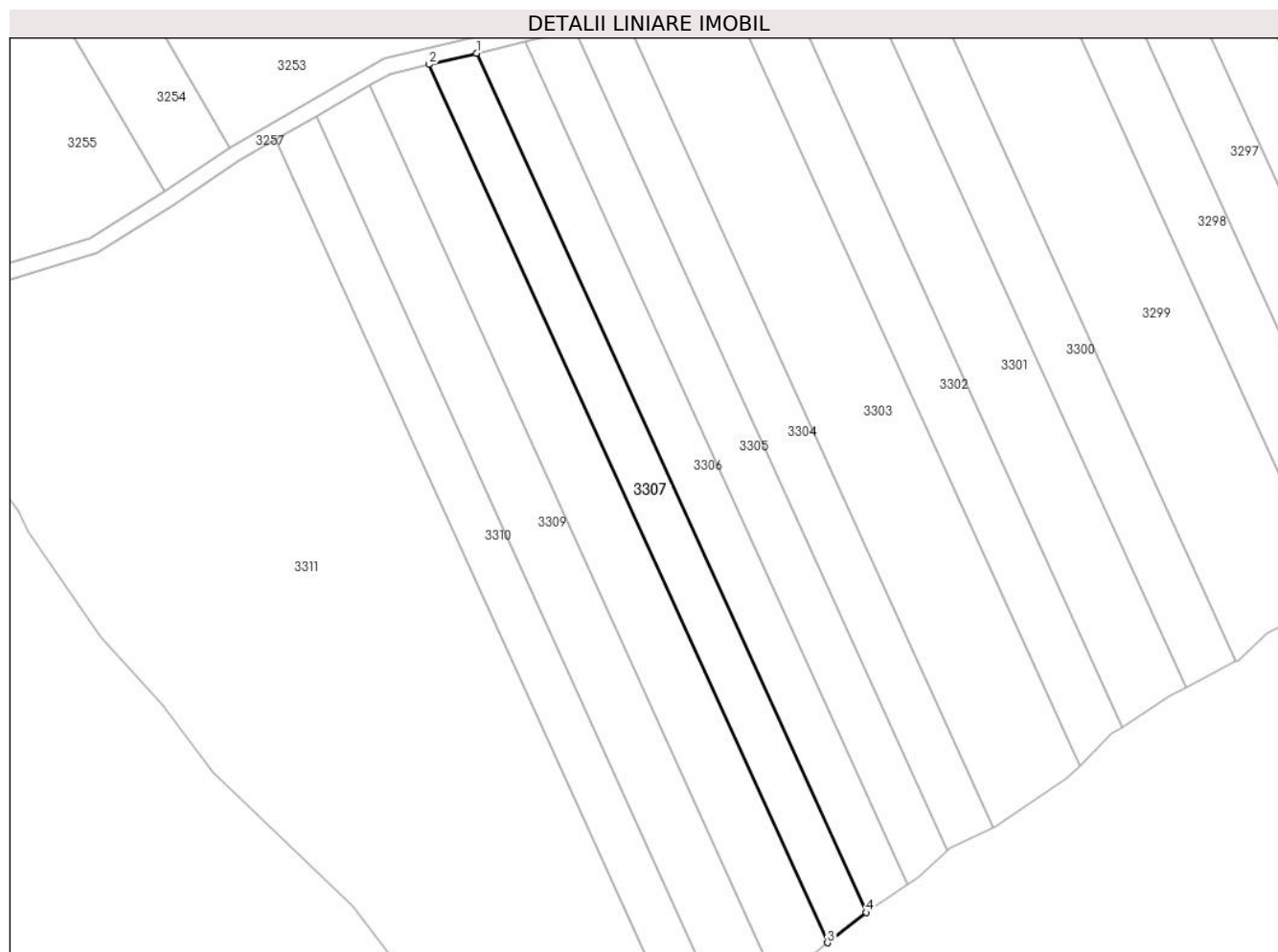
Inscrieri privind dezmembramintele dreptului de proprietate, drepturi reale de garanție și sarcini	Referințe
NU SUNT	

Anexa Nr. 1 La Partea I

Teren

Nr cadastral	Suprafața (mp)*	Observații / Referințe
	1.500	

* Suprafața este determinată în planul de proiecție Stereo 70.



Date referitoare la teren

Crt	Categorie folosință	Intravilan	Suprafața (mp)	Tarla	Parcelă	Nr. topo	Observații / Referințe
1	faneata	NU	1.500	50	1508/38	-	

Lungime Segmente

1) Valorile lungimilor segmentelor sunt obținute din proiecție în plan.

Punct început	X / Y	Punct sfârșit	X / Y	Lungime segment (** (m)
1	404.917,856 487.709,192	2	404.909,244 487.707,155	8.85
2	404.909,244 487.707,155	3	404.981,438 487.548,147	174.63
3	404.981,438 487.548,147	4	404.988,485 487.553,63	8.929
4	404.988,485 487.553,63	1	404.917,856 487.709,192	170.845

** Lungimile segmentelor sunt determinate în planul de proiecție Stereo 70 și sunt rotunjite la 1 milimetru.

***** Distanţa dintre puncte este formată din segmente cumulate ce sunt mai mici decât valoarea 1 milimetru.**

**DATE DESPRE IMOBILUL NR. 3308**

Oficiul de Cadastru și Publicitate Imobiliară SIBIU
Biroul de Cadastru și Publicitate Imobiliară Saliste

A. Partea I. Descrierea imobilului

TEREN Extravilan

Adresa: Jud. Sibiu

Nr. Crt	Nr cadastral Nr. topografic	Suprafața* (mp)	Observații / Referințe
A1		2.000	Sector cadastral:56 Teren neimprejmuit;

B. Partea II. Proprietari și acte

Inscrieri privitoare la dreptul de proprietate și alte drepturi reale		Referințe
/		
Act Administrativ nr. 1012/38, din 31/05/1995 emis de CJPSDPAT Sibiu (titlu de proprietate);		
B1	Intabulare, drept de PROPRIETATEL.18/1991, dobandit prin Constituire, cota actuala 1/1 1) POPA IOAN	A1

C. Partea III. SARCINI .

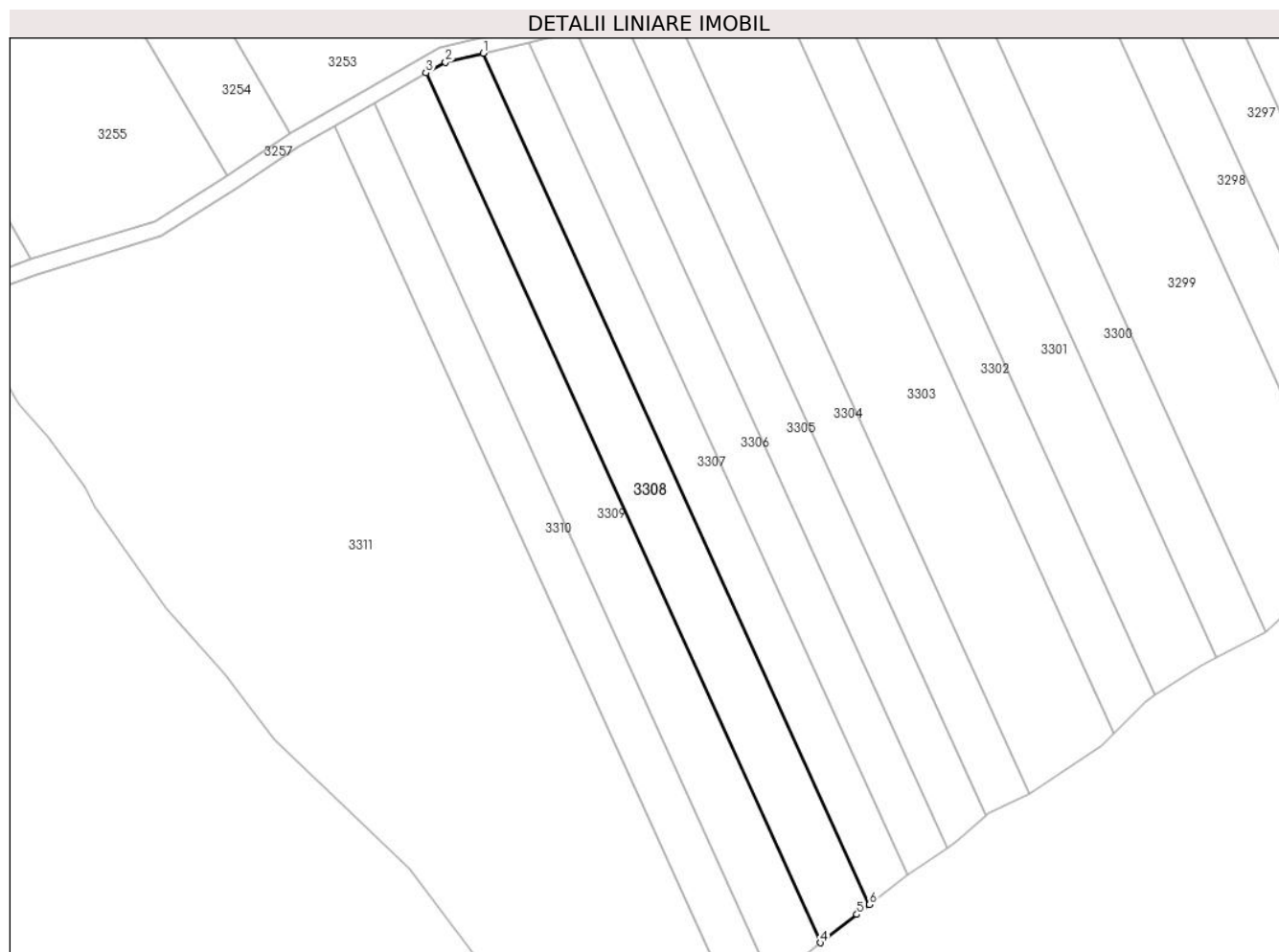
Inscrieri privind dezmembramintele dreptului de proprietate, drepturi reale de garanție și sarcini	Referințe
NU SUNT	

Anexa Nr. 1 La Partea I

Teren

Nr cadastral	Suprafața (mp)*	Observații / Referințe
	2.000	

* Suprafața este determinată în planul de proiecție Stereo 70.



Date referitoare la teren

Crt	Categorie folosință	Intravilan	Suprafața (mp)	Tarla	Parcelă	Nr. topo	Observații / Referințe
1	faneata	NU	2.000	50	1508/39	-	

Lungime Segmente

1) Valorile lungimilor segmentelor sunt obținute din proiecție în plan.

Punct început	X / Y	Punct sfârșit	X / Y	Lungime segment (** (m)
1	404.909,244 487.707,155	2	404.902,185 487.705,485	7.254
2	404.902,185 487.705,485	3	404.898,49 487.703,491	4.199
3	404.898,49 487.703,491	4	404.972,252 487.541,029	178.423
4	404.972,252 487.541,029	5	404.979,062 487.546,298	8.611
5	404.979,062 487.546,298	6	404.981,438 487.548,147	3.01

Punct început	X / Y	Punct sfârșit	X / Y	Lungime segment (** (m)
6	404.981,438 487.548,147	1	404.909,244 487.707,155	174.63

** Lungimile segmentelor sunt determinate în planul de proiecție Stereo 70 și sunt rotunjite la 1 milimetru.

*** Distanța dintre puncte este formată din segmente cumulate ce sunt mai mici decât valoarea 1 milimetru.

**DATE DESPRE IMOBILUL NR. 3309**

Oficiul de Cadastru și Publicitate Imobiliară SIBIU
Biroul de Cadastru și Publicitate Imobiliară Saliste

A. Partea I. Descrierea imobilului

TEREN Extravilan

Adresa: Jud. Sibiu

Nr. Crt	Nr cadastral Nr. topografic	Suprafața* (mp)	Observații / Referințe
A1		2.000	Sector cadastral:56 Teren neimprejmuit;

B. Partea II. Proprietari și acte

Inscrieri privitoare la dreptul de proprietate și alte drepturi reale	Referințe
/	
Act Administrativ nr. 1009/38, din 31/05/1995 emis de CJPSDPAT Sibiu (titlu de proprietate);	
B1	A1
Intabulare, drept de PROPRIETATEL.18/1991, dobandit prin Constituire, cota actuala 1/1 1) RĂCHITĂ VASILE	

C. Partea III. SARCINI .

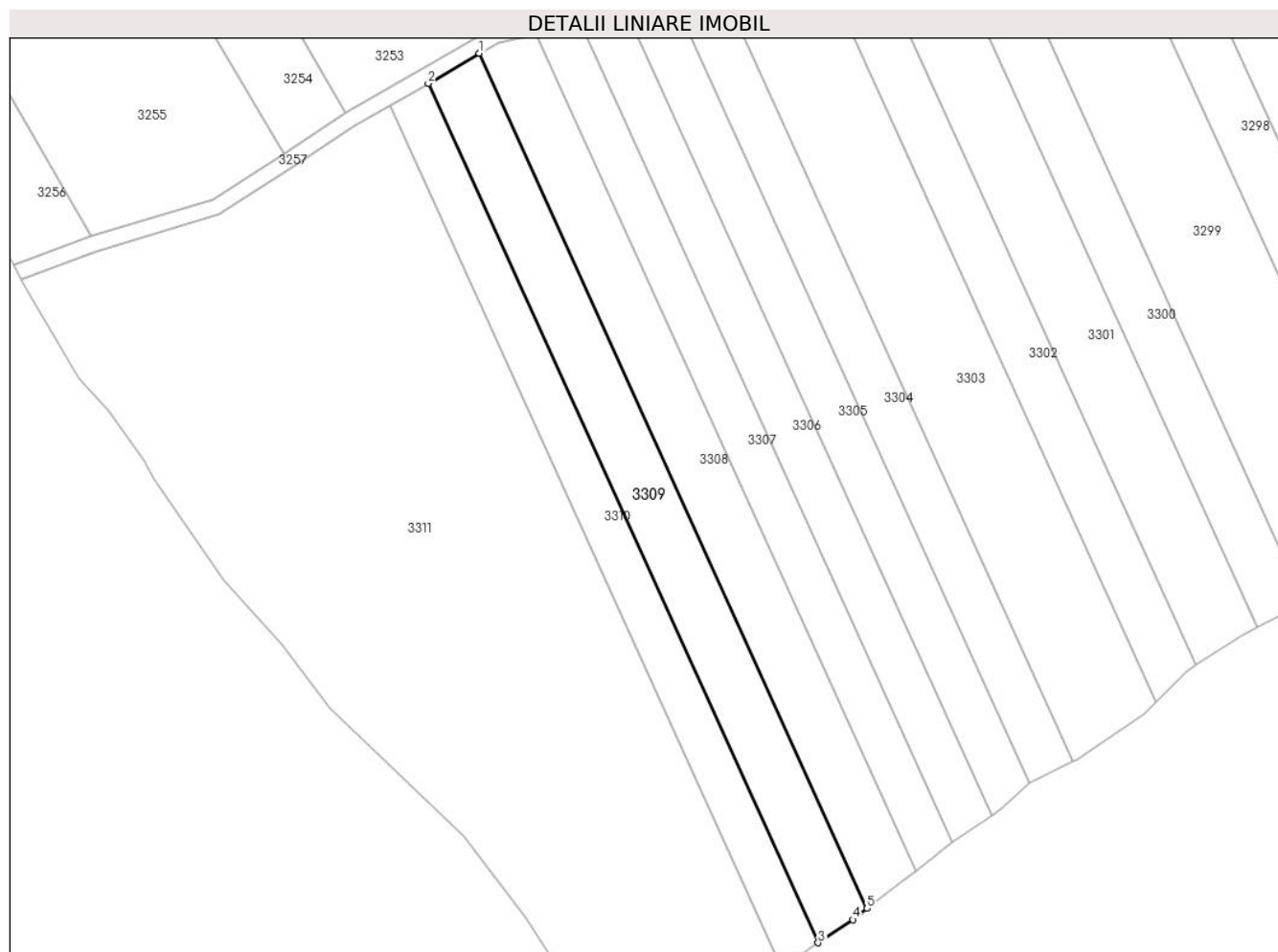
Inscrieri privind dezmembramintele dreptului de proprietate, drepturi reale de garanție și sarcini	Referințe
NU SUNT	

Anexa Nr. 1 La Partea I

Teren

Nr cadastral	Suprafața (mp)*	Observații / Referințe
	2.000	

* Suprafața este determinată în planul de proiecție Stereo 70.



Date referitoare la teren

Crt	Categorie folosință	Intravilan	Suprafața (mp)	Tarla	Parcelă	Nr. topo	Observații / Referințe
1	faneata	NU	2.000	50	1508/40	-	

Lungime Segmente

1) Valorile lungimilor segmentelor sunt obținute din proiecție în plan.

Punct început	X / Y	Punct sfârșit	X / Y	Lungime segment (** (m)
1	404.898,49 487.703,491	2	404.888,808 487.697,741	11.26
2	404.888,808 487.697,741	3	404.962,951 487.534,513	179.278
3	404.962,951 487.534,513	4	404.969,535 487.538,927	7.927
4	404.969,535 487.538,927	5	404.972,252 487.541,029	3.435
5	404.972,252 487.541,029	1	404.898,49 487.703,491	178.423

**** Lungimile segmentelor sunt determinate în planul de proiecție Stereo 70 și sunt rotunjite la 1 milimetru.**

***** Distanța dintre puncte este formată din segmente cumulate ce sunt mai mici decât valoarea 1 milimetru.**

**DATE DESPRE IMOBILUL NR. 3310**

Oficiul de Cadastru și Publicitate Imobiliară SIBIU
Biroul de Cadastru și Publicitate Imobiliară Saliste

A. Partea I. Descrierea imobilului

TEREN Extravilan

Adresa: Jud. Sibiu

Nr. Crt	Nr cadastral Nr. topografic	Suprafața* (mp)	Observații / Referințe
A1		1.500	Sector cadastral:56 Teren neimprejmuit;

B. Partea II. Proprietari și acte

Inscrieri privitoare la dreptul de proprietate și alte drepturi reale		Referințe
/		
Act Administrativ nr. 451/38, din 22/06/1994 emis de CJPSDPAT Sibiu (titlu de proprietate);		
B1	Intabulare, drept de PROPRIETATEL.18/1991, dobandit prin Constituire, cota actuala 1/1 1) PAMFILOIU PAVEL	A1

C. Partea III. SARCINI .

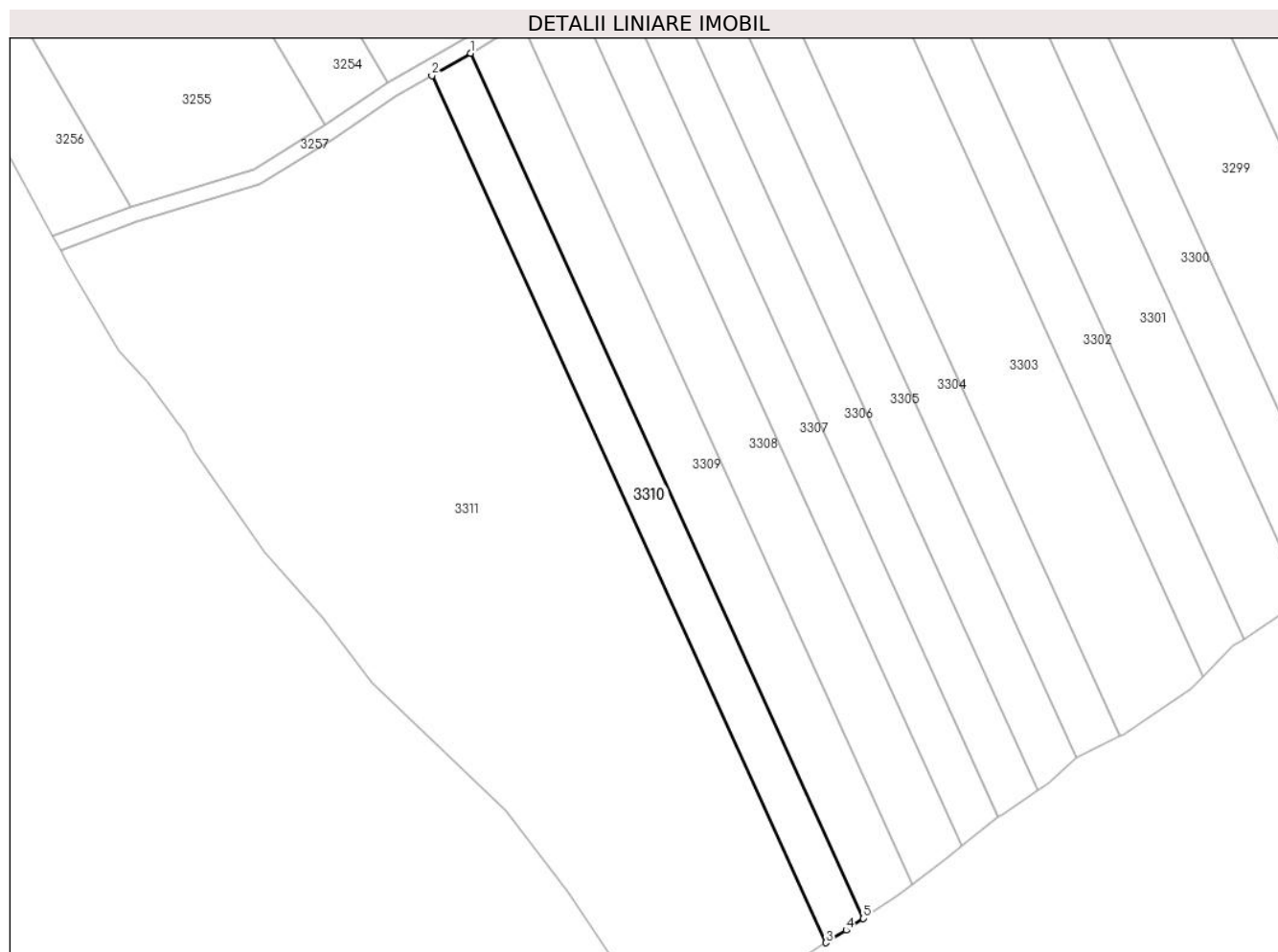
Inscrieri privind dezmembramintele dreptului de proprietate, drepturi reale de garanție și sarcini	Referințe
NU SUNT	

Anexa Nr. 1 La Partea I

Teren

Nr cadastral	Suprafața (mp)*	Observații / Referințe
	1.500	

* Suprafața este determinată în planul de proiecție Stereo 70.



Date referitoare la teren

Crt	Categorie folosință	Intravilan	Suprafața (mp)	Tarla	Parcelă	Nr. topo	Observații / Referințe
1	faneata	NU	1.500	50	1508/41	-	

Lungime Segmente

1) Valorile lungimilor segmentelor sunt obținute din proiecție în plan.

Punct început	X / Y	Punct sfârșit	X / Y	Lungime segment (** (m)
1	404.888,808 487.697,741	2	404.881,514 487.693,526	8.424
2	404.881,514 487.693,526	3	404.955,88 487.529,941	179.695
3	404.955,88 487.529,941	4	404.959,691 487.532,327	4.496
4	404.959,691 487.532,327	5	404.962,951 487.534,513	3.925
5	404.962,951 487.534,513	1	404.888,808 487.697,741	179.278

**** Lungimile segmentelor sunt determinate în planul de proiecție Stereo 70 și sunt rotunjite la 1 milimetru.**

***** Distanța dintre puncte este formată din segmente cumulate ce sunt mai mici decât valoarea 1 milimetru.**

**DATE DESPRE IMOBILUL NR. 3311**

Oficiul de Cadastru și Publicitate Imobiliară SIBIU
Biroul de Cadastru și Publicitate Imobiliară Saliste

A. Partea I. Descrierea imobilului

TEREN Extravilan

Adresa: Jud. Sibiu

Nr. Crt	Nr cadastral Nr. topografic	Suprafața* (mp)	Observații / Referințe
A1		10.305	Sector cadastral:56 Teren neimprejmuit;

B. Partea II. Proprietari și acte

Inscrieri privitoare la dreptul de proprietate și alte drepturi reale		Referințe
/		
Act Normativ nr. 7, din 13/03/1996 emis de GUVERNUL ROMÂNIEI (lege);		
B1	Inscrierea provizorie, drept de PROPRIETATE, dobandit prin Lege, cota actuala 1/1	A1
1) ORAȘUL MIERCUREA SIBIULUI, CIF:4406266, Proprietar neidentificat		

C. Partea III. SARCINI .

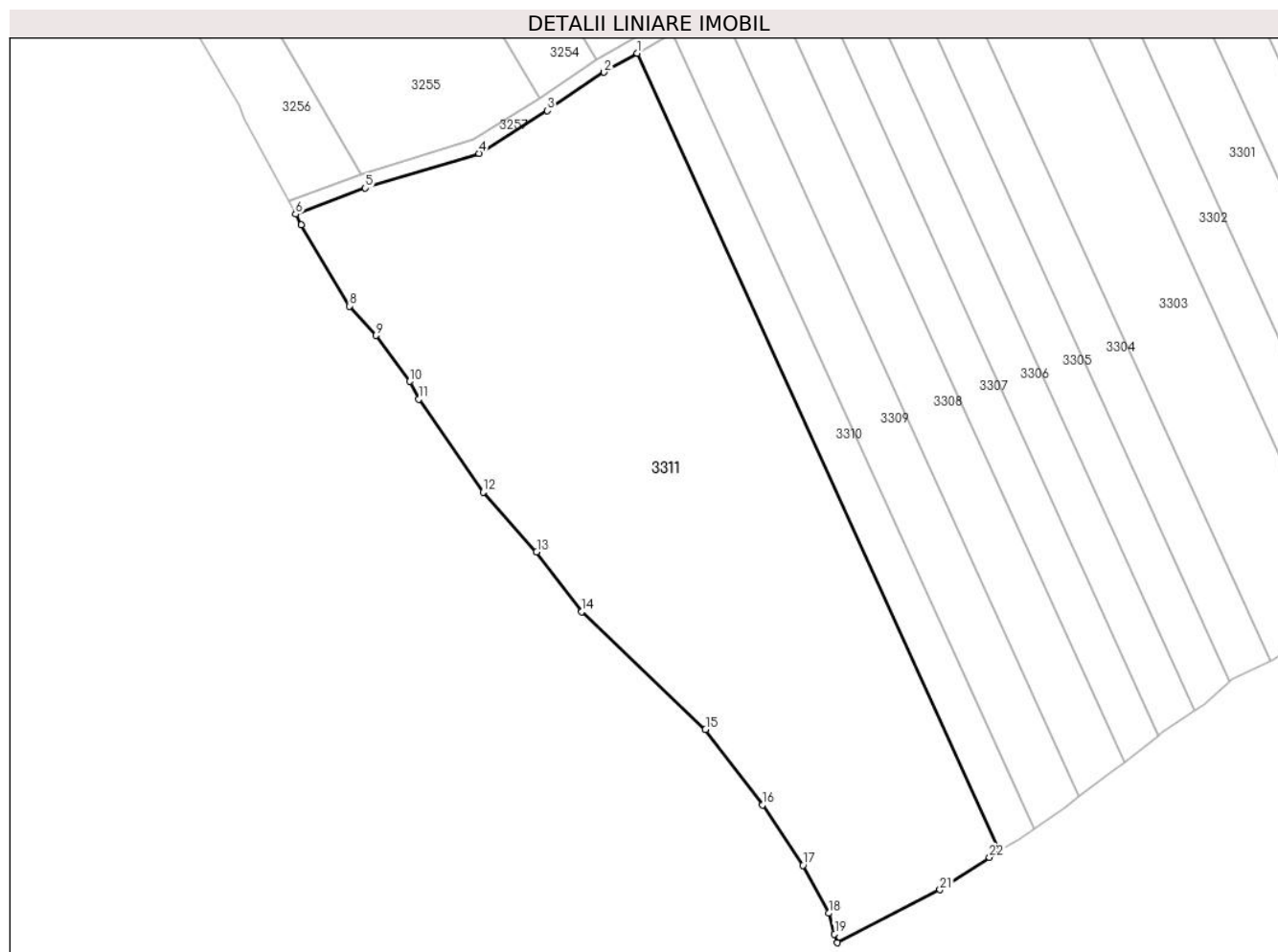
Inscrieri privind dezmembramintele dreptului de proprietate, drepturi reale de garanție și sarcini	Referințe
NU SUNT	

Anexa Nr. 1 La Partea I

Teren

Nr cadastral	Suprafața (mp)*	Observații / Referințe
	10.305	

* Suprafața este determinată în planul de proiecție Stereo 70.



Date referitoare la teren

Crt	Categorie folosință	Intravilan	Suprafața (mp)	Tarla	Parcelă	Nr. topo	Observații / Referințe
1	faneata	NU	10.305	50	1508/42	-	Rezerva

Lungime Segmente

1) Valorile lungimilor segmentelor sunt obținute din proiecție în plan.

Punct început	X / Y	Punct sfârșit	X / Y	Lungime segment (** (m)
1	404.881,514 487.693,526	2	404.874,726 487.689,603	7.84
3	404.863,047 487.681,742	4	404.849,042 487.672,983	16.519
5	404.825,706 487.665,893	6	404.811,396 487.660,53	15.282
7	404.812,58 487.658,35	8	404.822,44 487.641,67	19.376
9	404.827,83 487.635,65	10	404.834,84 487.626,21	11.759

Punct început	X / Y	Punct sfârșit	X / Y	Lungime segment (** (m)
2	404.874,726 487.689,603	3	404.863,047 487.681,742	14.078
4	404.849,042 487.672,983	5	404.825,706 487.665,893	24.389
6	404.811,396 487.660,53	7	404.812,58 487.658,35	2.48
8	404.822,44 487.641,67	9	404.827,83 487.635,65	8.08
10	404.834,84 487.626,21	11	404.836,68 487.622,58	4.07

Punct început	X / Y	Punct sfârșit	X / Y	Lungime segment (** (m)
11	404.836,68 487.622,58	12	404.849,86 487.603,51	23.182
13	404.860,84 487.591,25	14	404.870,13 487.579,02	15.358
15	404.895,5 487.554,86	16	404.907,27 487.539,41	19.423
17	404.915,5 487.526,98	18	404.920,81 487.517,15	11.172
19	404.922,0 487.512,9	20	404.922,621 487.511,096	1.908
21	404.943,633 487.521,969	22	404.953,792 487.528,633	12.15
23	404.955,88 487.529,941	1	404.881,514 487.693,526	179.695

Punct început	X / Y	Punct sfârșit	X / Y	Lungime segment (** (m)
12	404.849,86 487.603,51	13	404.860,84 487.591,25	16.458
14	404.870,13 487.579,02	15	404.895,5 487.554,86	35.033
16	404.907,27 487.539,41	17	404.915,5 487.526,98	14.908
18	404.920,81 487.517,15	19	404.922,0 487.512,9	4.414
20	404.922,621 487.511,096	21	404.943,633 487.521,969	23.659
22	404.953,792 487.528,633	23	404.955,88 487.529,941	2.464

** Lungimile segmentelor sunt determinate în planul de proiecție Stereo 70 și sunt rotunjite la 1 milimetru.

*** Distanța dintre puncte este formată din segmente cumulate ce sunt mai mici decât valoarea 1 milimetru.

