

**DATE DESPRE IMOBILUL NR. 3312**

Oficiul de Cadastru și Publicitate Imobiliară SIBIU
Biroul de Cadastru și Publicitate Imobiliară Saliste

A. Partea I. Descrierea imobilului

TEREN Extravilan

Adresa: Jud. Sibiu

Nr. Crt	Nr cadastral Nr. topografic	Suprafața* (mp)	Observații / Referințe
A1		900	Sector cadastral:69 Teren neimprejmuit;

B. Partea II. Proprietari și acte

Inscrieri privitoare la dreptul de proprietate și alte drepturi reale		Referințe
/		
Act Normativ nr. 978, din 19/09/2002 emis de GUVERNUL ROMÂNIEI (lege);		
B1	Intabulare, drept de PROPRIETATE, dobandit prin Lege, cota actuala 1/1	A1
1) ORAȘUL MIERCUREA SIBIULUI - Domeniul public, CIF:4406266		

C. Partea III. SARCINI .

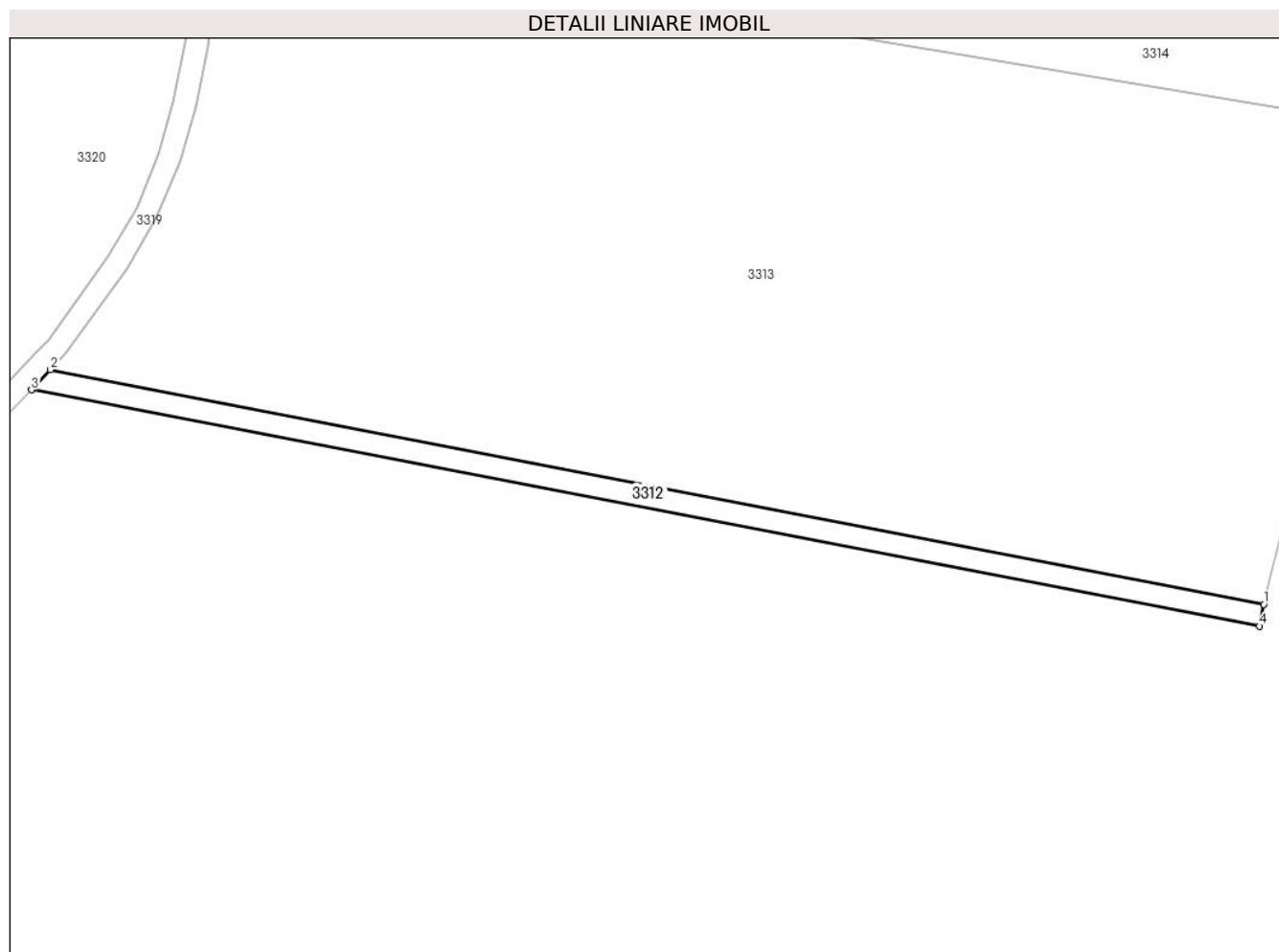
Inscrieri privind dezmembramintele dreptului de proprietate, drepturi reale de garanție și sarcini	Referințe
NU SUNT	

Anexa Nr. 1 La Partea I

Teren

Nr cadastral	Suprafața (mp)*	Observații / Referințe
	900	

* Suprafața este determinată în planul de proiecție Stereo 70.



Date referitoare la teren

Crt	Categorie folosință	Intra vilan	Suprafața (mp)	Tarla	Parcelă	Nr. topo	Observații / Referințe
1	drum	NU	900	61	1645	-	

Lungime Segmente

1) Valorile lungimilor segmentelor sunt obținute din proiecție în plan.

Punct început	X / Y	Punct sfârșit	X / Y	Lungime segment (** (m)
1	409.154,89 486.426,765	2	408.938,801 486.468,497	220.081
2	408.938,801 486.468,497	3	408.935,429 486.464,918	4.917
3	408.935,429 486.464,918	4	409.154,139 486.422,862	222.716
4	409.154,139 486.422,862	1	409.154,89 486.426,765	3.974

** Lungimile segmentelor sunt determinate în planul de proiecție Stereo 70 și sunt rotunjite la 1 milimetru.

***** Distanţa dintre puncte este formată din segmente cumulate ce sunt mai mici decât valoarea 1 milimetru.**

**DATE DESPRE IMOBILUL NR. 3313**

Oficiul de Cadastru și Publicitate Imobiliară SIBIU
Biroul de Cadastru și Publicitate Imobiliară Saliste

A. Partea I. Descrierea imobilului

TEREN Extravilan

Adresa: Jud. Sibiu

Nr. Crt	Nr cadastral Nr. topografic	Suprafața* (mp)	Observații / Referințe
A1		17.900	Sector cadastral:69 Teren neimprejmuit;

B. Partea II. Proprietari și acte

Inscrieri privitoare la dreptul de proprietate și alte drepturi reale	Referințe
/	
Act Administrativ nr. 1092/38, din 11/07/1995 emis de CJPSDPAT - SIBIU (titlu de proprietate);	
B1	A1
Intabulare, drept de PROPRIETATEL.18/1991, dobandit prin Reconstituire, cota actuala 1/1 1) SÂRBU ANA	

C. Partea III. SARCINI .

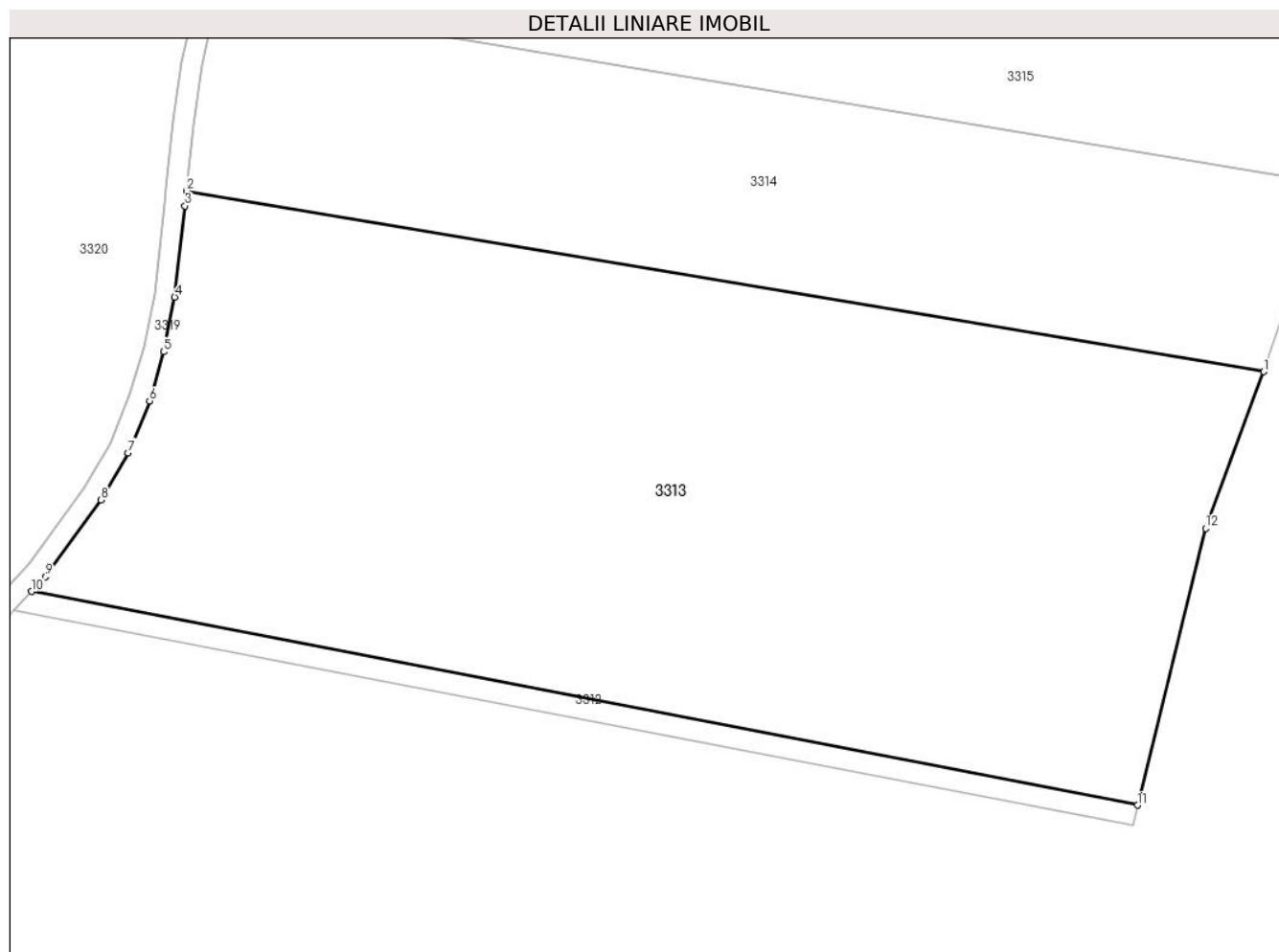
Inscrieri privind dezmembramintele dreptului de proprietate, drepturi reale de garanție și sarcini	Referințe
NU SUNT	

Anexa Nr. 1 La Partea I

Teren

Nr cadastral	Suprafața (mp)*	Observații / Referințe
	17.900	

* Suprafața este determinată în planul de proiecție Stereo 70.



Date referitoare la teren

Crt	Categorie folosință	Intravilan	Suprafața (mp)	Tarla	Parcelă	Nr. topo	Observații / Referințe
1	arabil	NU	17.900	61	1644/1	-	

Lungime Segmente

1) Valorile lungimilor segmentelor sunt obținute din proiecție în plan.

Punct început	X / Y	Punct sfârșit	X / Y	Lungime segment (** (m)
1	409.179,559 486.511,427	2	408.969,077 486.546,764	213.428
2	408.969,077 486.546,764	3	408.968,771 486.543,814	2.965
3	408.968,771 486.543,814	4	408.966,748 486.525,994	17.934
4	408.966,748 486.525,994	5	408.964,615 486.515,315	10.89
5	408.964,615 486.515,315	6	408.961,847 486.505,687	10.018

Punct început	X / Y	Punct sfârșit	X / Y	Lungime segment (** (m)
6	408.961,847 486.505,687	7	408.957,694 486.495,58	10.926
7	408.957,694 486.495,58	8	408.952,367 486.486,407	10.608
8	408.952,367 486.486,407	9	408.941,514 486.471,383	18.533
9	408.941,514 486.471,383	10	408.938,801 486.468,497	3.961
10	408.938,801 486.468,497	11	409.154,89 486.426,765	220.081
11	409.154,89 486.426,765	12	409.168,188 486.480,868	55.714
12	409.168,188 486.480,868	1	409.179,559 486.511,427	32.606

** Lungimile segmentelor sunt determinate în planul de proiecție Stereo 70 și sunt rotunjite la 1 milimetru.

*** Distanța dintre puncte este formată din segmente cumulate ce sunt mai mici decât valoarea 1 milimetru.

**DATE DESPRE IMOBILUL NR. 3314**

Oficiul de Cadastru și Publicitate Imobiliară SIBIU
Biroul de Cadastru și Publicitate Imobiliară Saliste

A. Partea I. Descrierea imobilului

TEREN Extravilan

Adresa: Jud. Sibiu

Nr. Crt	Nr cadastral Nr. topografic	Suprafața* (mp)	Observații / Referințe
A1		8.300	Sector cadastral:69 Teren neimprejmuț;

B. Partea II. Proprietari și acte

Inscrieri privitoare la dreptul de proprietate și alte drepturi reale		Referințe
/		
Act Administrativ nr. 1227/38, din 01/09/1995 emis de CJPSDPAT - SIBIU (titlu de proprietate);		
B1	Intabulare, drept de PROPRIETATEL.18/1991, dobandit prin Reconstituire, cota actuala 1/1	A1
	1) JUTARU DUMITRU 2) JUTARU CONSTANTIN 3) SÎRBU ELENA 4) JUTARU IOAN 5) MURARU VICTORIA	

C. Partea III. SARCINI .

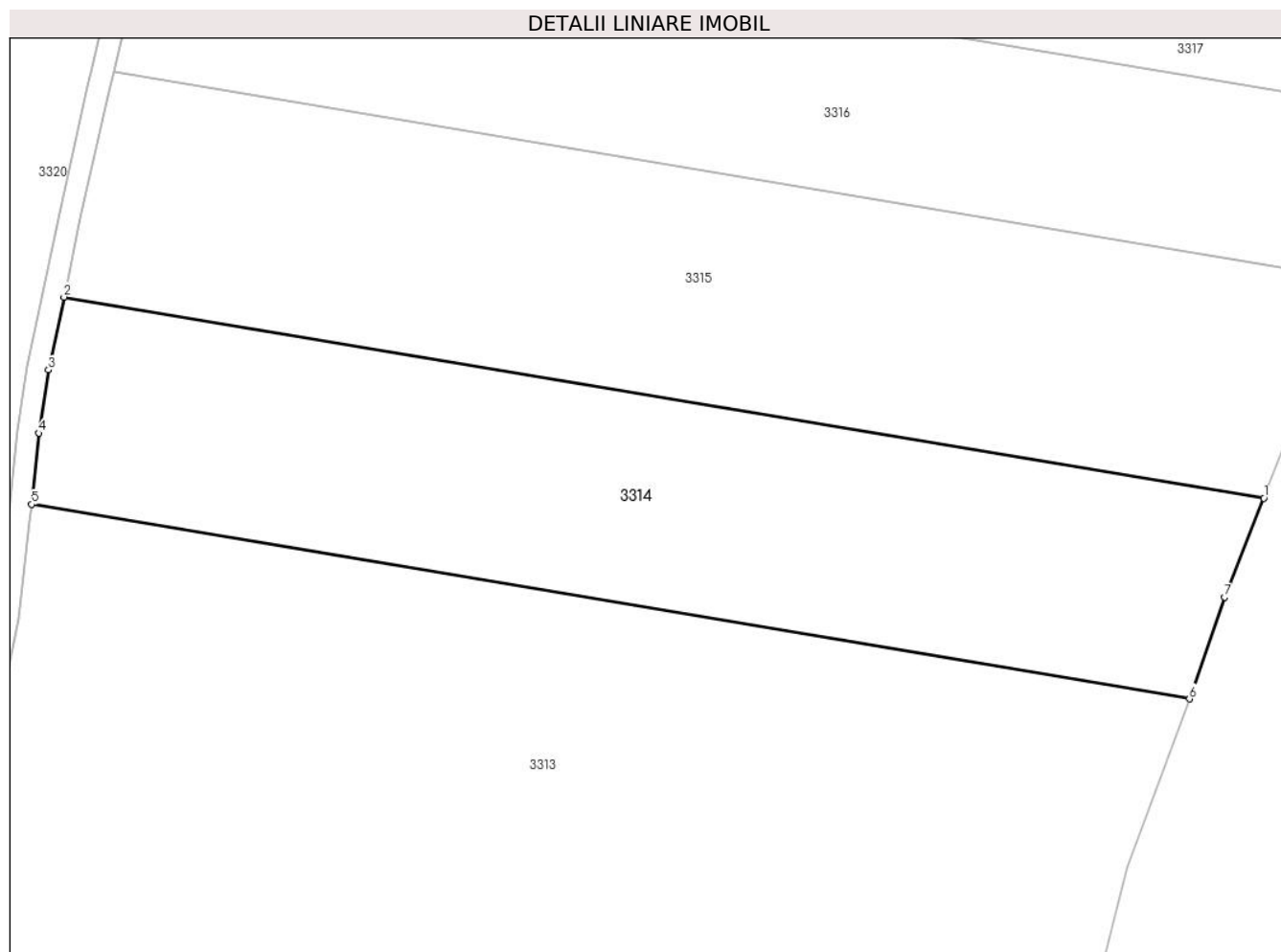
Inscrieri privind dezmembramintele dreptului de proprietate, drepturi reale de garanție și sarcini	Referințe
NU SUNT	

Anexa Nr. 1 La Partea I

Teren

Nr cadastral	Suprafața (mp)*	Observații / Referințe
	8.300	

* Suprafața este determinată în planul de proiecție Stereo 70.



Date referitoare la teren

Crt	Categorie folosință	Intravilan	Suprafața (mp)	Tarla	Parcelă	Nr. topo	Observații / Referințe
1	arabil	NU	8.300	61	1644/2	-	

Lungime Segmente

1) Valorile lungimilor segmentelor sunt obținute din proiecție în plan.

Punct început	X / Y	Punct sfârșit	X / Y	Lungime segment (** (m)
1	409.193,086 486.547,886	2	408.974,945 486.584,424	221.18
2	408.974,945 486.584,424	3	408.972,125 486.571,202	13.52
3	408.972,125 486.571,202	4	408.970,422 486.559,712	11.615
4	408.970,422 486.559,712	5	408.969,077 486.546,764	13.018
5	408.969,077 486.546,764	6	409.179,559 486.511,427	213.428

Punct început	X / Y	Punct sfârșit	X / Y	Lungime segment (** (m)
6	409.179,559 486.511,427	7	409.185,971 486.529,935	19.587
7	409.185,971 486.529,935	1	409.193,086 486.547,886	19.31

** Lungimile segmentelor sunt determinate în planul de proiecție Stereo 70 și sunt rotunjite la 1 milimetru.

*** Distanța dintre puncte este formată din segmente cumulate ce sunt mai mici decât valoarea 1 milimetru.

**DATE DESPRE IMOBILUL NR. 3315**

Oficiul de Cadastru și Publicitate Imobiliară SIBIU
Biroul de Cadastru și Publicitate Imobiliară Saliste

A. Partea I. Descrierea imobilului

TEREN Extravilan

Adresa: Jud. Sibiu

Nr. Crt	Nr cadastral Nr. topografic	Suprafața* (mp)	Observații / Referințe
A1		9.400	Sector cadastral:69 Teren neimprejmuit;

B. Partea II. Proprietari și acte

Inscrieri privitoare la dreptul de proprietate și alte drepturi reale		Referințe
/		
Act Administrativ nr. 1144/38, din 04/08/1995 emis de CJPSDPAT Sibiu (titlu de proprietate);		
B1	Intabulare, drept de PROPRIETATEL.18/1991, dobandit prin Reconstituire, cota actuala 1/1	A1
	1) MAGDICI MARIA 2) MOLDOVAN ANA	

C. Partea III. SARCINI .

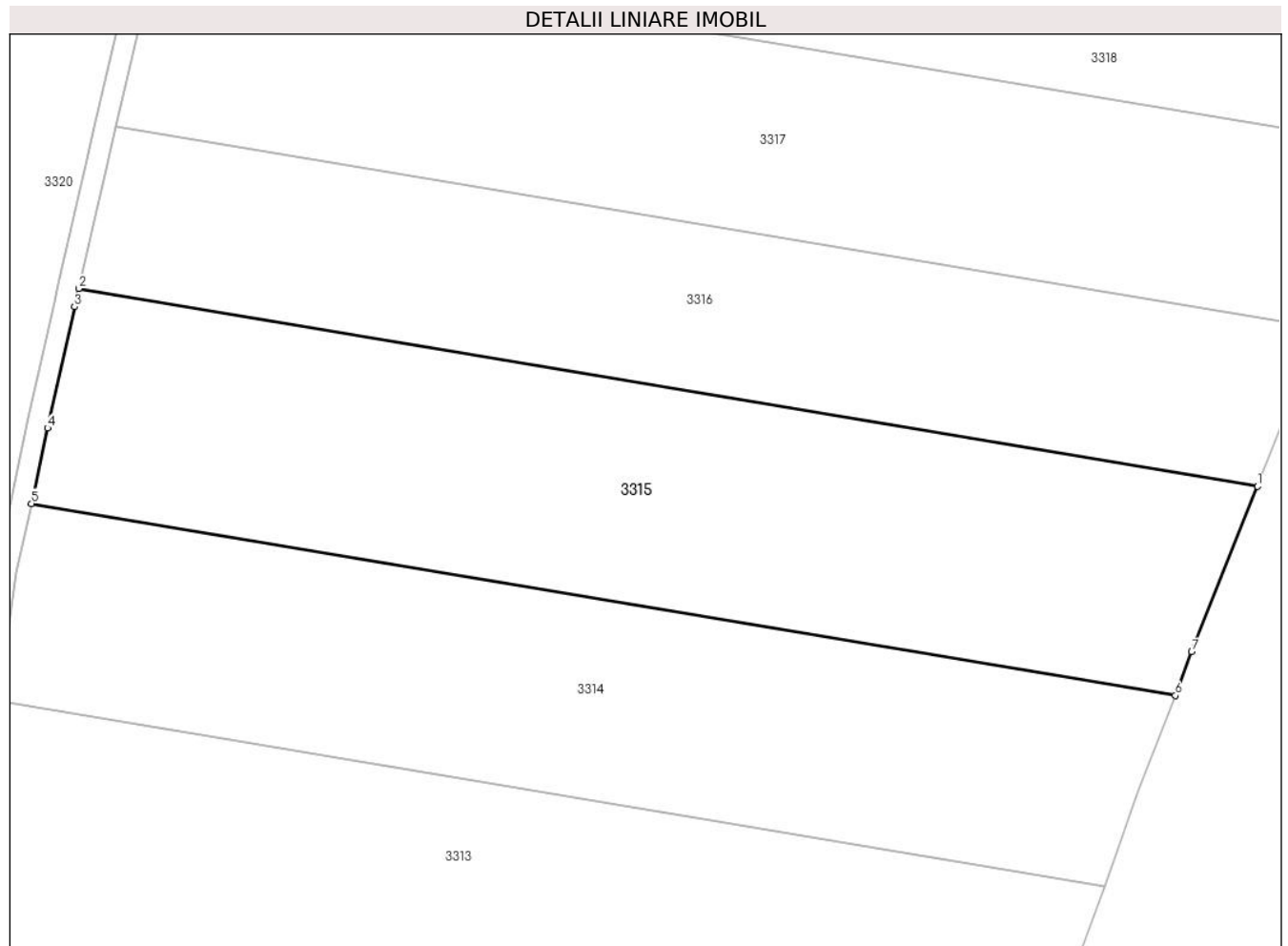
Inscrieri privind dezmembramintele dreptului de proprietate, drepturi reale de garanție și sarcini	Referințe
NU SUNT	

Anexa Nr. 1 La Partea I

Teren

Nr cadastral	Suprafața (mp)*	Observații / Referințe
	9.400	

* Suprafața este determinată în planul de proiecție Stereo 70.



Date referitoare la teren

Crt	Categorie folosință	Intravilan	Suprafața (mp)	Tarla	Parcelă	Nr. topo	Observații / Referințe
1	arabil	NU	9.400	61	1644/3	-	

Lungime Segmente

1) Valorile lungimilor segmentelor sunt obținute din proiecție în plan.

Punct început	X / Y	Punct sfârșit	X / Y	Lungime segment (** (m)
1	409.208,766 486.587,705	2	408.983,962 486.625,361	227.936
2	408.983,962 486.625,361	3	408.983,165 486.621,892	3.559
3	408.983,165 486.621,892	4	408.978,011 486.598,803	23.658
4	408.978,011 486.598,803	5	408.974,945 486.584,424	14.702
5	408.974,945 486.584,424	6	409.193,086 486.547,886	221.18

Punct început	X / Y	Punct sfârșit	X / Y	Lungime segment (** (m)
6	409.193,086 486.547,886	7	409.196,215 486.556,188	8.872
7	409.196,215 486.556,188	1	409.208,766 486.587,705	33.924

** Lungimile segmentelor sunt determinate în planul de proiecție Stereo 70 și sunt rotunjite la 1 milimetru.

*** Distanța dintre puncte este formată din segmente cumulate ce sunt mai mici decât valoarea 1 milimetru.

**DATE DESPRE IMOBILUL NR. 3316**

Oficiul de Cadastru și Publicitate Imobiliară SIBIU
Biroul de Cadastru și Publicitate Imobiliară Saliste

A. Partea I. Descrierea imobilului

TEREN Extravilan

Adresa: Jud. Sibiu

Nr. Crt	Nr cadastral Nr. topografic	Suprafața* (mp)	Observații / Referințe
A1		7.300	Sector cadastral:69 Teren neimprejmuit;

B. Partea II. Proprietari și acte

Inscrieri privitoare la dreptul de proprietate și alte drepturi reale	Referințe
/	
Act Administrativ nr. 1714/38, din 28/08/1996 emis de CJPSDPAT - SIBIU (titlu de proprietate);	
B1	Intabulare, drept de PROPRIETATEL.18/1991, dobandit prin Reconstituire, cota actuala 1/1
	1) HAMPU VASILE 2) HAMPU IOSIF

C. Partea III. SARCINI .

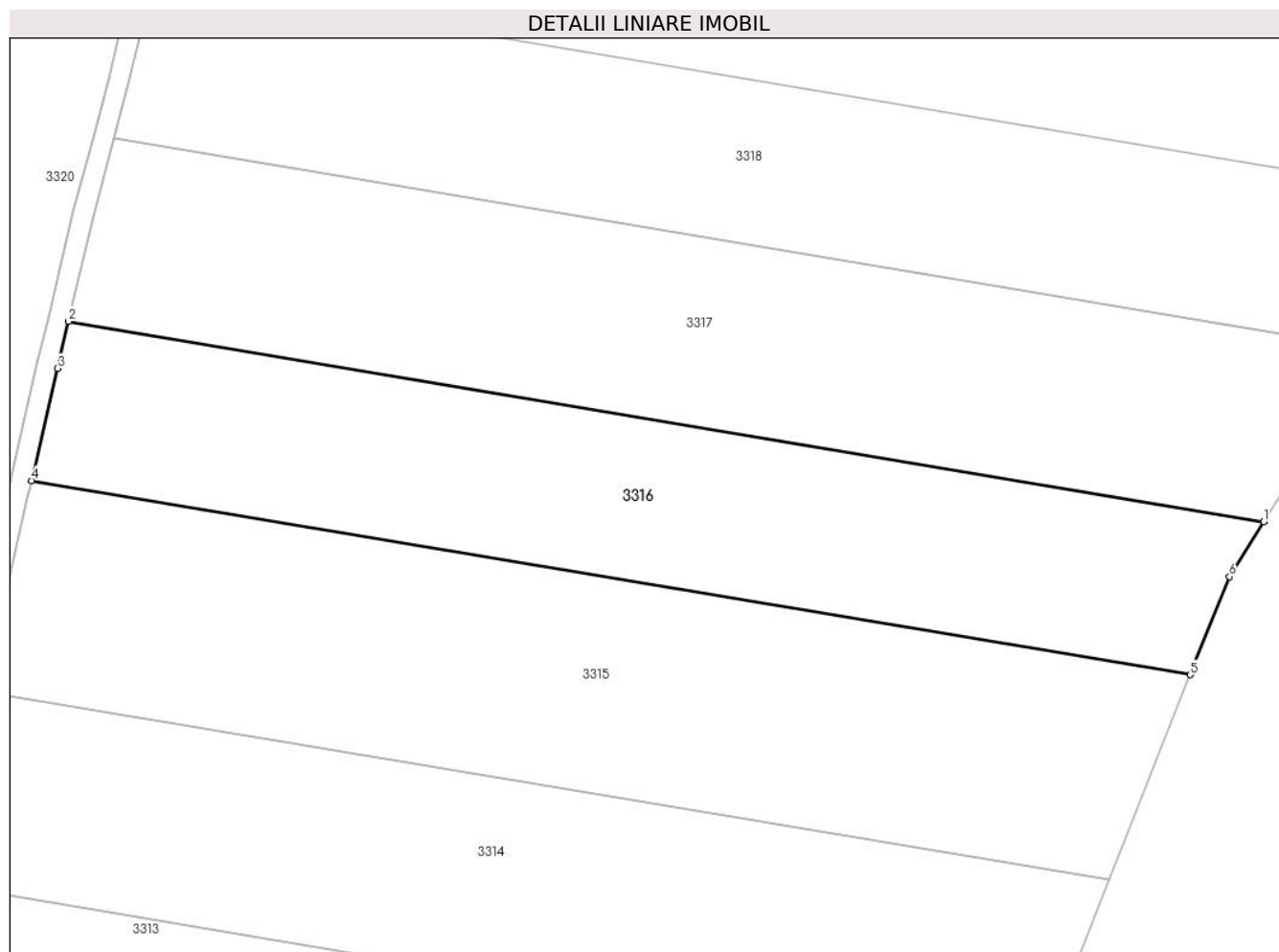
Inscrieri privind dezmembramintele dreptului de proprietate, drepturi reale de garanție și sarcini	Referințe
NU SUNT	

Anexa Nr. 1 La Partea I

Teren

Nr cadastral	Suprafața (mp)*	Observații / Referințe
	7.300	

* Suprafața este determinată în planul de proiecție Stereo 70.



Date referitoare la teren

Crt	Categorie folosință	Intravilan	Suprafața (mp)	Tarla	Parcelă	Nr. topo	Observații / Referințe
1	arabil	NU	7.300	61	1644/4	-	

Lungime Segmente

1) Valorile lungimilor segmentelor sunt obținute din proiecție în plan.

Punct început	X / Y	Punct sfârșit	X / Y	Lungime segment (** (m)
1	409.222,994 486.617,389	2	408.991,107 486.656,234	235.118
2	408.991,107 486.656,234	3	408.988,961 486.647,114	9.369
3	408.988,961 486.647,114	4	408.983,962 486.625,361	22.32
4	408.983,962 486.625,361	5	409.208,766 486.587,705	227.936
5	409.208,766 486.587,705	6	409.216,35 486.606,749	20.499

Punct început	X / Y	Punct sfârșit	X / Y	Lungime segment (** (m)
6	409.216,35 486.606,749	1	409.222,994 486.617,389	12.544

** Lungimile segmentelor sunt determinate în planul de proiecție Stereo 70 și sunt rotunjite la 1 milimetru.

*** Distanța dintre puncte este formată din segmente cumulate ce sunt mai mici decât valoarea 1 milimetru.

**DATE DESPRE IMOBILUL NR. 3317**

Oficiul de Cadastru și Publicitate Imobiliară SIBIU
Biroul de Cadastru și Publicitate Imobiliară Saliste

A. Partea I. Descrierea imobilului

TEREN Extravilan

Adresa: Jud. Sibiu

Nr. Crt	Nr cadastral Nr. topografic	Suprafața* (mp)	Observații / Referințe
A1		8.800	Sector cadastral:69 Teren neimprejmuit;

B. Partea II. Proprietari și acte

Inscrieri privitoare la dreptul de proprietate și alte drepturi reale	Referințe
/	
Act Administrativ nr. 1112/38, din 24/07/1995 emis de CJPSDPAT - SIBIU (titlu de proprietate);	
B1	Intabulare, drept de PROPRIETATEL.18/1991, dobandit prin Reconstituire, cota actuala 1/1
	1) TODIE GHEORGHE

C. Partea III. SARCINI .

Inscrieri privind dezmembramintele dreptului de proprietate, drepturi reale de garanție și sarcini	Referințe
NU SUNT	

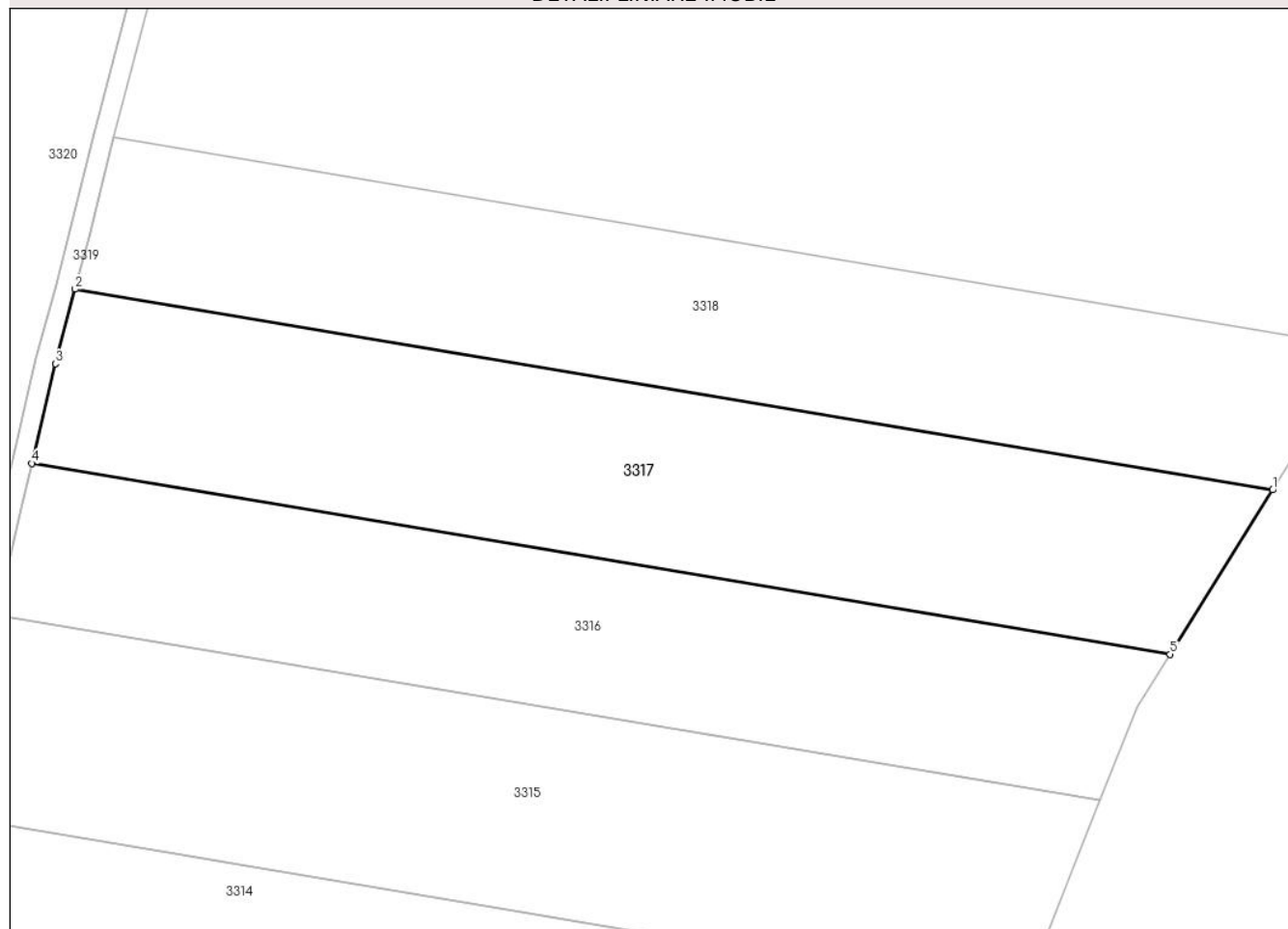
Anexa Nr. 1 La Partea I

Teren

Nr cadastral	Suprafața (mp)*	Observații / Referințe
	8.800	

* Suprafața este determinată în planul de proiecție Stereo 70.

DETALII LINIARE IMOBIL



Date referitoare la teren

Crt	Categorie folosință	Intravilan	Suprafața (mp)	Tarla	Parcelă	Nr. topo	Observații / Referințe
1	arabil	NU	8.800	61	1644/5	-	

Lungime Segmente

1) Valorile lungimilor segmentelor sunt obținute din proiecție în plan.

Punct început	X / Y	Punct sfârșit	X / Y	Lungime segment (** (m)
1	409.243,89 486.650,854	2	408.999,949 486.691,724	247.341
2	408.999,949 486.691,724	3	408.995,888 486.676,552	15.706
3	408.995,888 486.676,552	4	408.991,107 486.656,234	20.873
4	408.991,107 486.656,234	5	409.222,994 486.617,389	235.118
5	409.222,994 486.617,389	1	409.243,89 486.650,854	39.453

**** Lungimile segmentelor sunt determinate în planul de proiecție Stereo 70 și sunt rotunjite la 1 milimetru.**

***** Distanța dintre puncte este formată din segmente cumulate ce sunt mai mici decât valoarea 1 milimetru.**

**DATE DESPRE IMOBILUL NR. 3318**

Oficiul de Cadastru și Publicitate Imobiliară SIBIU
Biroul de Cadastru și Publicitate Imobiliară Saliste

A. Partea I. Descrierea imobilului

TEREN Extravilan

Adresa: Jud. Sibiu

Nr. Crt	Nr cadastral Nr. topografic	Suprafața* (mp)	Observații / Referințe
A1		8.000	Sector cadastral:69 Teren neimprejmuit;

B. Partea II. Proprietari și acte

Inscrieri privitoare la dreptul de proprietate și alte drepturi reale	Referințe
/	
Act Administrativ nr. 1147/38, din 04/08/1995 emis de CJPSDPAT - SIBIU (titlu de proprietate);	
B1	Intabulare, drept de PROPRIETATEL.18/1991, dobandit prin Reconstituire, cota actuala 1/1 1) COJOCARU IOHANNA

C. Partea III. SARCINI .

Inscrieri privind dezmembramintele dreptului de proprietate, drepturi reale de garanție și sarcini	Referințe
NU SUNT	

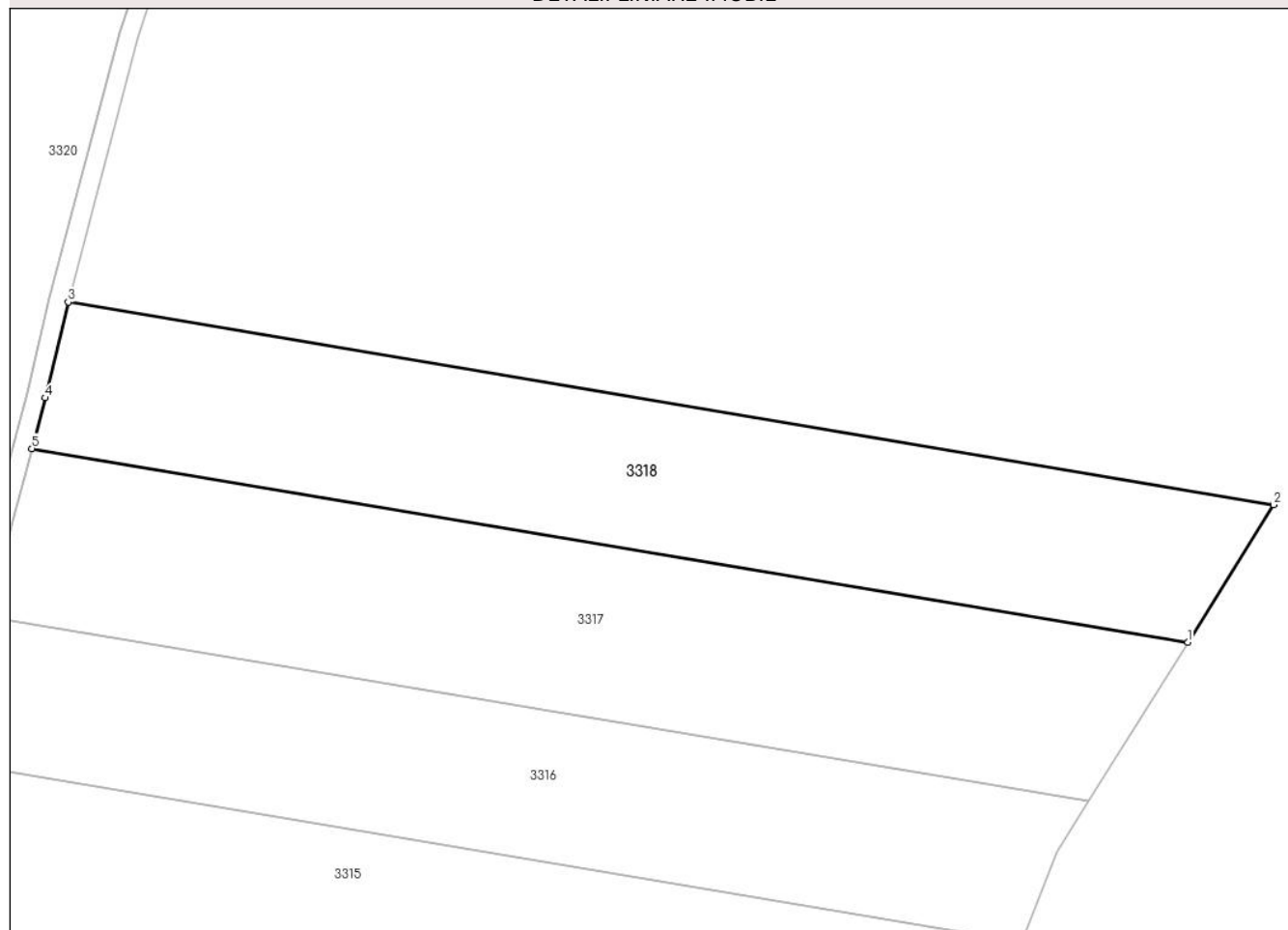
Anexa Nr. 1 La Partea I

Teren

Nr cadastral	Suprafața (mp)*	Observații / Referințe
	8.000	

* Suprafața este determinată în planul de proiecție Stereo 70.

DETALII LINIARE IMOBIL



Date referitoare la teren

Crt	Categorie folosință	Intravilan	Suprafața (mp)	Tarla	Parcelă	Nr. topo	Observații / Referințe
1	arabil	NU	8.000	61	1644/6	-	

Lungime Segmente

1) Valorile lungimilor segmentelor sunt obținute din proiecție în plan.

Punct început	X / Y	Punct sfârșit	X / Y	Lungime segment (** (m)
1	409.243,89 486.650,854	2	409.262,022 486.679,891	34.234
2	409.262,022 486.679,891	3	409.007,635 486.722,599	257.947
3	409.007,635 486.722,599	4	409.002,809 486.702,411	20.757
4	409.002,809 486.702,411	5	408.999,949 486.691,724	11.063
5	408.999,949 486.691,724	1	409.243,89 486.650,854	247.341

**** Lungimile segmentelor sunt determinate în planul de proiecție Stereo 70 și sunt rotunjite la 1 milimetru.**

***** Distanța dintre puncte este formată din segmente cumulate ce sunt mai mici decât valoarea 1 milimetru.**

**DATE DESPRE IMOBILUL NR. 3319**

Oficiul de Cadastru și Publicitate Imobiliară SIBIU
Biroul de Cadastru și Publicitate Imobiliară Saliste

A. Partea I. Descrierea imobilului

TEREN Extravilan

Adresa: Jud. Sibiu

Nr. Crt	Nr cadastral Nr. topografic	Suprafața* (mp)	Observații / Referințe
A1		2.900	Sector cadastral:69 Teren neimprejmuit;

B. Partea II. Proprietari și acte

Inscrieri privitoare la dreptul de proprietate și alte drepturi reale	Referințe
/	
Act Normativ nr. 978, din 19/09/2002 emis de GUVERNUL ROMÂNIEI (lege);	
B1	A1
Intabulare, drept de PROPRIETATE, dobandit prin Lege, cota actuala 1/1	
1) ORAȘUL MIERCUREA SIBIULUI - Domeniul public, CIF:4406266	

C. Partea III. SARCINI .

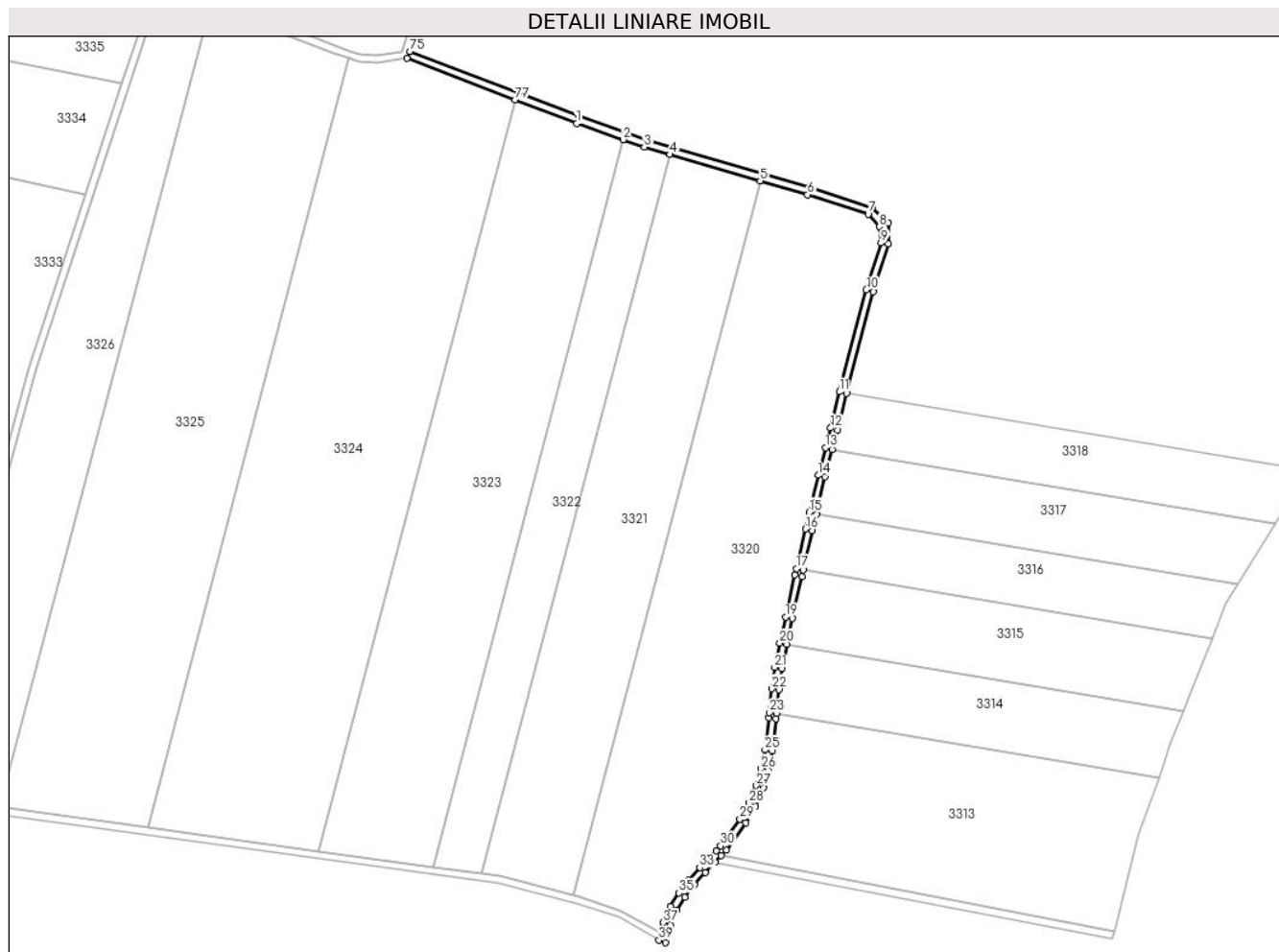
Inscrieri privind dezmembramintele dreptului de proprietate, drepturi reale de garanție și sarcini	Referințe
NU SUNT	

Anexa Nr. 1 La Partea I

Teren

Nr cadastral	Suprafața (mp)*	Observații / Referințe
	2.900	

* Suprafața este determinată în planul de proiecție Stereo 70.



Date referitoare la teren

Crt	Categorie folosință	Intravilan	Suprafața (mp)	Tarla	Parcelă	Nr. topo	Observații / Referințe
1	drum	NU	2.900	61	1643	-	

Lungime Segmente

1) Valorile lungimilor segmentelor sunt obținute din proiecție în plan.

Punct început	X / Y	Punct sfârșit	X / Y	Lungime segment	Punct început	X / Y	Punct sfârșit	X / Y	Lungime segment	Punct început	X / Y	Punct sfârșit	X / Y	Lungime segment
1	408.859,093 486.870,832	2	408.884,738 486.861,985	27.128	2	408.884,738 486.861,985	3	408.896,326 486.857,987	12.258	3	408.896,326 486.857,987	4	408.910,54 486.853,84	14.807
4	408.910,54 486.853,84	5	408.960,122 486.839,372	51.65	5	408.960,122 486.839,372	6	408.986,173 486.831,771	27.137	6	408.986,173 486.831,771	7	409.019,667 486.820,985	35.188
7	409.019,667 486.820,985	8	409.025,798 486.814,228	9.124	8	409.025,798 486.814,228	9	409.026,716 486.805,197	9.078	9	409.026,716 486.805,197	10	409.018,536 486.779,426	27.038
10	409.018,536 486.779,426	11	409.003,711 486.723,407	57.947	11	409.003,711 486.723,407	12	408.998,954 486.703,477	20.489	12	408.998,954 486.703,477	13	408.996,085 486.692,758	11.096
13	408.996,085 486.692,758	14	408.992,008 486.677,527	15.767	14	408.992,008 486.677,527	15	408.987,214 486.657,15	20.934	15	408.987,214 486.657,15	16	408.985,065 486.648,02	9.379
16	408.985,065 486.648,02	17	408.980,064 486.626,257	22.331	17	408.980,064 486.626,257	18	408.979,264 486.622,776	3.571	18	408.979,264 486.622,776	19	408.974,103 486.599,656	23.689

Punct început	X / Y	Punct sfârșit	X / Y	Lungime segment	Punct început	X / Y	Punct sfârșit	X / Y	Lungime segment	Punct început	X / Y	Punct sfârșit	X / Y	Lungime segment
19	408.974,103 486.599,656	20	408.971,033 486.585,258	14.721	20	408.971,033 486.585,258	21	408.968,187 486.571,913	13.646	21	408.968,187 486.571,913	22	408.966,452 486.560,212	11.829
22	408.966,452 486.560,212	23	408.965,098 486.547,177	13.105	23	408.965,098 486.547,177	24	408.964,794 486.544,246	2.946	24	408.964,794 486.544,246	25	408.962,792 486.526,613	17.747
25	408.962,792 486.526,613	26	408.960,725 486.516,261	10.556	26	408.960,725 486.516,261	27	408.958,063 486.507,004	9.632	27	408.958,063 486.507,004	28	408.954,098 486.497,353	10.434
28	408.954,098 486.497,353	29	408.949,008 486.488,588	10.136	29	408.949,008 486.488,588	30	408.938,423 486.473,935	18.076	30	408.938,423 486.473,935	31	408.935,888 486.471,238	3.701
31	408.935,888 486.471,238	32	408.932,536 486.467,68	4.889	32	408.932,536 486.467,68	33	408.926,925 486.461,877	8.072	33	408.926,925 486.461,877	34	408.920,846 486.455,015	9.167
34	408.920,846 486.455,015	35	408.915,473 486.447,979	8.853	35	408.915,473 486.447,979	36	408.910,803 486.440,629	8.708	36	408.910,803 486.440,629	37	408.906,842 486.431,678	9.789
37	408.906,842 486.431,678	38	408.905,391 486.426,024	5.837	38	408.905,391 486.426,024	39	408.904,516 486.422,064	4.055	39	408.904,516 486.422,064	40	408.908,131 486.420,609	3.897
40	408.908,131 486.420,609	41	408.910,634 486.430,362	10.069	41	408.910,634 486.430,362	42	408.914,339 486.438,737	9.158	42	408.914,339 486.438,737	43	408.918,756 486.445,688	8.236
43	408.918,756 486.445,688	44	408.923,937 486.452,472	8.535	44	408.923,937 486.452,472	45	408.929,861 486.459,159	8.934	45	408.929,861 486.459,159	46	408.935,429 486.464,918	8.011
46	408.935,429 486.464,918	47	408.938,801 486.468,497	4.917	47	408.938,801 486.468,497	48	408.941,514 486.471,383	3.961	48	408.941,514 486.471,383	49	408.952,367 486.486,407	18.533
49	408.952,367 486.486,407	50	408.957,694 486.495,58	10.608	50	408.957,694 486.495,58	51	408.961,847 486.505,687	10.926	51	408.961,847 486.505,687	52	408.964,615 486.515,315	10.018
52	408.964,615 486.515,315	53	408.966,748 486.525,994	10.89	53	408.966,748 486.525,994	54	408.968,771 486.543,814	17.934	54	408.968,771 486.543,814	55	408.969,077 486.546,764	2.965
55	408.969,077 486.546,764	56	408.970,422 486.559,712	13.018	56	408.970,422 486.559,712	57	408.972,125 486.571,202	11.615	57	408.972,125 486.571,202	58	408.974,945 486.584,424	13.52
58	408.974,945 486.584,424	59	408.978,011 486.598,803	14.702	59	408.978,011 486.598,803	60	408.983,165 486.621,892	23.658	60	408.983,165 486.621,892	61	408.983,962 486.625,361	3.559
61	408.983,962 486.625,361	62	408.988,961 486.647,114	22.32	62	408.988,961 486.647,114	63	408.991,107 486.656,234	9.369	63	408.991,107 486.656,234	64	408.995,888 486.676,552	20.873
64	408.995,888 486.676,552	65	408.999,949 486.691,724	15.706	65	408.999,949 486.691,724	66	409.002,809 486.702,411	11.063	66	409.002,809 486.702,411	67	409.007,635 486.722,599	20.757
67	409.007,635 486.722,599	68	409.022,378 486.778,308	57.627	68	409.022,378 486.778,308	69	409.030,716 486.804,577	27.56	69	409.030,716 486.804,577	70	409.030,716 486.816,358	11.781
70	409.030,716 486.816,358	71	409.021,876 486.824,703	12.157	71	409.021,876 486.824,703	72	408.987,5 486.835,994	36.183	72	408.987,5 486.835,994	73	408.897,63 486.862,011	93.561
73	408.897,63 486.862,011	74	408.860,708 486.875,135	39.185	74	408.860,708 486.875,135	75	408.767,4 486.910,479	99.778	75	408.767,4 486.910,479	76	408.765,844 486.906,592	4.186
76	408.765,844 486.906,592	77	408.825,196 486.883,831	63.567	77	408.825,196 486.883,831	1	408.859,093 486.870,832	36.303					

** Lungimile segmentelor sunt determinate în planul de proiecție Stereo 70 și sunt rotunjite la 1 milimetru.

*** Distanța dintre puncte este formată din segmente cumulate ce sunt mai mici decât valoarea 1 milimetru.

**DATE DESPRE IMOBILUL NR. 3320**

Oficiul de Cadastru și Publicitate Imobiliară SIBIU
 Biroul de Cadastru și Publicitate Imobiliară Saliste

A. Partea I. Descrierea imobilului

TEREN Extravilan

Adresa: Jud. Sibiu

Nr. Crt	Nr cadastral Nr. topografic	Suprafața* (mp)	Observații / Referințe
A1	102720	29.500	Sector cadastral:69 Teren neimprejmuit;

B. Partea II. Proprietari și acte

Inscrieri privitoare la dreptul de proprietate și alte drepturi reale	Referințe
12245 / 22/08/2022	
Act Notarial nr. 284, din 19/08/2022 emis de NP Avram Adriana;	
B1	A1
Intabulare, drept de PROPRIETATE, donatie, dobandit prin Conventie, cota actuala 1/1	
1) BOGDĂNEL CONSTANTIN , bun propriu	

C. Partea III. SARCINI .

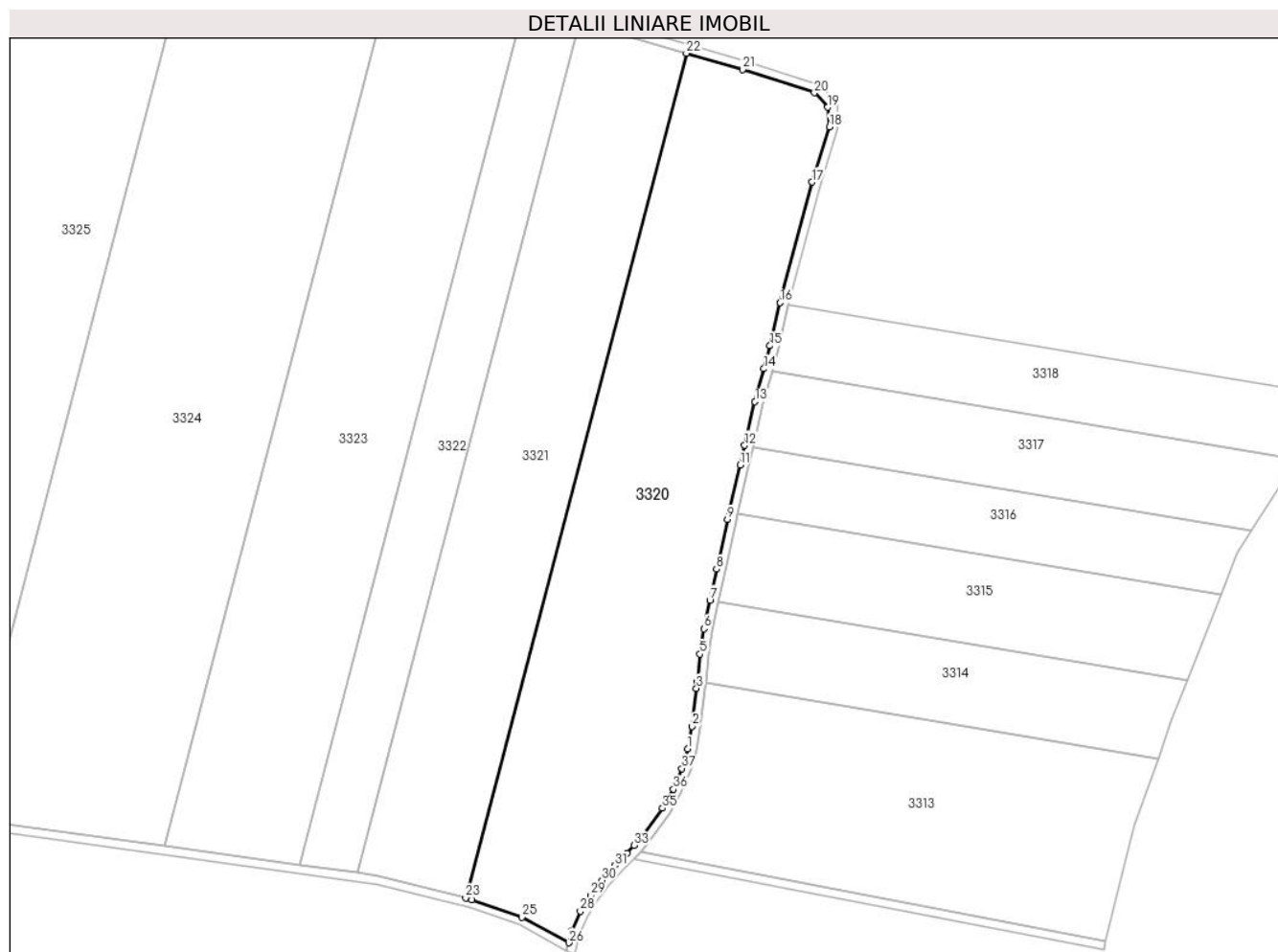
Inscrieri privind dezmembramintele dreptului de proprietate, drepturi reale de garanție și sarcini	Referințe
NU SUNT	

Anexa Nr. 1 La Partea I

Teren

Nr cadastral	Suprafața (mp)*	Observații / Referințe
102720	29.500	

* Suprafața este determinată în planul de proiecție Stereo 70.



Date referitoare la teren

Crt	Categorie folosință	Intravilan	Suprafața (mp)	Tarla	Parcelă	Nr. topo	Observații / Referințe
1	arabil	NU	29.500	61	1641/1	-	

Lungime Segmente

1) Valorile lungimilor segmentelor sunt obținute din proiecție în plan.

Punct început	X / Y	Punct sfârșit	X / Y	Lungime segment (** (m)
1	408.960,725 486.516,261	2	408.962,792 486.526,613	10.556
3	408.964,794 486.544,246	4	408.965,098 486.547,177	2.946
5	408.966,452 486.560,212	6	408.968,187 486.571,913	11.829
7	408.971,033 486.585,258	8	408.974,103 486.599,656	14.721
9	408.979,264 486.622,776	10	408.980,064 486.626,257	3.571

Punct început	X / Y	Punct sfârșit	X / Y	Lungime segment (** (m)
2	408.962,792 486.526,613	3	408.964,794 486.544,246	17.747
4	408.965,098 486.547,177	5	408.966,452 486.560,212	13.105
6	408.968,187 486.571,913	7	408.971,033 486.585,258	13.646
8	408.974,103 486.599,656	9	408.979,264 486.622,776	23.689
10	408.980,064 486.626,257	11	408.985,065 486.648,02	22.331

Punct început	X / Y	Punct sfârșit	X / Y	Lungime segment (** (m)
11	408.985,065 486.648,02	12	408.987,214 486.657,15	9.379
13	408.992,008 486.677,527	14	408.996,085 486.692,758	15.767
15	408.998,954 486.703,477	16	409.003,711 486.723,407	20.489
17	409.018,536 486.779,426	18	409.026,716 486.805,197	27.038
19	409.025,798 486.814,228	20	409.019,667 486.820,985	9.124
21	408.986,173 486.831,771	22	408.960,122 486.839,372	27.137
23	408.857,486 486.446,794	24	408.860,278 486.446,08	2.882
25	408.883,603 486.437,854	26	408.905,391 486.426,024	24.793
27	408.906,842 486.431,678	28	408.910,803 486.440,629	9.789
29	408.915,473 486.447,979	30	408.920,846 486.455,015	8.853
31	408.926,925 486.461,877	32	408.932,536 486.467,68	8.072
33	408.935,888 486.471,238	34	408.938,423 486.473,935	3.701
35	408.949,008 486.488,588	36	408.954,098 486.497,353	10.136
37	408.958,063 486.507,004	1	408.960,725 486.516,261	9.632

Punct început	X / Y	Punct sfârșit	X / Y	Lungime segment (** (m)
12	408.987,214 486.657,15	13	408.992,008 486.677,527	20.934
14	408.996,085 486.692,758	15	408.998,954 486.703,477	11.096
16	409.003,711 486.723,407	17	409.018,536 486.779,426	57.947
18	409.026,716 486.805,197	19	409.025,798 486.814,228	9.078
20	409.019,667 486.820,985	21	408.986,173 486.831,771	35.188
22	408.960,122 486.839,372	23	408.857,486 486.446,794	405.773
24	408.860,278 486.446,08	25	408.883,603 486.437,854	24.733
26	408.905,391 486.426,024	27	408.906,842 486.431,678	5.837
28	408.910,803 486.440,629	29	408.915,473 486.447,979	8.708
30	408.920,846 486.455,015	31	408.926,925 486.461,877	9.167
32	408.932,536 486.467,68	33	408.935,888 486.471,238	4.889
34	408.938,423 486.473,935	35	408.949,008 486.488,588	18.076
36	408.954,098 486.497,353	37	408.958,063 486.507,004	10.434

** Lungimile segmentelor sunt determinate în planul de proiecție Stereo 70 și sunt rotunjite la 1 milimetru.

*** Distanța dintre puncte este formată din segmente cumulate ce sunt mai mici decât valoarea 1 milimetru.

**DATE DESPRE IMOBILUL NR. 3321**

Oficiul de Cadastru și Publicitate Imobiliară SIBIU
Biroul de Cadastru și Publicitate Imobiliară Saliste

A. Partea I. Descrierea imobilului

TEREN Extravilan

Adresa: Jud. Sibiu

Nr. Crt	Nr cadastral Nr. topografic	Suprafața* (mp)	Observații / Referințe
A1		21.000	Sector cadastral:69 Teren neimprejmuit;

B. Partea II. Proprietari și acte

Inscrieri privitoare la dreptul de proprietate și alte drepturi reale		Referințe
/		
Act Administrativ nr. 841/38, din 06/03/1995 emis de CJPSDPAT - SIBIU (titlu de proprietate);		
B1	Intabulare, drept de PROPRIETATEL.18/1991, dobandit prin Reconstituire, cota actuala 1/1 1) RIEGER JOHANN	A1

C. Partea III. SARCINI .

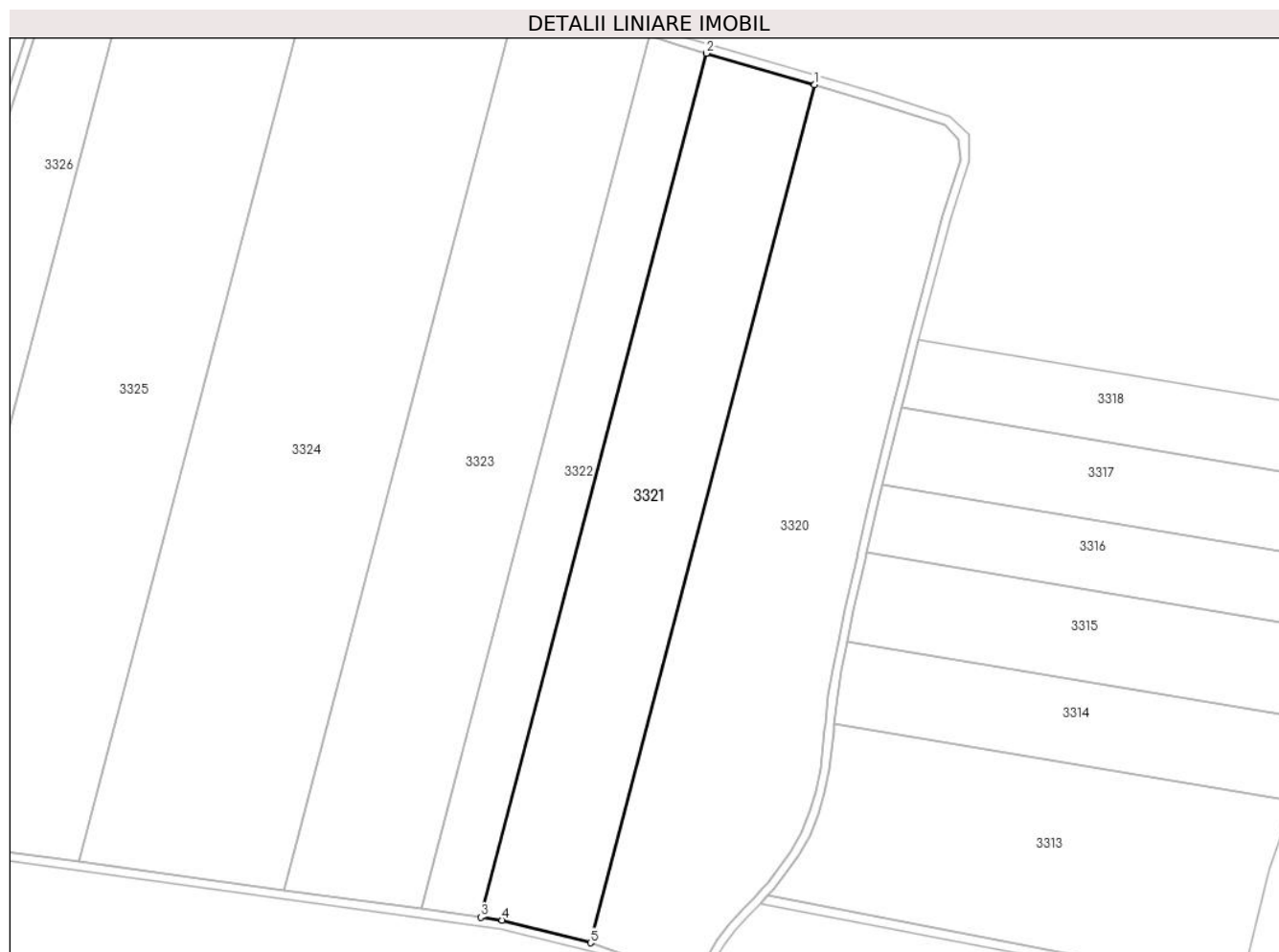
Inscrieri privind dezmembramintele dreptului de proprietate, drepturi reale de garanție și sarcini	Referințe
NU SUNT	

Anexa Nr. 1 La Partea I

Teren

Nr cadastral	Suprafața (mp)*	Observații / Referințe
	21.000	

* Suprafața este determinată în planul de proiecție Stereo 70.



Date referitoare la teren

Crt	Categorie folosință	Intravilan	Suprafața (mp)	Tarla	Parcelă	Nr. topo	Observații / Referințe
1	arabil	NU	21.000	61	1641/2	-	

Lungime Segmente

1) Valorile lungimilor segmentelor sunt obținute din proiecție în plan.

Punct început	X / Y	Punct sfârșit	X / Y	Lungime segment (** (m)
1	408.960,122 486.839,372	2	408.910,54 486.853,84	51.65
2	408.910,54 486.853,84	3	408.807,181 486.458,498	408.63
3	408.807,181 486.458,498	4	408.816,998 486.457,147	9.91
4	408.816,998 486.457,147	5	408.857,486 486.446,794	41.79
5	408.857,486 486.446,794	1	408.960,122 486.839,372	405.773

**** Lungimile segmentelor sunt determinate în planul de proiecție Stereo 70 și sunt rotunjite la 1 milimetru.**

***** Distanța dintre puncte este formată din segmente cumulate ce sunt mai mici decât valoarea 1 milimetru.**

**DATE DESPRE IMOBILUL NR. 3322**

Oficiul de Cadastru și Publicitate Imobiliară SIBIU
Biroul de Cadastru și Publicitate Imobiliară Saliste

A. Partea I. Descrierea imobilului

TEREN Extravilan

Adresa: Jud. Sibiu

Nr. Crt	Nr cadastral Nr. topografic	Suprafața* (mp)	Observații / Referințe
A1	102703	11.100	Sector cadastral:69 Teren neimprejmuit;

B. Partea II. Proprietari și acte

Inscrieri privitoare la dreptul de proprietate și alte drepturi reale	Referințe
10004 / 21/09/2016	
Act Notarial nr. 392, din 14/09/2016 emis de NP. Pipernea Avram Iulia Oana;	
B1	A1
Intabulare, drept de PROPRIETATEcumparare, dobandit prin Conventie, cota actuala 1/1	
1) SOCIETATEA "APOLD AGRAR" SRL, CIF:31391413	

C. Partea III. SARCINI .

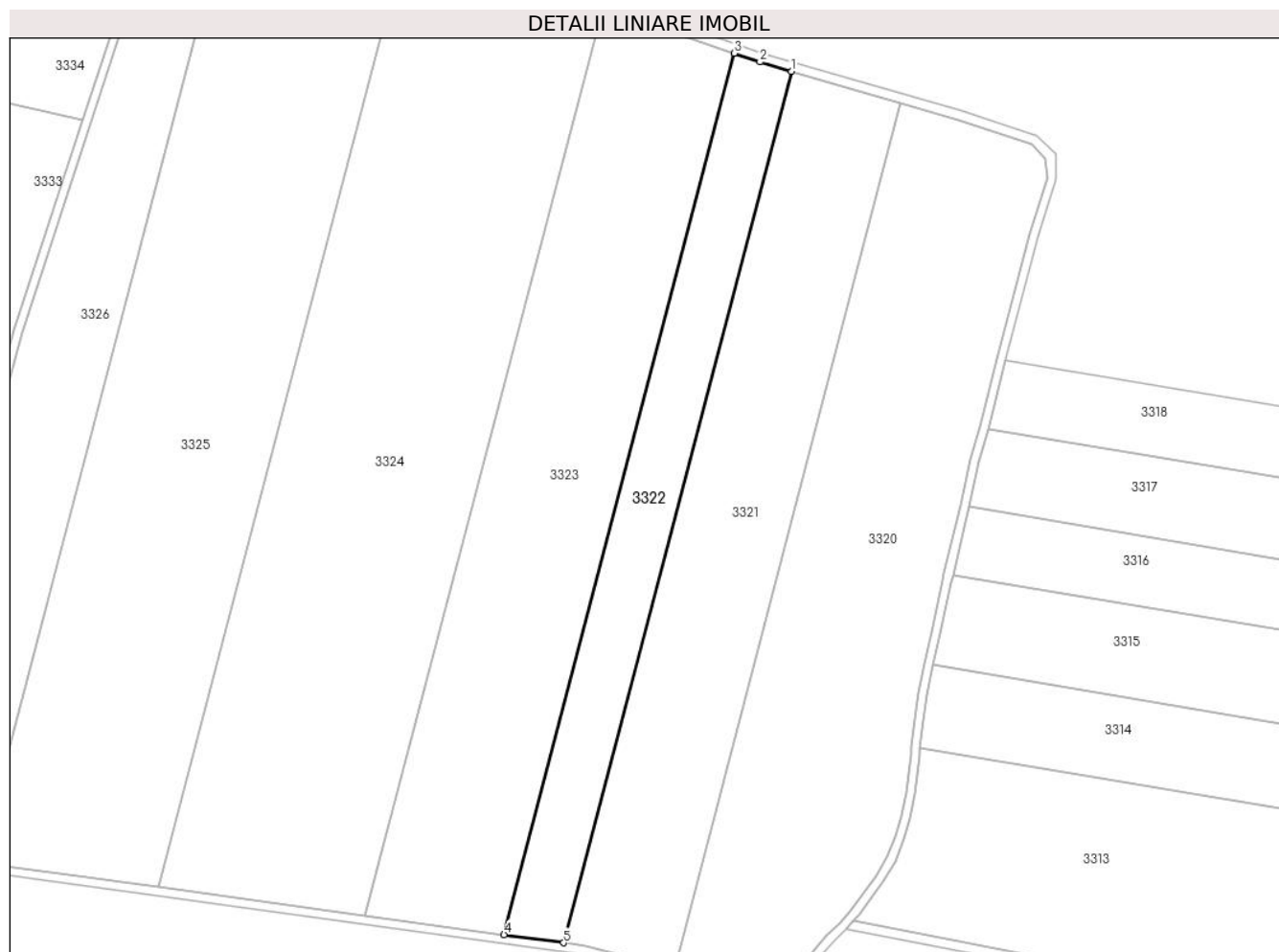
Inscrieri privind dezmembramintele dreptului de proprietate, drepturi reale de garanție și sarcini	Referințe
NU SUNT	

Anexa Nr. 1 La Partea I

Teren

Nr cadastral	Suprafața (mp)*	Observații / Referințe
102703	11.100	

* Suprafața este determinată în planul de proiecție Stereo 70.



Date referitoare la teren

Crt	Categorie folosință	Intravilan	Suprafața (mp)	Tarla	Parcelă	Nr. topo	Observații / Referințe
1	arabil	NU	11.100	61	1641/3	-	

Lungime Segmente

1) Valorile lungimilor segmentelor sunt obținute din proiecție în plan.

Punct început	X / Y	Punct sfârșit	X / Y	Lungime segment (** (m)
1	408.910,54 486.853,84	2	408.896,326 486.857,987	14.807
2	408.896,326 486.857,987	3	408.884,738 486.861,985	12.258
3	408.884,738 486.861,985	4	408.780,219 486.462,206	413.216
4	408.780,219 486.462,206	5	408.807,181 486.458,498	27.216
5	408.807,181 486.458,498	1	408.910,54 486.853,84	408.63

**** Lungimile segmentelor sunt determinate în planul de proiecție Stereo 70 și sunt rotunjite la 1 milimetru.**

***** Distanța dintre puncte este formată din segmente cumulate ce sunt mai mici decât valoarea 1 milimetru.**

**DATE DESPRE IMOBILUL NR. 3323**

Oficiul de Cadastru și Publicitate Imobiliară SIBIU
Biroul de Cadastru și Publicitate Imobiliară Saliste

A. Partea I. Descrierea imobilului

TEREN Extravilan

Adresa: Jud. Sibiu

Nr. Crt	Nr cadastral Nr. topografic	Suprafața* (mp)	Observații / Referințe
A1	102856	26.500	Sector cadastral:69 Teren neimprejmuit;

B. Partea II. Proprietari și acte

Inscrieri privitoare la dreptul de proprietate și alte drepturi reale	Referințe
8008 / 01/08/2016	
Act Notarial nr. 306, din 27/07/2016 emis de NP Pipernea Avram Iulia Oana;	
B1	A1
Intabulare, drept de PROPRIETATEcumparare, dobandit prin Conventie, cota actuala 1/1	
1) SOCIETATEA " KARUSSELL IN " SRL, CIF:19037167	

C. Partea III. SARCINI .

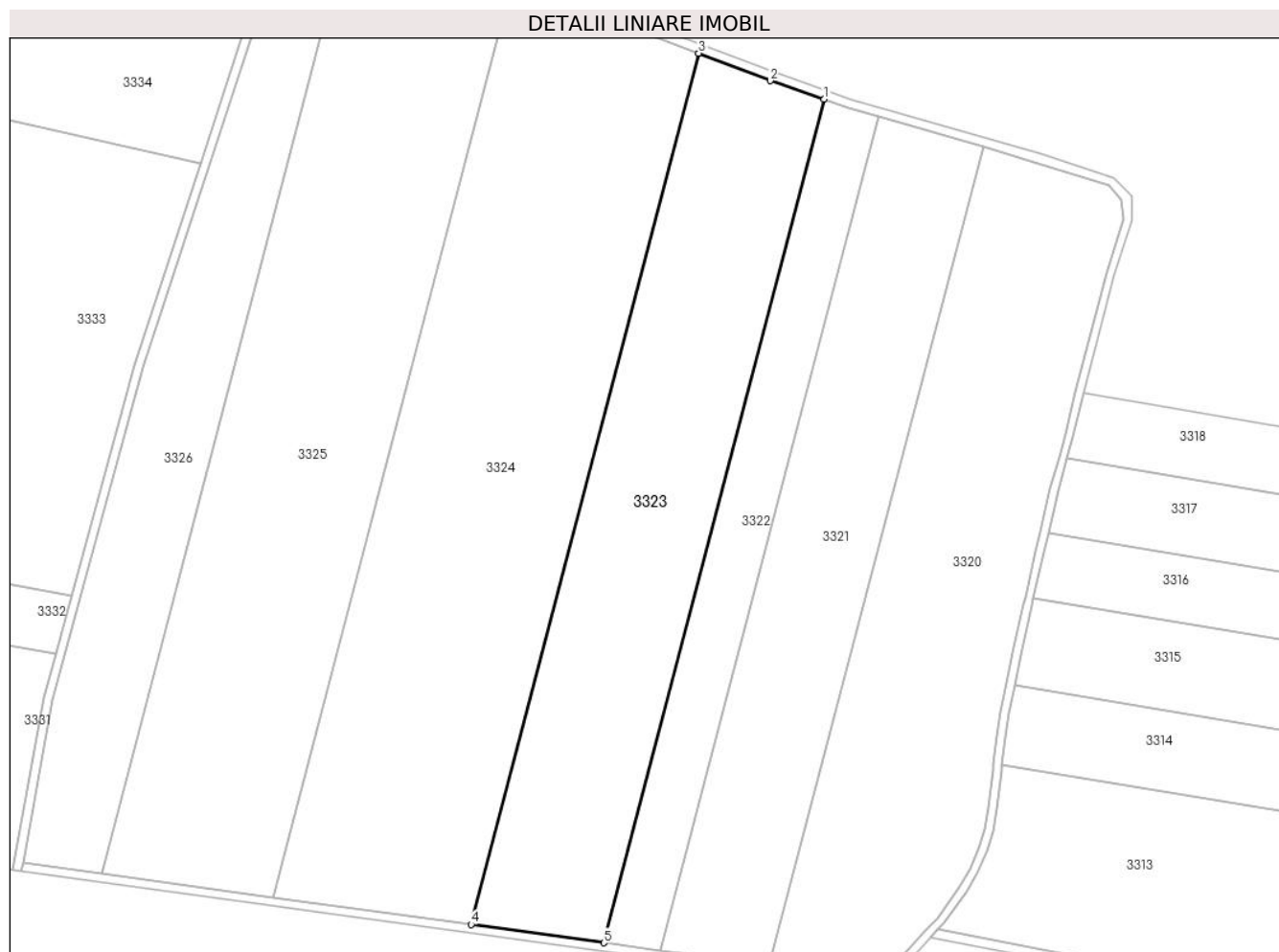
Inscrieri privind dezmembramintele dreptului de proprietate, drepturi reale de garanție și sarcini	Referințe
NU SUNT	

Anexa Nr. 1 La Partea I

Teren

Nr cadastral	Suprafața (mp)*	Observații / Referințe
102856	26.500	

* Suprafața este determinată în planul de proiecție Stereo 70.



Date referitoare la teren

Crt	Categorie folosință	Intravilan	Suprafața (mp)	Tarla	Parcelă	Nr. topo	Observații / Referințe
1	arabil	NU	26.500	61	1641/4	-	

Lungime Segmente

1) Valorile lungimilor segmentelor sunt obținute din proiecție în plan.

Punct început	X / Y	Punct sfârșit	X / Y	Lungime segment (** (m)
1	408.884,738 486.861,985	2	408.859,093 486.870,832	27.128
2	408.859,093 486.870,832	3	408.825,196 486.883,831	36.303
3	408.825,196 486.883,831	4	408.717,231 486.470,869	426.841
4	408.717,231 486.470,869	5	408.780,219 486.462,206	63.581
5	408.780,219 486.462,206	1	408.884,738 486.861,985	413.216

**** Lungimile segmentelor sunt determinate în planul de proiecție Stereo 70 și sunt rotunjite la 1 milimetru.**

***** Distanța dintre puncte este formată din segmente cumulate ce sunt mai mici decât valoarea 1 milimetru.**

**DATE DESPRE IMOBILUL NR. 3324**

Oficiul de Cadastru și Publicitate Imobiliară SIBIU
Biroul de Cadastru și Publicitate Imobiliară Saliste

A. Partea I. Descrierea imobilului

TEREN Extravilan

Adresa: Jud. Sibiu

Nr. Crt	Nr cadastral Nr. topografic	Suprafața* (mp)	Observații / Referințe
A1		41.000	Sector cadastral:69 Teren neimprejmuit;

B. Partea II. Proprietari și acte

Inscrieri privitoare la dreptul de proprietate și alte drepturi reale	Referințe
/	
Act Administrativ nr. 891/38, din 20/03/1995 emis de CJPSDPAT - SIBIU (titlu de proprietate);	
B1	Intabulare, drept de PROPRIETATEL.18/1991, dobandit prin Reconstituire, cota actuala 1/1 1) KIRR IOANA

C. Partea III. SARCINI .

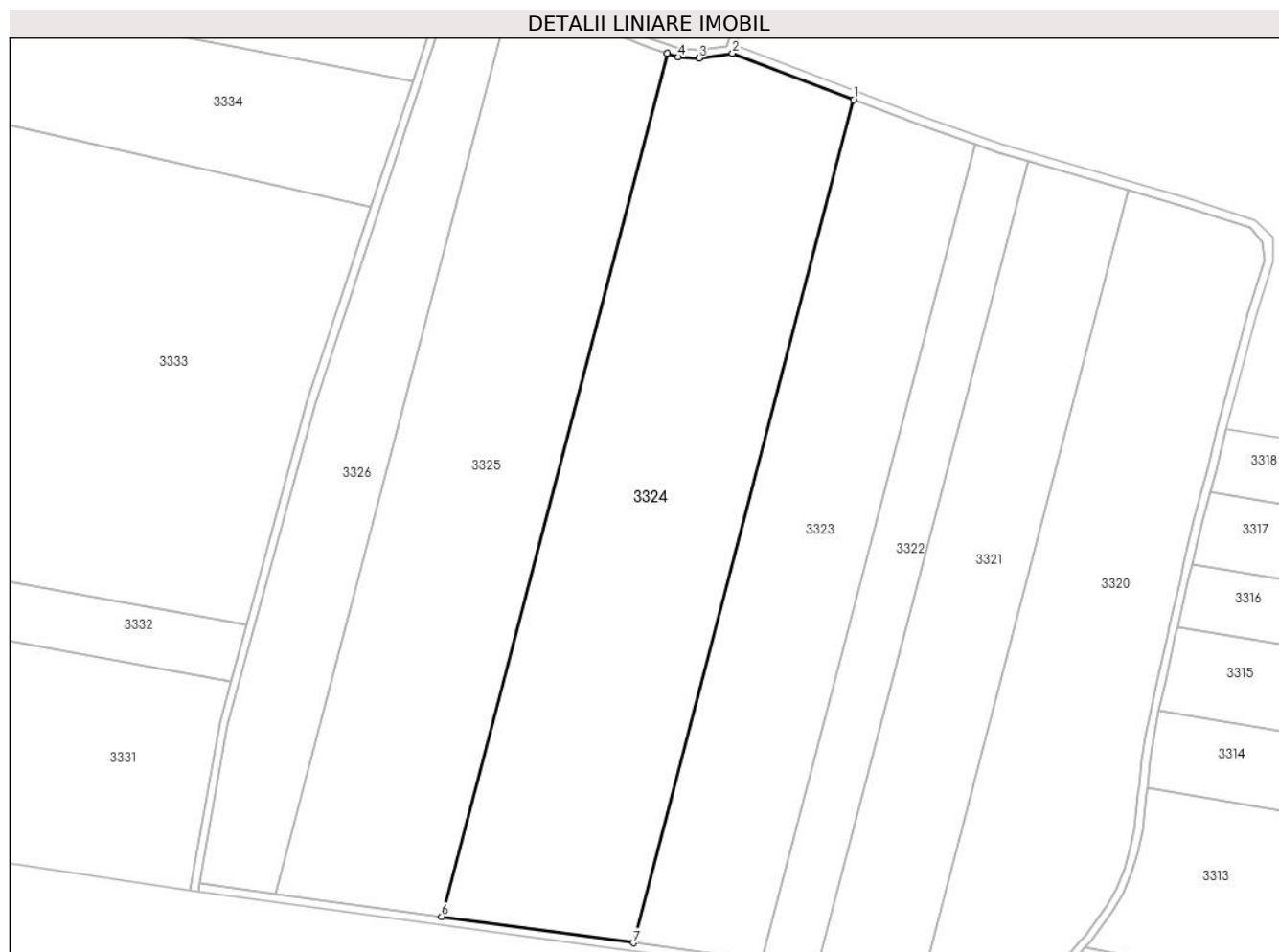
Inscrieri privind dezmembramintele dreptului de proprietate, drepturi reale de garanție și sarcini	Referințe
NU SUNT	

Anexa Nr. 1 La Partea I

Teren

Nr cadastral	Suprafața (mp)*	Observații / Referințe
	41.000	

* Suprafața este determinată în planul de proiecție Stereo 70.



Date referitoare la teren

Crt	Categorie folosință	Intravilan	Suprafața (mp)	Tarla	Parcelă	Nr. topo	Observații / Referințe
1	arabil	NU	41.000	61	1641/5	-	

Lungime Segmente

1) Valorile lungimilor segmentelor sunt obținute din proiecție în plan.

Punct început	X / Y	Punct sfârșit	X / Y	Lungime segment (** (m)
1	408.825,196 486.883,831	2	408.765,844 486.906,592	63.567
2	408.765,844 486.906,592	3	408.749,466 486.904,303	16.537
3	408.749,466 486.904,303	4	408.739,247 486.904,818	10.232
4	408.739,247 486.904,818	5	408.733,736 486.906,632	5.802
5	408.733,736 486.906,632	6	408.623,334 486.483,784	437.023

Punct început	X / Y	Punct sfârșit	X / Y	Lungime segment (** (m)
6	408.623,334 486.483,784	7	408.717,231 486.470,869	94.781
7	408.717,231 486.470,869	1	408.825,196 486.883,831	426.841

** Lungimile segmentelor sunt determinate în planul de proiecție Stereo 70 și sunt rotunjite la 1 milimetru.

*** Distanța dintre puncte este formată din segmente cumulate ce sunt mai mici decât valoarea 1 milimetru.

**DATE DESPRE IMOBILUL NR. 3325**

Oficiul de Cadastru și Publicitate Imobiliară SIBIU
Biroul de Cadastru și Publicitate Imobiliară Saliste

A. Partea I. Descrierea imobilului

TEREN Extravilan

Adresa: Jud. Sibiu

Nr. Crt	Nr cadastral Nr. topografic	Suprafața* (mp)	Observații / Referințe
A1		36.400	Sector cadastral:69 Teren neimprejmuit;

B. Partea II. Proprietari și acte

Inscrieri privitoare la dreptul de proprietate și alte drepturi reale	Referințe
/	
Act Administrativ nr. 829/38, din 03/03/1995 emis de CJPSDPAT - SIBIU (titlu de proprietate);	
B1	Intabulare, drept de PROPRIETATEL.18/1991, dobandit prin Reconstituire, cota actuala 1/1
	1) GLATZ HANS

C. Partea III. SARCINI .

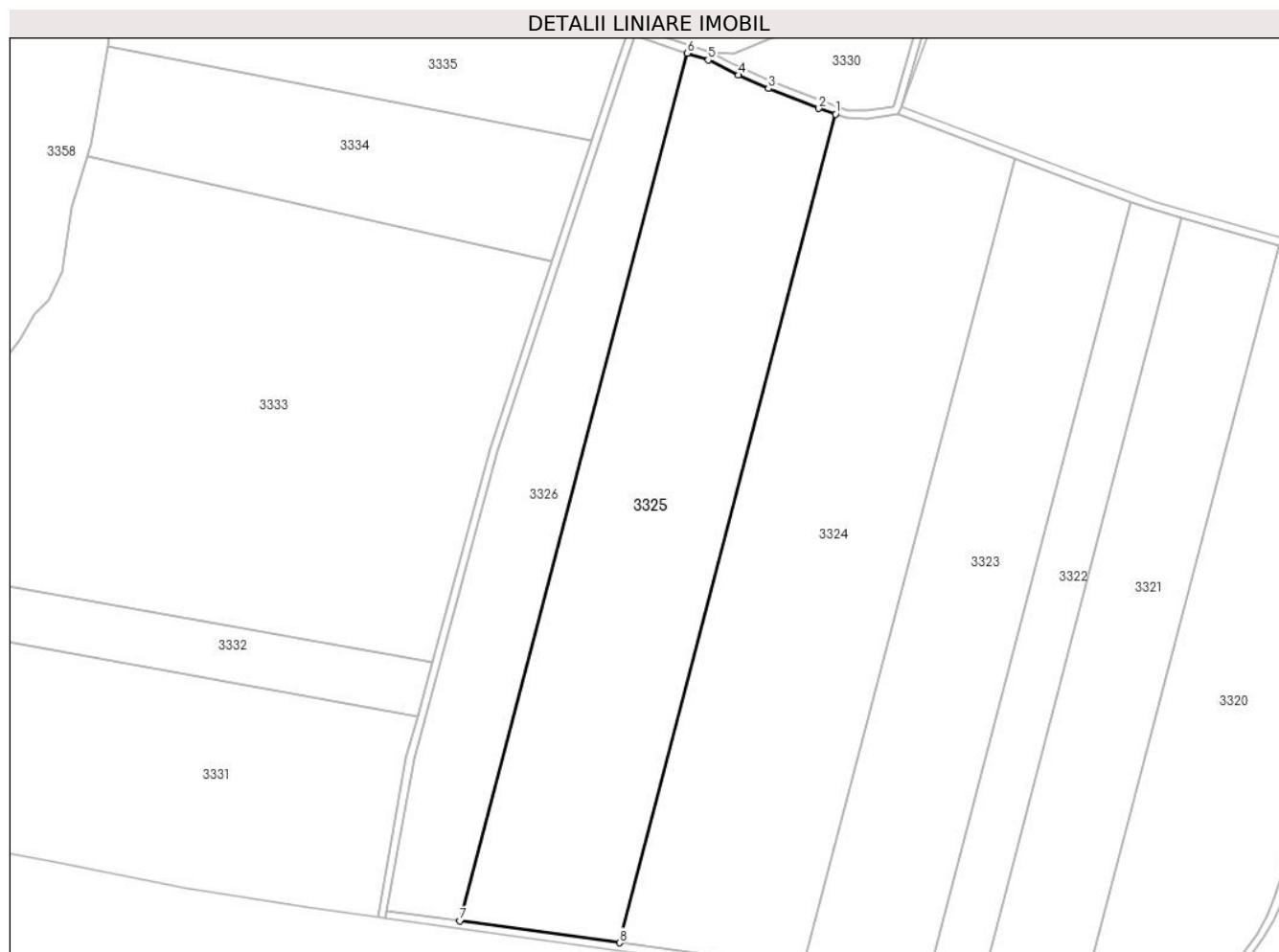
Inscrieri privind dezmembramintele dreptului de proprietate, drepturi reale de garanție și sarcini	Referințe
NU SUNT	

Anexa Nr. 1 La Partea I

Teren

Nr cadastral	Suprafața (mp)*	Observații / Referințe
	36.400	

* Suprafața este determinată în planul de proiecție Stereo 70.



Date referitoare la teren

Crt	Categorie folosință	Intra vilan	Suprafața (mp)	Tarla	Parcelă	Nr. topo	Observații / Referințe
1	arabil	NU	36.400	61	1641/6	-	

Lungime Segmente

1) Valorile lungimilor segmentelor sunt obținute din proiecție în plan.

Punct început	X / Y	Punct sfârșit	X / Y	Lungime segment (** (m)
1	408.733,736 486.906,632	2	408.725,122 486.909,608	9.114
2	408.725,122 486.909,608	3	408.699,519 486.919,696	27.519
3	408.699,519 486.919,696	4	408.684,135 486.926,619	16.87
4	408.684,135 486.926,619	5	408.668,634 486.934,269	17.286
5	408.668,634 486.934,269	6	408.658,015 486.937,766	11.181

Punct început	X / Y	Punct sfârșit	X / Y	Lungime segment (** (m)
6	408.658,015 486.937,766	7	408.541,82 486.494,996	457.763
7	408.541,82 486.494,996	8	408.623,334 486.483,784	82.281
8	408.623,334 486.483,784	1	408.733,736 486.906,632	437.023

** Lungimile segmentelor sunt determinate în planul de proiecție Stereo 70 și sunt rotunjite la 1 milimetru.

*** Distanța dintre puncte este formată din segmente cumulate ce sunt mai mici decât valoarea 1 milimetru.

**DATE DESPRE IMOBILUL NR. 3326**

Oficiul de Cadastru și Publicitate Imobiliară SIBIU
Biroul de Cadastru și Publicitate Imobiliară Saliste

A. Partea I. Descrierea imobilului

TEREN Extravilan

Adresa: Jud. Sibiu

Nr. Crt	Nr cadastral Nr. topografic	Suprafața* (mp)	Observații / Referințe
A1		17.900	Sector cadastral:69 Teren neimprejmuit;

B. Partea II. Proprietari și acte

Inscrieri privitoare la dreptul de proprietate și alte drepturi reale	Referințe
/	
Act Administrativ nr. 905/38, din 10/04/1995 emis de CJPSDPAT - SIBIU (titlu de proprietate);	
B1	Intabulare, drept de PROPRIETATEL.18/1991, dobandit prin Reconstituire, cota actuala 1/1 1) PIRINGER MATEI
	A1

C. Partea III. SARCINI .

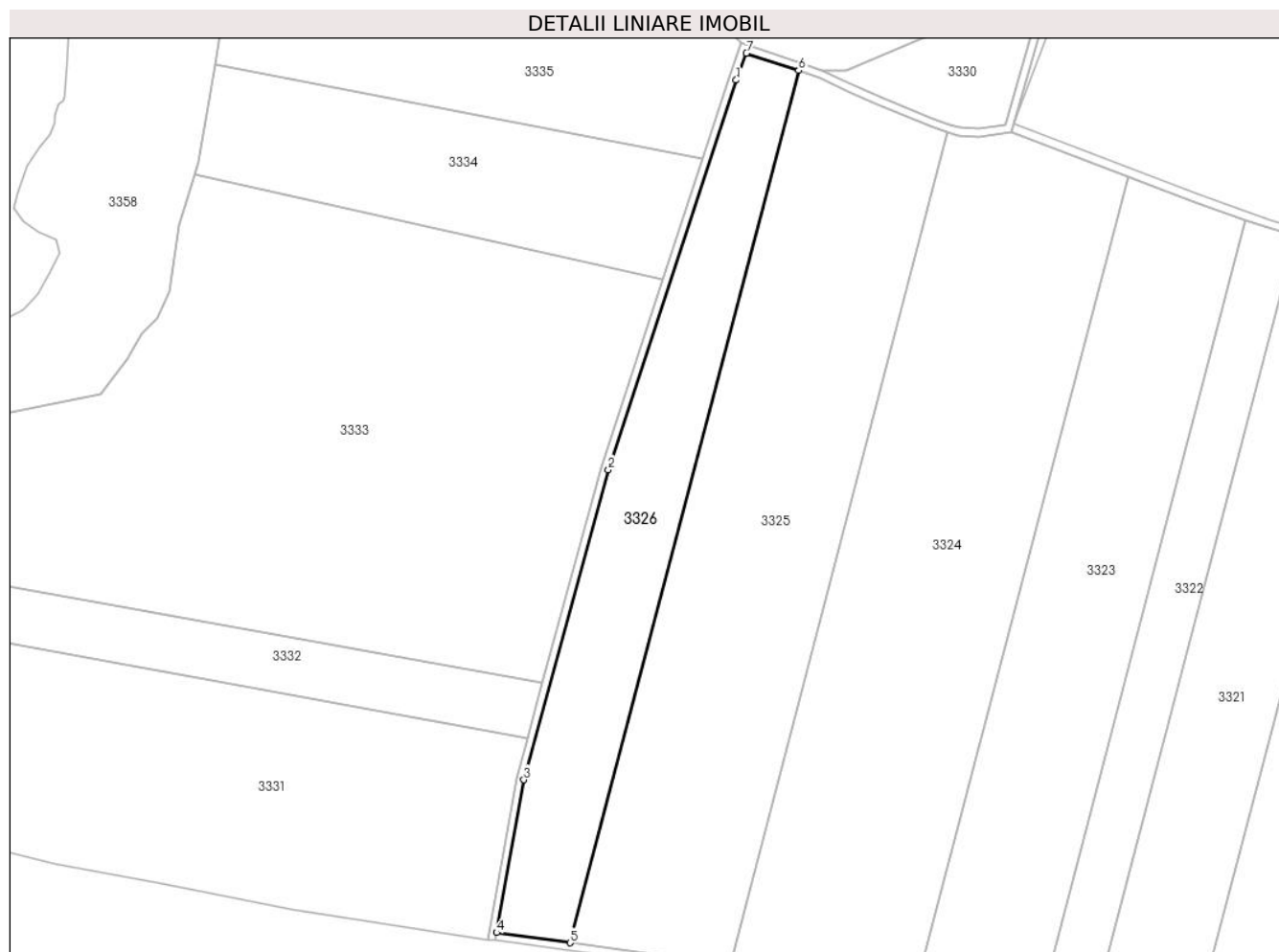
Inscrieri privind dezmembramintele dreptului de proprietate, drepturi reale de garanție și sarcini	Referințe
NU SUNT	

Anexa Nr. 1 La Partea I

Teren

Nr cadastral	Suprafața (mp)*	Observații / Referințe
	17.900	

* Suprafața este determinată în planul de proiecție Stereo 70.



Date referitoare la teren

Crt	Categorie folosință	Intra vilan	Suprafața (mp)	Tarla	Parcelă	Nr. topo	Observații / Referințe
1	arabil	NU	17.900	61	1641/7	-	

Lungime Segmente

1) Valorile lungimilor segmentelor sunt obținute din proiecție în plan.

Punct început	X / Y	Punct sfârșit	X / Y	Lungime segment (** (m)
1	408.626,348 486.932,888	2	408.561,3 486.735,094	208.216
2	408.561,3 486.735,094	3	408.518,463 486.577,683	163.136
3	408.518,463 486.577,683	4	408.504,633 486.500,11	78.796
4	408.504,633 486.500,11	5	408.541,82 486.494,996	37.537
5	408.541,82 486.494,996	6	408.658,015 486.937,766	457.763

Punct început	X / Y	Punct sfârșit	X / Y	Lungime segment (** (m)
6	408.658,015 486.937,766	7	408.631,425 486.946,523	27.995
7	408.631,425 486.946,523	1	408.626,348 486.932,888	14.549

** Lungimile segmentelor sunt determinate în planul de proiecție Stereo 70 și sunt rotunjite la 1 milimetru.

*** Distanța dintre puncte este formată din segmente cumulate ce sunt mai mici decât valoarea 1 milimetru.

**DATE DESPRE IMOBILUL NR. 3327**

Oficiul de Cadastru și Publicitate Imobiliară SIBIU
Biroul de Cadastru și Publicitate Imobiliară Saliste

A. Partea I. Descrierea imobilului

TEREN Extravilan

Adresa: Jud. Sibiu

Nr. Crt	Nr cadastral Nr. topografic	Suprafața* (mp)	Observații / Referințe
A1		7.026	Sector cadastral:69 Teren neimprejmuit;

B. Partea II. Proprietari și acte

Inscrieri privitoare la dreptul de proprietate și alte drepturi reale		Referințe
/		
Act Normativ nr. 7, din 13/03/1996 emis de GUVERNUL ROMÂNIEI (lege);		
B1	Inscrierea provizorie, drept de PROPRIETATE, dobandit prin Lege, cota actuala 1/1	A1
1) ORAȘUL MIERCUREA SIBIULUI, CIF:4406266, Proprietar neidentificat		

C. Partea III. SARCINI .

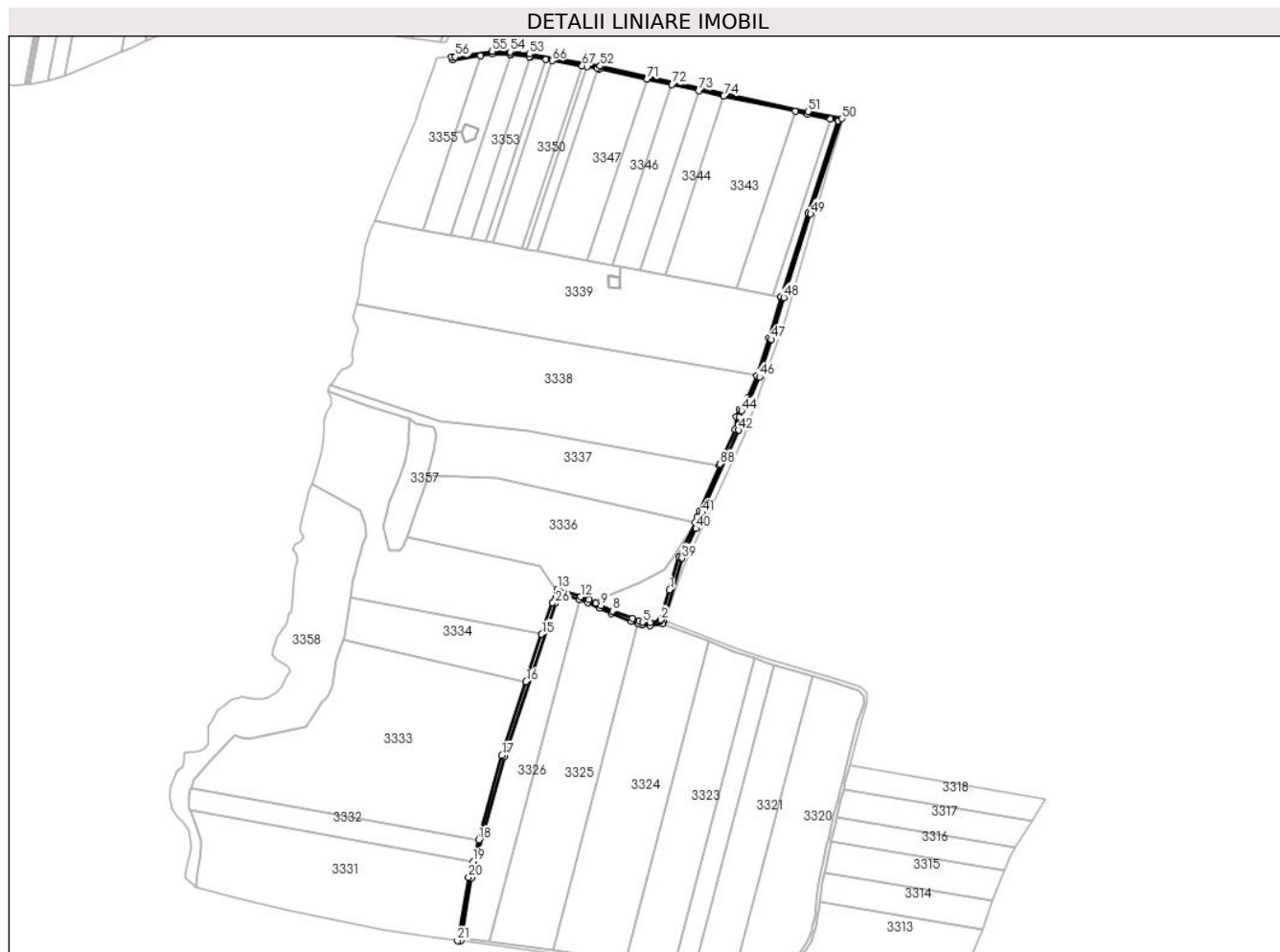
Inscrieri privind dezmembramintele dreptului de proprietate, drepturi reale de garanție și sarcini	Referințe
NU SUNT	

Anexa Nr. 1 La Partea I

Teren

Nr cadastral	Suprafața (mp)*	Observații / Referințe
	7.026	

* Suprafața este determinată în planul de proiecție Stereo 70.



Date referitoare la teren

Crt	Categorie folosință	Intravilan	Suprafața (mp)	Tarla	Parcelă	Nr. topo	Observații / Referințe
1	drum	NU	7.026	61	1638/19	-	

Lungime Segmente

1) Valorile lungimilor segmentelor sunt obținute din proiecție în plan.

Punct început	X / Y	Punct sfârșit	X / Y	Lungime segment	Punct început	X / Y	Punct sfârșit	X / Y	Lungime segment	Punct început	X / Y	Punct sfârșit	X / Y	Lungime segment
1	408.774,656 486.950,37	2	408.763,666 486.911,915	39.995	2	408.763,666 486.911,915	3	408.762,992 486.910,233	1.812	3	408.762,992 486.910,233	4	408.749,288 486.908,317	13.837
4	408.749,288 486.908,317	5	408.739,986 486.908,786	9.314	5	408.739,986 486.908,786	6	408.735,014 486.910,422	5.234	6	408.735,014 486.910,422	7	408.726,509 486.913,361	8.999
7	408.726,509 486.913,361	8	408.701,074 486.923,383	27.339	8	408.701,074 486.923,383	9	408.685,842 486.930,238	16.703	9	408.685,842 486.930,238	10	408.679,26 486.933,486	7.34
10	408.679,26 486.933,486	11	408.670,152 486.937,981	10.156	11	408.670,152 486.937,981	12	408.659,266 486.941,566	11.462	12	408.659,266 486.941,566	13	408.629,019 486.951,526	31.844
13	408.629,019 486.951,526	14	408.622,572 486.934,212	18.476	14	408.622,572 486.934,212	15	408.609,053 486.893,102	43.275	15	408.609,053 486.893,102	16	408.588,797 486.831,509	64.839
16	408.588,797 486.831,509	17	408.557,468 486.736,245	100.283	17	408.557,468 486.736,245	18	408.527,694 486.626,836	113.387	18	408.527,694 486.626,836	19	408.520,118 486.598,996	28.853

Punct început	X / Y	Punct sfârșit	X / Y	Lungime segment	Punct început	X / Y	Punct sfârșit	X / Y	Lungime segment	Punct început	X / Y	Punct sfârșit	X / Y	Lungime segment
19	408.520,118 486.598,996	20	408.514,557 486.578,561	21.179	20	408.514,557 486.578,561	21	408.499,976 486.496,653	83.195	21	408.499,976 486.496,653	22	408.504,026 486.496,156	4.081
22	408.504,026 486.496,156	23	408.504,633 486.500,11	4.0	23	408.504,633 486.500,11	24	408.518,463 486.577,683	78.796	24	408.518,463 486.577,683	25	408.561,3 486.735,094	163.136
25	408.561,3 486.735,094	26	408.626,348 486.932,888	208.216	26	408.626,348 486.932,888	27	408.631,425 486.946,523	14.549	27	408.631,425 486.946,523	28	408.658,015 486.937,766	27.995
28	408.658,015 486.937,766	29	408.668,634 486.934,269	11.181	29	408.668,634 486.934,269	30	408.684,135 486.926,619	17.286	30	408.684,135 486.926,619	31	408.699,519 486.919,696	16.87
31	408.699,519 486.919,696	32	408.725,122 486.909,608	27.519	32	408.725,122 486.909,608	33	408.733,736 486.906,632	9.114	33	408.733,736 486.906,632	34	408.739,247 486.904,818	5.802
34	408.739,247 486.904,818	35	408.749,466 486.904,303	10.232	35	408.749,466 486.904,303	36	408.765,844 486.906,592	16.537	36	408.765,844 486.906,592	37	408.767,4 486.910,479	4.186
37	408.767,4 486.910,479	38	408.767,451 486.910,619	0.15	38	408.767,451 486.910,619	39	408.790,619 486.991,672	84.298	39	408.790,619 486.991,672	40	408.808,778 487.030,096	42.499
40	408.808,778 487.030,096	41	408.816,872 487.050,255	21.723	41	408.816,872 487.050,255	42	408.863,874 487.157,127	116.751	42	408.863,874 487.157,127	43	408.864,954 487.173,83	16.738
43	408.864,954 487.173,83	44	408.868,178 487.182,272	9.036	44	408.868,178 487.182,272	45	408.879,449 487.196,838	18.418	45	408.879,449 487.196,838	46	408.891,261 487.226,168	31.619
46	408.891,261 487.226,168	47	408.906,772 487.274,84	51.084	47	408.906,772 487.274,84	48	408.922,769 487.328,843	56.322	48	408.922,769 487.328,843	49	408.957,51 487.437,153	113.745
49	408.957,51 487.437,153	50	408.997,983 487.560,566	129.88	50	408.997,983 487.560,566	51	408.954,206 487.569,771	44.735	51	408.954,206 487.569,771	52	408.684,824 487.628,565	275.723
52	408.684,824 487.628,565	53	408.593,35 487.644,244	92.808	53	408.593,35 487.644,244	54	408.568,419 487.646,926	25.075	54	408.568,419 487.646,926	55	408.544,864 487.647,696	23.568
55	408.544,864 487.647,696	56	408.497,357 487.640,563	48.04	56	408.497,357 487.640,563	57	408.492,208 487.640,394	5.151	57	408.492,208 487.640,394	58	408.494,115 487.636,576	4.267
58	408.494,115 487.636,576	59	408.529,878 487.641,918	36.159	59	408.529,878 487.641,918	60	408.545,068 487.644,187	15.359	60	408.545,068 487.644,187	61	408.568,175 487.643,432	23.118
61	408.568,175 487.643,432	62	408.568,574 487.643,389	0.402	62	408.568,574 487.643,389	63	408.592,867 487.640,776	24.433	63	408.592,867 487.640,776	64	408.594,871 487.640,432	2.033
64	408.594,871 487.640,432	65	408.614,551 487.637,059	19.967	65	408.614,551 487.637,059	66	408.622,577 487.635,683	8.143	66	408.622,577 487.635,683	67	408.661,444 487.629,021	39.434
67	408.661,444 487.629,021	68	408.667,846 487.627,924	6.495	68	408.667,846 487.627,924	69	408.681,042 487.625,662	13.388	69	408.681,042 487.625,662	70	408.684,155 487.625,128	3.159
70	408.684,155 487.625,128	71	408.745,129 487.611,82	62.409	71	408.745,129 487.611,82	72	408.777,741 487.604,703	33.379	72	408.777,741 487.604,703	73	408.812,488 487.597,119	35.564
73	408.812,488 487.597,119	74	408.844,974 487.590,029	33.252	74	408.844,974 487.590,029	75	408.937,548 487.569,825	94.753	75	408.937,548 487.569,825	76	408.953,473 487.566,349	16.299
76	408.953,473 487.566,349	77	408.982,868 487.560,144	30.043	77	408.982,868 487.560,144	78	408.992,938 487.558,019	10.292	78	408.992,938 487.558,019	79	408.953,705 487.438,387	125.901
79	408.953,705 487.438,387	80	408.918,946 487.330,022	113.803	80	408.918,946 487.330,022	81	408.918,864 487.329,744	0.29	81	408.918,864 487.329,744	82	408.902,934 487.275,972	56.082
82	408.902,934 487.275,972	83	408.887,537 487.227,657	50.709	83	408.887,537 487.227,657	84	408.875,946 487.198,847	31.054	84	408.875,946 487.198,847	85	408.864,652 487.184,251	18.455
85	408.864,652 487.184,251	86	408.861,002 487.174,692	10.233	86	408.861,002 487.174,692	87	408.859,928 487.158,09	16.637	87	408.859,928 487.158,09	88	408.840,27 487.113,393	48.829
88	408.840,27 487.113,393	89	408.839,326 487.111,246	2.346	89	408.839,326 487.111,246	90	408.813,184 487.051,806	64.934	90	408.813,184 487.051,806	91	408.810,337 487.044,716	7.641
91	408.810,337 487.044,716	92	408.807,655 487.038,035	7.199	92	408.807,655 487.038,035	93	408.786,863 486.993,085	49.526	93	408.786,863 486.993,085	1	408.774,656 486.950,37	44.425

** Lungimile segmentelor sunt determinate în planul de proiecție Stereo 70 și sunt rotunjite la 1 milimetru.

*** Distanța dintre puncte este formată din segmente cumulate ce sunt mai mici decât valoarea 1 milimetru.

**DATE DESPRE IMOBILUL NR. 3328**

Oficiul de Cadastru și Publicitate Imobiliară SIBIU
Biroul de Cadastru și Publicitate Imobiliară Saliste

A. Partea I. Descrierea imobilului

TEREN Extravilan

Adresa: Jud. Sibiu

Nr. Crt	Nr cadastral Nr. topografic	Suprafața* (mp)	Observații / Referințe
A1		1.600	Sector cadastral:69 Teren neimprejmuit;

B. Partea II. Proprietari și acte

Inscrieri privitoare la dreptul de proprietate și alte drepturi reale	Referințe
/	
Act Normativ nr. 978, din 19/09/2002 emis de GUVERNUL ROMÂNIEI (lege);	
B1	A1
Intabulare, drept de PROPRIETATE, dobandit prin Lege, cota actuala 1/1	
1) ORAȘUL MIERCUREA SIBIULUI - Domeniul public, CIF:4406266	

C. Partea III. SARCINI .

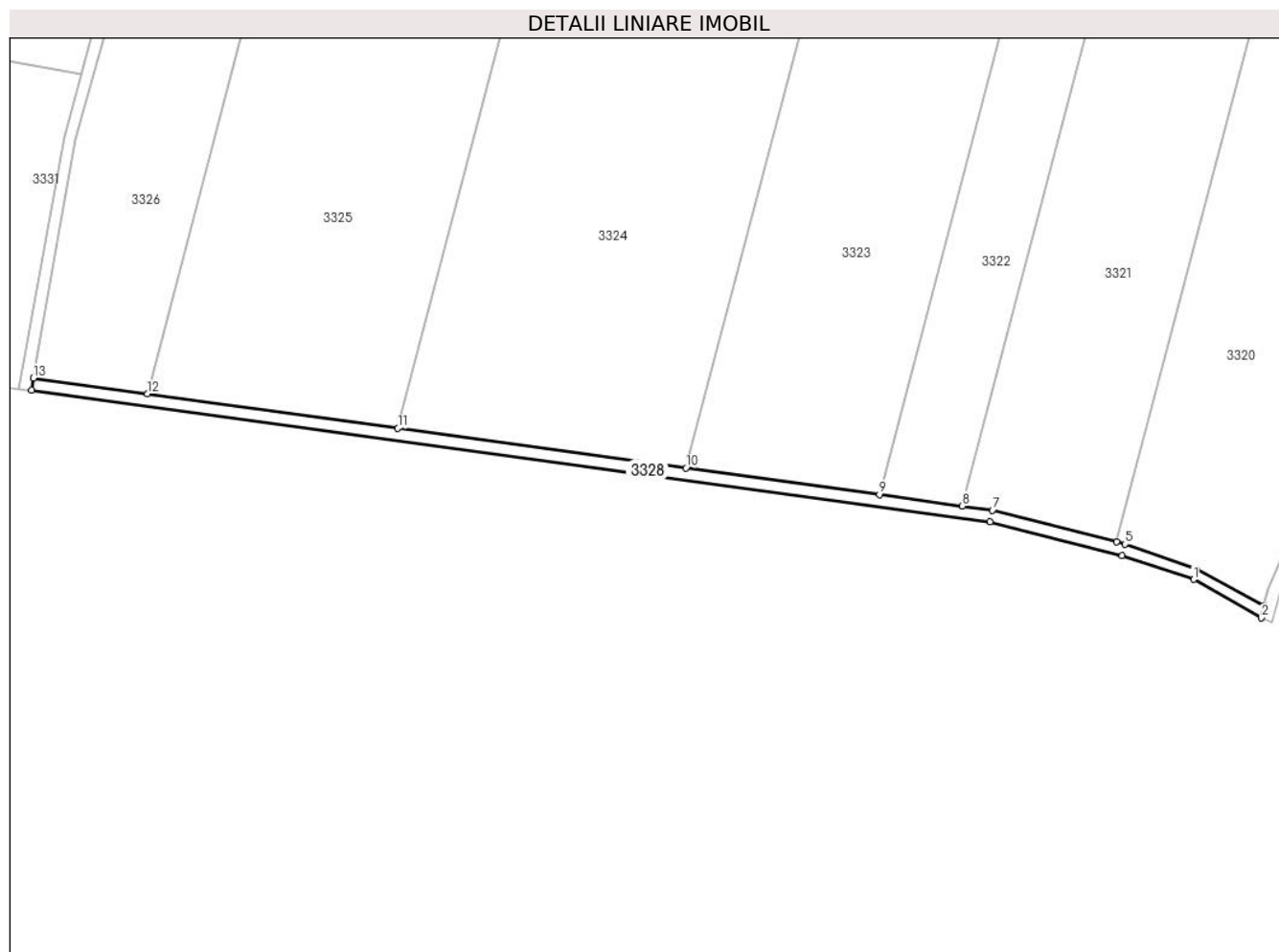
Inscrieri privind dezmembramintele dreptului de proprietate, drepturi reale de garanție și sarcini	Referințe
NU SUNT	

Anexa Nr. 1 La Partea I

Teren

Nr cadastral	Suprafața (mp)*	Observații / Referințe
	1.600	

* Suprafața este determinată în planul de proiecție Stereo 70.



Date referitoare la teren

Crt	Categorie folosință	Intravilan	Suprafața (mp)	Tarla	Parcelă	Nr. topo	Observații / Referințe
1	drum	NU	1.600	61	1642	-	

Lungime Segmente

1) Valorile lungimilor segmentelor sunt obținute din proiecție în plan.

Punct început	X / Y	Punct sfârșit	X / Y	Lungime segment (** (m)
1	408.882,527 486.434,577	2	408.904,516 486.422,064	25.3
2	408.904,516 486.422,064	3	408.905,391 486.426,024	4.055
3	408.905,391 486.426,024	4	408.883,603 486.437,854	24.793
4	408.883,603 486.437,854	5	408.860,278 486.446,08	24.733
5	408.860,278 486.446,08	6	408.857,486 486.446,794	2.882

Punct început	X / Y	Punct sfârșit	X / Y	Lungime segment (** (m)
6	408.857,486 486.446,794	7	408.816,998 486.457,147	41.79
7	408.816,998 486.457,147	8	408.807,181 486.458,498	9.91
8	408.807,181 486.458,498	9	408.780,219 486.462,206	27.216
9	408.780,219 486.462,206	10	408.717,231 486.470,869	63.581
10	408.717,231 486.470,869	11	408.623,334 486.483,784	94.781
11	408.623,334 486.483,784	12	408.541,82 486.494,996	82.281
12	408.541,82 486.494,996	13	408.504,633 486.500,11	37.537
13	408.504,633 486.500,11	14	408.504,026 486.496,156	4.0
14	408.504,026 486.496,156	15	408.816,268 486.453,301	315.169
15	408.816,268 486.453,301	16	408.859,318 486.442,351	44.42
16	408.859,318 486.442,351	1	408.882,527 486.434,577	24.477

** Lungimile segmentelor sunt determinate în planul de proiecție Stereo 70 și sunt rotunjite la 1 milimetru.

*** Distanța dintre puncte este formată din segmente cumulate ce sunt mai mici decât valoarea 1 milimetru.

**DATE DESPRE IMOBILUL NR. 3329**

Oficiul de Cadastru și Publicitate Imobiliară SIBIU
Biroul de Cadastru și Publicitate Imobiliară Saliste

A. Partea I. Descrierea imobilului

TEREN Extravilan

Adresa: Jud. Sibiu

Nr. Crt	Nr cadastral Nr. topografic	Suprafața* (mp)	Observații / Referințe
A1		4.582	Sector cadastral:69 Teren neimprejmuit;

B. Partea II. Proprietari și acte

Inscrieri privitoare la dreptul de proprietate și alte drepturi reale		Referințe
/		
Act Normativ nr. 7, din 13/03/1996 emis de GUVERNUL ROMÂNIEI (lege);		
B1	Inscrierea provizorie, drept de PROPRIETATE, dobandit prin Lege, cota actuala 1/1	A1
1) ORAȘUL MIERCUREA SIBIULUI, CIF:4406266, Proprietar neidentificat		

C. Partea III. SARCINI .

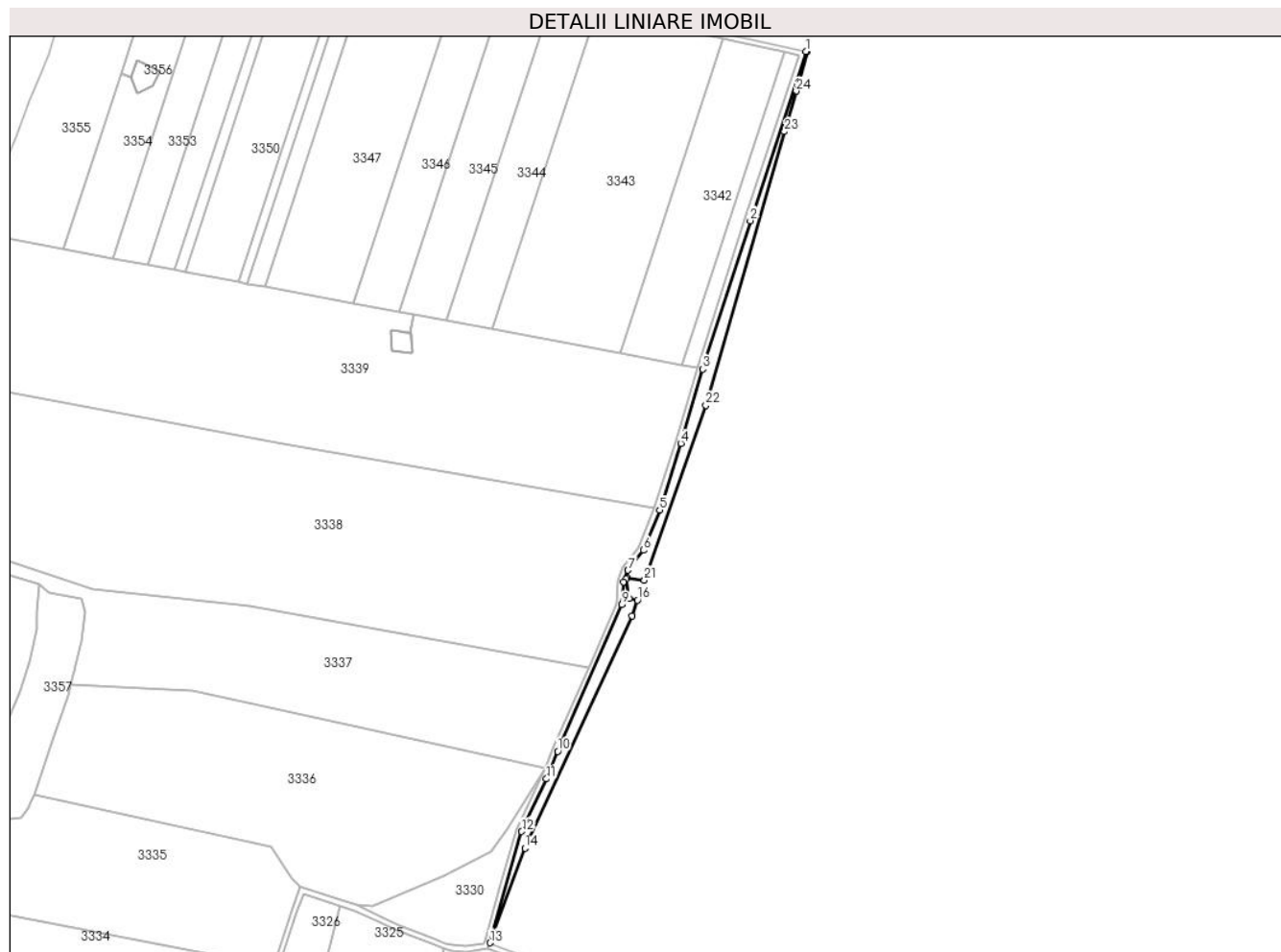
Inscrieri privind dezmembramintele dreptului de proprietate, drepturi reale de garanție și sarcini	Referințe
NU SUNT	

Anexa Nr. 1 La Partea I

Teren

Nr cadastral	Suprafața (mp)*	Observații / Referințe
	4.582	

* Suprafața este determinată în planul de proiecție Stereo 70.



Date referitoare la teren

Crt	Categorie folosință	Intravilan	Suprafața (mp)	Tarla	Parcelă	Nr. topo	Observații / Referințe
1	arabil	NU	4.582	61	1638/28	-	Rezerva

Lungime Segmente

1) Valorile lungimilor segmentelor sunt obținute din proiecție în plan.

Punct început	X / Y	Punct sfârșit	X / Y	Lungime segment (** (m)	Punct început	X / Y	Punct sfârșit	X / Y	Lungime segment (** (m)
1	408.997,983 487.560,566	2	408.957,51 487.437,153	129.88	2	408.957,51 487.437,153	3	408.922,769 487.328,843	113.745
3	408.922,769 487.328,843	4	408.906,772 487.274,84	56.322	4	408.906,772 487.274,84	5	408.891,261 487.226,168	51.084
5	408.891,261 487.226,168	6	408.879,449 487.196,838	31.619	6	408.879,449 487.196,838	7	408.868,178 487.182,272	18.418
7	408.868,178 487.182,272	8	408.864,954 487.173,83	9.036	8	408.864,954 487.173,83	9	408.863,874 487.157,127	16.738
9	408.863,874 487.157,127	10	408.816,872 487.050,255	116.751	10	408.816,872 487.050,255	11	408.808,778 487.030,096	21.723

Punct început	X / Y	Punct sfârșit	X / Y	Lungime segment (** (m)
11	408.808,778 487.030,096	12	408.790,619 486.991,672	42.499
13	408.767,451 486.910,619	14	408.792,936 486.979,694	73.626
15	408.871,021 487.149,05	16	408.875,077 487.160,563	12.206
17	408.868,782 487.161,539	18	408.868,112 487.162,153	0.908
19	408.866,928 487.175,755	20	408.867,644 487.176,674	1.164
21	408.880,19 487.175,072	22	408.925,121 487.302,591	135.203
23	408.982,459 487.502,128	24	408.990,942 487.531,648	30.715
25	408.999,179 487.560,314	1	408.997,983 487.560,566	1.222

Punct început	X / Y	Punct sfârșit	X / Y	Lungime segment (** (m)
12	408.790,619 486.991,672	13	408.767,451 486.910,619	84.298
14	408.792,936 486.979,694	15	408.871,021 487.149,05	186.49
16	408.875,077 487.160,563	17	408.868,782 487.161,539	6.371
18	408.868,112 487.162,153	19	408.866,928 487.175,755	13.654
20	408.867,644 487.176,674	21	408.880,19 487.175,072	12.647
22	408.925,121 487.302,591	23	408.982,459 487.502,128	207.612
24	408.990,942 487.531,648	25	408.999,179 487.560,314	29.826

** Lungimile segmentelor sunt determinate în planul de proiecție Stereo 70 și sunt rotunjite la 1 milimetru.

*** Distanța dintre puncte este formată din segmente cumulate ce sunt mai mici decât valoarea 1 milimetru.

**DATE DESPRE IMOBILUL NR. 3330**

Oficiul de Cadastru și Publicitate Imobiliară SIBIU
Biroul de Cadastru și Publicitate Imobiliară Saliste

A. Partea I. Descrierea imobilului

TEREN Extravilan

Adresa: Jud. Sibiu

Nr. Crt	Nr cadastral Nr. topografic	Suprafața* (mp)	Observații / Referințe
A1		4.121	Sector cadastral:69 Teren neimprejmuit;

B. Partea II. Proprietari și acte

Inscrieri privitoare la dreptul de proprietate și alte drepturi reale		Referințe
/		
Act Normativ nr. 7, din 13/03/1996 emis de GUVERNUL ROMÂNIEI (lege);		
B1	Inscrierea provizorie, drept de PROPRIETATE, dobandit prin Lege, cota actuala 1/1	A1
1) ORAȘUL MIERCUREA SIBIULUI, CIF:4406266, Proprietar neidentificat		

C. Partea III. SARCINI .

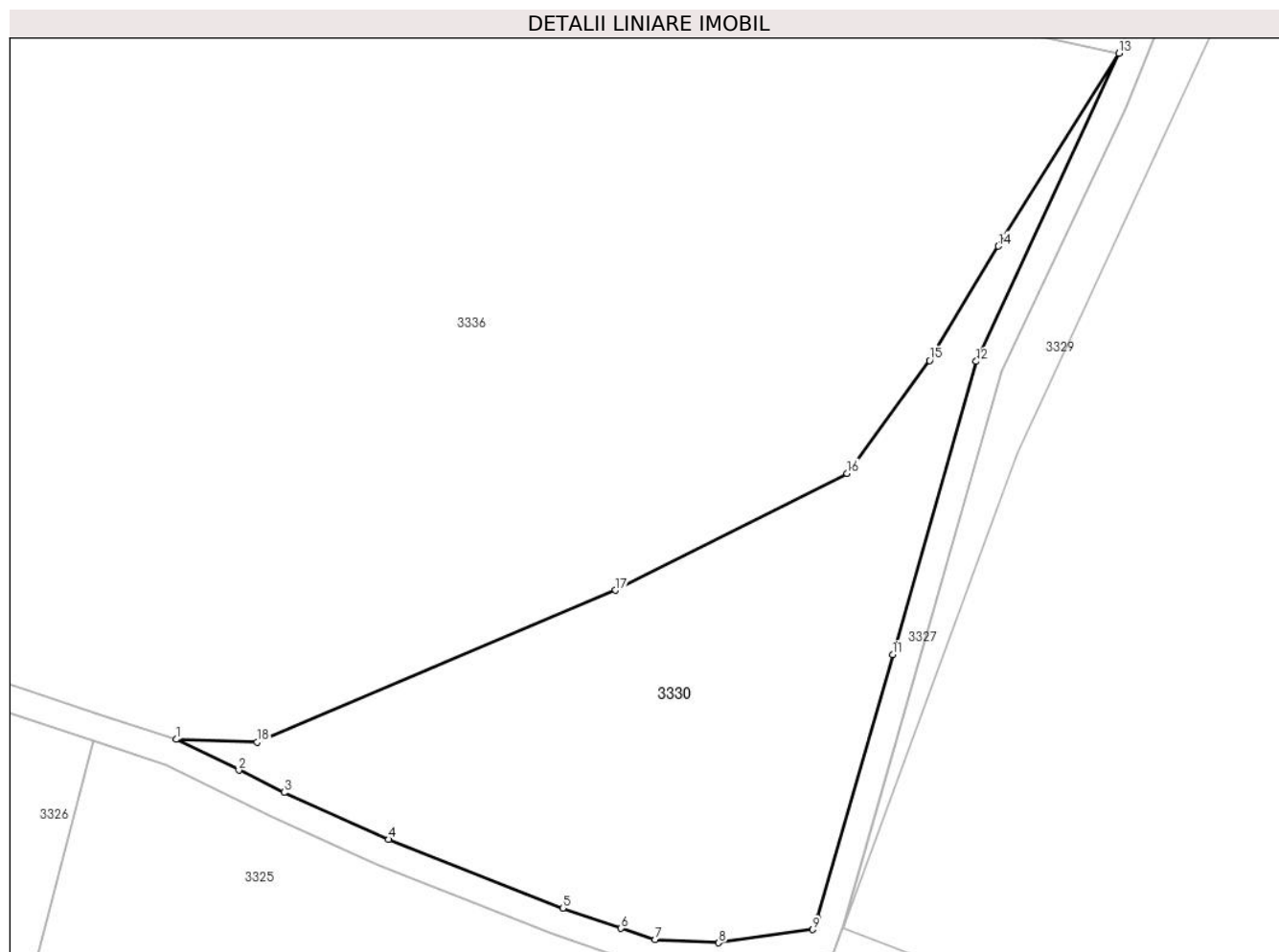
Inscrieri privind dezmembramintele dreptului de proprietate, drepturi reale de garanție și sarcini	Referințe
NU SUNT	

Anexa Nr. 1 La Partea I

Teren

Nr cadastral	Suprafața (mp)*	Observații / Referințe
	4.121	

* Suprafața este determinată în planul de proiecție Stereo 70.



Date referitoare la teren

Crt	Categorie folosință	Intravilan	Suprafața (mp)	Tarla	Parcelă	Nr. topo	Observații / Referințe
1	ape statatoare	NU	4.121	61	-	-	Ape cu Stuf

Lungime Segmente

1) Valorile lungimilor segmentelor sunt obținute din proiecție în plan.

Punct început	X / Y	Punct sfârșit	X / Y	Lungime segment (** (m)
1	408.670,152 486.937,981	2	408.679,26 486.933,486	10.156
2	408.679,26 486.933,486	3	408.685,842 486.930,238	7.34
3	408.685,842 486.930,238	4	408.701,074 486.923,383	16.703
4	408.701,074 486.923,383	5	408.726,509 486.913,361	27.339
5	408.726,509 486.913,361	6	408.735,014 486.910,422	8.999

Punct început	X / Y	Punct sfârșit	X / Y	Lungime segment (** (m)
6	408.735,014 486.910,422	7	408.739,986 486.908,786	5.234
7	408.739,986 486.908,786	8	408.749,288 486.908,317	9.314
8	408.749,288 486.908,317	9	408.762,992 486.910,233	13.837
9	408.762,992 486.910,233	10	408.763,666 486.911,915	1.812
10	408.763,666 486.911,915	11	408.774,656 486.950,37	39.995
11	408.774,656 486.950,37	12	408.786,863 486.993,085	44.425
12	408.786,863 486.993,085	13	408.807,655 487.038,035	49.526
13	408.807,655 487.038,035	14	408.790,089 487.009,907	33.163
14	408.790,089 487.009,907	15	408.780,04 486.993,234	19.467
15	408.780,04 486.993,234	16	408.768,012 486.976,774	20.387
16	408.768,012 486.976,774	17	408.734,234 486.959,717	37.84
17	408.734,234 486.959,717	18	408.681,884 486.937,562	56.845
18	408.681,884 486.937,562	1	408.670,152 486.937,981	11.739

** Lungimile segmentelor sunt determinate în planul de proiecție Stereo 70 și sunt rotunjite la 1 milimetru.

*** Distanța dintre puncte este formată din segmente cumulate ce sunt mai mici decât valoarea 1 milimetru.

**DATE DESPRE IMOBILUL NR. 3331**

Oficiul de Cadastru și Publicitate Imobiliară SIBIU
Biroul de Cadastru și Publicitate Imobiliară Saliste

A. Partea I. Descrierea imobilului

TEREN Extravilan

Adresa: Jud. Sibiu

Nr. Crt	Nr cadastral Nr. topografic	Suprafața* (mp)	Observații / Referințe
A1	103843	36.900	Sector cadastral:69 Teren neimprejmuit;

B. Partea II. Proprietari și acte

Inscrieri privitoare la dreptul de proprietate și alte drepturi reale		Referințe
3709 / 14/03/2019		
Act Administrativ nr. 2265/38, din 11/09/2002 emis de CJPSDPAT - SIBIU (, documentatie cadastrala receptionata de OCPI Sibiu);		
B1	Intabulare, drept de PROPRIETATE L. 18/1991, dobandit prin Reconstituire, cota actuala 1/1 1) ITTU BRIGITTE	A1

C. Partea III. SARCINI .

Inscrieri privind dezmembramintele dreptului de proprietate, drepturi reale de garanție și sarcini	Referințe
NU SUNT	

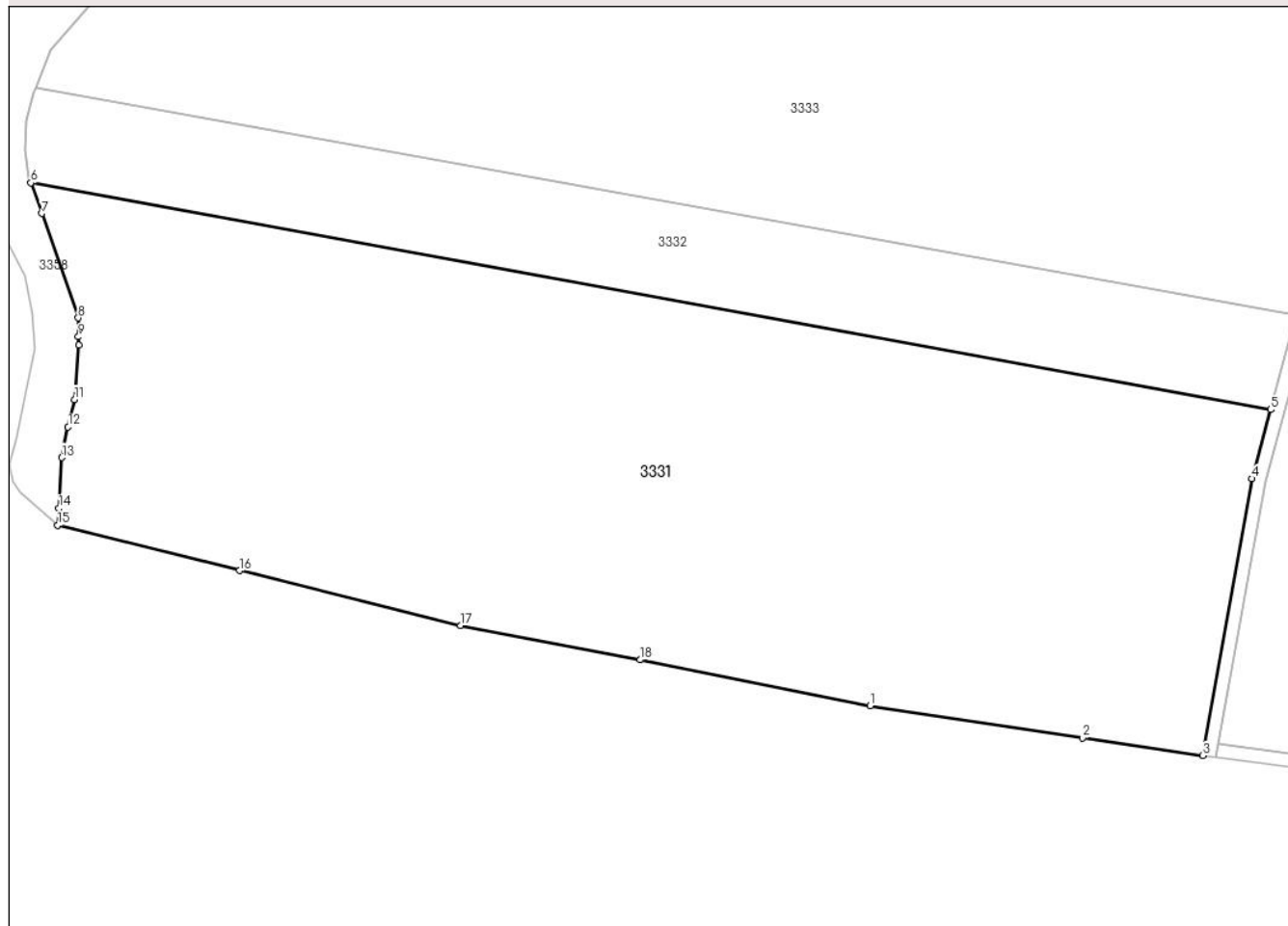
Anexa Nr. 1 La Partea I

Teren

Nr cadastral	Suprafața (mp)*	Observații / Referințe
103843	36.900	

* Suprafața este determinată în planul de proiecție Stereo 70.

DETALII LINIARE IMOBIL



Date referitoare la teren

Crt	Categorie folosință	Intravilan	Suprafața (mp)	Tarla	Parcelă	Nr. topo	Observații / Referințe
1	pasune	NU	36.900	61	1638/1	-	

Lungime Segmente

1) Valorile lungimilor segmentelor sunt obținute din proiecție în plan.

Punct început	X / Y	Punct sfârșit	X / Y	Lungime segment (** (m)
1	408.401,65 486.511,452	2	408.464,414 486.501,864	63.492
2	408.464,414 486.501,864	3	408.499,976 486.496,653	35.941
3	408.499,976 486.496,653	4	408.514,557 486.578,561	83.195
4	408.514,557 486.578,561	5	408.520,118 486.598,996	21.179
5	408.520,118 486.598,996	6	408.153,275 486.666,06	372.922

Punct început	X / Y	Punct sfârşit	X / Y	Lungime segment (** (m)
6	408.153,275 486.666,06	7	408.156,547 486.657,027	9.607
7	408.156,547 486.657,027	8	408.167,294 486.626,119	32.723
8	408.167,294 486.626,119	9	408.167,366 486.620,519	5.6
9	408.167,366 486.620,519	10	408.167,399 486.618,052	2.467
10	408.167,399 486.618,052	11	408.166,198 486.601,951	16.146
11	408.166,198 486.601,951	12	408.164,296 486.593,851	8.321
12	408.164,296 486.593,851	13	408.162,436 486.584,773	9.266
13	408.162,436 486.584,773	14	408.161,574 486.569,787	15.011
14	408.161,574 486.569,787	15	408.161,227 486.564,824	4.975
15	408.161,227 486.564,824	16	408.214,999 486.551,39	55.425
16	408.214,999 486.551,39	17	408.280,369 486.535,182	67.35
17	408.280,369 486.535,182	18	408.333,57 486.524,984	54.169
18	408.333,57 486.524,984	1	408.401,65 486.511,452	69.412

** Lungimile segmentelor sunt determinate în planul de proiecţie Stereo 70 şi sunt rotunjite la 1 milimetru.

*** Distanţa dintre puncte este formată din segmente cumulate ce sunt mai mici decât valoarea 1 milimetru.

**DATE DESPRE IMOBILUL NR. 3332**

Oficiul de Cadastru și Publicitate Imobiliară SIBIU
Biroul de Cadastru și Publicitate Imobiliară Saliste

A. Partea I. Descrierea imobilului

TEREN Extravilan

Adresa: Jud. Sibiu

Nr. Crt	Nr cadastral Nr. topografic	Suprafața* (mp)	Observații / Referințe
A1		10.700	Sector cadastral:69 Teren neimprejmuit;

B. Partea II. Proprietari și acte

Inscrieri privitoare la dreptul de proprietate și alte drepturi reale	Referințe
/	
Act Administrativ nr. 2205/38, din 12/10/2001 emis de CJPSDPAT - SIBIU (titlu de proprietate);	
B1	Intabulare, drept de PROPRIETATEL.18/1991, dobandit prin Reconstituire, cota actuala 1/1
	1) BOTTESCH THERESIA

C. Partea III. SARCINI .

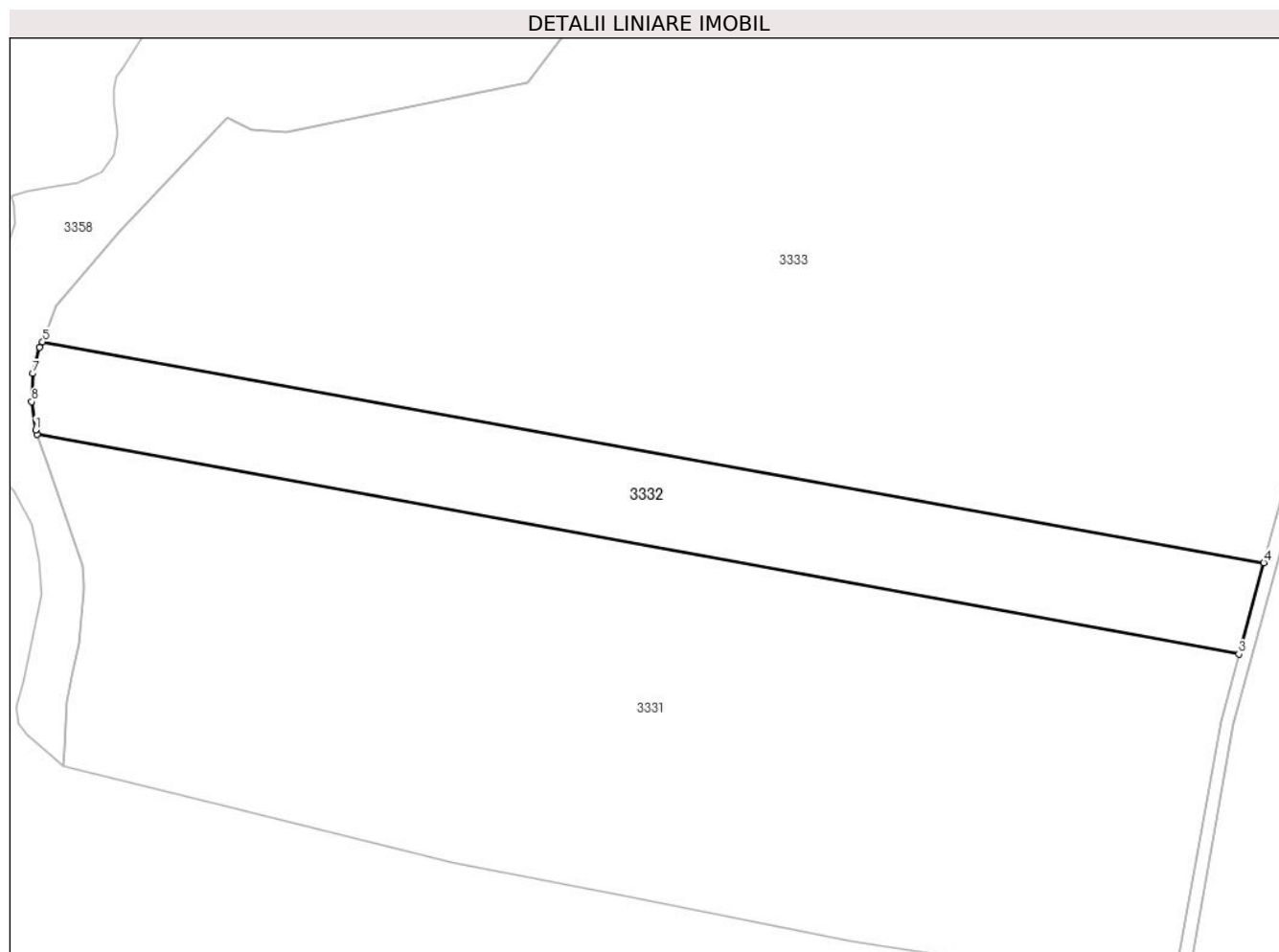
Inscrieri privind dezmembramintele dreptului de proprietate, drepturi reale de garanție și sarcini	Referințe
NU SUNT	

Anexa Nr. 1 La Partea I

Teren

Nr cadastral	Suprafața (mp)*	Observații / Referințe
	10.700	

* Suprafața este determinată în planul de proiecție Stereo 70.



Date referitoare la teren

Crt	Categorie folosință	Intravilan	Suprafața (mp)	Tarla	Parcelă	Nr. topo	Observații / Referințe
1	pasune	NU	10.700	61	1638/2	-	

Lungime Segmente

1) Valorile lungimilor segmentelor sunt obținute din proiecție în plan.

Punct început	X / Y	Punct sfârșit	X / Y	Lungime segment (** (m)
1	408.152,803 486.667,364	2	408.153,275 486.666,06	1.388
2	408.153,275 486.666,06	3	408.520,118 486.598,996	372.922
3	408.520,118 486.598,996	4	408.527,694 486.626,836	28.853
4	408.527,694 486.626,836	5	408.154,973 486.694,154	378.752
5	408.154,973 486.694,154	6	408.154,066 486.692,608	1.792

Punct început	X / Y	Punct sfârșit	X / Y	Lungime segment (** (m)
6	408.154,066 486.692,608	7	408.151,956 486.684,559	8.321
7	408.151,956 486.684,559	8	408.151,599 486.675,961	8.605
8	408.151,599 486.675,961	1	408.152,803 486.667,364	8.68

** Lungimile segmentelor sunt determinate în planul de proiecție Stereo 70 și sunt rotunjite la 1 milimetru.

*** Distanța dintre puncte este formată din segmente cumulate ce sunt mai mici decât valoarea 1 milimetru.

**DATE DESPRE IMOBILUL NR. 3333**

Oficiul de Cadastru și Publicitate Imobiliară SIBIU
Biroul de Cadastru și Publicitate Imobiliară Saliste

A. Partea I. Descrierea imobilului

TEREN Extravilan

Adresa: Jud. Sibiu

Nr. Crt	Nr cadastral Nr. topografic	Suprafața* (mp)	Observații / Referințe
A1		63.500	Sector cadastral:69 Teren neimprejmuit;

B. Partea II. Proprietari și acte

Inscrieri privitoare la dreptul de proprietate și alte drepturi reale	Referințe
/	
Act Administrativ nr. 2307, din 09/10/2002 emis de CJPSDPAT - SIBIU (titlu de proprietate);	
B1	Intabulare, drept de PROPRIETATEI.1/2000, dobandit prin Reconstituire, cota actuala 1/1
	A1
	1) SONNLEITNER THERESIA 2) REITER KATHARINA

C. Partea III. SARCINI .

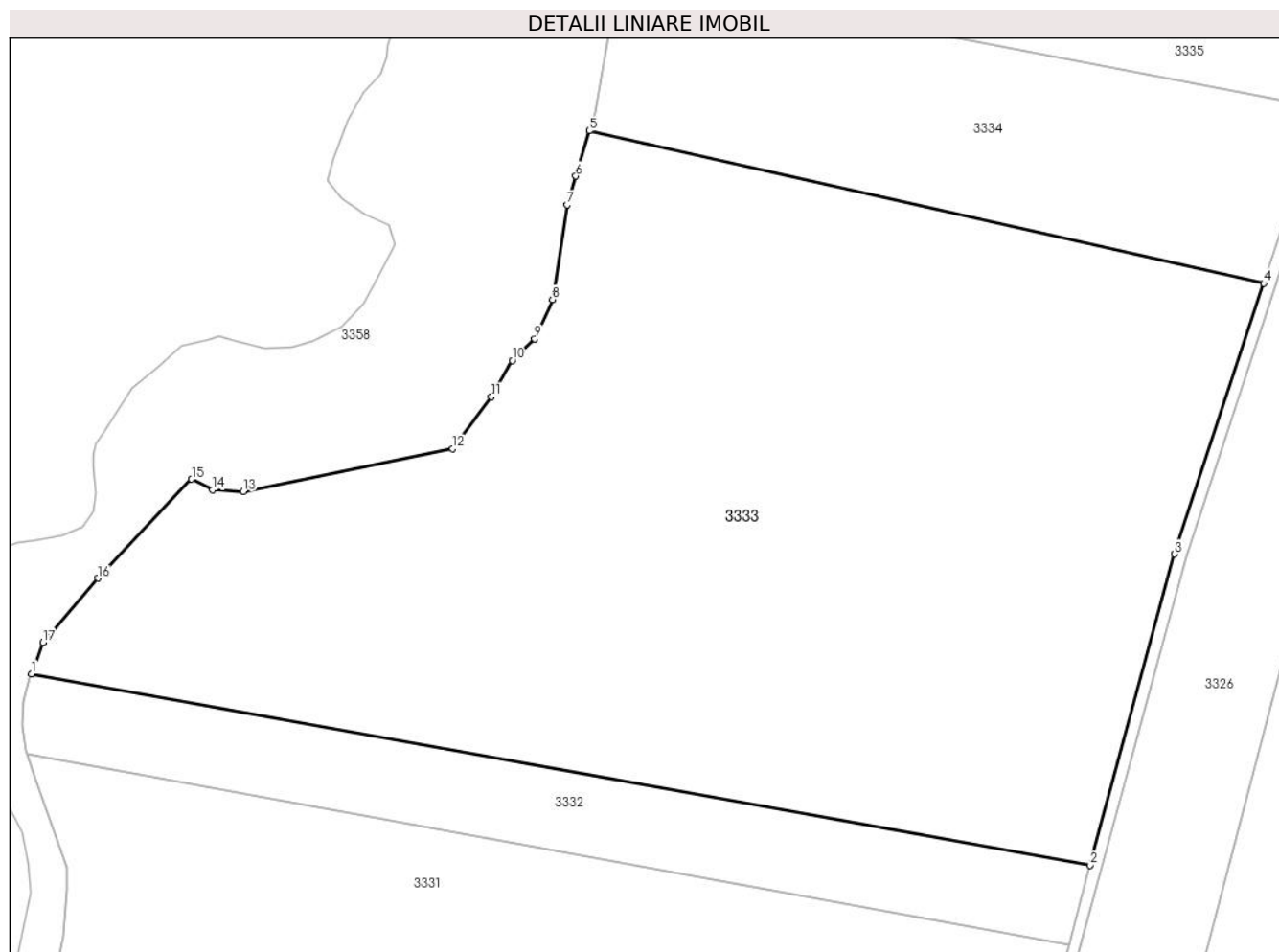
Inscrieri privind dezmembramintele dreptului de proprietate, drepturi reale de garanție și sarcini	Referințe
NU SUNT	

Anexa Nr. 1 La Partea I

Teren

Nr cadastral	Suprafața (mp)*	Observații / Referințe
	63.500	

* Suprafața este determinată în planul de proiecție Stereo 70.



Date referitoare la teren

Crt	Categorie folosință	Intravilan	Suprafața (mp)	Tarla	Parcelă	Nr. topo	Observații / Referințe
1	pasune	NU	63.500	61	1638/3	-	Nr tarla gresit in TP

Lungime Segmente

1) Valorile lungimilor segmentelor sunt obținute din proiecție în plan.

Punct început	X / Y	Punct sfârșit	X / Y	Lungime segment (** (m)
1	408.154,973 486.694,154	2	408.527,694 486.626,836	378.752
2	408.527,694 486.626,836	3	408.557,468 486.736,245	113.387
3	408.557,468 486.736,245	4	408.588,797 486.831,509	100.283
4	408.588,797 486.831,509	5	408.351,362 486.885,142	243.417
5	408.351,362 486.885,142	6	408.346,601 486.869,242	16.597

Punct început	X / Y	Punct sfârșit	X / Y	Lungime segment (** (m)
6	408.346,601 486.869,242	7	408.343,512 486.859,128	10.575
7	408.343,512 486.859,128	8	408.338,409 486.825,83	33.687
8	408.338,409 486.825,83	9	408.332,081 486.812,014	15.196
9	408.332,081 486.812,014	10	408.324,255 486.804,408	10.913
10	408.324,255 486.804,408	11	408.316,857 486.791,532	14.85
11	408.316,857 486.791,532	12	408.303,193 486.773,292	22.79
12	408.303,193 486.773,292	13	408.229,555 486.758,288	75.151
13	408.229,555 486.758,288	14	408.218,667 486.758,853	10.903
14	408.218,667 486.758,853	15	408.211,338 486.762,62	8.241
15	408.211,338 486.762,62	16	408.178,346 486.727,742	48.009
16	408.178,346 486.727,742	17	408.159,056 486.705,156	29.703
17	408.159,056 486.705,156	1	408.154,973 486.694,154	11.735

** Lungimile segmentelor sunt determinate în planul de proiecție Stereo 70 și sunt rotunjite la 1 milimetru.

*** Distanța dintre puncte este formată din segmente cumulate ce sunt mai mici decât valoarea 1 milimetru.

**DATE DESPRE IMOBILUL NR. 3334**

Oficiul de Cadastru și Publicitate Imobiliară SIBIU
Biroul de Cadastru și Publicitate Imobiliară Saliste

A. Partea I. Descrierea imobilului

TEREN Extravilan

Adresa: Jud. Sibiu

Nr. Crt	Nr cadastral Nr. topografic	Suprafața* (mp)	Observații / Referințe
A1		15.000	Sector cadastral:69 Teren neimprejmuit;

B. Partea II. Proprietari și acte

Inscrieri privitoare la dreptul de proprietate și alte drepturi reale	Referințe
/	
Act Administrativ nr. 2330/38, din 30/09/2002 emis de CJPSDPAT - SIBIU (titlu de proprietate);	
B1	A1
Intabulare, drept de PROPRIETATEL.1/2000, dobandit prin Reconstituire, cota actuala 1/1 1) BUTA DUMITRU	

C. Partea III. SARCINI .

Inscrieri privind dezmembramintele dreptului de proprietate, drepturi reale de garanție și sarcini	Referințe
NU SUNT	

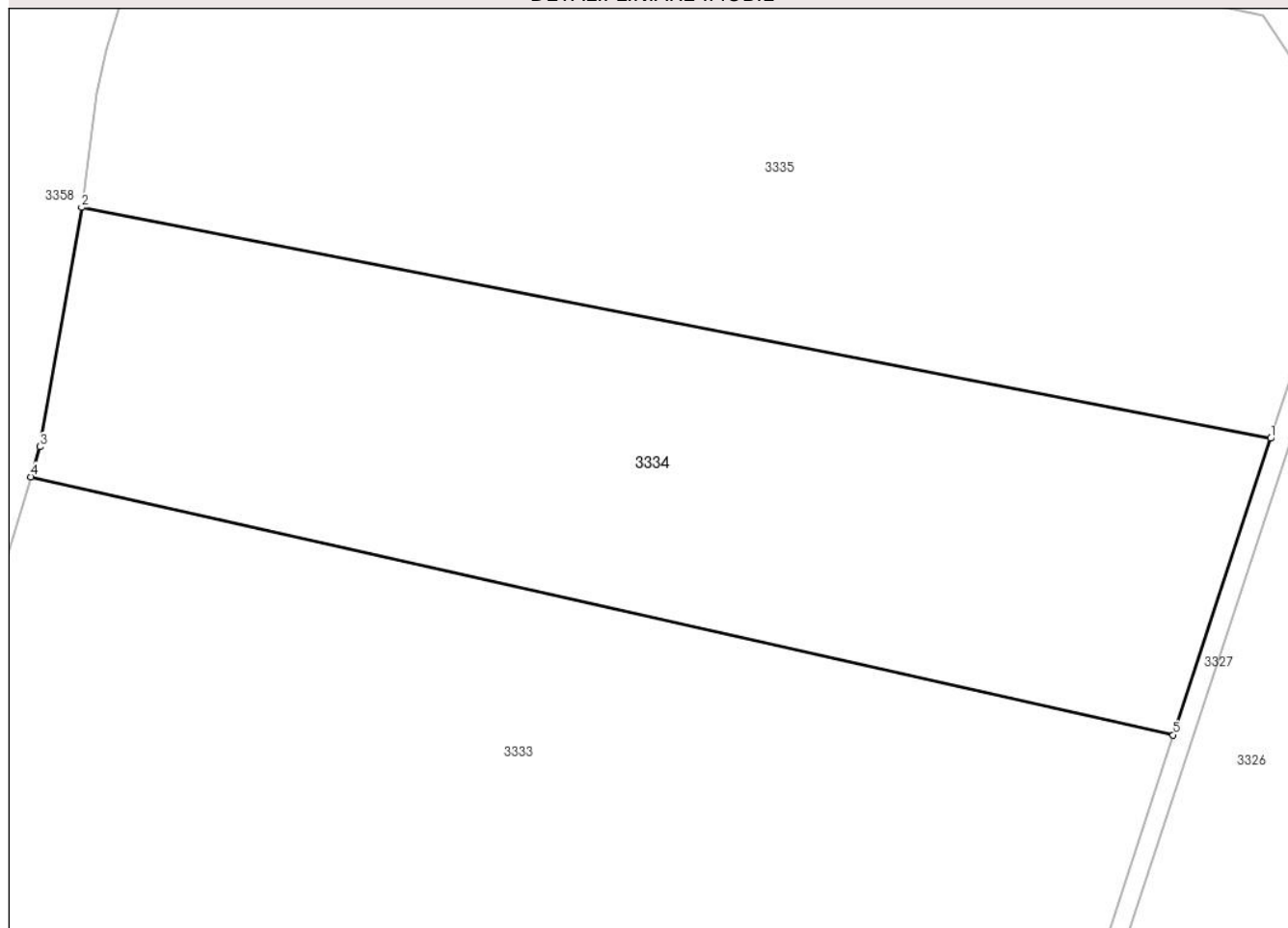
Anexa Nr. 1 La Partea I

Teren

Nr cadastral	Suprafața (mp)*	Observații / Referințe
	15.000	

* Suprafața este determinată în planul de proiecție Stereo 70.

DETALII LINIARE IMOBIL



Date referitoare la teren

Crt	Categorie folosință	Intra vilan	Suprafața (mp)	Tarla	Parcelă	Nr. topo	Observații / Referințe
1	pasune	NU	15.000	61	1638/20	-	Nr parcela gresit in TP

Lungime Segmente

1) Valorile lungimilor segmentelor sunt obținute din proiecție în plan.

Punct început	X / Y	Punct sfârșit	X / Y	Lungime segment (** (m)
1	408.609,053 486.893,102	2	408.361,898 486.941,068	251.766
2	408.361,898 486.941,068	3	408.353,223 486.891,358	50.461
3	408.353,223 486.891,358	4	408.351,362 486.885,142	6.489
4	408.351,362 486.885,142	5	408.588,797 486.831,509	243.417
5	408.588,797 486.831,509	1	408.609,053 486.893,102	64.839

**** Lungimile segmentelor sunt determinate în planul de proiecție Stereo 70 și sunt rotunjite la 1 milimetru.**

***** Distanța dintre puncte este formată din segmente cumulate ce sunt mai mici decât valoarea 1 milimetru.**

**DATE DESPRE IMOBILUL NR. 3335**

Oficiul de Cadastru și Publicitate Imobiliară SIBIU
Biroul de Cadastru și Publicitate Imobiliară Saliste

A. Partea I. Descrierea imobilului

TEREN Extravilan

Adresa: Jud. Sibiu

Nr. Crt	Nr cadastral Nr. topografic	Suprafața* (mp)	Observații / Referințe
A1		36.200	Sector cadastral:69 Teren neimprejmuit;

B. Partea II. Proprietari și acte

Inscrieri privitoare la dreptul de proprietate și alte drepturi reale	Referințe
/	
Act Administrativ nr. 2538/38, din 31/05/2004 emis de CJPSDPAT - SIBIU (titlu de proprietate);	
B1	A1
Intabulare, drept de PROPRIETATEL.1/2000, dobandit prin Reconstituire, cota actuala 1/1 1) CÎRJE MARIA	

C. Partea III. SARCINI .

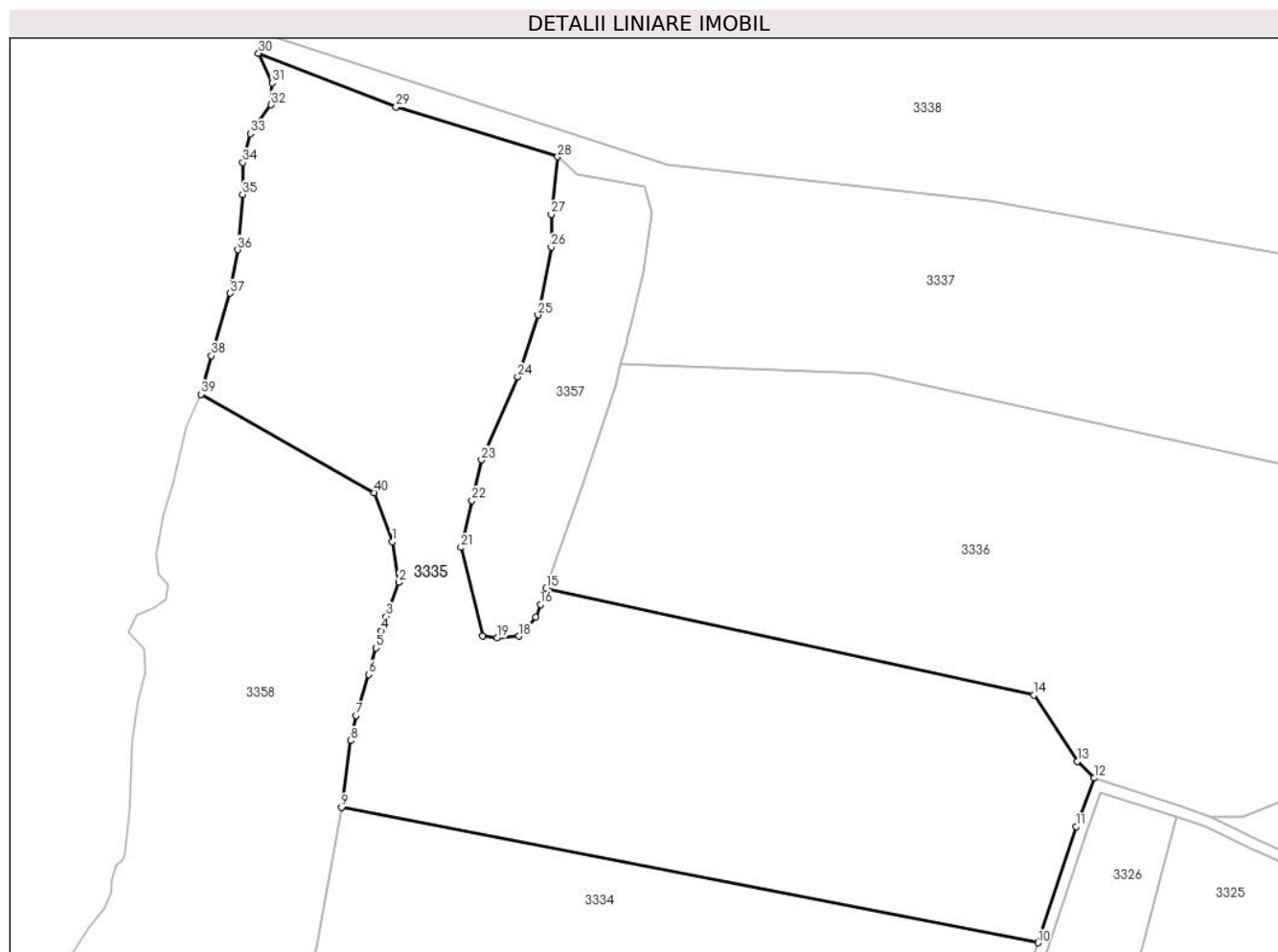
Inscrieri privind dezmembramintele dreptului de proprietate, drepturi reale de garanție și sarcini	Referințe
NU SUNT	

Anexa Nr. 1 La Partea I

Teren

Nr cadastral	Suprafața (mp)*	Observații / Referințe
	36.200	

* Suprafața este determinată în planul de proiecție Stereo 70.



Date referitoare la teren

Crt	Categorie folosință	Intra vilan	Suprafața (mp)	Tarla	Parcelă	Nr. topo	Observații / Referințe
1	faneata	NU	36.200	61	1636/2	-	

Lungime Segmente

1) Valorile lungimilor segmentelor sunt obținute din proiecție în plan.

Punct început	X / Y	Punct sfârșit	X / Y	Lungime segment (** (m)
1	408.379,894 487.035,324	2	408.382,21 487.020,875	14.634
3	408.377,705 487.008,815	4	408.375,923 487.003,705	5.412
5	408.374,078 486.997,654	6	408.371,467 486.988,232	9.777
7	408.367,044 486.973,731	8	408.365,044 486.964,836	9.117
9	408.361,898 486.941,068	10	408.609,053 486.893,102	251.766

Punct început	X / Y	Punct sfârșit	X / Y	Lungime segment (** (m)
2	408.382,21 487.020,875	3	408.377,705 487.008,815	12.874
4	408.375,923 487.003,705	5	408.374,078 486.997,654	6.326
6	408.371,467 486.988,232	7	408.367,044 486.973,731	15.161
8	408.365,044 486.964,836	9	408.361,898 486.941,068	23.975
10	408.609,053 486.893,102	11	408.622,572 486.934,212	43.275

Punct început	X / Y	Punct sfârșit	X / Y	Lungime segment (** (m))	Punct început	X / Y	Punct sfârșit	X / Y	Lungime segment (** (m))
11	408.622,572 486.934,212	12	408.629,019 486.951,526	18.476	12	408.629,019 486.951,526	13	408.623,002 486.957,372	8.389
13	408.623,002 486.957,372	14	408.607,54 486.980,979	28.22	14	408.607,54 486.980,979	15	408.434,499 487.018,712	177.108
15	408.434,499 487.018,712	16	408.432,491 487.013,04	6.016	16	408.432,491 487.013,04	17	408.430,867 487.008,454	4.865
17	408.430,867 487.008,454	18	408.424,853 487.001,796	8.972	18	408.424,853 487.001,796	19	408.417,068 487.001,187	7.809
19	408.417,068 487.001,187	20	408.411,881 487.001,844	5.229	20	408.411,881 487.001,844	21	408.404,288 487.033,254	32.315
21	408.404,288 487.033,254	22	408.408,172 487.049,912	17.104	22	408.408,172 487.049,912	23	408.411,533 487.064,326	14.801
23	408.411,533 487.064,326	24	408.424,374 487.093,752	32.106	24	408.424,374 487.093,752	25	408.431,61 487.115,675	23.087
25	408.431,61 487.115,675	26	408.436,29 487.139,753	24.528	26	408.436,29 487.139,753	27	408.436,29 487.151,414	11.662
27	408.436,29 487.151,414	28	408.438,557 487.171,776	20.487	28	408.438,557 487.171,776	29	408.381,25 487.189,408	59.959
29	408.381,25 487.189,408	30	408.332,476 487.208,504	52.379	30	408.332,476 487.208,504	31	408.337,206 487.197,958	11.558
31	408.337,206 487.197,958	32	408.336,924 487.190,205	7.759	32	408.336,924 487.190,205	33	408.329,516 487.179,984	12.622
33	408.329,516 487.179,984	34	408.326,836 487.169,764	10.566	34	408.326,836 487.169,764	35	408.326,789 487.158,398	11.365
35	408.326,789 487.158,398	36	408.324,997 487.138,818	19.662	36	408.324,997 487.138,818	37	408.322,422 487.123,378	15.654
37	408.322,422 487.123,378	38	408.315,695 487.101,263	23.116	38	408.315,695 487.101,263	39	408.312,0 487.087,613	14.141
39	408.312,0 487.087,613	40	408.373,567 487.052,716	70.769	40	408.373,567 487.052,716	1	408.379,894 487.035,324	18.507

** Lungimile segmentelor sunt determinate în planul de proiecție Stereo 70 și sunt rotunjite la 1 milimetru.

*** Distanța dintre puncte este formată din segmente cumulate ce sunt mai mici decât valoarea 1 milimetru.

**DATE DESPRE IMOBILUL NR. 3336**

Oficiul de Cadastru și Publicitate Imobiliară SIBIU
Biroul de Cadastru și Publicitate Imobiliară Saliste

A. Partea I. Descrierea imobilului

TEREN Extravilan

Adresa: Jud. Sibiu

Nr. Crt	Nr cadastral Nr. topografic	Suprafața* (mp)	Observații / Referințe
A1	104621	34.500	Sector cadastral:69 Teren neimprejmuit;

B. Partea II. Proprietari și acte

Inscrieri privitoare la dreptul de proprietate și alte drepturi reale		Referințe
9615 / 14/07/2022		
Act Administrativ nr. 2604/38, din 30/06/2022 emis de CJPSDPAT Sibiu (, documentatie cadastrala receptionata de OCPI Sibiu cu nr. 23750/2021);		
B1	Intabulare, drept de PROPRIETATEL.1/2000, dobandit prin Reconstituire, cota actuala 1/1 1) PAROHIA ORTODOXA ROMANA MIERCUREA SIBIULUI, CIF:8240238	A1

C. Partea III. SARCINI .

Inscrieri privind dezmembramintele dreptului de proprietate, drepturi reale de garanție și sarcini	Referințe
NU SUNT	

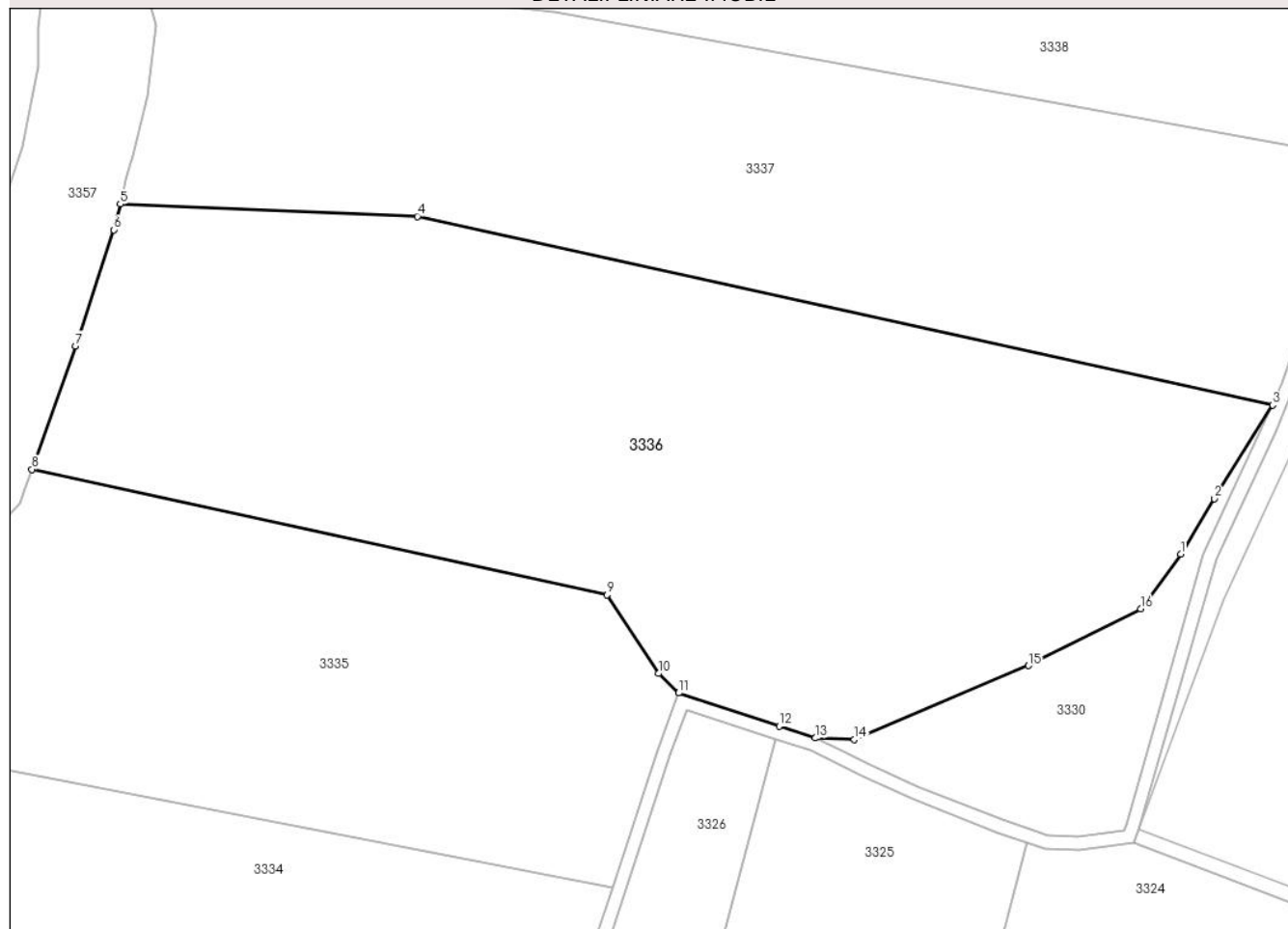
Anexa Nr. 1 La Partea I

Teren

Nr cadastral	Suprafața (mp)*	Observații / Referințe
104621	34.500	

* Suprafața este determinată în planul de proiecție Stereo 70.

DETALII LINIARE IMOBIL



Date referitoare la teren

Crt	Categorie folosință	Intravilan	Suprafața (mp)	Tarla	Parcelă	Nr. topo	Observații / Referințe
1	pașune	NU	34.500	61	1638/24	-	

Lungime Segmente

1) Valorile lungimilor segmentelor sunt obținute din proiecție în plan.

Punct început	X / Y	Punct sfârșit	X / Y	Lungime segment (** (m)
1	408.780,04 486.993,234	2	408.790,089 487.009,907	19.467
2	408.790,089 487.009,907	3	408.807,655 487.038,035	33.163
3	408.807,655 487.038,035	4	408.550,436 487.094,706	263.388
4	408.550,436 487.094,706	5	408.461,081 487.098,425	89.432
5	408.461,081 487.098,425	6	408.459,16 487.090,664	7.996

Punct început	X / Y	Punct sfârșit	X / Y	Lungime segment (** (m)
6	408.459,16 487.090,664	7	408.447,632 487.055,8	36.721
7	408.447,632 487.055,8	8	408.434,499 487.018,712	39.345
8	408.434,499 487.018,712	9	408.607,54 486.980,979	177.108
9	408.607,54 486.980,979	10	408.623,002 486.957,372	28.22
10	408.623,002 486.957,372	11	408.629,019 486.951,526	8.389
11	408.629,019 486.951,526	12	408.659,266 486.941,566	31.844
12	408.659,266 486.941,566	13	408.670,152 486.937,981	11.462
13	408.670,152 486.937,981	14	408.681,884 486.937,562	11.739
14	408.681,884 486.937,562	15	408.734,234 486.959,717	56.845
15	408.734,234 486.959,717	16	408.768,012 486.976,774	37.84
16	408.768,012 486.976,774	1	408.780,04 486.993,234	20.387

** Lungimile segmentelor sunt determinate în planul de proiecție Stereo 70 și sunt rotunjite la 1 milimetru.

*** Distanța dintre puncte este formată din segmente cumulate ce sunt mai mici decât valoarea 1 milimetru.

**DATE DESPRE IMOBILUL NR. 3337**

Oficiul de Cadastru și Publicitate Imobiliară SIBIU
Biroul de Cadastru și Publicitate Imobiliară Saliste

A. Partea I. Descrierea imobilului

TEREN Extravilan

Adresa: Jud. Sibiu

Nr. Crt	Nr cadastral Nr. topografic	Suprafața* (mp)	Observații / Referințe
A1	100076	27.300	Sector cadastral:69 Teren neimprejmuit;

B. Partea II. Proprietari și acte

Inscrieri privitoare la dreptul de proprietate și alte drepturi reale		Referințe
8422 / 19/07/2013		
Act Notarial nr. 54, din 02/07/2013 emis de NP Isbasoiu Daniela - Florentina (in dosar succesoral nr.59/2013);		
B1	Intabulare, drept de PROPRIETATE, dobandit prin Succesiune, cota actuala 1/1 1) VIOREL REMUS-MIHAI	A1

C. Partea III. SARCINI .

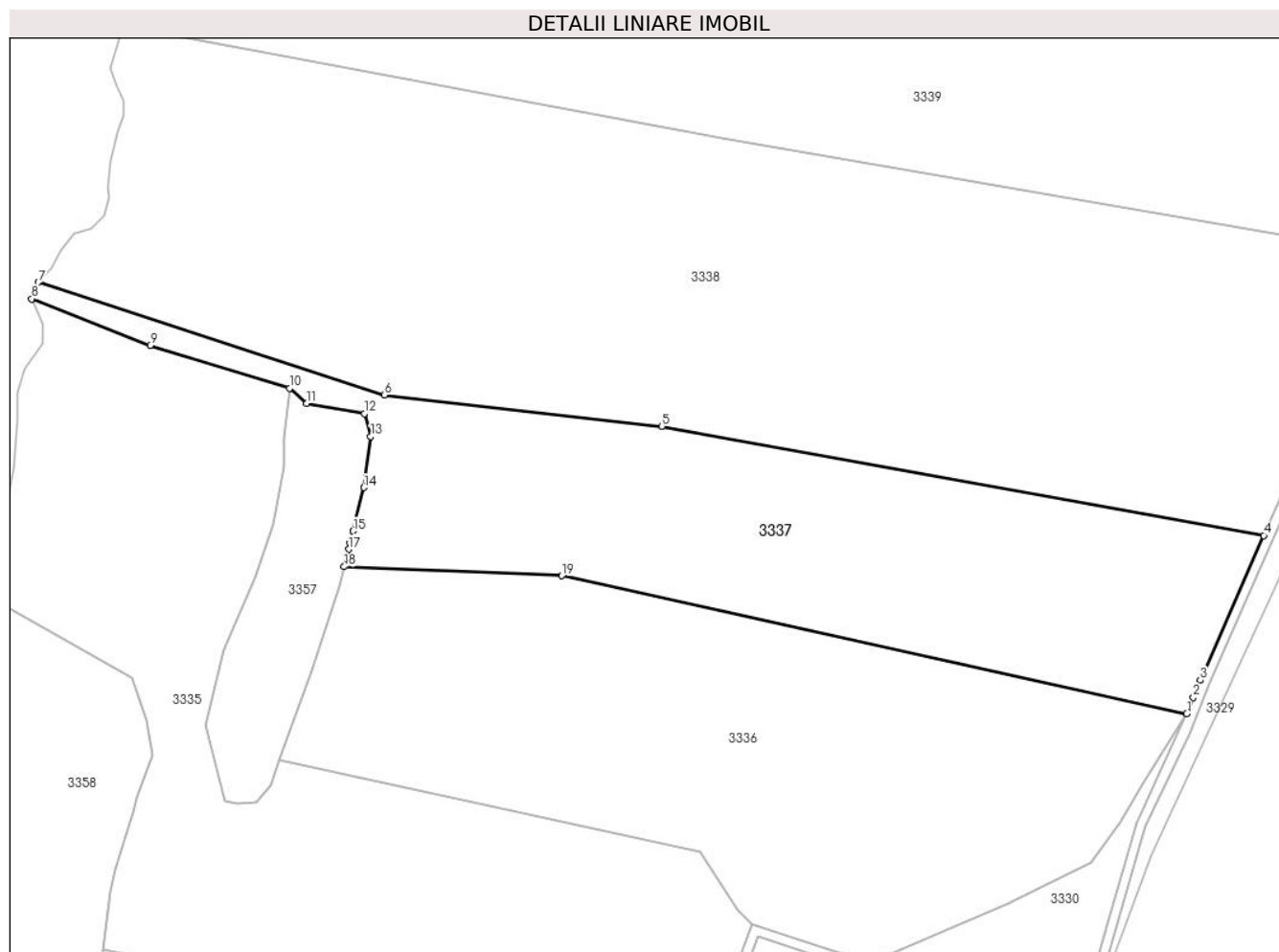
Inscrieri privind dezmembramintele dreptului de proprietate, drepturi reale de garanție și sarcini	Referințe
NU SUNT	

Anexa Nr. 1 La Partea I

Teren

Nr cadastral	Suprafața (mp)*	Observații / Referințe
100076	27.300	

* Suprafața este determinată în planul de proiecție Stereo 70.



Date referitoare la teren

Crt	Categorie folosință	Intra vilan	Suprafața (mp)	Tarla	Parcelă	Nr. topo	Observații / Referințe
1	pasune	NU	27.300	61	1638/23	-	

Lungime Segmente

1) Valorile lungimilor segmentelor sunt obținute din proiecție în plan.

Punct început	X / Y	Punct sfârșit	X / Y	Lungime segment (** (m)
1	408.807,655 487.038,035	2	408.810,337 487.044,716	7.199
2	408.810,337 487.044,716	3	408.813,184 487.051,806	7.641
3	408.813,184 487.051,806	4	408.839,326 487.111,246	64.934
4	408.839,326 487.111,246	5	408.591,678 487.156,17	251.69
5	408.591,678 487.156,17	6	408.477,516 487.168,969	114.877

Punct început	X / Y	Punct sfârșit	X / Y	Lungime segment (** (m)
6	408.477,516 487.168,969	7	408.335,227 487.215,27	149.633
7	408.335,227 487.215,27	8	408.332,476 487.208,504	7.305
8	408.332,476 487.208,504	9	408.381,25 487.189,408	52.379
9	408.381,25 487.189,408	10	408.438,557 487.171,776	59.959
10	408.438,557 487.171,776	11	408.445,572 487.165,601	9.345
11	408.445,572 487.165,601	12	408.469,323 487.161,304	24.137
12	408.469,323 487.161,304	13	408.471,998 487.151,962	9.717
13	408.471,998 487.151,962	14	408.469,208 487.130,91	21.236
14	408.469,208 487.130,91	15	408.464,746 487.113,04	18.419
15	408.464,746 487.113,04	16	408.463,545 487.108,229	4.959
16	408.463,545 487.108,229	17	408.462,86 487.105,611	2.706
17	408.462,86 487.105,611	18	408.461,081 487.098,425	7.403
18	408.461,081 487.098,425	19	408.550,436 487.094,706	89.432
19	408.550,436 487.094,706	1	408.807,655 487.038,035	263.388

** Lungimile segmentelor sunt determinate în planul de proiecție Stereo 70 și sunt rotunjite la 1 milimetru.

*** Distanța dintre puncte este formată din segmente cumulate ce sunt mai mici decât valoarea 1 milimetru.

**DATE DESPRE IMOBILUL NR. 3338**

Oficiul de Cadastru și Publicitate Imobiliară SIBIU
Biroul de Cadastru și Publicitate Imobiliară Saliste

A. Partea I. Descrierea imobilului

TEREN Extravilan

Nr. CF vechi:4171 N Miercurea

Adresa: Jud. Sibiu

Nr. Crt	Nr cadastral Nr. topografic	Suprafața* (mp)	Observații / Referințe
A1	100254	62.500	Sector cadastral:69 Teren neimprejmuit;

B. Partea II. Proprietari și acte

Inscrieri privitoare la dreptul de proprietate și alte drepturi reale		Referințe
5662 / 23/05/2016		
Act Notarial nr. 189, din 19/05/2016 emis de NP AVRAM ADRIANA;		
B1	Intabulare, drept de PROPRIETATEcumparare, dobandit prin Conventie, cota actuala 1/1 1) MIHAI IOAN, ca bun propriu	A1

C. Partea III. SARCINI .

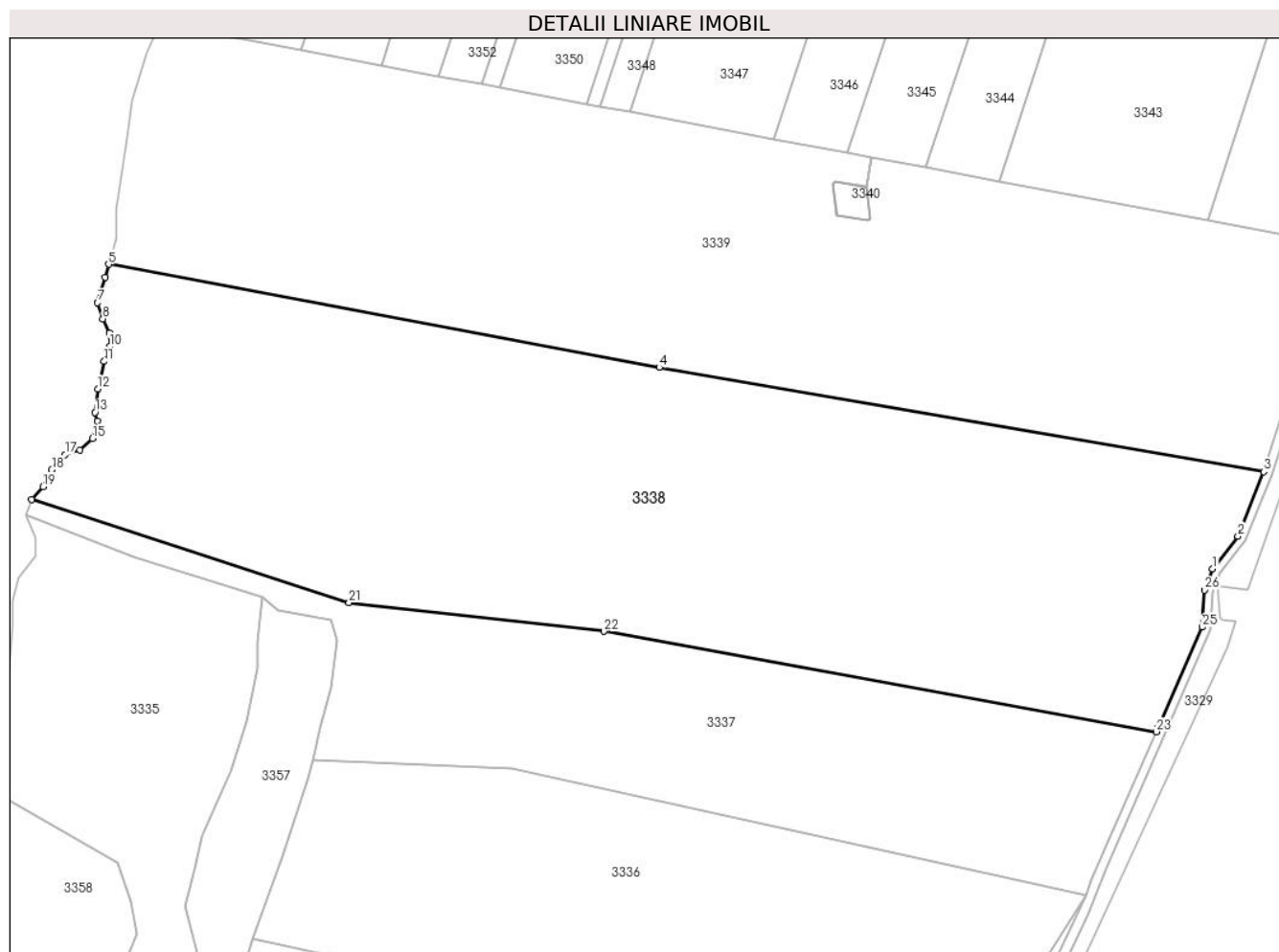
Inscrieri privind dezmembramintele dreptului de proprietate, drepturi reale de garanție și sarcini	Referințe
NU SUNT	

Anexa Nr. 1 La Partea I

Teren

Nr cadastral	Suprafața (mp)*	Observații / Referințe
100254	62.500	

* Suprafața este determinată în planul de proiecție Stereo 70.



Date referitoare la teren

Crt	Categorie folosință	Intravilan	Suprafața (mp)	Tarla	Parcelă	Nr. topo	Observații / Referințe
1	pașune	NU	62.500	61	1638/22	-	

Lungime Segmente

1) Valorile lungimilor segmentelor sunt obținute din proiecție în plan.

Punct început	X / Y	Punct sfârșit	X / Y	Lungime segment (** (m)
1	408.864,652 487.184,251	2	408.875,946 487.198,847	18.455
3	408.887,537 487.227,657	4	408.616,546 487.274,392	274.991
5	408.369,752 487.320,584	6	408.368,133 487.314,787	6.019
7	408.364,831 487.303,354	8	408.367,154 487.296,193	7.529
9	408.370,099 487.289,967	10	408.370,326 487.283,855	6.116

Punct început	X / Y	Punct sfârșit	X / Y	Lungime segment (** (m)
2	408.875,946 487.198,847	3	408.887,537 487.227,657	31.054
4	408.616,546 487.274,392	5	408.369,752 487.320,584	251.08
6	408.368,133 487.314,787	7	408.364,831 487.303,354	11.9
8	408.367,154 487.296,193	9	408.370,099 487.289,967	6.887
10	408.370,326 487.283,855	11	408.367,72 487.277,064	7.274

Punct început	X / Y	Punct sfârșit	X / Y	Lungime segment (** (m)	Punct început	X / Y	Punct sfârșit	X / Y	Lungime segment (** (m)
11	408.367,72 487.277,064	12	408.364,949 487.264,766	12.606	12	408.364,949 487.264,766	13	408.363,68 487.254,193	10.649
13	408.363,68 487.254,193	14	408.364,586 487.250,482	3.82	14	408.364,586 487.250,482	15	408.362,541 487.242,588	8.155
15	408.362,541 487.242,588	16	408.356,897 487.237,372	7.685	16	408.356,897 487.237,372	17	408.350,195 487.235,328	7.007
17	408.350,195 487.235,328	18	408.344,27 487.228,561	8.995	18	408.344,27 487.228,561	19	408.340,377 487.221,05	8.459
19	408.340,377 487.221,05	20	408.335,227 487.215,27	7.741	20	408.335,227 487.215,27	21	408.477,516 487.168,969	149.633
21	408.477,516 487.168,969	22	408.591,678 487.156,17	114.877	22	408.591,678 487.156,17	23	408.839,326 487.111,246	251.69
23	408.839,326 487.111,246	24	408.840,27 487.113,393	2.346	24	408.840,27 487.113,393	25	408.859,928 487.158,09	48.829
25	408.859,928 487.158,09	26	408.861,002 487.174,692	16.637	26	408.861,002 487.174,692	1	408.864,652 487.184,251	10.233

** Lungimile segmentelor sunt determinate în planul de proiecție Stereo 70 și sunt rotunjite la 1 milimetru.

*** Distanța dintre puncte este formată din segmente cumulate ce sunt mai mici decât valoarea 1 milimetru.

**DATE DESPRE IMOBILUL NR. 3339**

Oficiul de Cadastru și Publicitate Imobiliară SIBIU
Biroul de Cadastru și Publicitate Imobiliară Saliste

A. Partea I. Descrierea imobilului

TEREN Extravilan

Nr. CF vechi:4111NMiercurea

Nr. cadastral vechi:381

Adresa: Jud. Sibiu

Nr. Crt	Nr cadastral Nr. topografic	Suprafața* (mp)	Observații / Referințe
A1	100346	57.900	Sector cadastral:69 Teren neimprejmuit;

B. Partea II. Proprietari și acte

Inscrieri privitoare la dreptul de proprietate și alte drepturi reale	Referințe
2948 / 16/04/2008	
Act Notarial nr. 310, din 01/01/2008 emis de NP Popa Lupas Elisaveta (contract de vanzare-cumparare);	
B1	A1
Intabulare, drept de PROPRIETATEcu titlu de drept cumparare, dobandit prin Conventie, cota actuala 1/1	
1) SC DEKO RAME SRL SIBIU, CIF:9999999999999	
OBSERVATII: (provenita din conversia CF 4111NMiercurea)	

C. Partea III. SARCINI .

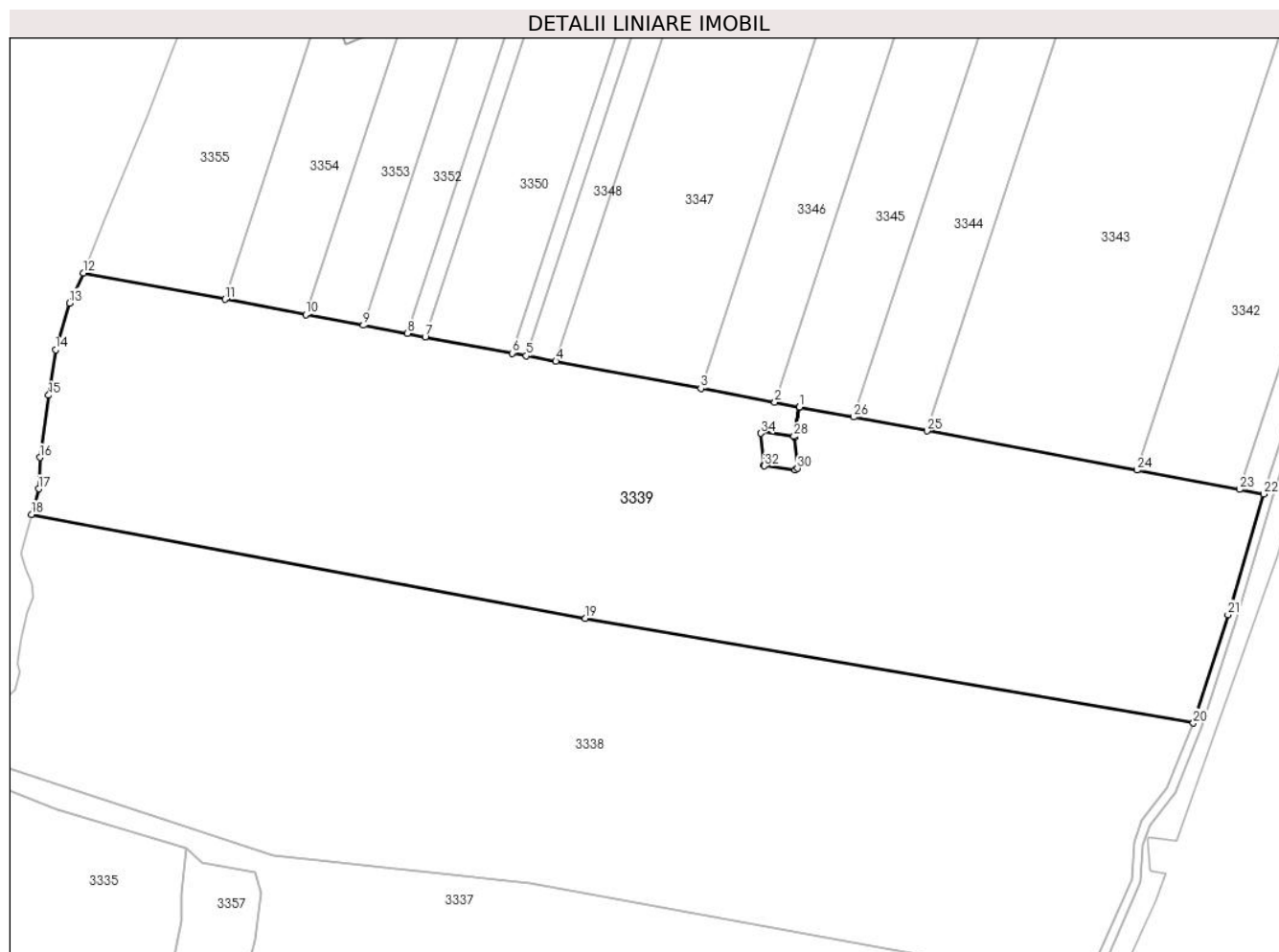
Inscrieri privind dezmembramintele dreptului de proprietate, drepturi reale de garanție și sarcini	Referințe
NU SUNT	

Anexa Nr. 1 La Partea I

Teren

Nr cadastral	Suprafața (mp)*	Observații / Referințe
100346	57.900	

* Suprafața este determinată în planul de proiecție Stereo 70.



Date referitoare la teren

Crt	Categorie folosință	Intravilan	Suprafața (mp)	Tarla	Parcelă	Nr. topo	Observații / Referințe
1	pașune	NU	57.900	61	1638/21	-	

Lungime Segmente

1) Valorile lungimilor segmentelor sunt obținute din proiecție în plan.

Punct început	X / Y	Punct sfârșit	X / Y	Lungime segment (** (m)
1	408.711,884 487.368,485	2	408.700,944 487.370,532	11.13
3	408.668,019 487.376,695	4	408.603,361 487.388,797	65.781
5	408.590,23 487.391,255	6	408.583,859 487.392,447	6.481
7	408.545,181 487.399,687	8	408.537,194 487.401,182	8.125
9	408.517,61 487.404,847	10	408.491,92 487.409,656	26.136

Punct început	X / Y	Punct sfârșit	X / Y	Lungime segment (** (m)
2	408.700,944 487.370,532	3	408.668,019 487.376,695	33.497
4	408.603,361 487.388,797	5	408.590,23 487.391,255	13.36
6	408.583,859 487.392,447	7	408.545,181 487.399,687	39.35
8	408.537,194 487.401,182	9	408.517,61 487.404,847	19.924
10	408.491,92 487.409,656	11	408.455,916 487.416,394	36.629

Punct început	X / Y	Punct sfârșit	X / Y	Lungime segment (** (m)
11	408.455,916 487.416,394	12	408.392,796 487.428,209	64.216
13	408.386,602 487.414,721	14	408.380,433 487.393,928	21.689
15	408.377,329 487.373,676	16	408.373,406 487.345,956	27.996
17	408.372,949 487.332,04	18	408.369,752 487.320,584	11.894
19	408.616,546 487.274,392	20	408.887,537 487.227,657	274.991
21	408.902,934 487.275,972	22	408.918,864 487.329,744	56.082
23	408.907,976 487.331,782	24	408.862,286 487.340,334	46.483
25	408.768,823 487.357,828	26	408.736,024 487.363,967	33.368
27	408.711,933 487.368,476	28	408.709,48 487.355,37	13.333
29	408.709,76 487.355,08	30	408.711,13 487.341,11	14.037
31	408.710,15 487.340,31	32	408.696,28 487.342,26	14.006
33	408.696,01 487.342,55	34	408.694,64 487.356,73	14.246
35	408.695,49 487.357,53	36	408.709,431 487.355,378	14.106

Punct început	X / Y	Punct sfârșit	X / Y	Lungime segment (** (m)
12	408.392,796 487.428,209	13	408.386,602 487.414,721	14.842
14	408.380,433 487.393,928	15	408.377,329 487.373,676	20.489
16	408.373,406 487.345,956	17	408.372,949 487.332,04	13.923
18	408.369,752 487.320,584	19	408.616,546 487.274,392	251.08
20	408.887,537 487.227,657	21	408.902,934 487.275,972	50.709
22	408.918,864 487.329,744	23	408.907,976 487.331,782	11.077
24	408.862,286 487.340,334	25	408.768,823 487.357,828	95.086
26	408.736,024 487.363,967	27	408.711,933 487.368,476	24.509
28	408.709,48 487.355,37	29	408.709,76 487.355,08	0.403
30	408.711,13 487.341,11	31	408.710,15 487.340,31	1.265
32	408.696,28 487.342,26	33	408.696,01 487.342,55	0.396
34	408.694,64 487.356,73	35	408.695,49 487.357,53	1.167
36	408.709,431 487.355,378	1	408.711,884 487.368,485	13.335

** Lungimile segmentelor sunt determinate în planul de proiecție Stereo 70 și sunt rotunjite la 1 milimetru.

*** Distanța dintre puncte este formată din segmente cumulate ce sunt mai mici decât valoarea 1 milimetru.

**DATE DESPRE IMOBILUL NR. 3340**

Oficiul de Cadastru și Publicitate Imobiliară SIBIU
Biroul de Cadastru și Publicitate Imobiliară Saliste

A. Partea I. Descrierea imobilului

Nr. CF vechi:4196N Miercurea Sibiului
Nr. cadastral vechi:896

TEREN Extravilan

Adresa: Jud. Sibiu

Nr. Crt	Nr cadastral Nr. topografic	Suprafața* (mp)	Observații / Referințe
A1		228	Sector cadastral:69 Teren neimprejmuit;

Construcții

Crt	Nr cadastral Nr. topografic	Adresa	Observații / Referințe
A1.1		Jud. Sibiu	Nr. niveluri:1; S. construita la sol:228 mp; S. construita desfasurata:228 mp; stâlp 287 - LEA 400kV Mintia-Sibiu

B. Partea II. Proprietari și acte

Inscrieri privitoare la dreptul de proprietate și alte drepturi reale		Referințe
3815 / 28/05/2009		
Act Normativ nr. 13, din 23/01/2007 emis de GUVERNUL ROMÂNIEI (legea energiei electrice;H.G. 365/1998, H.G. 627/2000, documentatia cadastrala receptionata si avizata cu nr. 439/2009 de catre tehnician cadastru Marcu Ilie din cadrul OCPI Sibiu);		
B1	Intabulare, drept de PROPRIETATE, dobandit prin Expropriere, cota actuala 1/1 1) STATUL ROMÂN - Domeniul public, CIF:9999999999999	A1
/		
Act Normativ nr. 13, din 23/01/2007 emis de GUVERNUL ROMÂNIEI (legea energiei electrice;H.G. 365/1998, H.G. 627/2000, documentatia cadastrala receptionata si avizata cu nr. 439/2009 de catre tehnician cadastru Marcu Ilie din cadrul OCPI Sibiu);		
B2	Intabulare, drept de PROPRIETATE, dobandit prin Construire, cota actuala 1/1 1) STATUL ROMÂN - Domeniul public, CIF:9999999999999	A1.1

C. Partea III. SARCINI

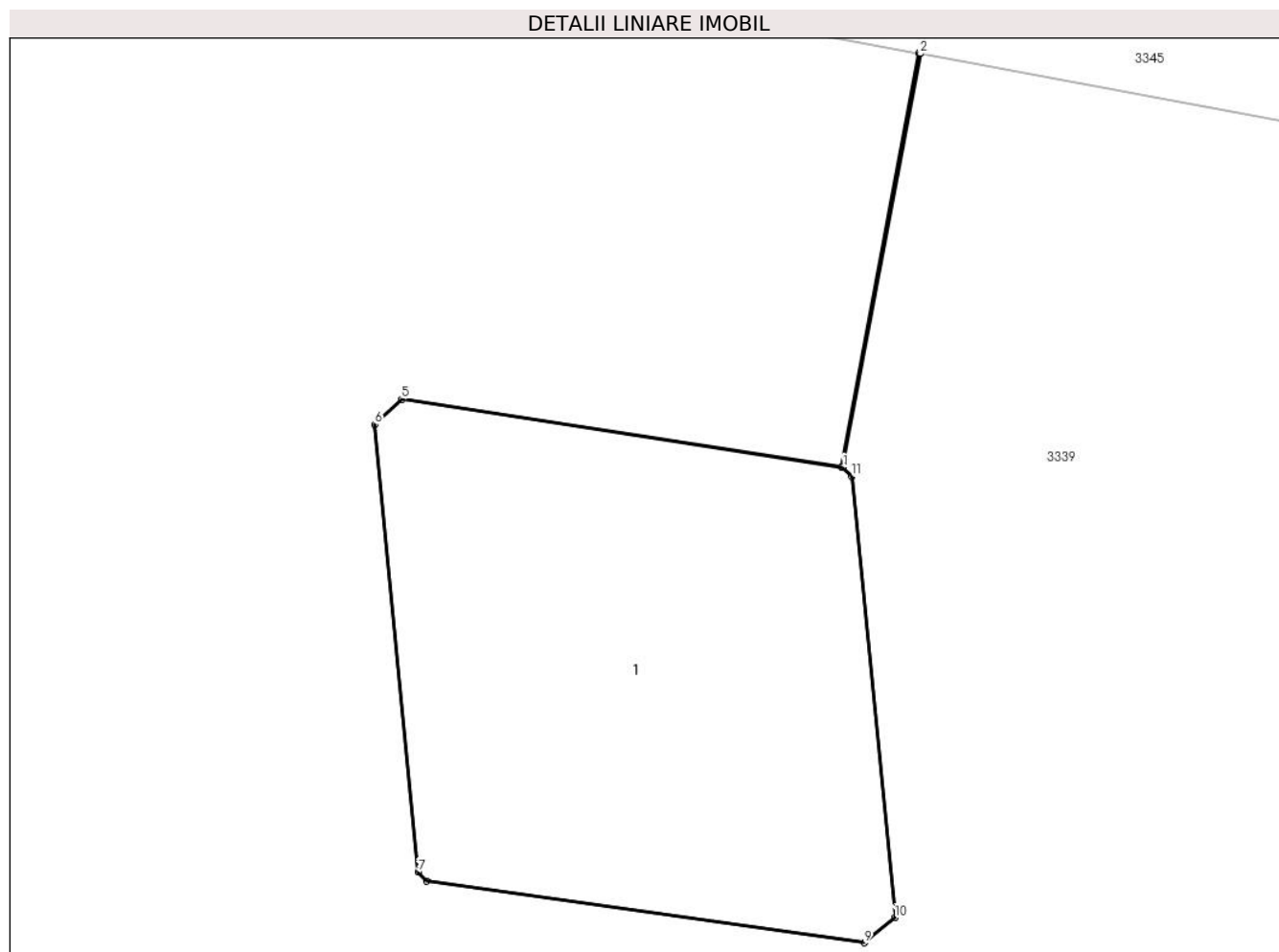
Inscrieri privind dezmembramintele dreptului de proprietate, drepturi reale de garanție și sarcini		Referințe
3815 / 28/05/2009		
Act Administrativ nr. 1, din 29/06/2004 emis de Ministerul Economiei si Comertului (contract de concesiune, act aditional nr. 3/2007 si documentatia cadastrala receptionata si avizata cu nr. 439/2009 de catre tehnician cadastru Marcu Ilie din cadrul OCPI Sibiu);		
C1	Intabulare, drept de CONCESIUNE, dobandit prin Conventie, cota actuala 1/1, cota initiala 1/1 1) CNTEE TRANSELECTRICA SA București - Sucursala de Transport Sibiu, CIF:13414470	A1
/		
Act Administrativ nr. 1, din 29/06/2004 emis de Ministerul Economiei si Comertului (contract de concesiune, act aditional nr. 3/2007 si documentatia cadastrala receptionata si avizata cu nr. 439/2009 de catre tehnician cadastru Marcu Ilie din cadrul OCPI Sibiu);		
C2	Intabulare, drept de CONCESIUNE, dobandit prin Conventie, cota actuala 1/1, cota initiala 1/1 1) CNTEE TRANSELECTRICA SA București - Sucursala de Transport Sibiu, CIF:13414470	A1.1

Anexa Nr. 1 La Partea I

Teren

Nr cadastral	Suprafața (mp)*	Observații / Referințe
	228	

* Suprafața este determinată în planul de proiecție Stereo 70.



Date referitoare la teren

Crt	Categorie folosință	Intravilan	Suprafața (mp)	Tarla	Parcelă	Nr. topo	Observații / Referințe
1	curți constructii	NU	228	61	-	-	Teren cu stâlp LEA 400 kV

Date referitoare la construcții

Crt	Număr	Destinație construcție	Supraf. (mp)	Situație juridică	Observații / Referințe
A1.1		construcții industriale și edilitare	228	Cu acte	Nr. niveluri:1; S. construită la sol:228 mp; S. construită desfășurată:228 mp; stâlp 287 - LEA 400kV Mintia-Sibiu

Lungime Segmente

1) Valorile lungimilor segmentelor sunt obținute din proiecție în plan.

Punct început	X / Y	Punct sfârșit	X / Y	Lungime segment (** (m)
1	408.709,48 487.355,37	2	408.711,933 487.368,476	13.333
2	408.711,933 487.368,476	3	408.711,884 487.368,485	0.05
3	408.711,884 487.368,485	4	408.709,431 487.355,378	13.335

Punct început	X / Y	Punct sfârșit	X / Y	Lungime segment (** (m)
4	408.709,431 487.355,378	5	408.695,49 487.357,53	14.106
5	408.695,49 487.357,53	6	408.694,64 487.356,73	1.167
6	408.694,64 487.356,73	7	408.696,01 487.342,55	14.246
7	408.696,01 487.342,55	8	408.696,28 487.342,26	0.396
8	408.696,28 487.342,26	9	408.710,15 487.340,31	14.006
9	408.710,15 487.340,31	10	408.711,13 487.341,11	1.265
10	408.711,13 487.341,11	11	408.709,76 487.355,08	14.037
11	408.709,76 487.355,08	1	408.709,48 487.355,37	0.403

** Lungimile segmentelor sunt determinate în planul de proiecție Stereo 70 și sunt rotunjite la 1 milimetru.

*** Distanța dintre puncte este formată din segmente cumulate ce sunt mai mici decât valoarea 1 milimetru.

**DATE DESPRE IMOBILUL NR. 3341**

Oficiul de Cadastru și Publicitate Imobiliară SIBIU
Biroul de Cadastru și Publicitate Imobiliară Saliste

A. Partea I. Descrierea imobilului

TEREN Extravilan

Adresa: Jud. Sibiu

Nr. Crt	Nr cadastral Nr. topografic	Suprafața* (mp)	Observații / Referințe
A1		2.500	Sector cadastral:69 Teren neimprejmuit;

B. Partea II. Proprietari și acte

Inscrieri privitoare la dreptul de proprietate și alte drepturi reale	Referințe
/	
Act Administrativ nr. 2315/38, din 30/09/2002 emis de CJPSDPAT - SIBIU (titlu de proprietate);	
B1	Intabulare, drept de PROPRIETATEL.1/2000, dobandit prin Reconstituire, cota actuala 1/1
	1) JUTARU NICOLAE

C. Partea III. SARCINI .

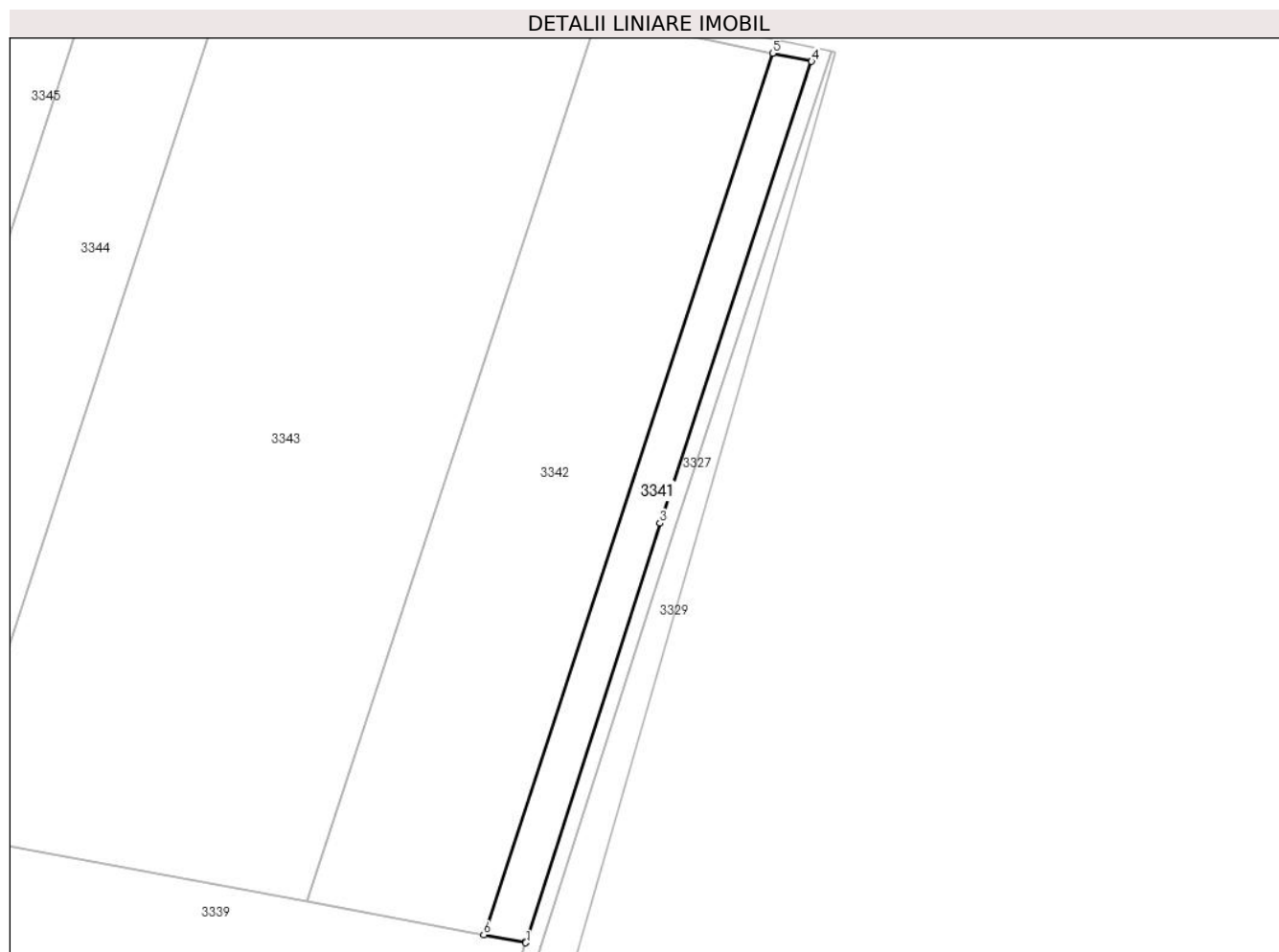
Inscrieri privind dezmembramintele dreptului de proprietate, drepturi reale de garanție și sarcini	Referințe
NU SUNT	

Anexa Nr. 1 La Partea I

Teren

Nr cadastral	Suprafața (mp)*	Observații / Referințe
	2.500	

* Suprafața este determinată în planul de proiecție Stereo 70.



Date referitoare la teren

Crt	Categorie folosință	Intra vilan	Suprafața (mp)	Tarla	Parcelă	Nr. topo	Observații / Referințe
1	pasune	NU	2.500	61	1638/4	-	

Lungime Segmente

1) Valorile lungimilor segmentelor sunt obținute din proiecție în plan.

Punct început	X / Y	Punct sfârșit	X / Y	Lungime segment (** (m)
1	408.918,864 487.329,744	2	408.918,946 487.330,022	0.29
2	408.918,946 487.330,022	3	408.953,705 487.438,387	113.803
3	408.953,705 487.438,387	4	408.992,938 487.558,019	125.901
4	408.992,938 487.558,019	5	408.982,868 487.560,144	10.292
5	408.982,868 487.560,144	6	408.907,976 487.331,782	240.329

Punct început	X / Y	Punct sfârșit	X / Y	Lungime segment (** (m)
6	408.907,976 487.331,782	1	408.918,864 487.329,744	11.077

** Lungimile segmentelor sunt determinate în planul de proiecție Stereo 70 și sunt rotunjite la 1 milimetru.

*** Distanța dintre puncte este formată din segmente cumulate ce sunt mai mici decât valoarea 1 milimetru.

**DATE DESPRE IMOBILUL NR. 3342**

Oficiul de Cadastru și Publicitate Imobiliară SIBIU
Biroul de Cadastru și Publicitate Imobiliară Saliste

A. Partea I. Descrierea imobilului

TEREN Extravilan

Adresa: Jud. Sibiu

Nr. Crt	Nr cadastral Nr. topografic	Suprafața* (mp)	Observații / Referințe
A1		11.100	Sector cadastral:69 Teren neimprejmuit;

B. Partea II. Proprietari și acte

Inscrieri privitoare la dreptul de proprietate și alte drepturi reale	Referințe
/	
Act Administrativ nr. 2319/38, din 30/09/2002 emis de CJPSDPAT - SIBIU (titlu de proprietate);	
B1	A1
Intabulare, drept de PROPRIETATEL.1/2000, dobandit prin Reconstituire, cota actuala 1/1	
1) FĂRCAȘ IOAN	
2) ISTRATE ELISABETA	

C. Partea III. SARCINI .

Inscrieri privind dezmembramintele dreptului de proprietate, drepturi reale de garanție și sarcini	Referințe
NU SUNT	

Anexa Nr. 1 La Partea I

Teren

Nr cadastral	Suprafața (mp)*	Observații / Referințe
	11.100	

* Suprafața este determinată în planul de proiecție Stereo 70.



Date referitoare la teren

Crt	Categorie folosință	Intravilan	Suprafața (mp)	Tarla	Parcelă	Nr. topo	Observații / Referințe
1	pasune	NU	11.100	61	1638/5	-	

Lungime Segmente

1) Valorile lungimilor segmentelor sunt obținute din proiecție în plan.

Punct început	X / Y	Punct sfârșit	X / Y	Lungime segment (** (m)
1	408.907,976 487.331,782	2	408.982,868 487.560,144	240.329
2	408.982,868 487.560,144	3	408.953,473 487.566,349	30.043
3	408.953,473 487.566,349	4	408.937,548 487.569,825	16.299
4	408.937,548 487.569,825	5	408.862,286 487.340,334	241.517
5	408.862,286 487.340,334	1	408.907,976 487.331,782	46.483

**** Lungimile segmentelor sunt determinate în planul de proiecție Stereo 70 și sunt rotunjite la 1 milimetru.**

***** Distanța dintre puncte este formată din segmente cumulate ce sunt mai mici decât valoarea 1 milimetru.**

**DATE DESPRE IMOBILUL NR. 3343**

Oficiul de Cadastru și Publicitate Imobiliară SIBIU
Biroul de Cadastru și Publicitate Imobiliară Saliste

A. Partea I. Descrierea imobilului

TEREN Extravilan

Adresa: Jud. Sibiu

Nr. Crt	Nr cadastral Nr. topografic	Suprafața* (mp)	Observații / Referințe
A1		22.900	Sector cadastral:69 Teren neimprejmuit;

B. Partea II. Proprietari și acte

Inscrieri privitoare la dreptul de proprietate și alte drepturi reale	Referințe
/	
Act Administrativ nr. 2317/38, din 30/09/2002 emis de CJPSDPAT - SIBIU (titlu de proprietate);	
B1	Intabulare, drept de PROPRIETATEL.1/2000, dobandit prin Reconstituire, cota actuala 1/1
	1) CIUHUREAN OCTAVIA

C. Partea III. SARCINI .

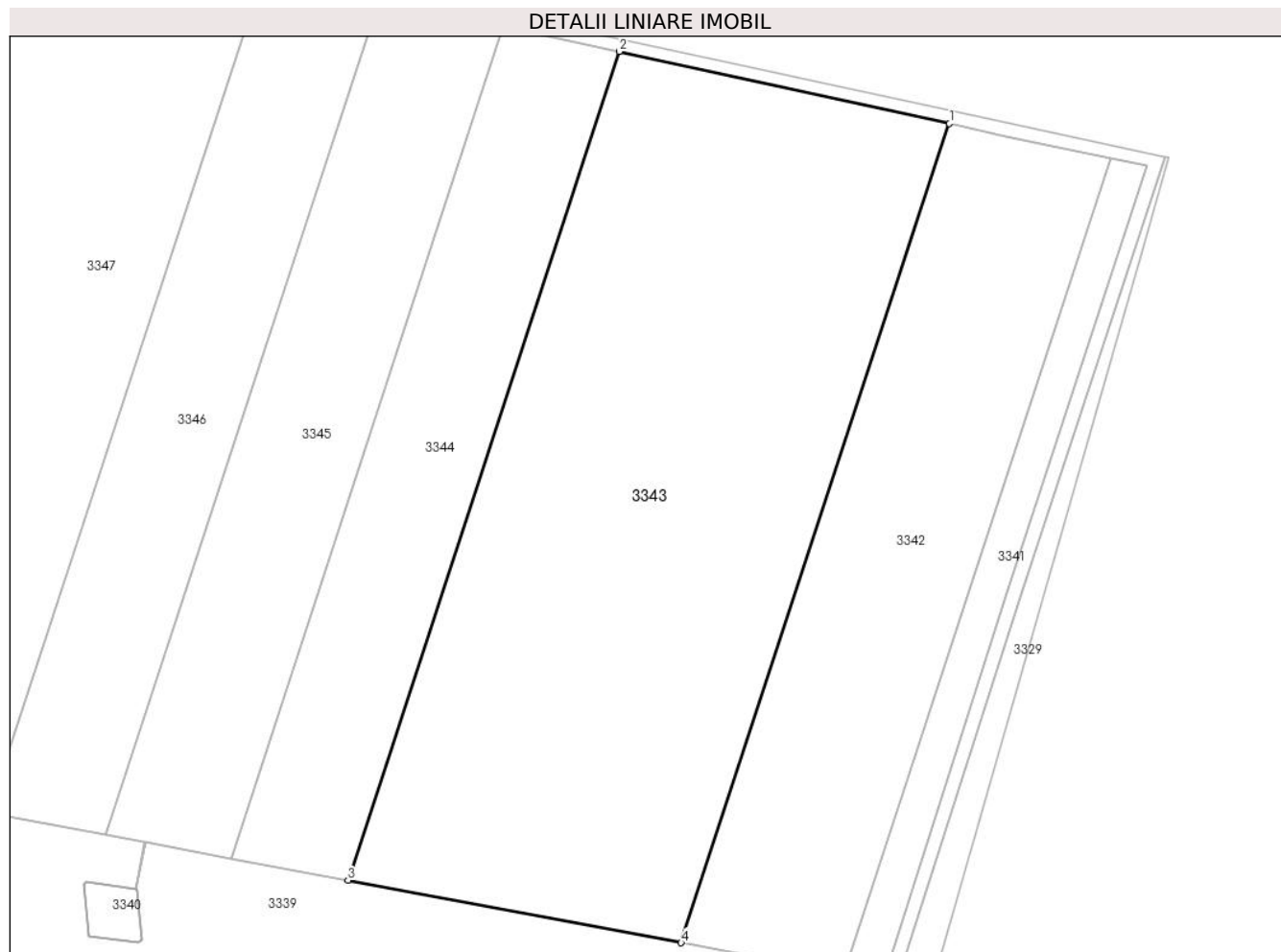
Inscrieri privind dezmembramintele dreptului de proprietate, drepturi reale de garanție și sarcini	Referințe
NU SUNT	

Anexa Nr. 1 La Partea I

Teren

Nr cadastral	Suprafața (mp)*	Observații / Referințe
	22.900	

* Suprafața este determinată în planul de proiecție Stereo 70.



Date referitoare la teren

Crt	Categorie folosință	Intravilan	Suprafața (mp)	Tarla	Parcelă	Nr. topo	Observații / Referințe
1	pasune	NU	22.900	61	1638/6	-	

Lungime Segmente

1) Valorile lungimilor segmentelor sunt obținute din proiecție în plan.

Punct început	X / Y	Punct sfârșit	X / Y	Lungime segment (** (m)
1	408.937,548 487.569,825	2	408.844,974 487.590,029	94.753
2	408.844,974 487.590,029	3	408.768,823 487.357,828	244.37
3	408.768,823 487.357,828	4	408.862,286 487.340,334	95.086
4	408.862,286 487.340,334	1	408.937,548 487.569,825	241.517

** Lungimile segmentelor sunt determinate în planul de proiecție Stereo 70 și sunt rotunjite la 1 milimetru.

***** Distanţa dintre puncte este formată din segmente cumulate ce sunt mai mici decât valoarea 1 milimetru.**

**DATE DESPRE IMOBILUL NR. 3344**

Oficiul de Cadastru și Publicitate Imobiliară SIBIU
Biroul de Cadastru și Publicitate Imobiliară Saliste

A. Partea I. Descrierea imobilului

TEREN Extravilan

Adresa: Jud. Sibiu

Nr. Crt	Nr cadastral Nr. topografic	Suprafața* (mp)	Observații / Referințe
A1		8.100	Sector cadastral:69 Teren neimprejmuit;

B. Partea II. Proprietari și acte

Inscrieri privitoare la dreptul de proprietate și alte drepturi reale	Referințe
/	
Act Administrativ nr. 2316/38, din 30/09/2002 emis de CJPSDPAT - SIBIU (titlu de proprietate);	
B1	Intabulare, drept de PROPRIETATEL.1/2000, dobandit prin Reconstituire, cota actuala 1/1
	1) POPA NICOLAE 2) BORZA ANA

C. Partea III. SARCINI .

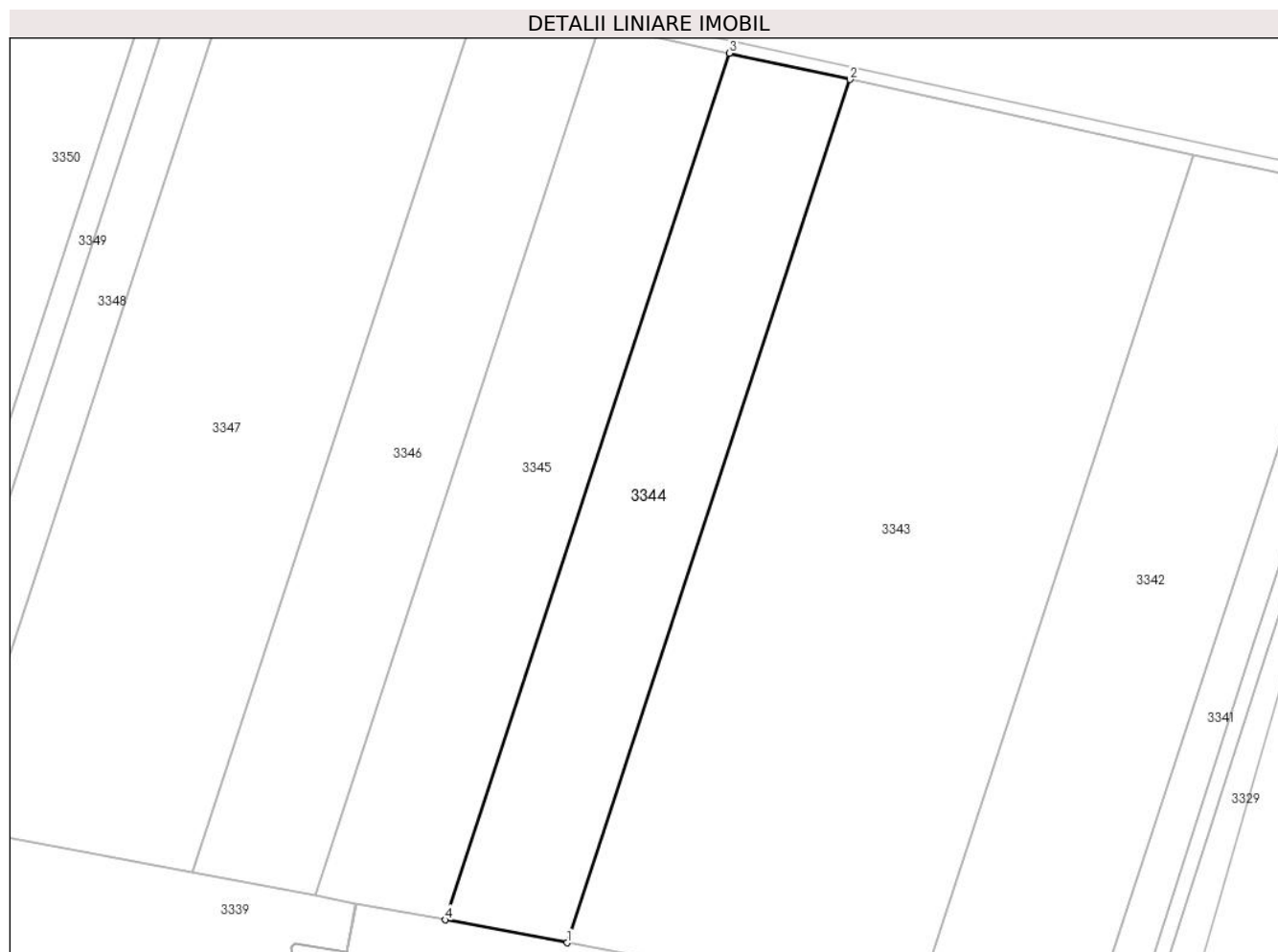
Inscrieri privind dezmembramintele dreptului de proprietate, drepturi reale de garanție și sarcini	Referințe
NU SUNT	

Anexa Nr. 1 La Partea I

Teren

Nr cadastral	Suprafața (mp)*	Observații / Referințe
	8.100	

* Suprafața este determinată în planul de proiecție Stereo 70.



Date referitoare la teren

Crt	Categorie folosință	Intra vilan	Suprafața (mp)	Tarla	Parcelă	Nr. topo	Observații / Referințe
1	pasune	NU	8.100	61	1638/7	-	

Lungime Segmente

1) Valorile lungimilor segmentelor sunt obținute din proiecție în plan.

Punct început	X / Y	Punct sfârșit	X / Y	Lungime segment (** (m)
1	408.768,823 487.357,828	2	408.844,974 487.590,029	244.37
2	408.844,974 487.590,029	3	408.812,488 487.597,119	33.252
3	408.812,488 487.597,119	4	408.736,024 487.363,967	245.371
4	408.736,024 487.363,967	1	408.768,823 487.357,828	33.368

** Lungimile segmentelor sunt determinate în planul de proiecție Stereo 70 și sunt rotunjite la 1 milimetru.

***** Distanţa dintre puncte este formată din segmente cumulate ce sunt mai mici decât valoarea 1 milimetru.**

**DATE DESPRE IMOBILUL NR. 3345**

Oficiul de Cadastru și Publicitate Imobiliară SIBIU
Biroul de Cadastru și Publicitate Imobiliară Saliste

A. Partea I. Descrierea imobilului

TEREN Extravilan

Adresa: Jud. Sibiu

Nr. Crt	Nr cadastral Nr. topografic	Suprafața* (mp)	Observații / Referințe
A1		8.700	Sector cadastral:69 Teren neimprejmuit;

B. Partea II. Proprietari și acte

Inscrieri privitoare la dreptul de proprietate și alte drepturi reale	Referințe
/	
Act Administrativ nr. 2318/38, din 30/09/2002 emis de CJPSDPAT - SIBIU (titlu de proprietate);	
B1	A1
Intabulare, drept de PROPRIETATEL.1/2000, dobandit prin Reconstituire, cota actuala 1/1 1) BOZDOG DUMITRU	

C. Partea III. SARCINI .

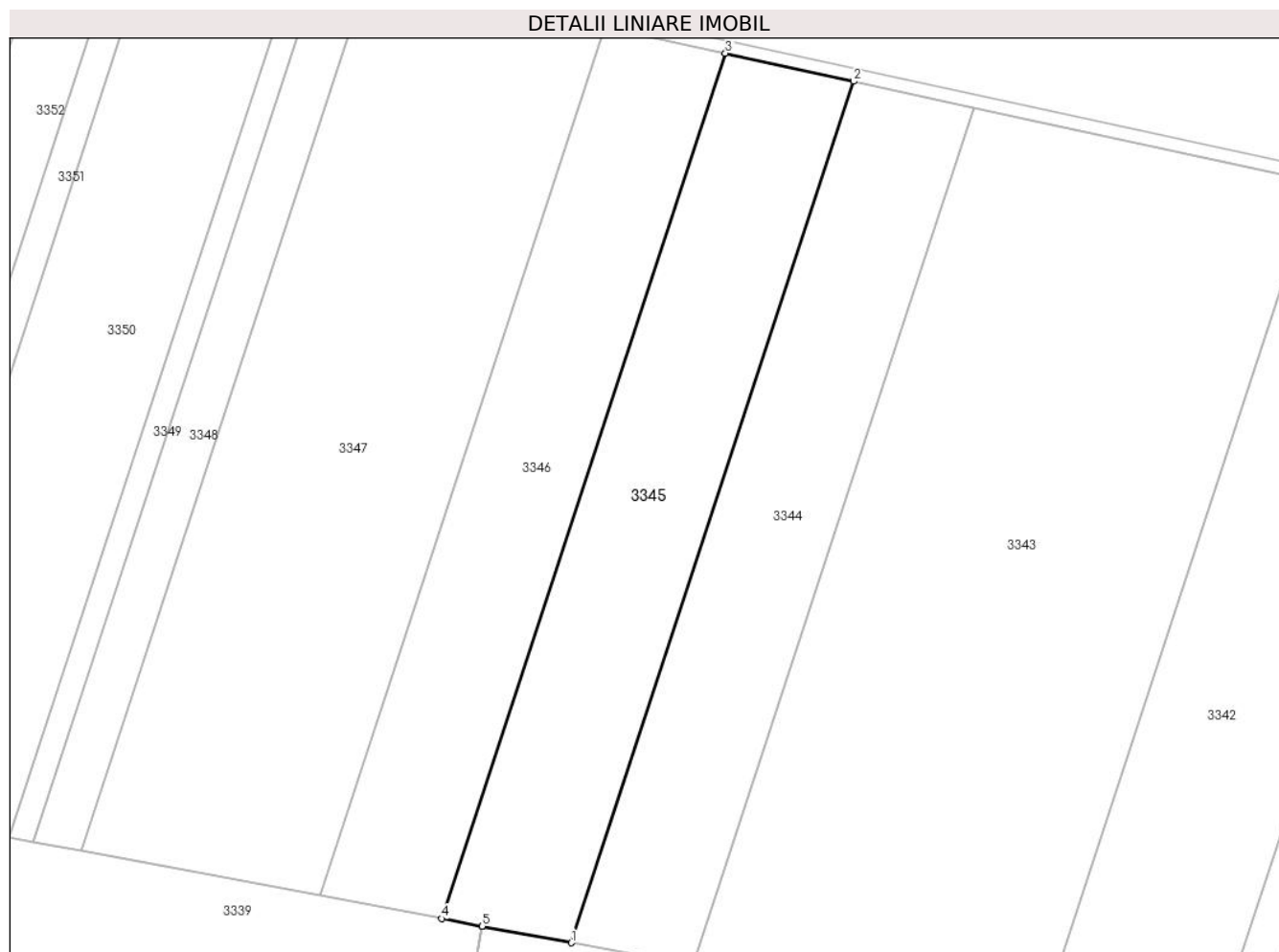
Inscrieri privind dezmembramintele dreptului de proprietate, drepturi reale de garanție și sarcini	Referințe
NU SUNT	

Anexa Nr. 1 La Partea I

Teren

Nr cadastral	Suprafața (mp)*	Observații / Referințe
	8.700	

* Suprafața este determinată în planul de proiecție Stereo 70.



Date referitoare la teren

Crt	Categorie folosință	Intra vilan	Suprafața (mp)	Tarla	Parcelă	Nr. topo	Observații / Referințe
1	pașune	NU	8.700	61	1638/8	-	

Lungime Segmente

1) Valorile lungimilor segmentelor sunt obținute din proiecție în plan.

Punct început	X / Y	Punct sfârșit	X / Y	Lungime segment (** (m)
1	408.736,024 487.363,967	2	408.812,488 487.597,119	245.371
2	408.812,488 487.597,119	3	408.777,741 487.604,703	35.564
3	408.777,741 487.604,703	4	408.700,944 487.370,532	246.442
4	408.700,944 487.370,532	5	408.711,884 487.368,485	11.13
5	408.711,884 487.368,485	6	408.711,933 487.368,476	0.05

Punct început	X / Y	Punct sfârșit	X / Y	Lungime segment (** (m)
6	408.711,933 487.368,476	1	408.736,024 487.363,967	24.509

** Lungimile segmentelor sunt determinate în planul de proiecție Stereo 70 și sunt rotunjite la 1 milimetru.

*** Distanța dintre puncte este formată din segmente cumulate ce sunt mai mici decât valoarea 1 milimetru.

**DATE DESPRE IMOBILUL NR. 3346**

Oficiul de Cadastru și Publicitate Imobiliară SIBIU
Biroul de Cadastru și Publicitate Imobiliară Saliste

A. Partea I. Descrierea imobilului

TEREN Extravilan

Adresa: Jud. Sibiu

Nr. Crt	Nr cadastral Nr. topografic	Suprafața* (mp)	Observații / Referințe
A1		8.200	Sector cadastral:69 Teren neimprejmuit;

B. Partea II. Proprietari și acte

Inscrieri privitoare la dreptul de proprietate și alte drepturi reale		Referințe
/		
Act Administrativ nr. 2320/38, din 30/09/2002 emis de CJPSDPAT - SIBIU (titlu de proprietate);		
B1	Intabulare, drept de PROPRIETATEL.1/2000, dobandit prin Reconstituire, cota actuala 1/1 1) TOPÎRCEANU IOAN	A1

C. Partea III. SARCINI .

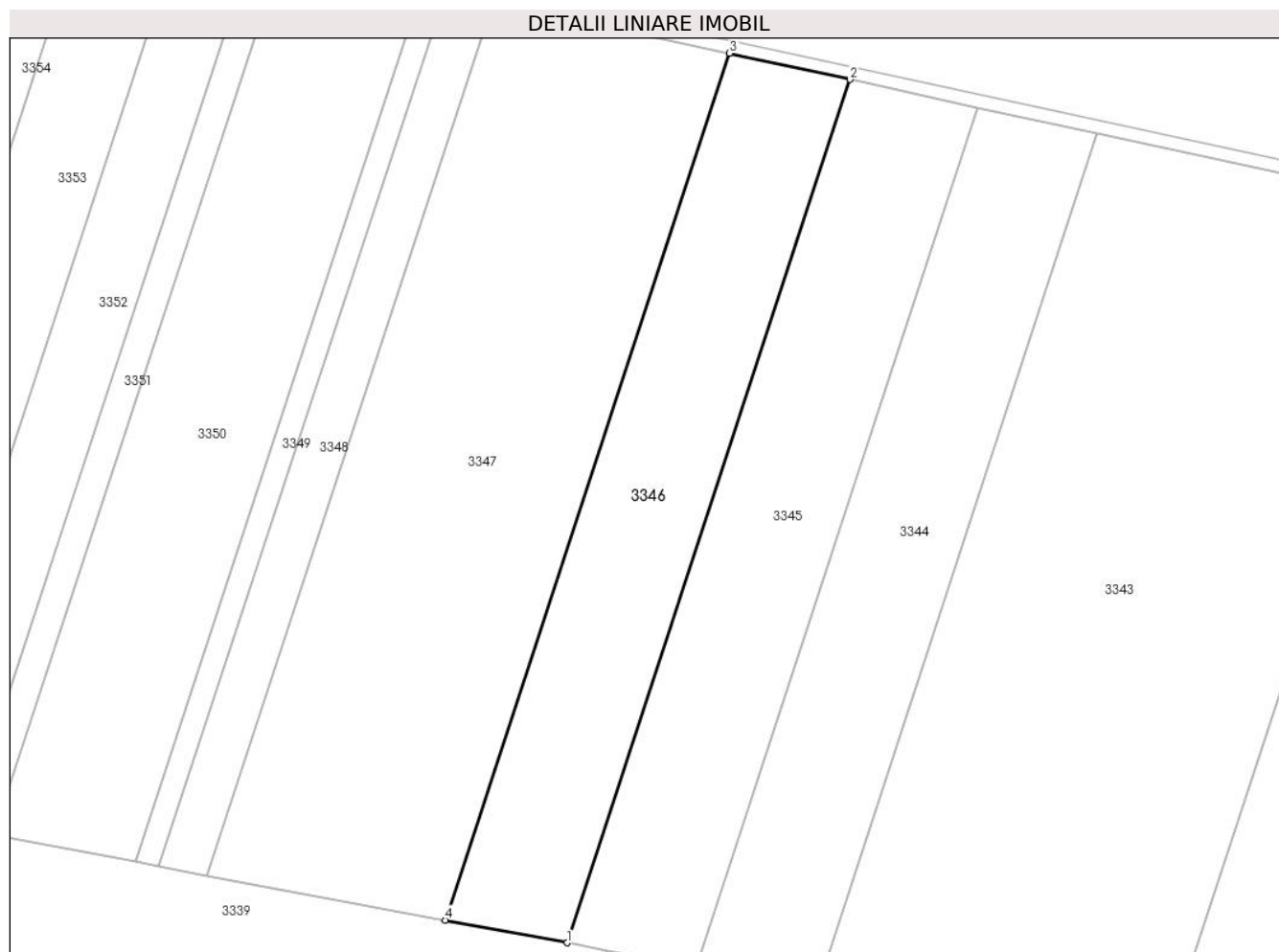
Inscrieri privind dezmembramintele dreptului de proprietate, drepturi reale de garanție și sarcini	Referințe
NU SUNT	

Anexa Nr. 1 La Partea I

Teren

Nr cadastral	Suprafața (mp)*	Observații / Referințe
	8.200	

* Suprafața este determinată în planul de proiecție Stereo 70.



Date referitoare la teren

Crt	Categorie folosință	Intra vilan	Suprafața (mp)	Tarla	Parcelă	Nr. topo	Observații / Referințe
1	pasune	NU	8.200	61	1638/9	-	

Lungime Segmente

1) Valorile lungimilor segmentelor sunt obținute din proiecție în plan.

Punct început	X / Y	Punct sfârșit	X / Y	Lungime segment (** (m)
1	408.700,944 487.370,532	2	408.777,741 487.604,703	246.442
2	408.777,741 487.604,703	3	408.745,129 487.611,82	33.379
3	408.745,129 487.611,82	4	408.668,019 487.376,695	247.447
4	408.668,019 487.376,695	1	408.700,944 487.370,532	33.497

** Lungimile segmentelor sunt determinate în planul de proiecție Stereo 70 și sunt rotunjite la 1 milimetru.

***** Distanţa dintre puncte este formată din segmente cumulate ce sunt mai mici decât valoarea 1 milimetru.**

**DATE DESPRE IMOBILUL NR. 3347**

Oficiul de Cadastru și Publicitate Imobiliară SIBIU
Biroul de Cadastru și Publicitate Imobiliară Saliste

A. Partea I. Descrierea imobilului

TEREN Extravilan

Adresa: Jud. Sibiu

Nr. Crt	Nr cadastral Nr. topografic	Suprafața* (mp)	Observații / Referințe
A1		16.200	Sector cadastral:69 Teren neimprejmuit;

B. Partea II. Proprietari și acte

Inscrieri privitoare la dreptul de proprietate și alte drepturi reale	Referințe
/	
Act Administrativ nr. 2349/38, din 30/09/2002 emis de CJPSDPAT - SIBIU (titlu de proprietate);	
B1	Intabulare, drept de PROPRIETATEL.1/2000, dobandit prin Reconstituire, cota actuala 1/1
	A1
	1) MUNTEAN MARIA-ELENA 2) MUNTEAN ILIE-DAN

C. Partea III. SARCINI .

Inscrieri privind dezmembramintele dreptului de proprietate, drepturi reale de garanție și sarcini	Referințe
NU SUNT	

Anexa Nr. 1 La Partea I

Teren

Nr cadastral	Suprafața (mp)*	Observații / Referințe
	16.200	

* Suprafața este determinată în planul de proiecție Stereo 70.



Date referitoare la teren

Crt	Categorie folosință	Intravilan	Suprafața (mp)	Tarla	Parcelă	Nr. topo	Observații / Referințe
1	pașune	NU	16.200	61	1638/10	-	Nr parcela gresit in TP

Lungime Segmente

1) Valorile lungimilor segmentelor sunt obținute din proiecție în plan.

Punct început	X / Y	Punct sfârșit	X / Y	Lungime segment (** (m)
1	408.668,019 487.376,695	2	408.745,129 487.611,82	247.447
2	408.745,129 487.611,82	3	408.684,155 487.625,128	62.409
3	408.684,155 487.625,128	4	408.681,042 487.625,662	3.159
4	408.681,042 487.625,662	5	408.603,361 487.388,797	249.277
5	408.603,361 487.388,797	1	408.668,019 487.376,695	65.781

**** Lungimile segmentelor sunt determinate în planul de proiecție Stereo 70 și sunt rotunjite la 1 milimetru.**

***** Distanța dintre puncte este formată din segmente cumulate ce sunt mai mici decât valoarea 1 milimetru.**

**DATE DESPRE IMOBILUL NR. 3348**

Oficiul de Cadastru și Publicitate Imobiliară SIBIU
Biroul de Cadastru și Publicitate Imobiliară Saliste

A. Partea I. Descrierea imobilului

TEREN Extravilan

Adresa: Jud. Sibiu

Nr. Crt	Nr cadastral Nr. topografic	Suprafața* (mp)	Observații / Referințe
A1		3.300	Sector cadastral:69 Teren neimprejmuit;

B. Partea II. Proprietari și acte

Inscrieri privitoare la dreptul de proprietate și alte drepturi reale		Referințe
/		
Act Administrativ nr. 2350/38, din 30/09/2002 emis de CJPSDPAT - SIBIU (titlu de proprietate);		
B1	Intabulare, drept de PROPRIETATEL.1/2000, dobandit prin Reconstituire, cota actuala 1/1	A1
	1) SIMEON MIRCEA 2) SIMEON LIVIU	

C. Partea III. SARCINI .

Inscrieri privind dezmembramintele dreptului de proprietate, drepturi reale de garanție și sarcini	Referințe
NU SUNT	

Anexa Nr. 1 La Partea I

Teren

Nr cadastral	Suprafața (mp)*	Observații / Referințe
	3.300	

* Suprafața este determinată în planul de proiecție Stereo 70.



Date referitoare la teren

Crt	Categorie folosință	Intravilan	Suprafața (mp)	Tarla	Parcelă	Nr. topo	Observații / Referințe
1	pasune	NU	3.300	61	1638/11	-	

Lungime Segmente

1) Valorile lungimilor segmentelor sunt obținute din proiecție în plan.

Punct început	X / Y	Punct sfârșit	X / Y	Lungime segment (** (m)
1	408.603,361 487.388,797	2	408.681,042 487.625,662	249.277
2	408.681,042 487.625,662	3	408.667,846 487.627,924	13.388
3	408.667,846 487.627,924	4	408.590,23 487.391,255	249.071
4	408.590,23 487.391,255	1	408.603,361 487.388,797	13.36

** Lungimile segmentelor sunt determinate în planul de proiecție Stereo 70 și sunt rotunjite la 1 milimetru.

***** Distanţa dintre puncte este formată din segmente cumulate ce sunt mai mici decât valoarea 1 milimetru.**

**DATE DESPRE IMOBILUL NR. 3349**

Oficiul de Cadastru și Publicitate Imobiliară SIBIU
Biroul de Cadastru și Publicitate Imobiliară Saliste

A. Partea I. Descrierea imobilului

TEREN Extravilan

Adresa: Jud. Sibiu

Nr. Crt	Nr cadastral Nr. topografic	Suprafața* (mp)	Observații / Referințe
A1		1.600	Sector cadastral:69 Teren neimprejmuit;

B. Partea II. Proprietari și acte

Inscrieri privitoare la dreptul de proprietate și alte drepturi reale	Referințe
/	
Act Administrativ nr. 2351/38, din 30/09/2002 emis de CJPSDPAT - SIBIU (titlu de proprietate);	
B1	Intabulare, drept de PROPRIETATEL.1/2000, dobandit prin Reconstituire, cota actuala 1/1
	1) PREDĂ IOAN

C. Partea III. SARCINI .

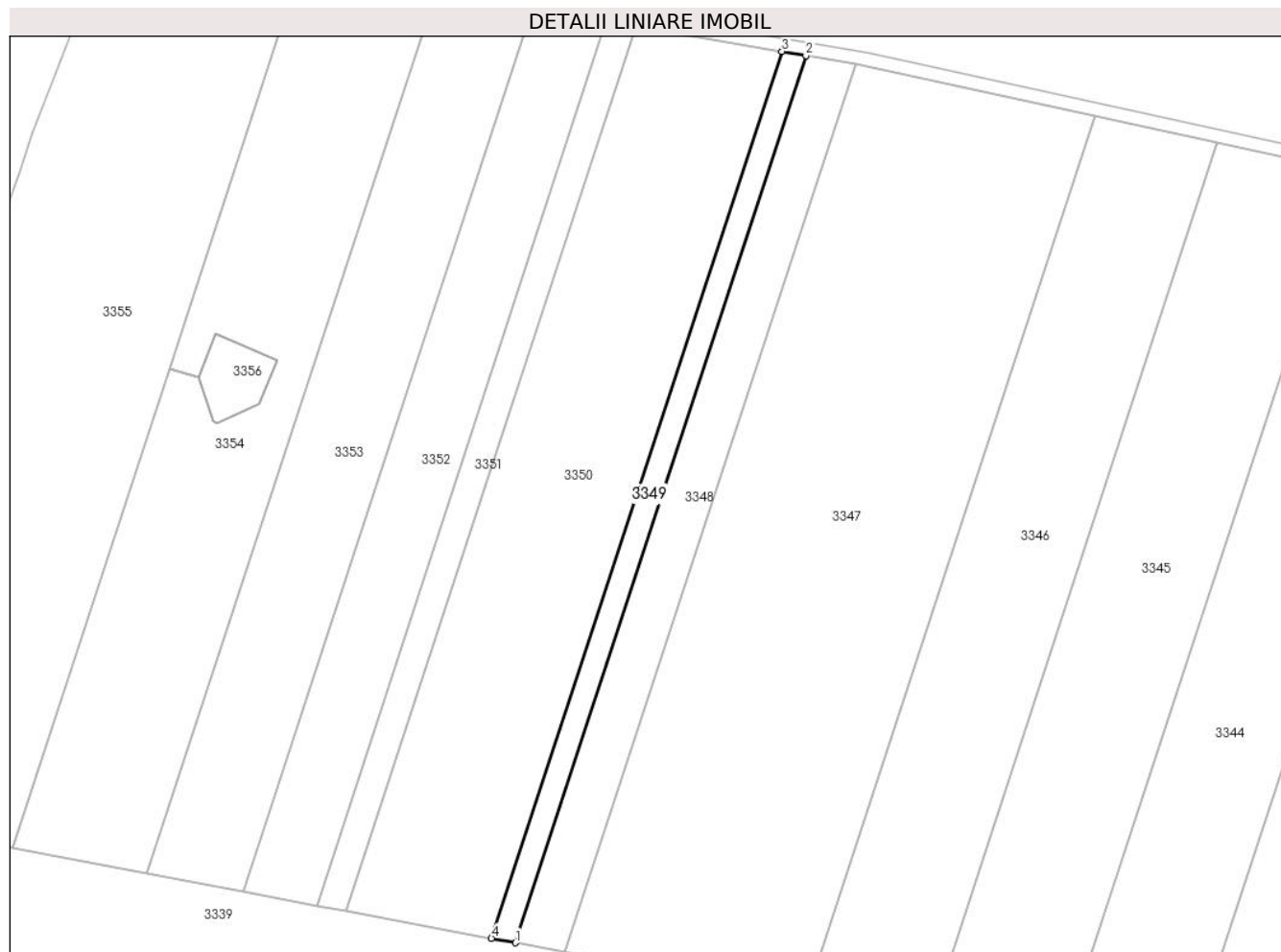
Inscrieri privind dezmembramintele dreptului de proprietate, drepturi reale de garanție și sarcini	Referințe
NU SUNT	

Anexa Nr. 1 La Partea I

Teren

Nr cadastral	Suprafața (mp)*	Observații / Referințe
	1.600	

* Suprafața este determinată în planul de proiecție Stereo 70.



Date referitoare la teren

Crt	Categorie folosință	Intravilan	Suprafața (mp)	Tarla	Parcelă	Nr. topo	Observații / Referințe
1	pasune	NU	1.600	61	1638/12	-	

Lungime Segmente

1) Valorile lungimilor segmentelor sunt obținute din proiecție în plan.

Punct început	X / Y	Punct sfârșit	X / Y	Lungime segment (** (m)
1	408.590,23 487.391,255	2	408.667,846 487.627,924	249.071
2	408.667,846 487.627,924	3	408.661,444 487.629,021	6.495
3	408.661,444 487.629,021	4	408.583,859 487.392,447	248.971
4	408.583,859 487.392,447	1	408.590,23 487.391,255	6.481

** Lungimile segmentelor sunt determinate în planul de proiecție Stereo 70 și sunt rotunjite la 1 milimetru.

***** Distanţa dintre puncte este formată din segmente cumulate ce sunt mai mici decât valoarea 1 milimetru.**

**DATE DESPRE IMOBILUL NR. 3350**

Oficiul de Cadastru și Publicitate Imobiliară SIBIU
Biroul de Cadastru și Publicitate Imobiliară Saliste

A. Partea I. Descrierea imobilului

TEREN Extravilan

Adresa: Jud. Sibiu

Nr. Crt	Nr cadastral Nr. topografic	Suprafața* (mp)	Observații / Referințe
A1	103886	9.700	Sector cadastral:69 Teren neimprejmuit;

B. Partea II. Proprietari și acte

Inscrieri privitoare la dreptul de proprietate și alte drepturi reale		Referințe
8257 / 13/06/2019		
Act Notarial nr. 261, din 12/06/2019 emis de NP Avram Adriana (contract de vanzare-cumparare);		
B1	Intabulare, drept de PROPRIETATE, dobandit prin Conventie, cota actuala 1/1 1) MIHAI IOAN, si sotia 2) MIHAI MARIA-RALUCA, bun comun	A1

C. Partea III. SARCINI .

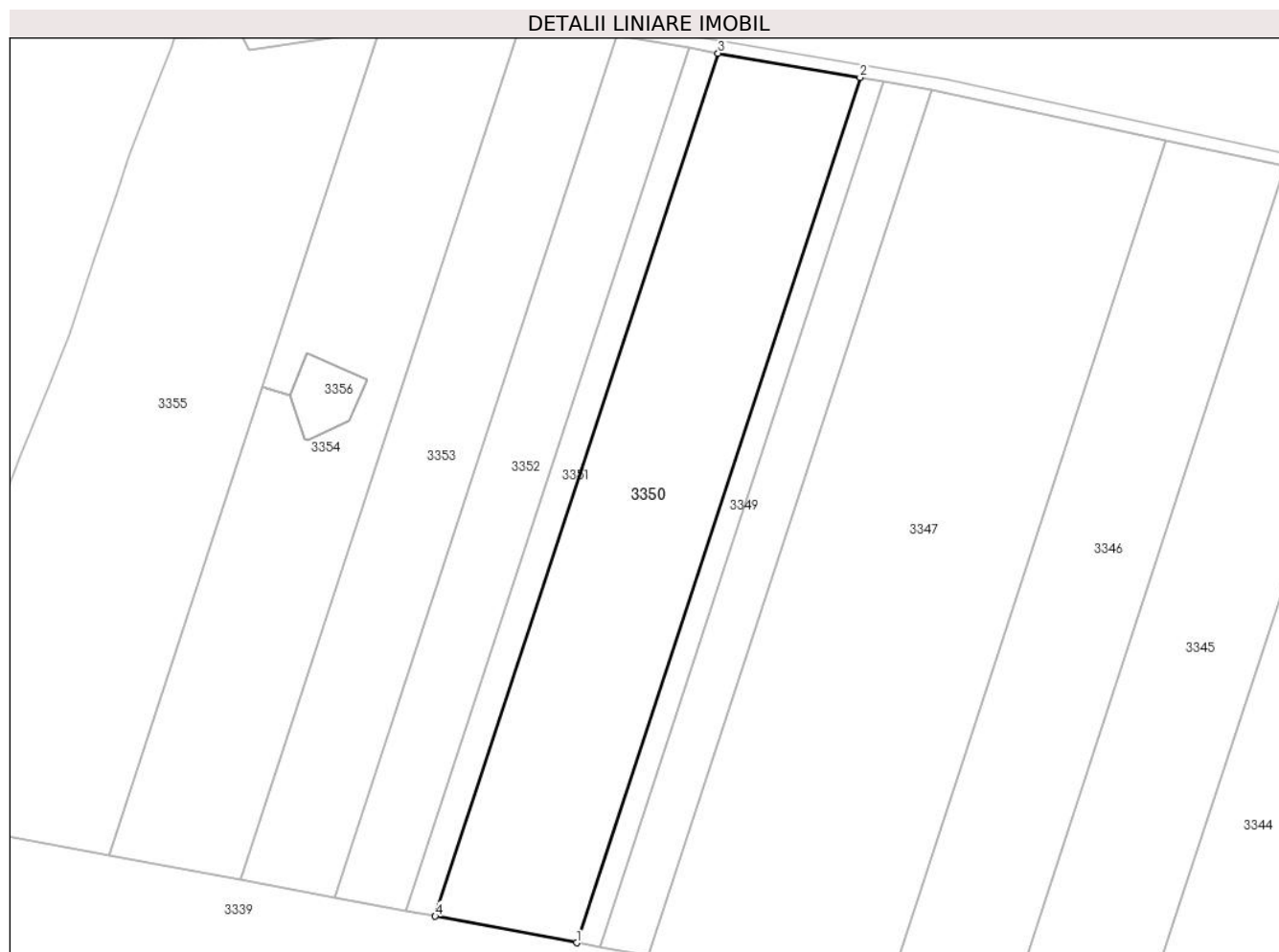
Inscrieri privind dezmembramintele dreptului de proprietate, drepturi reale de garanție și sarcini	Referințe
NU SUNT	

Anexa Nr. 1 La Partea I

Teren

Nr cadastral	Suprafața (mp)*	Observații / Referințe
103886	9.700	

* Suprafața este determinată în planul de proiecție Stereo 70.



Date referitoare la teren

Crt	Categorie folosință	Intra vilan	Suprafața (mp)	Tarla	Parcelă	Nr. topo	Observații / Referințe
1	pasune	NU	9.700	61	1638/13	-	

Lungime Segmente

1) Valorile lungimilor segmentelor sunt obținute din proiecție în plan.

Punct început	X / Y	Punct sfârșit	X / Y	Lungime segment (** (m)
1	408.583,859 487.392,447	2	408.661,444 487.629,021	248.971
2	408.661,444 487.629,021	3	408.622,577 487.635,683	39.434
3	408.622,577 487.635,683	4	408.545,181 487.399,687	248.364
4	408.545,181 487.399,687	1	408.583,859 487.392,447	39.35

** Lungimile segmentelor sunt determinate în planul de proiecție Stereo 70 și sunt rotunjite la 1 milimetru.

***** Distanţa dintre puncte este formată din segmente cumulate ce sunt mai mici decât valoarea 1 milimetru.**

**DATE DESPRE IMOBILUL NR. 3351**

Oficiul de Cadastru și Publicitate Imobiliară SIBIU
Biroul de Cadastru și Publicitate Imobiliară Saliste

A. Partea I. Descrierea imobilului

TEREN Extravilan

Adresa: Jud. Sibiu

Nr. Crt	Nr cadastral Nr. topografic	Suprafața* (mp)	Observații / Referințe
A1		2.000	Sector cadastral:69 Teren neimprejmuit;

B. Partea II. Proprietari și acte

Inscrieri privitoare la dreptul de proprietate și alte drepturi reale	Referințe
/	
Act Administrativ nr. 2354/38, din 30/09/2002 emis de CJPSDPAT - SIBIU (titlu de proprietate);	
B1	Intabulare, drept de PROPRIETATEL.1/2000, dobandit prin Reconstituire, cota actuala 1/1
	1) RĂDULESCU DAN

C. Partea III. SARCINI .

Inscrieri privind dezmembramintele dreptului de proprietate, drepturi reale de garanție și sarcini	Referințe
NU SUNT	

Anexa Nr. 1 La Partea I

Teren

Nr cadastral	Suprafața (mp)*	Observații / Referințe
	2.000	

* Suprafața este determinată în planul de proiecție Stereo 70.



Date referitoare la teren

Crt	Categorie folosință	Intravilan	Suprafața (mp)	Tarla	Parcelă	Nr. topo	Observații / Referințe
1	pasune	NU	2.000	61	1638/14	-	

Lungime Segmente

1) Valorile lungimilor segmentelor sunt obținute din proiecție în plan.

Punct început	X / Y	Punct sfârșit	X / Y	Lungime segment (** (m)
1	408.545,181 487.399,687	2	408.622,577 487.635,683	248.364
2	408.622,577 487.635,683	3	408.614,551 487.637,059	8.143
3	408.614,551 487.637,059	4	408.537,194 487.401,182	248.238
4	408.537,194 487.401,182	1	408.545,181 487.399,687	8.125

** Lungimile segmentelor sunt determinate în planul de proiecție Stereo 70 și sunt rotunjite la 1 milimetru.

***** Distanţa dintre puncte este formată din segmente cumulate ce sunt mai mici decât valoarea 1 milimetru.**

**DATE DESPRE IMOBILUL NR. 3352**

Oficiul de Cadastru și Publicitate Imobiliară SIBIU
Biroul de Cadastru și Publicitate Imobiliară Saliste

A. Partea I. Descrierea imobilului

TEREN Extravilan

Adresa: Jud. Sibiu

Nr. Crt	Nr cadastral Nr. topografic	Suprafața* (mp)	Observații / Referințe
A1		4.900	Sector cadastral:69 Teren neimprejmuit;

B. Partea II. Proprietari și acte

Inscrieri privitoare la dreptul de proprietate și alte drepturi reale	Referințe
/	
Act Administrativ nr. 2353/38, din 30/09/2002 emis de CJPSDPAT - SIBIU (titlu de proprietate);	
B1	A1
Intabulare, drept de PROPRIETATEL.1/2000, dobandit prin Reconstituire, cota actuala 1/1	
1) ANTINIE ILIE	
2) JURJU ELENA	
3) MUNTEAN MARIA	

C. Partea III. SARCINI .

Inscrieri privind dezmembramintele dreptului de proprietate, drepturi reale de garanție și sarcini	Referințe
NU SUNT	

Anexa Nr. 1 La Partea I

Teren

Nr cadastral	Suprafața (mp)*	Observații / Referințe
	4.900	

* Suprafața este determinată în planul de proiecție Stereo 70.



Date referitoare la teren

Crt	Categorie folosință	Intravilan	Suprafața (mp)	Tarla	Parcelă	Nr. topo	Observații / Referințe
1	pasune	NU	4.900	61	1638/15	-	

Lungime Segmente

1) Valorile lungimilor segmentelor sunt obținute din proiecție în plan.

Punct început	X / Y	Punct sfârșit	X / Y	Lungime segment (** (m)
1	408.537,194 487.401,182	2	408.614,551 487.637,059	248.238
2	408.614,551 487.637,059	3	408.594,871 487.640,432	19.967
3	408.594,871 487.640,432	4	408.517,61 487.404,847	247.931
4	408.517,61 487.404,847	1	408.537,194 487.401,182	19.924

** Lungimile segmentelor sunt determinate în planul de proiecție Stereo 70 și sunt rotunjite la 1 milimetru.

***** Distanţa dintre puncte este formată din segmente cumulate ce sunt mai mici decât valoarea 1 milimetru.**

**DATE DESPRE IMOBILUL NR. 3353**

Oficiul de Cadastru și Publicitate Imobiliară SIBIU
Biroul de Cadastru și Publicitate Imobiliară Saliste

A. Partea I. Descrierea imobilului

TEREN Extravilan

Adresa: Jud. Sibiu

Nr. Crt	Nr cadastral Nr. topografic	Suprafața* (mp)	Observații / Referințe
A1		6.400	Sector cadastral:69 Teren neimprejmuit;

B. Partea II. Proprietari și acte

Inscrieri privitoare la dreptul de proprietate și alte drepturi reale	Referințe
/	
Act Administrativ nr. 2355/38, din 30/09/2002 emis de CJPSDPAT - SIBIU (titlu de proprietate);	
B1	A1
Intabulare, drept de PROPRIETATEL.1/2000, dobandit prin Reconstituire, cota actuala 1/1 1) POPA DUMITRU	

C. Partea III. SARCINI .

Inscrieri privind dezmembramintele dreptului de proprietate, drepturi reale de garanție și sarcini	Referințe
NU SUNT	

Anexa Nr. 1 La Partea I

Teren

Nr cadastral	Suprafața (mp)*	Observații / Referințe
	6.400	

* Suprafața este determinată în planul de proiecție Stereo 70.



Date referitoare la teren

Crt	Categorie folosință	Intravilan	Suprafața (mp)	Tarla	Parcelă	Nr. topo	Observații / Referințe
1	pasune	NU	6.400	61	1638/16	-	

Lungime Segmente

1) Valorile lungimilor segmentelor sunt obținute din proiecție în plan.

Punct început	X / Y	Punct sfârșit	X / Y	Lungime segment (** (m)
1	408.517,61 487.404,847	2	408.594,871 487.640,432	247.931
2	408.594,871 487.640,432	3	408.592,867 487.640,776	2.033
3	408.592,867 487.640,776	4	408.568,574 487.643,389	24.433
4	408.568,574 487.643,389	5	408.491,92 487.409,656	245.982
5	408.491,92 487.409,656	1	408.517,61 487.404,847	26.136

**** Lungimile segmentelor sunt determinate în planul de proiecție Stereo 70 și sunt rotunjite la 1 milimetru.**

***** Distanța dintre puncte este formată din segmente cumulate ce sunt mai mici decât valoarea 1 milimetru.**

**DATE DESPRE IMOBILUL NR. 3354**

Oficiul de Cadastru și Publicitate Imobiliară SIBIU
Biroul de Cadastru și Publicitate Imobiliară Saliste

A. Partea I. Descrierea imobilului

TEREN Extravilan

Adresa: Jud. Sibiu

Nr. Crt	Nr cadastral Nr. topografic	Suprafața* (mp)	Observații / Referințe
A1		8.500	Sector cadastral:69 Teren neimprejmuit;

B. Partea II. Proprietari și acte

Inscrieri privitoare la dreptul de proprietate și alte drepturi reale	Referințe
/	
Act Administrativ nr. 2348/38, din 30/09/2002 emis de CJPSDPAT - SIBIU (titlu de proprietate);	
B1	Intabulare, drept de PROPRIETATEL.1/2000, dobandit prin Reconstituire, cota actuala 1/1
	1) BOCIAN MARIA

C. Partea III. SARCINI .

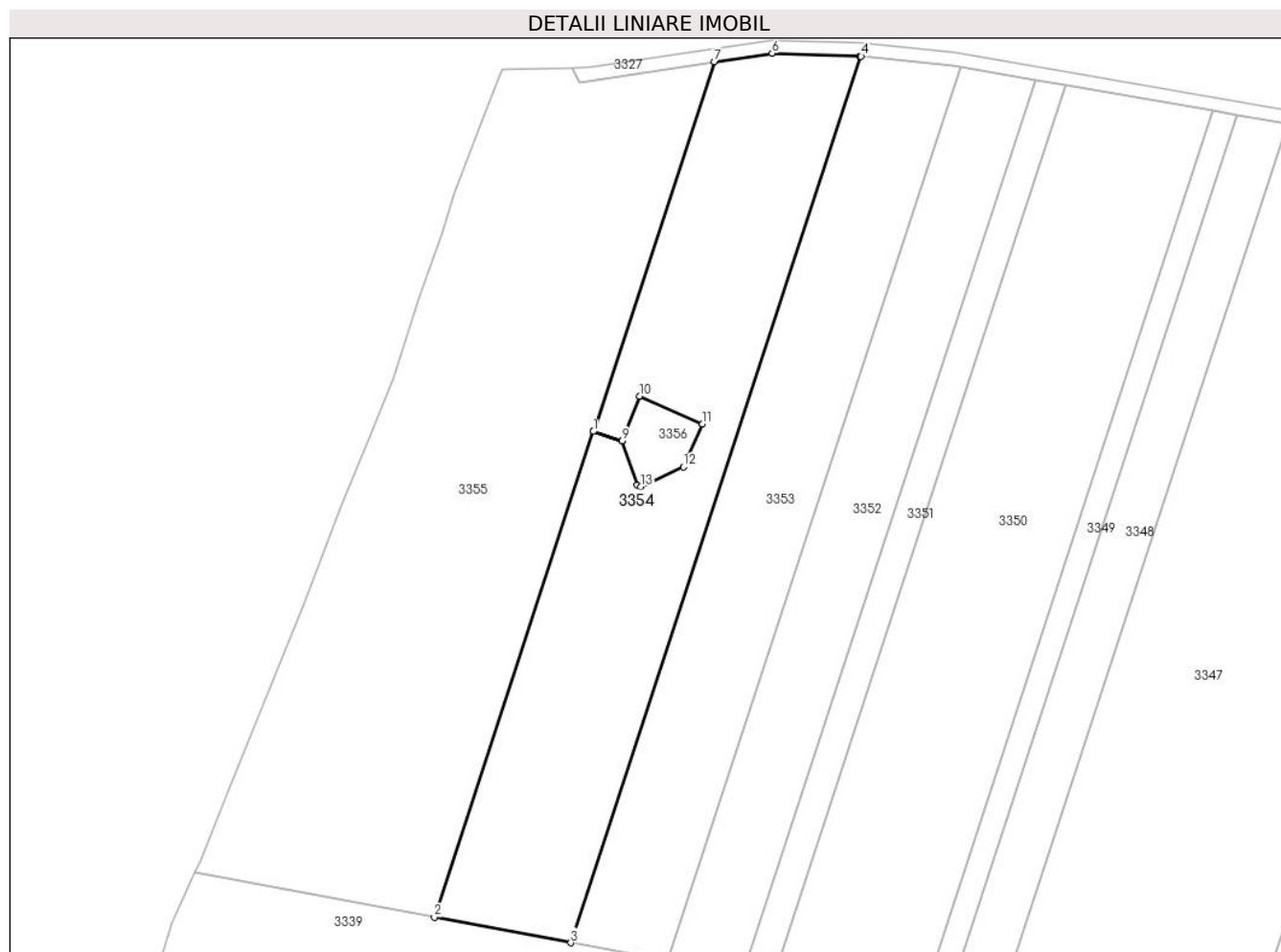
Inscrieri privind dezmembramintele dreptului de proprietate, drepturi reale de garanție și sarcini	Referințe
NU SUNT	

Anexa Nr. 1 La Partea I

Teren

Nr cadastral	Suprafața (mp)*	Observații / Referințe
	8.500	

* Suprafața este determinată în planul de proiecție Stereo 70.



Date referitoare la teren

Crt	Categorie folosință	Intra vilan	Suprafața (mp)	Tarla	Parcelă	Nr. topo	Observații / Referințe
1	pașune	NU	8.500	61	1638/17	-	

Lungime Segmente

1) Valorile lungimilor segmentelor sunt obținute din proiecție în plan.

Punct început	X / Y	Punct sfârșit	X / Y	Lungime segment (** (m)
1	408.497,917 487.544,463	2	408.455,916 487.416,394	134.78
2	408.455,916 487.416,394	3	408.491,92 487.409,656	36.629
3	408.491,92 487.409,656	4	408.568,574 487.643,389	245.982
4	408.568,574 487.643,389	5	408.568,175 487.643,432	0.402
5	408.568,175 487.643,432	6	408.545,068 487.644,187	23.118

Punct început	X / Y	Punct sfârșit	X / Y	Lungime segment (** (m)
6	408.545,068 487.644,187	7	408.529,878 487.641,918	15.359
7	408.529,878 487.641,918	8	408.497,933 487.544,511	102.512
8	408.497,933 487.544,511	9	408.505,538 487.542,017	8.004
9	408.505,538 487.542,017	10	408.510,08 487.553,72	12.554
10	408.510,08 487.553,72	11	408.526,72 487.546,45	18.159
11	408.526,72 487.546,45	12	408.521,65 487.535,14	12.394
12	408.521,65 487.535,14	13	408.510,36 487.529,94	12.43
13	408.510,36 487.529,94	14	408.509,45 487.530,34	0.994
14	408.509,45 487.530,34	15	408.505,52 487.541,97	12.276
15	408.505,52 487.541,97	1	408.497,917 487.544,463	8.001

** Lungimile segmentelor sunt determinate în planul de proiecție Stereo 70 și sunt rotunjite la 1 milimetru.

*** Distanța dintre puncte este formată din segmente cumulate ce sunt mai mici decât valoarea 1 milimetru.

**DATE DESPRE IMOBILUL NR. 3355**

Oficiul de Cadastru și Publicitate Imobiliară SIBIU
Biroul de Cadastru și Publicitate Imobiliară Saliste

A. Partea I. Descrierea imobilului

TEREN Extravilan

Adresa: Jud. Sibiu

Nr. Crt	Nr cadastral Nr. topografic	Suprafața* (mp)	Observații / Referințe
A1		13.100	Sector cadastral:69 Teren neimprejmuit;

B. Partea II. Proprietari și acte

Inscrieri privitoare la dreptul de proprietate și alte drepturi reale	Referințe
/	
Act Administrativ nr. 2321/38, din 30/09/2002 emis de CJPSDPAT - SIBIU (titlu de proprietate);	
B1	A1
Intabulare, drept de PROPRIETATEL.1/2000, dobandit prin Reconstituire, cota actuala 1/1 1) CHIRCA MARIA	

C. Partea III. SARCINI .

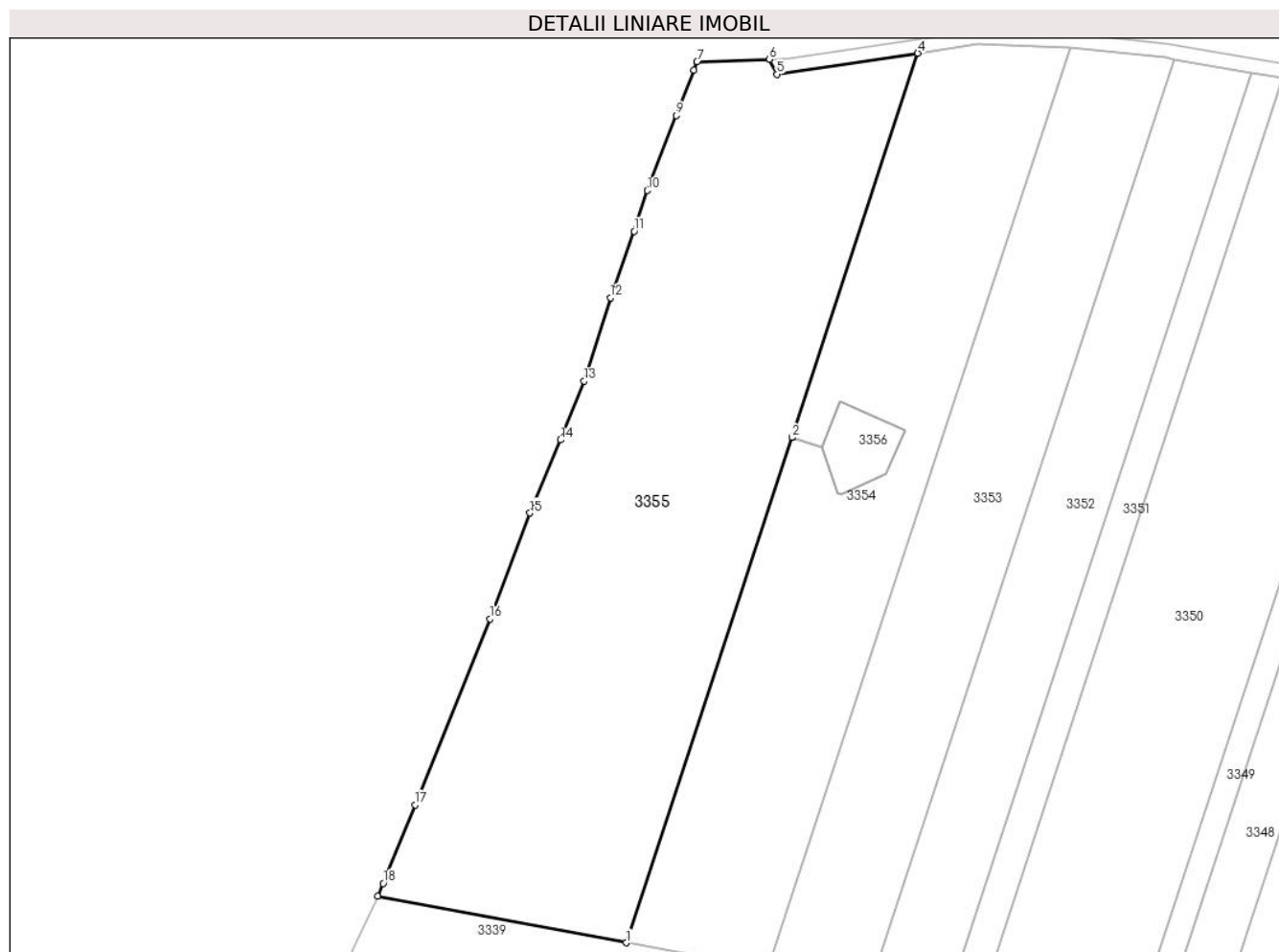
Inscrieri privind dezmembramintele dreptului de proprietate, drepturi reale de garanție și sarcini	Referințe
NU SUNT	

Anexa Nr. 1 La Partea I

Teren

Nr cadastral	Suprafața (mp)*	Observații / Referințe
	13.100	

* Suprafața este determinată în planul de proiecție Stereo 70.



Date referitoare la teren

Crt	Categorie folosință	Intra vilan	Suprafața (mp)	Tarla	Parcelă	Nr. topo	Observații / Referințe
1	pasune	NU	13.100	61	1638/18	-	

Lungime Segmente

1) Valorile lungimilor segmentelor sunt obținute din proiecție în plan.

Punct început	X / Y	Punct sfârșit	X / Y	Lungime segment (** (m)
1	408.455,916 487.416,394	2	408.497,917 487.544,463	134.78
2	408.497,917 487.544,463	3	408.497,933 487.544,511	0.05
3	408.497,933 487.544,511	4	408.529,878 487.641,918	102.512
4	408.529,878 487.641,918	5	408.494,115 487.636,576	36.159
5	408.494,115 487.636,576	6	408.492,208 487.640,394	4.267

Punct început	X / Y	Punct sfârșit	X / Y	Lungime segment (** (m)
6	408.492,208 487.640,394	7	408.473,833 487.639,791	18.385
7	408.473,833 487.639,791	8	408.473,088 487.637,578	2.335
8	408.473,088 487.637,578	9	408.468,581 487.626,15	12.284
9	408.468,581 487.626,15	10	408.461,251 487.607,116	20.396
10	408.461,251 487.607,116	11	408.457,931 487.596,8	10.837
11	408.457,931 487.596,8	12	408.451,88 487.579,915	17.937
12	408.451,88 487.579,915	13	408.445,191 487.558,753	22.193
13	408.445,191 487.558,753	14	408.439,185 487.543,869	16.051
14	408.439,185 487.543,869	15	408.431,448 487.525,336	20.083
15	408.431,448 487.525,336	16	408.421,349 487.498,496	28.677
16	408.421,349 487.498,496	17	408.402,302 487.451,362	50.838
17	408.402,302 487.451,362	18	408.394,28 487.431,438	21.478
18	408.394,28 487.431,438	19	408.392,796 487.428,209	3.554
19	408.392,796 487.428,209	1	408.455,916 487.416,394	64.216

** Lungimile segmentelor sunt determinate în planul de proiecție Stereo 70 și sunt rotunjite la 1 milimetru.

*** Distanța dintre puncte este formată din segmente cumulate ce sunt mai mici decât valoarea 1 milimetru.

**DATE DESPRE IMOBILUL NR. 3356**

Oficiul de Cadastru și Publicitate Imobiliară SIBIU
Biroul de Cadastru și Publicitate Imobiliară Saliste

A. Partea I. Descrierea imobilului

Nr. CF vechi:4204 N Miercurea Sibiului
Nr. cadastral vechi:904

TEREN Extravilan

Adresa: Jud. Sibiu

Nr. Crt	Nr cadastral Nr. topografic	Suprafața* (mp)	Observații / Referințe
A1		308	Sector cadastral:69 Teren neimprejmuit;

Construcții

Crt	Nr cadastral Nr. topografic	Adresa	Observații / Referințe
A1.1		Jud. Sibiu	Nr. niveluri:1; S. construita la sol:308 mp; S. construita desfasurata:308 mp; stâlp 286 - LEA 400kV Mintia-Sibiu

B. Partea II. Proprietari și acte

Inscrieri privitoare la dreptul de proprietate și alte drepturi reale		Referințe
3814 / 28/05/2009		
Act Normativ nr. 13, din 23/01/2007 emis de GUVERNUL ROMÂNIEI (legea energiei electrice;H.G. 365/1998, H.G. 627/2000, documentatia cadastrala receptionata si avizata cu nr. 449/2009 de catre consilier Dumitru Marius din cadrul OCPI Sibiu);		
B1	Intabulare, drept de PROPRIETATE, dobandit prin Expropriere, cota actuala 1/1 1) STATUL ROMÂN - Domeniul public, CIF:9999999999999	A1
B2	Intabulare, drept de PROPRIETATE, dobandit prin Construire, cota actuala 1/1 1) STATUL ROMÂN - Domeniul public, CIF:9999999999999	A1.1

C. Partea III. SARCINI

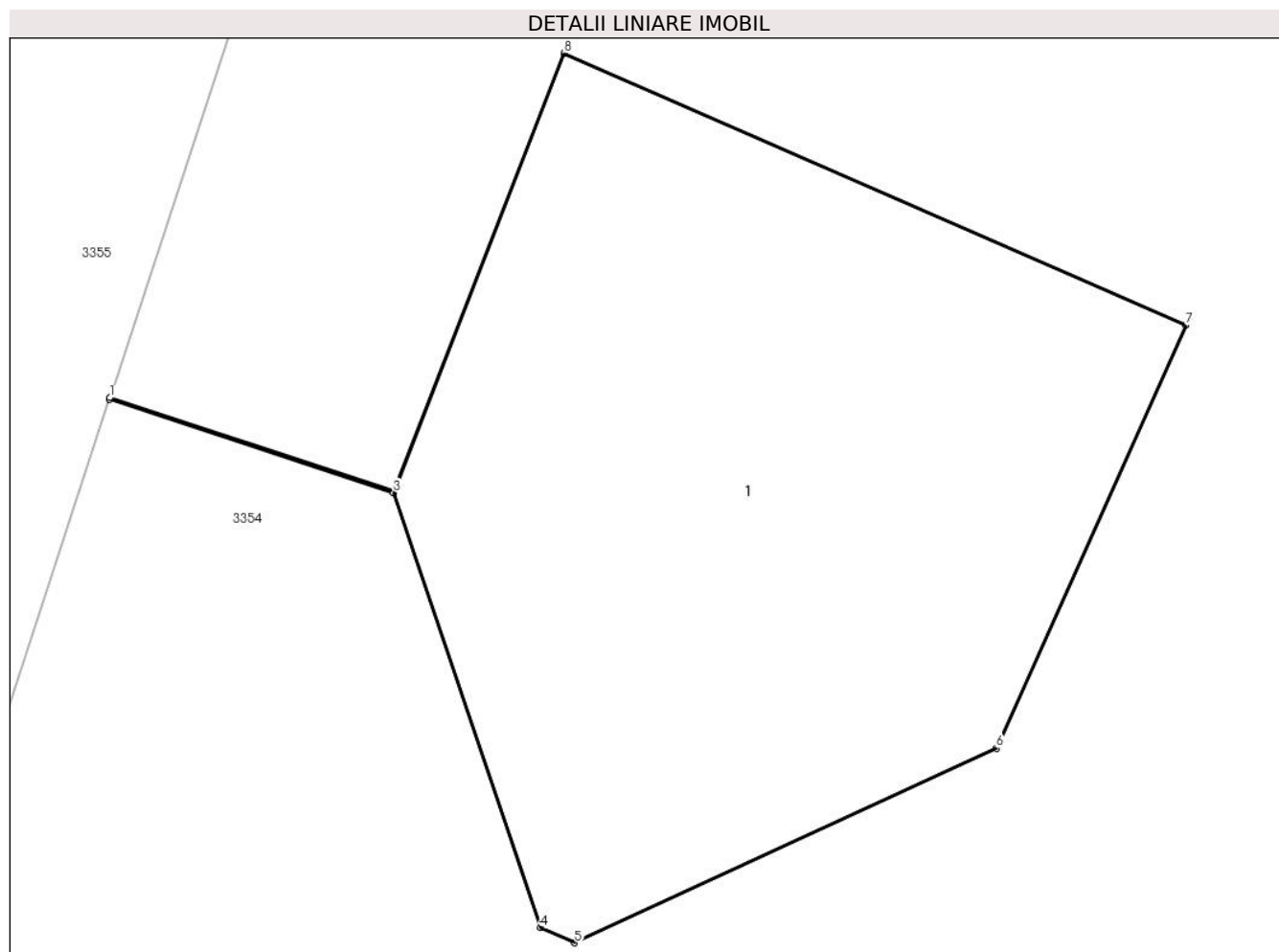
Inscrieri privind dezmembramintele dreptului de proprietate, drepturi reale de garanție și sarcini		Referințe
3814 / 28/05/2009		
Act Administrativ nr. 1, din 29/06/2004 emis de Ministerul Economiei si Comertului (contract de concesiune, act aditional nr. 3/2007 si documentatia cadastrala receptionata si avizata cu nr. 449/2009 de catre consilier Dumitru Marius din cadrul OCPI Sibiu);		
C1	Intabulare, drept de CONCESIUNE, dobandit prin Conventie, cota actuala 1/1, cota initiala 1/1 1) CNTEE TRANSELECTRICA SA București - Sucursala de Transport Sibiu, CIF:13414470	A1, A1.1

Anexa Nr. 1 La Partea I

Teren

Nr cadastral	Suprafața (mp)*	Observații / Referințe
	308	

* Suprafața este determinată în planul de proiecție Stereo 70.



Date referitoare la teren

Crt	Categorie folosință	Intravilan	Suprafața (mp)	Tarla	Parcelă	Nr. topo	Observații / Referințe
1	curți constructii	NU	308	61	-	-	Teren cu stâlp LEA 400kV

Date referitoare la construcții

Crt	Număr	Destinație construcție	Supraf. (mp)	Situație juridică	Observații / Referințe
A1.1		construcții industriale și edilitare	308	Cu acte	Nr. niveluri:1; S. construita la sol:308 mp; S. construita desfasurata:308 mp; stâlp 286 - LEA 400kV Mintia-Sibiu

Lungime Segmente

1) Valorile lungimilor segmentelor sunt obținute din proiecție în plan.

Punct început	X / Y	Punct sfârșit	X / Y	Lungime segment (** (m)
1	408.497,933 487.544,511	2	408.497,917 487.544,463	0.05
2	408.497,917 487.544,463	3	408.505,52 487.541,97	8.001
3	408.505,52 487.541,97	4	408.509,45 487.530,34	12.276

Punct început	X / Y	Punct sfârșit	X / Y	Lungime segment (** (m)
4	408.509,45 487.530,34	5	408.510,36 487.529,94	0.994
5	408.510,36 487.529,94	6	408.521,65 487.535,14	12.43
6	408.521,65 487.535,14	7	408.526,72 487.546,45	12.394
7	408.526,72 487.546,45	8	408.510,08 487.553,72	18.159
8	408.510,08 487.553,72	9	408.505,538 487.542,017	12.554
9	408.505,538 487.542,017	1	408.497,933 487.544,511	8.004

** Lungimile segmentelor sunt determinate în planul de proiecție Stereo 70 și sunt rotunjite la 1 milimetru.

*** Distanța dintre puncte este formată din segmente cumulate ce sunt mai mici decât valoarea 1 milimetru.

**DATE DESPRE IMOBILUL NR. 3357**

Oficiul de Cadastru și Publicitate Imobiliară SIBIU
Biroul de Cadastru și Publicitate Imobiliară Saliste

A. Partea I. Descrierea imobilului

TEREN Extravilan

Adresa: Jud. Sibiu

Nr. Crt	Nr cadastral Nr. topografic	Suprafața* (mp)	Observații / Referințe
A1		5.500	Sector cadastral:69 Teren neimprejmuit;

B. Partea II. Proprietari și acte

Inscrieri privitoare la dreptul de proprietate și alte drepturi reale		Referințe
/		
Act Normativ nr. 7, din 13/03/1996 emis de GUVERNUL ROMÂNIEI (lege);		
B1	Inscrierea provizorie, drept de PROPRIETATE, dobandit prin Lege, cota actuala 1/1	A1
1) ORAȘUL MIERCUREA SIBIULUI, CIF:4406266, Proprietar neidentificat		

C. Partea III. SARCINI .

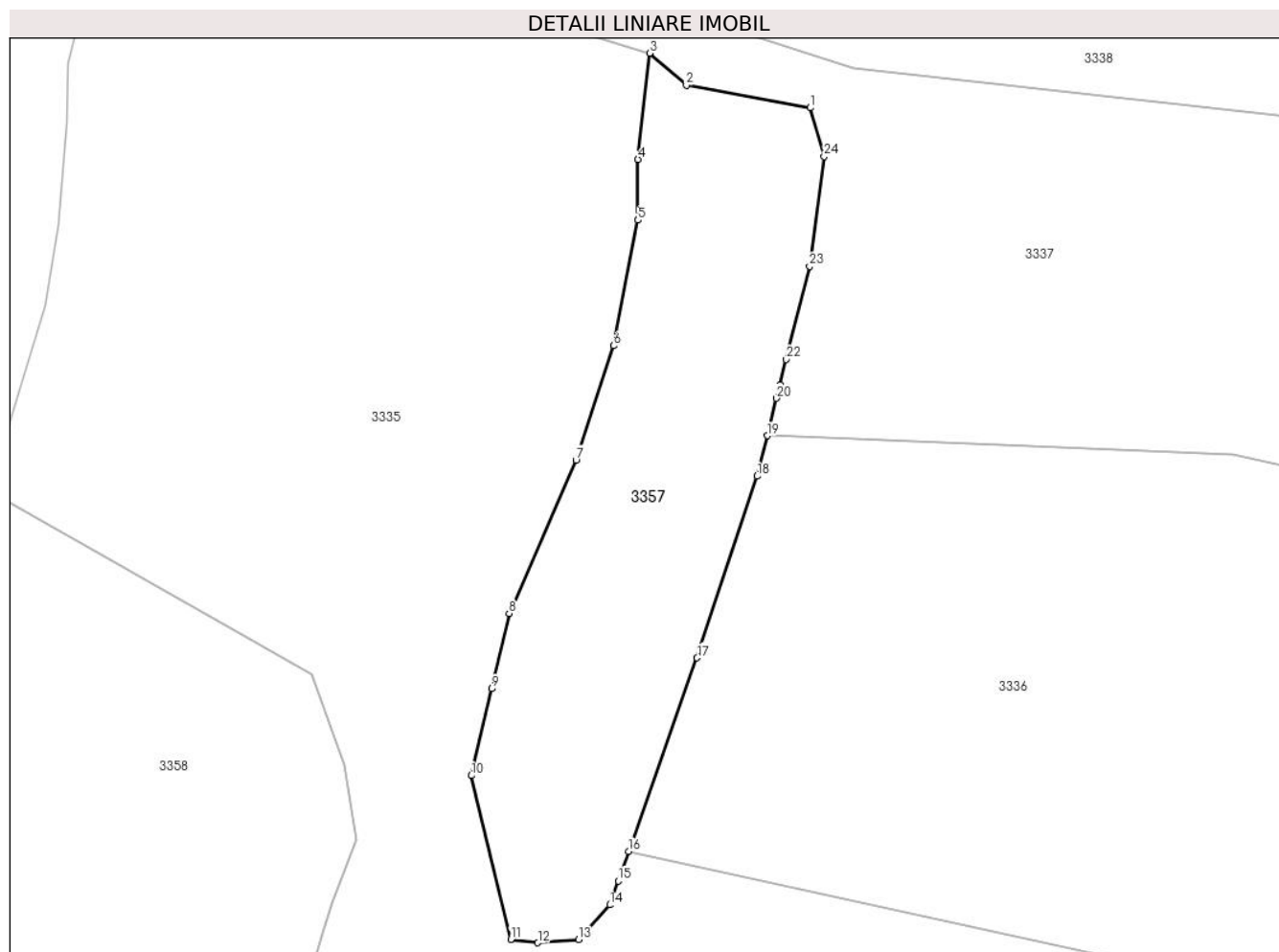
Inscrieri privind dezmembramintele dreptului de proprietate, drepturi reale de garanție și sarcini	Referințe
NU SUNT	

Anexa Nr. 1 La Partea I

Teren

Nr cadastral	Suprafața (mp)*	Observații / Referințe
	5.500	

* Suprafața este determinată în planul de proiecție Stereo 70.



Date referitoare la teren

Crt	Categorie folosință	Intravilan	Suprafața (mp)	Tarla	Parcelă	Nr. topo	Observații / Referințe
1	padure	NU	5.500	61	1639	-	Tufăriș

Lungime Segmente

1) Valorile lungimilor segmentelor sunt obținute din proiecție în plan.

Punct început	X / Y	Punct sfârșit	X / Y	Lungime segment (** (m)
1	408.469,323 487.161,304	2	408.445,572 487.165,601	24.137
3	408.438,557 487.171,776	4	408.436,29 487.151,414	20.487
5	408.436,29 487.139,753	6	408.431,61 487.115,675	24.528
7	408.424,374 487.093,752	8	408.411,533 487.064,326	32.106
9	408.408,172 487.049,912	10	408.404,288 487.033,254	17.104

Punct început	X / Y	Punct sfârșit	X / Y	Lungime segment (** (m)
2	408.445,572 487.165,601	3	408.438,557 487.171,776	9.345
4	408.436,29 487.151,414	5	408.436,29 487.139,753	11.662
6	408.431,61 487.115,675	7	408.424,374 487.093,752	23.087
8	408.411,533 487.064,326	9	408.408,172 487.049,912	14.801
10	408.404,288 487.033,254	11	408.411,881 487.001,844	32.315

Punct început	X / Y	Punct sfârșit	X / Y	Lungime segment (** (m)
11	408.411,881 487.001,844	12	408.417,068 487.001,187	5.229
13	408.424,853 487.001,796	14	408.430,867 487.008,454	8.972
15	408.432,491 487.013,04	16	408.434,499 487.018,712	6.016
17	408.447,632 487.055,8	18	408.459,16 487.090,664	36.721
19	408.461,081 487.098,425	20	408.462,86 487.105,611	7.403
21	408.463,545 487.108,229	22	408.464,746 487.113,04	4.959
23	408.469,208 487.130,91	24	408.471,998 487.151,962	21.236

Punct început	X / Y	Punct sfârșit	X / Y	Lungime segment (** (m)
12	408.417,068 487.001,187	13	408.424,853 487.001,796	7.809
14	408.430,867 487.008,454	15	408.432,491 487.013,04	4.865
16	408.434,499 487.018,712	17	408.447,632 487.055,8	39.345
18	408.459,16 487.090,664	19	408.461,081 487.098,425	7.996
20	408.462,86 487.105,611	21	408.463,545 487.108,229	2.706
22	408.464,746 487.113,04	23	408.469,208 487.130,91	18.419
24	408.471,998 487.151,962	1	408.469,323 487.161,304	9.717

** Lungimile segmentelor sunt determinate în planul de proiecție Stereo 70 și sunt rotunjite la 1 milimetru.

*** Distanța dintre puncte este formată din segmente cumulate ce sunt mai mici decât valoarea 1 milimetru.

**DATE DESPRE IMOBILUL NR. 3358**

Oficiul de Cadastru și Publicitate Imobiliară SIBIU
Biroul de Cadastru și Publicitate Imobiliară Saliste

A. Partea I. Descrierea imobilului

TEREN Extravilan

Adresa: Jud. Sibiu

Nr. Crt	Nr cadastral Nr. topografic	Suprafața* (mp)	Observații / Referințe
A1		30.000	Sector cadastral:69 Teren neimprejmuit;

B. Partea II. Proprietari și acte

Inscrieri privitoare la dreptul de proprietate și alte drepturi reale	Referințe
/	
Act Administrativ nr. 2333/38, din 30/09/2002 emis de CJPSDPAT - SIBIU (titlu de proprietate);	
B1	Intabulare, drept de PROPRIETATEL.1/2000, dobandit prin Reconstituire, cota actuala 1/1
	1) IACH ECATERINA

C. Partea III. SARCINI .

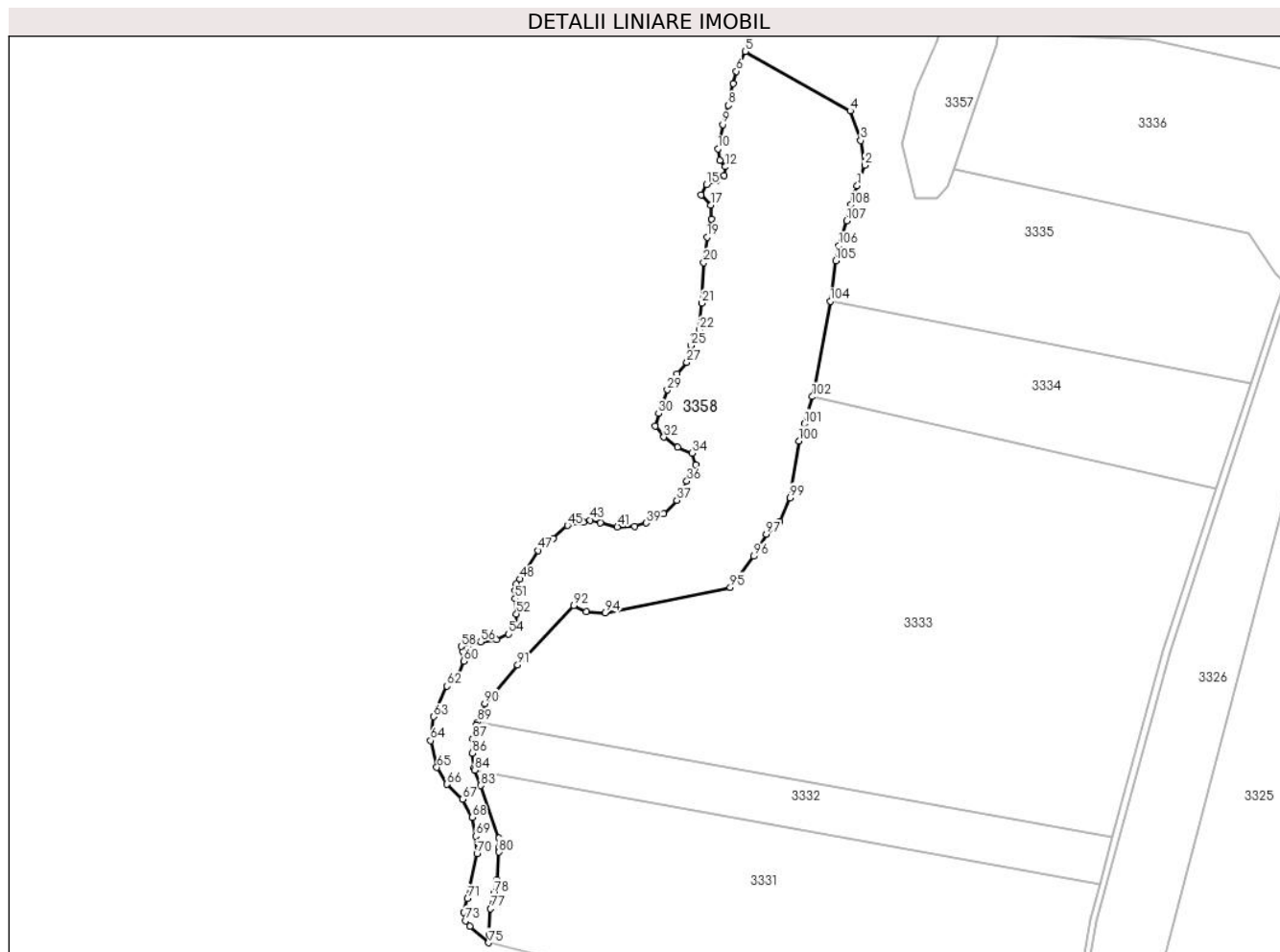
Inscrieri privind dezmembramintele dreptului de proprietate, drepturi reale de garanție și sarcini	Referințe
NU SUNT	

Anexa Nr. 1 La Partea I

Teren

Nr cadastral	Suprafața (mp)*	Observații / Referințe
	30.000	

* Suprafața este determinată în planul de proiecție Stereo 70.



Date referitoare la teren

Crt	Categorie folosință	Intra vilan	Suprafața (mp)	Tarla	Parcelă	Nr. topo	Observații / Referințe
1	faneata	NU	30.000	61	1636/1	-	

Lungime Segmente

1) Valorile lungimilor segmentelor sunt obținute din proiecție în plan.

Punct început	X / Y	Punct sfârșit	X / Y	Lungime segment	Punct început	X / Y	Punct sfârșit	X / Y	Lungime segment	Punct început	X / Y	Punct sfârșit	X / Y	Lungime segment
1	408.377,705 487.008,815	2	408.382,21 487.020,875	12.874	2	408.382,21 487.020,875	3	408.379,894 487.035,324	14.634	3	408.379,894 487.035,324	4	408.373,567 487.052,716	18.507
4	408.373,567 487.052,716	5	408.312,0 487.087,613	70.769	5	408.312,0 487.087,613	6	408.306,737 487.075,977	12.771	6	408.306,737 487.075,977	7	408.305,076 487.068,765	7.401
7	408.305,076 487.068,765	8	408.302,134 487.055,987	13.112	8	408.302,134 487.055,987	9	408.298,774 487.044,687	11.789	9	408.298,774 487.044,687	10	408.295,975 487.030,477	14.483
10	408.295,975 487.030,477	11	408.296,983 487.023,652	6.899	11	408.296,983 487.023,652	12	408.300,342 487.019,96	4.992	12	408.300,342 487.019,96	13	408.299,558 487.014,925	5.095
13	408.299,558 487.014,925	14	408.295,191 487.011,792	5.375	14	408.295,191 487.011,792	15	408.289,368 487.009,443	6.279	15	408.289,368 487.009,443	16	408.286,12 487.003,345	6.909
16	408.286,12 487.003,345	17	408.291,83 486.997,416	8.233	17	408.291,83 486.997,416	18	408.292,278 486.989,36	8.068	18	408.292,278 486.989,36	19	408.289,588 486.978,688	11.006

Punct început	X / Y	Punct sfârșit	X / Y	Lungime segment	Punct început	X / Y	Punct sfârșit	X / Y	Lungime segment	Punct început	X / Y	Punct sfârșit	X / Y	Lungime segment
19	408.289,588 486.978,688	20	408.287,572 486.963,695	15.128	20	408.287,572 486.963,695	21	408.286,558 486.939,939	23.778	21	408.286,558 486.924,302	22	408.285,169 486.915,178	15.699
22	408.285,169 486.924,302	23	408.284,284 486.922,327	2.164	23	408.284,284 486.922,327	24	408.282,035 486.920,557	2.862	24	408.282,035 486.920,557	25	408.280,195 486.915,178	5.685
25	408.280,195 486.915,178	26	408.280,127 486.911,229	3.949	26	408.280,127 486.911,229	27	408.277,742 486.905,17	6.512	27	408.277,742 486.905,17	28	408.272,007 486.898,595	8.725
28	408.272,007 486.898,595	29	408.266,215 486.889,063	11.153	29	408.266,215 486.889,063	30	408.261,14 486.875,188	14.774	30	408.261,14 486.875,188	31	408.259,237 486.867,928	7.506
31	408.259,237 486.867,928	32	408.264,254 486.861,358	8.266	32	408.264,254 486.861,358	33	408.272,386 486.855,654	9.933	33	408.272,386 486.855,654	34	408.280,69 486.852,023	9.063
34	408.280,69 486.852,023	35	408.282,767 486.845,108	7.22	35	408.282,767 486.845,108	36	408.277,749 486.835,601	10.751	36	408.277,749 486.835,601	37	408.271,867 486.824,364	12.683
37	408.271,867 486.824,364	38	408.264,254 486.816,412	11.008	38	408.264,254 486.816,412	39	408.253,874 486.811,053	11.682	39	408.253,874 486.811,053	40	408.246,996 486.809,13	7.141
40	408.246,996 486.809,13	41	408.236,922 486.808,725	10.083	41	408.236,922 486.808,725	42	408.226,982 486.811,292	10.266	42	408.226,982 486.811,292	43	408.220,964 486.812,711	6.183
43	408.220,964 486.812,711	44	408.216,975 486.811,563	4.151	44	408.216,975 486.811,563	45	408.207,617 486.809,568	9.568	45	408.207,617 486.809,568	46	408.199,3 486.801,866	11.335
46	408.199,3 486.801,866	47	408.190,239 486.794,84	11.466	47	408.190,239 486.794,84	48	408.179,746 486.778,12	19.74	48	408.179,746 486.778,12	49	408.177,514 486.775,214	3.663
49	408.177,514 486.775,214	50	408.176,838 486.771,431	3.843	50	408.176,838 486.771,431	51	408.176,906 486.766,634	4.797	51	408.176,906 486.766,634	52	408.177,713 486.757,672	8.998
52	408.177,713 486.757,672	53	408.176,699 486.751,186	6.565	53	408.176,699 486.751,186	54	408.173,115 486.745,849	6.429	54	408.173,115 486.745,849	55	408.165,813 486.742,809	7.91
55	408.165,813 486.742,809	56	408.156,482 486.741,255	9.46	56	408.156,482 486.741,255	57	408.150,126 486.740,174	6.447	57	408.150,126 486.740,174	58	408.145,326 486.738,604	5.05
58	408.145,326 486.738,604	59	408.145,998 486.735,989	2.699	59	408.145,998 486.735,989	60	408.146,601 486.730,022	5.997	60	408.146,601 486.730,022	61	408.143,515 486.721,642	8.931
61	408.143,515 486.721,642	62	408.136,933 486.715,31	9.133	62	408.136,933 486.715,31	63	408.129,027 486.697,448	19.533	63	408.129,027 486.697,448	64	408.127,244 486.683,347	14.214
64	408.127,244 486.683,347	65	408.130,907 486.667,641	16.127	65	408.130,907 486.667,641	66	408.136,828 486.657,724	11.55	66	408.136,828 486.657,724	67	408.146,078 486.648,959	12.744
67	408.146,078 486.648,959	68	408.151,57 486.638,335	11.96	68	408.151,57 486.638,335	69	408.153,746 486.627,324	11.224	69	408.153,746 486.627,324	70	408.154,457 486.617,062	10.287
70	408.154,457 486.617,062	71	408.148,941 486.590,672	26.961	71	408.148,941 486.590,672	72	408.146,866 486.582,736	8.203	72	408.146,866 486.582,736	73	408.147,808 486.577,682	5.141
73	408.147,808 486.577,682	74	408.150,158 486.574,431	4.011	74	408.150,158 486.574,431	75	408.161,227 486.564,824	14.656	75	408.161,227 486.564,824	76	408.161,574 486.569,787	4.975
76	408.161,574 486.569,787	77	408.162,436 486.584,773	15.011	77	408.162,436 486.584,773	78	408.164,296 486.593,851	9.266	78	408.164,296 486.593,851	79	408.166,198 486.601,951	8.321
79	408.166,198 486.601,951	80	408.167,399 486.618,052	16.146	80	408.167,399 486.618,052	81	408.167,366 486.620,519	2.467	81	408.167,366 486.620,519	82	408.167,294 486.626,119	5.6
82	408.167,294 486.626,119	83	408.156,547 486.657,027	32.723	83	408.156,547 486.657,027	84	408.153,275 486.666,06	9.607	84	408.153,275 486.666,06	85	408.152,803 486.667,364	1.388
85	408.152,803 486.667,364	86	408.151,599 486.675,961	8.68	86	408.151,599 486.675,961	87	408.151,956 486.684,559	8.605	87	408.151,956 486.684,559	88	408.154,066 486.692,608	8.321
88	408.154,066 486.692,608	89	408.154,973 486.694,154	1.792	89	408.154,973 486.694,154	90	408.159,056 486.705,156	11.735	90	408.159,056 486.705,156	91	408.178,346 486.727,742	29.703
91	408.178,346 486.727,742	92	408.211,338 486.762,62	48.009	92	408.211,338 486.762,62	93	408.218,667 486.758,853	8.241	93	408.218,667 486.758,853	94	408.229,555 486.758,288	10.903
94	408.229,555 486.758,288	95	408.303,193 486.773,292	75.151	95	408.303,193 486.773,292	96	408.316,857 486.791,532	22.79	96	408.316,857 486.791,532	97	408.324,255 486.804,408	14.85
97	408.324,255 486.804,408	98	408.332,081 486.812,014	10.913	98	408.332,081 486.812,014	99	408.338,409 486.825,83	15.196	99	408.338,409 486.825,83	100	408.343,512 486.859,128	33.687
100	408.343,512 486.859,128	101	408.346,601 486.869,242	10.575	101	408.346,601 486.869,242	102	408.351,362 486.885,142	16.597	102	408.351,362 486.885,142	103	408.353,223 486.891,358	6.489
103	408.353,223 486.891,358	104	408.361,898 486.941,068	50.461	104	408.361,898 486.941,068	105	408.365,044 486.964,836	23.975	105	408.365,044 486.964,836	106	408.367,044 486.973,731	9.117
106	408.367,044 486.973,731	107	408.371,467 486.988,232	15.161	107	408.371,467 486.988,232	108	408.374,078 486.997,654	9.777	108	408.374,078 486.997,654	109	408.375,923 487.003,705	6.326
109	408.375,923 487.003,705	1	408.377,705 487.008,815	5.412										

** Lungimile segmentelor sunt determinate în planul de proiecție Stereo 70 și sunt rotunjite la 1 milimetru.

*** Distanța dintre puncte este formată din segmente cumulate ce sunt mai mici decât valoarea 1 milimetru.

