DATE DESPRE IMOBILUL NR. 12162

Oficiul de Cadastru şi Publicitate Imobiliară SIBIU
Biroul de Cadastru şi Publicitate Imobiliară Sibiu

A. Partea I. Descrierea imobilului

Nr. CF vechi:4466/Toparcea
Nr. cadastral vechi:296

TEREN Extravilan
Adresa: Jud. Sibiu

Nr. Crt	Nr cadastral Nr. topografic	Suprafaţa* (mp)	Observaţii / Referinţe
A1	101210	Din acte: 3.500 Masurata: 3.534	Sector cadastral:62 Teren imprejmuit;

B. Partea II. Proprietari şi acte

Inscrieri privitoare la dreptul de proprietate şi alte drepturi reale		Referinţe
17084 / 29/03/2011		
Act Notarial nr. 605, din 28/03/2011 emis de NP VESTEMEAN LILIANA;		
B2	Intabulare, drept de PROPRIETATEcumparare, dobandit prin Conventie, cota actuala 1/1	A1
	1) **FONOAGE NICOLAE**, si sotia 2) **FONOAGE MARIA**, bun comun	

C. Partea III. SARCINI .

Inscrieri privind dezmembramintele dreptului de proprietate, drepturi reale de garanţie şi sarcini	Referinţe
NU SUNT	

Neutilizabil în circuitul civil

Anexa Nr. 1 La Partea I

Teren

Nr cadastral	Suprafaţa (mp)*	Observaţii / Referinţe
101210	Din acte: 3.500 Masurata: 3.534	

* Suprafaţa este determinată in planul de proiecţie Stereo 70.

DETALII LINIARE IMOBIL

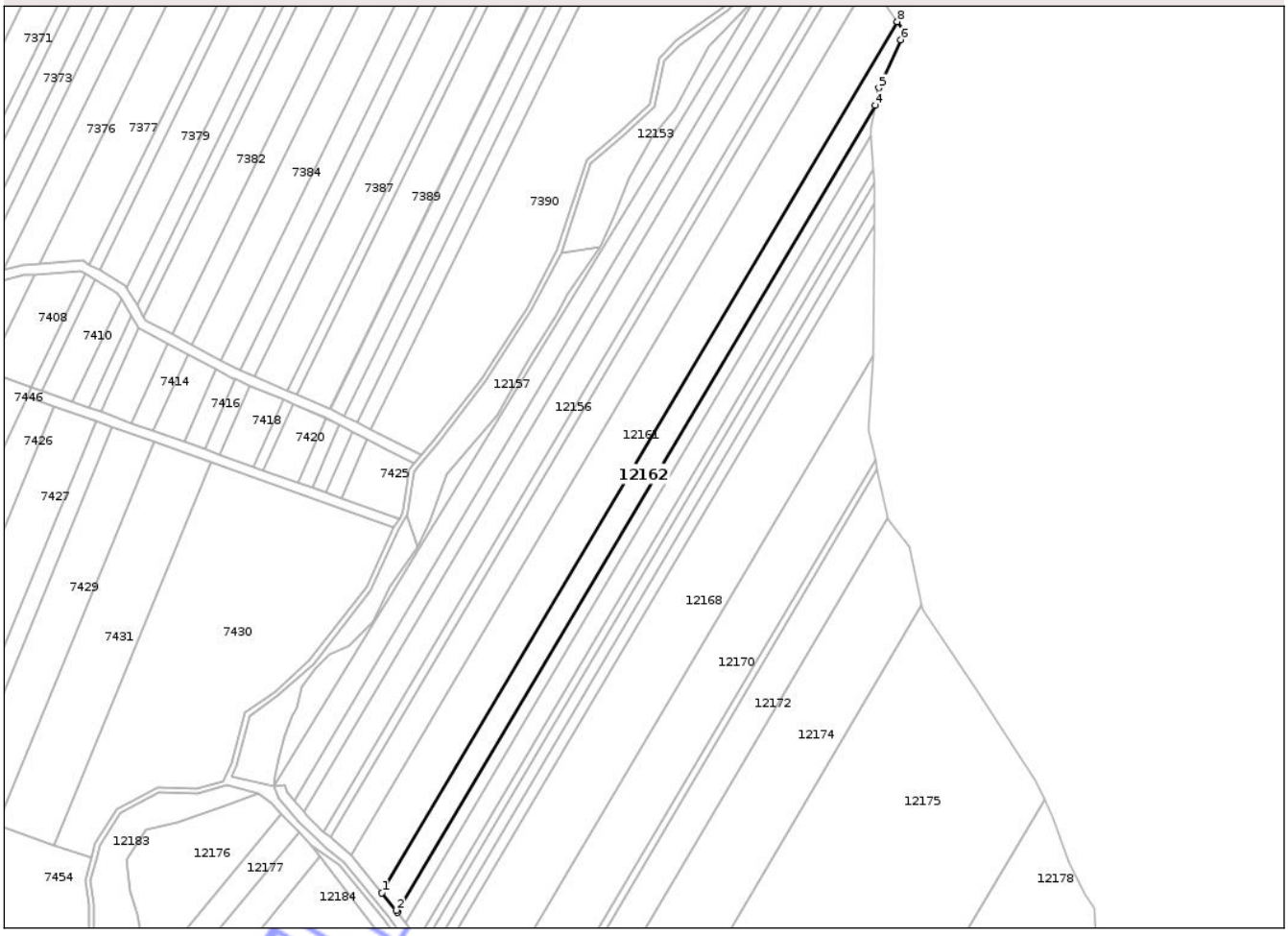

Date referitoare la teren

Crt	Categorie folosinţă	Intra vilan	Suprafaţa (mp)	Tarla	Parcelă	Nr. topo	Observaţii / Referinţe
1	arabil	NU	3.534	15	492/7	-	

Lungime Segmente
1) Valorile lungimilor segmentelor sunt obţinute din proiecţie în plan.

Punct început	X / Y	Punct sfârşit	X / Y	Lungime segment (** (m)
1	418.704,984 486.354,72	2	418.710,596 486.347,921	8.815
2	418.710,596 486.347,921	3	418.711,171 486.347,132	0.977
3	418.711,171 486.347,132	4	418.897,239 486.661,619	365.409
4	418.897,239 486.661,619	5	418.898,616 486.668,342	6.863
5	418.898,616 486.668,342	6	418.907,172 486.687,062	20.582

Document care conține date cu caracter personal, protejat de prevederile Regulamentului (UE) nr. 679/2016 și Legii 190/2018

Punct început	X / Y	Punct sfârşit	X / Y	Lungime segment (** (m)
6	418.907,172 486.687,062	7	418.908,547 486.690,07	3.308
7	418.908,547 486.690,07	8	418.905,804 486.694,141	4.908
8	418.905,804 486.694,141	1	418.704,984 486.354,72	394.379

** Lungimile segmentelor sunt determinate în planul de proiecţie Stereo 70 şi sunt rotunjite la 1 milimetru.
*** Distanţa dintre puncte este formată din segmente cumulate ce sunt mai mici decât valoarea 1 milimetru.

Neutilizabil în circuitul civil

DATE DESPRE IMOBILUL NR. 12163

Oficiul de Cadastru şi Publicitate Imobiliară SIBIU
Biroul de Cadastru şi Publicitate Imobiliară Sibiu

A. Partea I. Descrierea imobilului

TEREN Extravilan
Adresa: Jud. Sibiu

Nr. Crt	Nr cadastral Nr. topografic	Suprafaţa* (mp)	Observaţii / Referinţe
A1		1.700	Sector cadastral:62 Teren neimprejmuit;

B. Partea II. Proprietari şi acte

Inscrieri privitoare la dreptul de proprietate şi alte drepturi reale		Referinţe
/		
Act Administrativ nr. 477/12, din 16/02/1996 emis de CJPSDPAT (titlu de proprietate);		
B1	Intabulare, drept de PROPRIETATE, dobandit prin Reconstituire, cota actuala 1/1	A1
	1) **COTIGĂ MARIA**, CNP NEIDENTIFICAT	

C. Partea III. SARCINI .

Inscrieri privind dezmembramintele dreptului de proprietate, drepturi reale de garanţie şi sarcini	Referinţe
NU SUNT	

Neutilizabil în circuitul civil

Anexa Nr. 1 La Partea I

Teren

Nr cadastral	Suprafaţa (mp)*	Observaţii / Referinţe
	1.700	

* Suprafaţa este determinată in planul de proiecţie Stereo 70.

DETALII LINIARE IMOBIL

Date referitoare la teren

Crt	Categorie folosință	Intra vilan	Suprafaţa (mp)	Tarla	Parcelă	Nr. topo	Observaţii / Referinţe
1	arabil	NU	1.700	15	492/8	-	

Lungime Segmente
1) Valorile lungimilor segmentelor sunt obţinute din proiecţie în plan.

Punct început	X / Y	Punct sfârşit	X / Y	Lungime segment (** (m)
1	418.897,239 486.661,619	2	418.711,171 486.347,132	365.409
2	418.711,171 486.347,132	3	418.714,198 486.342,976	5.142
3	418.714,198 486.342,976	4	418.895,626 486.649,621	356.297
4	418.895,626 486.649,621	5	418.895,391 486.652,601	2.99
5	418.895,391 486.652,601	1	418.897,239 486.661,619	9.205

Document care conține date cu caracter personal, protejat de prevederile Regulamentului (UE) nr. 679/2016 și Legii 190/2018

**** Lungimile segmentelor sunt determinate în planul de proiecţie Stereo 70 şi sunt rotunjite la 1 milimetru.**
***** Distanţa dintre puncte este formată din segmente cumulate ce sunt mai mici decât valoarea 1 milimetru.**

Neutilizabil în circuitul civil

DATE DESPRE IMOBILUL NR. 12164

Oficiul de Cadastru şi Publicitate Imobiliară SIBIU
Biroul de Cadastru şi Publicitate Imobiliară Sibiu

A. Partea I. Descrierea imobilului

TEREN Extravilan
Adresa: Jud. Sibiu

Nr. Crt	Nr cadastral Nr. topografic	Suprafaţa* (mp)	Observaţii / Referinţe
A1		2.700	Sector cadastral:62 Teren neimprejmuit;

B. Partea II. Proprietari şi acte

Inscrieri privitoare la dreptul de proprietate şi alte drepturi reale		Referinţe
/		
Act Administrativ nr. 433/12, din 14/12/1995 emis de CJPSDPAT (titlu de proprietate);		
B1	Intabulare, drept de PROPRIETATE, dobandit prin Reconstituire, cota actuala 1/1	A1
	1) **GREVUŢIU IOAN**, CNP NEIDENTIFICAT	

C. Partea III. SARCINI .

Inscrieri privind dezmembramintele dreptului de proprietate, drepturi reale de garanţie şi sarcini	Referinţe
NU SUNT	

Neutilizabil în circuitul civil

Anexa Nr. 1 La Partea I

Teren

Nr cadastral	Suprafaţa (mp)*	Observaţii / Referinţe
	2.700	

* Suprafaţa este determinată in planul de proiecţie Stereo 70.

DETALII LINIARE IMOBIL

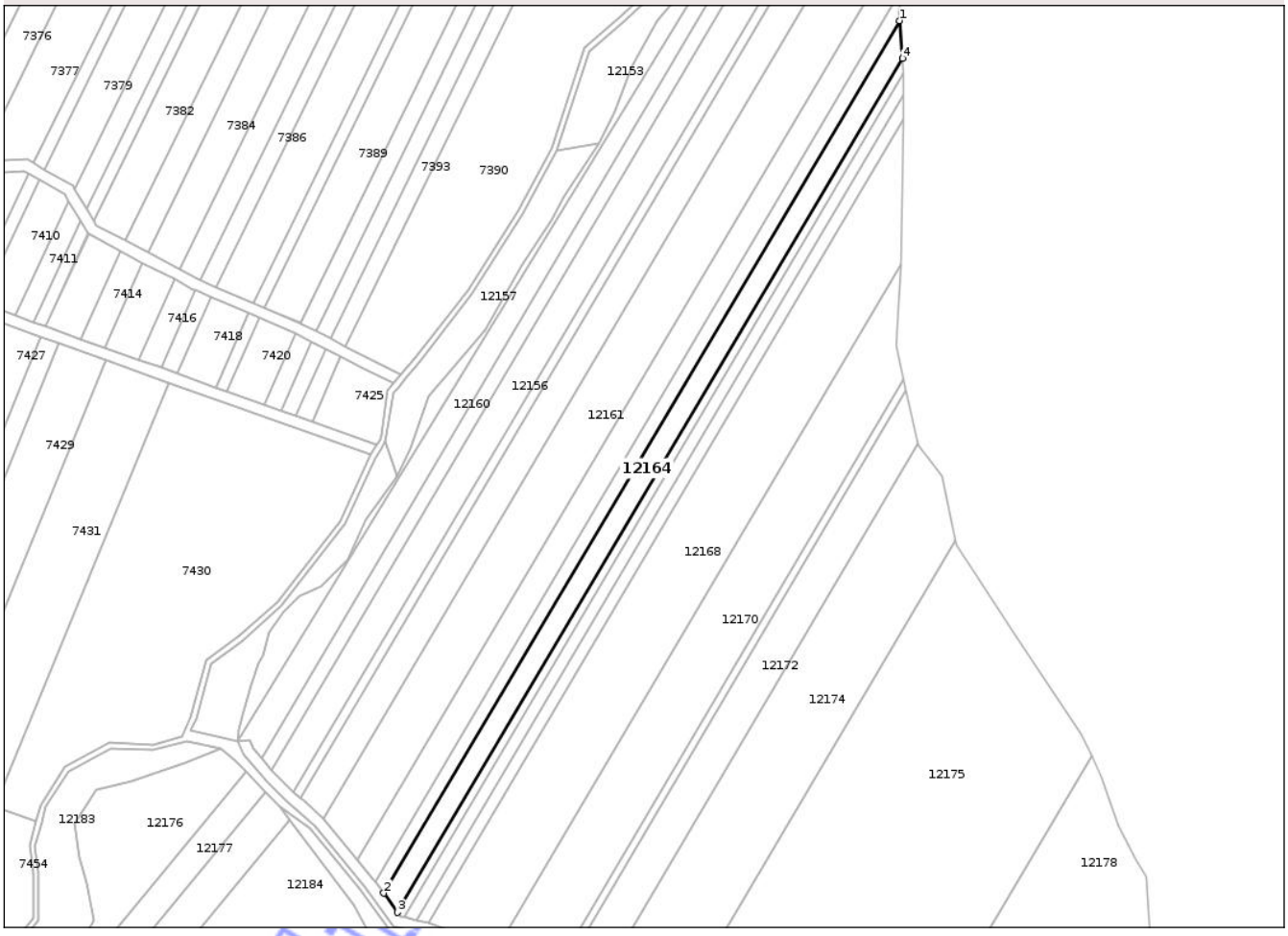

Date referitoare la teren

Crt	Categorie folosință	Intra vilan	Suprafaţa (mp)	Tarla	Parcelă	Nr. topo	Observaţii / Referinţe
1	arabil	NU	2.700	15	492/9	-	

Lungime Segmente
1) Valorile lungimilor segmentelor sunt obţinute din proiecţie în plan.

Punct început	X / Y	Punct sfârşit	X / Y	Lungime segment (** (m)
1	418.895,626 486.649,621	2	418.714,198 486.342,976	356.297
2	418.714,198 486.342,976	3	418.719,109 486.336,234	8.341
3	418.719,109 486.336,234	4	418.896,673 486.636,348	348.708
4	418.896,673 486.636,348	1	418.895,626 486.649,621	13.314

**** Lungimile segmentelor sunt determinate în planul de proiecţie Stereo 70 şi sunt rotunjite la 1 milimetru.**

Document care conține date cu caracter personal, protejat de prevederile Regulamentului (UE) nr. 679/2016 și Legii 190/2018

***** Distanţa dintre puncte este formată din segmente cumulate ce sunt mai mici decât valoarea 1 milimetru.**

Neutilizabil în circuitul civil

DATE DESPRE IMOBILUL NR. 12165

Oficiul de Cadastru şi Publicitate Imobiliară SIBIU
Biroul de Cadastru şi Publicitate Imobiliară Sibiu

A. Partea I. Descrierea imobilului

TEREN Extravilan
Adresa: Jud. Sibiu

Nr. Crt	Nr cadastral Nr. topografic	Suprafaţa* (mp)	Observaţii / Referinţe
A1		1.000	Sector cadastral:62 Teren neimprejmuit;

B. Partea II. Proprietari şi acte

Inscrieri privitoare la dreptul de proprietate şi alte drepturi reale		Referinţe
/		
Act Administrativ nr. 433/12, din 14/12/1995 emis de CJPSDPAT (titlu de proprietate);		
B1	Intabulare, drept de PROPRIETATE, dobandit prin Reconstituire, cota actuala 1/1	A1
	1) **GREVUŢIU IOAN**, CNP NEIDENTIFICAT	

C. Partea III. SARCINI .

Inscrieri privind dezmembramintele dreptului de proprietate, drepturi reale de garanţie şi sarcini	Referinţe
NU SUNT	

Neutilizabil în circuitul civil

Anexa Nr. 1 La Partea I

Teren

Nr cadastral	Suprafaţa (mp)*	Observaţii / Referinţe
	1.000	

* Suprafaţa este determinată in planul de proiecţie Stereo 70.

DETALII LINIARE IMOBIL

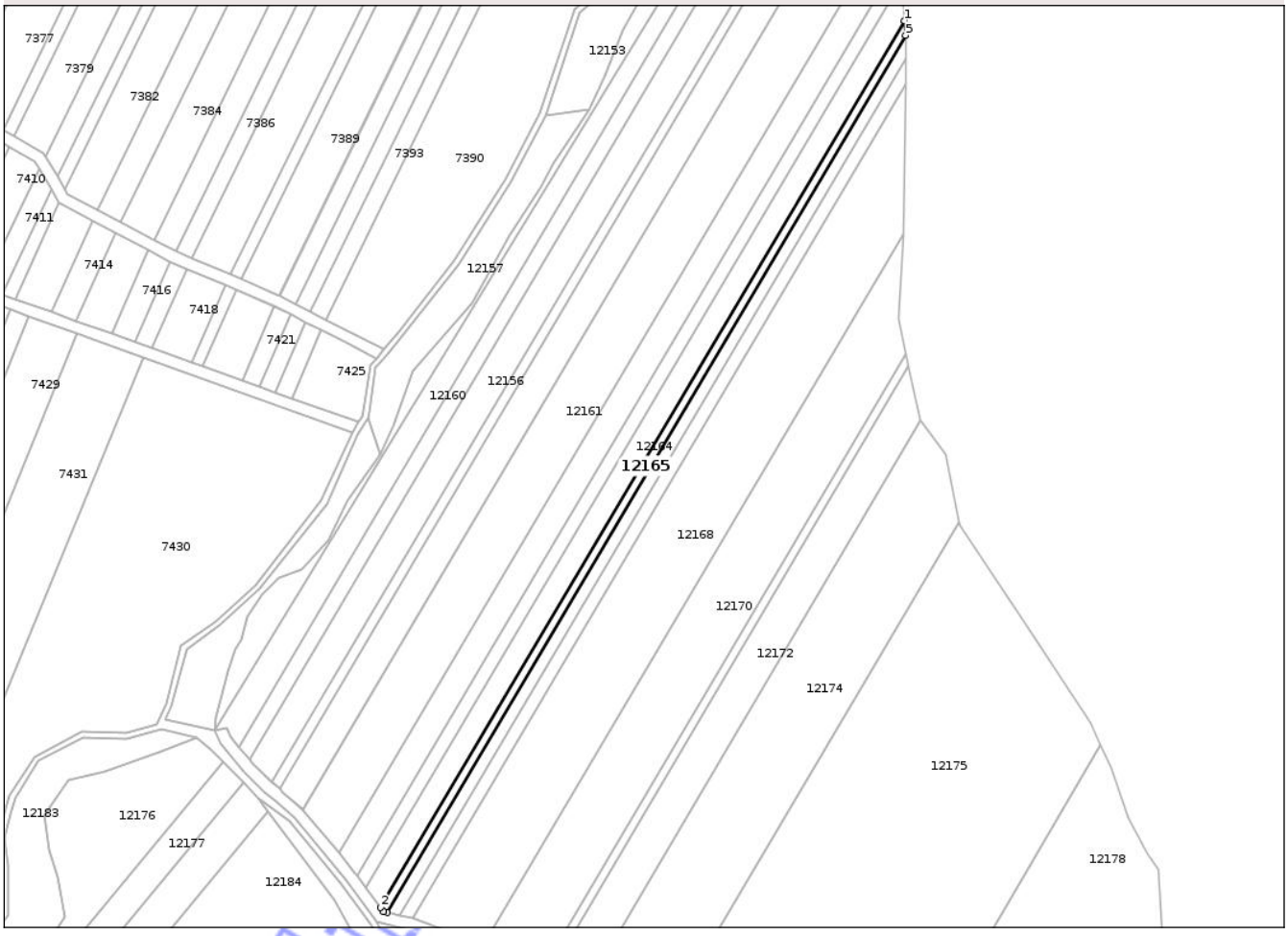

Date referitoare la teren

Crt	Categorie folosință	Intra vilan	Suprafaţa (mp)	Tarla	Parcelă	Nr. topo	Observaţii / Referinţe
1	neproductiv	NU	1.000	15	492/9/1	-	

Lungime Segmente
1) Valorile lungimilor segmentelor sunt obţinute din proiecţie în plan.

Punct început	X / Y	Punct sfârşit	X / Y	Lungime segment (** (m)
1	418.896,673 486.636,348	2	418.719,109 486.336,234	348.708
2	418.719,109 486.336,234	3	418.720,089 486.334,888	1.665
3	418.720,089 486.334,888	4	418.721,46 486.334,549	1.413
4	418.721,46 486.334,549	5	418.897,067 486.631,354	344.864
5	418.897,067 486.631,354	1	418.896,673 486.636,348	5.009

Document care conține date cu caracter personal, protejat de prevederile Regulamentului (UE) nr. 679/2016 și Legii 190/2018

**** Lungimile segmentelor sunt determinate în planul de proiecţie Stereo 70 şi sunt rotunjite la 1 milimetru.**
***** Distanţa dintre puncte este formată din segmente cumulate ce sunt mai mici decât valoarea 1 milimetru.**

Neutilizabil în circuitul civil

DATE DESPRE IMOBILUL NR. 12166

Oficiul de Cadastru şi Publicitate Imobiliară SIBIU
Biroul de Cadastru şi Publicitate Imobiliară Sibiu

A. Partea I. Descrierea imobilului

TEREN Extravilan

Adresa: Jud. Sibiu

Nr. Crt	Nr cadastral Nr. topografic	Suprafaţa* (mp)	Observaţii / Referinţe
A1		1.400	Sector cadastral:62 Teren neimprejmuit;

B. Partea II. Proprietari şi acte

Inscrieri privitoare la dreptul de proprietate şi alte drepturi reale		Referinţe
/		
Act Administrativ nr. 385/12, din 16/11/1995 emis de CJPSDPAT (titlu de proprietate);		
B1	Intabulare, drept de PROPRIETATE, dobandit prin Reconstituire, cota actuala 1/1	A1
	1) **CĂRATĂ ELISABETA**, CNP NEIDENTIFICAT	

C. Partea III. SARCINI .

Inscrieri privind dezmembramintele dreptului de proprietate, drepturi reale de garanţie şi sarcini	Referinţe
NU SUNT	

Neutilizabil în circuitul civil

Anexa Nr. 1 La Partea I

Teren

Nr cadastral	Suprafaţa (mp)*	Observaţii / Referinţe
	1.400	

* Suprafaţa este determinată in planul de proiecţie Stereo 70.

DETALII LINIARE IMOBIL

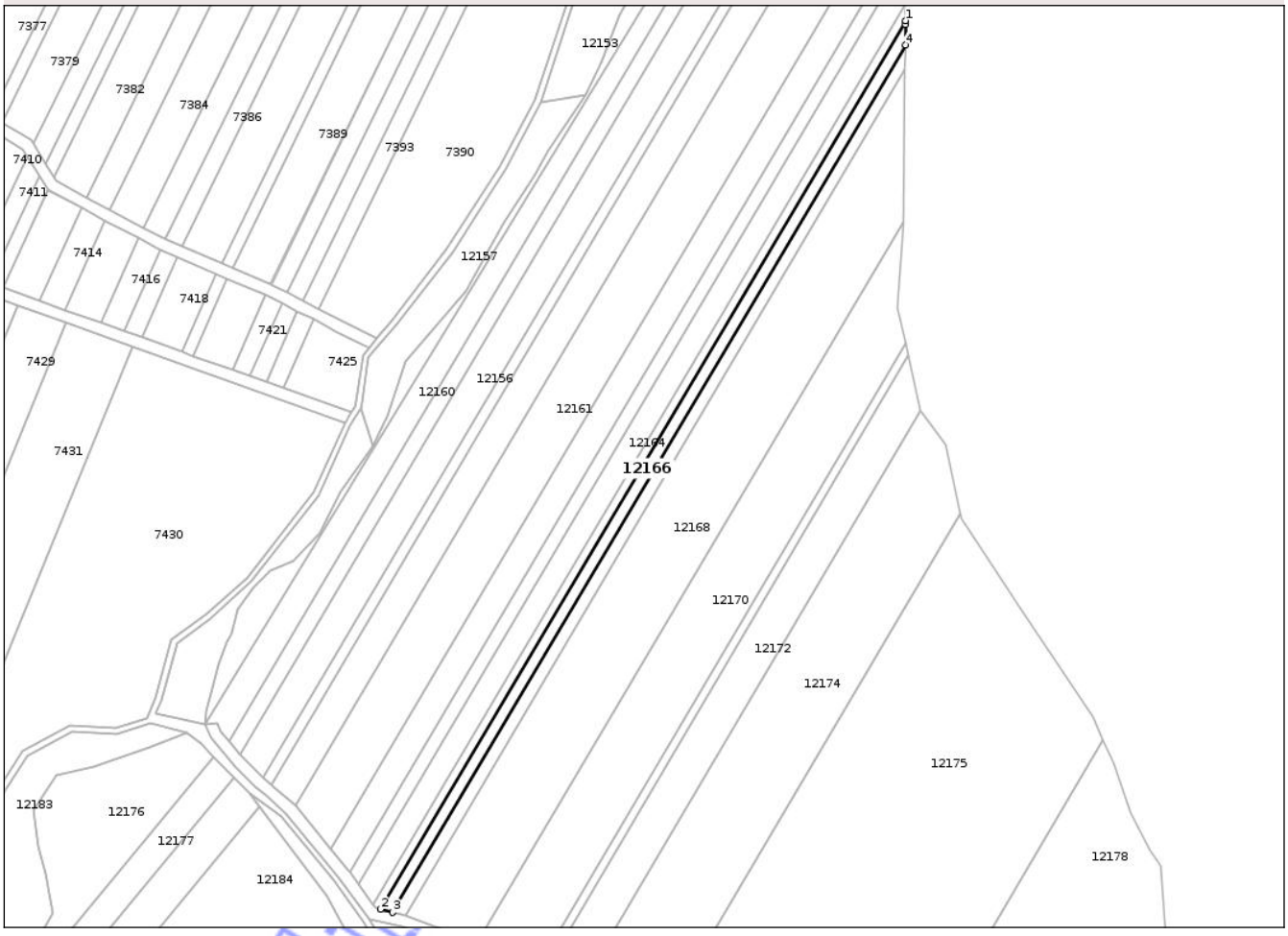

Date referitoare la teren

Crt	Categorie folosință	Intra vilan	Suprafaţa (mp)	Tarla	Parcelă	Nr. topo	Observaţii / Referinţe
1	faneata	NU	1.400	15	492/10	-	

Lungime Segmente
1) Valorile lungimilor segmentelor sunt obţinute din proiecţie în plan.

Punct început	X / Y	Punct sfârşit	X / Y	Lungime segment (** (m)
1	418.897,067 486.631,354	2	418.721,46 486.334,549	344.864
2	418.721,46 486.334,549	3	418.725,623 486.333,519	4.288
3	418.725,623 486.333,519	4	418.897,082 486.623,315	336.719
4	418.897,082 486.623,315	5	418.897,172 486.630,016	6.702
5	418.897,172 486.630,016	1	418.897,067 486.631,354	1.343

Document care conține date cu caracter personal, protejat de prevederile Regulamentului (UE) nr. 679/2016 și Legii 190/2018

**** Lungimile segmentelor sunt determinate în planul de proiecţie Stereo 70 şi sunt rotunjite la 1 milimetru.**
***** Distanţa dintre puncte este formată din segmente cumulate ce sunt mai mici decât valoarea 1 milimetru.**

Neutilizabil în circuitul civil

DATE DESPRE IMOBILUL NR. 12167

Oficiul de Cadastru şi Publicitate Imobiliară SIBIU
Biroul de Cadastru şi Publicitate Imobiliară Sibiu

A. Partea I. Descrierea imobilului

TEREN Extravilan
Adresa: Jud. Sibiu

Nr. Crt	Nr cadastral Nr. topografic	Suprafaţa* (mp)	Observaţii / Referinţe
A1	101863	1.400	Sector cadastral:62 Teren neimprejmuit;

B. Partea II. Proprietari şi acte

Inscrieri privitoare la dreptul de proprietate şi alte drepturi reale		Referinţe
14593 / 05/03/2013		
Act Administrativ nr. 448/12, din 19/12/1995 emis de CJPSDPAT;		
B1	Se infiinteaza aceasta carte funciara pentru pacela nr. 492/11 inscrisa in TP 448/12	A1
34667 / 30/05/2013		
Act Notarial nr. 134, din 30/05/2013 emis de NP Carje Radu;		
B3	Intabulare, drept de PROPRIETATE, dobandit prin Conventie, cota actuala 1/1	A1
	1) **MUNTEAN ALEXANDRU-SORIN**, bun propriu	

C. Partea III. SARCINI .

Inscrieri privind dezmembramintele dreptului de proprietate, drepturi reale de garanţie şi sarcini	Referinţe
NU SUNT	

Neutilizabil în circuitul civil

Anexa Nr. 1 La Partea I

Teren

Nr cadastral	Suprafaţa (mp)*	Observaţii / Referinţe
101863	1.400	

* Suprafaţa este determinată in planul de proiecţie Stereo 70.

DETALII LINIARE IMOBIL

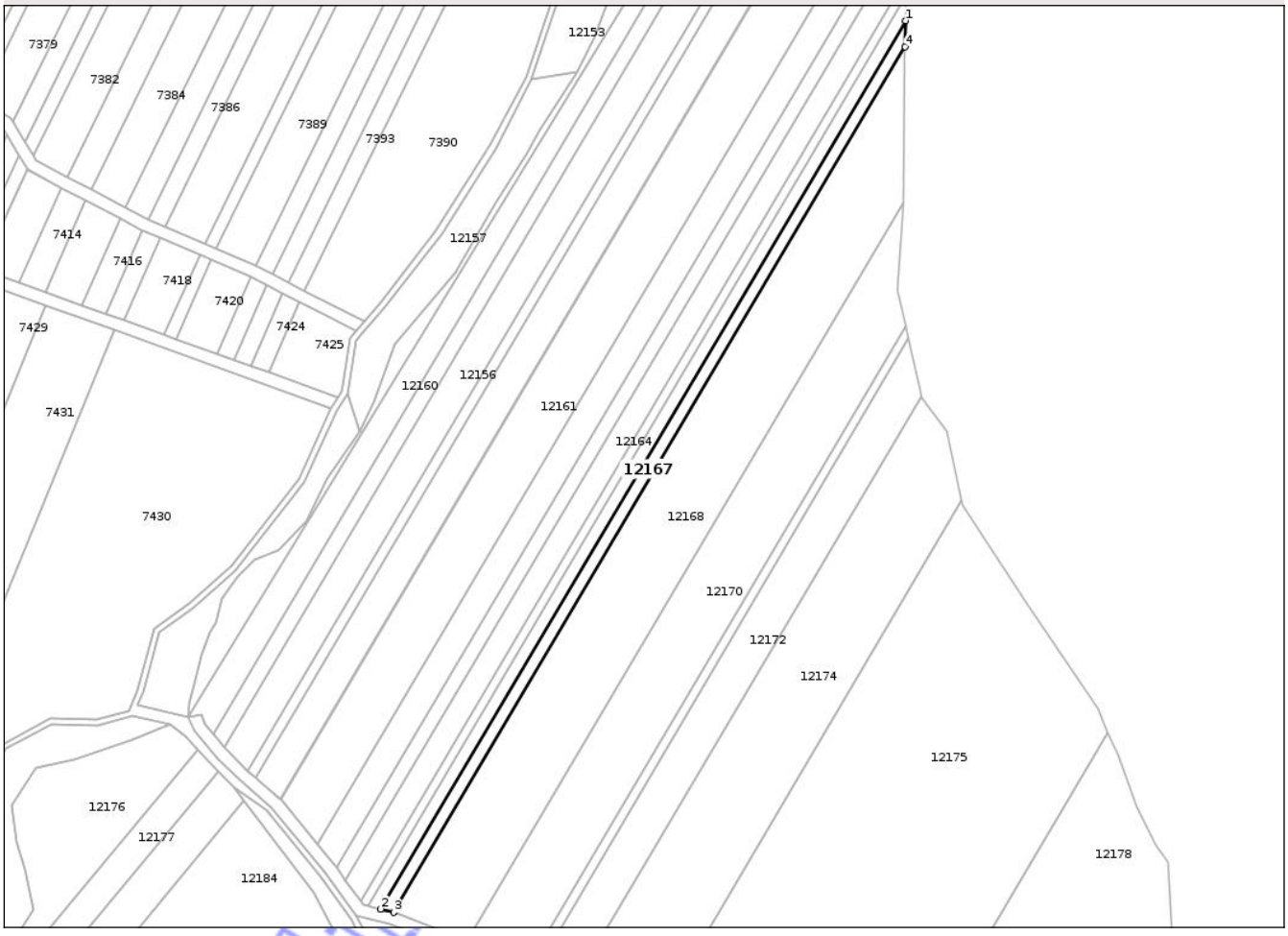

Date referitoare la teren

Crt	Categorie folosință	Intra vilan	Suprafaţa (mp)	Tarla	Parcelă	Nr. topo	Observaţii / Referinţe
1	faneata	NU	1.400	15	492/11	-	

Lungime Segmente
1) Valorile lungimilor segmentelor sunt obţinute din proiecţie în plan.

Punct început	X / Y	Punct sfârşit	X / Y	Lungime segment (** (m)
1	418.897,082 486.623,315	2	418.725,623 486.333,519	336.719
2	418.725,623 486.333,519	3	418.729,889 486.332,46	4.396
3	418.729,889 486.332,46	4	418.896,967 486.614,85	328.115
4	418.896,967 486.614,85	1	418.897,082 486.623,315	8.465

**** Lungimile segmentelor sunt determinate în planul de proiecţie Stereo 70 şi sunt rotunjite la 1 milimetru.**

Document care conține date cu caracter personal, protejat de prevederile Regulamentului (UE) nr. 679/2016 și Legii 190/2018

***** Distanţa dintre puncte este formată din segmente cumulate ce sunt mai mici decât valoarea 1 milimetru.**

Neutilizabil în circuitul civil

DATE DESPRE IMOBILUL NR. 12168

Oficiul de Cadastru şi Publicitate Imobiliară SIBIU
Biroul de Cadastru şi Publicitate Imobiliară Sibiu

A. Partea I. Descrierea imobilului

TEREN Extravilan

Adresa: Jud. Sibiu

Nr. Crt	Nr cadastral Nr. topografic	Suprafaţa* (mp)	Observaţii / Referinţe
A1		7.700	Sector cadastral:62 Teren neimprejmuit;

B. Partea II. Proprietari şi acte

Inscrieri privitoare la dreptul de proprietate şi alte drepturi reale		Referinţe
/		
Act Administrativ nr. 513/12, din 29/03/1996 emis de CJPSDPAT (titlu de proprietate);		
B1	Intabulare, drept de PROPRIETATE, dobandit prin Reconstituire, cota actuala 1/1	A1
	1) **CĂRĂTUŞ IOAN**, CNP NEIDENTIFICAT	

C. Partea III. SARCINI .

Inscrieri privind dezmembramintele dreptului de proprietate, drepturi reale de garanţie şi sarcini	Referinţe
NU SUNT	

Neutilizabil în circuitul civil

Anexa Nr. 1 La Partea I

Teren

Nr cadastral	Suprafaţa (mp)*	Observaţii / Referinţe
	7.700	

* Suprafaţa este determinată in planul de proiecţie Stereo 70.

DETALII LINIARE IMOBIL

Date referitoare la teren

Crt	Categorie folosință	Intra vilan	Suprafaţa (mp)	Tarla	Parcelă	Nr. topo	Observaţii / Referinţe
1	arabil	NU	7.700	15	492/12	-	

Lungime Segmente
1) Valorile lungimilor segmentelor sunt obţinute din proiecţie în plan.

Punct început	X / Y	Punct sfârşit	X / Y	Lungime segment (** (m)
1	418.896,967 486.614,85	2	418.729,889 486.332,46	328.115
2	418.729,889 486.332,46	3	418.746,188 486.326,395	17.391
3	418.746,188 486.326,395	4	418.753,094 486.321,946	8.215
4	418.753,094 486.321,946	5	418.896,28 486.563,955	281.195
5	418.896,28 486.563,955	1	418.896,967 486.614,85	50.9

Document care conține date cu caracter personal, protejat de prevederile Regulamentului (UE) nr. 679/2016 și Legii 190/2018

**** Lungimile segmentelor sunt determinate în planul de proiecţie Stereo 70 şi sunt rotunjite la 1 milimetru.**
***** Distanţa dintre puncte este formată din segmente cumulate ce sunt mai mici decât valoarea 1 milimetru.**

Neutilizabil în circuitul civil

DATE DESPRE IMOBILUL NR. 12169

Oficiul de Cadastru şi Publicitate Imobiliară SIBIU
Biroul de Cadastru şi Publicitate Imobiliară Sibiu

A. Partea I. Descrierea imobilului

TEREN Extravilan

Adresa: Jud. Sibiu

Nr. Crt	Nr cadastral Nr. topografic	Suprafaţa* (mp)	Observaţii / Referinţe
A1		1.010	Sector cadastral:62 Teren neimprejmuit;

B. Partea II. Proprietari şi acte

Inscrieri privitoare la dreptul de proprietate şi alte drepturi reale		Referinţe
/		
Act Normativ nr. 7, din 13/03/1996 emis de PARLAMENTUL ROMÂNIEI (lege);		
B1	Inscrierea posesiei, drept de PROPRIETATE, dobandit prin Constituire, cota actuala 1/1	A1
	1) **NEIDENTIFICAT NEIDENTIFICAT**	
B2	se noteaza mentiunea de proprietar neidentificat	A1

C. Partea III. SARCINI .

Inscrieri privind dezmembramintele dreptului de proprietate, drepturi reale de garanţie şi sarcini	Referinţe
NU SUNT	

Neutilizabil în circuitul civil

Anexa Nr. 1 La Partea I

Teren

Nr cadastral	Suprafaţa (mp)*	Observaţii / Referinţe
	1.010	

* Suprafaţa este determinată in planul de proiecţie Stereo 70.

DETALII LINIARE IMOBIL

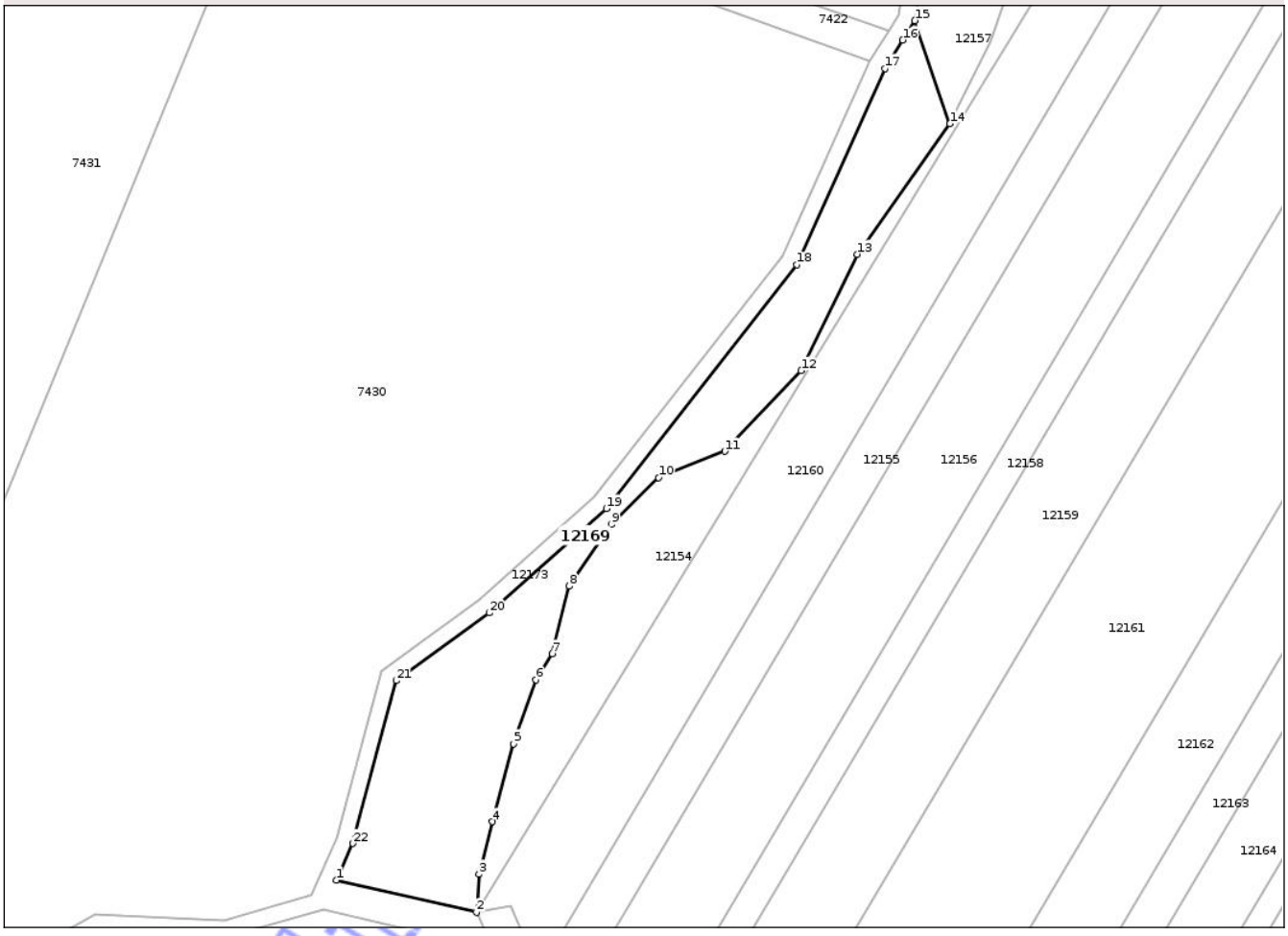

Date referitoare la teren

Crt	Categorie folosință	Intra vilan	Suprafaţa (mp)	Tarla	Parcelă	Nr. topo	Observaţii / Referinţe
1	padure	NU	1.010	15	489	-	TUFARIS

Lungime Segmente
1) Valorile lungimilor segmentelor sunt obţinute din proiecţie în plan.

Punct început	X / Y	Punct sfârşit	X / Y	Lungime segment (** (m)
1	418.646,258 486.399,987	2	418.662,861 486.396,191	17.032
3	418.663,187 486.400,713	4	418.664,782 486.406,916	6.404
5	418.667,263 486.416,131	6	418.669,942 486.423,693	8.023
7	418.671,871 486.426,771	8	418.673,876 486.434,791	8.267
9	418.678,847 486.442,068	10	418.684,459 486.447,614	7.89

Punct început	X / Y	Punct sfârşit	X / Y	Lungime segment (** (m)
2	418.662,861 486.396,191	3	418.663,187 486.400,713	4.534
4	418.664,782 486.406,916	5	418.667,263 486.416,131	9.543
6	418.669,942 486.423,693	7	418.671,871 486.426,771	3.632
8	418.673,876 486.434,791	9	418.678,847 486.442,068	8.813
10	418.684,459 486.447,614	11	418.692,293 486.450,732	8.432

Document care conține date cu caracter personal, protejat de prevederile Regulamentului (UE) nr. 679/2016 și Legii 190/2018

Punct început	X / Y	Punct sfârşit	X / Y	Lungime segment (** (m)
11	418.692,293 486.450,732	12	418.701,349 486.460,29	13.167
13	418.708,005 486.474,061	14	418.718,971 486.489,493	18.932
15	418.714,798 486.501,684	16	418.713,372 486.499,39	2.701
17	418.711,281 486.496,029	18	418.700,807 486.472,809	25.473
19	418.678,268 486.443,957	20	418.664,407 486.431,613	18.561
21	418.653,393 486.423,603	22	418.648,223 486.404,348	19.937

Punct început	X / Y	Punct sfârşit	X / Y	Lungime segment (** (m)
12	418.701,349 486.460,29	13	418.708,005 486.474,061	15.294
14	418.718,971 486.489,493	15	418.714,798 486.501,684	12.886
16	418.713,372 486.499,39	17	418.711,281 486.496,029	3.959
18	418.700,807 486.472,809	19	418.678,268 486.443,957	36.612
20	418.664,407 486.431,613	21	418.653,393 486.423,603	13.619
22	418.648,223 486.404,348	1	418.646,258 486.399,987	4.784

** Lungimile segmentelor sunt determinate în planul de proiecţie Stereo 70 şi sunt rotunjite la 1 milimetru.
*** Distanţa dintre puncte este formată din segmente cumulate ce sunt mai mici decât valoarea 1 milimetru.

Neutilizabil în circuitul civil

DATE DESPRE IMOBILUL NR. 12170

Oficiul de Cadastru şi Publicitate Imobiliară SIBIU
Biroul de Cadastru şi Publicitate Imobiliară Sibiu

A. Partea I. Descrierea imobilului

TEREN Extravilan

Adresa: Jud. Sibiu

Nr. Crt	Nr cadastral Nr. topografic	Suprafaţa* (mp)	Observaţii / Referinţe
A1		5.600	Sector cadastral:62 Teren neimprejmuit;

B. Partea II. Proprietari şi acte

Inscrieri privitoare la dreptul de proprietate şi alte drepturi reale		Referinţe
/		
Act Administrativ nr. 247/12, din 10/07/1995 emis de CJPSDPAT (titlu de proprietate);		
B1	Intabulare, drept de PROPRIETATE, dobandit prin Reconstituire, cota actuala 1/1	A1
	1) **DORDEA IOAN**, CNP NEIDENTIFICAT	

C. Partea III. SARCINI .

Inscrieri privind dezmembramintele dreptului de proprietate, drepturi reale de garanţie şi sarcini	Referinţe
NU SUNT	

Neutilizabil în circuitul civil

Anexa Nr. 1 La Partea I

Teren

Nr cadastral	Suprafaţa (mp)*	Observaţii / Referinţe
	5.600	

* Suprafaţa este determinată in planul de proiecţie Stereo 70.

DETALII LINIARE IMOBIL

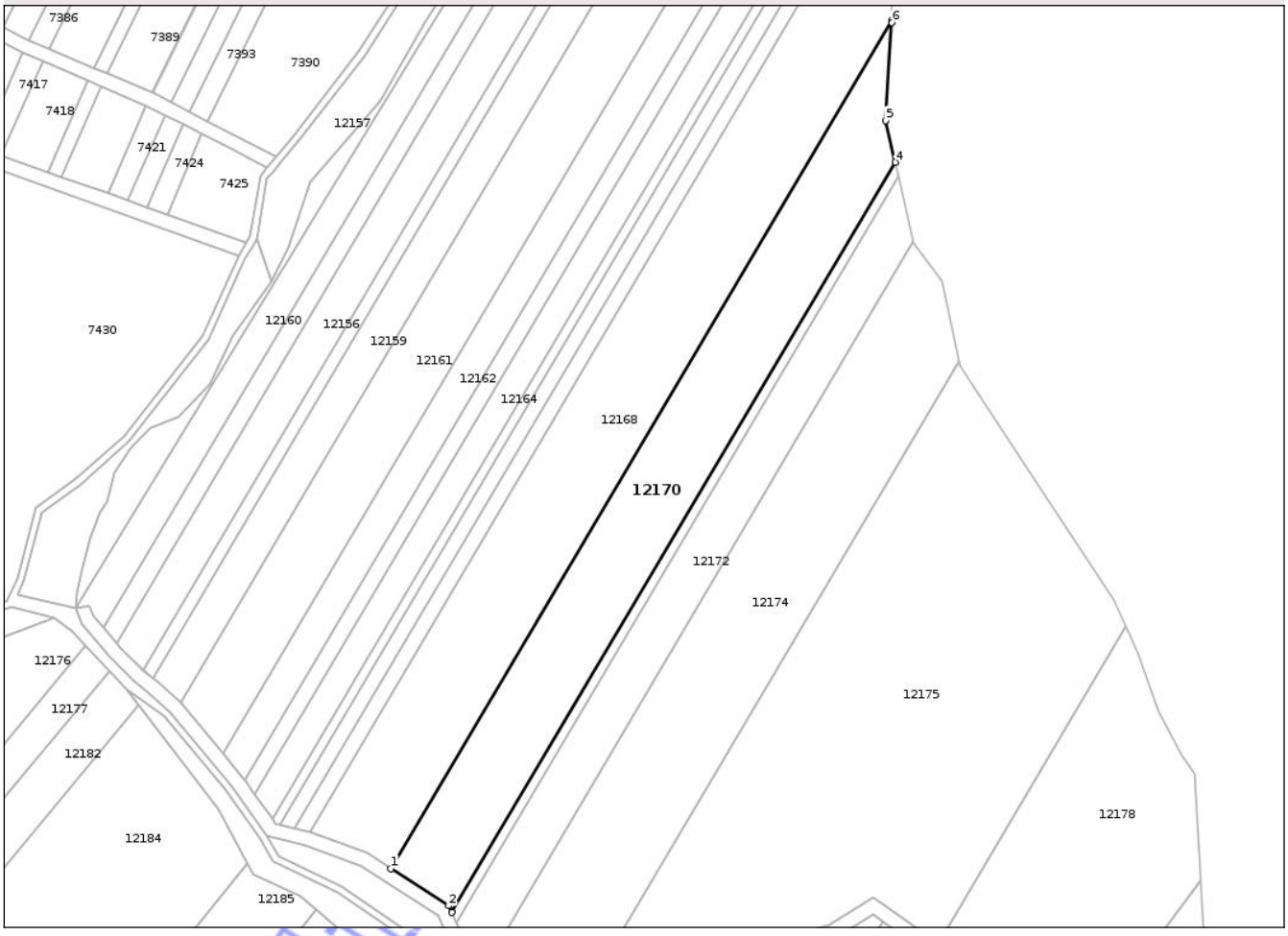

Date referitoare la teren

Crt	Categorie folosință	Intra vilan	Suprafaţa (mp)	Tarla	Parcelă	Nr. topo	Observaţii / Referinţe
1	arabil	NU	5.600	15	492/13	-	

Lungime Segmente
1) Valorile lungimilor segmentelor sunt obţinute din proiecţie în plan.

Punct început	X / Y	Punct sfârşit	X / Y	Lungime segment (** (m)
1	418.753,094 486.321,946	2	418.769,616 486.311,302	19.653
2	418.769,616 486.311,302	3	418.770,489 486.309,412	2.082
3	418.770,489 486.309,412	4	418.897,197 486.523,571	248.835
4	418.897,197 486.523,571	5	418.894,539 486.535,467	12.189
5	418.894,539 486.535,467	6	418.896,273 486.563,469	28.056

Document care conține date cu caracter personal, protejat de prevederile Regulamentului (UE) nr. 679/2016 și Legii 190/2018

Punct început	X / Y	Punct sfârşit	X / Y	Lungime segment (** (m)
6	418.896,273 486.563,469	7	418.896,28 486.563,955	0.486
7	418.896,28 486.563,955	1	418.753,094 486.321,946	281.195

** Lungimile segmentelor sunt determinate în planul de proiecţie Stereo 70 şi sunt rotunjite la 1 milimetru.
*** Distanţa dintre puncte este formată din segmente cumulate ce sunt mai mici decât valoarea 1 milimetru.

Neutilizabil în circuitul civil

DATE DESPRE IMOBILUL NR. 12171

Oficiul de Cadastru şi Publicitate Imobiliară SIBIU
Biroul de Cadastru şi Publicitate Imobiliară Sibiu

A. Partea I. Descrierea imobilului

TEREN Extravilan

Adresa: Jud. Sibiu

Nr. Crt	Nr cadastral Nr. topografic	Suprafaţa* (mp)	Observaţii / Referinţe
A1		700	Sector cadastral:62 Teren neimprejmuit;

B. Partea II. Proprietari şi acte

Inscrieri privitoare la dreptul de proprietate şi alte drepturi reale		Referinţe
/		
Act Administrativ nr. 359/12, din 18/09/1996 emis de CJPSDPAT (titlu de proprietate);		
B1	Intabulare, drept de PROPRIETATE, dobandit prin Reconstituire, cota actuala 1/1	A1
	1) **VECERDEA NICOLAE**, CNP NEIDENTIFICAT	

C. Partea III. SARCINI .

Inscrieri privind dezmembramintele dreptului de proprietate, drepturi reale de garanţie şi sarcini	Referinţe
NU SUNT	

Neutilizabil în circuitul civil

Anexa Nr. 1 La Partea I

Teren

Nr cadastral	Suprafaţa (mp)*	Observaţii / Referinţe
	700	

* Suprafaţa este determinată in planul de proiecţie Stereo 70.

DETALII LINIARE IMOBIL

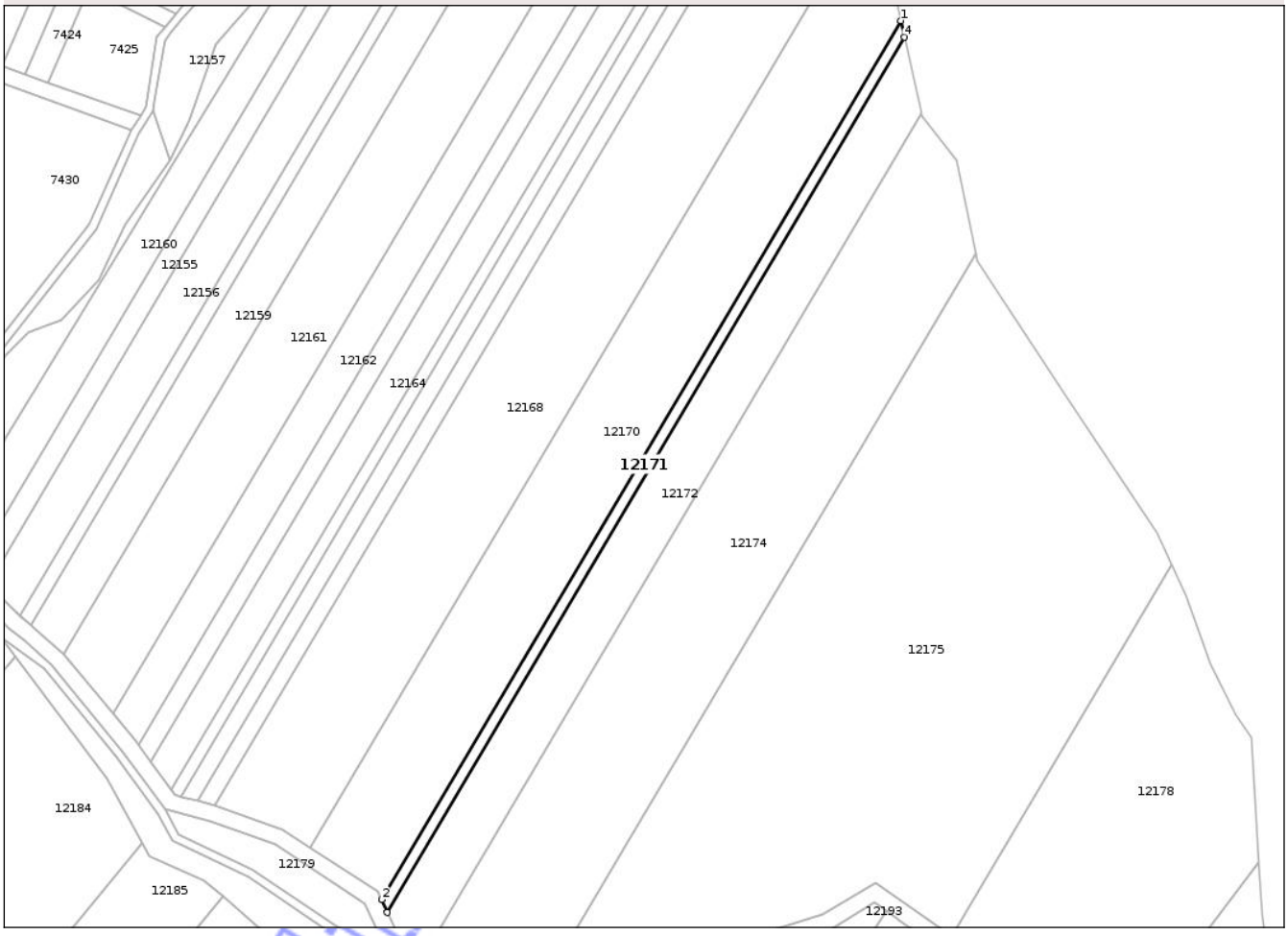

Date referitoare la teren

Crt	Categorie folosință	Intra vilan	Suprafaţa (mp)	Tarla	Parcelă	Nr. topo	Observaţii / Referinţe
1	arabil	NU	700	15	492/14	-	

Lungime Segmente
1) Valorile lungimilor segmentelor sunt obţinute din proiecţie în plan.

Punct început	X / Y	Punct sfârşit	X / Y	Lungime segment (** (m)
1	418.897,197 486.523,571	2	418.770,489 486.309,412	248.835
2	418.770,489 486.309,412	3	418.771,925 486.306,303	3.425
3	418.771,925 486.306,303	4	418.898,095 486.519,552	247.779
4	418.898,095 486.519,552	1	418.897,197 486.523,571	4.118

**** Lungimile segmentelor sunt determinate în planul de proiecţie Stereo 70 şi sunt rotunjite la 1 milimetru.**

Document care conține date cu caracter personal, protejat de prevederile Regulamentului (UE) nr. 679/2016 și Legii 190/2018

***** Distanţa dintre puncte este formată din segmente cumulate ce sunt mai mici decât valoarea 1 milimetru.**

Neutilizabil în circuitul civil

DATE DESPRE IMOBILUL NR. 12172

Oficiul de Cadastru şi Publicitate Imobiliară SIBIU
Biroul de Cadastru şi Publicitate Imobiliară Sibiu

A. Partea I. Descrierea imobilului

TEREN Extravilan
Adresa: Jud. Sibiu

Nr. Crt	Nr cadastral Nr. topografic	Suprafaţa* (mp)	Observaţii / Referinţe
A1		3.200	Sector cadastral:62 Teren neimprejmuit;

B. Partea II. Proprietari şi acte

Inscrieri privitoare la dreptul de proprietate şi alte drepturi reale		Referinţe
/		
Act Administrativ nr. 300/12, din 24/07/1995 emis de CJPSDPAT (titlu de proprietate);		
B1	Intabulare, drept de PROPRIETATE, dobandit prin Reconstituire, cota actuala 1/1	A1
	1) **MUNTEAN ELENA**, CNP NEIDENTIFICAT	

C. Partea III. SARCINI .

Inscrieri privind dezmembramintele dreptului de proprietate, drepturi reale de garanţie şi sarcini	Referinţe
NU SUNT	

Neutilizabil în circuitul civil

Anexa Nr. 1 La Partea I

Teren

Nr cadastral	Suprafaţa (mp)*	Observaţii / Referinţe
	3.200	

* Suprafaţa este determinată in planul de proiecţie Stereo 70.

DETALII LINIARE IMOBIL

Date referitoare la teren

Crt	Categorie folosință	Intra vilan	Suprafaţa (mp)	Tarla	Parcelă	Nr. topo	Observaţii / Referinţe
1	arabil	NU	3.200	15	492/15	-	

Lungime Segmente
1) Valorile lungimilor segmentelor sunt obţinute din proiecţie în plan.

Punct început	X / Y	Punct sfârşit	X / Y	Lungime segment (** (m)
1	418.898,095 486.519,552	2	418.771,925 486.306,303	247.779
2	418.771,925 486.306,303	3	418.775,598 486.298,347	8.763
3	418.775,598 486.298,347	4	418.779,001 486.292,628	6.654
4	418.779,001 486.292,628	5	418.902,252 486.500,944	242.047
5	418.902,252 486.500,944	1	418.898,095 486.519,552	19.067

Document care conține date cu caracter personal, protejat de prevederile Regulamentului (UE) nr. 679/2016 și Legii 190/2018

**** Lungimile segmentelor sunt determinate în planul de proiecţie Stereo 70 şi sunt rotunjite la 1 milimetru.**
***** Distanţa dintre puncte este formată din segmente cumulate ce sunt mai mici decât valoarea 1 milimetru.**

Neutilizabil în circuitul civil

DATE DESPRE IMOBILUL NR. 12173

Oficiul de Cadastru şi Publicitate Imobiliară SIBIU
Biroul de Cadastru şi Publicitate Imobiliară Sibiu

A. Partea I. Descrierea imobilului

TEREN Extravilan

Adresa: Jud. Sibiu

Nr. Crt	Nr cadastral Nr. topografic	Suprafaţa* (mp)	Observaţii / Referinţe
A1		2.240	Sector cadastral:62 Teren neimprejmuit;

B. Partea II. Proprietari şi acte

Inscrieri privitoare la dreptul de proprietate şi alte drepturi reale		Referinţe
/		
Act Normativ nr. 7, din 13/03/1996 emis de PARLAMENTUL ROMÂNIEI (lege);		
B1	Inscrierea posesiei, drept de PROPRIETATE, dobandit prin Constituire, cota actuala 1/1	A1
	1) **NEIDENTIFICAT NEIDENTIFICAT**	
B2	se noteaza mentiunea de proprietar neidentificat	A1

C. Partea III. SARCINI .

Inscrieri privind dezmembramintele dreptului de proprietate, drepturi reale de garanţie şi sarcini	Referinţe
NU SUNT	

Neutilizabil în circuitul civil

Anexa Nr. 1 La Partea I

Teren

Nr cadastral	Suprafaţa (mp)*	Observaţii / Referinţe
	2.240	

* Suprafaţa este determinată in planul de proiecţie Stereo 70.

DETALII LINIARE IMOBIL

Date referitoare la teren

Crt	Categorie folosință	Intra vilan	Suprafaţa (mp)	Tarla	Parcelă	Nr. topo	Observaţii / Referinţe
1	ape curgatoare	NU	2.240	15	697/2	-	PARAU

Lungime Segmente

1) Valorile lungimilor segmentelor sunt obţinute din proiecţie în plan.

Punct început	X / Y	Punct sfârşit	X / Y	Lungime segment
1	418.656,916 486.393,662	2	418.661,788 486.389,681	6.292
4	418.672,588 486.378,454	5	418.677,625 486.373,218	7.265
7	418.705,663 486.344,538	8	418.715,944 486.330,424	17.461
10	418.738,008 486.314,949	11	418.764,939 486.296,744	32.507
13	418.773,734 486.279,068	14	418.775,69 486.279,638	2.036

Punct început	X / Y	Punct sfârşit	X / Y	Lungime segment
2	418.661,788 486.389,681	3	418.665,761 486.385,551	5.73
5	418.677,625 486.373,218	6	418.688,295 486.365,583	13.121
8	418.715,944 486.330,424	9	418.719,379 486.323,891	7.382
11	418.764,939 486.296,744	12	418.771,082 486.284,253	13.92
14	418.775,69 486.279,638	15	418.772,869 486.285,152	6.193

Punct început	X / Y	Punct sfârşit	X / Y	Lungime segment
3	418.665,761 486.385,551	4	418.672,588 486.378,454	9.848
6	418.688,295 486.365,583	7	418.705,663 486.344,538	27.286
9	418.719,379 486.323,891	10	418.738,008 486.314,949	20.664
12	418.771,082 486.284,253	13	418.773,734 486.279,068	5.823
15	418.772,869 486.285,152	16	418.766,502 486.298,118	14.446

Document care conține date cu caracter personal, protejat de prevederile Regulamentului (UE) nr. 679/2016 și Legii 190/2018

Punct început	X / Y	Punct sfârşit	X / Y	Lungime segment
16	418.766,502 486.298,118	17	418.739,007 486.316,688	33.178
19	418.717,714 486.331,355	20	418.707,433 486.345,469	17.461
22	418.683,382 486.372,369	23	418.679,687 486.375,439	4.804
25	418.664,83 486.391,787	26	418.662,861 486.396,191	4.824
28	418.648,223 486.404,348	29	418.653,393 486.423,603	19.937
31	418.678,268 486.443,957	32	418.700,807 486.472,809	36.612
34	418.713,372 486.499,39	35	418.714,798 486.501,684	2.701
37	418.717,555 486.518,863	38	418.719,172 486.520,779	2.507
40	418.726,983 486.530,042	41	418.745,471 486.553,872	30.16
43	418.775,036 486.604,086	44	418.786,488 486.639,032	36.775
46	418.811,223 486.661,066	47	418.814,977 486.678,932	18.257
49	418.839,77 486.698,58	50	418.846,572 486.705,792	9.914
52	418.837,383 486.725,926	53	418.834,438 486.739,678	14.063
55	418.847,084 486.749,91	56	418.866,333 486.749,201	19.262
58	418.867,426 486.751,162	59	418.846,409 486.751,936	21.032
61	418.835,485 486.725,24	62	418.845,017 486.707,059	20.529
64	418.819,661 486.686,759	65	418.813,137 486.679,9	9.467
67	418.797,435 486.651,142	68	418.784,76 486.640,182	16.756
70	418.761,573 486.582,794	71	418.743,834 486.555,026	32.951
73	418.720,29 486.525,208	74	418.717,643 486.522,069	4.107
76	418.713,176 486.504,197	77	418.712,888 486.502,398	1.821
79	418.709,512 486.496,972	80	418.699,083 486.473,85	25.365
82	418.663,151 486.433,172	83	418.651,644 486.424,805	14.227
85	418.643,265 486.398,215	86	418.632,95 486.395,249	10.733
88	418.601,875 486.387,255	89	418.593,411 486.374,018	15.711
91	418.589,435 486.359,684	92	418.590,771 486.350,11	9.667
94	418.577,064 486.317,563	95	418.576,78 486.296,598	20.968
97	418.508,411 486.205,576	98	418.494,653 486.193,839	18.084
100	418.487,061 486.182,824	101	418.460,598 486.141,919	48.719
103	418.424,15 486.076,197	104	418.414,24 486.055,977	22.518
106	418.421,41 486.052,348	107	418.422,313 486.054,133	2.0
109	418.416,905 486.056,87	110	418.425,937 486.075,299	20.523
112	418.443,738 486.107,765	113	418.455,702 486.128,861	24.253

Punct început	X / Y	Punct sfârşit	X / Y	Lungime segment
17	418.739,007 486.316,688	18	418.720,841 486.325,408	20.15
20	418.707,433 486.345,469	21	418.690,066 486.366,514	27.286
23	418.679,687 486.375,439	24	418.672,815 486.382,285	9.701
26	418.662,861 486.396,191	27	418.646,258 486.399,987	17.032
29	418.653,393 486.423,603	30	418.664,407 486.431,613	13.619
32	418.700,807 486.472,809	33	418.711,281 486.496,029	25.473
35	418.714,798 486.501,684	36	418.715,151 486.503,88	2.224
38	418.719,172 486.520,779	39	418.721,819 486.523,919	4.107
41	418.745,471 486.553,872	42	418.763,304 486.581,788	33.126
44	418.786,488 486.639,032	45	418.798,765 486.649,648	16.23
47	418.814,977 486.678,932	48	418.820,977 486.685,24	8.705
50	418.846,572 486.705,792	51	418.846,815 486.707,937	2.159
53	418.834,438 486.739,678	54	418.835,696 486.740,696	1.618
56	418.866,333 486.749,201	57	418.868,356 486.749,775	2.103
59	418.846,409 486.751,936	60	418.832,225 486.740,46	18.245
62	418.845,017 486.707,059	63	418.838,45 486.700,097	9.571
65	418.813,137 486.679,9	66	418.809,398 486.662,106	18.182
68	418.784,76 486.640,182	69	418.773,188 486.604,869	37.161
71	418.743,834 486.555,026	72	418.725,428 486.531,301	30.028
74	418.717,643 486.522,069	75	418.715,669 486.519,728	3.062
77	418.712,888 486.502,398	78	418.711,674 486.500,447	2.299
80	418.699,083 486.473,85	81	418.676,803 486.445,33	36.191
83	418.651,644 486.424,805	84	418.646,334 486.405,023	20.483
86	418.632,95 486.395,249	87	418.617,735 486.395,894	15.229
89	418.593,411 486.374,018	90	418.591,818 486.368,272	5.963
92	418.590,771 486.350,11	93	418.590,783 486.334,274	15.836
95	418.576,78 486.296,598	96	418.552,354 486.257,73	45.906
98	418.494,653 486.193,839	99	418.492,356 486.190,506	4.048
101	418.460,598 486.141,919	102	418.432,723 486.092,835	56.447
104	418.414,24 486.055,977	105	418.420,518 486.052,8	7.036
107	418.422,313 486.054,133	108	418.421,421 486.054,585	1.0
110	418.425,937 486.075,299	111	418.434,482 486.091,883	18.656
113	418.455,702 486.128,861	114	418.464,642 486.144,289	17.831

Punct început	X / Y	Punct sfârşit	X / Y	Lungime segment
18	418.720,841 486.325,408	19	418.717,714 486.331,355	6.72
21	418.690,066 486.366,514	22	418.683,382 486.372,369	8.885
24	418.672,815 486.382,285	25	418.664,83 486.391,787	12.412
27	418.646,258 486.399,987	28	418.648,223 486.404,348	4.784
30	418.664,407 486.431,613	31	418.678,268 486.443,957	18.561
33	418.711,281 486.496,029	34	418.713,372 486.499,39	3.959
36	418.715,151 486.503,88	37	418.717,555 486.518,863	15.175
39	418.721,819 486.523,919	40	418.726,983 486.530,042	8.011
42	418.763,304 486.581,788	43	418.775,036 486.604,086	25.196
45	418.798,765 486.649,648	46	418.811,223 486.661,066	16.898
48	418.820,977 486.685,24	49	418.839,77 486.698,58	23.046
51	418.846,815 486.707,937	52	418.837,383 486.725,926	20.312
54	418.835,696 486.740,696	55	418.847,084 486.749,91	14.649
57	418.868,356 486.749,775	58	418.867,426 486.751,162	1.67
60	418.832,225 486.740,46	61	418.835,485 486.725,24	15.565
63	418.838,45 486.700,097	64	418.819,661 486.686,759	23.042
66	418.809,398 486.662,106	67	418.797,435 486.651,142	16.226
69	418.773,188 486.604,869	70	418.761,573 486.582,794	24.944
72	418.725,428 486.531,301	73	418.720,29 486.525,208	7.97
75	418.715,669 486.519,728	76	418.713,176 486.504,197	15.73
78	418.711,674 486.500,447	79	418.709,512 486.496,972	4.092
81	418.676,803 486.445,33	82	418.663,151 486.433,172	18.281
84	418.646,334 486.405,023	85	418.643,265 486.398,215	7.468
87	418.617,735 486.395,894	88	418.601,875 486.387,255	18.06
90	418.591,818 486.368,272	91	418.589,435 486.359,684	8.913
93	418.590,783 486.334,274	94	418.577,064 486.317,563	21.621
96	418.552,354 486.257,73	97	418.508,411 486.205,576	68.198
99	418.492,356 486.190,506	100	418.487,061 486.182,824	9.33
102	418.432,723 486.092,835	103	418.424,15 486.076,197	18.717
105	418.420,518 486.052,8	106	418.421,41 486.052,348	1.0
108	418.421,421 486.054,585	109	418.416,905 486.056,87	5.061
111	418.434,482 486.091,883	112	418.443,738 486.107,765	18.383
114	418.464,642 486.144,289	115	418.488,724 486.181,713	44.503

Verificat pe platforma www.geocadastru.ro

Punct început	X / Y	Punct sfârşit	X / Y	Lungime segment
115	418.488,724 486.181,713	116	418.494,002 486.189,371	9.3
118	418.509,834 486.204,161	119	418.553,973 486.256,548	68.502
121	418.579,054 486.316,836	122	418.592,784 486.333,559	21.637
124	418.591,474 486.359,549	125	418.593,745 486.367,738	8.498
127	418.603,283 486.385,744	128	418.618,204 486.393,872	16.991
130	418.644,708 486.396,548	1	418.656,916 486.393,662	12.545

Punct început	X / Y	Punct sfârşit	X / Y	Lungime segment
116	418.494,002 486.189,371	117	418.496,151 486.192,488	3.786
119	418.553,973 486.256,548	120	418.578,9 486.296,018	46.683
122	418.592,784 486.333,559	123	418.592,771 486.350,249	16.69
125	418.593,745 486.367,738	126	418.595,258 486.373,194	5.662
128	418.618,204 486.393,872	129	418.633,19 486.393,237	14.999

Punct început	X / Y	Punct sfârşit	X / Y	Lungime segment
117	418.496,151 486.192,488	118	418.509,834 486.204,161	17.986
120	418.578,9 486.296,018	121	418.579,054 486.316,836	20.818
123	418.592,771 486.350,249	124	418.591,474 486.359,549	9.39
126	418.595,258 486.373,194	127	418.603,283 486.385,744	14.897
129	418.633,19 486.393,237	130	418.644,708 486.396,548	11.984

** Lungimile segmentelor sunt determinate în planul de proiecţie Stereo 70 şi sunt rotunjite la 1 milimetru.
*** Distanţa dintre puncte este formată din segmente cumulate ce sunt mai mici decât valoarea 1 milimetru.

Neutilizabil în circuitul civil

DATE DESPRE IMOBILUL NR. 12174

Oficiul de Cadastru şi Publicitate Imobiliară SIBIU
Biroul de Cadastru şi Publicitate Imobiliară Sibiu

A. Partea I. Descrierea imobilului

TEREN Extravilan
Adresa: Jud. Sibiu

Nr. Crt	Nr cadastral Nr. topografic	Suprafaţa* (mp)	Observaţii / Referinţe
A1		6.700	Sector cadastral:62 Teren neimprejmuit;

B. Partea II. Proprietari şi acte

Inscrieri privitoare la dreptul de proprietate şi alte drepturi reale		Referinţe
/		
Act Administrativ nr. 300/12, din 24/07/1995 emis de CJPSDPAT (titlu de proprietate);		
B1	Intabulare, drept de PROPRIETATE, dobandit prin Reconstituire, cota actuala 1/1	A1
	1) **MUNTEAN ELENA**, CNP NEIDENTIFICAT	

C. Partea III. SARCINI .

Inscrieri privind dezmembramintele dreptului de proprietate, drepturi reale de garanţie şi sarcini	Referinţe
NU SUNT	

Neutilizabil în circuitul civil

Anexa Nr. 1 La Partea I

Teren

Nr cadastral	Suprafaţa (mp)*	Observaţii / Referinţe
	6.700	

* Suprafaţa este determinată in planul de proiecţie Stereo 70.

DETALII LINIARE IMOBIL

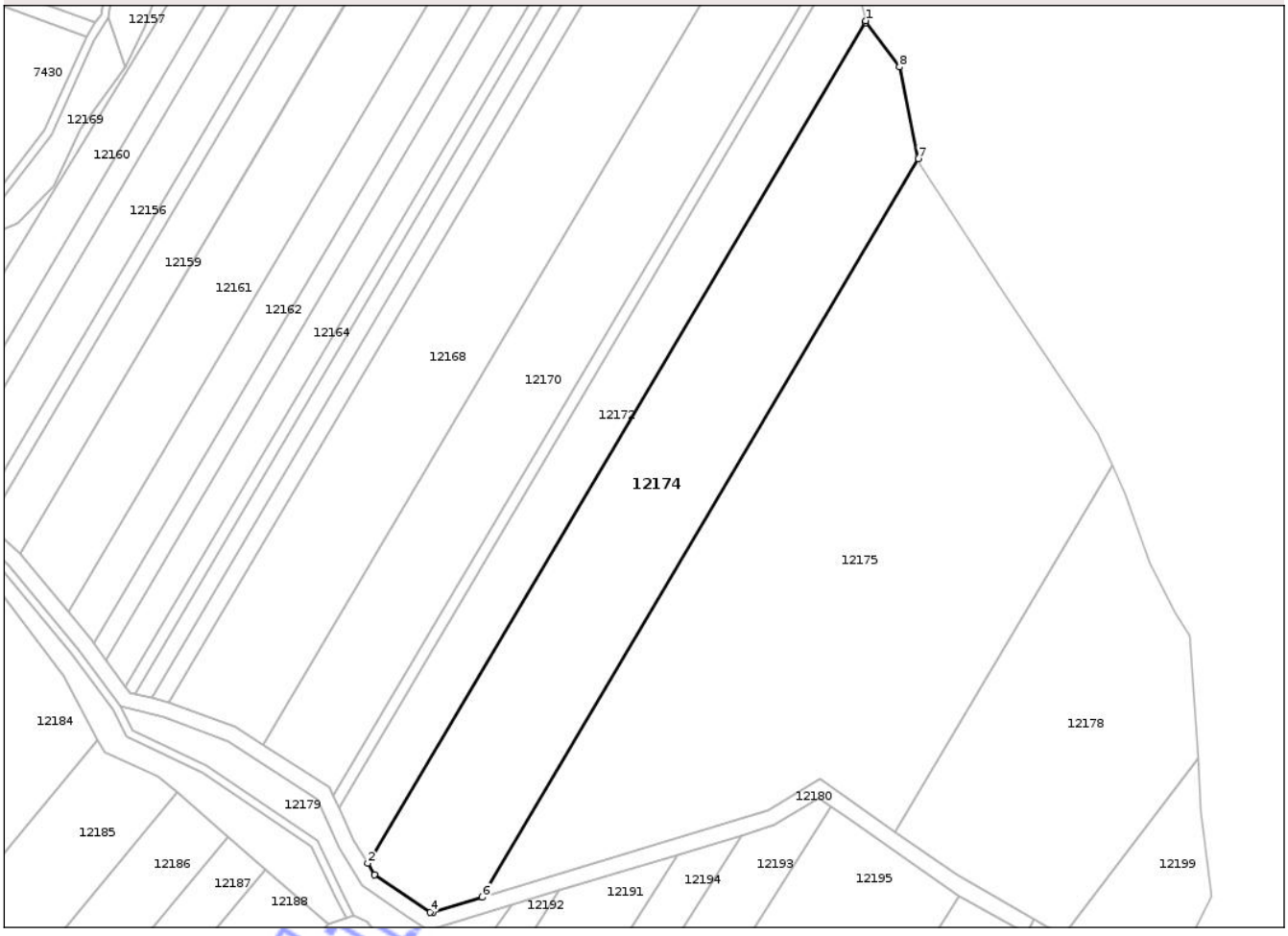

Date referitoare la teren

Crt	Categorie folosință	Intra vilan	Suprafaţa (mp)	Tarla	Parcelă	Nr. topo	Observaţii / Referinţe
1	arabil	NU	6.700	15	492/16	-	

Lungime Segmente
1) Valorile lungimilor segmentelor sunt obţinute din proiecţie în plan.

Punct început	X / Y	Punct sfârşit	X / Y	Lungime segment (** (m)
1	418.902,252 486.500,944	2	418.779,001 486.292,628	242.047
2	418.779,001 486.292,628	3	418.780,654 486.289,85	3.232
3	418.780,654 486.289,85	4	418.794,432 486.280,497	16.653
4	418.794,432 486.280,497	5	418.795,238 486.280,596	0.812
5	418.795,238 486.280,596	6	418.807,383 486.284,271	12.689

Document care conține date cu caracter personal, protejat de prevederile Regulamentului (UE) nr. 679/2016 și Legii 190/2018

Punct început	X / Y	Punct sfârşit	X / Y	Lungime segment (** (m)
6	418.807,383 486.284,271	7	418.915,372 486.466,791	212.074
7	418.915,372 486.466,791	8	418.910,66 486.489,526	23.218
8	418.910,66 486.489,526	9	418.902,344 486.500,536	13.797
9	418.902,344 486.500,536	1	418.902,252 486.500,944	0.419

** Lungimile segmentelor sunt determinate în planul de proiecţie Stereo 70 şi sunt rotunjite la 1 milimetru.
*** Distanţa dintre puncte este formată din segmente cumulate ce sunt mai mici decât valoarea 1 milimetru.

Neutilizabil în circuitul civil

DATE DESPRE IMOBILUL NR. 12175

Oficiul de Cadastru şi Publicitate Imobiliară SIBIU
Biroul de Cadastru şi Publicitate Imobiliară Sibiu

A. Partea I. Descrierea imobilului

TEREN Extravilan

Adresa: Jud. Sibiu

Nr. Crt	Nr cadastral Nr. topografic	Suprafaţa* (mp)	Observaţii / Referinţe
A1	101035	12.000	Sector cadastral:62 Teren neimprejmuit;

B. Partea II. Proprietari şi acte

Inscrieri privitoare la dreptul de proprietate şi alte drepturi reale		Referinţe
65194 / 13/12/2010		
Act Notarial nr. 2229, din 10/12/2010 emis de NP BEXA MIHAI;		
B2	Intabulare, drept de PROPRIETATE, dobandit prin Conventie, cota actuala 1/1	A1
	1) **MARGINEAN ELENA GABRIELA**, - bun comun 2) **MARGINEAN VASILE MIHAI**, si sotia	

C. Partea III. SARCINI .

Inscrieri privind dezmembramintele dreptului de proprietate, drepturi reale de garanţie şi sarcini	Referinţe
NU SUNT	

Neutilizabil în circuitul civil

Anexa Nr. 1 La Partea I

Teren

Nr cadastral	Suprafaţa (mp)*	Observaţii / Referinţe
101035	12.000	

* Suprafaţa este determinată in planul de proiecţie Stereo 70.

DETALII LINIARE IMOBIL

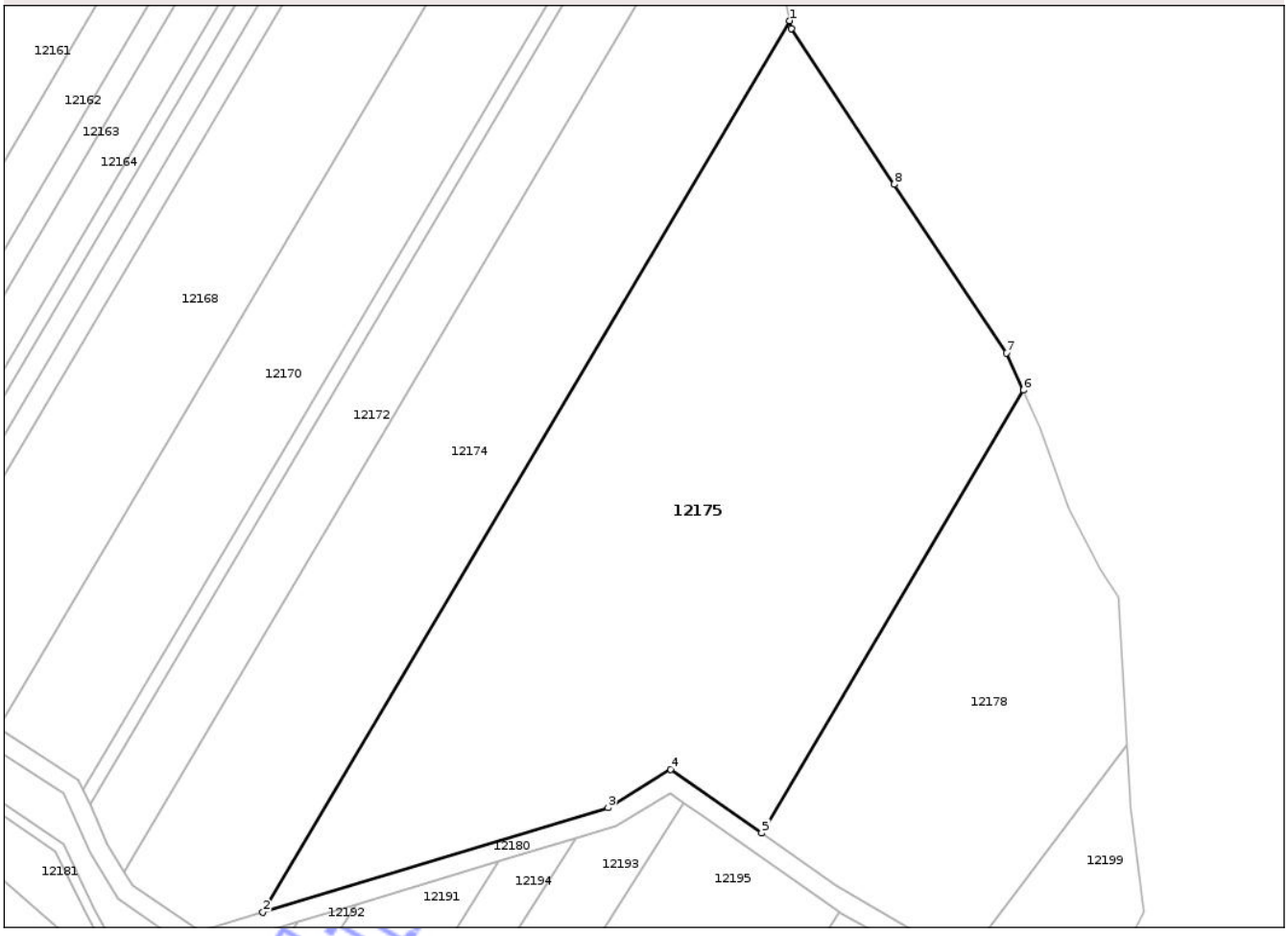

Date referitoare la teren

Crt	Categorie folosință	Intra vilan	Suprafaţa (mp)	Tarla	Parcelă	Nr. topo	Observaţii / Referinţe
1	arabil	NU	12.000	15	492/17	-	

Lungime Segmente
1) Valorile lungimilor segmentelor sunt obţinute din proiecţie în plan.

Punct început	X / Y	Punct sfârşit	X / Y	Lungime segment (** (m)
1	418.915,372 486.466,791	2	418.807,383 486.284,271	212.074
2	418.807,383 486.284,271	3	418.878,137 486.305,68	73.922
3	418.878,137 486.305,68	4	418.890,976 486.313,533	15.05
4	418.890,976 486.313,533	5	418.909,611 486.300,487	22.748
5	418.909,611 486.300,487	6	418.963,253 486.391,151	105.344

Document care conține date cu caracter personal, protejat de prevederile Regulamentului (UE) nr. 679/2016 și Legii 190/2018

Punct început	X / Y	Punct sfârşit	X / Y	Lungime segment (** (m)
6	418.963,253 486.391,151	7	418.959,777 486.398,77	8.374
7	418.959,777 486.398,77	8	418.936,801 486.433,293	41.47
8	418.936,801 486.433,293	9	418.915,701 486.465,204	38.256
9	418.915,701 486.465,204	1	418.915,372 486.466,791	1.621

** Lungimile segmentelor sunt determinate în planul de proiecţie Stereo 70 şi sunt rotunjite la 1 milimetru.
*** Distanţa dintre puncte este formată din segmente cumulate ce sunt mai mici decât valoarea 1 milimetru.

Neutilizabil în circuitul civil

DATE DESPRE IMOBILUL NR. 12176

Oficiul de Cadastru şi Publicitate Imobiliară SIBIU
Biroul de Cadastru şi Publicitate Imobiliară Sibiu

A. Partea I. Descrierea imobilului

TEREN Extravilan
Adresa: Jud. Sibiu

Nr. Crt	Nr cadastral Nr. topografic	Suprafaţa* (mp)	Observaţii / Referinţe
A1		2.100	Sector cadastral:62 Teren neimprejmuit;

B. Partea II. Proprietari şi acte

Inscrieri privitoare la dreptul de proprietate şi alte drepturi reale		Referinţe
/		
Act Administrativ nr. 493/12, din 21/02/1996 emis de CJPSDPAT (titlu de proprietate);		
B1	Intabulare, drept de PROPRIETATE, dobandit prin Reconstituire, cota actuala 1/1	A1
	1) **POPA MARIA**, CNP NEIDENTIFICAT	

C. Partea III. SARCINI .

Inscrieri privind dezmembramintele dreptului de proprietate, drepturi reale de garanţie şi sarcini	Referinţe
NU SUNT	

Neutilizabil în circuitul civil

Anexa Nr. 1 La Partea I

Teren

Nr cadastral	Suprafaţa (mp)*	Observaţii / Referinţe
	2.100	

* Suprafaţa este determinată in planul de proiecţie Stereo 70.

DETALII LINIARE IMOBIL

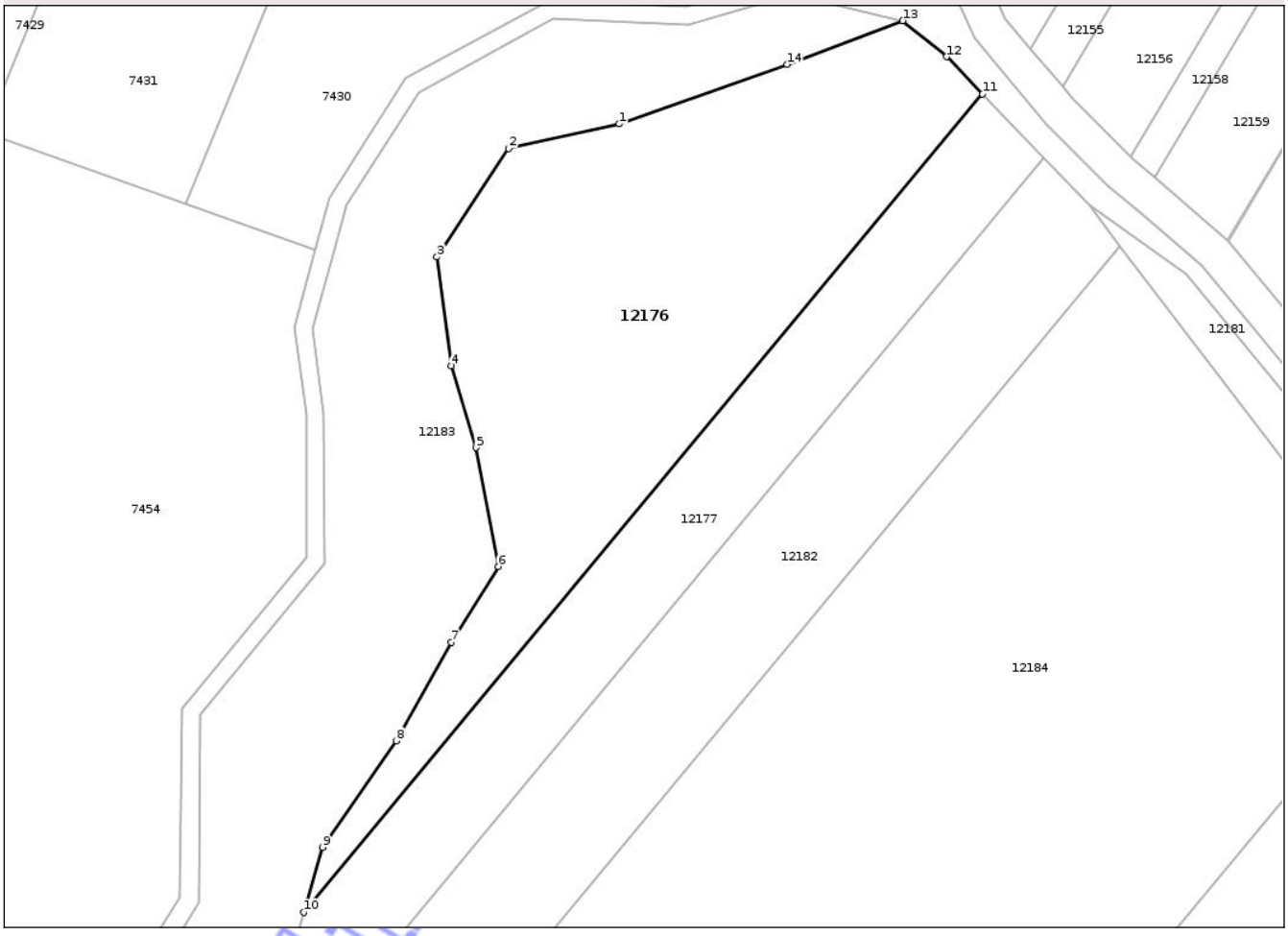

Date referitoare la teren

Crt	Categorie folosință	Intra vilan	Suprafaţa (mp)	Tarla	Parcelă	Nr. topo	Observaţii / Referinţe
1	arabil	NU	2.100	15	487/1	-	

Lungime Segmente
1) Valorile lungimilor segmentelor sunt obţinute din proiecţie în plan.

Punct început	X / Y	Punct sfârşit	X / Y	Lungime segment (** (m)
1	418.625,469 486.382,239	2	418.613,22 486.379,517	12.548
2	418.613,22 486.379,517	3	418.605,28 486.367,495	14.407
3	418.605,28 486.367,495	4	418.606,868 486.355,472	12.127
4	418.606,868 486.355,472	5	418.609,59 486.346,399	9.473
5	418.609,59 486.346,399	6	418.612,085 486.333,242	13.391

Document care conține date cu caracter personal, protejat de prevederile Regulamentului (UE) nr. 679/2016 și Legii 190/2018

Punct început	X / Y	Punct sfârşit	X / Y	Lungime segment (** (m)
6	418.612,085 486.333,242	7	418.606,868 486.324,85	9.882
7	418.606,868 486.324,85	8	418.600,744 486.313,962	12.492
8	418.600,744 486.313,962	9	418.592,578 486.302,166	14.346
9	418.592,578 486.302,166	10	418.590,501 486.294,959	7.5
10	418.590,501 486.294,959	11	418.665,761 486.385,551	117.775
11	418.665,761 486.385,551	12	418.661,788 486.389,681	5.73
12	418.661,788 486.389,681	13	418.656,916 486.393,662	6.292
13	418.656,916 486.393,662	14	418.644,069 486.388,817	13.73
14	418.644,069 486.388,817	1	418.625,469 486.382,239	19.729

** Lungimile segmentelor sunt determinate în planul de proiecţie Stereo 70 şi sunt rotunjite la 1 milimetru.
*** Distanţa dintre puncte este formată din segmente cumulate ce sunt mai mici decât valoarea 1 milimetru.

Neutilizabil în circuitul civil

DATE DESPRE IMOBILUL NR. 12177

Oficiul de Cadastru şi Publicitate Imobiliară SIBIU
Biroul de Cadastru şi Publicitate Imobiliară Sibiu

A. Partea I. Descrierea imobilului

TEREN Extravilan

Adresa: Jud. Sibiu

Nr. Crt	Nr cadastral Nr. topografic	Suprafaţa* (mp)	Observaţii / Referinţe
A1		1.400	Sector cadastral:62 Teren neimprejmuit;

B. Partea II. Proprietari şi acte

Inscrieri privitoare la dreptul de proprietate şi alte drepturi reale		Referinţe
/		
Act Administrativ nr. 447/12, din 18/12/1995 emis de CJPSDPAT (titlu de proprietate);		
B1	Intabulare, drept de PROPRIETATE, dobandit prin Reconstituire, cota actuala 1/1	A1
	1) **SALOMIU IOAN**, CNP NEIDENTIFICAT 2) **TELEOACA MARIA**, CNP NEIDENTIFICAT 3) **FANEA VASILE**, CNP NEIDENTIFICAT 4) **MACREA ELENA**, CNP NEIDENTIFICAT	

C. Partea III. SARCINI .

Inscrieri privind dezmembramintele dreptului de proprietate, drepturi reale de garanţie şi sarcini	Referinţe
NU SUNT	

Neutilizabil în circuitul civil

Anexa Nr. 1 La Partea I

Teren

Nr cadastral	Suprafaţa (mp)*	Observaţii / Referinţe
	1.400	

* Suprafaţa este determinată in planul de proiecţie Stereo 70.

DETALII LINIARE IMOBIL

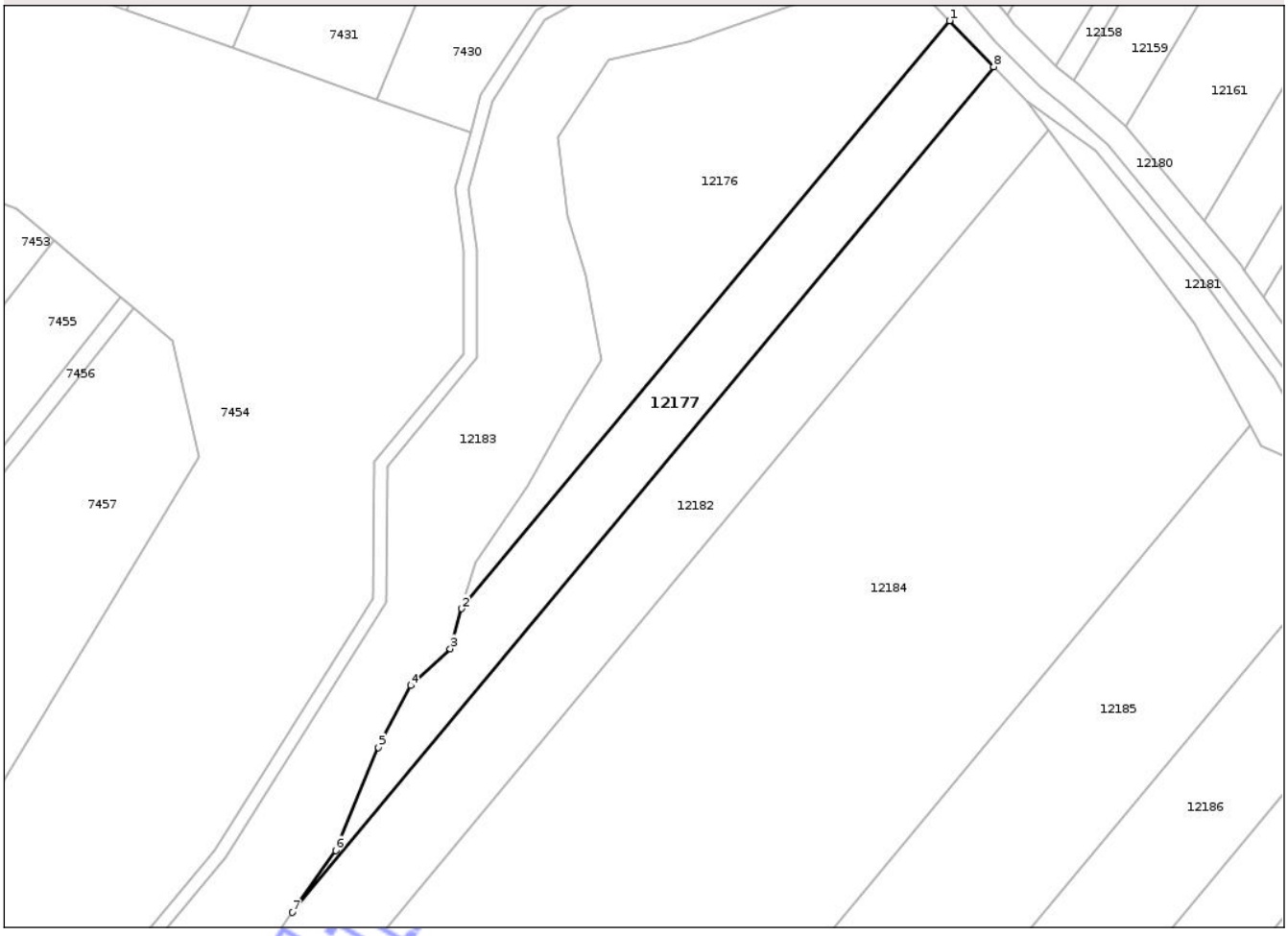

Date referitoare la teren

Crt	Categorie folosință	Intra vilan	Suprafaţa (mp)	Tarla	Parcelă	Nr. topo	Observaţii / Referinţe
1	arabil	NU	1.400	15	487/2/1	-	NUMĂR DE TARLA GREȘIT ÎN TP (14)

Lungime Segmente
1) Valorile lungimilor segmentelor sunt obţinute din proiecţie în plan.

Punct început	X / Y	Punct sfârşit	X / Y	Lungime segment (** (m)
1	418.665,761 486.385,551	2	418.590,501 486.294,959	117.775
2	418.590,501 486.294,959	3	418.588,721 486.288,783	6.428
3	418.588,721 486.288,783	4	418.582,597 486.283,112	8.347
4	418.582,597 486.283,112	5	418.577,606 486.273,585	10.755
5	418.577,606 486.273,585	6	418.571,028 486.257,706	17.187

Document care conține date cu caracter personal, protejat de prevederile Regulamentului (UE) nr. 679/2016 și Legii 190/2018

Punct început	X / Y	Punct sfârşit	X / Y	Lungime segment (** (m)
6	418.571,028 486.257,706	7	418.564,345 486.248,159	11.654
7	418.564,345 486.248,159	8	418.672,588 486.378,454	169.391
8	418.672,588 486.378,454	1	418.665,761 486.385,551	9.848

** Lungimile segmentelor sunt determinate în planul de proiecţie Stereo 70 şi sunt rotunjite la 1 milimetru.
*** Distanţa dintre puncte este formată din segmente cumulate ce sunt mai mici decât valoarea 1 milimetru.

Neutilizabil în circuitul civil

DATE DESPRE IMOBILUL NR. 12178

Oficiul de Cadastru şi Publicitate Imobiliară SIBIU
Biroul de Cadastru şi Publicitate Imobiliară Sibiu

A. Partea I. Descrierea imobilului

TEREN Extravilan

Adresa: Jud. Sibiu

Nr. Crt	Nr cadastral Nr. topografic	Suprafaţa* (mp)	Observaţii / Referinţe
A1	101036	4.500	Sector cadastral:62 Teren neimprejmuit;

B. Partea II. Proprietari şi acte

Inscrieri privitoare la dreptul de proprietate şi alte drepturi reale		Referinţe
65193 / 13/12/2010		
Act Notarial nr. 2229, din 10/12/2010 emis de NP BEXA MIHAI;		
B2	Intabulare, drept de PROPRIETATEcumparare, dobandit prin Conventie, cota actuala 1/1	A1
	1) **MARGINEAN VASILE- MIHAI**, si sotia 2) **MARGINEAN ELENA- GABRIELA**, ca bun comun	

C. Partea III. SARCINI .

Inscrieri privind dezmembramintele dreptului de proprietate, drepturi reale de garanţie şi sarcini	Referinţe
NU SUNT	

Neutilizabil în circuitul civil

Anexa Nr. 1 La Partea I

Teren

Nr cadastral	Suprafaţa (mp)*	Observaţii / Referinţe
101036	4.500	

* Suprafaţa este determinată in planul de proiecţie Stereo 70.

DETALII LINIARE IMOBIL

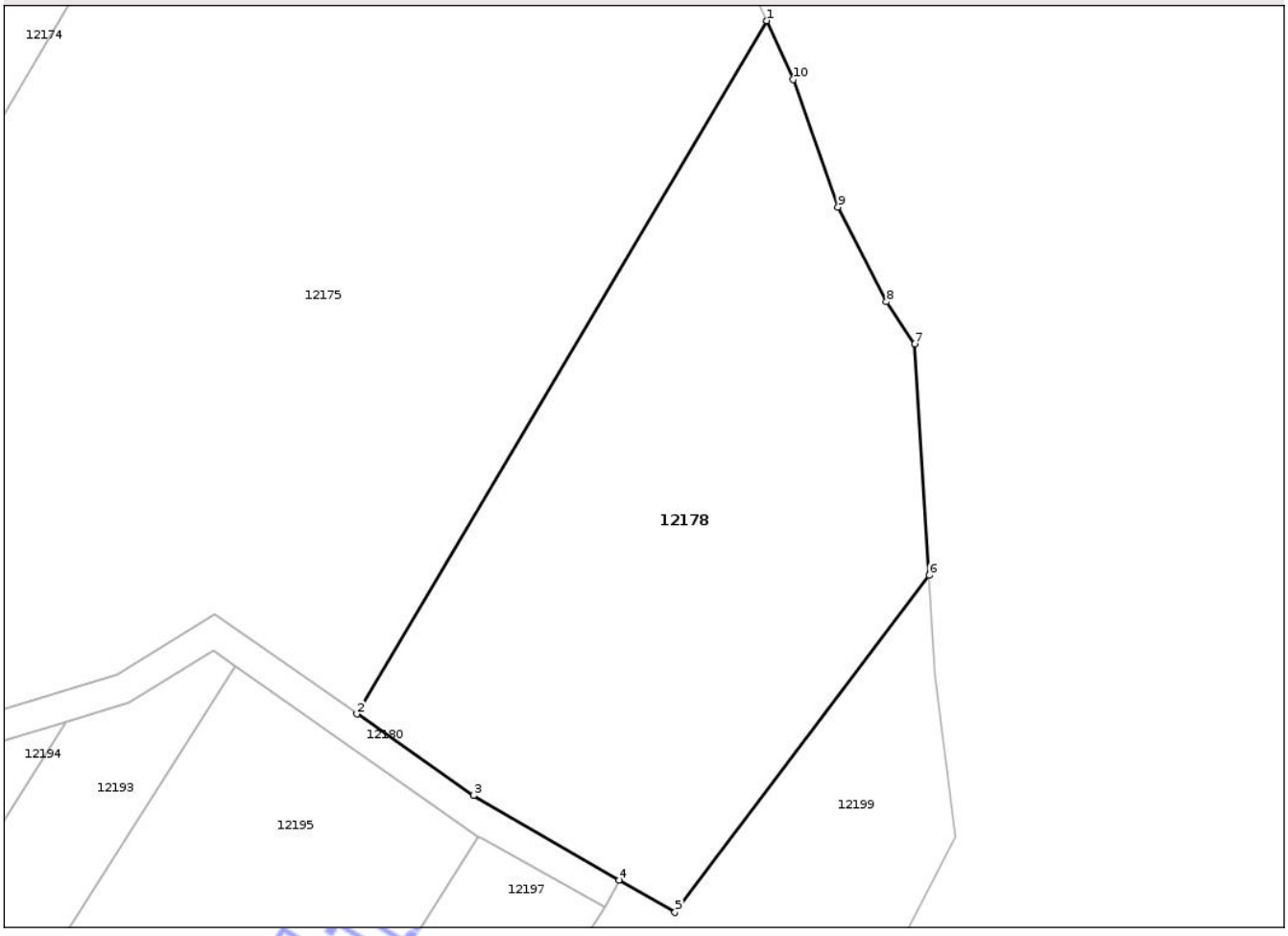

Date referitoare la teren

Crt	Categorie folosință	Intra vilan	Suprafaţa (mp)	Tarla	Parcelă	Nr. topo	Observaţii / Referinţe
1	arabil	NU	4.500	15	492/18	-	

Lungime Segmente
1) Valorile lungimilor segmentelor sunt obţinute din proiecţie în plan.

Punct început	X / Y	Punct sfârşit	X / Y	Lungime segment (** (m)
1	418.963,253 486.391,151	2	418.909,611 486.300,487	105.344
2	418.909,611 486.300,487	3	418.924,848 486.289,819	18.6
3	418.924,848 486.289,819	4	418.943,951 486.278,771	22.067
4	418.943,951 486.278,771	5	418.951,256 486.274,546	8.44
5	418.951,256 486.274,546	6	418.984,534 486.318,627	55.232

Document care conține date cu caracter personal, protejat de prevederile Regulamentului (UE) nr. 679/2016 și Legii 190/2018

Punct început	X / Y	Punct sfârşit	X / Y	Lungime segment (** (m)
6	418.984,534 486.318,627	7	418.982,654 486.348,879	30.311
7	418.982,654 486.348,879	8	418.978,953 486.354,388	6.637
8	418.978,953 486.354,388	9	418.972,585 486.366,79	13.941
9	418.972,585 486.366,79	10	418.966,756 486.383,469	17.669
10	418.966,756 486.383,469	1	418.963,253 486.391,151	8.443

** Lungimile segmentelor sunt determinate în planul de proiecţie Stereo 70 şi sunt rotunjite la 1 milimetru.
*** Distanţa dintre puncte este formată din segmente cumulate ce sunt mai mici decât valoarea 1 milimetru.

Neutilizabil în circuitul civil

DATE DESPRE IMOBILUL NR. 12179

Oficiul de Cadastru şi Publicitate Imobiliară SIBIU
Biroul de Cadastru şi Publicitate Imobiliară Sibiu

A. Partea I. Descrierea imobilului

TEREN Extravilan

Adresa: Jud. Sibiu

Nr. Crt	Nr cadastral Nr. topografic	Suprafaţa* (mp)	Observaţii / Referinţe
A1		900	Sector cadastral:62 Teren neimprejmuit;

B. Partea II. Proprietari şi acte

Inscrieri privitoare la dreptul de proprietate şi alte drepturi reale		Referinţe
/		
Act Normativ nr. 7, din 13/03/1996 emis de PARLAMENTUL ROMÂNIEI (lege);		
B1	Inscrierea posesiei, drept de PROPRIETATE, dobandit prin Constituire, cota actuala 1/1	A1
	1) **NEIDENTIFICAT NEIDENTIFICAT**	
B2	se noteaza mentiunea de proprietar neidentificat	A1

C. Partea III. SARCINI .

Inscrieri privind dezmembramintele dreptului de proprietate, drepturi reale de garanţie şi sarcini	Referinţe
NU SUNT	

Neutilizabil în circuitul civil

Anexa Nr. 1 La Partea I

Teren

Nr cadastral	Suprafaţa (mp)*	Observaţii / Referinţe
	900	

* Suprafaţa este determinată in planul de proiecţie Stereo 70.

DETALII LINIARE IMOBIL

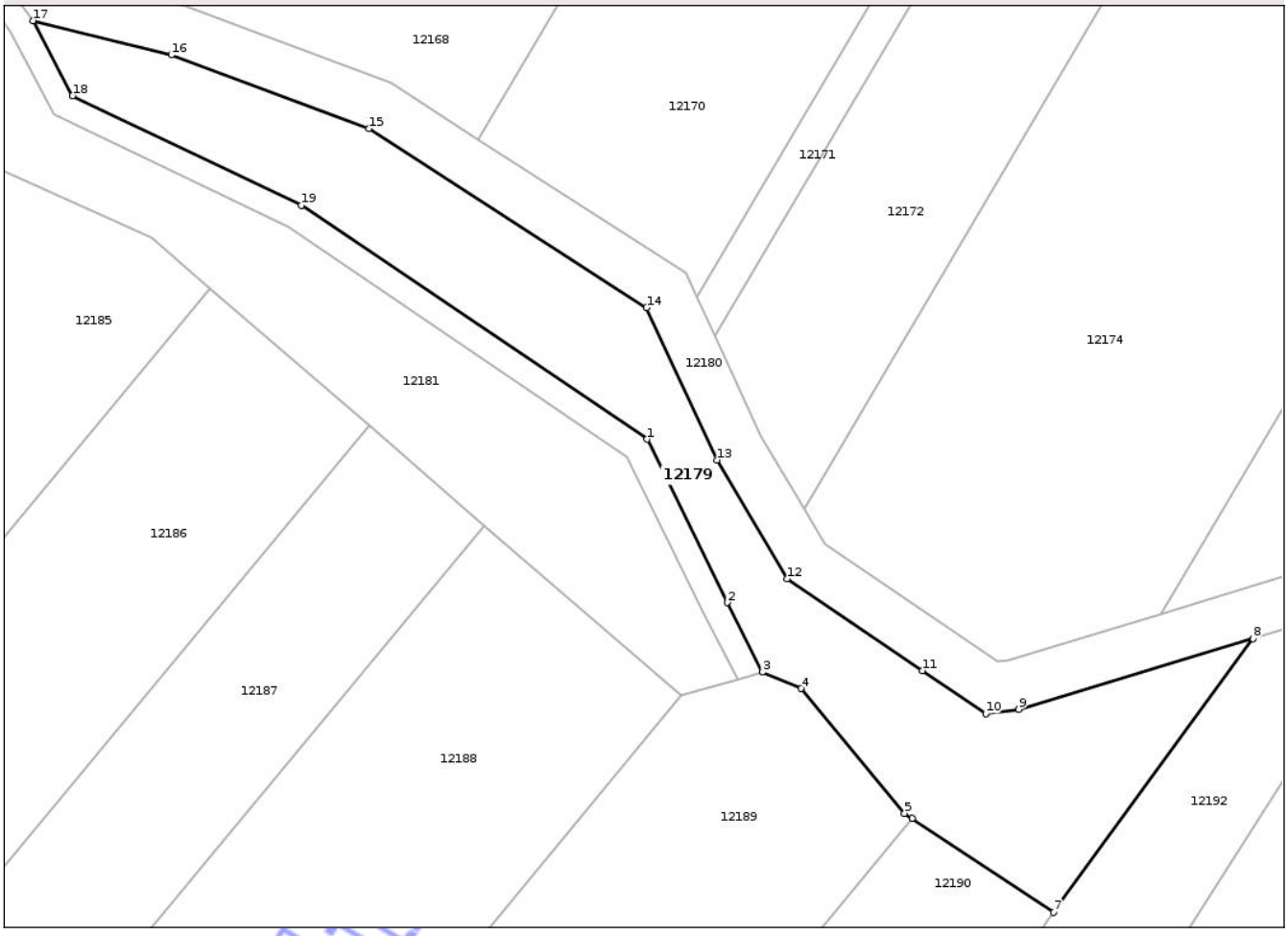

Date referitoare la teren

Crt	Categorie folosință	Intra vilan	Suprafaţa (mp)	Tarla	Parcelă	Nr. topo	Observaţii / Referinţe
1	padure	NU	900	15	488	-	TUFARIS

Lungime Segmente
1) Valorile lungimilor segmentelor sunt obţinute din proiecţie în plan.

Punct început	X / Y	Punct sfârşit	X / Y	Lungime segment (** (m)
1	418.766,502 486.298,118	2	418.772,869 486.285,152	14.446
2	418.772,869 486.285,152	3	418.775,69 486.279,638	6.193
3	418.775,69 486.279,638	4	418.778,759 486.278,32	3.34
4	418.778,759 486.278,32	5	418.786,991 486.268,415	12.879
5	418.786,991 486.268,415	6	418.787,589 486.268,018	0.718

Document care conține date cu caracter personal, protejat de prevederile Regulamentului (UE) nr. 679/2016 și Legii 190/2018

Punct început	X / Y	Punct sfârşit	X / Y	Lungime segment (** (m)
6	418.787,589 486.268,018	7	418.798,827 486.260,552	13.492
7	418.798,827 486.260,552	8	418.814,669 486.282,296	26.903
8	418.814,669 486.282,296	9	418.796,067 486.276,668	19.435
9	418.796,067 486.276,668	10	418.793,429 486.276,344	2.658
10	418.793,429 486.276,344	11	418.788,401 486.279,757	6.077
11	418.788,401 486.279,757	12	418.777,671 486.287,04	12.968
12	418.777,671 486.287,04	13	418.772,054 486.296,48	10.985
13	418.772,054 486.296,48	14	418.766,472 486.308,57	13.316
14	418.766,472 486.308,57	15	418.744,387 486.322,797	26.271
15	418.744,387 486.322,797	16	418.728,674 486.328,644	16.766
16	418.728,674 486.328,644	17	418.717,714 486.331,355	11.291
17	418.717,714 486.331,355	18	418.720,841 486.325,408	6.72
18	418.720,841 486.325,408	19	418.739,007 486.316,688	20.15
19	418.739,007 486.316,688	1	418.766,502 486.298,118	33.178

**** Lungimile segmentelor sunt determinate în planul de proiecţie Stereo 70 şi sunt rotunjite la 1 milimetru.**
***** Distanţa dintre puncte este formată din segmente cumulate ce sunt mai mici decât valoarea 1 milimetru.**

Neutilizabil în circuitul civil

DATE DESPRE IMOBILUL NR. 12180

Oficiul de Cadastru şi Publicitate Imobiliară SIBIU
Biroul de Cadastru şi Publicitate Imobiliară Sibiu

A. Partea I. Descrierea imobilului

TEREN Extravilan

Adresa: Jud. Sibiu

Nr. Crt	Nr cadastral Nr. topografic	Suprafaţa* (mp)	Observaţii / Referinţe
A1		1.387	Sector cadastral:62 Teren neimprejmuit;

B. Partea II. Proprietari şi acte

Inscrieri privitoare la dreptul de proprietate şi alte drepturi reale		Referinţe
/		
Act Normativ nr. 7, din 13/03/1996 emis de PARLAMENTUL ROMÂNIEI (lege);		
B1	Inscrierea posesiei, drept de PROPRIETATE, dobandit prin Constituire, cota actuala 1/1	A1
	1) **NEIDENTIFICAT NEIDENTIFICAT**	
B2	se noteaza mentiunea de proprietar neidentificat	A1

C. Partea III. SARCINI .

Inscrieri privind dezmembramintele dreptului de proprietate, drepturi reale de garanţie şi sarcini	Referinţe
NU SUNT	

Neutilizabil în circuitul civil

Anexa Nr. 1 La Partea I

Teren

Nr cadastral	Suprafaţa (mp)*	Observaţii / Referinţe
	1.387	

* Suprafaţa este determinată in planul de proiecţie Stereo 70.

DETALII LINIARE IMOBIL

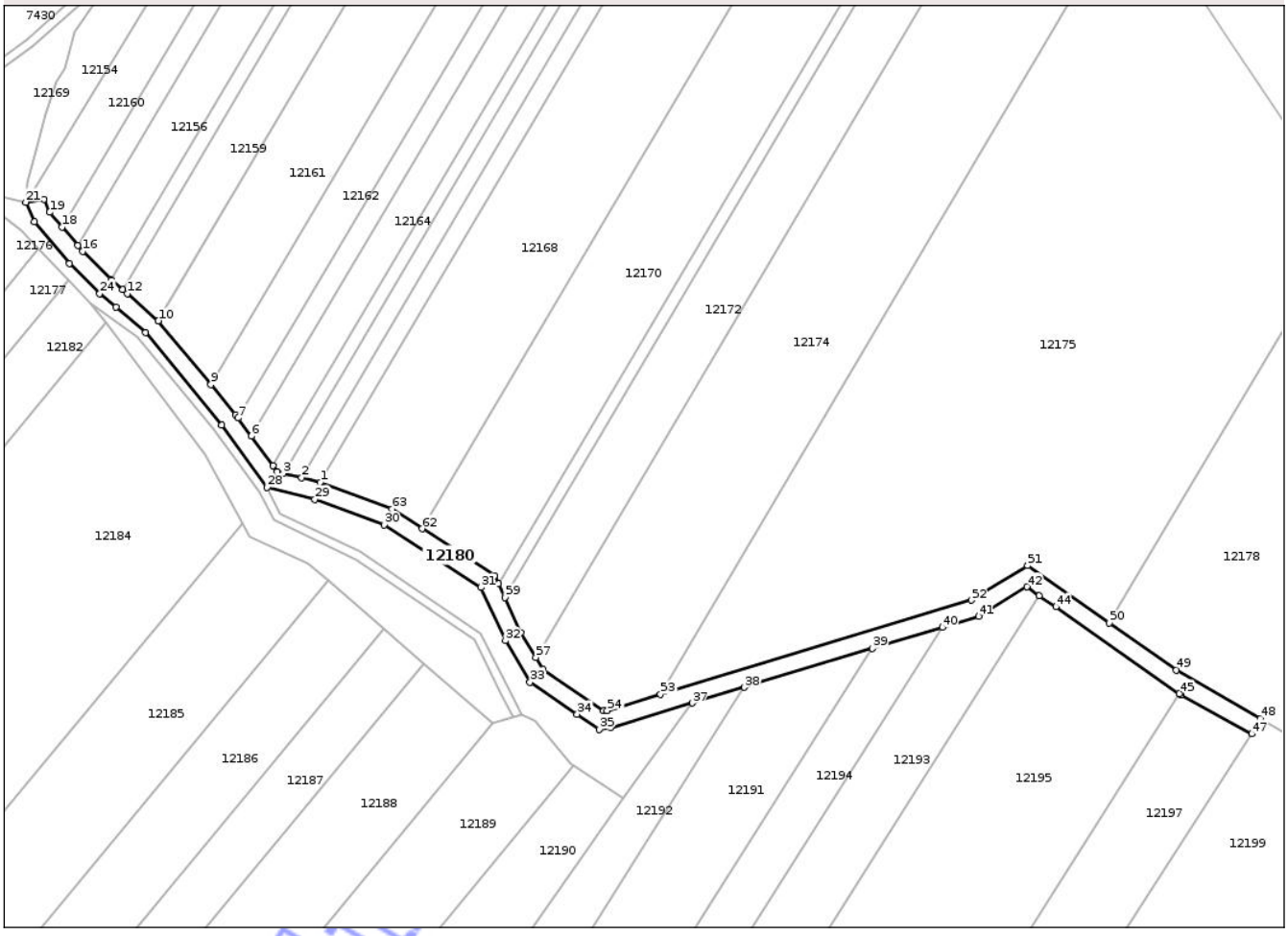

Date referitoare la teren

Crt	Categorie folosință	Intra vilan	Suprafaţa (mp)	Tarla	Parcelă	Nr. topo	Observaţii / Referinţe
1	drum	NU	1.387	15	471/1	-	

Lungime Segmente

1) Valorile lungimilor segmentelor sunt obţinute din proiecţie în plan.

Punct început	X / Y	Punct sfârşit	X / Y	Lungime segment
1	418.729,889 486.332,46	2	418.725,623 486.333,519	4.396
4	418.720,089 486.334,888	5	418.719,109 486.336,234	1.665
7	418.711,171 486.347,132	8	418.710,596 486.347,921	0.977
10	418.693,003 486.369,238	11	418.692,945 486.369,31	0.092
13	418.684,915 486.376,296	14	418.682,382 486.378,4	3.292
16	418.675,763 486.384,994	17	418.674,638 486.386,333	1.75

Punct început	X / Y	Punct sfârşit	X / Y	Lungime segment
2	418.725,623 486.333,519	3	418.721,46 486.334,549	4.288
5	418.719,109 486.336,234	6	418.714,198 486.342,976	8.341
8	418.710,596 486.347,921	9	418.704,984 486.354,72	8.815
11	418.692,945 486.369,31	12	418.685,979 486.375,412	9.261
14	418.682,382 486.378,4	15	418.682,2 486.378,581	0.257
17	418.674,638 486.386,333	18	418.671,084 486.390,561	5.523

Punct început	X / Y	Punct sfârşit	X / Y	Lungime segment
3	418.721,46 486.334,549	4	418.720,089 486.334,888	1.413
6	418.714,198 486.342,976	7	418.711,171 486.347,132	5.142
9	418.704,984 486.354,72	10	418.693,003 486.369,238	18.823
12	418.685,979 486.375,412	13	418.684,915 486.376,296	1.383
15	418.682,2 486.378,581	16	418.675,763 486.384,994	9.086
18	418.671,084 486.390,561	19	418.668,253 486.393,931	4.402

Document care conține date cu caracter personal, protejat de prevederile Regulamentului (UE) nr. 679/2016 și Legii 190/2018

Punct început	X / Y	Punct sfârşit	X / Y	Lungime segment
19	418.668,253 486.393,931	20	418.666,923 486.396,906	3.259
22	418.664,83 486.391,787	23	418.672,815 486.382,285	12.412
25	418.683,382 486.372,369	26	418.690,066 486.366,514	8.885
28	418.717,714 486.331,355	29	418.728,674 486.328,644	11.291
31	418.766,472 486.308,57	32	418.772,054 486.296,48	13.316
34	418.788,401 486.279,757	35	418.793,429 486.276,344	6.077
37	418.814,669 486.282,296	38	418.826,49 486.285,873	12.35
40	418.871,563 486.299,512	41	418.879,786 486.302,0	8.592
43	418.893,661 486.306,758	44	418.897,383 486.304,164	4.537
46	418.925,914 486.284,19	47	418.942,013 486.275,272	18.404
49	418.924,848 486.289,819	50	418.909,611 486.300,487	18.6
52	418.878,137 486.305,68	53	418.807,383 486.284,271	73.922
55	418.794,432 486.280,497	56	418.780,654 486.289,85	16.653
58	418.775,598 486.298,347	59	418.771,925 486.306,303	8.763
61	418.769,616 486.311,302	62	418.753,094 486.321,946	19.653

Punct început	X / Y	Punct sfârşit	X / Y	Lungime segment
20	418.666,923 486.396,906	21	418.662,861 486.396,191	4.124
23	418.672,815 486.382,285	24	418.679,687 486.375,439	9.701
26	418.690,066 486.366,514	27	418.707,433 486.345,469	27.286
29	418.728,674 486.328,644	30	418.744,387 486.322,797	16.766
32	418.772,054 486.296,48	33	418.777,671 486.287,04	10.985
35	418.793,429 486.276,344	36	418.796,067 486.276,668	2.658
38	418.826,49 486.285,873	39	418.855,673 486.294,704	30.49
41	418.879,786 486.302,0	42	418.890,828 486.308,733	12.933
44	418.897,383 486.304,164	45	418.925,509 486.284,474	34.333
47	418.942,013 486.275,272	48	418.943,951 486.278,771	4.0
50	418.909,611 486.300,487	51	418.890,976 486.313,533	22.748
53	418.807,383 486.284,271	54	418.795,238 486.280,596	12.689
56	418.780,654 486.289,85	57	418.779,001 486.292,628	3.232
59	418.771,925 486.306,303	60	418.770,489 486.309,412	3.425
62	418.753,094 486.321,946	63	418.746,188 486.326,395	8.215

Punct început	X / Y	Punct sfârşit	X / Y	Lungime segment
21	418.662,861 486.396,191	22	418.664,83 486.391,787	4.824
24	418.679,687 486.375,439	25	418.683,382 486.372,369	4.804
27	418.707,433 486.345,469	28	418.717,714 486.331,355	17.461
30	418.744,387 486.322,797	31	418.766,472 486.308,57	26.271
33	418.777,671 486.287,04	34	418.788,401 486.279,757	12.968
36	418.796,067 486.276,668	37	418.814,669 486.282,296	19.435
39	418.855,673 486.294,704	40	418.871,563 486.299,512	16.601
42	418.890,828 486.308,733	43	418.893,661 486.306,758	3.453
45	418.925,509 486.284,474	46	418.925,914 486.284,19	0.495
48	418.943,951 486.278,771	49	418.924,848 486.289,819	22.067
51	418.890,976 486.313,533	52	418.878,137 486.305,68	15.05
54	418.795,238 486.280,596	55	418.794,432 486.280,497	0.812
57	418.779,001 486.292,628	58	418.775,598 486.298,347	6.654
60	418.770,489 486.309,412	61	418.769,616 486.311,302	2.082
63	418.746,188 486.326,395	1	418.729,889 486.332,46	17.391

**** Lungimile segmentelor sunt determinate în planul de proiecţie Stereo 70 şi sunt rotunjite la 1 milimetru.**
***** Distanţa dintre puncte este formată din segmente cumulate ce sunt mai mici decât valoarea 1 milimetru.**

Neutilizabil în afara cărții funciare

DATE DESPRE IMOBILUL NR. 12181

Oficiul de Cadastru şi Publicitate Imobiliară SIBIU
Biroul de Cadastru şi Publicitate Imobiliară Sibiu

A. Partea I. Descrierea imobilului

TEREN Extravilan

Adresa: Jud. Sibiu

Nr. Crt	Nr cadastral Nr. topografic	Suprafaţa* (mp)	Observaţii / Referinţe
A1		870	Sector cadastral:62 Teren neimprejmuit;

B. Partea II. Proprietari şi acte

Inscrieri privitoare la dreptul de proprietate şi alte drepturi reale		Referinţe
/		
Act Normativ nr. 7, din 13/03/1996 emis de PARLAMENTUL ROMÂNIEI (lege);		
B1	Inscrierea posesiei, drept de PROPRIETATE, dobandit prin Constituire, cota actuala 1/1	A1
	1) **NEIDENTIFICAT NEIDENTIFICAT**	
B2	se noteaza mentiunea de proprietar neidentificat	A1

C. Partea III. SARCINI .

Inscrieri privind dezmembramintele dreptului de proprietate, drepturi reale de garanţie şi sarcini	Referinţe
NU SUNT	

Neutilizabil în circuitul civil

Anexa Nr. 1 La Partea I

Teren

Nr cadastral	Suprafaţa (mp)*	Observaţii / Referinţe
	870	

* Suprafaţa este determinată in planul de proiecţie Stereo 70.

DETALII LINIARE IMOBIL

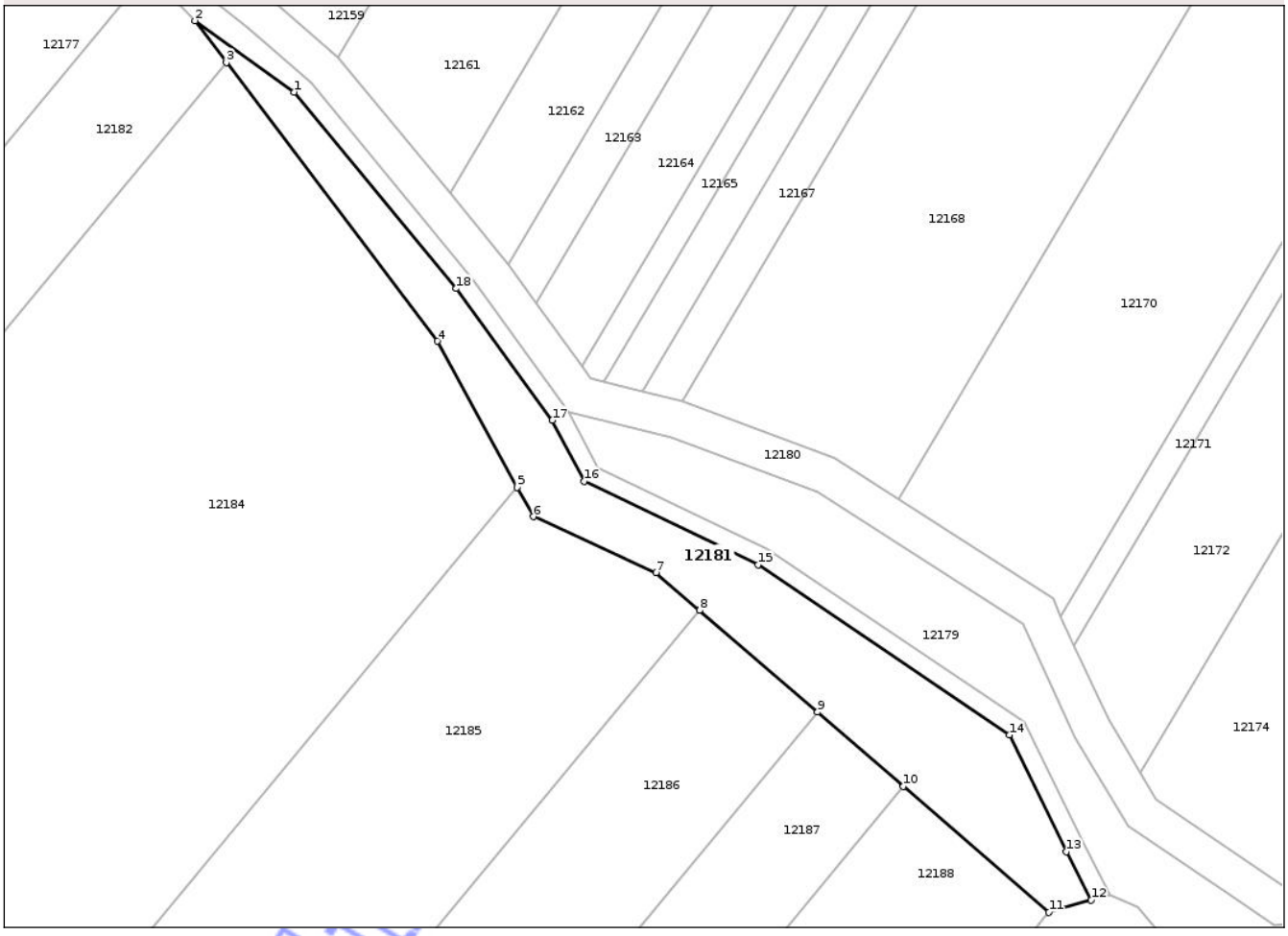

Date referitoare la teren

Crt	Categorie folosință	Intra vilan	Suprafaţa (mp)	Tarla	Parcelă	Nr. topo	Observaţii / Referinţe
1	padure	NU	870	15	486	-	TUFARIS

Lungime Segmente
1) Valorile lungimilor segmentelor sunt obţinute din proiecţie în plan.

Punct început	X / Y	Punct sfârşit	X / Y	Lungime segment (** (m)
1	418.688,295 486.365,583	2	418.677,625 486.373,218	13.121
2	418.677,625 486.373,218	3	418.681,012 486.368,753	5.604
3	418.681,012 486.368,753	4	418.703,651 486.338,909	37.459
4	418.703,651 486.338,909	5	418.712,195 486.323,241	17.846
5	418.712,195 486.323,241	6	418.713,9 486.320,114	3.562

Document care conține date cu caracter personal, protejat de prevederile Regulamentului (UE) nr. 679/2016 și Legii 190/2018

Punct început	X / Y	Punct sfârşit	X / Y	Lungime segment (** (m)
6	418.713,9 486.320,114	7	418.727,094 486.314,119	14.492
7	418.727,094 486.314,119	8	418.731,75 486.310,094	6.155
8	418.731,75 486.310,094	9	418.744,384 486.299,176	16.698
9	418.744,384 486.299,176	10	418.753,589 486.291,221	12.166
10	418.753,589 486.291,221	11	418.769,185 486.277,743	20.613
11	418.769,185 486.277,743	12	418.773,734 486.279,068	4.739
12	418.773,734 486.279,068	13	418.771,082 486.284,253	5.823
13	418.771,082 486.284,253	14	418.764,939 486.296,744	13.92
14	418.764,939 486.296,744	15	418.738,008 486.314,949	32.507
15	418.738,008 486.314,949	16	418.719,379 486.323,891	20.664
16	418.719,379 486.323,891	17	418.715,944 486.330,424	7.382
17	418.715,944 486.330,424	18	418.705,663 486.344,538	17.461
18	418.705,663 486.344,538	1	418.688,295 486.365,583	27.286

** Lungimile segmentelor sunt determinate în planul de proiecţie Stereo 70 şi sunt rotunjite la 1 milimetru.
*** Distanţa dintre puncte este formată din segmente cumulate ce sunt mai mici decât valoarea 1 milimetru.

Neutilizabil în circuitul civil

DATE DESPRE IMOBILUL NR. 12182

Oficiul de Cadastru şi Publicitate Imobiliară SIBIU
Biroul de Cadastru şi Publicitate Imobiliară Sibiu

A. Partea I. Descrierea imobilului

TEREN Extravilan

Adresa: Jud. Sibiu

Nr. Crt	Nr cadastral Nr. topografic	Suprafaţa* (mp)	Observaţii / Referinţe
A1		2.800	Sector cadastral:62 Teren neimprejmuit;

B. Partea II. Proprietari şi acte

Inscrieri privitoare la dreptul de proprietate şi alte drepturi reale		Referinţe
/		
Act Administrativ nr. 446/12, din 18/12/1995 emis de CJPSDPAT (titlu de proprietate);		
B1	Intabulare, drept de PROPRIETATE, dobandit prin Reconstituire, cota actuala 1/1	A1
	1) **ILEA IOAN**, CNP NEIDENTIFICAT	

C. Partea III. SARCINI .

Inscrieri privind dezmembramintele dreptului de proprietate, drepturi reale de garanţie şi sarcini	Referinţe
NU SUNT	

Neutilizabil în circuitul civil

Anexa Nr. 1 La Partea I

Teren

Nr cadastral	Suprafaţa (mp)*	Observaţii / Referinţe
	2.800	

* Suprafaţa este determinată in planul de proiecţie Stereo 70.

DETALII LINIARE IMOBIL

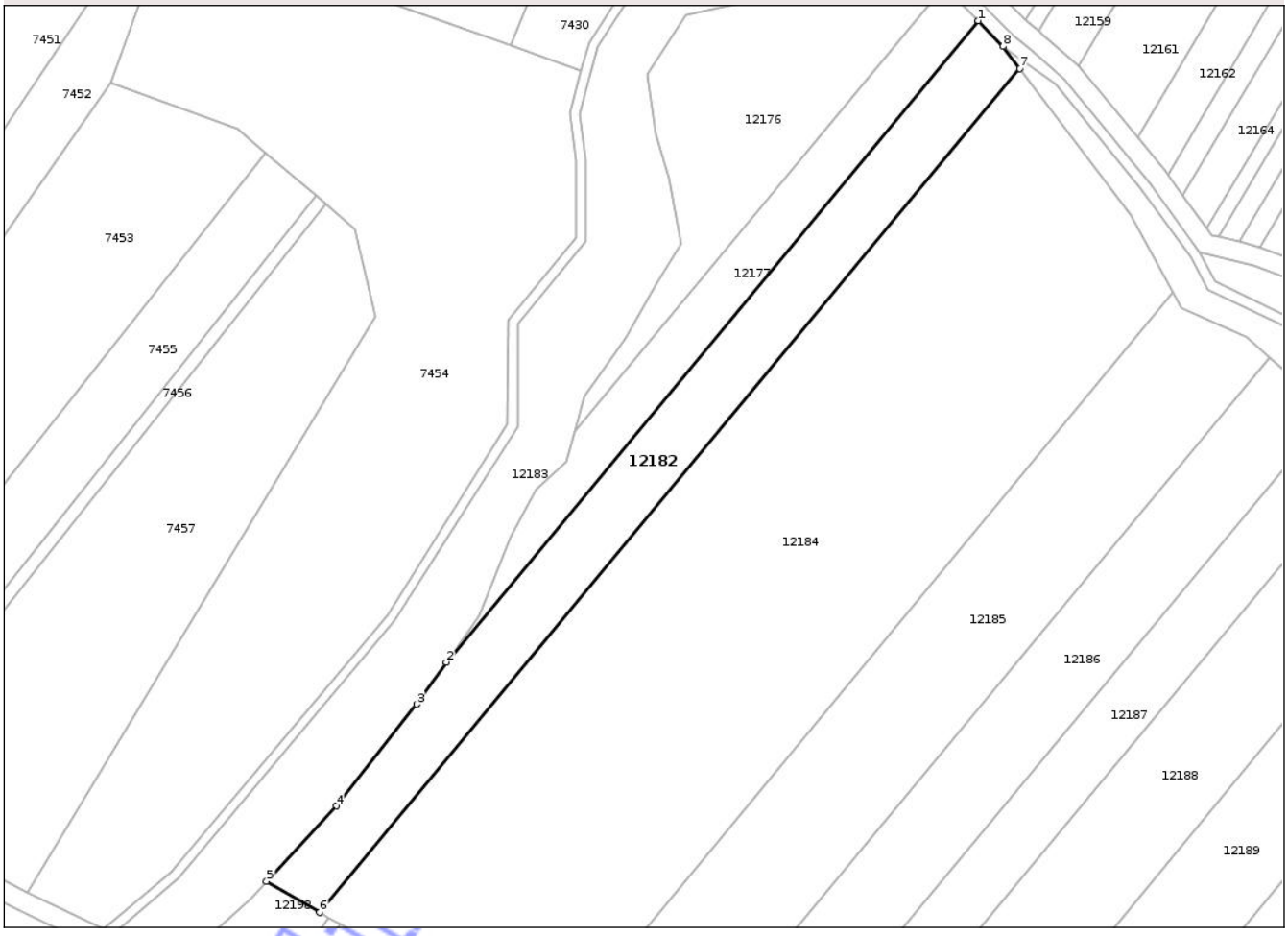

Date referitoare la teren

Crt	Categorie folosință	Intra vilan	Suprafaţa (mp)	Tarla	Parcelă	Nr. topo	Observaţii / Referinţe
1	arabil	NU	2.800	15	487/2	-	

Lungime Segmente
1) Valorile lungimilor segmentelor sunt obţinute din proiecţie în plan.

Punct început	X / Y	Punct sfârşit	X / Y	Lungime segment (** (m)
1	418.672,588 486.378,454	2	418.564,345 486.248,159	169.391
2	418.564,345 486.248,159	3	418.558,325 486.239,56	10.497
3	418.558,325 486.239,56	4	418.541,993 486.218,918	26.322
4	418.541,993 486.218,918	5	418.527,79 486.203,607	20.884
5	418.527,79 486.203,607	6	418.538,574 486.197,298	12.494

Document care conține date cu caracter personal, protejat de prevederile Regulamentului (UE) nr. 679/2016 și Legii 190/2018

Punct început	X / Y	Punct sfârşit	X / Y	Lungime segment (** (m)
6	418.538,574 486.197,298	7	418.681,012 486.368,753	222.902
7	418.681,012 486.368,753	8	418.677,625 486.373,218	5.604
8	418.677,625 486.373,218	1	418.672,588 486.378,454	7.265

** Lungimile segmentelor sunt determinate în planul de proiecţie Stereo 70 şi sunt rotunjite la 1 milimetru.
*** Distanţa dintre puncte este formată din segmente cumulate ce sunt mai mici decât valoarea 1 milimetru.

Neutilizabil în circuitul civil

DATE DESPRE IMOBILUL NR. 12183

Oficiul de Cadastru şi Publicitate Imobiliară SIBIU
Biroul de Cadastru şi Publicitate Imobiliară Sibiu

A. Partea I. Descrierea imobilului

TEREN Extravilan

Adresa: Jud. Sibiu

Nr. Crt	Nr cadastral Nr. topografic	Suprafaţa* (mp)	Observaţii / Referinţe
A1		4.055	Sector cadastral:62 Teren neimprejmuit;

B. Partea II. Proprietari şi acte

Inscrieri privitoare la dreptul de proprietate şi alte drepturi reale		Referinţe
/		
Act Normativ nr. 7, din 13/03/1996 emis de PARLAMENTUL ROMÂNIEI (lege);		
B1	Inscrierea posesiei, drept de PROPRIETATE, dobandit prin Constituire, cota actuala 1/1	A1
	1) **NEIDENTIFICAT NEIDENTIFICAT**	
B2	se noteaza mentiunea de proprietar neidentificat	A1

C. Partea III. SARCINI .

Inscrieri privind dezmembramintele dreptului de proprietate, drepturi reale de garanţie şi sarcini	Referinţe
NU SUNT	

Neutilizabil în circuitul civil

Anexa Nr. 1 La Partea I

Teren

Nr cadastral	Suprafaţa (mp)*	Observaţii / Referinţe
	4.055	

* Suprafaţa este determinată in planul de proiecţie Stereo 70.

DETALII LINIARE IMOBIL

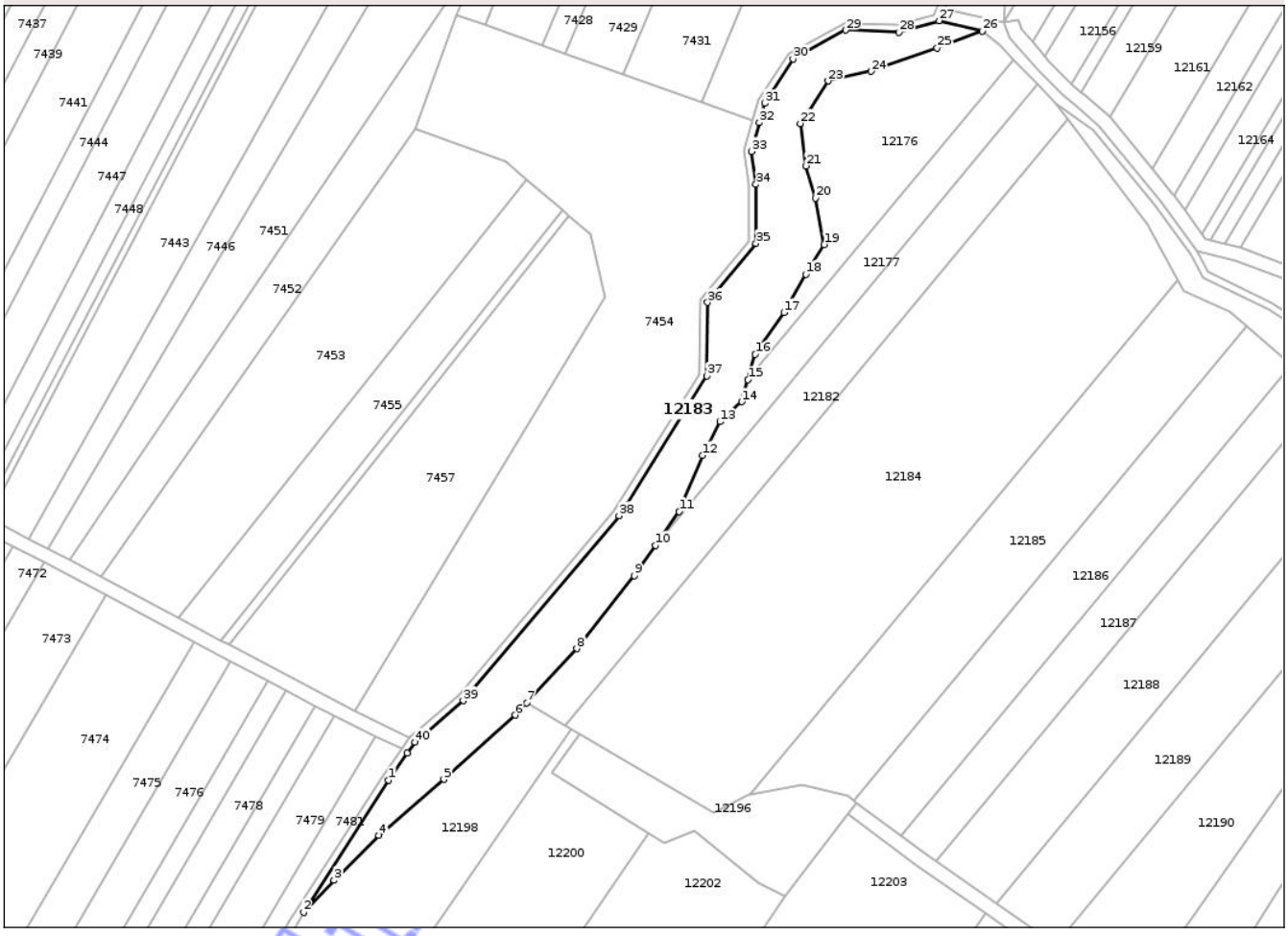

Date referitoare la teren

Crt	Categorie folosință	Intra vilan	Suprafaţa (mp)	Tarla	Parcelă	Nr. topo	Observaţii / Referinţe
1	padure	NU	4.055	15	695	-	TUFARIS

Lungime Segmente

1) Valorile lungimilor segmentelor sunt obţinute din proiecţie în plan.

Punct început	X / Y	Punct sfârşit	X / Y	Lungime segment
1	418.488,724 486.181,713	2	418.464,642 486.144,289	44.503
4	418.485,965 486.166,065	5	418.504,339 486.181,943	24.284
7	418.527,79 486.203,607	8	418.541,993 486.218,918	20.884
10	418.564,345 486.248,159	11	418.571,028 486.257,706	11.654
13	418.582,597 486.283,112	14	418.588,721 486.288,783	8.347
16	418.592,578 486.302,166	17	418.600,744 486.313,962	14.346

Punct început	X / Y	Punct sfârşit	X / Y	Lungime segment
2	418.464,642 486.144,289	3	418.473,262 486.153,362	12.515
5	418.504,339 486.181,943	6	418.524,527 486.200,09	27.145
8	418.541,993 486.218,918	9	418.558,325 486.239,56	26.322
11	418.571,028 486.257,706	12	418.577,606 486.273,585	17.187
14	418.588,721 486.288,783	15	418.590,501 486.294,959	6.428
17	418.600,744 486.313,962	18	418.606,868 486.324,85	12.492

Punct început	X / Y	Punct sfârşit	X / Y	Lungime segment
3	418.473,262 486.153,362	4	418.485,965 486.166,065	17.964
6	418.524,527 486.200,09	7	418.527,79 486.203,607	4.797
9	418.558,325 486.239,56	10	418.564,345 486.248,159	10.497
12	418.577,606 486.273,585	13	418.582,597 486.283,112	10.755
15	418.590,501 486.294,959	16	418.592,578 486.302,166	7.5
18	418.606,868 486.324,85	19	418.612,085 486.333,242	9.882

Document care conține date cu caracter personal, protejat de prevederile Regulamentului (UE) nr. 679/2016 și Legii 190/2018

Punct început	X / Y	Punct sfârşit	X / Y	Lungime segment
19	418.612,085 486.333,242	20	418.609,59 486.346,399	13.391
22	418.605,28 486.367,495	23	418.613,22 486.379,517	14.407
25	418.644,069 486.388,817	26	418.656,916 486.393,662	13.73
28	418.633,19 486.393,237	29	418.618,204 486.393,872	14.999
31	418.595,258 486.373,194	32	418.593,745 486.367,738	5.662
34	418.592,771 486.350,249	35	418.592,784 486.333,559	16.69
37	418.578,9 486.296,018	38	418.553,973 486.256,548	46.683
40	418.496,151 486.192,488	41	418.494,002 486.189,371	3.786

Punct început	X / Y	Punct sfârşit	X / Y	Lungime segment
20	418.609,59 486.346,399	21	418.606,868 486.355,472	9.473
23	418.613,22 486.379,517	24	418.625,469 486.382,239	12.548
26	418.656,916 486.393,662	27	418.644,708 486.396,548	12.545
29	418.618,204 486.393,872	30	418.603,283 486.385,744	16.991
32	418.593,745 486.367,738	33	418.591,474 486.359,549	8.498
35	418.592,784 486.333,559	36	418.579,054 486.316,836	21.637
38	418.553,973 486.256,548	39	418.509,834 486.204,161	68.502
41	418.494,002 486.189,371	1	418.488,724 486.181,713	9.3

Punct început	X / Y	Punct sfârşit	X / Y	Lungime segment
21	418.606,868 486.355,472	22	418.605,28 486.367,495	12.127
24	418.625,469 486.382,239	25	418.644,069 486.388,817	19.729
27	418.644,708 486.396,548	28	418.633,19 486.393,237	11.984
30	418.603,283 486.385,744	31	418.595,258 486.373,194	14.897
33	418.591,474 486.359,549	34	418.592,771 486.350,249	9.39
36	418.579,054 486.316,836	37	418.578,9 486.296,018	20.818
39	418.509,834 486.204,161	40	418.496,151 486.192,488	17.986

**** Lungimile segmentelor sunt determinate în planul de proiecţie Stereo 70 şi sunt rotunjite la 1 milimetru.**
***** Distanţa dintre puncte este formată din segmente cumulate ce sunt mai mici decât valoarea 1 milimetru.**

Neutilizabil în circuitul civil

DATE DESPRE IMOBILUL NR. 12184

Oficiul de Cadastru şi Publicitate Imobiliară SIBIU
Biroul de Cadastru şi Publicitate Imobiliară Sibiu

A. Partea I. Descrierea imobilului

TEREN Extravilan

Adresa: Jud. Sibiu

Nr. Crt	Nr cadastral Nr. topografic	Suprafaţa* (mp)	Observaţii / Referinţe
A1	100129	Din acte: 11.200 Masurata: 11.222	Sector cadastral:62 Teren neimprejmuit;

B. Partea II. Proprietari şi acte

Inscrieri privitoare la dreptul de proprietate şi alte drepturi reale		Referinţe
48407 / 12/10/2009		
Act Notarial nr. 2142, din 08/10/2009 emis de NP MARGINEAN RAZVAN EMILIAN;		
B3	Intabulare, drept de PROPRIETATE, dobandit prin Conventie, cota actuala 1/1	A1
	1) **SOAITA LUCICA ISTINA** 2) **SOAITA MIHAI**, SI SOTIA	

C. Partea III. SARCINI .

Inscrieri privind dezmembramintele dreptului de proprietate, drepturi reale de garanţie şi sarcini	Referinţe
NU SUNT	

Neutilizabil în circuitul civil

Anexa Nr. 1 La Partea I

Teren

Nr cadastral	Suprafaţa (mp)*	Observaţii / Referinţe
100129	Din acte: 11.200 Masurata: 11.222	

* Suprafaţa este determinată in planul de proiecţie Stereo 70.

DETALII LINIARE IMOBIL

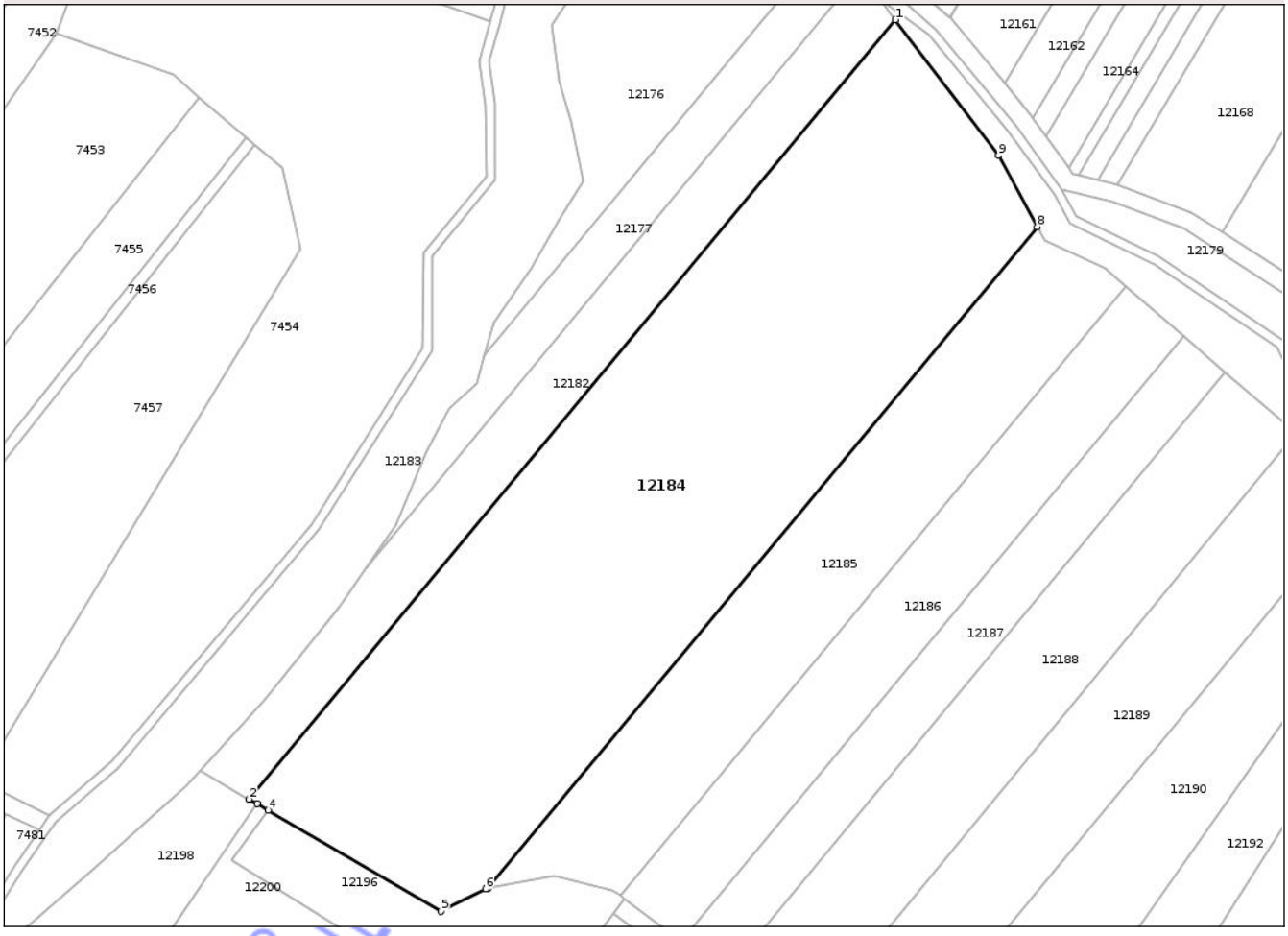

Date referitoare la teren

Crt	Categorie folosinţă	Intra vilan	Suprafaţa (mp)	Tarla	Parcelă	Nr. topo	Observaţii / Referinţe
1	arabil	NU	11.222	15	487/3	-	

Lungime Segmente
1) Valorile lungimilor segmentelor sunt obţinute din proiecţie în plan.

Punct început	X / Y	Punct sfârşit	X / Y	Lungime segment (** (m)
1	418.681,012 486.368,753	2	418.538,574 486.197,298	222.902
2	418.538,574 486.197,298	3	418.540,365 486.196,25	2.075
3	418.540,365 486.196,25	4	418.542,794 486.194,829	2.814
4	418.542,794 486.194,829	5	418.580,826 486.172,579	44.062

Document care conține date cu caracter personal, protejat de prevederile Regulamentului (UE) nr. 679/2016 și Legii 190/2018

Punct început	X / Y	Punct sfârşit	X / Y	Lungime segment (** (m)
5	418.580,826 486.172,579	6	418.590,7 486.177,519	11.041
6	418.590,7 486.177,519	7	418.591,212 486.177,612	0.521
7	418.591,212 486.177,612	8	418.712,195 486.323,241	189.327
8	418.712,195 486.323,241	9	418.703,651 486.338,909	17.846
9	418.703,651 486.338,909	1	418.681,012 486.368,753	37.459

** Lungimile segmentelor sunt determinate în planul de proiecţie Stereo 70 şi sunt rotunjite la 1 milimetru.
*** Distanţa dintre puncte este formată din segmente cumulate ce sunt mai mici decât valoarea 1 milimetru.

Neutilizabil în circuitul civil

DATE DESPRE IMOBILUL NR. 12185

Oficiul de Cadastru şi Publicitate Imobiliară SIBIU
Biroul de Cadastru şi Publicitate Imobiliară Sibiu

A. Partea I. Descrierea imobilului

TEREN Extravilan

Adresa: Jud. Sibiu

Nr. Crt	Nr cadastral Nr. topografic	Suprafaţa* (mp)	Observaţii / Referinţe
A1		4.200	Sector cadastral:62 Teren neimprejmuit;

B. Partea II. Proprietari şi acte

Inscrieri privitoare la dreptul de proprietate şi alte drepturi reale		Referinţe
/		
Act Administrativ nr. 469/12, din 14/02/1996 emis de CJPSDPAT (titlu de proprietate);		
B1	Intabulare, drept de PROPRIETATE, dobandit prin Reconstituire, cota actuala 1/1	A1
	1) **ILEA NICOLAE**, CNP NEIDENTIFICAT	

C. Partea III. SARCINI .

Inscrieri privind dezmembramintele dreptului de proprietate, drepturi reale de garanţie şi sarcini	Referinţe
NU SUNT	

Neutilizabil în circuitul civil

Anexa Nr. 1 La Partea I

Teren

Nr cadastral	Suprafaţa (mp)*	Observaţii / Referinţe
	4.200	

* Suprafaţa este determinată in planul de proiecţie Stereo 70.

DETALII LINIARE IMOBIL

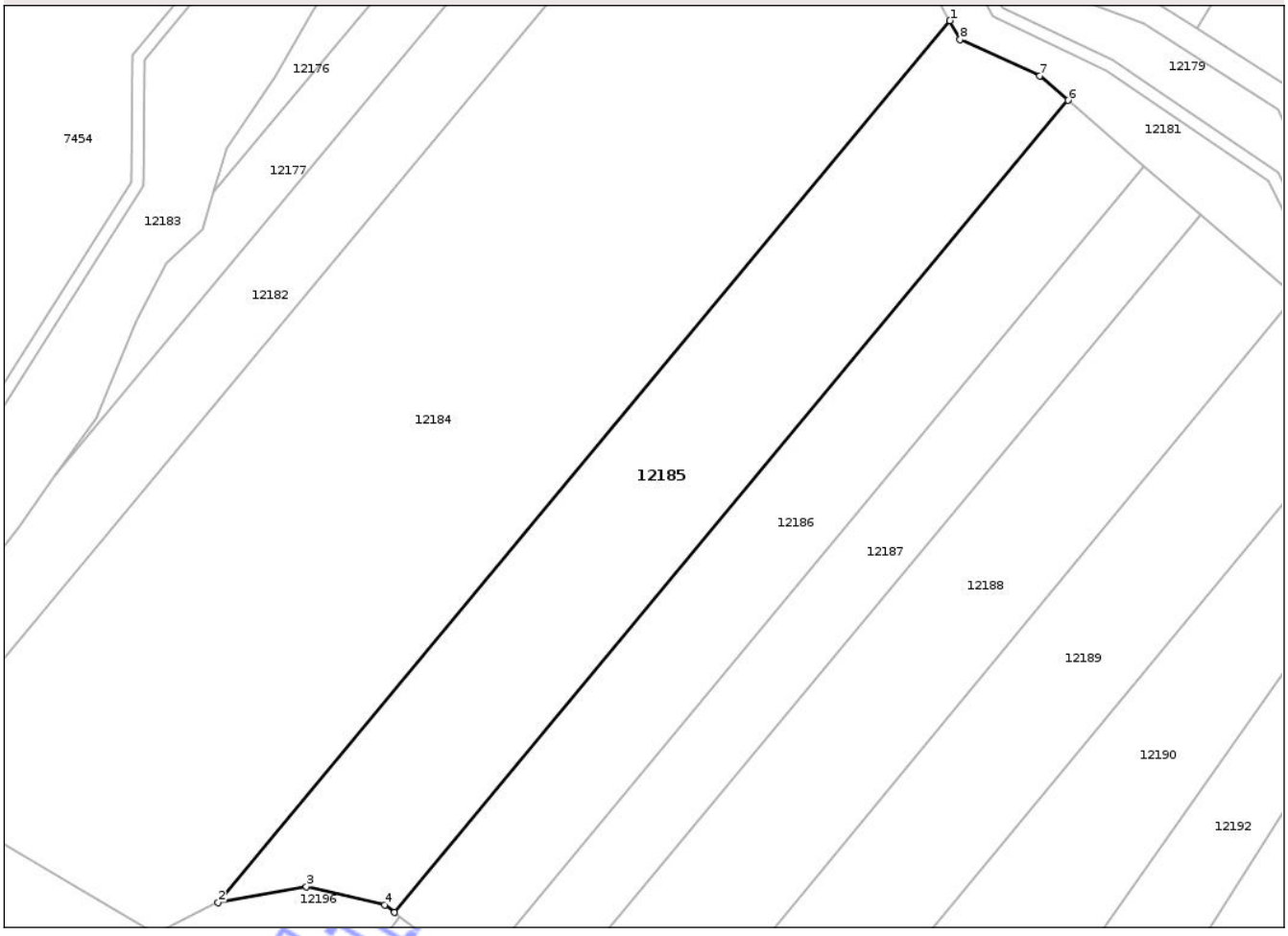

Date referitoare la teren

Crt	Categorie folosință	Intra vilan	Suprafaţa (mp)	Tarla	Parcelă	Nr. topo	Observaţii / Referinţe
1	arabil	NU	4.200	15	487/4	-	

Lungime Segmente
1) Valorile lungimilor segmentelor sunt obţinute din proiecţie în plan.

Punct început	X / Y	Punct sfârşit	X / Y	Lungime segment (** (m)
1	418.712,195 486.323,241	2	418.591,212 486.177,612	189.327
2	418.591,212 486.177,612	3	418.605,814 486.180,263	14.84
3	418.605,814 486.180,263	4	418.618,729 486.177,225	13.268
4	418.618,729 486.177,225	5	418.620,36 486.176,011	2.033
5	418.620,36 486.176,011	6	418.731,75 486.310,094	174.317

Document care conține date cu caracter personal, protejat de prevederile Regulamentului (UE) nr. 679/2016 și Legii 190/2018

Punct început	X / Y	Punct sfârşit	X / Y	Lungime segment (** (m)
6	418.731,75 486.310,094	7	418.727,094 486.314,119	6.155
7	418.727,094 486.314,119	8	418.713,9 486.320,114	14.492
8	418.713,9 486.320,114	1	418.712,195 486.323,241	3.562

** Lungimile segmentelor sunt determinate în planul de proiecţie Stereo 70 şi sunt rotunjite la 1 milimetru.
*** Distanţa dintre puncte este formată din segmente cumulate ce sunt mai mici decât valoarea 1 milimetru.

Neutilizabil în circuitul civil

DATE DESPRE IMOBILUL NR. 12186

Oficiul de Cadastru şi Publicitate Imobiliară SIBIU
Biroul de Cadastru şi Publicitate Imobiliară Sibiu

A. Partea I. Descrierea imobilului

TEREN Extravilan

Adresa: Jud. Sibiu

Nr. Crt	Nr cadastral Nr. topografic	Suprafaţa* (mp)	Observaţii / Referinţe
A1		2.900	Sector cadastral:62 Teren neimprejmuit;

B. Partea II. Proprietari şi acte

Inscrieri privitoare la dreptul de proprietate şi alte drepturi reale		Referinţe
/		
Act Administrativ nr. 545/12, din 07/05/1996 emis de CJPSDPAT (titlu de proprietate);		
B1	Intabulare, drept de PROPRIETATE, dobandit prin Reconstituire, cota actuala 1/1	A1
	1) **CURECHIAN ELENA**, CNP NEIDENTIFICAT	

C. Partea III. SARCINI .

Inscrieri privind dezmembramintele dreptului de proprietate, drepturi reale de garanţie şi sarcini	Referinţe
NU SUNT	

Neutilizabil în circuitul civil

Anexa Nr. 1 La Partea I

Teren

Nr cadastral	Suprafaţa (mp)*	Observaţii / Referinţe
	2.900	

* Suprafaţa este determinată in planul de proiecţie Stereo 70.

DETALII LINIARE IMOBIL

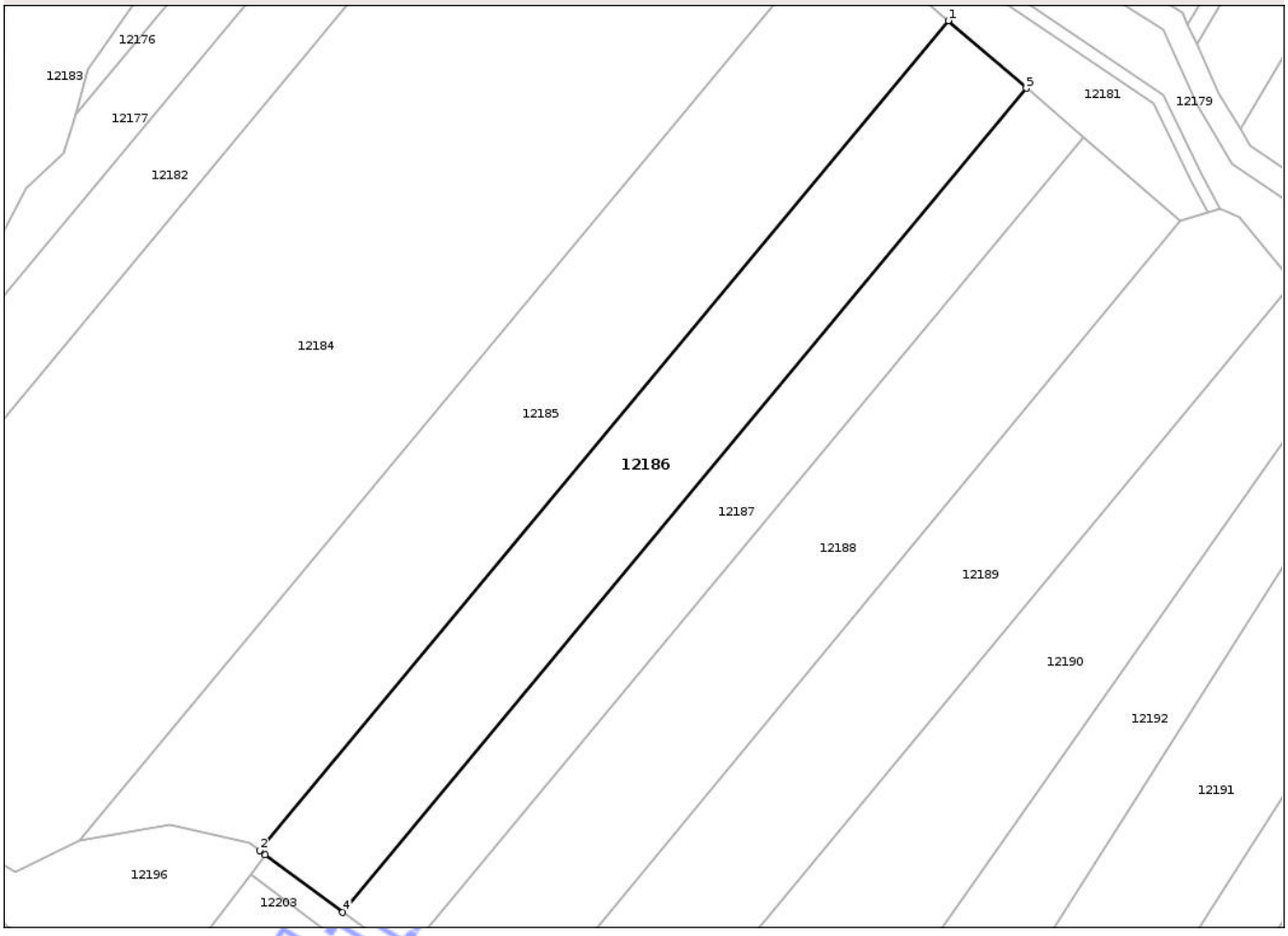

Date referitoare la teren

Crt	Categorie folosință	Intra vilan	Suprafaţa (mp)	Tarla	Parcelă	Nr. topo	Observaţii / Referinţe
1	arabil	NU	2.900	15	487/5	-	

Lungime Segmente
1) Valorile lungimilor segmentelor sunt obţinute din proiecţie în plan.

Punct început	X / Y	Punct sfârşit	X / Y	Lungime segment (** (m)
1	418.731,75 486.310,094	2	418.620,36 486.176,011	174.317
2	418.620,36 486.176,011	3	418.621,268 486.175,334	1.132
3	418.621,268 486.175,334	4	418.633,768 486.166,025	15.586
4	418.633,768 486.166,025	5	418.744,384 486.299,176	173.104
5	418.744,384 486.299,176	1	418.731,75 486.310,094	16.698

Document care conține date cu caracter personal, protejat de prevederile Regulamentului (UE) nr. 679/2016 și Legii 190/2018

**** Lungimile segmentelor sunt determinate în planul de proiecţie Stereo 70 şi sunt rotunjite la 1 milimetru.**
***** Distanţa dintre puncte este formată din segmente cumulate ce sunt mai mici decât valoarea 1 milimetru.**

Neutilizabil în circuitul civil

DATE DESPRE IMOBILUL NR. 12187

Oficiul de Cadastru şi Publicitate Imobiliară SIBIU
Biroul de Cadastru şi Publicitate Imobiliară Sibiu

A. Partea I. Descrierea imobilului

TEREN Extravilan

Adresa: Jud. Sibiu

Nr. Crt	Nr cadastral Nr. topografic	Suprafaţa* (mp)	Observaţii / Referinţe
A1		2.100	Sector cadastral:62 Teren neimprejmuit;

B. Partea II. Proprietari şi acte

Inscrieri privitoare la dreptul de proprietate şi alte drepturi reale		Referinţe
/		
Act Administrativ nr. 420/12, din 08/12/1995 emis de CJPSDPAT (titlu de proprietate);		
B1	Intabulare, drept de PROPRIETATE, dobandit prin Reconstituire, cota actuala 1/1	A1
	1) **CHIRIŢĂ ELENA**, CNP NEIDENTIFICAT 2) **DUICU ANA**, CNP NEIDENTIFICAT 3) **DORDEA ELISABETA**, CNP NEIDENTIFICAT	

C. Partea III. SARCINI .

Inscrieri privind dezmembramintele dreptului de proprietate, drepturi reale de garanţie şi sarcini	Referinţe
NU SUNT	

Neutilizabil în circuitul civil

Anexa Nr. 1 La Partea I

Teren

Nr cadastral	Suprafaţa (mp)*	Observaţii / Referinţe
	2.100	

* Suprafaţa este determinată in planul de proiecţie Stereo 70.

DETALII LINIARE IMOBIL

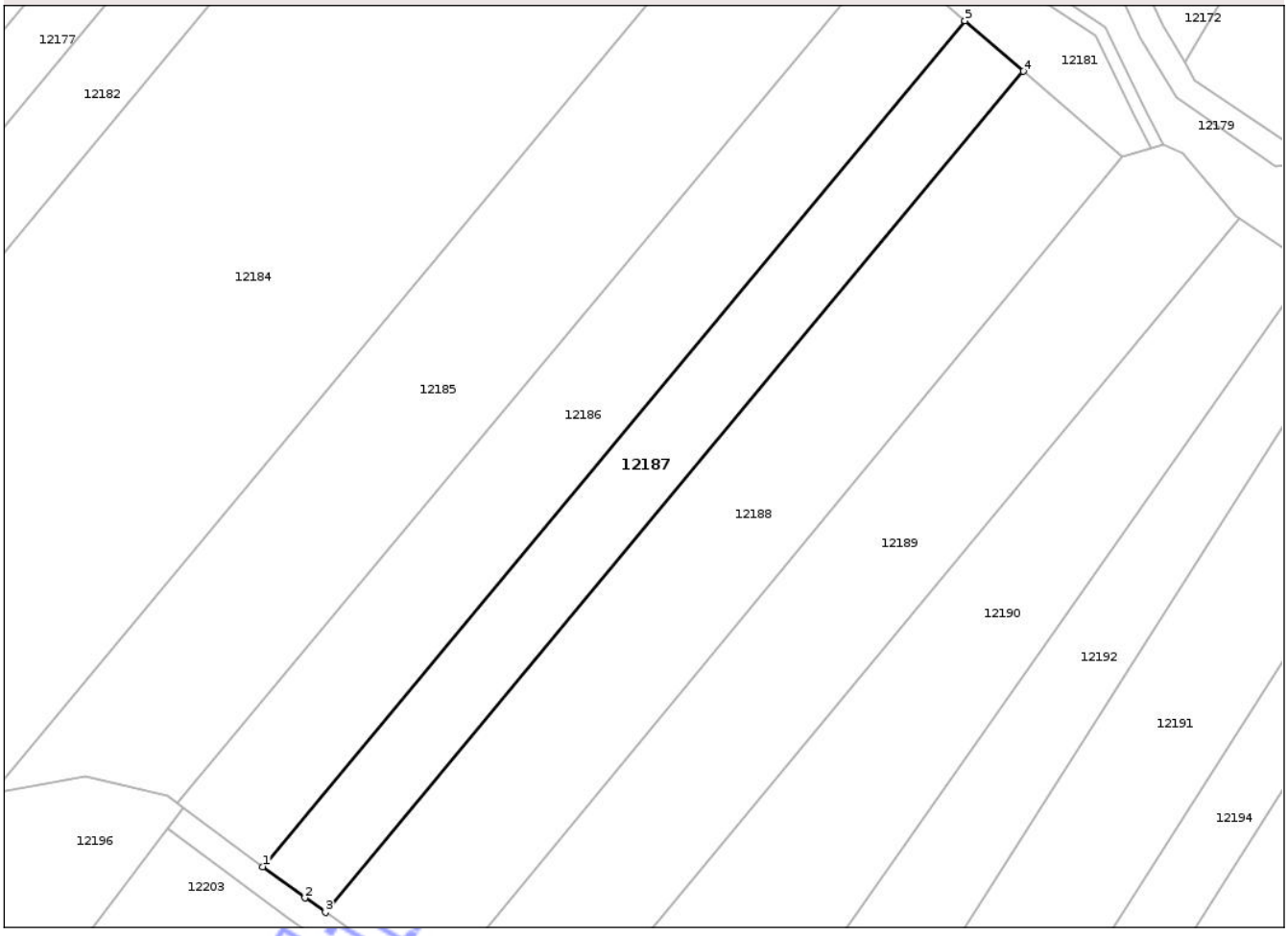

Date referitoare la teren

Crt	Categorie folosință	Intra vilan	Suprafaţa (mp)	Tarla	Parcelă	Nr. topo	Observaţii / Referinţe
1	arabil	NU	2.100	15	487/6	-	

Lungime Segmente
1) Valorile lungimilor segmentelor sunt obţinute din proiecţie în plan.

Punct început	X / Y	Punct sfârşit	X / Y	Lungime segment (** (m)
1	418.633,768 486.166,025	2	418.640,374 486.161,106	8.236
2	418.640,374 486.161,106	3	418.643,618 486.158,847	3.953
3	418.643,618 486.158,847	4	418.753,589 486.291,221	172.095
4	418.753,589 486.291,221	5	418.744,384 486.299,176	12.166
5	418.744,384 486.299,176	1	418.633,768 486.166,025	173.104

Document care conține date cu caracter personal, protejat de prevederile Regulamentului (UE) nr. 679/2016 și Legii 190/2018

**** Lungimile segmentelor sunt determinate în planul de proiecţie Stereo 70 şi sunt rotunjite la 1 milimetru.**
***** Distanţa dintre puncte este formată din segmente cumulate ce sunt mai mici decât valoarea 1 milimetru.**

Neutilizabil în circuitul civil

DATE DESPRE IMOBILUL NR. 12188

Oficiul de Cadastru şi Publicitate Imobiliară SIBIU
Biroul de Cadastru şi Publicitate Imobiliară Sibiu

A. Partea I. Descrierea imobilului

TEREN Extravilan

Adresa: Jud. Sibiu

Nr. Crt	Nr cadastral Nr. topografic	Suprafaţa* (mp)	Observaţii / Referinţe
A1	101998	Din acte: 3.500 Masurata: 3.570	Sector cadastral:62 Teren neimprejmuit;

B. Partea II. Proprietari şi acte

Inscrieri privitoare la dreptul de proprietate şi alte drepturi reale		Referinţe
32637 / 23/05/2013		
Act Administrativ nr. 325/12, din 18/08/1995 emis de CJPSDPAT;		
B1	Se infiinteaza cartea funciara nr. 101998 Ocna-Sibiului pentru parcela 487/7 - arabil in suprafata de 3500 mp, inscrisa in T.P. 325/12/1995	A1
52760 / 21/08/2013		
Act Notarial nr. 776, din 20/08/2013 emis de NP PILOIU DELIA CORNELIA;		
B3	Intabulare, drept de PROPRIETATE, dobandit prin Conventie, cota actuala 1/1	A1
	1) **SOAITA MIHAI**, si sotia 2) **SOAITA LUCIA-IUSTINA**, bun comun	

C. Partea III. SARCINI .

Inscrieri privind dezmembramintele dreptului de proprietate, drepturi reale de garanţie şi sarcini	Referinţe
NU SUNT	

Neutilizabil la circuitul civil

Anexa Nr. 1 La Partea I

Teren

Nr cadastral	Suprafaţa (mp)*	Observaţii / Referinţe
101998	Din acte: 3.500 Masurata: 3.570	

* Suprafaţa este determinată in planul de proiecţie Stereo 70.

DETALII LINIARE IMOBIL

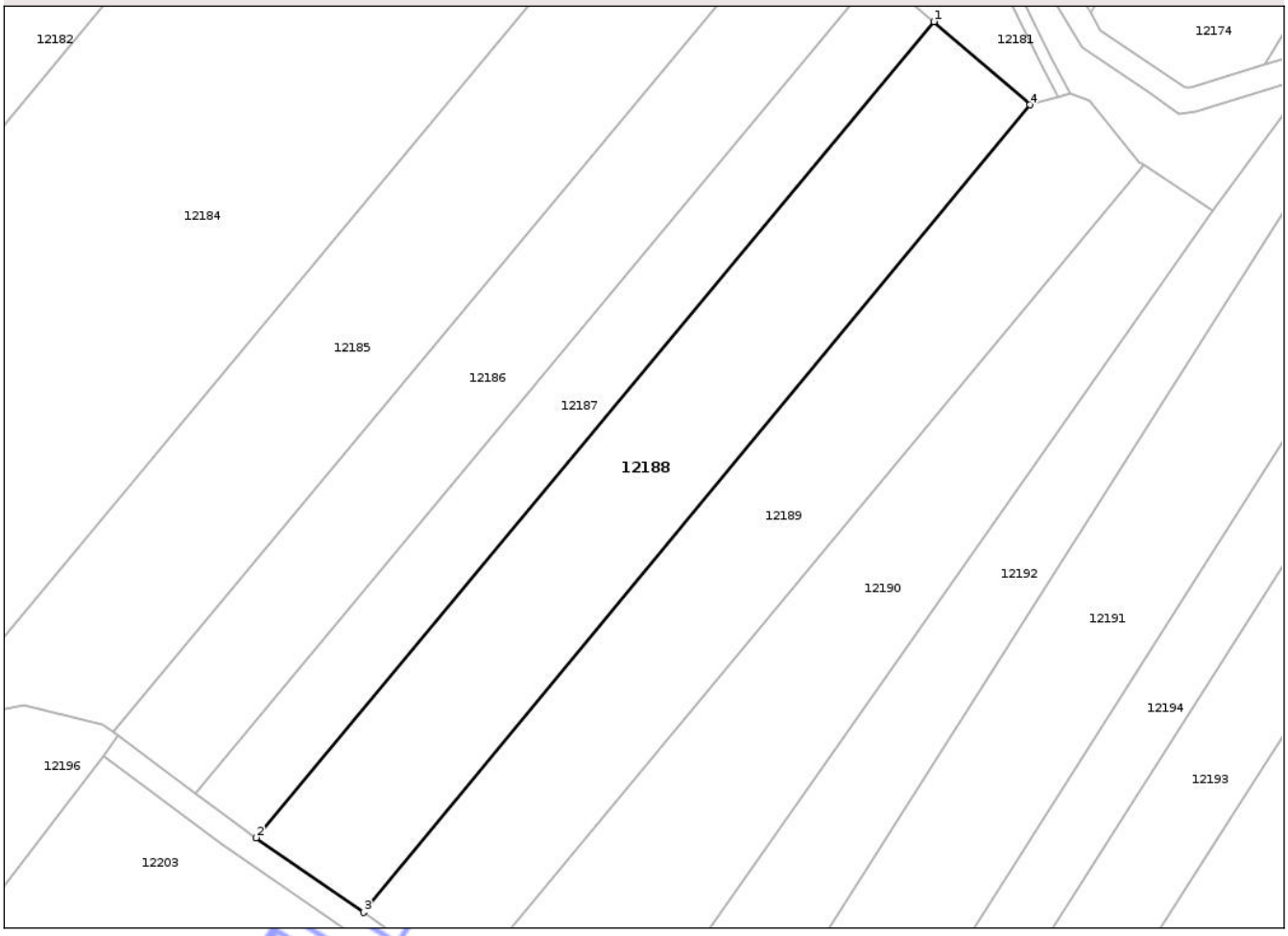

Date referitoare la teren

Crt	Categorie folosinţă	Intra vilan	Suprafaţa (mp)	Tarla	Parcelă	Nr. topo	Observaţii / Referinţe
1	arabil	NU	3.570	15	487/7	-	NUMAR DE TARLA GRESIT IN CF (11)

Lungime Segmente
1) Valorile lungimilor segmentelor sunt obţinute din proiecţie în plan.

Punct început	X / Y	Punct sfârşit	X / Y	Lungime segment (** (m)
1	418.753,589 486.291,221	2	418.643,618 486.158,847	172.095
2	418.643,618 486.158,847	3	418.661,032 486.146,718	21.222
3	418.661,032 486.146,718	4	418.769,185 486.277,743	169.896
4	418.769,185 486.277,743	1	418.753,589 486.291,221	20.613

Document care conține date cu caracter personal, protejat de prevederile Regulamentului (UE) nr. 679/2016 și Legii 190/2018

**** Lungimile segmentelor sunt determinate în planul de proiecţie Stereo 70 şi sunt rotunjite la 1 milimetru.**
***** Distanţa dintre puncte este formată din segmente cumulate ce sunt mai mici decât valoarea 1 milimetru.**

Neutilizabil în circuitul civil

DATE DESPRE IMOBILUL NR. 12189

Oficiul de Cadastru şi Publicitate Imobiliară SIBIU
Biroul de Cadastru şi Publicitate Imobiliară Sibiu

A. Partea I. Descrierea imobilului

TEREN Extravilan

Adresa: Jud. Sibiu

Nr. Crt	Nr cadastral Nr. topografic	Suprafaţa* (mp)	Observaţii / Referinţe
A1	100257	Din acte: 3.500 Masurata: 3.521	Sector cadastral:62 Teren neimprejmuit;

B. Partea II. Proprietari şi acte

Inscrieri privitoare la dreptul de proprietate şi alte drepturi reale		Referinţe
48356 / 12/10/2009		
Act Notarial nr. 2142, din 08/10/2009 emis de NP MARGINEAN RAZVAN EMILIAN;		
B5	Intabulare, drept de PROPRIETATE, dobandit prin Conventie, cota actuala 1/1	A1
	1) **SOAITA LUCICA- ISTINA** 2) **SOAITA MIHAI**	

C. Partea III. SARCINI .

Inscrieri privind dezmembramintele dreptului de proprietate, drepturi reale de garanţie şi sarcini	Referinţe
NU SUNT	

Neutilizabil în circuitul civil

Anexa Nr. 1 La Partea I

Teren

Nr cadastral	Suprafaţa (mp)*	Observaţii / Referinţe
100257	Din acte: 3.500 Masurata: 3.521	

* Suprafaţa este determinată in planul de proiecţie Stereo 70.

DETALII LINIARE IMOBIL

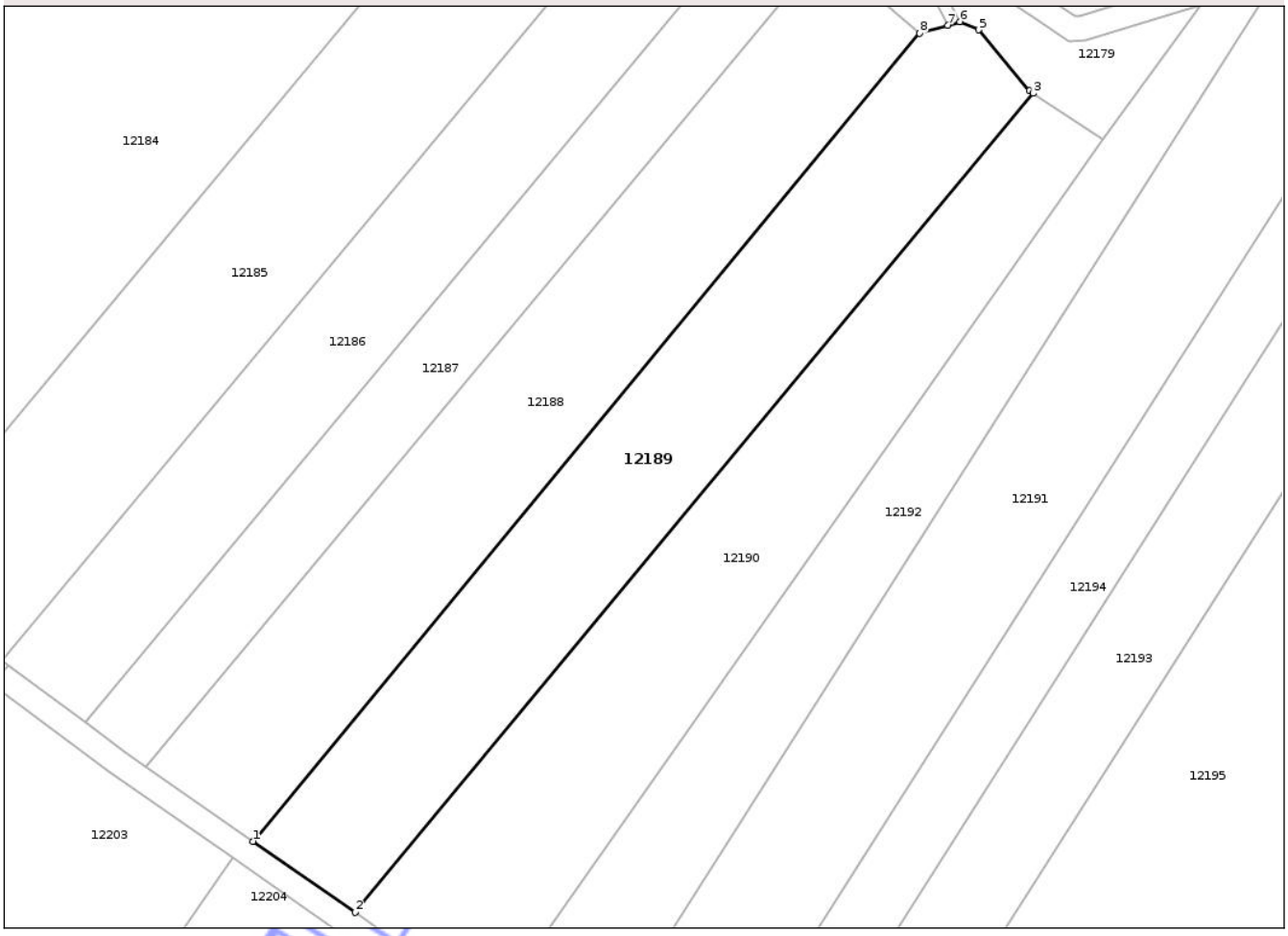

Date referitoare la teren

Crt	Categorie folosință	Intra vilan	Suprafaţa (mp)	Tarla	Parcelă	Nr. topo	Observaţii / Referinţe
1	arabil	NU	3.521	15	487/8	-	

Lungime Segmente
1) Valorile lungimilor segmentelor sunt obţinute din proiecţie în plan.

Punct început	X / Y	Punct sfârşit	X / Y	Lungime segment (** (m)
1	418.661,032 486.146,718	2	418.677,567 486.135,201	20.15
2	418.677,567 486.135,201	3	418.787,589 486.268,018	172.468
3	418.787,589 486.268,018	4	418.786,991 486.268,415	0.718
4	418.786,991 486.268,415	5	418.778,759 486.278,32	12.879
5	418.778,759 486.278,32	6	418.775,69 486.279,638	3.34

Document care conține date cu caracter personal, protejat de prevederile Regulamentului (UE) nr. 679/2016 și Legii 190/2018

Punct început	X / Y	Punct sfârşit	X / Y	Lungime segment (** (m)
6	418.775,69 486.279,638	7	418.773,734 486.279,068	2.036
7	418.773,734 486.279,068	8	418.769,185 486.277,743	4.739
8	418.769,185 486.277,743	1	418.661,032 486.146,718	169.896

** Lungimile segmentelor sunt determinate în planul de proiecţie Stereo 70 şi sunt rotunjite la 1 milimetru.
*** Distanţa dintre puncte este formată din segmente cumulate ce sunt mai mici decât valoarea 1 milimetru.

Neutilizabil în circuitul civil

DATE DESPRE IMOBILUL NR. 12190

Oficiul de Cadastru şi Publicitate Imobiliară SIBIU
Biroul de Cadastru şi Publicitate Imobiliară Sibiu

A. Partea I. Descrierea imobilului

TEREN Extravilan

Adresa: Jud. Sibiu

Nr. Crt	Nr cadastral Nr. topografic	Suprafaţa* (mp)	Observaţii / Referinţe
A1		3.500	Sector cadastral:62 Teren neimprejmuit;

B. Partea II. Proprietari şi acte

Inscrieri privitoare la dreptul de proprietate şi alte drepturi reale		Referinţe
/		
Act Administrativ nr. 463/12, din 14/02/1996 emis de CJPSDPAT (titlu de proprietate);		
B1	Intabulare, drept de PROPRIETATE, dobandit prin Reconstituire, cota actuala 1/1	A1
	1) **CĂRĂTUȘ ANA**, CNP NEIDENTIFICAT	

C. Partea III. SARCINI .

Inscrieri privind dezmembramintele dreptului de proprietate, drepturi reale de garanţie şi sarcini	Referinţe
NU SUNT	

Neutilizabil în circuitul civil

Anexa Nr. 1 La Partea I

Teren

Nr cadastral	Suprafaţa (mp)*	Observaţii / Referinţe
	3.500	

* Suprafaţa este determinată in planul de proiecţie Stereo 70.

DETALII LINIARE IMOBIL

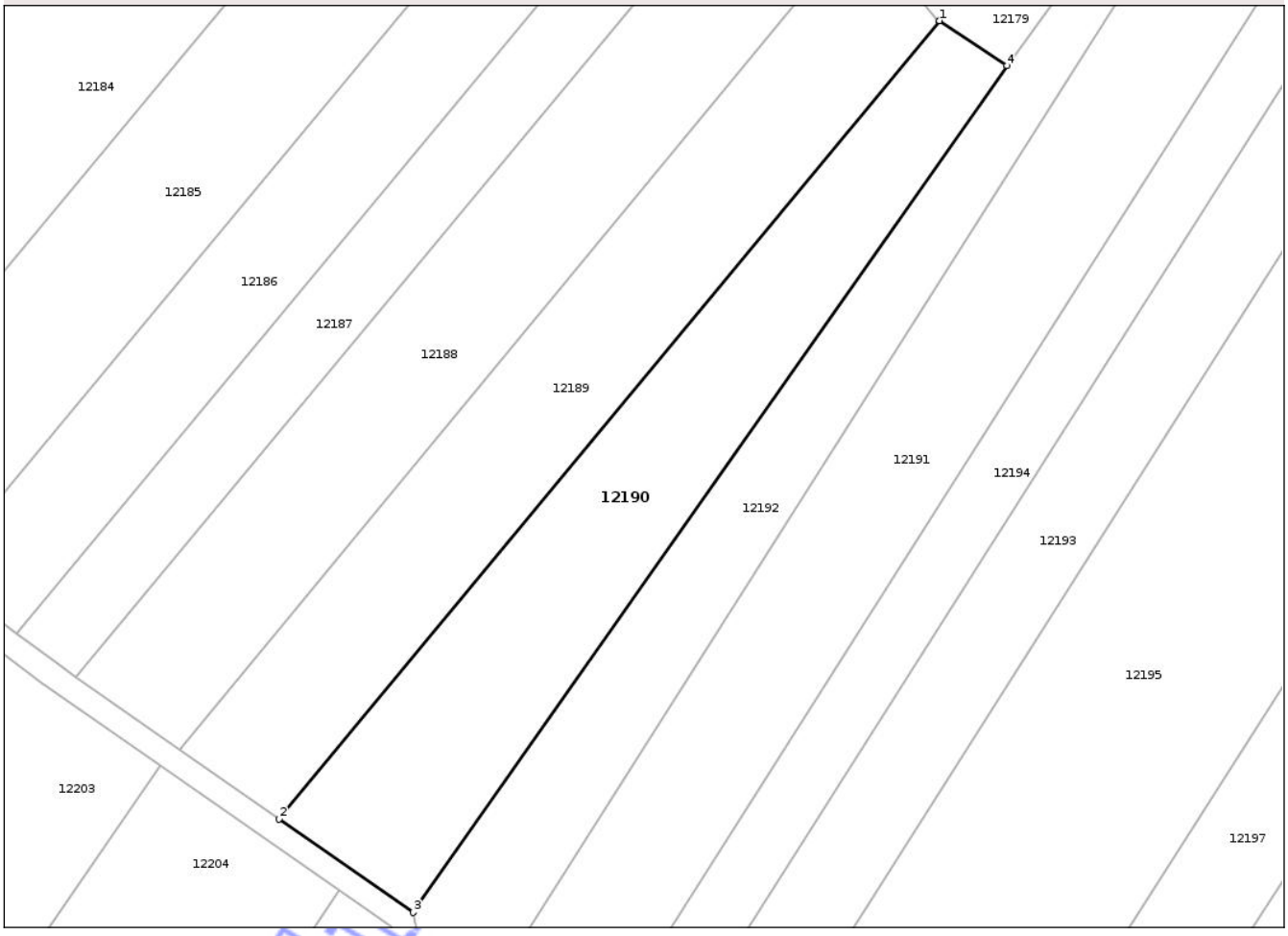

Date referitoare la teren

Crt	Categorie folosință	Intra vilan	Suprafaţa (mp)	Tarla	Parcelă	Nr. topo	Observaţii / Referinţe
1	arabil	NU	3.500	15	487/9	-	

Lungime Segmente
1) Valorile lungimilor segmentelor sunt obţinute din proiecţie în plan.

Punct început	X / Y	Punct sfârşit	X / Y	Lungime segment (** (m)
1	418.787,589 486.268,018	2	418.677,567 486.135,201	172.468
2	418.677,567 486.135,201	3	418.699,902 486.119,645	27.218
3	418.699,902 486.119,645	4	418.798,827 486.260,552	172.166
4	418.798,827 486.260,552	1	418.787,589 486.268,018	13.492

**** Lungimile segmentelor sunt determinate în planul de proiecţie Stereo 70 şi sunt rotunjite la 1 milimetru.**

Document care conține date cu caracter personal, protejat de prevederile Regulamentului (UE) nr. 679/2016 și Legii 190/2018

***** Distanţa dintre puncte este formată din segmente cumulate ce sunt mai mici decât valoarea 1 milimetru.**

Neutilizabil în circuitul civil

DATE DESPRE IMOBILUL NR. 12191

Oficiul de Cadastru şi Publicitate Imobiliară SIBIU
Biroul de Cadastru şi Publicitate Imobiliară Sibiu

A. Partea I. Descrierea imobilului

TEREN Extravilan

Adresa: Jud. Sibiu

Nr. Crt	Nr cadastral Nr. topografic	Suprafaţa* (mp)	Observaţii / Referinţe
A1		4.900	Sector cadastral:62 Teren neimprejmuit;

B. Partea II. Proprietari şi acte

Inscrieri privitoare la dreptul de proprietate şi alte drepturi reale		Referinţe
/		
Act Administrativ nr. 470/12, din 15/02/1996 emis de CJPSDPAT (titlu de proprietate);		
B1	Intabulare, drept de PROPRIETATE, dobandit prin Reconstituire, cota actuala 1/1	A1
	1) **ILEA NICOLAE**, CNP NEIDENTIFICAT	

C. Partea III. SARCINI .

Inscrieri privind dezmembramintele dreptului de proprietate, drepturi reale de garanţie şi sarcini	Referinţe
NU SUNT	

Neutilizabil în circuitul civil

Anexa Nr. 1 La Partea I

Teren

Nr cadastral	Suprafaţa (mp)*	Observaţii / Referinţe
	4.900	

* Suprafaţa este determinată in planul de proiecţie Stereo 70.

DETALII LINIARE IMOBIL

Date referitoare la teren

Crt	Categorie folosință	Intra vilan	Suprafaţa (mp)	Tarla	Parcelă	Nr. topo	Observaţii / Referinţe
1	arabil	NU	4.900	15	481/5	-	

Lungime Segmente
1) Valorile lungimilor segmentelor sunt obţinute din proiecţie în plan.

Punct început	X / Y	Punct sfârşit	X / Y	Lungime segment (** (m)
1	418.826,49 486.285,873	2	418.705,108 486.094,831	226.342
2	418.705,108 486.094,831	3	418.708,462 486.078,844	16.335
3	418.708,462 486.078,844	4	418.715,542 486.074,152	8.494
4	418.715,542 486.074,152	5	418.855,673 486.294,704	261.304
5	418.855,673 486.294,704	1	418.826,49 486.285,873	30.49

Document care conține date cu caracter personal, protejat de prevederile Regulamentului (UE) nr. 679/2016 și Legii 190/2018

**** Lungimile segmentelor sunt determinate în planul de proiecţie Stereo 70 şi sunt rotunjite la 1 milimetru.**
***** Distanţa dintre puncte este formată din segmente cumulate ce sunt mai mici decât valoarea 1 milimetru.**

Neutilizabil în circuitul civil

DATE DESPRE IMOBILUL NR. 12193

Oficiul de Cadastru şi Publicitate Imobiliară SIBIU
Biroul de Cadastru şi Publicitate Imobiliară Sibiu

A. Partea I. Descrierea imobilului

TEREN Extravilan

Adresa: Jud. Sibiu

Nr. Crt	Nr cadastral Nr. topografic	Suprafaţa* (mp)	Observaţii / Referinţe
A1		4.200	Sector cadastral:62 Teren neimprejmuit;

B. Partea II. Proprietari şi acte

Inscrieri privitoare la dreptul de proprietate şi alte drepturi reale		Referinţe
/		
Act Notarial nr. 55, din 02/11/2016 emis de NP CLAUDIU NICOLAE BĂRA (certificat de mostenitor);		
B1	Intabulare, drept de PROPRIETATE, dobandit prin Succesiune, cota actuala 1/2	A1
	1) **VOICA MARIA**	
B2	Intabulare, drept de PROPRIETATE, dobandit prin Succesiune, cota actuala 1/2	A1
	1) **ARMENEAN VIORICA**	

C. Partea III. SARCINI .

Inscrieri privind dezmembramintele dreptului de proprietate, drepturi reale de garanţie şi sarcini	Referinţe
NU SUNT	

Neutilizabil în circuitul civil

Anexa Nr. 1 La Partea I

Teren

Nr cadastral	Suprafaţa (mp)*	Observaţii / Referinţe
	4.200	

* Suprafaţa este determinată in planul de proiecţie Stereo 70.

DETALII LINIARE IMOBIL

Date referitoare la teren

Crt	Categorie folosință	Intra vilan	Suprafaţa (mp)	Tarla	Parcelă	Nr. topo	Observaţii / Referinţe
1	faneata	NU	4.200	15	481/3	-	NUMĂR DE TARLA GREȘIT ÎN TP (14)

Lungime Segmente
1) Valorile lungimilor segmentelor sunt obţinute din proiecţie în plan.

Punct început	X / Y	Punct sfârşit	X / Y	Lungime segment (** (m)
1	418.724,574 486.068,167	2	418.736,885 486.060,009	14.768
2	418.736,885 486.060,009	3	418.893,661 486.306,758	292.343
3	418.893,661 486.306,758	4	418.890,828 486.308,733	3.453
4	418.890,828 486.308,733	5	418.879,786 486.302,0	12.933
5	418.879,786 486.302,0	6	418.871,563 486.299,512	8.592

Document care conține date cu caracter personal, protejat de prevederile Regulamentului (UE) nr. 679/2016 și Legii 190/2018

Punct început	X / Y	Punct sfârşit	X / Y	Lungime segment (** (m)
6	418.871,563 486.299,512	1	418.724,574 486.068,167	274.092

** Lungimile segmentelor sunt determinate în planul de proiecţie Stereo 70 şi sunt rotunjite la 1 milimetru.
*** Distanţa dintre puncte este formată din segmente cumulate ce sunt mai mici decât valoarea 1 milimetru.

Neutilizabil în circuitul civil

DATE DESPRE IMOBILUL NR. 12192

Oficiul de Cadastru şi Publicitate Imobiliară SIBIU
Biroul de Cadastru şi Publicitate Imobiliară Sibiu

A. Partea I. Descrierea imobilului

TEREN Extravilan

Adresa: Jud. Sibiu

Nr. Crt	Nr cadastral Nr. topografic	Suprafaţa* (mp)	Observaţii / Referinţe
A1		2.800	Sector cadastral:62 Teren neimprejmuit;

B. Partea II. Proprietari şi acte

Inscrieri privitoare la dreptul de proprietate şi alte drepturi reale		Referinţe
/		
Act Notarial nr. 58, din 06/08/2009 emis de NP DELIA CORNELIA PILOIU (certificat de mostenitor);		
B1	Intabulare, drept de PROPRIETATE, dobandit prin Succesiune, cota actuala 1/1	A1
	1) **GREAVU IOAN**	

C. Partea III. SARCINI .

Inscrieri privind dezmembramintele dreptului de proprietate, drepturi reale de garanţie şi sarcini	Referinţe
NU SUNT	

Neutilizabil în circuitul civil

Anexa Nr. 1 La Partea I

Teren

Nr cadastral	Suprafaţa (mp)*	Observaţii / Referinţe
	2.800	

* Suprafaţa este determinată in planul de proiecţie Stereo 70.

DETALII LINIARE IMOBIL

Date referitoare la teren

Crt	Categorie folosință	Intra vilan	Suprafaţa (mp)	Tarla	Parcelă	Nr. topo	Observaţii / Referinţe
1	arabil	NU	2.800	15	481/6	-	

Lungime Segmente
1) Valorile lungimilor segmentelor sunt obţinute din proiecţie în plan.

Punct început	X / Y	Punct sfârşit	X / Y	Lungime segment (** (m)
1	418.798,827 486.260,552	2	418.699,902 486.119,645	172.166
2	418.699,902 486.119,645	3	418.705,108 486.094,831	25.354
3	418.705,108 486.094,831	4	418.826,49 486.285,873	226.342
4	418.826,49 486.285,873	5	418.814,669 486.282,296	12.35
5	418.814,669 486.282,296	1	418.798,827 486.260,552	26.903

Document care conține date cu caracter personal, protejat de prevederile Regulamentului (UE) nr. 679/2016 și Legii 190/2018

**** Lungimile segmentelor sunt determinate în planul de proiecţie Stereo 70 şi sunt rotunjite la 1 milimetru.**
***** Distanţa dintre puncte este formată din segmente cumulate ce sunt mai mici decât valoarea 1 milimetru.**

Neutilizabil în circuitul civil

DATE DESPRE IMOBILUL NR. 12194

Oficiul de Cadastru şi Publicitate Imobiliară SIBIU
Biroul de Cadastru şi Publicitate Imobiliară Sibiu

A. Partea I. Descrierea imobilului

TEREN Extravilan

Adresa: Jud. Sibiu

Nr. Crt	Nr cadastral Nr. topografic	Suprafaţa* (mp)	Observaţii / Referinţe
A1		2.900	Sector cadastral:62 Teren neimprejmuit;

B. Partea II. Proprietari şi acte

Inscrieri privitoare la dreptul de proprietate şi alte drepturi reale		Referinţe
/		
Act Notarial nr. 55, din 02/11/2016 emis de NP CLAUDIU NICOLAE BĂRA (certificat de mostenitor);		
B1	Intabulare, drept de PROPRIETATE, dobandit prin Succesiune, cota actuala 1/2	A1
	1) **VOICA MARIA**	
B2	Intabulare, drept de PROPRIETATE, dobandit prin Succesiune, cota actuala 1/2	A1
	1) **ARMENEAN VIORICA**	

C. Partea III. SARCINI .

Inscrieri privind dezmembramintele dreptului de proprietate, drepturi reale de garanţie şi sarcini	Referinţe
NU SUNT	

Neutilizabil în circuitul civil

Anexa Nr. 1 La Partea I

Teren

Nr cadastral	Suprafaţa (mp)*	Observaţii / Referinţe
	2.900	

* Suprafaţa este determinată in planul de proiecţie Stereo 70.

DETALII LINIARE IMOBIL

Date referitoare la teren

Crt	Categorie folosință	Intra vilan	Suprafaţa (mp)	Tarla	Parcelă	Nr. topo	Observaţii / Referinţe
1	faneata	NU	2.900	15	481/4	-	NUMĂR DE TARLA GREȘIT ÎN TP (14)

Lungime Segmente
1) Valorile lungimilor segmentelor sunt obţinute din proiecţie în plan.

Punct început	X / Y	Punct sfârşit	X / Y	Lungime segment (** (m)
1	418.871,563 486.299,512	2	418.855,673 486.294,704	16.601
2	418.855,673 486.294,704	3	418.715,542 486.074,152	261.304
3	418.715,542 486.074,152	4	418.724,574 486.068,167	10.835
4	418.724,574 486.068,167	1	418.871,563 486.299,512	274.092

**** Lungimile segmentelor sunt determinate în planul de proiecţie Stereo 70 şi sunt rotunjite la 1 milimetru.**

Document care conține date cu caracter personal, protejat de prevederile Regulamentului (UE) nr. 679/2016 și Legii 190/2018

***** Distanţa dintre puncte este formată din segmente cumulate ce sunt mai mici decât valoarea 1 milimetru.**

Neutilizabil în circuitul civil

DATE DESPRE IMOBILUL NR. 12195

Oficiul de Cadastru şi Publicitate Imobiliară SIBIU
Biroul de Cadastru şi Publicitate Imobiliară Sibiu

A. Partea I. Descrierea imobilului

TEREN Extravilan

Adresa: Jud. Sibiu

Nr. Crt	Nr cadastral Nr. topografic	Suprafaţa* (mp)	Observaţii / Referinţe
A1	102465	11.200	Sector cadastral:62 Teren neimprejmuit;

B. Partea II. Proprietari şi acte

Inscrieri privitoare la dreptul de proprietate şi alte drepturi reale		Referinţe
56622 / 25/08/2014		
Act Administrativ nr. 464/12(TITLU DE PROPRIETATE), din 14/02/1996 emis de CJPSDDPAT;		
B1	Se infiinteaza aceasta carte funciara pentru parcela nr.481/2 inscrisa in TP 464/12/14.02.1996	A1
Act Notarial nr. 1547(CONTRACT DE DONATIE), din 06/12/2004 emis de BNP BARTOK MONICA;		
B3	Intabulare, drept de PROPRIETATE, dobandit prin Conventie, cota actuala 1/1	A1
	1) **ILIE ALINA-RAMONA**, necasatorita, bun propriu	

C. Partea III. SARCINI .

Inscrieri privind dezmembramintele dreptului de proprietate, drepturi reale de garanţie şi sarcini	Referinţe
NU SUNT	

Neutilizabil în circuitul civil

Anexa Nr. 1 La Partea I

Teren

Nr cadastral	Suprafaţa (mp)*	Observaţii / Referinţe
102465	11.200	

* Suprafaţa este determinată in planul de proiecţie Stereo 70.

DETALII LINIARE IMOBIL

Date referitoare la teren

Crt	Categorie folosință	Intra vilan	Suprafaţa (mp)	Tarla	Parcelă	Nr. topo	Observaţii / Referinţe
1	arabil	NU	11.200	15	481/2	-	

Lungime Segmente
1) Valorile lungimilor segmentelor sunt obţinute din proiecţie în plan.

Punct început	X / Y	Punct sfârşit	X / Y	Lungime segment (** (m)
1	418.893,661 486.306,758	2	418.736,885 486.060,009	292.343
2	418.736,885 486.060,009	3	418.739,695 486.058,147	3.371
3	418.739,695 486.058,147	4	418.773,286 486.044,891	36.112
4	418.773,286 486.044,891	5	418.925,509 486.284,474	283.851
5	418.925,509 486.284,474	6	418.897,383 486.304,164	34.333

Document care conține date cu caracter personal, protejat de prevederile Regulamentului (UE) nr. 679/2016 și Legii 190/2018

Punct început	X / Y	Punct sfârşit	X / Y	Lungime segment (** (m)
6	418.897,383 486.304,164	1	418.893,661 486.306,758	4.537

** Lungimile segmentelor sunt determinate în planul de proiecţie Stereo 70 şi sunt rotunjite la 1 milimetru.
*** Distanţa dintre puncte este formată din segmente cumulate ce sunt mai mici decât valoarea 1 milimetru.

Neutilizabil în circuitul civil

DATE DESPRE IMOBILUL NR. 12196

Oficiul de Cadastru şi Publicitate Imobiliară SIBIU
Biroul de Cadastru şi Publicitate Imobiliară Sibiu

A. Partea I. Descrierea imobilului

TEREN Extravilan

Adresa: Jud. Sibiu

Nr. Crt	Nr cadastral Nr. topografic	Suprafaţa* (mp)	Observaţii / Referinţe
A1	100657	Din acte: 1.400 Masurata: 1.397	Sector cadastral:62 Teren neimprejmuit;

B. Partea II. Proprietari şi acte

Inscrieri privitoare la dreptul de proprietate şi alte drepturi reale		Referinţe
18163 / 01/04/2010		
Act Notarial nr. 236, din 25/03/2010 emis de NP BUTIU LILIANA IULIANA;		
B15	Intabulare, drept de PROPRIETATEcumparare, dobandit prin Conventie, cota actuala 1/1	A1
	1) **SOAITA MIHAI** 2) **SOAITA LUCIA IUSTINA**	

C. Partea III. SARCINI .

Inscrieri privind dezmembramintele dreptului de proprietate, drepturi reale de garanţie şi sarcini	Referinţe
NU SUNT	

Neutilizabil în circuitul civil

Anexa Nr. 1 La Partea I

Teren

Nr cadastral	Suprafaţa (mp)*	Observaţii / Referinţe
100657	Din acte: 1.400 Masurata: 1.397	

* Suprafaţa este determinată in planul de proiecţie Stereo 70.

DETALII LINIARE IMOBIL

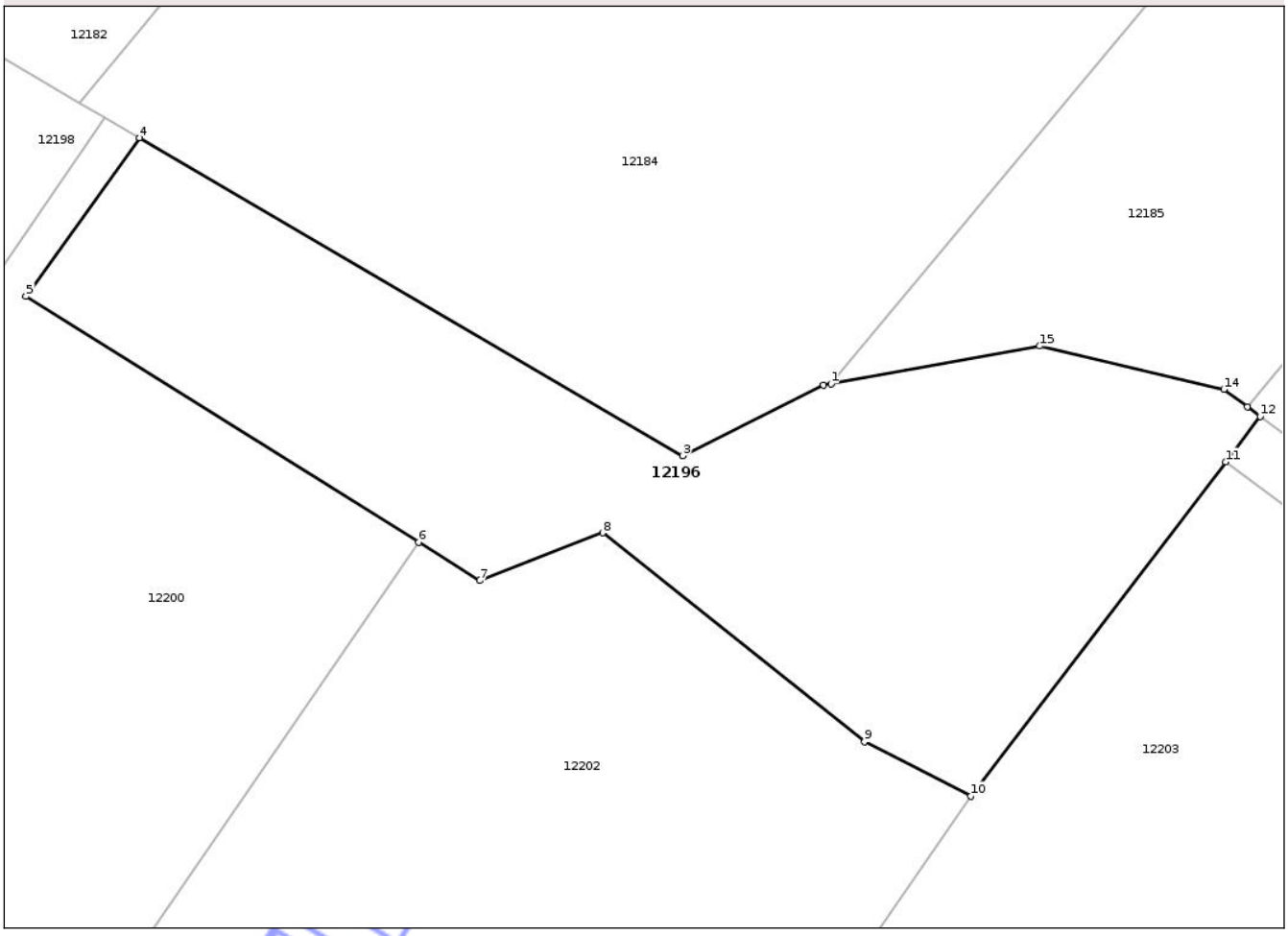

Date referitoare la teren

Crt	Categorie folosință	Intra vilan	Suprafaţa (mp)	Tarla	Parcelă	Nr. topo	Observaţii / Referinţe
1	arabil	NU	1.397	15	487/12	-	

Lungime Segmente
1) Valorile lungimilor segmentelor sunt obţinute din proiecţie în plan.

Punct început	X / Y	Punct sfârşit	X / Y	Lungime segment (** (m)
1	418.591,212 486.177,612	2	418.590,7 486.177,519	0.521
2	418.590,7 486.177,519	3	418.580,826 486.172,579	11.041
3	418.580,826 486.172,579	4	418.542,794 486.194,829	44.062
4	418.542,794 486.194,829	5	418.534,833 486.183,728	13.661
5	418.534,833 486.183,728	6	418.562,333 486.166,523	32.438

Document care conține date cu caracter personal, protejat de prevederile Regulamentului (UE) nr. 679/2016 și Legii 190/2018

Punct început	X / Y	Punct sfârşit	X / Y	Lungime segment (** (m)
6	418.562,333 486.166,523	7	418.566,616 486.163,843	5.052
7	418.566,616 486.163,843	8	418.575,23 486.167,186	9.24
8	418.575,23 486.167,186	9	418.593,544 486.152,566	23.434
9	418.593,544 486.152,566	10	418.601,017 486.148,752	8.39
10	418.601,017 486.148,752	11	418.618,84 486.172,148	29.411
11	418.618,84 486.172,148	12	418.621,268 486.175,334	4.006
12	418.621,268 486.175,334	13	418.620,36 486.176,011	1.132
13	418.620,36 486.176,011	14	418.618,729 486.177,225	2.033
14	418.618,729 486.177,225	15	418.605,814 486.180,263	13.268
15	418.605,814 486.180,263	1	418.591,212 486.177,612	14.84

** Lungimile segmentelor sunt determinate în planul de proiecţie Stereo 70 şi sunt rotunjite la 1 milimetru.
*** Distanţa dintre puncte este formată din segmente cumulate ce sunt mai mici decât valoarea 1 milimetru.

Neutilizabil în circuitul civil

DATE DESPRE IMOBILUL NR. 12197

Oficiul de Cadastru şi Publicitate Imobiliară SIBIU
Biroul de Cadastru şi Publicitate Imobiliară Sibiu

A. Partea I. Descrierea imobilului

TEREN Extravilan

Adresa: Jud. Sibiu

Nr. Crt	Nr cadastral Nr. topografic	Suprafaţa* (mp)	Observaţii / Referinţe
A1	100892	5.000	Sector cadastral:62 Teren neimprejmuit;

B. Partea II. Proprietari şi acte

Inscrieri privitoare la dreptul de proprietate şi alte drepturi reale		Referinţe
65215 / 13/12/2010		
Act Notarial nr. 2229, din 10/12/2010 emis de NP BEXA MIHAI;		
B2	Intabulare, drept de PROPRIETATE, dobandit prin Conventie, cota actuala 1/1	A1
	1) **MARGINEAN ELENA-GABRIELA**, , bun comun 2) **MARGINEAN VASILE-MIHAI**, si sotia	

C. Partea III. SARCINI .

Inscrieri privind dezmembramintele dreptului de proprietate, drepturi reale de garanţie şi sarcini	Referinţe
NU SUNT	

Neutilizabil în circuitul civil

Anexa Nr. 1 La Partea I

Teren

Nr cadastral	Suprafaţa (mp)*	Observaţii / Referinţe
100892	5.000	

* Suprafaţa este determinată in planul de proiecţie Stereo 70.

DETALII LINIARE IMOBIL

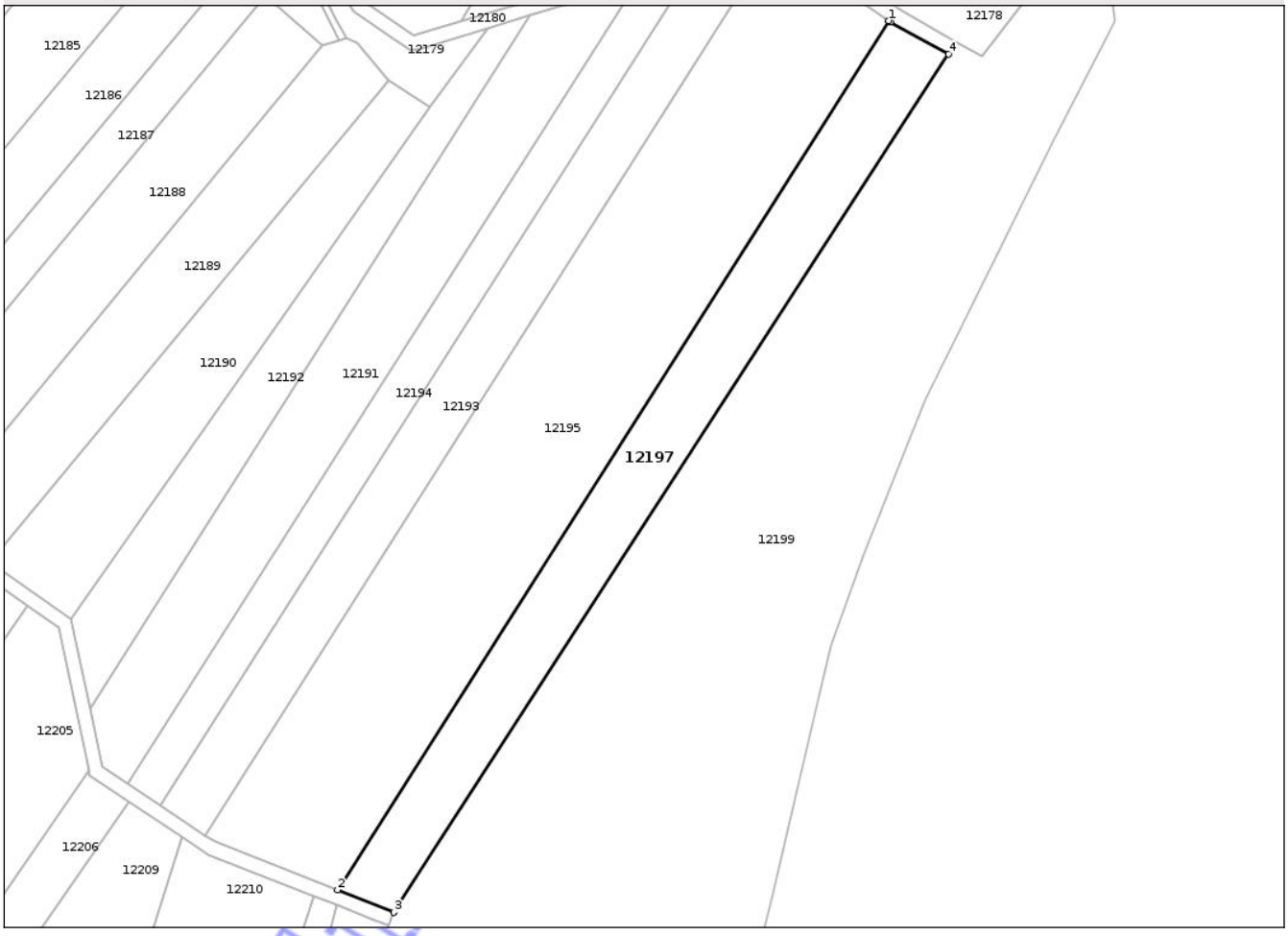

Date referitoare la teren

Crt	Categorie folosință	Intra vilan	Suprafaţa (mp)	Tarla	Parcelă	Nr. topo	Observaţii / Referinţe
1	arabil	NU	5.000	15	481/1	-	

Lungime Segmente
1) Valorile lungimilor segmentelor sunt obţinute din proiecţie în plan.

Punct început	X / Y	Punct sfârşit	X / Y	Lungime segment (** (m)
1	418.925,509 486.284,474	2	418.773,286 486.044,891	283.851
2	418.773,286 486.044,891	3	418.788,93 486.038,718	16.818
3	418.788,93 486.038,718	4	418.942,013 486.275,272	281.767
4	418.942,013 486.275,272	5	418.925,914 486.284,19	18.404
5	418.925,914 486.284,19	1	418.925,509 486.284,474	0.495

Document care conține date cu caracter personal, protejat de prevederile Regulamentului (UE) nr. 679/2016 și Legii 190/2018

**** Lungimile segmentelor sunt determinate în planul de proiecţie Stereo 70 şi sunt rotunjite la 1 milimetru.**
***** Distanţa dintre puncte este formată din segmente cumulate ce sunt mai mici decât valoarea 1 milimetru.**

Neutilizabil în circuitul civil

DATE DESPRE IMOBILUL NR. 12198

Oficiul de Cadastru şi Publicitate Imobiliară SIBIU
Biroul de Cadastru şi Publicitate Imobiliară Sibiu

A. Partea I. Descrierea imobilului

TEREN Extravilan

Adresa: Jud. Sibiu

Nr. Crt	Nr cadastral Nr. topografic	Suprafaţa* (mp)	Observaţii / Referinţe
A1		4.100	Sector cadastral:62 Teren neimprejmuit;

B. Partea II. Proprietari şi acte

Inscrieri privitoare la dreptul de proprietate şi alte drepturi reale		Referinţe
/		
Act Administrativ nr. 428/12, din 13/12/1995 emis de CJPSDPAT (titlu de proprietate);		
B1	Intabulare, drept de PROPRIETATE, dobandit prin Reconstituire, cota actuala 1/1	A1
	1) **FRUNZĂ PARASCHIVA**, CNP NEIDENTIFICAT 2) **FANEA VASILE**, CNP NEIDENTIFICAT 3) **URDĂ SUSANA**, CNP NEIDENTIFICAT	

C. Partea III. SARCINI .

Inscrieri privind dezmembramintele dreptului de proprietate, drepturi reale de garanţie şi sarcini	Referinţe
NU SUNT	

Neutilizabil în circuitul civil

Anexa Nr. 1 La Partea I

Teren

Nr cadastral	Suprafaţa (mp)*	Observaţii / Referinţe
	4.100	

* Suprafaţa este determinată in planul de proiecţie Stereo 70.

DETALII LINIARE IMOBIL

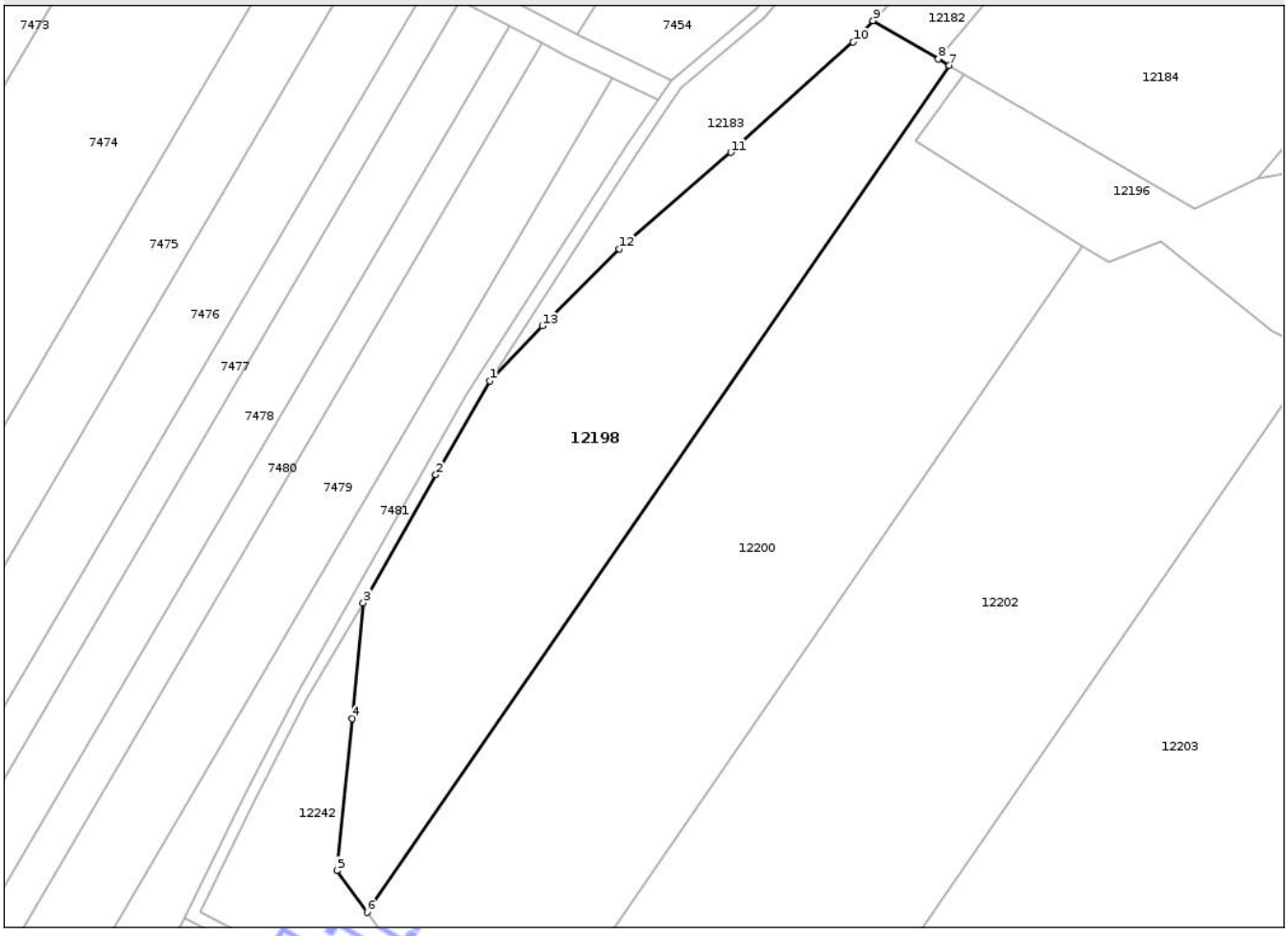

Date referitoare la teren

Crt	Categorie folosință	Intra vilan	Suprafaţa (mp)	Tarla	Parcelă	Nr. topo	Observaţii / Referinţe
1	arabil	NU	4.100	15	487/10	-	

Lungime Segmente
1) Valorile lungimilor segmentelor sunt obţinute din proiecţie în plan.

Punct început	X / Y	Punct sfârşit	X / Y	Lungime segment (** (m)
1	418.464,642 486.144,289	2	418.455,702 486.128,861	17.831
2	418.455,702 486.128,861	3	418.443,738 486.107,765	24.253
3	418.443,738 486.107,765	4	418.441,928 486.088,712	19.139
4	418.441,928 486.088,712	5	418.439,387 486.063,67	25.171
5	418.439,387 486.063,67	6	418.444,388 486.056,816	8.484

Document care conține date cu caracter personal, protejat de prevederile Regulamentului (UE) nr. 679/2016 și Legii 190/2018

Punct început	X / Y	Punct sfârşit	X / Y	Lungime segment (** (m)
6	418.444,388 486.056,816	7	418.540,365 486.196,25	169.273
7	418.540,365 486.196,25	8	418.538,574 486.197,298	2.075
8	418.538,574 486.197,298	9	418.527,79 486.203,607	12.494
9	418.527,79 486.203,607	10	418.524,527 486.200,09	4.797
10	418.524,527 486.200,09	11	418.504,339 486.181,943	27.145
11	418.504,339 486.181,943	12	418.485,965 486.166,065	24.284
12	418.485,965 486.166,065	13	418.473,262 486.153,362	17.964
13	418.473,262 486.153,362	1	418.464,642 486.144,289	12.515

** Lungimile segmentelor sunt determinate în planul de proiecţie Stereo 70 şi sunt rotunjite la 1 milimetru.
*** Distanţa dintre puncte este formată din segmente cumulate ce sunt mai mici decât valoarea 1 milimetru.

Neutilizabil în circuitul civil

DATE DESPRE IMOBILUL NR. 12199

Oficiul de Cadastru şi Publicitate Imobiliară SIBIU
Biroul de Cadastru şi Publicitate Imobiliară Sibiu

A. Partea I. Descrierea imobilului

TEREN Extravilan

Adresa: Jud. Sibiu

Nr. Crt	Nr cadastral Nr. topografic	Suprafaţa* (mp)	Observaţii / Referinţe
A1		18.952	Sector cadastral:62 Teren neimprejmuit;

B. Partea II. Proprietari şi acte

Inscrieri privitoare la dreptul de proprietate şi alte drepturi reale		Referinţe
/		
Act Normativ nr. 7, din 13/03/1996 emis de PARLAMENTUL ROMÂNIEI (lege);		
B1	Inscrierea posesiei, drept de PROPRIETATE, dobandit prin Constituire, cota actuala 1/1	A1
	1) **NEIDENTIFICAT NEIDENTIFICAT**	
B2	se noteaza mentiunea de proprietar neidentificat	A1

C. Partea III. SARCINI .

Inscrieri privind dezmembramintele dreptului de proprietate, drepturi reale de garanţie şi sarcini	Referinţe
NU SUNT	

Neutilizabil în circuitul civil

Anexa Nr. 1 La Partea I

Teren

Nr cadastral	Suprafaţa (mp)*	Observaţii / Referinţe
	18.952	

* Suprafaţa este determinată in planul de proiecţie Stereo 70.

DETALII LINIARE IMOBIL

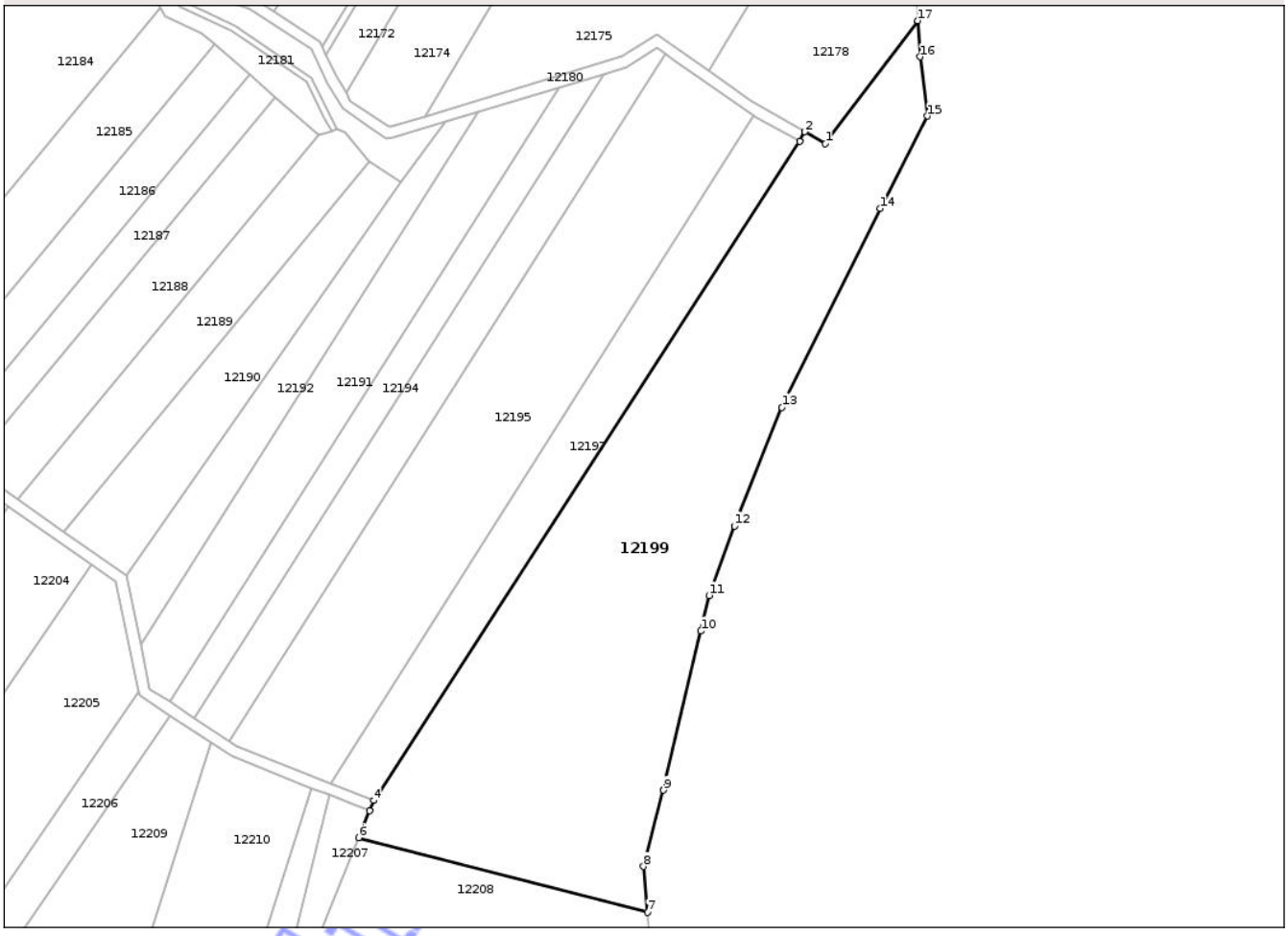

Date referitoare la teren

Crt	Categorie folosință	Intra vilan	Suprafaţa (mp)	Tarla	Parcelă	Nr. topo	Observaţii / Referinţe
1	faneata	NU	18.952	15	479	-	

Lungime Segmente
1) Valorile lungimilor segmentelor sunt obţinute din proiecţie în plan.

Punct început	X / Y	Punct sfârşit	X / Y	Lungime segment (** (m)
1	418.951,256 486.274,546	2	418.943,951 486.278,771	8.44
2	418.943,951 486.278,771	3	418.942,013 486.275,272	4.0
3	418.942,013 486.275,272	4	418.788,93 486.038,718	281.767
4	418.788,93 486.038,718	5	418.787,462 486.034,997	4.0
5	418.787,462 486.034,997	6	418.783,553 486.025,401	10.361

Document care conține date cu caracter personal, protejat de prevederile Regulamentului (UE) nr. 679/2016 și Legii 190/2018

Punct început	X / Y	Punct sfârşit	X / Y	Lungime segment (** (m)
6	418.783,553 486.025,401	7	418.887,366 485.998,548	107.231
7	418.887,366 485.998,548	8	418.885,924 486.015,027	16.542
8	418.885,924 486.015,027	9	418.893,123 486.042,389	28.293
9	418.893,123 486.042,389	10	418.906,547 486.099,523	58.69
10	418.906,547 486.099,523	11	418.909,512 486.112,256	13.074
11	418.909,512 486.112,256	12	418.918,592 486.137,23	26.574
12	418.918,592 486.137,23	13	418.935,676 486.179,82	45.889
13	418.935,676 486.179,82	14	418.970,93 486.251,226	79.634
14	418.970,93 486.251,226	15	418.987,978 486.284,41	37.307
15	418.987,978 486.284,41	16	418.985,34 486.305,661	21.414
16	418.985,34 486.305,661	17	418.984,534 486.318,627	12.99
17	418.984,534 486.318,627	1	418.951,256 486.274,546	55.232

** Lungimile segmentelor sunt determinate în planul de proiecţie Stereo 70 şi sunt rotunjite la 1 milimetru.
*** Distanţa dintre puncte este formată din segmente cumulate ce sunt mai mici decât valoarea 1 milimetru.

Neutilizabil în circuitul civil

DATE DESPRE IMOBILUL NR. 12200

Oficiul de Cadastru şi Publicitate Imobiliară SIBIU
Biroul de Cadastru şi Publicitate Imobiliară Sibiu

A. Partea I. Descrierea imobilului

TEREN Extravilan

Adresa: Jud. Sibiu

Nr. Crt	Nr cadastral Nr. topografic	Suprafaţa* (mp)	Observaţii / Referinţe
A1		5.600	Sector cadastral:62 Teren neimprejmuit;

B. Partea II. Proprietari şi acte

Inscrieri privitoare la dreptul de proprietate şi alte drepturi reale		Referinţe
/		
Act Notarial nr. 1421, din 08/08/2001 emis de NP DRAGOMIR NICOLAE (contract de vanzare-cumparare);		
B1	Intabulare, drept de PROPRIETATE, dobandit prin Conventie, cota actuala 1/1	A1
	1) **ŞOAITĂ MIHAI**	

C. Partea III. SARCINI .

Inscrieri privind dezmembramintele dreptului de proprietate, drepturi reale de garanţie şi sarcini	Referinţe
NU SUNT	

Neutilizabil în circuitul civil

Anexa Nr. 1 La Partea I

Teren

Nr cadastral	Suprafaţa (mp)*	Observaţii / Referinţe
	5.600	

* Suprafaţa este determinată in planul de proiecţie Stereo 70.

DETALII LINIARE IMOBIL

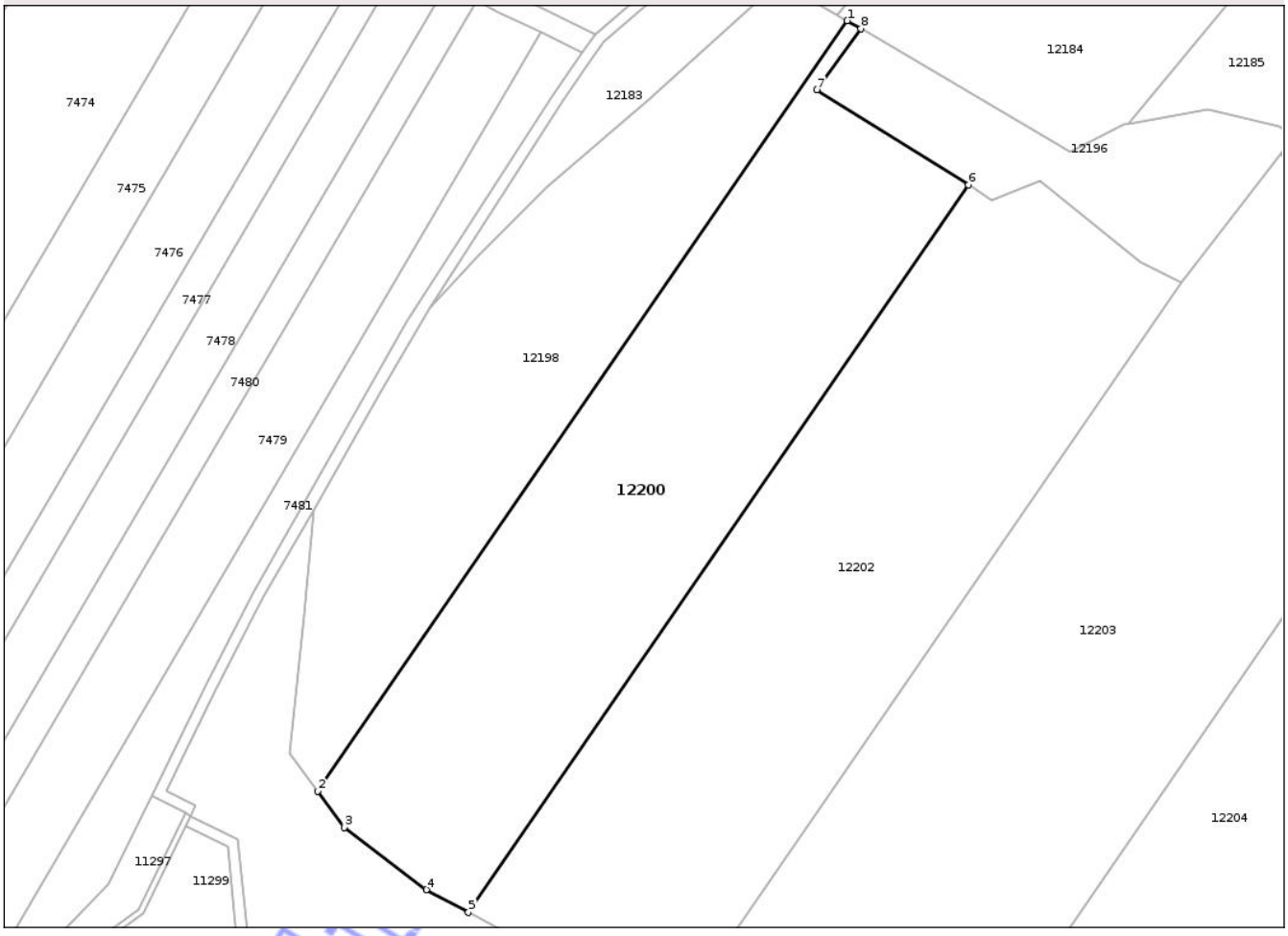

Date referitoare la teren

Crt	Categorie folosință	Intra vilan	Suprafaţa (mp)	Tarla	Parcelă	Nr. topo	Observaţii / Referinţe
1	arabil	NU	5.600	15	487/11	-	

Lungime Segmente
1) Valorile lungimilor segmentelor sunt obţinute din proiecţie în plan.

Punct început	X / Y	Punct sfârşit	X / Y	Lungime segment (** (m)
1	418.540,365 486.196,25	2	418.444,388 486.056,816	169.273
2	418.444,388 486.056,816	3	418.449,186 486.050,241	8.14
3	418.449,186 486.050,241	4	418.464,067 486.038,99	18.655
4	418.464,067 486.038,99	5	418.471,708 486.034,866	8.684
5	418.471,708 486.034,866	6	418.562,333 486.166,523	159.832

Document care conține date cu caracter personal, protejat de prevederile Regulamentului (UE) nr. 679/2016 și Legii 190/2018

Punct început	X / Y	Punct sfârşit	X / Y	Lungime segment (** (m)
6	418.562,333 486.166,523	7	418.534,833 486.183,728	32.438
7	418.534,833 486.183,728	8	418.542,794 486.194,829	13.661
8	418.542,794 486.194,829	1	418.540,365 486.196,25	2.814

** Lungimile segmentelor sunt determinate în planul de proiecţie Stereo 70 şi sunt rotunjite la 1 milimetru.
*** Distanţa dintre puncte este formată din segmente cumulate ce sunt mai mici decât valoarea 1 milimetru.

Neutilizabil în circuitul civil

DATE DESPRE IMOBILUL NR. 12201

Oficiul de Cadastru şi Publicitate Imobiliară SIBIU
Biroul de Cadastru şi Publicitate Imobiliară Sibiu

A. Partea I. Descrierea imobilului

TEREN Extravilan

Adresa: Jud. Sibiu

Nr. Crt	Nr cadastral Nr. topografic	Suprafaţa* (mp)	Observaţii / Referinţe
A1		916	Sector cadastral:62 Teren neimprejmuit;

B. Partea II. Proprietari şi acte

Inscrieri privitoare la dreptul de proprietate şi alte drepturi reale		Referinţe
/		
Act Normativ nr. 7, din 13/03/1996 emis de PARLAMENTUL ROMÂNIEI (lege);		
B1	Inscrierea posesiei, drept de PROPRIETATE, dobandit prin Constituire, cota actuala 1/1	A1
	1) **NEIDENTIFICAT NEIDENTIFICAT**	
B2	se noteaza mentiunea de proprietar neidentificat	A1

C. Partea III. SARCINI .

Inscrieri privind dezmembramintele dreptului de proprietate, drepturi reale de garanţie şi sarcini	Referinţe
NU SUNT	

Neutilizabil în circuitul civil

Anexa Nr. 1 La Partea I

Teren

Nr cadastral	Suprafaţa (mp)*	Observaţii / Referinţe
	916	

* Suprafaţa este determinată in planul de proiecţie Stereo 70.

DETALII LINIARE IMOBIL

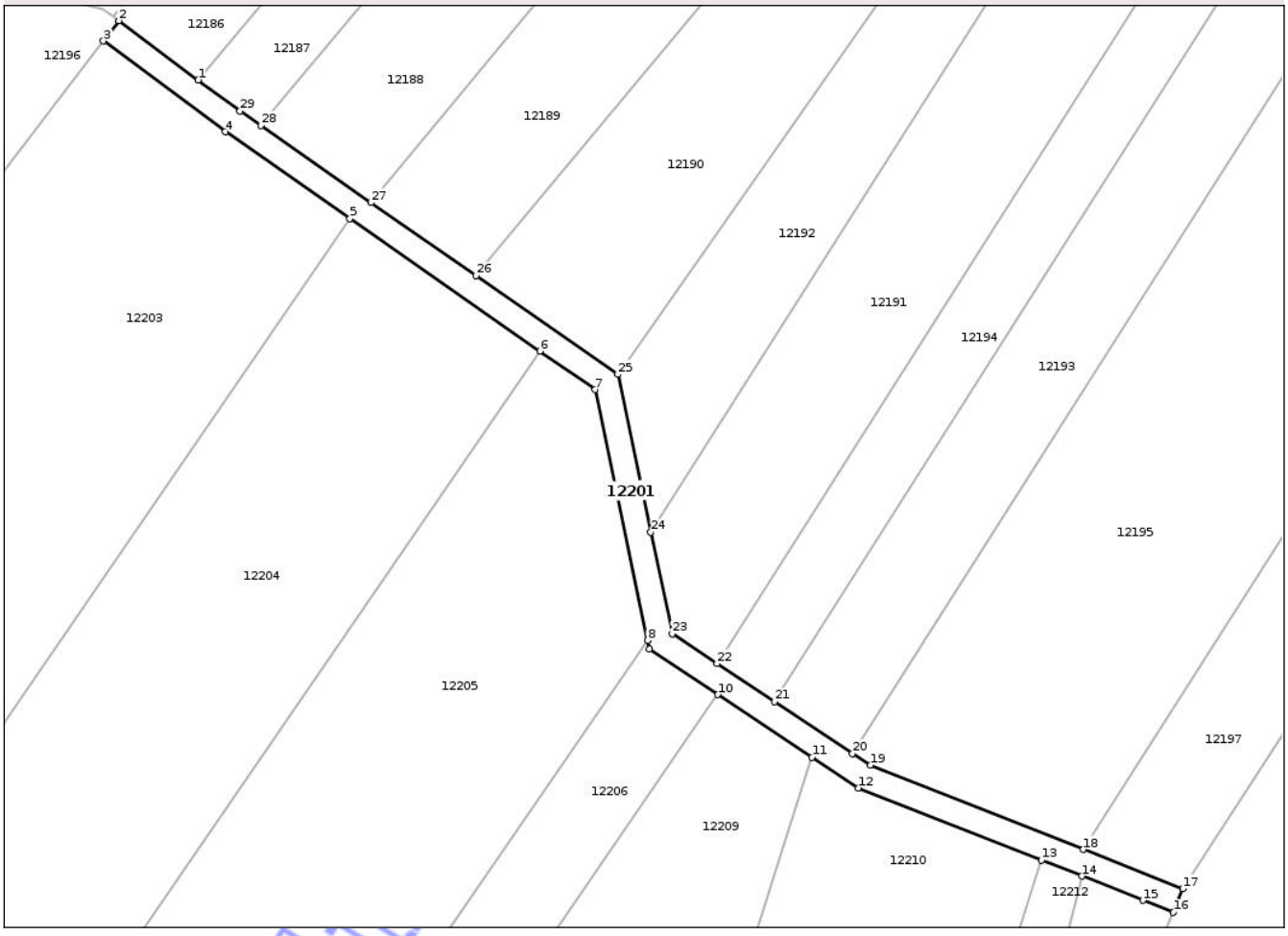

Date referitoare la teren

Crt	Categorie folosință	Intra vilan	Suprafaţa (mp)	Tarla	Parcelă	Nr. topo	Observaţii / Referinţe
1	drum	NU	916	15	471/2	-	

Lungime Segmente

1) Valorile lungimilor segmentelor sunt obţinute din proiecţie în plan.

Punct început	X / Y	Punct sfârşit	X / Y	Lungime segment (** (m)
1	418.633,768 486.166,025	2	418.621,268 486.175,334	15.586
3	418.618,84 486.172,148	4	418.638,036 486.157,86	23.93
5	418.657,695 486.144,168	6	418.687,617 486.123,326	36.465
7	418.696,313 486.117,27	8	418.704,592 486.077,81	40.319
9	418.704,884 486.076,416	10	418.715,655 486.069,278	12.921

Punct început	X / Y	Punct sfârşit	X / Y	Lungime segment (** (m)
2	418.621,268 486.175,334	3	418.618,84 486.172,148	4.006
4	418.638,036 486.157,86	5	418.657,695 486.144,168	23.957
6	418.687,617 486.123,326	7	418.696,313 486.117,27	10.597
8	418.704,592 486.077,81	9	418.704,884 486.076,416	1.424
10	418.715,655 486.069,278	11	418.730,523 486.059,426	17.836

Document care conține date cu caracter personal, protejat de prevederile Regulamentului (UE) nr. 679/2016 și Legii 190/2018

Punct început	X / Y	Punct sfârşit	X / Y	Lungime segment (** (m)
11	418.730,523 486.059,426	12	418.737,836 486.054,58	8.773
13	418.766,668 486.043,202	14	418.773,042 486.040,687	6.853
15	418.782,646 486.036,897	16	418.787,462 486.034,997	5.177
17	418.788,93 486.038,718	18	418.773,286 486.044,891	16.818
19	418.739,695 486.058,147	20	418.736,885 486.060,009	3.371
21	418.724,574 486.068,167	22	418.715,542 486.074,152	10.835
23	418.708,462 486.078,844	24	418.705,108 486.094,831	16.335
25	418.699,902 486.119,645	26	418.677,567 486.135,201	27.218
27	418.661,032 486.146,718	28	418.643,618 486.158,847	21.222
29	418.640,374 486.161,106	1	418.633,768 486.166,025	8.236

Punct început	X / Y	Punct sfârşit	X / Y	Lungime segment (** (m)
12	418.737,836 486.054,58	13	418.766,668 486.043,202	30.996
14	418.773,042 486.040,687	15	418.782,646 486.036,897	10.325
16	418.787,462 486.034,997	17	418.788,93 486.038,718	4.0
18	418.773,286 486.044,891	19	418.739,695 486.058,147	36.112
20	418.736,885 486.060,009	21	418.724,574 486.068,167	14.768
22	418.715,542 486.074,152	23	418.708,462 486.078,844	8.494
24	418.705,108 486.094,831	25	418.699,902 486.119,645	25.354
26	418.677,567 486.135,201	27	418.661,032 486.146,718	20.15
28	418.643,618 486.158,847	29	418.640,374 486.161,106	3.953

** Lungimile segmentelor sunt determinate în planul de proiecţie Stereo 70 şi sunt rotunjite la 1 milimetru.
*** Distanţa dintre puncte este formată din segmente cumulate ce sunt mai mici decât valoarea 1 milimetru.

Neutilizabil în circuitul civil

DATE DESPRE IMOBILUL NR. 12202

Oficiul de Cadastru şi Publicitate Imobiliară SIBIU
Biroul de Cadastru şi Publicitate Imobiliară Sibiu

A. Partea I. Descrierea imobilului

TEREN Extravilan
Adresa: Jud. Sibiu

Nr. Crt	Nr cadastral Nr. topografic	Suprafaţa* (mp)	Observaţii / Referinţe
A1		7.000	Sector cadastral:62 Teren neimprejmuit;

B. Partea II. Proprietari şi acte

Inscrieri privitoare la dreptul de proprietate şi alte drepturi reale		Referinţe
/		
Act Administrativ nr. 322/12, din 18/08/1995 emis de CJPSDPAT (titlu de proprietate);		
B1	Intabulare, drept de PROPRIETATE, dobandit prin Reconstituire, cota actuala 1/1	A1
	1) **PĂRĂIAN GHEORGHE**, CNP NEIDENTIFICAT	

C. Partea III. SARCINI .

Inscrieri privind dezmembramintele dreptului de proprietate, drepturi reale de garanţie şi sarcini	Referinţe
NU SUNT	

Neutilizabil în circuitul civil

Anexa Nr. 1 La Partea I

Teren

Nr cadastral	Suprafaţa (mp)*	Observaţii / Referinţe
	7.000	

* Suprafaţa este determinată in planul de proiecţie Stereo 70.

DETALII LINIARE IMOBIL

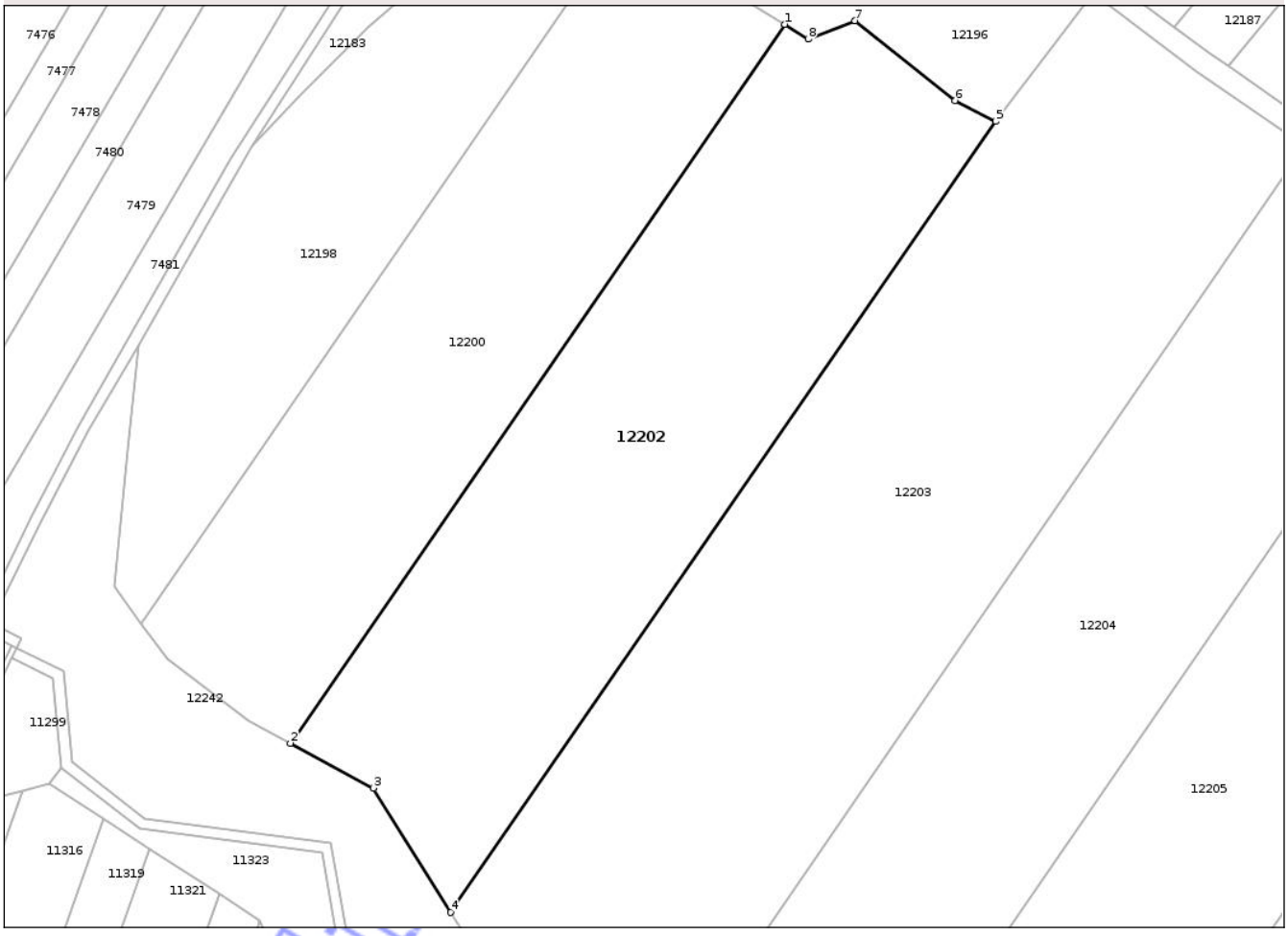

Date referitoare la teren

Crt	Categorie folosință	Intra vilan	Suprafaţa (mp)	Tarla	Parcelă	Nr. topo	Observaţii / Referinţe
1	arabil	NU	7.000	15	487/13	-	

Lungime Segmente
1) Valorile lungimilor segmentelor sunt obţinute din proiecţie în plan.

Punct început	X / Y	Punct sfârşit	X / Y	Lungime segment (** (m)
1	418.562,333 486.166,523	2	418.471,708 486.034,866	159.832
2	418.471,708 486.034,866	3	418.486,932 486.026,65	17.299
3	418.486,932 486.026,65	4	418.501,056 486.003,878	26.796
4	418.501,056 486.003,878	5	418.601,017 486.148,752	176.013
5	418.601,017 486.148,752	6	418.593,544 486.152,566	8.39

Document care conține date cu caracter personal, protejat de prevederile Regulamentului (UE) nr. 679/2016 și Legii 190/2018

Punct început	X / Y	Punct sfârşit	X / Y	Lungime segment (** (m)
6	418.593,544 486.152,566	7	418.575,23 486.167,186	23.434
7	418.575,23 486.167,186	8	418.566,616 486.163,843	9.24
8	418.566,616 486.163,843	1	418.562,333 486.166,523	5.052

** Lungimile segmentelor sunt determinate în planul de proiecţie Stereo 70 şi sunt rotunjite la 1 milimetru.
*** Distanţa dintre puncte este formată din segmente cumulate ce sunt mai mici decât valoarea 1 milimetru.

Neutilizabil în circuitul civil

DATE DESPRE IMOBILUL NR. 12203

Oficiul de Cadastru şi Publicitate Imobiliară SIBIU
Biroul de Cadastru şi Publicitate Imobiliară Sibiu

A. Partea I. Descrierea imobilului

TEREN Extravilan

Adresa: Jud. Sibiu

Nr. Crt	Nr cadastral Nr. topografic	Suprafaţa* (mp)	Observaţii / Referinţe
A1	101050	11.000	Sector cadastral:62 Teren neimprejmuit;

B. Partea II. Proprietari şi acte

Inscrieri privitoare la dreptul de proprietate şi alte drepturi reale		Referinţe
29863 / 25/04/2014		
Act Notarial nr. 1254, din 24/04/2014 emis de NP Tolciu Tudor Flaviu;		
B8	Intabulare, drept de PROPRIETATE, dobandit prin Conventie, cota actuala 1/1	A1
	1) **MĂRGINEAN VIOREL-IOAN**, si sotia 2) **MĂRGINEAN MARIA**, nasc Parau, ca bun comun	

C. Partea III. SARCINI .

Inscrieri privind dezmembramintele dreptului de proprietate, drepturi reale de garanţie şi sarcini	Referinţe
NU SUNT	

Neutilizabil în circuitul civil

Anexa Nr. 1 La Partea I

Teren

Nr cadastral	Suprafaţa (mp)*	Observaţii / Referinţe
101050	11.000	

* Suprafaţa este determinată in planul de proiecţie Stereo 70.

DETALII LINIARE IMOBIL

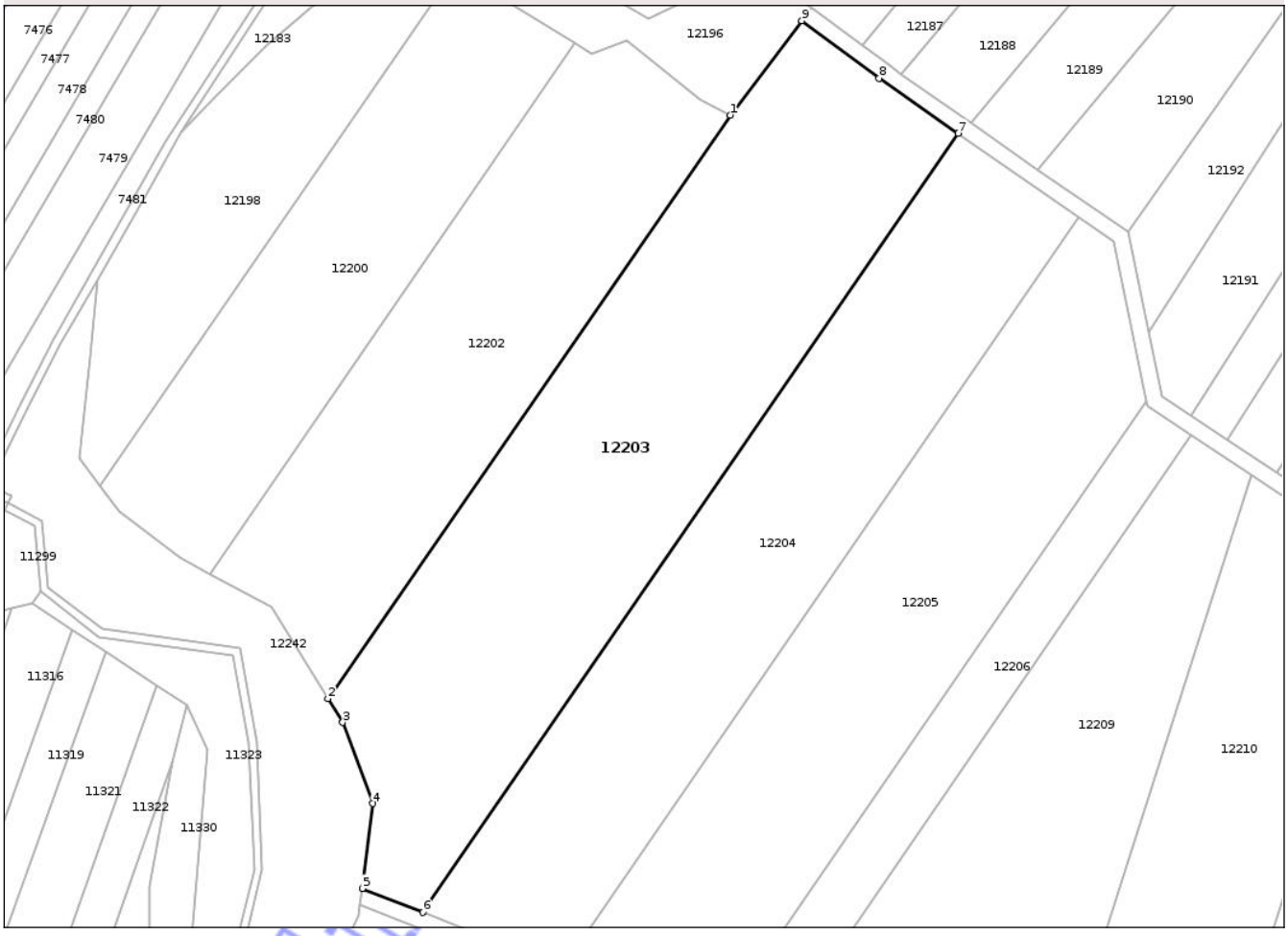

Date referitoare la teren

Crt	Categorie folosință	Intra vilan	Suprafaţa (mp)	Tarla	Parcelă	Nr. topo	Observaţii / Referinţe
1	arabil	NU	11.000	15	487/14	-	

Lungime Segmente
1) Valorile lungimilor segmentelor sunt obţinute din proiecţie în plan.

Punct început	X / Y	Punct sfârşit	X / Y	Lungime segment (** (m)
1	418.601,017 486.148,752	2	418.501,056 486.003,878	176.013
2	418.501,056 486.003,878	3	418.504,716 485.997,978	6.943
3	418.504,716 485.997,978	4	418.512,192 485.977,839	21.482
4	418.512,192 485.977,839	5	418.509,554 485.956,731	21.272
5	418.509,554 485.956,731	6	418.524,612 485.950,828	16.174

Document care conține date cu caracter personal, protejat de prevederile Regulamentului (UE) nr. 679/2016 și Legii 190/2018

Punct început	X / Y	Punct sfârşit	X / Y	Lungime segment (** (m)
6	418.524,612 485.950,828	7	418.657,695 486.144,168	234.715
7	418.657,695 486.144,168	8	418.638,036 486.157,86	23.957
8	418.638,036 486.157,86	9	418.618,84 486.172,148	23.93
9	418.618,84 486.172,148	1	418.601,017 486.148,752	29.411

** Lungimile segmentelor sunt determinate în planul de proiecţie Stereo 70 şi sunt rotunjite la 1 milimetru.
*** Distanţa dintre puncte este formată din segmente cumulate ce sunt mai mici decât valoarea 1 milimetru.

Neutilizabil în circuitul civil

DATE DESPRE IMOBILUL NR. 12204

Oficiul de Cadastru şi Publicitate Imobiliară SIBIU
Biroul de Cadastru şi Publicitate Imobiliară Sibiu

A. Partea I. Descrierea imobilului

TEREN Extravilan

Adresa: Jud. Sibiu

Nr. Crt	Nr cadastral Nr. topografic	Suprafaţa* (mp)	Observaţii / Referinţe
A1	100570	Din acte: 8.500 Masurata: 8.400	Sector cadastral:62 Teren neimprejmuit;

B. Partea II. Proprietari şi acte

Inscrieri privitoare la dreptul de proprietate şi alte drepturi reale		Referinţe
28564 / 26/05/2010		
Act Notarial nr. 1139, din 25/05/2010 emis de NP TOLCIU TUDOR FLAVIU;		
B3	Intabulare, drept de PROPRIETATEcu titlul de drept cumpărare, dobandit prin Conventie, cota actuala 1/1	A1
	1) **NEGRILĂ ELENA**, născută CĂRĂTUȘ 2) **NEGRILĂ IOAN - LIVIU**, și soția	

C. Partea III. SARCINI .

Inscrieri privind dezmembramintele dreptului de proprietate, drepturi reale de garanţie şi sarcini	Referinţe
NU SUNT	

Neutilizabil în circuitul civil

Anexa Nr. 1 La Partea I

Teren

Nr cadastral	Suprafaţa (mp)*	Observaţii / Referinţe
100570	Din acte: 8.500 Masurata: 8.400	

* Suprafaţa este determinată in planul de proiecţie Stereo 70.

DETALII LINIARE IMOBIL

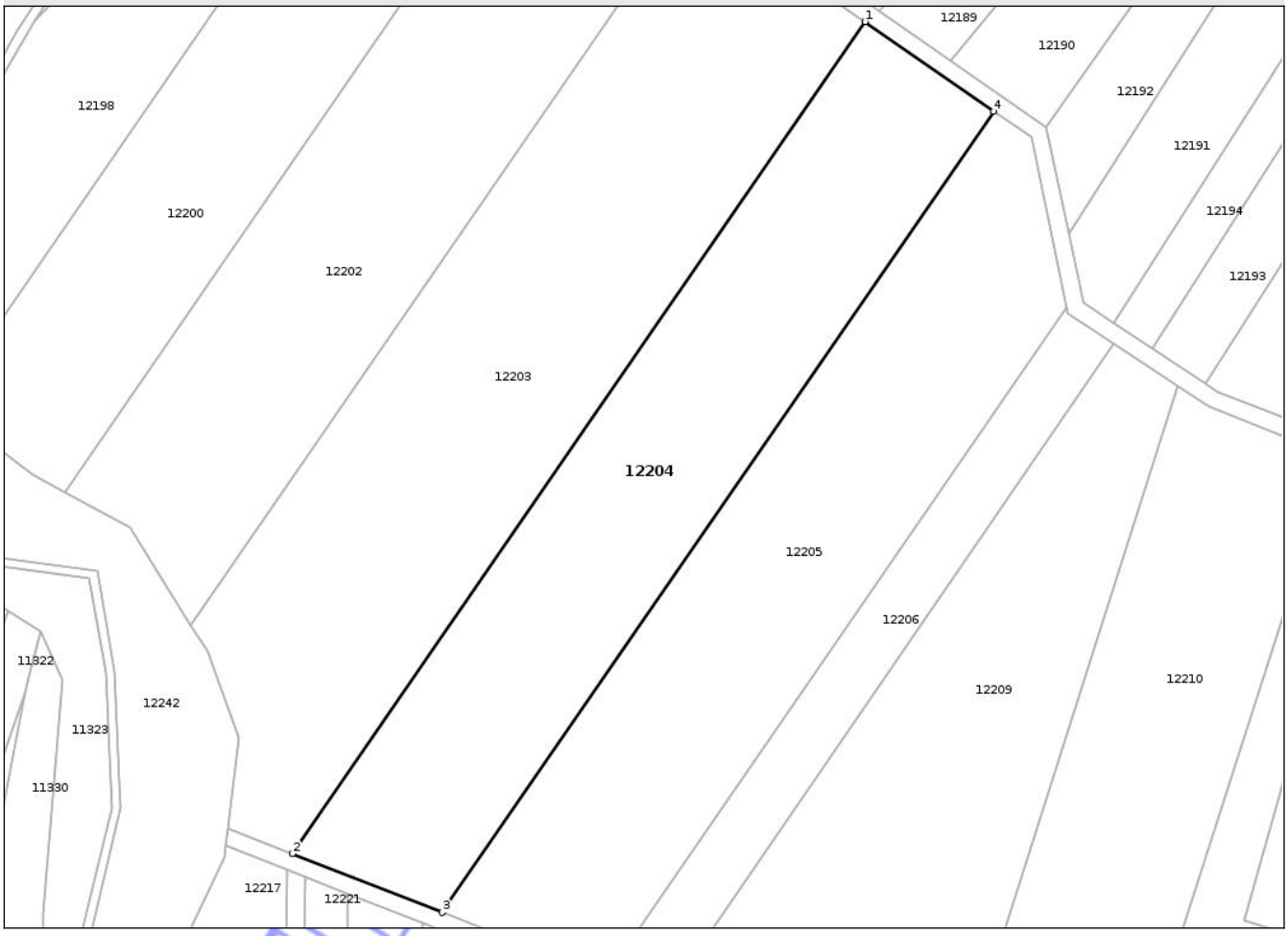

Date referitoare la teren

Crt	Categorie folosinţă	Intra vilan	Suprafaţa (mp)	Tarla	Parcelă	Nr. topo	Observaţii / Referinţe
1	arabil	NU	8.400	15	487/15	-	

Lungime Segmente
1) Valorile lungimilor segmentelor sunt obţinute din proiecţie în plan.

Punct început	X / Y	Punct sfârşit	X / Y	Lungime segment (** (m)
1	418.657,695 486.144,168	2	418.524,612 485.950,828	234.715
2	418.524,612 485.950,828	3	418.559,475 485.937,163	37.445
3	418.559,475 485.937,163	4	418.687,617 486.123,326	226.003
4	418.687,617 486.123,326	1	418.657,695 486.144,168	36.465

Document care conține date cu caracter personal, protejat de prevederile Regulamentului (UE) nr. 679/2016 și Legii 190/2018

**** Lungimile segmentelor sunt determinate în planul de proiecţie Stereo 70 şi sunt rotunjite la 1 milimetru.**
***** Distanţa dintre puncte este formată din segmente cumulate ce sunt mai mici decât valoarea 1 milimetru.**

Neutilizabil în circuitul civil

DATE DESPRE IMOBILUL NR. 12205

Oficiul de Cadastru şi Publicitate Imobiliară SIBIU
Biroul de Cadastru şi Publicitate Imobiliară Sibiu

A. Partea I. Descrierea imobilului

TEREN Extravilan

Adresa: Jud. Sibiu

Nr. Crt	Nr cadastral Nr. topografic	Suprafaţa* (mp)	Observaţii / Referinţe
A1		8.400	Sector cadastral:62 Teren neimprejmuit;

B. Partea II. Proprietari şi acte

Inscrieri privitoare la dreptul de proprietate şi alte drepturi reale		Referinţe
/		
Act Administrativ nr. 445/12, din 18/12/1995 emis de CJPSDPAT (titlu de proprietate);		
B1	Intabulare, drept de PROPRIETATE, dobandit prin Reconstituire, cota actuala 1/1	A1
	1) **TIPURIȚA ELISABETA**, CNP NEIDENTIFICAT 2) **GREAVU ANA**, CNP NEIDENTIFICAT 3) **GREAVU NICOLAE**, CNP NEIDENTIFICAT	

C. Partea III. SARCINI .

Inscrieri privind dezmembramintele dreptului de proprietate, drepturi reale de garanţie şi sarcini	Referinţe
NU SUNT	

Neutilizabil în circuitul civil

Anexa Nr. 1 La Partea I

Teren

Nr cadastral	Suprafaţa (mp)*	Observaţii / Referinţe
	8.400	

* Suprafaţa este determinată in planul de proiecţie Stereo 70.

DETALII LINIARE IMOBIL

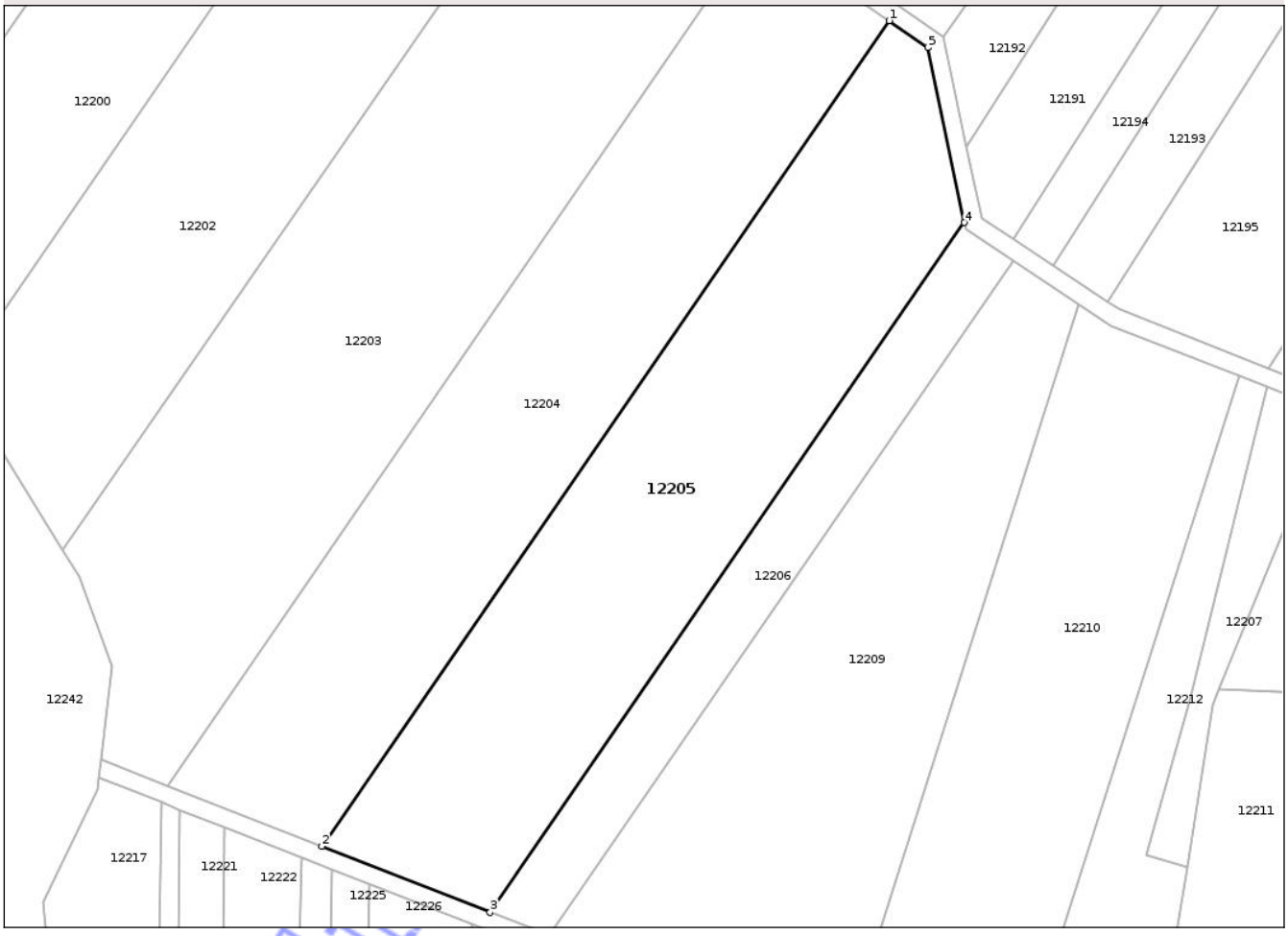

Date referitoare la teren

Crt	Categorie folosință	Intra vilan	Suprafaţa (mp)	Tarla	Parcelă	Nr. topo	Observaţii / Referinţe
1	arabil	NU	8.400	15	487/16	-	

Lungime Segmente
1) Valorile lungimilor segmentelor sunt obţinute din proiecţie în plan.

Punct început	X / Y	Punct sfârşit	X / Y	Lungime segment (** (m)
1	418.687,617 486.123,326	2	418.559,475 485.937,163	226.003
2	418.559,475 485.937,163	3	418.597,516 485.922,252	40.859
3	418.597,516 485.922,252	4	418.704,592 486.077,81	188.848
4	418.704,592 486.077,81	5	418.696,313 486.117,27	40.319
5	418.696,313 486.117,27	1	418.687,617 486.123,326	10.597

Document care conține date cu caracter personal, protejat de prevederile Regulamentului (UE) nr. 679/2016 și Legii 190/2018

**** Lungimile segmentelor sunt determinate în planul de proiecţie Stereo 70 şi sunt rotunjite la 1 milimetru.**
***** Distanţa dintre puncte este formată din segmente cumulate ce sunt mai mici decât valoarea 1 milimetru.**

Neutilizabil în circuitul civil

DATE DESPRE IMOBILUL NR. 12206

Oficiul de Cadastru şi Publicitate Imobiliară SIBIU
Biroul de Cadastru şi Publicitate Imobiliară Sibiu

A. Partea I. Descrierea imobilului

TEREN Extravilan

Adresa: Jud. Sibiu

Nr. Crt	Nr cadastral Nr. topografic	Suprafaţa* (mp)	Observaţii / Referinţe
A1		2.600	Sector cadastral:62 Teren neimprejmuit;

B. Partea II. Proprietari şi acte

Inscrieri privitoare la dreptul de proprietate şi alte drepturi reale		Referinţe
/		
Act Administrativ nr. 396/12, din 17/11/1995 emis de CJPSDPAT (titlu de proprietate);		
B1	Intabulare, drept de PROPRIETATE, dobandit prin Reconstituire, cota actuala 1/1	A1
	1) **FANEA IOAN**, CNP NEIDENTIFICAT 2) **FANEA VIOLETA**, CNP NEIDENTIFICAT 3) **FANEA NICOLAE**, CNP NEIDENTIFICAT 4) **FANEA MARIA**, CNP NEIDENTIFICAT 5) **FANEA IOAN**, CNP NEIDENTIFICAT	

C. Partea III. SARCINI .

Inscrieri privind dezmembramintele dreptului de proprietate, drepturi reale de garanţie şi sarcini	Referinţe
NU SUNT	

Neutilizabil în circuitul civil

Anexa Nr. 1 La Partea I

Teren

Nr cadastral	Suprafaţa (mp)*	Observaţii / Referinţe
	2.600	

* Suprafaţa este determinată in planul de proiecţie Stereo 70.

DETALII LINIARE IMOBIL

Date referitoare la teren

Crt	Categorie folosință	Intra vilan	Suprafaţa (mp)	Tarla	Parcelă	Nr. topo	Observaţii / Referinţe
1	arabil	NU	2.600	15	487/17	-	

Lungime Segmente
1) Valorile lungimilor segmentelor sunt obţinute din proiecţie în plan.

Punct început	X / Y	Punct sfârşit	X / Y	Lungime segment (** (m)
1	418.704,592 486.077,81	2	418.597,516 485.922,252	188.848
2	418.597,516 485.922,252	3	418.610,853 485.917,024	14.325
3	418.610,853 485.917,024	4	418.715,655 486.069,278	184.838
4	418.715,655 486.069,278	5	418.704,884 486.076,416	12.921
5	418.704,884 486.076,416	1	418.704,592 486.077,81	1.424

Document care conține date cu caracter personal, protejat de prevederile Regulamentului (UE) nr. 679/2016 și Legii 190/2018

**** Lungimile segmentelor sunt determinate în planul de proiecţie Stereo 70 şi sunt rotunjite la 1 milimetru.**
***** Distanţa dintre puncte este formată din segmente cumulate ce sunt mai mici decât valoarea 1 milimetru.**

Neutilizabil în circuitul civil

DATE DESPRE IMOBILUL NR. 12207

Oficiul de Cadastru şi Publicitate Imobiliară SIBIU
Biroul de Cadastru şi Publicitate Imobiliară Sibiu

A. Partea I. Descrierea imobilului

TEREN Extravilan

Adresa: Jud. Sibiu

Nr. Crt	Nr cadastral Nr. topografic	Suprafaţa* (mp)	Observaţii / Referinţe
A1	100599	Din acte: 1.000 Masurata: 1.004	Sector cadastral:62 Teren neimprejmuit;

B. Partea II. Proprietari şi acte

Inscrieri privitoare la dreptul de proprietate şi alte drepturi reale		Referinţe
8965 / 18/02/2010		
Act Notarial nr. 127, din 17/02/2010 emis de NP BUTIU LILIANA IULIANA;		
B2	Intabulare, drept de PROPRIETATECumparare, dobandit prin Conventie, cota actuala 1/1	A1
	1) **SOAITA LUCIA IUSTINA** 2) **SOAITA MIHAI**	

C. Partea III. SARCINI .

Inscrieri privind dezmembramintele dreptului de proprietate, drepturi reale de garanţie şi sarcini	Referinţe
NU SUNT	

Neutilizabil în circuitul civil

Anexa Nr. 1 La Partea I

Teren

Nr cadastral	Suprafaţa (mp)*	Observaţii / Referinţe
100599	Din acte: 1.000 Masurata: 1.004	

* Suprafaţa este determinată in planul de proiecţie Stereo 70.

DETALII LINIARE IMOBIL

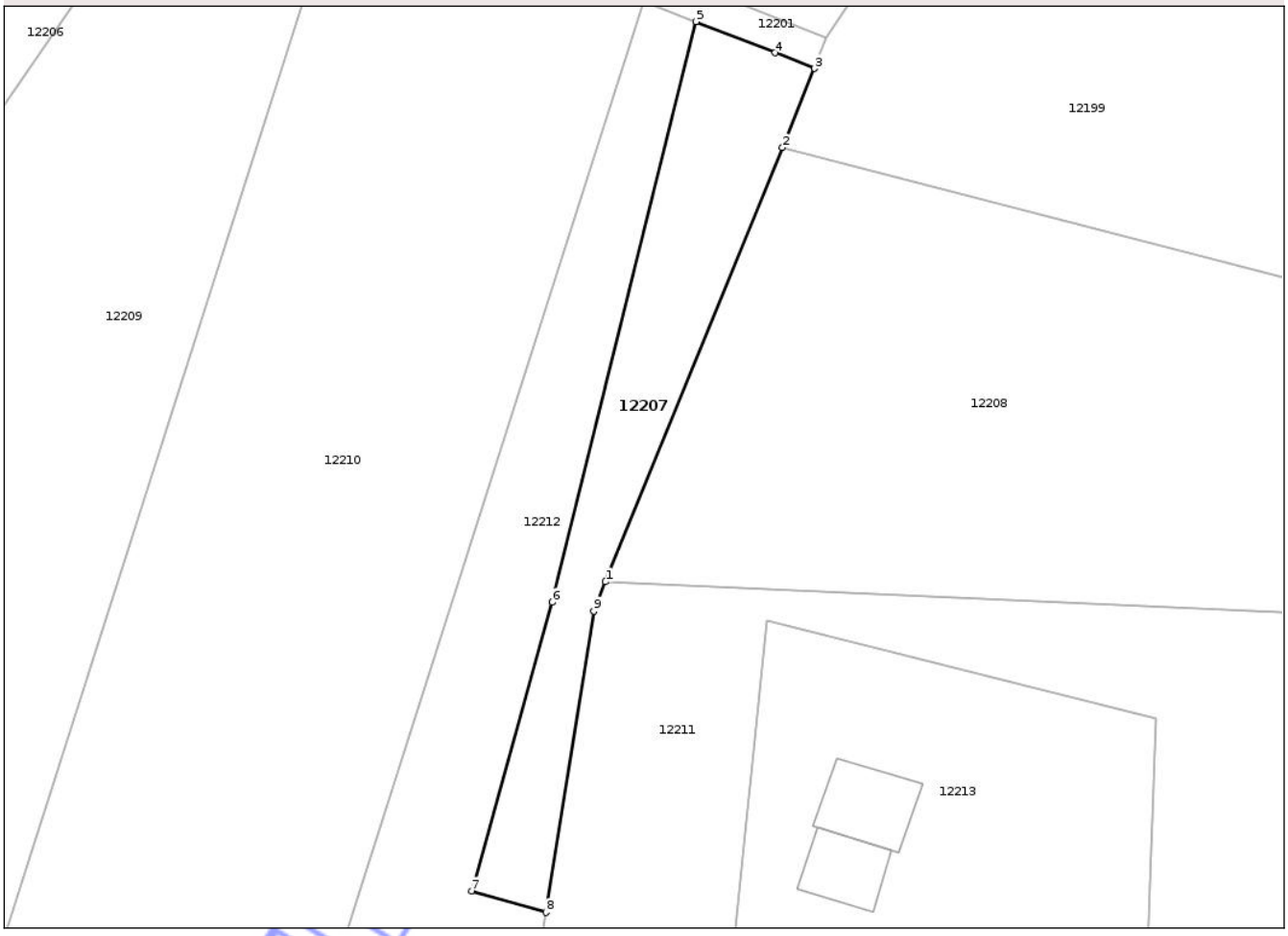

Date referitoare la teren

Crt	Categorie folosinţă	Intra vilan	Suprafaţa (mp)	Tarla	Parcelă	Nr. topo	Observaţii / Referinţe
1	neproductiv	NU	1.004	15	481/10/1	-	

Lungime Segmente
1) Valorile lungimilor segmentelor sunt obţinute din proiecţie în plan.

Punct început	X / Y	Punct sfârşit	X / Y	Lungime segment (** (m)
1	418.762,08 485.972,697	2	418.783,553 486.025,401	56.91
2	418.783,553 486.025,401	3	418.787,462 486.034,997	10.361
3	418.787,462 486.034,997	4	418.782,646 486.036,897	5.177
4	418.782,646 486.036,897	5	418.773,042 486.040,687	10.325
5	418.773,042 486.040,687	6	418.755,595 485.970,193	72.621

Document care conține date cu caracter personal, protejat de prevederile Regulamentului (UE) nr. 679/2016 și Legii 190/2018

Punct început	X / Y	Punct sfârşit	X / Y	Lungime segment (** (m)
6	418.755,595 485.970,193	7	418.745,802 485.935,17	36.366
7	418.745,802 485.935,17	8	418.754,84 485.932,566	9.406
8	418.754,84 485.932,566	9	418.760,636 485.969,152	37.043
9	418.760,636 485.969,152	1	418.762,08 485.972,697	3.828

** Lungimile segmentelor sunt determinate în planul de proiecţie Stereo 70 şi sunt rotunjite la 1 milimetru.
*** Distanţa dintre puncte este formată din segmente cumulate ce sunt mai mici decât valoarea 1 milimetru.

Neutilizabil în circuitul civil

DATE DESPRE IMOBILUL NR. 12208

Oficiul de Cadastru şi Publicitate Imobiliară SIBIU
Biroul de Cadastru şi Publicitate Imobiliară Sibiu

A. Partea I. Descrierea imobilului

TEREN Extravilan
Adresa: Jud. Sibiu

Nr. Crt	Nr cadastral Nr. topografic	Suprafaţa* (mp)	Observaţii / Referinţe
A1		5.000	Sector cadastral:62 Teren neimprejmuit;

B. Partea II. Proprietari şi acte

Inscrieri privitoare la dreptul de proprietate şi alte drepturi reale		Referinţe
/		
Act Administrativ nr. 152/12, din 22/07/1994 emis de CJPSDPAT (titlu de proprietate);		
B1	Intabulare, drept de PROPRIETATE, dobandit prin Constituire, cota actuala 1/1	A1
	1) **VECERDEA GHEORGHE**, CNP NEIDENTIFICAT	

C. Partea III. SARCINI .

Inscrieri privind dezmembramintele dreptului de proprietate, drepturi reale de garanţie şi sarcini	Referinţe
NU SUNT	

Neutilizabil în circuitul civil

Anexa Nr. 1 La Partea I

Teren

Nr cadastral	Suprafaţa (mp)*	Observaţii / Referinţe
	5.000	

* Suprafaţa este determinată in planul de proiecţie Stereo 70.

DETALII LINIARE IMOBIL

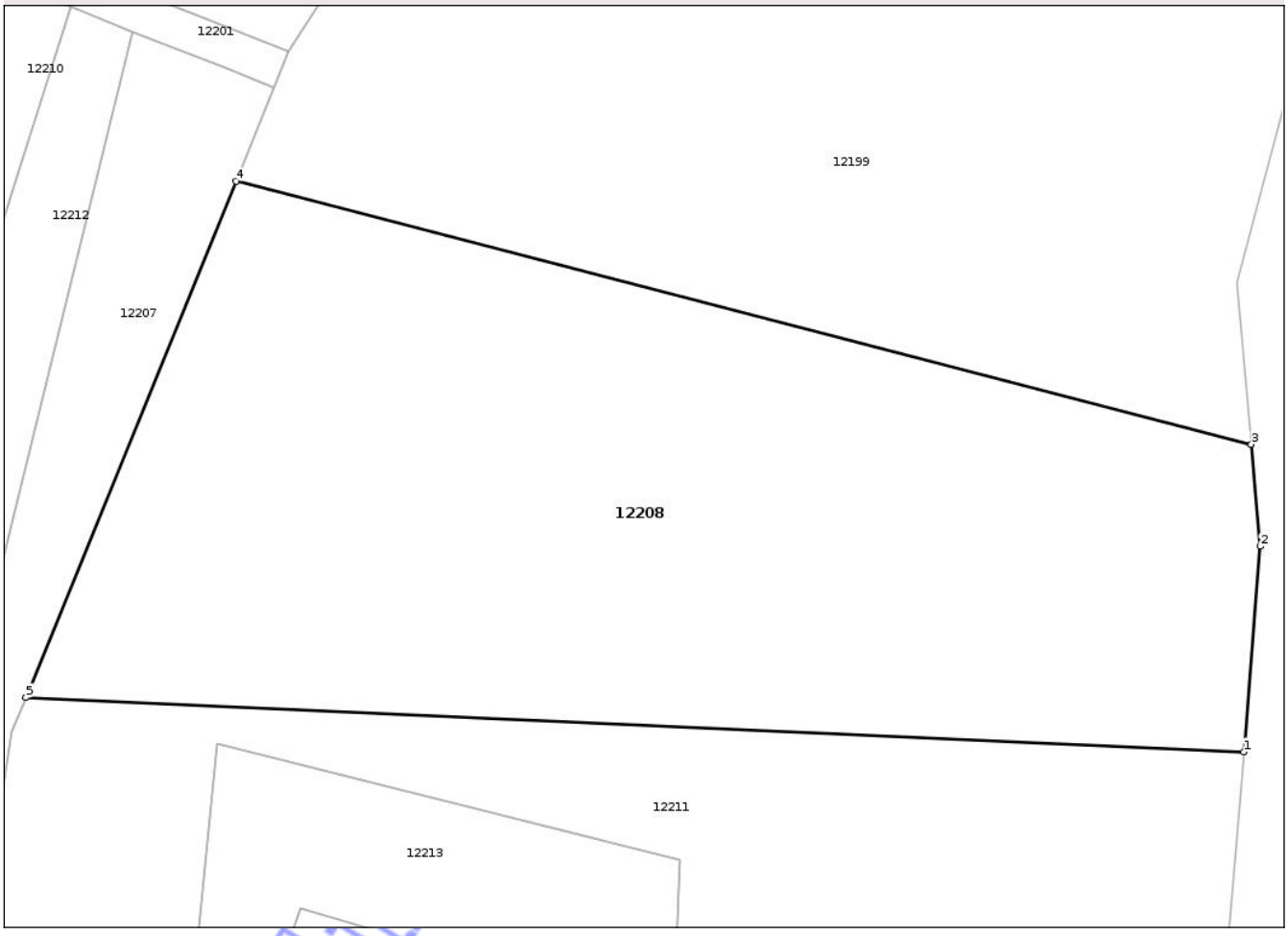

Date referitoare la teren

Crt	Categorie folosință	Intra vilan	Suprafaţa (mp)	Tarla	Parcelă	Nr. topo	Observaţii / Referinţe
1	arabil	NU	5.000	15	480/9	-	

Lungime Segmente
1) Valorile lungimilor segmentelor sunt obţinute din proiecţie în plan.

Punct început	X / Y	Punct sfârşit	X / Y	Lungime segment (** (m)
1	418.886,595 485.967,138	2	418.888,279 485.988,122	21.052
2	418.888,279 485.988,122	3	418.887,366 485.998,548	10.466
3	418.887,366 485.998,548	4	418.783,553 486.025,401	107.231
4	418.783,553 486.025,401	5	418.762,08 485.972,697	56.91
5	418.762,08 485.972,697	1	418.886,595 485.967,138	124.639

Document care conține date cu caracter personal, protejat de prevederile Regulamentului (UE) nr. 679/2016 și Legii 190/2018

**** Lungimile segmentelor sunt determinate în planul de proiecţie Stereo 70 şi sunt rotunjite la 1 milimetru.**
***** Distanţa dintre puncte este formată din segmente cumulate ce sunt mai mici decât valoarea 1 milimetru.**

Neutilizabil în circuitul civil

DATE DESPRE IMOBILUL NR. 12209

Oficiul de Cadastru şi Publicitate Imobiliară SIBIU
Biroul de Cadastru şi Publicitate Imobiliară Sibiu

A. Partea I. Descrierea imobilului

TEREN Extravilan

Adresa: Jud. Sibiu

Nr. Crt	Nr cadastral Nr. topografic	Suprafaţa* (mp)	Observaţii / Referinţe
A1		7.900	Sector cadastral:62 Teren neimprejmuit;

B. Partea II. Proprietari şi acte

Inscrieri privitoare la dreptul de proprietate şi alte drepturi reale		Referinţe
/		
Act Administrativ nr. 383/12, din 21/12/2015 emis de CJPSDPAT (titlu de proprietate);		
B1	Intabulare, drept de PROPRIETATE, dobandit prin Reconstituire, cota actuala 1/1	A1
	1) **CURECHIAN IOAN**, CNP NEIDENTIFICAT 2) **VECERDEA MARIA**, CNP NEIDENTIFICAT	

C. Partea III. SARCINI .

Inscrieri privind dezmembramintele dreptului de proprietate, drepturi reale de garanţie şi sarcini	Referinţe
NU SUNT	

Neutilizabil în circuitul civil

Anexa Nr. 1 La Partea I

Teren

Nr cadastral	Suprafaţa (mp)*	Observaţii / Referinţe
	7.900	

* Suprafaţa este determinată in planul de proiecţie Stereo 70.

DETALII LINIARE IMOBIL

Date referitoare la teren

Crt	Categorie folosință	Intra vilan	Suprafaţa (mp)	Tarla	Parcelă	Nr. topo	Observaţii / Referinţe
1	arabil	NU	7.900	15	481/7	-	

Lungime Segmente
1) Valorile lungimilor segmentelor sunt obţinute din proiecţie în plan.

Punct început	X / Y	Punct sfârşit	X / Y	Lungime segment (** (m)
1	418.715,655 486.069,278	2	418.610,853 485.917,024	184.838
2	418.610,853 485.917,024	3	418.611,891 485.916,617	1.115
3	418.611,891 485.916,617	4	418.676,731 485.890,928	69.743
4	418.676,731 485.890,928	5	418.730,523 486.059,426	176.877
5	418.730,523 486.059,426	1	418.715,655 486.069,278	17.836

Document care conține date cu caracter personal, protejat de prevederile Regulamentului (UE) nr. 679/2016 și Legii 190/2018

**** Lungimile segmentelor sunt determinate în planul de proiecţie Stereo 70 şi sunt rotunjite la 1 milimetru.**
***** Distanţa dintre puncte este formată din segmente cumulate ce sunt mai mici decât valoarea 1 milimetru.**

Neutilizabil în circuitul civil

DATE DESPRE IMOBILUL NR. 12210

Oficiul de Cadastru şi Publicitate Imobiliară SIBIU
Biroul de Cadastru şi Publicitate Imobiliară Sibiu

A. Partea I. Descrierea imobilului

TEREN Extravilan
Adresa: Jud. Sibiu

Nr. Crt	Nr cadastral Nr. topografic	Suprafaţa* (mp)	Observaţii / Referinţe
A1		6.900	Sector cadastral:62 Teren neimprejmuit;

B. Partea II. Proprietari şi acte

Inscrieri privitoare la dreptul de proprietate şi alte drepturi reale		Referinţe
/		
Act Notarial nr. 58, din 06/08/2009 emis de NP DELIA CORNELIA PILOIU (certificat de mostenitor);		
B1	Intabulare, drept de PROPRIETATE, dobandit prin Succesiune, cota actuala 1/1	A1
	1) **GREAVU IOAN**	

C. Partea III. SARCINI .

Inscrieri privind dezmembramintele dreptului de proprietate, drepturi reale de garanţie şi sarcini	Referinţe
NU SUNT	

Neutilizabil în circuitul civil

Anexa Nr. 1 La Partea I

Teren

Nr cadastral	Suprafaţa (mp)*	Observaţii / Referinţe
	6.900	

* Suprafaţa este determinată in planul de proiecţie Stereo 70.

DETALII LINIARE IMOBIL

Date referitoare la teren

Crt	Categorie folosință	Intra vilan	Suprafaţa (mp)	Tarla	Parcelă	Nr. topo	Observaţii / Referinţe
1	arabil	NU	6.900	15	481/8	-	

Lungime Segmente
1) Valorile lungimilor segmentelor sunt obţinute din proiecţie în plan.

Punct început	X / Y	Punct sfârşit	X / Y	Lungime segment (** (m)
1	418.730,523 486.059,426	2	418.676,731 485.890,928	176.877
2	418.676,731 485.890,928	3	418.713,415 485.876,393	39.459
3	418.713,415 485.876,393	4	418.766,668 486.043,202	175.103
4	418.766,668 486.043,202	5	418.737,836 486.054,58	30.996
5	418.737,836 486.054,58	1	418.730,523 486.059,426	8.773

Document care conține date cu caracter personal, protejat de prevederile Regulamentului (UE) nr. 679/2016 și Legii 190/2018

**** Lungimile segmentelor sunt determinate în planul de proiecţie Stereo 70 şi sunt rotunjite la 1 milimetru.**
***** Distanţa dintre puncte este formată din segmente cumulate ce sunt mai mici decât valoarea 1 milimetru.**

Neutilizabil în circuitul civil

DATE DESPRE IMOBILUL NR. 12211

Oficiul de Cadastru şi Publicitate Imobiliară SIBIU
Biroul de Cadastru şi Publicitate Imobiliară Sibiu

A. Partea I. Descrierea imobilului

TEREN Extravilan

Adresa: Jud. Sibiu

Nr. Crt	Nr cadastral Nr. topografic	Suprafaţa* (mp)	Observaţii / Referinţe
A1		5.000	Sector cadastral:62 Teren neimprejmuit;

B. Partea II. Proprietari şi acte

Inscrieri privitoare la dreptul de proprietate şi alte drepturi reale		Referinţe
/		
Act Administrativ nr. 110/12, din 22/06/1994 emis de CJPSDPAT (titlu de proprietate);		
B1	Intabulare, drept de PROPRIETATE, dobandit prin Constituire, cota actuala 1/1	A1
	1) **MÎNDREAN IOAN**, CNP NEIDENTIFICAT	

C. Partea III. SARCINI .

Inscrieri privind dezmembramintele dreptului de proprietate, drepturi reale de garanţie şi sarcini	Referinţe
NU SUNT	

Neutilizabil în circuitul civil

Anexa Nr. 1 La Partea I

Teren

Nr cadastral	Suprafaţa (mp)*	Observaţii / Referinţe
	5.000	

* Suprafaţa este determinată in planul de proiecţie Stereo 70.

DETALII LINIARE IMOBIL

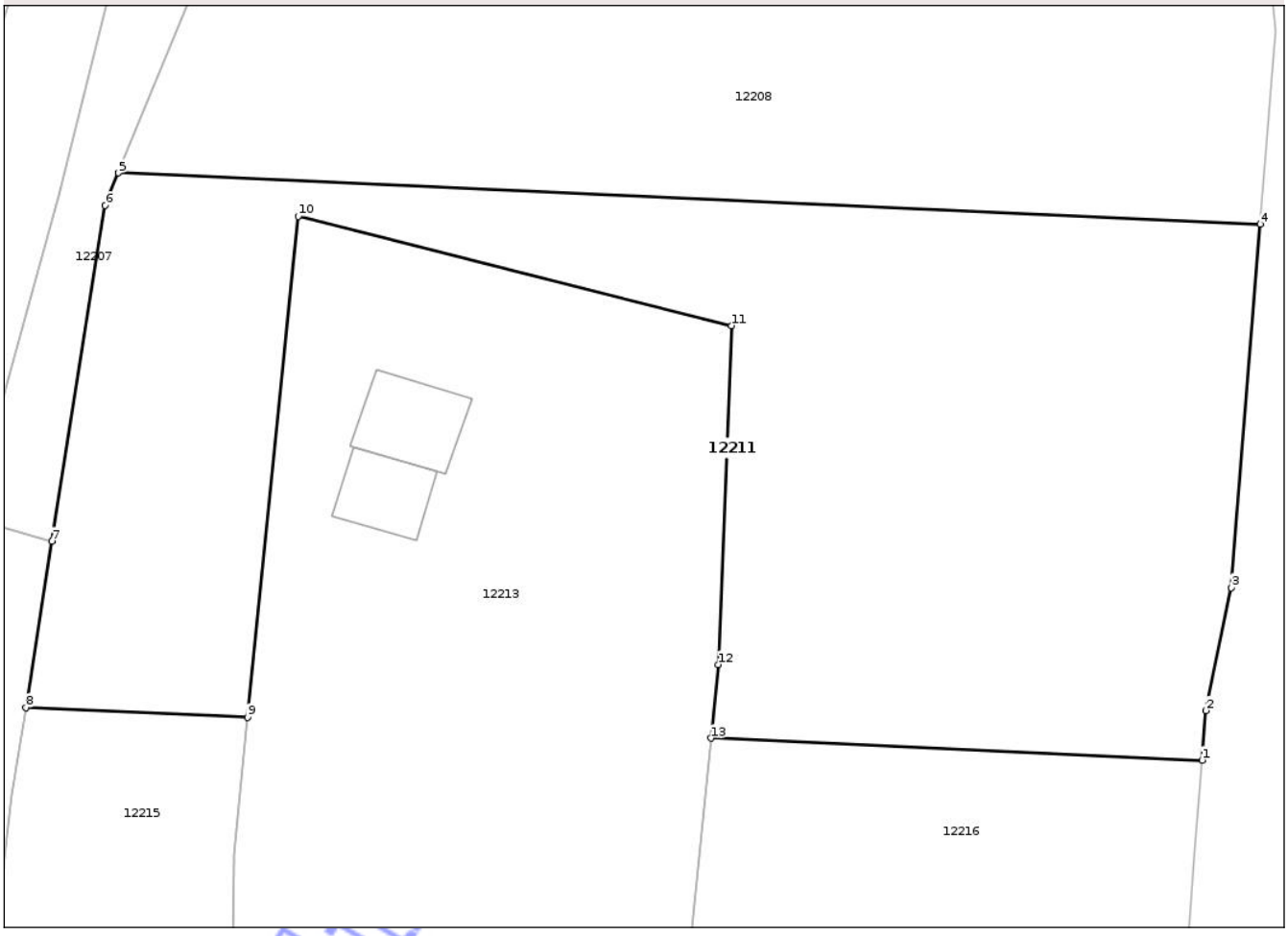

Date referitoare la teren

Crt	Categorie folosință	Intra vilan	Suprafaţa (mp)	Tarla	Parcelă	Nr. topo	Observaţii / Referinţe
1	arabil	NU	5.000	15	480/8	-	

Lungime Segmente
1) Valorile lungimilor segmentelor sunt obţinute din proiecţie în plan.

Punct început	X / Y	Punct sfârşit	X / Y	Lungime segment (** (m)
1	418.880,252 485.908,741	2	418.880,681 485.914,139	5.415
2	418.880,681 485.914,139	3	418.883,417 485.927,531	13.668
3	418.883,417 485.927,531	4	418.886,595 485.967,138	39.735
4	418.886,595 485.967,138	5	418.762,08 485.972,697	124.639
5	418.762,08 485.972,697	6	418.760,636 485.969,152	3.828

Document care conține date cu caracter personal, protejat de prevederile Regulamentului (UE) nr. 679/2016 și Legii 190/2018

Punct început	X / Y	Punct sfârşit	X / Y	Lungime segment (** (m)
6	418.760,636 485.969,152	7	418.754,84 485.932,566	37.043
7	418.754,84 485.932,566	8	418.751,973 485.914,468	18.323
8	418.751,973 485.914,468	9	418.776,129 485.913,39	24.18
9	418.776,129 485.913,39	10	418.781,663 485.967,967	54.858
10	418.781,663 485.967,967	11	418.828,908 485.956,061	48.722
11	418.828,908 485.956,061	12	418.827,488 485.919,153	36.935
12	418.827,488 485.919,153	13	418.826,67 485.911,133	8.062
13	418.826,67 485.911,133	1	418.880,252 485.908,741	53.636

** Lungimile segmentelor sunt determinate în planul de proiecţie Stereo 70 şi sunt rotunjite la 1 milimetru.
*** Distanţa dintre puncte este formată din segmente cumulate ce sunt mai mici decât valoarea 1 milimetru.

Neutilizabil în circuitul civil

DATE DESPRE IMOBILUL NR. 12212

Oficiul de Cadastru şi Publicitate Imobiliară SIBIU
Biroul de Cadastru şi Publicitate Imobiliară Sibiu

A. Partea I. Descrierea imobilului

TEREN Extravilan

Adresa: Jud. Sibiu

Nr. Crt	Nr cadastral Nr. topografic	Suprafaţa* (mp)	Observaţii / Referinţe
A1		3.000	Sector cadastral:62 Teren neimprejmuit;

B. Partea II. Proprietari şi acte

Inscrieri privitoare la dreptul de proprietate şi alte drepturi reale		Referinţe
/		
Act Administrativ nr. 287/12, din 19/07/1995 emis de CJPSDPAT (titlu de proprietate);		
B1	Intabulare, drept de PROPRIETATE, dobandit prin Reconstituire, cota actuala 1/1	A1
	1) **HOCIOTĂ VASILE**, CNP NEIDENTIFICAT	

C. Partea III. SARCINI .

Inscrieri privind dezmembramintele dreptului de proprietate, drepturi reale de garanţie şi sarcini	Referinţe
NU SUNT	

Neutilizabil în circuitul civil

Anexa Nr. 1 La Partea I

Teren

Nr cadastral	Suprafaţa (mp)*	Observaţii / Referinţe
	3.000	

* Suprafaţa este determinată in planul de proiecţie Stereo 70.

DETALII LINIARE IMOBIL

Date referitoare la teren

Crt	Categorie folosință	Intra vilan	Suprafaţa (mp)	Tarla	Parcelă	Nr. topo	Observaţii / Referinţe
1	faneata	NU	3.000	15	481/9	-	NUMĂR DE TARLA GREȘIT ÎN TP (14)

Lungime Segmente
1) Valorile lungimilor segmentelor sunt obţinute din proiecţie în plan.

Punct început	X / Y	Punct sfârşit	X / Y	Lungime segment (** (m)
1	418.773,042 486.040,687	2	418.766,668 486.043,202	6.853
2	418.766,668 486.043,202	3	418.713,415 485.876,393	175.103
3	418.713,415 485.876,393	4	418.729,386 485.870,065	17.179
4	418.729,386 485.870,065	5	418.745,64 485.863,626	17.483
5	418.745,64 485.863,626	6	418.750,468 485.904,965	41.62

Document care conține date cu caracter personal, protejat de prevederile Regulamentului (UE) nr. 679/2016 și Legii 190/2018

Punct început	X / Y	Punct sfârşit	X / Y	Lungime segment (** (m)
6	418.750,468 485.904,965	7	418.751,973 485.914,468	9.622
7	418.751,973 485.914,468	8	418.754,84 485.932,566	18.323
8	418.754,84 485.932,566	9	418.745,802 485.935,17	9.406
9	418.745,802 485.935,17	10	418.755,595 485.970,193	36.366
10	418.755,595 485.970,193	1	418.773,042 486.040,687	72.621

** Lungimile segmentelor sunt determinate în planul de proiecţie Stereo 70 şi sunt rotunjite la 1 milimetru.
*** Distanţa dintre puncte este formată din segmente cumulate ce sunt mai mici decât valoarea 1 milimetru.

Neutilizabil în circuitul civil

DATE DESPRE IMOBILUL NR. 12213

Oficiul de Cadastru şi Publicitate Imobiliară SIBIU
Biroul de Cadastru şi Publicitate Imobiliară Sibiu

A. Partea I. Descrierea imobilului

TEREN Extravilan

Adresa: Jud. Sibiu

Nr. Crt	Nr cadastral Nr. topografic	Suprafaţa* (mp)	Observaţii / Referinţe
A1		4.740	Sector cadastral:62 Teren neimprejmuit;

Construcţii

Crt	Nr cadastral Nr. topografic	Adresa	Observaţii / Referinţe
A1.1		Jud. Sibiu	Nr. niveluri:1; S. construita la sol:95 mp; GRAJD
A1.2		Jud. Sibiu	Nr. niveluri:1; S. construita la sol:75 mp; ANEXA

B. Partea II. Proprietari şi acte

Inscrieri privitoare la dreptul de proprietate şi alte drepturi reale		Referinţe
/		
Act Normativ nr. 7, din 13/03/1996 emis de PARLAMENTUL ROMÂNIEI (lege);		
B1	Inscrierea posesiei, drept de PROPRIETATE, dobandit prin Constituire, cota actuala 1/1	A1
	1) **NEIDENTIFICAT NEIDENTIFICAT**	
B2	se noteaza mentiunea de proprietar neidentificat	A1
B3	Intabulare, drept de PROPRIETATE, dobandit prin Lege, cota actuala 1/1	A1.1, A1.2
	1) **NEIDENTIFICAT NEIDENTIFICAT**	

C. Partea III. SARCINI .

Inscrieri privind dezmembramintele dreptului de proprietate, drepturi reale de garanţie şi sarcini	Referinţe
NU SUNT	

Neutilizabil în circuitul civil

Anexa Nr. 1 La Partea I

Teren

Nr cadastral	Suprafaţa (mp)*	Observaţii / Referinţe
	4.740	

* Suprafaţa este determinată in planul de proiecţie Stereo 70.

DETALII LINIARE IMOBIL

Date referitoare la teren

Crt	Categorie folosință	Intra vilan	Suprafaţa (mp)	Tarla	Parcelă	Nr. topo	Observaţii / Referinţe
1	faneata	NU	4.570	15	478	-	
2	curti constructii	NU	170	15	478	-	

Date referitoare la construcţii

Crt	Număr	Destinaţie construcţie	Supraf. (mp)	Situaţie juridică	Observaţii / Referinţe
A1.1		constructii anexa	95	Cu acte	Nr. niveluri:1; S. construita la sol:95 mp; GRAJD
A1.2		constructii anexa	75	Cu acte	Nr. niveluri:1; S. construita la sol:75 mp; ANEXA

Lungime Segmente
1) Valorile lungimilor segmentelor sunt obţinute din proiecţie în plan.

Punct început	X / Y	Punct sfârşit	X / Y	Lungime segment (** (m)
1	418.828,908 485.956,061	2	418.781,663 485.967,967	48.722
2	418.781,663 485.967,967	3	418.776,129 485.913,39	54.858

Document care conține date cu caracter personal, protejat de prevederile Regulamentului (UE) nr. 679/2016 și Legii 190/2018

Punct început	X / Y	Punct sfârşit	X / Y	Lungime segment (** (m)
3	418.776,129 485.913,39	4	418.774,612 485.898,428	15.038
4	418.774,612 485.898,428	5	418.774,412 485.874,308	24.12
5	418.774,412 485.874,308	6	418.774,375 485.869,839	4.47
6	418.774,375 485.869,839	7	418.821,793 485.863,362	47.858
7	418.821,793 485.863,362	8	418.826,67 485.911,133	48.019
8	418.826,67 485.911,133	9	418.827,488 485.919,153	8.062
9	418.827,488 485.919,153	1	418.828,908 485.956,061	36.935

** Lungimile segmentelor sunt determinate în planul de proiecţie Stereo 70 şi sunt rotunjite la 1 milimetru.
*** Distanţa dintre puncte este formată din segmente cumulate ce sunt mai mici decât valoarea 1 milimetru.

Neutilizabil în circuitul civil

DATE DESPRE IMOBILUL NR. 12214

Oficiul de Cadastru şi Publicitate Imobiliară SIBIU
Biroul de Cadastru şi Publicitate Imobiliară Sibiu

A. Partea I. Descrierea imobilului

TEREN Extravilan

Adresa: Jud. Sibiu

Nr. Crt	Nr cadastral Nr. topografic	Suprafaţa* (mp)	Observaţii / Referinţe
A1		1.141	Sector cadastral:62 Teren neimprejmuit;

B. Partea II. Proprietari şi acte

Inscrieri privitoare la dreptul de proprietate şi alte drepturi reale		Referinţe
/		
Act Normativ nr. 7, din 13/03/1996 emis de PARLAMENTUL ROMÂNIEI (lege);		
B1	Inscrierea posesiei, drept de PROPRIETATE, dobandit prin Constituire, cota actuala 1/1	A1
	1) **NEIDENTIFICAT NEIDENTIFICAT**	
B2	se noteaza mentiunea de proprietar neidentificat	A1

C. Partea III. SARCINI .

Inscrieri privind dezmembramintele dreptului de proprietate, drepturi reale de garanţie şi sarcini	Referinţe
NU SUNT	

Neutilizabil în circuitul civil

Anexa Nr. 1 La Partea I

Teren

Nr cadastral	Suprafaţa (mp)*	Observaţii / Referinţe
	1.141	

* Suprafaţa este determinată in planul de proiecţie Stereo 70.

DETALII LINIARE IMOBIL

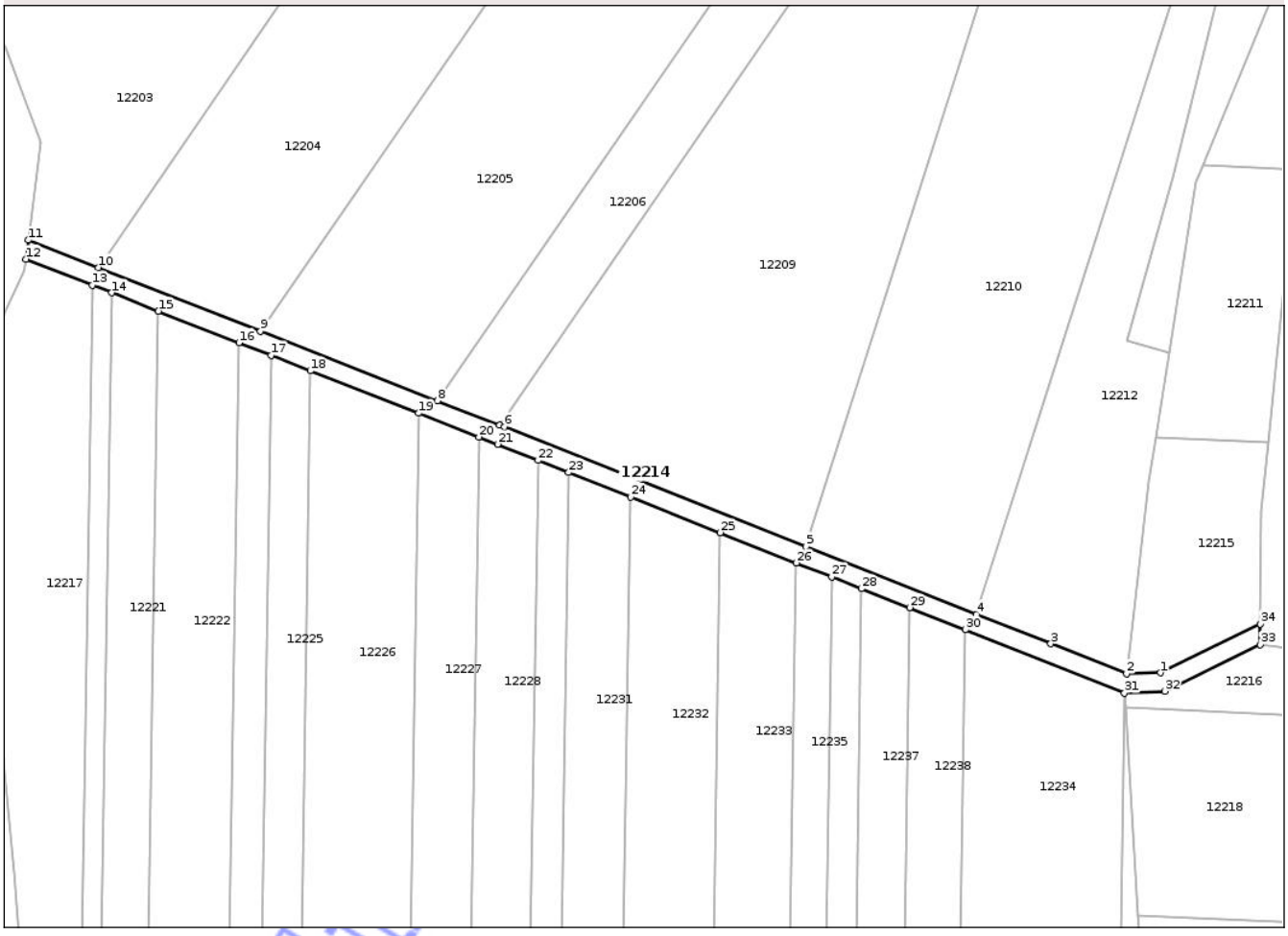

Date referitoare la teren

Crt	Categorie folosință	Intra vilan	Suprafaţa (mp)	Tarla	Parcelă	Nr. topo	Observaţii / Referinţe
1	drum	NU	1.141	15	471/3	-	

Lungime Segmente
1) Valorile lungimilor segmentelor sunt obţinute din proiecţie în plan.

Punct început	X / Y	Punct sfârşit	X / Y	Lungime segment (** (m)
1	418.752,947 485.863,828	2	418.745,64 485.863,626	7.31
3	418.729,386 485.870,065	4	418.713,415 485.876,393	17.179
5	418.676,731 485.890,928	6	418.611,891 485.916,617	69.743
7	418.610,853 485.917,024	8	418.597,516 485.922,252	14.325
9	418.559,475 485.937,163	10	418.524,612 485.950,828	37.445

Punct început	X / Y	Punct sfârşit	X / Y	Lungime segment (** (m)
2	418.745,64 485.863,626	3	418.729,386 485.870,065	17.483
4	418.713,415 485.876,393	5	418.676,731 485.890,928	39.459
6	418.611,891 485.916,617	7	418.610,853 485.917,024	1.115
8	418.597,516 485.922,252	9	418.559,475 485.937,163	40.859
10	418.524,612 485.950,828	11	418.509,554 485.956,731	16.174

Document care conține date cu caracter personal, protejat de prevederile Regulamentului (UE) nr. 679/2016 și Legii 190/2018

Punct început	X / Y	Punct sfârşit	X / Y	Lungime segment (** (m)
11	418.509,554 485.956,731	12	418.509,042 485.952,636	4.127
13	418.523,284 485.947,053	14	418.527,488 485.945,405	4.516
15	418.537,527 485.941,47	16	418.554,844 485.934,682	18.6
17	418.561,716 485.931,988	18	418.570,206 485.928,661	9.119
19	418.593,448 485.919,55	20	418.606,408 485.914,47	13.92
21	418.610,424 485.912,896	22	418.619,183 485.909,426	9.42
23	418.625,73 485.906,832	24	418.639,065 485.901,548	14.343
25	418.658,348 485.893,908	26	418.674,699 485.887,43	17.587
27	418.682,262 485.884,434	28	418.688,688 485.881,887	6.912
29	418.699,012 485.877,797	30	418.711,003 485.873,046	12.899
31	418.745,225 485.859,488	32	418.753,924 485.859,854	8.706
33	418.774,375 485.869,839	34	418.774,412 485.874,308	4.47

Punct început	X / Y	Punct sfârşit	X / Y	Lungime segment (** (m)
12	418.509,042 485.952,636	13	418.523,284 485.947,053	15.298
14	418.527,488 485.945,405	15	418.537,527 485.941,47	10.782
16	418.554,844 485.934,682	17	418.561,716 485.931,988	7.381
18	418.570,206 485.928,661	19	418.593,448 485.919,55	24.964
20	418.606,408 485.914,47	21	418.610,424 485.912,896	4.314
22	418.619,183 485.909,426	23	418.625,73 485.906,832	7.043
24	418.639,065 485.901,548	25	418.658,348 485.893,908	20.742
26	418.674,699 485.887,43	27	418.682,262 485.884,434	8.135
28	418.688,688 485.881,887	29	418.699,012 485.877,797	11.104
30	418.711,003 485.873,046	31	418.745,225 485.859,488	36.81
32	418.753,924 485.859,854	33	418.774,375 485.869,839	22.759
34	418.774,412 485.874,308	1	418.752,947 485.863,828	23.887

** Lungimile segmentelor sunt determinate în planul de proiecţie Stereo 70 şi sunt rotunjite la 1 milimetru.
*** Distanţa dintre puncte este formată din segmente cumulate ce sunt mai mici decât valoarea 1 milimetru.

Neutilizabil în circuitul civil

DATE DESPRE IMOBILUL NR. 12215

Oficiul de Cadastru şi Publicitate Imobiliară SIBIU
Biroul de Cadastru şi Publicitate Imobiliară Sibiu

A. Partea I. Descrierea imobilului

TEREN Extravilan

Adresa: Jud. Sibiu

Nr. Crt	Nr cadastral Nr. topografic	Suprafaţa* (mp)	Observaţii / Referinţe
A1		1.198	Sector cadastral:62 Teren neimprejmuit;

B. Partea II. Proprietari şi acte

Inscrieri privitoare la dreptul de proprietate şi alte drepturi reale		Referinţe
/		
Act Administrativ nr. 151/12, din 22/07/1994 emis de CJPSDPAT (titlu de proprietate);		
B1	Intabulare, drept de PROPRIETATE, dobandit prin Constituire, cota actuala 1/1	A1
	1) **FULOP MARTIN**, CNP NEIDENTIFICAT	

C. Partea III. SARCINI .

Inscrieri privind dezmembramintele dreptului de proprietate, drepturi reale de garanţie şi sarcini	Referinţe
NU SUNT	

Neutilizabil în circuitul civil

Anexa Nr. 1 La Partea I

Teren

Nr cadastral	Suprafaţa (mp)*	Observaţii / Referinţe
	1.198	

* Suprafaţa este determinată in planul de proiecţie Stereo 70.

DETALII LINIARE IMOBIL

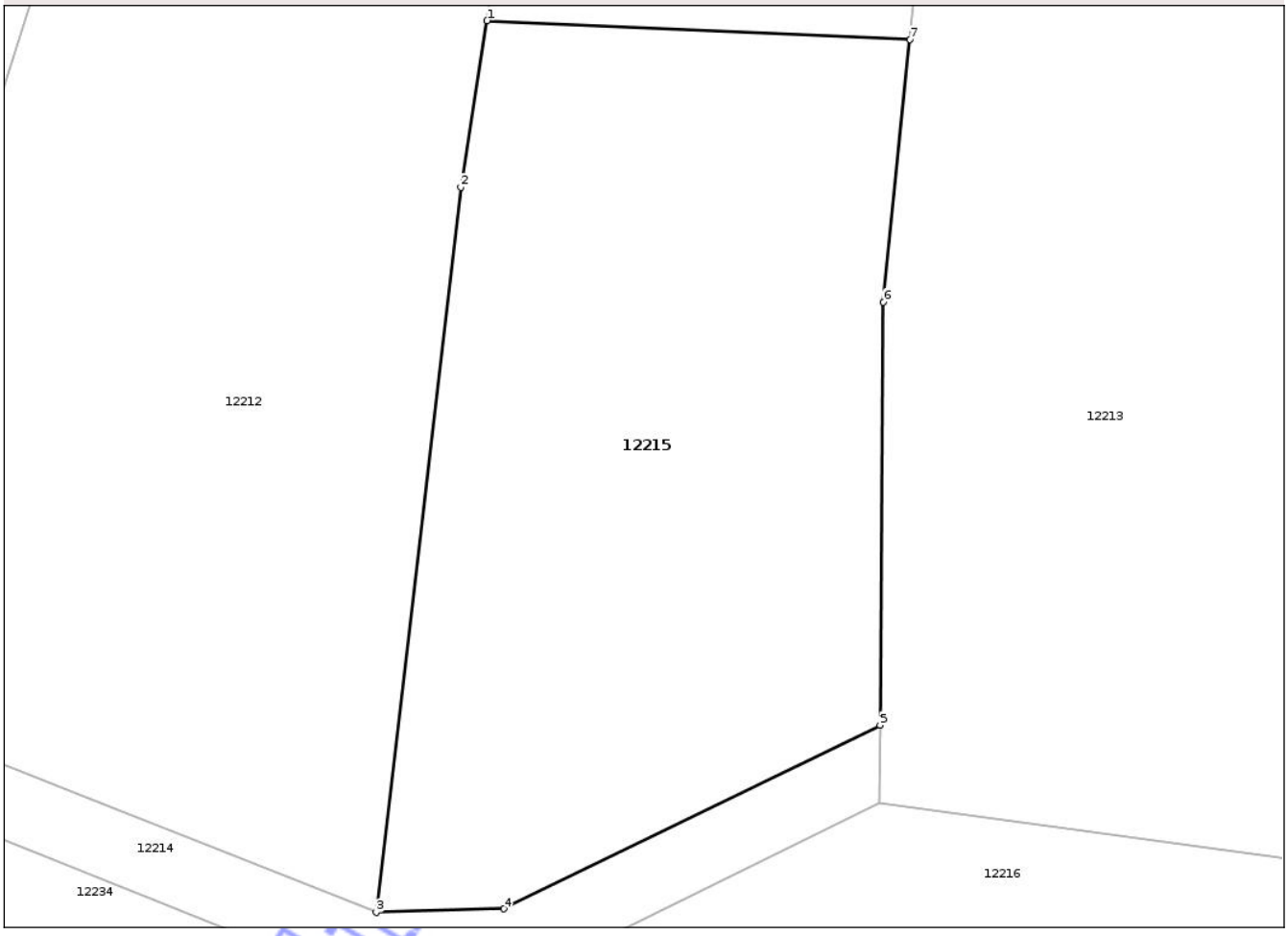

Date referitoare la teren

Crt	Categorie folosință	Intra vilan	Suprafaţa (mp)	Tarla	Parcelă	Nr. topo	Observaţii / Referinţe
1	arabil	NU	1.198	15	480/7/2	-	DIFERENȚA DE SUPRAFAȚĂ SE REGĂSEȘTE LA ID12216 , AFERENT PARCELEI NR.480/7/1

Lungime Segmente

1) Valorile lungimilor segmentelor sunt obţinute din proiecţie în plan.

Punct început	X / Y	Punct sfârşit	X / Y	Lungime segment (** (m)
1	418.751,973 485.914,468	2	418.750,468 485.904,965	9.622
2	418.750,468 485.904,965	3	418.745,64 485.863,626	41.62
3	418.745,64 485.863,626	4	418.752,947 485.863,828	7.31
4	418.752,947 485.863,828	5	418.774,412 485.874,308	23.887
5	418.774,412 485.874,308	6	418.774,612 485.898,428	24.12

Document care conține date cu caracter personal, protejat de prevederile Regulamentului (UE) nr. 679/2016 și Legii 190/2018

Punct început	X / Y	Punct sfârşit	X / Y	Lungime segment (** (m)
6	418.774,612 485.898,428	7	418.776,129 485.913,39	15.038
7	418.776,129 485.913,39	1	418.751,973 485.914,468	24.18

** Lungimile segmentelor sunt determinate în planul de proiecţie Stereo 70 şi sunt rotunjite la 1 milimetru.
*** Distanţa dintre puncte este formată din segmente cumulate ce sunt mai mici decât valoarea 1 milimetru.

Neutilizabil în circuitul civil

DATE DESPRE IMOBILUL NR. 12216

Oficiul de Cadastru şi Publicitate Imobiliară SIBIU
Biroul de Cadastru şi Publicitate Imobiliară Sibiu

A. Partea I. Descrierea imobilului

TEREN Extravilan

Adresa: Jud. Sibiu

Nr. Crt	Nr cadastral Nr. topografic	Suprafaţa* (mp)	Observaţii / Referinţe
A1		3.802	Sector cadastral:62 Teren neimprejmuit;

B. Partea II. Proprietari şi acte

Inscrieri privitoare la dreptul de proprietate şi alte drepturi reale		Referinţe
/		
Act Administrativ nr. 151/12, din 22/07/1994 emis de CJPSDPAT (titlu de proprietate);		
B1	Intabulare, drept de PROPRIETATE, dobandit prin Constituire, cota actuala 1/1	A1
	1) **FULOP MARTIN**, CNP NEIDENTIFICAT	

C. Partea III. SARCINI .

Inscrieri privind dezmembramintele dreptului de proprietate, drepturi reale de garanţie şi sarcini	Referinţe
NU SUNT	

Neutilizabil în circuitul civil

Anexa Nr. 1 La Partea I

Teren

Nr cadastral	Suprafaţa (mp)*	Observaţii / Referinţe
	3.802	

* Suprafaţa este determinată in planul de proiecţie Stereo 70.

DETALII LINIARE IMOBIL

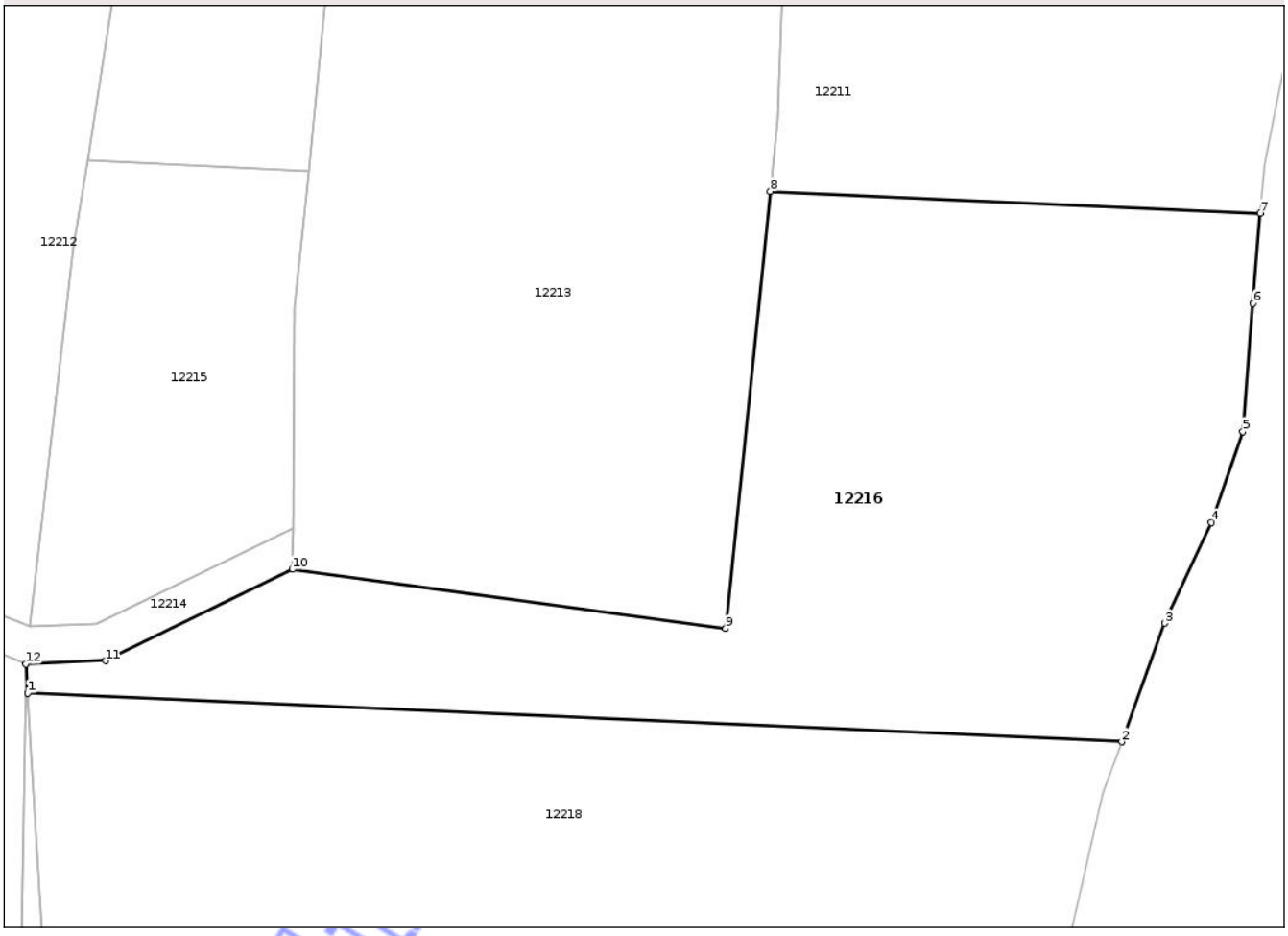

Date referitoare la teren

Crt	Categorie folosință	Intra vilan	Suprafaţa (mp)	Tarla	Parcelă	Nr. topo	Observaţii / Referinţe
1	arabil	NU	3.802	15	480/7/1	-	DIFERENȚA DE SUPRAFAȚĂ SE REGĂSEȘTE LA ID12215 , AFERENT PARCELEI NR.480/7/2

Lungime Segmente
1) Valorile lungimilor segmentelor sunt obţinute din proiecţie în plan.

Punct început	X / Y	Punct sfârşit	X / Y	Lungime segment (** (m)
1	418.745,421 485.856,335	2	418.865,099 485.850,992	119.798
2	418.865,099 485.850,992	3	418.869,807 485.863,941	13.779
3	418.869,807 485.863,941	4	418.874,919 485.874,944	12.132
4	418.874,919 485.874,944	5	418.878,349 485.884,884	10.515
5	418.878,349 485.884,884	6	418.879,469 485.898,885	14.046

Document care conține date cu caracter personal, protejat de prevederile Regulamentului (UE) nr. 679/2016 și Legii 190/2018

Punct început	X / Y	Punct sfârşit	X / Y	Lungime segment (** (m)
6	418.879,469 485.898,885	7	418.880,252 485.908,741	9.887
7	418.880,252 485.908,741	8	418.826,67 485.911,133	53.636
8	418.826,67 485.911,133	9	418.821,793 485.863,362	48.019
9	418.821,793 485.863,362	10	418.774,375 485.869,839	47.858
10	418.774,375 485.869,839	11	418.753,924 485.859,854	22.759
11	418.753,924 485.859,854	12	418.745,225 485.859,488	8.706
12	418.745,225 485.859,488	1	418.745,421 485.856,335	3.159

** Lungimile segmentelor sunt determinate în planul de proiecţie Stereo 70 şi sunt rotunjite la 1 milimetru.
*** Distanţa dintre puncte este formată din segmente cumulate ce sunt mai mici decât valoarea 1 milimetru.

Neutilizabil în circuitul civil

DATE DESPRE IMOBILUL NR. 12217

Oficiul de Cadastru şi Publicitate Imobiliară SIBIU
Biroul de Cadastru şi Publicitate Imobiliară Sibiu

A. Partea I. Descrierea imobilului

TEREN Extravilan

Adresa: Jud. Sibiu

Nr. Crt	Nr cadastral Nr. topografic	Suprafaţa* (mp)	Observaţii / Referinţe
A1	103130	4.100	Sector cadastral:62 Teren neimprejmuit;

B. Partea II. Proprietari şi acte

Inscrieri privitoare la dreptul de proprietate şi alte drepturi reale		Referinţe
3370 / 15/01/2018		
Act Administrativ nr. 361/12, din 19/09/1995 emis de CJPSDPAT;		
B1	Se infiinteaza aceasta carte funciara pentru parcela nr.487/18 inscrisa in TP 361/12/1995	A1
Act Notarial nr. 87, din 28/01/2004 emis de BNP ECHIM SIMION;		
B3	Intabulare, drept de PROPRIETATEintretinere, dobandit prin Conventie, cota actuala 1/1	A1
	1) **VECERDEA IOAN FLORIN**, si sotia 2) **VECERDEA ANDREEA-MONICA**, ns. Ciorogar, bun comun	

C. Partea III. SARCINI .

Inscrieri privind dezmembramintele dreptului de proprietate, drepturi reale de garanţie şi sarcini	Referinţe
NU SUNT	

Neutilizabil în circuitul civil

Anexa Nr. 1 La Partea I

Teren

Nr cadastral	Suprafaţa (mp)*	Observaţii / Referinţe
103130	4.100	

* Suprafaţa este determinată in planul de proiecţie Stereo 70.

DETALII LINIARE IMOBIL

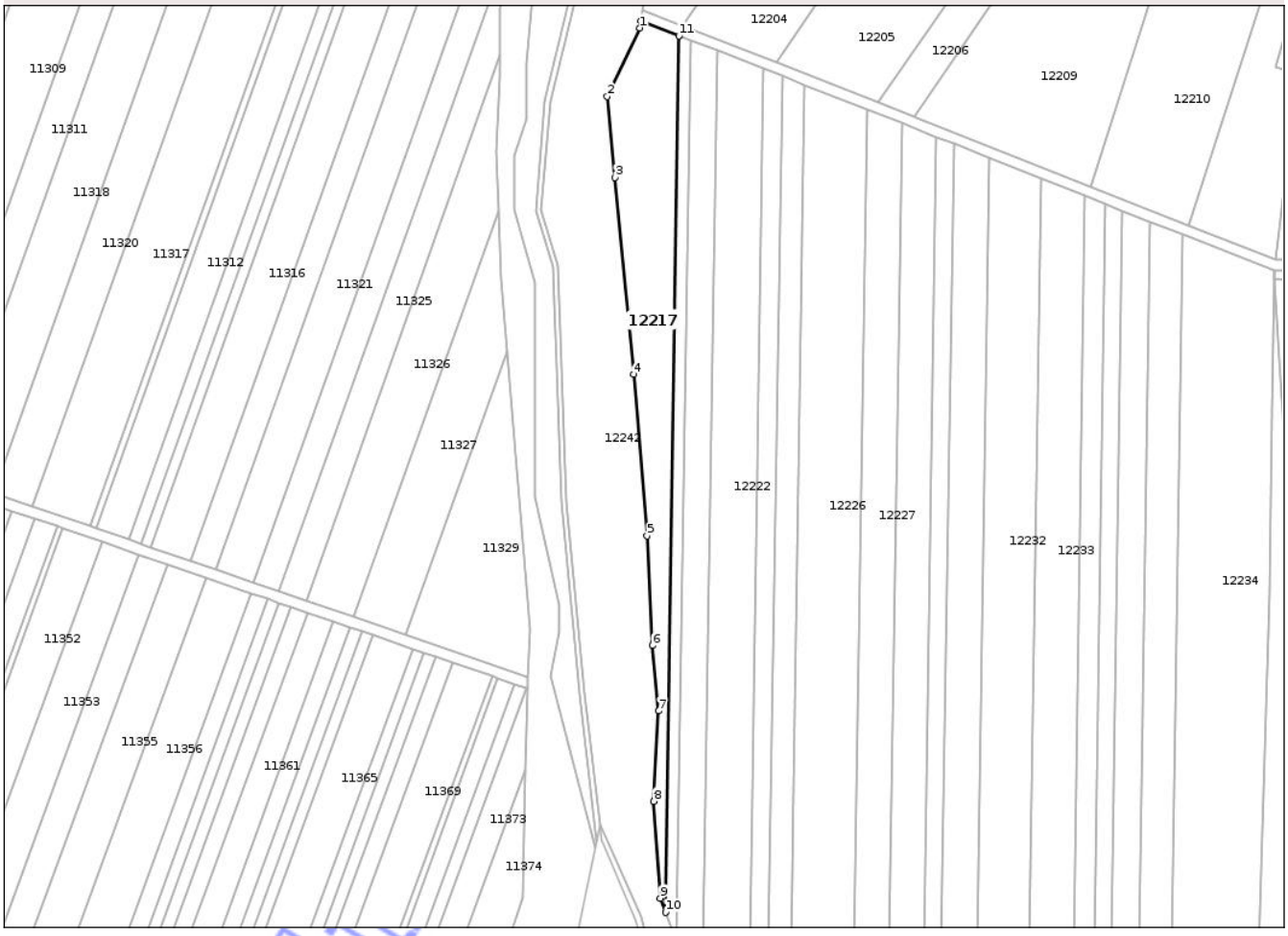

Date referitoare la teren

Crt	Categorie folosință	Intra vilan	Suprafaţa (mp)	Tarla	Parcelă	Nr. topo	Observaţii / Referinţe
1	arabil	NU	4.100	15	487/18	-	

Lungime Segmente
1) Valorile lungimilor segmentelor sunt obţinute din proiecţie în plan.

Punct început	X / Y	Punct sfârşit	X / Y	Lungime segment (** (m)
1	418.508,708 485.949,966	2	418.496,513 485.924,415	28.312
2	418.496,513 485.924,415	3	418.499,417 485.894,219	30.336
3	418.499,417 485.894,219	4	418.506,385 485.821,051	73.499
4	418.506,385 485.821,051	5	418.511,363 485.760,802	60.454
5	418.511,363 485.760,802	6	418.513,354 485.720,009	40.842

Document care conține date cu caracter personal, protejat de prevederile Regulamentului (UE) nr. 679/2016 și Legii 190/2018

Punct început	X / Y	Punct sfârşit	X / Y	Lungime segment (** (m)
6	418.513,354 485.720,009	7	418.515,676 485.695,62	24.5
7	418.515,676 485.695,62	8	418.513,934 485.661,939	33.726
8	418.513,934 485.661,939	9	418.516,257 485.625,936	36.078
9	418.516,257 485.625,936	10	418.518,241 485.620,644	5.651
10	418.518,241 485.620,644	11	418.523,284 485.947,053	326.447
11	418.523,284 485.947,053	12	418.509,042 485.952,636	15.298
12	418.509,042 485.952,636	1	418.508,708 485.949,966	2.691

** Lungimile segmentelor sunt determinate în planul de proiecţie Stereo 70 şi sunt rotunjite la 1 milimetru.
*** Distanţa dintre puncte este formată din segmente cumulate ce sunt mai mici decât valoarea 1 milimetru.

Neutilizabil în circuitul civil

DATE DESPRE IMOBILUL NR. 12218

Oficiul de Cadastru şi Publicitate Imobiliară SIBIU
Biroul de Cadastru şi Publicitate Imobiliară Sibiu

A. Partea I. Descrierea imobilului

TEREN Extravilan

Adresa: Jud. Sibiu

Nr. Crt	Nr cadastral Nr. topografic	Suprafaţa* (mp)	Observaţii / Referinţe
A1		5.000	Sector cadastral:62 Teren neimprejmuit;

B. Partea II. Proprietari şi acte

Inscrieri privitoare la dreptul de proprietate şi alte drepturi reale		Referinţe
/		
Act Notarial nr. 14, din 20/04/2017 emis de NP CISMAȘIU ELENA (certificat de mostenitor);		
B1	Intabulare, drept de PROPRIETATE, dobandit prin Succesiune, cota actuala 1/4	A1
	1) **VECERDEA ELENA**	
B2	Intabulare, drept de PROPRIETATE, dobandit prin Succesiune, cota actuala 1/4	A1
	1) **VECERDEA MARIA CRISTINA**	
B3	Intabulare, drept de PROPRIETATE, dobandit prin Succesiune, cota actuala 1/4	A1
	1) **VECERDEA DUMITRU GHEORGHE**	
B4	Intabulare, drept de PROPRIETATE, dobandit prin Succesiune, cota actuala 1/4	A1
	1) **CĂRĂTUȘ ELENA**	

C. Partea III. SARCINI .

Inscrieri privind dezmembramintele dreptului de proprietate, drepturi reale de garanţie şi sarcini	Referinţe
NU SUNT	

Neutilizabil în circuitul civil

Anexa Nr. 1 La Partea I

Teren

Nr cadastral	Suprafaţa (mp)*	Observaţii / Referinţe
	5.000	

* Suprafaţa este determinată in planul de proiecţie Stereo 70.

DETALII LINIARE IMOBIL

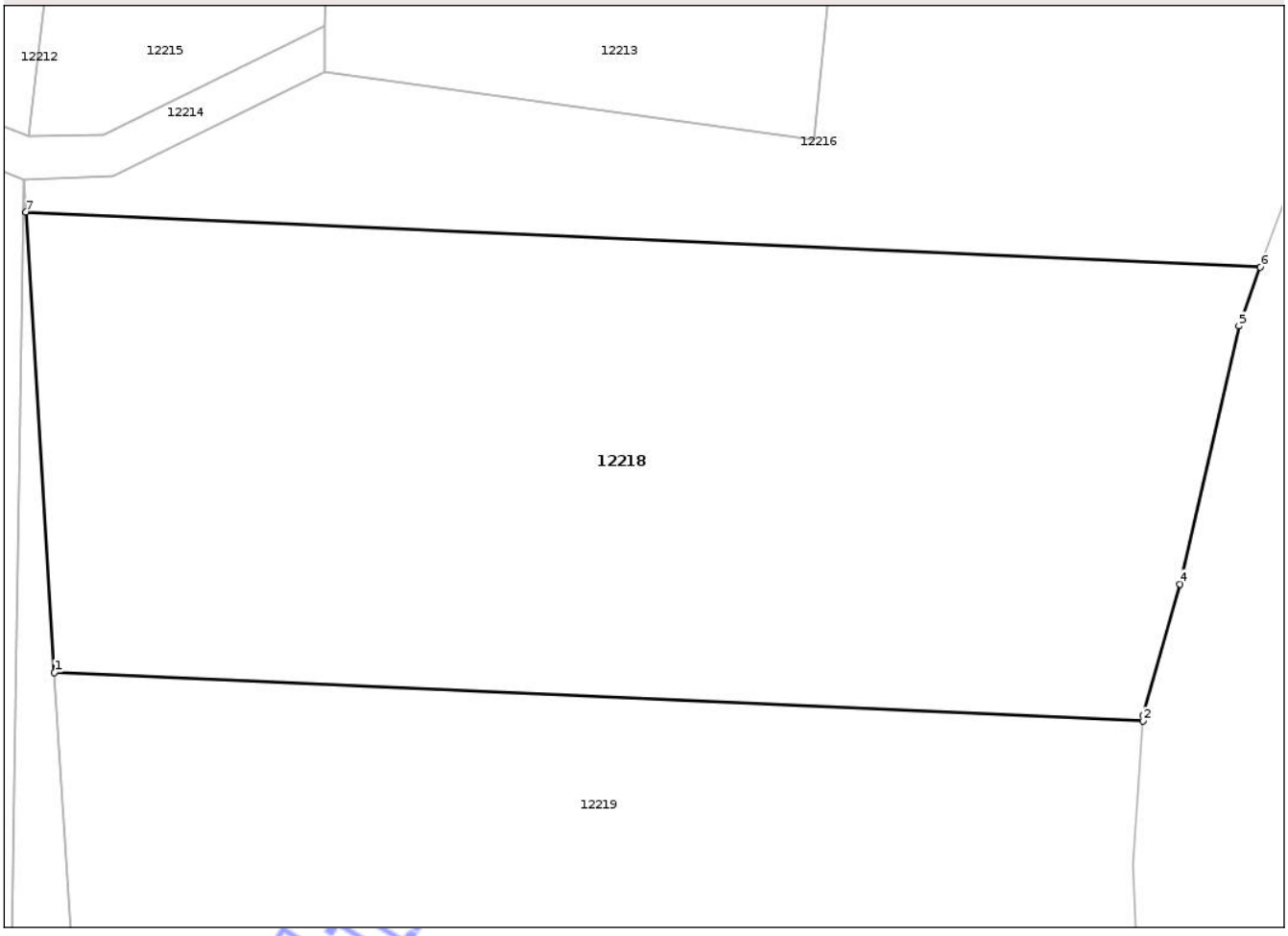

Date referitoare la teren

Crt	Categorie folosință	Intra vilan	Suprafaţa (mp)	Tarla	Parcelă	Nr. topo	Observaţii / Referinţe
1	arabil	NU	5.000	15	480/6	-	

Lungime Segmente
1) Valorile lungimilor segmentelor sunt obţinute din proiecţie în plan.

Punct început	X / Y	Punct sfârşit	X / Y	Lungime segment (** (m)
1	418.748,18 485.811,751	2	418.853,724 485.807,039	105.649
2	418.853,724 485.807,039	3	418.853,762 485.807,575	0.537
3	418.853,762 485.807,575	4	418.857,318 485.820,302	13.215
4	418.857,318 485.820,302	5	418.863,03 485.845,302	25.644
5	418.863,03 485.845,302	6	418.865,099 485.850,992	6.054

Document care conține date cu caracter personal, protejat de prevederile Regulamentului (UE) nr. 679/2016 și Legii 190/2018

Punct început	X / Y	Punct sfârşit	X / Y	Lungime segment (** (m)
6	418.865,099 485.850,992	7	418.745,421 485.856,335	119.798
7	418.745,421 485.856,335	1	418.748,18 485.811,751	44.669

** Lungimile segmentelor sunt determinate în planul de proiecţie Stereo 70 şi sunt rotunjite la 1 milimetru.
*** Distanţa dintre puncte este formată din segmente cumulate ce sunt mai mici decât valoarea 1 milimetru.

Neutilizabil în circuitul civil

DATE DESPRE IMOBILUL NR. 12219

Oficiul de Cadastru şi Publicitate Imobiliară SIBIU
Biroul de Cadastru şi Publicitate Imobiliară Sibiu

A. Partea I. Descrierea imobilului

TEREN Extravilan

Adresa: Jud. Sibiu

Nr. Crt	Nr cadastral Nr. topografic	Suprafaţa* (mp)	Observaţii / Referinţe
A1		5.000	Sector cadastral:62 Teren neimprejmuit;

B. Partea II. Proprietari şi acte

Inscrieri privitoare la dreptul de proprietate şi alte drepturi reale		Referinţe
/		
Act Administrativ nr. 109/12, din 22/06/1994 emis de CJPSDPAT (titlu de proprietate);		
B1	Intabulare, drept de PROPRIETATE, dobandit prin Constituire, cota actuala 1/1	A1
	1) **RÎNTEA SAMOILĂ**, CNP NEIDENTIFICAT	

C. Partea III. SARCINI .

Inscrieri privind dezmembramintele dreptului de proprietate, drepturi reale de garanţie şi sarcini	Referinţe
NU SUNT	

Neutilizabil în circuitul civil

Anexa Nr. 1 La Partea I

Teren

Nr cadastral	Suprafaţa (mp)*	Observaţii / Referinţe
	5.000	

* Suprafaţa este determinată in planul de proiecţie Stereo 70.

DETALII LINIARE IMOBIL

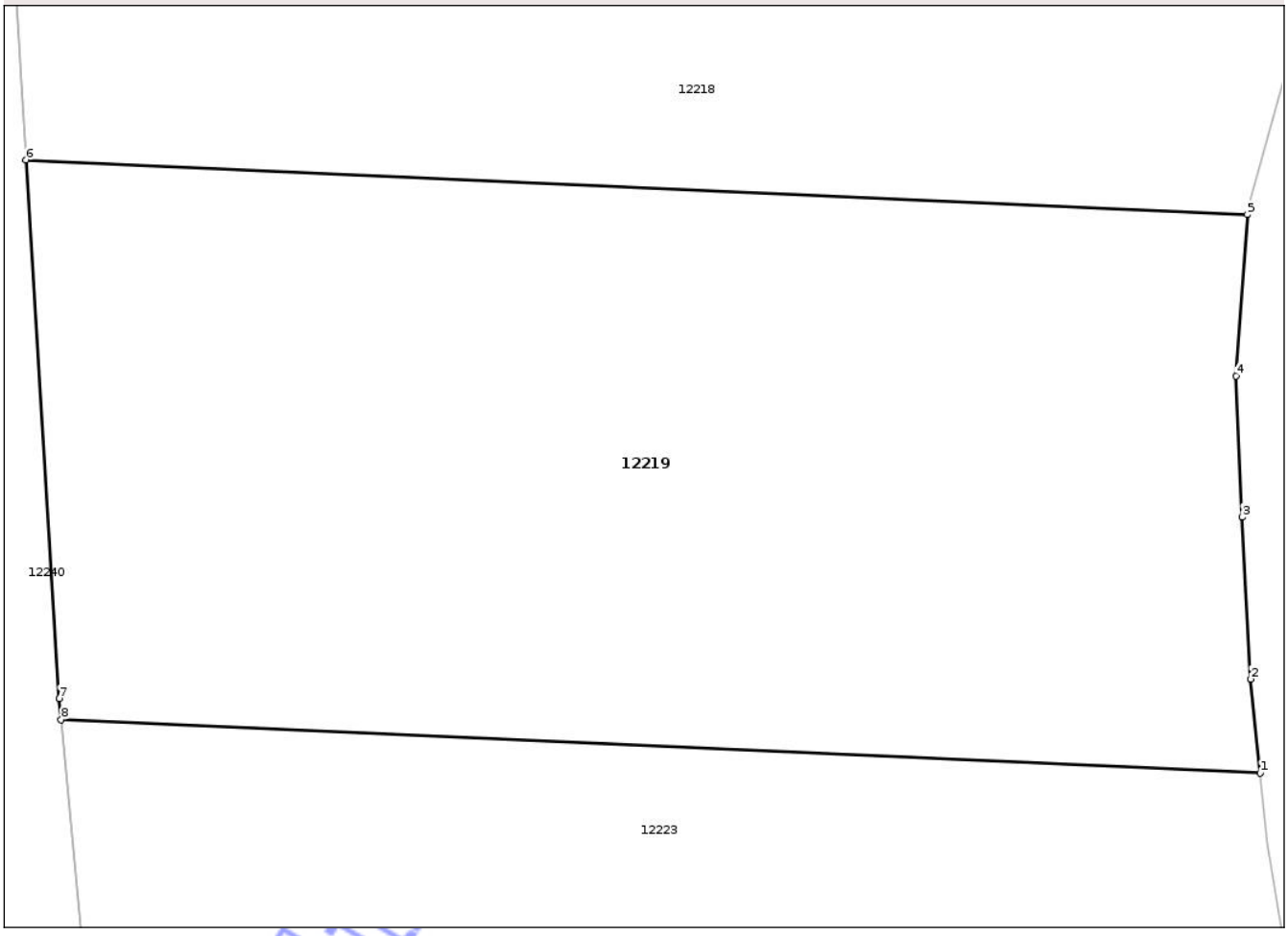

Date referitoare la teren

Crt	Categorie folosință	Intra vilan	Suprafaţa (mp)	Tarla	Parcelă	Nr. topo	Observaţii / Referinţe
1	arabil	NU	5.000	15	480/5	-	

Lungime Segmente
1) Valorile lungimilor segmentelor sunt obţinute din proiecţie în plan.

Punct început	X / Y	Punct sfârşit	X / Y	Lungime segment (** (m)
1	418.854,845 485.758,83	2	418.854,02 485.766,942	8.154
2	418.854,02 485.766,942	3	418.853,275 485.780,913	13.992
3	418.853,275 485.780,913	4	418.852,746 485.793,116	12.214
4	418.852,746 485.793,116	5	418.853,724 485.807,039	13.957
5	418.853,724 485.807,039	6	418.748,18 485.811,751	105.649

Document care conține date cu caracter personal, protejat de prevederile Regulamentului (UE) nr. 679/2016 și Legii 190/2018

Punct început	X / Y	Punct sfârşit	X / Y	Lungime segment (** (m)
6	418.748,18 485.811,751	7	418.751,058 485.765,254	46.586
7	418.751,058 485.765,254	8	418.751,224 485.763,456	1.805
8	418.751,224 485.763,456	1	418.854,845 485.758,83	103.724

** Lungimile segmentelor sunt determinate în planul de proiecţie Stereo 70 şi sunt rotunjite la 1 milimetru.
*** Distanţa dintre puncte este formată din segmente cumulate ce sunt mai mici decât valoarea 1 milimetru.

Neutilizabil în circuitul civil

DATE DESPRE IMOBILUL NR. 12220

Oficiul de Cadastru şi Publicitate Imobiliară SIBIU
Biroul de Cadastru şi Publicitate Imobiliară Sibiu

A. Partea I. Descrierea imobilului

TEREN Extravilan
Adresa: Jud. Sibiu

Nr. Crt	Nr cadastral Nr. topografic	Suprafaţa* (mp)	Observaţii / Referinţe
A1		1.400	Sector cadastral:62 Teren neimprejmuit;

B. Partea II. Proprietari şi acte

Inscrieri privitoare la dreptul de proprietate şi alte drepturi reale		Referinţe
/		
Act Administrativ nr. 478/12, din 16/02/1996 emis de CJPSDPAT (titlu de proprietate);		
B1	Intabulare, drept de PROPRIETATE, dobandit prin Reconstituire, cota actuala 1/1	A1
	1) **CURECHIAN ELENA**, CNP NEIDENTIFICAT	

C. Partea III. SARCINI .

Inscrieri privind dezmembramintele dreptului de proprietate, drepturi reale de garanţie şi sarcini	Referinţe
NU SUNT	

Neutilizabil în circuitul civil

Anexa Nr. 1 La Partea I

Teren

Nr cadastral	Suprafaţa (mp)*	Observaţii / Referinţe
	1.400	

* Suprafaţa este determinată in planul de proiecţie Stereo 70.

DETALII LINIARE IMOBIL

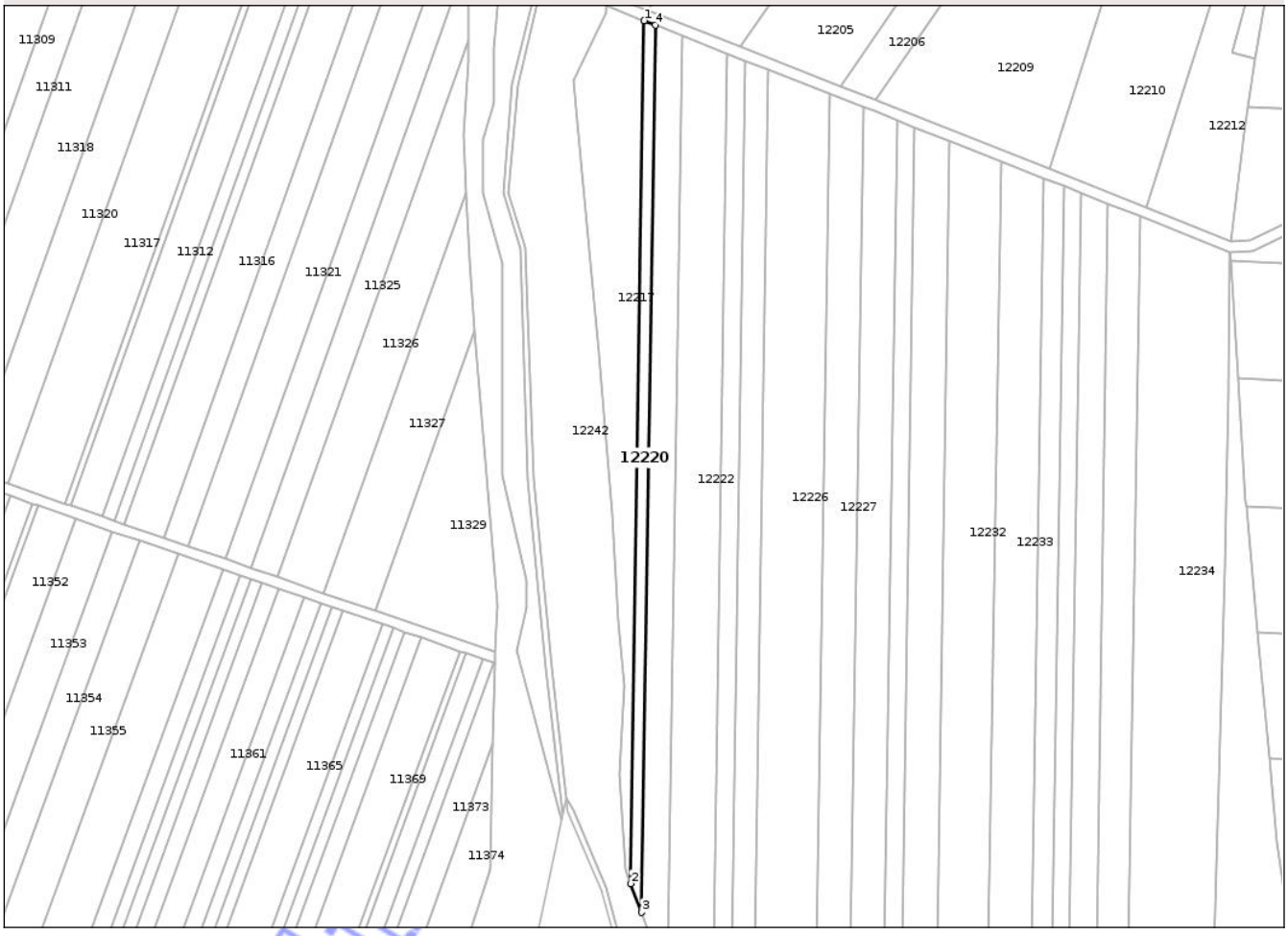

Date referitoare la teren

Crt	Categorie folosință	Intra vilan	Suprafaţa (mp)	Tarla	Parcelă	Nr. topo	Observaţii / Referinţe
1	arabil	NU	1.400	15	487/19	-	

Lungime Segmente
1) Valorile lungimilor segmentelor sunt obţinute din proiecţie în plan.

Punct început	X / Y	Punct sfârşit	X / Y	Lungime segment (** (m)
1	418.523,284 485.947,053	2	418.518,241 485.620,644	326.447
2	418.518,241 485.620,644	3	418.522,304 485.609,812	11.569
3	418.522,304 485.609,812	4	418.527,488 485.945,405	335.633
4	418.527,488 485.945,405	1	418.523,284 485.947,053	4.516

**** Lungimile segmentelor sunt determinate în planul de proiecţie Stereo 70 şi sunt rotunjite la 1 milimetru.**

Document care conține date cu caracter personal, protejat de prevederile Regulamentului (UE) nr. 679/2016 și Legii 190/2018

***** Distanţa dintre puncte este formată din segmente cumulate ce sunt mai mici decât valoarea 1 milimetru.**

Neutilizabil în circuitul civil

DATE DESPRE IMOBILUL NR. 12221

Oficiul de Cadastru şi Publicitate Imobiliară SIBIU
Biroul de Cadastru şi Publicitate Imobiliară Sibiu

A. Partea I. Descrierea imobilului

TEREN Extravilan

Adresa: Jud. Sibiu

Nr. Crt	Nr cadastral Nr. topografic	Suprafaţa* (mp)	Observaţii / Referinţe
A1		3.500	Sector cadastral:62 Teren neimprejmuit;

B. Partea II. Proprietari şi acte

Inscrieri privitoare la dreptul de proprietate şi alte drepturi reale		Referinţe
/		
Act Notarial nr. 27/2012, din 21/05/2012 emis de BNP BUTIU LILIANA IULIANA (certificat de mostenitor);		
B1	Intabulare, drept de PROPRIETATE, dobandit prin Succesiune, cota actuala 1/2	A1
	1) **NISTOR MARIETA**	
B2	Intabulare, drept de PROPRIETATE, dobandit prin Succesiune, cota actuala 1/2	A1
	1) **OPRIŞ LILIANA**	

C. Partea III. SARCINI .

Inscrieri privind dezmembramintele dreptului de proprietate, drepturi reale de garanţie şi sarcini	Referinţe
NU SUNT	

Neutilizabil în circuitul civil

Anexa Nr. 1 La Partea I

Teren

Nr cadastral	Suprafaţa (mp)*	Observaţii / Referinţe
	3.500	

* Suprafaţa este determinată in planul de proiecţie Stereo 70.

DETALII LINIARE IMOBIL

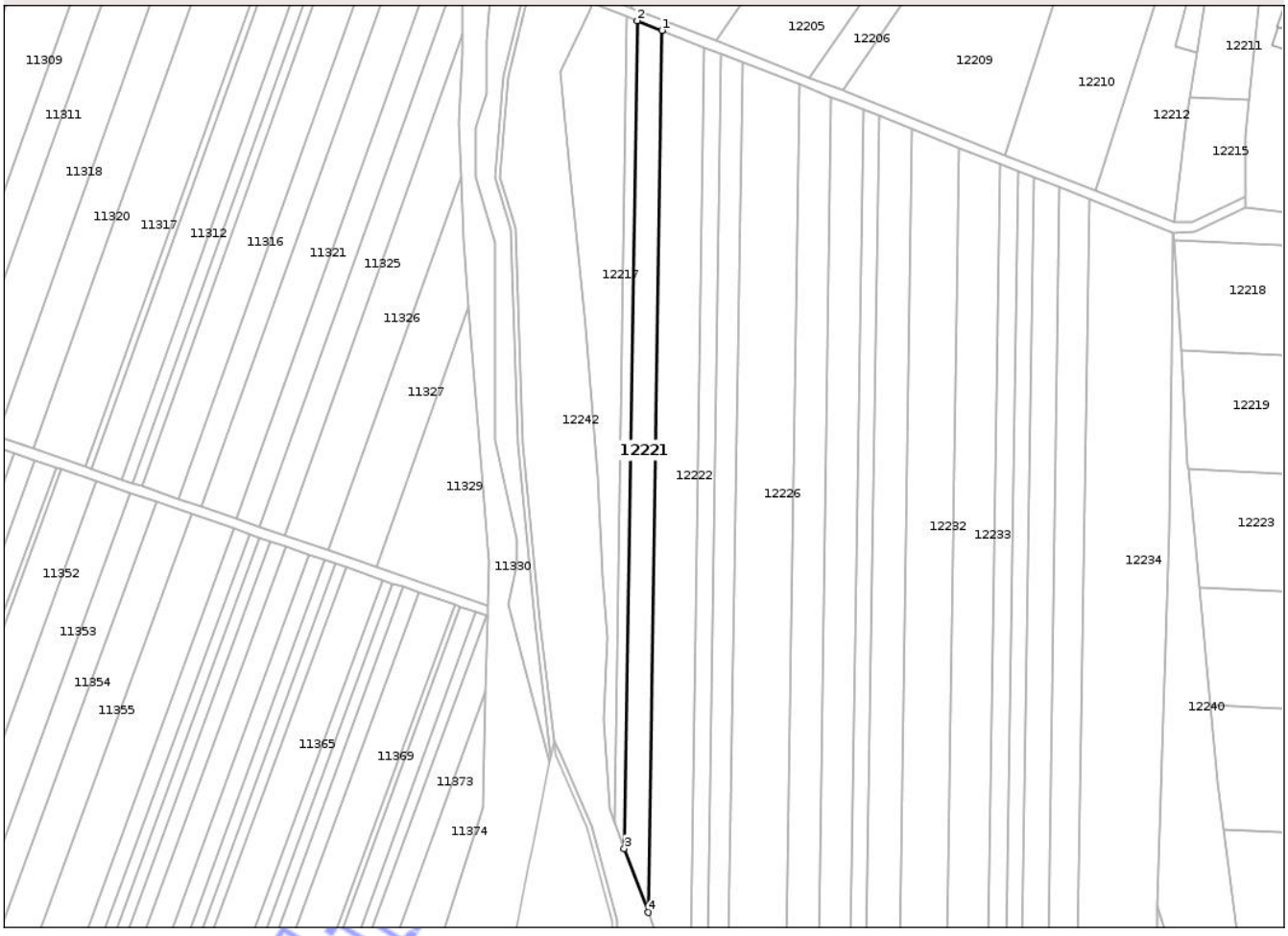

Date referitoare la teren

Crt	Categorie folosință	Intra vilan	Suprafaţa (mp)	Tarla	Parcelă	Nr. topo	Observaţii / Referinţe
1	arabil	NU	3.500	15	487/20	-	

Lungime Segmente
1) Valorile lungimilor segmentelor sunt obţinute din proiecţie în plan.

Punct început	X / Y	Punct sfârşit	X / Y	Lungime segment (** (m)
1	418.537,527 485.941,47	2	418.527,488 485.945,405	10.782
2	418.527,488 485.945,405	3	418.522,304 485.609,812	335.633
3	418.522,304 485.609,812	4	418.532,003 485.583,946	27.625
4	418.532,003 485.583,946	1	418.537,527 485.941,47	357.567

**** Lungimile segmentelor sunt determinate în planul de proiecţie Stereo 70 şi sunt rotunjite la 1 milimetru.**

Document care conține date cu caracter personal, protejat de prevederile Regulamentului (UE) nr. 679/2016 și Legii 190/2018

***** Distanţa dintre puncte este formată din segmente cumulate ce sunt mai mici decât valoarea 1 milimetru.**

Neutilizabil în circuitul civil

DATE DESPRE IMOBILUL NR. 12223

Oficiul de Cadastru şi Publicitate Imobiliară SIBIU
Biroul de Cadastru şi Publicitate Imobiliară Sibiu

A. Partea I. Descrierea imobilului

TEREN Extravilan
Adresa: Jud. Sibiu

Nr. Crt	Nr cadastral Nr. topografic	Suprafaţa* (mp)	Observaţii / Referinţe
A1		5.000	Sector cadastral:62 Teren neimprejmuit;

B. Partea II. Proprietari şi acte

Inscrieri privitoare la dreptul de proprietate şi alte drepturi reale		Referinţe
/		
Act Administrativ nr. 111/12, din 23/06/1994 emis de CJPSDPAT (titlu de proprietate);		
B1	Intabulare, drept de PROPRIETATE, dobandit prin Constituire, cota actuala 1/1	A1
	1) **CURECHIAN NICOLAE**, CNP NEIDENTIFICAT	

C. Partea III. SARCINI .

Inscrieri privind dezmembramintele dreptului de proprietate, drepturi reale de garanţie şi sarcini	Referinţe
NU SUNT	

Neutilizabil în circuitul civil

Anexa Nr. 1 La Partea I

Teren

Nr cadastral	Suprafaţa (mp)*	Observaţii / Referinţe
	5.000	

* Suprafaţa este determinată in planul de proiecţie Stereo 70.

DETALII LINIARE IMOBIL

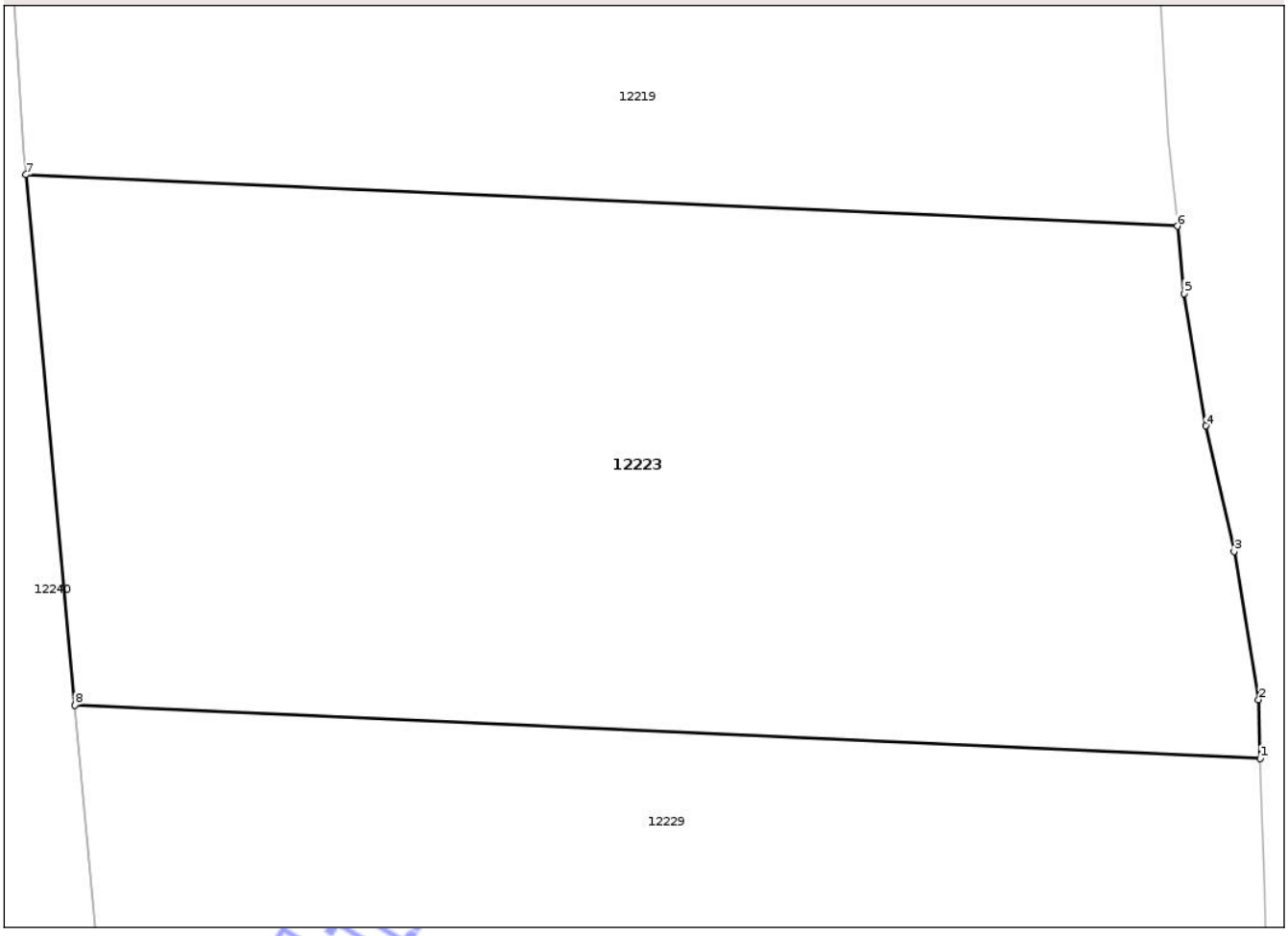

Date referitoare la teren

Crt	Categorie folosință	Intra vilan	Suprafaţa (mp)	Tarla	Parcelă	Nr. topo	Observaţii / Referinţe
1	arabil	NU	5.000	15	480/4	-	

Lungime Segmente
1) Valorile lungimilor segmentelor sunt obţinute din proiecţie în plan.

Punct început	X / Y	Punct sfârşit	X / Y	Lungime segment (** (m)
1	418.862,305 485.711,012	2	418.862,143 485.716,277	5.267
2	418.862,143 485.716,277	3	418.859,95 485.729,604	13.507
3	418.859,95 485.729,604	4	418.857,392 485.740,89	11.572
4	418.857,392 485.740,89	5	418.855,46 485.752,786	12.052
5	418.855,46 485.752,786	6	418.854,845 485.758,83	6.075

Document care conține date cu caracter personal, protejat de prevederile Regulamentului (UE) nr. 679/2016 și Legii 190/2018

Punct început	X / Y	Punct sfârşit	X / Y	Lungime segment (** (m)
6	418.854,845 485.758,83	7	418.751,224 485.763,456	103.724
7	418.751,224 485.763,456	8	418.755,626 485.715,775	47.884
8	418.755,626 485.715,775	1	418.862,305 485.711,012	106.785

** Lungimile segmentelor sunt determinate în planul de proiecţie Stereo 70 şi sunt rotunjite la 1 milimetru.
*** Distanţa dintre puncte este formată din segmente cumulate ce sunt mai mici decât valoarea 1 milimetru.

Neutilizabil în circuitul civil

DATE DESPRE IMOBILUL NR. 12222

Oficiul de Cadastru şi Publicitate Imobiliară SIBIU
Biroul de Cadastru şi Publicitate Imobiliară Sibiu

A. Partea I. Descrierea imobilului

TEREN Extravilan
Adresa: Jud. Sibiu

Nr. Crt	Nr cadastral Nr. topografic	Suprafaţa* (mp)	Observaţii / Referinţe
A1	100631	6.600	Sector cadastral:62 Teren neimprejmuit;

B. Partea II. Proprietari şi acte

Inscrieri privitoare la dreptul de proprietate şi alte drepturi reale		Referinţe
55297 / 16/11/2009		
Act Notarial nr. 1439, din 10/07/2009 emis de BNP MARGINEAN;		
B6	Intabulare, drept de PROPRIETATE, dobandit prin Conventie, cota actuala 1/10	A1
	1) **CARABULEA MARINA**, bun propriu	
Act Notarial nr. 1310, din 24/06/2009 emis de BNP MARGINEAN;		
B8	Intabulare, drept de PROPRIETATE, dobandit prin Conventie, cota actuala 4/10	A1
	1) **CARABULEA MARINA**, bun propriu	
41709 / 17/05/2016		
Act Notarial nr. 1123, din 13/05/2016 emis de NP.MARGINEAN RAZVAN EMILIAN;		
B9	se noteaza lichidarea regimului comunitatii legale asupra imobilului de sub A1 la cota de 1/2 parte pentru CARABULEA ILIE si cota de 1/2 parte pentru CARABULEA MARINA	A1
Act Notarial nr. 1125, din 13/05/2016 emis de NP.MARGINEAN RAZVAN EMILIAN (contract de intretinere);		
B10	Intabulare, drept de PROPRIETATEintretinere, dobandit prin Conventie, cota actuala 5/10	A1
	1) **CARABULEA MARINA**, bun propriu	

C. Partea III. SARCINI

Inscrieri privind dezmembramintele dreptului de proprietate, drepturi reale de garanţie şi sarcini		Referinţe
41709 / 17/05/2016		
Act Notarial nr. 1125, din 13/05/2016 emis de NP.MARGINEAN RAZVAN EMILIAN;		
C2	Intabulare, drept de IPOTECA LEGALA, Valoare:0 , dobandit prin Lege, cota actuala 1/2, cota initiala 1/2	A1
	1) **CARABULEA ILIE**	

Neautorizat în circuitul civil

Anexa Nr. 1 La Partea I

Teren

Nr cadastral	Suprafaţa (mp)*	Observaţii / Referinţe
100631	6.600	

* Suprafaţa este determinată in planul de proiecţie Stereo 70.

DETALII LINIARE IMOBIL

Date referitoare la teren

Crt	Categorie folosință	Intra vilan	Suprafaţa (mp)	Tarla	Parcelă	Nr. topo	Observaţii / Referinţe
1	arabil	NU	6.600	15	487/21	-	

Lungime Segmente
1) Valorile lungimilor segmentelor sunt obţinute din proiecţie în plan.

Punct început	X / Y	Punct sfârşit	X / Y	Lungime segment (** (m)
1	418.532,003 485.583,946	2	418.533,678 485.579,48	4.77
2	418.533,678 485.579,48	3	418.548,654 485.534,017	47.866
3	418.548,654 485.534,017	4	418.554,844 485.934,682	400.713
4	418.554,844 485.934,682	5	418.537,527 485.941,47	18.6
5	418.537,527 485.941,47	1	418.532,003 485.583,946	357.567

Document care conține date cu caracter personal, protejat de prevederile Regulamentului (UE) nr. 679/2016 și Legii 190/2018

**** Lungimile segmentelor sunt determinate în planul de proiecţie Stereo 70 şi sunt rotunjite la 1 milimetru.**
***** Distanţa dintre puncte este formată din segmente cumulate ce sunt mai mici decât valoarea 1 milimetru.**

Neutilizabil în circuitul civil

DATE DESPRE IMOBILUL NR. 12224

Oficiul de Cadastru şi Publicitate Imobiliară SIBIU
Biroul de Cadastru şi Publicitate Imobiliară Sibiu

A. Partea I. Descrierea imobilului

TEREN Extravilan
Adresa: Jud. Sibiu

Nr. Crt	Nr cadastral Nr. topografic	Suprafaţa* (mp)	Observaţii / Referinţe
A1		2.800	Sector cadastral:62 Teren neimprejmuit;

B. Partea II. Proprietari şi acte

Inscrieri privitoare la dreptul de proprietate şi alte drepturi reale		Referinţe
/		
Act Administrativ nr. 248/12, din 10/07/1995 emis de CJPSDPAT (titlu de proprietate);		
B1	Intabulare, drept de PROPRIETATE, dobandit prin Reconstituire, cota actuala 1/1	A1
	1) **FANEA ANA**, CNP NEIDENTIFICAT	

C. Partea III. SARCINI .

Inscrieri privind dezmembramintele dreptului de proprietate, drepturi reale de garanţie şi sarcini	Referinţe
NU SUNT	

Neutilizabil în circuitul civil

Anexa Nr. 1 La Partea I

Teren

Nr cadastral	Suprafaţa (mp)*	Observaţii / Referinţe
	2.800	

* Suprafaţa este determinată in planul de proiecţie Stereo 70.

DETALII LINIARE IMOBIL

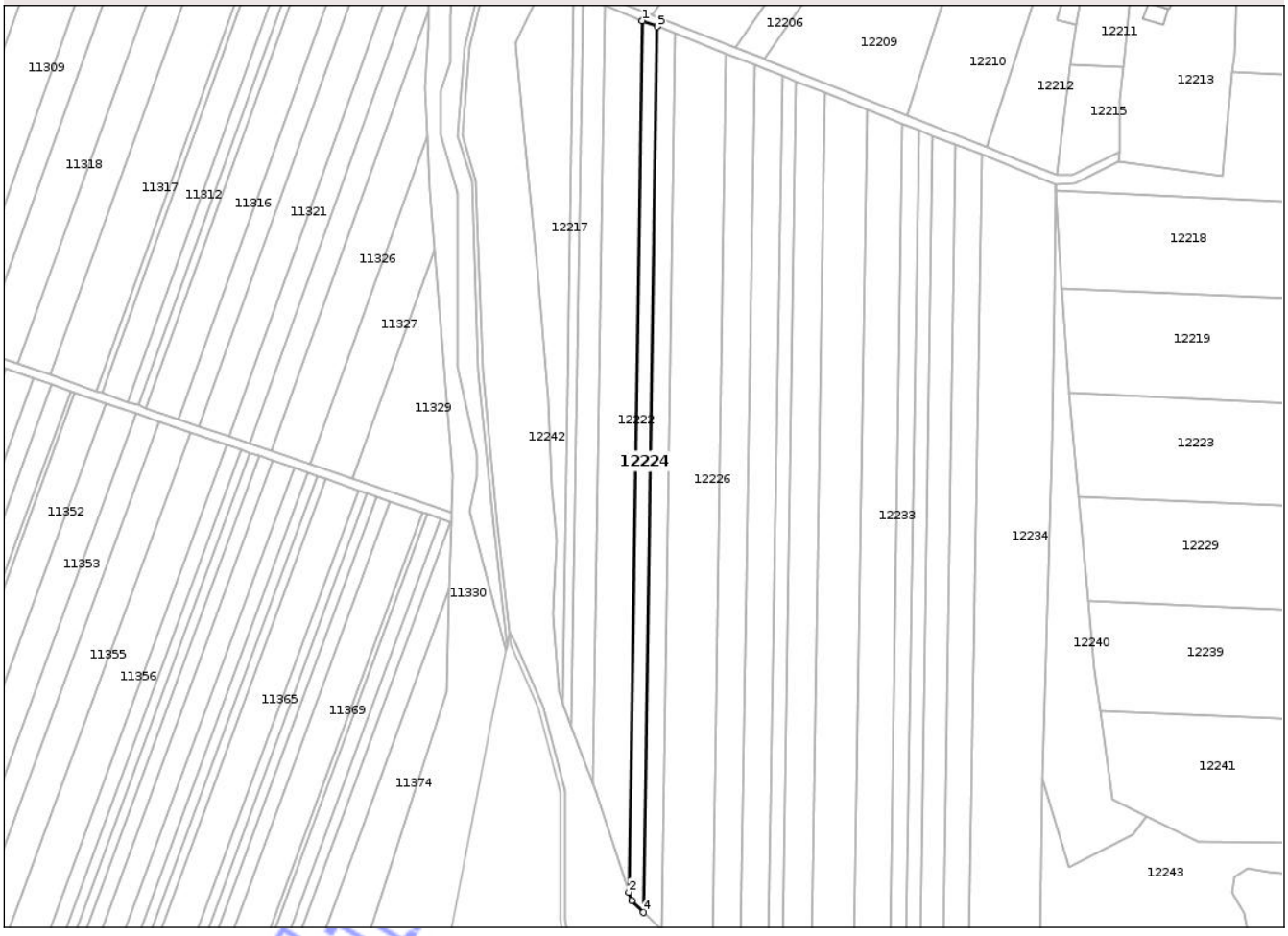

Date referitoare la teren

Crt	Categorie folosință	Intra vilan	Suprafaţa (mp)	Tarla	Parcelă	Nr. topo	Observaţii / Referinţe
1	faneata	NU	2.800	15	487/22	-	

Lungime Segmente
1) Valorile lungimilor segmentelor sunt obţinute din proiecţie în plan.

Punct început	X / Y	Punct sfârşit	X / Y	Lungime segment (** (m)
1	418.554,844 485.934,682	2	418.548,654 485.534,017	400.713
2	418.548,654 485.534,017	3	418.549,938 485.530,12	4.103
3	418.549,938 485.530,12	4	418.555,423 485.524,697	7.714
4	418.555,423 485.524,697	5	418.561,716 485.931,988	407.34
5	418.561,716 485.931,988	1	418.554,844 485.934,682	7.381

Document care conține date cu caracter personal, protejat de prevederile Regulamentului (UE) nr. 679/2016 și Legii 190/2018

**** Lungimile segmentelor sunt determinate în planul de proiecţie Stereo 70 şi sunt rotunjite la 1 milimetru.**
***** Distanţa dintre puncte este formată din segmente cumulate ce sunt mai mici decât valoarea 1 milimetru.**

Neutilizabil în circuitul civil

DATE DESPRE IMOBILUL NR. 12225

Oficiul de Cadastru şi Publicitate Imobiliară SIBIU
Biroul de Cadastru şi Publicitate Imobiliară Sibiu

A. Partea I. Descrierea imobilului

TEREN Extravilan
Adresa: Jud. Sibiu

Nr. Crt	Nr cadastral Nr. topografic	Suprafaţa* (mp)	Observaţii / Referinţe
A1		3.500	Sector cadastral:62 Teren neimprejmuit;

B. Partea II. Proprietari şi acte

Inscrieri privitoare la dreptul de proprietate şi alte drepturi reale		Referinţe
/		
Act Administrativ nr. 578/12, din 10/05/1996 emis de CJPSDPAT (titlu de proprietate);		
B1	Intabulare, drept de PROPRIETATE, dobandit prin Reconstituire, cota actuala 1/1	A1
	1) **CURECHIAN VASILE**, CNP NEIDENTIFICAT	

C. Partea III. SARCINI .

Inscrieri privind dezmembramintele dreptului de proprietate, drepturi reale de garanţie şi sarcini	Referinţe
NU SUNT	

Neutilizabil în circuitul civil

Anexa Nr. 1 La Partea I

Teren

Nr cadastral	Suprafaţa (mp)*	Observaţii / Referinţe
	3.500	

* Suprafaţa este determinată in planul de proiecţie Stereo 70.

DETALII LINIARE IMOBIL

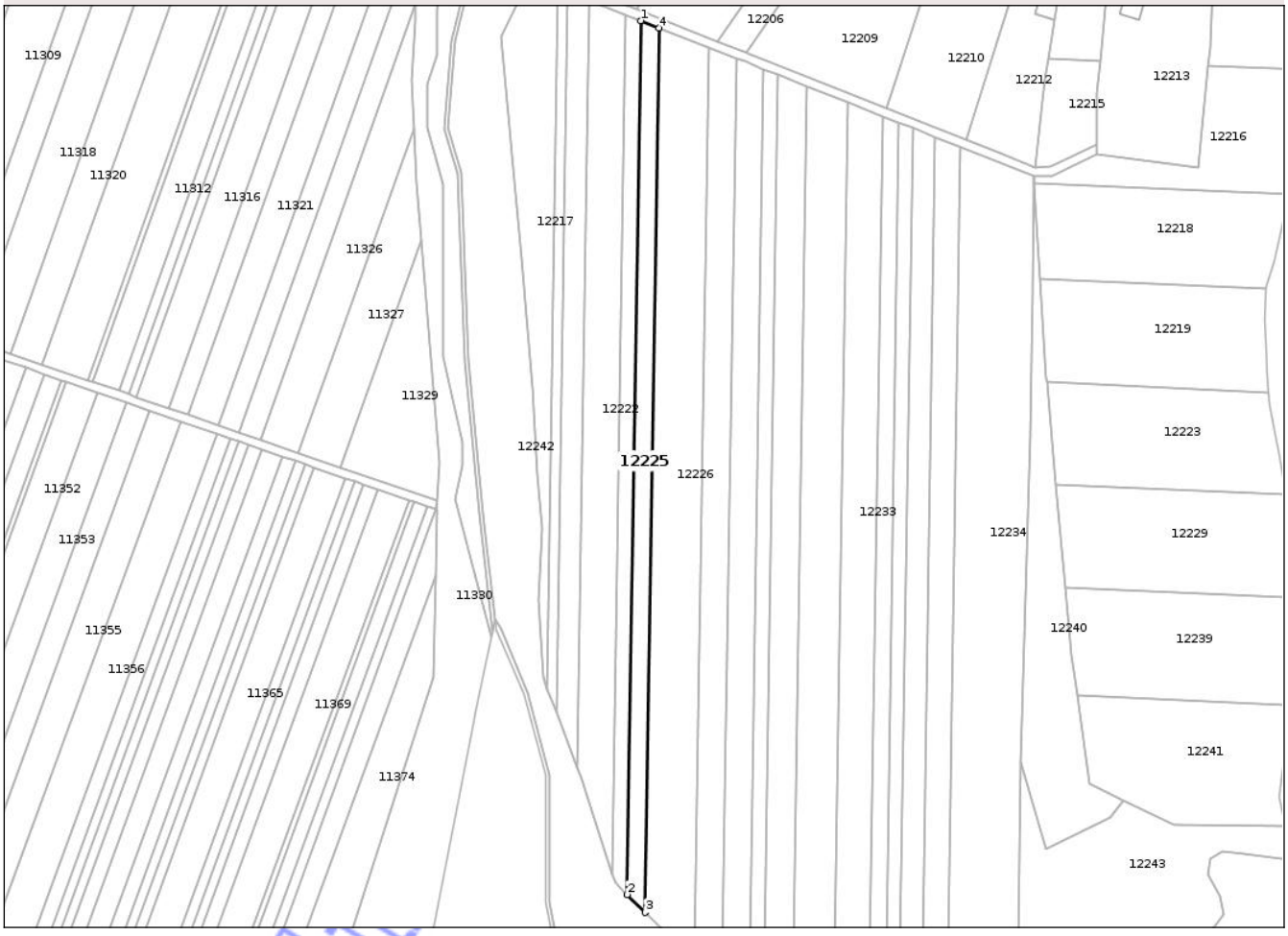

Date referitoare la teren

Crt	Categorie folosinţă	Intra vilan	Suprafaţa (mp)	Tarla	Parcelă	Nr. topo	Observaţii / Referinţe
1	arabil	NU	3.500	15	487/23	-	

Lungime Segmente
1) Valorile lungimilor segmentelor sunt obţinute din proiecţie în plan.

Punct început	X / Y	Punct sfârşit	X / Y	Lungime segment (** (m)
1	418.561,716 485.931,988	2	418.555,423 485.524,697	407.34
2	418.555,423 485.524,697	3	418.563,836 485.516,38	11.83
3	418.563,836 485.516,38	4	418.570,206 485.928,661	412.33
4	418.570,206 485.928,661	1	418.561,716 485.931,988	9.119

**** Lungimile segmentelor sunt determinate în planul de proiecţie Stereo 70 şi sunt rotunjite la 1 milimetru.**

Document care conține date cu caracter personal, protejat de prevederile Regulamentului (UE) nr. 679/2016 și Legii 190/2018

***** Distanţa dintre puncte este formată din segmente cumulate ce sunt mai mici decât valoarea 1 milimetru.**

Neutilizabil în circuitul civil

DATE DESPRE IMOBILUL NR. 12226

Oficiul de Cadastru şi Publicitate Imobiliară SIBIU
Biroul de Cadastru şi Publicitate Imobiliară Sibiu

A. Partea I. Descrierea imobilului

TEREN Extravilan
Adresa: Jud. Sibiu

Nr. Crt	Nr cadastral Nr. topografic	Suprafaţa* (mp)	Observaţii / Referinţe
A1		9.800	Sector cadastral:62 Teren neimprejmuit;

B. Partea II. Proprietari şi acte

Inscrieri privitoare la dreptul de proprietate şi alte drepturi reale		Referinţe
/		
Act Administrativ nr. 532/12, din 02/05/1996 emis de CJPSDPAT (titlu de proprietate);		
B1	Intabulare, drept de PROPRIETATE, dobandit prin Reconstituire, cota actuala 1/1	A1
	1) **GHIOC ISTINA**, CNP NEIDENTIFICAT	

C. Partea III. SARCINI .

Inscrieri privind dezmembramintele dreptului de proprietate, drepturi reale de garanţie şi sarcini	Referinţe
NU SUNT	

Neutilizabil în circuitul civil

Anexa Nr. 1 La Partea I

Teren

Nr cadastral	Suprafaţa (mp)*	Observaţii / Referinţe
	9.800	

* Suprafaţa este determinată in planul de proiecţie Stereo 70.

DETALII LINIARE IMOBIL

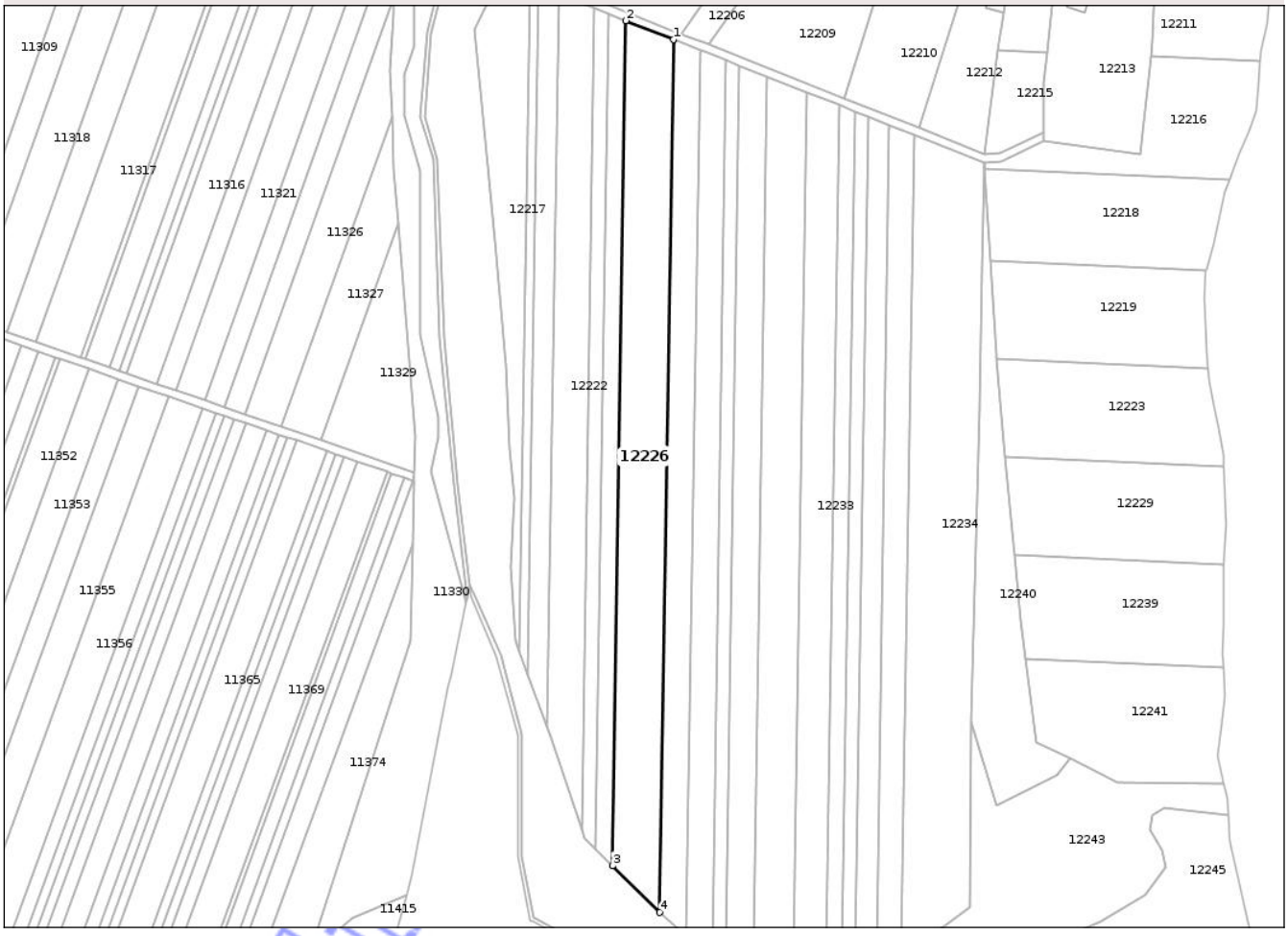

Date referitoare la teren

Crt	Categorie folosință	Intra vilan	Suprafaţa (mp)	Tarla	Parcelă	Nr. topo	Observaţii / Referinţe
1	arabil	NU	9.800	15	487/24	-	

Lungime Segmente
1) Valorile lungimilor segmentelor sunt obţinute din proiecţie în plan.

Punct început	X / Y	Punct sfârşit	X / Y	Lungime segment (** (m)
1	418.593,448 485.919,55	2	418.570,206 485.928,661	24.964
2	418.570,206 485.928,661	3	418.563,836 485.516,38	412.33
3	418.563,836 485.516,38	4	418.586,867 485.493,611	32.386
4	418.586,867 485.493,611	1	418.593,448 485.919,55	425.99

**** Lungimile segmentelor sunt determinate în planul de proiecţie Stereo 70 şi sunt rotunjite la 1 milimetru.**

Document care conține date cu caracter personal, protejat de prevederile Regulamentului (UE) nr. 679/2016 și Legii 190/2018

***** Distanţa dintre puncte este formată din segmente cumulate ce sunt mai mici decât valoarea 1 milimetru.**

Neutilizabil în circuitul civil

DATE DESPRE IMOBILUL NR. 12227

Oficiul de Cadastru şi Publicitate Imobiliară SIBIU
Biroul de Cadastru şi Publicitate Imobiliară Sibiu

A. Partea I. Descrierea imobilului

TEREN Extravilan

Adresa: Jud. Sibiu

Nr. Crt	Nr cadastral Nr. topografic	Suprafaţa* (mp)	Observaţii / Referinţe
A1		5.600	Sector cadastral:62 Teren neimprejmuit;

B. Partea II. Proprietari şi acte

Inscrieri privitoare la dreptul de proprietate şi alte drepturi reale		Referinţe
/		
Act Administrativ nr. 362/12, din 19/09/1995 emis de CJPSDPAT (titlu de proprietate);		
B1	Intabulare, drept de PROPRIETATE, dobandit prin Reconstituire, cota actuala 1/1	A1
	1) **VECERDEA NICOLAE**, CNP NEIDENTIFICAT	

C. Partea III. SARCINI .

Inscrieri privind dezmembramintele dreptului de proprietate, drepturi reale de garanţie şi sarcini	Referinţe
NU SUNT	

Neutilizabil în circuitul civil

Anexa Nr. 1 La Partea I

Teren

Nr cadastral	Suprafaţa (mp)*	Observaţii / Referinţe
	5.600	

* Suprafaţa este determinată in planul de proiecţie Stereo 70.

DETALII LINIARE IMOBIL

Date referitoare la teren

Crt	Categorie folosință	Intra vilan	Suprafaţa (mp)	Tarla	Parcelă	Nr. topo	Observaţii / Referinţe
1	arabil	NU	5.600	15	487/25	-	

Lungime Segmente
1) Valorile lungimilor segmentelor sunt obţinute din proiecţie în plan.

Punct început	X / Y	Punct sfârşit	X / Y	Lungime segment (** (m)
1	418.586,867 485.493,611	2	418.592,282 485.488,257	7.614
2	418.592,282 485.488,257	3	418.599,722 485.481,777	9.867
3	418.599,722 485.481,777	4	418.606,408 485.914,47	432.745
4	418.606,408 485.914,47	5	418.593,448 485.919,55	13.92
5	418.593,448 485.919,55	1	418.586,867 485.493,611	425.99

Document care conține date cu caracter personal, protejat de prevederile Regulamentului (UE) nr. 679/2016 și Legii 190/2018

** Lungimile segmentelor sunt determinate în planul de proiecţie Stereo 70 şi sunt rotunjite la 1 milimetru.
*** Distanţa dintre puncte este formată din segmente cumulate ce sunt mai mici decât valoarea 1 milimetru.

Neutilizabil în circuitul civil

DATE DESPRE IMOBILUL NR. 12228

Oficiul de Cadastru şi Publicitate Imobiliară SIBIU
Biroul de Cadastru şi Publicitate Imobiliară Sibiu

A. Partea I. Descrierea imobilului

TEREN Extravilan

Adresa: Jud. Sibiu

Nr. Crt	Nr cadastral Nr. topografic	Suprafaţa* (mp)	Observaţii / Referinţe
A1	102874	5.600	Sector cadastral:62 Teren neimprejmuit;

B. Partea II. Proprietari şi acte

Inscrieri privitoare la dreptul de proprietate şi alte drepturi reale		Referinţe
4757 / 25/01/2017		
Act Administrativ nr. 285/12, din 19/07/1995 emis de CJPSDPAT Sibiu;		
B1	Se infiinteaza cartea funciara nr. 102874 Ocna Sibiului pentru parcela nr. 481/10 Toparcea din titlul de proprietate 285/12 din 19.07.1995	A1
Act Notarial nr. C.M. nr 22, din 10/04/2012 emis de BUTIU LILIANA IULIANA, dosar succesoral 22/2012;		
B3	Intabulare, drept de PROPRIETATE, dobandit prin Succesiune, cota actuala 1/1	A1
	1) **RIZEA ELENA**	

C. Partea III. SARCINI .

Inscrieri privind dezmembramintele dreptului de proprietate, drepturi reale de garanţie şi sarcini	Referinţe
NU SUNT	

Neutilizabil în circuitul civil

Anexa Nr. 1 La Partea I

Teren

Nr cadastral	Suprafaţa (mp)*	Observaţii / Referinţe
102874	5.600	

* Suprafaţa este determinată in planul de proiecţie Stereo 70.

DETALII LINIARE IMOBIL

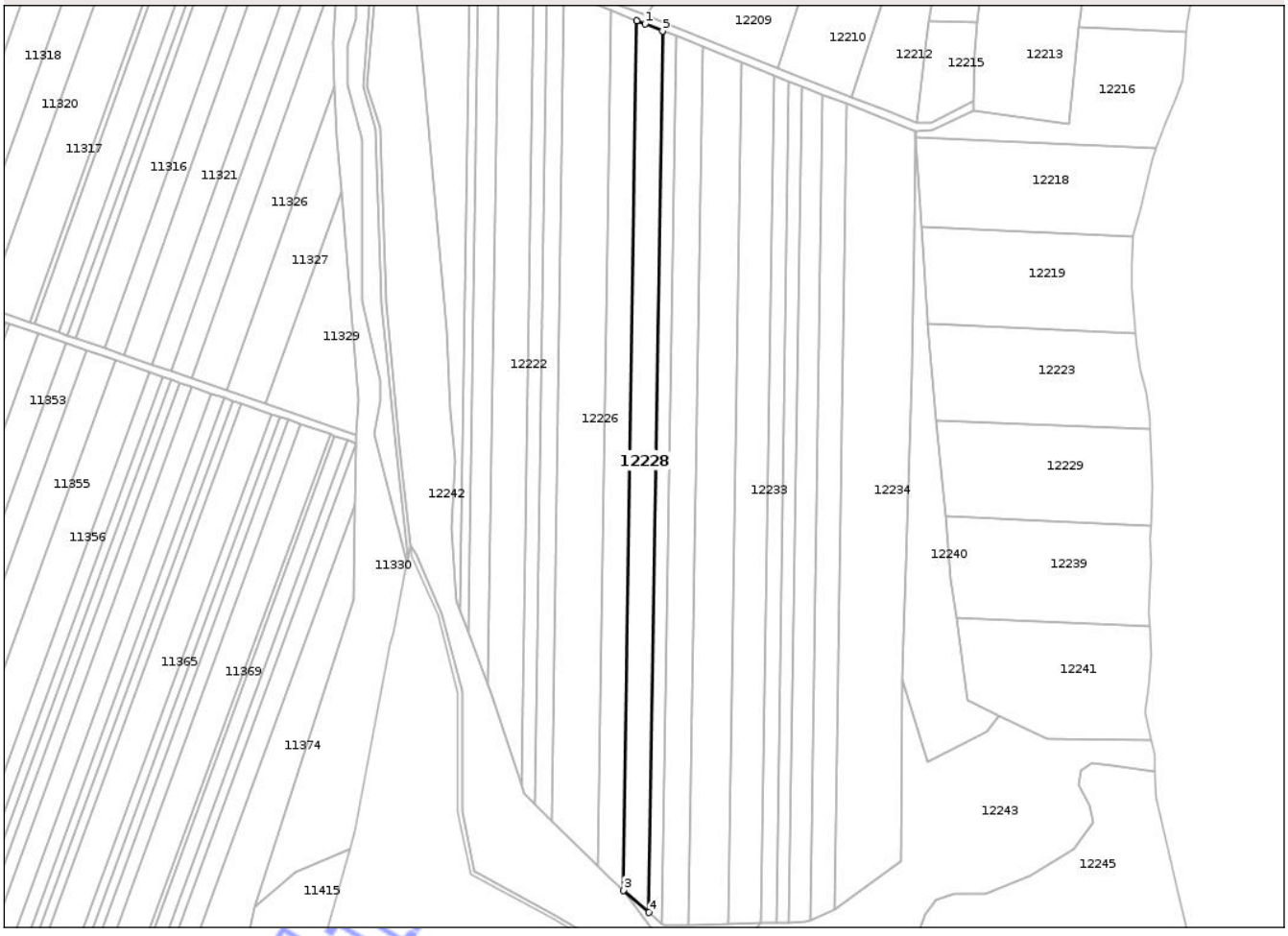

Date referitoare la teren

Crt	Categorie folosință	Intra vilan	Suprafaţa (mp)	Tarla	Parcelă	Nr. topo	Observaţii / Referinţe
1	arabil	NU	5.600	15	481/10	-	

Lungime Segmente
1) Valorile lungimilor segmentelor sunt obţinute din proiecţie în plan.

Punct început	X / Y	Punct sfârşit	X / Y	Lungime segment (** (m)
1	418.610,424 485.912,896	2	418.606,408 485.914,47	4.314
2	418.606,408 485.914,47	3	418.599,722 485.481,777	432.745
3	418.599,722 485.481,777	4	418.612,405 485.470,731	16.818
4	418.612,405 485.470,731	5	418.619,183 485.909,426	438.747
5	418.619,183 485.909,426	1	418.610,424 485.912,896	9.42

Document care conține date cu caracter personal, protejat de prevederile Regulamentului (UE) nr. 679/2016 și Legii 190/2018

**** Lungimile segmentelor sunt determinate în planul de proiecţie Stereo 70 şi sunt rotunjite la 1 milimetru.**
***** Distanţa dintre puncte este formată din segmente cumulate ce sunt mai mici decât valoarea 1 milimetru.**

Neutilizabil în circuitul civil

DATE DESPRE IMOBILUL NR. 12229

Oficiul de Cadastru şi Publicitate Imobiliară SIBIU
Biroul de Cadastru şi Publicitate Imobiliară Sibiu

A. Partea I. Descrierea imobilului

TEREN Extravilan

Adresa: Jud. Sibiu

Nr. Crt	Nr cadastral Nr. topografic	Suprafaţa* (mp)	Observaţii / Referinţe
A1		5.000	Sector cadastral:62 Teren neimprejmuit;

B. Partea II. Proprietari şi acte

Inscrieri privitoare la dreptul de proprietate şi alte drepturi reale		Referinţe
/		
Act Administrativ nr. 150/12, din 22/07/1994 emis de CJPSDPAT (titlu de proprietate);		
B1	Intabulare, drept de PROPRIETATE, dobandit prin Constituire, cota actuala 1/1	A1
	1) **BUDA ELISABETA**, CNP NEIDENTIFICAT	

C. Partea III. SARCINI .

Inscrieri privind dezmembramintele dreptului de proprietate, drepturi reale de garanţie şi sarcini	Referinţe
NU SUNT	

Neutilizabil în circuitul civil

Anexa Nr. 1 La Partea I

Teren

Nr cadastral	Suprafaţa (mp)*	Observaţii / Referinţe
	5.000	

* Suprafaţa este determinată in planul de proiecţie Stereo 70.

DETALII LINIARE IMOBIL

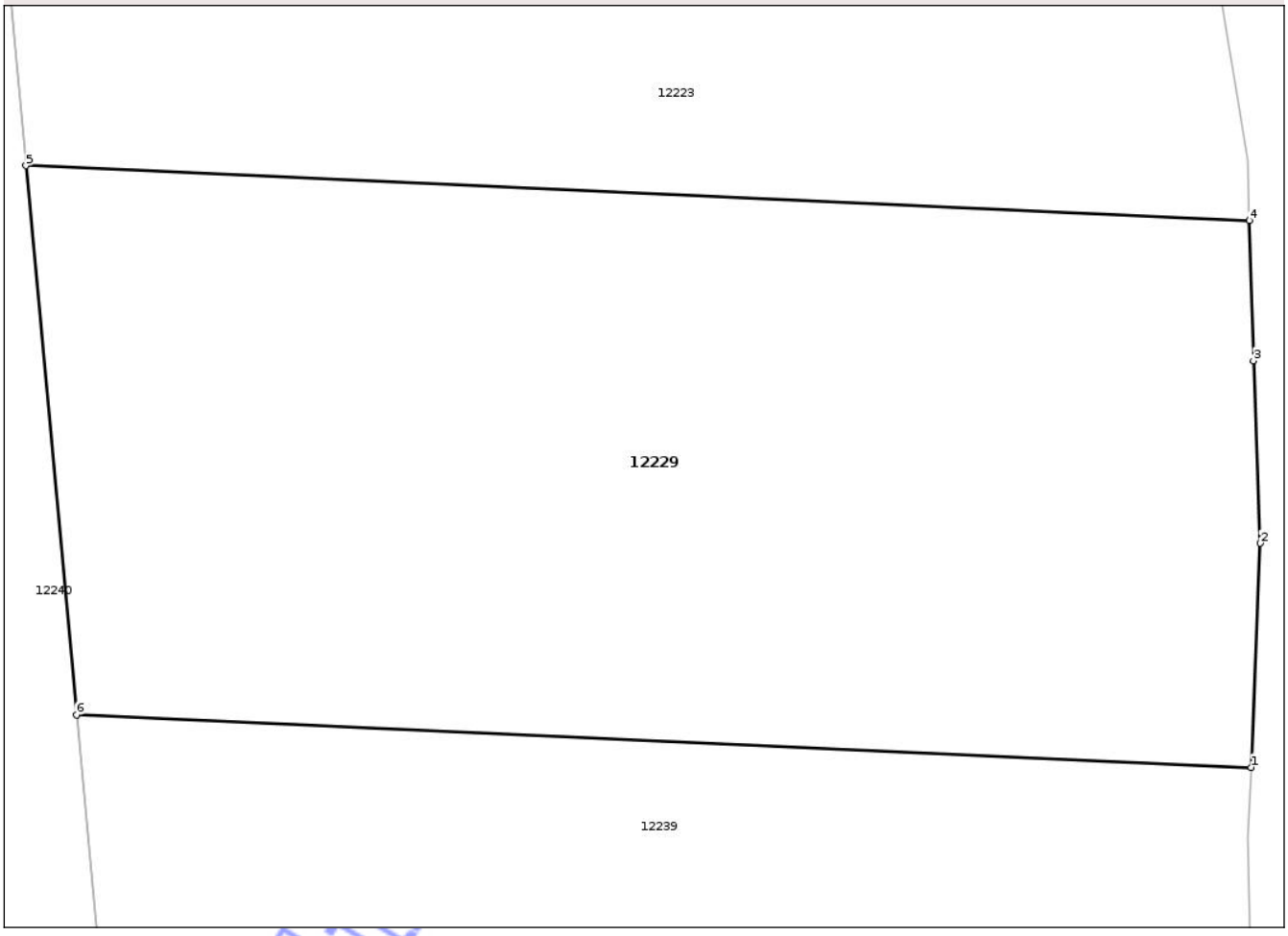

Date referitoare la teren

Crt	Categorie folosință	Intra vilan	Suprafaţa (mp)	Tarla	Parcelă	Nr. topo	Observaţii / Referinţe
1	arabil	NU	5.000	15	480/3	-	

Lungime Segmente
1) Valorile lungimilor segmentelor sunt obţinute din proiecţie în plan.

Punct început	X / Y	Punct sfârşit	X / Y	Lungime segment (** (m)
1	418.862,469 485.663,373	2	418.863,266 485.682,888	19.531
2	418.863,266 485.682,888	3	418.862,68 485.698,795	15.919
3	418.862,68 485.698,795	4	418.862,305 485.711,012	12.222
4	418.862,305 485.711,012	5	418.755,626 485.715,775	106.785
5	418.755,626 485.715,775	6	418.760,041 485.667,946	48.032

Document care conține date cu caracter personal, protejat de prevederile Regulamentului (UE) nr. 679/2016 și Legii 190/2018

Punct început	X / Y	Punct sfârşit	X / Y	Lungime segment (** (m)
6	418.760,041 485.667,946	1	418.862,469 485.663,373	102.53

** Lungimile segmentelor sunt determinate în planul de proiecţie Stereo 70 şi sunt rotunjite la 1 milimetru.
*** Distanţa dintre puncte este formată din segmente cumulate ce sunt mai mici decât valoarea 1 milimetru.

Neutilizabil în circuitul civil

DATE DESPRE IMOBILUL NR. 12230

Oficiul de Cadastru şi Publicitate Imobiliară SIBIU
Biroul de Cadastru şi Publicitate Imobiliară Sibiu

A. Partea I. Descrierea imobilului

TEREN Extravilan

Adresa: Jud. Sibiu

Nr. Crt	Nr cadastral Nr. topografic	Suprafaţa* (mp)	Observaţii / Referinţe
A1		2.900	Sector cadastral:62 Teren neimprejmuit;

B. Partea II. Proprietari şi acte

Inscrieri privitoare la dreptul de proprietate şi alte drepturi reale		Referinţe
/		
Act Administrativ nr. 420/12, din 08/12/1995 emis de CJPSDPAT (titlu de proprietate);		
B1	Intabulare, drept de PROPRIETATE, dobandit prin Reconstituire, cota actuala 1/1	A1
	1) **CHIRIŢĂ ELENA**, CNP NEIDENTIFICAT 2) **DUICU ANA**, CNP NEIDENTIFICAT 3) **DORDEA ELISABETA**, CNP NEIDENTIFICAT	

C. Partea III. SARCINI .

Inscrieri privind dezmembramintele dreptului de proprietate, drepturi reale de garanţie şi sarcini	Referinţe
NU SUNT	

Neutilizabil în circuitul civil

Anexa Nr. 1 La Partea I

Teren

Nr cadastral	Suprafaţa (mp)*	Observaţii / Referinţe
	2.900	

* Suprafaţa este determinată in planul de proiecţie Stereo 70.

DETALII LINIARE IMOBIL

Date referitoare la teren

Crt	Categorie folosință	Intra vilan	Suprafaţa (mp)	Tarla	Parcelă	Nr. topo	Observaţii / Referinţe
1	faneata	NU	2.900	15	481/10/2	-	

Lungime Segmente
1) Valorile lungimilor segmentelor sunt obţinute din proiecţie în plan.

Punct început	X / Y	Punct sfârşit	X / Y	Lungime segment (** (m)
1	418.619,183 485.909,426	2	418.612,405 485.470,731	438.747
2	418.612,405 485.470,731	3	418.618,905 485.465,07	8.62
3	418.618,905 485.465,07	4	418.625,73 485.906,832	441.815
4	418.625,73 485.906,832	1	418.619,183 485.909,426	7.043

**** Lungimile segmentelor sunt determinate în planul de proiecţie Stereo 70 şi sunt rotunjite la 1 milimetru.**

Document care conține date cu caracter personal, protejat de prevederile Regulamentului (UE) nr. 679/2016 și Legii 190/2018

***** Distanţa dintre puncte este formată din segmente cumulate ce sunt mai mici decât valoarea 1 milimetru.**

Neutilizabil în circuitul civil

DATE DESPRE IMOBILUL NR. 12231

Oficiul de Cadastru şi Publicitate Imobiliară SIBIU
Biroul de Cadastru şi Publicitate Imobiliară Sibiu

A. Partea I. Descrierea imobilului

TEREN Extravilan
Adresa: Jud. Sibiu

Nr. Crt	Nr cadastral Nr. topografic	Suprafaţa* (mp)	Observaţii / Referinţe
A1	100820	5.900	Sector cadastral:62 Teren neimprejmuit;

B. Partea II. Proprietari şi acte

Inscrieri privitoare la dreptul de proprietate şi alte drepturi reale		Referinţe
68690 / 23/11/2011		
Act Notarial nr. 379, din 18/11/2011 emis de NP MARGINEAN NICOLAE;		
B12	Intabulare, drept de PROPRIETATEcumparare, dobandit prin Conventie, cota actuala 1/1	A1
	1) **MARGINEAN VASILE - MIHAI**, si sotia 2) **MARGINEAN ELENA - GABRIELA**, bun comun	
B13	cu concomitenta radiere a antecontractului de vanzare cumparare de sub B 7	A1

C. Partea III. SARCINI .

Inscrieri privind dezmembramintele dreptului de proprietate, drepturi reale de garanţie şi sarcini	Referinţe
NU SUNT	

Neutilizabil în circuitul civil

Anexa Nr. 1 La Partea I

Teren

Nr cadastral	Suprafaţa (mp)*	Observaţii / Referinţe
100820	5.900	

* Suprafaţa este determinată in planul de proiecţie Stereo 70.

DETALII LINIARE IMOBIL

Date referitoare la teren

Crt	Categorie folosință	Intra vilan	Suprafaţa (mp)	Tarla	Parcelă	Nr. topo	Observaţii / Referinţe
1	arabil	NU	5.900	15	481/11	-	

Lungime Segmente
1) Valorile lungimilor segmentelor sunt obţinute din proiecţie în plan.

Punct început	X / Y	Punct sfârşit	X / Y	Lungime segment (** (m)
1	418.625,73 485.906,832	2	418.618,905 485.465,07	441.815
2	418.618,905 485.465,07	3	418.619,808 485.464,283	1.198
3	418.619,808 485.464,283	4	418.632,313 485.464,554	12.508
4	418.632,313 485.464,554	5	418.639,065 485.901,548	437.046
5	418.639,065 485.901,548	1	418.625,73 485.906,832	14.343

Document care conține date cu caracter personal, protejat de prevederile Regulamentului (UE) nr. 679/2016 și Legii 190/2018

**** Lungimile segmentelor sunt determinate în planul de proiecţie Stereo 70 şi sunt rotunjite la 1 milimetru.**
***** Distanţa dintre puncte este formată din segmente cumulate ce sunt mai mici decât valoarea 1 milimetru.**

Neutilizabil în circuitul civil

DATE DESPRE IMOBILUL NR. 12232

Oficiul de Cadastru şi Publicitate Imobiliară SIBIU
Biroul de Cadastru şi Publicitate Imobiliară Sibiu

A. Partea I. Descrierea imobilului

TEREN Extravilan
Adresa: Jud. Sibiu

Nr. Crt	Nr cadastral Nr. topografic	Suprafaţa* (mp)	Observaţii / Referinţe
A1		8.400	Sector cadastral:62 Teren neimprejmuit;

B. Partea II. Proprietari şi acte

Inscrieri privitoare la dreptul de proprietate şi alte drepturi reale		Referinţe
/		
Act Administrativ nr. 393/12, din 17/11/1995 emis de CJPSDPAT (titlu de proprietate);		
B1	Intabulare, drept de PROPRIETATE, dobandit prin Reconstituire, cota actuala 1/1	A1
	1) **BEU MARIA**, CNP NEIDENTIFICAT	

C. Partea III. SARCINI .

Inscrieri privind dezmembramintele dreptului de proprietate, drepturi reale de garanţie şi sarcini	Referinţe
NU SUNT	

Neutilizabil în circuitul civil

Anexa Nr. 1 La Partea I

Teren

Nr cadastral	Suprafaţa (mp)*	Observaţii / Referinţe
	8.400	

* Suprafaţa este determinată in planul de proiecţie Stereo 70.

DETALII LINIARE IMOBIL

Date referitoare la teren

Crt	Categorie folosință	Intra vilan	Suprafaţa (mp)	Tarla	Parcelă	Nr. topo	Observaţii / Referinţe
1	faneata	NU	8.400	15	481/12	-	

Lungime Segmente
1) Valorile lungimilor segmentelor sunt obţinute din proiecţie în plan.

Punct început	X / Y	Punct sfârşit	X / Y	Lungime segment (** (m)
1	418.639,065 485.901,548	2	418.632,313 485.464,554	437.046
2	418.632,313 485.464,554	3	418.651,721 485.464,976	19.412
3	418.651,721 485.464,976	4	418.658,348 485.893,908	428.983
4	418.658,348 485.893,908	1	418.639,065 485.901,548	20.742

**** Lungimile segmentelor sunt determinate în planul de proiecţie Stereo 70 şi sunt rotunjite la 1 milimetru.**

Document care conține date cu caracter personal, protejat de prevederile Regulamentului (UE) nr. 679/2016 și Legii 190/2018

***** Distanţa dintre puncte este formată din segmente cumulate ce sunt mai mici decât valoarea 1 milimetru.**

Neutilizabil în circuitul civil

DATE DESPRE IMOBILUL NR. 12233

Oficiul de Cadastru şi Publicitate Imobiliară SIBIU
Biroul de Cadastru şi Publicitate Imobiliară Sibiu

A. Partea I. Descrierea imobilului

TEREN Extravilan

Adresa: Jud. Sibiu

Nr. Crt	Nr cadastral Nr. topografic	Suprafaţa* (mp)	Observaţii / Referinţe
A1	100819	7.000	Sector cadastral:62 Teren neimprejmuit;

B. Partea II. Proprietari şi acte

Inscrieri privitoare la dreptul de proprietate şi alte drepturi reale		Referinţe
68685 / 23/11/2011		
Act Notarial nr. 379, din 18/11/2011 emis de NP MARGINEAN NICOLAE;		
B12	Intabulare, drept de PROPRIETATE, dobandit prin Conventie, cota actuala 1/1	A1
	1) **MARGINEAN ELENA GABRIELA**, ca bun comun 2) **MARGINEAN VASILE MIHAI**, si sotia	
B13	Se radiaza notarea antecontractului de vanzare cumparare de sub B.7	A1

C. Partea III. SARCINI .

Inscrieri privind dezmembramintele dreptului de proprietate, drepturi reale de garanţie şi sarcini	Referinţe
NU SUNT	

Neutilizabil în circuitul civil

Anexa Nr. 1 La Partea I

Teren

Nr cadastral	Suprafaţa (mp)*	Observaţii / Referinţe
100819	7.000	

* Suprafaţa este determinată in planul de proiecţie Stereo 70.

DETALII LINIARE IMOBIL

Date referitoare la teren

Crt	Categorie folosință	Intra vilan	Suprafaţa (mp)	Tarla	Parcelă	Nr. topo	Observaţii / Referinţe
1	arabil	NU	7.000	15	481/13	-	

Lungime Segmente
1) Valorile lungimilor segmentelor sunt obţinute din proiecţie în plan.

Punct început	X / Y	Punct sfârşit	X / Y	Lungime segment (** (m)
1	418.658,348 485.893,908	2	418.651,721 485.464,976	428.983
2	418.651,721 485.464,976	3	418.668,177 485.465,334	16.46
3	418.668,177 485.465,334	4	418.674,699 485.887,43	422.147
4	418.674,699 485.887,43	1	418.658,348 485.893,908	17.587

**** Lungimile segmentelor sunt determinate în planul de proiecţie Stereo 70 şi sunt rotunjite la 1 milimetru.**

Document care conține date cu caracter personal, protejat de prevederile Regulamentului (UE) nr. 679/2016 și Legii 190/2018

***** Distanţa dintre puncte este formată din segmente cumulate ce sunt mai mici decât valoarea 1 milimetru.**

Neutilizabil în circuitul civil

DATE DESPRE IMOBILUL NR. 12234

Oficiul de Cadastru şi Publicitate Imobiliară SIBIU
Biroul de Cadastru şi Publicitate Imobiliară Sibiu

A. Partea I. Descrierea imobilului

TEREN Extravilan

Adresa: Jud. Sibiu

Nr. Crt	Nr cadastral Nr. topografic	Suprafaţa* (mp)	Observaţii / Referinţe
A1		12.800	Sector cadastral:62 Teren neimprejmuit;

B. Partea II. Proprietari şi acte

Inscrieri privitoare la dreptul de proprietate şi alte drepturi reale		Referinţe
/		
Act Administrativ nr. 3004/12, din 27/03/2007 emis de CJPSDPAT (titlu de proprietate);		
B1	Intabulare, drept de PROPRIETATE, dobandit prin Reconstituire, cota actuala 1/1	A1
	1) **POPA MARIA**, CNP NEIDENTIFICAT	

C. Partea III. SARCINI .

Inscrieri privind dezmembramintele dreptului de proprietate, drepturi reale de garanţie şi sarcini	Referinţe
NU SUNT	

Neutilizabil în circuitul civil

Anexa Nr. 1 La Partea I

Teren

Nr cadastral	Suprafaţa (mp)*	Observaţii / Referinţe
	12.800	

* Suprafaţa este determinată in planul de proiecţie Stereo 70.

DETALII LINIARE IMOBIL

Date referitoare la teren

Crt	Categorie folosință	Intra vilan	Suprafaţa (mp)	Tarla	Parcelă	Nr. topo	Observaţii / Referinţe
1	arabil	NU	12.800	15	481/17/1	-	

Lungime Segmente
1) Valorile lungimilor segmentelor sunt obţinute din proiecţie în plan.

Punct început	X / Y	Punct sfârşit	X / Y	Lungime segment (** (m)
1	418.711,003 485.873,046	2	418.704,805 485.471,858	401.236
2	418.704,805 485.471,858	3	418.738,094 485.496,372	41.341
3	418.738,094 485.496,372	4	418.738,854 485.586,35	89.981
4	418.738,854 485.586,35	5	418.743,281 485.739,37	153.085
5	418.743,281 485.739,37	6	418.744,43 485.807,622	68.261

Document care conține date cu caracter personal, protejat de prevederile Regulamentului (UE) nr. 679/2016 și Legii 190/2018

Punct început	X / Y	Punct sfârşit	X / Y	Lungime segment (** (m)
6	418.744,43 485.807,622	7	418.745,225 485.859,488	51.872
7	418.745,225 485.859,488	1	418.711,003 485.873,046	36.81

** Lungimile segmentelor sunt determinate în planul de proiecţie Stereo 70 şi sunt rotunjite la 1 milimetru.
*** Distanţa dintre puncte este formată din segmente cumulate ce sunt mai mici decât valoarea 1 milimetru.

Neutilizabil în circuitul civil

DATE DESPRE IMOBILUL NR. 12235

Oficiul de Cadastru şi Publicitate Imobiliară SIBIU
Biroul de Cadastru şi Publicitate Imobiliară Sibiu

A. Partea I. Descrierea imobilului

TEREN Extravilan

Adresa: Jud. Sibiu

Nr. Crt	Nr cadastral Nr. topografic	Suprafaţa* (mp)	Observaţii / Referinţe
A1		3.200	Sector cadastral:62 Teren neimprejmuit;

B. Partea II. Proprietari şi acte

Inscrieri privitoare la dreptul de proprietate şi alte drepturi reale		Referinţe
/		
Act Administrativ nr. 427/12, din 13/12/1995 emis de CJPSDPAT (titlu de proprietate);		
B1	Intabulare, drept de PROPRIETATE, dobandit prin Reconstituire, cota actuala 1/1	A1
	1) **COTÎRLEA CORNEL**, CNP NEIDENTIFICAT 2) **OANA SILVIA**, CNP NEIDENTIFICAT 3) **PĂIŞ ELENA**, CNP NEIDENTIFICAT	

C. Partea III. SARCINI .

Inscrieri privind dezmembramintele dreptului de proprietate, drepturi reale de garanţie şi sarcini	Referinţe
NU SUNT	

Neutilizabil în circuitul civil

Anexa Nr. 1 La Partea I

Teren

Nr cadastral	Suprafaţa (mp)*	Observaţii / Referinţe
	3.200	

* Suprafaţa este determinată in planul de proiecţie Stereo 70.

DETALII LINIARE IMOBIL

Date referitoare la teren

Crt	Categorie folosință	Intra vilan	Suprafaţa (mp)	Tarla	Parcelă	Nr. topo	Observaţii / Referinţe
1	arabil	NU	3.200	15	481/14	-	

Lungime Segmente
1) Valorile lungimilor segmentelor sunt obţinute din proiecţie în plan.

Punct început	X / Y	Punct sfârşit	X / Y	Lungime segment (** (m)
1	418.682,262 485.884,434	2	418.674,699 485.887,43	8.135
2	418.674,699 485.887,43	3	418.668,177 485.465,334	422.147
3	418.668,177 485.465,334	4	418.675,79 485.465,499	7.614
4	418.675,79 485.465,499	1	418.682,262 485.884,434	418.985

**** Lungimile segmentelor sunt determinate în planul de proiecţie Stereo 70 şi sunt rotunjite la 1 milimetru.**

Document care conține date cu caracter personal, protejat de prevederile Regulamentului (UE) nr. 679/2016 și Legii 190/2018

***** Distanţa dintre puncte este formată din segmente cumulate ce sunt mai mici decât valoarea 1 milimetru.**

Neutilizabil în circuitul civil

DATE DESPRE IMOBILUL NR. 12236

Oficiul de Cadastru şi Publicitate Imobiliară SIBIU
Biroul de Cadastru şi Publicitate Imobiliară Sibiu

A. Partea I. Descrierea imobilului

TEREN Extravilan

Adresa: Jud. Sibiu

Nr. Crt	Nr cadastral Nr. topografic	Suprafaţa* (mp)	Observaţii / Referinţe
A1		2.700	Sector cadastral:62 Teren neimprejmuit;

B. Partea II. Proprietari şi acte

Inscrieri privitoare la dreptul de proprietate şi alte drepturi reale		Referinţe
/		
Act Administrativ nr. 427/12, din 13/12/1995 emis de CJPSDPAT (titlu de proprietate);		
B1	Intabulare, drept de PROPRIETATE, dobandit prin Reconstituire, cota actuala 1/1	A1
	1) **COTÎRLEA CORNEL**, CNP NEIDENTIFICAT 2) **OANA SILVIA**, CNP NEIDENTIFICAT 3) **PĂIŞ ELENA**, CNP NEIDENTIFICAT	

C. Partea III. SARCINI .

Inscrieri privind dezmembramintele dreptului de proprietate, drepturi reale de garanţie şi sarcini	Referinţe
NU SUNT	

Neutilizabil în circuitul civil

Anexa Nr. 1 La Partea I

Teren

Nr cadastral	Suprafaţa (mp)*	Observaţii / Referinţe
	2.700	

* Suprafaţa este determinată in planul de proiecţie Stereo 70.

DETALII LINIARE IMOBIL

Date referitoare la teren

Crt	Categorie folosință	Intra vilan	Suprafaţa (mp)	Tarla	Parcelă	Nr. topo	Observaţii / Referinţe
1	faneata	NU	2.700	15	481/14/1	-	NUMAR PARCELA GRESIT IN TP (481/14)

Lungime Segmente
1) Valorile lungimilor segmentelor sunt obţinute din proiecţie în plan.

Punct început	X / Y	Punct sfârşit	X / Y	Lungime segment (** (m)
1	418.682,262 485.884,434	2	418.675,79 485.465,499	418.985
2	418.675,79 485.465,499	3	418.682,257 485.465,639	6.469
3	418.682,257 485.465,639	4	418.688,688 485.881,887	416.298
4	418.688,688 485.881,887	1	418.682,262 485.884,434	6.912

Document care conține date cu caracter personal, protejat de prevederile Regulamentului (UE) nr. 679/2016 și Legii 190/2018

**** Lungimile segmentelor sunt determinate în planul de proiecţie Stereo 70 şi sunt rotunjite la 1 milimetru.**
***** Distanţa dintre puncte este formată din segmente cumulate ce sunt mai mici decât valoarea 1 milimetru.**

Neutilizabil în circuitul civil

DATE DESPRE IMOBILUL NR. 12237

Oficiul de Cadastru şi Publicitate Imobiliară SIBIU
Biroul de Cadastru şi Publicitate Imobiliară Sibiu

A. Partea I. Descrierea imobilului

TEREN Extravilan

Adresa: Jud. Sibiu

Nr. Crt	Nr cadastral Nr. topografic	Suprafaţa* (mp)	Observaţii / Referinţe
A1	102886	4.300	Sector cadastral:62 Teren neimprejmuit;

B. Partea II. Proprietari şi acte

Inscrieri privitoare la dreptul de proprietate şi alte drepturi reale		Referinţe
4749 / 25/01/2017		
Act Administrativ nr. 285/12, din 18/07/1995 emis de CJPSDPAT;		
B1	se infiinteaza cartea funciara nr. 102886 Ocna Sibiului cu nr. cadastral 102886 pentru parcela nr 481/16 din Titlul de Proprietate nr 285/12 din data de 19.07.1995 , conform documentatiei cadastrale	A1
5054 / 20/01/2021		
Act Notarial nr. 40, din 19/01/2021 emis de Piloiu Delia Cornelia;		
B4	Intabulare, drept de PROPRIETATE, dare in plata, dobandit prin Conventie, cota actuala 1/1	A1
	1) **ŞOAITĂ MIHAI**, si sotia 2) **ŞOAITĂ LUCIA-IUSTINA**, bun comun	

C. Partea III. SARCINI .

Inscrieri privind dezmembramintele dreptului de proprietate, drepturi reale de garanţie şi sarcini	Referinţe
NU SUNT	

Neutilizabil în circuitul civil

Anexa Nr. 1 La Partea I

Teren

Nr cadastral	Suprafaţa (mp)*	Observaţii / Referinţe
102886	4.300	

* Suprafaţa este determinată in planul de proiecţie Stereo 70.

DETALII LINIARE IMOBIL

Date referitoare la teren

Crt	Categorie folosință	Intra vilan	Suprafaţa (mp)	Tarla	Parcelă	Nr. topo	Observaţii / Referinţe
1	arabil	NU	4.300	15	481/16	-	

Lungime Segmente
1) Valorile lungimilor segmentelor sunt obţinute din proiecţie în plan.

Punct început	X / Y	Punct sfârşit	X / Y	Lungime segment (** (m)
1	418.682,257 485.465,639	2	418.690,546 485.465,819	8.291
2	418.690,546 485.465,819	3	418.692,66 485.466,715	2.296
3	418.692,66 485.466,715	4	418.699,012 485.877,797	411.132
4	418.699,012 485.877,797	5	418.688,688 485.881,887	11.104
5	418.688,688 485.881,887	1	418.682,257 485.465,639	416.298

Document care conține date cu caracter personal, protejat de prevederile Regulamentului (UE) nr. 679/2016 și Legii 190/2018

**** Lungimile segmentelor sunt determinate în planul de proiecţie Stereo 70 şi sunt rotunjite la 1 milimetru.**
***** Distanţa dintre puncte este formată din segmente cumulate ce sunt mai mici decât valoarea 1 milimetru.**

Neutilizabil în circuitul civil

DATE DESPRE IMOBILUL NR. 12238

Oficiul de Cadastru şi Publicitate Imobiliară SIBIU
Biroul de Cadastru şi Publicitate Imobiliară Sibiu

A. Partea I. Descrierea imobilului

TEREN Extravilan
Adresa: Jud. Sibiu

Nr. Crt	Nr cadastral Nr. topografic	Suprafaţa* (mp)	Observaţii / Referinţe
A1		4.900	Sector cadastral:62 Teren neimprejmuit;

B. Partea II. Proprietari şi acte

Inscrieri privitoare la dreptul de proprietate şi alte drepturi reale		Referinţe
/		
Act Administrativ nr. 466/12, din 14/02/1996 emis de CJPSDPAT (titlu de proprietate);		
B1	Intabulare, drept de PROPRIETATE, dobandit prin Reconstituire, cota actuala 1/1	A1
	1) **IZDRĂILĂ ILIE**, CNP NEIDENTIFICAT	

C. Partea III. SARCINI .

Inscrieri privind dezmembramintele dreptului de proprietate, drepturi reale de garanţie şi sarcini	Referinţe
NU SUNT	

Neutilizabil în circuitul civil

Anexa Nr. 1 La Partea I

Teren

Nr cadastral	Suprafaţa (mp)*	Observaţii / Referinţe
	4.900	

* Suprafaţa este determinată in planul de proiecţie Stereo 70.

DETALII LINIARE IMOBIL

Date referitoare la teren

Crt	Categorie folosință	Intra vilan	Suprafaţa (mp)	Tarla	Parcelă	Nr. topo	Observaţii / Referinţe
1	faneata	NU	4.900	15	481/16/1	-	NUMĂR DE PARCELĂ GREȘIT ÎN TP (481/16)

Lungime Segmente
1) Valorile lungimilor segmentelor sunt obţinute din proiecţie în plan.

Punct început	X / Y	Punct sfârşit	X / Y	Lungime segment (** (m)
1	418.711,003 485.873,046	2	418.699,012 485.877,797	12.899
2	418.699,012 485.877,797	3	418.692,66 485.466,715	411.132
3	418.692,66 485.466,715	4	418.704,805 485.471,858	13.189
4	418.704,805 485.471,858	1	418.711,003 485.873,046	401.236

Document care conține date cu caracter personal, protejat de prevederile Regulamentului (UE) nr. 679/2016 și Legii 190/2018

**** Lungimile segmentelor sunt determinate în planul de proiecţie Stereo 70 şi sunt rotunjite la 1 milimetru.**
***** Distanţa dintre puncte este formată din segmente cumulate ce sunt mai mici decât valoarea 1 milimetru.**

Neutilizabil în circuitul civil

DATE DESPRE IMOBILUL NR. 12239

Oficiul de Cadastru şi Publicitate Imobiliară SIBIU
Biroul de Cadastru şi Publicitate Imobiliară Sibiu

A. Partea I. Descrierea imobilului

TEREN Extravilan
Adresa: Jud. Sibiu

Nr. Crt	Nr cadastral Nr. topografic	Suprafaţa* (mp)	Observaţii / Referinţe
A1		5.000	Sector cadastral:62 Teren neimprejmuit;

B. Partea II. Proprietari şi acte

Inscrieri privitoare la dreptul de proprietate şi alte drepturi reale		Referinţe
/		
Act Administrativ nr. 154/12, din 22/07/1994 emis de CJPSDPAT (titlu de proprietate);		
B1	Intabulare, drept de PROPRIETATE, dobandit prin Constituire, cota actuala 1/1	A1
	1) **BRAN ELISABETA**, CNP NEIDENTIFICAT	

C. Partea III. SARCINI .

Inscrieri privind dezmembramintele dreptului de proprietate, drepturi reale de garanţie şi sarcini	Referinţe
NU SUNT	

Neutilizabil în circuitul civil

Anexa Nr. 1 La Partea I

Teren

Nr cadastral	Suprafaţa (mp)*	Observaţii / Referinţe
	5.000	

* Suprafaţa este determinată in planul de proiecţie Stereo 70.

DETALII LINIARE IMOBIL

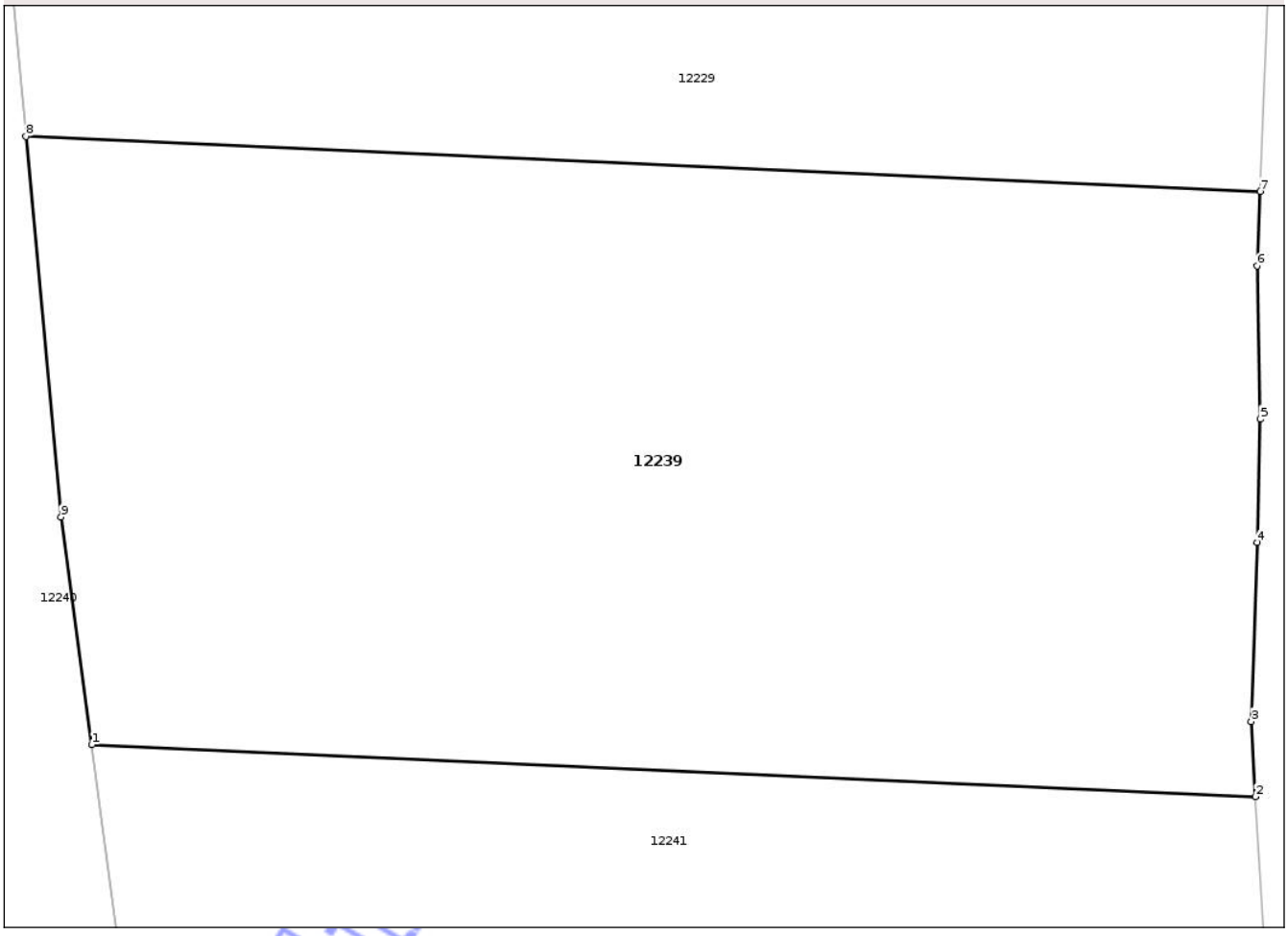

Date referitoare la teren

Crt	Categorie folosință	Intra vilan	Suprafaţa (mp)	Tarla	Parcelă	Nr. topo	Observaţii / Referinţe
1	arabil	NU	5.000	15	480/2	-	

Lungime Segmente
1) Valorile lungimilor segmentelor sunt obţinute din proiecţie în plan.

Punct început	X / Y	Punct sfârşit	X / Y	Lungime segment (** (m)
1	418.765,505 485.617,531	2	418.862,076 485.613,22	96.667
2	418.862,076 485.613,22	3	418.861,717 485.619,449	6.239
3	418.861,717 485.619,449	4	418.862,238 485.634,303	14.864
4	418.862,238 485.634,303	5	418.862,454 485.644,516	10.215
5	418.862,454 485.644,516	6	418.862,217 485.657,205	12.692

Document care conține date cu caracter personal, protejat de prevederile Regulamentului (UE) nr. 679/2016 și Legii 190/2018

Punct început	X / Y	Punct sfârşit	X / Y	Lungime segment (** (m)
6	418.862,217 485.657,205	7	418.862,469 485.663,373	6.173
7	418.862,469 485.663,373	8	418.760,041 485.667,946	102.53
8	418.760,041 485.667,946	9	418.762,953 485.636,404	31.676
9	418.762,953 485.636,404	1	418.765,505 485.617,531	19.045

** Lungimile segmentelor sunt determinate în planul de proiecţie Stereo 70 şi sunt rotunjite la 1 milimetru.
*** Distanţa dintre puncte este formată din segmente cumulate ce sunt mai mici decât valoarea 1 milimetru.

Neutilizabil în circuitul civil

DATE DESPRE IMOBILUL NR. 12240

Oficiul de Cadastru şi Publicitate Imobiliară SIBIU
Biroul de Cadastru şi Publicitate Imobiliară Sibiu

A. Partea I. Descrierea imobilului

TEREN Extravilan

Adresa: Jud. Sibiu

Nr. Crt	Nr cadastral Nr. topografic	Suprafaţa* (mp)	Observaţii / Referinţe
A1		4.739	Sector cadastral:62 Teren neimprejmuit;

B. Partea II. Proprietari şi acte

Inscrieri privitoare la dreptul de proprietate şi alte drepturi reale		Referinţe
/		
Act Normativ nr. 7, din 13/03/1996 emis de PARLAMENTUL ROMÂNIEI (lege);		
B1	Inscrierea posesiei, drept de PROPRIETATE, dobandit prin Constituire, cota actuala 1/1	A1
	1) **NEIDENTIFICAT NEIDENTIFICAT**	
B2	se noteaza mentiunea de proprietar neidentificat	A1

C. Partea III. SARCINI .

Inscrieri privind dezmembramintele dreptului de proprietate, drepturi reale de garanţie şi sarcini	Referinţe
NU SUNT	

Neutilizabil în circuitul civil

Anexa Nr. 1 La Partea I

Teren

Nr cadastral	Suprafaţa (mp)*	Observaţii / Referinţe
	4.739	

* Suprafaţa este determinată in planul de proiecţie Stereo 70.

DETALII LINIARE IMOBIL

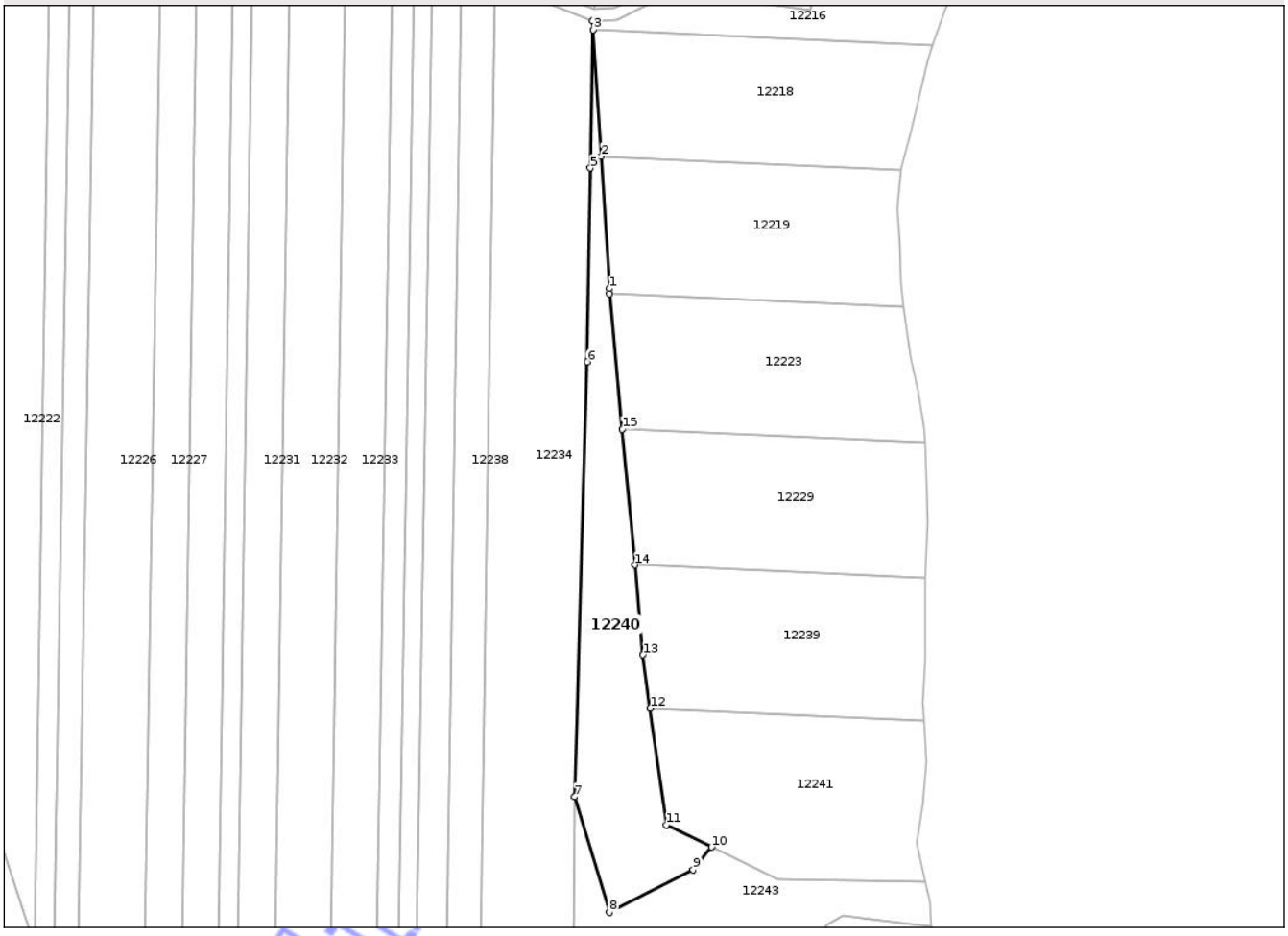

Date referitoare la teren

Crt	Categorie folosință	Intra vilan	Suprafaţa (mp)	Tarla	Parcelă	Nr. topo	Observaţii / Referinţe
1	padure	NU	4.739	15	474	-	TUFARIS

Lungime Segmente
1) Valorile lungimilor segmentelor sunt obţinute din proiecţie în plan.

Punct început	X / Y	Punct sfârşit	X / Y	Lungime segment (** (m)
1	418.751,058 485.765,254	2	418.748,18 485.811,751	46.586
2	418.748,18 485.811,751	3	418.745,421 485.856,335	44.669
3	418.745,421 485.856,335	4	418.745,225 485.859,488	3.159
4	418.745,225 485.859,488	5	418.744,43 485.807,622	51.872
5	418.744,43 485.807,622	6	418.743,281 485.739,37	68.261

Document care conține date cu caracter personal, protejat de prevederile Regulamentului (UE) nr. 679/2016 și Legii 190/2018

Punct început	X / Y	Punct sfârşit	X / Y	Lungime segment (** (m)
6	418.743,281 485.739,37	7	418.738,854 485.586,35	153.085
7	418.738,854 485.586,35	8	418.751,095 485.545,727	42.428
8	418.751,095 485.545,727	9	418.780,619 485.560,702	33.104
9	418.780,619 485.560,702	10	418.787,073 485.568,674	10.258
10	418.787,073 485.568,674	11	418.771,063 485.576,443	17.795
11	418.771,063 485.576,443	12	418.765,505 485.617,531	41.462
12	418.765,505 485.617,531	13	418.762,953 485.636,404	19.045
13	418.762,953 485.636,404	14	418.760,041 485.667,946	31.676
14	418.760,041 485.667,946	15	418.755,626 485.715,775	48.032
15	418.755,626 485.715,775	16	418.751,224 485.763,456	47.884
16	418.751,224 485.763,456	1	418.751,058 485.765,254	1.805

** Lungimile segmentelor sunt determinate în planul de proiecţie Stereo 70 şi sunt rotunjite la 1 milimetru.
*** Distanţa dintre puncte este formată din segmente cumulate ce sunt mai mici decât valoarea 1 milimetru.

Neutilizabil în circuitul civil

DATE DESPRE IMOBILUL NR. 12241

Oficiul de Cadastru şi Publicitate Imobiliară SIBIU
Biroul de Cadastru şi Publicitate Imobiliară Sibiu

A. Partea I. Descrierea imobilului

TEREN Extravilan

Adresa: Jud. Sibiu

Nr. Crt	Nr cadastral Nr. topografic	Suprafaţa* (mp)	Observaţii / Referinţe
A1		5.000	Sector cadastral:62 Teren neimprejmuit;

B. Partea II. Proprietari şi acte

Inscrieri privitoare la dreptul de proprietate şi alte drepturi reale		Referinţe
/		
Act Administrativ nr. 112/12, din 23/06/1994 emis de CJPSDPAT (titlu de proprietate);		
B1	Intabulare, drept de PROPRIETATE, dobandit prin Constituire, cota actuala 1/1	A1
	1) **AVĂDANEI DUMITRU**, CNP NEIDENTIFICAT	

C. Partea III. SARCINI .

Inscrieri privind dezmembramintele dreptului de proprietate, drepturi reale de garanţie şi sarcini	Referinţe
NU SUNT	

Neutilizabil în circuitul civil

Anexa Nr. 1 La Partea I

Teren

Nr cadastral	Suprafaţa (mp)*	Observaţii / Referinţe
	5.000	

* Suprafaţa este determinată in planul de proiecţie Stereo 70.

DETALII LINIARE IMOBIL

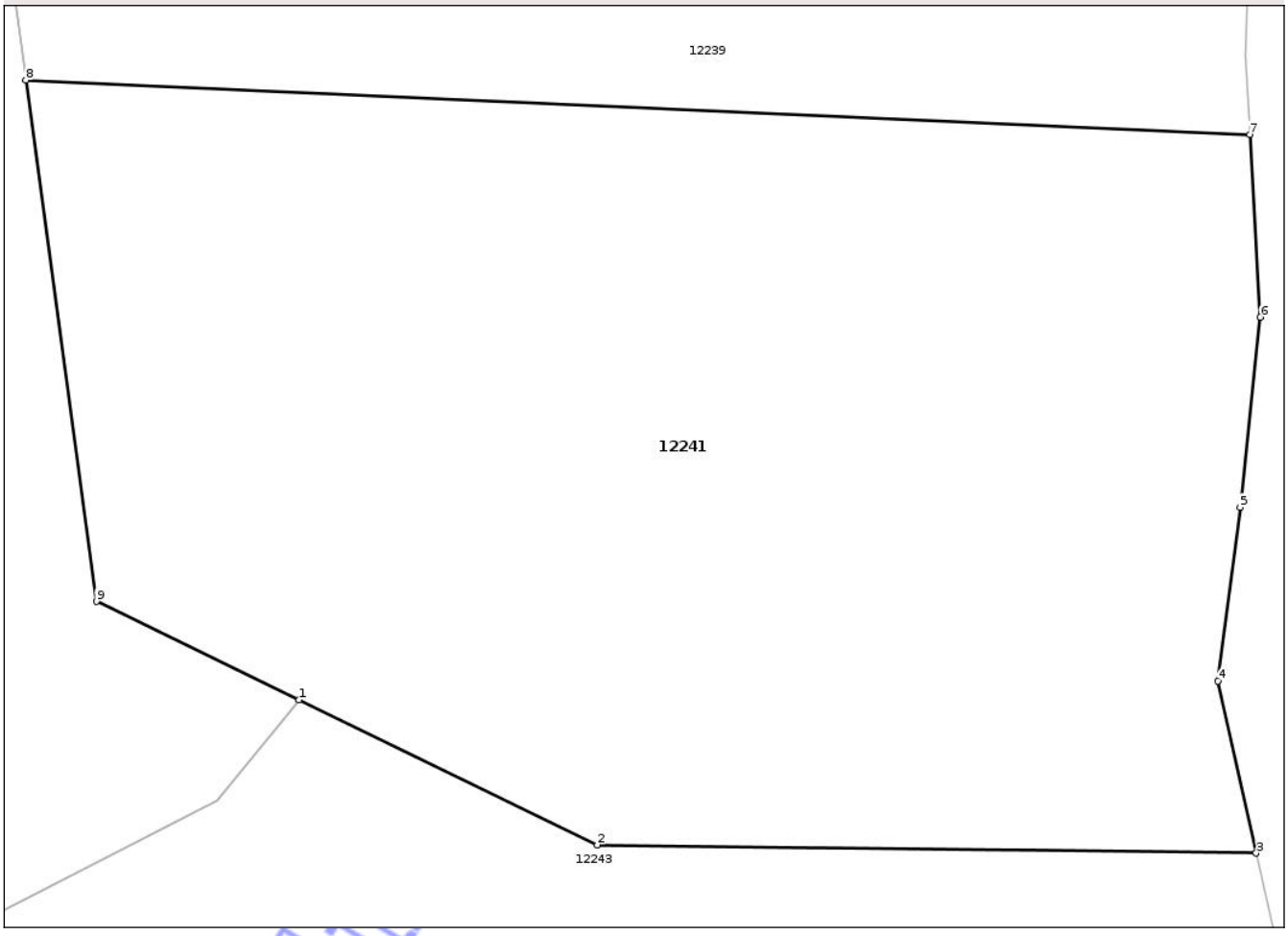

Date referitoare la teren

Crt	Categorie folosință	Intra vilan	Suprafaţa (mp)	Tarla	Parcelă	Nr. topo	Observaţii / Referinţe
1	arabil	NU	5.000	15	480/1	-	

Lungime Segmente
1) Valorile lungimilor segmentelor sunt obţinute din proiecţie în plan.

Punct început	X / Y	Punct sfârşit	X / Y	Lungime segment (** (m)
1	418.787,073 485.568,674	2	418.810,605 485.557,256	26.156
2	418.810,605 485.557,256	3	418.862,589 485.556,6	51.988
3	418.862,589 485.556,6	4	418.859,574 485.570,163	13.894
4	418.859,574 485.570,163	5	418.861,326 485.583,864	13.813
5	418.861,326 485.583,864	6	418.862,906 485.598,842	15.061

Document care conține date cu caracter personal, protejat de prevederile Regulamentului (UE) nr. 679/2016 și Legii 190/2018

Punct început	X / Y	Punct sfârşit	X / Y	Lungime segment (** (m)
6	418.862,906 485.598,842	7	418.862,076 485.613,22	14.401
7	418.862,076 485.613,22	8	418.765,505 485.617,531	96.667
8	418.765,505 485.617,531	9	418.771,063 485.576,443	41.462
9	418.771,063 485.576,443	1	418.787,073 485.568,674	17.795

** Lungimile segmentelor sunt determinate în planul de proiecţie Stereo 70 şi sunt rotunjite la 1 milimetru.
*** Distanţa dintre puncte este formată din segmente cumulate ce sunt mai mici decât valoarea 1 milimetru.

Neutilizabil în circuitul civil

DATE DESPRE IMOBILUL NR. 12242

Oficiul de Cadastru şi Publicitate Imobiliară SIBIU
Biroul de Cadastru şi Publicitate Imobiliară Sibiu

A. Partea I. Descrierea imobilului

TEREN Extravilan

Adresa: Jud. Sibiu

Nr. Crt	Nr cadastral Nr. topografic	Suprafaţa* (mp)	Observaţii / Referinţe
A1		25.078	Sector cadastral:62 Teren neimprejmuit;

B. Partea II. Proprietari şi acte

Inscrieri privitoare la dreptul de proprietate şi alte drepturi reale		Referinţe
/		
Act Normativ nr. 7, din 13/03/1996 emis de PARLAMENTUL ROMÂNIEI (lege);		
B1	Inscrierea posesiei, drept de PROPRIETATE, dobandit prin Constituire, cota actuala 1/1	A1
	1) **NEIDENTIFICAT NEIDENTIFICAT**	
B2	se noteaza mentiunea de proprietar neidentificat	A1

C. Partea III. SARCINI .

Inscrieri privind dezmembramintele dreptului de proprietate, drepturi reale de garanţie şi sarcini	Referinţe
NU SUNT	

Neutilizabil în circuitul civil

Anexa Nr. 1 La Partea I

Teren

Nr cadastral	Suprafaţa (mp)*	Observaţii / Referinţe
	25.078	

* Suprafaţa este determinată in planul de proiecţie Stereo 70.

DETALII LINIARE IMOBIL

Date referitoare la teren

Crt	Categorie folosință	Intra vilan	Suprafaţa (mp)	Tarla	Parcelă	Nr. topo	Observaţii / Referinţe
1	padure	NU	25.078	15	485	-	TUFARIS

Lungime Segmente

1) Valorile lungimilor segmentelor sunt obţinute din proiecţie în plan.

Punct început	X / Y	Punct sfârşit	X / Y	Lungime segment
1	418.421,421 486.054,585	2	418.422,313 486.054,133	1.0
4	418.429,996 486.048,004	5	418.431,546 486.031,482	16.595
7	418.479,176 486.016,511	8	418.483,286 485.993,09	23.779
10	418.475,318 485.922,6	11	418.471,933 485.882,036	40.705
13	418.481,353 485.773,661	14	418.488,191 485.702,252	71.735
16	418.496,333 485.648,389	17	418.509,053 485.618,946	32.073

Punct început	X / Y	Punct sfârşit	X / Y	Lungime segment
2	418.422,313 486.054,133	3	418.421,41 486.052,348	2.0
5	418.431,546 486.031,482	6	418.444,844 486.021,099	16.871
8	418.483,286 485.993,09	9	418.484,748 485.961,369	31.755
11	418.471,933 485.882,036	12	418.478,219 485.861,271	21.696
14	418.488,191 485.702,252	15	418.493,775 485.653,181	49.388
17	418.509,053 485.618,946	18	418.519,264 485.580,509	39.77

Punct început	X / Y	Punct sfârşit	X / Y	Lungime segment
3	418.421,41 486.052,348	4	418.429,996 486.048,004	9.622
6	418.444,844 486.021,099	7	418.479,176 486.016,511	34.637
9	418.484,748 485.961,369	10	418.475,318 485.922,6	39.899
12	418.478,219 485.861,271	13	418.481,353 485.773,661	87.666
15	418.493,775 485.653,181	16	418.496,333 485.648,389	5.433
18	418.519,264 485.580,509	19	418.519,264 485.540,811	39.698

Document care conține date cu caracter personal, protejat de prevederile Regulamentului (UE) nr. 679/2016 și Legii 190/2018

Punct început	X / Y	Punct sfârşit	X / Y	Lungime segment
19	418.519,264 485.540,811	20	418.519,264 485.521,056	19.755
22	418.526,04 485.490,69	23	418.566,073 485.468,907	45.575
25	418.628,711 485.397,352	26	418.658,525 485.370,058	40.421
28	418.718,313 485.289,188	29	418.735,752 485.251,869	41.192
31	418.820,6 485.148,253	32	418.829,919 485.163,315	17.712
34	418.753,53 485.270,37	35	418.702,875 485.338,067	84.551
37	418.599,722 485.481,777	38	418.592,282 485.488,257	9.867
40	418.563,836 485.516,38	41	418.555,423 485.524,697	11.83
43	418.548,654 485.534,017	44	418.533,678 485.579,48	47.866
46	418.522,304 485.609,812	47	418.518,241 485.620,644	11.569
49	418.513,934 485.661,939	50	418.515,676 485.695,62	33.726
52	418.511,363 485.760,802	53	418.506,385 485.821,051	60.454
55	418.496,513 485.924,415	56	418.508,708 485.949,966	28.312
58	418.509,554 485.956,731	59	418.512,192 485.977,839	21.272
61	418.501,056 486.003,878	62	418.486,932 486.026,65	26.796
64	418.464,067 486.038,99	65	418.449,186 486.050,241	18.655
67	418.439,387 486.063,67	68	418.441,928 486.088,712	25.171
70	418.434,482 486.091,883	71	418.425,937 486.075,299	18.656

Punct început	X / Y	Punct sfârşit	X / Y	Lungime segment
20	418.519,264 485.521,056	21	418.525,261 485.491,114	30.537
23	418.566,073 485.468,907	24	418.604,714 485.446,462	44.687
26	418.658,525 485.370,058	27	418.677,852 485.334,569	40.41
29	418.735,752 485.251,869	30	418.786,141 485.187,672	81.61
32	418.829,919 485.163,315	33	418.801,629 485.207,12	52.146
35	418.702,875 485.338,067	36	418.667,073 485.391,962	64.702
38	418.592,282 485.488,257	39	418.586,867 485.493,611	7.614
41	418.555,423 485.524,697	42	418.549,938 485.530,12	7.714
44	418.533,678 485.579,48	45	418.532,003 485.583,946	4.77
47	418.518,241 485.620,644	48	418.516,257 485.625,936	5.651
50	418.515,676 485.695,62	51	418.513,354 485.720,009	24.5
53	418.506,385 485.821,051	54	418.499,417 485.894,219	73.499
56	418.508,708 485.949,966	57	418.509,042 485.952,636	2.691
59	418.512,192 485.977,839	60	418.504,716 485.997,978	21.482
62	418.486,932 486.026,65	63	418.471,708 486.034,866	17.299
65	418.449,186 486.050,241	66	418.444,388 486.056,816	8.14
68	418.441,928 486.088,712	69	418.443,738 486.107,765	19.139
71	418.425,937 486.075,299	72	418.416,905 486.056,87	20.523

Punct început	X / Y	Punct sfârşit	X / Y	Lungime segment
21	418.525,261 485.491,114	22	418.526,04 485.490,69	0.888
24	418.604,714 485.446,462	25	418.628,711 485.397,352	54.659
27	418.677,852 485.334,569	28	418.718,313 485.289,188	60.799
30	418.786,141 485.187,672	31	418.820,6 485.148,253	52.358
33	418.801,629 485.207,12	34	418.753,53 485.270,37	79.462
36	418.667,073 485.391,962	37	418.599,722 485.481,777	112.262
39	418.586,867 485.493,611	40	418.563,836 485.516,38	32.386
42	418.549,938 485.530,12	43	418.548,654 485.534,017	4.103
45	418.532,003 485.583,946	46	418.522,304 485.609,812	27.625
48	418.516,257 485.625,936	49	418.513,934 485.661,939	36.078
51	418.513,354 485.720,009	52	418.511,363 485.760,802	40.842
54	418.499,417 485.894,219	55	418.496,513 485.924,415	30.336
57	418.509,042 485.952,636	58	418.509,554 485.956,731	4.127
60	418.504,716 485.997,978	61	418.501,056 486.003,878	6.943
63	418.471,708 486.034,866	64	418.464,067 486.038,99	8.684
66	418.444,388 486.056,816	67	418.439,387 486.063,67	8.484
69	418.443,738 486.107,765	70	418.434,482 486.091,883	18.383
72	418.416,905 486.056,87	1	418.421,421 486.054,585	5.061

**** Lungimile segmentelor sunt determinate în planul de proiecţie Stereo 70 şi sunt rotunjite la 1 milimetru.**
***** Distanţa dintre puncte este formată din segmente cumulate ce sunt mai mici decât valoarea 1 milimetru.**

Neutilizabil în procesul civil

DATE DESPRE IMOBILUL NR. 12243

Oficiul de Cadastru şi Publicitate Imobiliară SIBIU
Biroul de Cadastru şi Publicitate Imobiliară Sibiu

A. Partea I. Descrierea imobilului

TEREN Extravilan

Adresa: Jud. Sibiu

Nr. Crt	Nr cadastral Nr. topografic	Suprafaţa* (mp)	Observaţii / Referinţe
A1		10.800	Sector cadastral:62 Teren neimprejmuit;

B. Partea II. Proprietari şi acte

Inscrieri privitoare la dreptul de proprietate şi alte drepturi reale		Referinţe
/		
Act Administrativ nr. 23, din 13/01/2009 emis de INSTITUȚIA PREFECTULUI - JUDEȚUL SIBIU (ORDINULUI PREFECTULUI);		
B1	Intabulare, drept de PROPRIETATE, dobandit prin Lege, cota actuala 1/1	A1
	1) **ORAȘUL OCNA SIBIULUI - DOMENIUL PRIVAT**, CIF:4480149	

C. Partea III. SARCINI .

Inscrieri privind dezmembramintele dreptului de proprietate, drepturi reale de garanţie şi sarcini	Referinţe
NU SUNT	

Neutilizabil în circuitul civil

Anexa Nr. 1 La Partea I

Teren

Nr cadastral	Suprafaţa (mp)*	Observaţii / Referinţe
	10.800	

* Suprafaţa este determinată in planul de proiecţie Stereo 70.

DETALII LINIARE IMOBIL

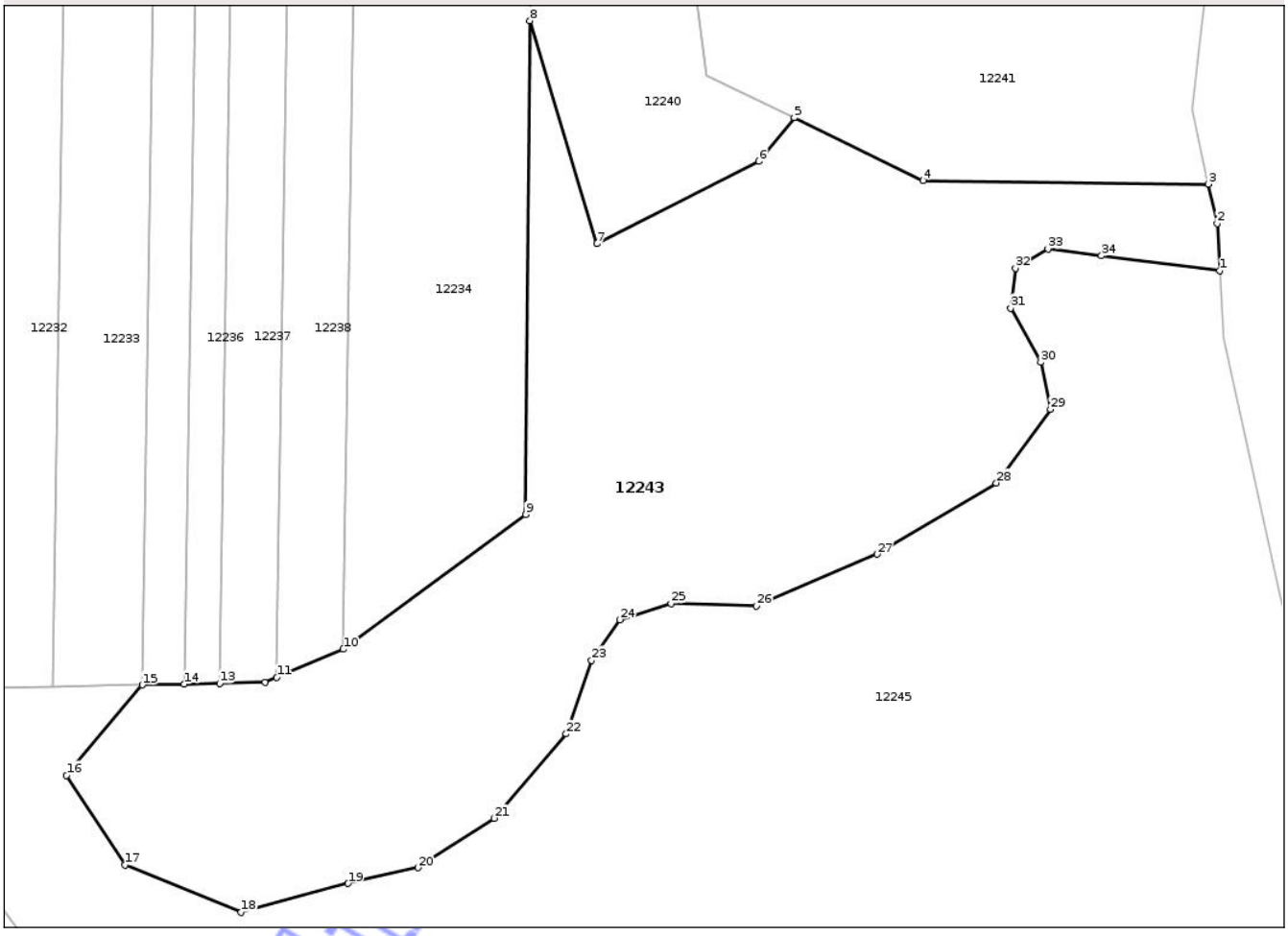

Date referitoare la teren

Crt	Categorie folosință	Intra vilan	Suprafaţa (mp)	Tarla	Parcelă	Nr. topo	Observaţii / Referinţe
1	padure	NU	10.800	15	473	-	TUFARIS

Lungime Segmente

1) Valorile lungimilor segmentelor sunt obţinute din proiecţie în plan.

Punct început	X / Y	Punct sfârşit	X / Y	Lungime segment (** (m)
1	418.864,657 485.540,824	2	418.864,197 485.549,371	8.559
3	418.862,589 485.556,6	4	418.810,605 485.557,256	51.988
5	418.787,073 485.568,674	6	418.780,619 485.560,702	10.258
7	418.751,095 485.545,727	8	418.738,854 485.586,35	42.428
9	418.738,094 485.496,372	10	418.704,805 485.471,858	41.341

Punct început	X / Y	Punct sfârşit	X / Y	Lungime segment (** (m)
2	418.864,197 485.549,371	3	418.862,589 485.556,6	7.405
4	418.810,605 485.557,256	5	418.787,073 485.568,674	26.156
6	418.780,619 485.560,702	7	418.751,095 485.545,727	33.104
8	418.738,854 485.586,35	9	418.738,094 485.496,372	89.981
10	418.704,805 485.471,858	11	418.692,66 485.466,715	13.189

Document care conține date cu caracter personal, protejat de prevederile Regulamentului (UE) nr. 679/2016 și Legii 190/2018

Punct început	X / Y	Punct sfârşit	X / Y	Lungime segment (** (m)
11	418.692,66 485.466,715	12	418.690,546 485.465,819	2.296
13	418.682,257 485.465,639	14	418.675,79 485.465,499	6.469
15	418.668,177 485.465,334	16	418.654,323 485.448,853	21.53
17	418.665,031 485.432,515	18	418.686,116 485.423,904	22.775
19	418.705,698 485.429,176	20	418.718,443 485.432,033	13.061
21	418.732,287 485.441,042	22	418.745,471 485.456,424	20.259
23	418.750,086 485.469,828	24	418.755,291 485.477,23	9.049
25	418.764,612 485.480,133	26	418.780,19 485.479,716	15.583
27	418.802,164 485.489,165	28	418.823,918 485.502,13	25.325
29	418.833,807 485.515,534	30	418.832,049 485.524,104	8.748
31	418.826,555 485.533,992	32	418.827,434 485.541,244	7.304
33	418.833,367 485.544,76	34	418.843,124 485.543,529	9.834

Punct început	X / Y	Punct sfârşit	X / Y	Lungime segment (** (m)
12	418.690,546 485.465,819	13	418.682,257 485.465,639	8.291
14	418.675,79 485.465,499	15	418.668,177 485.465,334	7.614
16	418.654,323 485.448,853	17	418.665,031 485.432,515	19.534
18	418.686,116 485.423,904	19	418.705,698 485.429,176	20.279
20	418.718,443 485.432,033	21	418.732,287 485.441,042	16.517
22	418.745,471 485.456,424	23	418.750,086 485.469,828	14.176
24	418.755,291 485.477,23	25	418.764,612 485.480,133	9.763
26	418.780,19 485.479,716	27	418.802,164 485.489,165	23.919
28	418.823,918 485.502,13	29	418.833,807 485.515,534	16.657
30	418.832,049 485.524,104	31	418.826,555 485.533,992	11.312
32	418.827,434 485.541,244	33	418.833,367 485.544,76	6.896
34	418.843,124 485.543,529	1	418.864,657 485.540,824	21.703

** Lungimile segmentelor sunt determinate în planul de proiecţie Stereo 70 şi sunt rotunjite la 1 milimetru.
*** Distanţa dintre puncte este formată din segmente cumulate ce sunt mai mici decât valoarea 1 milimetru.

Neutilizabil în circuitul civil

DATE DESPRE IMOBILUL NR. 12244

Oficiul de Cadastru şi Publicitate Imobiliară SIBIU
Biroul de Cadastru şi Publicitate Imobiliară Sibiu

A. Partea I. Descrierea imobilului

TEREN Extravilan

Adresa: Jud. Sibiu

Nr. Crt	Nr cadastral Nr. topografic	Suprafaţa* (mp)	Observaţii / Referinţe
A1		1.431	Sector cadastral:62 Teren neimprejmuit;

B. Partea II. Proprietari şi acte

Inscrieri privitoare la dreptul de proprietate şi alte drepturi reale		Referinţe
/		
Act Normativ nr. 7, din 13/03/1996 emis de PARLAMENTUL ROMÂNIEI (lege);		
B1	Inscrierea posesiei, drept de PROPRIETATE, dobandit prin Constituire, cota actuala 1/1	A1
	1) **NEIDENTIFICAT NEIDENTIFICAT**	
B2	se noteaza mentiunea de proprietar neidentificat	A1

C. Partea III. SARCINI .

Inscrieri privind dezmembramintele dreptului de proprietate, drepturi reale de garanţie şi sarcini	Referinţe
NU SUNT	

Neutilizabil în circuitul civil

Anexa Nr. 1 La Partea I

Teren

Nr cadastral	Suprafaţa (mp)*	Observaţii / Referinţe
	1.431	

* Suprafaţa este determinată in planul de proiecţie Stereo 70.

DETALII LINIARE IMOBIL

Date referitoare la teren

Crt	Categorie folosință	Intra vilan	Suprafaţa (mp)	Tarla	Parcelă	Nr. topo	Observaţii / Referinţe
1	ape curgatoare	NU	1.431	15	697/1	-	PARAU

Lungime Segmente
1) Valorile lungimilor segmentelor sunt obţinute din proiecţie în plan.

Punct început	X / Y	Punct sfârşit	X / Y	Lungime segment (** (m)
1	418.824,805 485.133,656	2	418.820,6 485.148,253	15.191
3	418.786,141 485.187,672	4	418.735,752 485.251,869	81.61
5	418.718,313 485.289,188	6	418.677,852 485.334,569	60.799
7	418.658,525 485.370,058	8	418.628,711 485.397,352	40.421
9	418.604,714 485.446,462	10	418.566,073 485.468,907	44.687

Punct început	X / Y	Punct sfârşit	X / Y	Lungime segment (** (m)
2	418.820,6 485.148,253	3	418.786,141 485.187,672	52.358
4	418.735,752 485.251,869	5	418.718,313 485.289,188	41.192
6	418.677,852 485.334,569	7	418.658,525 485.370,058	40.41
8	418.628,711 485.397,352	9	418.604,714 485.446,462	54.659
10	418.566,073 485.468,907	11	418.526,04 485.490,69	45.575

Document care conține date cu caracter personal, protejat de prevederile Regulamentului (UE) nr. 679/2016 și Legii 190/2018

Punct început	X / Y	Punct sfârşit	X / Y	Lungime segment (** (m)
11	418.526,04 485.490,69	12	418.525,261 485.491,114	0.888
13	418.519,264 485.521,056	14	418.519,264 485.540,811	19.755
15	418.519,264 485.580,509	16	418.509,053 485.618,946	39.77
17	418.496,333 485.648,389	18	418.493,775 485.653,181	5.433
19	418.494,38 485.647,868	20	418.507,158 485.618,289	32.221
21	418.517,264 485.580,248	22	418.517,264 485.540,811	39.437
23	418.517,264 485.520,858	24	418.523,483 485.489,804	31.67
25	418.525,084 485.488,933	26	418.565,093 485.467,164	45.547
27	418.603,184 485.445,038	28	418.627,08 485.396,133	54.431
29	418.656,929 485.368,808	30	418.676,206 485.333,41	40.307
31	418.716,626 485.288,076	32	418.734,037 485.250,815	41.128
33	418.784,6 485.186,396	34	418.818,801 485.147,272	51.966
35	418.822,883 485.133,102	36	418.831,86 485.101,938	32.432
37	418.841,771 485.061,905	38	418.843,455 485.063,425	2.268
39	418.833,792 485.102,455	1	418.824,805 485.133,656	32.469

Punct început	X / Y	Punct sfârşit	X / Y	Lungime segment (** (m)
12	418.525,261 485.491,114	13	418.519,264 485.521,056	30.537
14	418.519,264 485.540,811	15	418.519,264 485.580,509	39.698
16	418.509,053 485.618,946	17	418.496,333 485.648,389	32.073
18	418.493,775 485.653,181	19	418.494,38 485.647,868	5.348
20	418.507,158 485.618,289	21	418.517,264 485.580,248	39.36
22	418.517,264 485.540,811	23	418.517,264 485.520,858	19.953
24	418.523,483 485.489,804	25	418.525,084 485.488,933	1.823
26	418.565,093 485.467,164	27	418.603,184 485.445,038	44.051
28	418.627,08 485.396,133	29	418.656,929 485.368,808	40.467
30	418.676,206 485.333,41	31	418.716,626 485.288,076	60.737
32	418.734,037 485.250,815	33	418.784,6 485.186,396	81.893
34	418.818,801 485.147,272	35	418.822,883 485.133,102	14.746
36	418.831,86 485.101,938	37	418.841,771 485.061,905	41.241
38	418.843,455 485.063,425	39	418.833,792 485.102,455	40.208

**** Lungimile segmentelor sunt determinate în planul de proiecţie Stereo 70 şi sunt rotunjite la 1 milimetru.**
***** Distanţa dintre puncte este formată din segmente cumulate ce sunt mai mici decât valoarea 1 milimetru.**

Neutilizabil în circuitul civil

DATE DESPRE IMOBILUL NR. 12245

Oficiul de Cadastru şi Publicitate Imobiliară SIBIU
Biroul de Cadastru şi Publicitate Imobiliară Sibiu

A. Partea I. Descrierea imobilului

TEREN Extravilan

Adresa: Jud. Sibiu

Nr. Crt	Nr cadastral Nr. topografic	Suprafaţa* (mp)	Observaţii / Referinţe
A1		67.500	Sector cadastral:62 Teren neimprejmuit;

B. Partea II. Proprietari şi acte

Inscrieri privitoare la dreptul de proprietate şi alte drepturi reale		Referinţe
/		
Act Administrativ nr. 23, din 13/01/2009 emis de INSTITUȚIA PREFECTULUI - JUDEȚUL SIBIU (ORDINULUI PREFECTULUI);		
B1	Intabulare, drept de PROPRIETATE, dobandit prin Lege, cota actuala 1/1	A1
	1) **ORAȘUL OCNA SIBIULUI - DOMENIUL PRIVAT**, CIF:4480149	

C. Partea III. SARCINI .

Inscrieri privind dezmembramintele dreptului de proprietate, drepturi reale de garanţie şi sarcini	Referinţe
NU SUNT	

Neutilizabil în circuitul civil

Anexa Nr. 1 La Partea I

Teren

Nr cadastral	Suprafaţa (mp)*	Observaţii / Referinţe
	67.500	

* Suprafaţa este determinată in planul de proiecţie Stereo 70.

DETALII LINIARE IMOBIL

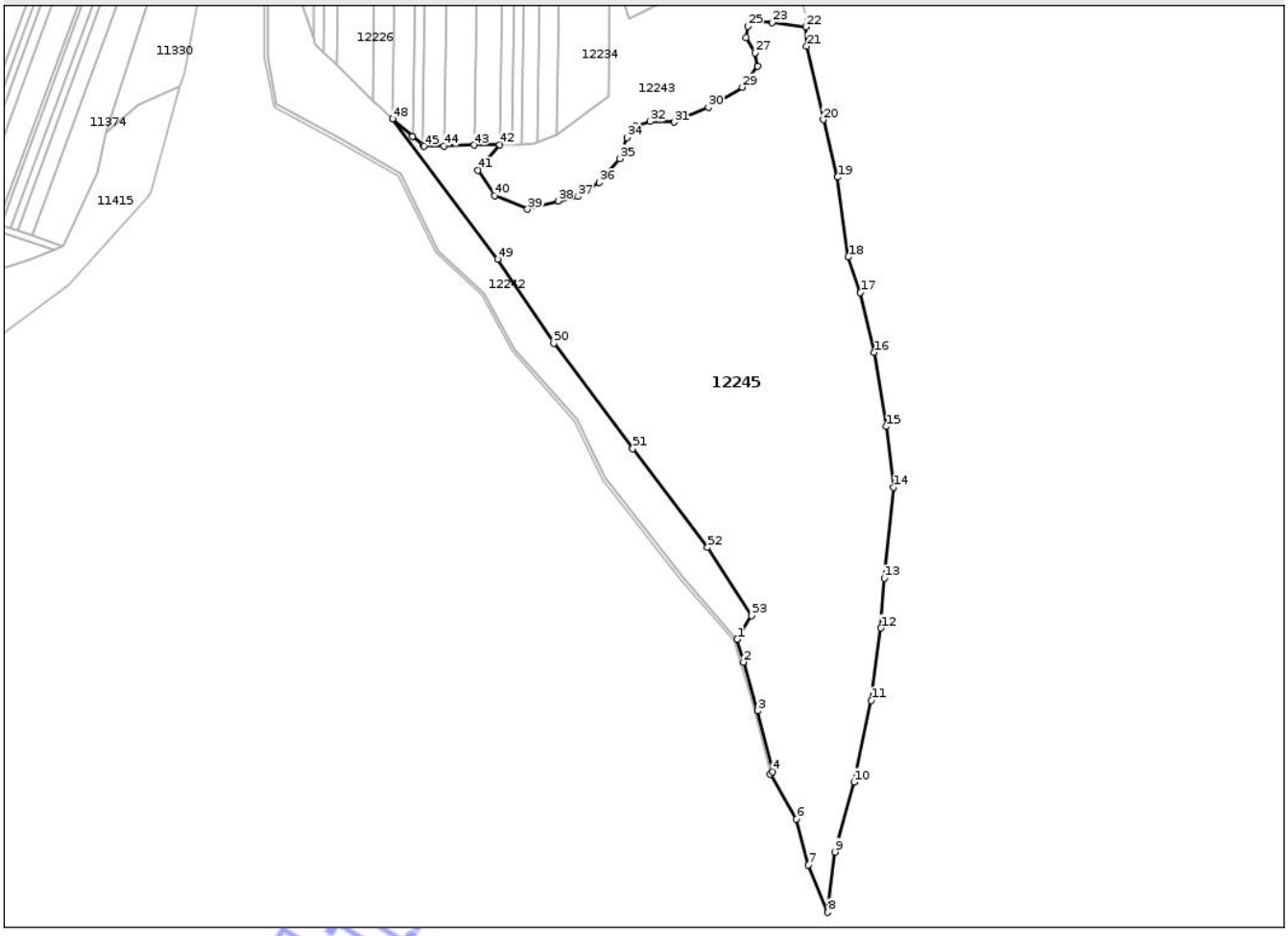

Date referitoare la teren

Crt	Categorie folosință	Intra vilan	Suprafaţa (mp)	Tarla	Parcelă	Nr. topo	Observaţii / Referinţe
1	pasune	NU	67.500	15	472	-	

Lungime Segmente

1) Valorile lungimilor segmentelor sunt obţinute din proiecţie în plan.

Punct început	X / Y	Punct sfârşit	X / Y	Lungime segment
1	418.820,6 485.148,253	2	418.824,805 485.133,656	15.191
4	418.843,455 485.063,425	5	418.841,771 485.061,905	2.268
7	418.866,135 485.003,617	8	418.878,772 484.973,223	32.916
10	418.895,707 485.056,68	11	418.906,749 485.109,023	53.495
13	418.915,064 485.187,408	14	418.920,797 485.245,623	58.497
16	418.908,688 485.332,031	17	418.899,769 485.370,523	39.512

Punct început	X / Y	Punct sfârşit	X / Y	Lungime segment
2	418.824,805 485.133,656	3	418.833,792 485.102,455	32.469
5	418.841,771 485.061,905	6	418.858,721 485.032,975	33.529
8	418.878,772 484.973,223	9	418.883,467 485.011,86	38.92
11	418.906,749 485.109,023	12	418.912,869 485.155,472	46.851
14	418.920,797 485.245,623	15	418.916,334 485.284,632	39.263
17	418.899,769 485.370,523	18	418.892,101 485.393,283	24.017

Punct început	X / Y	Punct sfârşit	X / Y	Lungime segment
3	418.833,792 485.102,455	4	418.843,455 485.063,425	40.208
6	418.858,721 485.032,975	7	418.866,135 485.003,617	30.28
9	418.883,467 485.011,86	10	418.895,707 485.056,68	46.461
12	418.912,869 485.155,472	13	418.915,064 485.187,408	32.011
15	418.916,334 485.284,632	16	418.908,688 485.332,031	48.012
18	418.892,101 485.393,283	19	418.885,093 485.444,5	51.694

Document care conține date cu caracter personal, protejat de prevederile Regulamentului (UE) nr. 679/2016 și Legii 190/2018

Punct început	X / Y	Punct sfârşit	X / Y	Lungime segment
19	418.885,093 485.444,5	20	418.875,839 485.481,32	37.965
22	418.864,657 485.540,824	23	418.843,124 485.543,529	21.703
25	418.827,434 485.541,244	26	418.826,555 485.533,992	7.304
28	418.833,807 485.515,534	29	418.823,918 485.502,13	16.657
31	418.780,19 485.479,716	32	418.764,612 485.480,133	15.583
34	418.750,086 485.469,828	35	418.745,471 485.456,424	14.176
37	418.718,443 485.432,033	38	418.705,698 485.429,176	13.061
40	418.665,031 485.432,515	41	418.654,323 485.448,853	19.534
43	418.651,721 485.464,976	44	418.632,313 485.464,554	19.412
46	418.618,905 485.465,07	47	418.612,405 485.470,731	8.62
49	418.667,073 485.391,962	50	418.702,875 485.338,067	64.702
52	418.801,629 485.207,12	53	418.829,919 485.163,315	52.146

Punct început	X / Y	Punct sfârşit	X / Y	Lungime segment
20	418.875,839 485.481,32	21	418.865,327 485.528,401	48.241
23	418.843,124 485.543,529	24	418.833,367 485.544,76	9.834
26	418.826,555 485.533,992	27	418.832,049 485.524,104	11.312
29	418.823,918 485.502,13	30	418.802,164 485.489,165	25.325
32	418.764,612 485.480,133	33	418.755,291 485.477,23	9.763
35	418.745,471 485.456,424	36	418.732,287 485.441,042	20.259
38	418.705,698 485.429,176	39	418.686,116 485.423,904	20.279
41	418.654,323 485.448,853	42	418.668,177 485.465,334	21.53
44	418.632,313 485.464,554	45	418.619,808 485.464,283	12.508
47	418.612,405 485.470,731	48	418.599,722 485.481,777	16.818
50	418.702,875 485.338,067	51	418.753,53 485.270,37	84.551
53	418.829,919 485.163,315	1	418.820,6 485.148,253	17.712

Punct început	X / Y	Punct sfârşit	X / Y	Lungime segment
21	418.865,327 485.528,401	22	418.864,657 485.540,824	12.441
24	418.833,367 485.544,76	25	418.827,434 485.541,244	6.896
27	418.832,049 485.524,104	28	418.833,807 485.515,534	8.748
30	418.802,164 485.489,165	31	418.780,19 485.479,716	23.919
33	418.755,291 485.477,23	34	418.750,086 485.469,828	9.049
36	418.732,287 485.441,042	37	418.718,443 485.432,033	16.517
39	418.686,116 485.423,904	40	418.665,031 485.432,515	22.775
42	418.668,177 485.465,334	43	418.651,721 485.464,976	16.46
45	418.619,808 485.464,283	46	418.618,905 485.465,07	1.198
48	418.599,722 485.481,777	49	418.667,073 485.391,962	112.262
51	418.753,53 485.270,37	52	418.801,629 485.207,12	79.462

**** Lungimile segmentelor sunt determinate în planul de proiecţie Stereo 70 şi sunt rotunjite la 1 milimetru.**
***** Distanţa dintre puncte este formată din segmente cumulate ce sunt mai mici decât valoarea 1 milimetru.**

Neutilizabil în acțiuni civile

DATE DESPRE IMOBILUL NR. 12153

Oficiul de Cadastru şi Publicitate Imobiliară SIBIU
Biroul de Cadastru şi Publicitate Imobiliară Sibiu

A. Partea I. Descrierea imobilului

TEREN Extravilan
Adresa: Jud. Sibiu

Nr. Crt	Nr cadastral Nr. topografic	Suprafaţa* (mp)	Observaţii / Referinţe
A1		1.619	Sector cadastral:62 Teren neimprejmuit;

B. Partea II. Proprietari şi acte

Inscrieri privitoare la dreptul de proprietate şi alte drepturi reale		Referinţe
/		
Act Normativ nr. 7, din 13/03/1996 emis de PARLAMENTUL ROMÂNIEI (lege);		
B1	Inscrierea posesiei, drept de PROPRIETATE, dobandit prin Constituire, cota actuala 1/1	A1
	1) **NEIDENTIFICAT NEIDENTIFICAT**	
B2	se noteaza mentiunea de proprietar neidentificat	A1

C. Partea III. SARCINI .

Inscrieri privind dezmembramintele dreptului de proprietate, drepturi reale de garanţie şi sarcini	Referinţe
NU SUNT	

Neutilizabil în circuitul civil

Anexa Nr. 1 La Partea I

Teren

Nr cadastral	Suprafaţa (mp)*	Observaţii / Referinţe
	1.619	

* Suprafaţa este determinată in planul de proiecţie Stereo 70.

DETALII LINIARE IMOBIL

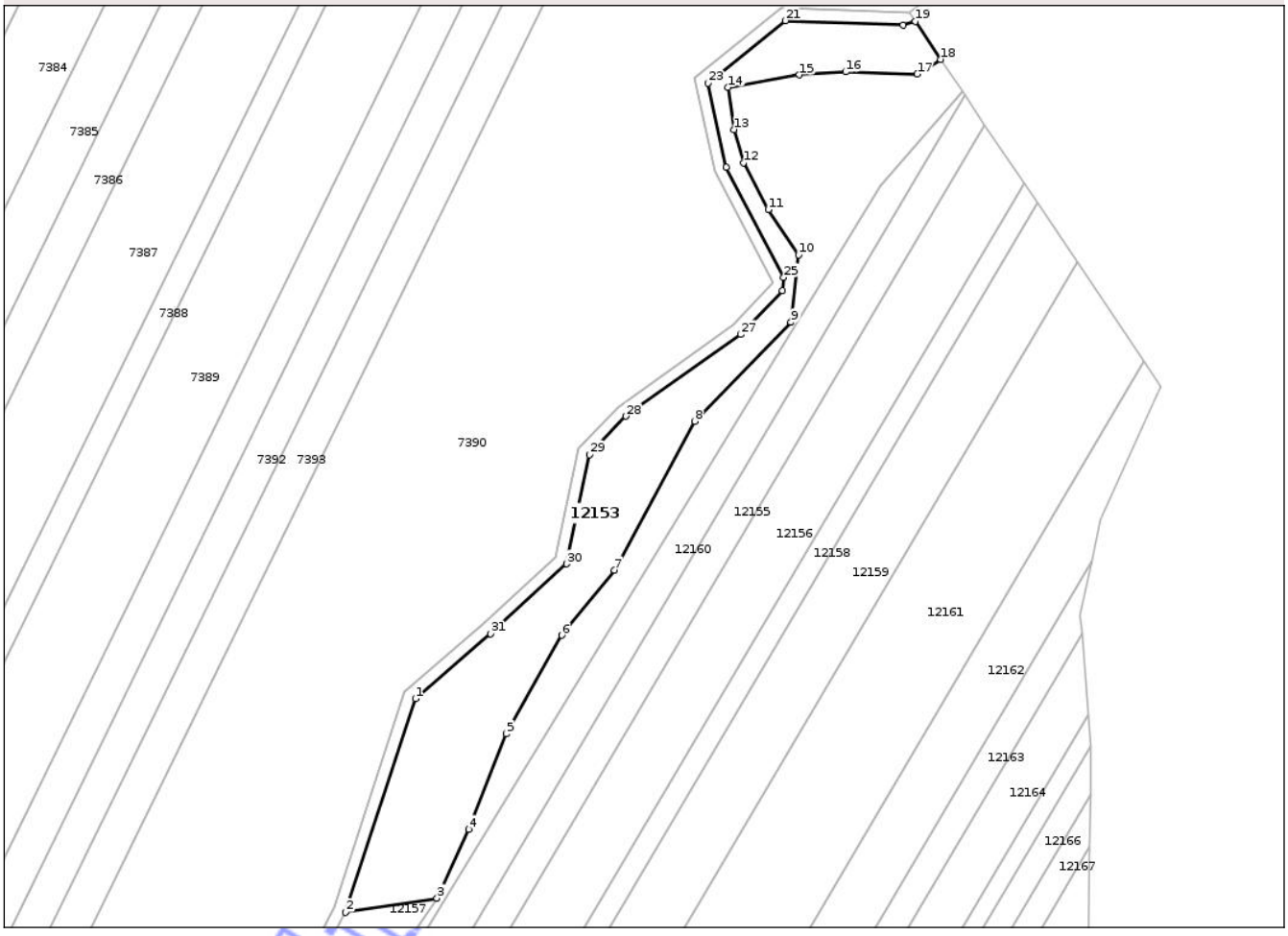

Date referitoare la teren

Crt	Categorie folosință	Intra vilan	Suprafaţa (mp)	Tarla	Parcelă	Nr. topo	Observaţii / Referinţe
1	padure	NU	1.619	15	491/1	-	TUFARIS

Lungime Segmente

1) Valorile lungimilor segmentelor sunt obţinute din proiecţie în plan.

Punct început	X / Y	Punct sfârşit	X / Y	Lungime segment (** (m)
1	418.786,488 486.639,032	2	418.775,036 486.604,086	36.775
3	418.790,023 486.606,402	4	418.795,242 486.617,654	12.404
5	418.801,367 486.633,306	6	418.810,44 486.649,411	18.485
7	418.819,06 486.660,072	8	418.832,195 486.684,406	27.653
9	418.847,994 486.700,584	10	418.849,245 486.711,618	11.104

Punct început	X / Y	Punct sfârşit	X / Y	Lungime segment (** (m)
2	418.775,036 486.604,086	3	418.790,023 486.606,402	15.165
4	418.795,242 486.617,654	5	418.801,367 486.633,306	16.807
6	418.810,44 486.649,411	7	418.819,06 486.660,072	13.71
8	418.832,195 486.684,406	9	418.847,994 486.700,584	22.613
10	418.849,245 486.711,618	11	418.844,256 486.719,001	8.911

Document care conține date cu caracter personal, protejat de prevederile Regulamentului (UE) nr. 679/2016 și Legii 190/2018

Punct început	X / Y	Punct sfârşit	X / Y	Lungime segment (** (m)
11	418.844,256 486.719,001	12	418.840,202 486.726,673	8.678
13	418.838,638 486.732,09	14	418.837,695 486.739,015	6.989
15	418.849,362 486.741,055	16	418.856,958 486.741,539	7.611
17	418.868,686 486.741,173	18	418.872,513 486.743,576	4.519
19	418.868,356 486.749,775	20	418.866,333 486.749,201	2.103
21	418.847,084 486.749,91	22	418.835,696 486.740,696	14.649
23	418.834,438 486.739,678	24	418.837,383 486.725,926	14.063
25	418.846,815 486.707,937	26	418.846,572 486.705,792	2.159
27	418.839,77 486.698,58	28	418.820,977 486.685,24	23.046
29	418.814,977 486.678,932	30	418.811,223 486.661,066	18.257
31	418.798,765 486.649,648	1	418.786,488 486.639,032	16.23

Punct început	X / Y	Punct sfârşit	X / Y	Lungime segment (** (m)
12	418.840,202 486.726,673	13	418.838,638 486.732,09	5.638
14	418.837,695 486.739,015	15	418.849,362 486.741,055	11.844
16	418.856,958 486.741,539	17	418.868,686 486.741,173	11.733
18	418.872,513 486.743,576	19	418.868,356 486.749,775	7.464
20	418.866,333 486.749,201	21	418.847,084 486.749,91	19.262
22	418.835,696 486.740,696	23	418.834,438 486.739,678	1.618
24	418.837,383 486.725,926	25	418.846,815 486.707,937	20.312
26	418.846,572 486.705,792	27	418.839,77 486.698,58	9.914
28	418.820,977 486.685,24	29	418.814,977 486.678,932	8.705
30	418.811,223 486.661,066	31	418.798,765 486.649,648	16.898

**** Lungimile segmentelor sunt determinate în planul de proiecţie Stereo 70 şi sunt rotunjite la 1 milimetru.**
***** Distanţa dintre puncte este formată din segmente cumulate ce sunt mai mici decât valoarea 1 milimetru.**

Neutilizabil în circuitul civil

DATE DESPRE IMOBILUL NR. 12154

Oficiul de Cadastru şi Publicitate Imobiliară SIBIU
Biroul de Cadastru şi Publicitate Imobiliară Sibiu

A. Partea I. Descrierea imobilului

TEREN Extravilan

Adresa: Jud. Sibiu

Nr. Crt	Nr cadastral Nr. topografic	Suprafaţa* (mp)	Observaţii / Referinţe
A1		2.071	Sector cadastral:62 Teren neimprejmuit;

B. Partea II. Proprietari şi acte

Inscrieri privitoare la dreptul de proprietate şi alte drepturi reale		Referinţe
/		
Act Normativ nr. 7, din 13/03/1996 emis de PARLAMENTUL ROMÂNIEI (lege);		
B1	Inscrierea posesiei, drept de PROPRIETATE, dobandit prin Constituire, cota actuala 1/1	A1
	1) **NEIDENTIFICAT NEIDENTIFICAT**	
B2	se noteaza mentiunea de proprietar neidentificat	A1

C. Partea III. SARCINI .

Inscrieri privind dezmembramintele dreptului de proprietate, drepturi reale de garanţie şi sarcini	Referinţe
NU SUNT	

Neutilizabil în circuitul civil

Anexa Nr. 1 La Partea I

Teren

Nr cadastral	Suprafaţa (mp)*	Observaţii / Referinţe
	2.071	

* Suprafaţa este determinată in planul de proiecţie Stereo 70.

DETALII LINIARE IMOBIL

Date referitoare la teren

Crt	Categorie folosinţă	Intra vilan	Suprafaţa (mp)	Tarla	Parcelă	Nr. topo	Observaţii / Referinţe
1	padure	NU	2.071	15	491/2	-	TUFARIS

Lungime Segmente
1) Valorile lungimilor segmentelor sunt obţinute din proiecţie în plan.

Punct început	X / Y	Punct sfârşit	X / Y	Lungime segment (** (m)
1	418.663,187 486.400,713	2	418.662,861 486.396,191	4.534
3	418.862,576 486.722,972	4	418.876,048 486.738,304	20.41
5	418.872,513 486.743,576	6	418.868,686 486.741,173	4.519
7	418.856,958 486.741,539	8	418.849,362 486.741,055	7.611
9	418.837,695 486.739,015	10	418.838,638 486.732,09	6.989

Punct început	X / Y	Punct sfârşit	X / Y	Lungime segment (** (m)
2	418.662,861 486.396,191	3	418.862,576 486.722,972	382.977
4	418.876,048 486.738,304	5	418.872,513 486.743,576	6.348
6	418.868,686 486.741,173	7	418.856,958 486.741,539	11.733
8	418.849,362 486.741,055	9	418.837,695 486.739,015	11.844
10	418.838,638 486.732,09	11	418.840,202 486.726,673	5.638

Document care conține date cu caracter personal, protejat de prevederile Regulamentului (UE) nr. 679/2016 și Legii 190/2018

Punct început	X / Y	Punct sfârşit	X / Y	Lungime segment (** (m)
11	418.840,202 486.726,673	12	418.844,256 486.719,001	8.678
13	418.849,245 486.711,618	14	418.847,994 486.700,584	11.104
15	418.832,195 486.684,406	16	418.819,06 486.660,072	27.653
17	418.810,44 486.649,411	18	418.801,367 486.633,306	18.485
19	418.795,242 486.617,654	20	418.790,023 486.606,402	12.404
21	418.777,467 486.587,79	22	418.773,293 486.579,887	8.938
23	418.762,815 486.563,636	24	418.750,138 486.540,92	26.014
25	418.730,084 486.517,805	26	418.723,717 486.499,232	19.635
27	418.718,971 486.489,493	28	418.708,005 486.474,061	18.932
29	418.701,349 486.460,29	30	418.692,293 486.450,732	13.167
31	418.684,459 486.447,614	32	418.678,847 486.442,068	7.89
33	418.673,876 486.434,791	34	418.671,871 486.426,771	8.267
35	418.669,942 486.423,693	36	418.667,263 486.416,131	8.023
37	418.664,782 486.406,916	1	418.663,187 486.400,713	6.404

Punct început	X / Y	Punct sfârşit	X / Y	Lungime segment (** (m)
12	418.844,256 486.719,001	13	418.849,245 486.711,618	8.911
14	418.847,994 486.700,584	15	418.832,195 486.684,406	22.613
16	418.819,06 486.660,072	17	418.810,44 486.649,411	13.71
18	418.801,367 486.633,306	19	418.795,242 486.617,654	16.807
20	418.790,023 486.606,402	21	418.777,467 486.587,79	22.451
22	418.773,293 486.579,887	23	418.762,815 486.563,636	19.336
24	418.750,138 486.540,92	25	418.730,084 486.517,805	30.602
26	418.723,717 486.499,232	27	418.718,971 486.489,493	10.834
28	418.708,005 486.474,061	29	418.701,349 486.460,29	15.294
30	418.692,293 486.450,732	31	418.684,459 486.447,614	8.432
32	418.678,847 486.442,068	33	418.673,876 486.434,791	8.813
34	418.671,871 486.426,771	35	418.669,942 486.423,693	3.632
36	418.667,263 486.416,131	37	418.664,782 486.406,916	9.543

**** Lungimile segmentelor sunt determinate în planul de proiecţie Stereo 70 şi sunt rotunjite la 1 milimetru.**
***** Distanţa dintre puncte este formată din segmente cumulate ce sunt mai mici decât valoarea 1 milimetru.**

Neutilizabil în circuitul civil

DATE DESPRE IMOBILUL NR. 12155

Oficiul de Cadastru şi Publicitate Imobiliară SIBIU
Biroul de Cadastru şi Publicitate Imobiliară Sibiu

A. Partea I. Descrierea imobilului

TEREN Extravilan
Adresa: Jud. Sibiu

Nr. Crt	Nr cadastral Nr. topografic	Suprafaţa* (mp)	Observaţii / Referinţe
A1		2.100	Sector cadastral:62 Teren neimprejmuit;

B. Partea II. Proprietari şi acte

Inscrieri privitoare la dreptul de proprietate şi alte drepturi reale		Referinţe
/		
Act Administrativ nr. 257/12, din 11/07/1995 emis de CJPSDPAT (titlu de proprietate);		
B1	Intabulare, drept de PROPRIETATE, dobandit prin Reconstituire, cota actuala 1/1	A1
	1) **ILEA ELENA**, CNP NEIDENTIFICAT	

C. Partea III. SARCINI .

Inscrieri privind dezmembramintele dreptului de proprietate, drepturi reale de garanţie şi sarcini	Referinţe
NU SUNT	

Neutilizabil în circuitul civil

Anexa Nr. 1 La Partea I

Teren

Nr cadastral	Suprafaţa (mp)*	Observaţii / Referinţe
	2.100	

* Suprafaţa este determinată in planul de proiecţie Stereo 70.

DETALII LINIARE IMOBIL

Date referitoare la teren

Crt	Categorie folosință	Intra vilan	Suprafaţa (mp)	Tarla	Parcelă	Nr. topo	Observaţii / Referinţe
1	arabil	NU	2.100	15	492/2	-	NUMĂR DE TARLA GREȘIT ÎN TP (14)

Lungime Segmente
1) Valorile lungimilor segmentelor sunt obţinute din proiecţie în plan.

Punct început	X / Y	Punct sfârşit	X / Y	Lungime segment (** (m)
1	418.876,463 486.737,687	2	418.671,084 486.390,561	403.332
2	418.671,084 486.390,561	3	418.674,638 486.386,333	5.523
3	418.674,638 486.386,333	4	418.879,687 486.732,903	402.686
4	418.879,687 486.732,903	1	418.876,463 486.737,687	5.769

**** Lungimile segmentelor sunt determinate în planul de proiecţie Stereo 70 şi sunt rotunjite la 1 milimetru.**

Document care conține date cu caracter personal, protejat de prevederile Regulamentului (UE) nr. 679/2016 și Legii 190/2018

***** Distanţa dintre puncte este formată din segmente cumulate ce sunt mai mici decât valoarea 1 milimetru.**

Neutilizabil în circuitul civil

DATE DESPRE IMOBILUL NR. 12156

Oficiul de Cadastru şi Publicitate Imobiliară SIBIU
Biroul de Cadastru şi Publicitate Imobiliară Sibiu

A. Partea I. Descrierea imobilului

TEREN Extravilan

Adresa: Jud. Sibiu

Nr. Crt	Nr cadastral Nr. topografic	Suprafaţa* (mp)	Observaţii / Referinţe
A1	102031	4.200	Sector cadastral:62 Teren neimprejmuit;

B. Partea II. Proprietari şi acte

Inscrieri privitoare la dreptul de proprietate şi alte drepturi reale		Referinţe
38214 / 13/06/2013		
Act Administrativ nr. TP nr 442/12, din 15/12/1995 emis de CJPSDPAT;		
B1	Se infiinteaza CF 102031 Ocna Sibiului, pentru parcela cu nr 492/3, din TP 442/12/15.12.1995, arabil in suprafata de 4200 mp	A1
B2	Intabulare, drept de PROPRIETATEcu titlul de drept reconstituire in conditiile Legii 18/1991, dobandit prin Lege, cota actuala 1/1	A1
	1) **CÎRLIGERIU A** 2) **GREVUTIU VASILE** 3) **FLOCA MARIA**	

C. Partea III. SARCINI .

Inscrieri privind dezmembramintele dreptului de proprietate, drepturi reale de garanţie şi sarcini	Referinţe
NU SUNT	

Neutilizabil în circuitul civil

Anexa Nr. 1 La Partea I

Teren

Nr cadastral	Suprafaţa (mp)*	Observaţii / Referinţe
102031	4.200	

* Suprafaţa este determinată in planul de proiecţie Stereo 70.

DETALII LINIARE IMOBIL

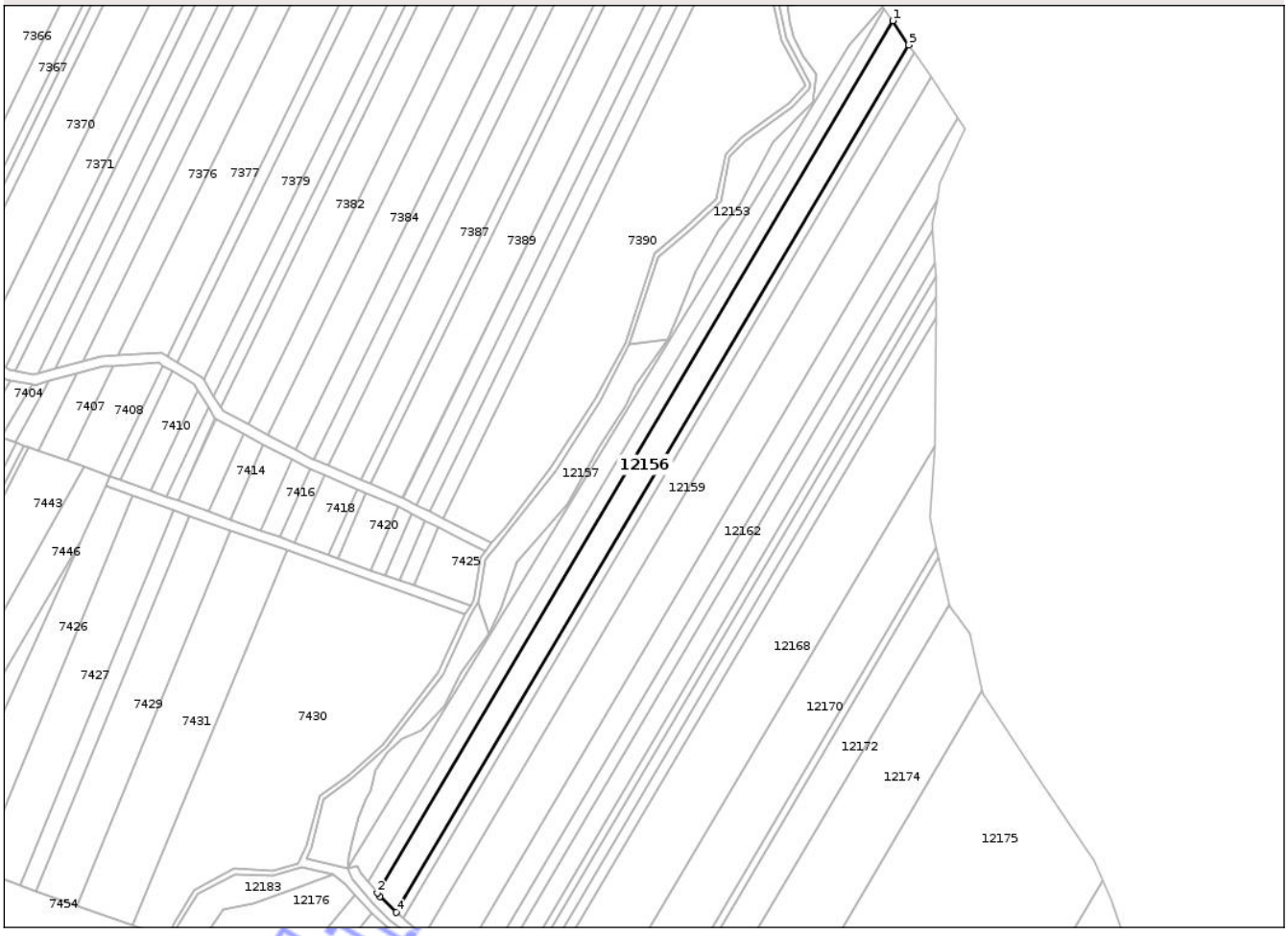

Date referitoare la teren

Crt	Categorie folosință	Intra vilan	Suprafaţa (mp)	Tarla	Parcelă	Nr. topo	Observaţii / Referinţe
1	arabil	NU	4.200	15	492/3	-	

Lungime Segmente
1) Valorile lungimilor segmentelor sunt obţinute din proiecţie în plan.

Punct început	X / Y	Punct sfârşit	X / Y	Lungime segment (** (m)
1	418.879,687 486.732,903	2	418.674,638 486.386,333	402.686
2	418.674,638 486.386,333	3	418.675,763 486.384,994	1.75
3	418.675,763 486.384,994	4	418.682,2 486.378,581	9.086
4	418.682,2 486.378,581	5	418.886,156 486.723,302	400.538
5	418.886,156 486.723,302	1	418.879,687 486.732,903	11.577

Document care conține date cu caracter personal, protejat de prevederile Regulamentului (UE) nr. 679/2016 și Legii 190/2018

**** Lungimile segmentelor sunt determinate în planul de proiecţie Stereo 70 şi sunt rotunjite la 1 milimetru.**
***** Distanţa dintre puncte este formată din segmente cumulate ce sunt mai mici decât valoarea 1 milimetru.**

Neutilizabil în circuitul civil

DATE DESPRE IMOBILUL NR. 12157

Oficiul de Cadastru şi Publicitate Imobiliară SIBIU
Biroul de Cadastru şi Publicitate Imobiliară Sibiu

A. Partea I. Descrierea imobilului

TEREN Extravilan

Adresa: Jud. Sibiu

Nr. Crt	Nr cadastral Nr. topografic	Suprafaţa* (mp)	Observaţii / Referinţe
A1		1.330	Sector cadastral:62 Teren neimprejmuit;

B. Partea II. Proprietari şi acte

Inscrieri privitoare la dreptul de proprietate şi alte drepturi reale		Referinţe
/		
Act Normativ nr. 7, din 13/03/1996 emis de PARLAMENTUL ROMÂNIEI (lege);		
B1	Inscrierea posesiei, drept de PROPRIETATE, dobandit prin Constituire, cota actuala 1/1	A1
	1) **NEIDENTIFICAT NEIDENTIFICAT**	
B2	se noteaza mentiunea de proprietar neidentificat	A1

C. Partea III. SARCINI .

Inscrieri privind dezmembramintele dreptului de proprietate, drepturi reale de garanţie şi sarcini	Referinţe
NU SUNT	

Neutilizabil în circuitul civil

Anexa Nr. 1 La Partea I

Teren

Nr cadastral	Suprafaţa (mp)*	Observaţii / Referinţe
	1.330	

* Suprafaţa este determinată in planul de proiecţie Stereo 70.

DETALII LINIARE IMOBIL

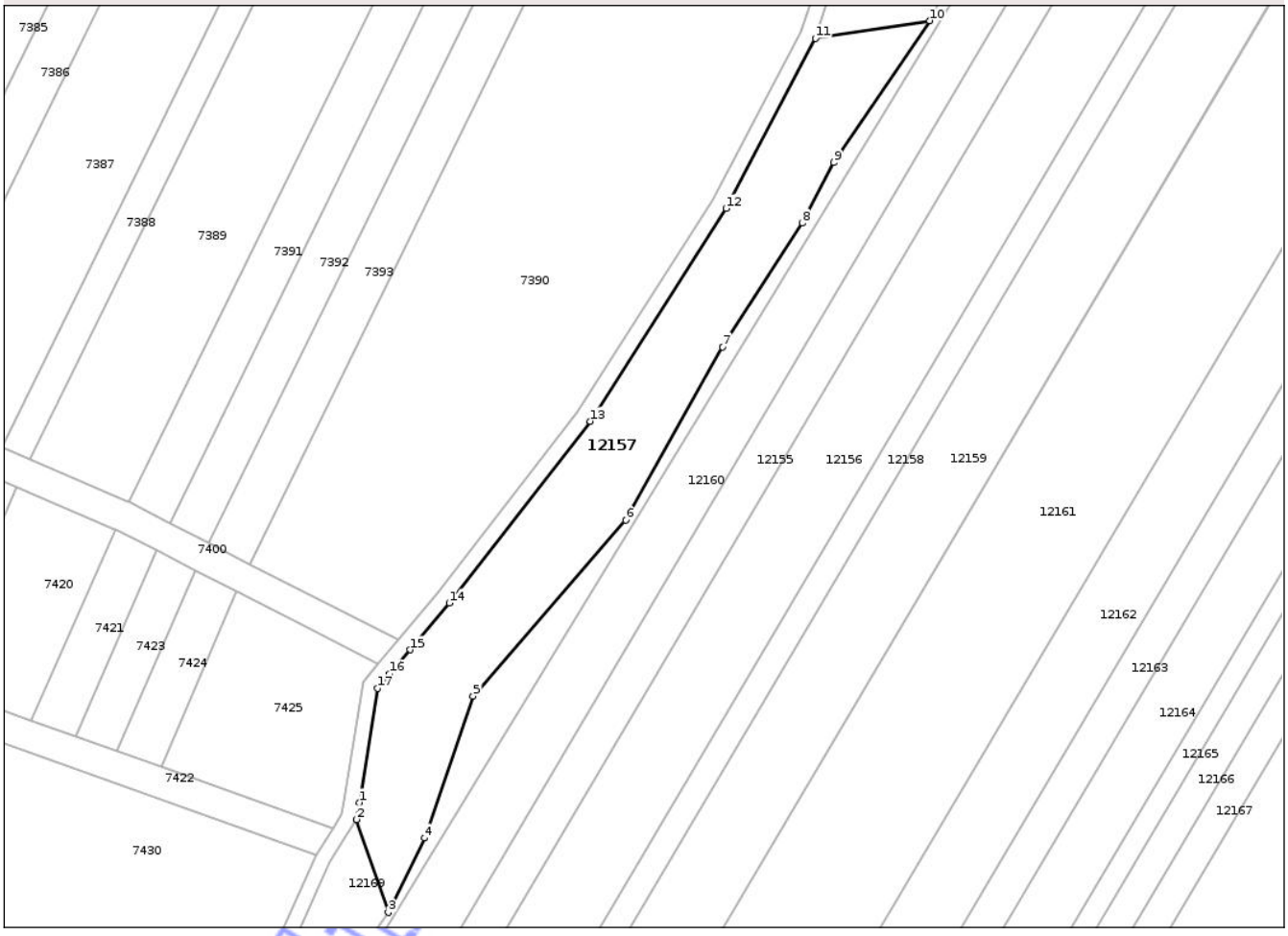

Date referitoare la teren

Crt	Categorie folosință	Intra vilan	Suprafaţa (mp)	Tarla	Parcelă	Nr. topo	Observaţii / Referinţe
1	padure	NU	1.330	15	490	-	TUFARIS

Lungime Segmente
1) Valorile lungimilor segmentelor sunt obţinute din proiecţie în plan.

Punct început	X / Y	Punct sfârşit	X / Y	Lungime segment (** (m)
1	418.715,151 486.503,88	2	418.714,798 486.501,684	2.224
2	418.714,798 486.501,684	3	418.718,971 486.489,493	12.886
3	418.718,971 486.489,493	4	418.723,717 486.499,232	10.834
4	418.723,717 486.499,232	5	418.730,084 486.517,805	19.635
5	418.730,084 486.517,805	6	418.750,138 486.540,92	30.602

Document care conține date cu caracter personal, protejat de prevederile Regulamentului (UE) nr. 679/2016 și Legii 190/2018

Punct început	X / Y	Punct sfârşit	X / Y	Lungime segment (** (m)
6	418.750,138 486.540,92	7	418.762,815 486.563,636	26.014
7	418.762,815 486.563,636	8	418.773,293 486.579,887	19.336
8	418.773,293 486.579,887	9	418.777,467 486.587,79	8.938
9	418.777,467 486.587,79	10	418.790,023 486.606,402	22.451
10	418.790,023 486.606,402	11	418.775,036 486.604,086	15.165
11	418.775,036 486.604,086	12	418.763,304 486.581,788	25.196
12	418.763,304 486.581,788	13	418.745,471 486.553,872	33.126
13	418.745,471 486.553,872	14	418.726,983 486.530,042	30.16
14	418.726,983 486.530,042	15	418.721,819 486.523,919	8.011
15	418.721,819 486.523,919	16	418.719,172 486.520,779	4.107
16	418.719,172 486.520,779	17	418.717,555 486.518,863	2.507
17	418.717,555 486.518,863	1	418.715,151 486.503,88	15.175

** Lungimile segmentelor sunt determinate în planul de proiecţie Stereo 70 şi sunt rotunjite la 1 milimetru.
*** Distanţa dintre puncte este formată din segmente cumulate ce sunt mai mici decât valoarea 1 milimetru.

Neutilizabil în circuitul civil

DATE DESPRE IMOBILUL NR. 12158

Oficiul de Cadastru şi Publicitate Imobiliară SIBIU
Biroul de Cadastru şi Publicitate Imobiliară Sibiu

A. Partea I. Descrierea imobilului

TEREN Extravilan

Adresa: Jud. Sibiu

Nr. Crt	Nr cadastral Nr. topografic	Suprafaţa* (mp)	Observaţii / Referinţe
A1		1.400	Sector cadastral:62 Teren neimprejmuit;

B. Partea II. Proprietari şi acte

Inscrieri privitoare la dreptul de proprietate şi alte drepturi reale		Referinţe
/		
Act Administrativ nr. 259/12, din 12/07/1995 emis de CJPSDPAT (titlu de proprietate);		
B1	Intabulare, drept de PROPRIETATE, dobandit prin Reconstituire, cota actuala 1/1	A1
	1) **MACREA VASILE**, CNP NEIDENTIFICAT	

C. Partea III. SARCINI .

Inscrieri privind dezmembramintele dreptului de proprietate, drepturi reale de garanţie şi sarcini	Referinţe
NU SUNT	

Neutilizabil în circuitul civil

Anexa Nr. 1 La Partea I

Teren

Nr cadastral	Suprafaţa (mp)*	Observaţii / Referinţe
	1.400	

* Suprafaţa este determinată in planul de proiecţie Stereo 70.

DETALII LINIARE IMOBIL

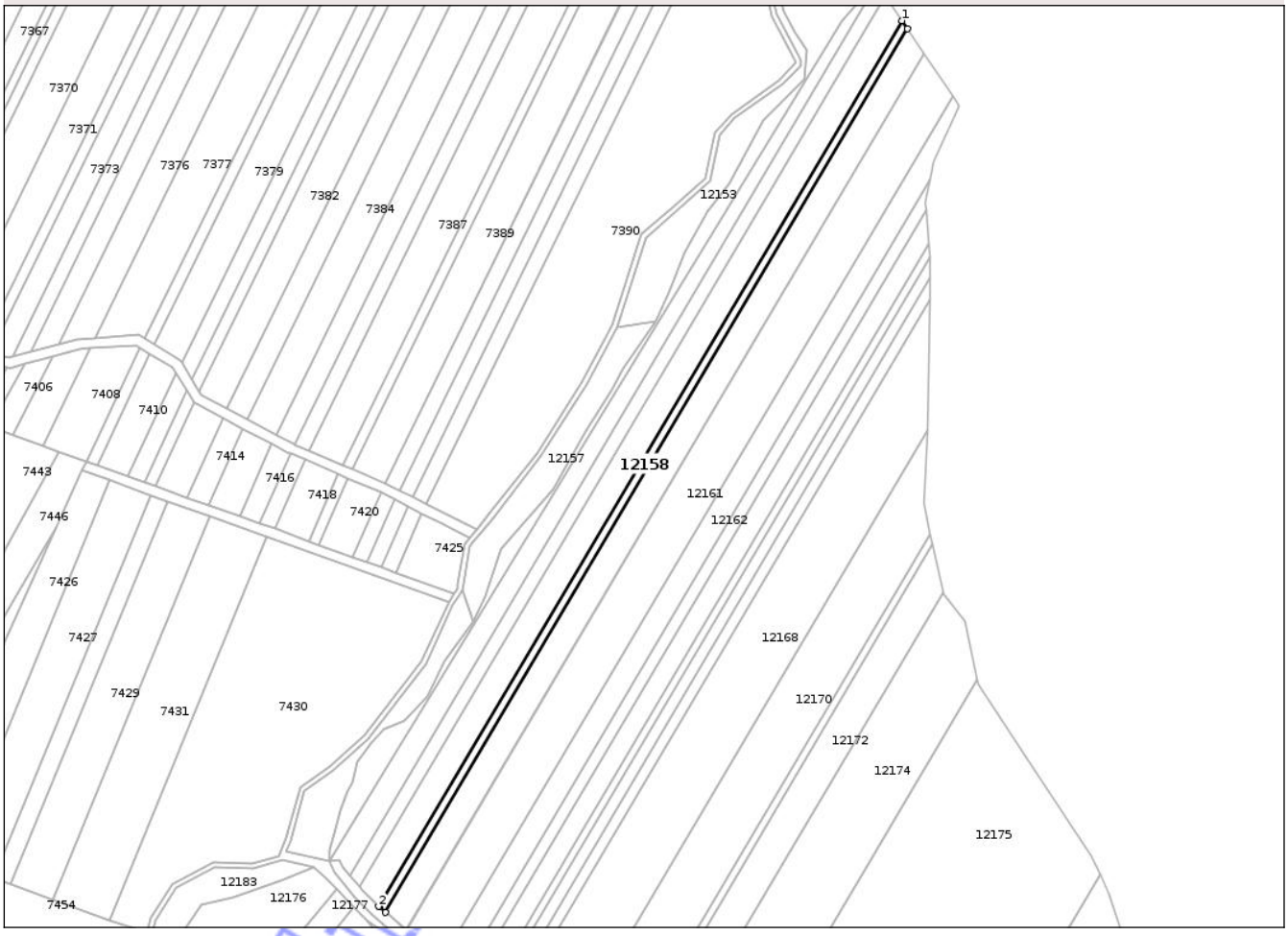

Date referitoare la teren

Crt	Categorie folosință	Intra vilan	Suprafaţa (mp)	Tarla	Parcelă	Nr. topo	Observaţii / Referinţe
1	arabil	NU	1.400	15	492/4	-	

Lungime Segmente
1) Valorile lungimilor segmentelor sunt obţinute din proiecţie în plan.

Punct început	X / Y	Punct sfârşit	X / Y	Lungime segment (** (m)
1	418.886,156 486.723,302	2	418.682,2 486.378,581	400.538
2	418.682,2 486.378,581	3	418.682,382 486.378,4	0.257
3	418.682,382 486.378,4	4	418.684,915 486.376,296	3.292
4	418.684,915 486.376,296	5	418.888,321 486.720,088	399.459
5	418.888,321 486.720,088	1	418.886,156 486.723,302	3.875

Document care conține date cu caracter personal, protejat de prevederile Regulamentului (UE) nr. 679/2016 și Legii 190/2018

**** Lungimile segmentelor sunt determinate în planul de proiecţie Stereo 70 şi sunt rotunjite la 1 milimetru.**
***** Distanţa dintre puncte este formată din segmente cumulate ce sunt mai mici decât valoarea 1 milimetru.**

Neutilizabil în circuitul civil

DATE DESPRE IMOBILUL NR. 12159

Oficiul de Cadastru şi Publicitate Imobiliară SIBIU
Biroul de Cadastru şi Publicitate Imobiliară Sibiu

A. Partea I. Descrierea imobilului

TEREN Extravilan
Adresa: Jud. Sibiu

Nr. Crt	Nr cadastral Nr. topografic	Suprafaţa* (mp)	Observaţii / Referinţe
A1		4.200	Sector cadastral:62 Teren neimprejmuit;

B. Partea II. Proprietari şi acte

Inscrieri privitoare la dreptul de proprietate şi alte drepturi reale		Referinţe
/		
Act Administrativ nr. 350/12, din 18/10/2011 emis de CJPSDPAT (titlu de proprietate);		
B1	Intabulare, drept de PROPRIETATE, dobandit prin Reconstituire, cota actuala 1/1	A1
	1) **VECERDEA PETRU**, CNP NEIDENTIFICAT	

C. Partea III. SARCINI .

Inscrieri privind dezmembramintele dreptului de proprietate, drepturi reale de garanţie şi sarcini	Referinţe
NU SUNT	

Neutilizabil în circuitul civil

Anexa Nr. 1 La Partea I

Teren

Nr cadastral	Suprafaţa (mp)*	Observaţii / Referinţe
	4.200	

* Suprafaţa este determinată in planul de proiecţie Stereo 70.

DETALII LINIARE IMOBIL

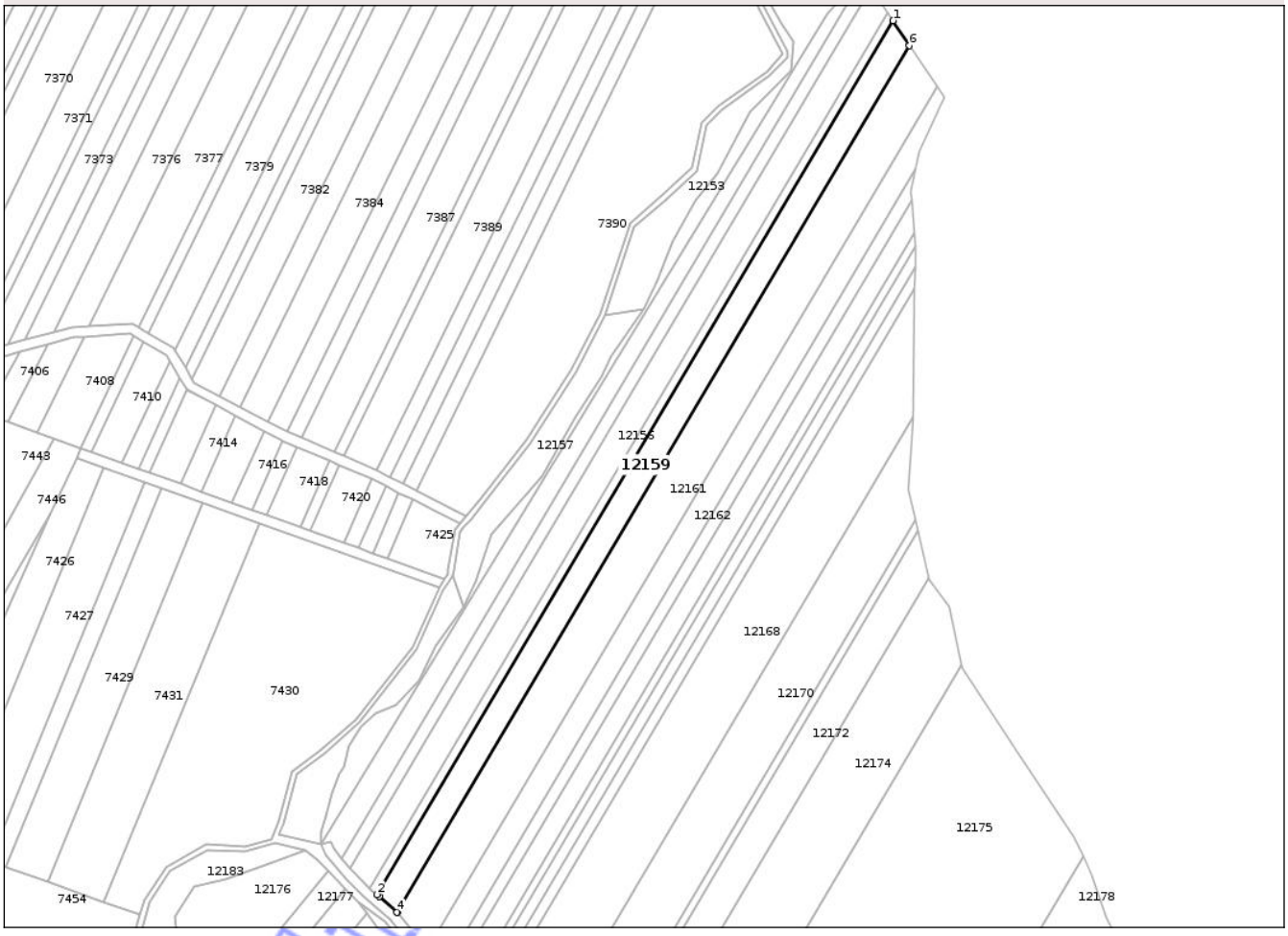

Date referitoare la teren

Crt	Categorie folosință	Intra vilan	Suprafaţa (mp)	Tarla	Parcelă	Nr. topo	Observaţii / Referinţe
1	arabil	NU	4.200	15	492/5	-	

Lungime Segmente
1) Valorile lungimilor segmentelor sunt obţinute din proiecţie în plan.

Punct început	X / Y	Punct sfârşit	X / Y	Lungime segment (** (m)
1	418.888,321 486.720,088	2	418.684,915 486.376,296	399.459
2	418.684,915 486.376,296	3	418.685,979 486.375,412	1.383
3	418.685,979 486.375,412	4	418.692,945 486.369,31	9.261
4	418.692,945 486.369,31	5	418.693,003 486.369,238	0.092
5	418.693,003 486.369,238	6	418.894,852 486.710,397	396.398

Document care conține date cu caracter personal, protejat de prevederile Regulamentului (UE) nr. 679/2016 și Legii 190/2018

Punct început	X / Y	Punct sfârşit	X / Y	Lungime segment (** (m)
6	418.894,852 486.710,397	1	418.888,321 486.720,088	11.686

** Lungimile segmentelor sunt determinate în planul de proiecţie Stereo 70 şi sunt rotunjite la 1 milimetru.
*** Distanţa dintre puncte este formată din segmente cumulate ce sunt mai mici decât valoarea 1 milimetru.

Neutilizabil în circuitul civil

DATE DESPRE IMOBILUL NR. 12160

Oficiul de Cadastru şi Publicitate Imobiliară SIBIU
Biroul de Cadastru şi Publicitate Imobiliară Sibiu

A. Partea I. Descrierea imobilului

TEREN Extravilan

Adresa: Jud. Sibiu

Nr. Crt	Nr cadastral Nr. topografic	Suprafaţa* (mp)	Observaţii / Referinţe
A1		2.800	Sector cadastral:62 Teren neimprejmuit;

B. Partea II. Proprietari şi acte

Inscrieri privitoare la dreptul de proprietate şi alte drepturi reale		Referinţe
/		
Act Administrativ nr. 398/12, din 16/11/1995 emis de CJPSDPAT (titlu de proprietate);		
B1	Intabulare, drept de PROPRIETATE, dobandit prin Reconstituire, cota actuala 1/1	A1
	1) **CURECHIAN IOAN**, CNP NEIDENTIFICAT 2) **CURECHIAN VASILE**, CNP NEIDENTIFICAT	

C. Partea III. SARCINI .

Inscrieri privind dezmembramintele dreptului de proprietate, drepturi reale de garanţie şi sarcini	Referinţe
NU SUNT	

Neutilizabil în circuitul civil

Anexa Nr. 1 La Partea I

Teren

Nr cadastral	Suprafaţa (mp)*	Observaţii / Referinţe
	2.800	

* Suprafaţa este determinată in planul de proiecţie Stereo 70.

DETALII LINIARE IMOBIL

Date referitoare la teren

Crt	Categorie folosință	Intra vilan	Suprafaţa (mp)	Tarla	Parcelă	Nr. topo	Observaţii / Referinţe
1	arabil	NU	2.800	15	492/1	-	NUMĂR DE TARLA GREȘIT ÎN TP (14)

Lungime Segmente
1) Valorile lungimilor segmentelor sunt obţinute din proiecţie în plan.

Punct început	X / Y	Punct sfârşit	X / Y	Lungime segment (** (m)
1	418.862,576 486.722,972	2	418.662,861 486.396,191	382.977
2	418.662,861 486.396,191	3	418.666,923 486.396,906	4.124
3	418.666,923 486.396,906	4	418.668,253 486.393,931	3.259
4	418.668,253 486.393,931	5	418.671,084 486.390,561	4.402
5	418.671,084 486.390,561	6	418.876,463 486.737,687	403.332

Document care conține date cu caracter personal, protejat de prevederile Regulamentului (UE) nr. 679/2016 și Legii 190/2018

Punct început	X / Y	Punct sfârşit	X / Y	Lungime segment (** (m)
6	418.876,463 486.737,687	7	418.876,048 486.738,304	0.743
7	418.876,048 486.738,304	1	418.862,576 486.722,972	20.41

** Lungimile segmentelor sunt determinate în planul de proiecţie Stereo 70 şi sunt rotunjite la 1 milimetru.
*** Distanţa dintre puncte este formată din segmente cumulate ce sunt mai mici decât valoarea 1 milimetru.

Neutilizabil în circuitul civil

DATE DESPRE IMOBILUL NR. 12161

Oficiul de Cadastru şi Publicitate Imobiliară SIBIU
Biroul de Cadastru şi Publicitate Imobiliară Sibiu

A. Partea I. Descrierea imobilului

TEREN Extravilan
Adresa: Jud. Sibiu

Nr. Crt	Nr cadastral Nr. topografic	Suprafaţa* (mp)	Observaţii / Referinţe
A1		7.000	Sector cadastral:62 Teren neimprejmuit;

B. Partea II. Proprietari şi acte

Inscrieri privitoare la dreptul de proprietate şi alte drepturi reale		Referinţe
/		
Act Administrativ nr. 302/12, din 09/08/1995 emis de CJPSDPAT (titlu de proprietate);		
B1	Intabulare, drept de PROPRIETATE, dobandit prin Reconstituire, cota actuala 1/1	A1
	1) **CURECHIAN NICOLAE**, CNP NEIDENTIFICAT	

C. Partea III. SARCINI .

Inscrieri privind dezmembramintele dreptului de proprietate, drepturi reale de garanţie şi sarcini	Referinţe
NU SUNT	

Neutilizabil în circuitul civil

Anexa Nr. 1 La Partea I

Teren

Nr cadastral	Suprafaţa (mp)*	Observaţii / Referinţe
	7.000	

* Suprafaţa este determinată in planul de proiecţie Stereo 70.

DETALII LINIARE IMOBIL

Date referitoare la teren

Crt	Categorie folosință	Intra vilan	Suprafaţa (mp)	Tarla	Parcelă	Nr. topo	Observaţii / Referinţe
1	arabil	NU	7.000	15	492/6	-	

Lungime Segmente
1) Valorile lungimilor segmentelor sunt obţinute din proiecţie în plan.

Punct început	X / Y	Punct sfârşit	X / Y	Lungime segment (** (m)
1	418.894,852 486.710,397	2	418.693,003 486.369,238	396.398
2	418.693,003 486.369,238	3	418.704,984 486.354,72	18.823
3	418.704,984 486.354,72	4	418.905,804 486.694,141	394.379
4	418.905,804 486.694,141	1	418.894,852 486.710,397	19.601

**** Lungimile segmentelor sunt determinate în planul de proiecţie Stereo 70 şi sunt rotunjite la 1 milimetru.**

Document care conține date cu caracter personal, protejat de prevederile Regulamentului (UE) nr. 679/2016 și Legii 190/2018

***** Distanţa dintre puncte este formată din segmente cumulate ce sunt mai mici decât valoarea 1 milimetru.**

Neutilizabil în circuitul civil