DATE DESPRE IMOBILUL NR. 11611

Oficiul de Cadastru şi Publicitate Imobiliară SIBIU
Biroul de Cadastru şi Publicitate Imobiliară Sibiu

A. Partea I. Descrierea imobilului

TEREN Extravilan

Adresa: Jud. Sibiu

Nr. Crt	Nr cadastral Nr. topografic	Suprafaţa* (mp)	Observaţii / Referinţe
A1		10.014	Sector cadastral:10 Teren neimprejmuit;

B. Partea II. Proprietari şi acte

Inscrieri privitoare la dreptul de proprietate şi alte drepturi reale		Referinţe
/		
Act Normativ nr. 7, din 13/03/1996 emis de PARLAMENTUL ROMÂNIEI (lege);		
B1	Inscrierea provizorie, drept de PROPRIETATE, dobandit prin Lege, cota actuala 1/1	A1
	1) **NEIDENTIFICAT NEIDENTIFICAT**	
B2	proprietar neidentificat, rezerva comisiei locale de fond funciar	A1

C. Partea III. SARCINI .

Inscrieri privind dezmembramintele dreptului de proprietate, drepturi reale de garanţie şi sarcini	Referinţe
NU SUNT	

Neutilizabil în circuitul civil

Anexa Nr. 1 La Partea I

Teren

Nr cadastral	Suprafaţa (mp)*	Observaţii / Referinţe
	10.014	

* Suprafaţa este determinată in planul de proiecţie Stereo 70.

DETALII LINIARE IMOBIL

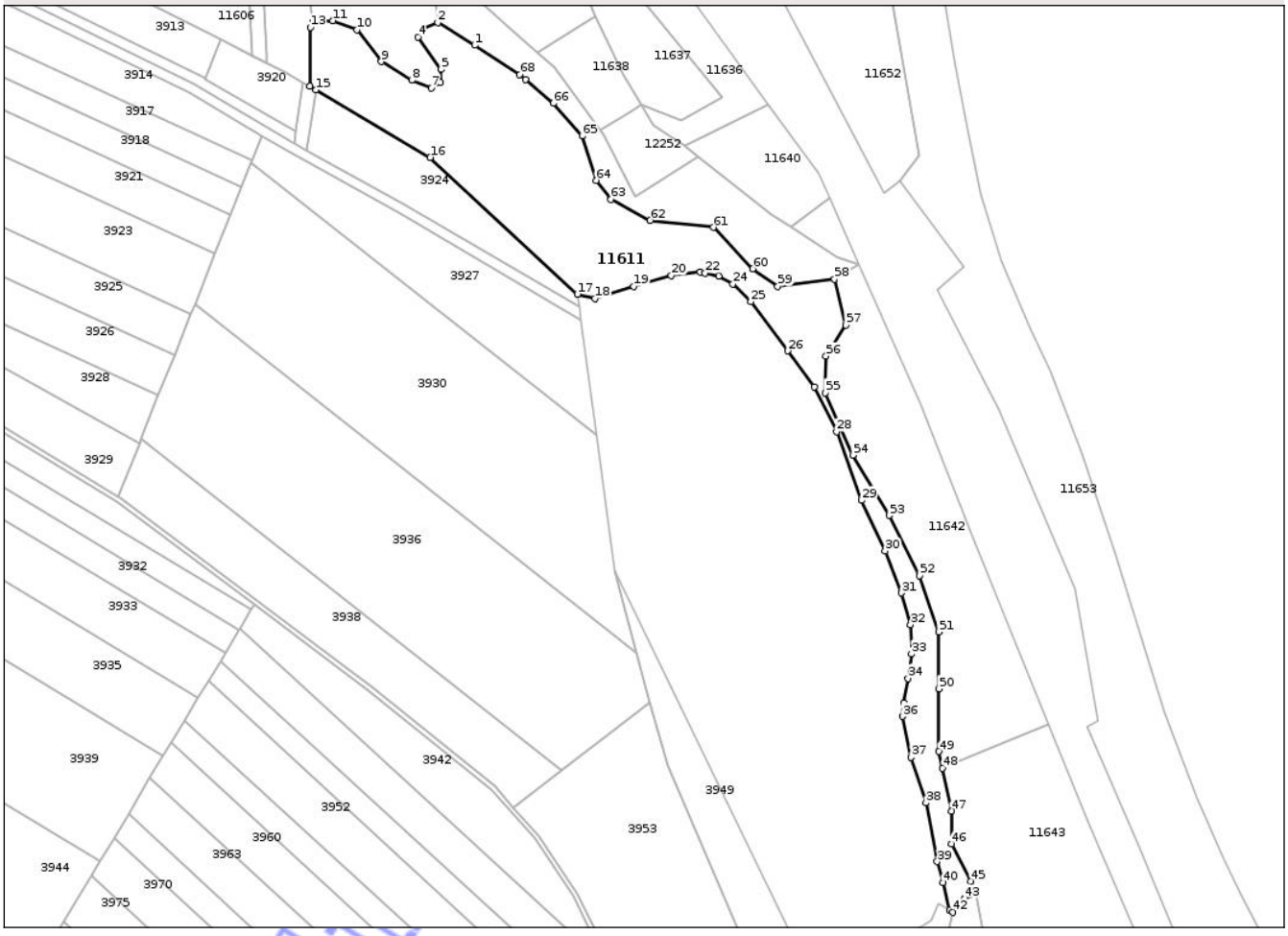

Date referitoare la teren

Crt	Categorie folosință	Intra vilan	Suprafaţa (mp)	Tarla	Parcelă	Nr. topo	Observaţii / Referinţe
1	faneata	NU	10.014	31	1803	-	

Lungime Segmente

1) Valorile lungimilor segmentelor sunt obţinute din proiecţie în plan.

Punct început	X / Y	Punct sfârşit	X / Y	Lungime segment
1	428.776,461 490.246,606	2	428.761,583 490.255,673	17.423
4	428.753,668 490.249,919	5	428.762,92 490.236,926	15.95
7	428.758,852 490.229,44	8	428.751,04 490.232,532	8.401
10	428.728,908 490.252,712	11	428.719,306 490.256,455	10.305
13	428.710,241 490.253,831	14	428.709,905 490.230,054	23.779
16	428.758,493 490.201,486	17	428.817,76 490.146,452	80.878

Punct început	X / Y	Punct sfârşit	X / Y	Lungime segment
2	428.761,583 490.255,673	3	428.755,804 490.253,377	6.219
5	428.762,92 490.236,926	6	428.762,595 490.231,556	5.38
8	428.751,04 490.232,532	9	428.738,835 490.240,018	14.318
11	428.719,306 490.256,455	12	428.711,169 490.256,455	8.137
14	428.709,905 490.230,054	15	428.712,537 490.228,616	3.0
17	428.817,76 490.146,452	18	428.824,835 490.144,78	7.27

Punct început	X / Y	Punct sfârşit	X / Y	Lungime segment
3	428.755,804 490.253,377	4	428.753,668 490.249,919	4.065
6	428.762,595 490.231,556	7	428.758,852 490.229,44	4.3
9	428.738,835 490.240,018	10	428.728,908 490.252,712	16.114
12	428.711,169 490.256,455	13	428.710,241 490.253,831	2.783
15	428.712,537 490.228,616	16	428.758,493 490.201,486	53.367
18	428.824,835 490.144,78	19	428.840,465 490.149,526	16.335

Document care conține date cu caracter personal, protejat de prevederile Regulamentului (UE) nr. 679/2016 și Legii 190/2018

Punct început	X / Y	Punct sfârşit	X / Y	Lungime segment
19	428.840,465 490.149,526	20	428.855,62 490.153,941	15.785
22	428.869,197 490.154,87	23	428.874,729 490.153,691	5.656
25	428.887,66 490.143,448	26	428.902,646 490.123,647	24.833
28	428.922,183 490.091,066	29	428.932,268 490.063,53	29.325
31	428.948,382 490.026,24	32	428.951,933 490.013,371	13.35
34	428.950,955 489.991,882	35	428.949,177 489.982,019	10.022
37	428.952,198 489.960,078	38	428.958,225 489.941,861	19.188
40	428.965,078 489.909,74	41	428.967,66 489.898,567	11.467
43	428.973,759 489.903,473	44	428.978,575 489.905,266	5.139
46	428.968,588 489.925,252	47	428.968,588 489.938,582	13.33
49	428.963,35 489.962,462	50	428.963,35 489.987,722	25.259
52	428.955,502 490.033,135	53	428.943,341 490.057,426	27.165
55	428.917,68 490.106,804	56	428.917,967 490.121,566	14.765
58	428.921,372 490.152,51	59	428.898,487 490.149,653	23.063
61	428.872,535 490.173,296	62	428.847,134 490.176,154	25.562
64	428.825,319 490.192,212	65	428.819,704 490.210,155	18.801
67	428.796,835 490.232,812	68	428.794,567 490.234,739	2.976

Punct început	X / Y	Punct sfârşit	X / Y	Lungime segment
20	428.855,62 490.153,941	21	428.867,317 490.155,27	11.772
23	428.874,729 490.153,691	24	428.880,444 490.150,562	6.516
26	428.902,646 490.123,647	27	428.913,123 490.109,117	17.913
29	428.932,268 490.063,53	30	428.941,729 490.043,042	22.567
32	428.951,933 490.013,371	33	428.952,371 490.001,73	11.649
35	428.949,177 489.982,019	36	428.948,673 489.976,567	5.475
38	428.958,225 489.941,861	39	428.962,732 489.918,17	24.116
41	428.967,66 489.898,567	42	428.969,038 489.897,758	1.598
44	428.978,575 489.905,266	45	428.976,15 489.910,312	5.599
47	428.968,588 489.938,582	48	428.964,833 489.955,698	17.523
50	428.963,35 489.987,722	51	428.963,35 490.010,546	22.824
53	428.943,341 490.057,426	54	428.928,754 490.081,706	28.325
56	428.917,967 490.121,566	57	428.925,944 490.134,004	14.777
59	428.898,487 490.149,653	60	428.888,409 490.156,714	12.305
62	428.847,134 490.176,154	63	428.831,316 490.184,546	17.907
65	428.819,704 490.210,155	66	428.808,075 490.223,258	17.52
68	428.794,567 490.234,739	1	428.776,461 490.246,606	21.649

Punct început	X / Y	Punct sfârşit	X / Y	Lungime segment
21	428.867,317 490.155,27	22	428.869,197 490.154,87	1.922
24	428.880,444 490.150,562	25	428.887,66 490.143,448	10.133
27	428.913,123 490.109,117	28	428.922,183 490.091,066	20.197
30	428.941,729 490.043,042	31	428.948,382 490.026,24	18.071
33	428.952,371 490.001,73	34	428.950,955 489.991,882	9.949
36	428.948,673 489.976,567	37	428.952,198 489.960,078	16.862
39	428.962,732 489.918,17	40	428.965,078 489.909,74	8.75
42	428.969,038 489.897,758	43	428.973,759 489.903,473	7.413
45	428.976,15 489.910,312	46	428.968,588 489.925,252	16.745
48	428.964,833 489.955,698	49	428.963,35 489.962,462	6.926
51	428.963,35 490.010,546	52	428.955,502 490.033,135	23.914
54	428.928,754 490.081,706	55	428.917,68 490.106,804	27.432
57	428.925,944 490.134,004	58	428.921,372 490.152,51	19.062
60	428.888,409 490.156,714	61	428.872,535 490.173,296	22.955
63	428.831,316 490.184,546	64	428.825,319 490.192,212	9.732
66	428.808,075 490.223,258	67	428.796,835 490.232,812	14.752

**** Lungimile segmentelor sunt determinate în planul de proiecţie Stereo 70 şi sunt rotunjite la 1 milimetru.**
***** Distanţa dintre puncte este formată din segmente cumulate ce sunt mai mici decât valoarea 1 milimetru.**

Neutilizabil în procesul civil

DATE DESPRE IMOBILUL NR. 11599

Oficiul de Cadastru şi Publicitate Imobiliară SIBIU
Biroul de Cadastru şi Publicitate Imobiliară Sibiu

A. Partea I. Descrierea imobilului

TEREN Extravilan

Adresa: Jud. Sibiu

Nr. Crt	Nr cadastral Nr. topografic	Suprafaţa* (mp)	Observaţii / Referinţe
A1		739	Sector cadastral:10 Teren neimprejmuit;

B. Partea II. Proprietari şi acte

Inscrieri privitoare la dreptul de proprietate şi alte drepturi reale		Referinţe
/		
Act Normativ nr. 7, din 13/03/1996 emis de PARLAMENTUL ROMÂNIEI (lege);		
B1	Inscrierea provizorie, drept de PROPRIETATE, dobandit prin Lege, cota actuala 1/1	A1
	1) **NEIDENTIFICAT NEIDENTIFICAT**	
B2	se noteaza mentiunea de proprietar neidentificat	A1

C. Partea III. SARCINI .

Inscrieri privind dezmembramintele dreptului de proprietate, drepturi reale de garanţie şi sarcini	Referinţe
NU SUNT	

Neutilizabil în circuitul civil

Anexa Nr. 1 La Partea I

Teren

Nr cadastral	Suprafaţa (mp)*	Observaţii / Referinţe
	739	

* Suprafaţa este determinată in planul de proiecţie Stereo 70.

DETALII LINIARE IMOBIL

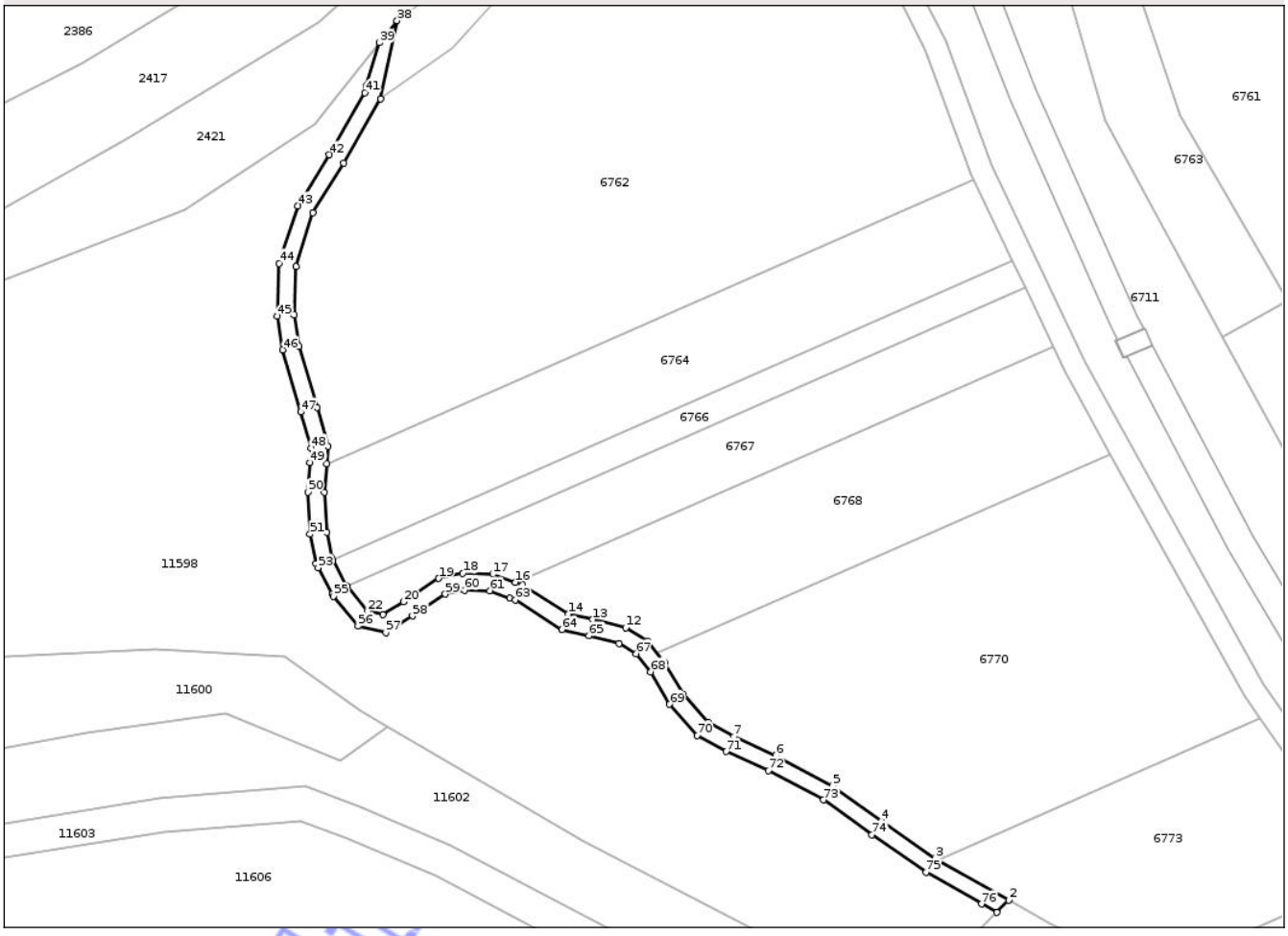

Date referitoare la teren

Crt	Categorie folosință	Intra vilan	Suprafaţa (mp)	Tarla	Parcelă	Nr. topo	Observaţii / Referinţe
1	ape curgatoare	NU	739	31	853	-	PÂRÂU

Lungime Segmente

1) Valorile lungimilor segmentelor sunt obţinute din proiecţie în plan.

Punct început	X / Y	Punct sfârşit	X / Y	Lungime segment
1	428.568,642 490.525,876	2	428.570,759 490.528,043	3.03
4	428.548,016 490.542,21	5	428.539,196 490.548,538	10.855
7	428.521,546 490.557,331	8	428.516,908 490.559,907	5.306
10	428.509,176 490.570,624	11	428.506,083 490.574,437	4.909
13	428.496,29 490.578,251	14	428.491,965 490.579,266	4.443

Punct început	X / Y	Punct sfârşit	X / Y	Lungime segment
2	428.570,759 490.528,043	3	428.557,561 490.535,572	15.193
5	428.539,196 490.548,538	6	428.529,072 490.553,93	11.471
8	428.516,908 490.559,907	9	428.512,475 490.564,853	6.642
11	428.506,083 490.574,437	12	428.502,166 490.576,807	4.578
14	428.491,965 490.579,266	15	428.483,706 490.584,474	9.764

Punct început	X / Y	Punct sfârşit	X / Y	Lungime segment
3	428.557,561 490.535,572	4	428.548,016 490.542,21	11.627
6	428.529,072 490.553,93	7	428.521,546 490.557,331	8.258
9	428.512,475 490.564,853	10	428.509,176 490.570,624	6.647
12	428.502,166 490.576,807	13	428.496,29 490.578,251	6.051
15	428.483,706 490.584,474	16	428.482,447 490.584,924	1.336

Document care conține date cu caracter personal, protejat de prevederile Regulamentului (UE) nr. 679/2016 și Legii 190/2018

Punct început	X / Y	Punct sfârşit	X / Y	Lungime segment
16	428.482,447 490.584,924	17	428.478,37 490.586,38	4.329
19	428.468,714 490.585,617	20	428.462,362 490.581,426	7.61
22	428.455,882 490.579,775	23	428.452,325 490.584,093	5.595
25	428.449,723 490.588,938	26	428.449,528 490.589,301	0.412
28	428.448,259 490.600,986	29	428.448,65 490.606,068	5.098
31	428.446,862 490.616,228	32	428.443,684 490.627,152	11.377
34	428.443,11 490.641,449	35	428.446,203 490.651,006	10.045
37	428.458,294 490.671,387	38	428.461,225 490.685,367	14.284
40	428.455,694 490.673,606	41	428.455,456 490.672,467	1.164
43	428.443,46 490.652,276	44	428.440,126 490.641,969	10.833
46	428.440,749 490.626,504	47	428.443,981 490.615,39	11.574
49	428.445,659 490.606,298	50	428.445,253 490.601,021	5.293
52	428.446,67 490.588,282	53	428.447,08 490.587,519	0.867
55	428.449,821 490.582,414	56	428.454,218 490.577,077	6.915
58	428.463,979 490.578,899	59	428.469,884 490.582,795	7.074
61	428.477,816 490.583,392	62	428.481,438 490.582,098	3.846
64	428.490,79 490.576,461	65	428.495,589 490.575,334	4.93
67	428.504,083 490.572,142	68	428.506,692 490.568,924	4.143
70	428.515,01 490.557,529	71	428.520,198 490.554,648	5.934
73	428.537,61 490.545,984	74	428.546,285 490.539,76	10.677
76	428.565,899 490.527,362	1	428.568,642 490.525,876	3.119

Punct început	X / Y	Punct sfârşit	X / Y	Lungime segment
17	428.478,37 490.586,38	18	428.473,035 490.586,506	5.337
20	428.462,362 490.581,426	21	428.458,677 490.579,139	4.337
23	428.452,325 490.584,093	24	428.452,224 490.584,28	0.212
26	428.449,528 490.589,301	27	428.448,64 490.593,873	4.657
29	428.448,65 490.606,068	30	428.448,894 490.609,242	3.184
32	428.443,684 490.627,152	33	428.442,83 490.632,735	5.648
35	428.446,203 490.651,006	36	428.451,686 490.659,861	10.415
38	428.461,225 490.685,367	39	428.458,078 490.681,415	5.053
41	428.455,456 490.672,467	42	428.449,108 490.661,397	12.761
44	428.440,126 490.641,969	45	428.439,822 490.632,555	9.419
47	428.443,981 490.615,39	48	428.445,861 490.608,928	6.73
50	428.445,253 490.601,021	51	428.445,655 490.593,504	7.527
53	428.447,08 490.587,519	54	428.449,581 490.582,861	5.287
56	428.454,218 490.577,077	57	428.459,212 490.575,941	5.121
59	428.469,884 490.582,795	60	428.473,305 490.583,499	3.492
62	428.481,438 490.582,098	63	428.482,385 490.581,76	1.006
65	428.495,589 490.575,334	66	428.501,006 490.574,003	5.577
68	428.506,692 490.568,924	69	428.510,028 490.563,088	6.722
71	428.520,198 490.554,648	72	428.527,747 490.551,237	8.284
74	428.546,285 490.539,76	75	428.555,958 490.533,032	11.783

Punct început	X / Y	Punct sfârşit	X / Y	Lungime segment
18	428.473,035 490.586,506	19	428.468,714 490.585,617	4.411
21	428.458,677 490.579,139	22	428.455,882 490.579,775	2.866
24	428.452,224 490.584,28	25	428.449,723 490.588,938	5.287
27	428.448,64 490.593,873	28	428.448,259 490.600,986	7.123
30	428.448,894 490.609,242	31	428.446,862 490.616,228	7.275
33	428.442,83 490.632,735	34	428.443,11 490.641,449	8.718
36	428.451,686 490.659,861	37	428.458,294 490.671,387	13.286
39	428.458,078 490.681,415	40	428.455,694 490.673,606	8.164
42	428.449,108 490.661,397	43	428.443,46 490.652,276	10.728
45	428.439,822 490.632,555	46	428.440,749 490.626,504	6.122
48	428.445,861 490.608,928	49	428.445,659 490.606,298	2.638
51	428.445,655 490.593,504	52	428.446,67 490.588,282	5.32
54	428.449,581 490.582,861	55	428.449,821 490.582,414	0.507
57	428.459,212 490.575,941	58	428.463,979 490.578,899	5.61
60	428.473,305 490.583,499	61	428.477,816 490.583,392	4.513
63	428.482,385 490.581,76	64	428.490,79 490.576,461	9.935
66	428.501,006 490.574,003	67	428.504,083 490.572,142	3.596
69	428.510,028 490.563,088	70	428.515,01 490.557,529	7.465
72	428.527,747 490.551,237	73	428.537,61 490.545,984	11.174
75	428.555,958 490.533,032	76	428.565,899 490.527,362	11.444

**** Lungimile segmentelor sunt determinate în planul de proiecţie Stereo 70 şi sunt rotunjite la 1 milimetru.**
***** Distanţa dintre puncte este formată din segmente cumulate ce sunt mai mici decât valoarea 1 milimetru.**

Neautentificat pe baza actului

DATE DESPRE IMOBILUL NR. 11600

Oficiul de Cadastru şi Publicitate Imobiliară SIBIU
Biroul de Cadastru şi Publicitate Imobiliară Sibiu

A. Partea I. Descrierea imobilului

TEREN Extravilan

Adresa: Jud. Sibiu

Nr. Crt	Nr cadastral Nr. topografic	Suprafaţa* (mp)	Observaţii / Referinţe
A1		1.279	Sector cadastral:10 Teren neimprejmuit;

B. Partea II. Proprietari şi acte

Inscrieri privitoare la dreptul de proprietate şi alte drepturi reale		Referinţe
/		
Act Normativ nr. 7, din 13/03/1996 emis de PARLAMENTUL ROMÂNIEI (lege);		
B1	Inscrierea provizorie, drept de PROPRIETATE, dobandit prin Lege, cota actuala 1/1	A1
	1) **NEIDENTIFICAT NEIDENTIFICAT**	
B2	se noteaza mentiunea de proprietar neidentificat	A1

C. Partea III. SARCINI .

Inscrieri privind dezmembramintele dreptului de proprietate, drepturi reale de garanţie şi sarcini	Referinţe
NU SUNT	

Neutilizabil în circuitul civil

Anexa Nr. 1 La Partea I

Teren

Nr cadastral	Suprafaţa (mp)*	Observaţii / Referinţe
	1.279	

* Suprafaţa este determinată in planul de proiecţie Stereo 70.

DETALII LINIARE IMOBIL

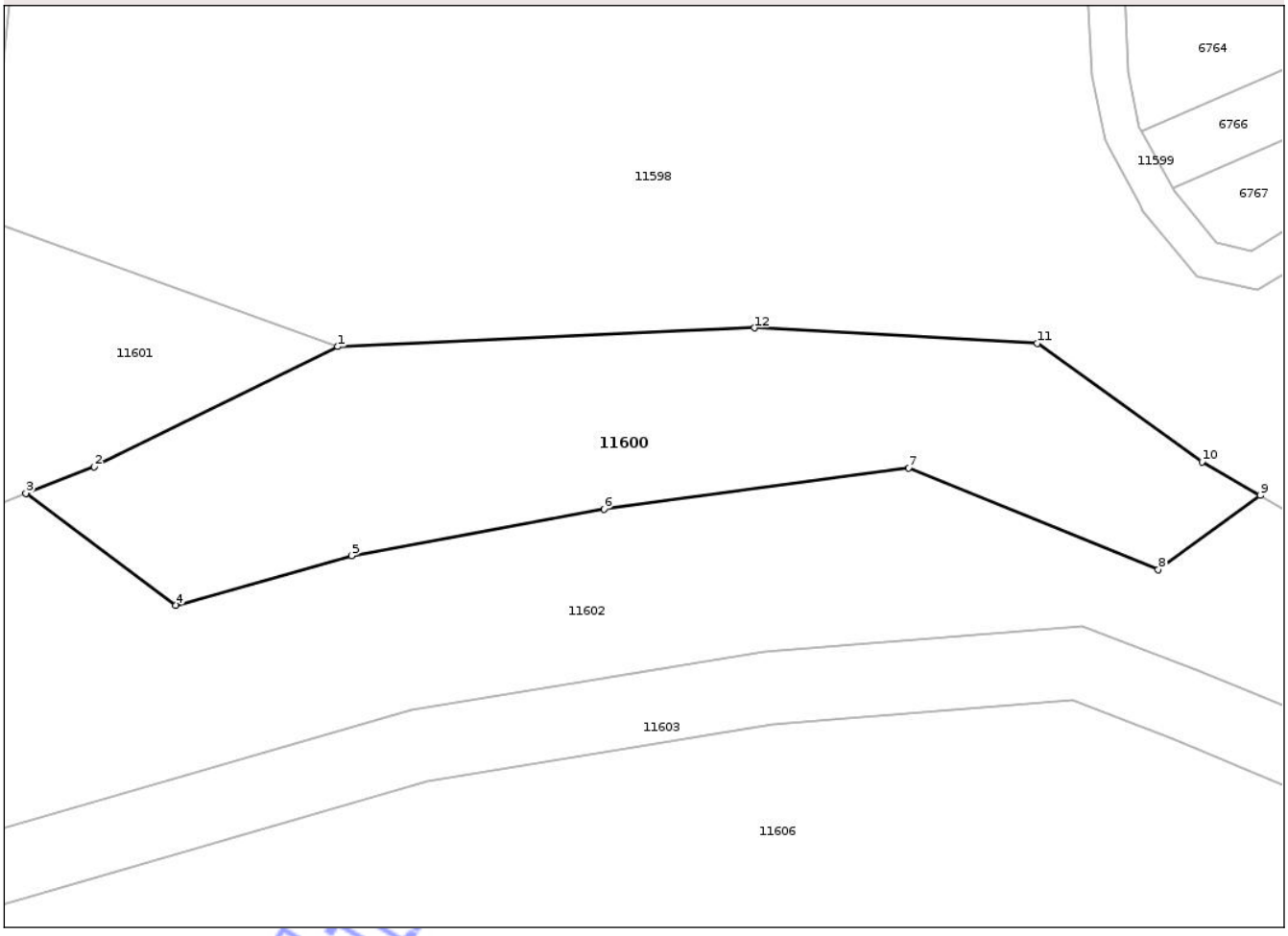

Date referitoare la teren

Crt	Categorie folosință	Intra vilan	Suprafaţa (mp)	Tarla	Parcelă	Nr. topo	Observaţii / Referinţe
1	ape statatoare	NU	1.279	31	854	-	STUFĂRIȘ

Lungime Segmente
1) Valorile lungimilor segmentelor sunt obţinute din proiecţie în plan.

Punct început	X / Y	Punct sfârşit	X / Y	Lungime segment (** (m)
1	428.383,651 490.571,295	2	428.363,641 490.561,447	22.302
2	428.363,641 490.561,447	3	428.358,034 490.559,265	6.017
3	428.358,034 490.559,265	4	428.370,36 490.550,08	15.372
4	428.370,36 490.550,08	5	428.384,787 490.554,137	14.987
5	428.384,787 490.554,137	6	428.405,526 490.557,97	21.09

Document care conține date cu caracter personal, protejat de prevederile Regulamentului (UE) nr. 679/2016 și Legii 190/2018

Punct început	X / Y	Punct sfârşit	X / Y	Lungime segment (** (m)
6	428.405,526 490.557,97	7	428.430,549 490.561,351	25.25
7	428.430,549 490.561,351	8	428.451,063 490.553,01	22.145
8	428.451,063 490.553,01	9	428.459,437 490.559,071	10.338
9	428.459,437 490.559,071	10	428.454,651 490.561,845	5.532
10	428.454,651 490.561,845	11	428.441,115 490.571,55	16.656
11	428.441,115 490.571,55	12	428.417,874 490.572,827	23.276
12	428.417,874 490.572,827	1	428.383,651 490.571,295	34.257

** Lungimile segmentelor sunt determinate în planul de proiecţie Stereo 70 şi sunt rotunjite la 1 milimetru.
*** Distanţa dintre puncte este formată din segmente cumulate ce sunt mai mici decât valoarea 1 milimetru.

Neutilizabil în circuitul civil

DATE DESPRE IMOBILUL NR. 11601

Oficiul de Cadastru şi Publicitate Imobiliară SIBIU
Biroul de Cadastru şi Publicitate Imobiliară Sibiu

A. Partea I. Descrierea imobilului

TEREN Extravilan

Adresa: Jud. Sibiu

Nr. Crt	Nr cadastral Nr. topografic	Suprafaţa* (mp)	Observaţii / Referinţe
A1		2.747	Sector cadastral:10 Teren neimprejmuit;

B. Partea II. Proprietari şi acte

Inscrieri privitoare la dreptul de proprietate şi alte drepturi reale		Referinţe
/		
Act Normativ nr. 7, din 13/03/1996 emis de PARLAMENTUL ROMÂNIEI (lege);		
B1	Inscrierea provizorie, drept de PROPRIETATE, dobandit prin Lege, cota actuala 1/1	A1
	1) **NEIDENTIFICAT NEIDENTIFICAT**	
B2	se noteaza mentiunea de proprietar neidentificat	A1

C. Partea III. SARCINI .

Inscrieri privind dezmembramintele dreptului de proprietate, drepturi reale de garanţie şi sarcini	Referinţe
NU SUNT	

Neutilizabil în circuitul civil

Anexa Nr. 1 La Partea I

Teren

Nr cadastral	Suprafaţa (mp)*	Observaţii / Referinţe
	2.747	

* Suprafaţa este determinată in planul de proiecţie Stereo 70.

DETALII LINIARE IMOBIL

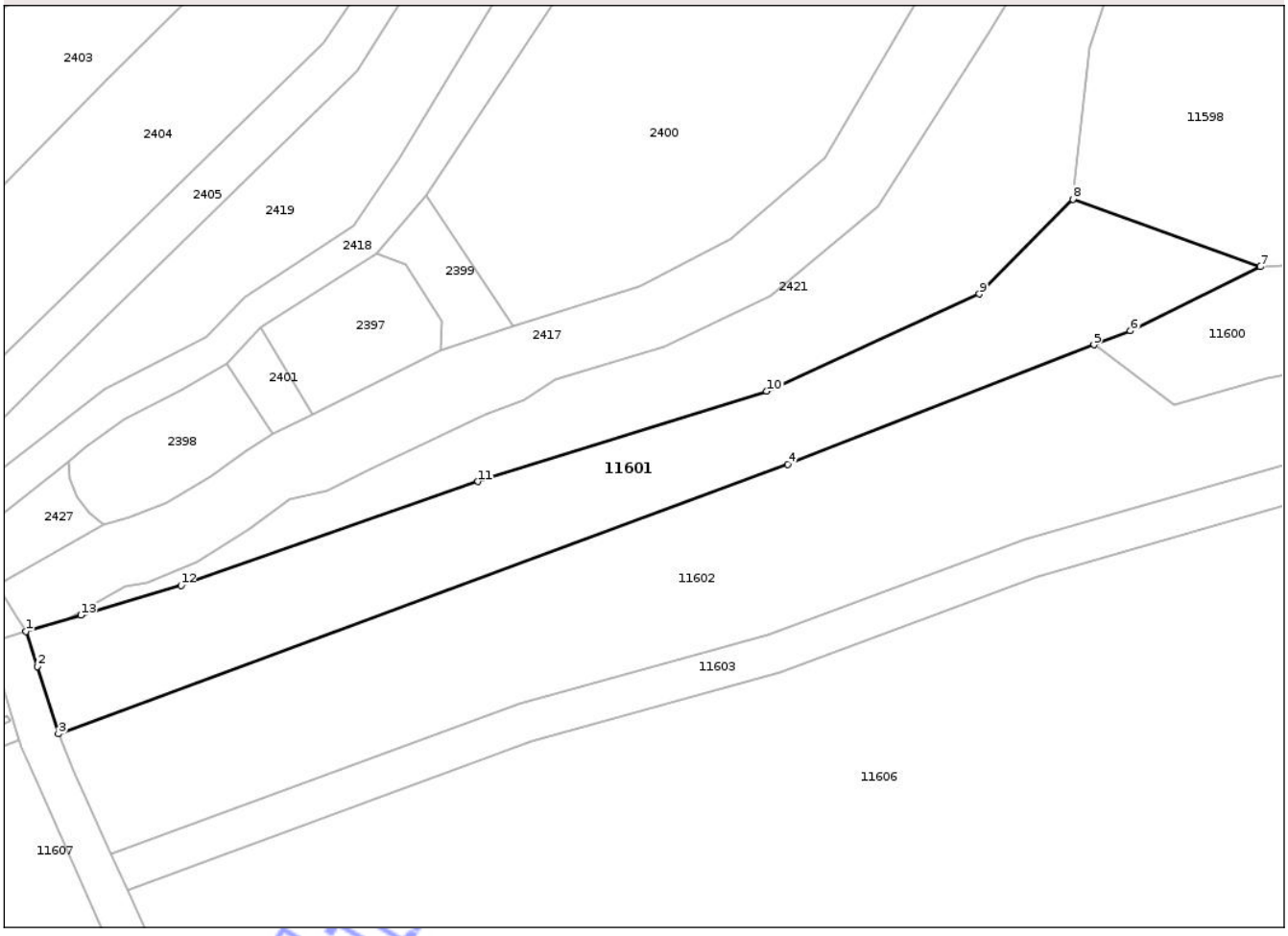

Date referitoare la teren

Crt	Categorie folosință	Intra vilan	Suprafaţa (mp)	Tarla	Parcelă	Nr. topo	Observaţii / Referinţe
1	ape statatoare	NU	2.747	31	850	-	STUFĂRIȘ

Lungime Segmente
1) Valorile lungimilor segmentelor sunt obţinute din proiecţie în plan.

Punct început	X / Y	Punct sfârşit	X / Y	Lungime segment (** (m)
1	428.193,409 490.515,16	2	428.195,217 490.509,763	5.691
2	428.195,217 490.509,763	3	428.198,427 490.499,367	10.881
3	428.198,427 490.499,367	4	428.310,822 490.540,888	119.82
4	428.310,822 490.540,888	5	428.358,034 490.559,265	50.662
5	428.358,034 490.559,265	6	428.363,641 490.561,447	6.017

Document care conține date cu caracter personal, protejat de prevederile Regulamentului (UE) nr. 679/2016 și Legii 190/2018

Punct început	X / Y	Punct sfârşit	X / Y	Lungime segment (** (m)
6	428.363,641 490.561,447	7	428.383,651 490.571,295	22.302
7	428.383,651 490.571,295	8	428.354,758 490.581,706	30.712
8	428.354,758 490.581,706	9	428.340,338 490.567,095	20.529
9	428.340,338 490.567,095	10	428.307,596 490.552,144	35.994
10	428.307,596 490.552,144	11	428.263,101 490.538,212	46.626
11	428.263,101 490.538,212	12	428.217,296 490.522,242	48.509
12	428.217,296 490.522,242	13	428.201,861 490.517,666	16.099
13	428.201,861 490.517,666	1	428.193,409 490.515,16	8.816

** Lungimile segmentelor sunt determinate în planul de proiecţie Stereo 70 şi sunt rotunjite la 1 milimetru.
*** Distanţa dintre puncte este formată din segmente cumulate ce sunt mai mici decât valoarea 1 milimetru.

Neutilizabil în circuitul civil

DATE DESPRE IMOBILUL NR. 11602

Oficiul de Cadastru şi Publicitate Imobiliară SIBIU
Biroul de Cadastru şi Publicitate Imobiliară Sibiu

A. Partea I. Descrierea imobilului

TEREN Extravilan

Adresa: Jud. Sibiu

Nr. Crt	Nr cadastral Nr. topografic	Suprafaţa* (mp)	Observaţii / Referinţe
A1		11.476	Sector cadastral:10 Teren neimprejmuit;

B. Partea II. Proprietari şi acte

Inscrieri privitoare la dreptul de proprietate şi alte drepturi reale		Referinţe
/		
Act Normativ nr. 7, din 13/03/1996 emis de PARLAMENTUL ROMÂNIEI (lege);		
B1	Inscrierea provizorie, drept de PROPRIETATE, dobandit prin Lege, cota actuala 1/1	A1
	1) **NEIDENTIFICAT NEIDENTIFICAT**	
B2	proprietar neidentificat, rezerva comisiei locale de fond funciar	A1

C. Partea III. SARCINI .

Inscrieri privind dezmembramintele dreptului de proprietate, drepturi reale de garanţie şi sarcini	Referinţe
NU SUNT	

Neutilizabil în circuitul civil

Anexa Nr. 1 La Partea I

Teren

Nr cadastral	Suprafaţa (mp)*	Observaţii / Referinţe
	11.476	

* Suprafaţa este determinată in planul de proiecţie Stereo 70.

DETALII LINIARE IMOBIL

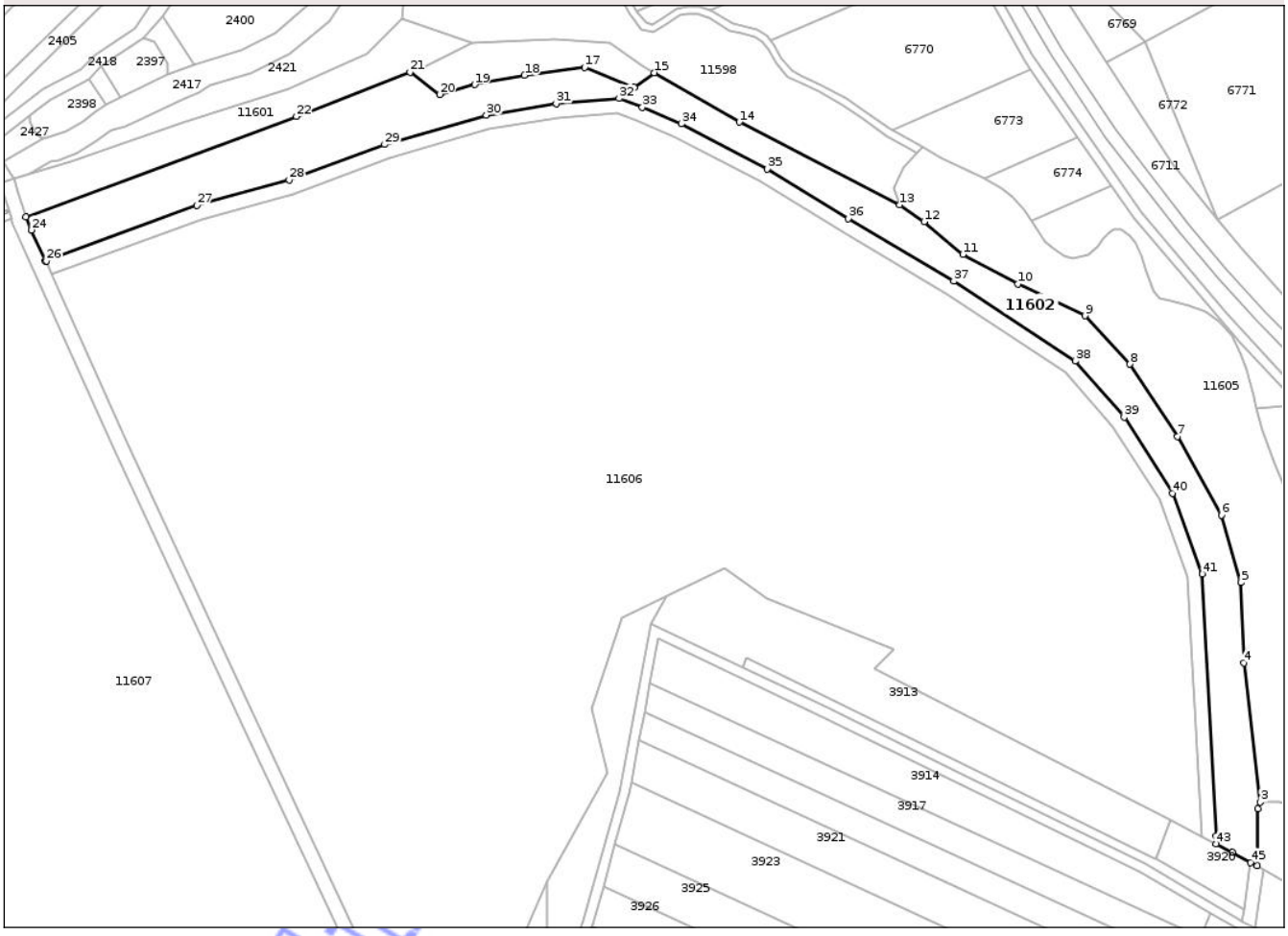

Date referitoare la teren

Crt	Categorie folosinţă	Intra vilan	Suprafaţa (mp)	Tarla	Parcelă	Nr. topo	Observaţii / Referinţe
1	faneata	NU	11.476	31	855	-	

Lungime Segmente

1) Valorile lungimilor segmentelor sunt obţinute din proiecţie în plan.

Punct început	X / Y	Punct sfârşit	X / Y	Lungime segment
1	428.709,905 490.230,054	2	428.710,241 490.253,831	23.779
4	428.704,328 490.314,321	5	428.703,254 490.347,617	33.314
7	428.676,76 490.408,123	8	428.657,069 490.438,198	35.947
10	428.610,526 490.471,494	11	428.587,612 490.483,667	25.946
13	428.561,432 490.504,264	14	428.494,748 490.538,604	75.006
16	428.451,063 490.553,01	17	428.430,549 490.561,351	22.145

Punct început	X / Y	Punct sfârşit	X / Y	Lungime segment
2	428.710,241 490.253,831	3	428.711,169 490.256,455	2.783
5	428.703,254 490.347,617	6	428.695,02 490.375,543	29.115
8	428.657,069 490.438,198	9	428.638,452 490.458,247	27.36
11	428.587,612 490.483,667	12	428.571,501 490.497,272	21.087
14	428.494,748 490.538,604	15	428.459,437 490.559,071	40.814
17	428.430,549 490.561,351	18	428.405,526 490.557,97	25.25

Punct început	X / Y	Punct sfârşit	X / Y	Lungime segment
3	428.711,169 490.256,455	4	428.704,328 490.314,321	58.269
6	428.695,02 490.375,543	7	428.676,76 490.408,123	37.348
9	428.638,452 490.458,247	10	428.610,526 490.471,494	30.909
12	428.571,501 490.497,272	13	428.561,432 490.504,264	12.259
15	428.459,437 490.559,071	16	428.451,063 490.553,01	10.338
18	428.405,526 490.557,97	19	428.384,787 490.554,137	21.09

Document care conține date cu caracter personal, protejat de prevederile Regulamentului (UE) nr. 679/2016 și Legii 190/2018

Punct început	X / Y	Punct sfârşit	X / Y	Lungime segment
19	428.384,787 490.554,137	20	428.370,36 490.550,08	14.987
22	428.310,822 490.540,888	23	428.198,427 490.499,367	119.82
25	428.206,577 490.480,88	26	428.206,97 490.481,027	0.42
28	428.307,761 490.514,58	29	428.347,514 490.529,271	42.381
31	428.418,692 490.546,243	32	428.444,866 490.548,379	26.261
34	428.470,696 490.537,874	35	428.506,295 490.519,176	40.211
37	428.583,824 490.472,658	38	428.634,254 490.439,467	60.372
40	428.674,711 490.384,654	41	428.687,118 490.351,102	35.772
43	428.692,842 490.239,144	44	428.699,689 490.235,637	7.693

Punct început	X / Y	Punct sfârşit	X / Y	Lungime segment
20	428.370,36 490.550,08	21	428.358,034 490.559,265	15.372
23	428.198,427 490.499,367	24	428.200,735 490.493,867	5.965
26	428.206,97 490.481,027	27	428.269,498 490.504,047	66.63
29	428.347,514 490.529,271	30	428.389,685 490.541,465	43.898
32	428.444,866 490.548,379	33	428.454,49 490.544,698	10.303
35	428.506,295 490.519,176	36	428.540,066 490.498,62	39.536
38	428.634,254 490.439,467	39	428.654,644 490.416,114	31.002
41	428.687,118 490.351,102	42	428.692,787 490.242,554	108.696
44	428.699,689 490.235,637	45	428.707,272 490.231,493	8.641

Punct început	X / Y	Punct sfârşit	X / Y	Lungime segment
21	428.358,034 490.559,265	22	428.310,822 490.540,888	50.662
24	428.200,735 490.493,867	25	428.206,577 490.480,88	14.24
27	428.269,498 490.504,047	28	428.307,761 490.514,58	39.687
30	428.389,685 490.541,465	31	428.418,692 490.546,243	29.399
33	428.454,49 490.544,698	34	428.470,696 490.537,874	17.584
36	428.540,066 490.498,62	37	428.583,824 490.472,658	50.88
39	428.654,644 490.416,114	40	428.674,711 490.384,654	37.315
42	428.692,787 490.242,554	43	428.692,842 490.239,144	3.41
45	428.707,272 490.231,493	1	428.709,905 490.230,054	3.0

**** Lungimile segmentelor sunt determinate în planul de proiecţie Stereo 70 şi sunt rotunjite la 1 milimetru.**
***** Distanţa dintre puncte este formată din segmente cumulate ce sunt mai mici decât valoarea 1 milimetru.**

Neutilizabil în circuitul civil

DATE DESPRE IMOBILUL NR. 11603

Oficiul de Cadastru şi Publicitate Imobiliară SIBIU
Biroul de Cadastru şi Publicitate Imobiliară Sibiu

A. Partea I. Descrierea imobilului

TEREN Extravilan

Adresa: Jud. Sibiu

Nr. Crt	Nr cadastral Nr. topografic	Suprafaţa* (mp)	Observaţii / Referinţe
A1		4.057	Sector cadastral:10 Teren neimprejmuit;

B. Partea II. Proprietari şi acte

Inscrieri privitoare la dreptul de proprietate şi alte drepturi reale		Referinţe
/		
Act Normativ nr. 7, din 13/03/1996 emis de PARLAMENTUL ROMÂNIEI (lege);		
B1	Inscrierea provizorie, drept de PROPRIETATE, dobandit prin Lege, cota actuala 1/1	A1
	1) **NEIDENTIFICAT NEIDENTIFICAT**	
B2	se noteaza mentiunea de proprietar neidentificat	A1

C. Partea III. SARCINI .

Inscrieri privind dezmembramintele dreptului de proprietate, drepturi reale de garanţie şi sarcini	Referinţe
NU SUNT	

Neutilizabil în circuitul civil

Anexa Nr. 1 La Partea I

Teren

Nr cadastral	Suprafaţa (mp)*	Observaţii / Referinţe
	4.057	

* Suprafaţa este determinată in planul de proiecţie Stereo 70.

DETALII LINIARE IMOBIL

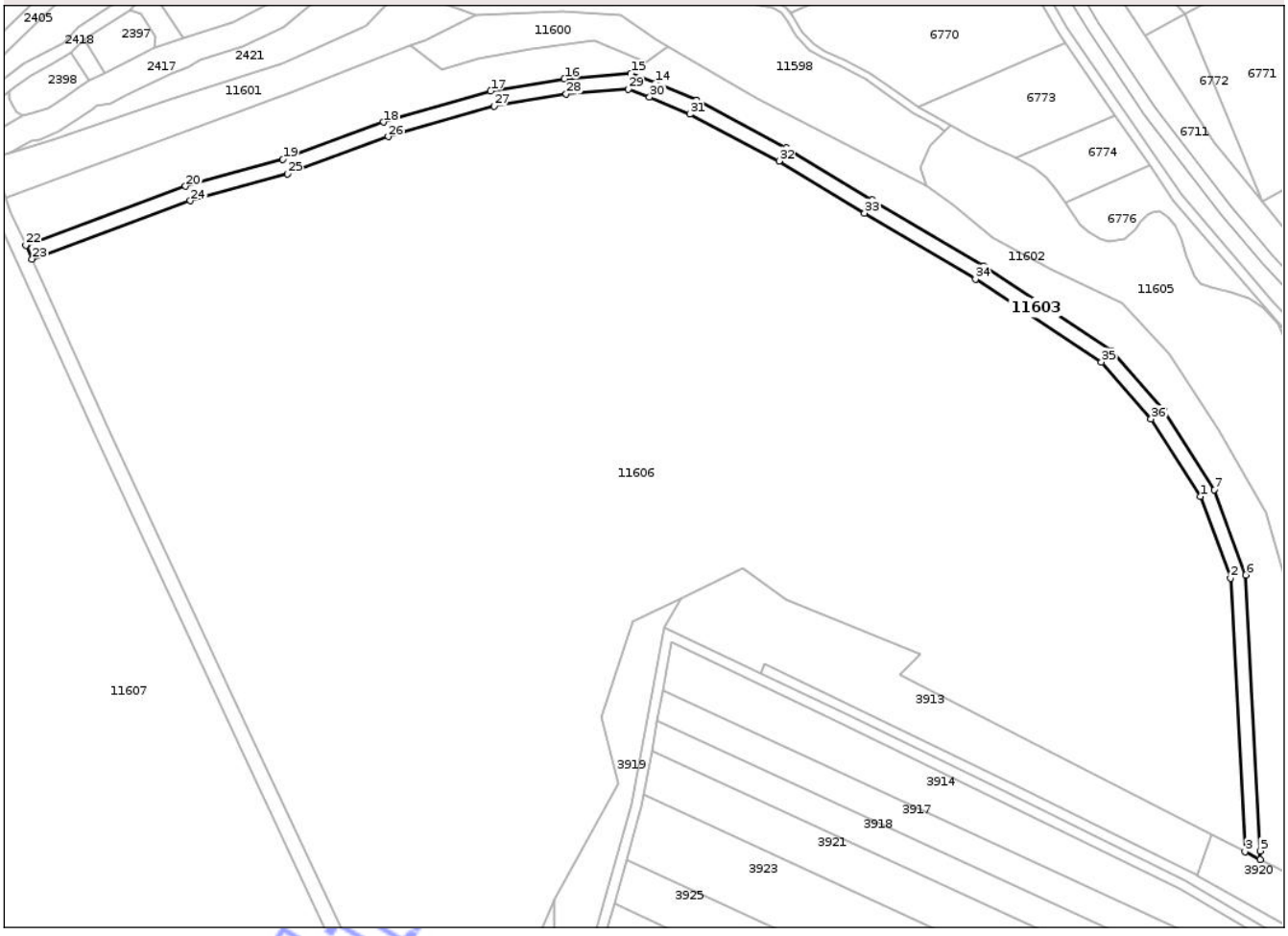

Date referitoare la teren

Crt	Categorie folosință	Intra vilan	Suprafaţa (mp)	Tarla	Parcelă	Nr. topo	Observaţii / Referinţe
1	curti constructii	NU	4.057	31	848	-	DIG

Lungime Segmente
1) Valorile lungimilor segmentelor sunt obţinute din proiecţie în plan.

Punct început	X / Y	Punct sfârşit	X / Y	Lungime segment (** (m)
1	428.669,307 490.381,97	2	428.681,174 490.349,878	34.216
3	428.686,795 490.242,241	4	428.692,842 490.239,144	6.794
5	428.692,787 490.242,554	6	428.687,118 490.351,102	108.696
7	428.674,711 490.384,654	8	428.654,644 490.416,114	37.315
9	428.634,254 490.439,467	10	428.583,824 490.472,658	60.372

Punct început	X / Y	Punct sfârşit	X / Y	Lungime segment (** (m)
2	428.681,174 490.349,878	3	428.686,795 490.242,241	107.783
4	428.692,842 490.239,144	5	428.692,787 490.242,554	3.41
6	428.687,118 490.351,102	7	428.674,711 490.384,654	35.772
8	428.654,644 490.416,114	9	428.634,254 490.439,467	31.002
10	428.583,824 490.472,658	11	428.540,066 490.498,62	50.88

Document care conține date cu caracter personal, protejat de prevederile Regulamentului (UE) nr. 679/2016 și Legii 190/2018

Punct început	X / Y	Punct sfârşit	X / Y	Lungime segment (** (m)
11	428.540,066 490.498,62	12	428.506,295 490.519,176	39.536
13	428.470,696 490.537,874	14	428.454,49 490.544,698	17.584
15	428.444,866 490.548,379	16	428.418,692 490.546,243	26.261
17	428.389,685 490.541,465	18	428.347,514 490.529,271	43.898
19	428.307,761 490.514,58	20	428.269,498 490.504,047	39.687
21	428.206,97 490.481,027	22	428.206,577 490.480,88	0.42
23	428.209,043 490.475,396	24	428.271,333 490.498,329	66.377
25	428.309,61 490.508,859	26	428.349,391 490.523,568	42.413
27	428.391,01 490.535,602	28	428.419,425 490.540,283	28.798
29	428.443,996 490.542,288	30	428.452,253 490.539,129	8.841
31	428.468,132 490.532,443	32	428.503,337 490.513,953	39.766
33	428.536,976 490.493,477	34	428.580,643 490.467,57	50.774
35	428.630,272 490.434,905	36	428.649,828 490.412,507	29.734

Punct început	X / Y	Punct sfârşit	X / Y	Lungime segment (** (m)
12	428.506,295 490.519,176	13	428.470,696 490.537,874	40.211
14	428.454,49 490.544,698	15	428.444,866 490.548,379	10.303
16	428.418,692 490.546,243	17	428.389,685 490.541,465	29.399
18	428.347,514 490.529,271	19	428.307,761 490.514,58	42.381
20	428.269,498 490.504,047	21	428.206,97 490.481,027	66.63
22	428.206,577 490.480,88	23	428.209,043 490.475,396	6.013
24	428.271,333 490.498,329	25	428.309,61 490.508,859	39.699
26	428.349,391 490.523,568	27	428.391,01 490.535,602	43.325
28	428.419,425 490.540,283	29	428.443,996 490.542,288	24.652
30	428.452,253 490.539,129	31	428.468,132 490.532,443	17.229
32	428.503,337 490.513,953	33	428.536,976 490.493,477	39.38
34	428.580,643 490.467,57	35	428.630,272 490.434,905	59.414
36	428.649,828 490.412,507	1	428.669,307 490.381,97	36.22

** Lungimile segmentelor sunt determinate în planul de proiecţie Stereo 70 şi sunt rotunjite la 1 milimetru.
*** Distanţa dintre puncte este formată din segmente cumulate ce sunt mai mici decât valoarea 1 milimetru.

Neutilizabil în circuitul civil

DATE DESPRE IMOBILUL NR. 11604

Oficiul de Cadastru şi Publicitate Imobiliară SIBIU
Biroul de Cadastru şi Publicitate Imobiliară Sibiu

A. Partea I. Descrierea imobilului

TEREN Extravilan

Adresa: Jud. Sibiu

Nr. Crt	Nr cadastral Nr. topografic	Suprafaţa* (mp)	Observaţii / Referinţe
A1		231	Sector cadastral:10 Teren neimprejmuit;

Construcţii

Crt	Nr cadastral Nr. topografic	Adresa	Observaţii / Referinţe
A1.1		Jud. Sibiu	Nr. niveluri:1; S. construita la sol:23 mp; STAVILE
A1.2		Jud. Sibiu	Nr. niveluri:1; S. construita la sol:23 mp; STAVILE
A1.3		Jud. Sibiu	Nr. niveluri:1; S. construita la sol:23 mp; STAVILE

B. Partea II. Proprietari şi acte

Inscrieri privitoare la dreptul de proprietate şi alte drepturi reale		Referinţe
/		
Act Normativ nr. 7, din 13/03/1996 emis de PARLAMENTUL ROMÂNIEI (lege);		
B1	Inscrierea provizorie, drept de PROPRIETATE, dobandit prin Lege, cota actuala 1/1	A1
	1) **NEIDENTIFICAT NEIDENTIFICAT**	
B2	Intabulare, drept de PROPRIETATE, dobandit prin Lege, cota actuala 1/1	A1.1, A1.2, A1.3
	1) **NEIDENTIFICAT NEIDENTIFICAT**	
B3	se noteaza mentiunea de proprietar neidentificat	A1

C. Partea III. SARCINI .

Inscrieri privind dezmembramintele dreptului de proprietate, drepturi reale de garanţie şi sarcini	Referinţe
NU SUNT	

Neutilizabil în circuitul civil

Anexa Nr. 1 La Partea I

Teren

Nr cadastral	Suprafaţa (mp)*	Observaţii / Referinţe
	231	

* Suprafaţa este determinată in planul de proiecţie Stereo 70.

DETALII LINIARE IMOBIL

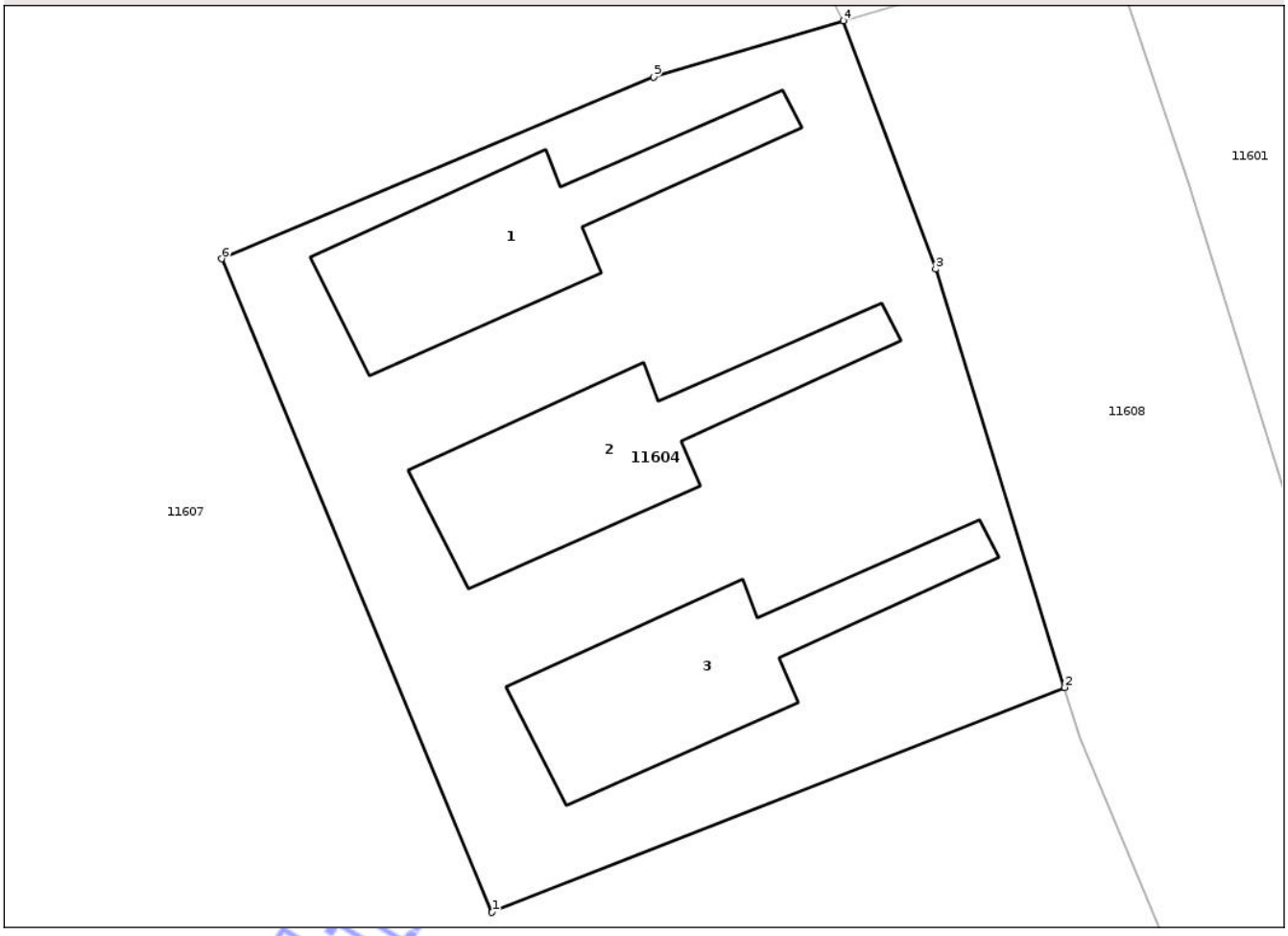

Date referitoare la teren

Crt	Categorie folosință	Intra vilan	Suprafaţa (mp)	Tarla	Parcelă	Nr. topo	Observaţii / Referinţe
1	curti constructii	NU	231	31	849	-	CAMIN DE APA

Date referitoare la construcţii

Crt	Număr	Destinaţie construcţie	Supraf. (mp)	Situaţie juridică	Observaţii / Referinţe
A1.1		constructii industriale si edilitare	23	Cu acte	Nr. niveluri:1; S. construita la sol:23 mp; STAVILE
A1.2		constructii industriale si edilitare	23	Cu acte	Nr. niveluri:1; S. construita la sol:23 mp; STAVILE
A1.3		constructii industriale si edilitare	23	Cu acte	Nr. niveluri:1; S. construita la sol:23 mp; STAVILE

Lungime Segmente

1) Valorile lungimilor segmentelor sunt obţinute din proiecţie în plan.

Punct început	X / Y	Punct sfârşit	X / Y	Lungime segment (** (m)

NEOFICIAL

Punct început	X / Y	Punct sfârşit	X / Y	Lungime segment (** (m)
1	428.179,575 490.493,407	2	428.192,431 490.498,449	13.809
2	428.192,431 490.498,449	3	428.189,534 490.507,832	9.82
3	428.189,534 490.507,832	4	428.187,466 490.513,398	5.937
4	428.187,466 490.513,398	5	428.183,197 490.512,132	4.453
5	428.183,197 490.512,132	6	428.173,502 490.508,057	10.517
6	428.173,502 490.508,057	1	428.179,575 490.493,407	15.858

** Lungimile segmentelor sunt determinate în planul de proiecţie Stereo 70 şi sunt rotunjite la 1 milimetru.
*** Distanţa dintre puncte este formată din segmente cumulate ce sunt mai mici decât valoarea 1 milimetru.

Neutilizabil în circuitul civil

DATE DESPRE IMOBILUL NR. 11605

Oficiul de Cadastru şi Publicitate Imobiliară SIBIU
Biroul de Cadastru şi Publicitate Imobiliară Sibiu

A. Partea I. Descrierea imobilului

TEREN Extravilan

Adresa: Jud. Sibiu

Nr. Crt	Nr cadastral Nr. topografic	Suprafaţa* (mp)	Observaţii / Referinţe
A1		12.802	Sector cadastral:10 Teren neimprejmuit;

B. Partea II. Proprietari şi acte

Inscrieri privitoare la dreptul de proprietate şi alte drepturi reale		Referinţe
/		
Act Normativ nr. 7, din 13/03/1996 emis de PARLAMENTUL ROMÂNIEI (lege);		
B1	Inscrierea provizorie, drept de PROPRIETATE, dobandit prin Lege, cota actuala 1/1	A1
	1) **NEIDENTIFICAT NEIDENTIFICAT**	
B2	proprietar neidentificat, rezerva comisiei locale de fond funciar	A1

C. Partea III. SARCINI .

Inscrieri privind dezmembramintele dreptului de proprietate, drepturi reale de garanţie şi sarcini	Referinţe
NU SUNT	

Neutilizabil în circuitul civil

Anexa Nr. 1 La Partea I

Teren

Nr cadastral	Suprafaţa (mp)*	Observaţii / Referinţe
	12.802	

* Suprafaţa este determinată in planul de proiecţie Stereo 70.

DETALII LINIARE IMOBIL

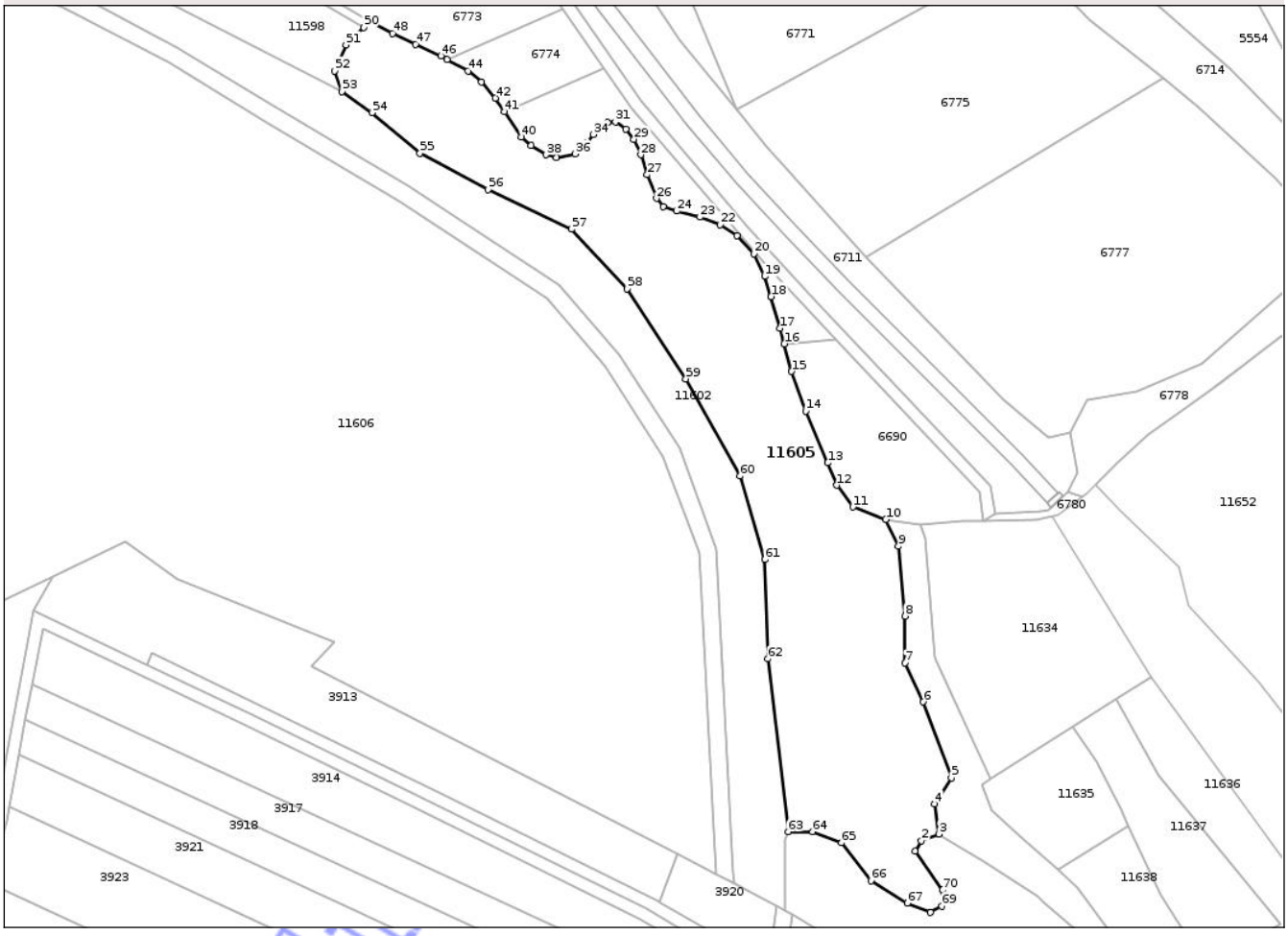

Date referitoare la teren

Crt	Categorie folosință	Intra vilan	Suprafaţa (mp)	Tarla	Parcelă	Nr. topo	Observaţii / Referinţe
1	faneata	NU	12.802	31	1804	-	

Lungime Segmente

1) Valorile lungimilor segmentelor sunt obţinute din proiecţie în plan.

Punct început	X / Y	Punct sfârşit	X / Y	Lungime segment
1	428.753,668 490.249,919	2	428.755,804 490.253,377	4.065
4	428.760,231 490.265,684	5	428.765,815 490.274,488	10.425
7	428.750,301 490.312,934	8	428.750,301 490.328,676	15.743
10	428.743,84 490.360,975	11	428.732,822 490.365,167	11.789
13	428.724,337 490.379,986	14	428.716,97 490.397,312	18.828
16	428.709,782 490.419,862	17	428.708,388 490.425,068	5.389

Punct început	X / Y	Punct sfârşit	X / Y	Lungime segment
2	428.755,804 490.253,377	3	428.761,583 490.255,673	6.219
5	428.765,815 490.274,488	6	428.756,415 490.299,926	27.119
8	428.750,301 490.328,676	9	428.748,129 490.352,006	23.43
11	428.732,822 490.365,167	12	428.727,458 490.372,48	9.068
14	428.716,97 490.397,312	15	428.712,259 490.410,601	14.099
17	428.708,388 490.425,068	18	428.705,361 490.435,666	11.021

Punct început	X / Y	Punct sfârşit	X / Y	Lungime segment
3	428.761,583 490.255,673	4	428.760,231 490.265,684	10.102
6	428.756,415 490.299,926	7	428.750,301 490.312,934	14.373
9	428.748,129 490.352,006	10	428.743,84 490.360,975	9.942
12	428.727,458 490.372,48	13	428.724,337 490.379,986	8.129
15	428.712,259 490.410,601	16	428.709,782 490.419,862	9.586
18	428.705,361 490.435,666	19	428.703,173 490.442,394	7.076

Document care conține date cu caracter personal, protejat de prevederile Regulamentului (UE) nr. 679/2016 și Legii 190/2018

Punct început	X / Y	Punct sfârşit	X / Y	Lungime segment
19	428.703,173 490.442,394	20	428.699,64 490.449,965	8.354
22	428.688,327 490.459,726	23	428.681,498 490.462,269	7.286
25	428.669,183 490.465,748	26	428.666,907 490.468,559	3.616
28	428.661,678 490.483,15	29	428.659,334 490.488,367	5.719
31	428.653,158 490.494,117	32	428.650,495 490.493,905	2.671
34	428.645,809 490.489,964	35	428.643,572 490.487,09	3.642
37	428.633,453 490.482,299	38	428.629,833 490.483,15	3.719
40	428.621,63 490.489,113	41	428.616,024 490.497,551	10.131
43	428.608,251 490.507,524	44	428.603,721 490.511,204	5.836
46	428.594,645 490.516,22	47	428.586,214 490.520,083	9.274
49	428.570,759 490.528,043	50	428.568,642 490.525,876	3.03
52	428.559,054 490.511,257	53	428.561,432 490.504,264	7.386
55	428.587,612 490.483,667	56	428.610,526 490.471,494	25.946
58	428.657,069 490.438,198	59	428.676,76 490.408,123	35.947
61	428.703,254 490.347,617	62	428.704,328 490.314,321	33.314
64	428.719,306 490.256,455	65	428.728,908 490.252,712	10.305
67	428.751,04 490.232,532	68	428.758,852 490.229,44	8.401
70	428.762,92 490.236,926	1	428.753,668 490.249,919	15.95

Punct început	X / Y	Punct sfârşit	X / Y	Lungime segment
20	428.699,64 490.449,965	21	428.693,919 490.456,02	8.33
23	428.681,498 490.462,269	24	428.673,735 490.464,276	8.018
26	428.666,907 490.468,559	27	428.663,809 490.476,442	8.47
29	428.659,334 490.488,367	30	428.656,672 490.491,775	4.325
32	428.650,495 490.493,905	33	428.648,364 490.492,839	2.383
35	428.643,572 490.487,09	36	428.639,63 490.483,47	5.352
38	428.629,833 490.483,15	39	428.624,933 490.486,344	5.849
41	428.616,024 490.497,551	42	428.612,971 490.502,146	5.516
44	428.603,721 490.511,204	45	428.596,723 490.515,072	7.996
47	428.586,214 490.520,083	48	428.578,37 490.523,828	8.692
50	428.568,642 490.525,876	51	428.562,83 490.519,928	8.316
53	428.561,432 490.504,264	54	428.571,501 490.497,272	12.259
56	428.610,526 490.471,494	57	428.638,452 490.458,247	30.909
59	428.676,76 490.408,123	60	428.695,02 490.375,543	37.348
62	428.704,328 490.314,321	63	428.711,169 490.256,455	58.269
65	428.728,908 490.252,712	66	428.738,835 490.240,018	16.114
68	428.758,852 490.229,44	69	428.762,595 490.231,556	4.3

Punct început	X / Y	Punct sfârşit	X / Y	Lungime segment
21	428.693,919 490.456,02	22	428.688,327 490.459,726	6.709
24	428.673,735 490.464,276	25	428.669,183 490.465,748	4.785
27	428.663,809 490.476,442	28	428.661,678 490.483,15	7.038
30	428.656,672 490.491,775	31	428.653,158 490.494,117	4.224
33	428.648,364 490.492,839	34	428.645,809 490.489,964	3.846
36	428.639,63 490.483,47	37	428.633,453 490.482,299	6.287
39	428.624,933 490.486,344	40	428.621,63 490.489,113	4.31
42	428.612,971 490.502,146	43	428.608,251 490.507,524	7.156
45	428.596,723 490.515,072	46	428.594,645 490.516,22	2.374
48	428.578,37 490.523,828	49	428.570,759 490.528,043	8.7
51	428.562,83 490.519,928	52	428.559,054 490.511,257	9.457
54	428.571,501 490.497,272	55	428.587,612 490.483,667	21.087
57	428.638,452 490.458,247	58	428.657,069 490.438,198	27.36
60	428.695,02 490.375,543	61	428.703,254 490.347,617	29.115
63	428.711,169 490.256,455	64	428.719,306 490.256,455	8.137
66	428.738,835 490.240,018	67	428.751,04 490.232,532	14.318
69	428.762,595 490.231,556	70	428.762,92 490.236,926	5.38

**** Lungimile segmentelor sunt determinate în planul de proiecţie Stereo 70 şi sunt rotunjite la 1 milimetru.**
***** Distanţa dintre puncte este formată din segmente cumulate ce sunt mai mici decât valoarea 1 milimetru.**

Neutilizabil în procesul civil

DATE DESPRE IMOBILUL NR. 11606

Oficiul de Cadastru şi Publicitate Imobiliară SIBIU
Biroul de Cadastru şi Publicitate Imobiliară Sibiu

A. Partea I. Descrierea imobilului

TEREN Extravilan

Adresa: Jud. Sibiu

Nr. Crt	Nr cadastral Nr. topografic	Suprafaţa* (mp)	Observaţii / Referinţe
A1		96.545	Sector cadastral:10 Teren neimprejmuit;

B. Partea II. Proprietari şi acte

Inscrieri privitoare la dreptul de proprietate şi alte drepturi reale		Referinţe
/		
Act Normativ nr. 7, din 13/03/1996 emis de PARLAMENTUL ROMÂNIEI (lege);		
B1	Inscrierea provizorie, drept de PROPRIETATE, dobandit prin Lege, cota actuala 1/1	A1
	1) **NEIDENTIFICAT NEIDENTIFICAT**	
B2	se noteaza mentiunea de proprietar neidentificat	A1

C. Partea III. SARCINI .

Inscrieri privind dezmembramintele dreptului de proprietate, drepturi reale de garanţie şi sarcini	Referinţe
NU SUNT	

Neutilizabil în circuitul civil

Anexa Nr. 1 La Partea I

Teren

Nr cadastral	Suprafaţa (mp)*	Observaţii / Referinţe
	96.545	

* Suprafaţa este determinată in planul de proiecţie Stereo 70.

DETALII LINIARE IMOBIL

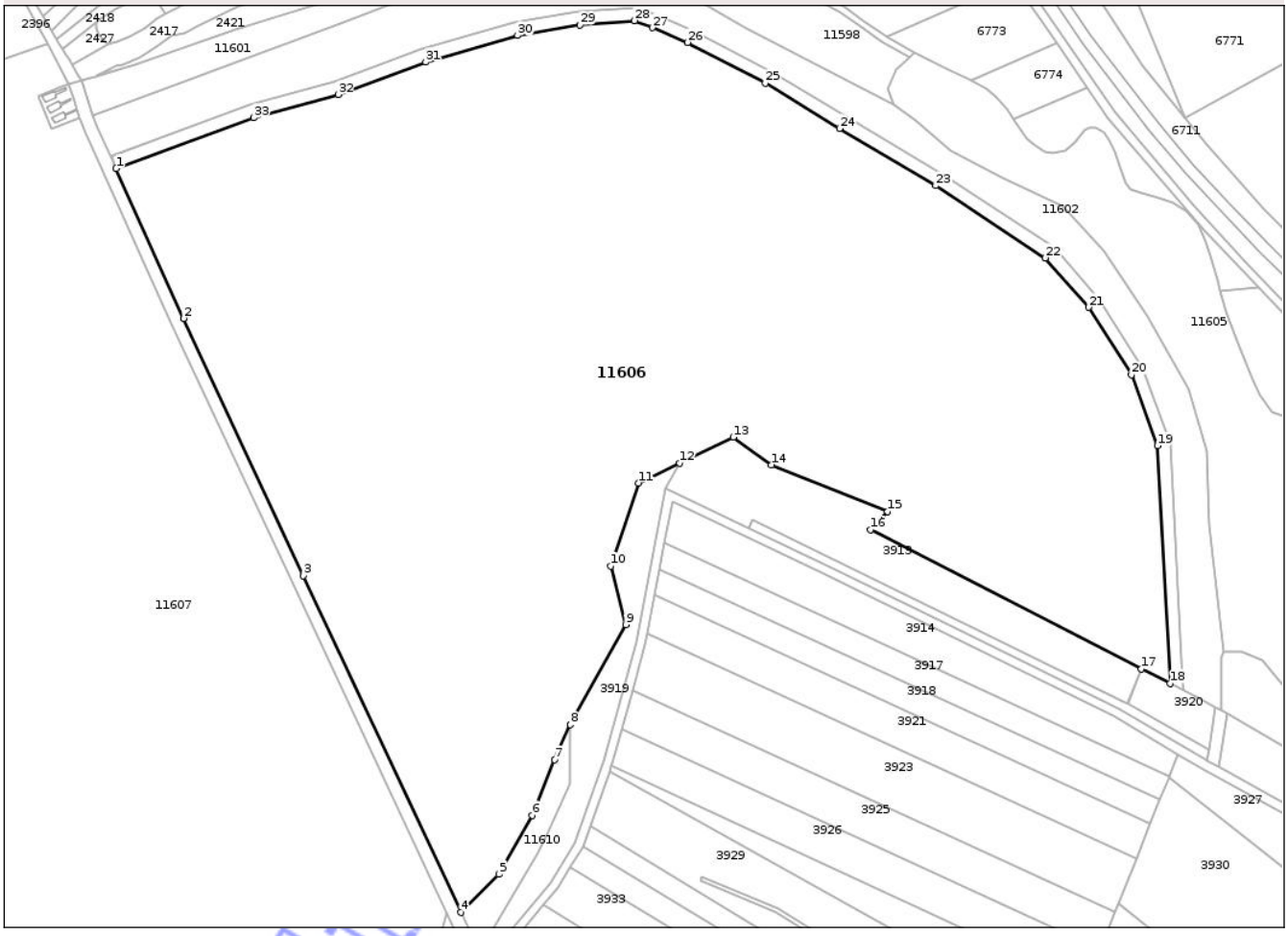

Date referitoare la teren

Crt	Categorie folosință	Intra vilan	Suprafaţa (mp)	Tarla	Parcelă	Nr. topo	Observaţii / Referinţe
1	ape statatoare	NU	96.545	31	847	-	LAC

Lungime Segmente
1) Valorile lungimilor segmentelor sunt obţinute din proiecţie în plan.

Punct început	X / Y	Punct sfârşit	X / Y	Lungime segment (** (m)
1	428.209,043 490.475,396	2	428.239,599 490.407,462	74.49
3	428.293,969 490.290,946	4	428.365,263 490.138,545	168.253
5	428.382,457 490.155,803	6	428.397,594 490.182,534	30.72
7	428.407,9 490.207,656	8	428.414,894 490.223,499	17.319
9	428.440,004 490.268,832	10	428.433,244 490.295,357	27.373

Punct început	X / Y	Punct sfârşit	X / Y	Lungime segment (** (m)
2	428.239,599 490.407,462	3	428.293,969 490.290,946	128.576
4	428.365,263 490.138,545	5	428.382,457 490.155,803	24.361
6	428.397,594 490.182,534	7	428.407,9 490.207,656	27.153
8	428.414,894 490.223,499	9	428.440,004 490.268,832	51.823
10	428.433,244 490.295,357	11	428.445,799 490.332,974	39.657

Document care conține date cu caracter personal, protejat de prevederile Regulamentului (UE) nr. 679/2016 și Legii 190/2018

Punct început	X / Y	Punct sfârşit	X / Y	Lungime segment (** (m)
11	428.445,799 490.332,974	12	428.464,479 490.341,987	20.741
13	428.488,776 490.353,711	14	428.506,16 490.341,172	21.434
15	428.558,796 490.319,952	16	428.551,069 490.311,754	11.266
17	428.673,901 490.248,845	18	428.686,795 490.242,241	14.487
19	428.681,174 490.349,878	20	428.669,307 490.381,97	34.216
21	428.649,828 490.412,507	22	428.630,272 490.434,905	29.734
23	428.580,643 490.467,57	24	428.536,976 490.493,477	50.774
25	428.503,337 490.513,953	26	428.468,132 490.532,443	39.766
27	428.452,253 490.539,129	28	428.443,996 490.542,288	8.841
29	428.419,425 490.540,283	30	428.391,01 490.535,602	28.798
31	428.349,391 490.523,568	32	428.309,61 490.508,859	42.413
33	428.271,333 490.498,329	1	428.209,043 490.475,396	66.377

Punct început	X / Y	Punct sfârşit	X / Y	Lungime segment (** (m)
12	428.464,479 490.341,987	13	428.488,776 490.353,711	26.978
14	428.506,16 490.341,172	15	428.558,796 490.319,952	56.752
16	428.551,069 490.311,754	17	428.673,901 490.248,845	138.004
18	428.686,795 490.242,241	19	428.681,174 490.349,878	107.783
20	428.669,307 490.381,97	21	428.649,828 490.412,507	36.22
22	428.630,272 490.434,905	23	428.580,643 490.467,57	59.414
24	428.536,976 490.493,477	25	428.503,337 490.513,953	39.38
26	428.468,132 490.532,443	27	428.452,253 490.539,129	17.229
28	428.443,996 490.542,288	29	428.419,425 490.540,283	24.652
30	428.391,01 490.535,602	31	428.349,391 490.523,568	43.325
32	428.309,61 490.508,859	33	428.271,333 490.498,329	39.699

** Lungimile segmentelor sunt determinate în planul de proiecţie Stereo 70 şi sunt rotunjite la 1 milimetru.
*** Distanţa dintre puncte este formată din segmente cumulate ce sunt mai mici decât valoarea 1 milimetru.

Neutilizabil în circuitul civil

DATE DESPRE IMOBILUL NR. 11608

Oficiul de Cadastru şi Publicitate Imobiliară SIBIU
Biroul de Cadastru şi Publicitate Imobiliară Sibiu

A. Partea I. Descrierea imobilului

TEREN Extravilan

Adresa: Jud. Sibiu

Nr. Crt	Nr cadastral Nr. topografic	Suprafaţa* (mp)	Observaţii / Referinţe
A1		2.693	Sector cadastral:10 Teren neimprejmuit;

B. Partea II. Proprietari şi acte

Inscrieri privitoare la dreptul de proprietate şi alte drepturi reale		Referinţe
/		
Act Normativ nr. 7, din 13/03/1996 emis de PARLAMENTUL ROMÂNIEI (lege);		
B1	Inscrierea provizorie, drept de PROPRIETATE, dobandit prin Lege, cota actuala 1/1	A1
	1) **NEIDENTIFICAT NEIDENTIFICAT**	
B2	se noteaza mentiunea de proprietar neidentificat	A1

C. Partea III. SARCINI .

Inscrieri privind dezmembramintele dreptului de proprietate, drepturi reale de garanţie şi sarcini	Referinţe
NU SUNT	

Neutilizabil în circuitul civil

Anexa Nr. 1 La Partea I

Teren

Nr cadastral	Suprafaţa (mp)*	Observaţii / Referinţe
	2.693	

* Suprafaţa este determinată in planul de proiecţie Stereo 70.

DETALII LINIARE IMOBIL

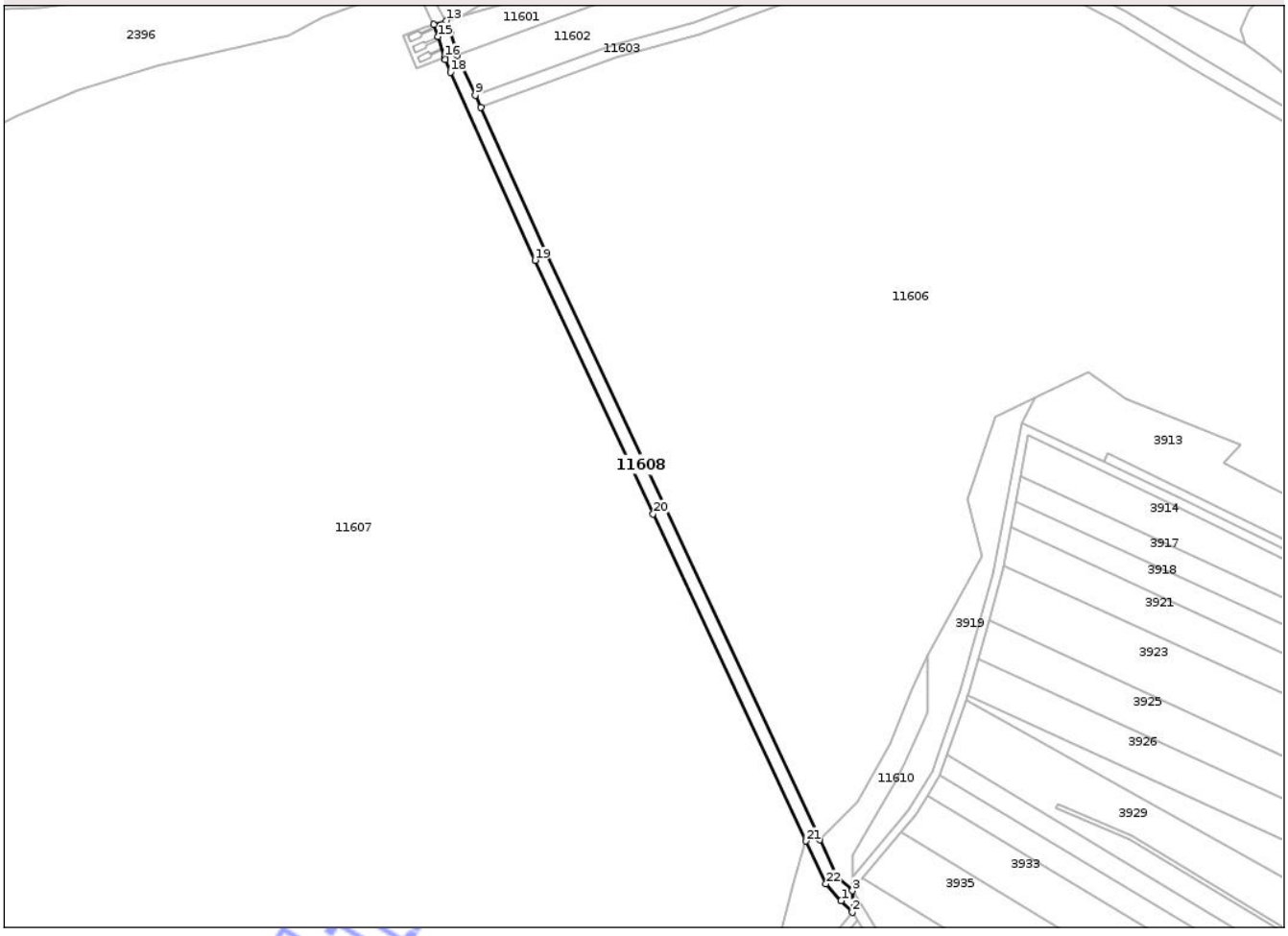

Date referitoare la teren

Crt	Categorie folosință	Intra vilan	Suprafaţa (mp)	Tarla	Parcelă	Nr. topo	Observaţii / Referinţe
1	curti constructii	NU	2.693	31	846	-	DIG

Lungime Segmente
1) Valorile lungimilor segmentelor sunt obţinute din proiecţie în plan.

Punct început	X / Y	Punct sfârşit	X / Y	Lungime segment (** (m)
1	428.375,05 490.110,469	2	428.380,172 490.105,119	7.407
3	428.380,282 490.115,119	4	428.373,196 490.121,587	9.594
5	428.365,263 490.138,545	6	428.293,969 490.290,946	168.253
7	428.239,599 490.407,462	8	428.209,043 490.475,396	74.49
9	428.206,577 490.480,88	10	428.200,735 490.493,867	14.24

Punct început	X / Y	Punct sfârşit	X / Y	Lungime segment (** (m)
2	428.380,172 490.105,119	3	428.380,282 490.115,119	10.0
4	428.373,196 490.121,587	5	428.365,263 490.138,545	18.722
6	428.293,969 490.290,946	7	428.239,599 490.407,462	128.576
8	428.209,043 490.475,396	9	428.206,577 490.480,88	6.013
10	428.200,735 490.493,867	11	428.198,427 490.499,367	5.965

Document care conține date cu caracter personal, protejat de prevederile Regulamentului (UE) nr. 679/2016 și Legii 190/2018

Punct început	X / Y	Punct sfârşit	X / Y	Lungime segment (** (m)
11	428.198,427 490.499,367	12	428.195,217 490.509,763	10.881
13	428.193,409 490.515,16	14	428.187,466 490.513,398	6.198
15	428.189,534 490.507,832	16	428.192,431 490.498,449	9.82
17	428.192,781 490.497,316	18	428.195,232 490.491,475	6.335
19	428.234,145 490.404,962	20	428.288,533 490.288,406	128.621
21	428.358,934 490.137,916	22	428.368,132 490.118,254	21.707

Punct început	X / Y	Punct sfârşit	X / Y	Lungime segment (** (m)
12	428.195,217 490.509,763	13	428.193,409 490.515,16	5.691
14	428.187,466 490.513,398	15	428.189,534 490.507,832	5.937
16	428.192,431 490.498,449	17	428.192,781 490.497,316	1.186
18	428.195,232 490.491,475	19	428.234,145 490.404,962	94.861
20	428.288,533 490.288,406	21	428.358,934 490.137,916	166.143
22	428.368,132 490.118,254	1	428.375,05 490.110,469	10.415

** Lungimile segmentelor sunt determinate în planul de proiecţie Stereo 70 şi sunt rotunjite la 1 milimetru.
*** Distanţa dintre puncte este formată din segmente cumulate ce sunt mai mici decât valoarea 1 milimetru.

Neutilizabil în circuitul civil

DATE DESPRE IMOBILUL NR. 11609

Oficiul de Cadastru şi Publicitate Imobiliară SIBIU
Biroul de Cadastru şi Publicitate Imobiliară Sibiu

A. Partea I. Descrierea imobilului

TEREN Extravilan

Adresa: Jud. Sibiu

Nr. Crt	Nr cadastral Nr. topografic	Suprafaţa* (mp)	Observaţii / Referinţe
A1		13.853	Sector cadastral:10 Teren neimprejmuit;

B. Partea II. Proprietari şi acte

Inscrieri privitoare la dreptul de proprietate şi alte drepturi reale		Referinţe
/		
Act Normativ nr. 7, din 13/03/1996 emis de PARLAMENTUL ROMÂNIEI (lege);		
B1	Inscrierea provizorie, drept de PROPRIETATE, dobandit prin Lege, cota actuala 1/1	A1
	1) **NEIDENTIFICAT NEIDENTIFICAT**	
B2	se noteaza mentiunea de proprietar neidentificat	A1

C. Partea III. SARCINI .

Inscrieri privind dezmembramintele dreptului de proprietate, drepturi reale de garanţie şi sarcini	Referinţe
NU SUNT	

Neutilizabil în circuitul civil

Anexa Nr. 1 La Partea I

Teren

Nr cadastral	Suprafaţa (mp)*	Observaţii / Referinţe
	13.853	

* Suprafaţa este determinată in planul de proiecţie Stereo 70.

DETALII LINIARE IMOBIL

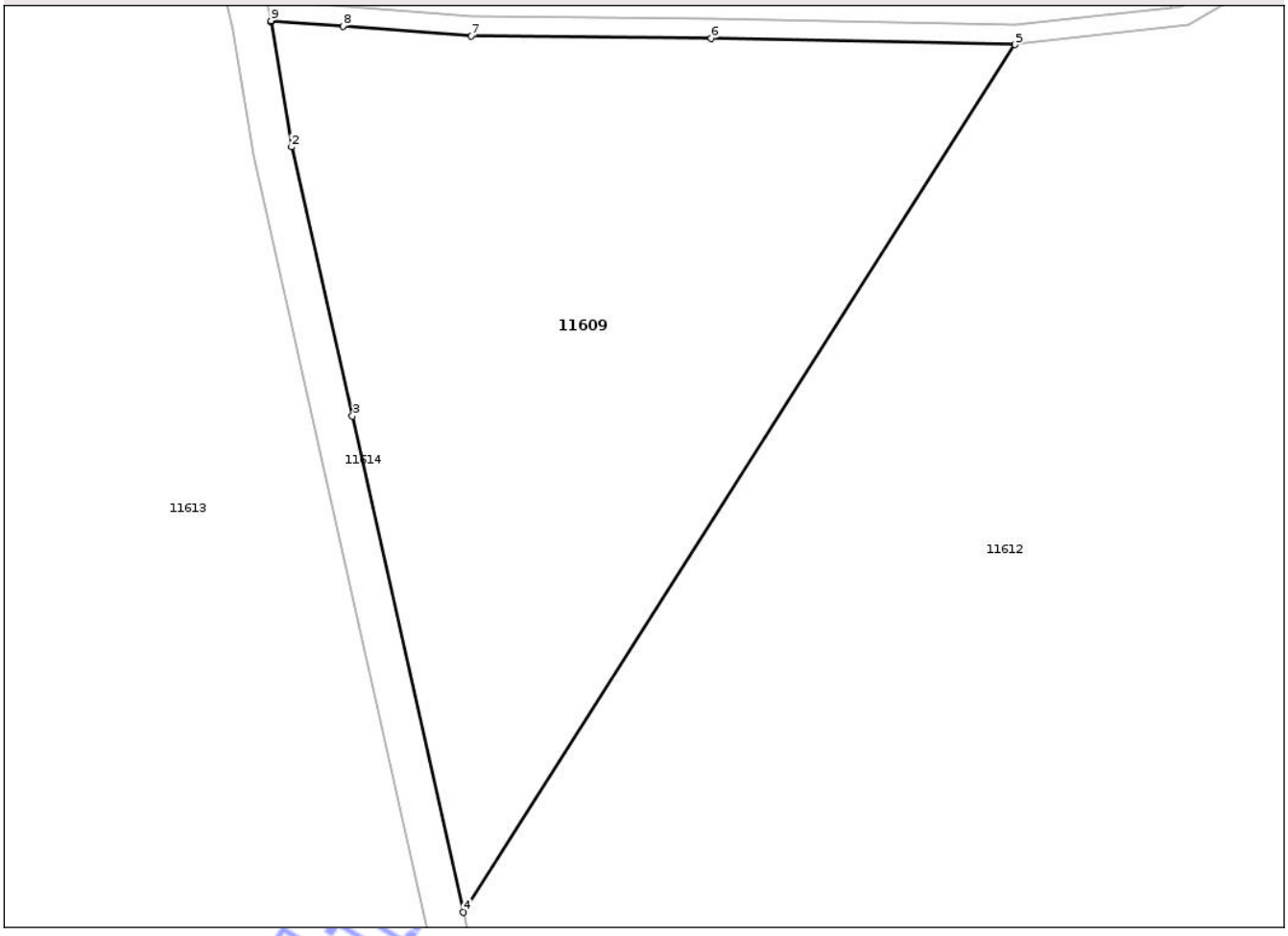

Date referitoare la teren

Crt	Categorie folosință	Intra vilan	Suprafaţa (mp)	Tarla	Parcelă	Nr. topo	Observaţii / Referinţe
1	ape statatoare	NU	13.853	31	832	-	STUFĂRIȘ

Lungime Segmente
1) Valorile lungimilor segmentelor sunt obţinute din proiecţie în plan.

Punct început	X / Y	Punct sfârşit	X / Y	Lungime segment (** (m)
1	426.642,711 490.329,533	2	426.646,838 490.303,937	25.927
2	426.646,838 490.303,937	3	426.659,348 490.248,781	56.557
3	426.659,348 490.248,781	4	426.682,143 490.147,093	104.212
4	426.682,143 490.147,093	5	426.795,319 490.324,912	210.781
5	426.795,319 490.324,912	6	426.732,989 490.326,211	62.343

Document care conține date cu caracter personal, protejat de prevederile Regulamentului (UE) nr. 679/2016 și Legii 190/2018

Punct început	X / Y	Punct sfârşit	X / Y	Lungime segment (** (m)
6	426.732,989 490.326,211	7	426.683,732 490.326,729	49.26
7	426.683,732 490.326,729	8	426.657,375 490.328,701	26.43
8	426.657,375 490.328,701	9	426.642,648 490.329,803	14.768
9	426.642,648 490.329,803	1	426.642,711 490.329,533	0.277

** Lungimile segmentelor sunt determinate în planul de proiecţie Stereo 70 şi sunt rotunjite la 1 milimetru.
*** Distanţa dintre puncte este formată din segmente cumulate ce sunt mai mici decât valoarea 1 milimetru.

Neutilizabil în circuitul civil

DATE DESPRE IMOBILUL NR. 11610

Oficiul de Cadastru şi Publicitate Imobiliară SIBIU
Biroul de Cadastru şi Publicitate Imobiliară Sibiu

A. Partea I. Descrierea imobilului

TEREN Extravilan

Adresa: Jud. Sibiu

Nr. Crt	Nr cadastral Nr. topografic	Suprafaţa* (mp)	Observaţii / Referinţe
A1		1.122	Sector cadastral:10 Teren neimprejmuit;

B. Partea II. Proprietari şi acte

Inscrieri privitoare la dreptul de proprietate şi alte drepturi reale		Referinţe
/		
Act Normativ nr. 7, din 13/03/1996 emis de PARLAMENTUL ROMÂNIEI (lege);		
B1	Inscrierea provizorie, drept de PROPRIETATE, dobandit prin Lege, cota actuala 1/1	A1
	1) **NEIDENTIFICAT NEIDENTIFICAT**	
B2	se noteaza mentiunea de proprietar neidentificat	A1

C. Partea III. SARCINI .

Inscrieri privind dezmembramintele dreptului de proprietate, drepturi reale de garanţie şi sarcini	Referinţe
NU SUNT	

Neutilizabil în circuitul civil

Anexa Nr. 1 La Partea I

Teren

Nr cadastral	Suprafaţa (mp)*	Observaţii / Referinţe
	1.122	

* Suprafaţa este determinată in planul de proiecţie Stereo 70.

DETALII LINIARE IMOBIL

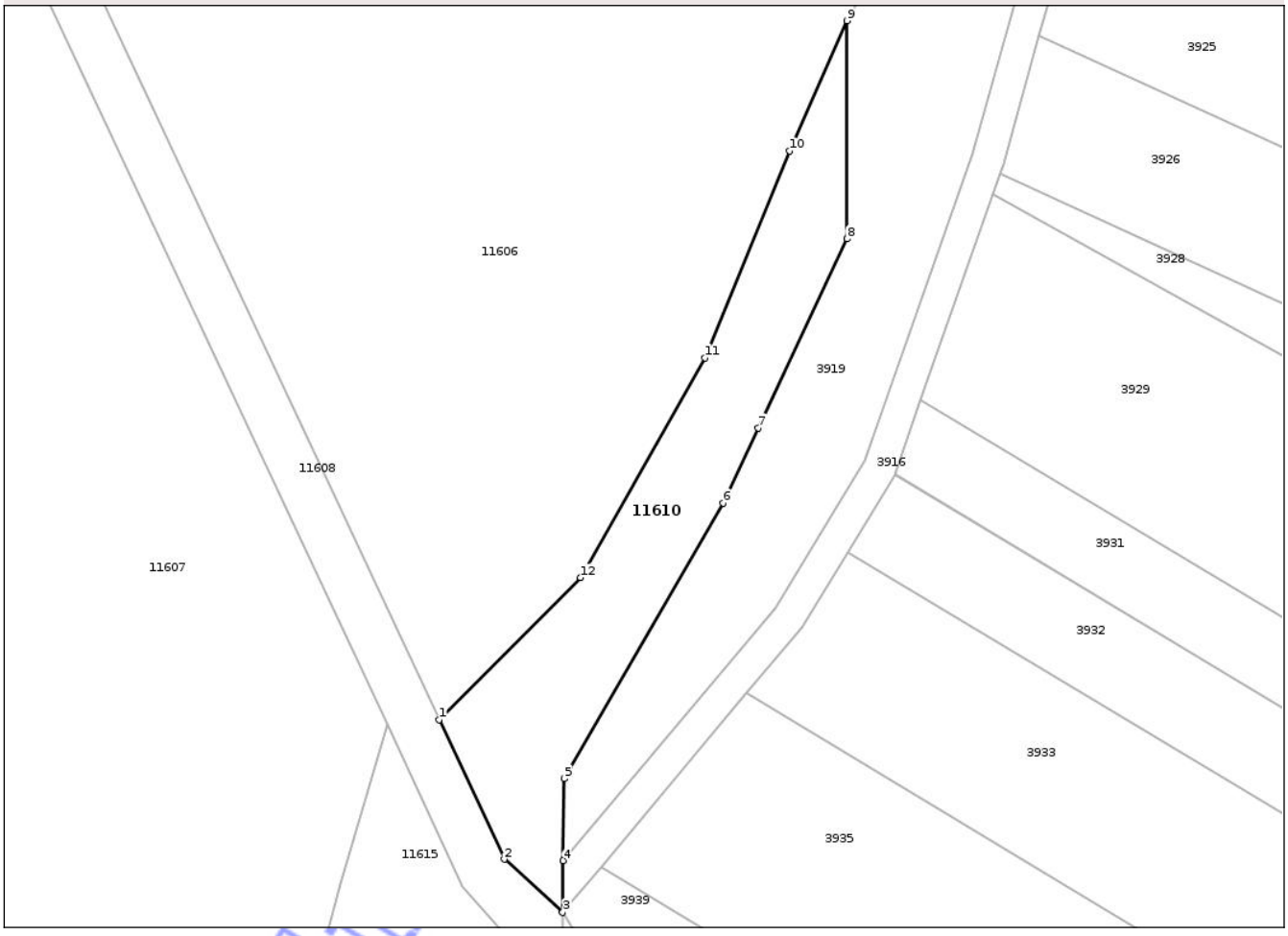

Date referitoare la teren

Crt	Categorie folosință	Intra vilan	Suprafaţa (mp)	Tarla	Parcelă	Nr. topo	Observaţii / Referinţe
1	ape statatoare	NU	1.122	31	861	-	STUFĂRIȘ

Lungime Segmente
1) Valorile lungimilor segmentelor sunt obţinute din proiecţie în plan.

Punct început	X / Y	Punct sfârşit	X / Y	Lungime segment (** (m)
1	428.365,263 490.138,545	2	428.373,196 490.121,587	18.722
2	428.373,196 490.121,587	3	428.380,282 490.115,119	9.594
3	428.380,282 490.115,119	4	428.380,352 490.121,418	6.3
4	428.380,352 490.121,418	5	428.380,461 490.131,355	9.937
5	428.380,461 490.131,355	6	428.399,804 490.164,884	38.708

Document care conține date cu caracter personal, protejat de prevederile Regulamentului (UE) nr. 679/2016 și Legii 190/2018

Punct început	X / Y	Punct sfârşit	X / Y	Lungime segment (** (m)
6	428.399,804 490.164,884	7	428.404,097 490.174,013	10.088
7	428.404,097 490.174,013	8	428.414,894 490.196,975	25.374
8	428.414,894 490.196,975	9	428.414,894 490.223,499	26.525
9	428.414,894 490.223,499	10	428.407,9 490.207,656	17.319
10	428.407,9 490.207,656	11	428.397,594 490.182,534	27.153
11	428.397,594 490.182,534	12	428.382,457 490.155,803	30.72
12	428.382,457 490.155,803	1	428.365,263 490.138,545	24.361

** Lungimile segmentelor sunt determinate în planul de proiecţie Stereo 70 şi sunt rotunjite la 1 milimetru.
*** Distanţa dintre puncte este formată din segmente cumulate ce sunt mai mici decât valoarea 1 milimetru.

Neutilizabil în circuitul civil

DATE DESPRE IMOBILUL NR. 11612

Oficiul de Cadastru şi Publicitate Imobiliară SIBIU
Biroul de Cadastru şi Publicitate Imobiliară Sibiu

A. Partea I. Descrierea imobilului

TEREN Extravilan

Adresa: Jud. Sibiu

Nr. Crt	Nr cadastral Nr. topografic	Suprafaţa* (mp)	Observaţii / Referinţe
A1		375.432	Sector cadastral:10 Teren neimprejmuit;

B. Partea II. Proprietari şi acte

Inscrieri privitoare la dreptul de proprietate şi alte drepturi reale		Referinţe
/		
Act Normativ nr. 7, din 13/03/1996 emis de PARLAMENTUL ROMÂNIEI (lege);		
B1	Inscrierea provizorie, drept de PROPRIETATE, dobandit prin Lege, cota actuala 1/1	A1
	1) **NEIDENTIFICAT NEIDENTIFICAT**	
B2	se noteaza mentiunea de proprietar neidentificat	A1

C. Partea III. SARCINI .

Inscrieri privind dezmembramintele dreptului de proprietate, drepturi reale de garanţie şi sarcini	Referinţe
NU SUNT	

Neutilizabil în circuitul civil

Anexa Nr. 1 La Partea I

Teren

Nr cadastral	Suprafaţa (mp)*	Observaţii / Referinţe
	375.432	

* Suprafaţa este determinată in planul de proiecţie Stereo 70.

DETALII LINIARE IMOBIL

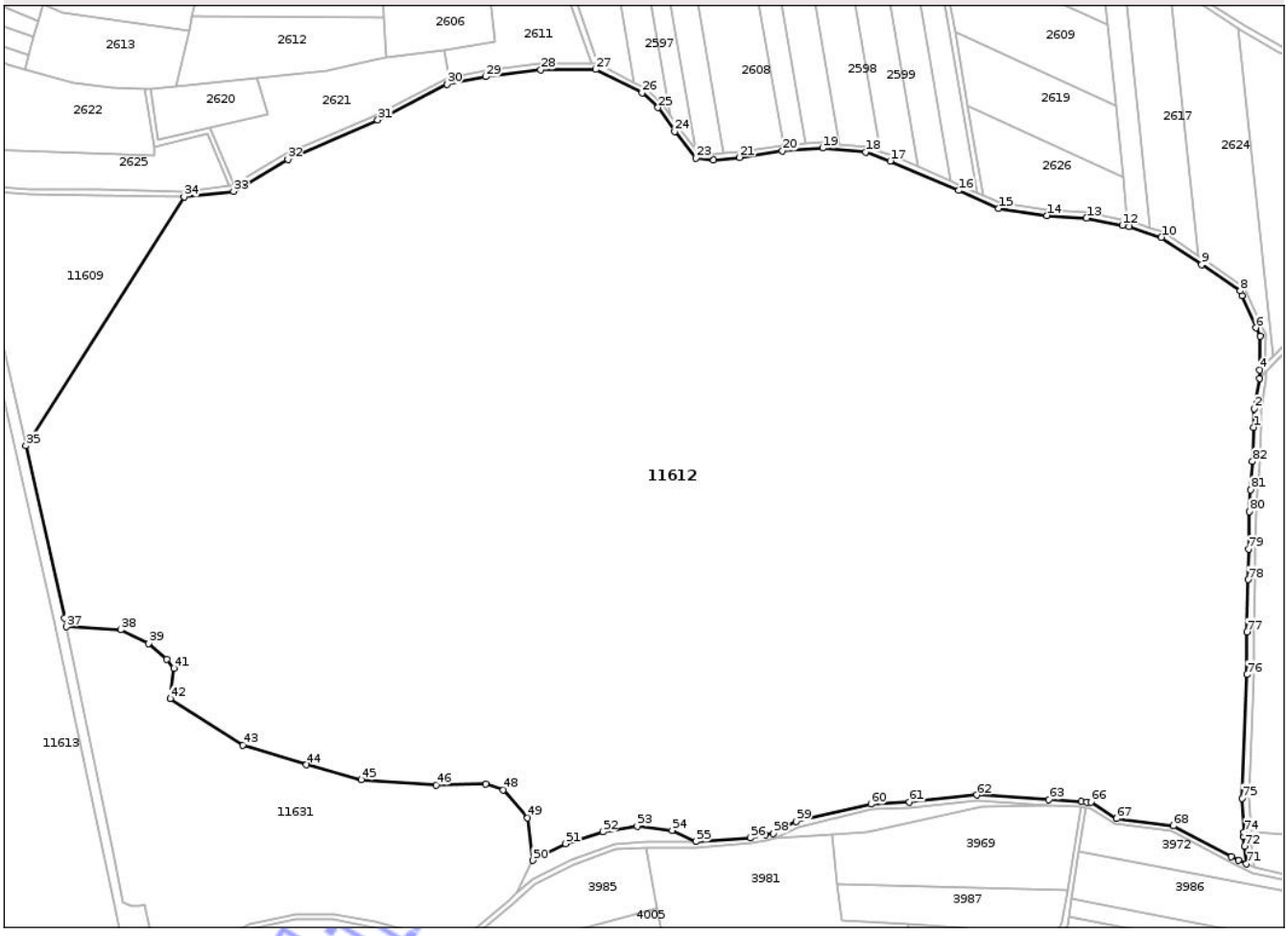

Date referitoare la teren

Crt	Categorie folosință	Intra vilan	Suprafaţa (mp)	Tarla	Parcelă	Nr. topo	Observaţii / Referinţe
1	ape statatoare	NU	375.432	31	834	-	LAC

Lungime Segmente

1) Valorile lungimilor segmentelor sunt obţinute din proiecţie în plan.

Punct început	X / Y	Punct sfârşit	X / Y	Lungime segment
1	427.560,755 490.160,262	2	427.561,399 490.173,442	13.196
4	427.565,115 490.201,14	5	427.565,523 490.225,322	24.185
7	427.552,534 490.254,534	8	427.551,121 490.257,847	3.601
10	427.494,719 490.296,01	11	427.471,594 490.303,811	24.405
13	427.441,168 490.309,82	14	427.412,836 490.311,655	28.391

Punct început	X / Y	Punct sfârşit	X / Y	Lungime segment
2	427.561,399 490.173,442	3	427.565,017 490.195,299	22.155
5	427.565,523 490.225,322	6	427.562,427 490.231,34	6.768
8	427.551,121 490.257,847	9	427.523,51 490.276,433	33.284
11	427.471,594 490.303,811	12	427.466,927 490.304,732	4.757
14	427.412,836 490.311,655	15	427.378,379 490.316,703	34.825

Punct început	X / Y	Punct sfârşit	X / Y	Lungime segment
3	427.565,017 490.195,299	4	427.565,115 490.201,14	5.841
6	427.562,427 490.231,34	7	427.552,534 490.254,534	25.216
9	427.523,51 490.276,433	10	427.494,719 490.296,01	34.817
12	427.466,927 490.304,732	13	427.441,168 490.309,82	26.256
15	427.378,379 490.316,703	16	427.349,56 490.329,565	31.559

Document care conține date cu caracter personal, protejat de prevederile Regulamentului (UE) nr. 679/2016 și Legii 190/2018

Punct început	X / Y	Punct sfârşit	X / Y	Lungime segment
16	427.349,56 490.329,565	17	427.300,686 490.350,615	53.214
19	427.252,27 490.359,767	20	427.223,585 490.357,752	28.756
22	427.174,264 490.351,098	23	427.161,594 490.352,558	12.753
25	427.134,55 490.388,814	26	427.123,123 490.399,338	15.535
28	427.050,562 490.415,923	29	427.011,145 490.410,82	39.746
31	426.933,961 490.379,887	32	426.869,648 490.351,734	70.206
34	426.795,319 490.324,912	35	426.682,143 490.147,093	210.781
37	426.711,067 490.017,693	38	426.750,117 490.015,545	39.109
40	426.782,951 489.994,299	41	426.788,263 489.988,022	8.223
43	426.837,514 489.932,976	44	426.882,903 489.918,973	47.5
46	426.975,612 489.904,487	47	427.011,343 489.905,453	35.745
49	427.041,242 489.881,053	50	427.044,895 489.850,746	30.526
52	427.094,955 489.871,118	53	427.119,68 489.875,036	25.034
55	427.161,581 489.864,129	56	427.200,382 489.866,858	38.897
58	427.217,029 489.870,078	59	427.233,354 489.878,505	18.371
61	427.314,47 489.892,35	62	427.362,767 489.897,34	48.554
64	427.437,402 489.892,713	65	427.441,414 489.892,464	4.02
67	427.462,774 489.880,58	68	427.503,385 489.875,289	40.954
70	427.550,058 489.850,972	71	427.555,707 489.848,345	6.23
73	427.553,544 489.867,613	74	427.553,818 489.870,827	3.226
76	427.555,884 489.983,5	77	427.555,853 490.014,028	30.528
79	427.557,143 490.073,191	80	427.557,859 490.099,906	26.725
82	427.560,009 490.135,681	1	427.560,755 490.160,262	24.592

Punct început	X / Y	Punct sfârşit	X / Y	Lungime segment
17	427.300,686 490.350,615	18	427.282,969 490.357,021	18.84
20	427.223,585 490.357,752	21	427.192,927 490.353,183	30.996
23	427.161,594 490.352,558	24	427.146,488 490.371,781	24.448
26	427.123,123 490.399,338	27	427.090,069 490.416,072	37.048
29	427.011,145 490.410,82	30	426.983,504 490.405,539	28.141
32	426.869,648 490.351,734	33	426.830,834 490.328,918	45.023
35	426.682,143 490.147,093	36	426.709,762 490.023,884	126.267
38	426.750,117 490.015,545	39	426.769,914 490.005,887	22.027
41	426.788,263 489.988,022	42	426.785,365 489.966,293	21.921
44	426.882,903 489.918,973	45	426.922,014 489.908,35	40.528
47	427.011,343 489.905,453	48	427.023,796 489.901,211	13.155
50	427.044,895 489.850,746	51	427.068,314 489.862,673	26.282
53	427.119,68 489.875,036	54	427.144,667 489.872,25	25.141
56	427.200,382 489.866,858	57	427.211,245 489.868,96	11.065
59	427.233,354 489.878,505	60	427.286,874 489.891,027	54.966
62	427.362,767 489.897,34	63	427.414,384 489.894,14	51.715
65	427.441,414 489.892,464	66	427.444,25 489.892,289	2.841
68	427.503,385 489.875,289	69	427.544,704 489.853,461	46.73
71	427.555,707 489.848,345	72	427.554,358 489.860,895	12.622
74	427.553,818 489.870,827	75	427.552,353 489.895,107	24.324
77	427.555,853 490.014,028	78	427.556,711 490.051,38	37.361
80	427.557,859 490.099,906	81	427.558,746 490.115,559	15.678

Punct început	X / Y	Punct sfârşit	X / Y	Lungime segment
18	427.282,969 490.357,021	19	427.252,27 490.359,767	30.822
21	427.192,927 490.353,183	22	427.174,264 490.351,098	18.78
24	427.146,488 490.371,781	25	427.134,55 490.388,814	20.8
27	427.090,069 490.416,072	28	427.050,562 490.415,923	39.507
30	426.983,504 490.405,539	31	426.933,961 490.379,887	55.79
33	426.830,834 490.328,918	34	426.795,319 490.324,912	35.74
36	426.709,762 490.023,884	37	426.711,067 490.017,693	6.327
39	426.769,914 490.005,887	40	426.782,951 489.994,299	17.443
42	426.785,365 489.966,293	43	426.837,514 489.932,976	61.883
45	426.922,014 489.908,35	46	426.975,612 489.904,487	53.736
48	427.023,796 489.901,211	49	427.041,242 489.881,053	26.66
51	427.068,314 489.862,673	52	427.094,955 489.871,118	27.947
54	427.144,667 489.872,25	55	427.161,581 489.864,129	18.762
57	427.211,245 489.868,96	58	427.217,029 489.870,078	5.891
60	427.286,874 489.891,027	61	427.314,47 489.892,35	27.628
63	427.414,384 489.894,14	64	427.437,402 489.892,713	23.062
66	427.444,25 489.892,289	67	427.462,774 489.880,58	21.915
69	427.544,704 489.853,461	70	427.550,058 489.850,972	5.905
72	427.554,358 489.860,895	73	427.553,544 489.867,613	6.768
75	427.552,353 489.895,107	76	427.555,884 489.983,5	88.464
78	427.556,711 490.051,38	79	427.557,143 490.073,191	21.816
81	427.558,746 490.115,559	82	427.560,009 490.135,681	20.162

**** Lungimile segmentelor sunt determinate în planul de proiecţie Stereo 70 şi sunt rotunjite la 1 milimetru.**
***** Distanţa dintre puncte este formată din segmente cumulate ce sunt mai mici decât valoarea 1 milimetru.**

Neautentificat pe site-ul OCPI

DATE DESPRE IMOBILUL NR. 11614

Oficiul de Cadastru şi Publicitate Imobiliară SIBIU
Biroul de Cadastru şi Publicitate Imobiliară Sibiu

A. Partea I. Descrierea imobilului

TEREN Extravilan

Adresa: Jud. Sibiu

Nr. Crt	Nr cadastral Nr. topografic	Suprafaţa* (mp)	Observaţii / Referinţe
A1		5.405	Sector cadastral:10 Teren neimprejmuit;

B. Partea II. Proprietari şi acte

Inscrieri privitoare la dreptul de proprietate şi alte drepturi reale		Referinţe
/		
Act Normativ nr. 7, din 13/03/1996 emis de PARLAMENTUL ROMÂNIEI (lege);		
B1	Inscrierea provizorie, drept de PROPRIETATE, dobandit prin Lege, cota actuala 1/1	A1
	1) **NEIDENTIFICAT NEIDENTIFICAT**	
B2	se noteaza mentiunea de proprietar neidentificat	A1

C. Partea III. SARCINI .

Inscrieri privind dezmembramintele dreptului de proprietate, drepturi reale de garanţie şi sarcini	Referinţe
NU SUNT	

Neutilizabil în circuitul civil

Anexa Nr. 1 La Partea I

Teren

Nr cadastral	Suprafaţa (mp)*	Observaţii / Referinţe
	5.405	

* Suprafaţa este determinată in planul de proiecţie Stereo 70.

DETALII LINIARE IMOBIL

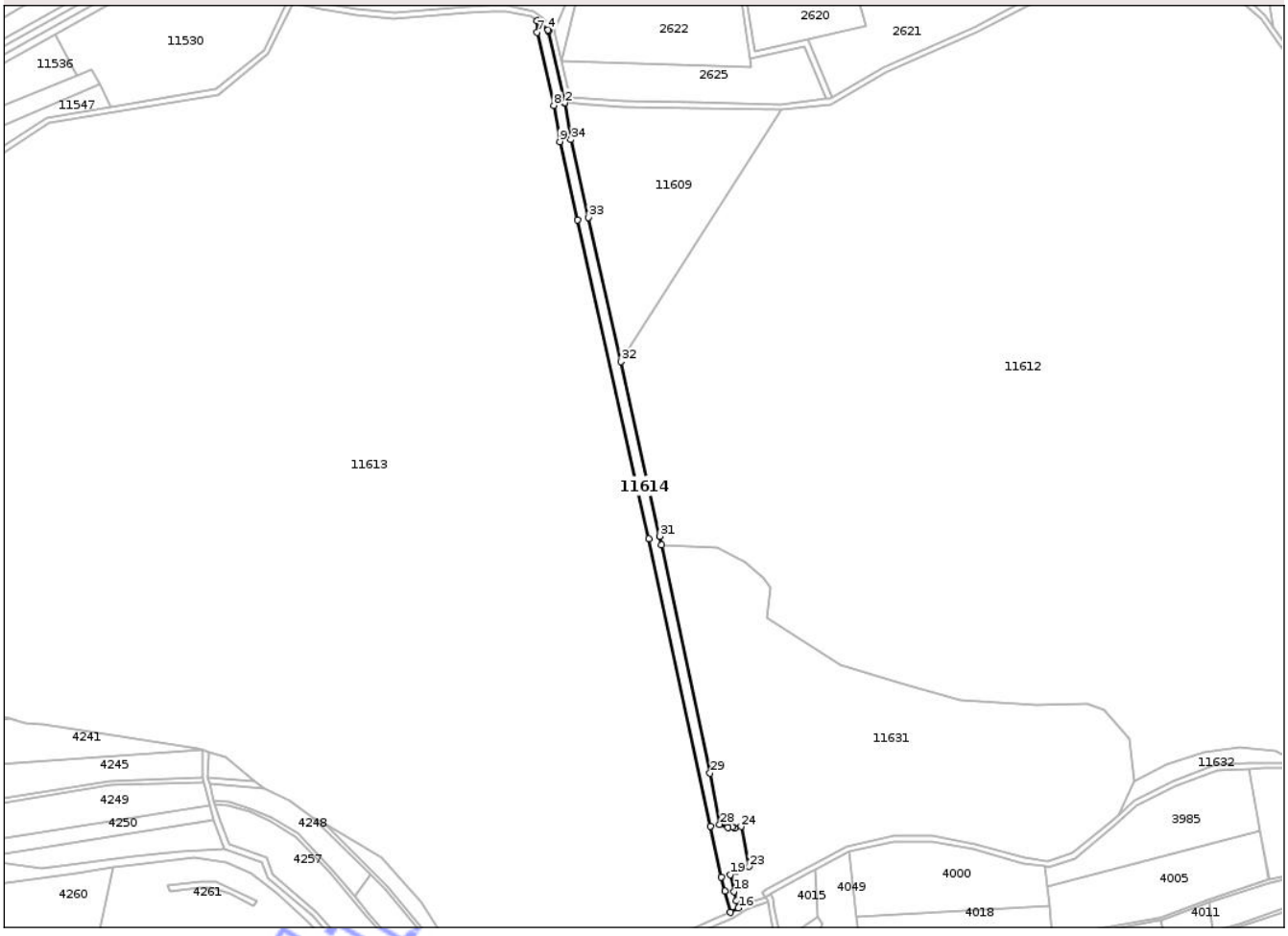

Date referitoare la teren

Crt	Categorie folosință	Intra vilan	Suprafaţa (mp)	Tarla	Parcelă	Nr. topo	Observaţii / Referinţe
1	curti constructii	NU	5.405	31	831	-	DIG

Lungime Segmente
1) Valorile lungimilor segmentelor sunt obţinute din proiecţie în plan.

Punct început	X / Y	Punct sfârşit	X / Y	Lungime segment (** (m)
1	426.642,711 490.329,533	2	426.642,648 490.329,803	0.277
3	426.630,858 490.380,368	4	426.630,634 490.381,327	0.985
5	426.624,225 490.386,887	6	426.622,974 490.387,743	1.515
7	426.622,843 490.379,511	8	426.634,857 490.327,986	52.906
9	426.638,98 490.302,414	10	426.651,544 490.247,021	56.8

Punct început	X / Y	Punct sfârşit	X / Y	Lungime segment (** (m)
2	426.642,648 490.329,803	3	426.630,858 490.380,368	51.922
4	426.630,634 490.381,327	5	426.624,225 490.386,887	8.485
6	426.622,974 490.387,743	7	426.622,843 490.379,511	8.233
8	426.634,857 490.327,986	9	426.638,98 490.302,414	25.903
10	426.651,544 490.247,021	11	426.701,946 490.022,173	230.428

Document care conține date cu caracter personal, protejat de prevederile Regulamentului (UE) nr. 679/2016 și Legii 190/2018

Punct început	X / Y	Punct sfârşit	X / Y	Lungime segment (** (m)
11	426.701,946 490.022,173	12	426.745,346 489.819,137	207.622
13	426.752,934 489.783,342	14	426.755,594 489.773,217	10.468
15	426.759,587 489.758,331	16	426.765,198 489.761,444	6.416
17	426.763,74 489.766,48	18	426.762,175 489.773,11	6.812
19	426.759,512 489.784,862	20	426.764,02 489.786,953	4.969
21	426.768,118 489.788,964	22	426.768,971 489.789,984	1.33
23	426.772,82 489.790,778	24	426.767,044 489.818,949	28.756
25	426.762,605 489.817,961	26	426.760,918 489.818,504	1.772
27	426.757,85 489.818,308	28	426.751,908 489.820,446	6.315
29	426.745,036 489.856,578	30	426.711,067 490.017,693	164.657
31	426.709,762 490.023,884	32	426.682,143 490.147,093	126.267
33	426.659,348 490.248,781	34	426.646,838 490.303,937	56.557

Punct început	X / Y	Punct sfârşit	X / Y	Lungime segment (** (m)
12	426.745,346 489.819,137	13	426.752,934 489.783,342	36.59
14	426.755,594 489.773,217	15	426.759,587 489.758,331	15.413
16	426.765,198 489.761,444	17	426.763,74 489.766,48	5.243
18	426.762,175 489.773,11	19	426.759,512 489.784,862	12.05
20	426.764,02 489.786,953	21	426.768,118 489.788,964	4.564
22	426.768,971 489.789,984	23	426.772,82 489.790,778	3.93
24	426.767,044 489.818,949	25	426.762,605 489.817,961	4.548
26	426.760,918 489.818,504	27	426.757,85 489.818,308	3.074
28	426.751,908 489.820,446	29	426.745,036 489.856,578	36.779
30	426.711,067 490.017,693	31	426.709,762 490.023,884	6.327
32	426.682,143 490.147,093	33	426.659,348 490.248,781	104.212
34	426.646,838 490.303,937	1	426.642,711 490.329,533	25.927

** Lungimile segmentelor sunt determinate în planul de proiecţie Stereo 70 şi sunt rotunjite la 1 milimetru.
*** Distanţa dintre puncte este formată din segmente cumulate ce sunt mai mici decât valoarea 1 milimetru.

Neutilizabil în circuitul civil

DATE DESPRE IMOBILUL NR. 11615

Oficiul de Cadastru şi Publicitate Imobiliară SIBIU
Biroul de Cadastru şi Publicitate Imobiliară Sibiu

A. Partea I. Descrierea imobilului

TEREN Extravilan

Adresa: Jud. Sibiu

Nr. Crt	Nr cadastral Nr. topografic	Suprafaţa* (mp)	Observaţii / Referinţe
A1		2.931	Sector cadastral:10 Teren neimprejmuit;

B. Partea II. Proprietari şi acte

Inscrieri privitoare la dreptul de proprietate şi alte drepturi reale		Referinţe
/		
Act Normativ nr. 7, din 13/03/1996 emis de PARLAMENTUL ROMÂNIEI (lege);		
B1	Inscrierea provizorie, drept de PROPRIETATE, dobandit prin Lege, cota actuala 1/1	A1
	1) **NEIDENTIFICAT NEIDENTIFICAT**	
B2	se noteaza mentiunea de proprietar neidentificat	A1

C. Partea III. SARCINI .

Inscrieri privind dezmembramintele dreptului de proprietate, drepturi reale de garanţie şi sarcini	Referinţe
NU SUNT	

Neutilizabil în circuitul civil

Anexa Nr. 1 La Partea I

Teren

Nr cadastral	Suprafaţa (mp)*	Observaţii / Referinţe
	2.931	

* Suprafaţa este determinată in planul de proiecţie Stereo 70.

DETALII LINIARE IMOBIL

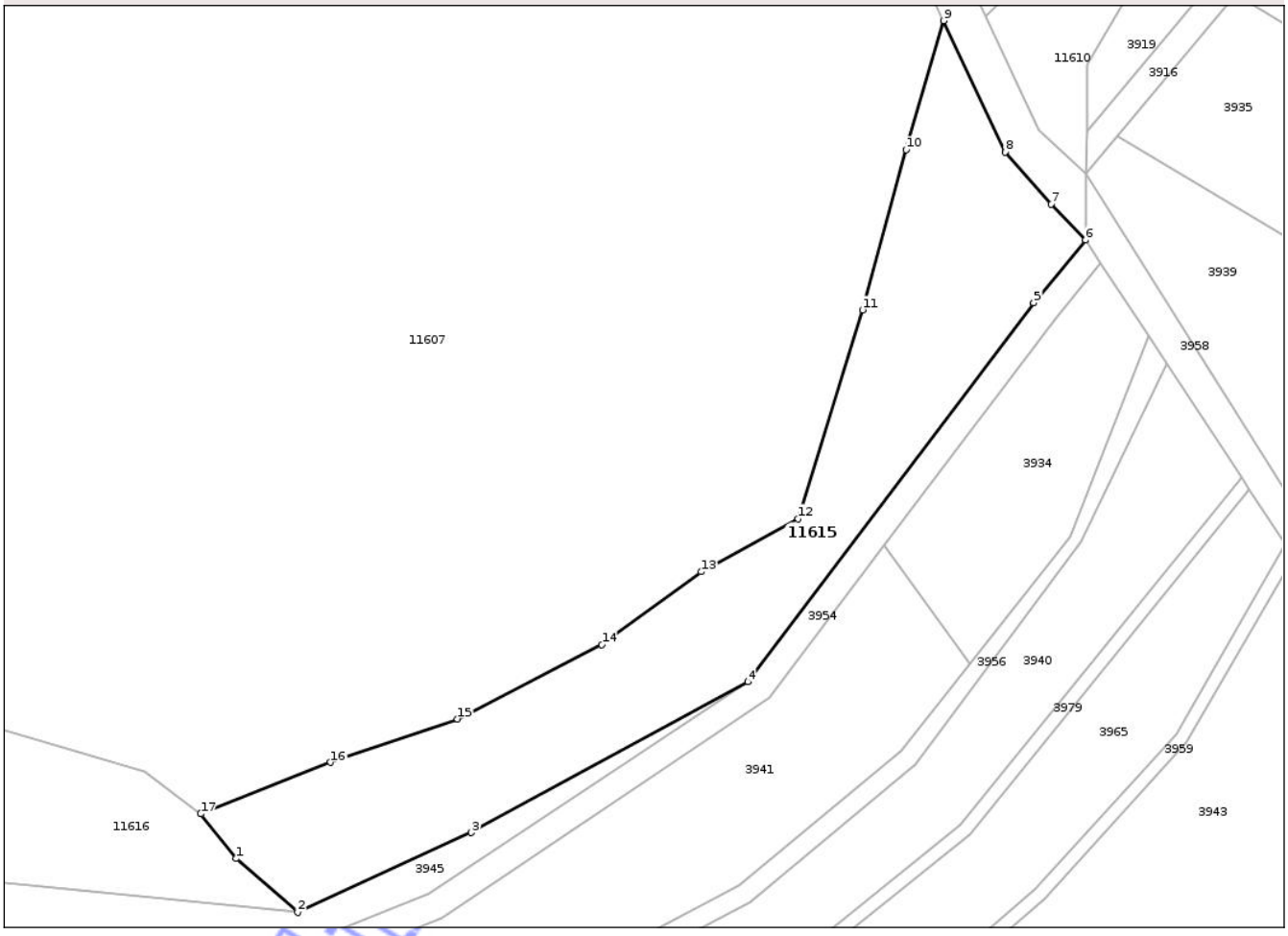

Date referitoare la teren

Crt	Categorie folosință	Intra vilan	Suprafaţa (mp)	Tarla	Parcelă	Nr. topo	Observaţii / Referinţe
1	ape statatoare	NU	2.931	31	841	-	STUFĂRIȘ

Lungime Segmente
1) Valorile lungimilor segmentelor sunt obţinute din proiecţie în plan.

Punct început	X / Y	Punct sfârşit	X / Y	Lungime segment (** (m)
1	428.252,95 490.012,573	2	428.262,16 490.004,53	12.227
2	428.262,16 490.004,53	3	428.288,21 490.016,47	28.656
3	428.288,21 490.016,47	4	428.329,616 490.038,998	47.137
4	428.329,616 490.038,998	5	428.372,424 490.095,699	71.046
5	428.372,424 490.095,699	6	428.380,172 490.105,119	12.197

Document care conține date cu caracter personal, protejat de prevederile Regulamentului (UE) nr. 679/2016 și Legii 190/2018

Punct început	X / Y	Punct sfârşit	X / Y	Lungime segment (** (m)
6	428.380,172 490.105,119	7	428.375,05 490.110,469	7.407
7	428.375,05 490.110,469	8	428.368,132 490.118,254	10.415
8	428.368,132 490.118,254	9	428.358,934 490.137,916	21.707
9	428.358,934 490.137,916	10	428.353,285 490.118,603	20.122
10	428.353,285 490.118,603	11	428.346,778 490.094,656	24.815
11	428.346,778 490.094,656	12	428.337,147 490.063,422	32.686
12	428.337,147 490.063,422	13	428.322,607 490.055,472	16.571
13	428.322,607 490.055,472	14	428.307,739 490.044,596	18.422
14	428.307,739 490.044,596	15	428.286,124 490.033,444	24.322
15	428.286,124 490.033,444	16	428.267,125 490.026,974	20.071
16	428.267,125 490.026,974	17	428.247,663 490.019,269	20.931
17	428.247,663 490.019,269	1	428.252,95 490.012,573	8.532

** Lungimile segmentelor sunt determinate în planul de proiecţie Stereo 70 şi sunt rotunjite la 1 milimetru.
*** Distanţa dintre puncte este formată din segmente cumulate ce sunt mai mici decât valoarea 1 milimetru.

Neutilizabil în circuitul civil

DATE DESPRE IMOBILUL NR. 11616

Oficiul de Cadastru şi Publicitate Imobiliară SIBIU
Biroul de Cadastru şi Publicitate Imobiliară Sibiu

A. Partea I. Descrierea imobilului

TEREN Extravilan

Adresa: Jud. Sibiu

Nr. Crt	Nr cadastral Nr. topografic	Suprafaţa* (mp)	Observaţii / Referinţe
A1		6.214	Sector cadastral:10 Teren neimprejmuit;

B. Partea II. Proprietari şi acte

Inscrieri privitoare la dreptul de proprietate şi alte drepturi reale		Referinţe
/		
Act Normativ nr. 7, din 13/03/1996 emis de PARLAMENTUL ROMÂNIEI (lege);		
B1	Inscrierea provizorie, drept de PROPRIETATE, dobandit prin Lege, cota actuala 1/1	A1
	1) **NEIDENTIFICAT NEIDENTIFICAT**	
B2	se noteaza mentiunea de proprietar neidentificat	A1

C. Partea III. SARCINI .

Inscrieri privind dezmembramintele dreptului de proprietate, drepturi reale de garanţie şi sarcini	Referinţe
NU SUNT	

Neutilizabil în circuitul civil

Anexa Nr. 1 La Partea I

Teren

Nr cadastral	Suprafaţa (mp)*	Observaţii / Referinţe
	6.214	

* Suprafaţa este determinată in planul de proiecţie Stereo 70.

DETALII LINIARE IMOBIL



Date referitoare la teren

Crt	Categorie folosință	Intra vilan	Suprafaţa (mp)	Tarla	Parcelă	Nr. topo	Observaţii / Referinţe
1	ape statatoare	NU	6.214	31	840	-	STUFĂRIȘ

Lungime Segmente
1) Valorile lungimilor segmentelor sunt obţinute din proiecţie în plan.

Punct început	X / Y	Punct sfârşit	X / Y	Lungime segment (** (m)
1	428.047,578 489.929,417	2	428.058,312 489.944,476	18.493
3	428.085,968 489.984,001	4	428.112,888 490.014,13	40.404
5	428.147,785 490.025,899	6	428.193,256 490.013,327	47.177
7	428.204,248 490.010,288	8	428.262,16 490.004,53	58.198
9	428.252,95 490.012,573	10	428.247,663 490.019,269	8.532

Punct început	X / Y	Punct sfârşit	X / Y	Lungime segment (** (m)
2	428.058,312 489.944,476	3	428.085,968 489.984,001	48.24
4	428.112,888 490.014,13	5	428.147,785 490.025,899	36.828
6	428.193,256 490.013,327	7	428.204,248 490.010,288	11.404
8	428.262,16 490.004,53	9	428.252,95 490.012,573	12.227
10	428.247,663 490.019,269	11	428.239,205 490.025,613	10.573

Document care conține date cu caracter personal, protejat de prevederile Regulamentului (UE) nr. 679/2016 și Legii 190/2018

Punct început	X / Y	Punct sfârşit	X / Y	Lungime segment (** (m)
11	428.239,205 490.025,613	12	428.217,706 490.031,957	22.416
13	428.181,051 490.039,006	14	428.146,443 490.045,897	35.288
15	428.128,38 490.049,201	16	428.112,3 490.047,879	16.135
17	428.090,272 490.029,596	18	428.070,227 490.007,348	29.946
19	428.055,909 489.983,778	20	428.035,864 489.949,635	39.592
21	428.037,958 489.930,633	1	428.047,578 489.929,417	9.696

Punct început	X / Y	Punct sfârşit	X / Y	Lungime segment (** (m)
12	428.217,706 490.031,957	13	428.181,051 490.039,006	37.326
14	428.146,443 490.045,897	15	428.128,38 490.049,201	18.362
16	428.112,3 490.047,879	17	428.090,272 490.029,596	28.627
18	428.070,227 490.007,348	19	428.055,909 489.983,778	27.578
20	428.035,864 489.949,635	21	428.037,958 489.930,633	19.117

** Lungimile segmentelor sunt determinate în planul de proiecţie Stereo 70 şi sunt rotunjite la 1 milimetru.
*** Distanţa dintre puncte este formată din segmente cumulate ce sunt mai mici decât valoarea 1 milimetru.

Neutilizabil în circuitul civil

DATE DESPRE IMOBILUL NR. 11617

Oficiul de Cadastru şi Publicitate Imobiliară SIBIU
Biroul de Cadastru şi Publicitate Imobiliară Sibiu

A. Partea I. Descrierea imobilului

TEREN Extravilan

Adresa: Jud. Sibiu

Nr. Crt	Nr cadastral Nr. topografic	Suprafaţa* (mp)	Observaţii / Referinţe
A1		1.751	Sector cadastral:10 Teren neimprejmuit;

B. Partea II. Proprietari şi acte

Inscrieri privitoare la dreptul de proprietate şi alte drepturi reale		Referinţe
/		
Act Normativ nr. 7, din 13/03/1996 emis de PARLAMENTUL ROMÂNIEI (lege);		
B1	Inscrierea provizorie, drept de PROPRIETATE, dobandit prin Lege, cota actuala 1/1	A1
	1) **NEIDENTIFICAT NEIDENTIFICAT**	
B2	se noteaza mentiunea de proprietar neidentificat	A1

C. Partea III. SARCINI .

Inscrieri privind dezmembramintele dreptului de proprietate, drepturi reale de garanţie şi sarcini	Referinţe
NU SUNT	

Neutilizabil în circuitul civil

Anexa Nr. 1 La Partea I

Teren

Nr cadastral	Suprafaţa (mp)*	Observaţii / Referinţe
	1.751	

* Suprafaţa este determinată in planul de proiecţie Stereo 70.

DETALII LINIARE IMOBIL

Date referitoare la teren

Crt	Categorie folosință	Intra vilan	Suprafaţa (mp)	Tarla	Parcelă	Nr. topo	Observaţii / Referinţe
1	curti constructii	NU	1.751	31	837	-	DIG

Lungime Segmente
1) Valorile lungimilor segmentelor sunt obţinute din proiecţie în plan.

Punct început	X / Y	Punct sfârşit	X / Y	Lungime segment (** (m)
1	427.566,379 490.172,91	2	427.569,578 490.194,669	21.993
3	427.569,932 490.200,357	4	427.565,017 490.195,299	7.052
5	427.561,399 490.173,442	6	427.560,755 490.160,262	13.196
7	427.560,009 490.135,681	8	427.558,746 490.115,559	20.162
9	427.557,859 490.099,906	10	427.557,143 490.073,191	26.725

Punct început	X / Y	Punct sfârşit	X / Y	Lungime segment (** (m)
2	427.569,578 490.194,669	3	427.569,932 490.200,357	5.699
4	427.565,017 490.195,299	5	427.561,399 490.173,442	22.155
6	427.560,755 490.160,262	7	427.560,009 490.135,681	24.592
8	427.558,746 490.115,559	9	427.557,859 490.099,906	15.678
10	427.557,143 490.073,191	11	427.556,711 490.051,38	21.816

Document care conține date cu caracter personal, protejat de prevederile Regulamentului (UE) nr. 679/2016 și Legii 190/2018

Punct început	X / Y	Punct sfârşit	X / Y	Lungime segment (** (m)
11	427.556,711 490.051,38	12	427.555,853 490.014,028	37.361
13	427.555,884 489.983,5	14	427.552,353 489.895,107	88.464
15	427.553,818 489.870,827	16	427.553,544 489.867,613	3.226
17	427.554,358 489.860,895	18	427.555,707 489.848,345	12.622
19	427.560,903 489.845,93	20	427.560,678 489.848,88	2.959
21	427.559,329 489.861,429	22	427.559,321 489.861,496	0.067
23	427.558,57 489.867,703	24	427.558,83 489.870,766	3.074
25	427.557,359 489.895,158	26	427.560,884 489.983,403	88.315
27	427.560,853 490.013,973	28	427.561,71 490.051,273	37.309
29	427.562,142 490.073,075	30	427.562,855 490.099,698	26.633
31	427.563,738 490.115,261	32	427.565,004 490.135,449	20.228
33	427.565,751 490.160,064	1	427.566,379 490.172,91	12.861

Punct început	X / Y	Punct sfârşit	X / Y	Lungime segment (** (m)
12	427.555,853 490.014,028	13	427.555,884 489.983,5	30.528
14	427.552,353 489.895,107	15	427.553,818 489.870,827	24.324
16	427.553,544 489.867,613	17	427.554,358 489.860,895	6.768
18	427.555,707 489.848,345	19	427.560,903 489.845,93	5.73
20	427.560,678 489.848,88	21	427.559,329 489.861,429	12.622
22	427.559,321 489.861,496	23	427.558,57 489.867,703	6.252
24	427.558,83 489.870,766	25	427.557,359 489.895,158	24.436
26	427.560,884 489.983,403	27	427.560,853 490.013,973	30.571
28	427.561,71 490.051,273	29	427.562,142 490.073,075	21.806
30	427.562,855 490.099,698	31	427.563,738 490.115,261	15.588
32	427.565,004 490.135,449	33	427.565,751 490.160,064	24.626

** Lungimile segmentelor sunt determinate în planul de proiecţie Stereo 70 şi sunt rotunjite la 1 milimetru.
*** Distanţa dintre puncte este formată din segmente cumulate ce sunt mai mici decât valoarea 1 milimetru.

Neutilizabil în circuitul civil

DATE DESPRE IMOBILUL NR. 11618

Oficiul de Cadastru şi Publicitate Imobiliară SIBIU
Biroul de Cadastru şi Publicitate Imobiliară Sibiu

A. Partea I. Descrierea imobilului

TEREN Extravilan

Adresa: Jud. Sibiu

Nr. Crt	Nr cadastral Nr. topografic	Suprafaţa* (mp)	Observaţii / Referinţe
A1		3.739	Sector cadastral:10 Teren neimprejmuit;

B. Partea II. Proprietari şi acte

Inscrieri privitoare la dreptul de proprietate şi alte drepturi reale		Referinţe
/		
Act Normativ nr. 7, din 13/03/1996 emis de PARLAMENTUL ROMÂNIEI (lege);		
B1	Inscrierea provizorie, drept de PROPRIETATE, dobandit prin Lege, cota actuala 1/1	A1
	1) **NEIDENTIFICAT NEIDENTIFICAT**	
B2	proprietar neidentificat, rezerva comisiei locale de fond funciar	A1

C. Partea III. SARCINI .

Inscrieri privind dezmembramintele dreptului de proprietate, drepturi reale de garanţie şi sarcini	Referinţe
NU SUNT	

Neutilizabil în circuitul civil

Anexa Nr. 1 La Partea I

Teren

Nr cadastral	Suprafaţa (mp)*	Observaţii / Referinţe
	3.739	

* Suprafaţa este determinată in planul de proiecţie Stereo 70.

DETALII LINIARE IMOBIL

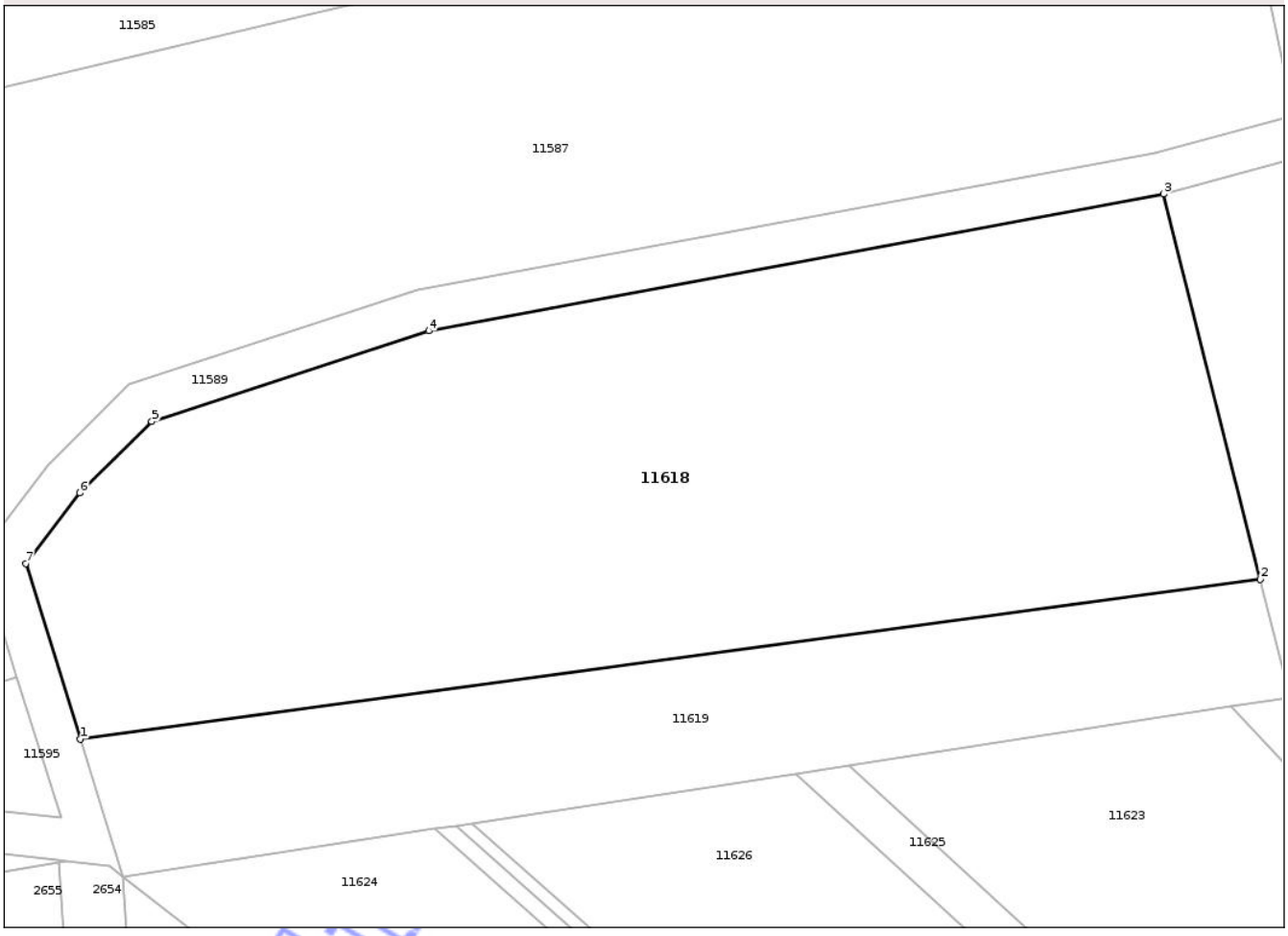

Date referitoare la teren

Crt	Categorie folosință	Intra vilan	Suprafaţa (mp)	Tarla	Parcelă	Nr. topo	Observaţii / Referinţe
1	faneata	NU	3.739	31	827/1	-	

Lungime Segmente
1) Valorile lungimilor segmentelor sunt obţinute din proiecţie în plan.

Punct început	X / Y	Punct sfârşit	X / Y	Lungime segment (** (m)
1	425.751,716 489.996,933	2	425.863,442 490.012,032	112.742
2	425.863,442 490.012,032	3	425.854,293 490.048,477	37.576
3	425.854,293 490.048,477	4	425.784,69 490.035,53	70.797
4	425.784,69 490.035,53	5	425.758,461 490.026,968	27.591
5	425.758,461 490.026,968	6	425.751,665 490.020,208	9.586

Document care conține date cu caracter personal, protejat de prevederile Regulamentului (UE) nr. 679/2016 și Legii 190/2018

Punct început	X / Y	Punct sfârşit	X / Y	Lungime segment (** (m)
6	425.751,665 490.020,208	7	425.746,547 490.013,542	8.404
7	425.746,547 490.013,542	1	425.751,716 489.996,933	17.395

**** Lungimile segmentelor sunt determinate în planul de proiecţie Stereo 70 şi sunt rotunjite la 1 milimetru.**
***** Distanţa dintre puncte este formată din segmente cumulate ce sunt mai mici decât valoarea 1 milimetru.**

Neutilizabil în circuitul civil

DATE DESPRE IMOBILUL NR. 11619

Oficiul de Cadastru şi Publicitate Imobiliară SIBIU
Biroul de Cadastru şi Publicitate Imobiliară Sibiu

A. Partea I. Descrierea imobilului

TEREN Extravilan

Adresa: Jud. Sibiu

Nr. Crt	Nr cadastral Nr. topografic	Suprafaţa* (mp)	Observaţii / Referinţe
A1		1.400	Sector cadastral:10 Teren neimprejmuit;

B. Partea II. Proprietari şi acte

Inscrieri privitoare la dreptul de proprietate şi alte drepturi reale		Referinţe
/		
Act Administrativ nr. 722/12, din 26/08/1997 emis de CJPSDPAT (titlu de proprietate);		
B1	Intabulare, drept de PROPRIETATE, dobandit prin Reconstituire, cota actuala 1/1	A1
	1) **LUCA MINA**, CNP NEIDENTIFICAT 2) **LUNGU LIVIA**, CNP NEIDENTIFICAT	

C. Partea III. SARCINI .

Inscrieri privind dezmembramintele dreptului de proprietate, drepturi reale de garanţie şi sarcini	Referinţe
NU SUNT	

Neutilizabil în circuitul civil

Anexa Nr. 1 La Partea I

Teren

Nr cadastral	Suprafaţa (mp)*	Observaţii / Referinţe
	1.400	

* Suprafaţa este determinată in planul de proiecţie Stereo 70.

DETALII LINIARE IMOBIL

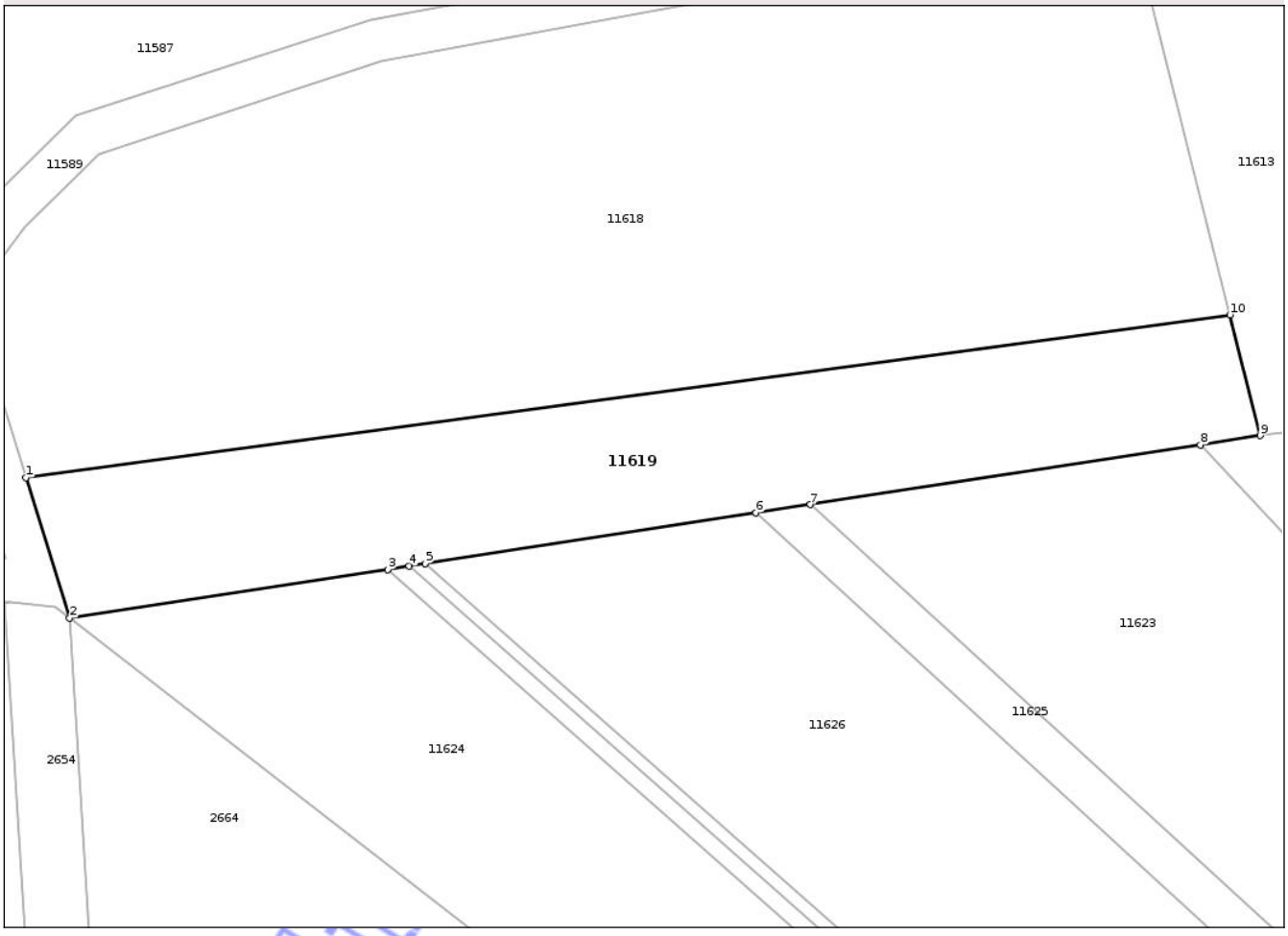

Date referitoare la teren

Crt	Categorie folosință	Intra vilan	Suprafaţa (mp)	Tarla	Parcelă	Nr. topo	Observaţii / Referinţe
1	faneata	NU	1.400	31	827/1/1	-	

Lungime Segmente
1) Valorile lungimilor segmentelor sunt obţinute din proiecţie în plan.

Punct început	X / Y	Punct sfârşit	X / Y	Lungime segment (** (m)
1	425.751,716 489.996,933	2	425.755,766 489.983,915	13.633
2	425.755,766 489.983,915	3	425.785,281 489.988,436	29.859
3	425.785,281 489.988,436	4	425.787,265 489.988,739	2.007
4	425.787,265 489.988,739	5	425.788,755 489.988,968	1.507
5	425.788,755 489.988,968	6	425.819,466 489.993,671	31.069

Document care conține date cu caracter personal, protejat de prevederile Regulamentului (UE) nr. 679/2016 și Legii 190/2018

Punct început	X / Y	Punct sfârşit	X / Y	Lungime segment (** (m)
6	425.819,466 489.993,671	7	425.824,507 489.994,443	5.1
7	425.824,507 489.994,443	8	425.860,68 489.999,984	36.594
8	425.860,68 489.999,984	9	425.866,252 490.000,837	5.637
9	425.866,252 490.000,837	10	425.863,442 490.012,032	11.542
10	425.863,442 490.012,032	1	425.751,716 489.996,933	112.742

** Lungimile segmentelor sunt determinate în planul de proiecţie Stereo 70 şi sunt rotunjite la 1 milimetru.
*** Distanţa dintre puncte este formată din segmente cumulate ce sunt mai mici decât valoarea 1 milimetru.

Neutilizabil în circuitul civil

DATE DESPRE IMOBILUL NR. 11620

Oficiul de Cadastru şi Publicitate Imobiliară SIBIU
Biroul de Cadastru şi Publicitate Imobiliară Sibiu

A. Partea I. Descrierea imobilului

TEREN Extravilan

Adresa: Jud. Sibiu

Nr. Crt	Nr cadastral Nr. topografic	Suprafaţa* (mp)	Observaţii / Referinţe
A1		3.402	Sector cadastral:10 Teren neimprejmuit;

B. Partea II. Proprietari şi acte

Inscrieri privitoare la dreptul de proprietate şi alte drepturi reale		Referinţe
/		
Act Normativ nr. 7, din 13/03/1996 emis de PARLAMENTUL ROMÂNIEI (lege);		
B1	Inscrierea provizorie, drept de PROPRIETATE, dobandit prin Lege, cota actuala 1/1	A1
	1) **NEIDENTIFICAT NEIDENTIFICAT**	
B2	proprietar neidentificat, rezerva comisiei locale de fond funciar	A1

C. Partea III. SARCINI .

Inscrieri privind dezmembramintele dreptului de proprietate, drepturi reale de garanţie şi sarcini	Referinţe
NU SUNT	

Neutilizabil în circuitul civil

Anexa Nr. 1 La Partea I

Teren

Nr cadastral	Suprafaţa (mp)*	Observaţii / Referinţe
	3.402	

* Suprafaţa este determinată in planul de proiecţie Stereo 70.

DETALII LINIARE IMOBIL

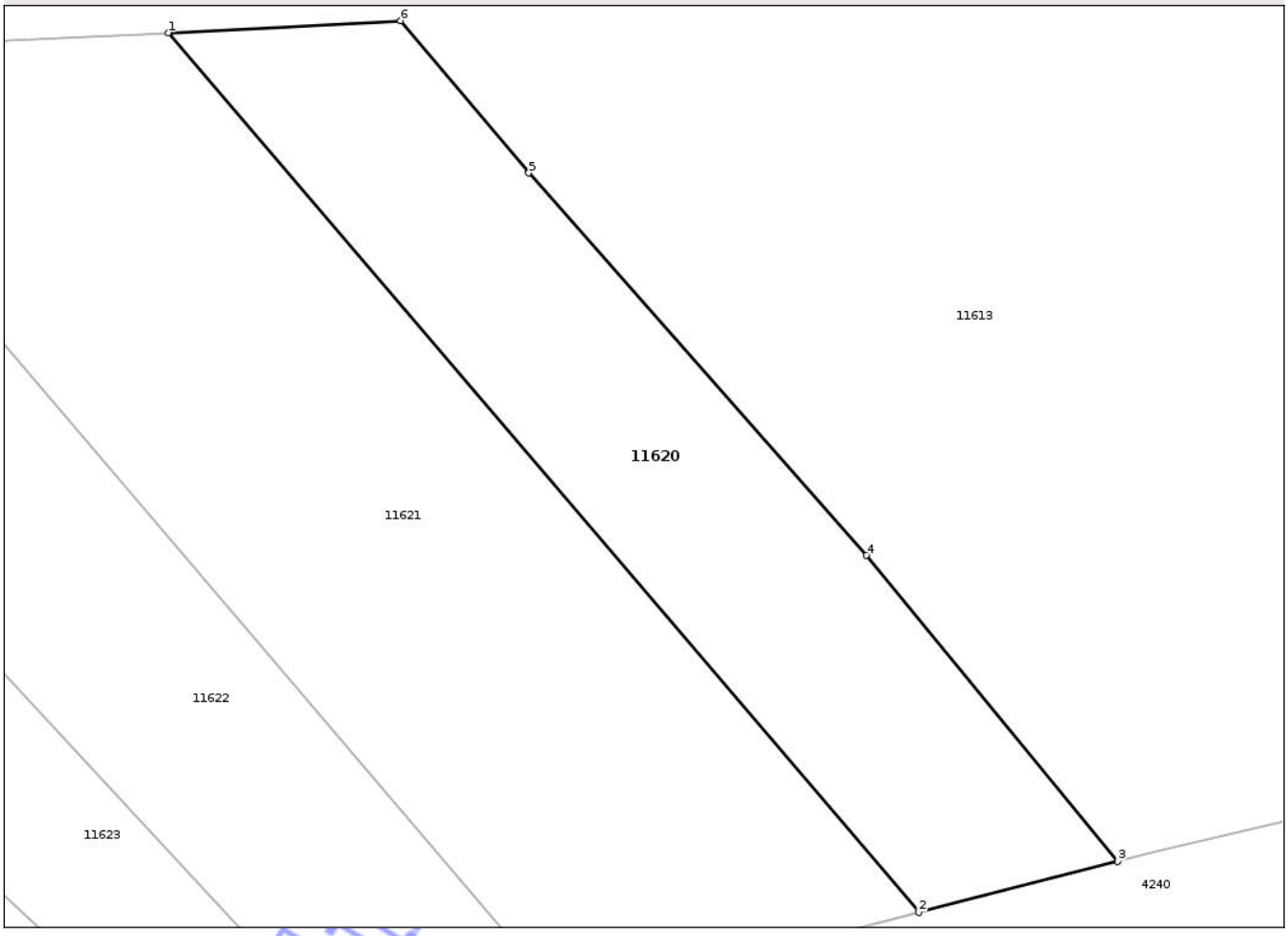

Date referitoare la teren

Crt	Categorie folosință	Intra vilan	Suprafaţa (mp)	Tarla	Parcelă	Nr. topo	Observaţii / Referinţe
1	faneata	NU	3.402	31	289/2/3	-	

Lungime Segmente
1) Valorile lungimilor segmentelor sunt obţinute din proiecţie în plan.

Punct început	X / Y	Punct sfârşit	X / Y	Lungime segment (** (m)
1	425.948,9 490.009,158	2	426.044,116 489.897,668	146.616
2	426.044,116 489.897,668	3	426.069,395 489.904,139	26.094
3	426.069,395 489.904,139	4	426.037,502 489.942,913	50.206
4	426.037,502 489.942,913	5	425.994,64 489.991,369	64.692
5	425.994,64 489.991,369	6	425.978,398 490.010,67	25.225

Document care conține date cu caracter personal, protejat de prevederile Regulamentului (UE) nr. 679/2016 și Legii 190/2018

Punct început	X / Y	Punct sfârşit	X / Y	Lungime segment (** (m)
6	425.978,398 490.010,67	1	425.948,9 490.009,158	29.537

** Lungimile segmentelor sunt determinate în planul de proiecţie Stereo 70 şi sunt rotunjite la 1 milimetru.
*** Distanţa dintre puncte este formată din segmente cumulate ce sunt mai mici decât valoarea 1 milimetru.

Neutilizabil în circuitul civil

DATE DESPRE IMOBILUL NR. 11622

Oficiul de Cadastru şi Publicitate Imobiliară SIBIU
Biroul de Cadastru şi Publicitate Imobiliară Sibiu

A. Partea I. Descrierea imobilului

TEREN Extravilan

Adresa: Jud. Sibiu

Nr. Crt	Nr cadastral Nr. topografic	Suprafaţa* (mp)	Observaţii / Referinţe
A1		4.400	Sector cadastral:10 Teren neimprejmuit;

B. Partea II. Proprietari şi acte

Inscrieri privitoare la dreptul de proprietate şi alte drepturi reale		Referinţe
/		
Act Administrativ nr. 1169/12, din 10/12/1999 emis de CJPSDPAT (titlu de proprietate);		
B1	Intabulare, drept de PROPRIETATE, dobandit prin Reconstituire, cota actuala 1/1	A1
	1) **NEGRILĂ IOAN**, CNP NEIDENTIFICAT 2) **NEGRILĂ ELENA**, CNP NEIDENTIFICAT 3) **NEGULEI MARIA**, CNP NEIDENTIFICAT	

C. Partea III. SARCINI .

Inscrieri privind dezmembramintele dreptului de proprietate, drepturi reale de garanţie şi sarcini	Referinţe
NU SUNT	

Neutilizabil în circuitul civil

Anexa Nr. 1 La Partea I

Teren

Nr cadastral	Suprafaţa (mp)*	Observaţii / Referinţe
	4.400	

* Suprafaţa este determinată in planul de proiecţie Stereo 70.

DETALII LINIARE IMOBIL

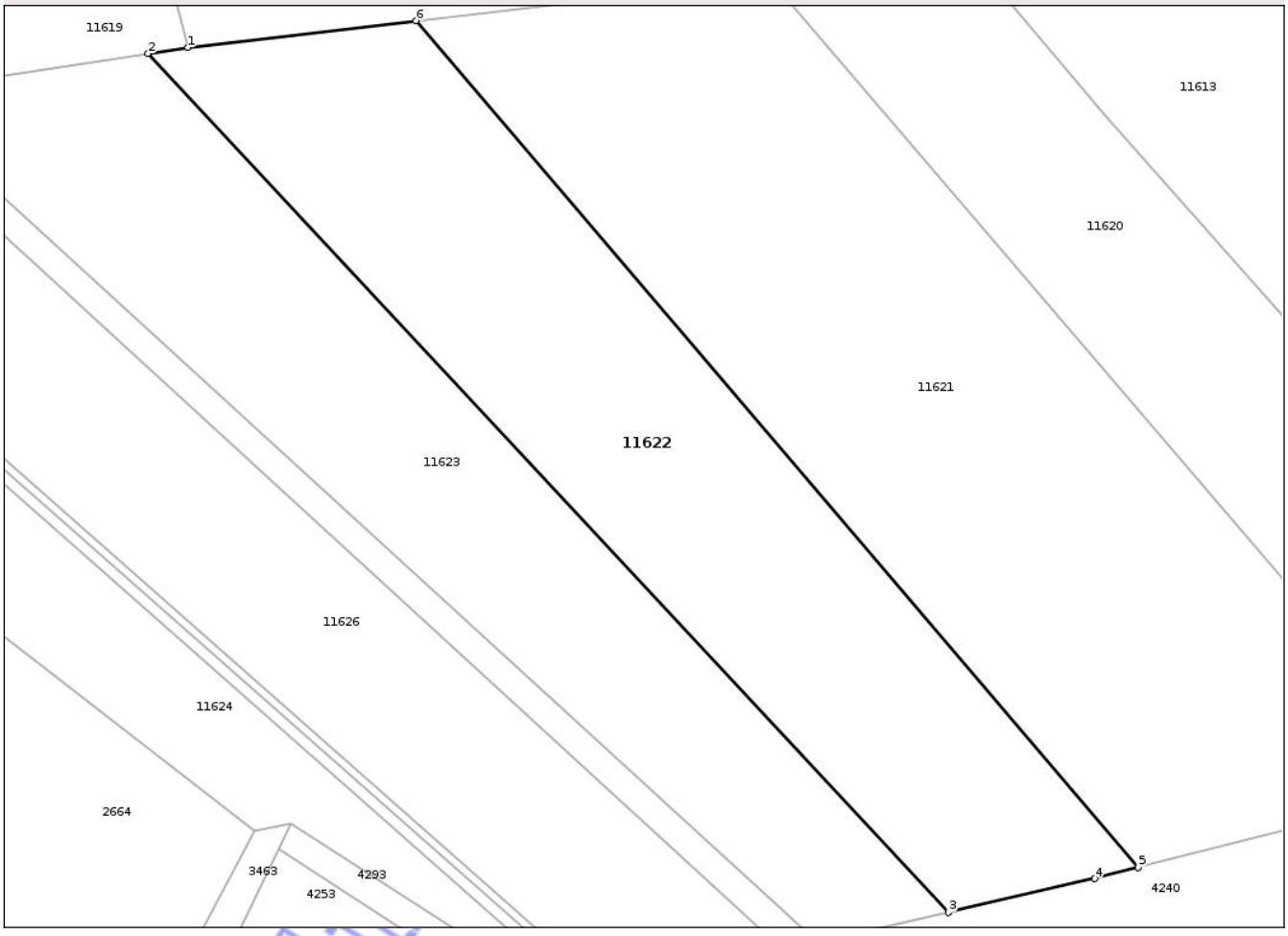

Date referitoare la teren

Crt	Categorie folosință	Intra vilan	Suprafaţa (mp)	Tarla	Parcelă	Nr. topo	Observaţii / Referinţe
1	faneata	NU	4.400	31	829/2/1	-	

Lungime Segmente
1) Valorile lungimilor segmentelor sunt obţinute din proiecţie în plan.

Punct început	X / Y	Punct sfârşit	X / Y	Lungime segment (** (m)
1	425.866,252 490.000,837	2	425.860,68 489.999,984	5.637
2	425.860,68 489.999,984	3	425.972,764 489.879,913	164.255
3	425.972,764 489.879,913	4	425.993,169 489.884,626	20.942
4	425.993,169 489.884,626	5	425.999,281 489.886,19	6.309
5	425.999,281 489.886,19	6	425.898,182 490.004,568	155.673

Document care conține date cu caracter personal, protejat de prevederile Regulamentului (UE) nr. 679/2016 și Legii 190/2018

Punct început	X / Y	Punct sfârşit	X / Y	Lungime segment (** (m)
6	425.898,182 490.004,568	1	425.866,252 490.000,837	32.148

** Lungimile segmentelor sunt determinate în planul de proiecţie Stereo 70 şi sunt rotunjite la 1 milimetru.
*** Distanţa dintre puncte este formată din segmente cumulate ce sunt mai mici decât valoarea 1 milimetru.

Neutilizabil în circuitul civil

DATE DESPRE IMOBILUL NR. 11623

Oficiul de Cadastru şi Publicitate Imobiliară SIBIU
Biroul de Cadastru şi Publicitate Imobiliară Sibiu

A. Partea I. Descrierea imobilului

TEREN Extravilan

Adresa: Jud. Sibiu

Nr. Crt	Nr cadastral Nr. topografic	Suprafaţa* (mp)	Observaţii / Referinţe
A1		3.850	Sector cadastral:10 Teren neimprejmuit;

B. Partea II. Proprietari şi acte

Inscrieri privitoare la dreptul de proprietate şi alte drepturi reale		Referinţe
/		
Act Administrativ nr. 901/12, din 06/02/1998 emis de CJPSDPAT (titlu de proprietate);		
B1	Intabulare, drept de PROPRIETATE, dobandit prin Reconstituire, cota actuala 1/1	A1
	1) **NEGRILA LUCIA**, CNP NEIDENTIFICAT 2) **NEGRILA AUREL**, CNP NEIDENTIFICAT 3) **NEGRILA MIRON**, CNP NEIDENTIFICAT 4) **LUCA ELENA**, CNP NEIDENTIFICAT	

C. Partea III. SARCINI .

Inscrieri privind dezmembramintele dreptului de proprietate, drepturi reale de garanţie şi sarcini	Referinţe
NU SUNT	

Neutilizabil în circuitul civil

Anexa Nr. 1 La Partea I

Teren

Nr cadastral	Suprafaţa (mp)*	Observaţii / Referinţe
	3.850	

* Suprafaţa este determinată in planul de proiecţie Stereo 70.

DETALII LINIARE IMOBIL

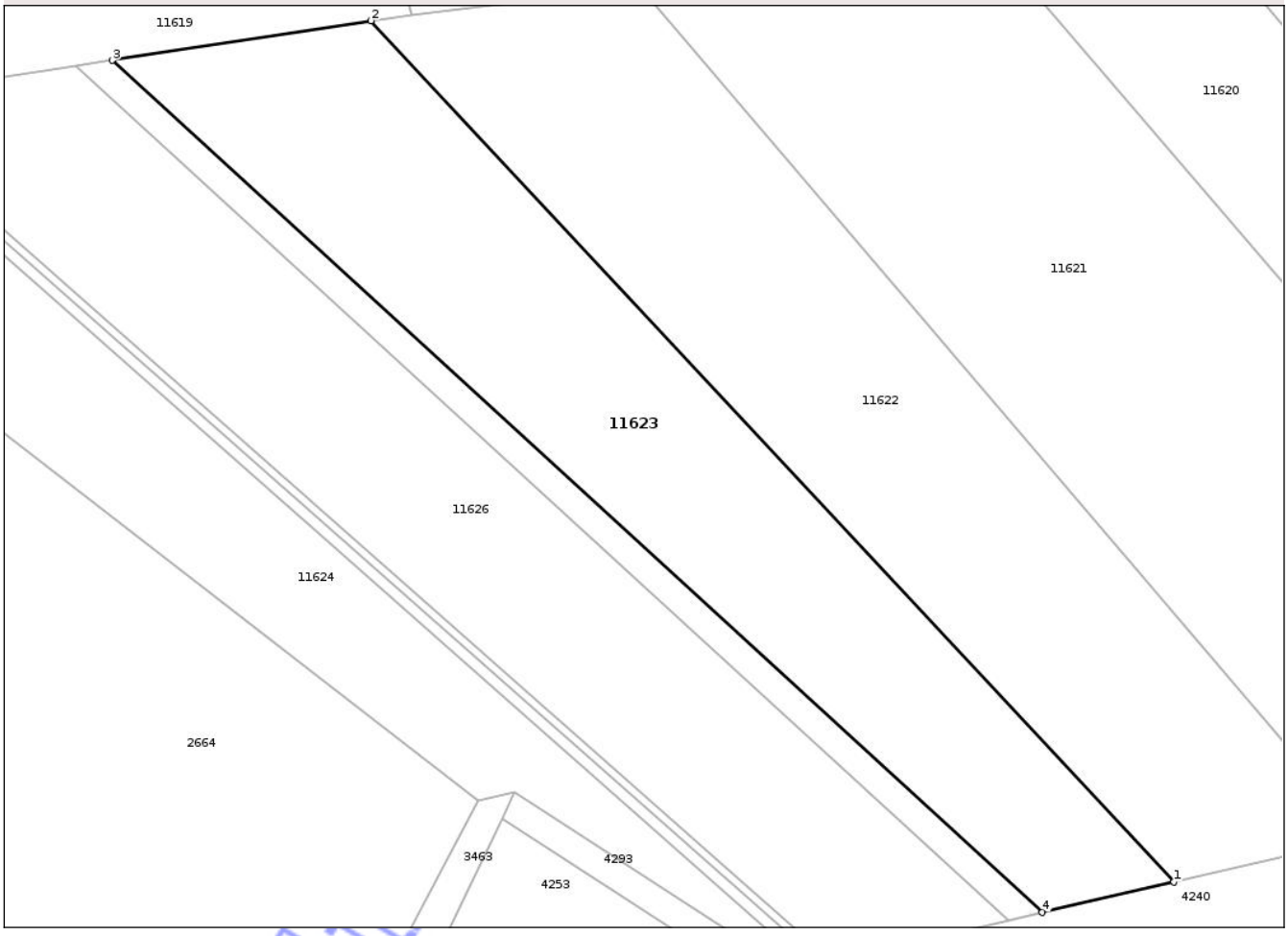

Date referitoare la teren

Crt	Categorie folosință	Intra vilan	Suprafaţa (mp)	Tarla	Parcelă	Nr. topo	Observaţii / Referinţe
1	faneata	NU	3.850	31	829/1/1	-	

Lungime Segmente
1) Valorile lungimilor segmentelor sunt obţinute din proiecţie în plan.

Punct început	X / Y	Punct sfârşit	X / Y	Lungime segment (** (m)
1	425.972,764 489.879,913	2	425.860,68 489.999,984	164.255
2	425.860,68 489.999,984	3	425.824,507 489.994,443	36.594
3	425.824,507 489.994,443	4	425.954,374 489.875,666	175.993
4	425.954,374 489.875,666	1	425.972,764 489.879,913	18.874

**** Lungimile segmentelor sunt determinate în planul de proiecţie Stereo 70 şi sunt rotunjite la 1 milimetru.**

Document care conține date cu caracter personal, protejat de prevederile Regulamentului (UE) nr. 679/2016 și Legii 190/2018

***** Distanţa dintre puncte este formată din segmente cumulate ce sunt mai mici decât valoarea 1 milimetru.**

Neutilizabil în circuitul civil

DATE DESPRE IMOBILUL NR. 11624

Oficiul de Cadastru şi Publicitate Imobiliară SIBIU
Biroul de Cadastru şi Publicitate Imobiliară Sibiu

A. Partea I. Descrierea imobilului

TEREN Extravilan
Adresa: Jud. Sibiu

Nr. Crt	Nr cadastral Nr. topografic	Suprafaţa* (mp)	Observaţii / Referinţe
A1		2.800	Sector cadastral:10 Teren neimprejmuit;

B. Partea II. Proprietari şi acte

Inscrieri privitoare la dreptul de proprietate şi alte drepturi reale		Referinţe
/		
Act Administrativ nr. 1151/12, din 15/09/1999 emis de CJPSDPAT (titlu de proprietate);		
B1	Intabulare, drept de PROPRIETATE, dobandit prin Reconstituire, cota actuala 1/1	A1
	1) **ŞOIMA MARIA**, CNP NEIDENTIFICAT 2) **GEIGER VICTORIA**, CNP NEIDENTIFICAT	

C. Partea III. SARCINI .

Inscrieri privind dezmembramintele dreptului de proprietate, drepturi reale de garanţie şi sarcini	Referinţe
NU SUNT	

Neutilizabil în circuitul civil

Anexa Nr. 1 La Partea I

Teren

Nr cadastral	Suprafaţa (mp)*	Observaţii / Referinţe
	2.800	

* Suprafaţa este determinată in planul de proiecţie Stereo 70.

DETALII LINIARE IMOBIL

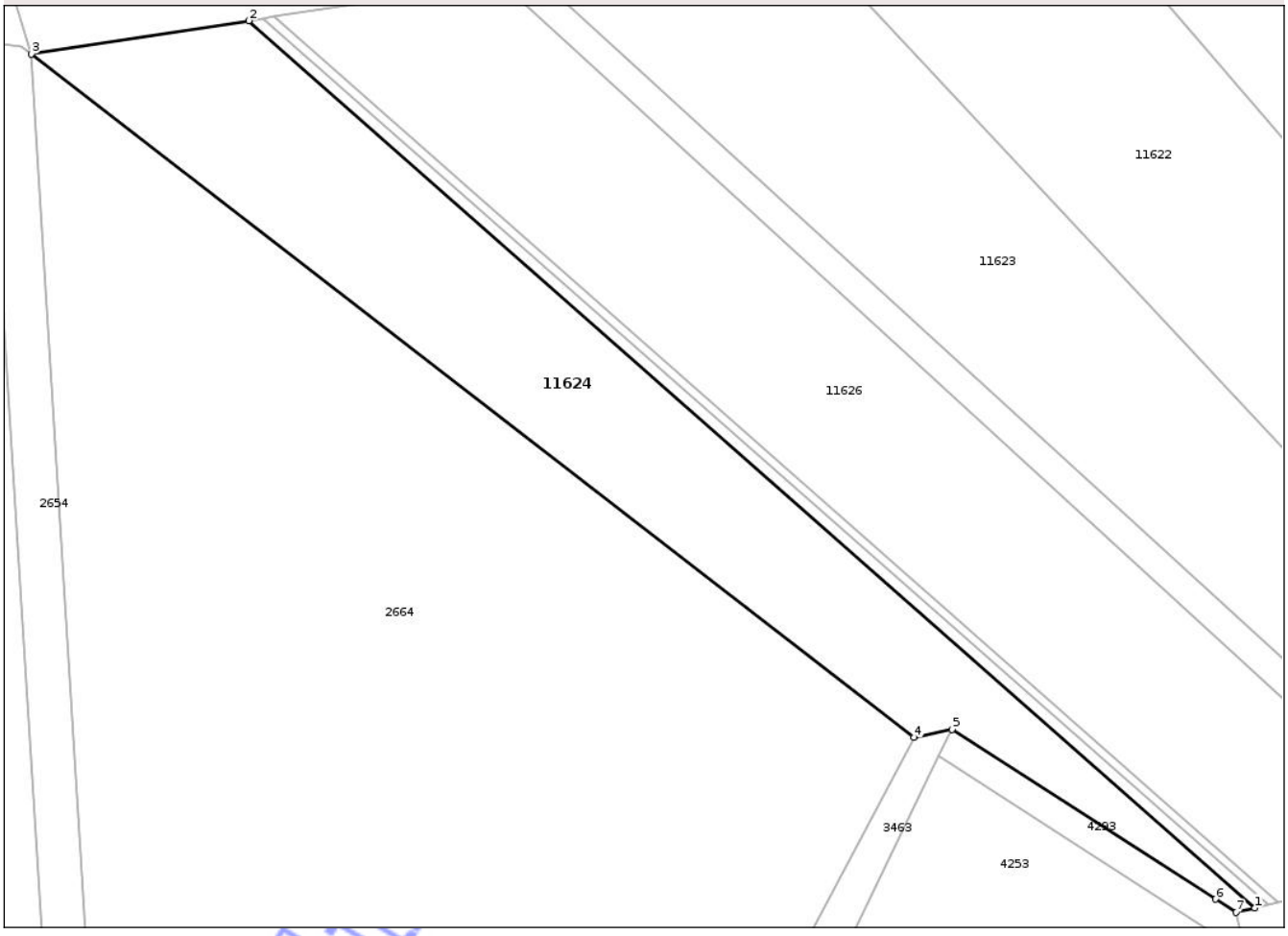

Date referitoare la teren

Crt	Categorie folosință	Intra vilan	Suprafaţa (mp)	Tarla	Parcelă	Nr. topo	Observaţii / Referinţe
1	faneata	NU	2.800	31	829/1/5	-	

Lungime Segmente
1) Valorile lungimilor segmentelor sunt obţinute din proiecţie în plan.

Punct început	X / Y	Punct sfârşit	X / Y	Lungime segment (** (m)
1	425.921,832 489.868,151	2	425.785,281 489.988,436	181.974
2	425.785,281 489.988,436	3	425.755,766 489.983,915	29.859
3	425.755,766 489.983,915	4	425.875,604 489.891,252	151.484
4	425.875,604 489.891,252	5	425.880,716 489.892,355	5.23
5	425.880,716 489.892,355	6	425.916,485 489.869,35	42.529

Document care conține date cu caracter personal, protejat de prevederile Regulamentului (UE) nr. 679/2016 și Legii 190/2018

Punct început	X / Y	Punct sfârşit	X / Y	Lungime segment (** (m)
6	425.916,485 489.869,35	7	425.919,27 489.867,559	3.311
7	425.919,27 489.867,559	1	425.921,832 489.868,151	2.629

**** Lungimile segmentelor sunt determinate în planul de proiecţie Stereo 70 şi sunt rotunjite la 1 milimetru.**
***** Distanţa dintre puncte este formată din segmente cumulate ce sunt mai mici decât valoarea 1 milimetru.**

Neutilizabil în circuitul civil

DATE DESPRE IMOBILUL NR. 11625

Oficiul de Cadastru şi Publicitate Imobiliară SIBIU
Biroul de Cadastru şi Publicitate Imobiliară Sibiu

A. Partea I. Descrierea imobilului

TEREN Extravilan

Adresa: Jud. Sibiu

Nr. Crt	Nr cadastral Nr. topografic	Suprafaţa* (mp)	Observaţii / Referinţe
A1		700	Sector cadastral:10 Teren neimprejmuit;

B. Partea II. Proprietari şi acte

Inscrieri privitoare la dreptul de proprietate şi alte drepturi reale		Referinţe
/		
Act Administrativ nr. 735/12, din 26/08/1997 emis de CJPSDPAT (titlu de proprietate);		
B1	Intabulare, drept de PROPRIETATE, dobandit prin Reconstituire, cota actuala 1/1	A1
	1) **SIBIŞAN MARIA**, CNP NEIDENTIFICAT 2) **POPA SAVU**, CNP NEIDENTIFICAT	

C. Partea III. SARCINI .

Inscrieri privind dezmembramintele dreptului de proprietate, drepturi reale de garanţie şi sarcini	Referinţe
NU SUNT	

Neutilizabil în circuitul civil

Anexa Nr. 1 La Partea I

Teren

Nr cadastral	Suprafaţa (mp)*	Observaţii / Referinţe
	700	

* Suprafaţa este determinată in planul de proiecţie Stereo 70.

DETALII LINIARE IMOBIL

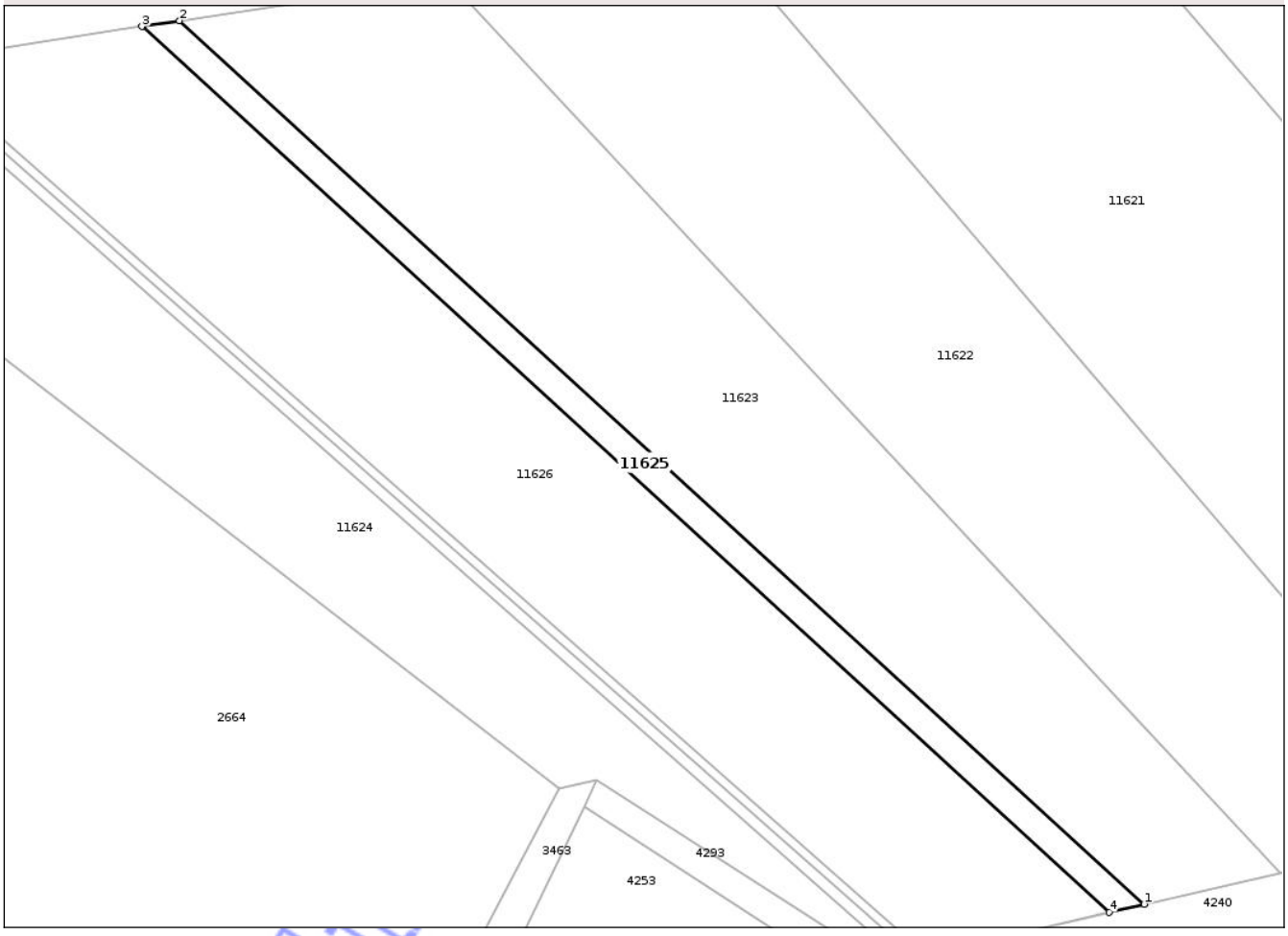

Date referitoare la teren

Crt	Categorie folosință	Intra vilan	Suprafaţa (mp)	Tarla	Parcelă	Nr. topo	Observaţii / Referinţe
1	faneata	NU	700	31	829/1/2	-	

Lungime Segmente
1) Valorile lungimilor segmentelor sunt obţinute din proiecţie în plan.

Punct început	X / Y	Punct sfârşit	X / Y	Lungime segment (** (m)
1	425.954,374 489.875,666	2	425.824,507 489.994,443	175.993
2	425.824,507 489.994,443	3	425.819,466 489.993,671	5.1
3	425.819,466 489.993,671	4	425.949,675 489.874,581	176.457
4	425.949,675 489.874,581	1	425.954,374 489.875,666	4.823

**** Lungimile segmentelor sunt determinate în planul de proiecţie Stereo 70 şi sunt rotunjite la 1 milimetru.**

Document care conține date cu caracter personal, protejat de prevederile Regulamentului (UE) nr. 679/2016 și Legii 190/2018

***** Distanţa dintre puncte este formată din segmente cumulate ce sunt mai mici decât valoarea 1 milimetru.**

Neutilizabil în circuitul civil

DATE DESPRE IMOBILUL NR. 11626

Oficiul de Cadastru şi Publicitate Imobiliară SIBIU
Biroul de Cadastru şi Publicitate Imobiliară Sibiu

A. Partea I. Descrierea imobilului

TEREN Extravilan
Adresa: Jud. Sibiu

Nr. Crt	Nr cadastral Nr. topografic	Suprafaţa* (mp)	Observaţii / Referinţe
A1		4.000	Sector cadastral:10 Teren neimprejmuit;

B. Partea II. Proprietari şi acte

Inscrieri privitoare la dreptul de proprietate şi alte drepturi reale		Referinţe
/		
Act Notarial nr. 10, din 11/03/2005 emis de NP DODENCIU RODICA EUGENIA (certificat de mostenitor);		
B1	Intabulare, drept de PROPRIETATE, dobandit prin Succesiune, cota actuala 1/4	A1
	1) **OPRIȘOR MARIA**	
B2	Intabulare, drept de PROPRIETATE, dobandit prin Succesiune, cota actuala 1/4	A1
	1) **OPRIȘOR COSTEL**	
B3	Intabulare, drept de PROPRIETATE, dobandit prin Succesiune, cota actuala 1/4	A1
	1) **OPRIȘOR IULIAN EUGEN**	
B4	Intabulare, drept de PROPRIETATE, dobandit prin Succesiune, cota actuala 1/4	A1
	1) **RĂPUNTEAN MARIA**	

C. Partea III. SARCINI .

Inscrieri privind dezmembramintele dreptului de proprietate, drepturi reale de garanţie şi sarcini	Referinţe
NU SUNT	

Neutilizabil în circuitul civil

Anexa Nr. 1 La Partea I

Teren

Nr cadastral	Suprafaţa (mp)*	Observaţii / Referinţe
	4.000	

* Suprafaţa este determinată in planul de proiecţie Stereo 70.

DETALII LINIARE IMOBIL

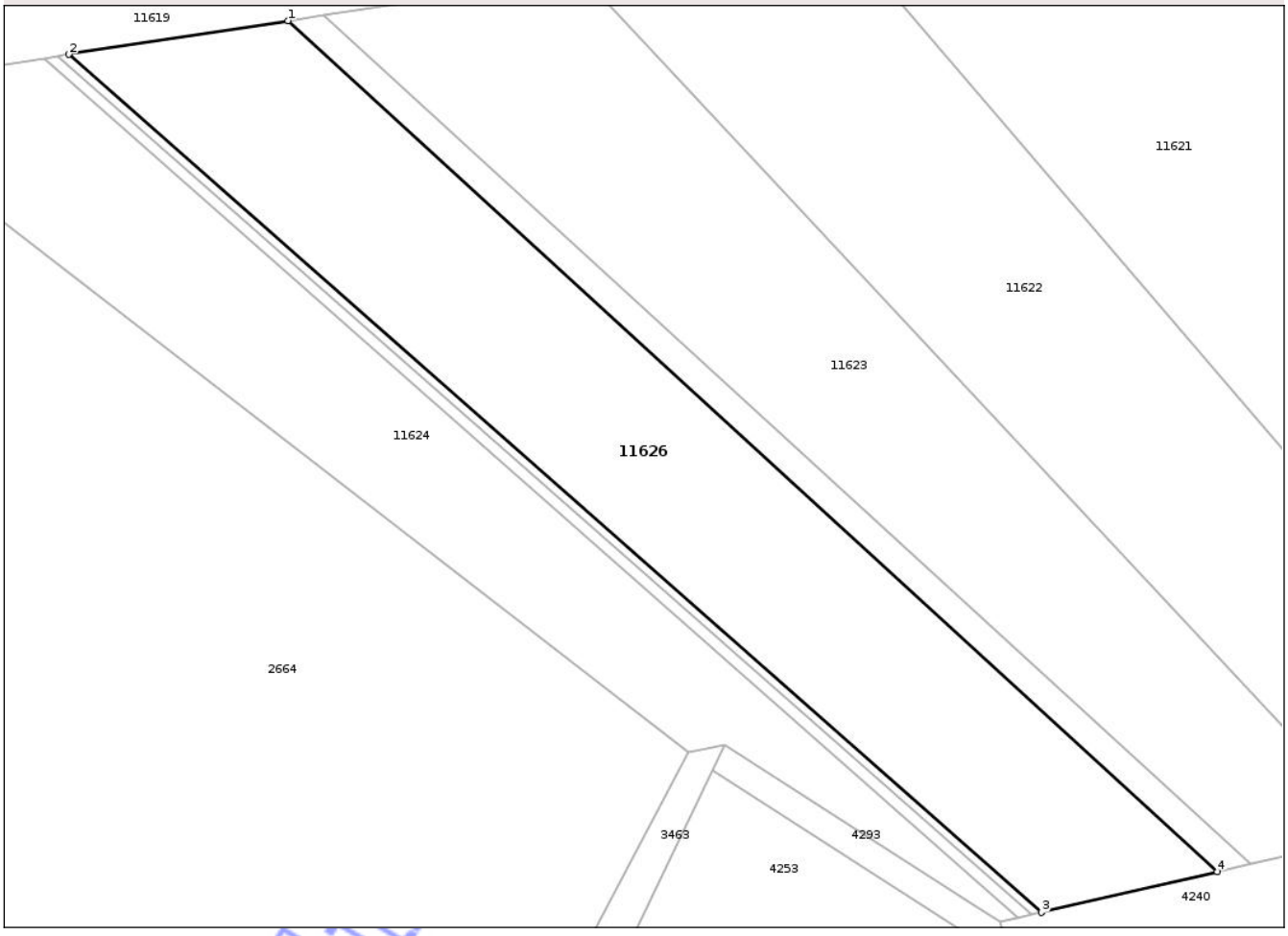

Date referitoare la teren

Crt	Categorie folosință	Intra vilan	Suprafaţa (mp)	Tarla	Parcelă	Nr. topo	Observaţii / Referinţe
1	faneata	NU	4.000	31	829/1/3	-	

Lungime Segmente
1) Valorile lungimilor segmentelor sunt obţinute din proiecţie în plan.

Punct început	X / Y	Punct sfârşit	X / Y	Lungime segment (** (m)
1	425.819,466 489.993,671	2	425.788,755 489.988,968	31.069
2	425.788,755 489.988,968	3	425.925,062 489.868,897	181.65
3	425.925,062 489.868,897	4	425.949,675 489.874,581	25.261
4	425.949,675 489.874,581	1	425.819,466 489.993,671	176.457

**** Lungimile segmentelor sunt determinate în planul de proiecţie Stereo 70 şi sunt rotunjite la 1 milimetru.**

Document care conține date cu caracter personal, protejat de prevederile Regulamentului (UE) nr. 679/2016 și Legii 190/2018

***** Distanţa dintre puncte este formată din segmente cumulate ce sunt mai mici decât valoarea 1 milimetru.**

Neutilizabil în circuitul civil

DATE DESPRE IMOBILUL NR. 11627

Oficiul de Cadastru şi Publicitate Imobiliară SIBIU
Biroul de Cadastru şi Publicitate Imobiliară Sibiu

A. Partea I. Descrierea imobilului

TEREN Extravilan
Adresa: Jud. Sibiu

Nr. Crt	Nr cadastral Nr. topografic	Suprafaţa* (mp)	Observaţii / Referinţe
A1		210	Sector cadastral:10 Teren neimprejmuit;

B. Partea II. Proprietari şi acte

Inscrieri privitoare la dreptul de proprietate şi alte drepturi reale		Referinţe
/		
Act Administrativ nr. 731/12, din 26/08/1997 emis de CJPSDPAT (titlu de proprietate);		
B1	Intabulare, drept de PROPRIETATE, dobandit prin Reconstituire, cota actuala 1/1	A1
	1) **SIBISAN MARIA**, CNP NEIDENTIFICAT	

C. Partea III. SARCINI .

Inscrieri privind dezmembramintele dreptului de proprietate, drepturi reale de garanţie şi sarcini	Referinţe
NU SUNT	

Neutilizabil în circuitul civil

Anexa Nr. 1 La Partea I

Teren

Nr cadastral	Suprafaţa (mp)*	Observaţii / Referinţe
	210	

* Suprafaţa este determinată in planul de proiecţie Stereo 70.

DETALII LINIARE IMOBIL

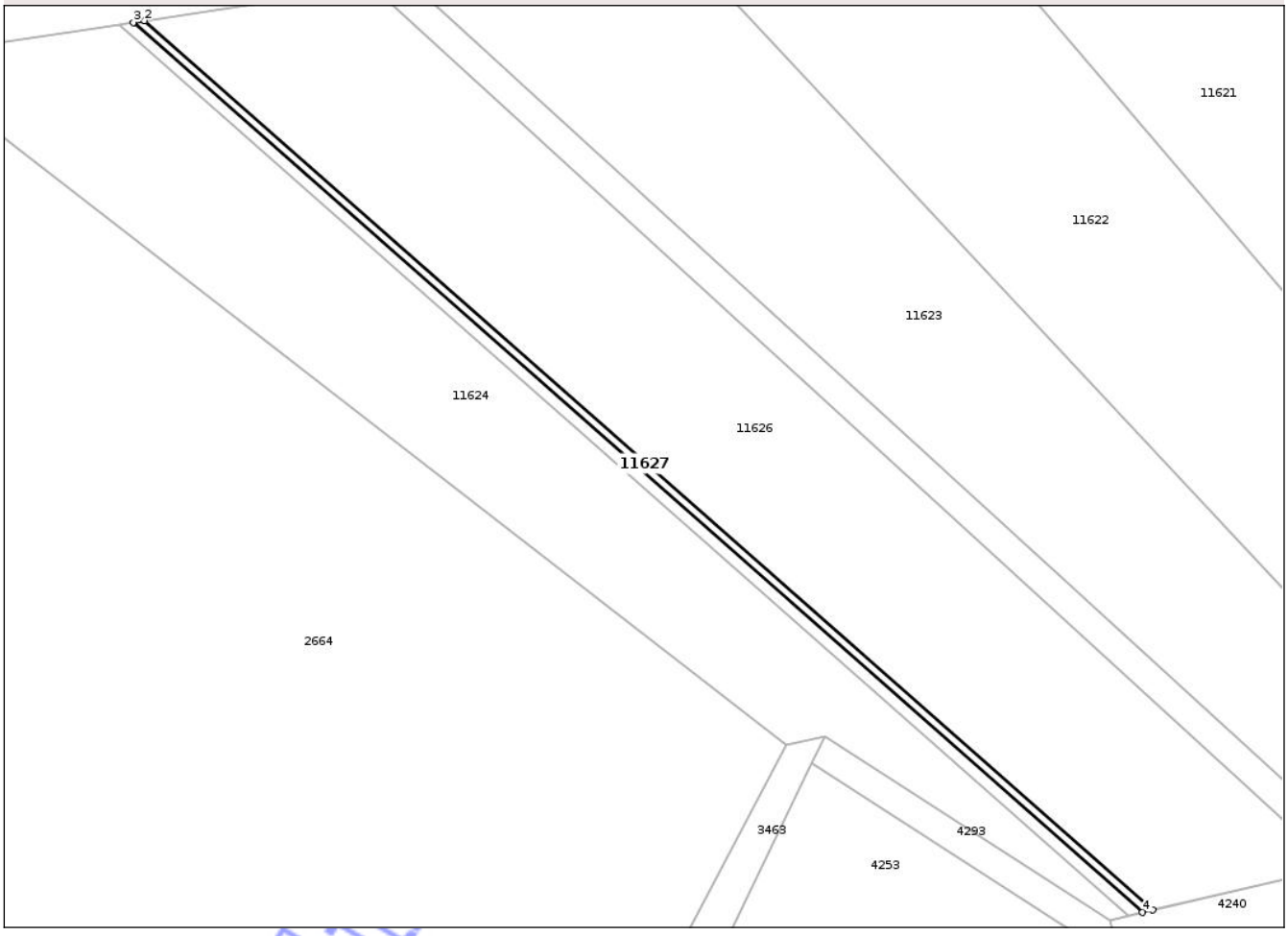

Date referitoare la teren

Crt	Categorie folosință	Intra vilan	Suprafaţa (mp)	Tarla	Parcelă	Nr. topo	Observaţii / Referinţe
1	faneata	NU	210	31	829/1/3/1	-	NUMAR DE PARCELA GRESIT IN TP (829/1/3)

Lungime Segmente
1) Valorile lungimilor segmentelor sunt obţinute din proiecţie în plan.

Punct început	X / Y	Punct sfârşit	X / Y	Lungime segment (** (m)
1	425.925,062 489.868,897	2	425.788,755 489.988,968	181.65
2	425.788,755 489.988,968	3	425.787,265 489.988,739	1.507
3	425.787,265 489.988,739	4	425.923,677 489.868,577	181.789
4	425.923,677 489.868,577	1	425.925,062 489.868,897	1.422

Document care conține date cu caracter personal, protejat de prevederile Regulamentului (UE) nr. 679/2016 și Legii 190/2018

**** Lungimile segmentelor sunt determinate în planul de proiecţie Stereo 70 şi sunt rotunjite la 1 milimetru.**
***** Distanţa dintre puncte este formată din segmente cumulate ce sunt mai mici decât valoarea 1 milimetru.**

Neutilizabil în circuitul civil

DATE DESPRE IMOBILUL NR. 11628

Oficiul de Cadastru şi Publicitate Imobiliară SIBIU
Biroul de Cadastru şi Publicitate Imobiliară Sibiu

A. Partea I. Descrierea imobilului

TEREN Extravilan

Adresa: Jud. Sibiu

Nr. Crt	Nr cadastral Nr. topografic	Suprafaţa* (mp)	Observaţii / Referinţe
A1		280	Sector cadastral:10 Teren neimprejmuit;

B. Partea II. Proprietari şi acte

Inscrieri privitoare la dreptul de proprietate şi alte drepturi reale		Referinţe
/		
Act Administrativ nr. 903/12, din 06/02/1998 emis de CJPSDPAT (titlu de proprietate);		
B1	Intabulare, drept de PROPRIETATE, dobandit prin Reconstituire, cota actuala 1/1	A1
	1) **POPOVICI MARIA**, CNP NEIDENTIFICAT	

C. Partea III. SARCINI .

Inscrieri privind dezmembramintele dreptului de proprietate, drepturi reale de garanţie şi sarcini	Referinţe
NU SUNT	

Neutilizabil în circuitul civil

Anexa Nr. 1 La Partea I

Teren

Nr cadastral	Suprafaţa (mp)*	Observaţii / Referinţe
	280	

* Suprafaţa este determinată in planul de proiecţie Stereo 70.

DETALII LINIARE IMOBIL

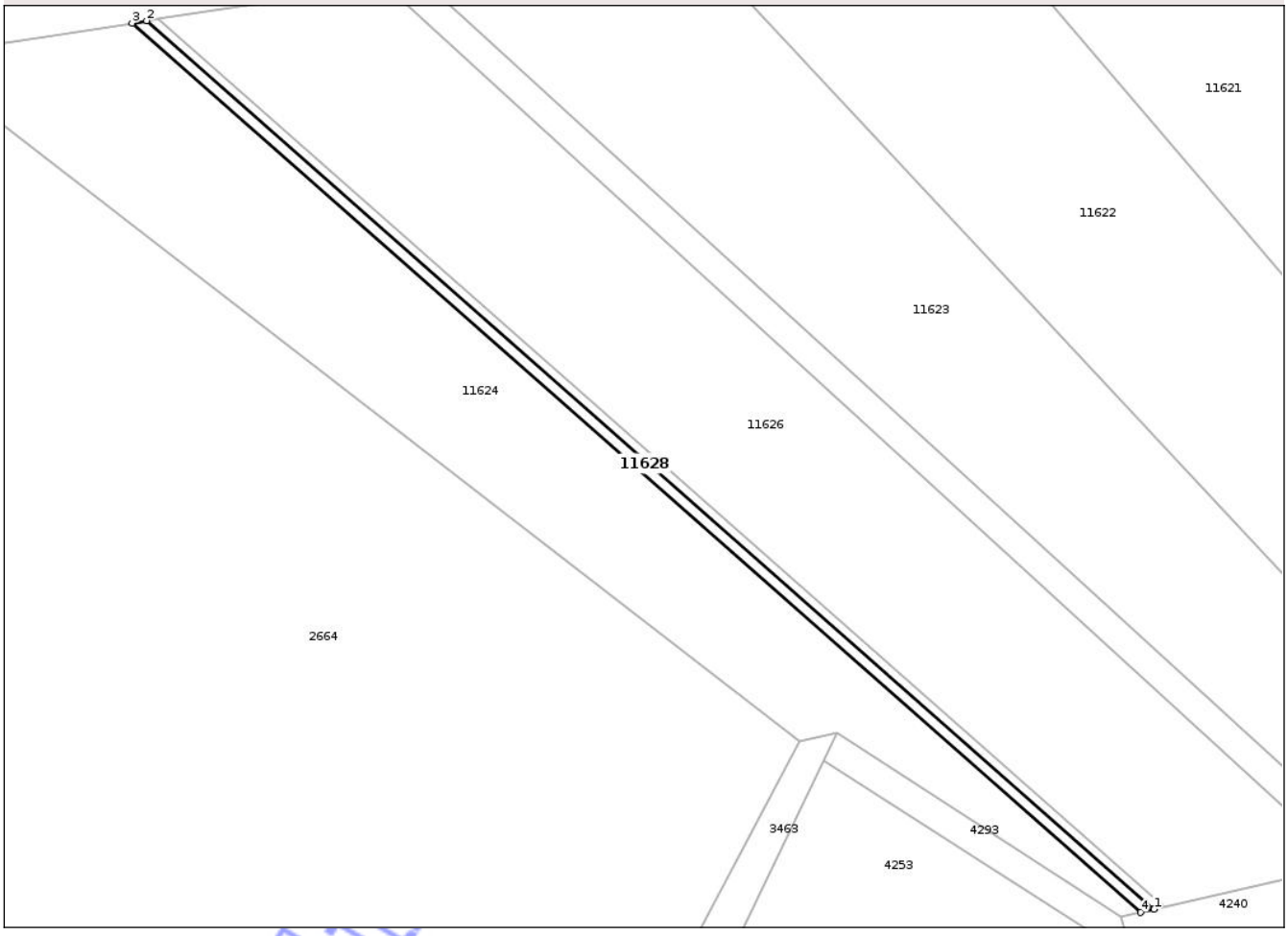

Date referitoare la teren

Crt	Categorie folosință	Intra vilan	Suprafaţa (mp)	Tarla	Parcelă	Nr. topo	Observaţii / Referinţe
1	faneata	NU	280	31	829/1/4	-	

Lungime Segmente
1) Valorile lungimilor segmentelor sunt obţinute din proiecţie în plan.

Punct început	X / Y	Punct sfârşit	X / Y	Lungime segment (** (m)
1	425.923,677 489.868,577	2	425.787,265 489.988,739	181.789
2	425.787,265 489.988,739	3	425.785,281 489.988,436	2.007
3	425.785,281 489.988,436	4	425.921,832 489.868,151	181.974
4	425.921,832 489.868,151	1	425.923,677 489.868,577	1.894

**** Lungimile segmentelor sunt determinate în planul de proiecţie Stereo 70 şi sunt rotunjite la 1 milimetru.**

Document care conține date cu caracter personal, protejat de prevederile Regulamentului (UE) nr. 679/2016 și Legii 190/2018

***** Distanţa dintre puncte este formată din segmente cumulate ce sunt mai mici decât valoarea 1 milimetru.**

Neutilizabil în circuitul civil

DATE DESPRE IMOBILUL NR. 11629

Oficiul de Cadastru şi Publicitate Imobiliară SIBIU
Biroul de Cadastru şi Publicitate Imobiliară Sibiu

A. Partea I. Descrierea imobilului

TEREN Extravilan

Adresa: Jud. Sibiu

Nr. Crt	Nr cadastral Nr. topografic	Suprafaţa* (mp)	Observaţii / Referinţe
A1		4.840	Sector cadastral:10 Teren neimprejmuit;

B. Partea II. Proprietari şi acte

Inscrieri privitoare la dreptul de proprietate şi alte drepturi reale		Referinţe
/		
Act Administrativ nr. 23, din 13/01/2009 emis de INSTITUȚIA PREFECTULUI - JUDEȚUL SIBIU (ORDINULUI PREFECTULUI);		
B1	Intabulare, drept de PROPRIETATE, dobandit prin Lege, cota actuala 1/1	A1
	1) **ORAȘUL OCNA SIBIULUI - DOMENIUL PRIVAT**, CIF:4480149	

C. Partea III. SARCINI .

Inscrieri privind dezmembramintele dreptului de proprietate, drepturi reale de garanţie şi sarcini	Referinţe
NU SUNT	

Neutilizabil în circuitul civil

Anexa Nr. 1 La Partea I

Teren

Nr cadastral	Suprafaţa (mp)*	Observaţii / Referinţe
	4.840	

* Suprafaţa este determinată in planul de proiecţie Stereo 70.

DETALII LINIARE IMOBIL

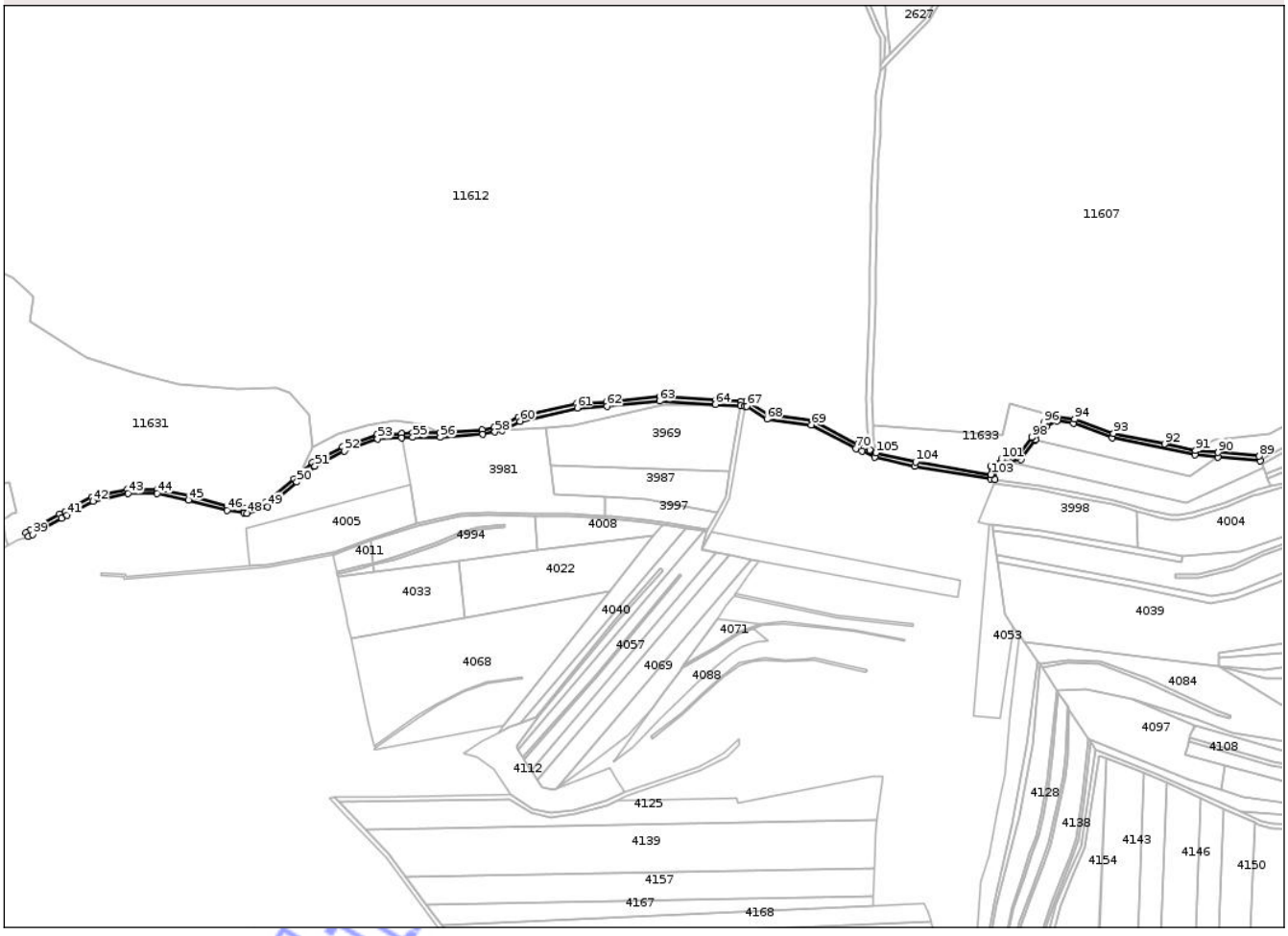

Date referitoare la teren

Crt	Categorie folosință	Intra vilan	Suprafaţa (mp)	Tarla	Parcelă	Nr. topo	Observaţii / Referinţe
1	drum	NU	4.840	31	916/1	-	

Lungime Segmente

1) Valorile lungimilor segmentelor sunt obţinute din proiecţie în plan.

Punct început	X / Y	Punct sfârşit	X / Y	Lungime segment
1	427.560,903 489.845,93	2	427.555,707 489.848,345	5.73
4	427.544,704 489.853,461	5	427.503,385 489.875,289	46.73
7	427.444,25 489.892,289	8	427.441,414 489.892,464	2.841
10	427.414,384 489.894,14	11	427.362,767 489.897,34	51.715
13	427.286,874 489.891,027	14	427.233,354 489.878,505	54.966
16	427.211,245 489.868,96	17	427.200,382 489.866,858	11.065

Punct început	X / Y	Punct sfârşit	X / Y	Lungime segment
2	427.555,707 489.848,345	3	427.550,058 489.850,972	6.23
5	427.503,385 489.875,289	6	427.462,774 489.880,58	40.954
8	427.441,414 489.892,464	9	427.437,402 489.892,713	4.02
11	427.362,767 489.897,34	12	427.314,47 489.892,35	48.554
14	427.233,354 489.878,505	15	427.217,029 489.870,078	18.371
17	427.200,382 489.866,858	18	427.161,581 489.864,129	38.897

Punct început	X / Y	Punct sfârşit	X / Y	Lungime segment
3	427.550,058 489.850,972	4	427.544,704 489.853,461	5.905
6	427.462,774 489.880,58	7	427.444,25 489.892,289	21.915
9	427.437,402 489.892,713	10	427.414,384 489.894,14	23.062
12	427.314,47 489.892,35	13	427.286,874 489.891,027	27.628
15	427.217,029 489.870,078	16	427.211,245 489.868,96	5.891
18	427.161,581 489.864,129	19	427.136,425 489.864,129	25.156

Document care conține date cu caracter personal, protejat de prevederile Regulamentului (UE) nr. 679/2016 și Legii 190/2018

Punct început	X / Y	Punct sfârşit	X / Y	Lungime segment
19	427.136,425 489.864,129	20	427.126,156 489.863,647	10.281
22	427.072,301 489.851,264	23	427.044,594 489.836,958	31.182
25	427.027,638 489.822,054	26	427.001,419 489.800,174	34.149
28	426.982,534 489.794,847	29	426.967,03 489.797,037	15.658
31	426.902,519 489.812,546	32	426.875,001 489.812,546	27.518
34	426.817,505 489.792,096	35	426.812,705 489.789,538	5.439
37	426.781,756 489.772,48	38	426.784,102 489.769,235	4.004
40	426.814,61 489.786,02	41	426.819,386 489.788,566	5.413
43	426.875,443 489.808,546	44	426.902,117 489.808,546	26.674
46	426.966,223 489.793,111	47	426.981,975 489.790,887	15.909
49	427.003,382 489.796,602	50	427.030,24 489.819,016	34.982
52	427.073,908 489.847,592	53	427.104,261 489.858,615	32.293
55	427.136,519 489.860,129	56	427.161,721 489.860,129	25.202
58	427.212,005 489.865,032	59	427.218,353 489.866,26	6.466
61	427.287,43 489.887,049	62	427.314,772 489.888,36	27.373
64	427.414,136 489.890,148	65	427.437,154 489.888,721	23.062
67	427.442,979 489.888,36	68	427.461,383 489.876,727	21.772
70	427.542,925 489.849,876	71	427.548,372 489.847,344	6.006
73	427.596,991 489.833,648	74	427.666,795 489.821,955	70.777
76	427.670,795 489.831,634	77	427.678,007 489.836,225	8.55
79	427.694,554 489.839,57	80	427.707,369 489.857,567	22.094
82	427.717,798 489.870,186	83	427.727,536 489.874,891	10.816
85	427.778,194 489.859,829	86	427.853,912 489.843,936	77.369
88	427.913,787 489.838,722	89	427.912,892 489.842,815	4.19
91	427.854,498 489.847,9	92	427.826,102 489.853,86	29.015
94	427.743,54 489.876,772	95	427.726,878 489.879,016	16.812
97	427.704,792 489.860,728	98	427.704,194 489.860,004	0.939
100	427.682,285 489.841,171	101	427.676,486 489.839,999	5.916
103	427.666,795 489.826,011	104	427.597,759 489.837,575	69.998

Punct început	X / Y	Punct sfârşit	X / Y	Lungime segment
20	427.126,156 489.863,647	21	427.103,466 489.862,582	22.714
23	427.044,594 489.836,958	24	427.033,713 489.827,394	14.487
26	427.001,419 489.800,174	27	426.984,087 489.794,628	18.197
29	426.967,03 489.797,037	30	426.932,01 489.806,559	36.291
32	426.875,001 489.812,546	33	426.842,032 489.805,166	33.785
35	426.812,705 489.789,538	36	426.785,726 489.774,694	30.793
38	426.784,102 489.769,235	39	426.787,654 489.771,189	4.054
41	426.819,386 489.788,566	42	426.843,434 489.801,381	27.25
44	426.902,117 489.808,546	45	426.931,087 489.802,665	29.561
47	426.981,975 489.790,887	48	426.984,434 489.790,539	2.484
50	427.030,24 489.819,016	51	427.046,866 489.833,629	22.135
53	427.104,261 489.858,615	54	427.126,343 489.859,652	22.107
56	427.161,721 489.860,129	57	427.200,904 489.862,885	39.28
59	427.218,353 489.866,26	60	427.234,748 489.874,723	18.45
62	427.314,772 489.888,36	63	427.362,85 489.893,327	48.334
65	427.437,154 489.888,721	66	427.441,167 489.888,472	4.02
68	427.461,383 489.876,727	69	427.502,154 489.871,416	41.116
71	427.548,372 489.847,344	72	427.560,061 489.841,91	12.891
74	427.666,795 489.821,955	75	427.670,795 489.821,285	4.056
77	427.678,007 489.836,225	78	427.683,078 489.837,25	5.173
80	427.707,369 489.857,567	81	427.707,875 489.858,18	0.795
83	427.727,536 489.874,891	84	427.742,574 489.872,866	15.174
86	427.853,912 489.843,936	87	427.874,91 489.842,107	21.077
89	427.912,892 489.842,815	90	427.875,257 489.846,092	37.778
92	427.826,102 489.853,86	93	427.779,298 489.863,685	47.824
95	427.726,878 489.879,016	96	427.715,271 489.873,407	12.891
98	427.704,194 489.860,004	99	427.692,212 489.843,177	20.657
101	427.676,486 489.839,999	102	427.666,795 489.833,829	11.488
104	427.597,759 489.837,575	105	427.561,356 489.845,719	37.303

Punct început	X / Y	Punct sfârşit	X / Y	Lungime segment
21	427.103,466 489.862,582	22	427.072,301 489.851,264	33.157
24	427.033,713 489.827,394	25	427.027,638 489.822,054	8.088
27	426.984,087 489.794,628	28	426.982,534 489.794,847	1.569
30	426.932,01 489.806,559	31	426.902,519 489.812,546	30.093
33	426.842,032 489.805,166	34	426.817,505 489.792,096	27.792
36	426.785,726 489.774,694	37	426.781,756 489.772,48	4.546
39	426.787,654 489.771,189	40	426.814,61 489.786,02	30.766
42	426.843,434 489.801,381	43	426.875,443 489.808,546	32.801
45	426.931,087 489.802,665	46	426.966,223 489.793,111	36.411
48	426.984,434 489.790,539	49	427.003,382 489.796,602	19.894
51	427.046,866 489.833,629	52	427.073,908 489.847,592	30.434
54	427.126,343 489.859,652	55	427.136,519 489.860,129	10.187
57	427.200,904 489.862,885	58	427.212,005 489.865,032	11.307
60	427.234,748 489.874,723	61	427.287,43 489.887,049	54.105
63	427.362,85 489.893,327	64	427.414,136 489.890,148	51.385
66	427.441,167 489.888,472	67	427.442,979 489.888,36	1.816
69	427.502,154 489.871,416	70	427.542,925 489.849,876	46.111
72	427.560,061 489.841,91	73	427.596,991 489.833,648	37.843
75	427.670,795 489.821,285	76	427.670,795 489.831,634	10.349
78	427.683,078 489.837,25	79	427.694,554 489.839,57	11.708
81	427.707,875 489.858,18	82	427.717,798 489.870,186	15.576
84	427.742,574 489.872,866	85	427.778,194 489.859,829	37.93
87	427.874,91 489.842,107	88	427.913,787 489.838,722	39.024
90	427.875,257 489.846,092	91	427.854,498 489.847,9	20.837
93	427.779,298 489.863,685	94	427.743,54 489.876,772	38.077
96	427.715,271 489.873,407	97	427.704,792 489.860,728	16.449
99	427.692,212 489.843,177	100	427.682,285 489.841,171	10.128
102	427.666,795 489.833,829	103	427.666,795 489.826,011	7.818
105	427.561,356 489.845,719	1	427.560,903 489.845,93	0.5

**** Lungimile segmentelor sunt determinate în planul de proiecţie Stereo 70 şi sunt rotunjite la 1 milimetru.**
***** Distanţa dintre puncte este formată din segmente cumulate ce sunt mai mici decât valoarea 1 milimetru.**

Neautorizat la specificat CNTI

DATE DESPRE IMOBILUL NR. 11630

Oficiul de Cadastru şi Publicitate Imobiliară SIBIU
Biroul de Cadastru şi Publicitate Imobiliară Sibiu

A. Partea I. Descrierea imobilului

TEREN Extravilan

Adresa: Jud. Sibiu

Nr. Crt	Nr cadastral Nr. topografic	Suprafaţa* (mp)	Observaţii / Referinţe
A1		3.288	Sector cadastral:10 Teren neimprejmuit;

B. Partea II. Proprietari şi acte

Inscrieri privitoare la dreptul de proprietate şi alte drepturi reale		Referinţe
/		
Act Normativ nr. 7, din 13/03/1996 emis de PARLAMENTUL ROMÂNIEI (lege);		
B1	Inscrierea provizorie, drept de PROPRIETATE, dobandit prin Lege, cota actuala 1/1	A1
	1) **NEIDENTIFICAT NEIDENTIFICAT**	
B2	se noteaza mentiunea de proprietar neidentificat	A1

C. Partea III. SARCINI .

Inscrieri privind dezmembramintele dreptului de proprietate, drepturi reale de garanţie şi sarcini	Referinţe
NU SUNT	

Neutilizabil în circuitul civil

Anexa Nr. 1 La Partea I

Teren

Nr cadastral	Suprafaţa (mp)*	Observaţii / Referinţe
	3.288	

* Suprafaţa este determinată in planul de proiecţie Stereo 70.

DETALII LINIARE IMOBIL

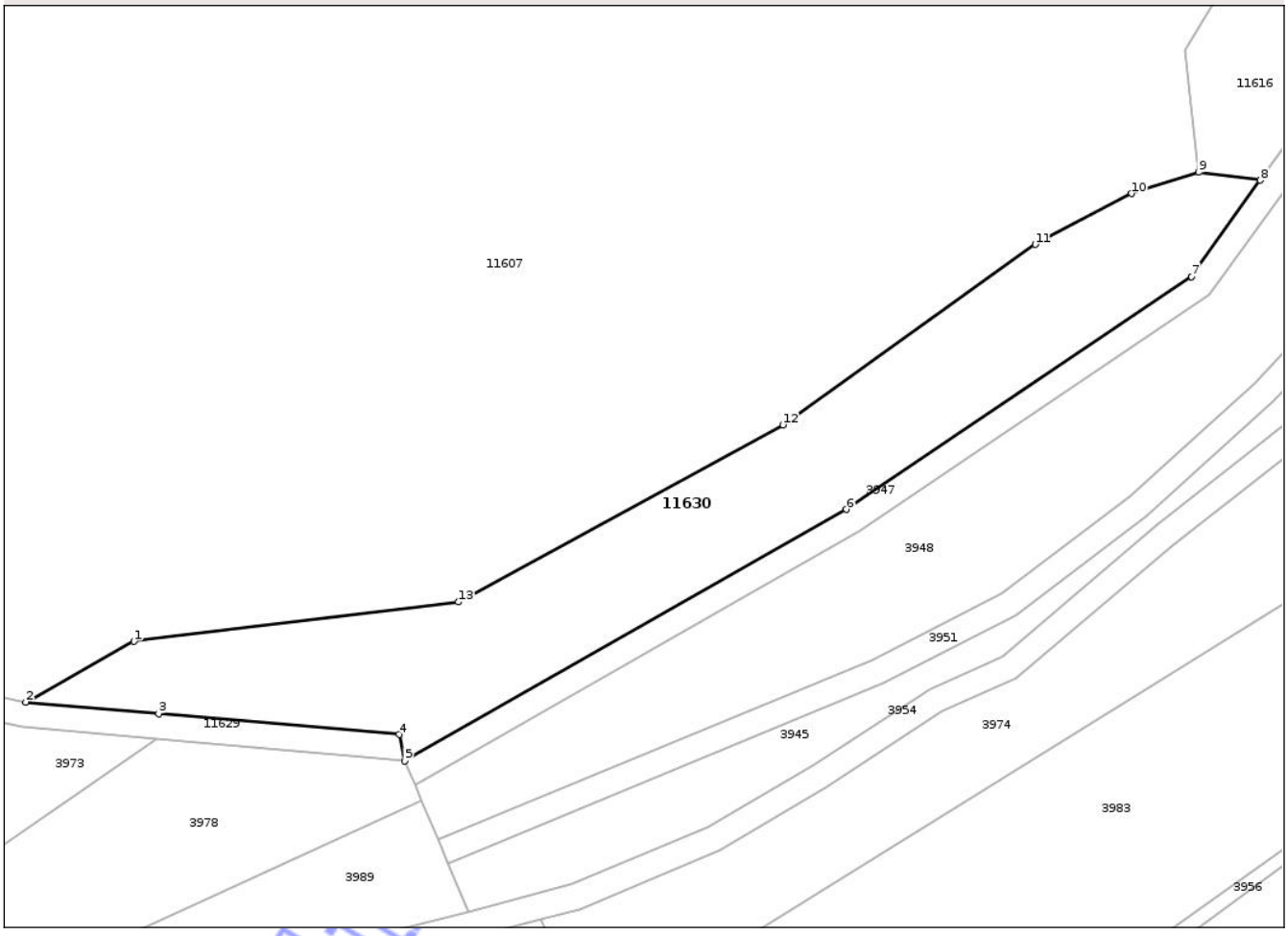

Date referitoare la teren

Crt	Categorie folosință	Intra vilan	Suprafaţa (mp)	Tarla	Parcelă	Nr. topo	Observaţii / Referinţe
1	ape statatoare	NU	3.288	31	839	-	STUFĂRIȘ

Lungime Segmente
1) Valorile lungimilor segmentelor sunt obţinute din proiecţie în plan.

Punct început	X / Y	Punct sfârşit	X / Y	Lungime segment (** (m)
1	427.871,4 489.857,365	2	427.854,498 489.847,9	19.371
2	427.854,498 489.847,9	3	427.875,257 489.846,092	20.837
3	427.875,257 489.846,092	4	427.912,892 489.842,815	37.778
4	427.912,892 489.842,815	5	427.913,787 489.838,722	4.19
5	427.913,787 489.838,722	6	427.982,812 489.877,981	79.409

Document care conține date cu caracter personal, protejat de prevederile Regulamentului (UE) nr. 679/2016 și Legii 190/2018

Punct început	X / Y	Punct sfârşit	X / Y	Lungime segment (** (m)
6	427.982,812 489.877,981	7	428.036,843 489.914,359	65.136
7	428.036,843 489.914,359	8	428.047,578 489.929,417	18.493
8	428.047,578 489.929,417	9	428.037,958 489.930,633	9.696
9	428.037,958 489.930,633	10	428.027,445 489.927,329	11.02
10	428.027,445 489.927,329	11	428.012,378 489.919,395	17.028
11	428.012,378 489.919,395	12	427.972,904 489.891,199	48.509
12	427.972,904 489.891,199	13	427.922,152 489.863,516	57.811
13	427.922,152 489.863,516	1	427.871,4 489.857,365	51.123

**** Lungimile segmentelor sunt determinate în planul de proiecţie Stereo 70 şi sunt rotunjite la 1 milimetru.**
***** Distanţa dintre puncte este formată din segmente cumulate ce sunt mai mici decât valoarea 1 milimetru.**

Neutilizabil în circuitul civil

DATE DESPRE IMOBILUL NR. 11631

Oficiul de Cadastru şi Publicitate Imobiliară SIBIU
Biroul de Cadastru şi Publicitate Imobiliară Sibiu

A. Partea I. Descrierea imobilului

TEREN Extravilan

Adresa: Jud. Sibiu

Nr. Crt	Nr cadastral Nr. topografic	Suprafaţa* (mp)	Observaţii / Referinţe
A1		40.542	Sector cadastral:10 Teren neimprejmuit;

B. Partea II. Proprietari şi acte

Inscrieri privitoare la dreptul de proprietate şi alte drepturi reale		Referinţe
/		
Act Normativ nr. 7, din 13/03/1996 emis de PARLAMENTUL ROMÂNIEI (lege);		
B1	Inscrierea provizorie, drept de PROPRIETATE, dobandit prin Lege, cota actuala 1/1	A1
	1) **NEIDENTIFICAT NEIDENTIFICAT**	
B2	se noteaza mentiunea de proprietar neidentificat	A1

C. Partea III. SARCINI .

Inscrieri privind dezmembramintele dreptului de proprietate, drepturi reale de garanţie şi sarcini	Referinţe
NU SUNT	

Neutilizabil în circuitul civil

Anexa Nr. 1 La Partea I

Teren

Nr cadastral	Suprafaţa (mp)*	Observaţii / Referinţe
	40.542	

* Suprafaţa este determinată in planul de proiecţie Stereo 70.

DETALII LINIARE IMOBIL

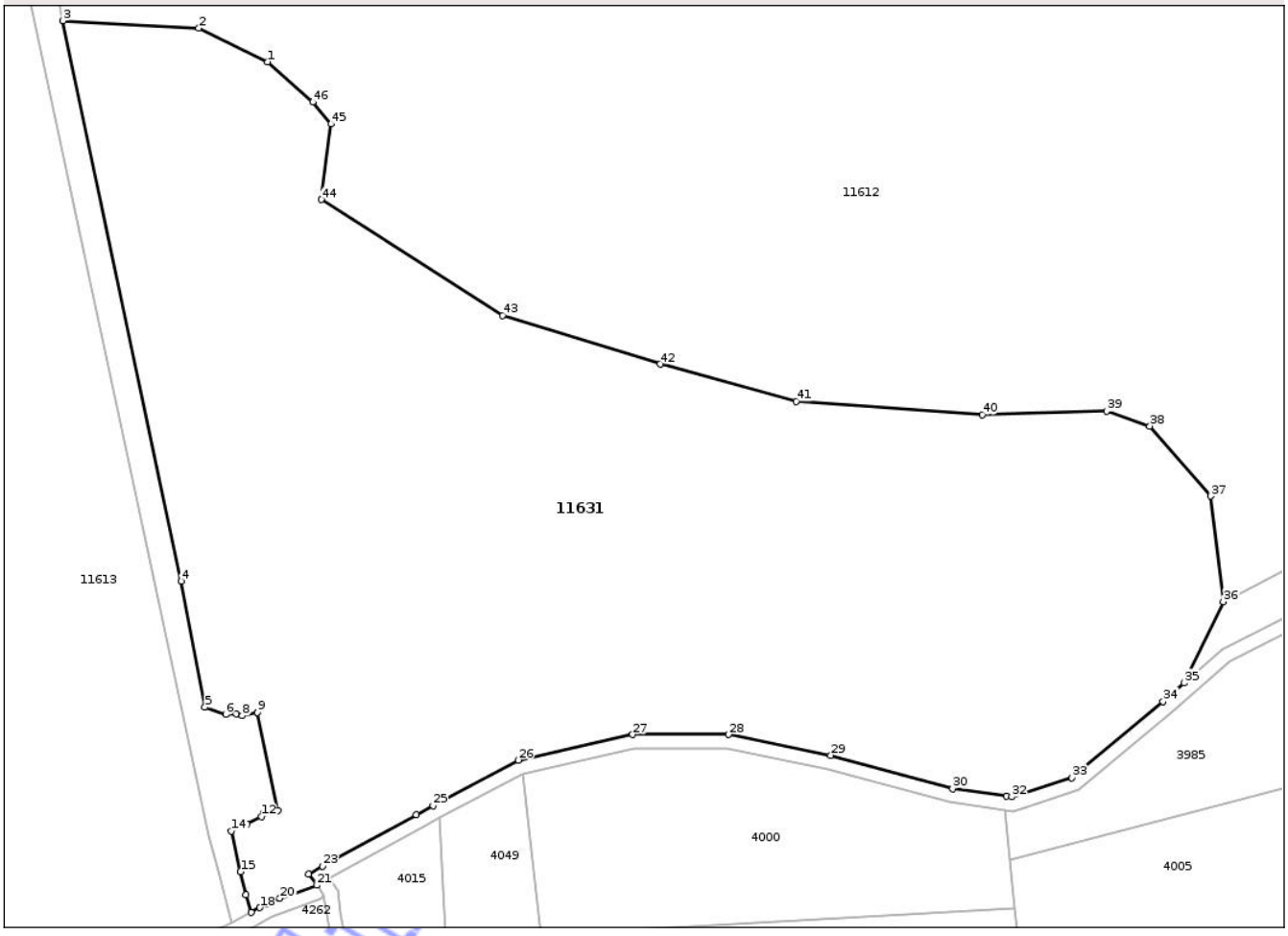

Date referitoare la teren

Crt	Categorie folosință	Intra vilan	Suprafaţa (mp)	Tarla	Parcelă	Nr. topo	Observaţii / Referinţe
1	ape statatoare	NU	40.542	31	833	-	STUFĂRIȘ

Lungime Segmente

1) Valorile lungimilor segmentelor sunt obţinute din proiecţie în plan.

Punct început	X / Y	Punct sfârşit	X / Y	Lungime segment
1	426.769,914 490.005,887	2	426.750,117 490.015,545	22.027
4	426.745,036 489.856,578	5	426.751,908 489.820,446	36.779
7	426.760,918 489.818,504	8	426.762,605 489.817,961	1.772
10	426.772,82 489.790,778	11	426.768,971 489.789,984	3.93
13	426.764,02 489.786,953	14	426.759,512 489.784,862	4.969

Punct început	X / Y	Punct sfârşit	X / Y	Lungime segment
2	426.750,117 490.015,545	3	426.711,067 490.017,693	39.109
5	426.751,908 489.820,446	6	426.757,85 489.818,308	6.315
8	426.762,605 489.817,961	9	426.767,044 489.818,949	4.548
11	426.768,971 489.789,984	12	426.768,118 489.788,964	1.33
14	426.759,512 489.784,862	15	426.762,175 489.773,11	12.05

Punct început	X / Y	Punct sfârşit	X / Y	Lungime segment
3	426.711,067 490.017,693	4	426.745,036 489.856,578	164.657
6	426.757,85 489.818,308	7	426.760,918 489.818,504	3.074
9	426.767,044 489.818,949	10	426.772,82 489.790,778	28.756
12	426.768,118 489.788,964	13	426.764,02 489.786,953	4.564
15	426.762,175 489.773,11	16	426.763,74 489.766,48	6.812

Document care conține date cu caracter personal, protejat de prevederile Regulamentului (UE) nr. 679/2016 și Legii 190/2018

Punct început	X / Y	Punct sfârşit	X / Y	Lungime segment
16	426.763,74 489.766,48	17	426.765,198 489.761,444	5.243
19	426.769,496 489.763,829	20	426.773,49 489.765,448	4.311
22	426.781,756 489.772,48	23	426.785,726 489.774,694	4.546
25	426.817,505 489.792,096	26	426.842,032 489.805,166	27.792
28	426.902,519 489.812,546	29	426.932,01 489.806,559	30.093
31	426.982,534 489.794,847	32	426.984,087 489.794,628	1.569
34	427.027,638 489.822,054	35	427.033,713 489.827,394	8.088
37	427.041,242 489.881,053	38	427.023,796 489.901,211	26.66
40	426.975,612 489.904,487	41	426.922,014 489.908,35	53.736
43	426.837,514 489.932,976	44	426.785,365 489.966,293	61.883
46	426.782,951 489.994,299	1	426.769,914 490.005,887	17.443

Punct început	X / Y	Punct sfârşit	X / Y	Lungime segment
17	426.765,198 489.761,444	18	426.767,686 489.762,825	2.846
20	426.773,49 489.765,448	21	426.784,102 489.769,235	11.267
23	426.785,726 489.774,694	24	426.812,705 489.789,538	30.793
26	426.842,032 489.805,166	27	426.875,001 489.812,546	33.785
29	426.932,01 489.806,559	30	426.967,03 489.797,037	36.291
32	426.984,087 489.794,628	33	427.001,419 489.800,174	18.197
35	427.033,713 489.827,394	36	427.044,895 489.850,746	25.891
38	427.023,796 489.901,211	39	427.011,343 489.905,453	13.155
41	426.922,014 489.908,35	42	426.882,903 489.918,973	40.528
44	426.785,365 489.966,293	45	426.788,263 489.988,022	21.921

Punct început	X / Y	Punct sfârşit	X / Y	Lungime segment
18	426.767,686 489.762,825	19	426.769,496 489.763,829	2.069
21	426.784,102 489.769,235	22	426.781,756 489.772,48	4.004
24	426.812,705 489.789,538	25	426.817,505 489.792,096	5.439
27	426.875,001 489.812,546	28	426.902,519 489.812,546	27.518
30	426.967,03 489.797,037	31	426.982,534 489.794,847	15.658
33	427.001,419 489.800,174	34	427.027,638 489.822,054	34.149
36	427.044,895 489.850,746	37	427.041,242 489.881,053	30.526
39	427.011,343 489.905,453	40	426.975,612 489.904,487	35.745
42	426.882,903 489.918,973	43	426.837,514 489.932,976	47.5
45	426.788,263 489.988,022	46	426.782,951 489.994,299	8.223

** Lungimile segmentelor sunt determinate în planul de proiecţie Stereo 70 şi sunt rotunjite la 1 milimetru.
*** Distanţa dintre puncte este formată din segmente cumulate ce sunt mai mici decât valoarea 1 milimetru.

Neutilizabil în circuitul civil

DATE DESPRE IMOBILUL NR. 11632

Oficiul de Cadastru şi Publicitate Imobiliară SIBIU
Biroul de Cadastru şi Publicitate Imobiliară Sibiu

A. Partea I. Descrierea imobilului

TEREN Extravilan

Adresa: Jud. Sibiu

Nr. Crt	Nr cadastral Nr. topografic	Suprafaţa* (mp)	Observaţii / Referinţe
A1		1.300	Sector cadastral:10 Teren neimprejmuit;

B. Partea II. Proprietari şi acte

Inscrieri privitoare la dreptul de proprietate şi alte drepturi reale		Referinţe
/		
Act Administrativ nr. 505/12, din 29/03/1996 emis de CJPSDPAT (titlu de proprietate);		
B1	Intabulare, drept de PROPRIETATE, dobandit prin Reconstituire, cota actuala 1/1	A1
	1) **VEŞTEMEAN DUMITRU**, CNP NEIDENTIFICAT 2) **VEŞTEMEAN IOAN**, CNP NEIDENTIFICAT	

C. Partea III. SARCINI .

Inscrieri privind dezmembramintele dreptului de proprietate, drepturi reale de garanţie şi sarcini	Referinţe
NU SUNT	

Neutilizabil în circuitul civil

Anexa Nr. 1 La Partea I

Teren

Nr cadastral	Suprafaţa (mp)*	Observaţii / Referinţe
	1.300	

* Suprafaţa este determinată in planul de proiecţie Stereo 70.

DETALII LINIARE IMOBIL

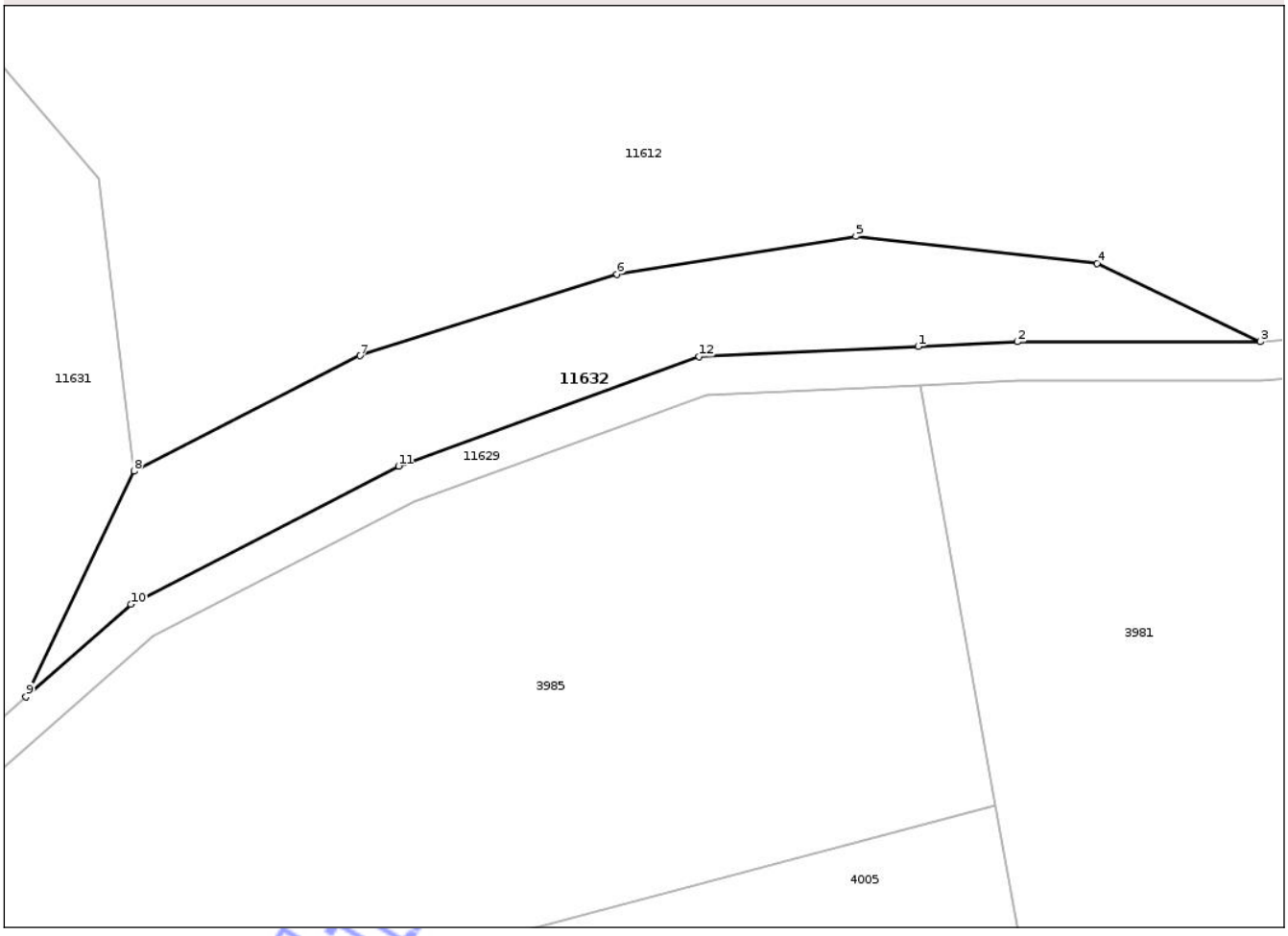

Date referitoare la teren

Crt	Categorie folosință	Intra vilan	Suprafaţa (mp)	Tarla	Parcelă	Nr. topo	Observaţii / Referinţe
1	neproductiv	NU	1.300	31	916	-	NUMAR DE TARLA GRESIT IN TP(1)

Lungime Segmente
1) Valorile lungimilor segmentelor sunt obţinute din proiecţie în plan.

Punct început	X / Y	Punct sfârşit	X / Y	Lungime segment (** (m)
1	427.126,156 489.863,647	2	427.136,425 489.864,129	10.281
2	427.136,425 489.864,129	3	427.161,581 489.864,129	25.156
3	427.161,581 489.864,129	4	427.144,667 489.872,25	18.762
4	427.144,667 489.872,25	5	427.119,68 489.875,036	25.141
5	427.119,68 489.875,036	6	427.094,955 489.871,118	25.034

Document care conține date cu caracter personal, protejat de prevederile Regulamentului (UE) nr. 679/2016 și Legii 190/2018

Punct început	X / Y	Punct sfârşit	X / Y	Lungime segment (** (m)
6	427.094,955 489.871,118	7	427.068,314 489.862,673	27.947
7	427.068,314 489.862,673	8	427.044,895 489.850,746	26.282
8	427.044,895 489.850,746	9	427.033,713 489.827,394	25.891
9	427.033,713 489.827,394	10	427.044,594 489.836,958	14.487
10	427.044,594 489.836,958	11	427.072,301 489.851,264	31.182
11	427.072,301 489.851,264	12	427.103,466 489.862,582	33.157
12	427.103,466 489.862,582	1	427.126,156 489.863,647	22.714

** Lungimile segmentelor sunt determinate în planul de proiecţie Stereo 70 şi sunt rotunjite la 1 milimetru.
*** Distanţa dintre puncte este formată din segmente cumulate ce sunt mai mici decât valoarea 1 milimetru.

Neutilizabil în circuitul civil

DATE DESPRE IMOBILUL NR. 11633

Oficiul de Cadastru şi Publicitate Imobiliară SIBIU
Biroul de Cadastru şi Publicitate Imobiliară Sibiu

A. Partea I. Descrierea imobilului

TEREN Extravilan

Adresa: Jud. Sibiu

Nr. Crt	Nr cadastral Nr. topografic	Suprafaţa* (mp)	Observaţii / Referinţe
A1		4.964	Sector cadastral:10 Teren neimprejmuit;

B. Partea II. Proprietari şi acte

Inscrieri privitoare la dreptul de proprietate şi alte drepturi reale		Referinţe
/		
Act Normativ nr. 7, din 13/03/1996 emis de PARLAMENTUL ROMÂNIEI (lege);		
B1	Inscrierea provizorie, drept de PROPRIETATE, dobandit prin Lege, cota actuala 1/1	A1
	1) **NEIDENTIFICAT NEIDENTIFICAT**	
B2	se noteaza mentiunea de proprietar neidentificat	A1

C. Partea III. SARCINI .

Inscrieri privind dezmembramintele dreptului de proprietate, drepturi reale de garanţie şi sarcini	Referinţe
NU SUNT	

Neutilizabil în circuitul civil

Anexa Nr. 1 La Partea I

Teren

Nr cadastral	Suprafaţa (mp)*	Observaţii / Referinţe
	4.964	

* Suprafaţa este determinată in planul de proiecţie Stereo 70.

DETALII LINIARE IMOBIL

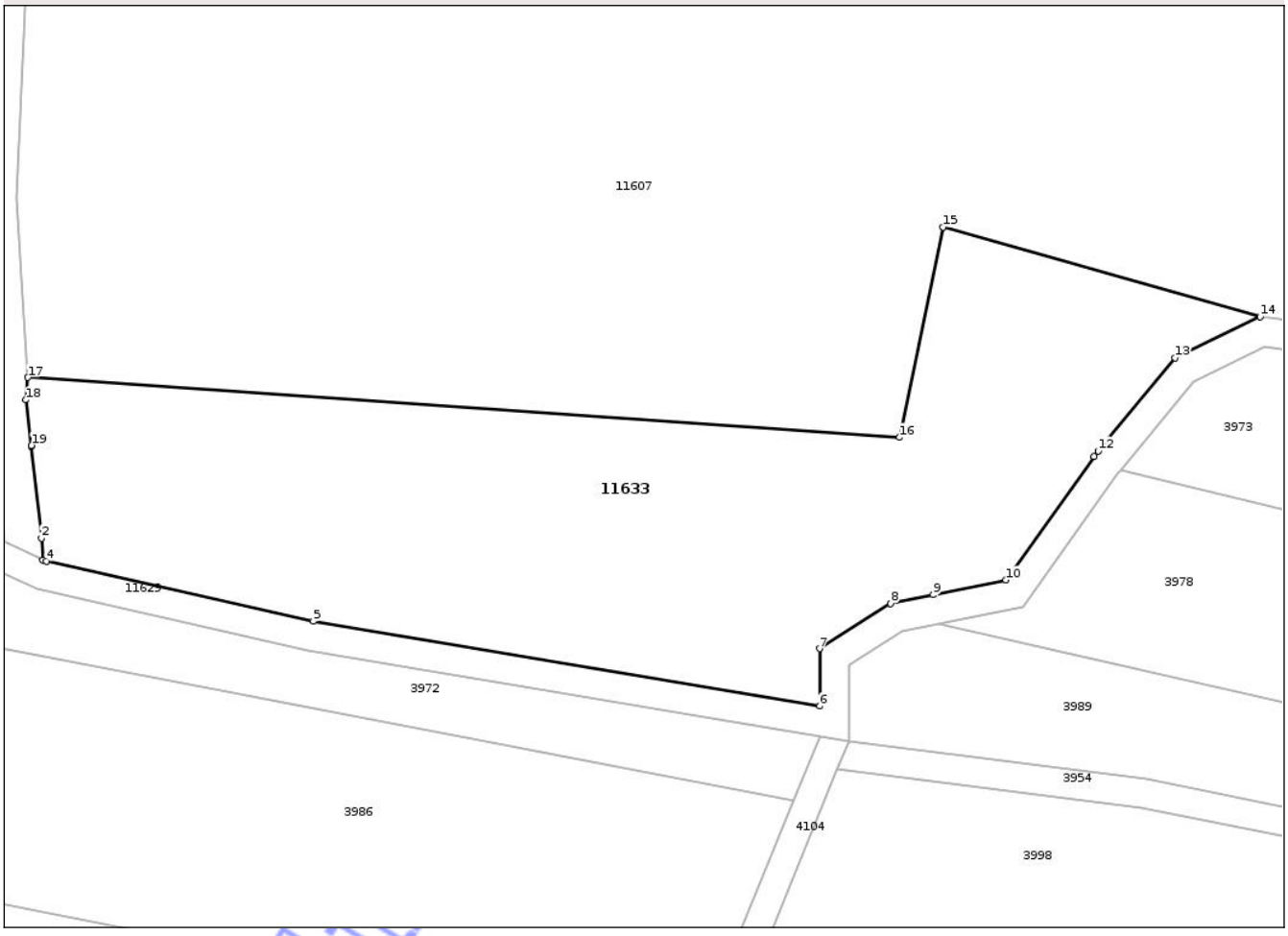

Date referitoare la teren

Crt	Categorie folosință	Intra vilan	Suprafaţa (mp)	Tarla	Parcelă	Nr. topo	Observaţii / Referinţe
1	padure	NU	4.964	31	838	-	TUFĂRIȘ

Lungime Segmente
1) Valorile lungimilor segmentelor sunt obţinute din proiecţie în plan.

Punct început	X / Y	Punct sfârşit	X / Y	Lungime segment (** (m)
1	427.559,329 489.861,429	2	427.560,678 489.848,88	12.622
2	427.560,678 489.848,88	3	427.560,903 489.845,93	2.959
3	427.560,903 489.845,93	4	427.561,356 489.845,719	0.5
4	427.561,356 489.845,719	5	427.597,759 489.837,575	37.303
5	427.597,759 489.837,575	6	427.666,795 489.826,011	69.998

Document care conține date cu caracter personal, protejat de prevederile Regulamentului (UE) nr. 679/2016 și Legii 190/2018

Punct început	X / Y	Punct sfârşit	X / Y	Lungime segment (** (m)
6	427.666,795 489.826,011	7	427.666,795 489.833,829	7.818
7	427.666,795 489.833,829	8	427.676,486 489.839,999	11.488
8	427.676,486 489.839,999	9	427.682,285 489.841,171	5.916
9	427.682,285 489.841,171	10	427.692,212 489.843,177	10.128
10	427.692,212 489.843,177	11	427.704,194 489.860,004	20.657
11	427.704,194 489.860,004	12	427.704,792 489.860,728	0.939
12	427.704,792 489.860,728	13	427.715,271 489.873,407	16.449
13	427.715,271 489.873,407	14	427.726,878 489.879,016	12.891
14	427.726,878 489.879,016	15	427.683,618 489.891,25	44.957
15	427.683,618 489.891,25	16	427.677,676 489.862,603	29.257
16	427.677,676 489.862,603	17	427.558,83 489.870,766	119.126
17	427.558,83 489.870,766	18	427.558,57 489.867,703	3.074
18	427.558,57 489.867,703	19	427.559,321 489.861,496	6.252
19	427.559,321 489.861,496	1	427.559,329 489.861,429	0.067

**** Lungimile segmentelor sunt determinate în planul de proiecţie Stereo 70 şi sunt rotunjite la 1 milimetru.**
***** Distanţa dintre puncte este formată din segmente cumulate ce sunt mai mici decât valoarea 1 milimetru.**

Neutilizabil în circuitul civil

DATE DESPRE IMOBILUL NR. 11598

Oficiul de Cadastru şi Publicitate Imobiliară SIBIU
Biroul de Cadastru şi Publicitate Imobiliară Sibiu

A. Partea I. Descrierea imobilului

TEREN Extravilan

Adresa: Jud. Sibiu

Nr. Crt	Nr cadastral Nr. topografic	Suprafaţa* (mp)	Observaţii / Referinţe
A1		9.478	Sector cadastral:10 Teren neimprejmuit;

B. Partea II. Proprietari şi acte

Inscrieri privitoare la dreptul de proprietate şi alte drepturi reale		Referinţe
/		
Act Normativ nr. 7, din 13/03/1996 emis de PARLAMENTUL ROMÂNIEI (lege);		
B1	Inscrierea provizorie, drept de PROPRIETATE, dobandit prin Lege, cota actuala 1/1	A1
	1) **NEIDENTIFICAT NEIDENTIFICAT**	
B2	proprietar neidentificat, rezerva comisiei locale de fond funciar	A1

C. Partea III. SARCINI .

Inscrieri privind dezmembramintele dreptului de proprietate, drepturi reale de garanţie şi sarcini	Referinţe
NU SUNT	

Neutilizabil în circuitul civil

Anexa Nr. 1 La Partea I

Teren

Nr cadastral	Suprafaţa (mp)*	Observaţii / Referinţe
	9.478	

* Suprafaţa este determinată in planul de proiecţie Stereo 70.

DETALII LINIARE IMOBIL

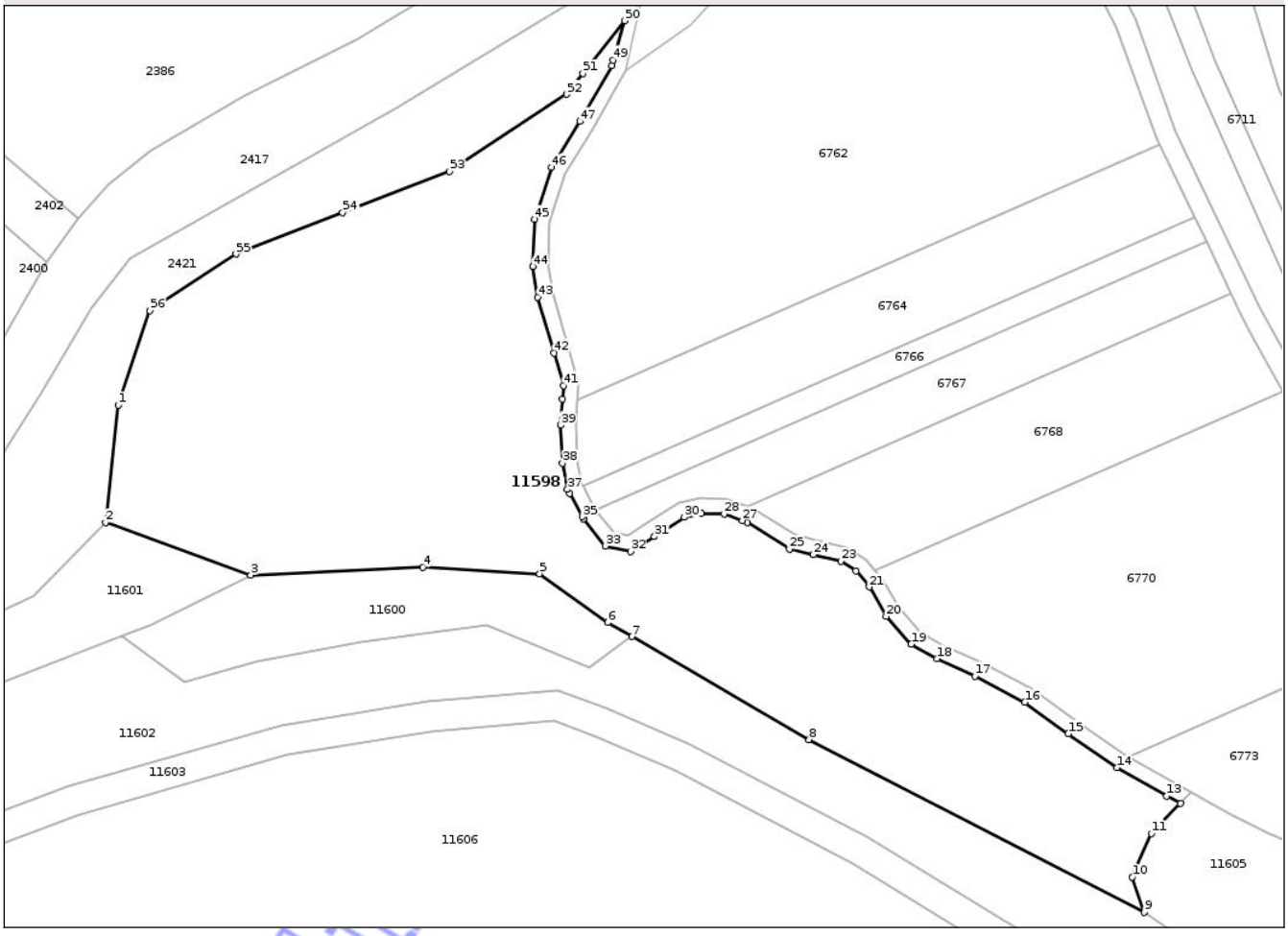

Date referitoare la teren

Crt	Categorie folosință	Intra vilan	Suprafaţa (mp)	Tarla	Parcelă	Nr. topo	Observaţii / Referinţe
1	faneata	NU	9.478	31	852	-	

Lungime Segmente

1) Valorile lungimilor segmentelor sunt obţinute din proiecţie în plan.

Punct început	X / Y	Punct sfârşit	X / Y	Lungime segment
1	428.357,26 490.605,025	2	428.354,758 490.581,706	23.453
4	428.417,874 490.572,827	5	428.441,115 490.571,55	23.276
7	428.459,437 490.559,071	8	428.494,748 490.538,604	40.814
10	428.559,054 490.511,257	11	428.562,83 490.519,928	9.457
13	428.565,899 490.527,362	14	428.555,958 490.533,032	11.444
16	428.537,61 490.545,984	17	428.527,747 490.551,237	11.174

Punct început	X / Y	Punct sfârşit	X / Y	Lungime segment
2	428.354,758 490.581,706	3	428.383,651 490.571,295	30.712
5	428.441,115 490.571,55	6	428.454,651 490.561,845	16.656
8	428.494,748 490.538,604	9	428.561,432 490.504,264	75.006
11	428.562,83 490.519,928	12	428.568,642 490.525,876	8.316
14	428.555,958 490.533,032	15	428.546,285 490.539,76	11.783
17	428.527,747 490.551,237	18	428.520,198 490.554,648	8.284

Punct început	X / Y	Punct sfârşit	X / Y	Lungime segment
3	428.383,651 490.571,295	4	428.417,874 490.572,827	34.257
6	428.454,651 490.561,845	7	428.459,437 490.559,071	5.532
9	428.561,432 490.504,264	10	428.559,054 490.511,257	7.386
12	428.568,642 490.525,876	13	428.565,899 490.527,362	3.119
15	428.546,285 490.539,76	16	428.537,61 490.545,984	10.677
18	428.520,198 490.554,648	19	428.515,01 490.557,529	5.934

Document care conține date cu caracter personal, protejat de prevederile Regulamentului (UE) nr. 679/2016 și Legii 190/2018

Punct început	X / Y	Punct sfârşit	X / Y	Lungime segment
19	428.515,01 490.557,529	20	428.510,028 490.563,088	7.465
22	428.504,083 490.572,142	23	428.501,006 490.574,003	3.596
25	428.490,79 490.576,461	26	428.482,385 490.581,76	9.935
28	428.477,816 490.583,392	29	428.473,305 490.583,499	4.513
31	428.463,979 490.578,899	32	428.459,212 490.575,941	5.61
34	428.449,821 490.582,414	35	428.449,581 490.582,861	0.507
37	428.446,67 490.588,282	38	428.445,655 490.593,504	5.32
40	428.445,659 490.606,298	41	428.445,861 490.608,928	2.638
43	428.440,749 490.626,504	44	428.439,822 490.632,555	6.122
46	428.443,46 490.652,276	47	428.449,108 490.661,397	10.728
49	428.455,694 490.673,606	50	428.458,078 490.681,415	8.164
52	428.446,451 490.666,816	53	428.423,201 490.651,488	27.848
55	428.380,697 490.635,07	56	428.363,562 490.623,857	20.477

Punct început	X / Y	Punct sfârşit	X / Y	Lungime segment
20	428.510,028 490.563,088	21	428.506,692 490.568,924	6.722
23	428.501,006 490.574,003	24	428.495,589 490.575,334	5.577
26	428.482,385 490.581,76	27	428.481,438 490.582,098	1.006
29	428.473,305 490.583,499	30	428.469,884 490.582,795	3.492
32	428.459,212 490.575,941	33	428.454,218 490.577,077	5.121
35	428.449,581 490.582,861	36	428.447,08 490.587,519	5.287
38	428.445,655 490.593,504	39	428.445,253 490.601,021	7.527
41	428.445,861 490.608,928	42	428.443,981 490.615,39	6.73
44	428.439,822 490.632,555	45	428.440,126 490.641,969	9.419
47	428.449,108 490.661,397	48	428.455,456 490.672,467	12.761
50	428.458,078 490.681,415	51	428.449,741 490.670,946	13.383
53	428.423,201 490.651,488	54	428.401,949 490.643,279	22.783
56	428.363,562 490.623,857	1	428.357,26 490.605,025	19.858

Punct început	X / Y	Punct sfârşit	X / Y	Lungime segment
21	428.506,692 490.568,924	22	428.504,083 490.572,142	4.143
24	428.495,589 490.575,334	25	428.490,79 490.576,461	4.93
27	428.481,438 490.582,098	28	428.477,816 490.583,392	3.846
30	428.469,884 490.582,795	31	428.463,979 490.578,899	7.074
33	428.454,218 490.577,077	34	428.449,821 490.582,414	6.915
36	428.447,08 490.587,519	37	428.446,67 490.588,282	0.867
39	428.445,253 490.601,021	40	428.445,659 490.606,298	5.293
42	428.443,981 490.615,39	43	428.440,749 490.626,504	11.574
45	428.440,126 490.641,969	46	428.443,46 490.652,276	10.833
48	428.455,456 490.672,467	49	428.455,694 490.673,606	1.164
51	428.449,741 490.670,946	52	428.446,451 490.666,816	5.28
54	428.401,949 490.643,279	55	428.380,697 490.635,07	22.783

**** Lungimile segmentelor sunt determinate în planul de proiecţie Stereo 70 şi sunt rotunjite la 1 milimetru.**
***** Distanţa dintre puncte este formată din segmente cumulate ce sunt mai mici decât valoarea 1 milimetru.**

Neutilizabil în circuitul civil

DATE DESPRE IMOBILUL NR. 11613

Oficiul de Cadastru şi Publicitate Imobiliară SIBIU
Biroul de Cadastru şi Publicitate Imobiliară Sibiu

A. Partea I. Descrierea imobilului

TEREN Extravilan

Adresa: Jud. Sibiu

Nr. Crt	Nr cadastral Nr. topografic	Suprafaţa* (mp)	Observaţii / Referinţe
A1	111908	322.700	Sector cadastral:10 Teren neimprejmuit; IAZUL III RAURA

B. Partea II. Proprietari şi acte

Inscrieri privitoare la dreptul de proprietate şi alte drepturi reale		Referinţe
105315 / 02/11/2022		
Act Normativ nr. 317, din 13/10/2009 emis de PARLAMENTUL ROMANIEI (act normativ nr 268 din 28.05.2001, emis de PARLAMENTUL ROMANIEI;act administrativ nr 1506 din 01.04.2010, emis de ANPA;act administrativ nr Proces verbal de Inventariere din 13.11.2009, emis de Ministerul Agriculturii, Padurilor si Dezvoltarii Rurale - Agentia Domeniilor Statului);		
B1	se infiinteaza CF 111908 Ocna Sibiului, pentru imobilul de sub A.1, nr. parcele 827/2, 828, 829/2, 830/1, 830/2,831 - IAZUL III RAURA	A1
B2	Intabulare, drept de PROPRIETATE, dobandit prin Lege, cota actuala 1/1	A1
	1) **STATUL ROMAN**, CIF:9999999999999	
B3	Intabulare, drept de ADMINISTRARE, dobandit prin Lege, cota actuala 1/1	A1
	1) **AGENTIA NATIONALA PENTRU PESCUIT SI ACVACULTURA**, CIF:9999999999999	

C. Partea III. SARCINI .

Inscrieri privind dezmembramintele dreptului de proprietate, drepturi reale de garanţie şi sarcini	Referinţe
NU SUNT	

Neutilizabil în circuitul civil

Anexa Nr. 1 La Partea I

Teren

Nr cadastral	Suprafaţa (mp)*	Observaţii / Referinţe
111908	322.700	IAZUL III RAURA

* Suprafaţa este determinată in planul de proiecţie Stereo 70.

DETALII LINIARE IMOBIL

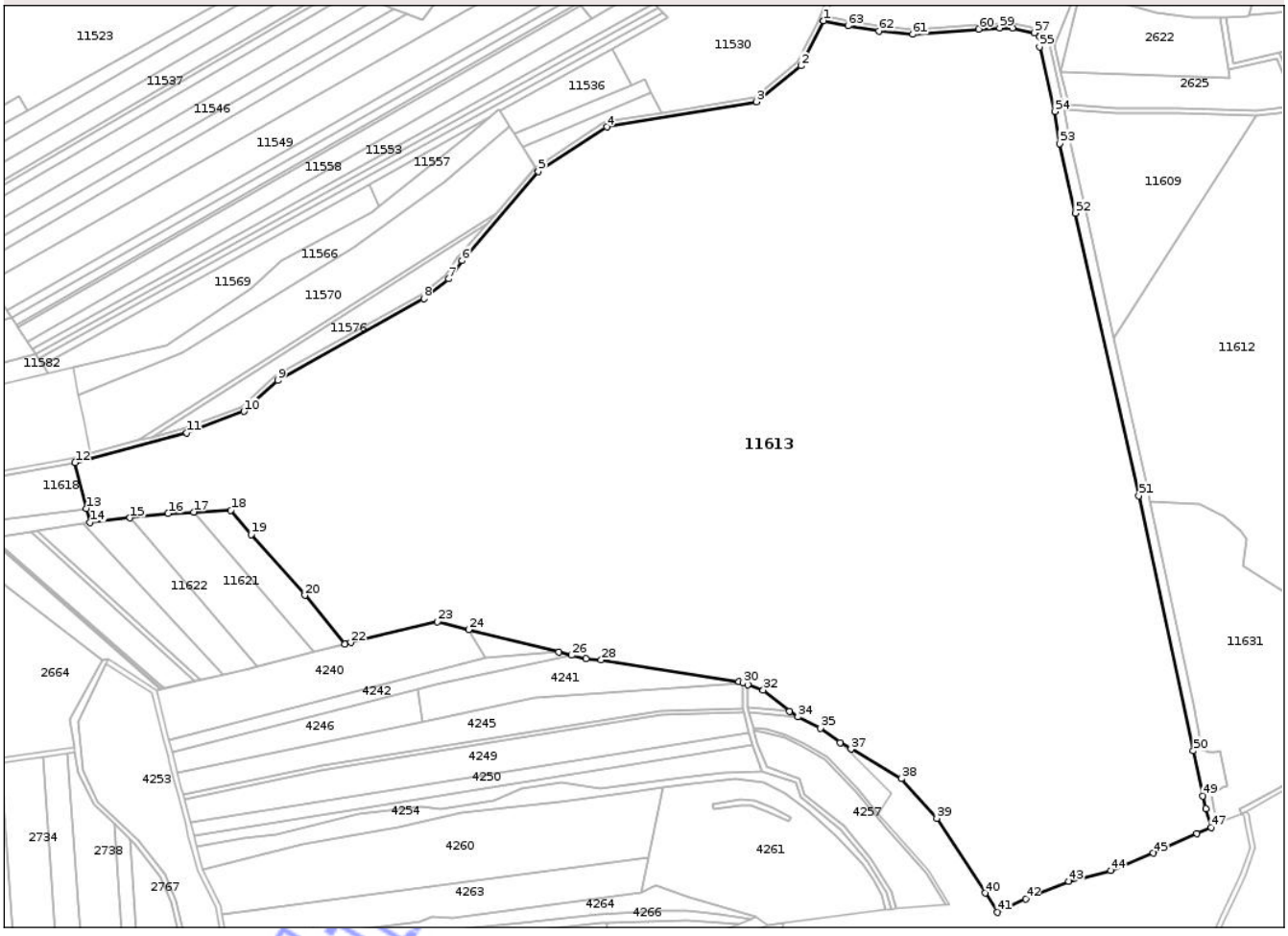

Date referitoare la teren

Crt	Categorie folosință	Intra vilan	Suprafaţa (mp)	Tarla	Parcelă	Nr. topo	Observaţii / Referinţe
1	ape statatoare	NU	10.400	31	827/2	-	STUFARIS
2	ape curgatoare	NU	300	31	828	-	PARAU
3	ape statatoare	NU	15.200	31	829/2	-	STUFARIS
4	ape statatoare	NU	28.200	31	830/1	-	STUFARIS
5	ape statatoare	NU	236.400	31	830/2	-	LAC
6	ape statatoare	NU	17.700	31	830/3	-	STUFARIS
7	curti constructii	NU	14.500	31	831	-	DIG

Document care conține date cu caracter personal, protejat de prevederile Regulamentului (UE) nr. 679/2016 și Legii 190/2018

Lungime Segmente

1) Valorile lungimilor segmentelor sunt obţinute din proiecţie în plan.

Punct început	X / Y	Punct sfârşit	X / Y	Lungime segment
1	426.450,808 490.400,168	2	426.432,935 490.364,333	40.045
4	426.278,156 490.315,614	5	426.223,417 490.280,221	65.185
7	426.152,044 490.194,705	8	426.132,248 490.179,004	25.267
10	425.988,746 490.089,302	11	425.943,383 490.072,331	48.434
13	425.863,442 490.012,032	14	425.866,252 490.000,837	11.542
16	425.928,547 490.008,116	17	425.948,9 490.009,158	20.379
19	425.994,64 489.991,369	20	426.037,502 489.942,913	64.692
22	426.074,187 489.905,366	23	426.142,864 489.921,809	70.618
25	426.239,906 489.897,627	26	426.249,731 489.895,178	10.126
28	426.273,509 489.891,434	29	426.383,272 489.874,223	111.105
31	426.390,437 489.871,775	32	426.402,625 489.867,61	12.88
34	426.430,343 489.846,048	35	426.448,168 489.837,095	19.947
37	426.472,703 489.820,573	38	426.512,9 489.797,133	46.533
40	426.579,416 489.705,926	41	426.589,287 489.690,624	18.21
43	426.646,232 489.715,312	44	426.679,549 489.724,014	34.435
46	426.748,151 489.753,172	47	426.759,587 489.758,331	12.546
49	426.752,934 489.783,342	50	426.745,346 489.819,137	36.59
52	426.651,544 490.247,021	53	426.638,98 490.302,414	56.8
55	426.622,843 490.379,511	56	426.622,974 490.387,743	8.233
58	426.601,301 490.394,379	59	426.591,096 490.394,379	10.206
61	426.521,885 490.389,319	62	426.494,804 490.391,958	27.209

Punct început	X / Y	Punct sfârşit	X / Y	Lungime segment
2	426.432,935 490.364,333	3	426.397,284 490.335,707	45.721
5	426.223,417 490.280,221	6	426.162,65 490.209,295	93.398
8	426.132,248 490.179,004	9	426.015,789 490.114,011	133.367
11	425.943,383 490.072,331	12	425.854,293 490.048,477	92.228
14	425.866,252 490.000,837	15	425.898,182 490.004,568	32.148
17	425.948,9 490.009,158	18	425.978,398 490.010,67	29.537
20	426.037,502 489.942,913	21	426.069,395 489.904,139	50.206
23	426.142,864 489.921,809	24	426.167,88 489.915,575	25.781
26	426.249,731 489.895,178	27	426.261,256 489.892,306	11.878
29	426.383,272 489.874,223	30	426.386,39 489.873,158	3.295
32	426.402,625 489.867,61	33	426.423,648 489.850,623	27.028
35	426.448,168 489.837,095	36	426.463,996 489.825,65	19.532
38	426.512,9 489.797,133	39	426.540,94 489.765,566	42.222
41	426.589,287 489.690,624	42	426.611,764 489.701,409	24.931
44	426.679,549 489.724,014	45	426.713,541 489.737,738	36.658
47	426.759,587 489.758,331	48	426.755,594 489.773,217	15.413
50	426.745,346 489.819,137	51	426.701,946 490.022,173	207.622
53	426.638,98 490.302,414	54	426.634,857 490.327,986	25.903
56	426.622,974 490.387,743	57	426.618,885 490.390,541	4.955
59	426.591,096 490.394,379	60	426.574,419 490.393,425	16.704
62	426.494,804 490.391,958	63	426.470,259 490.396,101	24.892

Punct început	X / Y	Punct sfârşit	X / Y	Lungime segment
3	426.397,284 490.335,707	4	426.278,156 490.315,614	120.811
6	426.162,65 490.209,295	7	426.152,044 490.194,705	18.038
9	426.015,789 490.114,011	10	425.988,746 490.089,302	36.631
12	425.854,293 490.048,477	13	425.863,442 490.012,032	37.576
15	425.898,182 490.004,568	16	425.928,547 490.008,116	30.571
18	425.978,398 490.010,67	19	425.994,64 489.991,369	25.225
21	426.069,395 489.904,139	22	426.074,187 489.905,366	4.946
24	426.167,88 489.915,575	25	426.239,906 489.897,627	74.228
27	426.261,256 489.892,306	28	426.273,509 489.891,434	12.283
30	426.386,39 489.873,158	31	426.390,437 489.871,775	4.277
33	426.423,648 489.850,623	34	426.430,343 489.846,048	8.109
36	426.463,996 489.825,65	37	426.472,703 489.820,573	10.079
39	426.540,94 489.765,566	40	426.579,416 489.705,926	70.974
42	426.611,764 489.701,409	43	426.646,232 489.715,312	37.166
45	426.713,541 489.737,738	46	426.748,151 489.753,172	37.896
48	426.755,594 489.773,217	49	426.752,934 489.783,342	10.468
51	426.701,946 490.022,173	52	426.651,544 490.247,021	230.428
54	426.634,857 490.327,986	55	426.622,843 490.379,511	52.906
57	426.618,885 490.390,541	58	426.601,301 490.394,379	17.998
60	426.574,419 490.393,425	61	426.521,885 490.389,319	52.695
63	426.470,259 490.396,101	1	426.450,808 490.400,168	19.872

** Lungimile segmentelor sunt determinate în planul de proiecţie Stereo 70 şi sunt rotunjite la 1 milimetru.

*** Distanţa dintre puncte este formată din segmente cumulate ce sunt mai mici decât valoarea 1 milimetru.

Neautentificat în format digital

DATE DESPRE IMOBILUL NR. 11621

Oficiul de Cadastru şi Publicitate Imobiliară SIBIU
Biroul de Cadastru şi Publicitate Imobiliară Sibiu

A. Partea I. Descrierea imobilului

TEREN Extravilan
Adresa: Jud. Sibiu

Nr. Crt	Nr cadastral Nr. topografic	Suprafaţa* (mp)	Observaţii / Referinţe
A1		6.300	Sector cadastral:10 Teren neimprejmuit;

B. Partea II. Proprietari şi acte

Inscrieri privitoare la dreptul de proprietate şi alte drepturi reale		Referinţe
/		
Act Notarial nr. 1294, din 06/12/2001 emis de NP MĂRGINEAN NCOLAE (act de partaj);		
B1	Intabulare, drept de PROPRIETATE, dobandit prin Conventie, cota actuala 1/1	A1
	1) **VILHELEM CAROL**	

C. Partea III. SARCINI .

Inscrieri privind dezmembramintele dreptului de proprietate, drepturi reale de garanţie şi sarcini	Referinţe
NU SUNT	

Neutilizabil în circuitul civil

Anexa Nr. 1 La Partea I

Teren

Nr cadastral	Suprafaţa (mp)*	Observaţii / Referinţe
	6.300	

* Suprafaţa este determinată in planul de proiecţie Stereo 70.

DETALII LINIARE IMOBIL

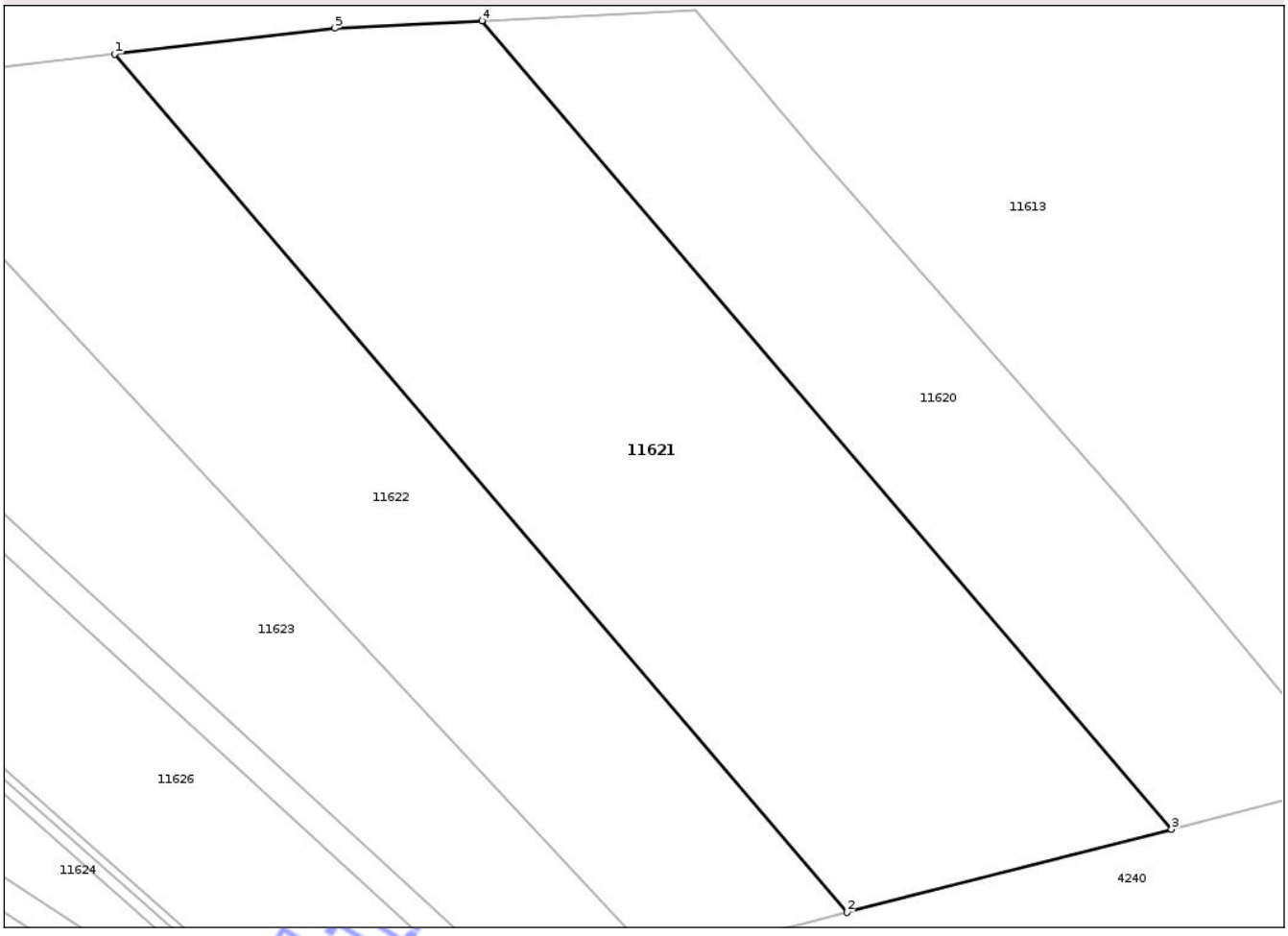

Date referitoare la teren

Crt	Categorie folosință	Intra vilan	Suprafaţa (mp)	Tarla	Parcelă	Nr. topo	Observaţii / Referinţe
1	faneata	NU	6.300	31	829/2/2	-	

Lungime Segmente
1) Valorile lungimilor segmentelor sunt obţinute din proiecţie în plan.

Punct început	X / Y	Punct sfârşit	X / Y	Lungime segment (** (m)
1	425.898,182 490.004,568	2	425.999,281 489.886,19	155.673
2	425.999,281 489.886,19	3	426.044,116 489.897,668	46.281
3	426.044,116 489.897,668	4	425.948,9 490.009,158	146.616
4	425.948,9 490.009,158	5	425.928,547 490.008,116	20.379
5	425.928,547 490.008,116	1	425.898,182 490.004,568	30.571

Document care conține date cu caracter personal, protejat de prevederile Regulamentului (UE) nr. 679/2016 și Legii 190/2018

**** Lungimile segmentelor sunt determinate în planul de proiecţie Stereo 70 şi sunt rotunjite la 1 milimetru.**
***** Distanţa dintre puncte este formată din segmente cumulate ce sunt mai mici decât valoarea 1 milimetru.**

Neutilizabil în circuitul civil

DATE DESPRE IMOBILUL NR. 11607

Oficiul de Cadastru şi Publicitate Imobiliară SIBIU
Biroul de Cadastru şi Publicitate Imobiliară Sibiu

A. Partea I. Descrierea imobilului

TEREN Extravilan

Adresa: Jud. Sibiu

Nr. Crt	Nr cadastral Nr. topografic	Suprafaţa* (mp)	Observaţii / Referinţe
A1		531.139	Sector cadastral:10 Teren neimprejmuit; Imobil traversat de limita unitatii administrativ teritoriale, UAT SLIMNIC

B. Partea II. Proprietari şi acte

Inscrieri privitoare la dreptul de proprietate şi alte drepturi reale		Referinţe
/		
Act Normativ nr. 7, din 13/03/1996 emis de PARLAMENTUL ROMÂNIEI (lege);		
B1	Inscrierea provizorie, drept de PROPRIETATE, dobandit prin Lege, cota actuala 1/1	A1
	1) **NEIDENTIFICAT NEIDENTIFICAT**	
B2	se noteaza mentiunea de proprietar neidentificat	A1

C. Partea III. SARCINI .

Inscrieri privind dezmembramintele dreptului de proprietate, drepturi reale de garanţie şi sarcini	Referinţe
NU SUNT	

Neutilizabil în circuitul civil

Anexa Nr. 1 La Partea I

Teren

Nr cadastral	Suprafaţa (mp)*	Observaţii / Referinţe
	531.139	Imobil traversat de limita unitatii administrativ teritoriale, UAT SLIMNIC

* Suprafaţa este determinată in planul de proiecţie Stereo 70.

DETALII LINIARE IMOBIL

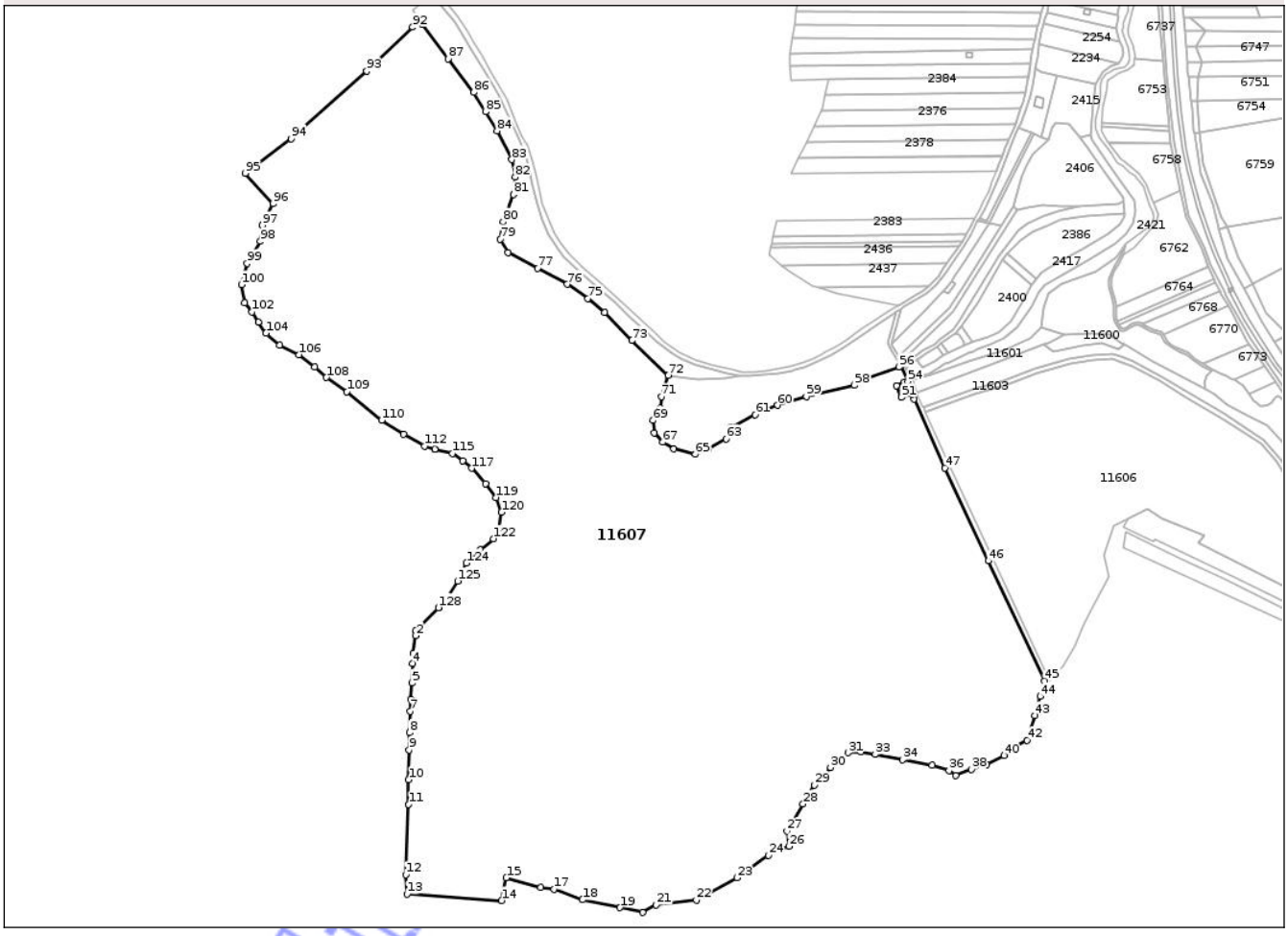

Date referitoare la teren

Crt	Categorie folosință	Intra vilan	Suprafaţa (mp)	Tarla	Parcelă	Nr. topo	Observaţii / Referinţe
1	ape statatoare	NU	531.139	31	843	-	LAC,

Lungime Segmente

1) Valorile lungimilor segmentelor sunt obţinute din proiecţie în plan.

Punct început	X / Y	Punct sfârşit	X / Y	Lungime segment
1	427.569,932 490.200,357	2	427.569,578 490.194,669	5.699
4	427.565,751 490.160,064	5	427.565,004 490.135,449	24.626
7	427.562,855 490.099,698	8	427.562,142 490.073,075	26.633
10	427.560,853 490.013,973	11	427.560,884 489.983,403	30.571
13	427.558,83 489.870,766	14	427.677,676 489.862,603	119.126

Punct început	X / Y	Punct sfârşit	X / Y	Lungime segment
2	427.569,578 490.194,669	3	427.566,379 490.172,91	21.993
5	427.565,004 490.135,449	6	427.563,738 490.115,261	20.228
8	427.562,142 490.073,075	9	427.561,71 490.051,273	21.806
11	427.560,884 489.983,403	12	427.557,359 489.895,158	88.315
14	427.677,676 489.862,603	15	427.683,618 489.891,25	29.257

Punct început	X / Y	Punct sfârşit	X / Y	Lungime segment
3	427.566,379 490.172,91	4	427.565,751 490.160,064	12.861
6	427.563,738 490.115,261	7	427.562,855 490.099,698	15.588
9	427.561,71 490.051,273	10	427.560,853 490.013,973	37.309
12	427.557,359 489.895,158	13	427.558,83 489.870,766	24.436
15	427.683,618 489.891,25	16	427.726,878 489.879,016	44.957

Document care conține date cu caracter personal, protejat de prevederile Regulamentului (UE) nr. 679/2016 și Legii 190/2018

Punct început	X / Y	Punct sfârşit	X / Y	Lungime segment
16	427.726,878 489.879,016	17	427.743,54 489.876,772	16.812
19	427.826,102 489.853,86	20	427.854,498 489.847,9	29.015
22	427.922,152 489.863,516	23	427.972,904 489.891,199	57.811
25	428.027,445 489.927,329	26	428.037,958 489.930,633	11.02
28	428.055,909 489.983,778	29	428.070,227 490.007,348	27.578
31	428.112,3 490.047,879	32	428.128,38 490.049,201	16.135
34	428.181,051 490.039,006	35	428.217,706 490.031,957	37.326
37	428.247,663 490.019,269	38	428.267,125 490.026,974	20.931
40	428.307,739 490.044,596	41	428.322,607 490.055,472	18.422
43	428.346,778 490.094,656	44	428.353,285 490.118,603	24.815
46	428.288,533 490.288,406	47	428.234,145 490.404,962	128.621
49	428.192,781 490.497,316	50	428.192,431 490.498,449	1.186
52	428.173,502 490.508,057	53	428.183,197 490.512,132	10.517
55	428.178,276 490.531,944	56	428.175,916 490.531,073	2.516
58	428.120,351 490.508,555	59	428.059,957 490.494,453	62.019
61	427.995,692 490.471,565	62	427.964,647 490.455,765	34.835
64	427.937,503 490.428,751	65	427.920,708 490.421,785	18.182
67	427.880,017 490.437,124	68	427.869,33 490.448,678	15.739
70	427.876,964 490.479,939	71	427.877,982 490.494,041	14.138
73	427.840,983 490.564,491	74	427.806,672 490.599,872	49.286
76	427.759,899 490.635,014	77	427.722,789 490.654,935	42.119
79	427.675,882 490.691,506	80	427.679,741 490.713,211	22.045
82	427.694,585 490.769,405	83	427.690,429 490.791,11	22.099
85	427.657,306 490.851,275	86	427.642,675 490.875,294	28.124
88	427.577,686 490.960,188	89	427.576,342 490.961,944	2.211
91	427.574,13 490.965,204	92	427.565,971 490.957,393	11.295
94	427.413,587 490.817,578	95	427.355,834 490.774,175	72.245
97	427.377,429 490.708,942	98	427.374,864 490.688,738	20.366
100	427.351,313 490.634,347	101	427.354,988 490.611,466	23.174
103	427.372,461 490.587,624	104	427.382,034 490.573,699	16.899
106	427.423,189 490.546,765	107	427.443,004 490.531,612	24.945
109	427.483,463 490.500,316	110	427.527,222 490.464,63	56.466
112	427.580,713 490.432,004	113	427.593,972 490.428,528	13.706

Punct început	X / Y	Punct sfârşit	X / Y	Lungime segment
17	427.743,54 489.876,772	18	427.779,298 489.863,685	38.077
20	427.854,498 489.847,9	21	427.871,4 489.857,365	19.371
23	427.972,904 489.891,199	24	428.012,378 489.919,395	48.509
26	428.037,958 489.930,633	27	428.035,864 489.949,635	19.117
29	428.070,227 490.007,348	30	428.090,272 490.029,596	29.946
32	428.128,38 490.049,201	33	428.146,443 490.045,897	18.362
35	428.217,706 490.031,957	36	428.239,205 490.025,613	22.416
38	428.267,125 490.026,974	39	428.286,124 490.033,444	20.071
41	428.322,607 490.055,472	42	428.337,147 490.063,422	16.571
44	428.353,285 490.118,603	45	428.358,934 490.137,916	20.122
47	428.234,145 490.404,962	48	428.195,232 490.491,475	94.861
50	428.192,431 490.498,449	51	428.179,575 490.493,407	13.809
53	428.183,197 490.512,132	54	428.187,466 490.513,398	4.453
56	428.175,916 490.531,073	57	428.136,007 490.516,904	42.35
59	428.059,957 490.494,453	60	428.023,684 490.483,365	37.93
62	427.964,647 490.455,765	63	427.959,218 490.441,323	15.428
65	427.920,708 490.421,785	66	427.893,759 490.428,629	27.805
68	427.869,33 490.448,678	69	427.867,972 490.464,308	15.69
71	427.877,982 490.494,041	72	427.886,937 490.520,894	28.307
74	427.806,672 490.599,872	75	427.785,805 490.616,862	26.909
77	427.722,789 490.654,935	78	427.685,679 490.674,856	42.119
80	427.679,741 490.713,211	81	427.692,507 490.747,403	36.498
83	427.690,429 490.791,11	84	427.671,938 490.827,256	40.601
86	427.642,675 490.875,294	87	427.610,483 490.917,345	52.959
89	427.576,342 490.961,944	90	427.574,336 490.965,26	3.876
92	427.565,971 490.957,393	93	427.508,185 490.902,065	80.003
95	427.355,834 490.774,175	96	427.390,579 490.735,888	51.702
98	427.374,864 490.688,738	99	427.358,313 490.661,306	32.038
101	427.354,988 490.611,466	102	427.364,312 490.600,187	14.633
104	427.382,034 490.573,699	105	427.398,866 490.558,654	22.575
107	427.443,004 490.531,612	108	427.457,81 490.518,127	20.026
110	427.527,222 490.464,63	111	427.554,762 490.446,915	32.745
113	427.593,972 490.428,528	114	427.593,979 490.428,555	0.028

Punct început	X / Y	Punct sfârşit	X / Y	Lungime segment
18	427.779,298 489.863,685	19	427.826,102 489.853,86	47.824
21	427.871,4 489.857,365	22	427.922,152 489.863,516	51.123
24	428.012,378 489.919,395	25	428.027,445 489.927,329	17.028
27	428.035,864 489.949,635	28	428.055,909 489.983,778	39.592
30	428.090,272 490.029,596	31	428.112,3 490.047,879	28.627
33	428.146,443 490.045,897	34	428.181,051 490.039,006	35.288
36	428.239,205 490.025,613	37	428.247,663 490.019,269	10.573
39	428.286,124 490.033,444	40	428.307,739 490.044,596	24.322
42	428.337,147 490.063,422	43	428.346,778 490.094,656	32.686
45	428.358,934 490.137,916	46	428.288,533 490.288,406	166.143
48	428.195,232 490.491,475	49	428.192,781 490.497,316	6.335
51	428.179,575 490.493,407	52	428.173,502 490.508,057	15.858
54	428.187,466 490.513,398	55	428.178,276 490.531,944	20.699
57	428.136,007 490.516,904	58	428.120,351 490.508,555	17.743
60	428.023,684 490.483,365	61	427.995,692 490.471,565	30.377
63	427.959,218 490.441,323	64	427.937,503 490.428,751	25.092
66	427.893,759 490.428,629	67	427.880,017 490.437,124	16.155
69	427.867,972 490.464,308	70	427.876,964 490.479,939	18.032
72	427.886,937 490.520,894	73	427.840,983 490.564,491	63.344
75	427.785,805 490.616,862	76	427.759,899 490.635,014	31.633
78	427.685,679 490.674,856	79	427.675,882 490.691,506	19.319
81	427.692,507 490.747,403	82	427.694,585 490.769,405	22.1
84	427.671,938 490.827,256	85	427.657,306 490.851,275	28.124
87	427.610,483 490.917,345	88	427.577,686 490.960,188	53.955
90	427.574,336 490.965,26	91	427.574,13 490.965,204	0.214
93	427.508,185 490.902,065	94	427.413,587 490.817,578	126.834
96	427.390,579 490.735,888	97	427.377,429 490.708,942	29.984
99	427.358,313 490.661,306	100	427.351,313 490.634,347	27.854
102	427.364,312 490.600,187	103	427.372,461 490.587,624	14.975
105	427.398,866 490.558,654	106	427.423,189 490.546,765	27.073
108	427.457,81 490.518,127	109	427.483,463 490.500,316	31.23
111	427.554,762 490.446,915	112	427.580,713 490.432,004	29.931
114	427.593,979 490.428,555	115	427.615,958 490.422,763	22.729

Verificat la data de 12.09.2024 de OCPI

Punct început	X / Y	Punct sfârşit	X / Y	Lungime segment
115	427.615,958 490.422,763	116	427.629,007 490.413,469	16.021
118	427.657,346 490.384,945	119	427.670,43 490.367,628	21.704
121	427.673,277 490.326,812	122	427.667,232 490.316,147	12.259
124	427.633,653 490.285,631	125	427.622,653 490.263,001	25.162
127	427.598,576 490.229,734	128	427.598,529 490.229,78	0.065

Punct început	X / Y	Punct sfârşit	X / Y	Lungime segment
116	427.629,007 490.413,469	117	427.639,873 490.404,425	14.138
119	427.670,43 490.367,628	120	427.677,396 490.349,184	19.716
122	427.667,232 490.316,147	123	427.650,81 490.302,111	21.603
125	427.622,653 490.263,001	126	427.609,478 490.240,921	25.712
128	427.598,529 490.229,78	1	427.569,932 490.200,357	41.03

Punct început	X / Y	Punct sfârşit	X / Y	Lungime segment
117	427.639,873 490.404,425	118	427.657,346 490.384,945	26.169
120	427.677,396 490.349,184	121	427.673,277 490.326,812	22.748
123	427.650,81 490.302,111	124	427.633,653 490.285,631	23.79
126	427.609,478 490.240,921	127	427.598,576 490.229,734	15.621

**** Lungimile segmentelor sunt determinate în planul de proiecţie Stereo 70 şi sunt rotunjite la 1 milimetru.**
***** Distanţa dintre puncte este formată din segmente cumulate ce sunt mai mici decât valoarea 1 milimetru.**

Neutilizabil în circuitul civil