DATE DESPRE IMOBILUL NR. 2652

Oficiul de Cadastru şi Publicitate Imobiliară SIBIU
Biroul de Cadastru şi Publicitate Imobiliară Sibiu

A. Partea I. Descrierea imobilului

TEREN Extravilan

Adresa: Jud. Sibiu

Nr. Crt	Nr cadastral Nr. topografic	Suprafaţa* (mp)	Observaţii / Referinţe
A1		7.092	Sector cadastral:16 Teren neimprejmuit;

B. Partea II. Proprietari şi acte

Inscrieri privitoare la dreptul de proprietate şi alte drepturi reale		Referinţe
/		
Act Normativ nr. 7, din 13/03/1996 emis de PARLAMENTUL ROMANIEI;		
B1	Inscrierea provizorie, drept de PROPRIETATE, dobandit prin Lege, cota actuala 1/1, cota initiala 1/1	A1
	1) **COMUNA VURPAR**, CIF:4406355, Proprietar neidentificat	

C. Partea III. SARCINI .

Inscrieri privind dezmembramintele dreptului de proprietate, drepturi reale de garanţie şi sarcini	Referinţe
NU SUNT	

Document care conține date cu caracter personal, protejat de prevederile Regulamentului (UE) nr. 679/2016 și Legii 190/2018

Anexa Nr. 1 La Partea I

Teren

Nr cadastral	Suprafaţa (mp)*	Observaţii / Referinţe
	7.092	

* Suprafaţa este determinată in planul de proiecţie Stereo 70.

DETALII LINIARE IMOBIL

Date referitoare la teren

Crt	Categorie folosință	Intra vilan	Suprafaţa (mp)	Tarla	Parcelă	Nr. topo	Observaţii / Referinţe
1	faneata	NU	7.092	27	781	-	

Lungime Segmente

1) Valorile lungimilor segmentelor sunt obţinute din proiecţie în plan.

Punct început	X / Y	Punct sfârşit	X / Y	Lungime segment (** (m)
1	448.589,229 490.781,421	2	448.548,018 490.794,731	43.307
3	448.548,974 490.792,5	4	448.585,089 490.763,131	46.55
5	448.642,636 490.722,253	6	448.667,64 490.707,172	29.199
7	448.680,095 490.707,803	8	448.698,993 490.708,759	18.922
9	448.726,774 490.702,409	10	448.762,89 490.693,678	37.156

Punct început	X / Y	Punct sfârşit	X / Y	Lungime segment (** (m)
2	448.548,018 490.794,731	3	448.548,974 490.792,5	2.427
4	448.585,089 490.763,131	5	448.642,636 490.722,253	70.588
6	448.667,64 490.707,172	7	448.680,095 490.707,803	12.471
8	448.698,993 490.708,759	9	448.726,774 490.702,409	28.498
10	448.762,89 490.693,678	11	448.775,59 490.690,9	13.0

Document care conține date cu caracter personal, protejat de prevederile Regulamentului (UE) nr. 679/2016 și Legii 190/2018

Punct început	X / Y	Punct sfârşit	X / Y	Lungime segment (** (m)
11	448.775,59 490.690,9	12	448.789,48 490.686,931	14.447
13	448.798,212 490.677,803	14	448.836,312 490.663,516	40.691
15	448.854,171 490.663,516	16	448.868,459 490.666,294	14.555
17	448.880,762 490.665,897	18	448.890,287 490.660,737	10.833
19	448.909,337 490.656,372	20	448.929,578 490.657,562	20.276
21	448.973,631 490.655,975	22	449.007,073 490.652,368	33.636
23	448.957,565 490.669,984	24	448.931,467 490.673,02	26.274
25	448.887,221 490.678,826	26	448.857,148 490.681,254	30.171
27	448.814,063 490.683,834	28	448.773,504 490.698,179	43.021
29	448.718,427 490.713,224	1	448.589,229 490.781,421	146.092

Punct început	X / Y	Punct sfârşit	X / Y	Lungime segment (** (m)
12	448.789,48 490.686,931	13	448.798,212 490.677,803	12.632
14	448.836,312 490.663,516	15	448.854,171 490.663,516	17.859
16	448.868,459 490.666,294	17	448.880,762 490.665,897	12.31
18	448.890,287 490.660,737	19	448.909,337 490.656,372	19.544
20	448.929,578 490.657,562	21	448.973,631 490.655,975	44.082
22	449.007,073 490.652,368	23	448.957,565 490.669,984	52.548
24	448.931,467 490.673,02	25	448.887,221 490.678,826	44.626
26	448.857,148 490.681,254	27	448.814,063 490.683,834	43.163
28	448.773,504 490.698,179	29	448.718,427 490.713,224	57.095

** Lungimile segmentelor sunt determinate în planul de proiecţie Stereo 70 şi sunt rotunjite la 1 milimetru.
*** Distanţa dintre puncte este formată din segmente cumulate ce sunt mai mici decât valoarea 1 milimetru.

Document care conține date cu caracter personal, protejat de prevederile Regulamentului (UE) nr. 679/2016 și Legii 190/2018

DATE DESPRE IMOBILUL NR. 2653

Oficiul de Cadastru şi Publicitate Imobiliară SIBIU
Biroul de Cadastru şi Publicitate Imobiliară Sibiu

A. Partea I. Descrierea imobilului

TEREN Extravilan

Adresa: Jud. Sibiu

Nr. Crt	Nr cadastral Nr. topografic	Suprafaţa* (mp)	Observaţii / Referinţe
A1		2.124	Sector cadastral:16 Teren neimprejmuit;

B. Partea II. Proprietari şi acte

Inscrieri privitoare la dreptul de proprietate şi alte drepturi reale		Referinţe
/		
Act Normativ nr. 7, din 13/03/1996 emis de PARLAMENTUL ROMANIEI;		
B1	Inscrierea provizorie, drept de PROPRIETATE, dobandit prin Lege, cota actuala 1/1, cota initiala 1/1	A1
	1) **COMUNA VURPAR**, CIF:4406355, Proprietar neidentificat	

C. Partea III. SARCINI .

Inscrieri privind dezmembramintele dreptului de proprietate, drepturi reale de garanţie şi sarcini	Referinţe
NU SUNT	

Document care conține date cu caracter personal, protejat de prevederile Regulamentului (UE) nr. 679/2016 și Legii 190/2018

Anexa Nr. 1 La Partea I

Teren

Nr cadastral	Suprafaţa (mp)*	Observaţii / Referinţe
	2.124	

* Suprafaţa este determinată in planul de proiecţie Stereo 70.

DETALII LINIARE IMOBIL

Date referitoare la teren

Crt	Categorie folosință	Intra vilan	Suprafaţa (mp)	Tarla	Parcelă	Nr. topo	Observaţii / Referinţe
1	drum	NU	2.124	27	782	-	

Lungime Segmente

1) Valorile lungimilor segmentelor sunt obţinute din proiecţie în plan.

Punct început	X / Y	Punct sfârşit	X / Y	Lungime segment (** (m)
1	449.007,857 490.656,335	2	448.995,2 490.660,839	13.434
3	448.967,283 490.670,772	4	448.958,479 490.673,905	9.345
5	448.917,277 490.678,916	6	448.887,642 490.682,804	29.889
7	448.857,429 490.685,244	8	448.814,865 490.687,794	42.64
9	448.798,943 490.693,425	10	448.774,699 490.701,999	25.715

Punct început	X / Y	Punct sfârşit	X / Y	Lungime segment (** (m)
2	448.995,2 490.660,839	3	448.967,283 490.670,772	29.632
4	448.958,479 490.673,905	5	448.917,277 490.678,916	41.505
6	448.887,642 490.682,804	7	448.857,429 490.685,244	30.312
8	448.814,865 490.687,794	9	448.798,943 490.693,425	16.888
10	448.774,699 490.701,999	11	448.719,905 490.716,966	56.802

Document care conține date cu caracter personal, protejat de prevederile Regulamentului (UE) nr. 679/2016 și Legii 190/2018

Punct început	X / Y	Punct sfârşit	X / Y	Lungime segment (** (m)
11	448.719,905 490.716,966	12	448.597,352 490.781,657	138.579
13	448.589,802 490.785,44	14	448.539,565 490.801,729	52.812
15	448.505,19 490.813,262	16	448.488,291 490.816,472	17.2
17	448.507,066 490.809,639	18	448.540,547 490.797,62	35.573
19	448.548,018 490.794,731	20	448.589,229 490.781,421	43.307
21	448.718,427 490.713,224	22	448.773,504 490.698,179	57.095
23	448.814,063 490.683,834	24	448.857,148 490.681,254	43.163
25	448.887,221 490.678,826	26	448.931,467 490.673,02	44.626
27	448.957,565 490.669,984	28	449.007,073 490.652,368	52.548

Punct început	X / Y	Punct sfârşit	X / Y	Lungime segment (** (m)
12	448.597,352 490.781,657	13	448.589,802 490.785,44	8.444
14	448.539,565 490.801,729	15	448.505,19 490.813,262	36.259
16	448.488,291 490.816,472	17	448.507,066 490.809,639	19.979
18	448.540,547 490.797,62	19	448.548,018 490.794,731	8.01
20	448.589,229 490.781,421	21	448.718,427 490.713,224	146.092
22	448.773,504 490.698,179	23	448.814,063 490.683,834	43.021
24	448.857,148 490.681,254	25	448.887,221 490.678,826	30.171
26	448.931,467 490.673,02	27	448.957,565 490.669,984	26.274
28	449.007,073 490.652,368	1	449.007,857 490.656,335	4.043

** Lungimile segmentelor sunt determinate în planul de proiecţie Stereo 70 şi sunt rotunjite la 1 milimetru.
*** Distanţa dintre puncte este formată din segmente cumulate ce sunt mai mici decât valoarea 1 milimetru.

Document care conține date cu caracter personal, protejat de prevederile Regulamentului (UE) nr. 679/2016 și Legii 190/2018

DATE DESPRE IMOBILUL NR. 2654

Oficiul de Cadastru şi Publicitate Imobiliară SIBIU
Biroul de Cadastru şi Publicitate Imobiliară Sibiu

A. Partea I. Descrierea imobilului

TEREN Extravilan

Adresa: Jud. Sibiu

Nr. Crt	Nr cadastral Nr. topografic	Suprafaţa* (mp)	Observaţii / Referinţe
A1		6.086	Sector cadastral:16 Teren neimprejmuit;

B. Partea II. Proprietari şi acte

Inscrieri privitoare la dreptul de proprietate şi alte drepturi reale		Referinţe
/		
Act Normativ nr. 7, din 13/03/1996 emis de PARLAMENTUL ROMANIEI;		
B1	Inscrierea provizorie, drept de PROPRIETATE, dobandit prin Lege, cota actuala 1/1, cota initiala 1/1	A1
	1) **COMUNA VURPAR**, CIF:4406355, Proprietar neidentificat	

C. Partea III. SARCINI .

Inscrieri privind dezmembramintele dreptului de proprietate, drepturi reale de garanţie şi sarcini	Referinţe
NU SUNT	

Document care conține date cu caracter personal, protejat de prevederile Regulamentului (UE) nr. 679/2016 și Legii 190/2018

Anexa Nr. 1 La Partea I

Teren

Nr cadastral	Suprafaţa (mp)*	Observaţii / Referinţe
	6.086	

* Suprafaţa este determinată in planul de proiecţie Stereo 70.

DETALII LINIARE IMOBIL

Date referitoare la teren

Crt	Categorie folosință	Intra vilan	Suprafaţa (mp)	Tarla	Parcelă	Nr. topo	Observaţii / Referinţe
1	faneata	NU	6.086	27	783	-	

Lungime Segmente
1) Valorile lungimilor segmentelor sunt obţinute din proiecţie în plan.

Punct început	X / Y	Punct sfârşit	X / Y	Lungime segment (** (m)
1	448.773,491 490.761,353	2	448.697,552 490.768,866	76.309
2	448.697,552 490.768,866	3	448.638,924 490.778,352	59.391
3	448.638,924 490.778,352	4	448.608,493 490.781,979	30.646
4	448.608,493 490.781,979	5	448.597,352 490.781,657	11.145
5	448.597,352 490.781,657	6	448.719,905 490.716,966	138.579

Document care conține date cu caracter personal, protejat de prevederile Regulamentului (UE) nr. 679/2016 și Legii 190/2018

Punct început	X / Y	Punct sfârşit	X / Y	Lungime segment (** (m)
6	448.719,905 490.716,966	7	448.774,699 490.701,999	56.802
7	448.774,699 490.701,999	1	448.773,491 490.761,353	59.367

** Lungimile segmentelor sunt determinate în planul de proiecţie Stereo 70 şi sunt rotunjite la 1 milimetru.
*** Distanţa dintre puncte este formată din segmente cumulate ce sunt mai mici decât valoarea 1 milimetru.

Document care conține date cu caracter personal, protejat de prevederile Regulamentului (UE) nr. 679/2016 și Legii 190/2018

DATE DESPRE IMOBILUL NR. 2655

Oficiul de Cadastru şi Publicitate Imobiliară SIBIU
Biroul de Cadastru şi Publicitate Imobiliară Sibiu

A. Partea I. Descrierea imobilului

TEREN Extravilan

Adresa: Jud. Sibiu

Nr. Crt	Nr cadastral Nr. topografic	Suprafaţa* (mp)	Observaţii / Referinţe
A1		722	Sector cadastral:16 Teren neimprejmuit;

B. Partea II. Proprietari şi acte

Inscrieri privitoare la dreptul de proprietate şi alte drepturi reale		Referinţe
/		
Act Normativ nr. 7, din 13/03/1996 emis de PARLAMENTUL ROMANIEI;		
B1	Inscrierea provizorie, drept de PROPRIETATE, dobandit prin Lege, cota actuala 1/1, cota initiala 1/1	A1
	1) **COMUNA VURPAR**, CIF:4406355, Proprietar neidentificat	

C. Partea III. SARCINI .

Inscrieri privind dezmembramintele dreptului de proprietate, drepturi reale de garanţie şi sarcini	Referinţe
NU SUNT	

Document care conține date cu caracter personal, protejat de prevederile Regulamentului (UE) nr. 679/2016 și Legii 190/2018

Anexa Nr. 1 La Partea I

Teren

Nr cadastral	Suprafaţa (mp)*	Observaţii / Referinţe
	722	

* Suprafaţa este determinată in planul de proiecţie Stereo 70.

DETALII LINIARE IMOBIL

Date referitoare la teren

Crt	Categorie folosință	Intra vilan	Suprafaţa (mp)	Tarla	Parcelă	Nr. topo	Observaţii / Referinţe
1	drum	NU	722	27	784	-	

Lungime Segmente
1) Valorile lungimilor segmentelor sunt obţinute din proiecţie în plan.

Punct început	X / Y	Punct sfârşit	X / Y	Lungime segment (** (m)
1	448.589,802 490.785,44	2	448.597,352 490.781,657	8.444
2	448.597,352 490.781,657	3	448.608,493 490.781,979	11.145
3	448.608,493 490.781,979	4	448.638,924 490.778,352	30.646
4	448.638,924 490.778,352	5	448.697,552 490.768,866	59.391
5	448.697,552 490.768,866	6	448.773,491 490.761,353	76.309

Document care conține date cu caracter personal, protejat de prevederile Regulamentului (UE) nr. 679/2016 și Legii 190/2018

Punct început	X / Y	Punct sfârşit	X / Y	Lungime segment (** (m)
6	448.773,491 490.761,353	7	448.773,41 490.765,302	3.949
7	448.773,41 490.765,302	8	448.761,866 490.766,456	11.602
8	448.761,866 490.766,456	9	448.740,915 490.768,552	21.055
9	448.740,915 490.768,552	10	448.698,027 490.772,841	43.102
10	448.698,027 490.772,841	11	448.694,086 490.773,479	3.992
11	448.694,086 490.773,479	12	448.639,48 490.782,314	55.316
12	448.639,48 490.782,314	13	448.634,362 490.782,924	5.154
13	448.634,362 490.782,924	14	448.608,672 490.785,986	25.872
14	448.608,672 490.785,986	15	448.599,237 490.785,713	9.439
15	448.599,237 490.785,713	1	448.589,802 490.785,44	9.439

** Lungimile segmentelor sunt determinate în planul de proiecţie Stereo 70 şi sunt rotunjite la 1 milimetru.
*** Distanţa dintre puncte este formată din segmente cumulate ce sunt mai mici decât valoarea 1 milimetru.

Document care conține date cu caracter personal, protejat de prevederile Regulamentului (UE) nr. 679/2016 și Legii 190/2018

DATE DESPRE IMOBILUL NR. 2656

Oficiul de Cadastru şi Publicitate Imobiliară SIBIU
Biroul de Cadastru şi Publicitate Imobiliară Sibiu

A. Partea I. Descrierea imobilului

TEREN Extravilan

Adresa: Jud. Sibiu

Nr. Crt	Nr cadastral Nr. topografic	Suprafaţa* (mp)	Observaţii / Referinţe
A1		4.200	Sector cadastral:16 Teren neimprejmuit;

B. Partea II. Proprietari şi acte

Inscrieri privitoare la dreptul de proprietate şi alte drepturi reale		Referinţe
/		
Act Administrativ nr. 184/62, din 06/12/1993 emis de CJPSDPAT SIBIU (Titlu de proprietate);		
B1	Intabulare, drept de PROPRIETATE, dobandit prin Reconstituire, cota actuala 1/1, cota initiala 1/1	A1
	1) **HORVAT FLOAREA**, CNP neidentificat 2) **TITI TOMA**, CNP neidentificat	

C. Partea III. SARCINI .

Inscrieri privind dezmembramintele dreptului de proprietate, drepturi reale de garanţie şi sarcini	Referinţe
NU SUNT	

Document care conține date cu caracter personal, protejat de prevederile Regulamentului (UE) nr. 679/2016 și Legii 190/2018

Anexa Nr. 1 La Partea I

Teren

Nr cadastral	Suprafaţa (mp)*	Observaţii / Referinţe
	4.200	

* Suprafaţa este determinată in planul de proiecţie Stereo 70.

DETALII LINIARE IMOBIL

Date referitoare la teren

Crt	Categorie folosință	Intra vilan	Suprafaţa (mp)	Tarla	Parcelă	Nr. topo	Observaţii / Referinţe
1	arabil	NU	4.200	27	786/1	-	

Lungime Segmente
1) Valorile lungimilor segmentelor sunt obţinute din proiecţie în plan.

Punct început	X / Y	Punct sfârşit	X / Y	Lungime segment (** (m)
1	448.763,332 490.962,09	2	448.741,754 490.967,52	22.25
2	448.741,754 490.967,52	3	448.740,915 490.768,552	198.97
3	448.740,915 490.768,552	4	448.761,866 490.766,456	21.055
4	448.761,866 490.766,456	5	448.762,8 490.891,218	124.765
5	448.762,8 490.891,218	1	448.763,332 490.962,09	70.874

Document care conține date cu caracter personal, protejat de prevederile Regulamentului (UE) nr. 679/2016 și Legii 190/2018

** Lungimile segmentelor sunt determinate în planul de proiecţie Stereo 70 şi sunt rotunjite la 1 milimetru.
*** Distanţa dintre puncte este formată din segmente cumulate ce sunt mai mici decât valoarea 1 milimetru.

Document care conține date cu caracter personal, protejat de prevederile Regulamentului (UE) nr. 679/2016 și Legii 190/2018

DATE DESPRE IMOBILUL NR. 2657

Oficiul de Cadastru şi Publicitate Imobiliară SIBIU
Biroul de Cadastru şi Publicitate Imobiliară Sibiu

A. Partea I. Descrierea imobilului

TEREN Extravilan

Adresa: Jud. Sibiu

Nr. Crt	Nr cadastral Nr. topografic	Suprafaţa* (mp)	Observaţii / Referinţe
A1		10.200	Sector cadastral:16 Teren neimprejmuit;

B. Partea II. Proprietari şi acte

Inscrieri privitoare la dreptul de proprietate şi alte drepturi reale		Referinţe
/		
Act Administrativ nr. 241/62, din 20/05/1994 emis de CJPSDPAT SIBIU (Titlu de proprietate);		
B1	Intabulare, drept de PROPRIETATE, dobandit prin Reconstituire, cota actuala 1/1, cota initiala 1/1	A1
	1) **HAMPU MIHAI**, CNP neidentificat 2) **HAMPU NICOLAE**, CNP neidentificat 3) **HAMPU IOAN**, CNP neidentificat	

C. Partea III. SARCINI .

Inscrieri privind dezmembramintele dreptului de proprietate, drepturi reale de garanţie şi sarcini	Referinţe
NU SUNT	

Document care conține date cu caracter personal, protejat de prevederile Regulamentului (UE) nr. 679/2016 și Legii 190/2018

Anexa Nr. 1 La Partea I

Teren

Nr cadastral	Suprafaţa (mp)*	Observaţii / Referinţe
	10.200	

* Suprafaţa este determinată in planul de proiecţie Stereo 70.

DETALII LINIARE IMOBIL

Date referitoare la teren

Crt	Categorie folosință	Intra vilan	Suprafaţa (mp)	Tarla	Parcelă	Nr. topo	Observaţii / Referinţe
1	arabil	NU	10.200	27	786/2	-	

Lungime Segmente
1) Valorile lungimilor segmentelor sunt obţinute din proiecţie în plan.

Punct început	X / Y	Punct sfârşit	X / Y	Lungime segment (** (m)
1	448.688,034 490.981,037	2	448.694,086 490.773,479	207.646
2	448.694,086 490.773,479	3	448.698,027 490.772,841	3.992
3	448.698,027 490.772,841	4	448.740,915 490.768,552	43.102
4	448.740,915 490.768,552	5	448.741,754 490.967,52	198.97
5	448.741,754 490.967,52	1	448.688,034 490.981,037	55.395

Document care conține date cu caracter personal, protejat de prevederile Regulamentului (UE) nr. 679/2016 și Legii 190/2018

** Lungimile segmentelor sunt determinate în planul de proiecţie Stereo 70 şi sunt rotunjite la 1 milimetru.
*** Distanţa dintre puncte este formată din segmente cumulate ce sunt mai mici decât valoarea 1 milimetru.

Document care conține date cu caracter personal, protejat de prevederile Regulamentului (UE) nr. 679/2016 și Legii 190/2018

DATE DESPRE IMOBILUL NR. 2658

Oficiul de Cadastru şi Publicitate Imobiliară SIBIU
Biroul de Cadastru şi Publicitate Imobiliară Sibiu

A. Partea I. Descrierea imobilului

TEREN Extravilan

Adresa: Jud. Sibiu

Nr. Crt	Nr cadastral Nr. topografic	Suprafaţa* (mp)	Observaţii / Referinţe
A1	100983	12.500	Sector cadastral:16 Teren neimprejmuit;

B. Partea II. Proprietari şi acte

Inscrieri privitoare la dreptul de proprietate şi alte drepturi reale		Referinţe
104284 / 29/11/2017		
Act Administrativ nr. 112/62, din 12/08/1993 emis de CJPSTPAT Sibiu (act notarial nr 698 din 22.08.2017, emis de BNP Dodenciu Rodica Eugenia);		
B1	se infiinteaza cartea funciara nr. 100983 Vurpar pentru parcela nr 786/3 din Titlul de Proprietate nr 112/62 din data de 12.08.1993	A1
Hotarare Judecatoreasca nr. 5191, din 02/09/2002 emis de Judecatoria Sibiu (dos. 4133/2002, definitiva la data de 21.10.2002);		
B3	Intabulare, drept de PROPRIETATE, cumparare, dobandit prin Hotarare Judecatoreasca, cota actuala 1/1, cota initiala 1/1	A1
	1) **SC "NISTOR & COMPANY" SNC VURPAR**, CIF:9999999999999, CUI neidentificat	
Inscris Sub Semnatura Privata nr. -, din 15/11/2004 emis de Nistor & Co SNC (act de adjudecare ; inscris sub semnatura privata nr - din 15.11.2004, emis de Nistor & Co SNC);		
B4	se noteaza respingerea cererii formulata de Tirea Maria Aurelia , prin PFA Floca Vasile Dan , cu privire la intabularea dreptului de proprietate in favoarea : Tirea Aurelia - Maria	A1
50038 / 30/05/2018		
Inscris Sub Semnatura Privata nr. /, din 15/11/2004 emis de SC NISTOR&CO SNC SI TIREA AURELIA (act administrativ nr 104294 din 29.11.2017, emis de OCPI SIBIU);		
B5	Se noteaza respingerea cererii depusa de TIREA AURELIA-MARIA, prin av. Dragoman Liliana, pentru intabularea in cartea funciara a dreptului de proprietate prin adjudecare licitatie publica, in baza Legii nr. 64/1995.	A1
88111 / 01/10/2018		
Inscris Sub Semnatura Privata nr. /, din 15/11/2004 emis de SC NISTOR;CO SNC SI TIREA AURELIA (act administrativ nr 104294 din 29.11.2017, emis de OCPI SIBIU);		
B7	Se noteaza respingerea cererii de reexaminare formulata de Tirea Aurelia-Maria impotriva incheierii nr. 50038/2018, cu concomitenta radiere a cererii de reexaminare de sub B.6.	A1

C. Partea III. SARCINI .

Inscrieri privind dezmembramintele dreptului de proprietate, drepturi reale de garanţie şi sarcini	Referinţe
NU SUNT	

Document care conține date cu caracter personal, protejat de prevederile Regulamentului (UE) nr. 679/2016 și Legii 190/2018

Anexa Nr. 1 La Partea I

Teren

Nr cadastral	Suprafaţa (mp)*	Observaţii / Referinţe
100983	12.500	

* Suprafaţa este determinată in planul de proiecţie Stereo 70.

DETALII LINIARE IMOBIL

Date referitoare la teren

Crt	Categorie folosință	Intra vilan	Suprafaţa (mp)	Tarla	Parcelă	Nr. topo	Observaţii / Referinţe
1	arabil	NU	12.500	27	786/3	-	

Lungime Segmente
1) Valorile lungimilor segmentelor sunt obţinute din proiecţie în plan.

Punct început	X / Y	Punct sfârşit	X / Y	Lungime segment (** (m)
1	448.694,086 490.773,479	2	448.688,034 490.981,037	207.646
2	448.688,034 490.981,037	3	448.635,661 490.994,215	54.006
3	448.635,661 490.994,215	4	448.628,146 490.995,7	7.66
4	448.628,146 490.995,7	5	448.634,362 490.782,924	212.866
5	448.634,362 490.782,924	6	448.639,48 490.782,314	5.154

Document care conține date cu caracter personal, protejat de prevederile Regulamentului (UE) nr. 679/2016 și Legii 190/2018

Punct început	X / Y	Punct sfârşit	X / Y	Lungime segment (** (m)
6	448.639,48 490.782,314	1	448.694,086 490.773,479	55.316

** Lungimile segmentelor sunt determinate în planul de proiecţie Stereo 70 şi sunt rotunjite la 1 milimetru.
*** Distanţa dintre puncte este formată din segmente cumulate ce sunt mai mici decât valoarea 1 milimetru.

Document care conține date cu caracter personal, protejat de prevederile Regulamentului (UE) nr. 679/2016 și Legii 190/2018

DATE DESPRE IMOBILUL NR. 2659

Oficiul de Cadastru şi Publicitate Imobiliară SIBIU
Biroul de Cadastru şi Publicitate Imobiliară Sibiu

A. Partea I. Descrierea imobilului

TEREN Extravilan

Adresa: Jud. Sibiu

Nr. Crt	Nr cadastral Nr. topografic	Suprafaţa* (mp)	Observaţii / Referinţe
A1		7.500	Sector cadastral:16 Teren neimprejmuit;

B. Partea II. Proprietari şi acte

Inscrieri privitoare la dreptul de proprietate şi alte drepturi reale		Referinţe
/		
Act Notarial nr. 621, din 24/04/2000 emis de BNP DRAGHICI ELENA (Contract de vanzare cumparare);		
B1	Intabulare, drept de PROPRIETATE, dobandit prin Conventie, cota actuala 1/1, cota initiala 1/1	A1
	1) **REGICA SRL**, CIF:5433200	

C. Partea III. SARCINI .

Inscrieri privind dezmembramintele dreptului de proprietate, drepturi reale de garanţie şi sarcini	Referinţe
NU SUNT	

Document care conține date cu caracter personal, protejat de prevederile Regulamentului (UE) nr. 679/2016 și Legii 190/2018

Anexa Nr. 1 La Partea I

Teren

Nr cadastral	Suprafaţa (mp)*	Observaţii / Referinţe
	7.500	

* Suprafaţa este determinată in planul de proiecţie Stereo 70.

DETALII LINIARE IMOBIL

Date referitoare la teren

Crt	Categorie folosință	Intra vilan	Suprafaţa (mp)	Tarla	Parcelă	Nr. topo	Observaţii / Referinţe
1	arabil	NU	7.500	27	786/4	-	

Lungime Segmente
1) Valorile lungimilor segmentelor sunt obţinute din proiecţie în plan.

Punct început	X / Y	Punct sfârşit	X / Y	Lungime segment (** (m)
1	448.593,002 491.002,642	2	448.599,237 490.785,713	217.019
2	448.599,237 490.785,713	3	448.608,672 490.785,986	9.439
3	448.608,672 490.785,986	4	448.634,362 490.782,924	25.872
4	448.634,362 490.782,924	5	448.628,146 490.995,7	212.866
5	448.628,146 490.995,7	1	448.593,002 491.002,642	35.823

Document care conține date cu caracter personal, protejat de prevederile Regulamentului (UE) nr. 679/2016 și Legii 190/2018

** Lungimile segmentelor sunt determinate în planul de proiecţie Stereo 70 şi sunt rotunjite la 1 milimetru.
*** Distanţa dintre puncte este formată din segmente cumulate ce sunt mai mici decât valoarea 1 milimetru.

Document care conține date cu caracter personal, protejat de prevederile Regulamentului (UE) nr. 679/2016 și Legii 190/2018

DATE DESPRE IMOBILUL NR. 2660

Oficiul de Cadastru şi Publicitate Imobiliară SIBIU
Biroul de Cadastru şi Publicitate Imobiliară Sibiu

A. Partea I. Descrierea imobilului

TEREN Extravilan

Adresa: Jud. Sibiu

Nr. Crt	Nr cadastral Nr. topografic	Suprafaţa* (mp)	Observaţii / Referinţe
A1		12.300	Sector cadastral:16 Teren neimprejmuit;

B. Partea II. Proprietari şi acte

Inscrieri privitoare la dreptul de proprietate şi alte drepturi reale		Referinţe
/		
Act Administrativ nr. 436/62, din 18/11/1994 emis de CJPSDPAT SIBIU (Titlu de proprietate);		
B1	Intabulare, drept de PROPRIETATE, dobandit prin Reconstituire, cota actuala 1/1, cota initiala 1/1	A1
	1) **BARTUS IOAN**, CNP neidentificat	

C. Partea III. SARCINI .

Inscrieri privind dezmembramintele dreptului de proprietate, drepturi reale de garanţie şi sarcini	Referinţe
NU SUNT	

Document care conține date cu caracter personal, protejat de prevederile Regulamentului (UE) nr. 679/2016 și Legii 190/2018

Anexa Nr. 1 La Partea I

Teren

Nr cadastral	Suprafaţa (mp)*	Observaţii / Referinţe
	12.300	

* Suprafaţa este determinată in planul de proiecţie Stereo 70.

DETALII LINIARE IMOBIL

Date referitoare la teren

Crt	Categorie folosință	Intra vilan	Suprafaţa (mp)	Tarla	Parcelă	Nr. topo	Observaţii / Referinţe
1	arabil	NU	12.300	27	786/5	-	

Lungime Segmente
1) Valorile lungimilor segmentelor sunt obţinute din proiecţie în plan.

Punct început	X / Y	Punct sfârşit	X / Y	Lungime segment (** (m)
1	448.599,237 490.785,713	2	448.593,002 491.002,642	217.019
2	448.593,002 491.002,642	3	448.550,06 491.011,125	43.772
3	448.550,06 491.011,125	4	448.537,715 491.003,759	14.375
4	448.537,715 491.003,759	5	448.539,565 490.801,729	202.039
5	448.539,565 490.801,729	6	448.589,802 490.785,44	52.812

Document care conține date cu caracter personal, protejat de prevederile Regulamentului (UE) nr. 679/2016 și Legii 190/2018

Punct început	X / Y	Punct sfârşit	X / Y	Lungime segment (** (m)
6	448.589,802 490.785,44	1	448.599,237 490.785,713	9.439

** Lungimile segmentelor sunt determinate în planul de proiecţie Stereo 70 şi sunt rotunjite la 1 milimetru.
*** Distanţa dintre puncte este formată din segmente cumulate ce sunt mai mici decât valoarea 1 milimetru.

Document care conține date cu caracter personal, protejat de prevederile Regulamentului (UE) nr. 679/2016 și Legii 190/2018

DATE DESPRE IMOBILUL NR. 2661

Oficiul de Cadastru şi Publicitate Imobiliară SIBIU
Biroul de Cadastru şi Publicitate Imobiliară Sibiu

A. Partea I. Descrierea imobilului

TEREN Extravilan

Adresa: Jud. Sibiu

Nr. Crt	Nr cadastral Nr. topografic	Suprafaţa* (mp)	Observaţii / Referinţe
A1		7.500	Sector cadastral:16 Teren neimprejmuit;

B. Partea II. Proprietari şi acte

Inscrieri privitoare la dreptul de proprietate şi alte drepturi reale		Referinţe
/		
Act Administrativ nr. 365/62, din 11/08/1994 emis de CJPSDPAT SIBIU (Titlu de proprietate);		
B1	Intabulare, drept de PROPRIETATE, dobandit prin Reconstituire, cota actuala 1/1, cota initiala 1/1	A1
	1) **LASCU IOAN**, CNP neidentificat	

C. Partea III. SARCINI .

Inscrieri privind dezmembramintele dreptului de proprietate, drepturi reale de garanţie şi sarcini	Referinţe
NU SUNT	

Document care conține date cu caracter personal, protejat de prevederile Regulamentului (UE) nr. 679/2016 și Legii 190/2018

Anexa Nr. 1 La Partea I

Teren

Nr cadastral	Suprafaţa (mp)*	Observaţii / Referinţe
	7.500	

* Suprafaţa este determinată in planul de proiecţie Stereo 70.

DETALII LINIARE IMOBIL

Date referitoare la teren

Crt	Categorie folosință	Intra vilan	Suprafaţa (mp)	Tarla	Parcelă	Nr. topo	Observaţii / Referinţe
1	arabil	NU	7.500	27	786/6	-	

Lungime Segmente
1) Valorile lungimilor segmentelor sunt obţinute din proiecţie în plan.

Punct început	X / Y	Punct sfârşit	X / Y	Lungime segment (** (m)
1	448.539,565 490.801,729	2	448.537,715 491.003,759	202.039
2	448.537,715 491.003,759	3	448.524,335 491.004,401	13.396
3	448.524,335 491.004,401	4	448.511,108 491.009,083	14.031
4	448.511,108 491.009,083	5	448.513,335 490.999,761	9.585
5	448.513,335 490.999,761	6	448.511,653 490.960,683	39.114

Document care conține date cu caracter personal, protejat de prevederile Regulamentului (UE) nr. 679/2016 și Legii 190/2018

Punct început	X / Y	Punct sfârşit	X / Y	Lungime segment (** (m)
6	448.511,653 490.960,683	7	448.499,46 490.896,393	65.436
7	448.499,46 490.896,393	8	448.491,471 490.872,862	24.85
8	448.491,471 490.872,862	9	448.486,426 490.847,651	25.712
9	448.486,426 490.847,651	10	448.486,426 490.827,902	19.749
10	448.486,426 490.827,902	11	448.488,291 490.816,472	11.581
11	448.488,291 490.816,472	12	448.505,19 490.813,262	17.2
12	448.505,19 490.813,262	1	448.539,565 490.801,729	36.259

** Lungimile segmentelor sunt determinate în planul de proiecţie Stereo 70 şi sunt rotunjite la 1 milimetru.
*** Distanţa dintre puncte este formată din segmente cumulate ce sunt mai mici decât valoarea 1 milimetru.

Document care conține date cu caracter personal, protejat de prevederile Regulamentului (UE) nr. 679/2016 și Legii 190/2018

DATE DESPRE IMOBILUL NR. 2662

Oficiul de Cadastru şi Publicitate Imobiliară SIBIU
Biroul de Cadastru şi Publicitate Imobiliară Sibiu

A. Partea I. Descrierea imobilului

TEREN Extravilan

Adresa: Jud. Sibiu

Nr. Crt	Nr cadastral Nr. topografic	Suprafaţa* (mp)	Observaţii / Referinţe
A1		9.200	Sector cadastral:16 Teren neimprejmuit;

B. Partea II. Proprietari şi acte

Inscrieri privitoare la dreptul de proprietate şi alte drepturi reale		Referinţe
/		
Act Administrativ nr. 492/62, din 19/01/1995 emis de CJPSDPAT SIBIU (Titlu de proprietate);		
B1	Intabulare, drept de PROPRIETATE, dobandit prin Reconstituire, cota actuala 1/1, cota initiala 1/1	A1
	1) **BANEA TOMA**, CNP neidentificat 2) **BARA LETITIA**, CNP neidentificat 3) **BANEA MARIA**, CNP neidentificat 4) **BANEA IOAN**, CNP neidentificat 5) **JIANU SUSANA**, CNP neidentificat	

C. Partea III. SARCINI .

Inscrieri privind dezmembramintele dreptului de proprietate, drepturi reale de garanţie şi sarcini	Referinţe
NU SUNT	

Document care conține date cu caracter personal, protejat de prevederile Regulamentului (UE) nr. 679/2016 și Legii 190/2018

Anexa Nr. 1 La Partea I

Teren

Nr cadastral	Suprafaţa (mp)*	Observaţii / Referinţe
	9.200	

* Suprafaţa este determinată in planul de proiecţie Stereo 70.

DETALII LINIARE IMOBIL

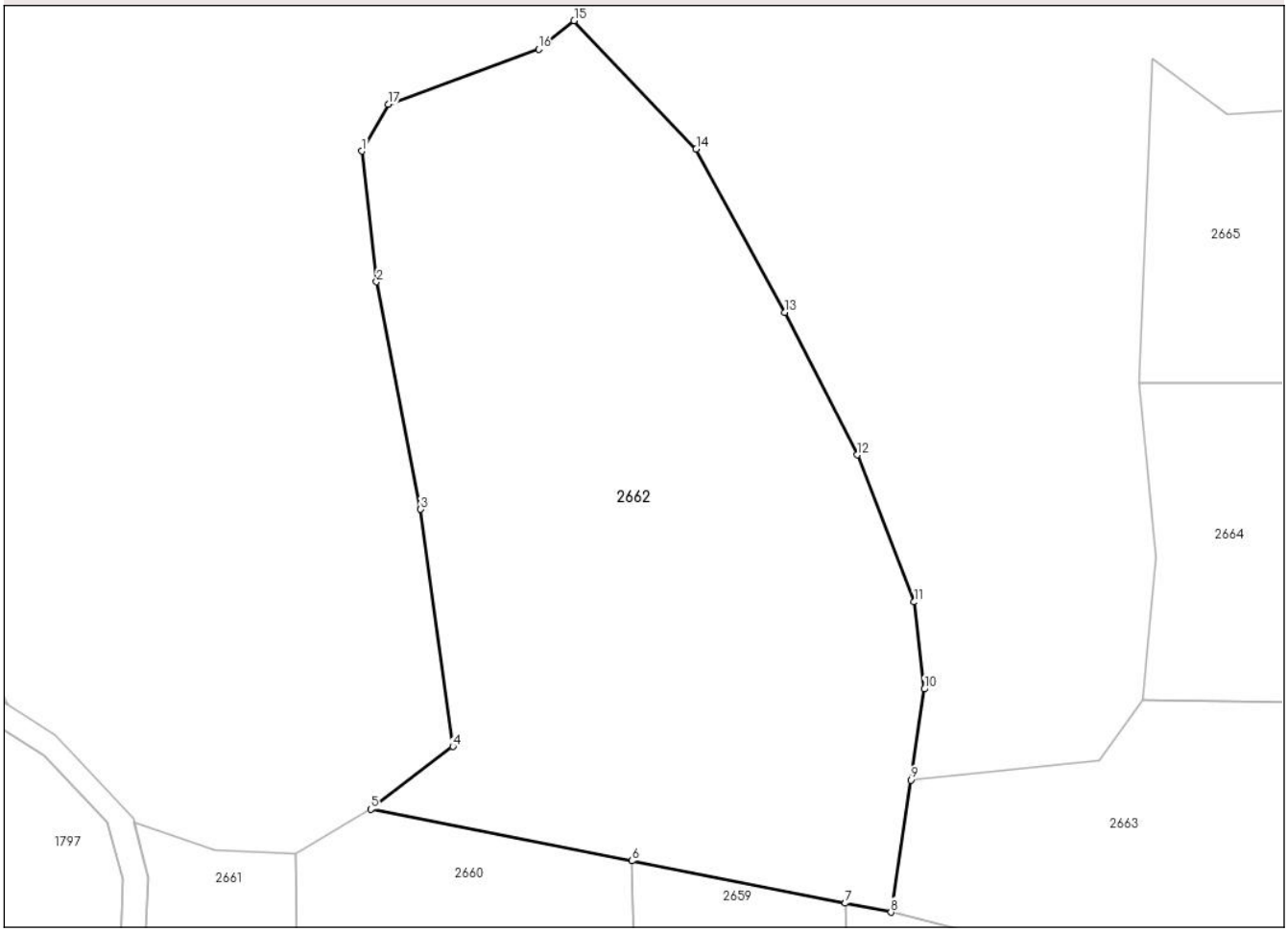

Date referitoare la teren

Crt	Categorie folosință	Intra vilan	Suprafaţa (mp)	Tarla	Parcelă	Nr. topo	Observaţii / Referinţe
1	arabil	NU	9.200	27	786/7/1	-	

Lungime Segmente
1) Valorile lungimilor segmentelor sunt obţinute din proiecţie în plan.

Punct început	X / Y	Punct sfârşit	X / Y	Lungime segment (** (m)
1	448.548,577 491.119,318	2	448.551,003 491.097,831	21.623
2	448.551,003 491.097,831	3	448.558,247 491.060,439	38.088
3	448.558,247 491.060,439	4	448.563,554 491.021,444	39.355
4	448.563,554 491.021,444	5	448.550,06 491.011,125	16.987
5	448.550,06 491.011,125	6	448.593,002 491.002,642	43.772

Document care conține date cu caracter personal, protejat de prevederile Regulamentului (UE) nr. 679/2016 și Legii 190/2018

Punct început	X / Y	Punct sfârşit	X / Y	Lungime segment (** (m)
6	448.593,002 491.002,642	7	448.628,146 490.995,7	35.823
7	448.628,146 490.995,7	8	448.635,661 490.994,215	7.66
8	448.635,661 490.994,215	9	448.638,911 491.015,945	21.971
9	448.638,911 491.015,945	10	448.641,147 491.030,892	15.113
10	448.641,147 491.030,892	11	448.639,483 491.045,213	14.418
11	448.639,483 491.045,213	12	448.630,09 491.069,383	25.931
12	448.630,09 491.069,383	13	448.618,176 491.092,783	26.259
13	448.618,176 491.092,783	14	448.603,609 491.119,672	30.581
14	448.603,609 491.119,672	15	448.583,514 491.140,756	29.127
15	448.583,514 491.140,756	16	448.577,671 491.136,078	7.485
16	448.577,671 491.136,078	17	448.552,91 491.127,05	26.355
17	448.552,91 491.127,05	1	448.548,577 491.119,318	8.863

** Lungimile segmentelor sunt determinate în planul de proiecţie Stereo 70 şi sunt rotunjite la 1 milimetru.
*** Distanţa dintre puncte este formată din segmente cumulate ce sunt mai mici decât valoarea 1 milimetru.

Document care conține date cu caracter personal, protejat de prevederile Regulamentului (UE) nr. 679/2016 și Legii 190/2018

DATE DESPRE IMOBILUL NR. 2663

Oficiul de Cadastru şi Publicitate Imobiliară SIBIU
Biroul de Cadastru şi Publicitate Imobiliară Sibiu

A. Partea I. Descrierea imobilului

TEREN Extravilan

Adresa: Jud. Sibiu

Nr. Crt	Nr cadastral Nr. topografic	Suprafaţa* (mp)	Observaţii / Referinţe
A1		6.000	Sector cadastral:16 Teren neimprejmuit;

B. Partea II. Proprietari şi acte

Inscrieri privitoare la dreptul de proprietate şi alte drepturi reale		Referinţe
/		
Act Administrativ nr. 441/62, din 21/11/1994 emis de CJPSDPAT SIBIU (Titlu de proprietate);		
B1	Intabulare, drept de PROPRIETATE, dobandit prin Reconstituire, cota actuala 1/1, cota initiala 1/1	A1
	1) **BANEA MARIA**, CNP neidentificat 2) **BANEA ILIE**, CNP neidentificat 3) **BARA LETITIA**, CNP neidentificat 4) **ANDONE ANA**, CNP neidentificat 5) **BANEA TOMA**, CNP neidentificat 6) **JIANU SUSANA**, CNP neidentificat 7) **BANEA IOAN**, CNP neidentificat	

C. Partea III. SARCINI .

Inscrieri privind dezmembramintele dreptului de proprietate, drepturi reale de garanţie şi sarcini	Referinţe
NU SUNT	

Document care conține date cu caracter personal, protejat de prevederile Regulamentului (UE) nr. 679/2016 și Legii 190/2018

Anexa Nr. 1 La Partea I

Teren

Nr cadastral	Suprafaţa (mp)*	Observaţii / Referinţe
	6.000	

* Suprafaţa este determinată in planul de proiecţie Stereo 70.

DETALII LINIARE IMOBIL

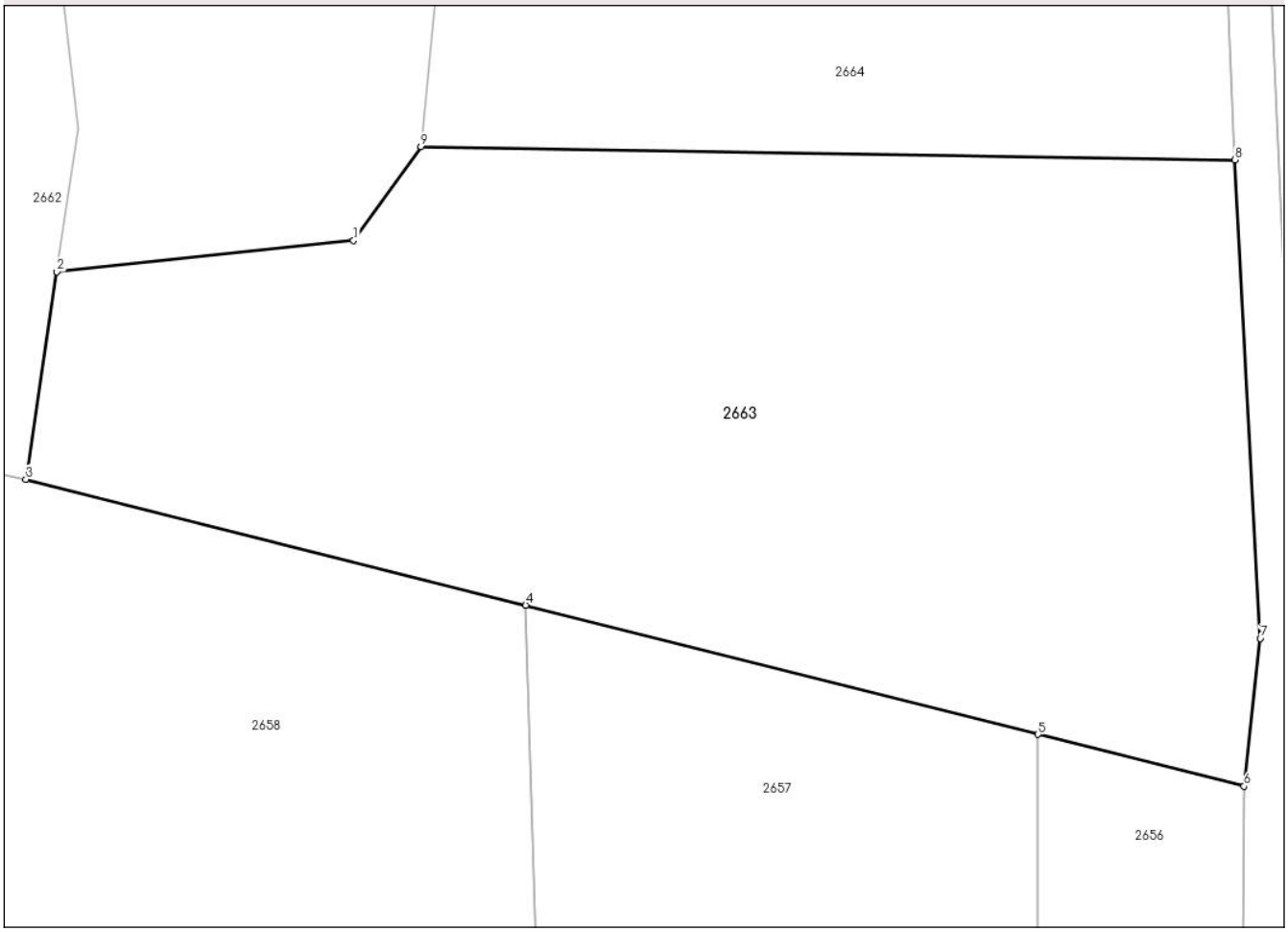

Date referitoare la teren

Crt	Categorie folosință	Intra vilan	Suprafaţa (mp)	Tarla	Parcelă	Nr. topo	Observaţii / Referinţe
1	arabil	NU	6.000	27	786/7/2	-	

Lungime Segmente
1) Valorile lungimilor segmentelor sunt obţinute din proiecţie în plan.

Punct început	X / Y	Punct sfârşit	X / Y	Lungime segment (** (m)
1	448.669,998 491.019,222	2	448.638,911 491.015,945	31.259
2	448.638,911 491.015,945	3	448.635,661 490.994,215	21.971
3	448.635,661 490.994,215	4	448.688,034 490.981,037	54.006
4	448.688,034 490.981,037	5	448.741,754 490.967,52	55.395
5	448.741,754 490.967,52	6	448.763,332 490.962,09	22.25

Document care conține date cu caracter personal, protejat de prevederile Regulamentului (UE) nr. 679/2016 și Legii 190/2018

Punct început	X / Y	Punct sfârşit	X / Y	Lungime segment (** (m)
6	448.763,332 490.962,09	7	448.765,027 490.977,577	15.579
7	448.765,027 490.977,577	8	448.762,374 491.027,657	50.151
8	448.762,374 491.027,657	9	448.677,055 491.029,047	85.33
9	448.677,055 491.029,047	1	448.669,998 491.019,222	12.097

** Lungimile segmentelor sunt determinate în planul de proiecţie Stereo 70 şi sunt rotunjite la 1 milimetru.
*** Distanţa dintre puncte este formată din segmente cumulate ce sunt mai mici decât valoarea 1 milimetru.

Document care conține date cu caracter personal, protejat de prevederile Regulamentului (UE) nr. 679/2016 și Legii 190/2018

DATE DESPRE IMOBILUL NR. 2664

Oficiul de Cadastru şi Publicitate Imobiliară SIBIU
Biroul de Cadastru şi Publicitate Imobiliară Sibiu

A. Partea I. Descrierea imobilului

TEREN Extravilan

Adresa: Jud. Sibiu

Nr. Crt	Nr cadastral Nr. topografic	Suprafaţa* (mp)	Observaţii / Referinţe
A1		4.400	Sector cadastral:16 Teren neimprejmuit;

B. Partea II. Proprietari şi acte

Inscrieri privitoare la dreptul de proprietate şi alte drepturi reale		Referinţe
/		
Act Administrativ nr. 65/62, din 20/07/1993 emis de CJPSDPAT SIBIU (Titlu de proprietate);		
B1	Intabulare, drept de PROPRIETATE, dobandit prin Reconstituire, cota actuala 1/1, cota initiala 1/1	A1
	1) **GABOR ILIE**, CNP neidentificat	

C. Partea III. SARCINI .

Inscrieri privind dezmembramintele dreptului de proprietate, drepturi reale de garanţie şi sarcini	Referinţe
NU SUNT	

Anexa Nr. 1 La Partea I

Teren

Nr cadastral	Suprafaţa (mp)*	Observaţii / Referinţe
	4.400	

* Suprafaţa este determinată in planul de proiecţie Stereo 70.

DETALII LINIARE IMOBIL

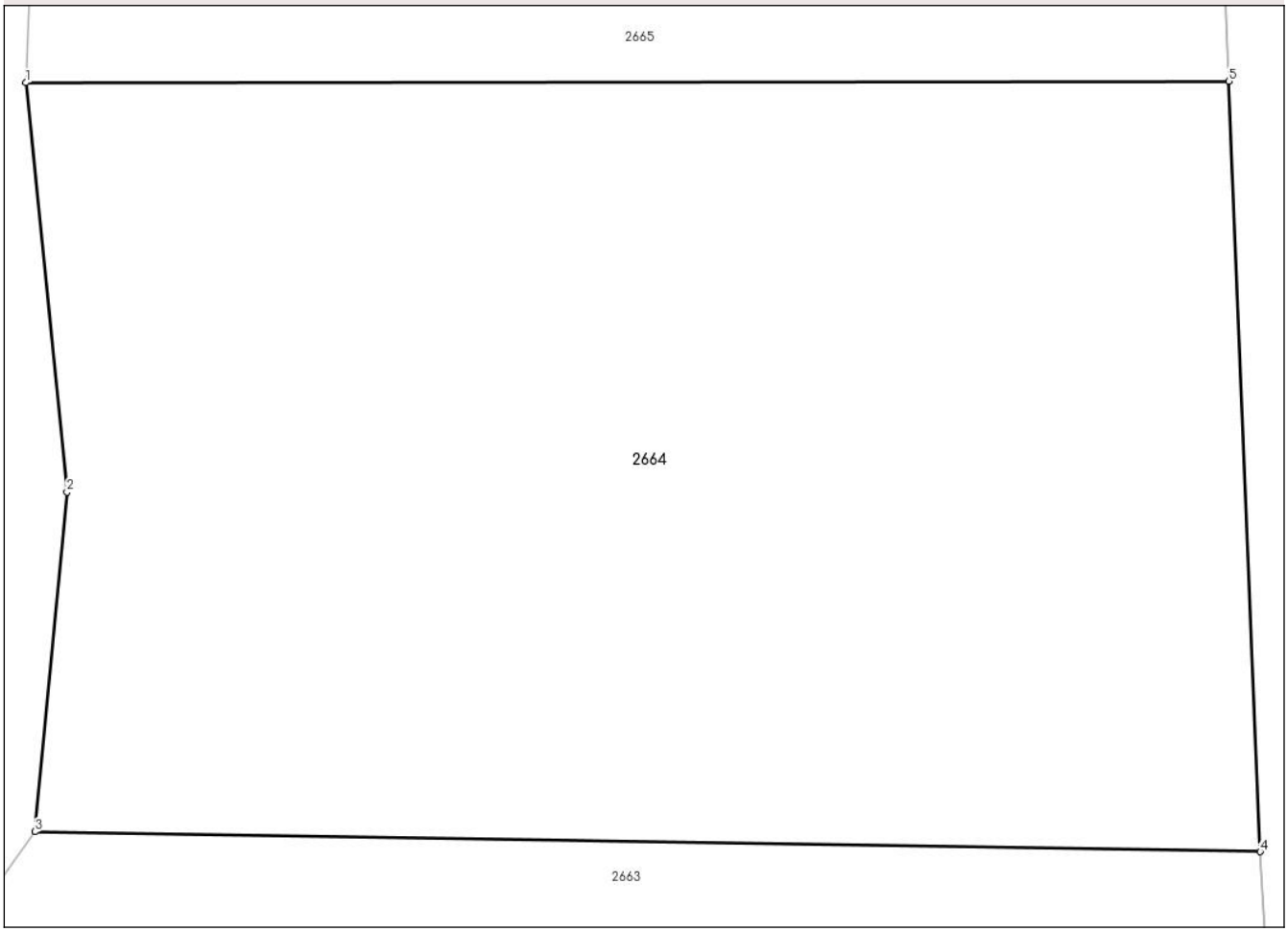

Date referitoare la teren

Crt	Categorie folosință	Intra vilan	Suprafaţa (mp)	Tarla	Parcelă	Nr. topo	Observaţii / Referinţe
1	faneata	NU	4.400	27	787	-	

Lungime Segmente
1) Valorile lungimilor segmentelor sunt obţinute din proiecţie în plan.

Punct început	X / Y	Punct sfârşit	X / Y	Lungime segment (** (m)
1	448.676,438 491.081,138	2	448.679,295 491.052,666	28.615
2	448.679,295 491.052,666	3	448.677,055 491.029,047	23.725
3	448.677,055 491.029,047	4	448.762,374 491.027,657	85.33
4	448.762,374 491.027,657	5	448.760,173 491.081,249	53.637
5	448.760,173 491.081,249	1	448.676,438 491.081,138	83.735

Document care conține date cu caracter personal, protejat de prevederile Regulamentului (UE) nr. 679/2016 și Legii 190/2018

** Lungimile segmentelor sunt determinate în planul de proiecţie Stereo 70 şi sunt rotunjite la 1 milimetru.
*** Distanţa dintre puncte este formată din segmente cumulate ce sunt mai mici decât valoarea 1 milimetru.

Document care conține date cu caracter personal, protejat de prevederile Regulamentului (UE) nr. 679/2016 și Legii 190/2018

DATE DESPRE IMOBILUL NR. 2665

Oficiul de Cadastru şi Publicitate Imobiliară SIBIU
Biroul de Cadastru şi Publicitate Imobiliară Sibiu

A. Partea I. Descrierea imobilului

TEREN Extravilan

Adresa: Jud. Sibiu

Nr. Crt	Nr cadastral Nr. topografic	Suprafaţa* (mp)	Observaţii / Referinţe
A1		6.600	Sector cadastral:16 Teren neimprejmuit;

B. Partea II. Proprietari şi acte

Inscrieri privitoare la dreptul de proprietate şi alte drepturi reale		Referinţe
/		
Act Administrativ nr. 289/62, din 21/06/1994 emis de CJPSDPAT SIBIU (Titlu de proprietate);		
B1	Intabulare, drept de PROPRIETATE, dobandit prin Reconstituire, cota actuala 1/1, cota initiala 1/1	A1
	1) **MORAR SUSANA**, CNP neidentificat 2) **MORAR IOAN**, CNP neidentificat 3) **BUDUSAN ANA**, CNP neidentificat 4) **COSTACHE MARIA**, CNP neidentificat 5) **MORAR TOMA**, CNP neidentificat 6) **NEGREA ELENA**, CNP neidentificat	

C. Partea III. SARCINI .

Inscrieri privind dezmembramintele dreptului de proprietate, drepturi reale de garanţie şi sarcini	Referinţe
NU SUNT	

Document care conține date cu caracter personal, protejat de prevederile Regulamentului (UE) nr. 679/2016 și Legii 190/2018

Anexa Nr. 1 La Partea I

Teren

Nr cadastral	Suprafaţa (mp)*	Observaţii / Referinţe
	6.600	

* Suprafaţa este determinată in planul de proiecţie Stereo 70.

DETALII LINIARE IMOBIL

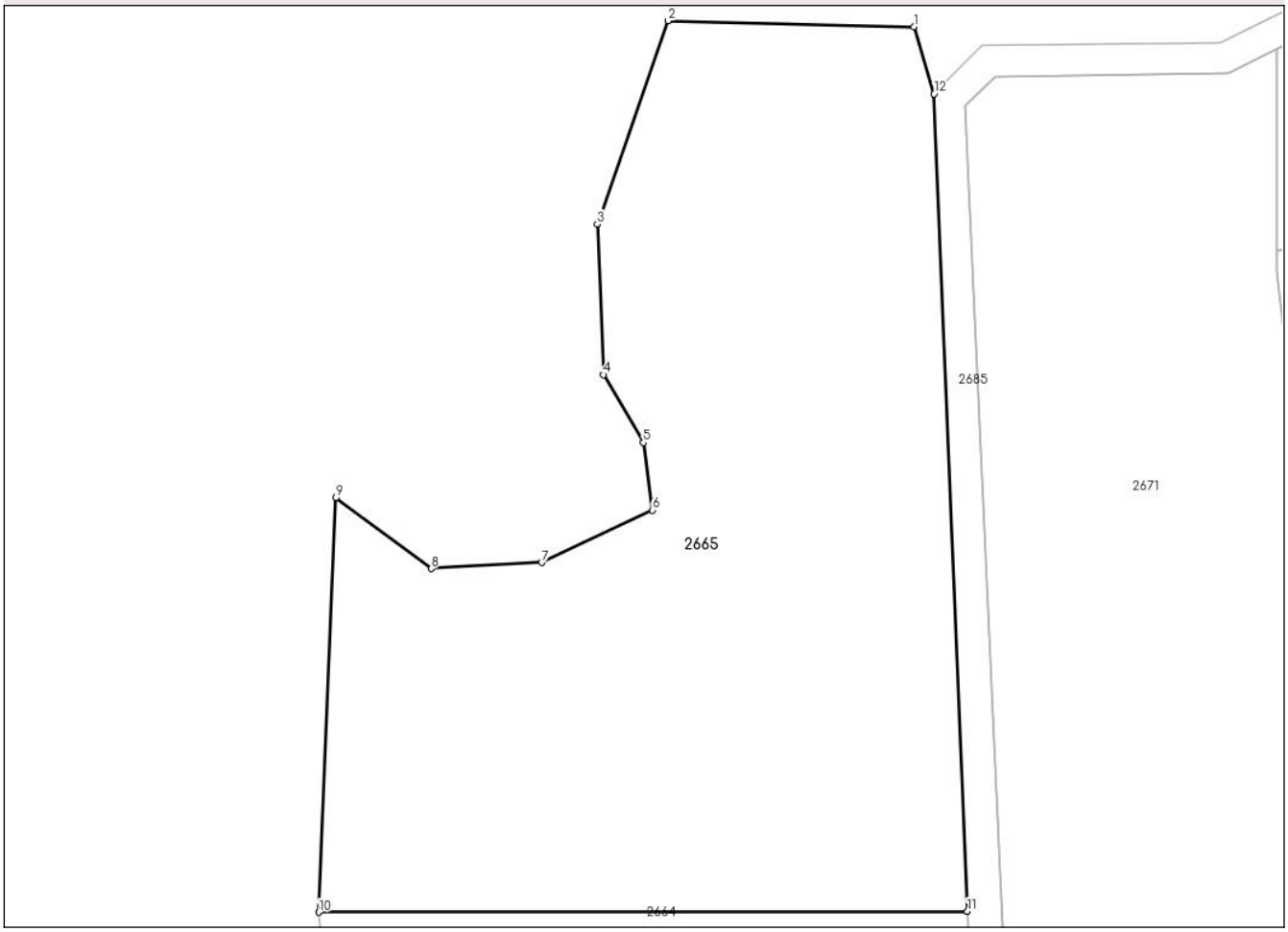

Date referitoare la teren

Crt	Categorie folosință	Intra vilan	Suprafaţa (mp)	Tarla	Parcelă	Nr. topo	Observaţii / Referinţe
1	faneata	NU	6.600	27	792	-	

Lungime Segmente
1) Valorile lungimilor segmentelor sunt obţinute din proiecţie în plan.

Punct început	X / Y	Punct sfârşit	X / Y	Lungime segment (** (m)
1	448.753,26 491.195,275	2	448.721,51 491.196,069	31.76
2	448.721,51 491.196,069	3	448.712,382 491.169,875	27.739
3	448.712,382 491.169,875	4	448.713,176 491.150,428	19.463
4	448.713,176 491.150,428	5	448.718,335 491.141,697	10.142
5	448.718,335 491.141,697	6	448.719,526 491.132,966	8.812

Document care conține date cu caracter personal, protejat de prevederile Regulamentului (UE) nr. 679/2016 și Legii 190/2018

Punct început	X / Y	Punct sfârşit	X / Y	Lungime segment (** (m)
6	448.719,526 491.132,966	7	448.705,238 491.126,219	15.8
7	448.705,238 491.126,219	8	448.690,951 491.125,425	14.31
8	448.690,951 491.125,425	9	448.678,648 491.134,553	15.32
9	448.678,648 491.134,553	10	448.676,438 491.081,138	53.461
10	448.676,438 491.081,138	11	448.760,173 491.081,249	83.735
11	448.760,173 491.081,249	12	448.755,845 491.186,643	105.483
12	448.755,845 491.186,643	1	448.753,26 491.195,275	9.011

** Lungimile segmentelor sunt determinate în planul de proiecţie Stereo 70 şi sunt rotunjite la 1 milimetru.
*** Distanţa dintre puncte este formată din segmente cumulate ce sunt mai mici decât valoarea 1 milimetru.

Document care conține date cu caracter personal, protejat de prevederile Regulamentului (UE) nr. 679/2016 și Legii 190/2018

DATE DESPRE IMOBILUL NR. 2666

Oficiul de Cadastru şi Publicitate Imobiliară SIBIU
Biroul de Cadastru şi Publicitate Imobiliară Sibiu

A. Partea I. Descrierea imobilului

TEREN Extravilan

Adresa: Jud. Sibiu

Nr. Crt	Nr cadastral Nr. topografic	Suprafaţa* (mp)	Observaţii / Referinţe
A1		6.200	Sector cadastral:16 Teren neimprejmuit;

B. Partea II. Proprietari şi acte

Inscrieri privitoare la dreptul de proprietate şi alte drepturi reale		Referinţe
/		
Act Administrativ nr. 184/62, din 06/12/1993 emis de CJPSDPAT SIBIU (Titlu de proprietate);		
B1	Intabulare, drept de PROPRIETATE, dobandit prin Reconstituire, cota actuala 1/1, cota initiala 1/1	A1
	1) **HORVAT FLOAREA**, CNP neidentificat 2) **TITI TOMA**, CNP neidentificat	

C. Partea III. SARCINI .

Inscrieri privind dezmembramintele dreptului de proprietate, drepturi reale de garanţie şi sarcini	Referinţe
NU SUNT	

Document care conține date cu caracter personal, protejat de prevederile Regulamentului (UE) nr. 679/2016 și Legii 190/2018

Anexa Nr. 1 La Partea I

Teren

Nr cadastral	Suprafaţa (mp)*	Observaţii / Referinţe
	6.200	

* Suprafaţa este determinată in planul de proiecţie Stereo 70.

DETALII LINIARE IMOBIL

Date referitoare la teren

Crt	Categorie folosință	Intra vilan	Suprafaţa (mp)	Tarla	Parcelă	Nr. topo	Observaţii / Referinţe
1	arabil	NU	6.200	27	793/1	-	

Lungime Segmente
1) Valorile lungimilor segmentelor sunt obţinute din proiecţie în plan.

Punct început	X / Y	Punct sfârşit	X / Y	Lungime segment (** (m)
1	448.980,09 490.883,049	2	448.967,283 490.670,772	212.663
2	448.967,283 490.670,772	3	448.995,2 490.660,839	29.632
3	448.995,2 490.660,839	4	449.008,632 490.883,389	222.955
4	449.008,632 490.883,389	1	448.980,09 490.883,049	28.544

**** Lungimile segmentelor sunt determinate în planul de proiecţie Stereo 70 şi sunt rotunjite la 1 milimetru.**

Document care conține date cu caracter personal, protejat de prevederile Regulamentului (UE) nr. 679/2016 și Legii 190/2018

***** Distanţa dintre puncte este formată din segmente cumulate ce sunt mai mici decât valoarea 1 milimetru.**

DATE DESPRE IMOBILUL NR. 2667

Oficiul de Cadastru şi Publicitate Imobiliară SIBIU
Biroul de Cadastru şi Publicitate Imobiliară Sibiu

A. Partea I. Descrierea imobilului

TEREN Extravilan

Adresa: Jud. Sibiu

Nr. Crt	Nr cadastral Nr. topografic	Suprafaţa* (mp)	Observaţii / Referinţe
A1		5.734	Sector cadastral:16 Teren neimprejmuit;

B. Partea II. Proprietari şi acte

Inscrieri privitoare la dreptul de proprietate şi alte drepturi reale		Referinţe
/		
Act Normativ nr. 7, din 13/03/1996 emis de PARLAMENTUL ROMANIEI;		
B1	Inscrierea provizorie, drept de PROPRIETATE, dobandit prin Lege, cota actuala 1/1, cota initiala 1/1	A1
	1) **COMUNA VURPAR**, CIF:4406355, Proprietar neidentificat	

C. Partea III. SARCINI .

Inscrieri privind dezmembramintele dreptului de proprietate, drepturi reale de garanţie şi sarcini	Referinţe
NU SUNT	

Document care conține date cu caracter personal, protejat de prevederile Regulamentului (UE) nr. 679/2016 și Legii 190/2018

Anexa Nr. 1 La Partea I

Teren

Nr cadastral	Suprafaţa (mp)*	Observaţii / Referinţe
	5.734	

* Suprafaţa este determinată in planul de proiecţie Stereo 70.

DETALII LINIARE IMOBIL

Date referitoare la teren

Crt	Categorie folosință	Intra vilan	Suprafaţa (mp)	Tarla	Parcelă	Nr. topo	Observaţii / Referinţe
1	arabil	NU	5.734	27	793/1/1	-	

Lungime Segmente
1) Valorile lungimilor segmentelor sunt obţinute din proiecţie în plan.

Punct început	X / Y	Punct sfârşit	X / Y	Lungime segment (** (m)
1	449.007,857 490.656,335	2	449.008,236 490.658,25	1.952
2	449.008,236 490.658,25	3	449.015,06 490.677,747	20.657
3	449.015,06 490.677,747	4	449.019,436 490.698,83	21.532
4	449.019,436 490.698,83	5	449.023,074 490.749,576	50.877
5	449.023,074 490.749,576	6	449.027,877 490.776,274	27.127

Document care conține date cu caracter personal, protejat de prevederile Regulamentului (UE) nr. 679/2016 și Legii 190/2018

Punct început	X / Y	Punct sfârşit	X / Y	Lungime segment (** (m)
6	449.027,877 490.776,274	7	449.032,572 490.801,622	25.778
7	449.032,572 490.801,622	8	449.038,258 490.850,422	49.131
8	449.038,258 490.850,422	9	449.040,732 490.883,771	33.441
9	449.040,732 490.883,771	10	449.008,632 490.883,389	32.103
10	449.008,632 490.883,389	11	448.995,2 490.660,839	222.955
11	448.995,2 490.660,839	1	449.007,857 490.656,335	13.434

** Lungimile segmentelor sunt determinate în planul de proiecţie Stereo 70 şi sunt rotunjite la 1 milimetru.
*** Distanţa dintre puncte este formată din segmente cumulate ce sunt mai mici decât valoarea 1 milimetru.

Document care conține date cu caracter personal, protejat de prevederile Regulamentului (UE) nr. 679/2016 și Legii 190/2018

DATE DESPRE IMOBILUL NR. 2668

Oficiul de Cadastru şi Publicitate Imobiliară SIBIU
Biroul de Cadastru şi Publicitate Imobiliară Sibiu

A. Partea I. Descrierea imobilului

TEREN Extravilan

Adresa: Jud. Sibiu

Nr. Crt	Nr cadastral Nr. topografic	Suprafaţa* (mp)	Observaţii / Referinţe
A1		10.400	Sector cadastral:16 Teren neimprejmuit;

B. Partea II. Proprietari şi acte

Inscrieri privitoare la dreptul de proprietate şi alte drepturi reale		Referinţe
/		
Act Administrativ nr. 241/62, din 20/05/1994 emis de CJPSDPAT SIBIU (Titlu de proprietate);		
B1	Intabulare, drept de PROPRIETATE, dobandit prin Reconstituire, cota actuala 1/1, cota initiala 1/1	A1
	1) **HAMPU IOAN**, CNP neidentificat 2) **HAMPU MIHAI**, CNP neidentificat 3) **HAMPU NICOLAE**, CNP neidentificat	

C. Partea III. SARCINI .

Inscrieri privind dezmembramintele dreptului de proprietate, drepturi reale de garanţie şi sarcini	Referinţe
NU SUNT	

Anexa Nr. 1 La Partea I

Teren

Nr cadastral	Suprafaţa (mp)*	Observaţii / Referinţe
	10.400	

* Suprafaţa este determinată in planul de proiecţie Stereo 70.

DETALII LINIARE IMOBIL

Date referitoare la teren

Crt	Categorie folosință	Intra vilan	Suprafaţa (mp)	Tarla	Parcelă	Nr. topo	Observaţii / Referinţe
1	arabil	NU	10.400	27	793/2	-	

Lungime Segmente
1) Valorile lungimilor segmentelor sunt obţinute din proiecţie în plan.

Punct început	X / Y	Punct sfârşit	X / Y	Lungime segment (** (m)
1	448.930,084 490.882,386	2	448.917,277 490.678,916	203.872
2	448.917,277 490.678,916	3	448.958,479 490.673,905	41.505
3	448.958,479 490.673,905	4	448.967,283 490.670,772	9.345
4	448.967,283 490.670,772	5	448.980,09 490.883,049	212.663
5	448.980,09 490.883,049	1	448.930,084 490.882,386	50.01

Document care conține date cu caracter personal, protejat de prevederile Regulamentului (UE) nr. 679/2016 și Legii 190/2018

** Lungimile segmentelor sunt determinate în planul de proiecţie Stereo 70 şi sunt rotunjite la 1 milimetru.
*** Distanţa dintre puncte este formată din segmente cumulate ce sunt mai mici decât valoarea 1 milimetru.

Document care conține date cu caracter personal, protejat de prevederile Regulamentului (UE) nr. 679/2016 și Legii 190/2018

DATE DESPRE IMOBILUL NR. 2669

Oficiul de Cadastru şi Publicitate Imobiliară SIBIU
Biroul de Cadastru şi Publicitate Imobiliară Sibiu

A. Partea I. Descrierea imobilului

TEREN Extravilan

Adresa: Jud. Sibiu

Nr. Crt	Nr cadastral Nr. topografic	Suprafaţa* (mp)	Observaţii / Referinţe
A1		23.500	Sector cadastral:16 Teren neimprejmuit;

B. Partea II. Proprietari şi acte

Inscrieri privitoare la dreptul de proprietate şi alte drepturi reale		Referinţe
/		
Act Notarial nr. 715, din 10/05/2000 emis de BNP DRAGHICI ELENA (Contract de vanzare cumparare);		
B1	Intabulare, drept de PROPRIETATE, dobandit prin Conventie, cota actuala 1/1, cota initiala 1/1	A1
	1) **REGICA SRL**, CIF:5433200	

C. Partea III. SARCINI .

Inscrieri privind dezmembramintele dreptului de proprietate, drepturi reale de garanţie şi sarcini	Referinţe
NU SUNT	

Document care conține date cu caracter personal, protejat de prevederile Regulamentului (UE) nr. 679/2016 și Legii 190/2018

Anexa Nr. 1 La Partea I

Teren

Nr cadastral	Suprafaţa (mp)*	Observaţii / Referinţe
	23.500	

* Suprafaţa este determinată in planul de proiecţie Stereo 70.

DETALII LINIARE IMOBIL

Date referitoare la teren

Crt	Categorie folosință	Intra vilan	Suprafaţa (mp)	Tarla	Parcelă	Nr. topo	Observaţii / Referinţe
1	arabil	NU	23.500	27	793/3	-	

Lungime Segmente
1) Valorile lungimilor segmentelor sunt obţinute din proiecţie în plan.

Punct început	X / Y	Punct sfârşit	X / Y	Lungime segment (** (m)
1	448.811,925 490.886,561	2	448.798,943 490.693,425	193.572
2	448.798,943 490.693,425	3	448.814,865 490.687,794	16.888
3	448.814,865 490.687,794	4	448.857,429 490.685,244	42.64
4	448.857,429 490.685,244	5	448.887,642 490.682,804	30.312
5	448.887,642 490.682,804	6	448.917,277 490.678,916	29.889

Document care conține date cu caracter personal, protejat de prevederile Regulamentului (UE) nr. 679/2016 și Legii 190/2018

Punct început	X / Y	Punct sfârşit	X / Y	Lungime segment (** (m)
6	448.917,277 490.678,916	7	448.930,084 490.882,386	203.872
7	448.930,084 490.882,386	8	448.859,016 490.881,417	71.074
8	448.859,016 490.881,417	1	448.811,925 490.886,561	47.372

** Lungimile segmentelor sunt determinate în planul de proiecţie Stereo 70 şi sunt rotunjite la 1 milimetru.
*** Distanţa dintre puncte este formată din segmente cumulate ce sunt mai mici decât valoarea 1 milimetru.

Document care conține date cu caracter personal, protejat de prevederile Regulamentului (UE) nr. 679/2016 și Legii 190/2018

DATE DESPRE IMOBILUL NR. 2670

Oficiul de Cadastru şi Publicitate Imobiliară SIBIU
Biroul de Cadastru şi Publicitate Imobiliară Sibiu

A. Partea I. Descrierea imobilului

TEREN Extravilan

Adresa: Jud. Sibiu

Nr. Crt	Nr cadastral Nr. topografic	Suprafaţa* (mp)	Observaţii / Referinţe
A1		7.500	Sector cadastral:16 Teren neimprejmuit;

B. Partea II. Proprietari şi acte

Inscrieri privitoare la dreptul de proprietate şi alte drepturi reale		Referinţe
/		
Act Administrativ nr. 212/62, din 06/05/1994 emis de CJPSDPAT SIBIU (Titlu de proprietate);		
B1	Intabulare, drept de PROPRIETATE, dobandit prin Reconstituire, cota actuala 1/1, cota initiala 1/1	A1
	1) **GHEBENEI MIHAI**, CNP neidentificat	

C. Partea III. SARCINI .

Inscrieri privind dezmembramintele dreptului de proprietate, drepturi reale de garanţie şi sarcini	Referinţe
NU SUNT	

Anexa Nr. 1 La Partea I

Teren

Nr cadastral	Suprafaţa (mp)*	Observaţii / Referinţe
	7.500	

* Suprafaţa este determinată in planul de proiecţie Stereo 70.

DETALII LINIARE IMOBIL

Date referitoare la teren

Crt	Categorie folosință	Intra vilan	Suprafaţa (mp)	Tarla	Parcelă	Nr. topo	Observaţii / Referinţe
1	arabil	NU	7.500	27	793/4	-	

Lungime Segmente
1) Valorile lungimilor segmentelor sunt obţinute din proiecţie în plan.

Punct început	X / Y	Punct sfârşit	X / Y	Lungime segment (** (m)
1	448.762,806 490.891,927	2	448.761,866 490.766,456	125.474
2	448.761,866 490.766,456	3	448.773,41 490.765,302	11.602
3	448.773,41 490.765,302	4	448.773,491 490.761,353	3.949
4	448.773,491 490.761,353	5	448.774,699 490.701,999	59.367
5	448.774,699 490.701,999	6	448.798,943 490.693,425	25.715

Document care conține date cu caracter personal, protejat de prevederile Regulamentului (UE) nr. 679/2016 și Legii 190/2018

Punct început	X / Y	Punct sfârşit	X / Y	Lungime segment (** (m)
6	448.798,943 490.693,425	7	448.811,925 490.886,561	193.572
7	448.811,925 490.886,561	1	448.762,806 490.891,927	49.411

**** Lungimile segmentelor sunt determinate în planul de proiecţie Stereo 70 şi sunt rotunjite la 1 milimetru.**
***** Distanţa dintre puncte este formată din segmente cumulate ce sunt mai mici decât valoarea 1 milimetru.**

Document care conține date cu caracter personal, protejat de prevederile Regulamentului (UE) nr. 679/2016 și Legii 190/2018

DATE DESPRE IMOBILUL NR. 2671

Oficiul de Cadastru şi Publicitate Imobiliară SIBIU
Biroul de Cadastru şi Publicitate Imobiliară Sibiu

A. Partea I. Descrierea imobilului

TEREN Extravilan

Adresa: Jud. Sibiu

Nr. Crt	Nr cadastral Nr. topografic	Suprafaţa* (mp)	Observaţii / Referinţe
A1		11.800	Sector cadastral:16 Teren neimprejmuit;

B. Partea II. Proprietari şi acte

Inscrieri privitoare la dreptul de proprietate şi alte drepturi reale		Referinţe
/		
Act Administrativ nr. 281/62, din 20/06/1994 emis de CJPSDPAT SIBIU (Titlu de proprietate);		
B1	Intabulare, drept de PROPRIETATE, dobandit prin Reconstituire, cota actuala 1/1, cota initiala 1/1	A1
	1) **ZAMACAU IOAN**, CNP neidentificat 2) **UNGUREAN LIVIU**, CNP neidentificat 3) **ZAMACAU ELENA**, CNP neidentificat 4) **CRISTEA TRAIAN**, CNP neidentificat 5) **UNGUREAN EMIL**, CNP neidentificat 6) **ZAMACAU VIOREL**, CNP neidentificat	

C. Partea III. SARCINI .

Inscrieri privind dezmembramintele dreptului de proprietate, drepturi reale de garanţie şi sarcini	Referinţe
NU SUNT	

Document care conține date cu caracter personal, protejat de prevederile Regulamentului (UE) nr. 679/2016 și Legii 190/2018

Anexa Nr. 1 La Partea I

Teren

Nr cadastral	Suprafaţa (mp)*	Observaţii / Referinţe
	11.800	

* Suprafaţa este determinată in planul de proiecţie Stereo 70.

DETALII LINIARE IMOBIL

Date referitoare la teren

Crt	Categorie folosință	Intra vilan	Suprafaţa (mp)	Tarla	Parcelă	Nr. topo	Observaţii / Referinţe
1	arabil	NU	11.800	27	793/6	-	

Lungime Segmente
1) Valorile lungimilor segmentelor sunt obţinute din proiecţie în plan.

Punct început	X / Y	Punct sfârşit	X / Y	Lungime segment (** (m)
1	448.759,913 491.185,054	2	448.769,183 490.978,529	206.733
2	448.769,183 490.978,529	3	448.767,768 490.962,166	16.424
3	448.767,768 490.962,166	4	448.768,447 490.899,306	62.863
4	448.768,447 490.899,306	5	448.772,827 490.895,825	5.594
5	448.772,827 490.895,825	6	448.810,877 490.892,376	38.207

Document care conține date cu caracter personal, protejat de prevederile Regulamentului (UE) nr. 679/2016 și Legii 190/2018

Punct început	X / Y	Punct sfârşit	X / Y	Lungime segment (** (m)
6	448.810,877 490.892,376	7	448.802,013 491.147,582	255.36
7	448.802,013 491.147,582	8	448.800,057 491.163,742	16.277
8	448.800,057 491.163,742	9	448.800,067 491.166,297	2.555
9	448.800,067 491.166,297	10	448.800,171 491.192,428	26.131
10	448.800,171 491.192,428	11	448.793,788 491.189,238	7.136
11	448.793,788 491.189,238	12	448.763,72 491.188,858	30.071
12	448.763,72 491.188,858	1	448.759,913 491.185,054	5.381

** Lungimile segmentelor sunt determinate în planul de proiecţie Stereo 70 şi sunt rotunjite la 1 milimetru.
*** Distanţa dintre puncte este formată din segmente cumulate ce sunt mai mici decât valoarea 1 milimetru.

Document care conține date cu caracter personal, protejat de prevederile Regulamentului (UE) nr. 679/2016 și Legii 190/2018

DATE DESPRE IMOBILUL NR. 2672

Oficiul de Cadastru şi Publicitate Imobiliară SIBIU
Biroul de Cadastru şi Publicitate Imobiliară Sibiu

A. Partea I. Descrierea imobilului

TEREN Extravilan

Adresa: Jud. Sibiu

Nr. Crt	Nr cadastral Nr. topografic	Suprafaţa* (mp)	Observaţii / Referinţe
A1		4.900	Sector cadastral:16 Teren neimprejmuit;

B. Partea II. Proprietari şi acte

Inscrieri privitoare la dreptul de proprietate şi alte drepturi reale		Referinţe
/		
Act Administrativ nr. 436/62, din 18/11/1994 emis de CJPSDPAT SIBIU (Titlu de proprietate);		
B1	Intabulare, drept de PROPRIETATE, dobandit prin Reconstituire, cota actuala 1/1, cota initiala 1/1	A1
	1) **BARTUS IOAN**, CNP neidentificat	

C. Partea III. SARCINI .

Inscrieri privind dezmembramintele dreptului de proprietate, drepturi reale de garanţie şi sarcini	Referinţe
NU SUNT	

Document care conține date cu caracter personal, protejat de prevederile Regulamentului (UE) nr. 679/2016 și Legii 190/2018

Anexa Nr. 1 La Partea I

Teren

Nr cadastral	Suprafaţa (mp)*	Observaţii / Referinţe
	4.900	

* Suprafaţa este determinată in planul de proiecţie Stereo 70.

DETALII LINIARE IMOBIL

Date referitoare la teren

Crt	Categorie folosință	Intra vilan	Suprafaţa (mp)	Tarla	Parcelă	Nr. topo	Observaţii / Referinţe
1	arabil	NU	4.900	27	793/7	-	

Lungime Segmente

1) Valorile lungimilor segmentelor sunt obţinute din proiecţie în plan.

Punct început	X / Y	Punct sfârşit	X / Y	Lungime segment (** (m)
1	448.802,013 491.147,582	2	448.810,877 490.892,376	255.36
2	448.810,877 490.892,376	3	448.829,015 490.890,428	18.242
3	448.829,015 490.890,428	4	448.822,088 491.148,587	258.252
4	448.822,088 491.148,587	1	448.802,013 491.147,582	20.099

**** Lungimile segmentelor sunt determinate în planul de proiecţie Stereo 70 şi sunt rotunjite la 1 milimetru.**

Document care conține date cu caracter personal, protejat de prevederile Regulamentului (UE) nr. 679/2016 și Legii 190/2018

***** Distanţa dintre puncte este formată din segmente cumulate ce sunt mai mici decât valoarea 1 milimetru.**

DATE DESPRE IMOBILUL NR. 2673

Oficiul de Cadastru şi Publicitate Imobiliară SIBIU
Biroul de Cadastru şi Publicitate Imobiliară Sibiu

A. Partea I. Descrierea imobilului

TEREN Extravilan

Adresa: Jud. Sibiu

Nr. Crt	Nr cadastral Nr. topografic	Suprafaţa* (mp)	Observaţii / Referinţe
A1		9.700	Sector cadastral:16 Teren neimprejmuit;

B. Partea II. Proprietari şi acte

Inscrieri privitoare la dreptul de proprietate şi alte drepturi reale		Referinţe
/		
Act Administrativ nr. 116/62, din 13/08/1993 emis de CJPSDPAT SIBIU (Titlu de proprietate);		
B1	Intabulare, drept de PROPRIETATE, dobandit prin Reconstituire, cota actuala 1/1, cota initiala 1/1	A1
	1) **SOMEI TOMA**, CNP neidentificat 2) **SOMEI GHEORGHE**, CNP neidentificat 3) **GRECU ANA**, CNP neidentificat	

C. Partea III. SARCINI .

Inscrieri privind dezmembramintele dreptului de proprietate, drepturi reale de garanţie şi sarcini	Referinţe
NU SUNT	

Anexa Nr. 1 La Partea I

Teren

Nr cadastral	Suprafaţa (mp)*	Observaţii / Referinţe
	9.700	

* Suprafaţa este determinată in planul de proiecţie Stereo 70.

DETALII LINIARE IMOBIL

Date referitoare la teren

Crt	Categorie folosință	Intra vilan	Suprafaţa (mp)	Tarla	Parcelă	Nr. topo	Observaţii / Referinţe
1	arabil	NU	9.700	27	793/8	-	

Lungime Segmente
1) Valorile lungimilor segmentelor sunt obţinute din proiecţie în plan.

Punct început	X / Y	Punct sfârşit	X / Y	Lungime segment (** (m)
1	448.822,088 491.148,587	2	448.829,015 490.890,428	258.252
2	448.829,015 490.890,428	3	448.859,029 490.887,204	30.187
3	448.859,029 490.887,204	4	448.868,397 490.887,184	9.368
4	448.868,397 490.887,184	5	448.856,738 491.154,947	268.017
5	448.856,738 491.154,947	6	448.849,367 491.149,953	8.904

Document care conține date cu caracter personal, protejat de prevederile Regulamentului (UE) nr. 679/2016 și Legii 190/2018

Punct început	X / Y	Punct sfârşit	X / Y	Lungime segment (** (m)
6	448.849,367 491.149,953	1	448.822,088 491.148,587	27.313

** Lungimile segmentelor sunt determinate în planul de proiecţie Stereo 70 şi sunt rotunjite la 1 milimetru.
*** Distanţa dintre puncte este formată din segmente cumulate ce sunt mai mici decât valoarea 1 milimetru.

Document care conține date cu caracter personal, protejat de prevederile Regulamentului (UE) nr. 679/2016 și Legii 190/2018

DATE DESPRE IMOBILUL NR. 2674

Oficiul de Cadastru şi Publicitate Imobiliară SIBIU
Biroul de Cadastru şi Publicitate Imobiliară Sibiu

A. Partea I. Descrierea imobilului

TEREN Extravilan

Adresa: Jud. Sibiu

Nr. Crt	Nr cadastral Nr. topografic	Suprafaţa* (mp)	Observaţii / Referinţe
A1		7.500	Sector cadastral:16 Teren neimprejmuit;

B. Partea II. Proprietari şi acte

Inscrieri privitoare la dreptul de proprietate şi alte drepturi reale		Referinţe
/		
Act Administrativ nr. 114/62, din 13/08/1993 emis de CJPSDPAT SIBIU (Titlu de proprietate);		
B1	Intabulare, drept de PROPRIETATE, dobandit prin Reconstituire, cota actuala 1/1, cota initiala 1/1	A1
	1) **ANTONIE MARIA**, CNP neidentificat 2) **ZAMACAU ANA**, CNP neidentificat	

C. Partea III. SARCINI .

Inscrieri privind dezmembramintele dreptului de proprietate, drepturi reale de garanţie şi sarcini	Referinţe
NU SUNT	

Document care conține date cu caracter personal, protejat de prevederile Regulamentului (UE) nr. 679/2016 și Legii 190/2018

Anexa Nr. 1 La Partea I

Teren

Nr cadastral	Suprafaţa (mp)*	Observaţii / Referinţe
	7.500	

* Suprafaţa este determinată in planul de proiecţie Stereo 70.

DETALII LINIARE IMOBIL

Date referitoare la teren

Crt	Categorie folosință	Intra vilan	Suprafaţa (mp)	Tarla	Parcelă	Nr. topo	Observaţii / Referinţe
1	arabil	NU	7.500	27	793/9	-	

Lungime Segmente
1) Valorile lungimilor segmentelor sunt obţinute din proiecţie în plan.

Punct început	X / Y	Punct sfârşit	X / Y	Lungime segment (** (m)
1	448.875,156 491.166,911	2	448.856,738 491.154,947	21.963
2	448.856,738 491.154,947	3	448.868,397 490.887,184	268.017
3	448.868,397 490.887,184	4	448.903,892 490.887,108	35.495
4	448.903,892 490.887,108	1	448.875,156 491.166,911	281.275

**** Lungimile segmentelor sunt determinate în planul de proiecţie Stereo 70 şi sunt rotunjite la 1 milimetru.**

Document care conține date cu caracter personal, protejat de prevederile Regulamentului (UE) nr. 679/2016 și Legii 190/2018

***** Distanţa dintre puncte este formată din segmente cumulate ce sunt mai mici decât valoarea 1 milimetru.**

DATE DESPRE IMOBILUL NR. 2675

Oficiul de Cadastru şi Publicitate Imobiliară SIBIU
Biroul de Cadastru şi Publicitate Imobiliară Sibiu

A. Partea I. Descrierea imobilului

TEREN Extravilan

Adresa: Jud. Sibiu

Nr. Crt	Nr cadastral Nr. topografic	Suprafaţa* (mp)	Observaţii / Referinţe
A1	100993	12.700	Sector cadastral:16 Teren neimprejmuit;

B. Partea II. Proprietari şi acte

Inscrieri privitoare la dreptul de proprietate şi alte drepturi reale		Referinţe
104287 / 29/11/2017		
Act Administrativ nr. 249/62, din 23/05/1994 emis de CJPSDPAT Sibiu;		
B1	Se infiinteaza prezenta carte funciara pentru parcela nr.793/10 din TP 249/62 emis la data 23.05.1994	A1
Actiune In Instanta nr. 3691, din 11/06/2002 emis de Judecatoria Sibiu (hotarare judecatoreasca nr incheiere din 24.07.2014, emis de Judecatoria Sibiu, dosar nr. 2543/306/2012);		
B3	Intabulare, drept de PROPRIETATE, dobandit prin Hotarare Judecatoreasca, cota actuala 1/1, cota initiala 1/1	A1
	1) **SC "NISTOR & COMPANY" SNC VURPAR**, CIF:9999999999999, CUI neidentificat	
Inscris Sub Semnatura Privata nr. ACT DE ADJUDECARE, din 15/11/2004 emis de CO SNC si Tirea Aurelia (inscris sub semnatura privata nr - din 15.11.2004, emis de Nistor & CO SNC si Tirea Aurelia);		
B4	Se noteaza respingerea capatului de cerere depusa de TIREA MARIA AURELIA, avand ca obiect intabularea dreptului de proprietate in baza actului de adjudecare.	A1
50012 / 30/05/2018		
Inscris Sub Semnatura Privata nr. /, din 15/11/2004 emis de SC NISTOR; CO SNC SI PF TIREA AURELIA;		
B5	Se noteaza respingerea cererii inaintata de TIREA MARIA AURELIA prin av. Dragoman Liliana, avand ca obiect intabularea dreptului de proprietate prin adjudecare licitatie publica.	A1
80466 / 06/09/2018		
Inscris Sub Semnatura Privata nr. /, din 15/11/2004 emis de SC NISTOR & CO SNC SI PF TIREA AURELIA (act administrativ nr 104287 din 29.11.2017, emis de OCPI SIBIU);		
B7	Se noteaza respingerea cererii de reexaminare formulata de TIREA MARIA AURELIA prin av. Dragoman Liliana, impotriva incheierii nr. 50012/30.05.2018, cu concomitenta radiere a cererii de reexaminare, notata sub B.6	A1

C. Partea III. SARCINI .

Inscrieri privind dezmembramintele dreptului de proprietate, drepturi reale de garanţie şi sarcini	Referinţe
NU SUNT	

Document care conține date cu caracter personal, protejat de prevederile Regulamentului (UE) nr. 679/2016 și Legii 190/2018

Anexa Nr. 1 La Partea I

Teren

Nr cadastral	Suprafaţa (mp)*	Observaţii / Referinţe
100993	12.700	

* Suprafaţa este determinată in planul de proiecţie Stereo 70.

DETALII LINIARE IMOBIL

Date referitoare la teren

Crt	Categorie folosință	Intra vilan	Suprafaţa (mp)	Tarla	Parcelă	Nr. topo	Observaţii / Referinţe
1	arabil	NU	12.700	27	793/10	-	

Lungime Segmente
1) Valorile lungimilor segmentelor sunt obţinute din proiecţie în plan.

Punct început	X / Y	Punct sfârşit	X / Y	Lungime segment (** (m)
1	448.875,156 491.166,911	2	448.903,892 490.887,108	281.275
2	448.903,892 490.887,108	3	448.957,272 490.887,239	53.38
3	448.957,272 490.887,239	4	448.910,254 491.174,535	291.118
4	448.910,254 491.174,535	5	448.895,121 491.171,504	15.434
5	448.895,121 491.171,504	6	448.885,274 491.169,531	10.043

Document care conține date cu caracter personal, protejat de prevederile Regulamentului (UE) nr. 679/2016 și Legii 190/2018

Punct început	X / Y	Punct sfârşit	X / Y	Lungime segment (** (m)
6	448.885,274 491.169,531	7	448.879,743 491.168,423	5.641
7	448.879,743 491.168,423	1	448.875,156 491.166,911	4.829

** Lungimile segmentelor sunt determinate în planul de proiecţie Stereo 70 şi sunt rotunjite la 1 milimetru.
*** Distanţa dintre puncte este formată din segmente cumulate ce sunt mai mici decât valoarea 1 milimetru.

Document care conține date cu caracter personal, protejat de prevederile Regulamentului (UE) nr. 679/2016 și Legii 190/2018

DATE DESPRE IMOBILUL NR. 2676

Oficiul de Cadastru şi Publicitate Imobiliară SIBIU
Biroul de Cadastru şi Publicitate Imobiliară Sibiu

A. Partea I. Descrierea imobilului

TEREN Extravilan

Adresa: Jud. Sibiu

Nr. Crt	Nr cadastral Nr. topografic	Suprafaţa* (mp)	Observaţii / Referinţe
A1		13.400	Sector cadastral:16 Teren neimprejmuit;

B. Partea II. Proprietari şi acte

Inscrieri privitoare la dreptul de proprietate şi alte drepturi reale		Referinţe
/		
Act Administrativ nr. 255/62, din 23/05/1994 emis de CJPSDPAT SIBIU (Titlu de proprietate);		
B1	Intabulare, drept de PROPRIETATE, dobandit prin Reconstituire, cota actuala 1/1, cota initiala 1/1	A1
	1) **DRAGOMIR ANA**, CNP neidentificat	

C. Partea III. SARCINI .

Inscrieri privind dezmembramintele dreptului de proprietate, drepturi reale de garanţie şi sarcini	Referinţe
NU SUNT	

Document care conține date cu caracter personal, protejat de prevederile Regulamentului (UE) nr. 679/2016 și Legii 190/2018

Anexa Nr. 1 La Partea I

Teren

Nr cadastral	Suprafaţa (mp)*	Observaţii / Referinţe
	13.400	

* Suprafaţa este determinată in planul de proiecţie Stereo 70.

DETALII LINIARE IMOBIL

Date referitoare la teren

Crt	Categorie folosință	Intra vilan	Suprafaţa (mp)	Tarla	Parcelă	Nr. topo	Observaţii / Referinţe
1	arabil	NU	13.400	27	793/11	-	

Lungime Segmente
1) Valorile lungimilor segmentelor sunt obţinute din proiecţie în plan.

Punct început	X / Y	Punct sfârşit	X / Y	Lungime segment (** (m)
1	448.910,254 491.174,535	2	448.957,272 490.887,239	291.118
2	448.957,272 490.887,239	3	449.004,136 490.887,358	46.864
3	449.004,136 490.887,358	4	448.953,358 491.184,855	301.799
4	448.953,358 491.184,855	5	448.942,094 491.182,016	11.616
5	448.942,094 491.182,016	6	448.920,743 491.176,636	22.019

Document care conține date cu caracter personal, protejat de prevederile Regulamentului (UE) nr. 679/2016 și Legii 190/2018

Punct început	X / Y	Punct sfârşit	X / Y	Lungime segment (** (m)
6	448.920,743 491.176,636	1	448.910,254 491.174,535	10.697

** Lungimile segmentelor sunt determinate în planul de proiecţie Stereo 70 şi sunt rotunjite la 1 milimetru.
*** Distanţa dintre puncte este formată din segmente cumulate ce sunt mai mici decât valoarea 1 milimetru.

Document care conține date cu caracter personal, protejat de prevederile Regulamentului (UE) nr. 679/2016 și Legii 190/2018

DATE DESPRE IMOBILUL NR. 2677

Oficiul de Cadastru şi Publicitate Imobiliară SIBIU
Biroul de Cadastru şi Publicitate Imobiliară Sibiu

A. Partea I. Descrierea imobilului

TEREN Extravilan

Adresa: Jud. Sibiu

Nr. Crt	Nr cadastral Nr. topografic	Suprafaţa* (mp)	Observaţii / Referinţe
A1		6.400	Sector cadastral:16 Teren neimprejmuit;

B. Partea II. Proprietari şi acte

Inscrieri privitoare la dreptul de proprietate şi alte drepturi reale		Referinţe
/		
Act Administrativ nr. 111/62, din 12/08/1993 emis de CJPSDPAT SIBIU (Titlu de proprietate);		
B1	Intabulare, drept de PROPRIETATE, dobandit prin Reconstituire, cota actuala 1/1, cota initiala 1/1	A1
	1) **UNGUREAN PARASCHIVA**, CNP neidentificat 2) **ZAMACAU IOAN**, CNP neidentificat 3) **ZAMACAU ANA**, CNP neidentificat 4) **GIURCA EUGENIA**, CNP neidentificat 5) **ZAMACAU GHEORGHE**, CNP neidentificat	

C. Partea III. SARCINI .

Inscrieri privind dezmembramintele dreptului de proprietate, drepturi reale de garanţie şi sarcini	Referinţe
NU SUNT	

Document care conține date cu caracter personal, protejat de prevederile Regulamentului (UE) nr. 679/2016 și Legii 190/2018

Anexa Nr. 1 La Partea I

Teren

Nr cadastral	Suprafaţa (mp)*	Observaţii / Referinţe
	6.400	

* Suprafaţa este determinată in planul de proiecţie Stereo 70.

DETALII LINIARE IMOBIL

Date referitoare la teren

Crt	Categorie folosință	Intra vilan	Suprafaţa (mp)	Tarla	Parcelă	Nr. topo	Observaţii / Referinţe
1	arabil	NU	6.400	27	793/12	-	

Lungime Segmente
1) Valorile lungimilor segmentelor sunt obţinute din proiecţie în plan.

Punct început	X / Y	Punct sfârşit	X / Y	Lungime segment (** (m)
1	448.953,358 491.184,855	2	449.004,136 490.887,358	301.799
2	449.004,136 490.887,358	3	449.025,787 490.887,599	21.653
3	449.025,787 490.887,599	4	448.973,476 491.189,924	306.817
4	448.973,476 491.189,924	5	448.961,647 491.186,943	12.199
5	448.961,647 491.186,943	1	448.953,358 491.184,855	8.548

Document care conține date cu caracter personal, protejat de prevederile Regulamentului (UE) nr. 679/2016 și Legii 190/2018

** Lungimile segmentelor sunt determinate în planul de proiecţie Stereo 70 şi sunt rotunjite la 1 milimetru.
*** Distanţa dintre puncte este formată din segmente cumulate ce sunt mai mici decât valoarea 1 milimetru.

Document care conține date cu caracter personal, protejat de prevederile Regulamentului (UE) nr. 679/2016 și Legii 190/2018

DATE DESPRE IMOBILUL NR. 2678

Oficiul de Cadastru şi Publicitate Imobiliară SIBIU
Biroul de Cadastru şi Publicitate Imobiliară Sibiu

A. Partea I. Descrierea imobilului

TEREN Extravilan

Adresa: Jud. Sibiu

Nr. Crt	Nr cadastral Nr. topografic	Suprafaţa* (mp)	Observaţii / Referinţe
A1		6.741	Sector cadastral:16 Teren neimprejmuit;

B. Partea II. Proprietari şi acte

Inscrieri privitoare la dreptul de proprietate şi alte drepturi reale		Referinţe
/		
Act Normativ nr. 7, din 13/03/1996 emis de PARLAMENTUL ROMANIEI;		
B1	Inscrierea provizorie, drept de PROPRIETATE, dobandit prin Lege, cota actuala 1/1, cota initiala 1/1	A1
	1) **COMUNA VURPAR**, CIF:4406355, Proprietar neidentificat	

C. Partea III. SARCINI .

Inscrieri privind dezmembramintele dreptului de proprietate, drepturi reale de garanţie şi sarcini	Referinţe
NU SUNT	

Document care conține date cu caracter personal, protejat de prevederile Regulamentului (UE) nr. 679/2016 și Legii 190/2018

Anexa Nr. 1 La Partea I

Teren

Nr cadastral	Suprafaţa (mp)*	Observaţii / Referinţe
	6.741	

* Suprafaţa este determinată in planul de proiecţie Stereo 70.

DETALII LINIARE IMOBIL

Date referitoare la teren

Crt	Categorie folosință	Intra vilan	Suprafaţa (mp)	Tarla	Parcelă	Nr. topo	Observaţii / Referinţe
1	arabil	NU	6.741	27	793/12/1	-	

Lungime Segmente
1) Valorile lungimilor segmentelor sunt obţinute din proiecţie în plan.

Punct început	X / Y	Punct sfârşit	X / Y	Lungime segment (** (m)
1	449.024,186 491.049,008	2	449.019,648 491.063,645	15.325
2	449.019,648 491.063,645	3	449.010,215 491.089,434	27.459
3	449.010,215 491.089,434	4	449.004,174 491.115,443	26.702
4	449.004,174 491.115,443	5	448.999,052 491.147,758	32.719
5	448.999,052 491.147,758	6	448.986,707 491.186,463	40.626

Document care conține date cu caracter personal, protejat de prevederile Regulamentului (UE) nr. 679/2016 și Legii 190/2018

Punct început	X / Y	Punct sfârşit	X / Y	Lungime segment (** (m)
6	448.986,707 491.186,463	7	448.984,895 491.192,801	6.592
7	448.984,895 491.192,801	8	448.973,476 491.189,924	11.775
8	448.973,476 491.189,924	9	449.025,787 490.887,599	306.817
9	449.025,787 490.887,599	10	449.040,909 490.887,767	15.123
10	449.040,909 490.887,767	11	449.041,848 490.908,947	21.201
11	449.041,848 490.908,947	12	449.043,22 490.948,971	40.048
12	449.043,22 490.948,971	13	449.039,476 490.982,138	33.378
13	449.039,476 490.982,138	14	449.030,843 491.011,352	30.463
14	449.030,843 491.011,352	15	449.025,782 491.031,25	20.531
15	449.025,782 491.031,25	1	449.024,186 491.049,008	17.829

** Lungimile segmentelor sunt determinate în planul de proiecţie Stereo 70 şi sunt rotunjite la 1 milimetru.
*** Distanţa dintre puncte este formată din segmente cumulate ce sunt mai mici decât valoarea 1 milimetru.

Document care conține date cu caracter personal, protejat de prevederile Regulamentului (UE) nr. 679/2016 și Legii 190/2018

DATE DESPRE IMOBILUL NR. 2679

Oficiul de Cadastru şi Publicitate Imobiliară SIBIU
Biroul de Cadastru şi Publicitate Imobiliară Sibiu

A. Partea I. Descrierea imobilului

TEREN Extravilan

Adresa: Jud. Sibiu

Nr. Crt	Nr cadastral Nr. topografic	Suprafaţa* (mp)	Observaţii / Referinţe
A1		17.300	Sector cadastral:16 Teren neimprejmuit;

B. Partea II. Proprietari şi acte

Inscrieri privitoare la dreptul de proprietate şi alte drepturi reale		Referinţe
/		
Act Administrativ nr. 285/62, din 21/06/1994 emis de CJPSDPAT SIBIU (Titlu de proprietate);		
B1	Intabulare, drept de PROPRIETATE, dobandit prin Reconstituire, cota actuala 1/1, cota initiala 1/1	A1
	1) **VASILE FLOAREA**, CNP neidentificat	

C. Partea III. SARCINI .

Inscrieri privind dezmembramintele dreptului de proprietate, drepturi reale de garanţie şi sarcini	Referinţe
NU SUNT	

Document care conține date cu caracter personal, protejat de prevederile Regulamentului (UE) nr. 679/2016 și Legii 190/2018

Anexa Nr. 1 La Partea I

Teren

Nr cadastral	Suprafaţa (mp)*	Observaţii / Referinţe
	17.300	

* Suprafaţa este determinată in planul de proiecţie Stereo 70.

DETALII LINIARE IMOBIL

Date referitoare la teren

Crt	Categorie folosință	Intra vilan	Suprafaţa (mp)	Tarla	Parcelă	Nr. topo	Observaţii / Referinţe
1	arabil	NU	17.300	27	793/13	-	

Lungime Segmente
1) Valorile lungimilor segmentelor sunt obţinute din proiecţie în plan.

Punct început	X / Y	Punct sfârşit	X / Y	Lungime segment (** (m)
1	448.822,294 491.415,018	2	448.895,121 491.171,504	254.171
2	448.895,121 491.171,504	3	448.910,254 491.174,535	15.434
3	448.910,254 491.174,535	4	448.920,743 491.176,636	10.697
4	448.920,743 491.176,636	5	448.942,094 491.182,016	22.019
5	448.942,094 491.182,016	6	448.953,358 491.184,855	11.616

Document care conține date cu caracter personal, protejat de prevederile Regulamentului (UE) nr. 679/2016 și Legii 190/2018

Punct început	X / Y	Punct sfârşit	X / Y	Lungime segment (** (m)
6	448.953,358 491.184,855	7	448.961,647 491.186,943	8.548
7	448.961,647 491.186,943	8	448.897,817 491.411,594	233.543
8	448.897,817 491.411,594	9	448.859,4 491.418,257	38.99
9	448.859,4 491.418,257	10	448.846,502 491.419,9	13.003
10	448.846,502 491.419,9	1	448.822,294 491.415,018	24.695

** Lungimile segmentelor sunt determinate în planul de proiecţie Stereo 70 şi sunt rotunjite la 1 milimetru.
*** Distanţa dintre puncte este formată din segmente cumulate ce sunt mai mici decât valoarea 1 milimetru.

Document care conține date cu caracter personal, protejat de prevederile Regulamentului (UE) nr. 679/2016 și Legii 190/2018

DATE DESPRE IMOBILUL NR. 2680

Oficiul de Cadastru şi Publicitate Imobiliară SIBIU
Biroul de Cadastru şi Publicitate Imobiliară Sibiu

A. Partea I. Descrierea imobilului

TEREN Extravilan

Adresa: Jud. Sibiu

Nr. Crt	Nr cadastral Nr. topografic	Suprafaţa* (mp)	Observaţii / Referinţe
A1		6.860	Sector cadastral:16 Teren neimprejmuit;

B. Partea II. Proprietari şi acte

Inscrieri privitoare la dreptul de proprietate şi alte drepturi reale		Referinţe
/		
Act Normativ nr. 7, din 13/03/1996 emis de PARLAMENTUL ROMANIEI;		
B1	Inscrierea provizorie, drept de PROPRIETATE, dobandit prin Lege, cota actuala 1/1, cota initiala 1/1	A1
	1) **COMUNA VURPAR**, CIF:4406355, Proprietar neidentificat	

C. Partea III. SARCINI .

Inscrieri privind dezmembramintele dreptului de proprietate, drepturi reale de garanţie şi sarcini	Referinţe
NU SUNT	

Document care conține date cu caracter personal, protejat de prevederile Regulamentului (UE) nr. 679/2016 și Legii 190/2018

Anexa Nr. 1 La Partea I

Teren

Nr cadastral	Suprafaţa (mp)*	Observaţii / Referinţe
	6.860	

* Suprafaţa este determinată in planul de proiecţie Stereo 70.

DETALII LINIARE IMOBIL

Date referitoare la teren

Crt	Categorie folosință	Intra vilan	Suprafaţa (mp)	Tarla	Parcelă	Nr. topo	Observaţii / Referinţe
1	arabil	NU	6.860	27	793/13/1	-	

Lungime Segmente
1) Valorile lungimilor segmentelor sunt obţinute din proiecţie în plan.

Punct început	X / Y	Punct sfârşit	X / Y	Lungime segment (** (m)
1	448.897,817 491.411,594	2	448.961,647 491.186,943	233.543
2	448.961,647 491.186,943	3	448.973,476 491.189,924	12.199
3	448.973,476 491.189,924	4	448.984,895 491.192,801	11.775
4	448.984,895 491.192,801	5	448.981,504 491.215,019	22.475
5	448.981,504 491.215,019	6	448.974,943 491.238,372	24.257

Document care conține date cu caracter personal, protejat de prevederile Regulamentului (UE) nr. 679/2016 și Legii 190/2018

Punct început	X / Y	Punct sfârşit	X / Y	Lungime segment (** (m)
6	448.974,943 491.238,372	7	448.967,36 491.270,428	32.941
7	448.967,36 491.270,428	8	448.960,915 491.298,87	29.163
8	448.960,915 491.298,87	9	448.957,604 491.306,852	8.642
9	448.957,604 491.306,852	10	448.951,226 491.326,88	21.019
10	448.951,226 491.326,88	11	448.948,85 491.337,287	10.675
11	448.948,85 491.337,287	12	448.945,683 491.362,294	25.207
12	448.945,683 491.362,294	13	448.946,775 491.389,377	27.104
13	448.946,775 491.389,377	14	448.950,032 491.400,127	11.232
14	448.950,032 491.400,127	15	448.947,009 491.400,906	3.121
15	448.947,009 491.400,906	16	448.920,784 491.407,211	26.972
16	448.920,784 491.407,211	1	448.897,817 491.411,594	23.382

** Lungimile segmentelor sunt determinate în planul de proiecţie Stereo 70 şi sunt rotunjite la 1 milimetru.
*** Distanţa dintre puncte este formată din segmente cumulate ce sunt mai mici decât valoarea 1 milimetru.

Document care conține date cu caracter personal, protejat de prevederile Regulamentului (UE) nr. 679/2016 și Legii 190/2018

DATE DESPRE IMOBILUL NR. 2681

Oficiul de Cadastru şi Publicitate Imobiliară SIBIU
Biroul de Cadastru şi Publicitate Imobiliară Sibiu

A. Partea I. Descrierea imobilului

TEREN Extravilan

Adresa: Jud. Sibiu

Nr. Crt	Nr cadastral Nr. topografic	Suprafaţa* (mp)	Observaţii / Referinţe
A1		5.500	Sector cadastral:16 Teren neimprejmuit;

B. Partea II. Proprietari şi acte

Inscrieri privitoare la dreptul de proprietate şi alte drepturi reale		Referinţe
/		
Act Administrativ nr. 651/62, din 09/04/2003 emis de CJPSDPAT SIBIU (Titlu de proprietate);		
B1	Intabulare, drept de PROPRIETATE, dobandit prin Reconstituire, cota actuala 1/1, cota initiala 1/1	A1
	1) **MIHAI PETRU**, CNP neidentificat	

C. Partea III. SARCINI .

Inscrieri privind dezmembramintele dreptului de proprietate, drepturi reale de garanţie şi sarcini	Referinţe
NU SUNT	

Document care conține date cu caracter personal, protejat de prevederile Regulamentului (UE) nr. 679/2016 și Legii 190/2018

Anexa Nr. 1 La Partea I

Teren

Nr cadastral	Suprafaţa (mp)*	Observaţii / Referinţe
	5.500	

* Suprafaţa este determinată in planul de proiecţie Stereo 70.

DETALII LINIARE IMOBIL

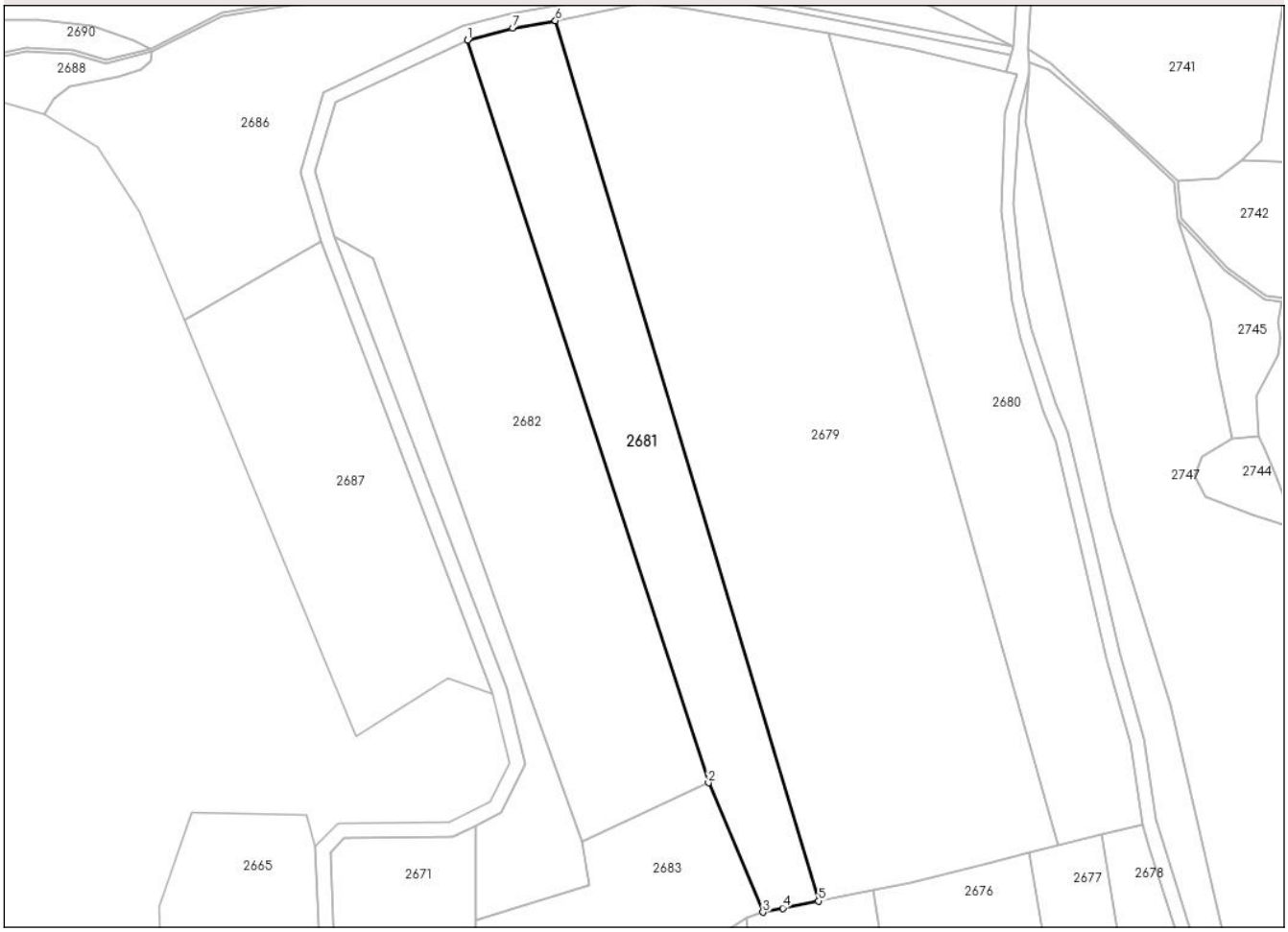

Date referitoare la teren

Crt	Categorie folosință	Intra vilan	Suprafaţa (mp)	Tarla	Parcelă	Nr. topo	Observaţii / Referinţe
1	faneata	NU	5.500	27	793/14	-	

Lungime Segmente
1) Valorile lungimilor segmentelor sunt obţinute din proiecţie în plan.

Punct început	X / Y	Punct sfârşit	X / Y	Lungime segment (** (m)
1	448.797,998 491.409,645	2	448.864,642 491.204,217	215.967
2	448.864,642 491.204,217	3	448.879,743 491.168,423	38.849
3	448.879,743 491.168,423	4	448.885,274 491.169,531	5.641
4	448.885,274 491.169,531	5	448.895,121 491.171,504	10.043
5	448.895,121 491.171,504	6	448.822,294 491.415,018	254.171

Document care conține date cu caracter personal, protejat de prevederile Regulamentului (UE) nr. 679/2016 și Legii 190/2018

Punct început	X / Y	Punct sfârşit	X / Y	Lungime segment (** (m)
6	448.822,294 491.415,018	7	448.810,436 491.412,974	12.033
7	448.810,436 491.412,974	1	448.797,998 491.409,645	12.875

** Lungimile segmentelor sunt determinate în planul de proiecţie Stereo 70 şi sunt rotunjite la 1 milimetru.
*** Distanţa dintre puncte este formată din segmente cumulate ce sunt mai mici decât valoarea 1 milimetru.

Document care conține date cu caracter personal, protejat de prevederile Regulamentului (UE) nr. 679/2016 și Legii 190/2018

DATE DESPRE IMOBILUL NR. 2682

Oficiul de Cadastru şi Publicitate Imobiliară SIBIU
Biroul de Cadastru şi Publicitate Imobiliară Sibiu

A. Partea I. Descrierea imobilului

TEREN Extravilan

Adresa: Jud. Sibiu

Nr. Crt	Nr cadastral Nr. topografic	Suprafaţa* (mp)	Observaţii / Referinţe
A1	100994	9.200	Sector cadastral:16 Teren imprejmuit;

B. Partea II. Proprietari şi acte

Inscrieri privitoare la dreptul de proprietate şi alte drepturi reale		Referinţe
104271 / 29/11/2017		
Act Administrativ nr. 136/62, din 23/11/1993 emis de CJPSDPAT Sibiu;		
B1	Se infiinteaza prezenta carte funciara pentru parcela nr. 793/15 din TP 136/62 din 23.11.1993	A1
Inscris Sub Semnatura Privata nr. -, din 15/11/2004 emis de Comp si Tirea Aurelia (inscris sub semnatura privata nr - din 15.11.2004, emis de Nistor &Comp si Tirea Aurelia);		
B4	Intabulare, drept de PROPRIETATE, dobandit prin Adjudecare, cota actuala 1/1, cota initiala 1/1	A1
	1) **TIREA AURELIA**, CNP neidentificat	

C. Partea III. SARCINI .

Inscrieri privind dezmembramintele dreptului de proprietate, drepturi reale de garanţie şi sarcini	Referinţe
NU SUNT	

Document care conține date cu caracter personal, protejat de prevederile Regulamentului (UE) nr. 679/2016 și Legii 190/2018

Anexa Nr. 1 La Partea I

Teren

Nr cadastral	Suprafaţa (mp)*	Observaţii / Referinţe
100994	9.200	

* Suprafaţa este determinată in planul de proiecţie Stereo 70.

DETALII LINIARE IMOBIL

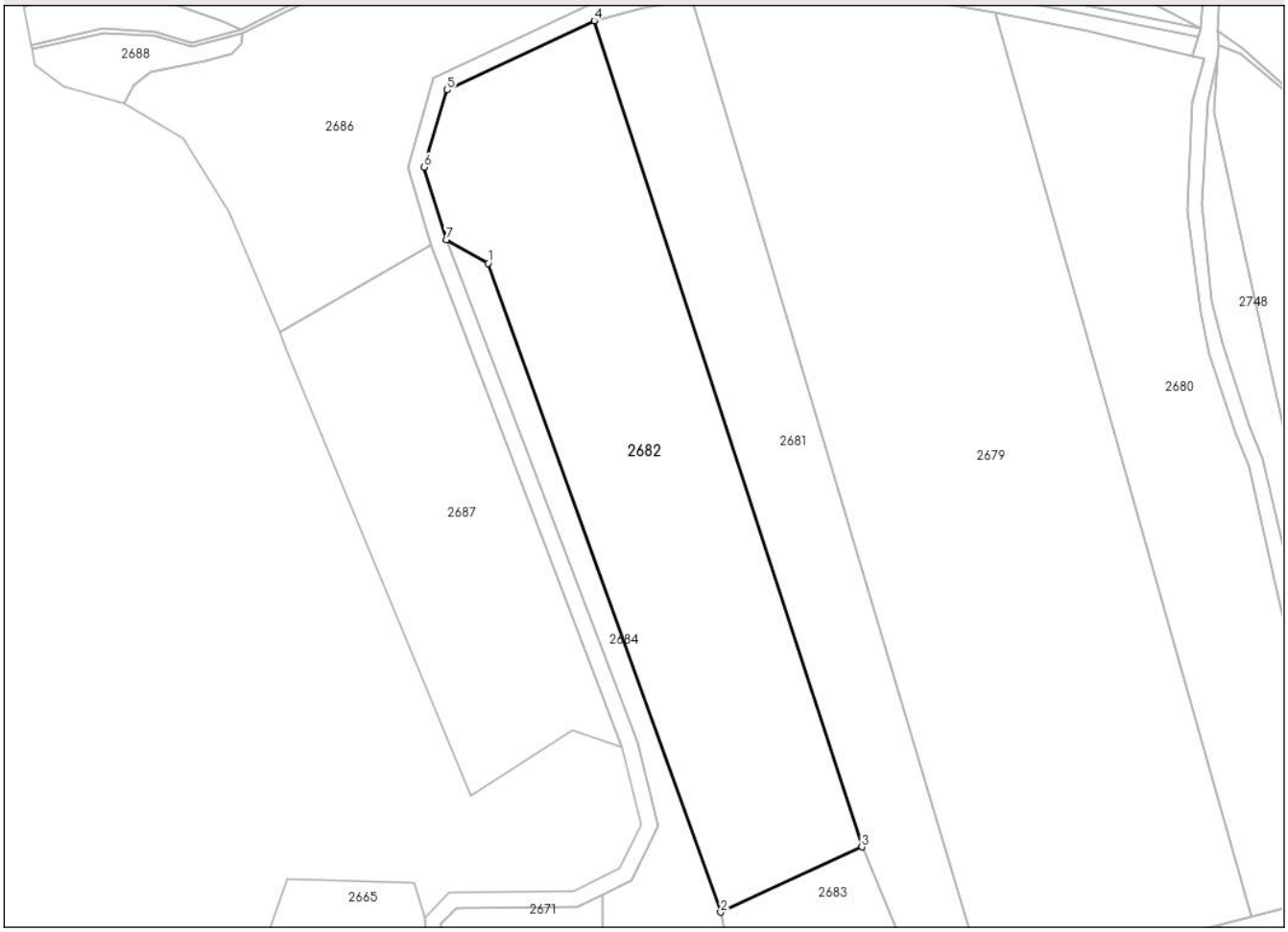

Date referitoare la teren

Crt	Categorie folosință	Intra vilan	Suprafaţa (mp)	Tarla	Parcelă	Nr. topo	Observaţii / Referinţe
1	arabil	NU	9.200	27	793/15	-	

Lungime Segmente
1) Valorile lungimilor segmentelor sunt obţinute din proiecţie în plan.

Punct început	X / Y	Punct sfârşit	X / Y	Lungime segment (** (m)
1	448.771,606 491.349,316	2	448.829,508 491.187,989	171.404
2	448.829,508 491.187,989	3	448.864,642 491.204,217	38.701
3	448.864,642 491.204,217	4	448.797,998 491.409,645	215.967
4	448.797,998 491.409,645	5	448.761,425 491.392,419	40.427
5	448.761,425 491.392,419	6	448.755,71 491.373,233	20.019

Document care conține date cu caracter personal, protejat de prevederile Regulamentului (UE) nr. 679/2016 și Legii 190/2018

Punct început	X / Y	Punct sfârşit	X / Y	Lungime segment (** (m)
6	448.755,71 491.373,233	7	448.761,158 491.355,194	18.843
7	448.761,158 491.355,194	1	448.771,606 491.349,316	11.988

** Lungimile segmentelor sunt determinate în planul de proiecţie Stereo 70 şi sunt rotunjite la 1 milimetru.
*** Distanţa dintre puncte este formată din segmente cumulate ce sunt mai mici decât valoarea 1 milimetru.

Document care conține date cu caracter personal, protejat de prevederile Regulamentului (UE) nr. 679/2016 și Legii 190/2018

DATE DESPRE IMOBILUL NR. 2683

Oficiul de Cadastru şi Publicitate Imobiliară SIBIU
Biroul de Cadastru şi Publicitate Imobiliară Sibiu

A. Partea I. Descrierea imobilului

TEREN Extravilan

Adresa: Jud. Sibiu

Nr. Crt	Nr cadastral Nr. topografic	Suprafaţa* (mp)	Observaţii / Referinţe
A1		2.515	Sector cadastral:16 Teren neimprejmuit;

B. Partea II. Proprietari şi acte

Inscrieri privitoare la dreptul de proprietate şi alte drepturi reale		Referinţe
/		
Act Normativ nr. 7, din 13/03/1996 emis de PARLAMENTUL ROMANIEI;		
B1	Inscrierea provizorie, drept de PROPRIETATE, dobandit prin Lege, cota actuala 1/1, cota initiala 1/1	A1
	1) **COMUNA VURPAR**, CIF:4406355, Proprietar neidentificat	

C. Partea III. SARCINI .

Inscrieri privind dezmembramintele dreptului de proprietate, drepturi reale de garanţie şi sarcini	Referinţe
NU SUNT	

Document care conține date cu caracter personal, protejat de prevederile Regulamentului (UE) nr. 679/2016 și Legii 190/2018

Anexa Nr. 1 La Partea I

Teren

Nr cadastral	Suprafaţa (mp)*	Observaţii / Referinţe
	2.515	

* Suprafaţa este determinată in planul de proiecţie Stereo 70.

DETALII LINIARE IMOBIL

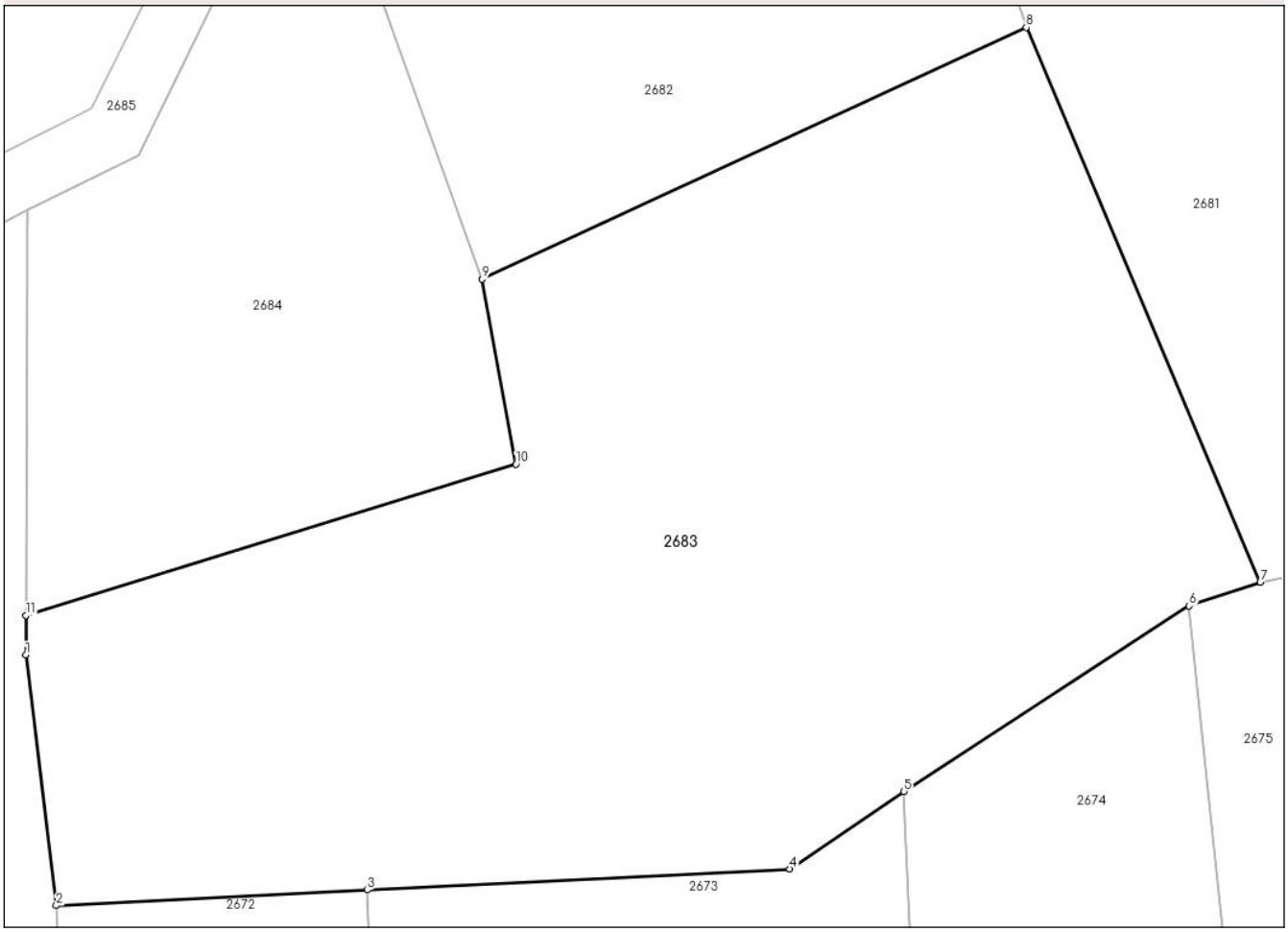

Date referitoare la teren

Crt	Categorie folosință	Intra vilan	Suprafaţa (mp)	Tarla	Parcelă	Nr. topo	Observaţii / Referinţe
1	padure	NU	2.515	27	796	-	Tufaris

Lungime Segmente
1) Valorile lungimilor segmentelor sunt obţinute din proiecţie în plan.

Punct început	X / Y	Punct sfârşit	X / Y	Lungime segment (** (m)
1	448.800,057 491.163,742	2	448.802,013 491.147,582	16.277
2	448.802,013 491.147,582	3	448.822,088 491.148,587	20.099
3	448.822,088 491.148,587	4	448.849,367 491.149,953	27.313
4	448.849,367 491.149,953	5	448.856,738 491.154,947	8.904
5	448.856,738 491.154,947	6	448.875,156 491.166,911	21.963

Document care conține date cu caracter personal, protejat de prevederile Regulamentului (UE) nr. 679/2016 și Legii 190/2018

Punct început	X / Y	Punct sfârşit	X / Y	Lungime segment (** (m)
6	448.875,156 491.166,911	7	448.879,743 491.168,423	4.829
7	448.879,743 491.168,423	8	448.864,642 491.204,217	38.849
8	448.864,642 491.204,217	9	448.829,508 491.187,989	38.701
9	448.829,508 491.187,989	10	448.831,685 491.176,056	12.13
10	448.831,685 491.176,056	11	448.800,067 491.166,297	33.089
11	448.800,067 491.166,297	1	448.800,057 491.163,742	2.555

** Lungimile segmentelor sunt determinate în planul de proiecţie Stereo 70 şi sunt rotunjite la 1 milimetru.
*** Distanţa dintre puncte este formată din segmente cumulate ce sunt mai mici decât valoarea 1 milimetru.

Document care conține date cu caracter personal, protejat de prevederile Regulamentului (UE) nr. 679/2016 și Legii 190/2018

DATE DESPRE IMOBILUL NR. 2684

Oficiul de Cadastru şi Publicitate Imobiliară SIBIU
Biroul de Cadastru şi Publicitate Imobiliară Sibiu

A. Partea I. Descrierea imobilului

TEREN Extravilan

Adresa: Jud. Sibiu

Nr. Crt	Nr cadastral Nr. topografic	Suprafaţa* (mp)	Observaţii / Referinţe
A1		1.900	Sector cadastral:16 Teren neimprejmuit;

B. Partea II. Proprietari şi acte

Inscrieri privitoare la dreptul de proprietate şi alte drepturi reale		Referinţe
/		
Act Administrativ nr. 348/62, din 09/08/1994 emis de CJPSDPAT SIBIU (Titlu de proprietate);		
B1	Intabulare, drept de PROPRIETATE, dobandit prin Reconstituire, cota actuala 1/1, cota initiala 1/1	A1
	1) **DRUMAS DUMITRU**, CNP neidentificat 2) **DRUMAS IOAN**, CNP neidentificat 3) **DRUMAS TOMA**, CNP neidentificat 4) **DRUMAS NICOLAE**, CNP neidentificat 5) **RUJA SILVIA**, CNP neidentificat 6) **UNGUREANU ANA**, CNP neidentificat 7) **LIBICEAN MARIA**, CNP neidentificat 8) **DRUMAS GHEORGHE**, CNP neidentificat	

C. Partea III. SARCINI .

Inscrieri privind dezmembramintele dreptului de proprietate, drepturi reale de garanţie şi sarcini	Referinţe
NU SUNT	

Document care conține date cu caracter personal, protejat de prevederile Regulamentului (UE) nr. 679/2016 și Legii 190/2018

Anexa Nr. 1 La Partea I

Teren

Nr cadastral	Suprafaţa (mp)*	Observaţii / Referinţe
	1.900	

* Suprafaţa este determinată in planul de proiecţie Stereo 70.

DETALII LINIARE IMOBIL

Date referitoare la teren

Crt	Categorie folosință	Intra vilan	Suprafaţa (mp)	Tarla	Parcelă	Nr. topo	Observaţii / Referinţe
1	faneata	NU	1.900	27	798	-	

Lungime Segmente
1) Valorile lungimilor segmentelor sunt obţinute din proiecţie în plan.

Punct început	X / Y	Punct sfârşit	X / Y	Lungime segment (** (m)
1	448.761,158 491.355,194	2	448.808,789 491.230,084	133.87
2	448.808,789 491.230,084	3	448.813,849 491.209,325	21.367
3	448.813,849 491.209,325	4	448.807,302 491.195,991	14.854
4	448.807,302 491.195,991	5	448.800,171 491.192,428	7.971
5	448.800,171 491.192,428	6	448.800,067 491.166,297	26.131

Document care conține date cu caracter personal, protejat de prevederile Regulamentului (UE) nr. 679/2016 și Legii 190/2018

Punct început	X / Y	Punct sfârşit	X / Y	Lungime segment (** (m)
6	448.800,067 491.166,297	7	448.831,685 491.176,056	33.089
7	448.831,685 491.176,056	8	448.829,508 491.187,989	12.13
8	448.829,508 491.187,989	9	448.771,606 491.349,316	171.404
9	448.771,606 491.349,316	1	448.761,158 491.355,194	11.988

** Lungimile segmentelor sunt determinate în planul de proiecţie Stereo 70 şi sunt rotunjite la 1 milimetru.
*** Distanţa dintre puncte este formată din segmente cumulate ce sunt mai mici decât valoarea 1 milimetru.

Document care conține date cu caracter personal, protejat de prevederile Regulamentului (UE) nr. 679/2016 și Legii 190/2018

DATE DESPRE IMOBILUL NR. 2685

Oficiul de Cadastru şi Publicitate Imobiliară SIBIU
Biroul de Cadastru şi Publicitate Imobiliară Sibiu

A. Partea I. Descrierea imobilului

TEREN Extravilan

Adresa: Jud. Sibiu

Nr. Crt	Nr cadastral Nr. topografic	Suprafaţa* (mp)	Observaţii / Referinţe
A1		4.512	Sector cadastral:16 Teren neimprejmuit;

B. Partea II. Proprietari şi acte

Inscrieri privitoare la dreptul de proprietate şi alte drepturi reale		Referinţe
/		
Act Normativ nr. 7, din 13/03/1996 emis de PARLAMENTUL ROMANIEI;		
B1	Inscrierea provizorie, drept de PROPRIETATE, dobandit prin Lege, cota actuala 1/1, cota initiala 1/1	A1
	1) **COMUNA VURPAR**, CIF:4406355, Proprietar neidentificat	

C. Partea III. SARCINI .

Inscrieri privind dezmembramintele dreptului de proprietate, drepturi reale de garanţie şi sarcini	Referinţe
NU SUNT	

Document care conține date cu caracter personal, protejat de prevederile Regulamentului (UE) nr. 679/2016 și Legii 190/2018

Anexa Nr. 1 La Partea I

Teren

Nr cadastral	Suprafaţa (mp)*	Observaţii / Referinţe
	4.512	

* Suprafaţa este determinată in planul de proiecţie Stereo 70.

DETALII LINIARE IMOBIL

Date referitoare la teren

Crt	Categorie folosință	Intra vilan	Suprafaţa (mp)	Tarla	Parcelă	Nr. topo	Observaţii / Referinţe
1	drum	NU	4.512	27	799	-	

Lungime Segmente

1) Valorile lungimilor segmentelor sunt obţinute din proiecţie în plan.

Punct început	X / Y	Punct sfârşit	X / Y	Lungime segment
1	448.763,332 490.962,09	2	448.762,806 490.891,927	70.165
4	448.859,016 490.881,417	5	448.930,084 490.882,386	71.074
7	449.008,632 490.883,389	8	449.040,732 490.883,771	32.103
10	449.025,787 490.887,599	11	449.004,136 490.887,358	21.653
13	448.903,892 490.887,108	14	448.868,397 490.887,184	35.495
16	448.829,015 490.890,428	17	448.810,877 490.892,376	18.242

Punct început	X / Y	Punct sfârşit	X / Y	Lungime segment
2	448.762,806 490.891,927	3	448.811,925 490.886,561	49.411
5	448.930,084 490.882,386	6	448.980,09 490.883,049	50.01
8	449.040,732 490.883,771	9	449.040,909 490.887,767	4.0
11	449.004,136 490.887,358	12	448.957,272 490.887,239	46.864
14	448.868,397 490.887,184	15	448.859,029 490.887,204	9.368
17	448.810,877 490.892,376	18	448.772,827 490.895,825	38.207

Punct început	X / Y	Punct sfârşit	X / Y	Lungime segment
3	448.811,925 490.886,561	4	448.859,016 490.881,417	47.372
6	448.980,09 490.883,049	7	449.008,632 490.883,389	28.544
9	449.040,909 490.887,767	10	449.025,787 490.887,599	15.123
12	448.957,272 490.887,239	13	448.903,892 490.887,108	53.38
15	448.859,029 490.887,204	16	448.829,015 490.890,428	30.187
18	448.772,827 490.895,825	19	448.768,447 490.899,306	5.594

Document care conține date cu caracter personal, protejat de prevederile Regulamentului (UE) nr. 679/2016 și Legii 190/2018

Punct început	X / Y	Punct sfârşit	X / Y	Lungime segment
19	448.768,447 490.899,306	20	448.767,768 490.962,166	62.863
22	448.759,913 491.185,054	23	448.763,72 491.188,858	5.381
25	448.800,171 491.192,428	26	448.807,302 491.195,991	7.971
28	448.808,789 491.230,084	29	448.761,158 491.355,194	133.87
31	448.761,425 491.392,419	32	448.797,998 491.409,645	40.427
34	448.822,294 491.415,018	35	448.846,502 491.419,9	24.695
37	448.897,817 491.411,594	38	448.920,784 491.407,211	23.382
40	448.948,415 491.405,56	41	448.918,341 491.411,664	30.687
43	448.860,12 491.422,198	44	448.846,353 491.423,951	13.878
46	448.809,577 491.416,885	47	448.796,618 491.413,416	13.415
49	448.751,534 491.373,225	50	448.757,37 491.353,903	20.184
52	448.809,62 491.209,786	53	448.804,306 491.198,966	12.055
55	448.762,043 491.192,837	56	448.755,845 491.186,643	8.762
58	448.762,374 491.027,657	59	448.765,027 490.977,577	50.151

Punct început	X / Y	Punct sfârşit	X / Y	Lungime segment
20	448.767,768 490.962,166	21	448.769,183 490.978,529	16.424
23	448.763,72 491.188,858	24	448.793,788 491.189,238	30.071
26	448.807,302 491.195,991	27	448.813,849 491.209,325	14.854
29	448.761,158 491.355,194	30	448.755,71 491.373,233	18.843
32	448.797,998 491.409,645	33	448.810,436 491.412,974	12.875
35	448.846,502 491.419,9	36	448.859,4 491.418,257	13.003
38	448.920,784 491.407,211	39	448.947,009 491.400,906	26.972
41	448.918,341 491.411,664	42	448.887,473 491.417,692	31.451
44	448.846,353 491.423,951	45	448.822,491 491.419,111	24.347
47	448.796,618 491.413,416	48	448.758,102 491.395,275	42.574
50	448.757,37 491.353,903	51	448.804,962 491.228,894	133.762
53	448.804,306 491.198,966	54	448.792,821 491.193,227	12.84
56	448.755,845 491.186,643	57	448.760,173 491.081,249	105.483
59	448.765,027 490.977,577	1	448.763,332 490.962,09	15.579

Punct început	X / Y	Punct sfârşit	X / Y	Lungime segment
21	448.769,183 490.978,529	22	448.759,913 491.185,054	206.733
24	448.793,788 491.189,238	25	448.800,171 491.192,428	7.136
27	448.813,849 491.209,325	28	448.808,789 491.230,084	21.367
30	448.755,71 491.373,233	31	448.761,425 491.392,419	20.019
33	448.810,436 491.412,974	34	448.822,294 491.415,018	12.033
36	448.859,4 491.418,257	37	448.897,817 491.411,594	38.99
39	448.947,009 491.400,906	40	448.948,415 491.405,56	4.862
42	448.887,473 491.417,692	43	448.860,12 491.422,198	27.722
45	448.822,491 491.419,111	46	448.809,577 491.416,885	13.105
48	448.758,102 491.395,275	49	448.751,534 491.373,225	23.008
51	448.804,962 491.228,894	52	448.809,62 491.209,786	19.667
54	448.792,821 491.193,227	55	448.762,043 491.192,837	30.78
57	448.760,173 491.081,249	58	448.762,374 491.027,657	53.637

**** Lungimile segmentelor sunt determinate în planul de proiecţie Stereo 70 şi sunt rotunjite la 1 milimetru.**
***** Distanţa dintre puncte este formată din segmente cumulate ce sunt mai mici decât valoarea 1 milimetru.**

Document care conține date cu caracter personal, protejat de prevederile Regulamentului (UE) nr. 679/2016 și Legii 190/2018

DATE DESPRE IMOBILUL NR. 2686

Oficiul de Cadastru şi Publicitate Imobiliară SIBIU
Biroul de Cadastru şi Publicitate Imobiliară Sibiu

A. Partea I. Descrierea imobilului

TEREN Extravilan

Adresa: Jud. Sibiu

Nr. Crt	Nr cadastral Nr. topografic	Suprafaţa* (mp)	Observaţii / Referinţe
A1		5.000	Sector cadastral:16 Teren neimprejmuit;

B. Partea II. Proprietari şi acte

Inscrieri privitoare la dreptul de proprietate şi alte drepturi reale		Referinţe
/		
Act Administrativ nr. 246/62, din 20/05/1994 emis de CJPSDPAT SIBIU (Titlu de proprietate);		
B1	Intabulare, drept de PROPRIETATE, dobandit prin Reconstituire, cota actuala 1/1, cota initiala 1/1	A1
	1) **USUREL NICOLAE**, CNP neidentificat 2) **USUREL TOMA**, CNP neidentificat 3) **POPOVICI ANA**, CNP neidentificat	

C. Partea III. SARCINI .

Inscrieri privind dezmembramintele dreptului de proprietate, drepturi reale de garanţie şi sarcini	Referinţe
NU SUNT	

Anexa Nr. 1 La Partea I

Teren

Nr cadastral	Suprafaţa (mp)*	Observaţii / Referinţe
	5.000	

* Suprafaţa este determinată in planul de proiecţie Stereo 70.

DETALII LINIARE IMOBIL

Date referitoare la teren

Crt	Categorie folosință	Intra vilan	Suprafaţa (mp)	Tarla	Parcelă	Nr. topo	Observaţii / Referinţe
1	faneata	NU	5.000	27	800/1	-	

Lungime Segmente

1) Valorile lungimilor segmentelor sunt obţinute din proiecţie în plan.

Punct început	X / Y	Punct sfârşit	X / Y	Lungime segment (** (m)
1	448.680,861 491.389,143	2	448.695,581 491.380,255	17.196
3	448.707,235 491.361,866	4	448.719,724 491.332,066	32.31
5	448.757,37 491.353,903	6	448.751,534 491.373,225	20.184
7	448.758,102 491.395,275	8	448.796,618 491.413,416	42.574
9	448.809,577 491.416,885	10	448.822,491 491.419,111	13.105

Punct început	X / Y	Punct sfârşit	X / Y	Lungime segment (** (m)
2	448.695,581 491.380,255	3	448.707,235 491.361,866	21.771
4	448.719,724 491.332,066	5	448.757,37 491.353,903	43.52
6	448.751,534 491.373,225	7	448.758,102 491.395,275	23.008
8	448.796,618 491.413,416	9	448.809,577 491.416,885	13.415
10	448.822,491 491.419,111	11	448.846,353 491.423,951	24.347

Document care conține date cu caracter personal, protejat de prevederile Regulamentului (UE) nr. 679/2016 și Legii 190/2018

Punct început	X / Y	Punct sfârşit	X / Y	Lungime segment (** (m)
11	448.846,353 491.423,951	12	448.836,791 491.425,168	9.639
13	448.813,592 491.426,688	14	448.795,663 491.426,688	17.929
15	448.776,356 491.422,023	16	448.748,726 491.419,138	27.781
17	448.730,089 491.416,273	18	448.710,591 491.406,41	21.851
19	448.710,212 491.403,944	20	448.707,634 491.401,368	3.645
21	448.701,245 491.399,463	22	448.687,682 491.396,775	13.827
23	448.683,31 491.393,526	1	448.680,861 491.389,143	5.022

Punct început	X / Y	Punct sfârşit	X / Y	Lungime segment (** (m)
12	448.836,791 491.425,168	13	448.813,592 491.426,688	23.249
14	448.795,663 491.426,688	15	448.776,356 491.422,023	19.862
16	448.748,726 491.419,138	17	448.730,089 491.416,273	18.856
18	448.710,591 491.406,41	19	448.710,212 491.403,944	2.494
20	448.707,634 491.401,368	21	448.701,245 491.399,463	6.667
22	448.687,682 491.396,775	23	448.683,31 491.393,526	5.446

** Lungimile segmentelor sunt determinate în planul de proiecţie Stereo 70 şi sunt rotunjite la 1 milimetru.
*** Distanţa dintre puncte este formată din segmente cumulate ce sunt mai mici decât valoarea 1 milimetru.

Document care conține date cu caracter personal, protejat de prevederile Regulamentului (UE) nr. 679/2016 și Legii 190/2018

DATE DESPRE IMOBILUL NR. 2687

Oficiul de Cadastru şi Publicitate Imobiliară SIBIU
Biroul de Cadastru şi Publicitate Imobiliară Sibiu

A. Partea I. Descrierea imobilului

TEREN Extravilan

Adresa: Jud. Sibiu

Nr. Crt	Nr cadastral Nr. topografic	Suprafaţa* (mp)	Observaţii / Referinţe
A1		5.171	Sector cadastral:16 Teren neimprejmuit;

B. Partea II. Proprietari şi acte

Inscrieri privitoare la dreptul de proprietate şi alte drepturi reale		Referinţe
/		
Act Normativ nr. 7, din 13/03/1996 emis de PARLAMENTUL ROMANIEI;		
B1	Inscrierea provizorie, drept de PROPRIETATE, dobandit prin Lege, cota actuala 1/1, cota initiala 1/1	A1
	1) **COMUNA VURPAR**, CIF:4406355, Proprietar neidentificat	

C. Partea III. SARCINI .

Inscrieri privind dezmembramintele dreptului de proprietate, drepturi reale de garanţie şi sarcini	Referinţe
NU SUNT	

Document care conține date cu caracter personal, protejat de prevederile Regulamentului (UE) nr. 679/2016 și Legii 190/2018

Anexa Nr. 1 La Partea I

Teren

Nr cadastral	Suprafaţa (mp)*	Observaţii / Referinţe
	5.171	

* Suprafaţa este determinată in planul de proiecţie Stereo 70.

DETALII LINIARE IMOBIL

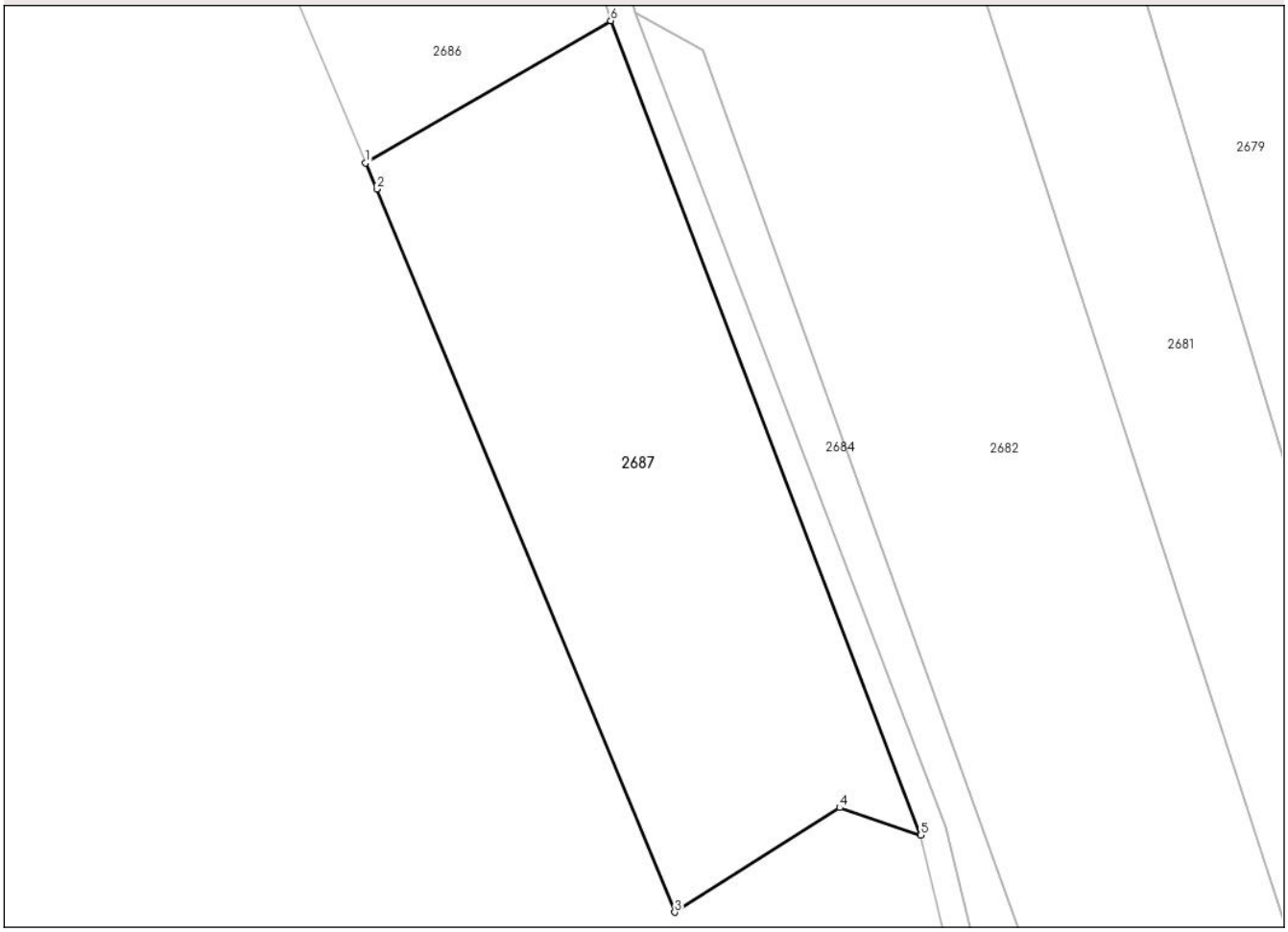

Date referitoare la teren

Crt	Categorie folosință	Intra vilan	Suprafaţa (mp)	Tarla	Parcelă	Nr. topo	Observaţii / Referinţe
1	pasune	NU	5.171	27	800/2	-	Pasune impadurita

Lungime Segmente
1) Valorile lungimilor segmentelor sunt obţinute din proiecţie în plan.

Punct început	X / Y	Punct sfârşit	X / Y	Lungime segment (** (m)
1	448.719,724 491.332,066	2	448.721,4 491.328,068	4.336
2	448.721,4 491.328,068	3	448.767,205 491.217,052	120.095
3	448.767,205 491.217,052	4	448.792,571 491.233,098	30.015
4	448.792,571 491.233,098	5	448.804,962 491.228,894	13.085
5	448.804,962 491.228,894	6	448.757,37 491.353,903	133.762

Document care conține date cu caracter personal, protejat de prevederile Regulamentului (UE) nr. 679/2016 și Legii 190/2018

Punct început	X / Y	Punct sfârşit	X / Y	Lungime segment (** (m)
6	448.757,37 491.353,903	1	448.719,724 491.332,066	43.52

** Lungimile segmentelor sunt determinate în planul de proiecţie Stereo 70 şi sunt rotunjite la 1 milimetru.
*** Distanţa dintre puncte este formată din segmente cumulate ce sunt mai mici decât valoarea 1 milimetru.

Document care conține date cu caracter personal, protejat de prevederile Regulamentului (UE) nr. 679/2016 și Legii 190/2018

DATE DESPRE IMOBILUL NR. 2688

Oficiul de Cadastru şi Publicitate Imobiliară SIBIU
Biroul de Cadastru şi Publicitate Imobiliară Sibiu

A. Partea I. Descrierea imobilului

TEREN Extravilan

Adresa: Jud. Sibiu

Nr. Crt	Nr cadastral Nr. topografic	Suprafaţa* (mp)	Observaţii / Referinţe
A1		480	Sector cadastral:16 Teren neimprejmuit;

B. Partea II. Proprietari şi acte

Inscrieri privitoare la dreptul de proprietate şi alte drepturi reale		Referinţe
/		
Act Normativ nr. 7, din 13/03/1996 emis de PARLAMENTUL ROMANIEI;		
B1	Inscrierea provizorie, drept de PROPRIETATE, dobandit prin Lege, cota actuala 1/1, cota initiala 1/1	A1
	1) **COMUNA VURPAR**, CIF:4406355, Proprietar neidentificat	

C. Partea III. SARCINI .

Inscrieri privind dezmembramintele dreptului de proprietate, drepturi reale de garanţie şi sarcini	Referinţe
NU SUNT	

Document care conține date cu caracter personal, protejat de prevederile Regulamentului (UE) nr. 679/2016 și Legii 190/2018

Anexa Nr. 1 La Partea I

Teren

Nr cadastral	Suprafaţa (mp)*	Observaţii / Referinţe
	480	

* Suprafaţa este determinată in planul de proiecţie Stereo 70.

DETALII LINIARE IMOBIL

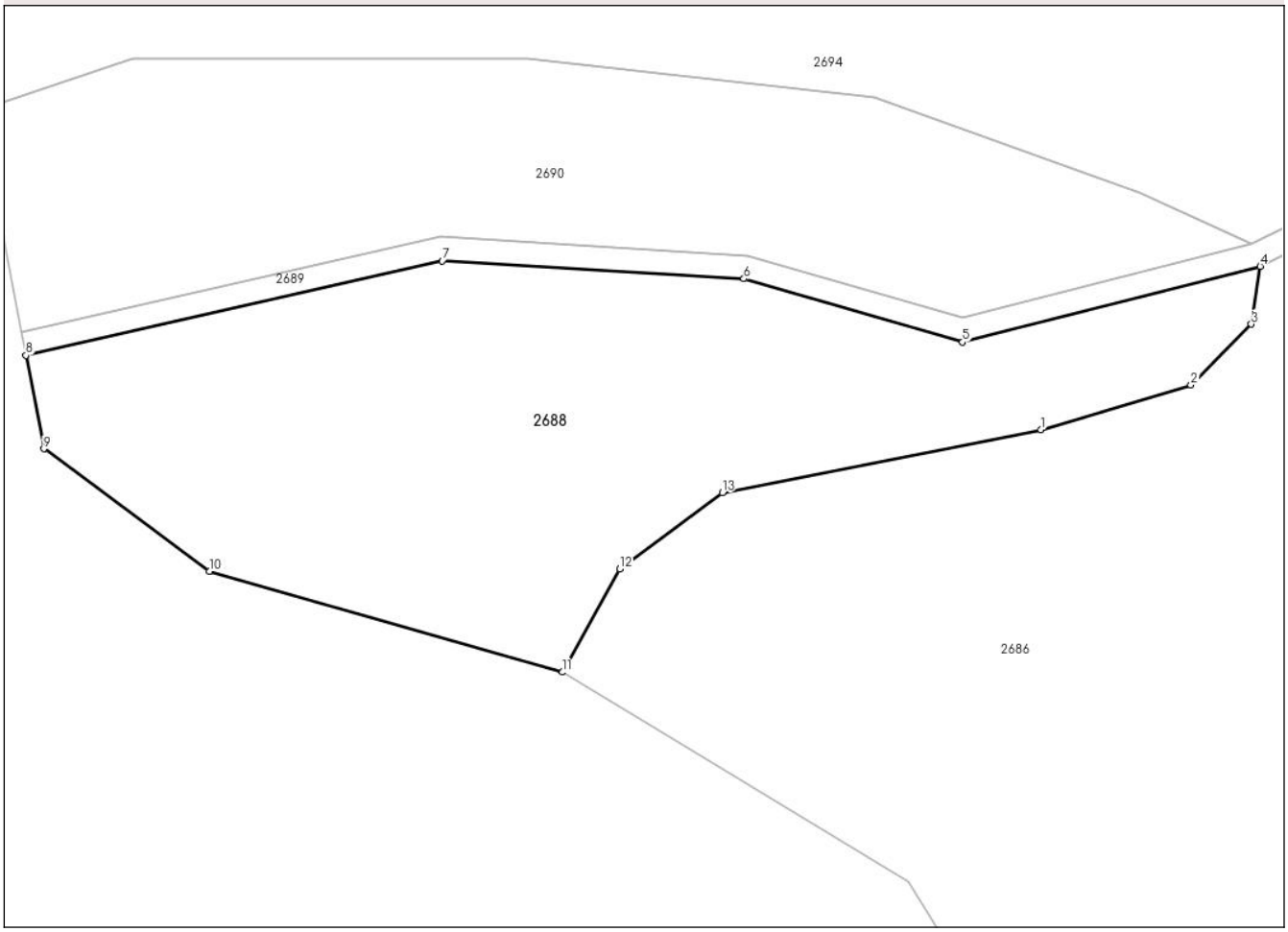

Date referitoare la teren

Crt	Categorie folosință	Intra vilan	Suprafaţa (mp)	Tarla	Parcelă	Nr. topo	Observaţii / Referinţe
1	padure	NU	480	27	801	-	Tufaris

Lungime Segmente
1) Valorile lungimilor segmentelor sunt obţinute din proiecţie în plan.

Punct început	X / Y	Punct sfârşit	X / Y	Lungime segment (** (m)
1	448.701,245 491.399,463	2	448.707,634 491.401,368	6.667
2	448.707,634 491.401,368	3	448.710,212 491.403,944	3.645
3	448.710,212 491.403,944	4	448.710,591 491.406,41	2.494
4	448.710,591 491.406,41	5	448.697,917 491.403,181	13.079
5	448.697,917 491.403,181	6	448.688,595 491.405,878	9.704

Document care conține date cu caracter personal, protejat de prevederile Regulamentului (UE) nr. 679/2016 și Legii 190/2018

Punct început	X / Y	Punct sfârşit	X / Y	Lungime segment (** (m)
6	448.688,595 491.405,878	7	448.675,754 491.406,644	12.864
7	448.675,754 491.406,644	8	448.658,019 491.402,617	18.186
8	448.658,019 491.402,617	9	448.658,78 491.398,644	4.046
9	448.658,78 491.398,644	10	448.665,834 491.393,433	8.769
10	448.665,834 491.393,433	11	448.680,861 491.389,143	15.628
11	448.680,861 491.389,143	12	448.683,31 491.393,526	5.022
12	448.683,31 491.393,526	13	448.687,682 491.396,775	5.446
13	448.687,682 491.396,775	1	448.701,245 491.399,463	13.827

** Lungimile segmentelor sunt determinate în planul de proiecţie Stereo 70 şi sunt rotunjite la 1 milimetru.
*** Distanţa dintre puncte este formată din segmente cumulate ce sunt mai mici decât valoarea 1 milimetru.

Document care conține date cu caracter personal, protejat de prevederile Regulamentului (UE) nr. 679/2016 și Legii 190/2018

DATE DESPRE IMOBILUL NR. 2689

Oficiul de Cadastru şi Publicitate Imobiliară SIBIU
Biroul de Cadastru şi Publicitate Imobiliară Sibiu

A. Partea I. Descrierea imobilului

TEREN Extravilan

Adresa: Jud. Sibiu

Nr. Crt	Nr cadastral Nr. topografic	Suprafaţa* (mp)	Observaţii / Referinţe
A1		366	Sector cadastral:16 Teren neimprejmuit;

B. Partea II. Proprietari şi acte

Inscrieri privitoare la dreptul de proprietate şi alte drepturi reale		Referinţe
/		
Act Normativ nr. 7, din 13/03/1996 emis de PARLAMENTUL ROMANIEI;		
B1	Inscrierea provizorie, drept de PROPRIETATE, dobandit prin Lege, cota actuala 1/1, cota initiala 1/1	A1
	1) **COMUNA VURPAR**, CIF:4406355, Proprietar neidentificat	

C. Partea III. SARCINI .

Inscrieri privind dezmembramintele dreptului de proprietate, drepturi reale de garanţie şi sarcini	Referinţe
NU SUNT	

Document care conține date cu caracter personal, protejat de prevederile Regulamentului (UE) nr. 679/2016 și Legii 190/2018

Anexa Nr. 1 La Partea I

Teren

Nr cadastral	Suprafaţa (mp)*	Observaţii / Referinţe
	366	

* Suprafaţa este determinată in planul de proiecţie Stereo 70.

DETALII LINIARE IMOBIL

Date referitoare la teren

Crt	Categorie folosință	Intra vilan	Suprafaţa (mp)	Tarla	Parcelă	Nr. topo	Observaţii / Referinţe
1	ape curgatoare	NU	366	27	802	-	Parau

Lungime Segmente

1) Valorile lungimilor segmentelor sunt obţinute din proiecţie în plan.

Punct început	X / Y	Punct sfârşit	X / Y	Lungime segment (** (m)
1	448.658,019 491.402,617	2	448.675,754 491.406,644	18.186
3	448.688,595 491.405,878	4	448.697,917 491.403,181	9.704
5	448.710,591 491.406,41	6	448.730,089 491.416,273	21.851
7	448.748,726 491.419,138	8	448.776,356 491.422,023	27.781
9	448.795,663 491.426,688	10	448.813,592 491.426,688	17.929

Punct început	X / Y	Punct sfârşit	X / Y	Lungime segment (** (m)
2	448.675,754 491.406,644	3	448.688,595 491.405,878	12.864
4	448.697,917 491.403,181	5	448.710,591 491.406,41	13.079
6	448.730,089 491.416,273	7	448.748,726 491.419,138	18.856
8	448.776,356 491.422,023	9	448.795,663 491.426,688	19.862
10	448.813,592 491.426,688	11	448.836,791 491.425,168	23.249

Document care conține date cu caracter personal, protejat de prevederile Regulamentului (UE) nr. 679/2016 și Legii 190/2018

Punct început	X / Y	Punct sfârşit	X / Y	Lungime segment (** (m)
11	448.836,791 491.425,168	12	448.860,12 491.422,198	23.517
13	448.887,473 491.417,692	14	448.918,341 491.411,664	31.451
15	448.948,415 491.405,56	16	448.949,126 491.407,824	2.372
17	448.918,757 491.413,656	18	448.887,739 491.419,219	31.513
19	448.860,3 491.423,183	20	448.836,887 491.426,164	23.601
21	448.813,625 491.427,688	22	448.795,544 491.427,688	18.081
23	448.776,186 491.423,011	24	448.748,598 491.420,13	27.739
25	448.729,78 491.417,237	26	448.710,238 491.407,352	21.9
27	448.697,934 491.404,217	28	448.688,766 491.406,87	9.544
29	448.675,671 491.407,651	30	448.657,83 491.403,6	18.295

Punct început	X / Y	Punct sfârşit	X / Y	Lungime segment (** (m)
12	448.860,12 491.422,198	13	448.887,473 491.417,692	27.722
14	448.918,341 491.411,664	15	448.948,415 491.405,56	30.687
16	448.949,126 491.407,824	17	448.918,757 491.413,656	30.925
18	448.887,739 491.419,219	19	448.860,3 491.423,183	27.724
20	448.836,887 491.426,164	21	448.813,625 491.427,688	23.312
22	448.795,544 491.427,688	23	448.776,186 491.423,011	19.914
24	448.748,598 491.420,13	25	448.729,78 491.417,237	19.039
26	448.710,238 491.407,352	27	448.697,934 491.404,217	12.697
28	448.688,766 491.406,87	29	448.675,671 491.407,651	13.118
30	448.657,83 491.403,6	1	448.658,019 491.402,617	1.001

** Lungimile segmentelor sunt determinate în planul de proiecţie Stereo 70 şi sunt rotunjite la 1 milimetru.
*** Distanţa dintre puncte este formată din segmente cumulate ce sunt mai mici decât valoarea 1 milimetru.

Document care conține date cu caracter personal, protejat de prevederile Regulamentului (UE) nr. 679/2016 și Legii 190/2018

DATE DESPRE IMOBILUL NR. 2690

Oficiul de Cadastru şi Publicitate Imobiliară SIBIU
Biroul de Cadastru şi Publicitate Imobiliară Sibiu

A. Partea I. Descrierea imobilului

TEREN Extravilan

Adresa: Jud. Sibiu

Nr. Crt	Nr cadastral Nr. topografic	Suprafaţa* (mp)	Observaţii / Referinţe
A1		401	Sector cadastral:16 Teren neimprejmuit;

B. Partea II. Proprietari şi acte

Inscrieri privitoare la dreptul de proprietate şi alte drepturi reale		Referinţe
/		
Act Normativ nr. 7, din 13/03/1996 emis de PARLAMENTUL ROMANIEI;		
B1	Inscrierea provizorie, drept de PROPRIETATE, dobandit prin Lege, cota actuala 1/1, cota initiala 1/1	A1
	1) **COMUNA VURPAR**, CIF:4406355, Proprietar neidentificat	

C. Partea III. SARCINI .

Inscrieri privind dezmembramintele dreptului de proprietate, drepturi reale de garanţie şi sarcini	Referinţe
NU SUNT	

Document care conține date cu caracter personal, protejat de prevederile Regulamentului (UE) nr. 679/2016 și Legii 190/2018

Anexa Nr. 1 La Partea I

Teren

Nr cadastral	Suprafaţa (mp)*	Observaţii / Referinţe
	401	

* Suprafaţa este determinată in planul de proiecţie Stereo 70.

DETALII LINIARE IMOBIL

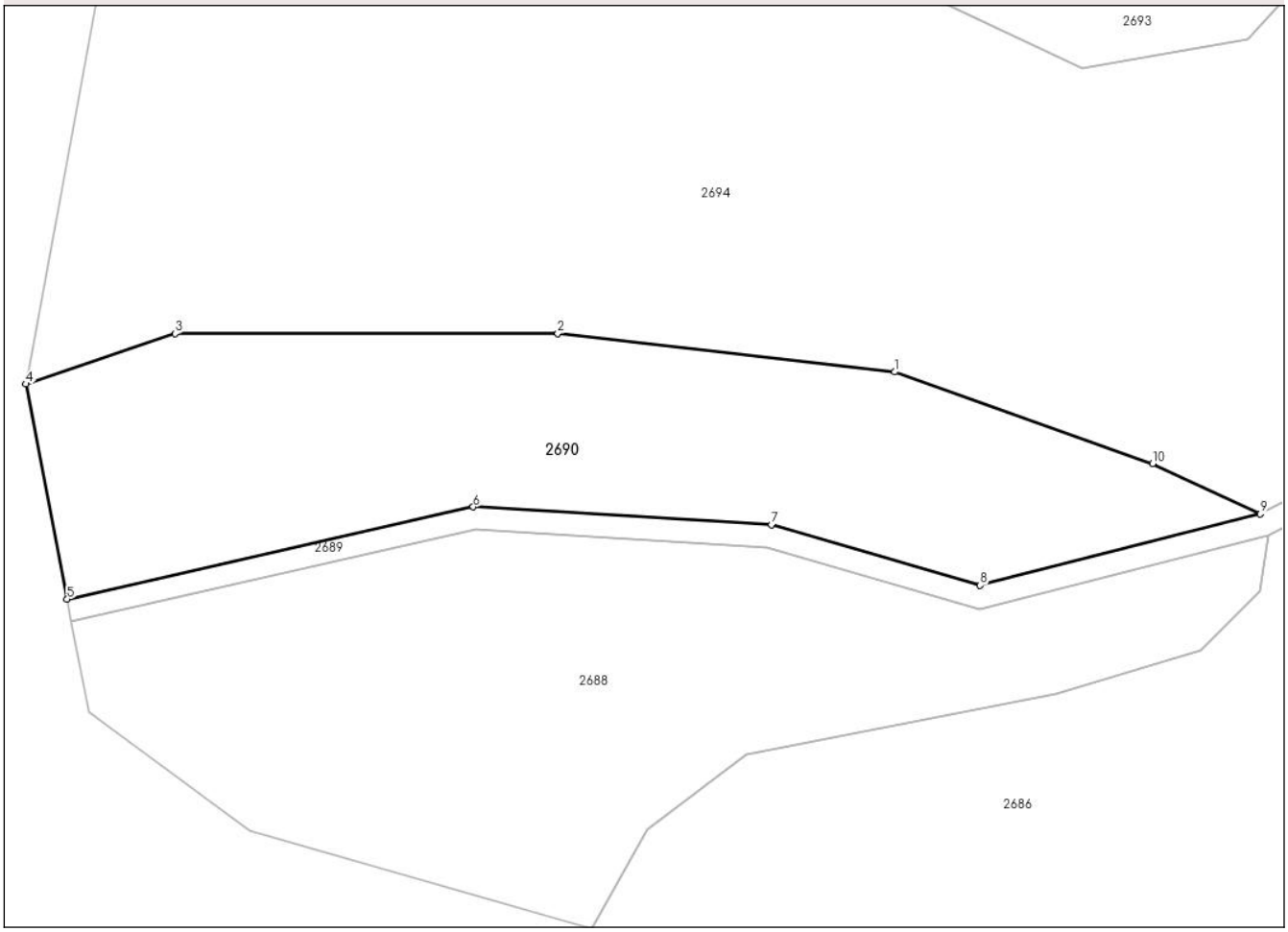

Date referitoare la teren

Crt	Categorie folosință	Intra vilan	Suprafaţa (mp)	Tarla	Parcelă	Nr. topo	Observaţii / Referinţe
1	padure	NU	401	27	803	-	Tufaris

Lungime Segmente
1) Valorile lungimilor segmentelor sunt obţinute din proiecţie în plan.

Punct început	X / Y	Punct sfârşit	X / Y	Lungime segment (** (m)
1	448.694,183 491.413,578	2	448.679,387 491.415,258	14.891
2	448.679,387 491.415,258	3	448.662,573 491.415,258	16.814
3	448.662,573 491.415,258	4	448.656,02 491.413,048	6.916
4	448.656,02 491.413,048	5	448.657,83 491.403,6	9.621
5	448.657,83 491.403,6	6	448.675,671 491.407,651	18.295

Document care conține date cu caracter personal, protejat de prevederile Regulamentului (UE) nr. 679/2016 și Legii 190/2018

Punct început	X / Y	Punct sfârşit	X / Y	Lungime segment (** (m)
6	448.675,671 491.407,651	7	448.688,766 491.406,87	13.118
7	448.688,766 491.406,87	8	448.697,934 491.404,217	9.544
8	448.697,934 491.404,217	9	448.710,238 491.407,352	12.697
9	448.710,238 491.407,352	10	448.705,504 491.409,545	5.217
10	448.705,504 491.409,545	1	448.694,183 491.413,578	12.018

** Lungimile segmentelor sunt determinate în planul de proiecţie Stereo 70 şi sunt rotunjite la 1 milimetru.
*** Distanţa dintre puncte este formată din segmente cumulate ce sunt mai mici decât valoarea 1 milimetru.

Document care conține date cu caracter personal, protejat de prevederile Regulamentului (UE) nr. 679/2016 și Legii 190/2018

DATE DESPRE IMOBILUL NR. 2691

Oficiul de Cadastru şi Publicitate Imobiliară SIBIU
Biroul de Cadastru şi Publicitate Imobiliară Sibiu

A. Partea I. Descrierea imobilului

TEREN Extravilan

Adresa: Jud. Sibiu

Nr. Crt	Nr cadastral Nr. topografic	Suprafaţa* (mp)	Observaţii / Referinţe
A1		4.388	Sector cadastral:16 Teren neimprejmuit;

B. Partea II. Proprietari şi acte

Inscrieri privitoare la dreptul de proprietate şi alte drepturi reale		Referinţe
/		
Act Normativ nr. 7, din 13/03/1996 emis de PARLAMENTUL ROMANIEI;		
B1	Inscrierea provizorie, drept de PROPRIETATE, dobandit prin Lege, cota actuala 1/1, cota initiala 1/1	A1
	1) **COMUNA VURPAR**, CIF:4406355, Proprietar neidentificat	

C. Partea III. SARCINI .

Inscrieri privind dezmembramintele dreptului de proprietate, drepturi reale de garanţie şi sarcini	Referinţe
NU SUNT	

Document care conține date cu caracter personal, protejat de prevederile Regulamentului (UE) nr. 679/2016 și Legii 190/2018

Anexa Nr. 1 La Partea I

Teren

Nr cadastral	Suprafaţa (mp)*	Observaţii / Referinţe
	4.388	

* Suprafaţa este determinată in planul de proiecţie Stereo 70.

DETALII LINIARE IMOBIL

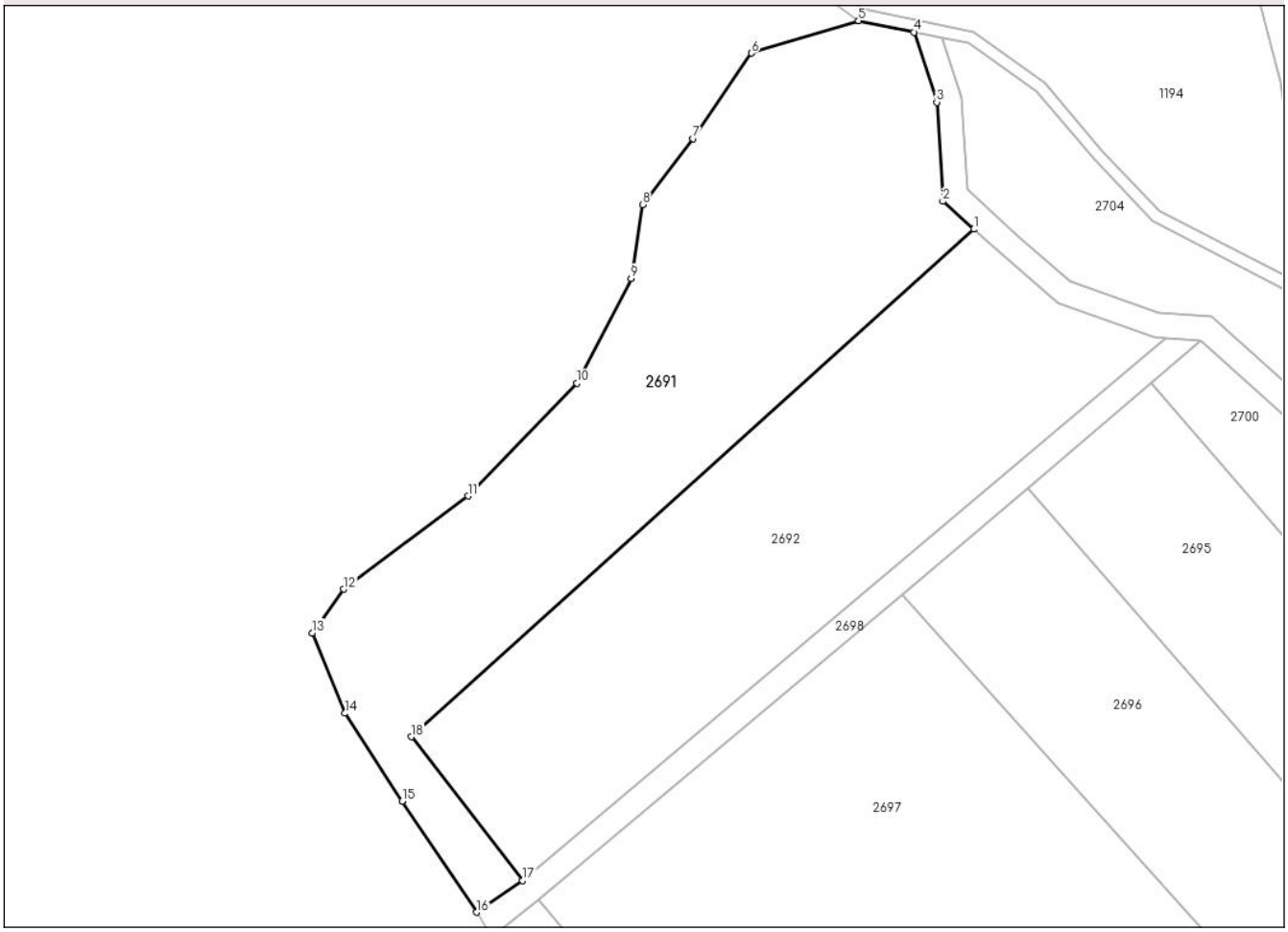

Date referitoare la teren

Crt	Categorie folosință	Intra vilan	Suprafaţa (mp)	Tarla	Parcelă	Nr. topo	Observaţii / Referinţe
1	pasune	NU	4.388	27	804/1	-	Pasune impadurita

Lungime Segmente
1) Valorile lungimilor segmentelor sunt obţinute din proiecţie în plan.

Punct început	X / Y	Punct sfârşit	X / Y	Lungime segment (** (m)
1	448.649,927 491.720,248	2	448.644,952 491.724,754	6.712
2	448.644,952 491.724,754	3	448.643,971 491.740,762	16.038
3	448.643,971 491.740,762	4	448.640,248 491.752,089	11.923
4	448.640,248 491.752,089	5	448.631,311 491.753,928	9.124
5	448.631,311 491.753,928	6	448.613,984 491.748,702	18.098

Document care conține date cu caracter personal, protejat de prevederile Regulamentului (UE) nr. 679/2016 și Legii 190/2018

Punct început	X / Y	Punct sfârşit	X / Y	Lungime segment (** (m)
6	448.613,984 491.748,702	7	448.604,566 491.734,898	16.711
7	448.604,566 491.734,898	8	448.596,403 491.724,231	13.432
8	448.596,403 491.724,231	9	448.594,52 491.712,309	12.07
9	448.594,52 491.712,309	10	448.585,73 491.695,367	19.086
10	448.585,73 491.695,367	11	448.568,149 491.677,17	25.302
11	448.568,149 491.677,17	12	448.548,057 491.662,11	25.109
12	448.548,057 491.662,11	13	448.543,01 491.655,036	8.69
13	448.543,01 491.655,036	14	448.548,265 491.642,063	13.996
14	448.548,265 491.642,063	15	448.557,544 491.627,883	16.947
15	448.557,544 491.627,883	16	448.569,562 491.609,936	21.6
16	448.569,562 491.609,936	17	448.576,988 491.615,032	9.007
17	448.576,988 491.615,032	18	448.559,012 491.638,265	29.376
18	448.559,012 491.638,265	1	448.649,927 491.720,248	122.42

** Lungimile segmentelor sunt determinate în planul de proiecţie Stereo 70 şi sunt rotunjite la 1 milimetru.
*** Distanţa dintre puncte este formată din segmente cumulate ce sunt mai mici decât valoarea 1 milimetru.

Document care conține date cu caracter personal, protejat de prevederile Regulamentului (UE) nr. 679/2016 și Legii 190/2018

DATE DESPRE IMOBILUL NR. 2692

Oficiul de Cadastru şi Publicitate Imobiliară SIBIU
Biroul de Cadastru şi Publicitate Imobiliară Sibiu

A. Partea I. Descrierea imobilului

TEREN Extravilan

Adresa: Jud. Sibiu

Nr. Crt	Nr cadastral Nr. topografic	Suprafaţa* (mp)	Observaţii / Referinţe
A1		4.000	Sector cadastral:16 Teren neimprejmuit;

B. Partea II. Proprietari şi acte

Inscrieri privitoare la dreptul de proprietate şi alte drepturi reale		Referinţe
/		
Act Administrativ nr. 140/62, din 24/09/1993 emis de CJPSDPAT SIBIU (Titlu de proprietate);		
B1	Intabulare, drept de PROPRIETATE, dobandit prin Reconstituire, cota actuala 1/1, cota initiala 1/1	A1
	1) **GIURGIU EUGENIA**, CNP neidentificat	

C. Partea III. SARCINI .

Inscrieri privind dezmembramintele dreptului de proprietate, drepturi reale de garanţie şi sarcini	Referinţe
NU SUNT	

Document care conține date cu caracter personal, protejat de prevederile Regulamentului (UE) nr. 679/2016 și Legii 190/2018

Anexa Nr. 1 La Partea I

Teren

Nr cadastral	Suprafaţa (mp)*	Observaţii / Referinţe
	4.000	

* Suprafaţa este determinată in planul de proiecţie Stereo 70.

DETALII LINIARE IMOBIL

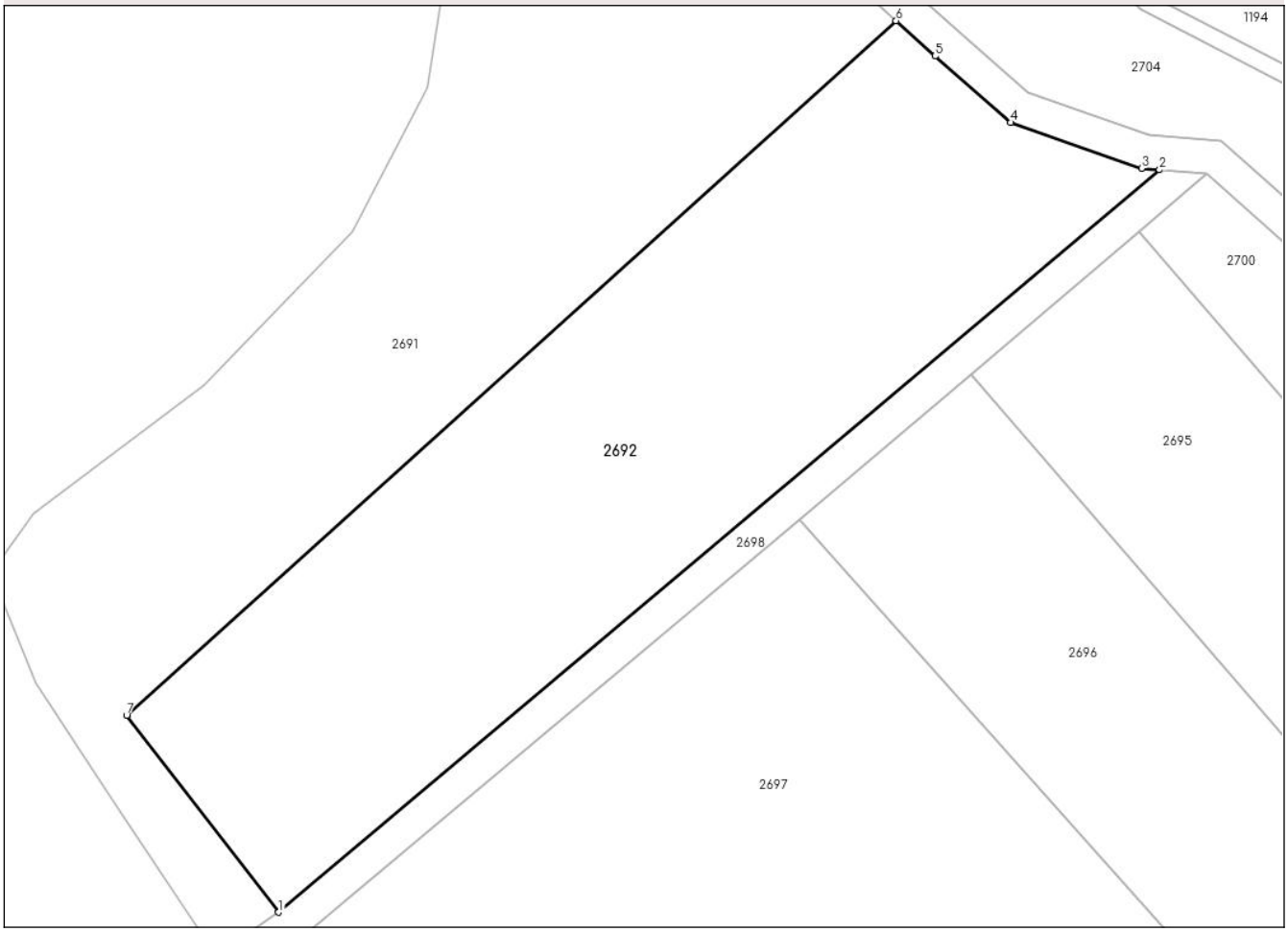

Date referitoare la teren

Crt	Categorie folosință	Intra vilan	Suprafaţa (mp)	Tarla	Parcelă	Nr. topo	Observaţii / Referinţe
1	faneata	NU	4.000	27	804/2	-	

Lungime Segmente
1) Valorile lungimilor segmentelor sunt obţinute din proiecţie în plan.

Punct început	X / Y	Punct sfârşit	X / Y	Lungime segment (** (m)
1	448.576,988 491.615,032	2	448.681,058 491.702,651	136.043
2	448.681,058 491.702,651	3	448.678,937 491.702,822	2.128
3	448.678,937 491.702,822	4	448.663,494 491.708,227	16.362
4	448.663,494 491.708,227	5	448.654,537 491.716,072	11.907
5	448.654,537 491.716,072	6	448.649,927 491.720,248	6.22

Document care conține date cu caracter personal, protejat de prevederile Regulamentului (UE) nr. 679/2016 și Legii 190/2018

Punct început	X / Y	Punct sfârşit	X / Y	Lungime segment (** (m)
6	448.649,927 491.720,248	7	448.559,012 491.638,265	122.42
7	448.559,012 491.638,265	1	448.576,988 491.615,032	29.376

** Lungimile segmentelor sunt determinate în planul de proiecţie Stereo 70 şi sunt rotunjite la 1 milimetru.
*** Distanţa dintre puncte este formată din segmente cumulate ce sunt mai mici decât valoarea 1 milimetru.

Document care conține date cu caracter personal, protejat de prevederile Regulamentului (UE) nr. 679/2016 și Legii 190/2018

DATE DESPRE IMOBILUL NR. 2693

Oficiul de Cadastru şi Publicitate Imobiliară SIBIU
Biroul de Cadastru şi Publicitate Imobiliară Sibiu

A. Partea I. Descrierea imobilului

TEREN Extravilan

Adresa: Jud. Sibiu

Nr. Crt	Nr cadastral Nr. topografic	Suprafaţa* (mp)	Observaţii / Referinţe
A1	101063	5.600	Sector cadastral:16 Teren neimprejmuit;

B. Partea II. Proprietari şi acte

Inscrieri privitoare la dreptul de proprietate şi alte drepturi reale		Referinţe
114768 / 28/12/2018		
Act Administrativ nr. 164/62, din 29/11/1993 emis de CJPSDPAT Sibiu;		
B1	Se infiinteaza aceasta carte funciara pentru parcela nr. 804/3, faneata, in suprafata de 5600 mp, inscrisa in T.P. 164/62/1993 emis de Comisia Judeteana Pentru Stabilirea Dreptului De Proprietate Asupra Terenurilor Sibiu	A1
Act Notarial nr. 166, din 15/02/2018 emis de BIN Bucsa Dragos (act notarial nr 640 din 18.05.2018, emis de BIN Busca Dragos);		
B9	Intabulare, drept de PROPRIETATE, succesiune, dobandit prin Conventie, cota actuala 1/1, cota initiala 1/1	A1
	1) **OPREAN IOAN**	

C. Partea III. SARCINI .

Inscrieri privind dezmembramintele dreptului de proprietate, drepturi reale de garanţie şi sarcini	Referinţe
NU SUNT	

Anexa Nr. 1 La Partea I

Teren

Nr cadastral	Suprafaţa (mp)*	Observaţii / Referinţe
101063	5.600	

* Suprafaţa este determinată in planul de proiecţie Stereo 70.

DETALII LINIARE IMOBIL

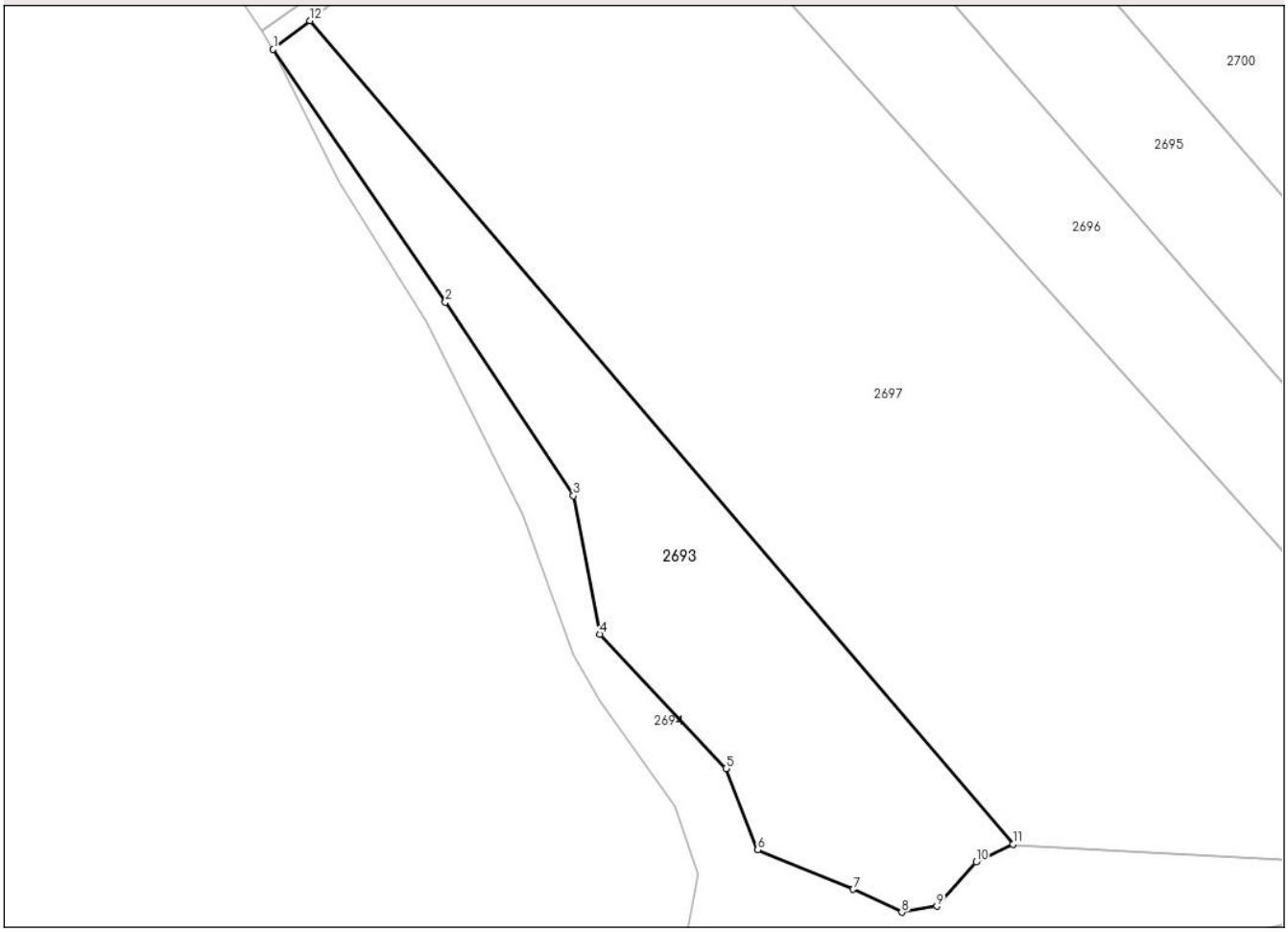

Date referitoare la teren

Crt	Categorie folosință	Intra vilan	Suprafaţa (mp)	Tarla	Parcelă	Nr. topo	Observaţii / Referinţe
1	faneata	NU	5.600	27	804/3	-	Imobilul nu este imprejmuit

Lungime Segmente
1) Valorile lungimilor segmentelor sunt obţinute din proiecţie în plan.

Punct început	X / Y	Punct sfârşit	X / Y	Lungime segment (** (m)
1	448.571,876 491.605,984	2	448.607,634 491.553,498	63.509
2	448.607,634 491.553,498	3	448.634,236 491.513,342	48.168
3	448.634,236 491.513,342	4	448.639,784 491.484,605	29.267
4	448.639,784 491.484,605	5	448.665,941 491.456,748	38.213
5	448.665,941 491.456,748	6	448.672,53 491.439,877	18.111

Document care conține date cu caracter personal, protejat de prevederile Regulamentului (UE) nr. 679/2016 și Legii 190/2018

Punct început	X / Y	Punct sfârşit	X / Y	Lungime segment (** (m)
6	448.672,53 491.439,877	7	448.692,388 491.431,649	21.494
7	448.692,388 491.431,649	8	448.702,437 491.426,908	11.112
8	448.702,437 491.426,908	9	448.709,718 491.428,155	7.387
9	448.709,718 491.428,155	10	448.717,882 491.437,307	12.264
10	448.717,882 491.437,307	11	448.725,537 491.441,048	8.52
11	448.725,537 491.441,048	12	448.579,501 491.611,919	224.774
12	448.579,501 491.611,919	1	448.571,876 491.605,984	9.663

** Lungimile segmentelor sunt determinate în planul de proiecţie Stereo 70 şi sunt rotunjite la 1 milimetru.
*** Distanţa dintre puncte este formată din segmente cumulate ce sunt mai mici decât valoarea 1 milimetru.

Document care conține date cu caracter personal, protejat de prevederile Regulamentului (UE) nr. 679/2016 și Legii 190/2018

DATE DESPRE IMOBILUL NR. 2694

Oficiul de Cadastru şi Publicitate Imobiliară SIBIU
Biroul de Cadastru şi Publicitate Imobiliară Sibiu

A. Partea I. Descrierea imobilului

TEREN Extravilan

Adresa: Jud. Sibiu

Nr. Crt	Nr cadastral Nr. topografic	Suprafaţa* (mp)	Observaţii / Referinţe
A1		5.453	Sector cadastral:16 Teren neimprejmuit;

B. Partea II. Proprietari şi acte

Inscrieri privitoare la dreptul de proprietate şi alte drepturi reale		Referinţe
/		
Act Normativ nr. 7, din 13/03/1996 emis de PARLAMENTUL ROMANIEI;		
B1	Inscrierea provizorie, drept de PROPRIETATE, dobandit prin Lege, cota actuala 1/1, cota initiala 1/1	A1
	1) **COMUNA VURPAR**, CIF:4406355, Proprietar neidentificat	

C. Partea III. SARCINI .

Inscrieri privind dezmembramintele dreptului de proprietate, drepturi reale de garanţie şi sarcini	Referinţe
NU SUNT	

Document care conține date cu caracter personal, protejat de prevederile Regulamentului (UE) nr. 679/2016 și Legii 190/2018

Anexa Nr. 1 La Partea I

Teren

Nr cadastral	Suprafaţa (mp)*	Observaţii / Referinţe
	5.453	

* Suprafaţa este determinată in planul de proiecţie Stereo 70.

DETALII LINIARE IMOBIL

Date referitoare la teren

Crt	Categorie folosință	Intra vilan	Suprafaţa (mp)	Tarla	Parcelă	Nr. topo	Observaţii / Referinţe
1	padure	NU	5.453	27	804/4	-	

Lungime Segmente

1) Valorile lungimilor segmentelor sunt obţinute din proiecţie în plan.

Punct început	X / Y	Punct sfârşit	X / Y	Lungime segment (** (m)
1	448.634,236 491.513,342	2	448.607,634 491.553,498	48.168
3	448.571,876 491.605,984	4	448.585,551 491.578,54	30.663
5	448.603,616 491.549,523	6	448.623,783 491.509,479	44.836
7	448.634,256 491.480,125	8	448.639,675 491.470,672	10.896
9	448.655,251 491.448,881	10	448.660,007 491.434,809	14.854

Punct început	X / Y	Punct sfârşit	X / Y	Lungime segment (** (m)
2	448.607,634 491.553,498	3	448.571,876 491.605,984	63.509
4	448.585,551 491.578,54	5	448.603,616 491.549,523	34.18
6	448.623,783 491.509,479	7	448.634,256 491.480,125	31.166
8	448.639,675 491.470,672	9	448.655,251 491.448,881	26.786
10	448.660,007 491.434,809	11	448.656,02 491.413,048	22.123

Document care conține date cu caracter personal, protejat de prevederile Regulamentului (UE) nr. 679/2016 și Legii 190/2018

Punct început	X / Y	Punct sfârşit	X / Y	Lungime segment (** (m)
11	448.656,02 491.413,048	12	448.662,573 491.415,258	6.916
13	448.679,387 491.415,258	14	448.694,183 491.413,578	14.891
15	448.705,504 491.409,545	16	448.710,238 491.407,352	5.217
17	448.729,78 491.417,237	18	448.748,598 491.420,13	19.039
19	448.776,186 491.423,011	20	448.795,544 491.427,688	19.914
21	448.813,625 491.427,688	22	448.836,887 491.426,164	23.312
23	448.860,3 491.423,183	24	448.887,739 491.419,219	27.724
25	448.918,757 491.413,656	26	448.949,126 491.407,824	30.925
27	448.936,255 491.414,34	28	448.907,876 491.427,869	31.439
29	448.873,574 491.430,264	30	448.860,344 491.433,723	13.675
31	448.841,987 491.434,441	32	448.725,849 491.440,683	116.306
33	448.725,537 491.441,048	34	448.717,882 491.437,307	8.52
35	448.709,718 491.428,155	36	448.702,437 491.426,908	7.387
37	448.692,388 491.431,649	38	448.672,53 491.439,877	21.494
39	448.665,941 491.456,748	40	448.639,784 491.484,605	38.213

Punct început	X / Y	Punct sfârşit	X / Y	Lungime segment (** (m)
12	448.662,573 491.415,258	13	448.679,387 491.415,258	16.814
14	448.694,183 491.413,578	15	448.705,504 491.409,545	12.018
16	448.710,238 491.407,352	17	448.729,78 491.417,237	21.9
18	448.748,598 491.420,13	19	448.776,186 491.423,011	27.739
20	448.795,544 491.427,688	21	448.813,625 491.427,688	18.081
22	448.836,887 491.426,164	23	448.860,3 491.423,183	23.601
24	448.887,739 491.419,219	25	448.918,757 491.413,656	31.513
26	448.949,126 491.407,824	27	448.936,255 491.414,34	14.427
28	448.907,876 491.427,869	29	448.873,574 491.430,264	34.384
30	448.860,344 491.433,723	31	448.841,987 491.434,441	18.371
32	448.725,849 491.440,683	33	448.725,537 491.441,048	0.48
34	448.717,882 491.437,307	35	448.709,718 491.428,155	12.264
36	448.702,437 491.426,908	37	448.692,388 491.431,649	11.112
38	448.672,53 491.439,877	39	448.665,941 491.456,748	18.111
40	448.639,784 491.484,605	1	448.634,236 491.513,342	29.267

**** Lungimile segmentelor sunt determinate în planul de proiecţie Stereo 70 şi sunt rotunjite la 1 milimetru.**
***** Distanţa dintre puncte este formată din segmente cumulate ce sunt mai mici decât valoarea 1 milimetru.**

Document care conține date cu caracter personal, protejat de prevederile Regulamentului (UE) nr. 679/2016 și Legii 190/2018

DATE DESPRE IMOBILUL NR. 2695

Oficiul de Cadastru şi Publicitate Imobiliară SIBIU
Biroul de Cadastru şi Publicitate Imobiliară Sibiu

A. Partea I. Descrierea imobilului

TEREN Extravilan

Adresa: Jud. Sibiu

Nr. Crt	Nr cadastral Nr. topografic	Suprafaţa* (mp)	Observaţii / Referinţe
A1		8.600	Sector cadastral:16 Teren neimprejmuit;

B. Partea II. Proprietari şi acte

Inscrieri privitoare la dreptul de proprietate şi alte drepturi reale		Referinţe
/		
Act Administrativ nr. 504/62, din 20/02/1995 emis de CJPSDPAT SIBIU (Titlu de proprietate);		
B1	Intabulare, drept de PROPRIETATE, dobandit prin Reconstituire, cota actuala 1/1, cota initiala 1/1	A1
	1) **DRAGOMIR ELENA**, CNP neidentificat 2) **CREANGA MARIA**, CNP neidentificat	

C. Partea III. SARCINI .

Inscrieri privind dezmembramintele dreptului de proprietate, drepturi reale de garanţie şi sarcini	Referinţe
NU SUNT	

Document care conține date cu caracter personal, protejat de prevederile Regulamentului (UE) nr. 679/2016 și Legii 190/2018

Anexa Nr. 1 La Partea I

Teren

Nr cadastral	Suprafaţa (mp)*	Observaţii / Referinţe
	8.600	

* Suprafaţa este determinată in planul de proiecţie Stereo 70.

DETALII LINIARE IMOBIL

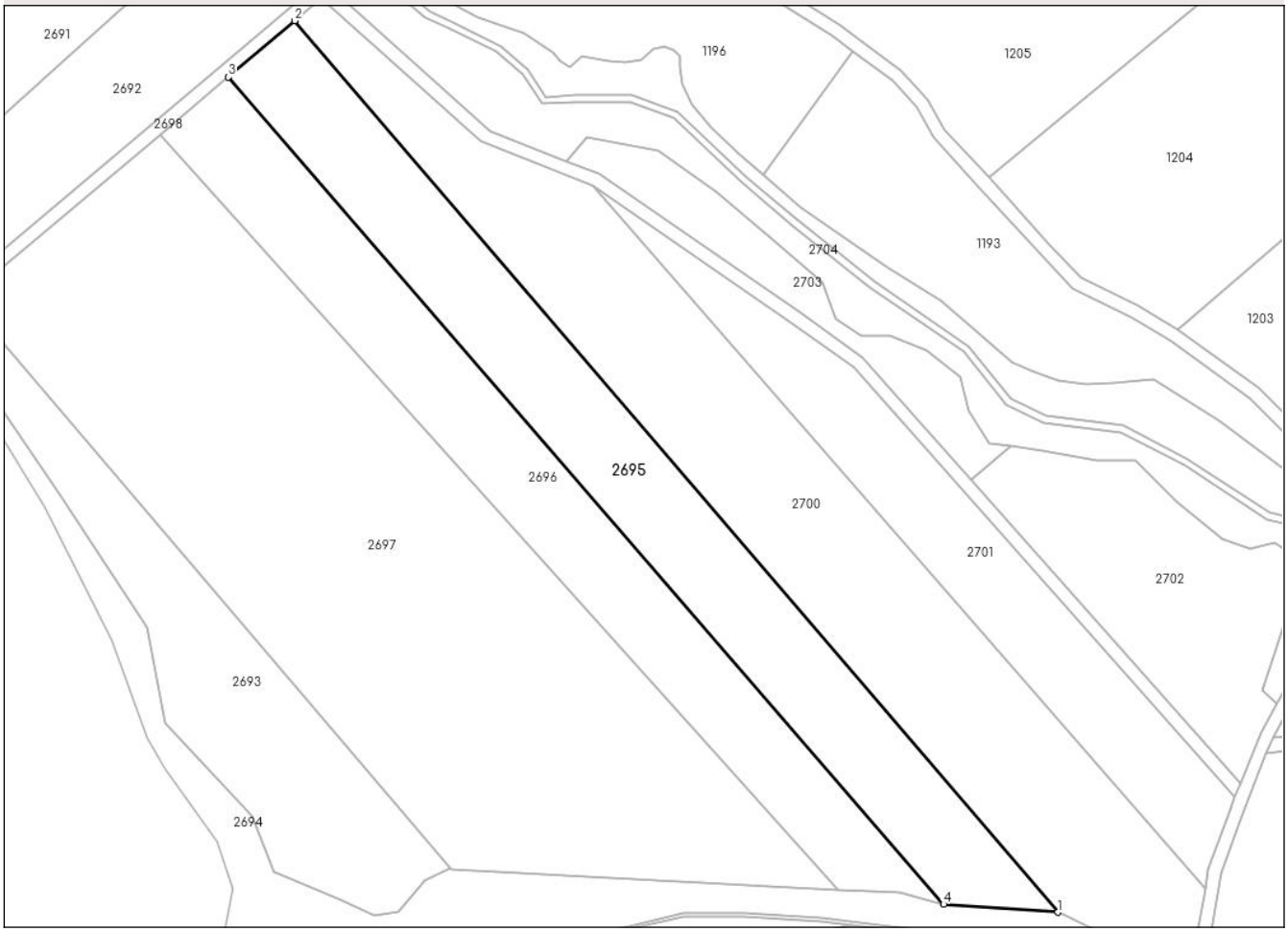

Date referitoare la teren

Crt	Categorie folosință	Intra vilan	Suprafaţa (mp)	Tarla	Parcelă	Nr. topo	Observaţii / Referinţe
1	arabil	NU	8.600	27	807/1	-	

Lungime Segmente
1) Valorile lungimilor segmentelor sunt obţinute din proiecţie în plan.

Punct început	X / Y	Punct sfârşit	X / Y	Lungime segment (** (m)
1	448.907,876 491.427,869	2	448.678,695 491.695,402	352.274
2	448.678,695 491.695,402	3	448.658,778 491.678,51	26.116
3	448.658,778 491.678,51	4	448.873,574 491.430,264	328.274
4	448.873,574 491.430,264	1	448.907,876 491.427,869	34.384

**** Lungimile segmentelor sunt determinate în planul de proiecţie Stereo 70 şi sunt rotunjite la 1 milimetru.**

Document care conține date cu caracter personal, protejat de prevederile Regulamentului (UE) nr. 679/2016 și Legii 190/2018

***** Distanţa dintre puncte este formată din segmente cumulate ce sunt mai mici decât valoarea 1 milimetru.**

Document care conține date cu caracter personal, protejat de prevederile Regulamentului (UE) nr. 679/2016 și Legii 190/2018

DATE DESPRE IMOBILUL NR. 2696

Oficiul de Cadastru şi Publicitate Imobiliară SIBIU
Biroul de Cadastru şi Publicitate Imobiliară Sibiu

A. Partea I. Descrierea imobilului

TEREN Extravilan

Adresa: Jud. Sibiu

Nr. Crt	Nr cadastral Nr. topografic	Suprafaţa* (mp)	Observaţii / Referinţe
A1		7.500	Sector cadastral:16 Teren neimprejmuit;

B. Partea II. Proprietari şi acte

Inscrieri privitoare la dreptul de proprietate şi alte drepturi reale		Referinţe
/		
Act Administrativ nr. 365/62, din 11/08/1994 emis de CJPSDPAT SIBIU (Titlu de proprietate);		
B1	Intabulare, drept de PROPRIETATE, dobandit prin Reconstituire, cota actuala 1/1, cota initiala 1/1	A1
	1) **LASCU IOAN**, CNP neidentificat	

C. Partea III. SARCINI .

Inscrieri privind dezmembramintele dreptului de proprietate, drepturi reale de garanţie şi sarcini	Referinţe
NU SUNT	

Document care conține date cu caracter personal, protejat de prevederile Regulamentului (UE) nr. 679/2016 și Legii 190/2018

Anexa Nr. 1 La Partea I

Teren

Nr cadastral	Suprafaţa (mp)*	Observaţii / Referinţe
	7.500	

* Suprafaţa este determinată in planul de proiecţie Stereo 70.

DETALII LINIARE IMOBIL

Date referitoare la teren

Crt	Categorie folosință	Intra vilan	Suprafaţa (mp)	Tarla	Parcelă	Nr. topo	Observaţii / Referinţe
1	arabil	NU	7.500	27	807/2	-	

Lungime Segmente
1) Valorile lungimilor segmentelor sunt obţinute din proiecţie în plan.

Punct început	X / Y	Punct sfârşit	X / Y	Lungime segment (** (m)
1	448.638,477 491.661,292	2	448.841,987 491.434,441	304.759
2	448.841,987 491.434,441	3	448.860,344 491.433,723	18.371
3	448.860,344 491.433,723	4	448.873,574 491.430,264	13.675
4	448.873,574 491.430,264	5	448.658,778 491.678,51	328.274
5	448.658,778 491.678,51	1	448.638,477 491.661,292	26.619

Document care conține date cu caracter personal, protejat de prevederile Regulamentului (UE) nr. 679/2016 și Legii 190/2018

** Lungimile segmentelor sunt determinate în planul de proiecţie Stereo 70 şi sunt rotunjite la 1 milimetru.
*** Distanţa dintre puncte este formată din segmente cumulate ce sunt mai mici decât valoarea 1 milimetru.

DATE DESPRE IMOBILUL NR. 2697

Oficiul de Cadastru şi Publicitate Imobiliară SIBIU
Biroul de Cadastru şi Publicitate Imobiliară Sibiu

A. Partea I. Descrierea imobilului

TEREN Extravilan

Adresa: Jud. Sibiu

Nr. Crt	Nr cadastral Nr. topografic	Suprafaţa* (mp)	Observaţii / Referinţe
A1	100982	21.200	Sector cadastral:16 Teren neimprejmuit;

B. Partea II. Proprietari şi acte

Inscrieri privitoare la dreptul de proprietate şi alte drepturi reale		Referinţe
104272 / 29/11/2017		
Act Administrativ nr. 260/62, din 17/06/1994 emis de CJPSDPAT Sibiu;		
B1	Se infiinteaza aceasta carte funciara pentru parcela nr.807/3 inscrisa in TP 260/62/17.06.1994	A1
Hotarare Judecatoreasca nr. 2514, din 22/04/2002 emis de Judecatoria Sibiu (dosar 2916/2002, definitiva);		
B3	Intabulare, drept de PROPRIETATEcumparare, dobandit prin Hotarare Judecatoreasca, cota actuala 1/1, cota initiala 1/1	A1
	1) **SC NISTOR & COMPANY SNC**, CIF:9999999999999, CUI neidentificat	
Inscris Sub Semnatura Privata nr. -, din 15/11/2004 emis de Nistor &comp si Tirea Aurelia (inscris sub semnatura privata nr - din 15.11.2004, emis de Nistor &comp si Tirea Aurelia);		
B4	se noteaza respingerea cererii inaintata de Tirea Maria Aurelia pentru intabulare drept de proprietate	A1
50044 / 30/05/2018		
Inscris Sub Semnatura Privata nr. Proces verbal de licitatie, din 25/10/2004 emis de lichidator ec. Tataru Constantin (inscris sub semnatura privata nr / din 15.11.2004, emis de SC NISTOR&CO SNC SI TIREA AURELIA);		
B5	Se noteaza respingerea cererii depusa de TIREA AURELIA MARIA, avand ca obiect intabularea dreptului de proprietate	A1
80463 / 06/09/2018		
Act Administrativ nr. 50044, din 30/05/2018 emis de OCPI SIBIU (inscris sub semnatura privata nr / din 15.11.2004, emis de SC NISTOR&CO SNC SI TIREA AURELIA);		
B7	se noteaza respingerea cererii de reexaminare impotriva incheierii nr. 50044/30.05.2018 depusa de Tirea Aurelia-Maria	A1
B8	cu concomitenta radiere a notarii cererii de reexaminare de sub B6	A1

C. Partea III. SARCINI .

Inscrieri privind dezmembramintele dreptului de proprietate, drepturi reale de garanţie şi sarcini	Referinţe
NU SUNT	

Document care conține date cu caracter personal, protejat de prevederile Regulamentului (UE) nr. 679/2016 și Legii 190/2018

Anexa Nr. 1 La Partea I

Teren

Nr cadastral	Suprafaţa (mp)*	Observaţii / Referinţe
100982	21.200	

* Suprafaţa este determinată in planul de proiecţie Stereo 70.

DETALII LINIARE IMOBIL

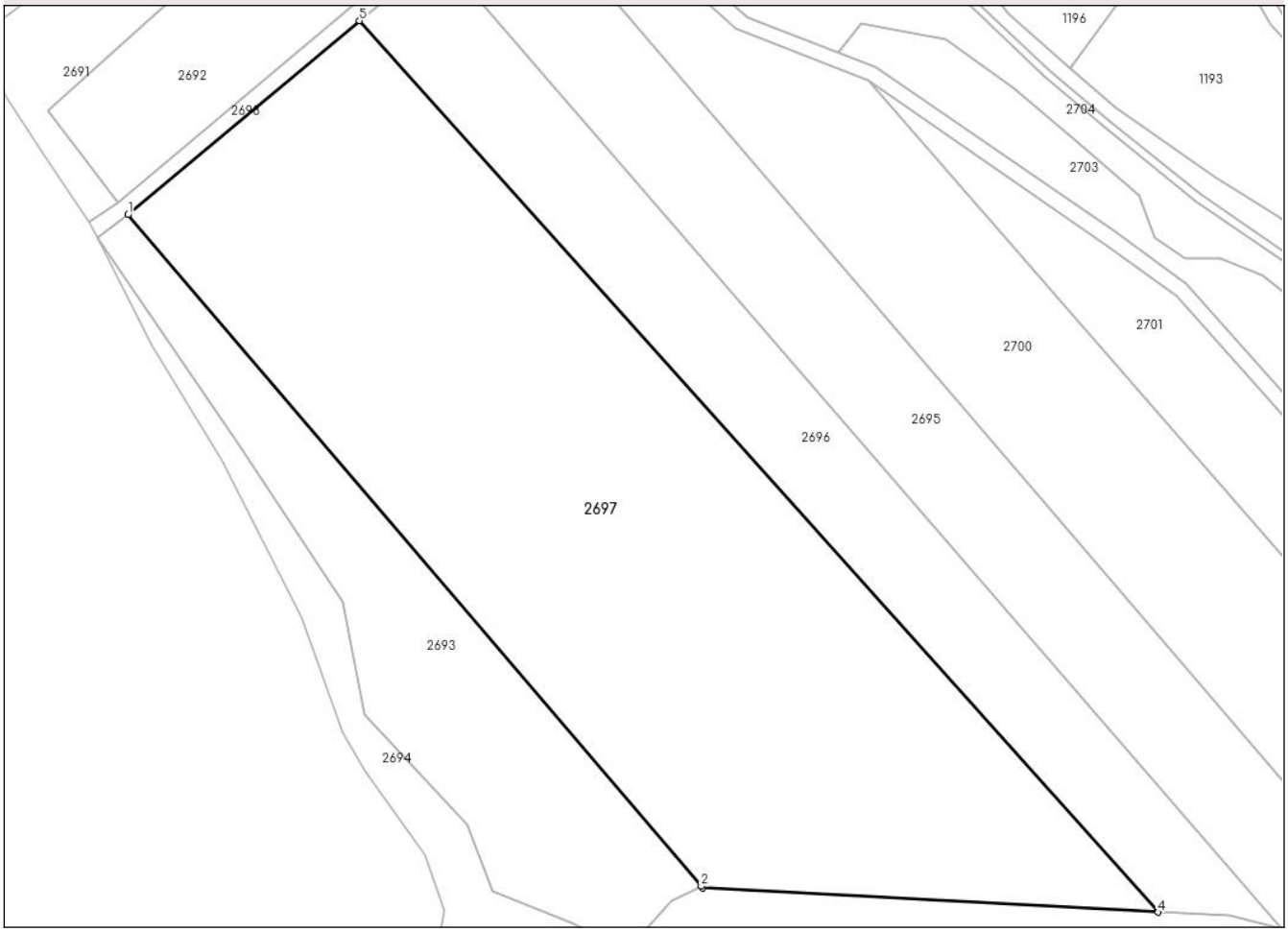

Date referitoare la teren

Crt	Categorie folosință	Intra vilan	Suprafaţa (mp)	Tarla	Parcelă	Nr. topo	Observaţii / Referinţe
1	arabil	NU	21.200	27	807/3	-	

Lungime Segmente
1) Valorile lungimilor segmentelor sunt obţinute din proiecţie în plan.

Punct început	X / Y	Punct sfârşit	X / Y	Lungime segment (** (m)
1	448.579,501 491.611,919	2	448.725,537 491.441,048	224.774
2	448.725,537 491.441,048	3	448.725,849 491.440,683	0.48
3	448.725,849 491.440,683	4	448.841,987 491.434,441	116.306
4	448.841,987 491.434,441	5	448.638,477 491.661,292	304.759
5	448.638,477 491.661,292	1	448.579,501 491.611,919	76.915

Document care conține date cu caracter personal, protejat de prevederile Regulamentului (UE) nr. 679/2016 și Legii 190/2018

** Lungimile segmentelor sunt determinate în planul de proiecţie Stereo 70 şi sunt rotunjite la 1 milimetru.
*** Distanţa dintre puncte este formată din segmente cumulate ce sunt mai mici decât valoarea 1 milimetru.

DATE DESPRE IMOBILUL NR. 2698

Oficiul de Cadastru şi Publicitate Imobiliară SIBIU
Biroul de Cadastru şi Publicitate Imobiliară Sibiu

A. Partea I. Descrierea imobilului

TEREN Extravilan

Adresa: Jud. Sibiu

Nr. Crt	Nr cadastral Nr. topografic	Suprafaţa* (mp)	Observaţii / Referinţe
A1		607	Sector cadastral:16 Teren neimprejmuit;

B. Partea II. Proprietari şi acte

Inscrieri privitoare la dreptul de proprietate şi alte drepturi reale		Referinţe
/		
Act Normativ nr. 7, din 13/03/1996 emis de PARLAMENTUL ROMANIEI;		
B1	Inscrierea provizorie, drept de PROPRIETATE, dobandit prin Lege, cota actuala 1/1, cota initiala 1/1	A1
	1) **COMUNA VURPAR**, CIF:4406355, Proprietar neidentificat	

C. Partea III. SARCINI .

Inscrieri privind dezmembramintele dreptului de proprietate, drepturi reale de garanţie şi sarcini	Referinţe
NU SUNT	

Document care conține date cu caracter personal, protejat de prevederile Regulamentului (UE) nr. 679/2016 și Legii 190/2018

Anexa Nr. 1 La Partea I

Teren

Nr cadastral	Suprafaţa (mp)*	Observaţii / Referinţe
	607	

* Suprafaţa este determinată in planul de proiecţie Stereo 70.

DETALII LINIARE IMOBIL

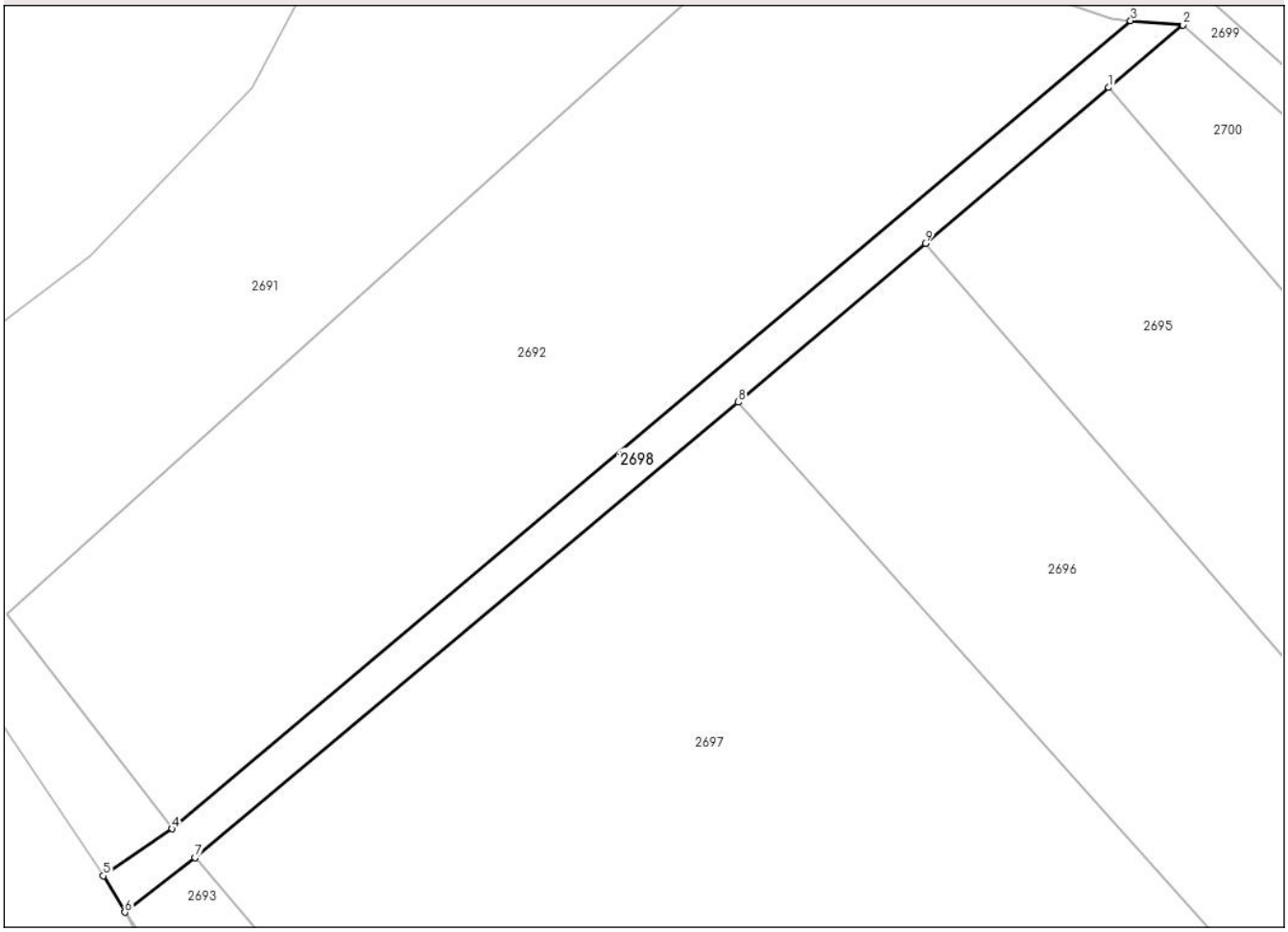

Date referitoare la teren

Crt	Categorie folosință	Intra vilan	Suprafaţa (mp)	Tarla	Parcelă	Nr. topo	Observaţii / Referinţe
1	drum	NU	607	27	807/4	-	

Lungime Segmente
1) Valorile lungimilor segmentelor sunt obţinute din proiecţie în plan.

Punct început	X / Y	Punct sfârşit	X / Y	Lungime segment (** (m)
1	448.678,695 491.695,402	2	448.686,706 491.702,196	10.504
2	448.686,706 491.702,196	3	448.681,058 491.702,651	5.666
3	448.681,058 491.702,651	4	448.576,988 491.615,032	136.043
4	448.576,988 491.615,032	5	448.569,562 491.609,936	9.007
5	448.569,562 491.609,936	6	448.571,876 491.605,984	4.579

Document care conține date cu caracter personal, protejat de prevederile Regulamentului (UE) nr. 679/2016 și Legii 190/2018

Punct început	X / Y	Punct sfârşit	X / Y	Lungime segment (** (m)
6	448.571,876 491.605,984	7	448.579,501 491.611,919	9.663
7	448.579,501 491.611,919	8	448.638,477 491.661,292	76.915
8	448.638,477 491.661,292	9	448.658,778 491.678,51	26.619
9	448.658,778 491.678,51	1	448.678,695 491.695,402	26.116

** Lungimile segmentelor sunt determinate în planul de proiecţie Stereo 70 şi sunt rotunjite la 1 milimetru.
*** Distanţa dintre puncte este formată din segmente cumulate ce sunt mai mici decât valoarea 1 milimetru.

Document care conține date cu caracter personal, protejat de prevederile Regulamentului (UE) nr. 679/2016 și Legii 190/2018

DATE DESPRE IMOBILUL NR. 2699

Oficiul de Cadastru şi Publicitate Imobiliară SIBIU
Biroul de Cadastru şi Publicitate Imobiliară Sibiu

A. Partea I. Descrierea imobilului

TEREN Extravilan

Adresa: Jud. Sibiu

Nr. Crt	Nr cadastral Nr. topografic	Suprafaţa* (mp)	Observaţii / Referinţe
A1		1.763	Sector cadastral:16 Teren neimprejmuit;

B. Partea II. Proprietari şi acte

Inscrieri privitoare la dreptul de proprietate şi alte drepturi reale		Referinţe
/		
Act Normativ nr. 7, din 13/03/1996 emis de PARLAMENTUL ROMANIEI;		
B1	Inscrierea provizorie, drept de PROPRIETATE, dobandit prin Lege, cota actuala 1/1, cota initiala 1/1	A1
	1) **COMUNA VURPAR**, CIF:4406355, Proprietar neidentificat	

C. Partea III. SARCINI .

Inscrieri privind dezmembramintele dreptului de proprietate, drepturi reale de garanţie şi sarcini	Referinţe
NU SUNT	

Document care conține date cu caracter personal, protejat de prevederile Regulamentului (UE) nr. 679/2016 și Legii 190/2018

Anexa Nr. 1 La Partea I

Teren

Nr cadastral	Suprafaţa (mp)*	Observaţii / Referinţe
	1.763	

* Suprafaţa este determinată in planul de proiecţie Stereo 70.

DETALII LINIARE IMOBIL

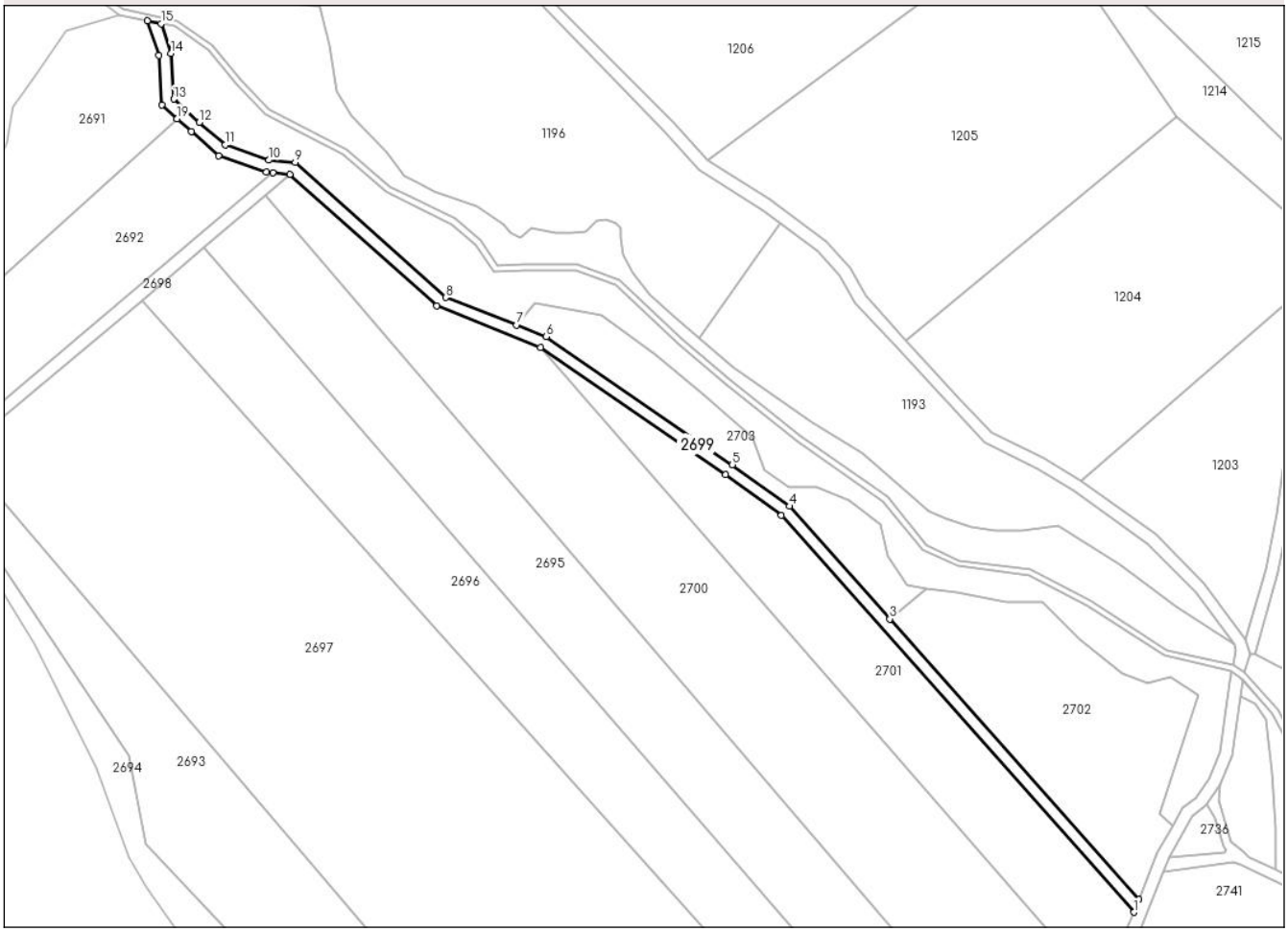

Date referitoare la teren

Crt	Categorie folosință	Intra vilan	Suprafaţa (mp)	Tarla	Parcelă	Nr. topo	Observaţii / Referinţe
1	drum	NU	1.763	27	808	-	

Lungime Segmente

1) Valorile lungimilor segmentelor sunt obţinute din proiecţie în plan.

Punct început	X / Y	Punct sfârşit	X / Y	Lungime segment (** (m)
1	448.961,107 491.462,446	2	448.962,773 491.466,591	4.468
3	448.881,748 491.557,726	4	448.849,199 491.594,335	48.987
5	448.830,568 491.607,844	6	448.770,002 491.649,507	73.513
7	448.760,417 491.653,226	8	448.737,396 491.662,159	24.694
9	448.688,371 491.706,074	10	448.679,772 491.706,768	8.626

Punct început	X / Y	Punct sfârşit	X / Y	Lungime segment (** (m)
2	448.962,773 491.466,591	3	448.881,748 491.557,726	121.945
4	448.849,199 491.594,335	5	448.830,568 491.607,844	23.012
6	448.770,002 491.649,507	7	448.760,417 491.653,226	10.28
8	448.737,396 491.662,159	9	448.688,371 491.706,074	65.818
10	448.679,772 491.706,768	11	448.665,547 491.711,747	15.072

Document care conține date cu caracter personal, protejat de prevederile Regulamentului (UE) nr. 679/2016 și Legii 190/2018

Punct început	X / Y	Punct sfârşit	X / Y	Lungime segment (** (m)
11	448.665,547 491.711,747	12	448.657,198 491.719,059	11.098
13	448.648,845 491.726,625	14	448.647,932 491.741,521	14.924
15	448.644,764 491.751,16	16	448.640,248 491.752,089	4.611
17	448.643,971 491.740,762	18	448.644,952 491.724,754	16.038
19	448.649,927 491.720,248	20	448.654,537 491.716,072	6.22
21	448.663,494 491.708,227	22	448.678,937 491.702,822	16.362
23	448.681,058 491.702,651	24	448.686,706 491.702,196	5.666
25	448.734,397 491.659,448	26	448.768,119 491.645,947	36.324
27	448.828,261 491.604,576	28	448.846,499 491.591,353	22.528

Punct început	X / Y	Punct sfârşit	X / Y	Lungime segment (** (m)
12	448.657,198 491.719,059	13	448.648,845 491.726,625	11.27
14	448.647,932 491.741,521	15	448.644,764 491.751,16	10.146
16	448.640,248 491.752,089	17	448.643,971 491.740,762	11.923
18	448.644,952 491.724,754	19	448.649,927 491.720,248	6.712
20	448.654,537 491.716,072	21	448.663,494 491.708,227	11.907
22	448.678,937 491.702,822	23	448.681,058 491.702,651	2.128
24	448.686,706 491.702,196	25	448.734,397 491.659,448	64.046
26	448.768,119 491.645,947	27	448.828,261 491.604,576	72.997
28	448.846,499 491.591,353	1	448.961,107 491.462,446	172.487

** Lungimile segmentelor sunt determinate în planul de proiecţie Stereo 70 şi sunt rotunjite la 1 milimetru.
*** Distanţa dintre puncte este formată din segmente cumulate ce sunt mai mici decât valoarea 1 milimetru.

Document care conține date cu caracter personal, protejat de prevederile Regulamentului (UE) nr. 679/2016 și Legii 190/2018

DATE DESPRE IMOBILUL NR. 2700

Oficiul de Cadastru şi Publicitate Imobiliară SIBIU
Biroul de Cadastru şi Publicitate Imobiliară Sibiu

A. Partea I. Descrierea imobilului

TEREN Extravilan

Adresa: Jud. Sibiu

Nr. Crt	Nr cadastral Nr. topografic	Suprafaţa* (mp)	Observaţii / Referinţe
A1		12.300	Sector cadastral:16 Teren neimprejmuit;

B. Partea II. Proprietari şi acte

Inscrieri privitoare la dreptul de proprietate şi alte drepturi reale		Referinţe
/		
Act Administrativ nr. 370/62, din 11/08/1994 emis de CJPSDPAT SIBIU (Titlu de proprietate);		
B1	Intabulare, drept de PROPRIETATE, dobandit prin Reconstituire, cota actuala 1/1, cota initiala 1/1	A1
	1) **FINCIU NICOLAE**, CNP neidentificat 2) **BARTUS LUCIA**, CNP neidentificat 3) **DRAGUSANU LIVIA**, CNP neidentificat 4) **PINTEA MARIA**, CNP neidentificat 5) **HAMPU ANA**, CNP neidentificat	

C. Partea III. SARCINI .

Inscrieri privind dezmembramintele dreptului de proprietate, drepturi reale de garanţie şi sarcini	Referinţe
NU SUNT	

Anexa Nr. 1 La Partea I

Teren

Nr cadastral	Suprafaţa (mp)*	Observaţii / Referinţe
	12.300	

* Suprafaţa este determinată in planul de proiecţie Stereo 70.

DETALII LINIARE IMOBIL

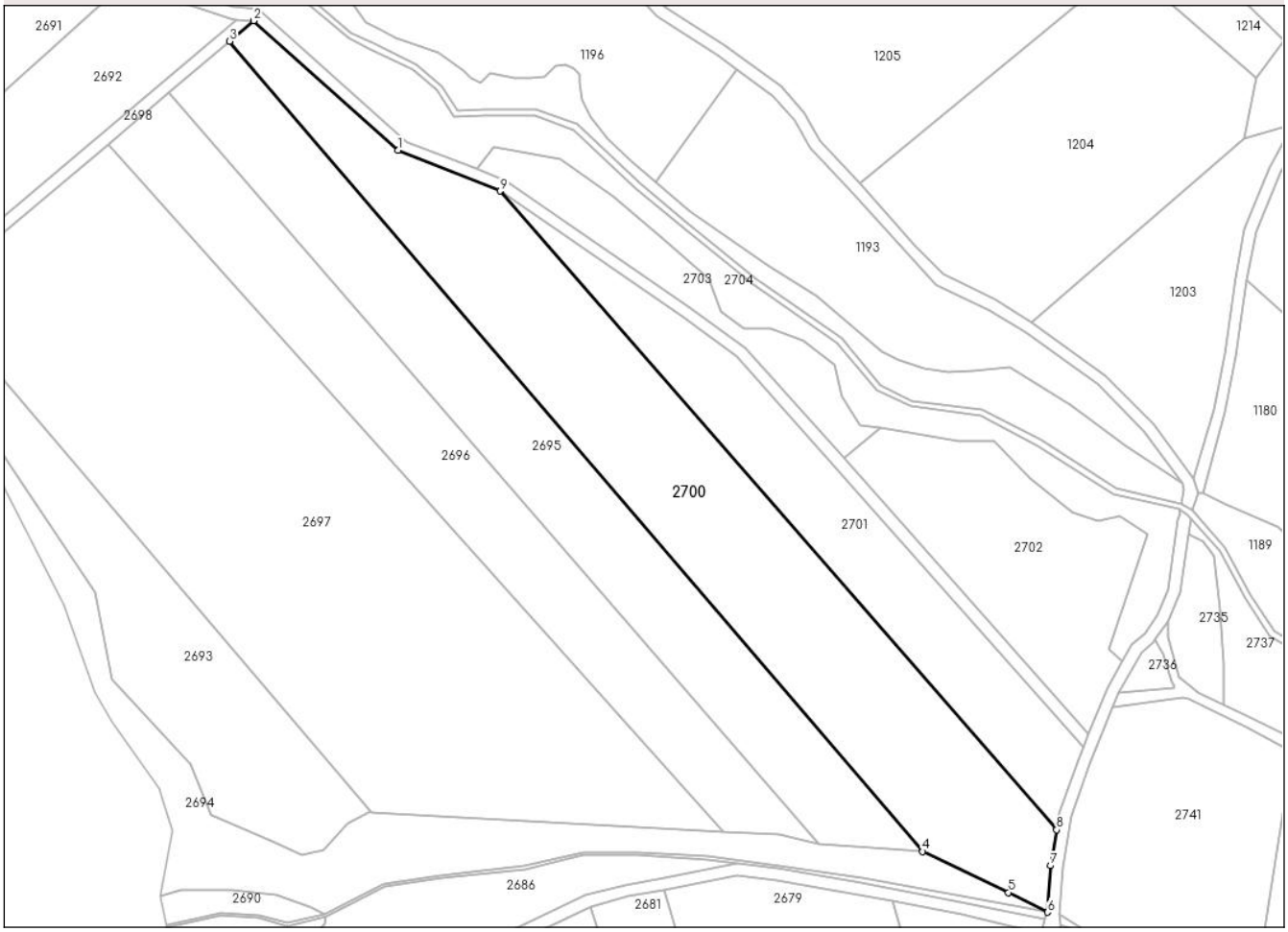

Date referitoare la teren

Crt	Categorie folosință	Intra vilan	Suprafaţa (mp)	Tarla	Parcelă	Nr. topo	Observaţii / Referinţe
1	arabil	NU	12.300	27	809/1	-	

Lungime Segmente
1) Valorile lungimilor segmentelor sunt obţinute din proiecţie în plan.

Punct început	X / Y	Punct sfârşit	X / Y	Lungime segment (** (m)
1	448.734,397 491.659,448	2	448.686,706 491.702,196	64.046
2	448.686,706 491.702,196	3	448.678,695 491.695,402	10.504
3	448.678,695 491.695,402	4	448.907,876 491.427,869	352.274
4	448.907,876 491.427,869	5	448.936,255 491.414,34	31.439
5	448.936,255 491.414,34	6	448.949,126 491.407,824	14.427

Document care conține date cu caracter personal, protejat de prevederile Regulamentului (UE) nr. 679/2016 și Legii 190/2018

Punct început	X / Y	Punct sfârşit	X / Y	Lungime segment (** (m)
6	448.949,126 491.407,824	7	448.950,09 491.423,192	15.398
7	448.950,09 491.423,192	8	448.952,153 491.435,008	11.995
8	448.952,153 491.435,008	9	448.768,119 491.645,947	279.936
9	448.768,119 491.645,947	1	448.734,397 491.659,448	36.324

** Lungimile segmentelor sunt determinate în planul de proiecţie Stereo 70 şi sunt rotunjite la 1 milimetru.
*** Distanţa dintre puncte este formată din segmente cumulate ce sunt mai mici decât valoarea 1 milimetru.

Document care conține date cu caracter personal, protejat de prevederile Regulamentului (UE) nr. 679/2016 și Legii 190/2018

DATE DESPRE IMOBILUL NR. 2701

Oficiul de Cadastru şi Publicitate Imobiliară SIBIU
Biroul de Cadastru şi Publicitate Imobiliară Sibiu

A. Partea I. Descrierea imobilului

TEREN Extravilan

Adresa: Jud. Sibiu

Nr. Crt	Nr cadastral Nr. topografic	Suprafaţa* (mp)	Observaţii / Referinţe
A1		5.400	Sector cadastral:16 Teren neimprejmuit;

B. Partea II. Proprietari şi acte

Inscrieri privitoare la dreptul de proprietate şi alte drepturi reale		Referinţe
/		
Act Administrativ nr. 18/62, din 21/04/1993 emis de CJPSDPAT SIBIU (Titlu de proprietate);		
B1	Intabulare, drept de PROPRIETATE, dobandit prin Constituire, cota actuala 1/1, cota initiala 1/1	A1
	1) **ZAMACAU IOAN**, CNP neidentificat	

C. Partea III. SARCINI .

Inscrieri privind dezmembramintele dreptului de proprietate, drepturi reale de garanţie şi sarcini	Referinţe
NU SUNT	

Document care conține date cu caracter personal, protejat de prevederile Regulamentului (UE) nr. 679/2016 și Legii 190/2018

Anexa Nr. 1 La Partea I

Teren

Nr cadastral	Suprafaţa (mp)*	Observaţii / Referinţe
	5.400	

* Suprafaţa este determinată in planul de proiecţie Stereo 70.

DETALII LINIARE IMOBIL

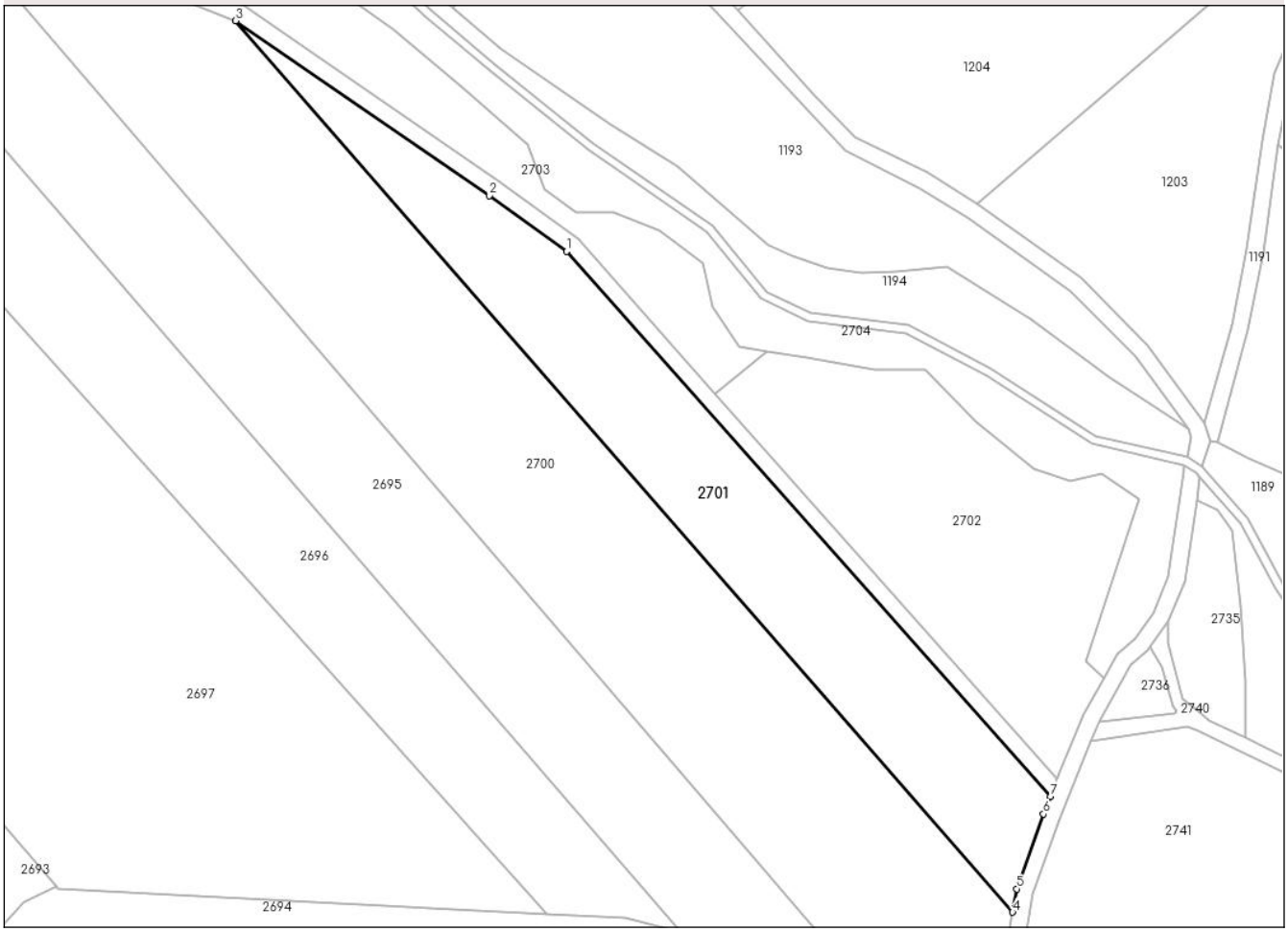

Date referitoare la teren

Crt	Categorie folosință	Intra vilan	Suprafaţa (mp)	Tarla	Parcelă	Nr. topo	Observaţii / Referinţe
1	arabil	NU	5.400	27	809/2	-	

Lungime Segmente
1) Valorile lungimilor segmentelor sunt obţinute din proiecţie în plan.

Punct început	X / Y	Punct sfârşit	X / Y	Lungime segment (** (m)
1	448.846,499 491.591,353	2	448.828,261 491.604,576	22.528
2	448.828,261 491.604,576	3	448.768,119 491.645,947	72.997
3	448.768,119 491.645,947	4	448.952,153 491.435,008	279.936
4	448.952,153 491.435,008	5	448.953,12 491.440,545	5.621
5	448.953,12 491.440,545	6	448.959,423 491.458,257	18.8

Document care conține date cu caracter personal, protejat de prevederile Regulamentului (UE) nr. 679/2016 și Legii 190/2018

Punct început	X / Y	Punct sfârşit	X / Y	Lungime segment (** (m)
6	448.959,423 491.458,257	7	448.961,107 491.462,446	4.515
7	448.961,107 491.462,446	1	448.846,499 491.591,353	172.487

** Lungimile segmentelor sunt determinate în planul de proiecţie Stereo 70 şi sunt rotunjite la 1 milimetru.
*** Distanţa dintre puncte este formată din segmente cumulate ce sunt mai mici decât valoarea 1 milimetru.

Document care conține date cu caracter personal, protejat de prevederile Regulamentului (UE) nr. 679/2016 și Legii 190/2018

DATE DESPRE IMOBILUL NR. 2702

Oficiul de Cadastru şi Publicitate Imobiliară SIBIU
Biroul de Cadastru şi Publicitate Imobiliară Sibiu

A. Partea I. Descrierea imobilului

TEREN Extravilan

Adresa: Jud. Sibiu

Nr. Crt	Nr cadastral Nr. topografic	Suprafaţa* (mp)	Observaţii / Referinţe
A1		4.475	Sector cadastral:16 Teren neimprejmuit;

B. Partea II. Proprietari şi acte

Inscrieri privitoare la dreptul de proprietate şi alte drepturi reale		Referinţe
/		
Act Normativ nr. 7, din 13/03/1996 emis de PARLAMENTUL ROMANIEI;		
B1	Inscrierea provizorie, drept de PROPRIETATE, dobandit prin Lege, cota actuala 1/1, cota initiala 1/1	A1
	1) **COMUNA VURPAR**, CIF:4406355, Proprietar neidentificat	

C. Partea III. SARCINI .

Inscrieri privind dezmembramintele dreptului de proprietate, drepturi reale de garanţie şi sarcini	Referinţe
NU SUNT	

Document care conține date cu caracter personal, protejat de prevederile Regulamentului (UE) nr. 679/2016 și Legii 190/2018

Anexa Nr. 1 La Partea I

Teren

Nr cadastral	Suprafaţa (mp)*	Observaţii / Referinţe
	4.475	

* Suprafaţa este determinată in planul de proiecţie Stereo 70.

DETALII LINIARE IMOBIL

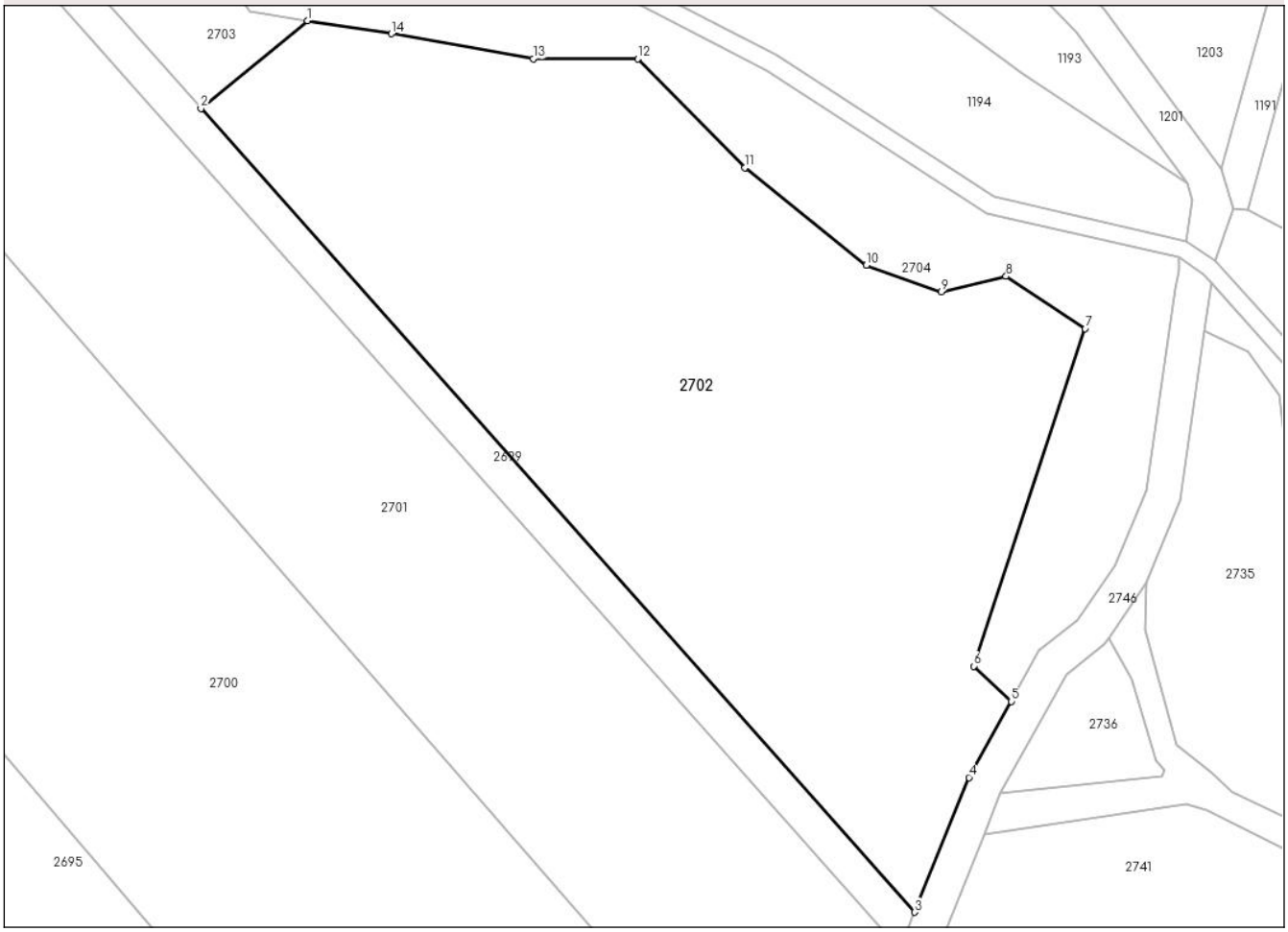

Date referitoare la teren

Crt	Categorie folosință	Intra vilan	Suprafaţa (mp)	Tarla	Parcelă	Nr. topo	Observaţii / Referinţe
1	arabil	NU	4.475	27	809/3	-	

Lungime Segmente
1) Valorile lungimilor segmentelor sunt obţinute din proiecţie în plan.

Punct început	X / Y	Punct sfârşit	X / Y	Lungime segment (** (m)
1	448.893,851 491.567,684	2	448.881,748 491.557,726	15.673
2	448.881,748 491.557,726	3	448.962,773 491.466,591	121.945
3	448.962,773 491.466,591	4	448.968,917 491.481,871	16.468
4	448.968,917 491.481,871	5	448.973,712 491.490,501	9.873
5	448.973,712 491.490,501	6	448.969,462 491.494,492	5.829

Document care conține date cu caracter personal, protejat de prevederile Regulamentului (UE) nr. 679/2016 și Legii 190/2018

Punct început	X / Y	Punct sfârşit	X / Y	Lungime segment (** (m)
6	448.969,462 491.494,492	7	448.982,122 491.532,768	40.316
7	448.982,122 491.532,768	8	448.973,148 491.538,694	10.754
8	448.973,148 491.538,694	9	448.965,776 491.536,932	7.579
9	448.965,776 491.536,932	10	448.957,283 491.539,975	9.022
10	448.957,283 491.539,975	11	448.943,501 491.551,026	17.665
11	448.943,501 491.551,026	12	448.931,322 491.563,358	17.332
12	448.931,322 491.563,358	13	448.919,463 491.563,358	11.859
13	448.919,463 491.563,358	14	448.903,366 491.566,211	16.348
14	448.903,366 491.566,211	1	448.893,851 491.567,684	9.629

** Lungimile segmentelor sunt determinate în planul de proiecţie Stereo 70 şi sunt rotunjite la 1 milimetru.
*** Distanţa dintre puncte este formată din segmente cumulate ce sunt mai mici decât valoarea 1 milimetru.

Document care conține date cu caracter personal, protejat de prevederile Regulamentului (UE) nr. 679/2016 și Legii 190/2018

DATE DESPRE IMOBILUL NR. 2703

Oficiul de Cadastru şi Publicitate Imobiliară SIBIU
Biroul de Cadastru şi Publicitate Imobiliară Sibiu

A. Partea I. Descrierea imobilului

TEREN Extravilan

Adresa: Jud. Sibiu

Nr. Crt	Nr cadastral Nr. topografic	Suprafaţa* (mp)	Observaţii / Referinţe
A1		2.000	Sector cadastral:16 Teren neimprejmuit;

B. Partea II. Proprietari şi acte

Inscrieri privitoare la dreptul de proprietate şi alte drepturi reale		Referinţe
/		
Act Administrativ nr. 140/62, din 24/09/1993 emis de CJPSDPAT SIBIU (Titlu de proprietate);		
B1	Intabulare, drept de PROPRIETATE, dobandit prin Reconstituire, cota actuala 1/1, cota initiala 1/1	A1
	1) **GIURGIU EUGENIA**, CNP neidentificat	

C. Partea III. SARCINI .

Inscrieri privind dezmembramintele dreptului de proprietate, drepturi reale de garanţie şi sarcini	Referinţe
NU SUNT	

Document care conține date cu caracter personal, protejat de prevederile Regulamentului (UE) nr. 679/2016 și Legii 190/2018

Anexa Nr. 1 La Partea I

Teren

Nr cadastral	Suprafaţa (mp)*	Observaţii / Referinţe
	2.000	

* Suprafaţa este determinată in planul de proiecţie Stereo 70.

DETALII LINIARE IMOBIL

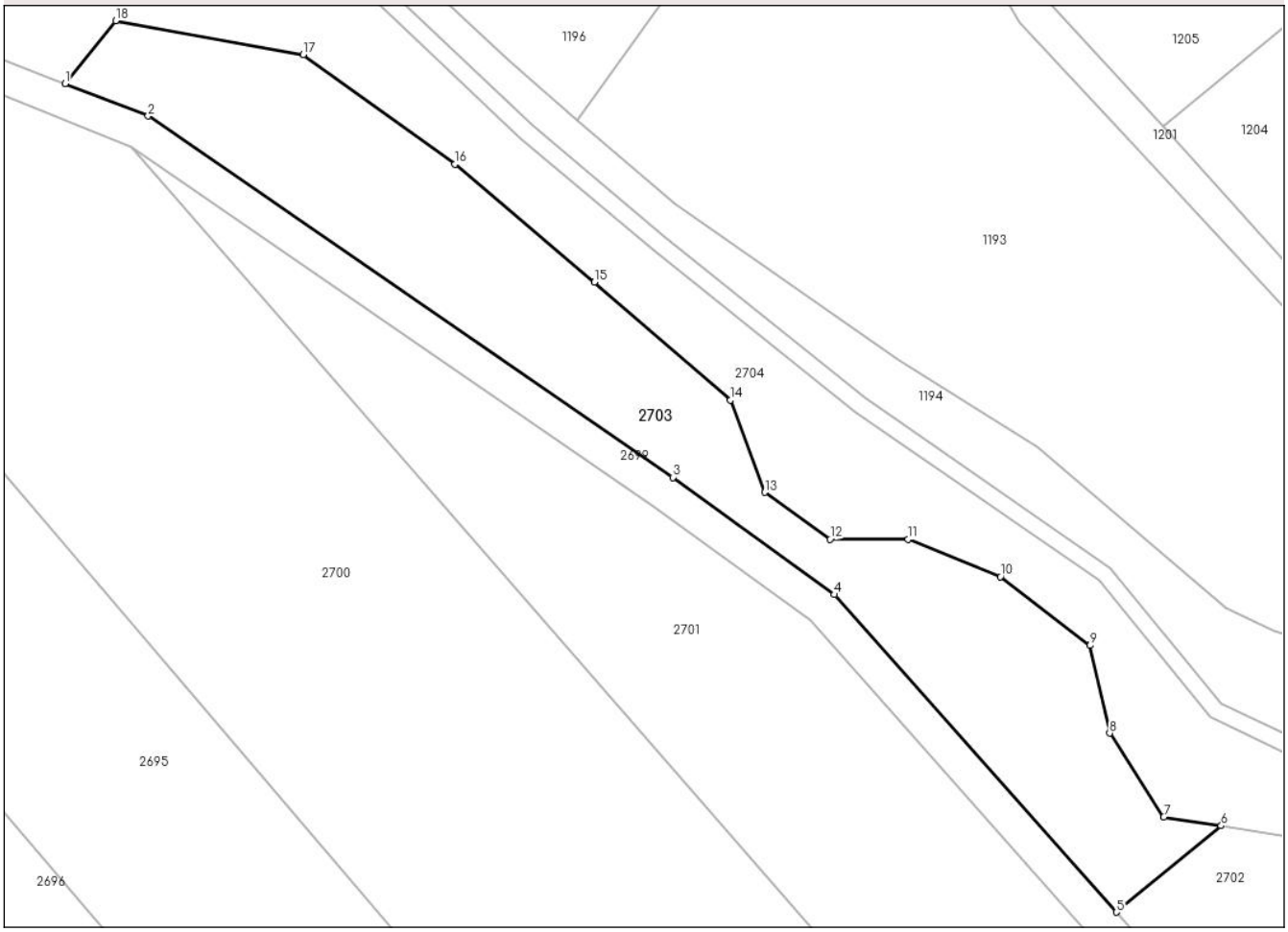

Date referitoare la teren

Crt	Categorie folosință	Intra vilan	Suprafaţa (mp)	Tarla	Parcelă	Nr. topo	Observaţii / Referinţe
1	pasune	NU	2.000	27	810	-	

Lungime Segmente
1) Valorile lungimilor segmentelor sunt obţinute din proiecţie în plan.

Punct început	X / Y	Punct sfârşit	X / Y	Lungime segment (** (m)
1	448.760,417 491.653,226	2	448.770,002 491.649,507	10.28
2	448.770,002 491.649,507	3	448.830,568 491.607,844	73.513
3	448.830,568 491.607,844	4	448.849,199 491.594,335	23.012
4	448.849,199 491.594,335	5	448.881,748 491.557,726	48.987
5	448.881,748 491.557,726	6	448.893,851 491.567,684	15.673

Document care conține date cu caracter personal, protejat de prevederile Regulamentului (UE) nr. 679/2016 și Legii 190/2018

Punct început	X / Y	Punct sfârşit	X / Y	Lungime segment (** (m)
6	448.893,851 491.567,684	7	448.887,233 491.568,709	6.697
7	448.887,233 491.568,709	8	448.880,984 491.578,36	11.497
8	448.880,984 491.578,36	9	448.878,712 491.588,465	10.358
9	448.878,712 491.588,465	10	448.868,373 491.596,413	13.041
10	448.868,373 491.596,413	11	448.857,722 491.600,711	11.486
11	448.857,722 491.600,711	12	448.848,708 491.600,711	9.014
12	448.848,708 491.600,711	13	448.841,168 491.606,116	9.277
13	448.841,168 491.606,116	14	448.837,235 491.616,763	11.35
14	448.837,235 491.616,763	15	448.821,501 491.630,357	20.794
15	448.821,501 491.630,357	16	448.805,439 491.643,952	21.043
16	448.805,439 491.643,952	17	448.787,902 491.656,564	21.601
17	448.787,902 491.656,564	18	448.766,268 491.660,495	21.988
18	448.766,268 491.660,495	1	448.760,417 491.653,226	9.331

** Lungimile segmentelor sunt determinate în planul de proiecţie Stereo 70 şi sunt rotunjite la 1 milimetru.
*** Distanţa dintre puncte este formată din segmente cumulate ce sunt mai mici decât valoarea 1 milimetru.

Document care conține date cu caracter personal, protejat de prevederile Regulamentului (UE) nr. 679/2016 și Legii 190/2018

DATE DESPRE IMOBILUL NR. 2704

Oficiul de Cadastru şi Publicitate Imobiliară SIBIU
Biroul de Cadastru şi Publicitate Imobiliară Sibiu

A. Partea I. Descrierea imobilului

TEREN Extravilan

Adresa: Jud. Sibiu

Nr. Crt	Nr cadastral Nr. topografic	Suprafaţa* (mp)	Observaţii / Referinţe
A1		5.126	Sector cadastral:16 Teren neimprejmuit;

B. Partea II. Proprietari şi acte

Inscrieri privitoare la dreptul de proprietate şi alte drepturi reale		Referinţe
/		
Act Normativ nr. 7, din 13/03/1996 emis de PARLAMENTUL ROMANIEI;		
B1	Inscrierea provizorie, drept de PROPRIETATE, dobandit prin Lege, cota actuala 1/1, cota initiala 1/1	A1
	1) **COMUNA VURPAR**, CIF:4406355, Proprietar neidentificat	

C. Partea III. SARCINI .

Inscrieri privind dezmembramintele dreptului de proprietate, drepturi reale de garanţie şi sarcini	Referinţe
NU SUNT	

Document care conține date cu caracter personal, protejat de prevederile Regulamentului (UE) nr. 679/2016 și Legii 190/2018

Anexa Nr. 1 La Partea I

Teren

Nr cadastral	Suprafaţa (mp)*	Observaţii / Referinţe
	5.126	

* Suprafaţa este determinată in planul de proiecţie Stereo 70.

DETALII LINIARE IMOBIL

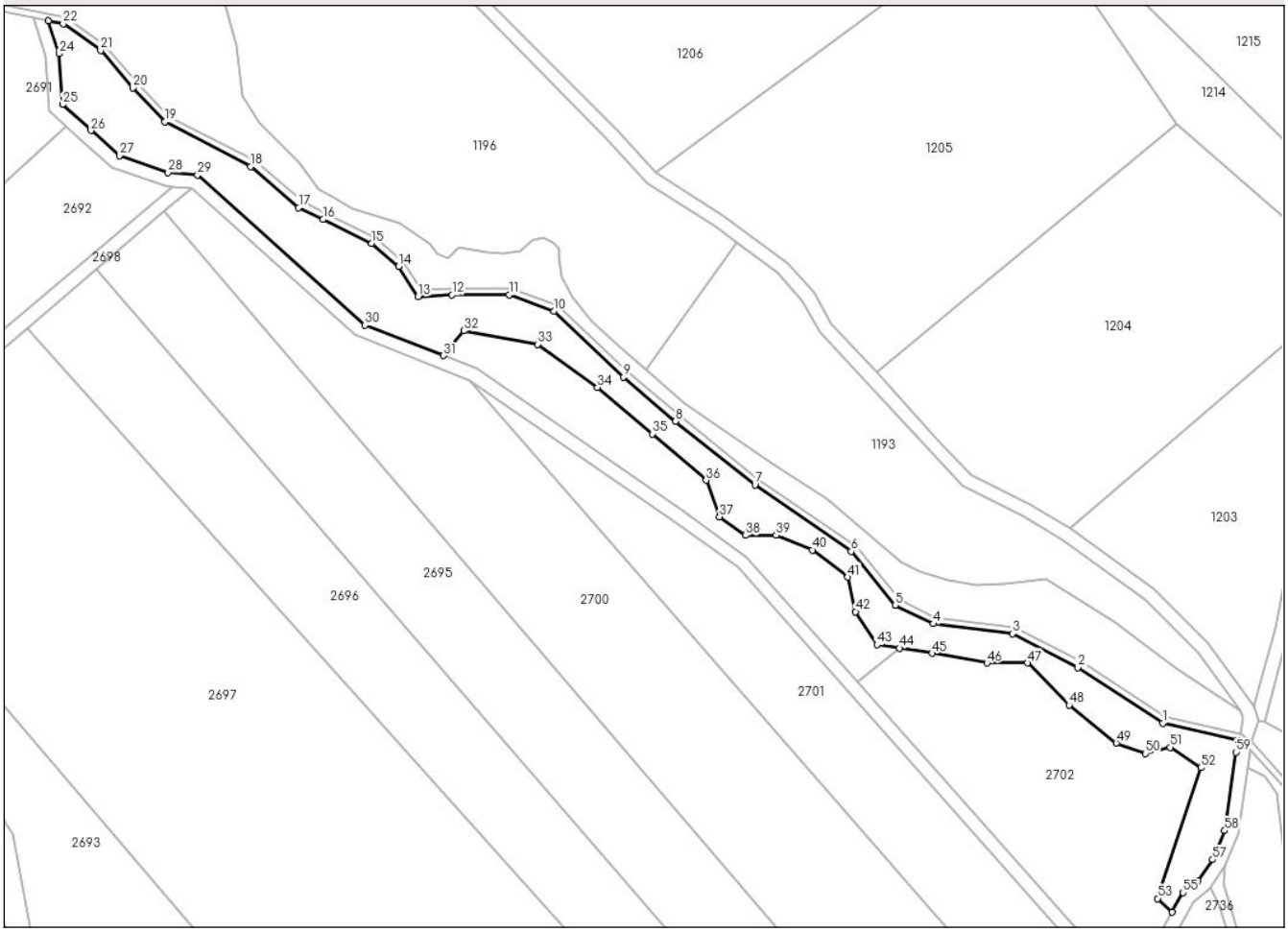

Date referitoare la teren

Crt	Categorie folosință	Intra vilan	Suprafaţa (mp)	Tarla	Parcelă	Nr. topo	Observaţii / Referinţe
1	padure	NU	5.126	27	811	-	Tufaris

Lungime Segmente

1) Valorile lungimilor segmentelor sunt obţinute din proiecţie în plan.

Punct început	X / Y	Punct sfârşit	X / Y	Lungime segment
1	448.970,938 491.545,812	2	448.946,022 491.561,998	29.712
4	448.903,755 491.574,835	5	448.892,567 491.580,219	12.416
7	448.851,544 491.615,419	8	448.828,338 491.634,054	29.762
10	448.792,639 491.666,27	11	448.779,587 491.670,966	13.871
13	448.752,96 491.670,444	14	448.747,216 491.679,315	10.567
16	448.725,092 491.693,065	17	448.717,979 491.696,533	7.914

Punct început	X / Y	Punct sfârşit	X / Y	Lungime segment
2	448.946,022 491.561,998	3	448.926,96 491.571,936	21.497
5	448.892,567 491.580,219	6	448.879,721 491.595,955	20.314
8	448.828,338 491.634,054	9	448.813,001 491.646,965	20.048
11	448.779,587 491.670,966	12	448.762,88 491.670,966	16.707
14	448.747,216 491.679,315	15	448.739,385 491.686,098	10.36
17	448.717,979 491.696,533	18	448.703,882 491.708,534	18.513

Punct început	X / Y	Punct sfârşit	X / Y	Lungime segment
3	448.926,96 491.571,936	4	448.903,755 491.574,835	23.385
6	448.879,721 491.595,955	7	448.851,544 491.615,419	34.246
9	448.813,001 491.646,965	10	448.792,639 491.666,27	28.059
12	448.762,88 491.670,966	13	448.752,96 491.670,444	9.934
15	448.739,385 491.686,098	16	448.725,092 491.693,065	15.901
18	448.703,882 491.708,534	19	448.678,822 491.721,578	28.252

Document care conține date cu caracter personal, protejat de prevederile Regulamentului (UE) nr. 679/2016 și Legii 190/2018

Punct început	X / Y	Punct sfârşit	X / Y	Lungime segment
19	448.678,822 491.721,578	20	448.669,424 491.731,492	13.66
22	448.649,062 491.750,276	23	448.644,764 491.751,16	4.388
25	448.648,845 491.726,625	26	448.657,198 491.719,059	11.27
28	448.679,772 491.706,768	29	448.688,371 491.706,074	8.626
31	448.760,417 491.653,226	32	448.766,268 491.660,495	9.331
34	448.805,439 491.643,952	35	448.821,501 491.630,357	21.043
37	448.841,168 491.606,116	38	448.848,708 491.600,711	9.277
40	448.868,373 491.596,413	41	448.878,712 491.588,465	13.041
43	448.887,233 491.568,709	44	448.893,851 491.567,684	6.697
46	448.919,463 491.563,358	47	448.931,322 491.563,358	11.859
49	448.957,283 491.539,975	50	448.965,776 491.536,932	9.022
52	448.982,122 491.532,768	53	448.969,462 491.494,492	40.316
55	448.976,89 491.496,222	56	448.981,287 491.499,682	5.595
58	448.989,079 491.514,338	59	448.992,345 491.537,276	23.169
61	448.992,777 491.540,825	1	448.970,938 491.545,812	22.401

Punct început	X / Y	Punct sfârşit	X / Y	Lungime segment
20	448.669,424 491.731,492	21	448.660,026 491.742,449	14.435
23	448.644,764 491.751,16	24	448.647,932 491.741,521	10.146
26	448.657,198 491.719,059	27	448.665,547 491.711,747	11.098
29	448.688,371 491.706,074	30	448.737,396 491.662,159	65.818
32	448.766,268 491.660,495	33	448.787,902 491.656,564	21.988
35	448.821,501 491.630,357	36	448.837,235 491.616,763	20.794
38	448.848,708 491.600,711	39	448.857,722 491.600,711	9.014
41	448.878,712 491.588,465	42	448.880,984 491.578,36	10.358
44	448.893,851 491.567,684	45	448.903,366 491.566,211	9.629
47	448.931,322 491.563,358	48	448.943,501 491.551,026	17.332
50	448.965,776 491.536,932	51	448.973,148 491.538,694	7.579
53	448.969,462 491.494,492	54	448.973,712 491.490,501	5.829
56	448.981,287 491.499,682	57	448.985,505 491.505,869	7.488
59	448.992,345 491.537,276	60	448.992,819 491.539,366	2.143

Punct început	X / Y	Punct sfârşit	X / Y	Lungime segment
21	448.660,026 491.742,449	22	448.649,062 491.750,276	13.471
24	448.647,932 491.741,521	25	448.648,845 491.726,625	14.924
27	448.665,547 491.711,747	28	448.679,772 491.706,768	15.072
30	448.737,396 491.662,159	31	448.760,417 491.653,226	24.694
33	448.787,902 491.656,564	34	448.805,439 491.643,952	21.601
36	448.837,235 491.616,763	37	448.841,168 491.606,116	11.35
39	448.857,722 491.600,711	40	448.868,373 491.596,413	11.486
42	448.880,984 491.578,36	43	448.887,233 491.568,709	11.497
45	448.903,366 491.566,211	46	448.919,463 491.563,358	16.348
48	448.943,501 491.551,026	49	448.957,283 491.539,975	17.665
51	448.973,148 491.538,694	52	448.982,122 491.532,768	10.754
54	448.973,712 491.490,501	55	448.976,89 491.496,222	6.545
57	448.985,505 491.505,869	58	448.989,079 491.514,338	9.192
60	448.992,819 491.539,366	61	448.992,777 491.540,825	1.459

** Lungimile segmentelor sunt determinate în planul de proiecţie Stereo 70 şi sunt rotunjite la 1 milimetru.
*** Distanţa dintre puncte este formată din segmente cumulate ce sunt mai mici decât valoarea 1 milimetru.

Document care conține date cu caracter personal, protejat de prevederile Regulamentului (UE) nr. 679/2016 și Legii 190/2018