DATE DESPRE IMOBILUL NR. 1956

Oficiul de Cadastru şi Publicitate Imobiliară SIBIU
Biroul de Cadastru şi Publicitate Imobiliară Sibiu

A. Partea I. Descrierea imobilului

TEREN Extravilan

Adresa: Jud. Sibiu

Nr. Crt	Nr cadastral Nr. topografic	Suprafaţa* (mp)	Observaţii / Referinţe
A1		1.865	Sector cadastral:56 Teren neimprejmuit;

B. Partea II. Proprietari şi acte

Inscrieri privitoare la dreptul de proprietate şi alte drepturi reale		Referinţe
/		
Act Normativ nr. 7, din 13/03/1996 emis de PARLAMENTUL ROMANIEI;		
B1	Inscrierea provizorie, drept de PROPRIETATE, dobandit prin Lege, cota actuala 1/1, cota initiala 1/1	A1
	1) **COMUNA VURPAR**, CIF:4406355, Proprietar neidentificat	

C. Partea III. SARCINI .

Inscrieri privind dezmembramintele dreptului de proprietate, drepturi reale de garanţie şi sarcini	Referinţe
NU SUNT	

Document care conține date cu caracter personal, protejat de prevederile Regulamentului (UE) nr. 679/2016 și Legii 190/2018

Anexa Nr. 1 La Partea I

Teren

Nr cadastral	Suprafaţa (mp)*	Observaţii / Referinţe
	1.865	

* Suprafaţa este determinată in planul de proiecţie Stereo 70.

DETALII LINIARE IMOBIL

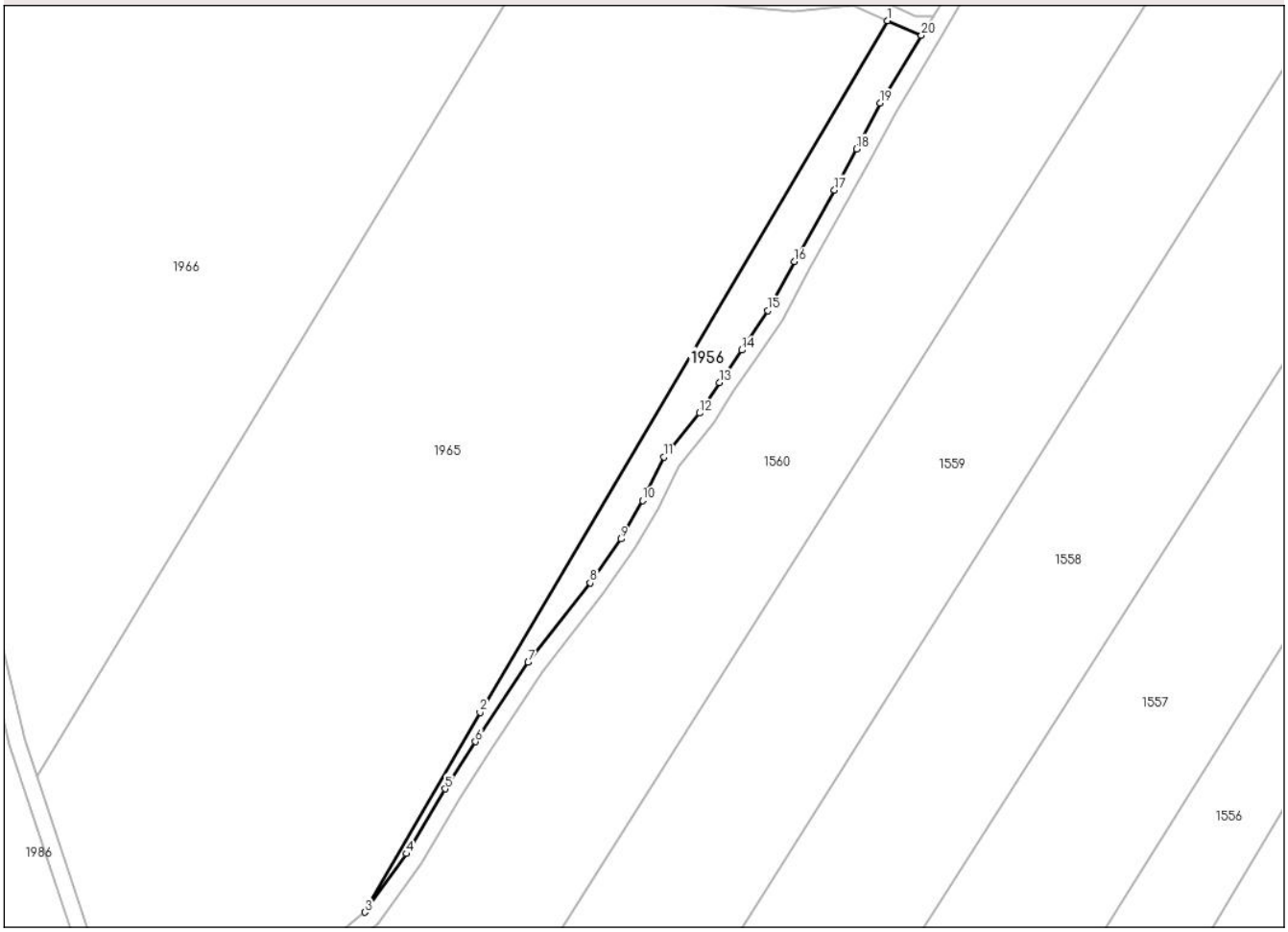

Date referitoare la teren

Crt	Categorie folosință	Intra vilan	Suprafaţa (mp)	Tarla	Parcelă	Nr. topo	Observaţii / Referinţe
1	curti constructii	NU	1.865	53	1505	-	Taluz

Lungime Segmente
1) Valorile lungimilor segmentelor sunt obţinute din proiecţie în plan.

Punct început	X / Y	Punct sfârşit	X / Y	Lungime segment (** (m)
1	447.766,373 487.760,035	2	447.662,346 487.583,53	204.879
2	447.662,346 487.583,53	3	447.632,873 487.532,558	58.88
3	447.632,873 487.532,558	4	447.643,518 487.547,487	18.336
4	447.643,518 487.547,487	5	447.653,42 487.564,017	19.269
5	447.653,42 487.564,017	6	447.661,181 487.576,088	14.35

Document care conține date cu caracter personal, protejat de prevederile Regulamentului (UE) nr. 679/2016 și Legii 190/2018

Punct început	X / Y	Punct sfârşit	X / Y	Lungime segment (** (m)
6	447.661,181 487.576,088	7	447.674,619 487.596,311	24.281
7	447.674,619 487.596,311	8	447.690,465 487.616,614	25.755
8	447.690,465 487.616,614	9	447.698,284 487.627,776	13.628
9	447.698,284 487.627,776	10	447.703,837 487.637,582	11.269
10	447.703,837 487.637,582	11	447.709,244 487.648,725	12.386
11	447.709,244 487.648,725	12	447.718,438 487.659,91	14.479
12	447.718,438 487.659,91	13	447.723,482 487.667,67	9.255
13	447.723,482 487.667,67	14	447.729,164 487.675,989	10.075
14	447.729,164 487.675,989	15	447.735,814 487.686,027	12.041
15	447.735,814 487.686,027	16	447.742,607 487.698,535	14.234
16	447.742,607 487.698,535	17	447.752,883 487.716,851	21.002
17	447.752,883 487.716,851	18	447.758,522 487.727,343	11.911
18	447.758,522 487.727,343	19	447.764,581 487.739,029	13.163
19	447.764,581 487.739,029	20	447.775,105 487.756,281	20.208
20	447.775,105 487.756,281	1	447.766,373 487.760,035	9.505

** Lungimile segmentelor sunt determinate în planul de proiecţie Stereo 70 şi sunt rotunjite la 1 milimetru.
*** Distanţa dintre puncte este formată din segmente cumulate ce sunt mai mici decât valoarea 1 milimetru.

Document care conține date cu caracter personal, protejat de prevederile Regulamentului (UE) nr. 679/2016 și Legii 190/2018

DATE DESPRE IMOBILUL NR. 1957

Oficiul de Cadastru şi Publicitate Imobiliară SIBIU
Biroul de Cadastru şi Publicitate Imobiliară Sibiu

A. Partea I. Descrierea imobilului

TEREN Extravilan

Adresa: Jud. Sibiu

Nr. Crt	Nr cadastral Nr. topografic	Suprafaţa* (mp)	Observaţii / Referinţe
A1		651	Sector cadastral:56 Teren neimprejmuit;

B. Partea II. Proprietari şi acte

Inscrieri privitoare la dreptul de proprietate şi alte drepturi reale		Referinţe
/		
Act Normativ nr. 7, din 13/03/1996 emis de PARLAMENTUL ROMANIEI;		
B1	Inscrierea provizorie, drept de PROPRIETATE, dobandit prin Lege, cota actuala 1/1, cota initiala 1/1	A1
	1) **COMUNA VURPAR**, CIF:4406355, Proprietar neidentificat	

C. Partea III. SARCINI .

Inscrieri privind dezmembramintele dreptului de proprietate, drepturi reale de garanţie şi sarcini	Referinţe
NU SUNT	

Document care conține date cu caracter personal, protejat de prevederile Regulamentului (UE) nr. 679/2016 și Legii 190/2018

Anexa Nr. 1 La Partea I

Teren

Nr cadastral	Suprafaţa (mp)*	Observaţii / Referinţe
	651	

* Suprafaţa este determinată in planul de proiecţie Stereo 70.

DETALII LINIARE IMOBIL

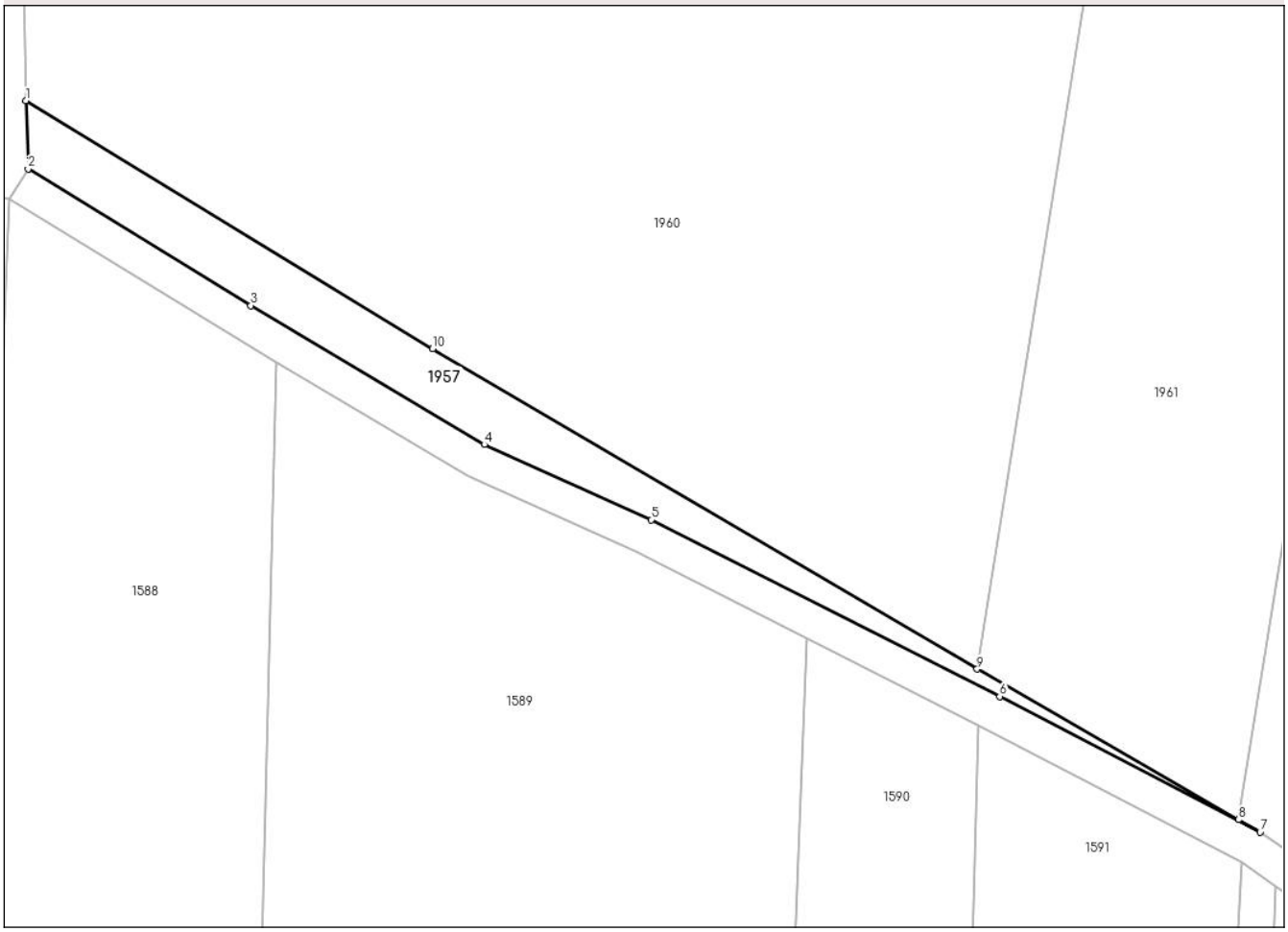

Date referitoare la teren

Crt	Categorie folosință	Intra vilan	Suprafaţa (mp)	Tarla	Parcelă	Nr. topo	Observaţii / Referinţe
1	curti constructii	NU	651	53	1512	-	Taluz

Lungime Segmente
1) Valorile lungimilor segmentelor sunt obţinute din proiecţie în plan.

Punct început	X / Y	Punct sfârşit	X / Y	Lungime segment (** (m)
1	446.769,009 487.664,94	2	446.769,256 487.657,264	7.68
2	446.769,256 487.657,264	3	446.794,394 487.641,845	29.49
3	446.794,394 487.641,845	4	446.820,725 487.626,193	30.632
4	446.820,725 487.626,193	5	446.839,526 487.617,72	20.621
5	446.839,526 487.617,72	6	446.878,854 487.597,804	44.084

Document care conține date cu caracter personal, protejat de prevederile Regulamentului (UE) nr. 679/2016 și Legii 190/2018

Punct început	X / Y	Punct sfârşit	X / Y	Lungime segment (** (m)
6	446.878,854 487.597,804	7	446.908,249 487.582,504	33.138
7	446.908,249 487.582,504	8	446.905,79 487.583,92	2.837
8	446.905,79 487.583,92	9	446.876,309 487.600,89	34.016
9	446.876,309 487.600,89	10	446.814,895 487.636,975	71.231
10	446.814,895 487.636,975	1	446.769,009 487.664,94	53.736

** Lungimile segmentelor sunt determinate în planul de proiecţie Stereo 70 şi sunt rotunjite la 1 milimetru.
*** Distanţa dintre puncte este formată din segmente cumulate ce sunt mai mici decât valoarea 1 milimetru.

Document care conține date cu caracter personal, protejat de prevederile Regulamentului (UE) nr. 679/2016 și Legii 190/2018

DATE DESPRE IMOBILUL NR. 1958

Oficiul de Cadastru şi Publicitate Imobiliară SIBIU
Biroul de Cadastru şi Publicitate Imobiliară Sibiu

A. Partea I. Descrierea imobilului

TEREN Extravilan

Adresa: Jud. Sibiu

Nr. Crt	Nr cadastral Nr. topografic	Suprafaţa* (mp)	Observaţii / Referinţe
A1		5.209	Sector cadastral:56 Teren neimprejmuit;

B. Partea II. Proprietari şi acte

Inscrieri privitoare la dreptul de proprietate şi alte drepturi reale		Referinţe
/		
Act Normativ nr. 7, din 13/03/1996 emis de PARLAMENTUL ROMANIEI;		
B1	Inscrierea provizorie, drept de PROPRIETATE, dobandit prin Lege, cota actuala 1/1, cota initiala 1/1	A1
	1) **COMUNA VURPAR**, CIF:4406355, Proprietar neidentificat	

C. Partea III. SARCINI .

Inscrieri privind dezmembramintele dreptului de proprietate, drepturi reale de garanţie şi sarcini	Referinţe
NU SUNT	

Document care conține date cu caracter personal, protejat de prevederile Regulamentului (UE) nr. 679/2016 și Legii 190/2018

Anexa Nr. 1 La Partea I

Teren

Nr cadastral	Suprafaţa (mp)*	Observaţii / Referinţe
	5.209	

* Suprafaţa este determinată in planul de proiecţie Stereo 70.

DETALII LINIARE IMOBIL

Date referitoare la teren

Crt	Categorie folosință	Intra vilan	Suprafaţa (mp)	Tarla	Parcelă	Nr. topo	Observaţii / Referinţe
1	arabil	NU	5.209	53	1513	-	

Lungime Segmente
1) Valorile lungimilor segmentelor sunt obţinute din proiecţie în plan.

Punct început	X / Y	Punct sfârşit	X / Y	Lungime segment (** (m)
1	446.764,944 487.662,785	2	446.764,365 487.693,527	30.747
2	446.764,365 487.693,527	3	446.765,432 487.727,762	34.251
3	446.765,432 487.727,762	4	446.763,288 487.780,954	53.235
4	446.763,288 487.780,954	5	446.763,898 487.799,936	18.992
5	446.763,898 487.799,936	6	446.763,169 487.812,904	12.989

Document care conține date cu caracter personal, protejat de prevederile Regulamentului (UE) nr. 679/2016 și Legii 190/2018

Punct început	X / Y	Punct sfârşit	X / Y	Lungime segment (** (m)
6	446.763,169 487.812,904	7	446.762,049 487.814,374	1.848
7	446.762,049 487.814,374	8	446.760,766 487.801,498	12.94
8	446.760,766 487.801,498	9	446.761,52 487.791,91	9.617
9	446.761,52 487.791,91	10	446.753,398 487.786,837	9.577
10	446.753,398 487.786,837	11	446.729,031 487.790,219	24.6
11	446.729,031 487.790,219	12	446.720,224 487.760,726	30.781
12	446.720,224 487.760,726	13	446.714,511 487.691,864	69.098
13	446.714,511 487.691,864	14	446.740,894 487.674,265	31.714
14	446.740,894 487.674,265	1	446.764,944 487.662,785	26.649

** Lungimile segmentelor sunt determinate în planul de proiecţie Stereo 70 şi sunt rotunjite la 1 milimetru.
*** Distanţa dintre puncte este formată din segmente cumulate ce sunt mai mici decât valoarea 1 milimetru.

Document care conține date cu caracter personal, protejat de prevederile Regulamentului (UE) nr. 679/2016 și Legii 190/2018

DATE DESPRE IMOBILUL NR. 1959

Oficiul de Cadastru şi Publicitate Imobiliară SIBIU
Biroul de Cadastru şi Publicitate Imobiliară Sibiu

A. Partea I. Descrierea imobilului

TEREN Extravilan

Adresa: Jud. Sibiu

Nr. Crt	Nr cadastral Nr. topografic	Suprafaţa* (mp)	Observaţii / Referinţe
A1		1.861	Sector cadastral:56 Teren neimprejmuit;

B. Partea II. Proprietari şi acte

Inscrieri privitoare la dreptul de proprietate şi alte drepturi reale		Referinţe
/		
Act Normativ nr. 7, din 13/03/1996 emis de PARLAMENTUL ROMANIEI;		
B1	Inscrierea provizorie, drept de PROPRIETATE, dobandit prin Lege, cota actuala 1/1, cota initiala 1/1	A1
	1) **COMUNA VURPAR**, CIF:4406355, Proprietar neidentificat	

C. Partea III. SARCINI .

Inscrieri privind dezmembramintele dreptului de proprietate, drepturi reale de garanţie şi sarcini	Referinţe
NU SUNT	

Document care conține date cu caracter personal, protejat de prevederile Regulamentului (UE) nr. 679/2016 și Legii 190/2018

Anexa Nr. 1 La Partea I

Teren

Nr cadastral	Suprafaţa (mp)*	Observaţii / Referinţe
	1.861	

* Suprafaţa este determinată in planul de proiecţie Stereo 70.

DETALII LINIARE IMOBIL

Date referitoare la teren

Crt	Categorie folosință	Intra vilan	Suprafaţa (mp)	Tarla	Parcelă	Nr. topo	Observaţii / Referinţe
1	faneata	NU	1.861	53	1515	-	

Lungime Segmente

1) Valorile lungimilor segmentelor sunt obţinute din proiecţie în plan.

Punct început	X / Y	Punct sfârşit	X / Y	Lungime segment (** (m)
1	446.720,224 487.760,726	2	446.729,031 487.790,219	30.781
3	446.723,025 487.786,888	4	446.717,453 487.778,388	10.164
5	446.716,28 487.771,646	6	446.711,294 487.765,491	7.921
7	446.707,774 487.761,974	8	446.709,24 487.748,784	13.271
9	446.707,481 487.735,007	10	446.706,601 487.729,438	5.638

Punct început	X / Y	Punct sfârşit	X / Y	Lungime segment (** (m)
2	446.729,031 487.790,219	3	446.723,025 487.786,888	6.867
4	446.717,453 487.778,388	5	446.716,28 487.771,646	6.843
6	446.711,294 487.765,491	7	446.707,774 487.761,974	4.976
8	446.709,24 487.748,784	9	446.707,481 487.735,007	13.888
10	446.706,601 487.729,438	11	446.700,148 487.718,3	12.873

Document care conține date cu caracter personal, protejat de prevederile Regulamentului (UE) nr. 679/2016 și Legii 190/2018

Punct început	X / Y	Punct sfârşit	X / Y	Lungime segment (** (m)
11	446.700,148 487.718,3	12	446.696,336 487.710,386	8.784
13	446.695,748 487.704,524	14	446.703,45 487.693,896	13.125
15	446.696,693 487.690,566	16	446.724,268 487.672,067	33.206
17	446.744,176 487.661,722	18	446.762,332 487.654,9	19.396
19	446.765,187 487.658,493	20	446.764,944 487.662,785	4.299
21	446.740,894 487.674,265	22	446.714,511 487.691,864	31.714

Punct început	X / Y	Punct sfârşit	X / Y	Lungime segment (** (m)
12	446.696,336 487.710,386	13	446.695,748 487.704,524	5.892
14	446.703,45 487.693,896	15	446.696,693 487.690,566	7.533
16	446.724,268 487.672,067	17	446.744,176 487.661,722	22.436
18	446.762,332 487.654,9	19	446.765,187 487.658,493	4.589
20	446.764,944 487.662,785	21	446.740,894 487.674,265	26.649
22	446.714,511 487.691,864	1	446.720,224 487.760,726	69.098

**** Lungimile segmentelor sunt determinate în planul de proiecţie Stereo 70 şi sunt rotunjite la 1 milimetru.**
***** Distanţa dintre puncte este formată din segmente cumulate ce sunt mai mici decât valoarea 1 milimetru.**

Document care conține date cu caracter personal, protejat de prevederile Regulamentului (UE) nr. 679/2016 și Legii 190/2018

DATE DESPRE IMOBILUL NR. 1960

Oficiul de Cadastru şi Publicitate Imobiliară SIBIU
Biroul de Cadastru şi Publicitate Imobiliară Sibiu

A. Partea I. Descrierea imobilului

TEREN Extravilan

Adresa: Jud. Sibiu

Nr. Crt	Nr cadastral Nr. topografic	Suprafaţa* (mp)	Observaţii / Referinţe
A1	100830	10.900	Sector cadastral:56 Teren neimprejmuit;

B. Partea II. Proprietari şi acte

Inscrieri privitoare la dreptul de proprietate şi alte drepturi reale		Referinţe
59588 / 26/08/2015		
Act Administrativ nr. 439/62, din 18/11/1994 emis de CJPSDDPAT SIBIU (act notarial nr. 864/29-07-2015 emis de BIN Draghici Elena; documentatie cadastrala avizata de OCPI Sibiu);		
B1	Se infiinteaza aceasta carte funciara pentru parcela nr.1521/1 inscrisa in TP 439/62/1994	A1
B3	se noteaza faptul ca imobilul este inregistrat in planul cadastral fara localizare certa datorita lipsei planului parcelar	A1
67743 / 19/08/2016		
Act Notarial nr. 1130, din 18/08/2016 emis de NP Draghici Elena;		
B5	Intabulare, drept de PROPRIETATEdonatie, dobandit prin Conventie, cota actuala 1/1, cota initiala 1/1	A1
	1) **ALDEA ION**	

C. Partea III. SARCINI .

Inscrieri privind dezmembramintele dreptului de proprietate, drepturi reale de garanţie şi sarcini	Referinţe
NU SUNT	

Document care conține date cu caracter personal, protejat de prevederile Regulamentului (UE) nr. 679/2016 și Legii 190/2018

Anexa Nr. 1 La Partea I

Teren

Nr cadastral	Suprafaţa (mp)*	Observaţii / Referinţe
100830	10.900	

* Suprafaţa este determinată in planul de proiecţie Stereo 70.

DETALII LINIARE IMOBIL

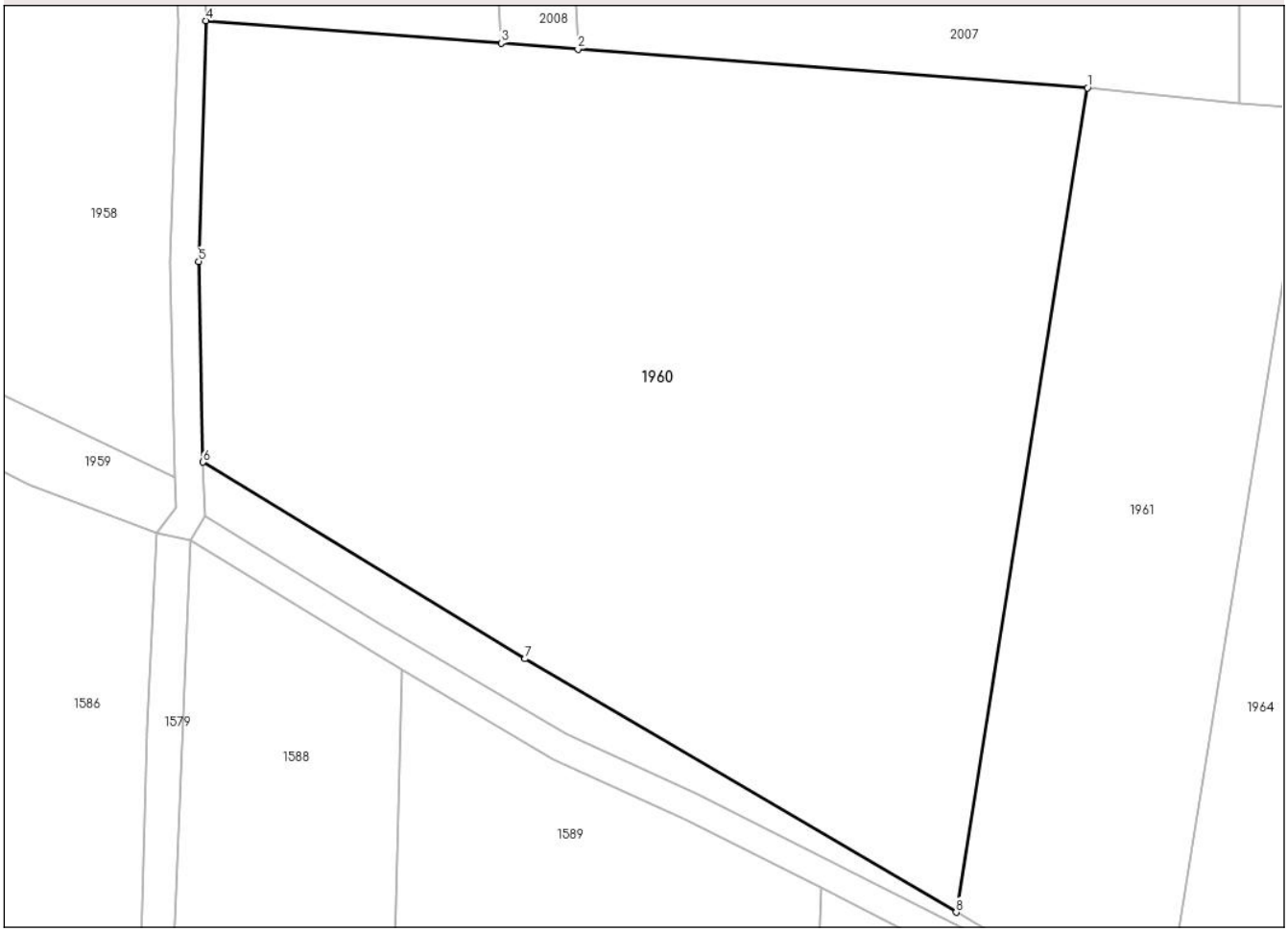

Date referitoare la teren

Crt	Categorie folosință	Intra vilan	Suprafaţa (mp)	Tarla	Parcelă	Nr. topo	Observaţii / Referinţe
1	arabil	NU	10.900	53	1521/1	-	Imobilul nu este imprejmuit

Lungime Segmente
1) Valorile lungimilor segmentelor sunt obţinute din proiecţie în plan.

Punct început	X / Y	Punct sfârşit	X / Y	Lungime segment (** (m)
1	446.895,029 487.718,227	2	446.822,418 487.723,75	72.82
2	446.822,418 487.723,75	3	446.811,471 487.724,595	10.98
3	446.811,471 487.724,595	4	446.769,434 487.727,78	42.158
4	446.769,434 487.727,78	5	446.768,366 487.693,51	34.287
5	446.768,366 487.693,51	6	446.769,009 487.664,94	28.577

Document care conține date cu caracter personal, protejat de prevederile Regulamentului (UE) nr. 679/2016 și Legii 190/2018

Punct început	X / Y	Punct sfârşit	X / Y	Lungime segment (** (m)
6	446.769,009 487.664,94	7	446.814,895 487.636,975	53.736
7	446.814,895 487.636,975	8	446.876,309 487.600,89	71.231
8	446.876,309 487.600,89	1	446.895,029 487.718,227	118.821

** Lungimile segmentelor sunt determinate în planul de proiecţie Stereo 70 şi sunt rotunjite la 1 milimetru.
*** Distanţa dintre puncte este formată din segmente cumulate ce sunt mai mici decât valoarea 1 milimetru.

Document care conține date cu caracter personal, protejat de prevederile Regulamentului (UE) nr. 679/2016 și Legii 190/2018

DATE DESPRE IMOBILUL NR. 1961

Oficiul de Cadastru şi Publicitate Imobiliară SIBIU
Biroul de Cadastru şi Publicitate Imobiliară Sibiu

A. Partea I. Descrierea imobilului

TEREN Extravilan

Adresa: Jud. Sibiu

Nr. Crt	Nr cadastral Nr. topografic	Suprafaţa* (mp)	Observaţii / Referinţe
A1		4.000	Sector cadastral:56 Teren neimprejmuit;

B. Partea II. Proprietari şi acte

Inscrieri privitoare la dreptul de proprietate şi alte drepturi reale		Referinţe
/		
Act Administrativ nr. 394/62, din 20/09/1994 emis de CJPSDPAT SIBIU (Titlu de proprietate);		
B1	Intabulare, drept de PROPRIETATE, dobandit prin Reconstituire, cota actuala 1/1, cota initiala 1/1	A1
	1) **MORAR MARIA**, CNP neidentificat	

C. Partea III. SARCINI .

Inscrieri privind dezmembramintele dreptului de proprietate, drepturi reale de garanţie şi sarcini	Referinţe
NU SUNT	

Document care conține date cu caracter personal, protejat de prevederile Regulamentului (UE) nr. 679/2016 și Legii 190/2018

Anexa Nr. 1 La Partea I

Teren

Nr cadastral	Suprafaţa (mp)*	Observaţii / Referinţe
	4.000	

* Suprafaţa este determinată in planul de proiecţie Stereo 70.

DETALII LINIARE IMOBIL

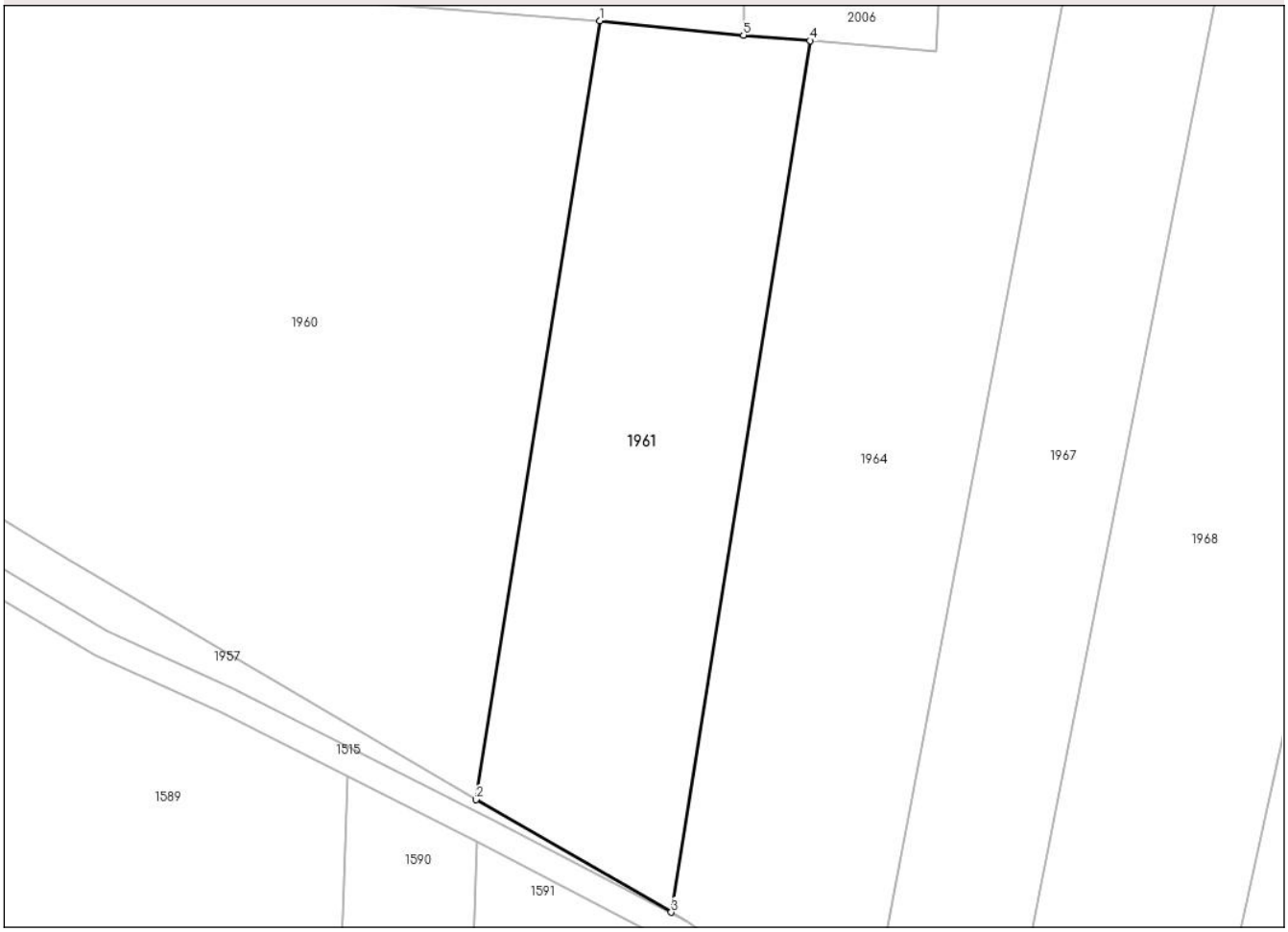

Date referitoare la teren

Crt	Categorie folosință	Intra vilan	Suprafaţa (mp)	Tarla	Parcelă	Nr. topo	Observaţii / Referinţe
1	arabil	NU	4.000	53	1521/2	-	

Lungime Segmente
1) Valorile lungimilor segmentelor sunt obţinute din proiecţie în plan.

Punct început	X / Y	Punct sfârşit	X / Y	Lungime segment (** (m)
1	446.895,029 487.718,227	2	446.876,309 487.600,89	118.821
2	446.876,309 487.600,89	3	446.905,79 487.583,92	34.016
3	446.905,79 487.583,92	4	446.926,744 487.715,224	132.966
4	446.926,744 487.715,224	5	446.916,657 487.716,049	10.121
5	446.916,657 487.716,049	1	446.895,029 487.718,227	21.738

Document care conține date cu caracter personal, protejat de prevederile Regulamentului (UE) nr. 679/2016 și Legii 190/2018

** Lungimile segmentelor sunt determinate în planul de proiecţie Stereo 70 şi sunt rotunjite la 1 milimetru.
*** Distanţa dintre puncte este formată din segmente cumulate ce sunt mai mici decât valoarea 1 milimetru.

Document care conține date cu caracter personal, protejat de prevederile Regulamentului (UE) nr. 679/2016 și Legii 190/2018

DATE DESPRE IMOBILUL NR. 1962

Oficiul de Cadastru şi Publicitate Imobiliară SIBIU
Biroul de Cadastru şi Publicitate Imobiliară Sibiu

A. Partea I. Descrierea imobilului

TEREN Extravilan

Adresa: Jud. Sibiu

Nr. Crt	Nr cadastral Nr. topografic	Suprafaţa* (mp)	Observaţii / Referinţe
A1		2.045	Sector cadastral:56 Teren neimprejmuit;

B. Partea II. Proprietari şi acte

Inscrieri privitoare la dreptul de proprietate şi alte drepturi reale		Referinţe
/		
Act Normativ nr. 7, din 13/03/1996 emis de PARLAMENTUL ROMANIEI;		
B1	Inscrierea provizorie, drept de PROPRIETATE, dobandit prin Lege, cota actuala 1/1, cota initiala 1/1	A1
	1) **COMUNA VURPAR**, CIF:4406355, Proprietar neidentificat	

C. Partea III. SARCINI .

Inscrieri privind dezmembramintele dreptului de proprietate, drepturi reale de garanţie şi sarcini	Referinţe
NU SUNT	

Document care conține date cu caracter personal, protejat de prevederile Regulamentului (UE) nr. 679/2016 și Legii 190/2018

Anexa Nr. 1 La Partea I

Teren

Nr cadastral	Suprafaţa (mp)*	Observaţii / Referinţe
	2.045	

* Suprafaţa este determinată in planul de proiecţie Stereo 70.

DETALII LINIARE IMOBIL

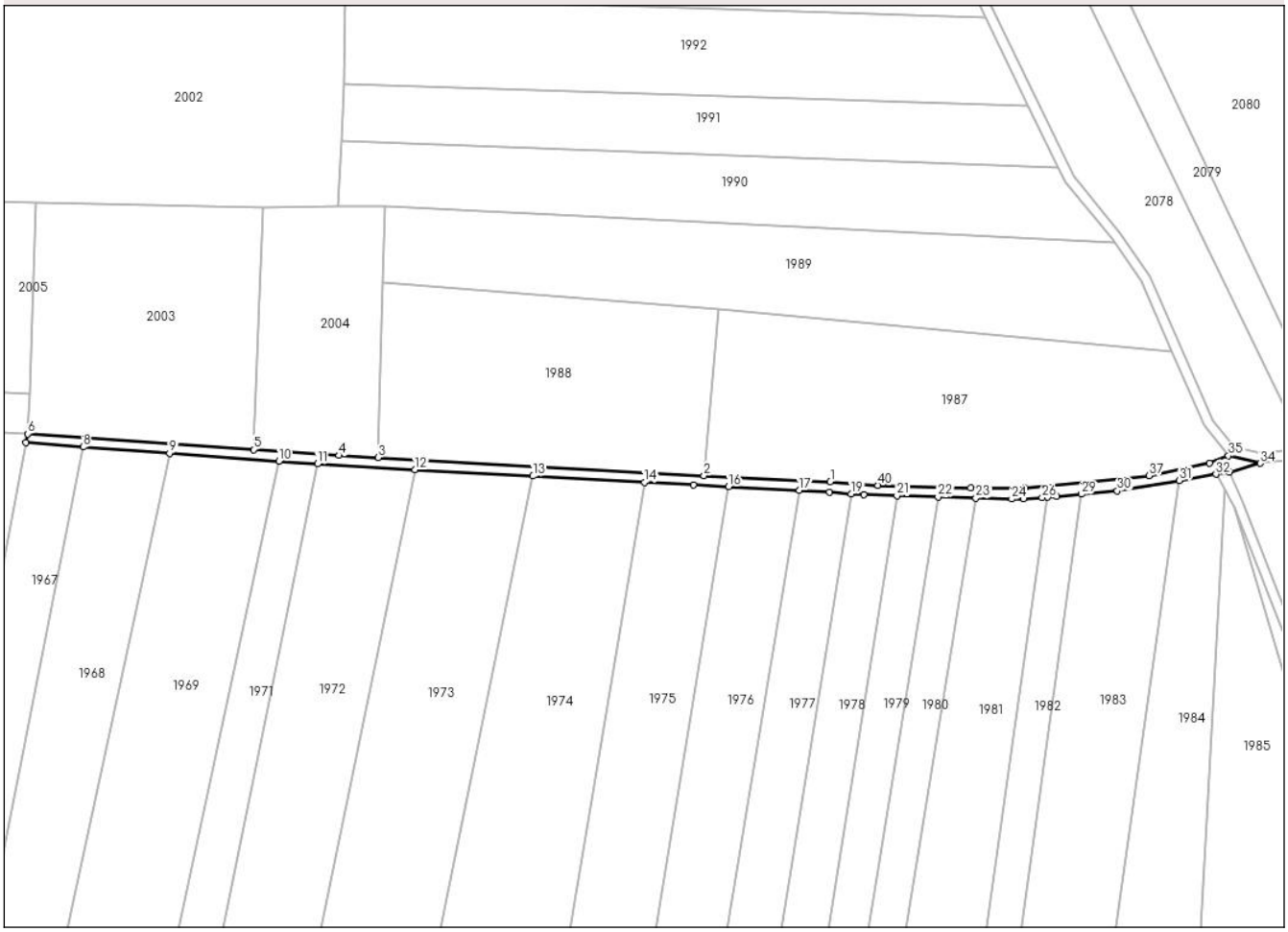

Date referitoare la teren

Crt	Categorie folosință	Intra vilan	Suprafaţa (mp)	Tarla	Parcelă	Nr. topo	Observaţii / Referinţe
1	drum	NU	2.045	53	1521/2/1	-	

Lungime Segmente

1) Valorile lungimilor segmentelor sunt obţinute din proiecţie în plan.

Punct început	X / Y	Punct sfârşit	X / Y	Lungime segment (** (m)
1	447.306,002 487.785,914	2	447.254,809 487.788,462	51.256
3	447.122,798 487.795,705	4	447.107,079 487.796,571	15.743
5	447.072,386 487.798,988	6	446.980,898 487.805,364	91.709
7	446.980,207 487.801,723	8	447.003,348 487.800,053	23.202
9	447.038,399 487.797,524	10	447.082,669 487.794,327	44.385

Punct început	X / Y	Punct sfârşit	X / Y	Lungime segment (** (m)
2	447.254,809 487.788,462	3	447.122,798 487.795,705	132.209
4	447.107,079 487.796,571	5	447.072,386 487.798,988	34.778
6	446.980,898 487.805,364	7	446.980,207 487.801,723	3.706
8	447.003,348 487.800,053	9	447.038,399 487.797,524	35.142
10	447.082,669 487.794,327	11	447.098,299 487.793,196	15.671

Document care conține date cu caracter personal, protejat de prevederile Regulamentului (UE) nr. 679/2016 și Legii 190/2018

Punct început	X / Y	Punct sfârşit	X / Y	Lungime segment (** (m)
11	447.098,299 487.793,196	12	447.137,804 487.790,876	39.573
13	447.185,579 487.788,247	14	447.230,732 487.785,762	45.221
15	447.250,503 487.784,674	16	447.264,804 487.783,94	14.319
17	447.293,49 487.782,461	18	447.305,739 487.781,793	12.268
19	447.314,355 487.781,103	20	447.319,674 487.780,68	5.337
21	447.332,962 487.780,292	22	447.349,645 487.779,807	16.69
23	447.364,964 487.779,373	24	447.379,424 487.779,009	14.465
25	447.384,144 487.778,962	26	447.391,769 487.779,529	7.646
27	447.394,016 487.779,72	28	447.397,657 487.780,028	3.654
29	447.407,784 487.780,934	30	447.422,232 487.782,226	14.505
31	447.447,399 487.786,468	32	447.462,172 487.788,993	14.987
33	447.467,693 487.789,884	34	447.480,11 487.793,414	12.909
35	447.467,242 487.796,503	36	447.459,476 487.793,624	8.283
37	447.435,176 487.788,437	38	447.384,659 487.783,464	50.761
39	447.362,794 487.783,432	40	447.325,319 487.784,476	37.49

Punct început	X / Y	Punct sfârşit	X / Y	Lungime segment (** (m)
12	447.137,804 487.790,876	13	447.185,579 487.788,247	47.848
14	447.230,732 487.785,762	15	447.250,503 487.784,674	19.801
16	447.264,804 487.783,94	17	447.293,49 487.782,461	28.724
18	447.305,739 487.781,793	19	447.314,355 487.781,103	8.643
20	447.319,674 487.780,68	21	447.332,962 487.780,292	13.293
22	447.349,645 487.779,807	23	447.364,964 487.779,373	15.325
24	447.379,424 487.779,009	25	447.384,144 487.778,962	4.721
26	447.391,769 487.779,529	27	447.394,016 487.779,72	2.254
28	447.397,657 487.780,028	29	447.407,784 487.780,934	10.168
30	447.422,232 487.782,226	31	447.447,399 487.786,468	25.522
32	447.462,172 487.788,993	33	447.467,693 487.789,884	5.592
34	447.480,11 487.793,414	35	447.467,242 487.796,503	13.233
36	447.459,476 487.793,624	37	447.435,176 487.788,437	24.848
38	447.384,659 487.783,464	39	447.362,794 487.783,432	21.865
40	447.325,319 487.784,476	1	447.306,002 487.785,914	19.371

**** Lungimile segmentelor sunt determinate în planul de proiecţie Stereo 70 şi sunt rotunjite la 1 milimetru.**
***** Distanţa dintre puncte este formată din segmente cumulate ce sunt mai mici decât valoarea 1 milimetru.**

Document care conține date cu caracter personal, protejat de prevederile Regulamentului (UE) nr. 679/2016 și Legii 190/2018

DATE DESPRE IMOBILUL NR. 1963

Oficiul de Cadastru şi Publicitate Imobiliară SIBIU
Biroul de Cadastru şi Publicitate Imobiliară Sibiu

A. Partea I. Descrierea imobilului

TEREN Extravilan

Adresa: Jud. Sibiu

Nr. Crt	Nr cadastral Nr. topografic	Suprafaţa* (mp)	Observaţii / Referinţe
A1		1.160	Sector cadastral:56 Teren neimprejmuit;

B. Partea II. Proprietari şi acte

Inscrieri privitoare la dreptul de proprietate şi alte drepturi reale		Referinţe
/		
Act Normativ nr. 7, din 13/03/1996 emis de PARLAMENTUL ROMANIEI;		
B1	Inscrierea provizorie, drept de PROPRIETATE, dobandit prin Lege, cota actuala 1/1, cota initiala 1/1	A1
	1) **COMUNA VURPAR**, CIF:4406355, Proprietar neidentificat	

C. Partea III. SARCINI .

Inscrieri privind dezmembramintele dreptului de proprietate, drepturi reale de garanţie şi sarcini	Referinţe
NU SUNT	

Document care conține date cu caracter personal, protejat de prevederile Regulamentului (UE) nr. 679/2016 și Legii 190/2018

Anexa Nr. 1 La Partea I

Teren

Nr cadastral	Suprafaţa (mp)*	Observaţii / Referinţe
	1.160	

* Suprafaţa este determinată in planul de proiecţie Stereo 70.

DETALII LINIARE IMOBIL

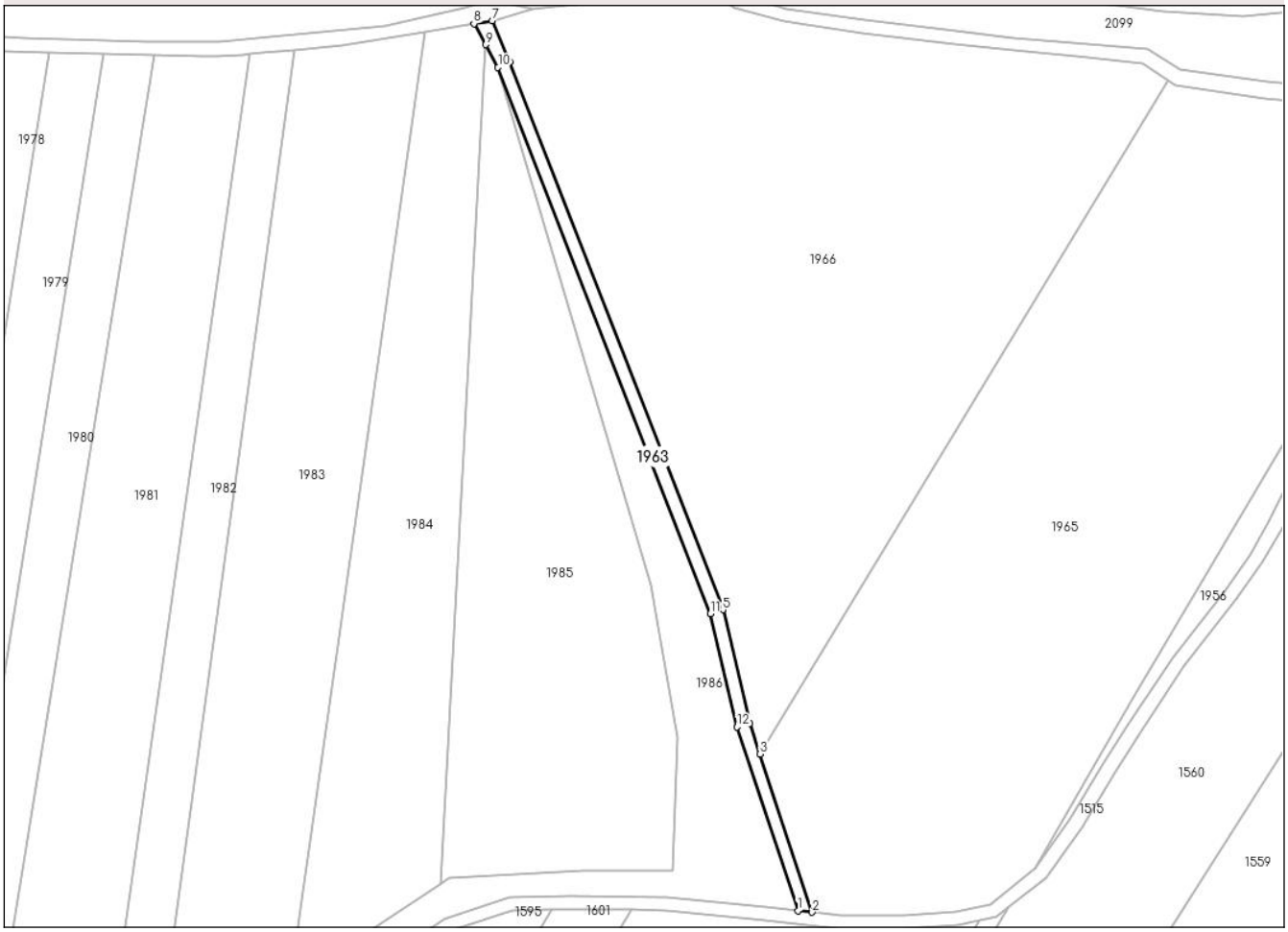

Date referitoare la teren

Crt	Categorie folosință	Intra vilan	Suprafaţa (mp)	Tarla	Parcelă	Nr. topo	Observaţii / Referinţe
1	drum	NU	1.160	53	1521/2/2	-	

Lungime Segmente
1) Valorile lungimilor segmentelor sunt obţinute din proiecţie în plan.

Punct început	X / Y	Punct sfârşit	X / Y	Lungime segment (** (m)
1	447.560,651 487.519,624	2	447.565,026 487.519,136	4.402
2	447.565,026 487.519,136	3	447.549,123 487.567,198	50.624
3	447.549,123 487.567,198	4	447.546,056 487.576,468	9.765
4	447.546,056 487.576,468	5	447.537,852 487.610,988	35.482
5	447.537,852 487.610,988	6	447.473,123 487.777,417	178.573

Document care conține date cu caracter personal, protejat de prevederile Regulamentului (UE) nr. 679/2016 și Legii 190/2018

Punct început	X / Y	Punct sfârşit	X / Y	Lungime segment (** (m)
6	447.473,123 487.777,417	7	447.467,693 487.789,884	13.598
7	447.467,693 487.789,884	8	447.462,172 487.788,993	5.592
8	447.462,172 487.788,993	9	447.465,683 487.782,625	7.272
9	447.465,683 487.782,625	10	447.469,493 487.775,715	7.89
10	447.469,493 487.775,715	11	447.534,024 487.609,795	178.027
11	447.534,024 487.609,795	12	447.542,204 487.575,375	35.379
12	447.542,204 487.575,375	1	447.560,651 487.519,624	58.724

** Lungimile segmentelor sunt determinate în planul de proiecţie Stereo 70 şi sunt rotunjite la 1 milimetru.
*** Distanţa dintre puncte este formată din segmente cumulate ce sunt mai mici decât valoarea 1 milimetru.

Document care conține date cu caracter personal, protejat de prevederile Regulamentului (UE) nr. 679/2016 și Legii 190/2018

DATE DESPRE IMOBILUL NR. 1964

Oficiul de Cadastru şi Publicitate Imobiliară SIBIU
Biroul de Cadastru şi Publicitate Imobiliară Sibiu

A. Partea I. Descrierea imobilului

TEREN Extravilan

Adresa: Jud. Sibiu

Nr. Crt	Nr cadastral Nr. topografic	Suprafaţa* (mp)	Observaţii / Referinţe
A1		7.100	Sector cadastral:56 Teren neimprejmuit;

B. Partea II. Proprietari şi acte

Inscrieri privitoare la dreptul de proprietate şi alte drepturi reale		Referinţe
/		
Act Administrativ nr. 594/62, din 14/01/1997 emis de CJPSDPAT SIBIU (Titlu de proprietate);		
B1	Intabulare, drept de PROPRIETATE, dobandit prin Reconstituire, cota actuala 1/1, cota initiala 1/1	A1
	1) **COMSA IOAN**, CNP neidentificat	

C. Partea III. SARCINI .

Inscrieri privind dezmembramintele dreptului de proprietate, drepturi reale de garanţie şi sarcini	Referinţe
NU SUNT	

Document care conține date cu caracter personal, protejat de prevederile Regulamentului (UE) nr. 679/2016 și Legii 190/2018

Anexa Nr. 1 La Partea I

Teren

Nr cadastral	Suprafaţa (mp)*	Observaţii / Referinţe
	7.100	

* Suprafaţa este determinată in planul de proiecţie Stereo 70.

DETALII LINIARE IMOBIL

Date referitoare la teren

Crt	Categorie folosință	Intra vilan	Suprafaţa (mp)	Tarla	Parcelă	Nr. topo	Observaţii / Referinţe
1	arabil	NU	7.100	53	1521/3	-	

Lungime Segmente
1) Valorile lungimilor segmentelor sunt obţinute din proiecţie în plan.

Punct început	X / Y	Punct sfârşit	X / Y	Lungime segment (** (m)
1	446.980,898 487.805,364	2	446.951,015 487.807,088	29.933
2	446.951,015 487.807,088	3	446.945,709 487.713,677	93.561
3	446.945,709 487.713,677	4	446.926,744 487.715,224	19.028
4	446.926,744 487.715,224	5	446.905,79 487.583,92	132.966
5	446.905,79 487.583,92	6	446.908,249 487.582,504	2.837

Document care conține date cu caracter personal, protejat de prevederile Regulamentului (UE) nr. 679/2016 și Legii 190/2018

Punct început	X / Y	Punct sfârşit	X / Y	Lungime segment (** (m)
6	446.908,249 487.582,504	7	446.935,038 487.563,928	32.6
7	446.935,038 487.563,928	8	446.980,207 487.801,723	242.047
8	446.980,207 487.801,723	1	446.980,898 487.805,364	3.706

** Lungimile segmentelor sunt determinate în planul de proiecţie Stereo 70 şi sunt rotunjite la 1 milimetru.
*** Distanţa dintre puncte este formată din segmente cumulate ce sunt mai mici decât valoarea 1 milimetru.

Document care conține date cu caracter personal, protejat de prevederile Regulamentului (UE) nr. 679/2016 și Legii 190/2018

DATE DESPRE IMOBILUL NR. 1965

Oficiul de Cadastru şi Publicitate Imobiliară SIBIU
Biroul de Cadastru şi Publicitate Imobiliară Sibiu

A. Partea I. Descrierea imobilului

TEREN Extravilan

Adresa: Jud. Sibiu

Nr. Crt	Nr cadastral Nr. topografic	Suprafaţa* (mp)	Observaţii / Referinţe
A1	100809	24.100	Sector cadastral:56 Teren neimprejmuit;

B. Partea II. Proprietari şi acte

Inscrieri privitoare la dreptul de proprietate şi alte drepturi reale		Referinţe
19678 / 20/03/2015		
Act Administrativ nr. Titlu e proprietate nr.134/62, din 23/11/1993 emis de CJPSDPAT Sibiu (Documentatie cadastrala vizata si receptionata de OCPI Sibiu);		
B1	Se noteaza infiintarea CF.100809 petru parcela cu nr.1521/3/1, arabil, inscrisa in titlul de proprietate nr.134/62 din 23.11.1993 eliberat de CJPSDPAT Sibiu.	A1
B3	IMOBIL INREGISTRAT IN PLANUL CADASTRAL FARA LOCALIZARE CERTA DATORITA LIPSEI PLANULUI PARCELAR	A1
79897 / 03/10/2016		
Act Notarial nr. 2832, din 30/09/2016 emis de NP Bucsa Radu Gabriel (adresa nr. 2389/12.08.2016 emisa de Primaria Comunei Vurpar);		
B4	Intabulare, drept de PROPRIETATE-cumparare, dobandit prin Conventie, cota actuala 1/1, cota initiala 1/1	A1
	1) **STUPU IONITA**, si sotia 2) **STUPU NICOLETA-STANA**, bun comun	

C. Partea III. SARCINI .

Inscrieri privind dezmembramintele dreptului de proprietate, drepturi reale de garanţie şi sarcini	Referinţe
NU SUNT	

Anexa Nr. 1 La Partea I

Teren

Nr cadastral	Suprafaţa (mp)*	Observaţii / Referinţe
100809	24.100	

* Suprafaţa este determinată in planul de proiecţie Stereo 70.

DETALII LINIARE IMOBIL

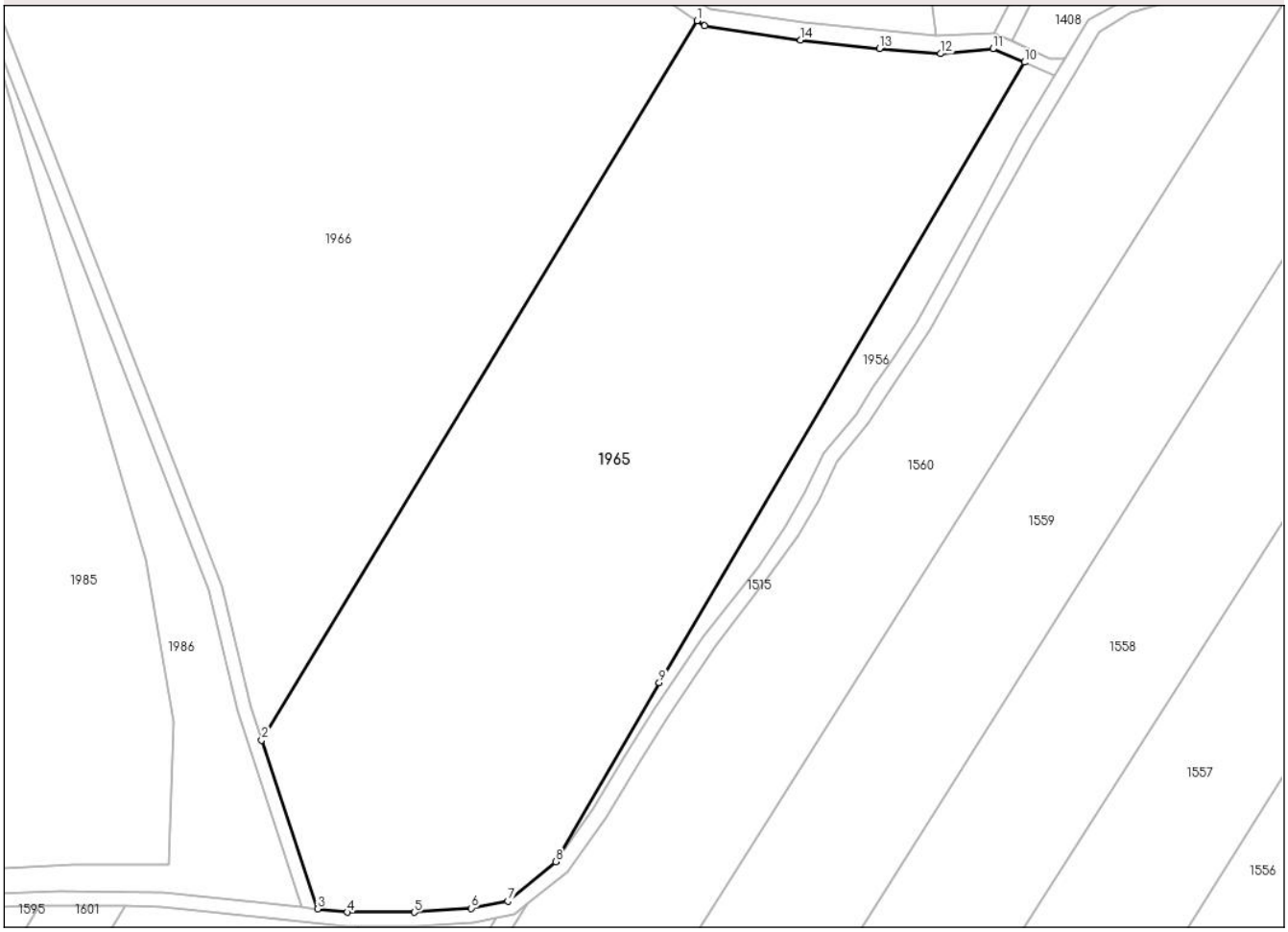

Date referitoare la teren

Crt	Categorie folosință	Intra vilan	Suprafaţa (mp)	Tarla	Parcelă	Nr. topo	Observaţii / Referinţe
3	arabil	NU	24.100	53	1521/3/1	-	Imobil neimprejmuit

Lungime Segmente
1) Valorile lungimilor segmentelor sunt obţinute din proiecţie în plan.

Punct început	X / Y	Punct sfârşit	X / Y	Lungime segment (** (m)
1	447.673,104 487.771,853	2	447.549,123 487.567,198	239.28
2	447.549,123 487.567,198	3	447.565,026 487.519,136	50.624
3	447.565,026 487.519,136	4	447.573,517 487.518,189	8.544
4	447.573,517 487.518,189	5	447.592,602 487.518,189	19.085
5	447.592,602 487.518,189	6	447.608,719 487.519,303	16.155

Document care conține date cu caracter personal, protejat de prevederile Regulamentului (UE) nr. 679/2016 și Legii 190/2018

Punct început	X / Y	Punct sfârşit	X / Y	Lungime segment (** (m)
6	447.608,719 487.519,303	7	447.619,217 487.521,382	10.702
7	447.619,217 487.521,382	8	447.632,873 487.532,558	17.646
8	447.632,873 487.532,558	9	447.662,346 487.583,53	58.88
9	447.662,346 487.583,53	10	447.766,373 487.760,035	204.879
10	447.766,373 487.760,035	11	447.757,401 487.763,842	9.746
11	447.757,401 487.763,842	12	447.742,492 487.762,487	14.971
12	447.742,492 487.762,487	13	447.725,1 487.763,946	17.453
13	447.725,1 487.763,946	14	447.702,629 487.766,335	22.598
14	447.702,629 487.766,335	15	447.675,293 487.770,371	27.633
15	447.675,293 487.770,371	1	447.673,104 487.771,853	2.644

** Lungimile segmentelor sunt determinate în planul de proiecţie Stereo 70 şi sunt rotunjite la 1 milimetru.
*** Distanţa dintre puncte este formată din segmente cumulate ce sunt mai mici decât valoarea 1 milimetru.

Document care conține date cu caracter personal, protejat de prevederile Regulamentului (UE) nr. 679/2016 și Legii 190/2018

DATE DESPRE IMOBILUL NR. 1966

Oficiul de Cadastru şi Publicitate Imobiliară SIBIU
Biroul de Cadastru şi Publicitate Imobiliară Sibiu

A. Partea I. Descrierea imobilului

TEREN Extravilan

Adresa: Jud. Sibiu

Nr. Crt	Nr cadastral Nr. topografic	Suprafaţa* (mp)	Observaţii / Referinţe
A1		23.000	Sector cadastral:56 Teren neimprejmuit;

B. Partea II. Proprietari şi acte

Inscrieri privitoare la dreptul de proprietate şi alte drepturi reale		Referinţe
/		
Act Administrativ nr. 591/62, din 17/12/1996 emis de CJPSDPAT SIBIU (Titlu de proprietate);		
B1	Intabulare, drept de PROPRIETATE, dobandit prin Reconstituire, cota actuala 1/1, cota initiala 1/1	A1
	1) **DUMITRU ANA**, CNP neidentificat	

C. Partea III. SARCINI .

Inscrieri privind dezmembramintele dreptului de proprietate, drepturi reale de garanţie şi sarcini	Referinţe
NU SUNT	

Document care conține date cu caracter personal, protejat de prevederile Regulamentului (UE) nr. 679/2016 și Legii 190/2018

Anexa Nr. 1 La Partea I

Teren

Nr cadastral	Suprafaţa (mp)*	Observaţii / Referinţe
	23.000	

* Suprafaţa este determinată in planul de proiecţie Stereo 70.

DETALII LINIARE IMOBIL

Date referitoare la teren

Crt	Categorie folosință	Intra vilan	Suprafaţa (mp)	Tarla	Parcelă	Nr. topo	Observaţii / Referinţe
1	arabil	NU	23.000	53	1521/3/2	-	

Lungime Segmente
1) Valorile lungimilor segmentelor sunt obţinute din proiecţie în plan.

Punct început	X / Y	Punct sfârşit	X / Y	Lungime segment (** (m)
1	447.467,693 487.789,884	2	447.473,123 487.777,417	13.598
2	447.473,123 487.777,417	3	447.537,852 487.610,988	178.573
3	447.537,852 487.610,988	4	447.546,056 487.576,468	35.482
4	447.546,056 487.576,468	5	447.549,123 487.567,198	9.765
5	447.549,123 487.567,198	6	447.673,104 487.771,853	239.28

Document care conține date cu caracter personal, protejat de prevederile Regulamentului (UE) nr. 679/2016 și Legii 190/2018

Punct început	X / Y	Punct sfârşit	X / Y	Lungime segment (** (m)
6	447.673,104 487.771,853	7	447.665,418 487.777,056	9.282
7	447.665,418 487.777,056	8	447.645,306 487.779,142	20.219
8	447.645,306 487.779,142	9	447.626,359 487.781,038	19.042
9	447.626,359 487.781,038	10	447.608,372 487.782,703	18.064
10	447.608,372 487.782,703	11	447.580,456 487.786,173	28.131
11	447.580,456 487.786,173	12	447.556,228 487.789,652	24.476
12	447.556,228 487.789,652	13	447.541,5 487.793,945	15.341
13	447.541,5 487.793,945	14	447.533,696 487.799,572	9.621
14	447.533,696 487.799,572	15	447.496,875 487.795,325	37.066
15	447.496,875 487.795,325	16	447.480,11 487.793,414	16.873
16	447.480,11 487.793,414	1	447.467,693 487.789,884	12.909

** Lungimile segmentelor sunt determinate în planul de proiecţie Stereo 70 şi sunt rotunjite la 1 milimetru.
*** Distanţa dintre puncte este formată din segmente cumulate ce sunt mai mici decât valoarea 1 milimetru.

Document care conține date cu caracter personal, protejat de prevederile Regulamentului (UE) nr. 679/2016 și Legii 190/2018

DATE DESPRE IMOBILUL NR. 1967

Oficiul de Cadastru şi Publicitate Imobiliară SIBIU
Biroul de Cadastru şi Publicitate Imobiliară Sibiu

A. Partea I. Descrierea imobilului

TEREN Extravilan

Adresa: Jud. Sibiu

Nr. Crt	Nr cadastral Nr. topografic	Suprafaţa* (mp)	Observaţii / Referinţe
A1		5.500	Sector cadastral:56 Teren neimprejmuit;

B. Partea II. Proprietari şi acte

Inscrieri privitoare la dreptul de proprietate şi alte drepturi reale		Referinţe
/		
Act Administrativ nr. 226/62, din 09/05/1994 emis de CJPSDPAT SIBIU (Titlu de proprietate);		
B1	Intabulare, drept de PROPRIETATE, dobandit prin Reconstituire, cota actuala 1/1, cota initiala 1/1	A1
	1) **BANEA MARIA**, CNP neidentificat	

C. Partea III. SARCINI .

Inscrieri privind dezmembramintele dreptului de proprietate, drepturi reale de garanţie şi sarcini	Referinţe
NU SUNT	

Document care conține date cu caracter personal, protejat de prevederile Regulamentului (UE) nr. 679/2016 și Legii 190/2018

Anexa Nr. 1 La Partea I

Teren

Nr cadastral	Suprafaţa (mp)*	Observaţii / Referinţe
	5.500	

* Suprafaţa este determinată in planul de proiecţie Stereo 70.

DETALII LINIARE IMOBIL

Date referitoare la teren

Crt	Categorie folosință	Intra vilan	Suprafaţa (mp)	Tarla	Parcelă	Nr. topo	Observaţii / Referinţe
1	arabil	NU	5.500	53	1521/4	-	

Lungime Segmente
1) Valorile lungimilor segmentelor sunt obţinute din proiecţie în plan.

Punct început	X / Y	Punct sfârşit	X / Y	Lungime segment (** (m)
1	446.953,924 487.549,75	2	447.003,348 487.800,053	255.136
2	447.003,348 487.800,053	3	446.980,207 487.801,723	23.202
3	446.980,207 487.801,723	4	446.935,038 487.563,928	242.047
4	446.935,038 487.563,928	5	446.940,652 487.560,035	6.832
5	446.940,652 487.560,035	1	446.953,924 487.549,75	16.79

Document care conține date cu caracter personal, protejat de prevederile Regulamentului (UE) nr. 679/2016 și Legii 190/2018

** Lungimile segmentelor sunt determinate în planul de proiecţie Stereo 70 şi sunt rotunjite la 1 milimetru.
*** Distanţa dintre puncte este formată din segmente cumulate ce sunt mai mici decât valoarea 1 milimetru.

Document care conține date cu caracter personal, protejat de prevederile Regulamentului (UE) nr. 679/2016 și Legii 190/2018

DATE DESPRE IMOBILUL NR. 1968

Oficiul de Cadastru şi Publicitate Imobiliară SIBIU
Biroul de Cadastru şi Publicitate Imobiliară Sibiu

A. Partea I. Descrierea imobilului

TEREN Extravilan

Adresa: Jud. Sibiu

Nr. Crt	Nr cadastral Nr. topografic	Suprafaţa* (mp)	Observaţii / Referinţe
A1		8.600	Sector cadastral:56 Teren neimprejmuit;

B. Partea II. Proprietari şi acte

Inscrieri privitoare la dreptul de proprietate şi alte drepturi reale		Referinţe
/		
Act Administrativ nr. 468/62, din 23/11/1994 emis de CJPSDPAT SIBIU (Titlu de proprietate);		
B1	Intabulare, drept de PROPRIETATE, dobandit prin Reconstituire, cota actuala 1/1, cota initiala 1/1	A1
	1) **COMSA NICOLAE**, CNP neidentificat 2) **COMSA IOAN**, CNP neidentificat 3) **VULCAN TOMA**, CNP neidentificat 4) **BORGHINĂ MOISE**, CNP neidentificat	

C. Partea III. SARCINI .

Inscrieri privind dezmembramintele dreptului de proprietate, drepturi reale de garanţie şi sarcini	Referinţe
NU SUNT	

Document care conține date cu caracter personal, protejat de prevederile Regulamentului (UE) nr. 679/2016 și Legii 190/2018

Anexa Nr. 1 La Partea I

Teren

Nr cadastral	Suprafaţa (mp)*	Observaţii / Referinţe
	8.600	

* Suprafaţa este determinată in planul de proiecţie Stereo 70.

DETALII LINIARE IMOBIL

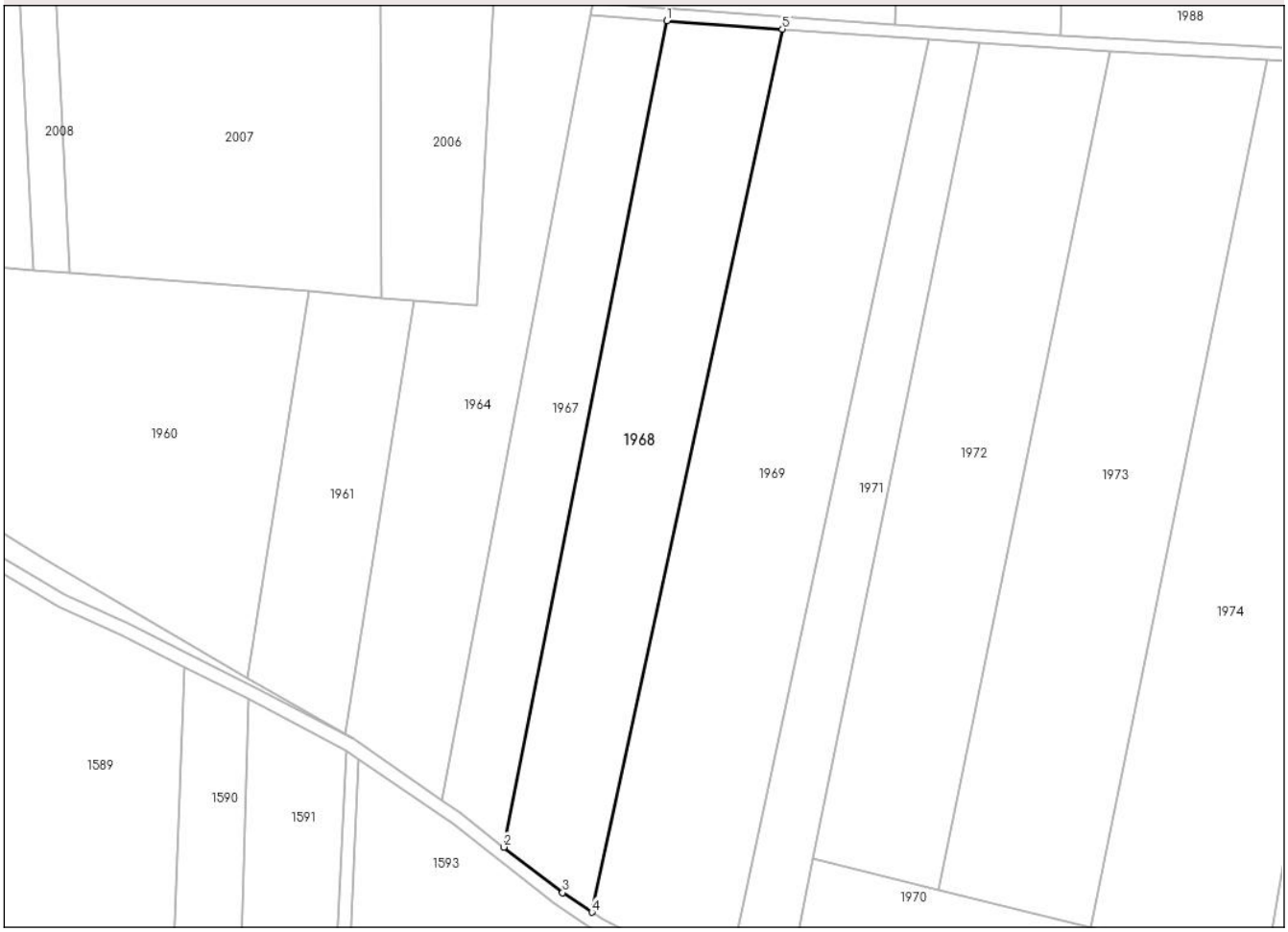

Date referitoare la teren

Crt	Categorie folosință	Intra vilan	Suprafaţa (mp)	Tarla	Parcelă	Nr. topo	Observaţii / Referinţe
1	arabil	NU	8.600	53	1521/5	-	

Lungime Segmente
1) Valorile lungimilor segmentelor sunt obţinute din proiecţie în plan.

Punct început	X / Y	Punct sfârşit	X / Y	Lungime segment (** (m)
1	447.003,348 487.800,053	2	446.953,924 487.549,75	255.136
2	446.953,924 487.549,75	3	446.971,747 487.535,938	22.549
3	446.971,747 487.535,938	4	446.980,633 487.530,027	10.673
4	446.980,633 487.530,027	5	447.038,399 487.797,524	273.663
5	447.038,399 487.797,524	1	447.003,348 487.800,053	35.142

Document care conține date cu caracter personal, protejat de prevederile Regulamentului (UE) nr. 679/2016 și Legii 190/2018

** Lungimile segmentelor sunt determinate în planul de proiecţie Stereo 70 şi sunt rotunjite la 1 milimetru.
*** Distanţa dintre puncte este formată din segmente cumulate ce sunt mai mici decât valoarea 1 milimetru.

Document care conține date cu caracter personal, protejat de prevederile Regulamentului (UE) nr. 679/2016 și Legii 190/2018

DATE DESPRE IMOBILUL NR. 1969

Oficiul de Cadastru şi Publicitate Imobiliară SIBIU
Biroul de Cadastru şi Publicitate Imobiliară Sibiu

A. Partea I. Descrierea imobilului

TEREN Extravilan

Adresa: Jud. Sibiu

Nr. Crt	Nr cadastral Nr. topografic	Suprafaţa* (mp)	Observaţii / Referinţe
A1		12.500	Sector cadastral:56 Teren neimprejmuit;

B. Partea II. Proprietari şi acte

Inscrieri privitoare la dreptul de proprietate şi alte drepturi reale		Referinţe
/		
Act Administrativ nr. 373/62, din 19/09/1994 emis de CJPSDPAT SIBIU (Titlu de proprietate);		
B1	Intabulare, drept de PROPRIETATE, dobandit prin Reconstituire, cota actuala 1/1, cota initiala 1/1	A1
	1) **BORGHINA GHEORGHINA**, CNP neidentificat 2) **SUCIU ANA**, CNP neidentificat 3) **BORGHINA IOAN**, CNP neidentificat	

C. Partea III. SARCINI .

Inscrieri privind dezmembramintele dreptului de proprietate, drepturi reale de garanţie şi sarcini	Referinţe
NU SUNT	

Anexa Nr. 1 La Partea I

Teren

Nr cadastral	Suprafaţa (mp)*	Observaţii / Referinţe
	12.500	

* Suprafaţa este determinată in planul de proiecţie Stereo 70.

DETALII LINIARE IMOBIL

Date referitoare la teren

Crt	Categorie folosință	Intra vilan	Suprafaţa (mp)	Tarla	Parcelă	Nr. topo	Observaţii / Referinţe
1	arabil	NU	12.500	53	1521/6	-	

Lungime Segmente
1) Valorile lungimilor segmentelor sunt obţinute din proiecţie în plan.

Punct început	X / Y	Punct sfârşit	X / Y	Lungime segment (** (m)
1	447.082,669 487.794,327	2	447.038,399 487.797,524	44.385
2	447.038,399 487.797,524	3	446.980,633 487.530,027	273.663
3	446.980,633 487.530,027	4	446.983,805 487.527,917	3.809
4	446.983,805 487.527,917	5	447.021,454 487.508,802	42.224
5	447.021,454 487.508,802	1	447.082,669 487.794,327	292.014

Document care conține date cu caracter personal, protejat de prevederile Regulamentului (UE) nr. 679/2016 și Legii 190/2018

** Lungimile segmentelor sunt determinate în planul de proiecţie Stereo 70 şi sunt rotunjite la 1 milimetru.
*** Distanţa dintre puncte este formată din segmente cumulate ce sunt mai mici decât valoarea 1 milimetru.

Document care conține date cu caracter personal, protejat de prevederile Regulamentului (UE) nr. 679/2016 și Legii 190/2018

DATE DESPRE IMOBILUL NR. 1970

Oficiul de Cadastru şi Publicitate Imobiliară SIBIU
Biroul de Cadastru şi Publicitate Imobiliară Sibiu

A. Partea I. Descrierea imobilului

TEREN Extravilan

Adresa: Jud. Sibiu

Nr. Crt	Nr cadastral Nr. topografic	Suprafaţa* (mp)	Observaţii / Referinţe
A1		7.200	Sector cadastral:56 Teren neimprejmuit;

B. Partea II. Proprietari şi acte

Inscrieri privitoare la dreptul de proprietate şi alte drepturi reale		Referinţe
/		
Act Administrativ nr. 325/62, din 03/08/1994 emis de CJPSDPAT SIBIU (Titlu de proprietate);		
B1	Intabulare, drept de PROPRIETATE, dobandit prin Reconstituire, cota actuala 1/1, cota initiala 1/1	A1
	1) **NEAGU IOAN**, CNP neidentificat DEFUNCT:Da	

C. Partea III. SARCINI .

Inscrieri privind dezmembramintele dreptului de proprietate, drepturi reale de garanţie şi sarcini	Referinţe
NU SUNT	

Document care conține date cu caracter personal, protejat de prevederile Regulamentului (UE) nr. 679/2016 și Legii 190/2018

Anexa Nr. 1 La Partea I

Teren

Nr cadastral	Suprafaţa (mp)*	Observaţii / Referinţe
	7.200	

* Suprafaţa este determinată in planul de proiecţie Stereo 70.

DETALII LINIARE IMOBIL

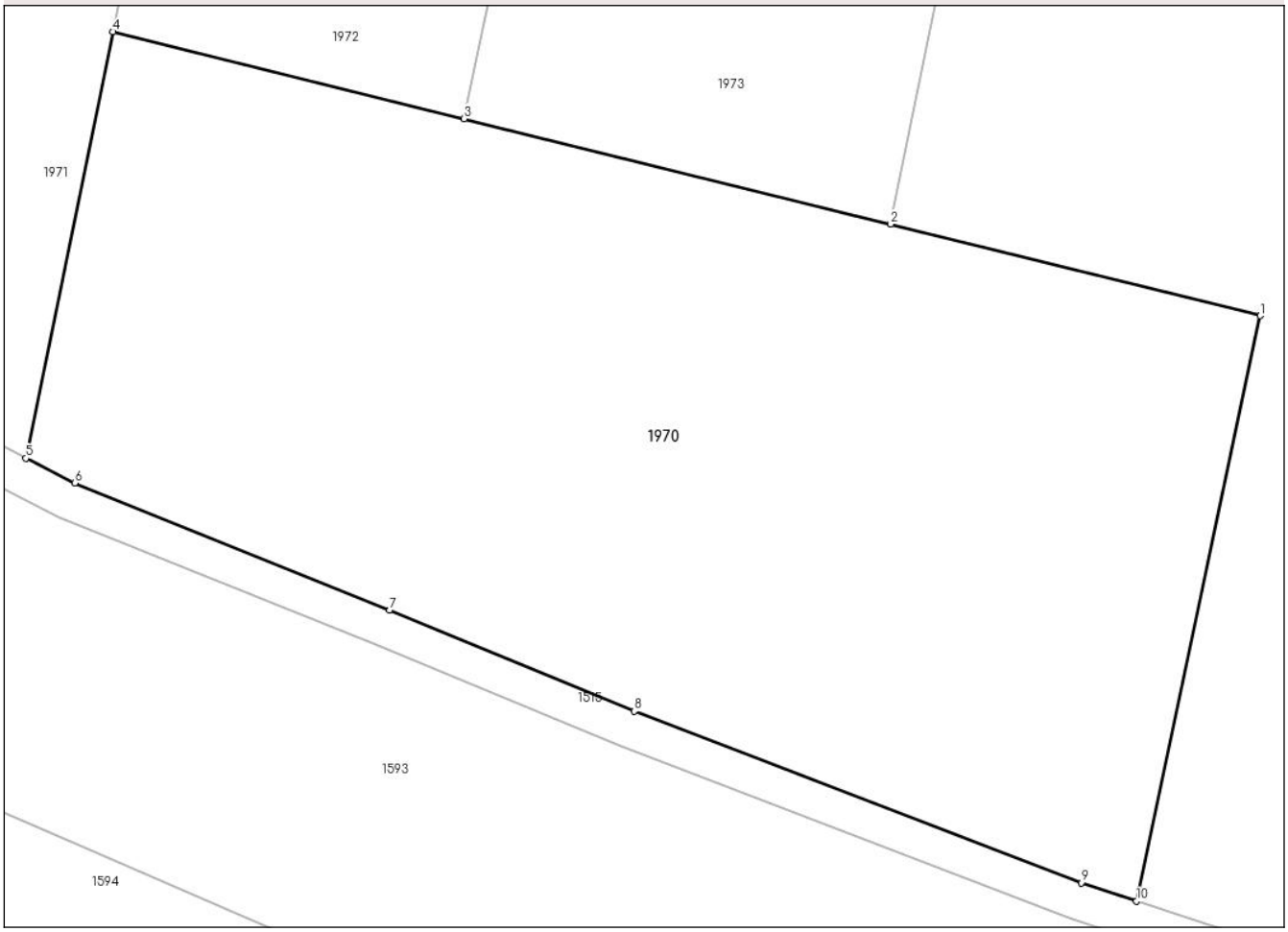

Date referitoare la teren

Crt	Categorie folosință	Intra vilan	Suprafaţa (mp)	Tarla	Parcelă	Nr. topo	Observaţii / Referinţe
1	arabil	NU	7.200	53	1521/7	-	

Lungime Segmente
1) Valorile lungimilor segmentelor sunt obţinute din proiecţie în plan.

Punct început	X / Y	Punct sfârşit	X / Y	Lungime segment (** (m)
1	447.171,778 487.515,615	2	447.131,842 487.525,486	41.138
2	447.131,842 487.525,486	3	447.085,728 487.536,882	47.501
3	447.085,728 487.536,882	4	447.047,781 487.546,261	39.089
4	447.047,781 487.546,261	5	447.038,362 487.500,218	46.997
5	447.038,362 487.500,218	6	447.043,633 487.497,541	5.912

Document care conține date cu caracter personal, protejat de prevederile Regulamentului (UE) nr. 679/2016 și Legii 190/2018

Punct început	X / Y	Punct sfârşit	X / Y	Lungime segment (** (m)
6	447.043,633 487.497,541	7	447.077,676 487.483,816	36.706
7	447.077,676 487.483,816	8	447.104,099 487.472,905	28.587
8	447.104,099 487.472,905	9	447.152,433 487.454,378	51.763
9	447.152,433 487.454,378	10	447.158,419 487.452,396	6.305
10	447.158,419 487.452,396	1	447.171,778 487.515,615	64.615

** Lungimile segmentelor sunt determinate în planul de proiecţie Stereo 70 şi sunt rotunjite la 1 milimetru.
*** Distanţa dintre puncte este formată din segmente cumulate ce sunt mai mici decât valoarea 1 milimetru.

Document care conține date cu caracter personal, protejat de prevederile Regulamentului (UE) nr. 679/2016 și Legii 190/2018

DATE DESPRE IMOBILUL NR. 1971

Oficiul de Cadastru şi Publicitate Imobiliară SIBIU
Biroul de Cadastru şi Publicitate Imobiliară Sibiu

A. Partea I. Descrierea imobilului

TEREN Extravilan

Adresa: Jud. Sibiu

Nr. Crt	Nr cadastral Nr. topografic	Suprafaţa* (mp)	Observaţii / Referinţe
A1		5.000	Sector cadastral:56 Teren neimprejmuit;

B. Partea II. Proprietari şi acte

Inscrieri privitoare la dreptul de proprietate şi alte drepturi reale		Referinţe
/		
Act Administrativ nr. 101/62, din 11/08/1993 emis de CJPSDPAT SIBIU (Titlu de proprietate);		
B1	Intabulare, drept de PROPRIETATE, dobandit prin Reconstituire, cota actuala 1/1, cota initiala 1/1	A1
	1) **CICA ANA**, CNP neidentificat	

C. Partea III. SARCINI .

Inscrieri privind dezmembramintele dreptului de proprietate, drepturi reale de garanţie şi sarcini	Referinţe
NU SUNT	

Document care conține date cu caracter personal, protejat de prevederile Regulamentului (UE) nr. 679/2016 și Legii 190/2018

Anexa Nr. 1 La Partea I

Teren

Nr cadastral	Suprafaţa (mp)*	Observaţii / Referinţe
	5.000	

* Suprafaţa este determinată in planul de proiecţie Stereo 70.

DETALII LINIARE IMOBIL

Date referitoare la teren

Crt	Categorie folosință	Intra vilan	Suprafaţa (mp)	Tarla	Parcelă	Nr. topo	Observaţii / Referinţe
1	arabil	NU	5.000	53	1521/8	-	

Lungime Segmente
1) Valorile lungimilor segmentelor sunt obţinute din proiecţie în plan.

Punct început	X / Y	Punct sfârşit	X / Y	Lungime segment (** (m)
1	447.082,669 487.794,327	2	447.021,454 487.508,802	292.014
2	447.021,454 487.508,802	3	447.038,362 487.500,218	18.962
3	447.038,362 487.500,218	4	447.047,781 487.546,261	46.997
4	447.047,781 487.546,261	5	447.098,299 487.793,196	252.049
5	447.098,299 487.793,196	1	447.082,669 487.794,327	15.671

Document care conține date cu caracter personal, protejat de prevederile Regulamentului (UE) nr. 679/2016 și Legii 190/2018

** Lungimile segmentelor sunt determinate în planul de proiecţie Stereo 70 şi sunt rotunjite la 1 milimetru.
*** Distanţa dintre puncte este formată din segmente cumulate ce sunt mai mici decât valoarea 1 milimetru.

DATE DESPRE IMOBILUL NR. 1972

Oficiul de Cadastru şi Publicitate Imobiliară SIBIU
Biroul de Cadastru şi Publicitate Imobiliară Sibiu

A. Partea I. Descrierea imobilului

TEREN Extravilan

Adresa: Jud. Sibiu

Nr. Crt	Nr cadastral Nr. topografic	Suprafaţa* (mp)	Observaţii / Referinţe
A1		10.000	Sector cadastral:56 Teren neimprejmuit;

B. Partea II. Proprietari şi acte

Inscrieri privitoare la dreptul de proprietate şi alte drepturi reale		Referinţe
/		
Act Administrativ nr. 106/62, din 12/08/1993 emis de CJPSDPAT SIBIU (Titlu de proprietate);		
B1	Intabulare, drept de PROPRIETATE, dobandit prin Reconstituire, cota actuala 1/1, cota initiala 1/1	A1
	1) **LASCU TOMA**, CNP neidentificat 2) **POPA MARIA**, CNP neidentificat 3) **LASCU SUSANA**, CNP neidentificat 4) **LASCU ILIE**, CNP neidentificat 5) **LASCU IOAN**, CNP neidentificat	

C. Partea III. SARCINI .

Inscrieri privind dezmembramintele dreptului de proprietate, drepturi reale de garanţie şi sarcini	Referinţe
NU SUNT	

Anexa Nr. 1 La Partea I

Teren

Nr cadastral	Suprafaţa (mp)*	Observaţii / Referinţe
	10.000	

* Suprafaţa este determinată in planul de proiecţie Stereo 70.

DETALII LINIARE IMOBIL

Date referitoare la teren

Crt	Categorie folosință	Intra vilan	Suprafaţa (mp)	Tarla	Parcelă	Nr. topo	Observaţii / Referinţe
1	arabil	NU	10.000	53	1521/9	-	

Lungime Segmente
1) Valorile lungimilor segmentelor sunt obţinute din proiecţie în plan.

Punct început	X / Y	Punct sfârşit	X / Y	Lungime segment (** (m)
1	447.047,781 487.546,261	2	447.085,728 487.536,882	39.089
2	447.085,728 487.536,882	3	447.137,804 487.790,876	259.276
3	447.137,804 487.790,876	4	447.098,299 487.793,196	39.573
4	447.098,299 487.793,196	1	447.047,781 487.546,261	252.049

**** Lungimile segmentelor sunt determinate în planul de proiecţie Stereo 70 şi sunt rotunjite la 1 milimetru.**

Document care conține date cu caracter personal, protejat de prevederile Regulamentului (UE) nr. 679/2016 și Legii 190/2018

***** Distanţa dintre puncte este formată din segmente cumulate ce sunt mai mici decât valoarea 1 milimetru.**

DATE DESPRE IMOBILUL NR. 1973

Oficiul de Cadastru şi Publicitate Imobiliară SIBIU
Biroul de Cadastru şi Publicitate Imobiliară Sibiu

A. Partea I. Descrierea imobilului

TEREN Extravilan

Adresa: Jud. Sibiu

Nr. Crt	Nr cadastral Nr. topografic	Suprafaţa* (mp)	Observaţii / Referinţe
A1		12.500	Sector cadastral:56 Teren neimprejmuit;

B. Partea II. Proprietari şi acte

Inscrieri privitoare la dreptul de proprietate şi alte drepturi reale		Referinţe
/		
Act Administrativ nr. 543/62, din 20/03/1995 emis de CJPSDPAT SIBIU (Titlu de proprietate);		
B1	Intabulare, drept de PROPRIETATE, dobandit prin Reconstituire, cota actuala 1/1, cota initiala 1/1	A1
	1) **BANEA SUSANA**, CNP neidentificat 2) **BARA IOAN**, CNP neidentificat 3) **BARA DUMITRU**, CNP neidentificat 4) **BORGHINĂ PARASCHIVA**, CNP neidentificat 5) **BARA TOMA**, CNP neidentificat 6) **ALDEA ANA**, CNP neidentificat 7) **BANEA MARIA**, CNP neidentificat	

C. Partea III. SARCINI .

Inscrieri privind dezmembramintele dreptului de proprietate, drepturi reale de garanţie şi sarcini	Referinţe
NU SUNT	

Document care conține date cu caracter personal, protejat de prevederile Regulamentului (UE) nr. 679/2016 și Legii 190/2018

Anexa Nr. 1 La Partea I

Teren

Nr cadastral	Suprafaţa (mp)*	Observaţii / Referinţe
	12.500	

* Suprafaţa este determinată in planul de proiecţie Stereo 70.

DETALII LINIARE IMOBIL

Date referitoare la teren

Crt	Categorie folosință	Intra vilan	Suprafaţa (mp)	Tarla	Parcelă	Nr. topo	Observaţii / Referinţe
1	arabil	NU	12.500	53	1521/10	-	

Lungime Segmente
1) Valorile lungimilor segmentelor sunt obţinute din proiecţie în plan.

Punct început	X / Y	Punct sfârşit	X / Y	Lungime segment (** (m)
1	447.137,804 487.790,876	2	447.085,728 487.536,882	259.276
2	447.085,728 487.536,882	3	447.131,842 487.525,486	47.501
3	447.131,842 487.525,486	4	447.185,579 487.788,247	268.2
4	447.185,579 487.788,247	1	447.137,804 487.790,876	47.848

**** Lungimile segmentelor sunt determinate în planul de proiecţie Stereo 70 şi sunt rotunjite la 1 milimetru.**

Document care conține date cu caracter personal, protejat de prevederile Regulamentului (UE) nr. 679/2016 și Legii 190/2018

***** Distanţa dintre puncte este formată din segmente cumulate ce sunt mai mici decât valoarea 1 milimetru.**

DATE DESPRE IMOBILUL NR. 1974

Oficiul de Cadastru şi Publicitate Imobiliară SIBIU
Biroul de Cadastru şi Publicitate Imobiliară Sibiu

A. Partea I. Descrierea imobilului

TEREN Extravilan

Adresa: Jud. Sibiu

Nr. Crt	Nr cadastral Nr. topografic	Suprafaţa* (mp)	Observaţii / Referinţe
A1		14.500	Sector cadastral:56 Teren neimprejmuit;

B. Partea II. Proprietari şi acte

Inscrieri privitoare la dreptul de proprietate şi alte drepturi reale		Referinţe
/		
Act Administrativ nr. 146/62, din 25/09/1993 emis de CJPSDPAT SIBIU (Titlu de proprietate);		
B1	Intabulare, drept de PROPRIETATE, dobandit prin Reconstituire, cota actuala 1/1, cota initiala 1/1	A1
	1) **DUMITRU TOMA**, CNP neidentificat	

C. Partea III. SARCINI .

Inscrieri privind dezmembramintele dreptului de proprietate, drepturi reale de garanţie şi sarcini	Referinţe
NU SUNT	

Document care conține date cu caracter personal, protejat de prevederile Regulamentului (UE) nr. 679/2016 și Legii 190/2018

Anexa Nr. 1 La Partea I

Teren

Nr cadastral	Suprafaţa (mp)*	Observaţii / Referinţe
	14.500	

* Suprafaţa este determinată in planul de proiecţie Stereo 70.

DETALII LINIARE IMOBIL

Date referitoare la teren

Crt	Categorie folosință	Intra vilan	Suprafaţa (mp)	Tarla	Parcelă	Nr. topo	Observaţii / Referinţe
1	arabil	NU	14.500	53	1521/11	-	

Lungime Segmente
1) Valorile lungimilor segmentelor sunt obţinute din proiecţie în plan.

Punct început	X / Y	Punct sfârşit	X / Y	Lungime segment (** (m)
1	447.185,579 487.788,247	2	447.131,842 487.525,486	268.2
2	447.131,842 487.525,486	3	447.171,778 487.515,615	41.138
3	447.171,778 487.515,615	4	447.158,419 487.452,396	64.615
4	447.158,419 487.452,396	5	447.173,85 487.447,288	16.254
5	447.173,85 487.447,288	6	447.230,732 487.785,762	343.221

Document care conține date cu caracter personal, protejat de prevederile Regulamentului (UE) nr. 679/2016 și Legii 190/2018

Punct început	X / Y	Punct sfârşit	X / Y	Lungime segment (** (m)
6	447.230,732 487.785,762	1	447.185,579 487.788,247	45.221

** Lungimile segmentelor sunt determinate în planul de proiecţie Stereo 70 şi sunt rotunjite la 1 milimetru.
*** Distanţa dintre puncte este formată din segmente cumulate ce sunt mai mici decât valoarea 1 milimetru.

Document care conține date cu caracter personal, protejat de prevederile Regulamentului (UE) nr. 679/2016 și Legii 190/2018

DATE DESPRE IMOBILUL NR. 1975

Oficiul de Cadastru şi Publicitate Imobiliară SIBIU
Biroul de Cadastru şi Publicitate Imobiliară Sibiu

A. Partea I. Descrierea imobilului

TEREN Extravilan

Adresa: Jud. Sibiu

Nr. Crt	Nr cadastral Nr. topografic	Suprafaţa* (mp)	Observaţii / Referinţe
A1		12.000	Sector cadastral:56 Teren neimprejmuit;

B. Partea II. Proprietari şi acte

Inscrieri privitoare la dreptul de proprietate şi alte drepturi reale		Referinţe
/		
Act Administrativ nr. 280/62, din 20/06/1994 emis de CJPSDPAT SIBIU (Titlu de proprietate);		
B1	Intabulare, drept de PROPRIETATE, dobandit prin Reconstituire, cota actuala 2/3, cota initiala 2/3	A1
	1) **GHEBENEI LAZAR**, CNP neidentificat	
Act Notarial nr. 453, din 13/03/2001 emis de BNP DRAGHICI ELENA (Contract de vanzare cumparare);		
B2	Intabulare, drept de PROPRIETATE, dobandit prin Conventie, cota actuala 1/3, cota initiala 1/3	A1
	1) **SC REGICA SRL**, CIF:9999999999999, CNP neidentificat	

C. Partea III. SARCINI .

Inscrieri privind dezmembramintele dreptului de proprietate, drepturi reale de garanţie şi sarcini	Referinţe
NU SUNT	

Document care conține date cu caracter personal, protejat de prevederile Regulamentului (UE) nr. 679/2016 și Legii 190/2018

Anexa Nr. 1 La Partea I

Teren

Nr cadastral	Suprafaţa (mp)*	Observaţii / Referinţe
	12.000	

* Suprafaţa este determinată in planul de proiecţie Stereo 70.

DETALII LINIARE IMOBIL

Date referitoare la teren

Crt	Categorie folosință	Intra vilan	Suprafaţa (mp)	Tarla	Parcelă	Nr. topo	Observaţii / Referinţe
1	arabil	NU	12.000	53	1521/12	-	

Lungime Segmente
1) Valorile lungimilor segmentelor sunt obţinute din proiecţie în plan.

Punct început	X / Y	Punct sfârşit	X / Y	Lungime segment (** (m)
1	447.230,732 487.785,762	2	447.173,85 487.447,288	343.221
2	447.173,85 487.447,288	3	447.188,722 487.442,364	15.666
3	447.188,722 487.442,364	4	447.207,878 487.437,528	19.757
4	447.207,878 487.437,528	5	447.264,804 487.783,94	351.058
5	447.264,804 487.783,94	6	447.250,503 487.784,674	14.319

Document care conține date cu caracter personal, protejat de prevederile Regulamentului (UE) nr. 679/2016 și Legii 190/2018

Punct început	X / Y	Punct sfârşit	X / Y	Lungime segment (** (m)
6	447.250,503 487.784,674	1	447.230,732 487.785,762	19.801

** Lungimile segmentelor sunt determinate în planul de proiecţie Stereo 70 şi sunt rotunjite la 1 milimetru.
*** Distanţa dintre puncte este formată din segmente cumulate ce sunt mai mici decât valoarea 1 milimetru.

Document care conține date cu caracter personal, protejat de prevederile Regulamentului (UE) nr. 679/2016 și Legii 190/2018

DATE DESPRE IMOBILUL NR. 1976

Oficiul de Cadastru şi Publicitate Imobiliară SIBIU
Biroul de Cadastru şi Publicitate Imobiliară Sibiu

A. Partea I. Descrierea imobilului

TEREN Extravilan

Adresa: Jud. Sibiu

Nr. Crt	Nr cadastral Nr. topografic	Suprafaţa* (mp)	Observaţii / Referinţe
A1	101838	10.000	Sector cadastral:56 Teren neimprejmuit;

B. Partea II. Proprietari şi acte

Inscrieri privitoare la dreptul de proprietate şi alte drepturi reale		Referinţe
54548 / 25/05/2023		
Act Administrativ nr. 584/62, din 16/12/1996 emis de CJPSDPAT SIBIU (TP 584/62);		
B1	Se infiinteaza cartea funciara 101838 pentru parcela nr.1521/13 inscrisa in TP 584/62/16.12.1996 emis de CJPSDPAT Sibiu, conform documentatiei cadastrala avizata si receptionata de OCPI Sibiu	A1
Act Notarial nr. 16, din 04/03/2021 emis de Margineanu Grigore Adrian-dosar 34/2021 (CM 16);		
B3	Intabulare, drept de PROPRIETATE, dobandit prin Succesiune, cota actuala 1/1, cota initiala 1/1	A1
	1) **HAMPU CORNEL**	

C. Partea III. SARCINI .

Inscrieri privind dezmembramintele dreptului de proprietate, drepturi reale de garanţie şi sarcini	Referinţe
NU SUNT	

Anexa Nr. 1 La Partea I

Teren

Nr cadastral	Suprafaţa (mp)*	Observaţii / Referinţe
101838	10.000	

* Suprafaţa este determinată in planul de proiecţie Stereo 70.

DETALII LINIARE IMOBIL

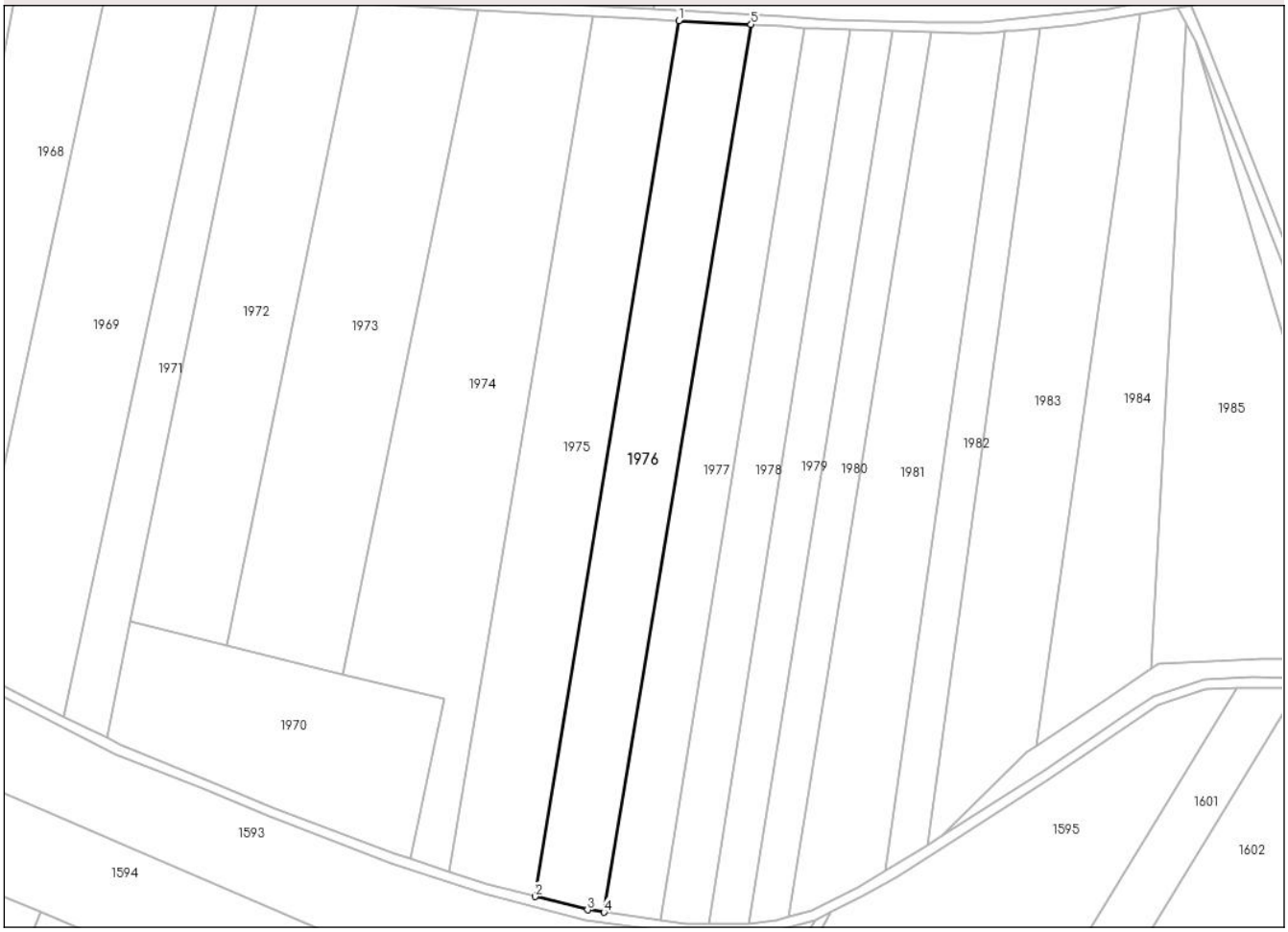

Date referitoare la teren

Crt	Categorie folosință	Intra vilan	Suprafaţa (mp)	Tarla	Parcelă	Nr. topo	Observaţii / Referinţe
1	arabil	NU	10.000	53	1521/13	-	neimprejmuit

Lungime Segmente
1) Valorile lungimilor segmentelor sunt obţinute din proiecţie în plan.

Punct început	X / Y	Punct sfârşit	X / Y	Lungime segment (** (m)
1	447.264,804 487.783,94	2	447.207,878 487.437,528	351.058
2	447.207,878 487.437,528	3	447.228,731 487.432,263	21.507
3	447.228,731 487.432,263	4	447.235,231 487.431,35	6.564
4	447.235,231 487.431,35	5	447.293,49 487.782,461	355.911
5	447.293,49 487.782,461	1	447.264,804 487.783,94	28.724

Document care conține date cu caracter personal, protejat de prevederile Regulamentului (UE) nr. 679/2016 și Legii 190/2018

** Lungimile segmentelor sunt determinate în planul de proiecţie Stereo 70 şi sunt rotunjite la 1 milimetru.
*** Distanţa dintre puncte este formată din segmente cumulate ce sunt mai mici decât valoarea 1 milimetru.

Document care conține date cu caracter personal, protejat de prevederile Regulamentului (UE) nr. 679/2016 și Legii 190/2018

DATE DESPRE IMOBILUL NR. 1977

Oficiul de Cadastru şi Publicitate Imobiliară SIBIU
Biroul de Cadastru şi Publicitate Imobiliară Sibiu

A. Partea I. Descrierea imobilului

TEREN Extravilan

Adresa: Jud. Sibiu

Nr. Crt	Nr cadastral Nr. topografic	Suprafaţa* (mp)	Observaţii / Referinţe
A1	100493	Din acte: 7.600 Masurata: 7.752	Sector cadastral:56 Teren neimprejmuit;

B. Partea II. Proprietari şi acte

Inscrieri privitoare la dreptul de proprietate şi alte drepturi reale		Referinţe
22019 / 03/04/2013		
Act Administrativ nr. 630/62, din 17/05/2000 emis de CJPSDPAT (documentatie cadastrala receptionata de OCPI Sibiu, declaratie aut. de NP Bucsa Radu Gabriel cu nr. 258/2013);		
B1	se noteaza infiintarea CF 100493 Vurpar pentru parcela nr. 1521/14 - arabil in suprafata de 7600 mp inscrisa in TP nr. 630/62/17.05.2000 eliberat de Comisia Judeteana pentru Stabilirea Dreptului de Proprietate asupra Terenurilor	A1
30845 / 26/03/2021		
Act Notarial nr. 212, din 25/03/2021 emis de Dragomir Ovidiu Ioan;		
B4	Intabulare, drept de PROPRIETATE, dobandit prin Conventie, cota actuala 1/1, cota initiala 1/1	A1
	1) **MUNTEAN ILIE**, necasatorit	
B5	se noteaza faptul ca imobilul de sub A1 este afectat patrimoniului profesional aferent exercitarii activitatii MUNTEAN I. ILIE INTREPRINDERE INDIVIDUALA.	A1

C. Partea III. SARCINI .

Inscrieri privind dezmembramintele dreptului de proprietate, drepturi reale de garanţie şi sarcini	Referinţe
NU SUNT	

Anexa Nr. 1 La Partea I

Teren

Nr cadastral	Suprafaţa (mp)*	Observaţii / Referinţe
100493	Din acte: 7.600 Masurata: 7.752	

* Suprafaţa este determinată in planul de proiecţie Stereo 70.

DETALII LINIARE IMOBIL

Date referitoare la teren

Crt	Categorie folosinţă	Intra vilan	Suprafaţa (mp)	Tarla	Parcelă	Nr. topo	Observaţii / Referinţe
1	arabil	NU	7.752	53	1521/14	-	

Lungime Segmente
1) Valorile lungimilor segmentelor sunt obţinute din proiecţie în plan.

Punct început	X / Y	Punct sfârşit	X / Y	Lungime segment (** (m)
1	447.293,49 487.782,461	2	447.235,231 487.431,35	355.911
2	447.235,231 487.431,35	3	447.257,666 487.428,199	22.655
3	447.257,666 487.428,199	4	447.314,355 487.781,103	357.427
4	447.314,355 487.781,103	5	447.305,739 487.781,793	8.643
5	447.305,739 487.781,793	1	447.293,49 487.782,461	12.268

Document care conține date cu caracter personal, protejat de prevederile Regulamentului (UE) nr. 679/2016 și Legii 190/2018

** Lungimile segmentelor sunt determinate în planul de proiecţie Stereo 70 şi sunt rotunjite la 1 milimetru.
*** Distanţa dintre puncte este formată din segmente cumulate ce sunt mai mici decât valoarea 1 milimetru.

Document care conține date cu caracter personal, protejat de prevederile Regulamentului (UE) nr. 679/2016 și Legii 190/2018

DATE DESPRE IMOBILUL NR. 1978

Oficiul de Cadastru şi Publicitate Imobiliară SIBIU
Biroul de Cadastru şi Publicitate Imobiliară Sibiu

A. Partea I. Descrierea imobilului

TEREN Extravilan

Adresa: Jud. Sibiu

Nr. Crt	Nr cadastral Nr. topografic	Suprafaţa* (mp)	Observaţii / Referinţe
A1		6.700	Sector cadastral:56 Teren neimprejmuit;

B. Partea II. Proprietari şi acte

Inscrieri privitoare la dreptul de proprietate şi alte drepturi reale		Referinţe
/		
Act Administrativ nr. 185/62, din 06/12/1993 emis de CJPSDPAT SIBIU (Titlu de proprietate);		
B1	Intabulare, drept de PROPRIETATE, dobandit prin Reconstituire, cota actuala 1/1, cota initiala 1/1	A1
	1) **MIHU ILIE**, CNP neidentificat 2) **BANEA MARIA**, CNP neidentificat 3) **MIHU IOAN**, CNP neidentificat 4) **MIHU VLADUT**, CNP neidentificat	

C. Partea III. SARCINI .

Inscrieri privind dezmembramintele dreptului de proprietate, drepturi reale de garanţie şi sarcini	Referinţe
NU SUNT	

Document care conține date cu caracter personal, protejat de prevederile Regulamentului (UE) nr. 679/2016 și Legii 190/2018

Anexa Nr. 1 La Partea I

Teren

Nr cadastral	Suprafaţa (mp)*	Observaţii / Referinţe
	6.700	

* Suprafaţa este determinată in planul de proiecţie Stereo 70.

DETALII LINIARE IMOBIL

Date referitoare la teren

Crt	Categorie folosință	Intra vilan	Suprafaţa (mp)	Tarla	Parcelă	Nr. topo	Observaţii / Referinţe
1	arabil	NU	6.700	53	1521/15/1	-	

Lungime Segmente
1) Valorile lungimilor segmentelor sunt obţinute din proiecţie în plan.

Punct început	X / Y	Punct sfârşit	X / Y	Lungime segment (** (m)
1	447.314,355 487.781,103	2	447.257,666 487.428,199	357.427
2	447.257,666 487.428,199	3	447.267,536 487.426,813	9.968
3	447.267,536 487.426,813	4	447.276,623 487.426,813	9.086
4	447.276,623 487.426,813	5	447.332,962 487.780,292	357.941
5	447.332,962 487.780,292	6	447.319,674 487.780,68	13.293

Document care conține date cu caracter personal, protejat de prevederile Regulamentului (UE) nr. 679/2016 și Legii 190/2018

Punct început	X / Y	Punct sfârşit	X / Y	Lungime segment (** (m)
6	447.319,674 487.780,68	1	447.314,355 487.781,103	5.337

** Lungimile segmentelor sunt determinate în planul de proiecţie Stereo 70 şi sunt rotunjite la 1 milimetru.
*** Distanţa dintre puncte este formată din segmente cumulate ce sunt mai mici decât valoarea 1 milimetru.

Document care conține date cu caracter personal, protejat de prevederile Regulamentului (UE) nr. 679/2016 și Legii 190/2018

DATE DESPRE IMOBILUL NR. 1979

Oficiul de Cadastru şi Publicitate Imobiliară SIBIU
Biroul de Cadastru şi Publicitate Imobiliară Sibiu

A. Partea I. Descrierea imobilului

TEREN Extravilan

Adresa: Jud. Sibiu

Nr. Crt	Nr cadastral Nr. topografic	Suprafaţa* (mp)	Observaţii / Referinţe
A1		5.800	Sector cadastral:56 Teren neimprejmuit;

B. Partea II. Proprietari şi acte

Inscrieri privitoare la dreptul de proprietate şi alte drepturi reale		Referinţe
/		
Act Administrativ nr. 175/62, din 30/09/1993 emis de CJPSDPAT SIBIU (Titlu de proprietate);		
B1	Intabulare, drept de PROPRIETATE, dobandit prin Reconstituire, cota actuala 1/1, cota initiala 1/1	A1
	1) **MIHU ILIE**, CNP neidentificat	

C. Partea III. SARCINI .

Inscrieri privind dezmembramintele dreptului de proprietate, drepturi reale de garanţie şi sarcini	Referinţe
NU SUNT	

Document care conține date cu caracter personal, protejat de prevederile Regulamentului (UE) nr. 679/2016 și Legii 190/2018

Anexa Nr. 1 La Partea I

Teren

Nr cadastral	Suprafaţa (mp)*	Observaţii / Referinţe
	5.800	

* Suprafaţa este determinată in planul de proiecţie Stereo 70.

DETALII LINIARE IMOBIL

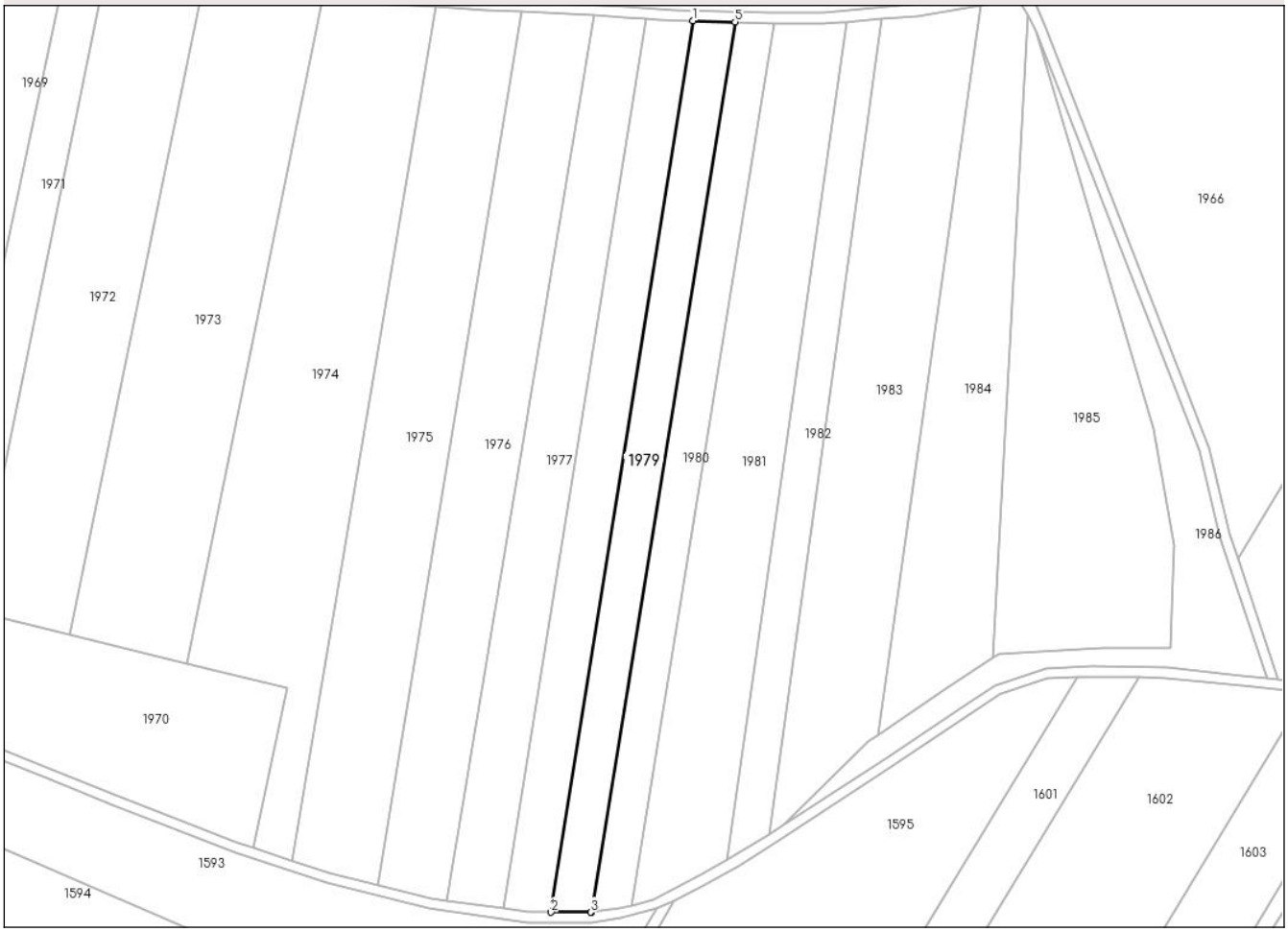

Date referitoare la teren

Crt	Categorie folosință	Intra vilan	Suprafaţa (mp)	Tarla	Parcelă	Nr. topo	Observaţii / Referinţe
1	arabil	NU	5.800	53	1521/15/2	-	

Lungime Segmente
1) Valorile lungimilor segmentelor sunt obţinute din proiecţie în plan.

Punct început	X / Y	Punct sfârşit	X / Y	Lungime segment (** (m)
1	447.332,962 487.780,292	2	447.276,623 487.426,813	357.941
2	447.276,623 487.426,813	3	447.292,274 487.426,813	15.652
3	447.292,274 487.426,813	4	447.292,713 487.426,87	0.442
4	447.292,713 487.426,87	5	447.349,645 487.779,807	357.499
5	447.349,645 487.779,807	1	447.332,962 487.780,292	16.69

Document care conține date cu caracter personal, protejat de prevederile Regulamentului (UE) nr. 679/2016 și Legii 190/2018

** Lungimile segmentelor sunt determinate în planul de proiecţie Stereo 70 şi sunt rotunjite la 1 milimetru.
*** Distanţa dintre puncte este formată din segmente cumulate ce sunt mai mici decât valoarea 1 milimetru.

DATE DESPRE IMOBILUL NR. 1980

Oficiul de Cadastru şi Publicitate Imobiliară SIBIU
Biroul de Cadastru şi Publicitate Imobiliară Sibiu

A. Partea I. Descrierea imobilului

TEREN Extravilan

Adresa: Jud. Sibiu

Nr. Crt	Nr cadastral Nr. topografic	Suprafaţa* (mp)	Observaţii / Referinţe
A1	100829	5.400	Sector cadastral:56 Teren neimprejmuit;

B. Partea II. Proprietari şi acte

Inscrieri privitoare la dreptul de proprietate şi alte drepturi reale		Referinţe
59587 / 26/08/2015		
Act Administrativ nr. 439/62, din 18/11/1994 emis de CJPSDDPAT SIBIU (act notarial nr. 864/29-07-2015 emis de BIN Draghici Elena; documentatie cadastrala avizata de OCPI Sibiu);		
B1	Se infiinteaza aceasta carte funciara pentru parcela nr.1521/16 inscrisa in TP 439/62/1994	A1
B3	se noteaza faptul ca imobilul este inregistrat in planul cadastral fara localizare certa datorita lipsei planului parcelar	A1
67741 / 19/08/2016		
Act Notarial nr. 1130, din 18/08/2016 emis de NP Draghici Elena;		
B5	Intabulare, drept de PROPRIETATEdonatie, dobandit prin Conventie, cota actuala 1/1, cota initiala 1/1	A1
	1) **ALDEA ION**	

C. Partea III. SARCINI .

Inscrieri privind dezmembramintele dreptului de proprietate, drepturi reale de garanţie şi sarcini	Referinţe
NU SUNT	

Document care conține date cu caracter personal, protejat de prevederile Regulamentului (UE) nr. 679/2016 și Legii 190/2018

Anexa Nr. 1 La Partea I

Teren

Nr cadastral	Suprafaţa (mp)*	Observaţii / Referinţe
100829	5.400	

* Suprafaţa este determinată in planul de proiecţie Stereo 70.

DETALII LINIARE IMOBIL

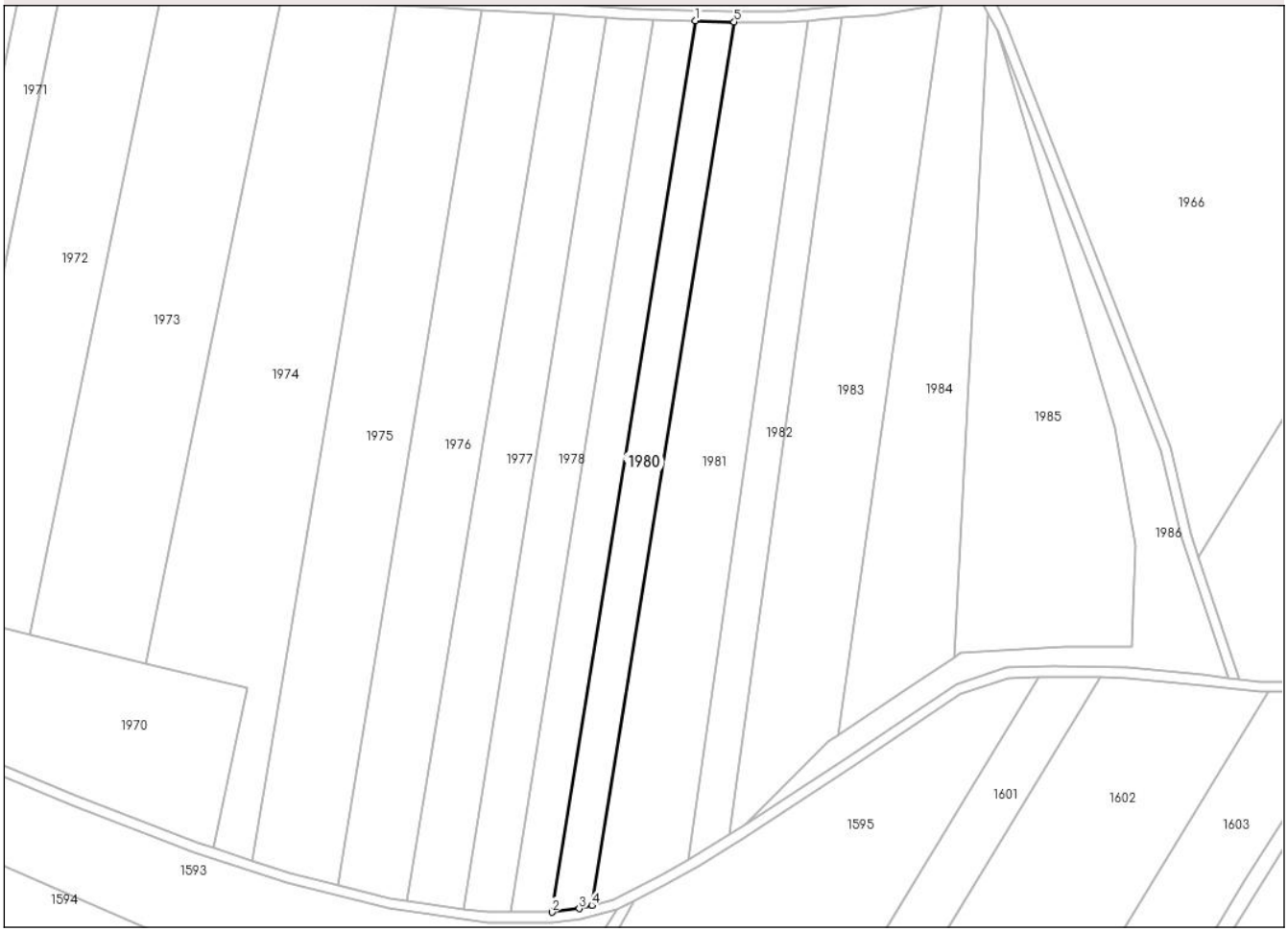

Date referitoare la teren

Crt	Categorie folosință	Intra vilan	Suprafaţa (mp)	Tarla	Parcelă	Nr. topo	Observaţii / Referinţe
1	arabil	NU	5.400	53	1521/16	-	Imobilul nu este imprejmuit.

Lungime Segmente
1) Valorile lungimilor segmentelor sunt obţinute din proiecţie în plan.

Punct început	X / Y	Punct sfârşit	X / Y	Lungime segment (** (m)
1	447.349,645 487.779,807	2	447.292,713 487.426,87	357.499
2	447.292,713 487.426,87	3	447.303,547 487.428,281	10.926
3	447.303,547 487.428,281	4	447.308,486 487.429,616	5.116
4	447.308,486 487.429,616	5	447.364,964 487.779,373	354.288
5	447.364,964 487.779,373	1	447.349,645 487.779,807	15.325

Document care conține date cu caracter personal, protejat de prevederile Regulamentului (UE) nr. 679/2016 și Legii 190/2018

** Lungimile segmentelor sunt determinate în planul de proiecţie Stereo 70 şi sunt rotunjite la 1 milimetru.
*** Distanţa dintre puncte este formată din segmente cumulate ce sunt mai mici decât valoarea 1 milimetru.

Document care conține date cu caracter personal, protejat de prevederile Regulamentului (UE) nr. 679/2016 și Legii 190/2018

DATE DESPRE IMOBILUL NR. 1981

Oficiul de Cadastru şi Publicitate Imobiliară SIBIU
Biroul de Cadastru şi Publicitate Imobiliară Sibiu

A. Partea I. Descrierea imobilului

TEREN Extravilan

Adresa: Jud. Sibiu

Nr. Crt	Nr cadastral Nr. topografic	Suprafaţa* (mp)	Observaţii / Referinţe
A1	100517	Din acte: 10.800 Masurata: 11.016	Sector cadastral:56 Teren neimprejmuit;

B. Partea II. Proprietari şi acte

Inscrieri privitoare la dreptul de proprietate şi alte drepturi reale		Referinţe
32655 / 23/05/2013		
Act Administrativ nr. 378/62, din 19/09/1994 emis de Comisia Jud. pt. Stabilirea Dr. de Proprietate (Documentatia cadastrala receptionata de OCPI Sibiu);		
B1	Se noteaza infiintarea C.F. 100517 Vurpar pentru parcela cu nr. 1521/17/1, arabil in suprafata de 10800 mp, inscrisa in Titlul de Proprietate nr. 378/62 din data de 19.09.1994 eliberat de Comisia Judeteana pentru Stabilirea Dreptului de Proprietate asupra Terenurilor Sibiu.	A1
B2	Intabulare, drept de PROPRIETATE, dobandit prin Lege, cota actuala 1/2, cota initiala 1/2	A1
	1) **BUTA SAVU**, CNP neidentificat	
30834 / 26/03/2021		
Act Notarial nr. 212, din 25/03/2021 emis de Dragomir Ovidiu Ioan;		
B9	Intabulare, drept de PROPRIETATEcumparare, dobandit prin Conventie, cota actuala 1/2, cota initiala 1/2	A1
	1) **MUNTEAN ILIE**, necasatorit	
B10	Se noteaza apartenenta cotei de 1/2 parte din imobil, de sub B. 9, la patrimoniul de afectatiune profesionala al "MUNTEAN I ILIE INTREPRINDERE INDIVIDUALA"	A1

C. Partea III. SARCINI .

Inscrieri privind dezmembramintele dreptului de proprietate, drepturi reale de garanţie şi sarcini	Referinţe
NU SUNT	

Document care conține date cu caracter personal, protejat de prevederile Regulamentului (UE) nr. 679/2016 și Legii 190/2018

Anexa Nr. 1 La Partea I

Teren

Nr cadastral	Suprafaţa (mp)*	Observaţii / Referinţe
100517	Din acte: 10.800 Masurata: 11.016	

* Suprafaţa este determinată in planul de proiecţie Stereo 70.

DETALII LINIARE IMOBIL

Date referitoare la teren

Crt	Categorie folosinţă	Intra vilan	Suprafaţa (mp)	Tarla	Parcelă	Nr. topo	Observaţii / Referinţe
1	arabil	NU	11.016	53	1521/17/1	-	

Lungime Segmente

1) Valorile lungimilor segmentelor sunt obţinute din proiecţie în plan.

Punct început	X / Y	Punct sfârşit	X / Y	Lungime segment (** (m)
1	447.364,964 487.779,373	2	447.308,486 487.429,616	354.288
2	447.308,486 487.429,616	3	447.317,229 487.431,979	9.057
3	447.317,229 487.431,979	4	447.335,544 487.441,205	20.507
4	447.335,544 487.441,205	5	447.346,683 487.447,706	12.897

Document care conține date cu caracter personal, protejat de prevederile Regulamentului (UE) nr. 679/2016 și Legii 190/2018

Punct început	X / Y	Punct sfârşit	X / Y	Lungime segment (** (m)
5	447.346,683 487.447,706	6	447.394,016 487.779,72	335.371
6	447.394,016 487.779,72	7	447.391,769 487.779,529	2.254
7	447.391,769 487.779,529	8	447.384,144 487.778,962	7.646
8	447.384,144 487.778,962	9	447.379,424 487.779,009	4.721
9	447.379,424 487.779,009	1	447.364,964 487.779,373	14.465

** Lungimile segmentelor sunt determinate în planul de proiecţie Stereo 70 şi sunt rotunjite la 1 milimetru.
*** Distanţa dintre puncte este formată din segmente cumulate ce sunt mai mici decât valoarea 1 milimetru.

Document care conține date cu caracter personal, protejat de prevederile Regulamentului (UE) nr. 679/2016 și Legii 190/2018

DATE DESPRE IMOBILUL NR. 1982

Oficiul de Cadastru şi Publicitate Imobiliară SIBIU
Biroul de Cadastru şi Publicitate Imobiliară Sibiu

A. Partea I. Descrierea imobilului

TEREN Extravilan

Adresa: Jud. Sibiu

Nr. Crt	Nr cadastral Nr. topografic	Suprafaţa* (mp)	Observaţii / Referinţe
A1	100492	Din acte: 4.600 Masurata: 4.692	Sector cadastral:56 Teren neimprejmuit;

B. Partea II. Proprietari şi acte

Inscrieri privitoare la dreptul de proprietate şi alte drepturi reale		Referinţe
21998 / 03/04/2013		
Act Administrativ nr. 404/62, din 24/10/1994 emis de COMISIA JUDETEANA SIBIU (+ Declaratia aut de NP Bucsa Vlad cu nr. 2097/2012 + Declaratia aut de NP Bucsa Vlad cu nr. 478/2013 + Documentatia cadastrala avizata de OCPI Sibiu);		
B1	Se deschide CF nr. 100492 Vurpar pentru parcela cu nr. 1521/17/2 - arabil in suprafata de 4600 mp din T.P. nr. 404/62/1994	A1
30821 / 26/03/2021		
Act Notarial nr. 211, din 25/03/2021 emis de Dragomir Ovidiu Ioan;		
B14	Intabulare, drept de PROPRIETATE, dobandit prin Conventie, cota actuala 1/1, cota initiala 1/1	A1
	1) **MUNTEAN ILIE**, necasatorit	
B15	Se noteaza apartenenta imobilului de sub A.1, la patrimoniul de afectatiune profesionala al "MUNTEAN I ILIE INTREPRINDERE INDIVIDUALA"	A1

C. Partea III. SARCINI .

Inscrieri privind dezmembramintele dreptului de proprietate, drepturi reale de garanţie şi sarcini	Referinţe
NU SUNT	

Anexa Nr. 1 La Partea I

Teren

Nr cadastral	Suprafaţa (mp)*	Observaţii / Referinţe
100492	Din acte: 4.600 Masurata: 4.692	

* Suprafaţa este determinată in planul de proiecţie Stereo 70.

DETALII LINIARE IMOBIL

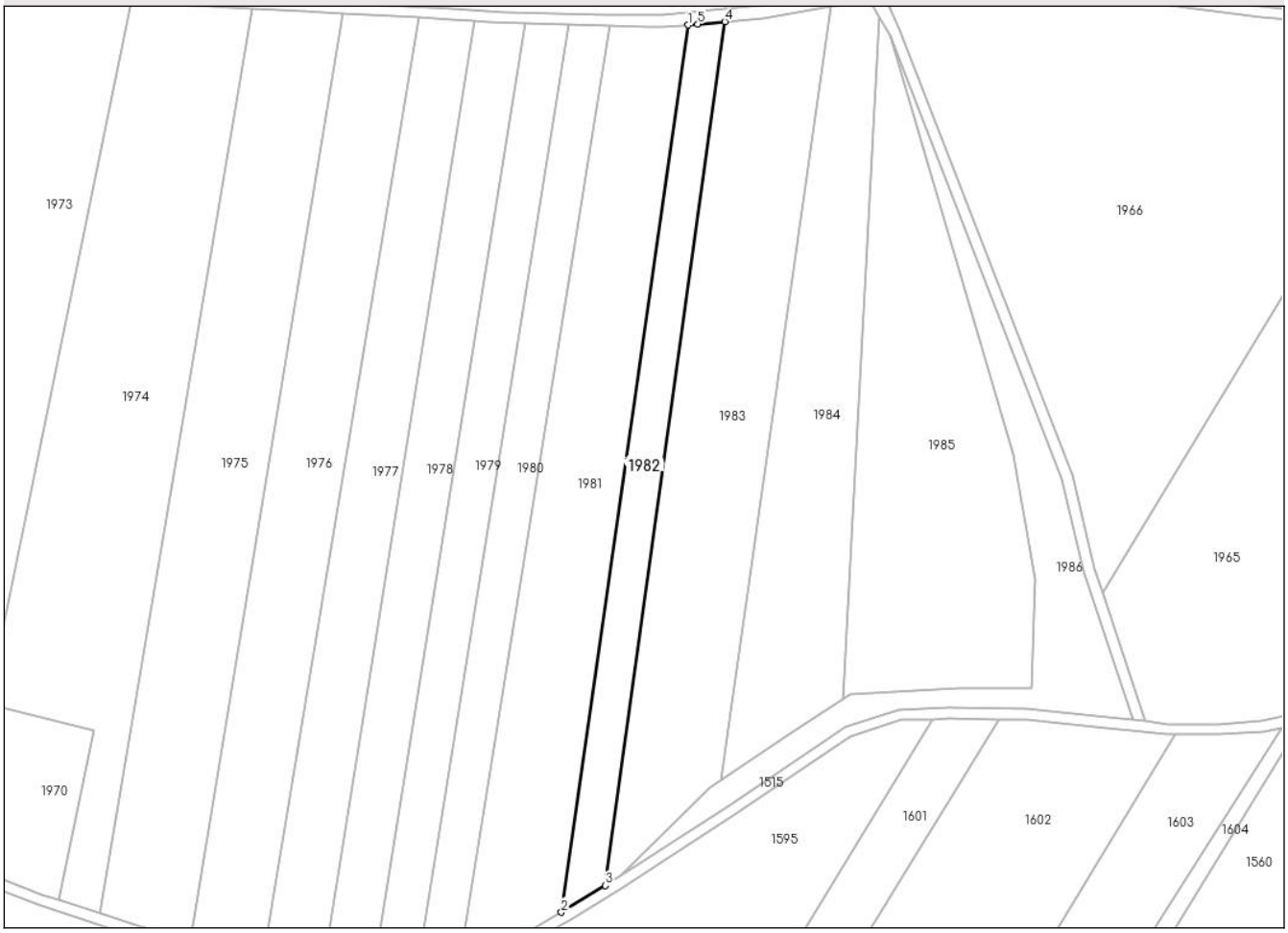

Date referitoare la teren

Crt	Categorie folosinţă	Intra vilan	Suprafaţa (mp)	Tarla	Parcelă	Nr. topo	Observaţii / Referinţe
1	arabil	NU	4.692	53	1521/17/2	-	

Lungime Segmente
1) Valorile lungimilor segmentelor sunt obţinute din proiecţie în plan.

Punct început	X / Y	Punct sfârşit	X / Y	Lungime segment (** (m)
1	447.394,016 487.779,72	2	447.346,683 487.447,706	335.371
2	447.346,683 487.447,706	3	447.363,133 487.457,716	19.257
3	447.363,133 487.457,716	4	447.407,784 487.780,934	326.288
4	447.407,784 487.780,934	5	447.397,657 487.780,028	10.168
5	447.397,657 487.780,028	1	447.394,016 487.779,72	3.654

Document care conține date cu caracter personal, protejat de prevederile Regulamentului (UE) nr. 679/2016 și Legii 190/2018

** Lungimile segmentelor sunt determinate în planul de proiecţie Stereo 70 şi sunt rotunjite la 1 milimetru.
*** Distanţa dintre puncte este formată din segmente cumulate ce sunt mai mici decât valoarea 1 milimetru.

Document care conține date cu caracter personal, protejat de prevederile Regulamentului (UE) nr. 679/2016 și Legii 190/2018

DATE DESPRE IMOBILUL NR. 1983

Oficiul de Cadastru şi Publicitate Imobiliară SIBIU
Biroul de Cadastru şi Publicitate Imobiliară Sibiu

A. Partea I. Descrierea imobilului

TEREN Extravilan

Adresa: Jud. Sibiu

Nr. Crt	Nr cadastral Nr. topografic	Suprafaţa* (mp)	Observaţii / Referinţe
A1		11.700	Sector cadastral:56 Teren neimprejmuit;

B. Partea II. Proprietari şi acte

Inscrieri privitoare la dreptul de proprietate şi alte drepturi reale		Referinţe
/		
Act Administrativ nr. 557/62, din 23/10/1995 emis de CJPSDPAT SIBIU (Titlu de proprietate);		
B1	Intabulare, drept de PROPRIETATE, dobandit prin Reconstituire, cota actuala 1/1, cota initiala 1/1	A1
	1) **STUPU ANA**, CNP neidentificat	

C. Partea III. SARCINI .

Inscrieri privind dezmembramintele dreptului de proprietate, drepturi reale de garanţie şi sarcini	Referinţe
NU SUNT	

Document care conține date cu caracter personal, protejat de prevederile Regulamentului (UE) nr. 679/2016 și Legii 190/2018

Anexa Nr. 1 La Partea I

Teren

Nr cadastral	Suprafaţa (mp)*	Observaţii / Referinţe
	11.700	

* Suprafaţa este determinată in planul de proiecţie Stereo 70.

DETALII LINIARE IMOBIL

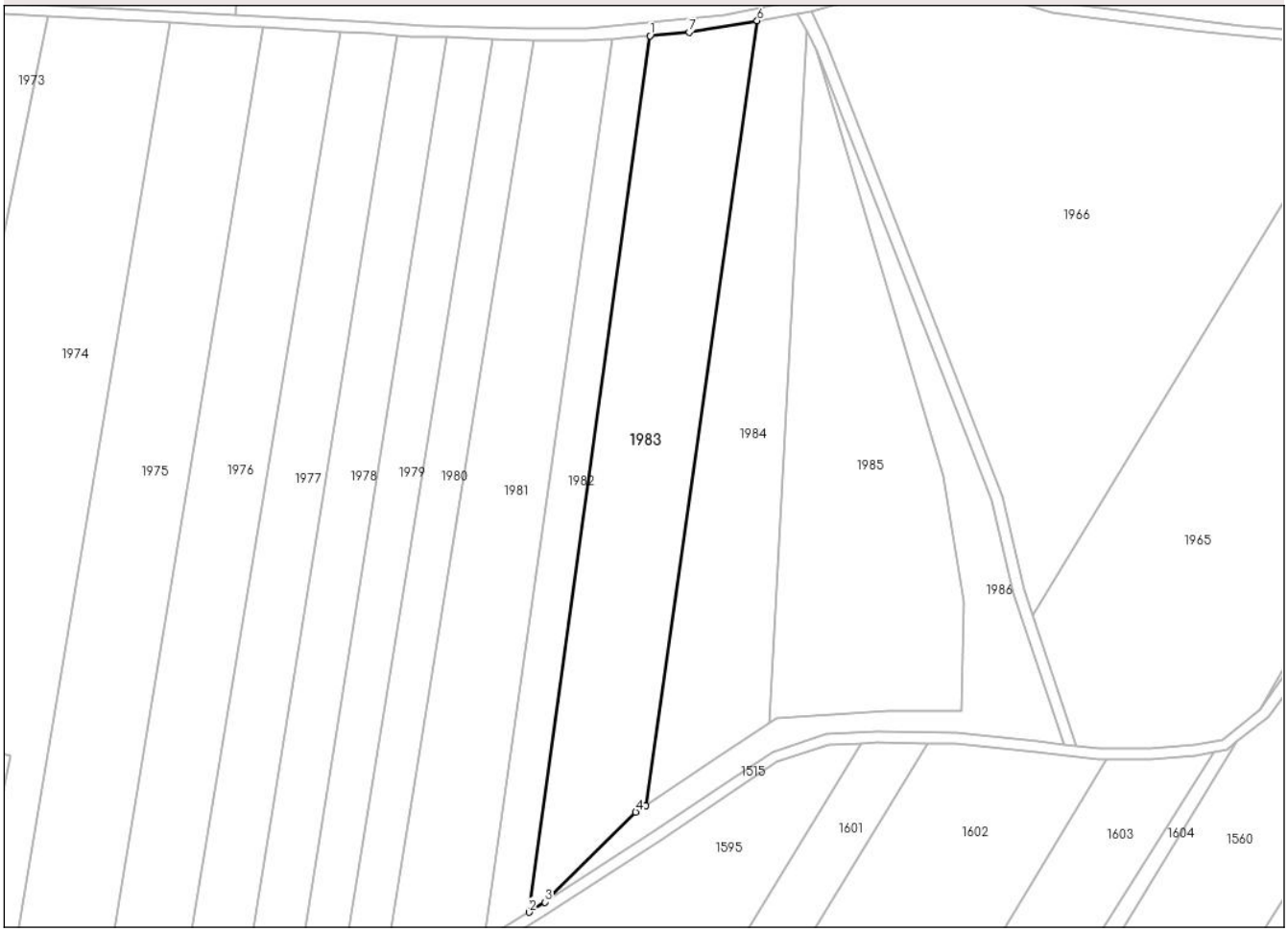

Date referitoare la teren

Crt	Categorie folosință	Intra vilan	Suprafaţa (mp)	Tarla	Parcelă	Nr. topo	Observaţii / Referinţe
1	arabil	NU	11.700	53	1521/18	-	

Lungime Segmente
1) Valorile lungimilor segmentelor sunt obţinute din proiecţie în plan.

Punct început	X / Y	Punct sfârşit	X / Y	Lungime segment (** (m)
1	447.407,784 487.780,934	2	447.363,133 487.457,716	326.288
2	447.363,133 487.457,716	3	447.369,073 487.461,439	7.011
3	447.369,073 487.461,439	4	447.402,505 487.494,667	47.136
4	447.402,505 487.494,667	5	447.406,208 487.497,136	4.45
5	447.406,208 487.497,136	6	447.447,399 487.786,468	292.249

Document care conține date cu caracter personal, protejat de prevederile Regulamentului (UE) nr. 679/2016 și Legii 190/2018

Punct început	X / Y	Punct sfârşit	X / Y	Lungime segment (** (m)
6	447.447,399 487.786,468	7	447.422,232 487.782,226	25.522
7	447.422,232 487.782,226	1	447.407,784 487.780,934	14.505

** Lungimile segmentelor sunt determinate în planul de proiecţie Stereo 70 şi sunt rotunjite la 1 milimetru.
*** Distanţa dintre puncte este formată din segmente cumulate ce sunt mai mici decât valoarea 1 milimetru.

Document care conține date cu caracter personal, protejat de prevederile Regulamentului (UE) nr. 679/2016 și Legii 190/2018

DATE DESPRE IMOBILUL NR. 1984

Oficiul de Cadastru şi Publicitate Imobiliară SIBIU
Biroul de Cadastru şi Publicitate Imobiliară Sibiu

A. Partea I. Descrierea imobilului

TEREN Extravilan

Adresa: Jud. Sibiu

Nr. Crt	Nr cadastral Nr. topografic	Suprafaţa* (mp)	Observaţii / Referinţe
A1		8.400	Sector cadastral:56 Teren neimprejmuit;

B. Partea II. Proprietari şi acte

Inscrieri privitoare la dreptul de proprietate şi alte drepturi reale		Referinţe
/		
Act Notarial nr. 1165, din 27/07/2000 emis de BNP DRAGHICI ELENA (Contract de vanzare cumparare);		
B1	Intabulare, drept de PROPRIETATE, dobandit prin Conventie, cota actuala 1/1, cota initiala 1/1	A1
	1) **SC REGICA SRL**, CIF:9999999999999, CNP neidentificat	

C. Partea III. SARCINI .

Inscrieri privind dezmembramintele dreptului de proprietate, drepturi reale de garanţie şi sarcini	Referinţe
NU SUNT	

Anexa Nr. 1 La Partea I

Teren

Nr cadastral	Suprafaţa (mp)*	Observaţii / Referinţe
	8.400	

* Suprafaţa este determinată in planul de proiecţie Stereo 70.

DETALII LINIARE IMOBIL

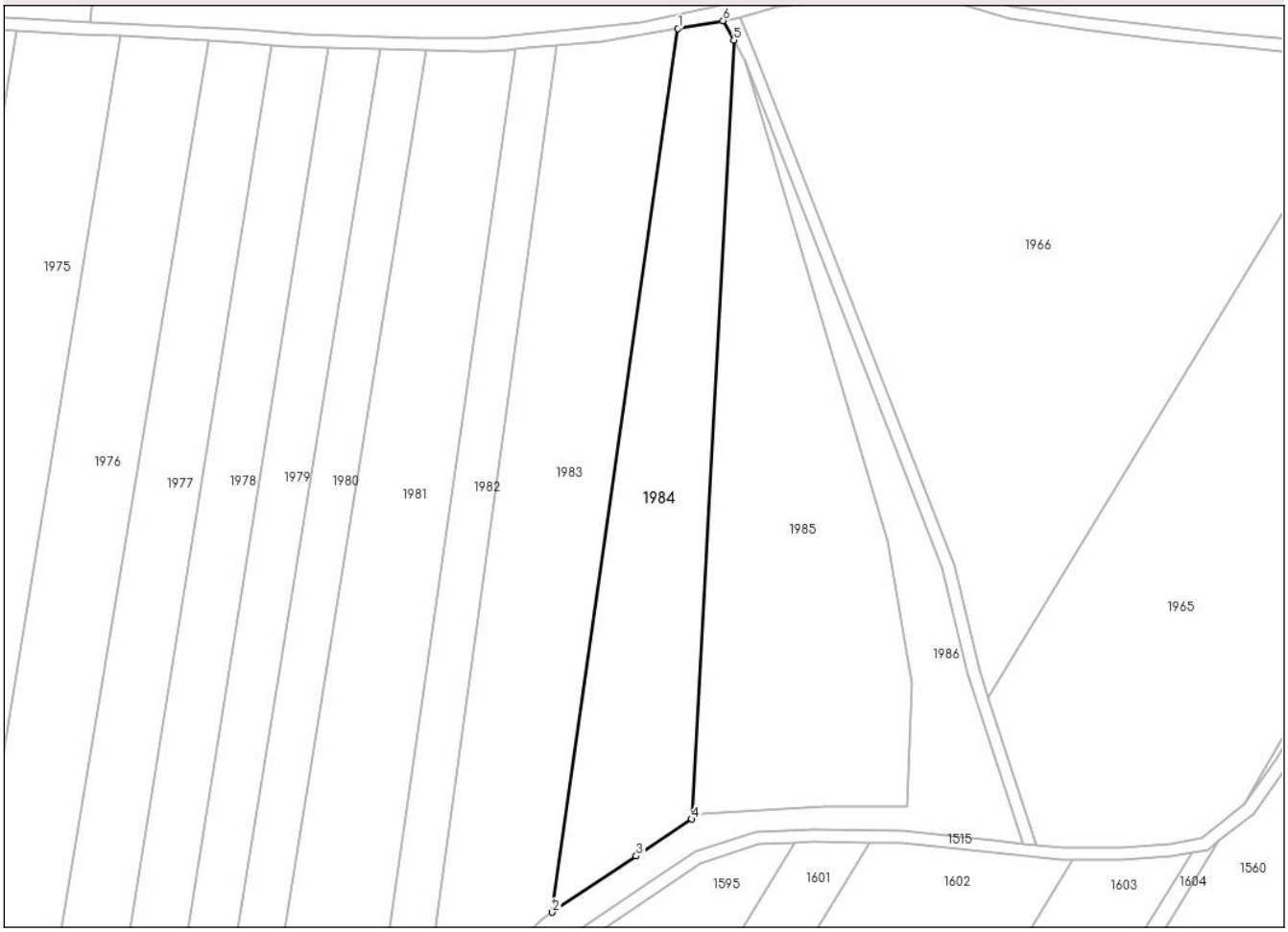

Date referitoare la teren

Crt	Categorie folosință	Intra vilan	Suprafaţa (mp)	Tarla	Parcelă	Nr. topo	Observaţii / Referinţe
1	arabil	NU	8.400	53	1521/19	-	

Lungime Segmente
1) Valorile lungimilor segmentelor sunt obţinute din proiecţie în plan.

Punct început	X / Y	Punct sfârşit	X / Y	Lungime segment (** (m)
1	447.447,399 487.786,468	2	447.406,208 487.497,136	292.249
2	447.406,208 487.497,136	3	447.433,766 487.515,51	33.122
3	447.433,766 487.515,51	4	447.451,962 487.527,633	21.865
4	447.451,962 487.527,633	5	447.465,683 487.782,625	255.36
5	447.465,683 487.782,625	6	447.462,172 487.788,993	7.272

Document care conține date cu caracter personal, protejat de prevederile Regulamentului (UE) nr. 679/2016 și Legii 190/2018

Punct început	X / Y	Punct sfârşit	X / Y	Lungime segment (** (m)
6	447.462,172 487.788,993	1	447.447,399 487.786,468	14.987

** Lungimile segmentelor sunt determinate în planul de proiecţie Stereo 70 şi sunt rotunjite la 1 milimetru.
*** Distanţa dintre puncte este formată din segmente cumulate ce sunt mai mici decât valoarea 1 milimetru.

Document care conține date cu caracter personal, protejat de prevederile Regulamentului (UE) nr. 679/2016 și Legii 190/2018

DATE DESPRE IMOBILUL NR. 1985

Oficiul de Cadastru şi Publicitate Imobiliară SIBIU
Biroul de Cadastru şi Publicitate Imobiliară Sibiu

A. Partea I. Descrierea imobilului

TEREN Extravilan

Adresa: Jud. Sibiu

Nr. Crt	Nr cadastral Nr. topografic	Suprafaţa* (mp)	Observaţii / Referinţe
A1		10.860	Sector cadastral:56 Teren neimprejmuit;

B. Partea II. Proprietari şi acte

Inscrieri privitoare la dreptul de proprietate şi alte drepturi reale		Referinţe
/		
Act Normativ nr. 7, din 13/03/1996 emis de PARLAMENTUL ROMANIEI;		
B1	Inscrierea provizorie, drept de PROPRIETATE, dobandit prin Lege, cota actuala 1/1, cota initiala 1/1	A1
	1) **COMUNA VURPAR**, CIF:4406355, Proprietar neidentificat	

C. Partea III. SARCINI .

Inscrieri privind dezmembramintele dreptului de proprietate, drepturi reale de garanţie şi sarcini	Referinţe
NU SUNT	

Document care conține date cu caracter personal, protejat de prevederile Regulamentului (UE) nr. 679/2016 și Legii 190/2018

Anexa Nr. 1 La Partea I

Teren

Nr cadastral	Suprafaţa (mp)*	Observaţii / Referinţe
	10.860	

* Suprafaţa este determinată in planul de proiecţie Stereo 70.

DETALII LINIARE IMOBIL

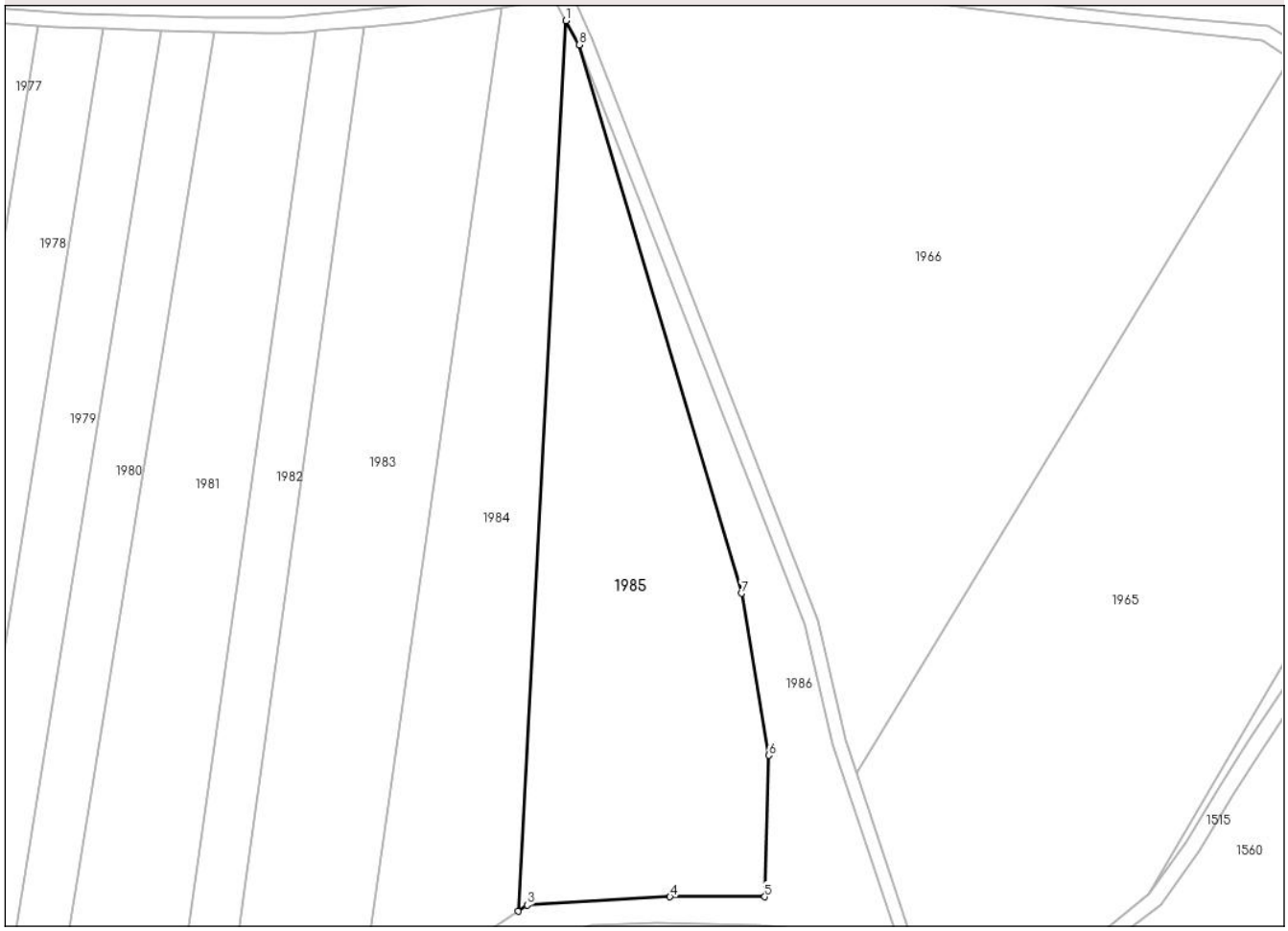

Date referitoare la teren

Crt	Categorie folosință	Intra vilan	Suprafaţa (mp)	Tarla	Parcelă	Nr. topo	Observaţii / Referinţe
1	arabil	NU	10.860	53	1521/19/1	-	

Lungime Segmente
1) Valorile lungimilor segmentelor sunt obţinute din proiecţie în plan.

Punct început	X / Y	Punct sfârşit	X / Y	Lungime segment (** (m)
1	447.465,683 487.782,625	2	447.451,962 487.527,633	255.36
2	447.451,962 487.527,633	3	447.454,62 487.529,404	3.193
3	447.454,62 487.529,404	4	447.495,525 487.531,768	40.973
4	447.495,525 487.531,768	5	447.522,668 487.531,768	27.143
5	447.522,668 487.531,768	6	447.523,908 487.572,265	40.515

Document care conține date cu caracter personal, protejat de prevederile Regulamentului (UE) nr. 679/2016 și Legii 190/2018

Punct început	X / Y	Punct sfârşit	X / Y	Lungime segment (** (m)
6	447.523,908 487.572,265	7	447.515,971 487.618,617	47.027
7	447.515,971 487.618,617	8	447.469,493 487.775,715	163.829
8	447.469,493 487.775,715	1	447.465,683 487.782,625	7.89

** Lungimile segmentelor sunt determinate în planul de proiecţie Stereo 70 şi sunt rotunjite la 1 milimetru.
*** Distanţa dintre puncte este formată din segmente cumulate ce sunt mai mici decât valoarea 1 milimetru.

Document care conține date cu caracter personal, protejat de prevederile Regulamentului (UE) nr. 679/2016 și Legii 190/2018

DATE DESPRE IMOBILUL NR. 1986

Oficiul de Cadastru şi Publicitate Imobiliară SIBIU
Biroul de Cadastru şi Publicitate Imobiliară Sibiu

A. Partea I. Descrierea imobilului

TEREN Extravilan

Adresa: Jud. Sibiu

Nr. Crt	Nr cadastral Nr. topografic	Suprafaţa* (mp)	Observaţii / Referinţe
A1		4.739	Sector cadastral:56 Teren neimprejmuit;

B. Partea II. Proprietari şi acte

Inscrieri privitoare la dreptul de proprietate şi alte drepturi reale		Referinţe
/		
Act Normativ nr. 7, din 13/03/1996 emis de PARLAMENTUL ROMANIEI;		
B1	Inscrierea provizorie, drept de PROPRIETATE, dobandit prin Lege, cota actuala 1/1, cota initiala 1/1	A1
	1) **COMUNA VURPAR**, CIF:4406355, Proprietar neidentificat	

C. Partea III. SARCINI .

Inscrieri privind dezmembramintele dreptului de proprietate, drepturi reale de garanţie şi sarcini	Referinţe
NU SUNT	

Document care conține date cu caracter personal, protejat de prevederile Regulamentului (UE) nr. 679/2016 și Legii 190/2018

Anexa Nr. 1 La Partea I

Teren

Nr cadastral	Suprafaţa (mp)*	Observaţii / Referinţe
	4.739	

* Suprafaţa este determinată in planul de proiecţie Stereo 70.

DETALII LINIARE IMOBIL

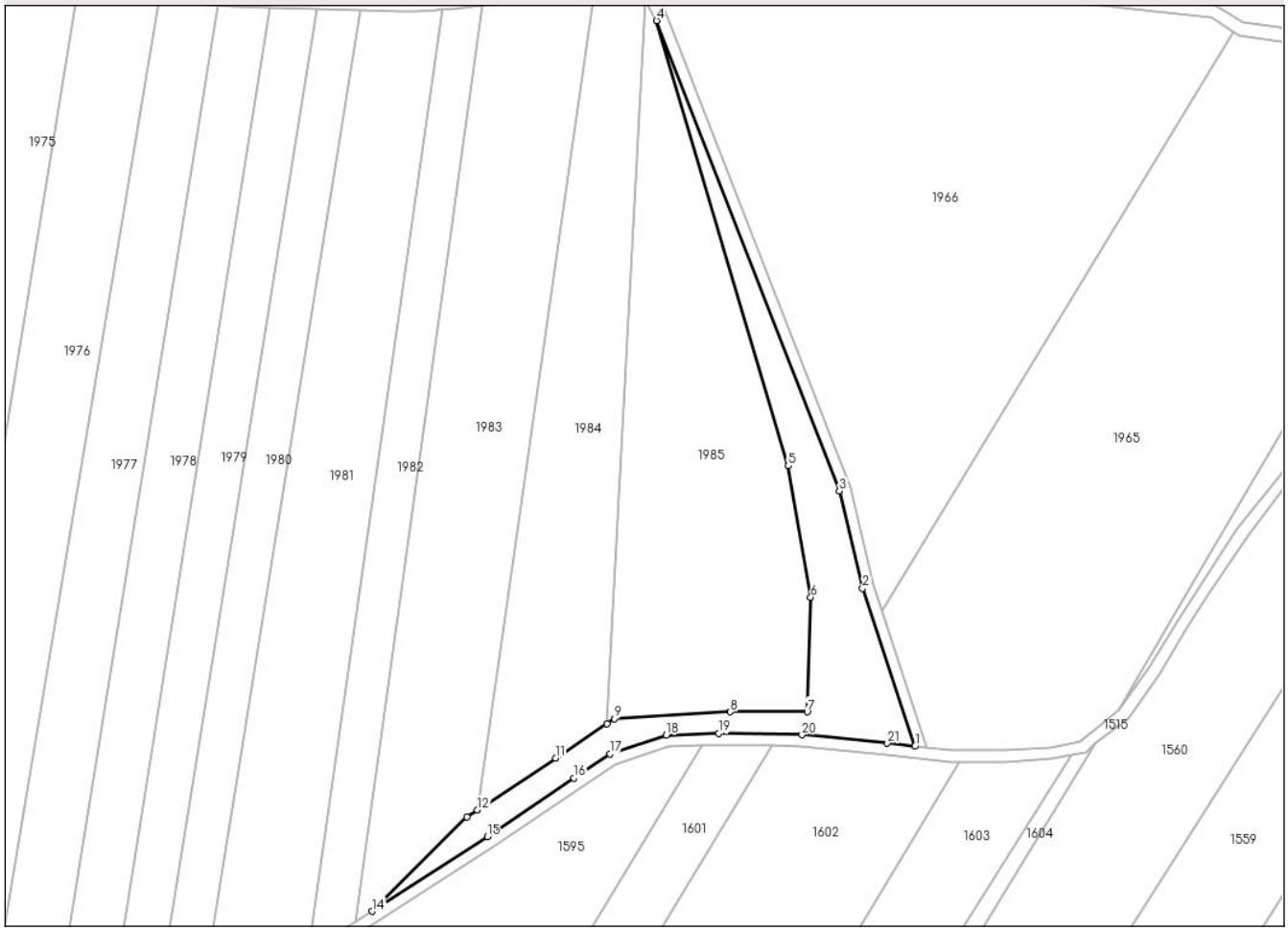

Date referitoare la teren

Crt	Categorie folosință	Intra vilan	Suprafaţa (mp)	Tarla	Parcelă	Nr. topo	Observaţii / Referinţe
1	padure	NU	4.739	53	1521/19/2	-	Tufaris

Lungime Segmente

1) Valorile lungimilor segmentelor sunt obţinute din proiecţie în plan.

Punct început	X / Y	Punct sfârşit	X / Y	Lungime segment (** (m)
1	447.560,651 487.519,624	2	447.542,204 487.575,375	58.724
3	447.534,024 487.609,795	4	447.469,493 487.775,715	178.027
5	447.515,971 487.618,617	6	447.523,908 487.572,265	47.027
7	447.522,668 487.531,768	8	447.495,525 487.531,768	27.143
9	447.454,62 487.529,404	10	447.451,962 487.527,633	3.193

Punct început	X / Y	Punct sfârşit	X / Y	Lungime segment (** (m)
2	447.542,204 487.575,375	3	447.534,024 487.609,795	35.379
4	447.469,493 487.775,715	5	447.515,971 487.618,617	163.829
6	447.523,908 487.572,265	7	447.522,668 487.531,768	40.515
8	447.495,525 487.531,768	9	447.454,62 487.529,404	40.973
10	447.451,962 487.527,633	11	447.433,766 487.515,51	21.865

Document care conține date cu caracter personal, protejat de prevederile Regulamentului (UE) nr. 679/2016 și Legii 190/2018

Punct început	X / Y	Punct sfârşit	X / Y	Lungime segment (** (m)
11	447.433,766 487.515,51	12	447.406,208 487.497,136	33.122
13	447.402,505 487.494,667	14	447.369,073 487.461,439	47.136
15	447.409,654 487.487,7	16	447.440,266 487.508,416	36.963
17	447.453,002 487.516,901	18	447.472,897 487.523,602	20.993
19	447.491,507 487.524,175	20	447.520,836 487.523,698	29.333
21	447.551,004 487.520,699	1	447.560,651 487.519,624	9.707

Punct început	X / Y	Punct sfârşit	X / Y	Lungime segment (** (m)
12	447.406,208 487.497,136	13	447.402,505 487.494,667	4.45
14	447.369,073 487.461,439	15	447.409,654 487.487,7	48.336
16	447.440,266 487.508,416	17	447.453,002 487.516,901	15.304
18	447.472,897 487.523,602	19	447.491,507 487.524,175	18.619
20	447.520,836 487.523,698	21	447.551,004 487.520,699	30.317

** Lungimile segmentelor sunt determinate în planul de proiecţie Stereo 70 şi sunt rotunjite la 1 milimetru.
*** Distanţa dintre puncte este formată din segmente cumulate ce sunt mai mici decât valoarea 1 milimetru.

Document care conține date cu caracter personal, protejat de prevederile Regulamentului (UE) nr. 679/2016 și Legii 190/2018

DATE DESPRE IMOBILUL NR. 1987

Oficiul de Cadastru şi Publicitate Imobiliară SIBIU
Biroul de Cadastru şi Publicitate Imobiliară Sibiu

A. Partea I. Descrierea imobilului

TEREN Extravilan

Adresa: Jud. Sibiu

Nr. Crt	Nr cadastral Nr. topografic	Suprafaţa* (mp)	Observaţii / Referinţe
A1		12.000	Sector cadastral:56 Teren neimprejmuit;

B. Partea II. Proprietari şi acte

Inscrieri privitoare la dreptul de proprietate şi alte drepturi reale		Referinţe
/		
Act Administrativ nr. 380/62, din 19/09/1994 emis de CJPSDPAT SIBIU (Titlu de proprietate);		
B1	Intabulare, drept de PROPRIETATE, dobandit prin Reconstituire, cota actuala 1/1, cota initiala 1/1	A1
	1) **GALEA ILIE**, CNP neidentificat 2) **GALEA DUMITRU**, CNP neidentificat 3) **GALEA IOAN**, CNP neidentificat 4) **GALEA ANA**, CNP neidentificat 5) **GALEA CORNEL**, CNP neidentificat 6) **GALEA TOMA**, CNP neidentificat	

C. Partea III. SARCINI .

Inscrieri privind dezmembramintele dreptului de proprietate, drepturi reale de garanţie şi sarcini	Referinţe
NU SUNT	

Document care conține date cu caracter personal, protejat de prevederile Regulamentului (UE) nr. 679/2016 și Legii 190/2018

Anexa Nr. 1 La Partea I

Teren

Nr cadastral	Suprafaţa (mp)*	Observaţii / Referinţe
	12.000	

* Suprafaţa este determinată in planul de proiecţie Stereo 70.

DETALII LINIARE IMOBIL

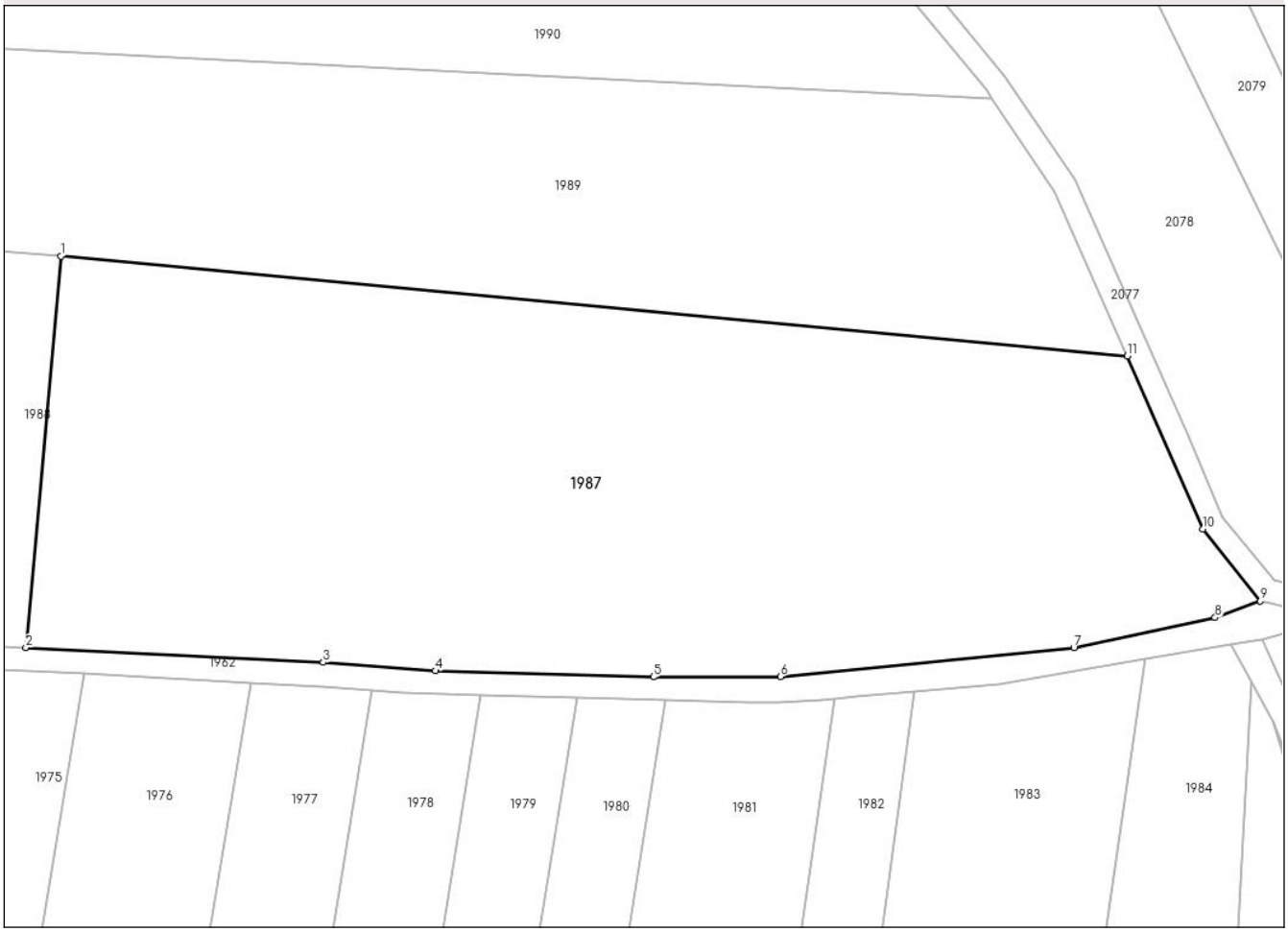

Date referitoare la teren

Crt	Categorie folosință	Intra vilan	Suprafaţa (mp)	Tarla	Parcelă	Nr. topo	Observaţii / Referinţe
1	arabil	NU	12.000	53	1521/20	-	

Lungime Segmente
1) Valorile lungimilor segmentelor sunt obţinute din proiecţie în plan.

Punct început	X / Y	Punct sfârşit	X / Y	Lungime segment (** (m)
1	447.260,835 487.855,783	2	447.254,809 487.788,462	67.59
2	447.254,809 487.788,462	3	447.306,002 487.785,914	51.256
3	447.306,002 487.785,914	4	447.325,319 487.784,476	19.371
4	447.325,319 487.784,476	5	447.362,794 487.783,432	37.49
5	447.362,794 487.783,432	6	447.384,659 487.783,464	21.865

Document care conține date cu caracter personal, protejat de prevederile Regulamentului (UE) nr. 679/2016 și Legii 190/2018

Punct început	X / Y	Punct sfârşit	X / Y	Lungime segment (** (m)
6	447.384,659 487.783,464	7	447.435,176 487.788,437	50.761
7	447.435,176 487.788,437	8	447.459,476 487.793,624	24.848
8	447.459,476 487.793,624	9	447.467,242 487.796,503	8.283
9	447.467,242 487.796,503	10	447.457,377 487.808,85	15.804
10	447.457,377 487.808,85	11	447.444,392 487.838,588	32.45
11	447.444,392 487.838,588	1	447.260,835 487.855,783	184.361

** Lungimile segmentelor sunt determinate în planul de proiecţie Stereo 70 şi sunt rotunjite la 1 milimetru.
*** Distanţa dintre puncte este formată din segmente cumulate ce sunt mai mici decât valoarea 1 milimetru.

Document care conține date cu caracter personal, protejat de prevederile Regulamentului (UE) nr. 679/2016 și Legii 190/2018

DATE DESPRE IMOBILUL NR. 1988

Oficiul de Cadastru şi Publicitate Imobiliară SIBIU
Biroul de Cadastru şi Publicitate Imobiliară Sibiu

A. Partea I. Descrierea imobilului

TEREN Extravilan

Adresa: Jud. Sibiu

Nr. Crt	Nr cadastral Nr. topografic	Suprafaţa* (mp)	Observaţii / Referinţe
A1	101068	9.300	Sector cadastral:56 Teren neimprejmuit;

B. Partea II. Proprietari şi acte

Inscrieri privitoare la dreptul de proprietate şi alte drepturi reale		Referinţe
112024 / 14/12/2018		
Act Administrativ nr. 489/62, din 19/01/2018 emis de CJPSDDPATSibiu (act notarial nr 1464 din 15.06.2018, emis de SPN Bucsa Radu Gabriel si Asociatii);		
B1	se infiinteaza aceasta carte funciara pentru parcela nr. 1521/21 din Titlul de Proprietate nr. 489/62/1995.	A1
36728 / 10/04/2024		
Act Notarial nr. 238, din 09/04/2024 emis de Piloiu Delia Cornelia (act notarial nr 04 din 24.04.2024, emis de Piloiu Delia Cornelia);		
B5	Intabulare, drept de PROPRIETATE, cumparare, dobandit prin Conventie, cota actuala 1/1, cota initiala 1/1	A1
	1) **STUPU DUMITRU-TOMA**, si sotia 2) **STUPU DIANA-SIMONA**, bun comun	

C. Partea III. SARCINI .

Inscrieri privind dezmembramintele dreptului de proprietate, drepturi reale de garanţie şi sarcini	Referinţe
NU SUNT	

Document care conține date cu caracter personal, protejat de prevederile Regulamentului (UE) nr. 679/2016 și Legii 190/2018

Anexa Nr. 1 La Partea I

Teren

Nr cadastral	Suprafaţa (mp)*	Observaţii / Referinţe
101068	9.300	

* Suprafaţa este determinată in planul de proiecţie Stereo 70.

DETALII LINIARE IMOBIL

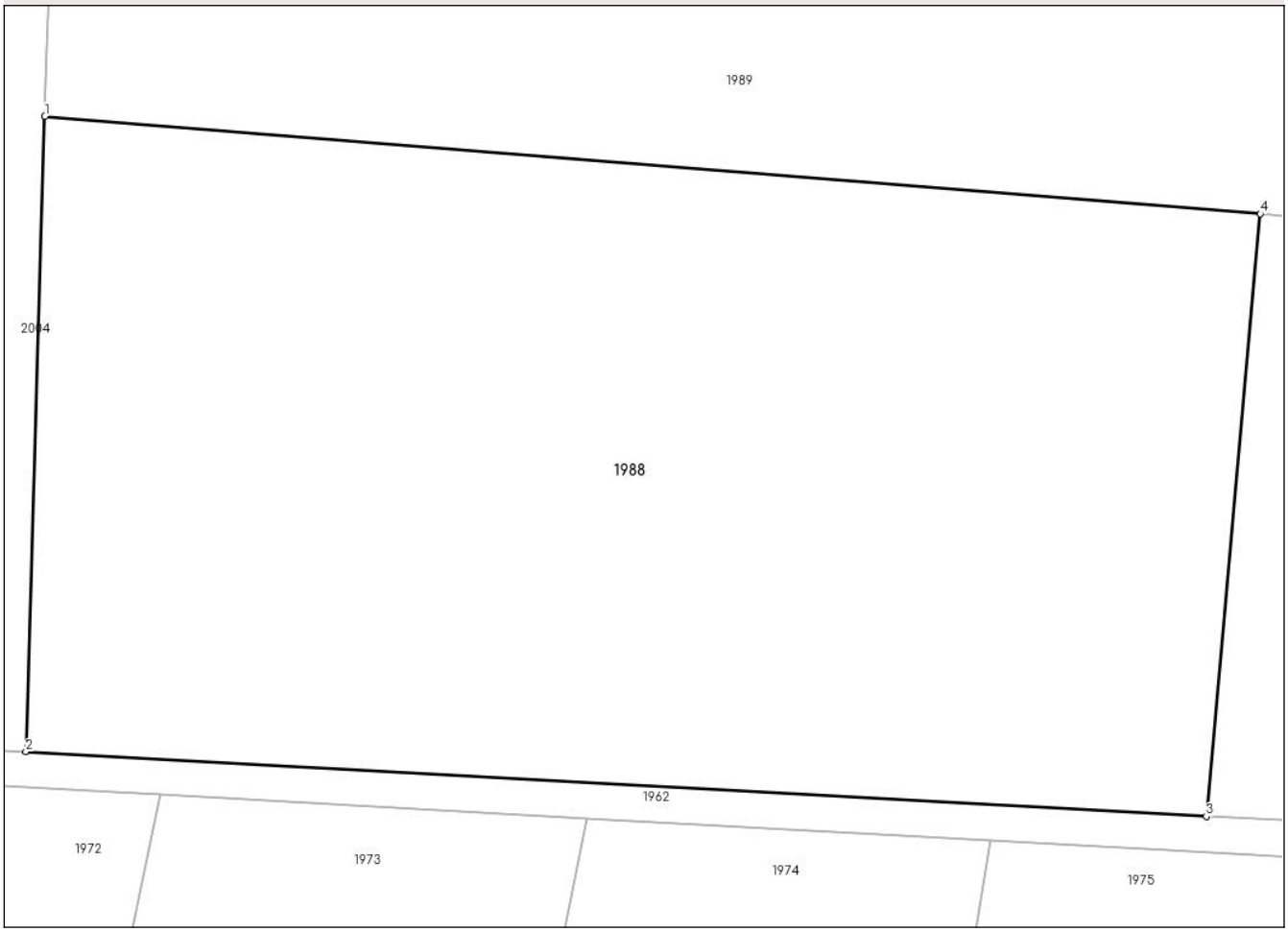

Date referitoare la teren

Crt	Categorie folosință	Intra vilan	Suprafaţa (mp)	Tarla	Parcelă	Nr. topo	Observaţii / Referinţe
1	arabil	NU	9.300	53	1521/21	-	Imobilul nu este imprejmuit.

Lungime Segmente
1) Valorile lungimilor segmentelor sunt obţinute din proiecţie în plan.

Punct început	X / Y	Punct sfârşit	X / Y	Lungime segment (** (m)
1	447.124,924 487.866,677	2	447.122,798 487.795,705	71.004
2	447.122,798 487.795,705	3	447.254,809 487.788,462	132.209
3	447.254,809 487.788,462	4	447.260,835 487.855,783	67.59
4	447.260,835 487.855,783	1	447.124,924 487.866,677	136.347

**** Lungimile segmentelor sunt determinate în planul de proiecţie Stereo 70 şi sunt rotunjite la 1 milimetru.**

Document care conține date cu caracter personal, protejat de prevederile Regulamentului (UE) nr. 679/2016 și Legii 190/2018

***** Distanţa dintre puncte este formată din segmente cumulate ce sunt mai mici decât valoarea 1 milimetru.**

DATE DESPRE IMOBILUL NR. 1989

Oficiul de Cadastru şi Publicitate Imobiliară SIBIU
Biroul de Cadastru şi Publicitate Imobiliară Sibiu

A. Partea I. Descrierea imobilului

TEREN Extravilan

Adresa: Jud. Sibiu

Nr. Crt	Nr cadastral Nr. topografic	Suprafaţa* (mp)	Observaţii / Referinţe
A1		11.200	Sector cadastral:56 Teren neimprejmuit;

B. Partea II. Proprietari şi acte

Inscrieri privitoare la dreptul de proprietate şi alte drepturi reale		Referinţe
/		
Act Administrativ nr. 634/62, din 17/05/2000 emis de CJPSDPAT SIBIU (Titlu de proprietate);		
B1	Intabulare, drept de PROPRIETATE, dobandit prin Reconstituire, cota actuala 1/1, cota initiala 1/1	A1
	1) **STEFAN ELEONORA**, CNP neidentificat	

C. Partea III. SARCINI .

Inscrieri privind dezmembramintele dreptului de proprietate, drepturi reale de garanţie şi sarcini	Referinţe
NU SUNT	

Document care conține date cu caracter personal, protejat de prevederile Regulamentului (UE) nr. 679/2016 și Legii 190/2018

Anexa Nr. 1 La Partea I

Teren

Nr cadastral	Suprafaţa (mp)*	Observaţii / Referinţe
	11.200	

* Suprafaţa este determinată in planul de proiecţie Stereo 70.

DETALII LINIARE IMOBIL

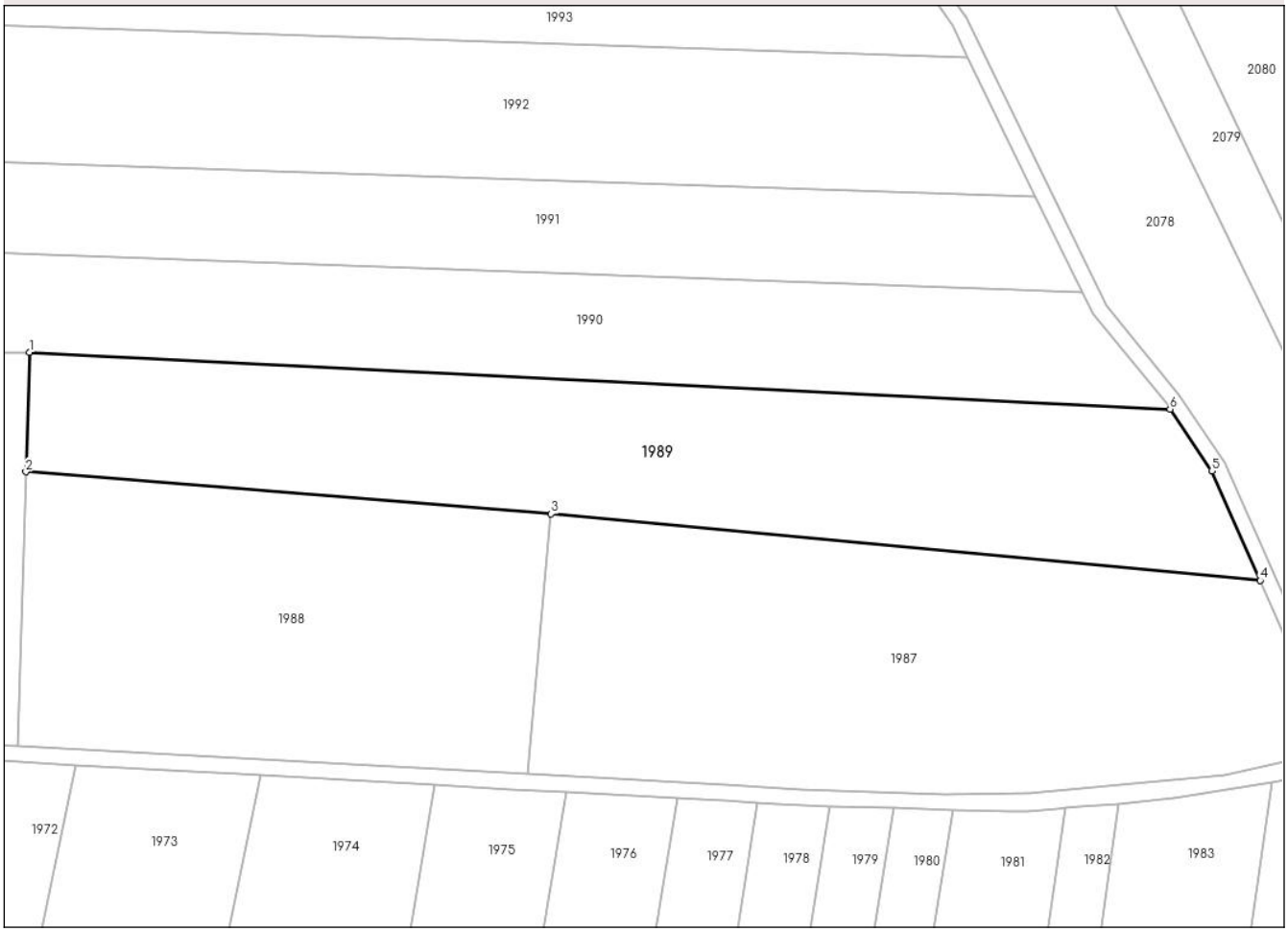

Date referitoare la teren

Crt	Categorie folosință	Intra vilan	Suprafaţa (mp)	Tarla	Parcelă	Nr. topo	Observaţii / Referinţe
1	arabil	NU	11.200	53	1521/22	-	

Lungime Segmente
1) Valorile lungimilor segmentelor sunt obţinute din proiecţie în plan.

Punct început	X / Y	Punct sfârşit	X / Y	Lungime segment (** (m)
1	447.125,848 487.897,563	2	447.124,924 487.866,677	30.899
2	447.124,924 487.866,677	3	447.260,835 487.855,783	136.347
3	447.260,835 487.855,783	4	447.444,392 487.838,588	184.361
4	447.444,392 487.838,588	5	447.431,848 487.866,92	30.985
5	447.431,848 487.866,92	6	447.421,071 487.882,902	19.276

Document care conține date cu caracter personal, protejat de prevederile Regulamentului (UE) nr. 679/2016 și Legii 190/2018

Punct început	X / Y	Punct sfârşit	X / Y	Lungime segment (** (m)
6	447.421,071 487.882,902	1	447.125,848 487.897,563	295.587

** Lungimile segmentelor sunt determinate în planul de proiecţie Stereo 70 şi sunt rotunjite la 1 milimetru.
*** Distanţa dintre puncte este formată din segmente cumulate ce sunt mai mici decât valoarea 1 milimetru.

Document care conține date cu caracter personal, protejat de prevederile Regulamentului (UE) nr. 679/2016 și Legii 190/2018

DATE DESPRE IMOBILUL NR. 1990

Oficiul de Cadastru şi Publicitate Imobiliară SIBIU
Biroul de Cadastru şi Publicitate Imobiliară Sibiu

A. Partea I. Descrierea imobilului

TEREN Extravilan

Adresa: Jud. Sibiu

Nr. Crt	Nr cadastral Nr. topografic	Suprafaţa* (mp)	Observaţii / Referinţe
A1		8.200	Sector cadastral:56 Teren neimprejmuit;

B. Partea II. Proprietari şi acte

Inscrieri privitoare la dreptul de proprietate şi alte drepturi reale		Referinţe
/		
Act Administrativ nr. 412/62, din 25/10/1994 emis de CJPSDPAT SIBIU (Titlu de proprietate);		
B1	Intabulare, drept de PROPRIETATE, dobandit prin Reconstituire, cota actuala 1/1, cota initiala 1/1	A1
	1) **DUMITRU SUSANA**, CNP neidentificat 2) **MORAR ILIE**, CNP neidentificat 3) **MORAR IOAN**, CNP neidentificat 4) **MORAR MARIA**, CNP neidentificat	

C. Partea III. SARCINI .

Inscrieri privind dezmembramintele dreptului de proprietate, drepturi reale de garanţie şi sarcini	Referinţe
NU SUNT	

Anexa Nr. 1 La Partea I

Teren

Nr cadastral	Suprafaţa (mp)*	Observaţii / Referinţe
	8.200	

* Suprafaţa este determinată in planul de proiecţie Stereo 70.

DETALII LINIARE IMOBIL

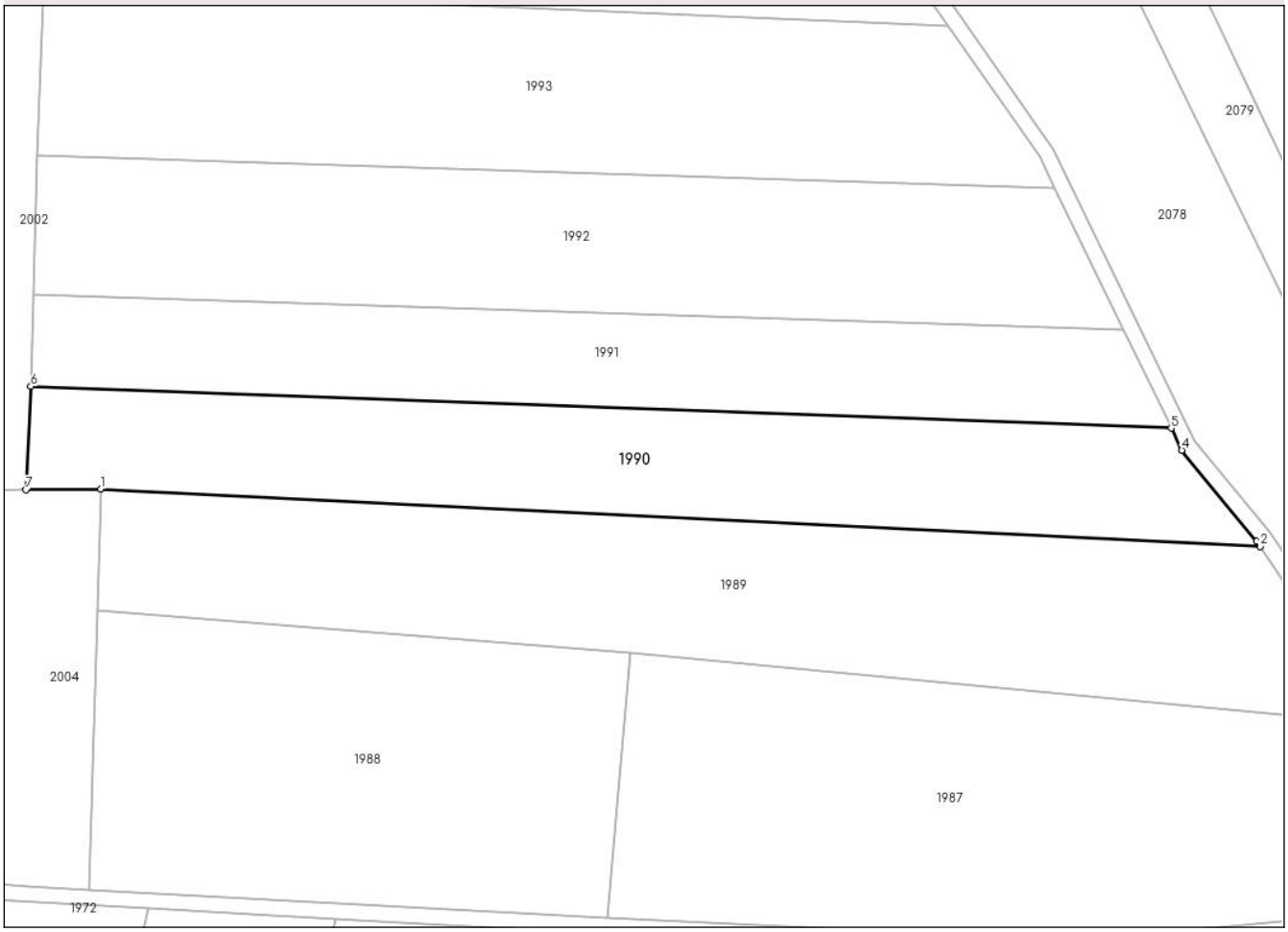

Date referitoare la teren

Crt	Categorie folosință	Intra vilan	Suprafaţa (mp)	Tarla	Parcelă	Nr. topo	Observaţii / Referinţe
1	arabil	NU	8.200	53	1521/23/1	-	

Lungime Segmente
1) Valorile lungimilor segmentelor sunt obţinute din proiecţie în plan.

Punct început	X / Y	Punct sfârşit	X / Y	Lungime segment (** (m)
1	447.125,848 487.897,563	2	447.421,071 487.882,902	295.587
2	447.421,071 487.882,902	3	447.420,181 487.884,222	1.592
3	447.420,181 487.884,222	4	447.401,098 487.907,415	30.035
4	447.401,098 487.907,415	5	447.398,385 487.913,002	6.211
5	447.398,385 487.913,002	6	447.108,036 487.923,65	290.545

Document care conține date cu caracter personal, protejat de prevederile Regulamentului (UE) nr. 679/2016 și Legii 190/2018

Punct început	X / Y	Punct sfârşit	X / Y	Lungime segment (** (m)
6	447.108,036 487.923,65	7	447.106,775 487.897,342	26.338
7	447.106,775 487.897,342	1	447.125,848 487.897,563	19.074

** Lungimile segmentelor sunt determinate în planul de proiecţie Stereo 70 şi sunt rotunjite la 1 milimetru.
*** Distanţa dintre puncte este formată din segmente cumulate ce sunt mai mici decât valoarea 1 milimetru.

Document care conține date cu caracter personal, protejat de prevederile Regulamentului (UE) nr. 679/2016 și Legii 190/2018

DATE DESPRE IMOBILUL NR. 1991

Oficiul de Cadastru şi Publicitate Imobiliară SIBIU
Biroul de Cadastru şi Publicitate Imobiliară Sibiu

A. Partea I. Descrierea imobilului

TEREN Extravilan

Adresa: Jud. Sibiu

Nr. Crt	Nr cadastral Nr. topografic	Suprafaţa* (mp)	Observaţii / Referinţe
A1		6.800	Sector cadastral:56 Teren neimprejmuit;

B. Partea II. Proprietari şi acte

Inscrieri privitoare la dreptul de proprietate şi alte drepturi reale		Referinţe
/		
Act Administrativ nr. 390/62, din 20/09/1994 emis de CJPSDPAT SIBIU (Titlu de proprietate);		
B1	Intabulare, drept de PROPRIETATE, dobandit prin Reconstituire, cota actuala 1/1, cota initiala 1/1	A1
	1) **MORAR IOAN**, CNP neidentificat	

C. Partea III. SARCINI .

Inscrieri privind dezmembramintele dreptului de proprietate, drepturi reale de garanţie şi sarcini	Referinţe
NU SUNT	

Document care conține date cu caracter personal, protejat de prevederile Regulamentului (UE) nr. 679/2016 și Legii 190/2018

Anexa Nr. 1 La Partea I

Teren

Nr cadastral	Suprafaţa (mp)*	Observaţii / Referinţe
	6.800	

* Suprafaţa este determinată in planul de proiecţie Stereo 70.

DETALII LINIARE IMOBIL

Date referitoare la teren

Crt	Categorie folosință	Intra vilan	Suprafaţa (mp)	Tarla	Parcelă	Nr. topo	Observaţii / Referinţe
1	arabil	NU	6.800	53	1521/23/2	-	

Lungime Segmente
1) Valorile lungimilor segmentelor sunt obţinute din proiecţie în plan.

Punct început	X / Y	Punct sfârşit	X / Y	Lungime segment (** (m)
1	447.108,036 487.923,65	2	447.398,385 487.913,002	290.545
2	447.398,385 487.913,002	3	447.386,266 487.937,961	27.745
3	447.386,266 487.937,961	4	447.108,795 487.946,985	277.618
4	447.108,795 487.946,985	1	447.108,036 487.923,65	23.347

**** Lungimile segmentelor sunt determinate în planul de proiecţie Stereo 70 şi sunt rotunjite la 1 milimetru.**

Document care conține date cu caracter personal, protejat de prevederile Regulamentului (UE) nr. 679/2016 și Legii 190/2018

***** Distanţa dintre puncte este formată din segmente cumulate ce sunt mai mici decât valoarea 1 milimetru.**

DATE DESPRE IMOBILUL NR. 1992

Oficiul de Cadastru şi Publicitate Imobiliară SIBIU
Biroul de Cadastru şi Publicitate Imobiliară Sibiu

A. Partea I. Descrierea imobilului

TEREN Extravilan

Adresa: Jud. Sibiu

Nr. Crt	Nr cadastral Nr. topografic	Suprafaţa* (mp)	Observaţii / Referinţe
A1		9.500	Sector cadastral:56 Teren neimprejmuit;

B. Partea II. Proprietari şi acte

Inscrieri privitoare la dreptul de proprietate şi alte drepturi reale		Referinţe
/		
Act Administrativ nr. 210/62, din 06/05/1994 emis de CJPSDPAT SIBIU (Titlu de proprietate);		
B1	Intabulare, drept de PROPRIETATE, dobandit prin Reconstituire, cota actuala 1/1, cota initiala 1/1	A1
	1) **STUPU IOAN**, CNP neidentificat	

C. Partea III. SARCINI .

Inscrieri privind dezmembramintele dreptului de proprietate, drepturi reale de garanţie şi sarcini	Referinţe
NU SUNT	

Document care conține date cu caracter personal, protejat de prevederile Regulamentului (UE) nr. 679/2016 și Legii 190/2018

Anexa Nr. 1 La Partea I

Teren

Nr cadastral	Suprafaţa (mp)*	Observaţii / Referinţe
	9.500	

* Suprafaţa este determinată in planul de proiecţie Stereo 70.

DETALII LINIARE IMOBIL

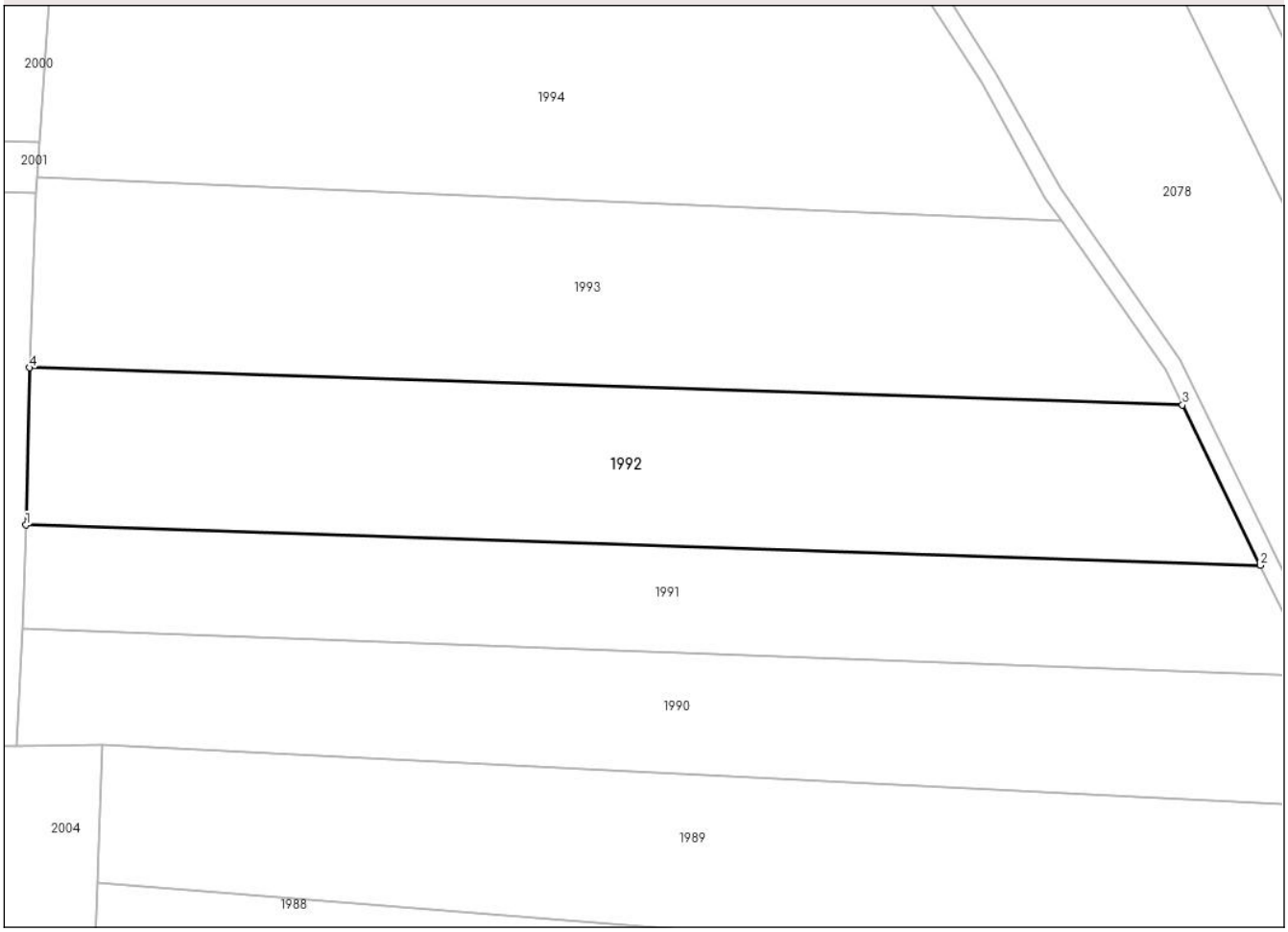

Date referitoare la teren

Crt	Categorie folosință	Intra vilan	Suprafaţa (mp)	Tarla	Parcelă	Nr. topo	Observaţii / Referinţe
1	arabil	NU	9.500	53	1521/24	-	

Lungime Segmente
1) Valorile lungimilor segmentelor sunt obţinute din proiecţie în plan.

Punct început	X / Y	Punct sfârşit	X / Y	Lungime segment (** (m)
1	447.108,795 487.946,985	2	447.386,266 487.937,961	277.618
2	447.386,266 487.937,961	3	447.368,782 487.973,968	40.027
3	447.368,782 487.973,968	4	447.109,653 487.982,33	259.263
4	447.109,653 487.982,33	1	447.108,795 487.946,985	35.356

**** Lungimile segmentelor sunt determinate în planul de proiecţie Stereo 70 şi sunt rotunjite la 1 milimetru.**

Document care conține date cu caracter personal, protejat de prevederile Regulamentului (UE) nr. 679/2016 și Legii 190/2018

***** Distanţa dintre puncte este formată din segmente cumulate ce sunt mai mici decât valoarea 1 milimetru.**

DATE DESPRE IMOBILUL NR. 1993

Oficiul de Cadastru şi Publicitate Imobiliară SIBIU
Biroul de Cadastru şi Publicitate Imobiliară Sibiu

A. Partea I. Descrierea imobilului

TEREN Extravilan

Adresa: Jud. Sibiu

Nr. Crt	Nr cadastral Nr. topografic	Suprafaţa* (mp)	Observaţii / Referinţe
A1	100844	10.200	Sector cadastral:56 Teren neimprejmuit;

B. Partea II. Proprietari şi acte

Inscrieri privitoare la dreptul de proprietate şi alte drepturi reale		Referinţe
67877 / 30/09/2015		
Act Administrativ nr. TP 395/62, din 20/09/1994 emis de CJPSDPAT (Declaratie Nr.1132/28-08-2015 emis de NP Stanila Andreea Maria;);		
B1	Se infiinteaza cartea funciara nr.100844 Vurpar pentru parcela 1521/25 - arabil din TP 395/62/1994	A1
B2	Se noteaza faptul ca imobilul de sub A1 este inregistrat in planul cadastral fara localizare certa, datorita lipsei planului parcelar.	A1
81668 / 06/10/2016		
Act Notarial nr. 1397, din 06/10/2016 emis de N.P. Dragomir Ovidiu Ioan;		
B4	Intabulare, drept de PROPRIETATEcumparare, dobandit prin Conventie, cota actuala 1/1, cota initiala 1/1	A1
	1) **NEAGU IOAN**, si sotia 2) **NEAGU ANCA MONICA**, bun comun	

C. Partea III. SARCINI .

Inscrieri privind dezmembramintele dreptului de proprietate, drepturi reale de garanţie şi sarcini	Referinţe
NU SUNT	

Anexa Nr. 1 La Partea I

Teren

Nr cadastral	Suprafaţa (mp)*	Observaţii / Referinţe
100844	10.200	

* Suprafaţa este determinată in planul de proiecţie Stereo 70.

DETALII LINIARE IMOBIL

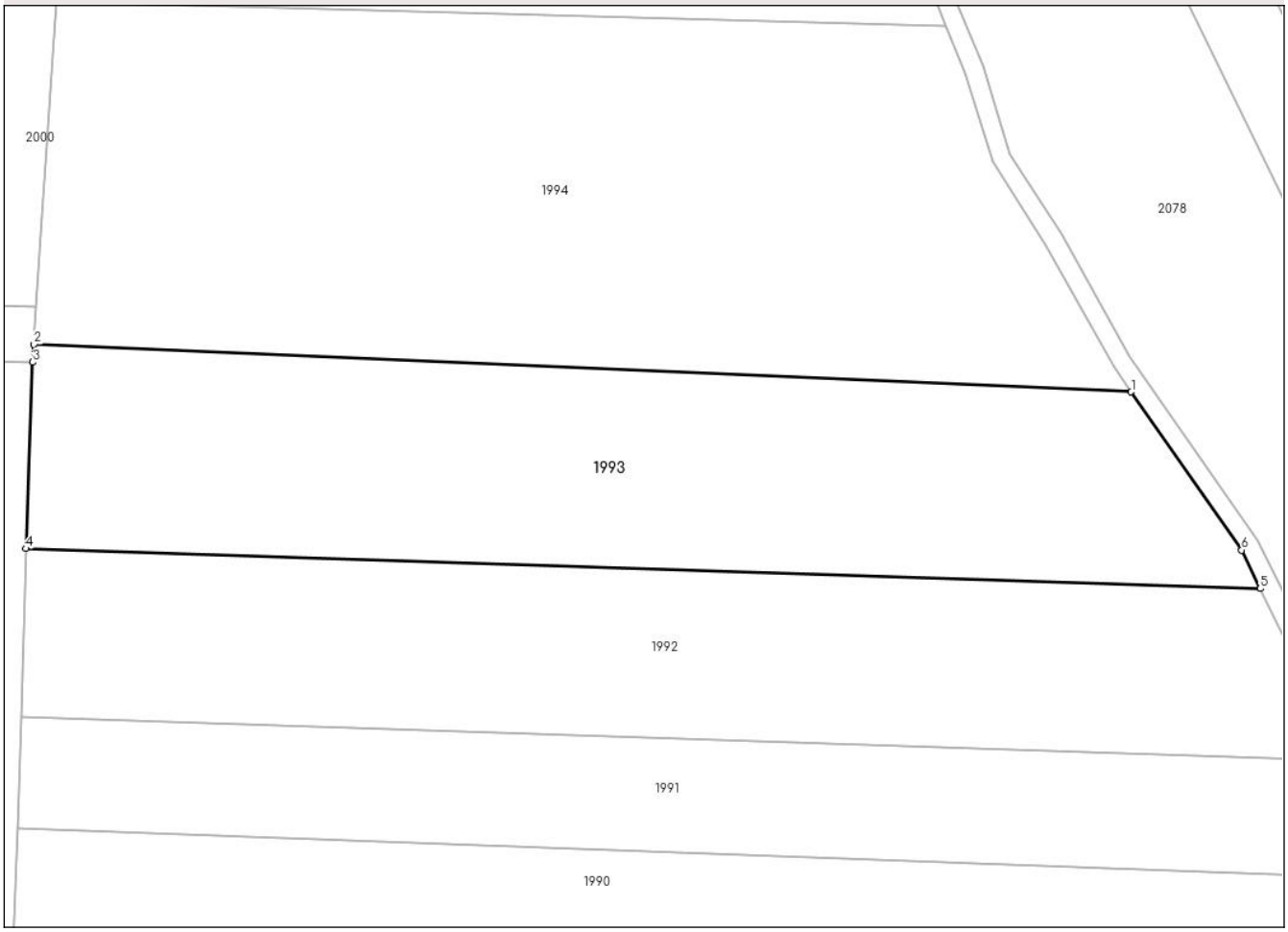

Date referitoare la teren

Crt	Categorie folosință	Intra vilan	Suprafaţa (mp)	Tarla	Parcelă	Nr. topo	Observaţii / Referinţe
1	arabil	NU	10.200	53	1521/25	-	Imobilul nu este imprejmuit.

Lungime Segmente
1) Valorile lungimilor segmentelor sunt obţinute din proiecţie în plan.

Punct început	X / Y	Punct sfârşit	X / Y	Lungime segment (** (m)
1	447.341,683 488.015,2	2	447.111,337 488.025,157	230.561
2	447.111,337 488.025,157	3	447.111,09 488.021,428	3.736
3	447.111,09 488.021,428	4	447.109,653 487.982,33	39.124
4	447.109,653 487.982,33	5	447.368,782 487.973,968	259.263
5	447.368,782 487.973,968	6	447.364,873 487.982,017	8.948

Document care conține date cu caracter personal, protejat de prevederile Regulamentului (UE) nr. 679/2016 și Legii 190/2018

Punct început	X / Y	Punct sfârşit	X / Y	Lungime segment (** (m)
6	447.364,873 487.982,017	1	447.341,683 488.015,2	40.483

** Lungimile segmentelor sunt determinate în planul de proiecţie Stereo 70 şi sunt rotunjite la 1 milimetru.
*** Distanţa dintre puncte este formată din segmente cumulate ce sunt mai mici decât valoarea 1 milimetru.

Document care conține date cu caracter personal, protejat de prevederile Regulamentului (UE) nr. 679/2016 și Legii 190/2018

DATE DESPRE IMOBILUL NR. 1994

Oficiul de Cadastru şi Publicitate Imobiliară SIBIU
Biroul de Cadastru şi Publicitate Imobiliară Sibiu

A. Partea I. Descrierea imobilului

TEREN Extravilan

Adresa: Jud. Sibiu

Nr. Crt	Nr cadastral Nr. topografic	Suprafaţa* (mp)	Observaţii / Referinţe
A1		15.200	Sector cadastral:56 Teren neimprejmuit;

B. Partea II. Proprietari şi acte

Inscrieri privitoare la dreptul de proprietate şi alte drepturi reale		Referinţe
/		
Act Notarial nr. 822, din 27/06/2002 emis de BNP MARGINEAN NICOLAE (Contract de vanzare cumparare);		
B1	Intabulare, drept de PROPRIETATE, dobandit prin Conventie, cota actuala 1/1, cota initiala 1/1	A1
	1) **BANDAC LUCIAN ANATOLIE**	
B2	Intabulare, drept de PROPRIETATE, dobandit prin Conventie, cota actuala 1/1, cota initiala 1/1	A1
	1) **BANDAC ELENA**	

C. Partea III. SARCINI .

Inscrieri privind dezmembramintele dreptului de proprietate, drepturi reale de garanţie şi sarcini	Referinţe
NU SUNT	

Document care conține date cu caracter personal, protejat de prevederile Regulamentului (UE) nr. 679/2016 și Legii 190/2018

Anexa Nr. 1 La Partea I

Teren

Nr cadastral	Suprafaţa (mp)*	Observaţii / Referinţe
	15.200	

* Suprafaţa este determinată in planul de proiecţie Stereo 70.

DETALII LINIARE IMOBIL

Date referitoare la teren

Crt	Categorie folosință	Intra vilan	Suprafaţa (mp)	Tarla	Parcelă	Nr. topo	Observaţii / Referinţe
1	arabil	NU	15.200	53	1521/26	-	

Lungime Segmente
1) Valorile lungimilor segmentelor sunt obţinute din proiecţie în plan.

Punct început	X / Y	Punct sfârşit	X / Y	Lungime segment (** (m)
1	447.302,881 488.091,821	2	447.116,113 488.097,112	186.843
2	447.116,113 488.097,112	3	447.111,86 488.033,028	64.225
3	447.111,86 488.033,028	4	447.111,337 488.025,157	7.889
4	447.111,337 488.025,157	5	447.341,683 488.015,2	230.561
5	447.341,683 488.015,2	6	447.337,926 488.020,576	6.559

Document care conține date cu caracter personal, protejat de prevederile Regulamentului (UE) nr. 679/2016 și Legii 190/2018

Punct început	X / Y	Punct sfârşit	X / Y	Lungime segment (** (m)
6	447.337,926 488.020,576	7	447.323,635 488.046,207	29.347
7	447.323,635 488.046,207	8	447.312,64 488.063,385	20.395
8	447.312,64 488.063,385	9	447.306,796 488.082,136	19.641
9	447.306,796 488.082,136	1	447.302,881 488.091,821	10.446

** Lungimile segmentelor sunt determinate în planul de proiecţie Stereo 70 şi sunt rotunjite la 1 milimetru.
*** Distanţa dintre puncte este formată din segmente cumulate ce sunt mai mici decât valoarea 1 milimetru.

Document care conține date cu caracter personal, protejat de prevederile Regulamentului (UE) nr. 679/2016 și Legii 190/2018

DATE DESPRE IMOBILUL NR. 1995

Oficiul de Cadastru şi Publicitate Imobiliară SIBIU
Biroul de Cadastru şi Publicitate Imobiliară Sibiu

A. Partea I. Descrierea imobilului

TEREN Extravilan

Adresa: Jud. Sibiu

Nr. Crt	Nr cadastral Nr. topografic	Suprafaţa* (mp)	Observaţii / Referinţe
A1		6.889	Sector cadastral:56 Teren neimprejmuit;

B. Partea II. Proprietari şi acte

Inscrieri privitoare la dreptul de proprietate şi alte drepturi reale		Referinţe
/		
Act Normativ nr. 7, din 13/03/1996 emis de PARLAMENTUL ROMANIEI;		
B1	Inscrierea provizorie, drept de PROPRIETATE, dobandit prin Lege, cota actuala 1/1, cota initiala 1/1	A1
	1) **COMUNA VURPAR**, CIF:4406355, Proprietar neidentificat	

C. Partea III. SARCINI .

Inscrieri privind dezmembramintele dreptului de proprietate, drepturi reale de garanţie şi sarcini	Referinţe
NU SUNT	

Document care conține date cu caracter personal, protejat de prevederile Regulamentului (UE) nr. 679/2016 și Legii 190/2018

Anexa Nr. 1 La Partea I

Teren

Nr cadastral	Suprafaţa (mp)*	Observaţii / Referinţe
	6.889	

* Suprafaţa este determinată in planul de proiecţie Stereo 70.

DETALII LINIARE IMOBIL

Date referitoare la teren

Crt	Categorie folosință	Intra vilan	Suprafaţa (mp)	Tarla	Parcelă	Nr. topo	Observaţii / Referinţe
1	arabil	NU	6.889	53	1521/26/1	-	

Lungime Segmente
1) Valorile lungimilor segmentelor sunt obţinute din proiecţie în plan.

Punct început	X / Y	Punct sfârşit	X / Y	Lungime segment (** (m)
1	447.118,336 488.141,135	2	447.116,113 488.097,112	44.079
2	447.116,113 488.097,112	3	447.302,881 488.091,821	186.843
3	447.302,881 488.091,821	4	447.288,554 488.127,261	38.227
4	447.288,554 488.127,261	5	447.231,059 488.133,884	57.875
5	447.231,059 488.133,884	6	447.181,481 488.132,607	49.594

Document care conține date cu caracter personal, protejat de prevederile Regulamentului (UE) nr. 679/2016 și Legii 190/2018

Punct început	X / Y	Punct sfârşit	X / Y	Lungime segment (** (m)
6	447.181,481 488.132,607	7	447.132,188 488.137,421	49.527
7	447.132,188 488.137,421	1	447.118,336 488.141,135	14.342

** Lungimile segmentelor sunt determinate în planul de proiecţie Stereo 70 şi sunt rotunjite la 1 milimetru.
*** Distanţa dintre puncte este formată din segmente cumulate ce sunt mai mici decât valoarea 1 milimetru.

Document care conține date cu caracter personal, protejat de prevederile Regulamentului (UE) nr. 679/2016 și Legii 190/2018

DATE DESPRE IMOBILUL NR. 1996

Oficiul de Cadastru şi Publicitate Imobiliară SIBIU
Biroul de Cadastru şi Publicitate Imobiliară Sibiu

A. Partea I. Descrierea imobilului

TEREN Extravilan

Adresa: Jud. Sibiu

Nr. Crt	Nr cadastral Nr. topografic	Suprafaţa* (mp)	Observaţii / Referinţe
A1		13.400	Sector cadastral:56 Teren neimprejmuit;

B. Partea II. Proprietari şi acte

Inscrieri privitoare la dreptul de proprietate şi alte drepturi reale		Referinţe
/		
Act Notarial nr. 718, din 10/05/2000 emis de BNP DRAGHICI ELENA (Contract de vanzare cumparare);		
B1	Intabulare, drept de PROPRIETATE, dobandit prin Conventie, cota actuala 1/1, cota initiala 1/1	A1
	1) **SC REGICA SRL**, CIF:9999999999999, CNP neidentificat	

C. Partea III. SARCINI .

Inscrieri privind dezmembramintele dreptului de proprietate, drepturi reale de garanţie şi sarcini	Referinţe
NU SUNT	

Document care conține date cu caracter personal, protejat de prevederile Regulamentului (UE) nr. 679/2016 și Legii 190/2018

Anexa Nr. 1 La Partea I

Teren

Nr cadastral	Suprafaţa (mp)*	Observaţii / Referinţe
	13.400	

* Suprafaţa este determinată in planul de proiecţie Stereo 70.

DETALII LINIARE IMOBIL

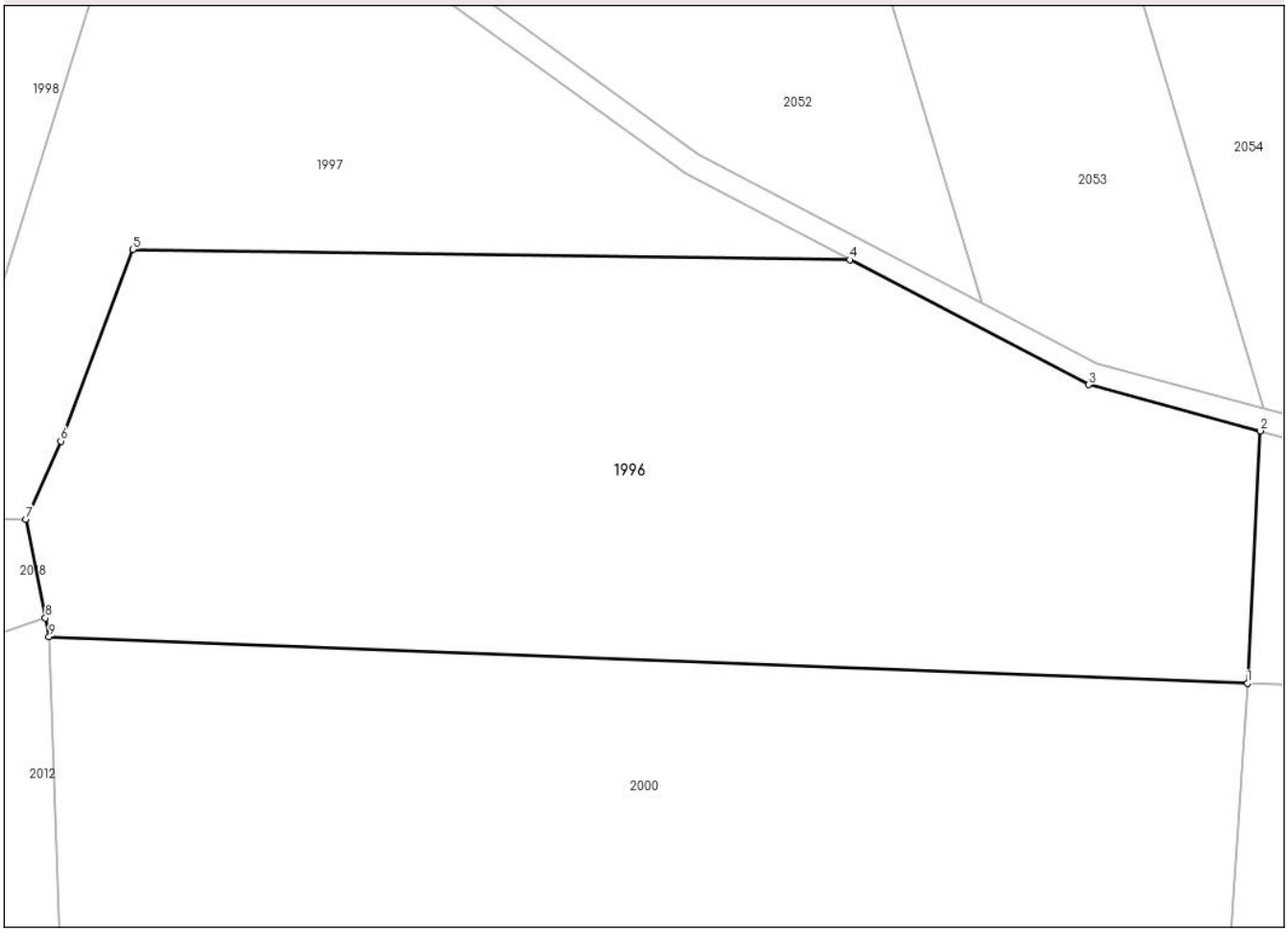

Date referitoare la teren

Crt	Categorie folosință	Intra vilan	Suprafaţa (mp)	Tarla	Parcelă	Nr. topo	Observaţii / Referinţe
1	arabil	NU	13.400	53	1521/27	-	

Lungime Segmente
1) Valorile lungimilor segmentelor sunt obţinute din proiecţie în plan.

Punct început	X / Y	Punct sfârşit	X / Y	Lungime segment (** (m)
1	447.116,113 488.097,112	2	447.118,336 488.141,135	44.079
2	447.118,336 488.141,135	3	447.088,341 488.149,178	31.054
3	447.088,341 488.149,178	4	447.046,749 488.170,949	46.945
4	447.046,749 488.170,949	5	446.921,587 488.172,75	125.175
5	446.921,587 488.172,75	6	446.909,015 488.139,357	35.681

Document care conține date cu caracter personal, protejat de prevederile Regulamentului (UE) nr. 679/2016 și Legii 190/2018

Punct început	X / Y	Punct sfârşit	X / Y	Lungime segment (** (m)
6	446.909,015 488.139,357	7	446.902,909 488.125,752	14.912
7	446.902,909 488.125,752	8	446.906,313 488.108,523	17.563
8	446.906,313 488.108,523	9	446.906,965 488.105,219	3.368
9	446.906,965 488.105,219	1	447.116,113 488.097,112	209.304

** Lungimile segmentelor sunt determinate în planul de proiecţie Stereo 70 şi sunt rotunjite la 1 milimetru.
*** Distanţa dintre puncte este formată din segmente cumulate ce sunt mai mici decât valoarea 1 milimetru.

DATE DESPRE IMOBILUL NR. 1997

Oficiul de Cadastru şi Publicitate Imobiliară SIBIU
Biroul de Cadastru şi Publicitate Imobiliară Sibiu

A. Partea I. Descrierea imobilului

TEREN Extravilan

Adresa: Jud. Sibiu

Nr. Crt	Nr cadastral Nr. topografic	Suprafaţa* (mp)	Observaţii / Referinţe
A1		6.500	Sector cadastral:56 Teren neimprejmuit;

B. Partea II. Proprietari şi acte

Inscrieri privitoare la dreptul de proprietate şi alte drepturi reale		Referinţe
/		
Act Administrativ nr. 132/62, din 23/11/1993 emis de CJPSDPAT SIBIU (Titlu de proprietate);		
B1	Intabulare, drept de PROPRIETATE, dobandit prin Reconstituire, cota actuala 1/1, cota initiala 1/1	A1
	1) **VLAICU PETRU**, CNP neidentificat	

C. Partea III. SARCINI .

Inscrieri privind dezmembramintele dreptului de proprietate, drepturi reale de garanţie şi sarcini	Referinţe
NU SUNT	

Document care conține date cu caracter personal, protejat de prevederile Regulamentului (UE) nr. 679/2016 și Legii 190/2018

Anexa Nr. 1 La Partea I

Teren

Nr cadastral	Suprafaţa (mp)*	Observaţii / Referinţe
	6.500	

* Suprafaţa este determinată in planul de proiecţie Stereo 70.

DETALII LINIARE IMOBIL

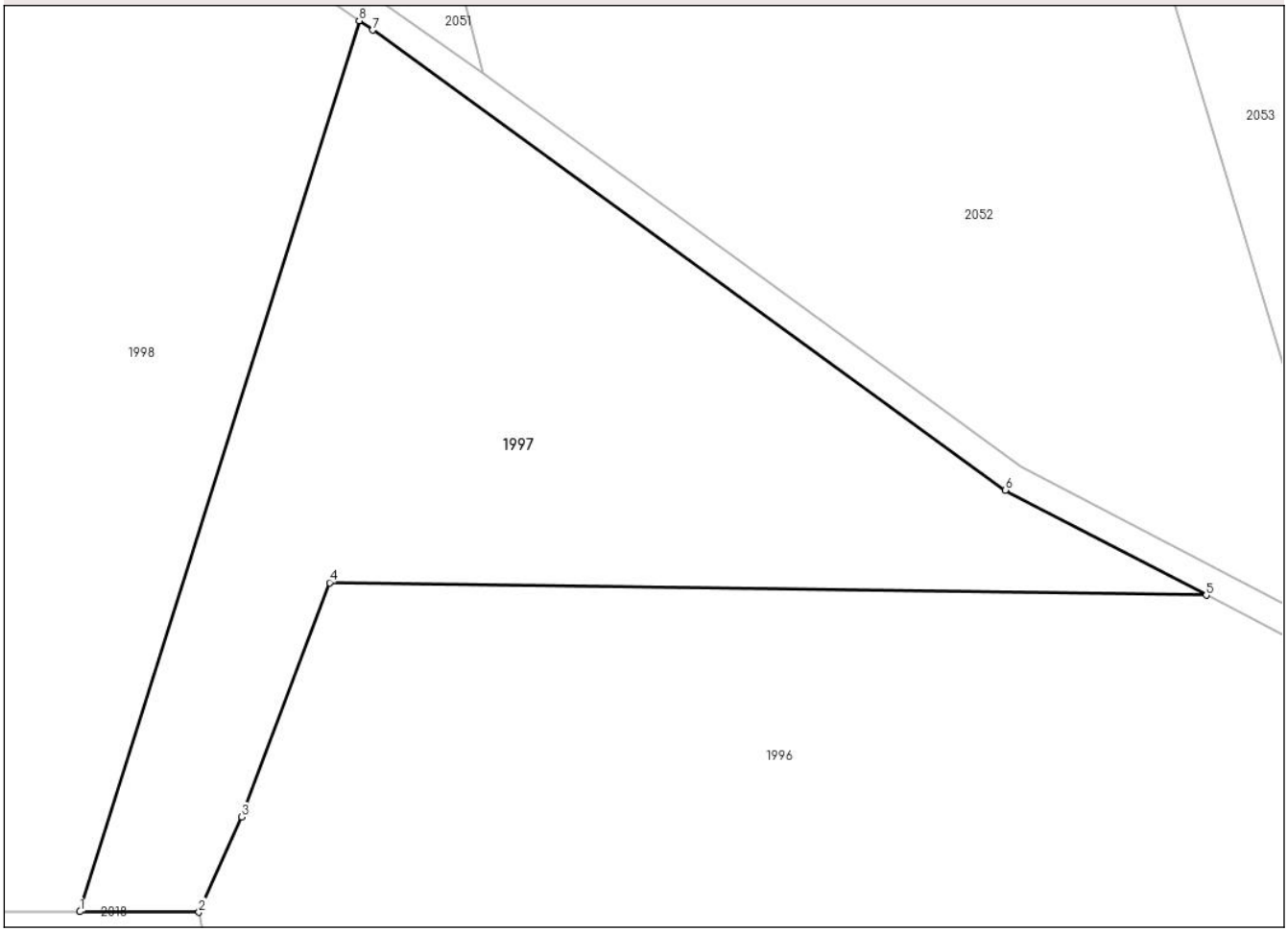

Date referitoare la teren

Crt	Categorie folosință	Intra vilan	Suprafaţa (mp)	Tarla	Parcelă	Nr. topo	Observaţii / Referinţe
1	arabil	NU	6.500	53	1521/28	-	Numar parcela 1321/28 gresit inscris in TP.

Lungime Segmente
1) Valorile lungimilor segmentelor sunt obţinute din proiecţie în plan.

Punct început	X / Y	Punct sfârşit	X / Y	Lungime segment (**) (m)
1	446.885,929 488.125,832	2	446.902,909 488.125,752	16.98
2	446.902,909 488.125,752	3	446.909,015 488.139,357	14.912
3	446.909,015 488.139,357	4	446.921,587 488.172,75	35.681
4	446.921,587 488.172,75	5	447.046,749 488.170,949	125.175
5	447.046,749 488.170,949	6	447.018,073 488.185,96	32.367

Document care conține date cu caracter personal, protejat de prevederile Regulamentului (UE) nr. 679/2016 și Legii 190/2018

Punct început	X / Y	Punct sfârşit	X / Y	Lungime segment (** (m)
6	447.018,073 488.185,96	7	446.927,71 488.251,554	111.661
7	446.927,71 488.251,554	8	446.925,806 488.252,908	2.336
8	446.925,806 488.252,908	1	446.885,929 488.125,832	133.185

** Lungimile segmentelor sunt determinate în planul de proiecţie Stereo 70 şi sunt rotunjite la 1 milimetru.
*** Distanţa dintre puncte este formată din segmente cumulate ce sunt mai mici decât valoarea 1 milimetru.

Document care conține date cu caracter personal, protejat de prevederile Regulamentului (UE) nr. 679/2016 și Legii 190/2018

DATE DESPRE IMOBILUL NR. 1998

Oficiul de Cadastru şi Publicitate Imobiliară SIBIU
Biroul de Cadastru şi Publicitate Imobiliară Sibiu

A. Partea I. Descrierea imobilului

TEREN Extravilan

Adresa: Jud. Sibiu

Nr. Crt	Nr cadastral Nr. topografic	Suprafaţa* (mp)	Observaţii / Referinţe
A1		7.500	Sector cadastral:56 Teren neimprejmuit;

B. Partea II. Proprietari şi acte

Inscrieri privitoare la dreptul de proprietate şi alte drepturi reale		Referinţe
/		
Act Administrativ nr. 560/62, din 23/10/1995 emis de CJPSDPAT SIBIU (Titlu de proprietate);		
B1	Intabulare, drept de PROPRIETATE, dobandit prin Reconstituire, cota actuala 1/1, cota initiala 1/1	A1
	1) **COSIER SIMION**, CNP neidentificat	

C. Partea III. SARCINI .

Inscrieri privind dezmembramintele dreptului de proprietate, drepturi reale de garanţie şi sarcini	Referinţe
NU SUNT	

Anexa Nr. 1 La Partea I

Teren

Nr cadastral	Suprafaţa (mp)*	Observaţii / Referinţe
	7.500	

* Suprafaţa este determinată in planul de proiecţie Stereo 70.

DETALII LINIARE IMOBIL

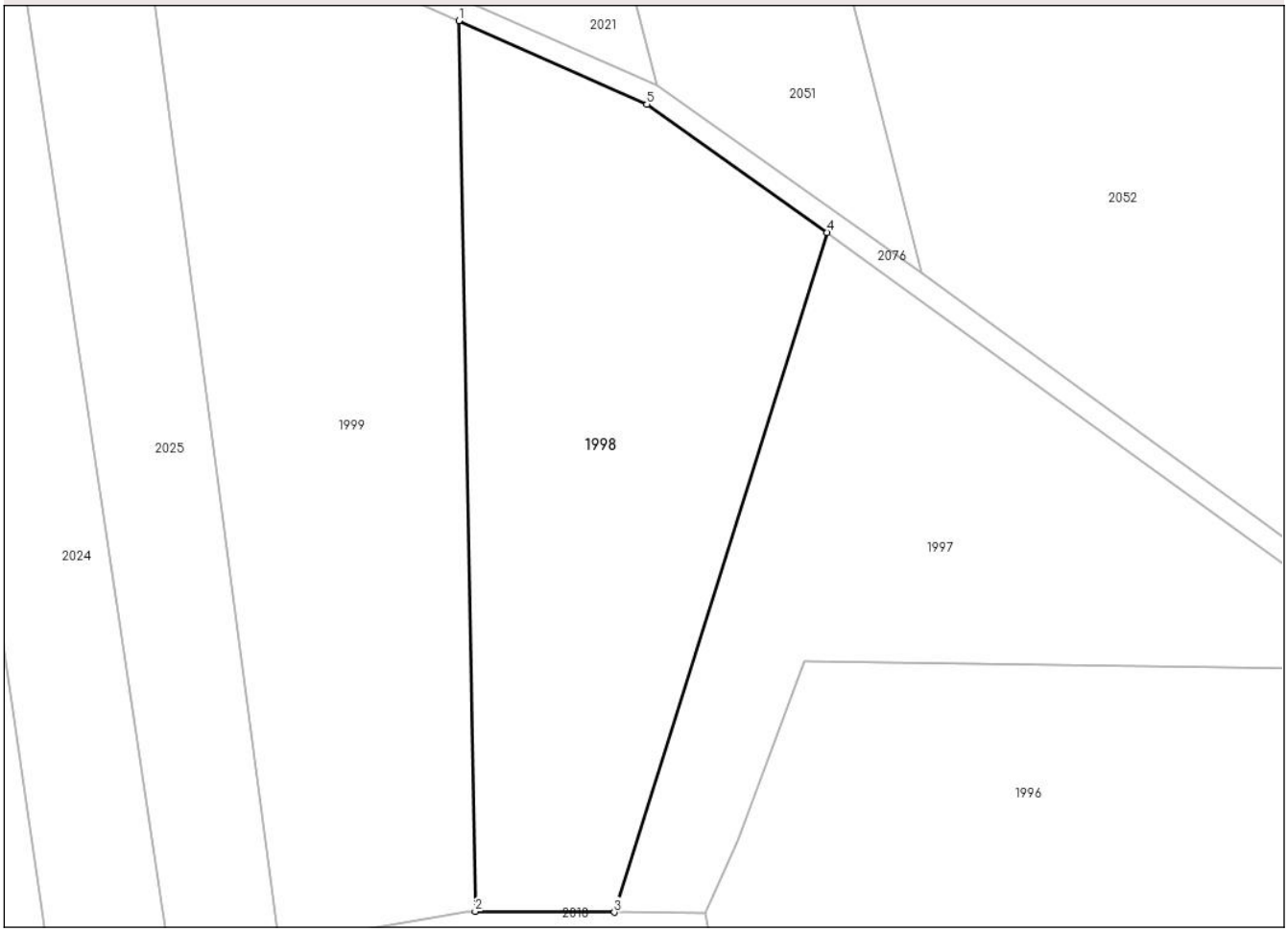

Date referitoare la teren

Crt	Categorie folosință	Intra vilan	Suprafaţa (mp)	Tarla	Parcelă	Nr. topo	Observaţii / Referinţe
1	faneata	NU	7.500	53	1521/29	-	

Lungime Segmente
1) Valorile lungimilor segmentelor sunt obţinute din proiecţie în plan.

Punct început	X / Y	Punct sfârşit	X / Y	Lungime segment (** (m)
1	446.856,822 488.292,514	2	446.859,88 488.125,954	166.588
2	446.859,88 488.125,954	3	446.885,929 488.125,832	26.049
3	446.885,929 488.125,832	4	446.925,806 488.252,908	133.185
4	446.925,806 488.252,908	5	446.892,01 488.276,89	41.441
5	446.892,01 488.276,89	1	446.856,822 488.292,514	38.501

Document care conține date cu caracter personal, protejat de prevederile Regulamentului (UE) nr. 679/2016 și Legii 190/2018

** Lungimile segmentelor sunt determinate în planul de proiecţie Stereo 70 şi sunt rotunjite la 1 milimetru.
*** Distanţa dintre puncte este formată din segmente cumulate ce sunt mai mici decât valoarea 1 milimetru.

DATE DESPRE IMOBILUL NR. 1999

Oficiul de Cadastru şi Publicitate Imobiliară SIBIU
Biroul de Cadastru şi Publicitate Imobiliară Sibiu

A. Partea I. Descrierea imobilului

TEREN Extravilan

Adresa: Jud. Sibiu

Nr. Crt	Nr cadastral Nr. topografic	Suprafaţa* (mp)	Observaţii / Referinţe
A1		8.300	Sector cadastral:56 Teren neimprejmuit;

B. Partea II. Proprietari şi acte

Inscrieri privitoare la dreptul de proprietate şi alte drepturi reale		Referinţe
/		
Act Administrativ nr. 345/62, din 08/08/1994 emis de CJPSDPAT SIBIU (Titlu de proprietate);		
B1	Intabulare, drept de PROPRIETATE, dobandit prin Reconstituire, cota actuala 1/1, cota initiala 1/1	A1
	1) **COSIER VASILE**, CNP neidentificat	

C. Partea III. SARCINI .

Inscrieri privind dezmembramintele dreptului de proprietate, drepturi reale de garanţie şi sarcini	Referinţe
NU SUNT	

Document care conține date cu caracter personal, protejat de prevederile Regulamentului (UE) nr. 679/2016 și Legii 190/2018

Anexa Nr. 1 La Partea I

Teren

Nr cadastral	Suprafaţa (mp)*	Observaţii / Referinţe
	8.300	

* Suprafaţa este determinată in planul de proiecţie Stereo 70.

DETALII LINIARE IMOBIL

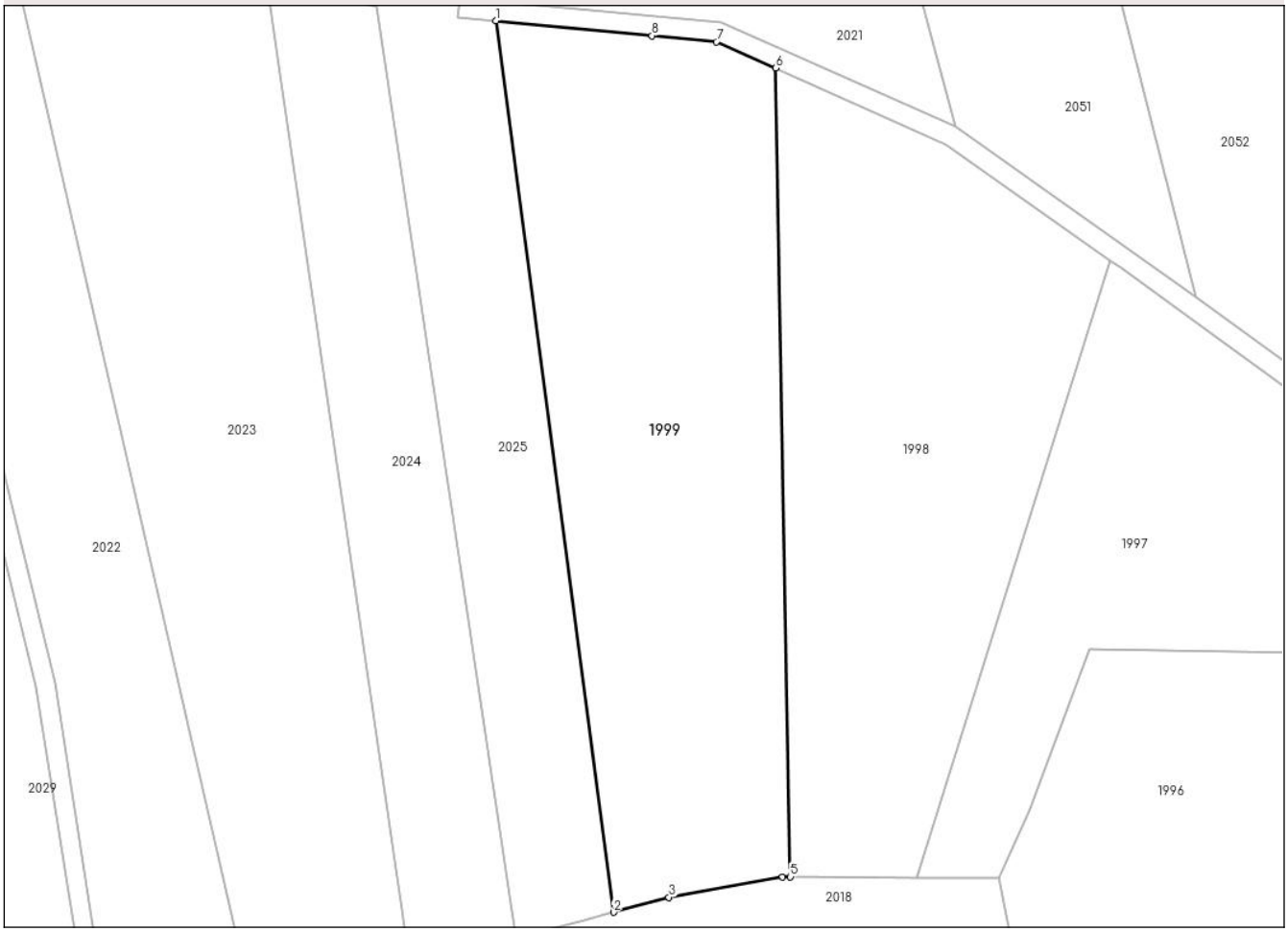

Date referitoare la teren

Crt	Categorie folosință	Intra vilan	Suprafaţa (mp)	Tarla	Parcelă	Nr. topo	Observaţii / Referinţe
1	faneata	NU	8.300	53	1531/30	-	Numar parcela 152/30 gresit inscris in TP.

Lungime Segmente
1) Valorile lungimilor segmentelor sunt obţinute din proiecţie în plan.

Punct început	X / Y	Punct sfârşit	X / Y	Lungime segment (** (m)
1	446.799,151 488.302,278	2	446.823,446 488.118,661	185.218
2	446.823,446 488.118,661	3	446.834,812 488.121,725	11.771
3	446.834,812 488.121,725	4	446.858,287 488.125,961	23.855
4	446.858,287 488.125,961	5	446.859,88 488.125,954	1.593
5	446.859,88 488.125,954	6	446.856,822 488.292,514	166.588

Document care conține date cu caracter personal, protejat de prevederile Regulamentului (UE) nr. 679/2016 și Legii 190/2018

Punct început	X / Y	Punct sfârşit	X / Y	Lungime segment (** (m)
6	446.856,822 488.292,514	7	446.844,633 488.297,926	13.337
7	446.844,633 488.297,926	8	446.831,372 488.299,195	13.322
8	446.831,372 488.299,195	1	446.799,151 488.302,278	32.367

** Lungimile segmentelor sunt determinate în planul de proiecţie Stereo 70 şi sunt rotunjite la 1 milimetru.
*** Distanţa dintre puncte este formată din segmente cumulate ce sunt mai mici decât valoarea 1 milimetru.

Document care conține date cu caracter personal, protejat de prevederile Regulamentului (UE) nr. 679/2016 și Legii 190/2018

DATE DESPRE IMOBILUL NR. 2000

Oficiul de Cadastru şi Publicitate Imobiliară SIBIU
Biroul de Cadastru şi Publicitate Imobiliară Sibiu

A. Partea I. Descrierea imobilului

TEREN Extravilan

Adresa: Jud. Sibiu

Nr. Crt	Nr cadastral Nr. topografic	Suprafaţa* (mp)	Observaţii / Referinţe
A1		13.500	Sector cadastral:56 Teren neimprejmuit;

B. Partea II. Proprietari şi acte

Inscrieri privitoare la dreptul de proprietate şi alte drepturi reale		Referinţe
/		
Act Administrativ nr. 146/62, din 25/09/1993 emis de CJPSDPAT SIBIU (Titlu de proprietate);		
B1	Intabulare, drept de PROPRIETATE, dobandit prin Reconstituire, cota actuala 1/1, cota initiala 1/1	A1
	1) **DUMITRU TOMA**, CNP neidentificat	

C. Partea III. SARCINI .

Inscrieri privind dezmembramintele dreptului de proprietate, drepturi reale de garanţie şi sarcini	Referinţe
NU SUNT	

Document care conține date cu caracter personal, protejat de prevederile Regulamentului (UE) nr. 679/2016 și Legii 190/2018

Anexa Nr. 1 La Partea I

Teren

Nr cadastral	Suprafaţa (mp)*	Observaţii / Referinţe
	13.500	

* Suprafaţa este determinată in planul de proiecţie Stereo 70.

DETALII LINIARE IMOBIL

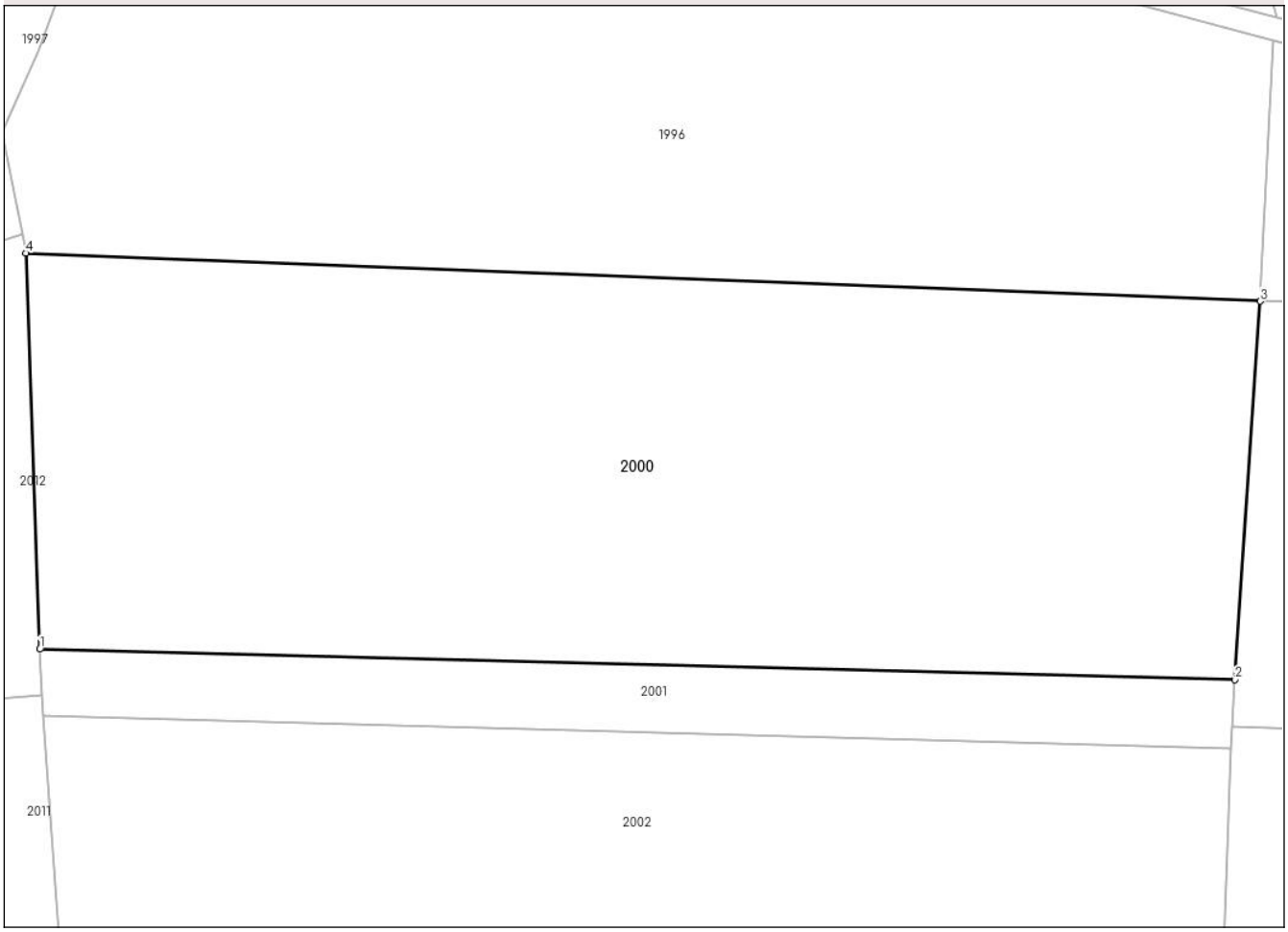

Date referitoare la teren

Crt	Categorie folosință	Intra vilan	Suprafaţa (mp)	Tarla	Parcelă	Nr. topo	Observaţii / Referinţe
1	arabil	NU	13.500	53	1521/32/1	-	

Lungime Segmente
1) Valorile lungimilor segmentelor sunt obţinute din proiecţie în plan.

Punct început	X / Y	Punct sfârşit	X / Y	Lungime segment (** (m)
1	446.909,306 488.038,2	2	447.111,86 488.033,028	202.619
2	447.111,86 488.033,028	3	447.116,113 488.097,112	64.225
3	447.116,113 488.097,112	4	446.906,965 488.105,219	209.304
4	446.906,965 488.105,219	1	446.909,306 488.038,2	67.06

**** Lungimile segmentelor sunt determinate în planul de proiecţie Stereo 70 şi sunt rotunjite la 1 milimetru.**

Document care conține date cu caracter personal, protejat de prevederile Regulamentului (UE) nr. 679/2016 și Legii 190/2018

***** Distanţa dintre puncte este formată din segmente cumulate ce sunt mai mici decât valoarea 1 milimetru.**

DATE DESPRE IMOBILUL NR. 2001

Oficiul de Cadastru şi Publicitate Imobiliară SIBIU
Biroul de Cadastru şi Publicitate Imobiliară Sibiu

A. Partea I. Descrierea imobilului

TEREN Extravilan

Adresa: Jud. Sibiu

Nr. Crt	Nr cadastral Nr. topografic	Suprafaţa* (mp)	Observaţii / Referinţe
A1		2.302	Sector cadastral:56 Teren neimprejmuit;

B. Partea II. Proprietari şi acte

Inscrieri privitoare la dreptul de proprietate şi alte drepturi reale		Referinţe
/		
Act Normativ nr. 7, din 13/03/1996 emis de PARLAMENTUL ROMANIEI;		
B1	Inscrierea provizorie, drept de PROPRIETATE, dobandit prin Lege, cota actuala 1/1, cota initiala 1/1	A1
	1) **COMUNA VURPAR**, CIF:4406355, Proprietar neidentificat	

C. Partea III. SARCINI .

Inscrieri privind dezmembramintele dreptului de proprietate, drepturi reale de garanţie şi sarcini	Referinţe
NU SUNT	

Document care conține date cu caracter personal, protejat de prevederile Regulamentului (UE) nr. 679/2016 și Legii 190/2018

Anexa Nr. 1 La Partea I

Teren

Nr cadastral	Suprafaţa (mp)*	Observaţii / Referinţe
	2.302	

* Suprafaţa este determinată in planul de proiecţie Stereo 70.

DETALII LINIARE IMOBIL

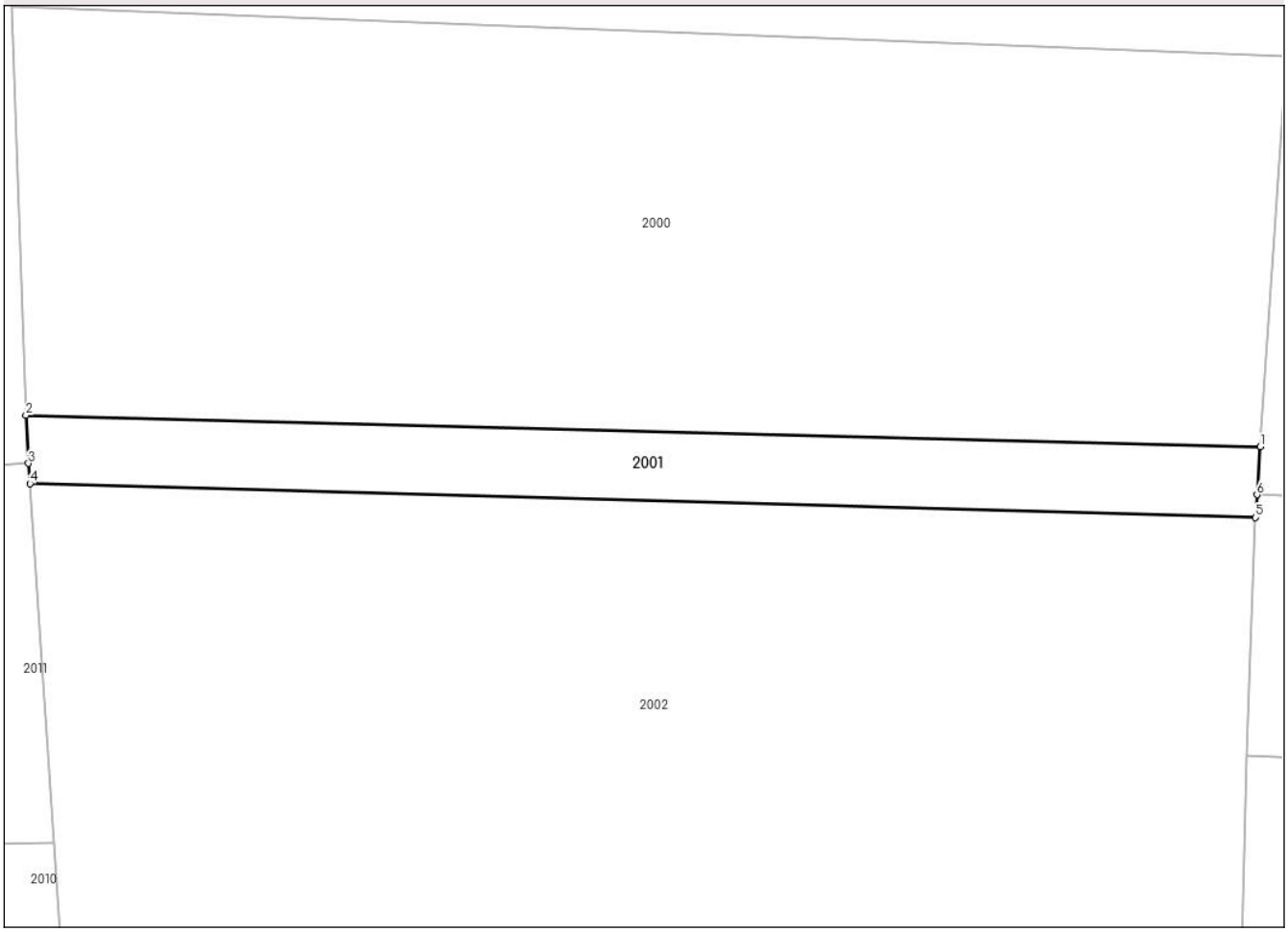

Date referitoare la teren

Crt	Categorie folosință	Intra vilan	Suprafaţa (mp)	Tarla	Parcelă	Nr. topo	Observaţii / Referinţe
1	arabil	NU	2.302	53	1521/32/2	-	

Lungime Segmente
1) Valorile lungimilor segmentelor sunt obţinute din proiecţie în plan.

Punct început	X / Y	Punct sfârşit	X / Y	Lungime segment (** (m)
1	447.111,86 488.033,028	2	446.909,306 488.038,2	202.619
2	446.909,306 488.038,2	3	446.909,736 488.030,325	7.887
3	446.909,736 488.030,325	4	446.909,964 488.026,996	3.337
4	446.909,964 488.026,996	5	447.111,09 488.021,428	201.202
5	447.111,09 488.021,428	6	447.111,337 488.025,157	3.736

Document care conține date cu caracter personal, protejat de prevederile Regulamentului (UE) nr. 679/2016 și Legii 190/2018

Punct început	X / Y	Punct sfârşit	X / Y	Lungime segment (** (m)
6	447.111,337 488.025,157	1	447.111,86 488.033,028	7.889

** Lungimile segmentelor sunt determinate în planul de proiecţie Stereo 70 şi sunt rotunjite la 1 milimetru.
*** Distanţa dintre puncte este formată din segmente cumulate ce sunt mai mici decât valoarea 1 milimetru.

Document care conține date cu caracter personal, protejat de prevederile Regulamentului (UE) nr. 679/2016 și Legii 190/2018

DATE DESPRE IMOBILUL NR. 2002

Oficiul de Cadastru şi Publicitate Imobiliară SIBIU
Biroul de Cadastru şi Publicitate Imobiliară Sibiu

A. Partea I. Descrierea imobilului

TEREN Extravilan

Adresa: Jud. Sibiu

Nr. Crt	Nr cadastral Nr. topografic	Suprafaţa* (mp)	Observaţii / Referinţe
A1		24.500	Sector cadastral:56 Teren neimprejmuit;

B. Partea II. Proprietari şi acte

Inscrieri privitoare la dreptul de proprietate şi alte drepturi reale		Referinţe
/		
Act Administrativ nr. 550/62, din 23/10/1995 emis de CJPSDPAT SIBIU (Titlu de proprietate);		
B1	Intabulare, drept de PROPRIETATE, dobandit prin Reconstituire, cota actuala 1/1, cota initiala 1/1	A1
	1) **MARIN ANA**, CNP neidentificat 2) **MATEOI ILIE**, CNP neidentificat 3) **MATEOI PETRU**, CNP neidentificat	

C. Partea III. SARCINI .

Inscrieri privind dezmembramintele dreptului de proprietate, drepturi reale de garanţie şi sarcini	Referinţe
NU SUNT	

Document care conține date cu caracter personal, protejat de prevederile Regulamentului (UE) nr. 679/2016 și Legii 190/2018

Anexa Nr. 1 La Partea I

Teren

Nr cadastral	Suprafaţa (mp)*	Observaţii / Referinţe
	24.500	

* Suprafaţa este determinată in planul de proiecţie Stereo 70.

DETALII LINIARE IMOBIL

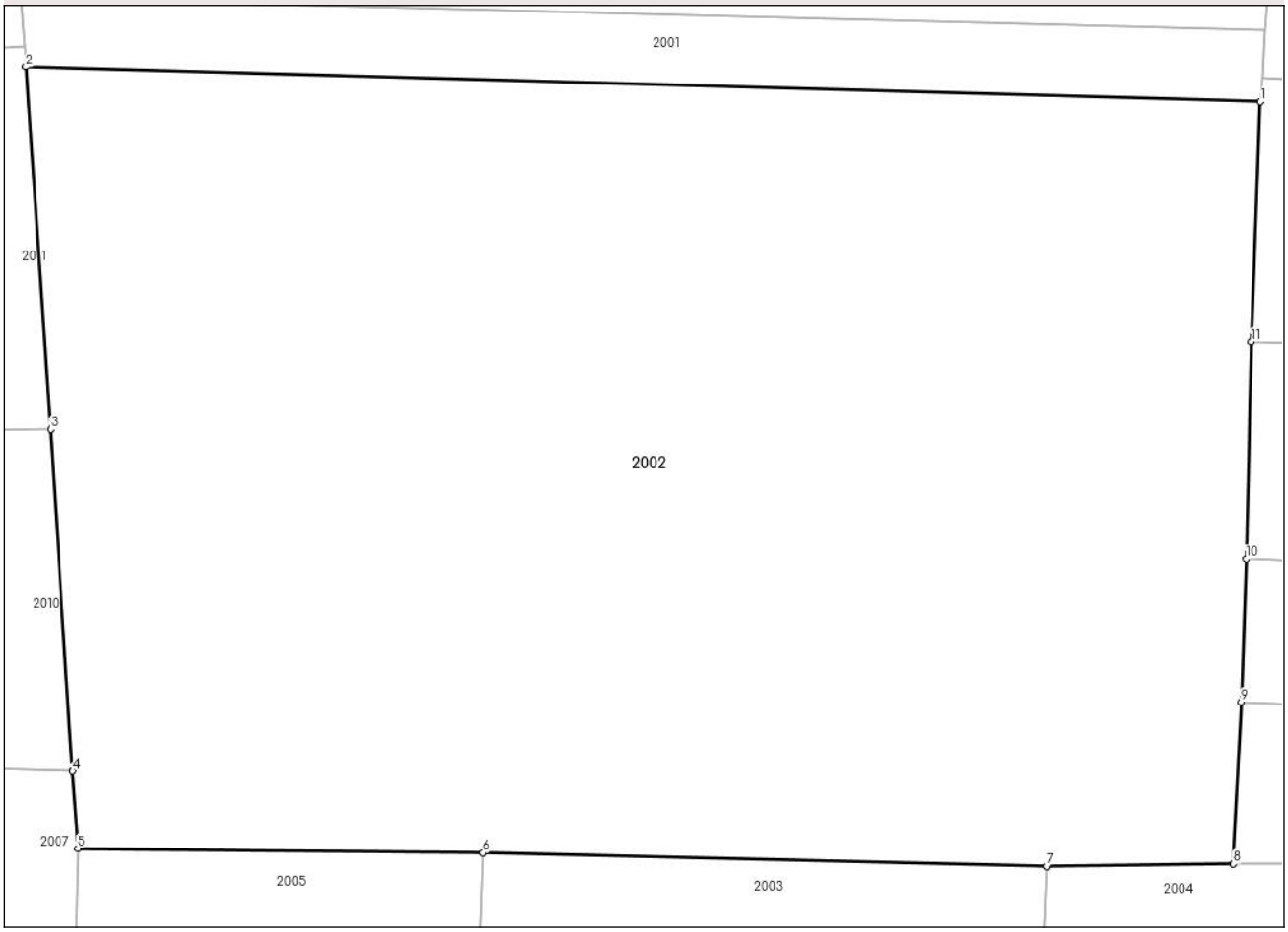

Date referitoare la teren

Crt	Categorie folosință	Intra vilan	Suprafaţa (mp)	Tarla	Parcelă	Nr. topo	Observaţii / Referinţe
1	arabil	NU	24.500	53	1521/33	-	

Lungime Segmente
1) Valorile lungimilor segmentelor sunt obţinute din proiecţie în plan.

Punct început	X / Y	Punct sfârşit	X / Y	Lungime segment (** (m)
1	447.111,09 488.021,428	2	446.909,964 488.026,996	201.202
2	446.909,964 488.026,996	3	446.913,996 487.968,078	59.055
3	446.913,996 487.968,078	4	446.917,591 487.912,483	55.711
4	446.917,591 487.912,483	5	446.918,412 487.899,787	12.723
5	446.918,412 487.899,787	6	446.984,418 487.899,1	66.01

Document care conține date cu caracter personal, protejat de prevederile Regulamentului (UE) nr. 679/2016 și Legii 190/2018

Punct început	X / Y	Punct sfârşit	X / Y	Lungime segment (** (m)
6	446.984,418 487.899,1	7	447.076,373 487.896,99	91.979
7	447.076,373 487.896,99	8	447.106,775 487.897,342	30.405
8	447.106,775 487.897,342	9	447.108,036 487.923,65	26.338
9	447.108,036 487.923,65	10	447.108,795 487.946,985	23.347
10	447.108,795 487.946,985	11	447.109,653 487.982,33	35.356
11	447.109,653 487.982,33	1	447.111,09 488.021,428	39.124

** Lungimile segmentelor sunt determinate în planul de proiecţie Stereo 70 şi sunt rotunjite la 1 milimetru.
*** Distanţa dintre puncte este formată din segmente cumulate ce sunt mai mici decât valoarea 1 milimetru.

Document care conține date cu caracter personal, protejat de prevederile Regulamentului (UE) nr. 679/2016 și Legii 190/2018

DATE DESPRE IMOBILUL NR. 2003

Oficiul de Cadastru şi Publicitate Imobiliară SIBIU
Biroul de Cadastru şi Publicitate Imobiliară Sibiu

A. Partea I. Descrierea imobilului

TEREN Extravilan

Adresa: Jud. Sibiu

Nr. Crt	Nr cadastral Nr. topografic	Suprafaţa* (mp)	Observaţii / Referinţe
A1		8.800	Sector cadastral:56 Teren neimprejmuit;

B. Partea II. Proprietari şi acte

Inscrieri privitoare la dreptul de proprietate şi alte drepturi reale		Referinţe
/		
Act Administrativ nr. 192/62, din 09/12/1993 emis de CJPSDPAT SIBIU (Titlu de proprietate);		
B1	Intabulare, drept de PROPRIETATE, dobandit prin Constituire, cota actuala 1/1, cota initiala 1/1	A1
	1) **FITA IONEL**, CNP neidentificat	

C. Partea III. SARCINI .

Inscrieri privind dezmembramintele dreptului de proprietate, drepturi reale de garanţie şi sarcini	Referinţe
NU SUNT	

Document care conține date cu caracter personal, protejat de prevederile Regulamentului (UE) nr. 679/2016 și Legii 190/2018

Anexa Nr. 1 La Partea I

Teren

Nr cadastral	Suprafaţa (mp)*	Observaţii / Referinţe
	8.800	

* Suprafaţa este determinată in planul de proiecţie Stereo 70.

DETALII LINIARE IMOBIL

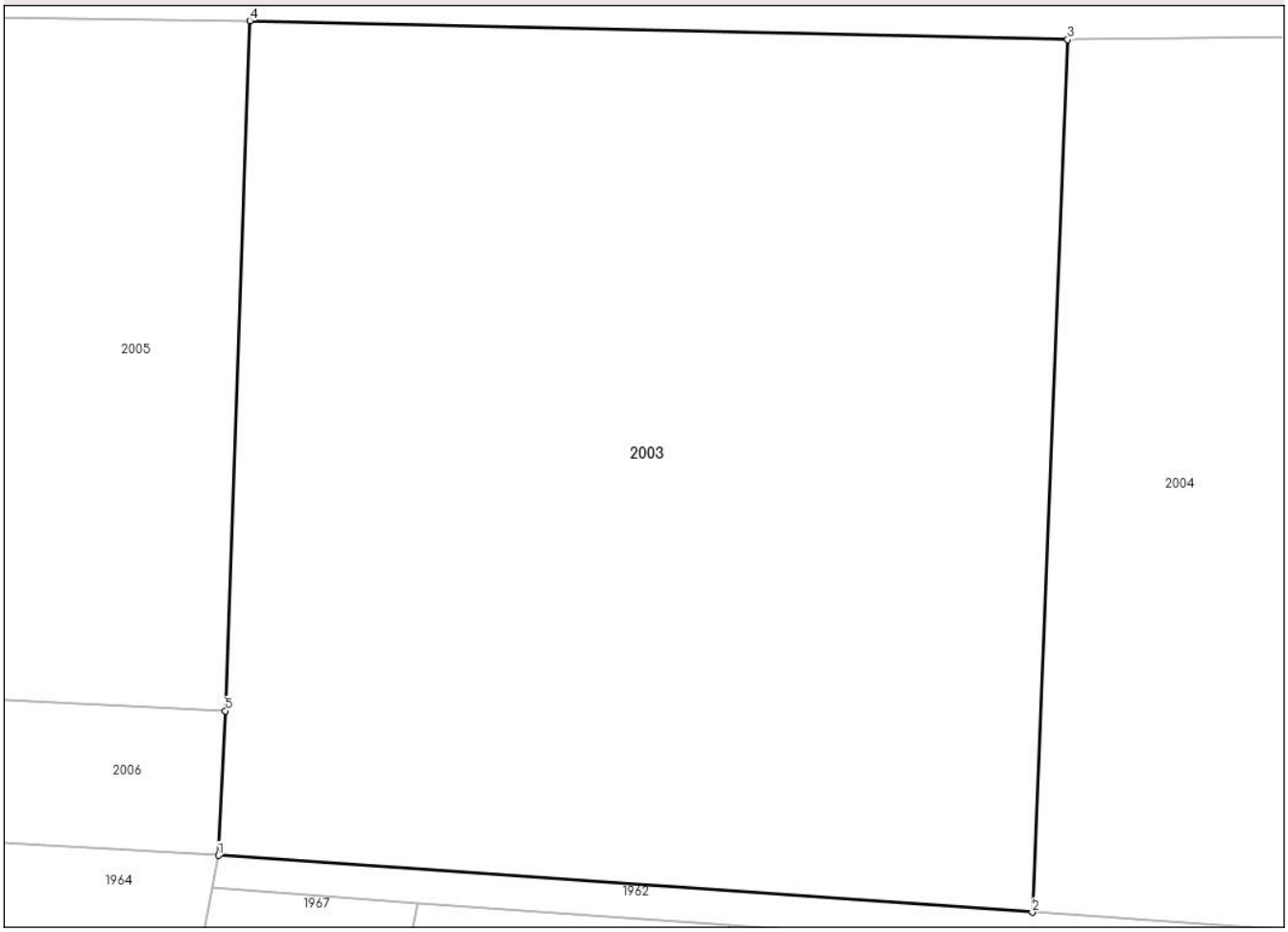

Date referitoare la teren

Crt	Categorie folosință	Intra vilan	Suprafaţa (mp)	Tarla	Parcelă	Nr. topo	Observaţii / Referinţe
1	arabil	NU	8.800	53	1521/34/1	-	

Lungime Segmente
1) Valorile lungimilor segmentelor sunt obţinute din proiecţie în plan.

Punct început	X / Y	Punct sfârşit	X / Y	Lungime segment (** (m)
1	446.980,898 487.805,364	2	447.072,386 487.798,988	91.709
2	447.072,386 487.798,988	3	447.076,373 487.896,99	98.083
3	447.076,373 487.896,99	4	446.984,418 487.899,1	91.979
4	446.984,418 487.899,1	5	446.981,694 487.821,59	77.558
5	446.981,694 487.821,59	1	446.980,898 487.805,364	16.246

Document care conține date cu caracter personal, protejat de prevederile Regulamentului (UE) nr. 679/2016 și Legii 190/2018

** Lungimile segmentelor sunt determinate în planul de proiecţie Stereo 70 şi sunt rotunjite la 1 milimetru.
*** Distanţa dintre puncte este formată din segmente cumulate ce sunt mai mici decât valoarea 1 milimetru.

Document care conține date cu caracter personal, protejat de prevederile Regulamentului (UE) nr. 679/2016 și Legii 190/2018

DATE DESPRE IMOBILUL NR. 2004

Oficiul de Cadastru şi Publicitate Imobiliară SIBIU
Biroul de Cadastru şi Publicitate Imobiliară Sibiu

A. Partea I. Descrierea imobilului

TEREN Extravilan

Adresa: Jud. Sibiu

Nr. Crt	Nr cadastral Nr. topografic	Suprafaţa* (mp)	Observaţii / Referinţe
A1		5.000	Sector cadastral:56 Teren neimprejmuit;

B. Partea II. Proprietari şi acte

Inscrieri privitoare la dreptul de proprietate şi alte drepturi reale		Referinţe
/		
Act Notarial nr. 454, din 13/03/2001 emis de BNP DRAGHICI ELENA (Contract de vanzare cumparare);		
B1	Intabulare, drept de PROPRIETATE, dobandit prin Conventie, cota actuala 1/1, cota initiala 1/1	A1
	1) **SC REGICA SRL**, CIF:9999999999999, CNP neidentificat	

C. Partea III. SARCINI .

Inscrieri privind dezmembramintele dreptului de proprietate, drepturi reale de garanţie şi sarcini	Referinţe
NU SUNT	

Document care conține date cu caracter personal, protejat de prevederile Regulamentului (UE) nr. 679/2016 și Legii 190/2018

Anexa Nr. 1 La Partea I

Teren

Nr cadastral	Suprafaţa (mp)*	Observaţii / Referinţe
	5.000	

* Suprafaţa este determinată in planul de proiecţie Stereo 70.

DETALII LINIARE IMOBIL

Date referitoare la teren

Crt	Categorie folosință	Intra vilan	Suprafaţa (mp)	Tarla	Parcelă	Nr. topo	Observaţii / Referinţe
1	arabil	NU	5.000	53	1521/34/2	-	

Lungime Segmente
1) Valorile lungimilor segmentelor sunt obţinute din proiecţie în plan.

Punct început	X / Y	Punct sfârşit	X / Y	Lungime segment (** (m)
1	447.072,386 487.798,988	2	447.107,079 487.796,571	34.778
2	447.107,079 487.796,571	3	447.122,798 487.795,705	15.743
3	447.122,798 487.795,705	4	447.124,924 487.866,677	71.004
4	447.124,924 487.866,677	5	447.125,848 487.897,563	30.899
5	447.125,848 487.897,563	6	447.106,775 487.897,342	19.074

Document care conține date cu caracter personal, protejat de prevederile Regulamentului (UE) nr. 679/2016 și Legii 190/2018

Punct început	X / Y	Punct sfârşit	X / Y	Lungime segment (** (m)
6	447.106,775 487.897,342	7	447.076,373 487.896,99	30.405
7	447.076,373 487.896,99	1	447.072,386 487.798,988	98.083

** Lungimile segmentelor sunt determinate în planul de proiecţie Stereo 70 şi sunt rotunjite la 1 milimetru.
*** Distanţa dintre puncte este formată din segmente cumulate ce sunt mai mici decât valoarea 1 milimetru.

Document care conține date cu caracter personal, protejat de prevederile Regulamentului (UE) nr. 679/2016 și Legii 190/2018

DATE DESPRE IMOBILUL NR. 2005

Oficiul de Cadastru şi Publicitate Imobiliară SIBIU
Biroul de Cadastru şi Publicitate Imobiliară Sibiu

A. Partea I. Descrierea imobilului

TEREN Extravilan

Adresa: Jud. Sibiu

Nr. Crt	Nr cadastral Nr. topografic	Suprafaţa* (mp)	Observaţii / Referinţe
A1	100925	5.000	Sector cadastral:56 Teren neimprejmuit;

B. Partea II. Proprietari şi acte

Inscrieri privitoare la dreptul de proprietate şi alte drepturi reale		Referinţe
30623 / 08/04/2016		
Act Administrativ nr. TP 230/62, din 19/05/1994 emis de CJPSDPAT (act notarial nr. 984/18-08-2015 emis de BIN DRAGHICI ELENA; Documentatie cadastrala avizata si receptionata de OCPI Sibiu);		
B1	Se infiinteaza cartea funciara nr.100925 Vurpar pentru parcela nr. 1521/35/1 din Titlul de Proprietate nr. 230/62 din 19.05.1994	A1
B3	Se noteaza faptul ca imobilul de sub A1 este inregistrat in planul cadastral fara localizare certa datorita lipsei planului parcelar	A1
55656 / 06/07/2016		
Act Notarial nr. 963, din 06/07/2016 emis de NP Visea Virginea;		
B4	Intabulare, drept de PROPRIETATEcumparare, dobandit prin Conventie, cota actuala 1/1, cota initiala 1/1	A1
	1) **ALDEA ION**, si sotia 2) **ALDEA SIMONA**, bun comun, CNP neidentificat	

C. Partea III. SARCINI .

Inscrieri privind dezmembramintele dreptului de proprietate, drepturi reale de garanţie şi sarcini	Referinţe
NU SUNT	

Document care conține date cu caracter personal, protejat de prevederile Regulamentului (UE) nr. 679/2016 și Legii 190/2018

Anexa Nr. 1 La Partea I

Teren

Nr cadastral	Suprafaţa (mp)*	Observaţii / Referinţe
100925	5.000	

* Suprafaţa este determinată in planul de proiecţie Stereo 70.

DETALII LINIARE IMOBIL

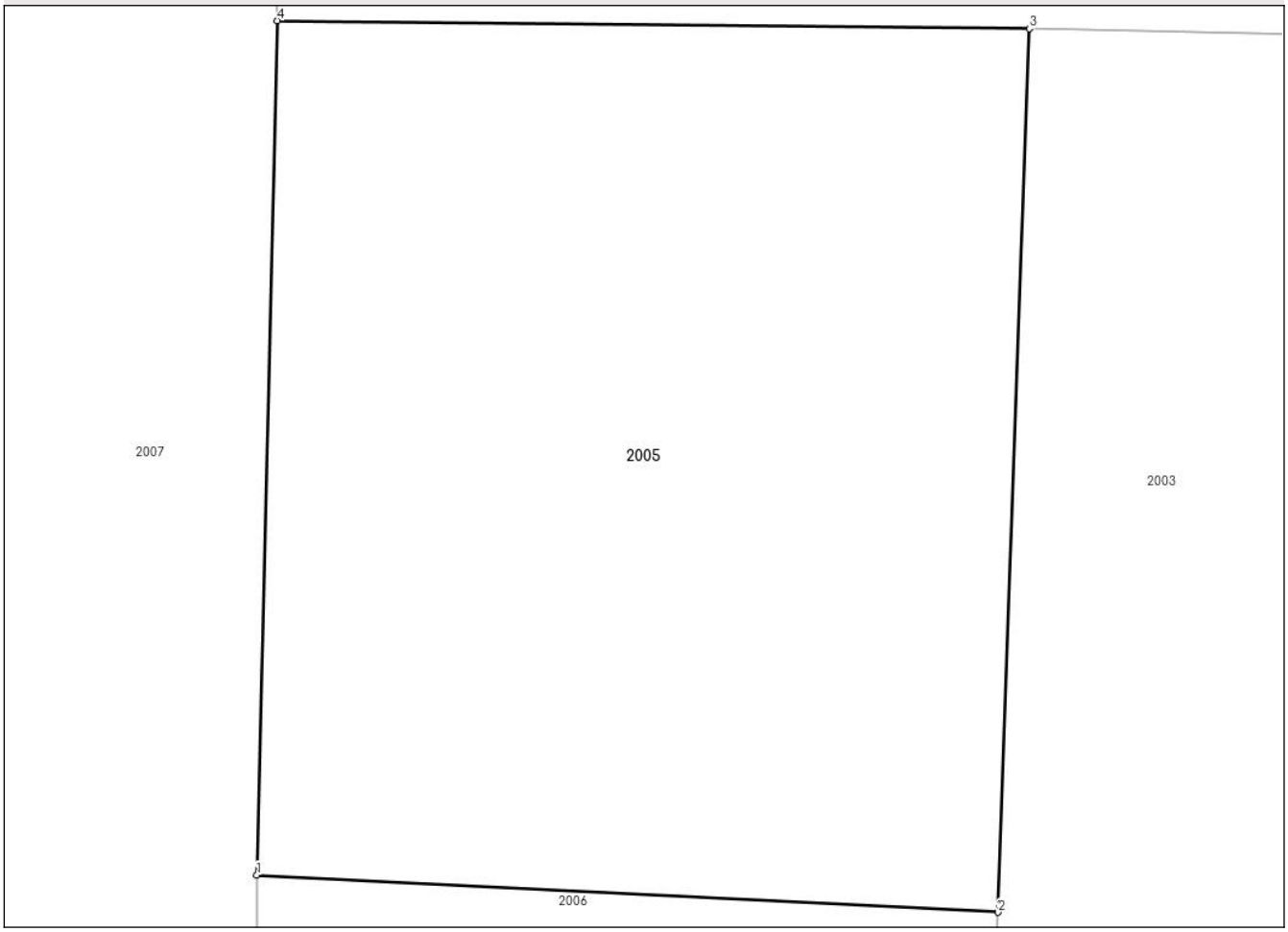

Date referitoare la teren

Crt	Categorie folosință	Intra vilan	Suprafaţa (mp)	Tarla	Parcelă	Nr. topo	Observaţii / Referinţe
1	arabil	NU	5.000	53	1521/35/1	-	Imobilul nu este imprejmuit.

Lungime Segmente
1) Valorile lungimilor segmentelor sunt obţinute din proiecţie în plan.

Punct început	X / Y	Punct sfârşit	X / Y	Lungime segment (** (m)
1	446.916,608 487.824,86	2	446.981,694 487.821,59	65.168
2	446.981,694 487.821,59	3	446.984,418 487.899,1	77.558
3	446.984,418 487.899,1	4	446.918,412 487.899,787	66.01
4	446.918,412 487.899,787	1	446.916,608 487.824,86	74.949

**** Lungimile segmentelor sunt determinate în planul de proiecţie Stereo 70 şi sunt rotunjite la 1 milimetru.**

Document care conține date cu caracter personal, protejat de prevederile Regulamentului (UE) nr. 679/2016 și Legii 190/2018

***** Distanţa dintre puncte este formată din segmente cumulate ce sunt mai mici decât valoarea 1 milimetru.**

DATE DESPRE IMOBILUL NR. 2006

Oficiul de Cadastru şi Publicitate Imobiliară SIBIU
Biroul de Cadastru şi Publicitate Imobiliară Sibiu

A. Partea I. Descrierea imobilului

TEREN Extravilan

Adresa: Jud. Sibiu

Nr. Crt	Nr cadastral Nr. topografic	Suprafaţa* (mp)	Observaţii / Referinţe
A1	100845	4.000	Sector cadastral:56 Teren neimprejmuit;

B. Partea II. Proprietari şi acte

Inscrieri privitoare la dreptul de proprietate şi alte drepturi reale		Referinţe
67902 / 30/09/2015		
Act Administrativ nr. TP 204/62, din 06/05/1994 emis de CJPSDPAT (act notarial nr. Decl.984/18-08-2015 emis de BIN DRAGHICI ELENA; documentatie cadastrala avizata si receptionata de OCPI Sibiu);		
B1	Se infiinteaza aceasta carte funciara pentru parcela nr. 1521/35/2 inscrisa in TP 204/62/1994	A1
B2	se noteaza faptul ca imobilul este inregistrat in planul cadastral fara localizare certa datorita lipsei planului parcelar	A1
55661 / 06/07/2016		
Act Notarial nr. 964, din 06/07/2016 emis de NP Visea Virginea;		
B4	Intabulare, drept de PROPRIETATE- cumparare, dobandit prin Conventie, cota actuala 1/1, cota initiala 1/1	A1
	1) **ALDEA ION**, si sotia 2) **ALDEA SIMONA**, ca bun comun, CNP neidentificat	

C. Partea III. SARCINI .

Inscrieri privind dezmembramintele dreptului de proprietate, drepturi reale de garanţie şi sarcini	Referinţe
NU SUNT	

Document care conține date cu caracter personal, protejat de prevederile Regulamentului (UE) nr. 679/2016 și Legii 190/2018

Anexa Nr. 1 La Partea I

Teren

Nr cadastral	Suprafaţa (mp)*	Observaţii / Referinţe
100845	4.000	

* Suprafaţa este determinată in planul de proiecţie Stereo 70.

DETALII LINIARE IMOBIL

Date referitoare la teren

Crt	Categorie folosință	Intra vilan	Suprafaţa (mp)	Tarla	Parcelă	Nr. topo	Observaţii / Referinţe
1	arabil	NU	4.000	53	1521/35/2	-	Imobilul nu este imprejmuit.

Lungime Segmente
1) Valorile lungimilor segmentelor sunt obţinute din proiecţie în plan.

Punct început	X / Y	Punct sfârşit	X / Y	Lungime segment (** (m)
1	446.926,744 487.715,224	2	446.945,709 487.713,677	19.028
2	446.945,709 487.713,677	3	446.951,015 487.807,088	93.561
3	446.951,015 487.807,088	4	446.980,898 487.805,364	29.933
4	446.980,898 487.805,364	5	446.981,694 487.821,59	16.246
5	446.981,694 487.821,59	6	446.916,608 487.824,86	65.168

Document care conține date cu caracter personal, protejat de prevederile Regulamentului (UE) nr. 679/2016 și Legii 190/2018

Punct început	X / Y	Punct sfârşit	X / Y	Lungime segment (** (m)
6	446.916,608 487.824,86	7	446.916,657 487.716,049	108.811
7	446.916,657 487.716,049	1	446.926,744 487.715,224	10.121

** Lungimile segmentelor sunt determinate în planul de proiecţie Stereo 70 şi sunt rotunjite la 1 milimetru.
*** Distanţa dintre puncte este formată din segmente cumulate ce sunt mai mici decât valoarea 1 milimetru.

Document care conține date cu caracter personal, protejat de prevederile Regulamentului (UE) nr. 679/2016 și Legii 190/2018

DATE DESPRE IMOBILUL NR. 2007

Oficiul de Cadastru şi Publicitate Imobiliară SIBIU
Biroul de Cadastru şi Publicitate Imobiliară Sibiu

A. Partea I. Descrierea imobilului

TEREN Extravilan

Adresa: Jud. Sibiu

Nr. Crt	Nr cadastral Nr. topografic	Suprafaţa* (mp)	Observaţii / Referinţe
A1	101072	19.300	Sector cadastral:56 Teren neimprejmuit;

B. Partea II. Proprietari şi acte

Inscrieri privitoare la dreptul de proprietate şi alte drepturi reale		Referinţe
114771 / 28/12/2018		
Act Administrativ nr. 164/62, din 29/11/1993 emis de CJPSDDPAT Sibiu (act notarial nr 640 din 18.05.2018, emis de BIN Bucsa Dragos);		
B1	se infiinteaza CF 101072 Vurpar pentru parcela nr. 1521/36 din Titlul de proprietate nr. 164/62/1993	A1
Act Notarial nr. 4, din 15/02/2018 emis de Bucsa Dragos in dosar nr. 5,6/2018;		
B3	Intabulare, drept de PROPRIETATE, dobandit prin Succesiune, cota actuala 1/6, cota initiala 1/6	A1
	1) **OPREAN IOAN**	
Act Notarial nr. 166, din 15/02/2018 emis de BIN Bucsa Dragos;		
B9	Intabulare, drept de PROPRIETATE, dobandit prin Conventie, cota actuala 5/6, cota initiala 5/6	A1
	1) **OPREAN IOAN**	

C. Partea III. SARCINI .

Inscrieri privind dezmembramintele dreptului de proprietate, drepturi reale de garanţie şi sarcini	Referinţe
NU SUNT	

Anexa Nr. 1 La Partea I

Teren

Nr cadastral	Suprafaţa (mp)*	Observaţii / Referinţe
101072	19.300	

* Suprafaţa este determinată in planul de proiecţie Stereo 70.

DETALII LINIARE IMOBIL

Date referitoare la teren

Crt	Categorie folosință	Intra vilan	Suprafaţa (mp)	Tarla	Parcelă	Nr. topo	Observaţii / Referinţe
1	arabil	NU	19.300	53	1521/36	-	Imobilul nu este imprejmuit.

Lungime Segmente
1) Valorile lungimilor segmentelor sunt obţinute din proiecţie în plan.

Punct început	X / Y	Punct sfârşit	X / Y	Lungime segment (** (m)
1	446.916,608 487.824,86	2	446.918,412 487.899,787	74.949
2	446.918,412 487.899,787	3	446.917,591 487.912,483	12.723
3	446.917,591 487.912,483	4	446.812,779 487.916,316	104.882
4	446.812,779 487.916,316	5	446.822,418 487.723,75	192.808
5	446.822,418 487.723,75	6	446.895,029 487.718,227	72.82

Document care conține date cu caracter personal, protejat de prevederile Regulamentului (UE) nr. 679/2016 și Legii 190/2018

Punct început	X / Y	Punct sfârşit	X / Y	Lungime segment (** (m)
6	446.895,029 487.718,227	7	446.916,657 487.716,049	21.738
7	446.916,657 487.716,049	1	446.916,608 487.824,86	108.811

** Lungimile segmentelor sunt determinate în planul de proiecţie Stereo 70 şi sunt rotunjite la 1 milimetru.
*** Distanţa dintre puncte este formată din segmente cumulate ce sunt mai mici decât valoarea 1 milimetru.

Document care conține date cu caracter personal, protejat de prevederile Regulamentului (UE) nr. 679/2016 și Legii 190/2018

DATE DESPRE IMOBILUL NR. 2008

Oficiul de Cadastru şi Publicitate Imobiliară SIBIU
Biroul de Cadastru şi Publicitate Imobiliară Sibiu

A. Partea I. Descrierea imobilului

TEREN Extravilan

Adresa: Jud. Sibiu

Nr. Crt	Nr cadastral Nr. topografic	Suprafaţa* (mp)	Observaţii / Referinţe
A1		2.100	Sector cadastral:56 Teren neimprejmuit;

B. Partea II. Proprietari şi acte

Inscrieri privitoare la dreptul de proprietate şi alte drepturi reale		Referinţe
/		
Act Administrativ nr. 584/62, din 16/12/1996 emis de CJPSDPAT SIBIU (Titlu de proprietate);		
B1	Intabulare, drept de PROPRIETATE, dobandit prin Reconstituire, cota actuala 1/1, cota initiala 1/1	A1
	1) **HAMPU IOAN**, CNP neidentificat	

C. Partea III. SARCINI .

Inscrieri privind dezmembramintele dreptului de proprietate, drepturi reale de garanţie şi sarcini	Referinţe
NU SUNT	

Anexa Nr. 1 La Partea I

Teren

Nr cadastral	Suprafaţa (mp)*	Observaţii / Referinţe
	2.100	

* Suprafaţa este determinată in planul de proiecţie Stereo 70.

DETALII LINIARE IMOBIL

Date referitoare la teren

Crt	Categorie folosință	Intra vilan	Suprafaţa (mp)	Tarla	Parcelă	Nr. topo	Observaţii / Referinţe
1	faneata	NU	2.100	53	1521/37	-	

Lungime Segmente
1) Valorile lungimilor segmentelor sunt obţinute din proiecţie în plan.

Punct început	X / Y	Punct sfârşit	X / Y	Lungime segment (** (m)
1	446.801,826 487.916,717	2	446.811,471 487.724,595	192.364
2	446.811,471 487.724,595	3	446.822,418 487.723,75	10.98
3	446.822,418 487.723,75	4	446.812,779 487.916,316	192.808
4	446.812,779 487.916,316	1	446.801,826 487.916,717	10.961

**** Lungimile segmentelor sunt determinate în planul de proiecţie Stereo 70 şi sunt rotunjite la 1 milimetru.**

Document care conține date cu caracter personal, protejat de prevederile Regulamentului (UE) nr. 679/2016 și Legii 190/2018

***** Distanţa dintre puncte este formată din segmente cumulate ce sunt mai mici decât valoarea 1 milimetru.**

DATE DESPRE IMOBILUL NR. 2009

Oficiul de Cadastru şi Publicitate Imobiliară SIBIU
Biroul de Cadastru şi Publicitate Imobiliară Sibiu

A. Partea I. Descrierea imobilului

TEREN Extravilan

Adresa: Jud. Sibiu

Nr. Crt	Nr cadastral Nr. topografic	Suprafaţa* (mp)	Observaţii / Referinţe
A1		13.200	Sector cadastral:56 Teren neimprejmuit;

B. Partea II. Proprietari şi acte

Inscrieri privitoare la dreptul de proprietate şi alte drepturi reale		Referinţe
/		
Act Administrativ nr. 584/62, din 16/12/1996 emis de CJPSDPAT SIBIU (Titlu de proprietate);		
B1	Intabulare, drept de PROPRIETATE, dobandit prin Reconstituire, cota actuala 1/1, cota initiala 1/1	A1
	1) **HAMPU IOAN**, CNP neidentificat	

C. Partea III. SARCINI .

Inscrieri privind dezmembramintele dreptului de proprietate, drepturi reale de garanţie şi sarcini	Referinţe
NU SUNT	

Document care conține date cu caracter personal, protejat de prevederile Regulamentului (UE) nr. 679/2016 și Legii 190/2018

Anexa Nr. 1 La Partea I

Teren

Nr cadastral	Suprafaţa (mp)*	Observaţii / Referinţe
	13.200	

* Suprafaţa este determinată in planul de proiecţie Stereo 70.

DETALII LINIARE IMOBIL

Date referitoare la teren

Crt	Categorie folosință	Intra vilan	Suprafaţa (mp)	Tarla	Parcelă	Nr. topo	Observaţii / Referinţe
1	arabil	NU	13.200	53	1521/38	-	

Lungime Segmente
1) Valorile lungimilor segmentelor sunt obţinute din proiecţie în plan.

Punct început	X / Y	Punct sfârşit	X / Y	Lungime segment (** (m)
1	446.803,309 488.023,739	2	446.747,118 488.019,365	56.361
2	446.747,118 488.019,365	3	446.766,447 487.826,176	194.153
3	446.766,447 487.826,176	4	446.767,901 487.799,984	26.233
4	446.767,901 487.799,984	5	446.767,291 487.780,97	19.023
5	446.767,291 487.780,97	6	446.769,434 487.727,78	53.233

Document care conține date cu caracter personal, protejat de prevederile Regulamentului (UE) nr. 679/2016 și Legii 190/2018

Punct început	X / Y	Punct sfârşit	X / Y	Lungime segment (** (m)
6	446.769,434 487.727,78	7	446.811,471 487.724,595	42.158
7	446.811,471 487.724,595	8	446.801,826 487.916,717	192.364
8	446.801,826 487.916,717	9	446.802,548 487.966,787	50.075
9	446.802,548 487.966,787	1	446.803,309 488.023,739	56.958

** Lungimile segmentelor sunt determinate în planul de proiecţie Stereo 70 şi sunt rotunjite la 1 milimetru.
*** Distanţa dintre puncte este formată din segmente cumulate ce sunt mai mici decât valoarea 1 milimetru.

Document care conține date cu caracter personal, protejat de prevederile Regulamentului (UE) nr. 679/2016 și Legii 190/2018

DATE DESPRE IMOBILUL NR. 2010

Oficiul de Cadastru şi Publicitate Imobiliară SIBIU
Biroul de Cadastru şi Publicitate Imobiliară Sibiu

A. Partea I. Descrierea imobilului

TEREN Extravilan

Adresa: Jud. Sibiu

Nr. Crt	Nr cadastral Nr. topografic	Suprafaţa* (mp)	Observaţii / Referinţe
A1		6.000	Sector cadastral:56 Teren neimprejmuit;

B. Partea II. Proprietari şi acte

Inscrieri privitoare la dreptul de proprietate şi alte drepturi reale		Referinţe
/		
Act Administrativ nr. 243/62, din 20/05/1994 emis de CJPSDPAT SIBIU (Titlu de proprietate);		
B1	Intabulare, drept de PROPRIETATE, dobandit prin Reconstituire, cota actuala 1/1, cota initiala 1/1	A1
	1) **MORAR ILIE**, CNP neidentificat 2) **STEFANUT MARIA**, CNP neidentificat 3) **ALBU TOMA**, CNP neidentificat 4) **PITEA MARIA**, CNP neidentificat 5) **PASCU PARASCHIVA**, CNP neidentificat 6) **MORAR NICOLAE**, CNP neidentificat 7) **BELEI ANA**, CNP neidentificat 8) **MORAR ANA**, CNP neidentificat 9) **MORAR TOMA**, CNP neidentificat	

C. Partea III. SARCINI .

Inscrieri privind dezmembramintele dreptului de proprietate, drepturi reale de garanţie şi sarcini	Referinţe
NU SUNT	

Document care conține date cu caracter personal, protejat de prevederile Regulamentului (UE) nr. 679/2016 și Legii 190/2018

Anexa Nr. 1 La Partea I

Teren

Nr cadastral	Suprafaţa (mp)*	Observaţii / Referinţe
	6.000	

* Suprafaţa este determinată in planul de proiecţie Stereo 70.

DETALII LINIARE IMOBIL

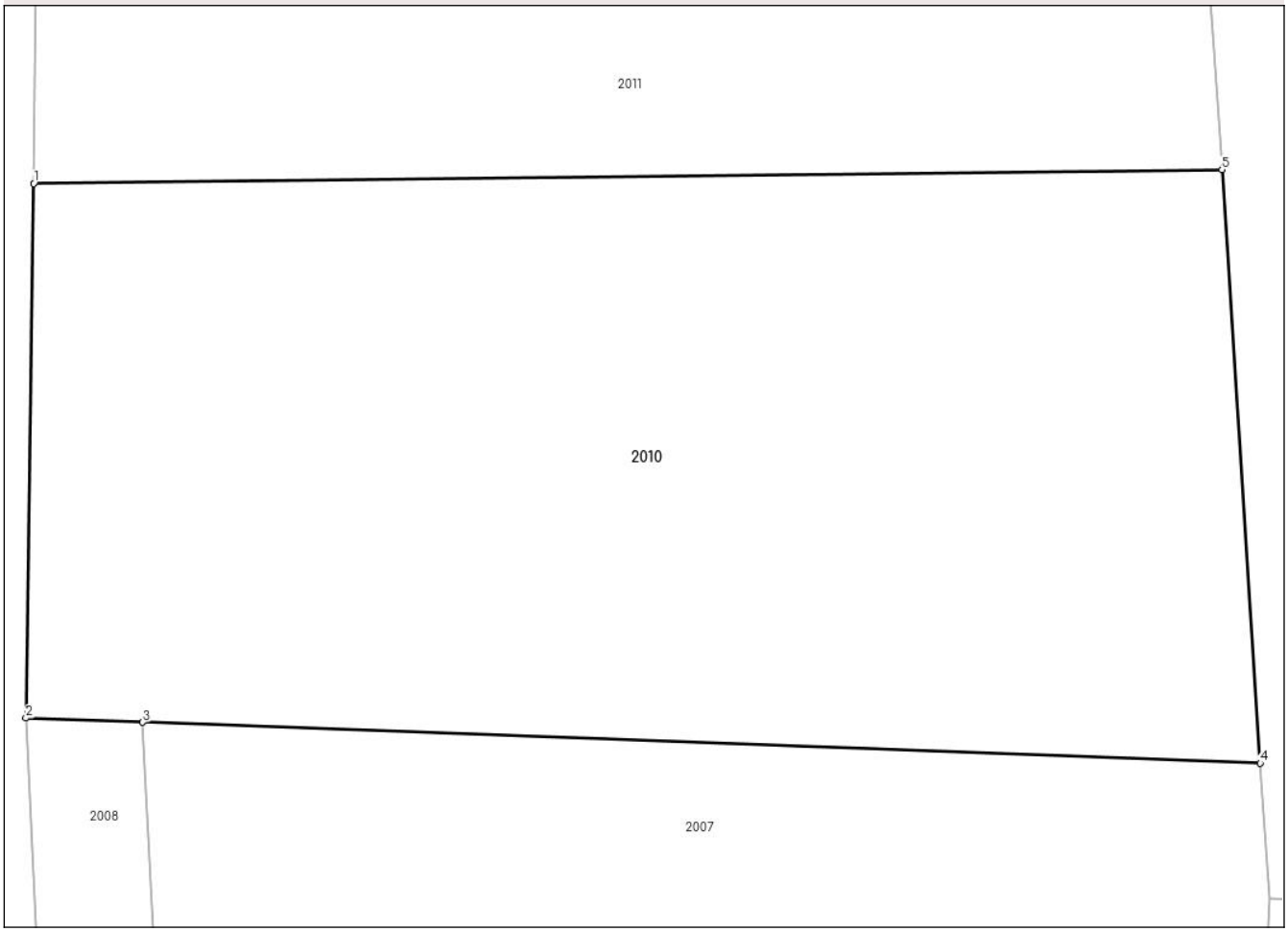

Date referitoare la teren

Crt	Categorie folosință	Intra vilan	Suprafaţa (mp)	Tarla	Parcelă	Nr. topo	Observaţii / Referinţe
1	faneata	NU	6.000	53	1521/39	-	

Lungime Segmente
1) Valorile lungimilor segmentelor sunt obţinute din proiecţie în plan.

Punct început	X / Y	Punct sfârşit	X / Y	Lungime segment (** (m)
1	446.802,548 487.966,787	2	446.801,826 487.916,717	50.075
2	446.801,826 487.916,717	3	446.812,779 487.916,316	10.961
3	446.812,779 487.916,316	4	446.917,591 487.912,483	104.882
4	446.917,591 487.912,483	5	446.913,996 487.968,078	55.711
5	446.913,996 487.968,078	1	446.802,548 487.966,787	111.455

Document care conține date cu caracter personal, protejat de prevederile Regulamentului (UE) nr. 679/2016 și Legii 190/2018

** Lungimile segmentelor sunt determinate în planul de proiecţie Stereo 70 şi sunt rotunjite la 1 milimetru.
*** Distanţa dintre puncte este formată din segmente cumulate ce sunt mai mici decât valoarea 1 milimetru.

Document care conține date cu caracter personal, protejat de prevederile Regulamentului (UE) nr. 679/2016 și Legii 190/2018

DATE DESPRE IMOBILUL NR. 2011

Oficiul de Cadastru şi Publicitate Imobiliară SIBIU
Biroul de Cadastru şi Publicitate Imobiliară Sibiu

A. Partea I. Descrierea imobilului

TEREN Extravilan

Adresa: Jud. Sibiu

Nr. Crt	Nr cadastral Nr. topografic	Suprafaţa* (mp)	Observaţii / Referinţe
A1		6.500	Sector cadastral:56 Teren neimprejmuit;

B. Partea II. Proprietari şi acte

Inscrieri privitoare la dreptul de proprietate şi alte drepturi reale		Referinţe
/		
Act Administrativ nr. 390/62, din 20/09/1994 emis de CJPSDPAT SIBIU (Titlu de proprietate);		
B1	Intabulare, drept de PROPRIETATE, dobandit prin Reconstituire, cota actuala 1/1, cota initiala 1/1	A1
	1) **MORAR IOAN**, CNP neidentificat	

C. Partea III. SARCINI .

Inscrieri privind dezmembramintele dreptului de proprietate, drepturi reale de garanţie şi sarcini	Referinţe
NU SUNT	

Document care conține date cu caracter personal, protejat de prevederile Regulamentului (UE) nr. 679/2016 și Legii 190/2018

Anexa Nr. 1 La Partea I

Teren

Nr cadastral	Suprafaţa (mp)*	Observaţii / Referinţe
	6.500	

* Suprafaţa este determinată in planul de proiecţie Stereo 70.

DETALII LINIARE IMOBIL

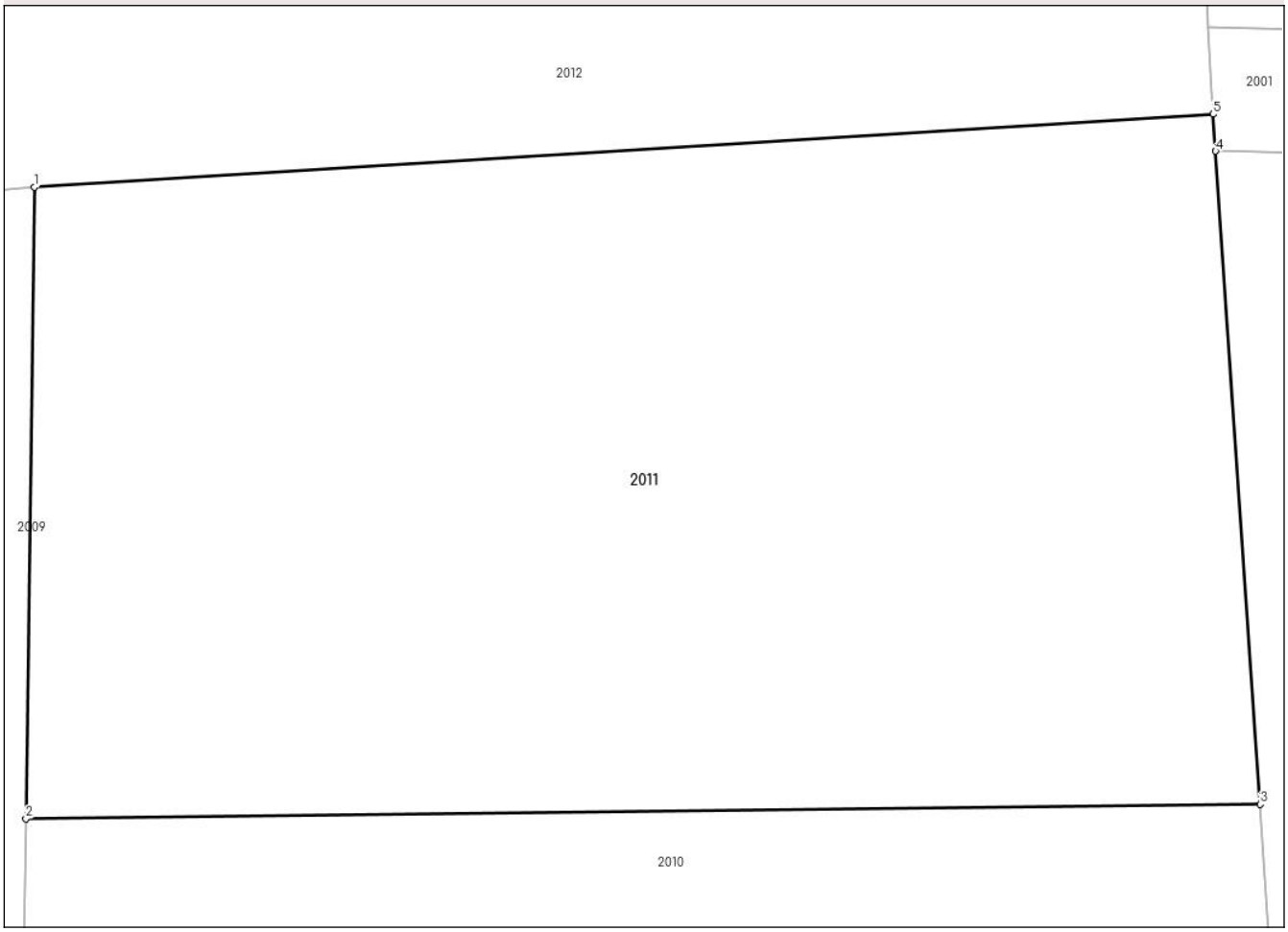

Date referitoare la teren

Crt	Categorie folosință	Intra vilan	Suprafaţa (mp)	Tarla	Parcelă	Nr. topo	Observaţii / Referinţe
1	faneata	NU	6.500	53	1521/40	-	

Lungime Segmente
1) Valorile lungimilor segmentelor sunt obţinute din proiecţie în plan.

Punct început	X / Y	Punct sfârşit	X / Y	Lungime segment (** (m)
1	446.803,309 488.023,739	2	446.802,548 487.966,787	56.958
2	446.802,548 487.966,787	3	446.913,996 487.968,078	111.455
3	446.913,996 487.968,078	4	446.909,964 488.026,996	59.055
4	446.909,964 488.026,996	5	446.909,736 488.030,325	3.337
5	446.909,736 488.030,325	1	446.803,309 488.023,739	106.631

Document care conține date cu caracter personal, protejat de prevederile Regulamentului (UE) nr. 679/2016 și Legii 190/2018

** Lungimile segmentelor sunt determinate în planul de proiecţie Stereo 70 şi sunt rotunjite la 1 milimetru.
*** Distanţa dintre puncte este formată din segmente cumulate ce sunt mai mici decât valoarea 1 milimetru.

Document care conține date cu caracter personal, protejat de prevederile Regulamentului (UE) nr. 679/2016 și Legii 190/2018

DATE DESPRE IMOBILUL NR. 2012

Oficiul de Cadastru şi Publicitate Imobiliară SIBIU
Biroul de Cadastru şi Publicitate Imobiliară Sibiu

A. Partea I. Descrierea imobilului

TEREN Extravilan

Adresa: Jud. Sibiu

Nr. Crt	Nr cadastral Nr. topografic	Suprafaţa* (mp)	Observaţii / Referinţe
A1		9.700	Sector cadastral:56 Teren neimprejmuit;

B. Partea II. Proprietari şi acte

Inscrieri privitoare la dreptul de proprietate şi alte drepturi reale		Referinţe
/		
Act Administrativ nr. 190/62, din 06/12/1993 emis de CJPSDPAT SIBIU (Titlu de proprietate);		
B1	Intabulare, drept de PROPRIETATE, dobandit prin Reconstituire, cota actuala 1/1, cota initiala 1/1	A1
	1) **COLDEA TOMA**, CNP neidentificat 2) **COLDEA IOAN**, CNP neidentificat 3) **ALDEA MARIA**, CNP neidentificat 4) **COLDEA ILIE**, CNP neidentificat 5) **COLDEA CORNEL**, CNP neidentificat	

C. Partea III. SARCINI .

Inscrieri privind dezmembramintele dreptului de proprietate, drepturi reale de garanţie şi sarcini	Referinţe
NU SUNT	

Document care conține date cu caracter personal, protejat de prevederile Regulamentului (UE) nr. 679/2016 și Legii 190/2018

Anexa Nr. 1 La Partea I

Teren

Nr cadastral	Suprafaţa (mp)*	Observaţii / Referinţe
	9.700	

* Suprafaţa este determinată in planul de proiecţie Stereo 70.

DETALII LINIARE IMOBIL

Date referitoare la teren

Crt	Categorie folosință	Intra vilan	Suprafaţa (mp)	Tarla	Parcelă	Nr. topo	Observaţii / Referinţe
1	faneata	NU	9.700	53	1521/41	-	

Lungime Segmente
1) Valorile lungimilor segmentelor sunt obţinute din proiecţie în plan.

Punct început	X / Y	Punct sfârşit	X / Y	Lungime segment (** (m)
1	446.747,118 488.019,365	2	446.803,309 488.023,739	56.361
2	446.803,309 488.023,739	3	446.909,736 488.030,325	106.631
3	446.909,736 488.030,325	4	446.909,306 488.038,2	7.887
4	446.909,306 488.038,2	5	446.906,965 488.105,219	67.06
5	446.906,965 488.105,219	6	446.906,313 488.108,523	3.368

Document care conține date cu caracter personal, protejat de prevederile Regulamentului (UE) nr. 679/2016 și Legii 190/2018

Punct început	X / Y	Punct sfârşit	X / Y	Lungime segment (** (m)
6	446.906,313 488.108,523	7	446.897,131 488.105,411	9.695
7	446.897,131 488.105,411	8	446.890,432 488.103,738	6.904
8	446.890,432 488.103,738	9	446.879,273 488.101,228	11.438
9	446.879,273 488.101,228	10	446.857,857 488.102,412	21.449
10	446.857,857 488.102,412	11	446.821,356 488.098,787	36.68
11	446.821,356 488.098,787	12	446.801,241 488.088,361	22.657
12	446.801,241 488.088,361	13	446.786,594 488.061,535	30.564
13	446.786,594 488.061,535	14	446.779,344 488.055,591	9.376
14	446.779,344 488.055,591	15	446.745,754 488.033,01	40.474
15	446.745,754 488.033,01	1	446.747,118 488.019,365	13.714

** Lungimile segmentelor sunt determinate în planul de proiecţie Stereo 70 şi sunt rotunjite la 1 milimetru.
*** Distanţa dintre puncte este formată din segmente cumulate ce sunt mai mici decât valoarea 1 milimetru.

Document care conține date cu caracter personal, protejat de prevederile Regulamentului (UE) nr. 679/2016 și Legii 190/2018

DATE DESPRE IMOBILUL NR. 2013

Oficiul de Cadastru şi Publicitate Imobiliară SIBIU
Biroul de Cadastru şi Publicitate Imobiliară Sibiu

A. Partea I. Descrierea imobilului

TEREN Extravilan

Adresa: Jud. Sibiu

Nr. Crt	Nr cadastral Nr. topografic	Suprafaţa* (mp)	Observaţii / Referinţe
A1		1.534	Sector cadastral:56 Teren neimprejmuit;

B. Partea II. Proprietari şi acte

Inscrieri privitoare la dreptul de proprietate şi alte drepturi reale		Referinţe
/		
Act Normativ nr. 7, din 13/03/1996 emis de PARLAMENTUL ROMANIEI;		
B1	Inscrierea provizorie, drept de PROPRIETATE, dobandit prin Lege, cota actuala 1/1, cota initiala 1/1	A1
	1) **COMUNA VURPAR**, CIF:4406355, Proprietar neidentificat	

C. Partea III. SARCINI .

Inscrieri privind dezmembramintele dreptului de proprietate, drepturi reale de garanţie şi sarcini	Referinţe
NU SUNT	

Document care conține date cu caracter personal, protejat de prevederile Regulamentului (UE) nr. 679/2016 și Legii 190/2018

Anexa Nr. 1 La Partea I

Teren

Nr cadastral	Suprafaţa (mp)*	Observaţii / Referinţe
	1.534	

* Suprafaţa este determinată in planul de proiecţie Stereo 70.

DETALII LINIARE IMOBIL

Date referitoare la teren

Crt	Categorie folosință	Intra vilan	Suprafaţa (mp)	Tarla	Parcelă	Nr. topo	Observaţii / Referinţe
1	drum	NU	1.534	53	1522	-	

Lungime Segmente

1) Valorile lungimilor segmentelor sunt obţinute din proiecţie în plan.

Punct început	X / Y	Punct sfârşit	X / Y	Lungime segment (** (m)
1	446.741,241 488.033,097	2	446.741,846 488.031,883	1.357
3	446.745,47 487.995,634	4	446.761,424 487.836,053	160.376
5	446.762,441 487.825,873	6	446.763,169 487.812,904	12.989
7	446.763,898 487.799,936	8	446.763,288 487.780,954	18.992
9	446.765,432 487.727,762	10	446.764,365 487.693,527	34.251

Punct început	X / Y	Punct sfârşit	X / Y	Lungime segment (** (m)
2	446.741,846 488.031,883	3	446.745,47 487.995,634	36.429
4	446.761,424 487.836,053	5	446.762,441 487.825,873	10.231
6	446.763,169 487.812,904	7	446.763,898 487.799,936	12.989
8	446.763,288 487.780,954	9	446.765,432 487.727,762	53.235
10	446.764,365 487.693,527	11	446.764,944 487.662,785	30.747

Document care conține date cu caracter personal, protejat de prevederile Regulamentului (UE) nr. 679/2016 și Legii 190/2018

Punct început	X / Y	Punct sfârşit	X / Y	Lungime segment (** (m)
11	446.764,944 487.662,785	12	446.765,187 487.658,493	4.299
13	446.762,332 487.654,9	14	446.767,164 487.653,855	4.944
15	446.769,256 487.657,264	16	446.769,009 487.664,94	7.68
17	446.768,366 487.693,51	18	446.769,434 487.727,78	34.287
19	446.767,291 487.780,97	20	446.767,901 487.799,984	19.023
21	446.766,447 487.826,176	22	446.747,118 488.019,365	194.153
23	446.745,754 488.033,01	24	446.744,474 488.035,578	2.869

Punct început	X / Y	Punct sfârşit	X / Y	Lungime segment (** (m)
12	446.765,187 487.658,493	13	446.762,332 487.654,9	4.589
14	446.767,164 487.653,855	15	446.769,256 487.657,264	4.0
16	446.769,009 487.664,94	17	446.768,366 487.693,51	28.577
18	446.769,434 487.727,78	19	446.767,291 487.780,97	53.233
20	446.767,901 487.799,984	21	446.766,447 487.826,176	26.233
22	446.747,118 488.019,365	23	446.745,754 488.033,01	13.714
24	446.744,474 488.035,578	1	446.741,241 488.033,097	4.075

** Lungimile segmentelor sunt determinate în planul de proiecţie Stereo 70 şi sunt rotunjite la 1 milimetru.
*** Distanţa dintre puncte este formată din segmente cumulate ce sunt mai mici decât valoarea 1 milimetru.

Document care conține date cu caracter personal, protejat de prevederile Regulamentului (UE) nr. 679/2016 și Legii 190/2018

DATE DESPRE IMOBILUL NR. 2014

Oficiul de Cadastru şi Publicitate Imobiliară SIBIU
Biroul de Cadastru şi Publicitate Imobiliară Sibiu

A. Partea I. Descrierea imobilului

TEREN Extravilan

Adresa: Jud. Sibiu

Nr. Crt	Nr cadastral Nr. topografic	Suprafaţa* (mp)	Observaţii / Referinţe
A1	101730	6.000	Sector cadastral:56 Teren neimprejmuit;

B. Partea II. Proprietari şi acte

Inscrieri privitoare la dreptul de proprietate şi alte drepturi reale		Referinţe
126800 / 26/11/2021		
Act Administrativ nr. 404/62, din 24/10/1994 emis de CJPSDDPAT Sibiu;		
B1	se infiinteaza CF 101730 Vurpar, pentru imobilul de sub A.1, nr. parcela 1523/1	A1
56948 / 06/06/2023		
Act Notarial nr. 218, din 31/05/2023 emis de Marinovici Oana Andreea;		
B13	se noteaza respingerea cererii formulate de BUGNER MARIAN-ILIE avand ca obiect intabulare drept de proprietate	A1
69470 / 12/07/2023		
Act Notarial nr. 218, din 31/05/2023 emis de Marinovici Oana Andreea (act notarial nr 268 din 07.07.2023, emis de Marinovici Oana Andreea);		
B14	se noteaza admiterea cererii de reexaminare impotriva incheierii nr. 56948/ 06.06.2023 depusa de BUGNER MARIAN-ILIE	A1
B15	Intabulare, drept de PROPRIETATE, dobandit prin Conventie, cota actuala 1/1, cota initiala 1/1	A1
	1) **BUGNER MARIAN-ILIE**, necasatorit , bun propriu	

C. Partea III. SARCINI .

Inscrieri privind dezmembramintele dreptului de proprietate, drepturi reale de garanţie şi sarcini	Referinţe
NU SUNT	

Anexa Nr. 1 La Partea I

Teren

Nr cadastral	Suprafaţa (mp)*	Observaţii / Referinţe
101730	6.000	

* Suprafaţa este determinată in planul de proiecţie Stereo 70.

DETALII LINIARE IMOBIL

Date referitoare la teren

Crt	Categorie folosință	Intra vilan	Suprafaţa (mp)	Tarla	Parcelă	Nr. topo	Observaţii / Referinţe
1	arabil	NU	6.000	53	1523/1	-	Imobilul nu este imprejmuit.

Lungime Segmente
1) Valorile lungimilor segmentelor sunt obţinute din proiecţie în plan.

Punct început	X / Y	Punct sfârşit	X / Y	Lungime segment (** (m)
1	446.696,401 487.990,703	2	446.701,416 487.981,479	10.499
2	446.701,416 487.981,479	3	446.706,359 487.946,691	35.137
3	446.706,359 487.946,691	4	446.713,373 487.903,86	43.402
4	446.713,373 487.903,86	5	446.719,041 487.877,767	26.702
5	446.719,041 487.877,767	6	446.733,211 487.856,302	25.72

Document care conține date cu caracter personal, protejat de prevederile Regulamentului (UE) nr. 679/2016 și Legii 190/2018

Punct început	X / Y	Punct sfârşit	X / Y	Lungime segment (** (m)
6	446.733,211 487.856,302	7	446.746,82 487.842,011	19.734
7	446.746,82 487.842,011	8	446.761,424 487.836,053	15.773
8	446.761,424 487.836,053	9	446.745,47 487.995,634	160.376
9	446.745,47 487.995,634	1	446.696,401 487.990,703	49.317

** Lungimile segmentelor sunt determinate în planul de proiecţie Stereo 70 şi sunt rotunjite la 1 milimetru.
*** Distanţa dintre puncte este formată din segmente cumulate ce sunt mai mici decât valoarea 1 milimetru.

Document care conține date cu caracter personal, protejat de prevederile Regulamentului (UE) nr. 679/2016 și Legii 190/2018

DATE DESPRE IMOBILUL NR. 2015

Oficiul de Cadastru şi Publicitate Imobiliară SIBIU
Biroul de Cadastru şi Publicitate Imobiliară Sibiu

A. Partea I. Descrierea imobilului

TEREN Extravilan

Adresa: Jud. Sibiu

Nr. Crt	Nr cadastral Nr. topografic	Suprafaţa* (mp)	Observaţii / Referinţe
A1		2.016	Sector cadastral:56 Teren neimprejmuit;

B. Partea II. Proprietari şi acte

Inscrieri privitoare la dreptul de proprietate şi alte drepturi reale		Referinţe
/		
Act Normativ nr. 7, din 13/03/1996 emis de PARLAMENTUL ROMANIEI;		
B1	Inscrierea provizorie, drept de PROPRIETATE, dobandit prin Lege, cota actuala 1/1, cota initiala 1/1	A1
	1) **COMUNA VURPAR**, CIF:4406355, Proprietar neidentificat	

C. Partea III. SARCINI .

Inscrieri privind dezmembramintele dreptului de proprietate, drepturi reale de garanţie şi sarcini	Referinţe
NU SUNT	

Document care conține date cu caracter personal, protejat de prevederile Regulamentului (UE) nr. 679/2016 și Legii 190/2018

Anexa Nr. 1 La Partea I

Teren

Nr cadastral	Suprafaţa (mp)*	Observaţii / Referinţe
	2.016	

* Suprafaţa este determinată in planul de proiecţie Stereo 70.

DETALII LINIARE IMOBIL

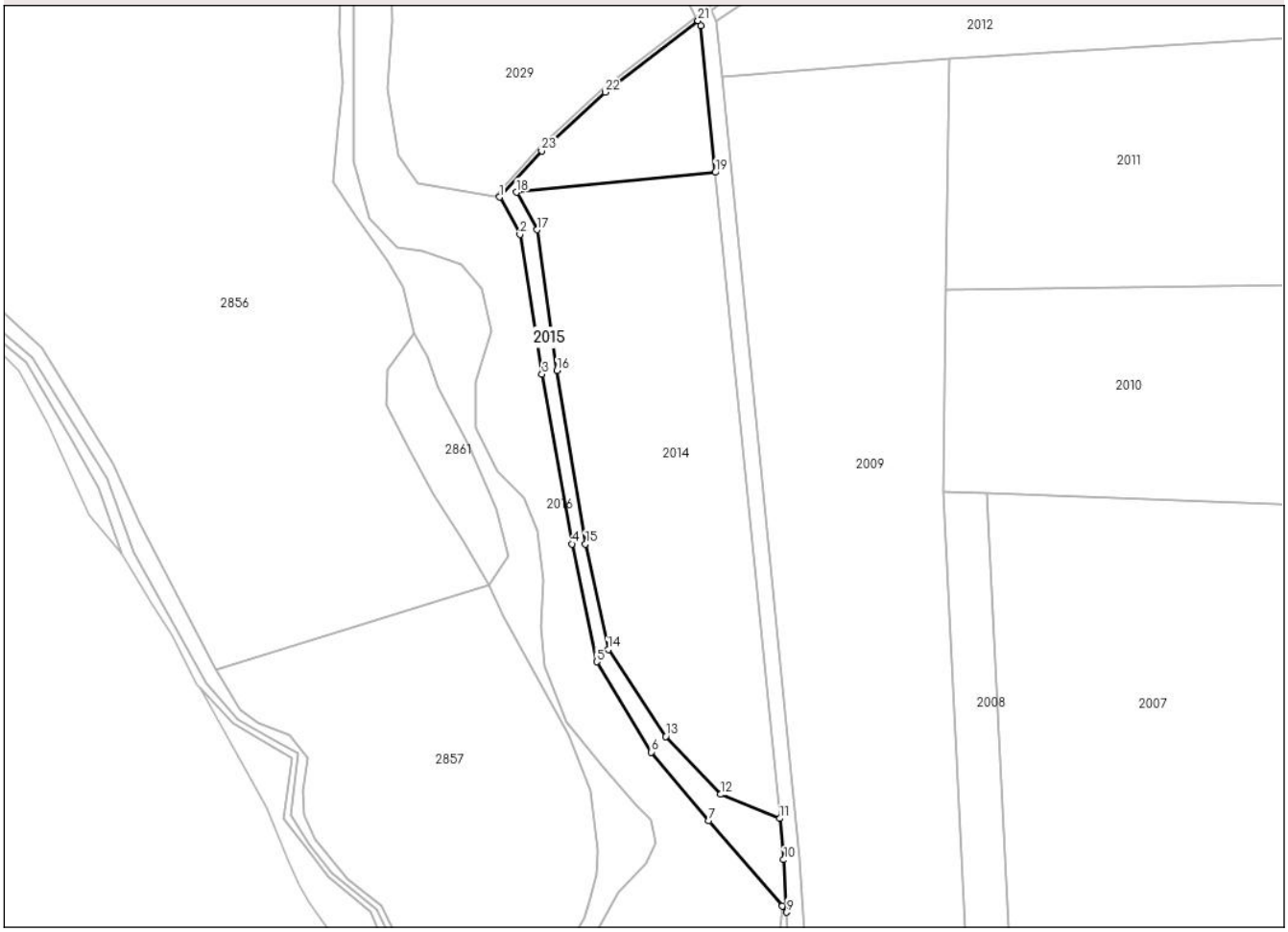

Date referitoare la teren

Crt	Categorie folosință	Intra vilan	Suprafaţa (mp)	Tarla	Parcelă	Nr. topo	Observaţii / Referinţe
1	ape statatoare	NU	2.016	53	1523/2	-	Stufaris

Lungime Segmente

1) Valorile lungimilor segmentelor sunt obţinute din proiecţie în plan.

Punct început	X / Y	Punct sfârşit	X / Y	Lungime segment (** (m)
1	446.692,126 487.989,534	2	446.697,218 487.980,297	10.548
3	446.702,634 487.945,799	4	446.710,079 487.903,86	42.595
5	446.716,171 487.874,773	6	446.729,708 487.852,451	26.106
7	446.743,922 487.835,54	8	446.762,049 487.814,374	27.868
9	446.763,169 487.812,904	10	446.762,441 487.825,873	12.989

Punct început	X / Y	Punct sfârşit	X / Y	Lungime segment (** (m)
2	446.697,218 487.980,297	3	446.702,634 487.945,799	34.92
4	446.710,079 487.903,86	5	446.716,171 487.874,773	29.718
6	446.729,708 487.852,451	7	446.743,922 487.835,54	22.091
8	446.762,049 487.814,374	9	446.763,169 487.812,904	1.848
10	446.762,441 487.825,873	11	446.761,424 487.836,053	10.231

Document care conține date cu caracter personal, protejat de prevederile Regulamentului (UE) nr. 679/2016 și Legii 190/2018

Punct început	X / Y	Punct sfârşit	X / Y	Lungime segment (** (m)
11	446.761,424 487.836,053	12	446.746,82 487.842,011	15.773
13	446.733,211 487.856,302	14	446.719,041 487.877,767	25.72
15	446.713,373 487.903,86	16	446.706,359 487.946,691	43.402
17	446.701,416 487.981,479	18	446.696,401 487.990,703	10.499
19	446.745,47 487.995,634	20	446.741,846 488.031,883	36.429
21	446.741,241 488.033,097	22	446.718,256 488.015,457	28.974
23	446.702,601 488.000,916	1	446.692,126 487.989,534	15.468

Punct început	X / Y	Punct sfârşit	X / Y	Lungime segment (** (m)
12	446.746,82 487.842,011	13	446.733,211 487.856,302	19.734
14	446.719,041 487.877,767	15	446.713,373 487.903,86	26.702
16	446.706,359 487.946,691	17	446.701,416 487.981,479	35.137
18	446.696,401 487.990,703	19	446.745,47 487.995,634	49.317
20	446.741,846 488.031,883	21	446.741,241 488.033,097	1.357
22	446.718,256 488.015,457	23	446.702,601 488.000,916	21.367

** Lungimile segmentelor sunt determinate în planul de proiecţie Stereo 70 şi sunt rotunjite la 1 milimetru.
*** Distanţa dintre puncte este formată din segmente cumulate ce sunt mai mici decât valoarea 1 milimetru.

Document care conține date cu caracter personal, protejat de prevederile Regulamentului (UE) nr. 679/2016 și Legii 190/2018

DATE DESPRE IMOBILUL NR. 2016

Oficiul de Cadastru şi Publicitate Imobiliară SIBIU
Biroul de Cadastru şi Publicitate Imobiliară Sibiu

A. Partea I. Descrierea imobilului

TEREN Extravilan

Adresa: Jud. Sibiu

Nr. Crt	Nr cadastral Nr. topografic	Suprafaţa* (mp)	Observaţii / Referinţe
A1		14.230	Sector cadastral:56 Teren neimprejmuit;

B. Partea II. Proprietari şi acte

Inscrieri privitoare la dreptul de proprietate şi alte drepturi reale		Referinţe
/		
Act Normativ nr. 7, din 13/03/1996 emis de PARLAMENTUL ROMANIEI;		
B1	Inscrierea provizorie, drept de PROPRIETATE, dobandit prin Lege, cota actuala 1/1, cota initiala 1/1	A1
	1) **COMUNA VURPAR**, CIF:4406355, Proprietar neidentificat	

C. Partea III. SARCINI .

Inscrieri privind dezmembramintele dreptului de proprietate, drepturi reale de garanţie şi sarcini	Referinţe
NU SUNT	

Document care conține date cu caracter personal, protejat de prevederile Regulamentului (UE) nr. 679/2016 și Legii 190/2018

Anexa Nr. 1 La Partea I

Teren

Nr cadastral	Suprafaţa (mp)*	Observaţii / Referinţe
	14.230	

* Suprafaţa este determinată in planul de proiecţie Stereo 70.

DETALII LINIARE IMOBIL

Date referitoare la teren

Crt	Categorie folosință	Intra vilan	Suprafaţa (mp)	Tarla	Parcelă	Nr. topo	Observaţii / Referinţe
1	neproductiv	NU	14.230	53	1524	-	Mlastina

Lungime Segmente

1) Valorile lungimilor segmentelor sunt obţinute din proiecţie în plan.

Punct început	X / Y	Punct sfârşit	X / Y	Lungime segment
1	446.687,586 487.690,016	2	446.694,693 487.690,016	7.106
4	446.703,45 487.693,896	5	446.695,748 487.704,524	13.125
7	446.700,148 487.718,3	8	446.706,601 487.729,438	12.873
10	446.709,24 487.748,784	11	446.707,774 487.761,974	13.271
13	446.716,28 487.771,646	14	446.717,453 487.778,388	6.843
16	446.729,031 487.790,219	17	446.753,398 487.786,837	24.6

Punct început	X / Y	Punct sfârşit	X / Y	Lungime segment
2	446.694,693 487.690,016	3	446.696,693 487.690,566	2.074
5	446.695,748 487.704,524	6	446.696,336 487.710,386	5.892
8	446.706,601 487.729,438	9	446.707,481 487.735,007	5.638
11	446.707,774 487.761,974	12	446.711,294 487.765,491	4.976
14	446.717,453 487.778,388	15	446.723,025 487.786,888	10.164
17	446.753,398 487.786,837	18	446.761,52 487.791,91	9.577

Punct început	X / Y	Punct sfârşit	X / Y	Lungime segment
3	446.696,693 487.690,566	4	446.703,45 487.693,896	7.533
6	446.696,336 487.710,386	7	446.700,148 487.718,3	8.784
9	446.707,481 487.735,007	10	446.709,24 487.748,784	13.888
12	446.711,294 487.765,491	13	446.716,28 487.771,646	7.921
15	446.723,025 487.786,888	16	446.729,031 487.790,219	6.867
18	446.761,52 487.791,91	19	446.760,766 487.801,498	9.617

Document care conține date cu caracter personal, protejat de prevederile Regulamentului (UE) nr. 679/2016 și Legii 190/2018

Punct început	X / Y	Punct sfârşit	X / Y	Lungime segment
19	446.760,766 487.801,498	20	446.762,049 487.814,374	12.94
22	446.729,708 487.852,451	23	446.716,171 487.874,773	26.106
25	446.702,634 487.945,799	26	446.697,218 487.980,297	34.92
28	446.690,936 487.989,734	29	446.671,961 487.992,916	19.24
31	446.664,476 488.016,201	32	446.665,747 488.032,958	16.805
34	446.664,476 488.076,88	35	446.662,435 488.090,832	14.1
37	446.651,974 488.120,251	38	446.643,417 488.173,867	54.294
40	446.631,172 488.211,136	41	446.633,513 488.221,792	10.91
43	446.628,946 488.309,035	44	446.622,823 488.346,86	38.317
46	446.632,285 488.411,941	47	446.632,422 488.438,176	26.235
49	446.617,442 488.459,291	50	446.601,113 488.490,856	35.538
52	446.547,088 488.561,946	53	446.543,484 488.566,689	5.958
55	446.513,123 488.604,334	56	446.492,321 488.622,362	27.527
58	446.431,236 488.687,804	59	446.409,983 488.717,514	36.529
61	446.427,821 488.682,345	62	446.476,046 488.626,741	73.603
64	446.521,349 488.584,484	65	446.524,712 488.572,351	12.591
67	446.550,979 488.542,381	68	446.563,437 488.525,132	21.277
70	446.585,566 488.496,314	71	446.594,741 488.488,134	12.293
73	446.609,73 488.463,165	74	446.612,982 488.458,376	5.788
76	446.624,702 488.442,242	77	446.624,577 488.429,942	12.301
79	446.606,139 488.398,774	80	446.597,26 488.386,944	14.791
82	446.596,766 488.365,711	83	446.605,469 488.343,406	23.943
85	446.603,343 488.310,967	86	446.599,026 488.302,472	9.529
88	446.613,186 488.279,56	89	446.621,963 488.267,677	14.773
91	446.616,866 488.236,27	92	446.616,866 488.219,294	16.976
94	446.625,596 488.188,979	95	446.629,338 488.169,402	19.932
97	446.635,281 488.152,685	98	446.642,104 488.144,986	10.287
100	446.647,379 488.092,834	101	446.656,122 488.063,963	30.166
103	446.656,122 488.017,616	104	446.656,122 487.998,242	19.374
106	446.666,765 487.976,968	107	446.673,266 487.976,205	6.546
109	446.687,675 487.966,975	110	446.690,262 487.956,452	10.836
112	446.686,382 487.932,452	113	446.691,739 487.921,745	11.973
115	446.701,53 487.907,161	116	446.703,008 487.894,976	12.274

Punct început	X / Y	Punct sfârşit	X / Y	Lungime segment
20	446.762,049 487.814,374	21	446.743,922 487.835,54	27.868
23	446.716,171 487.874,773	24	446.710,079 487.903,86	29.718
26	446.697,218 487.980,297	27	446.692,126 487.989,534	10.548
29	446.671,961 487.992,916	30	446.667,198 487.999,716	8.302
32	446.665,747 488.032,958	33	446.664,476 488.058,347	25.421
35	446.662,435 488.090,832	36	446.656,992 488.099,672	10.381
38	446.643,417 488.173,867	39	446.634,512 488.195,56	23.45
41	446.633,513 488.221,792	42	446.636,181 488.233,942	12.44
44	446.622,823 488.346,86	45	446.617,814 488.386,91	40.362
47	446.632,422 488.438,176	48	446.621,828 488.458,651	23.053
50	446.601,113 488.490,856	51	446.565,763 488.537,373	58.425
53	446.543,484 488.566,689	54	446.539,556 488.571,346	6.092
56	446.492,321 488.622,362	57	446.472,805 488.643,27	28.6
59	446.409,983 488.717,514	60	446.405,984 488.710,382	8.177
62	446.476,046 488.626,741	63	446.516,591 488.593,175	52.636
65	446.524,712 488.572,351	66	446.537,742 488.558,851	18.762
68	446.563,437 488.525,132	69	446.572,612 488.510,968	16.876
71	446.594,741 488.488,134	72	446.605,289 488.473,816	17.783
74	446.612,982 488.458,376	75	446.618,865 488.452,132	8.579
77	446.624,577 488.429,942	78	446.617,293 488.416,519	15.272
80	446.597,26 488.386,944	81	446.594,756 488.377,616	9.658
83	446.605,469 488.343,406	84	446.611,327 488.323,5	20.749
86	446.599,026 488.302,472	87	446.601,295 488.288,332	14.321
89	446.621,963 488.267,677	90	446.625,078 488.255,51	12.559
92	446.616,866 488.219,294	93	446.621,194 488.205,256	14.689
95	446.629,338 488.169,402	96	446.629,338 488.159,724	9.678
98	446.642,104 488.144,986	99	446.644,339 488.137,489	7.823
101	446.656,122 488.063,963	102	446.656,122 488.044,208	19.754
104	446.656,122 487.998,242	105	446.659,924 487.984,186	14.561
107	446.673,266 487.976,205	108	446.682,688 487.972,882	9.991
110	446.690,262 487.956,452	111	446.686,382 487.943,898	13.139
113	446.691,739 487.921,745	114	446.698,205 487.915,099	9.273
116	446.703,008 487.894,976	117	446.702,351 487.883,47	11.525

Punct început	X / Y	Punct sfârşit	X / Y	Lungime segment
21	446.743,922 487.835,54	22	446.729,708 487.852,451	22.091
24	446.710,079 487.903,86	25	446.702,634 487.945,799	42.595
27	446.692,126 487.989,534	28	446.690,936 487.989,734	1.207
30	446.667,198 487.999,716	31	446.664,476 488.016,201	16.709
33	446.664,476 488.058,347	34	446.664,476 488.076,88	18.534
36	446.656,992 488.099,672	37	446.651,974 488.120,251	21.182
39	446.634,512 488.195,56	40	446.631,172 488.211,136	15.929
42	446.636,181 488.233,942	43	446.628,946 488.309,035	75.442
45	446.617,814 488.386,91	46	446.632,285 488.411,941	28.914
48	446.621,828 488.458,651	49	446.617,442 488.459,291	4.433
51	446.565,763 488.537,373	52	446.547,088 488.561,946	30.863
54	446.539,556 488.571,346	55	446.513,123 488.604,334	42.271
57	446.472,805 488.643,27	58	446.431,236 488.687,804	60.92
60	446.405,984 488.710,382	61	446.427,821 488.682,345	35.538
63	446.516,591 488.593,175	64	446.521,349 488.584,484	9.908
66	446.537,742 488.558,851	67	446.550,979 488.542,381	21.13
69	446.572,612 488.510,968	70	446.585,566 488.496,314	19.559
72	446.605,289 488.473,816	73	446.609,73 488.463,165	11.54
75	446.618,865 488.452,132	76	446.624,702 488.442,242	11.485
78	446.617,293 488.416,519	79	446.606,139 488.398,774	20.96
81	446.594,756 488.377,616	82	446.596,766 488.365,711	12.073
84	446.611,327 488.323,5	85	446.603,343 488.310,967	14.86
87	446.601,295 488.288,332	88	446.613,186 488.279,56	14.776
90	446.625,078 488.255,51	91	446.616,866 488.236,27	20.919
93	446.621,194 488.205,256	94	446.625,596 488.188,979	16.862
96	446.629,338 488.159,724	97	446.635,281 488.152,685	9.212
99	446.644,339 488.137,489	100	446.647,379 488.092,834	44.758
102	446.656,122 488.044,208	103	446.656,122 488.017,616	26.592
105	446.659,924 487.984,186	106	446.666,765 487.976,968	9.945
108	446.682,688 487.972,882	109	446.687,675 487.966,975	7.731
111	446.686,382 487.943,898	112	446.686,382 487.932,452	11.446
114	446.698,205 487.915,099	115	446.701,53 487.907,161	8.606
117	446.702,351 487.883,47	118	446.703,226 487.873,646	9.863

Document care conține date cu caracter personal, protejat de prevederile Regulamentului (UE) nr. 679/2016 și Legii 190/2018

Punct început	X / Y	Punct sfârşit	X / Y	Lungime segment
118	446.703,226 487.873,646	119	446.708,822 487.859,952	14.793
121	446.726,126 487.839,373	122	446.729,626 487.835,649	5.11
124	446.728,496 487.824,817	125	446.721,384 487.817,821	9.977
127	446.712,323 487.792,544	128	446.712,801 487.781,562	10.992
130	446.699,742 487.762,781	131	446.694,805 487.754,983	9.23
133	446.697,45 487.741,66	134	446.700,118 487.736,888	5.467
136	446.693,658 487.723,852	137	446.688,508 487.716,132	9.279
139	446.689,3 487.696,338	1	446.687,586 487.690,016	6.549

Punct început	X / Y	Punct sfârşit	X / Y	Lungime segment
119	446.708,822 487.859,952	120	446.717,843 487.848,427	14.636
122	446.729,626 487.835,649	123	446.730,868 487.830,12	5.667
125	446.721,384 487.817,821	126	446.713,12 487.802,73	17.205
128	446.712,801 487.781,562	129	446.708,342 487.773,127	9.541
131	446.694,805 487.754,983	132	446.694,361 487.748,677	6.322
134	446.700,118 487.736,888	135	446.700,118 487.731,275	5.613
137	446.688,508 487.716,132	138	446.686,33 487.707,621	8.786

Punct început	X / Y	Punct sfârşit	X / Y	Lungime segment
120	446.717,843 487.848,427	121	446.726,126 487.839,373	12.272
123	446.730,868 487.830,12	124	446.728,496 487.824,817	5.809
126	446.713,12 487.802,73	127	446.712,323 487.792,544	10.217
129	446.708,342 487.773,127	130	446.699,742 487.762,781	13.454
132	446.694,361 487.748,677	133	446.697,45 487.741,66	7.667
135	446.700,118 487.731,275	136	446.693,658 487.723,852	9.841
138	446.686,33 487.707,621	139	446.689,3 487.696,338	11.667

** Lungimile segmentelor sunt determinate în planul de proiecţie Stereo 70 şi sunt rotunjite la 1 milimetru.
*** Distanţa dintre puncte este formată din segmente cumulate ce sunt mai mici decât valoarea 1 milimetru.

Document care conține date cu caracter personal, protejat de prevederile Regulamentului (UE) nr. 679/2016 și Legii 190/2018

DATE DESPRE IMOBILUL NR. 2017

Oficiul de Cadastru şi Publicitate Imobiliară SIBIU
Biroul de Cadastru şi Publicitate Imobiliară Sibiu

A. Partea I. Descrierea imobilului

TEREN Extravilan

Adresa: Jud. Sibiu

Nr. Crt	Nr cadastral Nr. topografic	Suprafaţa* (mp)	Observaţii / Referinţe
A1		245	Sector cadastral:56 Teren neimprejmuit;

B. Partea II. Proprietari şi acte

Inscrieri privitoare la dreptul de proprietate şi alte drepturi reale		Referinţe
/		
Act Normativ nr. 7, din 13/03/1996 emis de PARLAMENTUL ROMANIEI;		
B1	Inscrierea provizorie, drept de PROPRIETATE, dobandit prin Lege, cota actuala 1/1, cota initiala 1/1	A1
	1) **COMUNA VURPAR**, CIF:4406355, Proprietar neidentificat	

C. Partea III. SARCINI .

Inscrieri privind dezmembramintele dreptului de proprietate, drepturi reale de garanţie şi sarcini	Referinţe
NU SUNT	

Document care conține date cu caracter personal, protejat de prevederile Regulamentului (UE) nr. 679/2016 și Legii 190/2018

Anexa Nr. 1 La Partea I

Teren

Nr cadastral	Suprafaţa (mp)*	Observaţii / Referinţe
	245	

* Suprafaţa este determinată in planul de proiecţie Stereo 70.

DETALII LINIARE IMOBIL

Date referitoare la teren

Crt	Categorie folosință	Intra vilan	Suprafaţa (mp)	Tarla	Parcelă	Nr. topo	Observaţii / Referinţe
1	ape curgatoare	NU	245	53	1525	-	Parau

Lungime Segmente

1) Valorile lungimilor segmentelor sunt obţinute din proiecţie în plan.

Punct început	X / Y	Punct sfârşit	X / Y	Lungime segment (** (m)
1	446.897,616 488.113,077	2	446.880,24 488.107,283	18.316
3	446.858,666 488.109,221	4	446.839,228 488.107,521	19.513
5	446.814,907 488.102,66	6	446.792,459 488.090,482	25.539
7	446.788,473 488.081,968	8	446.782,577 488.068,219	14.96
9	446.771,899 488.056,573	10	446.753,671 488.043,897	22.203

Punct început	X / Y	Punct sfârşit	X / Y	Lungime segment (** (m)
2	446.880,24 488.107,283	3	446.858,666 488.109,221	21.66
4	446.839,228 488.107,521	5	446.814,907 488.102,66	24.802
6	446.792,459 488.090,482	7	446.788,473 488.081,968	9.401
8	446.782,577 488.068,219	9	446.771,899 488.056,573	15.8
10	446.753,671 488.043,897	11	446.744,02 488.036,49	12.166

Document care conține date cu caracter personal, protejat de prevederile Regulamentului (UE) nr. 679/2016 și Legii 190/2018

Punct început	X / Y	Punct sfârşit	X / Y	Lungime segment (** (m)
11	446.744,02 488.036,49	12	446.740,787 488.034,009	4.075
13	446.717,61 488.016,222	14	446.701,891 488.001,622	21.453
15	446.690,936 487.989,734	16	446.692,126 487.989,534	1.207
17	446.702,601 488.000,916	18	446.718,256 488.015,457	21.367
19	446.741,241 488.033,097	20	446.744,474 488.035,578	4.075
21	446.754,261 488.043,089	22	446.772,561 488.055,815	22.29
23	446.783,429 488.067,669	24	446.789,386 488.081,559	15.113
25	446.793,225 488.089,76	26	446.815,251 488.101,709	25.059
27	446.839,37 488.106,53	28	446.858,665 488.108,217	19.369
29	446.880,131 488.106,289	1	446.897,616 488.113,077	18.756

Punct început	X / Y	Punct sfârşit	X / Y	Lungime segment (** (m)
12	446.740,787 488.034,009	13	446.717,61 488.016,222	29.216
14	446.701,891 488.001,622	15	446.690,936 487.989,734	16.166
16	446.692,126 487.989,534	17	446.702,601 488.000,916	15.468
18	446.718,256 488.015,457	19	446.741,241 488.033,097	28.974
20	446.744,474 488.035,578	21	446.754,261 488.043,089	12.337
22	446.772,561 488.055,815	23	446.783,429 488.067,669	16.082
24	446.789,386 488.081,559	25	446.793,225 488.089,76	9.056
26	446.815,251 488.101,709	27	446.839,37 488.106,53	24.595
28	446.858,665 488.108,217	29	446.880,131 488.106,289	21.552

** Lungimile segmentelor sunt determinate în planul de proiecţie Stereo 70 şi sunt rotunjite la 1 milimetru.
*** Distanţa dintre puncte este formată din segmente cumulate ce sunt mai mici decât valoarea 1 milimetru.

Document care conține date cu caracter personal, protejat de prevederile Regulamentului (UE) nr. 679/2016 și Legii 190/2018

DATE DESPRE IMOBILUL NR. 2018

Oficiul de Cadastru şi Publicitate Imobiliară SIBIU
Biroul de Cadastru şi Publicitate Imobiliară Sibiu

A. Partea I. Descrierea imobilului

TEREN Extravilan

Adresa: Jud. Sibiu

Nr. Crt	Nr cadastral Nr. topografic	Suprafaţa* (mp)	Observaţii / Referinţe
A1		3.154	Sector cadastral:56 Teren neimprejmuit;

B. Partea II. Proprietari şi acte

Inscrieri privitoare la dreptul de proprietate şi alte drepturi reale		Referinţe
/		
Act Normativ nr. 7, din 13/03/1996 emis de PARLAMENTUL ROMANIEI;		
B1	Inscrierea provizorie, drept de PROPRIETATE, dobandit prin Lege, cota actuala 1/1, cota initiala 1/1	A1
	1) **COMUNA VURPAR**, CIF:4406355, Proprietar neidentificat	

C. Partea III. SARCINI .

Inscrieri privind dezmembramintele dreptului de proprietate, drepturi reale de garanţie şi sarcini	Referinţe
NU SUNT	

Document care conține date cu caracter personal, protejat de prevederile Regulamentului (UE) nr. 679/2016 și Legii 190/2018

Anexa Nr. 1 La Partea I

Teren

Nr cadastral	Suprafaţa (mp)*	Observaţii / Referinţe
	3.154	

* Suprafaţa este determinată in planul de proiecţie Stereo 70.

DETALII LINIARE IMOBIL

Date referitoare la teren

Crt	Categorie folosință	Intra vilan	Suprafaţa (mp)	Tarla	Parcelă	Nr. topo	Observaţii / Referinţe
1	faneata	NU	3.154	53	1527	-	

Lungime Segmente

1) Valorile lungimilor segmentelor sunt obţinute din proiecţie în plan.

Punct început	X / Y	Punct sfârşit	X / Y	Lungime segment
1	446.906,313 488.108,523	2	446.902,909 488.125,752	17.563
4	446.859,88 488.125,954	5	446.858,287 488.125,961	1.593
7	446.823,446 488.118,661	8	446.817,508 488.117,06	6.151
10	446.803,764 488.110,49	11	446.789,095 488.099,453	18.357
13	446.791,105 488.092,076	14	446.784,768 488.084,784	9.661
16	446.759,032 488.055,17	17	446.744,02 488.036,49	23.965

Punct început	X / Y	Punct sfârşit	X / Y	Lungime segment
2	446.902,909 488.125,752	3	446.885,929 488.125,832	16.98
5	446.858,287 488.125,961	6	446.834,812 488.121,725	23.855
8	446.817,508 488.117,06	9	446.809,696 488.114,954	8.091
11	446.789,095 488.099,453	12	446.790,066 488.095,891	3.692
14	446.784,768 488.084,784	15	446.767,881 488.065,353	25.743
17	446.744,02 488.036,49	18	446.753,671 488.043,897	12.166

Punct început	X / Y	Punct sfârşit	X / Y	Lungime segment
3	446.885,929 488.125,832	4	446.859,88 488.125,954	26.049
6	446.834,812 488.121,725	7	446.823,446 488.118,661	11.771
9	446.809,696 488.114,954	10	446.803,764 488.110,49	7.424
12	446.790,066 488.095,891	13	446.791,105 488.092,076	3.955
15	446.767,881 488.065,353	16	446.759,032 488.055,17	13.49
18	446.753,671 488.043,897	19	446.771,899 488.056,573	22.203

Document care conține date cu caracter personal, protejat de prevederile Regulamentului (UE) nr. 679/2016 și Legii 190/2018

Punct început	X / Y	Punct sfârşit	X / Y	Lungime segment
19	446.771,899 488.056,573	20	446.782,577 488.068,219	15.8
22	446.792,459 488.090,482	23	446.814,907 488.102,66	25.539
25	446.858,666 488.109,221	26	446.880,24 488.107,283	21.66
28	446.880,131 488.106,289	29	446.858,665 488.108,217	21.552
31	446.815,251 488.101,709	32	446.793,225 488.089,76	25.059
34	446.783,429 488.067,669	35	446.772,561 488.055,815	16.082
37	446.744,474 488.035,578	38	446.745,754 488.033,01	2.869
40	446.786,594 488.061,535	41	446.801,241 488.088,361	30.564
43	446.857,857 488.102,412	44	446.879,273 488.101,228	21.449
46	446.897,131 488.105,411	1	446.906,313 488.108,523	9.695

Punct început	X / Y	Punct sfârşit	X / Y	Lungime segment
20	446.782,577 488.068,219	21	446.788,473 488.081,968	14.96
23	446.814,907 488.102,66	24	446.839,228 488.107,521	24.802
26	446.880,24 488.107,283	27	446.897,616 488.113,077	18.316
29	446.858,665 488.108,217	30	446.839,37 488.106,53	19.369
32	446.793,225 488.089,76	33	446.789,386 488.081,559	9.056
35	446.772,561 488.055,815	36	446.754,261 488.043,089	22.29
38	446.745,754 488.033,01	39	446.779,344 488.055,591	40.474
41	446.801,241 488.088,361	42	446.821,356 488.098,787	22.657
44	446.879,273 488.101,228	45	446.890,432 488.103,738	11.438

Punct început	X / Y	Punct sfârşit	X / Y	Lungime segment
21	446.788,473 488.081,968	22	446.792,459 488.090,482	9.401
24	446.839,228 488.107,521	25	446.858,666 488.109,221	19.513
27	446.897,616 488.113,077	28	446.880,131 488.106,289	18.756
30	446.839,37 488.106,53	31	446.815,251 488.101,709	24.595
33	446.789,386 488.081,559	34	446.783,429 488.067,669	15.113
36	446.754,261 488.043,089	37	446.744,474 488.035,578	12.337
39	446.779,344 488.055,591	40	446.786,594 488.061,535	9.376
42	446.821,356 488.098,787	43	446.857,857 488.102,412	36.68
45	446.890,432 488.103,738	46	446.897,131 488.105,411	6.904

** Lungimile segmentelor sunt determinate în planul de proiecţie Stereo 70 şi sunt rotunjite la 1 milimetru.
*** Distanţa dintre puncte este formată din segmente cumulate ce sunt mai mici decât valoarea 1 milimetru.

Document care conține date cu caracter personal, protejat de prevederile Regulamentului (UE) nr. 679/2016 și Legii 190/2018

DATE DESPRE IMOBILUL NR. 2019

Oficiul de Cadastru şi Publicitate Imobiliară SIBIU
Biroul de Cadastru şi Publicitate Imobiliară Sibiu

A. Partea I. Descrierea imobilului

TEREN Extravilan

Adresa: Jud. Sibiu

Nr. Crt	Nr cadastral Nr. topografic	Suprafaţa* (mp)	Observaţii / Referinţe
A1		4.382	Sector cadastral:56 Teren neimprejmuit;

B. Partea II. Proprietari şi acte

Inscrieri privitoare la dreptul de proprietate şi alte drepturi reale		Referinţe
/		
Act Normativ nr. 7, din 13/03/1996 emis de PARLAMENTUL ROMANIEI;		
B1	Inscrierea provizorie, drept de PROPRIETATE, dobandit prin Lege, cota actuala 1/1, cota initiala 1/1	A1
	1) **COMUNA VURPAR**, CIF:4406355, Proprietar neidentificat	

C. Partea III. SARCINI .

Inscrieri privind dezmembramintele dreptului de proprietate, drepturi reale de garanţie şi sarcini	Referinţe
NU SUNT	

Document care conține date cu caracter personal, protejat de prevederile Regulamentului (UE) nr. 679/2016 și Legii 190/2018

Anexa Nr. 1 La Partea I

Teren

Nr cadastral	Suprafaţa (mp)*	Observaţii / Referinţe
	4.382	

* Suprafaţa este determinată in planul de proiecţie Stereo 70.

DETALII LINIARE IMOBIL

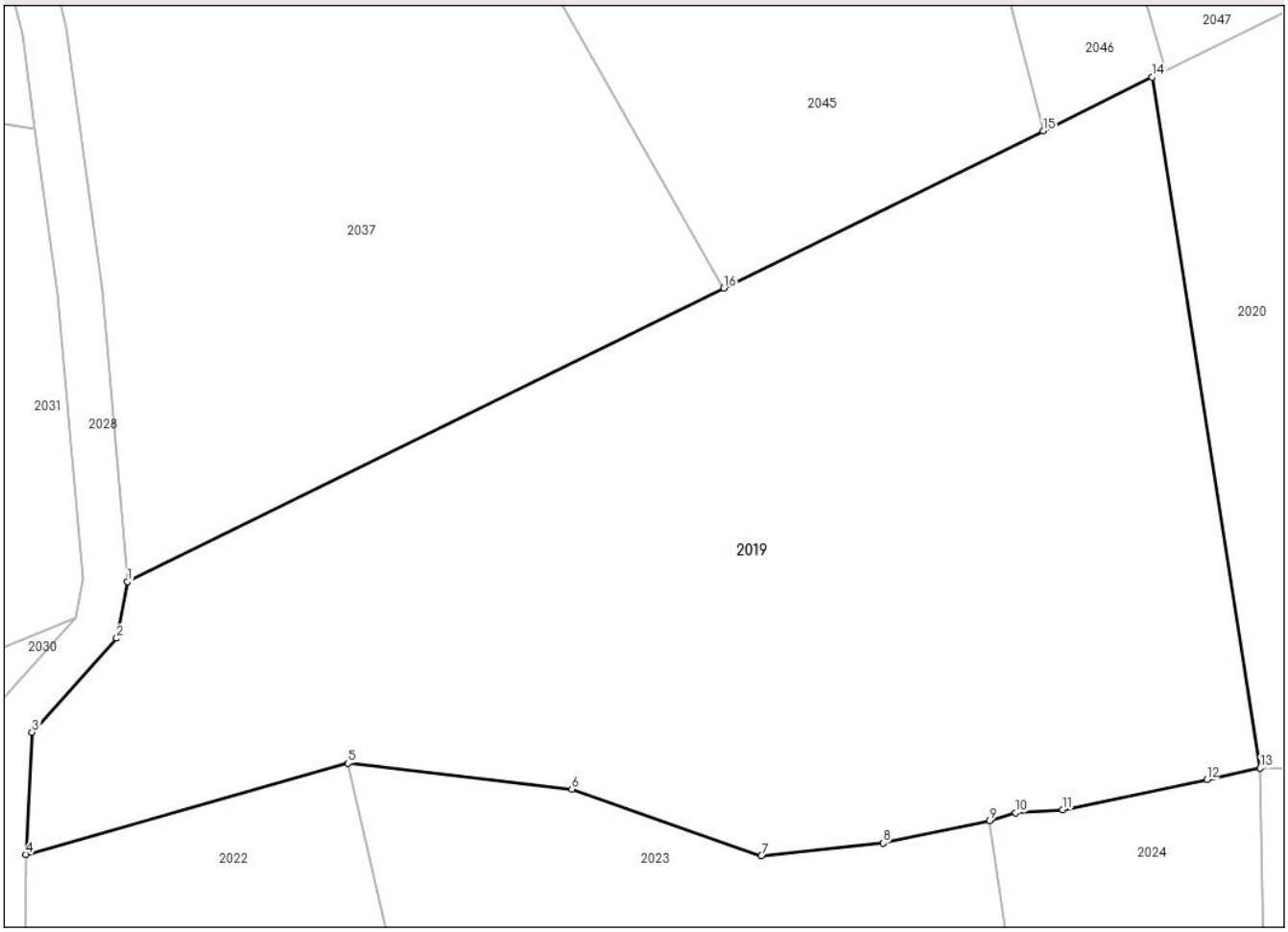

Date referitoare la teren

Crt	Categorie folosință	Intra vilan	Suprafaţa (mp)	Tarla	Parcelă	Nr. topo	Observaţii / Referinţe
1	padure	NU	4.382	53	1531	-	Tufaris

Lungime Segmente
1) Valorile lungimilor segmentelor sunt obţinute din proiecţie în plan.

Punct început	X / Y	Punct sfârşit	X / Y	Lungime segment (** (m)
1	446.665,458 488.393,689	2	446.664,464 488.388,622	5.164
2	446.664,464 488.388,622	3	446.656,883 488.380,187	11.341
3	446.656,883 488.380,187	4	446.656,323 488.369,251	10.95
4	446.656,323 488.369,251	5	446.685,218 488.377,426	30.028
5	446.685,218 488.377,426	6	446.705,327 488.375,095	20.244

Document care conține date cu caracter personal, protejat de prevederile Regulamentului (UE) nr. 679/2016 și Legii 190/2018

Punct început	X / Y	Punct sfârşit	X / Y	Lungime segment (** (m)
6	446.705,327 488.375,095	7	446.722,341 488.369,124	18.032
7	446.722,341 488.369,124	8	446.733,262 488.370,263	10.98
8	446.733,262 488.370,263	9	446.742,802 488.372,273	9.75
9	446.742,802 488.372,273	10	446.745,161 488.372,986	2.465
10	446.745,161 488.372,986	11	446.749,368 488.373,247	4.215
11	446.749,368 488.373,247	12	446.762,316 488.375,946	13.227
12	446.762,316 488.375,946	13	446.767,11 488.376,982	4.904
13	446.767,11 488.376,982	14	446.757,392 488.438,926	62.701
14	446.757,392 488.438,926	15	446.747,622 488.434,118	10.889
15	446.747,622 488.434,118	16	446.718,968 488.420,019	31.935
16	446.718,968 488.420,019	1	446.665,458 488.393,689	59.637

** Lungimile segmentelor sunt determinate în planul de proiecţie Stereo 70 şi sunt rotunjite la 1 milimetru.
*** Distanţa dintre puncte este formată din segmente cumulate ce sunt mai mici decât valoarea 1 milimetru.

Document care conține date cu caracter personal, protejat de prevederile Regulamentului (UE) nr. 679/2016 și Legii 190/2018

DATE DESPRE IMOBILUL NR. 2020

Oficiul de Cadastru şi Publicitate Imobiliară SIBIU
Biroul de Cadastru şi Publicitate Imobiliară Sibiu

A. Partea I. Descrierea imobilului

TEREN Extravilan

Adresa: Jud. Sibiu

Nr. Crt	Nr cadastral Nr. topografic	Suprafaţa* (mp)	Observaţii / Referinţe
A1		10.000	Sector cadastral:56 Teren neimprejmuit;

B. Partea II. Proprietari şi acte

Inscrieri privitoare la dreptul de proprietate şi alte drepturi reale		Referinţe
/		
Act Administrativ nr. 239/62, din 20/05/1994 emis de CJPSDPAT SIBIU (Titlu de proprietate);		
B1	Intabulare, drept de PROPRIETATE, dobandit prin Reconstituire, cota actuala 1/1, cota initiala 1/1	A1
	1) **VLAD IOAN**, CNP neidentificat 2) **GOIA MARIANA**, CNP neidentificat 3) **BORGHINA ELENA**, CNP neidentificat 4) **COLDEA SUSANA**, CNP neidentificat	

C. Partea III. SARCINI .

Inscrieri privind dezmembramintele dreptului de proprietate, drepturi reale de garanţie şi sarcini	Referinţe
NU SUNT	

Document care conține date cu caracter personal, protejat de prevederile Regulamentului (UE) nr. 679/2016 și Legii 190/2018

Anexa Nr. 1 La Partea I

Teren

Nr cadastral	Suprafaţa (mp)*	Observaţii / Referinţe
	10.000	

* Suprafaţa este determinată in planul de proiecţie Stereo 70.

DETALII LINIARE IMOBIL

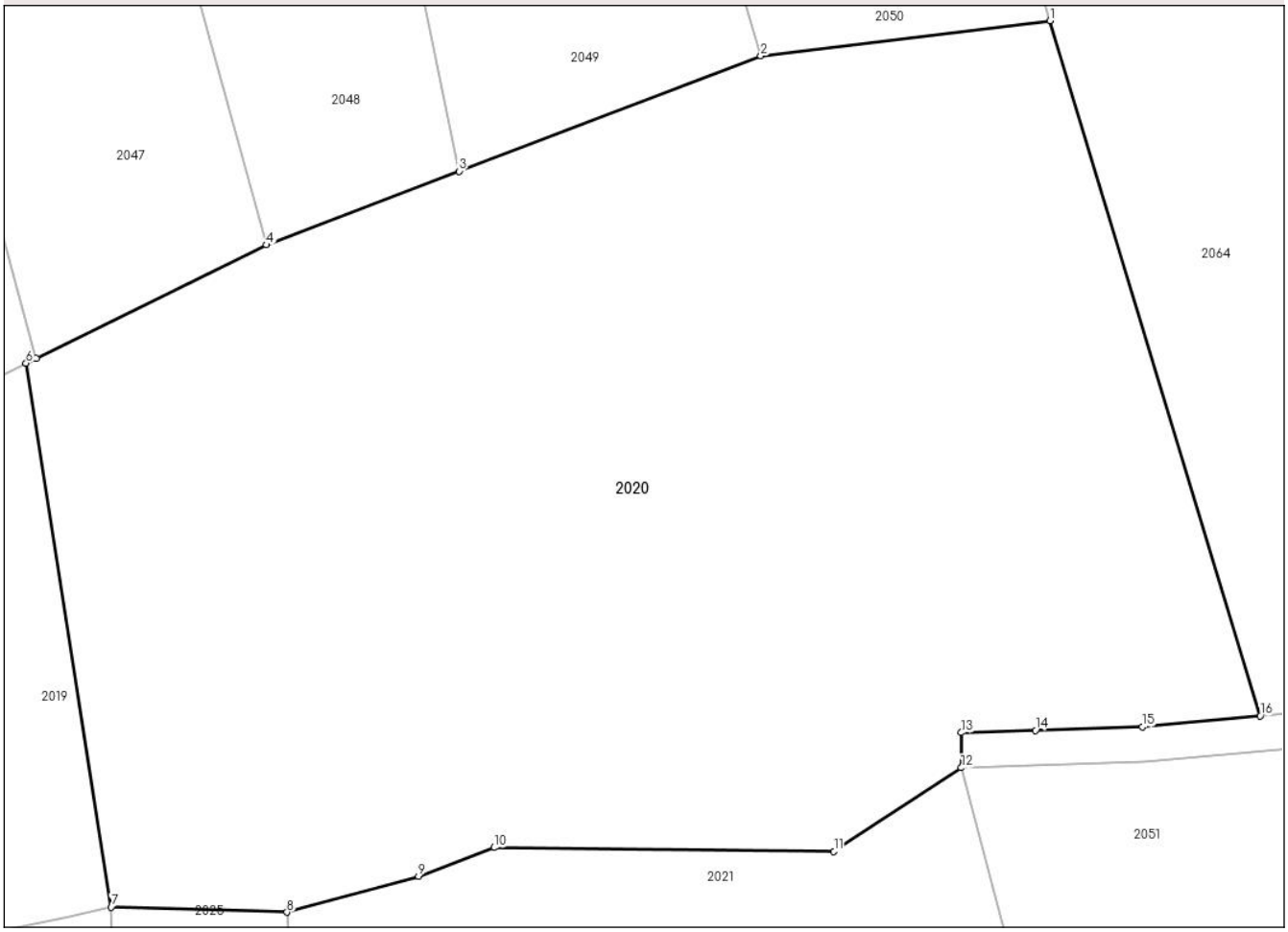

Date referitoare la teren

Crt	Categorie folosință	Intra vilan	Suprafaţa (mp)	Tarla	Parcelă	Nr. topo	Observaţii / Referinţe
1	faneata	NU	10.000	53	1535/1	-	

Lungime Segmente
1) Valorile lungimilor segmentelor sunt obţinute din proiecţie în plan.

Punct început	X / Y	Punct sfârşit	X / Y	Lungime segment (** (m)
1	446.874,18 488.477,95	2	446.841,177 488.473,934	33.246
2	446.841,177 488.473,934	3	446.806,787 488.460,805	36.811
3	446.806,787 488.460,805	4	446.784,795 488.452,41	23.54
4	446.784,795 488.452,41	5	446.758,578 488.439,51	29.219
5	446.758,578 488.439,51	6	446.757,392 488.438,926	1.322

Document care conține date cu caracter personal, protejat de prevederile Regulamentului (UE) nr. 679/2016 și Legii 190/2018

Punct început	X / Y	Punct sfârşit	X / Y	Lungime segment (** (m)
6	446.757,392 488.438,926	7	446.767,11 488.376,982	62.701
7	446.767,11 488.376,982	8	446.787,142 488.376,396	20.04
8	446.787,142 488.376,396	9	446.802,162 488.380,469	15.562
9	446.802,162 488.380,469	10	446.810,748 488.383,753	9.193
10	446.810,748 488.383,753	11	446.849,533 488.383,317	38.787
11	446.849,533 488.383,317	12	446.864,043 488.392,848	17.361
12	446.864,043 488.392,848	13	446.864,043 488.396,848	4.0
13	446.864,043 488.396,848	14	446.872,495 488.397,112	8.456
14	446.872,495 488.397,112	15	446.884,693 488.397,489	12.204
15	446.884,693 488.397,489	16	446.898,129 488.398,764	13.496
16	446.898,129 488.398,764	1	446.874,18 488.477,95	82.729

** Lungimile segmentelor sunt determinate în planul de proiecţie Stereo 70 şi sunt rotunjite la 1 milimetru.
*** Distanţa dintre puncte este formată din segmente cumulate ce sunt mai mici decât valoarea 1 milimetru.

Document care conține date cu caracter personal, protejat de prevederile Regulamentului (UE) nr. 679/2016 și Legii 190/2018

DATE DESPRE IMOBILUL NR. 2021

Oficiul de Cadastru şi Publicitate Imobiliară SIBIU
Biroul de Cadastru şi Publicitate Imobiliară Sibiu

A. Partea I. Descrierea imobilului

TEREN Extravilan

Adresa: Jud. Sibiu

Nr. Crt	Nr cadastral Nr. topografic	Suprafaţa* (mp)	Observaţii / Referinţe
A1		7.500	Sector cadastral:56 Teren neimprejmuit;

B. Partea II. Proprietari şi acte

Inscrieri privitoare la dreptul de proprietate şi alte drepturi reale		Referinţe
/		
Act Administrativ nr. 99/62, din 11/08/1993 emis de CJPSDPAT SIBIU (Titlu de proprietate);		
B1	Intabulare, drept de PROPRIETATE, dobandit prin Reconstituire, cota actuala 1/1, cota initiala 1/1	A1
	1) **ALDEA SIMION**, CNP neidentificat	

C. Partea III. SARCINI .

Inscrieri privind dezmembramintele dreptului de proprietate, drepturi reale de garanţie şi sarcini	Referinţe
NU SUNT	

Anexa Nr. 1 La Partea I

Teren

Nr cadastral	Suprafaţa (mp)*	Observaţii / Referinţe
	7.500	

* Suprafaţa este determinată in planul de proiecţie Stereo 70.

DETALII LINIARE IMOBIL

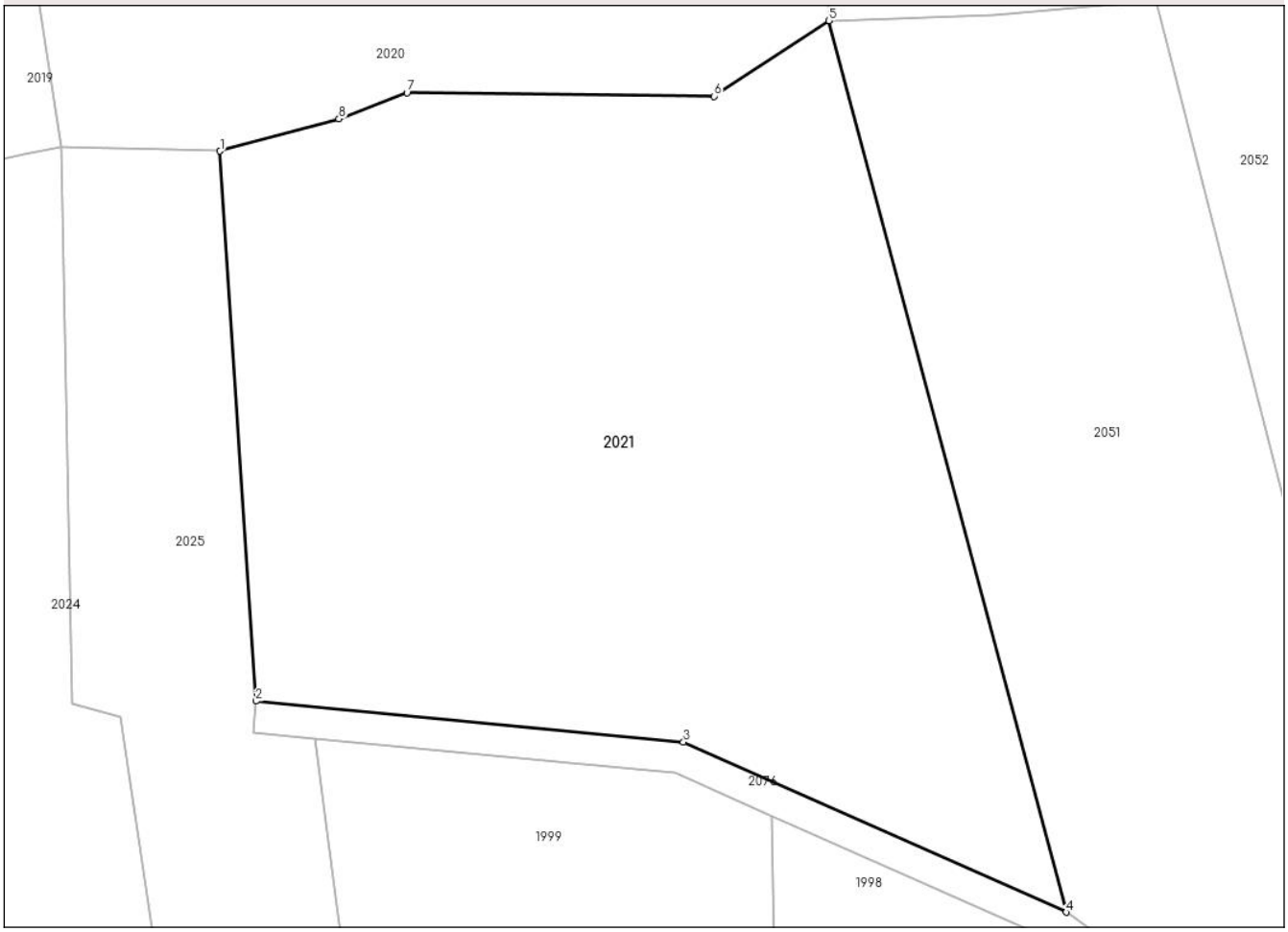

Date referitoare la teren

Crt	Categorie folosință	Intra vilan	Suprafaţa (mp)	Tarla	Parcelă	Nr. topo	Observaţii / Referinţe
1	faneata	NU	7.500	53	1535/2	-	

Lungime Segmente
1) Valorile lungimilor segmentelor sunt obţinute din proiecţie în plan.

Punct început	X / Y	Punct sfârşit	X / Y	Lungime segment (** (m)
1	446.787,142 488.376,396	2	446.791,658 488.307,014	69.529
2	446.791,658 488.307,014	3	446.845,661 488.301,846	54.25
3	446.845,661 488.301,846	4	446.893,994 488.280,385	52.883
4	446.893,994 488.280,385	5	446.864,043 488.392,848	116.383
5	446.864,043 488.392,848	6	446.849,533 488.383,317	17.361

Document care conține date cu caracter personal, protejat de prevederile Regulamentului (UE) nr. 679/2016 și Legii 190/2018

Punct început	X / Y	Punct sfârşit	X / Y	Lungime segment (** (m)
6	446.849,533 488.383,317	7	446.810,748 488.383,753	38.787
7	446.810,748 488.383,753	8	446.802,162 488.380,469	9.193
8	446.802,162 488.380,469	1	446.787,142 488.376,396	15.562

** Lungimile segmentelor sunt determinate în planul de proiecţie Stereo 70 şi sunt rotunjite la 1 milimetru.
*** Distanţa dintre puncte este formată din segmente cumulate ce sunt mai mici decât valoarea 1 milimetru.

Document care conține date cu caracter personal, protejat de prevederile Regulamentului (UE) nr. 679/2016 și Legii 190/2018

DATE DESPRE IMOBILUL NR. 2022

Oficiul de Cadastru şi Publicitate Imobiliară SIBIU
Biroul de Cadastru şi Publicitate Imobiliară Sibiu

A. Partea I. Descrierea imobilului

TEREN Extravilan

Adresa: Jud. Sibiu

Nr. Crt	Nr cadastral Nr. topografic	Suprafaţa* (mp)	Observaţii / Referinţe
A1		9.200	Sector cadastral:56 Teren neimprejmuit;

B. Partea II. Proprietari şi acte

Inscrieri privitoare la dreptul de proprietate şi alte drepturi reale		Referinţe
/		
Act Administrativ nr. 409/62, din 24/10/1994 emis de CJPSDPAT SIBIU (Titlu de proprietate);		
B1	Intabulare, drept de PROPRIETATE, dobandit prin Reconstituire, cota actuala 1/1, cota initiala 1/1	A1
	1) **TOMA LIVIU**, CNP neidentificat 2) **TOMA GHEORGHE**, CNP neidentificat 3) **TOMA GRIGORE**, CNP neidentificat 4) **TOMA LUCRETIA**, CNP neidentificat 5) **TOMA TRAIAN**, CNP neidentificat	

C. Partea III. SARCINI .

Inscrieri privind dezmembramintele dreptului de proprietate, drepturi reale de garanţie şi sarcini	Referinţe
NU SUNT	

Document care conține date cu caracter personal, protejat de prevederile Regulamentului (UE) nr. 679/2016 și Legii 190/2018

Anexa Nr. 1 La Partea I

Teren

Nr cadastral	Suprafaţa (mp)*	Observaţii / Referinţe
	9.200	

* Suprafaţa este determinată in planul de proiecţie Stereo 70.

DETALII LINIARE IMOBIL

Date referitoare la teren

Crt	Categorie folosință	Intra vilan	Suprafaţa (mp)	Tarla	Parcelă	Nr. topo	Observaţii / Referinţe
1	arabil	NU	9.200	53	1536/1	-	

Lungime Segmente
1) Valorile lungimilor segmentelor sunt obţinute din proiecţie în plan.

Punct început	X / Y	Punct sfârşit	X / Y	Lungime segment (** (m)
1	446.708,188 488.165,86	2	446.716,344 488.114,29	52.211
2	446.716,344 488.114,29	3	446.730,836 488.062,941	53.355
3	446.730,836 488.062,941	4	446.744,02 488.036,49	29.554
4	446.744,02 488.036,49	5	446.759,032 488.055,17	23.965
5	446.759,032 488.055,17	6	446.685,218 488.377,426	330.601

Document care conține date cu caracter personal, protejat de prevederile Regulamentului (UE) nr. 679/2016 și Legii 190/2018

Punct început	X / Y	Punct sfârşit	X / Y	Lungime segment (** (m)
6	446.685,218 488.377,426	7	446.656,323 488.369,251	30.028
7	446.656,323 488.369,251	8	446.656,228 488.354,324	14.927
8	446.656,228 488.354,324	9	446.661,917 488.339,826	15.575
9	446.661,917 488.339,826	10	446.689,846 488.241,016	102.68
10	446.689,846 488.241,016	1	446.708,188 488.165,86	77.362

** Lungimile segmentelor sunt determinate în planul de proiecţie Stereo 70 şi sunt rotunjite la 1 milimetru.
*** Distanţa dintre puncte este formată din segmente cumulate ce sunt mai mici decât valoarea 1 milimetru.

Document care conține date cu caracter personal, protejat de prevederile Regulamentului (UE) nr. 679/2016 și Legii 190/2018

DATE DESPRE IMOBILUL NR. 2023

Oficiul de Cadastru şi Publicitate Imobiliară SIBIU
Biroul de Cadastru şi Publicitate Imobiliară Sibiu

A. Partea I. Descrierea imobilului

TEREN Extravilan

Adresa: Jud. Sibiu

Nr. Crt	Nr cadastral Nr. topografic	Suprafaţa* (mp)	Observaţii / Referinţe
A1		13.300	Sector cadastral:56 Teren neimprejmuit;

B. Partea II. Proprietari şi acte

Inscrieri privitoare la dreptul de proprietate şi alte drepturi reale		Referinţe
/		
Act Notarial nr. 721, din 24/04/2000 emis de BNP DRAGHICI ELENA (Contract de vanzare cumparare);		
B1	Intabulare, drept de PROPRIETATE, dobandit prin Conventie, cota actuala 1/1, cota initiala 1/1	A1
	1) **SC REGICA SRL**, CIF:9999999999999, CNP neidentificat	

C. Partea III. SARCINI .

Inscrieri privind dezmembramintele dreptului de proprietate, drepturi reale de garanţie şi sarcini	Referinţe
NU SUNT	

Document care conține date cu caracter personal, protejat de prevederile Regulamentului (UE) nr. 679/2016 și Legii 190/2018

Anexa Nr. 1 La Partea I

Teren

Nr cadastral	Suprafaţa (mp)*	Observaţii / Referinţe
	13.300	

* Suprafaţa este determinată in planul de proiecţie Stereo 70.

DETALII LINIARE IMOBIL

Date referitoare la teren

Crt	Categorie folosință	Intra vilan	Suprafaţa (mp)	Tarla	Parcelă	Nr. topo	Observaţii / Referinţe
1	arabil	NU	13.300	53	1536/2	-	

Lungime Segmente
1) Valorile lungimilor segmentelor sunt obţinute din proiecţie în plan.

Punct început	X / Y	Punct sfârşit	X / Y	Lungime segment (** (m)
1	446.705,327 488.375,095	2	446.685,218 488.377,426	20.244
2	446.685,218 488.377,426	3	446.759,032 488.055,17	330.601
3	446.759,032 488.055,17	4	446.767,881 488.065,353	13.49
4	446.767,881 488.065,353	5	446.784,768 488.084,784	25.743
5	446.784,768 488.084,784	6	446.742,802 488.372,273	290.536

Document care conține date cu caracter personal, protejat de prevederile Regulamentului (UE) nr. 679/2016 și Legii 190/2018

Punct început	X / Y	Punct sfârşit	X / Y	Lungime segment (** (m)
6	446.742,802 488.372,273	7	446.733,262 488.370,263	9.75
7	446.733,262 488.370,263	8	446.722,341 488.369,124	10.98
8	446.722,341 488.369,124	1	446.705,327 488.375,095	18.032

** Lungimile segmentelor sunt determinate în planul de proiecţie Stereo 70 şi sunt rotunjite la 1 milimetru.
*** Distanţa dintre puncte este formată din segmente cumulate ce sunt mai mici decât valoarea 1 milimetru.

Document care conține date cu caracter personal, protejat de prevederile Regulamentului (UE) nr. 679/2016 și Legii 190/2018

DATE DESPRE IMOBILUL NR. 2024

Oficiul de Cadastru şi Publicitate Imobiliară SIBIU
Biroul de Cadastru şi Publicitate Imobiliară Sibiu

A. Partea I. Descrierea imobilului

TEREN Extravilan

Adresa: Jud. Sibiu

Nr. Crt	Nr cadastral Nr. topografic	Suprafaţa* (mp)	Observaţii / Referinţe
A1		6.000	Sector cadastral:56 Teren neimprejmuit;

B. Partea II. Proprietari şi acte

Inscrieri privitoare la dreptul de proprietate şi alte drepturi reale		Referinţe
/		
Act Administrativ nr. 132/62, din 23/09/1993 emis de CJPSDPAT SIBIU (Titlu de proprietate);		
B1	Intabulare, drept de PROPRIETATE, dobandit prin Reconstituire, cota actuala 1/1, cota initiala 1/1	A1
	1) **VLAICU PETRU**, CNP neidentificat	

C. Partea III. SARCINI .

Inscrieri privind dezmembramintele dreptului de proprietate, drepturi reale de garanţie şi sarcini	Referinţe
NU SUNT	

Document care conține date cu caracter personal, protejat de prevederile Regulamentului (UE) nr. 679/2016 și Legii 190/2018

Anexa Nr. 1 La Partea I

Teren

Nr cadastral	Suprafaţa (mp)*	Observaţii / Referinţe
	6.000	

* Suprafaţa este determinată in planul de proiecţie Stereo 70.

DETALII LINIARE IMOBIL

Date referitoare la teren

Crt	Categorie folosință	Intra vilan	Suprafaţa (mp)	Tarla	Parcelă	Nr. topo	Observaţii / Referinţe
1	arabil	NU	6.000	53	1536/3	-	

Lungime Segmente
1) Valorile lungimilor segmentelor sunt obţinute din proiecţie în plan.

Punct început	X / Y	Punct sfârşit	X / Y	Lungime segment (** (m)
1	446.803,764 488.110,49	2	446.774,539 488.305,086	196.778
2	446.774,539 488.305,086	3	446.768,477 488.306,678	6.268
3	446.768,477 488.306,678	4	446.767,11 488.376,982	70.317
4	446.767,11 488.376,982	5	446.762,316 488.375,946	4.904
5	446.762,316 488.375,946	6	446.749,368 488.373,247	13.227

Document care conține date cu caracter personal, protejat de prevederile Regulamentului (UE) nr. 679/2016 și Legii 190/2018

Punct început	X / Y	Punct sfârşit	X / Y	Lungime segment (** (m)
6	446.749,368 488.373,247	7	446.745,161 488.372,986	4.215
7	446.745,161 488.372,986	8	446.742,802 488.372,273	2.465
8	446.742,802 488.372,273	9	446.784,768 488.084,784	290.536
9	446.784,768 488.084,784	10	446.791,105 488.092,076	9.661
10	446.791,105 488.092,076	11	446.790,066 488.095,891	3.955
11	446.790,066 488.095,891	12	446.789,095 488.099,453	3.692
12	446.789,095 488.099,453	1	446.803,764 488.110,49	18.357

** Lungimile segmentelor sunt determinate în planul de proiecţie Stereo 70 şi sunt rotunjite la 1 milimetru.
*** Distanţa dintre puncte este formată din segmente cumulate ce sunt mai mici decât valoarea 1 milimetru.

Document care conține date cu caracter personal, protejat de prevederile Regulamentului (UE) nr. 679/2016 și Legii 190/2018

DATE DESPRE IMOBILUL NR. 2025

Oficiul de Cadastru şi Publicitate Imobiliară SIBIU
Biroul de Cadastru şi Publicitate Imobiliară Sibiu

A. Partea I. Descrierea imobilului

TEREN Extravilan

Adresa: Jud. Sibiu

Nr. Crt	Nr cadastral Nr. topografic	Suprafaţa* (mp)	Observaţii / Referinţe
A1		5.800	Sector cadastral:56 Teren neimprejmuit;

B. Partea II. Proprietari şi acte

Inscrieri privitoare la dreptul de proprietate şi alte drepturi reale		Referinţe
/		
Act Administrativ nr. 132/62, din 23/09/1993 emis de CJPSDPAT SIBIU (Titlu de proprietate);		
B1	Intabulare, drept de PROPRIETATE, dobandit prin Reconstituire, cota actuala 1/1, cota initiala 1/1	A1
	1) **VLAICU PETRU**, CNP neidentificat	

C. Partea III. SARCINI .

Inscrieri privind dezmembramintele dreptului de proprietate, drepturi reale de garanţie şi sarcini	Referinţe
NU SUNT	

Document care conține date cu caracter personal, protejat de prevederile Regulamentului (UE) nr. 679/2016 și Legii 190/2018

Anexa Nr. 1 La Partea I

Teren

Nr cadastral	Suprafaţa (mp)*	Observaţii / Referinţe
	5.800	

* Suprafaţa este determinată in planul de proiecţie Stereo 70.

DETALII LINIARE IMOBIL

Date referitoare la teren

Crt	Categorie folosință	Intra vilan	Suprafaţa (mp)	Tarla	Parcelă	Nr. topo	Observaţii / Referinţe
1	faneata	NU	5.800	53	1536/4	-	

Lungime Segmente
1) Valorile lungimilor segmentelor sunt obţinute din proiecţie în plan.

Punct început	X / Y	Punct sfârşit	X / Y	Lungime segment (** (m)
1	446.767,11 488.376,982	2	446.768,477 488.306,678	70.317
2	446.768,477 488.306,678	3	446.774,539 488.305,086	6.268
3	446.774,539 488.305,086	4	446.803,764 488.110,49	196.778
4	446.803,764 488.110,49	5	446.809,696 488.114,954	7.424
5	446.809,696 488.114,954	6	446.817,508 488.117,06	8.091

Document care conține date cu caracter personal, protejat de prevederile Regulamentului (UE) nr. 679/2016 și Legii 190/2018

Punct început	X / Y	Punct sfârşit	X / Y	Lungime segment (** (m)
6	446.817,508 488.117,06	7	446.823,446 488.118,661	6.151
7	446.823,446 488.118,661	8	446.799,151 488.302,278	185.218
8	446.799,151 488.302,278	9	446.791,277 488.303,032	7.91
9	446.791,277 488.303,032	10	446.791,658 488.307,014	4.0
10	446.791,658 488.307,014	11	446.787,142 488.376,396	69.529
11	446.787,142 488.376,396	1	446.767,11 488.376,982	20.04

** Lungimile segmentelor sunt determinate în planul de proiecţie Stereo 70 şi sunt rotunjite la 1 milimetru.
*** Distanţa dintre puncte este formată din segmente cumulate ce sunt mai mici decât valoarea 1 milimetru.

Document care conține date cu caracter personal, protejat de prevederile Regulamentului (UE) nr. 679/2016 și Legii 190/2018

DATE DESPRE IMOBILUL NR. 2026

Oficiul de Cadastru şi Publicitate Imobiliară SIBIU
Biroul de Cadastru şi Publicitate Imobiliară Sibiu

A. Partea I. Descrierea imobilului

TEREN Extravilan

Adresa: Jud. Sibiu

Nr. Crt	Nr cadastral Nr. topografic	Suprafaţa* (mp)	Observaţii / Referinţe
A1		4.186	Sector cadastral:56 Teren neimprejmuit;

B. Partea II. Proprietari şi acte

Inscrieri privitoare la dreptul de proprietate şi alte drepturi reale		Referinţe
/		
Act Normativ nr. 7, din 13/03/1996 emis de PARLAMENTUL ROMANIEI;		
B1	Inscrierea provizorie, drept de PROPRIETATE, dobandit prin Lege, cota actuala 1/1, cota initiala 1/1	A1
	1) **COMUNA VURPAR**, CIF:4406355, Proprietar neidentificat	

C. Partea III. SARCINI .

Inscrieri privind dezmembramintele dreptului de proprietate, drepturi reale de garanţie şi sarcini	Referinţe
NU SUNT	

Document care conține date cu caracter personal, protejat de prevederile Regulamentului (UE) nr. 679/2016 și Legii 190/2018

Anexa Nr. 1 La Partea I

Teren

Nr cadastral	Suprafaţa (mp)*	Observaţii / Referinţe
	4.186	

* Suprafaţa este determinată in planul de proiecţie Stereo 70.

DETALII LINIARE IMOBIL

Date referitoare la teren

Crt	Categorie folosință	Intra vilan	Suprafaţa (mp)	Tarla	Parcelă	Nr. topo	Observaţii / Referinţe
1	drum	NU	4.186	53	1538/1	-	

Lungime Segmente

1) Valorile lungimilor segmentelor sunt obţinute din proiecţie în plan.

Punct început	X / Y	Punct sfârşit	X / Y	Lungime segment
1	447.335,599 488.697,158	2	447.358,88 488.645,704	56.475
4	447.393,033 488.612,172	5	447.404,582 488.596,192	19.716
7	447.433,14 488.523,87	8	447.459,444 488.440,18	87.726
10	447.552,767 488.182,233	11	447.563,462 488.155,328	28.953
13	447.592,953 488.149,969	14	447.609,9 488.155,614	17.863
16	447.631,028 488.130,059	17	447.644,764 488.106,659	27.134

Punct început	X / Y	Punct sfârşit	X / Y	Lungime segment
2	447.358,88 488.645,704	3	447.368,922 488.632,387	16.679
5	447.404,582 488.596,192	6	447.413,102 488.577,98	20.106
8	447.459,444 488.440,18	9	447.515,145 488.286,262	163.686
11	447.563,462 488.155,328	12	447.577,464 488.148,123	15.747
14	447.609,9 488.155,614	15	447.618,139 488.152,019	8.989
17	447.644,764 488.106,659	18	447.671,752 488.062,646	51.629

Punct început	X / Y	Punct sfârşit	X / Y	Lungime segment
3	447.368,922 488.632,387	4	447.393,033 488.612,172	31.465
6	447.413,102 488.577,98	7	447.433,14 488.523,87	57.702
9	447.515,145 488.286,262	10	447.552,767 488.182,233	110.623
12	447.577,464 488.148,123	13	447.592,953 488.149,969	15.599
15	447.618,139 488.152,019	16	447.631,028 488.130,059	25.463
18	447.671,752 488.062,646	19	447.681,71 488.036,225	28.234

Document care conține date cu caracter personal, protejat de prevederile Regulamentului (UE) nr. 679/2016 și Legii 190/2018

Punct început	X / Y	Punct sfârşit	X / Y	Lungime segment
19	447.681,71 488.036,225	20	447.700,63 487.990,477	49.506
22	447.740,221 487.923,113	23	447.754,004 487.892,916	33.195
25	447.778,644 487.837,245	26	447.785,286 487.822,046	16.587
28	447.766,214 487.808,516	29	447.759,36 487.802,261	9.279
31	447.762,933 487.796,21	32	447.763,234 487.800,382	4.183
34	447.785,574 487.812,736	35	447.789,652 487.822,044	10.162
37	447.769,977 487.864,039	38	447.757,68 487.894,496	32.845
40	447.722,393 487.961,82	41	447.704,215 487.992,276	35.469
43	447.675,361 488.064,412	44	447.648,194 488.108,717	51.971
46	447.610,093 488.159,895	47	447.592,075 488.153,892	18.991
49	447.566,614 488.158,192	50	447.556,244 488.183,628	27.469
52	447.463,742 488.439,846	53	447.436,926 488.525,164	89.434
55	447.408,086 488.598,256	56	447.395,98 488.614,92	20.598
58	447.362,341 488.647,758	59	447.339,243 488.698,806	56.031

Punct început	X / Y	Punct sfârşit	X / Y	Lungime segment
20	447.700,63 487.990,477	21	447.718,946 487.959,791	35.736
23	447.754,004 487.892,916	24	447.766,322 487.862,409	32.899
26	447.785,286 487.822,046	27	447.782,532 487.815,763	6.86
29	447.759,36 487.802,261	30	447.759,011 487.797,43	4.844
32	447.763,234 487.800,382	33	447.768,431 487.805,124	7.035
35	447.789,652 487.822,044	36	447.782,274 487.838,926	18.424
38	447.757,68 487.894,496	39	447.743,779 487.924,952	33.479
41	447.704,215 487.992,276	42	447.685,43 488.037,695	49.151
44	447.648,194 488.108,717	45	447.620,93 488.155,165	53.858
47	447.592,075 488.153,892	48	447.578,011 488.152,216	14.163
50	447.556,244 488.183,628	51	447.518,613 488.287,56	110.534
53	447.436,926 488.525,164	54	447.416,797 488.579,52	57.963
56	447.395,98 488.614,92	57	447.371,841 488.635,16	31.501
59	447.339,243 488.698,806	1	447.335,599 488.697,158	4.0

Punct început	X / Y	Punct sfârşit	X / Y	Lungime segment
21	447.718,946 487.959,791	22	447.740,221 487.923,113	42.402
24	447.766,322 487.862,409	25	447.778,644 487.837,245	28.019
27	447.782,532 487.815,763	28	447.766,214 487.808,516	17.855
30	447.759,011 487.797,43	31	447.762,933 487.796,21	4.108
33	447.768,431 487.805,124	34	447.785,574 487.812,736	18.757
36	447.782,274 487.838,926	37	447.769,977 487.864,039	27.962
39	447.743,779 487.924,952	40	447.722,393 487.961,82	42.622
42	447.685,43 488.037,695	43	447.675,361 488.064,412	28.551
45	447.620,93 488.155,165	46	447.610,093 488.159,895	11.825
48	447.578,011 488.152,216	49	447.566,614 488.158,192	12.869
51	447.518,613 488.287,56	52	447.463,742 488.439,846	161.87
54	447.416,797 488.579,52	55	447.408,086 488.598,256	20.661
57	447.371,841 488.635,16	58	447.362,341 488.647,758	15.779

**** Lungimile segmentelor sunt determinate în planul de proiecţie Stereo 70 şi sunt rotunjite la 1 milimetru.**
***** Distanţa dintre puncte este formată din segmente cumulate ce sunt mai mici decât valoarea 1 milimetru.**

Document care conține date cu caracter personal, protejat de prevederile Regulamentului (UE) nr. 679/2016 și Legii 190/2018

DATE DESPRE IMOBILUL NR. 2027

Oficiul de Cadastru şi Publicitate Imobiliară SIBIU
Biroul de Cadastru şi Publicitate Imobiliară Sibiu

A. Partea I. Descrierea imobilului

TEREN Extravilan

Adresa: Jud. Sibiu

Nr. Crt	Nr cadastral Nr. topografic	Suprafaţa* (mp)	Observaţii / Referinţe
A1		4.266	Sector cadastral:56 Teren neimprejmuit;

B. Partea II. Proprietari şi acte

Inscrieri privitoare la dreptul de proprietate şi alte drepturi reale		Referinţe
/		
Act Normativ nr. 7, din 13/03/1996 emis de PARLAMENTUL ROMANIEI;		
B1	Inscrierea provizorie, drept de PROPRIETATE, dobandit prin Lege, cota actuala 1/1, cota initiala 1/1	A1
	1) **COMUNA VURPAR**, CIF:4406355, Proprietar neidentificat	

C. Partea III. SARCINI .

Inscrieri privind dezmembramintele dreptului de proprietate, drepturi reale de garanţie şi sarcini	Referinţe
NU SUNT	

Document care conține date cu caracter personal, protejat de prevederile Regulamentului (UE) nr. 679/2016 și Legii 190/2018

Anexa Nr. 1 La Partea I

Teren

Nr cadastral	Suprafaţa (mp)*	Observaţii / Referinţe
	4.266	

* Suprafaţa este determinată in planul de proiecţie Stereo 70.

DETALII LINIARE IMOBIL

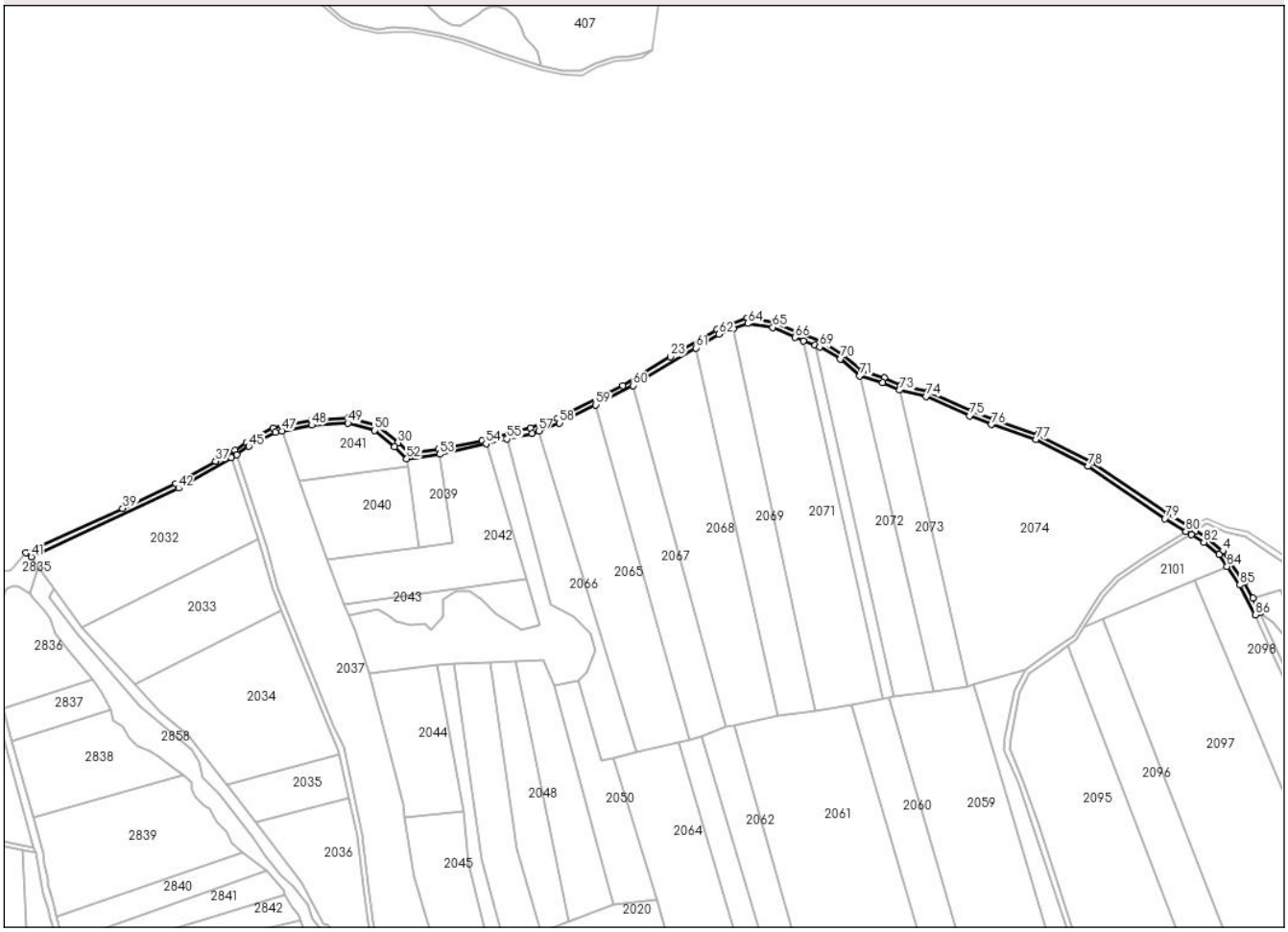

Date referitoare la teren

Crt	Categorie folosință	Intra vilan	Suprafaţa (mp)	Tarla	Parcelă	Nr. topo	Observaţii / Referinţe
1	drum	NU	4.266	53	1538/2	-	

Lungime Segmente

1) Valorile lungimilor segmentelor sunt obţinute din proiecţie în plan.

Punct început	X / Y	Punct sfârşit	X / Y	Lungime segment
1	447.339,243 488.698,806	2	447.333,495 488.709,802	12.408
4	447.310,404 488.746,167	5	447.298,233 488.756,221	15.787
7	447.284,747 488.764,381	8	447.268,07 488.774,477	19.495
10	447.168,057 488.835,861	11	447.133,397 488.847,238	36.48
13	447.083,126 488.868,934	14	447.062,488 488.873,696	21.18
16	447.032,59 488.884,544	17	447.018,303 488.897,244	19.116

Punct început	X / Y	Punct sfârşit	X / Y	Lungime segment
2	447.333,495 488.709,802	3	447.327,072 488.722,09	13.865
5	447.298,233 488.756,221	6	447.289,342 488.761,6	10.391
8	447.268,07 488.774,477	9	447.208,803 488.814,694	71.624
11	447.133,397 488.847,238	12	447.116,993 488.853,852	17.688
14	447.062,488 488.873,696	15	447.049,788 488.879,517	13.971
17	447.018,303 488.897,244	18	447.001,634 488.906,769	19.198

Punct început	X / Y	Punct sfârşit	X / Y	Lungime segment
3	447.327,072 488.722,09	4	447.310,404 488.746,167	29.284
6	447.289,342 488.761,6	7	447.284,747 488.764,381	5.371
9	447.208,803 488.814,694	10	447.168,057 488.835,861	45.916
12	447.116,993 488.853,852	13	447.083,126 488.868,934	37.073
15	447.049,788 488.879,517	16	447.032,59 488.884,544	17.918
18	447.001,634 488.906,769	19	446.982,32 488.914,178	20.687

Document care conține date cu caracter personal, protejat de prevederile Regulamentului (UE) nr. 679/2016 și Legii 190/2018

Punct început	X / Y	Punct sfârşit	X / Y	Lungime segment
19	446.982,32 488.914,178	20	446.964,857 488.922,115	19.182
22	446.920,671 488.916,559	23	446.884,953 488.895,657	41.385
25	446.797,904 488.848,296	26	446.777,267 488.840,623	22.018
28	446.706,191 488.824,514	29	446.683,34 488.821,309	23.075
31	446.658,998 488.842,475	32	446.637,038 488.848,561	22.788
34	446.578,651 488.840,991	35	446.558,189 488.829,597	23.421
37	446.534,5 488.815,349	38	446.503,936 488.797,879	35.205
40	446.388,473 488.744,754	41	446.392,661 488.741,73	5.165
43	446.546,732 488.818,071	44	446.550,959 488.820,125	4.7
46	446.580,669 488.837,556	47	446.585,612 488.838,512	5.035
49	446.636,604 488.844,53	50	446.657,136 488.838,841	21.305
52	446.681,867 488.817,124	53	446.707,303 488.820,656	25.68
55	446.759,036 488.832,393	56	446.778,462 488.836,8	19.92
58	446.799,515 488.844,594	59	446.827,432 488.858,586	31.228
61	446.904,468 488.902,351	62	446.922,396 488.912,934	20.819
64	446.944,384 488.921,179	65	446.963,707 488.918,244	19.545
67	446.987,423 488.907,936	68	446.996,322 488.904,523	9.531
70	447.015,957 488.893,978	71	447.030,605 488.880,957	19.599
73	447.061,192 488.869,89	74	447.081,851 488.865,123	21.202
76	447.132,024 488.843,479	77	447.166,501 488.832,162	36.288
79	447.265,91 488.771,109	80	447.282,062 488.761,331	18.882
82	447.295,911 488.752,95	83	447.307,43 488.743,435	14.94
85	447.323,642 488.720,017	86	447.335,599 488.697,158	25.798

Punct început	X / Y	Punct sfârşit	X / Y	Lungime segment
20	446.964,857 488.922,115	21	446.943,955 488.925,29	21.142
23	446.884,953 488.895,657	24	446.848,175 488.873,432	42.971
26	446.777,267 488.840,623	27	446.739,961 488.831,098	38.503
29	446.683,34 488.821,309	30	446.675,138 488.829,511	11.6
32	446.637,038 488.848,561	33	446.608,727 488.846,973	28.355
35	446.558,189 488.829,597	36	446.549,711 488.823,608	10.379
38	446.503,936 488.797,879	39	446.462,942 488.779,041	45.115
41	446.392,661 488.741,73	42	446.506,007 488.794,465	125.014
44	446.550,959 488.820,125	45	446.560,174 488.826,611	11.269
47	446.585,612 488.838,512	48	446.608,626 488.842,962	23.44
50	446.657,136 488.838,841	51	446.672,463 488.826,529	19.66
53	446.707,303 488.820,656	54	446.742,883 488.828,728	36.484
56	446.778,462 488.836,8	57	446.783,383 488.838,63	5.25
59	446.827,432 488.858,586	60	446.856,077 488.873,533	32.31
62	446.922,396 488.912,934	63	446.933,39 488.917,056	11.741
65	446.963,707 488.918,244	66	446.980,774 488.910,486	18.747
68	446.996,322 488.904,523	69	446.999,916 488.903,144	3.849
71	447.030,605 488.880,957	72	447.048,386 488.875,76	18.526
74	447.081,851 488.865,123	75	447.115,431 488.850,169	36.759
77	447.166,501 488.832,162	78	447.206,751 488.811,253	45.357
80	447.282,062 488.761,331	81	447.286,178 488.758,84	4.811
83	447.307,43 488.743,435	84	447.313,701 488.734,377	11.017
86	447.335,599 488.697,158	1	447.339,243 488.698,806	4.0

Punct început	X / Y	Punct sfârşit	X / Y	Lungime segment
21	446.943,955 488.925,29	22	446.920,671 488.916,559	24.867
24	446.848,175 488.873,432	25	446.797,904 488.848,296	56.205
27	446.739,961 488.831,098	28	446.706,191 488.824,514	34.406
30	446.675,138 488.829,511	31	446.658,998 488.842,475	20.702
33	446.608,727 488.846,973	34	446.578,651 488.840,991	30.665
36	446.549,711 488.823,608	37	446.534,5 488.815,349	17.309
39	446.462,942 488.779,041	40	446.388,473 488.744,754	81.983
42	446.506,007 488.794,465	43	446.546,732 488.818,071	47.071
45	446.560,174 488.826,611	46	446.580,669 488.837,556	23.235
48	446.608,626 488.842,962	49	446.636,604 488.844,53	28.021
51	446.672,463 488.826,529	52	446.681,867 488.817,124	13.3
54	446.742,883 488.828,728	55	446.759,036 488.832,393	16.564
57	446.783,383 488.838,63	58	446.799,515 488.844,594	17.199
60	446.856,077 488.873,533	61	446.904,468 488.902,351	56.322
63	446.933,39 488.917,056	64	446.944,384 488.921,179	11.741
66	446.980,774 488.910,486	67	446.987,423 488.907,936	7.122
69	446.999,916 488.903,144	70	447.015,957 488.893,978	18.475
72	447.048,386 488.875,76	73	447.061,192 488.869,89	14.087
75	447.115,431 488.850,169	76	447.132,024 488.843,479	17.891
78	447.206,751 488.811,253	79	447.265,91 488.771,109	71.493
81	447.286,178 488.758,84	82	447.295,911 488.752,95	11.376
84	447.313,701 488.734,377	85	447.323,642 488.720,017	17.466

**** Lungimile segmentelor sunt determinate în planul de proiecţie Stereo 70 şi sunt rotunjite la 1 milimetru.**
***** Distanţa dintre puncte este formată din segmente cumulate ce sunt mai mici decât valoarea 1 milimetru.**

Document care conține date cu caracter personal, protejat de prevederile Regulamentului (UE) nr. 679/2016 și Legii 190/2018

DATE DESPRE IMOBILUL NR. 2028

Oficiul de Cadastru şi Publicitate Imobiliară SIBIU
Biroul de Cadastru şi Publicitate Imobiliară Sibiu

A. Partea I. Descrierea imobilului

TEREN Extravilan

Adresa: Jud. Sibiu

Nr. Crt	Nr cadastral Nr. topografic	Suprafaţa* (mp)	Observaţii / Referinţe
A1		3.350	Sector cadastral:56 Teren neimprejmuit;

B. Partea II. Proprietari şi acte

Inscrieri privitoare la dreptul de proprietate şi alte drepturi reale		Referinţe
/		
Act Normativ nr. 7, din 13/03/1996 emis de PARLAMENTUL ROMANIEI;		
B1	Inscrierea provizorie, drept de PROPRIETATE, dobandit prin Lege, cota actuala 1/1, cota initiala 1/1	A1
	1) **COMUNA VURPAR**, CIF:4406355, Proprietar neidentificat	

C. Partea III. SARCINI .

Inscrieri privind dezmembramintele dreptului de proprietate, drepturi reale de garanţie şi sarcini	Referinţe
NU SUNT	

Document care conține date cu caracter personal, protejat de prevederile Regulamentului (UE) nr. 679/2016 și Legii 190/2018

Anexa Nr. 1 La Partea I

Teren

Nr cadastral	Suprafaţa (mp)*	Observaţii / Referinţe
	3.350	

* Suprafaţa este determinată in planul de proiecţie Stereo 70.

DETALII LINIARE IMOBIL

Date referitoare la teren

Crt	Categorie folosință	Intra vilan	Suprafaţa (mp)	Tarla	Parcelă	Nr. topo	Observaţii / Referinţe
1	drum	NU	3.350	53	1538/3	-	

Lungime Segmente

1) Valorile lungimilor segmentelor sunt obţinute din proiecţie în plan.

Punct început	X / Y	Punct sfârşit	X / Y	Lungime segment
1	446.744,02 488.036,49	2	446.730,836 488.062,941	29.554
4	446.708,188 488.165,86	5	446.689,846 488.241,016	77.362
7	446.656,228 488.354,324	8	446.656,323 488.369,251	14.927
10	446.664,464 488.388,622	11	446.665,458 488.393,689	5.164
13	446.659,919 488.443,433	14	446.655,76 488.461,293	18.338
16	446.647,502 488.527,86	17	446.633,054 488.595,0	68.676

Punct început	X / Y	Punct sfârşit	X / Y	Lungime segment
2	446.730,836 488.062,941	3	446.716,344 488.114,29	53.355
5	446.689,846 488.241,016	6	446.661,917 488.339,826	102.68
8	446.656,323 488.369,251	9	446.656,883 488.380,187	10.95
11	446.665,458 488.393,689	12	446.663,144 488.419,9	26.313
14	446.655,76 488.461,293	15	446.651,969 488.488,885	27.851
17	446.633,054 488.595,0	18	446.625,525 488.612,407	18.966

Punct început	X / Y	Punct sfârşit	X / Y	Lungime segment
3	446.716,344 488.114,29	4	446.708,188 488.165,86	52.211
6	446.661,917 488.339,826	7	446.656,228 488.354,324	15.575
9	446.656,883 488.380,187	10	446.664,464 488.388,622	11.341
12	446.663,144 488.419,9	13	446.659,919 488.443,433	23.753
15	446.651,969 488.488,885	16	446.647,502 488.527,86	39.23
18	446.625,525 488.612,407	19	446.582,714 488.718,21	114.136

Document care conține date cu caracter personal, protejat de prevederile Regulamentului (UE) nr. 679/2016 și Legii 190/2018

Punct început	X / Y	Punct sfârşit	X / Y	Lungime segment
19	446.582,714 488.718,21	20	446.574,131 488.749,603	32.545
22	446.546,732 488.818,071	23	446.567,838 488.755,633	65.908
25	446.584,703 488.700,163	26	446.621,834 488.610,863	96.713
28	446.630,058 488.589,912	29	446.637,298 488.556,264	34.418
31	446.648,0 488.488,385	32	446.651,822 488.460,566	28.08
34	446.657,132 488.434,306	35	446.659,168 488.419,452	14.993
37	446.660,751 488.390,475	38	446.652,961 488.381,807	11.654
40	446.658,115 488.338,57	41	446.685,977 488.239,998	102.434
43	446.704,263 488.165,072	44	446.712,43 488.113,431	52.283
46	446.740,787 488.034,009	1	446.744,02 488.036,49	4.075

Punct început	X / Y	Punct sfârşit	X / Y	Lungime segment
20	446.574,131 488.749,603	21	446.550,959 488.820,125	74.232
23	446.567,838 488.755,633	24	446.578,918 488.716,928	40.26
26	446.621,834 488.610,863	27	446.629,227 488.593,773	18.62
29	446.637,298 488.556,264	30	446.643,55 488.527,21	29.719
32	446.651,822 488.460,566	33	446.655,981 488.442,706	18.338
35	446.659,168 488.419,452	36	446.661,424 488.393,903	25.649
38	446.652,961 488.381,807	39	446.652,251 488.354,042	27.774
41	446.685,977 488.239,998	42	446.689,688 488.224,792	15.652
44	446.712,43 488.113,431	45	446.727,088 488.061,493	53.967

Punct început	X / Y	Punct sfârşit	X / Y	Lungime segment
21	446.550,959 488.820,125	22	446.546,732 488.818,071	4.7
24	446.578,918 488.716,928	25	446.584,703 488.700,163	17.735
27	446.629,227 488.593,773	28	446.630,058 488.589,912	3.949
30	446.643,55 488.527,21	31	446.648,0 488.488,385	39.079
33	446.655,981 488.442,706	34	446.657,132 488.434,306	8.479
36	446.661,424 488.393,903	37	446.660,751 488.390,475	3.493
39	446.652,251 488.354,042	40	446.658,115 488.338,57	16.546
42	446.689,688 488.224,792	43	446.704,263 488.165,072	61.473
45	446.727,088 488.061,493	46	446.740,787 488.034,009	30.708

**** Lungimile segmentelor sunt determinate în planul de proiecţie Stereo 70 şi sunt rotunjite la 1 milimetru.**
***** Distanţa dintre puncte este formată din segmente cumulate ce sunt mai mici decât valoarea 1 milimetru.**

Document care conține date cu caracter personal, protejat de prevederile Regulamentului (UE) nr. 679/2016 și Legii 190/2018

DATE DESPRE IMOBILUL NR. 2029

Oficiul de Cadastru şi Publicitate Imobiliară SIBIU
Biroul de Cadastru şi Publicitate Imobiliară Sibiu

A. Partea I. Descrierea imobilului

TEREN Extravilan

Adresa: Jud. Sibiu

Nr. Crt	Nr cadastral Nr. topografic	Suprafaţa* (mp)	Observaţii / Referinţe
A1		13.600	Sector cadastral:56 Teren neimprejmuit;

B. Partea II. Proprietari şi acte

Inscrieri privitoare la dreptul de proprietate şi alte drepturi reale		Referinţe
/		
Act Administrativ nr. 325/62, din 03/08/1994 emis de CJPSDPAT SIBIU (Titlu de proprietate);		
B1	Intabulare, drept de PROPRIETATE, dobandit prin Reconstituire, cota actuala 1/1, cota initiala 1/1	A1
	1) **NEAGU IOAN**, CNP neidentificat DEFUNCT:Da	

C. Partea III. SARCINI .

Inscrieri privind dezmembramintele dreptului de proprietate, drepturi reale de garanţie şi sarcini	Referinţe
NU SUNT	

Document care conține date cu caracter personal, protejat de prevederile Regulamentului (UE) nr. 679/2016 și Legii 190/2018

Anexa Nr. 1 La Partea I

Teren

Nr cadastral	Suprafaţa (mp)*	Observaţii / Referinţe
	13.600	

* Suprafaţa este determinată in planul de proiecţie Stereo 70.

DETALII LINIARE IMOBIL

Date referitoare la teren

Crt	Categorie folosință	Intra vilan	Suprafaţa (mp)	Tarla	Parcelă	Nr. topo	Observaţii / Referinţe
1	arabil	NU	13.600	53	1539	-	

Lungime Segmente

1) Valorile lungimilor segmentelor sunt obţinute din proiecţie în plan.

Punct început	X / Y	Punct sfârşit	X / Y	Lungime segment (** (m)
1	446.633,513 488.221,792	2	446.631,172 488.211,136	10.91
3	446.634,512 488.195,56	4	446.643,417 488.173,867	23.45
5	446.651,974 488.120,251	6	446.656,992 488.099,672	21.182
7	446.662,435 488.090,832	8	446.664,476 488.076,88	14.1
9	446.664,476 488.058,347	10	446.665,747 488.032,958	25.421

Punct început	X / Y	Punct sfârşit	X / Y	Lungime segment (** (m)
2	446.631,172 488.211,136	3	446.634,512 488.195,56	15.929
4	446.643,417 488.173,867	5	446.651,974 488.120,251	54.294
6	446.656,992 488.099,672	7	446.662,435 488.090,832	10.381
8	446.664,476 488.076,88	9	446.664,476 488.058,347	18.534
10	446.665,747 488.032,958	11	446.664,476 488.016,201	16.805

Document care conține date cu caracter personal, protejat de prevederile Regulamentului (UE) nr. 679/2016 și Legii 190/2018

Punct început	X / Y	Punct sfârşit	X / Y	Lungime segment (** (m)
11	446.664,476 488.016,201	12	446.667,198 487.999,716	16.709
13	446.671,961 487.992,916	14	446.690,936 487.989,734	19.24
15	446.701,891 488.001,622	16	446.717,61 488.016,222	21.453
17	446.740,787 488.034,009	18	446.727,088 488.061,493	30.708
19	446.712,43 488.113,431	20	446.704,263 488.165,072	52.283
21	446.689,688 488.224,792	1	446.633,513 488.221,792	56.255

Punct început	X / Y	Punct sfârşit	X / Y	Lungime segment (** (m)
12	446.667,198 487.999,716	13	446.671,961 487.992,916	8.302
14	446.690,936 487.989,734	15	446.701,891 488.001,622	16.166
16	446.717,61 488.016,222	17	446.740,787 488.034,009	29.216
18	446.727,088 488.061,493	19	446.712,43 488.113,431	53.967
20	446.704,263 488.165,072	21	446.689,688 488.224,792	61.473

** Lungimile segmentelor sunt determinate în planul de proiecţie Stereo 70 şi sunt rotunjite la 1 milimetru.
*** Distanţa dintre puncte este formată din segmente cumulate ce sunt mai mici decât valoarea 1 milimetru.

Document care conține date cu caracter personal, protejat de prevederile Regulamentului (UE) nr. 679/2016 și Legii 190/2018

DATE DESPRE IMOBILUL NR. 2030

Oficiul de Cadastru şi Publicitate Imobiliară SIBIU
Biroul de Cadastru şi Publicitate Imobiliară Sibiu

A. Partea I. Descrierea imobilului

TEREN Extravilan

Adresa: Jud. Sibiu

Nr. Crt	Nr cadastral Nr. topografic	Suprafaţa* (mp)	Observaţii / Referinţe
A1		6.914	Sector cadastral:56 Teren neimprejmuit;

B. Partea II. Proprietari şi acte

Inscrieri privitoare la dreptul de proprietate şi alte drepturi reale		Referinţe
/		
Act Normativ nr. 7, din 13/03/1996 emis de PARLAMENTUL ROMANIEI;		
B1	Inscrierea provizorie, drept de PROPRIETATE, dobandit prin Lege, cota actuala 1/1, cota initiala 1/1	A1
	1) **COMUNA VURPAR**, CIF:4406355, Proprietar neidentificat	

C. Partea III. SARCINI .

Inscrieri privind dezmembramintele dreptului de proprietate, drepturi reale de garanţie şi sarcini	Referinţe
NU SUNT	

Document care conține date cu caracter personal, protejat de prevederile Regulamentului (UE) nr. 679/2016 și Legii 190/2018

Anexa Nr. 1 La Partea I

Teren

Nr cadastral	Suprafaţa (mp)*	Observaţii / Referinţe
	6.914	

* Suprafaţa este determinată in planul de proiecţie Stereo 70.

DETALII LINIARE IMOBIL

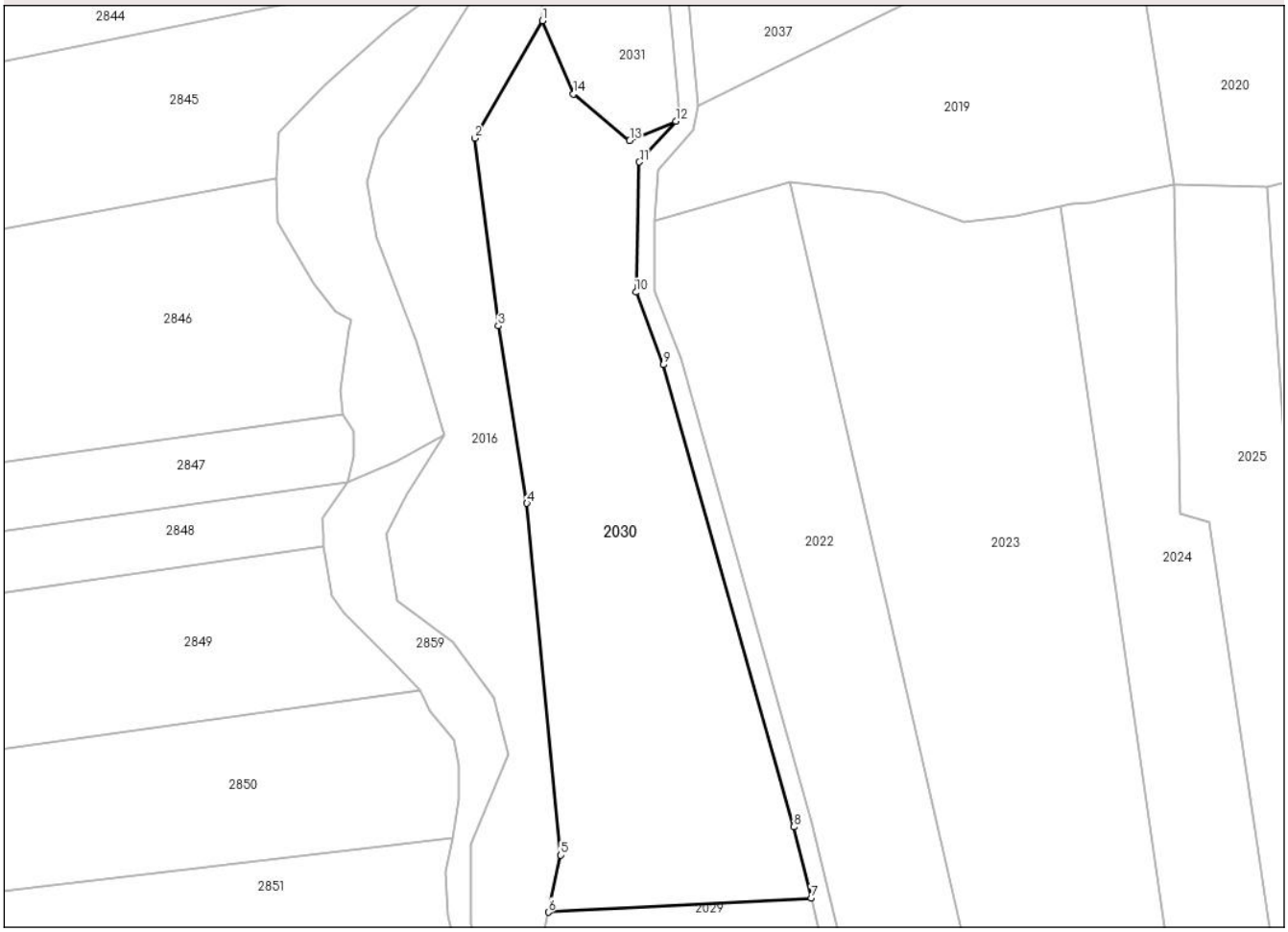

Date referitoare la teren

Crt	Categorie folosință	Intra vilan	Suprafaţa (mp)	Tarla	Parcelă	Nr. topo	Observaţii / Referinţe
1	arabil	NU	6.914	53	1539/1	-	

Lungime Segmente
1) Valorile lungimilor segmentelor sunt obţinute din proiecţie în plan.

Punct început	X / Y	Punct sfârşit	X / Y	Lungime segment (** (m)
1	446.632,285 488.411,941	2	446.617,814 488.386,91	28.914
2	446.617,814 488.386,91	3	446.622,823 488.346,86	40.362
3	446.622,823 488.346,86	4	446.628,946 488.309,035	38.317
4	446.628,946 488.309,035	5	446.636,181 488.233,942	75.442
5	446.636,181 488.233,942	6	446.633,513 488.221,792	12.44

Document care conține date cu caracter personal, protejat de prevederile Regulamentului (UE) nr. 679/2016 și Legii 190/2018

Punct început	X / Y	Punct sfârşit	X / Y	Lungime segment (** (m)
6	446.633,513 488.221,792	7	446.689,688 488.224,792	56.255
7	446.689,688 488.224,792	8	446.685,977 488.239,998	15.652
8	446.685,977 488.239,998	9	446.658,115 488.338,57	102.434
9	446.658,115 488.338,57	10	446.652,251 488.354,042	16.546
10	446.652,251 488.354,042	11	446.652,961 488.381,807	27.774
11	446.652,961 488.381,807	12	446.660,751 488.390,475	11.654
12	446.660,751 488.390,475	13	446.650,902 488.386,39	10.662
13	446.650,902 488.386,39	14	446.638,867 488.396,296	15.587
14	446.638,867 488.396,296	1	446.632,285 488.411,941	16.973

** Lungimile segmentelor sunt determinate în planul de proiecţie Stereo 70 şi sunt rotunjite la 1 milimetru.
*** Distanţa dintre puncte este formată din segmente cumulate ce sunt mai mici decât valoarea 1 milimetru.

Document care conține date cu caracter personal, protejat de prevederile Regulamentului (UE) nr. 679/2016 și Legii 190/2018

DATE DESPRE IMOBILUL NR. 2031

Oficiul de Cadastru şi Publicitate Imobiliară SIBIU
Biroul de Cadastru şi Publicitate Imobiliară Sibiu

A. Partea I. Descrierea imobilului

TEREN Extravilan

Adresa: Jud. Sibiu

Nr. Crt	Nr cadastral Nr. topografic	Suprafaţa* (mp)	Observaţii / Referinţe
A1		1.165	Sector cadastral:56 Teren neimprejmuit;

B. Partea II. Proprietari şi acte

Inscrieri privitoare la dreptul de proprietate şi alte drepturi reale		Referinţe
/		
Act Normativ nr. 7, din 13/03/1996 emis de PARLAMENTUL ROMANIEI;		
B1	Inscrierea provizorie, drept de PROPRIETATE, dobandit prin Lege, cota actuala 1/1, cota initiala 1/1	A1
	1) **COMUNA VURPAR**, CIF:4406355, Proprietar neidentificat	

C. Partea III. SARCINI .

Inscrieri privind dezmembramintele dreptului de proprietate, drepturi reale de garanţie şi sarcini	Referinţe
NU SUNT	

Document care conține date cu caracter personal, protejat de prevederile Regulamentului (UE) nr. 679/2016 și Legii 190/2018

Anexa Nr. 1 La Partea I

Teren

Nr cadastral	Suprafaţa (mp)*	Observaţii / Referinţe
	1.165	

* Suprafaţa este determinată in planul de proiecţie Stereo 70.

DETALII LINIARE IMOBIL

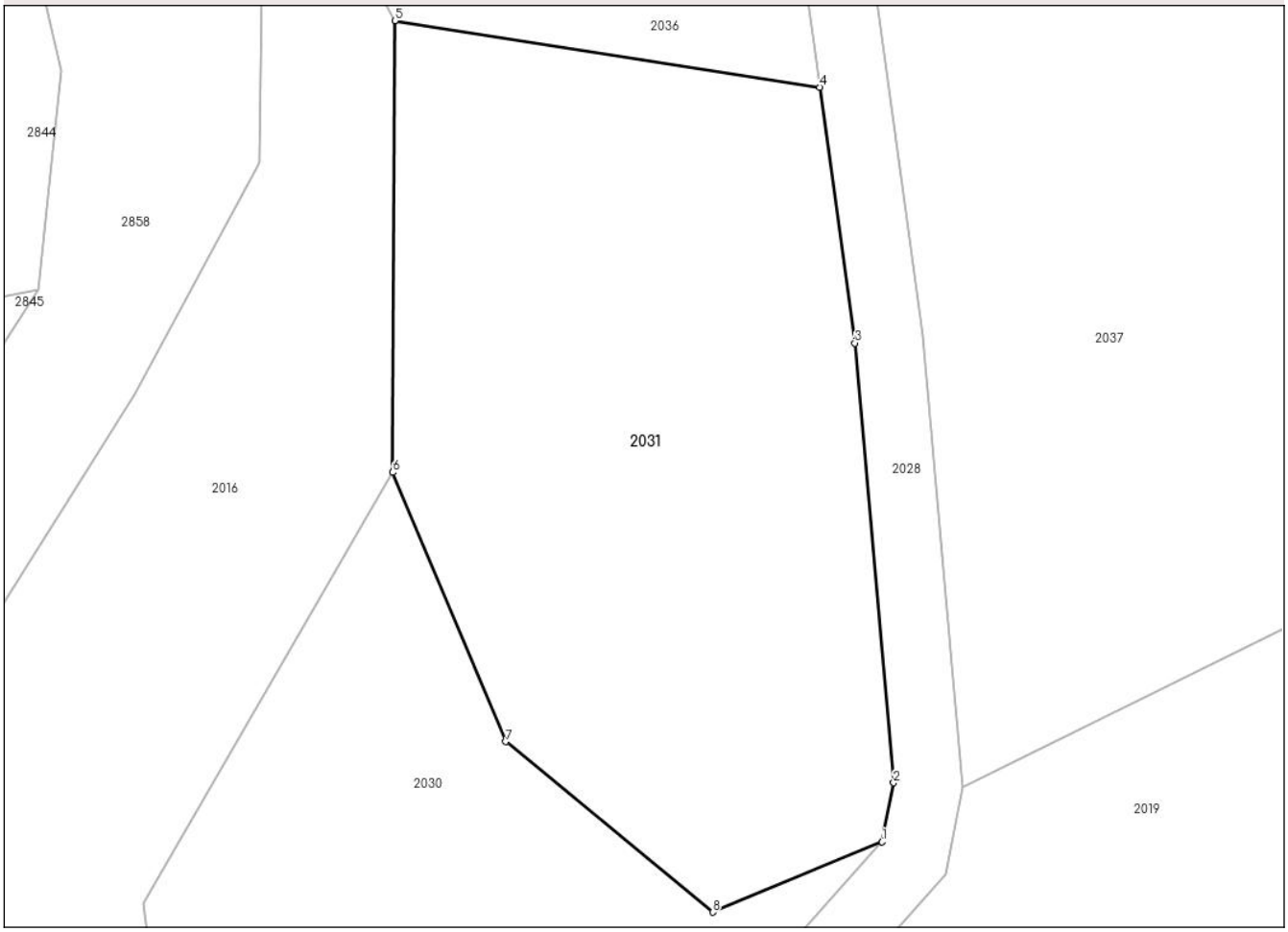

Date referitoare la teren

Crt	Categorie folosință	Intra vilan	Suprafaţa (mp)	Tarla	Parcelă	Nr. topo	Observaţii / Referinţe
1	padure	NU	1.165	53	1543	-	Tufaris

Lungime Segmente
1) Valorile lungimilor segmentelor sunt obţinute din proiecţie în plan.

Punct început	X / Y	Punct sfârşit	X / Y	Lungime segment (** (m)
1	446.660,751 488.390,475	2	446.661,424 488.393,903	3.493
2	446.661,424 488.393,903	3	446.659,168 488.419,452	25.649
3	446.659,168 488.419,452	4	446.657,132 488.434,306	14.993
4	446.657,132 488.434,306	5	446.632,422 488.438,176	25.011
5	446.632,422 488.438,176	6	446.632,285 488.411,941	26.235

Document care conține date cu caracter personal, protejat de prevederile Regulamentului (UE) nr. 679/2016 și Legii 190/2018

Punct început	X / Y	Punct sfârşit	X / Y	Lungime segment (** (m)
6	446.632,285 488.411,941	7	446.638,867 488.396,296	16.973
7	446.638,867 488.396,296	8	446.650,902 488.386,39	15.587
8	446.650,902 488.386,39	1	446.660,751 488.390,475	10.662

** Lungimile segmentelor sunt determinate în planul de proiecţie Stereo 70 şi sunt rotunjite la 1 milimetru.
*** Distanţa dintre puncte este formată din segmente cumulate ce sunt mai mici decât valoarea 1 milimetru.

Document care conține date cu caracter personal, protejat de prevederile Regulamentului (UE) nr. 679/2016 și Legii 190/2018

DATE DESPRE IMOBILUL NR. 2032

Oficiul de Cadastru şi Publicitate Imobiliară SIBIU
Biroul de Cadastru şi Publicitate Imobiliară Sibiu

A. Partea I. Descrierea imobilului

TEREN Extravilan

Adresa: Jud. Sibiu

Nr. Crt	Nr cadastral Nr. topografic	Suprafaţa* (mp)	Observaţii / Referinţe
A1	100700	Din acte: 10.300 Masurata: 10.343	Sector cadastral:56 Teren neimprejmuit;

B. Partea II. Proprietari şi acte

Inscrieri privitoare la dreptul de proprietate şi alte drepturi reale		Referinţe
79480 / 18/12/2013		
Act Administrativ nr. 527/62, din 15/03/1995 emis de CJPSDPAT (Documentatie cadastrala receptionata de O.C.P.I Sibiu, Declaratia autentificata de NP Badiu Raluca Catalina cu nr.1291/2012, Sentinta civila nr. 2508/2003 pronuntata de
Judecatoria Sibiu in dosar 321/R/2011);		
B1	Se infiinteaza cartea funciara 100700 Vurpar, pentru parcela nr. 1547/1/1, arabil in suprafata de 10.300 mp, inscrisa in TP. 527/62/1995	A1
47116 / 11/07/2014		
Act Notarial nr. 1115, din 11/07/2014 emis de NP Visea Virginea;		
B4	Intabulare, drept de PROPRIETATEdonatie cu scutire de raport, dobandit prin Conventie, cota actuala 1/1, cota initiala 1/1	A1
	1) **PITU IOAN**	

C. Partea III. SARCINI .

Inscrieri privind dezmembramintele dreptului de proprietate, drepturi reale de garanţie şi sarcini	Referinţe
NU SUNT	

Document care conține date cu caracter personal, protejat de prevederile Regulamentului (UE) nr. 679/2016 și Legii 190/2018

Anexa Nr. 1 La Partea I

Teren

Nr cadastral	Suprafaţa (mp)*	Observaţii / Referinţe
100700	Din acte: 10.300 Masurata: 10.343	

* Suprafaţa este determinată in planul de proiecţie Stereo 70.

DETALII LINIARE IMOBIL

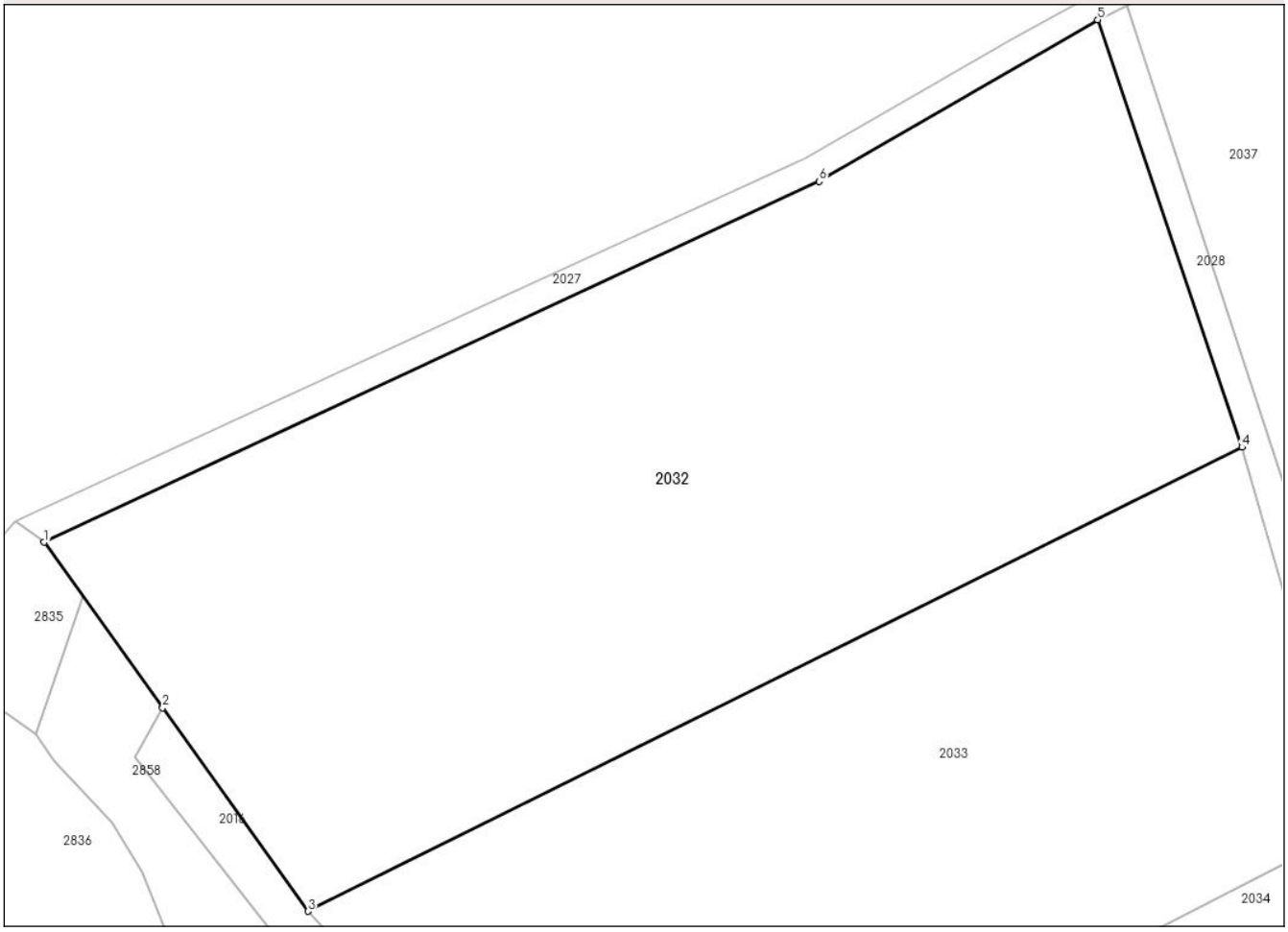

Date referitoare la teren

Crt	Categorie folosinţă	Intra vilan	Suprafaţa (mp)	Tarla	Parcelă	Nr. topo	Observaţii / Referinţe
1	arabil	NU	10.343	53	1547/1/1	-	teren neimprejmuit

Lungime Segmente
1) Valorile lungimilor segmentelor sunt obţinute din proiecţie în plan.

Punct început	X / Y	Punct sfârşit	X / Y	Lungime segment (** (m)
1	446.392,661 488.741,73	2	446.409,983 488.717,514	29.774
2	446.409,983 488.717,514	3	446.431,236 488.687,804	36.529
3	446.431,236 488.687,804	4	446.567,838 488.755,633	152.514
4	446.567,838 488.755,633	5	446.546,732 488.818,071	65.908

Document care conține date cu caracter personal, protejat de prevederile Regulamentului (UE) nr. 679/2016 și Legii 190/2018

Punct început	X / Y	Punct sfârşit	X / Y	Lungime segment (** (m)
5	446.546,732 488.818,071	6	446.506,007 488.794,465	47.071
6	446.506,007 488.794,465	1	446.392,661 488.741,73	125.014

**** Lungimile segmentelor sunt determinate în planul de proiecţie Stereo 70 şi sunt rotunjite la 1 milimetru.**
***** Distanţa dintre puncte este formată din segmente cumulate ce sunt mai mici decât valoarea 1 milimetru.**

DATE DESPRE IMOBILUL NR. 2033

Oficiul de Cadastru şi Publicitate Imobiliară SIBIU
Biroul de Cadastru şi Publicitate Imobiliară Sibiu

A. Partea I. Descrierea imobilului

TEREN Extravilan

Adresa: Jud. Sibiu

Nr. Crt	Nr cadastral Nr. topografic	Suprafaţa* (mp)	Observaţii / Referinţe
A1		8.016	Sector cadastral:56 Teren neimprejmuit;

B. Partea II. Proprietari şi acte

Inscrieri privitoare la dreptul de proprietate şi alte drepturi reale		Referinţe
/		
Act Normativ nr. 7, din 13/03/1996 emis de PARLAMENTUL ROMANIEI;		
B1	Inscrierea provizorie, drept de PROPRIETATE, dobandit prin Lege, cota actuala 1/1, cota initiala 1/1	A1
	1) **COMUNA VURPAR**, CIF:4406355, Proprietar neidentificat	

C. Partea III. SARCINI .

Inscrieri privind dezmembramintele dreptului de proprietate, drepturi reale de garanţie şi sarcini	Referinţe
NU SUNT	

Document care conține date cu caracter personal, protejat de prevederile Regulamentului (UE) nr. 679/2016 și Legii 190/2018

Anexa Nr. 1 La Partea I

Teren

Nr cadastral	Suprafaţa (mp)*	Observaţii / Referinţe
	8.016	

* Suprafaţa este determinată in planul de proiecţie Stereo 70.

DETALII LINIARE IMOBIL

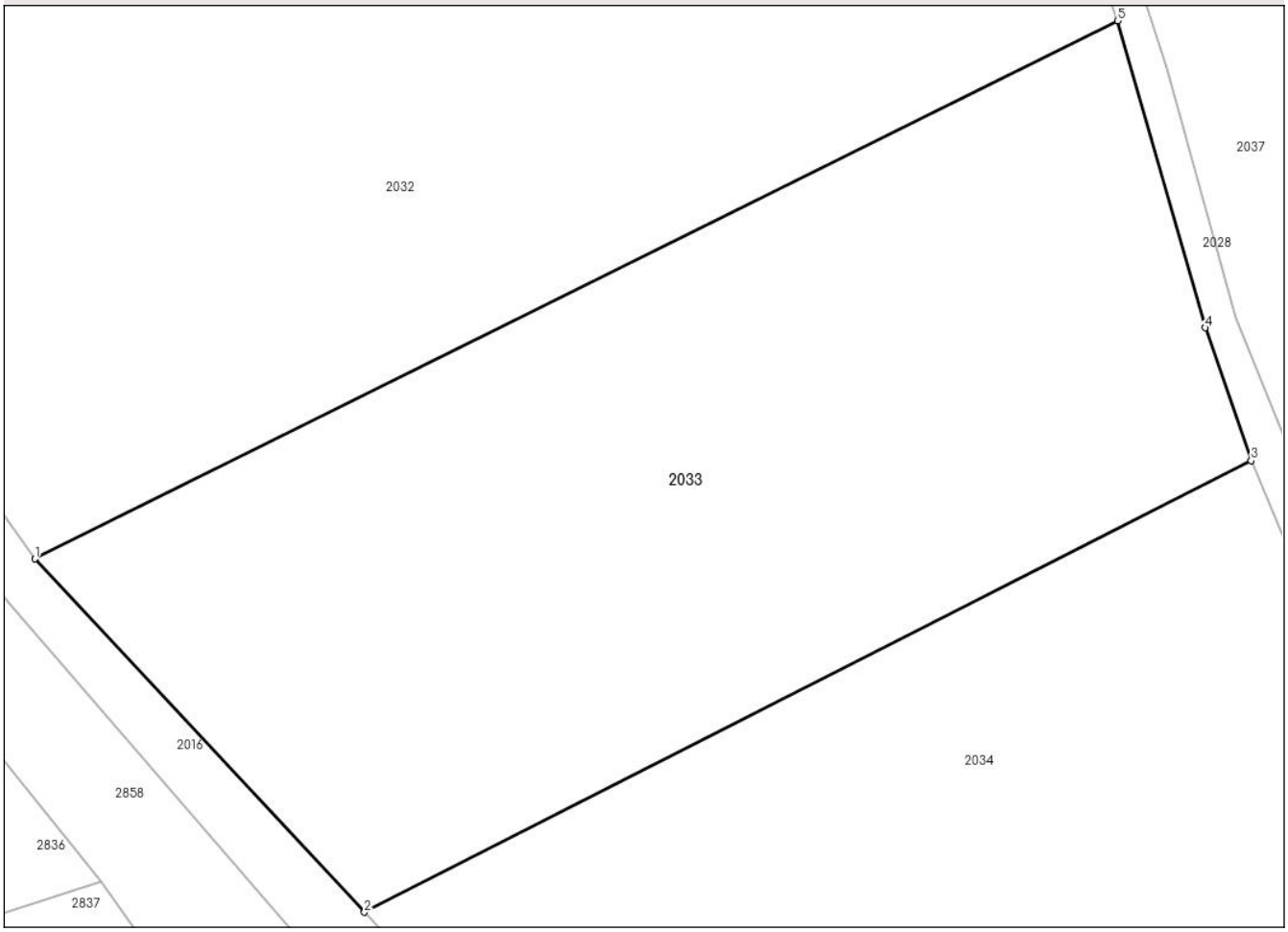

Date referitoare la teren

Crt	Categorie folosință	Intra vilan	Suprafaţa (mp)	Tarla	Parcelă	Nr. topo	Observaţii / Referinţe
1	ape statatoare	NU	8.016	53	1547/1/2	-	Stufaris

Lungime Segmente
1) Valorile lungimilor segmentelor sunt obţinute din proiecţie în plan.

Punct început	X / Y	Punct sfârşit	X / Y	Lungime segment (** (m)
1	446.431,236 488.687,804	2	446.472,805 488.643,27	60.92
2	446.472,805 488.643,27	3	446.584,703 488.700,163	125.53
3	446.584,703 488.700,163	4	446.578,918 488.716,928	17.735
4	446.578,918 488.716,928	5	446.567,838 488.755,633	40.26
5	446.567,838 488.755,633	1	446.431,236 488.687,804	152.514

Document care conține date cu caracter personal, protejat de prevederile Regulamentului (UE) nr. 679/2016 și Legii 190/2018

** Lungimile segmentelor sunt determinate în planul de proiecţie Stereo 70 şi sunt rotunjite la 1 milimetru.
*** Distanţa dintre puncte este formată din segmente cumulate ce sunt mai mici decât valoarea 1 milimetru.

DATE DESPRE IMOBILUL NR. 2034

Oficiul de Cadastru şi Publicitate Imobiliară SIBIU
Biroul de Cadastru şi Publicitate Imobiliară Sibiu

A. Partea I. Descrierea imobilului

TEREN Extravilan

Adresa: Jud. Sibiu

Nr. Crt	Nr cadastral Nr. topografic	Suprafaţa* (mp)	Observaţii / Referinţe
A1	100977	11.500	Sector cadastral:56 Teren neimprejmuit; Imobilul nu este imprejmuit.

B. Partea II. Proprietari şi acte

Inscrieri privitoare la dreptul de proprietate şi alte drepturi reale		Referinţe
87291 / 11/10/2017		
Act Administrativ nr. 320/62, din 03/08/1994 emis de CJPSDPAT Sibiu (act notarial nr 300 din 20.03.2017, emis de BIN Badea Maria Mihaela);		
B1	Se infiinteaza cartea funciara nr.100977 Vurpar pentru parcela nr. 1547/3/1 din titlul de proprietate 320/62 din 03.08.1994	A1
86272 / 08/10/2020		
Act Notarial nr. 787, din 08/10/2020 emis de Visea Virginea;		
B7	Intabulare, drept de PROPRIETATEcumparare, dobandit prin Conventie, cota actuala 1/1, cota initiala 1/1	A1
	1) **BANEA MIHAI**, si sotia 2) **BANEA IOANA**, bun comun	

C. Partea III. SARCINI .

Inscrieri privind dezmembramintele dreptului de proprietate, drepturi reale de garanţie şi sarcini	Referinţe
NU SUNT	

Anexa Nr. 1 La Partea I

Teren

Nr cadastral	Suprafaţa (mp)*	Observaţii / Referinţe
100977	11.500	Imobilul nu este imprejmuit.

* Suprafaţa este determinată in planul de proiecţie Stereo 70.

DETALII LINIARE IMOBIL

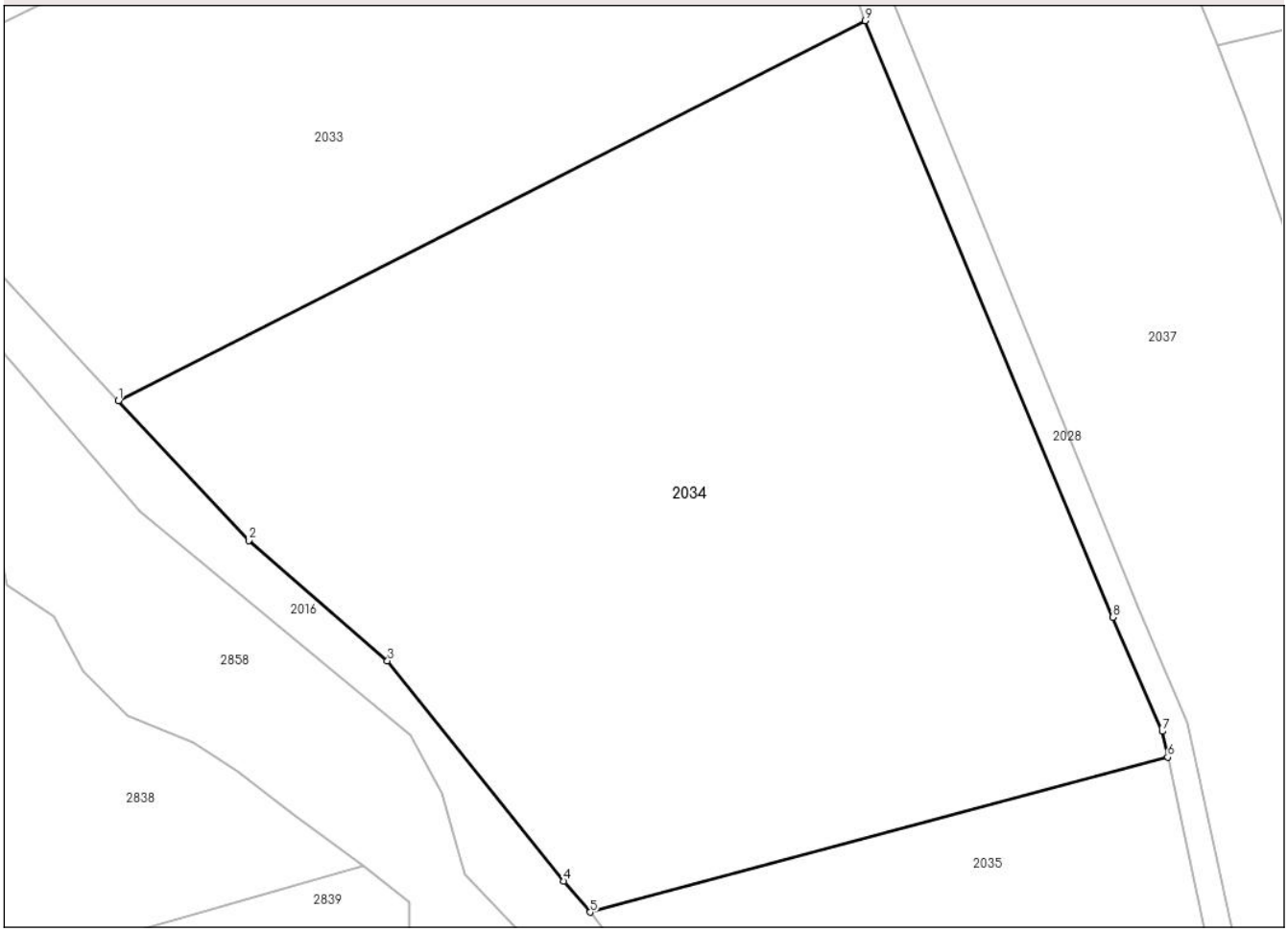

Date referitoare la teren

Crt	Categorie folosință	Intra vilan	Suprafaţa (mp)	Tarla	Parcelă	Nr. topo	Observaţii / Referinţe
1	arabil	NU	11.500	53	1547/3/1	-	lobilul nu este imprejmuit.

Lungime Segmente
1) Valorile lungimilor segmentelor sunt obţinute din proiecţie în plan.

Punct început	X / Y	Punct sfârşit	X / Y	Lungime segment (** (m)
1	446.472,805 488.643,27	2	446.492,321 488.622,362	28.6
2	446.492,321 488.622,362	3	446.513,123 488.604,334	27.527
3	446.513,123 488.604,334	4	446.539,556 488.571,346	42.271
4	446.539,556 488.571,346	5	446.543,484 488.566,689	6.092
5	446.543,484 488.566,689	6	446.630,058 488.589,912	89.635

Document care conține date cu caracter personal, protejat de prevederile Regulamentului (UE) nr. 679/2016 și Legii 190/2018

Punct început	X / Y	Punct sfârşit	X / Y	Lungime segment (** (m)
6	446.630,058 488.589,912	7	446.629,227 488.593,773	3.949
7	446.629,227 488.593,773	8	446.621,834 488.610,863	18.62
8	446.621,834 488.610,863	9	446.584,703 488.700,163	96.713
9	446.584,703 488.700,163	1	446.472,805 488.643,27	125.53

** Lungimile segmentelor sunt determinate în planul de proiecţie Stereo 70 şi sunt rotunjite la 1 milimetru.
*** Distanţa dintre puncte este formată din segmente cumulate ce sunt mai mici decât valoarea 1 milimetru.

Document care conține date cu caracter personal, protejat de prevederile Regulamentului (UE) nr. 679/2016 și Legii 190/2018

DATE DESPRE IMOBILUL NR. 2035

Oficiul de Cadastru şi Publicitate Imobiliară SIBIU
Biroul de Cadastru şi Publicitate Imobiliară Sibiu

A. Partea I. Descrierea imobilului

TEREN Extravilan

Adresa: Jud. Sibiu

Nr. Crt	Nr cadastral Nr. topografic	Suprafaţa* (mp)	Observaţii / Referinţe
A1		2.800	Sector cadastral:56 Teren neimprejmuit;

B. Partea II. Proprietari şi acte

Inscrieri privitoare la dreptul de proprietate şi alte drepturi reale		Referinţe
/		
Act Administrativ nr. 396/62, din 20/09/1994 emis de CJPSDPAT SIBIU (Titlu de proprietate);		
B1	Intabulare, drept de PROPRIETATE, dobandit prin Reconstituire, cota actuala 1/1, cota initiala 1/1	A1
	1) **BORGHINA IOAN**, CNP neidentificat	

C. Partea III. SARCINI .

Inscrieri privind dezmembramintele dreptului de proprietate, drepturi reale de garanţie şi sarcini	Referinţe
NU SUNT	

Document care conține date cu caracter personal, protejat de prevederile Regulamentului (UE) nr. 679/2016 și Legii 190/2018

Anexa Nr. 1 La Partea I

Teren

Nr cadastral	Suprafaţa (mp)*	Observaţii / Referinţe
	2.800	

* Suprafaţa este determinată in planul de proiecţie Stereo 70.

DETALII LINIARE IMOBIL

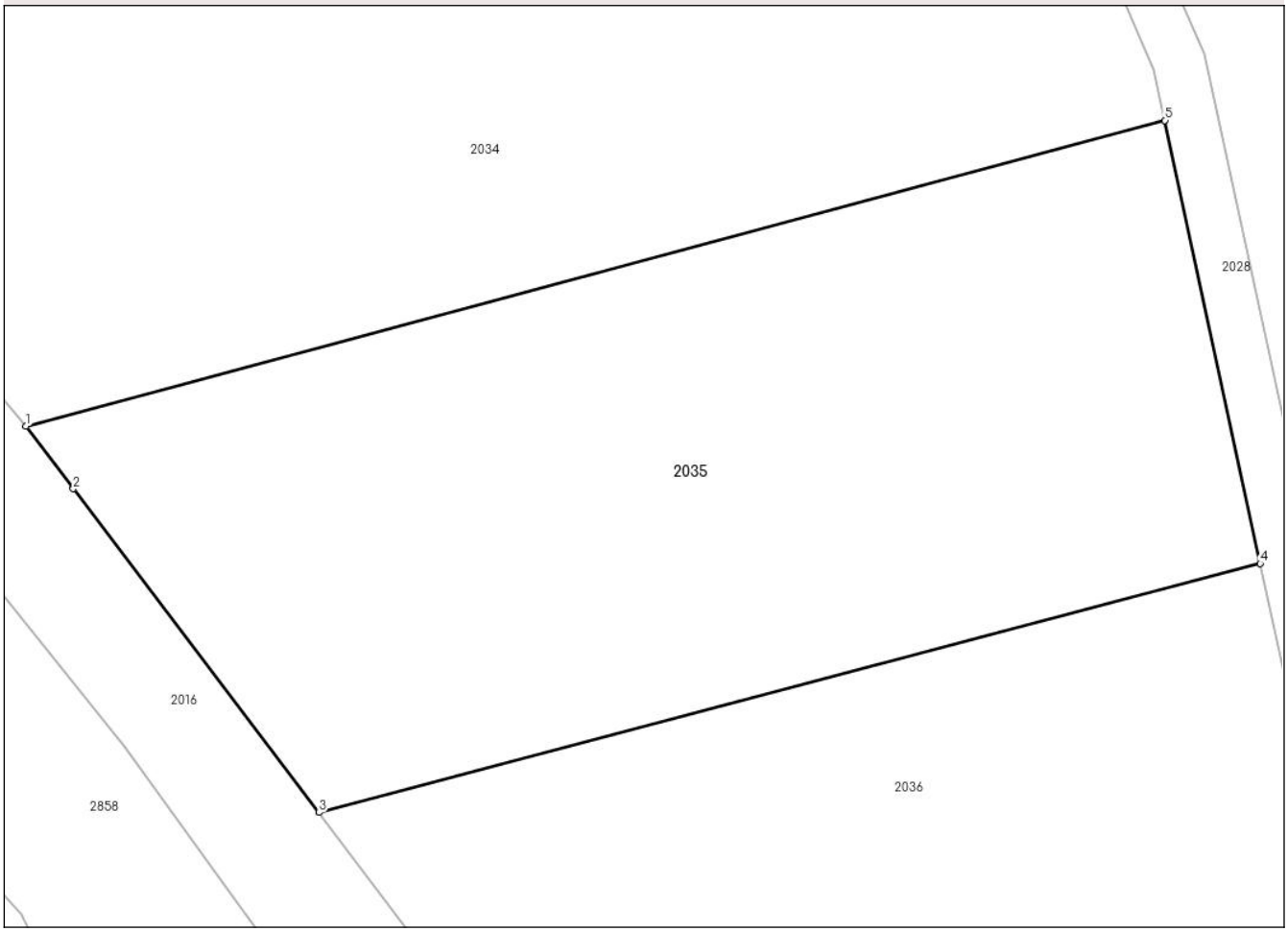

Date referitoare la teren

Crt	Categorie folosință	Intra vilan	Suprafaţa (mp)	Tarla	Parcelă	Nr. topo	Observaţii / Referinţe
1	arabil	NU	2.800	53	1547/3/2	-	

Lungime Segmente
1) Valorile lungimilor segmentelor sunt obţinute din proiecţie în plan.

Punct început	X / Y	Punct sfârşit	X / Y	Lungime segment (** (m)
1	446.543,484 488.566,689	2	446.547,088 488.561,946	5.958
2	446.547,088 488.561,946	3	446.565,763 488.537,373	30.863
3	446.565,763 488.537,373	4	446.637,298 488.556,264	73.988
4	446.637,298 488.556,264	5	446.630,058 488.589,912	34.418
5	446.630,058 488.589,912	1	446.543,484 488.566,689	89.635

Document care conține date cu caracter personal, protejat de prevederile Regulamentului (UE) nr. 679/2016 și Legii 190/2018

** Lungimile segmentelor sunt determinate în planul de proiecţie Stereo 70 şi sunt rotunjite la 1 milimetru.
*** Distanţa dintre puncte este formată din segmente cumulate ce sunt mai mici decât valoarea 1 milimetru.

Document care conține date cu caracter personal, protejat de prevederile Regulamentului (UE) nr. 679/2016 și Legii 190/2018

DATE DESPRE IMOBILUL NR. 2036

Oficiul de Cadastru şi Publicitate Imobiliară SIBIU
Biroul de Cadastru şi Publicitate Imobiliară Sibiu

A. Partea I. Descrierea imobilului

TEREN Extravilan

Adresa: Jud. Sibiu

Nr. Crt	Nr cadastral Nr. topografic	Suprafaţa* (mp)	Observaţii / Referinţe
A1		5.485	Sector cadastral:56 Teren neimprejmuit;

B. Partea II. Proprietari şi acte

Inscrieri privitoare la dreptul de proprietate şi alte drepturi reale		Referinţe
/		
Act Normativ nr. 7, din 13/03/1996 emis de PARLAMENTUL ROMANIEI;		
B1	Inscrierea provizorie, drept de PROPRIETATE, dobandit prin Lege, cota actuala 1/1, cota initiala 1/1	A1
	1) **COMUNA VURPAR**, CIF:4406355, Proprietar neidentificat	

C. Partea III. SARCINI .

Inscrieri privind dezmembramintele dreptului de proprietate, drepturi reale de garanţie şi sarcini	Referinţe
NU SUNT	

Document care conține date cu caracter personal, protejat de prevederile Regulamentului (UE) nr. 679/2016 și Legii 190/2018

Anexa Nr. 1 La Partea I

Teren

Nr cadastral	Suprafaţa (mp)*	Observaţii / Referinţe
	5.485	

* Suprafaţa este determinată in planul de proiecţie Stereo 70.

DETALII LINIARE IMOBIL

Date referitoare la teren

Crt	Categorie folosință	Intra vilan	Suprafaţa (mp)	Tarla	Parcelă	Nr. topo	Observaţii / Referinţe
1	arabil	NU	5.485	53	1547/3/3	-	

Lungime Segmente
1) Valorile lungimilor segmentelor sunt obţinute din proiecţie în plan.

Punct început	X / Y	Punct sfârşit	X / Y	Lungime segment (** (m)
1	446.565,763 488.537,373	2	446.601,113 488.490,856	58.425
2	446.601,113 488.490,856	3	446.617,442 488.459,291	35.538
3	446.617,442 488.459,291	4	446.621,828 488.458,651	4.433
4	446.621,828 488.458,651	5	446.632,422 488.438,176	23.053
5	446.632,422 488.438,176	6	446.657,132 488.434,306	25.011

Document care conține date cu caracter personal, protejat de prevederile Regulamentului (UE) nr. 679/2016 și Legii 190/2018

Punct început	X / Y	Punct sfârşit	X / Y	Lungime segment (** (m)
6	446.657,132 488.434,306	7	446.655,981 488.442,706	8.479
7	446.655,981 488.442,706	8	446.651,822 488.460,566	18.338
8	446.651,822 488.460,566	9	446.648,0 488.488,385	28.08
9	446.648,0 488.488,385	10	446.643,55 488.527,21	39.079
10	446.643,55 488.527,21	11	446.637,298 488.556,264	29.719
11	446.637,298 488.556,264	1	446.565,763 488.537,373	73.988

** Lungimile segmentelor sunt determinate în planul de proiecţie Stereo 70 şi sunt rotunjite la 1 milimetru.
*** Distanţa dintre puncte este formată din segmente cumulate ce sunt mai mici decât valoarea 1 milimetru.

Document care conține date cu caracter personal, protejat de prevederile Regulamentului (UE) nr. 679/2016 și Legii 190/2018

DATE DESPRE IMOBILUL NR. 2037

Oficiul de Cadastru şi Publicitate Imobiliară SIBIU
Biroul de Cadastru şi Publicitate Imobiliară Sibiu

A. Partea I. Descrierea imobilului

TEREN Extravilan

Adresa: Jud. Sibiu

Nr. Crt	Nr cadastral Nr. topografic	Suprafaţa* (mp)	Observaţii / Referinţe
A1		17.600	Sector cadastral:56 Teren neimprejmuit;

B. Partea II. Proprietari şi acte

Inscrieri privitoare la dreptul de proprietate şi alte drepturi reale		Referinţe
/		
Act Administrativ nr. 258/62, din 02/06/1994 emis de CJPSDPAT SIBIU (Titlu de proprietate);		
B1	Intabulare, drept de PROPRIETATE, dobandit prin Reconstituire, cota actuala 1/1, cota initiala 1/1	A1
	1) **GALEA MARIA**, CNP neidentificat	

C. Partea III. SARCINI .

Inscrieri privind dezmembramintele dreptului de proprietate, drepturi reale de garanţie şi sarcini	Referinţe
NU SUNT	

Document care conține date cu caracter personal, protejat de prevederile Regulamentului (UE) nr. 679/2016 și Legii 190/2018

Anexa Nr. 1 La Partea I

Teren

Nr cadastral	Suprafaţa (mp)*	Observaţii / Referinţe
	17.600	

* Suprafaţa este determinată in planul de proiecţie Stereo 70.

DETALII LINIARE IMOBIL

Date referitoare la teren

Crt	Categorie folosință	Intra vilan	Suprafaţa (mp)	Tarla	Parcelă	Nr. topo	Observaţii / Referinţe
1	arabil	NU	17.600	53	1549	-	

Lungime Segmente

1) Valorile lungimilor segmentelor sunt obţinute din proiecţie în plan.

Punct început	X / Y	Punct sfârşit	X / Y	Lungime segment (** (m)
1	446.550,959 488.820,125	2	446.574,131 488.749,603	74.232
3	446.582,714 488.718,21	4	446.625,525 488.612,407	114.136
5	446.633,054 488.595,0	6	446.647,502 488.527,86	68.676
7	446.651,969 488.488,885	8	446.655,76 488.461,293	27.851
9	446.659,919 488.443,433	10	446.663,144 488.419,9	23.753

Punct început	X / Y	Punct sfârşit	X / Y	Lungime segment (** (m)
2	446.574,131 488.749,603	3	446.582,714 488.718,21	32.545
4	446.625,525 488.612,407	5	446.633,054 488.595,0	18.966
6	446.647,502 488.527,86	7	446.651,969 488.488,885	39.23
8	446.655,76 488.461,293	9	446.659,919 488.443,433	18.338
10	446.663,144 488.419,9	11	446.665,458 488.393,689	26.313

Document care conține date cu caracter personal, protejat de prevederile Regulamentului (UE) nr. 679/2016 și Legii 190/2018

Punct început	X / Y	Punct sfârşit	X / Y	Lungime segment (** (m)
11	446.665,458 488.393,689	12	446.718,968 488.420,019	59.637
13	446.700,899 488.451,627	14	446.687,576 488.495,398	45.754
15	446.680,265 488.541,4	16	446.678,733 488.551,045	9.766
17	446.653,374 488.652,289	18	446.641,755 488.685,612	35.291
19	446.637,463 488.696,407	20	446.633,929 488.705,296	9.566
21	446.620,293 488.739,612	22	446.599,113 488.800,0	63.994
23	446.585,612 488.838,512	24	446.580,669 488.837,556	5.035
25	446.560,174 488.826,611	1	446.550,959 488.820,125	11.269

Punct început	X / Y	Punct sfârşit	X / Y	Lungime segment (** (m)
12	446.718,968 488.420,019	13	446.700,899 488.451,627	36.408
14	446.687,576 488.495,398	15	446.680,265 488.541,4	46.579
16	446.678,733 488.551,045	17	446.653,374 488.652,289	104.371
18	446.641,755 488.685,612	19	446.637,463 488.696,407	11.617
20	446.633,929 488.705,296	21	446.620,293 488.739,612	36.927
22	446.599,113 488.800,0	23	446.585,612 488.838,512	40.81
24	446.580,669 488.837,556	25	446.560,174 488.826,611	23.235

** Lungimile segmentelor sunt determinate în planul de proiecţie Stereo 70 şi sunt rotunjite la 1 milimetru.
*** Distanţa dintre puncte este formată din segmente cumulate ce sunt mai mici decât valoarea 1 milimetru.

Document care conține date cu caracter personal, protejat de prevederile Regulamentului (UE) nr. 679/2016 și Legii 190/2018

DATE DESPRE IMOBILUL NR. 2038

Oficiul de Cadastru şi Publicitate Imobiliară SIBIU
Biroul de Cadastru şi Publicitate Imobiliară Sibiu

A. Partea I. Descrierea imobilului

TEREN Extravilan

Adresa: Jud. Sibiu

Nr. Crt	Nr cadastral Nr. topografic	Suprafaţa* (mp)	Observaţii / Referinţe
A1		9.406	Sector cadastral:56 Teren neimprejmuit;

B. Partea II. Proprietari şi acte

Inscrieri privitoare la dreptul de proprietate şi alte drepturi reale		Referinţe
/		
Act Normativ nr. 7, din 13/03/1996 emis de PARLAMENTUL ROMANIEI;		
B1	Inscrierea provizorie, drept de PROPRIETATE, dobandit prin Lege, cota actuala 1/1, cota initiala 1/1	A1
	1) **COMUNA VURPAR**, CIF:4406355, Proprietar neidentificat	

C. Partea III. SARCINI .

Inscrieri privind dezmembramintele dreptului de proprietate, drepturi reale de garanţie şi sarcini	Referinţe
NU SUNT	

Document care conține date cu caracter personal, protejat de prevederile Regulamentului (UE) nr. 679/2016 și Legii 190/2018

Anexa Nr. 1 La Partea I

Teren

Nr cadastral	Suprafaţa (mp)*	Observaţii / Referinţe
	9.406	

* Suprafaţa este determinată in planul de proiecţie Stereo 70.

DETALII LINIARE IMOBIL

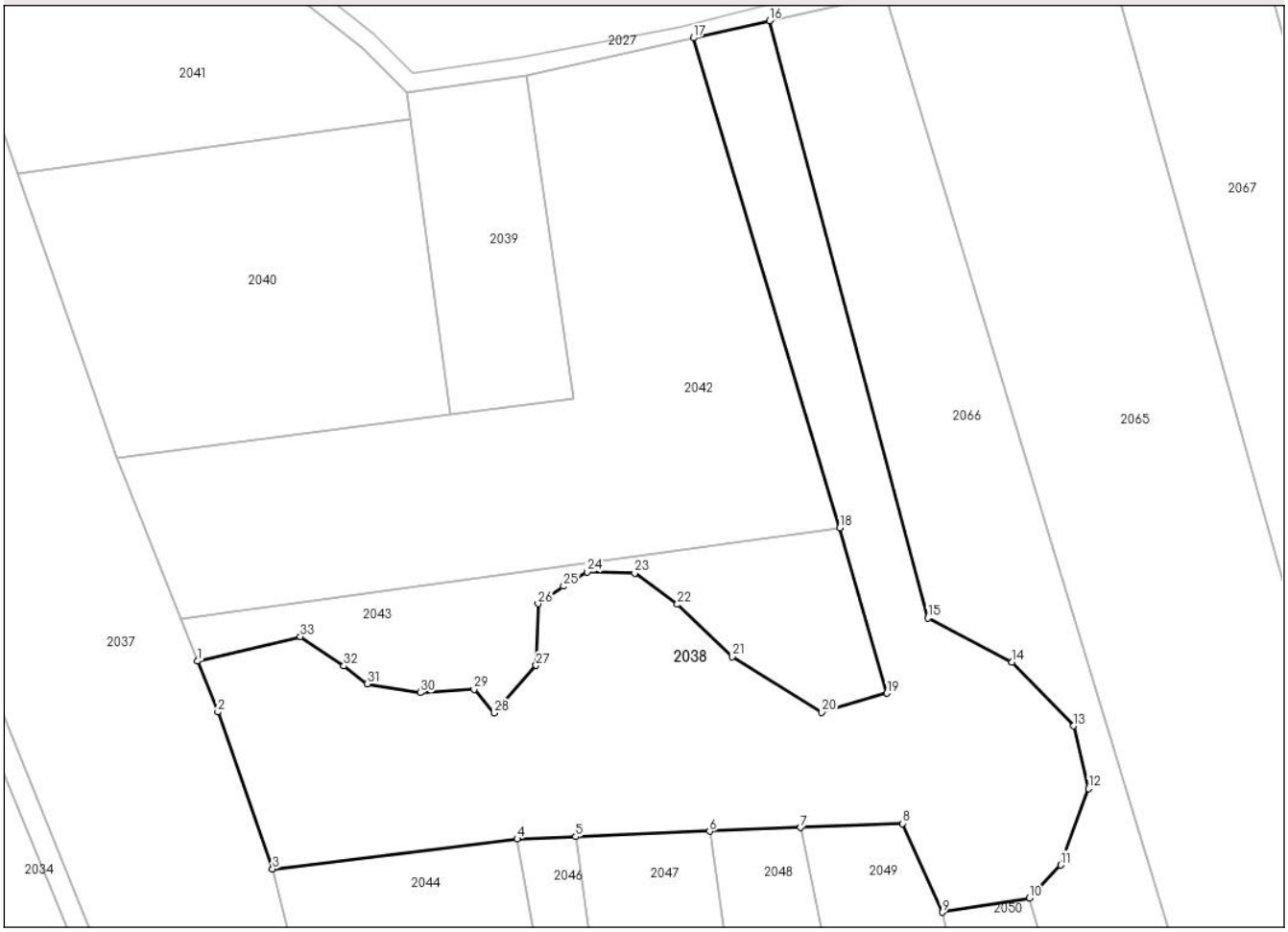

Date referitoare la teren

Crt	Categorie folosință	Intra vilan	Suprafaţa (mp)	Tarla	Parcelă	Nr. topo	Observaţii / Referinţe
1	padure	NU	9.406	53	1552	-	Tufaris

Lungime Segmente

1) Valorile lungimilor segmentelor sunt obţinute din proiecţie în plan.

Punct început	X / Y	Punct sfârşit	X / Y	Lungime segment (** (m)
1	446.637,463 488.696,407	2	446.641,755 488.685,612	11.617
3	446.653,374 488.652,289	4	446.705,406 488.658,635	52.417
5	446.717,842 488.659,132	6	446.746,35 488.660,272	28.531
7	446.765,582 488.661,041	8	446.787,294 488.661,909	21.73
9	446.795,749 488.643,086	10	446.814,291 488.646,097	18.785

Punct început	X / Y	Punct sfârşit	X / Y	Lungime segment (** (m)
2	446.641,755 488.685,612	3	446.653,374 488.652,289	35.291
4	446.705,406 488.658,635	5	446.717,842 488.659,132	12.446
6	446.746,35 488.660,272	7	446.765,582 488.661,041	19.247
8	446.787,294 488.661,909	9	446.795,749 488.643,086	20.635
10	446.814,291 488.646,097	11	446.820,931 488.653,075	9.632

Document care conține date cu caracter personal, protejat de prevederile Regulamentului (UE) nr. 679/2016 și Legii 190/2018

Punct început	X / Y	Punct sfârşit	X / Y	Lungime segment (** (m)
11	446.820,931 488.653,075	12	446.826,878 488.669,315	17.295
13	446.823,708 488.682,622	14	446.810,538 488.696,186	18.906
15	446.792,756 488.705,533	16	446.759,036 488.832,393	131.265
17	446.742,883 488.828,728	18	446.773,968 488.724,679	108.593
19	446.783,962 488.689,598	20	446.770,161 488.685,541	14.385
21	446.751,167 488.697,358	22	446.739,446 488.708,449	16.136
23	446.730,404 488.715,065	24	446.720,307 488.715,362	10.101
25	446.715,284 488.712,31	26	446.709,868 488.708,593	6.569
27	446.709,409 488.695,5	28	446.700,551 488.685,39	13.442
29	446.696,22 488.690,378	30	446.684,796 488.689,718	11.443
31	446.673,553 488.691,605	32	446.668,551 488.695,377	6.265
33	446.659,301 488.701,603	1	446.637,463 488.696,407	22.447

Punct început	X / Y	Punct sfârşit	X / Y	Lungime segment (** (m)
12	446.826,878 488.669,315	13	446.823,708 488.682,622	13.679
14	446.810,538 488.696,186	15	446.792,756 488.705,533	20.089
16	446.759,036 488.832,393	17	446.742,883 488.828,728	16.564
18	446.773,968 488.724,679	19	446.783,962 488.689,598	36.477
20	446.770,161 488.685,541	21	446.751,167 488.697,358	22.37
22	446.739,446 488.708,449	23	446.730,404 488.715,065	11.204
24	446.720,307 488.715,362	25	446.715,284 488.712,31	5.877
26	446.709,868 488.708,593	27	446.709,409 488.695,5	13.101
28	446.700,551 488.685,39	29	446.696,22 488.690,378	6.606
30	446.684,796 488.689,718	31	446.673,553 488.691,605	11.4
32	446.668,551 488.695,377	33	446.659,301 488.701,603	11.15

**** Lungimile segmentelor sunt determinate în planul de proiecţie Stereo 70 şi sunt rotunjite la 1 milimetru.**
***** Distanţa dintre puncte este formată din segmente cumulate ce sunt mai mici decât valoarea 1 milimetru.**

Document care conține date cu caracter personal, protejat de prevederile Regulamentului (UE) nr. 679/2016 și Legii 190/2018

DATE DESPRE IMOBILUL NR. 2039

Oficiul de Cadastru şi Publicitate Imobiliară SIBIU
Biroul de Cadastru şi Publicitate Imobiliară Sibiu

A. Partea I. Descrierea imobilului

TEREN Extravilan

Adresa: Jud. Sibiu

Nr. Crt	Nr cadastral Nr. topografic	Suprafaţa* (mp)	Observaţii / Referinţe
A1		1.800	Sector cadastral:56 Teren neimprejmuit;

B. Partea II. Proprietari şi acte

Inscrieri privitoare la dreptul de proprietate şi alte drepturi reale		Referinţe
/		
Act Administrativ nr. 258/62, din 02/06/1994 emis de CJPSDPAT SIBIU (Titlu de proprietate);		
B1	Intabulare, drept de PROPRIETATE, dobandit prin Reconstituire, cota actuala 1/1, cota initiala 1/1	A1
	1) **GALEA MARIA**, CNP neidentificat	

C. Partea III. SARCINI .

Inscrieri privind dezmembramintele dreptului de proprietate, drepturi reale de garanţie şi sarcini	Referinţe
NU SUNT	

Document care conține date cu caracter personal, protejat de prevederile Regulamentului (UE) nr. 679/2016 și Legii 190/2018

Anexa Nr. 1 La Partea I

Teren

Nr cadastral	Suprafaţa (mp)*	Observaţii / Referinţe
	1.800	

* Suprafaţa este determinată in planul de proiecţie Stereo 70.

DETALII LINIARE IMOBIL

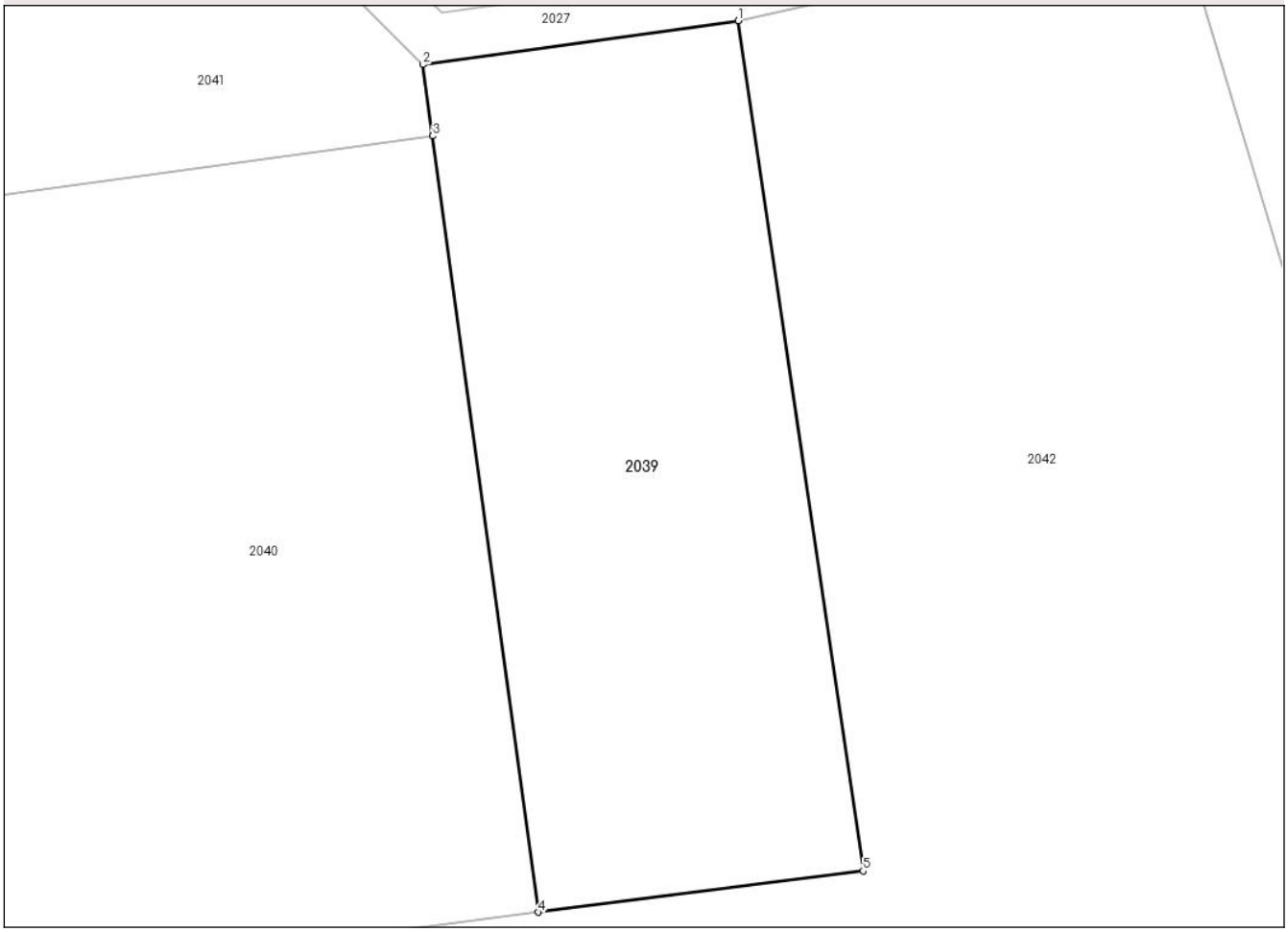

Date referitoare la teren

Crt	Categorie folosință	Intra vilan	Suprafaţa (mp)	Tarla	Parcelă	Nr. topo	Observaţii / Referinţe
1	faneata	NU	1.800	53	1554/1	-	

Lungime Segmente
1) Valorile lungimilor segmentelor sunt obţinute din proiecţie în plan.

Punct început	X / Y	Punct sfârşit	X / Y	Lungime segment (** (m)
1	446.707,303 488.820,656	2	446.681,867 488.817,124	25.68
2	446.681,867 488.817,124	3	446.682,653 488.811,365	5.812
3	446.682,653 488.811,365	4	446.691,188 488.748,778	63.166
4	446.691,188 488.748,778	5	446.717,386 488.752,113	26.41
5	446.717,386 488.752,113	1	446.707,303 488.820,656	69.281

Document care conține date cu caracter personal, protejat de prevederile Regulamentului (UE) nr. 679/2016 și Legii 190/2018

** Lungimile segmentelor sunt determinate în planul de proiecţie Stereo 70 şi sunt rotunjite la 1 milimetru.
*** Distanţa dintre puncte este formată din segmente cumulate ce sunt mai mici decât valoarea 1 milimetru.

DATE DESPRE IMOBILUL NR. 2040

Oficiul de Cadastru şi Publicitate Imobiliară SIBIU
Biroul de Cadastru şi Publicitate Imobiliară Sibiu

A. Partea I. Descrierea imobilului

TEREN Extravilan

Adresa: Jud. Sibiu

Nr. Crt	Nr cadastral Nr. topografic	Suprafaţa* (mp)	Observaţii / Referinţe
A1		4.900	Sector cadastral:56 Teren neimprejmuit;

B. Partea II. Proprietari şi acte

Inscrieri privitoare la dreptul de proprietate şi alte drepturi reale		Referinţe
/		
Act Administrativ nr. 634/62, din 17/05/2000 emis de CJPSDPAT SIBIU (Titlu de proprietate);		
B1	Intabulare, drept de PROPRIETATE, dobandit prin Reconstituire, cota actuala 1/1, cota initiala 1/1	A1
	1) **STEFAN ELEONORA**, CNP neidentificat	

C. Partea III. SARCINI .

Inscrieri privind dezmembramintele dreptului de proprietate, drepturi reale de garanţie şi sarcini	Referinţe
NU SUNT	

Document care conține date cu caracter personal, protejat de prevederile Regulamentului (UE) nr. 679/2016 și Legii 190/2018

Anexa Nr. 1 La Partea I

Teren

Nr cadastral	Suprafaţa (mp)*	Observaţii / Referinţe
	4.900	

* Suprafaţa este determinată in planul de proiecţie Stereo 70.

DETALII LINIARE IMOBIL

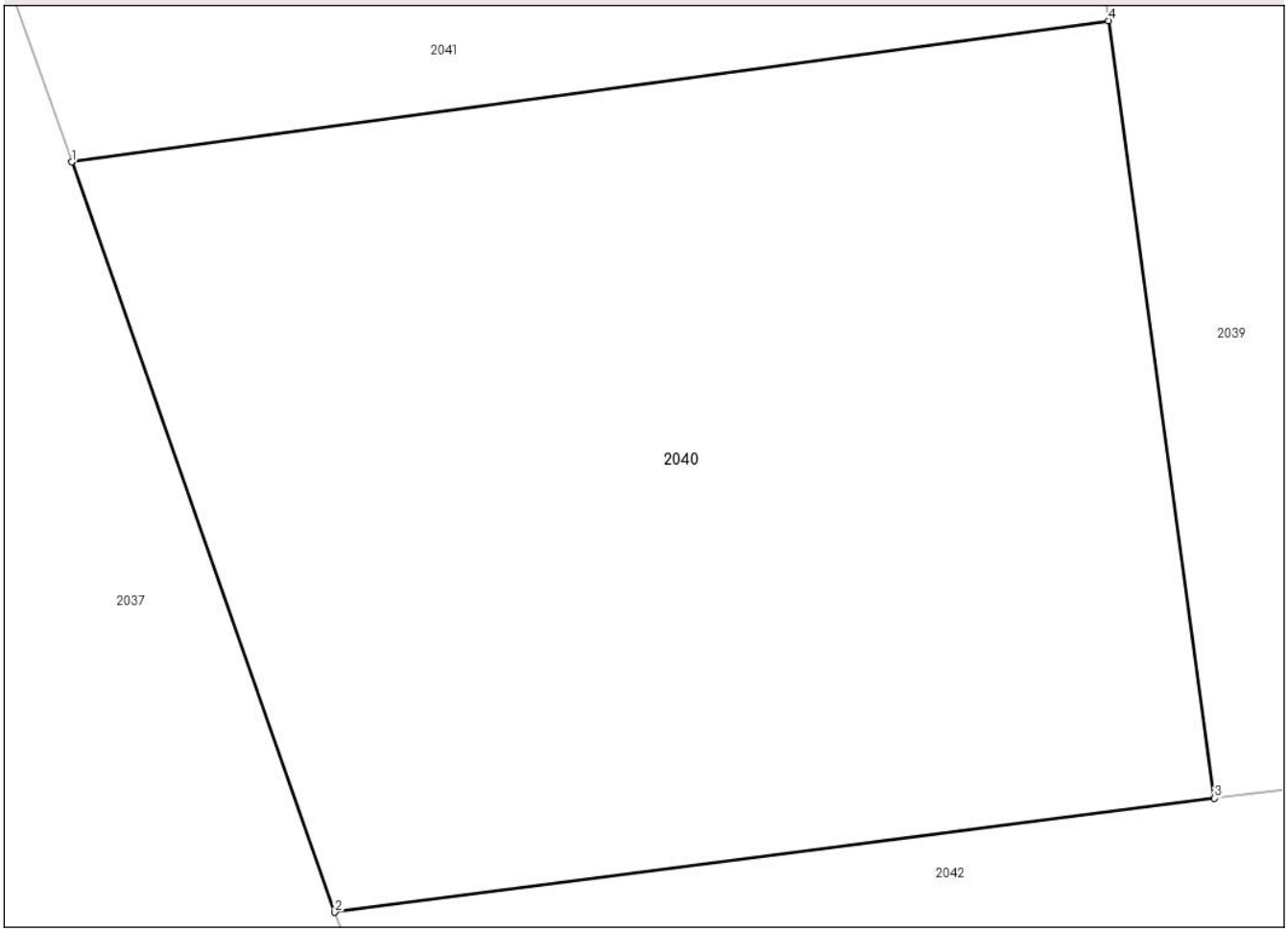

Date referitoare la teren

Crt	Categorie folosință	Intra vilan	Suprafaţa (mp)	Tarla	Parcelă	Nr. topo	Observaţii / Referinţe
1	faneata	NU	4.900	53	1554/2	-	

Lungime Segmente
1) Valorile lungimilor segmentelor sunt obţinute din proiecţie în plan.

Punct început	X / Y	Punct sfârşit	X / Y	Lungime segment (** (m)
1	446.599,113 488.800,0	2	446.620,293 488.739,612	63.994
2	446.620,293 488.739,612	3	446.691,188 488.748,778	71.485
3	446.691,188 488.748,778	4	446.682,653 488.811,365	63.166
4	446.682,653 488.811,365	1	446.599,113 488.800,0	84.309

**** Lungimile segmentelor sunt determinate în planul de proiecţie Stereo 70 şi sunt rotunjite la 1 milimetru.**

Document care conține date cu caracter personal, protejat de prevederile Regulamentului (UE) nr. 679/2016 și Legii 190/2018

***** Distanţa dintre puncte este formată din segmente cumulate ce sunt mai mici decât valoarea 1 milimetru.**

DATE DESPRE IMOBILUL NR. 2041

Oficiul de Cadastru şi Publicitate Imobiliară SIBIU
Biroul de Cadastru şi Publicitate Imobiliară Sibiu

A. Partea I. Descrierea imobilului

TEREN Extravilan

Adresa: Jud. Sibiu

Nr. Crt	Nr cadastral Nr. topografic	Suprafaţa* (mp)	Observaţii / Referinţe
A1		3.000	Sector cadastral:56 Teren neimprejmuit;

B. Partea II. Proprietari şi acte

Inscrieri privitoare la dreptul de proprietate şi alte drepturi reale		Referinţe
/		
Act Administrativ nr. 221/62, din 09/05/1994 emis de CJPSDPAT SIBIU (Titlu de proprietate);		
B1	Intabulare, drept de PROPRIETATE, dobandit prin Reconstituire, cota actuala 1/1, cota initiala 1/1	A1
	1) **LASCU TOMA**, CNP neidentificat	

C. Partea III. SARCINI .

Inscrieri privind dezmembramintele dreptului de proprietate, drepturi reale de garanţie şi sarcini	Referinţe
NU SUNT	

Document care conține date cu caracter personal, protejat de prevederile Regulamentului (UE) nr. 679/2016 și Legii 190/2018

Anexa Nr. 1 La Partea I

Teren

Nr cadastral	Suprafaţa (mp)*	Observaţii / Referinţe
	3.000	

* Suprafaţa este determinată in planul de proiecţie Stereo 70.

DETALII LINIARE IMOBIL

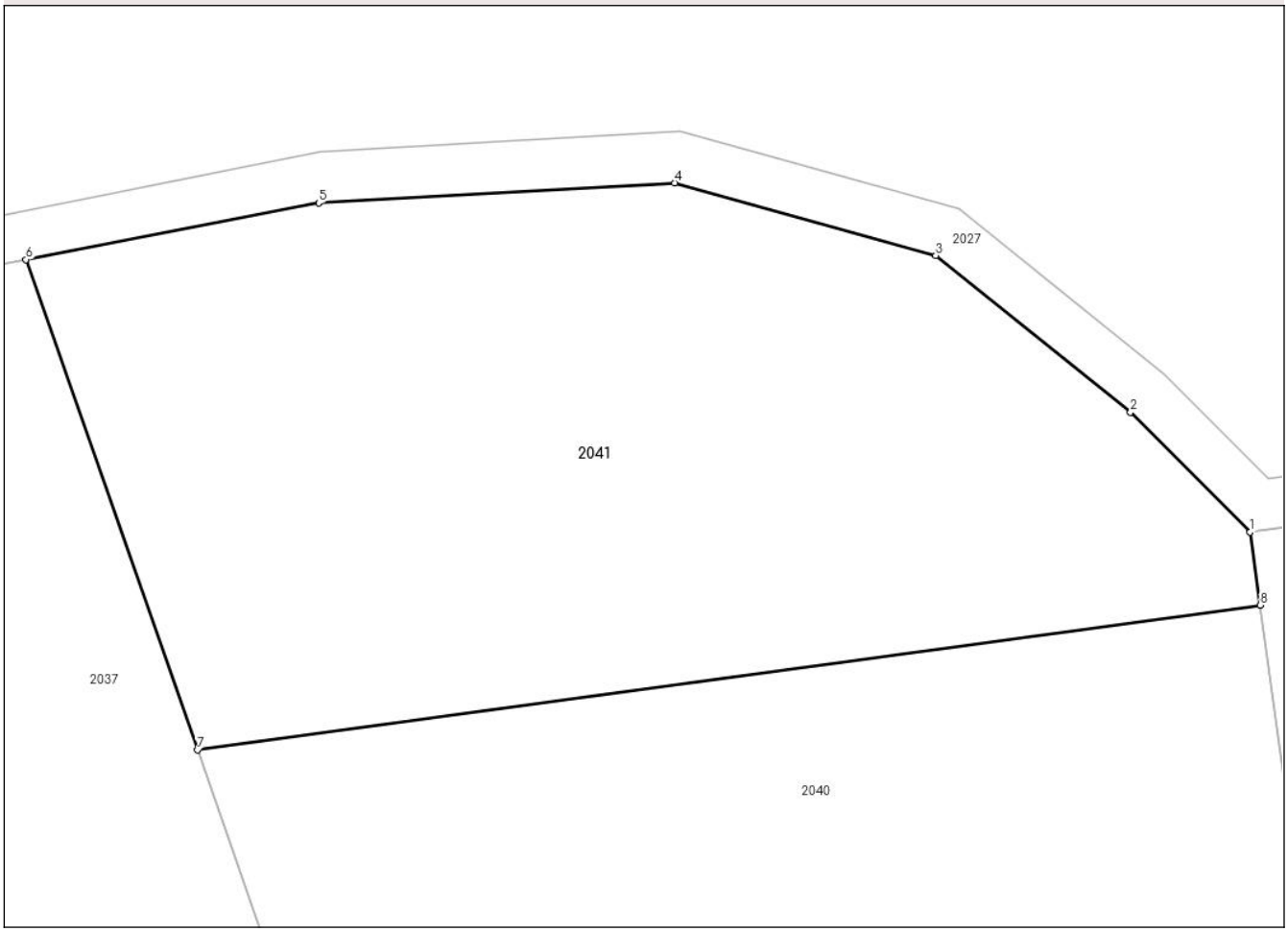

Date referitoare la teren

Crt	Categorie folosință	Intra vilan	Suprafaţa (mp)	Tarla	Parcelă	Nr. topo	Observaţii / Referinţe
1	faneata	NU	3.000	53	1554/3	-	

Lungime Segmente
1) Valorile lungimilor segmentelor sunt obţinute din proiecţie în plan.

Punct început	X / Y	Punct sfârşit	X / Y	Lungime segment (** (m)
1	446.681,867 488.817,124	2	446.672,463 488.826,529	13.3
2	446.672,463 488.826,529	3	446.657,136 488.838,841	19.66
3	446.657,136 488.838,841	4	446.636,604 488.844,53	21.305
4	446.636,604 488.844,53	5	446.608,626 488.842,962	28.021
5	446.608,626 488.842,962	6	446.585,612 488.838,512	23.44

Document care conține date cu caracter personal, protejat de prevederile Regulamentului (UE) nr. 679/2016 și Legii 190/2018

Punct început	X / Y	Punct sfârşit	X / Y	Lungime segment (** (m)
6	446.585,612 488.838,512	7	446.599,113 488.800,0	40.81
7	446.599,113 488.800,0	8	446.682,653 488.811,365	84.309
8	446.682,653 488.811,365	1	446.681,867 488.817,124	5.812

** Lungimile segmentelor sunt determinate în planul de proiecţie Stereo 70 şi sunt rotunjite la 1 milimetru.
*** Distanţa dintre puncte este formată din segmente cumulate ce sunt mai mici decât valoarea 1 milimetru.

Document care conține date cu caracter personal, protejat de prevederile Regulamentului (UE) nr. 679/2016 și Legii 190/2018

DATE DESPRE IMOBILUL NR. 2042

Oficiul de Cadastru şi Publicitate Imobiliară SIBIU
Biroul de Cadastru şi Publicitate Imobiliară Sibiu

A. Partea I. Descrierea imobilului

TEREN Extravilan

Adresa: Jud. Sibiu

Nr. Crt	Nr cadastral Nr. topografic	Suprafaţa* (mp)	Observaţii / Referinţe
A1		8.000	Sector cadastral:56 Teren neimprejmuit;

B. Partea II. Proprietari şi acte

Inscrieri privitoare la dreptul de proprietate şi alte drepturi reale		Referinţe
/		
Act Administrativ nr. 179/62, din 30/09/1993 emis de CJPSDPAT SIBIU (Titlu de proprietate);		
B1	Intabulare, drept de PROPRIETATE, dobandit prin Reconstituire, cota actuala 1/1, cota initiala 1/1	A1
	1) **GIURGIU ANA**, CNP neidentificat	

C. Partea III. SARCINI .

Inscrieri privind dezmembramintele dreptului de proprietate, drepturi reale de garanţie şi sarcini	Referinţe
NU SUNT	

Document care conține date cu caracter personal, protejat de prevederile Regulamentului (UE) nr. 679/2016 și Legii 190/2018

Anexa Nr. 1 La Partea I

Teren

Nr cadastral	Suprafaţa (mp)*	Observaţii / Referinţe
	8.000	

* Suprafaţa este determinată in planul de proiecţie Stereo 70.

DETALII LINIARE IMOBIL

Date referitoare la teren

Crt	Categorie folosință	Intra vilan	Suprafaţa (mp)	Tarla	Parcelă	Nr. topo	Observaţii / Referinţe
1	faneata	NU	8.000	53	1554/4	-	

Lungime Segmente
1) Valorile lungimilor segmentelor sunt obţinute din proiecţie în plan.

Punct început	X / Y	Punct sfârşit	X / Y	Lungime segment (** (m)
1	446.773,968 488.724,679	2	446.742,883 488.828,728	108.593
2	446.742,883 488.828,728	3	446.707,303 488.820,656	36.484
3	446.707,303 488.820,656	4	446.717,386 488.752,113	69.281
4	446.717,386 488.752,113	5	446.691,188 488.748,778	26.41
5	446.691,188 488.748,778	6	446.620,293 488.739,612	71.485

Document care conține date cu caracter personal, protejat de prevederile Regulamentului (UE) nr. 679/2016 și Legii 190/2018

Punct început	X / Y	Punct sfârşit	X / Y	Lungime segment (** (m)
6	446.620,293 488.739,612	7	446.633,929 488.705,296	36.927
7	446.633,929 488.705,296	1	446.773,968 488.724,679	141.374

** Lungimile segmentelor sunt determinate în planul de proiecţie Stereo 70 şi sunt rotunjite la 1 milimetru.
*** Distanţa dintre puncte este formată din segmente cumulate ce sunt mai mici decât valoarea 1 milimetru.

Document care conține date cu caracter personal, protejat de prevederile Regulamentului (UE) nr. 679/2016 și Legii 190/2018

DATE DESPRE IMOBILUL NR. 2043

Oficiul de Cadastru şi Publicitate Imobiliară SIBIU
Biroul de Cadastru şi Publicitate Imobiliară Sibiu

A. Partea I. Descrierea imobilului

TEREN Extravilan

Adresa: Jud. Sibiu

Nr. Crt	Nr cadastral Nr. topografic	Suprafaţa* (mp)	Observaţii / Referinţe
A1		2.504	Sector cadastral:56 Teren neimprejmuit;

B. Partea II. Proprietari şi acte

Inscrieri privitoare la dreptul de proprietate şi alte drepturi reale		Referinţe
/		
Act Normativ nr. 7, din 13/03/1996 emis de PARLAMENTUL ROMANIEI;		
B1	Inscrierea provizorie, drept de PROPRIETATE, dobandit prin Lege, cota actuala 1/1, cota initiala 1/1	A1
	1) **COMUNA VURPAR**, CIF:4406355, Proprietar neidentificat	

C. Partea III. SARCINI .

Inscrieri privind dezmembramintele dreptului de proprietate, drepturi reale de garanţie şi sarcini	Referinţe
NU SUNT	

Document care conține date cu caracter personal, protejat de prevederile Regulamentului (UE) nr. 679/2016 și Legii 190/2018

Anexa Nr. 1 La Partea I

Teren

Nr cadastral	Suprafaţa (mp)*	Observaţii / Referinţe
	2.504	

* Suprafaţa este determinată in planul de proiecţie Stereo 70.

DETALII LINIARE IMOBIL

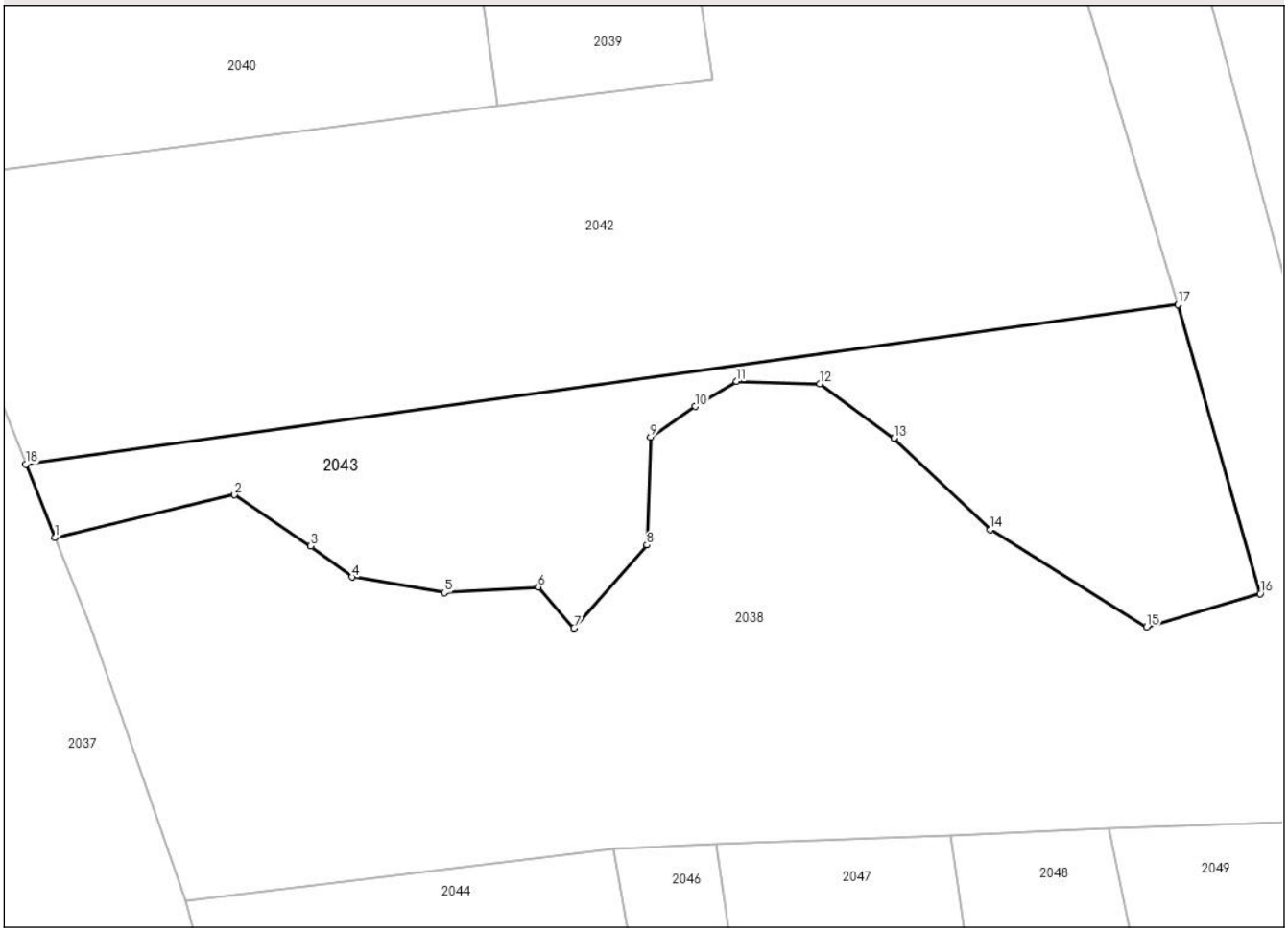

Date referitoare la teren

Crt	Categorie folosință	Intra vilan	Suprafaţa (mp)	Tarla	Parcelă	Nr. topo	Observaţii / Referinţe
1	faneata	NU	2.504	53	1554/4/1	-	

Lungime Segmente
1) Valorile lungimilor segmentelor sunt obţinute din proiecţie în plan.

Punct început	X / Y	Punct sfârşit	X / Y	Lungime segment (** (m)
1	446.637,463 488.696,407	2	446.659,301 488.701,603	22.447
2	446.659,301 488.701,603	3	446.668,551 488.695,377	11.15
3	446.668,551 488.695,377	4	446.673,553 488.691,605	6.265
4	446.673,553 488.691,605	5	446.684,796 488.689,718	11.4
5	446.684,796 488.689,718	6	446.696,22 488.690,378	11.443

Document care conține date cu caracter personal, protejat de prevederile Regulamentului (UE) nr. 679/2016 și Legii 190/2018

Punct început	X / Y	Punct sfârşit	X / Y	Lungime segment (** (m)
6	446.696,22 488.690,378	7	446.700,551 488.685,39	6.606
7	446.700,551 488.685,39	8	446.709,409 488.695,5	13.442
8	446.709,409 488.695,5	9	446.709,868 488.708,593	13.101
9	446.709,868 488.708,593	10	446.715,284 488.712,31	6.569
10	446.715,284 488.712,31	11	446.720,307 488.715,362	5.877
11	446.720,307 488.715,362	12	446.730,404 488.715,065	10.101
12	446.730,404 488.715,065	13	446.739,446 488.708,449	11.204
13	446.739,446 488.708,449	14	446.751,167 488.697,358	16.136
14	446.751,167 488.697,358	15	446.770,161 488.685,541	22.37
15	446.770,161 488.685,541	16	446.783,962 488.689,598	14.385
16	446.783,962 488.689,598	17	446.773,968 488.724,679	36.477
17	446.773,968 488.724,679	18	446.633,929 488.705,296	141.374
18	446.633,929 488.705,296	1	446.637,463 488.696,407	9.566

** Lungimile segmentelor sunt determinate în planul de proiecţie Stereo 70 şi sunt rotunjite la 1 milimetru.
*** Distanţa dintre puncte este formată din segmente cumulate ce sunt mai mici decât valoarea 1 milimetru.

Document care conține date cu caracter personal, protejat de prevederile Regulamentului (UE) nr. 679/2016 și Legii 190/2018

DATE DESPRE IMOBILUL NR. 2044

Oficiul de Cadastru şi Publicitate Imobiliară SIBIU
Biroul de Cadastru şi Publicitate Imobiliară Sibiu

A. Partea I. Descrierea imobilului

TEREN Extravilan

Adresa: Jud. Sibiu

Nr. Crt	Nr cadastral Nr. topografic	Suprafaţa* (mp)	Observaţii / Referinţe
A1		5.500	Sector cadastral:56 Teren neimprejmuit;

B. Partea II. Proprietari şi acte

Inscrieri privitoare la dreptul de proprietate şi alte drepturi reale		Referinţe
/		
Act Administrativ nr. 453/62, din 21/11/1994 emis de CJPSDPAT SIBIU (Titlu de proprietate);		
B1	Intabulare, drept de PROPRIETATE, dobandit prin Reconstituire, cota actuala 1/1, cota initiala 1/1	A1
	1) **GIURGIU MARIA**	

C. Partea III. SARCINI .

Inscrieri privind dezmembramintele dreptului de proprietate, drepturi reale de garanţie şi sarcini	Referinţe
NU SUNT	

Document care conține date cu caracter personal, protejat de prevederile Regulamentului (UE) nr. 679/2016 și Legii 190/2018

Anexa Nr. 1 La Partea I

Teren

Nr cadastral	Suprafaţa (mp)*	Observaţii / Referinţe
	5.500	

* Suprafaţa este determinată in planul de proiecţie Stereo 70.

DETALII LINIARE IMOBIL

Date referitoare la teren

Crt	Categorie folosință	Intra vilan	Suprafaţa (mp)	Tarla	Parcelă	Nr. topo	Observaţii / Referinţe
1	faneata	NU	5.500	53	1554/5	-	

Lungime Segmente
1) Valorile lungimilor segmentelor sunt obţinute din proiecţie în plan.

Punct început	X / Y	Punct sfârşit	X / Y	Lungime segment (** (m)
1	446.653,374 488.652,289	2	446.678,733 488.551,045	104.371
2	446.678,733 488.551,045	3	446.680,265 488.541,4	9.766
3	446.680,265 488.541,4	4	446.725,21 488.546,193	45.199
4	446.725,21 488.546,193	5	446.705,406 488.658,635	114.173
5	446.705,406 488.658,635	1	446.653,374 488.652,289	52.417

Document care conține date cu caracter personal, protejat de prevederile Regulamentului (UE) nr. 679/2016 și Legii 190/2018

** Lungimile segmentelor sunt determinate în planul de proiecţie Stereo 70 şi sunt rotunjite la 1 milimetru.
*** Distanţa dintre puncte este formată din segmente cumulate ce sunt mai mici decât valoarea 1 milimetru.

Document care conține date cu caracter personal, protejat de prevederile Regulamentului (UE) nr. 679/2016 și Legii 190/2018

DATE DESPRE IMOBILUL NR. 2045

Oficiul de Cadastru şi Publicitate Imobiliară SIBIU
Biroul de Cadastru şi Publicitate Imobiliară Sibiu

A. Partea I. Descrierea imobilului

TEREN Extravilan

Adresa: Jud. Sibiu

Nr. Crt	Nr cadastral Nr. topografic	Suprafaţa* (mp)	Observaţii / Referinţe
A1		5.000	Sector cadastral:56 Teren neimprejmuit;

B. Partea II. Proprietari şi acte

Inscrieri privitoare la dreptul de proprietate şi alte drepturi reale		Referinţe
/		
Act Administrativ nr. 327/62, din 04/08/1994 emis de CJPSDPAT SIBIU (Titlu de proprietate);		
B1	Intabulare, drept de PROPRIETATE, dobandit prin Reconstituire, cota actuala 1/1, cota initiala 1/1	A1
	1) **LASCU IOAN**, CNP neidentificat	

C. Partea III. SARCINI .

Inscrieri privind dezmembramintele dreptului de proprietate, drepturi reale de garanţie şi sarcini	Referinţe
NU SUNT	

Document care conține date cu caracter personal, protejat de prevederile Regulamentului (UE) nr. 679/2016 și Legii 190/2018

Anexa Nr. 1 La Partea I

Teren

Nr cadastral	Suprafaţa (mp)*	Observaţii / Referinţe
	5.000	

* Suprafaţa este determinată in planul de proiecţie Stereo 70.

DETALII LINIARE IMOBIL

Date referitoare la teren

Crt	Categorie folosință	Intra vilan	Suprafaţa (mp)	Tarla	Parcelă	Nr. topo	Observaţii / Referinţe
1	arabil	NU	5.000	53	1554/6	-	

Lungime Segmente
1) Valorile lungimilor segmentelor sunt obţinute din proiecţie în plan.

Punct început	X / Y	Punct sfârşit	X / Y	Lungime segment (** (m)
1	446.729,45 488.505,725	2	446.725,21 488.546,193	40.689
2	446.725,21 488.546,193	3	446.680,265 488.541,4	45.199
3	446.680,265 488.541,4	4	446.687,576 488.495,398	46.579
4	446.687,576 488.495,398	5	446.700,899 488.451,627	45.754
5	446.700,899 488.451,627	6	446.718,968 488.420,019	36.408

Document care conține date cu caracter personal, protejat de prevederile Regulamentului (UE) nr. 679/2016 și Legii 190/2018

Punct început	X / Y	Punct sfârşit	X / Y	Lungime segment (** (m)
6	446.718,968 488.420,019	7	446.747,622 488.434,118	31.935
7	446.747,622 488.434,118	1	446.729,45 488.505,725	73.876

**** Lungimile segmentelor sunt determinate în planul de proiecţie Stereo 70 şi sunt rotunjite la 1 milimetru.**
***** Distanţa dintre puncte este formată din segmente cumulate ce sunt mai mici decât valoarea 1 milimetru.**

Document care conține date cu caracter personal, protejat de prevederile Regulamentului (UE) nr. 679/2016 și Legii 190/2018

DATE DESPRE IMOBILUL NR. 2046

Oficiul de Cadastru şi Publicitate Imobiliară SIBIU
Biroul de Cadastru şi Publicitate Imobiliară Sibiu

A. Partea I. Descrierea imobilului

TEREN Extravilan

Adresa: Jud. Sibiu

Nr. Crt	Nr cadastral Nr. topografic	Suprafaţa* (mp)	Observaţii / Referinţe
A1		2.400	Sector cadastral:56 Teren neimprejmuit;

B. Partea II. Proprietari şi acte

Inscrieri privitoare la dreptul de proprietate şi alte drepturi reale		Referinţe
/		
Act Administrativ nr. 594/62, din 14/01/1997 emis de CJPSDPAT SIBIU (Titlu de proprietate);		
B1	Intabulare, drept de PROPRIETATE, dobandit prin Reconstituire, cota actuala 1/1, cota initiala 1/1	A1
	1) **COMSA IOAN**, CNP neidentificat	

C. Partea III. SARCINI .

Inscrieri privind dezmembramintele dreptului de proprietate, drepturi reale de garanţie şi sarcini	Referinţe
NU SUNT	

Document care conține date cu caracter personal, protejat de prevederile Regulamentului (UE) nr. 679/2016 și Legii 190/2018

Anexa Nr. 1 La Partea I

Teren

Nr cadastral	Suprafaţa (mp)*	Observaţii / Referinţe
	2.400	

* Suprafaţa este determinată in planul de proiecţie Stereo 70.

DETALII LINIARE IMOBIL

Date referitoare la teren

Crt	Categorie folosință	Intra vilan	Suprafaţa (mp)	Tarla	Parcelă	Nr. topo	Observaţii / Referinţe
1	faneata	NU	2.400	53	1554/8	-	

Lungime Segmente
1) Valorile lungimilor segmentelor sunt obţinute din proiecţie în plan.

Punct început	X / Y	Punct sfârşit	X / Y	Lungime segment (** (m)
1	446.739,568 488.508,331	2	446.717,842 488.659,132	152.358
2	446.717,842 488.659,132	3	446.705,406 488.658,635	12.446
3	446.705,406 488.658,635	4	446.725,21 488.546,193	114.173
4	446.725,21 488.546,193	5	446.729,45 488.505,725	40.689
5	446.729,45 488.505,725	6	446.747,622 488.434,118	73.876

Document care conține date cu caracter personal, protejat de prevederile Regulamentului (UE) nr. 679/2016 și Legii 190/2018

Punct început	X / Y	Punct sfârşit	X / Y	Lungime segment (** (m)
6	446.747,622 488.434,118	7	446.757,392 488.438,926	10.889
7	446.757,392 488.438,926	8	446.758,578 488.439,51	1.322
8	446.758,578 488.439,51	1	446.739,568 488.508,331	71.399

** Lungimile segmentelor sunt determinate în planul de proiecţie Stereo 70 şi sunt rotunjite la 1 milimetru.
*** Distanţa dintre puncte este formată din segmente cumulate ce sunt mai mici decât valoarea 1 milimetru.

Document care conține date cu caracter personal, protejat de prevederile Regulamentului (UE) nr. 679/2016 și Legii 190/2018

DATE DESPRE IMOBILUL NR. 2047

Oficiul de Cadastru şi Publicitate Imobiliară SIBIU
Biroul de Cadastru şi Publicitate Imobiliară Sibiu

A. Partea I. Descrierea imobilului

TEREN Extravilan

Adresa: Jud. Sibiu

Nr. Crt	Nr cadastral Nr. topografic	Suprafaţa* (mp)	Observaţii / Referinţe
A1		6.200	Sector cadastral:56 Teren neimprejmuit;

B. Partea II. Proprietari şi acte

Inscrieri privitoare la dreptul de proprietate şi alte drepturi reale		Referinţe
/		
Act Administrativ nr. 192/62, din 09/12/1993 emis de CJPSDPAT SIBIU (Titlu de proprietate);		
B1	Intabulare, drept de PROPRIETATE, dobandit prin Constituire, cota actuala 1/1, cota initiala 1/1	A1
	1) **FITA IONEL**, CNP neidentificat	

C. Partea III. SARCINI .

Inscrieri privind dezmembramintele dreptului de proprietate, drepturi reale de garanţie şi sarcini	Referinţe
NU SUNT	

Document care conține date cu caracter personal, protejat de prevederile Regulamentului (UE) nr. 679/2016 și Legii 190/2018

Anexa Nr. 1 La Partea I

Teren

Nr cadastral	Suprafaţa (mp)*	Observaţii / Referinţe
	6.200	

* Suprafaţa este determinată in planul de proiecţie Stereo 70.

DETALII LINIARE IMOBIL

Date referitoare la teren

Crt	Categorie folosință	Intra vilan	Suprafaţa (mp)	Tarla	Parcelă	Nr. topo	Observaţii / Referinţe
1	faneata	NU	6.200	53	1554/9/1	-	

Lungime Segmente
1) Valorile lungimilor segmentelor sunt obţinute din proiecţie în plan.

Punct început	X / Y	Punct sfârşit	X / Y	Lungime segment (** (m)
1	446.717,842 488.659,132	2	446.739,568 488.508,331	152.358
2	446.739,568 488.508,331	3	446.758,578 488.439,51	71.399
3	446.758,578 488.439,51	4	446.784,795 488.452,41	29.219
4	446.784,795 488.452,41	5	446.766,977 488.516,902	66.909
5	446.766,977 488.516,902	6	446.746,35 488.660,272	144.846

Document care conține date cu caracter personal, protejat de prevederile Regulamentului (UE) nr. 679/2016 și Legii 190/2018

Punct început	X / Y	Punct sfârşit	X / Y	Lungime segment (** (m)
6	446.746,35 488.660,272	1	446.717,842 488.659,132	28.531

** Lungimile segmentelor sunt determinate în planul de proiecţie Stereo 70 şi sunt rotunjite la 1 milimetru.
*** Distanţa dintre puncte este formată din segmente cumulate ce sunt mai mici decât valoarea 1 milimetru.

Document care conține date cu caracter personal, protejat de prevederile Regulamentului (UE) nr. 679/2016 și Legii 190/2018

DATE DESPRE IMOBILUL NR. 2048

Oficiul de Cadastru şi Publicitate Imobiliară SIBIU
Biroul de Cadastru şi Publicitate Imobiliară Sibiu

A. Partea I. Descrierea imobilului

TEREN Extravilan

Adresa: Jud. Sibiu

Nr. Crt	Nr cadastral Nr. topografic	Suprafaţa* (mp)	Observaţii / Referinţe
A1		5.000	Sector cadastral:56 Teren neimprejmuit;

B. Partea II. Proprietari şi acte

Inscrieri privitoare la dreptul de proprietate şi alte drepturi reale		Referinţe
/		
Act Administrativ nr. 205/62, din 06/05/1994 emis de CJPSDPAT SIBIU (Titlu de proprietate);		
B1	Intabulare, drept de PROPRIETATE, dobandit prin Constituire, cota actuala 1/1, cota initiala 1/1	A1
	1) **BANEA DUMITRU**, CNP neidentificat	

C. Partea III. SARCINI .

Inscrieri privind dezmembramintele dreptului de proprietate, drepturi reale de garanţie şi sarcini	Referinţe
NU SUNT	

Document care conține date cu caracter personal, protejat de prevederile Regulamentului (UE) nr. 679/2016 și Legii 190/2018

Anexa Nr. 1 La Partea I

Teren

Nr cadastral	Suprafaţa (mp)*	Observaţii / Referinţe
	5.000	

* Suprafaţa este determinată in planul de proiecţie Stereo 70.

DETALII LINIARE IMOBIL

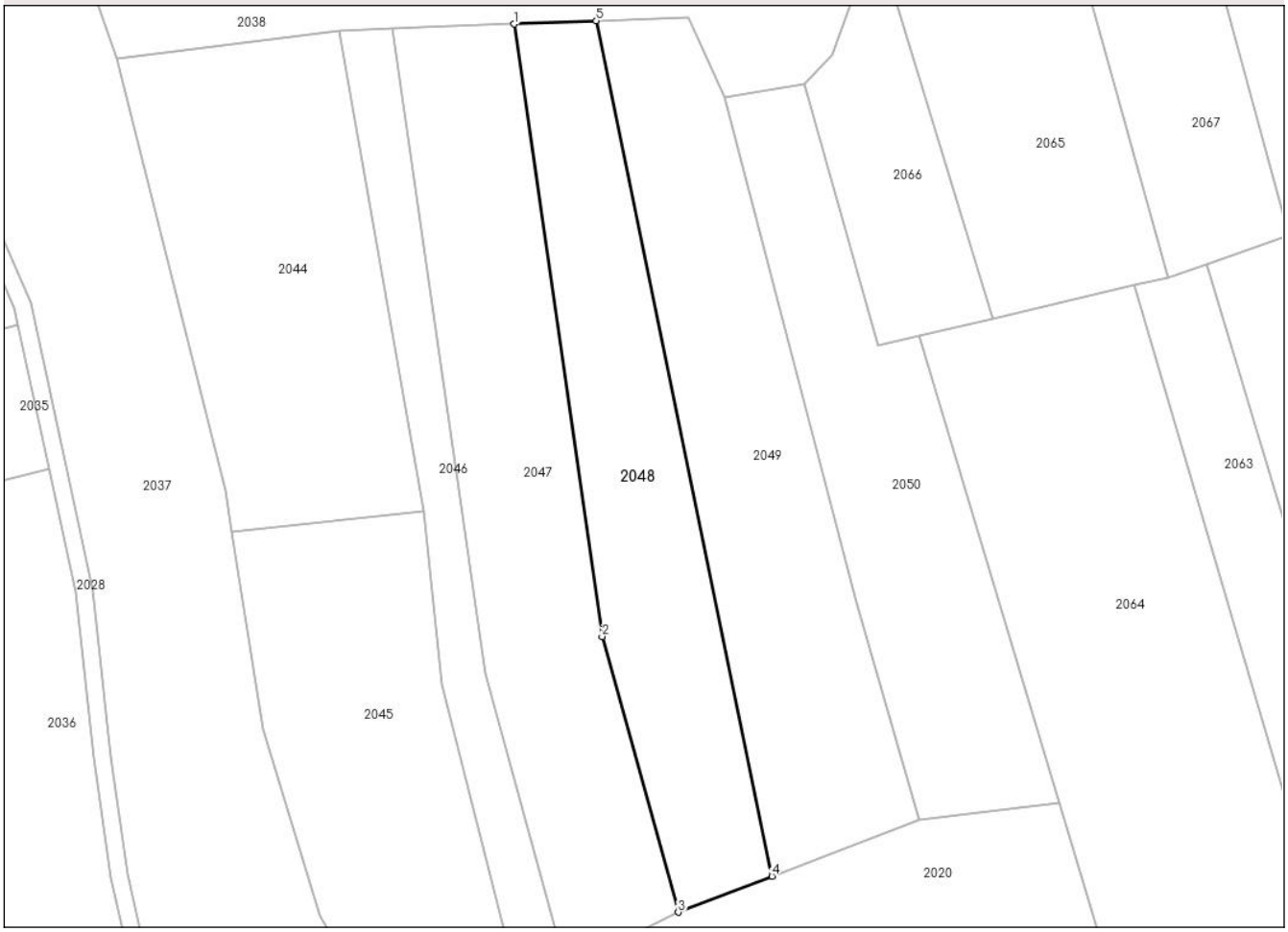

Date referitoare la teren

Crt	Categorie folosință	Intra vilan	Suprafaţa (mp)	Tarla	Parcelă	Nr. topo	Observaţii / Referinţe
1	faneata	NU	5.000	53	1554/9/2	-	

Lungime Segmente
1) Valorile lungimilor segmentelor sunt obţinute din proiecţie în plan.

Punct început	X / Y	Punct sfârşit	X / Y	Lungime segment (** (m)
1	446.746,35 488.660,272	2	446.766,977 488.516,902	144.846
2	446.766,977 488.516,902	3	446.784,795 488.452,41	66.909
3	446.784,795 488.452,41	4	446.806,787 488.460,805	23.54
4	446.806,787 488.460,805	5	446.765,582 488.661,041	204.431
5	446.765,582 488.661,041	1	446.746,35 488.660,272	19.247

Document care conține date cu caracter personal, protejat de prevederile Regulamentului (UE) nr. 679/2016 și Legii 190/2018

** Lungimile segmentelor sunt determinate în planul de proiecţie Stereo 70 şi sunt rotunjite la 1 milimetru.
*** Distanţa dintre puncte este formată din segmente cumulate ce sunt mai mici decât valoarea 1 milimetru.

Document care conține date cu caracter personal, protejat de prevederile Regulamentului (UE) nr. 679/2016 și Legii 190/2018

DATE DESPRE IMOBILUL NR. 2049

Oficiul de Cadastru şi Publicitate Imobiliară SIBIU
Biroul de Cadastru şi Publicitate Imobiliară Sibiu

A. Partea I. Descrierea imobilului

TEREN Extravilan

Adresa: Jud. Sibiu

Nr. Crt	Nr cadastral Nr. topografic	Suprafaţa* (mp)	Observaţii / Referinţe
A1		6.000	Sector cadastral:56 Teren neimprejmuit;

B. Partea II. Proprietari şi acte

Inscrieri privitoare la dreptul de proprietate şi alte drepturi reale		Referinţe
/		
Act Administrativ nr. 380/62, din 19/09/1994 emis de CJPSDPAT SIBIU (Titlu de proprietate);		
B1	Intabulare, drept de PROPRIETATE, dobandit prin Reconstituire, cota actuala 1/1, cota initiala 1/1	A1
	1) **GALEA ILIE**, CNP neidentificat 2) **GALEA DUMITRU**, CNP neidentificat 3) **GALEA IOAN**, CNP neidentificat 4) **GALEA ANA**, CNP neidentificat 5) **GALEA CORNEL**, CNP neidentificat 6) **GALEA TOMA**, CNP neidentificat	

C. Partea III. SARCINI .

Inscrieri privind dezmembramintele dreptului de proprietate, drepturi reale de garanţie şi sarcini	Referinţe
NU SUNT	

Document care conține date cu caracter personal, protejat de prevederile Regulamentului (UE) nr. 679/2016 și Legii 190/2018

Anexa Nr. 1 La Partea I

Teren

Nr cadastral	Suprafaţa (mp)*	Observaţii / Referinţe
	6.000	

* Suprafaţa este determinată in planul de proiecţie Stereo 70.

DETALII LINIARE IMOBIL

Date referitoare la teren

Crt	Categorie folosință	Intra vilan	Suprafaţa (mp)	Tarla	Parcelă	Nr. topo	Observaţii / Referinţe
1	faneata	NU	6.000	53	1554/10	-	

Lungime Segmente
1) Valorile lungimilor segmentelor sunt obţinute din proiecţie în plan.

Punct început	X / Y	Punct sfârşit	X / Y	Lungime segment (** (m)
1	446.765,582 488.661,041	2	446.806,787 488.460,805	204.431
2	446.806,787 488.460,805	3	446.841,177 488.473,934	36.811
3	446.841,177 488.473,934	4	446.826,659 488.525,133	53.218
4	446.826,659 488.525,133	5	446.795,749 488.643,086	121.936
5	446.795,749 488.643,086	6	446.787,294 488.661,909	20.635

Document care conține date cu caracter personal, protejat de prevederile Regulamentului (UE) nr. 679/2016 și Legii 190/2018

Punct început	X / Y	Punct sfârşit	X / Y	Lungime segment (** (m)
6	446.787,294 488.661,909	1	446.765,582 488.661,041	21.73

** Lungimile segmentelor sunt determinate în planul de proiecţie Stereo 70 şi sunt rotunjite la 1 milimetru.
*** Distanţa dintre puncte este formată din segmente cumulate ce sunt mai mici decât valoarea 1 milimetru.

Document care conține date cu caracter personal, protejat de prevederile Regulamentului (UE) nr. 679/2016 și Legii 190/2018

DATE DESPRE IMOBILUL NR. 2050

Oficiul de Cadastru şi Publicitate Imobiliară SIBIU
Biroul de Cadastru şi Publicitate Imobiliară Sibiu

A. Partea I. Descrierea imobilului

TEREN Extravilan

Adresa: Jud. Sibiu

Nr. Crt	Nr cadastral Nr. topografic	Suprafaţa* (mp)	Observaţii / Referinţe
A1		4.783	Sector cadastral:56 Teren neimprejmuit;

B. Partea II. Proprietari şi acte

Inscrieri privitoare la dreptul de proprietate şi alte drepturi reale		Referinţe
/		
Act Normativ nr. 7, din 13/03/1996 emis de PARLAMENTUL ROMANIEI;		
B1	Inscrierea provizorie, drept de PROPRIETATE, dobandit prin Lege, cota actuala 1/1, cota initiala 1/1	A1
	1) **COMUNA VURPAR**, CIF:4406355, Proprietar neidentificat	

C. Partea III. SARCINI .

Inscrieri privind dezmembramintele dreptului de proprietate, drepturi reale de garanţie şi sarcini	Referinţe
NU SUNT	

Document care conține date cu caracter personal, protejat de prevederile Regulamentului (UE) nr. 679/2016 și Legii 190/2018

Anexa Nr. 1 La Partea I

Teren

Nr cadastral	Suprafaţa (mp)*	Observaţii / Referinţe
	4.783	

* Suprafaţa este determinată in planul de proiecţie Stereo 70.

DETALII LINIARE IMOBIL

Date referitoare la teren

Crt	Categorie folosință	Intra vilan	Suprafaţa (mp)	Tarla	Parcelă	Nr. topo	Observaţii / Referinţe
1	faneata	NU	4.783	53	1554/10/1	-	

Lungime Segmente
1) Valorile lungimilor segmentelor sunt obţinute din proiecţie în plan.

Punct început	X / Y	Punct sfârşit	X / Y	Lungime segment (** (m)
1	446.795,749 488.643,086	2	446.826,659 488.525,133	121.936
2	446.826,659 488.525,133	3	446.841,177 488.473,934	53.218
3	446.841,177 488.473,934	4	446.874,18 488.477,95	33.246
4	446.874,18 488.477,95	5	446.841,136 488.587,203	114.141
5	446.841,136 488.587,203	6	446.831,722 488.584,961	9.677

Document care conține date cu caracter personal, protejat de prevederile Regulamentului (UE) nr. 679/2016 și Legii 190/2018

Punct început	X / Y	Punct sfârşit	X / Y	Lungime segment (** (m)
6	446.831,722 488.584,961	7	446.814,291 488.646,097	63.572
7	446.814,291 488.646,097	1	446.795,749 488.643,086	18.785

** Lungimile segmentelor sunt determinate în planul de proiecţie Stereo 70 şi sunt rotunjite la 1 milimetru.
*** Distanţa dintre puncte este formată din segmente cumulate ce sunt mai mici decât valoarea 1 milimetru.

Document care conține date cu caracter personal, protejat de prevederile Regulamentului (UE) nr. 679/2016 și Legii 190/2018

DATE DESPRE IMOBILUL NR. 2051

Oficiul de Cadastru şi Publicitate Imobiliară SIBIU
Biroul de Cadastru şi Publicitate Imobiliară Sibiu

A. Partea I. Descrierea imobilului

TEREN Extravilan

Adresa: Jud. Sibiu

Nr. Crt	Nr cadastral Nr. topografic	Suprafaţa* (mp)	Observaţii / Referinţe
A1		5.400	Sector cadastral:56 Teren neimprejmuit;

B. Partea II. Proprietari şi acte

Inscrieri privitoare la dreptul de proprietate şi alte drepturi reale		Referinţe
/		
Act Administrativ nr. 99/62, din 11/08/1993 emis de CJPSDPAT SIBIU (Titlu de proprietate);		
B1	Intabulare, drept de PROPRIETATE, dobandit prin Reconstituire, cota actuala 1/1, cota initiala 1/1	A1
	1) **ALDEA SIMION**, CNP neidentificat	

C. Partea III. SARCINI .

Inscrieri privind dezmembramintele dreptului de proprietate, drepturi reale de garanţie şi sarcini	Referinţe
NU SUNT	

Document care conține date cu caracter personal, protejat de prevederile Regulamentului (UE) nr. 679/2016 și Legii 190/2018

Anexa Nr. 1 La Partea I

Teren

Nr cadastral	Suprafaţa (mp)*	Observaţii / Referinţe
	5.400	

* Suprafaţa este determinată in planul de proiecţie Stereo 70.

DETALII LINIARE IMOBIL

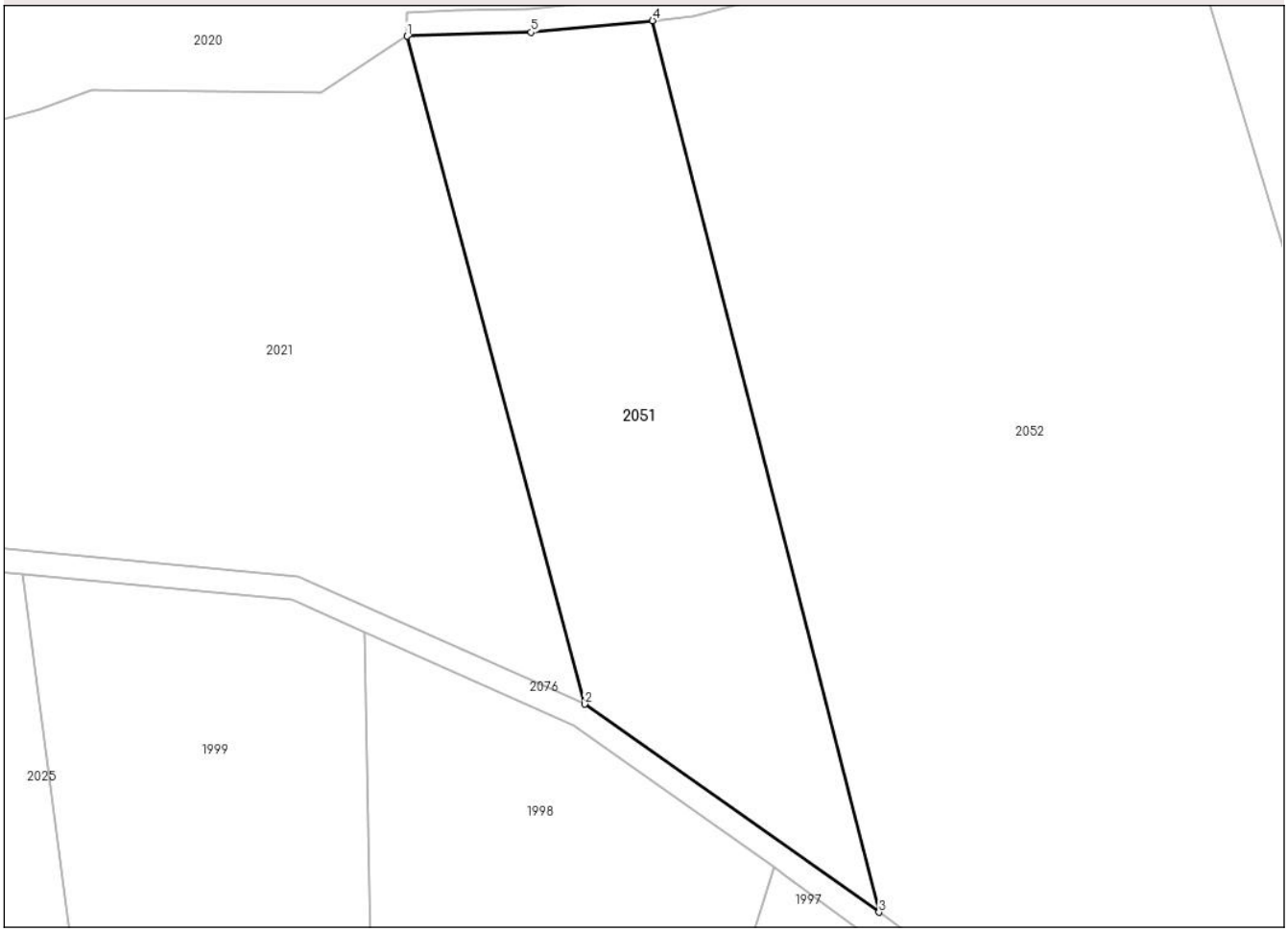

Date referitoare la teren

Crt	Categorie folosință	Intra vilan	Suprafaţa (mp)	Tarla	Parcelă	Nr. topo	Observaţii / Referinţe
1	arabil	NU	5.400	53	1555/1	-	

Lungime Segmente
1) Valorile lungimilor segmentelor sunt obţinute din proiecţie în plan.

Punct început	X / Y	Punct sfârşit	X / Y	Lungime segment (** (m)
1	446.864,043 488.392,848	2	446.893,994 488.280,385	116.383
2	446.893,994 488.280,385	3	446.943,543 488.245,381	60.666
3	446.943,543 488.245,381	4	446.905,396 488.395,435	154.827
4	446.905,396 488.395,435	5	446.884,944 488.393,495	20.544
5	446.884,944 488.393,495	1	446.864,043 488.392,848	20.911

Document care conține date cu caracter personal, protejat de prevederile Regulamentului (UE) nr. 679/2016 și Legii 190/2018

** Lungimile segmentelor sunt determinate în planul de proiecţie Stereo 70 şi sunt rotunjite la 1 milimetru.
*** Distanţa dintre puncte este formată din segmente cumulate ce sunt mai mici decât valoarea 1 milimetru.

Document care conține date cu caracter personal, protejat de prevederile Regulamentului (UE) nr. 679/2016 și Legii 190/2018

DATE DESPRE IMOBILUL NR. 2052

Oficiul de Cadastru şi Publicitate Imobiliară SIBIU
Biroul de Cadastru şi Publicitate Imobiliară Sibiu

A. Partea I. Descrierea imobilului

TEREN Extravilan

Adresa: Jud. Sibiu

Nr. Crt	Nr cadastral Nr. topografic	Suprafaţa* (mp)	Observaţii / Referinţe
A1		20.300	Sector cadastral:56 Teren neimprejmuit;

B. Partea II. Proprietari şi acte

Inscrieri privitoare la dreptul de proprietate şi alte drepturi reale		Referinţe
/		
Act Administrativ nr. 234/62, din 19/05/1994 emis de CJPSDPAT SIBIU (Titlu de proprietate);		
B1	Intabulare, drept de PROPRIETATE, dobandit prin Reconstituire, cota actuala 1/1, cota initiala 1/1	A1
	1) **ALDEA MARIA**, CNP neidentificat 2) **BARA ANA**, CNP neidentificat 3) **BANEA TOMA**, CNP neidentificat	

C. Partea III. SARCINI .

Inscrieri privind dezmembramintele dreptului de proprietate, drepturi reale de garanţie şi sarcini	Referinţe
NU SUNT	

Document care conține date cu caracter personal, protejat de prevederile Regulamentului (UE) nr. 679/2016 și Legii 190/2018

Anexa Nr. 1 La Partea I

Teren

Nr cadastral	Suprafaţa (mp)*	Observaţii / Referinţe
	20.300	

* Suprafaţa este determinată in planul de proiecţie Stereo 70.

DETALII LINIARE IMOBIL

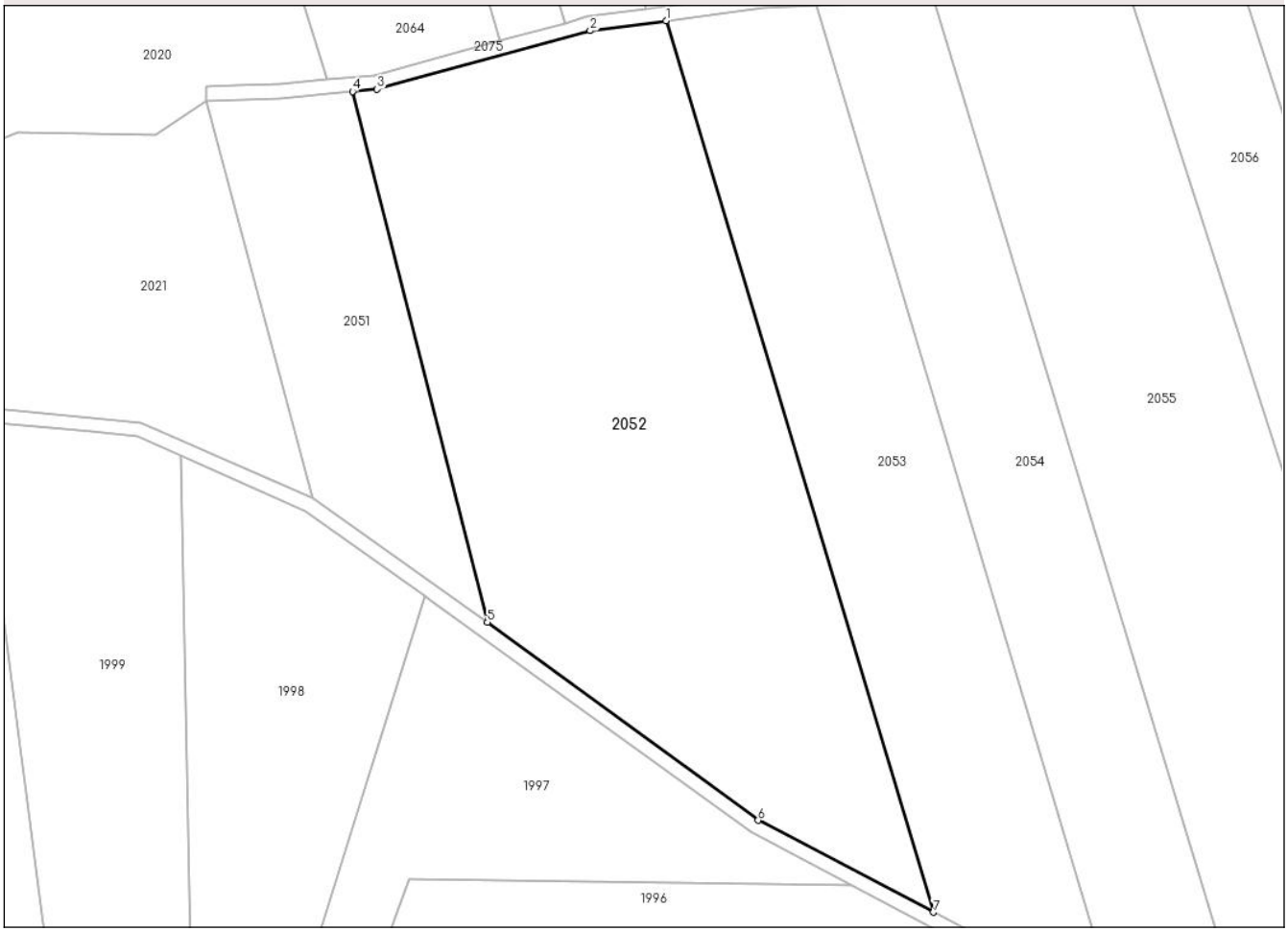

Date referitoare la teren

Crt	Categorie folosință	Intra vilan	Suprafaţa (mp)	Tarla	Parcelă	Nr. topo	Observaţii / Referinţe
1	arabil	NU	20.300	53	1555/2	-	

Lungime Segmente
1) Valorile lungimilor segmentelor sunt obţinute din proiecţie în plan.

Punct început	X / Y	Punct sfârşit	X / Y	Lungime segment (** (m)
1	446.994,133 488.415,445	2	446.972,653 488.412,635	21.663
2	446.972,653 488.412,635	3	446.912,31 488.396,09	62.57
3	446.912,31 488.396,09	4	446.905,396 488.395,435	6.945
4	446.905,396 488.395,435	5	446.943,543 488.245,381	154.827
5	446.943,543 488.245,381	6	447.020,195 488.189,364	94.938

Document care conține date cu caracter personal, protejat de prevederile Regulamentului (UE) nr. 679/2016 și Legii 190/2018

Punct început	X / Y	Punct sfârşit	X / Y	Lungime segment (** (m)
6	447.020,195 488.189,364	7	447.069,84 488.163,377	56.036
7	447.069,84 488.163,377	1	446.994,133 488.415,445	263.192

** Lungimile segmentelor sunt determinate în planul de proiecţie Stereo 70 şi sunt rotunjite la 1 milimetru.
*** Distanţa dintre puncte este formată din segmente cumulate ce sunt mai mici decât valoarea 1 milimetru.

Document care conține date cu caracter personal, protejat de prevederile Regulamentului (UE) nr. 679/2016 și Legii 190/2018

DATE DESPRE IMOBILUL NR. 2053

Oficiul de Cadastru şi Publicitate Imobiliară SIBIU
Biroul de Cadastru şi Publicitate Imobiliară Sibiu

A. Partea I. Descrierea imobilului

TEREN Extravilan

Adresa: Jud. Sibiu

Nr. Crt	Nr cadastral Nr. topografic	Suprafaţa* (mp)	Observaţii / Referinţe
A1		11.600	Sector cadastral:56 Teren neimprejmuit;

B. Partea II. Proprietari şi acte

Inscrieri privitoare la dreptul de proprietate şi alte drepturi reale		Referinţe
/		
Act Administrativ nr. 252/62, din 23/05/1994 emis de CJPSDPAT SIBIU (Titlu de proprietate);		
B1	Intabulare, drept de PROPRIETATE, dobandit prin Reconstituire, cota actuala 1/1, cota initiala 1/1	A1
	1) **ALDEA ANA**, CNP neidentificat 2) **BANEA ILIE**, CNP neidentificat 3) **VELTAN PARASCHIVA**, CNP neidentificat 4) **COLDEA MARIA**, CNP neidentificat 5) **BOSDOC OLIMPIA**, CNP neidentificat	

C. Partea III. SARCINI .

Inscrieri privind dezmembramintele dreptului de proprietate, drepturi reale de garanţie şi sarcini	Referinţe
NU SUNT	

Document care conține date cu caracter personal, protejat de prevederile Regulamentului (UE) nr. 679/2016 și Legii 190/2018

Anexa Nr. 1 La Partea I

Teren

Nr cadastral	Suprafaţa (mp)*	Observaţii / Referinţe
	11.600	

* Suprafaţa este determinată in planul de proiecţie Stereo 70.

DETALII LINIARE IMOBIL

Date referitoare la teren

Crt	Categorie folosință	Intra vilan	Suprafaţa (mp)	Tarla	Parcelă	Nr. topo	Observaţii / Referinţe
1	arabil	NU	11.600	53	1555/3	-	

Lungime Segmente
1) Valorile lungimilor segmentelor sunt obţinute din proiecţie în plan.

Punct început	X / Y	Punct sfârşit	X / Y	Lungime segment (** (m)
1	447.036,54 488.419,787	2	447.021,696 488.419,051	14.863
2	447.021,696 488.419,051	3	446.994,133 488.415,445	27.798
3	446.994,133 488.415,445	4	447.069,84 488.163,377	263.192
4	447.069,84 488.163,377	5	447.089,804 488.152,927	22.534
5	447.089,804 488.152,927	6	447.119,013 488.145,095	30.241

Document care conține date cu caracter personal, protejat de prevederile Regulamentului (UE) nr. 679/2016 și Legii 190/2018

Punct început	X / Y	Punct sfârşit	X / Y	Lungime segment (** (m)
6	447.119,013 488.145,095	1	447.036,54 488.419,787	286.805

** Lungimile segmentelor sunt determinate în planul de proiecţie Stereo 70 şi sunt rotunjite la 1 milimetru.
*** Distanţa dintre puncte este formată din segmente cumulate ce sunt mai mici decât valoarea 1 milimetru.

Document care conține date cu caracter personal, protejat de prevederile Regulamentului (UE) nr. 679/2016 și Legii 190/2018

DATE DESPRE IMOBILUL NR. 2054

Oficiul de Cadastru şi Publicitate Imobiliară SIBIU
Biroul de Cadastru şi Publicitate Imobiliară Sibiu

A. Partea I. Descrierea imobilului

TEREN Extravilan

Adresa: Jud. Sibiu

Nr. Crt	Nr cadastral Nr. topografic	Suprafaţa* (mp)	Observaţii / Referinţe
A1		9.600	Sector cadastral:56 Teren neimprejmuit;

B. Partea II. Proprietari şi acte

Inscrieri privitoare la dreptul de proprietate şi alte drepturi reale		Referinţe
/		
Act Administrativ nr. 335/62, din 04/08/1994 emis de CJPSDPAT SIBIU (Titlu de proprietate);		
B1	Intabulare, drept de PROPRIETATE, dobandit prin Reconstituire, cota actuala 1/1, cota initiala 1/1	A1
	1) **GHEBENEI NICOLAE**, CNP neidentificat	

C. Partea III. SARCINI .

Inscrieri privind dezmembramintele dreptului de proprietate, drepturi reale de garanţie şi sarcini	Referinţe
NU SUNT	

Document care conține date cu caracter personal, protejat de prevederile Regulamentului (UE) nr. 679/2016 și Legii 190/2018

Anexa Nr. 1 La Partea I

Teren

Nr cadastral	Suprafaţa (mp)*	Observaţii / Referinţe
	9.600	

* Suprafaţa este determinată in planul de proiecţie Stereo 70.

DETALII LINIARE IMOBIL

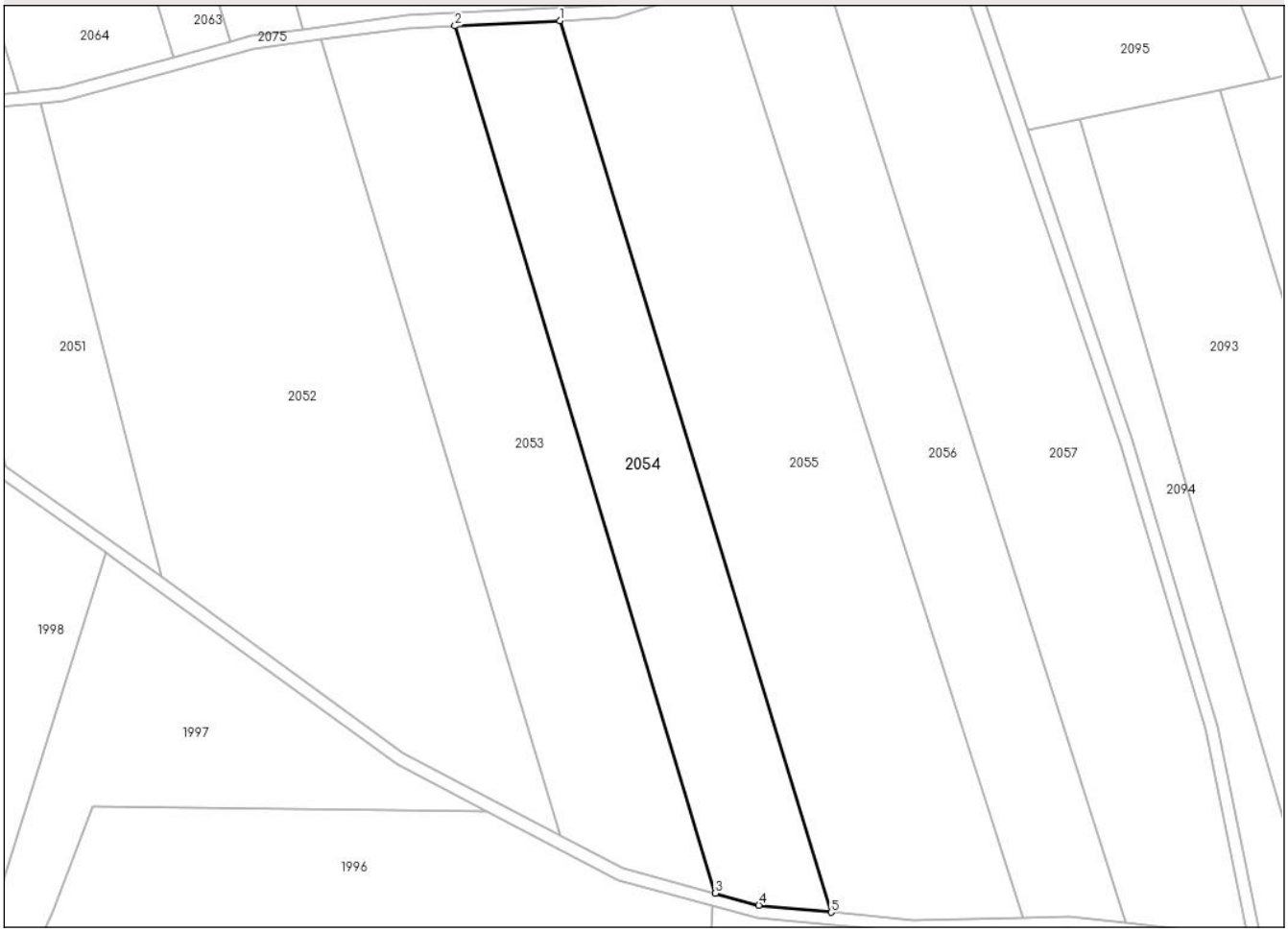

Date referitoare la teren

Crt	Categorie folosință	Intra vilan	Suprafaţa (mp)	Tarla	Parcelă	Nr. topo	Observaţii / Referinţe
1	arabil	NU	9.600	53	1555/4	-	

Lungime Segmente
1) Valorile lungimilor segmentelor sunt obţinute din proiecţie în plan.

Punct început	X / Y	Punct sfârşit	X / Y	Lungime segment (** (m)
1	447.069,795 488.421,435	2	447.036,54 488.419,787	33.296
2	447.036,54 488.419,787	3	447.119,013 488.145,095	286.805
3	447.119,013 488.145,095	4	447.132,905 488.141,37	14.383
4	447.132,905 488.141,37	5	447.155,81 488.139,133	23.014
5	447.155,81 488.139,133	1	447.069,795 488.421,435	295.115

Document care conține date cu caracter personal, protejat de prevederile Regulamentului (UE) nr. 679/2016 și Legii 190/2018

** Lungimile segmentelor sunt determinate în planul de proiecţie Stereo 70 şi sunt rotunjite la 1 milimetru.
*** Distanţa dintre puncte este formată din segmente cumulate ce sunt mai mici decât valoarea 1 milimetru.

Document care conține date cu caracter personal, protejat de prevederile Regulamentului (UE) nr. 679/2016 și Legii 190/2018

DATE DESPRE IMOBILUL NR. 2055

Oficiul de Cadastru şi Publicitate Imobiliară SIBIU
Biroul de Cadastru şi Publicitate Imobiliară Sibiu

A. Partea I. Descrierea imobilului

TEREN Extravilan

Adresa: Jud. Sibiu

Nr. Crt	Nr cadastral Nr. topografic	Suprafaţa* (mp)	Observaţii / Referinţe
A1		16.800	Sector cadastral:56 Teren neimprejmuit;

B. Partea II. Proprietari şi acte

Inscrieri privitoare la dreptul de proprietate şi alte drepturi reale		Referinţe
/		
Act Administrativ nr. 130/62, din 23/09/1993 emis de CJPSDPAT SIBIU (Titlu de proprietate);		
B1	Intabulare, drept de PROPRIETATE, dobandit prin Reconstituire, cota actuala 1/1, cota initiala 1/1	A1
	1) **BORGHINA MARIA**, CNP neidentificat	

C. Partea III. SARCINI .

Inscrieri privind dezmembramintele dreptului de proprietate, drepturi reale de garanţie şi sarcini	Referinţe
NU SUNT	

Document care conține date cu caracter personal, protejat de prevederile Regulamentului (UE) nr. 679/2016 și Legii 190/2018

Anexa Nr. 1 La Partea I

Teren

Nr cadastral	Suprafaţa (mp)*	Observaţii / Referinţe
	16.800	

* Suprafaţa este determinată in planul de proiecţie Stereo 70.

DETALII LINIARE IMOBIL

Date referitoare la teren

Crt	Categorie folosință	Intra vilan	Suprafaţa (mp)	Tarla	Parcelă	Nr. topo	Observaţii / Referinţe
1	arabil	NU	16.800	53	1555/5	-	

Lungime Segmente
1) Valorile lungimilor segmentelor sunt obţinute din proiecţie în plan.

Punct început	X / Y	Punct sfârşit	X / Y	Lungime segment (** (m)
1	447.122,133 488.433,21	2	447.087,837 488.422,33	35.981
2	447.087,837 488.422,33	3	447.069,795 488.421,435	18.064
3	447.069,795 488.421,435	4	447.155,81 488.139,133	295.115
4	447.155,81 488.139,133	5	447.181,624 488.136,612	25.937
5	447.181,624 488.136,612	6	447.216,751 488.137,517	35.138

Document care conține date cu caracter personal, protejat de prevederile Regulamentului (UE) nr. 679/2016 și Legii 190/2018

Punct început	X / Y	Punct sfârşit	X / Y	Lungime segment (** (m)
6	447.216,751 488.137,517	1	447.122,133 488.433,21	310.462

** Lungimile segmentelor sunt determinate în planul de proiecţie Stereo 70 şi sunt rotunjite la 1 milimetru.
*** Distanţa dintre puncte este formată din segmente cumulate ce sunt mai mici decât valoarea 1 milimetru.

Document care conține date cu caracter personal, protejat de prevederile Regulamentului (UE) nr. 679/2016 și Legii 190/2018

DATE DESPRE IMOBILUL NR. 2056

Oficiul de Cadastru şi Publicitate Imobiliară SIBIU
Biroul de Cadastru şi Publicitate Imobiliară Sibiu

A. Partea I. Descrierea imobilului

TEREN Extravilan

Adresa: Jud. Sibiu

Nr. Crt	Nr cadastral Nr. topografic	Suprafaţa* (mp)	Observaţii / Referinţe
A1		9.700	Sector cadastral:56 Teren neimprejmuit;

B. Partea II. Proprietari şi acte

Inscrieri privitoare la dreptul de proprietate şi alte drepturi reale		Referinţe
/		
Act Administrativ nr. 221/62, din 09/05/1994 emis de CJPSDPAT SIBIU (Titlu de proprietate);		
B1	Intabulare, drept de PROPRIETATE, dobandit prin Reconstituire, cota actuala 1/1, cota initiala 1/1	A1
	1) **LASCU TOMA**, CNP neidentificat	

C. Partea III. SARCINI .

Inscrieri privind dezmembramintele dreptului de proprietate, drepturi reale de garanţie şi sarcini	Referinţe
NU SUNT	

Document care conține date cu caracter personal, protejat de prevederile Regulamentului (UE) nr. 679/2016 și Legii 190/2018

Anexa Nr. 1 La Partea I

Teren

Nr cadastral	Suprafaţa (mp)*	Observaţii / Referinţe
	9.700	

* Suprafaţa este determinată in planul de proiecţie Stereo 70.

DETALII LINIARE IMOBIL

Date referitoare la teren

Crt	Categorie folosință	Intra vilan	Suprafaţa (mp)	Tarla	Parcelă	Nr. topo	Observaţii / Referinţe
1	arabil	NU	9.700	53	1555/6	-	

Lungime Segmente
1) Valorile lungimilor segmentelor sunt obţinute din proiecţie în plan.

Punct început	X / Y	Punct sfârşit	X / Y	Lungime segment (** (m)
1	447.152,11 488.441,303	2	447.135,926 488.437,585	16.606
2	447.135,926 488.437,585	3	447.122,133 488.433,21	14.471
3	447.122,133 488.433,21	4	447.216,751 488.137,517	310.462
4	447.216,751 488.137,517	5	447.231,237 488.137,89	14.491
5	447.231,237 488.137,89	6	447.249,334 488.135,806	18.216

Document care conține date cu caracter personal, protejat de prevederile Regulamentului (UE) nr. 679/2016 și Legii 190/2018

Punct început	X / Y	Punct sfârşit	X / Y	Lungime segment (** (m)
6	447.249,334 488.135,806	1	447.152,11 488.441,303	320.595

** Lungimile segmentelor sunt determinate în planul de proiecţie Stereo 70 şi sunt rotunjite la 1 milimetru.
*** Distanţa dintre puncte este formată din segmente cumulate ce sunt mai mici decât valoarea 1 milimetru.

Document care conține date cu caracter personal, protejat de prevederile Regulamentului (UE) nr. 679/2016 și Legii 190/2018

DATE DESPRE IMOBILUL NR. 2057

Oficiul de Cadastru şi Publicitate Imobiliară SIBIU
Biroul de Cadastru şi Publicitate Imobiliară Sibiu

A. Partea I. Descrierea imobilului

TEREN Extravilan

Adresa: Jud. Sibiu

Nr. Crt	Nr cadastral Nr. topografic	Suprafaţa* (mp)	Observaţii / Referinţe
A1		13.700	Sector cadastral:56 Teren neimprejmuit;

B. Partea II. Proprietari şi acte

Inscrieri privitoare la dreptul de proprietate şi alte drepturi reale		Referinţe
/		
Act Administrativ nr. 272/62, din 20/06/1994 emis de CJPSDPAT SIBIU (Titlu de proprietate);		
B1	Intabulare, drept de PROPRIETATE, dobandit prin Reconstituire, cota actuala 1/1, cota initiala 1/1	A1
	1) **MORAR PARASCHIVA**, CNP neidentificat 2) **MORAR IOAN**, CNP neidentificat	

C. Partea III. SARCINI .

Inscrieri privind dezmembramintele dreptului de proprietate, drepturi reale de garanţie şi sarcini	Referinţe
NU SUNT	

Document care conține date cu caracter personal, protejat de prevederile Regulamentului (UE) nr. 679/2016 și Legii 190/2018

Anexa Nr. 1 La Partea I

Teren

Nr cadastral	Suprafaţa (mp)*	Observaţii / Referinţe
	13.700	

* Suprafaţa este determinată in planul de proiecţie Stereo 70.

DETALII LINIARE IMOBIL

Date referitoare la teren

Crt	Categorie folosință	Intra vilan	Suprafaţa (mp)	Tarla	Parcelă	Nr. topo	Observaţii / Referinţe
1	arabil	NU	13.700	53	1555/7	-	

Lungime Segmente
1) Valorile lungimilor segmentelor sunt obţinute din proiecţie în plan.

Punct început	X / Y	Punct sfârşit	X / Y	Lungime segment (** (m)
1	447.192,742 488.447,327	2	447.159,775 488.443,064	33.241
2	447.159,775 488.443,064	3	447.152,11 488.441,303	7.864
3	447.152,11 488.441,303	4	447.249,334 488.135,806	320.595
4	447.249,334 488.135,806	5	447.287,724 488.131,383	38.644
5	447.287,724 488.131,383	6	447.274,528 488.196,958	66.89

Document care conține date cu caracter personal, protejat de prevederile Regulamentului (UE) nr. 679/2016 și Legii 190/2018

Punct început	X / Y	Punct sfârşit	X / Y	Lungime segment (** (m)
6	447.274,528 488.196,958	7	447.247,646 488.286,691	93.673
7	447.247,646 488.286,691	1	447.192,742 488.447,327	169.76

** Lungimile segmentelor sunt determinate în planul de proiecţie Stereo 70 şi sunt rotunjite la 1 milimetru.
*** Distanţa dintre puncte este formată din segmente cumulate ce sunt mai mici decât valoarea 1 milimetru.

Document care conține date cu caracter personal, protejat de prevederile Regulamentului (UE) nr. 679/2016 și Legii 190/2018

DATE DESPRE IMOBILUL NR. 2058

Oficiul de Cadastru şi Publicitate Imobiliară SIBIU
Biroul de Cadastru şi Publicitate Imobiliară Sibiu

A. Partea I. Descrierea imobilului

TEREN Extravilan

Adresa: Jud. Sibiu

Nr. Crt	Nr cadastral Nr. topografic	Suprafaţa* (mp)	Observaţii / Referinţe
A1		3.200	Sector cadastral:56 Teren neimprejmuit;

B. Partea II. Proprietari şi acte

Inscrieri privitoare la dreptul de proprietate şi alte drepturi reale		Referinţe
/		
Act Notarial nr. 24, din 10/07/2020 emis de BIN VLAD OLIMPIA GEORGETA (Certificat de mostenitor);		
B1	Intabulare, drept de PROPRIETATE, dobandit prin Succesiune, cota actuala 1/4, cota initiala 1/4	A1
	1) **ALDEA SUSANA**	
B2	Intabulare, drept de PROPRIETATE, dobandit prin Succesiune, cota actuala 1/4, cota initiala 1/4	A1
	1) **GIURGIU MARIA**	
B3	Intabulare, drept de PROPRIETATE, dobandit prin Succesiune, cota actuala 1/4, cota initiala 1/4	A1
	1) **MORAR ILIE**	
B4	Intabulare, drept de PROPRIETATE, dobandit prin Succesiune, cota actuala 1/4, cota initiala 1/4	A1
	1) **MORAR TOMA**	

C. Partea III. SARCINI .

Inscrieri privind dezmembramintele dreptului de proprietate, drepturi reale de garanţie şi sarcini	Referinţe
NU SUNT	

Document care conține date cu caracter personal, protejat de prevederile Regulamentului (UE) nr. 679/2016 și Legii 190/2018

Anexa Nr. 1 La Partea I

Teren

Nr cadastral	Suprafaţa (mp)*	Observaţii / Referinţe
	3.200	

* Suprafaţa este determinată in planul de proiecţie Stereo 70.

DETALII LINIARE IMOBIL

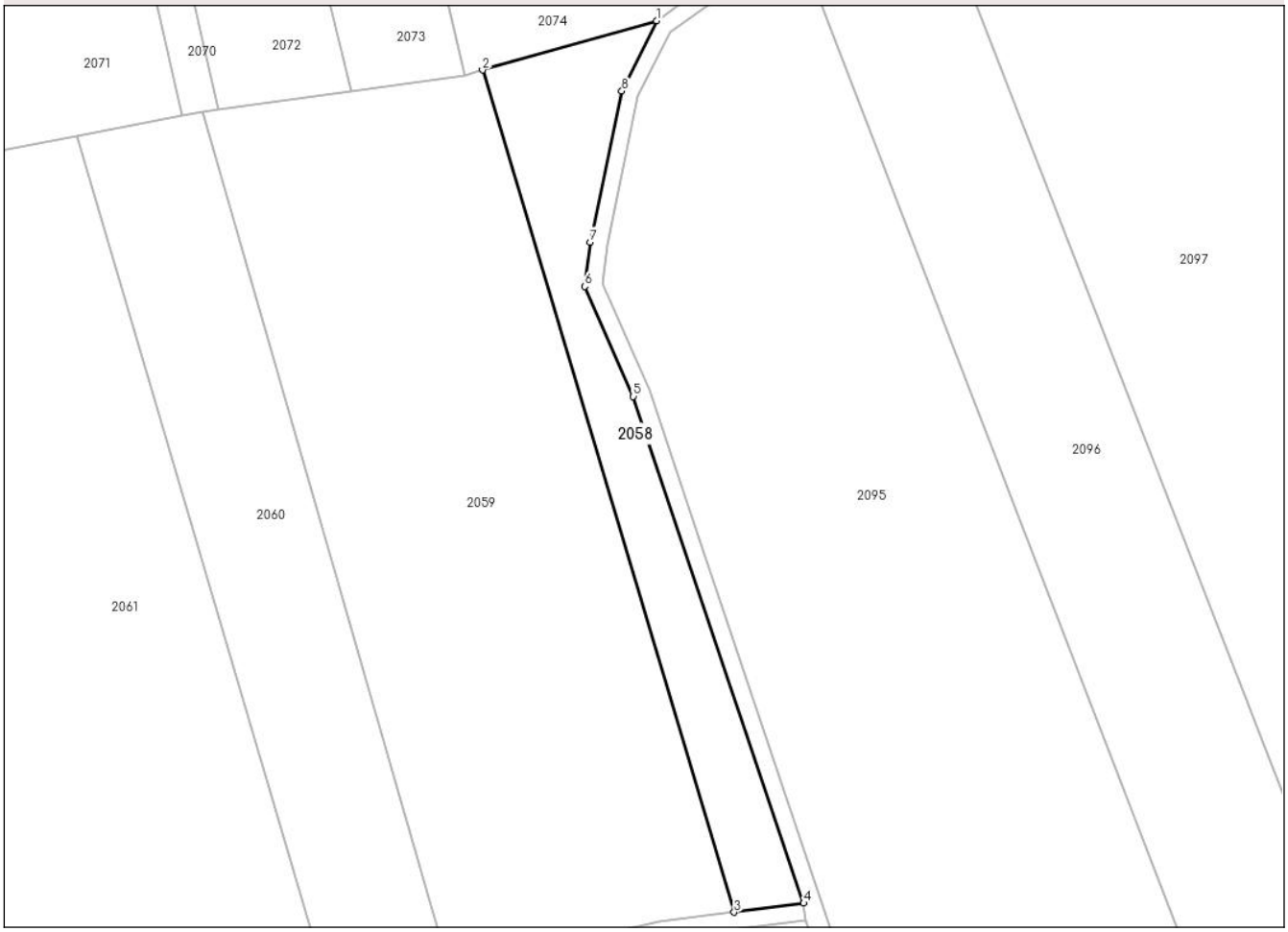

Date referitoare la teren

Crt	Categorie folosință	Intra vilan	Suprafaţa (mp)	Tarla	Parcelă	Nr. topo	Observaţii / Referinţe
1	arabil	NU	3.200	53	1555/8	-	

Lungime Segmente
1) Valorile lungimilor segmentelor sunt obţinute din proiecţie în plan.

Punct început	X / Y	Punct sfârşit	X / Y	Lungime segment (** (m)
1	447.158,287 488.654,734	2	447.118,108 488.643,361	41.757
2	447.118,108 488.643,361	3	447.176,202 488.449,221	202.646
3	447.176,202 488.449,221	4	447.192,229 488.451,294	16.16
4	447.192,229 488.451,294	5	447.152,912 488.568,124	123.268
5	447.152,912 488.568,124	6	447.141,746 488.593,471	27.697

Document care conține date cu caracter personal, protejat de prevederile Regulamentului (UE) nr. 679/2016 și Legii 190/2018

Punct început	X / Y	Punct sfârşit	X / Y	Lungime segment (** (m)
6	447.141,746 488.593,471	7	447.142,967 488.603,704	10.306
7	447.142,967 488.603,704	8	447.150,26 488.638,52	35.572
8	447.150,26 488.638,52	1	447.158,287 488.654,734	18.093

** Lungimile segmentelor sunt determinate în planul de proiecţie Stereo 70 şi sunt rotunjite la 1 milimetru.
*** Distanţa dintre puncte este formată din segmente cumulate ce sunt mai mici decât valoarea 1 milimetru.

Document care conține date cu caracter personal, protejat de prevederile Regulamentului (UE) nr. 679/2016 și Legii 190/2018

DATE DESPRE IMOBILUL NR. 2059

Oficiul de Cadastru şi Publicitate Imobiliară SIBIU
Biroul de Cadastru şi Publicitate Imobiliară Sibiu

A. Partea I. Descrierea imobilului

TEREN Extravilan

Adresa: Jud. Sibiu

Nr. Crt	Nr cadastral Nr. topografic	Suprafaţa* (mp)	Observaţii / Referinţe
A1		13.400	Sector cadastral:56 Teren neimprejmuit;

B. Partea II. Proprietari şi acte

Inscrieri privitoare la dreptul de proprietate şi alte drepturi reale		Referinţe
/		
Act Administrativ nr. 388/62, din 20/09/1994 emis de CJPSDPAT SIBIU (Titlu de proprietate);		
B1	Intabulare, drept de PROPRIETATE, dobandit prin Reconstituire, cota actuala 1/1, cota initiala 1/1	A1
	1) **OLAR TOMA**, CNP neidentificat	

C. Partea III. SARCINI .

Inscrieri privind dezmembramintele dreptului de proprietate, drepturi reale de garanţie şi sarcini	Referinţe
NU SUNT	

Document care conține date cu caracter personal, protejat de prevederile Regulamentului (UE) nr. 679/2016 și Legii 190/2018

Anexa Nr. 1 La Partea I

Teren

Nr cadastral	Suprafaţa (mp)*	Observaţii / Referinţe
	13.400	

* Suprafaţa este determinată in planul de proiecţie Stereo 70.

DETALII LINIARE IMOBIL

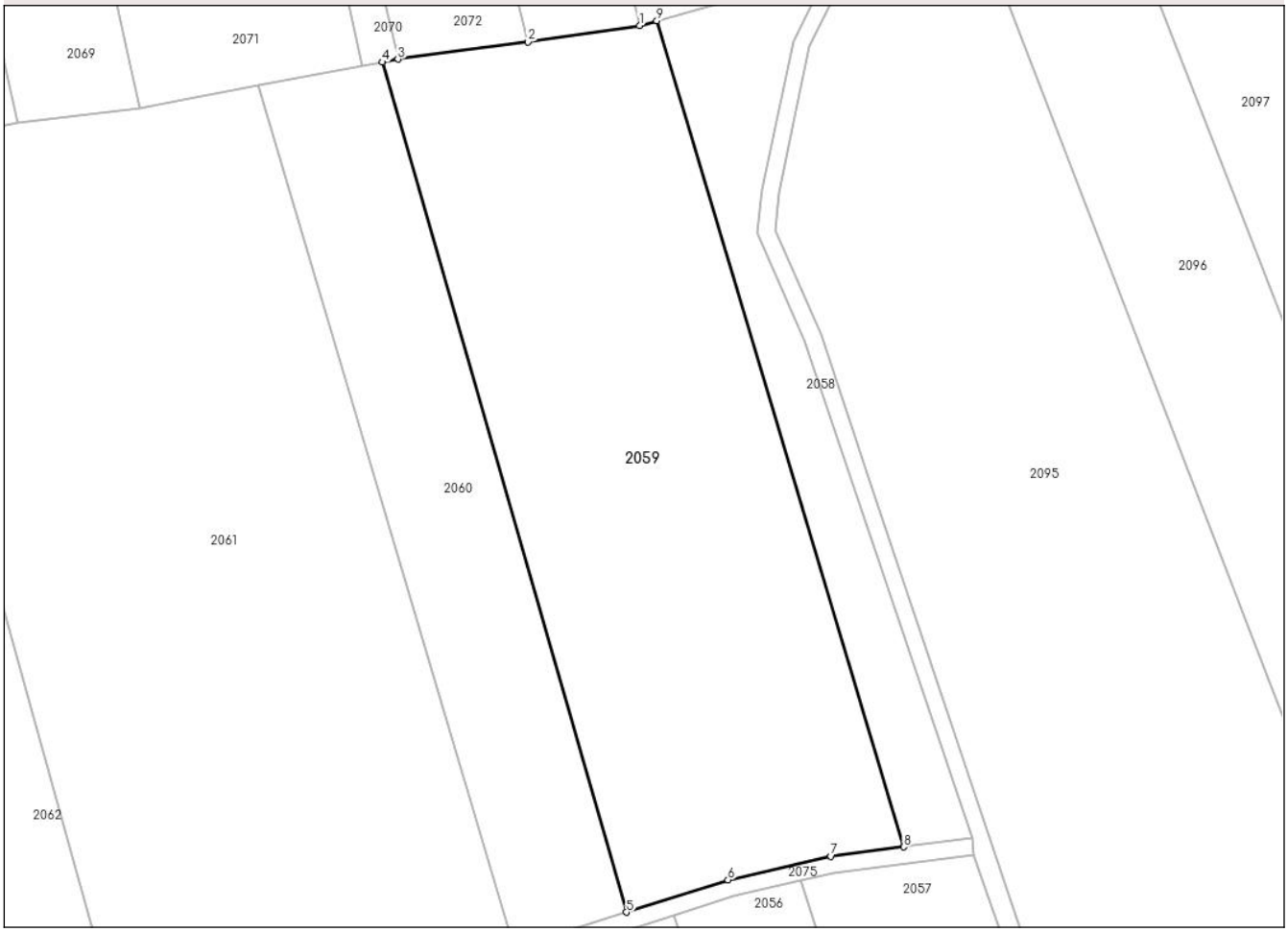

Date referitoare la teren

Crt	Categorie folosință	Intra vilan	Suprafaţa (mp)	Tarla	Parcelă	Nr. topo	Observaţii / Referinţe
1	arabil	NU	13.400	53	1555/9	-	

Lungime Segmente
1) Valorile lungimilor segmentelor sunt obţinute din proiecţie în plan.

Punct început	X / Y	Punct sfârşit	X / Y	Lungime segment (** (m)
1	447.114,033 488.642,208	2	447.087,783 488.638,414	26.523
2	447.087,783 488.638,414	3	447.057,178 488.634,31	30.879
3	447.057,178 488.634,31	4	447.053,562 488.633,633	3.678
4	447.053,562 488.633,633	5	447.110,997 488.433,873	207.852
5	447.110,997 488.433,873	6	447.134,872 488.441,447	25.048

Document care conține date cu caracter personal, protejat de prevederile Regulamentului (UE) nr. 679/2016 și Legii 190/2018

Punct început	X / Y	Punct sfârşit	X / Y	Lungime segment (** (m)
6	447.134,872 488.441,447	7	447.159,069 488.447,006	24.827
7	447.159,069 488.447,006	8	447.176,202 488.449,221	17.276
8	447.176,202 488.449,221	9	447.118,108 488.643,361	202.646
9	447.118,108 488.643,361	1	447.114,033 488.642,208	4.235

** Lungimile segmentelor sunt determinate în planul de proiecţie Stereo 70 şi sunt rotunjite la 1 milimetru.
*** Distanţa dintre puncte este formată din segmente cumulate ce sunt mai mici decât valoarea 1 milimetru.

Document care conține date cu caracter personal, protejat de prevederile Regulamentului (UE) nr. 679/2016 și Legii 190/2018

DATE DESPRE IMOBILUL NR. 2060

Oficiul de Cadastru şi Publicitate Imobiliară SIBIU
Biroul de Cadastru şi Publicitate Imobiliară Sibiu

A. Partea I. Descrierea imobilului

TEREN Extravilan

Adresa: Jud. Sibiu

Nr. Crt	Nr cadastral Nr. topografic	Suprafaţa* (mp)	Observaţii / Referinţe
A1		6.000	Sector cadastral:56 Teren neimprejmuit;

B. Partea II. Proprietari şi acte

Inscrieri privitoare la dreptul de proprietate şi alte drepturi reale		Referinţe
/		
Act Administrativ nr. 534/62, din 20/03/1995 emis de CJPSDPAT SIBIU (Titlu de proprietate);		
B1	Intabulare, drept de PROPRIETATE, dobandit prin Reconstituire, cota actuala 1/1, cota initiala 1/1	A1
	1) **MORAR ANA**, CNP neidentificat 2) **BARA TOMA**, CNP neidentificat 3) **BANEA MARIA**, CNP neidentificat	

C. Partea III. SARCINI .

Inscrieri privind dezmembramintele dreptului de proprietate, drepturi reale de garanţie şi sarcini	Referinţe
NU SUNT	

Document care conține date cu caracter personal, protejat de prevederile Regulamentului (UE) nr. 679/2016 și Legii 190/2018

Anexa Nr. 1 La Partea I

Teren

Nr cadastral	Suprafaţa (mp)*	Observaţii / Referinţe
	6.000	

* Suprafaţa este determinată in planul de proiecţie Stereo 70.

DETALII LINIARE IMOBIL

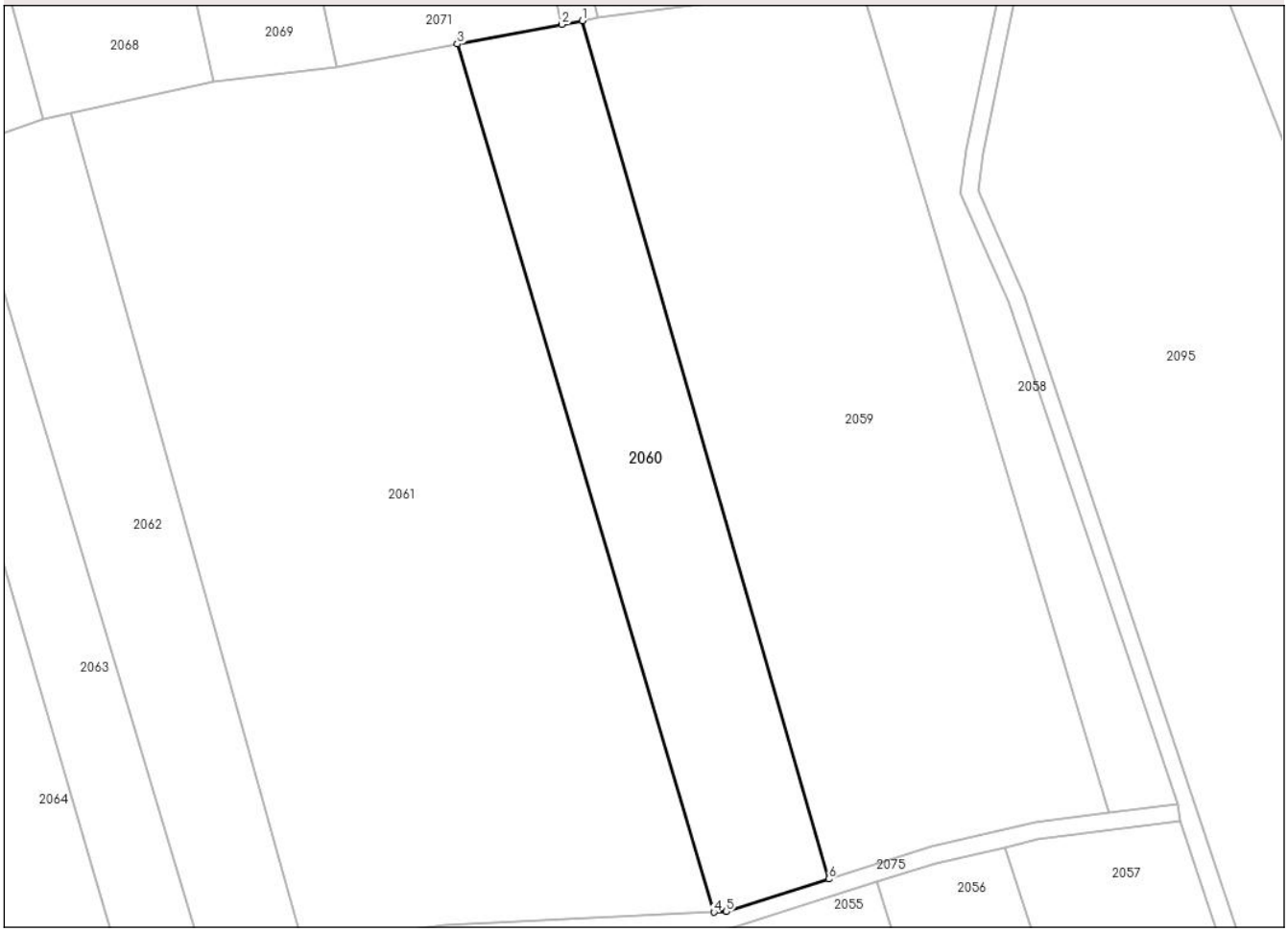

Date referitoare la teren

Crt	Categorie folosință	Intra vilan	Suprafaţa (mp)	Tarla	Parcelă	Nr. topo	Observaţii / Referinţe
1	arabil	NU	6.000	53	1555/10	-	

Lungime Segmente
1) Valorile lungimilor segmentelor sunt obţinute din proiecţie în plan.

Punct început	X / Y	Punct sfârşit	X / Y	Lungime segment (** (m)
1	447.053,562 488.633,633	2	447.048,795 488.632,739	4.851
2	447.048,795 488.632,739	3	447.024,485 488.628,185	24.733
3	447.024,485 488.628,185	4	447.084,274 488.426,158	210.689
4	447.084,274 488.426,158	5	447.087,121 488.426,299	2.851
5	447.087,121 488.426,299	6	447.110,997 488.433,873	25.048

Document care conține date cu caracter personal, protejat de prevederile Regulamentului (UE) nr. 679/2016 și Legii 190/2018

Punct început	X / Y	Punct sfârşit	X / Y	Lungime segment (** (m)
6	447.110,997 488.433,873	1	447.053,562 488.633,633	207.852

** Lungimile segmentelor sunt determinate în planul de proiecţie Stereo 70 şi sunt rotunjite la 1 milimetru.
*** Distanţa dintre puncte este formată din segmente cumulate ce sunt mai mici decât valoarea 1 milimetru.

Document care conține date cu caracter personal, protejat de prevederile Regulamentului (UE) nr. 679/2016 și Legii 190/2018

DATE DESPRE IMOBILUL NR. 2061

Oficiul de Cadastru şi Publicitate Imobiliară SIBIU
Biroul de Cadastru şi Publicitate Imobiliară Sibiu

A. Partea I. Descrierea imobilului

TEREN Extravilan

Adresa: Jud. Sibiu

Nr. Crt	Nr cadastral Nr. topografic	Suprafaţa* (mp)	Observaţii / Referinţe
A1		19.000	Sector cadastral:56 Teren neimprejmuit;

B. Partea II. Proprietari şi acte

Inscrieri privitoare la dreptul de proprietate şi alte drepturi reale		Referinţe
/		
Act Administrativ nr. 174/62, din 30/09/1993 emis de CJPSDPAT SIBIU (Titlu de proprietate);		
B1	Intabulare, drept de PROPRIETATE, dobandit prin Reconstituire, cota actuala 1/1, cota initiala 1/1	A1
	1) **PUSCAS AXENTE**, CNP neidentificat	

C. Partea III. SARCINI .

Inscrieri privind dezmembramintele dreptului de proprietate, drepturi reale de garanţie şi sarcini	Referinţe
NU SUNT	

Document care conține date cu caracter personal, protejat de prevederile Regulamentului (UE) nr. 679/2016 și Legii 190/2018

Anexa Nr. 1 La Partea I

Teren

Nr cadastral	Suprafaţa (mp)*	Observaţii / Referinţe
	19.000	

* Suprafaţa este determinată in planul de proiecţie Stereo 70.

DETALII LINIARE IMOBIL

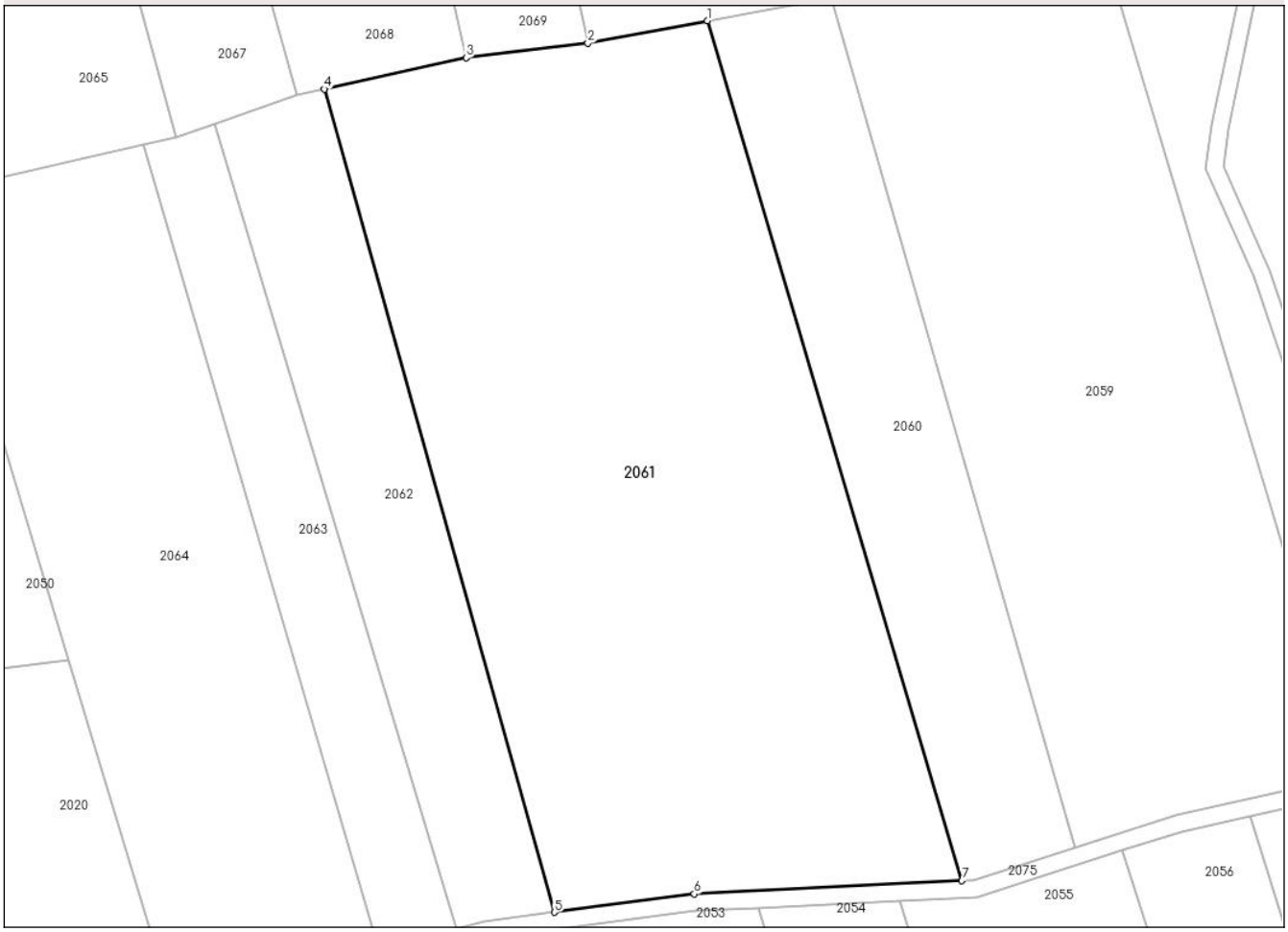

Date referitoare la teren

Crt	Categorie folosință	Intra vilan	Suprafaţa (mp)	Tarla	Parcelă	Nr. topo	Observaţii / Referinţe
1	arabil	NU	19.000	53	1555/11	-	

Lungime Segmente
1) Valorile lungimilor segmentelor sunt obţinute din proiecţie în plan.

Punct început	X / Y	Punct sfârşit	X / Y	Lungime segment (** (m)
1	447.024,485 488.628,185	2	446.996,347 488.622,914	28.627
2	446.996,347 488.622,914	3	446.967,678 488.619,507	28.871
3	446.967,678 488.619,507	4	446.934,346 488.612,132	34.138
4	446.934,346 488.612,132	5	446.988,498 488.418,742	200.828
5	446.988,498 488.418,742	6	447.021,337 488.423,038	33.119

Document care conține date cu caracter personal, protejat de prevederile Regulamentului (UE) nr. 679/2016 și Legii 190/2018

Punct început	X / Y	Punct sfârşit	X / Y	Lungime segment (** (m)
6	447.021,337 488.423,038	7	447.084,274 488.426,158	63.014
7	447.084,274 488.426,158	1	447.024,485 488.628,185	210.689

** Lungimile segmentelor sunt determinate în planul de proiecţie Stereo 70 şi sunt rotunjite la 1 milimetru.
*** Distanţa dintre puncte este formată din segmente cumulate ce sunt mai mici decât valoarea 1 milimetru.

Document care conține date cu caracter personal, protejat de prevederile Regulamentului (UE) nr. 679/2016 și Legii 190/2018

DATE DESPRE IMOBILUL NR. 2062

Oficiul de Cadastru şi Publicitate Imobiliară SIBIU
Biroul de Cadastru şi Publicitate Imobiliară Sibiu

A. Partea I. Descrierea imobilului

TEREN Extravilan

Adresa: Jud. Sibiu

Nr. Crt	Nr cadastral Nr. topografic	Suprafaţa* (mp)	Observaţii / Referinţe
A1		5.000	Sector cadastral:56 Teren neimprejmuit;

B. Partea II. Proprietari şi acte

Inscrieri privitoare la dreptul de proprietate şi alte drepturi reale		Referinţe
/		
Act Administrativ nr. 468/62, din 23/11/1994 emis de CJPSDPAT SIBIU (Titlu de proprietate);		
B1	Intabulare, drept de PROPRIETATE, dobandit prin Reconstituire, cota actuala 1/1, cota initiala 1/1	A1
	1) **COMSA NICOLAE**, CNP neidentificat 2) **COMSA IOAN**, CNP neidentificat 3) **VULCAN TOMA**, CNP neidentificat 4) **BORGHINĂ MOISE**, CNP neidentificat	

C. Partea III. SARCINI .

Inscrieri privind dezmembramintele dreptului de proprietate, drepturi reale de garanţie şi sarcini	Referinţe
NU SUNT	

Document care conține date cu caracter personal, protejat de prevederile Regulamentului (UE) nr. 679/2016 și Legii 190/2018

Anexa Nr. 1 La Partea I

Teren

Nr cadastral	Suprafaţa (mp)*	Observaţii / Referinţe
	5.000	

* Suprafaţa este determinată in planul de proiecţie Stereo 70.

DETALII LINIARE IMOBIL

Date referitoare la teren

Crt	Categorie folosință	Intra vilan	Suprafaţa (mp)	Tarla	Parcelă	Nr. topo	Observaţii / Referinţe
1	arabil	NU	5.000	53	1555/12	-	

Lungime Segmente
1) Valorile lungimilor segmentelor sunt obţinute din proiecţie în plan.

Punct început	X / Y	Punct sfârşit	X / Y	Lungime segment (** (m)
1	446.908,594 488.604,016	2	446.965,47 488.414,814	197.566
2	446.965,47 488.414,814	3	446.971,861 488.416,566	6.627
3	446.971,861 488.416,566	4	446.988,498 488.418,742	16.779
4	446.988,498 488.418,742	5	446.934,346 488.612,132	200.828
5	446.934,346 488.612,132	6	446.927,884 488.610,702	6.619

Document care conține date cu caracter personal, protejat de prevederile Regulamentului (UE) nr. 679/2016 și Legii 190/2018

Punct început	X / Y	Punct sfârşit	X / Y	Lungime segment (** (m)
6	446.927,884 488.610,702	1	446.908,594 488.604,016	20.416

** Lungimile segmentelor sunt determinate în planul de proiecţie Stereo 70 şi sunt rotunjite la 1 milimetru.
*** Distanţa dintre puncte este formată din segmente cumulate ce sunt mai mici decât valoarea 1 milimetru.

Document care conține date cu caracter personal, protejat de prevederile Regulamentului (UE) nr. 679/2016 și Legii 190/2018

DATE DESPRE IMOBILUL NR. 2063

Oficiul de Cadastru şi Publicitate Imobiliară SIBIU
Biroul de Cadastru şi Publicitate Imobiliară Sibiu

A. Partea I. Descrierea imobilului

TEREN Extravilan

Adresa: Jud. Sibiu

Nr. Crt	Nr cadastral Nr. topografic	Suprafaţa* (mp)	Observaţii / Referinţe
A1		3.600	Sector cadastral:56 Teren neimprejmuit;

B. Partea II. Proprietari şi acte

Inscrieri privitoare la dreptul de proprietate şi alte drepturi reale		Referinţe
/		
Act Notarial nr. 27, din 14/01/2003 emis de NP VISEA VIRGINIA (Contract de vanzare cumparare);		
B1	Intabulare, drept de PROPRIETATE, dobandit prin Conventie, cota actuala 1/1, cota initiala 1/1	A1
	1) **SC REGICA SRL**, CIF:9999999999999, CNP neidentificat	

C. Partea III. SARCINI .

Inscrieri privind dezmembramintele dreptului de proprietate, drepturi reale de garanţie şi sarcini	Referinţe
NU SUNT	

Anexa Nr. 1 La Partea I

Teren

Nr cadastral	Suprafaţa (mp)*	Observaţii / Referinţe
	3.600	

* Suprafaţa este determinată in planul de proiecţie Stereo 70.

DETALII LINIARE IMOBIL

Date referitoare la teren

Crt	Categorie folosință	Intra vilan	Suprafaţa (mp)	Tarla	Parcelă	Nr. topo	Observaţii / Referinţe
1	arabil	NU	3.600	53	1555/13	-	

Lungime Segmente
1) Valorile lungimilor segmentelor sunt obţinute din proiecţie în plan.

Punct început	X / Y	Punct sfârşit	X / Y	Lungime segment (** (m)
1	446.908,594 488.604,016	2	446.899,592 488.600,895	9.527
2	446.899,592 488.600,895	3	446.891,737 488.599,068	8.065
3	446.891,737 488.599,068	4	446.947,195 488.409,803	197.223
4	446.947,195 488.409,803	5	446.965,47 488.414,814	18.949
5	446.965,47 488.414,814	1	446.908,594 488.604,016	197.566

Document care conține date cu caracter personal, protejat de prevederile Regulamentului (UE) nr. 679/2016 și Legii 190/2018

** Lungimile segmentelor sunt determinate în planul de proiecţie Stereo 70 şi sunt rotunjite la 1 milimetru.
*** Distanţa dintre puncte este formată din segmente cumulate ce sunt mai mici decât valoarea 1 milimetru.

DATE DESPRE IMOBILUL NR. 2064

Oficiul de Cadastru şi Publicitate Imobiliară SIBIU
Biroul de Cadastru şi Publicitate Imobiliară Sibiu

A. Partea I. Descrierea imobilului

TEREN Extravilan

Adresa: Jud. Sibiu

Nr. Crt	Nr cadastral Nr. topografic	Suprafaţa* (mp)	Observaţii / Referinţe
A1		10.100	Sector cadastral:56 Teren neimprejmuit;

B. Partea II. Proprietari şi acte

Inscrieri privitoare la dreptul de proprietate şi alte drepturi reale		Referinţe
/		
Act Administrativ nr. 215/62, din 06/05/1994 emis de CJPSDPAT SIBIU (Titlu de proprietate);		
B1	Intabulare, drept de PROPRIETATE, dobandit prin Reconstituire, cota actuala 1/1, cota initiala 1/1	A1
	1) **VLAD IOAN**, CNP neidentificat	

C. Partea III. SARCINI .

Inscrieri privind dezmembramintele dreptului de proprietate, drepturi reale de garanţie şi sarcini	Referinţe
NU SUNT	

Document care conține date cu caracter personal, protejat de prevederile Regulamentului (UE) nr. 679/2016 și Legii 190/2018

Anexa Nr. 1 La Partea I

Teren

Nr cadastral	Suprafaţa (mp)*	Observaţii / Referinţe
	10.100	

* Suprafaţa este determinată in planul de proiecţie Stereo 70.

DETALII LINIARE IMOBIL

Date referitoare la teren

Crt	Categorie folosință	Intra vilan	Suprafaţa (mp)	Tarla	Parcelă	Nr. topo	Observaţii / Referinţe
1	arabil	NU	10.100	53	1555/14	-	

Lungime Segmente
1) Valorile lungimilor segmentelor sunt obţinute din proiecţie în plan.

Punct început	X / Y	Punct sfârşit	X / Y	Lungime segment (** (m)
1	446.891,737 488.599,068	2	446.858,541 488.591,348	34.082
2	446.858,541 488.591,348	3	446.841,136 488.587,203	17.892
3	446.841,136 488.587,203	4	446.874,18 488.477,95	114.141
4	446.874,18 488.477,95	5	446.898,129 488.398,764	82.729
5	446.898,129 488.398,764	6	446.911,587 488.400,04	13.518

Document care conține date cu caracter personal, protejat de prevederile Regulamentului (UE) nr. 679/2016 și Legii 190/2018

Punct început	X / Y	Punct sfârşit	X / Y	Lungime segment (** (m)
6	446.911,587 488.400,04	7	446.947,195 488.409,803	36.922
7	446.947,195 488.409,803	1	446.891,737 488.599,068	197.223

** Lungimile segmentelor sunt determinate în planul de proiecţie Stereo 70 şi sunt rotunjite la 1 milimetru.
*** Distanţa dintre puncte este formată din segmente cumulate ce sunt mai mici decât valoarea 1 milimetru.

Document care conține date cu caracter personal, protejat de prevederile Regulamentului (UE) nr. 679/2016 și Legii 190/2018

DATE DESPRE IMOBILUL NR. 2065

Oficiul de Cadastru şi Publicitate Imobiliară SIBIU
Biroul de Cadastru şi Publicitate Imobiliară Sibiu

A. Partea I. Descrierea imobilului

TEREN Extravilan

Adresa: Jud. Sibiu

Nr. Crt	Nr cadastral Nr. topografic	Suprafaţa* (mp)	Observaţii / Referinţe
A1		11.800	Sector cadastral:56 Teren neimprejmuit;

B. Partea II. Proprietari şi acte

Inscrieri privitoare la dreptul de proprietate şi alte drepturi reale		Referinţe
/		
Act Administrativ nr. 240/62, din 20/05/1994 emis de CJPSDPAT SIBIU (Titlu de proprietate);		
B1	Intabulare, drept de PROPRIETATE, dobandit prin Reconstituire, cota actuala 1/1, cota initiala 1/1	A1
	1) **DUMITRU ILIE**, CNP neidentificat	

C. Partea III. SARCINI .

Inscrieri privind dezmembramintele dreptului de proprietate, drepturi reale de garanţie şi sarcini	Referinţe
NU SUNT	

Document care conține date cu caracter personal, protejat de prevederile Regulamentului (UE) nr. 679/2016 și Legii 190/2018

Anexa Nr. 1 La Partea I

Teren

Nr cadastral	Suprafaţa (mp)*	Observaţii / Referinţe
	11.800	

* Suprafaţa este determinată in planul de proiecţie Stereo 70.

DETALII LINIARE IMOBIL

Date referitoare la teren

Crt	Categorie folosință	Intra vilan	Suprafaţa (mp)	Tarla	Parcelă	Nr. topo	Observaţii / Referinţe
1	arabil	NU	11.800	53	1555/15/1	-	

Lungime Segmente
1) Valorile lungimilor segmentelor sunt obţinute din proiecţie în plan.

Punct început	X / Y	Punct sfârşit	X / Y	Lungime segment (** (m)
1	446.827,432 488.858,586	2	446.799,515 488.844,594	31.228
2	446.799,515 488.844,594	3	446.783,383 488.838,63	17.199
3	446.783,383 488.838,63	4	446.858,541 488.591,348	258.451
4	446.858,541 488.591,348	5	446.891,737 488.599,068	34.082
5	446.891,737 488.599,068	6	446.899,592 488.600,895	8.065

Document care conține date cu caracter personal, protejat de prevederile Regulamentului (UE) nr. 679/2016 și Legii 190/2018

Punct început	X / Y	Punct sfârşit	X / Y	Lungime segment (** (m)
6	446.899,592 488.600,895	1	446.827,432 488.858,586	267.604

** Lungimile segmentelor sunt determinate în planul de proiecţie Stereo 70 şi sunt rotunjite la 1 milimetru.
*** Distanţa dintre puncte este formată din segmente cumulate ce sunt mai mici decât valoarea 1 milimetru.

Document care conține date cu caracter personal, protejat de prevederile Regulamentului (UE) nr. 679/2016 și Legii 190/2018

DATE DESPRE IMOBILUL NR. 2066

Oficiul de Cadastru şi Publicitate Imobiliară SIBIU
Biroul de Cadastru şi Publicitate Imobiliară Sibiu

A. Partea I. Descrierea imobilului

TEREN Extravilan

Adresa: Jud. Sibiu

Nr. Crt	Nr cadastral Nr. topografic	Suprafaţa* (mp)	Observaţii / Referinţe
A1		6.200	Sector cadastral:56 Teren neimprejmuit;

B. Partea II. Proprietari şi acte

Inscrieri privitoare la dreptul de proprietate şi alte drepturi reale		Referinţe
/		
Act Administrativ nr. 448/62, din 21/11/1994 emis de CJPSDPAT SIBIU (Titlu de proprietate);		
B1	Intabulare, drept de PROPRIETATE, dobandit prin Reconstituire, cota actuala 1/1, cota initiala 1/1	A1
	1) **COSIER MARIA**, CNP neidentificat 2) **COSIER ILIE**, CNP neidentificat 3) **MATE VICTORIA**, CNP neidentificat 4) **COSIER IOAN**, CNP neidentificat 5) **BARTUS SUSANA**, CNP neidentificat	

C. Partea III. SARCINI .

Inscrieri privind dezmembramintele dreptului de proprietate, drepturi reale de garanţie şi sarcini	Referinţe
NU SUNT	

Document care conține date cu caracter personal, protejat de prevederile Regulamentului (UE) nr. 679/2016 și Legii 190/2018

Anexa Nr. 1 La Partea I

Teren

Nr cadastral	Suprafaţa (mp)*	Observaţii / Referinţe
	6.200	

* Suprafaţa este determinată in planul de proiecţie Stereo 70.

DETALII LINIARE IMOBIL

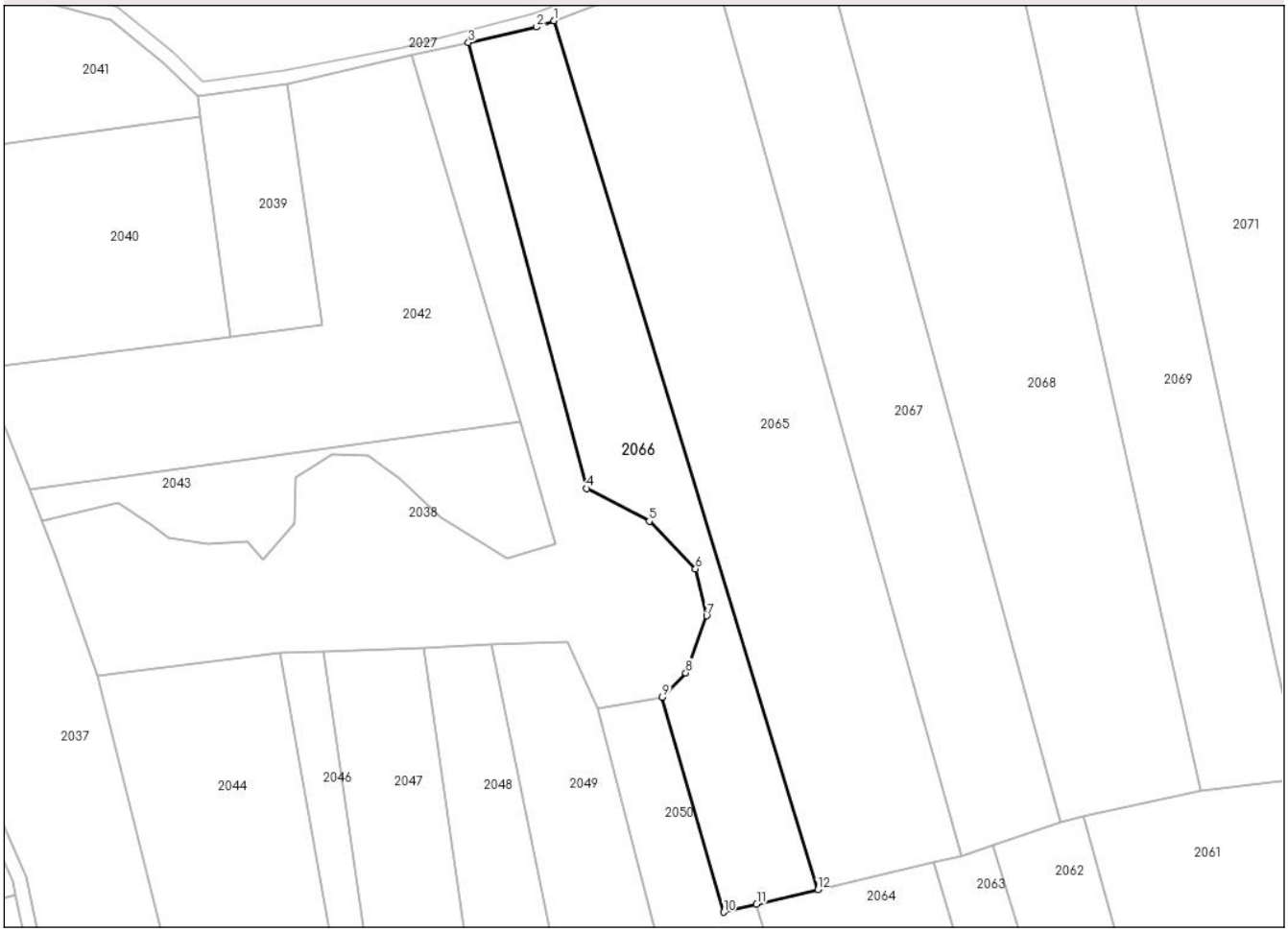

Date referitoare la teren

Crt	Categorie folosință	Intra vilan	Suprafaţa (mp)	Tarla	Parcelă	Nr. topo	Observaţii / Referinţe
1	arabil	NU	6.200	53	1555/15/2	-	

Lungime Segmente
1) Valorile lungimilor segmentelor sunt obţinute din proiecţie în plan.

Punct început	X / Y	Punct sfârşit	X / Y	Lungime segment (** (m)
1	446.783,383 488.838,63	2	446.778,462 488.836,8	5.25
2	446.778,462 488.836,8	3	446.759,036 488.832,393	19.92
3	446.759,036 488.832,393	4	446.792,756 488.705,533	131.265
4	446.792,756 488.705,533	5	446.810,538 488.696,186	20.089
5	446.810,538 488.696,186	6	446.823,708 488.682,622	18.906

Document care conține date cu caracter personal, protejat de prevederile Regulamentului (UE) nr. 679/2016 și Legii 190/2018

Punct început	X / Y	Punct sfârşit	X / Y	Lungime segment (** (m)
6	446.823,708 488.682,622	7	446.826,878 488.669,315	13.679
7	446.826,878 488.669,315	8	446.820,931 488.653,075	17.295
8	446.820,931 488.653,075	9	446.814,291 488.646,097	9.632
9	446.814,291 488.646,097	10	446.831,722 488.584,961	63.572
10	446.831,722 488.584,961	11	446.841,136 488.587,203	9.677
11	446.841,136 488.587,203	12	446.858,541 488.591,348	17.892
12	446.858,541 488.591,348	1	446.783,383 488.838,63	258.451

** Lungimile segmentelor sunt determinate în planul de proiecţie Stereo 70 şi sunt rotunjite la 1 milimetru.
*** Distanţa dintre puncte este formată din segmente cumulate ce sunt mai mici decât valoarea 1 milimetru.

Document care conține date cu caracter personal, protejat de prevederile Regulamentului (UE) nr. 679/2016 și Legii 190/2018

DATE DESPRE IMOBILUL NR. 2067

Oficiul de Cadastru şi Publicitate Imobiliară SIBIU
Biroul de Cadastru şi Publicitate Imobiliară Sibiu

A. Partea I. Descrierea imobilului

TEREN Extravilan

Adresa: Jud. Sibiu

Nr. Crt	Nr cadastral Nr. topografic	Suprafaţa* (mp)	Observaţii / Referinţe
A1		8.300	Sector cadastral:56 Teren neimprejmuit;

B. Partea II. Proprietari şi acte

Inscrieri privitoare la dreptul de proprietate şi alte drepturi reale		Referinţe
/		
Act Administrativ nr. 453/62, din 21/11/1994 emis de CJPSDPAT SIBIU (Titlu de proprietate);		
B1	Intabulare, drept de PROPRIETATE, dobandit prin Reconstituire, cota actuala 1/1, cota initiala 1/1	A1
	1) **GIURGIU MARIA**	

C. Partea III. SARCINI .

Inscrieri privind dezmembramintele dreptului de proprietate, drepturi reale de garanţie şi sarcini	Referinţe
NU SUNT	

Document care conține date cu caracter personal, protejat de prevederile Regulamentului (UE) nr. 679/2016 și Legii 190/2018

Anexa Nr. 1 La Partea I

Teren

Nr cadastral	Suprafaţa (mp)*	Observaţii / Referinţe
	8.300	

* Suprafaţa este determinată in planul de proiecţie Stereo 70.

DETALII LINIARE IMOBIL

Date referitoare la teren

Crt	Categorie folosință	Intra vilan	Suprafaţa (mp)	Tarla	Parcelă	Nr. topo	Observaţii / Referinţe
1	arabil	NU	8.300	53	1555/16	-	

Lungime Segmente
1) Valorile lungimilor segmentelor sunt obţinute din proiecţie în plan.

Punct început	X / Y	Punct sfârşit	X / Y	Lungime segment (** (m)
1	446.856,077 488.873,533	2	446.827,432 488.858,586	32.31
2	446.827,432 488.858,586	3	446.899,592 488.600,895	267.604
3	446.899,592 488.600,895	4	446.908,594 488.604,016	9.527
4	446.908,594 488.604,016	5	446.927,884 488.610,702	20.416
5	446.927,884 488.610,702	1	446.856,077 488.873,533	272.463

Document care conține date cu caracter personal, protejat de prevederile Regulamentului (UE) nr. 679/2016 și Legii 190/2018

** Lungimile segmentelor sunt determinate în planul de proiecţie Stereo 70 şi sunt rotunjite la 1 milimetru.
*** Distanţa dintre puncte este formată din segmente cumulate ce sunt mai mici decât valoarea 1 milimetru.

Document care conține date cu caracter personal, protejat de prevederile Regulamentului (UE) nr. 679/2016 și Legii 190/2018

DATE DESPRE IMOBILUL NR. 2068

Oficiul de Cadastru şi Publicitate Imobiliară SIBIU
Biroul de Cadastru şi Publicitate Imobiliară Sibiu

A. Partea I. Descrierea imobilului

TEREN Extravilan

Adresa: Jud. Sibiu

Nr. Crt	Nr cadastral Nr. topografic	Suprafaţa* (mp)	Observaţii / Referinţe
A1		13.300	Sector cadastral:56 Teren neimprejmuit;

B. Partea II. Proprietari şi acte

Inscrieri privitoare la dreptul de proprietate şi alte drepturi reale		Referinţe
/		
Act Administrativ nr. 557/62, din 23/10/1995 emis de CJPSDPAT SIBIU (Titlu de proprietate);		
B1	Intabulare, drept de PROPRIETATE, dobandit prin Reconstituire, cota actuala 1/1, cota initiala 1/1	A1
	1) **STUPU ANA**, CNP neidentificat	

C. Partea III. SARCINI .

Inscrieri privind dezmembramintele dreptului de proprietate, drepturi reale de garanţie şi sarcini	Referinţe
NU SUNT	

Document care conține date cu caracter personal, protejat de prevederile Regulamentului (UE) nr. 679/2016 și Legii 190/2018

Anexa Nr. 1 La Partea I

Teren

Nr cadastral	Suprafaţa (mp)*	Observaţii / Referinţe
	13.300	

* Suprafaţa este determinată in planul de proiecţie Stereo 70.

DETALII LINIARE IMOBIL

Date referitoare la teren

Crt	Categorie folosință	Intra vilan	Suprafaţa (mp)	Tarla	Parcelă	Nr. topo	Observaţii / Referinţe
1	arabil	NU	13.300	53	1555/17	-	

Lungime Segmente
1) Valorile lungimilor segmentelor sunt obţinute din proiecţie în plan.

Punct început	X / Y	Punct sfârşit	X / Y	Lungime segment (** (m)
1	446.904,468 488.902,351	2	446.856,077 488.873,533	56.322
2	446.856,077 488.873,533	3	446.927,884 488.610,702	272.463
3	446.927,884 488.610,702	4	446.934,346 488.612,132	6.619
4	446.934,346 488.612,132	5	446.967,678 488.619,507	34.138
5	446.967,678 488.619,507	1	446.904,468 488.902,351	289.821

Document care conține date cu caracter personal, protejat de prevederile Regulamentului (UE) nr. 679/2016 și Legii 190/2018

** Lungimile segmentelor sunt determinate în planul de proiecţie Stereo 70 şi sunt rotunjite la 1 milimetru.
*** Distanţa dintre puncte este formată din segmente cumulate ce sunt mai mici decât valoarea 1 milimetru.

Document care conține date cu caracter personal, protejat de prevederile Regulamentului (UE) nr. 679/2016 și Legii 190/2018

DATE DESPRE IMOBILUL NR. 2069

Oficiul de Cadastru şi Publicitate Imobiliară SIBIU
Biroul de Cadastru şi Publicitate Imobiliară Sibiu

A. Partea I. Descrierea imobilului

TEREN Extravilan

Adresa: Jud. Sibiu

Nr. Crt	Nr cadastral Nr. topografic	Suprafaţa* (mp)	Observaţii / Referinţe
A1		8.900	Sector cadastral:56 Teren neimprejmuit;

B. Partea II. Proprietari şi acte

Inscrieri privitoare la dreptul de proprietate şi alte drepturi reale		Referinţe
/		
Act Administrativ nr. 391/62, din 20/09/1994 emis de CJPSDPAT SIBIU (Titlu de proprietate);		
B1	Intabulare, drept de PROPRIETATE, dobandit prin Reconstituire, cota actuala 1/1, cota initiala 1/1	A1
	1) **VLAD TOMA**, CNP neidentificat	

C. Partea III. SARCINI .

Inscrieri privind dezmembramintele dreptului de proprietate, drepturi reale de garanţie şi sarcini	Referinţe
NU SUNT	

Document care conține date cu caracter personal, protejat de prevederile Regulamentului (UE) nr. 679/2016 și Legii 190/2018

Anexa Nr. 1 La Partea I

Teren

Nr cadastral	Suprafaţa (mp)*	Observaţii / Referinţe
	8.900	

* Suprafaţa este determinată in planul de proiecţie Stereo 70.

DETALII LINIARE IMOBIL

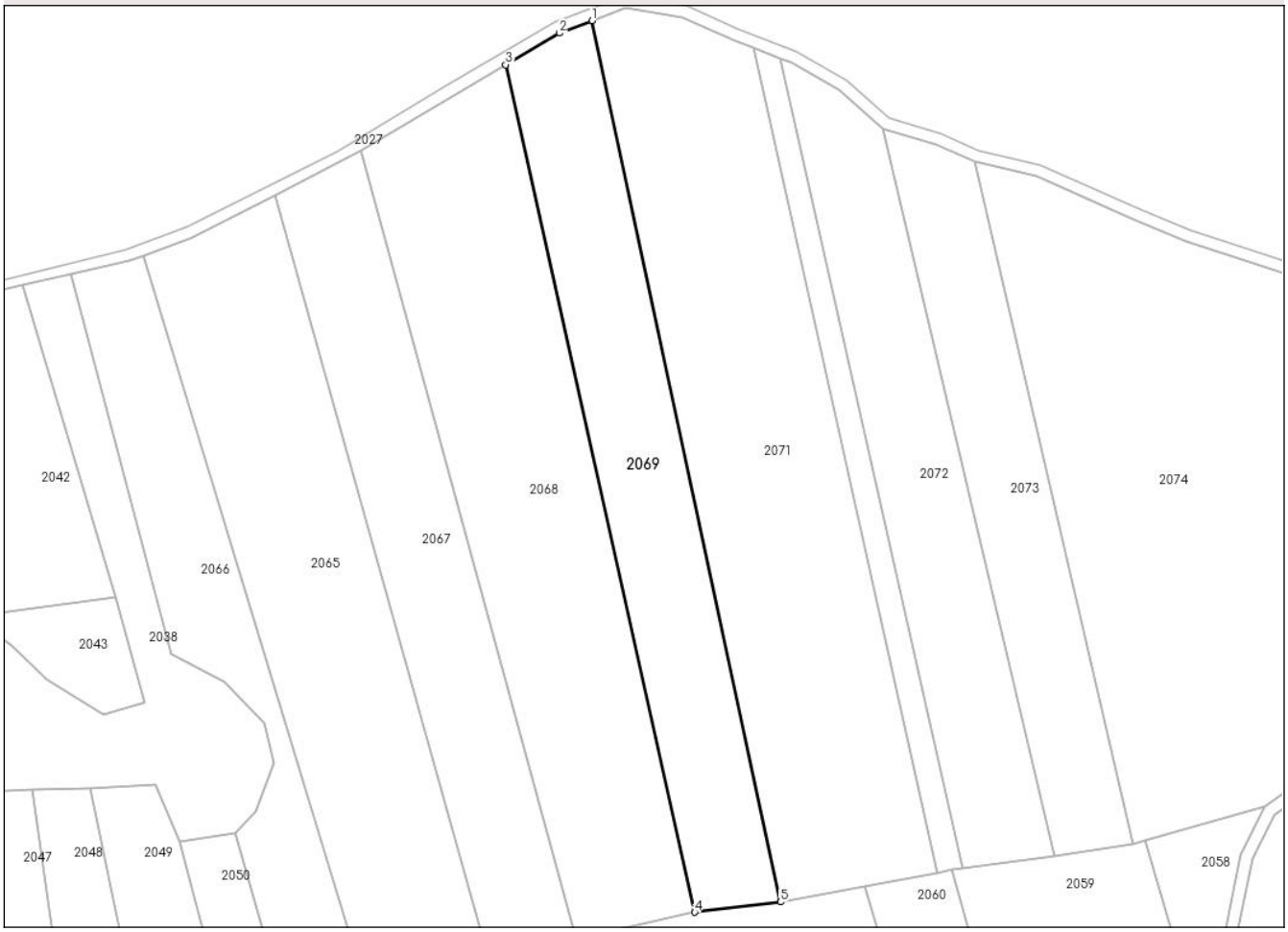

Date referitoare la teren

Crt	Categorie folosință	Intra vilan	Suprafaţa (mp)	Tarla	Parcelă	Nr. topo	Observaţii / Referinţe
1	arabil	NU	8.900	53	1555/18	-	

Lungime Segmente
1) Valorile lungimilor segmentelor sunt obţinute din proiecţie în plan.

Punct început	X / Y	Punct sfârşit	X / Y	Lungime segment (** (m)
1	446.933,39 488.917,056	2	446.922,396 488.912,934	11.741
2	446.922,396 488.912,934	3	446.904,468 488.902,351	20.819
3	446.904,468 488.902,351	4	446.967,678 488.619,507	289.821
4	446.967,678 488.619,507	5	446.996,347 488.622,914	28.871
5	446.996,347 488.622,914	1	446.933,39 488.917,056	300.805

Document care conține date cu caracter personal, protejat de prevederile Regulamentului (UE) nr. 679/2016 și Legii 190/2018

** Lungimile segmentelor sunt determinate în planul de proiecţie Stereo 70 şi sunt rotunjite la 1 milimetru.
*** Distanţa dintre puncte este formată din segmente cumulate ce sunt mai mici decât valoarea 1 milimetru.

Document care conține date cu caracter personal, protejat de prevederile Regulamentului (UE) nr. 679/2016 și Legii 190/2018

DATE DESPRE IMOBILUL NR. 2070

Oficiul de Cadastru şi Publicitate Imobiliară SIBIU
Biroul de Cadastru şi Publicitate Imobiliară Sibiu

A. Partea I. Descrierea imobilului

TEREN Extravilan

Adresa: Jud. Sibiu

Nr. Crt	Nr cadastral Nr. topografic	Suprafaţa* (mp)	Observaţii / Referinţe
A1		2.300	Sector cadastral:56 Teren neimprejmuit;

B. Partea II. Proprietari şi acte

Inscrieri privitoare la dreptul de proprietate şi alte drepturi reale		Referinţe
/		
Act Administrativ nr. 380/62, din 19/09/1994 emis de CJPSDPAT SIBIU (Titlu de proprietate);		
B1	Intabulare, drept de PROPRIETATE, dobandit prin Reconstituire, cota actuala 1/1, cota initiala 1/1	A1
	1) **GALEA ILIE**, CNP neidentificat 2) **GALEA DUMITRU**, CNP neidentificat 3) **GALEA IOAN**, CNP neidentificat 4) **GALEA ANA**, CNP neidentificat 5) **GALEA CORNEL**, CNP neidentificat 6) **GALEA TOMA**, CNP neidentificat	

C. Partea III. SARCINI .

Inscrieri privind dezmembramintele dreptului de proprietate, drepturi reale de garanţie şi sarcini	Referinţe
NU SUNT	

Document care conține date cu caracter personal, protejat de prevederile Regulamentului (UE) nr. 679/2016 și Legii 190/2018

Anexa Nr. 1 La Partea I

Teren

Nr cadastral	Suprafaţa (mp)*	Observaţii / Referinţe
	2.300	

* Suprafaţa este determinată in planul de proiecţie Stereo 70.

DETALII LINIARE IMOBIL

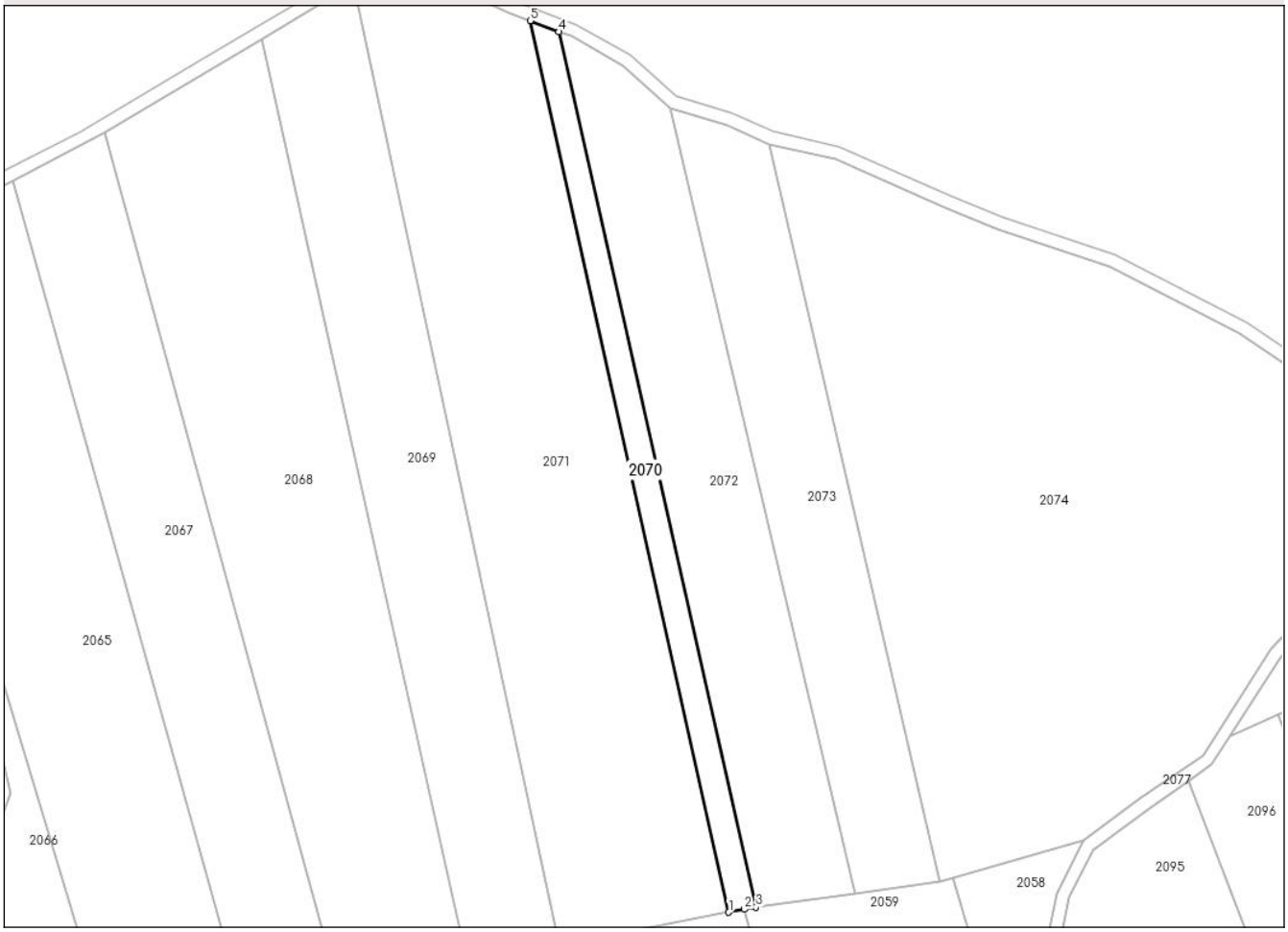

Date referitoare la teren

Crt	Categorie folosință	Intra vilan	Suprafaţa (mp)	Tarla	Parcelă	Nr. topo	Observaţii / Referinţe
1	arabil	NU	2.300	53	1555/19	-	

Lungime Segmente
1) Valorile lungimilor segmentelor sunt obţinute din proiecţie în plan.

Punct început	X / Y	Punct sfârşit	X / Y	Lungime segment (** (m)
1	447.048,795 488.632,739	2	447.053,562 488.633,633	4.851
2	447.053,562 488.633,633	3	447.057,178 488.634,31	3.678
3	447.057,178 488.634,31	4	446.996,322 488.904,523	276.981
4	446.996,322 488.904,523	5	446.987,423 488.907,936	9.531
5	446.987,423 488.907,936	1	447.048,795 488.632,739	281.957

Document care conține date cu caracter personal, protejat de prevederile Regulamentului (UE) nr. 679/2016 și Legii 190/2018

** Lungimile segmentelor sunt determinate în planul de proiecţie Stereo 70 şi sunt rotunjite la 1 milimetru.
*** Distanţa dintre puncte este formată din segmente cumulate ce sunt mai mici decât valoarea 1 milimetru.

DATE DESPRE IMOBILUL NR. 2071

Oficiul de Cadastru şi Publicitate Imobiliară SIBIU
Biroul de Cadastru şi Publicitate Imobiliară Sibiu

A. Partea I. Descrierea imobilului

TEREN Extravilan

Adresa: Jud. Sibiu

Nr. Crt	Nr cadastral Nr. topografic	Suprafaţa* (mp)	Observaţii / Referinţe
A1		15.400	Sector cadastral:56 Teren neimprejmuit;

B. Partea II. Proprietari şi acte

Inscrieri privitoare la dreptul de proprietate şi alte drepturi reale		Referinţe
/		
Act Administrativ nr. 407/62, din 24/10/1994 emis de CJPSDPAT SIBIU (Titlu de proprietate);		
B1	Intabulare, drept de PROPRIETATE, dobandit prin Reconstituire, cota actuala 1/1, cota initiala 1/1	A1
	1) **ALDEA ANA**, CNP neidentificat	

C. Partea III. SARCINI .

Inscrieri privind dezmembramintele dreptului de proprietate, drepturi reale de garanţie şi sarcini	Referinţe
NU SUNT	

Document care conține date cu caracter personal, protejat de prevederile Regulamentului (UE) nr. 679/2016 și Legii 190/2018

Anexa Nr. 1 La Partea I

Teren

Nr cadastral	Suprafaţa (mp)*	Observaţii / Referinţe
	15.400	

* Suprafaţa este determinată in planul de proiecţie Stereo 70.

DETALII LINIARE IMOBIL

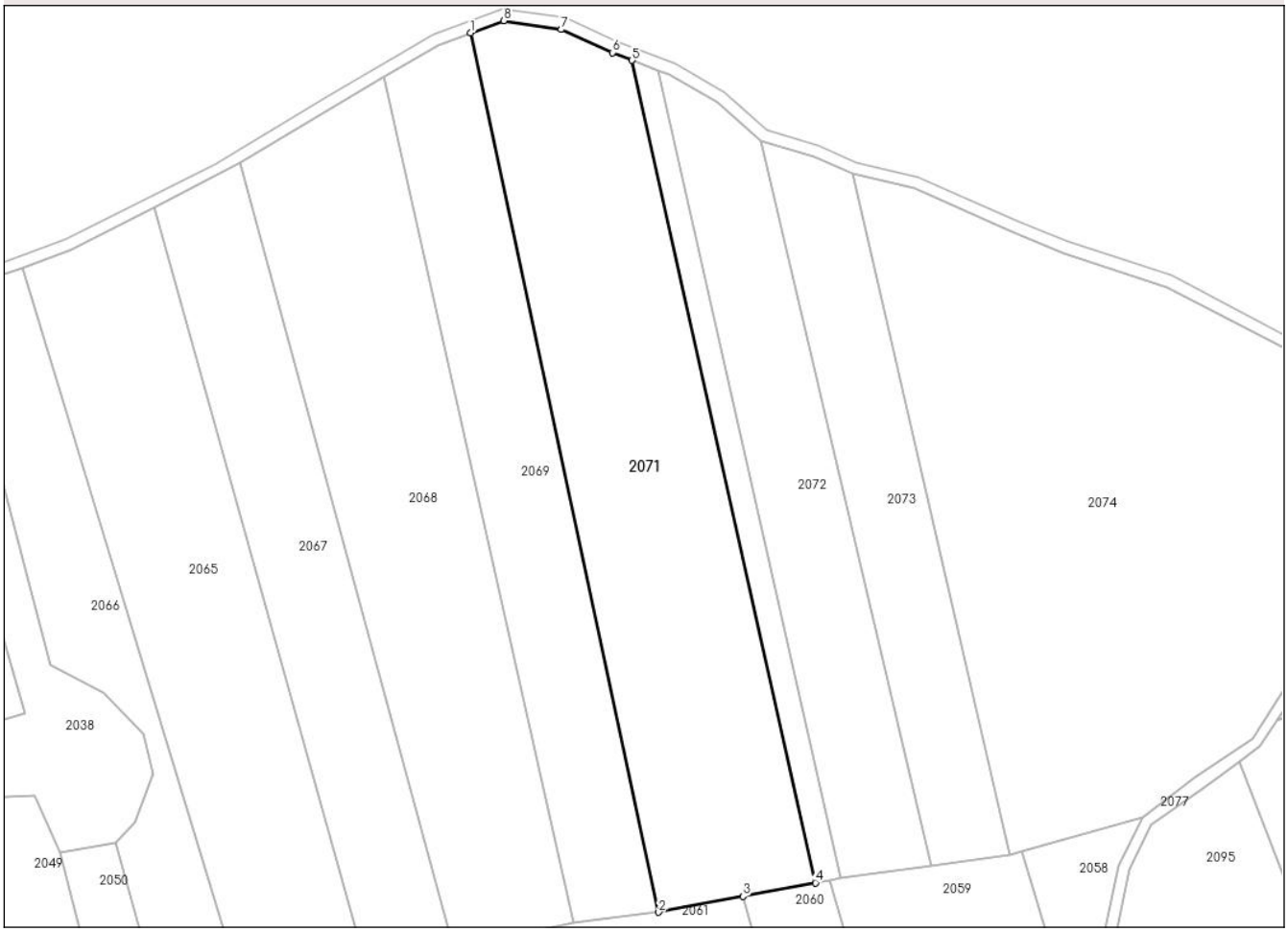

Date referitoare la teren

Crt	Categorie folosință	Intra vilan	Suprafaţa (mp)	Tarla	Parcelă	Nr. topo	Observaţii / Referinţe
1	arabil	NU	15.400	53	1555/19/1	-	

Lungime Segmente
1) Valorile lungimilor segmentelor sunt obţinute din proiecţie în plan.

Punct început	X / Y	Punct sfârşit	X / Y	Lungime segment (** (m)
1	446.933,39 488.917,056	2	446.996,347 488.622,914	300.805
2	446.996,347 488.622,914	3	447.024,485 488.628,185	28.627
3	447.024,485 488.628,185	4	447.048,795 488.632,739	24.733
4	447.048,795 488.632,739	5	446.987,423 488.907,936	281.957
5	446.987,423 488.907,936	6	446.980,774 488.910,486	7.122

Document care conține date cu caracter personal, protejat de prevederile Regulamentului (UE) nr. 679/2016 și Legii 190/2018

Punct început	X / Y	Punct sfârşit	X / Y	Lungime segment (** (m)
6	446.980,774 488.910,486	7	446.963,707 488.918,244	18.747
7	446.963,707 488.918,244	8	446.944,384 488.921,179	19.545
8	446.944,384 488.921,179	1	446.933,39 488.917,056	11.741

** Lungimile segmentelor sunt determinate în planul de proiecţie Stereo 70 şi sunt rotunjite la 1 milimetru.
*** Distanţa dintre puncte este formată din segmente cumulate ce sunt mai mici decât valoarea 1 milimetru.

Document care conține date cu caracter personal, protejat de prevederile Regulamentului (UE) nr. 679/2016 și Legii 190/2018

DATE DESPRE IMOBILUL NR. 2072

Oficiul de Cadastru şi Publicitate Imobiliară SIBIU
Biroul de Cadastru şi Publicitate Imobiliară Sibiu

A. Partea I. Descrierea imobilului

TEREN Extravilan

Adresa: Jud. Sibiu

Nr. Crt	Nr cadastral Nr. topografic	Suprafaţa* (mp)	Observaţii / Referinţe
A1		7.800	Sector cadastral:56 Teren neimprejmuit;

B. Partea II. Proprietari şi acte

Inscrieri privitoare la dreptul de proprietate şi alte drepturi reale		Referinţe
/		
Act Notarial nr. 716, din 10/05/2000 emis de BNP DRAGHICI ELENA (Contract de vanzare cumparare);		
B1	Intabulare, drept de PROPRIETATE, dobandit prin Conventie, cota actuala 1/1, cota initiala 1/1	A1
	1) **SC REGICA SRL**, CIF:9999999999999, CNP neidentificat	

C. Partea III. SARCINI .

Inscrieri privind dezmembramintele dreptului de proprietate, drepturi reale de garanţie şi sarcini	Referinţe
NU SUNT	

Document care conține date cu caracter personal, protejat de prevederile Regulamentului (UE) nr. 679/2016 și Legii 190/2018

Anexa Nr. 1 La Partea I

Teren

Nr cadastral	Suprafaţa (mp)*	Observaţii / Referinţe
	7.800	

* Suprafaţa este determinată in planul de proiecţie Stereo 70.

DETALII LINIARE IMOBIL

Date referitoare la teren

Crt	Categorie folosință	Intra vilan	Suprafaţa (mp)	Tarla	Parcelă	Nr. topo	Observaţii / Referinţe
1	arabil	NU	7.800	53	1555/20	-	

Lungime Segmente
1) Valorile lungimilor segmentelor sunt obţinute din proiecţie în plan.

Punct început	X / Y	Punct sfârşit	X / Y	Lungime segment (** (m)
1	446.996,322 488.904,523	2	447.057,178 488.634,31	276.981
2	447.057,178 488.634,31	3	447.087,783 488.638,414	30.879
3	447.087,783 488.638,414	4	447.030,605 488.880,957	249.192
4	447.030,605 488.880,957	5	447.015,957 488.893,978	19.599
5	447.015,957 488.893,978	6	446.999,916 488.903,144	18.475

Document care conține date cu caracter personal, protejat de prevederile Regulamentului (UE) nr. 679/2016 și Legii 190/2018

Punct început	X / Y	Punct sfârşit	X / Y	Lungime segment (** (m)
6	446.999,916 488.903,144	1	446.996,322 488.904,523	3.849

** Lungimile segmentelor sunt determinate în planul de proiecţie Stereo 70 şi sunt rotunjite la 1 milimetru.
*** Distanţa dintre puncte este formată din segmente cumulate ce sunt mai mici decât valoarea 1 milimetru.

Document care conține date cu caracter personal, protejat de prevederile Regulamentului (UE) nr. 679/2016 și Legii 190/2018

DATE DESPRE IMOBILUL NR. 2073

Oficiul de Cadastru şi Publicitate Imobiliară SIBIU
Biroul de Cadastru şi Publicitate Imobiliară Sibiu

A. Partea I. Descrierea imobilului

TEREN Extravilan

Adresa: Jud. Sibiu

Nr. Crt	Nr cadastral Nr. topografic	Suprafaţa* (mp)	Observaţii / Referinţe
A1		6.500	Sector cadastral:56 Teren neimprejmuit;

B. Partea II. Proprietari şi acte

Inscrieri privitoare la dreptul de proprietate şi alte drepturi reale		Referinţe
/		
Act Administrativ nr. 401/62, din 21/10/1994 emis de CJPSDPAT SIBIU (Titlu de proprietate);		
B1	Intabulare, drept de PROPRIETATE, dobandit prin Reconstituire, cota actuala 1/1, cota initiala 1/1	A1
	1) **MIHU IOAN**, CNP neidentificat	

C. Partea III. SARCINI .

Inscrieri privind dezmembramintele dreptului de proprietate, drepturi reale de garanţie şi sarcini	Referinţe
NU SUNT	

Document care conține date cu caracter personal, protejat de prevederile Regulamentului (UE) nr. 679/2016 și Legii 190/2018

Anexa Nr. 1 La Partea I

Teren

Nr cadastral	Suprafaţa (mp)*	Observaţii / Referinţe
	6.500	

* Suprafaţa este determinată in planul de proiecţie Stereo 70.

DETALII LINIARE IMOBIL

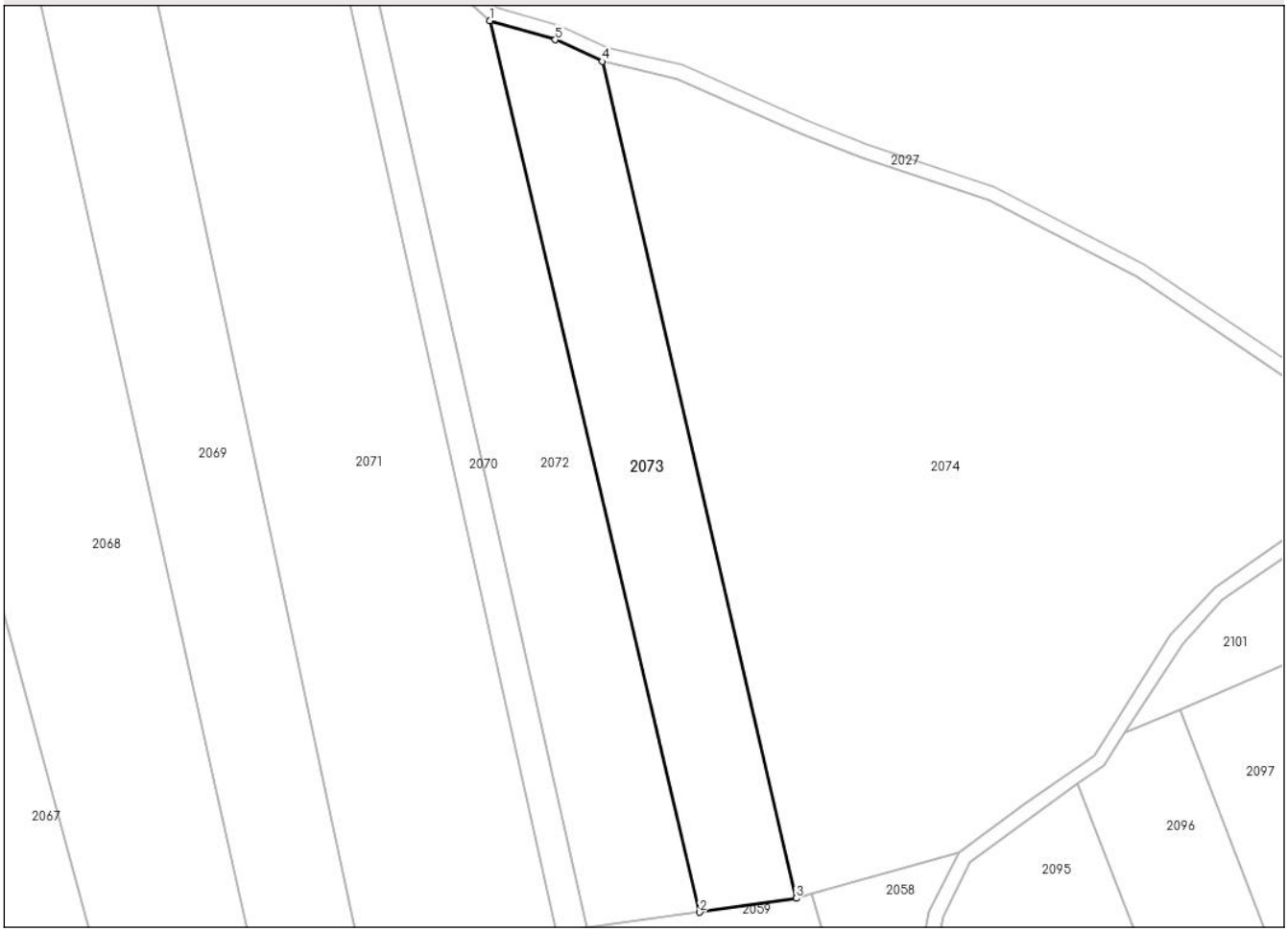

Date referitoare la teren

Crt	Categorie folosință	Intra vilan	Suprafaţa (mp)	Tarla	Parcelă	Nr. topo	Observaţii / Referinţe
1	arabil	NU	6.500	53	1555/21	-	

Lungime Segmente
1) Valorile lungimilor segmentelor sunt obţinute din proiecţie în plan.

Punct început	X / Y	Punct sfârşit	X / Y	Lungime segment (** (m)
1	447.030,605 488.880,957	2	447.087,783 488.638,414	249.192
2	447.087,783 488.638,414	3	447.114,033 488.642,208	26.523
3	447.114,033 488.642,208	4	447.061,192 488.869,89	233.734
4	447.061,192 488.869,89	5	447.048,386 488.875,76	14.087
5	447.048,386 488.875,76	1	447.030,605 488.880,957	18.526

Document care conține date cu caracter personal, protejat de prevederile Regulamentului (UE) nr. 679/2016 și Legii 190/2018

** Lungimile segmentelor sunt determinate în planul de proiecţie Stereo 70 şi sunt rotunjite la 1 milimetru.
*** Distanţa dintre puncte este formată din segmente cumulate ce sunt mai mici decât valoarea 1 milimetru.

DATE DESPRE IMOBILUL NR. 2074

Oficiul de Cadastru şi Publicitate Imobiliară SIBIU
Biroul de Cadastru şi Publicitate Imobiliară Sibiu

A. Partea I. Descrierea imobilului

TEREN Extravilan

Adresa: Jud. Sibiu

Nr. Crt	Nr cadastral Nr. topografic	Suprafaţa* (mp)	Observaţii / Referinţe
A1		25.200	Sector cadastral:56 Teren neimprejmuit;

B. Partea II. Proprietari şi acte

Inscrieri privitoare la dreptul de proprietate şi alte drepturi reale		Referinţe
/		
Act Administrativ nr. 589/62, din 16/12/1996 emis de CJPSDPAT SIBIU (Titlu de proprietate);		
B1	Intabulare, drept de PROPRIETATE, dobandit prin Reconstituire, cota actuala 1/1, cota initiala 1/1	A1
	1) **BARA ANA**, CNP neidentificat	

C. Partea III. SARCINI .

Inscrieri privind dezmembramintele dreptului de proprietate, drepturi reale de garanţie şi sarcini	Referinţe
NU SUNT	

Document care conține date cu caracter personal, protejat de prevederile Regulamentului (UE) nr. 679/2016 și Legii 190/2018

Anexa Nr. 1 La Partea I

Teren

Nr cadastral	Suprafaţa (mp)*	Observaţii / Referinţe
	25.200	

* Suprafaţa este determinată in planul de proiecţie Stereo 70.

DETALII LINIARE IMOBIL

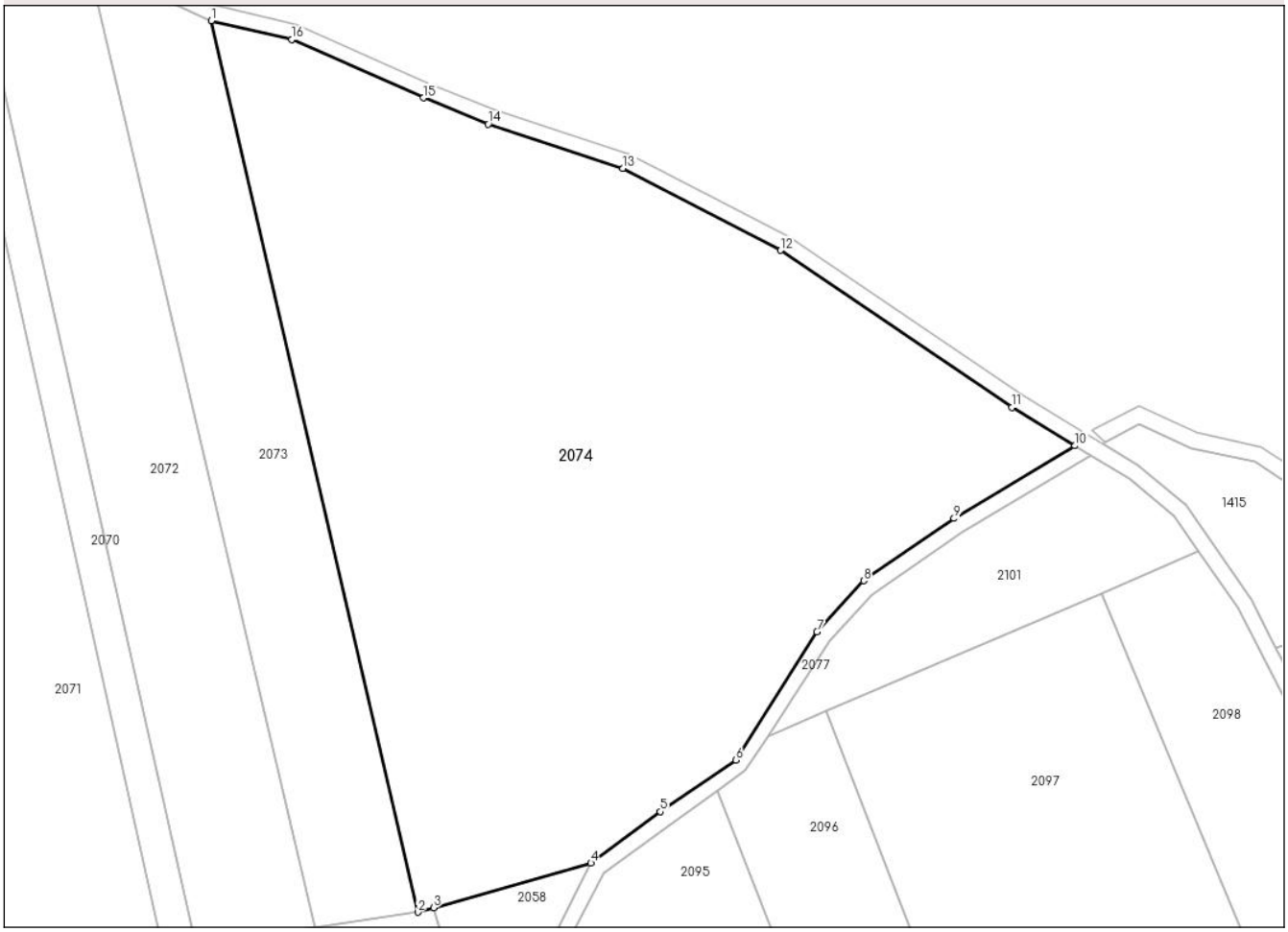

Date referitoare la teren

Crt	Categorie folosință	Intra vilan	Suprafaţa (mp)	Tarla	Parcelă	Nr. topo	Observaţii / Referinţe
1	arabil	NU	25.200	53	1555/22	-	

Lungime Segmente
1) Valorile lungimilor segmentelor sunt obţinute din proiecţie în plan.

Punct început	X / Y	Punct sfârşit	X / Y	Lungime segment (** (m)
1	447.061,192 488.869,89	2	447.114,033 488.642,208	233.734
2	447.114,033 488.642,208	3	447.118,108 488.643,361	4.235
3	447.118,108 488.643,361	4	447.158,287 488.654,734	41.757
4	447.158,287 488.654,734	5	447.176,038 488.667,866	22.08
5	447.176,038 488.667,866	6	447.195,33 488.681,044	23.363

Document care conține date cu caracter personal, protejat de prevederile Regulamentului (UE) nr. 679/2016 și Legii 190/2018

Punct început	X / Y	Punct sfârşit	X / Y	Lungime segment (** (m)
6	447.195,33 488.681,044	7	447.216,114 488.713,79	38.785
7	447.216,114 488.713,79	8	447.228,02 488.726,863	17.682
8	447.228,02 488.726,863	9	447.251,132 488.742,768	28.055
9	447.251,132 488.742,768	10	447.282,062 488.761,331	36.073
10	447.282,062 488.761,331	11	447.265,91 488.771,109	18.882
11	447.265,91 488.771,109	12	447.206,751 488.811,253	71.493
12	447.206,751 488.811,253	13	447.166,501 488.832,162	45.357
13	447.166,501 488.832,162	14	447.132,024 488.843,479	36.288
14	447.132,024 488.843,479	15	447.115,431 488.850,169	17.891
15	447.115,431 488.850,169	16	447.081,851 488.865,123	36.759
16	447.081,851 488.865,123	1	447.061,192 488.869,89	21.202

** Lungimile segmentelor sunt determinate în planul de proiecţie Stereo 70 şi sunt rotunjite la 1 milimetru.
*** Distanţa dintre puncte este formată din segmente cumulate ce sunt mai mici decât valoarea 1 milimetru.

Document care conține date cu caracter personal, protejat de prevederile Regulamentului (UE) nr. 679/2016 și Legii 190/2018

DATE DESPRE IMOBILUL NR. 2075

Oficiul de Cadastru şi Publicitate Imobiliară SIBIU
Biroul de Cadastru şi Publicitate Imobiliară Sibiu

A. Partea I. Descrierea imobilului

TEREN Extravilan

Adresa: Jud. Sibiu

Nr. Crt	Nr cadastral Nr. topografic	Suprafaţa* (mp)	Observaţii / Referinţe
A1		1.338	Sector cadastral:56 Teren neimprejmuit;

B. Partea II. Proprietari şi acte

Inscrieri privitoare la dreptul de proprietate şi alte drepturi reale		Referinţe
/		
Act Normativ nr. 7, din 13/03/1996 emis de PARLAMENTUL ROMANIEI;		
B1	Inscrierea provizorie, drept de PROPRIETATE, dobandit prin Lege, cota actuala 1/1, cota initiala 1/1	A1
	1) **COMUNA VURPAR**, CIF:4406355, Proprietar neidentificat	

C. Partea III. SARCINI .

Inscrieri privind dezmembramintele dreptului de proprietate, drepturi reale de garanţie şi sarcini	Referinţe
NU SUNT	

Document care conține date cu caracter personal, protejat de prevederile Regulamentului (UE) nr. 679/2016 și Legii 190/2018

Anexa Nr. 1 La Partea I

Teren

Nr cadastral	Suprafaţa (mp)*	Observaţii / Referinţe
	1.338	

* Suprafaţa este determinată in planul de proiecţie Stereo 70.

DETALII LINIARE IMOBIL

Date referitoare la teren

Crt	Categorie folosință	Intra vilan	Suprafaţa (mp)	Tarla	Parcelă	Nr. topo	Observaţii / Referinţe
1	drum	NU	1.338	53	1555/23	-	

Lungime Segmente

1) Valorile lungimilor segmentelor sunt obţinute din proiecţie în plan.

Punct început	X / Y	Punct sfârşit	X / Y	Lungime segment (** (m)
1	447.122,133 488.433,21	2	447.135,926 488.437,585	14.471
3	447.152,11 488.441,303	4	447.159,775 488.443,064	7.864
5	447.192,742 488.447,327	6	447.192,229 488.451,294	4.0
7	447.176,202 488.449,221	8	447.159,069 488.447,006	17.276
9	447.134,872 488.441,447	10	447.110,997 488.433,873	25.048

Punct început	X / Y	Punct sfârşit	X / Y	Lungime segment (** (m)
2	447.135,926 488.437,585	3	447.152,11 488.441,303	16.606
4	447.159,775 488.443,064	5	447.192,742 488.447,327	33.241
6	447.192,229 488.451,294	7	447.176,202 488.449,221	16.16
8	447.159,069 488.447,006	9	447.134,872 488.441,447	24.827
10	447.110,997 488.433,873	11	447.087,121 488.426,299	25.048

Document care conține date cu caracter personal, protejat de prevederile Regulamentului (UE) nr. 679/2016 și Legii 190/2018

Punct început	X / Y	Punct sfârşit	X / Y	Lungime segment (** (m)
11	447.087,121 488.426,299	12	447.084,274 488.426,158	2.851
13	447.021,337 488.423,038	14	446.988,498 488.418,742	33.119
15	446.971,861 488.416,566	16	446.965,47 488.414,814	6.627
17	446.947,195 488.409,803	18	446.911,587 488.400,04	36.922
19	446.898,129 488.398,764	20	446.884,693 488.397,489	13.496
21	446.872,495 488.397,112	22	446.864,043 488.396,848	8.456
23	446.864,043 488.392,848	24	446.884,944 488.393,495	20.911
25	446.905,396 488.395,435	26	446.912,31 488.396,09	6.945
27	446.972,653 488.412,635	28	446.994,133 488.415,445	21.663
29	447.021,696 488.419,051	30	447.036,54 488.419,787	14.863
31	447.069,795 488.421,435	32	447.087,837 488.422,33	18.064

Punct început	X / Y	Punct sfârşit	X / Y	Lungime segment (** (m)
12	447.084,274 488.426,158	13	447.021,337 488.423,038	63.014
14	446.988,498 488.418,742	15	446.971,861 488.416,566	16.779
16	446.965,47 488.414,814	17	446.947,195 488.409,803	18.949
18	446.911,587 488.400,04	19	446.898,129 488.398,764	13.518
20	446.884,693 488.397,489	21	446.872,495 488.397,112	12.204
22	446.864,043 488.396,848	23	446.864,043 488.392,848	4.0
24	446.884,944 488.393,495	25	446.905,396 488.395,435	20.544
26	446.912,31 488.396,09	27	446.972,653 488.412,635	62.57
28	446.994,133 488.415,445	29	447.021,696 488.419,051	27.798
30	447.036,54 488.419,787	31	447.069,795 488.421,435	33.296
32	447.087,837 488.422,33	1	447.122,133 488.433,21	35.981

** Lungimile segmentelor sunt determinate în planul de proiecţie Stereo 70 şi sunt rotunjite la 1 milimetru.
*** Distanţa dintre puncte este formată din segmente cumulate ce sunt mai mici decât valoarea 1 milimetru.

Document care conține date cu caracter personal, protejat de prevederile Regulamentului (UE) nr. 679/2016 și Legii 190/2018

DATE DESPRE IMOBILUL NR. 2076

Oficiul de Cadastru şi Publicitate Imobiliară SIBIU
Biroul de Cadastru şi Publicitate Imobiliară Sibiu

A. Partea I. Descrierea imobilului

TEREN Extravilan

Adresa: Jud. Sibiu

Nr. Crt	Nr cadastral Nr. topografic	Suprafaţa* (mp)	Observaţii / Referinţe
A1		2.188	Sector cadastral:56 Teren neimprejmuit;

B. Partea II. Proprietari şi acte

Inscrieri privitoare la dreptul de proprietate şi alte drepturi reale		Referinţe
/		
Act Normativ nr. 7, din 13/03/1996 emis de PARLAMENTUL ROMANIEI;		
B1	Inscrierea provizorie, drept de PROPRIETATE, dobandit prin Lege, cota actuala 1/1, cota initiala 1/1	A1
	1) **COMUNA VURPAR**, CIF:4406355, Proprietar neidentificat	

C. Partea III. SARCINI .

Inscrieri privind dezmembramintele dreptului de proprietate, drepturi reale de garanţie şi sarcini	Referinţe
NU SUNT	

Document care conține date cu caracter personal, protejat de prevederile Regulamentului (UE) nr. 679/2016 și Legii 190/2018

Anexa Nr. 1 La Partea I

Teren

Nr cadastral	Suprafaţa (mp)*	Observaţii / Referinţe
	2.188	

* Suprafaţa este determinată in planul de proiecţie Stereo 70.

DETALII LINIARE IMOBIL

Date referitoare la teren

Crt	Categorie folosință	Intra vilan	Suprafaţa (mp)	Tarla	Parcelă	Nr. topo	Observaţii / Referinţe
1	drum	NU	2.188	53	1559	-	

Lungime Segmente
1) Valorile lungimilor segmentelor sunt obţinute din proiecţie în plan.

Punct început	X / Y	Punct sfârşit	X / Y	Lungime segment (** (m)
1	447.089,804 488.152,927	2	447.069,84 488.163,377	22.534
3	447.020,195 488.189,364	4	446.943,543 488.245,381	94.938
5	446.893,994 488.280,385	6	446.845,661 488.301,846	52.883
7	446.791,658 488.307,014	8	446.791,277 488.303,032	4.0
9	446.799,151 488.302,278	10	446.831,372 488.299,195	32.367

Punct început	X / Y	Punct sfârşit	X / Y	Lungime segment (** (m)
2	447.069,84 488.163,377	3	447.020,195 488.189,364	56.036
4	446.943,543 488.245,381	5	446.893,994 488.280,385	60.666
6	446.845,661 488.301,846	7	446.791,658 488.307,014	54.25
8	446.791,277 488.303,032	9	446.799,151 488.302,278	7.91
10	446.831,372 488.299,195	11	446.844,633 488.297,926	13.322

Document care conține date cu caracter personal, protejat de prevederile Regulamentului (UE) nr. 679/2016 și Legii 190/2018

Punct început	X / Y	Punct sfârşit	X / Y	Lungime segment (** (m)
11	446.844,633 488.297,926	12	446.856,822 488.292,514	13.337
13	446.892,01 488.276,89	14	446.925,806 488.252,908	41.441
15	446.927,71 488.251,554	16	447.018,073 488.185,96	111.661
17	447.046,749 488.170,949	18	447.088,341 488.149,178	46.945
19	447.118,336 488.141,135	20	447.132,188 488.137,421	14.342
21	447.181,481 488.132,607	22	447.231,059 488.133,884	49.594
23	447.288,554 488.127,261	24	447.287,724 488.131,383	4.205
25	447.249,334 488.135,806	26	447.231,237 488.137,89	18.216
27	447.216,751 488.137,517	28	447.181,624 488.136,612	35.138
29	447.155,81 488.139,133	30	447.132,905 488.141,37	23.014
31	447.119,013 488.145,095	1	447.089,804 488.152,927	30.241

Punct început	X / Y	Punct sfârşit	X / Y	Lungime segment (** (m)
12	446.856,822 488.292,514	13	446.892,01 488.276,89	38.501
14	446.925,806 488.252,908	15	446.927,71 488.251,554	2.336
16	447.018,073 488.185,96	17	447.046,749 488.170,949	32.367
18	447.088,341 488.149,178	19	447.118,336 488.141,135	31.054
20	447.132,188 488.137,421	21	447.181,481 488.132,607	49.527
22	447.231,059 488.133,884	23	447.288,554 488.127,261	57.875
24	447.287,724 488.131,383	25	447.249,334 488.135,806	38.644
26	447.231,237 488.137,89	27	447.216,751 488.137,517	14.491
28	447.181,624 488.136,612	29	447.155,81 488.139,133	25.937
30	447.132,905 488.141,37	31	447.119,013 488.145,095	14.383

** Lungimile segmentelor sunt determinate în planul de proiecţie Stereo 70 şi sunt rotunjite la 1 milimetru.
*** Distanţa dintre puncte este formată din segmente cumulate ce sunt mai mici decât valoarea 1 milimetru.

Document care conține date cu caracter personal, protejat de prevederile Regulamentului (UE) nr. 679/2016 și Legii 190/2018

DATE DESPRE IMOBILUL NR. 2077

Oficiul de Cadastru şi Publicitate Imobiliară SIBIU
Biroul de Cadastru şi Publicitate Imobiliară Sibiu

A. Partea I. Descrierea imobilului

TEREN Extravilan

Adresa: Jud. Sibiu

Nr. Crt	Nr cadastral Nr. topografic	Suprafaţa* (mp)	Observaţii / Referinţe
A1		6.849	Sector cadastral:56 Teren neimprejmuit;

B. Partea II. Proprietari şi acte

Inscrieri privitoare la dreptul de proprietate şi alte drepturi reale		Referinţe
/		
Act Normativ nr. 7, din 13/03/1996 emis de PARLAMENTUL ROMANIEI;		
B1	Inscrierea provizorie, drept de PROPRIETATE, dobandit prin Lege, cota actuala 1/1, cota initiala 1/1	A1
	1) **COMUNA VURPAR**, CIF:4406355, Proprietar neidentificat	

C. Partea III. SARCINI .

Inscrieri privind dezmembramintele dreptului de proprietate, drepturi reale de garanţie şi sarcini	Referinţe
NU SUNT	

Document care conține date cu caracter personal, protejat de prevederile Regulamentului (UE) nr. 679/2016 și Legii 190/2018

Anexa Nr. 1 La Partea I

Teren

Nr cadastral	Suprafaţa (mp)*	Observaţii / Referinţe
	6.849	

* Suprafaţa este determinată in planul de proiecţie Stereo 70.

DETALII LINIARE IMOBIL

Date referitoare la teren

Crt	Categorie folosință	Intra vilan	Suprafaţa (mp)	Tarla	Parcelă	Nr. topo	Observaţii / Referinţe
1	drum	NU	6.849	53	1561	-	

Lungime Segmente

1) Valorile lungimilor segmentelor sunt obţinute din proiecţie în plan.

Punct început	X / Y	Punct sfârşit	X / Y	Lungime segment
1	447.778,148 487.761,279	2	447.777,672 487.761,127	0.5
4	447.757,713 487.768,453	5	447.741,353 487.767,739	16.376
7	447.676,739 487.775,155	8	447.666,891 487.781,238	11.575
10	447.608,62 487.786,703	11	447.580,987 487.790,137	27.846
13	447.550,204 487.795,575	14	447.550,572 487.797,334	1.797
16	447.600,044 487.799,717	17	447.630,546 487.798,592	30.523

Punct început	X / Y	Punct sfârşit	X / Y	Lungime segment
2	447.777,672 487.761,127	3	447.773,716 487.761,102	3.956
5	447.741,353 487.767,739	6	447.703,308 487.771,443	38.225
8	447.666,891 487.781,238	9	447.626,373 487.784,731	40.668
11	447.580,987 487.790,137	12	447.557,076 487.793,571	24.156
14	447.550,572 487.797,334	15	447.572,346 487.800,934	22.069
17	447.630,546 487.798,592	18	447.652,332 487.795,382	22.022

Punct început	X / Y	Punct sfârşit	X / Y	Lungime segment
3	447.773,716 487.761,102	4	447.757,713 487.768,453	17.61
6	447.703,308 487.771,443	7	447.676,739 487.775,155	26.827
9	447.626,373 487.784,731	10	447.608,62 487.786,703	17.863
12	447.557,076 487.793,571	13	447.550,204 487.795,575	7.158
15	447.572,346 487.800,934	16	447.600,044 487.799,717	27.725
18	447.652,332 487.795,382	19	447.671,786 487.792,676	19.641

Document care conține date cu caracter personal, protejat de prevederile Regulamentului (UE) nr. 679/2016 și Legii 190/2018

Punct început	X / Y	Punct sfârşit	X / Y	Lungime segment
19	447.671,786 487.792,676	20	447.695,894 487.791,26	24.149
22	447.734,628 487.795,692	23	447.735,907 487.795,606	1.281
25	447.757,133 487.793,825	26	447.760,598 487.792,747	3.629
28	447.764,072 487.780,19	29	447.757,713 487.768,453	13.349
31	447.769,011 487.778,648	32	447.770,838 487.788,803	10.318
34	447.759,011 487.797,43	35	447.752,679 487.798,516	6.424
37	447.734,377 487.799,65	38	447.721,736 487.797,275	12.863
40	447.708,876 487.795,981	41	447.685,402 487.796,196	23.476
43	447.653,076 487.799,225	44	447.630,753 487.802,186	22.518
46	447.572,246 487.805,037	47	447.551,098 487.801,299	21.476
49	447.511,296 487.801,015	50	447.498,104 487.799,493	13.279
52	447.469,74 487.800,153	53	447.460,825 487.810,956	14.006
55	447.435,362 487.868,863	56	447.423,391 487.886,616	21.412
58	447.368,333 487.984,049	59	447.341,321 488.022,701	47.155
61	447.316,299 488.065,088	62	447.310,566 488.083,484	19.268
64	447.292,402 488.128,415	65	447.278,412 488.197,929	70.907
67	447.218,114 488.386,682	68	447.168,225 488.535,2	156.673
70	447.145,922 488.594,022	71	447.146,884 488.602,895	8.925
73	447.161,443 488.652,094	74	447.178,538 488.664,461	21.099
76	447.197,831 488.678,465	77	447.203,522 488.687,187	10.415
79	447.230,204 488.723,427	80	447.253,321 488.739,42	28.111
82	447.282,062 488.761,331	83	447.251,132 488.742,768	36.073
85	447.216,114 488.713,79	86	447.195,33 488.681,044	38.785
88	447.158,287 488.654,734	89	447.150,26 488.638,52	18.093
91	447.141,746 488.593,471	92	447.152,912 488.568,124	27.697
94	447.192,742 488.447,327	95	447.247,646 488.286,691	169.76
97	447.287,724 488.131,383	98	447.288,554 488.127,261	4.205
100	447.306,796 488.082,136	101	447.312,64 488.063,385	19.641
103	447.337,926 488.020,576	104	447.341,683 488.015,2	6.559
106	447.368,782 487.973,968	107	447.386,266 487.937,961	40.027
109	447.401,098 487.907,415	110	447.420,181 487.884,222	30.035
112	447.431,848 487.866,92	113	447.444,392 487.838,588	30.985
115	447.467,242 487.796,503	116	447.480,11 487.793,414	13.233

Punct început	X / Y	Punct sfârşit	X / Y	Lungime segment
20	447.695,894 487.791,26	21	447.722,116 487.793,495	26.318
23	447.735,907 487.795,606	24	447.752,702 487.794,47	16.834
26	447.760,598 487.792,747	27	447.765,237 487.786,189	8.033
29	447.757,713 487.768,453	30	447.762,759 487.766,135	5.553
32	447.770,838 487.788,803	33	447.762,933 487.796,21	10.832
35	447.752,679 487.798,516	36	447.747,015 487.798,867	5.674
38	447.721,736 487.797,275	39	447.712,746 487.796,37	9.035
41	447.685,402 487.796,196	42	447.672,158 487.796,316	13.244
44	447.630,753 487.802,186	45	447.594,278 487.803,917	36.516
47	447.551,098 487.801,299	48	447.533,731 487.803,603	17.52
50	447.498,104 487.799,493	51	447.480,381 487.797,471	17.838
53	447.460,825 487.810,956	54	447.454,644 487.825,314	15.632
56	447.423,391 487.886,616	57	447.404,489 487.909,59	29.75
59	447.341,321 488.022,701	60	447.327,069 488.048,261	29.265
62	447.310,566 488.083,484	63	447.304,642 488.098,136	15.804
65	447.278,412 488.197,929	66	447.251,458 488.287,905	93.927
68	447.168,225 488.535,2	69	447.156,674 488.569,586	36.274
71	447.146,884 488.602,895	72	447.153,993 488.637,261	35.094
74	447.178,538 488.664,461	75	447.190,735 488.673,314	15.071
77	447.203,522 488.687,187	78	447.219,315 488.711,39	28.9
80	447.253,321 488.739,42	81	447.286,178 488.758,84	38.166
83	447.251,132 488.742,768	84	447.228,02 488.726,863	28.055
86	447.195,33 488.681,044	87	447.176,038 488.667,866	23.363
89	447.150,26 488.638,52	90	447.142,967 488.603,704	35.572
92	447.152,912 488.568,124	93	447.192,229 488.451,294	123.268
95	447.247,646 488.286,691	96	447.274,528 488.196,958	93.673
98	447.288,554 488.127,261	99	447.302,881 488.091,821	38.227
101	447.312,64 488.063,385	102	447.323,635 488.046,207	20.395
104	447.341,683 488.015,2	105	447.364,873 487.982,017	40.483
107	447.386,266 487.937,961	108	447.398,385 487.913,002	27.745
110	447.420,181 487.884,222	111	447.421,071 487.882,902	1.592
113	447.444,392 487.838,588	114	447.457,377 487.808,85	32.45
116	447.480,11 487.793,414	117	447.496,875 487.795,325	16.873

Punct început	X / Y	Punct sfârşit	X / Y	Lungime segment
21	447.722,116 487.793,495	22	447.734,628 487.795,692	12.704
24	447.752,702 487.794,47	25	447.757,133 487.793,825	4.477
27	447.765,237 487.786,189	28	447.764,072 487.780,19	6.111
30	447.762,759 487.766,135	31	447.769,011 487.778,648	13.988
33	447.762,933 487.796,21	34	447.759,011 487.797,43	4.108
36	447.747,015 487.798,867	37	447.734,377 487.799,65	12.662
39	447.712,746 487.796,37	40	447.708,876 487.795,981	3.889
42	447.672,158 487.796,316	43	447.653,076 487.799,225	19.303
45	447.594,278 487.803,917	46	447.572,246 487.805,037	22.06
48	447.533,731 487.803,603	49	447.511,296 487.801,015	22.583
51	447.480,381 487.797,471	52	447.469,74 487.800,153	10.974
54	447.454,644 487.825,314	55	447.435,362 487.868,863	47.627
57	447.404,489 487.909,59	58	447.368,333 487.984,049	82.773
60	447.327,069 488.048,261	61	447.316,299 488.065,088	19.978
63	447.304,642 488.098,136	64	447.292,402 488.128,415	32.66
66	447.251,458 488.287,905	67	447.218,114 488.386,682	104.254
69	447.156,674 488.569,586	70	447.145,922 488.594,022	26.697
72	447.153,993 488.637,261	73	447.161,443 488.652,094	16.598
75	447.190,735 488.673,314	76	447.197,831 488.678,465	8.769
78	447.219,315 488.711,39	79	447.230,204 488.723,427	16.231
81	447.286,178 488.758,84	82	447.282,062 488.761,331	4.811
84	447.228,02 488.726,863	85	447.216,114 488.713,79	17.682
87	447.176,038 488.667,866	88	447.158,287 488.654,734	22.08
90	447.142,967 488.603,704	91	447.141,746 488.593,471	10.306
93	447.192,229 488.451,294	94	447.192,742 488.447,327	4.0
96	447.274,528 488.196,958	97	447.287,724 488.131,383	66.89
99	447.302,881 488.091,821	100	447.306,796 488.082,136	10.446
102	447.323,635 488.046,207	103	447.337,926 488.020,576	29.347
105	447.364,873 487.982,017	106	447.368,782 487.973,968	8.948
108	447.398,385 487.913,002	109	447.401,098 487.907,415	6.211
111	447.421,071 487.882,902	112	447.431,848 487.866,92	19.276
114	447.457,377 487.808,85	115	447.467,242 487.796,503	15.804
117	447.496,875 487.795,325	118	447.533,696 487.799,572	37.066

Document care conține date cu caracter personal, protejat de prevederile Regulamentului (UE) nr. 679/2016 și Legii 190/2018

Punct început	X / Y	Punct sfârşit	X / Y	Lungime segment
118	447.533,696 487.799,572	119	447.541,5 487.793,945	9.621
121	447.580,456 487.786,173	122	447.608,372 487.782,703	28.131
124	447.645,306 487.779,142	125	447.665,418 487.777,056	20.219
127	447.675,293 487.770,371	128	447.702,629 487.766,335	27.633
130	447.742,492 487.762,487	131	447.757,401 487.763,842	14.971
133	447.775,105 487.756,281	1	447.778,148 487.761,279	5.852

Punct început	X / Y	Punct sfârşit	X / Y	Lungime segment
119	447.541,5 487.793,945	120	447.556,228 487.789,652	15.341
122	447.608,372 487.782,703	123	447.626,359 487.781,038	18.064
125	447.665,418 487.777,056	126	447.673,104 487.771,853	9.282
128	447.702,629 487.766,335	129	447.725,1 487.763,946	22.598
131	447.757,401 487.763,842	132	447.766,373 487.760,035	9.746

Punct început	X / Y	Punct sfârşit	X / Y	Lungime segment
120	447.556,228 487.789,652	121	447.580,456 487.786,173	24.476
123	447.626,359 487.781,038	124	447.645,306 487.779,142	19.042
126	447.673,104 487.771,853	127	447.675,293 487.770,371	2.644
129	447.725,1 487.763,946	130	447.742,492 487.762,487	17.453
132	447.766,373 487.760,035	133	447.775,105 487.756,281	9.505

**** Lungimile segmentelor sunt determinate în planul de proiecţie Stereo 70 şi sunt rotunjite la 1 milimetru.**
***** Distanţa dintre puncte este formată din segmente cumulate ce sunt mai mici decât valoarea 1 milimetru.**

Document care conține date cu caracter personal, protejat de prevederile Regulamentului (UE) nr. 679/2016 și Legii 190/2018

DATE DESPRE IMOBILUL NR. 2078

Oficiul de Cadastru şi Publicitate Imobiliară SIBIU
Biroul de Cadastru şi Publicitate Imobiliară Sibiu

A. Partea I. Descrierea imobilului

TEREN Extravilan

Adresa: Jud. Sibiu

Nr. Crt	Nr cadastral Nr. topografic	Suprafaţa* (mp)	Observaţii / Referinţe
A1		12.200	Sector cadastral:56 Teren neimprejmuit;

B. Partea II. Proprietari şi acte

Inscrieri privitoare la dreptul de proprietate şi alte drepturi reale		Referinţe
/		
Act Administrativ nr. 160/62, din 26/09/1993 emis de CJPSDPAT SIBIU (Titlu de proprietate);		
B1	Intabulare, drept de PROPRIETATE, dobandit prin Reconstituire, cota actuala 1/1, cota initiala 1/1	A1
	1) **GIURGIU PARASCHIVA**, CNP neidentificat 2) **GIURGIU AUREL**, CNP neidentificat	

C. Partea III. SARCINI .

Inscrieri privind dezmembramintele dreptului de proprietate, drepturi reale de garanţie şi sarcini	Referinţe
NU SUNT	

Document care conține date cu caracter personal, protejat de prevederile Regulamentului (UE) nr. 679/2016 și Legii 190/2018

Anexa Nr. 1 La Partea I

Teren

Nr cadastral	Suprafaţa (mp)*	Observaţii / Referinţe
	12.200	

* Suprafaţa este determinată in planul de proiecţie Stereo 70.

DETALII LINIARE IMOBIL

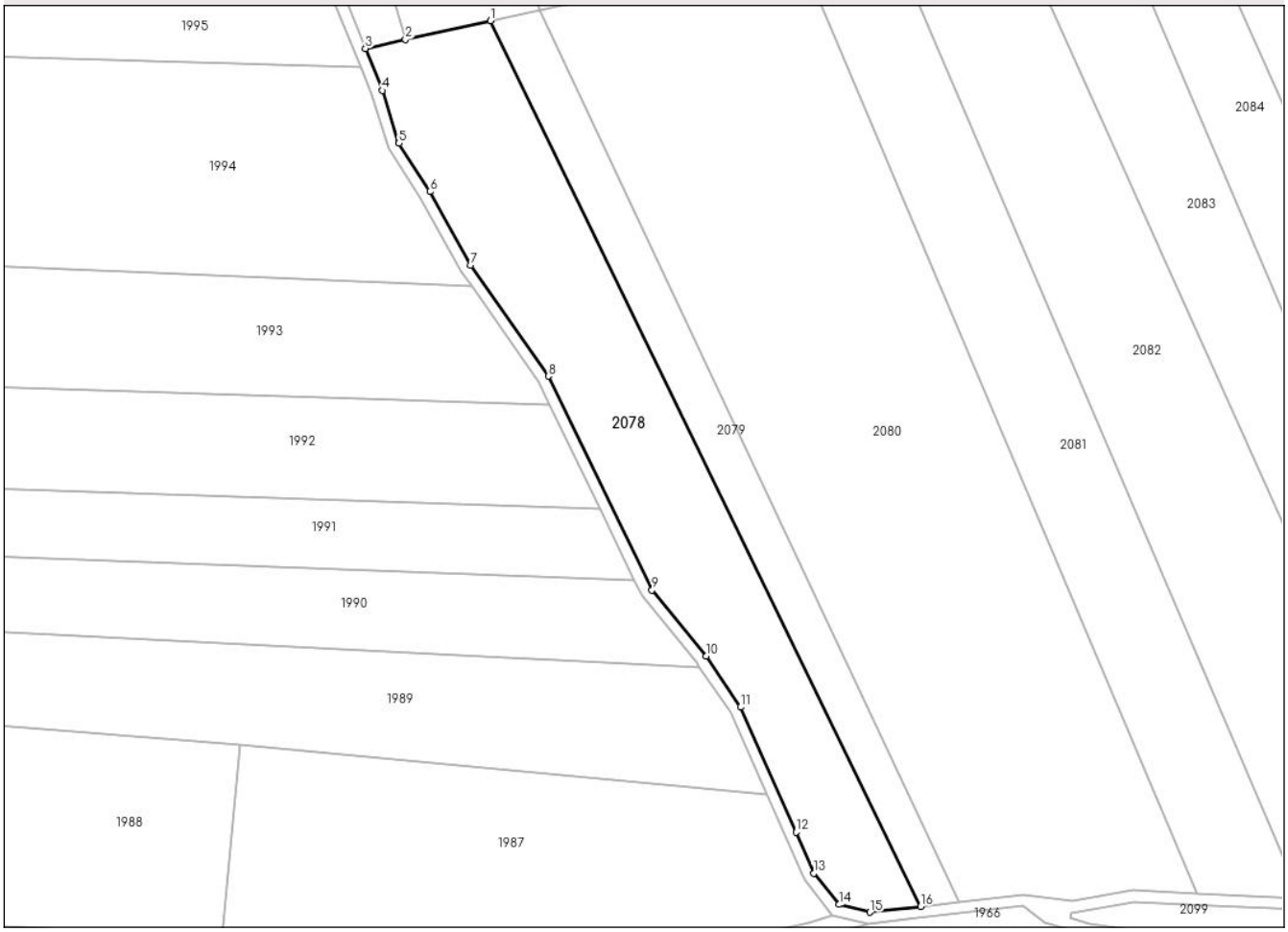

Date referitoare la teren

Crt	Categorie folosință	Intra vilan	Suprafaţa (mp)	Tarla	Parcelă	Nr. topo	Observaţii / Referinţe
1	arabil	NU	12.200	53	1564/1/1	-	

Lungime Segmente
1) Valorile lungimilor segmentelor sunt obţinute din proiecţie în plan.

Punct început	X / Y	Punct sfârşit	X / Y	Lungime segment (** (m)
1	447.348,244 488.107,771	2	447.318,6 488.101,22	30.36
2	447.318,6 488.101,22	3	447.304,642 488.098,136	14.294
3	447.304,642 488.098,136	4	447.310,566 488.083,484	15.804
4	447.310,566 488.083,484	5	447.316,299 488.065,088	19.268
5	447.316,299 488.065,088	6	447.327,069 488.048,261	19.978

Document care conține date cu caracter personal, protejat de prevederile Regulamentului (UE) nr. 679/2016 și Legii 190/2018

Punct început	X / Y	Punct sfârşit	X / Y	Lungime segment (** (m)
6	447.327,069 488.048,261	7	447.341,321 488.022,701	29.265
7	447.341,321 488.022,701	8	447.368,333 487.984,049	47.155
8	447.368,333 487.984,049	9	447.404,489 487.909,59	82.773
9	447.404,489 487.909,59	10	447.423,391 487.886,616	29.75
10	447.423,391 487.886,616	11	447.435,362 487.868,863	21.412
11	447.435,362 487.868,863	12	447.454,644 487.825,314	47.627
12	447.454,644 487.825,314	13	447.460,825 487.810,956	15.632
13	447.460,825 487.810,956	14	447.469,74 487.800,153	14.006
14	447.469,74 487.800,153	15	447.480,381 487.797,471	10.974
15	447.480,381 487.797,471	16	447.498,104 487.799,493	17.838
16	447.498,104 487.799,493	1	447.348,244 488.107,771	342.772

** Lungimile segmentelor sunt determinate în planul de proiecţie Stereo 70 şi sunt rotunjite la 1 milimetru.
*** Distanţa dintre puncte este formată din segmente cumulate ce sunt mai mici decât valoarea 1 milimetru.

Document care conține date cu caracter personal, protejat de prevederile Regulamentului (UE) nr. 679/2016 și Legii 190/2018

DATE DESPRE IMOBILUL NR. 2079

Oficiul de Cadastru şi Publicitate Imobiliară SIBIU
Biroul de Cadastru şi Publicitate Imobiliară Sibiu

A. Partea I. Descrierea imobilului

TEREN Extravilan

Adresa: Jud. Sibiu

Nr. Crt	Nr cadastral Nr. topografic	Suprafaţa* (mp)	Observaţii / Referinţe
A1		5.100	Sector cadastral:56 Teren neimprejmuit;

B. Partea II. Proprietari şi acte

Inscrieri privitoare la dreptul de proprietate şi alte drepturi reale		Referinţe
/		
Act Administrativ nr. 389/62, din 20/09/1994 emis de CJPSDPAT SIBIU (Titlu de proprietate);		
B1	Intabulare, drept de PROPRIETATE, dobandit prin Reconstituire, cota actuala 1/1, cota initiala 1/1	A1
	1) **GHEBENEI IOAN**, CNP neidentificat	

C. Partea III. SARCINI .

Inscrieri privind dezmembramintele dreptului de proprietate, drepturi reale de garanţie şi sarcini	Referinţe
NU SUNT	

Document care conține date cu caracter personal, protejat de prevederile Regulamentului (UE) nr. 679/2016 și Legii 190/2018

Anexa Nr. 1 La Partea I

Teren

Nr cadastral	Suprafaţa (mp)*	Observaţii / Referinţe
	5.100	

* Suprafaţa este determinată in planul de proiecţie Stereo 70.

DETALII LINIARE IMOBIL

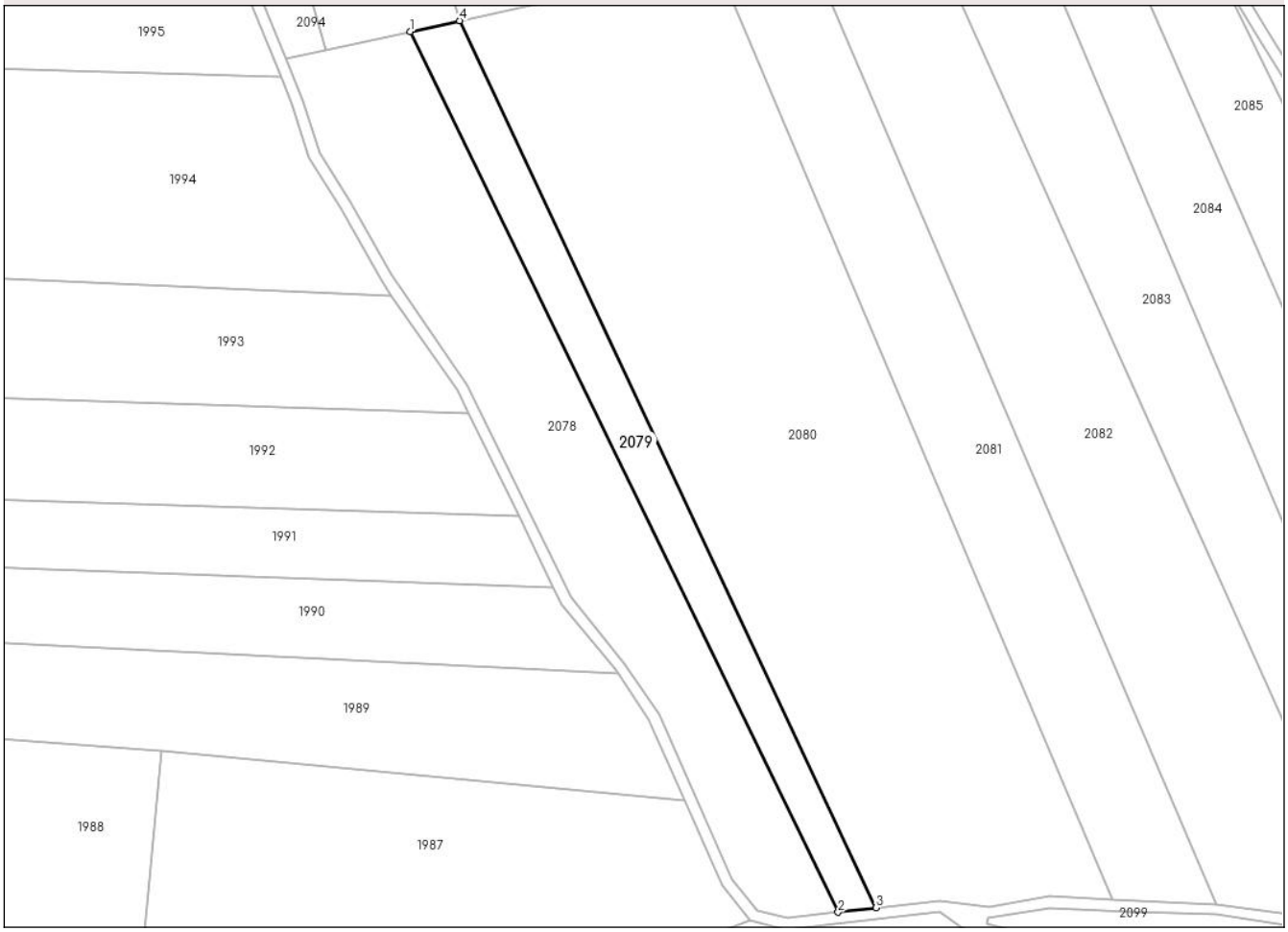

Date referitoare la teren

Crt	Categorie folosință	Intra vilan	Suprafaţa (mp)	Tarla	Parcelă	Nr. topo	Observaţii / Referinţe
1	arabil	NU	5.100	53	1564/1/2	-	

Lungime Segmente
1) Valorile lungimilor segmentelor sunt obţinute din proiecţie în plan.

Punct început	X / Y	Punct sfârşit	X / Y	Lungime segment (** (m)
1	447.348,244 488.107,771	2	447.498,104 487.799,493	342.772
2	447.498,104 487.799,493	3	447.511,296 487.801,015	13.279
3	447.511,296 487.801,015	4	447.365,472 488.111,578	343.095
4	447.365,472 488.111,578	1	447.348,244 488.107,771	17.643

**** Lungimile segmentelor sunt determinate în planul de proiecţie Stereo 70 şi sunt rotunjite la 1 milimetru.**

Document care conține date cu caracter personal, protejat de prevederile Regulamentului (UE) nr. 679/2016 și Legii 190/2018

***** Distanţa dintre puncte este formată din segmente cumulate ce sunt mai mici decât valoarea 1 milimetru.**

DATE DESPRE IMOBILUL NR. 2080

Oficiul de Cadastru şi Publicitate Imobiliară SIBIU
Biroul de Cadastru şi Publicitate Imobiliară Sibiu

A. Partea I. Descrierea imobilului

TEREN Extravilan

Adresa: Jud. Sibiu

Nr. Crt	Nr cadastral Nr. topografic	Suprafaţa* (mp)	Observaţii / Referinţe
A1	101829	29.200	Sector cadastral:56 Teren neimprejmuit;

B. Partea II. Proprietari şi acte

Inscrieri privitoare la dreptul de proprietate şi alte drepturi reale		Referinţe
43003 / 05/05/2023		
Act Administrativ nr. TP 592/62, din 17/12/1996 emis de CJPSDPAT;		
B1	Se infiinteaza aceasta carte funciara pentru parcela nr.1564/1/3 inscrisa in TP 592/62/1996 emis de CJPSDPAT Sibiu	A1
132467 / 12/12/2023		
Act Notarial nr. 811, din 11/12/2023 emis de Piloiu Delia Cornelia;		
B5	Intabulare, drept de PROPRIETATE, dobandit prin Conventie, cota actuala 1/1, cota initiala 1/1	A1
	1) **STUPU DUMITRU-TOMA**, si sotia 2) **STUPU DIANA-SIMONA**	

C. Partea III. SARCINI .

Inscrieri privind dezmembramintele dreptului de proprietate, drepturi reale de garanţie şi sarcini	Referinţe
NU SUNT	

Document care conține date cu caracter personal, protejat de prevederile Regulamentului (UE) nr. 679/2016 și Legii 190/2018

Anexa Nr. 1 La Partea I

Teren

Nr cadastral	Suprafaţa (mp)*	Observaţii / Referinţe
101829	29.200	

* Suprafaţa este determinată in planul de proiecţie Stereo 70.

DETALII LINIARE IMOBIL

Date referitoare la teren

Crt	Categorie folosință	Intra vilan	Suprafaţa (mp)	Tarla	Parcelă	Nr. topo	Observaţii / Referinţe
1	arabil	NU	29.200	53	1564/1/3	-	

Lungime Segmente
1) Valorile lungimilor segmentelor sunt obţinute din proiecţie în plan.

Punct început	X / Y	Punct sfârşit	X / Y	Lungime segment (** (m)
1	447.365,472 488.111,578	2	447.511,296 487.801,015	343.095
2	447.511,296 487.801,015	3	447.533,731 487.803,603	22.583
3	447.533,731 487.803,603	4	447.551,098 487.801,299	17.52
4	447.551,098 487.801,299	5	447.572,246 487.805,037	21.476
5	447.572,246 487.805,037	6	447.594,278 487.803,917	22.06

Document care conține date cu caracter personal, protejat de prevederile Regulamentului (UE) nr. 679/2016 și Legii 190/2018

Punct început	X / Y	Punct sfârşit	X / Y	Lungime segment (** (m)
6	447.594,278 487.803,917	7	447.455,683 488.131,512	355.706
7	447.455,683 488.131,512	8	447.424,909 488.124,712	31.516
8	447.424,909 488.124,712	9	447.392,373 488.117,522	33.321
9	447.392,373 488.117,522	1	447.365,472 488.111,578	27.55

** Lungimile segmentelor sunt determinate în planul de proiecţie Stereo 70 şi sunt rotunjite la 1 milimetru.
*** Distanţa dintre puncte este formată din segmente cumulate ce sunt mai mici decât valoarea 1 milimetru.

Document care conține date cu caracter personal, protejat de prevederile Regulamentului (UE) nr. 679/2016 și Legii 190/2018

DATE DESPRE IMOBILUL NR. 2081

Oficiul de Cadastru şi Publicitate Imobiliară SIBIU
Biroul de Cadastru şi Publicitate Imobiliară Sibiu

A. Partea I. Descrierea imobilului

TEREN Extravilan

Adresa: Jud. Sibiu

Nr. Crt	Nr cadastral Nr. topografic	Suprafaţa* (mp)	Observaţii / Referinţe
A1		11.600	Sector cadastral:56 Teren neimprejmuit;

B. Partea II. Proprietari şi acte

Inscrieri privitoare la dreptul de proprietate şi alte drepturi reale		Referinţe
/		
Act Administrativ nr. 227/62, din 19/05/1994 emis de CJPSDPAT SIBIU (Titlu de proprietate);		
B1	Intabulare, drept de PROPRIETATE, dobandit prin Reconstituire, cota actuala 1/1, cota initiala 1/1	A1
	1) **NEAGU IOAN**, CNP neidentificat	

C. Partea III. SARCINI .

Inscrieri privind dezmembramintele dreptului de proprietate, drepturi reale de garanţie şi sarcini	Referinţe
NU SUNT	

Document care conține date cu caracter personal, protejat de prevederile Regulamentului (UE) nr. 679/2016 și Legii 190/2018

Anexa Nr. 1 La Partea I

Teren

Nr cadastral	Suprafaţa (mp)*	Observaţii / Referinţe
	11.600	

* Suprafaţa este determinată in planul de proiecţie Stereo 70.

DETALII LINIARE IMOBIL

Date referitoare la teren

Crt	Categorie folosință	Intra vilan	Suprafaţa (mp)	Tarla	Parcelă	Nr. topo	Observaţii / Referinţe
1	arabil	NU	11.600	53	1564/1/4	-	

Lungime Segmente
1) Valorile lungimilor segmentelor sunt obţinute din proiecţie în plan.

Punct început	X / Y	Punct sfârşit	X / Y	Lungime segment (** (m)
1	447.455,683 488.131,512	2	447.594,278 487.803,917	355.706
2	447.594,278 487.803,917	3	447.630,753 487.802,186	36.516
3	447.630,753 487.802,186	4	447.486,906 488.138,412	365.704
4	447.486,906 488.138,412	1	447.455,683 488.131,512	31.976

**** Lungimile segmentelor sunt determinate în planul de proiecţie Stereo 70 şi sunt rotunjite la 1 milimetru.**

Document care conține date cu caracter personal, protejat de prevederile Regulamentului (UE) nr. 679/2016 și Legii 190/2018

***** Distanţa dintre puncte este formată din segmente cumulate ce sunt mai mici decât valoarea 1 milimetru.**

DATE DESPRE IMOBILUL NR. 2082

Oficiul de Cadastru şi Publicitate Imobiliară SIBIU
Biroul de Cadastru şi Publicitate Imobiliară Sibiu

A. Partea I. Descrierea imobilului

TEREN Extravilan

Adresa: Jud. Sibiu

Nr. Crt	Nr cadastral Nr. topografic	Suprafaţa* (mp)	Observaţii / Referinţe
A1		16.700	Sector cadastral:56 Teren neimprejmuit;

B. Partea II. Proprietari şi acte

Inscrieri privitoare la dreptul de proprietate şi alte drepturi reale		Referinţe
/		
Act Administrativ nr. 273/62, din 20/06/1994 emis de CJPSDPAT SIBIU (Titlu de proprietate);		
B1	Intabulare, drept de PROPRIETATE, dobandit prin Reconstituire, cota actuala 1/1, cota initiala 1/1	A1
	1) **BORCEA SUSANA**, CNP neidentificat 2) **APOLZAN MARIA**, CNP neidentificat 3) **VARATICEANU ANA**, CNP neidentificat 4) **BUGNER TOMA**, CNP neidentificat 5) **BUGNER DUMITRU**, CNP neidentificat 6) **BUGNER IOAN**, CNP neidentificat	

C. Partea III. SARCINI .

Inscrieri privind dezmembramintele dreptului de proprietate, drepturi reale de garanţie şi sarcini	Referinţe
NU SUNT	

Document care conține date cu caracter personal, protejat de prevederile Regulamentului (UE) nr. 679/2016 și Legii 190/2018

Anexa Nr. 1 La Partea I

Teren

Nr cadastral	Suprafaţa (mp)*	Observaţii / Referinţe
	16.700	

* Suprafaţa este determinată in planul de proiecţie Stereo 70.

DETALII LINIARE IMOBIL

Date referitoare la teren

Crt	Categorie folosință	Intra vilan	Suprafaţa (mp)	Tarla	Parcelă	Nr. topo	Observaţii / Referinţe
1	arabil	NU	16.700	53	1564/1/5	-	

Lungime Segmente
1) Valorile lungimilor segmentelor sunt obţinute din proiecţie în plan.

Punct început	X / Y	Punct sfârşit	X / Y	Lungime segment (** (m)
1	447.486,906 488.138,412	2	447.630,753 487.802,186	365.704
2	447.630,753 487.802,186	3	447.653,076 487.799,225	22.518
3	447.653,076 487.799,225	4	447.672,158 487.796,316	19.303
4	447.672,158 487.796,316	5	447.685,402 487.796,196	13.244
5	447.685,402 487.796,196	6	447.527,893 488.147,468	384.97

Document care conține date cu caracter personal, protejat de prevederile Regulamentului (UE) nr. 679/2016 și Legii 190/2018

Punct început	X / Y	Punct sfârşit	X / Y	Lungime segment (** (m)
6	447.527,893 488.147,468	7	447.498,589 488.140,993	30.011
7	447.498,589 488.140,993	1	447.486,906 488.138,412	11.965

** Lungimile segmentelor sunt determinate în planul de proiecţie Stereo 70 şi sunt rotunjite la 1 milimetru.
*** Distanţa dintre puncte este formată din segmente cumulate ce sunt mai mici decât valoarea 1 milimetru.

Document care conține date cu caracter personal, protejat de prevederile Regulamentului (UE) nr. 679/2016 și Legii 190/2018

DATE DESPRE IMOBILUL NR. 2083

Oficiul de Cadastru şi Publicitate Imobiliară SIBIU
Biroul de Cadastru şi Publicitate Imobiliară Sibiu

A. Partea I. Descrierea imobilului

TEREN Extravilan

Adresa: Jud. Sibiu

Nr. Crt	Nr cadastral Nr. topografic	Suprafaţa* (mp)	Observaţii / Referinţe
A1		11.400	Sector cadastral:56 Teren neimprejmuit;

B. Partea II. Proprietari şi acte

Inscrieri privitoare la dreptul de proprietate şi alte drepturi reale		Referinţe
/		
Act Administrativ nr. 168/62, din 29/09/1993 emis de CJPSDPAT SIBIU (Titlu de proprietate);		
B1	Intabulare, drept de PROPRIETATE, dobandit prin Reconstituire, cota actuala 1/1, cota initiala 1/1	A1
	1) **LASCU IOAN**, CNP neidentificat	

C. Partea III. SARCINI .

Inscrieri privind dezmembramintele dreptului de proprietate, drepturi reale de garanţie şi sarcini	Referinţe
NU SUNT	

Document care conține date cu caracter personal, protejat de prevederile Regulamentului (UE) nr. 679/2016 și Legii 190/2018

Anexa Nr. 1 La Partea I

Teren

Nr cadastral	Suprafaţa (mp)*	Observaţii / Referinţe
	11.400	

* Suprafaţa este determinată in planul de proiecţie Stereo 70.

DETALII LINIARE IMOBIL

Date referitoare la teren

Crt	Categorie folosință	Intra vilan	Suprafaţa (mp)	Tarla	Parcelă	Nr. topo	Observaţii / Referinţe
1	arabil	NU	11.400	53	1564/1/6/1	-	

Lungime Segmente
1) Valorile lungimilor segmentelor sunt obţinute din proiecţie în plan.

Punct început	X / Y	Punct sfârşit	X / Y	Lungime segment (** (m)
1	447.712,746 487.796,37	2	447.561,464 488.154,887	389.128
2	447.561,464 488.154,887	3	447.533,938 488.148,804	28.19
3	447.533,938 488.148,804	4	447.527,893 488.147,468	6.191
4	447.527,893 488.147,468	5	447.685,402 487.796,196	384.97
5	447.685,402 487.796,196	6	447.708,876 487.795,981	23.476

Document care conține date cu caracter personal, protejat de prevederile Regulamentului (UE) nr. 679/2016 și Legii 190/2018

Punct început	X / Y	Punct sfârşit	X / Y	Lungime segment (** (m)
6	447.708,876 487.795,981	1	447.712,746 487.796,37	3.889

** Lungimile segmentelor sunt determinate în planul de proiecţie Stereo 70 şi sunt rotunjite la 1 milimetru.
*** Distanţa dintre puncte este formată din segmente cumulate ce sunt mai mici decât valoarea 1 milimetru.

Document care conține date cu caracter personal, protejat de prevederile Regulamentului (UE) nr. 679/2016 și Legii 190/2018

DATE DESPRE IMOBILUL NR. 2084

Oficiul de Cadastru şi Publicitate Imobiliară SIBIU
Biroul de Cadastru şi Publicitate Imobiliară Sibiu

A. Partea I. Descrierea imobilului

TEREN Extravilan

Adresa: Jud. Sibiu

Nr. Crt	Nr cadastral Nr. topografic	Suprafaţa* (mp)	Observaţii / Referinţe
A1		11.400	Sector cadastral:56 Teren neimprejmuit;

B. Partea II. Proprietari şi acte

Inscrieri privitoare la dreptul de proprietate şi alte drepturi reale		Referinţe
/		
Act Administrativ nr. 186/62, din 06/12/1993 emis de CJPSDPAT SIBIU (Titlu de proprietate);		
B1	Intabulare, drept de PROPRIETATE, dobandit prin Reconstituire, cota actuala 1/1, cota initiala 1/1	A1
	1) **LASCU IOAN**, CNP neidentificat	

C. Partea III. SARCINI .

Inscrieri privind dezmembramintele dreptului de proprietate, drepturi reale de garanţie şi sarcini	Referinţe
NU SUNT	

Document care conține date cu caracter personal, protejat de prevederile Regulamentului (UE) nr. 679/2016 și Legii 190/2018

Anexa Nr. 1 La Partea I

Teren

Nr cadastral	Suprafaţa (mp)*	Observaţii / Referinţe
	11.400	

* Suprafaţa este determinată in planul de proiecţie Stereo 70.

DETALII LINIARE IMOBIL

Date referitoare la teren

Crt	Categorie folosință	Intra vilan	Suprafaţa (mp)	Tarla	Parcelă	Nr. topo	Observaţii / Referinţe
1	arabil	NU	11.400	53	1564/1/6/2	-	

Lungime Segmente
1) Valorile lungimilor segmentelor sunt obţinute din proiecţie în plan.

Punct început	X / Y	Punct sfârşit	X / Y	Lungime segment (** (m)
1	447.747,015 487.798,867	2	447.592,953 488.149,969	383.416
2	447.592,953 488.149,969	3	447.577,464 488.148,123	15.599
3	447.577,464 488.148,123	4	447.563,462 488.155,328	15.747
4	447.563,462 488.155,328	5	447.561,464 488.154,887	2.047
5	447.561,464 488.154,887	6	447.712,746 487.796,37	389.128

Document care conține date cu caracter personal, protejat de prevederile Regulamentului (UE) nr. 679/2016 și Legii 190/2018

Punct început	X / Y	Punct sfârşit	X / Y	Lungime segment (** (m)
6	447.712,746 487.796,37	7	447.721,736 487.797,275	9.035
7	447.721,736 487.797,275	8	447.734,377 487.799,65	12.863
8	447.734,377 487.799,65	1	447.747,015 487.798,867	12.662

** Lungimile segmentelor sunt determinate în planul de proiecţie Stereo 70 şi sunt rotunjite la 1 milimetru.
*** Distanţa dintre puncte este formată din segmente cumulate ce sunt mai mici decât valoarea 1 milimetru.

Document care conține date cu caracter personal, protejat de prevederile Regulamentului (UE) nr. 679/2016 și Legii 190/2018

DATE DESPRE IMOBILUL NR. 2085

Oficiul de Cadastru şi Publicitate Imobiliară SIBIU
Biroul de Cadastru şi Publicitate Imobiliară Sibiu

A. Partea I. Descrierea imobilului

TEREN Extravilan

Adresa: Jud. Sibiu

Nr. Crt	Nr cadastral Nr. topografic	Suprafaţa* (mp)	Observaţii / Referinţe
A1		12.400	Sector cadastral:56 Teren neimprejmuit;

B. Partea II. Proprietari şi acte

Inscrieri privitoare la dreptul de proprietate şi alte drepturi reale		Referinţe
/		
Act Administrativ nr. 167/62, din 29/09/1993 emis de CJPSDPAT SIBIU (Titlu de proprietate);		
B1	Intabulare, drept de PROPRIETATE, dobandit prin Reconstituire, cota actuala 1/1, cota initiala 1/1	A1
	1) **MORAR ELISABETA**, CNP neidentificat 2) **NEAGU ANA**, CNP neidentificat 3) **POPA OLIVIA**, CNP neidentificat 4) **NEAGU ILIE**, CNP neidentificat 5) **NEAGU SIMION**, CNP neidentificat 6) **NEAGU IOAN**, CNP neidentificat 7) **NEAGU MARIA**, CNP neidentificat 8) **LASCU PARASCHIVA**, CNP neidentificat 9) **SOLOMON MARIA**, CNP neidentificat	

C. Partea III. SARCINI .

Inscrieri privind dezmembramintele dreptului de proprietate, drepturi reale de garanţie şi sarcini	Referinţe
NU SUNT	

Document care conține date cu caracter personal, protejat de prevederile Regulamentului (UE) nr. 679/2016 și Legii 190/2018

Anexa Nr. 1 La Partea I

Teren

Nr cadastral	Suprafaţa (mp)*	Observaţii / Referinţe
	12.400	

* Suprafaţa este determinată in planul de proiecţie Stereo 70.

DETALII LINIARE IMOBIL

Date referitoare la teren

Crt	Categorie folosință	Intra vilan	Suprafaţa (mp)	Tarla	Parcelă	Nr. topo	Observaţii / Referinţe
1	arabil	NU	12.400	53	1564/1/7	-	

Lungime Segmente
1) Valorile lungimilor segmentelor sunt obţinute din proiecţie în plan.

Punct început	X / Y	Punct sfârşit	X / Y	Lungime segment (** (m)
1	447.782,532 487.815,763	2	447.631,028 488.130,059	348.907
2	447.631,028 488.130,059	3	447.618,139 488.152,019	25.463
3	447.618,139 488.152,019	4	447.609,9 488.155,614	8.989
4	447.609,9 488.155,614	5	447.592,953 488.149,969	17.863
5	447.592,953 488.149,969	6	447.747,015 487.798,867	383.416

Document care conține date cu caracter personal, protejat de prevederile Regulamentului (UE) nr. 679/2016 și Legii 190/2018

Punct început	X / Y	Punct sfârşit	X / Y	Lungime segment (** (m)
6	447.747,015 487.798,867	7	447.752,679 487.798,516	5.674
7	447.752,679 487.798,516	8	447.759,011 487.797,43	6.424
8	447.759,011 487.797,43	9	447.759,36 487.802,261	4.844
9	447.759,36 487.802,261	10	447.766,214 487.808,516	9.279
10	447.766,214 487.808,516	1	447.782,532 487.815,763	17.855

** Lungimile segmentelor sunt determinate în planul de proiecţie Stereo 70 şi sunt rotunjite la 1 milimetru.
*** Distanţa dintre puncte este formată din segmente cumulate ce sunt mai mici decât valoarea 1 milimetru.

Document care conține date cu caracter personal, protejat de prevederile Regulamentului (UE) nr. 679/2016 și Legii 190/2018

DATE DESPRE IMOBILUL NR. 2086

Oficiul de Cadastru şi Publicitate Imobiliară SIBIU
Biroul de Cadastru şi Publicitate Imobiliară Sibiu

A. Partea I. Descrierea imobilului

TEREN Extravilan

Adresa: Jud. Sibiu

Nr. Crt	Nr cadastral Nr. topografic	Suprafaţa* (mp)	Observaţii / Referinţe
A1		1.800	Sector cadastral:56 Teren neimprejmuit;

B. Partea II. Proprietari şi acte

Inscrieri privitoare la dreptul de proprietate şi alte drepturi reale		Referinţe
/		
Act Normativ nr. 7, din 13/03/1996 emis de PARLAMENTUL ROMANIEI;		
B1	Inscrierea provizorie, drept de PROPRIETATE, dobandit prin Lege, cota actuala 1/1, cota initiala 1/1	A1
	1) **COMUNA VURPAR**, CIF:4406355, Proprietar neidentificat	

C. Partea III. SARCINI .

Inscrieri privind dezmembramintele dreptului de proprietate, drepturi reale de garanţie şi sarcini	Referinţe
NU SUNT	

Document care conține date cu caracter personal, protejat de prevederile Regulamentului (UE) nr. 679/2016 și Legii 190/2018

Anexa Nr. 1 La Partea I

Teren

Nr cadastral	Suprafaţa (mp)*	Observaţii / Referinţe
	1.800	

* Suprafaţa este determinată in planul de proiecţie Stereo 70.

DETALII LINIARE IMOBIL

Date referitoare la teren

Crt	Categorie folosință	Intra vilan	Suprafaţa (mp)	Tarla	Parcelă	Nr. topo	Observaţii / Referinţe
1	arabil	NU	1.800	53	1564/1/7/1	-	

Lungime Segmente
1) Valorile lungimilor segmentelor sunt obţinute din proiecţie în plan.

Punct început	X / Y	Punct sfârşit	X / Y	Lungime segment (** (m)
1	447.782,532 487.815,763	2	447.785,286 487.822,046	6.86
2	447.785,286 487.822,046	3	447.778,644 487.837,245	16.587
3	447.778,644 487.837,245	4	447.766,322 487.862,409	28.019
4	447.766,322 487.862,409	5	447.754,004 487.892,916	32.899
5	447.754,004 487.892,916	6	447.740,221 487.923,113	33.195

Document care conține date cu caracter personal, protejat de prevederile Regulamentului (UE) nr. 679/2016 și Legii 190/2018

Punct început	X / Y	Punct sfârşit	X / Y	Lungime segment (** (m)
6	447.740,221 487.923,113	7	447.718,946 487.959,791	42.402
7	447.718,946 487.959,791	8	447.700,63 487.990,477	35.736
8	447.700,63 487.990,477	9	447.681,71 488.036,225	49.506
9	447.681,71 488.036,225	10	447.671,752 488.062,646	28.234
10	447.671,752 488.062,646	11	447.644,764 488.106,659	51.629
11	447.644,764 488.106,659	12	447.631,028 488.130,059	27.134
12	447.631,028 488.130,059	1	447.782,532 487.815,763	348.907

** Lungimile segmentelor sunt determinate în planul de proiecţie Stereo 70 şi sunt rotunjite la 1 milimetru.
*** Distanţa dintre puncte este formată din segmente cumulate ce sunt mai mici decât valoarea 1 milimetru.

Document care conține date cu caracter personal, protejat de prevederile Regulamentului (UE) nr. 679/2016 și Legii 190/2018

DATE DESPRE IMOBILUL NR. 2087

Oficiul de Cadastru şi Publicitate Imobiliară SIBIU
Biroul de Cadastru şi Publicitate Imobiliară Sibiu

A. Partea I. Descrierea imobilului

TEREN Extravilan

Adresa: Jud. Sibiu

Nr. Crt	Nr cadastral Nr. topografic	Suprafaţa* (mp)	Observaţii / Referinţe
A1		7.500	Sector cadastral:56 Teren neimprejmuit;

B. Partea II. Proprietari şi acte

Inscrieri privitoare la dreptul de proprietate şi alte drepturi reale		Referinţe
/		
Act Administrativ nr. 202/62, din 06/05/1994 emis de CJPSDPAT SIBIU (Titlu de proprietate);		
B1	Intabulare, drept de PROPRIETATE, dobandit prin Reconstituire, cota actuala 1/1, cota initiala 1/1	A1
	1) **MOTRUNA SUSANA**, CNP neidentificat	

C. Partea III. SARCINI .

Inscrieri privind dezmembramintele dreptului de proprietate, drepturi reale de garanţie şi sarcini	Referinţe
NU SUNT	

Document care conține date cu caracter personal, protejat de prevederile Regulamentului (UE) nr. 679/2016 și Legii 190/2018

Anexa Nr. 1 La Partea I

Teren

Nr cadastral	Suprafaţa (mp)*	Observaţii / Referinţe
	7.500	

* Suprafaţa este determinată in planul de proiecţie Stereo 70.

DETALII LINIARE IMOBIL

Date referitoare la teren

Crt	Categorie folosință	Intra vilan	Suprafaţa (mp)	Tarla	Parcelă	Nr. topo	Observaţii / Referinţe
1	arabil	NU	7.500	53	1564/1/8	-	

Lungime Segmente
1) Valorile lungimilor segmentelor sunt obţinute din proiecţie în plan.

Punct început	X / Y	Punct sfârşit	X / Y	Lungime segment (** (m)
1	447.439,462 488.435,713	2	447.533,938 488.148,804	302.063
2	447.533,938 488.148,804	3	447.561,464 488.154,887	28.19
3	447.561,464 488.154,887	4	447.563,462 488.155,328	2.047
4	447.563,462 488.155,328	5	447.552,767 488.182,233	28.953
5	447.552,767 488.182,233	6	447.515,145 488.286,262	110.623

Document care conține date cu caracter personal, protejat de prevederile Regulamentului (UE) nr. 679/2016 și Legii 190/2018

Punct început	X / Y	Punct sfârşit	X / Y	Lungime segment (** (m)
6	447.515,145 488.286,262	7	447.459,444 488.440,18	163.686
7	447.459,444 488.440,18	1	447.439,462 488.435,713	20.475

** Lungimile segmentelor sunt determinate în planul de proiecţie Stereo 70 şi sunt rotunjite la 1 milimetru.
*** Distanţa dintre puncte este formată din segmente cumulate ce sunt mai mici decât valoarea 1 milimetru.

Document care conține date cu caracter personal, protejat de prevederile Regulamentului (UE) nr. 679/2016 și Legii 190/2018

DATE DESPRE IMOBILUL NR. 2088

Oficiul de Cadastru şi Publicitate Imobiliară SIBIU
Biroul de Cadastru şi Publicitate Imobiliară Sibiu

A. Partea I. Descrierea imobilului

TEREN Extravilan

Adresa: Jud. Sibiu

Nr. Crt	Nr cadastral Nr. topografic	Suprafaţa* (mp)	Observaţii / Referinţe
A1		10.000	Sector cadastral:56 Teren neimprejmuit;

B. Partea II. Proprietari şi acte

Inscrieri privitoare la dreptul de proprietate şi alte drepturi reale		Referinţe
/		
Act Administrativ nr. 247/62, din 20/05/1994 emis de CJPSDPAT SIBIU (Titlu de proprietate);		
B1	Intabulare, drept de PROPRIETATE, dobandit prin Reconstituire, cota actuala 1/1, cota initiala 1/1	A1
	1) **MIHU PAVEL**, CNP neidentificat	

C. Partea III. SARCINI .

Inscrieri privind dezmembramintele dreptului de proprietate, drepturi reale de garanţie şi sarcini	Referinţe
NU SUNT	

Document care conține date cu caracter personal, protejat de prevederile Regulamentului (UE) nr. 679/2016 și Legii 190/2018

Anexa Nr. 1 La Partea I

Teren

Nr cadastral	Suprafaţa (mp)*	Observaţii / Referinţe
	10.000	

* Suprafaţa este determinată in planul de proiecţie Stereo 70.

DETALII LINIARE IMOBIL

Date referitoare la teren

Crt	Categorie folosință	Intra vilan	Suprafaţa (mp)	Tarla	Parcelă	Nr. topo	Observaţii / Referinţe
1	arabil	NU	10.000	53	1564/1/9	-	

Lungime Segmente
1) Valorile lungimilor segmentelor sunt obţinute din proiecţie în plan.

Punct început	X / Y	Punct sfârşit	X / Y	Lungime segment (** (m)
1	447.409,843 488.429,091	2	447.498,589 488.140,993	301.457
2	447.498,589 488.140,993	3	447.527,893 488.147,468	30.011
3	447.527,893 488.147,468	4	447.533,938 488.148,804	6.191
4	447.533,938 488.148,804	5	447.439,462 488.435,713	302.063
5	447.439,462 488.435,713	6	447.411,514 488.429,465	28.638

Document care conține date cu caracter personal, protejat de prevederile Regulamentului (UE) nr. 679/2016 și Legii 190/2018

Punct început	X / Y	Punct sfârşit	X / Y	Lungime segment (** (m)
6	447.411,514 488.429,465	1	447.409,843 488.429,091	1.713

** Lungimile segmentelor sunt determinate în planul de proiecţie Stereo 70 şi sunt rotunjite la 1 milimetru.
*** Distanţa dintre puncte este formată din segmente cumulate ce sunt mai mici decât valoarea 1 milimetru.

Document care conține date cu caracter personal, protejat de prevederile Regulamentului (UE) nr. 679/2016 și Legii 190/2018

DATE DESPRE IMOBILUL NR. 2089

Oficiul de Cadastru şi Publicitate Imobiliară SIBIU
Biroul de Cadastru şi Publicitate Imobiliară Sibiu

A. Partea I. Descrierea imobilului

TEREN Extravilan

Adresa: Jud. Sibiu

Nr. Crt	Nr cadastral Nr. topografic	Suprafaţa* (mp)	Observaţii / Referinţe
A1		9.600	Sector cadastral:56 Teren neimprejmuit;

B. Partea II. Proprietari şi acte

Inscrieri privitoare la dreptul de proprietate şi alte drepturi reale		Referinţe
/		
Act Notarial nr. 1229, din 30/09/2002 emis de BNP MARGINEAN NICOLAE (Contract de vanzare cumparare);		
B1	Intabulare, drept de PROPRIETATE, dobandit prin Conventie, cota actuala 1/1, cota initiala 1/1	A1
	1) **BANDAC LUCIAN ANATOLIE**	
B2	Intabulare, drept de PROPRIETATE, dobandit prin Conventie, cota actuala 1/1, cota initiala 1/1	A1
	1) **BANDAC ELENA**	

C. Partea III. SARCINI .

Inscrieri privind dezmembramintele dreptului de proprietate, drepturi reale de garanţie şi sarcini	Referinţe
NU SUNT	

Document care conține date cu caracter personal, protejat de prevederile Regulamentului (UE) nr. 679/2016 și Legii 190/2018

Anexa Nr. 1 La Partea I

Teren

Nr cadastral	Suprafaţa (mp)*	Observaţii / Referinţe
	9.600	

* Suprafaţa este determinată in planul de proiecţie Stereo 70.

DETALII LINIARE IMOBIL

Date referitoare la teren

Crt	Categorie folosință	Intra vilan	Suprafaţa (mp)	Tarla	Parcelă	Nr. topo	Observaţii / Referinţe
1	arabil	NU	9.600	53	1564/1/10	-	

Lungime Segmente
1) Valorile lungimilor segmentelor sunt obţinute din proiecţie în plan.

Punct început	X / Y	Punct sfârşit	X / Y	Lungime segment (** (m)
1	447.335,341 488.412,428	2	447.424,909 488.124,712	301.335
2	447.424,909 488.124,712	3	447.455,683 488.131,512	31.516
3	447.455,683 488.131,512	4	447.366,97 488.419,502	301.344
4	447.366,97 488.419,502	1	447.335,341 488.412,428	32.411

**** Lungimile segmentelor sunt determinate în planul de proiecţie Stereo 70 şi sunt rotunjite la 1 milimetru.**

Document care conține date cu caracter personal, protejat de prevederile Regulamentului (UE) nr. 679/2016 și Legii 190/2018

***** Distanţa dintre puncte este formată din segmente cumulate ce sunt mai mici decât valoarea 1 milimetru.**

DATE DESPRE IMOBILUL NR. 2090

Oficiul de Cadastru şi Publicitate Imobiliară SIBIU
Biroul de Cadastru şi Publicitate Imobiliară Sibiu

A. Partea I. Descrierea imobilului

TEREN Extravilan

Adresa: Jud. Sibiu

Nr. Crt	Nr cadastral Nr. topografic	Suprafaţa* (mp)	Observaţii / Referinţe
A1		13.200	Sector cadastral:56 Teren neimprejmuit;

B. Partea II. Proprietari şi acte

Inscrieri privitoare la dreptul de proprietate şi alte drepturi reale		Referinţe
/		
Act Notarial nr. 1229, din 30/09/2002 emis de BNP MARGINEAN NICOLAE (Contract de vanzare cumparare);		
B1	Intabulare, drept de PROPRIETATE, dobandit prin Conventie, cota actuala 1/1, cota initiala 1/1	A1
	1) **BANDAC LUCIAN ANATOLIE**	
B2	Intabulare, drept de PROPRIETATE, dobandit prin Conventie, cota actuala 1/1, cota initiala 1/1	A1
	1) **BANDAC ELENA**	

C. Partea III. SARCINI .

Inscrieri privind dezmembramintele dreptului de proprietate, drepturi reale de garanţie şi sarcini	Referinţe
NU SUNT	

Document care conține date cu caracter personal, protejat de prevederile Regulamentului (UE) nr. 679/2016 și Legii 190/2018

Anexa Nr. 1 La Partea I

Teren

Nr cadastral	Suprafaţa (mp)*	Observaţii / Referinţe
	13.200	

* Suprafaţa este determinată in planul de proiecţie Stereo 70.

DETALII LINIARE IMOBIL

Date referitoare la teren

Crt	Categorie folosință	Intra vilan	Suprafaţa (mp)	Tarla	Parcelă	Nr. topo	Observaţii / Referinţe
1	arabil	NU	13.200	53	1564/1/11	-	

Lungime Segmente
1) Valorile lungimilor segmentelor sunt obţinute din proiecţie în plan.

Punct început	X / Y	Punct sfârşit	X / Y	Lungime segment (** (m)
1	447.366,97 488.419,502	2	447.455,683 488.131,512	301.344
2	447.455,683 488.131,512	3	447.486,906 488.138,412	31.976
3	447.486,906 488.138,412	4	447.498,589 488.140,993	11.965
4	447.498,589 488.140,993	5	447.409,843 488.429,091	301.457
5	447.409,843 488.429,091	1	447.366,97 488.419,502	43.932

Document care conține date cu caracter personal, protejat de prevederile Regulamentului (UE) nr. 679/2016 și Legii 190/2018

** Lungimile segmentelor sunt determinate în planul de proiecţie Stereo 70 şi sunt rotunjite la 1 milimetru.
*** Distanţa dintre puncte este formată din segmente cumulate ce sunt mai mici decât valoarea 1 milimetru.

DATE DESPRE IMOBILUL NR. 2091

Oficiul de Cadastru şi Publicitate Imobiliară SIBIU
Biroul de Cadastru şi Publicitate Imobiliară Sibiu

A. Partea I. Descrierea imobilului

TEREN Extravilan

Adresa: Jud. Sibiu

Nr. Crt	Nr cadastral Nr. topografic	Suprafaţa* (mp)	Observaţii / Referinţe
A1		10.000	Sector cadastral:56 Teren neimprejmuit;

B. Partea II. Proprietari şi acte

Inscrieri privitoare la dreptul de proprietate şi alte drepturi reale		Referinţe
/		
Act Administrativ nr. 534/62, din 20/03/1995 emis de CJPSDPAT SIBIU (Titlu de proprietate);		
B1	Intabulare, drept de PROPRIETATE, dobandit prin Reconstituire, cota actuala 1/1, cota initiala 1/1	A1
	1) **MORAR ANA**, CNP neidentificat 2) **BARA TOMA**, CNP neidentificat 3) **BANEA MARIA**, CNP neidentificat	

C. Partea III. SARCINI .

Inscrieri privind dezmembramintele dreptului de proprietate, drepturi reale de garanţie şi sarcini	Referinţe
NU SUNT	

Document care conține date cu caracter personal, protejat de prevederile Regulamentului (UE) nr. 679/2016 și Legii 190/2018

Anexa Nr. 1 La Partea I

Teren

Nr cadastral	Suprafaţa (mp)*	Observaţii / Referinţe
	10.000	

* Suprafaţa este determinată in planul de proiecţie Stereo 70.

DETALII LINIARE IMOBIL

Date referitoare la teren

Crt	Categorie folosință	Intra vilan	Suprafaţa (mp)	Tarla	Parcelă	Nr. topo	Observaţii / Referinţe
1	arabil	NU	10.000	53	1564/1/12	-	

Lungime Segmente
1) Valorile lungimilor segmentelor sunt obţinute din proiecţie în plan.

Punct început	X / Y	Punct sfârşit	X / Y	Lungime segment (** (m)
1	447.302,912 488.404,892	2	447.392,373 488.117,522	300.973
2	447.392,373 488.117,522	3	447.424,909 488.124,712	33.321
3	447.424,909 488.124,712	4	447.335,341 488.412,428	301.335
4	447.335,341 488.412,428	5	447.328,248 488.410,841	7.269
5	447.328,248 488.410,841	1	447.302,912 488.404,892	26.025

Document care conține date cu caracter personal, protejat de prevederile Regulamentului (UE) nr. 679/2016 și Legii 190/2018

** Lungimile segmentelor sunt determinate în planul de proiecţie Stereo 70 şi sunt rotunjite la 1 milimetru.
*** Distanţa dintre puncte este formată din segmente cumulate ce sunt mai mici decât valoarea 1 milimetru.

DATE DESPRE IMOBILUL NR. 2092

Oficiul de Cadastru şi Publicitate Imobiliară SIBIU
Biroul de Cadastru şi Publicitate Imobiliară Sibiu

A. Partea I. Descrierea imobilului

TEREN Extravilan

Adresa: Jud. Sibiu

Nr. Crt	Nr cadastral Nr. topografic	Suprafaţa* (mp)	Observaţii / Referinţe
A1		7.800	Sector cadastral:56 Teren neimprejmuit;

B. Partea II. Proprietari şi acte

Inscrieri privitoare la dreptul de proprietate şi alte drepturi reale		Referinţe
/		
Act Administrativ nr. 104/62, din 11/08/1993 emis de CJPSDPAT SIBIU (Titlu de proprietate);		
B1	Intabulare, drept de PROPRIETATE, dobandit prin Reconstituire, cota actuala 1/1, cota initiala 1/1	A1
	1) **MIHU SUSANA**, CNP neidentificat 2) **MIHU NICOLAE**, CNP neidentificat 3) **MIHU MARIA**, CNP neidentificat 4) **LASCU ANA**, CNP neidentificat 5) **GHIZASAN PARASCHIVA**, CNP neidentificat	

C. Partea III. SARCINI .

Inscrieri privind dezmembramintele dreptului de proprietate, drepturi reale de garanţie şi sarcini	Referinţe
NU SUNT	

Document care conține date cu caracter personal, protejat de prevederile Regulamentului (UE) nr. 679/2016 și Legii 190/2018

Anexa Nr. 1 La Partea I

Teren

Nr cadastral	Suprafaţa (mp)*	Observaţii / Referinţe
	7.800	

* Suprafaţa este determinată in planul de proiecţie Stereo 70.

DETALII LINIARE IMOBIL

Date referitoare la teren

Crt	Categorie folosință	Intra vilan	Suprafaţa (mp)	Tarla	Parcelă	Nr. topo	Observaţii / Referinţe
1	arabil	NU	7.800	53	1564/1/13	-	

Lungime Segmente
1) Valorile lungimilor segmentelor sunt obţinute din proiecţie în plan.

Punct început	X / Y	Punct sfârşit	X / Y	Lungime segment (** (m)
1	447.279,009 488.399,631	2	447.365,472 488.111,578	300.75
2	447.365,472 488.111,578	3	447.392,373 488.117,522	27.55
3	447.392,373 488.117,522	4	447.302,912 488.404,892	300.973
4	447.302,912 488.404,892	5	447.294,864 488.403,003	8.267
5	447.294,864 488.403,003	1	447.279,009 488.399,631	16.21

Document care conține date cu caracter personal, protejat de prevederile Regulamentului (UE) nr. 679/2016 și Legii 190/2018

** Lungimile segmentelor sunt determinate în planul de proiecţie Stereo 70 şi sunt rotunjite la 1 milimetru.
*** Distanţa dintre puncte este formată din segmente cumulate ce sunt mai mici decât valoarea 1 milimetru.

DATE DESPRE IMOBILUL NR. 2093

Oficiul de Cadastru şi Publicitate Imobiliară SIBIU
Biroul de Cadastru şi Publicitate Imobiliară Sibiu

A. Partea I. Descrierea imobilului

TEREN Extravilan

Adresa: Jud. Sibiu

Nr. Crt	Nr cadastral Nr. topografic	Suprafaţa* (mp)	Observaţii / Referinţe
A1		14.000	Sector cadastral:56 Teren neimprejmuit;

B. Partea II. Proprietari şi acte

Inscrieri privitoare la dreptul de proprietate şi alte drepturi reale		Referinţe
/		
Act Notarial nr. 615, din 20/05/2002 emis de BNP MARGINEAN NICOLAE (Contract de vanzare cumparare);		
B1	Intabulare, drept de PROPRIETATE, dobandit prin Conventie, cota actuala 1/1, cota initiala 1/1	A1
	1) **BANDAC LUCIAN ANATOLIE**	
B2	Intabulare, drept de PROPRIETATE, dobandit prin Conventie, cota actuala 1/1, cota initiala 1/1	A1
	1) **BANDAC ELENA**	

C. Partea III. SARCINI .

Inscrieri privind dezmembramintele dreptului de proprietate, drepturi reale de garanţie şi sarcini	Referinţe
NU SUNT	

Document care conține date cu caracter personal, protejat de prevederile Regulamentului (UE) nr. 679/2016 și Legii 190/2018

Anexa Nr. 1 La Partea I

Teren

Nr cadastral	Suprafaţa (mp)*	Observaţii / Referinţe
	14.000	

* Suprafaţa este determinată in planul de proiecţie Stereo 70.

DETALII LINIARE IMOBIL

Date referitoare la teren

Crt	Categorie folosință	Intra vilan	Suprafaţa (mp)	Tarla	Parcelă	Nr. topo	Observaţii / Referinţe
1	arabil	NU	14.000	53	1564/1/14	-	

Lungime Segmente
1) Valorile lungimilor segmentelor sunt obţinute din proiecţie în plan.

Punct început	X / Y	Punct sfârşit	X / Y	Lungime segment (** (m)
1	447.234,678 488.390,205	2	447.318,6 488.101,22	300.924
2	447.318,6 488.101,22	3	447.348,244 488.107,771	30.36
3	447.348,244 488.107,771	4	447.365,472 488.111,578	17.643
4	447.365,472 488.111,578	5	447.279,009 488.399,631	300.75
5	447.279,009 488.399,631	1	447.234,678 488.390,205	45.322

Document care conține date cu caracter personal, protejat de prevederile Regulamentului (UE) nr. 679/2016 și Legii 190/2018

** Lungimile segmentelor sunt determinate în planul de proiecţie Stereo 70 şi sunt rotunjite la 1 milimetru.
*** Distanţa dintre puncte este formată din segmente cumulate ce sunt mai mici decât valoarea 1 milimetru.

Document care conține date cu caracter personal, protejat de prevederile Regulamentului (UE) nr. 679/2016 și Legii 190/2018

DATE DESPRE IMOBILUL NR. 2094

Oficiul de Cadastru şi Publicitate Imobiliară SIBIU
Biroul de Cadastru şi Publicitate Imobiliară Sibiu

A. Partea I. Descrierea imobilului

TEREN Extravilan

Adresa: Jud. Sibiu

Nr. Crt	Nr cadastral Nr. topografic	Suprafaţa* (mp)	Observaţii / Referinţe
A1		4.200	Sector cadastral:56 Teren neimprejmuit;

B. Partea II. Proprietari şi acte

Inscrieri privitoare la dreptul de proprietate şi alte drepturi reale		Referinţe
/		
Act Administrativ nr. 630/62, din 17/05/2000 emis de CJPSDPAT SIBIU (Titlu de proprietate);		
B1	Intabulare, drept de PROPRIETATE, dobandit prin Reconstituire, cota actuala 1/1, cota initiala 1/1	A1
	1) **BORGHINA SUSANA**, CNP neidentificat 2) **BANEA MARIA**, CNP neidentificat 3) **MAEREAN ANA**, CNP neidentificat	

C. Partea III. SARCINI .

Inscrieri privind dezmembramintele dreptului de proprietate, drepturi reale de garanţie şi sarcini	Referinţe
NU SUNT	

Anexa Nr. 1 La Partea I

Teren

Nr cadastral	Suprafaţa (mp)*	Observaţii / Referinţe
	4.200	

* Suprafaţa este determinată in planul de proiecţie Stereo 70.

DETALII LINIARE IMOBIL

Date referitoare la teren

Crt	Categorie folosință	Intra vilan	Suprafaţa (mp)	Tarla	Parcelă	Nr. topo	Observaţii / Referinţe
1	arabil	NU	4.200	53	1564/1/15	-	

Lungime Segmente
1) Valorile lungimilor segmentelor sunt obţinute din proiecţie în plan.

Punct început	X / Y	Punct sfârşit	X / Y	Lungime segment (** (m)
1	447.218,114 488.386,682	2	447.251,458 488.287,905	104.254
2	447.251,458 488.287,905	3	447.278,412 488.197,929	93.927
3	447.278,412 488.197,929	4	447.292,402 488.128,415	70.907
4	447.292,402 488.128,415	5	447.304,642 488.098,136	32.66
5	447.304,642 488.098,136	6	447.318,6 488.101,22	14.294

Document care conține date cu caracter personal, protejat de prevederile Regulamentului (UE) nr. 679/2016 și Legii 190/2018

Punct început	X / Y	Punct sfârşit	X / Y	Lungime segment (** (m)
6	447.318,6 488.101,22	7	447.234,678 488.390,205	300.924
7	447.234,678 488.390,205	1	447.218,114 488.386,682	16.935

** Lungimile segmentelor sunt determinate în planul de proiecţie Stereo 70 şi sunt rotunjite la 1 milimetru.
*** Distanţa dintre puncte este formată din segmente cumulate ce sunt mai mici decât valoarea 1 milimetru.

Document care conține date cu caracter personal, protejat de prevederile Regulamentului (UE) nr. 679/2016 și Legii 190/2018

DATE DESPRE IMOBILUL NR. 2095

Oficiul de Cadastru şi Publicitate Imobiliară SIBIU
Biroul de Cadastru şi Publicitate Imobiliară Sibiu

A. Partea I. Descrierea imobilului

TEREN Extravilan

Adresa: Jud. Sibiu

Nr. Crt	Nr cadastral Nr. topografic	Suprafaţa* (mp)	Observaţii / Referinţe
A1		19.300	Sector cadastral:56 Teren neimprejmuit;

B. Partea II. Proprietari şi acte

Inscrieri privitoare la dreptul de proprietate şi alte drepturi reale		Referinţe
/		
Act Administrativ nr. 523/62, din 14/03/1995 emis de CJPSDPAT SIBIU (Titlu de proprietate);		
B1	Intabulare, drept de PROPRIETATE, dobandit prin Reconstituire, cota actuala 1/1, cota initiala 1/1	A1
	1) **BANEA DUMITRU**, CNP neidentificat	

C. Partea III. SARCINI .

Inscrieri privind dezmembramintele dreptului de proprietate, drepturi reale de garanţie şi sarcini	Referinţe
NU SUNT	

Document care conține date cu caracter personal, protejat de prevederile Regulamentului (UE) nr. 679/2016 și Legii 190/2018

Anexa Nr. 1 La Partea I

Teren

Nr cadastral	Suprafaţa (mp)*	Observaţii / Referinţe
	19.300	

* Suprafaţa este determinată in planul de proiecţie Stereo 70.

DETALII LINIARE IMOBIL

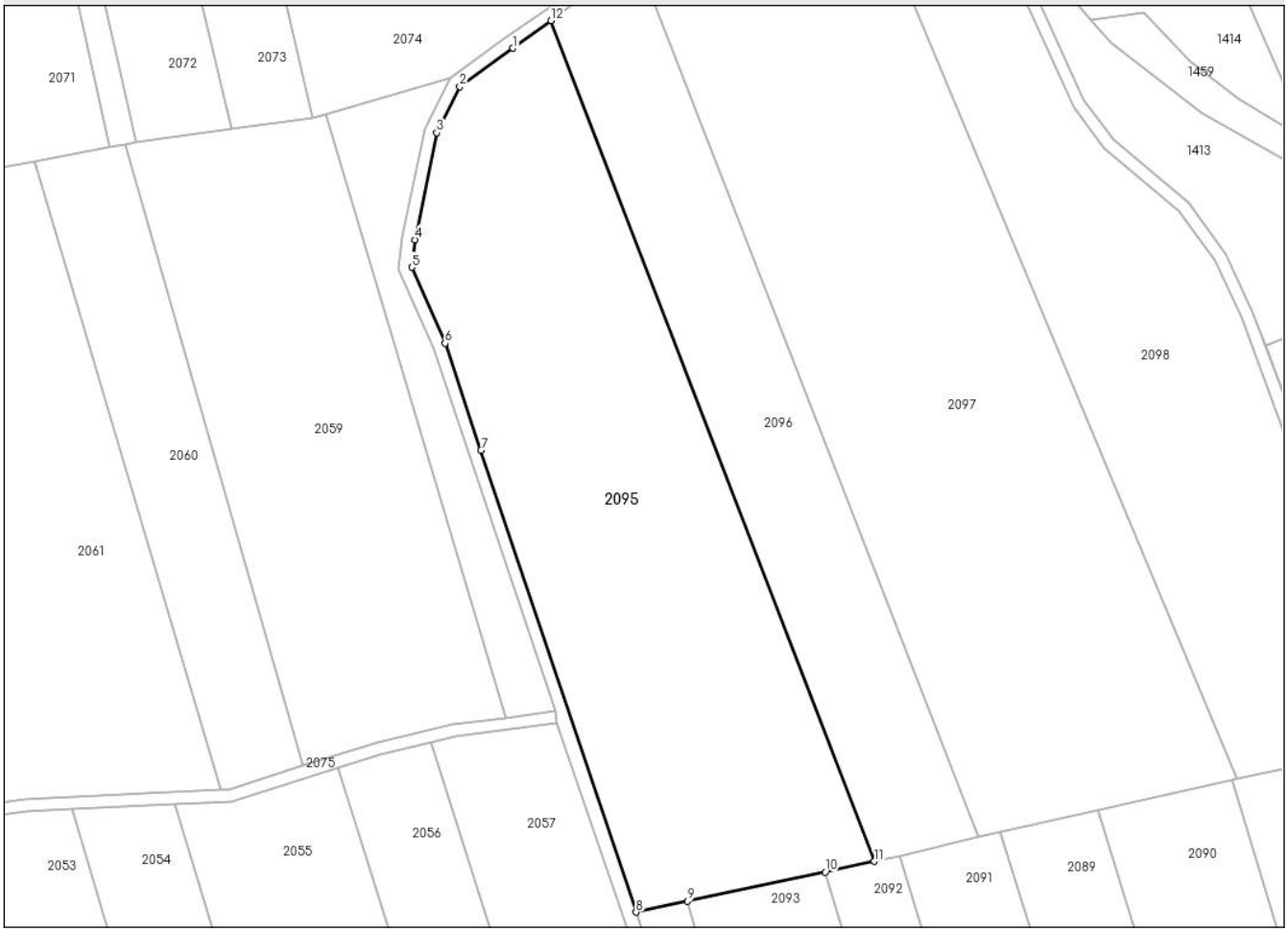

Date referitoare la teren

Crt	Categorie folosință	Intra vilan	Suprafaţa (mp)	Tarla	Parcelă	Nr. topo	Observaţii / Referinţe
1	arabil	NU	19.300	53	1564/1/16	-	

Lungime Segmente
1) Valorile lungimilor segmentelor sunt obţinute din proiecţie în plan.

Punct început	X / Y	Punct sfârşit	X / Y	Lungime segment (** (m)
1	447.178,538 488.664,461	2	447.161,443 488.652,094	21.099
2	447.161,443 488.652,094	3	447.153,993 488.637,261	16.598
3	447.153,993 488.637,261	4	447.146,884 488.602,895	35.094
4	447.146,884 488.602,895	5	447.145,922 488.594,022	8.925
5	447.145,922 488.594,022	6	447.156,674 488.569,586	26.697

Document care conține date cu caracter personal, protejat de prevederile Regulamentului (UE) nr. 679/2016 și Legii 190/2018

Punct început	X / Y	Punct sfârşit	X / Y	Lungime segment (** (m)
6	447.156,674 488.569,586	7	447.168,225 488.535,2	36.274
7	447.168,225 488.535,2	8	447.218,114 488.386,682	156.673
8	447.218,114 488.386,682	9	447.234,678 488.390,205	16.935
9	447.234,678 488.390,205	10	447.279,009 488.399,631	45.322
10	447.279,009 488.399,631	11	447.294,864 488.403,003	16.21
11	447.294,864 488.403,003	12	447.190,735 488.673,314	289.674
12	447.190,735 488.673,314	1	447.178,538 488.664,461	15.071

** Lungimile segmentelor sunt determinate în planul de proiecţie Stereo 70 şi sunt rotunjite la 1 milimetru.
*** Distanţa dintre puncte este formată din segmente cumulate ce sunt mai mici decât valoarea 1 milimetru.

Document care conține date cu caracter personal, protejat de prevederile Regulamentului (UE) nr. 679/2016 și Legii 190/2018

DATE DESPRE IMOBILUL NR. 2096

Oficiul de Cadastru şi Publicitate Imobiliară SIBIU
Biroul de Cadastru şi Publicitate Imobiliară Sibiu

A. Partea I. Descrierea imobilului

TEREN Extravilan

Adresa: Jud. Sibiu

Nr. Crt	Nr cadastral Nr. topografic	Suprafaţa* (mp)	Observaţii / Referinţe
A1	101100	10.000	Sector cadastral:56 Teren neimprejmuit;

B. Partea II. Proprietari şi acte

Inscrieri privitoare la dreptul de proprietate şi alte drepturi reale		Referinţe
14955 / 17/02/2020		
Act Administrativ nr. 140/62, din 24/11/1993 emis de CJPSDDPAT Sibiu;		
B1	Se infiinteaza prezenta carte funciara - CF 101100 pentru imobilul de sub A1, arabil in suprafata de 10000 mp, numar parcela 1564/1/17	A1
30841 / 26/03/2021		
Act Notarial nr. 212, din 25/03/2021 emis de Dragomir Ovidiu Ioan;		
B4	Intabulare, drept de PROPRIETATE, cumparare, dobandit prin Conventie, cota actuala 1/1, cota initiala 1/1	A1
	1) **MUNTEAN ILIE**	
B5	se noteaza apartenenta imobilului de sub A.1 la patrimoniul de afectatiune aferent exercitarii activitatii al "MUNTEAN I ILIE INTREPRINDERE INDIVIDUALA"	A1

C. Partea III. SARCINI .

Inscrieri privind dezmembramintele dreptului de proprietate, drepturi reale de garanţie şi sarcini	Referinţe
NU SUNT	

Document care conține date cu caracter personal, protejat de prevederile Regulamentului (UE) nr. 679/2016 și Legii 190/2018

Anexa Nr. 1 La Partea I

Teren

Nr cadastral	Suprafaţa (mp)*	Observaţii / Referinţe
101100	10.000	

* Suprafaţa este determinată in planul de proiecţie Stereo 70.

DETALII LINIARE IMOBIL

Date referitoare la teren

Crt	Categorie folosință	Intra vilan	Suprafaţa (mp)	Tarla	Parcelă	Nr. topo	Observaţii / Referinţe
1	arabil	NU	10.000	53	1564/1/17	-	Imobilul nu este imprejmuit.

Lungime Segmente
1) Valorile lungimilor segmentelor sunt obţinute din proiecţie în plan.

Punct început	X / Y	Punct sfârşit	X / Y	Lungime segment (** (m)
1	447.190,735 488.673,314	2	447.294,864 488.403,003	289.674
2	447.294,864 488.403,003	3	447.302,912 488.404,892	8.267
3	447.302,912 488.404,892	4	447.328,248 488.410,841	26.025
4	447.328,248 488.410,841	5	447.218,467 488.693,588	303.311
5	447.218,467 488.693,588	6	447.203,522 488.687,187	16.257

Document care conține date cu caracter personal, protejat de prevederile Regulamentului (UE) nr. 679/2016 și Legii 190/2018

Punct început	X / Y	Punct sfârşit	X / Y	Lungime segment (** (m)
6	447.203,522 488.687,187	7	447.197,831 488.678,465	10.415
7	447.197,831 488.678,465	1	447.190,735 488.673,314	8.769

** Lungimile segmentelor sunt determinate în planul de proiecţie Stereo 70 şi sunt rotunjite la 1 milimetru.
*** Distanţa dintre puncte este formată din segmente cumulate ce sunt mai mici decât valoarea 1 milimetru.

Document care conține date cu caracter personal, protejat de prevederile Regulamentului (UE) nr. 679/2016 și Legii 190/2018

DATE DESPRE IMOBILUL NR. 2097

Oficiul de Cadastru şi Publicitate Imobiliară SIBIU
Biroul de Cadastru şi Publicitate Imobiliară Sibiu

A. Partea I. Descrierea imobilului

TEREN Extravilan

Adresa: Jud. Sibiu

Nr. Crt	Nr cadastral Nr. topografic	Suprafaţa* (mp)	Observaţii / Referinţe
A1		25.000	Sector cadastral:56 Teren neimprejmuit;

B. Partea II. Proprietari şi acte

Inscrieri privitoare la dreptul de proprietate şi alte drepturi reale		Referinţe
/		
Act Administrativ nr. 491/62, din 19/01/1995 emis de CJPSDPAT SIBIU (Titlu de proprietate);		
B1	Intabulare, drept de PROPRIETATE, dobandit prin Reconstituire, cota actuala 1/1, cota initiala 1/1	A1
	1) **PETRI PARASCHIVA**, CNP neidentificat 2) **BORGHINA M**, CNP neidentificat 3) **BARA IOAN**, CNP neidentificat 4) **VLAD SILVIA**, CNP neidentificat 5) **BARA TOMA**, CNP neidentificat	

C. Partea III. SARCINI .

Inscrieri privind dezmembramintele dreptului de proprietate, drepturi reale de garanţie şi sarcini	Referinţe
NU SUNT	

Anexa Nr. 1 La Partea I

Teren

Nr cadastral	Suprafaţa (mp)*	Observaţii / Referinţe
	25.000	

* Suprafaţa este determinată in planul de proiecţie Stereo 70.

DETALII LINIARE IMOBIL

Date referitoare la teren

Crt	Categorie folosință	Intra vilan	Suprafaţa (mp)	Tarla	Parcelă	Nr. topo	Observaţii / Referinţe
1	arabil	NU	25.000	53	1564/1/18	-	

Lungime Segmente
1) Valorile lungimilor segmentelor sunt obţinute din proiecţie în plan.

Punct început	X / Y	Punct sfârşit	X / Y	Lungime segment (** (m)
1	447.218,467 488.693,588	2	447.328,248 488.410,841	303.311
2	447.328,248 488.410,841	3	447.335,341 488.412,428	7.269
3	447.335,341 488.412,428	4	447.366,97 488.419,502	32.411
4	447.366,97 488.419,502	5	447.409,843 488.429,091	43.932
5	447.409,843 488.429,091	6	447.411,514 488.429,465	1.713

Document care conține date cu caracter personal, protejat de prevederile Regulamentului (UE) nr. 679/2016 și Legii 190/2018

Punct început	X / Y	Punct sfârşit	X / Y	Lungime segment (** (m)
6	447.411,514 488.429,465	7	447.288,859 488.723,737	318.811
7	447.288,859 488.723,737	1	447.218,467 488.693,588	76.577

** Lungimile segmentelor sunt determinate în planul de proiecţie Stereo 70 şi sunt rotunjite la 1 milimetru.
*** Distanţa dintre puncte este formată din segmente cumulate ce sunt mai mici decât valoarea 1 milimetru.

Document care conține date cu caracter personal, protejat de prevederile Regulamentului (UE) nr. 679/2016 și Legii 190/2018

DATE DESPRE IMOBILUL NR. 2098

Oficiul de Cadastru şi Publicitate Imobiliară SIBIU
Biroul de Cadastru şi Publicitate Imobiliară Sibiu

A. Partea I. Descrierea imobilului

TEREN Extravilan

Adresa: Jud. Sibiu

Nr. Crt	Nr cadastral Nr. topografic	Suprafaţa* (mp)	Observaţii / Referinţe
A1		15.000	Sector cadastral:56 Teren neimprejmuit;

B. Partea II. Proprietari şi acte

Inscrieri privitoare la dreptul de proprietate şi alte drepturi reale		Referinţe
/		
Act Administrativ nr. 540/62, din 20/03/1995 emis de CJPSDPAT SIBIU (Titlu de proprietate);		
B1	Intabulare, drept de PROPRIETATE, dobandit prin Reconstituire, cota actuala 1/1, cota initiala 1/1	A1
	1) **BARA IOAN**, CNP neidentificat 2) **DAVID MARIA**, CNP neidentificat	

C. Partea III. SARCINI .

Inscrieri privind dezmembramintele dreptului de proprietate, drepturi reale de garanţie şi sarcini	Referinţe
NU SUNT	

Document care conține date cu caracter personal, protejat de prevederile Regulamentului (UE) nr. 679/2016 și Legii 190/2018

Anexa Nr. 1 La Partea I

Teren

Nr cadastral	Suprafaţa (mp)*	Observaţii / Referinţe
	15.000	

* Suprafaţa este determinată in planul de proiecţie Stereo 70.

DETALII LINIARE IMOBIL

Date referitoare la teren

Crt	Categorie folosință	Intra vilan	Suprafaţa (mp)	Tarla	Parcelă	Nr. topo	Observaţii / Referinţe
1	arabil	NU	15.000	53	1564/1/19	-	

Lungime Segmente
1) Valorile lungimilor segmentelor sunt obţinute din proiecţie în plan.

Punct început	X / Y	Punct sfârşit	X / Y	Lungime segment (** (m)
1	447.288,859 488.723,737	2	447.411,514 488.429,465	318.811
2	447.411,514 488.429,465	3	447.439,462 488.435,713	28.638
3	447.439,462 488.435,713	4	447.459,444 488.440,18	20.475
4	447.459,444 488.440,18	5	447.433,14 488.523,87	87.726
5	447.433,14 488.523,87	6	447.413,102 488.577,98	57.702

Document care conține date cu caracter personal, protejat de prevederile Regulamentului (UE) nr. 679/2016 și Legii 190/2018

Punct început	X / Y	Punct sfârşit	X / Y	Lungime segment (** (m)
6	447.413,102 488.577,98	7	447.404,582 488.596,192	20.106
7	447.404,582 488.596,192	8	447.393,033 488.612,172	19.716
8	447.393,033 488.612,172	9	447.368,922 488.632,387	31.465
9	447.368,922 488.632,387	10	447.358,88 488.645,704	16.679
10	447.358,88 488.645,704	11	447.335,599 488.697,158	56.475
11	447.335,599 488.697,158	12	447.323,642 488.720,017	25.798
12	447.323,642 488.720,017	13	447.313,701 488.734,377	17.466
13	447.313,701 488.734,377	1	447.288,859 488.723,737	27.024

** Lungimile segmentelor sunt determinate în planul de proiecţie Stereo 70 şi sunt rotunjite la 1 milimetru.
*** Distanţa dintre puncte este formată din segmente cumulate ce sunt mai mici decât valoarea 1 milimetru.

Document care conține date cu caracter personal, protejat de prevederile Regulamentului (UE) nr. 679/2016 și Legii 190/2018

DATE DESPRE IMOBILUL NR. 2099

Oficiul de Cadastru şi Publicitate Imobiliară SIBIU
Biroul de Cadastru şi Publicitate Imobiliară Sibiu

A. Partea I. Descrierea imobilului

TEREN Extravilan

Adresa: Jud. Sibiu

Nr. Crt	Nr cadastral Nr. topografic	Suprafaţa* (mp)	Observaţii / Referinţe
A1		2.800	Sector cadastral:56 Teren neimprejmuit;

B. Partea II. Proprietari şi acte

Inscrieri privitoare la dreptul de proprietate şi alte drepturi reale		Referinţe
/		
Act Administrativ nr. 591/62, din 17/12/1996 emis de CJPSDPAT SIBIU (Titlu de proprietate);		
B1	Intabulare, drept de PROPRIETATE, dobandit prin Reconstituire, cota actuala 1/1, cota initiala 1/1	A1
	1) **DUMITRU ANA**, CNP neidentificat	

C. Partea III. SARCINI .

Inscrieri privind dezmembramintele dreptului de proprietate, drepturi reale de garanţie şi sarcini	Referinţe
NU SUNT	

Document care conține date cu caracter personal, protejat de prevederile Regulamentului (UE) nr. 679/2016 și Legii 190/2018

Anexa Nr. 1 La Partea I

Teren

Nr cadastral	Suprafaţa (mp)*	Observaţii / Referinţe
	2.800	

* Suprafaţa este determinată in planul de proiecţie Stereo 70.

DETALII LINIARE IMOBIL

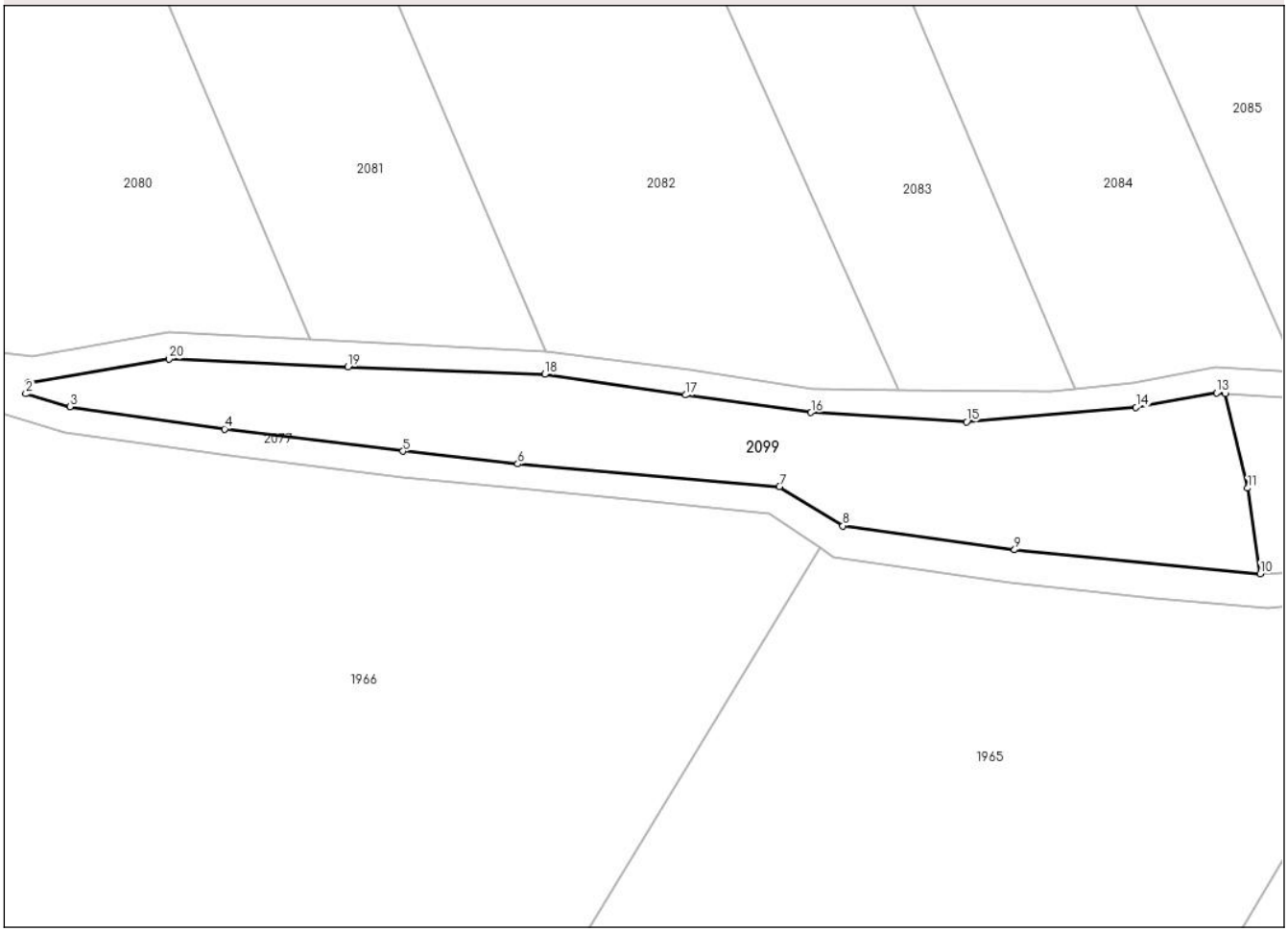

Date referitoare la teren

Crt	Categorie folosință	Intra vilan	Suprafaţa (mp)	Tarla	Parcelă	Nr. topo	Observaţii / Referinţe
1	faneata	NU	2.800	53	1565	-	

Lungime Segmente
1) Valorile lungimilor segmentelor sunt obţinute din proiecţie în plan.

Punct început	X / Y	Punct sfârşit	X / Y	Lungime segment (** (m)
1	447.550,572 487.797,334	2	447.550,204 487.795,575	1.797
2	447.550,204 487.795,575	3	447.557,076 487.793,571	7.158
3	447.557,076 487.793,571	4	447.580,987 487.790,137	24.156
4	447.580,987 487.790,137	5	447.608,62 487.786,703	27.846
5	447.608,62 487.786,703	6	447.626,373 487.784,731	17.863

Document care conține date cu caracter personal, protejat de prevederile Regulamentului (UE) nr. 679/2016 și Legii 190/2018

Punct început	X / Y	Punct sfârşit	X / Y	Lungime segment (** (m)
6	447.626,373 487.784,731	7	447.666,891 487.781,238	40.668
7	447.666,891 487.781,238	8	447.676,739 487.775,155	11.575
8	447.676,739 487.775,155	9	447.703,308 487.771,443	26.827
9	447.703,308 487.771,443	10	447.741,353 487.767,739	38.225
10	447.741,353 487.767,739	11	447.739,407 487.780,986	13.39
11	447.739,407 487.780,986	12	447.735,907 487.795,606	15.033
12	447.735,907 487.795,606	13	447.734,628 487.795,692	1.281
13	447.734,628 487.795,692	14	447.722,116 487.793,495	12.704
14	447.722,116 487.793,495	15	447.695,894 487.791,26	26.318
15	447.695,894 487.791,26	16	447.671,786 487.792,676	24.149
16	447.671,786 487.792,676	17	447.652,332 487.795,382	19.641
17	447.652,332 487.795,382	18	447.630,546 487.798,592	22.022
18	447.630,546 487.798,592	19	447.600,044 487.799,717	30.523
19	447.600,044 487.799,717	20	447.572,346 487.800,934	27.725
20	447.572,346 487.800,934	1	447.550,572 487.797,334	22.069

** Lungimile segmentelor sunt determinate în planul de proiecţie Stereo 70 şi sunt rotunjite la 1 milimetru.
*** Distanţa dintre puncte este formată din segmente cumulate ce sunt mai mici decât valoarea 1 milimetru.

Document care conține date cu caracter personal, protejat de prevederile Regulamentului (UE) nr. 679/2016 și Legii 190/2018

DATE DESPRE IMOBILUL NR. 2100

Oficiul de Cadastru şi Publicitate Imobiliară SIBIU
Biroul de Cadastru şi Publicitate Imobiliară Sibiu

A. Partea I. Descrierea imobilului

TEREN Extravilan

Adresa: Jud. Sibiu

Nr. Crt	Nr cadastral Nr. topografic	Suprafaţa* (mp)	Observaţii / Referinţe
A1		614	Sector cadastral:56 Teren neimprejmuit;

B. Partea II. Proprietari şi acte

Inscrieri privitoare la dreptul de proprietate şi alte drepturi reale		Referinţe
/		
Act Normativ nr. 7, din 13/03/1996 emis de PARLAMENTUL ROMANIEI;		
B1	Inscrierea provizorie, drept de PROPRIETATE, dobandit prin Lege, cota actuala 1/1, cota initiala 1/1	A1
	1) **COMUNA VURPAR**, CIF:4406355, Proprietar neidentificat	

C. Partea III. SARCINI .

Inscrieri privind dezmembramintele dreptului de proprietate, drepturi reale de garanţie şi sarcini	Referinţe
NU SUNT	

Document care conține date cu caracter personal, protejat de prevederile Regulamentului (UE) nr. 679/2016 și Legii 190/2018

Anexa Nr. 1 La Partea I

Teren

Nr cadastral	Suprafaţa (mp)*	Observaţii / Referinţe
	614	

* Suprafaţa este determinată in planul de proiecţie Stereo 70.

DETALII LINIARE IMOBIL

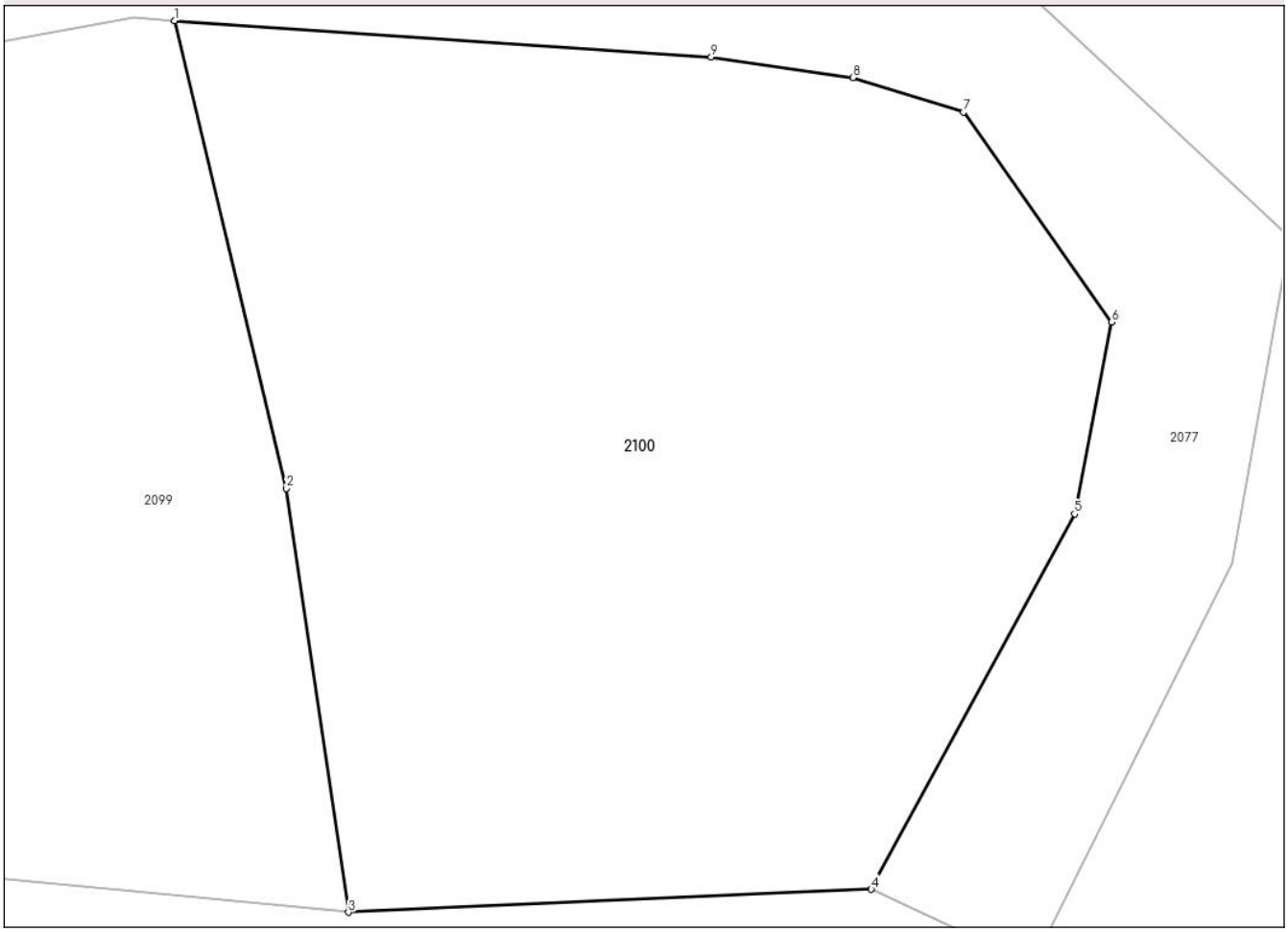

Date referitoare la teren

Crt	Categorie folosință	Intra vilan	Suprafaţa (mp)	Tarla	Parcelă	Nr. topo	Observaţii / Referinţe
1	padure	NU	614	53	1565/1	-	Tufaris

Lungime Segmente
1) Valorile lungimilor segmentelor sunt obţinute din proiecţie în plan.

Punct început	X / Y	Punct sfârşit	X / Y	Lungime segment (** (m)
1	447.735,907 487.795,606	2	447.739,407 487.780,986	15.033
2	447.739,407 487.780,986	3	447.741,353 487.767,739	13.39
3	447.741,353 487.767,739	4	447.757,713 487.768,453	16.376
4	447.757,713 487.768,453	5	447.764,072 487.780,19	13.349
5	447.764,072 487.780,19	6	447.765,237 487.786,189	6.111

Document care conține date cu caracter personal, protejat de prevederile Regulamentului (UE) nr. 679/2016 și Legii 190/2018

Punct început	X / Y	Punct sfârşit	X / Y	Lungime segment (** (m)
6	447.765,237 487.786,189	7	447.760,598 487.792,747	8.033
7	447.760,598 487.792,747	8	447.757,133 487.793,825	3.629
8	447.757,133 487.793,825	9	447.752,702 487.794,47	4.477
9	447.752,702 487.794,47	1	447.735,907 487.795,606	16.834

** Lungimile segmentelor sunt determinate în planul de proiecţie Stereo 70 şi sunt rotunjite la 1 milimetru.
*** Distanţa dintre puncte este formată din segmente cumulate ce sunt mai mici decât valoarea 1 milimetru.

Document care conține date cu caracter personal, protejat de prevederile Regulamentului (UE) nr. 679/2016 și Legii 190/2018

DATE DESPRE IMOBILUL NR. 2101

Oficiul de Cadastru şi Publicitate Imobiliară SIBIU
Biroul de Cadastru şi Publicitate Imobiliară Sibiu

A. Partea I. Descrierea imobilului

TEREN Extravilan

Adresa: Jud. Sibiu

Nr. Crt	Nr cadastral Nr. topografic	Suprafaţa* (mp)	Observaţii / Referinţe
A1		2.674	Sector cadastral:56 Teren neimprejmuit;

B. Partea II. Proprietari şi acte

Inscrieri privitoare la dreptul de proprietate şi alte drepturi reale		Referinţe
/		
Act Normativ nr. 7, din 13/03/1996 emis de PARLAMENTUL ROMANIEI;		
B1	Inscrierea provizorie, drept de PROPRIETATE, dobandit prin Lege, cota actuala 1/1, cota initiala 1/1	A1
	1) **COMUNA VURPAR**, CIF:4406355, Proprietar neidentificat	

C. Partea III. SARCINI .

Inscrieri privind dezmembramintele dreptului de proprietate, drepturi reale de garanţie şi sarcini	Referinţe
NU SUNT	

Document care conține date cu caracter personal, protejat de prevederile Regulamentului (UE) nr. 679/2016 și Legii 190/2018

Anexa Nr. 1 La Partea I

Teren

Nr cadastral	Suprafaţa (mp)*	Observaţii / Referinţe
	2.674	

* Suprafaţa este determinată in planul de proiecţie Stereo 70.

DETALII LINIARE IMOBIL

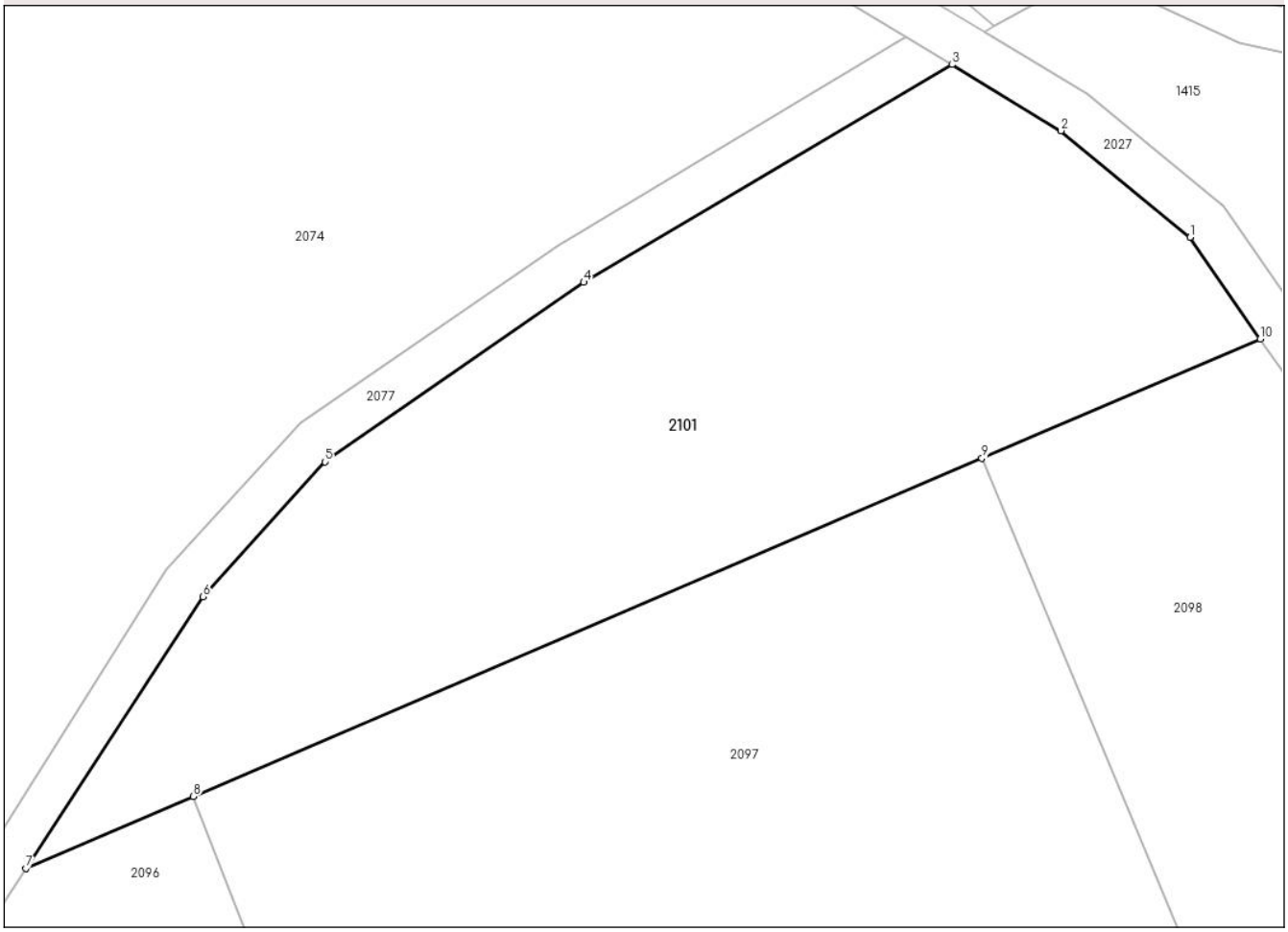

Date referitoare la teren

Crt	Categorie folosință	Intra vilan	Suprafaţa (mp)	Tarla	Parcelă	Nr. topo	Observaţii / Referinţe
1	faneata	NU	2.674	53	1573	-	

Lungime Segmente
1) Valorile lungimilor segmentelor sunt obţinute din proiecţie în plan.

Punct început	X / Y	Punct sfârşit	X / Y	Lungime segment (** (m)
1	447.307,43 488.743,435	2	447.295,911 488.752,95	14.94
2	447.295,911 488.752,95	3	447.286,178 488.758,84	11.376
3	447.286,178 488.758,84	4	447.253,321 488.739,42	38.166
4	447.253,321 488.739,42	5	447.230,204 488.723,427	28.111
5	447.230,204 488.723,427	6	447.219,315 488.711,39	16.231

Document care conține date cu caracter personal, protejat de prevederile Regulamentului (UE) nr. 679/2016 și Legii 190/2018

Punct început	X / Y	Punct sfârşit	X / Y	Lungime segment (** (m)
6	447.219,315 488.711,39	7	447.203,522 488.687,187	28.9
7	447.203,522 488.687,187	8	447.218,467 488.693,588	16.257
8	447.218,467 488.693,588	9	447.288,859 488.723,737	76.577
9	447.288,859 488.723,737	10	447.313,701 488.734,377	27.024
10	447.313,701 488.734,377	1	447.307,43 488.743,435	11.017

** Lungimile segmentelor sunt determinate în planul de proiecţie Stereo 70 şi sunt rotunjite la 1 milimetru.
*** Distanţa dintre puncte este formată din segmente cumulate ce sunt mai mici decât valoarea 1 milimetru.

Document care conține date cu caracter personal, protejat de prevederile Regulamentului (UE) nr. 679/2016 și Legii 190/2018