DATE DESPRE IMOBILUL NR. 2471

Oficiul de Cadastru şi Publicitate Imobiliară SIBIU
Biroul de Cadastru şi Publicitate Imobiliară Sibiu

A. Partea I. Descrierea imobilului

TEREN Extravilan

Adresa: Jud. Sibiu

Nr. Crt	Nr cadastral Nr. topografic	Suprafaţa* (mp)	Observaţii / Referinţe
A1		5.101	Sector cadastral:65 Teren neimprejmuit;

B. Partea II. Proprietari şi acte

Inscrieri privitoare la dreptul de proprietate şi alte drepturi reale		Referinţe
/		
Act Normativ nr. 7, din 13/03/1996 emis de PARLAMENTUL ROMANIEI;		
B1	Inscrierea provizorie, drept de PROPRIETATE, dobandit prin Lege, cota actuala 1/1, cota initiala 1/1	A1
	1) **COMUNA VURPAR**, CIF:4406355, Proprietar neidentificat	

C. Partea III. SARCINI .

Inscrieri privind dezmembramintele dreptului de proprietate, drepturi reale de garanţie şi sarcini	Referinţe
NU SUNT	

Document care conține date cu caracter personal, protejat de prevederile Regulamentului (UE) nr. 679/2016 și Legii 190/2018

Anexa Nr. 1 La Partea I

Teren

Nr cadastral	Suprafaţa (mp)*	Observaţii / Referinţe
	5.101	

* Suprafaţa este determinată in planul de proiecţie Stereo 70.

DETALII LINIARE IMOBIL

Date referitoare la teren

Crt	Categorie folosință	Intra vilan	Suprafaţa (mp)	Tarla	Parcelă	Nr. topo	Observaţii / Referinţe
1	padure	NU	5.101	66	1913/1	-	Tufaris

Lungime Segmente

1) Valorile lungimilor segmentelor sunt obţinute din proiecţie în plan.

Punct început	X / Y	Punct sfârşit	X / Y	Lungime segment
1	447.611,463 485.696,363	2	447.611,794 485.710,916	14.556
4	447.592,215 485.744,953	5	447.588,927 485.753,775	9.414
7	447.589,368 485.801,226	8	447.585,93 485.818,085	17.207
10	447.587,323 485.856,298	11	447.592,32 485.873,257	17.68
13	447.586,658 485.918,945	14	447.584,678 485.942,131	23.271
16	447.589,754 486.009,314	17	447.585,997 486.033,377	24.355

Punct început	X / Y	Punct sfârşit	X / Y	Lungime segment
2	447.611,794 485.710,916	3	447.607,445 485.732,5	22.018
5	447.588,927 485.753,775	6	447.594,967 485.778,833	25.776
8	447.585,93 485.818,085	9	447.586,328 485.833,616	15.536
11	447.592,32 485.873,257	12	447.588,174 485.900,483	27.539
14	447.584,678 485.942,131	15	447.582,406 485.972,093	30.048
17	447.585,997 486.033,377	18	447.588,029 486.045,839	12.626

Punct început	X / Y	Punct sfârşit	X / Y	Lungime segment
3	447.607,445 485.732,5	4	447.592,215 485.744,953	19.673
6	447.594,967 485.778,833	7	447.589,368 485.801,226	23.082
9	447.586,328 485.833,616	10	447.587,323 485.856,298	22.704
12	447.588,174 485.900,483	13	447.586,658 485.918,945	18.524
15	447.582,406 485.972,093	16	447.589,754 486.009,314	37.939
18	447.588,029 486.045,839	19	447.592,518 486.072,05	26.592

Document care conține date cu caracter personal, protejat de prevederile Regulamentului (UE) nr. 679/2016 și Legii 190/2018

Punct început	X / Y	Punct sfârşit	X / Y	Lungime segment
19	447.592,518 486.072,05	20	447.590,04 486.082,782	11.014
22	447.580,646 486.113,64	23	447.576,49 486.137,822	24.537
25	447.578,657 486.171,558	26	447.575,47 486.189,755	18.474
28	447.564,287 486.257,673	29	447.563,584 486.271,622	13.967
31	447.554,186 486.340,739	32	447.551,27 486.362,453	21.909
34	447.549,121 486.414,72	35	447.534,937 486.478,11	64.958
37	447.533,075 486.462,407	38	447.532,018 486.447,621	14.824
40	447.540,12 486.413,472	41	447.543,415 486.406,148	8.031
43	447.544,35 486.386,351	44	447.546,329 486.375,742	10.791
46	447.548,923 486.344,84	47	447.548,488 486.335,479	9.371
49	447.547,257 486.319,01	50	447.549,593 486.307,475	11.769
52	447.553,026 486.289,136	53	447.553,293 486.284,578	4.566
55	447.557,786 486.268,827	56	447.559,282 486.257,687	11.24
58	447.559,06 486.234,88	59	447.560,986 486.226,218	8.874
61	447.565,335 486.204,509	62	447.568,975 486.187,661	17.236
64	447.572,615 486.164,687	65	447.572,04 486.151,86	12.84
67	447.572,587 486.123,136	68	447.573,015 486.105,598	17.544
70	447.579,435 486.086,99	71	447.582,645 486.079,504	8.145
73	447.580,933 486.057,261	74	447.581,104 486.043,193	14.069
76	447.582,434 486.022,316	77	447.581,761 486.012,626	9.713
79	447.578,404 485.990,149	80	447.579,4 485.987,39	2.934
82	447.575,282 485.975,938	83	447.574,093 485.963,757	12.239
85	447.579,364 485.941,453	86	447.580,863 485.929,691	11.857
88	447.579,814 485.906,506	89	447.581,822 485.899,265	7.514
91	447.581,987 485.890,186	92	447.584,465 485.886,06	4.813
94	447.588,263 485.875,165	95	447.586,777 485.865,756	9.526
97	447.582,648 485.850,57	98	447.582,709 485.839,162	11.408
100	447.581,071 485.816,009	101	447.584,113 485.800,339	15.962
103	447.589,064 485.788,576	104	447.589,925 485.782,27	6.365
106	447.583,041 485.769,801	107	447.581,153 485.763,94	6.158
109	447.582,021 485.750,345	110	447.586,362 485.742,969	8.559
112	447.605,346 485.730,158	113	447.607,012 485.724,266	6.123
115	447.605,823 485.705,071	116	447.606,628 485.698,779	6.344

Punct început	X / Y	Punct sfârşit	X / Y	Lungime segment
20	447.590,04 486.082,782	21	447.580,772 486.095,824	16.0
23	447.576,49 486.137,822	24	447.578,178 486.159,528	21.771
26	447.575,47 486.189,755	27	447.565,638 486.228,836	40.299
29	447.563,584 486.271,622	30	447.558,305 486.294,877	23.846
32	447.551,27 486.362,453	33	447.548,624 486.398,834	36.476
35	447.534,937 486.478,11	36	447.528,657 486.476,438	6.498
38	447.532,018 486.447,621	39	447.535,013 486.427,73	20.115
41	447.543,415 486.406,148	42	447.543,571 486.399,445	6.705
44	447.546,329 486.375,742	45	447.548,42 486.361,484	14.41
47	447.548,488 486.335,479	48	447.546,527 486.328,077	7.657
50	447.549,593 486.307,475	51	447.552,203 486.297,039	10.757
53	447.553,293 486.284,578	54	447.554,37 486.278,251	6.419
56	447.559,282 486.257,687	57	447.558,874 486.245,596	12.098
59	447.560,986 486.226,218	60	447.563,514 486.218,999	7.648
62	447.568,975 486.187,661	63	447.571,274 486.176,557	11.34
65	447.572,04 486.151,86	66	447.571,274 486.138,266	13.615
68	447.573,015 486.105,598	69	447.574,299 486.095,973	9.71
71	447.582,645 486.079,504	72	447.582,431 486.070,735	8.772
74	447.581,104 486.043,193	75	447.581,237 486.031,358	11.835
77	447.581,761 486.012,626	78	447.577,901 485.993,168	19.837
80	447.579,4 485.987,39	81	447.578,552 485.983,514	3.967
83	447.574,093 485.963,757	84	447.575,679 485.952,24	11.625
86	447.580,863 485.929,691	87	447.579,93 485.914,894	14.826
89	447.581,822 485.899,265	90	447.582,813 485.894,808	4.566
92	447.584,465 485.886,06	93	447.588,098 485.879,952	7.107
95	447.586,777 485.865,756	96	447.583,969 485.856,348	9.819
98	447.582,709 485.839,162	99	447.580,837 485.825,13	14.157
101	447.584,113 485.800,339	102	447.584,8 485.795,119	5.265
104	447.589,925 485.782,27	105	447.588,491 485.775,677	6.747
107	447.581,153 485.763,94	108	447.581,008 485.756,998	6.944
110	447.586,362 485.742,969	111	447.599,097 485.735,738	14.645
113	447.607,012 485.724,266	114	447.607,653 485.712,483	11.801
116	447.606,628 485.698,779	117	447.606,499 485.693,271	5.509

Punct început	X / Y	Punct sfârşit	X / Y	Lungime segment
21	447.580,772 486.095,824	22	447.580,646 486.113,64	17.816
24	447.578,178 486.159,528	25	447.578,657 486.171,558	12.039
27	447.565,638 486.228,836	28	447.564,287 486.257,673	28.868
30	447.558,305 486.294,877	31	447.554,186 486.340,739	46.047
33	447.548,624 486.398,834	34	447.549,121 486.414,72	15.894
36	447.528,657 486.476,438	37	447.533,075 486.462,407	14.71
39	447.535,013 486.427,73	40	447.540,12 486.413,472	15.145
42	447.543,571 486.399,445	43	447.544,35 486.386,351	13.118
45	447.548,42 486.361,484	46	447.548,923 486.344,84	16.652
48	447.546,527 486.328,077	49	447.547,257 486.319,01	9.096
51	447.552,203 486.297,039	52	447.553,026 486.289,136	7.946
54	447.554,37 486.278,251	55	447.557,786 486.268,827	10.024
57	447.558,874 486.245,596	58	447.559,06 486.234,88	10.718
60	447.563,514 486.218,999	61	447.565,335 486.204,509	14.604
63	447.571,274 486.176,557	64	447.572,615 486.164,687	11.946
66	447.571,274 486.138,266	67	447.572,587 486.123,136	15.187
69	447.574,299 486.095,973	70	447.579,435 486.086,99	10.348
72	447.582,431 486.070,735	73	447.580,933 486.057,261	13.558
75	447.581,237 486.031,358	76	447.582,434 486.022,316	9.121
78	447.577,901 485.993,168	79	447.578,404 485.990,149	3.061
81	447.578,552 485.983,514	82	447.575,282 485.975,938	8.252
84	447.575,679 485.952,24	85	447.579,364 485.941,453	11.4
87	447.579,93 485.914,894	88	447.579,814 485.906,506	8.389
90	447.582,813 485.894,808	91	447.581,987 485.890,186	4.695
93	447.588,098 485.879,952	94	447.588,263 485.875,165	4.79
96	447.583,969 485.856,348	97	447.582,648 485.850,57	5.927
99	447.580,837 485.825,13	100	447.581,071 485.816,009	9.124
102	447.584,8 485.795,119	103	447.589,064 485.788,576	7.81
105	447.588,491 485.775,677	106	447.583,041 485.769,801	8.014
108	447.581,008 485.756,998	109	447.582,021 485.750,345	6.73
111	447.599,097 485.735,738	112	447.605,346 485.730,158	8.377
114	447.607,653 485.712,483	115	447.605,823 485.705,071	7.634
117	447.606,499 485.693,271	118	447.607,611 485.681,965	11.361

Document care conține date cu caracter personal, protejat de prevederile Regulamentului (UE) nr. 679/2016 și Legii 190/2018

Punct început	X / Y	Punct sfârşit	X / Y	Lungime segment
118	447.607,611 485.681,965	119	447.606,807 485.672,121	9.877
121	447.612,311 485.670,587	122	447.612,116 485.676,525	5.941

Punct început	X / Y	Punct sfârşit	X / Y	Lungime segment
119	447.606,807 485.672,121	120	447.609,423 485.668,996	4.075
122	447.612,116 485.676,525	1	447.611,463 485.696,363	19.849

Punct început	X / Y	Punct sfârşit	X / Y	Lungime segment
120	447.609,423 485.668,996	121	447.612,311 485.670,587	3.297

**** Lungimile segmentelor sunt determinate în planul de proiecţie Stereo 70 şi sunt rotunjite la 1 milimetru.**
***** Distanţa dintre puncte este formată din segmente cumulate ce sunt mai mici decât valoarea 1 milimetru.**

Document care conține date cu caracter personal, protejat de prevederile Regulamentului (UE) nr. 679/2016 și Legii 190/2018

DATE DESPRE IMOBILUL NR. 2472

Oficiul de Cadastru şi Publicitate Imobiliară SIBIU
Biroul de Cadastru şi Publicitate Imobiliară Sibiu

A. Partea I. Descrierea imobilului

TEREN Extravilan

Adresa: Jud. Sibiu

Nr. Crt	Nr cadastral Nr. topografic	Suprafaţa* (mp)	Observaţii / Referinţe
A1		4.017	Sector cadastral:65 Teren neimprejmuit;

B. Partea II. Proprietari şi acte

Inscrieri privitoare la dreptul de proprietate şi alte drepturi reale		Referinţe
/		
Act Normativ nr. 7, din 13/03/1996 emis de PARLAMENTUL ROMANIEI;		
B1	Inscrierea provizorie, drept de PROPRIETATE, dobandit prin Lege, cota actuala 1/1, cota initiala 1/1	A1
	1) **COMUNA VURPAR**, CIF:4406355, Proprietar neidentificat	

C. Partea III. SARCINI .

Inscrieri privind dezmembramintele dreptului de proprietate, drepturi reale de garanţie şi sarcini	Referinţe
NU SUNT	

Document care conține date cu caracter personal, protejat de prevederile Regulamentului (UE) nr. 679/2016 și Legii 190/2018

Anexa Nr. 1 La Partea I

Teren

Nr cadastral	Suprafaţa (mp)*	Observaţii / Referinţe
	4.017	

* Suprafaţa este determinată in planul de proiecţie Stereo 70.

DETALII LINIARE IMOBIL

Date referitoare la teren

Crt	Categorie folosință	Intra vilan	Suprafaţa (mp)	Tarla	Parcelă	Nr. topo	Observaţii / Referinţe
1	padure	NU	4.017	66	1914	-	Tufaris

Lungime Segmente

1) Valorile lungimilor segmentelor sunt obţinute din proiecţie în plan.

Punct început	X / Y	Punct sfârşit	X / Y	Lungime segment
1	447.612,116 485.676,525	2	447.637,019 485.683,436	25.844
4	447.626,515 485.685,127	5	447.623,441 485.686,028	3.203
7	447.619,887 485.697,398	8	447.616,914 485.730,924	33.657
10	447.596,184 485.781,201	11	447.590,819 485.813,335	32.579
13	447.589,319 485.842,028	14	447.593,993 485.859,609	18.191
16	447.595,903 485.894,383	17	447.594,119 485.911,173	16.884

Punct început	X / Y	Punct sfârşit	X / Y	Lungime segment
2	447.637,019 485.683,436	3	447.633,173 485.684,518	3.995
5	447.623,441 485.686,028	6	447.622,585 485.688,314	2.44
8	447.616,914 485.730,924	9	447.606,101 485.753,762	25.269
11	447.590,819 485.813,335	12	447.589,257 485.824,465	11.239
14	447.593,993 485.859,609	15	447.596,701 485.874,231	14.871
17	447.594,119 485.911,173	18	447.588,666 485.954,856	44.022

Punct început	X / Y	Punct sfârşit	X / Y	Lungime segment
3	447.633,173 485.684,518	4	447.626,515 485.685,127	6.686
6	447.622,585 485.688,314	7	447.619,887 485.697,398	9.477
9	447.606,101 485.753,762	10	447.596,184 485.781,201	29.176
12	447.589,257 485.824,465	13	447.589,319 485.842,028	17.563
15	447.596,701 485.874,231	16	447.595,903 485.894,383	20.169
18	447.588,666 485.954,856	19	447.588,861 485.971,418	16.563

Document care conține date cu caracter personal, protejat de prevederile Regulamentului (UE) nr. 679/2016 și Legii 190/2018

Punct început	X / Y	Punct sfârşit	X / Y	Lungime segment
19	447.588,861 485.971,418	20	447.589,537 485.985,025	13.625
22	447.595,055 486.012,73	23	447.593,506 486.029,814	17.155
25	447.594,935 486.074,103	26	447.588,85 486.094,59	21.372
28	447.581,188 486.154,113	29	447.581,175 486.157,365	3.252
31	447.574,985 486.205,182	32	447.569,68 486.223,142	18.726
34	447.567,408 486.251,766	35	447.567,614 486.258,079	6.316
37	447.560,72 486.323,452	38	447.556,148 486.366,79	43.578
40	447.556,28 486.397,617	41	447.548,624 486.398,834	7.752
43	447.554,186 486.340,739	44	447.558,305 486.294,877	46.047
46	447.564,287 486.257,673	47	447.565,638 486.228,836	28.868
49	447.578,657 486.171,558	50	447.578,178 486.159,528	12.039
52	447.580,646 486.113,64	53	447.580,772 486.095,824	17.816
55	447.592,518 486.072,05	56	447.588,029 486.045,839	26.592
58	447.589,754 486.009,314	59	447.582,406 485.972,093	37.939
61	447.586,658 485.918,945	62	447.588,174 485.900,483	18.524
64	447.587,323 485.856,298	65	447.586,328 485.833,616	22.704
67	447.589,368 485.801,226	68	447.594,967 485.778,833	23.082
70	447.592,215 485.744,953	71	447.607,445 485.732,5	19.673
73	447.611,463 485.696,363	1	447.612,116 485.676,525	19.849

Punct început	X / Y	Punct sfârşit	X / Y	Lungime segment
20	447.589,537 485.985,025	21	447.594,126 486.005,248	20.736
23	447.593,506 486.029,814	24	447.595,264 486.052,497	22.751
26	447.588,85 486.094,59	27	447.588,296 486.098,782	4.228
29	447.581,175 486.157,365	30	447.578,298 486.189,296	32.061
32	447.569,68 486.223,142	33	447.568,282 486.231,229	8.207
35	447.567,614 486.258,079	36	447.564,022 486.292,68	34.787
38	447.556,148 486.366,79	39	447.556,28 486.382,243	15.454
41	447.548,624 486.398,834	42	447.551,27 486.362,453	36.476
44	447.558,305 486.294,877	45	447.563,584 486.271,622	23.846
47	447.565,638 486.228,836	48	447.575,47 486.189,755	40.299
50	447.578,178 486.159,528	51	447.576,49 486.137,822	21.771
53	447.580,772 486.095,824	54	447.590,04 486.082,782	16.0
56	447.588,029 486.045,839	57	447.585,997 486.033,377	12.626
59	447.582,406 485.972,093	60	447.584,678 485.942,131	30.048
62	447.588,174 485.900,483	63	447.592,32 485.873,257	27.539
65	447.586,328 485.833,616	66	447.585,93 485.818,085	15.536
68	447.594,967 485.778,833	69	447.588,927 485.753,775	25.776
71	447.607,445 485.732,5	72	447.611,794 485.710,916	22.018

Punct început	X / Y	Punct sfârşit	X / Y	Lungime segment
21	447.594,126 486.005,248	22	447.595,055 486.012,73	7.539
24	447.595,264 486.052,497	25	447.594,935 486.074,103	21.608
27	447.588,296 486.098,782	28	447.581,188 486.154,113	55.785
30	447.578,298 486.189,296	31	447.574,985 486.205,182	16.228
33	447.568,282 486.231,229	34	447.567,408 486.251,766	20.556
36	447.564,022 486.292,68	37	447.560,72 486.323,452	30.948
39	447.556,28 486.382,243	40	447.556,28 486.397,617	15.373
42	447.551,27 486.362,453	43	447.554,186 486.340,739	21.909
45	447.563,584 486.271,622	46	447.564,287 486.257,673	13.967
48	447.575,47 486.189,755	49	447.578,657 486.171,558	18.474
51	447.576,49 486.137,822	52	447.580,646 486.113,64	24.537
54	447.590,04 486.082,782	55	447.592,518 486.072,05	11.014
57	447.585,997 486.033,377	58	447.589,754 486.009,314	24.355
60	447.584,678 485.942,131	61	447.586,658 485.918,945	23.271
63	447.592,32 485.873,257	64	447.587,323 485.856,298	17.68
66	447.585,93 485.818,085	67	447.589,368 485.801,226	17.207
69	447.588,927 485.753,775	70	447.592,215 485.744,953	9.414
72	447.611,794 485.710,916	73	447.611,463 485.696,363	14.556

**** Lungimile segmentelor sunt determinate în planul de proiecţie Stereo 70 şi sunt rotunjite la 1 milimetru.**
***** Distanţa dintre puncte este formată din segmente cumulate ce sunt mai mici decât valoarea 1 milimetru.**

Document care conține date cu caracter personal, protejat de prevederile Regulamentului (UE) nr. 679/2016 și Legii 190/2018

DATE DESPRE IMOBILUL NR. 2473

Oficiul de Cadastru şi Publicitate Imobiliară SIBIU
Biroul de Cadastru şi Publicitate Imobiliară Sibiu

A. Partea I. Descrierea imobilului

TEREN Extravilan

Adresa: Jud. Sibiu

Nr. Crt	Nr cadastral Nr. topografic	Suprafaţa* (mp)	Observaţii / Referinţe
A1		10.953	Sector cadastral:65 Teren neimprejmuit;

B. Partea II. Proprietari şi acte

Inscrieri privitoare la dreptul de proprietate şi alte drepturi reale		Referinţe
/		
Act Normativ nr. 7, din 13/03/1996 emis de PARLAMENTUL ROMANIEI;		
B1	Inscrierea provizorie, drept de PROPRIETATE, dobandit prin Lege, cota actuala 1/1, cota initiala 1/1	A1
	1) **COMUNA VURPAR**, CIF:4406355, Proprietar neidentificat	

C. Partea III. SARCINI .

Inscrieri privind dezmembramintele dreptului de proprietate, drepturi reale de garanţie şi sarcini	Referinţe
NU SUNT	

Document care conține date cu caracter personal, protejat de prevederile Regulamentului (UE) nr. 679/2016 și Legii 190/2018

Anexa Nr. 1 La Partea I

Teren

Nr cadastral	Suprafaţa (mp)*	Observaţii / Referinţe
	10.953	

* Suprafaţa este determinată in planul de proiecţie Stereo 70.

DETALII LINIARE IMOBIL

Date referitoare la teren

Crt	Categorie folosință	Intra vilan	Suprafaţa (mp)	Tarla	Parcelă	Nr. topo	Observaţii / Referinţe
1	faneata	NU	10.953	66	1918	-	

Lungime Segmente

1) Valorile lungimilor segmentelor sunt obţinute din proiecţie în plan.

Punct început	X / Y	Punct sfârşit	X / Y	Lungime segment
1	447.873,774 486.818,506	2	447.870,943 486.823,549	5.784
4	447.762,441 486.656,74	5	447.762,399 486.656,674	0.079
7	447.745,878 486.632,81	8	447.739,49 486.623,584	11.222
10	447.720,637 486.593,268	11	447.720,591 486.593,202	0.081
13	447.699,425 486.564,132	14	447.699,342 486.564,031	0.131
16	447.679,977 486.542,372	17	447.679,9 486.542,29	0.112

Punct început	X / Y	Punct sfârşit	X / Y	Lungime segment
2	447.870,943 486.823,549	3	447.789,436 486.700,799	147.347
5	447.762,399 486.656,674	6	447.762,38 486.656,647	0.033
8	447.739,49 486.623,584	9	447.720,673 486.593,323	35.635
11	447.720,591 486.593,202	12	447.699,456 486.564,172	35.908
14	447.699,342 486.564,031	15	447.699,33 486.564,016	0.019
17	447.679,9 486.542,29	18	447.679,804 486.542,201	0.131

Punct început	X / Y	Punct sfârşit	X / Y	Lungime segment
3	447.789,436 486.700,799	4	447.762,441 486.656,74	51.671
6	447.762,38 486.656,647	7	447.745,878 486.632,81	28.991
9	447.720,673 486.593,323	10	447.720,637 486.593,268	0.065
12	447.699,456 486.564,172	13	447.699,425 486.564,132	0.05
15	447.699,33 486.564,016	16	447.679,977 486.542,372	29.035
18	447.679,804 486.542,201	19	447.679,703 486.542,118	0.131

Document care conține date cu caracter personal, protejat de prevederile Regulamentului (UE) nr. 679/2016 și Legii 190/2018

Punct început	X / Y	Punct sfârşit	X / Y	Lungime segment
19	447.679,703 486.542,118	20	447.679,675 486.542,097	0.035
22	447.654,047 486.519,25	23	447.624,126 486.502,091	34.492
25	447.623,973 486.501,994	26	447.623,858 486.501,932	0.131
28	447.605,187 486.493,745	29	447.605,15 486.493,729	0.041
31	447.604,902 486.493,645	32	447.604,845 486.493,631	0.058
34	447.575,816 486.486,755	35	447.551,116 486.480,899	25.385
37	447.550,994 486.480,874	38	447.534,937 486.478,11	16.293
40	447.548,624 486.398,834	41	447.556,28 486.397,617	7.752
43	447.572,802 486.419,461	44	447.592,955 486.438,616	27.804
46	447.664,954 486.492,378	47	447.702,219 486.518,134	45.299
49	447.713,193 486.533,949	50	447.715,729 486.544,716	11.061
52	447.713,385 486.559,502	53	447.717,882 486.568,629	10.175
55	447.742,418 486.609,53	56	447.759,746 486.634,693	30.553
58	447.821,05 486.735,029	1	447.873,774 486.818,506	98.733

Punct început	X / Y	Punct sfârşit	X / Y	Lungime segment
20	447.679,675 486.542,097	21	447.668,013 486.530,457	16.477
23	447.624,126 486.502,091	24	447.624,085 486.502,063	0.05
26	447.623,858 486.501,932	27	447.623,776 486.501,894	0.09
29	447.605,15 486.493,729	30	447.605,027 486.493,683	0.131
32	447.604,845 486.493,631	33	447.577,061 486.487,05	28.553
35	447.551,116 486.480,899	36	447.551,045 486.480,883	0.073
38	447.534,937 486.478,11	39	447.549,121 486.414,72	64.958
41	447.556,28 486.397,617	42	447.564,716 486.412,136	16.792
44	447.592,955 486.438,616	45	447.618,677 486.460,514	33.781
47	447.702,219 486.518,134	48	447.711,382 486.524,761	11.309
50	447.715,729 486.544,716	51	447.713,871 486.551,498	7.032
53	447.717,882 486.568,629	54	447.729,774 486.587,603	22.393
56	447.759,746 486.634,693	57	447.795,695 486.694,215	69.535

Punct început	X / Y	Punct sfârşit	X / Y	Lungime segment
21	447.668,013 486.530,457	22	447.654,047 486.519,25	17.906
24	447.624,085 486.502,063	25	447.623,973 486.501,994	0.131
27	447.623,776 486.501,894	28	447.605,187 486.493,745	20.296
30	447.605,027 486.493,683	31	447.604,902 486.493,645	0.131
33	447.577,061 486.487,05	34	447.575,816 486.486,755	1.279
36	447.551,045 486.480,883	37	447.550,994 486.480,874	0.052
39	447.549,121 486.414,72	40	447.548,624 486.398,834	15.894
42	447.564,716 486.412,136	43	447.572,802 486.419,461	10.91
45	447.618,677 486.460,514	46	447.664,954 486.492,378	56.186
48	447.711,382 486.524,761	49	447.713,193 486.533,949	9.365
51	447.713,871 486.551,498	52	447.713,385 486.559,502	8.018
54	447.729,774 486.587,603	55	447.742,418 486.609,53	25.311
57	447.795,695 486.694,215	58	447.821,05 486.735,029	48.049

** Lungimile segmentelor sunt determinate în planul de proiecţie Stereo 70 şi sunt rotunjite la 1 milimetru.
*** Distanţa dintre puncte este formată din segmente cumulate ce sunt mai mici decât valoarea 1 milimetru.

Document care conține date cu caracter personal, protejat de prevederile Regulamentului (UE) nr. 679/2016 și Legii 190/2018

DATE DESPRE IMOBILUL NR. 2474

Oficiul de Cadastru şi Publicitate Imobiliară SIBIU
Biroul de Cadastru şi Publicitate Imobiliară Sibiu

A. Partea I. Descrierea imobilului

TEREN Extravilan

Adresa: Jud. Sibiu

Nr. Crt	Nr cadastral Nr. topografic	Suprafaţa* (mp)	Observaţii / Referinţe
A1		5.700	Sector cadastral:65 Teren neimprejmuit;

B. Partea II. Proprietari şi acte

Inscrieri privitoare la dreptul de proprietate şi alte drepturi reale		Referinţe
/		
Act Administrativ nr. 343/62, din 05/08/1994 emis de CJPSDPAT SIBIU (Titlu de proprietate);		
B1	Intabulare, drept de PROPRIETATE, dobandit prin Reconstituire, cota actuala 1/1, cota initiala 1/1	A1
	1) **BORGHINA ANA**, CNP neidentificat	

C. Partea III. SARCINI .

Inscrieri privind dezmembramintele dreptului de proprietate, drepturi reale de garanţie şi sarcini	Referinţe
NU SUNT	

Document care conține date cu caracter personal, protejat de prevederile Regulamentului (UE) nr. 679/2016 și Legii 190/2018

Anexa Nr. 1 La Partea I

Teren

Nr cadastral	Suprafaţa (mp)*	Observaţii / Referinţe
	5.700	

* Suprafaţa este determinată in planul de proiecţie Stereo 70.

DETALII LINIARE IMOBIL

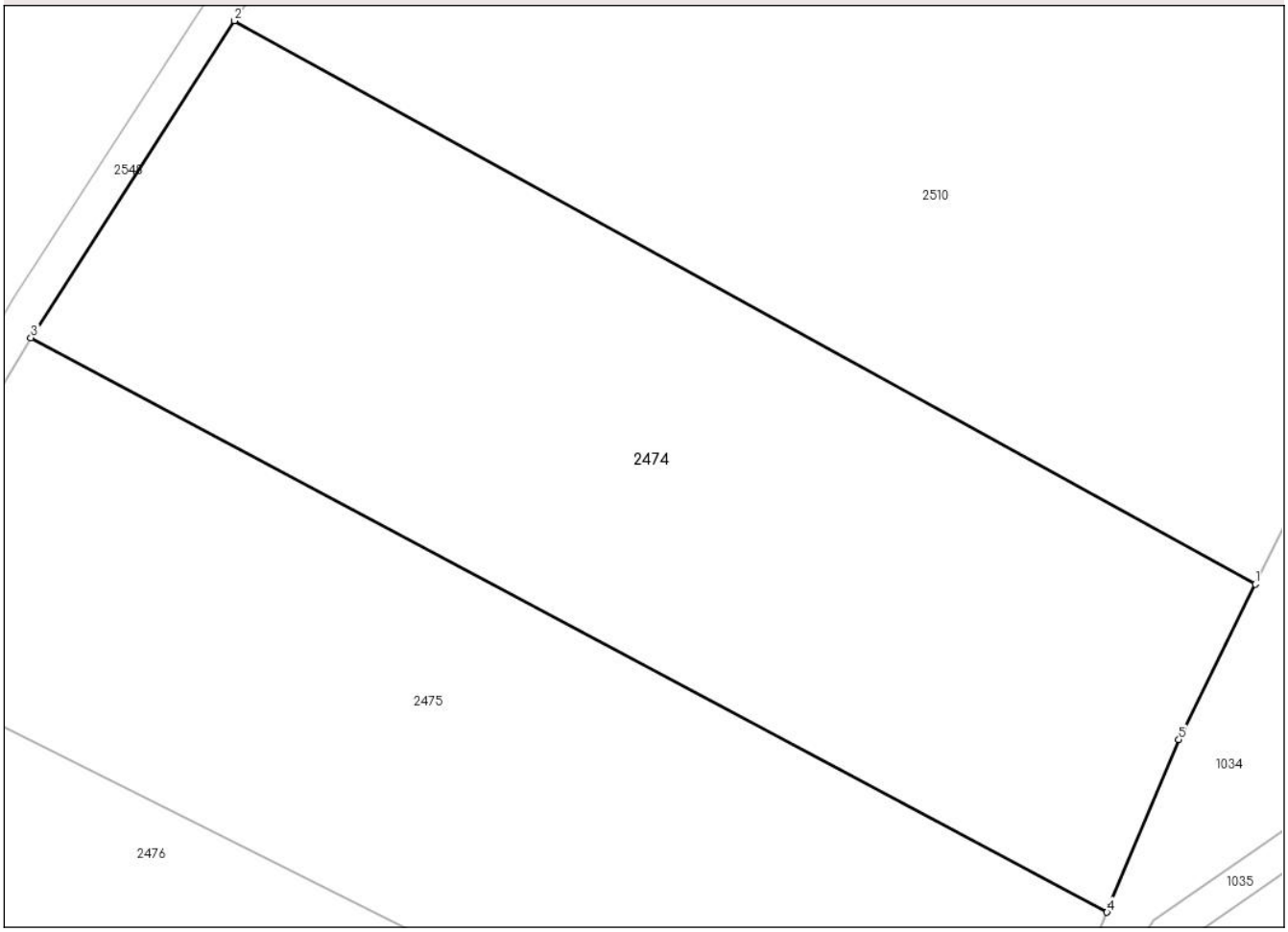

Date referitoare la teren

Crt	Categorie folosință	Intra vilan	Suprafaţa (mp)	Tarla	Parcelă	Nr. topo	Observaţii / Referinţe
1	arabil	NU	5.700	66	1919/1	-	Numar tarla 48 gresit inscris in TP.

Lungime Segmente
1) Valorile lungimilor segmentelor sunt obţinute din proiecţie în plan.

Punct început	X / Y	Punct sfârşit	X / Y	Lungime segment (** (m)
1	448.138,673 486.992,141	2	448.022,047 487.056,442	133.178
2	448.022,047 487.056,442	3	447.998,81 487.020,27	42.992
3	447.998,81 487.020,27	4	448.121,735 486.954,705	139.318
4	448.121,735 486.954,705	5	448.129,962 486.974,413	21.357
5	448.129,962 486.974,413	1	448.138,673 486.992,141	19.752

Document care conține date cu caracter personal, protejat de prevederile Regulamentului (UE) nr. 679/2016 și Legii 190/2018

** Lungimile segmentelor sunt determinate în planul de proiecţie Stereo 70 şi sunt rotunjite la 1 milimetru.
*** Distanţa dintre puncte este formată din segmente cumulate ce sunt mai mici decât valoarea 1 milimetru.

DATE DESPRE IMOBILUL NR. 2475

Oficiul de Cadastru şi Publicitate Imobiliară SIBIU
Biroul de Cadastru şi Publicitate Imobiliară Sibiu

A. Partea I. Descrierea imobilului

TEREN Extravilan

Adresa: Jud. Sibiu

Nr. Crt	Nr cadastral Nr. topografic	Suprafaţa* (mp)	Observaţii / Referinţe
A1		5.700	Sector cadastral:65 Teren neimprejmuit;

B. Partea II. Proprietari şi acte

Inscrieri privitoare la dreptul de proprietate şi alte drepturi reale		Referinţe
/		
Act Administrativ nr. 210/62, din 06/05/1994 emis de CJPSDPAT SIBIU (Titlu de proprietate);		
B1	Intabulare, drept de PROPRIETATE, dobandit prin Reconstituire, cota actuala 1/1, cota initiala 1/1	A1
	1) **STUPU IOAN**, CNP neidentificat	

C. Partea III. SARCINI .

Inscrieri privind dezmembramintele dreptului de proprietate, drepturi reale de garanţie şi sarcini	Referinţe
NU SUNT	

Document care conține date cu caracter personal, protejat de prevederile Regulamentului (UE) nr. 679/2016 și Legii 190/2018

Anexa Nr. 1 La Partea I

Teren

Nr cadastral	Suprafaţa (mp)*	Observaţii / Referinţe
	5.700	

* Suprafaţa este determinată in planul de proiecţie Stereo 70.

DETALII LINIARE IMOBIL

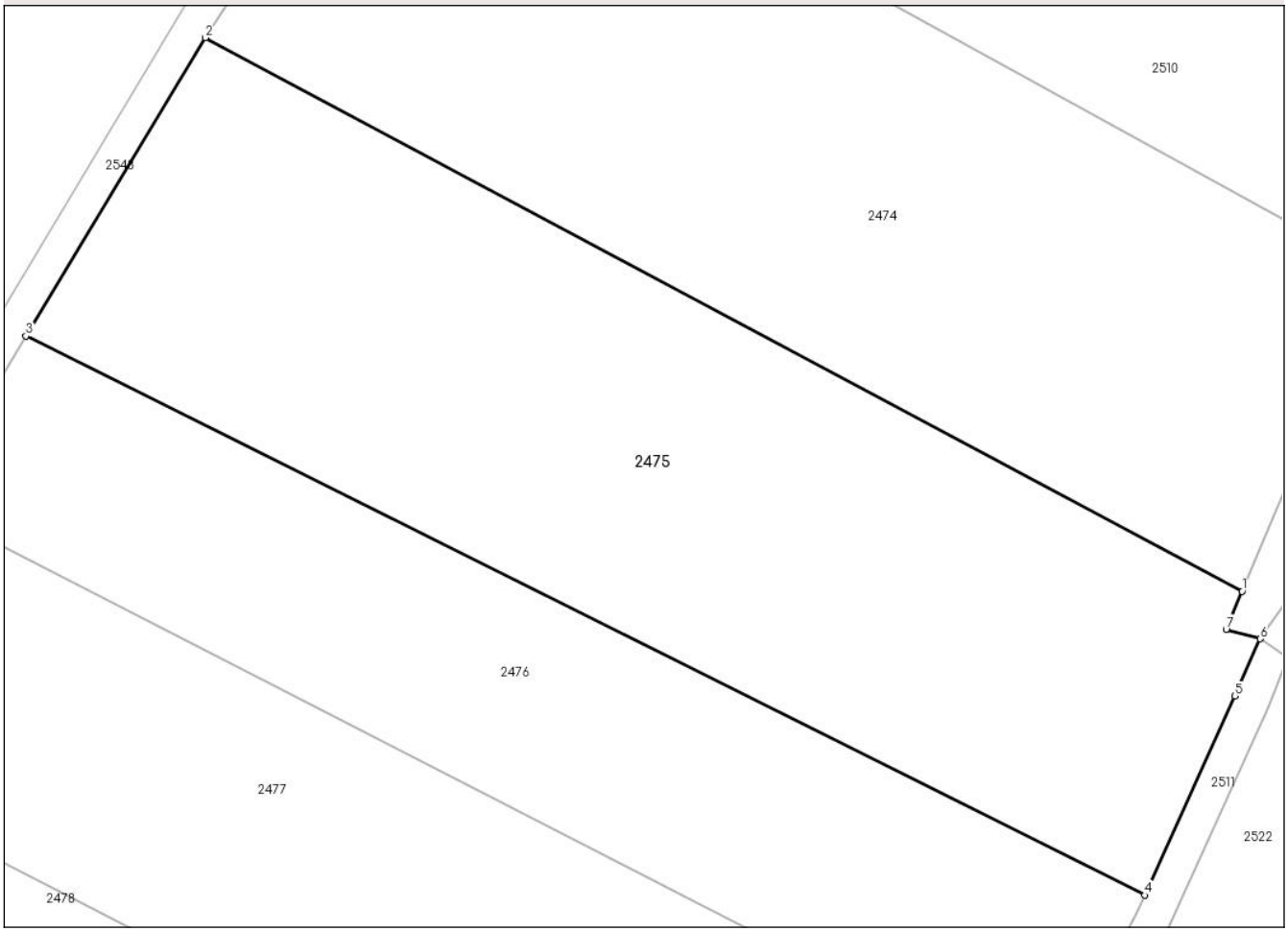

Date referitoare la teren

Crt	Categorie folosință	Intra vilan	Suprafaţa (mp)	Tarla	Parcelă	Nr. topo	Observaţii / Referinţe
1	arabil	NU	5.700	66	1919/2	-	

Lungime Segmente
1) Valorile lungimilor segmentelor sunt obţinute din proiecţie în plan.

Punct început	X / Y	Punct sfârşit	X / Y	Lungime segment (** (m)
1	448.121,735 486.954,705	2	447.998,81 487.020,27	139.318
2	447.998,81 487.020,27	3	447.977,526 486.984,954	41.235
3	447.977,526 486.984,954	4	448.110,206 486.918,712	148.297
4	448.110,206 486.918,712	5	448.120,883 486.942,304	25.895
5	448.120,883 486.942,304	6	448.123,9 486.949,069	7.407

Document care conține date cu caracter personal, protejat de prevederile Regulamentului (UE) nr. 679/2016 și Legii 190/2018

Punct început	X / Y	Punct sfârşit	X / Y	Lungime segment (** (m)
6	448.123,9 486.949,069	7	448.119,857 486.950,205	4.2
7	448.119,857 486.950,205	1	448.121,735 486.954,705	4.876

** Lungimile segmentelor sunt determinate în planul de proiecţie Stereo 70 şi sunt rotunjite la 1 milimetru.
*** Distanţa dintre puncte este formată din segmente cumulate ce sunt mai mici decât valoarea 1 milimetru.

Document care conține date cu caracter personal, protejat de prevederile Regulamentului (UE) nr. 679/2016 și Legii 190/2018

DATE DESPRE IMOBILUL NR. 2476

Oficiul de Cadastru şi Publicitate Imobiliară SIBIU
Biroul de Cadastru şi Publicitate Imobiliară Sibiu

A. Partea I. Descrierea imobilului

TEREN Extravilan

Adresa: Jud. Sibiu

Nr. Crt	Nr cadastral Nr. topografic	Suprafaţa* (mp)	Observaţii / Referinţe
A1	101686	3.600	Sector cadastral:65 Teren neimprejmuit;

B. Partea II. Proprietari şi acte

Inscrieri privitoare la dreptul de proprietate şi alte drepturi reale		Referinţe
26707 / 16/03/2021		
Act Administrativ nr. 487/62, din 18/01/1995 emis de CJPSDDPAT Sibiu;		
B1	Se infiinteaza prezenta carte funciara 101686 Vurpar , pentru imobilul de sub A.1, arabil in suprafata de 3600 mp, nr. parcela 1919/3	A1
Act Notarial nr. 2676, din 20/12/2006 emis de Bianu Victoria;		
B6	Intabulare, drept de PROPRIETATE, succesiune, dobandit prin Conventie, cota actuala 1/1, cota initiala 1/1	A1
	1) **BANEA TOMA**	

C. Partea III. SARCINI .

Inscrieri privind dezmembramintele dreptului de proprietate, drepturi reale de garanţie şi sarcini	Referinţe
NU SUNT	

Document care conține date cu caracter personal, protejat de prevederile Regulamentului (UE) nr. 679/2016 și Legii 190/2018

Anexa Nr. 1 La Partea I

Teren

Nr cadastral	Suprafaţa (mp)*	Observaţii / Referinţe
101686	3.600	

* Suprafaţa este determinată in planul de proiecţie Stereo 70.

DETALII LINIARE IMOBIL

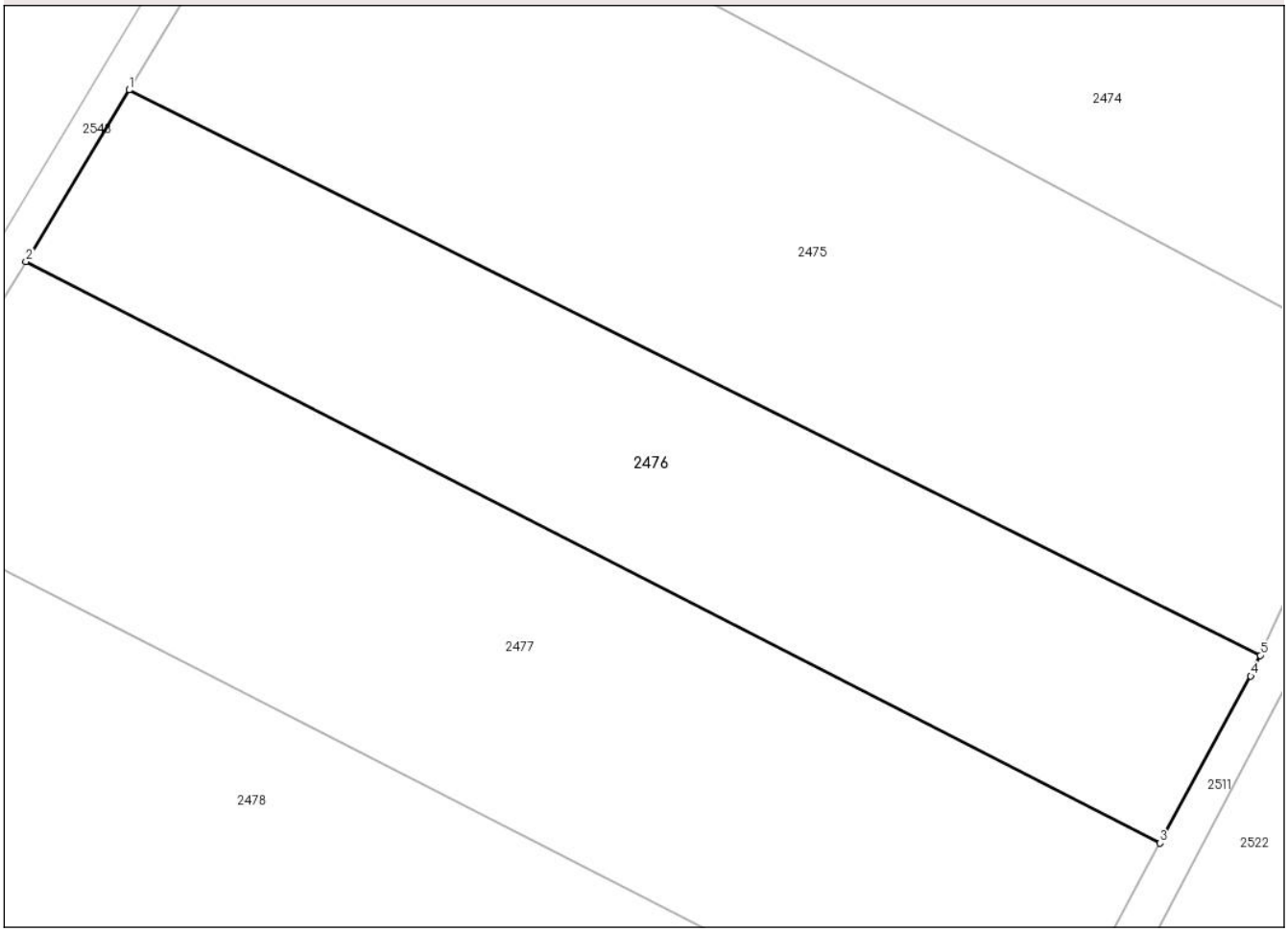

Date referitoare la teren

Crt	Categorie folosință	Intra vilan	Suprafaţa (mp)	Tarla	Parcelă	Nr. topo	Observaţii / Referinţe
1	arabil	NU	3.600	66	1919/3	-	Imobilul nu este imprejmuit

Lungime Segmente
1) Valorile lungimilor segmentelor sunt obţinute din proiecţie în plan.

Punct început	X / Y	Punct sfârşit	X / Y	Lungime segment (** (m)
1	447.977,526 486.984,954	2	447.965,42 486.964,84	23.476
2	447.965,42 486.964,84	3	448.098,456 486.896,724	149.46
3	448.098,456 486.896,724	4	448.109,101 486.916,275	22.261
4	448.109,101 486.916,275	5	448.110,206 486.918,712	2.677
5	448.110,206 486.918,712	1	447.977,526 486.984,954	148.297

Document care conține date cu caracter personal, protejat de prevederile Regulamentului (UE) nr. 679/2016 și Legii 190/2018

** Lungimile segmentelor sunt determinate în planul de proiecţie Stereo 70 şi sunt rotunjite la 1 milimetru.
*** Distanţa dintre puncte este formată din segmente cumulate ce sunt mai mici decât valoarea 1 milimetru.

DATE DESPRE IMOBILUL NR. 2477

Oficiul de Cadastru şi Publicitate Imobiliară SIBIU
Biroul de Cadastru şi Publicitate Imobiliară Sibiu

A. Partea I. Descrierea imobilului

TEREN Extravilan

Adresa: Jud. Sibiu

Nr. Crt	Nr cadastral Nr. topografic	Suprafaţa* (mp)	Observaţii / Referinţe
A1		5.000	Sector cadastral:65 Teren neimprejmuit;

B. Partea II. Proprietari şi acte

Inscrieri privitoare la dreptul de proprietate şi alte drepturi reale		Referinţe
/		
Act Administrativ nr. 327/62, din 04/08/1994 emis de CJPSDPAT SIBIU (Titlu de proprietate);		
B1	Intabulare, drept de PROPRIETATE, dobandit prin Reconstituire, cota actuala 1/1, cota initiala 1/1	A1
	1) **LASCU IOAN**, CNP neidentificat	

C. Partea III. SARCINI .

Inscrieri privind dezmembramintele dreptului de proprietate, drepturi reale de garanţie şi sarcini	Referinţe
NU SUNT	

Document care conține date cu caracter personal, protejat de prevederile Regulamentului (UE) nr. 679/2016 și Legii 190/2018

Anexa Nr. 1 La Partea I

Teren

Nr cadastral	Suprafaţa (mp)*	Observaţii / Referinţe
	5.000	

* Suprafaţa este determinată in planul de proiecţie Stereo 70.

DETALII LINIARE IMOBIL

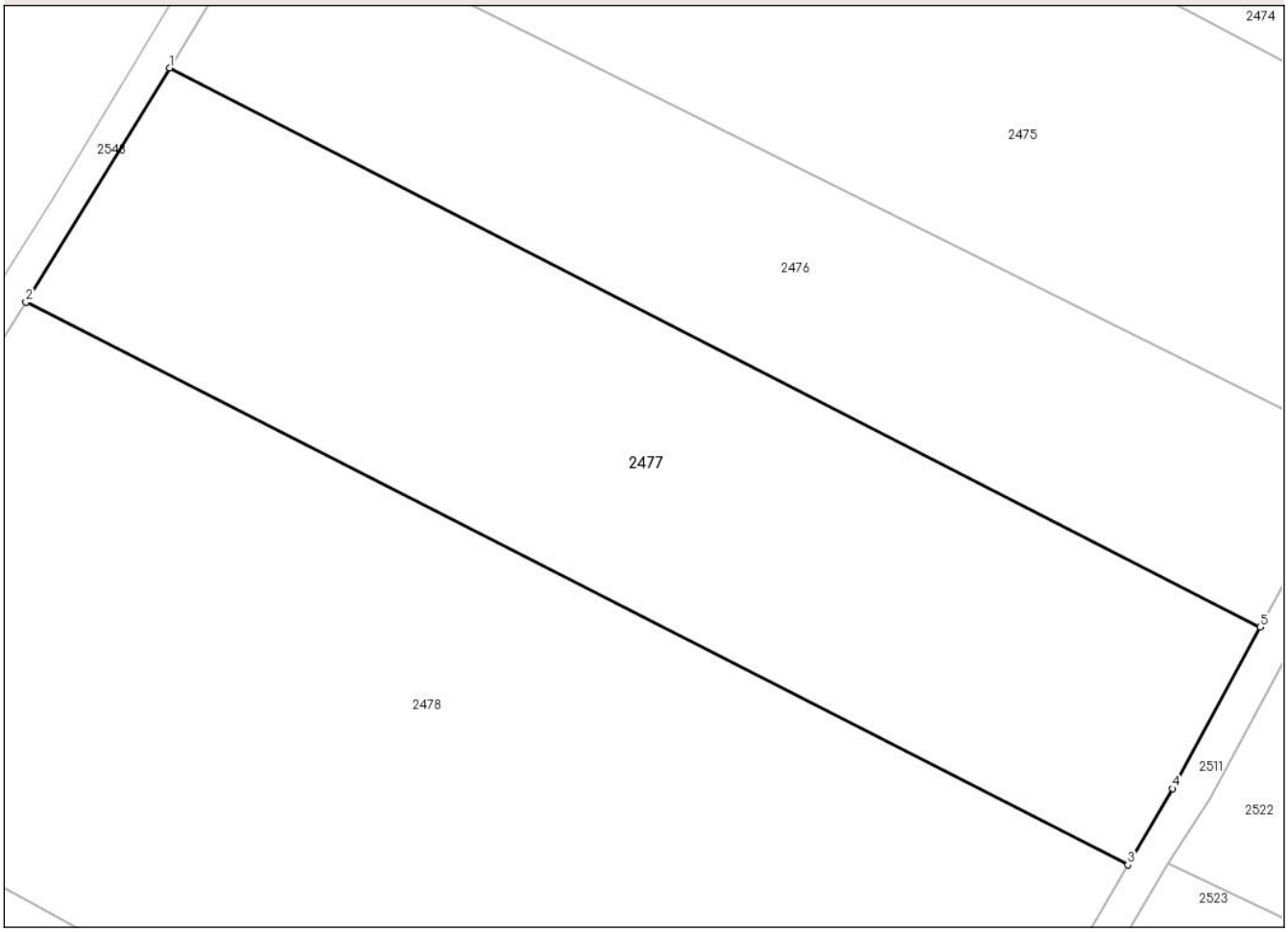

Date referitoare la teren

Crt	Categorie folosință	Intra vilan	Suprafaţa (mp)	Tarla	Parcelă	Nr. topo	Observaţii / Referinţe
1	arabil	NU	5.000	66	1919/4	-	

Lungime Segmente
1) Valorile lungimilor segmentelor sunt obţinute din proiecţie în plan.

Punct început	X / Y	Punct sfârşit	X / Y	Lungime segment (** (m)
1	447.965,42 486.964,84	2	447.947,887 486.936,315	33.482
2	447.947,887 486.936,315	3	448.082,312 486.867,733	150.909
3	448.082,312 486.867,733	4	448.087,743 486.877,048	10.783
4	448.087,743 486.877,048	5	448.098,456 486.896,724	22.403
5	448.098,456 486.896,724	1	447.965,42 486.964,84	149.46

Document care conține date cu caracter personal, protejat de prevederile Regulamentului (UE) nr. 679/2016 și Legii 190/2018

** Lungimile segmentelor sunt determinate în planul de proiecţie Stereo 70 şi sunt rotunjite la 1 milimetru.
*** Distanţa dintre puncte este formată din segmente cumulate ce sunt mai mici decât valoarea 1 milimetru.

Document care conține date cu caracter personal, protejat de prevederile Regulamentului (UE) nr. 679/2016 și Legii 190/2018

DATE DESPRE IMOBILUL NR. 2478

Oficiul de Cadastru şi Publicitate Imobiliară SIBIU
Biroul de Cadastru şi Publicitate Imobiliară Sibiu

A. Partea I. Descrierea imobilului

TEREN Extravilan

Adresa: Jud. Sibiu

Nr. Crt	Nr cadastral Nr. topografic	Suprafaţa* (mp)	Observaţii / Referinţe
A1		10.000	Sector cadastral:65 Teren neimprejmuit;

B. Partea II. Proprietari şi acte

Inscrieri privitoare la dreptul de proprietate şi alte drepturi reale		Referinţe
/		
Act Administrativ nr. 36/62, din 26/04/1993 emis de CJPSDPAT SIBIU (Titlu de proprietate);		
B1	Intabulare, drept de PROPRIETATE, dobandit prin Reconstituire, cota actuala 1/1, cota initiala 1/1	A1
	1) **FINCIU IOAN**, CNP neidentificat	

C. Partea III. SARCINI .

Inscrieri privind dezmembramintele dreptului de proprietate, drepturi reale de garanţie şi sarcini	Referinţe
NU SUNT	

Document care conține date cu caracter personal, protejat de prevederile Regulamentului (UE) nr. 679/2016 și Legii 190/2018

Anexa Nr. 1 La Partea I

Teren

Nr cadastral	Suprafaţa (mp)*	Observaţii / Referinţe
	10.000	

* Suprafaţa este determinată in planul de proiecţie Stereo 70.

DETALII LINIARE IMOBIL

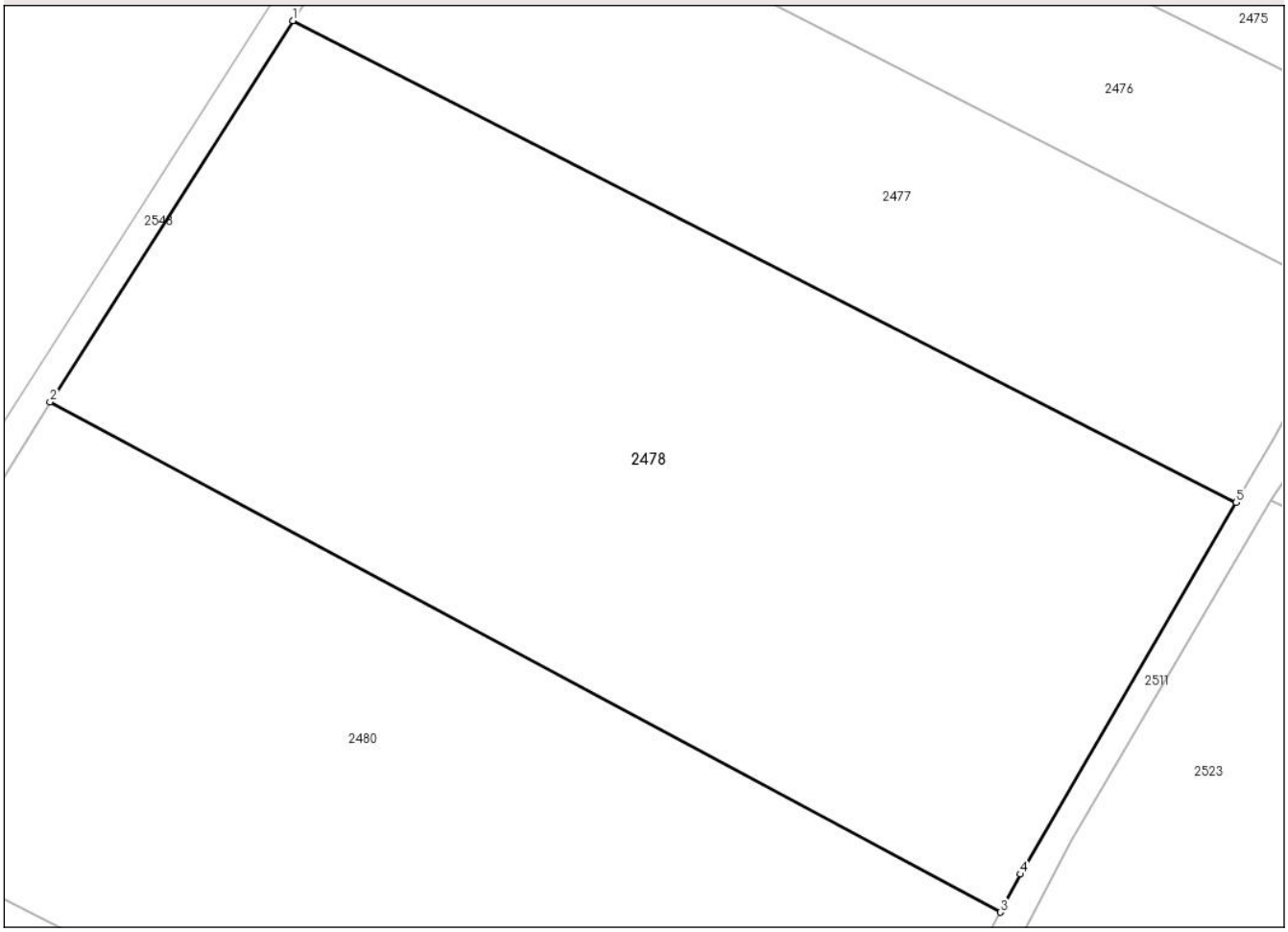

Date referitoare la teren

Crt	Categorie folosință	Intra vilan	Suprafaţa (mp)	Tarla	Parcelă	Nr. topo	Observaţii / Referinţe
1	arabil	NU	10.000	66	1919/5	-	

Lungime Segmente
1) Valorile lungimilor segmentelor sunt obţinute din proiecţie în plan.

Punct început	X / Y	Punct sfârşit	X / Y	Lungime segment (** (m)
1	447.947,887 486.936,315	2	447.913,268 486.882,017	64.395
2	447.913,268 486.882,017	3	448.048,719 486.809,389	153.693
3	448.048,719 486.809,389	4	448.051,586 486.814,814	6.136
4	448.051,586 486.814,814	5	448.082,312 486.867,733	61.192
5	448.082,312 486.867,733	1	447.947,887 486.936,315	150.909

Document care conține date cu caracter personal, protejat de prevederile Regulamentului (UE) nr. 679/2016 și Legii 190/2018

** Lungimile segmentelor sunt determinate în planul de proiecţie Stereo 70 şi sunt rotunjite la 1 milimetru.
*** Distanţa dintre puncte este formată din segmente cumulate ce sunt mai mici decât valoarea 1 milimetru.

Document care conține date cu caracter personal, protejat de prevederile Regulamentului (UE) nr. 679/2016 și Legii 190/2018

DATE DESPRE IMOBILUL NR. 2479

Oficiul de Cadastru şi Publicitate Imobiliară SIBIU
Biroul de Cadastru şi Publicitate Imobiliară Sibiu

A. Partea I. Descrierea imobilului

TEREN Extravilan

Adresa: Jud. Sibiu

Nr. Crt	Nr cadastral Nr. topografic	Suprafaţa* (mp)	Observaţii / Referinţe
A1		11.000	Sector cadastral:65 Teren neimprejmuit;

B. Partea II. Proprietari şi acte

Inscrieri privitoare la dreptul de proprietate şi alte drepturi reale		Referinţe
/		
Act Administrativ nr. 166/62, din 29/09/1993 emis de CJPSDPAT SIBIU (Titlu de proprietate);		
B1	Intabulare, drept de PROPRIETATE, dobandit prin Reconstituire, cota actuala 1/1, cota initiala 1/1	A1
	1) **LENGHEA TOMA**, CNP neidentificat 2) **LENGHEA ELENA**, CNP neidentificat	

C. Partea III. SARCINI .

Inscrieri privind dezmembramintele dreptului de proprietate, drepturi reale de garanţie şi sarcini	Referinţe
NU SUNT	

Anexa Nr. 1 La Partea I

Teren

Nr cadastral	Suprafaţa (mp)*	Observaţii / Referinţe
	11.000	

* Suprafaţa este determinată in planul de proiecţie Stereo 70.

DETALII LINIARE IMOBIL

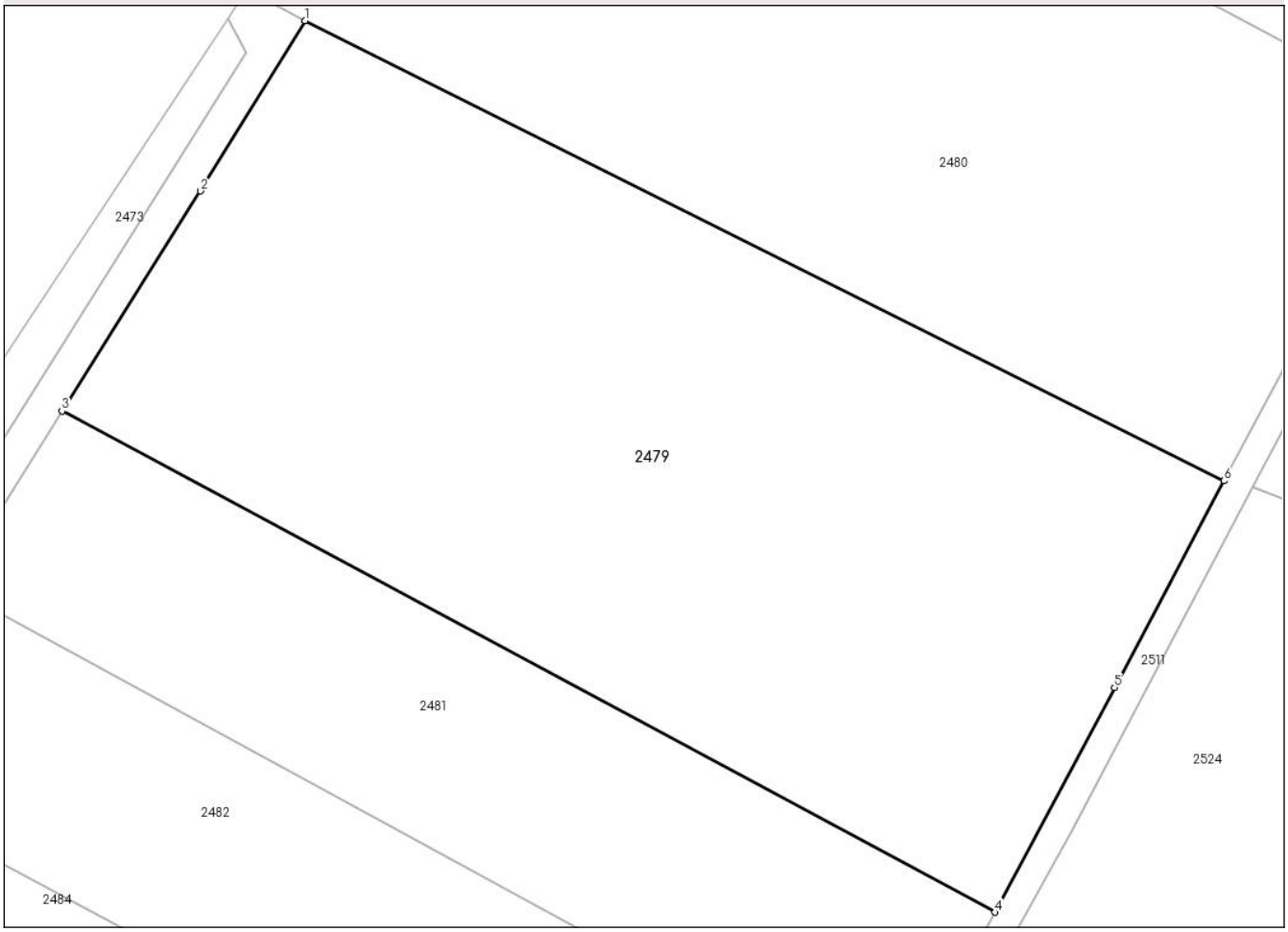

Date referitoare la teren

Crt	Categorie folosință	Intra vilan	Suprafaţa (mp)	Tarla	Parcelă	Nr. topo	Observaţii / Referinţe
1	arabil	NU	11.000	66	1919/6/1	-	

Lungime Segmente
1) Valorile lungimilor segmentelor sunt obţinute din proiecţie în plan.

Punct început	X / Y	Punct sfârşit	X / Y	Lungime segment (** (m)
1	447.882,52 486.823,318	2	447.866,963 486.797,898	29.803
2	447.866,963 486.797,898	3	447.846,227 486.765,096	38.806
3	447.846,227 486.765,096	4	447.985,536 486.690,323	158.107
4	447.985,536 486.690,323	5	448.003,441 486.723,832	37.993
5	448.003,441 486.723,832	6	448.019,81 486.754,682	34.924

Document care conține date cu caracter personal, protejat de prevederile Regulamentului (UE) nr. 679/2016 și Legii 190/2018

Punct început	X / Y	Punct sfârşit	X / Y	Lungime segment (** (m)
6	448.019,81 486.754,682	1	447.882,52 486.823,318	153.491

** Lungimile segmentelor sunt determinate în planul de proiecţie Stereo 70 şi sunt rotunjite la 1 milimetru.
*** Distanţa dintre puncte este formată din segmente cumulate ce sunt mai mici decât valoarea 1 milimetru.

Document care conține date cu caracter personal, protejat de prevederile Regulamentului (UE) nr. 679/2016 și Legii 190/2018

DATE DESPRE IMOBILUL NR. 2480

Oficiul de Cadastru şi Publicitate Imobiliară SIBIU
Biroul de Cadastru şi Publicitate Imobiliară Sibiu

A. Partea I. Descrierea imobilului

TEREN Extravilan

Adresa: Jud. Sibiu

Nr. Crt	Nr cadastral Nr. topografic	Suprafaţa* (mp)	Observaţii / Referinţe
A1		10.000	Sector cadastral:65 Teren neimprejmuit;

B. Partea II. Proprietari şi acte

Inscrieri privitoare la dreptul de proprietate şi alte drepturi reale		Referinţe
/		
Act Administrativ nr. 162/62, din 29/09/1993 emis de CJPSDPAT SIBIU (Titlu de proprietate);		
B1	Intabulare, drept de PROPRIETATE, dobandit prin Reconstituire, cota actuala 1/1, cota initiala 1/1	A1
	1) **LENGHEA TOMA**, CNP neidentificat	

C. Partea III. SARCINI .

Inscrieri privind dezmembramintele dreptului de proprietate, drepturi reale de garanţie şi sarcini	Referinţe
NU SUNT	

Document care conține date cu caracter personal, protejat de prevederile Regulamentului (UE) nr. 679/2016 și Legii 190/2018

Anexa Nr. 1 La Partea I

Teren

Nr cadastral	Suprafaţa (mp)*	Observaţii / Referinţe
	10.000	

* Suprafaţa este determinată in planul de proiecţie Stereo 70.

DETALII LINIARE IMOBIL

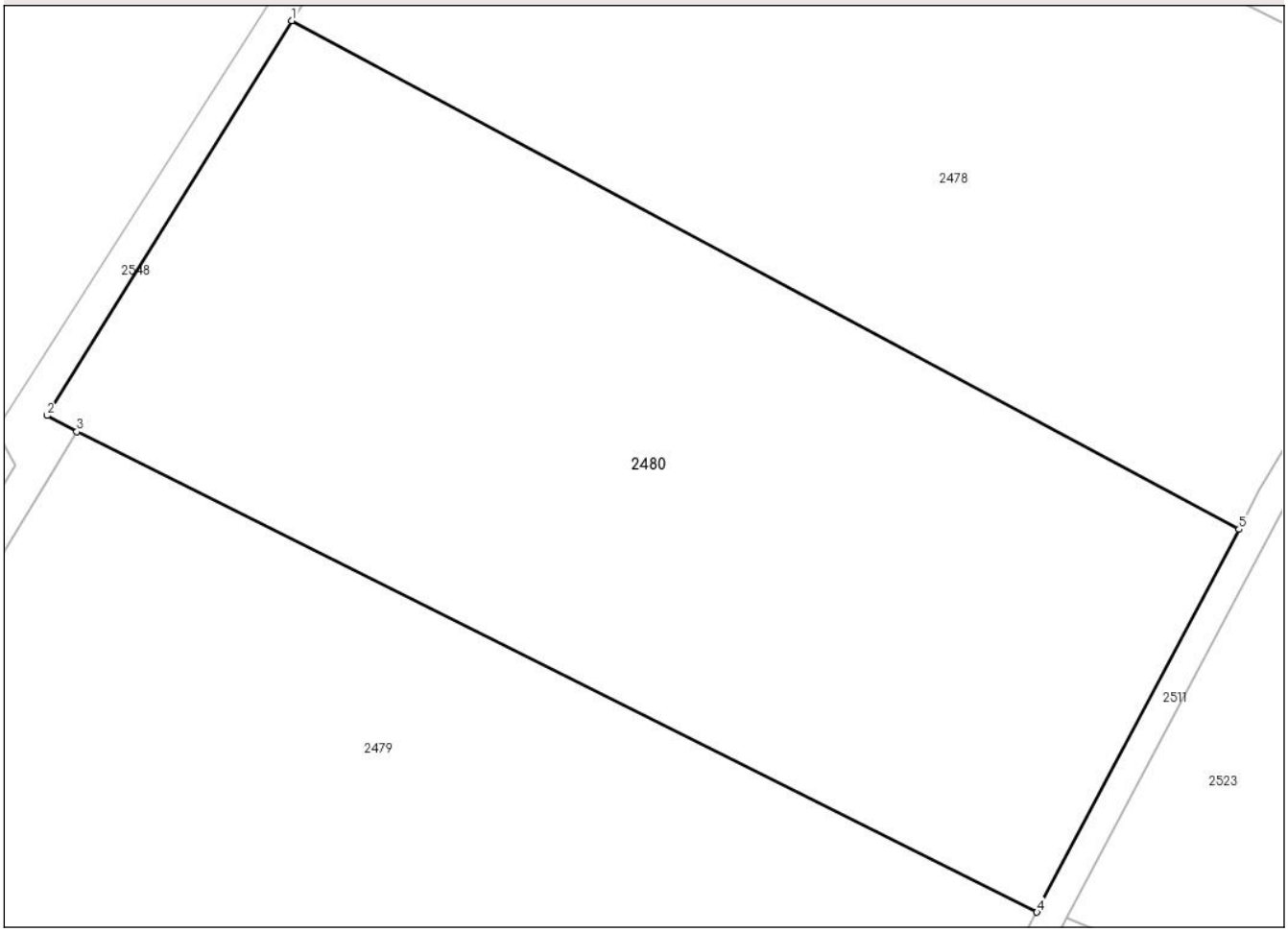

Date referitoare la teren

Crt	Categorie folosință	Intra vilan	Suprafaţa (mp)	Tarla	Parcelă	Nr. topo	Observaţii / Referinţe
1	arabil	NU	10.000	66	1919/6/2	-	

Lungime Segmente
1) Valorile lungimilor segmentelor sunt obţinute din proiecţie în plan.

Punct început	X / Y	Punct sfârşit	X / Y	Lungime segment (** (m)
1	447.913,268 486.882,017	2	447.878,263 486.825,613	66.383
2	447.878,263 486.825,613	3	447.882,52 486.823,318	4.836
3	447.882,52 486.823,318	4	448.019,81 486.754,682	153.491
4	448.019,81 486.754,682	5	448.048,719 486.809,389	61.876
5	448.048,719 486.809,389	1	447.913,268 486.882,017	153.693

Document care conține date cu caracter personal, protejat de prevederile Regulamentului (UE) nr. 679/2016 și Legii 190/2018

** Lungimile segmentelor sunt determinate în planul de proiecţie Stereo 70 şi sunt rotunjite la 1 milimetru.
*** Distanţa dintre puncte este formată din segmente cumulate ce sunt mai mici decât valoarea 1 milimetru.

DATE DESPRE IMOBILUL NR. 2481

Oficiul de Cadastru şi Publicitate Imobiliară SIBIU
Biroul de Cadastru şi Publicitate Imobiliară Sibiu

A. Partea I. Descrierea imobilului

TEREN Extravilan

Adresa: Jud. Sibiu

Nr. Crt	Nr cadastral Nr. topografic	Suprafaţa* (mp)	Observaţii / Referinţe
A1		5.000	Sector cadastral:65 Teren neimprejmuit;

B. Partea II. Proprietari şi acte

Inscrieri privitoare la dreptul de proprietate şi alte drepturi reale		Referinţe
/		
Act Administrativ nr. 444/62, din 21/11/1994 emis de CJPSDPAT SIBIU (Titlu de proprietate);		
B1	Intabulare, drept de PROPRIETATE, dobandit prin Reconstituire, cota actuala 1/1, cota initiala 1/1	A1
	1) **MOSOR SUSANA**, CNP neidentificat	

C. Partea III. SARCINI .

Inscrieri privind dezmembramintele dreptului de proprietate, drepturi reale de garanţie şi sarcini	Referinţe
NU SUNT	

Document care conține date cu caracter personal, protejat de prevederile Regulamentului (UE) nr. 679/2016 și Legii 190/2018

Anexa Nr. 1 La Partea I

Teren

Nr cadastral	Suprafaţa (mp)*	Observaţii / Referinţe
	5.000	

* Suprafaţa este determinată in planul de proiecţie Stereo 70.

DETALII LINIARE IMOBIL

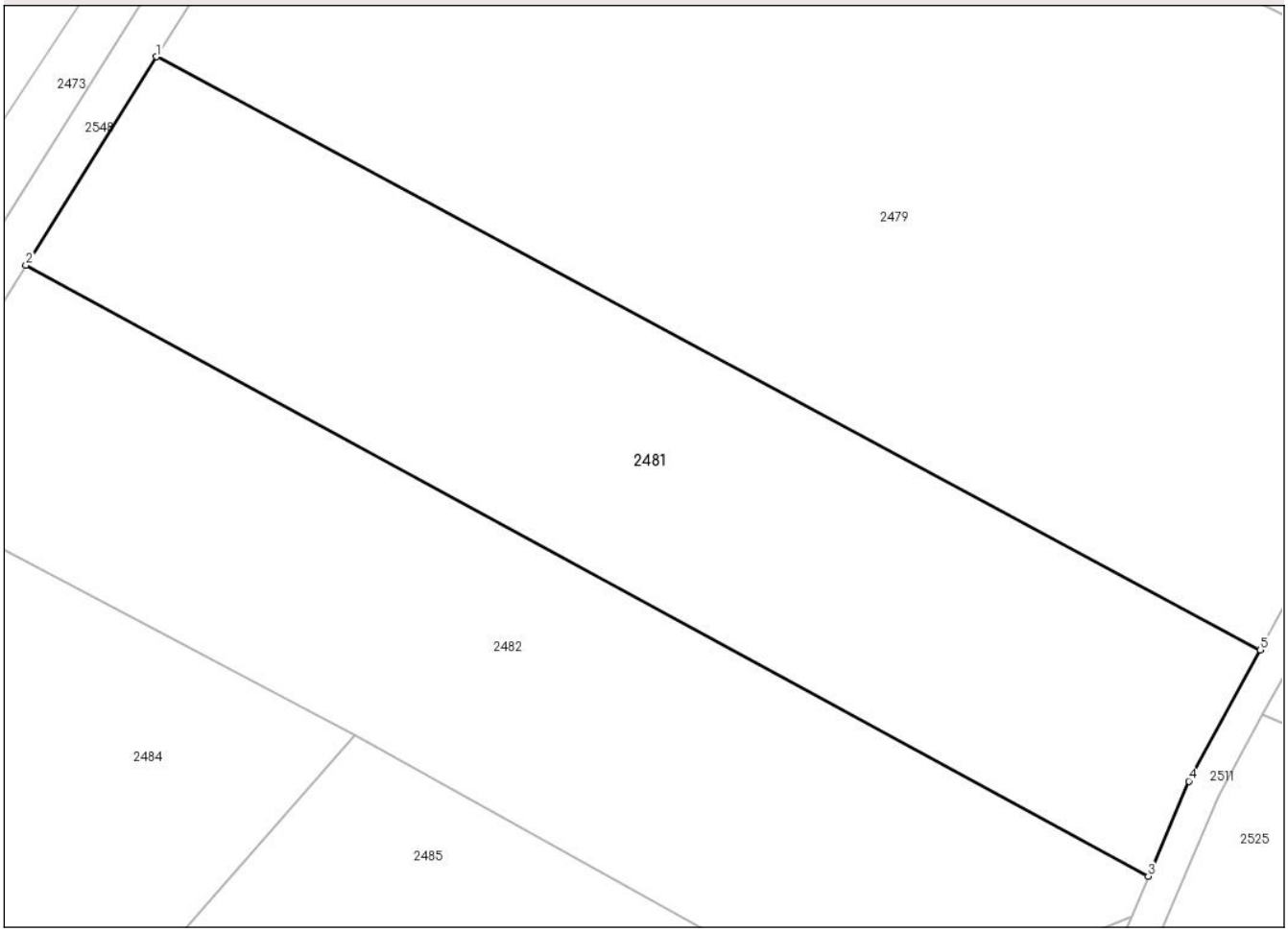

Date referitoare la teren

Crt	Categorie folosință	Intra vilan	Suprafaţa (mp)	Tarla	Parcelă	Nr. topo	Observaţii / Referinţe
1	arabil	NU	5.000	66	1919/7	-	

Lungime Segmente
1) Valorile lungimilor segmentelor sunt obţinute din proiecţie în plan.

Punct început	X / Y	Punct sfârşit	X / Y	Lungime segment (** (m)
1	447.846,227 486.765,096	2	447.829,756 486.738,825	31.007
2	447.829,756 486.738,825	3	447.971,409 486.661,774	161.253
3	447.971,409 486.661,774	4	447.976,511 486.673,766	13.032
4	447.976,511 486.673,766	5	447.985,536 486.690,323	18.856
5	447.985,536 486.690,323	1	447.846,227 486.765,096	158.107

Document care conține date cu caracter personal, protejat de prevederile Regulamentului (UE) nr. 679/2016 și Legii 190/2018

** Lungimile segmentelor sunt determinate în planul de proiecţie Stereo 70 şi sunt rotunjite la 1 milimetru.
*** Distanţa dintre puncte este formată din segmente cumulate ce sunt mai mici decât valoarea 1 milimetru.

DATE DESPRE IMOBILUL NR. 2482

Oficiul de Cadastru şi Publicitate Imobiliară SIBIU
Biroul de Cadastru şi Publicitate Imobiliară Sibiu

A. Partea I. Descrierea imobilului

TEREN Extravilan

Adresa: Jud. Sibiu

Nr. Crt	Nr cadastral Nr. topografic	Suprafaţa* (mp)	Observaţii / Referinţe
A1		5.000	Sector cadastral:65 Teren neimprejmuit;

B. Partea II. Proprietari şi acte

Inscrieri privitoare la dreptul de proprietate şi alte drepturi reale		Referinţe
/		
Act Administrativ nr. 290/62, din 21/06/1994 emis de CJPSDPAT SIBIU (Titlu de proprietate);		
B1	Intabulare, drept de PROPRIETATE, dobandit prin Reconstituire, cota actuala 1/1, cota initiala 1/1	A1
	1) **MORAR SUSANA**, CNP neidentificat	

C. Partea III. SARCINI .

Inscrieri privind dezmembramintele dreptului de proprietate, drepturi reale de garanţie şi sarcini	Referinţe
NU SUNT	

Document care conține date cu caracter personal, protejat de prevederile Regulamentului (UE) nr. 679/2016 și Legii 190/2018

Anexa Nr. 1 La Partea I

Teren

Nr cadastral	Suprafaţa (mp)*	Observaţii / Referinţe
	5.000	

* Suprafaţa este determinată in planul de proiecţie Stereo 70.

DETALII LINIARE IMOBIL

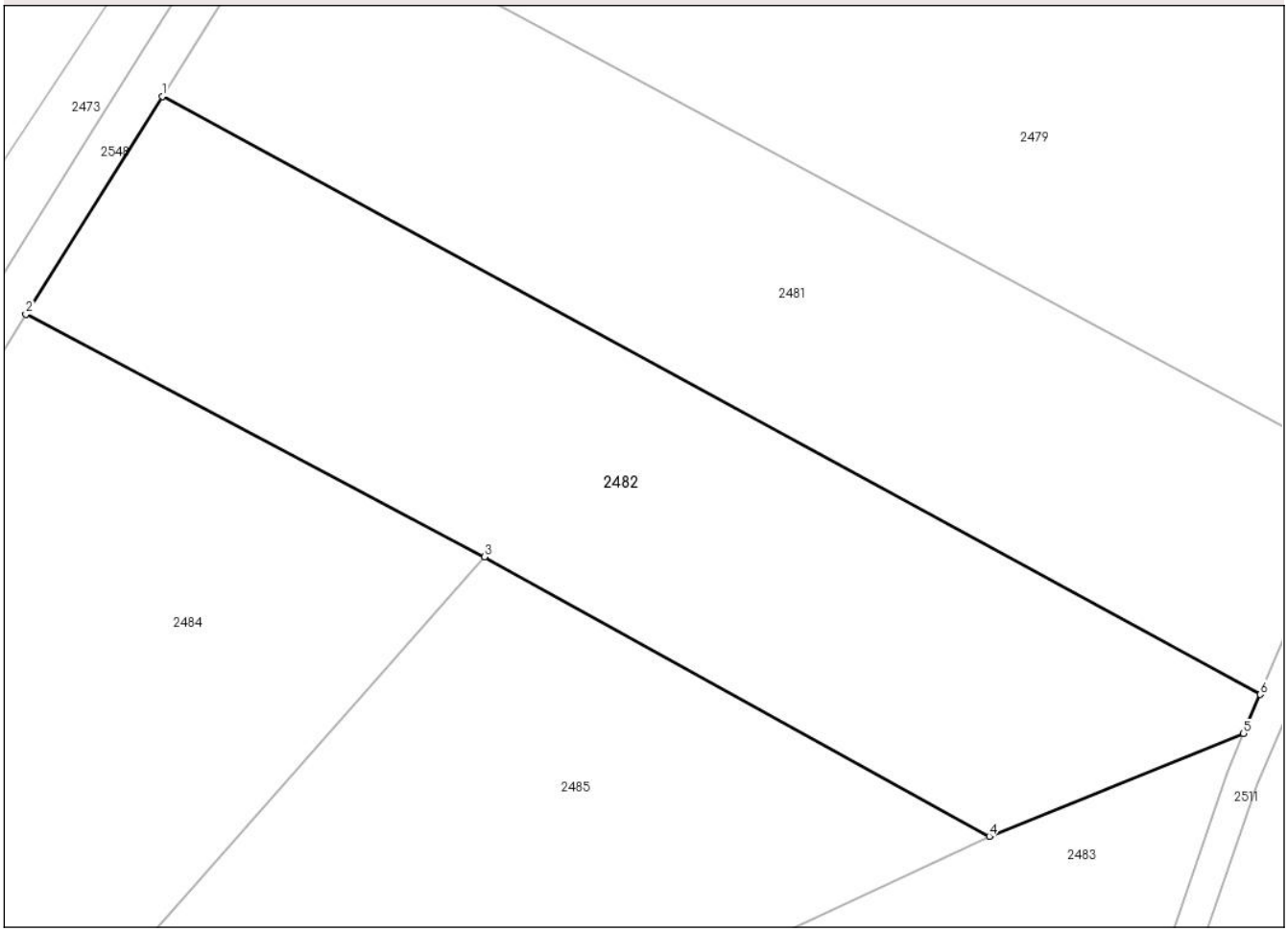

Date referitoare la teren

Crt	Categorie folosință	Intra vilan	Suprafaţa (mp)	Tarla	Parcelă	Nr. topo	Observaţii / Referinţe
1	arabil	NU	5.000	66	1919/8	-	

Lungime Segmente
1) Valorile lungimilor segmentelor sunt obţinute din proiecţie în plan.

Punct început	X / Y	Punct sfârşit	X / Y	Lungime segment (** (m)
1	447.829,756 486.738,825	2	447.812,16 486.710,76	33.125
2	447.812,16 486.710,76	3	447.871,324 486.679,494	66.916
3	447.871,324 486.679,494	4	447.936,449 486.643,474	74.423
4	447.936,449 486.643,474	5	447.969,263 486.656,73	35.39
5	447.969,263 486.656,73	6	447.971,409 486.661,774	5.482

Document care conține date cu caracter personal, protejat de prevederile Regulamentului (UE) nr. 679/2016 și Legii 190/2018

Punct început	X / Y	Punct sfârşit	X / Y	Lungime segment (** (m)
6	447.971,409 486.661,774	1	447.829,756 486.738,825	161.253

** Lungimile segmentelor sunt determinate în planul de proiecţie Stereo 70 şi sunt rotunjite la 1 milimetru.
*** Distanţa dintre puncte este formată din segmente cumulate ce sunt mai mici decât valoarea 1 milimetru.

Document care conține date cu caracter personal, protejat de prevederile Regulamentului (UE) nr. 679/2016 și Legii 190/2018

DATE DESPRE IMOBILUL NR. 2483

Oficiul de Cadastru şi Publicitate Imobiliară SIBIU
Biroul de Cadastru şi Publicitate Imobiliară Sibiu

A. Partea I. Descrierea imobilului

TEREN Extravilan

Adresa: Jud. Sibiu

Nr. Crt	Nr cadastral Nr. topografic	Suprafaţa* (mp)	Observaţii / Referinţe
A1		13.528	Sector cadastral:65 Teren neimprejmuit;

B. Partea II. Proprietari şi acte

Inscrieri privitoare la dreptul de proprietate şi alte drepturi reale		Referinţe
/		
Act Normativ nr. 7, din 13/03/1996 emis de PARLAMENTUL ROMANIEI;		
B1	Inscrierea provizorie, drept de PROPRIETATE, dobandit prin Lege, cota actuala 1/1, cota initiala 1/1	A1
	1) **COMUNA VURPAR**, CIF:4406355, Proprietar neidentificat	

C. Partea III. SARCINI .

Inscrieri privind dezmembramintele dreptului de proprietate, drepturi reale de garanţie şi sarcini	Referinţe
NU SUNT	

Document care conține date cu caracter personal, protejat de prevederile Regulamentului (UE) nr. 679/2016 și Legii 190/2018

Anexa Nr. 1 La Partea I

Teren

Nr cadastral	Suprafaţa (mp)*	Observaţii / Referinţe
	13.528	

* Suprafaţa este determinată in planul de proiecţie Stereo 70.

DETALII LINIARE IMOBIL

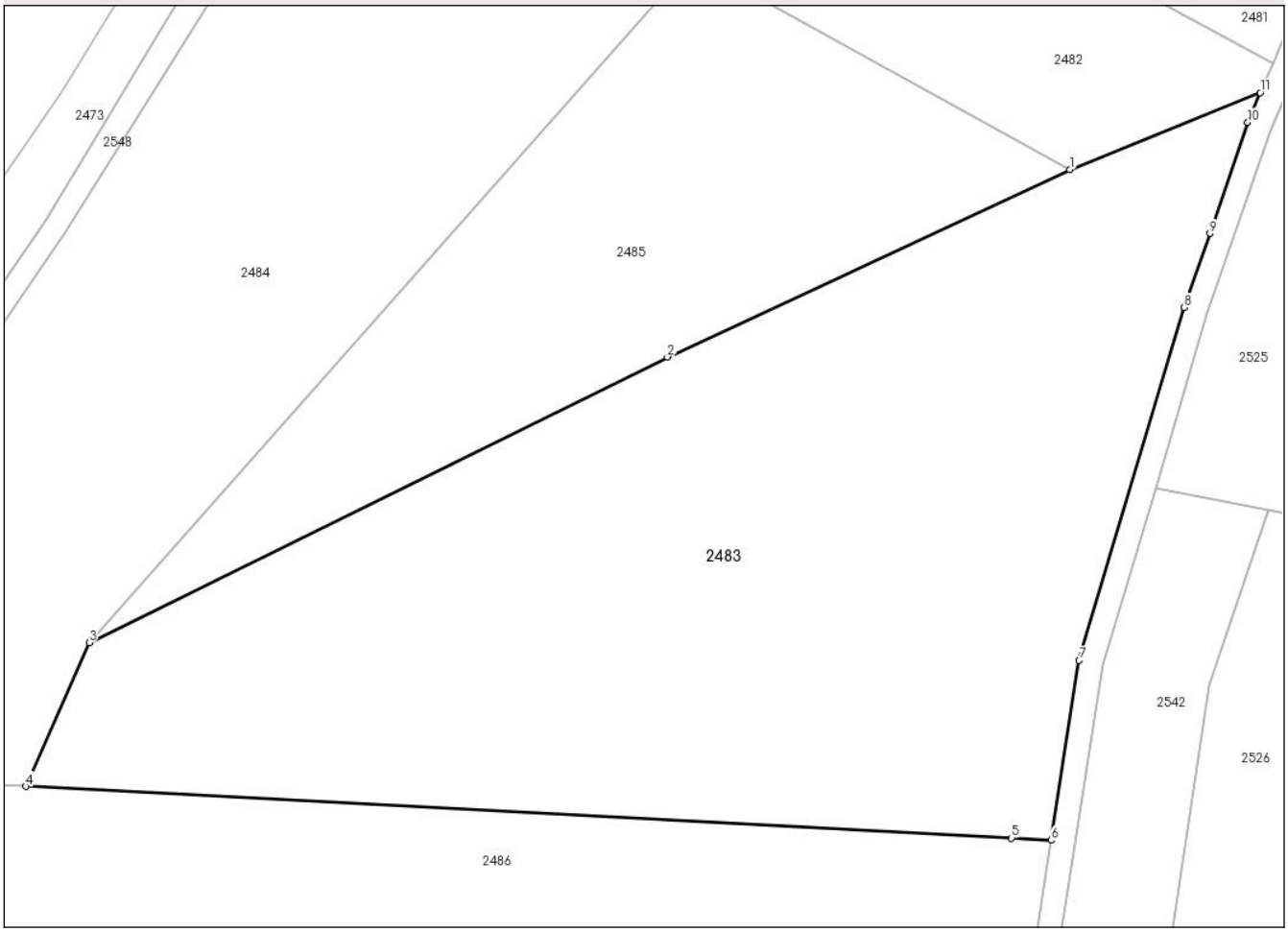

Date referitoare la teren

Crt	Categorie folosință	Intra vilan	Suprafaţa (mp)	Tarla	Parcelă	Nr. topo	Observaţii / Referinţe
1	arabil	NU	13.528	66	1919/9	-	

Lungime Segmente
1) Valorile lungimilor segmentelor sunt obţinute din proiecţie în plan.

Punct început	X / Y	Punct sfârşit	X / Y	Lungime segment (** (m)
1	447.936,449 486.643,474	2	447.867,046 486.611,209	76.536
2	447.867,046 486.611,209	3	447.767,316 486.561,97	111.223
3	447.767,316 486.561,97	4	447.756,425 486.537,25	27.013
4	447.756,425 486.537,25	5	447.926,354 486.528,329	170.163
5	447.926,354 486.528,329	6	447.933,169 486.527,972	6.825

Document care conține date cu caracter personal, protejat de prevederile Regulamentului (UE) nr. 679/2016 și Legii 190/2018

Punct început	X / Y	Punct sfârşit	X / Y	Lungime segment (** (m)
6	447.933,169 486.527,972	7	447.938,045 486.558,935	31.344
7	447.938,045 486.558,935	8	447.956,162 486.619,728	63.436
8	447.956,162 486.619,728	9	447.960,587 486.632,493	13.51
9	447.960,587 486.632,493	10	447.967,091 486.651,623	20.206
10	447.967,091 486.651,623	11	447.969,263 486.656,73	5.549
11	447.969,263 486.656,73	1	447.936,449 486.643,474	35.39

** Lungimile segmentelor sunt determinate în planul de proiecţie Stereo 70 şi sunt rotunjite la 1 milimetru.
*** Distanţa dintre puncte este formată din segmente cumulate ce sunt mai mici decât valoarea 1 milimetru.

Document care conține date cu caracter personal, protejat de prevederile Regulamentului (UE) nr. 679/2016 și Legii 190/2018

DATE DESPRE IMOBILUL NR. 2484

Oficiul de Cadastru şi Publicitate Imobiliară SIBIU
Biroul de Cadastru şi Publicitate Imobiliară Sibiu

A. Partea I. Descrierea imobilului

TEREN Extravilan

Adresa: Jud. Sibiu

Nr. Crt	Nr cadastral Nr. topografic	Suprafaţa* (mp)	Observaţii / Referinţe
A1		9.800	Sector cadastral:65 Teren neimprejmuit;

B. Partea II. Proprietari şi acte

Inscrieri privitoare la dreptul de proprietate şi alte drepturi reale		Referinţe
/		
Act Administrativ nr. 237/62, din 19/05/1994 emis de CJPSDPAT SIBIU (Titlu de proprietate);		
B1	Intabulare, drept de PROPRIETATE, dobandit prin Reconstituire, cota actuala 1/1, cota initiala 1/1	A1
	1) **NEAGU SUSANA**, CNP neidentificat 2) **CIRSTEA SIMION**, CNP neidentificat 3) **CIRSTEA IOAN**, CNP neidentificat 4) **CIRSTEA TOMA**, CNP neidentificat	

C. Partea III. SARCINI .

Inscrieri privind dezmembramintele dreptului de proprietate, drepturi reale de garanţie şi sarcini	Referinţe
NU SUNT	

Document care conține date cu caracter personal, protejat de prevederile Regulamentului (UE) nr. 679/2016 și Legii 190/2018

Anexa Nr. 1 La Partea I

Teren

Nr cadastral	Suprafaţa (mp)*	Observaţii / Referinţe
	9.800	

* Suprafaţa este determinată in planul de proiecţie Stereo 70.

DETALII LINIARE IMOBIL

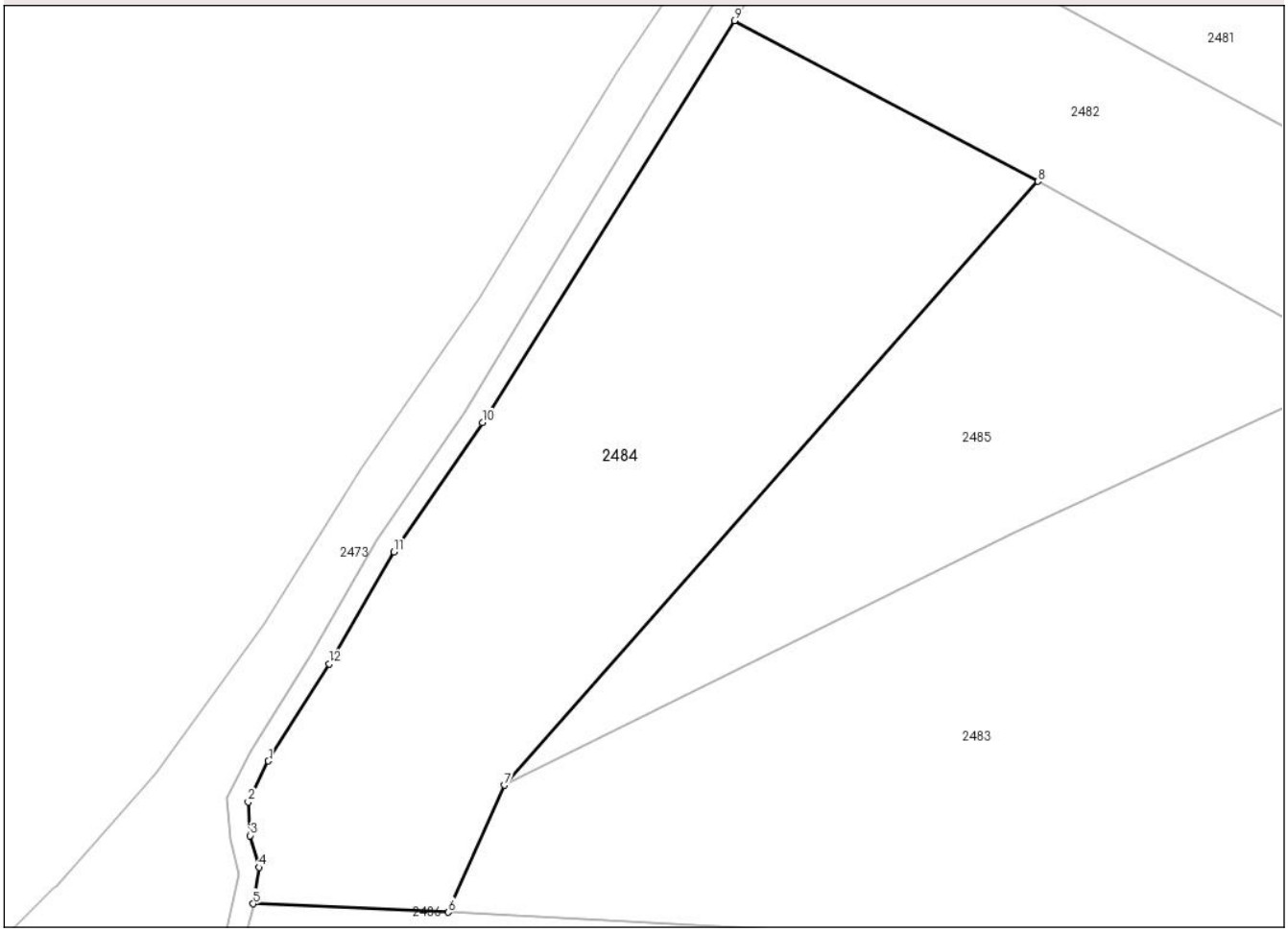

Date referitoare la teren

Crt	Categorie folosință	Intra vilan	Suprafaţa (mp)	Tarla	Parcelă	Nr. topo	Observaţii / Referinţe
1	arabil	NU	9.800	66	1919/10	-	

Lungime Segmente
1) Valorile lungimilor segmentelor sunt obţinute din proiecţie în plan.

Punct început	X / Y	Punct sfârşit	X / Y	Lungime segment (** (m)
1	447.721,38 486.566,678	2	447.717,442 486.558,685	8.91
2	447.717,442 486.558,685	3	447.717,838 486.552,155	6.543
3	447.717,838 486.552,155	4	447.719,53 486.545,979	6.403
4	447.719,53 486.545,979	5	447.718,423 486.538,88	7.185
5	447.718,423 486.538,88	6	447.756,425 486.537,25	38.037

Document care conține date cu caracter personal, protejat de prevederile Regulamentului (UE) nr. 679/2016 și Legii 190/2018

Punct început	X / Y	Punct sfârşit	X / Y	Lungime segment (** (m)
6	447.756,425 486.537,25	7	447.767,316 486.561,97	27.013
7	447.767,316 486.561,97	8	447.871,324 486.679,494	156.938
8	447.871,324 486.679,494	9	447.812,16 486.710,76	66.916
9	447.812,16 486.710,76	10	447.763,109 486.632,523	92.342
10	447.763,109 486.632,523	11	447.745,804 486.607,393	30.512
11	447.745,804 486.607,393	12	447.733,202 486.585,541	25.225
12	447.733,202 486.585,541	1	447.721,38 486.566,678	22.262

** Lungimile segmentelor sunt determinate în planul de proiecţie Stereo 70 şi sunt rotunjite la 1 milimetru.
*** Distanţa dintre puncte este formată din segmente cumulate ce sunt mai mici decât valoarea 1 milimetru.

Document care conține date cu caracter personal, protejat de prevederile Regulamentului (UE) nr. 679/2016 și Legii 190/2018

DATE DESPRE IMOBILUL NR. 2485

Oficiul de Cadastru şi Publicitate Imobiliară SIBIU
Biroul de Cadastru şi Publicitate Imobiliară Sibiu

A. Partea I. Descrierea imobilului

TEREN Extravilan

Adresa: Jud. Sibiu

Nr. Crt	Nr cadastral Nr. topografic	Suprafaţa* (mp)	Observaţii / Referinţe
A1		5.600	Sector cadastral:65 Teren neimprejmuit;

B. Partea II. Proprietari şi acte

Inscrieri privitoare la dreptul de proprietate şi alte drepturi reale		Referinţe
/		
Act Administrativ nr. 374/62, din 19/09/1994 emis de CJPSDPAT SIBIU (Titlu de proprietate);		
B1	Intabulare, drept de PROPRIETATE, dobandit prin Reconstituire, cota actuala 1/1, cota initiala 1/1	A1
	1) **GANGAL ANA**, CNP neidentificat 2) **STOICA MALINA**, CNP neidentificat 3) **BRATEAN IOAN**, CNP neidentificat 4) **GHEBENEI NICOLAE**, CNP neidentificat	

C. Partea III. SARCINI .

Inscrieri privind dezmembramintele dreptului de proprietate, drepturi reale de garanţie şi sarcini	Referinţe
NU SUNT	

Anexa Nr. 1 La Partea I

Teren

Nr cadastral	Suprafaţa (mp)*	Observaţii / Referinţe
	5.600	

* Suprafaţa este determinată in planul de proiecţie Stereo 70.

DETALII LINIARE IMOBIL

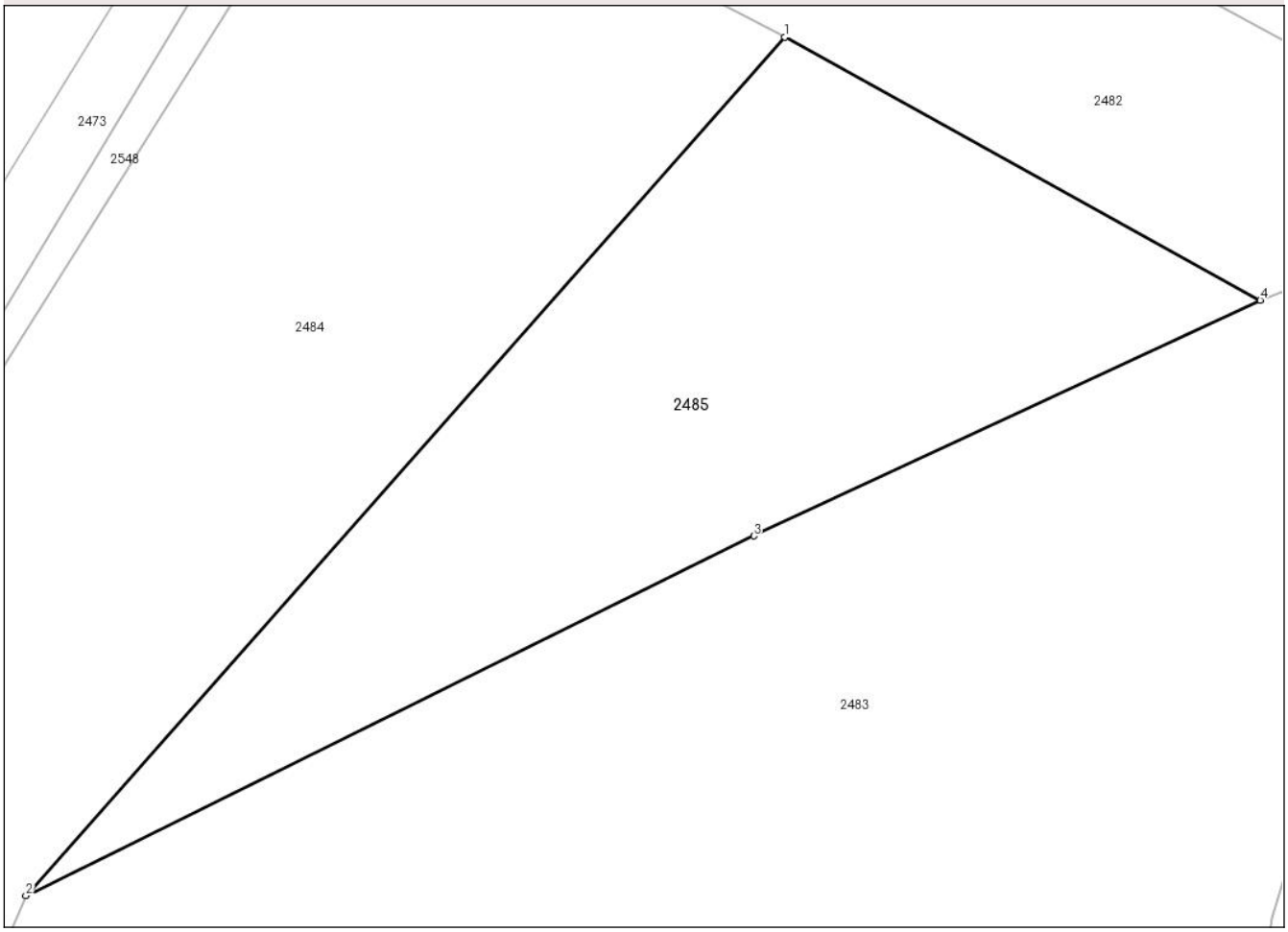

Date referitoare la teren

Crt	Categorie folosință	Intra vilan	Suprafaţa (mp)	Tarla	Parcelă	Nr. topo	Observaţii / Referinţe
1	arabil	NU	5.600	66	1919/11	-	

Lungime Segmente
1) Valorile lungimilor segmentelor sunt obţinute din proiecţie în plan.

Punct început	X / Y	Punct sfârşit	X / Y	Lungime segment (** (m)
1	447.871,324 486.679,494	2	447.767,316 486.561,97	156.938
2	447.767,316 486.561,97	3	447.867,046 486.611,209	111.223
3	447.867,046 486.611,209	4	447.936,449 486.643,474	76.536
4	447.936,449 486.643,474	1	447.871,324 486.679,494	74.423

**** Lungimile segmentelor sunt determinate în planul de proiecţie Stereo 70 şi sunt rotunjite la 1 milimetru.**

Document care conține date cu caracter personal, protejat de prevederile Regulamentului (UE) nr. 679/2016 și Legii 190/2018

***** Distanţa dintre puncte este formată din segmente cumulate ce sunt mai mici decât valoarea 1 milimetru.**

DATE DESPRE IMOBILUL NR. 2486

Oficiul de Cadastru şi Publicitate Imobiliară SIBIU
Biroul de Cadastru şi Publicitate Imobiliară Sibiu

A. Partea I. Descrierea imobilului

TEREN Extravilan

Adresa: Jud. Sibiu

Nr. Crt	Nr cadastral Nr. topografic	Suprafaţa* (mp)	Observaţii / Referinţe
A1		5.700	Sector cadastral:65 Teren neimprejmuit;

B. Partea II. Proprietari şi acte

Inscrieri privitoare la dreptul de proprietate şi alte drepturi reale		Referinţe
/		
Act Administrativ nr. 585/62, din 16/12/1996 emis de CJPSDPAT SIBIU (Titlu de proprietate);		
B1	Intabulare, drept de PROPRIETATE, dobandit prin Reconstituire, cota actuala 1/1, cota initiala 1/1	A1
	1) **BANEA DUMITRU** DEFUNCT:Da	

C. Partea III. SARCINI .

Inscrieri privind dezmembramintele dreptului de proprietate, drepturi reale de garanţie şi sarcini	Referinţe
NU SUNT	

Document care conține date cu caracter personal, protejat de prevederile Regulamentului (UE) nr. 679/2016 și Legii 190/2018

Anexa Nr. 1 La Partea I

Teren

Nr cadastral	Suprafaţa (mp)*	Observaţii / Referinţe
	5.700	

* Suprafaţa este determinată in planul de proiecţie Stereo 70.

DETALII LINIARE IMOBIL

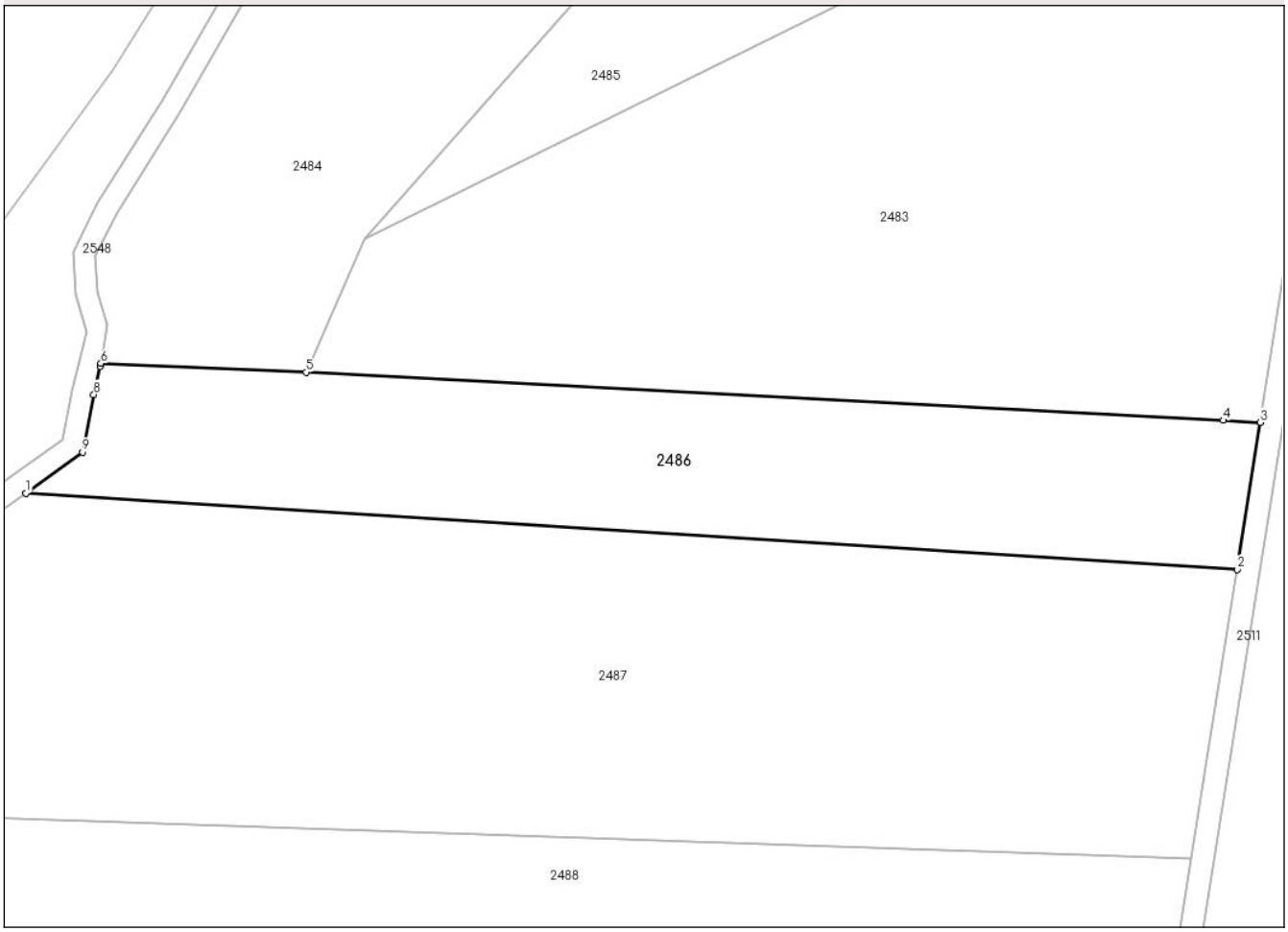

Date referitoare la teren

Crt	Categorie folosință	Intra vilan	Suprafaţa (mp)	Tarla	Parcelă	Nr. topo	Observaţii / Referinţe
1	arabil	NU	5.700	66	1919/12	-	

Lungime Segmente
1) Valorile lungimilor segmentelor sunt obţinute din proiecţie în plan.

Punct început	X / Y	Punct sfârşit	X / Y	Lungime segment (** (m)
1	447.704,527 486.514,868	2	447.928,86 486.500,735	224.778
2	447.928,86 486.500,735	3	447.933,169 486.527,972	27.576
3	447.933,169 486.527,972	4	447.926,354 486.528,329	6.825
4	447.926,354 486.528,329	5	447.756,425 486.537,25	170.163
5	447.756,425 486.537,25	6	447.718,423 486.538,88	38.037

Document care conține date cu caracter personal, protejat de prevederile Regulamentului (UE) nr. 679/2016 și Legii 190/2018

Punct început	X / Y	Punct sfârşit	X / Y	Lungime segment (** (m)
6	447.718,423 486.538,88	7	447.718,344 486.538,37	0.515
7	447.718,344 486.538,37	8	447.717,104 486.533,104	5.411
8	447.717,104 486.533,104	9	447.715,002 486.522,443	10.866
9	447.715,002 486.522,443	1	447.704,527 486.514,868	12.928

** Lungimile segmentelor sunt determinate în planul de proiecţie Stereo 70 şi sunt rotunjite la 1 milimetru.
*** Distanţa dintre puncte este formată din segmente cumulate ce sunt mai mici decât valoarea 1 milimetru.

Document care conține date cu caracter personal, protejat de prevederile Regulamentului (UE) nr. 679/2016 și Legii 190/2018

DATE DESPRE IMOBILUL NR. 2487

Oficiul de Cadastru şi Publicitate Imobiliară SIBIU
Biroul de Cadastru şi Publicitate Imobiliară Sibiu

A. Partea I. Descrierea imobilului

TEREN Extravilan

Adresa: Jud. Sibiu

Nr. Crt	Nr cadastral Nr. topografic	Suprafaţa* (mp)	Observaţii / Referinţe
A1		15.100	Sector cadastral:65 Teren neimprejmuit;

B. Partea II. Proprietari şi acte

Inscrieri privitoare la dreptul de proprietate şi alte drepturi reale		Referinţe
/		
Act Administrativ nr. 518/62, din 14/03/1995 emis de CJPSDPAT SIBIU (Titlu de proprietate);		
B1	Intabulare, drept de PROPRIETATE, dobandit prin Reconstituire, cota actuala 1/1, cota initiala 1/1	A1
	1) **TOVISI IULIUS**, CNP neidentificat 2) **MATEOI IOANA**, CNP neidentificat	

C. Partea III. SARCINI .

Inscrieri privind dezmembramintele dreptului de proprietate, drepturi reale de garanţie şi sarcini	Referinţe
NU SUNT	

Document care conține date cu caracter personal, protejat de prevederile Regulamentului (UE) nr. 679/2016 și Legii 190/2018

Anexa Nr. 1 La Partea I

Teren

Nr cadastral	Suprafaţa (mp)*	Observaţii / Referinţe
	15.100	

* Suprafaţa este determinată in planul de proiecţie Stereo 70.

DETALII LINIARE IMOBIL

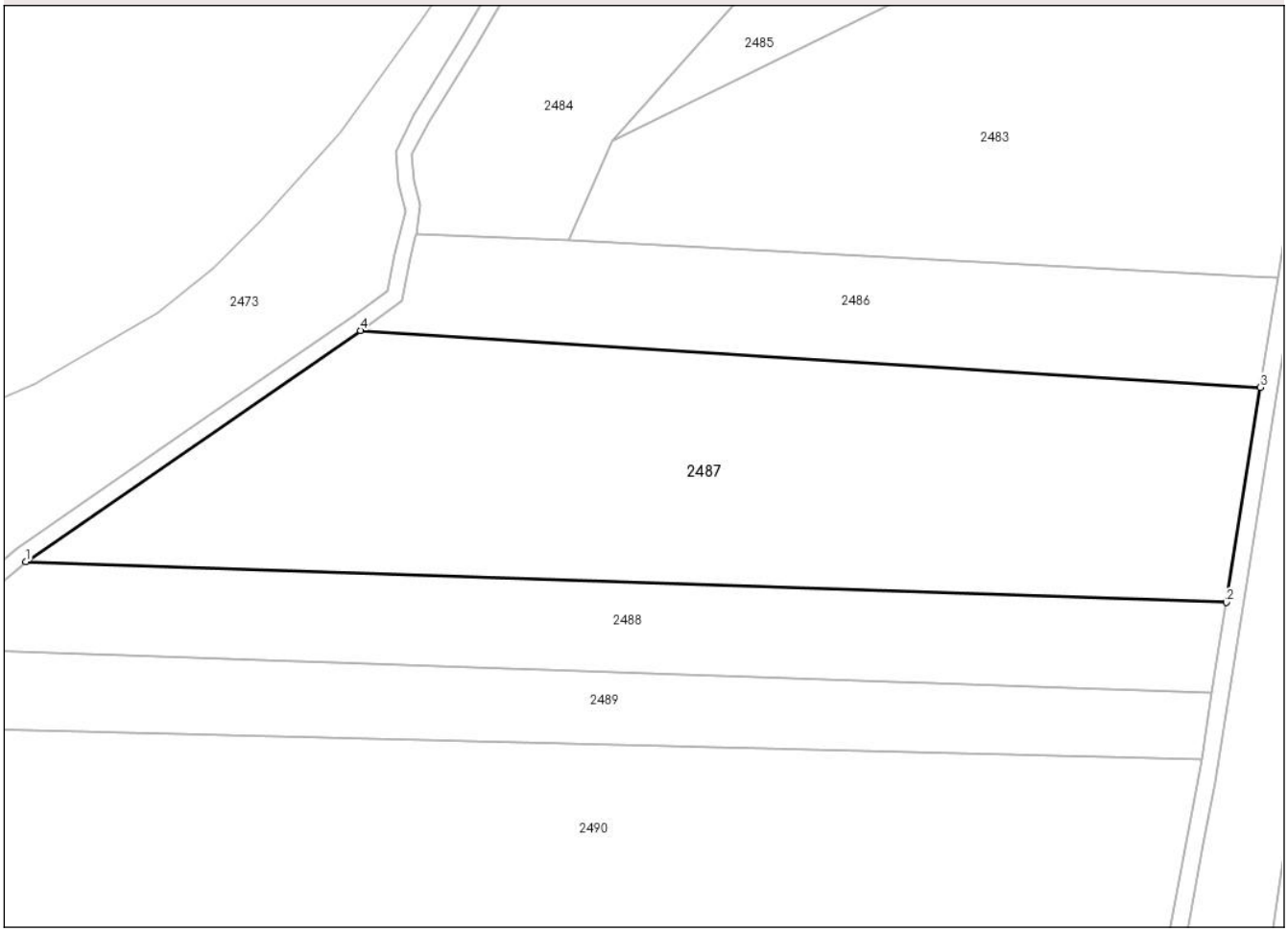

Date referitoare la teren

Crt	Categorie folosință	Intra vilan	Suprafaţa (mp)	Tarla	Parcelă	Nr. topo	Observaţii / Referinţe
1	arabil	NU	15.100	66	1919/13	-	

Lungime Segmente
1) Valorile lungimilor segmentelor sunt obţinute din proiecţie în plan.

Punct început	X / Y	Punct sfârşit	X / Y	Lungime segment (** (m)
1	447.621,114 486.457,336	2	447.920,385 486.447,174	299.443
2	447.920,385 486.447,174	3	447.928,86 486.500,735	54.227
3	447.928,86 486.500,735	4	447.704,527 486.514,868	224.778
4	447.704,527 486.514,868	1	447.621,114 486.457,336	101.329

**** Lungimile segmentelor sunt determinate în planul de proiecţie Stereo 70 şi sunt rotunjite la 1 milimetru.**

Document care conține date cu caracter personal, protejat de prevederile Regulamentului (UE) nr. 679/2016 și Legii 190/2018

***** Distanţa dintre puncte este formată din segmente cumulate ce sunt mai mici decât valoarea 1 milimetru.**

DATE DESPRE IMOBILUL NR. 2488

Oficiul de Cadastru şi Publicitate Imobiliară SIBIU
Biroul de Cadastru şi Publicitate Imobiliară Sibiu

A. Partea I. Descrierea imobilului

TEREN Extravilan

Adresa: Jud. Sibiu

Nr. Crt	Nr cadastral Nr. topografic	Suprafaţa* (mp)	Observaţii / Referinţe
A1		7.000	Sector cadastral:65 Teren neimprejmuit;

B. Partea II. Proprietari şi acte

Inscrieri privitoare la dreptul de proprietate şi alte drepturi reale		Referinţe
/		
Act Administrativ nr. 246/62, din 20/05/1994 emis de CJPSDPAT SIBIU (Titlu de proprietate);		
B1	Intabulare, drept de PROPRIETATE, dobandit prin Reconstituire, cota actuala 1/1, cota initiala 1/1	A1
	1) **POPOVICI ANA**, CNP neidentificat 2) **USUREL NICOLAE**, CNP neidentificat 3) **USUREL TOMA**, CNP neidentificat	

C. Partea III. SARCINI .

Inscrieri privind dezmembramintele dreptului de proprietate, drepturi reale de garanţie şi sarcini	Referinţe
NU SUNT	

Anexa Nr. 1 La Partea I

Teren

Nr cadastral	Suprafaţa (mp)*	Observaţii / Referinţe
	7.000	

* Suprafaţa este determinată in planul de proiecţie Stereo 70.

DETALII LINIARE IMOBIL

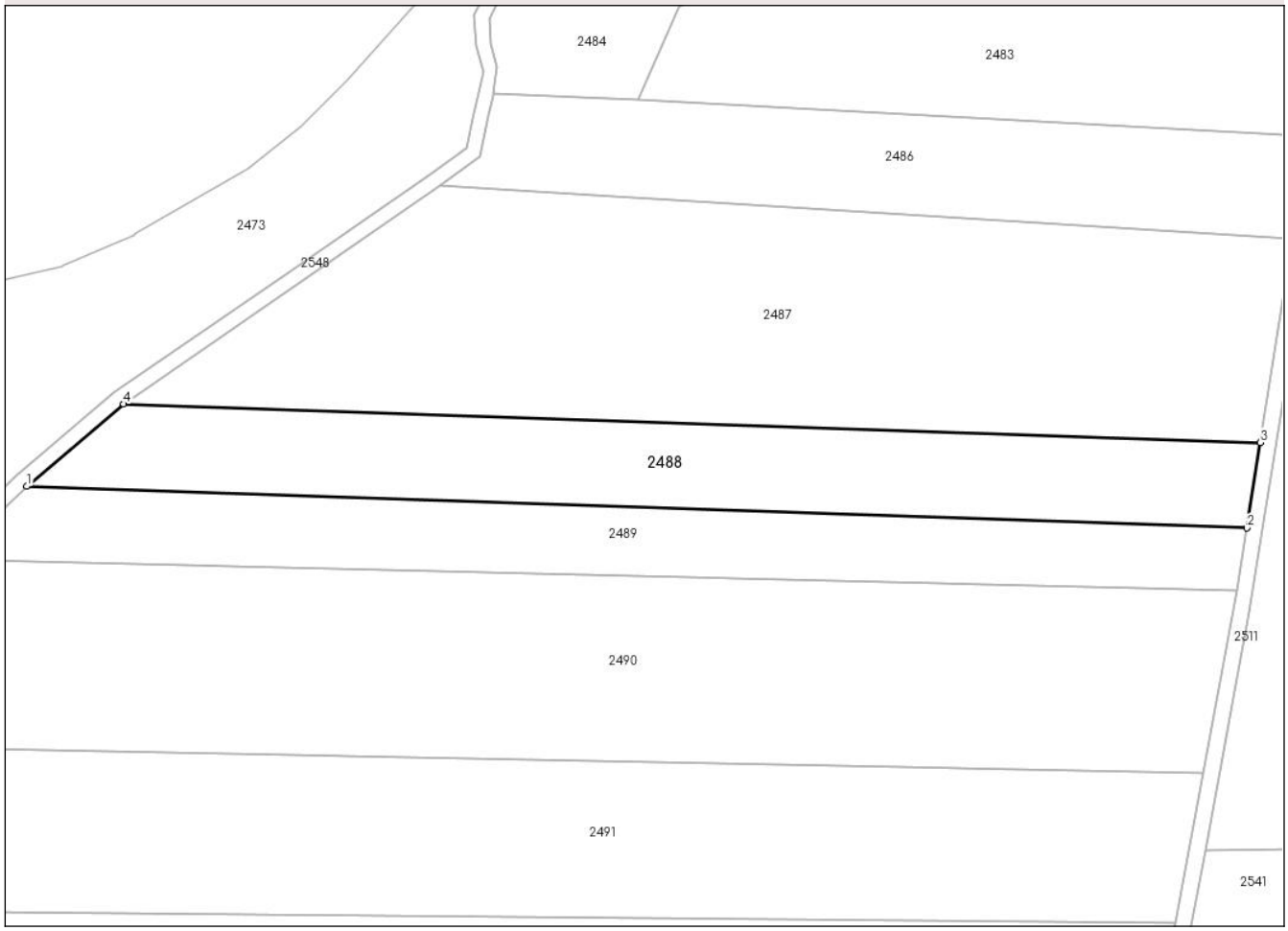

Date referitoare la teren

Crt	Categorie folosință	Intra vilan	Suprafaţa (mp)	Tarla	Parcelă	Nr. topo	Observaţii / Referinţe
1	arabil	NU	7.000	66	1919/14	-	

Lungime Segmente
1) Valorile lungimilor segmentelor sunt obţinute din proiecţie în plan.

Punct început	X / Y	Punct sfârşit	X / Y	Lungime segment (** (m)
1	447.595,632 486.435,641	2	447.916,834 486.424,727	321.387
2	447.916,834 486.424,727	3	447.920,385 486.447,174	22.726
3	447.920,385 486.447,174	4	447.621,114 486.457,336	299.443
4	447.621,114 486.457,336	1	447.595,632 486.435,641	33.467

**** Lungimile segmentelor sunt determinate în planul de proiecţie Stereo 70 şi sunt rotunjite la 1 milimetru.**

Document care conține date cu caracter personal, protejat de prevederile Regulamentului (UE) nr. 679/2016 și Legii 190/2018

***** Distanţa dintre puncte este formată din segmente cumulate ce sunt mai mici decât valoarea 1 milimetru.**

DATE DESPRE IMOBILUL NR. 2489

Oficiul de Cadastru şi Publicitate Imobiliară SIBIU
Biroul de Cadastru şi Publicitate Imobiliară Sibiu

A. Partea I. Descrierea imobilului

TEREN Extravilan

Adresa: Jud. Sibiu

Nr. Crt	Nr cadastral Nr. topografic	Suprafaţa* (mp)	Observaţii / Referinţe
A1		6.000	Sector cadastral:65 Teren neimprejmuit;

B. Partea II. Proprietari şi acte

Inscrieri privitoare la dreptul de proprietate şi alte drepturi reale		Referinţe
/		
Act Administrativ nr. 218/62, din 09/05/1994 emis de CJPSDPAT SIBIU (Titlu de proprietate);		
B1	Intabulare, drept de PROPRIETATE, dobandit prin Reconstituire, cota actuala 1/1, cota initiala 1/1	A1
	1) **ALDEA IOAN**, CNP neidentificat	

C. Partea III. SARCINI .

Inscrieri privind dezmembramintele dreptului de proprietate, drepturi reale de garanţie şi sarcini	Referinţe
NU SUNT	

Document care conține date cu caracter personal, protejat de prevederile Regulamentului (UE) nr. 679/2016 și Legii 190/2018

Anexa Nr. 1 La Partea I

Teren

Nr cadastral	Suprafaţa (mp)*	Observaţii / Referinţe
	6.000	

* Suprafaţa este determinată in planul de proiecţie Stereo 70.

DETALII LINIARE IMOBIL

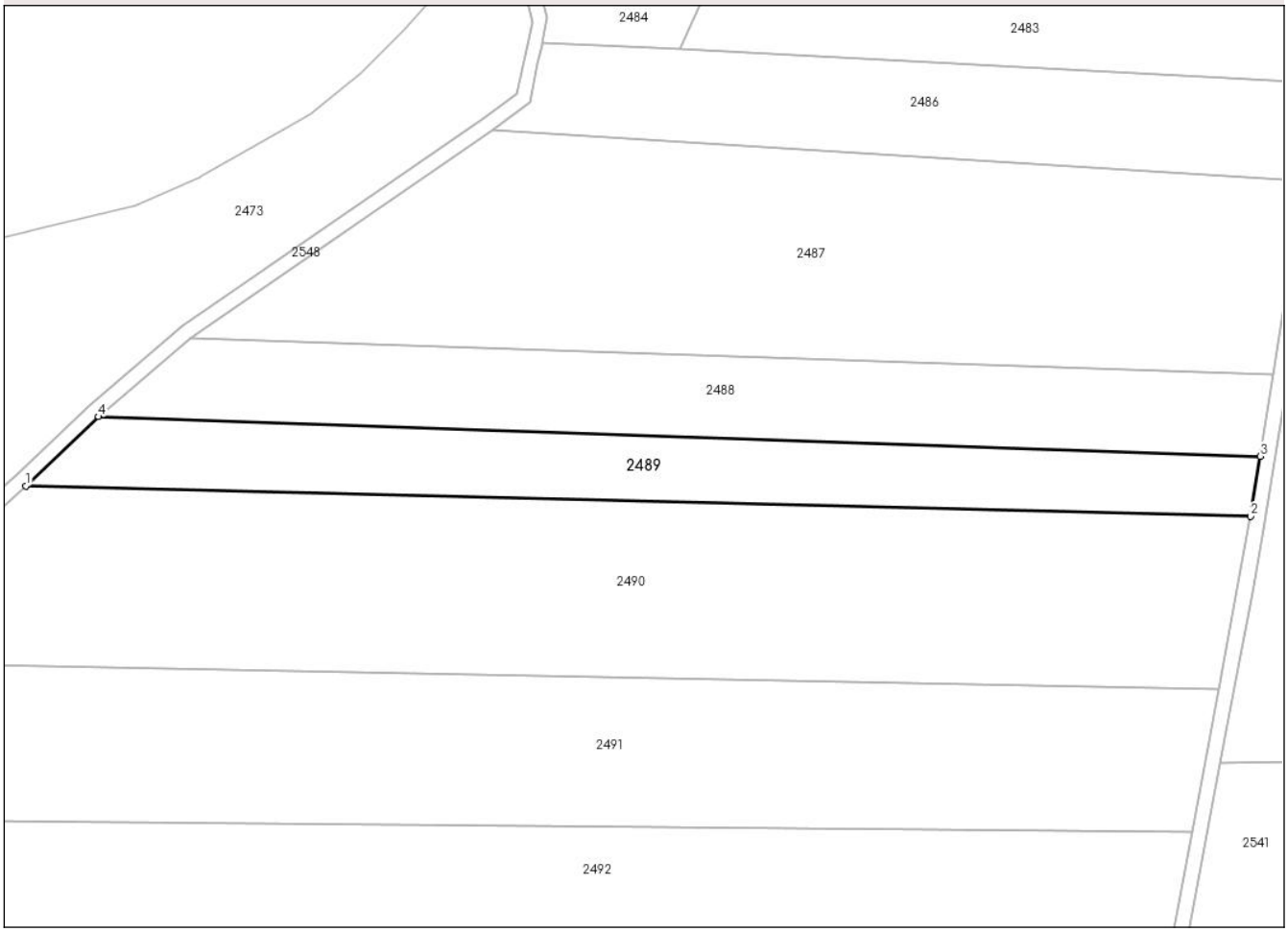

Date referitoare la teren

Crt	Categorie folosință	Intra vilan	Suprafaţa (mp)	Tarla	Parcelă	Nr. topo	Observaţii / Referinţe
1	arabil	NU	6.000	66	1919/15	-	

Lungime Segmente
1) Valorile lungimilor segmentelor sunt obţinute din proiecţie în plan.

Punct început	X / Y	Punct sfârşit	X / Y	Lungime segment (** (m)
1	447.575,523 486.416,529	2	447.914,209 486.408,136	338.79
2	447.914,209 486.408,136	3	447.916,834 486.424,727	16.798
3	447.916,834 486.424,727	4	447.595,632 486.435,641	321.387
4	447.595,632 486.435,641	1	447.575,523 486.416,529	27.742

**** Lungimile segmentelor sunt determinate în planul de proiecţie Stereo 70 şi sunt rotunjite la 1 milimetru.**

Document care conține date cu caracter personal, protejat de prevederile Regulamentului (UE) nr. 679/2016 și Legii 190/2018

***** Distanţa dintre puncte este formată din segmente cumulate ce sunt mai mici decât valoarea 1 milimetru.**

DATE DESPRE IMOBILUL NR. 2490

Oficiul de Cadastru şi Publicitate Imobiliară SIBIU
Biroul de Cadastru şi Publicitate Imobiliară Sibiu

A. Partea I. Descrierea imobilului

TEREN Extravilan

Adresa: Jud. Sibiu

Nr. Crt	Nr cadastral Nr. topografic	Suprafaţa* (mp)	Observaţii / Referinţe
A1		17.000	Sector cadastral:65 Teren neimprejmuit;

B. Partea II. Proprietari şi acte

Inscrieri privitoare la dreptul de proprietate şi alte drepturi reale		Referinţe
/		
Act Notarial nr. 41, din 21/04/2022 emis de SPN BUCSA RADU GABRIEL SI ASOCIATII (Certificat de mostenitor);		
B1	Intabulare, drept de PROPRIETATE, dobandit prin Succesiune, cota actuala 1/3, cota initiala 1/3	A1
	1) **BUCSE VOICHITA** 2) **ZERES MARIA** 3) **MORAR LAZAR IOAN**	

C. Partea III. SARCINI .

Inscrieri privind dezmembramintele dreptului de proprietate, drepturi reale de garanţie şi sarcini	Referinţe
NU SUNT	

Anexa Nr. 1 La Partea I

Teren

Nr cadastral	Suprafaţa (mp)*	Observaţii / Referinţe
	17.000	

* Suprafaţa este determinată in planul de proiecţie Stereo 70.

DETALII LINIARE IMOBIL

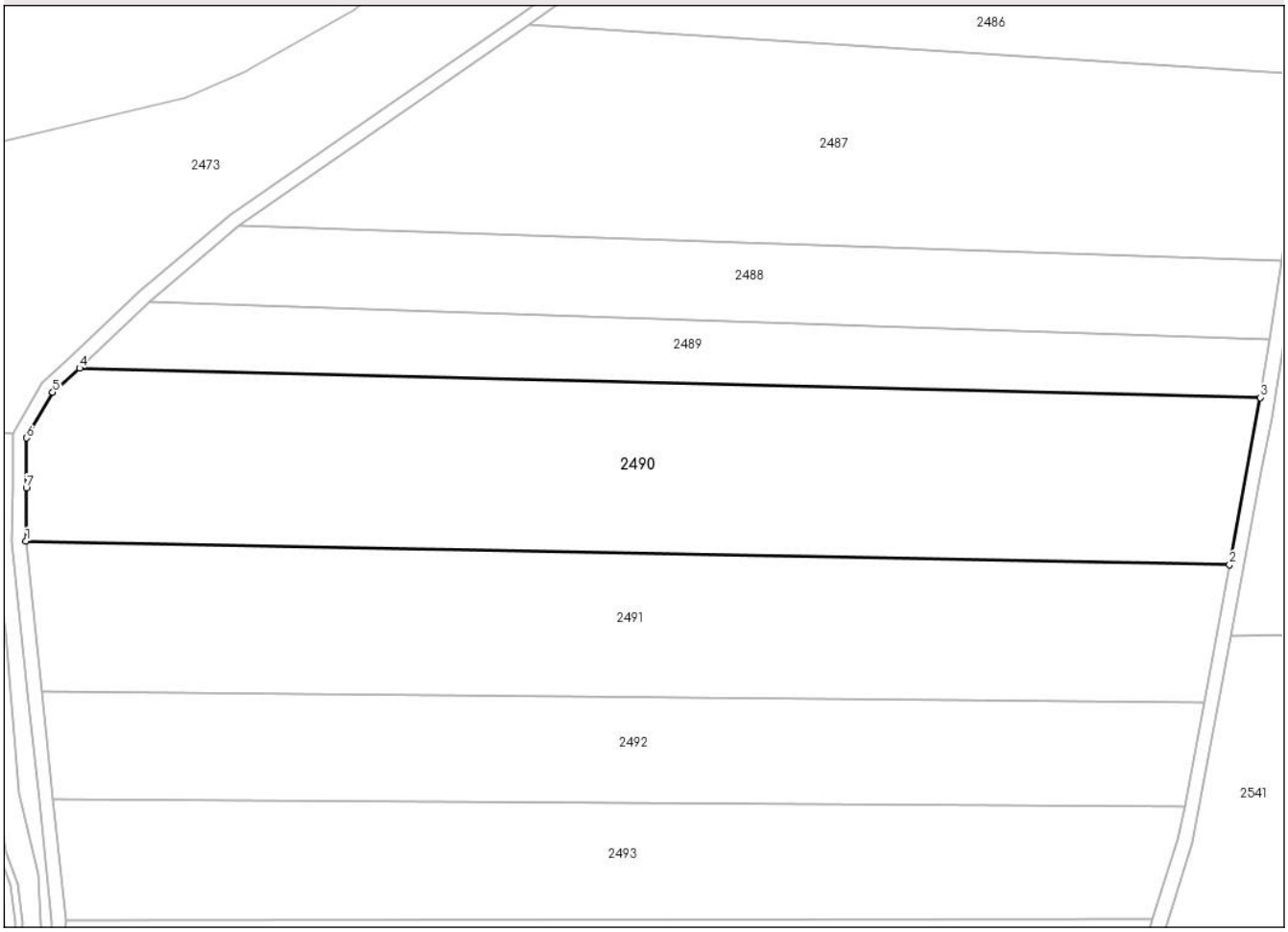

Date referitoare la teren

Crt	Categorie folosință	Intra vilan	Suprafaţa (mp)	Tarla	Parcelă	Nr. topo	Observaţii / Referinţe
1	arabil	NU	17.000	66	1919/16	-	

Lungime Segmente
1) Valorile lungimilor segmentelor sunt obţinute din proiecţie în plan.

Punct început	X / Y	Punct sfârşit	X / Y	Lungime segment (** (m)
1	447.560,149 486.366,983	2	447.905,409 486.360,234	345.326
2	447.905,409 486.360,234	3	447.914,209 486.408,136	48.703
3	447.914,209 486.408,136	4	447.575,523 486.416,529	338.79
4	447.575,523 486.416,529	5	447.567,862 486.409,589	10.337
5	447.567,862 486.409,589	6	447.560,28 486.396,539	15.093

Document care conține date cu caracter personal, protejat de prevederile Regulamentului (UE) nr. 679/2016 și Legii 190/2018

Punct început	X / Y	Punct sfârşit	X / Y	Lungime segment (** (m)
6	447.560,28 486.396,539	7	447.560,28 486.382,226	14.313
7	447.560,28 486.382,226	1	447.560,149 486.366,983	15.244

** Lungimile segmentelor sunt determinate în planul de proiecţie Stereo 70 şi sunt rotunjite la 1 milimetru.
*** Distanţa dintre puncte este formată din segmente cumulate ce sunt mai mici decât valoarea 1 milimetru.

Document care conține date cu caracter personal, protejat de prevederile Regulamentului (UE) nr. 679/2016 și Legii 190/2018

DATE DESPRE IMOBILUL NR. 2491

Oficiul de Cadastru şi Publicitate Imobiliară SIBIU
Biroul de Cadastru şi Publicitate Imobiliară Sibiu

A. Partea I. Descrierea imobilului

TEREN Extravilan

Adresa: Jud. Sibiu

Nr. Crt	Nr cadastral Nr. topografic	Suprafaţa* (mp)	Observaţii / Referinţe
A1		14.000	Sector cadastral:65 Teren neimprejmuit;

B. Partea II. Proprietari şi acte

Inscrieri privitoare la dreptul de proprietate şi alte drepturi reale		Referinţe
/		
Act Administrativ nr. 453/62, din 21/11/1994 emis de CJPSDPAT SIBIU (Titlu de proprietate);		
B1	Intabulare, drept de PROPRIETATE, dobandit prin Reconstituire, cota actuala 1/1, cota initiala 1/1	A1
	1) **GIURGIU MARIA**	

C. Partea III. SARCINI .

Inscrieri privind dezmembramintele dreptului de proprietate, drepturi reale de garanţie şi sarcini	Referinţe
NU SUNT	

Document care conține date cu caracter personal, protejat de prevederile Regulamentului (UE) nr. 679/2016 și Legii 190/2018

Anexa Nr. 1 La Partea I

Teren

Nr cadastral	Suprafaţa (mp)*	Observaţii / Referinţe
	14.000	

* Suprafaţa este determinată in planul de proiecţie Stereo 70.

DETALII LINIARE IMOBIL

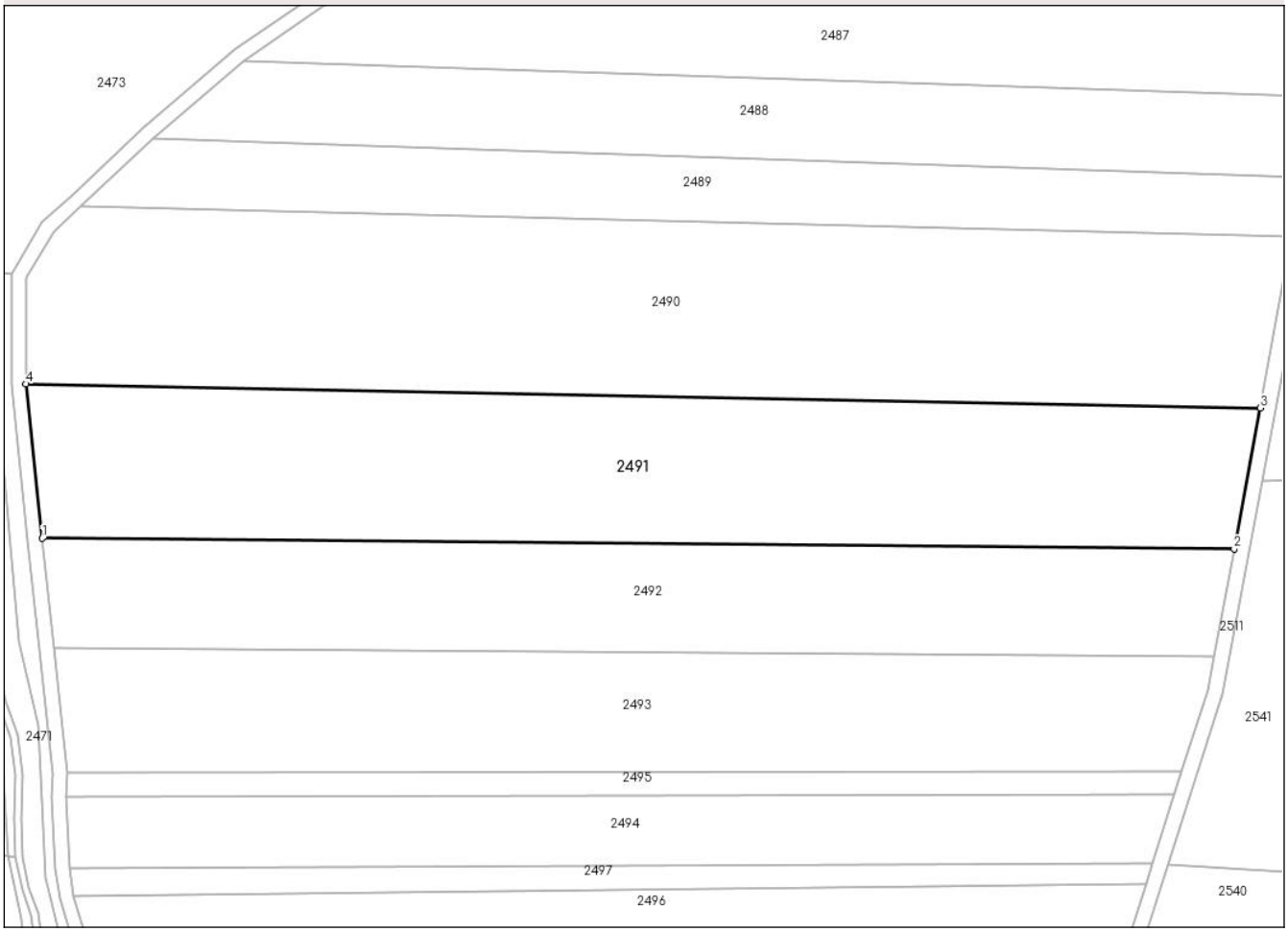

Date referitoare la teren

Crt	Categorie folosință	Intra vilan	Suprafaţa (mp)	Tarla	Parcelă	Nr. topo	Observaţii / Referinţe
1	arabil	NU	14.000	66	1919/17	-	

Lungime Segmente
1) Valorile lungimilor segmentelor sunt obţinute din proiecţie în plan.

Punct început	X / Y	Punct sfârşit	X / Y	Lungime segment (** (m)
1	447.564,698 486.323,875	2	447.898,06 486.320,862	333.375
2	447.898,06 486.320,862	3	447.905,409 486.360,234	40.053
3	447.905,409 486.360,234	4	447.560,149 486.366,983	345.326
4	447.560,149 486.366,983	1	447.564,698 486.323,875	43.347

**** Lungimile segmentelor sunt determinate în planul de proiecţie Stereo 70 şi sunt rotunjite la 1 milimetru.**

Document care conține date cu caracter personal, protejat de prevederile Regulamentului (UE) nr. 679/2016 și Legii 190/2018

***** Distanţa dintre puncte este formată din segmente cumulate ce sunt mai mici decât valoarea 1 milimetru.**

DATE DESPRE IMOBILUL NR. 2492

Oficiul de Cadastru şi Publicitate Imobiliară SIBIU
Biroul de Cadastru şi Publicitate Imobiliară Sibiu

A. Partea I. Descrierea imobilului

TEREN Extravilan

Adresa: Jud. Sibiu

Nr. Crt	Nr cadastral Nr. topografic	Suprafaţa* (mp)	Observaţii / Referinţe
A1		10.000	Sector cadastral:65 Teren neimprejmuit;

B. Partea II. Proprietari şi acte

Inscrieri privitoare la dreptul de proprietate şi alte drepturi reale		Referinţe
/		
Act Administrativ nr. 392/62, din 20/09/1994 emis de CJPSDPAT SIBIU (Titlu de proprietate);		
B1	Intabulare, drept de PROPRIETATE, dobandit prin Reconstituire, cota actuala 1/1, cota initiala 1/1	A1
	1) **BUGNER ILEANA**, CNP neidentificat	

C. Partea III. SARCINI .

Inscrieri privind dezmembramintele dreptului de proprietate, drepturi reale de garanţie şi sarcini	Referinţe
NU SUNT	

Document care conține date cu caracter personal, protejat de prevederile Regulamentului (UE) nr. 679/2016 și Legii 190/2018

Anexa Nr. 1 La Partea I

Teren

Nr cadastral	Suprafaţa (mp)*	Observaţii / Referinţe
	10.000	

* Suprafaţa este determinată in planul de proiecţie Stereo 70.

DETALII LINIARE IMOBIL

Date referitoare la teren

Crt	Categorie folosință	Intra vilan	Suprafaţa (mp)	Tarla	Parcelă	Nr. topo	Observaţii / Referinţe
1	arabil	NU	10.000	66	1919/18/1	-	

Lungime Segmente
1) Valorile lungimilor segmentelor sunt obţinute din proiecţie în plan.

Punct început	X / Y	Punct sfârşit	X / Y	Lungime segment (** (m)
1	447.568,0 486.293,1	2	447.892,457 486.290,849	324.465
2	447.892,457 486.290,849	3	447.898,06 486.320,862	30.531
3	447.898,06 486.320,862	4	447.564,698 486.323,875	333.375
4	447.564,698 486.323,875	1	447.568,0 486.293,1	30.952

**** Lungimile segmentelor sunt determinate în planul de proiecţie Stereo 70 şi sunt rotunjite la 1 milimetru.**

Document care conține date cu caracter personal, protejat de prevederile Regulamentului (UE) nr. 679/2016 și Legii 190/2018

***** Distanţa dintre puncte este formată din segmente cumulate ce sunt mai mici decât valoarea 1 milimetru.**

DATE DESPRE IMOBILUL NR. 2493

Oficiul de Cadastru şi Publicitate Imobiliară SIBIU
Biroul de Cadastru şi Publicitate Imobiliară Sibiu

A. Partea I. Descrierea imobilului

TEREN Extravilan

Adresa: Jud. Sibiu

Nr. Crt	Nr cadastral Nr. topografic	Suprafaţa* (mp)	Observaţii / Referinţe
A1		10.700	Sector cadastral:65 Teren neimprejmuit;

B. Partea II. Proprietari şi acte

Inscrieri privitoare la dreptul de proprietate şi alte drepturi reale		Referinţe
/		
Act Administrativ nr. 483/62, din 18/01/1995 emis de CJPSDPAT SIBIU (Titlu de proprietate);		
B1	Intabulare, drept de PROPRIETATE, dobandit prin Reconstituire, cota actuala 1/1, cota initiala 1/1	A1
	1) **BORGHINA ILIE**, CNP neidentificat	

C. Partea III. SARCINI .

Inscrieri privind dezmembramintele dreptului de proprietate, drepturi reale de garanţie şi sarcini	Referinţe
NU SUNT	

Document care conține date cu caracter personal, protejat de prevederile Regulamentului (UE) nr. 679/2016 și Legii 190/2018

Anexa Nr. 1 La Partea I

Teren

Nr cadastral	Suprafaţa (mp)*	Observaţii / Referinţe
	10.700	

* Suprafaţa este determinată in planul de proiecţie Stereo 70.

DETALII LINIARE IMOBIL



Date referitoare la teren

Crt	Categorie folosință	Intra vilan	Suprafaţa (mp)	Tarla	Parcelă	Nr. topo	Observaţii / Referinţe
1	arabil	NU	10.700	66	1919/18/2	-	

Lungime Segmente
1) Valorile lungimilor segmentelor sunt obţinute din proiecţie în plan.

Punct început	X / Y	Punct sfârşit	X / Y	Lungime segment (** (m)
1	447.571,62 486.258,221	2	447.883,436 486.258,566	311.816
2	447.883,436 486.258,566	3	447.890,718 486.281,533	24.093
3	447.890,718 486.281,533	4	447.892,457 486.290,849	9.477
4	447.892,457 486.290,849	5	447.568,0 486.293,1	324.465
5	447.568,0 486.293,1	1	447.571,62 486.258,221	35.067

Document care conține date cu caracter personal, protejat de prevederile Regulamentului (UE) nr. 679/2016 și Legii 190/2018

** Lungimile segmentelor sunt determinate în planul de proiecţie Stereo 70 şi sunt rotunjite la 1 milimetru.
*** Distanţa dintre puncte este formată din segmente cumulate ce sunt mai mici decât valoarea 1 milimetru.

Document care conține date cu caracter personal, protejat de prevederile Regulamentului (UE) nr. 679/2016 și Legii 190/2018

DATE DESPRE IMOBILUL NR. 2494

Oficiul de Cadastru şi Publicitate Imobiliară SIBIU
Biroul de Cadastru şi Publicitate Imobiliară Sibiu

A. Partea I. Descrierea imobilului

TEREN Extravilan

Adresa: Jud. Sibiu

Nr. Crt	Nr cadastral Nr. topografic	Suprafaţa* (mp)	Observaţii / Referinţe
A1		6.000	Sector cadastral:65 Teren neimprejmuit;

B. Partea II. Proprietari şi acte

Inscrieri privitoare la dreptul de proprietate şi alte drepturi reale		Referinţe
/		
Act Administrativ nr. 100/62, din 11/08/1993 emis de CJPSDPAT SIBIU (Titlu de proprietate);		
B1	Intabulare, drept de PROPRIETATE, dobandit prin Reconstituire, cota actuala 1/1, cota initiala 1/1	A1
	1) **BANEA IOAN**, CNP neidentificat	

C. Partea III. SARCINI .

Inscrieri privind dezmembramintele dreptului de proprietate, drepturi reale de garanţie şi sarcini	Referinţe
NU SUNT	

Document care conține date cu caracter personal, protejat de prevederile Regulamentului (UE) nr. 679/2016 și Legii 190/2018

Anexa Nr. 1 La Partea I

Teren

Nr cadastral	Suprafaţa (mp)*	Observaţii / Referinţe
	6.000	

* Suprafaţa este determinată in planul de proiecţie Stereo 70.

DETALII LINIARE IMOBIL

Date referitoare la teren

Crt	Categorie folosință	Intra vilan	Suprafaţa (mp)	Tarla	Parcelă	Nr. topo	Observaţii / Referinţe
1	arabil	NU	6.000	66	1919/19	-	

Lungime Segmente
1) Valorile lungimilor segmentelor sunt obţinute din proiecţie în plan.

Punct început	X / Y	Punct sfârşit	X / Y	Lungime segment (** (m)
1	447.572,268 486.231,656	2	447.875,363 486.233,101	303.099
2	447.875,363 486.233,101	3	447.881,398 486.252,135	19.968
3	447.881,398 486.252,135	4	447.571,41 486.251,786	309.987
4	447.571,41 486.251,786	1	447.572,268 486.231,656	20.148

**** Lungimile segmentelor sunt determinate în planul de proiecţie Stereo 70 şi sunt rotunjite la 1 milimetru.**

Document care conține date cu caracter personal, protejat de prevederile Regulamentului (UE) nr. 679/2016 și Legii 190/2018

***** Distanţa dintre puncte este formată din segmente cumulate ce sunt mai mici decât valoarea 1 milimetru.**

DATE DESPRE IMOBILUL NR. 2495

Oficiul de Cadastru şi Publicitate Imobiliară SIBIU
Biroul de Cadastru şi Publicitate Imobiliară Sibiu

A. Partea I. Descrierea imobilului

TEREN Extravilan

Adresa: Jud. Sibiu

Nr. Crt	Nr cadastral Nr. topografic	Suprafaţa* (mp)	Observaţii / Referinţe
A1		2.000	Sector cadastral:65 Teren neimprejmuit;

B. Partea II. Proprietari şi acte

Inscrieri privitoare la dreptul de proprietate şi alte drepturi reale		Referinţe
/		
Act Administrativ nr. 379/62, din 19/09/1994 emis de CJPSDPAT SIBIU (Titlu de proprietate);		
B1	Intabulare, drept de PROPRIETATE, dobandit prin Reconstituire, cota actuala 1/1, cota initiala 1/1	A1
	1) **BANEA MARIA**, CNP neidentificat 2) **BORGHINA IOAN**, CNP neidentificat 3) **BARA ANA**, CNP neidentificat	

C. Partea III. SARCINI .

Inscrieri privind dezmembramintele dreptului de proprietate, drepturi reale de garanţie şi sarcini	Referinţe
NU SUNT	

Document care conține date cu caracter personal, protejat de prevederile Regulamentului (UE) nr. 679/2016 și Legii 190/2018

Anexa Nr. 1 La Partea I

Teren

Nr cadastral	Suprafaţa (mp)*	Observaţii / Referinţe
	2.000	

* Suprafaţa este determinată in planul de proiecţie Stereo 70.

DETALII LINIARE IMOBIL



Date referitoare la teren

Crt	Categorie folosință	Intra vilan	Suprafaţa (mp)	Tarla	Parcelă	Nr. topo	Observaţii / Referinţe
1	arabil	NU	2.000	66	1919/19/1	-	Numar parcela 1919/19 gresit inscris in TP.

Lungime Segmente
1) Valorile lungimilor segmentelor sunt obţinute din proiecţie în plan.

Punct început	X / Y	Punct sfârşit	X / Y	Lungime segment (** (m)
1	447.571,41 486.251,786	2	447.881,398 486.252,135	309.987
2	447.881,398 486.252,135	3	447.883,436 486.258,566	6.746
3	447.883,436 486.258,566	4	447.571,62 486.258,221	311.816
4	447.571,62 486.258,221	1	447.571,41 486.251,786	6.438

Document care conține date cu caracter personal, protejat de prevederile Regulamentului (UE) nr. 679/2016 și Legii 190/2018

** Lungimile segmentelor sunt determinate în planul de proiecţie Stereo 70 şi sunt rotunjite la 1 milimetru.
*** Distanţa dintre puncte este formată din segmente cumulate ce sunt mai mici decât valoarea 1 milimetru.

DATE DESPRE IMOBILUL NR. 2496

Oficiul de Cadastru şi Publicitate Imobiliară SIBIU
Biroul de Cadastru şi Publicitate Imobiliară Sibiu

A. Partea I. Descrierea imobilului

TEREN Extravilan

Adresa: Jud. Sibiu

Nr. Crt	Nr cadastral Nr. topografic	Suprafaţa* (mp)	Observaţii / Referinţe
A1		10.000	Sector cadastral:65 Teren neimprejmuit;

B. Partea II. Proprietari şi acte

Inscrieri privitoare la dreptul de proprietate şi alte drepturi reale		Referinţe
/		
Act Administrativ nr. 213/62, din 06/05/1994 emis de CJPSDPAT SIBIU (Titlu de proprietate);		
B1	Intabulare, drept de PROPRIETATE, dobandit prin Reconstituire, cota actuala 1/1, cota initiala 1/1	A1
	1) **SOLOMON NICOLAE**, CNP neidentificat	

C. Partea III. SARCINI .

Inscrieri privind dezmembramintele dreptului de proprietate, drepturi reale de garanţie şi sarcini	Referinţe
NU SUNT	

Document care conține date cu caracter personal, protejat de prevederile Regulamentului (UE) nr. 679/2016 și Legii 190/2018

Anexa Nr. 1 La Partea I

Teren

Nr cadastral	Suprafaţa (mp)*	Observaţii / Referinţe
	10.000	

* Suprafaţa este determinată in planul de proiecţie Stereo 70.

DETALII LINIARE IMOBIL

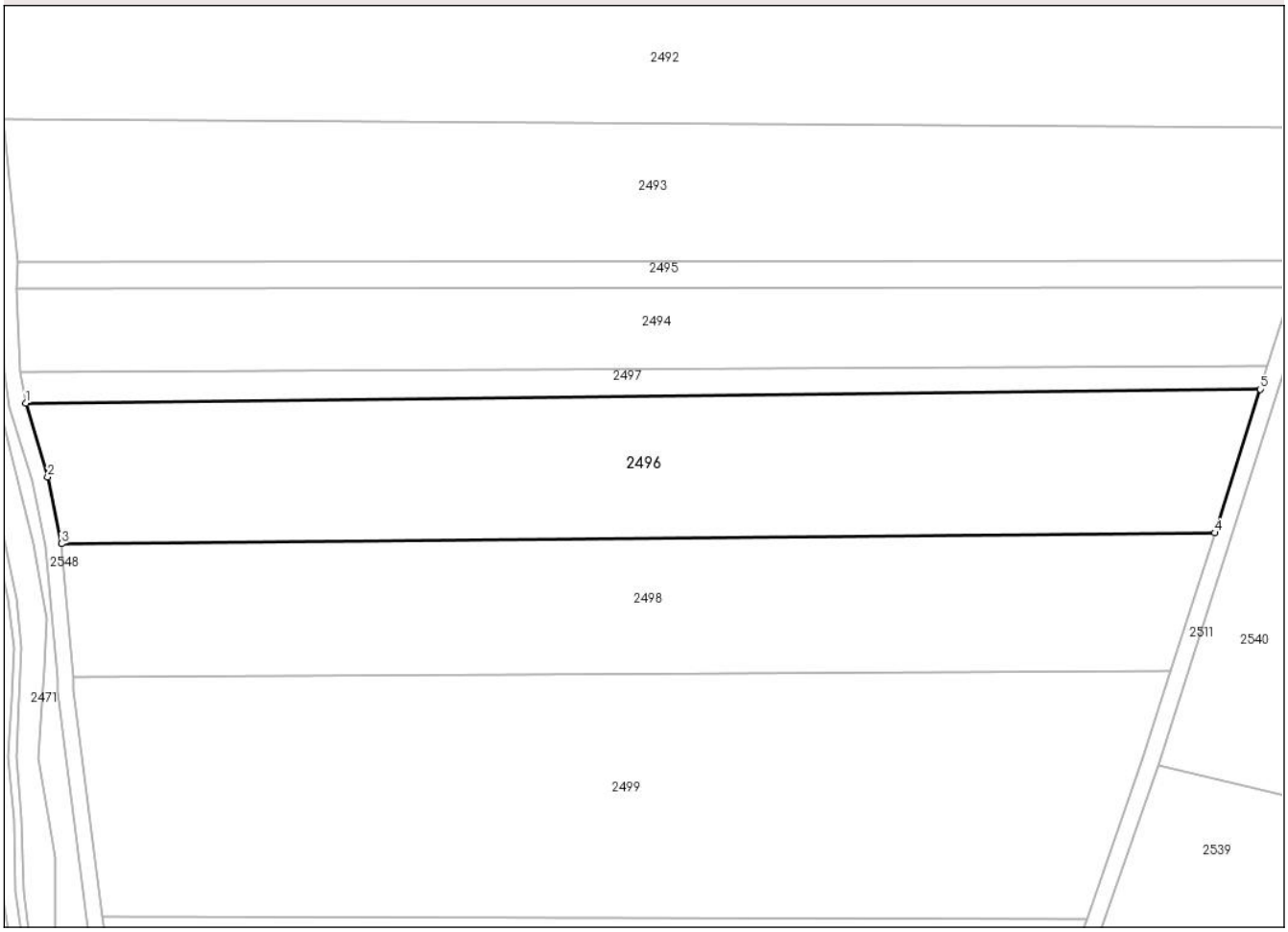

Date referitoare la teren

Crt	Categorie folosință	Intra vilan	Suprafaţa (mp)	Tarla	Parcelă	Nr. topo	Observaţii / Referinţe
1	arabil	NU	10.000	66	1919/20/1	-	

Lungime Segmente
1) Valorile lungimilor segmentelor sunt obţinute din proiecţie în plan.

Punct început	X / Y	Punct sfârşit	X / Y	Lungime segment (** (m)
1	447.573,582 486.224,052	2	447.578,867 486.206,159	18.657
2	447.578,867 486.206,159	3	447.582,261 486.189,886	16.623
3	447.582,261 486.189,886	4	447.862,508 486.192,555	280.26
4	447.862,508 486.192,555	5	447.873,568 486.227,438	36.594
5	447.873,568 486.227,438	1	447.573,582 486.224,052	300.005

Document care conține date cu caracter personal, protejat de prevederile Regulamentului (UE) nr. 679/2016 și Legii 190/2018

** Lungimile segmentelor sunt determinate în planul de proiecţie Stereo 70 şi sunt rotunjite la 1 milimetru.
*** Distanţa dintre puncte este formată din segmente cumulate ce sunt mai mici decât valoarea 1 milimetru.

Document care conține date cu caracter personal, protejat de prevederile Regulamentului (UE) nr. 679/2016 și Legii 190/2018

DATE DESPRE IMOBILUL NR. 2497

Oficiul de Cadastru şi Publicitate Imobiliară SIBIU
Biroul de Cadastru şi Publicitate Imobiliară Sibiu

A. Partea I. Descrierea imobilului

TEREN Extravilan

Adresa: Jud. Sibiu

Nr. Crt	Nr cadastral Nr. topografic	Suprafaţa* (mp)	Observaţii / Referinţe
A1		2.000	Sector cadastral:65 Teren neimprejmuit;

B. Partea II. Proprietari şi acte

Inscrieri privitoare la dreptul de proprietate şi alte drepturi reale		Referinţe
/		
Act Administrativ nr. 103/62, din 11/08/1993 emis de CJPSDPAT SIBIU (Titlu de proprietate);		
B1	Intabulare, drept de PROPRIETATE, dobandit prin Reconstituire, cota actuala 1/1, cota initiala 1/1	A1
	1) **ALDEA SIMION**, CNP neidentificat	

C. Partea III. SARCINI .

Inscrieri privind dezmembramintele dreptului de proprietate, drepturi reale de garanţie şi sarcini	Referinţe
NU SUNT	

Anexa Nr. 1 La Partea I

Teren

Nr cadastral	Suprafaţa (mp)*	Observaţii / Referinţe
	2.000	

* Suprafaţa este determinată in planul de proiecţie Stereo 70.

DETALII LINIARE IMOBIL

Date referitoare la teren

Crt	Categorie folosință	Intra vilan	Suprafaţa (mp)	Tarla	Parcelă	Nr. topo	Observaţii / Referinţe
1	arabil	NU	2.000	66	1919/20/2	-	

Lungime Segmente
1) Valorile lungimilor segmentelor sunt obţinute din proiecţie în plan.

Punct început	X / Y	Punct sfârşit	X / Y	Lungime segment (** (m)
1	447.573,582 486.224,052	2	447.873,568 486.227,438	300.005
2	447.873,568 486.227,438	3	447.875,363 486.233,101	5.94
3	447.875,363 486.233,101	4	447.572,268 486.231,656	303.099
4	447.572,268 486.231,656	1	447.573,582 486.224,052	7.717

**** Lungimile segmentelor sunt determinate în planul de proiecţie Stereo 70 şi sunt rotunjite la 1 milimetru.**

Document care conține date cu caracter personal, protejat de prevederile Regulamentului (UE) nr. 679/2016 și Legii 190/2018

***** Distanţa dintre puncte este formată din segmente cumulate ce sunt mai mici decât valoarea 1 milimetru.**

Document care conține date cu caracter personal, protejat de prevederile Regulamentului (UE) nr. 679/2016 și Legii 190/2018

DATE DESPRE IMOBILUL NR. 2498

Oficiul de Cadastru şi Publicitate Imobiliară SIBIU
Biroul de Cadastru şi Publicitate Imobiliară Sibiu

A. Partea I. Descrierea imobilului

TEREN Extravilan

Adresa: Jud. Sibiu

Nr. Crt	Nr cadastral Nr. topografic	Suprafaţa* (mp)	Observaţii / Referinţe
A1		9.000	Sector cadastral:65 Teren neimprejmuit;

B. Partea II. Proprietari şi acte

Inscrieri privitoare la dreptul de proprietate şi alte drepturi reale		Referinţe
/		
Act Administrativ nr. 527/62, din 15/03/1995 emis de CJPSDPAT SIBIU (Titlu de proprietate);		
B1	Intabulare, drept de PROPRIETATE, dobandit prin Reconstituire, cota actuala 1/1, cota initiala 1/1	A1
	1) **PITU VICTORIA**, CNP neidentificat	

C. Partea III. SARCINI .

Inscrieri privind dezmembramintele dreptului de proprietate, drepturi reale de garanţie şi sarcini	Referinţe
NU SUNT	

Document care conține date cu caracter personal, protejat de prevederile Regulamentului (UE) nr. 679/2016 și Legii 190/2018

Anexa Nr. 1 La Partea I

Teren

Nr cadastral	Suprafaţa (mp)*	Observaţii / Referinţe
	9.000	

* Suprafaţa este determinată in planul de proiecţie Stereo 70.

DETALII LINIARE IMOBIL

Date referitoare la teren

Crt	Categorie folosință	Intra vilan	Suprafaţa (mp)	Tarla	Parcelă	Nr. topo	Observaţii / Referinţe
1	arabil	NU	9.000	66	1919/21	-	

Lungime Segmente
1) Valorile lungimilor segmentelor sunt obţinute din proiecţie în plan.

Punct început	X / Y	Punct sfârşit	X / Y	Lungime segment (** (m)
1	447.585,174 486.157,553	2	447.851,872 486.159,008	266.702
2	447.851,872 486.159,008	3	447.862,508 486.192,555	35.193
3	447.862,508 486.192,555	4	447.582,261 486.189,886	280.26
4	447.582,261 486.189,886	1	447.585,174 486.157,553	32.464

**** Lungimile segmentelor sunt determinate în planul de proiecţie Stereo 70 şi sunt rotunjite la 1 milimetru.**

Document care conține date cu caracter personal, protejat de prevederile Regulamentului (UE) nr. 679/2016 și Legii 190/2018

***** Distanţa dintre puncte este formată din segmente cumulate ce sunt mai mici decât valoarea 1 milimetru.**

DATE DESPRE IMOBILUL NR. 2499

Oficiul de Cadastru şi Publicitate Imobiliară SIBIU
Biroul de Cadastru şi Publicitate Imobiliară Sibiu

A. Partea I. Descrierea imobilului

TEREN Extravilan

Adresa: Jud. Sibiu

Nr. Crt	Nr cadastral Nr. topografic	Suprafaţa* (mp)	Observaţii / Referinţe
A1		15.000	Sector cadastral:65 Teren neimprejmuit;

B. Partea II. Proprietari şi acte

Inscrieri privitoare la dreptul de proprietate şi alte drepturi reale		Referinţe
/		
Act Administrativ nr. 357/62, din 10/08/1994 emis de CJPSDPAT SIBIU (Titlu de proprietate);		
B1	Intabulare, drept de PROPRIETATE, dobandit prin Reconstituire, cota actuala 1/1, cota initiala 1/1	A1
	1) **BARA ANA** DEFUNCT:Da	

C. Partea III. SARCINI .

Inscrieri privind dezmembramintele dreptului de proprietate, drepturi reale de garanţie şi sarcini	Referinţe
NU SUNT	

Document care conține date cu caracter personal, protejat de prevederile Regulamentului (UE) nr. 679/2016 și Legii 190/2018

Anexa Nr. 1 La Partea I

Teren

Nr cadastral	Suprafaţa (mp)*	Observaţii / Referinţe
	15.000	

* Suprafaţa este determinată in planul de proiecţie Stereo 70.

DETALII LINIARE IMOBIL

Date referitoare la teren

Crt	Categorie folosință	Intra vilan	Suprafaţa (mp)	Tarla	Parcelă	Nr. topo	Observaţii / Referinţe
1	arabil	NU	15.000	66	1919/22	-	

Lungime Segmente
1) Valorile lungimilor segmentelor sunt obţinute din proiecţie în plan.

Punct început	X / Y	Punct sfârşit	X / Y	Lungime segment (** (m)
1	447.592,262 486.099,299	2	447.831,433 486.098,825	239.172
2	447.831,433 486.098,825	3	447.845,134 486.137,754	41.27
3	447.845,134 486.137,754	4	447.851,872 486.159,008	22.296
4	447.851,872 486.159,008	5	447.585,174 486.157,553	266.702
5	447.585,174 486.157,553	6	447.585,187 486.154,377	3.176

Document care conține date cu caracter personal, protejat de prevederile Regulamentului (UE) nr. 679/2016 și Legii 190/2018

Punct început	X / Y	Punct sfârşit	X / Y	Lungime segment (** (m)
6	447.585,187 486.154,377	1	447.592,262 486.099,299	55.53

** Lungimile segmentelor sunt determinate în planul de proiecţie Stereo 70 şi sunt rotunjite la 1 milimetru.
*** Distanţa dintre puncte este formată din segmente cumulate ce sunt mai mici decât valoarea 1 milimetru.

Document care conține date cu caracter personal, protejat de prevederile Regulamentului (UE) nr. 679/2016 și Legii 190/2018

DATE DESPRE IMOBILUL NR. 2500

Oficiul de Cadastru şi Publicitate Imobiliară SIBIU
Biroul de Cadastru şi Publicitate Imobiliară Sibiu

A. Partea I. Descrierea imobilului

TEREN Extravilan

Adresa: Jud. Sibiu

Nr. Crt	Nr cadastral Nr. topografic	Suprafaţa* (mp)	Observaţii / Referinţe
A1		5.800	Sector cadastral:65 Teren neimprejmuit;

B. Partea II. Proprietari şi acte

Inscrieri privitoare la dreptul de proprietate şi alte drepturi reale		Referinţe
/		
Act Administrativ nr. 321/62, din 03/08/1994 emis de CJPSDPAT SIBIU (Titlu de proprietate);		
B1	Intabulare, drept de PROPRIETATE, dobandit prin Reconstituire, cota actuala 1/1, cota initiala 1/1	A1
	1) **IACOB NICOLAE**, CNP neidentificat	

C. Partea III. SARCINI .

Inscrieri privind dezmembramintele dreptului de proprietate, drepturi reale de garanţie şi sarcini	Referinţe
NU SUNT	

Document care conține date cu caracter personal, protejat de prevederile Regulamentului (UE) nr. 679/2016 și Legii 190/2018

Anexa Nr. 1 La Partea I

Teren

Nr cadastral	Suprafaţa (mp)*	Observaţii / Referinţe
	5.800	

* Suprafaţa este determinată in planul de proiecţie Stereo 70.

DETALII LINIARE IMOBIL

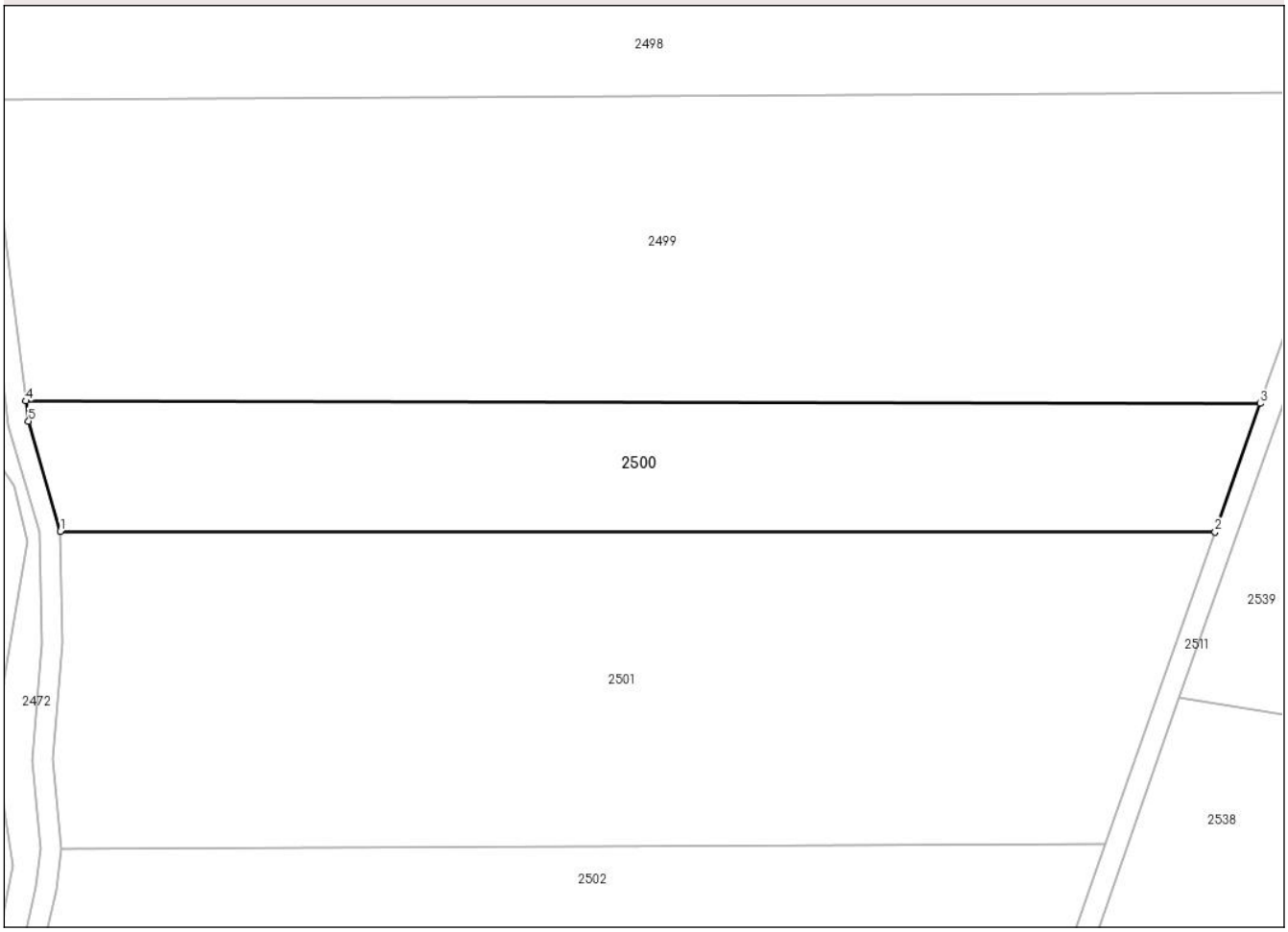

Date referitoare la teren

Crt	Categorie folosință	Intra vilan	Suprafaţa (mp)	Tarla	Parcelă	Nr. topo	Observaţii / Referinţe
1	arabil	NU	5.800	66	1919/23	-	

Lungime Segmente
1) Valorile lungimilor segmentelor sunt obţinute din proiecţie în plan.

Punct început	X / Y	Punct sfârşit	X / Y	Lungime segment (** (m)
1	447.598,926 486.074,1	2	447.822,685 486.073,969	223.759
2	447.822,685 486.073,969	3	447.831,433 486.098,825	26.35
3	447.831,433 486.098,825	4	447.592,262 486.099,299	239.172
4	447.592,262 486.099,299	5	447.592,776 486.095,412	3.921
5	447.592,776 486.095,412	1	447.598,926 486.074,1	22.181

Document care conține date cu caracter personal, protejat de prevederile Regulamentului (UE) nr. 679/2016 și Legii 190/2018

** Lungimile segmentelor sunt determinate în planul de proiecţie Stereo 70 şi sunt rotunjite la 1 milimetru.
*** Distanţa dintre puncte este formată din segmente cumulate ce sunt mai mici decât valoarea 1 milimetru.

Document care conține date cu caracter personal, protejat de prevederile Regulamentului (UE) nr. 679/2016 și Legii 190/2018

DATE DESPRE IMOBILUL NR. 2501

Oficiul de Cadastru şi Publicitate Imobiliară SIBIU
Biroul de Cadastru şi Publicitate Imobiliară Sibiu

A. Partea I. Descrierea imobilului

TEREN Extravilan

Adresa: Jud. Sibiu

Nr. Crt	Nr cadastral Nr. topografic	Suprafaţa* (mp)	Observaţii / Referinţe
A1		13.000	Sector cadastral:65 Teren neimprejmuit;

B. Partea II. Proprietari şi acte

Inscrieri privitoare la dreptul de proprietate şi alte drepturi reale		Referinţe
/		
Act Administrativ nr. 188/62, din 06/12/1993 emis de CJPSDPAT SIBIU (Titlu de proprietate);		
B1	Intabulare, drept de PROPRIETATE, dobandit prin Reconstituire, cota actuala 1/1, cota initiala 1/1	A1
	1) **LASCU NICOLAE**, CNP neidentificat 2) **SIPOS SUSANA**, CNP neidentificat	

C. Partea III. SARCINI .

Inscrieri privind dezmembramintele dreptului de proprietate, drepturi reale de garanţie şi sarcini	Referinţe
NU SUNT	

Document care conține date cu caracter personal, protejat de prevederile Regulamentului (UE) nr. 679/2016 și Legii 190/2018

Anexa Nr. 1 La Partea I

Teren

Nr cadastral	Suprafaţa (mp)*	Observaţii / Referinţe
	13.000	

* Suprafaţa este determinată in planul de proiecţie Stereo 70.

DETALII LINIARE IMOBIL

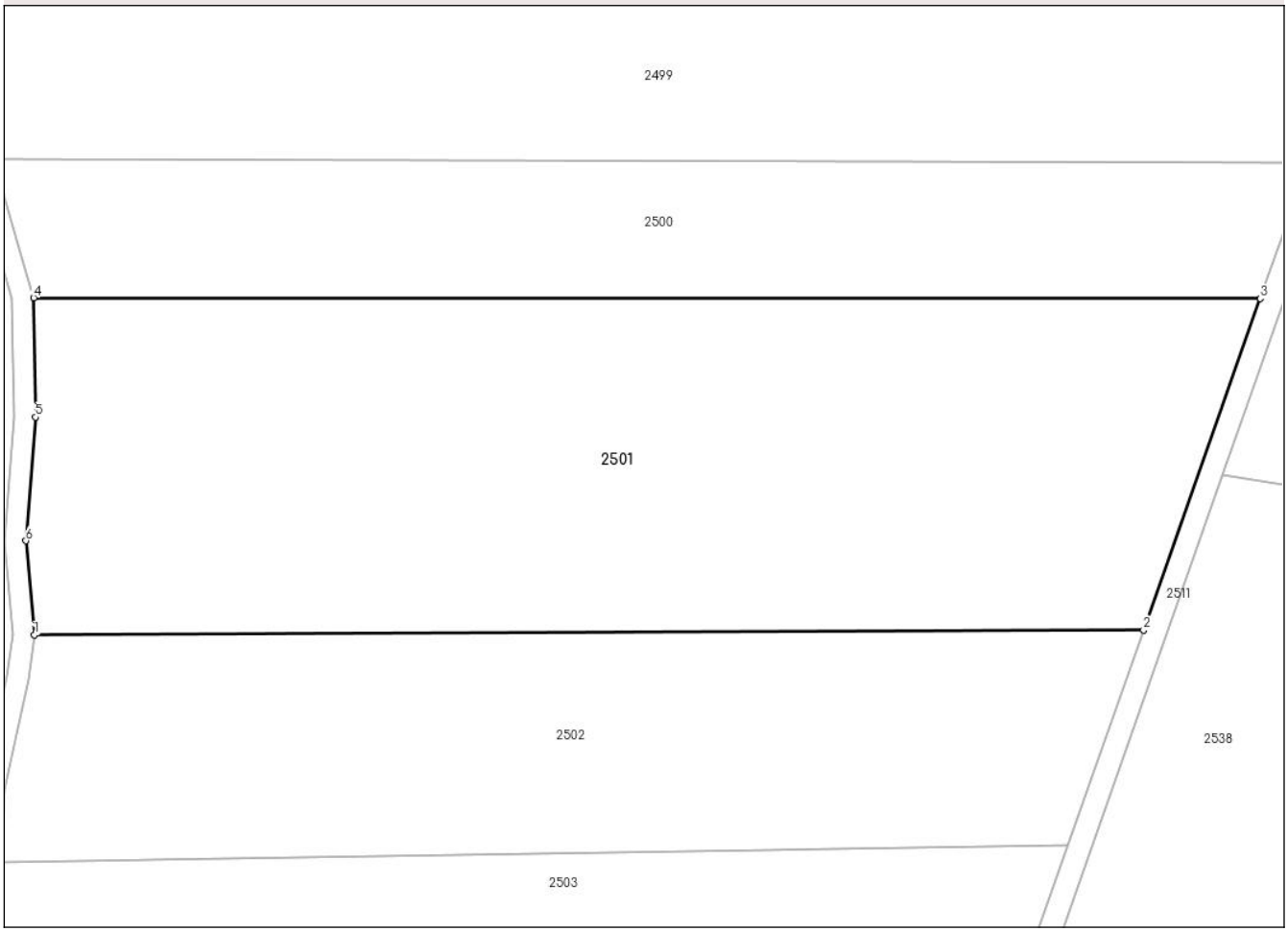

Date referitoare la teren

Crt	Categorie folosință	Intra vilan	Suprafaţa (mp)	Tarla	Parcelă	Nr. topo	Observaţii / Referinţe
1	arabil	NU	13.000	66	1919/24	-	

Lungime Segmente
1) Valorile lungimilor segmentelor sunt obţinute din proiecţie în plan.

Punct început	X / Y	Punct sfârşit	X / Y	Lungime segment (** (m)
1	447.599,078 486.012,663	2	447.801,422 486.013,551	202.346
2	447.801,422 486.013,551	3	447.822,685 486.073,969	64.05
3	447.822,685 486.073,969	4	447.598,926 486.074,1	223.759
4	447.598,926 486.074,1	5	447.599,267 486.052,373	21.73
5	447.599,267 486.052,373	6	447.597,52 486.029,84	22.601

Document care conține date cu caracter personal, protejat de prevederile Regulamentului (UE) nr. 679/2016 și Legii 190/2018

Punct început	X / Y	Punct sfârşit	X / Y	Lungime segment (** (m)
6	447.597,52 486.029,84	1	447.599,078 486.012,663	17.248

** Lungimile segmentelor sunt determinate în planul de proiecţie Stereo 70 şi sunt rotunjite la 1 milimetru.
*** Distanţa dintre puncte este formată din segmente cumulate ce sunt mai mici decât valoarea 1 milimetru.

Document care conține date cu caracter personal, protejat de prevederile Regulamentului (UE) nr. 679/2016 și Legii 190/2018

DATE DESPRE IMOBILUL NR. 2502

Oficiul de Cadastru şi Publicitate Imobiliară SIBIU
Biroul de Cadastru şi Publicitate Imobiliară Sibiu

A. Partea I. Descrierea imobilului

TEREN Extravilan

Adresa: Jud. Sibiu

Nr. Crt	Nr cadastral Nr. topografic	Suprafaţa* (mp)	Observaţii / Referinţe
A1		8.000	Sector cadastral:65 Teren neimprejmuit;

B. Partea II. Proprietari şi acte

Inscrieri privitoare la dreptul de proprietate şi alte drepturi reale		Referinţe
/		
Act Administrativ nr. 494/62, din 19/01/1995 emis de CJPSDPAT SIBIU (Titlu de proprietate);		
B1	Intabulare, drept de PROPRIETATE, dobandit prin Reconstituire, cota actuala 1/1, cota initiala 1/1	A1
	1) **NISTOR IOAN**, CNP neidentificat	

C. Partea III. SARCINI .

Inscrieri privind dezmembramintele dreptului de proprietate, drepturi reale de garanţie şi sarcini	Referinţe
NU SUNT	

Document care conține date cu caracter personal, protejat de prevederile Regulamentului (UE) nr. 679/2016 și Legii 190/2018

Anexa Nr. 1 La Partea I

Teren

Nr cadastral	Suprafaţa (mp)*	Observaţii / Referinţe
	8.000	

* Suprafaţa este determinată in planul de proiecţie Stereo 70.

DETALII LINIARE IMOBIL

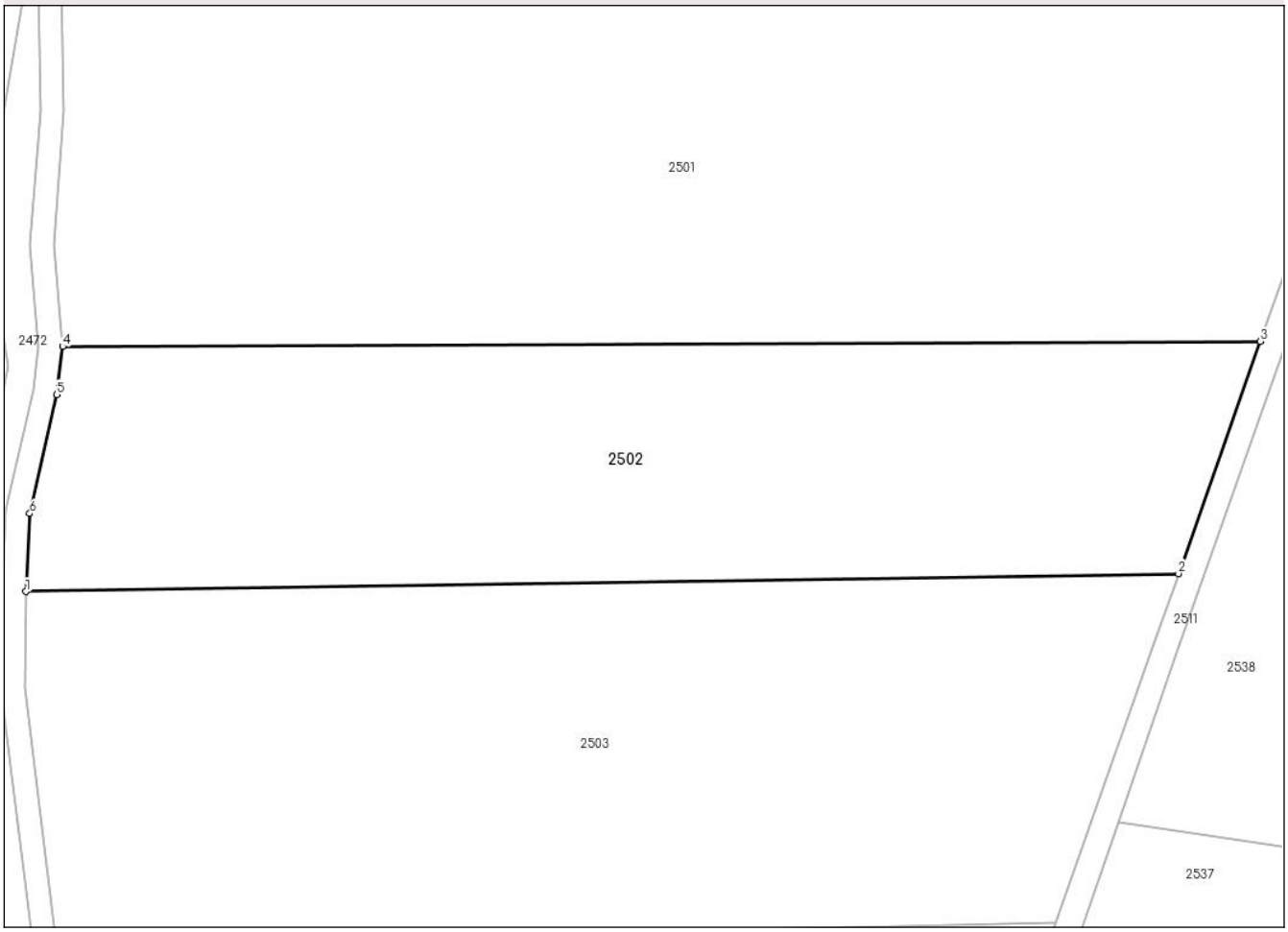

Date referitoare la teren

Crt	Categorie folosință	Intra vilan	Suprafaţa (mp)	Tarla	Parcelă	Nr. topo	Observaţii / Referinţe
1	arabil	NU	8.000	66	1919/25	-	

Lungime Segmente
1) Valorile lungimilor segmentelor sunt obţinute din proiecţie în plan.

Punct început	X / Y	Punct sfârşit	X / Y	Lungime segment (** (m)
1	447.592,86 485.971,295	2	447.787,619 485.974,331	194.783
2	447.787,619 485.974,331	3	447.801,422 486.013,551	41.578
3	447.801,422 486.013,551	4	447.599,078 486.012,663	202.346
4	447.599,078 486.012,663	5	447.598,071 486.004,557	8.168
5	447.598,071 486.004,557	6	447.593,515 485.984,479	20.588

Document care conține date cu caracter personal, protejat de prevederile Regulamentului (UE) nr. 679/2016 și Legii 190/2018

Punct început	X / Y	Punct sfârşit	X / Y	Lungime segment (** (m)
6	447.593,515 485.984,479	1	447.592,86 485.971,295	13.201

** Lungimile segmentelor sunt determinate în planul de proiecţie Stereo 70 şi sunt rotunjite la 1 milimetru.
*** Distanţa dintre puncte este formată din segmente cumulate ce sunt mai mici decât valoarea 1 milimetru.

Document care conține date cu caracter personal, protejat de prevederile Regulamentului (UE) nr. 679/2016 și Legii 190/2018

DATE DESPRE IMOBILUL NR. 2503

Oficiul de Cadastru şi Publicitate Imobiliară SIBIU
Biroul de Cadastru şi Publicitate Imobiliară Sibiu

A. Partea I. Descrierea imobilului

TEREN Extravilan

Adresa: Jud. Sibiu

Nr. Crt	Nr cadastral Nr. topografic	Suprafaţa* (mp)	Observaţii / Referinţe
A1		10.800	Sector cadastral:65 Teren neimprejmuit;

B. Partea II. Proprietari şi acte

Inscrieri privitoare la dreptul de proprietate şi alte drepturi reale		Referinţe
/		
Act Administrativ nr. 244/62, din 20/05/1994 emis de CJPSDPAT SIBIU (Titlu de proprietate);		
B1	Intabulare, drept de PROPRIETATE, dobandit prin Reconstituire, cota actuala 1/1, cota initiala 1/1	A1
	1) **FITA EUGENIA**, CNP neidentificat	

C. Partea III. SARCINI .

Inscrieri privind dezmembramintele dreptului de proprietate, drepturi reale de garanţie şi sarcini	Referinţe
NU SUNT	

Anexa Nr. 1 La Partea I

Teren

Nr cadastral	Suprafaţa (mp)*	Observaţii / Referinţe
	10.800	

* Suprafaţa este determinată in planul de proiecţie Stereo 70.

DETALII LINIARE IMOBIL

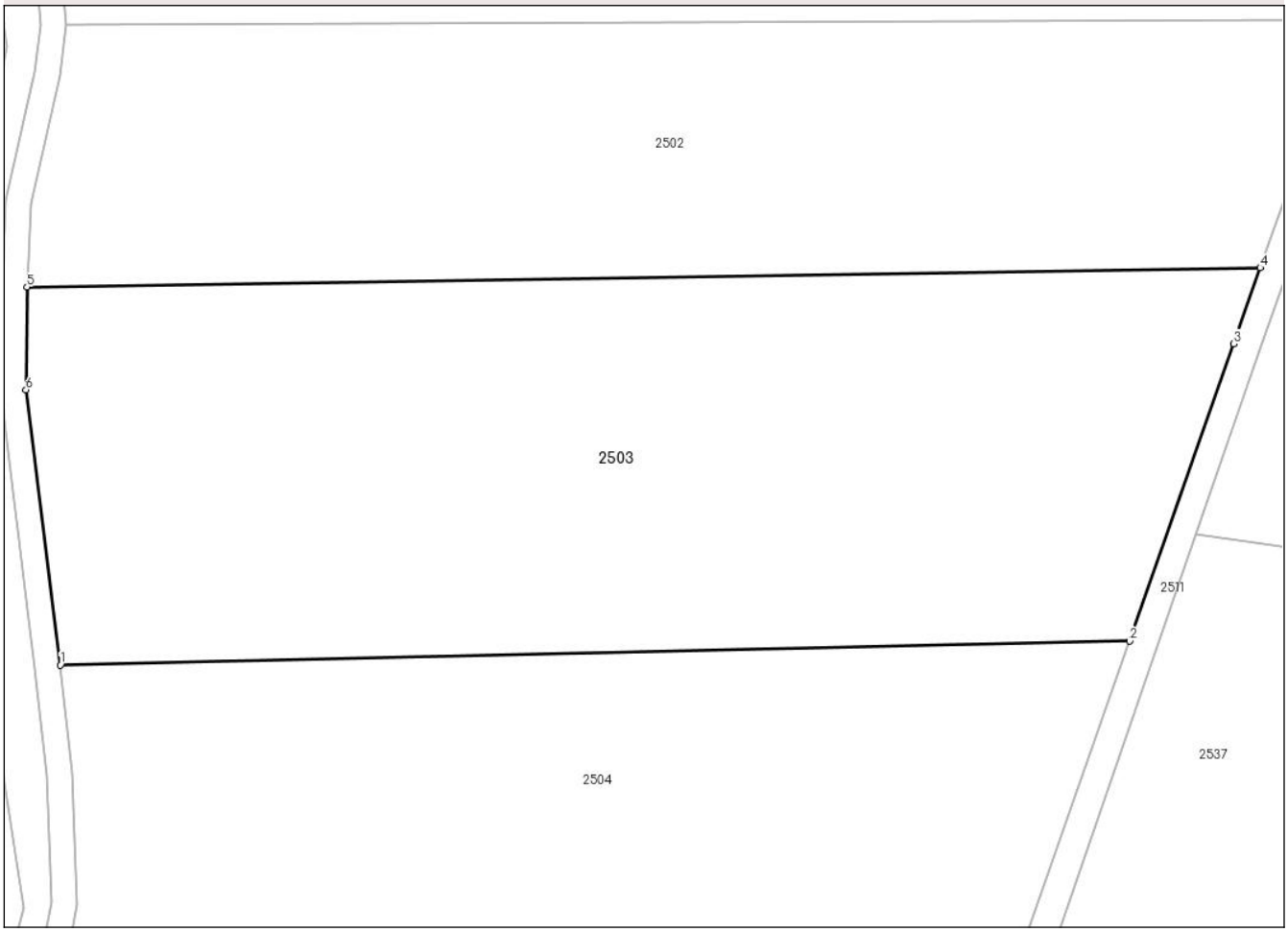

Date referitoare la teren

Crt	Categorie folosință	Intra vilan	Suprafaţa (mp)	Tarla	Parcelă	Nr. topo	Observaţii / Referinţe
1	arabil	NU	10.800	66	1919/26	-	

Lungime Segmente
1) Valorile lungimilor segmentelor sunt obţinute din proiecţie în plan.

Punct început	X / Y	Punct sfârşit	X / Y	Lungime segment (** (m)
1	447.598,093 485.911,632	2	447.766,965 485.915,43	168.914
2	447.766,965 485.915,43	3	447.783,404 485.962,356	49.723
3	447.783,404 485.962,356	4	447.787,619 485.974,331	12.695
4	447.787,619 485.974,331	5	447.592,86 485.971,295	194.783
5	447.592,86 485.971,295	6	447.592,668 485.955,081	16.214

Document care conține date cu caracter personal, protejat de prevederile Regulamentului (UE) nr. 679/2016 și Legii 190/2018

Punct început	X / Y	Punct sfârşit	X / Y	Lungime segment (** (m)
6	447.592,668 485.955,081	1	447.598,093 485.911,632	43.787

** Lungimile segmentelor sunt determinate în planul de proiecţie Stereo 70 şi sunt rotunjite la 1 milimetru.
*** Distanţa dintre puncte este formată din segmente cumulate ce sunt mai mici decât valoarea 1 milimetru.

Document care conține date cu caracter personal, protejat de prevederile Regulamentului (UE) nr. 679/2016 și Legii 190/2018

DATE DESPRE IMOBILUL NR. 2504

Oficiul de Cadastru şi Publicitate Imobiliară SIBIU
Biroul de Cadastru şi Publicitate Imobiliară Sibiu

A. Partea I. Descrierea imobilului

TEREN Extravilan

Adresa: Jud. Sibiu

Nr. Crt	Nr cadastral Nr. topografic	Suprafaţa* (mp)	Observaţii / Referinţe
A1		8.300	Sector cadastral:65 Teren neimprejmuit;

B. Partea II. Proprietari şi acte

Inscrieri privitoare la dreptul de proprietate şi alte drepturi reale		Referinţe
/		
Act Administrativ nr. 174/62, din 30/09/1993 emis de CJPSDPAT SIBIU (Titlu de proprietate);		
B1	Intabulare, drept de PROPRIETATE, dobandit prin Reconstituire, cota actuala 1/1, cota initiala 1/1	A1
	1) **PUSCAS AXENTE**, CNP neidentificat	

C. Partea III. SARCINI .

Inscrieri privind dezmembramintele dreptului de proprietate, drepturi reale de garanţie şi sarcini	Referinţe
NU SUNT	

Document care conține date cu caracter personal, protejat de prevederile Regulamentului (UE) nr. 679/2016 și Legii 190/2018

Anexa Nr. 1 La Partea I

Teren

Nr cadastral	Suprafaţa (mp)*	Observaţii / Referinţe
	8.300	

* Suprafaţa este determinată in planul de proiecţie Stereo 70.

DETALII LINIARE IMOBIL

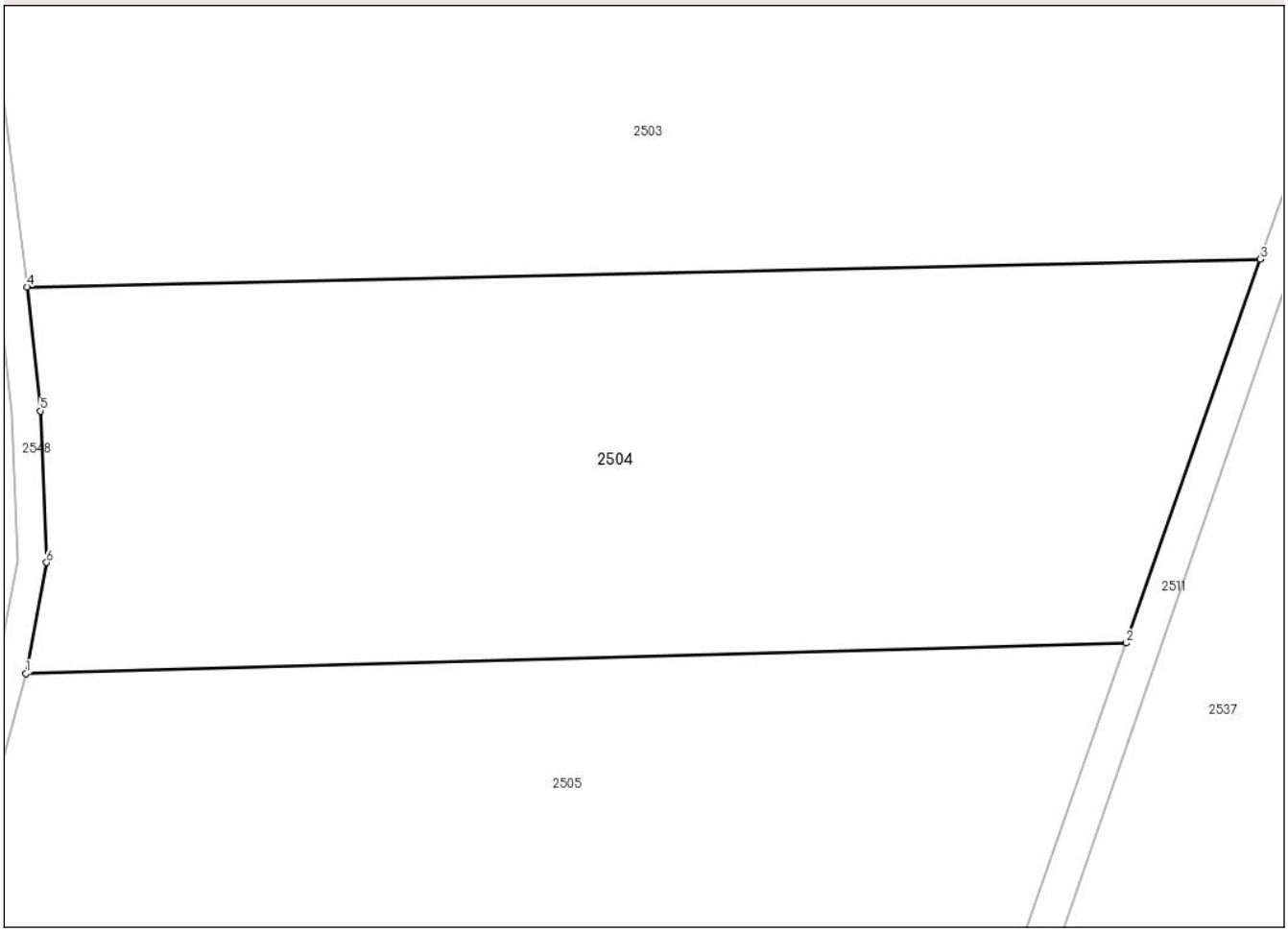

Date referitoare la teren

Crt	Categorie folosință	Intra vilan	Suprafaţa (mp)	Tarla	Parcelă	Nr. topo	Observaţii / Referinţe
1	arabil	NU	8.300	66	1919/27/1	-	

Lungime Segmente
1) Valorile lungimilor segmentelor sunt obţinute din proiecţie în plan.

Punct început	X / Y	Punct sfârşit	X / Y	Lungime segment (** (m)
1	447.597,898 485.858,729	2	447.748,565 485.862,909	150.726
2	447.748,565 485.862,909	3	447.766,965 485.915,43	55.651
3	447.766,965 485.915,43	4	447.598,093 485.911,632	168.914
4	447.598,093 485.911,632	5	447.599,895 485.894,674	17.054
5	447.599,895 485.894,674	6	447.600,715 485.873,942	20.748

Document care conține date cu caracter personal, protejat de prevederile Regulamentului (UE) nr. 679/2016 și Legii 190/2018

Punct început	X / Y	Punct sfârşit	X / Y	Lungime segment (** (m)
6	447.600,715 485.873,942	1	447.597,898 485.858,729	15.471

** Lungimile segmentelor sunt determinate în planul de proiecţie Stereo 70 şi sunt rotunjite la 1 milimetru.
*** Distanţa dintre puncte este formată din segmente cumulate ce sunt mai mici decât valoarea 1 milimetru.

Document care conține date cu caracter personal, protejat de prevederile Regulamentului (UE) nr. 679/2016 și Legii 190/2018

DATE DESPRE IMOBILUL NR. 2505

Oficiul de Cadastru şi Publicitate Imobiliară SIBIU
Biroul de Cadastru şi Publicitate Imobiliară Sibiu

A. Partea I. Descrierea imobilului

TEREN Extravilan

Adresa: Jud. Sibiu

Nr. Crt	Nr cadastral Nr. topografic	Suprafaţa* (mp)	Observaţii / Referinţe
A1		10.200	Sector cadastral:65 Teren neimprejmuit;

B. Partea II. Proprietari şi acte

Inscrieri privitoare la dreptul de proprietate şi alte drepturi reale		Referinţe
/		
Act Administrativ nr. 173/62, din 30/09/1993 emis de CJPSDPAT SIBIU (Titlu de proprietate);		
B1	Intabulare, drept de PROPRIETATE, dobandit prin Reconstituire, cota actuala 1/1, cota initiala 1/1	A1
	1) **PUSCAS MARIA**, CNP neidentificat	

C. Partea III. SARCINI .

Inscrieri privind dezmembramintele dreptului de proprietate, drepturi reale de garanţie şi sarcini	Referinţe
NU SUNT	

Document care conține date cu caracter personal, protejat de prevederile Regulamentului (UE) nr. 679/2016 și Legii 190/2018

Anexa Nr. 1 La Partea I

Teren

Nr cadastral	Suprafaţa (mp)*	Observaţii / Referinţe
	10.200	

* Suprafaţa este determinată in planul de proiecţie Stereo 70.

DETALII LINIARE IMOBIL

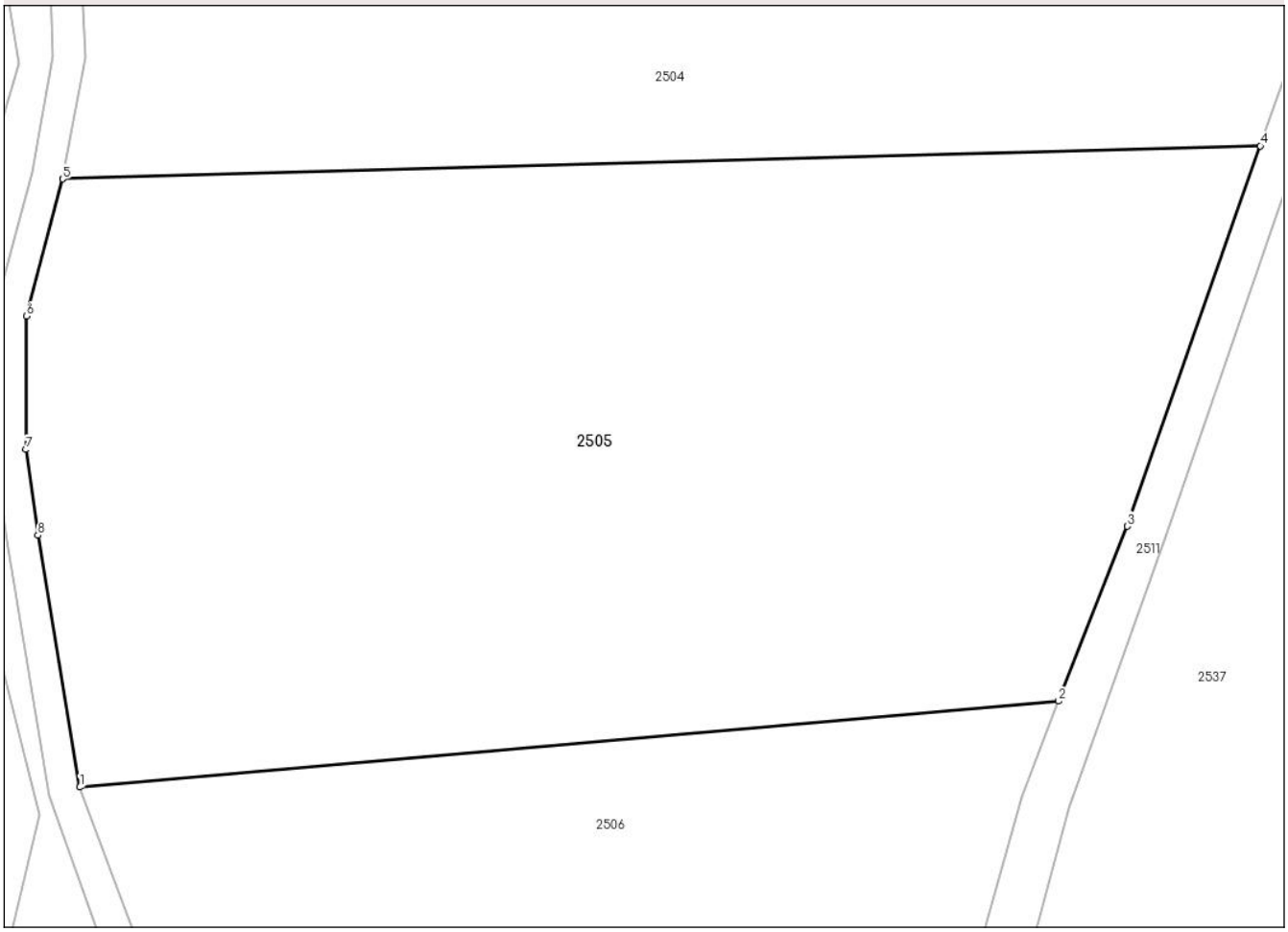

Date referitoare la teren

Crt	Categorie folosință	Intra vilan	Suprafaţa (mp)	Tarla	Parcelă	Nr. topo	Observaţii / Referinţe
1	arabil	NU	10.200	66	1919/27/2	-	

Lungime Segmente
1) Valorile lungimilor segmentelor sunt obţinute din proiecţie în plan.

Punct început	X / Y	Punct sfârşit	X / Y	Lungime segment (** (m)
1	447.600,055 485.782,307	2	447.723,212 485.793,119	123.631
2	447.723,212 485.793,119	3	447.731,818 485.815,103	23.609
3	447.731,818 485.815,103	4	447.748,565 485.862,909	50.655
4	447.748,565 485.862,909	5	447.597,898 485.858,729	150.726
5	447.597,898 485.858,729	6	447.593,317 485.841,498	17.829

Document care conține date cu caracter personal, protejat de prevederile Regulamentului (UE) nr. 679/2016 și Legii 190/2018

Punct început	X / Y	Punct sfârşit	X / Y	Lungime segment (** (m)
6	447.593,317 485.841,498	7	447.593,258 485.824,738	16.761
7	447.593,258 485.824,738	8	447.594,772 485.813,942	10.901
8	447.594,772 485.813,942	1	447.600,055 485.782,307	32.074

** Lungimile segmentelor sunt determinate în planul de proiecţie Stereo 70 şi sunt rotunjite la 1 milimetru.
*** Distanţa dintre puncte este formată din segmente cumulate ce sunt mai mici decât valoarea 1 milimetru.

Document care conține date cu caracter personal, protejat de prevederile Regulamentului (UE) nr. 679/2016 și Legii 190/2018

DATE DESPRE IMOBILUL NR. 2506

Oficiul de Cadastru şi Publicitate Imobiliară SIBIU
Biroul de Cadastru şi Publicitate Imobiliară Sibiu

A. Partea I. Descrierea imobilului

TEREN Extravilan

Adresa: Jud. Sibiu

Nr. Crt	Nr cadastral Nr. topografic	Suprafaţa* (mp)	Observaţii / Referinţe
A1		8.700	Sector cadastral:65 Teren neimprejmuit;

B. Partea II. Proprietari şi acte

Inscrieri privitoare la dreptul de proprietate şi alte drepturi reale		Referinţe
/		
Act Administrativ nr. 117/62, din 13/08/1993 emis de CJPSDPAT SIBIU (Titlu de proprietate);		
B1	Intabulare, drept de PROPRIETATE, dobandit prin Reconstituire, cota actuala 1/1, cota initiala 1/1	A1
	1) **IACOB IOAN**, CNP neidentificat	

C. Partea III. SARCINI .

Inscrieri privind dezmembramintele dreptului de proprietate, drepturi reale de garanţie şi sarcini	Referinţe
NU SUNT	

Document care conține date cu caracter personal, protejat de prevederile Regulamentului (UE) nr. 679/2016 și Legii 190/2018

Anexa Nr. 1 La Partea I

Teren

Nr cadastral	Suprafaţa (mp)*	Observaţii / Referinţe
	8.700	

* Suprafaţa este determinată in planul de proiecţie Stereo 70.

DETALII LINIARE IMOBIL

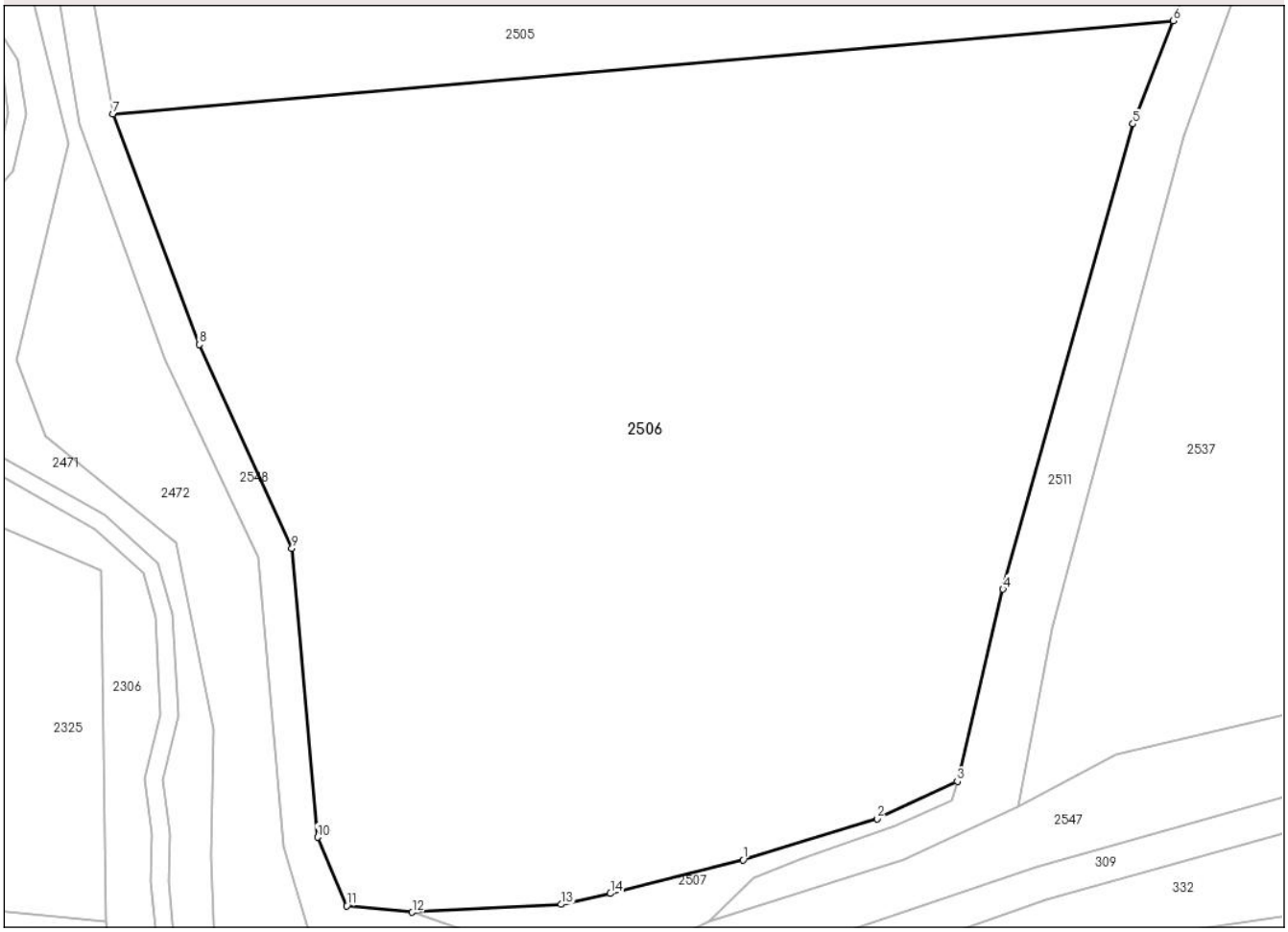

Date referitoare la teren

Crt	Categorie folosință	Intra vilan	Suprafaţa (mp)	Tarla	Parcelă	Nr. topo	Observaţii / Referinţe
1	arabil	NU	8.700	66	1919/28	-	

Lungime Segmente
1) Valorile lungimilor segmentelor sunt obţinute din proiecţie în plan.

Punct început	X / Y	Punct sfârşit	X / Y	Lungime segment (** (m)
1	447.673,261 485.695,778	2	447.688,808 485.700,526	16.256
2	447.688,808 485.700,526	3	447.698,128 485.704,872	10.283
3	447.698,128 485.704,872	4	447.703,427 485.727,161	22.91
4	447.703,427 485.727,161	5	447.718,528 485.781,156	56.067
5	447.718,528 485.781,156	6	447.723,212 485.793,119	12.847

Document care conține date cu caracter personal, protejat de prevederile Regulamentului (UE) nr. 679/2016 și Legii 190/2018

Punct început	X / Y	Punct sfârşit	X / Y	Lungime segment (** (m)
6	447.723,212 485.793,119	7	447.600,055 485.782,307	123.631
7	447.600,055 485.782,307	8	447.610,062 485.755,541	28.576
8	447.610,062 485.755,541	9	447.620,844 485.731,884	25.998
9	447.620,844 485.731,884	10	447.623,815 485.698,387	33.629
10	447.623,815 485.698,387	11	447.627,227 485.690,426	8.662
11	447.627,227 485.690,426	12	447.634,828 485.689,699	7.635
12	447.634,828 485.689,699	13	447.652,107 485.690,599	17.303
13	447.652,107 485.690,599	14	447.657,835 485.691,865	5.866
14	447.657,835 485.691,865	1	447.673,261 485.695,778	15.914

** Lungimile segmentelor sunt determinate în planul de proiecţie Stereo 70 şi sunt rotunjite la 1 milimetru.
*** Distanţa dintre puncte este formată din segmente cumulate ce sunt mai mici decât valoarea 1 milimetru.

Document care conține date cu caracter personal, protejat de prevederile Regulamentului (UE) nr. 679/2016 și Legii 190/2018

DATE DESPRE IMOBILUL NR. 2507

Oficiul de Cadastru şi Publicitate Imobiliară SIBIU
Biroul de Cadastru şi Publicitate Imobiliară Sibiu

A. Partea I. Descrierea imobilului

TEREN Extravilan

Adresa: Jud. Sibiu

Nr. Crt	Nr cadastral Nr. topografic	Suprafaţa* (mp)	Observaţii / Referinţe
A1		246	Sector cadastral:65 Teren neimprejmuit;

B. Partea II. Proprietari şi acte

Inscrieri privitoare la dreptul de proprietate şi alte drepturi reale		Referinţe
/		
Act Normativ nr. 7, din 13/03/1996 emis de PARLAMENTUL ROMANIEI;		
B1	Inscrierea provizorie, drept de PROPRIETATE, dobandit prin Lege, cota actuala 1/1, cota initiala 1/1	A1
	1) **COMUNA VURPAR**, CIF:4406355, Proprietar neidentificat	

C. Partea III. SARCINI .

Inscrieri privind dezmembramintele dreptului de proprietate, drepturi reale de garanţie şi sarcini	Referinţe
NU SUNT	

Document care conține date cu caracter personal, protejat de prevederile Regulamentului (UE) nr. 679/2016 și Legii 190/2018

Anexa Nr. 1 La Partea I

Teren

Nr cadastral	Suprafaţa (mp)*	Observaţii / Referinţe
	246	

* Suprafaţa este determinată in planul de proiecţie Stereo 70.

DETALII LINIARE IMOBIL

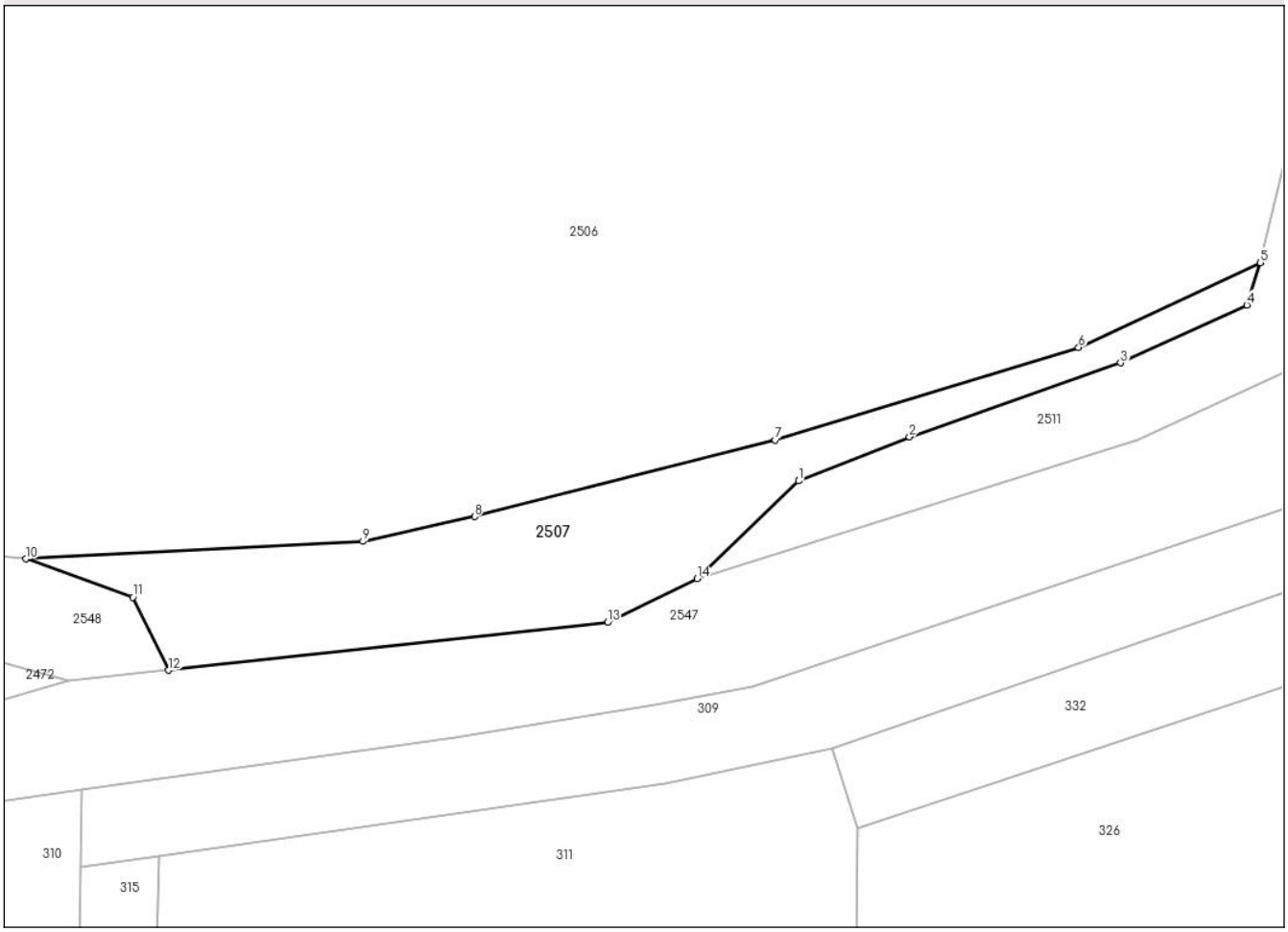

Date referitoare la teren

Crt	Categorie folosință	Intra vilan	Suprafaţa (mp)	Tarla	Parcelă	Nr. topo	Observaţii / Referinţe
1	arabil	NU	246	66	1919/28/1	-	

Lungime Segmente
1) Valorile lungimilor segmentelor sunt obţinute din proiecţie în plan.

Punct început	X / Y	Punct sfârşit	X / Y	Lungime segment (** (m)
1	447.674,463 485.693,699	2	447.680,141 485.695,951	6.108
2	447.680,141 485.695,951	3	447.690,955 485.699,734	11.457
3	447.690,955 485.699,734	4	447.697,444 485.702,706	7.137
4	447.697,444 485.702,706	5	447.698,128 485.704,872	2.272
5	447.698,128 485.704,872	6	447.688,808 485.700,526	10.283

Document care conține date cu caracter personal, protejat de prevederile Regulamentului (UE) nr. 679/2016 și Legii 190/2018

Punct început	X / Y	Punct sfârşit	X / Y	Lungime segment (** (m)
6	447.688,808 485.700,526	7	447.673,261 485.695,778	16.256
7	447.673,261 485.695,778	8	447.657,835 485.691,865	15.914
8	447.657,835 485.691,865	9	447.652,107 485.690,599	5.866
9	447.652,107 485.690,599	10	447.634,828 485.689,699	17.303
10	447.634,828 485.689,699	11	447.640,319 485.687,727	5.835
11	447.640,319 485.687,727	12	447.642,152 485.683,994	4.159
12	447.642,152 485.683,994	13	447.664,65 485.686,444	22.631
13	447.664,65 485.686,444	14	447.669,253 485.688,688	5.12
14	447.669,253 485.688,688	1	447.674,463 485.693,699	7.229

** Lungimile segmentelor sunt determinate în planul de proiecţie Stereo 70 şi sunt rotunjite la 1 milimetru.
*** Distanţa dintre puncte este formată din segmente cumulate ce sunt mai mici decât valoarea 1 milimetru.

Document care conține date cu caracter personal, protejat de prevederile Regulamentului (UE) nr. 679/2016 și Legii 190/2018

DATE DESPRE IMOBILUL NR. 2508

Oficiul de Cadastru şi Publicitate Imobiliară SIBIU
Biroul de Cadastru şi Publicitate Imobiliară Sibiu

A. Partea I. Descrierea imobilului

TEREN Extravilan

Adresa: Jud. Sibiu

Nr. Crt	Nr cadastral Nr. topografic	Suprafaţa* (mp)	Observaţii / Referinţe
A1	100828	11.600	Sector cadastral:65 Teren neimprejmuit;

B. Partea II. Proprietari şi acte

Inscrieri privitoare la dreptul de proprietate şi alte drepturi reale		Referinţe
59586 / 26/08/2015		
Act Administrativ nr. TP 439/62, din 18/11/1994 emis de CJPSDDPAT Sibiu (act notarial nr. 864/29-07-2015 emis de BIN DRAGHICI ELENA; Documentatie cadastrala avizata si receptionata de OCPI Sibiu);		
B1	Se noteaza infiintarea cartii funciare nr. 100828 Vurpar pentru intabularea parcelei nr. 1920/1 Arabil din Titlul de Proprietate nr. 439/62 din 18.12.1994	A1
B2	Se noteaza faptul ca imobilul de sub A1 este inregistrat in planul cadastral fara localizare certa datorita lipsei planului parcelar	A1
67722 / 19/08/2016		
Act Notarial nr. 1130, din 18/08/2016 emis de N.P. Draghici Elena;		
B5	Intabulare, drept de PROPRIETATEdonatie, dobandit prin Conventie, cota actuala 1/1, cota initiala 1/1	A1
	1) **ALDEA ION**	

C. Partea III. SARCINI .

Inscrieri privind dezmembramintele dreptului de proprietate, drepturi reale de garanţie şi sarcini	Referinţe
NU SUNT	

Document care conține date cu caracter personal, protejat de prevederile Regulamentului (UE) nr. 679/2016 și Legii 190/2018

Anexa Nr. 1 La Partea I

Teren

Nr cadastral	Suprafaţa (mp)*	Observaţii / Referinţe
100828	11.600	

* Suprafaţa este determinată in planul de proiecţie Stereo 70.

DETALII LINIARE IMOBIL

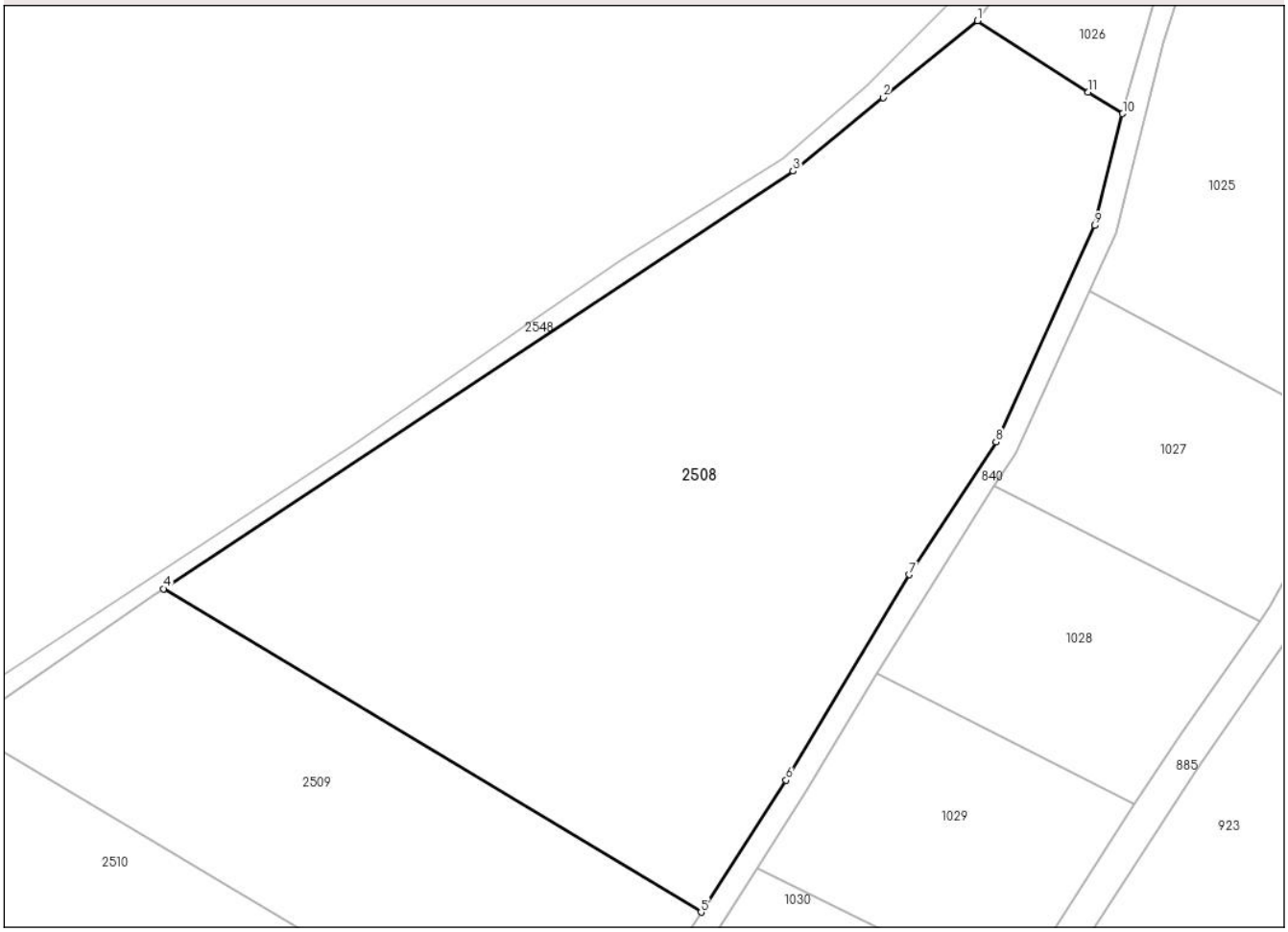

Date referitoare la teren

Crt	Categorie folosință	Intra vilan	Suprafaţa (mp)	Tarla	Parcelă	Nr. topo	Observaţii / Referinţe
1	arabil	NU	11.600	66	1920/1	-	Imobilul nu este imprejmuit

Lungime Segmente
1) Valorile lungimilor segmentelor sunt obţinute din proiecţie în plan.

Punct început	X / Y	Punct sfârşit	X / Y	Lungime segment (** (m)
1	448.283,678 487.266,721	2	448.267,04 487.253,2	21.44
2	448.267,04 487.253,2	3	448.251,16 487.240,273	20.477
3	448.251,16 487.240,273	4	448.140,225 487.166,749	133.087
4	448.140,225 487.166,749	5	448.234,964 487.109,806	110.534
5	448.234,964 487.109,806	6	448.249,968 487.133,028	27.648

Document care conține date cu caracter personal, protejat de prevederile Regulamentului (UE) nr. 679/2016 și Legii 190/2018

Punct început	X / Y	Punct sfârşit	X / Y	Lungime segment (** (m)
6	448.249,968 487.133,028	7	448.271,601 487.169,219	42.163
7	448.271,601 487.169,219	8	448.286,919 487.192,606	27.957
8	448.286,919 487.192,606	9	448.304,326 487.230,68	41.864
9	448.304,326 487.230,68	10	448.309,26 487.250,364	20.293
10	448.309,26 487.250,364	11	448.303,202 487.254,158	7.148
11	448.303,202 487.254,158	1	448.283,678 487.266,721	23.217

** Lungimile segmentelor sunt determinate în planul de proiecţie Stereo 70 şi sunt rotunjite la 1 milimetru.
*** Distanţa dintre puncte este formată din segmente cumulate ce sunt mai mici decât valoarea 1 milimetru.

Document care conține date cu caracter personal, protejat de prevederile Regulamentului (UE) nr. 679/2016 și Legii 190/2018

DATE DESPRE IMOBILUL NR. 2509

Oficiul de Cadastru şi Publicitate Imobiliară SIBIU
Biroul de Cadastru şi Publicitate Imobiliară Sibiu

A. Partea I. Descrierea imobilului

TEREN Extravilan

Adresa: Jud. Sibiu

Nr. Crt	Nr cadastral Nr. topografic	Suprafaţa* (mp)	Observaţii / Referinţe
A1		4.600	Sector cadastral:65 Teren neimprejmuit;

B. Partea II. Proprietari şi acte

Inscrieri privitoare la dreptul de proprietate şi alte drepturi reale		Referinţe
/		
Act Administrativ nr. 522/62, din 14/03/1995 emis de CJPSDPAT SIBIU (Titlu de proprietate);		
B1	Intabulare, drept de PROPRIETATE, dobandit prin Reconstituire, cota actuala 1/1, cota initiala 1/1	A1
	1) **COSCOTA NICOLAE**, CNP neidentificat	

C. Partea III. SARCINI .

Inscrieri privind dezmembramintele dreptului de proprietate, drepturi reale de garanţie şi sarcini	Referinţe
NU SUNT	

Document care conține date cu caracter personal, protejat de prevederile Regulamentului (UE) nr. 679/2016 și Legii 190/2018

Anexa Nr. 1 La Partea I

Teren

Nr cadastral	Suprafaţa (mp)*	Observaţii / Referinţe
	4.600	

* Suprafaţa este determinată in planul de proiecţie Stereo 70.

DETALII LINIARE IMOBIL

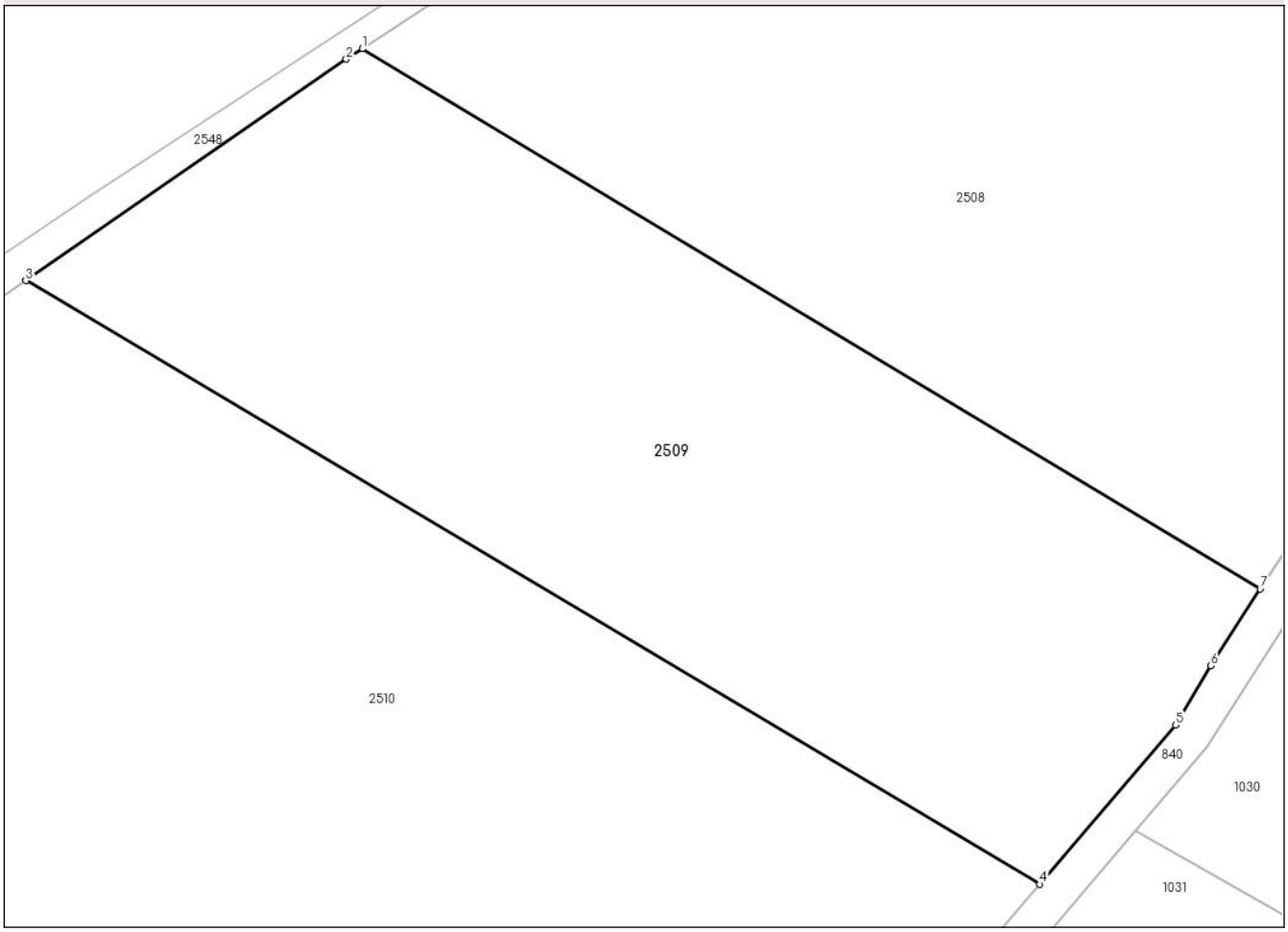

Date referitoare la teren

Crt	Categorie folosință	Intra vilan	Suprafaţa (mp)	Tarla	Parcelă	Nr. topo	Observaţii / Referinţe
1	arabil	NU	4.600	66	1920/2	-	

Lungime Segmente
1) Valorile lungimilor segmentelor sunt obţinute din proiecţie în plan.

Punct început	X / Y	Punct sfârşit	X / Y	Lungime segment (** (m)
1	448.140,225 487.166,749	2	448.138,533 487.165,648	2.019
2	448.138,533 487.165,648	3	448.104,716 487.142,312	41.088
3	448.104,716 487.142,312	4	448.211,691 487.078,701	124.459
4	448.211,691 487.078,701	5	448.226,032 487.095,464	22.061
5	448.226,032 487.095,464	6	448.229,746 487.101,732	7.285

Document care conține date cu caracter personal, protejat de prevederile Regulamentului (UE) nr. 679/2016 și Legii 190/2018

Punct început	X / Y	Punct sfârşit	X / Y	Lungime segment (** (m)
6	448.229,746 487.101,732	7	448.234,964 487.109,806	9.614
7	448.234,964 487.109,806	1	448.140,225 487.166,749	110.534

**** Lungimile segmentelor sunt determinate în planul de proiecţie Stereo 70 şi sunt rotunjite la 1 milimetru.**
***** Distanţa dintre puncte este formată din segmente cumulate ce sunt mai mici decât valoarea 1 milimetru.**

Document care conține date cu caracter personal, protejat de prevederile Regulamentului (UE) nr. 679/2016 și Legii 190/2018

DATE DESPRE IMOBILUL NR. 2510

Oficiul de Cadastru şi Publicitate Imobiliară SIBIU
Biroul de Cadastru şi Publicitate Imobiliară Sibiu

A. Partea I. Descrierea imobilului

TEREN Extravilan

Adresa: Jud. Sibiu

Nr. Crt	Nr cadastral Nr. topografic	Suprafaţa* (mp)	Observaţii / Referinţe
A1		15.000	Sector cadastral:65 Teren neimprejmuit;

B. Partea II. Proprietari şi acte

Inscrieri privitoare la dreptul de proprietate şi alte drepturi reale		Referinţe
/		
Act Administrativ nr. 152/62, din 26/09/1993 emis de CJPSDPAT SIBIU (Titlu de proprietate);		
B1	Intabulare, drept de PROPRIETATE, dobandit prin Reconstituire, cota actuala 1/1, cota initiala 1/1	A1
	1) **BARTUS SUSANA**, CNP neidentificat 2) **BANEA ELEONORA**, CNP neidentificat 3) **BARTUS IOAN**, CNP neidentificat 4) **LACATUS MARIA**, CNP neidentificat 5) **BRADESCU ELENA**, CNP neidentificat	

C. Partea III. SARCINI .

Inscrieri privind dezmembramintele dreptului de proprietate, drepturi reale de garanţie şi sarcini	Referinţe
NU SUNT	

Document care conține date cu caracter personal, protejat de prevederile Regulamentului (UE) nr. 679/2016 și Legii 190/2018

Anexa Nr. 1 La Partea I

Teren

Nr cadastral	Suprafaţa (mp)*	Observaţii / Referinţe
	15.000	

* Suprafaţa este determinată in planul de proiecţie Stereo 70.

DETALII LINIARE IMOBIL

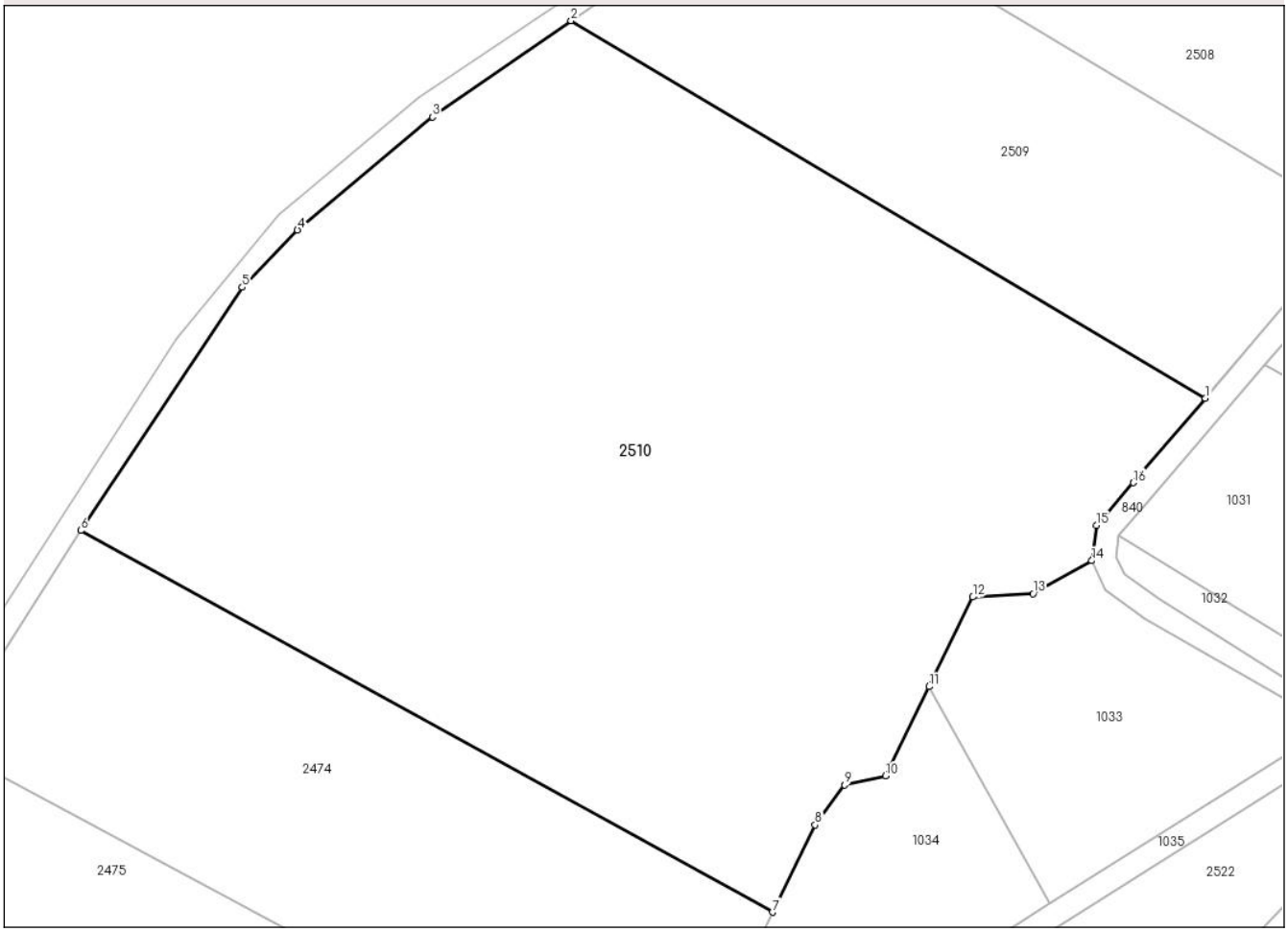

Date referitoare la teren

Crt	Categorie folosință	Intra vilan	Suprafaţa (mp)	Tarla	Parcelă	Nr. topo	Observaţii / Referinţe
1	arabil	NU	15.000	66	1921	-	

Lungime Segmente
1) Valorile lungimilor segmentelor sunt obţinute din proiecţie în plan.

Punct început	X / Y	Punct sfârşit	X / Y	Lungime segment (** (m)
1	448.211,691 487.078,701	2	448.104,716 487.142,312	124.459
2	448.104,716 487.142,312	3	448.081,357 487.126,102	28.432
3	448.081,357 487.126,102	4	448.058,584 487.107,077	29.674
4	448.058,584 487.107,077	5	448.049,264 487.097,404	13.432
5	448.049,264 487.097,404	6	448.022,047 487.056,442	49.18

Document care conține date cu caracter personal, protejat de prevederile Regulamentului (UE) nr. 679/2016 și Legii 190/2018

Punct început	X / Y	Punct sfârşit	X / Y	Lungime segment (** (m)
6	448.022,047 487.056,442	7	448.138,673 486.992,141	133.178
7	448.138,673 486.992,141	8	448.145,892 487.006,83	16.368
8	448.145,892 487.006,83	9	448.150,824 487.013,595	8.372
9	448.150,824 487.013,595	10	448.157,79 487.015,085	7.124
10	448.157,79 487.015,085	11	448.165,106 487.030,148	16.746
11	448.165,106 487.030,148	12	448.172,421 487.045,212	16.746
12	448.172,421 487.045,212	13	448.182,649 487.045,806	10.245
13	448.182,649 487.045,806	14	448.192,515 487.051,345	11.315
14	448.192,515 487.051,345	15	448.193,345 487.057,276	5.989
15	448.193,345 487.057,276	16	448.199,542 487.064,502	9.519
16	448.199,542 487.064,502	1	448.211,691 487.078,701	18.687

** Lungimile segmentelor sunt determinate în planul de proiecţie Stereo 70 şi sunt rotunjite la 1 milimetru.
*** Distanţa dintre puncte este formată din segmente cumulate ce sunt mai mici decât valoarea 1 milimetru.

Document care conține date cu caracter personal, protejat de prevederile Regulamentului (UE) nr. 679/2016 și Legii 190/2018

DATE DESPRE IMOBILUL NR. 2511

Oficiul de Cadastru şi Publicitate Imobiliară SIBIU
Biroul de Cadastru şi Publicitate Imobiliară Sibiu

A. Partea I. Descrierea imobilului

TEREN Extravilan

Adresa: Jud. Sibiu

Nr. Crt	Nr cadastral Nr. topografic	Suprafaţa* (mp)	Observaţii / Referinţe
A1		5.943	Sector cadastral:65 Teren neimprejmuit;

B. Partea II. Proprietari şi acte

Inscrieri privitoare la dreptul de proprietate şi alte drepturi reale		Referinţe
/		
Act Normativ nr. 7, din 13/03/1996 emis de PARLAMENTUL ROMANIEI;		
B1	Inscrierea provizorie, drept de PROPRIETATE, dobandit prin Lege, cota actuala 1/1, cota initiala 1/1	A1
	1) **COMUNA VURPAR**, CIF:4406355, Proprietar neidentificat	

C. Partea III. SARCINI .

Inscrieri privind dezmembramintele dreptului de proprietate, drepturi reale de garanţie şi sarcini	Referinţe
NU SUNT	

Document care conține date cu caracter personal, protejat de prevederile Regulamentului (UE) nr. 679/2016 și Legii 190/2018

Anexa Nr. 1 La Partea I

Teren

Nr cadastral	Suprafaţa (mp)*	Observaţii / Referinţe
	5.943	

* Suprafaţa este determinată in planul de proiecţie Stereo 70.

DETALII LINIARE IMOBIL

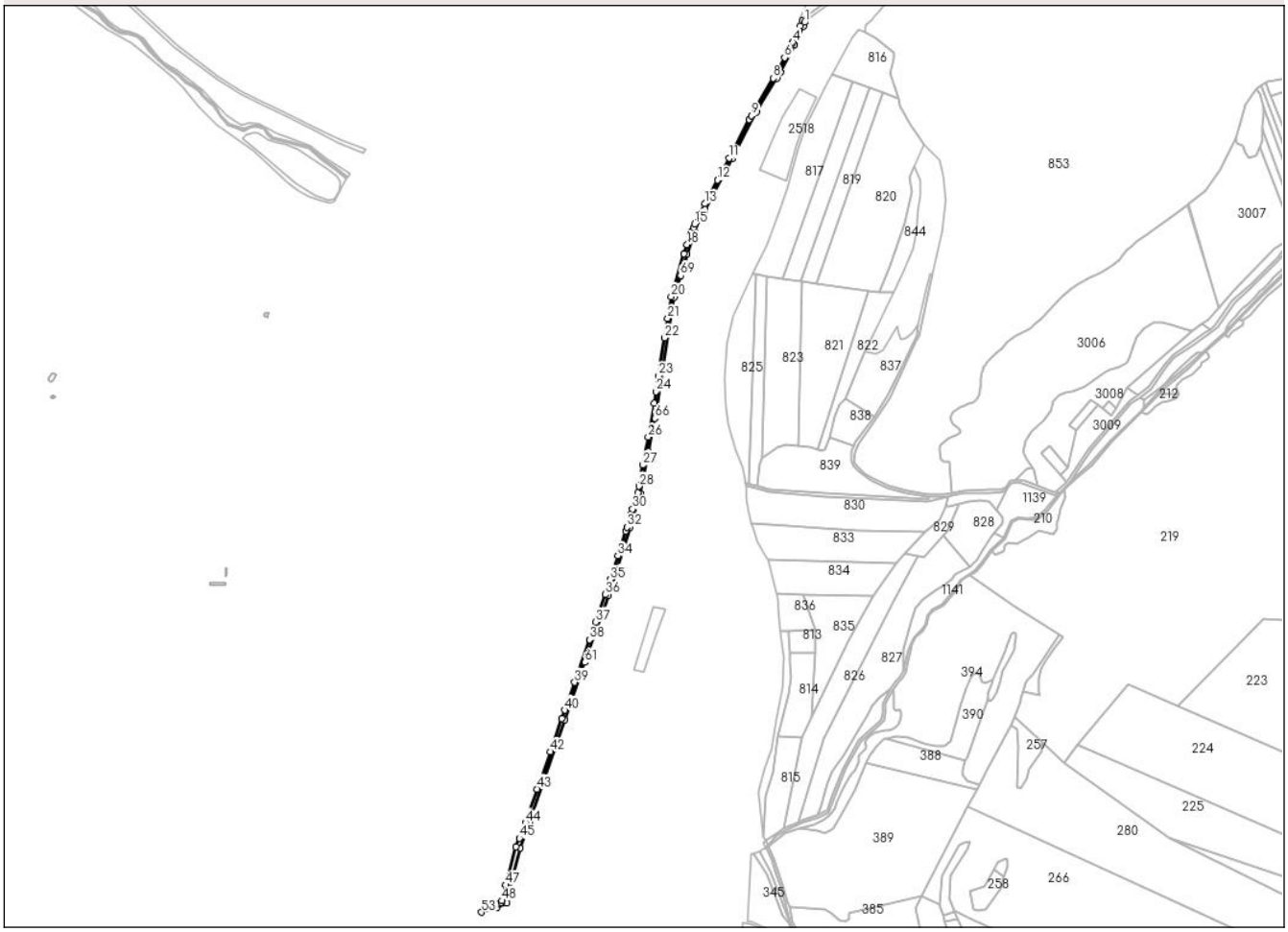

Date referitoare la teren

Crt	Categorie folosință	Intra vilan	Suprafaţa (mp)	Tarla	Parcelă	Nr. topo	Observaţii / Referinţe
1	curti constructii	NU	5.943	66	1922	-	Canal

Lungime Segmente

1) Valorile lungimilor segmentelor sunt obţinute din proiecţie în plan.

Punct început	X / Y	Punct sfârşit	X / Y	Lungime segment
1	448.127,184 486.946,786	2	448.123,9 486.949,069	4.0
4	448.110,206 486.918,712	5	448.109,101 486.916,275	2.677
7	448.087,743 486.877,048	8	448.082,312 486.867,733	10.783
10	448.048,719 486.809,389	11	448.019,81 486.754,682	61.876
13	447.985,536 486.690,323	14	447.976,511 486.673,766	18.856

Punct început	X / Y	Punct sfârşit	X / Y	Lungime segment
2	448.123,9 486.949,069	3	448.120,883 486.942,304	7.407
5	448.109,101 486.916,275	6	448.098,456 486.896,724	22.261
8	448.082,312 486.867,733	9	448.051,586 486.814,814	61.192
11	448.019,81 486.754,682	12	448.003,441 486.723,832	34.924
14	447.976,511 486.673,766	15	447.971,409 486.661,774	13.032

Punct început	X / Y	Punct sfârşit	X / Y	Lungime segment
3	448.120,883 486.942,304	4	448.110,206 486.918,712	25.895
6	448.098,456 486.896,724	7	448.087,743 486.877,048	22.403
9	448.051,586 486.814,814	10	448.048,719 486.809,389	6.136
12	448.003,441 486.723,832	13	447.985,536 486.690,323	37.993
15	447.971,409 486.661,774	16	447.969,263 486.656,73	5.482

Document care conține date cu caracter personal, protejat de prevederile Regulamentului (UE) nr. 679/2016 și Legii 190/2018

Punct început	X / Y	Punct sfârşit	X / Y	Lungime segment
16	447.969,263 486.656,73	17	447.967,091 486.651,623	5.549
19	447.956,162 486.619,728	20	447.938,045 486.558,935	63.436
22	447.928,86 486.500,735	23	447.920,385 486.447,174	54.227
25	447.914,209 486.408,136	26	447.905,409 486.360,234	48.703
28	447.892,457 486.290,849	29	447.890,718 486.281,533	9.477
31	447.881,398 486.252,135	32	447.875,363 486.233,101	19.968
34	447.862,508 486.192,555	35	447.851,872 486.159,008	35.193
37	447.831,433 486.098,825	38	447.822,685 486.073,969	26.35
40	447.787,619 485.974,331	41	447.783,404 485.962,356	12.695
43	447.748,565 485.862,909	44	447.731,818 485.815,103	50.655
46	447.718,528 485.781,156	47	447.703,427 485.727,161	56.067
49	447.697,444 485.702,706	50	447.690,955 485.699,734	7.137
52	447.674,463 485.693,699	53	447.669,253 485.688,688	7.229
55	447.705,188 485.701,994	56	447.709,168 485.722,556	20.944
58	447.736,622 485.813,861	59	447.777,453 485.932,338	125.316
61	447.815,772 486.041,811	62	447.848,954 486.136,093	99.95
64	447.894,755 486.280,52	65	447.905,859 486.340,005	60.512
67	447.917,511 486.402,421	68	447.942,142 486.558,099	157.614
70	447.960,134 486.618,553	71	447.971,012 486.650,227	33.49
73	447.985,836 486.682,15	74	447.997,1 486.702,648	23.389
76	448.058,779 486.819,538	77	448.087,234 486.867,98	56.181
79	448.112,823 486.914,422	80	448.124,868 486.941,035	29.212

Punct început	X / Y	Punct sfârşit	X / Y	Lungime segment
17	447.967,091 486.651,623	18	447.960,587 486.632,493	20.206
20	447.938,045 486.558,935	21	447.933,169 486.527,972	31.344
23	447.920,385 486.447,174	24	447.916,834 486.424,727	22.726
26	447.905,409 486.360,234	27	447.898,06 486.320,862	40.053
29	447.890,718 486.281,533	30	447.883,436 486.258,566	24.093
32	447.875,363 486.233,101	33	447.873,568 486.227,438	5.94
35	447.851,872 486.159,008	36	447.845,134 486.137,754	22.296
38	447.822,685 486.073,969	39	447.801,422 486.013,551	64.05
41	447.783,404 485.962,356	42	447.766,965 485.915,43	49.723
44	447.731,818 485.815,103	45	447.723,212 485.793,119	23.609
47	447.703,427 485.727,161	48	447.698,128 485.704,872	22.91
50	447.690,955 485.699,734	51	447.680,141 485.695,951	11.457
53	447.669,253 485.688,688	54	447.691,883 485.695,789	23.718
56	447.709,168 485.722,556	57	447.724,447 485.779,712	59.163
59	447.777,453 485.932,338	60	447.787,337 485.961,015	30.332
62	447.848,954 486.136,093	63	447.879,634 486.232,826	101.482
65	447.905,859 486.340,005	66	447.914,633 486.387,008	47.815
68	447.942,142 486.558,099	69	447.951,288 486.588,667	31.907
71	447.971,012 486.650,227	72	447.980,254 486.671,952	23.608
74	447.997,1 486.702,648	75	448.024,078 486.753,835	57.861
77	448.087,234 486.867,98	78	448.092,437 486.875,829	9.416
80	448.124,868 486.941,035	1	448.127,184 486.946,786	6.2

Punct început	X / Y	Punct sfârşit	X / Y	Lungime segment
18	447.960,587 486.632,493	19	447.956,162 486.619,728	13.51
21	447.933,169 486.527,972	22	447.928,86 486.500,735	27.576
24	447.916,834 486.424,727	25	447.914,209 486.408,136	16.798
27	447.898,06 486.320,862	28	447.892,457 486.290,849	30.531
30	447.883,436 486.258,566	31	447.881,398 486.252,135	6.746
33	447.873,568 486.227,438	34	447.862,508 486.192,555	36.594
36	447.845,134 486.137,754	37	447.831,433 486.098,825	41.27
39	447.801,422 486.013,551	40	447.787,619 485.974,331	41.578
42	447.766,965 485.915,43	43	447.748,565 485.862,909	55.651
45	447.723,212 485.793,119	46	447.718,528 485.781,156	12.847
48	447.698,128 485.704,872	49	447.697,444 485.702,706	2.272
51	447.680,141 485.695,951	52	447.674,463 485.693,699	6.108
54	447.691,883 485.695,789	55	447.705,188 485.701,994	14.681
57	447.724,447 485.779,712	58	447.736,622 485.813,861	36.254
60	447.787,337 485.961,015	61	447.815,772 486.041,811	85.654
63	447.879,634 486.232,826	64	447.894,755 486.280,52	50.034
66	447.914,633 486.387,008	67	447.917,511 486.402,421	15.68
69	447.951,288 486.588,667	70	447.960,134 486.618,553	31.167
72	447.980,254 486.671,952	73	447.985,836 486.682,15	11.626
75	448.024,078 486.753,835	76	448.058,779 486.819,538	74.304
78	448.092,437 486.875,829	79	448.112,823 486.914,422	43.647

**** Lungimile segmentelor sunt determinate în planul de proiecţie Stereo 70 şi sunt rotunjite la 1 milimetru.**
***** Distanţa dintre puncte este formată din segmente cumulate ce sunt mai mici decât valoarea 1 milimetru.**

Document care conține date cu caracter personal, protejat de prevederile Regulamentului (UE) nr. 679/2016 și Legii 190/2018

DATE DESPRE IMOBILUL NR. 2512

Oficiul de Cadastru şi Publicitate Imobiliară SIBIU
Biroul de Cadastru şi Publicitate Imobiliară Sibiu

A. Partea I. Descrierea imobilului

TEREN Extravilan

Adresa: Jud. Sibiu

Nr. Crt	Nr cadastral Nr. topografic	Suprafaţa* (mp)	Observaţii / Referinţe
A1		3.719	Sector cadastral:65 Teren neimprejmuit; Diferenta de suprafata se regaseste la ID2513 Vurpar, aferent parcelei nr. 1923/1/1/2.

B. Partea II. Proprietari şi acte

Inscrieri privitoare la dreptul de proprietate şi alte drepturi reale		Referinţe
/		
Act Administrativ nr. 361/62, din 10/08/1994 emis de CJPSDPAT SIBIU (Titlu de proprietate);		
B1	Intabulare, drept de PROPRIETATE, dobandit prin Reconstituire, cota actuala 1/1, cota initiala 1/1	A1
	1) **MIHU MARIA**, CNP neidentificat	

C. Partea III. SARCINI .

Inscrieri privind dezmembramintele dreptului de proprietate, drepturi reale de garanţie şi sarcini	Referinţe
NU SUNT	

Document care conține date cu caracter personal, protejat de prevederile Regulamentului (UE) nr. 679/2016 și Legii 190/2018

Anexa Nr. 1 La Partea I

Teren

Nr cadastral	Suprafaţa (mp)*	Observaţii / Referinţe
	3.719	Diferenta de suprafata se regaseste la ID2513 Vurpar, aferent parcelei nr. 1923/1/1/2.

* Suprafaţa este determinată in planul de proiecţie Stereo 70.

DETALII LINIARE IMOBIL

Date referitoare la teren

Crt	Categorie folosință	Intra vilan	Suprafaţa (mp)	Tarla	Parcelă	Nr. topo	Observaţii / Referinţe
1	arabil	NU	3.719	66	1923/1/1/1	-	

Lungime Segmente
1) Valorile lungimilor segmentelor sunt obţinute din proiecţie în plan.

Punct început	X / Y	Punct sfârşit	X / Y	Lungime segment (** (m)
1	448.041,116 486.273,648	2	448.039,192 486.300,199	26.62
2	448.039,192 486.300,199	3	448.034,826 486.315,677	16.082
3	448.034,826 486.315,677	4	448.025,301 486.341,871	27.872
4	448.025,301 486.341,871	5	448.025,094 486.342,568	0.727
5	448.025,094 486.342,568	6	447.986,603 486.341,266	38.513

Document care conține date cu caracter personal, protejat de prevederile Regulamentului (UE) nr. 679/2016 și Legii 190/2018

Punct început	X / Y	Punct sfârşit	X / Y	Lungime segment (** (m)
6	447.986,603 486.341,266	7	447.982,539 486.341,203	4.064
7	447.982,539 486.341,203	8	447.984,384 486.313,186	28.077
8	447.984,384 486.313,186	9	447.989,642 486.277,236	36.332
9	447.989,642 486.277,236	10	447.991,784 486.261,258	16.121
10	447.991,784 486.261,258	11	448.019,986 486.268,379	29.087
11	448.019,986 486.268,379	1	448.041,116 486.273,648	21.777

** Lungimile segmentelor sunt determinate în planul de proiecţie Stereo 70 şi sunt rotunjite la 1 milimetru.
*** Distanţa dintre puncte este formată din segmente cumulate ce sunt mai mici decât valoarea 1 milimetru.

Document care conține date cu caracter personal, protejat de prevederile Regulamentului (UE) nr. 679/2016 și Legii 190/2018

DATE DESPRE IMOBILUL NR. 2513

Oficiul de Cadastru şi Publicitate Imobiliară SIBIU
Biroul de Cadastru şi Publicitate Imobiliară Sibiu

A. Partea I. Descrierea imobilului

TEREN Extravilan

Adresa: Jud. Sibiu

Nr. Crt	Nr cadastral Nr. topografic	Suprafaţa* (mp)	Observaţii / Referinţe
A1		381	Sector cadastral:65 Teren neimprejmuit; Diferenta de suprafata se regaseste la ID2512 Vurpar, aferent parcelei nr. 1923/1/1/1.

B. Partea II. Proprietari şi acte

Inscrieri privitoare la dreptul de proprietate şi alte drepturi reale		Referinţe
/		
Act Administrativ nr. 361/62, din 10/08/1994 emis de CJPSDPAT SIBIU (Titlu de proprietate);		
B1	Intabulare, drept de PROPRIETATE, dobandit prin Reconstituire, cota actuala 1/1, cota initiala 1/1	A1
	1) **MIHU MARIA**, CNP neidentificat	

C. Partea III. SARCINI .

Inscrieri privind dezmembramintele dreptului de proprietate, drepturi reale de garanţie şi sarcini	Referinţe
NU SUNT	

Document care conține date cu caracter personal, protejat de prevederile Regulamentului (UE) nr. 679/2016 și Legii 190/2018

Anexa Nr. 1 La Partea I

Teren

Nr cadastral	Suprafaţa (mp)*	Observaţii / Referinţe
	381	Diferenta de suprafata se regaseste la ID2512 Vurpar, aferent parcelei nr. 1923/1/1/1.

* Suprafaţa este determinată in planul de proiecţie Stereo 70.

DETALII LINIARE IMOBIL

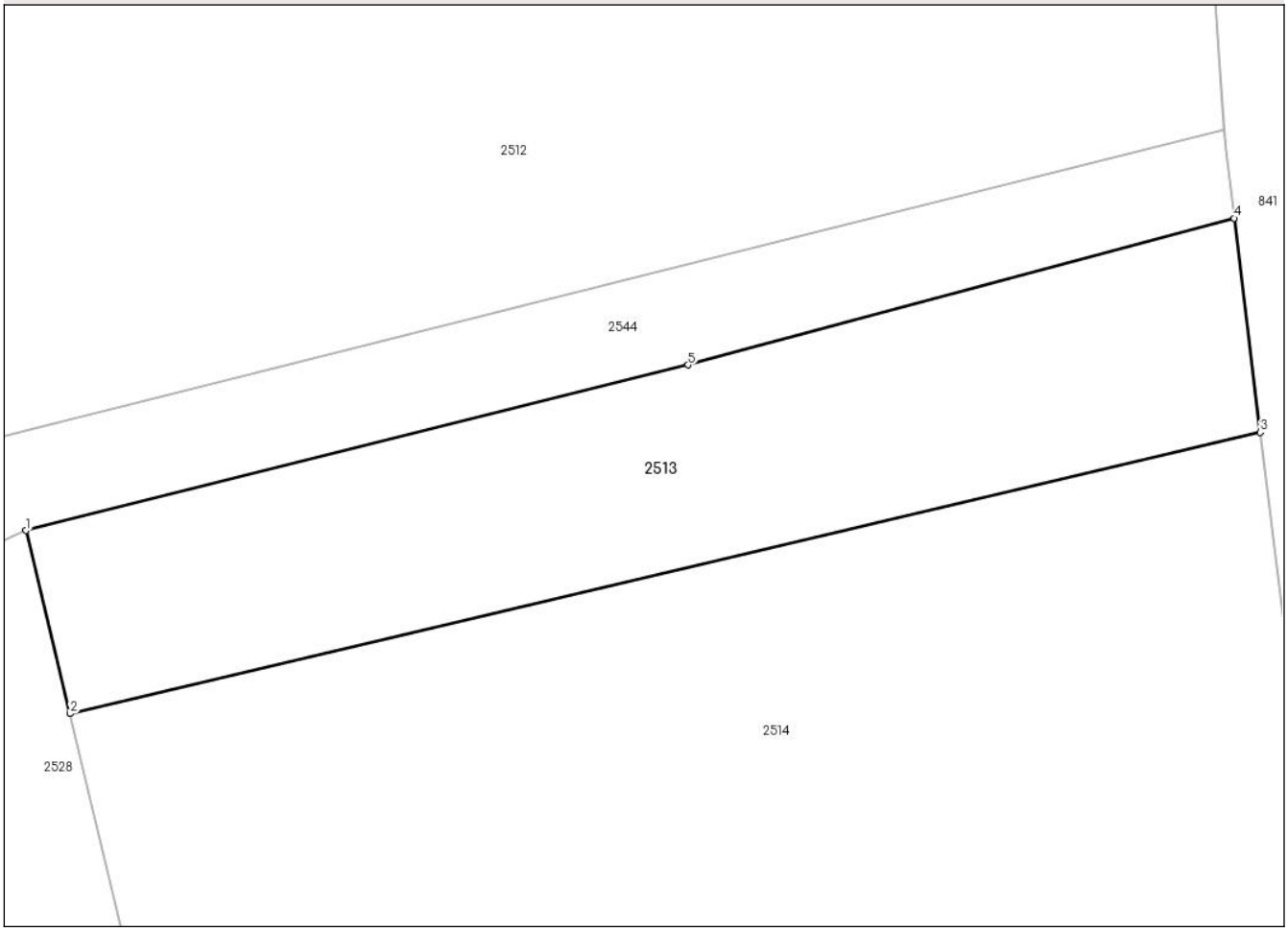

Date referitoare la teren

Crt	Categorie folosință	Intra vilan	Suprafaţa (mp)	Tarla	Parcelă	Nr. topo	Observaţii / Referinţe
1	arabil	NU	381	66	1923/1/1/2	-	

Lungime Segmente
1) Valorile lungimilor segmentelor sunt obţinute din proiecţie în plan.

Punct început	X / Y	Punct sfârşit	X / Y	Lungime segment (** (m)
1	447.993,885 486.257,854	2	447.995,624 486.250,635	7.425
2	447.995,624 486.250,635	3	448.042,534 486.261,72	48.203
3	448.042,534 486.261,72	4	448.041,5 486.270,165	8.508
4	448.041,5 486.270,165	5	448.019,986 486.264,379	22.279
5	448.019,986 486.264,379	1	447.993,885 486.257,854	26.904

Document care conține date cu caracter personal, protejat de prevederile Regulamentului (UE) nr. 679/2016 și Legii 190/2018

** Lungimile segmentelor sunt determinate în planul de proiecţie Stereo 70 şi sunt rotunjite la 1 milimetru.
*** Distanţa dintre puncte este formată din segmente cumulate ce sunt mai mici decât valoarea 1 milimetru.

Document care conține date cu caracter personal, protejat de prevederile Regulamentului (UE) nr. 679/2016 și Legii 190/2018

DATE DESPRE IMOBILUL NR. 2514

Oficiul de Cadastru şi Publicitate Imobiliară SIBIU
Biroul de Cadastru şi Publicitate Imobiliară Sibiu

A. Partea I. Descrierea imobilului

TEREN Extravilan

Adresa: Jud. Sibiu

Nr. Crt	Nr cadastral Nr. topografic	Suprafaţa* (mp)	Observaţii / Referinţe
A1		5.000	Sector cadastral:65 Teren neimprejmuit;

B. Partea II. Proprietari şi acte

Inscrieri privitoare la dreptul de proprietate şi alte drepturi reale		Referinţe
/		
Act Administrativ nr. 360/62, din 10/08/1994 emis de CJPSDPAT SIBIU (Titlu de proprietate);		
B1	Intabulare, drept de PROPRIETATE, dobandit prin Reconstituire, cota actuala 1/1, cota initiala 1/1	A1
	1) **BANEA IOAN**, CNP neidentificat	

C. Partea III. SARCINI .

Inscrieri privind dezmembramintele dreptului de proprietate, drepturi reale de garanţie şi sarcini	Referinţe
NU SUNT	

Document care conține date cu caracter personal, protejat de prevederile Regulamentului (UE) nr. 679/2016 și Legii 190/2018

Anexa Nr. 1 La Partea I

Teren

Nr cadastral	Suprafaţa (mp)*	Observaţii / Referinţe
	5.000	

* Suprafaţa este determinată in planul de proiecţie Stereo 70.

DETALII LINIARE IMOBIL

Date referitoare la teren

Crt	Categorie folosință	Intra vilan	Suprafaţa (mp)	Tarla	Parcelă	Nr. topo	Observaţii / Referinţe
1	arabil	NU	5.000	66	1923/1/2	-	

Lungime Segmente
1) Valorile lungimilor segmentelor sunt obţinute din proiecţie în plan.

Punct început	X / Y	Punct sfârşit	X / Y	Lungime segment (** (m)
1	448.050,701 486.229,555	2	448.043,557 486.253,368	24.861
2	448.043,557 486.253,368	3	448.042,534 486.261,72	8.415
3	448.042,534 486.261,72	4	447.995,624 486.250,635	48.203
4	447.995,624 486.250,635	5	448.010,533 486.188,746	63.66
5	448.010,533 486.188,746	6	448.017,696 486.175,682	14.898

Document care conține date cu caracter personal, protejat de prevederile Regulamentului (UE) nr. 679/2016 și Legii 190/2018

Punct început	X / Y	Punct sfârşit	X / Y	Lungime segment (** (m)
6	448.017,696 486.175,682	7	448.029,499 486.157,042	22.062
7	448.029,499 486.157,042	8	448.049,823 486.161,065	20.719
8	448.049,823 486.161,065	9	448.075,684 486.164,955	26.152
9	448.075,684 486.164,955	10	448.070,545 486.187,883	23.497
10	448.070,545 486.187,883	11	448.056,257 486.211,696	27.77
11	448.056,257 486.211,696	1	448.050,701 486.229,555	18.704

** Lungimile segmentelor sunt determinate în planul de proiecţie Stereo 70 şi sunt rotunjite la 1 milimetru.
*** Distanţa dintre puncte este formată din segmente cumulate ce sunt mai mici decât valoarea 1 milimetru.

Document care conține date cu caracter personal, protejat de prevederile Regulamentului (UE) nr. 679/2016 și Legii 190/2018

DATE DESPRE IMOBILUL NR. 2515

Oficiul de Cadastru şi Publicitate Imobiliară SIBIU
Biroul de Cadastru şi Publicitate Imobiliară Sibiu

A. Partea I. Descrierea imobilului

TEREN Extravilan

Adresa: Jud. Sibiu

Nr. Crt	Nr cadastral Nr. topografic	Suprafaţa* (mp)	Observaţii / Referinţe
A1		7.800	Sector cadastral:65 Teren neimprejmuit;

B. Partea II. Proprietari şi acte

Inscrieri privitoare la dreptul de proprietate şi alte drepturi reale		Referinţe
/		
Act Administrativ nr. 373/62, din 19/09/1994 emis de CJPSDPAT SIBIU (Titlu de proprietate);		
B1	Intabulare, drept de PROPRIETATE, dobandit prin Reconstituire, cota actuala 1/1, cota initiala 1/1	A1
	1) **SUCIU ANA**, CNP neidentificat 2) **BORGHINA GHEORGHINA**, CNP neidentificat 3) **BORGHINA IOAN**, CNP neidentificat	

C. Partea III. SARCINI .

Inscrieri privind dezmembramintele dreptului de proprietate, drepturi reale de garanţie şi sarcini	Referinţe
NU SUNT	

Anexa Nr. 1 La Partea I

Teren

Nr cadastral	Suprafaţa (mp)*	Observaţii / Referinţe
	7.800	

* Suprafaţa este determinată in planul de proiecţie Stereo 70.

DETALII LINIARE IMOBIL

Date referitoare la teren

Crt	Categorie folosință	Intra vilan	Suprafaţa (mp)	Tarla	Parcelă	Nr. topo	Observaţii / Referinţe
1	arabil	NU	7.800	66	1923/2	-	Numar parcela 1993/2 gresit inscris in TP.

Lungime Segmente
1) Valorile lungimilor segmentelor sunt obţinute din proiecţie în plan.

Punct început	X / Y	Punct sfârşit	X / Y	Lungime segment (** (m)
1	448.005,968 486.578,036	2	447.991,096 486.526,221	53.907
2	447.991,096 486.526,221	3	447.973,705 486.385,965	141.33
3	447.973,705 486.385,965	4	447.971,515 486.341,031	44.988
4	447.971,515 486.341,031	5	447.982,539 486.341,203	11.026
5	447.982,539 486.341,203	6	447.986,603 486.341,266	4.064

Document care conține date cu caracter personal, protejat de prevederile Regulamentului (UE) nr. 679/2016 și Legii 190/2018

Punct început	X / Y	Punct sfârşit	X / Y	Lungime segment (** (m)
6	447.986,603 486.341,266	7	448.025,094 486.342,568	38.513
7	448.025,094 486.342,568	8	448.025,029 486.342,787	0.228
8	448.025,029 486.342,787	9	448.014,585 486.377,987	36.716
9	448.014,585 486.377,987	10	448.011,013 486.403,387	25.65
10	448.011,013 486.403,387	11	448.009,426 486.441,884	38.53
11	448.009,426 486.441,884	12	448.013,395 486.493,874	52.142
12	448.013,395 486.493,874	13	448.021,332 486.531,578	38.53
13	448.021,332 486.531,578	14	448.039,064 486.571,601	43.776
14	448.039,064 486.571,601	1	448.005,968 486.578,036	33.715

** Lungimile segmentelor sunt determinate în planul de proiecţie Stereo 70 şi sunt rotunjite la 1 milimetru.
*** Distanţa dintre puncte este formată din segmente cumulate ce sunt mai mici decât valoarea 1 milimetru.

Document care conține date cu caracter personal, protejat de prevederile Regulamentului (UE) nr. 679/2016 și Legii 190/2018

DATE DESPRE IMOBILUL NR. 2516

Oficiul de Cadastru şi Publicitate Imobiliară SIBIU
Biroul de Cadastru şi Publicitate Imobiliară Sibiu

A. Partea I. Descrierea imobilului

TEREN Extravilan

Adresa: Jud. Sibiu

Nr. Crt	Nr cadastral Nr. topografic	Suprafaţa* (mp)	Observaţii / Referinţe
A1		3.700	Sector cadastral:65 Teren neimprejmuit;

B. Partea II. Proprietari şi acte

Inscrieri privitoare la dreptul de proprietate şi alte drepturi reale		Referinţe
/		
Act Administrativ nr. 296/62, din 21/06/1994 emis de CJPSDPAT SIBIU (Titlu de proprietate);		
B1	Intabulare, drept de PROPRIETATE, dobandit prin Constituire, cota actuala 1/1, cota initiala 1/1	A1
	1) **ZAMACAU SILVIA**, CNP neidentificat	

C. Partea III. SARCINI .

Inscrieri privind dezmembramintele dreptului de proprietate, drepturi reale de garanţie şi sarcini	Referinţe
NU SUNT	

Anexa Nr. 1 La Partea I

Teren

Nr cadastral	Suprafaţa (mp)*	Observaţii / Referinţe
	3.700	

* Suprafaţa este determinată in planul de proiecţie Stereo 70.

DETALII LINIARE IMOBIL

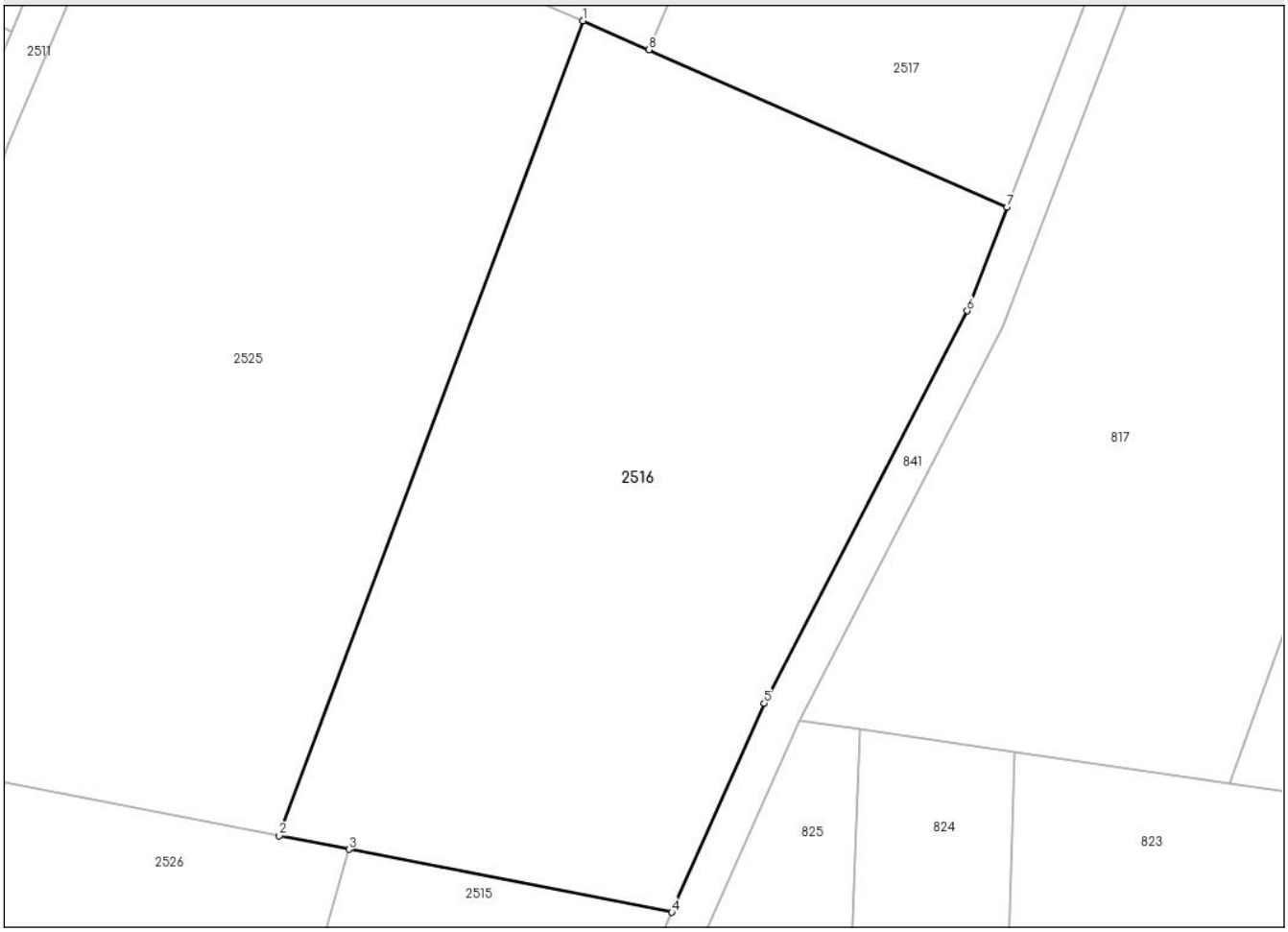

Date referitoare la teren

Crt	Categorie folosință	Intra vilan	Suprafaţa (mp)	Tarla	Parcelă	Nr. topo	Observaţii / Referinţe
1	arabil	NU	3.700	66	1923/3	-	

Lungime Segmente
1) Valorile lungimilor segmentelor sunt obţinute din proiecţie în plan.

Punct început	X / Y	Punct sfârşit	X / Y	Lungime segment (** (m)
1	448.029,965 486.662,874	2	447.998,825 486.579,424	89.071
2	447.998,825 486.579,424	3	448.005,968 486.578,036	7.277
3	448.005,968 486.578,036	4	448.039,064 486.571,601	33.715
4	448.039,064 486.571,601	5	448.048,537 486.592,982	23.385
5	448.048,537 486.592,982	6	448.069,353 486.633,174	45.263

Document care conține date cu caracter personal, protejat de prevederile Regulamentului (UE) nr. 679/2016 și Legii 190/2018

Punct început	X / Y	Punct sfârşit	X / Y	Lungime segment (** (m)
6	448.069,353 486.633,174	7	448.073,416 486.643,794	11.371
7	448.073,416 486.643,794	8	448.036,718 486.659,909	40.081
8	448.036,718 486.659,909	1	448.029,965 486.662,874	7.375

** Lungimile segmentelor sunt determinate în planul de proiecţie Stereo 70 şi sunt rotunjite la 1 milimetru.
*** Distanţa dintre puncte este formată din segmente cumulate ce sunt mai mici decât valoarea 1 milimetru.

Document care conține date cu caracter personal, protejat de prevederile Regulamentului (UE) nr. 679/2016 și Legii 190/2018

DATE DESPRE IMOBILUL NR. 2517

Oficiul de Cadastru şi Publicitate Imobiliară SIBIU
Biroul de Cadastru şi Publicitate Imobiliară Sibiu

A. Partea I. Descrierea imobilului

TEREN Extravilan

Adresa: Jud. Sibiu

Nr. Crt	Nr cadastral Nr. topografic	Suprafaţa* (mp)	Observaţii / Referinţe
A1		3.200	Sector cadastral:65 Teren neimprejmuit;

B. Partea II. Proprietari şi acte

Inscrieri privitoare la dreptul de proprietate şi alte drepturi reale		Referinţe
/		
Act Administrativ nr. 542/62, din 20/03/1995 emis de CJPSDPAT SIBIU (Titlu de proprietate);		
B1	Intabulare, drept de PROPRIETATE, dobandit prin Reconstituire, cota actuala 1/1, cota initiala 1/1	A1
	1) **ALDEA VIRGIL**, CNP neidentificat 2) **ALDEA MARIA**, CNP neidentificat 3) **ALDEA TOMA**, CNP neidentificat 4) **ALDEA ILIE**, CNP neidentificat	

C. Partea III. SARCINI .

Inscrieri privind dezmembramintele dreptului de proprietate, drepturi reale de garanţie şi sarcini	Referinţe
NU SUNT	

Anexa Nr. 1 La Partea I

Teren

Nr cadastral	Suprafaţa (mp)*	Observaţii / Referinţe
	3.200	

* Suprafaţa este determinată in planul de proiecţie Stereo 70.

DETALII LINIARE IMOBIL

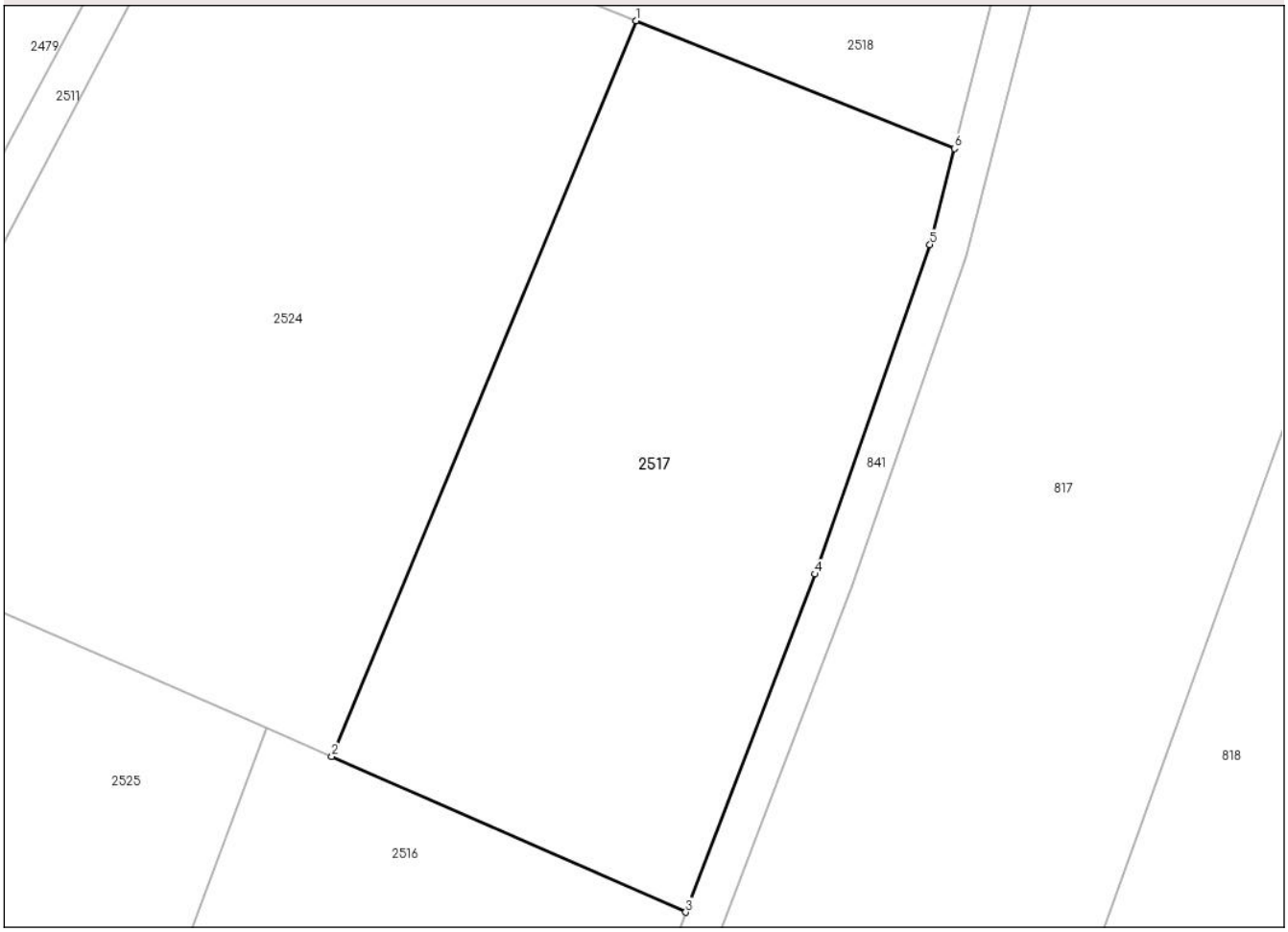

Date referitoare la teren

Crt	Categorie folosință	Intra vilan	Suprafaţa (mp)	Tarla	Parcelă	Nr. topo	Observaţii / Referinţe
1	arabil	NU	3.200	66	1923/4/1	-	

Lungime Segmente
1) Valorile lungimilor segmentelor sunt obţinute din proiecţie în plan.

Punct început	X / Y	Punct sfârşit	X / Y	Lungime segment (** (m)
1	448.068,258 486.736,126	2	448.036,718 486.659,909	82.485
2	448.036,718 486.659,909	3	448.073,416 486.643,794	40.081
3	448.073,416 486.643,794	4	448.086,817 486.678,818	37.501
4	448.086,817 486.678,818	5	448.098,723 486.712,95	36.148
5	448.098,723 486.712,95	6	448.101,248 486.722,903	10.269

Document care conține date cu caracter personal, protejat de prevederile Regulamentului (UE) nr. 679/2016 și Legii 190/2018

Punct început	X / Y	Punct sfârşit	X / Y	Lungime segment (** (m)
6	448.101,248 486.722,903	1	448.068,258 486.736,126	35.541

** Lungimile segmentelor sunt determinate în planul de proiecţie Stereo 70 şi sunt rotunjite la 1 milimetru.
*** Distanţa dintre puncte este formată din segmente cumulate ce sunt mai mici decât valoarea 1 milimetru.

Document care conține date cu caracter personal, protejat de prevederile Regulamentului (UE) nr. 679/2016 și Legii 190/2018

DATE DESPRE IMOBILUL NR. 2518

Oficiul de Cadastru şi Publicitate Imobiliară SIBIU
Biroul de Cadastru şi Publicitate Imobiliară Sibiu

A. Partea I. Descrierea imobilului

TEREN Extravilan

Adresa: Jud. Sibiu

Nr. Crt	Nr cadastral Nr. topografic	Suprafaţa* (mp)	Observaţii / Referinţe
A1		4.300	Sector cadastral:65 Teren neimprejmuit;

B. Partea II. Proprietari şi acte

Inscrieri privitoare la dreptul de proprietate şi alte drepturi reale		Referinţe
/		
Act Administrativ nr. 397/62, din 20/09/1994 emis de CJPSDPAT SIBIU (Titlu de proprietate);		
B1	Intabulare, drept de PROPRIETATE, dobandit prin Reconstituire, cota actuala 1/1, cota initiala 1/1	A1
	1) **BARA ANA**, CNP neidentificat	

C. Partea III. SARCINI .

Inscrieri privind dezmembramintele dreptului de proprietate, drepturi reale de garanţie şi sarcini	Referinţe
NU SUNT	

Document care conține date cu caracter personal, protejat de prevederile Regulamentului (UE) nr. 679/2016 și Legii 190/2018

Anexa Nr. 1 La Partea I

Teren

Nr cadastral	Suprafaţa (mp)*	Observaţii / Referinţe
	4.300	

* Suprafaţa este determinată in planul de proiecţie Stereo 70.

DETALII LINIARE IMOBIL

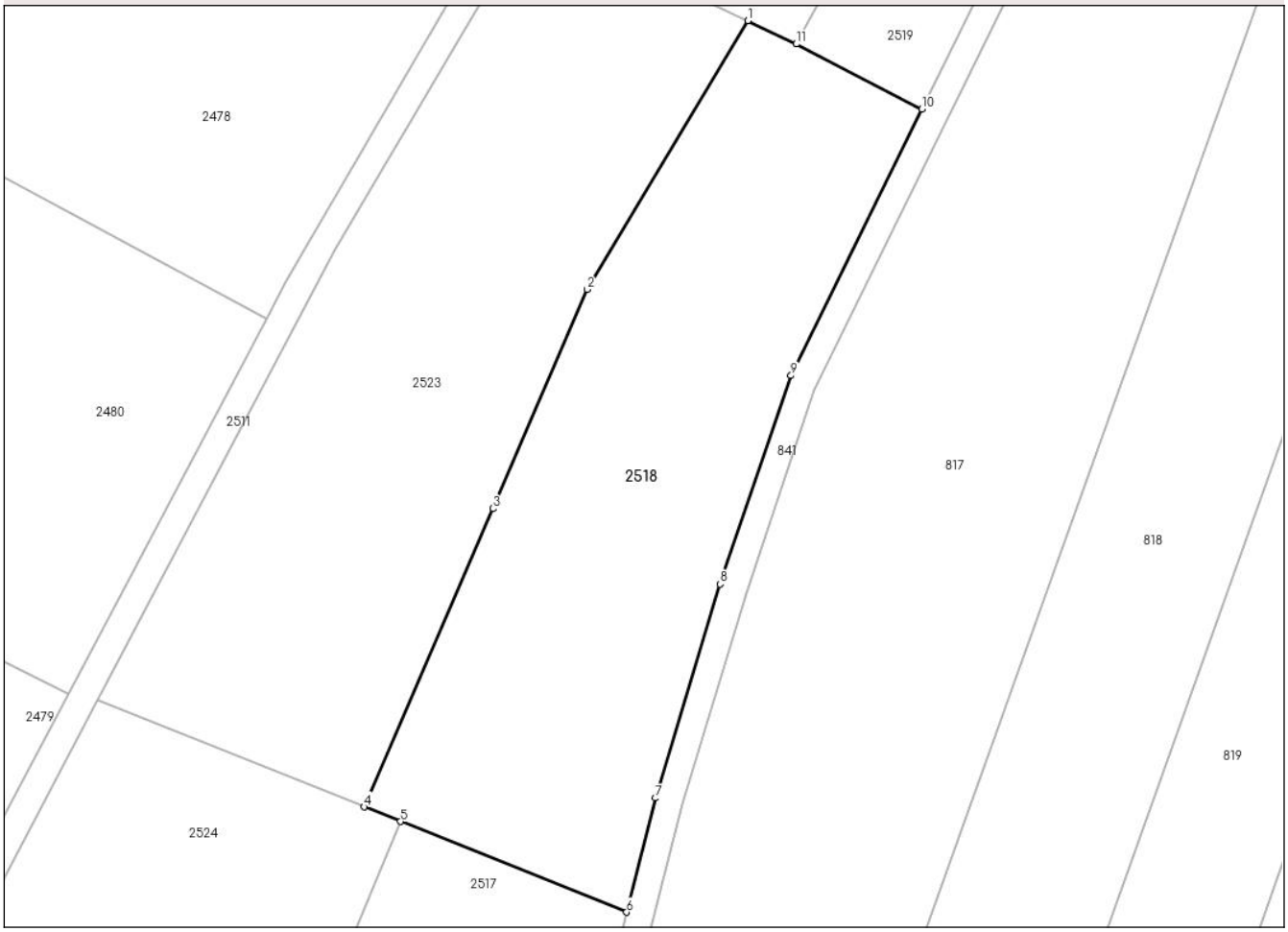

Date referitoare la teren

Crt	Categorie folosință	Intra vilan	Suprafaţa (mp)	Tarla	Parcelă	Nr. topo	Observaţii / Referinţe
1	arabil	NU	4.300	66	1923/4/2	-	

Lungime Segmente
1) Valorile lungimilor segmentelor sunt obţinute din proiecţie în plan.

Punct început	X / Y	Punct sfârşit	X / Y	Lungime segment (** (m)
1	448.118,916 486.852,782	2	448.095,493 486.813,648	45.608
2	448.095,493 486.813,648	3	448.081,722 486.781,693	34.796
3	448.081,722 486.781,693	4	448.062,992 486.738,237	47.32
4	448.062,992 486.738,237	5	448.068,258 486.736,126	5.673
5	448.068,258 486.736,126	6	448.101,248 486.722,903	35.541

Document care conține date cu caracter personal, protejat de prevederile Regulamentului (UE) nr. 679/2016 și Legii 190/2018

Punct început	X / Y	Punct sfârşit	X / Y	Lungime segment (** (m)
6	448.101,248 486.722,903	7	448.105,47 486.739,54	17.164
7	448.105,47 486.739,54	8	448.114,91 486.770,708	32.566
8	448.114,91 486.770,708	9	448.125,234 486.801,088	32.086
9	448.125,234 486.801,088	10	448.144,324 486.839,892	43.246
10	448.144,324 486.839,892	11	448.125,999 486.849,384	20.637
11	448.125,999 486.849,384	1	448.118,916 486.852,782	7.856

** Lungimile segmentelor sunt determinate în planul de proiecţie Stereo 70 şi sunt rotunjite la 1 milimetru.
*** Distanţa dintre puncte este formată din segmente cumulate ce sunt mai mici decât valoarea 1 milimetru.

Document care conține date cu caracter personal, protejat de prevederile Regulamentului (UE) nr. 679/2016 și Legii 190/2018

DATE DESPRE IMOBILUL NR. 2519

Oficiul de Cadastru şi Publicitate Imobiliară SIBIU
Biroul de Cadastru şi Publicitate Imobiliară Sibiu

A. Partea I. Descrierea imobilului

TEREN Extravilan

Adresa: Jud. Sibiu

Nr. Crt	Nr cadastral Nr. topografic	Suprafaţa* (mp)	Observaţii / Referinţe
A1		3.500	Sector cadastral:65 Teren neimprejmuit;

B. Partea II. Proprietari şi acte

Inscrieri privitoare la dreptul de proprietate şi alte drepturi reale		Referinţe
/		
Act Administrativ nr. 221/62, din 09/05/1994 emis de CJPSDPAT SIBIU (Titlu de proprietate);		
B1	Intabulare, drept de PROPRIETATE, dobandit prin Reconstituire, cota actuala 1/1, cota initiala 1/1	A1
	1) **LASCU TOMA**, CNP neidentificat	

C. Partea III. SARCINI .

Inscrieri privind dezmembramintele dreptului de proprietate, drepturi reale de garanţie şi sarcini	Referinţe
NU SUNT	

Document care conține date cu caracter personal, protejat de prevederile Regulamentului (UE) nr. 679/2016 și Legii 190/2018

Anexa Nr. 1 La Partea I

Teren

Nr cadastral	Suprafaţa (mp)*	Observaţii / Referinţe
	3.500	

* Suprafaţa este determinată in planul de proiecţie Stereo 70.

DETALII LINIARE IMOBIL

Date referitoare la teren

Crt	Categorie folosință	Intra vilan	Suprafaţa (mp)	Tarla	Parcelă	Nr. topo	Observaţii / Referinţe
1	arabil	NU	3.500	66	1923/5	-	

Lungime Segmente
1) Valorile lungimilor segmentelor sunt obţinute din proiecţie în plan.

Punct început	X / Y	Punct sfârşit	X / Y	Lungime segment (** (m)
1	448.242,046 487.011,326	2	448.176,492 486.942,133	95.316
2	448.176,492 486.942,133	3	448.148,4 486.890,666	58.635
3	448.148,4 486.890,666	4	448.125,999 486.849,384	46.968
4	448.125,999 486.849,384	5	448.144,324 486.839,892	20.637
5	448.144,324 486.839,892	6	448.155,873 486.863,366	26.161

Document care conține date cu caracter personal, protejat de prevederile Regulamentului (UE) nr. 679/2016 și Legii 190/2018

Punct început	X / Y	Punct sfârşit	X / Y	Lungime segment (** (m)
6	448.155,873 486.863,366	7	448.191,989 486.928,056	74.089
7	448.191,989 486.928,056	8	448.200,079 486.939,174	13.749
8	448.200,079 486.939,174	9	448.222,456 486.965,583	34.615
9	448.222,456 486.965,583	10	448.232,123 486.978,562	16.183
10	448.232,123 486.978,562	11	448.241,436 487.002,098	25.311
11	448.241,436 487.002,098	1	448.242,046 487.011,326	9.248

** Lungimile segmentelor sunt determinate în planul de proiecţie Stereo 70 şi sunt rotunjite la 1 milimetru.
*** Distanţa dintre puncte este formată din segmente cumulate ce sunt mai mici decât valoarea 1 milimetru.

Document care conține date cu caracter personal, protejat de prevederile Regulamentului (UE) nr. 679/2016 și Legii 190/2018

DATE DESPRE IMOBILUL NR. 2520

Oficiul de Cadastru şi Publicitate Imobiliară SIBIU
Biroul de Cadastru şi Publicitate Imobiliară Sibiu

A. Partea I. Descrierea imobilului

TEREN Extravilan

Adresa: Jud. Sibiu

Nr. Crt	Nr cadastral Nr. topografic	Suprafaţa* (mp)	Observaţii / Referinţe
A1		9.568	Sector cadastral:65 Teren neimprejmuit;

B. Partea II. Proprietari şi acte

Inscrieri privitoare la dreptul de proprietate şi alte drepturi reale		Referinţe
/		
Act Normativ nr. 7, din 13/03/1996 emis de PARLAMENTUL ROMANIEI;		
B1	Inscrierea provizorie, drept de PROPRIETATE, dobandit prin Lege, cota actuala 1/1, cota initiala 1/1	A1
	1) **COMUNA VURPAR**, CIF:4406355, Proprietar neidentificat	

C. Partea III. SARCINI .

Inscrieri privind dezmembramintele dreptului de proprietate, drepturi reale de garanţie şi sarcini	Referinţe
NU SUNT	

Anexa Nr. 1 La Partea I

Teren

Nr cadastral	Suprafaţa (mp)*	Observaţii / Referinţe
	9.568	

* Suprafaţa este determinată in planul de proiecţie Stereo 70.

DETALII LINIARE IMOBIL

Date referitoare la teren

Crt	Categorie folosință	Intra vilan	Suprafaţa (mp)	Tarla	Parcelă	Nr. topo	Observaţii / Referinţe
1	neproductiv	NU	9.568	66	1924	-	Mlastina

Lungime Segmente
1) Valorile lungimilor segmentelor sunt obţinute din proiecţie în plan.

Punct început	X / Y	Punct sfârşit	X / Y	Lungime segment (** (m)
1	448.033,334 486.154,257	2	448.028,164 486.144,046	11.445
2	448.028,164 486.144,046	3	448.016,53 485.965,592	178.833
3	448.016,53 485.965,592	4	448.015,453 485.949,078	16.549
4	448.015,453 485.949,078	5	448.052,465 485.915,916	49.695
5	448.052,465 485.915,916	6	448.052,899 485.965,86	49.946

Document care conține date cu caracter personal, protejat de prevederile Regulamentului (UE) nr. 679/2016 și Legii 190/2018

Punct început	X / Y	Punct sfârşit	X / Y	Lungime segment (** (m)
6	448.052,899 485.965,86	7	448.063,437 485.991,969	28.155
7	448.063,437 485.991,969	8	448.066,268 486.014,795	23.001
8	448.066,268 486.014,795	9	448.062,17 486.055,761	41.17
9	448.062,17 486.055,761	10	448.058,229 486.077,698	22.288
10	448.058,229 486.077,698	11	448.055,055 486.100,623	23.144
11	448.055,055 486.100,623	12	448.054,499 486.114,209	13.597
12	448.054,499 486.114,209	13	448.086,201 486.117,717	31.895
13	448.086,201 486.117,717	14	448.085,626 486.131,13	13.425
14	448.085,626 486.131,13	15	448.075,704 486.164,864	35.163
15	448.075,704 486.164,864	16	448.075,684 486.164,955	0.093
16	448.075,684 486.164,955	17	448.049,823 486.161,065	26.152
17	448.049,823 486.161,065	18	448.029,499 486.157,042	20.719
18	448.029,499 486.157,042	1	448.033,334 486.154,257	4.739

** Lungimile segmentelor sunt determinate în planul de proiecţie Stereo 70 şi sunt rotunjite la 1 milimetru.
*** Distanţa dintre puncte este formată din segmente cumulate ce sunt mai mici decât valoarea 1 milimetru.

Document care conține date cu caracter personal, protejat de prevederile Regulamentului (UE) nr. 679/2016 și Legii 190/2018

DATE DESPRE IMOBILUL NR. 2521

Oficiul de Cadastru şi Publicitate Imobiliară SIBIU
Biroul de Cadastru şi Publicitate Imobiliară Sibiu

A. Partea I. Descrierea imobilului

TEREN Extravilan

Adresa: Jud. Sibiu

Nr. Crt	Nr cadastral Nr. topografic	Suprafaţa* (mp)	Observaţii / Referinţe
A1		6.200	Sector cadastral:65 Teren neimprejmuit;

B. Partea II. Proprietari şi acte

Inscrieri privitoare la dreptul de proprietate şi alte drepturi reale		Referinţe
/		
Act Administrativ nr. 345/62, din 08/08/1994 emis de CJPSDPAT SIBIU (Titlu de proprietate);		
B1	Intabulare, drept de PROPRIETATE, dobandit prin Reconstituire, cota actuala 1/1, cota initiala 1/1	A1
	1) **COSIER VASILE**, CNP neidentificat	

C. Partea III. SARCINI .

Inscrieri privind dezmembramintele dreptului de proprietate, drepturi reale de garanţie şi sarcini	Referinţe
NU SUNT	

Anexa Nr. 1 La Partea I

Teren

Nr cadastral	Suprafaţa (mp)*	Observaţii / Referinţe
	6.200	

* Suprafaţa este determinată in planul de proiecţie Stereo 70.

DETALII LINIARE IMOBIL

Date referitoare la teren

Crt	Categorie folosință	Intra vilan	Suprafaţa (mp)	Tarla	Parcelă	Nr. topo	Observaţii / Referinţe
1	arabil	NU	6.200	66	1925	-	

Lungime Segmente
1) Valorile lungimilor segmentelor sunt obţinute din proiecţie în plan.

Punct început	X / Y	Punct sfârşit	X / Y	Lungime segment (** (m)
1	448.092,77 486.048,183	2	448.086,817 486.103,348	55.486
2	448.086,817 486.103,348	3	448.086,201 486.117,717	14.382
3	448.086,201 486.117,717	4	448.054,499 486.114,209	31.895
4	448.054,499 486.114,209	5	448.055,055 486.100,623	13.597
5	448.055,055 486.100,623	6	448.058,229 486.077,698	23.144

Document care conține date cu caracter personal, protejat de prevederile Regulamentului (UE) nr. 679/2016 și Legii 190/2018

Punct început	X / Y	Punct sfârşit	X / Y	Lungime segment (** (m)
6	448.058,229 486.077,698	7	448.062,17 486.055,761	22.288
7	448.062,17 486.055,761	8	448.066,268 486.014,795	41.17
8	448.066,268 486.014,795	9	448.063,437 485.991,969	23.001
9	448.063,437 485.991,969	10	448.052,899 485.965,86	28.155
10	448.052,899 485.965,86	11	448.052,465 485.915,916	49.946
11	448.052,465 485.915,916	12	448.052,717 485.884,166	31.751
12	448.052,717 485.884,166	13	448.063,594 485.882,78	10.965
13	448.063,594 485.882,78	14	448.066,179 485.893,004	10.547
14	448.066,179 485.893,004	15	448.076,895 485.921,976	30.89
15	448.076,895 485.921,976	16	448.082,848 485.964,442	42.881
16	448.082,848 485.964,442	17	448.091,182 486.005,717	42.108
17	448.091,182 486.005,717	1	448.092,77 486.048,183	42.495

** Lungimile segmentelor sunt determinate în planul de proiecţie Stereo 70 şi sunt rotunjite la 1 milimetru.
*** Distanţa dintre puncte este formată din segmente cumulate ce sunt mai mici decât valoarea 1 milimetru.

Document care conține date cu caracter personal, protejat de prevederile Regulamentului (UE) nr. 679/2016 și Legii 190/2018

DATE DESPRE IMOBILUL NR. 2522

Oficiul de Cadastru şi Publicitate Imobiliară SIBIU
Biroul de Cadastru şi Publicitate Imobiliară Sibiu

A. Partea I. Descrierea imobilului

TEREN Extravilan

Adresa: Jud. Sibiu

Nr. Crt	Nr cadastral Nr. topografic	Suprafaţa* (mp)	Observaţii / Referinţe
A1		7.000	Sector cadastral:65 Teren neimprejmuit;

B. Partea II. Proprietari şi acte

Inscrieri privitoare la dreptul de proprietate şi alte drepturi reale		Referinţe
/		
Act Administrativ nr. 221/62, din 09/05/1994 emis de CJPSDPAT SIBIU (Titlu de proprietate);		
B1	Intabulare, drept de PROPRIETATE, dobandit prin Reconstituire, cota actuala 1/1, cota initiala 1/1	A1
	1) **LASCU TOMA**, CNP neidentificat	

C. Partea III. SARCINI .

Inscrieri privind dezmembramintele dreptului de proprietate, drepturi reale de garanţie şi sarcini	Referinţe
NU SUNT	

Anexa Nr. 1 La Partea I

Teren

Nr cadastral	Suprafaţa (mp)*	Observaţii / Referinţe
	7.000	

* Suprafaţa este determinată in planul de proiecţie Stereo 70.

DETALII LINIARE IMOBIL

Date referitoare la teren

Crt	Categorie folosință	Intra vilan	Suprafaţa (mp)	Tarla	Parcelă	Nr. topo	Observaţii / Referinţe
1	faneata	NU	7.000	66	1927/1/1	-	

Lungime Segmente
1) Valorile lungimilor segmentelor sunt obţinute din proiecţie în plan.

Punct început	X / Y	Punct sfârşit	X / Y	Lungime segment (** (m)
1	448.242,046 487.011,326	2	448.236,896 487.017,165	7.786
2	448.236,896 487.017,165	3	448.234,794 487.020,114	3.622
3	448.234,794 487.020,114	4	448.171,995 486.980,401	74.302
4	448.171,995 486.980,401	5	448.130,013 486.950,855	51.337
5	448.130,013 486.950,855	6	448.127,184 486.946,786	4.955

Document care conține date cu caracter personal, protejat de prevederile Regulamentului (UE) nr. 679/2016 și Legii 190/2018

Punct început	X / Y	Punct sfârşit	X / Y	Lungime segment (** (m)
6	448.127,184 486.946,786	7	448.124,868 486.941,035	6.2
7	448.124,868 486.941,035	8	448.112,823 486.914,422	29.212
8	448.112,823 486.914,422	9	448.092,437 486.875,829	43.647
9	448.092,437 486.875,829	10	448.087,234 486.867,98	9.416
10	448.087,234 486.867,98	11	448.118,916 486.852,782	35.138
11	448.118,916 486.852,782	12	448.125,999 486.849,384	7.856
12	448.125,999 486.849,384	13	448.148,4 486.890,666	46.968
13	448.148,4 486.890,666	14	448.176,492 486.942,133	58.635
14	448.176,492 486.942,133	1	448.242,046 487.011,326	95.316

** Lungimile segmentelor sunt determinate în planul de proiecţie Stereo 70 şi sunt rotunjite la 1 milimetru.
*** Distanţa dintre puncte este formată din segmente cumulate ce sunt mai mici decât valoarea 1 milimetru.

Document care conține date cu caracter personal, protejat de prevederile Regulamentului (UE) nr. 679/2016 și Legii 190/2018

DATE DESPRE IMOBILUL NR. 2523

Oficiul de Cadastru şi Publicitate Imobiliară SIBIU
Biroul de Cadastru şi Publicitate Imobiliară Sibiu

A. Partea I. Descrierea imobilului

TEREN Extravilan

Adresa: Jud. Sibiu

Nr. Crt	Nr cadastral Nr. topografic	Suprafaţa* (mp)	Observaţii / Referinţe
A1		4.800	Sector cadastral:65 Teren neimprejmuit;

B. Partea II. Proprietari şi acte

Inscrieri privitoare la dreptul de proprietate şi alte drepturi reale		Referinţe
/		
Act Administrativ nr. 397/62, din 20/09/1994 emis de CJPSDPAT SIBIU (Titlu de proprietate);		
B1	Intabulare, drept de PROPRIETATE, dobandit prin Reconstituire, cota actuala 1/1, cota initiala 1/1	A1
	1) **BARA ANA**, CNP neidentificat	

C. Partea III. SARCINI .

Inscrieri privind dezmembramintele dreptului de proprietate, drepturi reale de garanţie şi sarcini	Referinţe
NU SUNT	

Document care conține date cu caracter personal, protejat de prevederile Regulamentului (UE) nr. 679/2016 și Legii 190/2018

Anexa Nr. 1 La Partea I

Teren

Nr cadastral	Suprafaţa (mp)*	Observaţii / Referinţe
	4.800	

* Suprafaţa este determinată in planul de proiecţie Stereo 70.

DETALII LINIARE IMOBIL

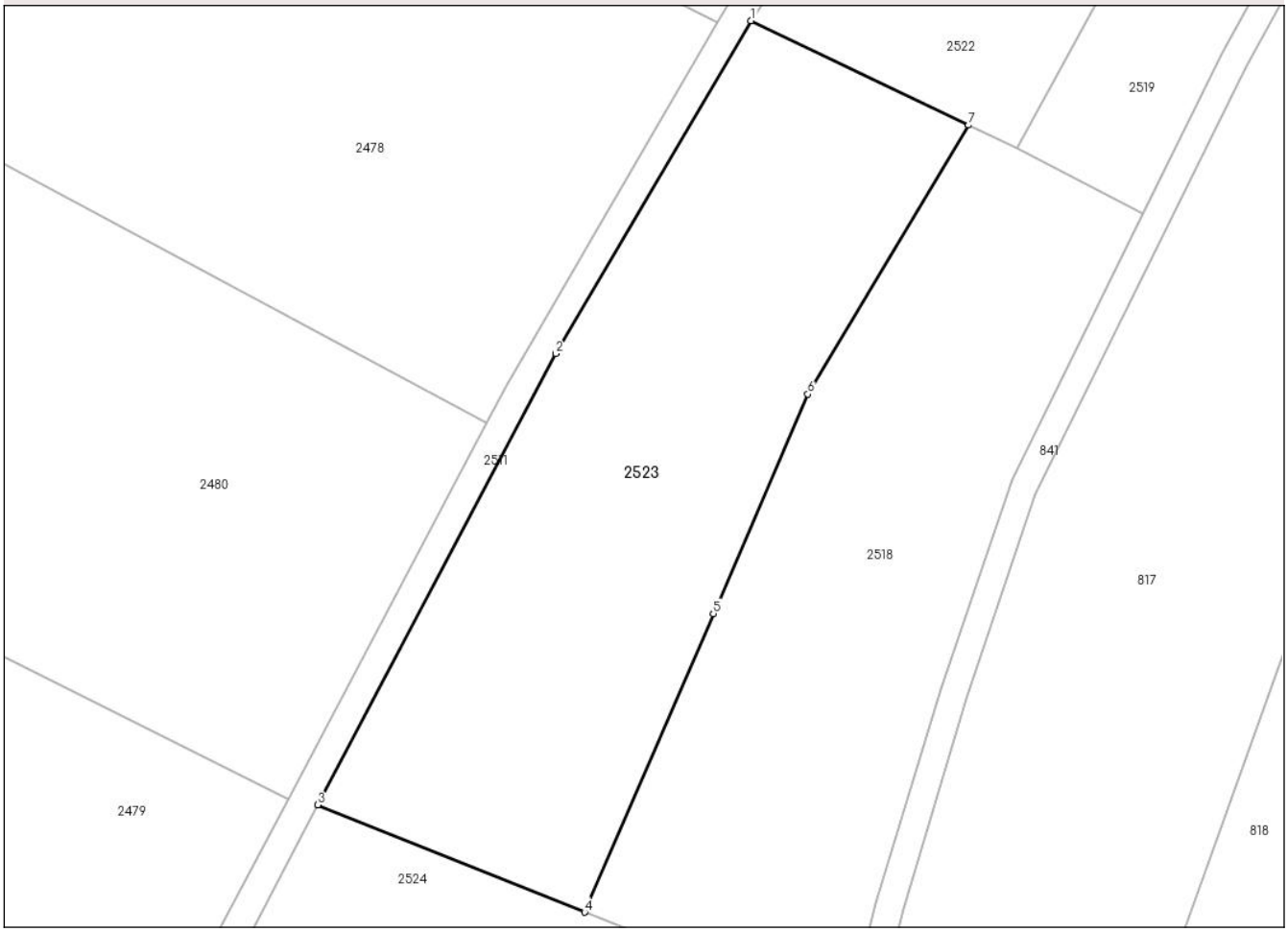

Date referitoare la teren

Crt	Categorie folosință	Intra vilan	Suprafaţa (mp)	Tarla	Parcelă	Nr. topo	Observaţii / Referinţe
1	faneata	NU	4.800	66	1927/1/2/1	-	

Lungime Segmente
1) Valorile lungimilor segmentelor sunt obţinute din proiecţie în plan.

Punct început	X / Y	Punct sfârşit	X / Y	Lungime segment (** (m)
1	448.087,234 486.867,98	2	448.058,779 486.819,538	56.181
2	448.058,779 486.819,538	3	448.024,078 486.753,835	74.304
3	448.024,078 486.753,835	4	448.062,992 486.738,237	41.924
4	448.062,992 486.738,237	5	448.081,722 486.781,693	47.32
5	448.081,722 486.781,693	6	448.095,493 486.813,648	34.796

Document care conține date cu caracter personal, protejat de prevederile Regulamentului (UE) nr. 679/2016 și Legii 190/2018

Punct început	X / Y	Punct sfârşit	X / Y	Lungime segment (** (m)
6	448.095,493 486.813,648	7	448.118,916 486.852,782	45.608
7	448.118,916 486.852,782	1	448.087,234 486.867,98	35.138

** Lungimile segmentelor sunt determinate în planul de proiecţie Stereo 70 şi sunt rotunjite la 1 milimetru.
*** Distanţa dintre puncte este formată din segmente cumulate ce sunt mai mici decât valoarea 1 milimetru.

Document care conține date cu caracter personal, protejat de prevederile Regulamentului (UE) nr. 679/2016 și Legii 190/2018

DATE DESPRE IMOBILUL NR. 2524

Oficiul de Cadastru şi Publicitate Imobiliară SIBIU
Biroul de Cadastru şi Publicitate Imobiliară Sibiu

A. Partea I. Descrierea imobilului

TEREN Extravilan

Adresa: Jud. Sibiu

Nr. Crt	Nr cadastral Nr. topografic	Suprafaţa* (mp)	Observaţii / Referinţe
A1		4.200	Sector cadastral:65 Teren neimprejmuit;

B. Partea II. Proprietari şi acte

Inscrieri privitoare la dreptul de proprietate şi alte drepturi reale		Referinţe
/		
Act Administrativ nr. 542/62, din 20/03/1995 emis de CJPSDPAT SIBIU (Titlu de proprietate);		
B1	Intabulare, drept de PROPRIETATE, dobandit prin Reconstituire, cota actuala 1/1, cota initiala 1/1	A1
	1) **ALDEA VIRGIL**, CNP neidentificat 2) **ALDEA MARIA**, CNP neidentificat 3) **ALDEA TOMA**, CNP neidentificat 4) **ALDEA ILIE**, CNP neidentificat	

C. Partea III. SARCINI .

Inscrieri privind dezmembramintele dreptului de proprietate, drepturi reale de garanţie şi sarcini	Referinţe
NU SUNT	

Anexa Nr. 1 La Partea I

Teren

Nr cadastral	Suprafaţa (mp)*	Observaţii / Referinţe
	4.200	

* Suprafaţa este determinată in planul de proiecţie Stereo 70.

DETALII LINIARE IMOBIL

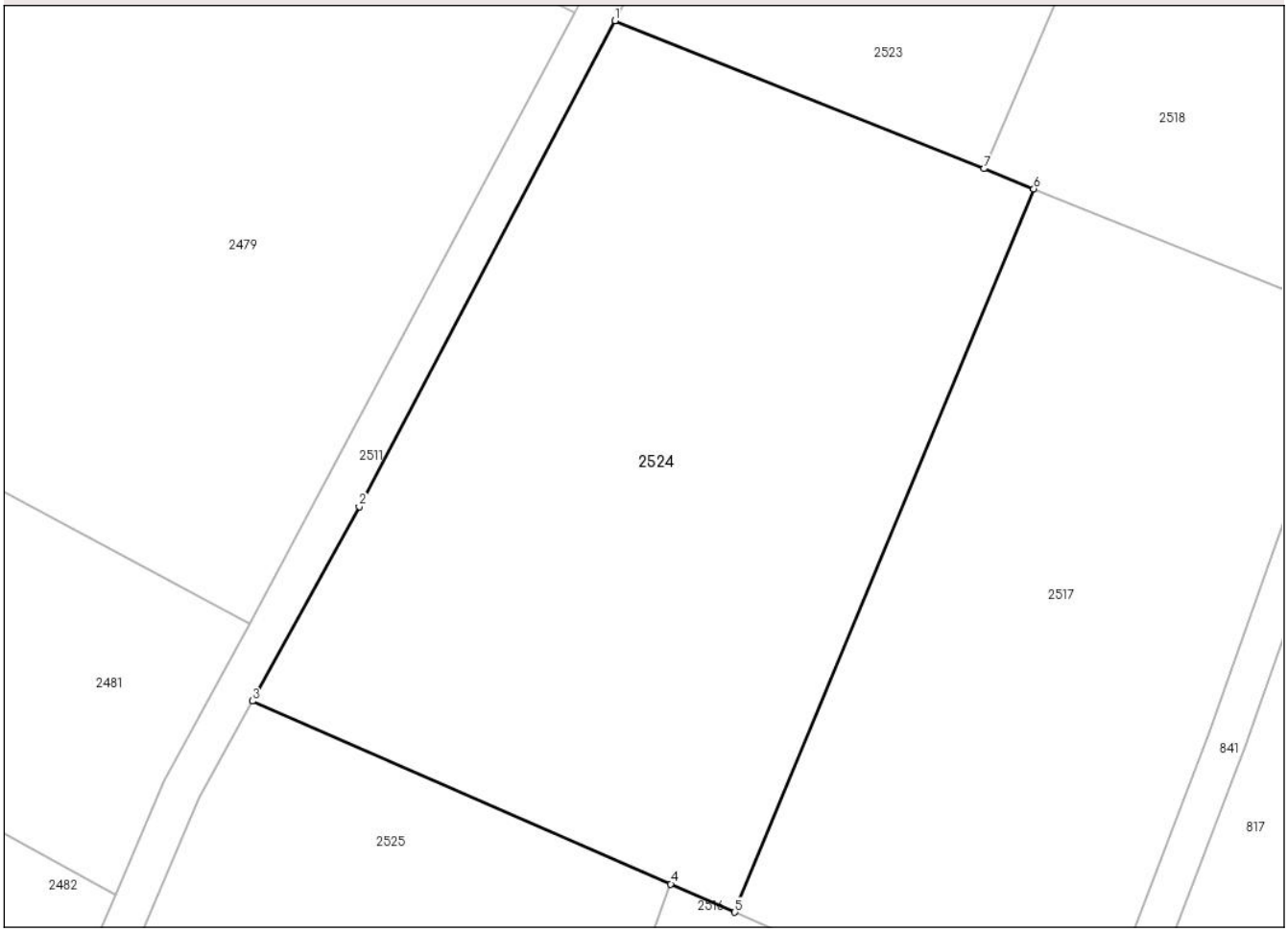

Date referitoare la teren

Crt	Categorie folosință	Intra vilan	Suprafaţa (mp)	Tarla	Parcelă	Nr. topo	Observaţii / Referinţe
1	faneata	NU	4.200	66	1927/1/2/2	-	

Lungime Segmente
1) Valorile lungimilor segmentelor sunt obţinute din proiecţie în plan.

Punct început	X / Y	Punct sfârşit	X / Y	Lungime segment (** (m)
1	448.024,078 486.753,835	2	447.997,1 486.702,648	57.861
2	447.997,1 486.702,648	3	447.985,836 486.682,15	23.389
3	447.985,836 486.682,15	4	448.029,965 486.662,874	48.155
4	448.029,965 486.662,874	5	448.036,718 486.659,909	7.375
5	448.036,718 486.659,909	6	448.068,258 486.736,126	82.485

Document care conține date cu caracter personal, protejat de prevederile Regulamentului (UE) nr. 679/2016 și Legii 190/2018

Punct început	X / Y	Punct sfârşit	X / Y	Lungime segment (** (m)
6	448.068,258 486.736,126	7	448.062,992 486.738,237	5.673
7	448.062,992 486.738,237	1	448.024,078 486.753,835	41.924

** Lungimile segmentelor sunt determinate în planul de proiecţie Stereo 70 şi sunt rotunjite la 1 milimetru.
*** Distanţa dintre puncte este formată din segmente cumulate ce sunt mai mici decât valoarea 1 milimetru.

Document care conține date cu caracter personal, protejat de prevederile Regulamentului (UE) nr. 679/2016 și Legii 190/2018

DATE DESPRE IMOBILUL NR. 2525

Oficiul de Cadastru şi Publicitate Imobiliară SIBIU
Biroul de Cadastru şi Publicitate Imobiliară Sibiu

A. Partea I. Descrierea imobilului

TEREN Extravilan

Adresa: Jud. Sibiu

Nr. Crt	Nr cadastral Nr. topografic	Suprafaţa* (mp)	Observaţii / Referinţe
A1		4.700	Sector cadastral:65 Teren neimprejmuit;

B. Partea II. Proprietari şi acte

Inscrieri privitoare la dreptul de proprietate şi alte drepturi reale		Referinţe
/		
Act Administrativ nr. 296/62, din 21/06/1994 emis de CJPSDPAT SIBIU (Titlu de proprietate);		
B1	Intabulare, drept de PROPRIETATE, dobandit prin Constituire, cota actuala 1/1, cota initiala 1/1	A1
	1) **ZAMACAU SILVIA**, CNP neidentificat	

C. Partea III. SARCINI .

Inscrieri privind dezmembramintele dreptului de proprietate, drepturi reale de garanţie şi sarcini	Referinţe
NU SUNT	

Document care conține date cu caracter personal, protejat de prevederile Regulamentului (UE) nr. 679/2016 și Legii 190/2018

Anexa Nr. 1 La Partea I

Teren

Nr cadastral	Suprafaţa (mp)*	Observaţii / Referinţe
	4.700	

* Suprafaţa este determinată in planul de proiecţie Stereo 70.

DETALII LINIARE IMOBIL

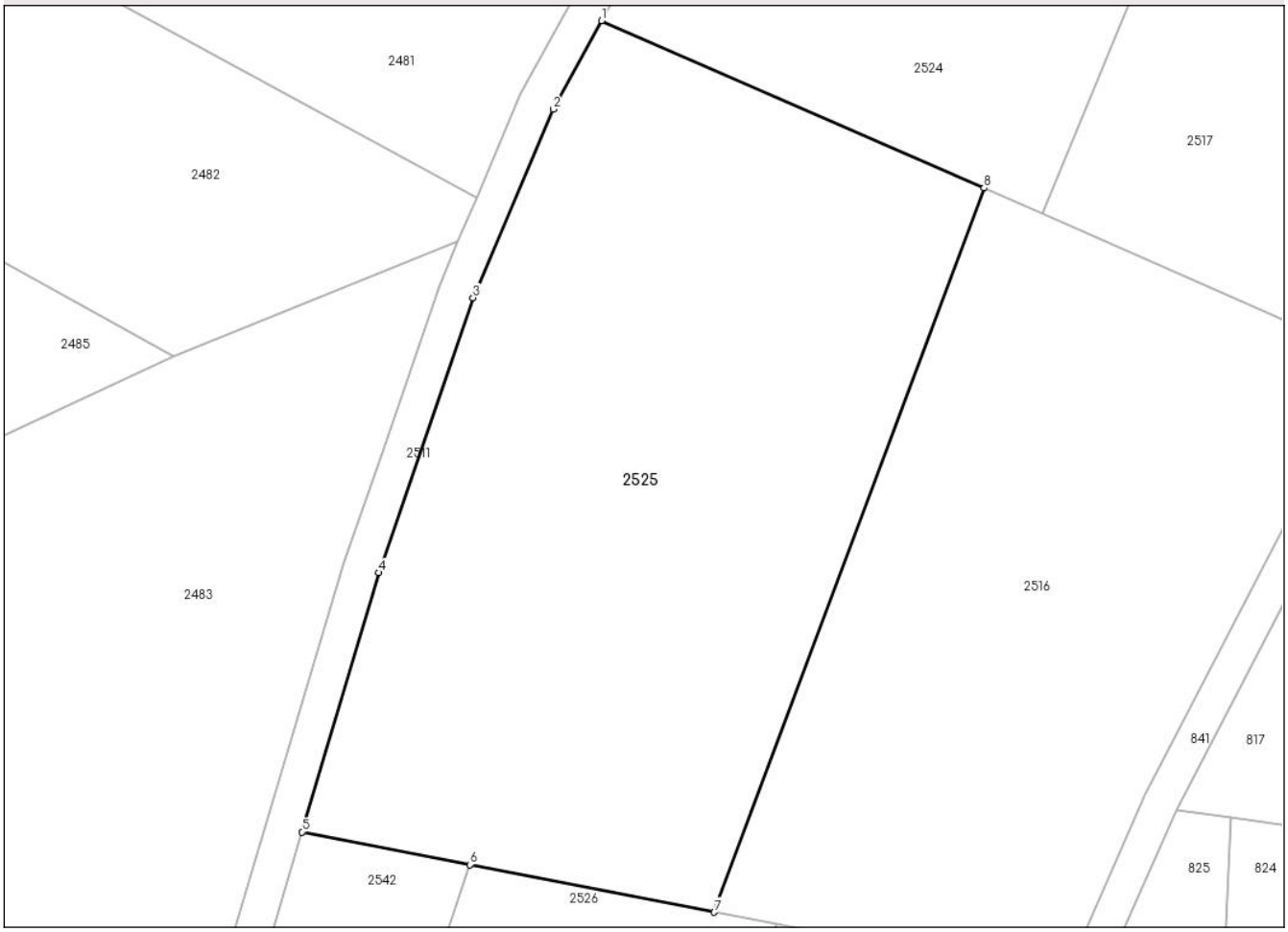

Date referitoare la teren

Crt	Categorie folosință	Intra vilan	Suprafaţa (mp)	Tarla	Parcelă	Nr. topo	Observaţii / Referinţe
1	faneata	NU	4.700	66	1927/1/3	-	

Lungime Segmente
1) Valorile lungimilor segmentelor sunt obţinute din proiecţie în plan.

Punct început	X / Y	Punct sfârşit	X / Y	Lungime segment (** (m)
1	447.985,836 486.682,15	2	447.980,254 486.671,952	11.626
2	447.980,254 486.671,952	3	447.971,012 486.650,227	23.608
3	447.971,012 486.650,227	4	447.960,134 486.618,553	33.49
4	447.960,134 486.618,553	5	447.951,288 486.588,667	31.167
5	447.951,288 486.588,667	6	447.970,654 486.584,902	19.728

Document care conține date cu caracter personal, protejat de prevederile Regulamentului (UE) nr. 679/2016 și Legii 190/2018

Punct început	X / Y	Punct sfârşit	X / Y	Lungime segment (** (m)
6	447.970,654 486.584,902	7	447.998,825 486.579,424	28.699
7	447.998,825 486.579,424	8	448.029,965 486.662,874	89.071
8	448.029,965 486.662,874	1	447.985,836 486.682,15	48.155

** Lungimile segmentelor sunt determinate în planul de proiecţie Stereo 70 şi sunt rotunjite la 1 milimetru.
*** Distanţa dintre puncte este formată din segmente cumulate ce sunt mai mici decât valoarea 1 milimetru.

Document care conține date cu caracter personal, protejat de prevederile Regulamentului (UE) nr. 679/2016 și Legii 190/2018

DATE DESPRE IMOBILUL NR. 2526

Oficiul de Cadastru şi Publicitate Imobiliară SIBIU
Biroul de Cadastru şi Publicitate Imobiliară Sibiu

A. Partea I. Descrierea imobilului

TEREN Extravilan

Adresa: Jud. Sibiu

Nr. Crt	Nr cadastral Nr. topografic	Suprafaţa* (mp)	Observaţii / Referinţe
A1		9.100	Sector cadastral:65 Teren neimprejmuit;

B. Partea II. Proprietari şi acte

Inscrieri privitoare la dreptul de proprietate şi alte drepturi reale		Referinţe
/		
Act Administrativ nr. 373/62, din 19/09/1994 emis de CJPSDPAT SIBIU (Titlu de proprietate);		
B1	Intabulare, drept de PROPRIETATE, dobandit prin Reconstituire, cota actuala 1/1, cota initiala 1/1	A1
	1) **SUCIU ANA**, CNP neidentificat 2) **BORGHINA GHEORGHINA**, CNP neidentificat 3) **BORGHINA IOAN**, CNP neidentificat	

C. Partea III. SARCINI .

Inscrieri privind dezmembramintele dreptului de proprietate, drepturi reale de garanţie şi sarcini	Referinţe
NU SUNT	

Anexa Nr. 1 La Partea I

Teren

Nr cadastral	Suprafaţa (mp)*	Observaţii / Referinţe
	9.100	

* Suprafaţa este determinată in planul de proiecţie Stereo 70.

DETALII LINIARE IMOBIL

Date referitoare la teren

Crt	Categorie folosință	Intra vilan	Suprafaţa (mp)	Tarla	Parcelă	Nr. topo	Observaţii / Referinţe
1	faneata	NU	9.100	66	1927/1/4	-	

Lungime Segmente
1) Valorile lungimilor segmentelor sunt obţinute din proiecţie în plan.

Punct început	X / Y	Punct sfârşit	X / Y	Lungime segment (** (m)
1	447.970,654 486.584,902	2	447.960,504 486.554,543	32.01
2	447.960,504 486.554,543	3	447.934,966 486.386,648	169.827
3	447.934,966 486.386,648	4	447.928,117 486.340,352	46.799
4	447.928,117 486.340,352	5	447.952,356 486.340,731	24.242
5	447.952,356 486.340,731	6	447.971,515 486.341,031	19.161

Document care conține date cu caracter personal, protejat de prevederile Regulamentului (UE) nr. 679/2016 și Legii 190/2018

Punct început	X / Y	Punct sfârşit	X / Y	Lungime segment (** (m)
6	447.971,515 486.341,031	7	447.973,705 486.385,965	44.988
7	447.973,705 486.385,965	8	447.991,096 486.526,221	141.33
8	447.991,096 486.526,221	9	448.005,968 486.578,036	53.907
9	448.005,968 486.578,036	10	447.998,825 486.579,424	7.277
10	447.998,825 486.579,424	1	447.970,654 486.584,902	28.699

** Lungimile segmentelor sunt determinate în planul de proiecţie Stereo 70 şi sunt rotunjite la 1 milimetru.
*** Distanţa dintre puncte este formată din segmente cumulate ce sunt mai mici decât valoarea 1 milimetru.

Document care conține date cu caracter personal, protejat de prevederile Regulamentului (UE) nr. 679/2016 și Legii 190/2018

DATE DESPRE IMOBILUL NR. 2527

Oficiul de Cadastru şi Publicitate Imobiliară SIBIU
Biroul de Cadastru şi Publicitate Imobiliară Sibiu

A. Partea I. Descrierea imobilului

TEREN Extravilan

Adresa: Jud. Sibiu

Nr. Crt	Nr cadastral Nr. topografic	Suprafaţa* (mp)	Observaţii / Referinţe
A1		4.380	Sector cadastral:65 Teren neimprejmuit; Diferenta de suprafata se regaseste la ID2528 Vurpar, aferent parcelei nr. 1927/1/5/2.

B. Partea II. Proprietari şi acte

Inscrieri privitoare la dreptul de proprietate şi alte drepturi reale		Referinţe
/		
Act Administrativ nr. 137/62, din 23/09/1993 emis de CJPSDPAT SIBIU (Titlu de proprietate);		
B1	Intabulare, drept de PROPRIETATE, dobandit prin Reconstituire, cota actuala 1/1, cota initiala 1/1	A1
	1) **GIURGIU ELISABETA**, CNP neidentificat	

C. Partea III. SARCINI .

Inscrieri privind dezmembramintele dreptului de proprietate, drepturi reale de garanţie şi sarcini	Referinţe
NU SUNT	

Document care conține date cu caracter personal, protejat de prevederile Regulamentului (UE) nr. 679/2016 și Legii 190/2018

Anexa Nr. 1 La Partea I

Teren

Nr cadastral	Suprafaţa (mp)*	Observaţii / Referinţe
	4.380	Diferenta de suprafata se regaseste la ID2528 Vurpar, aferent parcelei nr. 1927/1/5/2.

* Suprafaţa este determinată in planul de proiecţie Stereo 70.

DETALII LINIARE IMOBIL

Date referitoare la teren

Crt	Categorie folosință	Intra vilan	Suprafaţa (mp)	Tarla	Parcelă	Nr. topo	Observaţii / Referinţe
1	faneata	NU	4.380	66	1927/1/5/1	-	

Lungime Segmente
1) Valorile lungimilor segmentelor sunt obţinute din proiecţie în plan.

Punct început	X / Y	Punct sfârşit	X / Y	Lungime segment (** (m)
1	447.971,515 486.341,031	2	447.952,356 486.340,731	19.161
2	447.952,356 486.340,731	3	447.936,539 486.229,169	112.678
3	447.936,539 486.229,169	4	447.962,637 486.227,492	26.152
4	447.962,637 486.227,492	5	447.985,141 486.258,312	38.161
5	447.985,141 486.258,312	6	447.991,784 486.261,258	7.267

Document care conține date cu caracter personal, protejat de prevederile Regulamentului (UE) nr. 679/2016 și Legii 190/2018

Punct început	X / Y	Punct sfârşit	X / Y	Lungime segment (** (m)
6	447.991,784 486.261,258	7	447.989,642 486.277,236	16.121
7	447.989,642 486.277,236	8	447.984,384 486.313,186	36.332
8	447.984,384 486.313,186	9	447.982,539 486.341,203	28.077
9	447.982,539 486.341,203	1	447.971,515 486.341,031	11.026

** Lungimile segmentelor sunt determinate în planul de proiecţie Stereo 70 şi sunt rotunjite la 1 milimetru.
*** Distanţa dintre puncte este formată din segmente cumulate ce sunt mai mici decât valoarea 1 milimetru.

Document care conține date cu caracter personal, protejat de prevederile Regulamentului (UE) nr. 679/2016 și Legii 190/2018

DATE DESPRE IMOBILUL NR. 2528

Oficiul de Cadastru şi Publicitate Imobiliară SIBIU
Biroul de Cadastru şi Publicitate Imobiliară Sibiu

A. Partea I. Descrierea imobilului

TEREN Extravilan

Adresa: Jud. Sibiu

Nr. Crt	Nr cadastral Nr. topografic	Suprafaţa* (mp)	Observaţii / Referinţe
A1		4.520	Sector cadastral:65 Teren neimprejmuit; Diferenta de suprafata se regaseste la ID2527 Vurpar, aferent parcelei nr. 1927/1/5/1.

B. Partea II. Proprietari şi acte

Inscrieri privitoare la dreptul de proprietate şi alte drepturi reale		Referinţe
/		
Act Administrativ nr. 137/62, din 23/09/1993 emis de CJPSDPAT SIBIU (Titlu de proprietate);		
B1	Intabulare, drept de PROPRIETATE, dobandit prin Reconstituire, cota actuala 1/1, cota initiala 1/1	A1
	1) **GIURGIU ELISABETA**, CNP neidentificat	

C. Partea III. SARCINI .

Inscrieri privind dezmembramintele dreptului de proprietate, drepturi reale de garanţie şi sarcini	Referinţe
NU SUNT	

Document care conține date cu caracter personal, protejat de prevederile Regulamentului (UE) nr. 679/2016 și Legii 190/2018

Anexa Nr. 1 La Partea I

Teren

Nr cadastral	Suprafaţa (mp)*	Observaţii / Referinţe
	4.520	Diferenta de suprafata se regaseste la ID2527 Vurpar, aferent parcelei nr. 1927/1/5/1.

* Suprafaţa este determinată in planul de proiecţie Stereo 70.

DETALII LINIARE IMOBIL

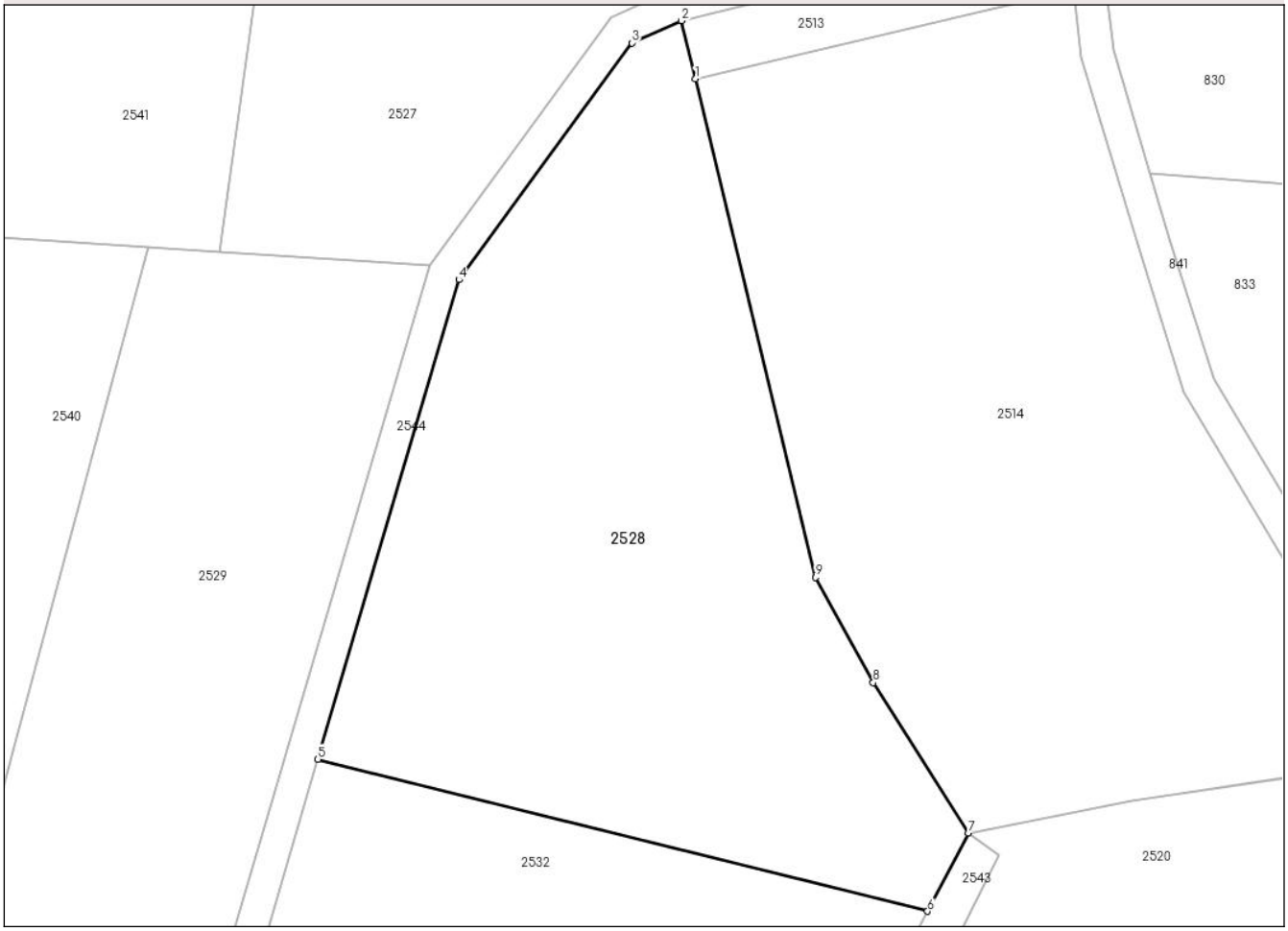

Date referitoare la teren

Crt	Categorie folosință	Intra vilan	Suprafaţa (mp)	Tarla	Parcelă	Nr. topo	Observaţii / Referinţe
1	faneata	NU	4.520	66	1927/1/5/2	-	

Lungime Segmente
1) Valorile lungimilor segmentelor sunt obţinute din proiecţie în plan.

Punct început	X / Y	Punct sfârşit	X / Y	Lungime segment (** (m)
1	447.995,624 486.250,635	2	447.993,885 486.257,854	7.425
2	447.993,885 486.257,854	3	447.987,74 486.255,089	6.738
3	447.987,74 486.255,089	4	447.966,278 486.225,696	36.395
4	447.966,278 486.225,696	5	447.948,773 486.166,183	62.033
5	447.948,773 486.166,183	6	448.024,456 486.147,323	77.997

Document care conține date cu caracter personal, protejat de prevederile Regulamentului (UE) nr. 679/2016 și Legii 190/2018

Punct început	X / Y	Punct sfârşit	X / Y	Lungime segment (** (m)
6	448.024,456 486.147,323	7	448.029,499 486.157,042	10.95
7	448.029,499 486.157,042	8	448.017,696 486.175,682	22.062
8	448.017,696 486.175,682	9	448.010,533 486.188,746	14.898
9	448.010,533 486.188,746	1	447.995,624 486.250,635	63.66

** Lungimile segmentelor sunt determinate în planul de proiecţie Stereo 70 şi sunt rotunjite la 1 milimetru.
*** Distanţa dintre puncte este formată din segmente cumulate ce sunt mai mici decât valoarea 1 milimetru.

Document care conține date cu caracter personal, protejat de prevederile Regulamentului (UE) nr. 679/2016 și Legii 190/2018

DATE DESPRE IMOBILUL NR. 2529

Oficiul de Cadastru şi Publicitate Imobiliară SIBIU
Biroul de Cadastru şi Publicitate Imobiliară Sibiu

A. Partea I. Descrierea imobilului

TEREN Extravilan

Adresa: Jud. Sibiu

Nr. Crt	Nr cadastral Nr. topografic	Suprafaţa* (mp)	Observaţii / Referinţe
A1		3.700	Sector cadastral:65 Teren neimprejmuit;

B. Partea II. Proprietari şi acte

Inscrieri privitoare la dreptul de proprietate şi alte drepturi reale		Referinţe
/		
Act Administrativ nr. 518/62, din 14/03/1995 emis de CJPSDPAT SIBIU (Titlu de proprietate);		
B1	Intabulare, drept de PROPRIETATE, dobandit prin Reconstituire, cota actuala 1/1, cota initiala 1/1	A1
	1) **TOVISI IULIUS**, CNP neidentificat 2) **MATEOI IOANA**, CNP neidentificat	

C. Partea III. SARCINI .

Inscrieri privind dezmembramintele dreptului de proprietate, drepturi reale de garanţie şi sarcini	Referinţe
NU SUNT	

Document care conține date cu caracter personal, protejat de prevederile Regulamentului (UE) nr. 679/2016 și Legii 190/2018

Anexa Nr. 1 La Partea I

Teren

Nr cadastral	Suprafaţa (mp)*	Observaţii / Referinţe
	3.700	

* Suprafaţa este determinată in planul de proiecţie Stereo 70.

DETALII LINIARE IMOBIL

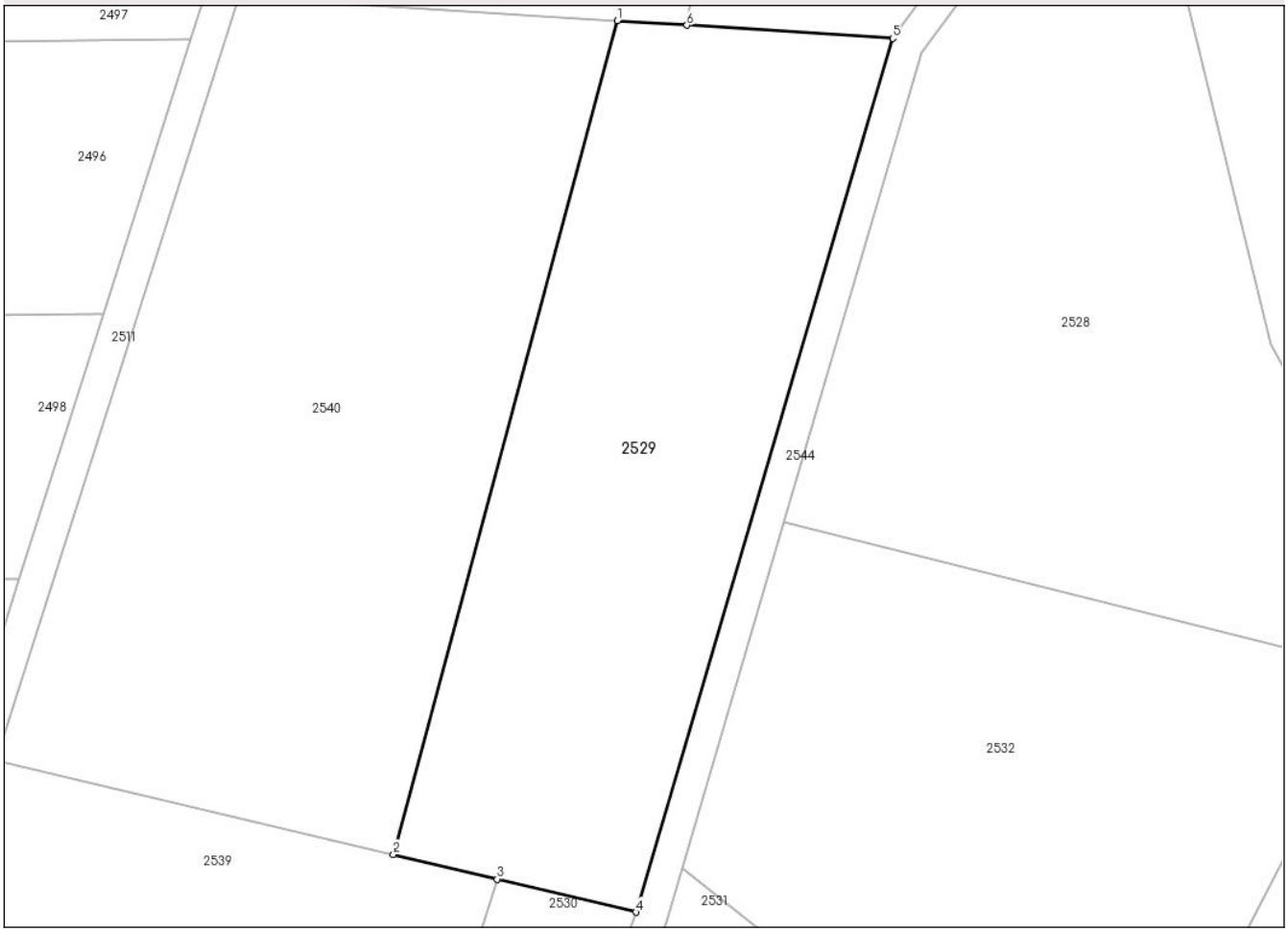

Date referitoare la teren

Crt	Categorie folosință	Intra vilan	Suprafaţa (mp)	Tarla	Parcelă	Nr. topo	Observaţii / Referinţe
1	faneata	NU	3.700	66	1927/1/6	-	

Lungime Segmente
1) Valorile lungimilor segmentelor sunt obţinute din proiecţie în plan.

Punct început	X / Y	Punct sfârşit	X / Y	Lungime segment (** (m)
1	447.927,685 486.229,738	2	447.899,302 486.124,121	109.364
2	447.899,302 486.124,121	3	447.912,462 486.120,992	13.527
3	447.912,462 486.120,992	4	447.930,08 486.116,803	18.108
4	447.930,08 486.116,803	5	447.962,637 486.227,492	115.378
5	447.962,637 486.227,492	6	447.936,539 486.229,169	26.152

Document care conține date cu caracter personal, protejat de prevederile Regulamentului (UE) nr. 679/2016 și Legii 190/2018

Punct început	X / Y	Punct sfârşit	X / Y	Lungime segment (** (m)
6	447.936,539 486.229,169	1	447.927,685 486.229,738	8.872

** Lungimile segmentelor sunt determinate în planul de proiecţie Stereo 70 şi sunt rotunjite la 1 milimetru.
*** Distanţa dintre puncte este formată din segmente cumulate ce sunt mai mici decât valoarea 1 milimetru.

Document care conține date cu caracter personal, protejat de prevederile Regulamentului (UE) nr. 679/2016 și Legii 190/2018

DATE DESPRE IMOBILUL NR. 2530

Oficiul de Cadastru şi Publicitate Imobiliară SIBIU
Biroul de Cadastru şi Publicitate Imobiliară Sibiu

A. Partea I. Descrierea imobilului

TEREN Extravilan

Adresa: Jud. Sibiu

Nr. Crt	Nr cadastral Nr. topografic	Suprafaţa* (mp)	Observaţii / Referinţe
A1		1.500	Sector cadastral:65 Teren neimprejmuit;

B. Partea II. Proprietari şi acte

Inscrieri privitoare la dreptul de proprietate şi alte drepturi reale		Referinţe
/		
Act Notarial nr. 1441, din 28/08/2001 emis de BNP DRAGHICI ELENA (Contract de vanzare cumparare);		
B1	Intabulare, drept de PROPRIETATE, dobandit prin Conventie, cota actuala 1/1, cota initiala 1/1	A1
	1) **SC REGICA SRL**, CIF:9999999999999, CNP neidentificat	

C. Partea III. SARCINI .

Inscrieri privind dezmembramintele dreptului de proprietate, drepturi reale de garanţie şi sarcini	Referinţe
NU SUNT	

Document care conține date cu caracter personal, protejat de prevederile Regulamentului (UE) nr. 679/2016 și Legii 190/2018

Anexa Nr. 1 La Partea I

Teren

Nr cadastral	Suprafaţa (mp)*	Observaţii / Referinţe
	1.500	

* Suprafaţa este determinată in planul de proiecţie Stereo 70.

DETALII LINIARE IMOBIL

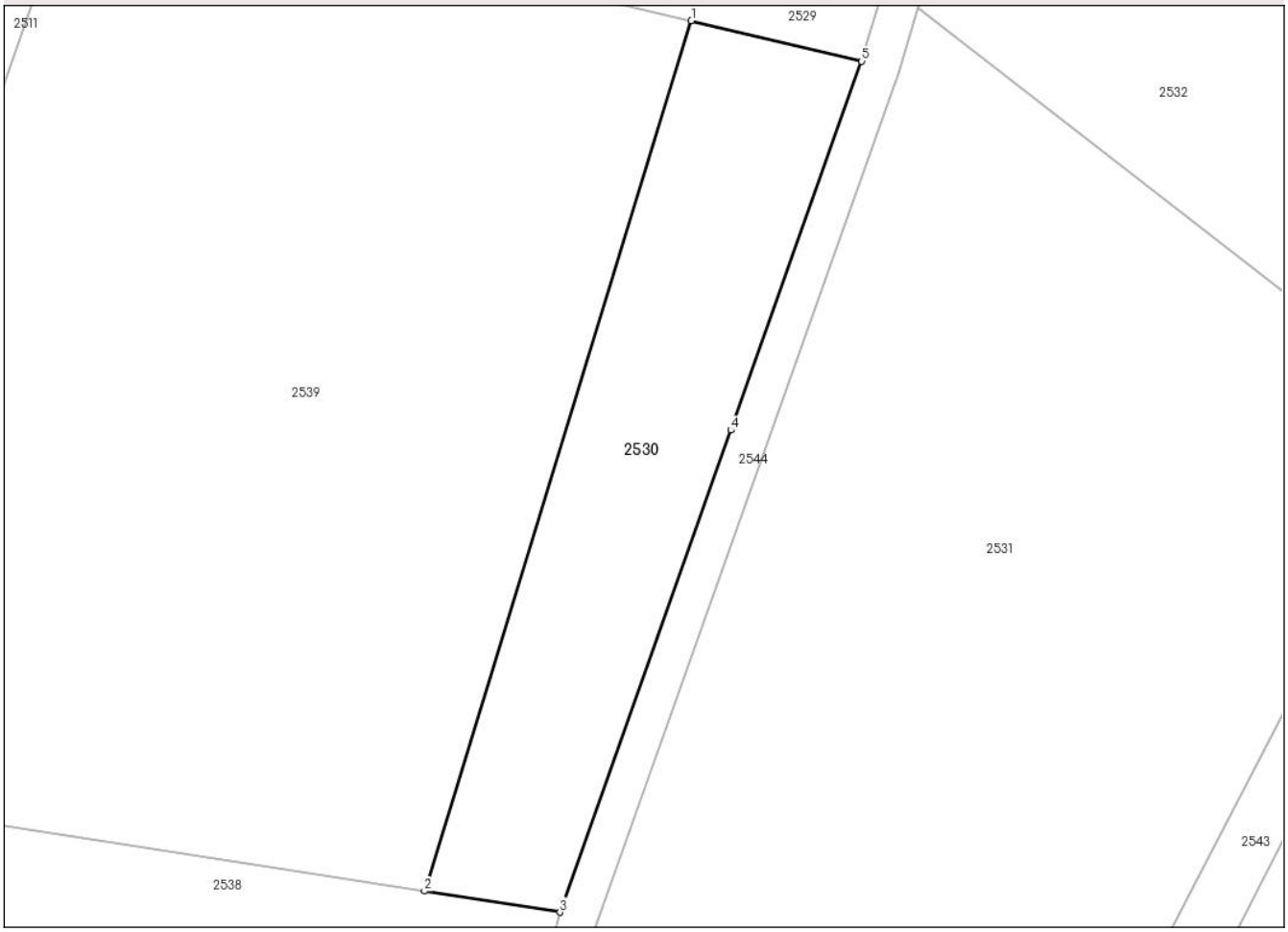

Date referitoare la teren

Crt	Categorie folosință	Intra vilan	Suprafaţa (mp)	Tarla	Parcelă	Nr. topo	Observaţii / Referinţe
1	faneata	NU	1.500	66	1927/1/7	-	

Lungime Segmente
1) Valorile lungimilor segmentelor sunt obţinute din proiecţie în plan.

Punct început	X / Y	Punct sfârşit	X / Y	Lungime segment (** (m)
1	447.912,462 486.120,992	2	447.884,862 486.031,046	94.085
2	447.884,862 486.031,046	3	447.898,876 486.028,863	14.183
3	447.898,876 486.028,863	4	447.916,553 486.078,681	52.861
4	447.916,553 486.078,681	5	447.930,08 486.116,803	40.451
5	447.930,08 486.116,803	1	447.912,462 486.120,992	18.108

Document care conține date cu caracter personal, protejat de prevederile Regulamentului (UE) nr. 679/2016 și Legii 190/2018

** Lungimile segmentelor sunt determinate în planul de proiecţie Stereo 70 şi sunt rotunjite la 1 milimetru.
*** Distanţa dintre puncte este formată din segmente cumulate ce sunt mai mici decât valoarea 1 milimetru.

Document care conține date cu caracter personal, protejat de prevederile Regulamentului (UE) nr. 679/2016 și Legii 190/2018

DATE DESPRE IMOBILUL NR. 2531

Oficiul de Cadastru şi Publicitate Imobiliară SIBIU
Biroul de Cadastru şi Publicitate Imobiliară Sibiu

A. Partea I. Descrierea imobilului

TEREN Extravilan

Adresa: Jud. Sibiu

Nr. Crt	Nr cadastral Nr. topografic	Suprafaţa* (mp)	Observaţii / Referinţe
A1		10.000	Sector cadastral:65 Teren neimprejmuit;

B. Partea II. Proprietari şi acte

Inscrieri privitoare la dreptul de proprietate şi alte drepturi reale		Referinţe
/		
Act Notarial nr. 41, din 21/04/2022 emis de SPN BUCSA RADU GABRIEL SI ASOCIATII (Certificat de mostenitor);		
B1	Intabulare, drept de PROPRIETATE, dobandit prin Succesiune, cota actuala 1/3, cota initiala 1/3	A1
	1) **BUCSE VOICHITA** 2) **ZERES MARIA** 3) **MORAR LAZAR IOAN**	

C. Partea III. SARCINI .

Inscrieri privind dezmembramintele dreptului de proprietate, drepturi reale de garanţie şi sarcini	Referinţe
NU SUNT	

Anexa Nr. 1 La Partea I

Teren

Nr cadastral	Suprafaţa (mp)*	Observaţii / Referinţe
	10.000	

* Suprafaţa este determinată in planul de proiecţie Stereo 70.

DETALII LINIARE IMOBIL

Date referitoare la teren

Crt	Categorie folosință	Intra vilan	Suprafaţa (mp)	Tarla	Parcelă	Nr. topo	Observaţii / Referinţe
1	faneata	NU	10.000	66	1927/1/8	-	

Lungime Segmente
1) Valorile lungimilor segmentelor sunt obţinute din proiecţie în plan.

Punct început	X / Y	Punct sfârşit	X / Y	Lungime segment (** (m)
1	447.989,75 486.080,44	2	447.935,883 486.122,357	68.254
2	447.935,883 486.122,357	3	447.933,886 486.115,569	7.076
3	447.933,886 486.115,569	4	447.902,691 486.027,653	93.286
4	447.902,691 486.027,653	5	447.871,925 485.917,774	114.106
5	447.871,925 485.917,774	6	447.860,21 485.871,394	47.836

Document care conține date cu caracter personal, protejat de prevederile Regulamentului (UE) nr. 679/2016 și Legii 190/2018

Punct început	X / Y	Punct sfârşit	X / Y	Lungime segment (** (m)
6	447.860,21 485.871,394	7	447.884,212 485.904,281	40.714
7	447.884,212 485.904,281	8	447.905,742 485.933,78	36.52
8	447.905,742 485.933,78	9	447.950,001 486.003,838	82.868
9	447.950,001 486.003,838	1	447.989,75 486.080,44	86.301

** Lungimile segmentelor sunt determinate în planul de proiecţie Stereo 70 şi sunt rotunjite la 1 milimetru.
*** Distanţa dintre puncte este formată din segmente cumulate ce sunt mai mici decât valoarea 1 milimetru.

Document care conține date cu caracter personal, protejat de prevederile Regulamentului (UE) nr. 679/2016 și Legii 190/2018

DATE DESPRE IMOBILUL NR. 2532

Oficiul de Cadastru şi Publicitate Imobiliară SIBIU
Biroul de Cadastru şi Publicitate Imobiliară Sibiu

A. Partea I. Descrierea imobilului

TEREN Extravilan

Adresa: Jud. Sibiu

Nr. Crt	Nr cadastral Nr. topografic	Suprafaţa* (mp)	Observaţii / Referinţe
A1		4.309	Sector cadastral:65 Teren neimprejmuit;

B. Partea II. Proprietari şi acte

Inscrieri privitoare la dreptul de proprietate şi alte drepturi reale		Referinţe
/		
Act Normativ nr. 7, din 13/03/1996 emis de PARLAMENTUL ROMANIEI;		
B1	Inscrierea provizorie, drept de PROPRIETATE, dobandit prin Lege, cota actuala 1/1, cota initiala 1/1	A1
	1) **COMUNA VURPAR**, CIF:4406355, Proprietar neidentificat	

C. Partea III. SARCINI .

Inscrieri privind dezmembramintele dreptului de proprietate, drepturi reale de garanţie şi sarcini	Referinţe
NU SUNT	

Document care conține date cu caracter personal, protejat de prevederile Regulamentului (UE) nr. 679/2016 și Legii 190/2018

Anexa Nr. 1 La Partea I

Teren

Nr cadastral	Suprafaţa (mp)*	Observaţii / Referinţe
	4.309	

* Suprafaţa este determinată in planul de proiecţie Stereo 70.

DETALII LINIARE IMOBIL

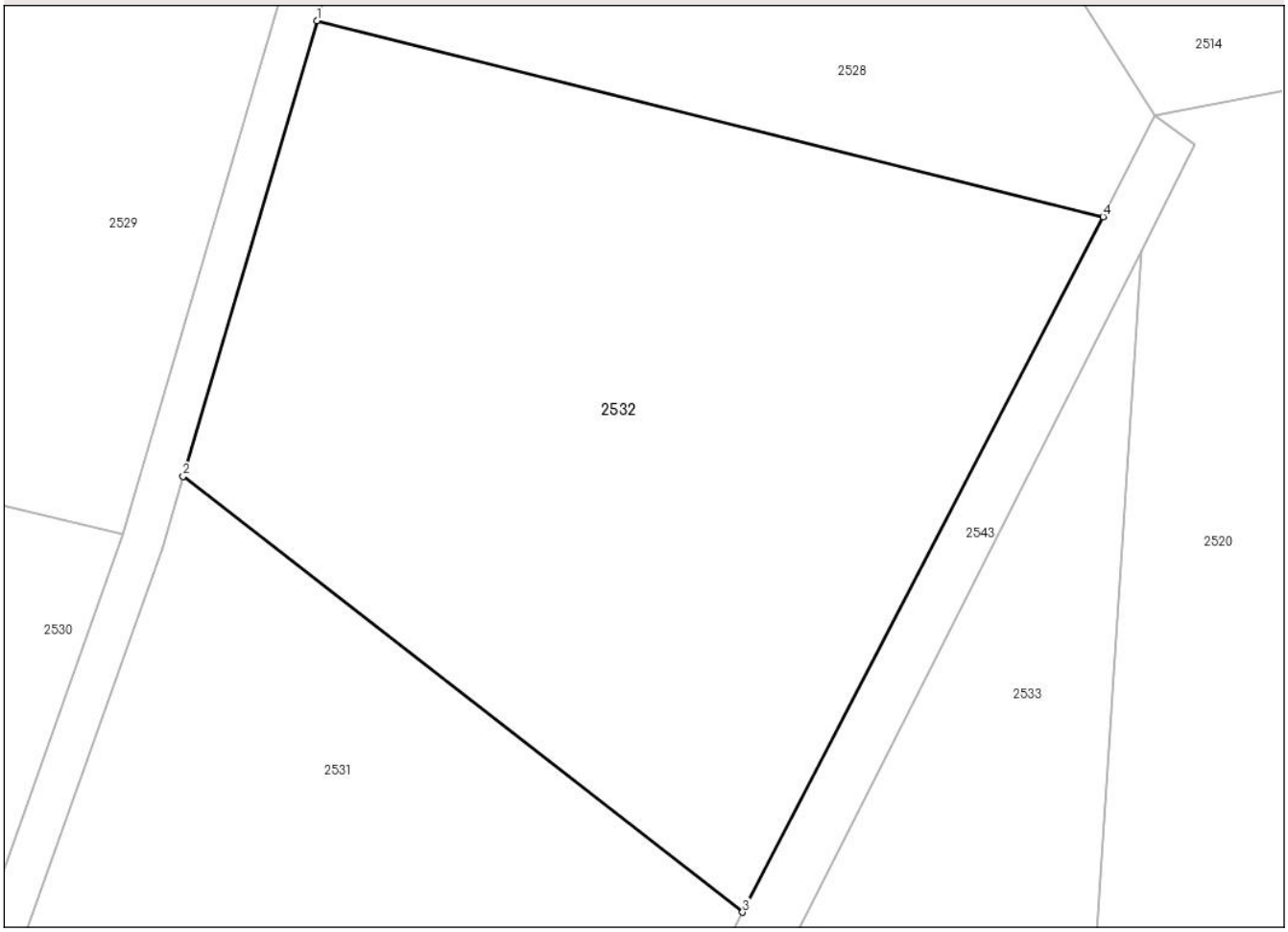

Date referitoare la teren

Crt	Categorie folosință	Intra vilan	Suprafaţa (mp)	Tarla	Parcelă	Nr. topo	Observaţii / Referinţe
1	faneata	NU	4.309	66	1927/1/8/1	-	

Lungime Segmente
1) Valorile lungimilor segmentelor sunt obţinute din proiecţie în plan.

Punct început	X / Y	Punct sfârşit	X / Y	Lungime segment (** (m)
1	447.948,773 486.166,183	2	447.935,883 486.122,357	45.683
2	447.935,883 486.122,357	3	447.989,75 486.080,44	68.254
3	447.989,75 486.080,44	4	448.024,456 486.147,323	75.351
4	448.024,456 486.147,323	1	447.948,773 486.166,183	77.997

**** Lungimile segmentelor sunt determinate în planul de proiecţie Stereo 70 şi sunt rotunjite la 1 milimetru.**

Document care conține date cu caracter personal, protejat de prevederile Regulamentului (UE) nr. 679/2016 și Legii 190/2018

***** Distanţa dintre puncte este formată din segmente cumulate ce sunt mai mici decât valoarea 1 milimetru.**

DATE DESPRE IMOBILUL NR. 2533

Oficiul de Cadastru şi Publicitate Imobiliară SIBIU
Biroul de Cadastru şi Publicitate Imobiliară Sibiu

A. Partea I. Descrierea imobilului

TEREN Extravilan

Adresa: Jud. Sibiu

Nr. Crt	Nr cadastral Nr. topografic	Suprafaţa* (mp)	Observaţii / Referinţe
A1		6.700	Sector cadastral:65 Teren neimprejmuit;

B. Partea II. Proprietari şi acte

Inscrieri privitoare la dreptul de proprietate şi alte drepturi reale		Referinţe
/		
Act Administrativ nr. 635/62, din 17/05/2000 emis de CJPSDPAT SIBIU (Titlu de proprietate);		
B1	Intabulare, drept de PROPRIETATE, dobandit prin Reconstituire, cota actuala 1/1, cota initiala 1/1	A1
	1) **VLAD ILARIE**, CNP neidentificat	

C. Partea III. SARCINI .

Inscrieri privind dezmembramintele dreptului de proprietate, drepturi reale de garanţie şi sarcini	Referinţe
NU SUNT	

Document care conține date cu caracter personal, protejat de prevederile Regulamentului (UE) nr. 679/2016 și Legii 190/2018

Anexa Nr. 1 La Partea I

Teren

Nr cadastral	Suprafaţa (mp)*	Observaţii / Referinţe
	6.700	

* Suprafaţa este determinată in planul de proiecţie Stereo 70.

DETALII LINIARE IMOBIL

Date referitoare la teren

Crt	Categorie folosință	Intra vilan	Suprafaţa (mp)	Tarla	Parcelă	Nr. topo	Observaţii / Referinţe
1	faneata	NU	6.700	66	1927/1/9	-	

Lungime Segmente
1) Valorile lungimilor segmentelor sunt obţinute din proiecţie în plan.

Punct început	X / Y	Punct sfârşit	X / Y	Lungime segment (** (m)
1	448.028,164 486.144,046	2	447.955,949 486.001,393	159.891
2	447.955,949 486.001,393	3	447.939,704 485.975,117	30.892
3	447.939,704 485.975,117	4	448.016,53 485.965,592	77.414
4	448.016,53 485.965,592	1	448.028,164 486.144,046	178.833

**** Lungimile segmentelor sunt determinate în planul de proiecţie Stereo 70 şi sunt rotunjite la 1 milimetru.**

Document care conține date cu caracter personal, protejat de prevederile Regulamentului (UE) nr. 679/2016 și Legii 190/2018

***** Distanţa dintre puncte este formată din segmente cumulate ce sunt mai mici decât valoarea 1 milimetru.**

DATE DESPRE IMOBILUL NR. 2534

Oficiul de Cadastru şi Publicitate Imobiliară SIBIU
Biroul de Cadastru şi Publicitate Imobiliară Sibiu

A. Partea I. Descrierea imobilului

TEREN Extravilan

Adresa: Jud. Sibiu

Nr. Crt	Nr cadastral Nr. topografic	Suprafaţa* (mp)	Observaţii / Referinţe
A1	101835	14.400	Sector cadastral:65 Teren neimprejmuit;

B. Partea II. Proprietari şi acte

Inscrieri privitoare la dreptul de proprietate şi alte drepturi reale		Referinţe
43001 / 05/05/2023		
Act Administrativ nr. TP 629/62, din 17/05/2000 emis de CJPSDDPAT Sibiu (inscris sub semnatura privata nr DOCUMENTATIE CADASTRALA din 04.05.2023, emis de PFA CONSTANDIN Vlad-Vasile;inscris sub semnatura privata nr 18PIT din 04.05.2023, emis de PFA CONSTANDIN Vlad-Vasile);		
B1	se infiinteaza CF 101835 Vurpar pentru parcela nr. 1927/1/10 din Titlul de proprietate nr. 629/62	A1
132472 / 12/12/2023		
Act Notarial nr. 811, din 11/12/2023 emis de Piloiu Delia Cornelia;		
B5	Intabulare, drept de PROPRIETATE, dobandit prin Conventie, cota actuala 1/1, cota initiala 1/1	A1
	1) **STUPU DUMITRU-TOMA**, si sotia 2) **STUPU DIANA-SIMONA**, bun comun	

C. Partea III. SARCINI .

Inscrieri privind dezmembramintele dreptului de proprietate, drepturi reale de garanţie şi sarcini	Referinţe
NU SUNT	

Document care conține date cu caracter personal, protejat de prevederile Regulamentului (UE) nr. 679/2016 și Legii 190/2018

Anexa Nr. 1 La Partea I

Teren

Nr cadastral	Suprafaţa (mp)*	Observaţii / Referinţe
101835	14.400	

* Suprafaţa este determinată in planul de proiecţie Stereo 70.

DETALII LINIARE IMOBIL

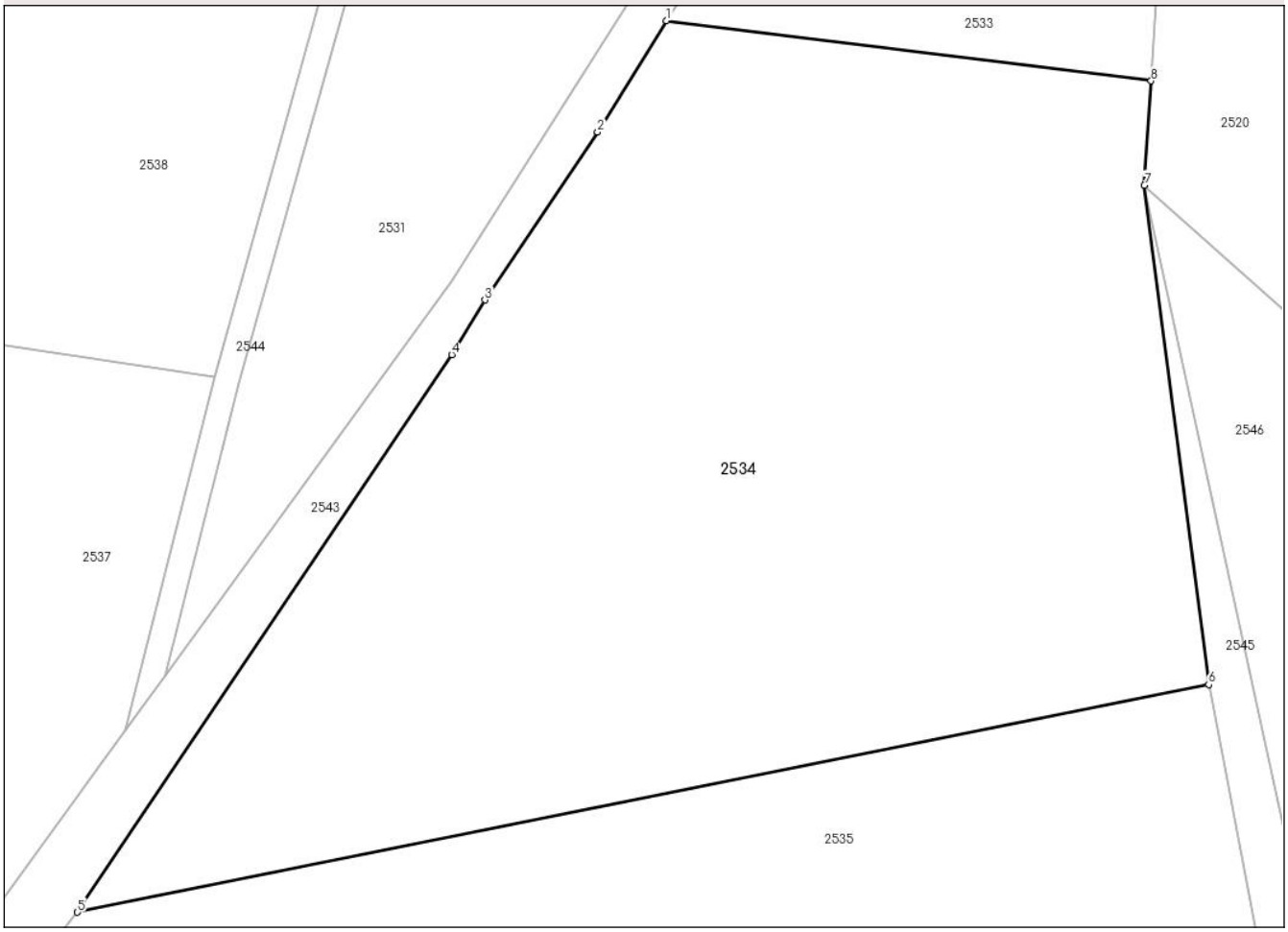

Date referitoare la teren

Crt	Categorie folosință	Intra vilan	Suprafaţa (mp)	Tarla	Parcelă	Nr. topo	Observaţii / Referinţe
1	faneata	NU	14.400	66	1927/1/10	-	

Lungime Segmente
1) Valorile lungimilor segmentelor sunt obţinute din proiecţie în plan.

Punct început	X / Y	Punct sfârşit	X / Y	Lungime segment (** (m)
1	447.939,704 485.975,117	2	447.928,817 485.957,508	20.703
2	447.928,817 485.957,508	3	447.910,963 485.930,895	32.047
3	447.910,963 485.930,895	4	447.905,68 485.922,239	10.141
4	447.905,68 485.922,239	5	447.846,366 485.833,984	106.335
5	447.846,366 485.833,984	6	448.025,64 485.870,002	182.856

Document care conține date cu caracter personal, protejat de prevederile Regulamentului (UE) nr. 679/2016 și Legii 190/2018

Punct început	X / Y	Punct sfârşit	X / Y	Lungime segment (** (m)
6	448.025,64 485.870,002	7	448.015,453 485.949,078	79.729
7	448.015,453 485.949,078	8	448.016,53 485.965,592	16.549
8	448.016,53 485.965,592	1	447.939,704 485.975,117	77.414

** Lungimile segmentelor sunt determinate în planul de proiecţie Stereo 70 şi sunt rotunjite la 1 milimetru.
*** Distanţa dintre puncte este formată din segmente cumulate ce sunt mai mici decât valoarea 1 milimetru.

Document care conține date cu caracter personal, protejat de prevederile Regulamentului (UE) nr. 679/2016 și Legii 190/2018

DATE DESPRE IMOBILUL NR. 2535

Oficiul de Cadastru şi Publicitate Imobiliară SIBIU
Biroul de Cadastru şi Publicitate Imobiliară Sibiu

A. Partea I. Descrierea imobilului

TEREN Extravilan

Adresa: Jud. Sibiu

Nr. Crt	Nr cadastral Nr. topografic	Suprafaţa* (mp)	Observaţii / Referinţe
A1		18.700	Sector cadastral:65 Teren neimprejmuit;

B. Partea II. Proprietari şi acte

Inscrieri privitoare la dreptul de proprietate şi alte drepturi reale		Referinţe
/		
Act Administrativ nr. 633/62, din 17/05/2000 emis de CJPSDPAT SIBIU (Titlu de proprietate);		
B1	Intabulare, drept de PROPRIETATE, dobandit prin Reconstituire, cota actuala 1/1, cota initiala 1/1	A1
	1) **LIENERTH MIHAIL**, CNP neidentificat	

C. Partea III. SARCINI .

Inscrieri privind dezmembramintele dreptului de proprietate, drepturi reale de garanţie şi sarcini	Referinţe
NU SUNT	

Document care conține date cu caracter personal, protejat de prevederile Regulamentului (UE) nr. 679/2016 și Legii 190/2018

Anexa Nr. 1 La Partea I

Teren

Nr cadastral	Suprafaţa (mp)*	Observaţii / Referinţe
	18.700	

* Suprafaţa este determinată in planul de proiecţie Stereo 70.

DETALII LINIARE IMOBIL

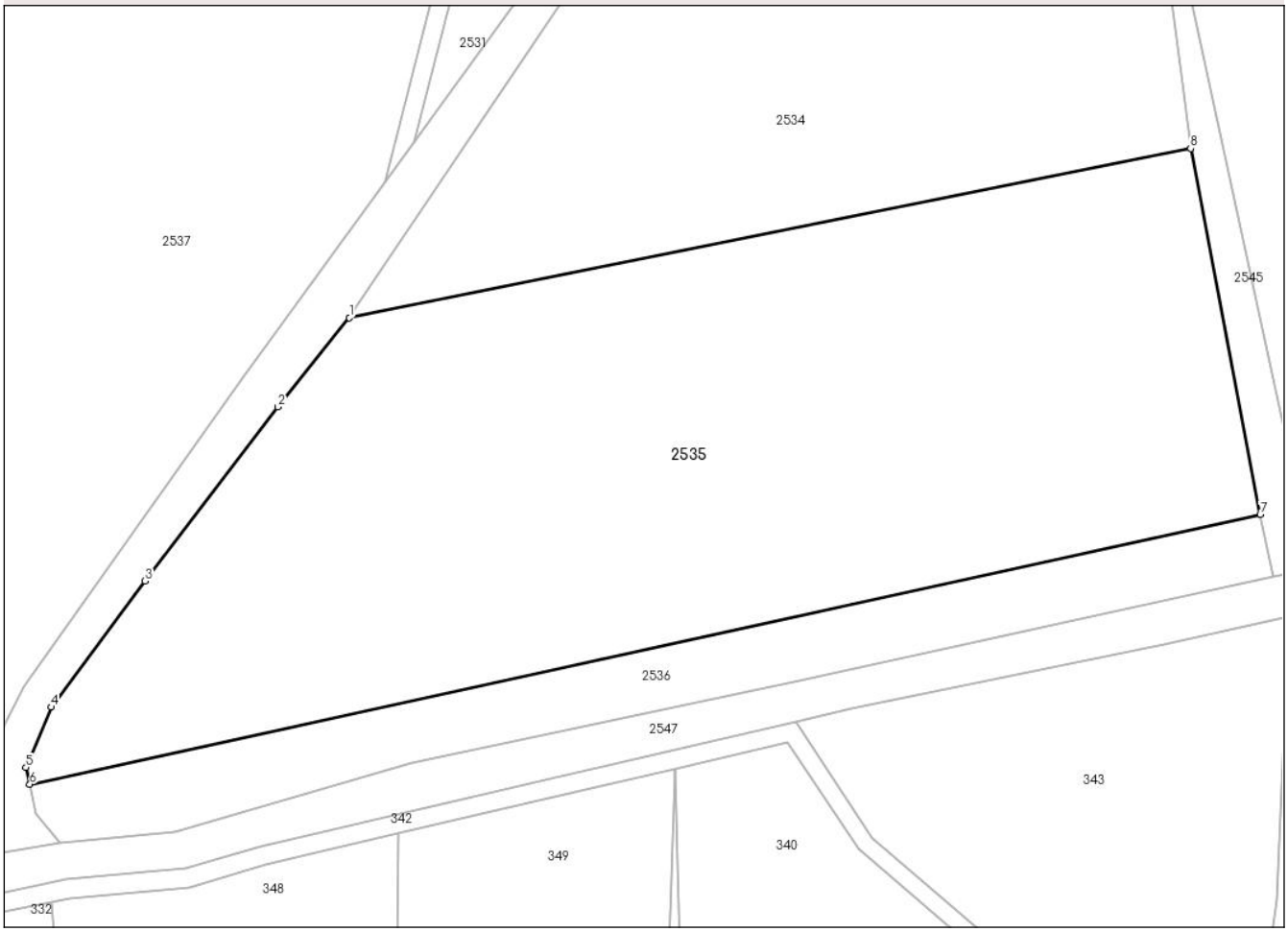

Date referitoare la teren

Crt	Categorie folosință	Intra vilan	Suprafaţa (mp)	Tarla	Parcelă	Nr. topo	Observaţii / Referinţe
1	faneata	NU	18.700	66	1927/1/11	-	

Lungime Segmente
1) Valorile lungimilor segmentelor sunt obţinute din proiecţie în plan.

Punct început	X / Y	Punct sfârşit	X / Y	Lungime segment (** (m)
1	447.846,366 485.833,984	2	447.831,138 485.815,019	24.322
2	447.831,138 485.815,019	3	447.802,838 485.777,971	46.621
3	447.802,838 485.777,971	4	447.782,801 485.751,088	33.528
4	447.782,801 485.751,088	5	447.777,44 485.738,261	13.903
5	447.777,44 485.738,261	6	447.778,256 485.734,655	3.697

Document care conține date cu caracter personal, protejat de prevederile Regulamentului (UE) nr. 679/2016 și Legii 190/2018

Punct început	X / Y	Punct sfârşit	X / Y	Lungime segment (** (m)
6	447.778,256 485.734,655	7	448.040,477 485.792,127	268.445
7	448.040,477 485.792,127	8	448.025,64 485.870,002	79.276
8	448.025,64 485.870,002	1	447.846,366 485.833,984	182.856

** Lungimile segmentelor sunt determinate în planul de proiecţie Stereo 70 şi sunt rotunjite la 1 milimetru.
*** Distanţa dintre puncte este formată din segmente cumulate ce sunt mai mici decât valoarea 1 milimetru.

Document care conține date cu caracter personal, protejat de prevederile Regulamentului (UE) nr. 679/2016 și Legii 190/2018

DATE DESPRE IMOBILUL NR. 2536

Oficiul de Cadastru şi Publicitate Imobiliară SIBIU
Biroul de Cadastru şi Publicitate Imobiliară Sibiu

A. Partea I. Descrierea imobilului

TEREN Extravilan

Adresa: Jud. Sibiu

Nr. Crt	Nr cadastral Nr. topografic	Suprafaţa* (mp)	Observaţii / Referinţe
A1		3.700	Sector cadastral:65 Teren neimprejmuit;

B. Partea II. Proprietari şi acte

Inscrieri privitoare la dreptul de proprietate şi alte drepturi reale		Referinţe
/		
Act Administrativ nr. 631/62, din 17/05/2000 emis de CJPSDPAT SIBIU (Titlu de proprietate);		
B1	Intabulare, drept de PROPRIETATE, dobandit prin Reconstituire, cota actuala 1/1, cota initiala 1/1	A1
	1) **BANEA ANA**, CNP neidentificat	

C. Partea III. SARCINI .

Inscrieri privind dezmembramintele dreptului de proprietate, drepturi reale de garanţie şi sarcini	Referinţe
NU SUNT	

Document care conține date cu caracter personal, protejat de prevederile Regulamentului (UE) nr. 679/2016 și Legii 190/2018

Anexa Nr. 1 La Partea I

Teren

Nr cadastral	Suprafaţa (mp)*	Observaţii / Referinţe
	3.700	

* Suprafaţa este determinată in planul de proiecţie Stereo 70.

DETALII LINIARE IMOBIL

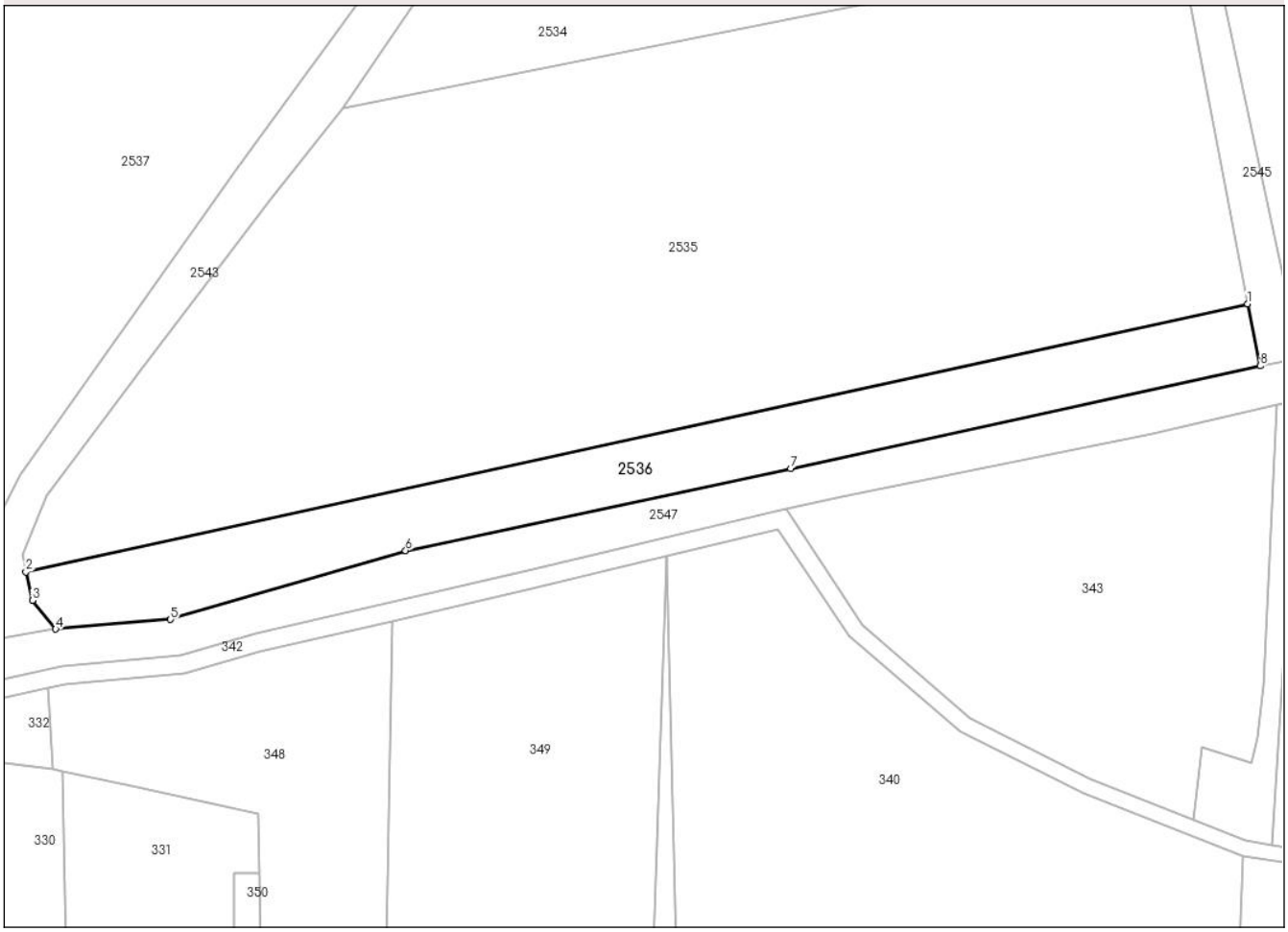

Date referitoare la teren

Crt	Categorie folosință	Intra vilan	Suprafaţa (mp)	Tarla	Parcelă	Nr. topo	Observaţii / Referinţe
1	faneata	NU	3.700	66	1927/1/12	-	

Lungime Segmente
1) Valorile lungimilor segmentelor sunt obţinute din proiecţie în plan.

Punct început	X / Y	Punct sfârşit	X / Y	Lungime segment (** (m)
1	448.040,477 485.792,127	2	447.778,256 485.734,655	268.445
2	447.778,256 485.734,655	3	447.779,649 485.728,502	6.309
3	447.779,649 485.728,502	4	447.784,647 485.722,345	7.931
4	447.784,647 485.722,345	5	447.809,292 485.724,436	24.733
5	447.809,292 485.724,436	6	447.859,744 485.739,19	52.565

Document care conține date cu caracter personal, protejat de prevederile Regulamentului (UE) nr. 679/2016 și Legii 190/2018

Punct început	X / Y	Punct sfârşit	X / Y	Lungime segment (** (m)
6	447.859,744 485.739,19	7	447.942,379 485.756,812	84.493
7	447.942,379 485.756,812	8	448.043,181 485.778,787	103.17
8	448.043,181 485.778,787	1	448.040,477 485.792,127	13.611

** Lungimile segmentelor sunt determinate în planul de proiecţie Stereo 70 şi sunt rotunjite la 1 milimetru.
*** Distanţa dintre puncte este formată din segmente cumulate ce sunt mai mici decât valoarea 1 milimetru.

Document care conține date cu caracter personal, protejat de prevederile Regulamentului (UE) nr. 679/2016 și Legii 190/2018

DATE DESPRE IMOBILUL NR. 2537

Oficiul de Cadastru şi Publicitate Imobiliară SIBIU
Biroul de Cadastru şi Publicitate Imobiliară Sibiu

A. Partea I. Descrierea imobilului

TEREN Extravilan

Adresa: Jud. Sibiu

Nr. Crt	Nr cadastral Nr. topografic	Suprafaţa* (mp)	Observaţii / Referinţe
A1		17.100	Sector cadastral:65 Teren neimprejmuit;

B. Partea II. Proprietari şi acte

Inscrieri privitoare la dreptul de proprietate şi alte drepturi reale		Referinţe
/		
Act Administrativ nr. 385/62, din 19/09/1994 emis de CJPSDPAT SIBIU (Titlu de proprietate);		
B1	Intabulare, drept de PROPRIETATE, dobandit prin Reconstituire, cota actuala 1/1, cota initiala 1/1	A1
	1) **GALEA SUSANA**, CNP neidentificat	

C. Partea III. SARCINI .

Inscrieri privind dezmembramintele dreptului de proprietate, drepturi reale de garanţie şi sarcini	Referinţe
NU SUNT	

Document care conține date cu caracter personal, protejat de prevederile Regulamentului (UE) nr. 679/2016 și Legii 190/2018

Anexa Nr. 1 La Partea I

Teren

Nr cadastral	Suprafaţa (mp)*	Observaţii / Referinţe
	17.100	

* Suprafaţa este determinată in planul de proiecţie Stereo 70.

DETALII LINIARE IMOBIL

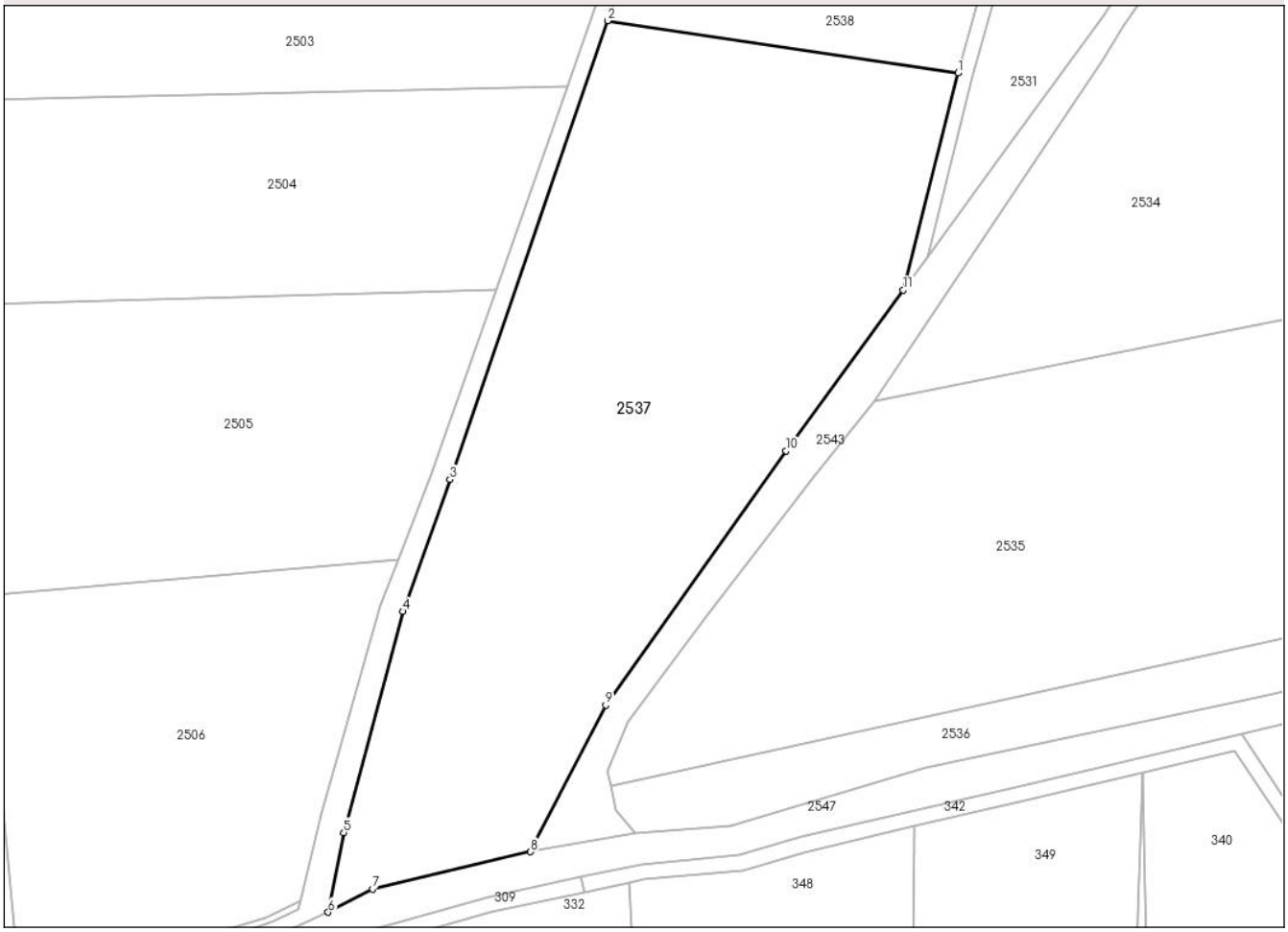

Date referitoare la teren

Crt	Categorie folosință	Intra vilan	Suprafaţa (mp)	Tarla	Parcelă	Nr. topo	Observaţii / Referinţe
1	arabil	NU	17.100	66	1927/2/1	-	

Lungime Segmente
1) Valorile lungimilor segmentelor sunt obţinute din proiecţie în plan.

Punct început	X / Y	Punct sfârşit	X / Y	Lungime segment (** (m)
1	447.868,059 485.918,803	2	447.777,453 485.932,338	91.611
2	447.777,453 485.932,338	3	447.736,622 485.813,861	125.316
3	447.736,622 485.813,861	4	447.724,447 485.779,712	36.254
4	447.724,447 485.779,712	5	447.709,168 485.722,556	59.163
5	447.709,168 485.722,556	6	447.705,188 485.701,994	20.944

Document care conține date cu caracter personal, protejat de prevederile Regulamentului (UE) nr. 679/2016 și Legii 190/2018

Punct început	X / Y	Punct sfârşit	X / Y	Lungime segment (** (m)
6	447.705,188 485.701,994	7	447.716,617 485.707,947	12.887
7	447.716,617 485.707,947	8	447.757,544 485.717,611	42.052
8	447.757,544 485.717,611	9	447.776,944 485.755,464	42.535
9	447.776,944 485.755,464	10	447.823,589 485.821,219	80.62
10	447.823,589 485.821,219	11	447.853,901 485.862,75	51.416
11	447.853,901 485.862,75	1	447.868,059 485.918,803	57.813

** Lungimile segmentelor sunt determinate în planul de proiecţie Stereo 70 şi sunt rotunjite la 1 milimetru.
*** Distanţa dintre puncte este formată din segmente cumulate ce sunt mai mici decât valoarea 1 milimetru.

Document care conține date cu caracter personal, protejat de prevederile Regulamentului (UE) nr. 679/2016 și Legii 190/2018

DATE DESPRE IMOBILUL NR. 2538

Oficiul de Cadastru şi Publicitate Imobiliară SIBIU
Biroul de Cadastru şi Publicitate Imobiliară Sibiu

A. Partea I. Descrierea imobilului

TEREN Extravilan

Adresa: Jud. Sibiu

Nr. Crt	Nr cadastral Nr. topografic	Suprafaţa* (mp)	Observaţii / Referinţe
A1		10.000	Sector cadastral:65 Teren neimprejmuit;

B. Partea II. Proprietari şi acte

Inscrieri privitoare la dreptul de proprietate şi alte drepturi reale		Referinţe
/		
Act Administrativ nr. 369/62, din 11/08/1994 emis de CJPSDPAT SIBIU (Titlu de proprietate);		
B1	Intabulare, drept de PROPRIETATE, dobandit prin Reconstituire, cota actuala 1/1, cota initiala 1/1	A1
	1) **MICU TOMA**, CNP neidentificat	

C. Partea III. SARCINI .

Inscrieri privind dezmembramintele dreptului de proprietate, drepturi reale de garanţie şi sarcini	Referinţe
NU SUNT	

Document care conține date cu caracter personal, protejat de prevederile Regulamentului (UE) nr. 679/2016 și Legii 190/2018

Anexa Nr. 1 La Partea I

Teren

Nr cadastral	Suprafaţa (mp)*	Observaţii / Referinţe
	10.000	

* Suprafaţa este determinată in planul de proiecţie Stereo 70.

DETALII LINIARE IMOBIL

Date referitoare la teren

Crt	Categorie folosință	Intra vilan	Suprafaţa (mp)	Tarla	Parcelă	Nr. topo	Observaţii / Referinţe
1	arabil	NU	10.000	66	1927/2/2	-	

Lungime Segmente
1) Valorile lungimilor segmentelor sunt obţinute din proiecţie în plan.

Punct început	X / Y	Punct sfârşit	X / Y	Lungime segment (** (m)
1	447.815,772 486.041,811	2	447.787,337 485.961,015	85.654
2	447.787,337 485.961,015	3	447.777,453 485.932,338	30.332
3	447.777,453 485.932,338	4	447.868,059 485.918,803	91.611
4	447.868,059 485.918,803	5	447.898,876 486.028,863	114.293
5	447.898,876 486.028,863	6	447.884,862 486.031,046	14.183

Document care conține date cu caracter personal, protejat de prevederile Regulamentului (UE) nr. 679/2016 și Legii 190/2018

Punct început	X / Y	Punct sfârşit	X / Y	Lungime segment (** (m)
6	447.884,862 486.031,046	1	447.815,772 486.041,811	69.924

** Lungimile segmentelor sunt determinate în planul de proiecţie Stereo 70 şi sunt rotunjite la 1 milimetru.
*** Distanţa dintre puncte este formată din segmente cumulate ce sunt mai mici decât valoarea 1 milimetru.

Document care conține date cu caracter personal, protejat de prevederile Regulamentului (UE) nr. 679/2016 și Legii 190/2018

DATE DESPRE IMOBILUL NR. 2539

Oficiul de Cadastru şi Publicitate Imobiliară SIBIU
Biroul de Cadastru şi Publicitate Imobiliară Sibiu

A. Partea I. Descrierea imobilului

TEREN Extravilan

Adresa: Jud. Sibiu

Nr. Crt	Nr cadastral Nr. topografic	Suprafaţa* (mp)	Observaţii / Referinţe
A1		6.500	Sector cadastral:65 Teren neimprejmuit;

B. Partea II. Proprietari şi acte

Inscrieri privitoare la dreptul de proprietate şi alte drepturi reale		Referinţe
/		
Act Notarial nr. 1441, din 28/08/2001 emis de BNP DRAGHICI ELENA (Contract de vanzare cumparare);		
B1	Intabulare, drept de PROPRIETATE, dobandit prin Conventie, cota actuala 1/1, cota initiala 1/1	A1
	1) **SC REGICA SRL**, CIF:9999999999999, CNP neidentificat	

C. Partea III. SARCINI .

Inscrieri privind dezmembramintele dreptului de proprietate, drepturi reale de garanţie şi sarcini	Referinţe
NU SUNT	

Document care conține date cu caracter personal, protejat de prevederile Regulamentului (UE) nr. 679/2016 și Legii 190/2018

Anexa Nr. 1 La Partea I

Teren

Nr cadastral	Suprafaţa (mp)*	Observaţii / Referinţe
	6.500	

* Suprafaţa este determinată in planul de proiecţie Stereo 70.

DETALII LINIARE IMOBIL

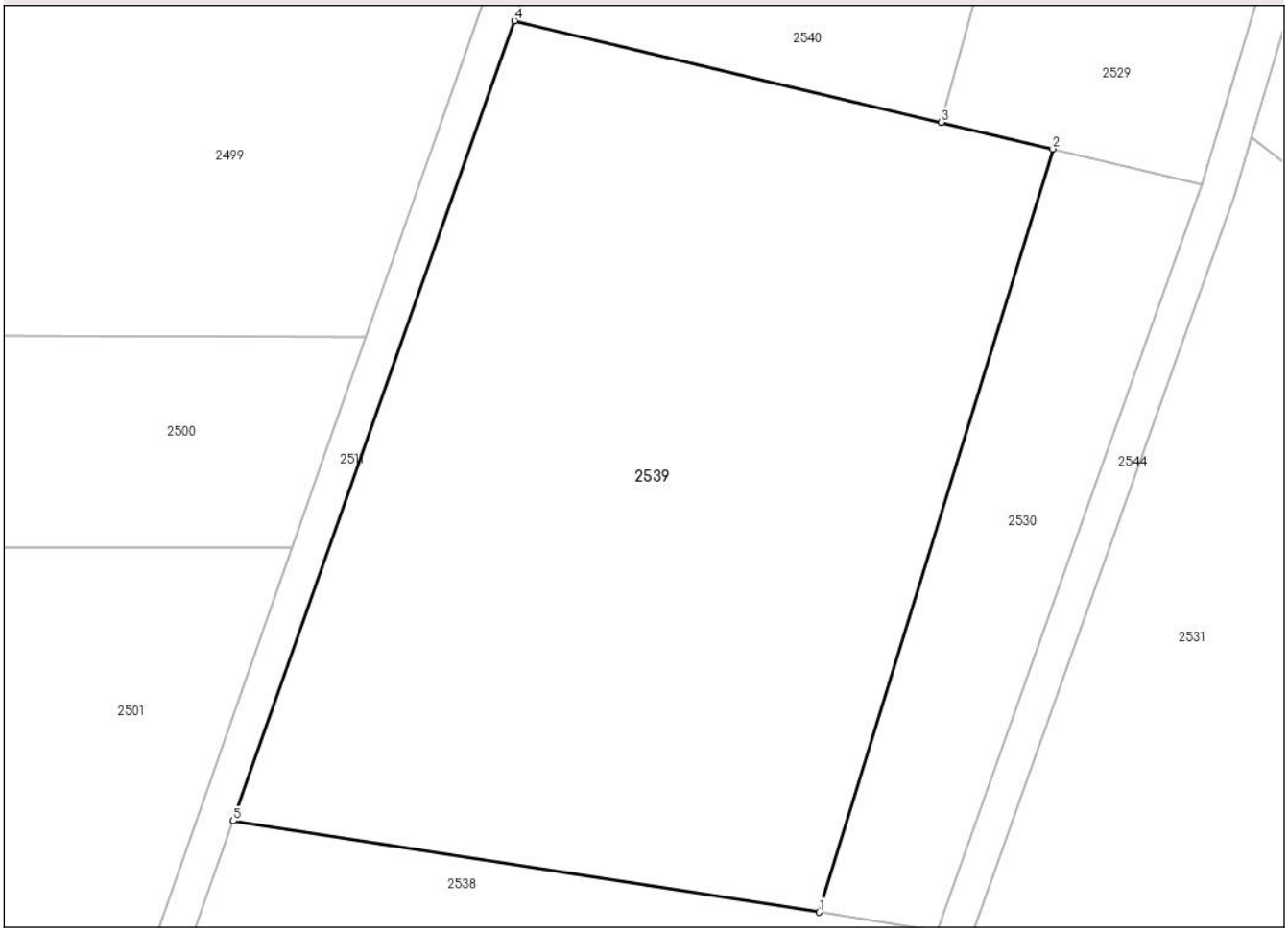

Date referitoare la teren

Crt	Categorie folosință	Intra vilan	Suprafaţa (mp)	Tarla	Parcelă	Nr. topo	Observaţii / Referinţe
1	arabil	NU	6.500	66	1927/2/3	-	

Lungime Segmente
1) Valorile lungimilor segmentelor sunt obţinute din proiecţie în plan.

Punct început	X / Y	Punct sfârşit	X / Y	Lungime segment (** (m)
1	447.884,862 486.031,046	2	447.912,462 486.120,992	94.085
2	447.912,462 486.120,992	3	447.899,302 486.124,121	13.527
3	447.899,302 486.124,121	4	447.848,954 486.136,093	51.752
4	447.848,954 486.136,093	5	447.815,772 486.041,811	99.95
5	447.815,772 486.041,811	1	447.884,862 486.031,046	69.924

Document care conține date cu caracter personal, protejat de prevederile Regulamentului (UE) nr. 679/2016 și Legii 190/2018

** Lungimile segmentelor sunt determinate în planul de proiecţie Stereo 70 şi sunt rotunjite la 1 milimetru.
*** Distanţa dintre puncte este formată din segmente cumulate ce sunt mai mici decât valoarea 1 milimetru.

Document care conține date cu caracter personal, protejat de prevederile Regulamentului (UE) nr. 679/2016 și Legii 190/2018

DATE DESPRE IMOBILUL NR. 2540

Oficiul de Cadastru şi Publicitate Imobiliară SIBIU
Biroul de Cadastru şi Publicitate Imobiliară Sibiu

A. Partea I. Descrierea imobilului

TEREN Extravilan

Adresa: Jud. Sibiu

Nr. Crt	Nr cadastral Nr. topografic	Suprafaţa* (mp)	Observaţii / Referinţe
A1		5.200	Sector cadastral:65 Teren neimprejmuit;

B. Partea II. Proprietari şi acte

Inscrieri privitoare la dreptul de proprietate şi alte drepturi reale		Referinţe
/		
Act Administrativ nr. 518/62, din 14/03/1995 emis de CJPSDPAT SIBIU (Titlu de proprietate);		
B1	Intabulare, drept de PROPRIETATE, dobandit prin Reconstituire, cota actuala 1/1, cota initiala 1/1	A1
	1) **TOVISI IULIUS**, CNP neidentificat 2) **MATEOI IOANA**, CNP neidentificat	

C. Partea III. SARCINI .

Inscrieri privind dezmembramintele dreptului de proprietate, drepturi reale de garanţie şi sarcini	Referinţe
NU SUNT	

Anexa Nr. 1 La Partea I

Teren

Nr cadastral	Suprafaţa (mp)*	Observaţii / Referinţe
	5.200	

* Suprafaţa este determinată in planul de proiecţie Stereo 70.

DETALII LINIARE IMOBIL

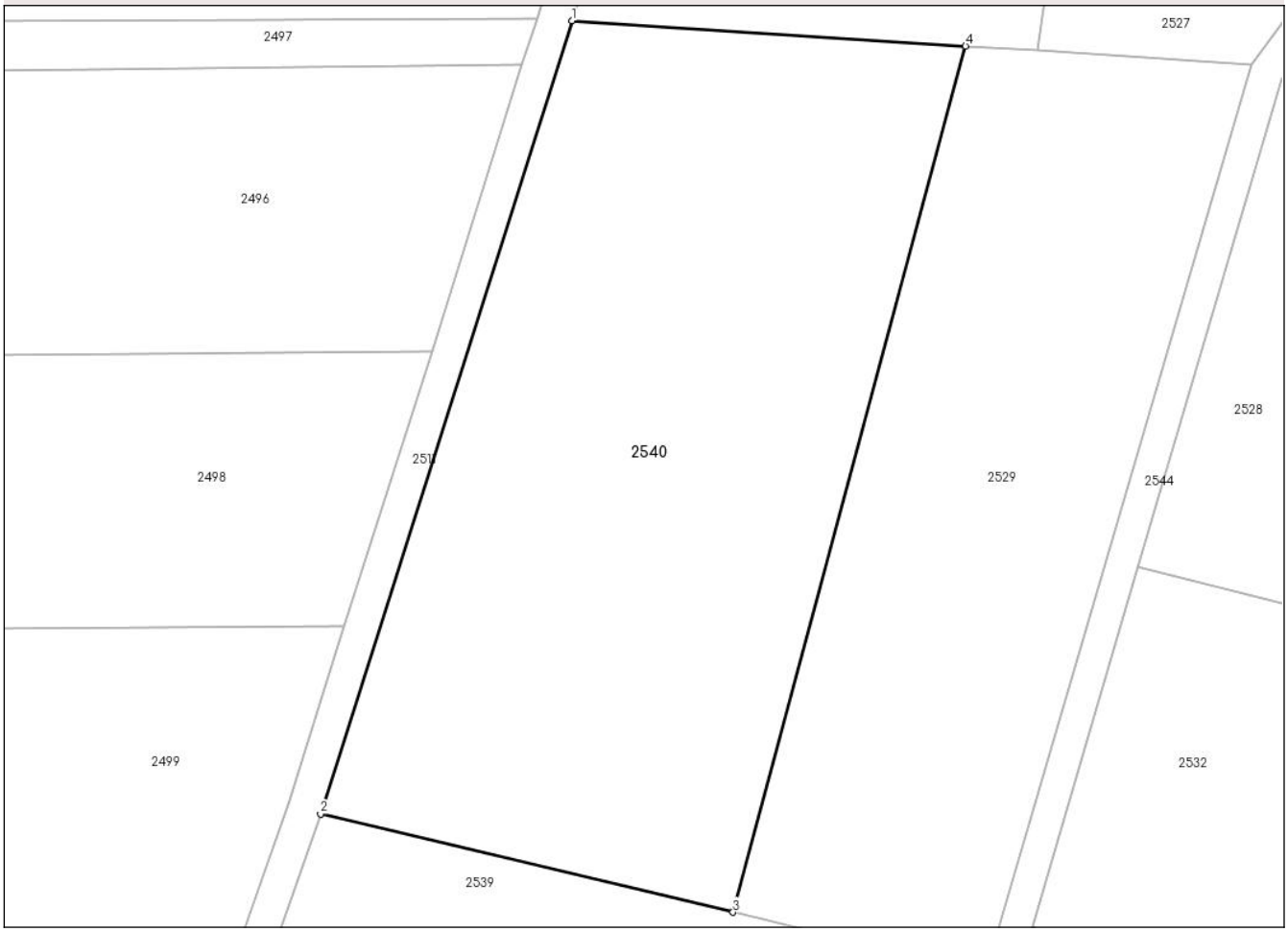

Date referitoare la teren

Crt	Categorie folosință	Intra vilan	Suprafaţa (mp)	Tarla	Parcelă	Nr. topo	Observaţii / Referinţe
1	arabil	NU	5.200	66	1927/2/4	-	

Lungime Segmente
1) Valorile lungimilor segmentelor sunt obţinute din proiecţie în plan.

Punct început	X / Y	Punct sfârşit	X / Y	Lungime segment (** (m)
1	447.879,634 486.232,826	2	447.848,954 486.136,093	101.482
2	447.848,954 486.136,093	3	447.899,302 486.124,121	51.752
3	447.899,302 486.124,121	4	447.927,685 486.229,738	109.364
4	447.927,685 486.229,738	1	447.879,634 486.232,826	48.15

**** Lungimile segmentelor sunt determinate în planul de proiecţie Stereo 70 şi sunt rotunjite la 1 milimetru.**

Document care conține date cu caracter personal, protejat de prevederile Regulamentului (UE) nr. 679/2016 și Legii 190/2018

***** Distanţa dintre puncte este formată din segmente cumulate ce sunt mai mici decât valoarea 1 milimetru.**

DATE DESPRE IMOBILUL NR. 2541

Oficiul de Cadastru şi Publicitate Imobiliară SIBIU
Biroul de Cadastru şi Publicitate Imobiliară Sibiu

A. Partea I. Descrierea imobilului

TEREN Extravilan

Adresa: Jud. Sibiu

Nr. Crt	Nr cadastral Nr. topografic	Suprafaţa* (mp)	Observaţii / Referinţe
A1		5.500	Sector cadastral:65 Teren neimprejmuit;

B. Partea II. Proprietari şi acte

Inscrieri privitoare la dreptul de proprietate şi alte drepturi reale		Referinţe
/		
Act Administrativ nr. 137/62, din 23/09/1993 emis de CJPSDPAT SIBIU (Titlu de proprietate);		
B1	Intabulare, drept de PROPRIETATE, dobandit prin Reconstituire, cota actuala 1/1, cota initiala 1/1	A1
	1) **GIURGIU ELISABETA**, CNP neidentificat	

C. Partea III. SARCINI .

Inscrieri privind dezmembramintele dreptului de proprietate, drepturi reale de garanţie şi sarcini	Referinţe
NU SUNT	

Document care conține date cu caracter personal, protejat de prevederile Regulamentului (UE) nr. 679/2016 și Legii 190/2018

Anexa Nr. 1 La Partea I

Teren

Nr cadastral	Suprafaţa (mp)*	Observaţii / Referinţe
	5.500	

* Suprafaţa este determinată in planul de proiecţie Stereo 70.

DETALII LINIARE IMOBIL

Date referitoare la teren

Crt	Categorie folosință	Intra vilan	Suprafaţa (mp)	Tarla	Parcelă	Nr. topo	Observaţii / Referinţe
1	arabil	NU	5.500	66	1927/2/5	-	

Lungime Segmente
1) Valorile lungimilor segmentelor sunt obţinute din proiecţie în plan.

Punct început	X / Y	Punct sfârşit	X / Y	Lungime segment (** (m)
1	447.879,634 486.232,826	2	447.927,685 486.229,738	48.15
2	447.927,685 486.229,738	3	447.936,539 486.229,169	8.872
3	447.936,539 486.229,169	4	447.952,356 486.340,731	112.678
4	447.952,356 486.340,731	5	447.928,117 486.340,352	24.242
5	447.928,117 486.340,352	6	447.905,859 486.340,005	22.261

Document care conține date cu caracter personal, protejat de prevederile Regulamentului (UE) nr. 679/2016 și Legii 190/2018

Punct început	X / Y	Punct sfârşit	X / Y	Lungime segment (** (m)
6	447.905,859 486.340,005	7	447.894,755 486.280,52	60.512
7	447.894,755 486.280,52	1	447.879,634 486.232,826	50.034

** Lungimile segmentelor sunt determinate în planul de proiecţie Stereo 70 şi sunt rotunjite la 1 milimetru.
*** Distanţa dintre puncte este formată din segmente cumulate ce sunt mai mici decât valoarea 1 milimetru.

Document care conține date cu caracter personal, protejat de prevederile Regulamentului (UE) nr. 679/2016 și Legii 190/2018

DATE DESPRE IMOBILUL NR. 2542

Oficiul de Cadastru şi Publicitate Imobiliară SIBIU
Biroul de Cadastru şi Publicitate Imobiliară Sibiu

A. Partea I. Descrierea imobilului

TEREN Extravilan

Adresa: Jud. Sibiu

Nr. Crt	Nr cadastral Nr. topografic	Suprafaţa* (mp)	Observaţii / Referinţe
A1		4.900	Sector cadastral:65 Teren neimprejmuit;

B. Partea II. Proprietari şi acte

Inscrieri privitoare la dreptul de proprietate şi alte drepturi reale		Referinţe
/		
Act Administrativ nr. 373/62, din 19/09/1994 emis de CJPSDPAT SIBIU (Titlu de proprietate);		
B1	Intabulare, drept de PROPRIETATE, dobandit prin Reconstituire, cota actuala 1/1, cota initiala 1/1	A1
	1) **SUCIU ANA**, CNP neidentificat 2) **BORGHINA GHEORGHINA**, CNP neidentificat 3) **BORGHINA IOAN**, CNP neidentificat	

C. Partea III. SARCINI .

Inscrieri privind dezmembramintele dreptului de proprietate, drepturi reale de garanţie şi sarcini	Referinţe
NU SUNT	

Document care conține date cu caracter personal, protejat de prevederile Regulamentului (UE) nr. 679/2016 și Legii 190/2018

Anexa Nr. 1 La Partea I

Teren

Nr cadastral	Suprafaţa (mp)*	Observaţii / Referinţe
	4.900	

* Suprafaţa este determinată in planul de proiecţie Stereo 70.

DETALII LINIARE IMOBIL

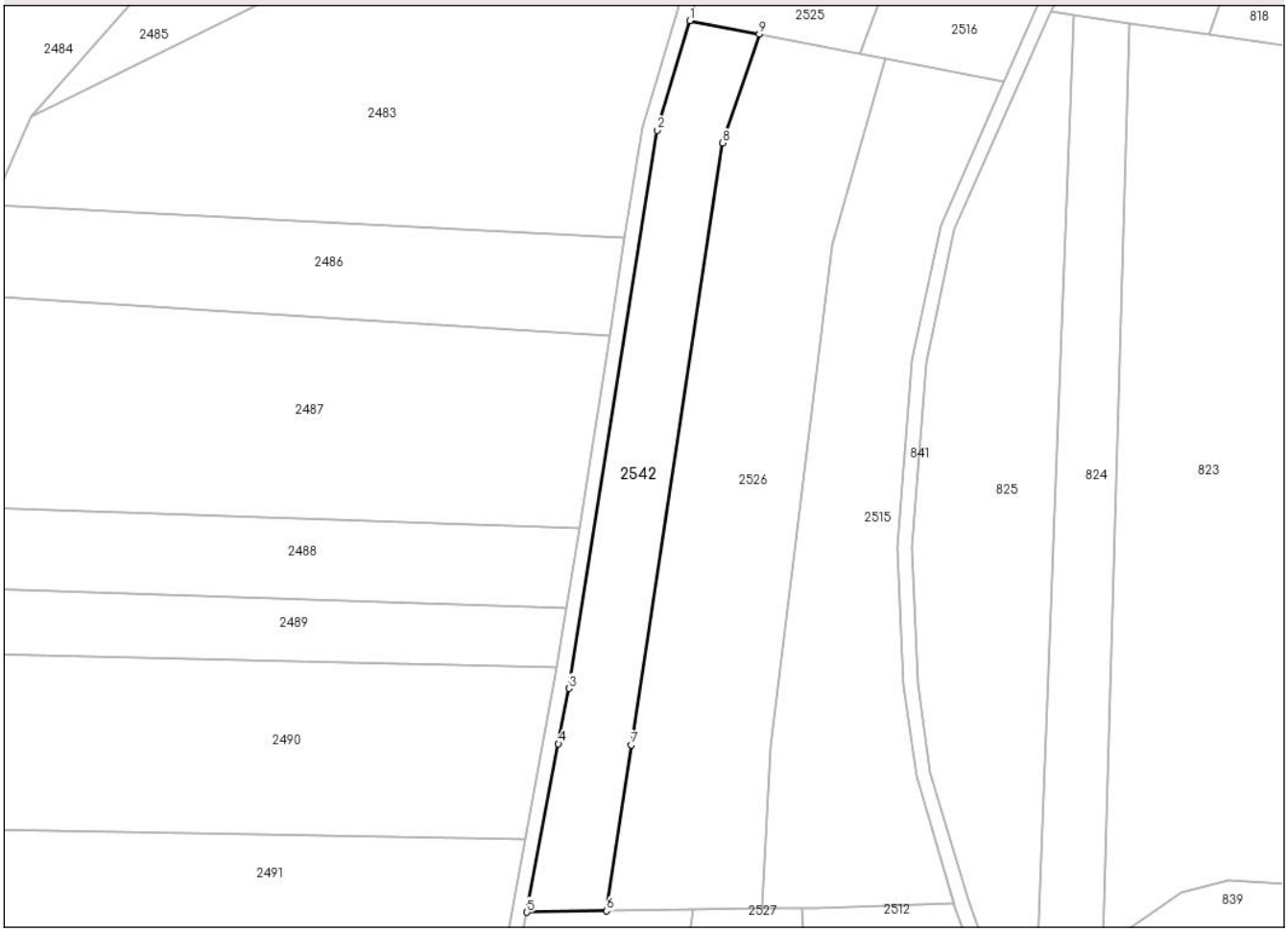

Date referitoare la teren

Crt	Categorie folosință	Intra vilan	Suprafaţa (mp)	Tarla	Parcelă	Nr. topo	Observaţii / Referinţe
1	arabil	NU	4.900	66	1927/2/6	-	

Lungime Segmente
1) Valorile lungimilor segmentelor sunt obţinute din proiecţie în plan.

Punct început	X / Y	Punct sfârşit	X / Y	Lungime segment (** (m)
1	447.951,288 486.588,667	2	447.942,142 486.558,099	31.907
2	447.942,142 486.558,099	3	447.917,511 486.402,421	157.614
3	447.917,511 486.402,421	4	447.914,633 486.387,008	15.68
4	447.914,633 486.387,008	5	447.905,859 486.340,005	47.815
5	447.905,859 486.340,005	6	447.928,117 486.340,352	22.261

Document care conține date cu caracter personal, protejat de prevederile Regulamentului (UE) nr. 679/2016 și Legii 190/2018

Punct început	X / Y	Punct sfârşit	X / Y	Lungime segment (** (m)
6	447.928,117 486.340,352	7	447.934,966 486.386,648	46.799
7	447.934,966 486.386,648	8	447.960,504 486.554,543	169.827
8	447.960,504 486.554,543	9	447.970,654 486.584,902	32.01
9	447.970,654 486.584,902	1	447.951,288 486.588,667	19.728

** Lungimile segmentelor sunt determinate în planul de proiecţie Stereo 70 şi sunt rotunjite la 1 milimetru.
*** Distanţa dintre puncte este formată din segmente cumulate ce sunt mai mici decât valoarea 1 milimetru.

Document care conține date cu caracter personal, protejat de prevederile Regulamentului (UE) nr. 679/2016 și Legii 190/2018

DATE DESPRE IMOBILUL NR. 2543

Oficiul de Cadastru şi Publicitate Imobiliară SIBIU
Biroul de Cadastru şi Publicitate Imobiliară Sibiu

A. Partea I. Descrierea imobilului

TEREN Extravilan

Adresa: Jud. Sibiu

Nr. Crt	Nr cadastral Nr. topografic	Suprafaţa* (mp)	Observaţii / Referinţe
A1		3.859	Sector cadastral:65 Teren neimprejmuit;

B. Partea II. Proprietari şi acte

Inscrieri privitoare la dreptul de proprietate şi alte drepturi reale		Referinţe
/		
Act Normativ nr. 7, din 13/03/1996 emis de PARLAMENTUL ROMANIEI;		
B1	Inscrierea provizorie, drept de PROPRIETATE, dobandit prin Lege, cota actuala 1/1, cota initiala 1/1	A1
	1) **COMUNA VURPAR**, CIF:4406355, Proprietar neidentificat	

C. Partea III. SARCINI .

Inscrieri privind dezmembramintele dreptului de proprietate, drepturi reale de garanţie şi sarcini	Referinţe
NU SUNT	

Document care conține date cu caracter personal, protejat de prevederile Regulamentului (UE) nr. 679/2016 și Legii 190/2018

Anexa Nr. 1 La Partea I

Teren

Nr cadastral	Suprafaţa (mp)*	Observaţii / Referinţe
	3.859	

* Suprafaţa este determinată in planul de proiecţie Stereo 70.

DETALII LINIARE IMOBIL

Date referitoare la teren

Crt	Categorie folosință	Intra vilan	Suprafaţa (mp)	Tarla	Parcelă	Nr. topo	Observaţii / Referinţe
1	curti constructii	NU	3.859	66	1927/3	-	Canal

Lungime Segmente

1) Valorile lungimilor segmentelor sunt obţinute din proiecţie în plan.

Punct început	X / Y	Punct sfârşit	X / Y	Lungime segment (** (m)
1	448.029,499 486.157,042	2	448.024,456 486.147,323	10.95
3	447.989,75 486.080,44	4	447.950,001 486.003,838	86.301
5	447.905,742 485.933,78	6	447.884,212 485.904,281	36.52
7	447.860,21 485.871,394	8	447.853,901 485.862,75	10.702
9	447.823,589 485.821,219	10	447.776,944 485.755,464	80.62

Punct început	X / Y	Punct sfârşit	X / Y	Lungime segment (** (m)
2	448.024,456 486.147,323	3	447.989,75 486.080,44	75.351
4	447.950,001 486.003,838	5	447.905,742 485.933,78	82.868
6	447.884,212 485.904,281	7	447.860,21 485.871,394	40.714
8	447.853,901 485.862,75	9	447.823,589 485.821,219	51.416
10	447.776,944 485.755,464	11	447.757,544 485.717,611	42.535

Document care conține date cu caracter personal, protejat de prevederile Regulamentului (UE) nr. 679/2016 și Legii 190/2018

Punct început	X / Y	Punct sfârşit	X / Y	Lungime segment (** (m)
11	447.757,544 485.717,611	12	447.784,647 485.722,345	27.514
13	447.779,649 485.728,502	14	447.778,256 485.734,655	6.309
15	447.777,44 485.738,261	16	447.782,801 485.751,088	13.903
17	447.802,838 485.777,971	18	447.831,138 485.815,019	46.621
19	447.846,366 485.833,984	20	447.905,68 485.922,239	106.335
21	447.910,963 485.930,895	22	447.928,817 485.957,508	32.047
23	447.939,704 485.975,117	24	447.955,949 486.001,393	30.892
25	448.028,164 486.144,046	26	448.033,334 486.154,257	11.445

Punct început	X / Y	Punct sfârşit	X / Y	Lungime segment (** (m)
12	447.784,647 485.722,345	13	447.779,649 485.728,502	7.931
14	447.778,256 485.734,655	15	447.777,44 485.738,261	3.697
16	447.782,801 485.751,088	17	447.802,838 485.777,971	33.528
18	447.831,138 485.815,019	19	447.846,366 485.833,984	24.322
20	447.905,68 485.922,239	21	447.910,963 485.930,895	10.141
22	447.928,817 485.957,508	23	447.939,704 485.975,117	20.703
24	447.955,949 486.001,393	25	448.028,164 486.144,046	159.891
26	448.033,334 486.154,257	1	448.029,499 486.157,042	4.739

** Lungimile segmentelor sunt determinate în planul de proiecţie Stereo 70 şi sunt rotunjite la 1 milimetru.
*** Distanţa dintre puncte este formată din segmente cumulate ce sunt mai mici decât valoarea 1 milimetru.

Document care conține date cu caracter personal, protejat de prevederile Regulamentului (UE) nr. 679/2016 și Legii 190/2018

DATE DESPRE IMOBILUL NR. 2544

Oficiul de Cadastru şi Publicitate Imobiliară SIBIU
Biroul de Cadastru şi Publicitate Imobiliară Sibiu

A. Partea I. Descrierea imobilului

TEREN Extravilan

Adresa: Jud. Sibiu

Nr. Crt	Nr cadastral Nr. topografic	Suprafaţa* (mp)	Observaţii / Referinţe
A1		1.867	Sector cadastral:65 Teren neimprejmuit;

B. Partea II. Proprietari şi acte

Inscrieri privitoare la dreptul de proprietate şi alte drepturi reale		Referinţe
/		
Act Normativ nr. 7, din 13/03/1996 emis de PARLAMENTUL ROMANIEI;		
B1	Inscrierea provizorie, drept de PROPRIETATE, dobandit prin Lege, cota actuala 1/1, cota initiala 1/1	A1
	1) **COMUNA VURPAR**, CIF:4406355, Proprietar neidentificat	

C. Partea III. SARCINI .

Inscrieri privind dezmembramintele dreptului de proprietate, drepturi reale de garanţie şi sarcini	Referinţe
NU SUNT	

Document care conține date cu caracter personal, protejat de prevederile Regulamentului (UE) nr. 679/2016 și Legii 190/2018

Anexa Nr. 1 La Partea I

Teren

Nr cadastral	Suprafaţa (mp)*	Observaţii / Referinţe
	1.867	

* Suprafaţa este determinată in planul de proiecţie Stereo 70.

DETALII LINIARE IMOBIL

Date referitoare la teren

Crt	Categorie folosință	Intra vilan	Suprafaţa (mp)	Tarla	Parcelă	Nr. topo	Observaţii / Referinţe
1	curti constructii	NU	1.867	66	1927/3/1	-	Canal

Lungime Segmente

1) Valorile lungimilor segmentelor sunt obţinute din proiecţie în plan.

Punct început	X / Y	Punct sfârşit	X / Y	Lungime segment (** (m)
1	448.041,5 486.270,165	2	448.041,176 486.272,814	2.669
3	448.041,116 486.273,648	4	448.019,986 486.268,379	21.777
5	447.991,784 486.261,258	6	447.985,141 486.258,312	7.267
7	447.962,637 486.227,492	8	447.930,08 486.116,803	115.378
9	447.916,553 486.078,681	10	447.898,876 486.028,863	52.861

Punct început	X / Y	Punct sfârşit	X / Y	Lungime segment (** (m)
2	448.041,176 486.272,814	3	448.041,116 486.273,648	0.836
4	448.019,986 486.268,379	5	447.991,784 486.261,258	29.087
6	447.985,141 486.258,312	7	447.962,637 486.227,492	38.161
8	447.930,08 486.116,803	9	447.916,553 486.078,681	40.451
10	447.898,876 486.028,863	11	447.868,059 485.918,803	114.293

Document care conține date cu caracter personal, protejat de prevederile Regulamentului (UE) nr. 679/2016 și Legii 190/2018

Punct început	X / Y	Punct sfârşit	X / Y	Lungime segment (** (m)
11	447.868,059 485.918,803	12	447.853,901 485.862,75	57.813
13	447.860,21 485.871,394	14	447.871,925 485.917,774	47.836
15	447.902,691 486.027,653	16	447.933,886 486.115,569	93.286
17	447.935,883 486.122,357	18	447.948,773 486.166,183	45.683
19	447.966,278 486.225,696	20	447.987,74 486.255,089	36.395
21	447.993,885 486.257,854	22	448.019,986 486.264,379	26.904

Punct început	X / Y	Punct sfârşit	X / Y	Lungime segment (** (m)
12	447.853,901 485.862,75	13	447.860,21 485.871,394	10.702
14	447.871,925 485.917,774	15	447.902,691 486.027,653	114.106
16	447.933,886 486.115,569	17	447.935,883 486.122,357	7.076
18	447.948,773 486.166,183	19	447.966,278 486.225,696	62.033
20	447.987,74 486.255,089	21	447.993,885 486.257,854	6.738
22	448.019,986 486.264,379	1	448.041,5 486.270,165	22.279

**** Lungimile segmentelor sunt determinate în planul de proiecţie Stereo 70 şi sunt rotunjite la 1 milimetru.**
***** Distanţa dintre puncte este formată din segmente cumulate ce sunt mai mici decât valoarea 1 milimetru.**

Document care conține date cu caracter personal, protejat de prevederile Regulamentului (UE) nr. 679/2016 și Legii 190/2018

DATE DESPRE IMOBILUL NR. 2545

Oficiul de Cadastru şi Publicitate Imobiliară SIBIU
Biroul de Cadastru şi Publicitate Imobiliară Sibiu

A. Partea I. Descrierea imobilului

TEREN Extravilan

Adresa: Jud. Sibiu

Nr. Crt	Nr cadastral Nr. topografic	Suprafaţa* (mp)	Observaţii / Referinţe
A1		1.003	Sector cadastral:65 Teren neimprejmuit;

B. Partea II. Proprietari şi acte

Inscrieri privitoare la dreptul de proprietate şi alte drepturi reale		Referinţe
/		
Act Normativ nr. 7, din 13/03/1996 emis de PARLAMENTUL ROMANIEI;		
B1	Inscrierea provizorie, drept de PROPRIETATE, dobandit prin Lege, cota actuala 1/1, cota initiala 1/1	A1
	1) **COMUNA VURPAR**, CIF:4406355, Proprietar neidentificat	

C. Partea III. SARCINI .

Inscrieri privind dezmembramintele dreptului de proprietate, drepturi reale de garanţie şi sarcini	Referinţe
NU SUNT	

Document care conține date cu caracter personal, protejat de prevederile Regulamentului (UE) nr. 679/2016 și Legii 190/2018

Anexa Nr. 1 La Partea I

Teren

Nr cadastral	Suprafaţa (mp)*	Observaţii / Referinţe
	1.003	

* Suprafaţa este determinată in planul de proiecţie Stereo 70.

DETALII LINIARE IMOBIL

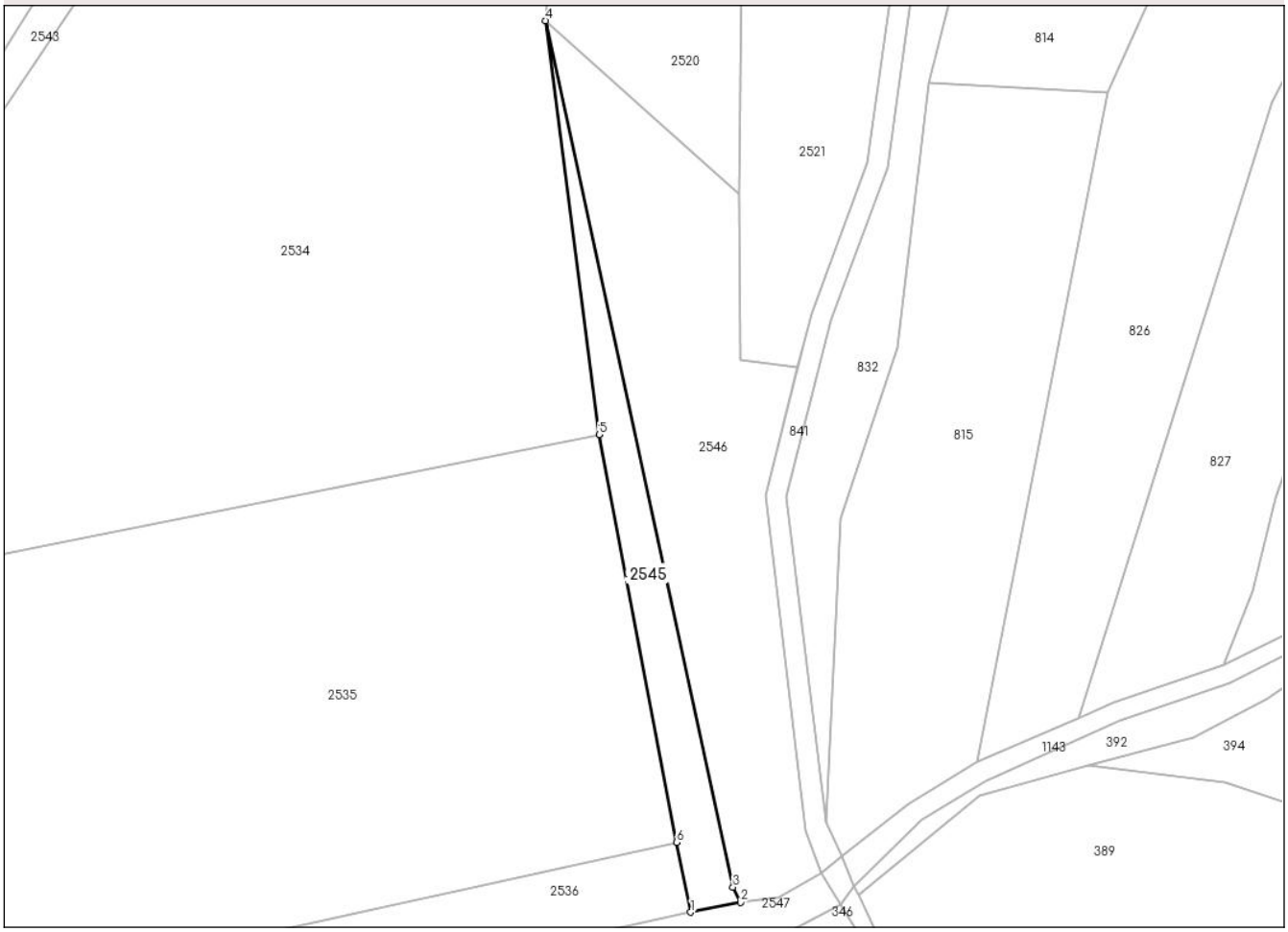

Date referitoare la teren

Crt	Categorie folosință	Intra vilan	Suprafaţa (mp)	Tarla	Parcelă	Nr. topo	Observaţii / Referinţe
1	curti constructii	NU	1.003	66	1927/4	-	Canal

Lungime Segmente
1) Valorile lungimilor segmentelor sunt obţinute din proiecţie în plan.

Punct început	X / Y	Punct sfârşit	X / Y	Lungime segment (** (m)
1	448.043,181 485.778,787	2	448.052,66 485.780,652	9.66
2	448.052,66 485.780,652	3	448.051,237 485.783,59	3.264
3	448.051,237 485.783,59	4	448.015,453 485.949,078	169.312
4	448.015,453 485.949,078	5	448.025,64 485.870,002	79.729
5	448.025,64 485.870,002	6	448.040,477 485.792,127	79.276

Document care conține date cu caracter personal, protejat de prevederile Regulamentului (UE) nr. 679/2016 și Legii 190/2018

Punct început	X / Y	Punct sfârşit	X / Y	Lungime segment (** (m)
6	448.040,477 485.792,127	1	448.043,181 485.778,787	13.611

** Lungimile segmentelor sunt determinate în planul de proiecţie Stereo 70 şi sunt rotunjite la 1 milimetru.
*** Distanţa dintre puncte este formată din segmente cumulate ce sunt mai mici decât valoarea 1 milimetru.

Document care conține date cu caracter personal, protejat de prevederile Regulamentului (UE) nr. 679/2016 și Legii 190/2018

DATE DESPRE IMOBILUL NR. 2546

Oficiul de Cadastru şi Publicitate Imobiliară SIBIU
Biroul de Cadastru şi Publicitate Imobiliară Sibiu

A. Partea I. Descrierea imobilului

TEREN Extravilan

Adresa: Jud. Sibiu

Nr. Crt	Nr cadastral Nr. topografic	Suprafaţa* (mp)	Observaţii / Referinţe
A1		3.499	Sector cadastral:65 Teren neimprejmuit;

B. Partea II. Proprietari şi acte

Inscrieri privitoare la dreptul de proprietate şi alte drepturi reale		Referinţe
/		
Act Normativ nr. 7, din 13/03/1996 emis de PARLAMENTUL ROMANIEI;		
B1	Inscrierea provizorie, drept de PROPRIETATE, dobandit prin Lege, cota actuala 1/1, cota initiala 1/1	A1
	1) **COMUNA VURPAR**, CIF:4406355, Proprietar neidentificat	

C. Partea III. SARCINI .

Inscrieri privind dezmembramintele dreptului de proprietate, drepturi reale de garanţie şi sarcini	Referinţe
NU SUNT	

Document care conține date cu caracter personal, protejat de prevederile Regulamentului (UE) nr. 679/2016 și Legii 190/2018

Anexa Nr. 1 La Partea I

Teren

Nr cadastral	Suprafaţa (mp)*	Observaţii / Referinţe
	3.499	

* Suprafaţa este determinată in planul de proiecţie Stereo 70.

DETALII LINIARE IMOBIL

Date referitoare la teren

Crt	Categorie folosință	Intra vilan	Suprafaţa (mp)	Tarla	Parcelă	Nr. topo	Observaţii / Referinţe
1	faneata	NU	3.499	66	1927/5	-	

Lungime Segmente
1) Valorile lungimilor segmentelor sunt obţinute din proiecţie în plan.

Punct început	X / Y	Punct sfârşit	X / Y	Lungime segment (** (m)
1	448.057,428 485.858,4	2	448.063,594 485.882,78	25.147
2	448.063,594 485.882,78	3	448.052,717 485.884,166	10.965
3	448.052,717 485.884,166	4	448.052,465 485.915,916	31.751
4	448.052,465 485.915,916	5	448.015,453 485.949,078	49.695
5	448.015,453 485.949,078	6	448.051,237 485.783,59	169.312

Document care conține date cu caracter personal, protejat de prevederile Regulamentului (UE) nr. 679/2016 și Legii 190/2018

Punct început	X / Y	Punct sfârşit	X / Y	Lungime segment (** (m)
6	448.051,237 485.783,59	7	448.052,66 485.780,652	3.264
7	448.052,66 485.780,652	8	448.059,955 485.781,704	7.371
8	448.059,955 485.781,704	9	448.068,241 485.786,217	9.436
9	448.068,241 485.786,217	10	448.065,178 485.794,362	8.702
10	448.065,178 485.794,362	1	448.057,428 485.858,4	64.505

** Lungimile segmentelor sunt determinate în planul de proiecţie Stereo 70 şi sunt rotunjite la 1 milimetru.
*** Distanţa dintre puncte este formată din segmente cumulate ce sunt mai mici decât valoarea 1 milimetru.

Document care conține date cu caracter personal, protejat de prevederile Regulamentului (UE) nr. 679/2016 și Legii 190/2018

DATE DESPRE IMOBILUL NR. 2547

Oficiul de Cadastru şi Publicitate Imobiliară SIBIU
Biroul de Cadastru şi Publicitate Imobiliară Sibiu

A. Partea I. Descrierea imobilului

TEREN Extravilan

Adresa: Jud. Sibiu

Nr. Crt	Nr cadastral Nr. topografic	Suprafaţa* (mp)	Observaţii / Referinţe
A1		3.812	Sector cadastral:65 Teren neimprejmuit;

B. Partea II. Proprietari şi acte

Inscrieri privitoare la dreptul de proprietate şi alte drepturi reale		Referinţe
/		
Act Normativ nr. 7, din 13/03/1996 emis de PARLAMENTUL ROMANIEI;		
B1	Inscrierea provizorie, drept de PROPRIETATE, dobandit prin Lege, cota actuala 1/1, cota initiala 1/1	A1
	1) **COMUNA VURPAR**, CIF:4406355, Proprietar neidentificat	

C. Partea III. SARCINI .

Inscrieri privind dezmembramintele dreptului de proprietate, drepturi reale de garanţie şi sarcini	Referinţe
NU SUNT	

Document care conține date cu caracter personal, protejat de prevederile Regulamentului (UE) nr. 679/2016 și Legii 190/2018

Anexa Nr. 1 La Partea I

Teren

Nr cadastral	Suprafaţa (mp)*	Observaţii / Referinţe
	3.812	

* Suprafaţa este determinată in planul de proiecţie Stereo 70.

DETALII LINIARE IMOBIL

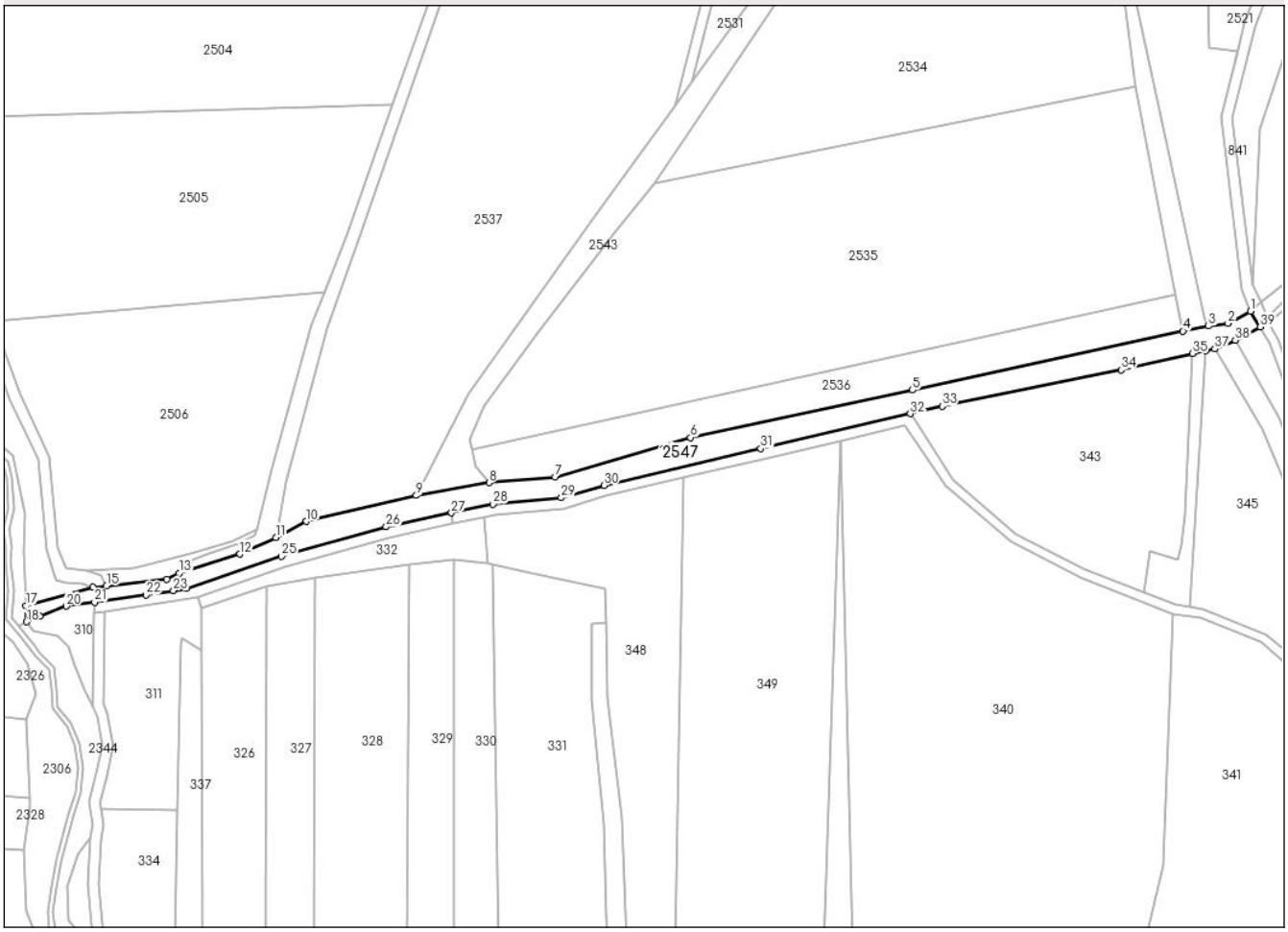

Date referitoare la teren

Crt	Categorie folosință	Intra vilan	Suprafaţa (mp)	Tarla	Parcelă	Nr. topo	Observaţii / Referinţe
1	curti constructii	NU	3.812	66	1928	-	Canal

Lungime Segmente

1) Valorile lungimilor segmentelor sunt obţinute din proiecţie în plan.

Punct început	X / Y	Punct sfârşit	X / Y	Lungime segment (** (m)
1	448.068,241 485.786,217	2	448.059,955 485.781,704	9.436
3	448.052,66 485.780,652	4	448.043,181 485.778,787	9.66
5	447.942,379 485.756,812	6	447.859,744 485.739,19	84.493
7	447.809,292 485.724,436	8	447.784,647 485.722,345	24.733
9	447.757,544 485.717,611	10	447.716,617 485.707,947	42.052

Punct început	X / Y	Punct sfârşit	X / Y	Lungime segment (** (m)
2	448.059,955 485.781,704	3	448.052,66 485.780,652	7.371
4	448.043,181 485.778,787	5	447.942,379 485.756,812	103.17
6	447.859,744 485.739,19	7	447.809,292 485.724,436	52.565
8	447.784,647 485.722,345	9	447.757,544 485.717,611	27.514
10	447.716,617 485.707,947	11	447.705,188 485.701,994	12.887

Document care conține date cu caracter personal, protejat de prevederile Regulamentului (UE) nr. 679/2016 și Legii 190/2018

Punct început	X / Y	Punct sfârşit	X / Y	Lungime segment (** (m)
11	447.705,188 485.701,994	12	447.691,883 485.695,789	14.681
13	447.669,253 485.688,688	14	447.664,65 485.686,444	5.12
15	447.642,152 485.683,994	16	447.637,019 485.683,436	5.163
17	447.612,116 485.676,525	18	447.612,311 485.670,587	5.941
19	447.617,346 485.672,578	20	447.627,122 485.676,393	10.494
21	447.637,72 485.677,878	22	447.656,861 485.680,562	19.329
23	447.667,068 485.682,207	24	447.672,07 485.683,125	5.086
25	447.707,284 485.694,928	26	447.746,344 485.705,943	40.583
27	447.770,675 485.711,134	28	447.786,109 485.714,427	15.781
29	447.811,588 485.716,731	30	447.827,487 485.721,361	16.56
31	447.885,864 485.735,05	32	447.941,571 485.748,036	57.2
33	447.953,448 485.750,804	34	448.020,116 485.764,362	68.034
35	448.046,628 485.770,482	36	448.051,605 485.771,63	5.107
37	448.054,994 485.772,175	38	448.062,646 485.775,396	8.303
39	448.071,939 485.780,35	1	448.068,241 485.786,217	6.935

Punct început	X / Y	Punct sfârşit	X / Y	Lungime segment (** (m)
12	447.691,883 485.695,789	13	447.669,253 485.688,688	23.718
14	447.664,65 485.686,444	15	447.642,152 485.683,994	22.631
16	447.637,019 485.683,436	17	447.612,116 485.676,525	25.844
18	447.612,311 485.670,587	19	447.617,346 485.672,578	5.415
20	447.627,122 485.676,393	21	447.637,72 485.677,878	10.701
22	447.656,861 485.680,562	23	447.667,068 485.682,207	10.338
24	447.672,07 485.683,125	25	447.707,284 485.694,928	37.14
26	447.746,344 485.705,943	27	447.770,675 485.711,134	24.879
28	447.786,109 485.714,427	29	447.811,588 485.716,731	25.583
30	447.827,487 485.721,361	31	447.885,864 485.735,05	59.961
32	447.941,571 485.748,036	33	447.953,448 485.750,804	12.195
34	448.020,116 485.764,362	35	448.046,628 485.770,482	27.209
36	448.051,605 485.771,63	37	448.054,994 485.772,175	3.432
38	448.062,646 485.775,396	39	448.071,939 485.780,35	10.532

** Lungimile segmentelor sunt determinate în planul de proiecţie Stereo 70 şi sunt rotunjite la 1 milimetru.
*** Distanţa dintre puncte este formată din segmente cumulate ce sunt mai mici decât valoarea 1 milimetru.

Document care conține date cu caracter personal, protejat de prevederile Regulamentului (UE) nr. 679/2016 și Legii 190/2018

DATE DESPRE IMOBILUL NR. 2548

Oficiul de Cadastru şi Publicitate Imobiliară SIBIU
Biroul de Cadastru şi Publicitate Imobiliară Sibiu

A. Partea I. Descrierea imobilului

TEREN Extravilan

Adresa: Jud. Sibiu

Nr. Crt	Nr cadastral Nr. topografic	Suprafaţa* (mp)	Observaţii / Referinţe
A1		8.035	Sector cadastral:65 Teren neimprejmuit;

B. Partea II. Proprietari şi acte

Inscrieri privitoare la dreptul de proprietate şi alte drepturi reale		Referinţe
/		
Act Normativ nr. 7, din 13/03/1996 emis de PARLAMENTUL ROMANIEI;		
B1	Inscrierea provizorie, drept de PROPRIETATE, dobandit prin Lege, cota actuala 1/1, cota initiala 1/1	A1
	1) **COMUNA VURPAR**, CIF:4406355, Proprietar neidentificat	

C. Partea III. SARCINI .

Inscrieri privind dezmembramintele dreptului de proprietate, drepturi reale de garanţie şi sarcini	Referinţe
NU SUNT	

Document care conține date cu caracter personal, protejat de prevederile Regulamentului (UE) nr. 679/2016 și Legii 190/2018

Anexa Nr. 1 La Partea I

Teren

Nr cadastral	Suprafaţa (mp)*	Observaţii / Referinţe
	8.035	

* Suprafaţa este determinată in planul de proiecţie Stereo 70.

DETALII LINIARE IMOBIL

Date referitoare la teren

Crt	Categorie folosință	Intra vilan	Suprafaţa (mp)	Tarla	Parcelă	Nr. topo	Observaţii / Referinţe
1	drum	NU	8.035	66	1929	-	

Lungime Segmente

1) Valorile lungimilor segmentelor sunt obţinute din proiecţie în plan.

Punct început	X / Y	Punct sfârşit	X / Y	Lungime segment
1	447.560,28 486.396,539	2	447.567,862 486.409,589	15.093
4	447.595,632 486.435,641	5	447.621,114 486.457,336	33.467
7	447.715,002 486.522,443	8	447.717,104 486.533,104	10.866
10	447.718,423 486.538,88	11	447.719,53 486.545,979	7.185
13	447.717,442 486.558,685	14	447.721,38 486.566,678	8.91
16	447.745,804 486.607,393	17	447.763,109 486.632,523	30.512

Punct început	X / Y	Punct sfârşit	X / Y	Lungime segment
2	447.567,862 486.409,589	3	447.575,523 486.416,529	10.337
5	447.621,114 486.457,336	6	447.704,527 486.514,868	101.329
8	447.717,104 486.533,104	9	447.718,344 486.538,37	5.411
11	447.719,53 486.545,979	12	447.717,838 486.552,155	6.403
14	447.721,38 486.566,678	15	447.733,202 486.585,541	22.262
17	447.763,109 486.632,523	18	447.812,16 486.710,76	92.342

Punct început	X / Y	Punct sfârşit	X / Y	Lungime segment
3	447.575,523 486.416,529	4	447.595,632 486.435,641	27.742
6	447.704,527 486.514,868	7	447.715,002 486.522,443	12.928
9	447.718,344 486.538,37	10	447.718,423 486.538,88	0.515
12	447.717,838 486.552,155	13	447.717,442 486.558,685	6.543
15	447.733,202 486.585,541	16	447.745,804 486.607,393	25.225
18	447.812,16 486.710,76	19	447.829,756 486.738,825	33.125

Document care conține date cu caracter personal, protejat de prevederile Regulamentului (UE) nr. 679/2016 și Legii 190/2018

Punct început	X / Y	Punct sfârşit	X / Y	Lungime segment
19	447.829,756 486.738,825	20	447.846,227 486.765,096	31.007
22	447.879,722 486.818,747	23	447.882,52 486.823,318	5.359
25	447.913,268 486.882,017	26	447.947,887 486.936,315	64.395
28	447.977,526 486.984,954	29	447.998,81 487.020,27	41.235
31	448.049,264 487.097,404	32	448.058,584 487.107,077	13.432
34	448.104,716 487.142,312	35	448.138,533 487.165,648	41.088
37	448.251,16 487.240,273	38	448.267,04 487.253,2	20.477
40	448.299,62 487.289,765	41	448.306,189 487.302,468	14.301
43	448.313,68 487.329,799	44	448.303,174 487.306,063	25.957
46	448.303,077 487.305,872	47	448.303,033 487.305,8	0.085
49	448.291,065 487.286,957	50	448.291,04 487.286,918	0.046
52	448.277,998 487.269,27	53	448.277,976 487.269,241	0.036
55	448.277,817 487.269,058	56	448.264,321 487.255,307	19.267
58	448.264,212 487.255,204	59	448.264,199 487.255,192	0.018
61	448.249,711 487.242,715	62	448.249,605 487.242,639	0.131
64	448.220,958 487.224,734	65	448.203,632 487.212,746	21.069
67	448.111,724 487.151,402	68	448.104,333 487.146,417	8.915
70	448.055,509 487.109,635	71	448.038,905 487.089,662	25.973
73	447.996,943 487.024,916	74	447.951,206 486.948,933	88.687
76	447.870,943 486.823,549	77	447.873,774 486.818,506	5.784
79	447.795,695 486.694,215	80	447.759,746 486.634,693	69.535
82	447.729,774 486.587,603	83	447.717,882 486.568,629	22.393
85	447.713,871 486.551,498	86	447.715,729 486.544,716	7.032
88	447.711,382 486.524,761	89	447.702,219 486.518,134	11.309
91	447.618,677 486.460,514	92	447.592,955 486.438,616	33.781
94	447.564,716 486.412,136	95	447.556,28 486.397,617	16.792
97	447.556,148 486.366,79	98	447.560,72 486.323,452	43.578
100	447.567,614 486.258,079	101	447.567,408 486.251,766	6.316
103	447.569,68 486.223,142	104	447.574,985 486.205,182	18.726
106	447.581,175 486.157,365	107	447.581,188 486.154,113	3.252
109	447.588,85 486.094,59	110	447.594,935 486.074,103	21.372
112	447.593,506 486.029,814	113	447.595,055 486.012,73	17.155
115	447.589,537 485.985,025	116	447.588,861 485.971,418	13.625

Punct început	X / Y	Punct sfârşit	X / Y	Lungime segment
20	447.846,227 486.765,096	21	447.866,963 486.797,898	38.806
23	447.882,52 486.823,318	24	447.878,263 486.825,613	4.836
26	447.947,887 486.936,315	27	447.965,42 486.964,84	33.482
29	447.998,81 487.020,27	30	448.022,047 487.056,442	42.992
32	448.058,584 487.107,077	33	448.081,357 487.126,102	29.674
35	448.138,533 487.165,648	36	448.140,225 487.166,749	2.019
38	448.267,04 487.253,2	39	448.283,678 487.266,721	21.44
41	448.306,189 487.302,468	42	448.308,689 487.311,592	9.46
44	448.303,174 487.306,063	45	448.303,139 487.305,988	0.083
47	448.303,033 487.305,8	48	448.297,801 487.297,562	9.76
50	448.291,04 487.286,918	51	448.290,985 487.286,84	0.095
53	448.277,976 487.269,241	54	448.277,894 487.269,14	0.131
56	448.264,321 487.255,307	57	448.264,308 487.255,294	0.019
59	448.264,199 487.255,192	60	448.249,799 487.242,786	19.007
62	448.249,605 487.242,639	63	448.249,553 487.242,606	0.061
65	448.203,632 487.212,746	66	448.173,846 487.192,138	36.22
68	448.104,333 487.146,417	69	448.078,973 487.129,314	30.588
71	448.038,905 487.089,662	72	448.038,13 487.088,73	1.212
74	447.951,206 486.948,933	75	447.877,185 486.833,3	137.295
77	447.873,774 486.818,506	78	447.821,05 486.735,029	98.733
80	447.759,746 486.634,693	81	447.742,418 486.609,53	30.553
83	447.717,882 486.568,629	84	447.713,385 486.559,502	10.175
86	447.715,729 486.544,716	87	447.713,193 486.533,949	11.061
89	447.702,219 486.518,134	90	447.664,954 486.492,378	45.299
92	447.592,955 486.438,616	93	447.572,802 486.419,461	27.804
95	447.556,28 486.397,617	96	447.556,28 486.382,243	15.373
98	447.560,72 486.323,452	99	447.564,022 486.292,68	30.948
101	447.567,408 486.251,766	102	447.568,282 486.231,229	20.556
104	447.574,985 486.205,182	105	447.578,298 486.189,296	16.228
107	447.581,188 486.154,113	108	447.588,296 486.098,782	55.785
110	447.594,935 486.074,103	111	447.595,264 486.052,497	21.608
113	447.595,055 486.012,73	114	447.594,126 486.005,248	7.539
116	447.588,861 485.971,418	117	447.588,666 485.954,856	16.563

Punct început	X / Y	Punct sfârşit	X / Y	Lungime segment
21	447.866,963 486.797,898	22	447.879,722 486.818,747	24.444
24	447.878,263 486.825,613	25	447.913,268 486.882,017	66.383
27	447.965,42 486.964,84	28	447.977,526 486.984,954	23.476
30	448.022,047 487.056,442	31	448.049,264 487.097,404	49.18
33	448.081,357 487.126,102	34	448.104,716 487.142,312	28.432
36	448.140,225 487.166,749	37	448.251,16 487.240,273	133.087
39	448.283,678 487.266,721	40	448.299,62 487.289,765	28.021
42	448.308,689 487.311,592	43	448.313,68 487.329,799	18.878
45	448.303,139 487.305,988	46	448.303,077 487.305,872	0.131
48	448.297,801 487.297,562	49	448.291,065 487.286,957	12.564
51	448.290,985 487.286,84	52	448.277,998 487.269,27	21.849
54	448.277,894 487.269,14	55	448.277,817 487.269,058	0.112
57	448.264,308 487.255,294	58	448.264,212 487.255,204	0.131
60	448.249,799 487.242,786	61	448.249,711 487.242,715	0.113
63	448.249,553 487.242,606	64	448.220,958 487.224,734	33.721
66	448.173,846 487.192,138	67	448.111,724 487.151,402	74.287
69	448.078,973 487.129,314	70	448.055,509 487.109,635	30.624
72	448.038,13 487.088,73	73	447.996,943 487.024,916	75.951
75	447.877,185 486.833,3	76	447.870,943 486.823,549	11.578
78	447.821,05 486.735,029	79	447.795,695 486.694,215	48.049
81	447.742,418 486.609,53	82	447.729,774 486.587,603	25.311
84	447.713,385 486.559,502	85	447.713,871 486.551,498	8.018
87	447.713,193 486.533,949	88	447.711,382 486.524,761	9.365
90	447.664,954 486.492,378	91	447.618,677 486.460,514	56.186
93	447.572,802 486.419,461	94	447.564,716 486.412,136	10.91
96	447.556,28 486.382,243	97	447.556,148 486.366,79	15.454
99	447.564,022 486.292,68	100	447.567,614 486.258,079	34.787
102	447.568,282 486.231,229	103	447.569,68 486.223,142	8.207
105	447.578,298 486.189,296	106	447.581,175 486.157,365	32.061
108	447.588,296 486.098,782	109	447.588,85 486.094,59	4.228
111	447.595,264 486.052,497	112	447.593,506 486.029,814	22.751
114	447.594,126 486.005,248	115	447.589,537 485.985,025	20.736
117	447.588,666 485.954,856	118	447.594,119 485.911,173	44.022

Document care conține date cu caracter personal, protejat de prevederile Regulamentului (UE) nr. 679/2016 și Legii 190/2018

Punct început	X / Y	Punct sfârşit	X / Y	Lungime segment
118	447.594,119 485.911,173	119	447.595,903 485.894,383	16.884
121	447.593,993 485.859,609	122	447.589,319 485.842,028	18.191
124	447.590,819 485.813,335	125	447.596,184 485.781,201	32.579
127	447.616,914 485.730,924	128	447.619,887 485.697,398	33.657
130	447.623,441 485.686,028	131	447.626,515 485.685,127	3.203
133	447.637,019 485.683,436	134	447.642,152 485.683,994	5.163
136	447.634,828 485.689,699	137	447.627,227 485.690,426	7.635
139	447.620,844 485.731,884	140	447.610,062 485.755,541	25.998
142	447.594,772 485.813,942	143	447.593,258 485.824,738	10.901
145	447.597,898 485.858,729	146	447.600,715 485.873,942	15.471
148	447.598,093 485.911,632	149	447.592,668 485.955,081	43.787
151	447.593,515 485.984,479	152	447.598,071 486.004,557	20.588
154	447.597,52 486.029,84	155	447.599,267 486.052,373	22.601
157	447.592,776 486.095,412	158	447.592,262 486.099,299	3.921
160	447.585,174 486.157,553	161	447.582,261 486.189,886	32.464
163	447.573,582 486.224,052	164	447.572,268 486.231,656	7.717
166	447.571,62 486.258,221	167	447.568,0 486.293,1	35.067
169	447.560,149 486.366,983	170	447.560,28 486.382,226	15.244

Punct început	X / Y	Punct sfârşit	X / Y	Lungime segment
119	447.595,903 485.894,383	120	447.596,701 485.874,231	20.169
122	447.589,319 485.842,028	123	447.589,257 485.824,465	17.563
125	447.596,184 485.781,201	126	447.606,101 485.753,762	29.176
128	447.619,887 485.697,398	129	447.622,585 485.688,314	9.477
131	447.626,515 485.685,127	132	447.633,173 485.684,518	6.686
134	447.642,152 485.683,994	135	447.640,319 485.687,727	4.159
137	447.627,227 485.690,426	138	447.623,815 485.698,387	8.662
140	447.610,062 485.755,541	141	447.600,055 485.782,307	28.576
143	447.593,258 485.824,738	144	447.593,317 485.841,498	16.761
146	447.600,715 485.873,942	147	447.599,895 485.894,674	20.748
149	447.592,668 485.955,081	150	447.592,86 485.971,295	16.214
152	447.598,071 486.004,557	153	447.599,078 486.012,663	8.168
155	447.599,267 486.052,373	156	447.598,926 486.074,1	21.73
158	447.592,262 486.099,299	159	447.585,187 486.154,377	55.53
161	447.582,261 486.189,886	162	447.578,867 486.206,159	16.623
164	447.572,268 486.231,656	165	447.571,41 486.251,786	20.148
167	447.568,0 486.293,1	168	447.564,698 486.323,875	30.952
170	447.560,28 486.382,226	1	447.560,28 486.396,539	14.313

Punct început	X / Y	Punct sfârşit	X / Y	Lungime segment
120	447.596,701 485.874,231	121	447.593,993 485.859,609	14.871
123	447.589,257 485.824,465	124	447.590,819 485.813,335	11.239
126	447.606,101 485.753,762	127	447.616,914 485.730,924	25.269
129	447.622,585 485.688,314	130	447.623,441 485.686,028	2.44
132	447.633,173 485.684,518	133	447.637,019 485.683,436	3.995
135	447.640,319 485.687,727	136	447.634,828 485.689,699	5.835
138	447.623,815 485.698,387	139	447.620,844 485.731,884	33.629
141	447.600,055 485.782,307	142	447.594,772 485.813,942	32.074
144	447.593,317 485.841,498	145	447.597,898 485.858,729	17.829
147	447.599,895 485.894,674	148	447.598,093 485.911,632	17.054
150	447.592,86 485.971,295	151	447.593,515 485.984,479	13.201
153	447.599,078 486.012,663	154	447.597,52 486.029,84	17.248
156	447.598,926 486.074,1	157	447.592,776 486.095,412	22.181
159	447.585,187 486.154,377	160	447.585,174 486.157,553	3.176
162	447.578,867 486.206,159	163	447.573,582 486.224,052	18.657
165	447.571,41 486.251,786	166	447.571,62 486.258,221	6.438
168	447.564,698 486.323,875	169	447.560,149 486.366,983	43.347

**** Lungimile segmentelor sunt determinate în planul de proiecţie Stereo 70 şi sunt rotunjite la 1 milimetru.**
***** Distanţa dintre puncte este formată din segmente cumulate ce sunt mai mici decât valoarea 1 milimetru.**

Document care conține date cu caracter personal, protejat de prevederile Regulamentului (UE) nr. 679/2016 și Legii 190/2018