# DATE DESPRE IMOBILUL NR. 15501

**Oficiul de Cadastru şi Publicitate Imobiliară SUCEAVA**
**Biroul de Cadastru şi Publicitate Imobiliară Suceava**

## A. Partea I. Descrierea imobilului

**TEREN** Intravilan

**Adresa:** Loc. Cumparatura, Jud. Suceava

| Nr. Crt | Nr cadastral Nr. topografic | Suprafaţa* (mp) | Observaţii / Referinţe |
|---|---|---|---|
| A1 | 36119 | 50.000 | Sector cadastral:31 Teren neimprejmuit; |

## B. Partea II. Proprietari şi acte

| Inscrieri privitoare la dreptul de proprietate şi alte drepturi reale | | Referinţe |
|---|---|---|
| **27387 / 15/06/2017** | | |
| Act Administrativ nr. 23, din 28/06/1993 emis de COMISIA JUDETEANA SUCEAVA (act administrativ nr 5192-adeverinta din 29.05.2017, emis de Primaria Comunei Bosanci); | | |
| B1 | Intabulare, drept de PROPRIETATE, dobandit prin Reconstituire, cota actuala 1/1, cota initiala 1/1 | A1 |
| | 1) **PAROHIA BOSANCI I**, CIF:9999999999999 | |

## C. Partea III. SARCINI .

| Inscrieri privind dezmembramintele dreptului de proprietate, drepturi reale de garanţie şi sarcini | Referinţe |
|---|---|
| NU SUNT | |

*Document care conține date cu caracter personal, protejat de prevederile Regulamentului (UE) nr. 679/2016 și Legii 190/2018*

# Anexa Nr. 1 La Partea I

## Teren

| Nr cadastral | Suprafaţa (mp)* | Observaţii / Referinţe |
|---|---|---|
| 36119 | 50.000 | |

* Suprafaţa este determinată in planul de proiecţie Stereo 70.

DETALII LINIARE IMOBIL

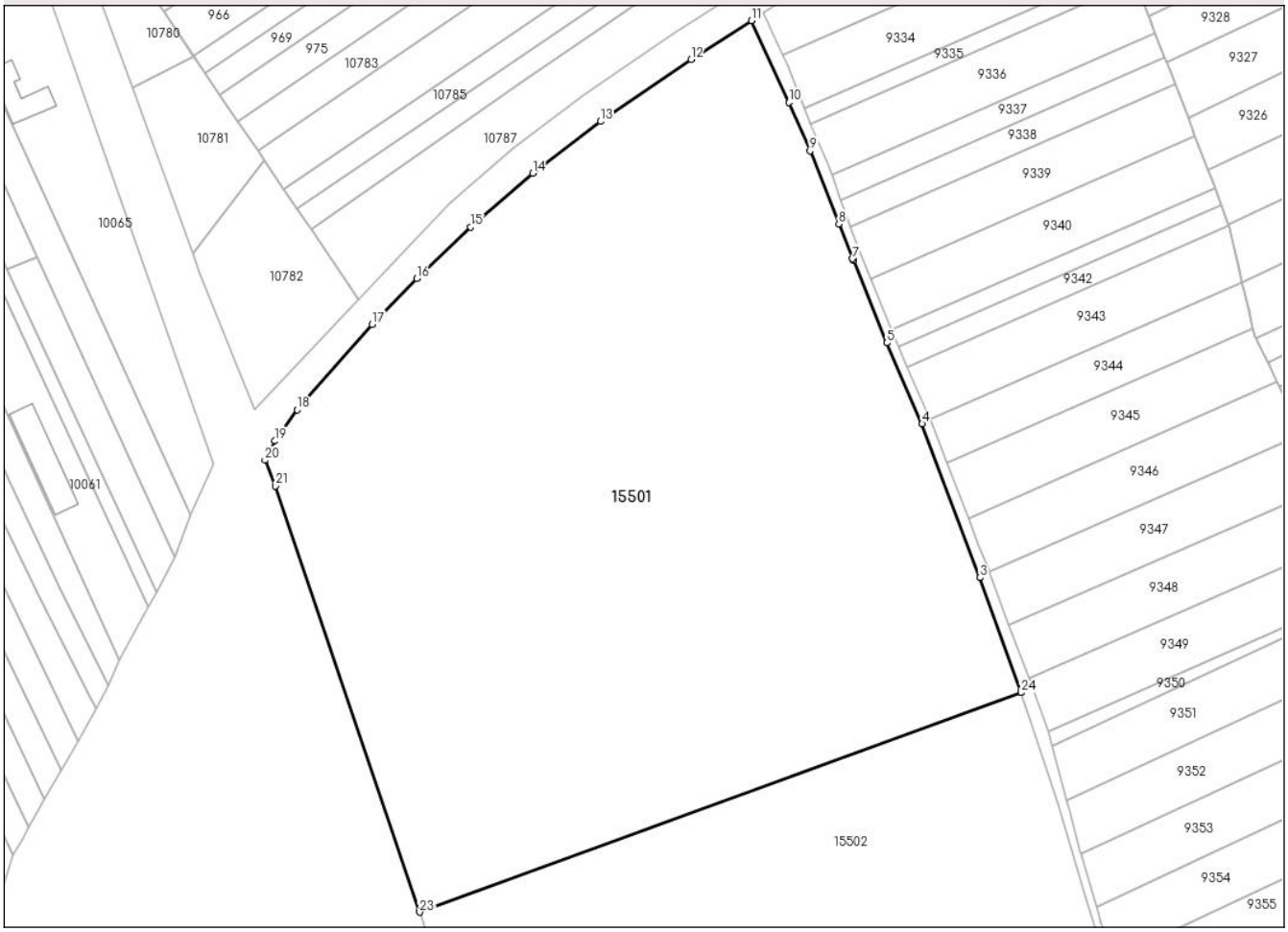


## Date referitoare la teren

| Crt | Categorie folosință | Intra vilan | Suprafaţa (mp) | Tarla | Parcelă | Nr. topo | Observaţii / Referinţe |
|---|---|---|---|---|---|---|---|
| 1 | arabil | DA | 50.000 | 36 Partic | 453 | - | |

**Lungime Segmente**

**1) Valorile lungimilor segmentelor sunt obţinute din proiecţie în plan.**

| Punct început | X / Y | Punct sfârşit | X / Y | Lungime segment (** (m) |
|---|---|---|---|---|
| 1 | 595.809,246<br>676.458,347 | 2 | 595.809,08<br>676.458,808 | 0.49 |
| 3 | 595.794,496<br>676.499,221 | 4 | 595.773,928<br>676.553,94 | 58.457 |
| 5 | 595.761,325<br>676.582,769 | 6 | 595.749,459<br>676.612,092 | 31.633 |
| 7 | 595.749,215<br>676.612,695 | 8 | 595.744,275<br>676.625,14 | 13.39 |
| 9 | 595.733,975<br>676.651,087 | 10 | 595.726,43<br>676.668,371 | 18.859 |

| Punct început | X / Y | Punct sfârşit | X / Y | Lungime segment (** (m) |
|---|---|---|---|---|
| 2 | 595.809,08<br>676.458,808 | 3 | 595.794,496<br>676.499,221 | 42.964 |
| 4 | 595.773,928<br>676.553,94 | 5 | 595.761,325<br>676.582,769 | 31.463 |
| 6 | 595.749,459<br>676.612,092 | 7 | 595.749,215<br>676.612,695 | 0.65 |
| 8 | 595.744,275<br>676.625,14 | 9 | 595.733,975<br>676.651,087 | 27.917 |
| 10 | 595.726,43<br>676.668,371 | 11 | 595.713,068<br>676.697,446 | 31.998 |

*Document care conține date cu caracter personal, protejat de prevederile Regulamentului (UE) nr. 679/2016 și Legii 190/2018*

| Punct început | X / Y | Punct sfârşit | X / Y | Lungime segment (** (m) |
|---|---|---|---|---|
| 11 | 595.713,068<br>676.697,446 | 12 | 595.691,56<br>676.683,624 | 25.566 |
| 13 | 595.659,369<br>676.661,587 | 14 | 595.635,18<br>676.643,134 | 30.424 |
| 15 | 595.613,116<br>676.623,974 | 16 | 595.593,819<br>676.605,728 | 26.557 |
| 17 | 595.577,951<br>676.589,39 | 18 | 595.551,182<br>676.558,986 | 40.509 |
| 19 | 595.543,342<br>676.547,839 | 20 | 595.539,765<br>676.541,002 | 7.716 |
| 21 | 595.543,499<br>676.531,83 | 22 | 595.594,694<br>676.380,649 | 159.614 |
| 23 | 595.594,866<br>676.380,118 | 24 | 595.809,268<br>676.458,283 | 228.206 |

| Punct început | X / Y | Punct sfârşit | X / Y | Lungime segment (** (m) |
|---|---|---|---|---|
| 12 | 595.691,56<br>676.683,624 | 13 | 595.659,369<br>676.661,587 | 39.011 |
| 14 | 595.635,18<br>676.643,134 | 15 | 595.613,116<br>676.623,974 | 29.222 |
| 16 | 595.593,819<br>676.605,728 | 17 | 595.577,951<br>676.589,39 | 22.776 |
| 18 | 595.551,182<br>676.558,986 | 19 | 595.543,342<br>676.547,839 | 13.628 |
| 20 | 595.539,765<br>676.541,002 | 21 | 595.543,499<br>676.531,83 | 9.903 |
| 22 | 595.594,694<br>676.380,649 | 23 | 595.594,866<br>676.380,118 | 0.558 |
| 24 | 595.809,268<br>676.458,283 | 1 | 595.809,246<br>676.458,347 | 0.068 |

** Lungimile segmentelor sunt determinate în planul de proiecţie Stereo 70 şi sunt rotunjite la 1 milimetru.
*** Distanţa dintre puncte este formată din segmente cumulate ce sunt mai mici decât valoarea 1 milimetru.

*Document care conține date cu caracter personal, protejat de prevederile Regulamentului (UE) nr. 679/2016 și Legii 190/2018*

# DATE DESPRE IMOBILUL NR. 15502

**Oficiul de Cadastru şi Publicitate Imobiliară SUCEAVA**
**Biroul de Cadastru şi Publicitate Imobiliară Suceava**

## A. Partea I. Descrierea imobilului

**TEREN** Intravilan

**Adresa:** Loc. Cumparatura, Jud. Suceava

| Nr. Crt | Nr cadastral Nr. topografic | Suprafaţa* (mp) | Observaţii / Referinţe |
|---|---|---|---|
| A1 | 36284 | 48.000 | Sector cadastral:31 Teren neimprejmuit; |

## B. Partea II. Proprietari şi acte

| Inscrieri privitoare la dreptul de proprietate şi alte drepturi reale | | Referinţe |
|---|---|---|
| **52784 / 01/11/2017** | | |
| Act Administrativ nr. 24, din 28/06/1993 emis de COMISIA JUDETEANA SUCEAVA; | | |
| B1 | Intabulare, drept de PROPRIETATE, dobandit prin Reconstituire, cota actuala 1/1, cota initiala 1/1 | A1 |
| | 1) **PAROHIA BOSANCI II**, CIF:4327448 | |

## C. Partea III. SARCINI .

| Inscrieri privind dezmembramintele dreptului de proprietate, drepturi reale de garanţie şi sarcini | Referinţe |
|---|---|
| NU SUNT | |

*Document care conține date cu caracter personal, protejat de prevederile Regulamentului (UE) nr. 679/2016 și Legii 190/2018*

# Anexa Nr. 1 La Partea I

## Teren

| Nr cadastral | Suprafaţa (mp)* | Observaţii / Referinţe |
|---|---|---|
| 36284 | 48.000 | |

* Suprafaţa este determinată in planul de proiecţie Stereo 70.

DETALII LINIARE IMOBIL

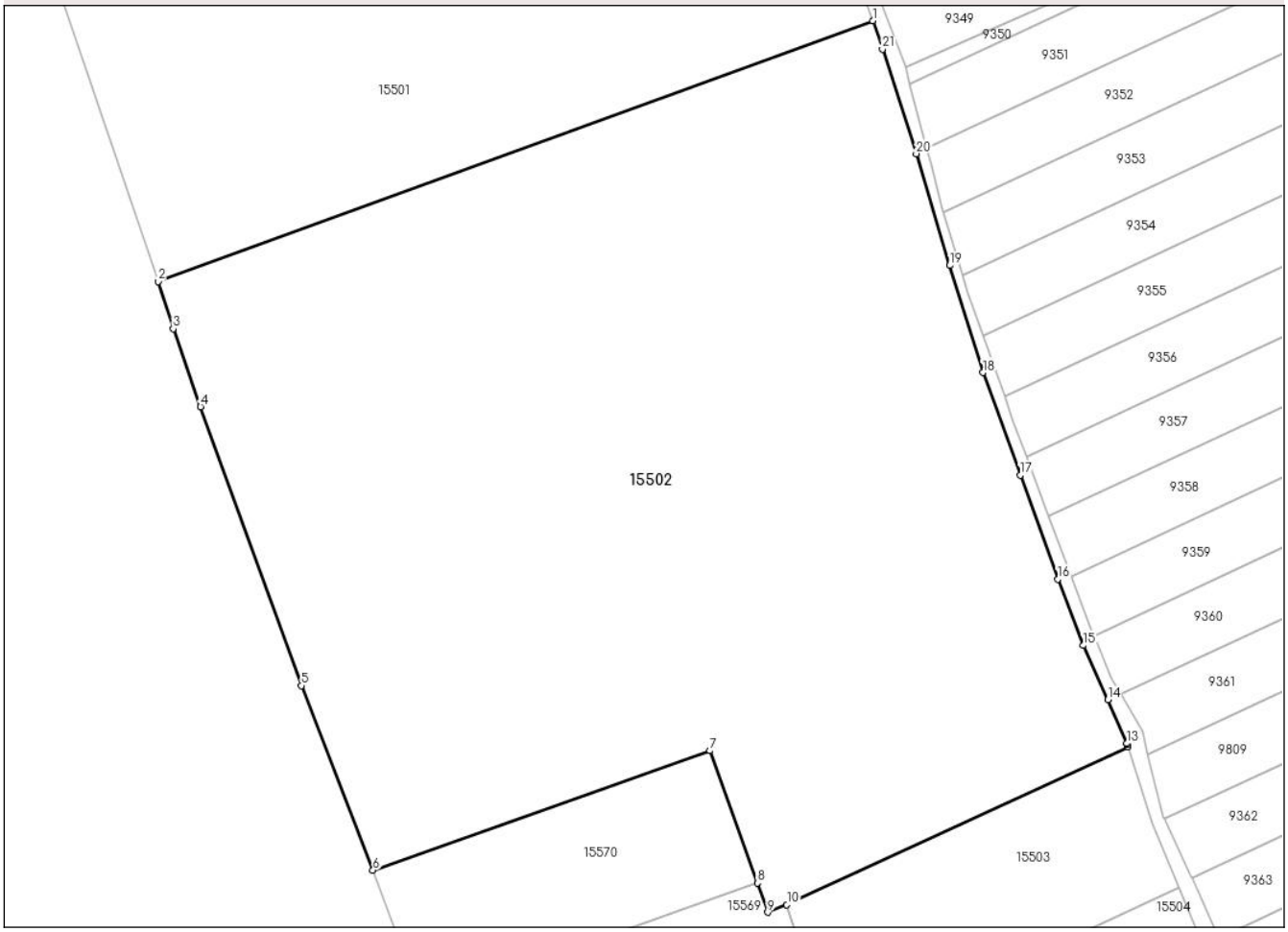


## Date referitoare la teren

| Crt | Categorie folosință | Intra vilan | Suprafaţa (mp) | Tarla | Parcelă | Nr. topo | Observaţii / Referinţe |
|---|---|---|---|---|---|---|---|
| 1 | arabil | DA | 48.000 | - | - | - | |

**Lungime Segmente**

**1) Valorile lungimilor segmentelor sunt obţinute din proiecţie în plan.**

| Punct început | X / Y | Punct sfârşit | X / Y | Lungime segment (** (m) |
|---|---|---|---|---|
| 1 | 595.809,268<br>676.458,283 | 2 | 595.594,866<br>676.380,118 | 228.206 |
| 3 | 595.599,441<br>676.365,956 | 4 | 595.607,637<br>676.342,632 | 24.722 |
| 5 | 595.637,897<br>676.259,048 | 6 | 595.659,352<br>676.203,761 | 59.304 |
| 7 | 595.760,467<br>676.239,556 | 8 | 595.774,673<br>676.199,897 | 42.127 |
| 9 | 595.777,806<br>676.191,152 | 10 | 595.783,516<br>676.193,376 | 6.128 |

| Punct început | X / Y | Punct sfârşit | X / Y | Lungime segment (** (m) |
|---|---|---|---|---|
| 2 | 595.594,866<br>676.380,118 | 3 | 595.599,441<br>676.365,956 | 14.883 |
| 4 | 595.607,637<br>676.342,632 | 5 | 595.637,897<br>676.259,048 | 88.893 |
| 6 | 595.659,352<br>676.203,761 | 7 | 595.760,467<br>676.239,556 | 107.264 |
| 8 | 595.774,673<br>676.199,897 | 9 | 595.777,806<br>676.191,152 | 9.289 |
| 10 | 595.783,516<br>676.193,376 | 11 | 595.885,917<br>676.240,739 | 112.824 |

*Document care conține date cu caracter personal, protejat de prevederile Regulamentului (UE) nr. 679/2016 și Legii 190/2018*

| Punct început | X / Y | Punct sfârşit | X / Y | Lungime segment (** (m) |
|---|---|---|---|---|
| 11 | 595.885,917<br>676.240,739 | 12 | 595.885,721<br>676.241,349 | 0.641 |
| 13 | 595.885,56<br>676.241,715 | 14 | 595.879,797<br>676.254,841 | 14.335 |
| 15 | 595.872,506<br>676.271,108 | 16 | 595.864,815<br>676.290,966 | 21.295 |
| 17 | 595.853,537<br>676.322,106 | 18 | 595.842,338<br>676.352,854 | 32.724 |
| 19 | 595.832,414<br>676.384,948 | 20 | 595.822,331<br>676.418,428 | 34.965 |
| 21 | 595.812,216<br>676.449,775 | 1 | 595.809,268<br>676.458,283 | 9.004 |

| Punct început | X / Y | Punct sfârşit | X / Y | Lungime segment (** (m) |
|---|---|---|---|---|
| 12 | 595.885,721<br>676.241,349 | 13 | 595.885,56<br>676.241,715 | 0.4 |
| 14 | 595.879,797<br>676.254,841 | 15 | 595.872,506<br>676.271,108 | 17.826 |
| 16 | 595.864,815<br>676.290,966 | 17 | 595.853,537<br>676.322,106 | 33.119 |
| 18 | 595.842,338<br>676.352,854 | 19 | 595.832,414<br>676.384,948 | 33.593 |
| 20 | 595.822,331<br>676.418,428 | 21 | 595.812,216<br>676.449,775 | 32.939 |

** Lungimile segmentelor sunt determinate în planul de proiecţie Stereo 70 şi sunt rotunjite la 1 milimetru.
*** Distanţa dintre puncte este formată din segmente cumulate ce sunt mai mici decât valoarea 1 milimetru.

*Document care conține date cu caracter personal, protejat de prevederile Regulamentului (UE) nr. 679/2016 și Legii 190/2018*

# DATE DESPRE IMOBILUL NR. 15503

**Oficiul de Cadastru şi Publicitate Imobiliară SUCEAVA**
**Biroul de Cadastru şi Publicitate Imobiliară Suceava**

## A. Partea I. Descrierea imobilului

**TEREN** Intravilan

**Adresa:** Loc. Cumparatura, Jud. Suceava

| Nr. Crt | Nr cadastral Nr. topografic | Suprafaţa* (mp) | Observaţii / Referinţe |
|---|---|---|---|
| A1 | 34241 | 5.000 | Sector cadastral:31 Teren neimprejmuit; |

## B. Partea II. Proprietari şi acte

| Inscrieri privitoare la dreptul de proprietate şi alte drepturi reale | | Referinţe |
|---|---|---|
| **15503 / 12/01/2024** | | |
| Act Notarial nr. 3345, din 27/06/2007 emis de BNP; | | |
| B1 | Intabulare, drept de PROPRIETATE, dobandit prin Conventie, cota actuala 1/1, cota initiala 1/1 | A1 |
| | 1) **ONIU ZINICA**, Se noteza lipsa CNP | |

## C. Partea III. SARCINI .

| Inscrieri privind dezmembramintele dreptului de proprietate, drepturi reale de garanţie şi sarcini | Referinţe |
|---|---|
| NU SUNT | |

*Document care conține date cu caracter personal, protejat de prevederile Regulamentului (UE) nr. 679/2016 și Legii 190/2018*

# Anexa Nr. 1 La Partea I

## Teren

| Nr cadastral | Suprafaţa (mp)* | Observaţii / Referinţe |
|---|---|---|
| 34241 | 5.000 | |

* Suprafaţa este determinată in planul de proiecţie Stereo 70.

DETALII LINIARE IMOBIL

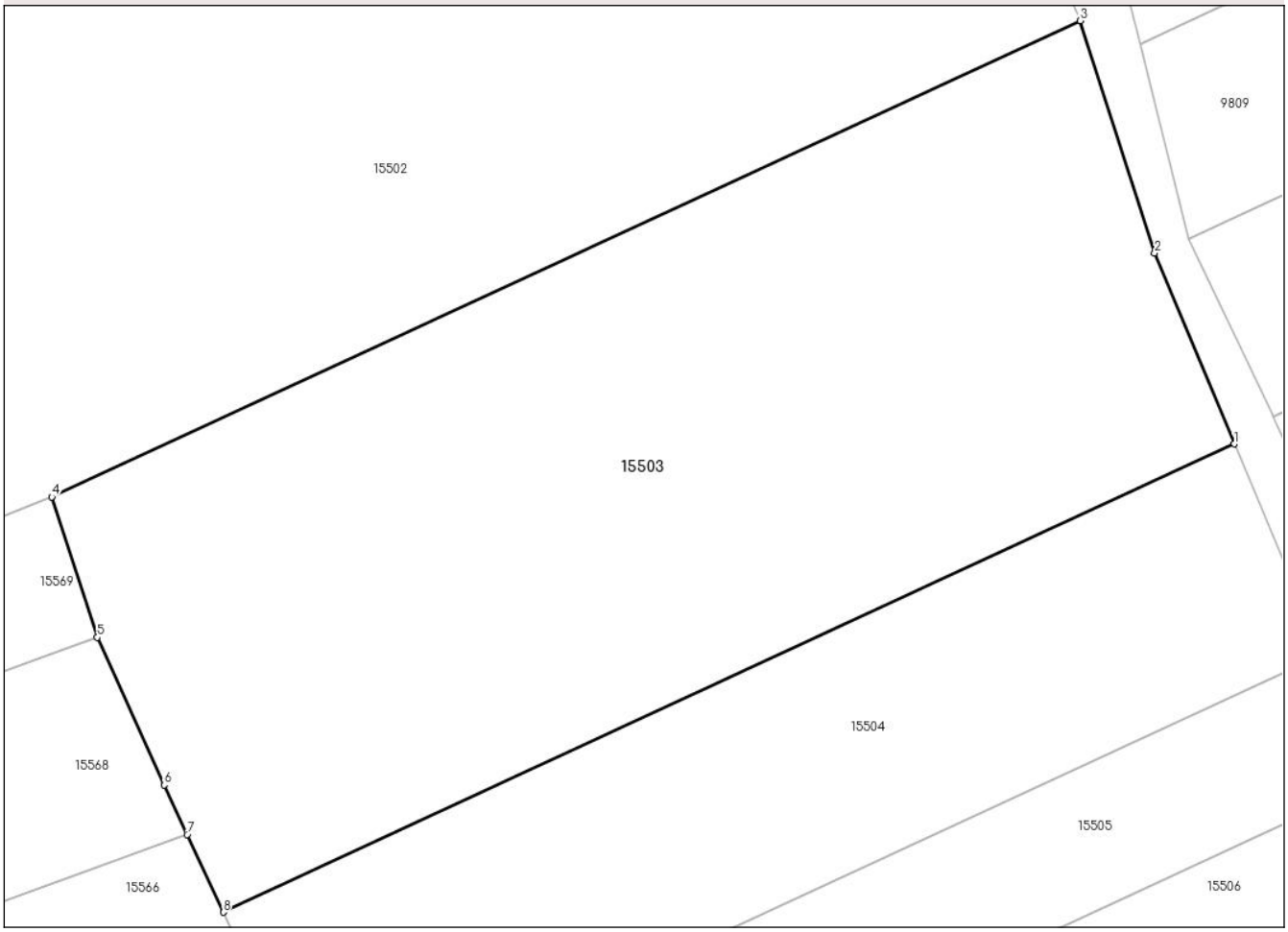


## Date referitoare la teren

| Crt | Categorie folosință | Intra vilan | Suprafaţa (mp) | Tarla | Parcelă | Nr. topo | Observaţii / Referinţe |
|---|---|---|---|---|---|---|---|
| 1 | arabil | DA | 5.000 | - | - | - | |

**Lungime Segmente**
**1) Valorile lungimilor segmentelor sunt obţinute din proiecţie în plan.**

| Punct început | X / Y | Punct sfârşit | X / Y | Lungime segment (** (m) |
|---|---|---|---|---|
| 1 | 595.901,245<br>676.198,639 | 2 | 595.893,325<br>676.217,639 | 20.585 |
| 2 | 595.893,325<br>676.217,639 | 3 | 595.885,917<br>676.240,739 | 24.259 |
| 3 | 595.885,917<br>676.240,739 | 4 | 595.783,516<br>676.193,376 | 112.824 |
| 4 | 595.783,516<br>676.193,376 | 5 | 595.788,048<br>676.179,419 | 14.674 |
| 5 | 595.788,048<br>676.179,419 | 6 | 595.794,691<br>676.164,722 | 16.129 |

*Document care conține date cu caracter personal, protejat de prevederile Regulamentului (UE) nr. 679/2016 și Legii 190/2018*

| Punct început | X / Y | Punct sfârşit | X / Y | Lungime segment (** (m) |
|---|---|---|---|---|
| 6 | 595.794,691<br>676.164,722 | 7 | 595.796,987<br>676.159,806 | 5.426 |
| 7 | 595.796,987<br>676.159,806 | 8 | 595.800,593<br>676.152,085 | 8.522 |
| 8 | 595.800,593<br>676.152,085 | 1 | 595.901,245<br>676.198,639 | 110.897 |

** Lungimile segmentelor sunt determinate în planul de proiecţie Stereo 70 şi sunt rotunjite la 1 milimetru.
*** Distanţa dintre puncte este formată din segmente cumulate ce sunt mai mici decât valoarea 1 milimetru.

*Document care conține date cu caracter personal, protejat de prevederile Regulamentului (UE) nr. 679/2016 și Legii 190/2018*

# DATE DESPRE IMOBILUL NR. 15504

**Oficiul de Cadastru şi Publicitate Imobiliară SUCEAVA**
**Biroul de Cadastru şi Publicitate Imobiliară Suceava**

## A. Partea I. Descrierea imobilului

**TEREN** Intravilan

**Adresa:** Loc. Cumparatura, Jud. Suceava

| Nr. Crt | Nr cadastral Nr. topografic | Suprafaţa* (mp) | Observaţii / Referinţe |
|---|---|---|---|
| A1 | 34233 | 2.500 | Sector cadastral:31 Teren neimprejmuit; |

## B. Partea II. Proprietari şi acte

| Inscrieri privitoare la dreptul de proprietate şi alte drepturi reale | | Referinţe |
|---|---|---|
| **13918 / 17/10/2005** | | |
| Act Notarial nr. 1638, din 25/03/2005 emis de BNP ION LOSTUN; | | |
| B1 | Intabulare, drept de PROPRIETATEbun comun, dobandit prin Conventie, cota actuala 1/1, cota initiala 1/1 | A1 |
| | 1) **SPOIALA ZAMFIR**<br>2) **SPOIALA RODICA**, Se noteza lipsa CNP | |

## C. Partea III. SARCINI .

| Inscrieri privind dezmembramintele dreptului de proprietate, drepturi reale de garanţie şi sarcini | Referinţe |
|---|---|
| NU SUNT | |

*Document care conține date cu caracter personal, protejat de prevederile Regulamentului (UE) nr. 679/2016 și Legii 190/2018*

# Anexa Nr. 1 La Partea I

## Teren

| Nr cadastral | Suprafaţa (mp)* | Observaţii / Referinţe |
|---|---|---|
| 34233 | 2.500 | |

* Suprafaţa este determinată in planul de proiecţie Stereo 70.

DETALII LINIARE IMOBIL

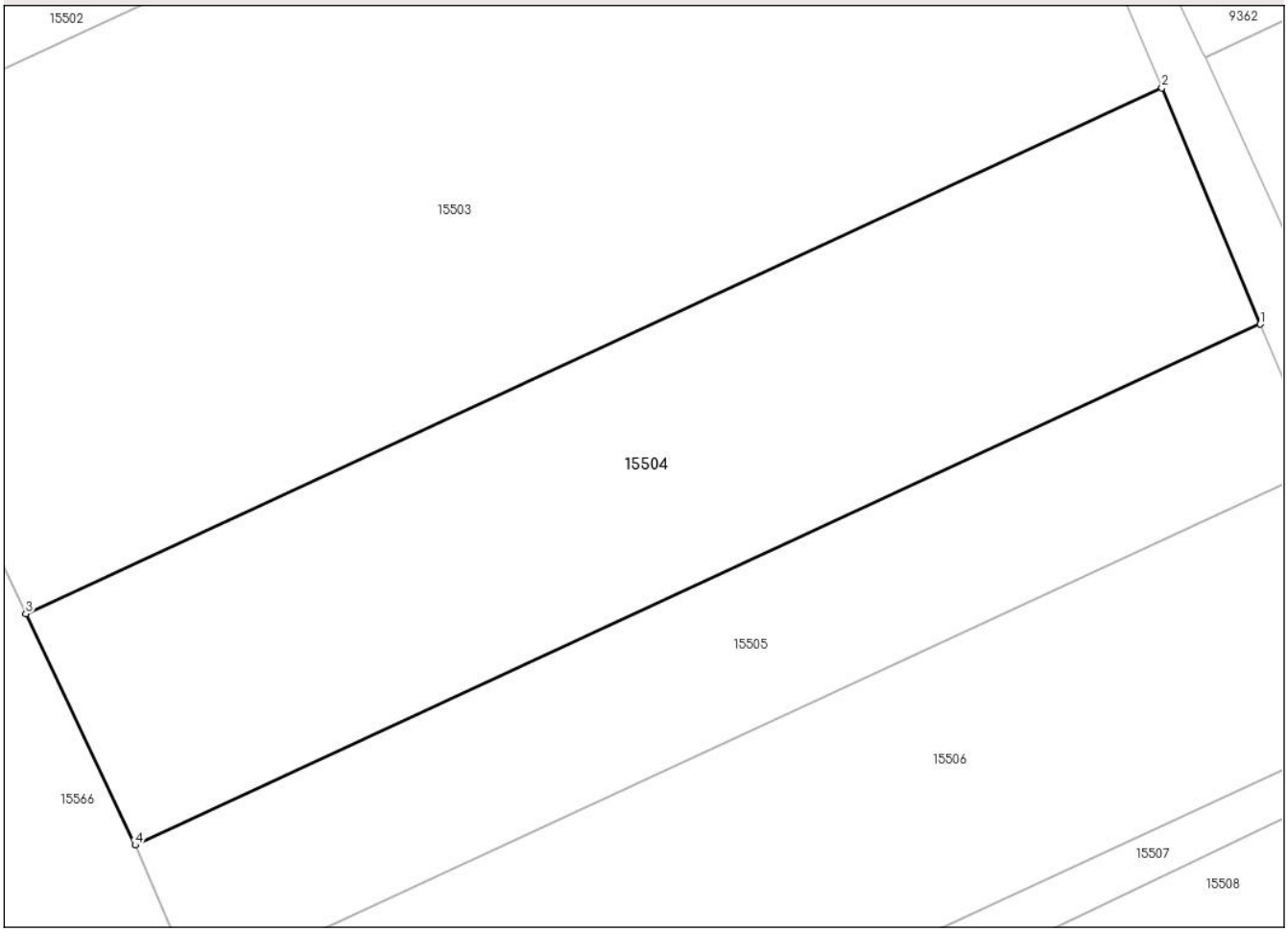


## Date referitoare la teren

| Crt | Categorie folosință | Intra vilan | Suprafaţa (mp) | Tarla | Parcelă | Nr. topo | Observaţii / Referinţe |
|---|---|---|---|---|---|---|---|
| 1 | arabil | DA | 2.500 | - | - | - | |

**Lungime Segmente**
**1) Valorile lungimilor segmentelor sunt obţinute din proiecţie în plan.**

| Punct început | X / Y | Punct sfârşit | X / Y | Lungime segment (** (m) |
|---|---|---|---|---|
| 1 | 595.909,961<br>676.177,711 | 2 | 595.901,245<br>676.198,639 | 22.67 |
| 2 | 595.901,245<br>676.198,639 | 3 | 595.800,593<br>676.152,085 | 110.897 |
| 3 | 595.800,593<br>676.152,085 | 4 | 595.810,282<br>676.131,607 | 22.654 |
| 4 | 595.810,282<br>676.131,607 | 1 | 595.909,961<br>676.177,711 | 109.825 |

**** Lungimile segmentelor sunt determinate în planul de proiecţie Stereo 70 şi sunt rotunjite la 1 milimetru.**

*Document care conține date cu caracter personal, protejat de prevederile Regulamentului (UE) nr. 679/2016 și Legii 190/2018*

***** Distanţa dintre puncte este formată din segmente cumulate ce sunt mai mici decât valoarea 1 milimetru.**

*Document care conține date cu caracter personal, protejat de prevederile Regulamentului (UE) nr. 679/2016 și Legii 190/2018*

# DATE DESPRE IMOBILUL NR. 15505

**Oficiul de Cadastru şi Publicitate Imobiliară SUCEAVA**
**Biroul de Cadastru şi Publicitate Imobiliară Suceava**

## A. Partea I. Descrierea imobilului

**TEREN** Intravilan

**Adresa:** Loc. Cumparatura, Jud. Suceava

| Nr. Crt | Nr cadastral Nr. topografic | Suprafaţa* (mp) | Observaţii / Referinţe |
|---|---|---|---|
| A1 | | 1.500 | Sector cadastral:31 Teren neimprejmuit; |

## B. Partea II. Proprietari şi acte

| Inscrieri privitoare la dreptul de proprietate şi alte drepturi reale | | Referinţe |
|---|---|---|
| **15505 / 12/01/2024** | | |
| Act Administrativ nr. 210, din 09/01/2024 emis de PRIMARIA COMUNEI BOSANCI; | | |
| B1 | Inscrierea posesiei, drept de PROPRIETATE, dobandit prin Lege, cota actuala 1/1, cota initiala 1/1 | A1 |
| | 1) **NEIDENTIFICAT NEIDENTIFICAT** | |
| Act Normativ nr. 7, din 13/03/1996 emis de PARLAMENTUL ROMANIEI ((art.13)); | | |
| B2 | Se noteaza mentiunea de proprietar neidentificat. | A1 |

## C. Partea III. SARCINI .

| Inscrieri privind dezmembramintele dreptului de proprietate, drepturi reale de garanţie şi sarcini | Referinţe |
|---|---|
| NU SUNT | |

*Document care conține date cu caracter personal, protejat de prevederile Regulamentului (UE) nr. 679/2016 și Legii 190/2018*

# Anexa Nr. 1 La Partea I

## Teren

| Nr cadastral | Suprafaţa (mp)* | Observaţii / Referinţe |
|---|---|---|
| | 1.500 | |

* Suprafaţa este determinată in planul de proiecţie Stereo 70.

DETALII LINIARE IMOBIL

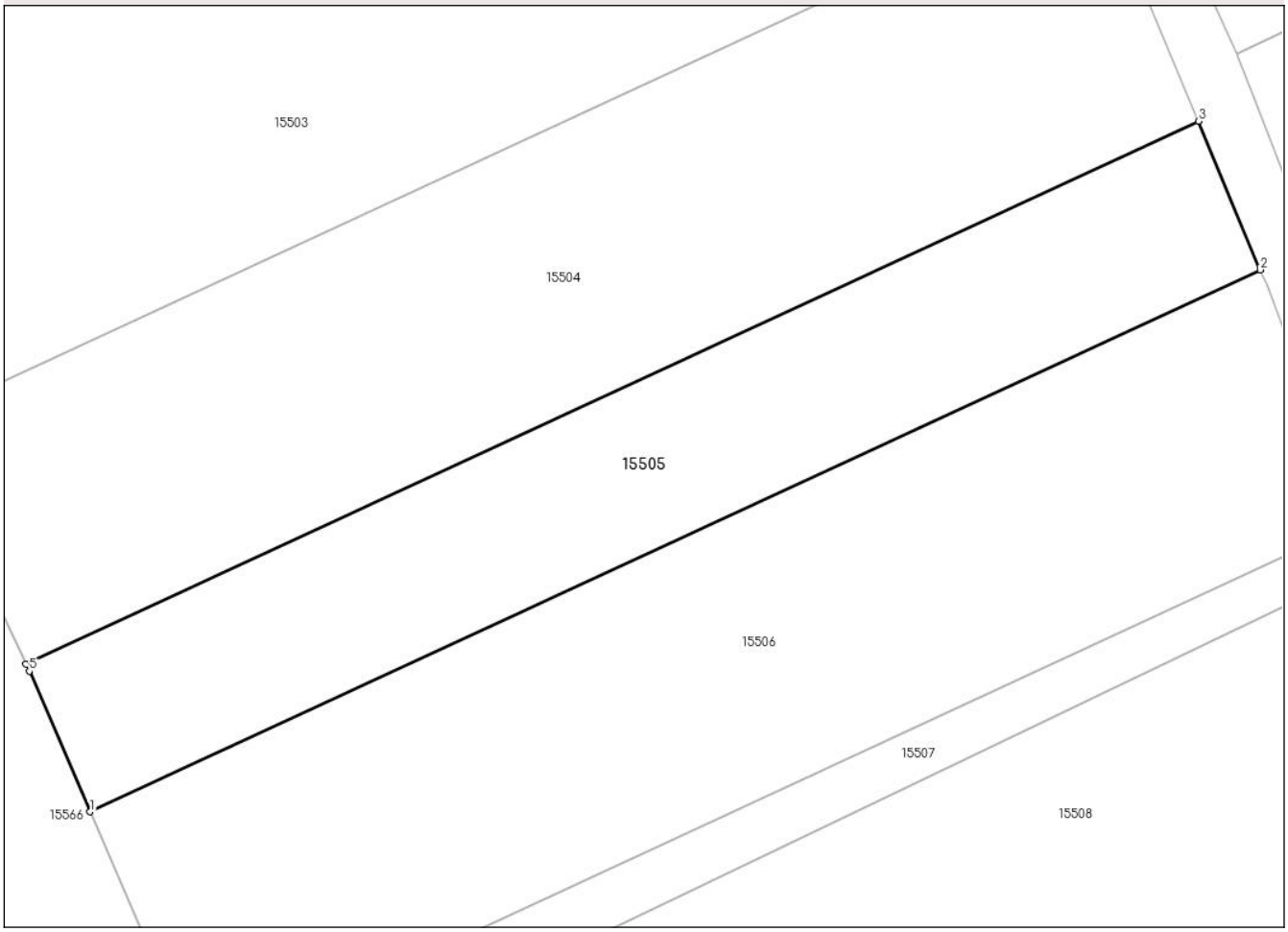


## Date referitoare la teren

| Crt | Categorie folosință | Intra vilan | Suprafaţa (mp) | Tarla | Parcelă | Nr. topo | Observaţii / Referinţe |
|---|---|---|---|---|---|---|---|
| 1 | arabil | DA | 1.500 | - | - | - | Parte din pf 4187/1 |

**Lungime Segmente**
**1) Valorile lungimilor segmentelor sunt obţinute din proiecţie în plan.**

| Punct început | X / Y | Punct sfârşit | X / Y | Lungime segment (** (m) |
|---|---|---|---|---|
| 1 | 595.815,728<br>676.119,062 | 2 | 595.915,222<br>676.165,08 | 109.621 |
| 2 | 595.915,222<br>676.165,08 | 3 | 595.909,961<br>676.177,711 | 13.683 |
| 3 | 595.909,961<br>676.177,711 | 4 | 595.810,282<br>676.131,607 | 109.825 |
| 4 | 595.810,282<br>676.131,607 | 5 | 595.810,571<br>676.130,997 | 0.675 |
| 5 | 595.810,571<br>676.130,997 | 1 | 595.815,728<br>676.119,062 | 13.001 |

*Document care conține date cu caracter personal, protejat de prevederile Regulamentului (UE) nr. 679/2016 și Legii 190/2018*

** Lungimile segmentelor sunt determinate în planul de proiecţie Stereo 70 şi sunt rotunjite la 1 milimetru.
*** Distanţa dintre puncte este formată din segmente cumulate ce sunt mai mici decât valoarea 1 milimetru.

*Document care conține date cu caracter personal, protejat de prevederile Regulamentului (UE) nr. 679/2016 și Legii 190/2018*

# DATE DESPRE IMOBILUL NR. 15506

**Oficiul de Cadastru şi Publicitate Imobiliară SUCEAVA**
**Biroul de Cadastru şi Publicitate Imobiliară Suceava**

## A. Partea I. Descrierea imobilului

**TEREN** Intravilan

**Adresa:** Loc. Cumparatura, Jud. Suceava

| Nr. Crt | Nr cadastral Nr. topografic | Suprafaţa* (mp) | Observaţii / Referinţe |
|---|---|---|---|
| A1 | 31289 | 2.500 | Sector cadastral:31 Teren neimprejmuit; |

## B. Partea II. Proprietari şi acte

| Inscrieri privitoare la dreptul de proprietate şi alte drepturi reale | | Referinţe |
|---|---|---|
| **16890 / 09/12/2005** | | |
| Act Notarial nr. 3002, din 10/11/2005 emis de B.N.P. CIrligeanu Virginia Laura; | | |
| B1 | Intabulare, drept de PROPRIETATEcasatorita cu ROGOV DMITRY, cetatean israelian, dobandit prin Conventie, cota actuala 1/1, cota initiala 1/1 | A1 |
| | 1) **ROGOV CARMEN-LOREDANA**, Se noteza lipsa CNP | |

## C. Partea III. SARCINI .

| Inscrieri privind dezmembramintele dreptului de proprietate, drepturi reale de garanţie şi sarcini | Referinţe |
|---|---|
| NU SUNT | |

*Document care conține date cu caracter personal, protejat de prevederile Regulamentului (UE) nr. 679/2016 și Legii 190/2018*

# Anexa Nr. 1 La Partea I

## Teren

| Nr cadastral | Suprafaţa (mp)* | Observaţii / Referinţe |
|---|---|---|
| 31289 | 2.500 | |

* Suprafaţa este determinată in planul de proiecţie Stereo 70.

DETALII LINIARE IMOBIL

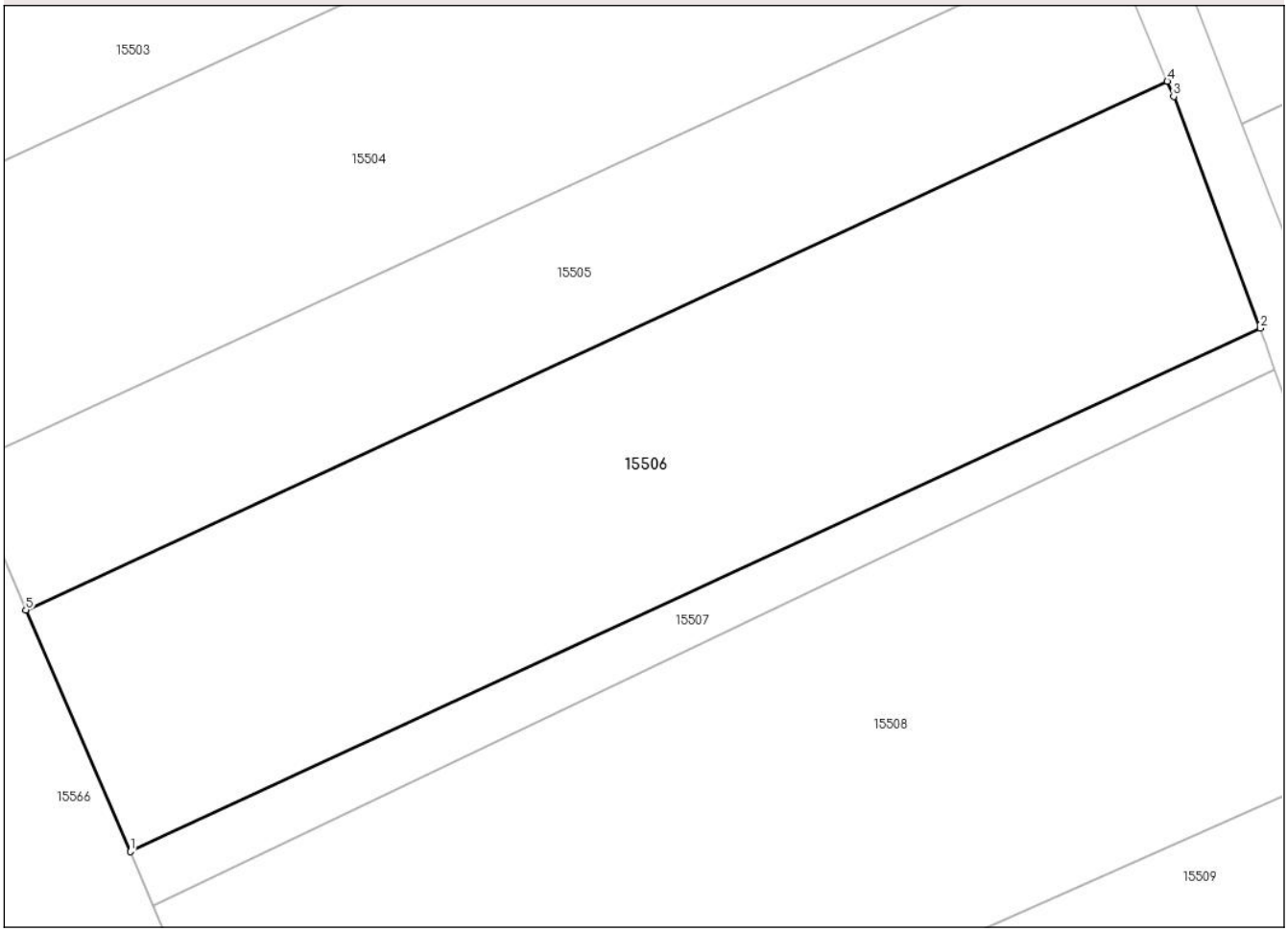


## Date referitoare la teren

| Crt | Categorie folosință | Intra vilan | Suprafaţa (mp) | Tarla | Parcelă | Nr. topo | Observaţii / Referinţe |
|---|---|---|---|---|---|---|---|
| 1 | arabil | DA | 2.500 | - | - | - | |

**Lungime Segmente**
**1) Valorile lungimilor segmentelor sunt obţinute din proiecţie în plan.**

| Punct început | X / Y | Punct sfârşit | X / Y | Lungime segment (** (m) |
|---|---|---|---|---|
| 1 | 595.824,82<br>676.098,02 | 2 | 595.923,323<br>676.143,58 | 108.529 |
| 2 | 595.923,323<br>676.143,58 | 3 | 595.915,768<br>676.163,768 | 21.555 |
| 3 | 595.915,768<br>676.163,768 | 4 | 595.915,222<br>676.165,08 | 1.421 |
| 4 | 595.915,222<br>676.165,08 | 5 | 595.815,728<br>676.119,062 | 109.621 |
| 5 | 595.815,728<br>676.119,062 | 1 | 595.824,82<br>676.098,02 | 22.922 |

*Document care conține date cu caracter personal, protejat de prevederile Regulamentului (UE) nr. 679/2016 și Legii 190/2018*

** Lungimile segmentelor sunt determinate în planul de proiecţie Stereo 70 şi sunt rotunjite la 1 milimetru.
*** Distanţa dintre puncte este formată din segmente cumulate ce sunt mai mici decât valoarea 1 milimetru.

*Document care conține date cu caracter personal, protejat de prevederile Regulamentului (UE) nr. 679/2016 și Legii 190/2018*

# DATE DESPRE IMOBILUL NR. 15507

**Oficiul de Cadastru şi Publicitate Imobiliară SUCEAVA**
**Biroul de Cadastru şi Publicitate Imobiliară Suceava**

## A. Partea I. Descrierea imobilului

**TEREN** Intravilan

**Adresa:** Loc. Cumparatura, Jud. Suceava

| Nr. Crt | Nr cadastral Nr. topografic | Suprafaţa* (mp) | Observaţii / Referinţe |
|---|---|---|---|
| A1 | | 483 | Sector cadastral:31 Teren neimprejmuit; |

## B. Partea II. Proprietari şi acte

| Inscrieri privitoare la dreptul de proprietate şi alte drepturi reale | | Referinţe |
|---|---|---|
| **15507 / 12/01/2024** | | |
| Act Administrativ nr. 210, din 09/01/2024 emis de PRIMARIA COMUNEI BOSANCI; | | |
| B1 | Inscrierea posesiei, drept de PROPRIETATE, dobandit prin Lege, cota actuala 1/1, cota initiala 1/1 | A1 |
| | 1) **NEIDENTIFICAT NEIDENTIFICAT** | |
| Act Normativ nr. 7, din 13/03/1996 emis de PARLAMENTUL ROMANIEI ((art.13)); | | |
| B2 | Se noteaza mentiunea de proprietar neidentificat. | A1 |

## C. Partea III. SARCINI .

| Inscrieri privind dezmembramintele dreptului de proprietate, drepturi reale de garanţie şi sarcini | Referinţe |
|---|---|
| NU SUNT | |

*Document care conține date cu caracter personal, protejat de prevederile Regulamentului (UE) nr. 679/2016 și Legii 190/2018*

# Anexa Nr. 1 La Partea I

## Teren

| Nr cadastral | Suprafaţa (mp)* | Observaţii / Referinţe |
|---|---|---|
| | 483 | |

* Suprafaţa este determinată in planul de proiecţie Stereo 70.

DETALII LINIARE IMOBIL

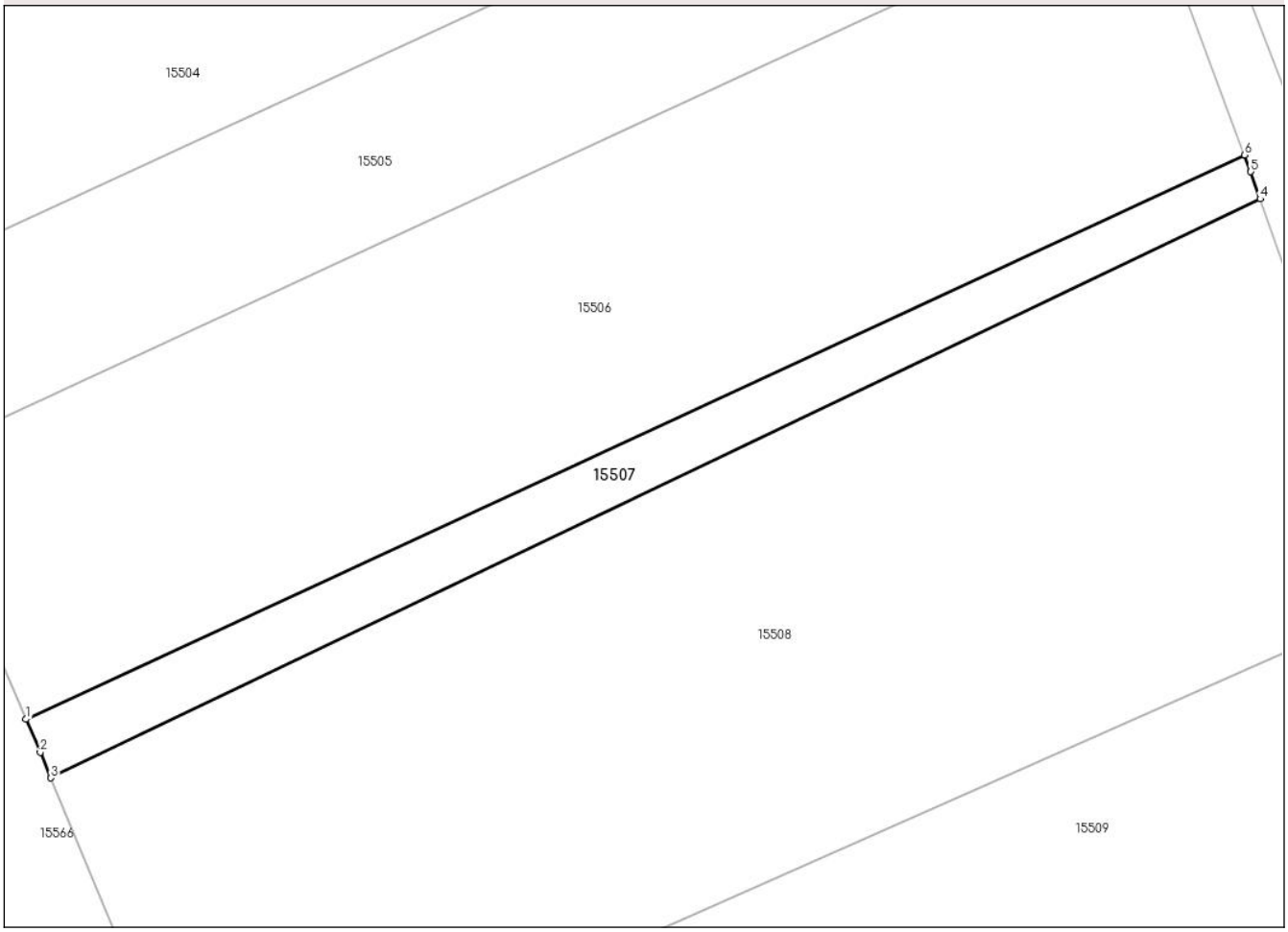


## Date referitoare la teren

| Crt | Categorie folosință | Intra vilan | Suprafaţa (mp) | Tarla | Parcelă | Nr. topo | Observaţii / Referinţe |
|---|---|---|---|---|---|---|---|
| 1 | arabil | DA | 483 | - | - | - | Parte din pf 4187/1 |

**Lungime Segmente**
**1) Valorile lungimilor segmentelor sunt obţinute din proiecţie în plan.**

| Punct început | X / Y | Punct sfârşit | X / Y | Lungime segment (** (m) |
|---|---|---|---|---|
| 1 | 595.824,82<br>676.098,02 | 2 | 595.825,979<br>676.095,338 | 2.922 |
| 2 | 595.825,979<br>676.095,338 | 3 | 595.826,842<br>676.093,272 | 2.239 |
| 3 | 595.826,842<br>676.093,272 | 4 | 595.924,591<br>676.140,025 | 108.355 |
| 4 | 595.924,591<br>676.140,025 | 5 | 595.923,828<br>676.142,231 | 2.334 |
| 5 | 595.923,828<br>676.142,231 | 6 | 595.923,323<br>676.143,58 | 1.44 |

*Document care conține date cu caracter personal, protejat de prevederile Regulamentului (UE) nr. 679/2016 și Legii 190/2018*

| Punct început | X / Y | Punct sfârşit | X / Y | Lungime segment (** (m) |
|---|---|---|---|---|
| 6 | 595.923,323<br>676.143,58 | 1 | 595.824,82<br>676.098,02 | 108.529 |

** Lungimile segmentelor sunt determinate în planul de proiecţie Stereo 70 şi sunt rotunjite la 1 milimetru.
*** Distanţa dintre puncte este formată din segmente cumulate ce sunt mai mici decât valoarea 1 milimetru.

# DATE DESPRE IMOBILUL NR. 15508

**Oficiul de Cadastru şi Publicitate Imobiliară SUCEAVA**
**Biroul de Cadastru şi Publicitate Imobiliară Suceava**

## A. Partea I. Descrierea imobilului

**TEREN** Intravilan

**Adresa:** Loc. Cumparatura, Jud. Suceava

| Nr. Crt | Nr cadastral Nr. topografic | Suprafaţa* (mp) | Observaţii / Referinţe |
|---|---|---|---|
| A1 | 42866 | 3.500 | Sector cadastral:31 Teren neimprejmuit; |

## B. Partea II. Proprietari şi acte

| Inscrieri privitoare la dreptul de proprietate şi alte drepturi reale | | Referinţe |
|---|---|---|
| **42082 / 27/06/2022** | | |
| Act Notarial nr. 2771, din 03/06/2008 emis de BNP; | | |
| B1 | Intabulare, drept de PROPRIETATE, dobandit prin Conventie, cota actuala 1/1, cota initiala 1/1 | A1 |
| | 1) **CROITOR CRISTINA**, Se noteza lipsa CNP | |

## C. Partea III. SARCINI .

| Inscrieri privind dezmembramintele dreptului de proprietate, drepturi reale de garanţie şi sarcini | Referinţe |
|---|---|
| NU SUNT | |

*Document care conține date cu caracter personal, protejat de prevederile Regulamentului (UE) nr. 679/2016 și Legii 190/2018*

# Anexa Nr. 1 La Partea I

## Teren

| Nr cadastral | Suprafaţa (mp)* | Observaţii / Referinţe |
|---|---|---|
| 42866 | 3.500 | |

* Suprafaţa este determinată in planul de proiecţie Stereo 70.

DETALII LINIARE IMOBIL

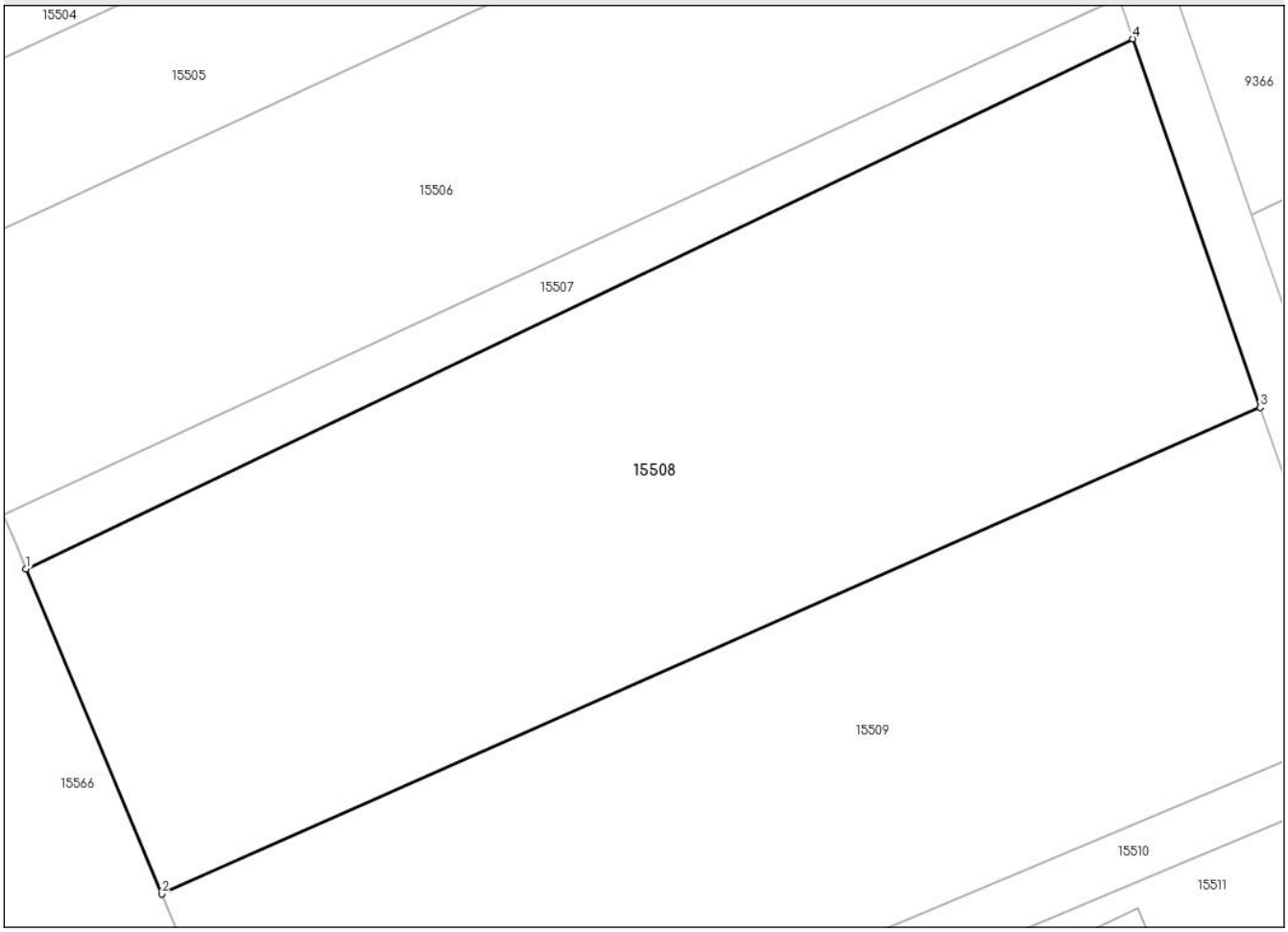


## Date referitoare la teren

| Crt | Categorie folosință | Intra vilan | Suprafaţa (mp) | Tarla | Parcelă | Nr. topo | Observaţii / Referinţe |
|---|---|---|---|---|---|---|---|
| 1 | arabil | DA | 3.500 | - | - | - | |

**Lungime Segmente**
**1) Valorile lungimilor segmentelor sunt obţinute din proiecţie în plan.**

| Punct început | X / Y | Punct sfârşit | X / Y | Lungime segment (** (m) |
|---|---|---|---|---|
| 1 | 595.826,842<br>676.093,272 | 2 | 595.838,821<br>676.064,596 | 31.077 |
| 2 | 595.838,821<br>676.064,596 | 3 | 595.935,843<br>676.107,517 | 106.092 |
| 3 | 595.935,843<br>676.107,517 | 4 | 595.924,591<br>676.140,025 | 34.4 |
| 4 | 595.924,591<br>676.140,025 | 1 | 595.826,842<br>676.093,272 | 108.355 |

**** Lungimile segmentelor sunt determinate în planul de proiecţie Stereo 70 şi sunt rotunjite la 1 milimetru.**

*Document care conține date cu caracter personal, protejat de prevederile Regulamentului (UE) nr. 679/2016 și Legii 190/2018*

***** Distanţa dintre puncte este formată din segmente cumulate ce sunt mai mici decât valoarea 1 milimetru.**

# DATE DESPRE IMOBILUL NR. 15509

**Oficiul de Cadastru şi Publicitate Imobiliară SUCEAVA**
**Biroul de Cadastru şi Publicitate Imobiliară Suceava**

## A. Partea I. Descrierea imobilului

**TEREN** Intravilan

**Adresa:** Loc. Cumparatura, Jud. Suceava

| Nr. Crt | Nr cadastral Nr. topografic | Suprafaţa* (mp) | Observaţii / Referinţe |
|---|---|---|---|
| A1 | 42867 | 3.000 | Sector cadastral:31 Teren neimprejmuit; |

## B. Partea II. Proprietari şi acte

| Inscrieri privitoare la dreptul de proprietate şi alte drepturi reale | | Referinţe |
|---|---|---|
| **42082 / 27/06/2022** | | |
| Act Notarial nr. 2271, din 03/06/2008 emis de BNP; | | |
| B1 | Intabulare, drept de PROPRIETATE, dobandit prin Conventie, cota actuala 1/1, cota initiala 1/1 | A1 |
| | 1) **CROITOR CRISTINA**, Se noteza lipsa CNP | |

## C. Partea III. SARCINI .

| Inscrieri privind dezmembramintele dreptului de proprietate, drepturi reale de garanţie şi sarcini | Referinţe |
|---|---|
| NU SUNT | |

*Document care conține date cu caracter personal, protejat de prevederile Regulamentului (UE) nr. 679/2016 și Legii 190/2018*

# Anexa Nr. 1 La Partea I

## Teren

| Nr cadastral | Suprafaţa (mp)* | Observaţii / Referinţe |
|---|---|---|
| 42867 | 3.000 | |

* Suprafaţa este determinată in planul de proiecţie Stereo 70.

DETALII LINIARE IMOBIL

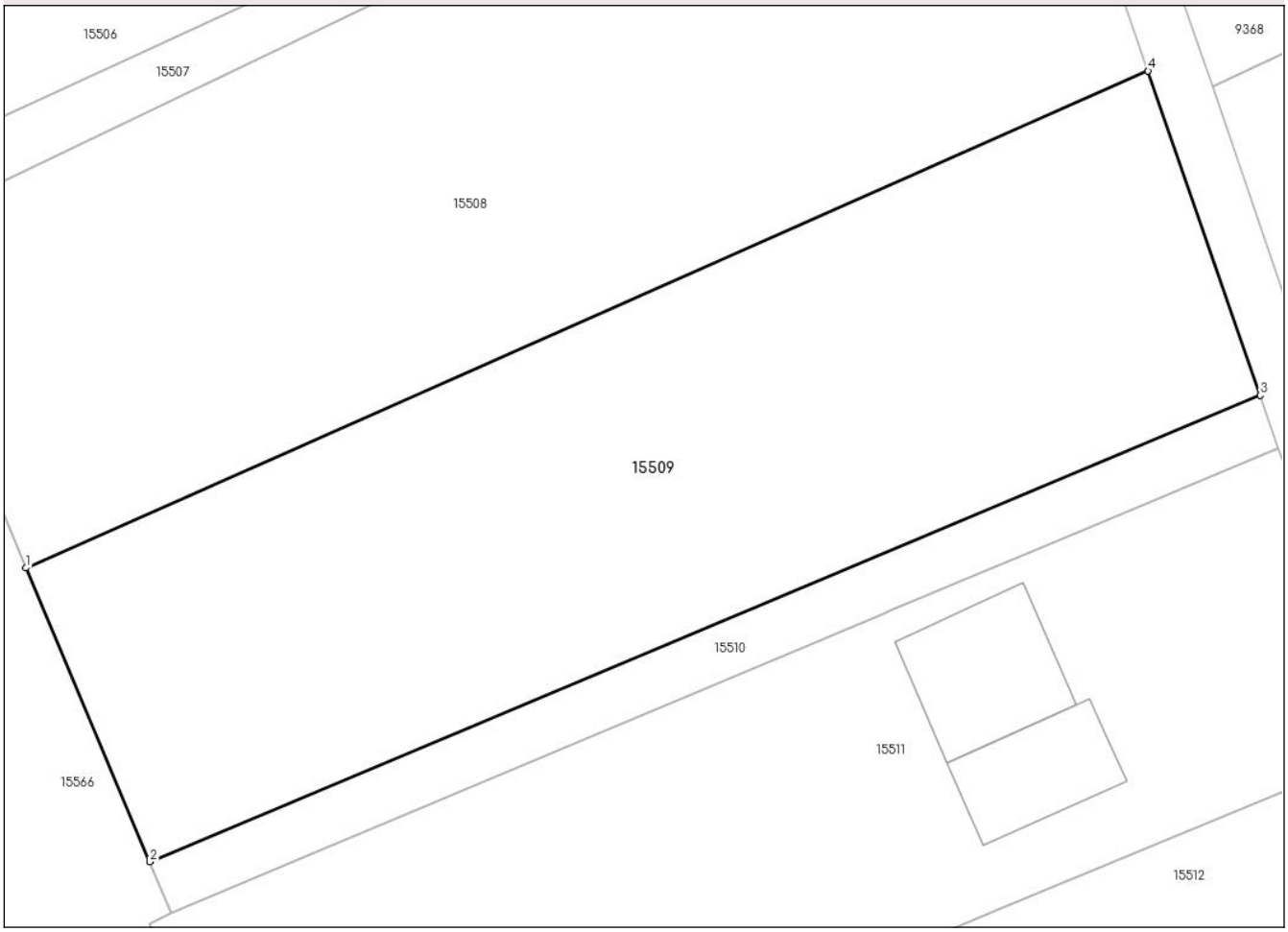


## Date referitoare la teren

| Crt | Categorie folosință | Intra vilan | Suprafaţa (mp) | Tarla | Parcelă | Nr. topo | Observaţii / Referinţe |
|---|---|---|---|---|---|---|---|
| 1 | arabil | DA | 3.000 | - | - | - | |

**Lungime Segmente**
**1) Valorile lungimilor segmentelor sunt obţinute din proiecţie în plan.**

| Punct început | X / Y | Punct sfârşit | X / Y | Lungime segment (** (m) |
|---|---|---|---|---|
| 1 | 595.838,821<br>676.064,596 | 2 | 595.849,524<br>676.039,22 | 27.541 |
| 2 | 595.849,524<br>676.039,22 | 3 | 595.945,534<br>676.079,517 | 104.124 |
| 3 | 595.945,534<br>676.079,517 | 4 | 595.935,843<br>676.107,517 | 29.63 |
| 4 | 595.935,843<br>676.107,517 | 1 | 595.838,821<br>676.064,596 | 106.092 |

**** Lungimile segmentelor sunt determinate în planul de proiecţie Stereo 70 şi sunt rotunjite la 1 milimetru.**

*Document care conține date cu caracter personal, protejat de prevederile Regulamentului (UE) nr. 679/2016 și Legii 190/2018*

***** Distanţa dintre puncte este formată din segmente cumulate ce sunt mai mici decât valoarea 1 milimetru.**

*Document care conține date cu caracter personal, protejat de prevederile Regulamentului (UE) nr. 679/2016 și Legii 190/2018*

# DATE DESPRE IMOBILUL NR. 15510

**Oficiul de Cadastru şi Publicitate Imobiliară SUCEAVA**
**Biroul de Cadastru şi Publicitate Imobiliară Suceava**

## A. Partea I. Descrierea imobilului

**TEREN** Intravilan

**Adresa:** Loc. Cumparatura, Jud. Suceava

| Nr. Crt | Nr cadastral Nr. topografic | Suprafaţa* (mp) | Observaţii / Referinţe |
|---|---|---|---|
| A1 | 35699 | 500 | Sector cadastral:31 Teren neimprejmuit; |

## B. Partea II. Proprietari şi acte

| Inscrieri privitoare la dreptul de proprietate şi alte drepturi reale | | Referinţe |
|---|---|---|
| **32757 / 13/10/2008** | | |
| Act Notarial nr. 2306, din 05/03/1998 emis de BNP; | | |
| B1 | Intabulare, drept de PROPRIETATE, dobandit prin Conventie, cota actuala 1/1, cota initiala 1/1 | A1 |
| | 1) **CROITOR GHEORGHE** | |

## C. Partea III. SARCINI .

| Inscrieri privind dezmembramintele dreptului de proprietate, drepturi reale de garanţie şi sarcini | Referinţe |
|---|---|
| NU SUNT | |

*Document care conține date cu caracter personal, protejat de prevederile Regulamentului (UE) nr. 679/2016 și Legii 190/2018*

# Anexa Nr. 1 La Partea I

## Teren

| Nr cadastral | Suprafaţa (mp)* | Observaţii / Referinţe |
|---|---|---|
| 35699 | 500 | |

* Suprafaţa este determinată in planul de proiecţie Stereo 70.

DETALII LINIARE IMOBIL

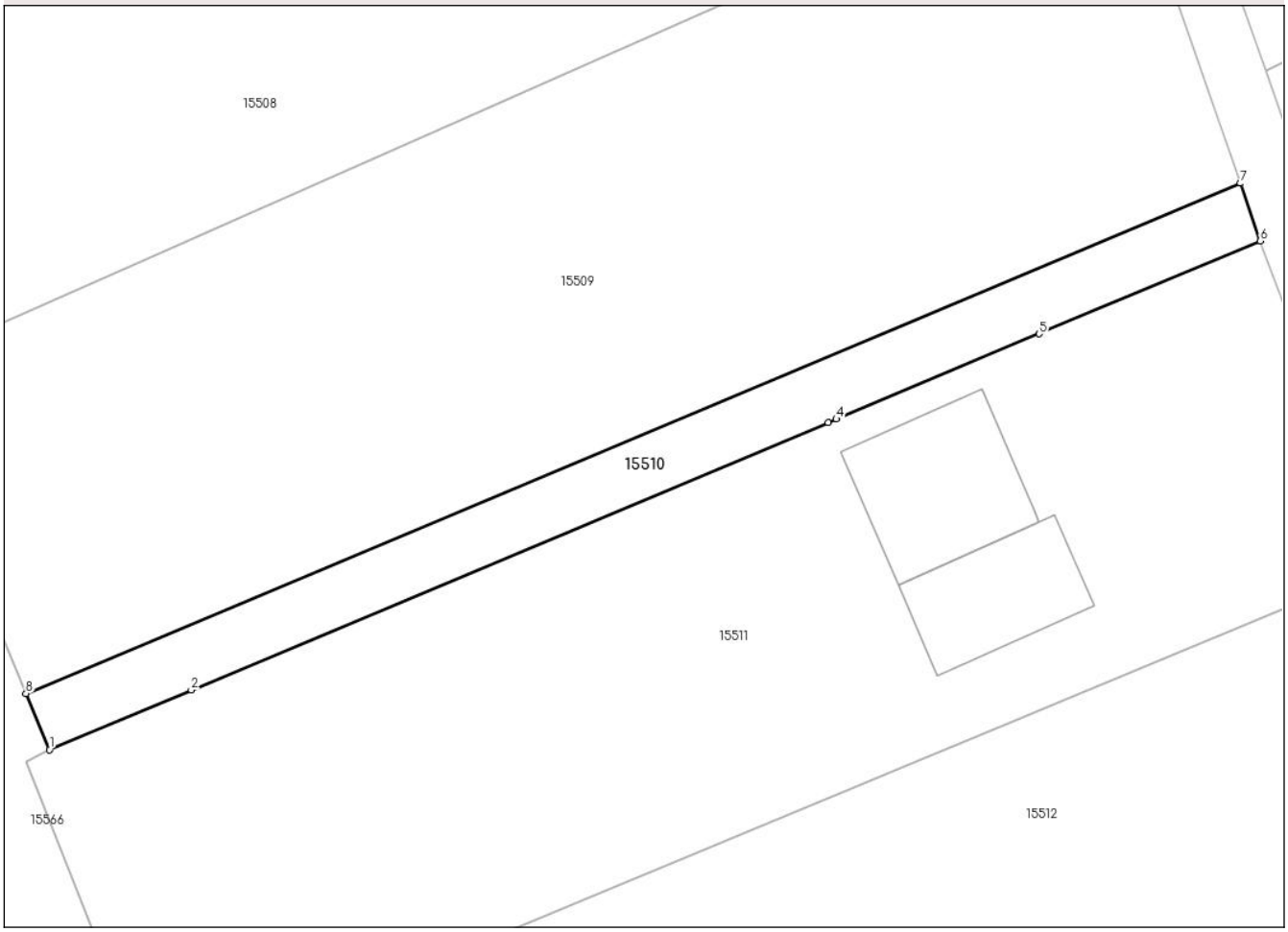


## Date referitoare la teren

| Crt | Categorie folosință | Intra vilan | Suprafaţa (mp) | Tarla | Parcelă | Nr. topo | Observaţii / Referinţe |
|---|---|---|---|---|---|---|---|
| 1 | arabil | DA | 500 | - | - | - | |

**Lungime Segmente**
**1) Valorile lungimilor segmentelor sunt obţinute din proiecţie în plan.**

| Punct început | X / Y | Punct sfârşit | X / Y | Lungime segment (** (m) |
|---|---|---|---|---|
| 1 | 595.851,393<br>676.034,788 | 2 | 595.862,605<br>676.039,494 | 12.16 |
| 2 | 595.862,605<br>676.039,494 | 3 | 595.912,939<br>676.060,62 | 54.588 |
| 3 | 595.912,939<br>676.060,62 | 4 | 595.913,592<br>676.060,894 | 0.708 |
| 4 | 595.913,592<br>676.060,894 | 5 | 595.929,623<br>676.067,622 | 17.386 |
| 5 | 595.929,623<br>676.067,622 | 6 | 595.947,105<br>676.074,96 | 18.96 |

*Document care conține date cu caracter personal, protejat de prevederile Regulamentului (UE) nr. 679/2016 și Legii 190/2018*

| Punct început | X / Y | Punct sfârşit | X / Y | Lungime segment (** (m) |
|---|---|---|---|---|
| 6 | 595.947,105<br>676.074,96 | 7 | 595.945,534<br>676.079,517 | 4.82 |
| 7 | 595.945,534<br>676.079,517 | 8 | 595.849,524<br>676.039,22 | 104.124 |
| 8 | 595.849,524<br>676.039,22 | 1 | 595.851,393<br>676.034,788 | 4.81 |

** Lungimile segmentelor sunt determinate în planul de proiecţie Stereo 70 şi sunt rotunjite la 1 milimetru.
*** Distanţa dintre puncte este formată din segmente cumulate ce sunt mai mici decât valoarea 1 milimetru.

*Document care conține date cu caracter personal, protejat de prevederile Regulamentului (UE) nr. 679/2016 și Legii 190/2018*

# DATE DESPRE IMOBILUL NR. 15511

**Oficiul de Cadastru şi Publicitate Imobiliară SUCEAVA**
**Biroul de Cadastru şi Publicitate Imobiliară Suceava**

## A. Partea I. Descrierea imobilului

**TEREN** Intravilan

**Adresa:** Loc. Cumparatura, Jud. Suceava

| Nr. Crt | Nr cadastral Nr. topografic | Suprafaţa* (mp) | Observaţii / Referinţe |
|---|---|---|---|
| A1 | 32839 | Din acte: 2.500<br>Masurata: 2.884 | Sector cadastral:31 Teren imprejmuit; |

**Construcţii**

| Crt | Nr cadastral Nr. topografic | Adresa | Observaţii / Referinţe |
|---|---|---|---|
| A1.1 | | Loc. Cumparatura, Jud. Suceava | Nr. niveluri:2; S. construita la sol:106 mp; S. construita desfasurata:212 mp; LOCUINTA P+E |
| A1.2 | | Loc. Cumparatura, Jud. Suceava | Nr. niveluri:1; S. construita la sol:140 mp; S. construita desfasurata:140 mp; ANEXA |

## B. Partea II. Proprietari şi acte

| Inscrieri privitoare la dreptul de proprietate şi alte drepturi reale | | Referinţe |
|---|---|---|
| **28666 / 11/06/2015** | | |
| Act Notarial nr. 2646, din 10/06/2015 emis de NP Lostun Ion; | | |
| B1 | Intabulare, drept de PROPRIETATEnecasatorita, dobandit prin Conventie, cota actuala 1/1, cota initiala 1/1 | A1, A1.1, A1.2 |
| | 1) **CIUTAC ANCUTA** | |

## C. Partea III. SARCINI .

| Inscrieri privind dezmembramintele dreptului de proprietate, drepturi reale de garanţie şi sarcini | Referinţe |
|---|---|
| NU SUNT | |

*Document care conține date cu caracter personal, protejat de prevederile Regulamentului (UE) nr. 679/2016 și Legii 190/2018*

# Anexa Nr. 1 La Partea I

## Teren

| Nr cadastral | Suprafaţa (mp)* | Observaţii / Referinţe |
|---|---|---|
| 32839 | Din acte: 2.500<br>Masurata: 2.884 | |

* Suprafaţa este determinată in planul de proiecţie Stereo 70.

DETALII LINIARE IMOBIL

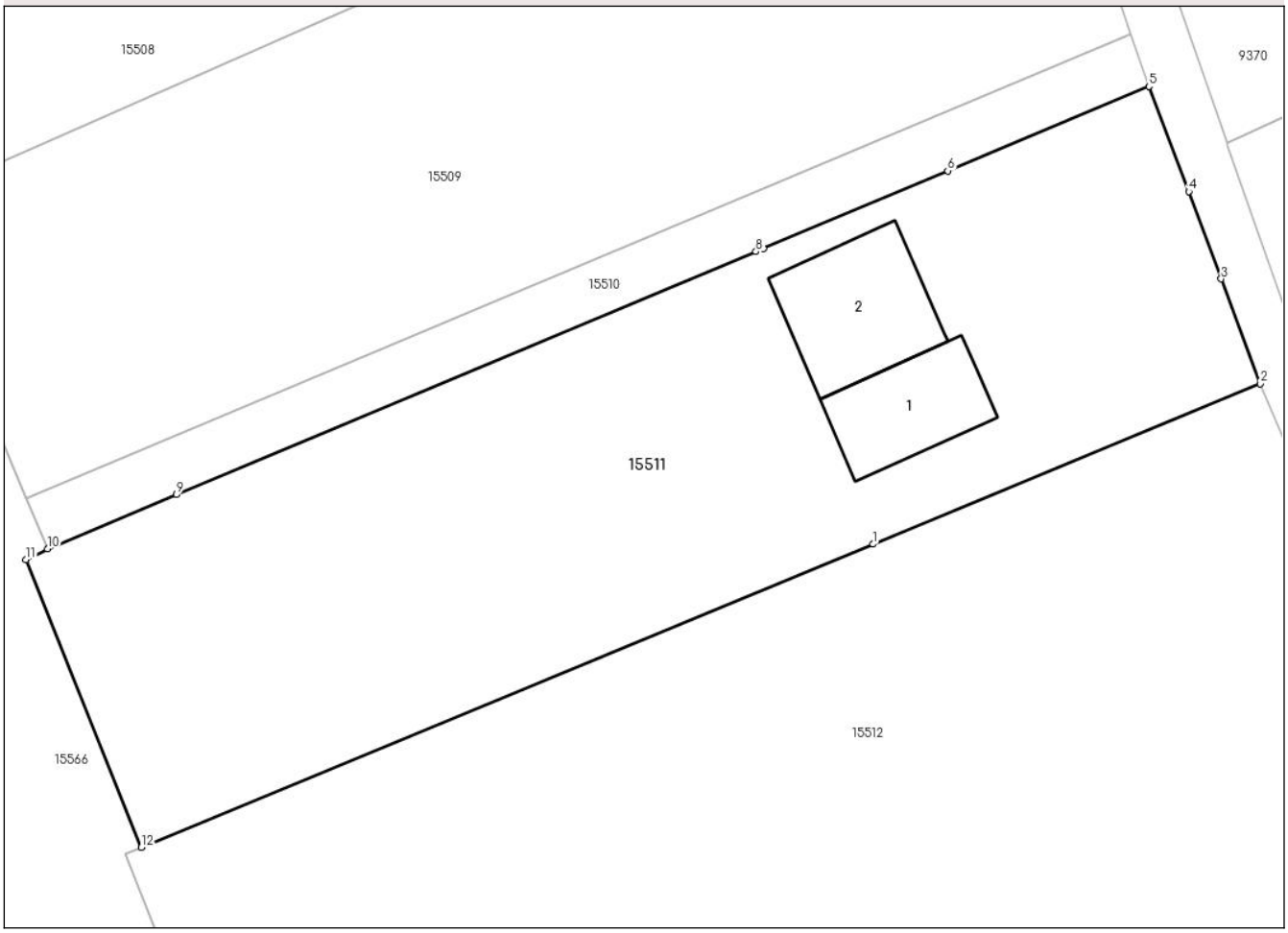


## Date referitoare la teren

| Crt | Categorie folosinţă | Intra vilan | Suprafaţa (mp) | Tarla | Parcelă | Nr. topo | Observaţii / Referinţe |
|---|---|---|---|---|---|---|---|
| 1 | curti constructii | DA | 1.000 | - | - | - | |
| 2 | arabil | DA | 1.884 | - | - | - | |

## Date referitoare la construcţii

| Crt | Număr | Destinaţie construcţie | Supraf. (mp) | Situaţie juridică | Observaţii / Referinţe |
|---|---|---|---|---|---|
| A1.1 | | constructii de locuinte | 106 | Cu acte | Nr. niveluri:2; S. construita la sol:106 mp; S. construita desfasurata:212 mp; LOCUINTA P+E |
| A1.2 | | constructii anexa | 140 | Cu acte | Nr. niveluri:1; S. construita la sol:140 mp; S. construita desfasurata:140 mp; ANEXA |

**Lungime Segmente**

**1) Valorile lungimilor segmentelor sunt obţinute din proiecţie în plan.**

| Punct început | X / Y | Punct sfârşit | X / Y | Lungime segment (** (m) |
|---|---|---|---|---|
| 1 | 595.923,128<br>676.035,193 | 2 | 595.956,771<br>676.049,131 | 36.416 |
| 2 | 595.956,771<br>676.049,131 | 3 | 595.953,377<br>676.058,239 | 9.72 |

*Document care conține date cu caracter personal, protejat de prevederile Regulamentului (UE) nr. 679/2016 și Legii 190/2018*

| Punct început | X / Y | Punct sfârşit | X / Y | Lungime segment (** (m) |
|---|---|---|---|---|
| 3 | 595.953,377<br>676.058,239 | 4 | 595.950,559<br>676.065,834 | 8.101 |
| 4 | 595.950,559<br>676.065,834 | 5 | 595.947,105<br>676.074,96 | 9.758 |
| 5 | 595.947,105<br>676.074,96 | 6 | 595.929,623<br>676.067,622 | 18.96 |
| 6 | 595.929,623<br>676.067,622 | 7 | 595.913,592<br>676.060,894 | 17.386 |
| 7 | 595.913,592<br>676.060,894 | 8 | 595.912,939<br>676.060,62 | 0.708 |
| 8 | 595.912,939<br>676.060,62 | 9 | 595.862,605<br>676.039,494 | 54.588 |
| 9 | 595.862,605<br>676.039,494 | 10 | 595.851,393<br>676.034,788 | 12.16 |
| 10 | 595.851,393<br>676.034,788 | 11 | 595.849,515<br>676.033,84 | 2.104 |
| 11 | 595.849,515<br>676.033,84 | 12 | 595.859,534<br>676.008,846 | 26.927 |
| 12 | 595.859,534<br>676.008,846 | 1 | 595.923,128<br>676.035,193 | 68.836 |

** Lungimile segmentelor sunt determinate în planul de proiecţie Stereo 70 şi sunt rotunjite la 1 milimetru.
*** Distanţa dintre puncte este formată din segmente cumulate ce sunt mai mici decât valoarea 1 milimetru.

*Document care conține date cu caracter personal, protejat de prevederile Regulamentului (UE) nr. 679/2016 și Legii 190/2018*

# DATE DESPRE IMOBILUL NR. 15512

**Oficiul de Cadastru şi Publicitate Imobiliară SUCEAVA**
**Biroul de Cadastru şi Publicitate Imobiliară Suceava**

## A. Partea I. Descrierea imobilului

**TEREN** Intravilan

**Adresa:** Loc. Cumparatura, Jud. Suceava

| Nr. Crt | Nr cadastral Nr. topografic | Suprafaţa* (mp) | Observaţii / Referinţe |
|---|---|---|---|
| A1 | 35451 | 4.903 | Sector cadastral:31 Teren neimprejmuit;<br>Terenul este partial imprejmuit cu gard din lemn si plasa de sarma |

## B. Partea II. Proprietari şi acte

| Inscrieri privitoare la dreptul de proprietate şi alte drepturi reale | | Referinţe |
|---|---|---|
| **50952 / 23/10/2017** | | |
| Act Notarial nr. 3221, din 13/10/2017 emis de BIN CURCA GABRIELA IULIANA; | | |
| B1 | Intabulare, drept de PROPRIETATEbun comun in devalmasie, dobandit prin Conventie, cota actuala 1/1, cota initiala 1/1 | A1 |
| | 1) **URSULEAN CORNELIU**<br>2) **URSULEAN ANGELA** | |

## C. Partea III. SARCINI .

| Inscrieri privind dezmembramintele dreptului de proprietate, drepturi reale de garanţie şi sarcini | Referinţe |
|---|---|
| NU SUNT | |

*Document care conține date cu caracter personal, protejat de prevederile Regulamentului (UE) nr. 679/2016 și Legii 190/2018*

# Anexa Nr. 1 La Partea I

## Teren

| Nr cadastral | Suprafaţa (mp)* | Observaţii / Referinţe |
|---|---|---|
| 35451 | 4.903 | Terenul este partial imprejmuit cu gard din lemn si plasa de sarma |

* Suprafaţa este determinată in planul de proiecţie Stereo 70.

DETALII LINIARE IMOBIL

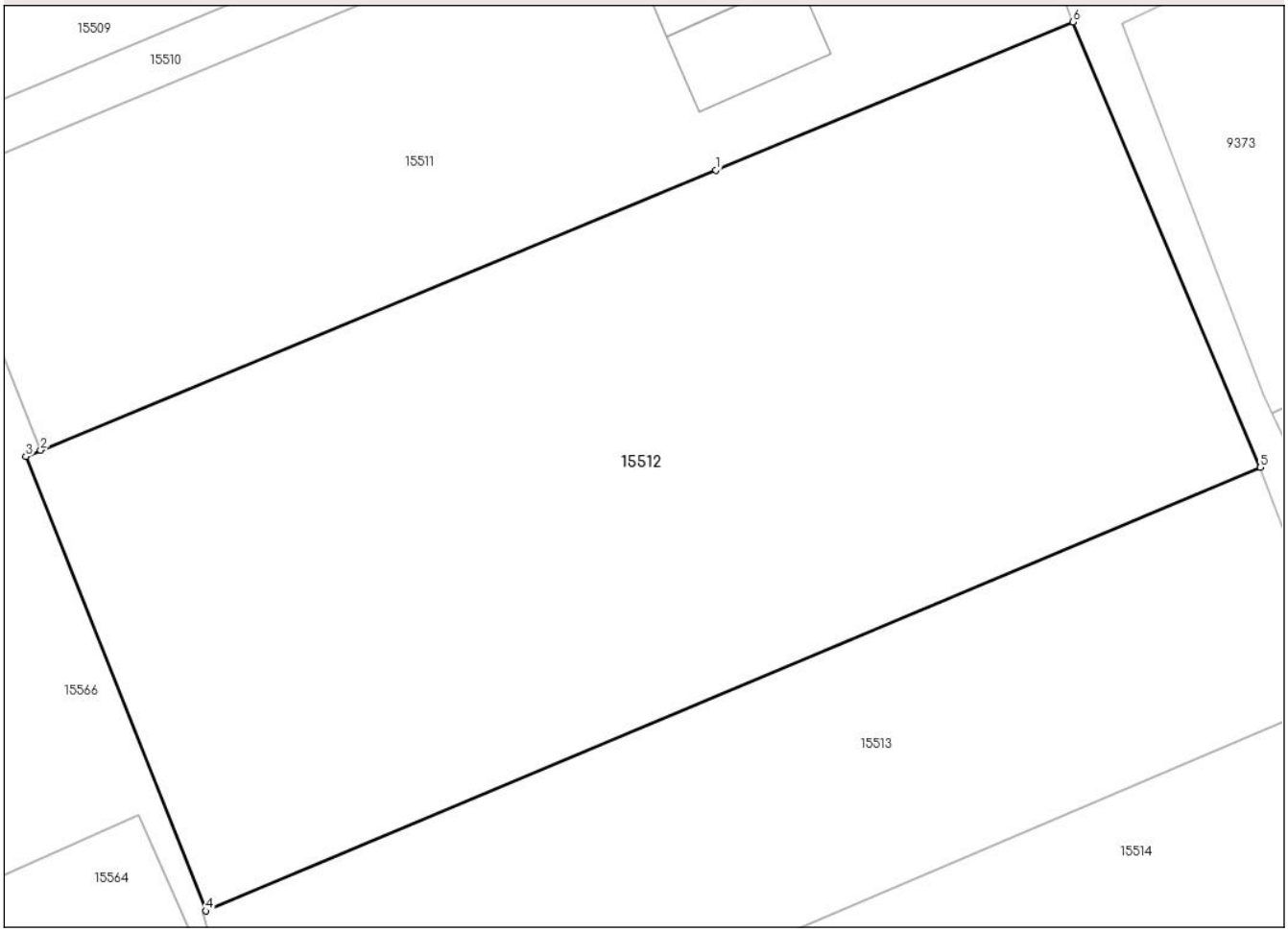


## Date referitoare la teren

| Crt | Categorie folosință | Intra vilan | Suprafaţa (mp) | Tarla | Parcelă | Nr. topo | Observaţii / Referinţe |
|---|---|---|---|---|---|---|---|
| 1 | arabil | DA | 4.903 | - | - | - | |

**Lungime Segmente**
**1) Valorile lungimilor segmentelor sunt obţinute din proiecţie în plan.**

| Punct început | X / Y | Punct sfârşit | X / Y | Lungime segment (** (m) |
|---|---|---|---|---|
| 1 | 595.923,128<br>676.035,193 | 2 | 595.859,534<br>676.008,846 | 68.836 |
| 2 | 595.859,534<br>676.008,846 | 3 | 595.858,14<br>676.008,259 | 1.513 |
| 3 | 595.858,14<br>676.008,259 | 4 | 595.875,084<br>675.965,507 | 45.987 |
| 4 | 595.875,084<br>675.965,507 | 5 | 595.974,394<br>676.007,238 | 107.722 |
| 5 | 595.974,394<br>676.007,238 | 6 | 595.956,771<br>676.049,131 | 45.449 |

*Document care conține date cu caracter personal, protejat de prevederile Regulamentului (UE) nr. 679/2016 și Legii 190/2018*

| Punct început | X / Y | Punct sfârşit | X / Y | Lungime segment (** (m) |
|---|---|---|---|---|
| 6 | 595.956,771<br>676.049,131 | 1 | 595.923,128<br>676.035,193 | 36.416 |

** Lungimile segmentelor sunt determinate în planul de proiecţie Stereo 70 şi sunt rotunjite la 1 milimetru.
*** Distanţa dintre puncte este formată din segmente cumulate ce sunt mai mici decât valoarea 1 milimetru.

*Document care conține date cu caracter personal, protejat de prevederile Regulamentului (UE) nr. 679/2016 și Legii 190/2018*

# DATE DESPRE IMOBILUL NR. 15513

**Oficiul de Cadastru şi Publicitate Imobiliară SUCEAVA**
**Biroul de Cadastru şi Publicitate Imobiliară Suceava**

## A. Partea I. Descrierea imobilului

**TEREN** Intravilan

**Adresa:** Loc. Cumparatura, Jud. Suceava

| Nr. Crt | Nr cadastral Nr. topografic | Suprafaţa* (mp) | Observaţii / Referinţe |
|---|---|---|---|
| A1 | 45591 | 2.500 | Sector cadastral:31 Teren neimprejmuit; |

## B. Partea II. Proprietari şi acte

| Inscrieri privitoare la dreptul de proprietate şi alte drepturi reale | | Referinţe |
|---|---|---|
| **69523 / 04/10/2024** | | |
| Act Administrativ nr. 2287, din 18/05/2007 emis de Comisia Judeteana Suceava (inscris sub semnatura privata nr completare PAD din 30.10.2024, emis de Sainiuc Ion;act administrativ nr 9240 din 02.10.2024, emis de Comuna Bosanci); | | |
| B1 | Intabulare, drept de PROPRIETATE, dobandit prin Reconstituire, cota actuala 1/1, cota initiala 1/1 | A1 |
| | 1) **BARBA NASTASIA**, Se noteaza lipsa CNP | |
| **92324 / 19/12/2024** | | |
| Act Notarial nr. 5311, din 06/12/2024 emis de NP ANA ELENA BUSUIOC (act administrativ nr Adeverinta nr. 11677 din 06.12.2024, emis de PRIMARIA BOSANCI); | | |
| B2 | se noteaza posesia ca bun comun in devalmasie | A1 |
| | 1) **BARBĂ DOREL**<br>2) **BARBĂ FLOAREA-DOINA** | |

## C. Partea III. SARCINI .

| Inscrieri privind dezmembramintele dreptului de proprietate, drepturi reale de garanţie şi sarcini | Referinţe |
|---|---|
| NU SUNT | |

# Anexa Nr. 1 La Partea I

## Teren

| Nr cadastral | Suprafaţa (mp)* | Observaţii / Referinţe |
|---|---|---|
| 45591 | 2.500 | |

* Suprafaţa este determinată in planul de proiecţie Stereo 70.

DETALII LINIARE IMOBIL

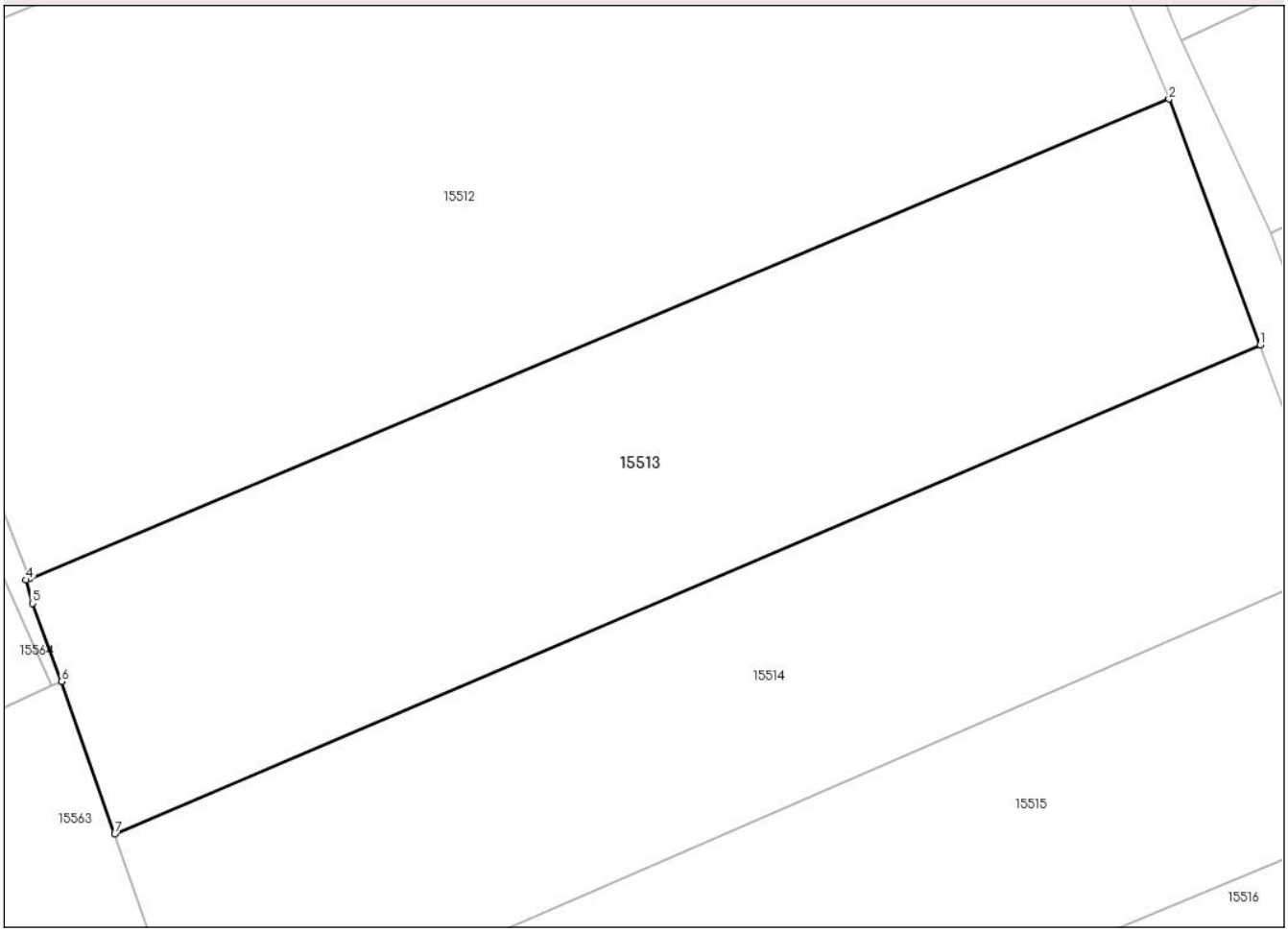


## Date referitoare la teren

| Crt | Categorie folosință | Intra vilan | Suprafaţa (mp) | Tarla | Parcelă | Nr. topo | Observaţii / Referinţe |
|---|---|---|---|---|---|---|---|
| 1 | arabil | DA | 2.500 | - | - | - | Parte din pf 4187/1 |

**Lungime Segmente**
**1) Valorile lungimilor segmentelor sunt obţinute din proiecţie în plan.**

| Punct început | X / Y | Punct sfârşit | X / Y | Lungime segment (** (m) |
|---|---|---|---|---|
| 1 | 595.982,343<br>675.985,844 | 2 | 595.974,394<br>676.007,238 | 22.823 |
| 2 | 595.974,394<br>676.007,238 | 3 | 595.875,084<br>675.965,507 | 107.722 |
| 3 | 595.875,084<br>675.965,507 | 4 | 595.874,767<br>675.965,374 | 0.344 |
| 4 | 595.874,767<br>675.965,374 | 5 | 595.875,351<br>675.963,338 | 2.118 |
| 5 | 595.875,351<br>675.963,338 | 6 | 595.877,855<br>675.956,535 | 7.249 |

*Document care conține date cu caracter personal, protejat de prevederile Regulamentului (UE) nr. 679/2016 și Legii 190/2018*

| Punct început | X / Y | Punct sfârşit | X / Y | Lungime segment (** (m) |
|---|---|---|---|---|
| 6 | 595.877,855<br>675.956,535 | 7 | 595.882,502<br>675.943,277 | 14.049 |
| 7 | 595.882,502<br>675.943,277 | 1 | 595.982,343<br>675.985,844 | 108.537 |

** Lungimile segmentelor sunt determinate în planul de proiecţie Stereo 70 şi sunt rotunjite la 1 milimetru.
*** Distanţa dintre puncte este formată din segmente cumulate ce sunt mai mici decât valoarea 1 milimetru.

*Document care conține date cu caracter personal, protejat de prevederile Regulamentului (UE) nr. 679/2016 și Legii 190/2018*

# DATE DESPRE IMOBILUL NR. 15514

**Oficiul de Cadastru şi Publicitate Imobiliară SUCEAVA**
**Biroul de Cadastru şi Publicitate Imobiliară Suceava**

## A. Partea I. Descrierea imobilului

**TEREN** Intravilan

**Adresa:** Loc. Cumparatura, Jud. Suceava

| Nr. Crt | Nr cadastral Nr. topografic | Suprafaţa* (mp) | Observaţii / Referinţe |
|---|---|---|---|
| A1 | | 2.259 | Sector cadastral:31 Teren neimprejmuit; |

## B. Partea II. Proprietari şi acte

| Inscrieri privitoare la dreptul de proprietate şi alte drepturi reale | | Referinţe |
|---|---|---|
| **15514 / 12/01/2024** | | |
| Act Administrativ nr. 210, din 09/01/2024 emis de PRIMARIA COMUNEI BOSANCI; | | |
| B1 | Inscrierea posesiei, drept de PROPRIETATE, dobandit prin Lege, cota actuala 1/1, cota initiala 1/1 | A1 |
| | 1) **NEIDENTIFICAT NEIDENTIFICAT** | |
| Act Normativ nr. 7, din 13/03/1996 emis de PARLAMENTUL ROMANIEI ((art.13)); | | |
| B2 | Se noteaza mentiunea de proprietar neidentificat. | A1 |

## C. Partea III. SARCINI .

| Inscrieri privind dezmembramintele dreptului de proprietate, drepturi reale de garanţie şi sarcini | Referinţe |
|---|---|
| NU SUNT | |

*Document care conține date cu caracter personal, protejat de prevederile Regulamentului (UE) nr. 679/2016 și Legii 190/2018*

# Anexa Nr. 1 La Partea I

## Teren

| Nr cadastral | Suprafaţa (mp)* | Observaţii / Referinţe |
|---|---|---|
| | 2.259 | |

* Suprafaţa este determinată in planul de proiecţie Stereo 70.

DETALII LINIARE IMOBIL

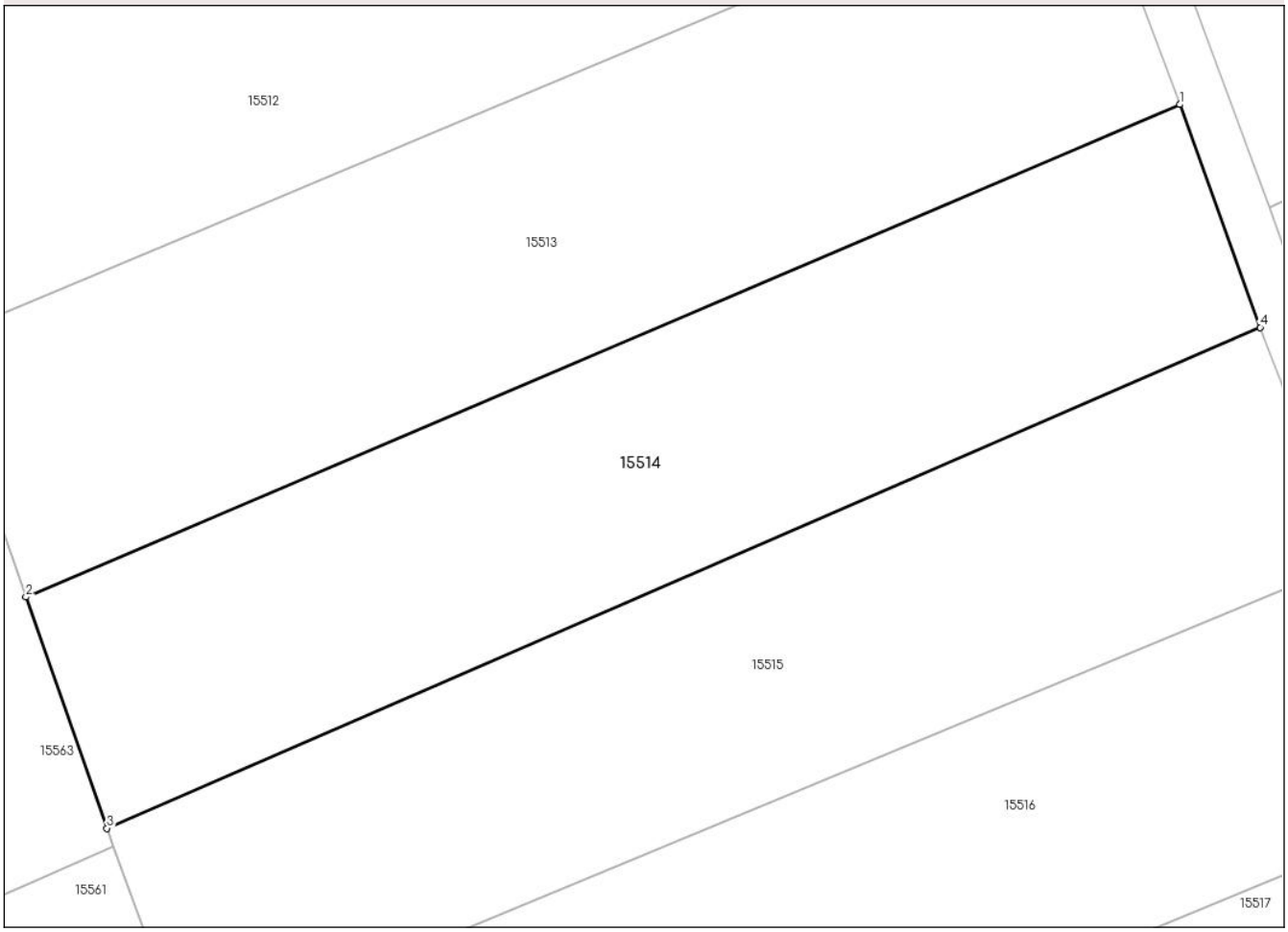


## Date referitoare la teren

| Crt | Categorie folosință | Intra vilan | Suprafaţa (mp) | Tarla | Parcelă | Nr. topo | Observaţii / Referinţe |
|---|---|---|---|---|---|---|---|
| 1 | arabil | DA | 2.259 | - | - | - | Parte din pf 4187/1 |

**Lungime Segmente**
**1) Valorile lungimilor segmentelor sunt obţinute din proiecţie în plan.**

| Punct început | X / Y | Punct sfârşit | X / Y | Lungime segment (** (m) |
|---|---|---|---|---|
| 1 | 595.982,343<br>675.985,844 | 2 | 595.882,502<br>675.943,277 | 108.537 |
| 2 | 595.882,502<br>675.943,277 | 3 | 595.889,51<br>675.923,282 | 21.188 |
| 3 | 595.889,51<br>675.923,282 | 4 | 595.989,315<br>675.966,589 | 108.796 |
| 4 | 595.989,315<br>675.966,589 | 1 | 595.982,343<br>675.985,844 | 20.478 |

**** Lungimile segmentelor sunt determinate în planul de proiecţie Stereo 70 şi sunt rotunjite la 1 milimetru.**

*Document care conține date cu caracter personal, protejat de prevederile Regulamentului (UE) nr. 679/2016 și Legii 190/2018*

***** Distanţa dintre puncte este formată din segmente cumulate ce sunt mai mici decât valoarea 1 milimetru.**

*Document care conține date cu caracter personal, protejat de prevederile Regulamentului (UE) nr. 679/2016 și Legii 190/2018*

# DATE DESPRE IMOBILUL NR. 15515

**Oficiul de Cadastru şi Publicitate Imobiliară SUCEAVA**
**Biroul de Cadastru şi Publicitate Imobiliară Suceava**

## A. Partea I. Descrierea imobilului

**TEREN** Intravilan

**Adresa:** Loc. Cumparatura, Jud. Suceava

| Nr. Crt | Nr cadastral Nr. topografic | Suprafaţa* (mp) | Observaţii / Referinţe |
|---|---|---|---|
| A1 | | Din acte: 2.500<br>Masurata: 2.260 | Sector cadastral:31 Teren neimprejmuit; |

## B. Partea II. Proprietari şi acte

| Inscrieri privitoare la dreptul de proprietate şi alte drepturi reale | | Referinţe |
|---|---|---|
| **15515 / 12/01/2024** | | |
| Act Notarial nr. 2583, din 16/05/2002 emis de BNP ATANASOAEI PETRU; | | |
| B1 | Intabulare, drept de PROPRIETATEbun comun, dobandit prin Conventie, cota actuala 1/1, cota initiala 1/1 | A1 |
| | 1) **VITEL MARIA**<br>2) **VITEL VIOREL** DEFUNCT:Da | |

## C. Partea III. SARCINI .

| Inscrieri privind dezmembramintele dreptului de proprietate, drepturi reale de garanţie şi sarcini | Referinţe |
|---|---|
| NU SUNT | |

*Document care conține date cu caracter personal, protejat de prevederile Regulamentului (UE) nr. 679/2016 și Legii 190/2018*

# Anexa Nr. 1 La Partea I

## Teren

| Nr cadastral | Suprafaţa (mp)* | Observaţii / Referinţe |
|---|---|---|
| | Din acte: 2.500<br>Masurata: 2.260 | |

* Suprafaţa este determinată in planul de proiecţie Stereo 70.

DETALII LINIARE IMOBIL

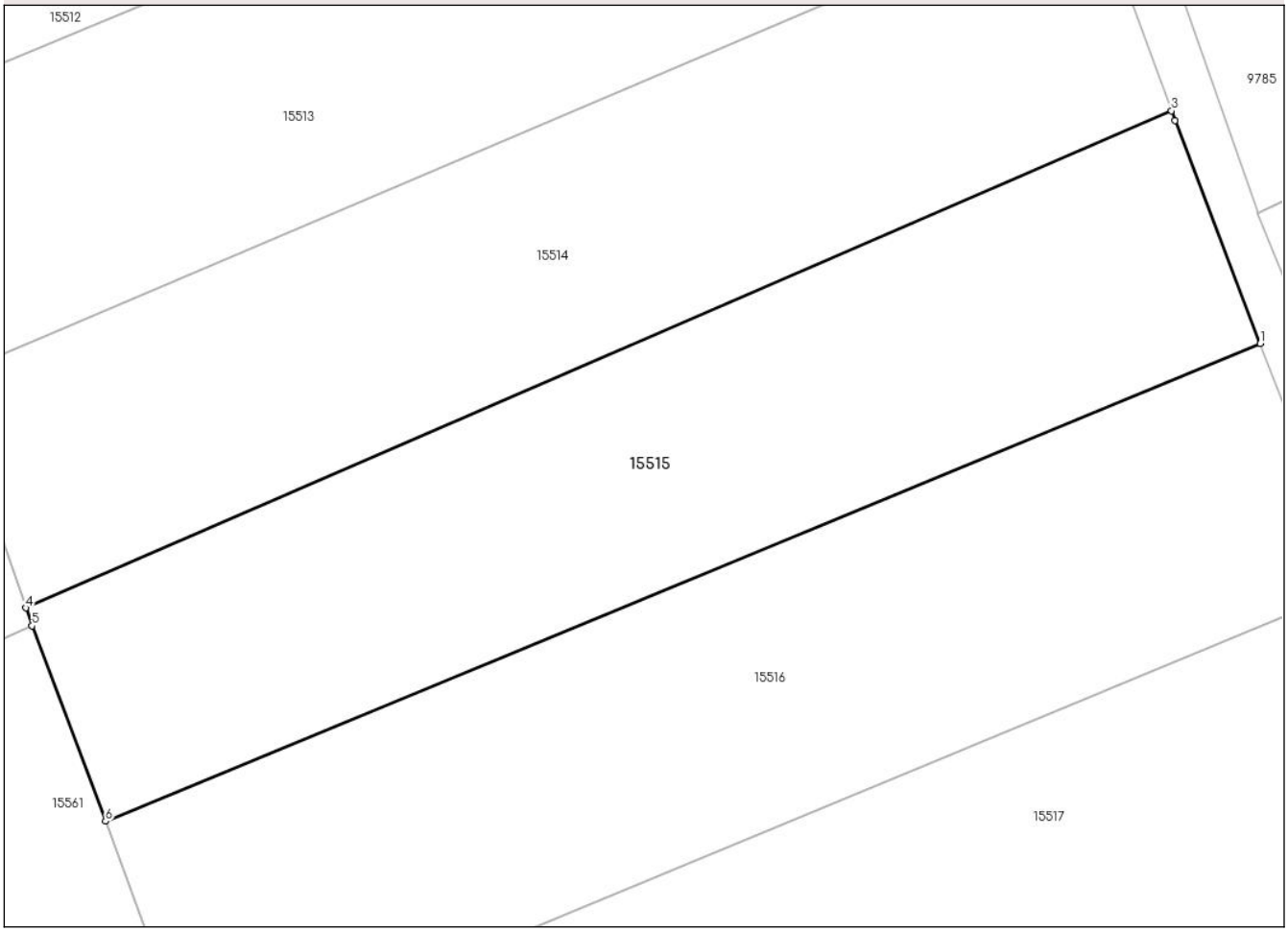


## Date referitoare la teren

| Crt | Categorie folosinţă | Intra vilan | Suprafaţa (mp) | Tarla | Parcelă | Nr. topo | Observaţii / Referinţe |
|---|---|---|---|---|---|---|---|
| 1 | arabil | DA | 2.260 | - | - | - | Diferenta de suprafata nu s-a regasit intre limitele masurate<br>Parte din pf 4187/1 |

**Lungime Segmente**

**1) Valorile lungimilor segmentelor sunt obţinute din proiecţie în plan.**

| Punct început | X / Y | Punct sfârşit | X / Y | Lungime segment (** (m) |
|---|---|---|---|---|
| 1 | 595.997,051<br>675.946,299 | 2 | 595.989,631<br>675.965,715 | 20.786 |
| 2 | 595.989,631<br>675.965,715 | 3 | 595.989,315<br>675.966,589 | 0.929 |
| 3 | 595.989,315<br>675.966,589 | 4 | 595.889,51<br>675.923,282 | 108.796 |
| 4 | 595.889,51<br>675.923,282 | 5 | 595.890,06<br>675.921,714 | 1.662 |

*Document care conține date cu caracter personal, protejat de prevederile Regulamentului (UE) nr. 679/2016 și Legii 190/2018*

| Punct început | X / Y | Punct sfârşit | X / Y | Lungime segment (** (m) |
|---|---|---|---|---|
| 5 | 595.890,06<br>675.921,714 | 6 | 595.896,437<br>675.904,691 | 18.178 |
| 6 | 595.896,437<br>675.904,691 | 1 | 595.997,051<br>675.946,299 | 108.878 |

** Lungimile segmentelor sunt determinate în planul de proiecţie Stereo 70 şi sunt rotunjite la 1 milimetru.
*** Distanţa dintre puncte este formată din segmente cumulate ce sunt mai mici decât valoarea 1 milimetru.

*Document care conține date cu caracter personal, protejat de prevederile Regulamentului (UE) nr. 679/2016 și Legii 190/2018*

# DATE DESPRE IMOBILUL NR. 15516

**Oficiul de Cadastru şi Publicitate Imobiliară SUCEAVA**
**Biroul de Cadastru şi Publicitate Imobiliară Suceava**

## A. Partea I. Descrierea imobilului

**TEREN** Intravilan

**Adresa:** Loc. Cumparatura, Jud. Suceava

| Nr. Crt | Nr cadastral Nr. topografic | Suprafaţa* (mp) | Observaţii / Referinţe |
|---|---|---|---|
| A1 | | 2.481 | Sector cadastral:31 Teren neimprejmuit; |

## B. Partea II. Proprietari şi acte

| Inscrieri privitoare la dreptul de proprietate şi alte drepturi reale | | Referinţe |
|---|---|---|
| **15516 / 12/01/2024** | | |
| Act Notarial nr. 2680, din 20/05/2002 emis de BNP ATANASOAEI PETRU; | | |
| B1 | Intabulare, drept de PROPRIETATEbun comun, dobandit prin Conventie, cota actuala 1/1, cota initiala 1/1 | A1 |
| | 1) **VITEL VIOREL** DEFUNCT:Da<br>2) **VITEL MARIA** | |

## C. Partea III. SARCINI .

| Inscrieri privind dezmembramintele dreptului de proprietate, drepturi reale de garanţie şi sarcini | Referinţe |
|---|---|
| NU SUNT | |

*Document care conține date cu caracter personal, protejat de prevederile Regulamentului (UE) nr. 679/2016 și Legii 190/2018*

# Anexa Nr. 1 La Partea I

## Teren

| Nr cadastral | Suprafaţa (mp)* | Observaţii / Referinţe |
|---|---|---|
| | 2.481 | |

* Suprafaţa este determinată in planul de proiecţie Stereo 70.

DETALII LINIARE IMOBIL

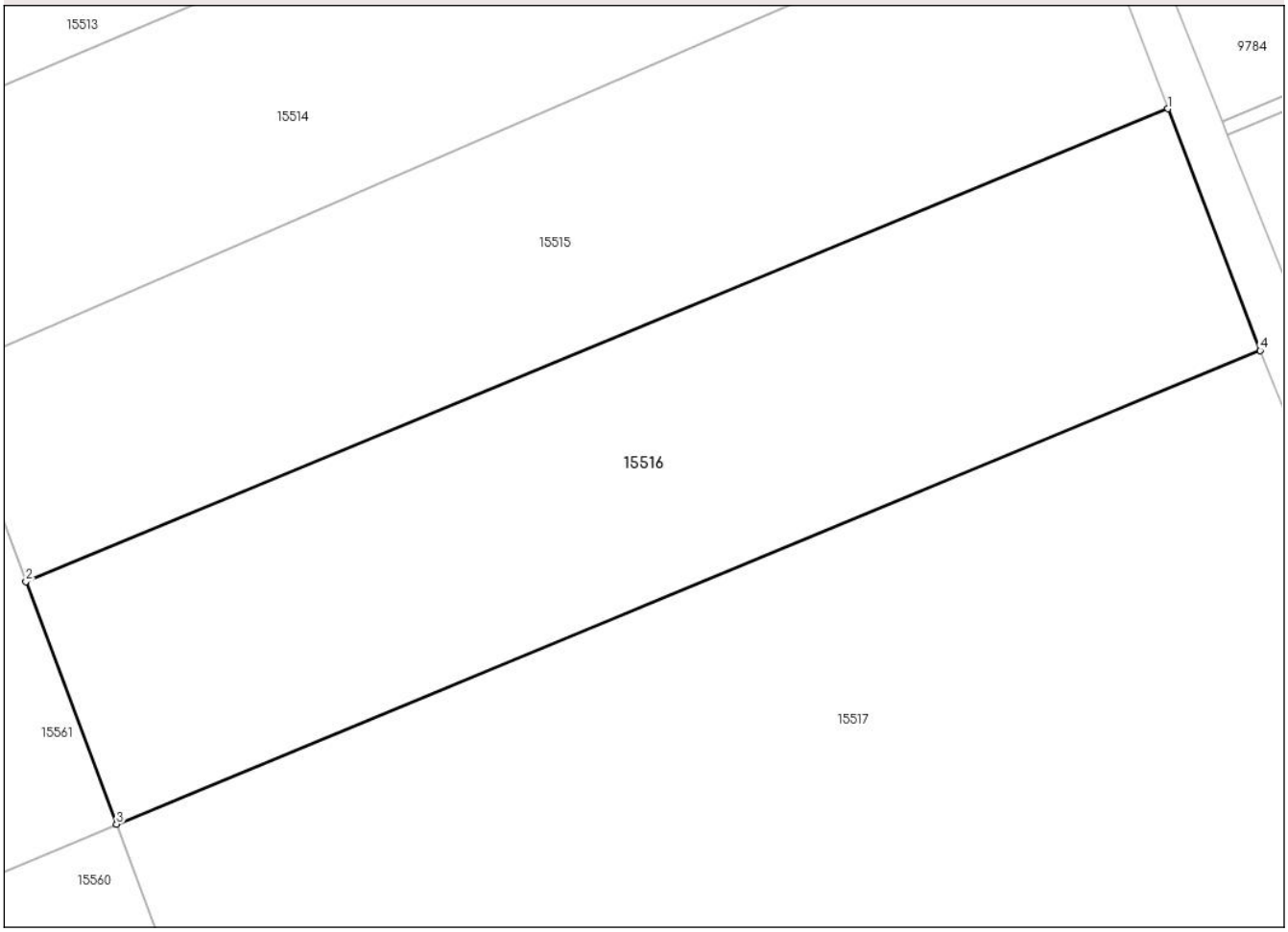


## Date referitoare la teren

| Crt | Categorie folosință | Intra vilan | Suprafaţa (mp) | Tarla | Parcelă | Nr. topo | Observaţii / Referinţe |
|---|---|---|---|---|---|---|---|
| 1 | arabil | DA | 2.481 | - | - | - | Parte din pf 4187/1 |

**Lungime Segmente**
**1) Valorile lungimilor segmentelor sunt obţinute din proiecţie în plan.**

| Punct început | X / Y | Punct sfârşit | X / Y | Lungime segment (** (m) |
|---|---|---|---|---|
| 1 | 595.997,051<br>675.946,299 | 2 | 595.896,437<br>675.904,691 | 108.878 |
| 2 | 595.896,437<br>675.904,691 | 3 | 595.904,43<br>675.883,355 | 22.784 |
| 3 | 595.904,43<br>675.883,355 | 4 | 596.005,183<br>675.925,02 | 109.028 |
| 4 | 596.005,183<br>675.925,02 | 1 | 595.997,051<br>675.946,299 | 22.78 |

**** Lungimile segmentelor sunt determinate în planul de proiecţie Stereo 70 şi sunt rotunjite la 1 milimetru.**

*Document care conține date cu caracter personal, protejat de prevederile Regulamentului (UE) nr. 679/2016 și Legii 190/2018*

***** Distanţa dintre puncte este formată din segmente cumulate ce sunt mai mici decât valoarea 1 milimetru.**

# DATE DESPRE IMOBILUL NR. 15517

**Oficiul de Cadastru şi Publicitate Imobiliară SUCEAVA**
**Biroul de Cadastru şi Publicitate Imobiliară Suceava**

## A. Partea I. Descrierea imobilului

**TEREN** Intravilan

**Adresa:** Loc. Cumparatura, Jud. Suceava

| Nr. Crt | Nr cadastral Nr. topografic | Suprafaţa* (mp) | Observaţii / Referinţe |
|---|---|---|---|
| A1 | | Din acte: 7.500<br>Masurata: 7.384 | Sector cadastral:31 Teren neimprejmuit; |

## B. Partea II. Proprietari şi acte

| Inscrieri privitoare la dreptul de proprietate şi alte drepturi reale | | Referinţe |
|---|---|---|
| **15517 / 12/01/2024** | | |
| Act Notarial nr. 947, din 07/07/2011 emis de BNP DUMITRU NECHITA; | | |
| B1 | Intabulare, drept de PROPRIETATE, dobandit prin Iesire Din Indiviziune, cota actuala 1/1, cota initiala 1/1 | A1 |
| | 1) **CROITORU VICTOR**<br>2) **CROITOR DANIIL**<br>3) **CROITOR GHEORGHE** | |

## C. Partea III. SARCINI .

| Inscrieri privind dezmembramintele dreptului de proprietate, drepturi reale de garanţie şi sarcini | Referinţe |
|---|---|
| NU SUNT | |

*Document care conține date cu caracter personal, protejat de prevederile Regulamentului (UE) nr. 679/2016 și Legii 190/2018*

# Anexa Nr. 1 La Partea I

## Teren

| Nr cadastral | Suprafaţa (mp)* | Observaţii / Referinţe |
|---|---|---|
| | Din acte: 7.500<br>Masurata: 7.384 | |

* Suprafaţa este determinată in planul de proiecţie Stereo 70.

DETALII LINIARE IMOBIL

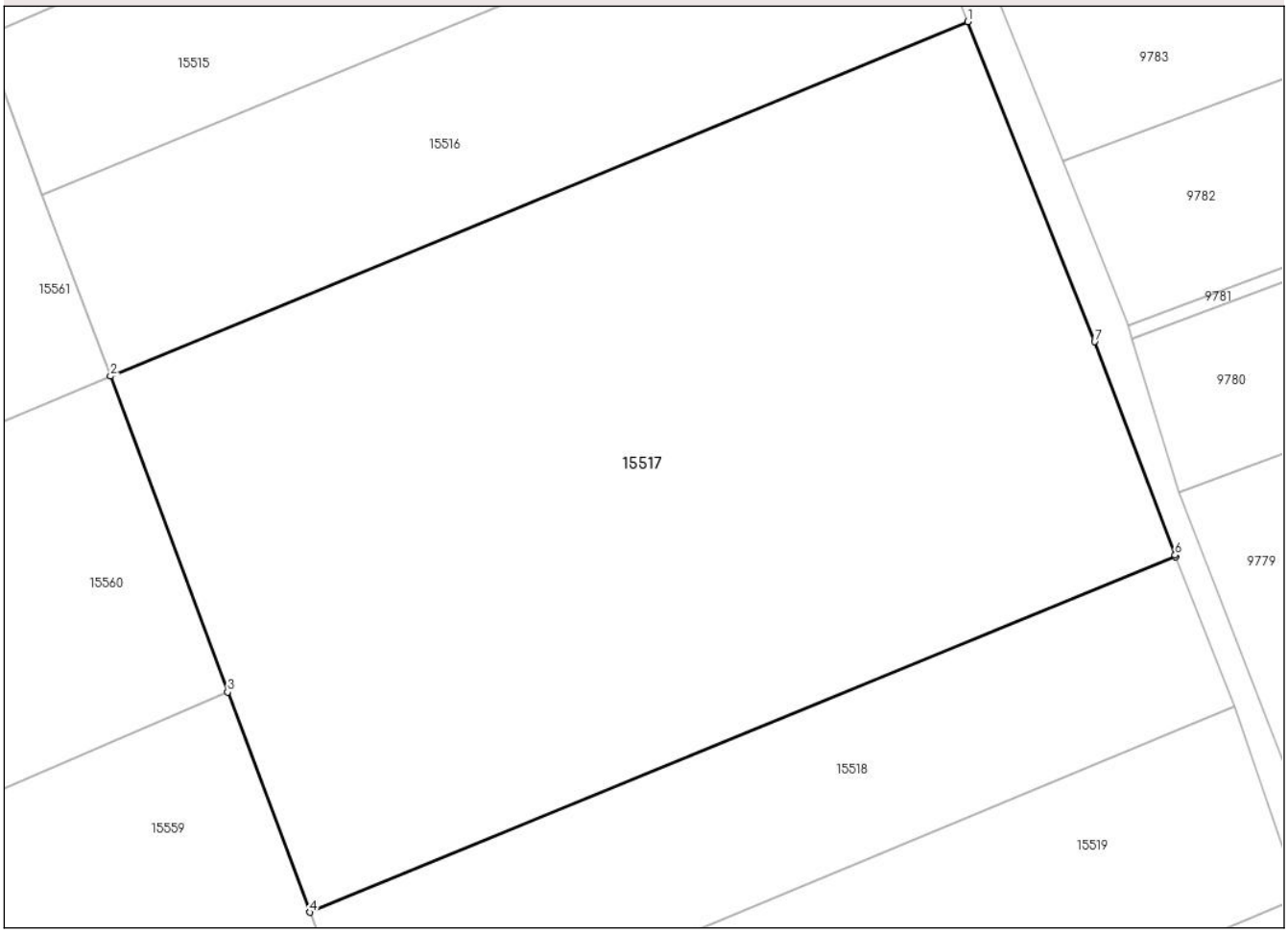


## Date referitoare la teren

| Crt | Categorie folosinţă | Intra vilan | Suprafaţa (mp) | Tarla | Parcelă | Nr. topo | Observaţii / Referinţe |
|---|---|---|---|---|---|---|---|
| 1 | arabil | DA | 7.384 | - | - | - | Diferenta de suprafata nu s-a regasit intre limitele masurate<br>Parte din pf 4187/1 |

**Lungime Segmente**

**1) Valorile lungimilor segmentelor sunt obţinute din proiecţie în plan.**

| Punct început | X / Y | Punct sfârşit | X / Y | Lungime segment (** (m) |
|---|---|---|---|---|
| 1 | 596.005,183<br>675.925,02 | 2 | 595.904,43<br>675.883,355 | 109.028 |
| 2 | 595.904,43<br>675.883,355 | 3 | 595.918,208<br>675.846,235 | 39.595 |
| 3 | 595.918,208<br>675.846,235 | 4 | 595.927,879<br>675.820,351 | 27.632 |
| 4 | 595.927,879<br>675.820,351 | 5 | 596.029,637<br>675.862,121 | 109.997 |

*Document care conține date cu caracter personal, protejat de prevederile Regulamentului (UE) nr. 679/2016 și Legii 190/2018*

| Punct început | X / Y | Punct sfârşit | X / Y | Lungime segment (** (m) |
|---|---|---|---|---|
| 5 | 596.029,637<br>675.862,121 | 6 | 596.029,561<br>675.862,316 | 0.209 |
| 6 | 596.029,561<br>675.862,316 | 7 | 596.020,104<br>675.887,41 | 26.817 |
| 7 | 596.020,104<br>675.887,41 | 1 | 596.005,183<br>675.925,02 | 40.462 |

** Lungimile segmentelor sunt determinate în planul de proiecţie Stereo 70 şi sunt rotunjite la 1 milimetru.
*** Distanţa dintre puncte este formată din segmente cumulate ce sunt mai mici decât valoarea 1 milimetru.

*Document care conține date cu caracter personal, protejat de prevederile Regulamentului (UE) nr. 679/2016 și Legii 190/2018*

# DATE DESPRE IMOBILUL NR. 15518

**Oficiul de Cadastru şi Publicitate Imobiliară SUCEAVA**
**Biroul de Cadastru şi Publicitate Imobiliară Suceava**

## A. Partea I. Descrierea imobilului

**TEREN** Intravilan

**Adresa:** Loc. Cumparatura, Jud. Suceava

| Nr. Crt | Nr cadastral Nr. topografic | Suprafaţa* (mp) | Observaţii / Referinţe |
|---|---|---|---|
| A1 | 36065 | 2.100 | Sector cadastral:31 Teren neimprejmuit; |

## B. Partea II. Proprietari şi acte

| Inscrieri privitoare la dreptul de proprietate şi alte drepturi reale | | Referinţe |
|---|---|---|
| **66917 / 27/12/2018** | | |
| Act Notarial nr. 4236, din 21/12/2018 emis de CURCA GABRIELA IULIANA; | | |
| B1 | Intabulare, drept de PROPRIETATEbun comun in devalmasie, dobandit prin Conventie, cota actuala 1/1, cota initiala 1/1 | A1 |
| | 1) **URSULEAN CORNELIU**<br>2) **URSULEAN ANGELA** | |

## C. Partea III. SARCINI .

| Inscrieri privind dezmembramintele dreptului de proprietate, drepturi reale de garanţie şi sarcini | Referinţe |
|---|---|
| NU SUNT | |

*Document care conține date cu caracter personal, protejat de prevederile Regulamentului (UE) nr. 679/2016 și Legii 190/2018*

# Anexa Nr. 1 La Partea I

## Teren

| Nr cadastral | Suprafaţa (mp)* | Observaţii / Referinţe |
|---|---|---|
| 36065 | 2.100 | |

* Suprafaţa este determinată in planul de proiecţie Stereo 70.

DETALII LINIARE IMOBIL

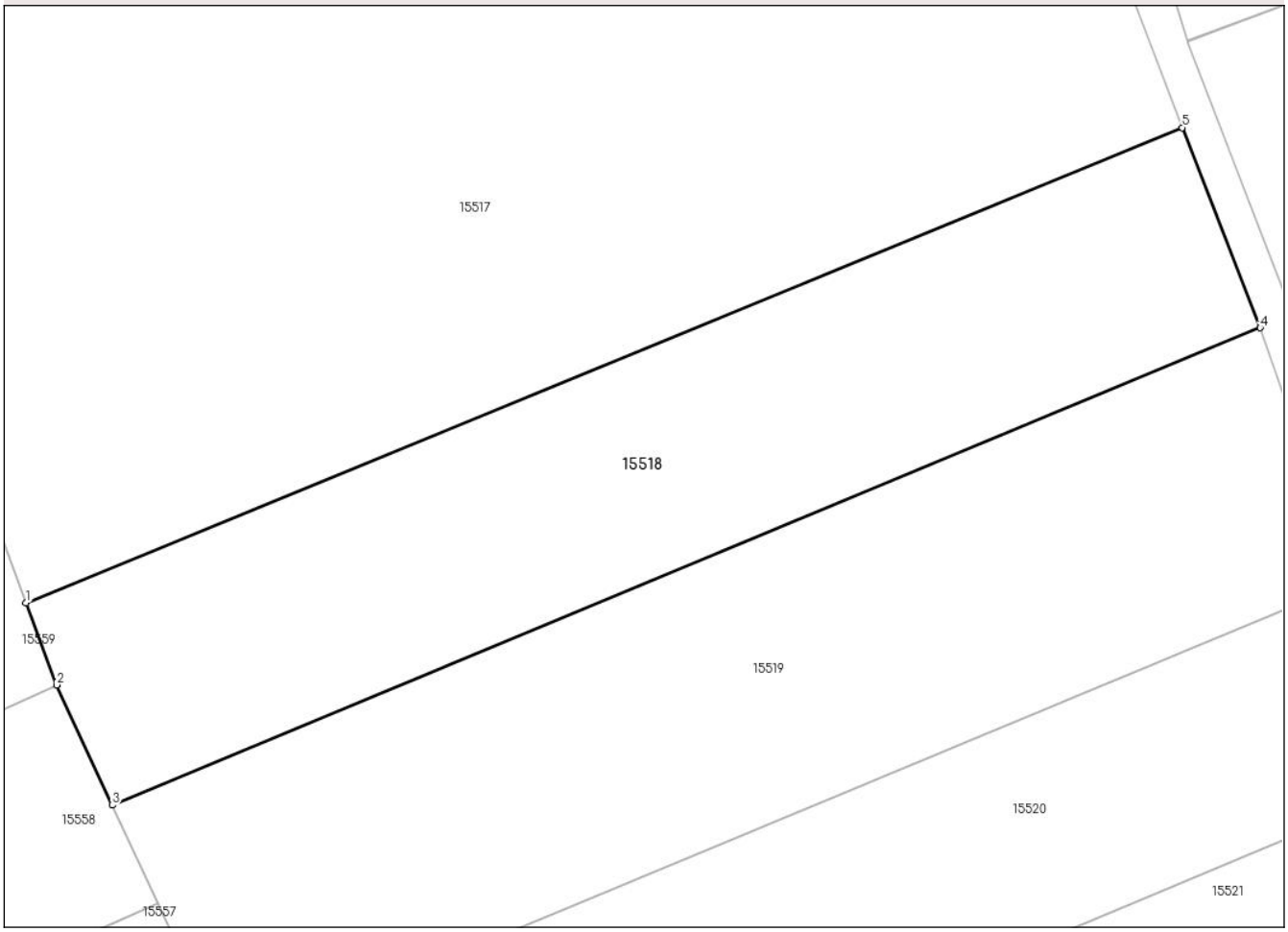


## Date referitoare la teren

| Crt | Categorie folosință | Intra vilan | Suprafaţa (mp) | Tarla | Parcelă | Nr. topo | Observaţii / Referinţe |
|---|---|---|---|---|---|---|---|
| 1 | arabil | DA | 2.100 | - | - | - | |

**Lungime Segmente**
**1) Valorile lungimilor segmentelor sunt obţinute din proiecţie în plan.**

| Punct început | X / Y | Punct sfârşit | X / Y | Lungime segment (** (m) |
|---|---|---|---|---|
| 1 | 595.927,879<br>675.820,351 | 2 | 595.930,576<br>675.813,133 | 7.705 |
| 2 | 595.930,576<br>675.813,133 | 3 | 595.935,467<br>675.802,557 | 11.652 |
| 3 | 595.935,467<br>675.802,557 | 4 | 596.036,508<br>675.844,533 | 109.413 |
| 4 | 596.036,508<br>675.844,533 | 5 | 596.029,637<br>675.862,121 | 18.882 |
| 5 | 596.029,637<br>675.862,121 | 1 | 595.927,879<br>675.820,351 | 109.997 |

*Document care conține date cu caracter personal, protejat de prevederile Regulamentului (UE) nr. 679/2016 și Legii 190/2018*

** Lungimile segmentelor sunt determinate în planul de proiecţie Stereo 70 şi sunt rotunjite la 1 milimetru.
*** Distanţa dintre puncte este formată din segmente cumulate ce sunt mai mici decât valoarea 1 milimetru.

*Document care conține date cu caracter personal, protejat de prevederile Regulamentului (UE) nr. 679/2016 și Legii 190/2018*

# DATE DESPRE IMOBILUL NR. 15519

**Oficiul de Cadastru şi Publicitate Imobiliară SUCEAVA**
**Biroul de Cadastru şi Publicitate Imobiliară Suceava**

## A. Partea I. Descrierea imobilului

**TEREN** Intravilan

**Adresa:** Loc. Cumparatura, Jud. Suceava

| Nr. Crt | Nr cadastral Nr. topografic | Suprafaţa* (mp) | Observaţii / Referinţe |
|---|---|---|---|
| A1 | | 2.562 | Sector cadastral:31 Teren neimprejmuit; |

## B. Partea II. Proprietari şi acte

| Inscrieri privitoare la dreptul de proprietate şi alte drepturi reale | | Referinţe |
|---|---|---|
| **15519 / 12/01/2024** | | |
| Act Administrativ nr. 210, din 09/01/2024 emis de PRIMARIA COMUNEI BOSANCI; | | |
| B1 | Inscrierea posesiei, drept de PROPRIETATE, dobandit prin Lege, cota actuala 1/1, cota initiala 1/1 | A1 |
| | 1) **NEIDENTIFICAT NEIDENTIFICAT** | |
| Act Normativ nr. 7, din 13/03/1996 emis de PARLAMENTUL ROMANIEI ((art.13)); | | |
| B2 | Se noteaza mentiunea de proprietar neidentificat. | A1 |

## C. Partea III. SARCINI .

| Inscrieri privind dezmembramintele dreptului de proprietate, drepturi reale de garanţie şi sarcini | Referinţe |
|---|---|
| NU SUNT | |

*Document care conține date cu caracter personal, protejat de prevederile Regulamentului (UE) nr. 679/2016 și Legii 190/2018*

# Anexa Nr. 1 La Partea I

## Teren

| Nr cadastral | Suprafaţa (mp)* | Observaţii / Referinţe |
|---|---|---|
| | 2.562 | |

* Suprafaţa este determinată in planul de proiecţie Stereo 70.

DETALII LINIARE IMOBIL

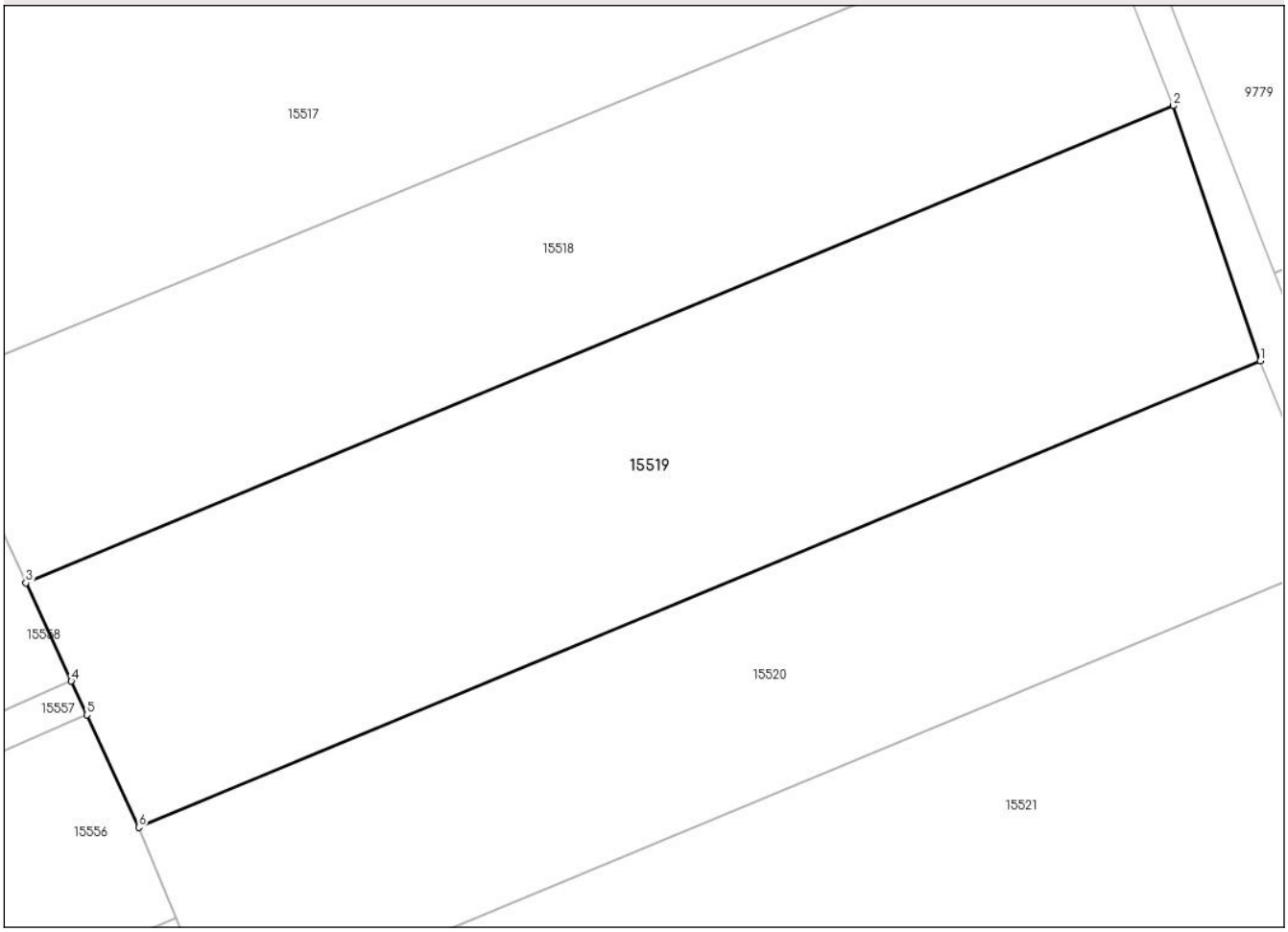


## Date referitoare la teren

| Crt | Categorie folosință | Intra vilan | Suprafaţa (mp) | Tarla | Parcelă | Nr. topo | Observaţii / Referinţe |
|---|---|---|---|---|---|---|---|
| 1 | arabil | DA | 2.562 | - | - | - | Parte din pf 4187/1 |

**Lungime Segmente**
**1) Valorile lungimilor segmentelor sunt obţinute din proiecţie în plan.**

| Punct început | X / Y | Punct sfârşit | X / Y | Lungime segment (** (m) |
|---|---|---|---|---|
| 1 | 596.044,182<br>675.822,08 | 2 | 596.036,508<br>675.844,533 | 23.728 |
| 2 | 596.036,508<br>675.844,533 | 3 | 595.935,467<br>675.802,557 | 109.413 |
| 3 | 595.935,467<br>675.802,557 | 4 | 595.939,469<br>675.793,904 | 9.534 |
| 4 | 595.939,469<br>675.793,904 | 5 | 595.940,843<br>675.790,933 | 3.273 |
| 5 | 595.940,843<br>675.790,933 | 6 | 595.945,415<br>675.781,048 | 10.891 |

*Document care conține date cu caracter personal, protejat de prevederile Regulamentului (UE) nr. 679/2016 și Legii 190/2018*

| Punct început | X / Y | Punct sfârşit | X / Y | Lungime segment (** (m) |
|---|---|---|---|---|
| 6 | 595.945,415<br>675.781,048 | 1 | 596.044,182<br>675.822,08 | 106.951 |

** Lungimile segmentelor sunt determinate în planul de proiecţie Stereo 70 şi sunt rotunjite la 1 milimetru.
*** Distanţa dintre puncte este formată din segmente cumulate ce sunt mai mici decât valoarea 1 milimetru.

*Document care conține date cu caracter personal, protejat de prevederile Regulamentului (UE) nr. 679/2016 și Legii 190/2018*

# DATE DESPRE IMOBILUL NR. 15520

**Oficiul de Cadastru şi Publicitate Imobiliară SUCEAVA**
**Biroul de Cadastru şi Publicitate Imobiliară Suceava**

## A. Partea I. Descrierea imobilului

**TEREN** Intravilan

**Adresa:** Loc. Cumparatura, Jud. Suceava

| Nr. Crt | Nr cadastral Nr. topografic | Suprafaţa* (mp) | Observaţii / Referinţe |
|---|---|---|---|
| A1 | | 2.000 | Sector cadastral:31 Teren neimprejmuit; |

## B. Partea II. Proprietari şi acte

| Inscrieri privitoare la dreptul de proprietate şi alte drepturi reale | | Referinţe |
|---|---|---|
| **15520 / 12/01/2024** | | |
| Act Notarial nr. 883, din 12/03/2018 emis de BIN ILIE VALERIANA; | | |
| B1 | Intabulare, drept de PROPRIETATE, dobandit prin Iesire Din Indiviziune, cota actuala 1/1, cota initiala 1/1 | A1 |
| | 1) **GAVRILOVICI RACHILA** | |

## C. Partea III. SARCINI .

| Inscrieri privind dezmembramintele dreptului de proprietate, drepturi reale de garanţie şi sarcini | Referinţe |
|---|---|
| NU SUNT | |

*Document care conține date cu caracter personal, protejat de prevederile Regulamentului (UE) nr. 679/2016 și Legii 190/2018*

# Anexa Nr. 1 La Partea I

## Teren

| Nr cadastral | Suprafaţa (mp)* | Observaţii / Referinţe |
|---|---|---|
| | 2.000 | |

* Suprafaţa este determinată in planul de proiecţie Stereo 70.

DETALII LINIARE IMOBIL

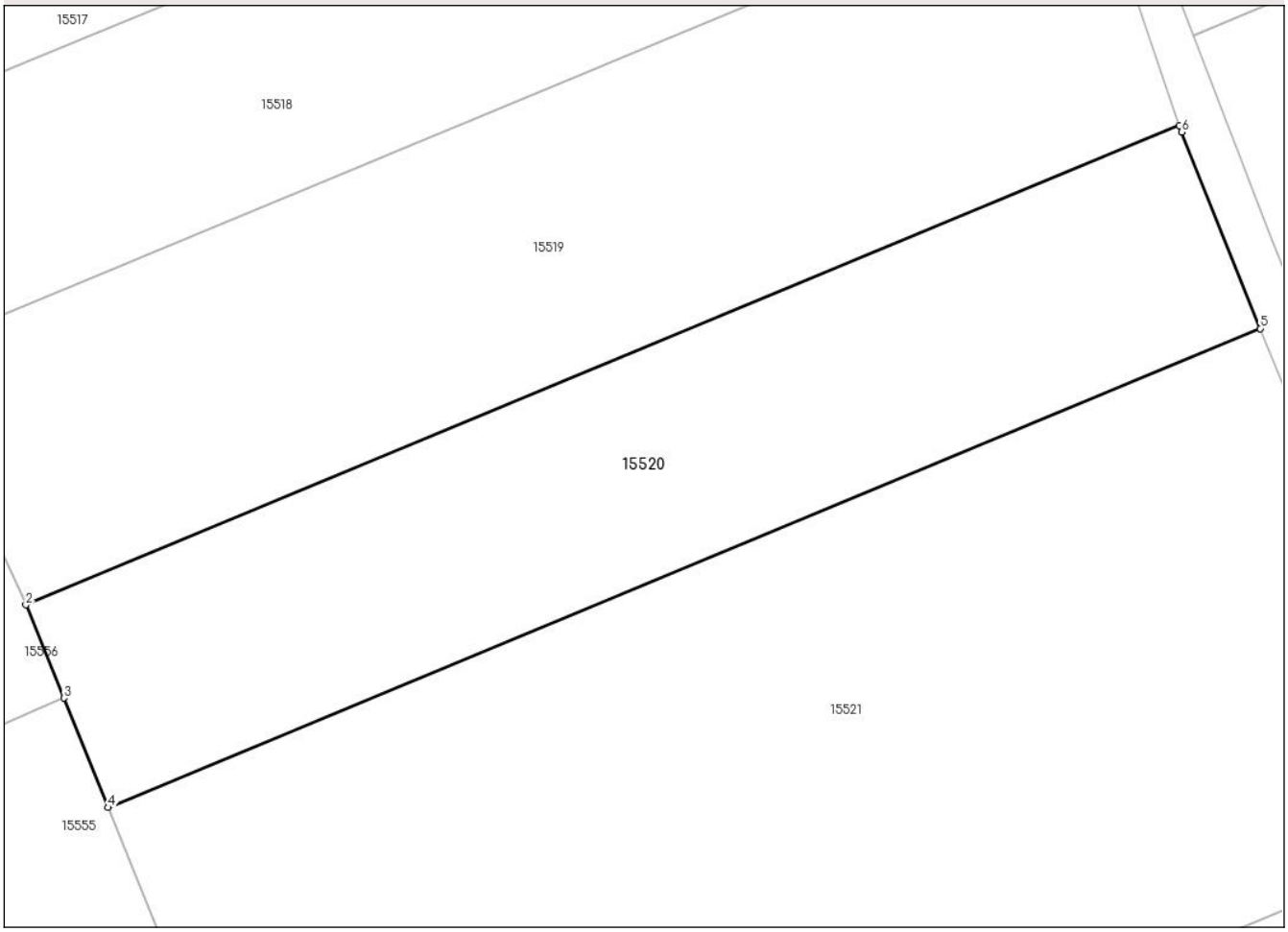


## Date referitoare la teren

| Crt | Categorie folosință | Intra vilan | Suprafaţa (mp) | Tarla | Parcelă | Nr. topo | Observaţii / Referinţe |
|---|---|---|---|---|---|---|---|
| 1 | arabil | DA | 2.000 | - | - | - | Parte din pf 4187/1 |

**Lungime Segmente**
**1) Valorile lungimilor segmentelor sunt obţinute din proiecţie în plan.**

| Punct început | X / Y | Punct sfârşit | X / Y | Lungime segment (** (m) |
|---|---|---|---|---|
| 1 | 596.044,182<br>675.822,08 | 2 | 595.945,415<br>675.781,048 | 106.951 |
| 2 | 595.945,415<br>675.781,048 | 3 | 595.948,657<br>675.773,089 | 8.594 |
| 3 | 595.948,657<br>675.773,089 | 4 | 595.952,475<br>675.763,715 | 10.122 |
| 4 | 595.952,475<br>675.763,715 | 5 | 596.051,112<br>675.804,692 | 106.81 |
| 5 | 596.051,112<br>675.804,692 | 6 | 596.044,38<br>675.821,501 | 18.107 |

*Document care conține date cu caracter personal, protejat de prevederile Regulamentului (UE) nr. 679/2016 și Legii 190/2018*

| Punct început | X / Y | Punct sfârşit | X / Y | Lungime segment (** (m) |
|---|---|---|---|---|
| 6 | 596.044,38<br>675.821,501 | 1 | 596.044,182<br>675.822,08 | 0.612 |

** Lungimile segmentelor sunt determinate în planul de proiecţie Stereo 70 şi sunt rotunjite la 1 milimetru.
*** Distanţa dintre puncte este formată din segmente cumulate ce sunt mai mici decât valoarea 1 milimetru.

*Document care conține date cu caracter personal, protejat de prevederile Regulamentului (UE) nr. 679/2016 și Legii 190/2018*

# DATE DESPRE IMOBILUL NR. 15521

**Oficiul de Cadastru şi Publicitate Imobiliară SUCEAVA**
**Biroul de Cadastru şi Publicitate Imobiliară Suceava**

## A. Partea I. Descrierea imobilului

**TEREN** Intravilan

**Adresa:** Loc. Cumparatura, Jud. Suceava

| Nr. Crt | Nr cadastral Nr. topografic | Suprafaţa* (mp) | Observaţii / Referinţe |
|---|---|---|---|
| A1 | 35243 | 5.000 | Sector cadastral:31 Teren neimprejmuit; |

## B. Partea II. Proprietari şi acte

| Inscrieri privitoare la dreptul de proprietate şi alte drepturi reale | | Referinţe |
|---|---|---|
| **28250 / 23/04/2021** | | |
| Act Administrativ nr. 721, din 17/04/2021 emis de BIROUL EXECUTOR JUDECATORESC NICA GABRIEL; | | |
| B1 | Intabulare, drept de PROPRIETATEbun comun, dobandit prin Adjudecare, cota actuala 1/1, cota initiala 1/1 | A1 |
| | 1) **DOBRESENCIUC ANISOARA**<br>2) **DOBRESENCIUC ION** | |

## C. Partea III. SARCINI .

| Inscrieri privind dezmembramintele dreptului de proprietate, drepturi reale de garanţie şi sarcini | Referinţe |
|---|---|
| NU SUNT | |

# Anexa Nr. 1 La Partea I

## Teren

| Nr cadastral | Suprafaţa (mp)* | Observaţii / Referinţe |
|---|---|---|
| 35243 | 5.000 | |

* Suprafaţa este determinată in planul de proiecţie Stereo 70.

DETALII LINIARE IMOBIL

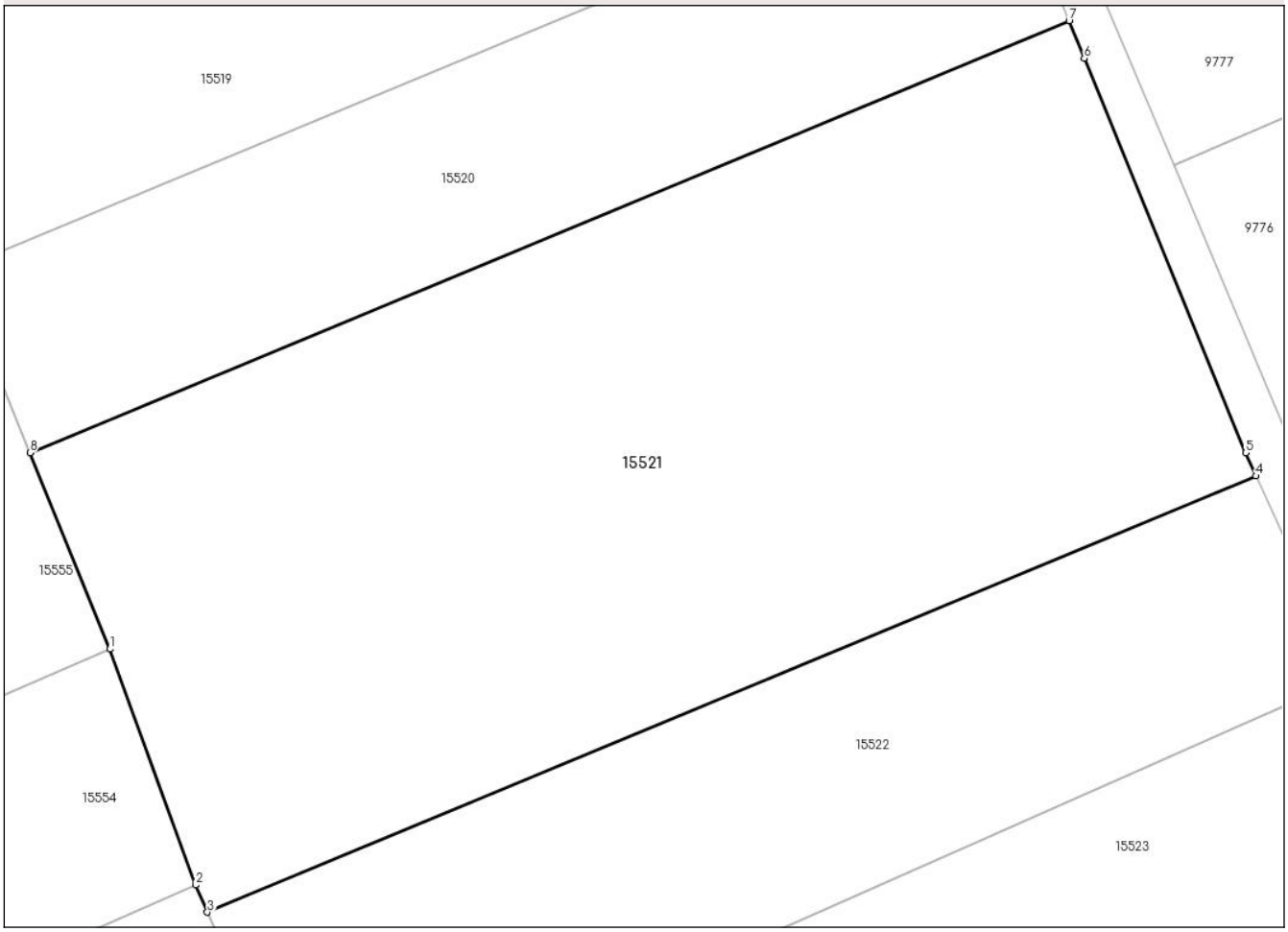


## Date referitoare la teren

| Crt | Categorie folosință | Intra vilan | Suprafaţa (mp) | Tarla | Parcelă | Nr. topo | Observaţii / Referinţe |
|---|---|---|---|---|---|---|---|
| 1 | arabil | DA | 5.000 | - | - | - | |

**Lungime Segmente**
**1) Valorile lungimilor segmentelor sunt obţinute din proiecţie în plan.**

| Punct început | X / Y | Punct sfârşit | X / Y | Lungime segment (** (m) |
|---|---|---|---|---|
| 1 | 595.960,051<br>675.745,115 | 2 | 595.968,178<br>675.722,739 | 23.806 |
| 2 | 595.968,178<br>675.722,739 | 3 | 595.969,316<br>675.720,166 | 2.813 |
| 3 | 595.969,316<br>675.720,166 | 4 | 596.068,863<br>675.761,522 | 107.796 |
| 4 | 596.068,863<br>675.761,522 | 5 | 596.067,872<br>675.763,715 | 2.407 |
| 5 | 596.067,872<br>675.763,715 | 6 | 596.052,538<br>675.801,131 | 40.436 |

*Document care conține date cu caracter personal, protejat de prevederile Regulamentului (UE) nr. 679/2016 și Legii 190/2018*

| Punct început | X / Y | Punct sfârşit | X / Y | Lungime segment (** (m) |
|---|---|---|---|---|
| 6 | 596.052,538<br>675.801,131 | 7 | 596.051,112<br>675.804,692 | 3.836 |
| 7 | 596.051,112<br>675.804,692 | 8 | 595.952,475<br>675.763,715 | 106.81 |
| 8 | 595.952,475<br>675.763,715 | 1 | 595.960,051<br>675.745,115 | 20.084 |

** Lungimile segmentelor sunt determinate în planul de proiecţie Stereo 70 şi sunt rotunjite la 1 milimetru.
*** Distanţa dintre puncte este formată din segmente cumulate ce sunt mai mici decât valoarea 1 milimetru.

*Document care conține date cu caracter personal, protejat de prevederile Regulamentului (UE) nr. 679/2016 și Legii 190/2018*

# DATE DESPRE IMOBILUL NR. 15522

**Oficiul de Cadastru şi Publicitate Imobiliară SUCEAVA**
**Biroul de Cadastru şi Publicitate Imobiliară Suceava**

## A. Partea I. Descrierea imobilului

**TEREN** Intravilan

**Adresa:** Loc. Cumparatura, Jud. Suceava

| Nr. Crt | Nr cadastral Nr. topografic | Suprafaţa* (mp) | Observaţii / Referinţe |
|---|---|---|---|
| A1 | | 2.395 | Sector cadastral:31 Teren neimprejmuit; |

## B. Partea II. Proprietari şi acte

| Inscrieri privitoare la dreptul de proprietate şi alte drepturi reale | | Referinţe |
|---|---|---|
| **15522 / 12/01/2024** | | |
| Act Administrativ nr. 210, din 09/01/2024 emis de PRIMARIA COMUNEI BOSANCI; | | |
| B1 | Inscrierea posesiei, drept de PROPRIETATE, dobandit prin Lege, cota actuala 1/1, cota initiala 1/1 | A1 |
| | 1) **NEIDENTIFICAT NEIDENTIFICAT** | |
| Act Normativ nr. 7, din 13/03/1996 emis de PARLAMENTUL ROMANIEI ((art.13)); | | |
| B2 | Se noteaza mentiunea de proprietar neidentificat. | A1 |

## C. Partea III. SARCINI .

| Inscrieri privind dezmembramintele dreptului de proprietate, drepturi reale de garanţie şi sarcini | Referinţe |
|---|---|
| NU SUNT | |

*Document care conține date cu caracter personal, protejat de prevederile Regulamentului (UE) nr. 679/2016 și Legii 190/2018*

# Anexa Nr. 1 La Partea I

## Teren

| Nr cadastral | Suprafaţa (mp)* | Observaţii / Referinţe |
|---|---|---|
| | 2.395 | |

* Suprafaţa este determinată in planul de proiecţie Stereo 70.

DETALII LINIARE IMOBIL

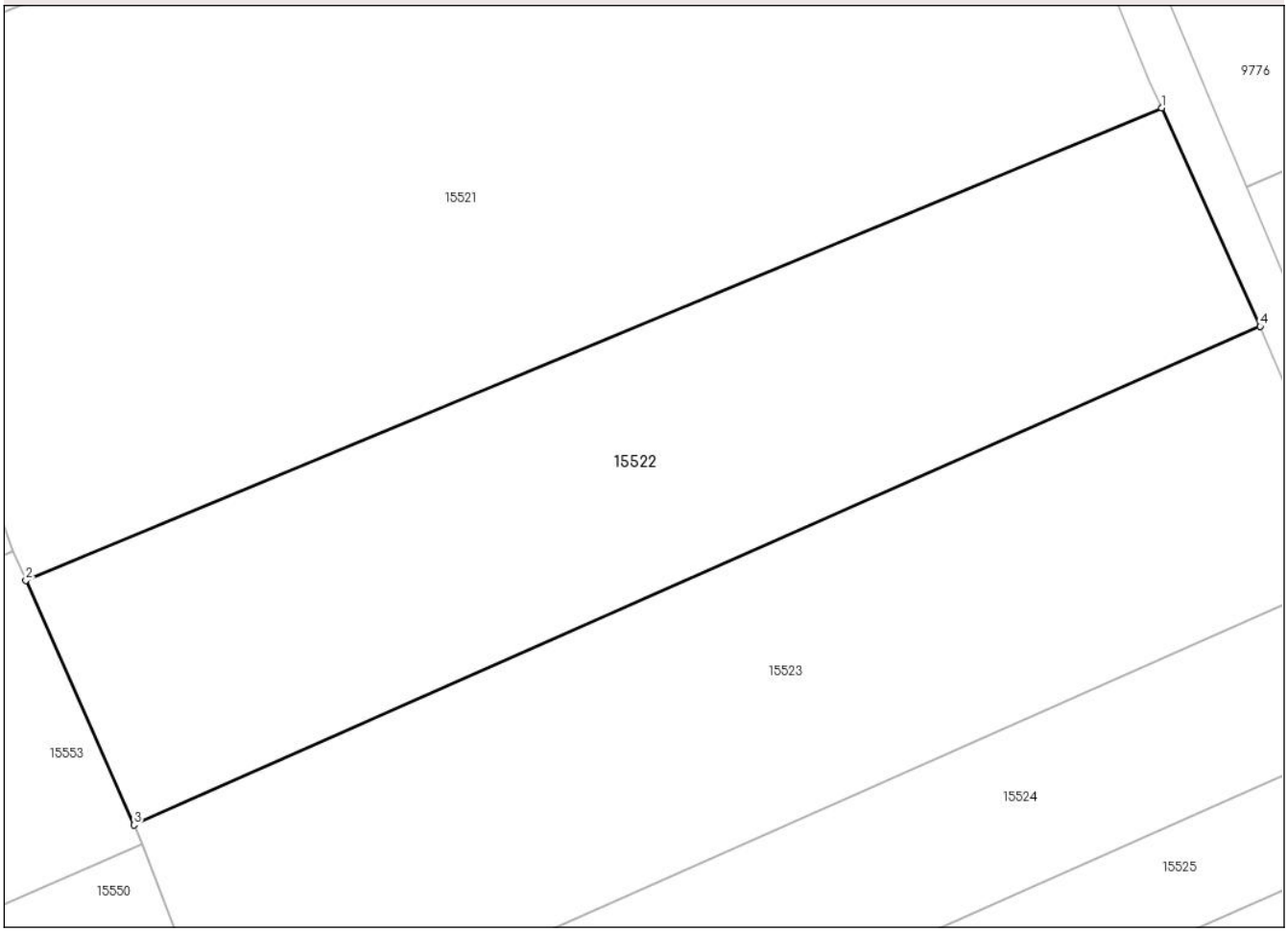


## Date referitoare la teren

| Crt | Categorie folosință | Intra vilan | Suprafaţa (mp) | Tarla | Parcelă | Nr. topo | Observaţii / Referinţe |
|---|---|---|---|---|---|---|---|
| 1 | arabil | DA | 2.395 | - | - | - | Parte din pf 4187/1 |

**Lungime Segmente**
**1) Valorile lungimilor segmentelor sunt obţinute din proiecţie în plan.**

| Punct început | X / Y | Punct sfârşit | X / Y | Lungime segment (** (m) |
|---|---|---|---|---|
| 1 | 596.068,863<br>675.761,522 | 2 | 595.969,316<br>675.720,166 | 107.796 |
| 2 | 595.969,316<br>675.720,166 | 3 | 595.978,79<br>675.698,737 | 23.43 |
| 3 | 595.978,79<br>675.698,737 | 4 | 596.077,507<br>675.742,394 | 107.94 |
| 4 | 596.077,507<br>675.742,394 | 1 | 596.068,863<br>675.761,522 | 20.99 |

**** Lungimile segmentelor sunt determinate în planul de proiecţie Stereo 70 şi sunt rotunjite la 1 milimetru.**

*Document care conține date cu caracter personal, protejat de prevederile Regulamentului (UE) nr. 679/2016 și Legii 190/2018*

***** Distanţa dintre puncte este formată din segmente cumulate ce sunt mai mici decât valoarea 1 milimetru.**

*Document care conține date cu caracter personal, protejat de prevederile Regulamentului (UE) nr. 679/2016 și Legii 190/2018*

# DATE DESPRE IMOBILUL NR. 15523

**Oficiul de Cadastru şi Publicitate Imobiliară SUCEAVA**
**Biroul de Cadastru şi Publicitate Imobiliară Suceava**

## A. Partea I. Descrierea imobilului

**TEREN** Intravilan

**Adresa:** Loc. Cumparatura, Jud. Suceava

| Nr. Crt | Nr cadastral Nr. topografic | Suprafaţa* (mp) | Observaţii / Referinţe |
|---|---|---|---|
| A1 | 30843 | 2.500 | Sector cadastral:31 Teren neimprejmuit; |

## B. Partea II. Proprietari şi acte

| Inscrieri privitoare la dreptul de proprietate şi alte drepturi reale | | Referinţe |
|---|---|---|
| **19518 / 21/06/2010** | | |
| Act Notarial nr. 2753, din 18/06/2010 emis de BNP ILIE VALERIANA; | | |
| B1 | Intabulare, drept de PROPRIETATEbun comun, dobandit prin Conventie, cota actuala 1/1, cota initiala 1/1 | A1 |
| | 1) **MAXINESE ELENA**<br>2) **MAXINESE corneliu**, Se noteza lipsa CNP | |

## C. Partea III. SARCINI .

| Inscrieri privind dezmembramintele dreptului de proprietate, drepturi reale de garanţie şi sarcini | Referinţe |
|---|---|
| NU SUNT | |

*Document care conține date cu caracter personal, protejat de prevederile Regulamentului (UE) nr. 679/2016 și Legii 190/2018*

# Anexa Nr. 1 La Partea I

## Teren

| Nr cadastral | Suprafaţa (mp)* | Observaţii / Referinţe |
|---|---|---|
| 30843 | 2.500 | |

* Suprafaţa este determinată in planul de proiecţie Stereo 70.

DETALII LINIARE IMOBIL

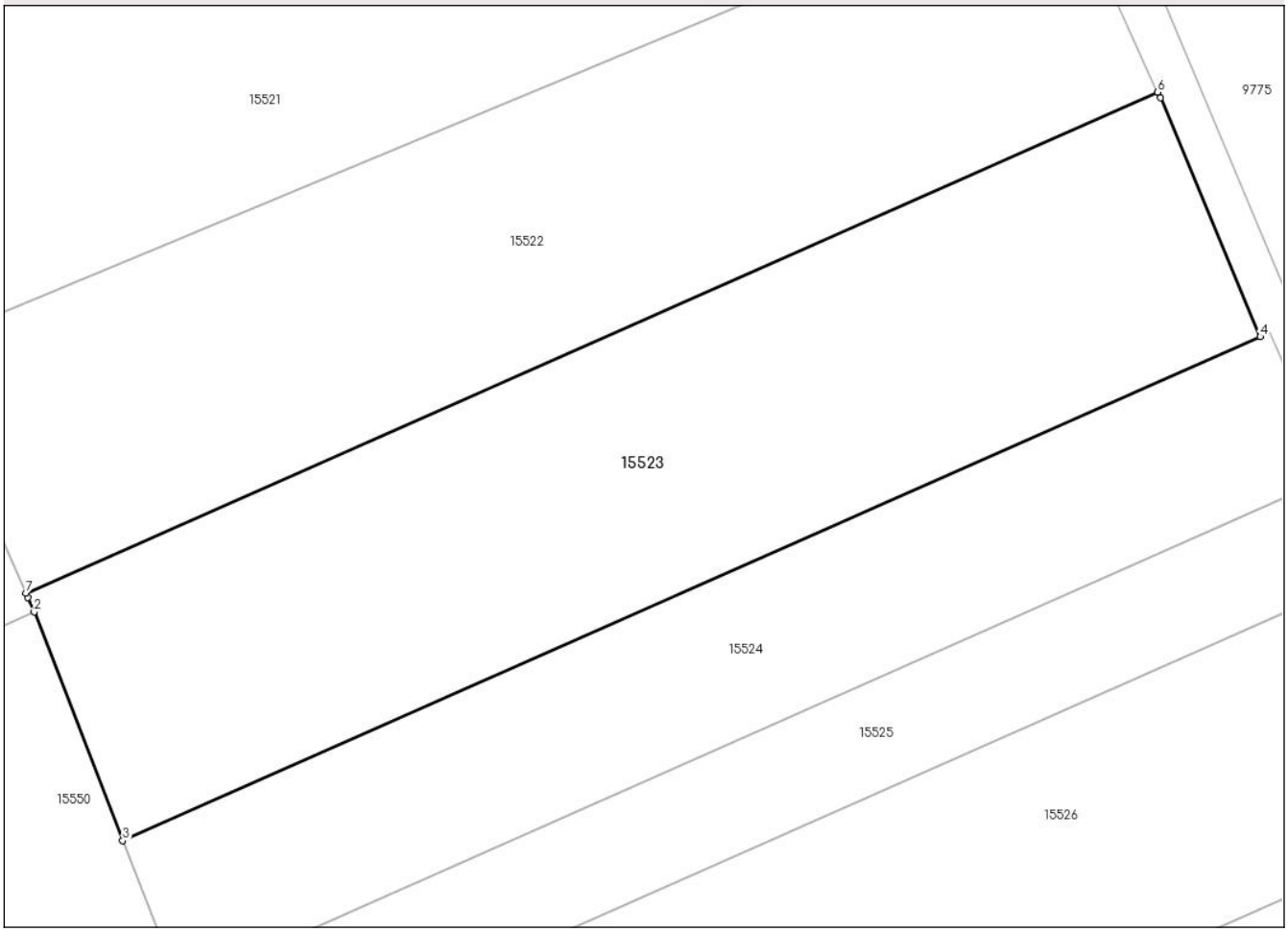


## Date referitoare la teren

| Crt | Categorie folosință | Intra vilan | Suprafaţa (mp) | Tarla | Parcelă | Nr. topo | Observaţii / Referinţe |
|---|---|---|---|---|---|---|---|
| 1 | arabil | DA | 2.500 | - | - | - | |

**Lungime Segmente**
**1) Valorile lungimilor segmentelor sunt obţinute din proiecţie în plan.**

| Punct început | X / Y | Punct sfârşit | X / Y | Lungime segment (** (m) |
|---|---|---|---|---|
| 1 | 595.978,959<br>675.698,354 | 2 | 595.979,503<br>675.697,105 | 1.362 |
| 2 | 595.979,503<br>675.697,105 | 3 | 595.987,236<br>675.677,182 | 21.371 |
| 3 | 595.987,236<br>675.677,182 | 4 | 596.086,439<br>675.721,096 | 108.488 |
| 4 | 596.086,439<br>675.721,096 | 5 | 596.077,727<br>675.741,908 | 22.562 |
| 5 | 596.077,727<br>675.741,908 | 6 | 596.077,507<br>675.742,394 | 0.533 |

*Document care conține date cu caracter personal, protejat de prevederile Regulamentului (UE) nr. 679/2016 și Legii 190/2018*

| Punct început | X / Y | Punct sfârşit | X / Y | Lungime segment (** (m) |
|---|---|---|---|---|
| 6 | 596.077,507<br>675.742,394 | 7 | 595.978,79<br>675.698,737 | 107.94 |
| 7 | 595.978,79<br>675.698,737 | 1 | 595.978,959<br>675.698,354 | 0.419 |

** Lungimile segmentelor sunt determinate în planul de proiecţie Stereo 70 şi sunt rotunjite la 1 milimetru.
*** Distanţa dintre puncte este formată din segmente cumulate ce sunt mai mici decât valoarea 1 milimetru.

*Document care conține date cu caracter personal, protejat de prevederile Regulamentului (UE) nr. 679/2016 și Legii 190/2018*

# DATE DESPRE IMOBILUL NR. 15524

**Oficiul de Cadastru şi Publicitate Imobiliară SUCEAVA**
**Biroul de Cadastru şi Publicitate Imobiliară Suceava**

## A. Partea I. Descrierea imobilului

**TEREN** Intravilan

**Adresa:** Loc. Cumparatura, Jud. Suceava

| Nr. Crt | Nr cadastral Nr. topografic | Suprafaţa* (mp) | Observaţii / Referinţe |
|---|---|---|---|
| A1 | 36665 | 1.500 | Sector cadastral:31 Teren neimprejmuit; |

## B. Partea II. Proprietari şi acte

| Inscrieri privitoare la dreptul de proprietate şi alte drepturi reale | | Referinţe |
|---|---|---|
| **14073 / 19/03/2019** | | |
| Act Notarial nr. 1166, din 19/03/2019 emis de NP Busuioc Ovidiu; | | |
| B1 | Intabulare, drept de PROPRIETATEbun comun in devalmasie, dobandit prin Conventie, cota actuala 1/1, cota initiala 1/1 | A1 |
| | 1) **BOSTANGICA VERONICA**<br>2) **BOSTANGICA VASILE** | |

## C. Partea III. SARCINI .

| Inscrieri privind dezmembramintele dreptului de proprietate, drepturi reale de garanţie şi sarcini | Referinţe |
|---|---|
| NU SUNT | |

*Document care conține date cu caracter personal, protejat de prevederile Regulamentului (UE) nr. 679/2016 și Legii 190/2018*

# Anexa Nr. 1 La Partea I

## Teren

| Nr cadastral | Suprafaţa (mp)* | Observaţii / Referinţe |
|---|---|---|
| 36665 | 1.500 | |

* Suprafaţa este determinată in planul de proiecţie Stereo 70.

DETALII LINIARE IMOBIL

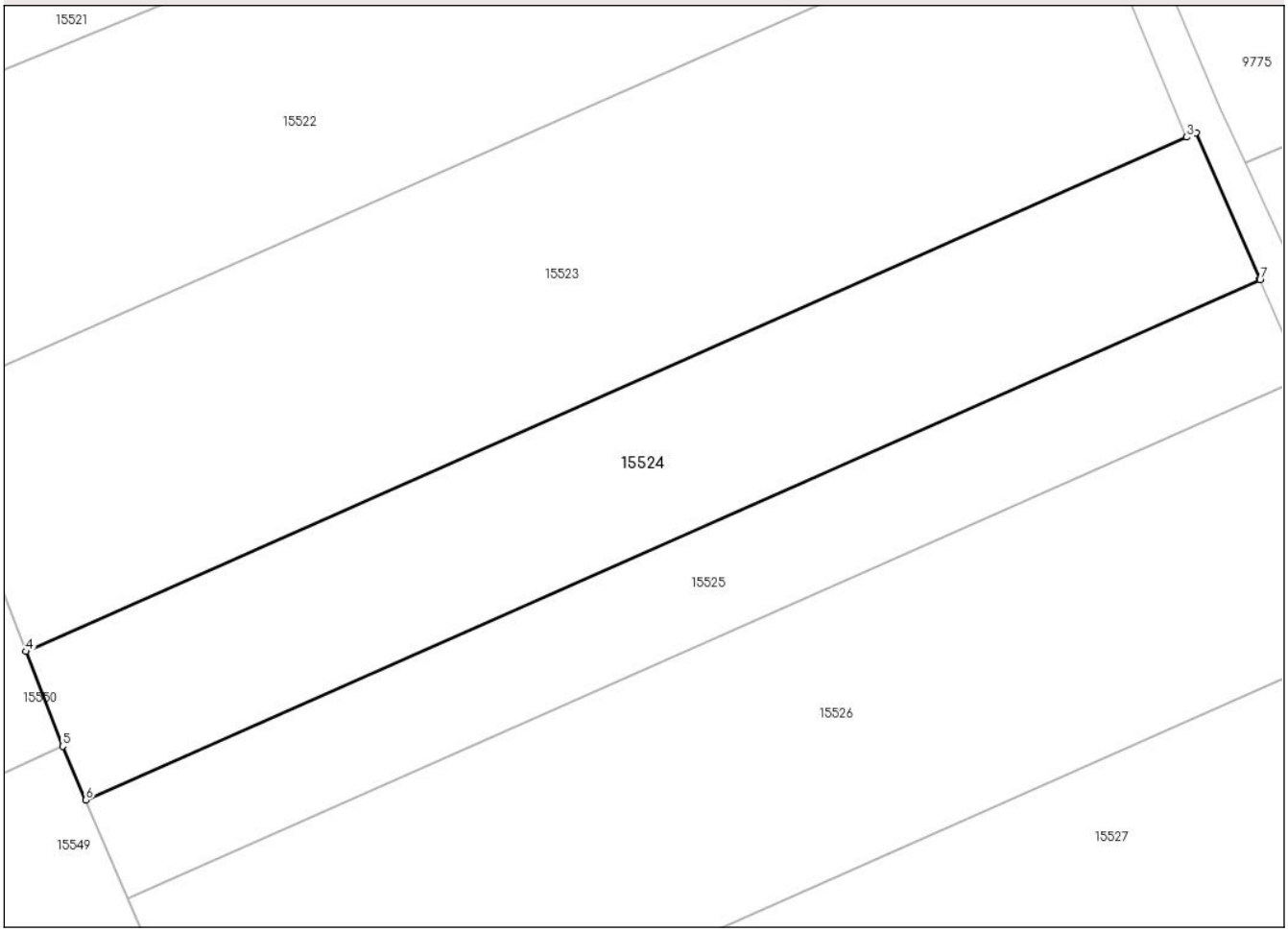


## Date referitoare la teren

| Crt | Categorie folosință | Intra vilan | Suprafaţa (mp) | Tarla | Parcelă | Nr. topo | Observaţii / Referinţe |
|---|---|---|---|---|---|---|---|
| 1 | arabil | DA | 1.500 | - | - | - | |

**Lungime Segmente**
**1) Valorile lungimilor segmentelor sunt obţinute din proiecţie în plan.**

| Punct început | X / Y | Punct sfârşit | X / Y | Lungime segment (** (m) |
|---|---|---|---|---|
| 1 | 596.092,688<br>675.708,971 | 2 | 596.087,257<br>675.721,463 | 13.622 |
| 2 | 596.087,257<br>675.721,463 | 3 | 596.086,439<br>675.721,096 | 0.897 |
| 3 | 596.086,439<br>675.721,096 | 4 | 595.987,236<br>675.677,182 | 108.488 |
| 4 | 595.987,236<br>675.677,182 | 5 | 595.990,376<br>675.669,091 | 8.679 |
| 5 | 595.990,376<br>675.669,091 | 6 | 595.992,349<br>675.664,497 | 5.0 |

*Document care conține date cu caracter personal, protejat de prevederile Regulamentului (UE) nr. 679/2016 și Legii 190/2018*

| Punct început | X / Y | Punct sfârşit | X / Y | Lungime segment (** (m) |
|---|---|---|---|---|
| 6 | 595.992,349<br>675.664,497 | 7 | 596.092,722<br>675.708,893 | 109.753 |
| 7 | 596.092,722<br>675.708,893 | 1 | 596.092,688<br>675.708,971 | 0.085 |

** Lungimile segmentelor sunt determinate în planul de proiecţie Stereo 70 şi sunt rotunjite la 1 milimetru.
*** Distanţa dintre puncte este formată din segmente cumulate ce sunt mai mici decât valoarea 1 milimetru.

*Document care conține date cu caracter personal, protejat de prevederile Regulamentului (UE) nr. 679/2016 și Legii 190/2018*

# DATE DESPRE IMOBILUL NR. 15525

**Oficiul de Cadastru şi Publicitate Imobiliară SUCEAVA**
**Biroul de Cadastru şi Publicitate Imobiliară Suceava**

## A. Partea I. Descrierea imobilului

**TEREN** Intravilan

**Adresa:** Loc. Cumparatura, Jud. Suceava

| Nr. Crt | Nr cadastral Nr. topografic | Suprafaţa* (mp) | Observaţii / Referinţe |
|---|---|---|---|
| A1 | 36688 | 1.000 | Sector cadastral:31 Teren neimprejmuit; |

## B. Partea II. Proprietari şi acte

| Inscrieri privitoare la dreptul de proprietate şi alte drepturi reale | | Referinţe |
|---|---|---|
| **17033 / 01/04/2019** | | |
| Act Notarial nr. 1166, din 19/03/2019 emis de NP Busuioc Ovidiu; | | |
| B1 | Intabulare, drept de PROPRIETATEbun comun in devalmasie, dobandit prin Conventie, cota actuala 1/1, cota initiala 1/1 | A1 |
| | 1) **BOSTANGICA VERONICA**<br>2) **BOSTANGICA VASILE** | |

## C. Partea III. SARCINI .

| Inscrieri privind dezmembramintele dreptului de proprietate, drepturi reale de garanţie şi sarcini | Referinţe |
|---|---|
| NU SUNT | |

*Document care conține date cu caracter personal, protejat de prevederile Regulamentului (UE) nr. 679/2016 și Legii 190/2018*

# Anexa Nr. 1 La Partea I

## Teren

| Nr cadastral | Suprafaţa (mp)* | Observaţii / Referinţe |
|---|---|---|
| 36688 | 1.000 | |

* Suprafaţa este determinată in planul de proiecţie Stereo 70.

DETALII LINIARE IMOBIL

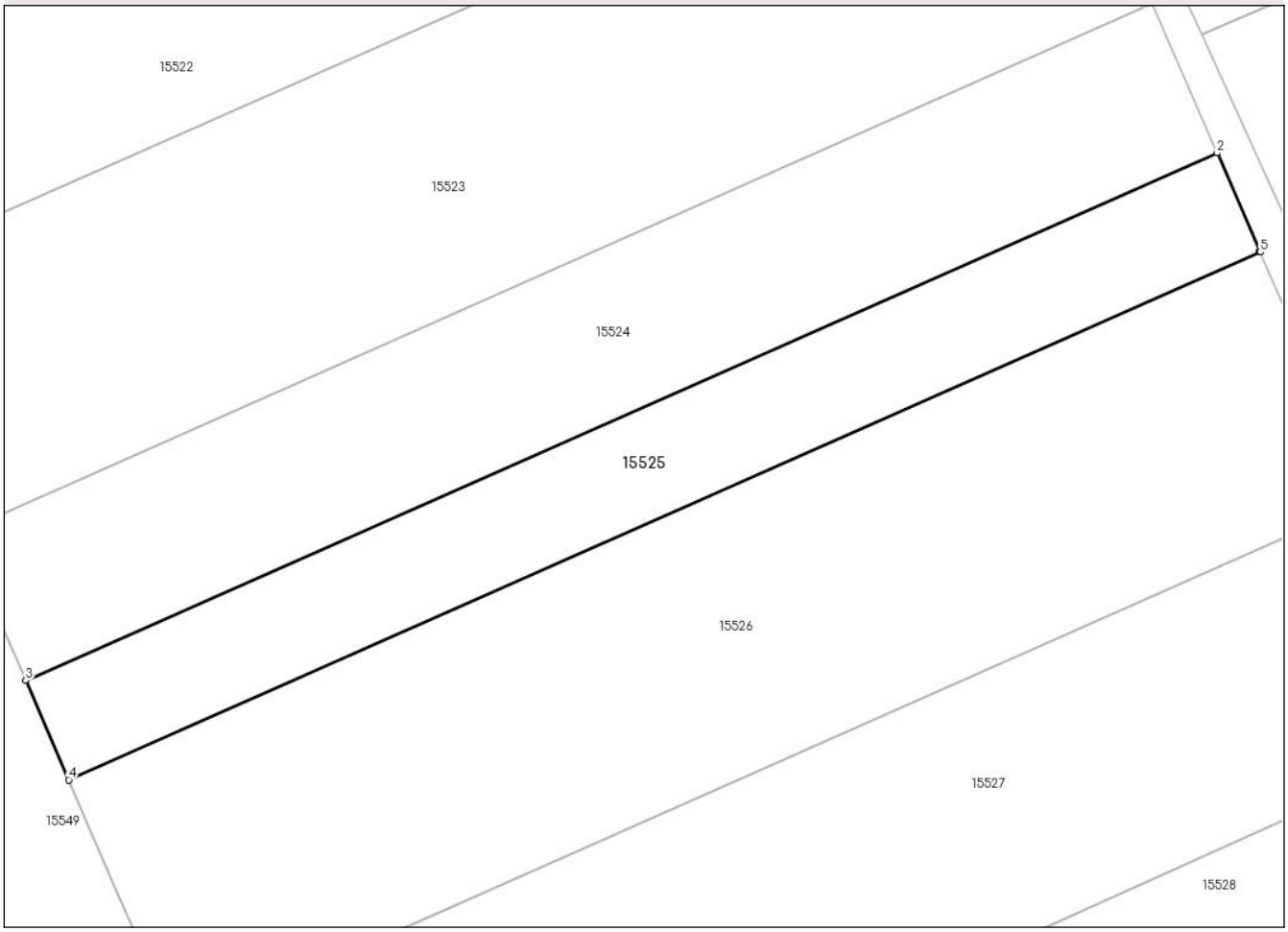


## Date referitoare la teren

| Crt | Categorie folosință | Intra vilan | Suprafaţa (mp) | Tarla | Parcelă | Nr. topo | Observaţii / Referinţe |
|---|---|---|---|---|---|---|---|
| 1 | arabil | DA | 1.000 | - | - | - | |

**Lungime Segmente**
**1) Valorile lungimilor segmentelor sunt obţinute din proiecţie în plan.**

| Punct început | X / Y | Punct sfârşit | X / Y | Lungime segment (** (m) |
|---|---|---|---|---|
| 1 | 596.096,321<br>675.700,614 | 2 | 596.092,722<br>675.708,893 | 9.027 |
| 2 | 596.092,722<br>675.708,893 | 3 | 595.992,349<br>675.664,497 | 109.753 |
| 3 | 595.992,349<br>675.664,497 | 4 | 595.995,944<br>675.656,128 | 9.108 |
| 4 | 595.995,944<br>675.656,128 | 5 | 596.096,354<br>675.700,539 | 109.793 |
| 5 | 596.096,354<br>675.700,539 | 1 | 596.096,321<br>675.700,614 | 0.082 |

*Document care conține date cu caracter personal, protejat de prevederile Regulamentului (UE) nr. 679/2016 și Legii 190/2018*

** Lungimile segmentelor sunt determinate în planul de proiecţie Stereo 70 şi sunt rotunjite la 1 milimetru.
*** Distanţa dintre puncte este formată din segmente cumulate ce sunt mai mici decât valoarea 1 milimetru.

*Document care conține date cu caracter personal, protejat de prevederile Regulamentului (UE) nr. 679/2016 și Legii 190/2018*

# DATE DESPRE IMOBILUL NR. 15526

**Oficiul de Cadastru şi Publicitate Imobiliară SUCEAVA**
**Biroul de Cadastru şi Publicitate Imobiliară Suceava**

## A. Partea I. Descrierea imobilului

**TEREN** Intravilan

**Adresa:** Loc. Cumparatura, Jud. Suceava

| Nr. Crt | Nr cadastral Nr. topografic | Suprafaţa* (mp) | Observaţii / Referinţe |
|---|---|---|---|
| A1 | 36689 | 2.500 | Sector cadastral:31 Teren neimprejmuit; |

## B. Partea II. Proprietari şi acte

| Inscrieri privitoare la dreptul de proprietate şi alte drepturi reale | | Referinţe |
|---|---|---|
| **84514 / 03/12/2021** | | |
| Act Notarial nr. 3208, din 26/11/2021 emis de BIN Ilie Valeriana; | | |
| B1 | Intabulare, drept de PROPRIETATEbun comun, dobandit prin Conventie, cota actuala 1/1, cota initiala 1/1 | A1 |
| | 1) **BARBA GHEORGHE**<br>2) **BARBA ELENA** | |

## C. Partea III. SARCINI

| Inscrieri privind dezmembramintele dreptului de proprietate, drepturi reale de garanţie şi sarcini | | Referinţe |
|---|---|---|
| **84514 / 03/12/2021** | | |
| Act Notarial nr. 3208, din 26/11/2021 emis de BIN Ilie Valeriana; | | |
| C1 | Intabulare, drept de UZUFRUCT VIAGER, dobandit prin Conventie, cota actuala 1/1, cota initiala 1/1 | A1 |
| | 1) **DUMITRAS MIRCEA** | |
| C2 | Intabulare, drept de IPOTECA LEGALA, Valoare:0 reprezentand obligatia de intretinere, dobandit prin Conventie, cota actuala 1/1, cota initiala 1/1 | A1 |
| | 1) **DUMITRAS MIRCEA** | |

*Document care conține date cu caracter personal, protejat de prevederile Regulamentului (UE) nr. 679/2016 și Legii 190/2018*

# Anexa Nr. 1 La Partea I

## Teren

| Nr cadastral | Suprafaţa (mp)* | Observaţii / Referinţe |
|---|---|---|
| 36689 | 2.500 | |

* Suprafaţa este determinată in planul de proiecţie Stereo 70.

DETALII LINIARE IMOBIL

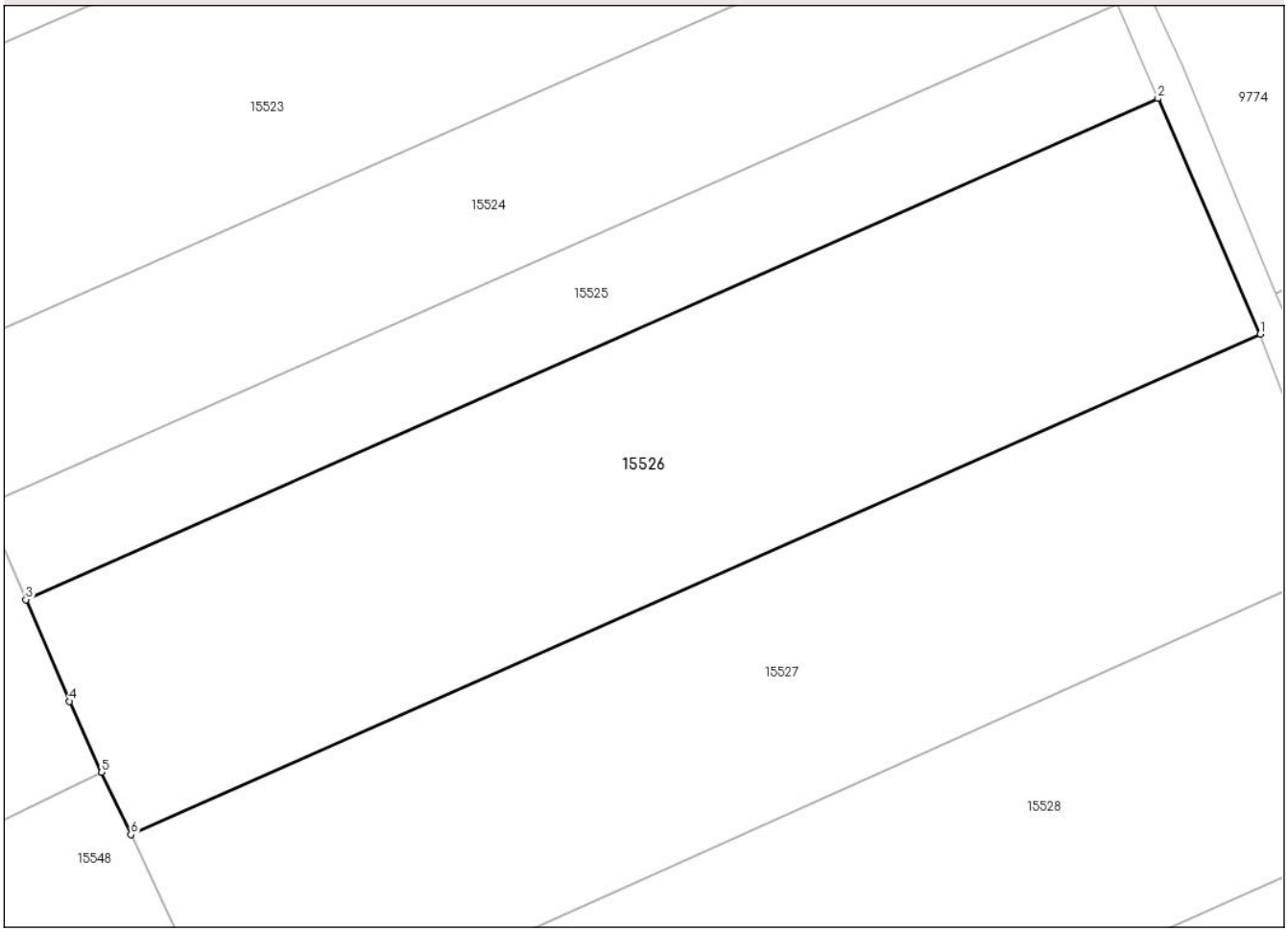


## Date referitoare la teren

| Crt | Categorie folosință | Intra vilan | Suprafaţa (mp) | Tarla | Parcelă | Nr. topo | Observaţii / Referinţe |
|---|---|---|---|---|---|---|---|
| 1 | arabil | DA | 2.500 | - | - | - | |

**Lungime Segmente**
**1) Valorile lungimilor segmentelor sunt obţinute din proiecţie în plan.**

| Punct început | X / Y | Punct sfârşit | X / Y | Lungime segment (** (m) |
|---|---|---|---|---|
| 1 | 596.105,427<br>675.679,669 | 2 | 596.096,354<br>675.700,539 | 22.757 |
| 2 | 596.096,354<br>675.700,539 | 3 | 595.995,944<br>675.656,128 | 109.793 |
| 3 | 595.995,944<br>675.656,128 | 4 | 595.999,812<br>675.647,123 | 9.801 |
| 4 | 595.999,812<br>675.647,123 | 5 | 596.002,654<br>675.640,834 | 6.901 |
| 5 | 596.002,654<br>675.640,834 | 6 | 596.005,259<br>675.635,321 | 6.097 |

*Document care conține date cu caracter personal, protejat de prevederile Regulamentului (UE) nr. 679/2016 și Legii 190/2018*

| Punct început | X / Y | Punct sfârşit | X / Y | Lungime segment (** (m) |
|---|---|---|---|---|
| 6 | 596.005,259<br>675.635,321 | 1 | 596.105,427<br>675.679,669 | 109.546 |

** Lungimile segmentelor sunt determinate în planul de proiecţie Stereo 70 şi sunt rotunjite la 1 milimetru.
*** Distanţa dintre puncte este formată din segmente cumulate ce sunt mai mici decât valoarea 1 milimetru.

*Document care conține date cu caracter personal, protejat de prevederile Regulamentului (UE) nr. 679/2016 și Legii 190/2018*

# DATE DESPRE IMOBILUL NR. 15527

**Oficiul de Cadastru şi Publicitate Imobiliară SUCEAVA**
**Biroul de Cadastru şi Publicitate Imobiliară Suceava**

## A. Partea I. Descrierea imobilului

**TEREN** Intravilan

**Adresa:** Loc. Cumparatura, Jud. Suceava

| Nr. Crt | Nr cadastral Nr. topografic | Suprafaţa* (mp) | Observaţii / Referinţe |
|---|---|---|---|
| A1 | | Din acte: 2.500<br>Masurata: 2.380 | Sector cadastral:31 Teren neimprejmuit; |

## B. Partea II. Proprietari şi acte

| Inscrieri privitoare la dreptul de proprietate şi alte drepturi reale | | Referinţe |
|---|---|---|
| **15527 / 12/01/2024** | | |
| Act Administrativ nr. 763, din 27/03/1995 emis de COMISIA JUDETEANA SUCEAVA; | | |
| B1 | Intabulare, drept de PROPRIETATE, dobandit prin Reconstituire, cota actuala 1/1, cota initiala 1/1 | A1 |
| | 1) **MIRON EUGENIA**, Se noteza lipsa CNP<br>2) **MIRON CONSTANTIN**, Se noteza lipsa CNP | |

## C. Partea III. SARCINI .

| Inscrieri privind dezmembramintele dreptului de proprietate, drepturi reale de garanţie şi sarcini | Referinţe |
|---|---|
| NU SUNT | |

*Document care conține date cu caracter personal, protejat de prevederile Regulamentului (UE) nr. 679/2016 și Legii 190/2018*

# Anexa Nr. 1 La Partea I

## Teren

| Nr cadastral | Suprafaţa (mp)* | Observaţii / Referinţe |
|---|---|---|
| | Din acte: 2.500<br>Masurata: 2.380 | |

* Suprafaţa este determinată in planul de proiecţie Stereo 70.

DETALII LINIARE IMOBIL

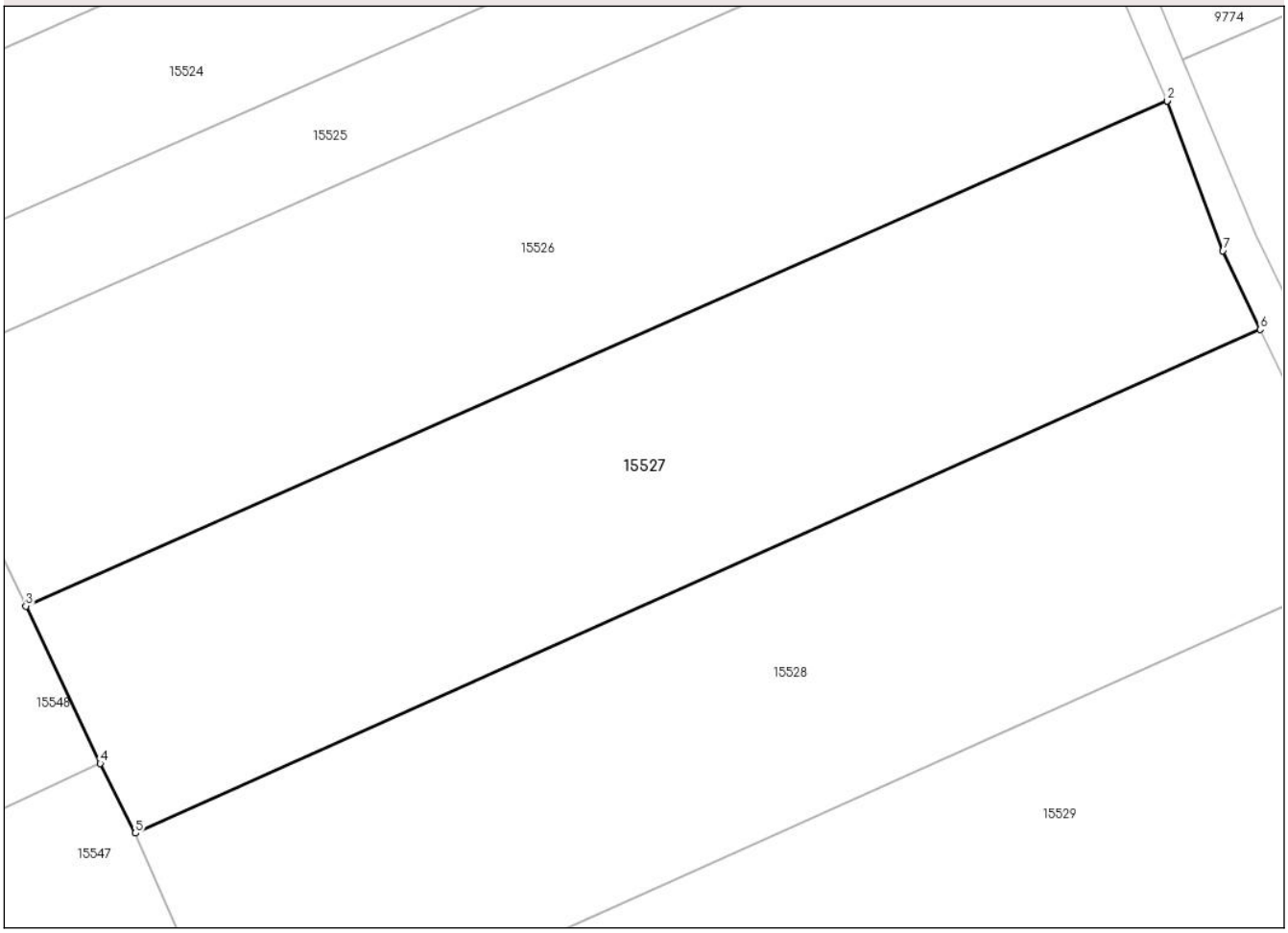


## Date referitoare la teren

| Crt | Categorie folosinţă | Intra vilan | Suprafaţa (mp) | Tarla | Parcelă | Nr. topo | Observaţii / Referinţe |
|---|---|---|---|---|---|---|---|
| 1 | arabil | DA | 2.380 | - | - | - | Parte din pf 4187/1<br>Diferenta de suprafata nu s-a regasit intrelimitele masurate |

**Lungime Segmente**

**1) Valorile lungimilor segmentelor sunt obţinute din proiecţie în plan.**

| Punct început | X / Y | Punct sfârşit | X / Y | Lungime segment (** (m) |
|---|---|---|---|---|
| 1 | 596.105,435<br>675.679,65 | 2 | 596.105,427<br>675.679,669 | 0.021 |
| 2 | 596.105,427<br>675.679,669 | 3 | 596.005,259<br>675.635,321 | 109.546 |
| 3 | 596.005,259<br>675.635,321 | 4 | 596.011,788<br>675.621,504 | 15.282 |
| 4 | 596.011,788<br>675.621,504 | 5 | 596.014,874<br>675.615,384 | 6.854 |

*Document care conține date cu caracter personal, protejat de prevederile Regulamentului (UE) nr. 679/2016 și Legii 190/2018*

| Punct început | X / Y | Punct sfârşit | X / Y | Lungime segment (** (m) |
|---|---|---|---|---|
| 5 | 596.014,874<br>675.615,384 | 6 | 596.113,61<br>675.659,593 | 108.181 |
| 6 | 596.113,61<br>675.659,593 | 7 | 596.110,326<br>675.666,511 | 7.658 |
| 7 | 596.110,326<br>675.666,511 | 1 | 596.105,435<br>675.679,65 | 14.02 |

** Lungimile segmentelor sunt determinate în planul de proiecţie Stereo 70 şi sunt rotunjite la 1 milimetru.
*** Distanţa dintre puncte este formată din segmente cumulate ce sunt mai mici decât valoarea 1 milimetru.

*Document care conține date cu caracter personal, protejat de prevederile Regulamentului (UE) nr. 679/2016 și Legii 190/2018*

# DATE DESPRE IMOBILUL NR. 15528

**Oficiul de Cadastru şi Publicitate Imobiliară SUCEAVA**
**Biroul de Cadastru şi Publicitate Imobiliară Suceava**

## A. Partea I. Descrierea imobilului

**TEREN** Intravilan

**Adresa:** Loc. Cumparatura, Jud. Suceava

| Nr. Crt | Nr cadastral Nr. topografic | Suprafaţa* (mp) | Observaţii / Referinţe |
|---|---|---|---|
| A1 | | 2.500 | Sector cadastral:31 Teren neimprejmuit; |

## B. Partea II. Proprietari şi acte

| Inscrieri privitoare la dreptul de proprietate şi alte drepturi reale | | Referinţe |
|---|---|---|
| **15528 / 12/01/2024** | | |
| Act Notarial nr. 2760, din 24/05/2002 emis de BNP ATANASOAEI PETRU; | | |
| B1 | Intabulare, drept de PROPRIETATE, dobandit prin Iesire Din Indiviziune, cota actuala 1/1, cota initiala 1/1 | A1 |
| | 1) **CROITORU ELENA** | |

## C. Partea III. SARCINI .

| Inscrieri privind dezmembramintele dreptului de proprietate, drepturi reale de garanţie şi sarcini | Referinţe |
|---|---|
| NU SUNT | |

*Document care conține date cu caracter personal, protejat de prevederile Regulamentului (UE) nr. 679/2016 și Legii 190/2018*

# Anexa Nr. 1 La Partea I

## Teren

| Nr cadastral | Suprafaţa (mp)* | Observaţii / Referinţe |
|---|---|---|
| | 2.500 | |

* Suprafaţa este determinată in planul de proiecţie Stereo 70.

DETALII LINIARE IMOBIL

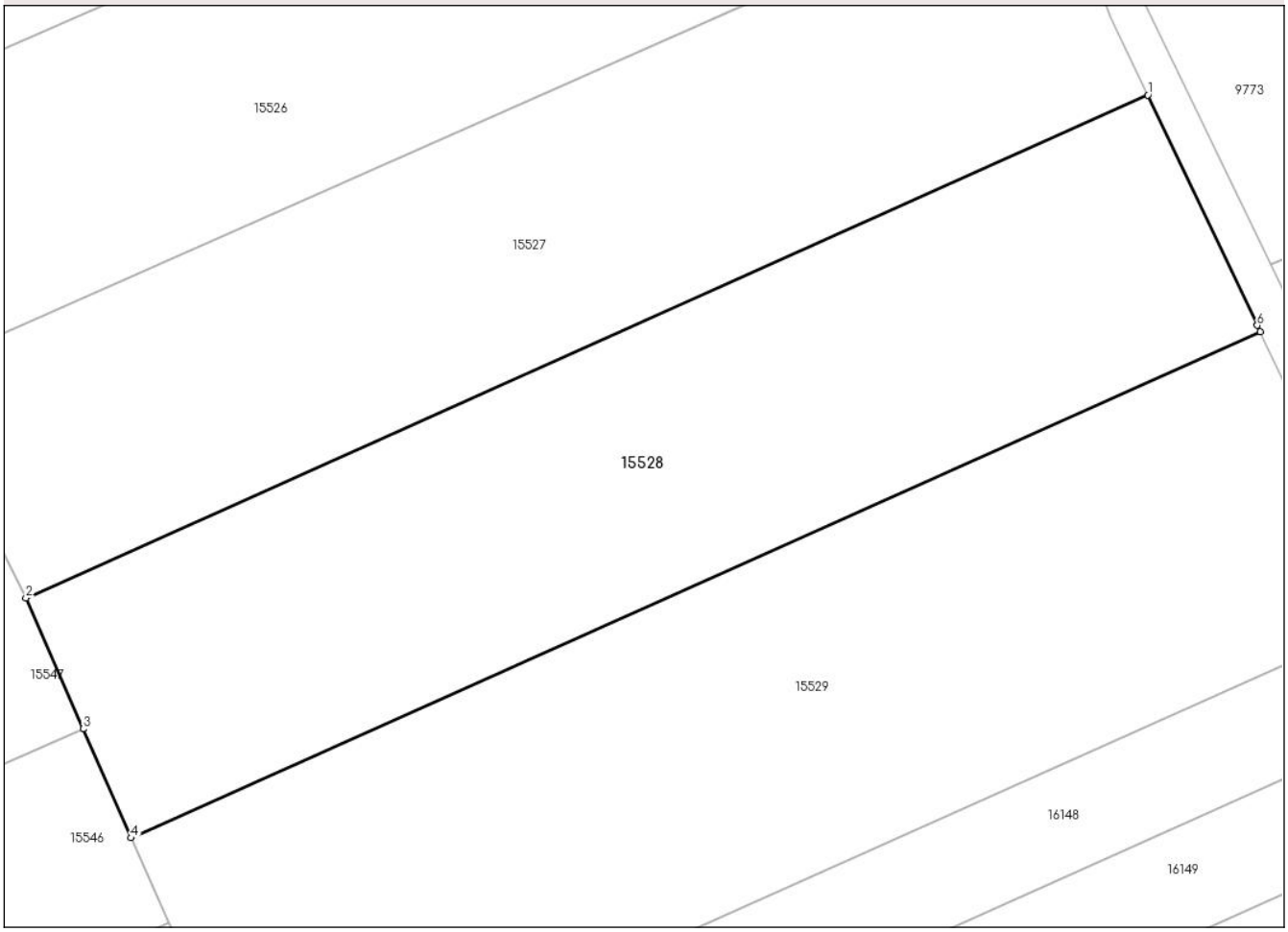


## Date referitoare la teren

| Crt | Categorie folosință | Intra vilan | Suprafaţa (mp) | Tarla | Parcelă | Nr. topo | Observaţii / Referinţe |
|---|---|---|---|---|---|---|---|
| 1 | arabil | DA | 2.500 | - | - | - | Parte din pf 4187/1 |

**Lungime Segmente**
**1) Valorile lungimilor segmentelor sunt obţinute din proiecţie în plan.**

| Punct început | X / Y | Punct sfârşit | X / Y | Lungime segment (** (m) |
|---|---|---|---|---|
| 1 | 596.113,61<br>675.659,593 | 2 | 596.014,874<br>675.615,384 | 108.181 |
| 2 | 596.014,874<br>675.615,384 | 3 | 596.019,903<br>675.603,88 | 12.555 |
| 3 | 596.019,903<br>675.603,88 | 4 | 596.024,121<br>675.594,287 | 10.479 |
| 4 | 596.024,121<br>675.594,287 | 5 | 596.123,488<br>675.638,779 | 108.873 |
| 5 | 596.123,488<br>675.638,779 | 6 | 596.123,229<br>675.639,332 | 0.611 |

*Document care conține date cu caracter personal, protejat de prevederile Regulamentului (UE) nr. 679/2016 și Legii 190/2018*

| Punct început | X / Y | Punct sfârşit | X / Y | Lungime segment (** (m) |
|---|---|---|---|---|
| 6 | 596.123,229<br>675.639,332 | 1 | 596.113,61<br>675.659,593 | 22.428 |

** Lungimile segmentelor sunt determinate în planul de proiecţie Stereo 70 şi sunt rotunjite la 1 milimetru.
*** Distanţa dintre puncte este formată din segmente cumulate ce sunt mai mici decât valoarea 1 milimetru.

*Document care conține date cu caracter personal, protejat de prevederile Regulamentului (UE) nr. 679/2016 și Legii 190/2018*

# DATE DESPRE IMOBILUL NR. 15529

**Oficiul de Cadastru şi Publicitate Imobiliară SUCEAVA**
**Biroul de Cadastru şi Publicitate Imobiliară Suceava**

## A. Partea I. Descrierea imobilului

**TEREN** Intravilan

**Adresa:** Loc. Cumparatura, Jud. Suceava

| Nr. Crt | Nr cadastral Nr. topografic | Suprafaţa* (mp) | Observaţii / Referinţe |
|---|---|---|---|
| A1 | | 3.000 | Sector cadastral:31 Teren neimprejmuit; |

## B. Partea II. Proprietari şi acte

| Inscrieri privitoare la dreptul de proprietate şi alte drepturi reale | | Referinţe |
|---|---|---|
| **15529 / 12/01/2024** | | |
| Hotarare Judecatoreasca nr. 1, din 05/01/2017 emis de JUDECATORIA SUCEAVA; | | |
| B1 | Intabulare, drept de PROPRIETATE, dobandit prin Iesire Din Indiviziune, cota actuala 1/1, cota initiala 1/1 | A1 |
| | 1) **GRIGOSITA NICULINA** | |

## C. Partea III. SARCINI .

| Inscrieri privind dezmembramintele dreptului de proprietate, drepturi reale de garanţie şi sarcini | Referinţe |
|---|---|
| NU SUNT | |

*Document care conține date cu caracter personal, protejat de prevederile Regulamentului (UE) nr. 679/2016 și Legii 190/2018*

# Anexa Nr. 1 La Partea I

## Teren

| Nr cadastral | Suprafaţa (mp)* | Observaţii / Referinţe |
|---|---|---|
| | 3.000 | |

* Suprafaţa este determinată in planul de proiecţie Stereo 70.

DETALII LINIARE IMOBIL

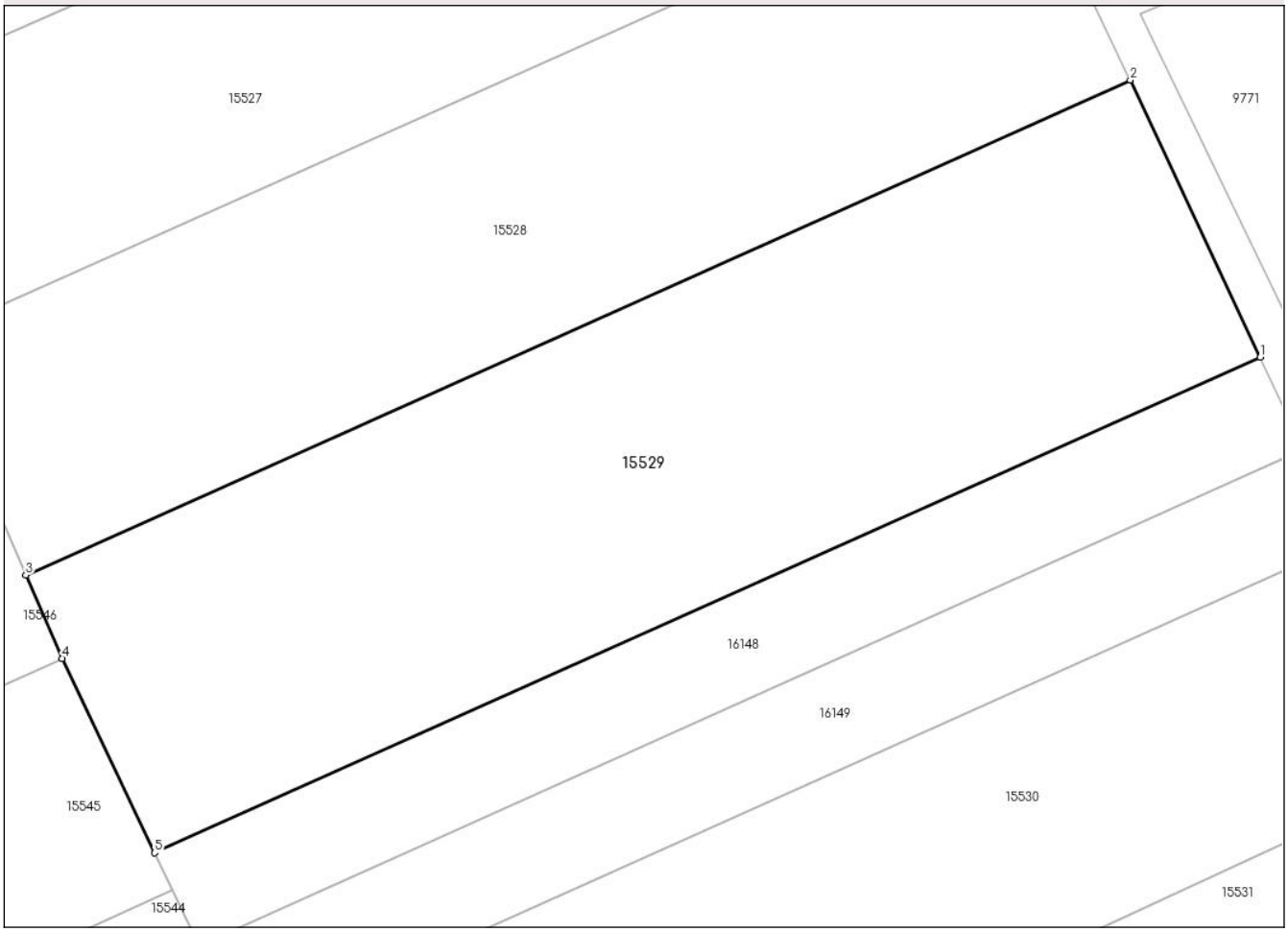


## Date referitoare la teren

| Crt | Categorie folosință | Intra vilan | Suprafaţa (mp) | Tarla | Parcelă | Nr. topo | Observaţii / Referinţe |
|---|---|---|---|---|---|---|---|
| 1 | arabil | DA | 3.000 | - | - | - | Parte din pf 4187/1 |

**Lungime Segmente**
**1) Valorile lungimilor segmentelor sunt obţinute din proiecţie în plan.**

| Punct început | X / Y | Punct sfârşit | X / Y | Lungime segment (** (m) |
|---|---|---|---|---|
| 1 | 596.135,173<br>675.613,858 | 2 | 596.123,488<br>675.638,779 | 27.524 |
| 2 | 596.123,488<br>675.638,779 | 3 | 596.024,121<br>675.594,287 | 108.873 |
| 3 | 596.024,121<br>675.594,287 | 4 | 596.027,41<br>675.586,806 | 8.172 |
| 4 | 596.027,41<br>675.586,806 | 5 | 596.035,706<br>675.569,322 | 19.352 |
| 5 | 596.035,706<br>675.569,322 | 1 | 596.135,173<br>675.613,858 | 108.982 |

*Document care conține date cu caracter personal, protejat de prevederile Regulamentului (UE) nr. 679/2016 și Legii 190/2018*

** Lungimile segmentelor sunt determinate în planul de proiecţie Stereo 70 şi sunt rotunjite la 1 milimetru.
*** Distanţa dintre puncte este formată din segmente cumulate ce sunt mai mici decât valoarea 1 milimetru.

*Document care conține date cu caracter personal, protejat de prevederile Regulamentului (UE) nr. 679/2016 și Legii 190/2018*

# DATE DESPRE IMOBILUL NR. 15530

**Oficiul de Cadastru şi Publicitate Imobiliară SUCEAVA**
**Biroul de Cadastru şi Publicitate Imobiliară Suceava**

## A. Partea I. Descrierea imobilului

**TEREN** Intravilan

**Adresa:** Loc. Cumparatura, Jud. Suceava

| Nr. Crt | Nr cadastral Nr. topografic | Suprafaţa* (mp) | Observaţii / Referinţe |
|---|---|---|---|
| A1 | 32486 | 2.500 | Sector cadastral:31 Teren neimprejmuit; |

## B. Partea II. Proprietari şi acte

| Inscrieri privitoare la dreptul de proprietate şi alte drepturi reale | | Referinţe |
|---|---|---|
| **36126 / 20/08/2014** | | |
| Act Notarial nr. 3880, din 19/08/2014 emis de BNP Ilie Valeriana; | | |
| B1 | Intabulare, drept de PROPRIETATEbun comun, dobandit prin Conventie, cota actuala 1/1, cota initiala 1/1 | A1 |
| | 1) **GAVRILOVICI CONSTANTIN**<br>2) **GAVRILOVICI MARICICA** | |

## C. Partea III. SARCINI .

| Inscrieri privind dezmembramintele dreptului de proprietate, drepturi reale de garanţie şi sarcini | Referinţe |
|---|---|
| NU SUNT | |

*Document care conține date cu caracter personal, protejat de prevederile Regulamentului (UE) nr. 679/2016 și Legii 190/2018*

# Anexa Nr. 1 La Partea I

## Teren

| Nr cadastral | Suprafaţa (mp)* | Observaţii / Referinţe |
|---|---|---|
| 32486 | 2.500 | |

* Suprafaţa este determinată in planul de proiecţie Stereo 70.

DETALII LINIARE IMOBIL

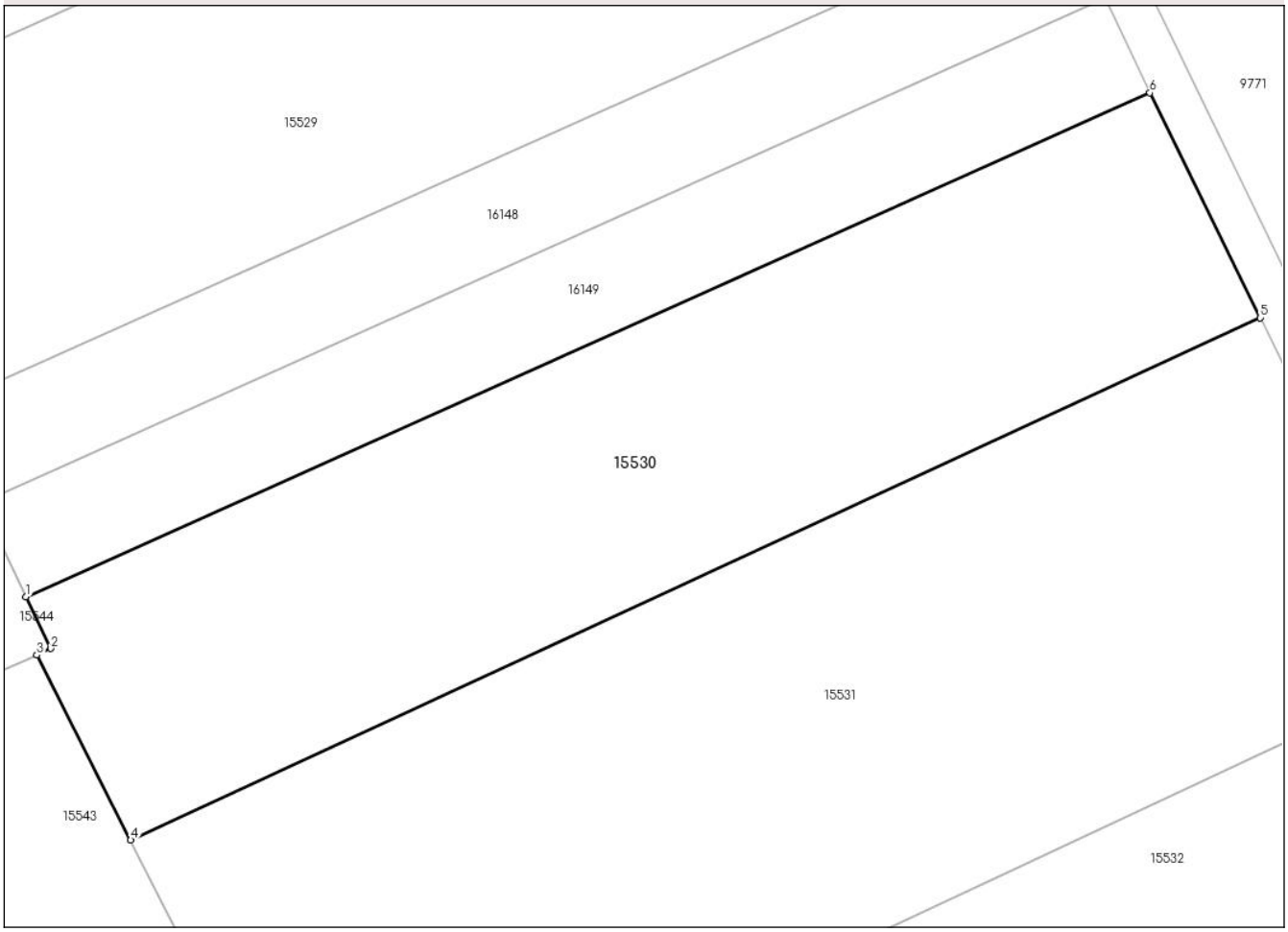


## Date referitoare la teren

| Crt | Categorie folosință | Intra vilan | Suprafaţa (mp) | Tarla | Parcelă | Nr. topo | Observaţii / Referinţe |
|---|---|---|---|---|---|---|---|
| 1 | arabil | DA | 2.500 | - | - | - | |

**Lungime Segmente**
**1) Valorile lungimilor segmentelor sunt obţinute din proiecţie în plan.**

| Punct început | X / Y | Punct sfârşit | X / Y | Lungime segment (** (m) |
|---|---|---|---|---|
| 1 | 596.043,633<br>675.552,752 | 2 | 596.045,831<br>675.548,166 | 5.086 |
| 2 | 596.045,831<br>675.548,166 | 3 | 596.044,601<br>675.547,584 | 1.361 |
| 3 | 596.044,601<br>675.547,584 | 4 | 596.052,896<br>675.531,252 | 18.318 |
| 4 | 596.052,896<br>675.531,252 | 5 | 596.152,715<br>675.577,366 | 109.956 |
| 5 | 596.152,715<br>675.577,366 | 6 | 596.142,969<br>675.597,229 | 22.125 |

*Document care conține date cu caracter personal, protejat de prevederile Regulamentului (UE) nr. 679/2016 și Legii 190/2018*

| Punct început | X / Y | Punct sfârşit | X / Y | Lungime segment (** (m) |
|---|---|---|---|---|
| 6 | 596.142,969<br>675.597,229 | 1 | 596.043,633<br>675.552,752 | 108.839 |

** Lungimile segmentelor sunt determinate în planul de proiecţie Stereo 70 şi sunt rotunjite la 1 milimetru.
*** Distanţa dintre puncte este formată din segmente cumulate ce sunt mai mici decât valoarea 1 milimetru.

*Document care conține date cu caracter personal, protejat de prevederile Regulamentului (UE) nr. 679/2016 și Legii 190/2018*

# DATE DESPRE IMOBILUL NR. 15531

**Oficiul de Cadastru şi Publicitate Imobiliară SUCEAVA**
**Biroul de Cadastru şi Publicitate Imobiliară Suceava**

## A. Partea I. Descrierea imobilului

**TEREN** Intravilan

**Adresa:** Loc. Cumparatura, Jud. Suceava

| Nr. Crt | Nr cadastral Nr. topografic | Suprafaţa* (mp) | Observaţii / Referinţe |
|---|---|---|---|
| A1 | | Din acte: 5.000<br>Masurata: 3.855 | Sector cadastral:31 Teren neimprejmuit; |

## B. Partea II. Proprietari şi acte

| Inscrieri privitoare la dreptul de proprietate şi alte drepturi reale | | Referinţe |
|---|---|---|
| **15531 / 12/01/2024** | | |
| Act Notarial nr. 95, din 14/12/2018 emis de BIN LOSTUN RAZVAN LAURIAN; | | |
| B1 | Intabulare, drept de PROPRIETATE, dobandit prin Succesiune, cota actuala 1/2, cota initiala 1/2 | A1 |
| | 1) **IRIMIA ZENICA** | |
| B2 | Intabulare, drept de PROPRIETATE, dobandit prin Succesiune, cota actuala 1/2, cota initiala 1/2 | A1 |
| | 1) **GAVRILOVICI VALERIAN** | |

## C. Partea III. SARCINI .

| Inscrieri privind dezmembramintele dreptului de proprietate, drepturi reale de garanţie şi sarcini | Referinţe |
|---|---|
| NU SUNT | |

*Document care conține date cu caracter personal, protejat de prevederile Regulamentului (UE) nr. 679/2016 și Legii 190/2018*

# Anexa Nr. 1 La Partea I

## Teren

| Nr cadastral | Suprafaţa (mp)* | Observaţii / Referinţe |
|---|---|---|
| | Din acte: 5.000<br>Masurata: 3.855 | |

* Suprafaţa este determinată in planul de proiecţie Stereo 70.

DETALII LINIARE IMOBIL

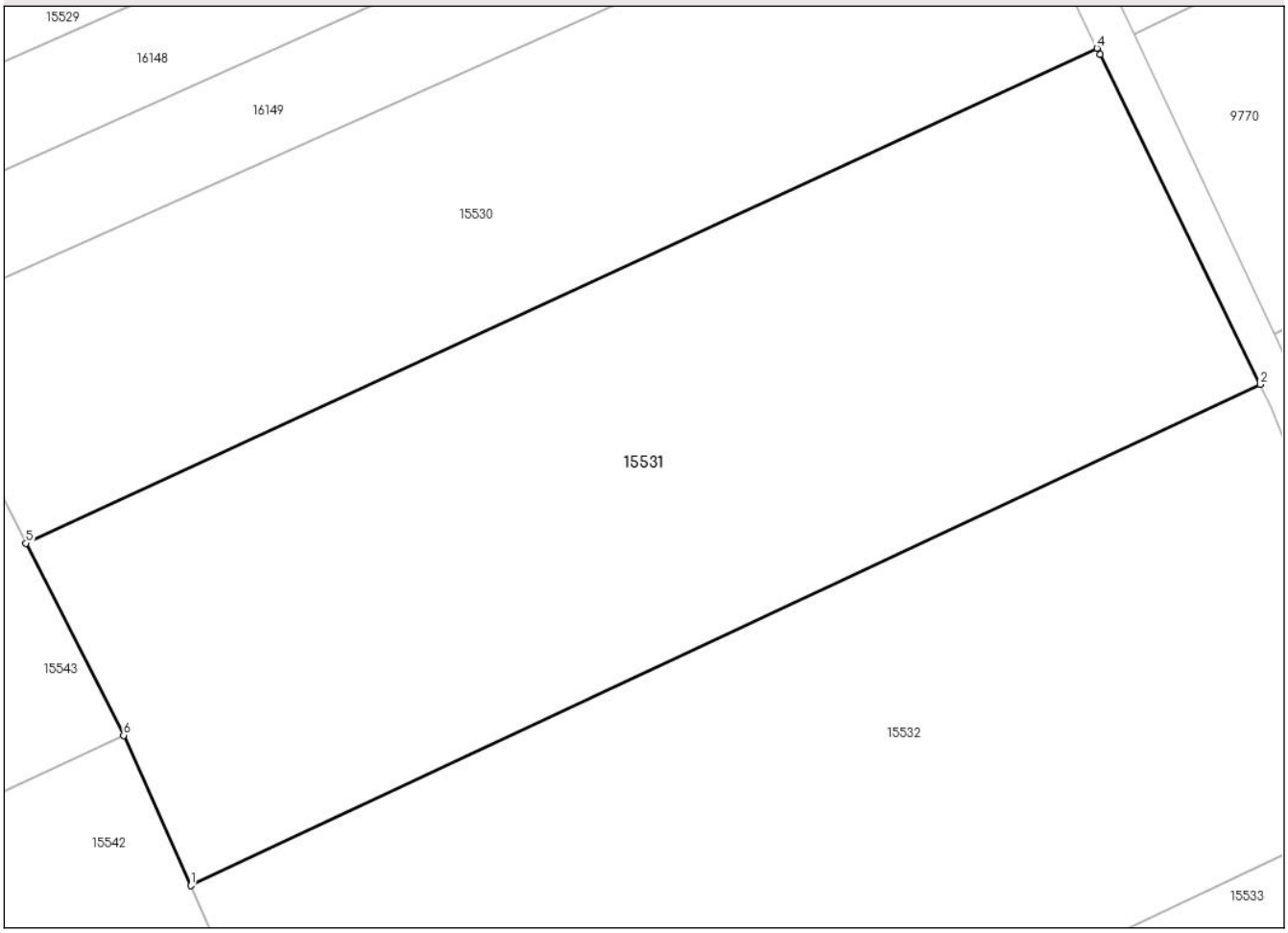


## Date referitoare la teren

| Crt | Categorie folosinţă | Intra vilan | Suprafaţa (mp) | Tarla | Parcelă | Nr. topo | Observaţii / Referinţe |
|---|---|---|---|---|---|---|---|
| 1 | arabil | DA | 3.855 | - | - | - | Diferenta de suprafata nu s-a regasit intre limitele masurate<br>Parte din pf 4187/1 |

**Lungime Segmente**

**1) Valorile lungimilor segmentelor sunt obţinute din proiecţie în plan.**

| Punct început | X / Y | Punct sfârşit | X / Y | Lungime segment (** (m) |
|---|---|---|---|---|
| 1 | 596.068,25<br>675.499,352 | 2 | 596.167,917<br>675.546,039 | 110.06 |
| 2 | 596.167,917<br>675.546,039 | 3 | 596.152,995<br>675.576,794 | 34.184 |
| 3 | 596.152,995<br>675.576,794 | 4 | 596.152,715<br>675.577,366 | 0.637 |
| 4 | 596.152,715<br>675.577,366 | 5 | 596.052,896<br>675.531,252 | 109.956 |

*Document care conține date cu caracter personal, protejat de prevederile Regulamentului (UE) nr. 679/2016 și Legii 190/2018*

| Punct început | X / Y | Punct sfârşit | X / Y | Lungime segment (** (m) |
|---|---|---|---|---|
| 5 | 596.052,896<br>675.531,252 | 6 | 596.061,994<br>675.513,34 | 20.09 |
| 6 | 596.061,994<br>675.513,34 | 1 | 596.068,25<br>675.499,352 | 15.323 |

** Lungimile segmentelor sunt determinate în planul de proiecţie Stereo 70 şi sunt rotunjite la 1 milimetru.
*** Distanţa dintre puncte este formată din segmente cumulate ce sunt mai mici decât valoarea 1 milimetru.

*Document care conține date cu caracter personal, protejat de prevederile Regulamentului (UE) nr. 679/2016 și Legii 190/2018*

# DATE DESPRE IMOBILUL NR. 15532

**Oficiul de Cadastru şi Publicitate Imobiliară SUCEAVA**
**Biroul de Cadastru şi Publicitate Imobiliară Suceava**

## A. Partea I. Descrierea imobilului

**TEREN** Intravilan

**Adresa:** Loc. Cumparatura, Jud. Suceava

| Nr. Crt | Nr cadastral Nr. topografic | Suprafaţa* (mp) | Observaţii / Referinţe |
|---|---|---|---|
| A1 | 36095 | Din acte: 5.000<br>Masurata: 4.468 | Sector cadastral:31 Teren neimprejmuit; |

## B. Partea II. Proprietari şi acte

| Inscrieri privitoare la dreptul de proprietate şi alte drepturi reale | | Referinţe |
|---|---|---|
| **29070 / 27/04/2023** | | |
| Act Notarial nr. 1813, din 25/04/2023 emis de Busuioc Ovidiu; | | |
| B1 | Intabulare, drept de PROPRIETATEbun propriu cu titlu de donatie, dobandit prin Conventie, cota actuala 1/1, cota initiala 1/1 | A1 |
| | 1) **IEREMIE DRAGOS** | |

## C. Partea III. SARCINI .

| Inscrieri privind dezmembramintele dreptului de proprietate, drepturi reale de garanţie şi sarcini | Referinţe |
|---|---|
| NU SUNT | |

*Document care conține date cu caracter personal, protejat de prevederile Regulamentului (UE) nr. 679/2016 și Legii 190/2018*

# Anexa Nr. 1 La Partea I

## Teren

| Nr cadastral | Suprafaţa (mp)* | Observaţii / Referinţe |
|---|---|---|
| 36095 | Din acte: 5.000<br>Masurata: 4.468 | |

* Suprafaţa este determinată in planul de proiecţie Stereo 70.

DETALII LINIARE IMOBIL

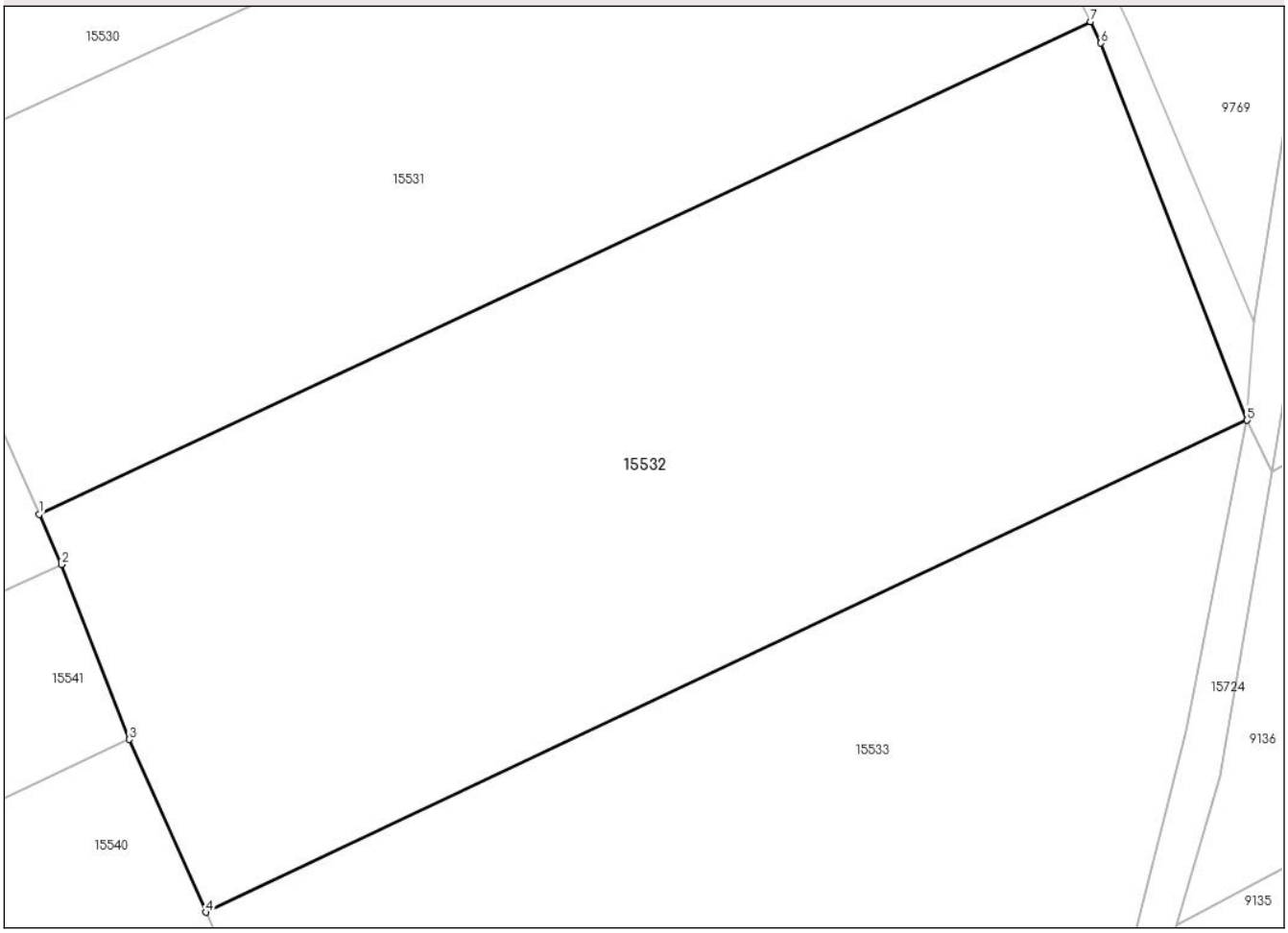


## Date referitoare la teren

| Crt | Categorie folosinţă | Intra vilan | Suprafaţa (mp) | Tarla | Parcelă | Nr. topo | Observaţii / Referinţe |
|---|---|---|---|---|---|---|---|
| 1 | arabil | DA | 4.468 | - | - | - | |

**Lungime Segmente**
**1) Valorile lungimilor segmentelor sunt obţinute din proiecţie în plan.**

| Punct început | X / Y | Punct sfârşit | X / Y | Lungime segment (** (m) |
|---|---|---|---|---|
| 1 | 596.068,25<br>675.499,352 | 2 | 596.070,378<br>675.494,595 | 5.211 |
| 2 | 596.070,378<br>675.494,595 | 3 | 596.076,778<br>675.478,008 | 17.779 |
| 3 | 596.076,778<br>675.478,008 | 4 | 596.084,055<br>675.461,627 | 17.925 |
| 4 | 596.084,055<br>675.461,627 | 5 | 596.182,756<br>675.508,256 | 109.161 |
| 5 | 596.182,756<br>675.508,256 | 6 | 596.168,907<br>675.543,999 | 38.332 |

*Document care conține date cu caracter personal, protejat de prevederile Regulamentului (UE) nr. 679/2016 și Legii 190/2018*

| Punct început | X / Y | Punct sfârşit | X / Y | Lungime segment (** (m) |
|---|---|---|---|---|
| 6 | 596.168,907<br>675.543,999 | 7 | 596.167,917<br>675.546,039 | 2.268 |
| 7 | 596.167,917<br>675.546,039 | 1 | 596.068,25<br>675.499,352 | 110.06 |

** Lungimile segmentelor sunt determinate în planul de proiecţie Stereo 70 şi sunt rotunjite la 1 milimetru.
*** Distanţa dintre puncte este formată din segmente cumulate ce sunt mai mici decât valoarea 1 milimetru.

*Document care conține date cu caracter personal, protejat de prevederile Regulamentului (UE) nr. 679/2016 și Legii 190/2018*

# DATE DESPRE IMOBILUL NR. 15533

**Oficiul de Cadastru şi Publicitate Imobiliară SUCEAVA**
**Biroul de Cadastru şi Publicitate Imobiliară Suceava**

## A. Partea I. Descrierea imobilului

**TEREN** Intravilan

**Adresa:** Loc. Cumparatura, Jud. Suceava

| Nr. Crt | Nr cadastral Nr. topografic | Suprafaţa* (mp) | Observaţii / Referinţe |
|---|---|---|---|
| A1 | | Din acte: 5.000<br>Masurata: 4.292 | Sector cadastral:31 Teren neimprejmuit; |

## B. Partea II. Proprietari şi acte

| Inscrieri privitoare la dreptul de proprietate şi alte drepturi reale | | Referinţe |
|---|---|---|
| **15533 / 12/01/2024** | | |
| Act Administrativ nr. 894, din 27/07/1995 emis de COMISIA JUDETEANA SUCEAVA; | | |
| B1 | Intabulare, drept de PROPRIETATE, dobandit prin Reconstituire, cota actuala 1/1, cota initiala 1/1 | A1 |
| | 1) **ONIU DUMITRU**, Se noteza lipsa CNP<br>2) **ONIU VIORICA**, Se noteza lipsa CNP | |

## C. Partea III. SARCINI .

| Inscrieri privind dezmembramintele dreptului de proprietate, drepturi reale de garanţie şi sarcini | Referinţe |
|---|---|
| NU SUNT | |

*Document care conține date cu caracter personal, protejat de prevederile Regulamentului (UE) nr. 679/2016 și Legii 190/2018*

# Anexa Nr. 1 La Partea I

## Teren

| Nr cadastral | Suprafaţa (mp)* | Observaţii / Referinţe |
|---|---|---|
| | Din acte: 5.000<br>Masurata: 4.292 | |

* Suprafaţa este determinată in planul de proiecţie Stereo 70.

DETALII LINIARE IMOBIL

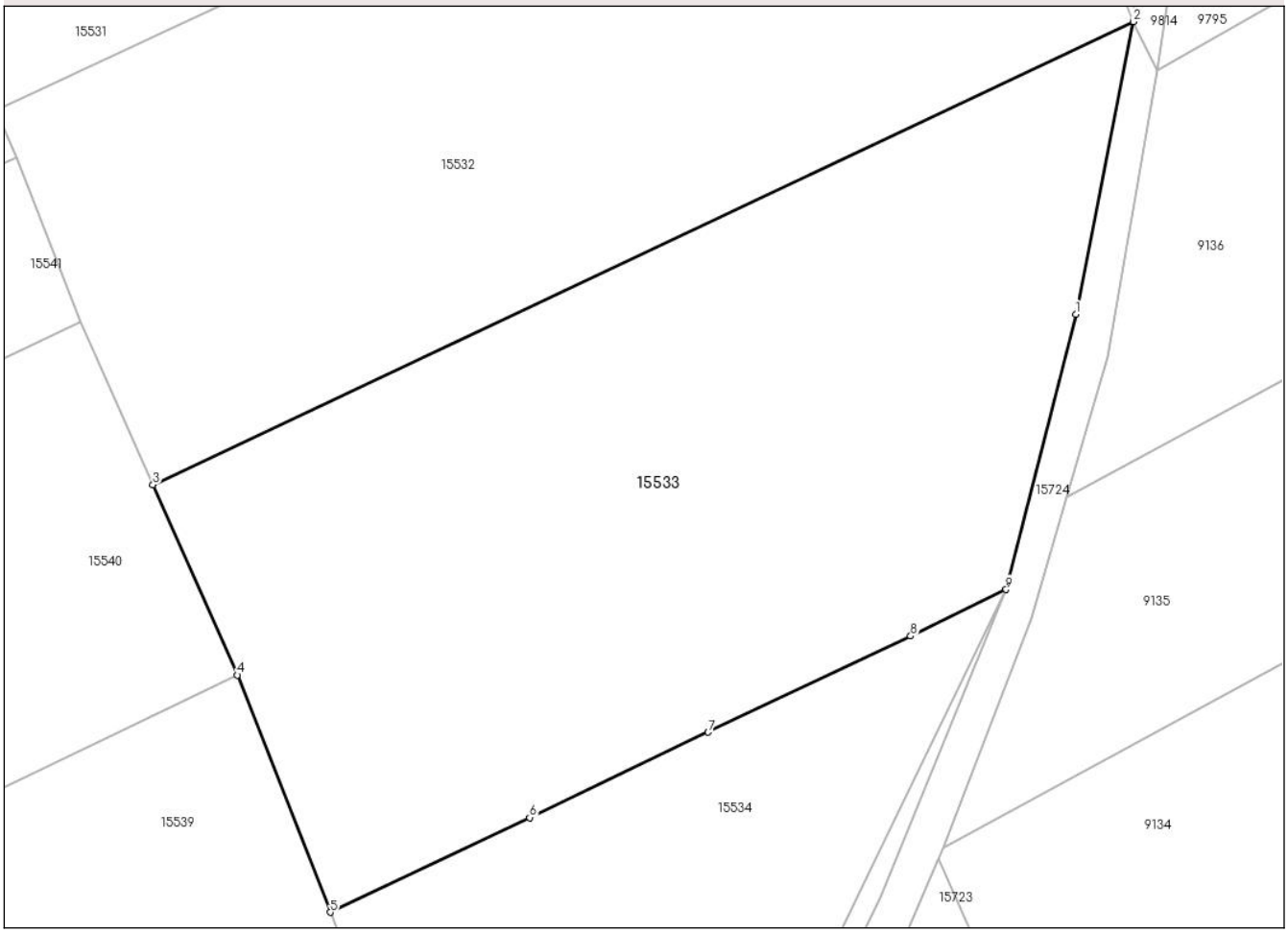


## Date referitoare la teren

| Crt | Categorie folosinţă | Intra vilan | Suprafaţa (mp) | Tarla | Parcelă | Nr. topo | Observaţii / Referinţe |
|---|---|---|---|---|---|---|---|
| 1 | arabil | DA | 4.292 | - | - | - | Diferenta de suprafata nu s-a regasit intre limitele masurate<br>Parte din pf 4187/1 |

**Lungime Segmente**

**1) Valorile lungimilor segmentelor sunt obţinute din proiecţie în plan.**

| Punct început | X / Y | Punct sfârşit | X / Y | Lungime segment (** (m) |
|---|---|---|---|---|
| 1 | 596.176,978<br>675.478,81 | 2 | 596.182,756<br>675.508,256 | 30.008 |
| 2 | 596.182,756<br>675.508,256 | 3 | 596.084,055<br>675.461,627 | 109.161 |
| 3 | 596.084,055<br>675.461,627 | 4 | 596.092,561<br>675.442,479 | 20.952 |
| 4 | 596.092,561<br>675.442,479 | 5 | 596.101,913<br>675.418,597 | 25.648 |

*Document care conține date cu caracter personal, protejat de prevederile Regulamentului (UE) nr. 679/2016 și Legii 190/2018*

| Punct început | X / Y | Punct sfârşit | X / Y | Lungime segment (** (m) |
|---|---|---|---|---|
| 5 | 596.101,913<br>675.418,597 | 6 | 596.121,987<br>675.428,117 | 22.217 |
| 6 | 596.121,987<br>675.428,117 | 7 | 596.139,96<br>675.436,722 | 19.927 |
| 7 | 596.139,96<br>675.436,722 | 8 | 596.160,339<br>675.446,398 | 22.559 |
| 8 | 596.160,339<br>675.446,398 | 9 | 596.169,963<br>675.451,074 | 10.7 |
| 9 | 596.169,963<br>675.451,074 | 1 | 596.176,978<br>675.478,81 | 28.609 |

** Lungimile segmentelor sunt determinate în planul de proiecţie Stereo 70 şi sunt rotunjite la 1 milimetru.
*** Distanţa dintre puncte este formată din segmente cumulate ce sunt mai mici decât valoarea 1 milimetru.

*Document care conține date cu caracter personal, protejat de prevederile Regulamentului (UE) nr. 679/2016 și Legii 190/2018*

# DATE DESPRE IMOBILUL NR. 15534

**Oficiul de Cadastru şi Publicitate Imobiliară SUCEAVA**
**Biroul de Cadastru şi Publicitate Imobiliară Suceava**

## A. Partea I. Descrierea imobilului

**TEREN** Intravilan

**Adresa:** Loc. Cumparatura, Str Calea Falticeni, Nr. 55, Jud. Suceava

| Nr. Crt | Nr cadastral Nr. topografic | Suprafaţa* (mp) | Observaţii / Referinţe |
|---|---|---|---|
| A1 | 39361 | Din acte: 7.500<br>Masurata: 7.277 | Sector cadastral:31 Teren imprejmuit; |

**Construcţii**

| Crt | Nr cadastral Nr. topografic | Adresa | Observaţii / Referinţe |
|---|---|---|---|
| A1.1 | | Loc. Cumparatura, Str Calea Falticeni, Nr. 55, Jud. Suceava | Nr. niveluri:2; S. construita la sol:465 mp; S. construita desfasurata:616 mp; Hala depozitare P + E. Scd. = 616 mp, an 2023. |
| A1.2 | | Loc. Cumparatura, Str Calea Falticeni, Nr. 55, Jud. Suceava | Nr. niveluri:1; S. construita la sol:183 mp; S. construita desfasurata:183 mp; Spalatorie Auto. Scd. = 183 mp, an 2023. |

## B. Partea II. Proprietari şi acte

| Inscrieri privitoare la dreptul de proprietate şi alte drepturi reale | | Referinţe |
|---|---|---|
| **31018 / 15/06/2020** | | |
| Act Notarial nr. 1049, din 27/04/2020 emis de Ilie Valeriana; | | |
| B1 | Intabulare, drept de PROPRIETATEbun comun, dobandit prin Conventie, cota actuala 1/1, cota initiala 1/1 | A1 |
| | 1) **IATCU OVIDIU-LUCIAN**<br>2) **IATCU IONELA-GABRIELA** | |
| **15534 / 12/01/2024** | | |
| Act Administrativ nr. 7472, din 02/08/2023 emis de PRIMARIA COMUNEI BOSANCI (Certificat de edificare. ; act administrativ nr 25 din 29.04.2021, emis de Primaria Bosanci;act administrativ nr 1 din 14.07.2023, emis de Primaria Bosanci); | | |
| B2 | Intabulare, drept de PROPRIETATEbun comun, dobandit prin Construire, cota actuala 1/1, cota initiala 1/1 | A1.1, A1.2 |
| | 1) **IATCU OVIDIU-LUCIAN**<br>2) **IATCU IONELA-GABRIELA** | |

## C. Partea III. SARCINI .

| Inscrieri privind dezmembramintele dreptului de proprietate, drepturi reale de garanţie şi sarcini | Referinţe |
|---|---|
| NU SUNT | |

*Document care conține date cu caracter personal, protejat de prevederile Regulamentului (UE) nr. 679/2016 și Legii 190/2018*

# Anexa Nr. 1 La Partea I

## Teren

| Nr cadastral | Suprafaţa (mp)* | Observaţii / Referinţe |
|---|---|---|
| 39361 | Din acte: 7.500<br>Masurata: 7.277 | |

* Suprafaţa este determinată in planul de proiecţie Stereo 70.

DETALII LINIARE IMOBIL

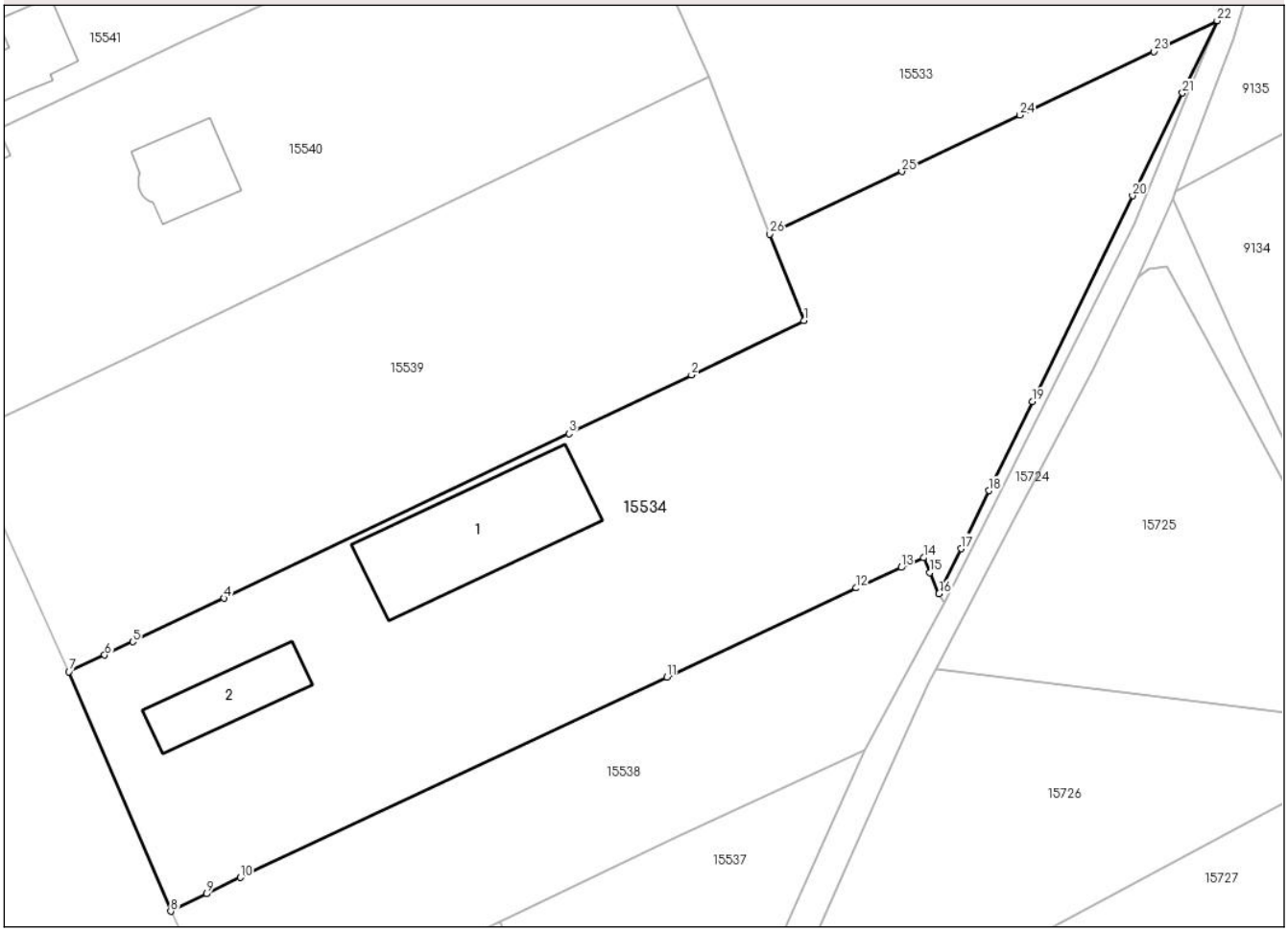


## Date referitoare la teren

| Crt | Categorie folosinţă | Intra vilan | Suprafaţa (mp) | Tarla | Parcelă | Nr. topo | Observaţii / Referinţe |
|---|---|---|---|---|---|---|---|
| 1 | curti constructii | DA | 3.336 | - | - | - | Diferenta de suprafata nu s-a regasit intre limitele masurate |
| 2 | arabil | DA | 3.941 | - | - | - | |

## Date referitoare la construcţii

| Crt | Număr | Destinaţie construcţie | Supraf. (mp) | Situaţie juridică | Observaţii / Referinţe |
|---|---|---|---|---|---|
| A1.1 | | constructii industriale si edilitare | 465 | Cu acte | Nr. niveluri:2; S. construita la sol:465 mp; S. construita desfasurata:616 mp; Hala depozitare P + E. Scd. = 616 mp, an 2023. |
| A1.2 | | constructii industriale si edilitare | 183 | Cu acte | Nr. niveluri:1; S. construita la sol:183 mp; S. construita desfasurata:183 mp; Spalatorie Auto. Scd. = 183 mp, an 2023. |

**Lungime Segmente**

**1) Valorile lungimilor segmentelor sunt obţinute din proiecţie în plan.**

| Punct început | X / Y | Punct sfârşit | X / Y | Lungime segment (** (m) |
|---|---|---|---|---|
| 1 | 596.107,079<br>675.405,44 | 2 | 596.089,976<br>675.397,192 | 18.988 |

| Punct început | X / Y | Punct sfârşit | X / Y | Lungime segment (** (m) |
|---|---|---|---|---|
| 2 | 596.089,976<br>675.397,192 | 3 | 596.071,336<br>675.388,26 | 20.67 |

*Document care conține date cu caracter personal, protejat de prevederile Regulamentului (UE) nr. 679/2016 și Legii 190/2018*

| Punct început | X / Y | Punct sfârşit | X / Y | Lungime segment (** (m) |
|---|---|---|---|---|
| 3 | 596.071,336<br>675.388,26 | 4 | 596.018,882<br>675.363,199 | 58.133 |
| 5 | 596.004,973<br>675.356,599 | 6 | 596.000,706<br>675.354,561 | 4.729 |
| 7 | 595.995,28<br>675.352,036 | 8 | 596.010,751<br>675.315,594 | 39.59 |
| 9 | 596.016,224<br>675.318,243 | 10 | 596.021,355<br>675.320,742 | 5.707 |
| 11 | 596.086,245<br>675.351,2 | 12 | 596.115,067<br>675.364,762 | 31.853 |
| 13 | 596.121,88<br>675.367,902 | 14 | 596.125,306<br>675.369,375 | 3.729 |
| 15 | 596.126,231<br>675.367,138 | 16 | 596.127,658<br>675.363,9 | 3.538 |
| 17 | 596.130,984<br>675.370,739 | 18 | 596.135,251<br>675.379,564 | 9.802 |
| 19 | 596.141,855<br>675.393,121 | 20 | 596.157,086<br>675.424,439 | 34.825 |
| 21 | 596.164,669<br>675.440,088 | 22 | 596.169,963<br>675.451,074 | 12.195 |
| 23 | 596.160,339<br>675.446,398 | 24 | 596.139,96<br>675.436,722 | 22.559 |
| 25 | 596.121,987<br>675.428,117 | 26 | 596.101,913<br>675.418,597 | 22.217 |

| Punct început | X / Y | Punct sfârşit | X / Y | Lungime segment (** (m) |
|---|---|---|---|---|
| 4 | 596.018,882<br>675.363,199 | 5 | 596.004,973<br>675.356,599 | 15.395 |
| 6 | 596.000,706<br>675.354,561 | 7 | 595.995,28<br>675.352,036 | 5.985 |
| 8 | 596.010,751<br>675.315,594 | 9 | 596.016,224<br>675.318,243 | 6.08 |
| 10 | 596.021,355<br>675.320,742 | 11 | 596.086,245<br>675.351,2 | 71.683 |
| 12 | 596.115,067<br>675.364,762 | 13 | 596.121,88<br>675.367,902 | 7.502 |
| 14 | 596.125,306<br>675.369,375 | 15 | 596.126,231<br>675.367,138 | 2.421 |
| 16 | 596.127,658<br>675.363,9 | 17 | 596.130,984<br>675.370,739 | 7.605 |
| 18 | 596.135,251<br>675.379,564 | 19 | 596.141,855<br>675.393,121 | 15.08 |
| 20 | 596.157,086<br>675.424,439 | 21 | 596.164,669<br>675.440,088 | 17.389 |
| 22 | 596.169,963<br>675.451,074 | 23 | 596.160,339<br>675.446,398 | 10.7 |
| 24 | 596.139,96<br>675.436,722 | 25 | 596.121,987<br>675.428,117 | 19.927 |
| 26 | 596.101,913<br>675.418,597 | 1 | 596.107,079<br>675.405,44 | 14.135 |

** Lungimile segmentelor sunt determinate în planul de proiecţie Stereo 70 şi sunt rotunjite la 1 milimetru.
*** Distanţa dintre puncte este formată din segmente cumulate ce sunt mai mici decât valoarea 1 milimetru.

*Document care conține date cu caracter personal, protejat de prevederile Regulamentului (UE) nr. 679/2016 și Legii 190/2018*

# DATE DESPRE IMOBILUL NR. 15535

**Oficiul de Cadastru şi Publicitate Imobiliară SUCEAVA**
**Biroul de Cadastru şi Publicitate Imobiliară Suceava**

## A. Partea I. Descrierea imobilului

Nr. CF vechi:8132
Nr. topografic:4202/344

**TEREN** Intravilan

**Adresa:** Loc. Cumparatura, Str Partic, Nr. 2, Jud. Suceava

| Nr. Crt | Nr cadastral Nr. topografic | Suprafaţa* (mp) | Observaţii / Referinţe |
|---|---|---|---|
| A1 | 32883 | Din acte: 1.538<br>Masurata: 1.667 | Sector cadastral:31 Teren imprejmuit; |

**Construcţii**

| Crt | Nr cadastral Nr. topografic | Adresa | Observaţii / Referinţe |
|---|---|---|---|
| A1.1 | | Loc. Cumparatura, Str Partic, Nr. 2, Jud. Suceava | Nr. niveluri:2; S. construita la sol:99 mp; S. construita desfasurata:99 mp; LOCUINTA |
| A1.2 | | Loc. Cumparatura, Str Partic, Nr. 2, Jud. Suceava | Nr. niveluri:1; S. construita la sol:28 mp; S. construita desfasurata:28 mp; ANEXA |
| A1.3 | | Loc. Cumparatura, Str Partic, Nr. 2, Jud. Suceava | Nr. niveluri:1; S. construita la sol:50 mp; S. construita desfasurata:28 mp; ANEXA |

## B. Partea II. Proprietari şi acte

| Inscrieri privitoare la dreptul de proprietate şi alte drepturi reale | | Referinţe |
|---|---|---|
| **5728 / 12/12/2000** | | |
| Act Notarial nr. 3373, din 16/10/2000 emis de BNP O. BUSUIOC; | | |
| B1 | Intabulare, drept de PROPRIETATEnecasatorita, dobandit prin Conventie, cota actuala 4/5, cota initiala 4/5 | A1 |
| | 1) **FILIPCIUC EUGENIA**, Se noteaza lipsa CNP | |
| **58259 / 03/09/2024** | | |
| Act Notarial nr. 77, din 16/04/2004 emis de Busuioc Ovidiu (act notarial nr 86 din 22.08.2024, emis de Busuioc Ana Elena;act notarial nr 3621 din 22.08.2024, emis de Busuioc Ana Elena); | | |
| B2 | Intabulare, drept de PROPRIETATE, dobandit prin Succesiune, cota actuala 1/10, cota initiala 1/10 | A1 |
| | 1) **BIVOL DRAGOS**, Se noteaza lipsa CNP | |
| B3 | Intabulare, drept de PROPRIETATE, dobandit prin Succesiune, cota actuala 1/10, cota initiala 1/10 | A1 |
| | 1) **CURIC VIORICA** | |
| **15535 / 12/01/2024** | | |
| Act Administrativ nr. 210, din 09/01/2024 emis de PRIMARIA COMUNEI BOSANCI; | | |
| B4 | Intabulare, drept de PROPRIETATE, dobandit prin Lege, cota actuala 1/1, cota initiala 1/1 | A1.1, A1.2, A1.3 |
| | 1) **FILIPCIUC EUGENIA**, Se noteaza lipsa CNP<br>2) **BIVOL DRAGOS**, Se noteaza lipsa CNP<br>3) **CURIC VIORICA** | |

## C. Partea III. SARCINI .

| Inscrieri privind dezmembramintele dreptului de proprietate, drepturi reale de garanţie şi sarcini | Referinţe |
|---|---|
| NU SUNT | |

*Document care conține date cu caracter personal, protejat de prevederile Regulamentului (UE) nr. 679/2016 și Legii 190/2018*

# Anexa Nr. 1 La Partea I

## Teren

| Nr cadastral | Suprafaţa (mp)* | Observaţii / Referinţe |
|---|---|---|
| 32883 | Din acte: 1.538<br>Masurata: 1.667 | |

* Suprafaţa este determinată in planul de proiecţie Stereo 70.

DETALII LINIARE IMOBIL

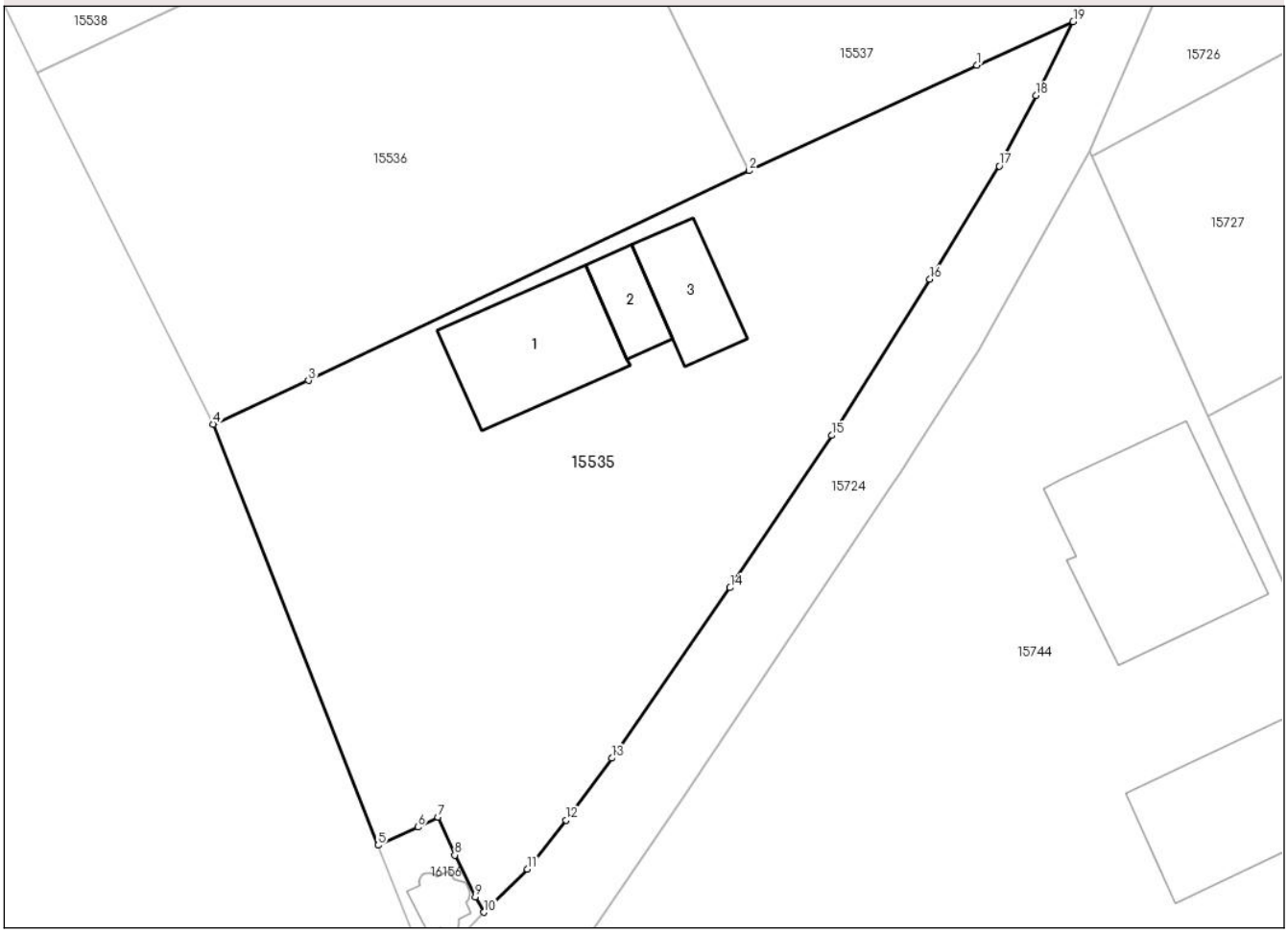


## Date referitoare la teren

| Crt | Categorie folosinţă | Intra vilan | Suprafaţa (mp) | Tarla | Parcelă | Nr. topo | Observaţii / Referinţe |
|---|---|---|---|---|---|---|---|
| 1 | curti constructii | DA | 400 | - | - | 4202/344 | Parte din pf 4187/1 |
| 2 | arabil | DA | 1.267 | - | - | 4202/344 | |

## Date referitoare la construcţii

| Crt | Număr | Destinaţie construcţie | Supraf. (mp) | Situaţie juridică | Observaţii / Referinţe |
|---|---|---|---|---|---|
| A1.1 | | constructii de locuinte | 99 | Cu acte | Nr. niveluri:2; S. construita la sol:99 mp; S. construita desfasurata:99 mp; LOCUINTA |
| A1.2 | | constructii anexa | 28 | Cu acte | Nr. niveluri:1; S. construita la sol:28 mp; S. construita desfasurata:28 mp; ANEXA |
| A1.3 | | constructii anexa | 50 | Cu acte | Nr. niveluri:1; S. construita la sol:50 mp; S. construita desfasurata:28 mp; ANEXA |

**Lungime Segmente**

**1) Valorile lungimilor segmentelor sunt obţinute din proiecţie în plan.**

| Punct început | X / Y | Punct sfârşit | X / Y | Lungime segment (** (m) |
|---|---|---|---|---|
| 1 | 596.090,708<br>675.295,587 | 2 | 596.073,733<br>675.287,743 | 18.7 |

*Document care conține date cu caracter personal, protejat de prevederile Regulamentului (UE) nr. 679/2016 și Legii 190/2018*

| Punct început | X / Y | Punct sfârşit | X / Y | Lungime segment (** (m) |
|---|---|---|---|---|
| 2 | 596.073,733<br>675.287,743 | 3 | 596.040,876<br>675.272,099 | 36.391 |
| 3 | 596.040,876<br>675.272,099 | 4 | 596.033,758<br>675.268,84 | 7.829 |
| 4 | 596.033,758<br>675.268,84 | 5 | 596.046,068<br>675.237,473 | 33.696 |
| 5 | 596.046,068<br>675.237,473 | 6 | 596.049,043<br>675.238,821 | 3.266 |
| 6 | 596.049,043<br>675.238,821 | 7 | 596.050,533<br>675.239,567 | 1.666 |
| 7 | 596.050,533<br>675.239,567 | 8 | 596.051,777<br>675.236,738 | 3.09 |
| 8 | 596.051,777<br>675.236,738 | 9 | 596.053,306<br>675.233,599 | 3.492 |
| 9 | 596.053,306<br>675.233,599 | 10 | 596.053,953<br>675.232,473 | 1.299 |
| 10 | 596.053,953<br>675.232,473 | 11 | 596.057,204<br>675.235,685 | 4.57 |
| 11 | 596.057,204<br>675.235,685 | 12 | 596.060,065<br>675.239,33 | 4.634 |
| 12 | 596.060,065<br>675.239,33 | 13 | 596.063,5<br>675.243,953 | 5.759 |
| 13 | 596.063,5<br>675.243,953 | 14 | 596.072,293<br>675.256,656 | 15.449 |
| 14 | 596.072,293<br>675.256,656 | 15 | 596.079,872<br>675.268,005 | 13.647 |
| 15 | 596.079,872<br>675.268,005 | 16 | 596.087,195<br>675.279,644 | 13.751 |
| 16 | 596.087,195<br>675.279,644 | 17 | 596.092,369<br>675.288,081 | 9.897 |
| 17 | 596.092,369<br>675.288,081 | 18 | 596.095,107<br>675.293,344 | 5.933 |
| 18 | 596.095,107<br>675.293,344 | 19 | 596.097,877<br>675.298,842 | 6.156 |
| 19 | 596.097,877<br>675.298,842 | 1 | 596.090,708<br>675.295,587 | 7.873 |

** Lungimile segmentelor sunt determinate în planul de proiecţie Stereo 70 şi sunt rotunjite la 1 milimetru.
*** Distanţa dintre puncte este formată din segmente cumulate ce sunt mai mici decât valoarea 1 milimetru.

*Document care conține date cu caracter personal, protejat de prevederile Regulamentului (UE) nr. 679/2016 și Legii 190/2018*

# DATE DESPRE IMOBILUL NR. 15536

**Oficiul de Cadastru şi Publicitate Imobiliară SUCEAVA**
**Biroul de Cadastru şi Publicitate Imobiliară Suceava**

## A. Partea I. Descrierea imobilului

**TEREN** Intravilan

**Adresa:** Loc. Cumparatura, Str Calea Falticeni, Nr. FN, Jud. Suceava

| Nr. Crt | Nr cadastral Nr. topografic | Suprafaţa* (mp) | Observaţii / Referinţe |
|---|---|---|---|
| A1 | 31876 | 1.300 | Sector cadastral:31 Teren neimprejmuit; |

## B. Partea II. Proprietari şi acte

| Inscrieri privitoare la dreptul de proprietate şi alte drepturi reale | | Referinţe |
|---|---|---|
| **54934 / 03/08/2023** | | |
| Act Notarial nr. 2637, din 01/08/2023 emis de Lostun Ion; | | |
| B1 | Intabulare, drept de PROPRIETATEbun comun in devalmasie, dobandit prin Conventie, cota actuala 1/1, cota initiala 1/1 | A1 |
| | 1) **CIORNEI CRISTINEL-ION**<br>2) **CIORNEI VIOLETA-RODICA** | |

## C. Partea III. SARCINI .

| Inscrieri privind dezmembramintele dreptului de proprietate, drepturi reale de garanţie şi sarcini | Referinţe |
|---|---|
| NU SUNT | |

*Document care conține date cu caracter personal, protejat de prevederile Regulamentului (UE) nr. 679/2016 și Legii 190/2018*

# Anexa Nr. 1 La Partea I

## Teren

| Nr cadastral | Suprafaţa (mp)* | Observaţii / Referinţe |
|---|---|---|
| 31876 | 1.300 | |

* Suprafaţa este determinată in planul de proiecţie Stereo 70.

DETALII LINIARE IMOBIL

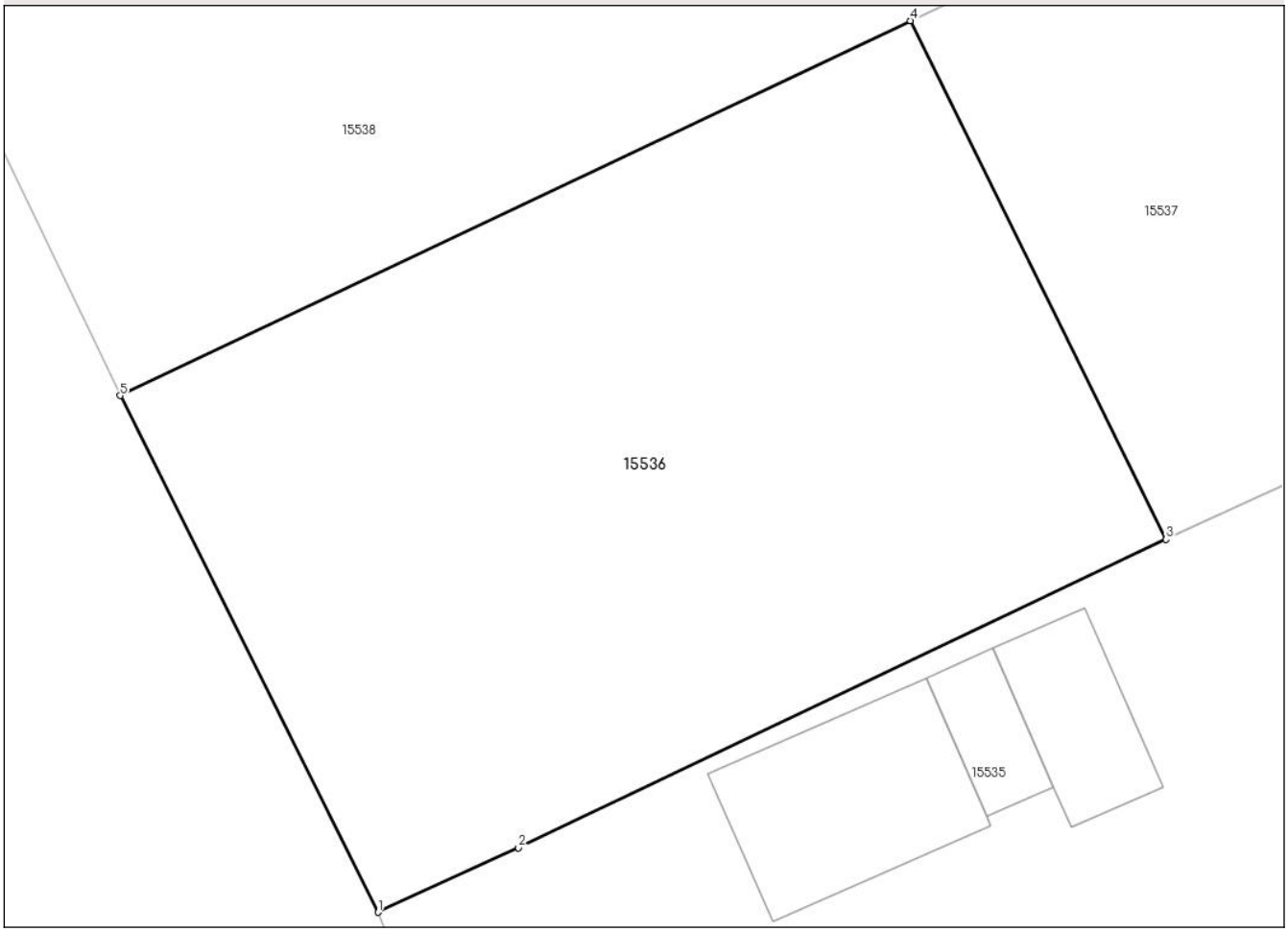


## Date referitoare la teren

| Crt | Categorie folosință | Intra vilan | Suprafaţa (mp) | Tarla | Parcelă | Nr. topo | Observaţii / Referinţe |
|---|---|---|---|---|---|---|---|
| 1 | arabil | DA | 1.300 | - | - | - | |

**Lungime Segmente**
**1) Valorile lungimilor segmentelor sunt obţinute din proiecţie în plan.**

| Punct început | X / Y | Punct sfârşit | X / Y | Lungime segment (** (m) |
|---|---|---|---|---|
| 1 | 596.033,758<br>675.268,84 | 2 | 596.040,876<br>675.272,099 | 7.829 |
| 2 | 596.040,876<br>675.272,099 | 3 | 596.073,733<br>675.287,743 | 36.391 |
| 3 | 596.073,733<br>675.287,743 | 4 | 596.060,758<br>675.314,034 | 29.318 |
| 4 | 596.060,758<br>675.314,034 | 5 | 596.020,659<br>675.295,031 | 44.374 |
| 5 | 596.020,659<br>675.295,031 | 1 | 596.033,758<br>675.268,84 | 29.284 |

*Document care conține date cu caracter personal, protejat de prevederile Regulamentului (UE) nr. 679/2016 și Legii 190/2018*

** Lungimile segmentelor sunt determinate în planul de proiecţie Stereo 70 şi sunt rotunjite la 1 milimetru.
*** Distanţa dintre puncte este formată din segmente cumulate ce sunt mai mici decât valoarea 1 milimetru.

*Document care conține date cu caracter personal, protejat de prevederile Regulamentului (UE) nr. 679/2016 și Legii 190/2018*

# DATE DESPRE IMOBILUL NR. 15537

**Oficiul de Cadastru şi Publicitate Imobiliară SUCEAVA**
**Biroul de Cadastru şi Publicitate Imobiliară Suceava**

## A. Partea I. Descrierea imobilului

**TEREN** Intravilan

**Adresa:** Loc. Cumparatura, Str Partic, Nr. FN, Jud. Suceava

| Nr. Crt | Nr cadastral Nr. topografic | Suprafaţa* (mp) | Observaţii / Referinţe |
|---|---|---|---|
| A1 | 31877 | 1.300 | Sector cadastral:31 Teren neimprejmuit; |

## B. Partea II. Proprietari şi acte

| Inscrieri privitoare la dreptul de proprietate şi alte drepturi reale | | Referinţe |
|---|---|---|
| **20498 / 20/06/2012** | | |
| Act Notarial nr. 2655, din 18/06/2012 emis de BNP ILIE VALERIANA; | | |
| B3 | Intabulare, drept de PROPRIETATEbun comun, dobandit prin Conventie, cota actuala 1/1, cota initiala 1/1 | A1 |
| | 1) **HATNEAN RODICA**<br>2) **HATNEAN CRISTIAN**, Se noteaza lipsa CNP | |

## C. Partea III. SARCINI

| Inscrieri privind dezmembramintele dreptului de proprietate, drepturi reale de garanţie şi sarcini | | Referinţe |
|---|---|---|
| **20498 / 20/06/2012** | | |
| Act Notarial nr. 2655, din 18/06/2012 emis de BNP ILIE VALERIANA; | | |
| C1 | Se intabuleaza ipoteca legala reprezentind obligatia de intretinere. | A1 |
| | 1) **IUGA IOAN**<br>2) **IUGA SILVIA** | |

*Document care conține date cu caracter personal, protejat de prevederile Regulamentului (UE) nr. 679/2016 și Legii 190/2018*

# Anexa Nr. 1 La Partea I

## Teren

| Nr cadastral | Suprafaţa (mp)* | Observaţii / Referinţe |
|---|---|---|
| 31877 | 1.300 | |

* Suprafaţa este determinată in planul de proiecţie Stereo 70.

DETALII LINIARE IMOBIL

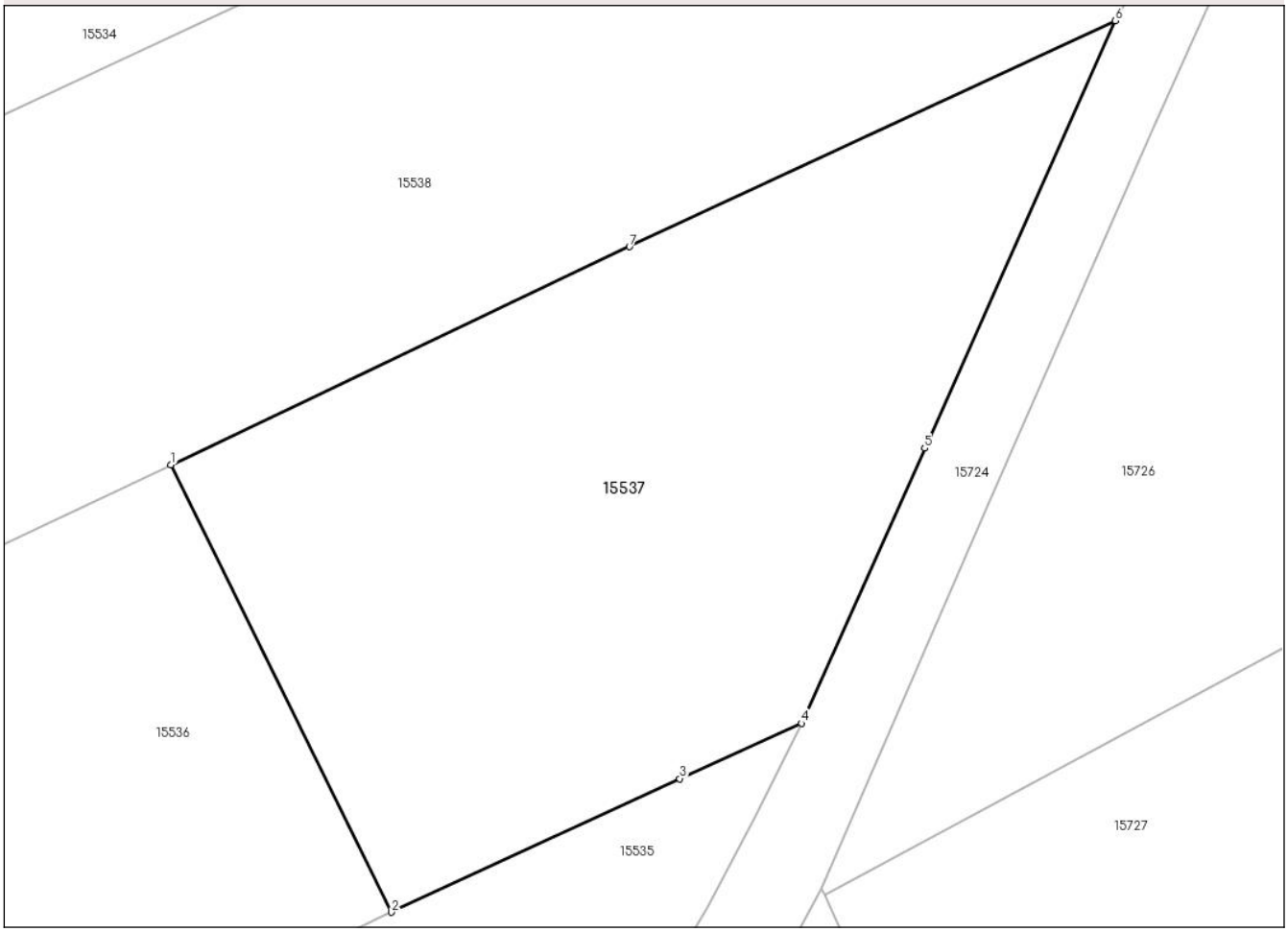


## Date referitoare la teren

| Crt | Categorie folosință | Intra vilan | Suprafaţa (mp) | Tarla | Parcelă | Nr. topo | Observaţii / Referinţe |
|---|---|---|---|---|---|---|---|
| 1 | arabil | DA | 1.300 | - | - | - | |

**Lungime Segmente**
**1) Valorile lungimilor segmentelor sunt obţinute din proiecţie în plan.**

| Punct început | X / Y | Punct sfârşit | X / Y | Lungime segment (** (m) |
|---|---|---|---|---|
| 1 | 596.060,758<br>675.314,034 | 2 | 596.073,733<br>675.287,743 | 29.318 |
| 2 | 596.073,733<br>675.287,743 | 3 | 596.090,708<br>675.295,587 | 18.7 |
| 3 | 596.090,708<br>675.295,587 | 4 | 596.097,877<br>675.298,842 | 7.873 |
| 4 | 596.097,877<br>675.298,842 | 5 | 596.105,12<br>675.315,022 | 17.727 |
| 5 | 596.105,12<br>675.315,022 | 6 | 596.116,339<br>675.340,154 | 27.522 |

*Document care conține date cu caracter personal, protejat de prevederile Regulamentului (UE) nr. 679/2016 și Legii 190/2018*

| Punct început | X / Y | Punct sfârşit | X / Y | Lungime segment (** (m) |
|---|---|---|---|---|
| 6 | 596.116,339<br>675.340,154 | 7 | 596.087,747<br>675.326,871 | 31.527 |
| 7 | 596.087,747<br>675.326,871 | 1 | 596.060,758<br>675.314,034 | 29.886 |

** Lungimile segmentelor sunt determinate în planul de proiecţie Stereo 70 şi sunt rotunjite la 1 milimetru.
*** Distanţa dintre puncte este formată din segmente cumulate ce sunt mai mici decât valoarea 1 milimetru.

*Document care conține date cu caracter personal, protejat de prevederile Regulamentului (UE) nr. 679/2016 și Legii 190/2018*

# DATE DESPRE IMOBILUL NR. 15538

**Oficiul de Cadastru şi Publicitate Imobiliară SUCEAVA**
**Biroul de Cadastru şi Publicitate Imobiliară Suceava**

## A. Partea I. Descrierea imobilului

**TEREN** Intravilan

**Adresa:** Loc. Cumparatura, Str Calea Falticeni, Nr. FN, Jud. Suceava

| Nr. Crt | Nr cadastral Nr. topografic | Suprafaţa* (mp) | Observaţii / Referinţe |
|---|---|---|---|
| A1 | | Din acte: 2.600<br>Masurata: 2.725 | Sector cadastral:31 Teren imprejmuit; |

## B. Partea II. Proprietari şi acte

| Inscrieri privitoare la dreptul de proprietate şi alte drepturi reale | | Referinţe |
|---|---|---|
| **15538 / 12/01/2024** | | |
| Act Notarial nr. 1102, din 29/02/1996 emis de BNP ION LOSTUN; | | |
| B1 | Intabulare, drept de PROPRIETATEbun comun, dobandit prin Conventie, cota actuala 1/1, cota initiala 1/1 | A1 |
| | 1) **IUGA IOAN**<br>2) **IUGA SILVIA**, Se noteza lipsa CNP | |

## C. Partea III. SARCINI .

| Inscrieri privind dezmembramintele dreptului de proprietate, drepturi reale de garanţie şi sarcini | Referinţe |
|---|---|
| NU SUNT | |

*Document care conține date cu caracter personal, protejat de prevederile Regulamentului (UE) nr. 679/2016 și Legii 190/2018*

# Anexa Nr. 1 La Partea I

## Teren

| Nr cadastral | Suprafaţa (mp)* | Observaţii / Referinţe |
|---|---|---|
| | Din acte: 2.600<br>Masurata: 2.725 | |

* Suprafaţa este determinată in planul de proiecţie Stereo 70.

DETALII LINIARE IMOBIL

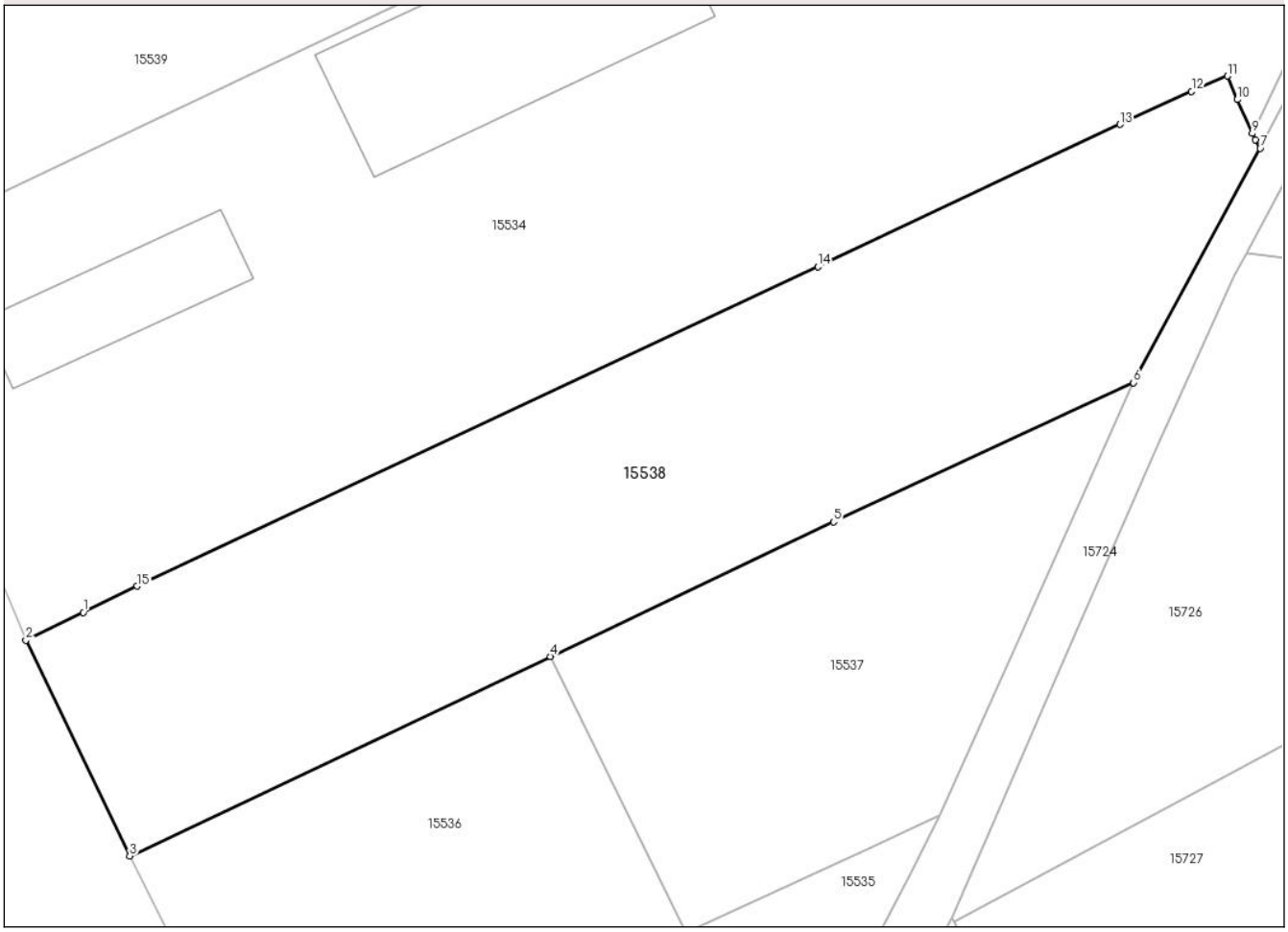


## Date referitoare la teren

| Crt | Categorie folosinţă | Intra vilan | Suprafaţa (mp) | Tarla | Parcelă | Nr. topo | Observaţii / Referinţe |
|---|---|---|---|---|---|---|---|
| 1 | arabil | DA | 2.725 | - | - | - | Parte din pf 4187/1 |

**Lungime Segmente**
**1) Valorile lungimilor segmentelor sunt obţinute din proiecţie în plan.**

| Punct început | X / Y | Punct sfârşit | X / Y | Lungime segment (** (m) |
|---|---|---|---|---|
| 1 | 596.016,224<br>675.318,243 | 2 | 596.010,751<br>675.315,594 | 6.08 |
| 2 | 596.010,751<br>675.315,594 | 3 | 596.020,659<br>675.295,031 | 22.826 |
| 3 | 596.020,659<br>675.295,031 | 4 | 596.060,758<br>675.314,034 | 44.374 |
| 4 | 596.060,758<br>675.314,034 | 5 | 596.087,747<br>675.326,871 | 29.886 |
| 5 | 596.087,747<br>675.326,871 | 6 | 596.116,339<br>675.340,154 | 31.527 |

*Document care conține date cu caracter personal, protejat de prevederile Regulamentului (UE) nr. 679/2016 și Legii 190/2018*

| Punct început | X / Y | Punct sfârşit | X / Y | Lungime segment (** (m) |
|---|---|---|---|---|
| 6 | 596.116,339<br>675.340,154 | 7 | 596.128,428<br>675.362,486 | 25.394 |
| 7 | 596.128,428<br>675.362,486 | 8 | 596.127,941<br>675.363,313 | 0.96 |
| 8 | 596.127,941<br>675.363,313 | 9 | 596.127,658<br>675.363,9 | 0.652 |
| 9 | 596.127,658<br>675.363,9 | 10 | 596.126,231<br>675.367,138 | 3.538 |
| 10 | 596.126,231<br>675.367,138 | 11 | 596.125,306<br>675.369,375 | 2.421 |
| 11 | 596.125,306<br>675.369,375 | 12 | 596.121,88<br>675.367,902 | 3.729 |
| 12 | 596.121,88<br>675.367,902 | 13 | 596.115,067<br>675.364,762 | 7.502 |
| 13 | 596.115,067<br>675.364,762 | 14 | 596.086,245<br>675.351,2 | 31.853 |
| 14 | 596.086,245<br>675.351,2 | 15 | 596.021,355<br>675.320,742 | 71.683 |
| 15 | 596.021,355<br>675.320,742 | 1 | 596.016,224<br>675.318,243 | 5.707 |

** Lungimile segmentelor sunt determinate în planul de proiecţie Stereo 70 şi sunt rotunjite la 1 milimetru.
*** Distanţa dintre puncte este formată din segmente cumulate ce sunt mai mici decât valoarea 1 milimetru.

*Document care conține date cu caracter personal, protejat de prevederile Regulamentului (UE) nr. 679/2016 și Legii 190/2018*

# DATE DESPRE IMOBILUL NR. 15539

**Oficiul de Cadastru şi Publicitate Imobiliară SUCEAVA**
**Biroul de Cadastru şi Publicitate Imobiliară Suceava**

## A. Partea I. Descrierea imobilului

**TEREN** Intravilan

**Adresa:** Loc. Cumparatura, Str Calea Falticeni, Nr. 53, Jud. Suceava

| Nr. Crt | Nr cadastral Nr. topografic | Suprafaţa* (mp) | Observaţii / Referinţe |
|---|---|---|---|
| A1 | | Din acte: 5.000<br>Masurata: 4.942 | Sector cadastral:31 Teren neimprejmuit; |

## B. Partea II. Proprietari şi acte

| Inscrieri privitoare la dreptul de proprietate şi alte drepturi reale | | Referinţe |
|---|---|---|
| **15539 / 12/01/2024** | | |
| Act Administrativ nr. 892, din 27/07/1995 emis de COMISIA JUDETEANA SUCEAVA; | | |
| B1 | Intabulare, drept de PROPRIETATE, dobandit prin Reconstituire, cota actuala 1/1, cota initiala 1/1 | A1 |
| | 1) **ONIU GHEORGHE**, Se noteza lipsa CNP<br>2) **ONIU ELENA**, Se noteza lipsa CNP<br>3) **ONIU DUMITRU**, Se noteza lipsa CNP<br>4) **ONIU VIOREL**, Se noteza lipsa CNP<br>5) **BOLOHAN ASPAZIA**, Se noteza lipsa CNP | |

## C. Partea III. SARCINI .

| Inscrieri privind dezmembramintele dreptului de proprietate, drepturi reale de garanţie şi sarcini | Referinţe |
|---|---|
| NU SUNT | |

# Anexa Nr. 1 La Partea I

## Teren

| Nr cadastral | Suprafaţa (mp)* | Observaţii / Referinţe |
|---|---|---|
| | Din acte: 5.000<br>Masurata: 4.942 | |

* Suprafaţa este determinată in planul de proiecţie Stereo 70.

DETALII LINIARE IMOBIL

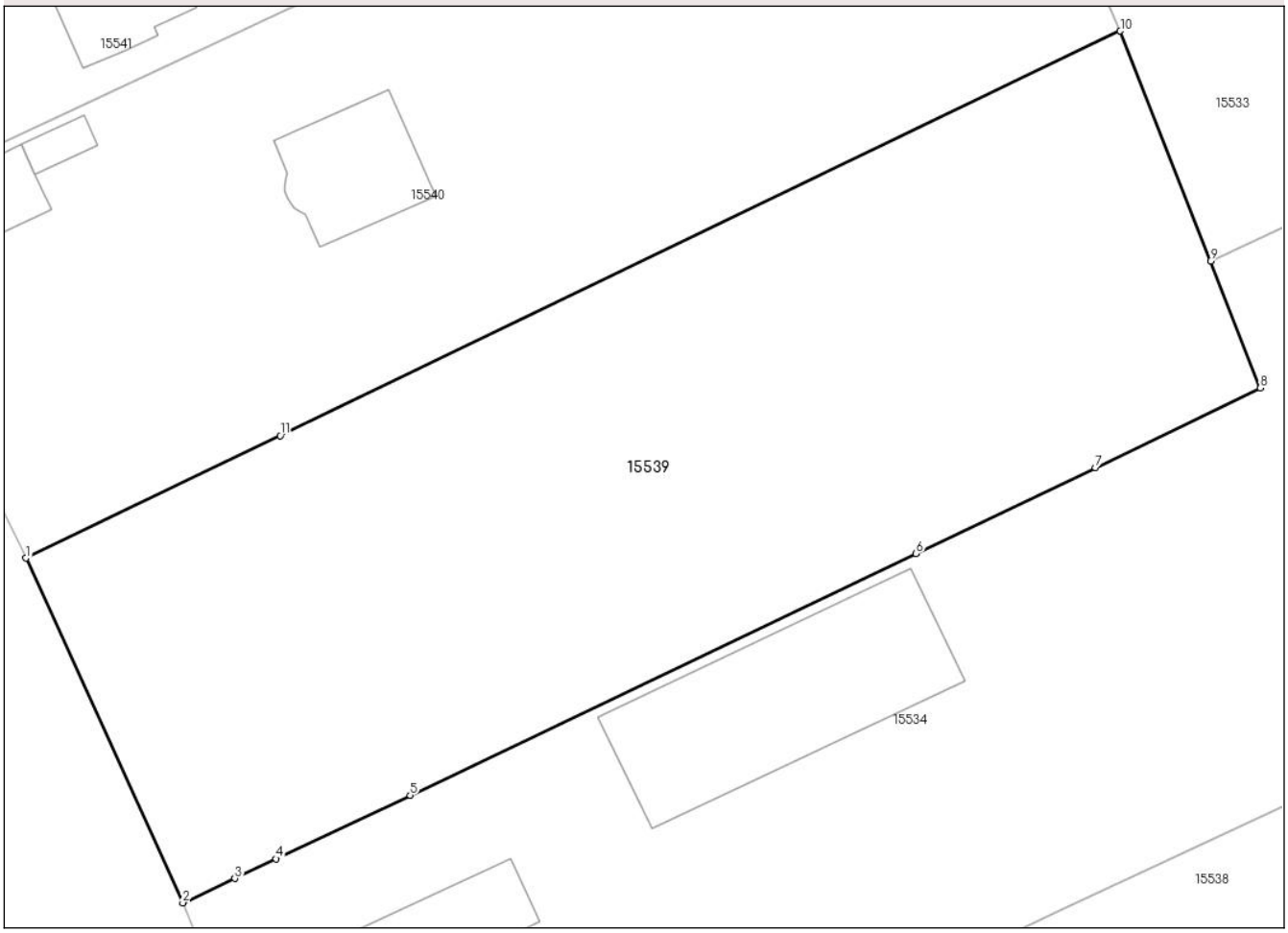


## Date referitoare la teren

| Crt | Categorie folosinţă | Intra vilan | Suprafaţa (mp) | Tarla | Parcelă | Nr. topo | Observaţii / Referinţe |
|---|---|---|---|---|---|---|---|
| 1 | arabil | DA | 4.942 | - | - | - | Diferenta de suprafata nu s-a regasit intre limitele masurate<br>Parte din pf 4187/1 |

**Lungime Segmente**

**1) Valorile lungimilor segmentelor sunt obţinute din proiecţie în plan.**

| Punct început | X / Y | Punct sfârşit | X / Y | Lungime segment (** (m) |
|---|---|---|---|---|
| 1 | 595.979,01<br>675.387,791 | 2 | 595.995,28<br>675.352,036 | 39.283 |
| 2 | 595.995,28<br>675.352,036 | 3 | 596.000,706<br>675.354,561 | 5.985 |
| 3 | 596.000,706<br>675.354,561 | 4 | 596.004,973<br>675.356,599 | 4.729 |
| 4 | 596.004,973<br>675.356,599 | 5 | 596.018,882<br>675.363,199 | 15.395 |

*Document care conține date cu caracter personal, protejat de prevederile Regulamentului (UE) nr. 679/2016 și Legii 190/2018*

| Punct început | X / Y | Punct sfârşit | X / Y | Lungime segment (** (m) |
|---|---|---|---|---|
| 5 | 596.018,882<br>675.363,199 | 6 | 596.071,336<br>675.388,26 | 58.133 |
| 6 | 596.071,336<br>675.388,26 | 7 | 596.089,976<br>675.397,192 | 20.67 |
| 7 | 596.089,976<br>675.397,192 | 8 | 596.107,079<br>675.405,44 | 18.988 |
| 8 | 596.107,079<br>675.405,44 | 9 | 596.101,913<br>675.418,597 | 14.135 |
| 9 | 596.101,913<br>675.418,597 | 10 | 596.092,561<br>675.442,479 | 25.648 |
| 10 | 596.092,561<br>675.442,479 | 11 | 596.005,415<br>675.400,494 | 96.732 |
| 11 | 596.005,415<br>675.400,494 | 1 | 595.979,01<br>675.387,791 | 29.302 |

** Lungimile segmentelor sunt determinate în planul de proiecţie Stereo 70 şi sunt rotunjite la 1 milimetru.
*** Distanţa dintre puncte este formată din segmente cumulate ce sunt mai mici decât valoarea 1 milimetru.

*Document care conține date cu caracter personal, protejat de prevederile Regulamentului (UE) nr. 679/2016 și Legii 190/2018*

# DATE DESPRE IMOBILUL NR. 15540

**Oficiul de Cadastru şi Publicitate Imobiliară SUCEAVA**
**Biroul de Cadastru şi Publicitate Imobiliară Suceava**

## A. Partea I. Descrierea imobilului

**TEREN** Intravilan

**Adresa:** Loc. Cumparatura, Str Calea Falticeni, Nr. 51, Jud. Suceava

| Nr. Crt | Nr cadastral Nr. topografic | Suprafaţa* (mp) | Observaţii / Referinţe |
|---|---|---|---|
| A1 | 30201 | 5.000 | Sector cadastral:31 Teren neimprejmuit; |

**Construcţii**

| Crt | Nr cadastral Nr. topografic | Adresa | Observaţii / Referinţe |
|---|---|---|---|
| A1.1 | | Loc. Cumparatura, Str Calea Falticeni, Nr. 51, Jud. Suceava | Nr. niveluri:1; S. construita la sol:83 mp; S. construita desfasurata:83 mp; LOCUINTA |
| A1.3 | | Loc. Cumparatura, Str Calea Falticeni, Nr. 51, Jud. Suceava | Nr. niveluri:1; S. construita la sol:24 mp; S. construita desfasurata:24 mp; ANEXA |
| A1.5 | | Loc. Cumparatura, Str Calea Falticeni, Nr. 51, Jud. Suceava | Nr. niveluri:3; S. construita la sol:161 mp; S. construita desfasurata:422 mp; LOCUINTA |

## B. Partea II. Proprietari şi acte

| Inscrieri privitoare la dreptul de proprietate şi alte drepturi reale | | Referinţe |
|---|---|---|
| **2851 / 13/02/2007** | | |
| Act Notarial nr. 385, din 12/02/2007 emis de BNP Laura Cirligeanu; | | |
| B1 | Intabulare, drept de PROPRIETATE, dobandit prin Conventie, cota actuala 1/1, cota initiala 1/1 | A1, A1.1, A1.3 |
| | 1) **BUJOREAN ASPAZIA**, Se noteza lipsa CNP | |
| **15540 / 12/01/2024** | | |
| Act Administrativ nr. 210, din 09/01/2024 emis de PRIMARIA COMUNEI BOSANCI; | | |
| B2 | Intabulare, drept de PROPRIETATE, dobandit prin Lege, cota actuala 1/1, cota initiala 1/1 | A1.5 |
| | 1) **BUJOREAN ASPAZIA**, Se noteza lipsa CNP | |

## C. Partea III. SARCINI .

| Inscrieri privind dezmembramintele dreptului de proprietate, drepturi reale de garanţie şi sarcini | Referinţe |
|---|---|
| NU SUNT | |

*Document care conține date cu caracter personal, protejat de prevederile Regulamentului (UE) nr. 679/2016 și Legii 190/2018*

# Anexa Nr. 1 La Partea I

## Teren

| Nr cadastral | Suprafaţa (mp)* | Observaţii / Referinţe |
|---|---|---|
| 30201 | 5.000 | |

* Suprafaţa este determinată in planul de proiecţie Stereo 70.

DETALII LINIARE IMOBIL

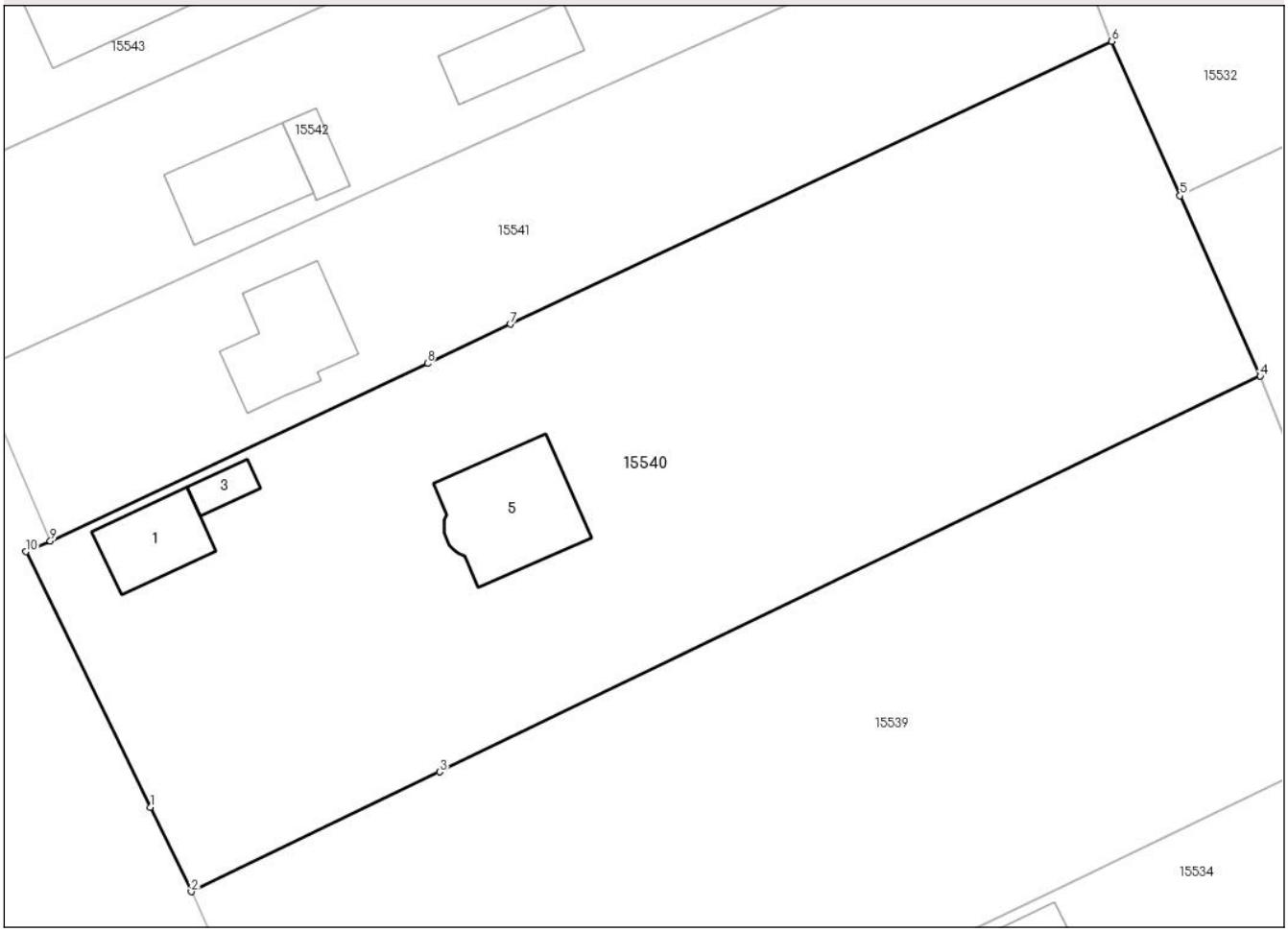


## Date referitoare la teren

| Crt | Categorie folosință | Intra vilan | Suprafaţa (mp) | Tarla | Parcelă | Nr. topo | Observaţii / Referinţe |
|---|---|---|---|---|---|---|---|
| 1 | curti constructii | DA | 1.603 | - | - | - | |
| 2 | arabil | DA | 3.397 | - | - | - | |

## Date referitoare la construcţii

| Crt | Număr | Destinaţie construcţie | Supraf. (mp) | Situaţie juridică | Observaţii / Referinţe |
|---|---|---|---|---|---|
| A1.1 | | constructii de locuinte | 83 | Cu acte | Nr. niveluri:1; S. construita la sol:83 mp; S. construita desfasurata:83 mp; LOCUINTA |
| A1.3 | | constructii anexa | 24 | Cu acte | Nr. niveluri:1; S. construita la sol:24 mp; S. construita desfasurata:24 mp; ANEXA |
| A1.5 | | constructii de locuinte | 161 | Cu acte | Nr. niveluri:3; S. construita la sol:161 mp; S. construita desfasurata:422 mp; LOCUINTA |

**Lungime Segmente**

**1) Valorile lungimilor segmentelor sunt obţinute din proiecţie în plan.**

| Punct început | X / Y | Punct sfârşit | X / Y | Lungime segment (** (m) |
|---|---|---|---|---|
| 1 | 595.974,649<br>675.396,752 | 2 | 595.979,01<br>675.387,791 | 9.966 |

*Document care conține date cu caracter personal, protejat de prevederile Regulamentului (UE) nr. 679/2016 și Legii 190/2018*

| Punct început | X / Y | Punct sfârşit | X / Y | Lungime segment (** (m) |
|---|---|---|---|---|
| 2 | 595.979,01<br>675.387,791 | 3 | 596.005,415<br>675.400,494 | 29.302 |
| 3 | 596.005,415<br>675.400,494 | 4 | 596.092,561<br>675.442,479 | 96.732 |
| 4 | 596.092,561<br>675.442,479 | 5 | 596.084,055<br>675.461,627 | 20.952 |
| 5 | 596.084,055<br>675.461,627 | 6 | 596.076,778<br>675.478,008 | 17.925 |
| 6 | 596.076,778<br>675.478,008 | 7 | 596.012,937<br>675.447,988 | 70.547 |
| 7 | 596.012,937<br>675.447,988 | 8 | 596.004,11<br>675.443,837 | 9.754 |
| 8 | 596.004,11<br>675.443,837 | 9 | 595.964,05<br>675.425,0 | 44.268 |
| 9 | 595.964,05<br>675.425,0 | 10 | 595.961,457<br>675.423,859 | 2.833 |
| 10 | 595.961,457<br>675.423,859 | 1 | 595.974,649<br>675.396,752 | 30.147 |

** Lungimile segmentelor sunt determinate în planul de proiecţie Stereo 70 şi sunt rotunjite la 1 milimetru.
*** Distanţa dintre puncte este formată din segmente cumulate ce sunt mai mici decât valoarea 1 milimetru.

*Document care conține date cu caracter personal, protejat de prevederile Regulamentului (UE) nr. 679/2016 și Legii 190/2018*

# DATE DESPRE IMOBILUL NR. 15541

**Oficiul de Cadastru şi Publicitate Imobiliară SUCEAVA**
**Biroul de Cadastru şi Publicitate Imobiliară Suceava**

## A. Partea I. Descrierea imobilului

**TEREN** Intravilan

**Adresa:** Loc. Cumparatura, Str Calea Falticeni, Nr. 49, Jud. Suceava

| Nr. Crt | Nr cadastral Nr. topografic | Suprafaţa* (mp) | Observaţii / Referinţe |
|---|---|---|---|
| A1 | 30221 | 2.340 | Sector cadastral:31 Teren neimprejmuit; |

**Construcţii**

| Crt | Nr cadastral Nr. topografic | Adresa | Observaţii / Referinţe |
|---|---|---|---|
| A1.1 | | Loc. Cumparatura, Str Calea Falticeni, Nr. 49, Jud. Suceava | Nr. niveluri:2; S. construita la sol:131 mp; S. construita desfasurata:262 mp; LOCUINTA |

## B. Partea II. Proprietari şi acte

| Inscrieri privitoare la dreptul de proprietate şi alte drepturi reale | | Referinţe |
|---|---|---|
| **36588 / 04/08/2017** | | |
| Act Notarial nr. 1496, din 04/08/2017 emis de BIN Cirligeanu Virginia Laura; | | |
| B1 | Intabulare, drept de PROPRIETATEbun comun, dobandit prin Conventie, cota actuala 1/1, cota initiala 1/1 | A1 |
| | 1) **FODOR NARCIS-VICTOR**<br>2) **FODOR ADRIANA-NARCISA** | |
| **15541 / 12/01/2024** | | |
| Act Administrativ nr. 210, din 09/01/2024 emis de PRIMARIA COMUNEI BOSANCI; | | |
| B2 | Intabulare, drept de PROPRIETATEbun comun, dobandit prin Lege, cota actuala 1/1, cota initiala 1/1 | A1.1 |
| | 1) **FODOR NARCIS-VICTOR**<br>2) **FODOR ADRIANA-NARCISA** | |

## C. Partea III. SARCINI .

| Inscrieri privind dezmembramintele dreptului de proprietate, drepturi reale de garanţie şi sarcini | Referinţe |
|---|---|
| NU SUNT | |

*Document care conține date cu caracter personal, protejat de prevederile Regulamentului (UE) nr. 679/2016 și Legii 190/2018*

# Anexa Nr. 1 La Partea I

## Teren

| Nr cadastral | Suprafaţa (mp)* | Observaţii / Referinţe |
|---|---|---|
| 30221 | 2.340 | |

* Suprafaţa este determinată in planul de proiecţie Stereo 70.

DETALII LINIARE IMOBIL

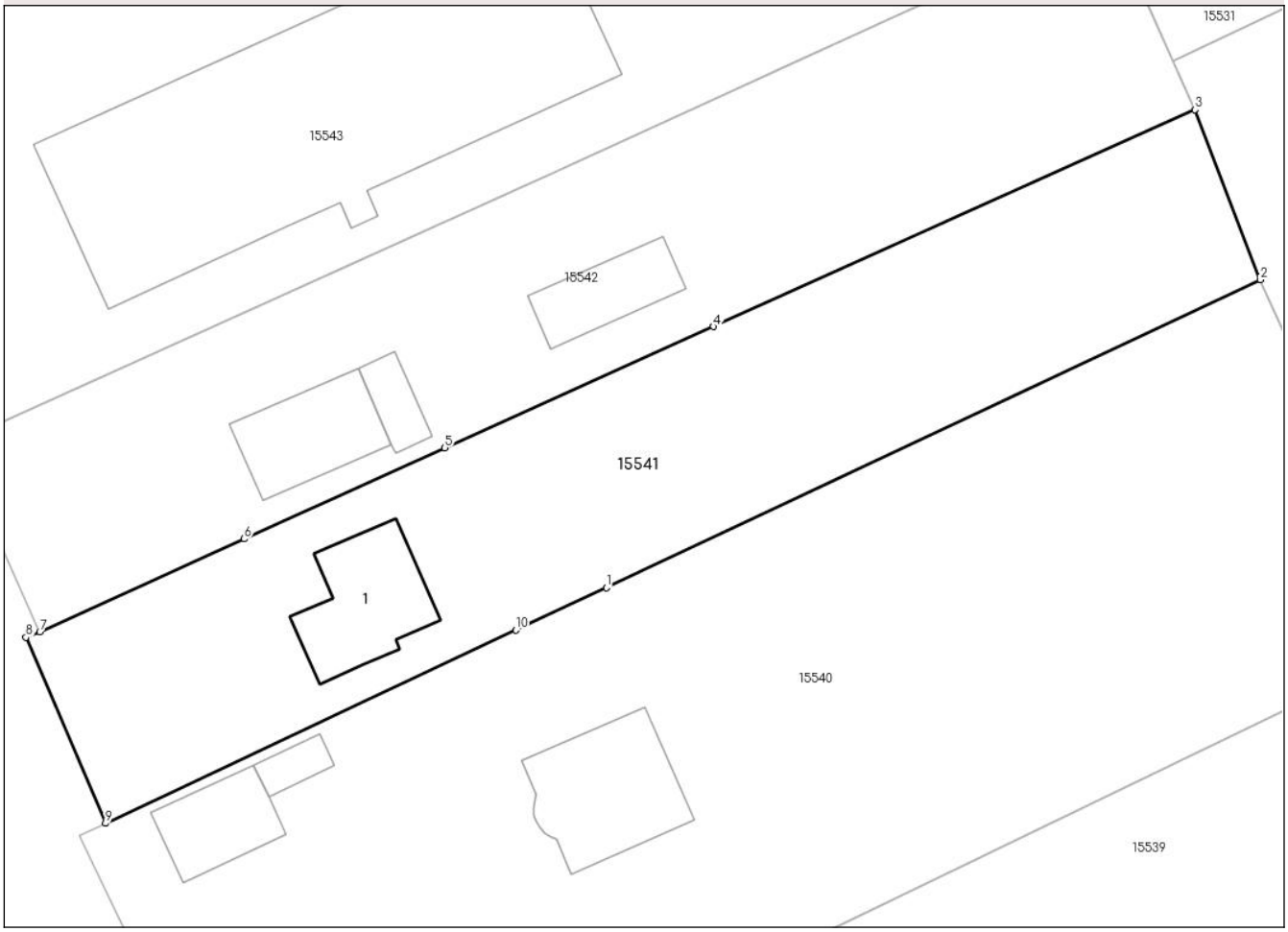


## Date referitoare la teren

| Crt | Categorie folosință | Intra vilan | Suprafaţa (mp) | Tarla | Parcelă | Nr. topo | Observaţii / Referinţe |
|---|---|---|---|---|---|---|---|
| 1 | curti constructii | DA | 863 | - | - | - | |
| 2 | arabil | DA | 1.477 | - | - | - | |

## Date referitoare la construcţii

| Crt | Număr | Destinaţie construcţie | Supraf. (mp) | Situaţie juridică | Observaţii / Referinţe |
|---|---|---|---|---|---|
| A1.1 | | constructii de locuinte | 131 | Cu acte | Nr. niveluri:2; S. construita la sol:131 mp; S. construita desfasurata:262 mp; LOCUINTA |

**Lungime Segmente**
**1) Valorile lungimilor segmentelor sunt obţinute din proiecţie în plan.**

| Punct început | X / Y | Punct sfârşit | X / Y | Lungime segment (** (m) |
|---|---|---|---|---|
| 1 | 596.012,937<br>675.447,988 | 2 | 596.076,778<br>675.478,008 | 70.547 |
| 2 | 596.076,778<br>675.478,008 | 3 | 596.070,378<br>675.494,595 | 17.779 |
| 3 | 596.070,378<br>675.494,595 | 4 | 596.023,416<br>675.473,441 | 51.507 |

*Document care conține date cu caracter personal, protejat de prevederile Regulamentului (UE) nr. 679/2016 și Legii 190/2018*

| Punct început | X / Y | Punct sfârşit | X / Y | Lungime segment (** (m) |
|---|---|---|---|---|
| 4 | 596.023,416<br>675.473,441 | 5 | 595.997,184<br>675.461,625 | 28.77 |
| 5 | 595.997,184<br>675.461,625 | 6 | 595.977,581<br>675.452,727 | 21.528 |
| 6 | 595.977,581<br>675.452,727 | 7 | 595.957,642<br>675.443,675 | 21.898 |
| 7 | 595.957,642<br>675.443,675 | 8 | 595.956,284<br>675.443,124 | 1.466 |
| 8 | 595.956,284<br>675.443,124 | 9 | 595.964,05<br>675.425,0 | 19.718 |
| 9 | 595.964,05<br>675.425,0 | 10 | 596.004,11<br>675.443,837 | 44.268 |
| 10 | 596.004,11<br>675.443,837 | 1 | 596.012,937<br>675.447,988 | 9.754 |

** Lungimile segmentelor sunt determinate în planul de proiecţie Stereo 70 şi sunt rotunjite la 1 milimetru.
*** Distanţa dintre puncte este formată din segmente cumulate ce sunt mai mici decât valoarea 1 milimetru.

*Document care conține date cu caracter personal, protejat de prevederile Regulamentului (UE) nr. 679/2016 și Legii 190/2018*

# DATE DESPRE IMOBILUL NR. 15542

**Oficiul de Cadastru şi Publicitate Imobiliară SUCEAVA**
**Biroul de Cadastru şi Publicitate Imobiliară Suceava**

## A. Partea I. Descrierea imobilului

**TEREN** Intravilan

**Adresa:** Loc. Cumparatura, Str Calea Falticeni, Nr. 47, Jud. Suceava

| Nr. Crt | Nr cadastral Nr. topografic | Suprafaţa* (mp) | Observaţii / Referinţe |
|---|---|---|---|
| A1 | 30220 | 2.500 | Sector cadastral:31 Teren neimprejmuit; |

**Construcţii**

| Crt | Nr cadastral Nr. topografic | Adresa | Observaţii / Referinţe |
|---|---|---|---|
| A1.2 | | Loc. Cumparatura, Str Calea Falticeni, Nr. 47, Jud. Suceava | Nr. niveluri:2; S. construita la sol:112 mp; S. construita desfasurata:224 mp; LOCUINTA |
| A1.3 | | Loc. Cumparatura, Str Calea Falticeni, Nr. 47, Jud. Suceava | Nr. niveluri:1; S. construita la sol:35 mp; S. construita desfasurata:35 mp; ANEXA |
| A1.4 | | Loc. Cumparatura, Str Calea Falticeni, Nr. 47, Jud. Suceava | Nr. niveluri:1; S. construita la sol:81 mp; S. construita desfasurata:81 mp; ANEXA |

## B. Partea II. Proprietari şi acte

| Inscrieri privitoare la dreptul de proprietate şi alte drepturi reale | | Referinţe |
|---|---|---|
| **13584 / 26/04/2012** | | |
| Act Notarial nr. 3167, din 14/09/1998 emis de BNP MIRCEA-EUGEN BOBRIC; | | |
| B1 | Intabulare, drept de PROPRIETATEbun comun, dobandit prin Conventie, cota actuala 1/1, cota initiala 1/1 | A1 |
| | 1) **DUGHILA VIORICA**<br>2) **DUGHILA DRAGOS** | |
| **15542 / 12/01/2024** | | |
| Act Administrativ nr. 210, din 09/01/2024 emis de PRIMARIA COMUNEI BOSANCI; | | |
| B2 | Intabulare, drept de PROPRIETATEbun comun, dobandit prin Lege, cota actuala 1/1, cota initiala 1/1 | A1.2, A1.3, A1.4 |
| | 1) **DUGHILA VIORICA**<br>2) **DUGHILA DRAGOS** | |

## C. Partea III. SARCINI .

| Inscrieri privind dezmembramintele dreptului de proprietate, drepturi reale de garanţie şi sarcini | Referinţe |
|---|---|
| NU SUNT | |

*Document care conține date cu caracter personal, protejat de prevederile Regulamentului (UE) nr. 679/2016 și Legii 190/2018*

# Anexa Nr. 1 La Partea I

## Teren

| Nr cadastral | Suprafaţa (mp)* | Observaţii / Referinţe |
|---|---|---|
| 30220 | 2.500 | |

* Suprafaţa este determinată in planul de proiecţie Stereo 70.

DETALII LINIARE IMOBIL

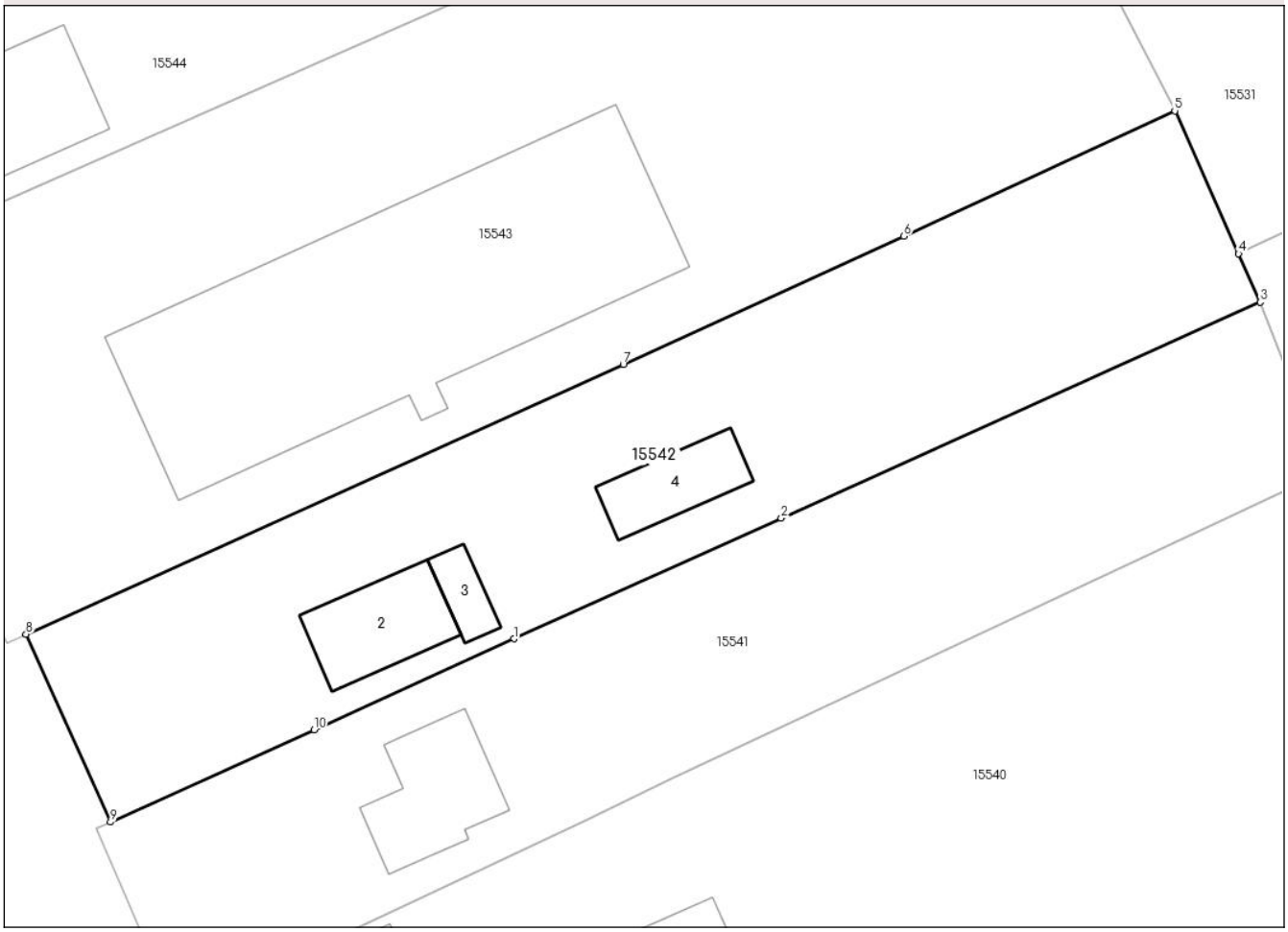


## Date referitoare la teren

| Crt | Categorie folosință | Intra vilan | Suprafaţa (mp) | Tarla | Parcelă | Nr. topo | Observaţii / Referinţe |
|---|---|---|---|---|---|---|---|
| 1 | curti constructii | DA | 648 | - | - | - | |
| 2 | arabil | DA | 1.852 | - | - | - | |

## Date referitoare la construcţii

| Crt | Număr | Destinaţie construcţie | Supraf. (mp) | Situaţie juridică | Observaţii / Referinţe |
|---|---|---|---|---|---|
| A1.2 | | constructii de locuinte | 112 | Cu acte | Nr. niveluri:2; S. construita la sol:112 mp; S. construita desfasurata:224 mp; LOCUINTA |
| A1.3 | | constructii anexa | 35 | Cu acte | Nr. niveluri:1; S. construita la sol:35 mp; S. construita desfasurata:35 mp; ANEXA |
| A1.4 | | constructii anexa | 81 | Cu acte | Nr. niveluri:1; S. construita la sol:81 mp; S. construita desfasurata:81 mp; ANEXA |

**Lungime Segmente**

**1) Valorile lungimilor segmentelor sunt obţinute din proiecţie în plan.**

| Punct început | X / Y | Punct sfârşit | X / Y | Lungime segment (** (m) |
|---|---|---|---|---|
| 1 | 595.997,184<br>675.461,625 | 2 | 596.023,416<br>675.473,441 | 28.77 |

*Document care conține date cu caracter personal, protejat de prevederile Regulamentului (UE) nr. 679/2016 și Legii 190/2018*

| Punct început | X / Y | Punct sfârşit | X / Y | Lungime segment (** (m) |
|---|---|---|---|---|
| 2 | 596.023,416<br>675.473,441 | 3 | 596.070,378<br>675.494,595 | 51.507 |
| 3 | 596.070,378<br>675.494,595 | 4 | 596.068,25<br>675.499,352 | 5.211 |
| 4 | 596.068,25<br>675.499,352 | 5 | 596.061,994<br>675.513,34 | 15.323 |
| 5 | 596.061,994<br>675.513,34 | 6 | 596.035,425<br>675.501,053 | 29.273 |
| 6 | 596.035,425<br>675.501,053 | 7 | 596.007,919<br>675.488,516 | 30.228 |
| 7 | 596.007,919<br>675.488,516 | 8 | 595.949,34<br>675.462,091 | 64.263 |
| 8 | 595.949,34<br>675.462,091 | 9 | 595.957,642<br>675.443,675 | 20.201 |
| 9 | 595.957,642<br>675.443,675 | 10 | 595.977,581<br>675.452,727 | 21.898 |
| 10 | 595.977,581<br>675.452,727 | 1 | 595.997,184<br>675.461,625 | 21.528 |

** Lungimile segmentelor sunt determinate în planul de proiecţie Stereo 70 şi sunt rotunjite la 1 milimetru.
*** Distanţa dintre puncte este formată din segmente cumulate ce sunt mai mici decât valoarea 1 milimetru.

*Document care conține date cu caracter personal, protejat de prevederile Regulamentului (UE) nr. 679/2016 și Legii 190/2018*

# DATE DESPRE IMOBILUL NR. 15543

**Oficiul de Cadastru şi Publicitate Imobiliară SUCEAVA**
**Biroul de Cadastru şi Publicitate Imobiliară Suceava**

## A. Partea I. Descrierea imobilului

**TEREN** Intravilan

**Adresa:** Loc. Cumparatura, Str Calea Falticeni, Nr. 45, Jud. Suceava

| Nr. Crt | Nr cadastral Nr. topografic | Suprafaţa* (mp) | Observaţii / Referinţe |
|---|---|---|---|
| A1 | 30724 | 4.900 | Sector cadastral:31 Teren neimprejmuit; |

**Construcţii**

| Crt | Nr cadastral Nr. topografic | Adresa | Observaţii / Referinţe |
|---|---|---|---|
| A1.1 | | Loc. Cumparatura, Str Calea Falticeni, Nr. 45, Jud. Suceava | Nr. niveluri:1; S. construita la sol:972 mp; Centru de cercetare clinica si studiu clinic de faza I |

## B. Partea II. Proprietari şi acte

| Inscrieri privitoare la dreptul de proprietate şi alte drepturi reale | | Referinţe |
|---|---|---|
| **17822 / 09/06/2008** | | |
| Act Notarial nr. 1457, din 06/06/2008 emis de BNP; | | |
| B1 | Intabulare, drept de PROPRIETATE, dobandit prin Conventie, cota actuala 1/1, cota initiala 1/1 | A1 |
| | 1) **S.C. 3S PHARMACOLOGICAL CONSULTATION & RES S.R.L.**, CIF:4244156 | |
| **15543 / 12/01/2024** | | |
| Act Administrativ nr. 58, din 02/07/2009 emis de PRIMARIA COMUNEI BOSANCI (proces verbal de receptie nr. 1000/06.02.2010 emis de Primaria Comunei Bosanci, proces verbal de vecintate incheiat la data de 28.07.2009); | | |
| B2 | Intabulare, drept de PROPRIETATE, dobandit prin Construire, cota actuala 1/1, cota initiala 1/1 | A1.1 |
| | 1) **S.C. 3S PHARMACOLOGICAL CONSULTATION & RES S.R.L.**, CIF:4244156 | |

## C. Partea III. SARCINI .

| Inscrieri privind dezmembramintele dreptului de proprietate, drepturi reale de garanţie şi sarcini | Referinţe |
|---|---|
| NU SUNT | |

*Document care conține date cu caracter personal, protejat de prevederile Regulamentului (UE) nr. 679/2016 și Legii 190/2018*

# Anexa Nr. 1 La Partea I

## Teren

| Nr cadastral | Suprafaţa (mp)* | Observaţii / Referinţe |
|---|---|---|
| 30724 | 4.900 | |

* Suprafaţa este determinată in planul de proiecţie Stereo 70.

DETALII LINIARE IMOBIL

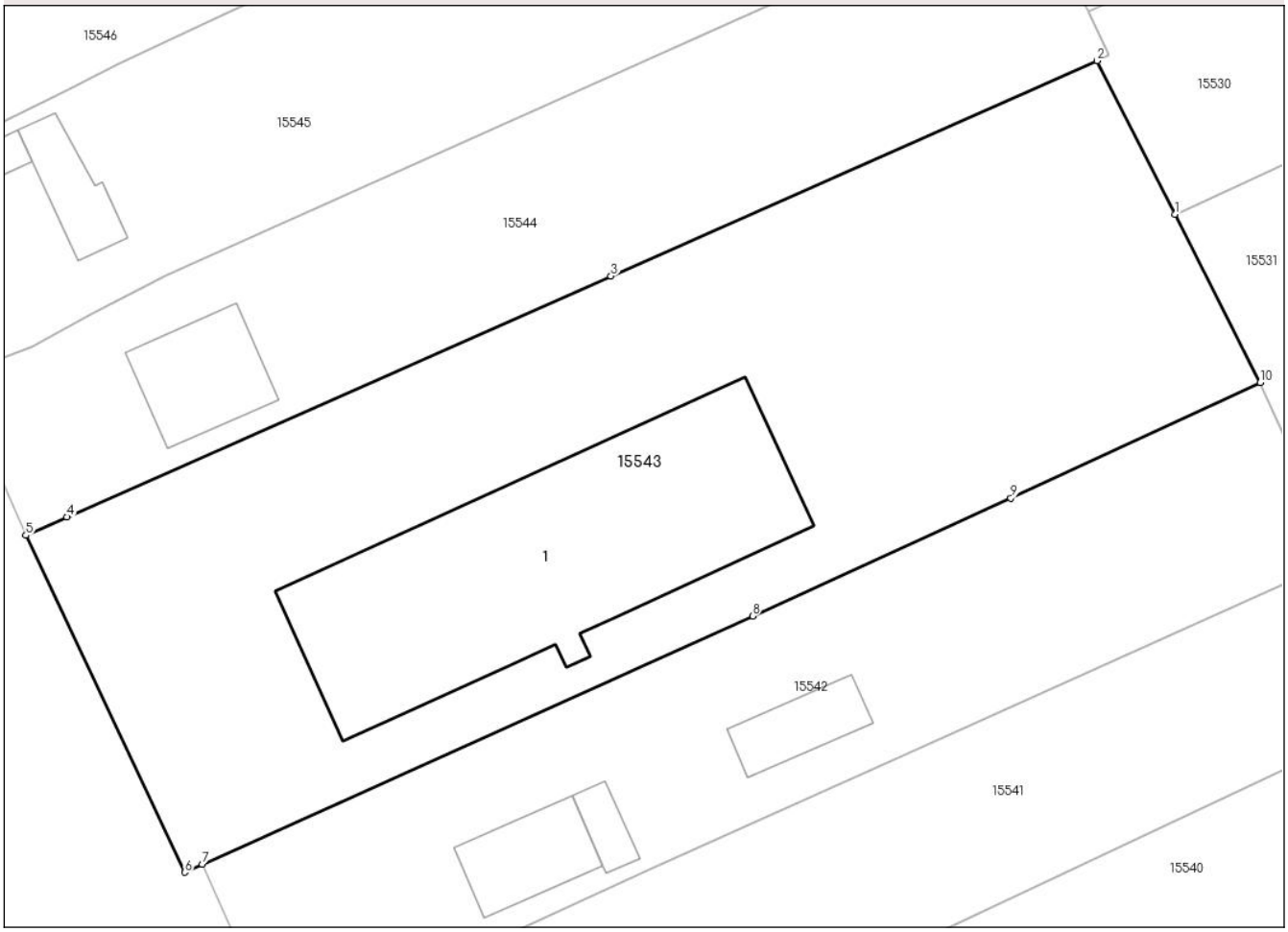


## Date referitoare la teren

| Crt | Categorie folosință | Intra vilan | Suprafaţa (mp) | Tarla | Parcelă | Nr. topo | Observaţii / Referinţe |
|---|---|---|---|---|---|---|---|
| 1 | curti constructii | DA | 4.900 | - | - | - | |

## Date referitoare la construcţii

| Crt | Număr | Destinaţie construcţie | Supraf. (mp) | Situaţie juridică | Observaţii / Referinţe |
|---|---|---|---|---|---|
| A1.1 | | constructii de locuinte | 972 | Cu acte | Nr. niveluri:1; S. construita la sol:972 mp; Centru de cercetare clinica si studiu clinic de faza I |

**Lungime Segmente**
**1) Valorile lungimilor segmentelor sunt obţinute din proiecţie în plan.**

| Punct început | X / Y | Punct sfârşit | X / Y | Lungime segment (** (m) |
|---|---|---|---|---|
| 1 | 596.052,896<br>675.531,252 | 2 | 596.044,601<br>675.547,584 | 18.318 |
| 2 | 596.044,601<br>675.547,584 | 3 | 595.992,855<br>675.524,661 | 56.596 |
| 3 | 595.992,855<br>675.524,661 | 4 | 595.934,918<br>675.499,045 | 63.347 |

*Document care conține date cu caracter personal, protejat de prevederile Regulamentului (UE) nr. 679/2016 și Legii 190/2018*

| Punct început | X / Y | Punct sfârşit | X / Y | Lungime segment (** (m) |
|---|---|---|---|---|
| 4 | 595.934,918<br>675.499,045 | 5 | 595.930,554<br>675.497,098 | 4.779 |
| 5 | 595.930,554<br>675.497,098 | 6 | 595.947,473<br>675.461,249 | 39.641 |
| 6 | 595.947,473<br>675.461,249 | 7 | 595.949,34<br>675.462,091 | 2.048 |
| 7 | 595.949,34<br>675.462,091 | 8 | 596.007,919<br>675.488,516 | 64.263 |
| 8 | 596.007,919<br>675.488,516 | 9 | 596.035,425<br>675.501,053 | 30.228 |
| 9 | 596.035,425<br>675.501,053 | 10 | 596.061,994<br>675.513,34 | 29.273 |
| 10 | 596.061,994<br>675.513,34 | 1 | 596.052,896<br>675.531,252 | 20.09 |

** Lungimile segmentelor sunt determinate în planul de proiecţie Stereo 70 şi sunt rotunjite la 1 milimetru.
*** Distanţa dintre puncte este formată din segmente cumulate ce sunt mai mici decât valoarea 1 milimetru.

*Document care conține date cu caracter personal, protejat de prevederile Regulamentului (UE) nr. 679/2016 și Legii 190/2018*

# DATE DESPRE IMOBILUL NR. 15544

**Oficiul de Cadastru şi Publicitate Imobiliară SUCEAVA**
**Biroul de Cadastru şi Publicitate Imobiliară Suceava**

## A. Partea I. Descrierea imobilului

**TEREN** Intravilan

**Adresa:** Loc. Cumparatura, Str Calea Falticeni, Nr. 43, Jud. Suceava

| Nr. Crt | Nr cadastral Nr. topografic | Suprafaţa* (mp) | Observaţii / Referinţe |
|---|---|---|---|
| A1 | 35525 | Din acte: 2.402<br>Masurata: 2.430 | Sector cadastral:31 Teren imprejmuit; |

**Construcţii**

| Crt | Nr cadastral Nr. topografic | Adresa | Observaţii / Referinţe |
|---|---|---|---|
| A1.1 | | Loc. Cumparatura, Str Calea Falticeni, Nr. 43, Jud. Suceava | Nr. niveluri:3; S. construita la sol:144 mp; LOCUINTA |

## B. Partea II. Proprietari şi acte

| Inscrieri privitoare la dreptul de proprietate şi alte drepturi reale | | Referinţe |
|---|---|---|
| **33061 / 30/11/2007** | | |
| Act Notarial nr. 3064, din 29/11/2007 emis de BNP; | | |
| B1 | Intabulare, drept de PROPRIETATEnecasatorita, dobandit prin Conventie, cota actuala 1/1, cota initiala 1/1 | A1 |
| | 1) **SUTU ELENA**, Se noteza lipsa CNP | |
| **15544 / 12/01/2024** | | |
| Act Administrativ nr. 210, din 09/01/2024 emis de PRIMARIA COMUNEI BOSANCI; | | |
| B2 | Intabulare, drept de PROPRIETATEnecasatorita, dobandit prin Lege, cota actuala 1/1, cota initiala 1/1 | A1.1 |
| | 1) **SUTU ELENA**, Se noteza lipsa CNP | |

## C. Partea III. SARCINI .

| Inscrieri privind dezmembramintele dreptului de proprietate, drepturi reale de garanţie şi sarcini | Referinţe |
|---|---|
| NU SUNT | |

*Document care conține date cu caracter personal, protejat de prevederile Regulamentului (UE) nr. 679/2016 și Legii 190/2018*

# Anexa Nr. 1 La Partea I

## Teren

| Nr cadastral | Suprafaţa (mp)* | Observaţii / Referinţe |
|---|---|---|
| 35525 | Din acte: 2.402<br>Masurata: 2.430 | |

* Suprafaţa este determinată in planul de proiecţie Stereo 70.

DETALII LINIARE IMOBIL

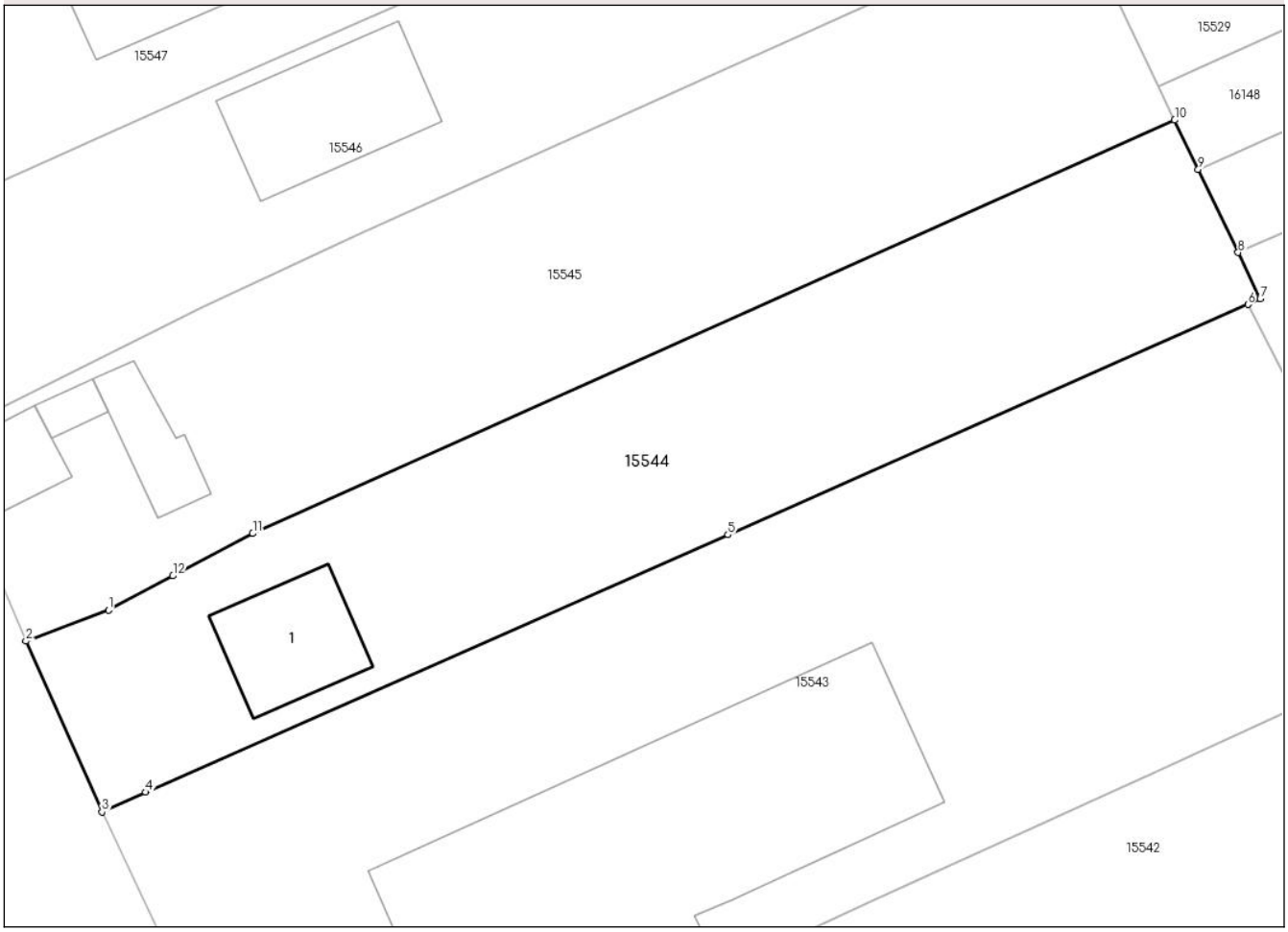


## Date referitoare la teren

| Crt | Categorie folosință | Intra vilan | Suprafaţa (mp) | Tarla | Parcelă | Nr. topo | Observaţii / Referinţe |
|---|---|---|---|---|---|---|---|
| 1 | curti constructii | DA | 475 | - | - | - | |
| 2 | arabil | DA | 1.955 | - | - | - | |

## Date referitoare la construcţii

| Crt | Număr | Destinaţie construcţie | Supraf. (mp) | Situaţie juridică | Observaţii / Referinţe |
|---|---|---|---|---|---|
| A1.1 | | constructii de locuinte | Din acte: 432<br>Masurata: 144 | Cu acte | Nr. niveluri:3; S. construita la sol:144 mp; LOCUINTA |

**Lungime Segmente**
**1) Valorile lungimilor segmentelor sunt obţinute din proiecţie în plan.**

| Punct început | X / Y | Punct sfârşit | X / Y | Lungime segment (** (m) |
|---|---|---|---|---|
| 1 | 595.931,195<br>675.517,18 | 2 | 595.922,981<br>675.514,085 | 8.778 |
| 2 | 595.922,981<br>675.514,085 | 3 | 595.930,554<br>675.497,098 | 18.599 |

*Document care conține date cu caracter personal, protejat de prevederile Regulamentului (UE) nr. 679/2016 și Legii 190/2018*

| Punct început | X / Y | Punct sfârşit | X / Y | Lungime segment (** (m) |
|---|---|---|---|---|
| 3 | 595.930,554<br>675.497,098 | 4 | 595.934,918<br>675.499,045 | 4.779 |
| 4 | 595.934,918<br>675.499,045 | 5 | 595.992,855<br>675.524,661 | 63.347 |
| 5 | 595.992,855<br>675.524,661 | 6 | 596.044,601<br>675.547,584 | 56.596 |
| 6 | 596.044,601<br>675.547,584 | 7 | 596.045,831<br>675.548,166 | 1.361 |
| 7 | 596.045,831<br>675.548,166 | 8 | 596.043,633<br>675.552,752 | 5.086 |
| 8 | 596.043,633<br>675.552,752 | 9 | 596.039,661<br>675.561,037 | 9.188 |
| 9 | 596.039,661<br>675.561,037 | 10 | 596.037,312<br>675.565,936 | 5.433 |
| 10 | 596.037,312<br>675.565,936 | 11 | 595.945,55<br>675.524,797 | 100.562 |
| 11 | 595.945,55<br>675.524,797 | 12 | 595.937,581<br>675.520,572 | 9.02 |
| 12 | 595.937,581<br>675.520,572 | 1 | 595.931,195<br>675.517,18 | 7.231 |

** Lungimile segmentelor sunt determinate în planul de proiecţie Stereo 70 şi sunt rotunjite la 1 milimetru.
*** Distanţa dintre puncte este formată din segmente cumulate ce sunt mai mici decât valoarea 1 milimetru.

*Document care conține date cu caracter personal, protejat de prevederile Regulamentului (UE) nr. 679/2016 și Legii 190/2018*

# DATE DESPRE IMOBILUL NR. 15545

**Oficiul de Cadastru şi Publicitate Imobiliară SUCEAVA**
**Biroul de Cadastru şi Publicitate Imobiliară Suceava**

## A. Partea I. Descrierea imobilului

**TEREN** Intravilan

**Adresa:** Loc. Cumparatura, Str Calea Falticeni, Nr. 41, Jud. Suceava

| Nr. Crt | Nr cadastral Nr. topografic | Suprafaţa* (mp) | Observaţii / Referinţe |
|---|---|---|---|
| A1 | 31588 | 2.853 | Sector cadastral:31 Teren neimprejmuit; |

**Construcţii**

| Crt | Nr cadastral Nr. topografic | Adresa | Observaţii / Referinţe |
|---|---|---|---|
| A1.1 | | Loc. Cumparatura, Str Calea Falticeni, Nr. 41, Jud. Suceava | Nr. niveluri:1; S. construita la sol:77 mp; S. construita desfasurata:77 mp; LOCUINTA |
| A1.2 | | Loc. Cumparatura, Str Calea Falticeni, Nr. 41, Jud. Suceava | Nr. niveluri:1; S. construita la sol:23 mp; S. construita desfasurata:23 mp; MAGAZIE |
| A1.3 | | Loc. Cumparatura, Str Calea Falticeni, Nr. 41, Jud. Suceava | Nr. niveluri:1; S. construita la sol:79 mp; S. construita desfasurata:79 mp; SURA |

## B. Partea II. Proprietari şi acte

| Inscrieri privitoare la dreptul de proprietate şi alte drepturi reale | | Referinţe |
|---|---|---|
| **21916 / 08/12/2006** | | |
| Act Notarial nr. 184, din 03/10/2006 emis de BNP V. ILIE; | | |
| B1 | Intabulare, drept de PROPRIETATE, dobandit prin Succesiune, cota actuala 3/8, cota initiala 3/8 | A1, A1.1, A1.2, A1.3 |
| | 1) **SUTU ALEXANDRU**, Se noteza lipsa CNP | |
| **7942 / 20/04/2007** | | |
| Act Notarial nr. 1762, din 19/04/2007 emis de BNP V. ILIE; | | |
| B2 | Intabulare, drept de PROPRIETATEbun comun in devalmasie, dobandit prin Succesiune, cota actuala 5/8, cota initiala 5/8 | A1, A1.1, A1.2, A1.3 |
| | 1) **SUTU ALEXANDRU**, Se noteza lipsa CNP<br>2) **SUTU RODICA**, Se noteza lipsa CNP | |

## C. Partea III. SARCINI .

| Inscrieri privind dezmembramintele dreptului de proprietate, drepturi reale de garanţie şi sarcini | Referinţe |
|---|---|
| NU SUNT | |

*Document care conține date cu caracter personal, protejat de prevederile Regulamentului (UE) nr. 679/2016 și Legii 190/2018*

# Anexa Nr. 1 La Partea I

## Teren

| Nr cadastral | Suprafaţa (mp)* | Observaţii / Referinţe |
|---|---|---|
| 31588 | 2.853 | |

* Suprafaţa este determinată in planul de proiecţie Stereo 70.

DETALII LINIARE IMOBIL

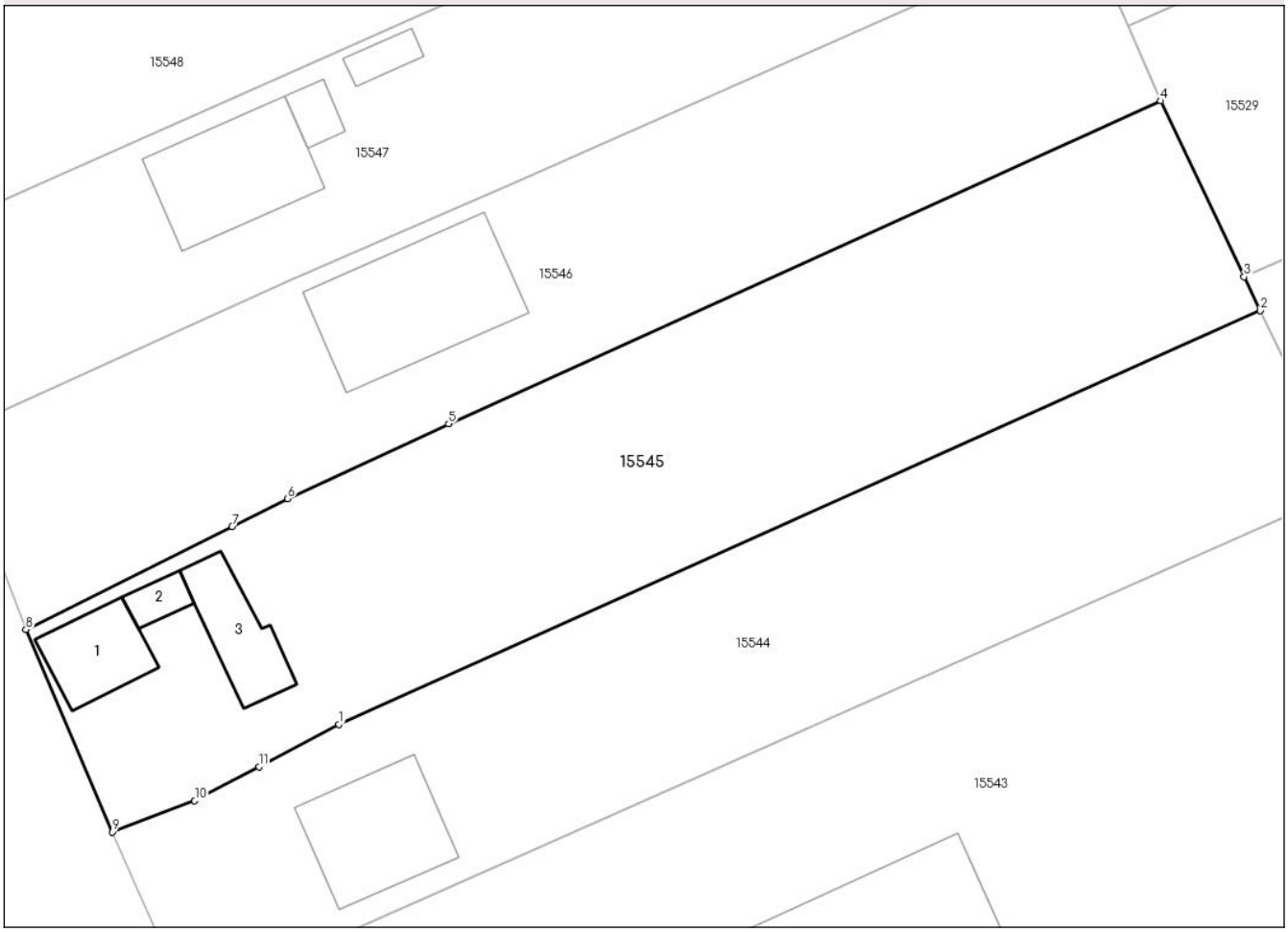


## Date referitoare la teren

| Crt | Categorie folosință | Intra vilan | Suprafaţa (mp) | Tarla | Parcelă | Nr. topo | Observaţii / Referinţe |
|---|---|---|---|---|---|---|---|
| 1 | curti constructii | DA | 543 | - | - | - | |
| 2 | arabil | DA | 2.310 | - | - | - | |

## Date referitoare la construcţii

| Crt | Număr | Destinaţie construcţie | Supraf. (mp) | Situaţie juridică | Observaţii / Referinţe |
|---|---|---|---|---|---|
| A1.1 | | constructii de locuinte | 77 | Cu acte | Nr. niveluri:1; S. construita la sol:77 mp; S. construita desfasurata:77 mp; LOCUINTA |
| A1.2 | | constructii anexa | 23 | Cu acte | Nr. niveluri:1; S. construita la sol:23 mp; S. construita desfasurata:23 mp; MAGAZIE |
| A1.3 | | constructii anexa | 79 | Cu acte | Nr. niveluri:1; S. construita la sol:79 mp; S. construita desfasurata:79 mp; SURA |

**Lungime Segmente**

**1) Valorile lungimilor segmentelor sunt obţinute din proiecţie în plan.**

| Punct început | X / Y | Punct sfârşit | X / Y | Lungime segment (** (m) |
|---|---|---|---|---|
| 1 | 595.945,55<br>675.524,797 | 2 | 596.037,312<br>675.565,936 | 100.562 |

*Document care conține date cu caracter personal, protejat de prevederile Regulamentului (UE) nr. 679/2016 și Legii 190/2018*

| Punct început | X / Y | Punct sfârşit | X / Y | Lungime segment (** (m) |
|---|---|---|---|---|
| 2 | 596.037,312<br>675.565,936 | 3 | 596.035,706<br>675.569,322 | 3.748 |
| 3 | 596.035,706<br>675.569,322 | 4 | 596.027,41<br>675.586,806 | 19.352 |
| 4 | 596.027,41<br>675.586,806 | 5 | 595.956,477<br>675.554,681 | 77.869 |
| 5 | 595.956,477<br>675.554,681 | 6 | 595.940,434<br>675.547,236 | 17.686 |
| 6 | 595.940,434<br>675.547,236 | 7 | 595.934,92<br>675.544,482 | 6.163 |
| 7 | 595.934,92<br>675.544,482 | 8 | 595.914,381<br>675.534,227 | 22.957 |
| 8 | 595.914,381<br>675.534,227 | 9 | 595.922,981<br>675.514,085 | 21.901 |
| 9 | 595.922,981<br>675.514,085 | 10 | 595.931,195<br>675.517,18 | 8.778 |
| 10 | 595.931,195<br>675.517,18 | 11 | 595.937,581<br>675.520,572 | 7.231 |
| 11 | 595.937,581<br>675.520,572 | 1 | 595.945,55<br>675.524,797 | 9.02 |

** Lungimile segmentelor sunt determinate în planul de proiecţie Stereo 70 şi sunt rotunjite la 1 milimetru.
*** Distanţa dintre puncte este formată din segmente cumulate ce sunt mai mici decât valoarea 1 milimetru.

*Document care conține date cu caracter personal, protejat de prevederile Regulamentului (UE) nr. 679/2016 și Legii 190/2018*

# DATE DESPRE IMOBILUL NR. 15546

**Oficiul de Cadastru şi Publicitate Imobiliară SUCEAVA**
**Biroul de Cadastru şi Publicitate Imobiliară Suceava**

## A. Partea I. Descrierea imobilului

**TEREN** Intravilan

**Adresa:** Loc. Cumparatura, Str Calea Falticeni, Nr. 39, Jud. Suceava

| Nr. Crt | Nr cadastral Nr. topografic | Suprafaţa* (mp) | Observaţii / Referinţe |
|---|---|---|---|
| A1 | 32395 | Din acte: 2.364<br>Masurata: 2.403 | Sector cadastral:31 Teren imprejmuit; |

**Construcţii**

| Crt | Nr cadastral Nr. topografic | Adresa | Observaţii / Referinţe |
|---|---|---|---|
| A1.1 | | Loc. Cumparatura, Str Calea Falticeni, Nr. 39, Jud. Suceava | Nr. niveluri:2; S. construita la sol:216 mp; LOCUINTA |

## B. Partea II. Proprietari şi acte

| Inscrieri privitoare la dreptul de proprietate şi alte drepturi reale | | Referinţe |
|---|---|---|
| **35054 / 08/10/2013** | | |
| Act Notarial nr. 3379, din 07/10/2013 emis de BNP Ivascu Adela; | | |
| B1 | Intabulare, drept de PROPRIETATEbun comun, dobandit prin Conventie, cota actuala 1/1, cota initiala 1/1 | A1 |
| | 1) **BONDAR CONSTANTIN**<br>2) **BONDAR MARIA** | |
| **15546 / 12/01/2024** | | |
| Act Administrativ nr. 210, din 09/01/2024 emis de PRIMARIA COMUNEI BOSANCI; | | |
| B2 | Intabulare, drept de PROPRIETATEbun comun, dobandit prin Lege, cota actuala 1/1, cota initiala 1/1 | A1.1 |
| | 1) **BONDAR CONSTANTIN**<br>2) **BONDAR MARIA** | |

## C. Partea III. SARCINI .

| Inscrieri privind dezmembramintele dreptului de proprietate, drepturi reale de garanţie şi sarcini | Referinţe |
|---|---|
| NU SUNT | |

*Document care conține date cu caracter personal, protejat de prevederile Regulamentului (UE) nr. 679/2016 și Legii 190/2018*

# Anexa Nr. 1 La Partea I

## Teren

| Nr cadastral | Suprafaţa (mp)* | Observaţii / Referinţe |
|---|---|---|
| 32395 | Din acte: 2.364<br>Masurata: 2.403 | |

* Suprafaţa este determinată in planul de proiecţie Stereo 70.

DETALII LINIARE IMOBIL

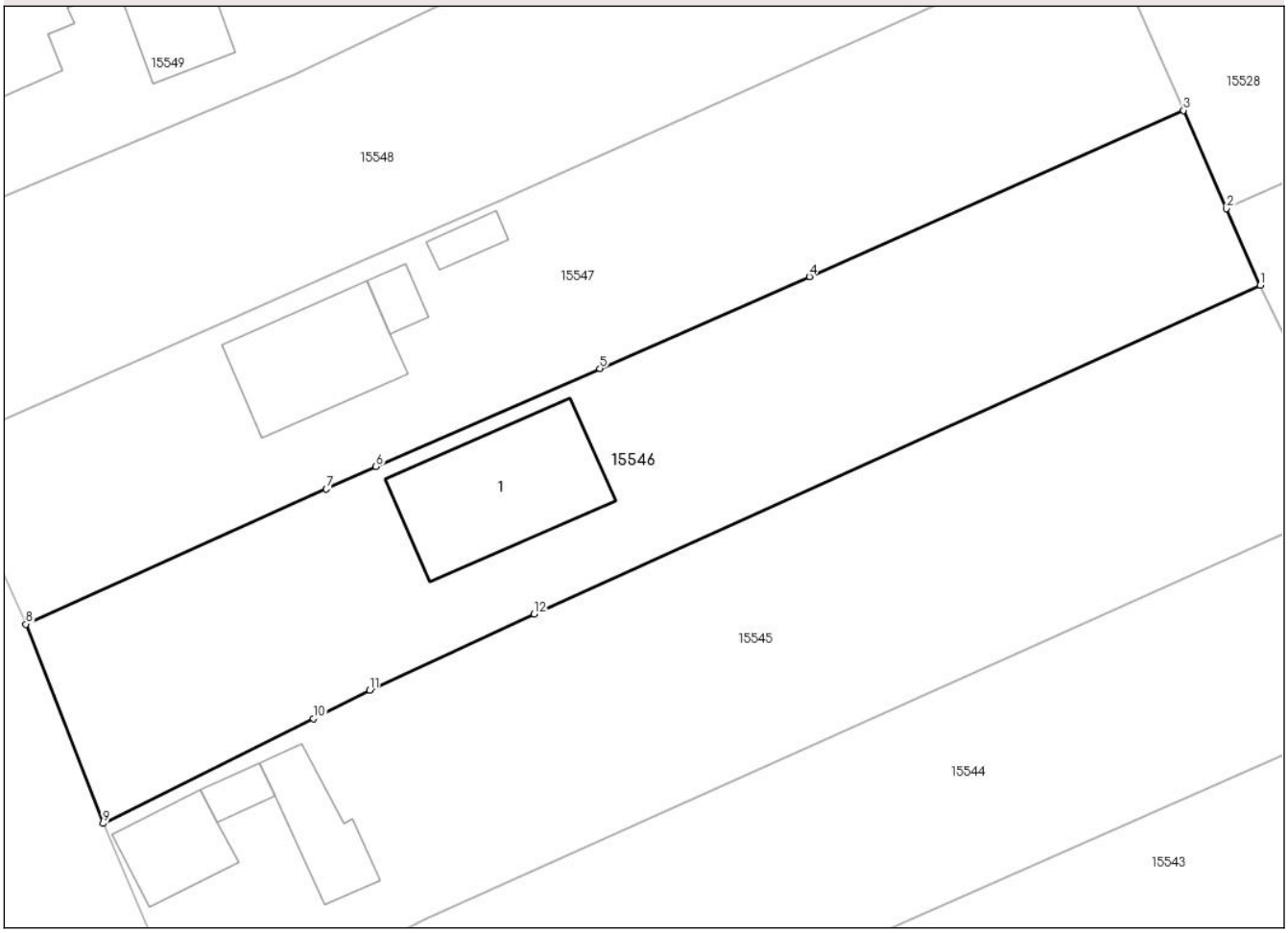


## Date referitoare la teren

| Crt | Categorie folosinţă | Intra vilan | Suprafaţa (mp) | Tarla | Parcelă | Nr. topo | Observaţii / Referinţe |
|---|---|---|---|---|---|---|---|
| 1 | curti constructii | DA | 424 | - | - | - | |
| 2 | arabil | DA | 1.979 | - | - | - | |

## Date referitoare la construcţii

| Crt | Număr | Destinaţie construcţie | Supraf. (mp) | Situaţie juridică | Observaţii / Referinţe |
|---|---|---|---|---|---|
| A1.1 | | constructii de locuinte | Din acte: 432<br>Masurata: 216 | Cu acte | Nr. niveluri:2; S. construita la sol:216 mp; LOCUINTA |

**Lungime Segmente**
**1) Valorile lungimilor segmentelor sunt obţinute din proiecţie în plan.**

| Punct început | X / Y | Punct sfârşit | X / Y | Lungime segment (** (m) |
|---|---|---|---|---|
| 1 | 596.027,41<br>675.586,806 | 2 | 596.024,121<br>675.594,287 | 8.172 |
| 2 | 596.024,121<br>675.594,287 | 3 | 596.019,903<br>675.603,88 | 10.479 |

*Document care conține date cu caracter personal, protejat de prevederile Regulamentului (UE) nr. 679/2016 și Legii 190/2018*

| Punct început | X / Y | Punct sfârşit | X / Y | Lungime segment (** (m) |
|---|---|---|---|---|
| 3 | 596.019,903<br>675.603,88 | 4 | 595.983,365<br>675.587,647 | 39.982 |
| 4 | 595.983,365<br>675.587,647 | 5 | 595.962,904<br>675.578,673 | 22.342 |
| 5 | 595.962,904<br>675.578,673 | 6 | 595.941,043<br>675.569,085 | 23.871 |
| 6 | 595.941,043<br>675.569,085 | 7 | 595.936,186<br>675.566,899 | 5.326 |
| 7 | 595.936,186<br>675.566,899 | 8 | 595.906,85<br>675.553,7 | 32.169 |
| 8 | 595.906,85<br>675.553,7 | 9 | 595.914,381<br>675.534,227 | 20.879 |
| 9 | 595.914,381<br>675.534,227 | 10 | 595.934,92<br>675.544,482 | 22.957 |
| 10 | 595.934,92<br>675.544,482 | 11 | 595.940,434<br>675.547,236 | 6.163 |
| 11 | 595.940,434<br>675.547,236 | 12 | 595.956,477<br>675.554,681 | 17.686 |
| 12 | 595.956,477<br>675.554,681 | 1 | 596.027,41<br>675.586,806 | 77.869 |

** Lungimile segmentelor sunt determinate în planul de proiecţie Stereo 70 şi sunt rotunjite la 1 milimetru.
*** Distanţa dintre puncte este formată din segmente cumulate ce sunt mai mici decât valoarea 1 milimetru.

*Document care conține date cu caracter personal, protejat de prevederile Regulamentului (UE) nr. 679/2016 și Legii 190/2018*

# DATE DESPRE IMOBILUL NR. 15547

**Oficiul de Cadastru şi Publicitate Imobiliară SUCEAVA**
**Biroul de Cadastru şi Publicitate Imobiliară Suceava**

## A. Partea I. Descrierea imobilului

**TEREN** Intravilan

**Adresa:** Loc. Cumparatura, Str Calea Falticeni, Nr. 37, Jud. Suceava

| Nr. Crt | Nr cadastral Nr. topografic | Suprafaţa* (mp) | Observaţii / Referinţe |
|---|---|---|---|
| A1 | 34180 | Din acte: 2.400<br>Masurata: 2.361 | Sector cadastral:31 Teren imprejmuit; |

**Construcţii**

| Crt | Nr cadastral Nr. topografic | Adresa | Observaţii / Referinţe |
|---|---|---|---|
| A1.1 | | Loc. Cumparatura, Str Calea Falticeni, Nr. 37, Jud. Suceava | Nr. niveluri:2; S. construita la sol:154 mp; S. construita desfasurata:308 mp; LOCUINTA |
| A1.2 | | Loc. Cumparatura, Str Calea Falticeni, Nr. 37, Jud. Suceava | Nr. niveluri:1; S. construita la sol:24 mp; S. construita desfasurata:24 mp; ANEXA |
| A1.3 | | Loc. Cumparatura, Str Calea Falticeni, Nr. 37, Jud. Suceava | Nr. niveluri:1; S. construita la sol:22 mp; S. construita desfasurata:22 mp; ANEXA |

## B. Partea II. Proprietari şi acte

| Inscrieri privitoare la dreptul de proprietate şi alte drepturi reale | | Referinţe |
|---|---|---|
| **7986 / 29/11/2004** | | |
| Act Notarial nr. 4506, din 25/08/2004 emis de B.N.P. Ovidiu Busuioc; | | |
| B1 | Intabulare, drept de PROPRIETATEbun comun, dobandit prin Conventie, cota actuala 1/1, cota initiala 1/1 | A1 |
| | 1) **TANASELEA MELENTINA**, Se noteza lipsa CNP<br>2) **TANASELEA MARIUS**, Se noteza lipsa CNP | |
| **15547 / 12/01/2024** | | |
| Act Administrativ nr. 210, din 09/01/2024 emis de PRIMARIA COMUNEI BOSANCI; | | |
| B2 | Intabulare, drept de PROPRIETATEbun comun, dobandit prin Lege, cota actuala 1/1, cota initiala 1/1 | A1.1, A1.2, A1.3 |
| | 1) **TANASELEA MELENTINA**, Se noteza lipsa CNP<br>2) **TANASELEA MARIUS**, Se noteza lipsa CNP | |

## C. Partea III. SARCINI .

| Inscrieri privind dezmembramintele dreptului de proprietate, drepturi reale de garanţie şi sarcini | Referinţe |
|---|---|
| NU SUNT | |

*Document care conține date cu caracter personal, protejat de prevederile Regulamentului (UE) nr. 679/2016 și Legii 190/2018*

# Anexa Nr. 1 La Partea I

## Teren

| Nr cadastral | Suprafaţa (mp)* | Observaţii / Referinţe |
|---|---|---|
| 34180 | Din acte: 2.400<br>Masurata: 2.361 | |

* Suprafaţa este determinată in planul de proiecţie Stereo 70.

DETALII LINIARE IMOBIL

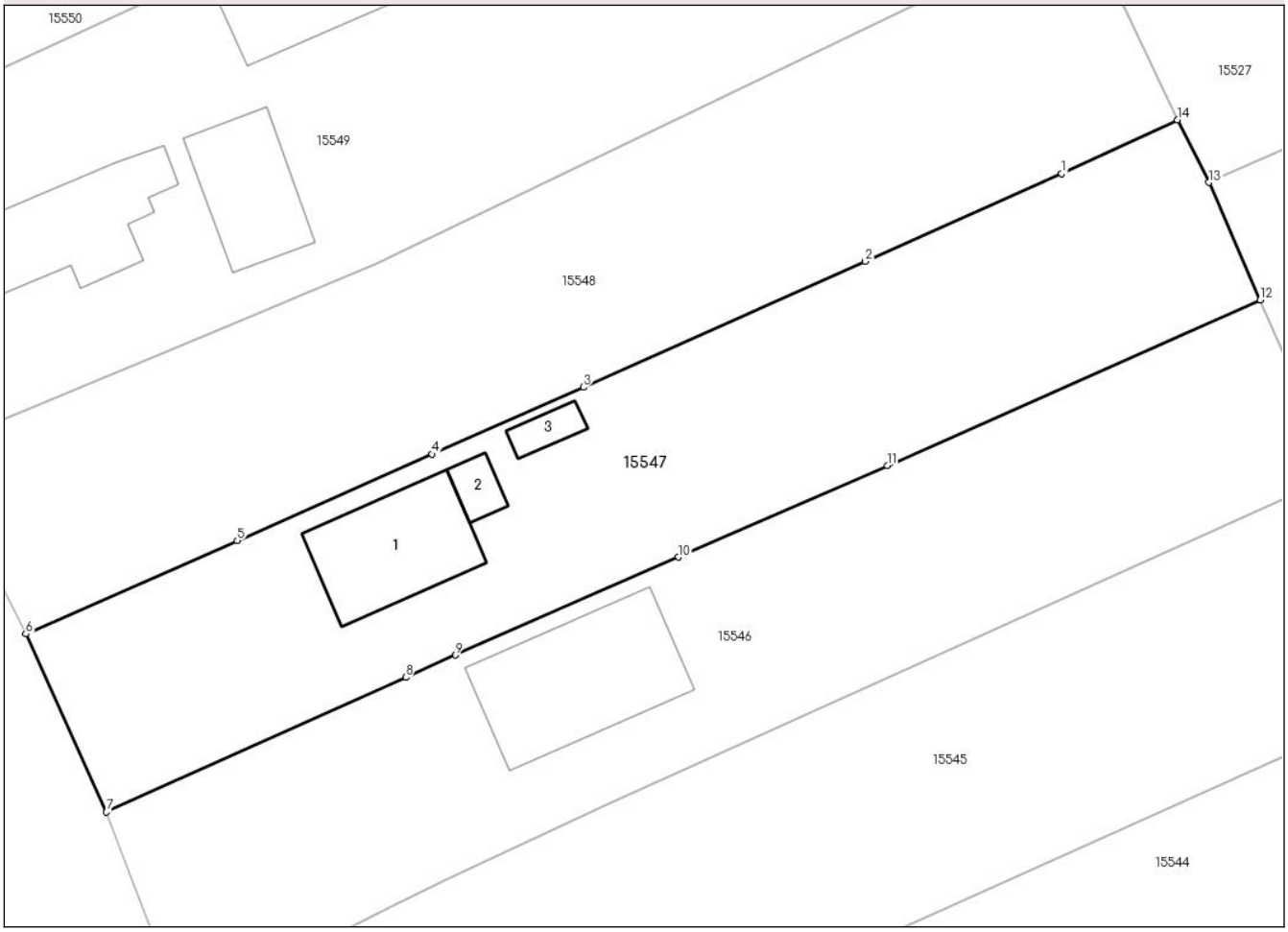


## Date referitoare la teren

| Crt | Categorie folosinţă | Intra vilan | Suprafaţa (mp) | Tarla | Parcelă | Nr. topo | Observaţii / Referinţe |
|---|---|---|---|---|---|---|---|
| 1 | curti constructii | DA | 530 | - | - | - | Diferenta de suprafata nu s-a regasit intre limitele masurate |
| 2 | arabil | DA | 1.831 | - | - | - | |

## Date referitoare la construcţii

| Crt | Număr | Destinaţie construcţie | Supraf. (mp) | Situaţie juridică | Observaţii / Referinţe |
|---|---|---|---|---|---|
| A1.1 | | constructii de locuinte | 154 | Cu acte | Nr. niveluri:2; S. construita la sol:154 mp; S. construita desfasurata:308 mp; LOCUINTA |
| A1.2 | | constructii anexa | 24 | Cu acte | Nr. niveluri:1; S. construita la sol:24 mp; S. construita desfasurata:24 mp; ANEXA |
| A1.3 | | constructii anexa | 22 | Cu acte | Nr. niveluri:1; S. construita la sol:22 mp; S. construita desfasurata:22 mp; ANEXA |

**Lungime Segmente**

**1) Valorile lungimilor segmentelor sunt obţinute din proiecţie în plan.**

| Punct început | X / Y | Punct sfârşit | X / Y | Lungime segment (** (m) |
|---|---|---|---|---|
| 1 | 596.000,449<br>675.616,256 | 2 | 595.981,182<br>675.607,647 | 21.103 |

*Document care conține date cu caracter personal, protejat de prevederile Regulamentului (UE) nr. 679/2016 și Legii 190/2018*

| Punct început | X / Y | Punct sfârşit | X / Y | Lungime segment (** (m) |
|---|---|---|---|---|
| 2 | 595.981,182<br>675.607,647 | 3 | 595.953,594<br>675.595,32 | 30.217 |
| 3 | 595.953,594<br>675.595,32 | 4 | 595.938,776<br>675.588,748 | 16.21 |
| 4 | 595.938,776<br>675.588,748 | 5 | 595.919,677<br>675.580,299 | 20.884 |
| 5 | 595.919,677<br>675.580,299 | 6 | 595.898,972<br>675.571,141 | 22.64 |
| 6 | 595.898,972<br>675.571,141 | 7 | 595.906,85<br>675.553,7 | 19.138 |
| 7 | 595.906,85<br>675.553,7 | 8 | 595.936,186<br>675.566,899 | 32.169 |
| 8 | 595.936,186<br>675.566,899 | 9 | 595.941,043<br>675.569,085 | 5.326 |
| 9 | 595.941,043<br>675.569,085 | 10 | 595.962,904<br>675.578,673 | 23.871 |
| 10 | 595.962,904<br>675.578,673 | 11 | 595.983,365<br>675.587,647 | 22.342 |
| 11 | 595.983,365<br>675.587,647 | 12 | 596.019,903<br>675.603,88 | 39.982 |
| 12 | 596.019,903<br>675.603,88 | 13 | 596.014,874<br>675.615,384 | 12.555 |
| 13 | 596.014,874<br>675.615,384 | 14 | 596.011,788<br>675.621,504 | 6.854 |
| 14 | 596.011,788<br>675.621,504 | 1 | 596.000,449<br>675.616,256 | 12.495 |

** Lungimile segmentelor sunt determinate în planul de proiecţie Stereo 70 şi sunt rotunjite la 1 milimetru.
*** Distanţa dintre puncte este formată din segmente cumulate ce sunt mai mici decât valoarea 1 milimetru.

*Document care conține date cu caracter personal, protejat de prevederile Regulamentului (UE) nr. 679/2016 și Legii 190/2018*

# DATE DESPRE IMOBILUL NR. 15548

**Oficiul de Cadastru şi Publicitate Imobiliară SUCEAVA**
**Biroul de Cadastru şi Publicitate Imobiliară Suceava**

## A. Partea I. Descrierea imobilului

**TEREN** Intravilan

**Adresa:** Loc. Cumparatura, Str Calea Falticeni, Nr. 35, Jud. Suceava

| Nr. Crt | Nr cadastral Nr. topografic | Suprafaţa* (mp) | Observaţii / Referinţe |
|---|---|---|---|
| A1 | 35684 | 2.500 | Sector cadastral:31 Teren neimprejmuit; |

## B. Partea II. Proprietari şi acte

| Inscrieri privitoare la dreptul de proprietate şi alte drepturi reale | | Referinţe |
|---|---|---|
| **15792 / 22/05/2008** | | |
| Act Notarial nr. 2668, din 21/05/2008 emis de B.N.P. Ion Lostun; | | |
| B1 | Intabulare, drept de PROPRIETATE, dobandit prin Conventie, cota actuala 1/1, cota initiala 1/1 | A1 |
| | 1) **S.C. LAZ COMPANY S.R.L.**, CIF:9999999999999 | |

## C. Partea III. SARCINI .

| Inscrieri privind dezmembramintele dreptului de proprietate, drepturi reale de garanţie şi sarcini | Referinţe |
|---|---|
| NU SUNT | |

*Document care conține date cu caracter personal, protejat de prevederile Regulamentului (UE) nr. 679/2016 și Legii 190/2018*

# Anexa Nr. 1 La Partea I

## Teren

| Nr cadastral | Suprafaţa (mp)* | Observaţii / Referinţe |
|---|---|---|
| 35684 | 2.500 | |

* Suprafaţa este determinată in planul de proiecţie Stereo 70.

DETALII LINIARE IMOBIL

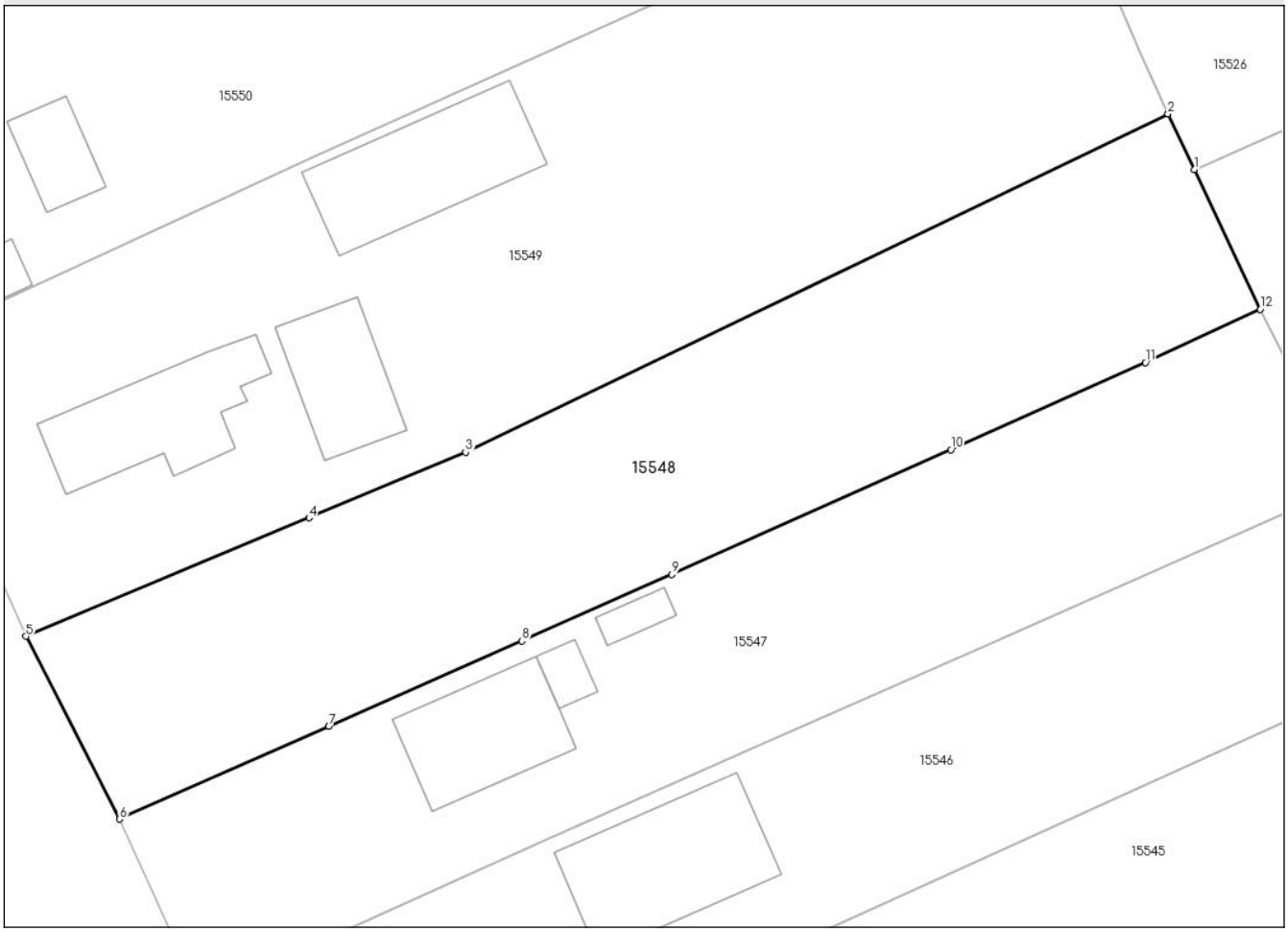


## Date referitoare la teren

| Crt | Categorie folosință | Intra vilan | Suprafaţa (mp) | Tarla | Parcelă | Nr. topo | Observaţii / Referinţe |
|---|---|---|---|---|---|---|---|
| 1 | arabil | DA | 2.500 | - | - | - | |

**Lungime Segmente**
**1) Valorile lungimilor segmentelor sunt obţinute din proiecţie în plan.**

| Punct început | X / Y | Punct sfârşit | X / Y | Lungime segment (** (m) |
|---|---|---|---|---|
| 1 | 596.005,259<br>675.635,321 | 2 | 596.002,654<br>675.640,834 | 6.097 |
| 2 | 596.002,654<br>675.640,834 | 3 | 595.933,196<br>675.607,396 | 77.088 |
| 3 | 595.933,196<br>675.607,396 | 4 | 595.917,707<br>675.600,915 | 16.79 |
| 4 | 595.917,707<br>675.600,915 | 5 | 595.889,71<br>675.589,2 | 30.349 |
| 5 | 595.889,71<br>675.589,2 | 6 | 595.898,972<br>675.571,141 | 20.296 |

*Document care conține date cu caracter personal, protejat de prevederile Regulamentului (UE) nr. 679/2016 și Legii 190/2018*

| Punct început | X / Y | Punct sfârşit | X / Y | Lungime segment (** (m) |
|---|---|---|---|---|
| 6 | 595.898,972<br>675.571,141 | 7 | 595.919,677<br>675.580,299 | 22.64 |
| 7 | 595.919,677<br>675.580,299 | 8 | 595.938,776<br>675.588,748 | 20.884 |
| 8 | 595.938,776<br>675.588,748 | 9 | 595.953,594<br>675.595,32 | 16.21 |
| 9 | 595.953,594<br>675.595,32 | 10 | 595.981,182<br>675.607,647 | 30.217 |
| 10 | 595.981,182<br>675.607,647 | 11 | 596.000,449<br>675.616,256 | 21.103 |
| 11 | 596.000,449<br>675.616,256 | 12 | 596.011,788<br>675.621,504 | 12.495 |
| 12 | 596.011,788<br>675.621,504 | 1 | 596.005,259<br>675.635,321 | 15.282 |

** Lungimile segmentelor sunt determinate în planul de proiecţie Stereo 70 şi sunt rotunjite la 1 milimetru.
*** Distanţa dintre puncte este formată din segmente cumulate ce sunt mai mici decât valoarea 1 milimetru.

*Document care conține date cu caracter personal, protejat de prevederile Regulamentului (UE) nr. 679/2016 și Legii 190/2018*

# DATE DESPRE IMOBILUL NR. 15549

**Oficiul de Cadastru şi Publicitate Imobiliară SUCEAVA**
**Biroul de Cadastru şi Publicitate Imobiliară Suceava**

## A. Partea I. Descrierea imobilului

**TEREN** Intravilan

**Adresa:** Loc. Cumparatura, Str Calea Falticeni, Nr. 33, Jud. Suceava

| Nr. Crt | Nr cadastral Nr. topografic | Suprafaţa* (mp) | Observaţii / Referinţe |
|---|---|---|---|
| A1 | 36959 | 3.960 | Sector cadastral:31 Teren neimprejmuit; |

**Construcţii**

| Crt | Nr cadastral Nr. topografic | Adresa | Observaţii / Referinţe |
|---|---|---|---|
| A1.1 | | Loc. Cumparatura, Str Calea Falticeni, Nr. 33, Jud. Suceava | Nr. niveluri:3; S. construita la sol:177 mp; S. construita desfasurata:450 mp; Construita in anul 1996, S+P+M, nu are certificat energetic |
| A1.2 | | Loc. Cumparatura, Str Calea Falticeni, Nr. 33, Jud. Suceava | Nr. niveluri:1; S. construita la sol:122 mp; S. construita desfasurata:122 mp; ANEXA |
| A1.3 | 36959-C3 | Loc. Cumparatura, Str Calea Falticeni, Nr. 33, Jud. Suceava | Nr. niveluri:2; S. construita la sol:204 mp; S. construita desfasurata:408 mp; LOCUINTA |

## B. Partea II. Proprietari şi acte

| Inscrieri privitoare la dreptul de proprietate şi alte drepturi reale | | Referinţe |
|---|---|---|
| **23932 / 10/05/2019** | | |
| Act Notarial nr. 8602, din 20/11/1996 emis de BNP ION IOSTUN; | | |
| B1 | Intabulare, drept de PROPRIETATEbun comun, dobandit prin Conventie, cota actuala 1/1, cota initiala 1/1 | A1 |
| | 1) **MAXINESE NICOLETA**<br>2) **MAXINESE NECULAI** | |
| Act Administrativ nr. 2389, din 12/03/2019 emis de PRIMARIA COMUNEI BOSANCI; | | |
| B2 | Intabulare, drept de PROPRIETATEbun comun, dobandit prin Construire, cota actuala 1/1, cota initiala 1/1 | A1.1, A1.2 |
| | 1) **MAXINESE NICOLETA**<br>2) **MAXINESE NECULAI** | |
| **15549 / 12/02/2024** | | |
| Act Administrativ nr. 210, din 09/01/2024 emis de PRIMARIA COMUNEI BOSANCI; | | |
| B3 | Intabulare, drept de PROPRIETATE, dobandit prin Lege, cota actuala 1/1, cota initiala 1/1 | A1.3 |
| | 1) **MAXINESE NICOLETA**<br>2) **MAXINESE NECULAI** | |

## C. Partea III. SARCINI .

| Inscrieri privind dezmembramintele dreptului de proprietate, drepturi reale de garanţie şi sarcini | Referinţe |
|---|---|
| NU SUNT | |

*Document care conține date cu caracter personal, protejat de prevederile Regulamentului (UE) nr. 679/2016 și Legii 190/2018*

# Anexa Nr. 1 La Partea I

## Teren

| Nr cadastral | Suprafaţa (mp)* | Observaţii / Referinţe |
|---|---|---|
| 36959 | 3.960 | |

* Suprafaţa este determinată in planul de proiecţie Stereo 70.

DETALII LINIARE IMOBIL

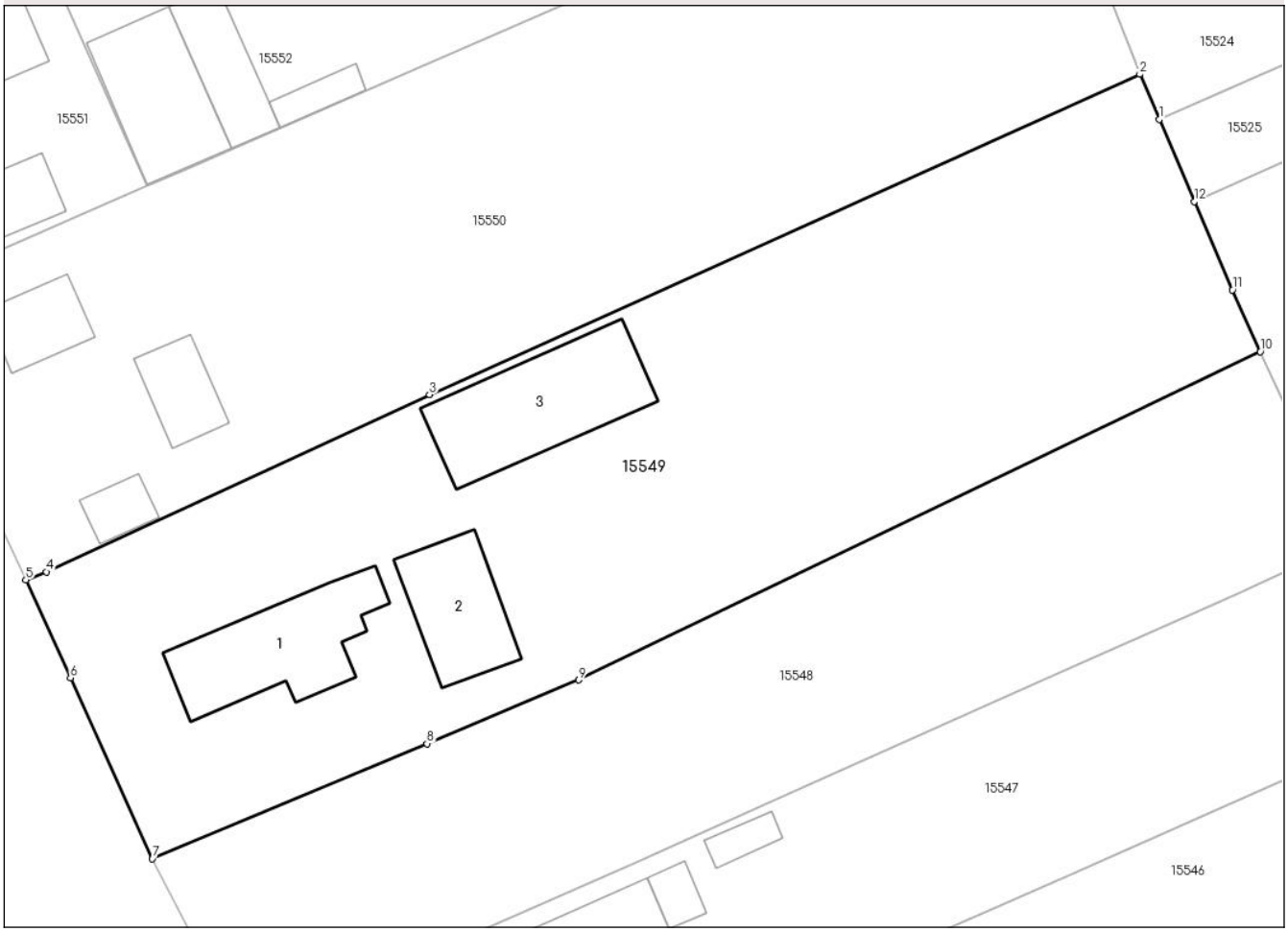


## Date referitoare la teren

| Crt | Categorie folosință | Intra vilan | Suprafaţa (mp) | Tarla | Parcelă | Nr. topo | Observaţii / Referinţe |
|---|---|---|---|---|---|---|---|
| 1 | curti constructii | DA | 966 | - | - | - | |
| 2 | arabil | DA | 2.994 | - | - | - | |

## Date referitoare la construcţii

| Crt | Număr | Destinaţie construcţie | Supraf. (mp) | Situaţie juridică | Observaţii / Referinţe |
|---|---|---|---|---|---|
| A1.1 | | constructii de locuinte | 177 | Cu acte | Nr. niveluri:3; S. construita la sol:177 mp; S. construita desfasurata:450 mp; Construita in anul 1996, S+P+M, nu are certificat energetic |
| A1.2 | | constructii anexa | 122 | Cu acte | Nr. niveluri:1; S. construita la sol:122 mp; S. construita desfasurata:122 mp; ANEXA |
| A1.3 | 36959-C3 | constructii de locuinte | 204 | Cu acte | Nr. niveluri:2; S. construita la sol:204 mp; S. construita desfasurata:408 mp; LOCUINTA |

**Lungime Segmente**

**1) Valorile lungimilor segmentelor sunt obţinute din proiecţie în plan.**

| Punct început | X / Y | Punct sfârşit | X / Y | Lungime segment (** (m) |
|---|---|---|---|---|
| 1 | 595.992,349<br>675.664,497 | 2 | 595.990,376<br>675.669,091 | 5.0 |

*Document care conține date cu caracter personal, protejat de prevederile Regulamentului (UE) nr. 679/2016 și Legii 190/2018*

| Punct început | X / Y | Punct sfârşit | X / Y | Lungime segment (** (m) |
|---|---|---|---|---|
| 2 | 595.990,376<br>675.669,091 | 3 | 595.917,96<br>675.636,475 | 79.422 |
| 3 | 595.917,96<br>675.636,475 | 4 | 595.878,909<br>675.618,415 | 43.025 |
| 4 | 595.878,909<br>675.618,415 | 5 | 595.876,817<br>675.617,588 | 2.25 |
| 5 | 595.876,817<br>675.617,588 | 6 | 595.881,35<br>675.607,63 | 10.941 |
| 6 | 595.881,35<br>675.607,63 | 7 | 595.889,71<br>675.589,2 | 20.237 |
| 7 | 595.889,71<br>675.589,2 | 8 | 595.917,707<br>675.600,915 | 30.349 |
| 8 | 595.917,707<br>675.600,915 | 9 | 595.933,196<br>675.607,396 | 16.79 |
| 9 | 595.933,196<br>675.607,396 | 10 | 596.002,654<br>675.640,834 | 77.088 |
| 10 | 596.002,654<br>675.640,834 | 11 | 595.999,812<br>675.647,123 | 6.901 |
| 11 | 595.999,812<br>675.647,123 | 12 | 595.995,944<br>675.656,128 | 9.801 |
| 12 | 595.995,944<br>675.656,128 | 1 | 595.992,349<br>675.664,497 | 9.108 |

** Lungimile segmentelor sunt determinate în planul de proiecţie Stereo 70 şi sunt rotunjite la 1 milimetru.
*** Distanţa dintre puncte este formată din segmente cumulate ce sunt mai mici decât valoarea 1 milimetru.

*Document care conține date cu caracter personal, protejat de prevederile Regulamentului (UE) nr. 679/2016 și Legii 190/2018*

# DATE DESPRE IMOBILUL NR. 15550

**Oficiul de Cadastru şi Publicitate Imobiliară SUCEAVA**
**Biroul de Cadastru şi Publicitate Imobiliară Suceava**

## A. Partea I. Descrierea imobilului

**TEREN** Intravilan

**Adresa:** Loc. Cumparatura, Str Calea Falticeni, Nr. 29, Jud. Suceava

| Nr. Crt | Nr cadastral Nr. topografic | Suprafaţa* (mp) | Observaţii / Referinţe |
|---|---|---|---|
| A1 | | Din acte: 4.000<br>Masurata: 3.873 | Sector cadastral:31 Teren imprejmuit; |

**Construcţii**

| Crt | Nr cadastral Nr. topografic | Adresa | Observaţii / Referinţe |
|---|---|---|---|
| A1.1 | | Loc. Cumparatura, Str Calea Falticeni, Nr. 29, Jud. Suceava | Nr. niveluri:1; S. construita la sol:65 mp; S. construita desfasurata:65 mp; LOCUINTA |
| A1.2 | | Loc. Cumparatura, Str Calea Falticeni, Nr. 29, Jud. Suceava | Nr. niveluri:1; S. construita la sol:62 mp; S. construita desfasurata:62 mp; ANEXA |
| A1.3 | | Loc. Cumparatura, Str Calea Falticeni, Nr. 29, Jud. Suceava | Nr. niveluri:1; S. construita la sol:32 mp; S. construita desfasurata:32 mp; ANEXA |

## B. Partea II. Proprietari şi acte

| Inscrieri privitoare la dreptul de proprietate şi alte drepturi reale | | Referinţe |
|---|---|---|
| **15550 / 12/01/2024** | | |
| Act Administrativ nr. 1587, din 07/10/1997 emis de COMISIA JUDETEANA SUCEAVA; | | |
| B1 | Intabulare, drept de PROPRIETATE, dobandit prin Reconstituire, cota actuala 1/1, cota initiala 1/1 | A1 |
| | 1) **BARBA NICOLAI** DEFUNCT:Da<br>2) **BARBA ILEANA** DEFUNCT:Da | |
| Act Administrativ nr. 210, din 09/01/2024 emis de PRIMARIA COMUNEI BOSANCI; | | |
| B2 | Intabulare, drept de PROPRIETATE, dobandit prin Lege, cota actuala 1/1, cota initiala 1/1 | A1.1, A1.2, A1.3 |
| | 1) **BARBA NICOLAI** DEFUNCT:Da<br>2) **BARBA ILEANA** DEFUNCT:Da | |

## C. Partea III. SARCINI .

| Inscrieri privind dezmembramintele dreptului de proprietate, drepturi reale de garanţie şi sarcini | Referinţe |
|---|---|
| NU SUNT | |

*Document care conține date cu caracter personal, protejat de prevederile Regulamentului (UE) nr. 679/2016 și Legii 190/2018*

# Anexa Nr. 1 La Partea I

## Teren

| Nr cadastral | Suprafaţa (mp)* | Observaţii / Referinţe |
|---|---|---|
| | Din acte: 4.000<br>Masurata: 3.873 | |

* Suprafaţa este determinată in planul de proiecţie Stereo 70.

DETALII LINIARE IMOBIL

## Date referitoare la teren

| Crt | Categorie folosinţă | Intra vilan | Suprafaţa (mp) | Tarla | Parcelă | Nr. topo | Observaţii / Referinţe |
|---|---|---|---|---|---|---|---|
| 1 | curti constructii | DA | 1.010 | - | - | - | Diferenta de suprafata nu s-a regasit intre limitele masurate<br>Parte din pf 4187/1 |
| 2 | arabil | DA | 2.863 | - | - | - | |

## Date referitoare la construcţii

| Crt | Număr | Destinaţie construcţie | Supraf. (mp) | Situaţie juridică | Observaţii / Referinţe |
|---|---|---|---|---|---|
| A1.1 | | constructii de locuinte | 65 | Cu acte | Nr. niveluri:1; S. construita la sol:65 mp; S. construita desfasurata:65 mp; LOCUINTA |
| A1.2 | | constructii anexa | 62 | Cu acte | Nr. niveluri:1; S. construita la sol:62 mp; S. construita desfasurata:62 mp; ANEXA |
| A1.3 | | constructii anexa | 32 | Cu acte | Nr. niveluri:1; S. construita la sol:32 mp; S. construita desfasurata:32 mp; ANEXA |

**Lungime Segmente**

**1) Valorile lungimilor segmentelor sunt obţinute din proiecţie în plan.**

| Punct început | X / Y | Punct sfârşit | X / Y | Lungime segment (** (m) |
|---|---|---|---|---|

*Document care conține date cu caracter personal, protejat de prevederile Regulamentului (UE) nr. 679/2016 și Legii 190/2018*

| Punct început | X / Y | Punct sfârşit | X / Y | Lungime segment (** (m) |
|---|---|---|---|---|
| 1 | 595.872,877<br>675.625,983 | 2 | 595.876,817<br>675.617,588 | 9.274 |
| 2 | 595.876,817<br>675.617,588 | 3 | 595.878,909<br>675.618,415 | 2.25 |
| 3 | 595.878,909<br>675.618,415 | 4 | 595.917,96<br>675.636,475 | 43.025 |
| 4 | 595.917,96<br>675.636,475 | 5 | 595.990,376<br>675.669,091 | 79.422 |
| 5 | 595.990,376<br>675.669,091 | 6 | 595.987,236<br>675.677,182 | 8.679 |
| 6 | 595.987,236<br>675.677,182 | 7 | 595.979,503<br>675.697,105 | 21.371 |
| 7 | 595.979,503<br>675.697,105 | 8 | 595.961,354<br>675.689,18 | 19.804 |
| 8 | 595.961,354<br>675.689,18 | 9 | 595.913,276<br>675.668,188 | 52.461 |
| 9 | 595.913,276<br>675.668,188 | 10 | 595.892,972<br>675.659,364 | 22.139 |
| 10 | 595.892,972<br>675.659,364 | 11 | 595.889,211<br>675.657,729 | 4.101 |
| 11 | 595.889,211<br>675.657,729 | 12 | 595.863,532<br>675.646,569 | 27.999 |
| 12 | 595.863,532<br>675.646,569 | 13 | 595.864,851<br>675.643,989 | 2.898 |
| 13 | 595.864,851<br>675.643,989 | 1 | 595.872,877<br>675.625,983 | 19.714 |

** Lungimile segmentelor sunt determinate în planul de proiecţie Stereo 70 şi sunt rotunjite la 1 milimetru.
*** Distanţa dintre puncte este formată din segmente cumulate ce sunt mai mici decât valoarea 1 milimetru.

*Document care conține date cu caracter personal, protejat de prevederile Regulamentului (UE) nr. 679/2016 și Legii 190/2018*

# DATE DESPRE IMOBILUL NR. 15551

**Oficiul de Cadastru şi Publicitate Imobiliară SUCEAVA**
**Biroul de Cadastru şi Publicitate Imobiliară Suceava**

## A. Partea I. Descrierea imobilului

**TEREN** Intravilan

**Adresa:** Loc. Cumparatura, Str Calea Falticeni, Nr. 27, Jud. Suceava

| Nr. Crt | Nr cadastral Nr. topografic | Suprafaţa* (mp) | Observaţii / Referinţe |
|---|---|---|---|
| A1 | 34198 | 800 | Sector cadastral:31 Teren neimprejmuit; |

**Construcţii**

| Crt | Nr cadastral Nr. topografic | Adresa | Observaţii / Referinţe |
|---|---|---|---|
| A1.1 | | Loc. Cumparatura, Str Calea Falticeni, Nr. 27, Jud. Suceava | Nr. niveluri:2; S. construita la sol:184 mp; S. construita desfasurata:368 mp; LOCUINTA |
| A1.2 | | Loc. Cumparatura, Str Calea Falticeni, Nr. 27, Jud. Suceava | Nr. niveluri:2; S. construita la sol:76 mp; S. construita desfasurata:152 mp; LOCUINTA |
| A1.3 | | Loc. Cumparatura, Str Calea Falticeni, Nr. 27, Jud. Suceava | Nr. niveluri:1; S. construita la sol:60 mp; S. construita desfasurata:60 mp; ANEXA |

## B. Partea II. Proprietari şi acte

| Inscrieri privitoare la dreptul de proprietate şi alte drepturi reale | | Referinţe |
|---|---|---|
| **3856 / 20/07/1999** | | |
| Act Notarial nr. 53, din 09/07/1999 emis de B.N.P. Valentina Ilie; | | |
| B1 | Intabulare, drept de PROPRIETATE, dobandit prin Conventie, cota actuala 1/1, cota initiala 1/1 | A1 |
| | 1) **GUMINA ELENA** | |
| **15551 / 12/01/2024** | | |
| Act Administrativ nr. 210, din 09/01/2024 emis de PRIMARIA COMUNEI BOSANCI; | | |
| B2 | Intabulare, drept de PROPRIETATE, dobandit prin Lege, cota actuala 1/1, cota initiala 1/1 | A1.1, A1.2, A1.3 |
| | 1) **GUMINA ELENA**<br>2) **GUMINA DUMITRU** | |

## C. Partea III. SARCINI .

| Inscrieri privind dezmembramintele dreptului de proprietate, drepturi reale de garanţie şi sarcini | Referinţe |
|---|---|
| NU SUNT | |

*Document care conține date cu caracter personal, protejat de prevederile Regulamentului (UE) nr. 679/2016 și Legii 190/2018*

# Anexa Nr. 1 La Partea I

## Teren

| Nr cadastral | Suprafaţa (mp)* | Observaţii / Referinţe |
|---|---|---|
| 34198 | 800 | |

* Suprafaţa este determinată in planul de proiecţie Stereo 70.

DETALII LINIARE IMOBIL

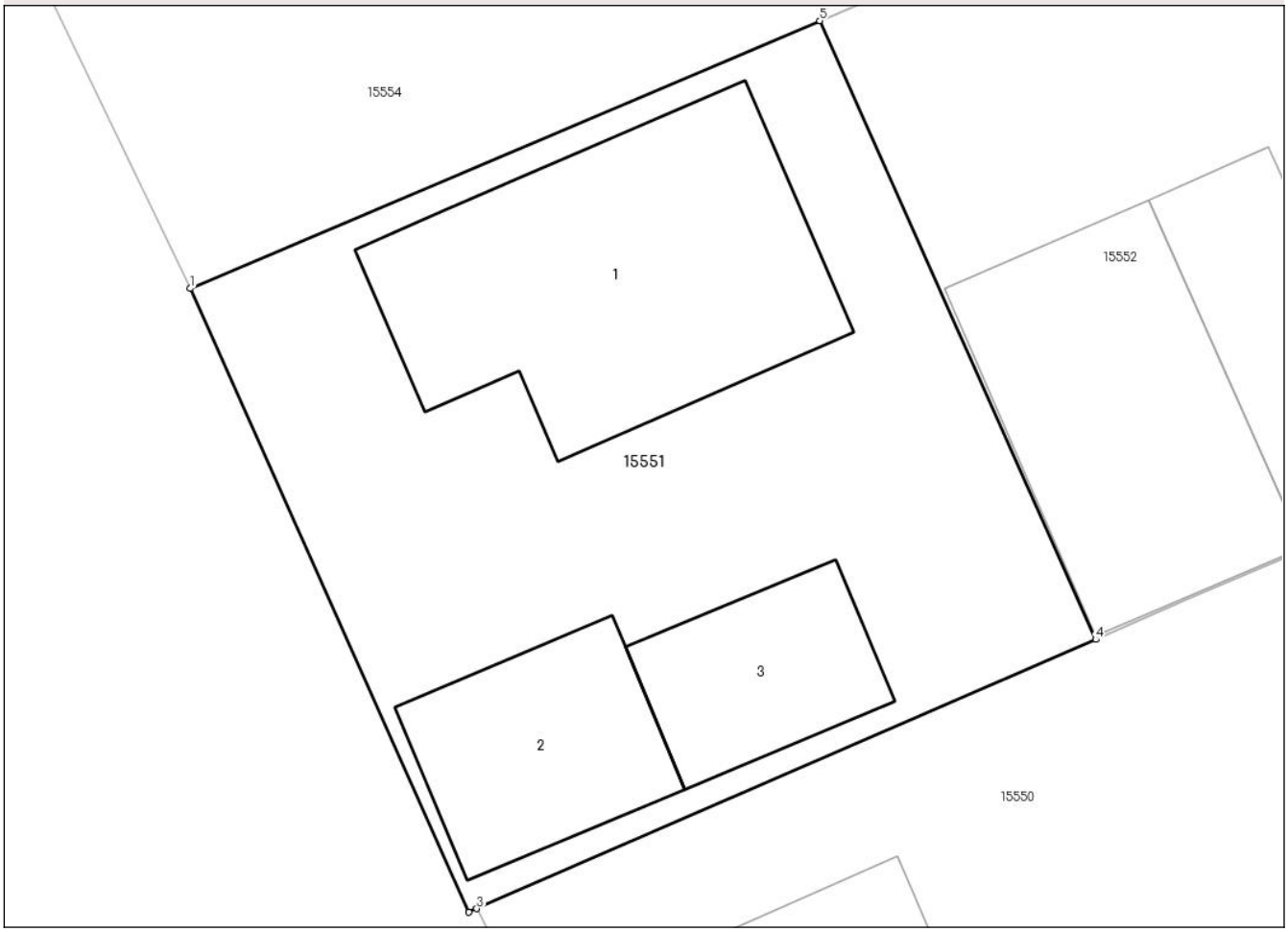


## Date referitoare la teren

| Crt | Categorie folosință | Intra vilan | Suprafaţa (mp) | Tarla | Parcelă | Nr. topo | Observaţii / Referinţe |
|---|---|---|---|---|---|---|---|
| 1 | curti constructii | DA | 800 | - | - | - | |

## Date referitoare la construcţii

| Crt | Număr | Destinaţie construcţie | Supraf. (mp) | Situaţie juridică | Observaţii / Referinţe |
|---|---|---|---|---|---|
| A1.1 | | constructii de locuinte | 184 | Cu acte | Nr. niveluri:2; S. construita la sol:184 mp; S. construita desfasurata:368 mp; LOCUINTA |
| A1.2 | | constructii de locuinte | 76 | Cu acte | Nr. niveluri:2; S. construita la sol:76 mp; S. construita desfasurata:152 mp; LOCUINTA |
| A1.3 | | constructii anexa | 60 | Cu acte | Nr. niveluri:1; S. construita la sol:60 mp; S. construita desfasurata:60 mp; ANEXA |

**Lungime Segmente**

**1) Valorile lungimilor segmentelor sunt obţinute din proiecţie în plan.**

| Punct început | X / Y | Punct sfârşit | X / Y | Lungime segment (** (m) |
|---|---|---|---|---|
| 1 | 595.851,65<br>675.672,28 | 2 | 595.863,195<br>675.646,423 | 28.317 |
| 2 | 595.863,195<br>675.646,423 | 3 | 595.863,532<br>675.646,569 | 0.367 |

*Document care conține date cu caracter personal, protejat de prevederile Regulamentului (UE) nr. 679/2016 și Legii 190/2018*

| Punct început | X / Y | Punct sfârşit | X / Y | Lungime segment (** (m) |
|---|---|---|---|---|
| 3 | 595.863,532<br>675.646,569 | 4 | 595.889,211<br>675.657,729 | 27.999 |
| 4 | 595.889,211<br>675.657,729 | 5 | 595.877,759<br>675.683,378 | 28.089 |
| 5 | 595.877,759<br>675.683,378 | 1 | 595.851,65<br>675.672,28 | 28.37 |

** Lungimile segmentelor sunt determinate în planul de proiecţie Stereo 70 şi sunt rotunjite la 1 milimetru.
*** Distanţa dintre puncte este formată din segmente cumulate ce sunt mai mici decât valoarea 1 milimetru.

*Document care conține date cu caracter personal, protejat de prevederile Regulamentului (UE) nr. 679/2016 și Legii 190/2018*

# DATE DESPRE IMOBILUL NR. 15552

**Oficiul de Cadastru şi Publicitate Imobiliară SUCEAVA**
**Biroul de Cadastru şi Publicitate Imobiliară Suceava**

## A. Partea I. Descrierea imobilului

**TEREN** Intravilan

**Adresa:** Loc. Cumparatura, Jud. Suceava

| Nr. Crt | Nr cadastral Nr. topografic | Suprafaţa* (mp) | Observaţii / Referinţe |
|---|---|---|---|
| A1 | 34197 | 2.200 | Sector cadastral:31 Teren neimprejmuit; |

**Construcţii**

| Crt | Nr cadastral Nr. topografic | Adresa | Observaţii / Referinţe |
|---|---|---|---|
| A1.1 | | Loc. Cumparatura, Jud. Suceava | Nr. niveluri:1; S. construita la sol:146 mp; S. construita desfasurata:146 mp; ANEXA |
| A1.2 | | Loc. Cumparatura, Jud. Suceava | Nr. niveluri:1; S. construita la sol:85 mp; S. construita desfasurata:85 mp; ANEXA |
| A1.3 | | Loc. Cumparatura, Jud. Suceava | Nr. niveluri:1; S. construita la sol:28 mp; S. construita desfasurata:28 mp; ANEXA |

## B. Partea II. Proprietari şi acte

| Inscrieri privitoare la dreptul de proprietate şi alte drepturi reale | | Referinţe |
|---|---|---|
| **3856 / 20/07/1999** | | |
| Act Notarial nr. 53, din 09/07/1999 emis de B.N.P. Valentina Ilie; | | |
| B1 | Intabulare, drept de PROPRIETATE, dobandit prin Conventie, cota actuala 1/1, cota initiala 1/1 | A1 |
| | 1) **GUMINA ELENA** | |
| **15552 / 12/01/2024** | | |
| Act Administrativ nr. 210, din 09/01/2024 emis de PRIMARIA COMUNEI BOSANCI; | | |
| B2 | Intabulare, drept de PROPRIETATE, dobandit prin Lege, cota actuala 1/1, cota initiala 1/1 | A1.1, A1.2, A1.3 |
| | 1) **GUMINA ELENA**<br>2) **GUMINA DUMITRU** | |

## C. Partea III. SARCINI .

| Inscrieri privind dezmembramintele dreptului de proprietate, drepturi reale de garanţie şi sarcini | Referinţe |
|---|---|
| NU SUNT | |

*Document care conține date cu caracter personal, protejat de prevederile Regulamentului (UE) nr. 679/2016 și Legii 190/2018*

# Anexa Nr. 1 La Partea I

## Teren

| Nr cadastral | Suprafaţa (mp)* | Observaţii / Referinţe |
|---|---|---|
| 34197 | 2.200 | |

* Suprafaţa este determinată in planul de proiecţie Stereo 70.

DETALII LINIARE IMOBIL

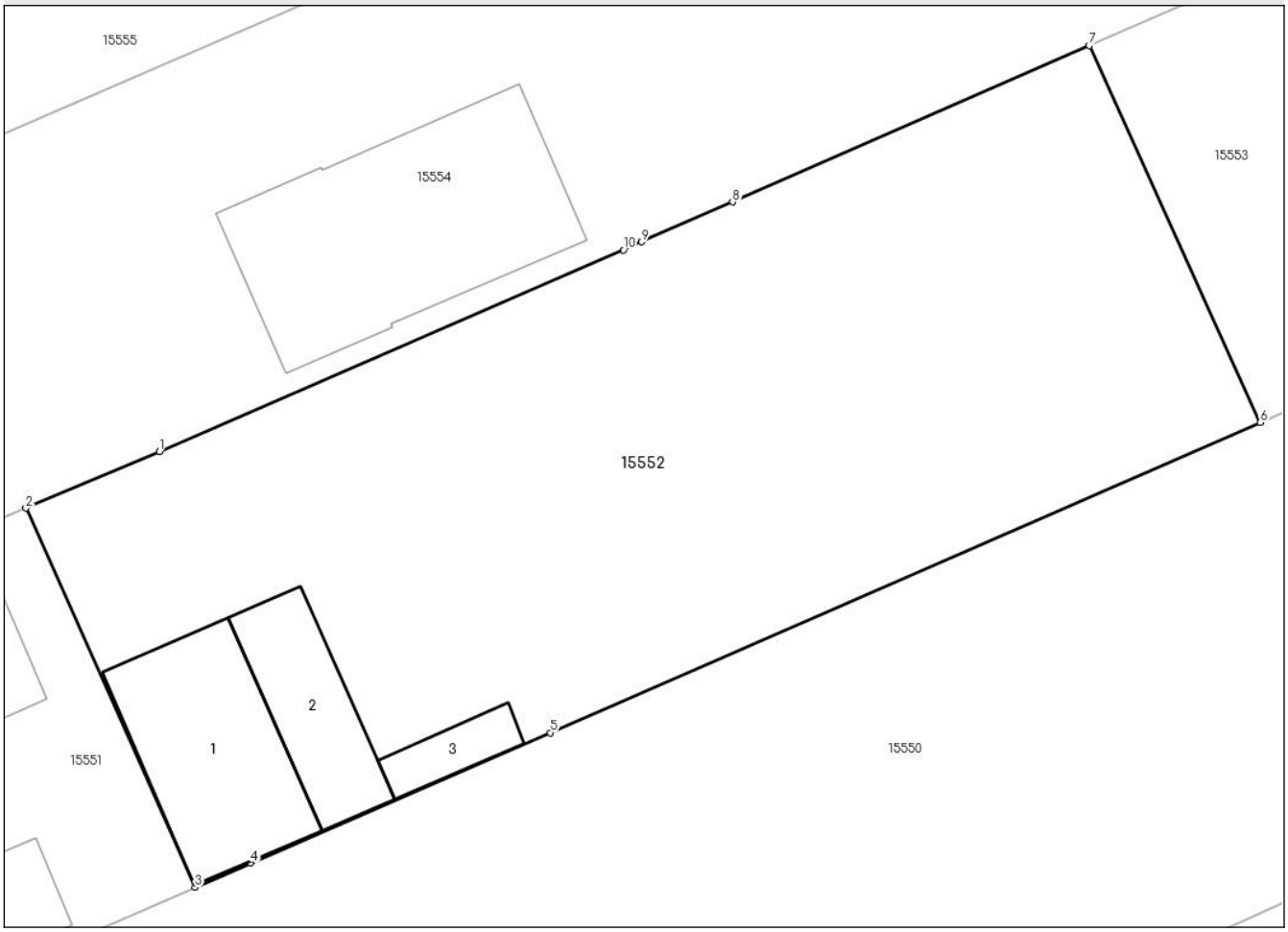


## Date referitoare la teren

| Crt | Categorie folosință | Intra vilan | Suprafaţa (mp) | Tarla | Parcelă | Nr. topo | Observaţii / Referinţe |
|---|---|---|---|---|---|---|---|
| 1 | curti constructii | DA | 450 | - | - | - | |
| 2 | arabil | DA | 1.750 | - | - | - | |

## Date referitoare la construcţii

| Crt | Număr | Destinaţie construcţie | Supraf. (mp) | Situaţie juridică | Observaţii / Referinţe |
|---|---|---|---|---|---|
| A1.1 | | constructii anexa | 146 | Cu acte | Nr. niveluri:1; S. construita la sol:146 mp; S. construita desfasurata:146 mp; ANEXA |
| A1.2 | | constructii anexa | 85 | Cu acte | Nr. niveluri:1; S. construita la sol:85 mp; S. construita desfasurata:85 mp; ANEXA |
| A1.3 | | constructii anexa | 28 | Cu acte | Nr. niveluri:1; S. construita la sol:28 mp; S. construita desfasurata:28 mp; ANEXA |

**Lungime Segmente**

**1) Valorile lungimilor segmentelor sunt obţinute din proiecţie în plan.**

| Punct început | X / Y | Punct sfârşit | X / Y | Lungime segment (** (m) |
|---|---|---|---|---|
| 1 | 595.886,784<br>675.687,214 | 2 | 595.877,759<br>675.683,378 | 9.806 |

*Document care conține date cu caracter personal, protejat de prevederile Regulamentului (UE) nr. 679/2016 și Legii 190/2018*

| Punct început | X / Y | Punct sfârşit | X / Y | Lungime segment (** (m) |
|---|---|---|---|---|
| 2 | 595.877,759<br>675.683,378 | 3 | 595.889,211<br>675.657,729 | 28.089 |
| 3 | 595.889,211<br>675.657,729 | 4 | 595.892,972<br>675.659,364 | 4.101 |
| 4 | 595.892,972<br>675.659,364 | 5 | 595.913,276<br>675.668,188 | 22.139 |
| 5 | 595.913,276<br>675.668,188 | 6 | 595.961,354<br>675.689,18 | 52.461 |
| 6 | 595.961,354<br>675.689,18 | 7 | 595.949,771<br>675.714,673 | 28.001 |
| 7 | 595.949,771<br>675.714,673 | 8 | 595.925,615<br>675.704,089 | 26.373 |
| 8 | 595.925,615<br>675.704,089 | 9 | 595.919,458<br>675.701,391 | 6.722 |
| 9 | 595.919,458<br>675.701,391 | 10 | 595.918,226<br>675.700,851 | 1.345 |
| 10 | 595.918,226<br>675.700,851 | 1 | 595.886,784<br>675.687,214 | 34.272 |

** Lungimile segmentelor sunt determinate în planul de proiecţie Stereo 70 şi sunt rotunjite la 1 milimetru.
*** Distanţa dintre puncte este formată din segmente cumulate ce sunt mai mici decât valoarea 1 milimetru.

*Document care conține date cu caracter personal, protejat de prevederile Regulamentului (UE) nr. 679/2016 și Legii 190/2018*

# DATE DESPRE IMOBILUL NR. 15553

**Oficiul de Cadastru şi Publicitate Imobiliară SUCEAVA**
**Biroul de Cadastru şi Publicitate Imobiliară Suceava**

## A. Partea I. Descrierea imobilului

**TEREN** Intravilan

**Adresa:** Loc. Cumparatura, Jud. Suceava

| Nr. Crt | Nr cadastral Nr. topografic | Suprafaţa* (mp) | Observaţii / Referinţe |
|---|---|---|---|
| A1 | | 559 | Sector cadastral:31 Teren neimprejmuit; |

## B. Partea II. Proprietari şi acte

| Inscrieri privitoare la dreptul de proprietate şi alte drepturi reale | | Referinţe |
|---|---|---|
| **15553 / 12/01/2024** | | |
| Act Administrativ nr. 210, din 09/01/2024 emis de PRIMARIA COMUNEI BOSANCI; | | |
| B1 | Inscrierea posesiei, drept de PROPRIETATE, dobandit prin Lege, cota actuala 1/1, cota initiala 1/1 | A1 |
| | 1) **NEIDENTIFICAT NEIDENTIFICAT** | |
| Act Normativ nr. 7, din 13/03/1996 emis de PARLAMENTUL ROMANIEI ((art.13)); | | |
| B2 | Se noteaza mentiunea de proprietar neidentificat. | A1 |

## C. Partea III. SARCINI .

| Inscrieri privind dezmembramintele dreptului de proprietate, drepturi reale de garanţie şi sarcini | Referinţe |
|---|---|
| NU SUNT | |

*Document care conține date cu caracter personal, protejat de prevederile Regulamentului (UE) nr. 679/2016 și Legii 190/2018*

# Anexa Nr. 1 La Partea I

## Teren

| Nr cadastral | Suprafaţa (mp)* | Observaţii / Referinţe |
|---|---|---|
| | 559 | |

* Suprafaţa este determinată in planul de proiecţie Stereo 70.

DETALII LINIARE IMOBIL

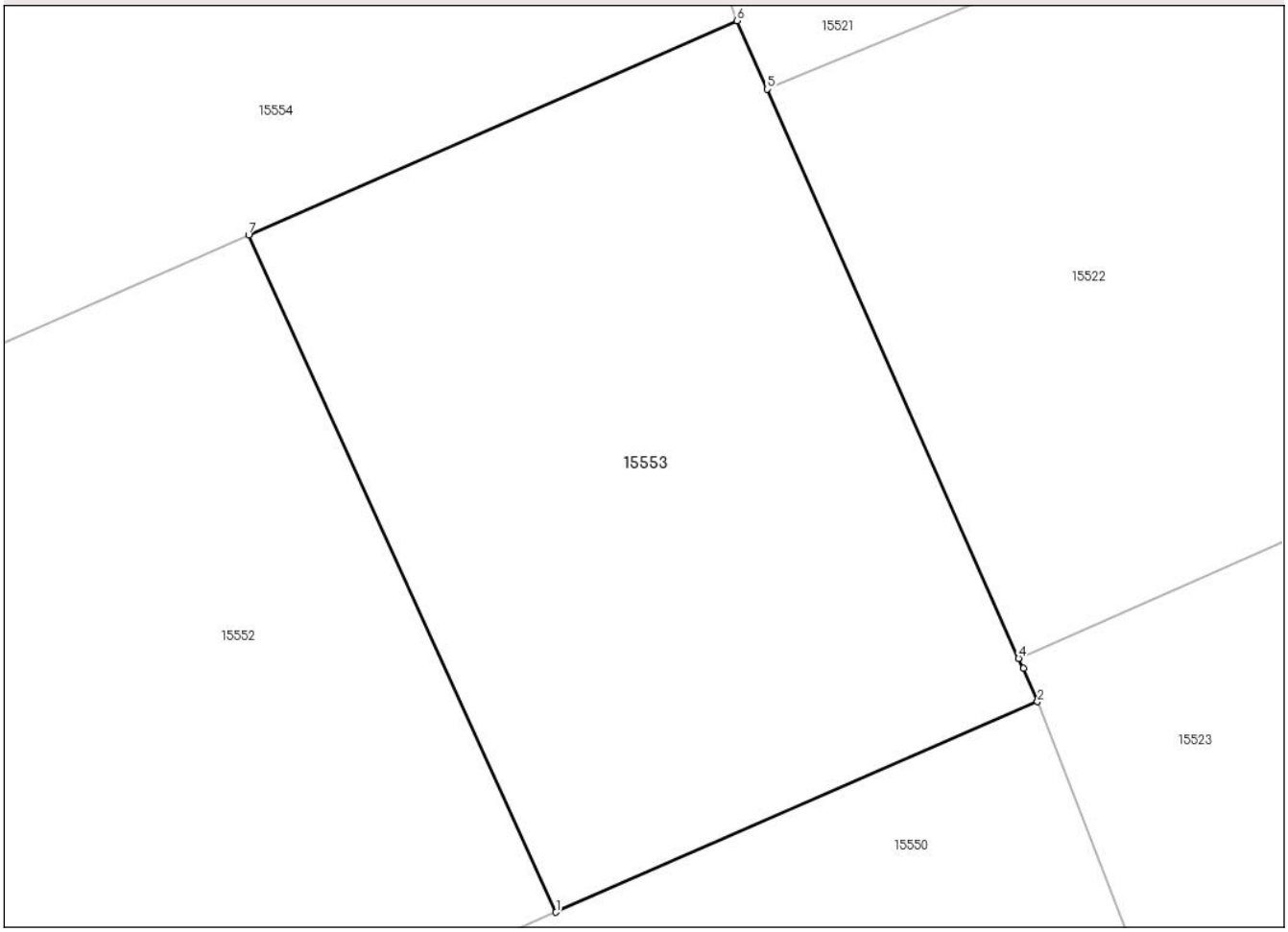


## Date referitoare la teren

| Crt | Categorie folosință | Intra vilan | Suprafaţa (mp) | Tarla | Parcelă | Nr. topo | Observaţii / Referinţe |
|---|---|---|---|---|---|---|---|
| 1 | arabil | DA | 559 | - | - | - | Parte din pf 4187/1 |

**Lungime Segmente**
**1) Valorile lungimilor segmentelor sunt obţinute din proiecţie în plan.**

| Punct început | X / Y | Punct sfârşit | X / Y | Lungime segment (** (m) |
|---|---|---|---|---|
| 1 | 595.961,354<br>675.689,18 | 2 | 595.979,503<br>675.697,105 | 19.804 |
| 2 | 595.979,503<br>675.697,105 | 3 | 595.978,959<br>675.698,354 | 1.362 |
| 3 | 595.978,959<br>675.698,354 | 4 | 595.978,79<br>675.698,737 | 0.419 |
| 4 | 595.978,79<br>675.698,737 | 5 | 595.969,316<br>675.720,166 | 23.43 |
| 5 | 595.969,316<br>675.720,166 | 6 | 595.968,178<br>675.722,739 | 2.813 |

*Document care conține date cu caracter personal, protejat de prevederile Regulamentului (UE) nr. 679/2016 și Legii 190/2018*

| Punct început | X / Y | Punct sfârşit | X / Y | Lungime segment (** (m) |
|---|---|---|---|---|
| 6 | 595.968,178<br>675.722,739 | 7 | 595.949,771<br>675.714,673 | 20.097 |
| 7 | 595.949,771<br>675.714,673 | 1 | 595.961,354<br>675.689,18 | 28.001 |

** Lungimile segmentelor sunt determinate în planul de proiecţie Stereo 70 şi sunt rotunjite la 1 milimetru.
*** Distanţa dintre puncte este formată din segmente cumulate ce sunt mai mici decât valoarea 1 milimetru.

*Document care conține date cu caracter personal, protejat de prevederile Regulamentului (UE) nr. 679/2016 și Legii 190/2018*

# DATE DESPRE IMOBILUL NR. 15554

**Oficiul de Cadastru şi Publicitate Imobiliară SUCEAVA**
**Biroul de Cadastru şi Publicitate Imobiliară Suceava**

## A. Partea I. Descrierea imobilului

**TEREN** Intravilan

**Adresa:** Loc. Cumparatura, Str Calea Falticeni, Nr. 25, Jud. Suceava

| Nr. Crt | Nr cadastral Nr. topografic | Suprafaţa* (mp) | Observaţii / Referinţe |
|---|---|---|---|
| A1 | 32326 | Din acte: 3.050<br>Masurata: 3.055 | Sector cadastral:31 Teren imprejmuit; |

**Construcţii**

| Crt | Nr cadastral Nr. topografic | Adresa | Observaţii / Referinţe |
|---|---|---|---|
| A1.1 | | Loc. Cumparatura, Str Calea Falticeni, Nr. 25, Jud. Suceava | Nr. niveluri:2; S. construita la sol:258 mp; S. construita desfasurata:258 mp; Construita in anul 2017,P+E, Scd=351 mp, Sc=258 mp, are certificat energetic, depozit materiale pentru constructii |

## B. Partea II. Proprietari şi acte

| Inscrieri privitoare la dreptul de proprietate şi alte drepturi reale | | Referinţe |
|---|---|---|
| **5802 / 23/08/2004** | | |
| Act Notarial nr. 4863, din 23/08/2004 emis de BNP Ion Lostun; | | |
| B1 | Intabulare, drept de PROPRIETATE, dobandit prin Conventie, cota actuala 1/1, cota initiala 1/1 | A1 |
| | 1) **BOLOHAN GHEORGHE**, Se noteza lipsa CNP | |
| **15554 / 12/01/2024** | | |
| Act Administrativ nr. 14, din 13/04/2014 emis de PRIMARIA COMUNEI BOSANCI (act administrativ nr certificat de atestare a edificării/extinderii constructiei nr. 2368 din 07.03.2017, emis de Primăria comunei Bosanci;act administrativ nr proces verbal de receptie la terminarea lucrărilor nr. 411 din 16.01.2017, emis de Primăria c); | | |
| B2 | Intabulare, drept de PROPRIETATE, dobandit prin Construire, cota actuala 1/1, cota initiala 1/1 | A1.1 |
| | 1) **S.C. BOLOHAN STONES S.R.L.**, CIF:23777473 | |

## C. Partea III. SARCINI .

| Inscrieri privind dezmembramintele dreptului de proprietate, drepturi reale de garanţie şi sarcini | Referinţe |
|---|---|
| NU SUNT | |

*Document care conține date cu caracter personal, protejat de prevederile Regulamentului (UE) nr. 679/2016 și Legii 190/2018*

# Anexa Nr. 1 La Partea I

## Teren

| Nr cadastral | Suprafaţa (mp)* | Observaţii / Referinţe |
|---|---|---|
| 32326 | Din acte: 3.050<br>Masurata: 3.055 | |

* Suprafaţa este determinată in planul de proiecţie Stereo 70.

DETALII LINIARE IMOBIL

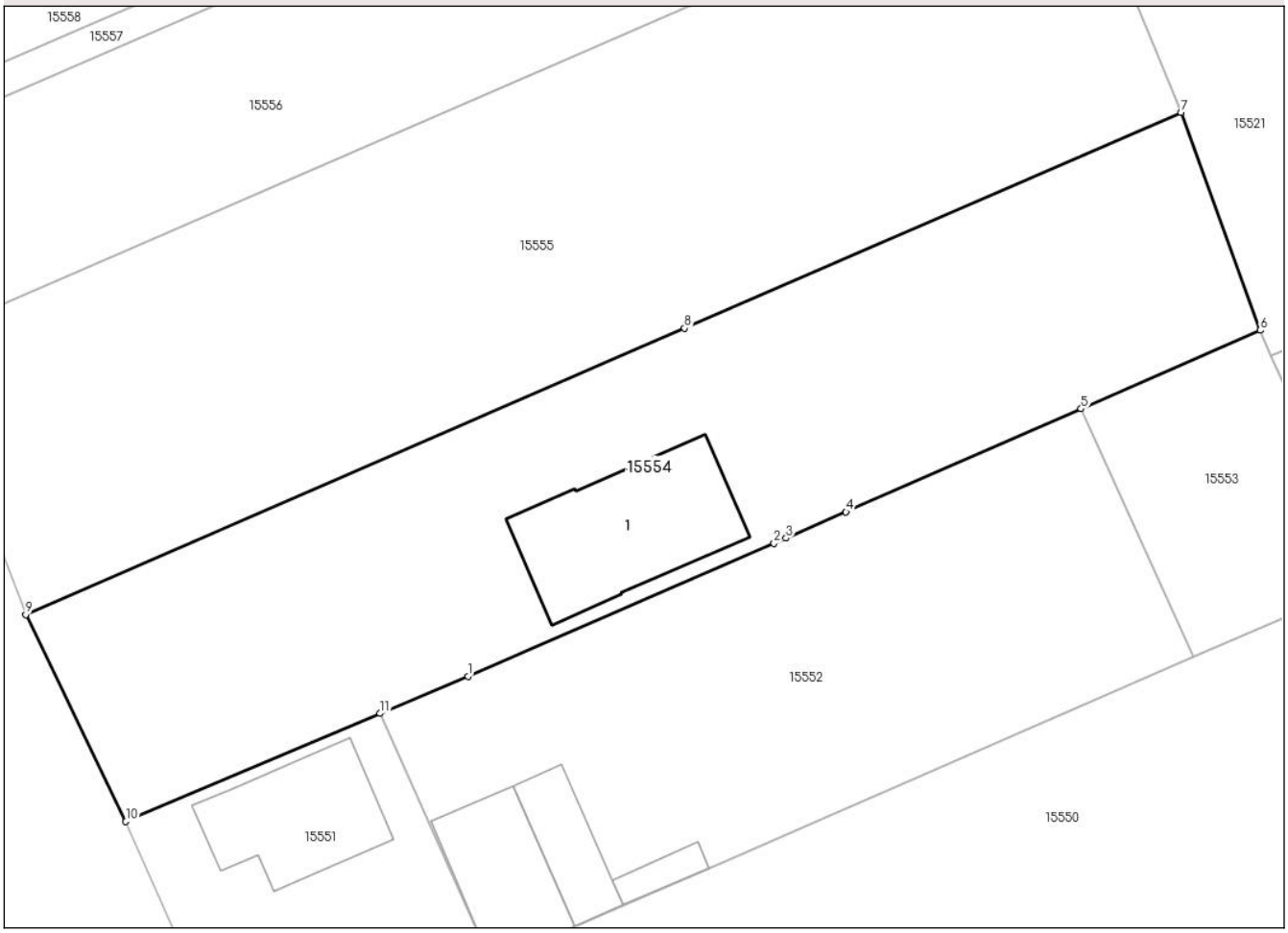


## Date referitoare la teren

| Crt | Categorie folosinţă | Intra vilan | Suprafaţa (mp) | Tarla | Parcelă | Nr. topo | Observaţii / Referinţe |
|---|---|---|---|---|---|---|---|
| 1 | curti constructii | DA | 1.758 | - | - | - | |
| 2 | arabil | DA | 1.297 | - | - | - | |

## Date referitoare la construcţii

| Crt | Număr | Destinaţie construcţie | Supraf. (mp) | Situaţie juridică | Observaţii / Referinţe |
|---|---|---|---|---|---|
| A1.1 | | constructii de locuinte | 258 | Cu acte | Nr. niveluri:2; S. construita la sol:258 mp; S. construita desfasurata:258 mp; Construita in anul 2017,P+E, Scd=351 mp, Sc=258 mp, are certificat energetic, depozit materiale pentru constructii |

**Lungime Segmente**

**1) Valorile lungimilor segmentelor sunt obţinute din proiecţie în plan.**

| Punct început | X / Y | Punct sfârşit | X / Y | Lungime segment (** (m) |
|---|---|---|---|---|
| 1 | 595.886,784<br>675.687,214 | 2 | 595.918,226<br>675.700,851 | 34.272 |

*Document care conține date cu caracter personal, protejat de prevederile Regulamentului (UE) nr. 679/2016 și Legii 190/2018*

| Punct început | X / Y | Punct sfârşit | X / Y | Lungime segment (** (m) |
|---|---|---|---|---|
| 2 | 595.918,226<br>675.700,851 | 3 | 595.919,458<br>675.701,391 | 1.345 |
| 3 | 595.919,458<br>675.701,391 | 4 | 595.925,615<br>675.704,089 | 6.722 |
| 4 | 595.925,615<br>675.704,089 | 5 | 595.949,771<br>675.714,673 | 26.373 |
| 5 | 595.949,771<br>675.714,673 | 6 | 595.968,178<br>675.722,739 | 20.097 |
| 6 | 595.968,178<br>675.722,739 | 7 | 595.960,051<br>675.745,115 | 23.806 |
| 7 | 595.960,051<br>675.745,115 | 8 | 595.909,044<br>675.722,948 | 55.616 |
| 8 | 595.909,044<br>675.722,948 | 9 | 595.841,378<br>675.693,542 | 73.779 |
| 9 | 595.841,378<br>675.693,542 | 10 | 595.851,65<br>675.672,28 | 23.613 |
| 10 | 595.851,65<br>675.672,28 | 11 | 595.877,759<br>675.683,378 | 28.37 |
| 11 | 595.877,759<br>675.683,378 | 1 | 595.886,784<br>675.687,214 | 9.806 |

** Lungimile segmentelor sunt determinate în planul de proiecţie Stereo 70 şi sunt rotunjite la 1 milimetru.
*** Distanţa dintre puncte este formată din segmente cumulate ce sunt mai mici decât valoarea 1 milimetru.

*Document care conține date cu caracter personal, protejat de prevederile Regulamentului (UE) nr. 679/2016 și Legii 190/2018*

# DATE DESPRE IMOBILUL NR. 15555

**Oficiul de Cadastru şi Publicitate Imobiliară SUCEAVA**
**Biroul de Cadastru şi Publicitate Imobiliară Suceava**

## A. Partea I. Descrierea imobilului

**TEREN** Intravilan

**Adresa:** Loc. Cumparatura, Str Calea Falticeni, Nr. 23, Jud. Suceava

| Nr. Crt | Nr cadastral Nr. topografic | Suprafaţa* (mp) | Observaţii / Referinţe |
|---|---|---|---|
| A1 | 31024 | 3.900 | Sector cadastral:31 Teren neimprejmuit; |

## B. Partea II. Proprietari şi acte

| Inscrieri privitoare la dreptul de proprietate şi alte drepturi reale | | Referinţe |
|---|---|---|
| **23670 / 27/07/2010** | | |
| Act Administrativ nr. 917, din 07/08/1995 emis de COMISIA JUDETEANA SUCEAVA; | | |
| B1 | Intabulare, drept de PROPRIETATE, dobandit prin Reconstituire, cota actuala 1/1, cota initiala 1/1 | A1 |
| | 1) **GAITAN RACHILA**<br>2) **POPOVICI VIORICA**<br>3) **GAITAN NISTOR**<br>4) **CARVASCHI GLICHERIA**<br>5) **IEREMIE ELENA** | |

## C. Partea III. SARCINI .

| Inscrieri privind dezmembramintele dreptului de proprietate, drepturi reale de garanţie şi sarcini | Referinţe |
|---|---|
| NU SUNT | |

*Document care conține date cu caracter personal, protejat de prevederile Regulamentului (UE) nr. 679/2016 și Legii 190/2018*

# Anexa Nr. 1 La Partea I

## Teren

| Nr cadastral | Suprafaţa (mp)* | Observaţii / Referinţe |
|---|---|---|
| 31024 | 3.900 | |

* Suprafaţa este determinată in planul de proiecţie Stereo 70.

DETALII LINIARE IMOBIL

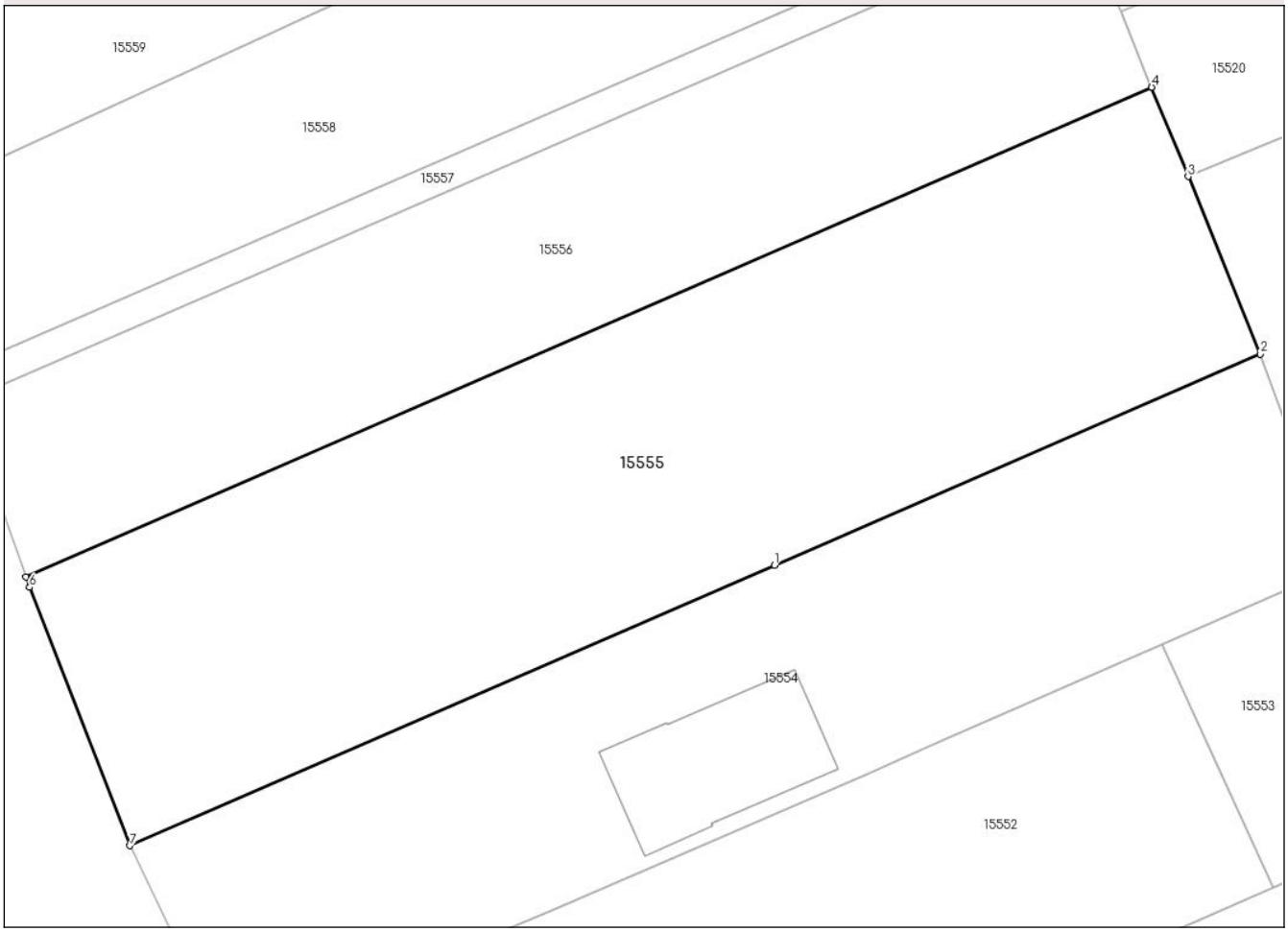


## Date referitoare la teren

| Crt | Categorie folosință | Intra vilan | Suprafaţa (mp) | Tarla | Parcelă | Nr. topo | Observaţii / Referinţe |
|---|---|---|---|---|---|---|---|
| 1 | arabil | DA | 3.900 | - | - | - | |

**Lungime Segmente**
**1) Valorile lungimilor segmentelor sunt obţinute din proiecţie în plan.**

| Punct început | X / Y | Punct sfârşit | X / Y | Lungime segment (** (m) |
|---|---|---|---|---|
| 1 | 595.909,044<br>675.722,948 | 2 | 595.960,051<br>675.745,115 | 55.616 |
| 2 | 595.960,051<br>675.745,115 | 3 | 595.952,475<br>675.763,715 | 20.084 |
| 3 | 595.952,475<br>675.763,715 | 4 | 595.948,657<br>675.773,089 | 10.122 |
| 4 | 595.948,657<br>675.773,089 | 5 | 595.830,46<br>675.721,723 | 128.876 |
| 5 | 595.830,46<br>675.721,723 | 6 | 595.830,85<br>675.720,64 | 1.151 |

*Document care conține date cu caracter personal, protejat de prevederile Regulamentului (UE) nr. 679/2016 și Legii 190/2018*

| Punct început | X / Y | Punct sfârşit | X / Y | Lungime segment (** (m) |
|---|---|---|---|---|
| 6 | 595.830,85<br>675.720,64 | 7 | 595.841,378<br>675.693,542 | 29.071 |
| 7 | 595.841,378<br>675.693,542 | 1 | 595.909,044<br>675.722,948 | 73.779 |

** Lungimile segmentelor sunt determinate în planul de proiecţie Stereo 70 şi sunt rotunjite la 1 milimetru.
*** Distanţa dintre puncte este formată din segmente cumulate ce sunt mai mici decât valoarea 1 milimetru.

*Document care conține date cu caracter personal, protejat de prevederile Regulamentului (UE) nr. 679/2016 și Legii 190/2018*

# DATE DESPRE IMOBILUL NR. 15556

**Oficiul de Cadastru şi Publicitate Imobiliară SUCEAVA**
**Biroul de Cadastru şi Publicitate Imobiliară Suceava**

## A. Partea I. Descrierea imobilului

**TEREN** Intravilan

**Adresa:** Loc. Cumparatura, Str Calea Falticeni, Nr. 21, Jud. Suceava

| Nr. Crt | Nr cadastral Nr. topografic | Suprafaţa* (mp) | Observaţii / Referinţe |
|---|---|---|---|
| A1 | | 2.500 | Sector cadastral:31 Teren neimprejmuit; |

## B. Partea II. Proprietari şi acte

| Inscrieri privitoare la dreptul de proprietate şi alte drepturi reale | | Referinţe |
|---|---|---|
| **12700 / 23/04/2008** | | |
| Act Administrativ nr. 210, din 09/01/2024 emis de PRIMARIA COMUNEI BOSANCI; | | |
| B1 | Inscrierea posesiei, drept de PROPRIETATE, dobandit prin Lege, cota actuala 1/1, cota initiala 1/1 | A1 |
| | 1) **NEIDENTIFICAT NEIDENTIFICAT** | |
| **15556 / 12/01/2024** | | |
| Act Normativ nr. 7, din 13/03/1996 emis de PARLAMENTUL ROMANIEI ((art.13)); | | |
| B2 | Se noteaza mentiunea de proprietar neidentificat. | A1 |

## C. Partea III. SARCINI .

| Inscrieri privind dezmembramintele dreptului de proprietate, drepturi reale de garanţie şi sarcini | Referinţe |
|---|---|
| NU SUNT | |

*Document care conține date cu caracter personal, protejat de prevederile Regulamentului (UE) nr. 679/2016 și Legii 190/2018*

# Anexa Nr. 1 La Partea I

## Teren

| Nr cadastral | Suprafaţa (mp)* | Observaţii / Referinţe |
|---|---|---|
| | 2.500 | |

* Suprafaţa este determinată in planul de proiecţie Stereo 70.

DETALII LINIARE IMOBIL

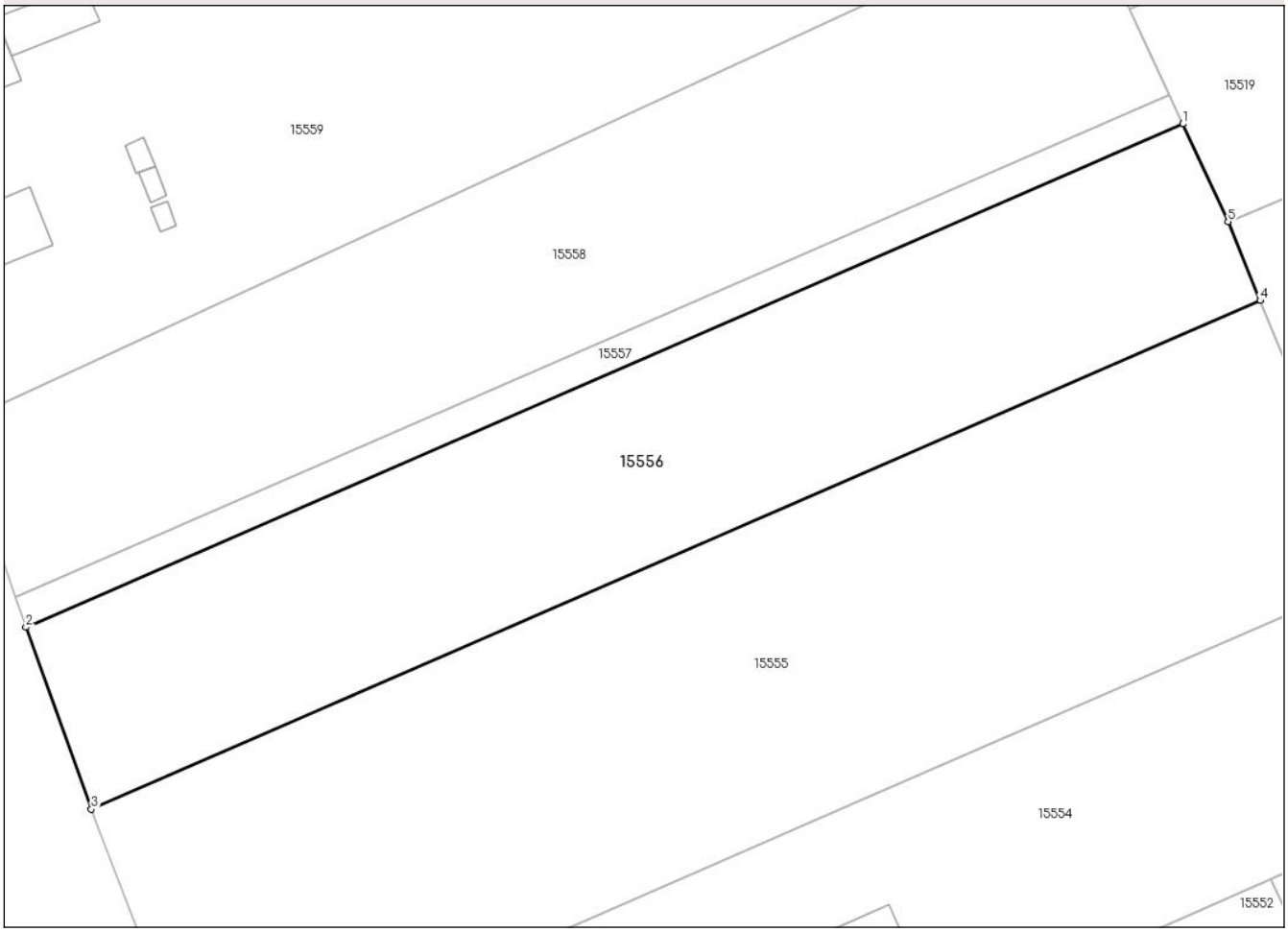


## Date referitoare la teren

| Crt | Categorie folosință | Intra vilan | Suprafaţa (mp) | Tarla | Parcelă | Nr. topo | Observaţii / Referinţe |
|---|---|---|---|---|---|---|---|
| 1 | arabil | DA | 2.500 | - | - | - | |

**Lungime Segmente**
**1) Valorile lungimilor segmentelor sunt obţinute din proiecţie în plan.**

| Punct început | X / Y | Punct sfârşit | X / Y | Lungime segment (** (m) |
|---|---|---|---|---|
| 1 | 595.940,843<br>675.790,933 | 2 | 595.823,837<br>675.740,084 | 127.578 |
| 2 | 595.823,837<br>675.740,084 | 3 | 595.830,46<br>675.721,723 | 19.519 |
| 3 | 595.830,46<br>675.721,723 | 4 | 595.948,657<br>675.773,089 | 128.876 |
| 4 | 595.948,657<br>675.773,089 | 5 | 595.945,415<br>675.781,048 | 8.594 |
| 5 | 595.945,415<br>675.781,048 | 1 | 595.940,843<br>675.790,933 | 10.891 |

*Document care conține date cu caracter personal, protejat de prevederile Regulamentului (UE) nr. 679/2016 și Legii 190/2018*

** Lungimile segmentelor sunt determinate în planul de proiecţie Stereo 70 şi sunt rotunjite la 1 milimetru.
*** Distanţa dintre puncte este formată din segmente cumulate ce sunt mai mici decât valoarea 1 milimetru.

*Document care conține date cu caracter personal, protejat de prevederile Regulamentului (UE) nr. 679/2016 și Legii 190/2018*

# DATE DESPRE IMOBILUL NR. 15557

**Oficiul de Cadastru şi Publicitate Imobiliară SUCEAVA**
**Biroul de Cadastru şi Publicitate Imobiliară Suceava**

## A. Partea I. Descrierea imobilului

**TEREN** Intravilan

**Adresa:** Loc. Cumparatura, Jud. Suceava

| Nr. Crt | Nr cadastral Nr. topografic | Suprafaţa* (mp) | Observaţii / Referinţe |
|---|---|---|---|
| A1 | 30507 | 417 | Sector cadastral:31 Teren neimprejmuit; |

## B. Partea II. Proprietari şi acte

| Inscrieri privitoare la dreptul de proprietate şi alte drepturi reale | | Referinţe |
|---|---|---|
| **41640 / 26/08/2016** | | |
| Act Notarial nr. 3469, din 24/08/2016 emis de BIN VALERIANA ILIE; | | |
| B1 | Intabulare, drept de PROPRIETATEbun comun, dobandit prin Conventie, cota actuala 1/1, cota initiala 1/1 | A1 |
| | 1) **BACRAU DOINA**<br>2) **BACRAU FLORIN** | |

## C. Partea III. SARCINI .

| Inscrieri privind dezmembramintele dreptului de proprietate, drepturi reale de garanţie şi sarcini | Referinţe |
|---|---|
| NU SUNT | |

*Document care conține date cu caracter personal, protejat de prevederile Regulamentului (UE) nr. 679/2016 și Legii 190/2018*

# Anexa Nr. 1 La Partea I

## Teren

| Nr cadastral | Suprafaţa (mp)* | Observaţii / Referinţe |
|---|---|---|
| 30507 | 417 | |

* Suprafaţa este determinată in planul de proiecţie Stereo 70.

DETALII LINIARE IMOBIL

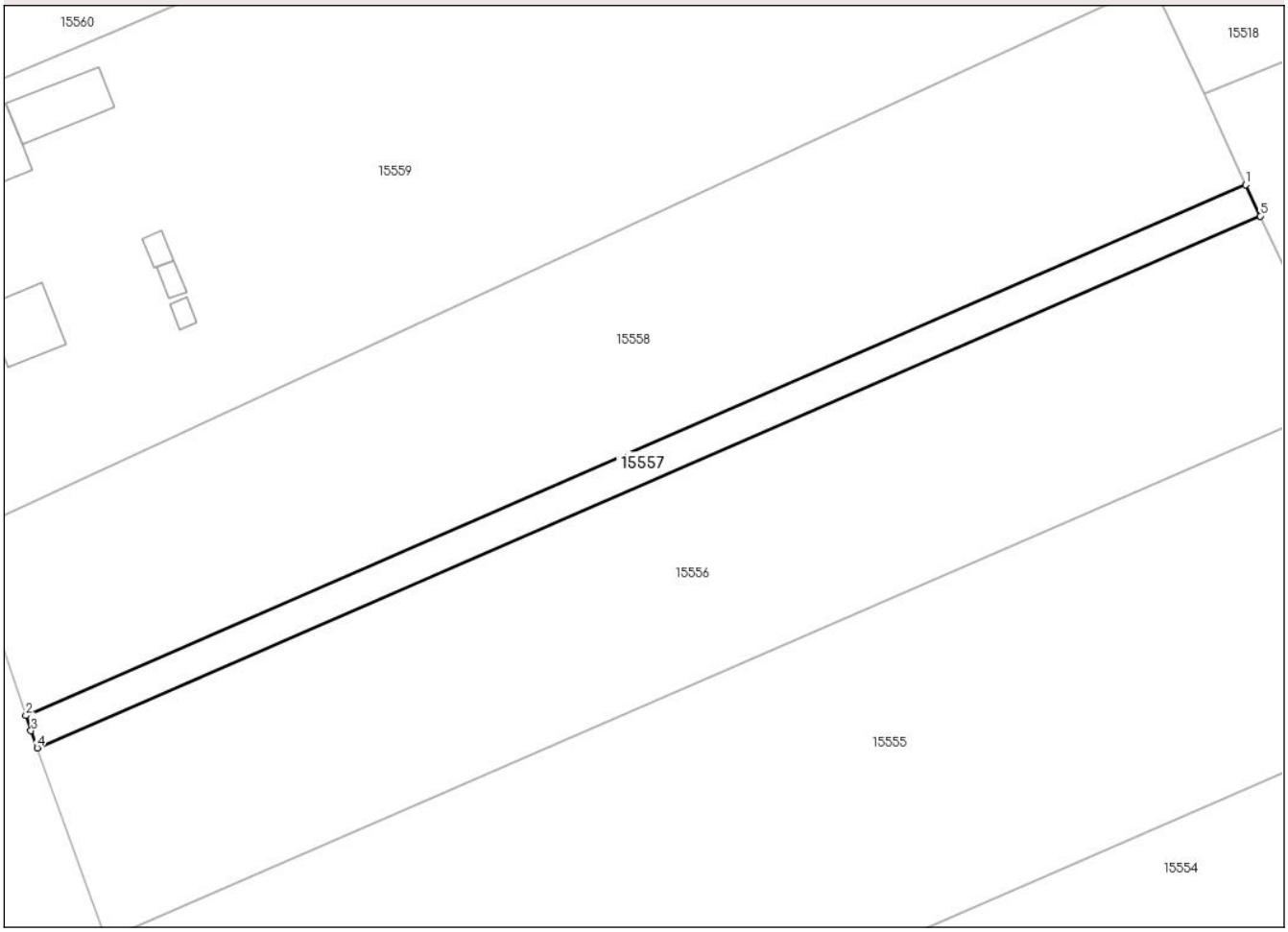


## Date referitoare la teren

| Crt | Categorie folosință | Intra vilan | Suprafaţa (mp) | Tarla | Parcelă | Nr. topo | Observaţii / Referinţe |
|---|---|---|---|---|---|---|---|
| 1 | arabil | DA | 417 | - | - | - | |

**Lungime Segmente**
**1) Valorile lungimilor segmentelor sunt obţinute din proiecţie în plan.**

| Punct început | X / Y | Punct sfârşit | X / Y | Lungime segment (** (m) |
|---|---|---|---|---|
| 1 | 595.939,469<br>675.793,904 | 2 | 595.822,748<br>675.743,179 | 127.267 |
| 2 | 595.822,748<br>675.743,179 | 3 | 595.823,24<br>675.741,74 | 1.521 |
| 3 | 595.823,24<br>675.741,74 | 4 | 595.823,837<br>675.740,084 | 1.76 |
| 4 | 595.823,837<br>675.740,084 | 5 | 595.940,843<br>675.790,933 | 127.578 |
| 5 | 595.940,843<br>675.790,933 | 1 | 595.939,469<br>675.793,904 | 3.273 |

*Document care conține date cu caracter personal, protejat de prevederile Regulamentului (UE) nr. 679/2016 și Legii 190/2018*

** Lungimile segmentelor sunt determinate în planul de proiecţie Stereo 70 şi sunt rotunjite la 1 milimetru.
*** Distanţa dintre puncte este formată din segmente cumulate ce sunt mai mici decât valoarea 1 milimetru.

*Document care conține date cu caracter personal, protejat de prevederile Regulamentului (UE) nr. 679/2016 și Legii 190/2018*

# DATE DESPRE IMOBILUL NR. 15558

**Oficiul de Cadastru şi Publicitate Imobiliară SUCEAVA**
**Biroul de Cadastru şi Publicitate Imobiliară Suceava**

## A. Partea I. Descrierea imobilului

**TEREN** Intravilan

**Adresa:** Loc. Cumparatura, Str Calea Falticeni, Nr. 19, Jud. Suceava

| Nr. Crt | Nr cadastral Nr. topografic | Suprafaţa* (mp) | Observaţii / Referinţe |
|---|---|---|---|
| A1 | 35603 | Din acte: 2.480<br>Masurata: 2.495 | Sector cadastral:31 Teren neimprejmuit; |

## B. Partea II. Proprietari şi acte

| Inscrieri privitoare la dreptul de proprietate şi alte drepturi reale | | Referinţe |
|---|---|---|
| **63464 / 26/10/2020** | | |
| Act Notarial nr. 941, din 23/10/2020 emis de BIN Olaru Mihaela Violeta; | | |
| B1 | Intabulare, drept de PROPRIETATEbun comun, dobandit prin Conventie, cota actuala 1/1, cota initiala 1/1 | A1 |
| | 1) **MACOVEI IONUT**<br>2) **MACOVEI VALERICA-IULIANA** | |

## C. Partea III. SARCINI .

| Inscrieri privind dezmembramintele dreptului de proprietate, drepturi reale de garanţie şi sarcini | Referinţe |
|---|---|
| NU SUNT | |

*Document care conține date cu caracter personal, protejat de prevederile Regulamentului (UE) nr. 679/2016 și Legii 190/2018*

# Anexa Nr. 1 La Partea I

## Teren

| Nr cadastral | Suprafaţa (mp)* | Observaţii / Referinţe |
|---|---|---|
| 35603 | Din acte: 2.480<br>Masurata: 2.495 | |

* Suprafaţa este determinată in planul de proiecţie Stereo 70.

DETALII LINIARE IMOBIL

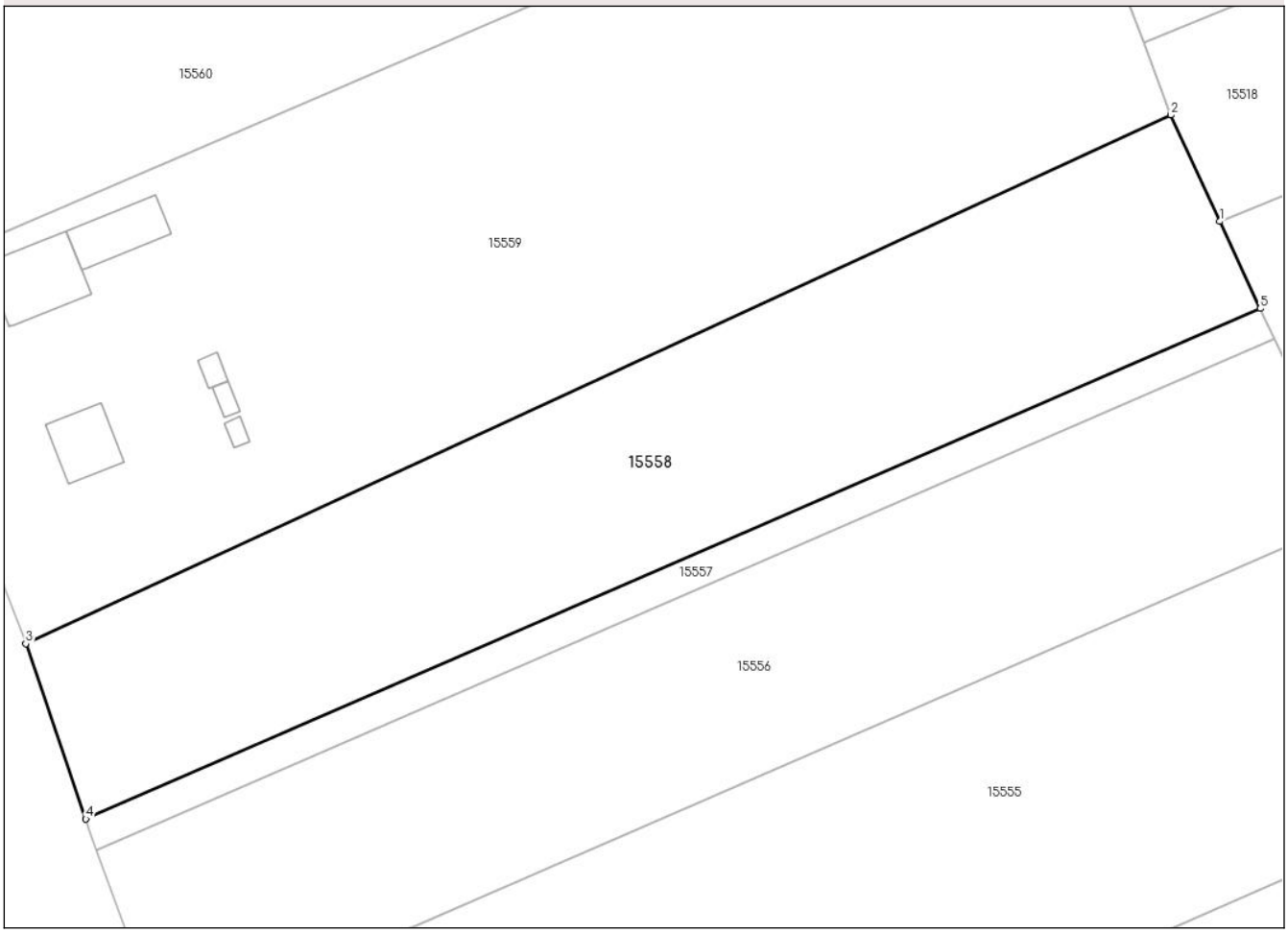


## Date referitoare la teren

| Crt | Categorie folosinţă | Intra vilan | Suprafaţa (mp) | Tarla | Parcelă | Nr. topo | Observaţii / Referinţe |
|---|---|---|---|---|---|---|---|
| 1 | arabil | DA | 2.495 | - | - | - | |

**Lungime Segmente**
**1) Valorile lungimilor segmentelor sunt obţinute din proiecţie în plan.**

| Punct început | X / Y | Punct sfârşit | X / Y | Lungime segment (** (m) |
|---|---|---|---|---|
| 1 | 595.935,467<br>675.802,557 | 2 | 595.930,576<br>675.813,133 | 11.652 |
| 2 | 595.930,576<br>675.813,133 | 3 | 595.816,797<br>675.760,6 | 125.321 |
| 3 | 595.816,797<br>675.760,6 | 4 | 595.822,748<br>675.743,179 | 18.409 |
| 4 | 595.822,748<br>675.743,179 | 5 | 595.939,469<br>675.793,904 | 127.267 |
| 5 | 595.939,469<br>675.793,904 | 1 | 595.935,467<br>675.802,557 | 9.534 |

*Document care conține date cu caracter personal, protejat de prevederile Regulamentului (UE) nr. 679/2016 și Legii 190/2018*

** Lungimile segmentelor sunt determinate în planul de proiecţie Stereo 70 şi sunt rotunjite la 1 milimetru.
*** Distanţa dintre puncte este formată din segmente cumulate ce sunt mai mici decât valoarea 1 milimetru.

*Document care conține date cu caracter personal, protejat de prevederile Regulamentului (UE) nr. 679/2016 și Legii 190/2018*

# DATE DESPRE IMOBILUL NR. 15559

**Oficiul de Cadastru şi Publicitate Imobiliară SUCEAVA**
**Biroul de Cadastru şi Publicitate Imobiliară Suceava**

## A. Partea I. Descrierea imobilului

**TEREN** Intravilan

**Adresa:** Loc. Cumparatura, Str Calea Falticeni, Nr. 17, Jud. Suceava

| Nr. Crt | Nr cadastral Nr. topografic | Suprafaţa* (mp) | Observaţii / Referinţe |
|---|---|---|---|
| A1 | | Din acte: 5.100<br>Masurata: 4.609 | Sector cadastral:31 Teren neimprejmuit; |

**Construcţii**

| Crt | Nr cadastral Nr. topografic | Adresa | Observaţii / Referinţe |
|---|---|---|---|
| A1.1 | | Loc. Cumparatura, Str Calea Falticeni, Nr. 17, Jud. Suceava | Nr. niveluri:1; S. construita la sol:59 mp; S. construita desfasurata:59 mp; LOCUINTA |
| A1.2 | | Loc. Cumparatura, Str Calea Falticeni, Nr. 17, Jud. Suceava | Nr. niveluri:1; S. construita la sol:38 mp; S. construita desfasurata:38 mp; ANEXA |
| A1.3 | | Loc. Cumparatura, Str Calea Falticeni, Nr. 17, Jud. Suceava | Nr. niveluri:1; S. construita la sol:23 mp; S. construita desfasurata:23 mp; ANEXA |
| A1.4 | | Loc. Cumparatura, Str Calea Falticeni, Nr. 17, Jud. Suceava | Nr. niveluri:1; S. construita la sol:25 mp; S. construita desfasurata:25 mp; ANEXA |
| A1.5 | | Loc. Cumparatura, Str Calea Falticeni, Nr. 17, Jud. Suceava | Nr. niveluri:1; S. construita la sol:40 mp; S. construita desfasurata:40 mp; ANEXA |
| A1.6 | | Loc. Cumparatura, Str Calea Falticeni, Nr. 17, Jud. Suceava | Nr. niveluri:1; S. construita la sol:6 mp; S. construita desfasurata:6 mp; ANEXA |
| A1.7 | | Loc. Cumparatura, Str Calea Falticeni, Nr. 17, Jud. Suceava | Nr. niveluri:1; S. construita la sol:6 mp; S. construita desfasurata:6 mp; ANEXA |
| A1.8 | | Loc. Cumparatura, Str Calea Falticeni, Nr. 17, Jud. Suceava | Nr. niveluri:1; S. construita la sol:5 mp; S. construita desfasurata:5 mp; ANEXA |

## B. Partea II. Proprietari şi acte

| Inscrieri privitoare la dreptul de proprietate şi alte drepturi reale | | Referinţe |
|---|---|---|
| **15559 / 12/01/2024** | | |
| Act Administrativ nr. 429, din 22/11/1994 emis de COMISIA JUDETEANA SUCEAVA; | | |
| B1 | Intabulare, drept de PROPRIETATE, dobandit prin Reconstituire, cota actuala 1/1, cota initiala 1/1 | A1 |
| | 1) **MORAR GHEORGHE**, Se noteza lipsa CNP<br>2) **MORAR DOMNICA**, Se noteza lipsa CNP DEFUNCT:Da<br>3) **MORAR DRAGOS**, Se noteza lipsa CNP<br>4) **MORAR CONSTANTIN**, Se noteza lipsa CNP<br>5) **MORAR VASILE**, Se noteza lipsa CNP | |
| Act Administrativ nr. 210, din 09/01/2024 emis de PRIMARIA COMUNEI BOSANCI; | | |
| B2 | Intabulare, drept de PROPRIETATE, dobandit prin Lege, cota actuala 1/1, cota initiala 1/1 | A1.1, A1.2, A1.3, A1.4, A1.5, A1.6, A1.7, A1.8 |
| | 1) **MORAR DOMNICA**, Se noteza lipsa CNP DEFUNCT:Da<br>2) **MORAR CONSTANTIN**, Se noteza lipsa CNP<br>3) **MORAR GHEORGHE**, Se noteza lipsa CNP<br>4) **MORAR VASILE**, Se noteza lipsa CNP<br>5) **MORAR DRAGOS**, Se noteza lipsa CNP | |

## C. Partea III. SARCINI .

| Inscrieri privind dezmembramintele dreptului de proprietate, drepturi reale de garanţie şi sarcini | Referinţe |
|---|---|
| NU SUNT | |

*Document care conține date cu caracter personal, protejat de prevederile Regulamentului (UE) nr. 679/2016 și Legii 190/2018*

# Anexa Nr. 1 La Partea I

## Teren

| Nr cadastral | Suprafaţa (mp)* | Observaţii / Referinţe |
|---|---|---|
| | Din acte: 5.100<br>Masurata: 4.609 | |

* Suprafaţa este determinată in planul de proiecţie Stereo 70.

DETALII LINIARE IMOBIL

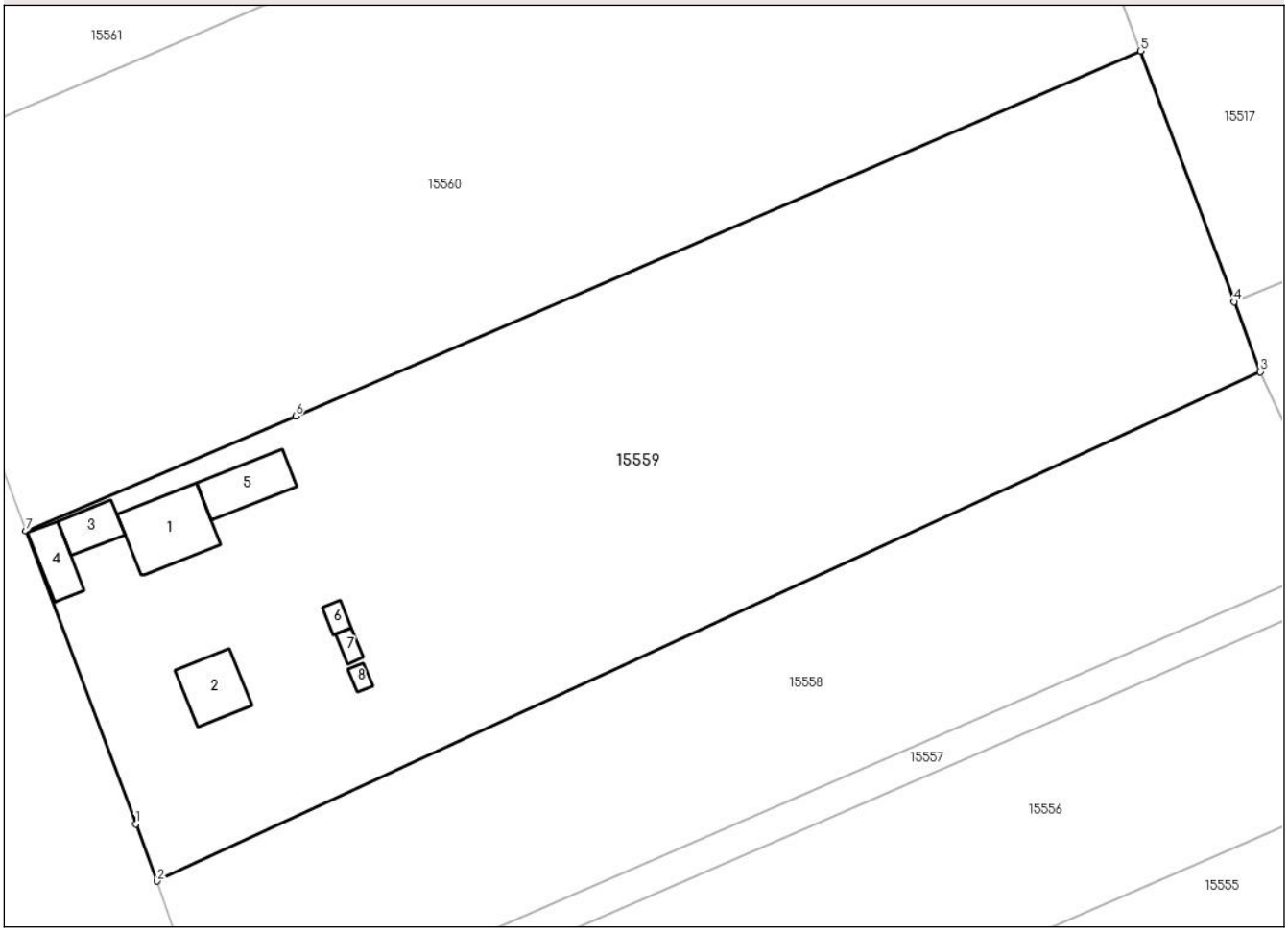


## Date referitoare la teren

| Crt | Categorie folosinţă | Intra vilan | Suprafaţa (mp) | Tarla | Parcelă | Nr. topo | Observaţii / Referinţe |
|---|---|---|---|---|---|---|---|
| 1 | curti constructii | DA | 983 | - | - | - | Diferenta de suprafata nu s-a regasit intre limitele masurate<br>Parte din pf 4187/1 |
| 2 | arabil | DA | 3.626 | - | - | - | |

## Date referitoare la construcţii

| Crt | Număr | Destinaţie construcţie | Supraf. (mp) | Situaţie juridică | Observaţii / Referinţe |
|---|---|---|---|---|---|
| A1.1 | | constructii de locuinte | 59 | Cu acte | Nr. niveluri:1; S. construita la sol:59 mp; S. construita desfasurata:59 mp; LOCUINTA |
| A1.2 | | constructii anexa | 38 | Cu acte | Nr. niveluri:1; S. construita la sol:38 mp; S. construita desfasurata:38 mp; ANEXA |
| A1.3 | | constructii anexa | 23 | Cu acte | Nr. niveluri:1; S. construita la sol:23 mp; S. construita desfasurata:23 mp; ANEXA |
| A1.4 | | constructii anexa | 25 | Cu acte | Nr. niveluri:1; S. construita la sol:25 mp; S. construita desfasurata:25 mp; ANEXA |
| A1.5 | | constructii anexa | 40 | Cu acte | Nr. niveluri:1; S. construita la sol:40 mp; S. construita desfasurata:40 mp; ANEXA |
| A1.6 | | constructii anexa | 6 | Cu acte | Nr. niveluri:1; S. construita la sol:6 mp; S. construita desfasurata:6 mp; ANEXA |
| A1.7 | | constructii anexa | 6 | Cu acte | Nr. niveluri:1; S. construita la sol:6 mp; S. construita desfasurata:6 mp; ANEXA |
| A1.8 | | constructii anexa | 5 | Cu acte | Nr. niveluri:1; S. construita la sol:5 mp; S. construita desfasurata:5 mp; ANEXA |

*Document care conține date cu caracter personal, protejat de prevederile Regulamentului (UE) nr. 679/2016 și Legii 190/2018*

Lungime Segmente
1) Valorile lungimilor segmentelor sunt obţinute din proiecţie în plan.

| Punct început | X / Y | Punct sfârşit | X / Y | Lungime segment (** (m) |
|---|---|---|---|---|
| 1 | 595.814,591<br>675.766,49 | 2 | 595.816,797<br>675.760,6 | 6.29 |
| 2 | 595.816,797<br>675.760,6 | 3 | 595.930,576<br>675.813,133 | 125.321 |
| 3 | 595.930,576<br>675.813,133 | 4 | 595.927,879<br>675.820,351 | 7.705 |
| 4 | 595.927,879<br>675.820,351 | 5 | 595.918,208<br>675.846,235 | 27.632 |
| 5 | 595.918,208<br>675.846,235 | 6 | 595.831,112<br>675.808,557 | 94.896 |
| 6 | 595.831,112<br>675.808,557 | 7 | 595.803,28<br>675.796,7 | 30.252 |
| 7 | 595.803,28<br>675.796,7 | 1 | 595.814,591<br>675.766,49 | 32.258 |

** Lungimile segmentelor sunt determinate în planul de proiecţie Stereo 70 şi sunt rotunjite la 1 milimetru.
*** Distanţa dintre puncte este formată din segmente cumulate ce sunt mai mici decât valoarea 1 milimetru.

*Document care conține date cu caracter personal, protejat de prevederile Regulamentului (UE) nr. 679/2016 și Legii 190/2018*

# DATE DESPRE IMOBILUL NR. 15560

**Oficiul de Cadastru şi Publicitate Imobiliară SUCEAVA**
**Biroul de Cadastru şi Publicitate Imobiliară Suceava**

## A. Partea I. Descrierea imobilului

**TEREN** Intravilan

**Adresa:** Loc. Cumparatura, Str Calea Falticeni, Nr. 15, Jud. Suceava

| Nr. Crt | Nr cadastral Nr. topografic | Suprafaţa* (mp) | Observaţii / Referinţe |
|---|---|---|---|
| A1 | 33235 | 5.000 | Sector cadastral:31 Teren neimprejmuit; |

## B. Partea II. Proprietari şi acte

| Inscrieri privitoare la dreptul de proprietate şi alte drepturi reale | | Referinţe |
|---|---|---|
| **362887 / 29/07/2015** | | |
| Act Administrativ nr. 701, din 20/02/1995 emis de COMISIA JUDETEANA SUCEAVA (adeverință nr. 5657/24-07-2015 emis de Primăria comunei Bosanci;); | | |
| B1 | Intabulare, drept de PROPRIETATE, dobandit prin Reconstituire, cota actuala 1/1, cota initiala 1/1 | A1 |
| | 1) **GABOR DRAGOS**<br>2) **GABOR MILITINA** | |

## C. Partea III. SARCINI .

| Inscrieri privind dezmembramintele dreptului de proprietate, drepturi reale de garanţie şi sarcini | Referinţe |
|---|---|
| NU SUNT | |

*Document care conține date cu caracter personal, protejat de prevederile Regulamentului (UE) nr. 679/2016 și Legii 190/2018*

# Anexa Nr. 1 La Partea I

## Teren

| Nr cadastral | Suprafaţa (mp)* | Observaţii / Referinţe |
|---|---|---|
| 33235 | 5.000 | |

* Suprafaţa este determinată in planul de proiecţie Stereo 70.

DETALII LINIARE IMOBIL

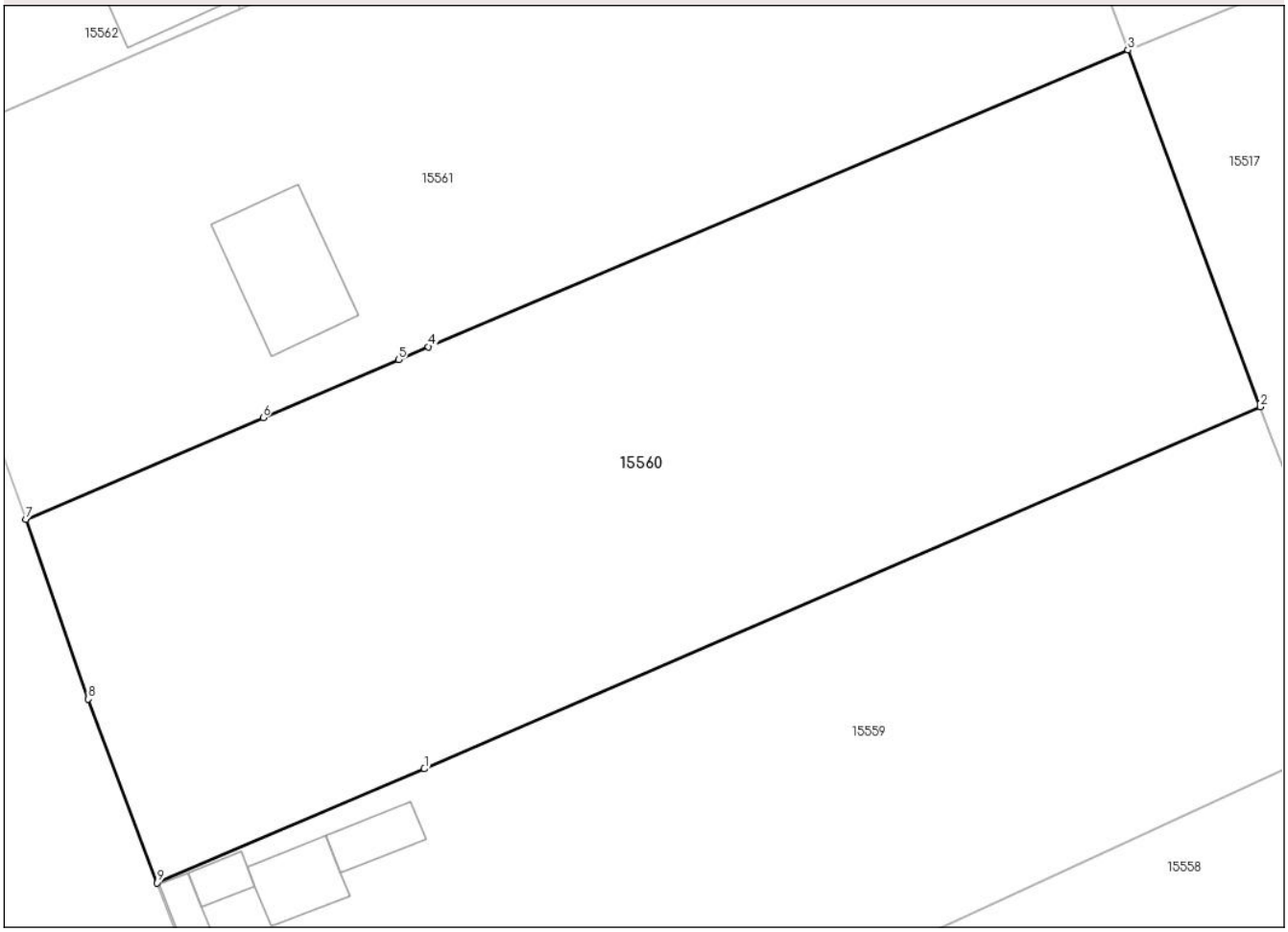


## Date referitoare la teren

| Crt | Categorie folosință | Intra vilan | Suprafaţa (mp) | Tarla | Parcelă | Nr. topo | Observaţii / Referinţe |
|---|---|---|---|---|---|---|---|
| 1 | arabil | DA | 5.000 | - | - | - | |

**Lungime Segmente**
**1) Valorile lungimilor segmentelor sunt obţinute din proiecţie în plan.**

| Punct început | X / Y | Punct sfârşit | X / Y | Lungime segment (** (m) |
|---|---|---|---|---|
| 1 | 595.831,112<br>675.808,557 | 2 | 595.918,208<br>675.846,235 | 94.896 |
| 2 | 595.918,208<br>675.846,235 | 3 | 595.904,43<br>675.883,355 | 39.595 |
| 3 | 595.904,43<br>675.883,355 | 4 | 595.831,548<br>675.852,486 | 79.15 |
| 4 | 595.831,548<br>675.852,486 | 5 | 595.828,413<br>675.851,144 | 3.41 |
| 5 | 595.828,413<br>675.851,144 | 6 | 595.814,322<br>675.845,115 | 15.327 |

*Document care conține date cu caracter personal, protejat de prevederile Regulamentului (UE) nr. 679/2016 și Legii 190/2018*

| Punct început | X / Y | Punct sfârşit | X / Y | Lungime segment (** (m) |
|---|---|---|---|---|
| 6 | 595.814,322<br>675.845,115 | 7 | 595.789,599<br>675.834,535 | 26.892 |
| 7 | 595.789,599<br>675.834,535 | 8 | 595.796,11<br>675.815,83 | 19.806 |
| 8 | 595.796,11<br>675.815,83 | 9 | 595.803,28<br>675.796,7 | 20.43 |
| 9 | 595.803,28<br>675.796,7 | 1 | 595.831,112<br>675.808,557 | 30.252 |

** Lungimile segmentelor sunt determinate în planul de proiecţie Stereo 70 şi sunt rotunjite la 1 milimetru.
*** Distanţa dintre puncte este formată din segmente cumulate ce sunt mai mici decât valoarea 1 milimetru.

*Document care conține date cu caracter personal, protejat de prevederile Regulamentului (UE) nr. 679/2016 și Legii 190/2018*

# DATE DESPRE IMOBILUL NR. 15561

**Oficiul de Cadastru şi Publicitate Imobiliară SUCEAVA**
**Biroul de Cadastru şi Publicitate Imobiliară Suceava**

## A. Partea I. Descrierea imobilului

**TEREN** Intravilan

**Adresa:** Loc. Cumparatura, Str Calea Falticeni, Nr. 13, Jud. Suceava

| Nr. Crt | Nr cadastral Nr. topografic | Suprafaţa* (mp) | Observaţii / Referinţe |
|---|---|---|---|
| A1 | 35192 | Din acte: 5.000<br>Masurata: 5.022 | Sector cadastral:31 Teren imprejmuit; |

**Construcţii**

| Crt | Nr cadastral Nr. topografic | Adresa | Observaţii / Referinţe |
|---|---|---|---|
| A1.1 | | Loc. Cumparatura, Str Calea Falticeni, Nr. 13, Jud. Suceava | Nr. niveluri:1; S. construita la sol:151 mp; ANEXA |

## B. Partea II. Proprietari şi acte

| Inscrieri privitoare la dreptul de proprietate şi alte drepturi reale | | Referinţe |
|---|---|---|
| **75214 / 28/10/2022** | | |
| Act Notarial nr. 5879, din 20/10/2022 emis de Busuioc Ovidiu; | | |
| B1 | Intabulare, drept de PROPRIETATEbun propriu, cu titlu de partaj, dobandit prin Conventie, cota actuala 1/1, cota initiala 1/1 | A1 |
| | 1) **VITEL GHEORGHE** | |
| **15561 / 12/01/2024** | | |
| Act Administrativ nr. 210, din 09/01/2024 emis de PRIMARIA COMUNEI BOSANCI; | | |
| B2 | Intabulare, drept de PROPRIETATE, dobandit prin Lege, cota actuala 1/1, cota initiala 1/1 | A1.1 |
| | 1) **VITEL GHEORGHE** | |

## C. Partea III. SARCINI .

| Inscrieri privind dezmembramintele dreptului de proprietate, drepturi reale de garanţie şi sarcini | Referinţe |
|---|---|
| NU SUNT | |

*Document care conține date cu caracter personal, protejat de prevederile Regulamentului (UE) nr. 679/2016 și Legii 190/2018*

# Anexa Nr. 1 La Partea I

## Teren

| Nr cadastral | Suprafaţa (mp)* | Observaţii / Referinţe |
|---|---|---|
| 35192 | Din acte: 5.000<br>Masurata: 5.022 | |

* Suprafaţa este determinată in planul de proiecţie Stereo 70.

DETALII LINIARE IMOBIL

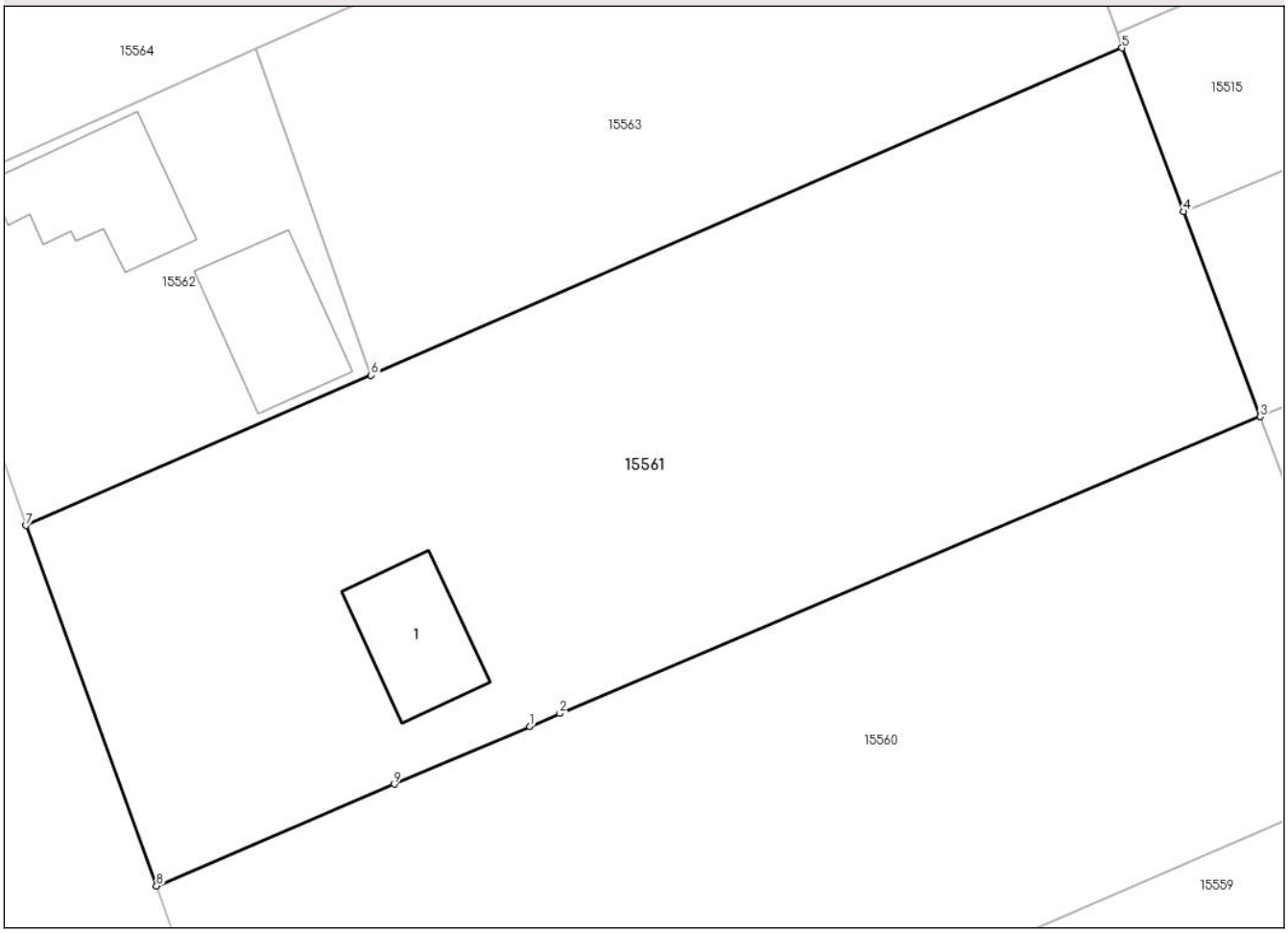


## Date referitoare la teren

| Crt | Categorie folosinţă | Intra vilan | Suprafaţa (mp) | Tarla | Parcelă | Nr. topo | Observaţii / Referinţe |
|---|---|---|---|---|---|---|---|
| 1 | curti constructii | DA | 403 | - | - | - | |
| 2 | arabil | DA | 4.619 | - | - | - | |

## Date referitoare la construcţii

| Crt | Număr | Destinaţie construcţie | Supraf. (mp) | Situaţie juridică | Observaţii / Referinţe |
|---|---|---|---|---|---|
| A1.1 | | constructii anexa | 151 | Cu acte | Nr. niveluri:1; S. construita la sol:151 mp; ANEXA |

**Lungime Segmente**
**1) Valorile lungimilor segmentelor sunt obţinute din proiecţie în plan.**

| Punct început | X / Y | Punct sfârşit | X / Y | Lungime segment (** (m) |
|---|---|---|---|---|
| 1 | 595.828,413<br>675.851,144 | 2 | 595.831,548<br>675.852,486 | 3.41 |
| 2 | 595.831,548<br>675.852,486 | 3 | 595.904,43<br>675.883,355 | 79.15 |
| 3 | 595.904,43<br>675.883,355 | 4 | 595.896,437<br>675.904,691 | 22.784 |

*Document care conține date cu caracter personal, protejat de prevederile Regulamentului (UE) nr. 679/2016 și Legii 190/2018*

| Punct început | X / Y | Punct sfârşit | X / Y | Lungime segment (** (m) |
|---|---|---|---|---|
| 4 | 595.896,437<br>675.904,691 | 5 | 595.890,06<br>675.921,714 | 18.178 |
| 5 | 595.890,06<br>675.921,714 | 6 | 595.811,927<br>675.887,679 | 85.224 |
| 6 | 595.811,927<br>675.887,679 | 7 | 595.776,005<br>675.872,031 | 39.182 |
| 7 | 595.776,005<br>675.872,031 | 8 | 595.789,599<br>675.834,535 | 39.884 |
| 8 | 595.789,599<br>675.834,535 | 9 | 595.814,322<br>675.845,115 | 26.892 |
| 9 | 595.814,322<br>675.845,115 | 1 | 595.828,413<br>675.851,144 | 15.327 |

** Lungimile segmentelor sunt determinate în planul de proiecţie Stereo 70 şi sunt rotunjite la 1 milimetru.
*** Distanţa dintre puncte este formată din segmente cumulate ce sunt mai mici decât valoarea 1 milimetru.

*Document care conține date cu caracter personal, protejat de prevederile Regulamentului (UE) nr. 679/2016 și Legii 190/2018*

# DATE DESPRE IMOBILUL NR. 15562

**Oficiul de Cadastru şi Publicitate Imobiliară SUCEAVA**
**Biroul de Cadastru şi Publicitate Imobiliară Suceava**

## A. Partea I. Descrierea imobilului

**TEREN** Intravilan

**Adresa:** Loc. Cumparatura, Str Calea Falticeni, Nr. 9, Jud. Suceava

| Nr. Crt | Nr cadastral Nr. topografic | Suprafaţa* (mp) | Observaţii / Referinţe |
|---|---|---|---|
| A1 | 35100 | 1.400 | Sector cadastral:31 Teren neimprejmuit; |

**Construcţii**

| Crt | Nr cadastral Nr. topografic | Adresa | Observaţii / Referinţe |
|---|---|---|---|
| A1.1 | | Loc. Cumparatura, Str Calea Falticeni, Nr. 9, Jud. Suceava | Nr. niveluri:1; S. construita la sol:190 mp; S. construita desfasurata:190 mp; LOCUINTA |
| A1.2 | | Loc. Cumparatura, Str Calea Falticeni, Nr. 9, Jud. Suceava | Nr. niveluri:1; S. construita la sol:174 mp; S. construita desfasurata:174 mp; SURA CU GRAJD |

## B. Partea II. Proprietari şi acte

| Inscrieri privitoare la dreptul de proprietate şi alte drepturi reale | | Referinţe |
|---|---|---|
| **8012 / 04/07/2005** | | |
| Act Notarial nr. 5845, din 20/12/2003 emis de BNP ATANASOAEI PETRU; | | |
| B1 | Intabulare, drept de PROPRIETATEbun comun, dobandit prin Conventie, cota actuala 1/1, cota initiala 1/1 | A1, A1.1, A1.2 |
| | 1) **BAI NICUSOR**, Se noteza lipsa CNP<br>2) **BAI ELENA**, Se noteza lipsa CNP | |

## C. Partea III. SARCINI

| Inscrieri privind dezmembramintele dreptului de proprietate, drepturi reale de garanţie şi sarcini | | Referinţe |
|---|---|---|
| **8012 / 04/07/2005** | | |
| Act Notarial nr. 5845, din 20/12/2003 emis de BNP ATANASOAEI PETRU; | | |
| C1 | Intabulare, drept de UZUFRUCT VIAGER, dobandit prin Conventie, cota actuala 1/1, cota initiala 1/1 | A1, A1.1, A1.2 |
| | 1) **CROITOR VERONICA**, Se noteza lipsa CNP<br>2) **CROITOR ANANIE**, Se noteza lipsa CNP | |
| C2 | Intabulare, drept de IPOTECA LEGALA, Valoare:0 , dobandit prin Conventie, cota actuala 1/1, cota initiala 1/1 | A1, A1.1, A1.2 |
| | 1) **CROITOR VERONICA**, Se noteza lipsa CNP<br>2) **CROITOR ANANIE**, Se noteza lipsa CNP | |

*Document care conține date cu caracter personal, protejat de prevederile Regulamentului (UE) nr. 679/2016 și Legii 190/2018*

# Anexa Nr. 1 La Partea I

## Teren

| Nr cadastral | Suprafaţa (mp)* | Observaţii / Referinţe |
|---|---|---|
| 35100 | 1.400 | |

* Suprafaţa este determinată in planul de proiecţie Stereo 70.

DETALII LINIARE IMOBIL

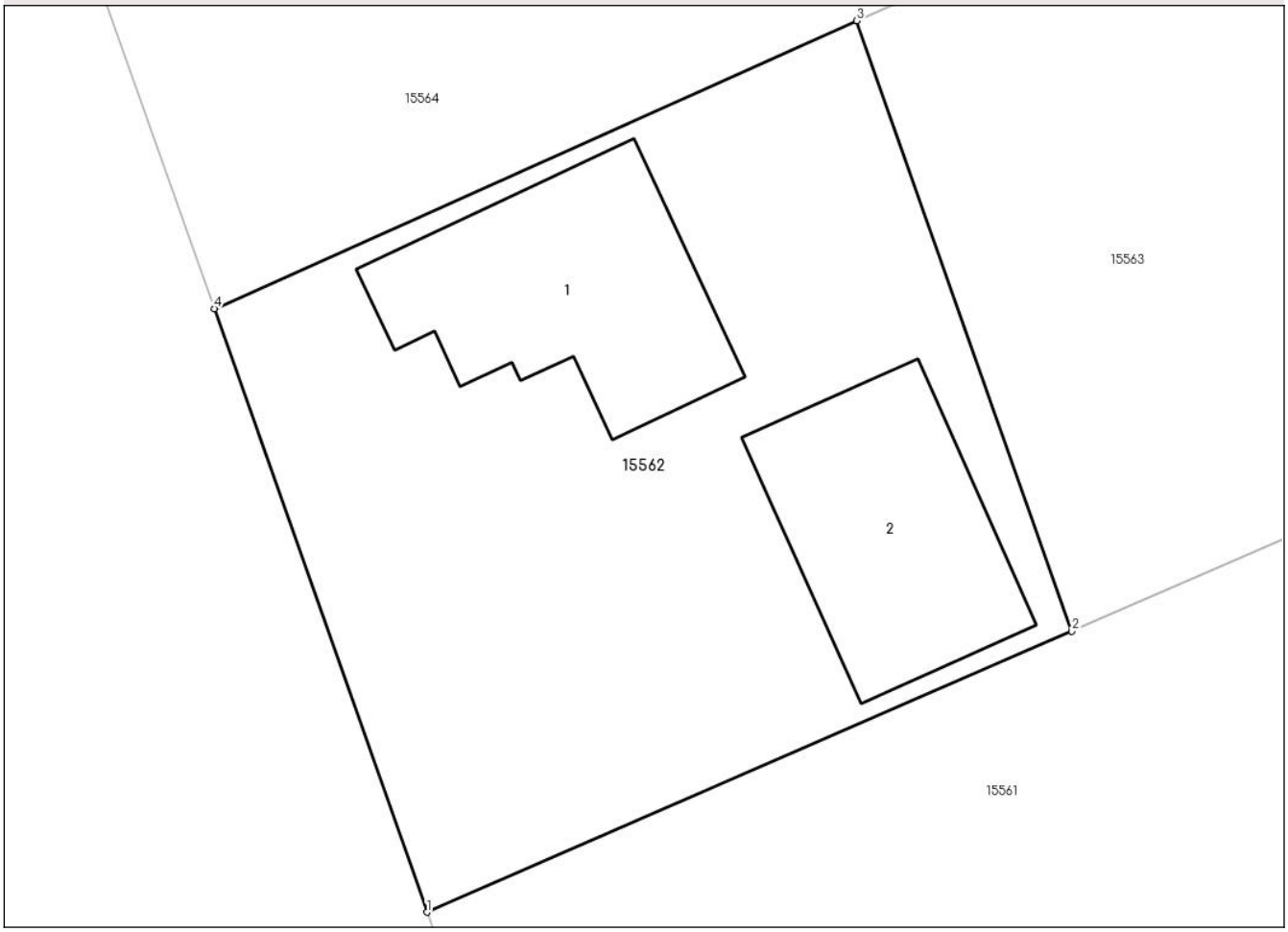


## Date referitoare la teren

| Crt | Categorie folosință | Intra vilan | Suprafaţa (mp) | Tarla | Parcelă | Nr. topo | Observaţii / Referinţe |
|---|---|---|---|---|---|---|---|
| 1 | curti constructii | DA | 1.400 | - | - | - | |

## Date referitoare la construcţii

| Crt | Număr | Destinaţie construcţie | Supraf. (mp) | Situaţie juridică | Observaţii / Referinţe |
|---|---|---|---|---|---|
| A1.1 | | constructii de locuinte | 190 | Cu acte | Nr. niveluri:1; S. construita la sol:190 mp; S. construita desfasurata:190 mp; LOCUINTA |
| A1.2 | | constructii anexa | 174 | Cu acte | Nr. niveluri:1; S. construita la sol:174 mp; S. construita desfasurata:174 mp; SURA CU GRAJD |

**Lungime Segmente**

**1) Valorile lungimilor segmentelor sunt obţinute din proiecţie în plan.**

| Punct început | X / Y | Punct sfârşit | X / Y | Lungime segment (** (m) |
|---|---|---|---|---|
| 1 | 595.776,005<br>675.872,031 | 2 | 595.811,927<br>675.887,679 | 39.182 |
| 2 | 595.811,927<br>675.887,679 | 3 | 595.799,952<br>675.921,652 | 36.022 |

*Document care conține date cu caracter personal, protejat de prevederile Regulamentului (UE) nr. 679/2016 și Legii 190/2018*

| Punct început | X / Y | Punct sfârşit | X / Y | Lungime segment (** (m) |
|---|---|---|---|---|
| 3 | 595.799,952<br>675.921,652 | 4 | 595.764,162<br>675.905,627 | 39.214 |
| 4 | 595.764,162<br>675.905,627 | 1 | 595.776,005<br>675.872,031 | 35.622 |

** Lungimile segmentelor sunt determinate în planul de proiecţie Stereo 70 şi sunt rotunjite la 1 milimetru.
*** Distanţa dintre puncte este formată din segmente cumulate ce sunt mai mici decât valoarea 1 milimetru.

*Document care conține date cu caracter personal, protejat de prevederile Regulamentului (UE) nr. 679/2016 și Legii 190/2018*

# DATE DESPRE IMOBILUL NR. 15563

**Oficiul de Cadastru şi Publicitate Imobiliară SUCEAVA**
**Biroul de Cadastru şi Publicitate Imobiliară Suceava**

## A. Partea I. Descrierea imobilului

**TEREN** Intravilan

**Adresa:** Loc. Cumparatura, Jud. Suceava

| Nr. Crt | Nr cadastral Nr. topografic | Suprafaţa* (mp) | Observaţii / Referinţe |
|---|---|---|---|
| A1 | 35098 | 3.100 | Sector cadastral:31 Teren neimprejmuit; |

## B. Partea II. Proprietari şi acte

| Inscrieri privitoare la dreptul de proprietate şi alte drepturi reale | | Referinţe |
|---|---|---|
| **8012 / 04/07/2005** | | |
| Act Notarial nr. 5845, din 30/12/2003 emis de BNP ATANASOAEI PETRU; | | |
| B1 | Intabulare, drept de PROPRIETATEBun comun, dobandit prin Conventie, cota actuala 1/1, cota initiala 1/1 | A1 |
| | 1) **BAI NICUSOR**, Se noteza lipsa CNP<br>2) **BAI ELENA**, Se noteza lipsa CNP | |

## C. Partea III. SARCINI

| Inscrieri privind dezmembramintele dreptului de proprietate, drepturi reale de garanţie şi sarcini | | Referinţe |
|---|---|---|
| **8012 / 04/07/2005** | | |
| Act Notarial nr. 5845, din 30/12/2003 emis de BNP ATANASOAEI PETRU; | | |
| C1 | Intabulare, drept de UZUFRUCT VIAGER, dobandit prin Conventie, cota actuala 1/1, cota initiala 1/1 | A1 |
| | 1) **CROITOR VERONICA**, Se noteza lipsa CNP<br>2) **CROITOR ANANIE**, Se noteza lipsa CNP | |
| C2 | Intabulare, drept de IPOTECA LEGALA, Valoare:0 obligaţia de întreţinere, dobandit prin Conventie, cota actuala 1/1, cota initiala 1/1 | A1 |
| | 1) **CROITOR VERONICA**, Se noteza lipsa CNP<br>2) **CROITOR ANANIE**, Se noteza lipsa CNP | |

*Document care conține date cu caracter personal, protejat de prevederile Regulamentului (UE) nr. 679/2016 și Legii 190/2018*

# Anexa Nr. 1 La Partea I

## Teren

| Nr cadastral | Suprafaţa (mp)* | Observaţii / Referinţe |
|---|---|---|
| 35098 | 3.100 | |

* Suprafaţa este determinată in planul de proiecţie Stereo 70.

DETALII LINIARE IMOBIL

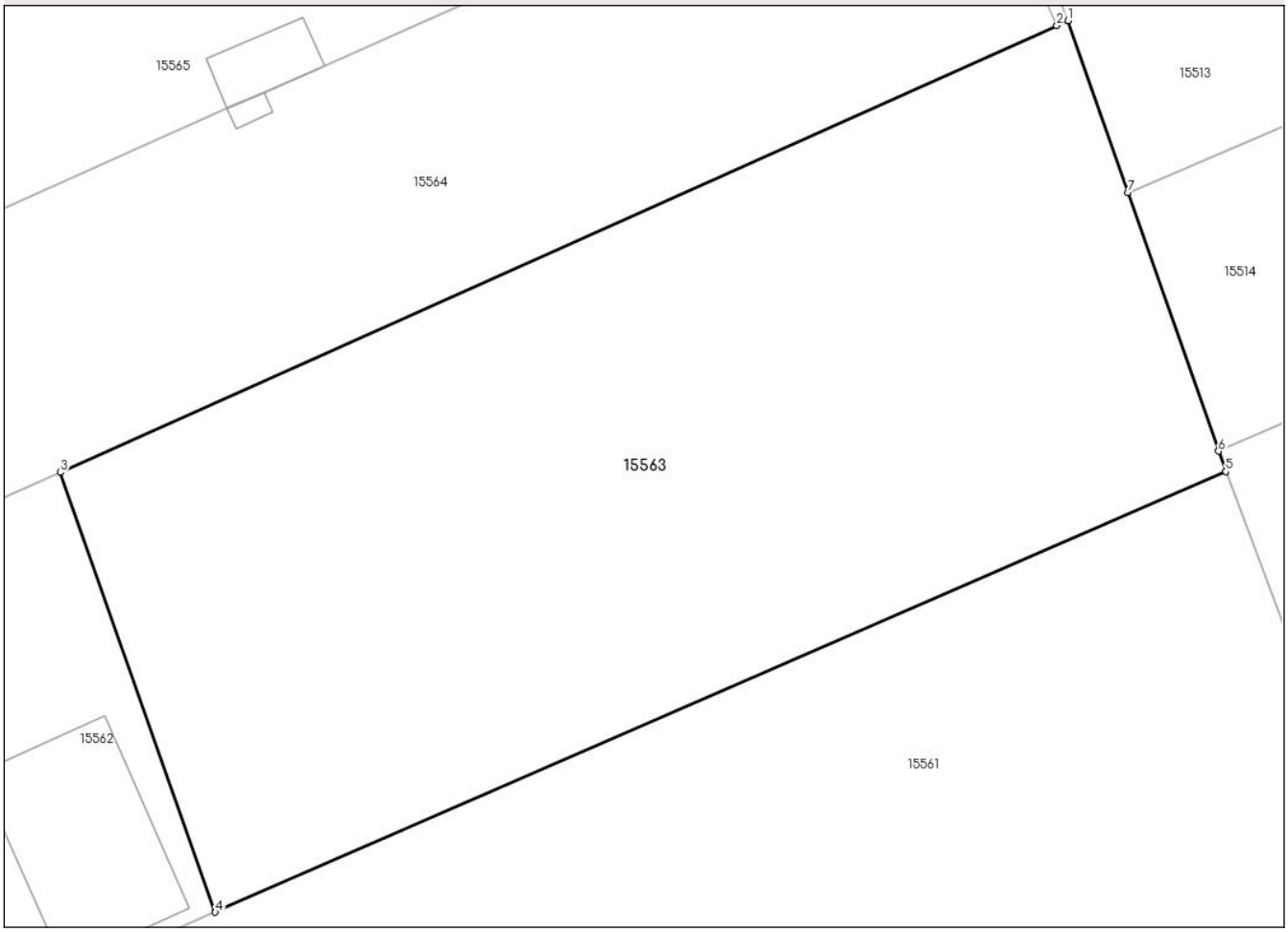


## Date referitoare la teren

| Crt | Categorie folosință | Intra vilan | Suprafaţa (mp) | Tarla | Parcelă | Nr. topo | Observaţii / Referinţe |
|---|---|---|---|---|---|---|---|
| 1 | arabil | DA | 3.100 | - | - | - | |

**Lungime Segmente**
**1) Valorile lungimilor segmentelor sunt obţinute din proiecţie în plan.**

| Punct început | X / Y | Punct sfârşit | X / Y | Lungime segment (** (m) |
|---|---|---|---|---|
| 1 | 595.877,855<br>675.956,535 | 2 | 595.877,0<br>675.956,152 | 0.937 |
| 2 | 595.877,0<br>675.956,152 | 3 | 595.799,952<br>675.921,652 | 84.419 |
| 3 | 595.799,952<br>675.921,652 | 4 | 595.811,927<br>675.887,679 | 36.022 |
| 4 | 595.811,927<br>675.887,679 | 5 | 595.890,06<br>675.921,714 | 85.224 |
| 5 | 595.890,06<br>675.921,714 | 6 | 595.889,51<br>675.923,282 | 1.662 |

*Document care conține date cu caracter personal, protejat de prevederile Regulamentului (UE) nr. 679/2016 și Legii 190/2018*

| Punct început | X / Y | Punct sfârşit | X / Y | Lungime segment (** (m) |
|---|---|---|---|---|
| 6 | 595.889,51<br>675.923,282 | 7 | 595.882,502<br>675.943,277 | 21.188 |
| 7 | 595.882,502<br>675.943,277 | 1 | 595.877,855<br>675.956,535 | 14.049 |

** Lungimile segmentelor sunt determinate în planul de proiecţie Stereo 70 şi sunt rotunjite la 1 milimetru.
*** Distanţa dintre puncte este formată din segmente cumulate ce sunt mai mici decât valoarea 1 milimetru.

*Document care conține date cu caracter personal, protejat de prevederile Regulamentului (UE) nr. 679/2016 și Legii 190/2018*

# DATE DESPRE IMOBILUL NR. 15564

**Oficiul de Cadastru şi Publicitate Imobiliară SUCEAVA**
**Biroul de Cadastru şi Publicitate Imobiliară Suceava**

## A. Partea I. Descrierea imobilului

**TEREN** Intravilan

**Adresa:** Loc. Cumparatura, Str Calea Falticeni, Nr. FN, Jud. Suceava

| Nr. Crt | Nr cadastral Nr. topografic | Suprafaţa* (mp) | Observaţii / Referinţe |
|---|---|---|---|
| A1 | 33505 | 2.500 | Sector cadastral:31 Teren neimprejmuit; |

**Construcţii**

| Crt | Nr cadastral Nr. topografic | Adresa | Observaţii / Referinţe |
|---|---|---|---|
| A1.1 | | Loc. Cumparatura, Str Calea Falticeni, Nr. FN, Jud. Suceava | Nr. niveluri:1; S. construita la sol:5 mp; S. construita desfasurata:5 mp; ANEXA |

## B. Partea II. Proprietari şi acte

| Inscrieri privitoare la dreptul de proprietate şi alte drepturi reale | | Referinţe |
|---|---|---|
| **7566 / 23/02/2017** | | |
| Act Notarial nr. 455, din 22/02/2017 emis de NP CURCA MIHAI; | | |
| B1 | Intabulare, drept de PROPRIETATEbun comun in devalmasie, dobandit prin Conventie, cota actuala 1/1, cota initiala 1/1 | A1 |
| | 1) **URSULEAN CORNELIU**<br>2) **URSULEAN ANGELA** | |
| **15564 / 12/01/2024** | | |
| Act Administrativ nr. 210, din 09/01/2024 emis de PRIMARIA COMUNEI BOSANCI; | | |
| B2 | Intabulare, drept de PROPRIETATE, dobandit prin Conventie, cota actuala 1/1, cota initiala 1/1 | A1.1 |
| | 1) **URSULEAN CORNELIU**<br>2) **URSULEAN ANGELA** | |

## C. Partea III. SARCINI .

| Inscrieri privind dezmembramintele dreptului de proprietate, drepturi reale de garanţie şi sarcini | Referinţe |
|---|---|
| NU SUNT | |

*Document care conține date cu caracter personal, protejat de prevederile Regulamentului (UE) nr. 679/2016 și Legii 190/2018*

# Anexa Nr. 1 La Partea I

## Teren

| Nr cadastral | Suprafaţa (mp)* | Observaţii / Referinţe |
|---|---|---|
| 33505 | 2.500 | |

* Suprafaţa este determinată in planul de proiecţie Stereo 70.

DETALII LINIARE IMOBIL

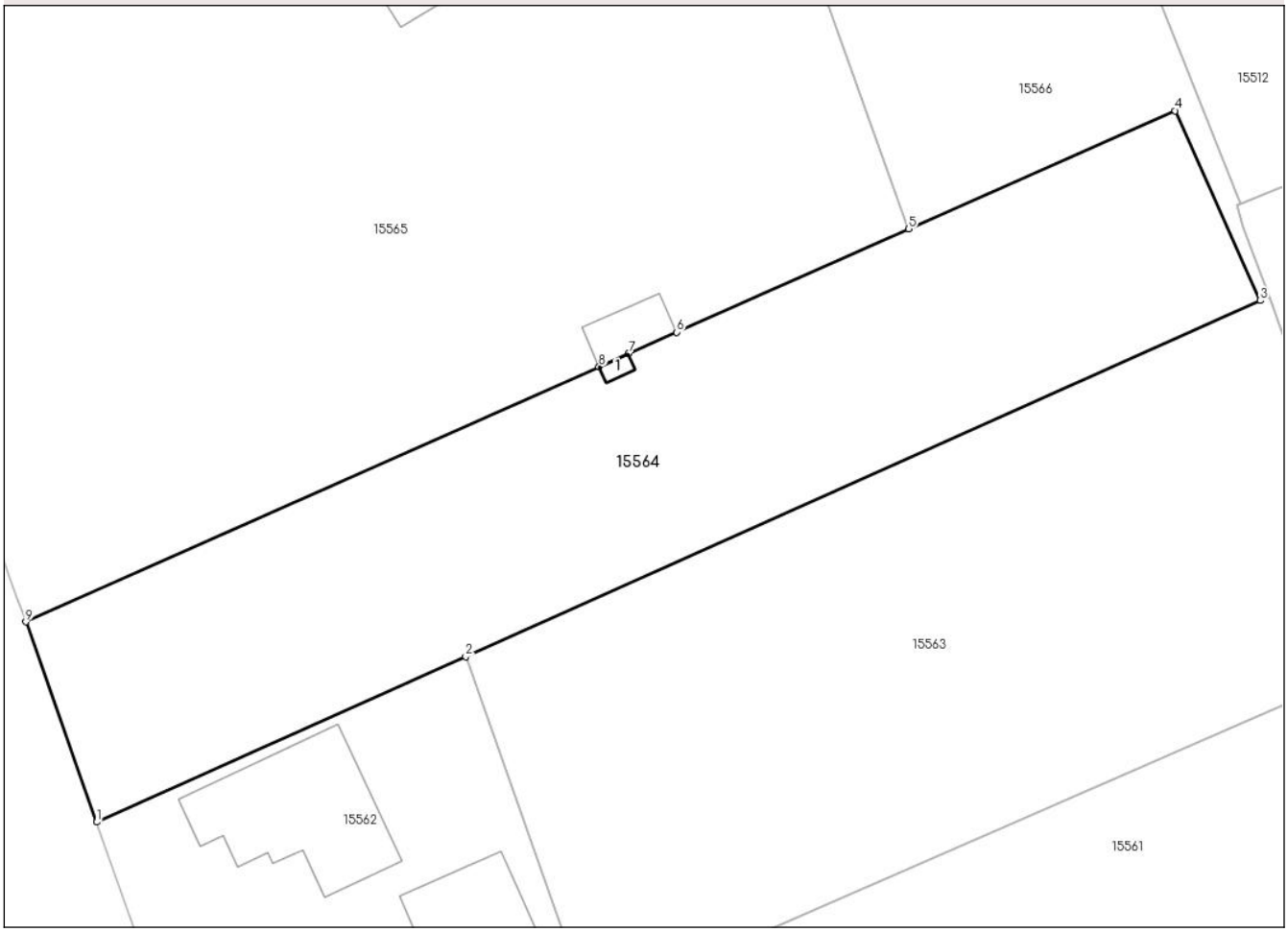


## Date referitoare la teren

| Crt | Categorie folosință | Intra vilan | Suprafaţa (mp) | Tarla | Parcelă | Nr. topo | Observaţii / Referinţe |
|---|---|---|---|---|---|---|---|
| 1 | curti constructii | DA | 2.500 | - | - | - | |

## Date referitoare la construcţii

| Crt | Număr | Destinaţie construcţie | Supraf. (mp) | Situaţie juridică | Observaţii / Referinţe |
|---|---|---|---|---|---|
| A1.1 | | constructii anexa | 5 | Cu acte | Nr. niveluri:1; S. construita la sol:5 mp; S. construita desfasurata:5 mp; ANEXA |

**Lungime Segmente**
**1) Valorile lungimilor segmentelor sunt obţinute din proiecţie în plan.**

| Punct început | X / Y | Punct sfârşit | X / Y | Lungime segment (** (m) |
|---|---|---|---|---|
| 1 | 595.764,162<br>675.905,627 | 2 | 595.799,952<br>675.921,652 | 39.214 |
| 2 | 595.799,952<br>675.921,652 | 3 | 595.877,0<br>675.956,152 | 84.419 |
| 3 | 595.877,0<br>675.956,152 | 4 | 595.868,746<br>675.974,546 | 20.161 |
| 4 | 595.868,746<br>675.974,546 | 5 | 595.842,926<br>675.963,105 | 28.241 |

*Document care conține date cu caracter personal, protejat de prevederile Regulamentului (UE) nr. 679/2016 și Legii 190/2018*

| Punct început | X / Y | Punct sfârşit | X / Y | Lungime segment (** (m) |
|---|---|---|---|---|
| 5 | 595.842,926<br>675.963,105 | 6 | 595.820,386<br>675.953,085 | 24.667 |
| 6 | 595.820,386<br>675.953,085 | 7 | 595.815,733<br>675.951,016 | 5.092 |
| 7 | 595.815,733<br>675.951,016 | 8 | 595.812,861<br>675.949,74 | 3.143 |
| 8 | 595.812,861<br>675.949,74 | 9 | 595.757,29<br>675.925,036 | 60.815 |
| 9 | 595.757,29<br>675.925,036 | 1 | 595.764,162<br>675.905,627 | 20.59 |

** Lungimile segmentelor sunt determinate în planul de proiecţie Stereo 70 şi sunt rotunjite la 1 milimetru.
*** Distanţa dintre puncte este formată din segmente cumulate ce sunt mai mici decât valoarea 1 milimetru.

*Document care conține date cu caracter personal, protejat de prevederile Regulamentului (UE) nr. 679/2016 și Legii 190/2018*

# DATE DESPRE IMOBILUL NR. 15565

**Oficiul de Cadastru şi Publicitate Imobiliară SUCEAVA**
**Biroul de Cadastru şi Publicitate Imobiliară Suceava**

## A. Partea I. Descrierea imobilului

**TEREN** Intravilan

**Adresa:** Loc. Cumparatura, Str Calea Falticeni, Nr. FN, Jud. Suceava

| Nr. Crt | Nr cadastral Nr. topografic | Suprafaţa* (mp) | Observaţii / Referinţe |
|---|---|---|---|
| A1 | 31637 | 9.100 | Sector cadastral:31 Teren neimprejmuit; |

**Construcţii**

| Crt | Nr cadastral Nr. topografic | Adresa | Observaţii / Referinţe |
|---|---|---|---|
| A1.1 | | Loc. Cumparatura, Str Calea Falticeni, Nr. FN, Jud. Suceava | Nr. niveluri:2; S. construita la sol:202 mp; S. construita desfasurata:202 mp; Restautant P+1 construit in anul 1995 din BCA. Nu detine certificat de performanta energetica. |
| A1.2 | | Loc. Cumparatura, Str Calea Falticeni, Nr. FN, Jud. Suceava | Nr. niveluri:1; S. construita la sol:34 mp; S. construita desfasurata:34 mp; Grup sanitar construit in anul 1995 din caramida. Nu detine certificat de performanta energetica. |

## B. Partea II. Proprietari şi acte

| Inscrieri privitoare la dreptul de proprietate şi alte drepturi reale | | Referinţe |
|---|---|---|
| **27708 / 28/07/2011** | | |
| Hotarare Judecatoreasca nr. 1278, din 04/12/2009 emis de TRIBUNALUL BUZAU; | | |
| B1 | Intabulare, drept de PROPRIETATE, dobandit prin Hotarare Judecatoreasca, cota actuala 9499/10000, cota initiala 9499/10000 | A1, A1.1 |
| | 1) **TCACIUC ANDREI CRISTIAN** | |
| B2 | Intabulare, drept de PROPRIETATE, dobandit prin Hotarare Judecatoreasca, cota actuala 501/10000, cota initiala 9499/10000 | A1, A1.1 |
| | 1) **NEGRU VASILE** | |
| **15565 / 12/01/2024** | | |
| Act Administrativ nr. 210, din 09/01/2024 emis de PRIMARIA COMUNEI BOSANCI; | | |
| B3 | Intabulare, drept de PROPRIETATE, dobandit prin Lege, cota actuala 1/1, cota initiala 1/1 | A1.2 |
| | 1) **TCACIUC ANDREI CRISTIAN**<br>2) **NEGRU VASILE** | |

## C. Partea III. SARCINI

| Inscrieri privind dezmembramintele dreptului de proprietate, drepturi reale de garanţie şi sarcini | | Referinţe |
|---|---|---|
| **431 / 27/01/1998** | | |
| Act Notarial nr. 759, din 26/01/1998 emis de BNP ION LOSTUN; | | |
| C1 | Intabulare, drept de IPOTECA, Valoare:500000000 RON, dobandit prin Conventie, cota actuala 1/1, cota initiala 1/1 | A1, A1.1 |
| | 1) **SC DAEWOO - IASI REGIONAL OFFICE**, CIF:9999999999999 | |
| **3684 / 26/06/2001** | | |
| Act Administrativ nr. 32228, din 05/06/2001 emis de Inspectoratul de Politie a Judetului Suceava; | | |
| C2 | In temeiul procesului verbal de aplicare a sechestrului si al ordonantei de luarea masurii asiguratorii din data de 5 iunie 2001 emise de Inspectoratul de Politie Judetean Suceava- Serviciul Cercetari Penale cu nr. P/32228/2001, se noteaza indisponibilizarea imobilului | A1, A1.1 |
| **1347 / 15/03/2002** | | |
| Act Administrativ nr. 3066, din 15/03/2002 emis de DGFP Suceava; | | |
| C3 | se noteaza Somatia nr.4774 din 07.11.2001 | A1, A1.1 |
| **1947 / 12/04/2002** | | |
| Act Administrativ nr. 79, din 01/01/2002 emis de BEJ TUGUI CEZAR; | | |
| C4 | se noteaza Somatia nr.79 din 2002 | A1, A1.1 |

*Document care conține date cu caracter personal, protejat de prevederile Regulamentului (UE) nr. 679/2016 și Legii 190/2018*

| Inscrieri privind dezmembramintele dreptului de proprietate, drepturi reale de garanţie şi sarcini | Referinţe |
|---|---|

# Anexa Nr. 1 La Partea I

## Teren

| Nr cadastral | Suprafaţa (mp)* | Observaţii / Referinţe |
|---|---|---|
| 31637 | 9.100 | |

* Suprafaţa este determinată in planul de proiecţie Stereo 70.

DETALII LINIARE IMOBIL

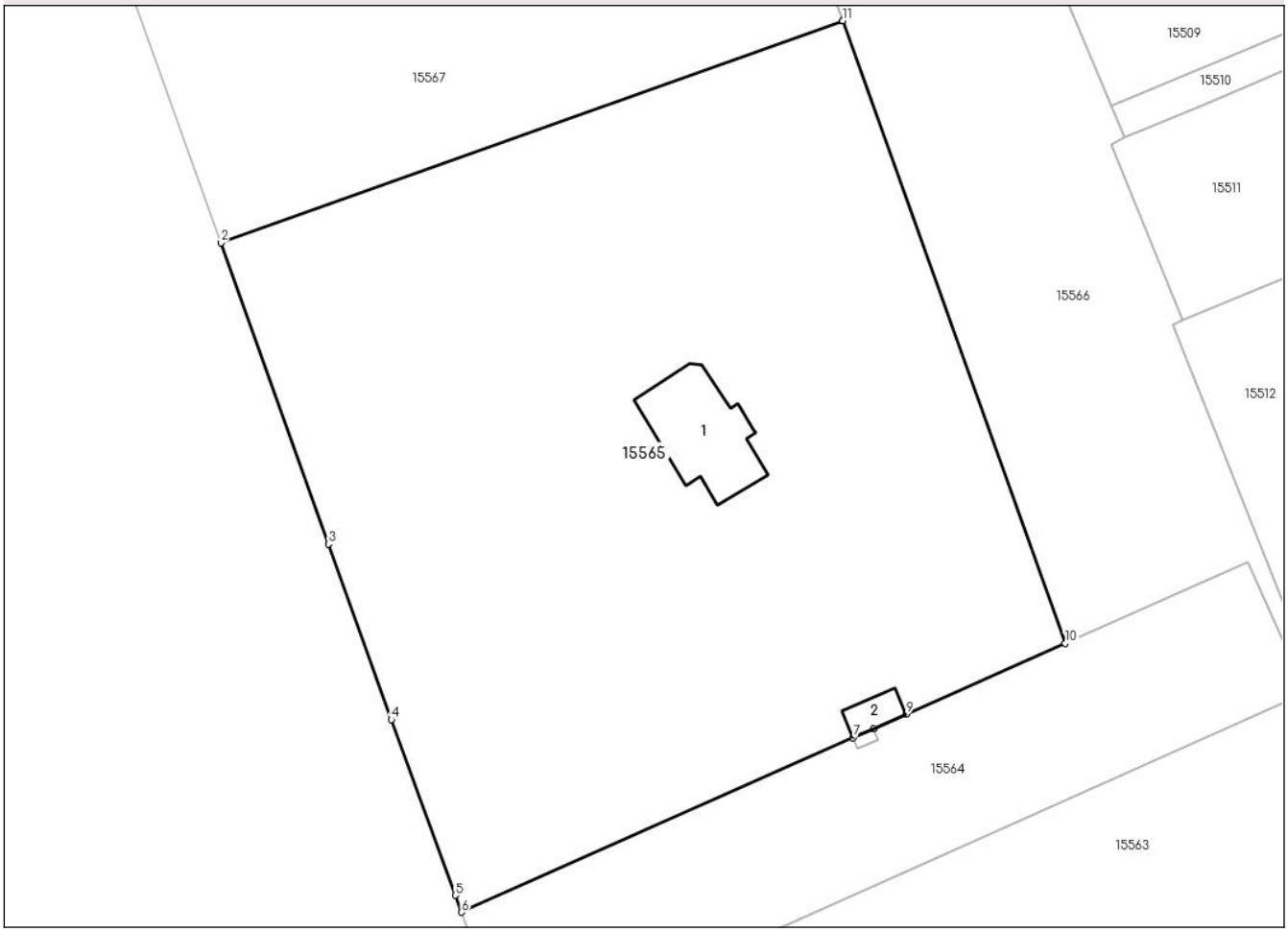


## Date referitoare la teren

| Crt | Categorie folosință | Intra vilan | Suprafaţa (mp) | Tarla | Parcelă | Nr. topo | Observaţii / Referinţe |
|---|---|---|---|---|---|---|---|
| 1 | curti constructii | DA | 9.100 | - | - | - | |

## Date referitoare la construcţii

| Crt | Număr | Destinaţie construcţie | Supraf. (mp) | Situaţie juridică | Observaţii / Referinţe |
|---|---|---|---|---|---|
| A1.1 | | constructii industriale si edilitare | 202 | Cu acte | Nr. niveluri:2; S. construita la sol:202 mp; S. construita desfasurata:202 mp; Restautant P+1 construit in anul 1995 din BCA. Nu detine certificat de performanta energetica. |
| A1.2 | | constructii anexa | 34 | Cu acte | Nr. niveluri:1; S. construita la sol:34 mp; S. construita desfasurata:34 mp; Grup sanitar construit in anul 1995 din caramida. Nu detine certificat de performanta energetica. |

**Lungime Segmente**

**1) Valorile lungimilor segmentelor sunt obţinute din proiecţie în plan.**

| Punct început | X / Y | Punct sfârşit | X / Y | Lungime segment (** (m) |
|---|---|---|---|---|
| 1 | 595.811,329<br>676.051,287 | 2 | 595.723,173<br>676.019,836 | 93.598 |

*Document care conține date cu caracter personal, protejat de prevederile Regulamentului (UE) nr. 679/2016 și Legii 190/2018*

| Punct început | X / Y | Punct sfârşit | X / Y | Lungime segment (** (m) |
|---|---|---|---|---|
| 2 | 595.723,173<br>676.019,836 | 3 | 595.738,469<br>675.977,157 | 45.337 |
| 3 | 595.738,469<br>675.977,157 | 4 | 595.747,355<br>675.952,323 | 26.376 |
| 4 | 595.747,355<br>675.952,323 | 5 | 595.756,424<br>675.927,436 | 26.488 |
| 5 | 595.756,424<br>675.927,436 | 6 | 595.757,29<br>675.925,036 | 2.551 |
| 6 | 595.757,29<br>675.925,036 | 7 | 595.812,861<br>675.949,74 | 60.815 |
| 7 | 595.812,861<br>675.949,74 | 8 | 595.815,733<br>675.951,016 | 3.143 |
| 8 | 595.815,733<br>675.951,016 | 9 | 595.820,386<br>675.953,085 | 5.092 |
| 9 | 595.820,386<br>675.953,085 | 10 | 595.842,926<br>675.963,105 | 24.667 |
| 10 | 595.842,926<br>675.963,105 | 11 | 595.811,384<br>676.051,306 | 93.671 |
| 11 | 595.811,384<br>676.051,306 | 1 | 595.811,329<br>676.051,287 | 0.058 |

** Lungimile segmentelor sunt determinate în planul de proiecţie Stereo 70 şi sunt rotunjite la 1 milimetru.
*** Distanţa dintre puncte este formată din segmente cumulate ce sunt mai mici decât valoarea 1 milimetru.

*Document care conține date cu caracter personal, protejat de prevederile Regulamentului (UE) nr. 679/2016 și Legii 190/2018*

# DATE DESPRE IMOBILUL NR. 15566

**Oficiul de Cadastru şi Publicitate Imobiliară SUCEAVA**
**Biroul de Cadastru şi Publicitate Imobiliară Suceava**

## A. Partea I. Descrierea imobilului

**TEREN** Intravilan

**Adresa:** Loc. Cumparatura, Jud. Suceava

| Nr. Crt | Nr cadastral Nr. topografic | Suprafaţa* (mp) | Observaţii / Referinţe |
|---|---|---|---|
| A1 | | 5.792 | Sector cadastral:31 Teren neimprejmuit; |

## B. Partea II. Proprietari şi acte

| Inscrieri privitoare la dreptul de proprietate şi alte drepturi reale | | Referinţe |
|---|---|---|
| **15566 / 12/01/2024** | | |
| Act Normativ nr. 7, din 13/03/1996 emis de PARLAMENTUL ROMANIEI; | | |
| B1 | Intabulare, drept de PROPRIETATE, dobandit prin Lege, cota actuala 1/1, cota initiala 1/1 | A1 |
| | 1) **NEIDENTIFICAT NEIDENTIFICAT** | |
| Act Administrativ nr. 3635, din 04/04/2024 emis de PRIMARIA COMUNEI BOSANCI; | | |
| B2 | Se noteaza posesia faptica in favoarea numitilor | A1 |
| | 1) **URSULEAN ANGELA**<br>2) **URSULEAN CORNELIU** | |

## C. Partea III. SARCINI .

| Inscrieri privind dezmembramintele dreptului de proprietate, drepturi reale de garanţie şi sarcini | Referinţe |
|---|---|
| NU SUNT | |

*Document care conține date cu caracter personal, protejat de prevederile Regulamentului (UE) nr. 679/2016 și Legii 190/2018*

# Anexa Nr. 1 La Partea I

## Teren

| Nr cadastral | Suprafaţa (mp)* | Observaţii / Referinţe |
|---|---|---|
| | 5.792 | |

* Suprafaţa este determinată in planul de proiecţie Stereo 70.

DETALII LINIARE IMOBIL

## Date referitoare la teren

| Crt | Categorie folosință | Intra vilan | Suprafaţa (mp) | Tarla | Parcelă | Nr. topo | Observaţii / Referinţe |
|---|---|---|---|---|---|---|---|
| 1 | curti constructii | DA | 5.792 | - | - | - | Parte din pf 4189 |

**Lungime Segmente**

**1) Valorile lungimilor segmentelor sunt obţinute din proiecţie în plan.**

| Punct început | X / Y | Punct sfârşit | X / Y | Lungime segment (** (m) |
|---|---|---|---|---|
| 1 | 595.859,534<br>676.008,846 | 2 | 595.849,515<br>676.033,84 | 26.927 |
| 3 | 595.851,393<br>676.034,788 | 4 | 595.849,524<br>676.039,22 | 4.81 |
| 5 | 595.838,821<br>676.064,596 | 6 | 595.826,842<br>676.093,272 | 31.077 |
| 7 | 595.825,979<br>676.095,338 | 8 | 595.824,82<br>676.098,02 | 2.922 |
| 9 | 595.815,728<br>676.119,062 | 10 | 595.810,571<br>676.130,997 | 13.001 |

| Punct început | X / Y | Punct sfârşit | X / Y | Lungime segment (** (m) |
|---|---|---|---|---|
| 2 | 595.849,515<br>676.033,84 | 3 | 595.851,393<br>676.034,788 | 2.104 |
| 4 | 595.849,524<br>676.039,22 | 5 | 595.838,821<br>676.064,596 | 27.541 |
| 6 | 595.826,842<br>676.093,272 | 7 | 595.825,979<br>676.095,338 | 2.239 |
| 8 | 595.824,82<br>676.098,02 | 9 | 595.815,728<br>676.119,062 | 22.922 |
| 10 | 595.810,571<br>676.130,997 | 11 | 595.810,282<br>676.131,607 | 0.675 |

*Document care conține date cu caracter personal, protejat de prevederile Regulamentului (UE) nr. 679/2016 și Legii 190/2018*

| Punct început | X / Y | Punct sfârşit | X / Y | Lungime segment (** (m) |
|---|---|---|---|---|
| 11 | 595.810,282<br>676.131,607 | 12 | 595.800,593<br>676.152,085 | 22.654 |
| 13 | 595.796,987<br>676.159,806 | 14 | 595.775,251<br>676.151,972 | 23.105 |
| 15 | 595.811,384<br>676.051,306 | 16 | 595.842,926<br>675.963,105 | 93.671 |
| 17 | 595.868,746<br>675.974,546 | 18 | 595.877,0<br>675.956,152 | 20.161 |
| 19 | 595.877,855<br>675.956,535 | 20 | 595.875,351<br>675.963,338 | 7.249 |
| 21 | 595.874,767<br>675.965,374 | 22 | 595.875,084<br>675.965,507 | 0.344 |
| 23 | 595.858,14<br>676.008,259 | 1 | 595.859,534<br>676.008,846 | 1.513 |

| Punct început | X / Y | Punct sfârşit | X / Y | Lungime segment (** (m) |
|---|---|---|---|---|
| 12 | 595.800,593<br>676.152,085 | 13 | 595.796,987<br>676.159,806 | 8.522 |
| 14 | 595.775,251<br>676.151,972 | 15 | 595.811,384<br>676.051,306 | 106.954 |
| 16 | 595.842,926<br>675.963,105 | 17 | 595.868,746<br>675.974,546 | 28.241 |
| 18 | 595.877,0<br>675.956,152 | 19 | 595.877,855<br>675.956,535 | 0.937 |
| 20 | 595.875,351<br>675.963,338 | 21 | 595.874,767<br>675.965,374 | 2.118 |
| 22 | 595.875,084<br>675.965,507 | 23 | 595.858,14<br>676.008,259 | 45.987 |

** Lungimile segmentelor sunt determinate în planul de proiecţie Stereo 70 şi sunt rotunjite la 1 milimetru.
*** Distanţa dintre puncte este formată din segmente cumulate ce sunt mai mici decât valoarea 1 milimetru.

*Document care conține date cu caracter personal, protejat de prevederile Regulamentului (UE) nr. 679/2016 și Legii 190/2018*

# DATE DESPRE IMOBILUL NR. 15567

**Oficiul de Cadastru şi Publicitate Imobiliară SUCEAVA**
**Biroul de Cadastru şi Publicitate Imobiliară Suceava**

## A. Partea I. Descrierea imobilului

**TEREN** Intravilan

**Adresa:** Loc. Cumparatura, Str Calea Falticeni, Nr. FN, Jud. Suceava

| Nr. Crt | Nr cadastral Nr. topografic | Suprafaţa* (mp) | Observaţii / Referinţe |
|---|---|---|---|
| A1 | 31638 | 10.000 | Sector cadastral:31 Teren neimprejmuit; |

**Construcţii**

| Crt | Nr cadastral Nr. topografic | Adresa | Observaţii / Referinţe |
|---|---|---|---|
| A1.1 | | Loc. Cumparatura, Str Calea Falticeni, Nr. FN, Jud. Suceava | Nr. niveluri:1; S. construita la sol:320 mp; S. construita desfasurata:320 mp; statie de elimentare cu carburanti (PECO) cu magazin de desfacere de accesorii auto de tip PECO |
| A1.2 | | Loc. Cumparatura, Str Calea Falticeni, Nr. FN, Jud. Suceava | Nr. niveluri:1; S. construita la sol:231 mp; S. construita desfasurata:231 mp; Garaj construit in anul 1995 din caramida si lemn, Nu detine certificate de performanta energetia. |

## B. Partea II. Proprietari şi acte

| Inscrieri privitoare la dreptul de proprietate şi alte drepturi reale | | Referinţe |
|---|---|---|
| **27707 / 28/07/2011** | | |
| Hotarare Judecatoreasca nr. 1278, din 04/12/2009 emis de TRIBUNALUL BUZAU; | | |
| B1 | Intabulare, drept de PROPRIETATE, dobandit prin Hotarare Judecatoreasca, cota actuala 501/10000, cota initiala 501/10000 | A1, A1.1 |
| | 1) **NEGRU VASILE** | |
| B2 | Intabulare, drept de PROPRIETATE, dobandit prin Hotarare Judecatoreasca, cota actuala 9499/10000, cota initiala 9499/10000 | A1, A1.1 |
| | 1) **TCACIUC ANDREI CRISTIAN** | |
| **15567 / 12/01/2024** | | |
| Act Administrativ nr. 210, din 09/01/2024 emis de PRIMARIA COMUNEI BOSANCI; | | |
| B3 | Intabulare, drept de PROPRIETATE, dobandit prin Lege, cota actuala 1/1, cota initiala 1/1 | A1.2 |
| | 1) **TCACIUC ANDREI CRISTIAN**<br>2) **NEGRU VASILE** | |

## C. Partea III. SARCINI

| Inscrieri privind dezmembramintele dreptului de proprietate, drepturi reale de garanţie şi sarcini | | Referinţe |
|---|---|---|
| **460 / 28/01/1998** | | |
| Act Notarial nr. 40, din 23/12/1997 emis de BNP ION LOSTUN; | | |
| C1 | se noteaza ipoteca asupra acestui corp funciar in favoarea S.C. RAFO SA ONESTI | A1, A1.1 |
| **3684 / 26/06/2001** | | |
| Act Administrativ nr. 32228, din 05/06/2001 emis de Inspectoratul de Politie Judetean Suceava; | | |
| C2 | In temeiul procesului verbal de aplicare a sechestrului si al ordonantei de luarea masurii asiguratorii din data de 5 iunie 2001 emise de Inspectoratul de Politie Judetean Suceava- Serviciul Cercetari Penale cu nr. P/32228/2001, se noteaza indisponibil | A1, A1.1 |
| **1347 / 15/03/2002** | | |
| Act Administrativ nr. 3066, din 15/03/2002 emis de DGFP Suceava; | | |
| C3 | se noteaza Somatia nr.4774 din07.11.2001 | A1, A1.1 |
| **1943 / 12/04/2002** | | |
| Act Administrativ nr. 79, din 01/01/2002 emis de BEJ TUGUI CEZAR; | | |
| C4 | se noteaza Somatia nr.79 din 2002 | A1, A1.1 |

*Document care conține date cu caracter personal, protejat de prevederile Regulamentului (UE) nr. 679/2016 și Legii 190/2018*

# Anexa Nr. 1 La Partea I

## Teren

| Nr cadastral | Suprafaţa (mp)* | Observaţii / Referinţe |
|---|---|---|
| 31638 | 10.000 | |

* Suprafaţa este determinată in planul de proiecţie Stereo 70.

DETALII LINIARE IMOBIL

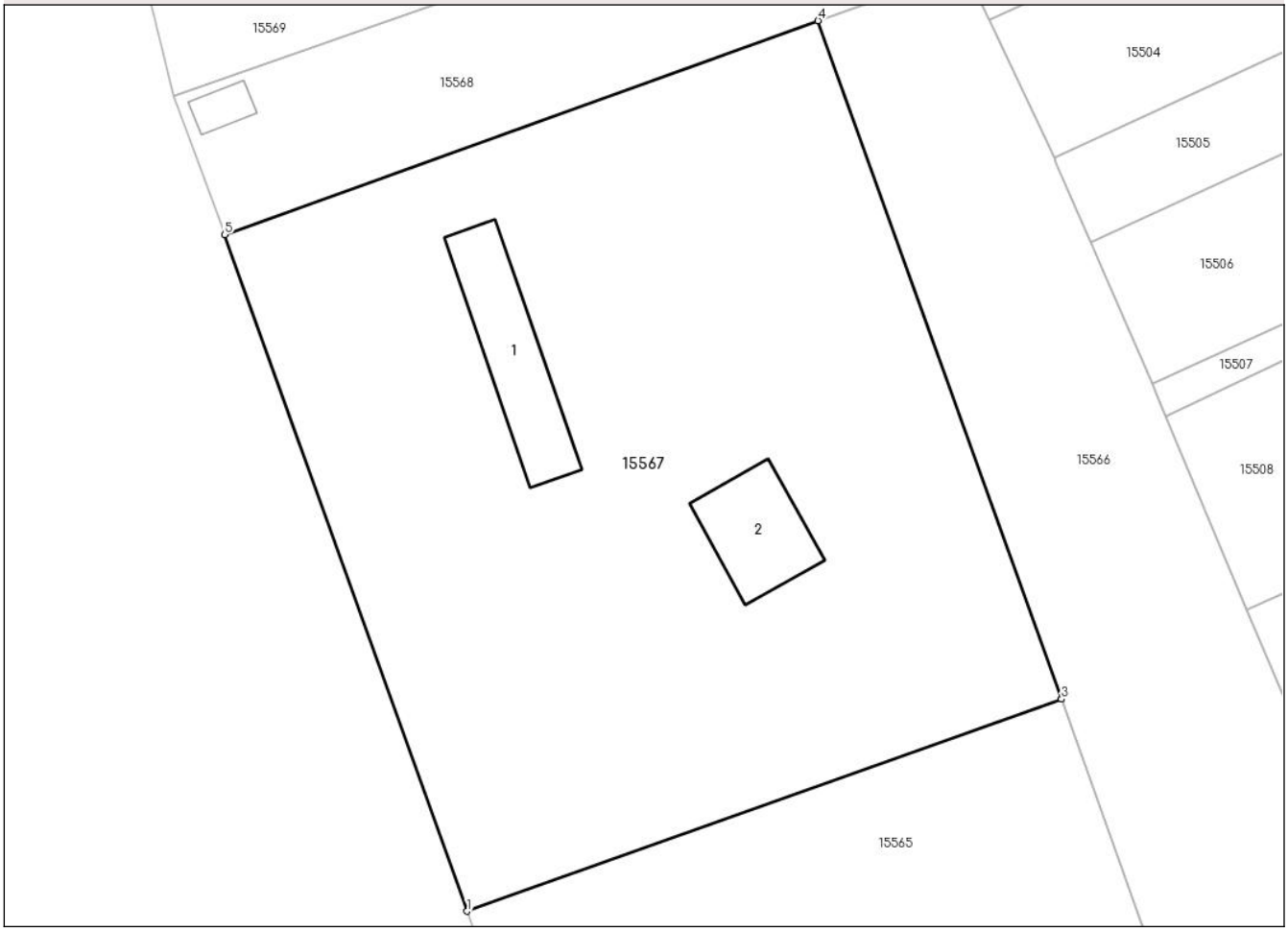


## Date referitoare la teren

| Crt | Categorie folosință | Intra vilan | Suprafaţa (mp) | Tarla | Parcelă | Nr. topo | Observaţii / Referinţe |
|---|---|---|---|---|---|---|---|
| 1 | curti constructii | DA | 10.000 | - | - | - | |

## Date referitoare la construcţii

| Crt | Număr | Destinaţie construcţie | Supraf. (mp) | Situaţie juridică | Observaţii / Referinţe |
|---|---|---|---|---|---|
| A1.1 | | constructii industriale si edilitare | 320 | Cu acte | Nr. niveluri:1; S. construita la sol:320 mp; S. construita desfasurata:320 mp; statie de elimentare cu carburanti (PECO) cu magazin de desfacere de accesorii auto de tip PECO |
| A1.2 | | constructii anexa | 231 | Cu acte | Nr. niveluri:1; S. construita la sol:231 mp; S. construita desfasurata:231 mp; Garaj construit in anul 1995 din caramida si lemn, Nu detine certificate de performanta energetia. |

*Document care conține date cu caracter personal, protejat de prevederile Regulamentului (UE) nr. 679/2016 și Legii 190/2018*

Lungime Segmente
1) Valorile lungimilor segmentelor sunt obţinute din proiecţie în plan.

| Punct început | X / Y | Punct sfârşit | X / Y | Lungime segment (** (m) |
|---|---|---|---|---|
| 1 | 595.723,173<br>676.019,836 | 2 | 595.811,329<br>676.051,287 | 93.598 |
| 2 | 595.811,329<br>676.051,287 | 3 | 595.811,384<br>676.051,306 | 0.058 |
| 3 | 595.811,384<br>676.051,306 | 4 | 595.775,251<br>676.151,972 | 106.954 |
| 4 | 595.775,251<br>676.151,972 | 5 | 595.687,19<br>676.120,234 | 93.606 |
| 5 | 595.687,19<br>676.120,234 | 1 | 595.723,173<br>676.019,836 | 106.651 |

** Lungimile segmentelor sunt determinate în planul de proiecţie Stereo 70 şi sunt rotunjite la 1 milimetru.
*** Distanţa dintre puncte este formată din segmente cumulate ce sunt mai mici decât valoarea 1 milimetru.

*Document care conține date cu caracter personal, protejat de prevederile Regulamentului (UE) nr. 679/2016 și Legii 190/2018*

# DATE DESPRE IMOBILUL NR. 15568

**Oficiul de Cadastru şi Publicitate Imobiliară SUCEAVA**
**Biroul de Cadastru şi Publicitate Imobiliară Suceava**

## A. Partea I. Descrierea imobilului

**TEREN** Intravilan

**Adresa:** Loc. Cumparatura, Str Calea Falticeni, Nr. FN, Jud. Suceava

| Nr. Crt | Nr cadastral Nr. topografic | Suprafaţa* (mp) | Observaţii / Referinţe |
|---|---|---|---|
| A1 | 34863 | 2.500 | Sector cadastral:31 Teren neimprejmuit; |

**Construcţii**

| Crt | Nr cadastral Nr. topografic | Adresa | Observaţii / Referinţe |
|---|---|---|---|
| A1.1 | | Loc. Cumparatura, Str Calea Falticeni, Nr. FN, Jud. Suceava | Nr. niveluri:2; S. construita la sol:47 mp; S. construita desfasurata:47 mp; ANEXA |

## B. Partea II. Proprietari şi acte

| Inscrieri privitoare la dreptul de proprietate şi alte drepturi reale | | Referinţe |
|---|---|---|
| **7567 / 23/02/2017** | | |
| Act Notarial nr. 455, din 22/02/2017 emis de NP CURCA MIHAI; | | |
| B1 | Intabulare, drept de PROPRIETATEbun comun in devalmasie, dobandit prin Conventie, cota actuala 1/1, cota initiala 1/1 | A1 |
| | 1) **URSULEAN CORNELIU**<br>2) **URSULEAN ANGELA** | |
| **15568 / 12/02/2024** | | |
| Act Administrativ nr. 210, din 09/01/2024 emis de COMUNA BOSANCI; | | |
| B2 | Intabulare, drept de PROPRIETATE, dobandit prin Lege, cota actuala 1/1, cota initiala 1/1 | A1.1 |
| | 1) **URSULEAN CORNELIU**<br>2) **URSULEAN ANGELA** | |

## C. Partea III. SARCINI .

| Inscrieri privind dezmembramintele dreptului de proprietate, drepturi reale de garanţie şi sarcini | Referinţe |
|---|---|
| NU SUNT | |

*Document care conține date cu caracter personal, protejat de prevederile Regulamentului (UE) nr. 679/2016 și Legii 190/2018*

# Anexa Nr. 1 La Partea I

## Teren

| Nr cadastral | Suprafaţa (mp)* | Observaţii / Referinţe |
|---|---|---|
| 34863 | 2.500 | |

* Suprafaţa este determinată in planul de proiecţie Stereo 70.

DETALII LINIARE IMOBIL

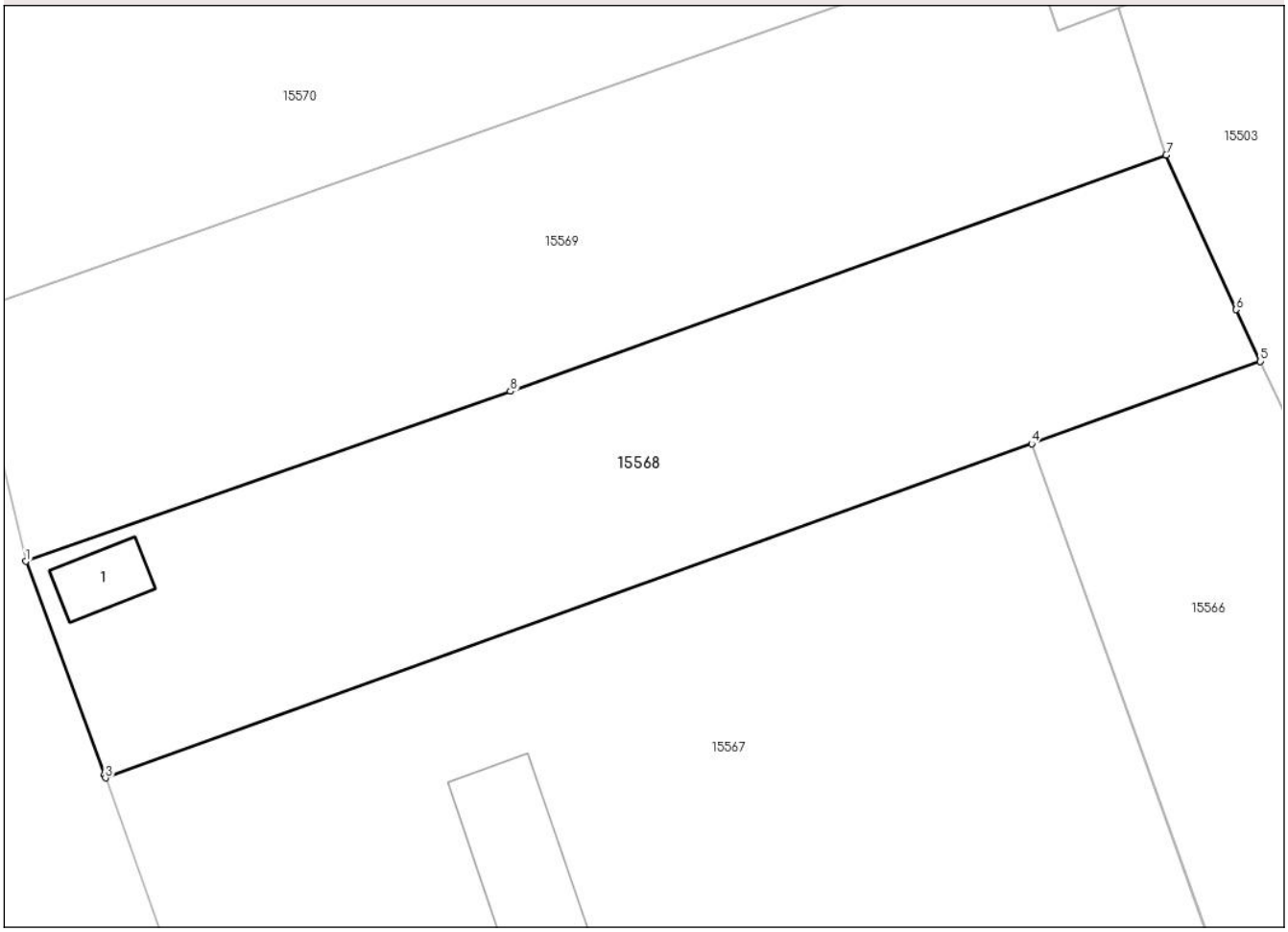


## Date referitoare la teren

| Crt | Categorie folosință | Intra vilan | Suprafaţa (mp) | Tarla | Parcelă | Nr. topo | Observaţii / Referinţe |
|---|---|---|---|---|---|---|---|
| 1 | curti constructii | DA | 150 | - | - | - | |
| 2 | arabil | DA | 2.350 | - | - | - | |

## Date referitoare la construcţii

| Crt | Număr | Destinaţie construcţie | Supraf. (mp) | Situaţie juridică | Observaţii / Referinţe |
|---|---|---|---|---|---|
| A1.1 | | constructii anexa | Din acte: 77<br>Masurata: 47 | Cu acte | Nr. niveluri:2; S. construita la sol:47 mp; S. construita desfasurata:47 mp; ANEXA |

**Lungime Segmente**

**1) Valorile lungimilor segmentelor sunt obţinute din proiecţie în plan.**

| Punct început | X / Y | Punct sfârşit | X / Y | Lungime segment (** (m) |
|---|---|---|---|---|
| 1 | 595.679,629<br>676.140,818 | 2 | 595.687,085<br>676.120,53 | 21.615 |
| 2 | 595.687,085<br>676.120,53 | 3 | 595.687,19<br>676.120,234 | 0.314 |
| 3 | 595.687,19<br>676.120,234 | 4 | 595.775,251<br>676.151,972 | 93.606 |

*Document care conține date cu caracter personal, protejat de prevederile Regulamentului (UE) nr. 679/2016 și Legii 190/2018*

| Punct început | X / Y | Punct sfârşit | X / Y | Lungime segment (** (m) |
|---|---|---|---|---|
| 4 | 595.775,251<br>676.151,972 | 5 | 595.796,987<br>676.159,806 | 23.105 |
| 5 | 595.796,987<br>676.159,806 | 6 | 595.794,691<br>676.164,722 | 5.426 |
| 6 | 595.794,691<br>676.164,722 | 7 | 595.788,048<br>676.179,419 | 16.129 |
| 7 | 595.788,048<br>676.179,419 | 8 | 595.725,713<br>676.156,953 | 66.26 |
| 8 | 595.725,713<br>676.156,953 | 1 | 595.679,629<br>676.140,818 | 48.827 |

** Lungimile segmentelor sunt determinate în planul de proiecţie Stereo 70 şi sunt rotunjite la 1 milimetru.
*** Distanţa dintre puncte este formată din segmente cumulate ce sunt mai mici decât valoarea 1 milimetru.

*Document care conține date cu caracter personal, protejat de prevederile Regulamentului (UE) nr. 679/2016 și Legii 190/2018*

# DATE DESPRE IMOBILUL NR. 15569

**Oficiul de Cadastru şi Publicitate Imobiliară SUCEAVA**
**Biroul de Cadastru şi Publicitate Imobiliară Suceava**

## A. Partea I. Descrierea imobilului

**TEREN** Intravilan

**Adresa:** Loc. Cumparatura, Str Calea Falticeni, Nr. FN, Jud. Suceava

| Nr. Crt | Nr cadastral Nr. topografic | Suprafaţa* (mp) | Observaţii / Referinţe |
|---|---|---|---|
| A1 | | 2.691 | Sector cadastral:31 Teren neimprejmuit; |

## B. Partea II. Proprietari şi acte

| Inscrieri privitoare la dreptul de proprietate şi alte drepturi reale | | Referinţe |
|---|---|---|
| **15569 / 12/01/2024** | | |
| Act Administrativ nr. 210, din 09/01/2024 emis de Primaria Comunei Bosanci; | | |
| B1 | Inscrierea posesiei, drept de PROPRIETATE, dobandit prin Lege, cota actuala 1/1, cota initiala 1/1 | A1 |
| | 1) **NEIDENTIFICAT NEIDENTIFICAT** | |
| Act Normativ nr. 7, din 13/03/1996 emis de PARLAMENTUL ROMANIEI ((Art.13)); | | |
| B2 | Se noteaza mentiunea de proprietar neidentificat | A1 |

## C. Partea III. SARCINI .

| Inscrieri privind dezmembramintele dreptului de proprietate, drepturi reale de garanţie şi sarcini | Referinţe |
|---|---|
| NU SUNT | |

*Document care conține date cu caracter personal, protejat de prevederile Regulamentului (UE) nr. 679/2016 și Legii 190/2018*

# Anexa Nr. 1 La Partea I

## Teren

| Nr cadastral | Suprafaţa (mp)* | Observaţii / Referinţe |
|---|---|---|
| | 2.691 | |

* Suprafaţa este determinată in planul de proiecţie Stereo 70.

DETALII LINIARE IMOBIL

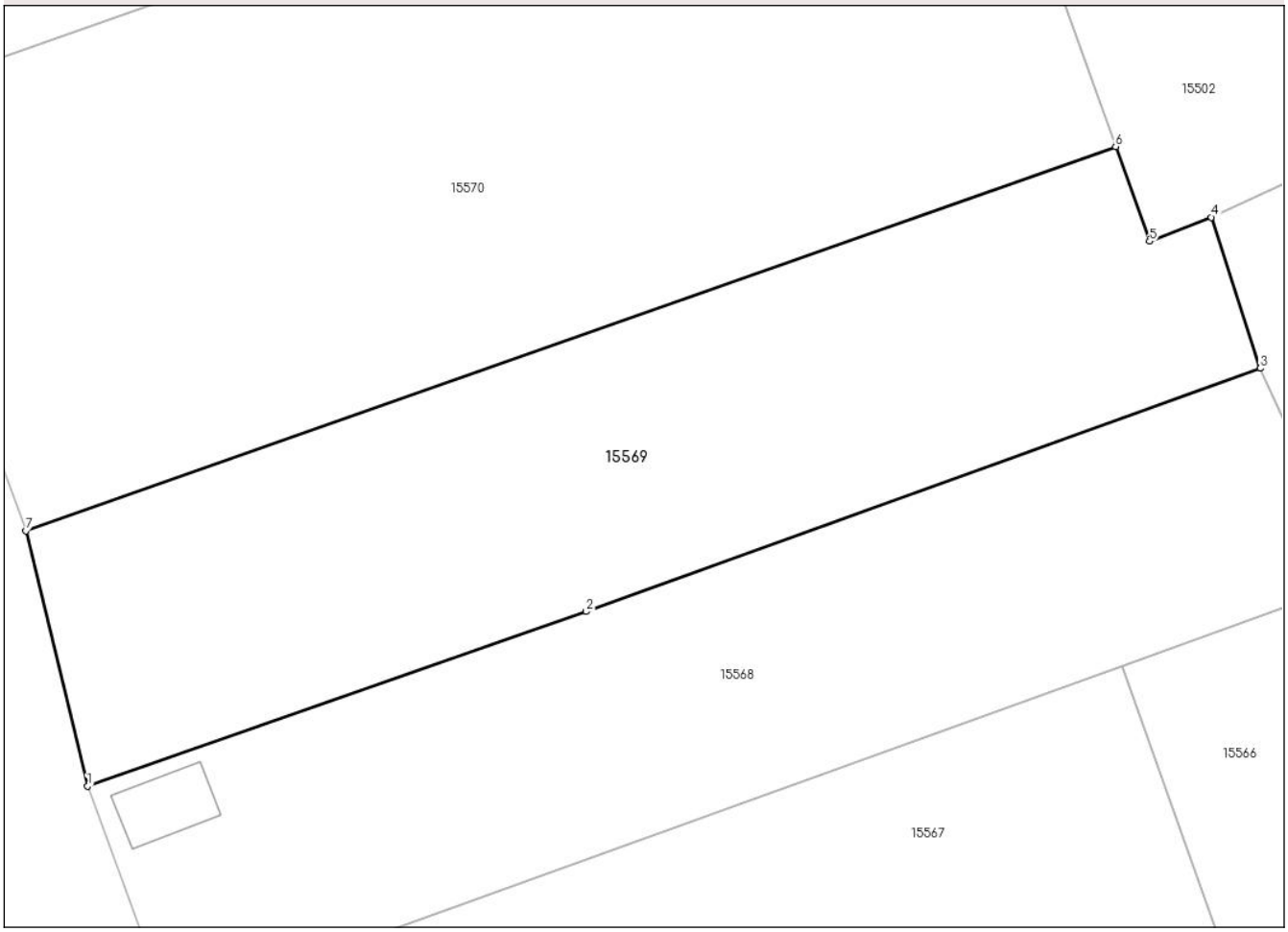


## Date referitoare la teren

| Crt | Categorie folosință | Intra vilan | Suprafaţa (mp) | Tarla | Parcelă | Nr. topo | Observaţii / Referinţe |
|---|---|---|---|---|---|---|---|
| 1 | arabil | DA | 2.691 | - | - | - | Parte din pf 709 |

**Lungime Segmente**
**1) Valorile lungimilor segmentelor sunt obţinute din proiecţie în plan.**

| Punct început | X / Y | Punct sfârşit | X / Y | Lungime segment (** (m) |
|---|---|---|---|---|
| 1 | 595.679,629<br>676.140,818 | 2 | 595.725,713<br>676.156,953 | 48.827 |
| 2 | 595.725,713<br>676.156,953 | 3 | 595.788,048<br>676.179,419 | 66.26 |
| 3 | 595.788,048<br>676.179,419 | 4 | 595.783,516<br>676.193,376 | 14.674 |
| 4 | 595.783,516<br>676.193,376 | 5 | 595.777,806<br>676.191,152 | 6.128 |
| 5 | 595.777,806<br>676.191,152 | 6 | 595.774,673<br>676.199,897 | 9.289 |

*Document care conține date cu caracter personal, protejat de prevederile Regulamentului (UE) nr. 679/2016 și Legii 190/2018*

| Punct început | X / Y | Punct sfârşit | X / Y | Lungime segment (** (m) |
|---|---|---|---|---|
| 6 | 595.774,673<br>676.199,897 | 7 | 595.673,933<br>676.164,407 | 106.809 |
| 7 | 595.673,933<br>676.164,407 | 1 | 595.679,629<br>676.140,818 | 24.267 |

** Lungimile segmentelor sunt determinate în planul de proiecţie Stereo 70 şi sunt rotunjite la 1 milimetru.
*** Distanţa dintre puncte este formată din segmente cumulate ce sunt mai mici decât valoarea 1 milimetru.

*Document care conține date cu caracter personal, protejat de prevederile Regulamentului (UE) nr. 679/2016 și Legii 190/2018*

# DATE DESPRE IMOBILUL NR. 15570

**Oficiul de Cadastru şi Publicitate Imobiliară SUCEAVA**
**Biroul de Cadastru şi Publicitate Imobiliară Suceava**

## A. Partea I. Descrierea imobilului

**TEREN** Intravilan

**Adresa:** Loc. Cumparatura, Str Calea Falticeni, Nr. FN, Jud. Suceava

| Nr. Crt | Nr cadastral Nr. topografic | Suprafaţa* (mp) | Observaţii / Referinţe |
|---|---|---|---|
| A1 | | 4.500 | Sector cadastral:31 Teren neimprejmuit; |

## B. Partea II. Proprietari şi acte

| Inscrieri privitoare la dreptul de proprietate şi alte drepturi reale | | Referinţe |
|---|---|---|
| **15570 / 12/01/2024** | | |
| Act Administrativ nr. 525, din 12/12/1994 emis de COMISIA JUDETEANA SUCEAVA; | | |
| B1 | Intabulare, drept de PROPRIETATE, dobandit prin Reconstituire, cota actuala 1/1, cota initiala 1/1 | A1 |
| | 1) **GAITAN VALERIA** | |

## C. Partea III. SARCINI .

| Inscrieri privind dezmembramintele dreptului de proprietate, drepturi reale de garanţie şi sarcini | Referinţe |
|---|---|
| NU SUNT | |

*Document care conține date cu caracter personal, protejat de prevederile Regulamentului (UE) nr. 679/2016 și Legii 190/2018*

# Anexa Nr. 1 La Partea I

## Teren

| Nr cadastral | Suprafaţa (mp)* | Observaţii / Referinţe |
|---|---|---|
| | 4.500 | |

* Suprafaţa este determinată in planul de proiecţie Stereo 70.

DETALII LINIARE IMOBIL

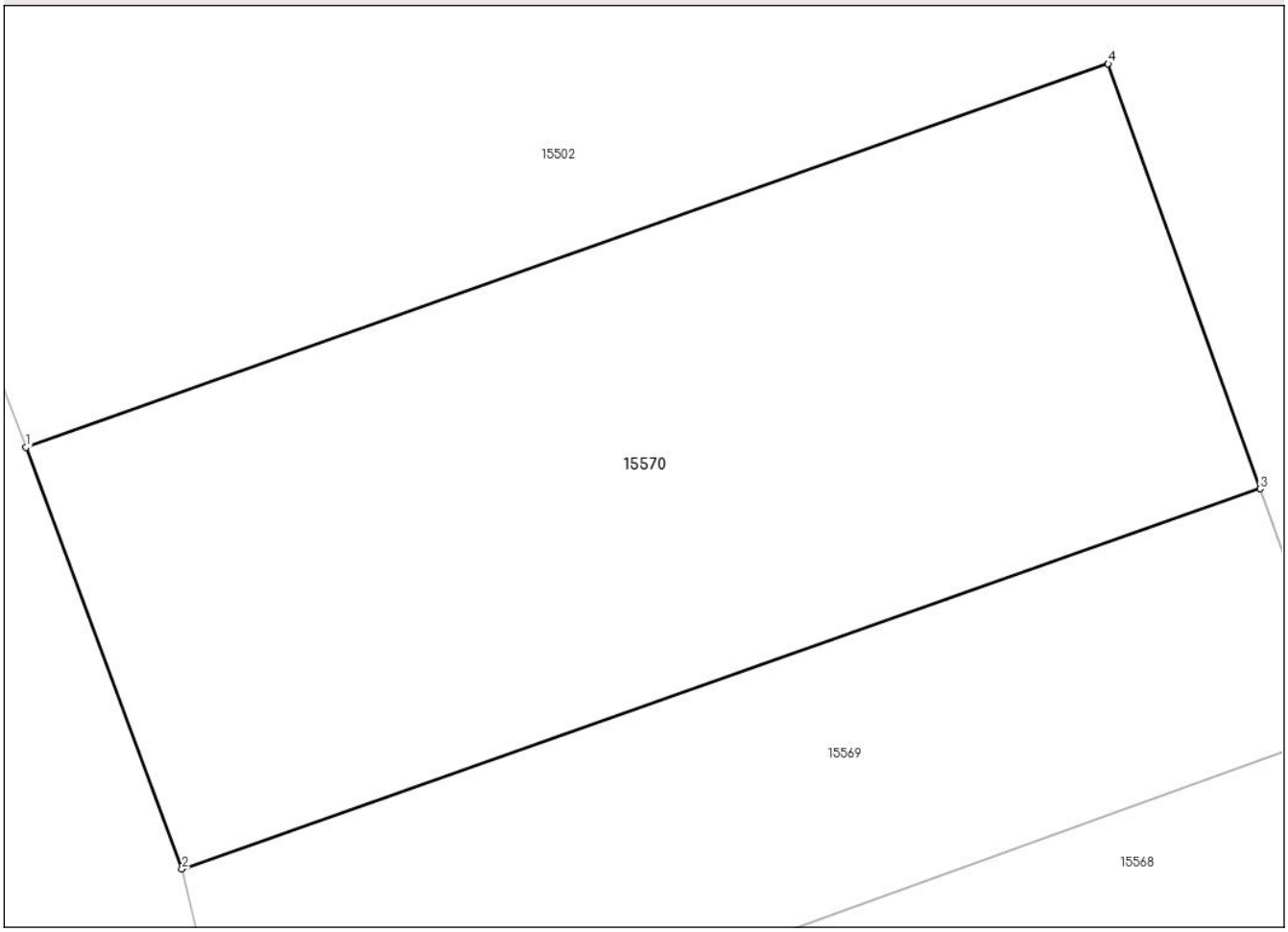


## Date referitoare la teren

| Crt | Categorie folosință | Intra vilan | Suprafaţa (mp) | Tarla | Parcelă | Nr. topo | Observaţii / Referinţe |
|---|---|---|---|---|---|---|---|
| 1 | arabil | DA | 4.500 | - | - | - | Parte din pf 709 |

**Lungime Segmente**
**1) Valorile lungimilor segmentelor sunt obţinute din proiecţie în plan.**

| Punct început | X / Y | Punct sfârşit | X / Y | Lungime segment (** (m) |
|---|---|---|---|---|
| 1 | 595.659,352<br>676.203,761 | 2 | 595.673,933<br>676.164,407 | 41.968 |
| 2 | 595.673,933<br>676.164,407 | 3 | 595.774,673<br>676.199,897 | 106.809 |
| 3 | 595.774,673<br>676.199,897 | 4 | 595.760,467<br>676.239,556 | 42.127 |
| 4 | 595.760,467<br>676.239,556 | 1 | 595.659,352<br>676.203,761 | 107.264 |

**** Lungimile segmentelor sunt determinate în planul de proiecţie Stereo 70 şi sunt rotunjite la 1 milimetru.**

*Document care conține date cu caracter personal, protejat de prevederile Regulamentului (UE) nr. 679/2016 și Legii 190/2018*

***** Distanţa dintre puncte este formată din segmente cumulate ce sunt mai mici decât valoarea 1 milimetru.**

# DATE DESPRE IMOBILUL NR. 15929

**Oficiul de Cadastru şi Publicitate Imobiliară SUCEAVA**
**Biroul de Cadastru şi Publicitate Imobiliară Suceava**

## A. Partea I. Descrierea imobilului

**TEREN** Intravilan

**Adresa:** Loc. Cumparatura, Jud. Suceava

| Nr. Crt | Nr cadastral Nr. topografic | Suprafaţa* (mp) | Observaţii / Referinţe |
|---|---|---|---|
| A1 | | 150 | Sector cadastral:31 Teren neimprejmuit; |

## B. Partea II. Proprietari şi acte

| Inscrieri privitoare la dreptul de proprietate şi alte drepturi reale | | Referinţe |
|---|---|---|
| **15929 / 12/01/2024** | | |
| Act Administrativ nr. 210, din 09/01/2024 emis de PRIMARIA COMUNEI BOSANCI; | | |
| B1 | Inscrierea posesiei, drept de PROPRIETATE, dobandit prin Lege, cota actuala 1/1, cota initiala 1/1 | A1 |
| | 1) **NEIDENTIFICAT NEIDENTIFICAT** | |
| Act Normativ nr. 7, din 13/03/1996 emis de PARLAMENTUL ROMANIEI ((art.13)); | | |
| B2 | Se noteaza mentiunea de proprietar neidentificat. | A1 |

## C. Partea III. SARCINI .

| Inscrieri privind dezmembramintele dreptului de proprietate, drepturi reale de garanţie şi sarcini | Referinţe |
|---|---|
| NU SUNT | |

*Document care conține date cu caracter personal, protejat de prevederile Regulamentului (UE) nr. 679/2016 și Legii 190/2018*

# Anexa Nr. 1 La Partea I

## Teren

| Nr cadastral | Suprafaţa (mp)* | Observaţii / Referinţe |
|---|---|---|
| | 150 | |

* Suprafaţa este determinată in planul de proiecţie Stereo 70.

DETALII LINIARE IMOBIL

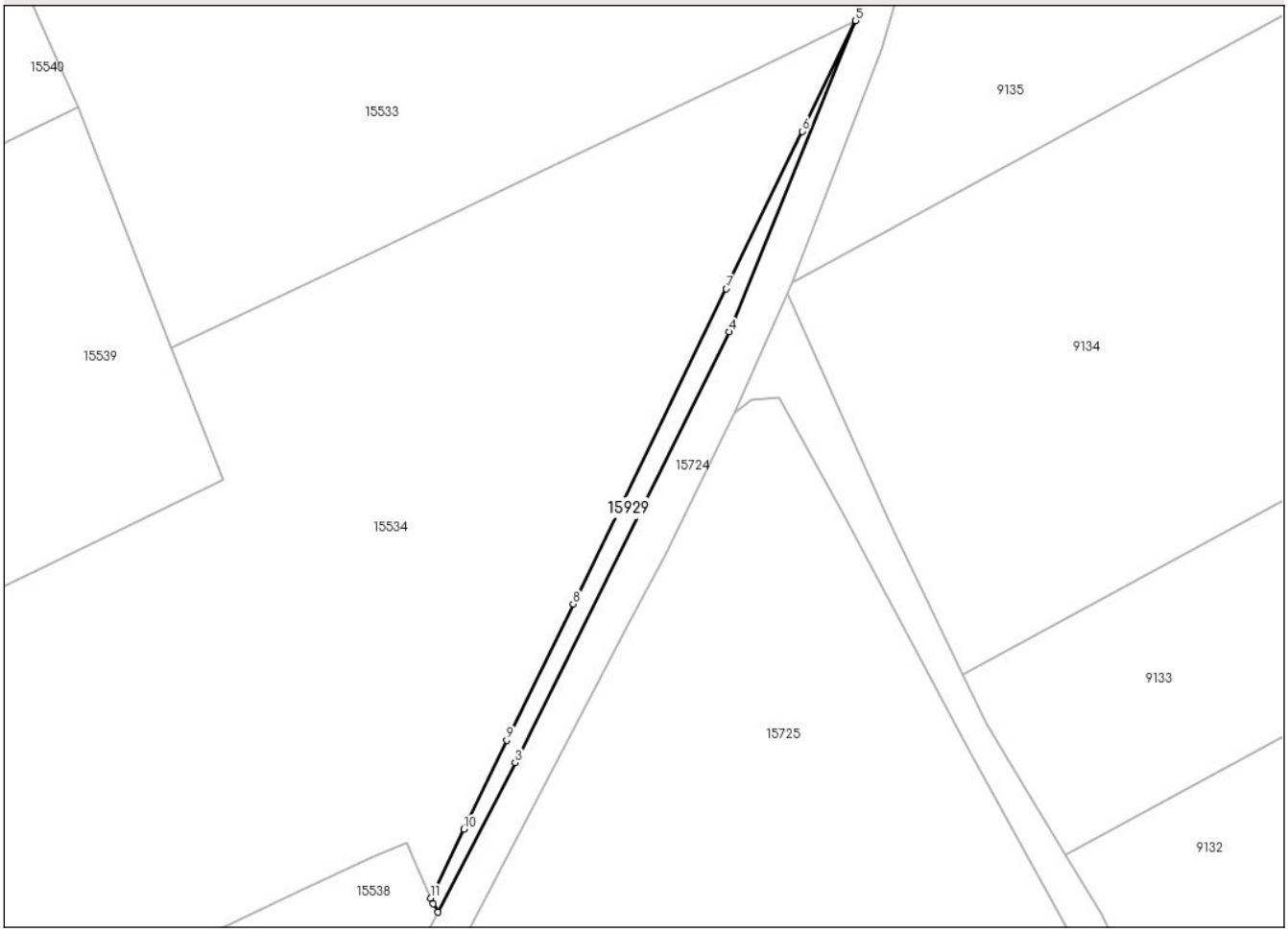


## Date referitoare la teren

| Crt | Categorie folosință | Intra vilan | Suprafaţa (mp) | Tarla | Parcelă | Nr. topo | Observaţii / Referinţe |
|---|---|---|---|---|---|---|---|
| 1 | arabil | DA | 150 | - | - | - | Parte din pf 4187/1 |

**Lungime Segmente**
**1) Valorile lungimilor segmentelor sunt obţinute din proiecţie în plan.**

| Punct început | X / Y | Punct sfârşit | X / Y | Lungime segment (** (m) |
|---|---|---|---|---|
| 1 | 596.127,941<br>675.363,313 | 2 | 596.128,428<br>675.362,486 | 0.96 |
| 2 | 596.128,428<br>675.362,486 | 3 | 596.136,072<br>675.377,367 | 16.729 |
| 3 | 596.136,072<br>675.377,367 | 4 | 596.157,355<br>675.420,153 | 47.787 |
| 4 | 596.157,355<br>675.420,153 | 5 | 596.169,963<br>675.451,074 | 33.393 |
| 5 | 596.169,963<br>675.451,074 | 6 | 596.164,669<br>675.440,088 | 12.195 |

*Document care conține date cu caracter personal, protejat de prevederile Regulamentului (UE) nr. 679/2016 și Legii 190/2018*

| Punct început | X / Y | Punct sfârşit | X / Y | Lungime segment (** (m) |
|---|---|---|---|---|
| 6 | 596.164,669<br>675.440,088 | 7 | 596.157,086<br>675.424,439 | 17.389 |
| 7 | 596.157,086<br>675.424,439 | 8 | 596.141,855<br>675.393,121 | 34.825 |
| 8 | 596.141,855<br>675.393,121 | 9 | 596.135,251<br>675.379,564 | 15.08 |
| 9 | 596.135,251<br>675.379,564 | 10 | 596.130,984<br>675.370,739 | 9.802 |
| 10 | 596.130,984<br>675.370,739 | 11 | 596.127,658<br>675.363,9 | 7.605 |
| 11 | 596.127,658<br>675.363,9 | 1 | 596.127,941<br>675.363,313 | 0.652 |

** Lungimile segmentelor sunt determinate în planul de proiecţie Stereo 70 şi sunt rotunjite la 1 milimetru.
*** Distanţa dintre puncte este formată din segmente cumulate ce sunt mai mici decât valoarea 1 milimetru.

*Document care conține date cu caracter personal, protejat de prevederile Regulamentului (UE) nr. 679/2016 și Legii 190/2018*

# DATE DESPRE IMOBILUL NR. 16148

**Oficiul de Cadastru şi Publicitate Imobiliară SUCEAVA**
**Biroul de Cadastru şi Publicitate Imobiliară Suceava**

## A. Partea I. Descrierea imobilului

**TEREN** Intravilan

**Adresa:** Loc. Cumparatura, Jud. Suceava

| Nr. Crt | Nr cadastral Nr. topografic | Suprafaţa* (mp) | Observaţii / Referinţe |
|---|---|---|---|
| A1 | | 1.000 | Sector cadastral:31 Teren neimprejmuit; |

## B. Partea II. Proprietari şi acte

| Inscrieri privitoare la dreptul de proprietate şi alte drepturi reale | | Referinţe |
|---|---|---|
| **16148 / 12/01/2024** | | |
| Hotarare Judecatoreasca nr. 1, din 05/01/2017 emis de JUDECATORIA SUCEAVA; | | |
| B1 | Intabulare, drept de PROPRIETATE, dobandit prin Iesire Din Indiviziune, cota actuala 1/1, cota initiala 1/1 | A1 |
| | 1) **BUZAN DOREL**, Se noteza lipsa CNP | |

## C. Partea III. SARCINI .

| Inscrieri privind dezmembramintele dreptului de proprietate, drepturi reale de garanţie şi sarcini | Referinţe |
|---|---|
| NU SUNT | |

*Document care conține date cu caracter personal, protejat de prevederile Regulamentului (UE) nr. 679/2016 și Legii 190/2018*

# Anexa Nr. 1 La Partea I

## Teren

| Nr cadastral | Suprafaţa (mp)* | Observaţii / Referinţe |
|---|---|---|
| | 1.000 | |

* Suprafaţa este determinată in planul de proiecţie Stereo 70.

DETALII LINIARE IMOBIL

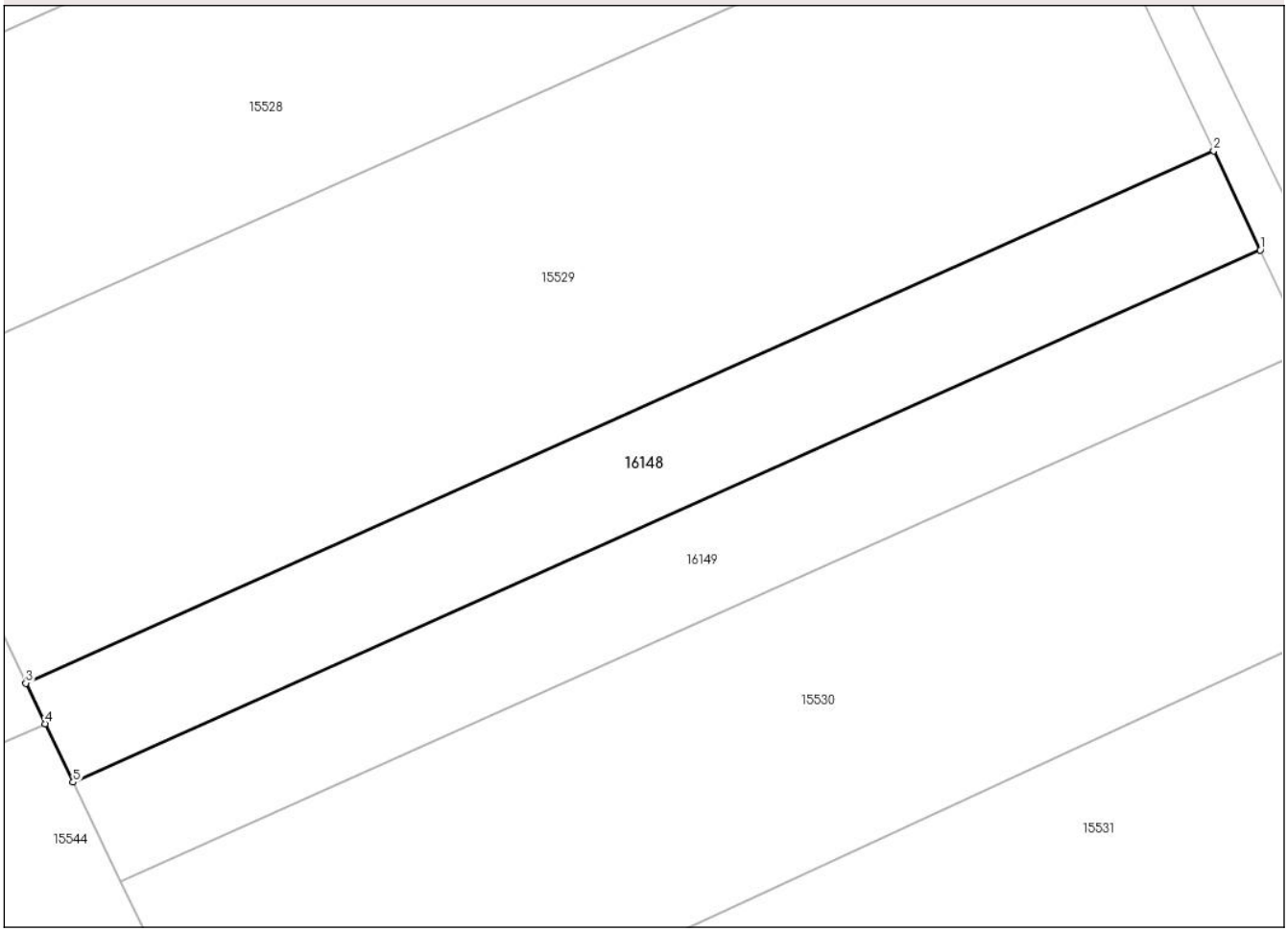


## Date referitoare la teren

| Crt | Categorie folosință | Intra vilan | Suprafaţa (mp) | Tarla | Parcelă | Nr. topo | Observaţii / Referinţe |
|---|---|---|---|---|---|---|---|
| 1 | arabil | DA | 1.000 | - | - | - | Parte din pf 4187/1 |

**Lungime Segmente**
**1) Valorile lungimilor segmentelor sunt obţinute din proiecţie în plan.**

| Punct început | X / Y | Punct sfârşit | X / Y | Lungime segment (** (m) |
|---|---|---|---|---|
| 1 | 596.139,069<br>675.605,546 | 2 | 596.135,173<br>675.613,858 | 9.18 |
| 2 | 596.135,173<br>675.613,858 | 3 | 596.035,706<br>675.569,322 | 108.982 |
| 3 | 596.035,706<br>675.569,322 | 4 | 596.037,312<br>675.565,936 | 3.748 |
| 4 | 596.037,312<br>675.565,936 | 5 | 596.039,661<br>675.561,037 | 5.433 |
| 5 | 596.039,661<br>675.561,037 | 1 | 596.139,069<br>675.605,546 | 108.917 |

*Document care conține date cu caracter personal, protejat de prevederile Regulamentului (UE) nr. 679/2016 și Legii 190/2018*

** Lungimile segmentelor sunt determinate în planul de proiecţie Stereo 70 şi sunt rotunjite la 1 milimetru.
*** Distanţa dintre puncte este formată din segmente cumulate ce sunt mai mici decât valoarea 1 milimetru.

*Document care conține date cu caracter personal, protejat de prevederile Regulamentului (UE) nr. 679/2016 și Legii 190/2018*

# DATE DESPRE IMOBILUL NR. 16149

**Oficiul de Cadastru şi Publicitate Imobiliară SUCEAVA**
**Biroul de Cadastru şi Publicitate Imobiliară Suceava**

## A. Partea I. Descrierea imobilului

**TEREN** Intravilan

**Adresa:** Loc. Cumparatura, Jud. Suceava

| Nr. Crt | Nr cadastral Nr. topografic | Suprafaţa* (mp) | Observaţii / Referinţe |
|---|---|---|---|
| A1 | | 1.000 | Sector cadastral:31 Teren neimprejmuit; |

## B. Partea II. Proprietari şi acte

| Inscrieri privitoare la dreptul de proprietate şi alte drepturi reale | | Referinţe |
|---|---|---|
| **16149 / 12/01/2024** | | |
| Hotarare Judecatoreasca nr. 1, din 05/01/2017 emis de JUDECATORIA SUCEAVA; | | |
| B1 | Intabulare, drept de PROPRIETATE, dobandit prin Iesire Din Indiviziune, cota actuala 1/1, cota initiala 1/1 | A1 |
| | 1) **GURALIUC ILEANA** | |

## C. Partea III. SARCINI .

| Inscrieri privind dezmembramintele dreptului de proprietate, drepturi reale de garanţie şi sarcini | Referinţe |
|---|---|
| NU SUNT | |

*Document care conține date cu caracter personal, protejat de prevederile Regulamentului (UE) nr. 679/2016 și Legii 190/2018*

# Anexa Nr. 1 La Partea I

## Teren

| Nr cadastral | Suprafaţa (mp)* | Observaţii / Referinţe |
|---|---|---|
| | 1.000 | |

* Suprafaţa este determinată in planul de proiecţie Stereo 70.

DETALII LINIARE IMOBIL

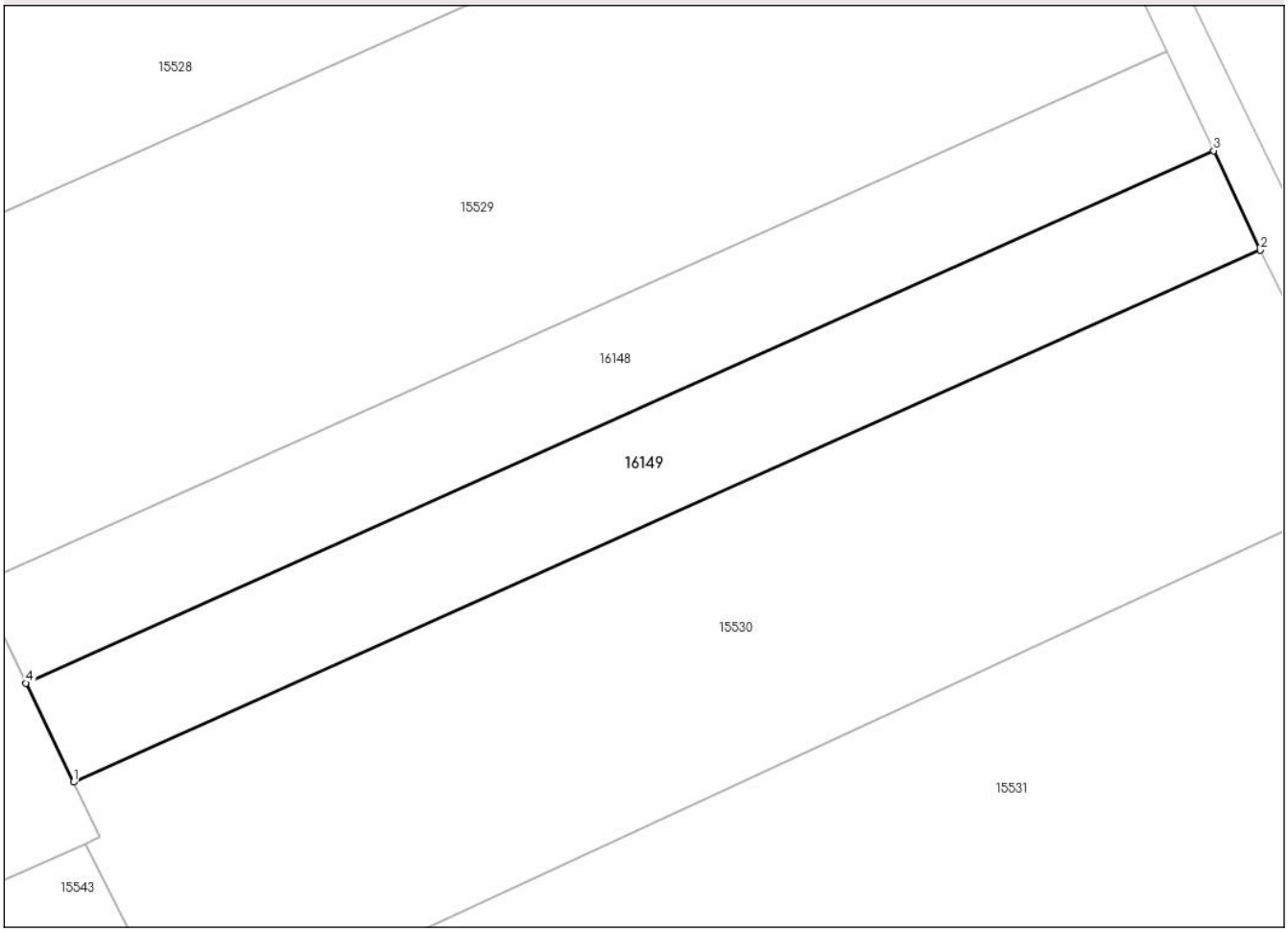


## Date referitoare la teren

| Crt | Categorie folosință | Intra vilan | Suprafaţa (mp) | Tarla | Parcelă | Nr. topo | Observaţii / Referinţe |
|---|---|---|---|---|---|---|---|
| 1 | arabil | DA | 1.000 | - | - | - | Parte din pf 4187/1 |

**Lungime Segmente**
**1) Valorile lungimilor segmentelor sunt obţinute din proiecţie în plan.**

| Punct început | X / Y | Punct sfârşit | X / Y | Lungime segment (** (m) |
|---|---|---|---|---|
| 1 | 596.043,633<br>675.552,752 | 2 | 596.142,969<br>675.597,229 | 108.839 |
| 2 | 596.142,969<br>675.597,229 | 3 | 596.139,069<br>675.605,546 | 9.186 |
| 3 | 596.139,069<br>675.605,546 | 4 | 596.039,661<br>675.561,037 | 108.917 |
| 4 | 596.039,661<br>675.561,037 | 1 | 596.043,633<br>675.552,752 | 9.188 |

**** Lungimile segmentelor sunt determinate în planul de proiecţie Stereo 70 şi sunt rotunjite la 1 milimetru.**

*Document care conține date cu caracter personal, protejat de prevederile Regulamentului (UE) nr. 679/2016 și Legii 190/2018*

***** Distanţa dintre puncte este formată din segmente cumulate ce sunt mai mici decât valoarea 1 milimetru.**

*Document care conține date cu caracter personal, protejat de prevederile Regulamentului (UE) nr. 679/2016 și Legii 190/2018*

# DATE DESPRE IMOBILUL NR. 16156

**Oficiul de Cadastru şi Publicitate Imobiliară SUCEAVA**
**Biroul de Cadastru şi Publicitate Imobiliară Suceava**

## A. Partea I. Descrierea imobilului

**TEREN** Intravilan

**Adresa:** Loc. Cumparatura, Str Partic, Nr. fn, Jud. Suceava

| Nr. Crt | Nr cadastral Nr. topografic | Suprafaţa* (mp) | Observaţii / Referinţe |
|---|---|---|---|
| A1 | | 46 | Sector cadastral:31 Teren imprejmuit; |

## B. Partea II. Proprietari şi acte

| Inscrieri privitoare la dreptul de proprietate şi alte drepturi reale | | Referinţe |
|---|---|---|
| **15535 / 12/01/2024** | | |
| Act Administrativ nr. 210, din 09/01/2024 emis de PRIMARIA COMUNEI BOSANCI; | | |
| B1 | Inscrierea posesiei, drept de PROPRIETATE, dobandit prin Lege, cota actuala 1/1, cota initiala 1/1 | A1 |
| | 1) **NEIDENTIFICAT NEIDENTIFICAT** | |
| Act Normativ nr. 7, din 13/03/1996 emis de PARLAMENTUL ROMANIEI ((art.13)); | | |
| B2 | Se noteaza mentiunea de proprietar neidentificat. | A1 |

## C. Partea III. SARCINI .

| Inscrieri privind dezmembramintele dreptului de proprietate, drepturi reale de garanţie şi sarcini | Referinţe |
|---|---|
| NU SUNT | |

*Document care conține date cu caracter personal, protejat de prevederile Regulamentului (UE) nr. 679/2016 și Legii 190/2018*

# Anexa Nr. 1 La Partea I

## Teren

| Nr cadastral | Suprafaţa (mp)* | Observaţii / Referinţe |
|---|---|---|
| | 46 | |

* Suprafaţa este determinată in planul de proiecţie Stereo 70.

DETALII LINIARE IMOBIL

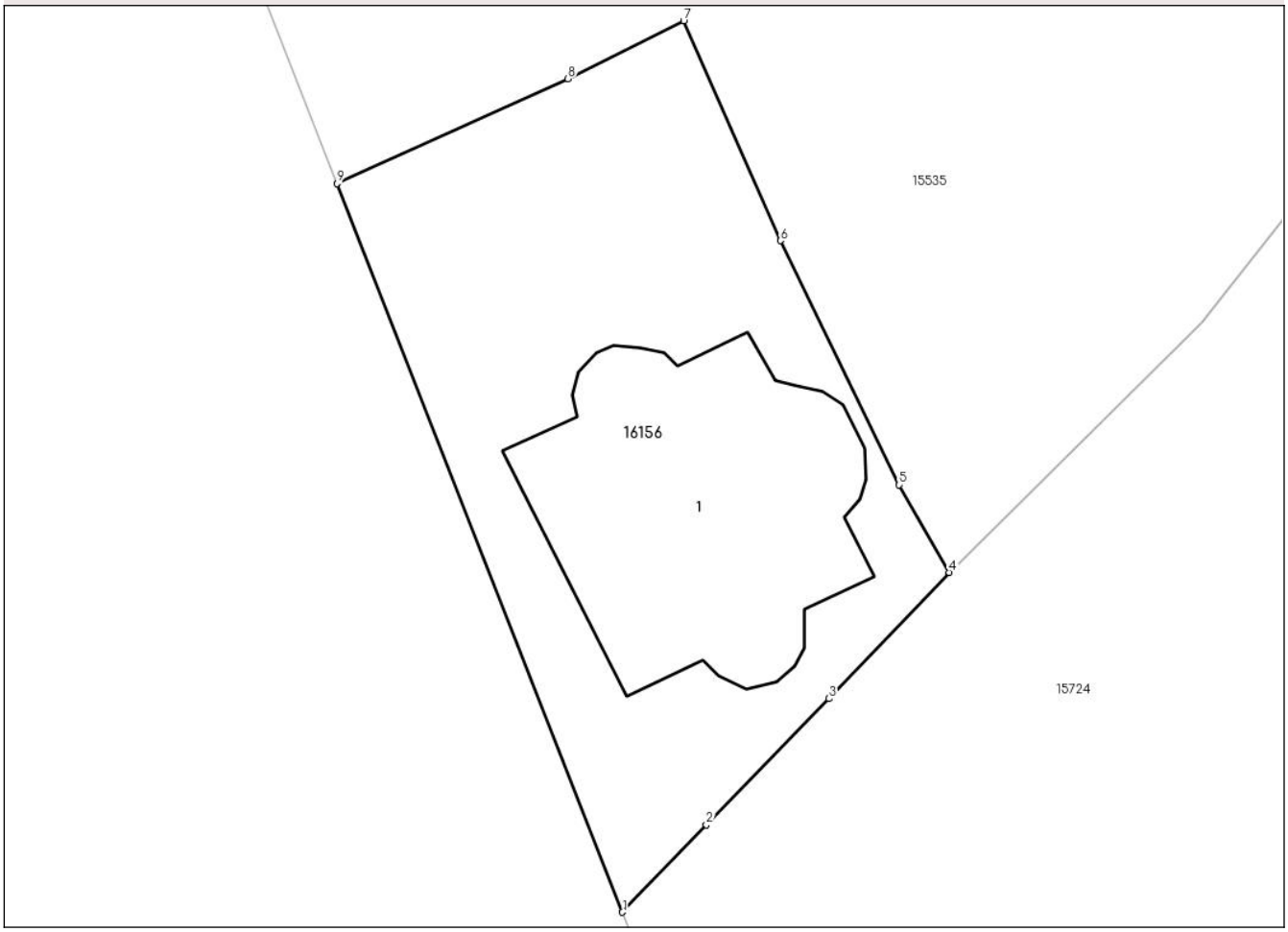


## Date referitoare la teren

| Crt | Categorie folosință | Intra vilan | Suprafaţa (mp) | Tarla | Parcelă | Nr. topo | Observaţii / Referinţe |
|---|---|---|---|---|---|---|---|
| 1 | curti constructii | DA | 46 | - | - | - | Parte din pf 4187/1 |

## Date referitoare la construcţii

| Crt | Număr | Destinaţie construcţie | Supraf. (mp) | Situaţie juridică | Observaţii / Referinţe |
|---|---|---|---|---|---|
| A1.1 | | constructii administrative si social culturale | 15 | Fara acte | Nr. niveluri:1; S. construita la sol:15 mp; S. construita desfasurata:15 mp; TROITA |

**Lungime Segmente**
**1) Valorile lungimilor segmentelor sunt obţinute din proiecţie în plan.**

| Punct început | X / Y | Punct sfârşit | X / Y | Lungime segment (** (m) |
|---|---|---|---|---|
| 1 | 596.049,745<br>675.228,104 | 2 | 596.050,827<br>675.229,228 | 1.56 |
| 2 | 596.050,827<br>675.229,228 | 3 | 596.052,404<br>675.230,85 | 2.262 |
| 3 | 596.052,404<br>675.230,85 | 4 | 596.053,953<br>675.232,473 | 2.244 |

*Document care conține date cu caracter personal, protejat de prevederile Regulamentului (UE) nr. 679/2016 și Legii 190/2018*

| Punct început | X / Y | Punct sfârşit | X / Y | Lungime segment (** (m) |
|---|---|---|---|---|
| 4 | 596.053,953<br>675.232,473 | 5 | 596.053,306<br>675.233,599 | 1.299 |
| 5 | 596.053,306<br>675.233,599 | 6 | 596.051,777<br>675.236,738 | 3.492 |
| 6 | 596.051,777<br>675.236,738 | 7 | 596.050,533<br>675.239,567 | 3.09 |
| 7 | 596.050,533<br>675.239,567 | 8 | 596.049,043<br>675.238,821 | 1.666 |
| 8 | 596.049,043<br>675.238,821 | 9 | 596.046,068<br>675.237,473 | 3.266 |
| 9 | 596.046,068<br>675.237,473 | 1 | 596.049,745<br>675.228,104 | 10.065 |

** Lungimile segmentelor sunt determinate în planul de proiecţie Stereo 70 şi sunt rotunjite la 1 milimetru.
*** Distanţa dintre puncte este formată din segmente cumulate ce sunt mai mici decât valoarea 1 milimetru.

*Document care conține date cu caracter personal, protejat de prevederile Regulamentului (UE) nr. 679/2016 și Legii 190/2018*