# DATE DESPRE IMOBILUL NR. 989

**Oficiul de Cadastru şi Publicitate Imobiliară SUCEAVA**
**Biroul de Cadastru şi Publicitate Imobiliară Campulung Moldovenesc**

## A. Partea I. Descrierea imobilului

Nr. CF vechi:31895 Fundu Moldovei
Nr. topografic:4161/2 parte, 4161/3 parte

**TEREN** Extravilan

**Adresa:** Jud. Suceava

| Nr. Crt | Nr cadastral Nr. topografic | Suprafaţa* (mp) | Observaţii / Referinţe |
|---|---|---|---|
| A1 | | 3.406 | Sector cadastral:33 Teren neimprejmuit;<br>imobilul s-a format din parcelele avand nr. topografic: 4161/2 parte, 4161/3 parte |

## B. Partea II. Proprietari şi acte

| Inscrieri privitoare la dreptul de proprietate şi alte drepturi reale | | Referinţe |
|---|---|---|
| / | | |
| Act Administrativ nr. 1622, din 15/04/2024 emis de Primaria comunei Breaza; | | |
| B1 | se noteaza POSESIA asupra terenului | A1 |
| | 1) **HOJDA ELENA** | |
| Act Normativ nr. 7, din 13/03/1996 emis de Parlamentul Romaniei; | | |
| B1 | Inscrierea provizorie, drept de PROPRIETATE, dobandit prin Lege, cota actuala 1/1 | A1 |
| | 1) **NEIDENTIFICAT NEIDENTIFICAT** | |

## C. Partea III. SARCINI .

| Inscrieri privind dezmembramintele dreptului de proprietate, drepturi reale de garanţie şi sarcini | Referinţe |
|---|---|
| NU SUNT | |

# Anexa Nr. 1 La Partea I

## Teren

| Nr cadastral | Suprafaţa (mp)* | Observaţii / Referinţe |
|---|---|---|
| | 3.406 | imobilul s-a format din parcelele avand nr. topografic: 4161/2 parte, 4161/3 parte |

* Suprafaţa este determinată in planul de proiecţie Stereo 70.

DETALII LINIARE IMOBIL

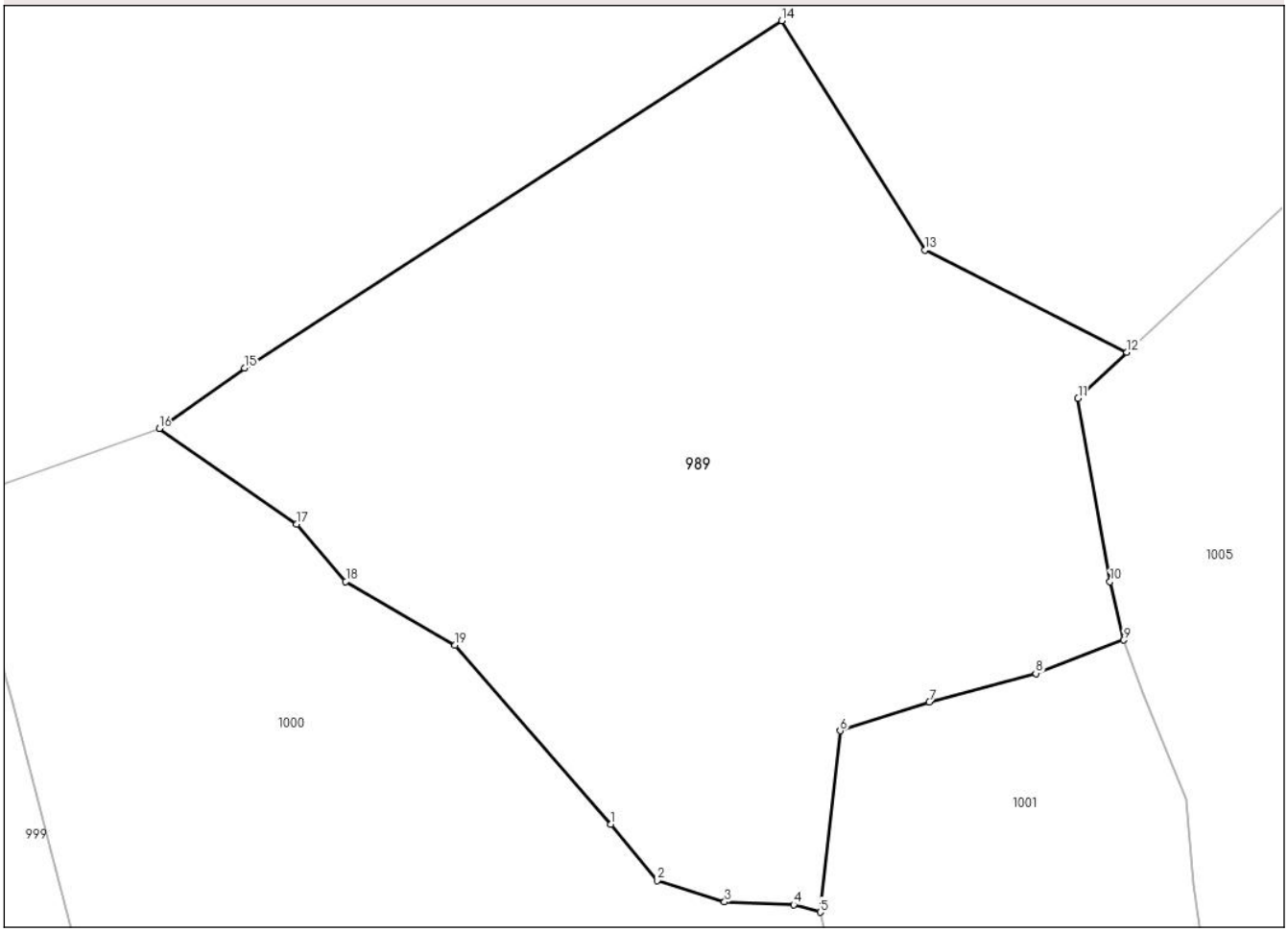


## Date referitoare la teren

| Crt | Categorie folosință | Intra vilan | Suprafaţa (mp) | Tarla | Parcelă | Nr. topo | Observaţii / Referinţe |
|---|---|---|---|---|---|---|---|
| 1 | pasune | NU | 3.406 | - | - | - | |

**Lungime Segmente**
**1) Valorile lungimilor segmentelor sunt obţinute din proiecţie în plan.**

| Punct început | X / Y | Punct sfârşit | X / Y | Lungime segment (** (m) |
|---|---|---|---|---|
| 1 | 522.221,909<br>679.880,517 | 2 | 522.225,935<br>679.875,619 | 6.34 |
| 2 | 522.225,935<br>679.875,619 | 3 | 522.231,829<br>679.873,75 | 6.183 |
| 3 | 522.231,829<br>679.873,75 | 4 | 522.237,871<br>679.873,502 | 6.047 |
| 4 | 522.237,871<br>679.873,502 | 5 | 522.240,172<br>679.872,848 | 2.392 |
| 5 | 522.240,172<br>679.872,848 | 6 | 522.241,915<br>679.888,672 | 15.92 |

| Punct început | X / Y | Punct sfârşit | X / Y | Lungime segment (** (m) |
|---|---|---|---|---|
| 6 | 522.241,915<br>679.888,672 | 7 | 522.249,701<br>679.891,164 | 8.175 |
| 7 | 522.249,701<br>679.891,164 | 8 | 522.259,007<br>679.893,674 | 9.639 |
| 8 | 522.259,007<br>679.893,674 | 9 | 522.266,666<br>679.896,587 | 8.194 |
| 9 | 522.266,666<br>679.896,587 | 10 | 522.265,481<br>679.901,668 | 5.217 |
| 10 | 522.265,481<br>679.901,668 | 11 | 522.262,694<br>679.917,694 | 16.267 |
| 11 | 522.262,694<br>679.917,694 | 12 | 522.266,968<br>679.921,694 | 5.854 |
| 12 | 522.266,968<br>679.921,694 | 13 | 522.249,33<br>679.930,614 | 19.765 |
| 13 | 522.249,33<br>679.930,614 | 14 | 522.236,791<br>679.950,614 | 23.606 |
| 14 | 522.236,791<br>679.950,614 | 15 | 522.189,929<br>679.920,309 | 55.807 |
| 15 | 522.189,929<br>679.920,309 | 16 | 522.182,447<br>679.915,036 | 9.153 |
| 16 | 522.182,447<br>679.915,036 | 17 | 522.194,432<br>679.906,689 | 14.605 |
| 17 | 522.194,432<br>679.906,689 | 18 | 522.198,745<br>679.901,699 | 6.596 |
| 18 | 522.198,745<br>679.901,699 | 19 | 522.208,29<br>679.896,138 | 11.047 |
| 19 | 522.208,29<br>679.896,138 | 1 | 522.221,909<br>679.880,517 | 20.724 |

** Lungimile segmentelor sunt determinate în planul de proiecţie Stereo 70 şi sunt rotunjite la 1 milimetru.
*** Distanţa dintre puncte este formată din segmente cumulate ce sunt mai mici decât valoarea 1 milimetru.

# DATE DESPRE IMOBILUL NR. 996

**Oficiul de Cadastru şi Publicitate Imobiliară SUCEAVA**
**Biroul de Cadastru şi Publicitate Imobiliară Campulung Moldovenesc**

## A. Partea I. Descrierea imobilului

Nr. CF vechi:2533 Fundu Moldovei, 35702
Fundu Moldovei, 554, 13 evidenta, 14 evidenta
Nr. topografic:4166/1 parte, 4166/6 parte, 19/1 parte, 19/2, 19/31

**TEREN** Extravilan

**Adresa:** Jud. Suceava

| Nr. Crt | Nr cadastral Nr. topografic | Suprafaţa* (mp) | Observaţii / Referinţe |
|---|---|---|---|
| A1 | | 30.940 | Sector cadastral:33 Teren neimprejmuit; imobilul s-a format din parcelele avand nr. topografic:4166/1 parte, 4166/6 parte, 19/1 parte, 19/2, 19/31; exista constructii cu caracter provizoriu, fara fundatie |

## B. Partea II. Proprietari şi acte

| Inscrieri privitoare la dreptul de proprietate şi alte drepturi reale | | Referinţe |
|---|---|---|
| / | | |
| Act Administrativ nr. 1573, din 11/04/2024 emis de Primaria comunei Breaza; | | |
| B1 | se noteaza POSESIA asupra terenului | A1 |
| | 1) **NICHIFOREANU FELICIA**<br>2) **BORZ VERONICA** | |
| Act Normativ nr. 7, din 13/03/1996 emis de Parlamentul Romaniei; | | |
| B1 | Inscrierea provizorie, drept de PROPRIETATE, dobandit prin Lege, cota actuala 1/1 | A1 |
| | 1) **NEIDENTIFICAT NEIDENTIFICAT** | |

## C. Partea III. SARCINI .

| Inscrieri privind dezmembramintele dreptului de proprietate, drepturi reale de garanţie şi sarcini | Referinţe |
|---|---|
| NU SUNT | |

# Anexa Nr. 1 La Partea I

## Teren

| Nr cadastral | Suprafaţa (mp)* | Observaţii / Referinţe |
|---|---|---|
| | 30.940 | imobilul s-a format din parcelele avand nr. topografic:4166/1 parte, 4166/6 parte, 19/1 parte, 19/2, 19/31; exista constructii cu caracter provizoriu, fara fundatie |

* Suprafaţa este determinată in planul de proiecţie Stereo 70.

DETALII LINIARE IMOBIL

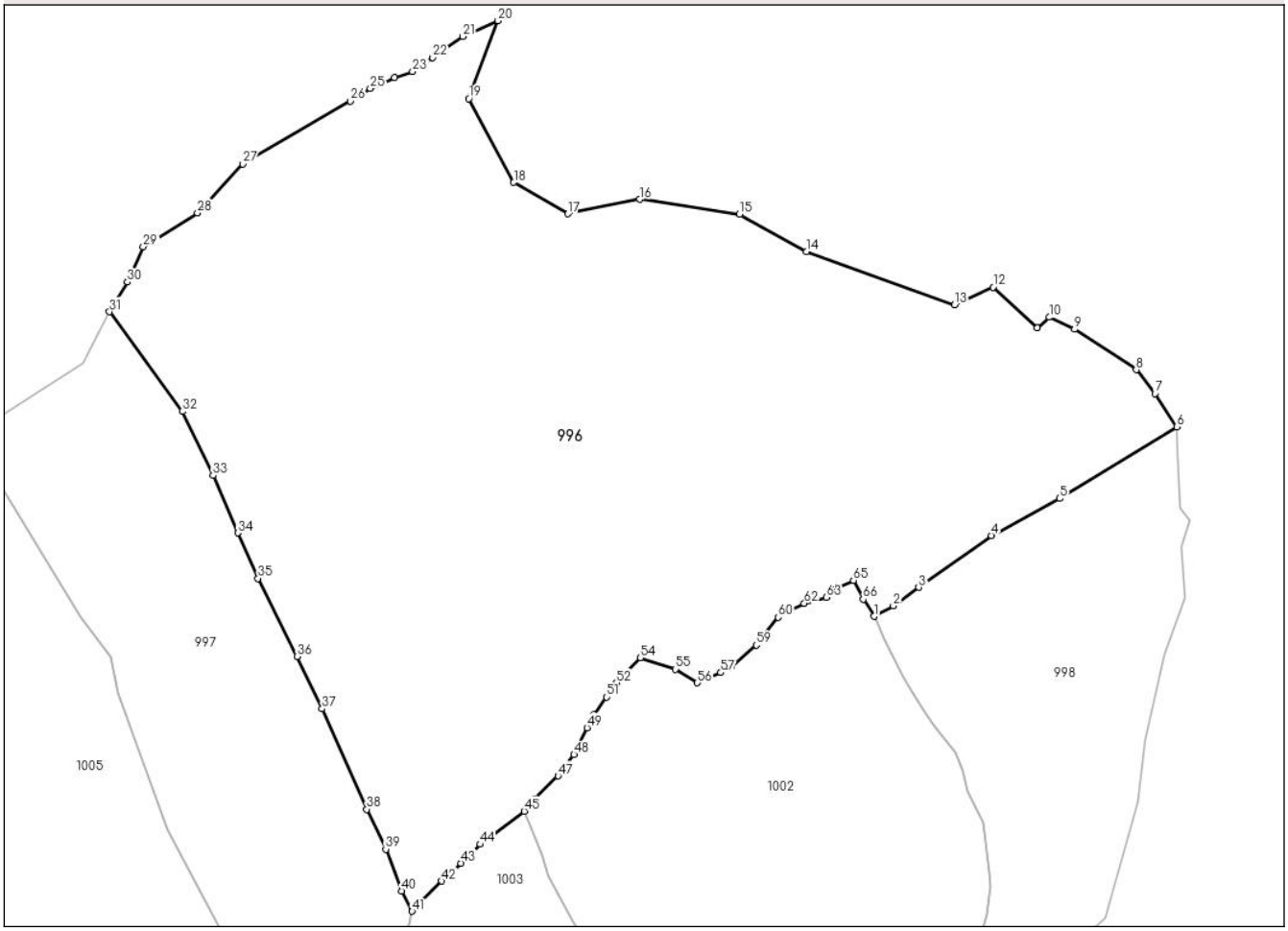


## Date referitoare la teren

| Crt | Categorie folosință | Intra vilan | Suprafaţa (mp) | Tarla | Parcelă | Nr. topo | Observaţii / Referinţe |
|---|---|---|---|---|---|---|---|
| 1 | pasune | NU | 30.940 | - | - | - | |

**Lungime Segmente**

**1) Valorile lungimilor segmentelor sunt obţinute din proiecţie în plan.**

| Punct început | X / Y | Punct sfârşit | X / Y | Lungime segment |
|---|---|---|---|---|
| 1 | 522.528,06<br>679.890,414 | 2 | 522.533,241<br>679.893,242 | 5.903 |
| 4 | 522.559,62<br>679.912,085 | 5 | 522.577,867<br>679.922,029 | 20.781 |
| 7 | 522.603,489<br>679.950,249 | 8 | 522.598,43<br>679.956,607 | 8.125 |
| 10 | 522.575,096<br>679.970,718 | 11 | 522.571,85<br>679.967,886 | 4.308 |
| 13 | 522.549,654<br>679.974,004 | 14 | 522.509,985<br>679.988,376 | 42.192 |

| Punct început | X / Y | Punct sfârşit | X / Y | Lungime segment |
|---|---|---|---|---|
| 2 | 522.533,241<br>679.893,242 | 3 | 522.540,056<br>679.898,177 | 8.414 |
| 5 | 522.577,867<br>679.922,029 | 6 | 522.609,287<br>679.941,327 | 36.873 |
| 8 | 522.598,43<br>679.956,607 | 9 | 522.581,867<br>679.967,461 | 19.803 |
| 11 | 522.571,85<br>679.967,886 | 12 | 522.560,014<br>679.978,794 | 16.096 |
| 14 | 522.509,985<br>679.988,376 | 15 | 522.491,947<br>679.998,375 | 20.624 |

| Punct început | X / Y | Punct sfârşit | X / Y | Lungime segment |
|---|---|---|---|---|
| 3 | 522.540,056<br>679.898,177 | 4 | 522.559,62<br>679.912,085 | 24.004 |
| 6 | 522.609,287<br>679.941,327 | 7 | 522.603,489<br>679.950,249 | 10.64 |
| 9 | 522.581,867<br>679.967,461 | 10 | 522.575,096<br>679.970,718 | 7.514 |
| 12 | 522.560,014<br>679.978,794 | 13 | 522.549,654<br>679.974,004 | 11.414 |
| 15 | 522.491,947<br>679.998,375 | 16 | 522.465,096<br>680.002,352 | 27.144 |

| Punct început | X / Y | Punct sfârşit | X / Y | Lungime segment |
|---|---|---|---|---|
| 16 | 522.465,096<br>680.002,352 | 17 | 522.445,836<br>679.998,455 | 19.65 |
| 19 | 522.419,291<br>680.029,372 | 20 | 522.427,109<br>680.050,327 | 22.366 |
| 22 | 522.409,506<br>680.040,433 | 23 | 522.404,173<br>680.036,671 | 6.526 |
| 25 | 522.392,805<br>680.032,1 | 26 | 522.387,495<br>680.028,746 | 6.281 |
| 28 | 522.346,419<br>679.998,691 | 29 | 522.331,846<br>679.989,671 | 17.138 |
| 31 | 522.322,809<br>679.972,169 | 32 | 522.342,364<br>679.945,417 | 33.137 |
| 34 | 522.357,216<br>679.912,784 | 35 | 522.362,701<br>679.900,604 | 13.359 |
| 37 | 522.379,889<br>679.865,608 | 38 | 522.391,868<br>679.838,618 | 29.529 |
| 40 | 522.401,174<br>679.816,715 | 41 | 522.404,039<br>679.811,252 | 6.169 |
| 43 | 522.417,163<br>679.824,12 | 44 | 522.422,293<br>679.829,216 | 7.231 |
| 46 | 522.437,149<br>679.841,52 | 47 | 522.443,24<br>679.847,558 | 8.576 |
| 49 | 522.450,978<br>679.860,499 | 50 | 522.452,789<br>679.864,093 | 4.025 |
| 52 | 522.458,945<br>679.872,553 | 53 | 522.460,912<br>679.874,891 | 3.055 |
| 55 | 522.474,713<br>679.876,225 | 56 | 522.480,587<br>679.872,564 | 6.921 |
| 58 | 522.489,777<br>679.876,989 | 59 | 522.496,478<br>679.882,702 | 8.806 |
| 61 | 522.505,21<br>679.891,986 | 62 | 522.509,338<br>679.893,906 | 4.553 |
| 64 | 522.518,049<br>679.898,166 | 65 | 522.522,528<br>679.900,084 | 4.872 |

| Punct început | X / Y | Punct sfârşit | X / Y | Lungime segment |
|---|---|---|---|---|
| 17 | 522.445,836<br>679.998,455 | 18 | 522.431,333<br>680.006,896 | 16.781 |
| 20 | 522.427,109<br>680.050,327 | 21 | 522.417,671<br>680.046,066 | 10.355 |
| 23 | 522.404,173<br>680.036,671 | 24 | 522.399,324<br>680.035,0 | 5.129 |
| 26 | 522.387,495<br>680.028,746 | 27 | 522.358,506<br>680.011,883 | 33.536 |
| 29 | 522.331,846<br>679.989,671 | 30 | 522.327,63<br>679.980,135 | 10.426 |
| 32 | 522.342,364<br>679.945,417 | 33 | 522.350,562<br>679.928,22 | 19.051 |
| 35 | 522.362,701<br>679.900,604 | 36 | 522.373,118<br>679.879,67 | 23.382 |
| 38 | 522.391,868<br>679.838,618 | 39 | 522.396,966<br>679.827,891 | 11.877 |
| 41 | 522.404,039<br>679.811,252 | 42 | 522.411,987<br>679.819,325 | 11.329 |
| 44 | 522.422,293<br>679.829,216 | 45 | 522.434,11<br>679.838,104 | 14.786 |
| 47 | 522.443,24<br>679.847,558 | 48 | 522.447,489<br>679.853,313 | 7.154 |
| 50 | 522.452,789<br>679.864,093 | 51 | 522.456,29<br>679.868,714 | 5.797 |
| 53 | 522.460,912<br>679.874,891 | 54 | 522.465,302<br>679.879,344 | 6.252 |
| 56 | 522.480,587<br>679.872,564 | 57 | 522.486,908<br>679.875,311 | 6.892 |
| 59 | 522.496,478<br>679.882,702 | 60 | 522.502,335<br>679.890,165 | 9.487 |
| 62 | 522.509,338<br>679.893,906 | 63 | 522.515,212<br>679.895,502 | 6.087 |
| 65 | 522.522,528<br>679.900,084 | 66 | 522.525,154<br>679.895,028 | 5.698 |

| Punct început | X / Y | Punct sfârşit | X / Y | Lungime segment |
|---|---|---|---|---|
| 18 | 522.431,333<br>680.006,896 | 19 | 522.419,291<br>680.029,372 | 25.499 |
| 21 | 522.417,671<br>680.046,066 | 22 | 522.409,506<br>680.040,433 | 9.92 |
| 24 | 522.399,324<br>680.035,0 | 25 | 522.392,805<br>680.032,1 | 7.135 |
| 27 | 522.358,506<br>680.011,883 | 28 | 522.346,419<br>679.998,691 | 17.892 |
| 30 | 522.327,63<br>679.980,135 | 31 | 522.322,809<br>679.972,169 | 9.311 |
| 33 | 522.350,562<br>679.928,22 | 34 | 522.357,216<br>679.912,784 | 16.809 |
| 36 | 522.373,118<br>679.879,67 | 37 | 522.379,889<br>679.865,608 | 15.607 |
| 39 | 522.396,966<br>679.827,891 | 40 | 522.401,174<br>679.816,715 | 11.942 |
| 42 | 522.411,987<br>679.819,325 | 43 | 522.417,163<br>679.824,12 | 7.056 |
| 45 | 522.434,11<br>679.838,104 | 46 | 522.437,149<br>679.841,52 | 4.572 |
| 48 | 522.447,489<br>679.853,313 | 49 | 522.450,978<br>679.860,499 | 7.988 |
| 51 | 522.456,29<br>679.868,714 | 52 | 522.458,945<br>679.872,553 | 4.668 |
| 54 | 522.465,302<br>679.879,344 | 55 | 522.474,713<br>679.876,225 | 9.915 |
| 57 | 522.486,908<br>679.875,311 | 58 | 522.489,777<br>679.876,989 | 3.323 |
| 60 | 522.502,335<br>679.890,165 | 61 | 522.505,21<br>679.891,986 | 3.403 |
| 63 | 522.515,212<br>679.895,502 | 64 | 522.518,049<br>679.898,166 | 3.892 |
| 66 | 522.525,154<br>679.895,028 | 1 | 522.528,06<br>679.890,414 | 5.453 |

**** Lungimile segmentelor sunt determinate în planul de proiecţie Stereo 70 şi sunt rotunjite la 1 milimetru.**
***** Distanţa dintre puncte este formată din segmente cumulate ce sunt mai mici decât valoarea 1 milimetru.**

# DATE DESPRE IMOBILUL NR. 997

**Oficiul de Cadastru şi Publicitate Imobiliară SUCEAVA**
**Biroul de Cadastru şi Publicitate Imobiliară Campulung Moldovenesc**

## A. Partea I. Descrierea imobilului

**TEREN** Extravilan

**Adresa:** Jud. Suceava

| Nr. Crt | Nr cadastral Nr. topografic | Suprafaţa* (mp) | Observaţii / Referinţe |
|---|---|---|---|
| A1 | 32729 | 9.125 | Sector cadastral:33 Teren neimprejmuit; imobil partial imprejmuit |

## B. Partea II. Proprietari şi acte

| Inscrieri privitoare la dreptul de proprietate şi alte drepturi reale | | Referinţe |
|---|---|---|
| / | | |
| Act Normativ nr. 7, din 13/03/1996 emis de Parlamentul Romaniei; | | |
| B1 | Inscrierea provizorie, drept de PROPRIETATE, dobandit prin Lege, cota actuala 1/1 | A1 |
| | 1) **NEIDENTIFICAT NEIDENTIFICAT** | |
| **19719 / 22/11/2019** | | |
| Act Administrativ nr. 247, din 12/11/2019 emis de PRIMARIA COMUNEI BREAZA (act administrativ nr proces verbal de vecinatate din 06.11.2019, emis de PFA Bogdan Tudurean;act notarial nr 2565 din 21.11.2019, emis de BIN SCRABA LUMINITA ANA MARIA); | | |
| B1 | se noteaza ca din parte a imobilului cu nr.top 4166/2 din CF 35701 Fundu Moldovei si din parte a imobilului cu nr.top 4166/6 din CF 35702 Fundu Moldovei se formeaza imobilul cu nr. cad.32729 UAT Breaza ; | A1 |
| B2 | se noteaza posesia imobilului cu nr. cad. 32729 | A1 |
| | 1) **SFIRNACIUC IULIAN-EMIL** | |

## C. Partea III. SARCINI .

| Inscrieri privind dezmembramintele dreptului de proprietate, drepturi reale de garanţie şi sarcini | Referinţe |
|---|---|
| NU SUNT | |

# Anexa Nr. 1 La Partea I

## Teren

| Nr cadastral | Suprafaţa (mp)* | Observaţii / Referinţe |
|---|---|---|
| 32729 | 9.125 | imobil partial imprejmuit |

* Suprafaţa este determinată in planul de proiecţie Stereo 70.

DETALII LINIARE IMOBIL

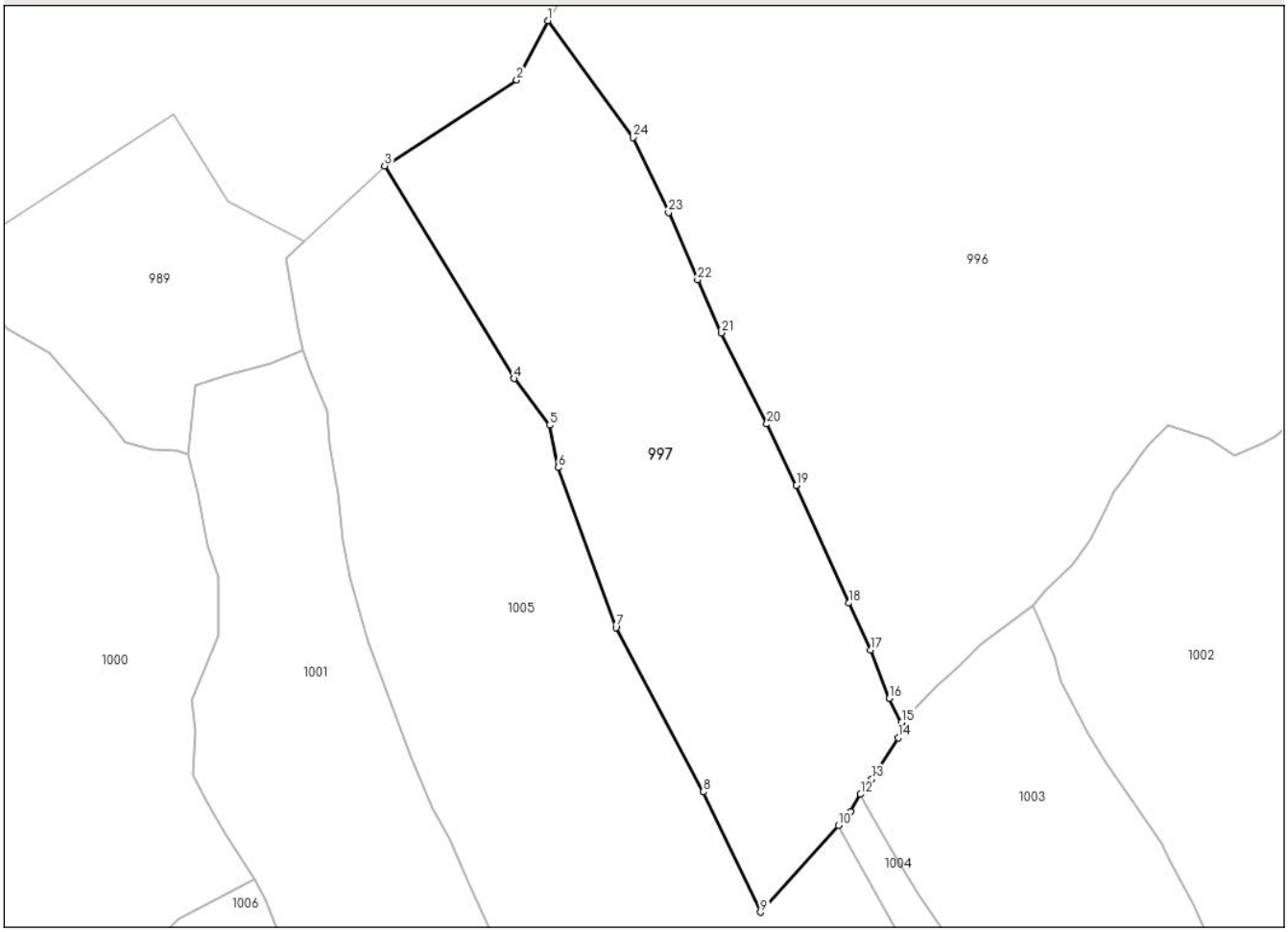


## Date referitoare la teren

| Crt | Categorie folosință | Intra vilan | Suprafaţa (mp) | Tarla | Parcelă | Nr. topo | Observaţii / Referinţe |
|---|---|---|---|---|---|---|---|
| 1 | faneata | NU | 9.125 | - | - | - | |

**Lungime Segmente**

**1) Valorile lungimilor segmentelor sunt obţinute din proiecţie în plan.**

| Punct început | X / Y | Punct sfârşit | X / Y | Lungime segment (** (m) |
|---|---|---|---|---|
| 1 | 522.322,809<br>679.972,169 | 2 | 522.315,693<br>679.958,522 | 15.391 |
| 3 | 522.285,336<br>679.938,883 | 4 | 522.315,095<br>679.890,107 | 57.138 |
| 5 | 522.323,211<br>679.879,409 | 6 | 522.325,2<br>679.869,69 | 9.92 |
| 7 | 522.338,486<br>679.832,995 | 8 | 522.358,546<br>679.795,331 | 42.673 |
| 9 | 522.371,652<br>679.767,728 | 10 | 522.389,493<br>679.787,582 | 26.692 |

| Punct început | X / Y | Punct sfârşit | X / Y | Lungime segment (** (m) |
|---|---|---|---|---|
| 2 | 522.315,693<br>679.958,522 | 3 | 522.285,336<br>679.938,883 | 36.155 |
| 4 | 522.315,095<br>679.890,107 | 5 | 522.323,211<br>679.879,409 | 13.428 |
| 6 | 522.325,2<br>679.869,69 | 7 | 522.338,486<br>679.832,995 | 39.026 |
| 8 | 522.358,546<br>679.795,331 | 9 | 522.371,652<br>679.767,728 | 30.556 |
| 10 | 522.389,493<br>679.787,582 | 11 | 522.392,329<br>679.790,739 | 4.244 |

| Punct început | X / Y | Punct sfârşit | X / Y | Lungime segment (** (m) |
|---|---|---|---|---|
| 11 | 522.392,329<br>679.790,739 | 12 | 522.394,595<br>679.794,765 | 4.62 |
| 13 | 522.397,234<br>679.798,264 | 14 | 522.403,261<br>679.807,693 | 11.191 |
| 15 | 522.404,039<br>679.811,252 | 16 | 522.401,174<br>679.816,715 | 6.169 |
| 17 | 522.396,966<br>679.827,891 | 18 | 522.391,868<br>679.838,618 | 11.877 |
| 19 | 522.379,889<br>679.865,608 | 20 | 522.373,118<br>679.879,67 | 15.607 |
| 21 | 522.362,701<br>679.900,604 | 22 | 522.357,216<br>679.912,784 | 13.359 |
| 23 | 522.350,562<br>679.928,22 | 24 | 522.342,364<br>679.945,417 | 19.051 |

| Punct început | X / Y | Punct sfârşit | X / Y | Lungime segment (** (m) |
|---|---|---|---|---|
| 12 | 522.394,595<br>679.794,765 | 13 | 522.397,234<br>679.798,264 | 4.383 |
| 14 | 522.403,261<br>679.807,693 | 15 | 522.404,039<br>679.811,252 | 3.643 |
| 16 | 522.401,174<br>679.816,715 | 17 | 522.396,966<br>679.827,891 | 11.942 |
| 18 | 522.391,868<br>679.838,618 | 19 | 522.379,889<br>679.865,608 | 29.529 |
| 20 | 522.373,118<br>679.879,67 | 21 | 522.362,701<br>679.900,604 | 23.382 |
| 22 | 522.357,216<br>679.912,784 | 23 | 522.350,562<br>679.928,22 | 16.809 |
| 24 | 522.342,364<br>679.945,417 | 1 | 522.322,809<br>679.972,169 | 33.137 |

** Lungimile segmentelor sunt determinate în planul de proiecţie Stereo 70 şi sunt rotunjite la 1 milimetru.
*** Distanţa dintre puncte este formată din segmente cumulate ce sunt mai mici decât valoarea 1 milimetru.

# DATE DESPRE IMOBILUL NR. 998

**Oficiul de Cadastru şi Publicitate Imobiliară SUCEAVA**
**Biroul de Cadastru şi Publicitate Imobiliară Campulung Moldovenesc**

## A. Partea I. Descrierea imobilului

Nr. CF vechi:554
Nr. topografic:19/1 parte

**TEREN** Extravilan

**Adresa:** Jud. Suceava

| Nr. Crt | Nr cadastral Nr. topografic | Suprafaţa* (mp) | Observaţii / Referinţe |
|---|---|---|---|
| A1 | | 6.780 | Sector cadastral:33 Teren neimprejmuit;<br>imobilul s-a format din parcelele avand nr. topografic: 19/1 parte |

## B. Partea II. Proprietari şi acte

| Inscrieri privitoare la dreptul de proprietate şi alte drepturi reale | | Referinţe |
|---|---|---|
| / | | |
| Act Administrativ nr. 1675, din 17/04/2024 emis de Primaria comunei Breaza; | | |
| B1 | se noteaza POSESIA asupra terenului | A1 |
| | 1) **STANCIU OLTEA**<br>2) **BLEZNIUC MARIUS-FLORIN** | |
| Act Normativ nr. 7, din 13/03/1996 emis de Parlamentul Romaniei; | | |
| B1 | Inscrierea provizorie, drept de PROPRIETATE, dobandit prin Lege, cota actuala 1/1 | A1 |
| | 1) **NEIDENTIFICAT NEIDENTIFICAT** | |

## C. Partea III. SARCINI .

| Inscrieri privind dezmembramintele dreptului de proprietate, drepturi reale de garanţie şi sarcini | Referinţe |
|---|---|
| NU SUNT | |

# Anexa Nr. 1 La Partea I

## Teren

| Nr cadastral | Suprafaţa (mp)* | Observaţii / Referinţe |
|---|---|---|
| | 6.780 | imobilul s-a format din parcelele avand nr. topografic: 19/1 parte |

* Suprafaţa este determinată in planul de proiecţie Stereo 70.

DETALII LINIARE IMOBIL

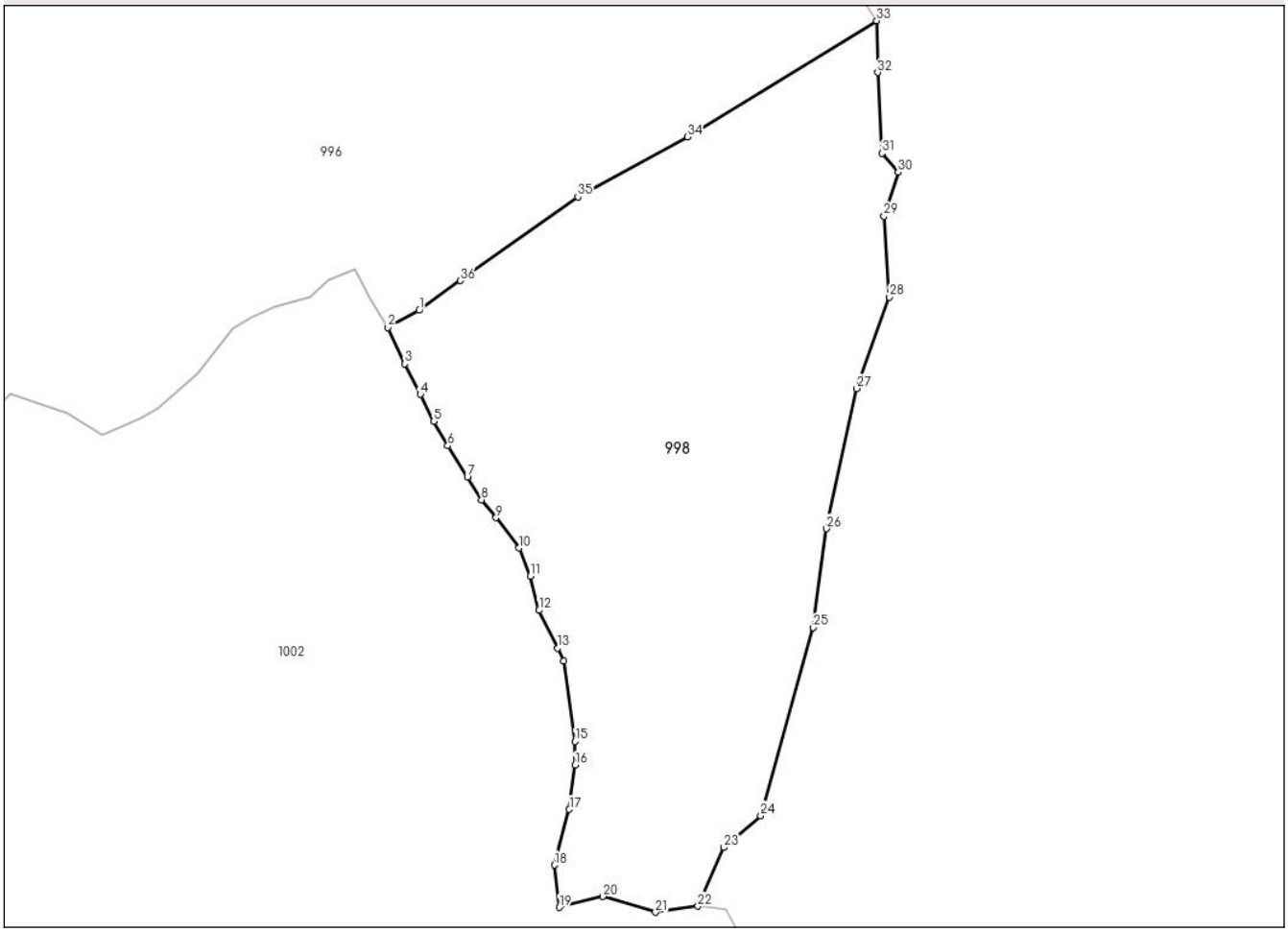


## Date referitoare la teren

| Crt | Categorie folosință | Intra vilan | Suprafaţa (mp) | Tarla | Parcelă | Nr. topo | Observaţii / Referinţe |
|---|---|---|---|---|---|---|---|
| 1 | pasune | NU | 6.780 | - | - | - | |

**Lungime Segmente**

**1) Valorile lungimilor segmentelor sunt obţinute din proiecţie în plan.**

| Punct început | X / Y | Punct sfârşit | X / Y | Lungime segment (** (m) |
|---|---|---|---|---|
| 1 | 522.533,241<br>679.893,242 | 2 | 522.528,06<br>679.890,414 | 5.903 |
| 3 | 522.530,889<br>679.884,336 | 4 | 522.533,432<br>679.879,278 | 5.661 |
| 5 | 522.535,66<br>679.874,788 | 6 | 522.538,003<br>679.870,754 | 4.665 |
| 7 | 522.541,273<br>679.865,523 | 8 | 522.543,609<br>679.861,754 | 4.434 |
| 9 | 522.546,013<br>679.858,801 | 10 | 522.549,836<br>679.853,776 | 6.314 |

| Punct început | X / Y | Punct sfârşit | X / Y | Lungime segment (** (m) |
|---|---|---|---|---|
| 2 | 522.528,06<br>679.890,414 | 3 | 522.530,889<br>679.884,336 | 6.704 |
| 4 | 522.533,432<br>679.879,278 | 5 | 522.535,66<br>679.874,788 | 5.013 |
| 6 | 522.538,003<br>679.870,754 | 7 | 522.541,273<br>679.865,523 | 6.169 |
| 8 | 522.543,609<br>679.861,754 | 9 | 522.546,013<br>679.858,801 | 3.808 |
| 10 | 522.549,836<br>679.853,776 | 11 | 522.551,708<br>679.849,107 | 5.03 |

| Punct început | X / Y | Punct sfârşit | X / Y | Lungime segment (** (m) |
|---|---|---|---|---|
| 11 | 522.551,708<br>679.849,107 | 12 | 522.553,159<br>679.843,411 | 5.878 |
| 13 | 522.556,283<br>679.837,115 | 14 | 522.557,23<br>679.834,972 | 2.343 |
| 15 | 522.559,135<br>679.821,651 | 16 | 522.559,176<br>679.817,732 | 3.919 |
| 17 | 522.558,207<br>679.810,38 | 18 | 522.555,749<br>679.801,128 | 9.573 |
| 19 | 522.556,576<br>679.794,105 | 20 | 522.563,791<br>679.795,893 | 7.433 |
| 21 | 522.572,514<br>679.793,303 | 22 | 522.579,565<br>679.794,307 | 7.122 |
| 23 | 522.583,918<br>679.804,048 | 24 | 522.590,023<br>679.809,33 | 8.073 |
| 25 | 522.598,779<br>679.840,534 | 26 | 522.600,898<br>679.856,976 | 16.578 |
| 27 | 522.605,922<br>679.880,271 | 28 | 522.611,437<br>679.895,435 | 16.136 |
| 29 | 522.610,522<br>679.908,891 | 30 | 522.612,869<br>679.916,161 | 7.639 |
| 31 | 522.610,186<br>679.919,297 | 32 | 522.609,453<br>679.932,749 | 13.472 |
| 33 | 522.609,287<br>679.941,327 | 34 | 522.577,867<br>679.922,029 | 36.873 |
| 35 | 522.559,62<br>679.912,085 | 36 | 522.540,056<br>679.898,177 | 24.004 |

| Punct început | X / Y | Punct sfârşit | X / Y | Lungime segment (** (m) |
|---|---|---|---|---|
| 12 | 522.553,159<br>679.843,411 | 13 | 522.556,283<br>679.837,115 | 7.028 |
| 14 | 522.557,23<br>679.834,972 | 15 | 522.559,135<br>679.821,651 | 13.457 |
| 16 | 522.559,176<br>679.817,732 | 17 | 522.558,207<br>679.810,38 | 7.416 |
| 18 | 522.555,749<br>679.801,128 | 19 | 522.556,576<br>679.794,105 | 7.072 |
| 20 | 522.563,791<br>679.795,893 | 21 | 522.572,514<br>679.793,303 | 9.099 |
| 22 | 522.579,565<br>679.794,307 | 23 | 522.583,918<br>679.804,048 | 10.669 |
| 24 | 522.590,023<br>679.809,33 | 25 | 522.598,779<br>679.840,534 | 32.409 |
| 26 | 522.600,898<br>679.856,976 | 27 | 522.605,922<br>679.880,271 | 23.831 |
| 28 | 522.611,437<br>679.895,435 | 29 | 522.610,522<br>679.908,891 | 13.487 |
| 30 | 522.612,869<br>679.916,161 | 31 | 522.610,186<br>679.919,297 | 4.127 |
| 32 | 522.609,453<br>679.932,749 | 33 | 522.609,287<br>679.941,327 | 8.58 |
| 34 | 522.577,867<br>679.922,029 | 35 | 522.559,62<br>679.912,085 | 20.781 |
| 36 | 522.540,056<br>679.898,177 | 1 | 522.533,241<br>679.893,242 | 8.414 |

** Lungimile segmentelor sunt determinate în planul de proiecţie Stereo 70 şi sunt rotunjite la 1 milimetru.
*** Distanţa dintre puncte este formată din segmente cumulate ce sunt mai mici decât valoarea 1 milimetru.

# DATE DESPRE IMOBILUL NR. 999

**Oficiul de Cadastru şi Publicitate Imobiliară SUCEAVA**
**Biroul de Cadastru şi Publicitate Imobiliară Campulung Moldovenesc**

## A. Partea I. Descrierea imobilului

**TEREN** Extravilan

**Adresa:** Jud. Suceava

| Nr. Crt | Nr cadastral Nr. topografic | Suprafaţa* (mp) | Observaţii / Referinţe |
|---|---|---|---|
| A1 | 30430 | Din acte: 10.982<br>Masurata: 10.983 | Sector cadastral:33 Teren neimprejmuit;<br>exista constructii cu caracter provizoriu, fara fundatie |

## B. Partea II. Proprietari şi acte

| Inscrieri privitoare la dreptul de proprietate şi alte drepturi reale | | Referinţe |
|---|---|---|
| **5065 / 26/04/2012** | | |
| Act Administrativ nr. 618, din 25/08/2010 emis de COMISIA JUDETEANA SUCEAVA; | | |
| B1 | se noteaza ca din parte a imobilului cu nr.top. 19/1 din CF 554 a localitatii Breaza se formeaza imobilul cu nr.cad. 30430, in suprafata de 10983 m.p. | A1 |
| **7977 / 25/06/2013** | | |
| Act Notarial nr. 486, din 21/06/2013 emis de ANDRONICESCU OLTICA VERONICA; | | |
| B3 | Intabulare, drept de PROPRIETATE, dobandit prin Conventie, cota actuala 1/1 | A1 |
| | 1) **SFIRNACIUC IULIAN - EMIL**, necasatorit | |

## C. Partea III. SARCINI .

| Inscrieri privind dezmembramintele dreptului de proprietate, drepturi reale de garanţie şi sarcini | Referinţe |
|---|---|
| NU SUNT | |

# Anexa Nr. 1 La Partea I

## Teren

| Nr cadastral | Suprafaţa (mp)* | Observaţii / Referinţe |
|---|---|---|
| 30430 | Din acte: 10.982<br>Masurata: 10.983 | exista constructii cu caracter provizoriu, fara fundatie |

* Suprafaţa este determinată in planul de proiecţie Stereo 70.

DETALII LINIARE IMOBIL

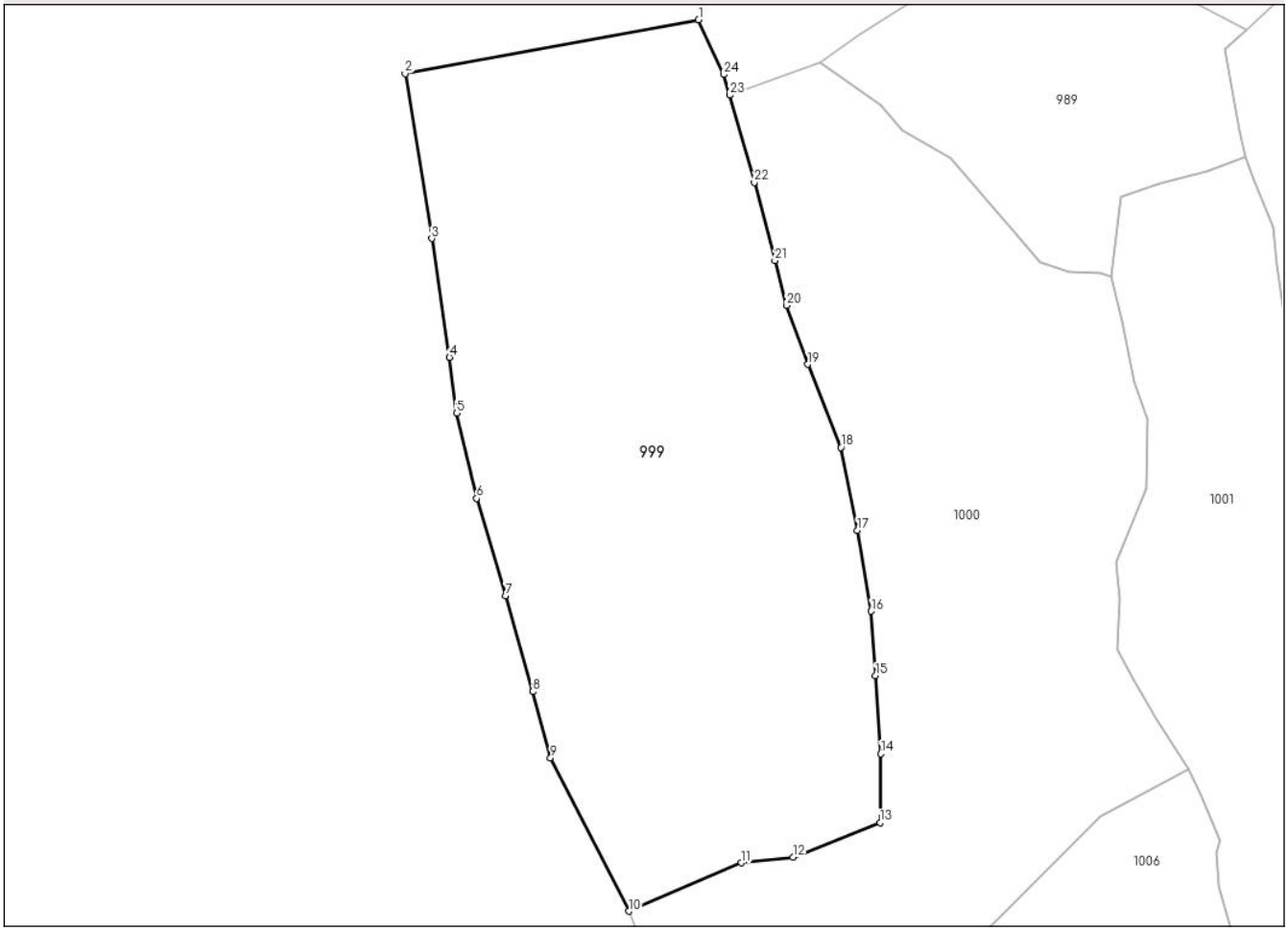


## Date referitoare la teren

| Crt | Categorie folosinţă | Intra vilan | Suprafaţa (mp) | Tarla | Parcelă | Nr. topo | Observaţii / Referinţe |
|---|---|---|---|---|---|---|---|
| 1 | faneata | NU | 10.983 | - | - | - | |

**Lungime Segmente**

**1) Valorile lungimilor segmentelor sunt obţinute din proiecţie în plan.**

| Punct început | X / Y | Punct sfârşit | X / Y | Lungime segment (** (m) |
|---|---|---|---|---|
| 1 | 522.158,493<br>679.923,571 | 2 | 522.100,46<br>679.912,926 | 59.001 |
| 3 | 522.105,716<br>679.880,344 | 4 | 522.109,219<br>679.856,872 | 23.732 |
| 5 | 522.110,657<br>679.845,863 | 6 | 522.114,603<br>679.829,002 | 17.317 |
| 7 | 522.120,343<br>679.809,809 | 8 | 522.125,652<br>679.790,843 | 19.695 |

| Punct început | X / Y | Punct sfârşit | X / Y | Lungime segment (** (m) |
|---|---|---|---|---|
| 2 | 522.100,46<br>679.912,926 | 3 | 522.105,716<br>679.880,344 | 33.003 |
| 4 | 522.109,219<br>679.856,872 | 5 | 522.110,657<br>679.845,863 | 11.103 |
| 6 | 522.114,603<br>679.829,002 | 7 | 522.120,343<br>679.809,809 | 20.033 |
| 8 | 522.125,652<br>679.790,843 | 9 | 522.129,211<br>679.777,756 | 13.562 |

| Punct început | X / Y | Punct sfârşit | X / Y | Lungime segment (** (m) |
|---|---|---|---|---|
| 9 | 522.129,211<br>679.777,756 | 10 | 522.144,709<br>679.747,449 | 34.04 |
| 11 | 522.166,98<br>679.756,978 | 12 | 522.177,197<br>679.758,126 | 10.281 |
| 13 | 522.194,4<br>679.764,908 | 14 | 522.194,56<br>679.778,551 | 13.644 |
| 15 | 522.193,484<br>679.793,977 | 16 | 522.192,587<br>679.806,712 | 12.767 |
| 17 | 522.189,896<br>679.822,676 | 18 | 522.186,612<br>679.839,089 | 16.738 |
| 19 | 522.180,109<br>679.855,499 | 20 | 522.175,849<br>679.867,158 | 12.413 |
| 21 | 522.173,569<br>679.875,972 | 22 | 522.169,533<br>679.891,443 | 15.989 |
| 23 | 522.164,635<br>679.908,678 | 24 | 522.163,479<br>679.912,744 | 4.227 |

| Punct început | X / Y | Punct sfârşit | X / Y | Lungime segment (** (m) |
|---|---|---|---|---|
| 10 | 522.144,709<br>679.747,449 | 11 | 522.166,98<br>679.756,978 | 24.224 |
| 12 | 522.177,197<br>679.758,126 | 13 | 522.194,4<br>679.764,908 | 18.492 |
| 14 | 522.194,56<br>679.778,551 | 15 | 522.193,484<br>679.793,977 | 15.463 |
| 16 | 522.192,587<br>679.806,712 | 17 | 522.189,896<br>679.822,676 | 16.189 |
| 18 | 522.186,612<br>679.839,089 | 19 | 522.180,109<br>679.855,499 | 17.652 |
| 20 | 522.175,849<br>679.867,158 | 21 | 522.173,569<br>679.875,972 | 9.104 |
| 22 | 522.169,533<br>679.891,443 | 23 | 522.164,635<br>679.908,678 | 17.918 |
| 24 | 522.163,479<br>679.912,744 | 1 | 522.158,493<br>679.923,571 | 11.92 |

** Lungimile segmentelor sunt determinate în planul de proiecţie Stereo 70 şi sunt rotunjite la 1 milimetru.
*** Distanţa dintre puncte este formată din segmente cumulate ce sunt mai mici decât valoarea 1 milimetru.

# DATE DESPRE IMOBILUL NR. 1000

**Oficiul de Cadastru şi Publicitate Imobiliară SUCEAVA**
**Biroul de Cadastru şi Publicitate Imobiliară Campulung Moldovenesc**

## A. Partea I. Descrierea imobilului

Nr. CF vechi:446 Fundu Moldovei, 2592
Fundu Moldovei, 31895 Fundu Moldovei
Nr. topografic:4162 parte, 4166/5 parte, 4161/3 parte

**TEREN** Extravilan

**Adresa:** Jud. Suceava

| Nr. Crt | Nr cadastral Nr. topografic | Suprafaţa* (mp) | Observaţii / Referinţe |
|---|---|---|---|
| A1 | 32066 | 10.570 | Sector cadastral:33 Teren neimprejmuit;<br>imobilul s-a format din parcelele avand nr. topografic: 4162 parte, 4166/5 parte, 4161/3 parte |

## B. Partea II. Proprietari şi acte

| Inscrieri privitoare la dreptul de proprietate şi alte drepturi reale | | Referinţe |
|---|---|---|
| / | | |
| Act Administrativ nr. 1642, din 16/04/2024 emis de Primaria comunei Breaza; | | |
| B1 | se noteaza POSESIA asupra terenului | A1 |
| | 1) **SFIRNACIUC IULIAN-EMIL** | |
| Act Normativ nr. 7, din 13/03/1996 emis de Parlamentul Romaniei; | | |
| B1 | Inscrierea provizorie, drept de PROPRIETATE, dobandit prin Lege, cota actuala 1/1 | A1 |
| | 1) **NEIDENTIFICAT NEIDENTIFICAT** | |

## C. Partea III. SARCINI .

| Inscrieri privind dezmembramintele dreptului de proprietate, drepturi reale de garanţie şi sarcini | Referinţe |
|---|---|
| NU SUNT | |

# Anexa Nr. 1 La Partea I

## Teren

| Nr cadastral | Suprafaţa (mp)* | Observaţii / Referinţe |
|---|---|---|
| 32066 | 10.570 | imobilul s-a format din parcelele avand nr. topografic: 4162 parte, 4166/5 parte, 4161/3 parte |

* Suprafaţa este determinată in planul de proiecţie Stereo 70.

DETALII LINIARE IMOBIL

## Date referitoare la teren

| Crt | Categorie folosinţă | Intra vilan | Suprafaţa (mp) | Tarla | Parcelă | Nr. topo | Observaţii / Referinţe |
|---|---|---|---|---|---|---|---|
| 1 | pasune | NU | 10.570 | - | - | - | |

**Lungime Segmente**

**1) Valorile lungimilor segmentelor sunt obţinute din proiecţie în plan.**

| Punct început | X / Y | Punct sfârşit | X / Y | Lungime segment (** (m) |
|---|---|---|---|---|
| 1 | 522.221,909<br>679.880,517 | 2 | 522.208,29<br>679.896,138 | 20.724 |
| 3 | 522.198,745<br>679.901,699 | 4 | 522.194,432<br>679.906,689 | 6.596 |
| 5 | 522.182,447<br>679.915,036 | 6 | 522.164,635<br>679.908,678 | 18.913 |
| 7 | 522.169,533<br>679.891,443 | 8 | 522.173,569<br>679.875,972 | 15.989 |
| 9 | 522.175,849<br>679.867,158 | 10 | 522.180,109<br>679.855,499 | 12.413 |

| Punct început | X / Y | Punct sfârşit | X / Y | Lungime segment (** (m) |
|---|---|---|---|---|
| 2 | 522.208,29<br>679.896,138 | 3 | 522.198,745<br>679.901,699 | 11.047 |
| 4 | 522.194,432<br>679.906,689 | 5 | 522.182,447<br>679.915,036 | 14.605 |
| 6 | 522.164,635<br>679.908,678 | 7 | 522.169,533<br>679.891,443 | 17.918 |
| 8 | 522.173,569<br>679.875,972 | 9 | 522.175,849<br>679.867,158 | 9.104 |
| 10 | 522.180,109<br>679.855,499 | 11 | 522.186,612<br>679.839,089 | 17.652 |

| Punct început | X / Y | Punct sfârşit | X / Y | Lungime segment (** (m) |
|---|---|---|---|---|
| 11 | 522.186,612<br>679.839,089 | 12 | 522.189,896<br>679.822,676 | 16.738 |
| 13 | 522.192,587<br>679.806,712 | 14 | 522.193,484<br>679.793,977 | 12.767 |
| 15 | 522.194,56<br>679.778,551 | 16 | 522.194,4<br>679.764,908 | 13.644 |
| 17 | 522.177,197<br>679.758,126 | 18 | 522.166,98<br>679.756,978 | 10.281 |
| 19 | 522.144,709<br>679.747,449 | 20 | 522.154,025<br>679.722,574 | 26.562 |
| 21 | 522.156,837<br>679.711,94 | 22 | 522.170,519<br>679.708,291 | 14.16 |
| 23 | 522.185,065<br>679.713,643 | 24 | 522.237,919<br>679.766,105 | 74.47 |
| 25 | 522.255,475<br>679.775,421 | 26 | 522.248,871<br>679.785,626 | 12.155 |
| 27 | 522.244,67<br>679.792,937 | 28 | 522.241,399<br>679.799,095 | 6.973 |
| 29 | 522.241,84<br>679.809,21 | 30 | 522.241,057<br>679.816,296 | 7.129 |
| 31 | 522.247,142<br>679.831,074 | 32 | 522.247,294<br>679.844,645 | 13.572 |
| 33 | 522.244,696<br>679.851,933 | 34 | 522.242,329<br>679.863,965 | 12.263 |
| 35 | 522.240,172<br>679.872,848 | 36 | 522.237,871<br>679.873,502 | 2.392 |
| 37 | 522.231,829<br>679.873,75 | 38 | 522.225,935<br>679.875,619 | 6.183 |

| Punct început | X / Y | Punct sfârşit | X / Y | Lungime segment (** (m) |
|---|---|---|---|---|
| 12 | 522.189,896<br>679.822,676 | 13 | 522.192,587<br>679.806,712 | 16.189 |
| 14 | 522.193,484<br>679.793,977 | 15 | 522.194,56<br>679.778,551 | 15.463 |
| 16 | 522.194,4<br>679.764,908 | 17 | 522.177,197<br>679.758,126 | 18.492 |
| 18 | 522.166,98<br>679.756,978 | 19 | 522.144,709<br>679.747,449 | 24.224 |
| 20 | 522.154,025<br>679.722,574 | 21 | 522.156,837<br>679.711,94 | 11.0 |
| 22 | 522.170,519<br>679.708,291 | 23 | 522.185,065<br>679.713,643 | 15.499 |
| 24 | 522.237,919<br>679.766,105 | 25 | 522.255,475<br>679.775,421 | 19.875 |
| 26 | 522.248,871<br>679.785,626 | 27 | 522.244,67<br>679.792,937 | 8.432 |
| 28 | 522.241,399<br>679.799,095 | 29 | 522.241,84<br>679.809,21 | 10.125 |
| 30 | 522.241,057<br>679.816,296 | 31 | 522.247,142<br>679.831,074 | 15.982 |
| 32 | 522.247,294<br>679.844,645 | 33 | 522.244,696<br>679.851,933 | 7.737 |
| 34 | 522.242,329<br>679.863,965 | 35 | 522.240,172<br>679.872,848 | 9.141 |
| 36 | 522.237,871<br>679.873,502 | 37 | 522.231,829<br>679.873,75 | 6.047 |
| 38 | 522.225,935<br>679.875,619 | 1 | 522.221,909<br>679.880,517 | 6.34 |

** Lungimile segmentelor sunt determinate în planul de proiecţie Stereo 70 şi sunt rotunjite la 1 milimetru.
*** Distanţa dintre puncte este formată din segmente cumulate ce sunt mai mici decât valoarea 1 milimetru.

# DATE DESPRE IMOBILUL NR. 1001

**Oficiul de Cadastru şi Publicitate Imobiliară SUCEAVA**
**Biroul de Cadastru şi Publicitate Imobiliară Campulung Moldovenesc**

## A. Partea I. Descrierea imobilului

Nr. CF vechi:2592 Fundu Moldovei, 31895
Fundu Moldovei
Nr. topografic:4166/5 parte, 4161/2 parte

**TEREN** Extravilan

**Adresa:** Jud. Suceava

| Nr. Crt | Nr cadastral Nr. topografic | Suprafaţa* (mp) | Observaţii / Referinţe |
|---|---|---|---|
| A1 | | 7.764 | Sector cadastral:33 Teren neimprejmuit;<br>imobilul s-a format din parcelele avand nr. topografic: 4166/5 parte, 4161/2 parte |

## B. Partea II. Proprietari şi acte

| Inscrieri privitoare la dreptul de proprietate şi alte drepturi reale | | Referinţe |
|---|---|---|
| / | | |
| Act Administrativ nr. 1684, din 18/04/2024 emis de Primaria comunei Breaza; | | |
| B1 | se noteaza POSESIA asupra terenului | A1 |
| | 1) **LUPUT ELVIRA** | |
| Act Normativ nr. 7, din 13/03/1996 emis de Parlamentul Romaniei; | | |
| B1 | Inscrierea provizorie, drept de PROPRIETATE, dobandit prin Lege, cota actuala 1/1 | A1 |
| | 1) **NEIDENTIFICAT NEIDENTIFICAT** | |

## C. Partea III. SARCINI .

| Inscrieri privind dezmembramintele dreptului de proprietate, drepturi reale de garanţie şi sarcini | Referinţe |
|---|---|
| NU SUNT | |

# Anexa Nr. 1 La Partea I

## Teren

| Nr cadastral | Suprafaţa (mp)* | Observaţii / Referinţe |
|---|---|---|
| | 7.764 | imobilul s-a format din parcelele avand nr. topografic: 4166/5 parte, 4161/2 parte |

* Suprafaţa este determinată in planul de proiecţie Stereo 70.

DETALII LINIARE IMOBIL

## Date referitoare la teren

| Crt | Categorie folosință | Intra vilan | Suprafaţa (mp) | Tarla | Parcelă | Nr. topo | Observaţii / Referinţe |
|---|---|---|---|---|---|---|---|
| 1 | pasune | NU | 7.764 | - | - | - | |

**Lungime Segmente**

**1) Valorile lungimilor segmentelor sunt obţinute din proiecţie în plan.**

| Punct început | X / Y | Punct sfârşit | X / Y | Lungime segment |
|---|---|---|---|---|
| 1 | 522.241,915 679.888,672 | 2 | 522.240,172 679.872,848 | 15.92 |
| 4 | 522.244,696 679.851,933 | 5 | 522.247,294 679.844,645 | 7.737 |
| 7 | 522.241,057 679.816,296 | 8 | 522.241,84 679.809,21 | 7.129 |
| 10 | 522.244,67 679.792,937 | 11 | 522.248,871 679.785,626 | 8.432 |
| 13 | 522.257,907 679.770,474 | 14 | 522.261,507 679.761,389 | 9.772 |
| 16 | 522.261,483 679.752,226 | 17 | 522.263,749 679.743,98 | 8.552 |

| Punct început | X / Y | Punct sfârşit | X / Y | Lungime segment |
|---|---|---|---|---|
| 2 | 522.240,172 679.872,848 | 3 | 522.242,329 679.863,965 | 9.141 |
| 5 | 522.247,294 679.844,645 | 6 | 522.247,142 679.831,074 | 13.572 |
| 8 | 522.241,84 679.809,21 | 9 | 522.241,399 679.799,095 | 10.125 |
| 11 | 522.248,871 679.785,626 | 12 | 522.255,475 679.775,421 | 12.155 |
| 14 | 522.261,507 679.761,389 | 15 | 522.260,828 679.758,915 | 2.565 |
| 17 | 522.263,749 679.743,98 | 18 | 522.266,853 679.738,886 | 5.965 |

| Punct început | X / Y | Punct sfârşit | X / Y | Lungime segment |
|---|---|---|---|---|
| 3 | 522.242,329 679.863,965 | 4 | 522.244,696 679.851,933 | 12.263 |
| 6 | 522.247,142 679.831,074 | 7 | 522.241,057 679.816,296 | 15.982 |
| 9 | 522.241,399 679.799,095 | 10 | 522.244,67 679.792,937 | 6.973 |
| 12 | 522.255,475 679.775,421 | 13 | 522.257,907 679.770,474 | 5.512 |
| 15 | 522.260,828 679.758,915 | 16 | 522.261,483 679.752,226 | 6.721 |
| 18 | 522.266,853 679.738,886 | 19 | 522.272,324 679.734,056 | 7.298 |

| Punct început | X / Y | Punct sfârşit | X / Y | Lungime segment |
|---|---|---|---|---|
| 19 | 522.272,324 679.734,056 | 20 | 522.274,789 679.728,192 | 6.361 |
| 22 | 522.279,816 679.710,688 | 23 | 522.283,319 679.704,228 | 7.349 |
| 25 | 522.285,226 679.696,08 | 26 | 522.290,238 679.694,675 | 5.205 |
| 28 | 522.309,956 679.713,302 | 29 | 522.309,873 679.718,622 | 5.32 |
| 31 | 522.319,202 679.726,105 | 32 | 522.319,458 679.729,948 | 3.852 |
| 34 | 522.318,086 679.741,053 | 35 | 522.314,548 679.752,528 | 12.008 |
| 37 | 522.300,137 679.784,681 | 38 | 522.296,156 679.791,64 | 8.018 |
| 40 | 522.281,577 679.829,714 | 41 | 522.277,28 679.844,317 | 15.222 |
| 43 | 522.274,571 679.863,706 | 44 | 522.273,796 679.868,459 | 4.816 |
| 46 | 522.272,107 679.882,673 | 47 | 522.268,353 679.891,95 | 10.008 |
| 49 | 522.259,007 679.893,674 | 50 | 522.249,701 679.891,164 | 9.639 |

| Punct început | X / Y | Punct sfârşit | X / Y | Lungime segment |
|---|---|---|---|---|
| 20 | 522.274,789 679.728,192 | 21 | 522.277,392 679.719,313 | 9.253 |
| 23 | 522.283,319 679.704,228 | 24 | 522.283,256 679.699,856 | 4.372 |
| 26 | 522.290,238 679.694,675 | 27 | 522.308,512 679.711,238 | 24.663 |
| 29 | 522.309,873 679.718,622 | 30 | 522.314,226 679.723,386 | 6.454 |
| 32 | 522.319,458 679.729,948 | 33 | 522.317,889 679.734,203 | 4.535 |
| 35 | 522.314,548 679.752,528 | 36 | 522.304,945 679.773,913 | 23.442 |
| 38 | 522.296,156 679.791,64 | 39 | 522.291,18 679.803,626 | 12.978 |
| 41 | 522.277,28 679.844,317 | 42 | 522.275,697 679.853,01 | 8.836 |
| 44 | 522.273,796 679.868,459 | 45 | 522.272,762 679.875,29 | 6.909 |
| 47 | 522.268,353 679.891,95 | 48 | 522.266,666 679.896,587 | 4.934 |
| 50 | 522.249,701 679.891,164 | 1 | 522.241,915 679.888,672 | 8.175 |

| Punct început | X / Y | Punct sfârşit | X / Y | Lungime segment |
|---|---|---|---|---|
| 21 | 522.277,392 679.719,313 | 22 | 522.279,816 679.710,688 | 8.959 |
| 24 | 522.283,256 679.699,856 | 25 | 522.285,226 679.696,08 | 4.259 |
| 27 | 522.308,512 679.711,238 | 28 | 522.309,956 679.713,302 | 2.519 |
| 30 | 522.314,226 679.723,386 | 31 | 522.319,202 679.726,105 | 5.67 |
| 33 | 522.317,889 679.734,203 | 34 | 522.318,086 679.741,053 | 6.853 |
| 36 | 522.304,945 679.773,913 | 37 | 522.300,137 679.784,681 | 11.792 |
| 39 | 522.291,18 679.803,626 | 40 | 522.281,577 679.829,714 | 27.799 |
| 42 | 522.275,697 679.853,01 | 43 | 522.274,571 679.863,706 | 10.756 |
| 45 | 522.272,762 679.875,29 | 46 | 522.272,107 679.882,673 | 7.412 |
| 48 | 522.266,666 679.896,587 | 49 | 522.259,007 679.893,674 | 8.194 |

** Lungimile segmentelor sunt determinate în planul de proiecţie Stereo 70 şi sunt rotunjite la 1 milimetru.
*** Distanţa dintre puncte este formată din segmente cumulate ce sunt mai mici decât valoarea 1 milimetru.

# DATE DESPRE IMOBILUL NR. 1002

**Oficiul de Cadastru şi Publicitate Imobiliară SUCEAVA**
**Biroul de Cadastru şi Publicitate Imobiliară Campulung Moldovenesc**

## A. Partea I. Descrierea imobilului

**TEREN** Extravilan

**Adresa:** Jud. Suceava

| Nr. Crt | Nr cadastral Nr. topografic | Suprafaţa* (mp) | Observaţii / Referinţe |
|---|---|---|---|
| A1 | 33334 | 18.642 | Sector cadastral:33 Teren neimprejmuit;<br>exista constructii cu caracter provizoriu, fara fundatie |

## B. Partea II. Proprietari şi acte

| Inscrieri privitoare la dreptul de proprietate şi alte drepturi reale | | Referinţe |
|---|---|---|
| / | | |
| Act Normativ nr. 7, din 13/03/1996 emis de Parlamentul Romaniei; | | |
| B1 | Inscrierea provizorie, drept de PROPRIETATE, dobandit prin Lege, cota actuala 1/1 | A1 |
| | 1) **NEIDENTIFICAT NEIDENTIFICAT** | |
| **15777 / 05/10/2022** | | |
| Act Notarial nr. 2510, din 04/10/2022 emis de BIN Rotaru Dorina (inscris sub semnatura privata nr PVV din 28.09.2022, emis de Terracad SRL;act administrativ nr 76 din 04.10.2022, emis de Primaria Breaza); | | |
| B1 | se noteaza ca din parte a imobilului cu nr.top.19/3 din CF neidentificata , din parte a imobilului cu nr.top.19/1 din CF 554 Breaza , din parte a imobilului cu nr.top.19/4 din CF 33308 Breaza , din parte a imobilului cu nr.top.19/2 din CF 33309 Breaza , din parte a imobilului cu nr.top.19/31 din CF 33311 Breaza , din parte a imobilului cu nr.top. 628 din CF 36902 Fundu Moldovei , din parte a imobilului cu nr.top. 4166/2 din CF 35701 Fundu Moldovei , din parte a imobilului cu nr.top. 4166/7 din CF 36901 Fundu Moldovei si din parte a imobilului cu nr. top.4166/4 din CF 36903 Fundu Moldovei , se formeaza imobilul cu nr. cad.33334 . | A1 |
| **5498 / 07/04/2023** | | |
| Act Notarial nr. 706, din 07/04/2023 emis de Rotaru Dorina; | | |
| B3 | se noteaza posesia ca bun comun | A1 |
| | 1) **SFIRNACIUC IULIAN-EMIL**<br>2) **SFIRNACIUC LENUTA** | |

## C. Partea III. SARCINI .

| Inscrieri privind dezmembramintele dreptului de proprietate, drepturi reale de garanţie şi sarcini | Referinţe |
|---|---|
| NU SUNT | |

# Anexa Nr. 1 La Partea I

## Teren

| Nr cadastral | Suprafaţa (mp)* | Observaţii / Referinţe |
|---|---|---|
| 33334 | 18.642 | exista constructii cu caracter provizoriu, fara fundatie |

* Suprafaţa este determinată in planul de proiecţie Stereo 70.

DETALII LINIARE IMOBIL

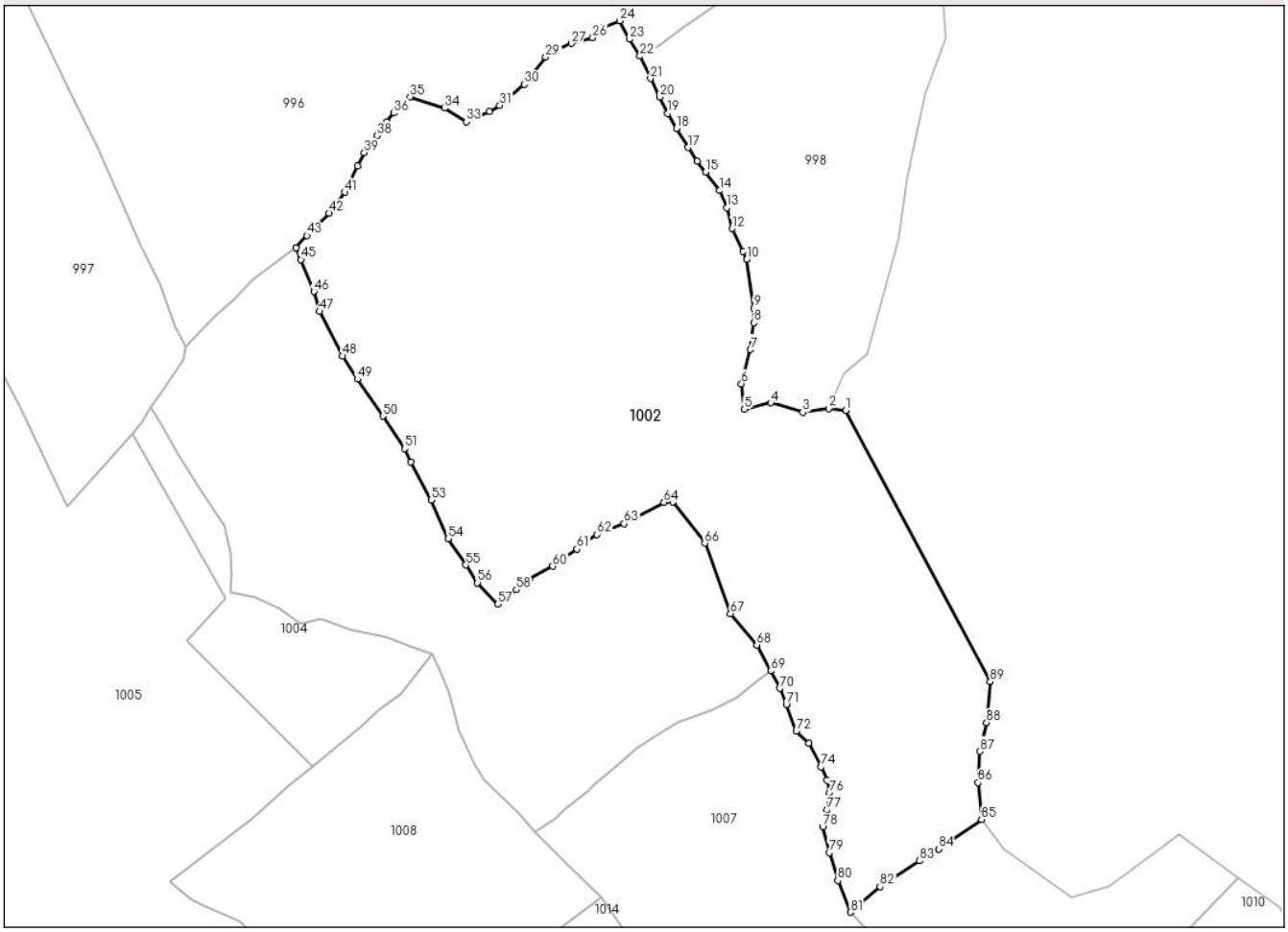


## Date referitoare la teren

| Crt | Categorie folosință | Intra vilan | Suprafaţa (mp) | Tarla | Parcelă | Nr. topo | Observaţii / Referinţe |
|---|---|---|---|---|---|---|---|
| 1 | pasune | NU | 18.642 | - | - | - | |

**Lungime Segmente**

**1) Valorile lungimilor segmentelor sunt obţinute din proiecţie în plan.**

| Punct început | X / Y | Punct sfârşit | X / Y | Lungime segment |
|---|---|---|---|---|
| 1 | 522.584,248 679.793,869 | 2 | 522.579,565 679.794,307 | 4.703 |
| 4 | 522.563,791 679.795,893 | 5 | 522.556,576 679.794,105 | 7.433 |
| 7 | 522.558,207 679.810,38 | 8 | 522.559,176 679.817,732 | 7.416 |
| 10 | 522.557,23 679.834,972 | 11 | 522.556,283 679.837,115 | 2.343 |
| 13 | 522.551,708 679.849,107 | 14 | 522.549,836 679.853,776 | 5.03 |
| 16 | 522.543,609 679.861,754 | 17 | 522.541,273 679.865,523 | 4.434 |

| Punct început | X / Y | Punct sfârşit | X / Y | Lungime segment |
|---|---|---|---|---|
| 2 | 522.579,565 679.794,307 | 3 | 522.572,514 679.793,303 | 7.122 |
| 5 | 522.556,576 679.794,105 | 6 | 522.555,749 679.801,128 | 7.072 |
| 8 | 522.559,176 679.817,732 | 9 | 522.559,135 679.821,651 | 3.919 |
| 11 | 522.556,283 679.837,115 | 12 | 522.553,159 679.843,411 | 7.028 |
| 14 | 522.549,836 679.853,776 | 15 | 522.546,013 679.858,801 | 6.314 |
| 17 | 522.541,273 679.865,523 | 18 | 522.538,003 679.870,754 | 6.169 |

| Punct început | X / Y | Punct sfârşit | X / Y | Lungime segment |
|---|---|---|---|---|
| 3 | 522.572,514 679.793,303 | 4 | 522.563,791 679.795,893 | 9.099 |
| 6 | 522.555,749 679.801,128 | 7 | 522.558,207 679.810,38 | 9.573 |
| 9 | 522.559,135 679.821,651 | 10 | 522.557,23 679.834,972 | 13.457 |
| 12 | 522.553,159 679.843,411 | 13 | 522.551,708 679.849,107 | 5.878 |
| 15 | 522.546,013 679.858,801 | 16 | 522.543,609 679.861,754 | 3.808 |
| 18 | 522.538,003 679.870,754 | 19 | 522.535,66 679.874,788 | 4.665 |

| Punct început | X / Y | Punct sfârşit | X / Y | Lungime segment |
|---|---|---|---|---|
| 19 | 522.535,66 679.874,788 | 20 | 522.533,432 679.879,278 | 5.013 |
| 22 | 522.528,06 679.890,414 | 23 | 522.525,154 679.895,028 | 5.453 |
| 25 | 522.518,049 679.898,166 | 26 | 522.515,212 679.895,502 | 3.892 |
| 28 | 522.505,21 679.891,986 | 29 | 522.502,335 679.890,165 | 3.403 |
| 31 | 522.489,777 679.876,989 | 32 | 522.486,908 679.875,311 | 3.323 |
| 34 | 522.474,713 679.876,225 | 35 | 522.465,302 679.879,344 | 9.915 |
| 37 | 522.458,945 679.872,553 | 38 | 522.456,29 679.868,714 | 4.668 |
| 40 | 522.450,978 679.860,499 | 41 | 522.447,489 679.853,313 | 7.988 |
| 43 | 522.437,149 679.841,52 | 44 | 522.434,11 679.838,104 | 4.572 |
| 46 | 522.439,022 679.826,257 | 47 | 522.440,566 679.820,815 | 5.657 |
| 49 | 522.450,921 679.802,339 | 50 | 522.457,845 679.792,225 | 12.257 |
| 52 | 522.465,564 679.779,786 | 53 | 522.471,098 679.769,362 | 11.802 |
| 55 | 522.480,557 679.751,666 | 56 | 522.483,683 679.746,805 | 5.779 |
| 58 | 522.494,287 679.744,877 | 59 | 522.497,84 679.747,718 | 4.549 |
| 61 | 522.510,851 679.755,992 | 62 | 522.516,311 679.759,951 | 6.744 |
| 64 | 522.534,641 679.768,758 | 65 | 522.537,102 679.768,863 | 2.463 |
| 67 | 522.552,75 679.738,361 | 68 | 522.559,951 679.729,844 | 11.153 |
| 70 | 522.566,232 679.718,006 | 71 | 522.568,007 679.713,597 | 4.753 |
| 73 | 522.574,112 679.703,092 | 74 | 522.577,555 679.696,591 | 7.356 |
| 76 | 522.579,839 679.689,493 | 77 | 522.579,123 679.684,825 | 4.723 |
| 79 | 522.579,755 679.673,224 | 80 | 522.582,053 679.665,618 | 7.946 |
| 82 | 522.593,636 679.663,937 | 83 | 522.604,362 679.670,981 | 12.832 |
| 85 | 522.621,338 679.682,273 | 86 | 522.620,385 679.692,354 | 10.126 |
| 88 | 522.622,692 679.708,688 | 89 | 522.623,705 679.719,829 | 11.187 |

| Punct început | X / Y | Punct sfârşit | X / Y | Lungime segment |
|---|---|---|---|---|
| 20 | 522.533,432 679.879,278 | 21 | 522.530,889 679.884,336 | 5.661 |
| 23 | 522.525,154 679.895,028 | 24 | 522.522,528 679.900,084 | 5.698 |
| 26 | 522.515,212 679.895,502 | 27 | 522.509,338 679.893,906 | 6.087 |
| 29 | 522.502,335 679.890,165 | 30 | 522.496,478 679.882,702 | 9.487 |
| 32 | 522.486,908 679.875,311 | 33 | 522.480,587 679.872,564 | 6.892 |
| 35 | 522.465,302 679.879,344 | 36 | 522.460,912 679.874,891 | 6.252 |
| 38 | 522.456,29 679.868,714 | 39 | 522.452,789 679.864,093 | 5.797 |
| 41 | 522.447,489 679.853,313 | 42 | 522.443,24 679.847,558 | 7.154 |
| 44 | 522.434,11 679.838,104 | 45 | 522.435,496 679.834,951 | 3.444 |
| 47 | 522.440,566 679.820,815 | 48 | 522.446,915 679.808,622 | 13.747 |
| 50 | 522.457,845 679.792,225 | 51 | 522.463,831 679.783,409 | 10.656 |
| 53 | 522.471,098 679.769,362 | 54 | 522.475,704 679.758,824 | 11.501 |
| 56 | 522.483,683 679.746,805 | 57 | 522.489,307 679.740,997 | 8.085 |
| 59 | 522.497,84 679.747,718 | 60 | 522.504,241 679.751,336 | 7.353 |
| 62 | 522.516,311 679.759,951 | 63 | 522.523,699 679.762,915 | 7.96 |
| 65 | 522.537,102 679.768,863 | 66 | 522.545,737 679.757,614 | 14.181 |
| 68 | 522.559,951 679.729,844 | 69 | 522.563,768 679.722,781 | 8.028 |
| 71 | 522.568,007 679.713,597 | 72 | 522.570,704 679.706,349 | 7.734 |
| 74 | 522.577,555 679.696,591 | 75 | 522.579,055 679.692,93 | 3.956 |
| 77 | 522.579,123 679.684,825 | 78 | 522.577,934 679.680,192 | 4.783 |
| 80 | 522.582,053 679.665,618 | 81 | 522.585,559 679.656,969 | 9.333 |
| 83 | 522.604,362 679.670,981 | 84 | 522.609,664 679.674,219 | 6.213 |
| 86 | 522.620,385 679.692,354 | 87 | 522.620,871 679.700,841 | 8.501 |
| 89 | 522.623,705 679.719,829 | 1 | 522.584,248 679.793,869 | 83.898 |

| Punct început | X / Y | Punct sfârşit | X / Y | Lungime segment |
|---|---|---|---|---|
| 21 | 522.530,889 679.884,336 | 22 | 522.528,06 679.890,414 | 6.704 |
| 24 | 522.522,528 679.900,084 | 25 | 522.518,049 679.898,166 | 4.872 |
| 27 | 522.509,338 679.893,906 | 28 | 522.505,21 679.891,986 | 4.553 |
| 30 | 522.496,478 679.882,702 | 31 | 522.489,777 679.876,989 | 8.806 |
| 33 | 522.480,587 679.872,564 | 34 | 522.474,713 679.876,225 | 6.921 |
| 36 | 522.460,912 679.874,891 | 37 | 522.458,945 679.872,553 | 3.055 |
| 39 | 522.452,789 679.864,093 | 40 | 522.450,978 679.860,499 | 4.025 |
| 42 | 522.443,24 679.847,558 | 43 | 522.437,149 679.841,52 | 8.576 |
| 45 | 522.435,496 679.834,951 | 46 | 522.439,022 679.826,257 | 9.382 |
| 48 | 522.446,915 679.808,622 | 49 | 522.450,921 679.802,339 | 7.451 |
| 51 | 522.463,831 679.783,409 | 52 | 522.465,564 679.779,786 | 4.016 |
| 54 | 522.475,704 679.758,824 | 55 | 522.480,557 679.751,666 | 8.648 |
| 57 | 522.489,307 679.740,997 | 58 | 522.494,287 679.744,877 | 6.313 |
| 60 | 522.504,241 679.751,336 | 61 | 522.510,851 679.755,992 | 8.085 |
| 63 | 522.523,699 679.762,915 | 64 | 522.534,641 679.768,758 | 12.404 |
| 66 | 522.545,737 679.757,614 | 67 | 522.552,75 679.738,361 | 20.49 |
| 69 | 522.563,768 679.722,781 | 70 | 522.566,232 679.718,006 | 5.373 |
| 72 | 522.570,704 679.706,349 | 73 | 522.574,112 679.703,092 | 4.714 |
| 75 | 522.579,055 679.692,93 | 76 | 522.579,839 679.689,493 | 3.525 |
| 78 | 522.577,934 679.680,192 | 79 | 522.579,755 679.673,224 | 7.202 |
| 81 | 522.585,559 679.656,969 | 82 | 522.593,636 679.663,937 | 10.667 |
| 84 | 522.609,664 679.674,219 | 85 | 522.621,338 679.682,273 | 14.183 |
| 87 | 522.620,871 679.700,841 | 88 | 522.622,692 679.708,688 | 8.056 |

**** Lungimile segmentelor sunt determinate în planul de proiecţie Stereo 70 şi sunt rotunjite la 1 milimetru.**
***** Distanţa dintre puncte este formată din segmente cumulate ce sunt mai mici decât valoarea 1 milimetru.**

# DATE DESPRE IMOBILUL NR. 1003

**Oficiul de Cadastru şi Publicitate Imobiliară SUCEAVA**
**Biroul de Cadastru şi Publicitate Imobiliară Campulung Moldovenesc**

## A. Partea I. Descrierea imobilului

Nr. CF vechi:35701 Fundu Moldovei, 2595 Fundu Moldovei
Nr. topografic:4166/2 parte, 4166/7 parte

**TEREN** Extravilan

**Adresa:** Jud. Suceava

| Nr. Crt | Nr cadastral Nr. topografic | Suprafaţa* (mp) | Observaţii / Referinţe |
|---|---|---|---|
| A1 | | 9.675 | Sector cadastral:33 Teren neimprejmuit; imobilul s-a format din parcelele avand nr. topografic: 4166/2 parte, 4166/7 parte; exista constructii cu caracter provizoriu, fara fundatie |

## B. Partea II. Proprietari şi acte

| Inscrieri privitoare la dreptul de proprietate şi alte drepturi reale | | Referinţe |
|---|---|---|
| / | | |
| Act Administrativ nr. 1623, din 15/04/2024 emis de Primaria comunei Breaza; | | |
| B1 | se noteaza POSESIA asupra terenului | A1 |
| | 1) **MACOVEI ALEXANDRU** | |
| Act Normativ nr. 7, din 13/03/1996 emis de Parlamentul Romaniei; | | |
| B1 | Inscrierea provizorie, drept de PROPRIETATE, dobandit prin Lege, cota actuala 1/1 | A1 |
| | 1) **NEIDENTIFICAT NEIDENTIFICAT** | |

## C. Partea III. SARCINI .

| Inscrieri privind dezmembramintele dreptului de proprietate, drepturi reale de garanţie şi sarcini | Referinţe |
|---|---|
| NU SUNT | |

# Anexa Nr. 1 La Partea I

## Teren

| Nr cadastral | Suprafaţa (mp)* | Observaţii / Referinţe |
|---|---|---|
| | 9.675 | imobilul s-a format din parcelele avand nr. topografic: 4166/2 parte, 4166/7 parte; exista constructii cu caracter provizoriu, fara fundatie |

* Suprafaţa este determinată in planul de proiecţie Stereo 70.

DETALII LINIARE IMOBIL

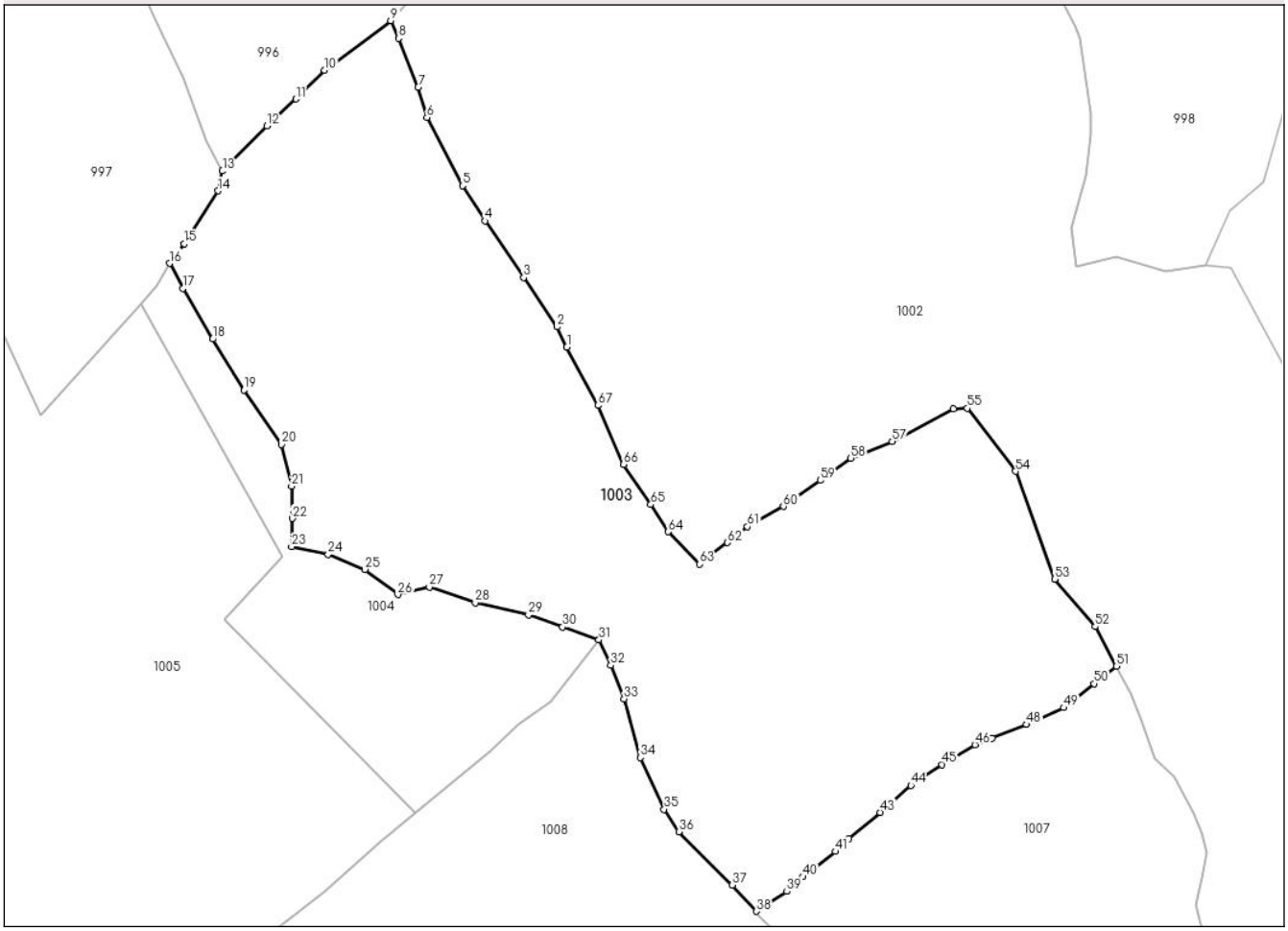


## Date referitoare la teren

| Crt | Categorie folosință | Intra vilan | Suprafaţa (mp) | Tarla | Parcelă | Nr. topo | Observaţii / Referinţe |
|---|---|---|---|---|---|---|---|
| 1 | pasune | NU | 9.675 | - | - | - | |

**Lungime Segmente**

**1) Valorile lungimilor segmentelor sunt obţinute din proiecţie în plan.**

| Punct început | X / Y | Punct sfârşit | X / Y | Lungime segment |
|---|---|---|---|---|
| 1 | 522.465,564 679.779,786 | 2 | 522.463,831 679.783,409 | 4.016 |
| 4 | 522.450,921 679.802,339 | 5 | 522.446,915 679.808,622 | 7.451 |
| 7 | 522.439,022 679.826,257 | 8 | 522.435,496 679.834,951 | 9.382 |
| 10 | 522.422,293 679.829,216 | 11 | 522.417,163 679.824,12 | 7.231 |
| 13 | 522.404,039 679.811,252 | 14 | 522.403,261 679.807,693 | 3.643 |

| Punct început | X / Y | Punct sfârşit | X / Y | Lungime segment |
|---|---|---|---|---|
| 2 | 522.463,831 679.783,409 | 3 | 522.457,845 679.792,225 | 10.656 |
| 5 | 522.446,915 679.808,622 | 6 | 522.440,566 679.820,815 | 13.747 |
| 8 | 522.435,496 679.834,951 | 9 | 522.434,11 679.838,104 | 3.444 |
| 11 | 522.417,163 679.824,12 | 12 | 522.411,987 679.819,325 | 7.056 |
| 14 | 522.403,261 679.807,693 | 15 | 522.397,234 679.798,264 | 11.191 |

| Punct început | X / Y | Punct sfârşit | X / Y | Lungime segment |
|---|---|---|---|---|
| 3 | 522.457,845 679.792,225 | 4 | 522.450,921 679.802,339 | 12.257 |
| 6 | 522.440,566 679.820,815 | 7 | 522.439,022 679.826,257 | 5.657 |
| 9 | 522.434,11 679.838,104 | 10 | 522.422,293 679.829,216 | 14.786 |
| 12 | 522.411,987 679.819,325 | 13 | 522.404,039 679.811,252 | 11.329 |
| 15 | 522.397,234 679.798,264 | 16 | 522.394,595 679.794,765 | 4.383 |

| Punct început | X / Y | Punct sfârşit | X / Y | Lungime segment |
|---|---|---|---|---|
| 16 | 522.394,595 679.794,765 | 17 | 522.396,969 679.790,298 | 5.059 |
| 19 | 522.407,862 679.772,098 | 20 | 522.414,578 679.762,397 | 11.799 |
| 22 | 522.416,488 679.749,182 | 23 | 522.416,397 679.744,128 | 5.055 |
| 25 | 522.429,465 679.740,071 | 26 | 522.435,367 679.735,56 | 7.429 |
| 28 | 522.449,195 679.734,119 | 29 | 522.458,718 679.731,93 | 9.771 |
| 31 | 522.471,294 679.727,495 | 32 | 522.473,416 679.722,952 | 5.014 |
| 34 | 522.478,723 679.706,475 | 35 | 522.482,954 679.697,217 | 10.179 |
| 37 | 522.495,141 679.683,709 | 38 | 522.499,438 679.679,012 | 6.366 |
| 40 | 522.507,775 679.685,152 | 41 | 522.513,581 679.689,674 | 7.359 |
| 43 | 522.521,539 679.696,663 | 44 | 522.527,004 679.701,486 | 7.289 |
| 46 | 522.538,493 679.708,777 | 47 | 522.541,557 679.709,926 | 3.272 |
| 49 | 522.554,325 679.715,37 | 50 | 522.559,758 679.719,655 | 6.919 |
| 52 | 522.559,951 679.729,844 | 53 | 522.552,75 679.738,361 | 11.153 |
| 55 | 522.537,102 679.768,863 | 56 | 522.534,641 679.768,758 | 2.463 |
| 58 | 522.516,311 679.759,951 | 59 | 522.510,851 679.755,992 | 6.744 |
| 61 | 522.497,84 679.747,718 | 62 | 522.494,287 679.744,877 | 4.549 |
| 64 | 522.483,683 679.746,805 | 65 | 522.480,557 679.751,666 | 5.779 |
| 67 | 522.471,098 679.769,362 | 1 | 522.465,564 679.779,786 | 11.802 |

| Punct început | X / Y | Punct sfârşit | X / Y | Lungime segment |
|---|---|---|---|---|
| 17 | 522.396,969 679.790,298 | 18 | 522.402,303 679.781,237 | 10.514 |
| 20 | 522.414,578 679.762,397 | 21 | 522.416,395 679.754,932 | 7.683 |
| 23 | 522.416,397 679.744,128 | 24 | 522.422,926 679.742,737 | 6.675 |
| 26 | 522.435,367 679.735,56 | 27 | 522.440,998 679.736,951 | 5.8 |
| 29 | 522.458,718 679.731,93 | 30 | 522.464,81 679.729,789 | 6.457 |
| 32 | 522.473,416 679.722,952 | 33 | 522.475,801 679.716,978 | 6.432 |
| 35 | 522.482,954 679.697,217 | 36 | 522.485,55 679.693,197 | 4.785 |
| 38 | 522.499,438 679.679,012 | 39 | 522.504,876 679.682,542 | 6.483 |
| 41 | 522.513,581 679.689,674 | 42 | 522.515,944 679.691,961 | 3.288 |
| 44 | 522.527,004 679.701,486 | 45 | 522.532,611 679.705,217 | 6.735 |
| 47 | 522.541,557 679.709,926 | 48 | 522.547,72 679.712,356 | 6.625 |
| 50 | 522.559,758 679.719,655 | 51 | 522.563,768 679.722,781 | 5.084 |
| 53 | 522.552,75 679.738,361 | 54 | 522.545,737 679.757,614 | 20.49 |
| 56 | 522.534,641 679.768,758 | 57 | 522.523,699 679.762,915 | 12.404 |
| 59 | 522.510,851 679.755,992 | 60 | 522.504,241 679.751,336 | 8.085 |
| 62 | 522.494,287 679.744,877 | 63 | 522.489,307 679.740,997 | 6.313 |
| 65 | 522.480,557 679.751,666 | 66 | 522.475,704 679.758,824 | 8.648 |

| Punct început | X / Y | Punct sfârşit | X / Y | Lungime segment |
|---|---|---|---|---|
| 18 | 522.402,303 679.781,237 | 19 | 522.407,862 679.772,098 | 10.697 |
| 21 | 522.416,395 679.754,932 | 22 | 522.416,488 679.749,182 | 5.75 |
| 24 | 522.422,926 679.742,737 | 25 | 522.429,465 679.740,071 | 7.062 |
| 27 | 522.440,998 679.736,951 | 28 | 522.449,195 679.734,119 | 8.672 |
| 30 | 522.464,81 679.729,789 | 31 | 522.471,294 679.727,495 | 6.878 |
| 33 | 522.475,801 679.716,978 | 34 | 522.478,723 679.706,475 | 10.902 |
| 36 | 522.485,55 679.693,197 | 37 | 522.495,141 679.683,709 | 13.491 |
| 39 | 522.504,876 679.682,542 | 40 | 522.507,775 679.685,152 | 3.901 |
| 42 | 522.515,944 679.691,961 | 43 | 522.521,539 679.696,663 | 7.308 |
| 45 | 522.532,611 679.705,217 | 46 | 522.538,493 679.708,777 | 6.875 |
| 48 | 522.547,72 679.712,356 | 49 | 522.554,325 679.715,37 | 7.26 |
| 51 | 522.563,768 679.722,781 | 52 | 522.559,951 679.729,844 | 8.028 |
| 54 | 522.545,737 679.757,614 | 55 | 522.537,102 679.768,863 | 14.181 |
| 57 | 522.523,699 679.762,915 | 58 | 522.516,311 679.759,951 | 7.96 |
| 60 | 522.504,241 679.751,336 | 61 | 522.497,84 679.747,718 | 7.353 |
| 63 | 522.489,307 679.740,997 | 64 | 522.483,683 679.746,805 | 8.085 |
| 66 | 522.475,704 679.758,824 | 67 | 522.471,098 679.769,362 | 11.501 |

**** Lungimile segmentelor sunt determinate în planul de proiecţie Stereo 70 şi sunt rotunjite la 1 milimetru.**
***** Distanţa dintre puncte este formată din segmente cumulate ce sunt mai mici decât valoarea 1 milimetru.**

# DATE DESPRE IMOBILUL NR. 1004

**Oficiul de Cadastru şi Publicitate Imobiliară SUCEAVA**
**Biroul de Cadastru şi Publicitate Imobiliară Campulung Moldovenesc**

## A. Partea I. Descrierea imobilului

Nr. CF vechi:2592 Fundu Moldovei, 35701
Fundu Moldovei
Nr. topografic:4166/5 parte, 4166/2 parte

**TEREN** Extravilan

**Adresa:** Jud. Suceava

| Nr. Crt | Nr cadastral Nr. topografic | Suprafaţa* (mp) | Observaţii / Referinţe |
|---|---|---|---|
| A1 | | 1.999 | Sector cadastral:33 Teren neimprejmuit;<br>imobilul s-a format din parcelele avand nr. topografic: 4166/5 parte, 4166/2 parte |

## B. Partea II. Proprietari şi acte

| Inscrieri privitoare la dreptul de proprietate şi alte drepturi reale | | Referinţe |
|---|---|---|
| / | | |
| Act Administrativ nr. 1643, din 16/04/2024 emis de Primaria comunei Breaza; | | |
| B1 | se noteaza POSESIA asupra terenului | A1 |
| | 1) **SFIRNACIUC IULIAN-EMIL** | |
| Act Normativ nr. 7, din 13/03/1996 emis de Parlamentul Romaniei; | | |
| B1 | Inscrierea provizorie, drept de PROPRIETATE, dobandit prin Lege, cota actuala 1/1 | A1 |
| | 1) **NEIDENTIFICAT NEIDENTIFICAT** | |

## C. Partea III. SARCINI .

| Inscrieri privind dezmembramintele dreptului de proprietate, drepturi reale de garanţie şi sarcini | Referinţe |
|---|---|
| NU SUNT | |

# Anexa Nr. 1 La Partea I

## Teren

| Nr cadastral | Suprafaţa (mp)* | Observaţii / Referinţe |
|---|---|---|
| | 1.999 | imobilul s-a format din parcelele avand nr. topografic: 4166/5 parte, 4166/2 parte |

* Suprafaţa este determinată in planul de proiecţie Stereo 70.

DETALII LINIARE IMOBIL

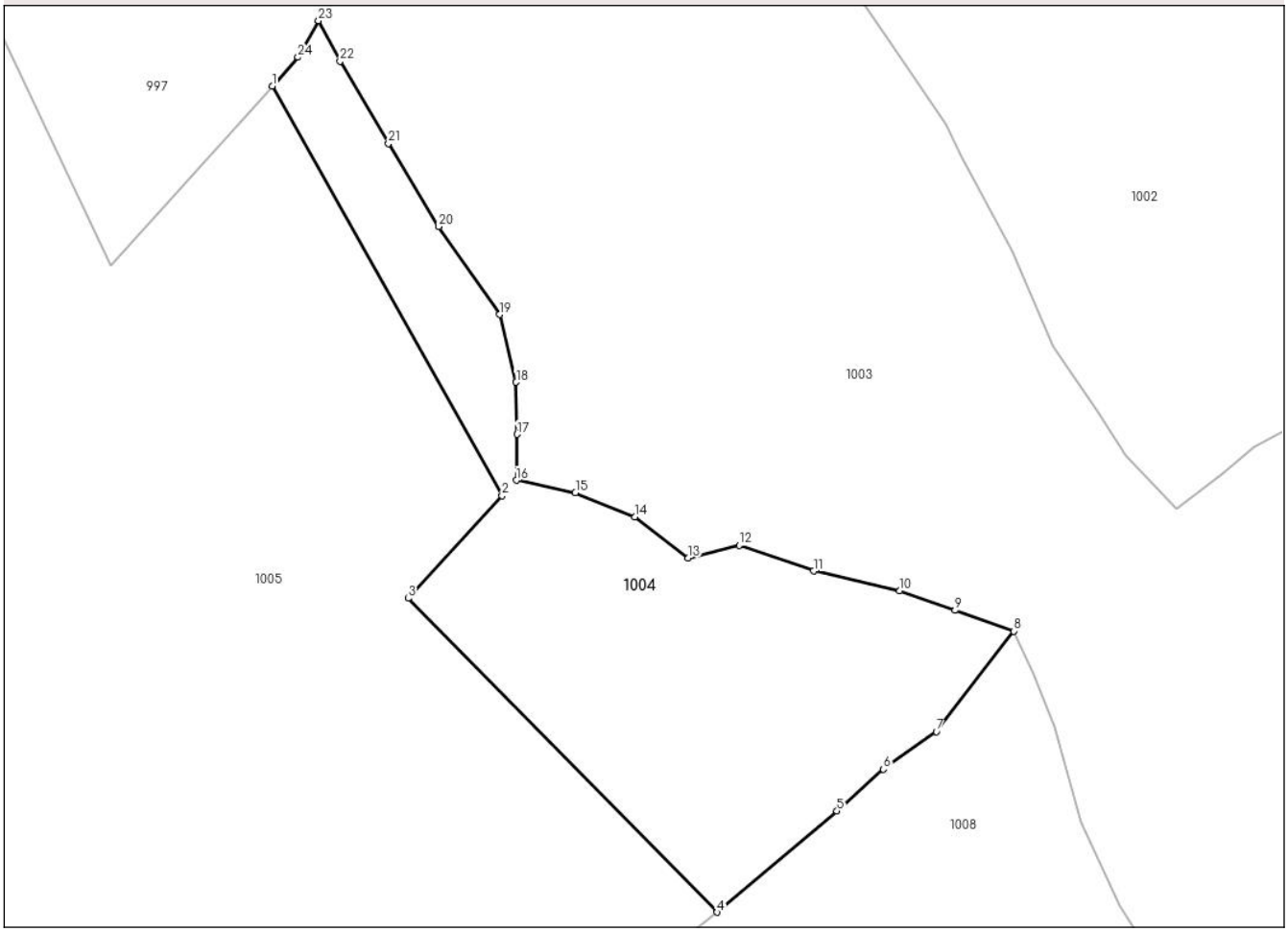


## Date referitoare la teren

| Crt | Categorie folosință | Intra vilan | Suprafaţa (mp) | Tarla | Parcelă | Nr. topo | Observaţii / Referinţe |
|---|---|---|---|---|---|---|---|
| 1 | pasune | NU | 1.999 | - | - | - | |

**Lungime Segmente**

**1) Valorile lungimilor segmentelor sunt obţinute din proiecţie în plan.**

| Punct început | X / Y | Punct sfârşit | X / Y | Lungime segment (** (m) |
|---|---|---|---|---|
| 1 | 522.389,493<br>679.787,582 | 2 | 522.414,827<br>679.742,416 | 51.787 |
| 3 | 522.404,469<br>679.731,116 | 4 | 522.438,564<br>679.696,523 | 48.572 |
| 5 | 522.451,771<br>679.707,68 | 6 | 522.456,92<br>679.712,282 | 6.906 |
| 7 | 522.462,743<br>679.716,437 | 8 | 522.471,294<br>679.727,495 | 13.979 |
| 9 | 522.464,81<br>679.729,789 | 10 | 522.458,718<br>679.731,93 | 6.457 |

| Punct început | X / Y | Punct sfârşit | X / Y | Lungime segment (** (m) |
|---|---|---|---|---|
| 2 | 522.414,827<br>679.742,416 | 3 | 522.404,469<br>679.731,116 | 15.329 |
| 4 | 522.438,564<br>679.696,523 | 5 | 522.451,771<br>679.707,68 | 17.289 |
| 6 | 522.456,92<br>679.712,282 | 7 | 522.462,743<br>679.716,437 | 7.153 |
| 8 | 522.471,294<br>679.727,495 | 9 | 522.464,81<br>679.729,789 | 6.878 |
| 10 | 522.458,718<br>679.731,93 | 11 | 522.449,195<br>679.734,119 | 9.771 |

| Punct început | X / Y | Punct sfârşit | X / Y | Lungime segment (** (m) |
|---|---|---|---|---|
| 11 | 522.449,195<br>679.734,119 | 12 | 522.440,998<br>679.736,951 | 8.672 |
| 13 | 522.435,367<br>679.735,56 | 14 | 522.429,465<br>679.740,071 | 7.429 |
| 15 | 522.422,926<br>679.742,737 | 16 | 522.416,397<br>679.744,128 | 6.675 |
| 17 | 522.416,488<br>679.749,182 | 18 | 522.416,395<br>679.754,932 | 5.75 |
| 19 | 522.414,578<br>679.762,397 | 20 | 522.407,862<br>679.772,098 | 11.799 |
| 21 | 522.402,303<br>679.781,237 | 22 | 522.396,969<br>679.790,298 | 10.514 |
| 23 | 522.394,595<br>679.794,765 | 24 | 522.392,329<br>679.790,739 | 4.62 |

| Punct început | X / Y | Punct sfârşit | X / Y | Lungime segment (** (m) |
|---|---|---|---|---|
| 12 | 522.440,998<br>679.736,951 | 13 | 522.435,367<br>679.735,56 | 5.8 |
| 14 | 522.429,465<br>679.740,071 | 15 | 522.422,926<br>679.742,737 | 7.062 |
| 16 | 522.416,397<br>679.744,128 | 17 | 522.416,488<br>679.749,182 | 5.055 |
| 18 | 522.416,395<br>679.754,932 | 19 | 522.414,578<br>679.762,397 | 7.683 |
| 20 | 522.407,862<br>679.772,098 | 21 | 522.402,303<br>679.781,237 | 10.697 |
| 22 | 522.396,969<br>679.790,298 | 23 | 522.394,595<br>679.794,765 | 5.059 |
| 24 | 522.392,329<br>679.790,739 | 1 | 522.389,493<br>679.787,582 | 4.244 |

** Lungimile segmentelor sunt determinate în planul de proiecţie Stereo 70 şi sunt rotunjite la 1 milimetru.
*** Distanţa dintre puncte este formată din segmente cumulate ce sunt mai mici decât valoarea 1 milimetru.

# DATE DESPRE IMOBILUL NR. 1005

**Oficiul de Cadastru şi Publicitate Imobiliară SUCEAVA**
**Biroul de Cadastru şi Publicitate Imobiliară Campulung Moldovenesc**

## A. Partea I. Descrierea imobilului

**TEREN** Extravilan

**Adresa:** Jud. Suceava

| Nr. Crt | Nr cadastral Nr. topografic | Suprafaţa* (mp) | Observaţii / Referinţe |
|---|---|---|---|
| A1 | 30614 | Din acte: 27.401<br>Masurata: 27.400 | Sector cadastral:33 Teren imprejmuit;<br>exista constructii cu caracter provizoriu, fara fundatie |

## B. Partea II. Proprietari şi acte

| Inscrieri privitoare la dreptul de proprietate şi alte drepturi reale | | Referinţe |
|---|---|---|
| **4930 / 16/04/2013** | | |
| Act Administrativ nr. 618, din 25/08/2010 emis de Comisia Judeteana Suceava (certificat de urbanims nr. 20/2013, elib.de Primaria comunei Breaza, certificat fiscal nr, 179/2013,elib.de Primaria com.Breaza;); | | |
| B1 | se noteaza ca din parte a imobilului cu nr.top. 1442/2 din CF 554 Breaza se formeaza imobilul cu nr.cad. 30614 ; | A1 |
| **7976 / 25/06/2013** | | |
| Act Notarial nr. 486, din 21/06/2013 emis de ANDRONICESCU OLTICA VERONICA; | | |
| B3 | Intabulare, drept de PROPRIETATE, dobandit prin Conventie, cota actuala 1/1 | A1 |
| | 1) **SFIRNACIUC IULIAN - EMIL**, necasatorit | |

## C. Partea III. SARCINI .

| Inscrieri privind dezmembramintele dreptului de proprietate, drepturi reale de garanţie şi sarcini | Referinţe |
|---|---|
| NU SUNT | |

# Anexa Nr. 1 La Partea I

## Teren

| Nr cadastral | Suprafaţa (mp)* | Observaţii / Referinţe |
|---|---|---|
| 30614 | Din acte: 27.401 Masurata: 27.400 | exista constructii cu caracter provizoriu, fara fundatie |

* Suprafaţa este determinată in planul de proiecţie Stereo 70.

DETALII LINIARE IMOBIL

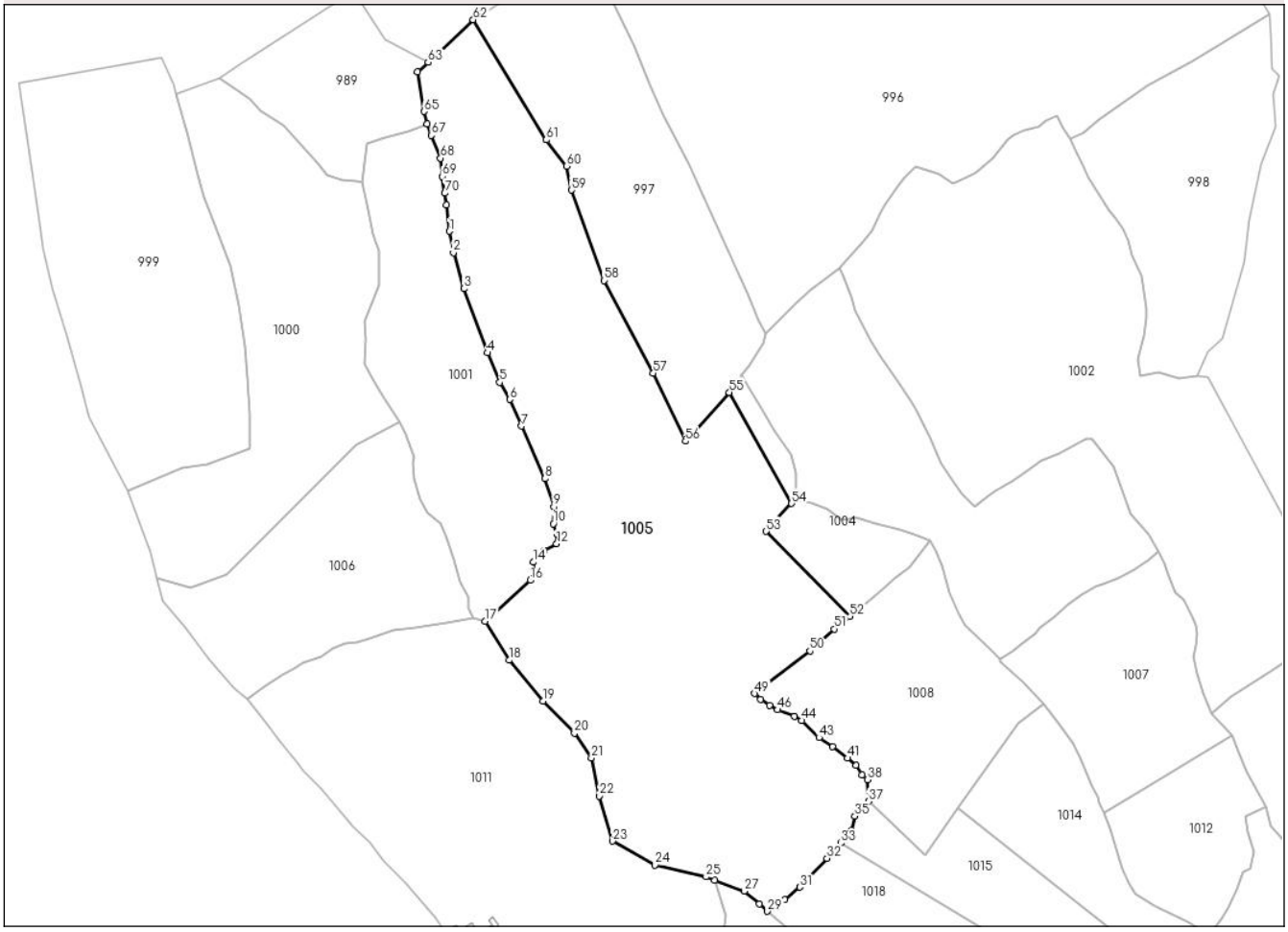


## Date referitoare la teren

| Crt | Categorie folosinţă | Intra vilan | Suprafaţa (mp) | Tarla | Parcelă | Nr. topo | Observaţii / Referinţe |
|---|---|---|---|---|---|---|---|
| 1 | faneata | NU | 27.400 | - | - | - | |

**Lungime Segmente**

**1) Valorile lungimilor segmentelor sunt obţinute din proiecţie în plan.**

| Punct început | X / Y | Punct sfârşit | X / Y | Lungime segment |
|---|---|---|---|---|
| 1 | 522.275,697 679.853,01 | 2 | 522.277,28 679.844,317 | 8.836 |
| 4 | 522.291,18 679.803,626 | 5 | 522.296,156 679.791,64 | 12.978 |
| 7 | 522.304,945 679.773,913 | 8 | 522.314,548 679.752,528 | 23.442 |
| 10 | 522.317,889 679.734,203 | 11 | 522.319,458 679.729,948 | 4.535 |
| 13 | 522.314,226 679.723,386 | 14 | 522.309,873 679.718,622 | 6.454 |

| Punct început | X / Y | Punct sfârşit | X / Y | Lungime segment |
|---|---|---|---|---|
| 2 | 522.277,28 679.844,317 | 3 | 522.281,577 679.829,714 | 15.222 |
| 5 | 522.296,156 679.791,64 | 6 | 522.300,137 679.784,681 | 8.018 |
| 8 | 522.314,548 679.752,528 | 9 | 522.318,086 679.741,053 | 12.008 |
| 11 | 522.319,458 679.729,948 | 12 | 522.319,202 679.726,105 | 3.852 |
| 14 | 522.309,873 679.718,622 | 15 | 522.309,956 679.713,302 | 5.32 |

| Punct început | X / Y | Punct sfârşit | X / Y | Lungime segment |
|---|---|---|---|---|
| 3 | 522.281,577 679.829,714 | 4 | 522.291,18 679.803,626 | 27.799 |
| 6 | 522.300,137 679.784,681 | 7 | 522.304,945 679.773,913 | 11.792 |
| 9 | 522.318,086 679.741,053 | 10 | 522.317,889 679.734,203 | 6.853 |
| 12 | 522.319,202 679.726,105 | 13 | 522.314,226 679.723,386 | 5.67 |
| 15 | 522.309,956 679.713,302 | 16 | 522.308,512 679.711,238 | 2.519 |

| Punct început | X / Y | Punct sfârşit | X / Y | Lungime segment |
|---|---|---|---|---|
| 16 | 522.308,512 679.711,238 | 17 | 522.290,238 679.694,675 | 24.663 |
| 19 | 522.313,718 679.662,242 | 20 | 522.326,493 679.649,133 | 18.304 |
| 22 | 522.336,511 679.623,598 | 23 | 522.342,039 679.605,307 | 19.108 |
| 25 | 522.380,008 679.590,826 | 26 | 522.383,506 679.589,417 | 3.771 |
| 28 | 522.401,626 679.579,725 | 29 | 522.404,987 679.576,852 | 4.421 |
| 31 | 522.418,079 679.586,683 | 32 | 522.429,211 679.598,292 | 16.084 |
| 34 | 522.439,076 679.609,644 | 35 | 522.440,54 679.615,462 | 6.0 |
| 37 | 522.446,115 679.621,5 | 38 | 522.445,545 679.630,305 | 8.823 |
| 40 | 522.440,983 679.636,005 | 41 | 522.437,473 679.639,026 | 4.631 |
| 43 | 522.425,952 679.647,338 | 44 | 522.418,89 679.654,282 | 9.903 |
| 46 | 522.409,005 679.658,656 | 47 | 522.405,76 679.660,44 | 3.704 |
| 49 | 522.399,779 679.665,278 | 50 | 522.422,211 679.682,522 | 28.295 |
| 52 | 522.438,564 679.696,523 | 53 | 522.404,469 679.731,116 | 48.572 |
| 55 | 522.389,493 679.787,582 | 56 | 522.371,652 679.767,728 | 26.692 |
| 58 | 522.338,486 679.832,995 | 59 | 522.325,2 679.869,69 | 39.026 |
| 61 | 522.315,095 679.890,107 | 62 | 522.285,336 679.938,883 | 57.138 |
| 64 | 522.262,694 679.917,694 | 65 | 522.265,481 679.901,668 | 16.267 |
| 67 | 522.268,353 679.891,95 | 68 | 522.272,107 679.882,673 | 10.008 |
| 70 | 522.273,796 679.868,459 | 71 | 522.274,571 679.863,706 | 4.816 |

| Punct început | X / Y | Punct sfârşit | X / Y | Lungime segment |
|---|---|---|---|---|
| 17 | 522.290,238 679.694,675 | 18 | 522.299,908 679.678,803 | 18.586 |
| 20 | 522.326,493 679.649,133 | 21 | 522.333,399 679.639,127 | 12.158 |
| 23 | 522.342,039 679.605,307 | 24 | 522.359,299 679.595,651 | 19.777 |
| 26 | 522.383,506 679.589,417 | 27 | 522.395,478 679.584,98 | 12.768 |
| 29 | 522.404,987 679.576,852 | 30 | 522.412,114 679.581,577 | 8.551 |
| 32 | 522.429,211 679.598,292 | 33 | 522.434,836 679.604,571 | 8.431 |
| 35 | 522.440,54 679.615,462 | 36 | 522.443,553 679.618,982 | 4.632 |
| 38 | 522.445,545 679.630,305 | 39 | 522.443,324 679.632,238 | 2.945 |
| 41 | 522.437,473 679.639,026 | 42 | 522.431,397 679.643,617 | 7.615 |
| 44 | 522.418,89 679.654,282 | 45 | 522.415,875 679.655,915 | 3.43 |
| 47 | 522.405,76 679.660,44 | 48 | 522.402,27 679.662,926 | 4.285 |
| 50 | 522.422,211 679.682,522 | 51 | 522.432,137 679.691,5 | 13.384 |
| 53 | 522.404,469 679.731,116 | 54 | 522.414,827 679.742,416 | 15.329 |
| 56 | 522.371,652 679.767,728 | 57 | 522.358,546 679.795,331 | 30.556 |
| 59 | 522.325,2 679.869,69 | 60 | 522.323,211 679.879,409 | 9.92 |
| 62 | 522.285,336 679.938,883 | 63 | 522.266,968 679.921,694 | 25.156 |
| 65 | 522.265,481 679.901,668 | 66 | 522.266,666 679.896,587 | 5.217 |
| 68 | 522.272,107 679.882,673 | 69 | 522.272,762 679.875,29 | 7.412 |
| 71 | 522.274,571 679.863,706 | 1 | 522.275,697 679.853,01 | 10.756 |

| Punct început | X / Y | Punct sfârşit | X / Y | Lungime segment |
|---|---|---|---|---|
| 18 | 522.299,908 679.678,803 | 19 | 522.313,718 679.662,242 | 21.563 |
| 21 | 522.333,399 679.639,127 | 22 | 522.336,511 679.623,598 | 15.838 |
| 24 | 522.359,299 679.595,651 | 25 | 522.380,008 679.590,826 | 21.264 |
| 27 | 522.395,478 679.584,98 | 28 | 522.401,626 679.579,725 | 8.088 |
| 30 | 522.412,114 679.581,577 | 31 | 522.418,079 679.586,683 | 7.852 |
| 33 | 522.434,836 679.604,571 | 34 | 522.439,076 679.609,644 | 6.611 |
| 36 | 522.443,553 679.618,982 | 37 | 522.446,115 679.621,5 | 3.593 |
| 39 | 522.443,324 679.632,238 | 40 | 522.440,983 679.636,005 | 4.435 |
| 42 | 522.431,397 679.643,617 | 43 | 522.425,952 679.647,338 | 6.595 |
| 45 | 522.415,875 679.655,915 | 46 | 522.409,005 679.658,656 | 7.396 |
| 48 | 522.402,27 679.662,926 | 49 | 522.399,779 679.665,278 | 3.426 |
| 51 | 522.432,137 679.691,5 | 52 | 522.438,564 679.696,523 | 8.157 |
| 54 | 522.414,827 679.742,416 | 55 | 522.389,493 679.787,582 | 51.787 |
| 57 | 522.358,546 679.795,331 | 58 | 522.338,486 679.832,995 | 42.673 |
| 60 | 522.323,211 679.879,409 | 61 | 522.315,095 679.890,107 | 13.428 |
| 63 | 522.266,968 679.921,694 | 64 | 522.262,694 679.917,694 | 5.854 |
| 66 | 522.266,666 679.896,587 | 67 | 522.268,353 679.891,95 | 4.934 |
| 69 | 522.272,762 679.875,29 | 70 | 522.273,796 679.868,459 | 6.909 |

**** Lungimile segmentelor sunt determinate în planul de proiecţie Stereo 70 şi sunt rotunjite la 1 milimetru.**
***** Distanţa dintre puncte este formată din segmente cumulate ce sunt mai mici decât valoarea 1 milimetru.**

# DATE DESPRE IMOBILUL NR. 1006

**Oficiul de Cadastru şi Publicitate Imobiliară SUCEAVA**
**Biroul de Cadastru şi Publicitate Imobiliară Campulung Moldovenesc**

## A. Partea I. Descrierea imobilului

Nr. CF vechi:446 Fundu Moldovei, 2592 Fundu Moldovei
Nr. topografic:4162 parte, 4166/5 parte

**TEREN** Extravilan

**Adresa:** Jud. Suceava

| Nr. Crt | Nr cadastral Nr. topografic | Suprafaţa* (mp) | Observaţii / Referinţe |
|---|---|---|---|
| A1 | | 6.725 | Sector cadastral:33 Teren neimprejmuit;<br>imobilul s-a format din parcelele avand nr. topografic: 4162 parte, 4166/5 parte |

## B. Partea II. Proprietari şi acte

| Inscrieri privitoare la dreptul de proprietate şi alte drepturi reale | | Referinţe |
|---|---|---|
| / | | |
| Act Administrativ nr. 1689, din 18/04/2024 emis de Primaria comunei Breaza; | | |
| B1 | se noteaza POSESIA asupra terenului | A1 |
| | 1) **MUTASCU VALERIA** | |
| Act Normativ nr. 7, din 13/03/1996 emis de Parlamentul Romaniei; | | |
| B1 | Inscrierea provizorie, drept de PROPRIETATE, dobandit prin Lege, cota actuala 1/1 | A1 |
| | 1) **NEIDENTIFICAT NEIDENTIFICAT** | |

## C. Partea III. SARCINI .

| Inscrieri privind dezmembramintele dreptului de proprietate, drepturi reale de garanţie şi sarcini | Referinţe |
|---|---|
| NU SUNT | |

# Anexa Nr. 1 La Partea I

## Teren

| Nr cadastral | Suprafaţa (mp)* | Observaţii / Referinţe |
|---|---|---|
| | 6.725 | imobilul s-a format din parcelele avand nr. topografic: 4162 parte, 4166/5 parte |

* Suprafaţa este determinată in planul de proiecţie Stereo 70.

DETALII LINIARE IMOBIL

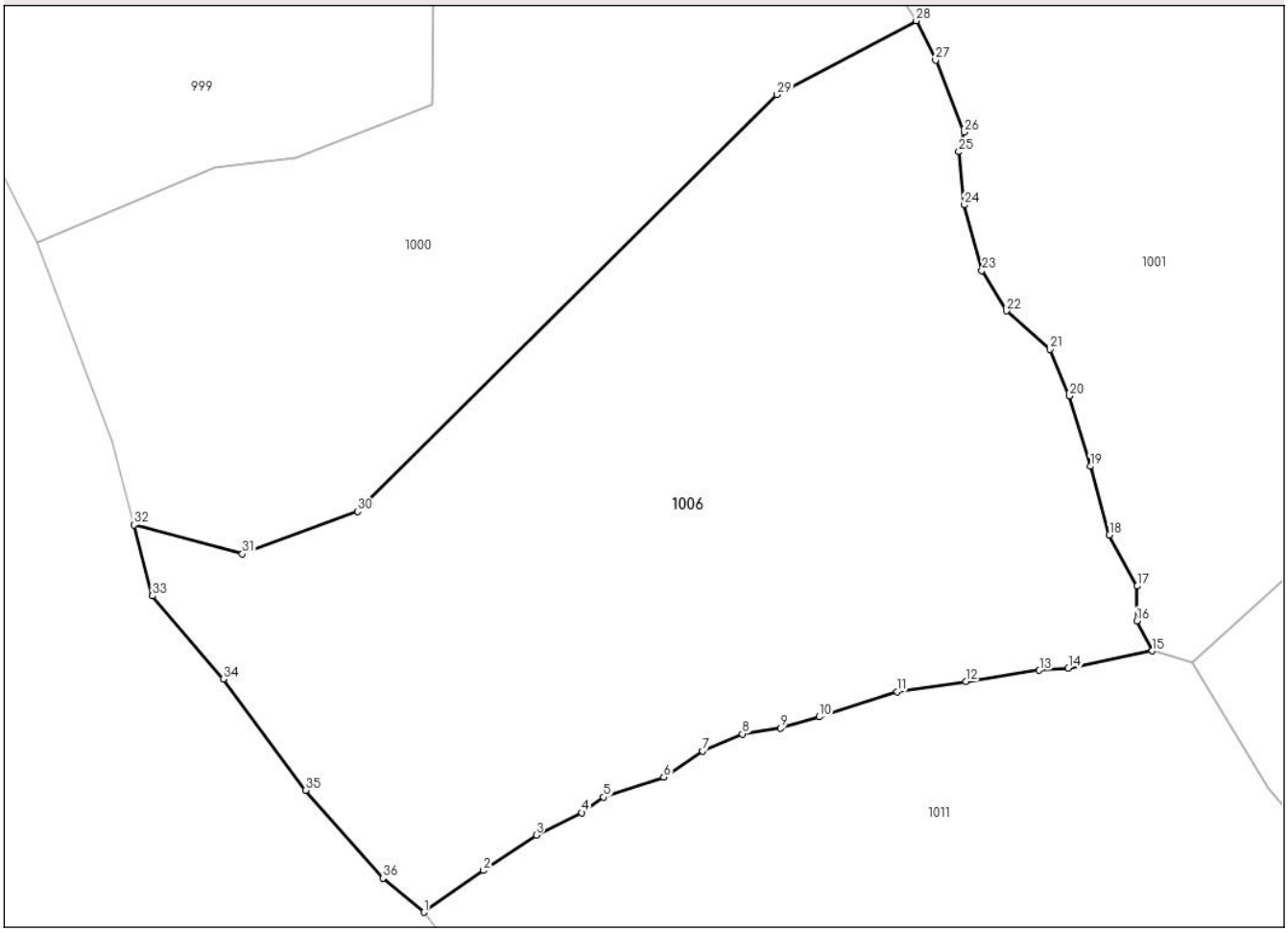


## Date referitoare la teren

| Crt | Categorie folosință | Intra vilan | Suprafaţa (mp) | Tarla | Parcelă | Nr. topo | Observaţii / Referinţe |
|---|---|---|---|---|---|---|---|
| 1 | faneata | NU | 6.725 | - | - | - | |

**Lungime Segmente**

**1) Valorile lungimilor segmentelor sunt obţinute din proiecţie în plan.**

| Punct început | X / Y | Punct sfârşit | X / Y | Lungime segment (** (m) |
|---|---|---|---|---|
| 1 | 522.193,447<br>679.663,182 | 2 | 522.200,882<br>679.668,438 | 9.105 |
| 3 | 522.207,567<br>679.672,902 | 4 | 522.213,315<br>679.675,699 | 6.392 |
| 5 | 522.216,062<br>679.677,669 | 6 | 522.223,623<br>679.680,177 | 7.966 |
| 7 | 522.228,498<br>679.683,488 | 8 | 522.233,547<br>679.685,622 | 5.481 |
| 9 | 522.238,366<br>679.686,358 | 10 | 522.243,243<br>679.687,774 | 5.078 |

| Punct început | X / Y | Punct sfârşit | X / Y | Lungime segment (** (m) |
|---|---|---|---|---|
| 2 | 522.200,882<br>679.668,438 | 3 | 522.207,567<br>679.672,902 | 8.038 |
| 4 | 522.213,315<br>679.675,699 | 5 | 522.216,062<br>679.677,669 | 3.38 |
| 6 | 522.223,623<br>679.680,177 | 7 | 522.228,498<br>679.683,488 | 5.893 |
| 8 | 522.233,547<br>679.685,622 | 9 | 522.238,366<br>679.686,358 | 4.875 |
| 10 | 522.243,243<br>679.687,774 | 11 | 522.253,045<br>679.690,945 | 10.302 |

| Punct început | X / Y | Punct sfârşit | X / Y | Lungime segment (** (m) |
|---|---|---|---|---|
| 11 | 522.253,045<br>679.690,945 | 12 | 522.261,733<br>679.692,233 | 8.783 |
| 13 | 522.270,983<br>679.693,648 | 14 | 522.274,638<br>679.693,899 | 3.664 |
| 15 | 522.285,226<br>679.696,08 | 16 | 522.283,256<br>679.699,856 | 4.259 |
| 17 | 522.283,319<br>679.704,228 | 18 | 522.279,816<br>679.710,688 | 7.349 |
| 19 | 522.277,392<br>679.719,313 | 20 | 522.274,789<br>679.728,192 | 9.253 |
| 21 | 522.272,324<br>679.734,056 | 22 | 522.266,853<br>679.738,886 | 7.298 |
| 23 | 522.263,749<br>679.743,98 | 24 | 522.261,483<br>679.752,226 | 8.552 |
| 25 | 522.260,828<br>679.758,915 | 26 | 522.261,507<br>679.761,389 | 2.565 |
| 27 | 522.257,907<br>679.770,474 | 28 | 522.255,475<br>679.775,421 | 5.512 |
| 29 | 522.237,919<br>679.766,105 | 30 | 522.185,065<br>679.713,643 | 74.47 |
| 31 | 522.170,519<br>679.708,291 | 32 | 522.156,837<br>679.711,94 | 14.16 |
| 33 | 522.159,195<br>679.703,025 | 34 | 522.168,125<br>679.692,526 | 13.783 |
| 35 | 522.178,503<br>679.678,521 | 36 | 522.188,248<br>679.667,457 | 14.744 |

| Punct început | X / Y | Punct sfârşit | X / Y | Lungime segment (** (m) |
|---|---|---|---|---|
| 12 | 522.261,733<br>679.692,233 | 13 | 522.270,983<br>679.693,648 | 9.358 |
| 14 | 522.274,638<br>679.693,899 | 15 | 522.285,226<br>679.696,08 | 10.81 |
| 16 | 522.283,256<br>679.699,856 | 17 | 522.283,319<br>679.704,228 | 4.372 |
| 18 | 522.279,816<br>679.710,688 | 19 | 522.277,392<br>679.719,313 | 8.959 |
| 20 | 522.274,789<br>679.728,192 | 21 | 522.272,324<br>679.734,056 | 6.361 |
| 22 | 522.266,853<br>679.738,886 | 23 | 522.263,749<br>679.743,98 | 5.965 |
| 24 | 522.261,483<br>679.752,226 | 25 | 522.260,828<br>679.758,915 | 6.721 |
| 26 | 522.261,507<br>679.761,389 | 27 | 522.257,907<br>679.770,474 | 9.772 |
| 28 | 522.255,475<br>679.775,421 | 29 | 522.237,919<br>679.766,105 | 19.875 |
| 30 | 522.185,065<br>679.713,643 | 31 | 522.170,519<br>679.708,291 | 15.499 |
| 32 | 522.156,837<br>679.711,94 | 33 | 522.159,195<br>679.703,025 | 9.221 |
| 34 | 522.168,125<br>679.692,526 | 35 | 522.178,503<br>679.678,521 | 17.431 |
| 36 | 522.188,248<br>679.667,457 | 1 | 522.193,447<br>679.663,182 | 6.731 |

** Lungimile segmentelor sunt determinate în planul de proiecţie Stereo 70 şi sunt rotunjite la 1 milimetru.
*** Distanţa dintre puncte este formată din segmente cumulate ce sunt mai mici decât valoarea 1 milimetru.

# DATE DESPRE IMOBILUL NR. 1007

**Oficiul de Cadastru şi Publicitate Imobiliară SUCEAVA**
**Biroul de Cadastru şi Publicitate Imobiliară Campulung Moldovenesc**

## A. Partea I. Descrierea imobilului

Nr. CF vechi:2595 Fundu Moldovei, 781
Fundu Moldovei, 36033 Fundu Moldovei
Nr. topografic:4166/7 parte, 4166/4 parte, 4166/3 parte

**TEREN** Extravilan

**Adresa:** Jud. Suceava

| Nr. Crt | Nr cadastral Nr. topografic | Suprafaţa* (mp) | Observaţii / Referinţe |
|---|---|---|---|
| A1 | | 5.117 | Sector cadastral:33 Teren neimprejmuit;<br>imobilul s-a format din parcelele avand nr. topografic: 4166/7 parte, 4166/4 parte, 4166/3 parte |

## B. Partea II. Proprietari şi acte

| Inscrieri privitoare la dreptul de proprietate şi alte drepturi reale | | Referinţe |
|---|---|---|
| / | | |
| Act Administrativ nr. 1631, din 16/04/2024 emis de Primaria comunei Breaza; | | |
| B1 | se noteaza POSESIA asupra terenului | A1 |
| | 1) **OBACIU STEFANIA** | |
| Act Normativ nr. 7, din 13/03/1996 emis de Parlamentul Romaniei; | | |
| B1 | Inscrierea provizorie, drept de PROPRIETATE, dobandit prin Lege, cota actuala 1/1 | A1 |
| | 1) **NEIDENTIFICAT NEIDENTIFICAT** | |

## C. Partea III. SARCINI .

| Inscrieri privind dezmembramintele dreptului de proprietate, drepturi reale de garanţie şi sarcini | Referinţe |
|---|---|
| NU SUNT | |

# Anexa Nr. 1 La Partea I

## Teren

| Nr cadastral | Suprafaţa (mp)* | Observaţii / Referinţe |
|---|---|---|
| | 5.117 | imobilul s-a format din parcelele avand nr. topografic: 4166/7 parte, 4166/4 parte, 4166/3 parte |

* Suprafaţa este determinată in planul de proiecţie Stereo 70.

DETALII LINIARE IMOBIL

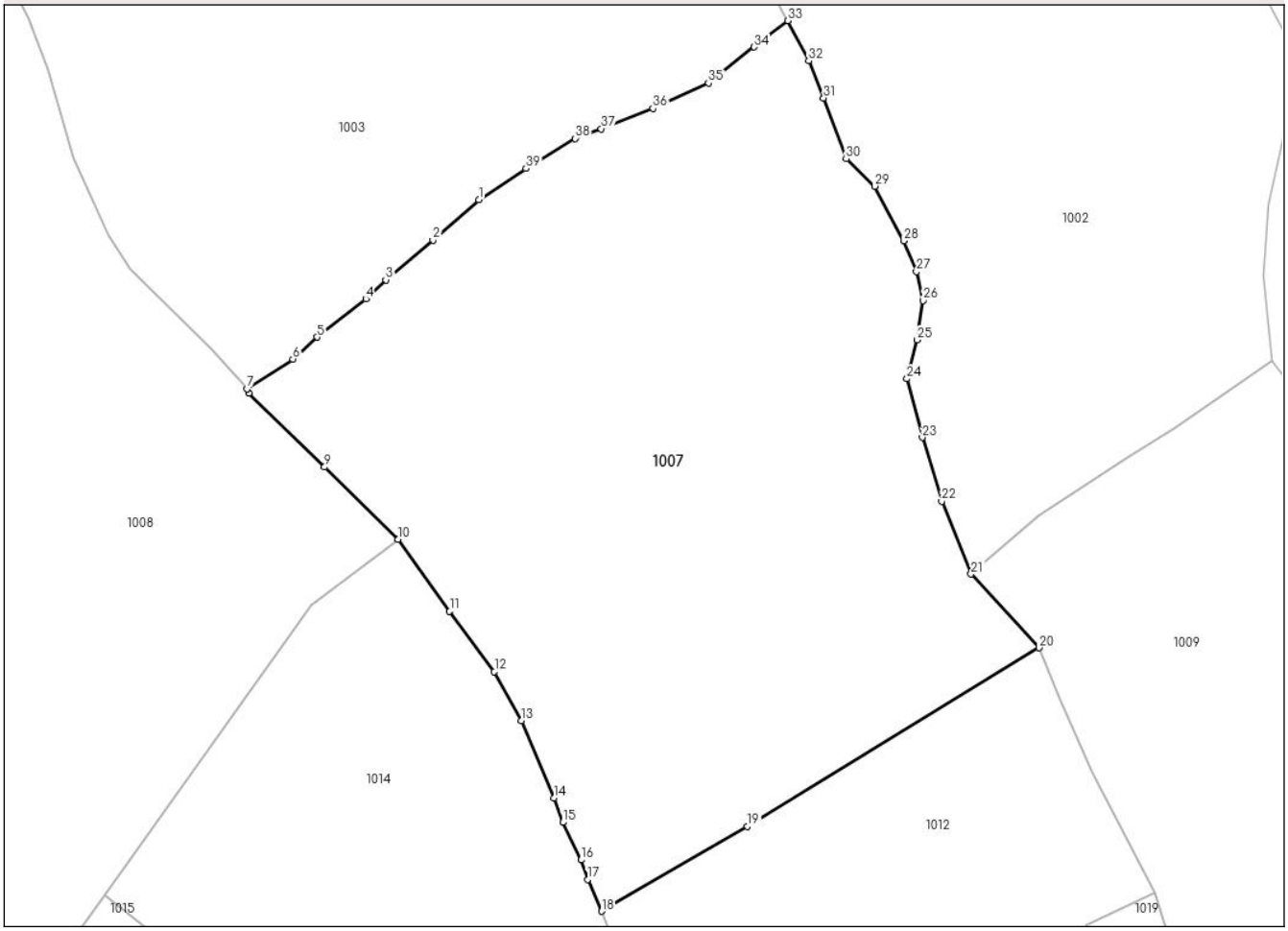


## Date referitoare la teren

| Crt | Categorie folosință | Intra vilan | Suprafaţa (mp) | Tarla | Parcelă | Nr. topo | Observaţii / Referinţe |
|---|---|---|---|---|---|---|---|
| 1 | faneata | NU | 5.117 | - | - | - | |

**Lungime Segmente**

**1) Valorile lungimilor segmentelor sunt obţinute din proiecţie în plan.**

| Punct început | X / Y | Punct sfârşit | X / Y | Lungime segment (** (m) |
|---|---|---|---|---|
| 1 | 522.527,004<br>679.701,486 | 2 | 522.521,539<br>679.696,663 | 7.289 |
| 3 | 522.515,944<br>679.691,961 | 4 | 522.513,581<br>679.689,674 | 3.288 |
| 5 | 522.507,775<br>679.685,152 | 6 | 522.504,876<br>679.682,542 | 3.901 |
| 7 | 522.499,438<br>679.679,012 | 8 | 522.499,647<br>679.678,461 | 0.589 |
| 9 | 522.508,663<br>679.669,702 | 10 | 522.517,4<br>679.661,115 | 12.25 |

| Punct început | X / Y | Punct sfârşit | X / Y | Lungime segment (** (m) |
|---|---|---|---|---|
| 2 | 522.521,539<br>679.696,663 | 3 | 522.515,944<br>679.691,961 | 7.308 |
| 4 | 522.513,581<br>679.689,674 | 5 | 522.507,775<br>679.685,152 | 7.359 |
| 6 | 522.504,876<br>679.682,542 | 7 | 522.499,438<br>679.679,012 | 6.483 |
| 8 | 522.499,647<br>679.678,461 | 9 | 522.508,663<br>679.669,702 | 12.57 |
| 10 | 522.517,4<br>679.661,115 | 11 | 522.523,541<br>679.652,541 | 10.547 |

| Punct început | X / Y | Punct sfârşit | X / Y | Lungime segment (** (m) |
|---|---|---|---|---|
| 11 | 522.523,541<br>679.652,541 | 12 | 522.528,865<br>679.645,379 | 8.924 |
| 13 | 522.532,085<br>679.639,53 | 14 | 522.535,945<br>679.630,33 | 9.977 |
| 15 | 522.536,988<br>679.627,425 | 16 | 522.539,185<br>679.622,978 | 4.96 |
| 17 | 522.539,935<br>679.620,646 | 18 | 522.541,615<br>679.616,873 | 4.131 |
| 19 | 522.558,969<br>679.626,949 | 20 | 522.593,646<br>679.648,196 | 40.669 |
| 21 | 522.585,559<br>679.656,969 | 22 | 522.582,053<br>679.665,618 | 9.333 |
| 23 | 522.579,755<br>679.673,224 | 24 | 522.577,934<br>679.680,192 | 7.202 |
| 25 | 522.579,123<br>679.684,825 | 26 | 522.579,839<br>679.689,493 | 4.723 |
| 27 | 522.579,055<br>679.692,93 | 28 | 522.577,555<br>679.696,591 | 3.956 |
| 29 | 522.574,112<br>679.703,092 | 30 | 522.570,704<br>679.706,349 | 4.714 |
| 31 | 522.568,007<br>679.713,597 | 32 | 522.566,232<br>679.718,006 | 4.753 |
| 33 | 522.563,768<br>679.722,781 | 34 | 522.559,758<br>679.719,655 | 5.084 |
| 35 | 522.554,325<br>679.715,37 | 36 | 522.547,72<br>679.712,356 | 7.26 |
| 37 | 522.541,557<br>679.709,926 | 38 | 522.538,493<br>679.708,777 | 3.272 |
| 39 | 522.532,611<br>679.705,217 | 1 | 522.527,004<br>679.701,486 | 6.735 |

| Punct început | X / Y | Punct sfârşit | X / Y | Lungime segment (** (m) |
|---|---|---|---|---|
| 12 | 522.528,865<br>679.645,379 | 13 | 522.532,085<br>679.639,53 | 6.677 |
| 14 | 522.535,945<br>679.630,33 | 15 | 522.536,988<br>679.627,425 | 3.087 |
| 16 | 522.539,185<br>679.622,978 | 17 | 522.539,935<br>679.620,646 | 2.449 |
| 18 | 522.541,615<br>679.616,873 | 19 | 522.558,969<br>679.626,949 | 20.067 |
| 20 | 522.593,646<br>679.648,196 | 21 | 522.585,559<br>679.656,969 | 11.932 |
| 22 | 522.582,053<br>679.665,618 | 23 | 522.579,755<br>679.673,224 | 7.946 |
| 24 | 522.577,934<br>679.680,192 | 25 | 522.579,123<br>679.684,825 | 4.783 |
| 26 | 522.579,839<br>679.689,493 | 27 | 522.579,055<br>679.692,93 | 3.525 |
| 28 | 522.577,555<br>679.696,591 | 29 | 522.574,112<br>679.703,092 | 7.356 |
| 30 | 522.570,704<br>679.706,349 | 31 | 522.568,007<br>679.713,597 | 7.734 |
| 32 | 522.566,232<br>679.718,006 | 33 | 522.563,768<br>679.722,781 | 5.373 |
| 34 | 522.559,758<br>679.719,655 | 35 | 522.554,325<br>679.715,37 | 6.919 |
| 36 | 522.547,72<br>679.712,356 | 37 | 522.541,557<br>679.709,926 | 6.625 |
| 38 | 522.538,493<br>679.708,777 | 39 | 522.532,611<br>679.705,217 | 6.875 |

** Lungimile segmentelor sunt determinate în planul de proiecţie Stereo 70 şi sunt rotunjite la 1 milimetru.
*** Distanţa dintre puncte este formată din segmente cumulate ce sunt mai mici decât valoarea 1 milimetru.

# DATE DESPRE IMOBILUL NR. 1008

**Oficiul de Cadastru şi Publicitate Imobiliară SUCEAVA**
**Biroul de Cadastru şi Publicitate Imobiliară Campulung Moldovenesc**

## A. Partea I. Descrierea imobilului

**TEREN** Extravilan

**Adresa:** Jud. Suceava

| Nr. Crt | Nr cadastral Nr. topografic | Suprafaţa* (mp) | Observaţii / Referinţe |
|---|---|---|---|
| A1 | 32886 | 6.630 | Sector cadastral:33 Teren neimprejmuit;<br>Imobil partial imprejmuit |

## B. Partea II. Proprietari şi acte

| Inscrieri privitoare la dreptul de proprietate şi alte drepturi reale | | Referinţe |
|---|---|---|
| **11469 / 01/09/2020** | | |
| Act Notarial nr. declaratia nr. 1486, din 28/08/2020 emis de BIN DORINA ROTARU (act administrativ nr adeverinta nr. 2391 din 27.08.2020, emis de PRIMARIA COMUNEI BREAZA); | | |
| B1 | se noteaza posesia | A1 |
| | 1) **MACOVEI SORIN**, bun propriu | |
| **/** | | |
| Act Normativ nr. 7, din 13/03/1996 emis de Parlamentul Romaniei; | | |
| B1 | Inscrierea provizorie, drept de PROPRIETATE, dobandit prin Lege, cota actuala 1/1 | A1 |
| | 1) **NEIDENTIFICAT NEIDENTIFICAT** | |

## C. Partea III. SARCINI .

| Inscrieri privind dezmembramintele dreptului de proprietate, drepturi reale de garanţie şi sarcini | Referinţe |
|---|---|
| NU SUNT | |

# Anexa Nr. 1 La Partea I

## Teren

| Nr cadastral | Suprafaţa (mp)* | Observaţii / Referinţe |
|---|---|---|
| 32886 | 6.630 | Imobil partial imprejmuit |

* Suprafaţa este determinată in planul de proiecţie Stereo 70.

DETALII LINIARE IMOBIL

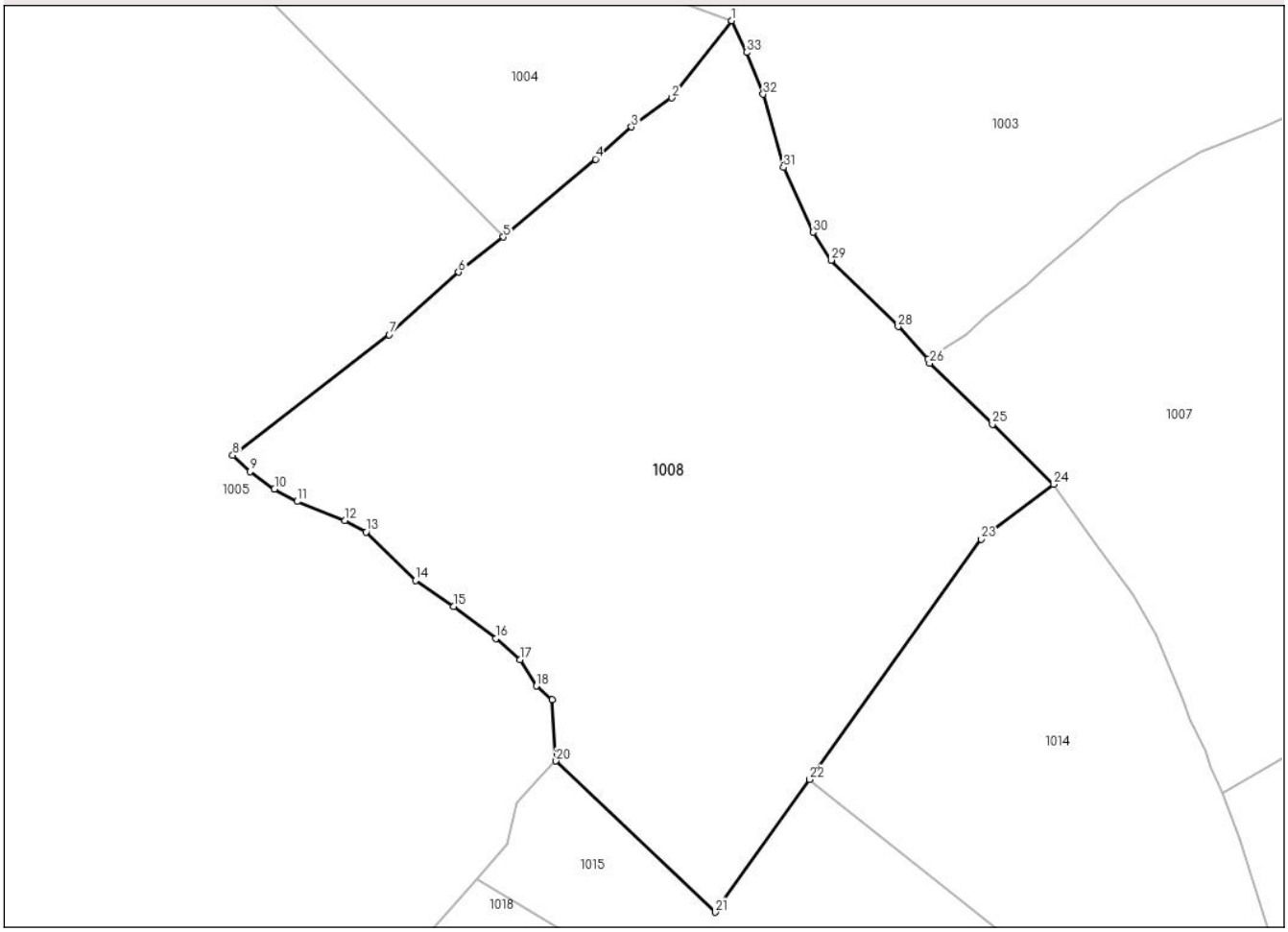


## Date referitoare la teren

| Crt | Categorie folosinţă | Intra vilan | Suprafaţa (mp) | Tarla | Parcelă | Nr. topo | Observaţii / Referinţe |
|---|---|---|---|---|---|---|---|
| 1 | pasune | NU | 6.630 | - | - | - | |

**Lungime Segmente**

**1) Valorile lungimilor segmentelor sunt obţinute din proiecţie în plan.**

| Punct început | X / Y | Punct sfârşit | X / Y | Lungime segment (** (m) |
|---|---|---|---|---|
| 1 | 522.471,294<br>679.727,495 | 2 | 522.462,743<br>679.716,437 | 13.979 |
| 3 | 522.456,92<br>679.712,282 | 4 | 522.451,771<br>679.707,68 | 6.906 |
| 5 | 522.438,564<br>679.696,523 | 6 | 522.432,137<br>679.691,5 | 8.157 |
| 7 | 522.422,211<br>679.682,522 | 8 | 522.399,779<br>679.665,278 | 28.295 |
| 9 | 522.402,27<br>679.662,926 | 10 | 522.405,76<br>679.660,44 | 4.285 |

| Punct început | X / Y | Punct sfârşit | X / Y | Lungime segment (** (m) |
|---|---|---|---|---|
| 2 | 522.462,743<br>679.716,437 | 3 | 522.456,92<br>679.712,282 | 7.153 |
| 4 | 522.451,771<br>679.707,68 | 5 | 522.438,564<br>679.696,523 | 17.289 |
| 6 | 522.432,137<br>679.691,5 | 7 | 522.422,211<br>679.682,522 | 13.384 |
| 8 | 522.399,779<br>679.665,278 | 9 | 522.402,27<br>679.662,926 | 3.426 |
| 10 | 522.405,76<br>679.660,44 | 11 | 522.409,005<br>679.658,656 | 3.704 |

| Punct început | X / Y | Punct sfârşit | X / Y | Lungime segment (** (m) |
|---|---|---|---|---|
| 11 | 522.409,005<br>679.658,656 | 12 | 522.415,875<br>679.655,915 | 7.396 |
| 13 | 522.418,89<br>679.654,282 | 14 | 522.425,952<br>679.647,338 | 9.903 |
| 15 | 522.431,397<br>679.643,617 | 16 | 522.437,473<br>679.639,026 | 7.615 |
| 17 | 522.440,983<br>679.636,005 | 18 | 522.443,324<br>679.632,238 | 4.435 |
| 19 | 522.445,545<br>679.630,305 | 20 | 522.446,115<br>679.621,5 | 8.823 |
| 21 | 522.468,914<br>679.599,85 | 22 | 522.482,486<br>679.618,86 | 23.357 |
| 23 | 522.507,052<br>679.653,27 | 24 | 522.517,4<br>679.661,115 | 12.985 |
| 25 | 522.508,663<br>679.669,702 | 26 | 522.499,647<br>679.678,461 | 12.57 |
| 27 | 522.499,438<br>679.679,012 | 28 | 522.495,141<br>679.683,709 | 6.366 |
| 29 | 522.485,55<br>679.693,197 | 30 | 522.482,954<br>679.697,217 | 4.785 |
| 31 | 522.478,723<br>679.706,475 | 32 | 522.475,801<br>679.716,978 | 10.902 |
| 33 | 522.473,416<br>679.722,952 | 1 | 522.471,294<br>679.727,495 | 5.014 |

| Punct început | X / Y | Punct sfârşit | X / Y | Lungime segment (** (m) |
|---|---|---|---|---|
| 12 | 522.415,875<br>679.655,915 | 13 | 522.418,89<br>679.654,282 | 3.43 |
| 14 | 522.425,952<br>679.647,338 | 15 | 522.431,397<br>679.643,617 | 6.595 |
| 16 | 522.437,473<br>679.639,026 | 17 | 522.440,983<br>679.636,005 | 4.631 |
| 18 | 522.443,324<br>679.632,238 | 19 | 522.445,545<br>679.630,305 | 2.945 |
| 20 | 522.446,115<br>679.621,5 | 21 | 522.468,914<br>679.599,85 | 31.441 |
| 22 | 522.482,486<br>679.618,86 | 23 | 522.507,052<br>679.653,27 | 42.28 |
| 24 | 522.517,4<br>679.661,115 | 25 | 522.508,663<br>679.669,702 | 12.25 |
| 26 | 522.499,647<br>679.678,461 | 27 | 522.499,438<br>679.679,012 | 0.589 |
| 28 | 522.495,141<br>679.683,709 | 29 | 522.485,55<br>679.693,197 | 13.491 |
| 30 | 522.482,954<br>679.697,217 | 31 | 522.478,723<br>679.706,475 | 10.179 |
| 32 | 522.475,801<br>679.716,978 | 33 | 522.473,416<br>679.722,952 | 6.432 |

** Lungimile segmentelor sunt determinate în planul de proiecţie Stereo 70 şi sunt rotunjite la 1 milimetru.
*** Distanţa dintre puncte este formată din segmente cumulate ce sunt mai mici decât valoarea 1 milimetru.

# DATE DESPRE IMOBILUL NR. 1009

**Oficiul de Cadastru şi Publicitate Imobiliară SUCEAVA**
**Biroul de Cadastru şi Publicitate Imobiliară Campulung Moldovenesc**

## A. Partea I. Descrierea imobilului

**TEREN** Extravilan

**Adresa:** Jud. Suceava

| Nr. Crt | Nr cadastral Nr. topografic | Suprafaţa* (mp) | Observaţii / Referinţe |
|---|---|---|---|
| A1 | 31733 | 4.267 | Sector cadastral:33 Teren neimprejmuit; partial imprejmuit |

## B. Partea II. Proprietari şi acte

| Inscrieri privitoare la dreptul de proprietate şi alte drepturi reale | | Referinţe |
|---|---|---|
| **3756 / 20/03/2017** | | |
| Hotarare Judecatoreasca nr. 2181, din 08/06/1995 emis de Judecatoria Campulung Moldovenesc; | | |
| B1 | se noteaza ca din parcela nou formata 19/15 prin divizarea parcelei 19/1 din CF 554 Breaza s-a format imobilul cu nr. cad.31733 | A1 |
| B2 | Intabulare, drept de PROPRIETATE, dobandit prin Hotarare Judecatoreasca, cota actuala 1/1 | A1 |
| | 1) **MACOVEI OLGA** | |

## C. Partea III. SARCINI .

| Inscrieri privind dezmembramintele dreptului de proprietate, drepturi reale de garanţie şi sarcini | Referinţe |
|---|---|
| NU SUNT | |

# Anexa Nr. 1 La Partea I

## Teren

| Nr cadastral | Suprafaţa (mp)* | Observaţii / Referinţe |
|---|---|---|
| 31733 | 4.267 | partial imprejmuit |

* Suprafaţa este determinată in planul de proiecţie Stereo 70.

DETALII LINIARE IMOBIL

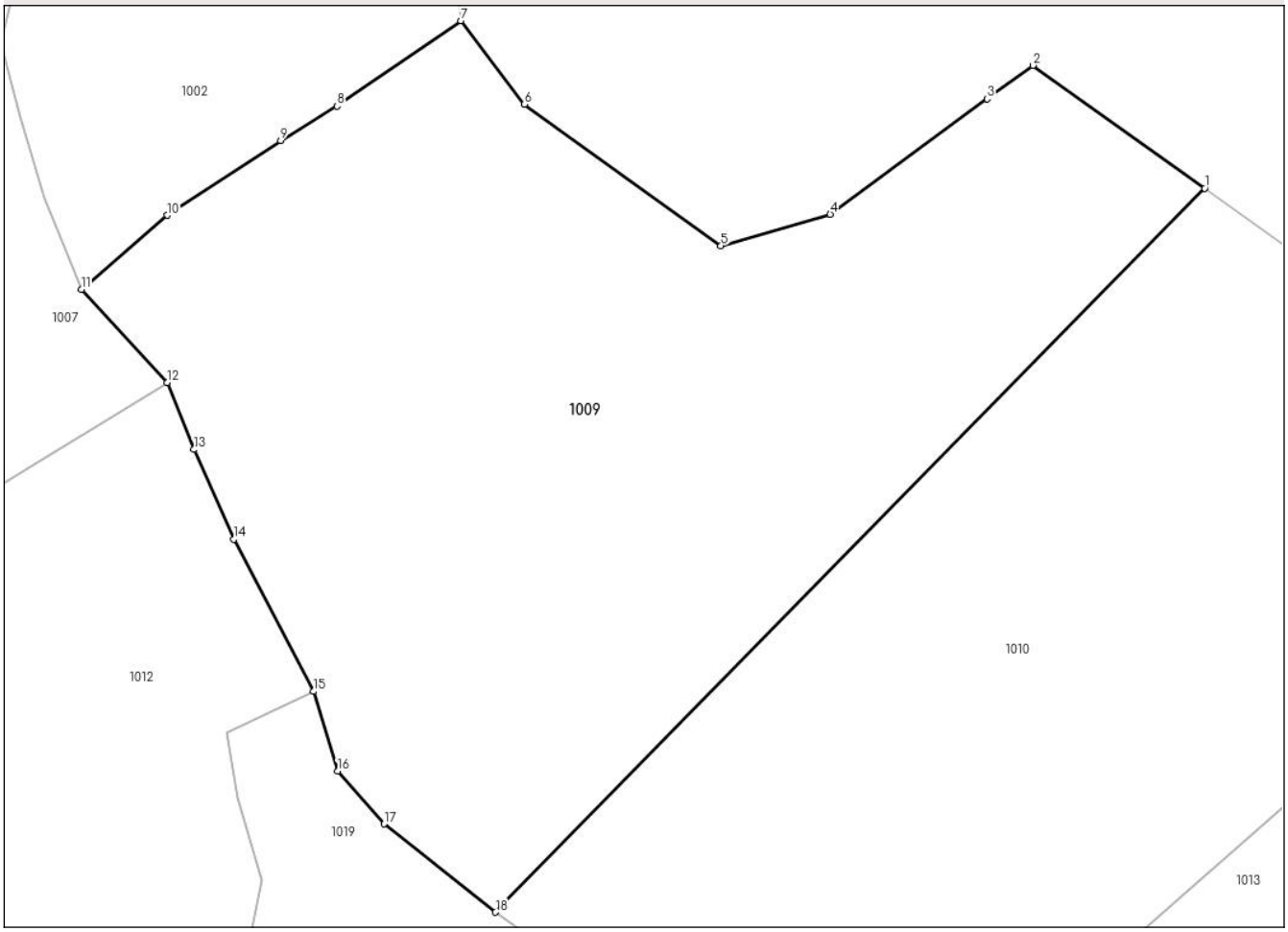


## Date referitoare la teren

| Crt | Categorie folosință | Intra vilan | Suprafaţa (mp) | Tarla | Parcelă | Nr. topo | Observaţii / Referinţe |
|---|---|---|---|---|---|---|---|
| 1 | pasune | NU | 4.267 | - | - | - | |

**Lungime Segmente**
**1) Valorile lungimilor segmentelor sunt obţinute din proiecţie în plan.**

| Punct început | X / Y | Punct sfârşit | X / Y | Lungime segment (** (m) |
|---|---|---|---|---|
| 1 | 522.691,53<br>679.666,476 | 2 | 522.675,311<br>679.678,072 | 19.938 |
| 2 | 522.675,311<br>679.678,072 | 3 | 522.671,0<br>679.674,914 | 5.344 |
| 3 | 522.671,0<br>679.674,914 | 4 | 522.656,199<br>679.664,033 | 18.37 |
| 4 | 522.656,199<br>679.664,033 | 5 | 522.645,894<br>679.661,081 | 10.72 |
| 5 | 522.645,894<br>679.661,081 | 6 | 522.627,353<br>679.674,39 | 22.823 |

| Punct început | X / Y | Punct sfârşit | X / Y | Lungime segment (** (m) |
|---|---|---|---|---|
| 6 | 522.627,353<br>679.674,39 | 7 | 522.621,338<br>679.682,273 | 9.916 |
| 7 | 522.621,338<br>679.682,273 | 8 | 522.609,664<br>679.674,219 | 14.183 |
| 8 | 522.609,664<br>679.674,219 | 9 | 522.604,362<br>679.670,981 | 6.213 |
| 9 | 522.604,362<br>679.670,981 | 10 | 522.593,636<br>679.663,937 | 12.832 |
| 10 | 522.593,636<br>679.663,937 | 11 | 522.585,559<br>679.656,969 | 10.667 |
| 11 | 522.585,559<br>679.656,969 | 12 | 522.593,646<br>679.648,196 | 11.932 |
| 12 | 522.593,646<br>679.648,196 | 13 | 522.596,177<br>679.641,871 | 6.813 |
| 13 | 522.596,177<br>679.641,871 | 14 | 522.599,955<br>679.633,432 | 9.246 |
| 14 | 522.599,955<br>679.633,432 | 15 | 522.607,47<br>679.619,072 | 16.207 |
| 15 | 522.607,47<br>679.619,072 | 16 | 522.609,739<br>679.611,564 | 7.843 |
| 16 | 522.609,739<br>679.611,564 | 17 | 522.614,135<br>679.606,588 | 6.64 |
| 17 | 522.614,135<br>679.606,588 | 18 | 522.624,628<br>679.598,274 | 13.388 |
| 18 | 522.624,628<br>679.598,274 | 1 | 522.691,53<br>679.666,476 | 95.537 |

** Lungimile segmentelor sunt determinate în planul de proiecţie Stereo 70 şi sunt rotunjite la 1 milimetru.
*** Distanţa dintre puncte este formată din segmente cumulate ce sunt mai mici decât valoarea 1 milimetru.

# DATE DESPRE IMOBILUL NR. 1010

**Oficiul de Cadastru şi Publicitate Imobiliară SUCEAVA**
**Biroul de Cadastru şi Publicitate Imobiliară Campulung Moldovenesc**

## A. Partea I. Descrierea imobilului

**TEREN** Extravilan

**Adresa:** Jud. Suceava

| Nr. Crt | Nr cadastral Nr. topografic | Suprafaţa* (mp) | Observaţii / Referinţe |
|---|---|---|---|
| A1 | 31725 | 4.263 | Sector cadastral:33 Teren neimprejmuit; partial imprejmuit |

## B. Partea II. Proprietari şi acte

| Inscrieri privitoare la dreptul de proprietate şi alte drepturi reale | | Referinţe |
|---|---|---|
| **1663 / 04/02/2020** | | |
| Act Notarial nr. 311, din 03/02/2020 emis de Rotaru Dorina; | | |
| B3 | Intabulare, drept de PROPRIETATE, dobandit prin Conventie, cota actuala 1/1 | A1 |
| | 1) **MACOVEI SORIN**<br>2) **MACOVEI MARIA** | |

## C. Partea III. SARCINI

| Inscrieri privind dezmembramintele dreptului de proprietate, drepturi reale de garanţie şi sarcini | | Referinţe |
|---|---|---|
| **3751 / 20/03/2017** | | |
| Hotarare Judecatoreasca nr. 2181, din 08/06/1995 emis de Judecatoria Campulung Moldovenesc; | | |
| C1 | Intabulare, drept de IPOTECA LEGALA, Valoare:170634 ROLcu titlu de sulta | A1 |
| | 1) **POLIEC GHEORGHE** | |
| **1663 / 04/02/2020** | | |
| Act Notarial nr. 310, din 03/02/2020 emis de Rotaru Dorina; | | |
| C3 | se noteaza radierea dreptului de ipoteca legala - sulta inscrisa in favoarea numitei Macovei Olga. | A1 |
| C4 | se noteaza respingerea capatului de cerere cu privire la radierea sultei inscrisa in acest CF in favoarea numitului Poliec Gheorghe , solicitata de Macovei Sorin prin NP Dorina Rotaru. | A1 |

# Anexa Nr. 1 La Partea I

## Teren

| Nr cadastral | Suprafaţa (mp)* | Observaţii / Referinţe |
|---|---|---|
| 31725 | 4.263 | partial imprejmuit |

* Suprafaţa este determinată in planul de proiecţie Stereo 70.

DETALII LINIARE IMOBIL

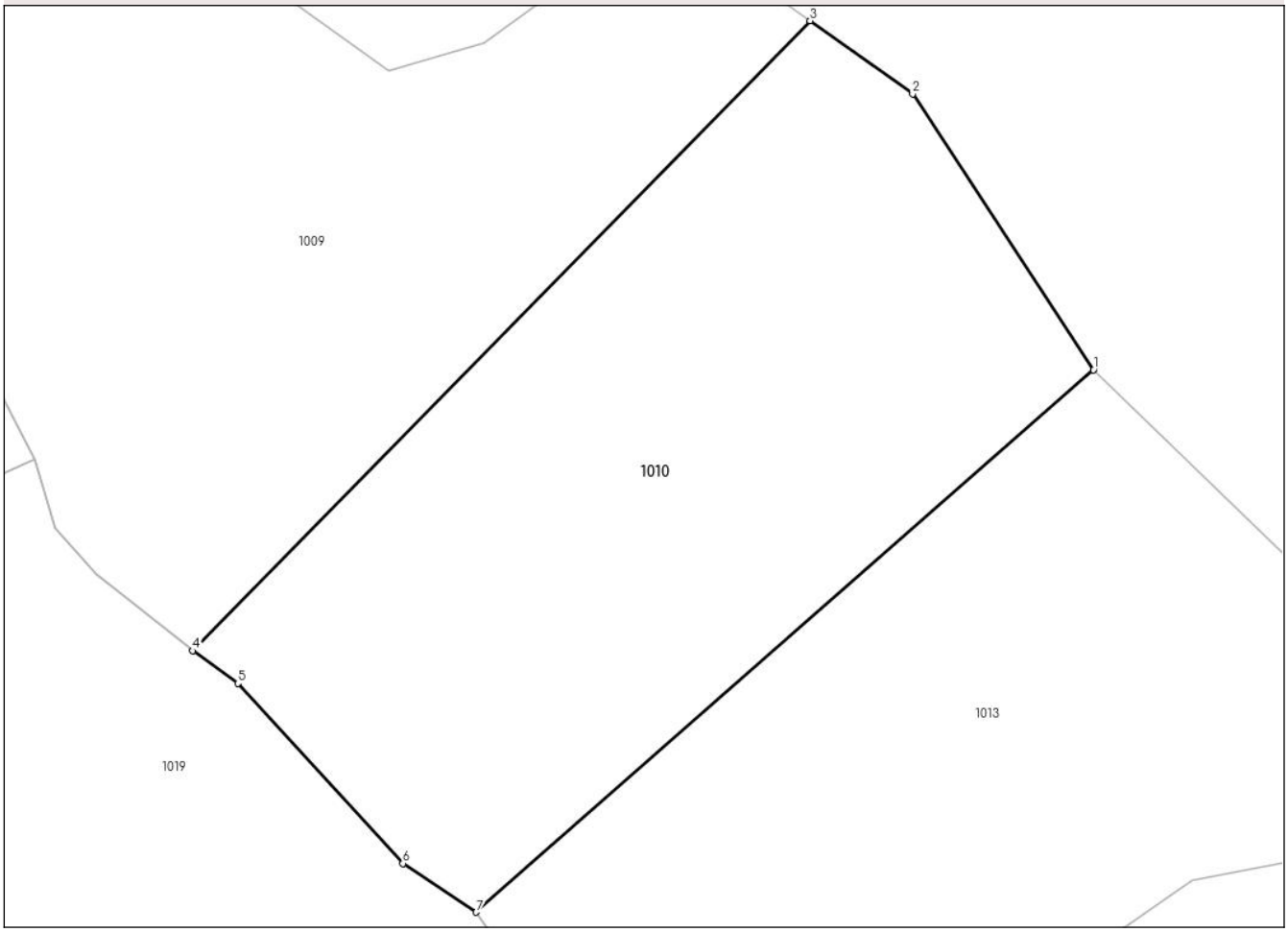


## Date referitoare la teren

| Crt | Categorie folosință | Intra vilan | Suprafaţa (mp) | Tarla | Parcelă | Nr. topo | Observaţii / Referinţe |
|---|---|---|---|---|---|---|---|
| 1 | pasune | NU | 4.263 | - | - | - | |

**Lungime Segmente**
**1) Valorile lungimilor segmentelor sunt obţinute din proiecţie în plan.**

| Punct început | X / Y | Punct sfârşit | X / Y | Lungime segment (** (m) |
|---|---|---|---|---|
| 1 | 522.722,228<br>679.628,677 | 2 | 522.702,633<br>679.658,538 | 35.716 |
| 2 | 522.702,633<br>679.658,538 | 3 | 522.691,53<br>679.666,476 | 13.649 |
| 3 | 522.691,53<br>679.666,476 | 4 | 522.624,628<br>679.598,274 | 95.537 |
| 4 | 522.624,628<br>679.598,274 | 5 | 522.629,514<br>679.594,746 | 6.026 |
| 5 | 522.629,514<br>679.594,746 | 6 | 522.647,384<br>679.575,238 | 26.456 |

| Punct început | X / Y | Punct sfârşit | X / Y | Lungime segment (** (m) |
|---|---|---|---|---|
| 6 | 522.647,384<br>679.575,238 | 7 | 522.655,355<br>679.569,972 | 9.554 |
| 7 | 522.655,355<br>679.569,972 | 1 | 522.722,228<br>679.628,677 | 88.985 |

** Lungimile segmentelor sunt determinate în planul de proiecţie Stereo 70 şi sunt rotunjite la 1 milimetru.
*** Distanţa dintre puncte este formată din segmente cumulate ce sunt mai mici decât valoarea 1 milimetru.

# DATE DESPRE IMOBILUL NR. 1011

**Oficiul de Cadastru şi Publicitate Imobiliară SUCEAVA**
**Biroul de Cadastru şi Publicitate Imobiliară Campulung Moldovenesc**

## A. Partea I. Descrierea imobilului

Nr. CF vechi:446 Fundu Moldovei
Nr. topografic:4162 parte

**TEREN** Necunoscut

**Adresa:** Loc. Breaza, Nr. 391, Jud. Suceava

| Nr. Crt | Nr cadastral Nr. topografic | Suprafaţa* (mp) | Observaţii / Referinţe |
|---|---|---|---|
| A1 | | 16.609 | Sector cadastral:33 Teren neimprejmuit; imobilul s-a format din parcelele avand nr. topografic: 4162 parte; exista constructii cu caracter provizoriu, fara fundatie |

**Construcţii**

| Crt | Nr cadastral Nr. topografic | Adresa | Observaţii / Referinţe |
|---|---|---|---|
| A1.1 | | Loc. Breaza, Nr. 391, Jud. Suceava | Nr. niveluri:1; S. construita la sol:70 mp; Locuinta |
| A1.2 | | Loc. Breaza, Nr. 391, Jud. Suceava | Nr. niveluri:1; S. construita la sol:21 mp; Anexa |
| A1.3 | | Loc. Breaza, Nr. 391, Jud. Suceava | Nr. niveluri:1; S. construita la sol:28 mp; Anexa |
| A1.4 | | Loc. Breaza, Nr. 391, Jud. Suceava | Nr. niveluri:1; S. construita la sol:9 mp; Anexa |
| A1.5 | | Loc. Breaza, Nr. 391, Jud. Suceava | Nr. niveluri:1; S. construita la sol:8 mp; Anexa |

## B. Partea II. Proprietari şi acte

| Inscrieri privitoare la dreptul de proprietate şi alte drepturi reale | | Referinţe |
|---|---|---|
| / | | |
| Act Administrativ nr. 1607, din 15/04/2024 emis de Primaria comunei Breaza; | | |
| B1 | se noteaza POSESIA asupra terenului | A1 |
| | 1) **BIRAU MARIA** | |
| Act Administrativ nr. 1691, din 18/04/2024 emis de Primaria comunei Breaza; | | |
| B1 | Intabulare, drept de PROPRIETATE, dobandit prin Lege, cota actuala 1/1 | A1.1, A1.2, A1.3, A1.4, A1.5 |
| | 1) **BIRAU MARIA** | |
| Act Normativ nr. 7, din 13/03/1996 emis de Parlamentul Romaniei; | | |
| B1 | Inscrierea provizorie, drept de PROPRIETATE, dobandit prin Lege, cota actuala 1/1 | A1 |
| | 1) **NEIDENTIFICAT NEIDENTIFICAT** | |

## C. Partea III. SARCINI .

| Inscrieri privind dezmembramintele dreptului de proprietate, drepturi reale de garanţie şi sarcini | Referinţe |
|---|---|
| NU SUNT | |

# Anexa Nr. 1 La Partea I

## Teren

| Nr cadastral | Suprafaţa (mp)* | Observaţii / Referinţe |
|---|---|---|
| | 16.609 | imobilul s-a format din parcelele avand nr. topografic: 4162 parte; exista constructii cu caracter provizoriu, fara fundatie |

* Suprafaţa este determinată in planul de proiecţie Stereo 70.

DETALII LINIARE IMOBIL

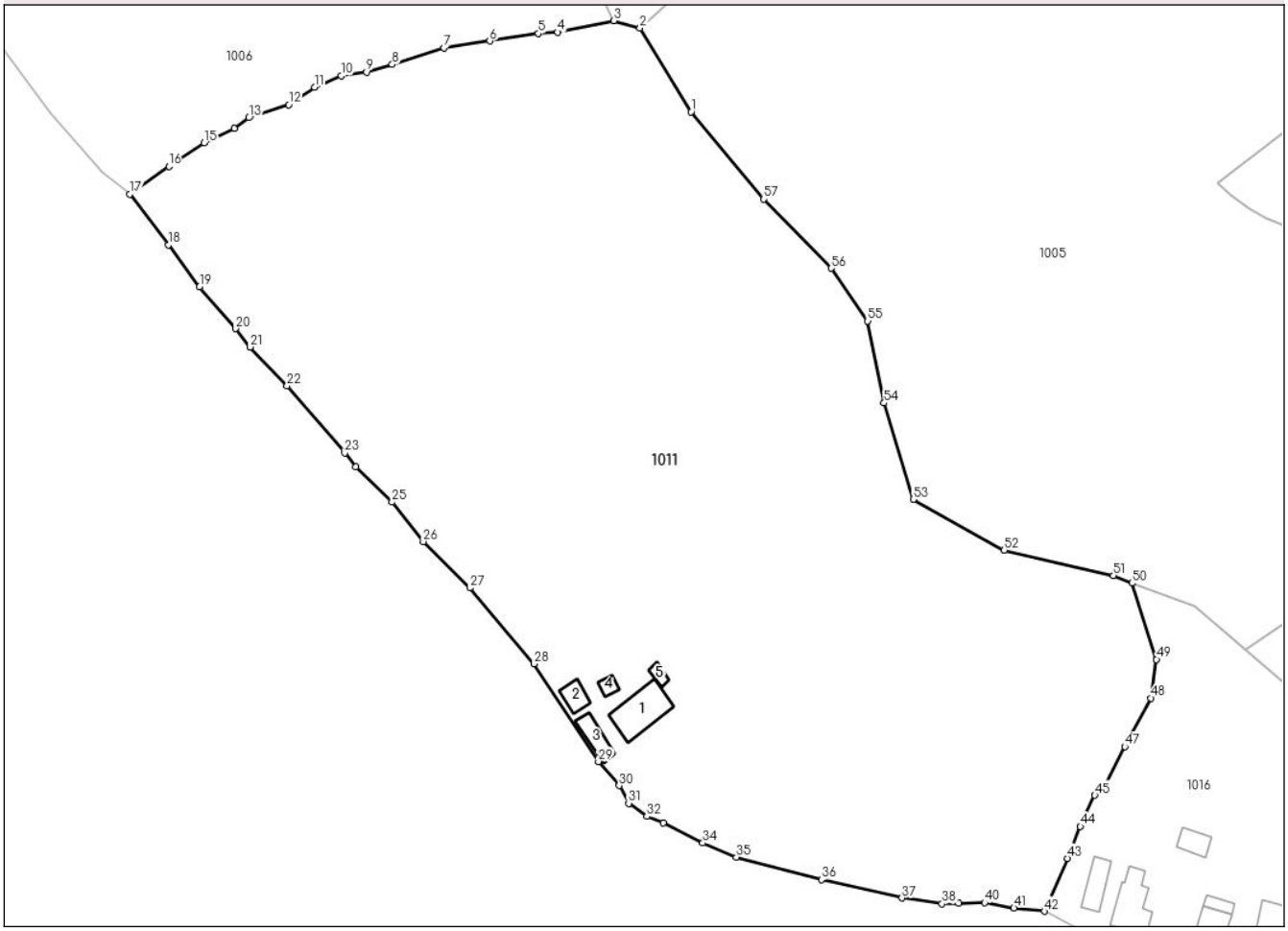


## Date referitoare la teren

| Crt | Categorie folosință | Intra vilan | Suprafaţa (mp) | Tarla | Parcelă | Nr. topo | Observaţii / Referinţe |
|---|---|---|---|---|---|---|---|
| 1 | curti constructii | DA | 258 | - | - | - | |
| 2 | faneata | DA | 5.535 | - | - | - | |
| 3 | faneata | NU | 10.816 | - | - | - | |

## Date referitoare la construcţii

| Crt | Număr | Destinaţie construcţie | Supraf. (mp) | Situaţie juridică | Observaţii / Referinţe |
|---|---|---|---|---|---|
| A1.1 | | constructii de locuinte | 70 | Cu acte | Nr. niveluri:1; S. construita la sol:70 mp; Locuinta |
| A1.2 | | constructii anexa | 21 | Cu acte | Nr. niveluri:1; S. construita la sol:21 mp; Anexa |
| A1.3 | | constructii anexa | 28 | Cu acte | Nr. niveluri:1; S. construita la sol:28 mp; Anexa |
| A1.4 | | constructii anexa | 9 | Cu acte | Nr. niveluri:1; S. construita la sol:9 mp; Anexa |
| A1.5 | | constructii anexa | 8 | Cu acte | Nr. niveluri:1; S. construita la sol:8 mp; Anexa |

Lungime Segmente

1) Valorile lungimilor segmentelor sunt obţinute din proiecţie în plan.

| Punct început | X / Y | Punct sfârşit | X / Y | Lungime segment |
|---|---|---|---|---|
| 1 | 522.299,908 679.678,803 | 2 | 522.290,238 679.694,675 | 18.586 |
| 4 | 522.274,638 679.693,899 | 5 | 522.270,983 679.693,648 | 3.664 |
| 7 | 522.253,045 679.690,945 | 8 | 522.243,243 679.687,774 | 10.302 |
| 10 | 522.233,547 679.685,622 | 11 | 522.228,498 679.683,488 | 5.481 |
| 13 | 522.216,062 679.677,669 | 14 | 522.213,315 679.675,699 | 3.38 |
| 16 | 522.200,882 679.668,438 | 17 | 522.193,447 679.663,182 | 9.105 |
| 19 | 522.206,711 679.645,612 | 20 | 522.213,5 679.637,673 | 10.446 |
| 22 | 522.223,312 679.626,82 | 23 | 522.234,229 679.614,105 | 16.76 |
| 25 | 522.243,202 679.604,791 | 26 | 522.249,128 679.597,307 | 9.546 |
| 28 | 522.270,141 679.574,136 | 29 | 522.282,339 679.555,578 | 22.207 |
| 31 | 522.288,083 679.547,676 | 32 | 522.291,55 679.545,182 | 4.271 |
| 34 | 522.302,132 679.540,147 | 35 | 522.308,53 679.537,482 | 6.931 |
| 37 | 522.339,902 679.529,729 | 38 | 522.347,524 679.528,609 | 7.703 |
| 40 | 522.355,596 679.528,837 | 41 | 522.361,154 679.527,807 | 5.653 |
| 43 | 522.371,316 679.537,25 | 44 | 522.373,75 679.543,271 | 6.495 |
| 46 | 522.378,512 679.551,234 | 47 | 522.382,147 679.558,444 | 8.074 |
| 49 | 522.388,183 679.574,963 | 50 | 522.383,506 679.589,417 | 15.192 |
| 52 | 522.359,299 679.595,651 | 53 | 522.342,039 679.605,307 | 19.777 |
| 55 | 522.333,399 679.639,127 | 56 | 522.326,493 679.649,133 | 12.158 |

| Punct început | X / Y | Punct sfârşit | X / Y | Lungime segment |
|---|---|---|---|---|
| 2 | 522.290,238 679.694,675 | 3 | 522.285,226 679.696,08 | 5.205 |
| 5 | 522.270,983 679.693,648 | 6 | 522.261,733 679.692,233 | 9.358 |
| 8 | 522.243,243 679.687,774 | 9 | 522.238,366 679.686,358 | 5.078 |
| 11 | 522.228,498 679.683,488 | 12 | 522.223,623 679.680,177 | 5.893 |
| 14 | 522.213,315 679.675,699 | 15 | 522.207,567 679.672,902 | 6.392 |
| 17 | 522.193,447 679.663,182 | 18 | 522.200,785 679.653,57 | 12.093 |
| 20 | 522.213,5 679.637,673 | 21 | 522.216,278 679.634,199 | 4.448 |
| 23 | 522.234,229 679.614,105 | 24 | 522.236,338 679.611,516 | 3.339 |
| 26 | 522.249,128 679.597,307 | 27 | 522.257,937 679.588,51 | 12.449 |
| 29 | 522.282,339 679.555,578 | 30 | 522.286,279 679.551,046 | 6.005 |
| 32 | 522.291,55 679.545,182 | 33 | 522.294,622 679.543,978 | 3.3 |
| 35 | 522.308,53 679.537,482 | 36 | 522.324,65 679.533,216 | 16.674 |
| 38 | 522.347,524 679.528,609 | 39 | 522.350,657 679.528,751 | 3.136 |
| 41 | 522.361,154 679.527,807 | 42 | 522.366,931 679.527,214 | 5.808 |
| 44 | 522.373,75 679.543,271 | 45 | 522.376,475 679.549,185 | 6.512 |
| 47 | 522.382,147 679.558,444 | 48 | 522.387,122 679.567,627 | 10.445 |
| 50 | 522.383,506 679.589,417 | 51 | 522.380,008 679.590,826 | 3.771 |
| 53 | 522.342,039 679.605,307 | 54 | 522.336,511 679.623,598 | 19.108 |
| 56 | 522.326,493 679.649,133 | 57 | 522.313,718 679.662,242 | 18.304 |

| Punct început | X / Y | Punct sfârşit | X / Y | Lungime segment |
|---|---|---|---|---|
| 3 | 522.285,226 679.696,08 | 4 | 522.274,638 679.693,899 | 10.81 |
| 6 | 522.261,733 679.692,233 | 7 | 522.253,045 679.690,945 | 8.783 |
| 9 | 522.238,366 679.686,358 | 10 | 522.233,547 679.685,622 | 4.875 |
| 12 | 522.223,623 679.680,177 | 13 | 522.216,062 679.677,669 | 7.966 |
| 15 | 522.207,567 679.672,902 | 16 | 522.200,882 679.668,438 | 8.038 |
| 18 | 522.200,785 679.653,57 | 19 | 522.206,711 679.645,612 | 9.922 |
| 21 | 522.216,278 679.634,199 | 22 | 522.223,312 679.626,82 | 10.194 |
| 24 | 522.236,338 679.611,516 | 25 | 522.243,202 679.604,791 | 9.609 |
| 27 | 522.257,937 679.588,51 | 28 | 522.270,141 679.574,136 | 18.856 |
| 30 | 522.286,279 679.551,046 | 31 | 522.288,083 679.547,676 | 3.823 |
| 33 | 522.294,622 679.543,978 | 34 | 522.302,132 679.540,147 | 8.431 |
| 36 | 522.324,65 679.533,216 | 37 | 522.339,902 679.529,729 | 15.646 |
| 39 | 522.350,657 679.528,751 | 40 | 522.355,596 679.528,837 | 4.94 |
| 42 | 522.366,931 679.527,214 | 43 | 522.371,316 679.537,25 | 10.951 |
| 45 | 522.376,475 679.549,185 | 46 | 522.378,512 679.551,234 | 2.889 |
| 48 | 522.387,122 679.567,627 | 49 | 522.388,183 679.574,963 | 7.412 |
| 51 | 522.380,008 679.590,826 | 52 | 522.359,299 679.595,651 | 21.264 |
| 54 | 522.336,511 679.623,598 | 55 | 522.333,399 679.639,127 | 15.838 |
| 57 | 522.313,718 679.662,242 | 1 | 522.299,908 679.678,803 | 21.563 |

** Lungimile segmentelor sunt determinate în planul de proiecţie Stereo 70 şi sunt rotunjite la 1 milimetru.

*** Distanţa dintre puncte este formată din segmente cumulate ce sunt mai mici decât valoarea 1 milimetru.

# DATE DESPRE IMOBILUL NR. 1012

**Oficiul de Cadastru şi Publicitate Imobiliară SUCEAVA**
**Biroul de Cadastru şi Publicitate Imobiliară Campulung Moldovenesc**

## A. Partea I. Descrierea imobilului

Nr. CF vechi:781 Fundu Moldovei, 2595 Fundu Moldovei
Nr. topografic:4166/4 parte, 4166/8 parte

**TEREN** Extravilan

**Adresa:** Jud. Suceava

| Nr. Crt | Nr cadastral Nr. topografic | Suprafaţa* (mp) | Observaţii / Referinţe |
|---|---|---|---|
| A1 | | 3.093 | Sector cadastral:33 Teren neimprejmuit;<br>imobilul s-a format din parcelele avand nr. topografic: 4166/4 parte, 4166/8 parte |

## B. Partea II. Proprietari şi acte

| Inscrieri privitoare la dreptul de proprietate şi alte drepturi reale | | Referinţe |
|---|---|---|
| / | | |
| Act Administrativ nr. 1664, din 17/04/2024 emis de Primaria comunei Breaza; | | |
| B1 | se noteaza POSESIA asupra terenului | A1 |
| | 1) **OBACIU STEFAN** | |
| Act Normativ nr. 7, din 13/03/1996 emis de Parlamentul Romaniei; | | |
| B1 | Inscrierea provizorie, drept de PROPRIETATE, dobandit prin Lege, cota actuala 1/1 | A1 |
| | 1) **NEIDENTIFICAT NEIDENTIFICAT** | |

## C. Partea III. SARCINI .

| Inscrieri privind dezmembramintele dreptului de proprietate, drepturi reale de garanţie şi sarcini | Referinţe |
|---|---|
| NU SUNT | |

# Anexa Nr. 1 La Partea I

## Teren

| Nr cadastral | Suprafaţa (mp)* | Observaţii / Referinţe |
|---|---|---|
| | 3.093 | imobilul s-a format din parcelele avand nr. topografic: 4166/4 parte, 4166/8 parte |

* Suprafaţa este determinată in planul de proiecţie Stereo 70.

DETALII LINIARE IMOBIL

## Date referitoare la teren

| Crt | Categorie folosință | Intra vilan | Suprafaţa (mp) | Tarla | Parcelă | Nr. topo | Observaţii / Referinţe |
|---|---|---|---|---|---|---|---|
| 1 | faneata | NU | 3.093 | - | - | - | |

**Lungime Segmente**
**1) Valorile lungimilor segmentelor sunt obţinute din proiecţie în plan.**

| Punct început | X / Y | Punct sfârşit | X / Y | Lungime segment (** (m) |
|---|---|---|---|---|
| 1 | 522.593,646<br>679.648,196 | 2 | 522.558,969<br>679.626,949 | 40.669 |
| 3 | 522.541,615<br>679.616,873 | 4 | 522.544,055<br>679.610,512 | 6.813 |
| 5 | 522.549,148<br>679.594,467 | 6 | 522.552,059<br>679.588,036 | 7.06 |
| 7 | 522.554,488<br>679.583,806 | 8 | 522.562,511<br>679.578,918 | 9.394 |
| 9 | 522.575,805<br>679.572,37 | 10 | 522.584,702<br>679.567,436 | 10.173 |

| Punct început | X / Y | Punct sfârşit | X / Y | Lungime segment (** (m) |
|---|---|---|---|---|
| 2 | 522.558,969<br>679.626,949 | 3 | 522.541,615<br>679.616,873 | 20.067 |
| 4 | 522.544,055<br>679.610,512 | 5 | 522.549,148<br>679.594,467 | 16.833 |
| 6 | 522.552,059<br>679.588,036 | 7 | 522.554,488<br>679.583,806 | 4.878 |
| 8 | 522.562,511<br>679.578,918 | 9 | 522.575,805<br>679.572,37 | 14.819 |
| 10 | 522.584,702<br>679.567,436 | 11 | 522.589,411<br>679.573,56 | 7.725 |

| Punct început | X / Y | Punct sfârşit | X / Y | Lungime segment (** (m) |
|---|---|---|---|---|
| 11 | 522.589,411<br>679.573,56 | 12 | 522.592,316<br>679.578,676 | 5.883 |
| 13 | 522.595,692<br>679.585,884 | 14 | 522.598,508<br>679.592,766 | 7.436 |
| 15 | 522.601,201<br>679.594,323 | 16 | 522.602,527<br>679.601,265 | 7.068 |
| 17 | 522.600,29<br>679.608,992 | 18 | 522.599,232<br>679.615,203 | 6.3 |
| 19 | 522.607,47<br>679.619,072 | 20 | 522.599,955<br>679.633,432 | 16.207 |
| 21 | 522.596,177<br>679.641,871 | 1 | 522.593,646<br>679.648,196 | 6.813 |

| Punct început | X / Y | Punct sfârşit | X / Y | Lungime segment (** (m) |
|---|---|---|---|---|
| 12 | 522.592,316<br>679.578,676 | 13 | 522.595,692<br>679.585,884 | 7.959 |
| 14 | 522.598,508<br>679.592,766 | 15 | 522.601,201<br>679.594,323 | 3.111 |
| 16 | 522.602,527<br>679.601,265 | 17 | 522.600,29<br>679.608,992 | 8.044 |
| 18 | 522.599,232<br>679.615,203 | 19 | 522.607,47<br>679.619,072 | 9.101 |
| 20 | 522.599,955<br>679.633,432 | 21 | 522.596,177<br>679.641,871 | 9.246 |

** Lungimile segmentelor sunt determinate în planul de proiecţie Stereo 70 şi sunt rotunjite la 1 milimetru.
*** Distanţa dintre puncte este formată din segmente cumulate ce sunt mai mici decât valoarea 1 milimetru.

# DATE DESPRE IMOBILUL NR. 1013

**Oficiul de Cadastru şi Publicitate Imobiliară SUCEAVA**
**Biroul de Cadastru şi Publicitate Imobiliară Campulung Moldovenesc**

## A. Partea I. Descrierea imobilului

**TEREN** Extravilan

**Adresa:** Jud. Suceava

| Nr. Crt | Nr cadastral Nr. topografic | Suprafaţa* (mp) | Observaţii / Referinţe |
|---|---|---|---|
| A1 | 32422 | 4.266 | Sector cadastral:33 Teren neimprejmuit;<br>Imprejmuit partial cu gard din lemn |

## B. Partea II. Proprietari şi acte

| Inscrieri privitoare la dreptul de proprietate şi alte drepturi reale | | Referinţe |
|---|---|---|
| **15751 / 08/10/2018** | | |
| Hotarare Judecatoreasca nr. 2181, din 08/06/1995 emis de Judecatoria Campulung Moldovenesc; | | |
| B1 | se noteaza ca din parte a imobilului cu nr.top 19/1 din CF 554 Breaza se formeaza imobilul cu nr. top 19/13, care se transforma in imobilul cu nr. cad. 32422 ; | A1 |
| **454 / 13/01/2021** | | |
| Act Notarial nr. 61, din 12/01/2021 emis de Rotaru Dorina; | | |
| B4 | Intabulare, drept de PROPRIETATE, ca bun comun, dobandit prin Conventie, cota actuala 1/1 | A1 |
| | 1) **MACOVEI SORIN**<br>2) **MACOVEI MARIA** | |

## C. Partea III. SARCINI

| Inscrieri privind dezmembramintele dreptului de proprietate, drepturi reale de garanţie şi sarcini | | Referinţe |
|---|---|---|
| **15751 / 08/10/2018** | | |
| Act Notarial nr. 1727, din 07/11/2018 emis de NP Liliana Taran; | | |
| C2 | se noteaza radierea dreptului de ipoteca legala ; | A1 |

# Anexa Nr. 1 La Partea I

## Teren

| Nr cadastral | Suprafaţa (mp)* | Observaţii / Referinţe |
|---|---|---|
| 32422 | 4.266 | Imprejmuit partial cu gard din lemn |

* Suprafaţa este determinată in planul de proiecţie Stereo 70.

DETALII LINIARE IMOBIL

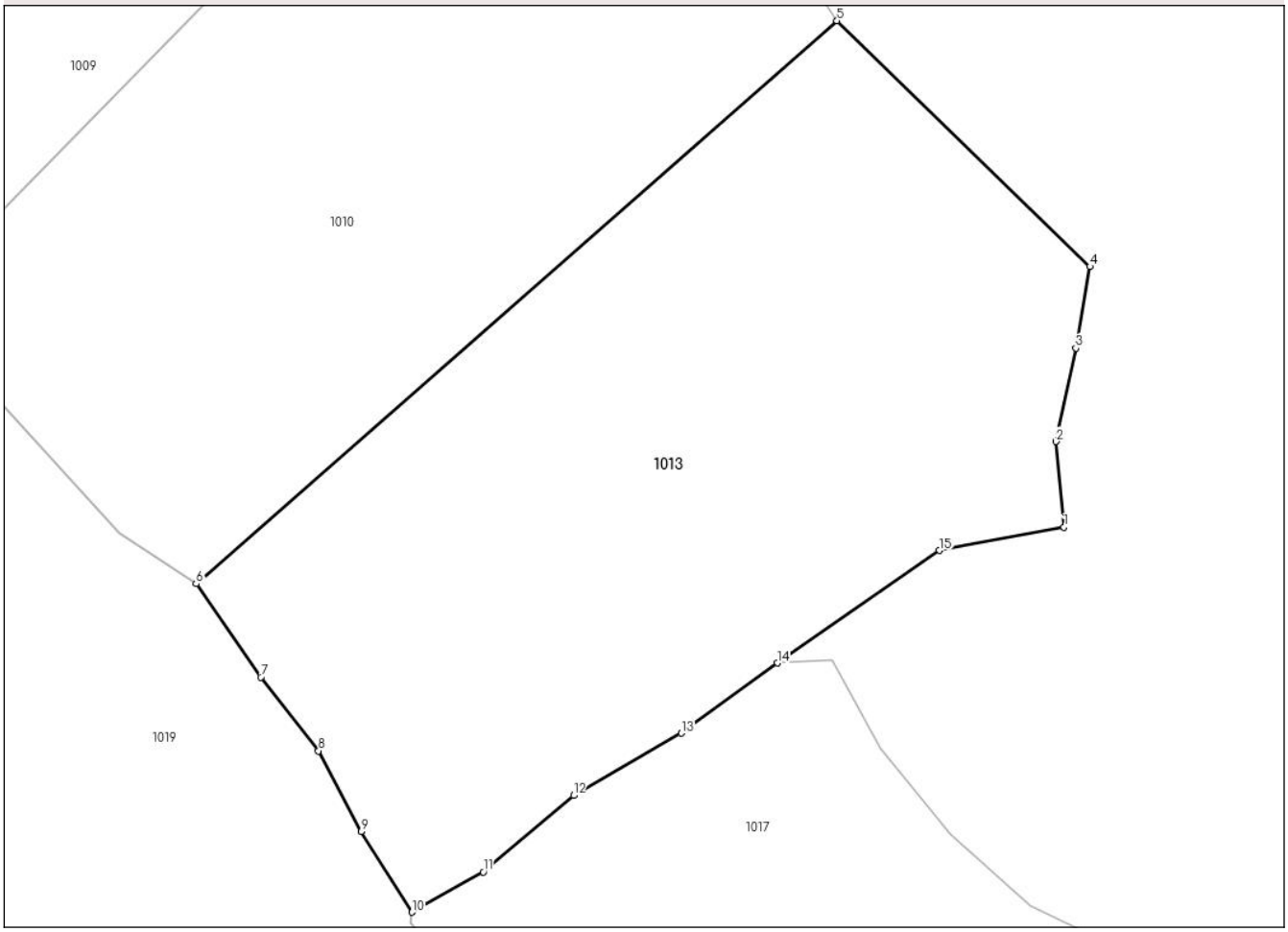


## Date referitoare la teren

| Crt | Categorie folosință | Intra vilan | Suprafaţa (mp) | Tarla | Parcelă | Nr. topo | Observaţii / Referinţe |
|---|---|---|---|---|---|---|---|
| 1 | pasune | NU | 4.266 | - | - | - | |

**Lungime Segmente**
**1) Valorile lungimilor segmentelor sunt obţinute din proiecţie în plan.**

| Punct început | X / Y | Punct sfârşit | X / Y | Lungime segment (** (m) |
|---|---|---|---|---|
| 1 | 522.745,93<br>679.575,884 | 2 | 522.745,092<br>679.584,804 | 8.959 |
| 2 | 522.745,092<br>679.584,804 | 3 | 522.747,173<br>679.594,54 | 9.956 |
| 3 | 522.747,173<br>679.594,54 | 4 | 522.748,643<br>679.603,04 | 8.626 |
| 4 | 522.748,643<br>679.603,04 | 5 | 522.722,228<br>679.628,677 | 36.81 |
| 5 | 522.722,228<br>679.628,677 | 6 | 522.655,355<br>679.569,972 | 88.985 |

| Punct început | X / Y | Punct sfârşit | X / Y | Lungime segment (** (m) |
|---|---|---|---|---|
| 6 | 522.655,355<br>679.569,972 | 7 | 522.662,102<br>679.560,236 | 11.845 |
| 7 | 522.662,102<br>679.560,236 | 8 | 522.668,124<br>679.552,546 | 9.767 |
| 8 | 522.668,124<br>679.552,546 | 9 | 522.672,581<br>679.544,146 | 9.509 |
| 9 | 522.672,581<br>679.544,146 | 10 | 522.677,873<br>679.535,727 | 9.944 |
| 10 | 522.677,873<br>679.535,727 | 11 | 522.685,335<br>679.539,925 | 8.562 |
| 11 | 522.685,335<br>679.539,925 | 12 | 522.694,753<br>679.547,892 | 12.336 |
| 12 | 522.694,753<br>679.547,892 | 13 | 522.706,0<br>679.554,382 | 12.985 |
| 13 | 522.706,0<br>679.554,382 | 14 | 522.716,002<br>679.561,705 | 12.396 |
| 14 | 522.716,002<br>679.561,705 | 15 | 522.732,939<br>679.573,442 | 20.606 |
| 15 | 522.732,939<br>679.573,442 | 1 | 522.745,93<br>679.575,884 | 13.219 |

** Lungimile segmentelor sunt determinate în planul de proiecţie Stereo 70 şi sunt rotunjite la 1 milimetru.
*** Distanţa dintre puncte este formată din segmente cumulate ce sunt mai mici decât valoarea 1 milimetru.

# DATE DESPRE IMOBILUL NR. 1014

**Oficiul de Cadastru şi Publicitate Imobiliară SUCEAVA**
**Biroul de Cadastru şi Publicitate Imobiliară Campulung Moldovenesc**

## A. Partea I. Descrierea imobilului

**TEREN** Necunoscut

**Adresa:** Loc. Breaza, Jud. Suceava

| Nr. Crt | Nr cadastral Nr. topografic | Suprafaţa* (mp) | Observaţii / Referinţe |
|---|---|---|---|
| A1 | 31793 | 6.948 | Sector cadastral:33 Teren neimprejmuit;<br>exista constructii cu caracter provizoriu, fara fundatie |

**Construcţii**

| Crt | Nr cadastral Nr. topografic | Adresa | Observaţii / Referinţe |
|---|---|---|---|
| A1.1 | 31793-C1 | Loc. Breaza, Jud. Suceava | Nr. niveluri:1; S. construita la sol:7 mp; constructie din lemn din 1987, fara lift si fara certificat de performanta energetica |

## B. Partea II. Proprietari şi acte

| Inscrieri privitoare la dreptul de proprietate şi alte drepturi reale | | Referinţe |
|---|---|---|
| / | | |
| Act Administrativ nr. 1691, din 18/04/2024 emis de Primaria comunei Breaza; | | |
| B1 | Intabulare, drept de PROPRIETATE, dobandit prin Lege, cota actuala 1/1 | A1.1 |
| | 1) **MACOVEI OLGA** | |
| **3753 / 20/03/2017** | | |
| Hotarare Judecatoreasca nr. 2181, din 08/06/1995 emis de Judecatoria Campulung Mold.; | | |
| B1 | se noteaza ca din parte a imobilului cu nr.top. 19/1 din CF 554 Breaza se formeaza imobilul cu nr.top. 19/12 care se transforma in imobilul cu nr. cad.31793 ; | A1 |
| B2 | Intabulare, drept de PROPRIETATEcu titlu de partaj judivciar, dobandit prin Hotarare Judecatoreasca, cota actuala 1/1 | A1 |
| | 1) **MACOVEI OLGA** | |

## C. Partea III. SARCINI .

| Inscrieri privind dezmembramintele dreptului de proprietate, drepturi reale de garanţie şi sarcini | Referinţe |
|---|---|
| NU SUNT | |

# Anexa Nr. 1 La Partea I

## Teren

| Nr cadastral | Suprafaţa (mp)* | Observaţii / Referinţe |
|---|---|---|
| 31793 | 6.948 | exista constructii cu caracter provizoriu, fara fundatie |

* Suprafaţa este determinată in planul de proiecţie Stereo 70.

DETALII LINIARE IMOBIL

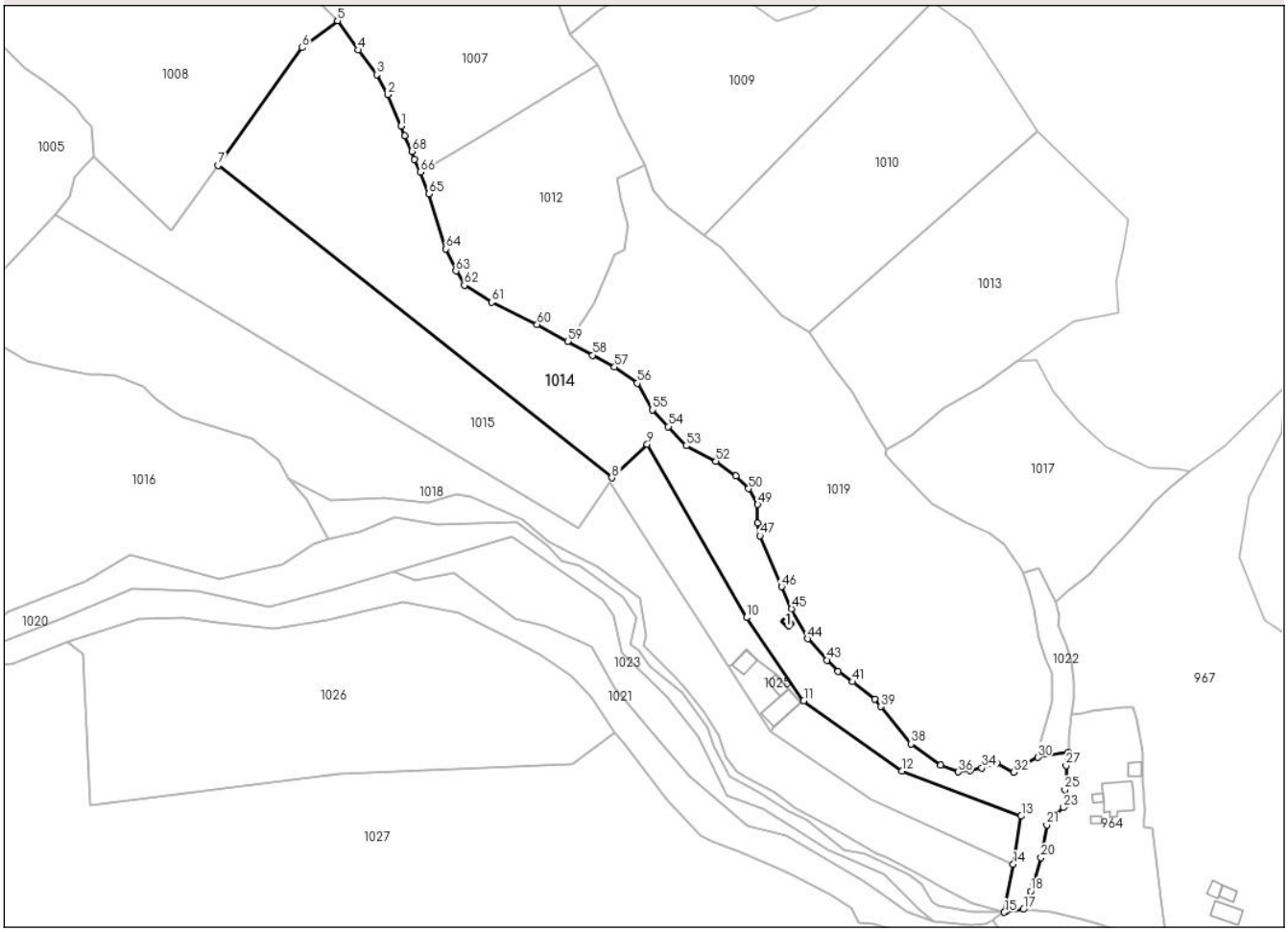


## Date referitoare la teren

| Crt | Categorie folosinţă | Intra vilan | Suprafaţa (mp) | Tarla | Parcelă | Nr. topo | Observaţii / Referinţe |
|---|---|---|---|---|---|---|---|
| 1 | curti constructii | DA | 15 | - | - | - | |
| 2 | faneata | DA | 1.890 | - | - | - | |
| 3 | faneata | NU | 5.043 | - | - | - | |

## Date referitoare la construcţii

| Crt | Număr | Destinaţie construcţie | Supraf. (mp) | Situaţie juridică | Observaţii / Referinţe |
|---|---|---|---|---|---|
| A1.1 | 31793-C1 | constructii anexa | 7 | Cu acte | Nr. niveluri:1; S. construita la sol:7 mp; constructie din lemn din 1987, fara lift si fara certificat de performanta energetica |

**Lungime Segmente**

**1) Valorile lungimilor segmentelor sunt obţinute din proiecţie în plan.**

| Punct început | X / Y | Punct sfârşit | X / Y | Lungime segment |
|---|---|---|---|---|
| 1 | 522.535,945<br>679.630,33 | 2 | 522.532,085<br>679.639,53 | 9.977 |
| 4 | 522.523,541<br>679.652,541 | 5 | 522.517,4<br>679.661,115 | 10.547 |

| Punct început | X / Y | Punct sfârşit | X / Y | Lungime segment |
|---|---|---|---|---|
| 2 | 522.532,085<br>679.639,53 | 3 | 522.528,865<br>679.645,379 | 6.677 |
| 5 | 522.517,4<br>679.661,115 | 6 | 522.507,052<br>679.653,27 | 12.985 |

| Punct început | X / Y | Punct sfârşit | X / Y | Lungime segment |
|---|---|---|---|---|
| 3 | 522.528,865<br>679.645,379 | 4 | 522.523,541<br>679.652,541 | 8.924 |
| 6 | 522.507,052<br>679.653,27 | 7 | 522.482,486<br>679.618,86 | 42.28 |

| Punct început | X / Y | Punct sfârşit | X / Y | Lungime segment |
|---|---|---|---|---|
| 7 | 522.482,486 679.618,86 | 8 | 522.597,654 679.527,568 | 146.962 |
| 10 | 522.637,046 679.486,742 | 11 | 522.653,771 679.462,453 | 29.49 |
| 13 | 522.717,372 679.428,75 | 14 | 522.715,095 679.414,627 | 14.305 |
| 16 | 522.712,885 679.400,922 | 17 | 522.718,045 679.401,489 | 5.191 |
| 19 | 522.721,039 679.409,314 | 20 | 522.723,23 679.416,577 | 7.586 |
| 22 | 522.727,552 679.429,119 | 23 | 522.729,76 679.431,234 | 3.057 |
| 25 | 522.730,189 679.436,468 | 26 | 522.730,735 679.439,568 | 3.148 |
| 28 | 522.731,066 679.445,55 | 29 | 522.731,073 679.447,313 | 1.763 |
| 31 | 522.717,957 679.443,428 | 32 | 522.715,261 679.441,603 | 3.256 |
| 34 | 522.705,887 679.442,808 | 35 | 522.702,538 679.442,124 | 3.418 |
| 37 | 522.693,865 679.443,644 | 38 | 522.685,102 679.449,833 | 10.728 |
| 40 | 522.674,538 679.462,913 | 41 | 522.668,078 679.467,969 | 8.204 |
| 43 | 522.660,542 679.474,288 | 44 | 522.654,895 679.480,506 | 8.4 |
| 46 | 522.647,31 679.495,731 | 47 | 522.641,004 679.510,639 | 16.187 |
| 49 | 522.640,343 679.519,79 | 50 | 522.637,608 679.524,396 | 5.356 |
| 52 | 522.628,075 679.532,439 | 53 | 522.619,373 679.536,948 | 9.801 |
| 55 | 522.609,581 679.547,442 | 56 | 522.605,06 679.555,188 | 8.969 |
| 58 | 522.592,035 679.563,403 | 59 | 522.584,702 679.567,436 | 8.369 |
| 61 | 522.562,511 679.578,918 | 62 | 522.554,488 679.583,806 | 9.394 |
| 64 | 522.549,148 679.594,467 | 65 | 522.544,055 679.610,512 | 16.833 |
| 67 | 522.539,935 679.620,646 | 68 | 522.539,185 679.622,978 | 2.449 |

| Punct început | X / Y | Punct sfârşit | X / Y | Lungime segment |
|---|---|---|---|---|
| 8 | 522.597,654 679.527,568 | 9 | 522.607,998 679.537,349 | 14.235 |
| 11 | 522.653,771 679.462,453 | 12 | 522.682,47 679.441,873 | 35.315 |
| 14 | 522.715,095 679.414,627 | 15 | 522.712,449 679.400,656 | 14.22 |
| 17 | 522.718,045 679.401,489 | 18 | 522.720,139 679.406,763 | 5.675 |
| 20 | 522.723,23 679.416,577 | 21 | 522.724,866 679.426,16 | 9.721 |
| 23 | 522.729,76 679.431,234 | 24 | 522.730,75 679.432,159 | 1.355 |
| 26 | 522.730,735 679.439,568 | 27 | 522.730,54 679.443,467 | 3.904 |
| 29 | 522.731,073 679.447,313 | 30 | 522.722,198 679.445,891 | 8.988 |
| 32 | 522.715,261 679.441,603 | 33 | 522.710,306 679.444,25 | 5.618 |
| 35 | 522.702,538 679.442,124 | 36 | 522.698,996 679.441,622 | 3.577 |
| 38 | 522.685,102 679.449,833 | 39 | 522.676,371 679.460,728 | 13.962 |
| 41 | 522.668,078 679.467,969 | 42 | 522.663,828 679.470,964 | 5.199 |
| 44 | 522.654,895 679.480,506 | 45 | 522.650,208 679.489,274 | 9.943 |
| 47 | 522.641,004 679.510,639 | 48 | 522.640,305 679.514,272 | 3.7 |
| 50 | 522.637,608 679.524,396 | 51 | 522.633,898 679.528,121 | 5.257 |
| 53 | 522.619,373 679.536,948 | 54 | 522.614,16 679.542,537 | 7.643 |
| 56 | 522.605,06 679.555,188 | 57 | 522.598,439 679.559,973 | 8.169 |
| 59 | 522.584,702 679.567,436 | 60 | 522.575,805 679.572,37 | 10.173 |
| 62 | 522.554,488 679.583,806 | 63 | 522.552,059 679.588,036 | 4.878 |
| 65 | 522.544,055 679.610,512 | 66 | 522.541,615 679.616,873 | 6.813 |
| 68 | 522.539,185 679.622,978 | 69 | 522.536,988 679.627,425 | 4.96 |

| Punct început | X / Y | Punct sfârşit | X / Y | Lungime segment |
|---|---|---|---|---|
| 9 | 522.607,998 679.537,349 | 10 | 522.637,046 679.486,742 | 58.352 |
| 12 | 522.682,47 679.441,873 | 13 | 522.717,372 679.428,75 | 37.288 |
| 15 | 522.712,449 679.400,656 | 16 | 522.712,885 679.400,922 | 0.511 |
| 18 | 522.720,139 679.406,763 | 19 | 522.721,039 679.409,314 | 2.704 |
| 21 | 522.724,866 679.426,16 | 22 | 522.727,552 679.429,119 | 3.997 |
| 24 | 522.730,75 679.432,159 | 25 | 522.730,189 679.436,468 | 4.345 |
| 27 | 522.730,54 679.443,467 | 28 | 522.731,066 679.445,55 | 2.148 |
| 30 | 522.722,198 679.445,891 | 31 | 522.717,957 679.443,428 | 4.904 |
| 33 | 522.710,306 679.444,25 | 34 | 522.705,887 679.442,808 | 4.648 |
| 36 | 522.698,996 679.441,622 | 37 | 522.693,865 679.443,644 | 5.516 |
| 39 | 522.676,371 679.460,728 | 40 | 522.674,538 679.462,913 | 2.852 |
| 42 | 522.663,828 679.470,964 | 43 | 522.660,542 679.474,288 | 4.674 |
| 45 | 522.650,208 679.489,274 | 46 | 522.647,31 679.495,731 | 7.077 |
| 48 | 522.640,305 679.514,272 | 49 | 522.640,343 679.519,79 | 5.518 |
| 51 | 522.633,898 679.528,121 | 52 | 522.628,075 679.532,439 | 7.25 |
| 54 | 522.614,16 679.542,537 | 55 | 522.609,581 679.547,442 | 6.71 |
| 57 | 522.598,439 679.559,973 | 58 | 522.592,035 679.563,403 | 7.264 |
| 60 | 522.575,805 679.572,37 | 61 | 522.562,511 679.578,918 | 14.819 |
| 63 | 522.552,059 679.588,036 | 64 | 522.549,148 679.594,467 | 7.06 |
| 66 | 522.541,615 679.616,873 | 67 | 522.539,935 679.620,646 | 4.131 |
| 69 | 522.536,988 679.627,425 | 1 | 522.535,945 679.630,33 | 3.087 |

**** Lungimile segmentelor sunt determinate în planul de proiecţie Stereo 70 şi sunt rotunjite la 1 milimetru.**
***** Distanţa dintre puncte este formată din segmente cumulate ce sunt mai mici decât valoarea 1 milimetru.**

# DATE DESPRE IMOBILUL NR. 1015

**Oficiul de Cadastru şi Publicitate Imobiliară SUCEAVA**
**Biroul de Cadastru şi Publicitate Imobiliară Campulung Moldovenesc**

## A. Partea I. Descrierea imobilului

**TEREN** Necunoscut

**Adresa:** Loc. Breaza, Jud. Suceava

| Nr. Crt | Nr cadastral Nr. topografic | Suprafaţa* (mp) | Observaţii / Referinţe |
|---|---|---|---|
| A1 | 31723 | 6.429 | Sector cadastral:33 Teren neimprejmuit;<br>exista constructii cu caracter provizoriu, fara fundatie |

## B. Partea II. Proprietari şi acte

| Inscrieri privitoare la dreptul de proprietate şi alte drepturi reale | | Referinţe |
|---|---|---|
| **1664 / 04/02/2020** | | |
| Act Notarial nr. 311, din 03/02/2020 emis de Rotaru Dorina; | | |
| B3 | Intabulare, drept de PROPRIETATE, dobandit prin Conventie, cota actuala 1/1 | A1 |
| | 1) **MACOVEI SORIN**<br>2) **MACOVEI MARIA** | |

## C. Partea III. SARCINI

| Inscrieri privind dezmembramintele dreptului de proprietate, drepturi reale de garanţie şi sarcini | | Referinţe |
|---|---|---|
| **3750 / 20/03/2017** | | |
| Hotarare Judecatoreasca nr. 2181, din 08/06/1995 emis de Judecatoria Campulung Moldovenesc; | | |
| C1 | Intabulare, drept de IPOTECA LEGALA, Valoare:170634 ROLcu titlu de sulta | A1 |
| | 1) **POLIEC GHEORGHE** | |
| **1664 / 04/02/2020** | | |
| Act Notarial nr. 310, din 03/02/2020 emis de Rotaru Dorina; | | |
| C3 | se noteaza radierea dreptului de ipoteca legala-sulta inscrisa in favoarea numitei Macovei Olga ; | A1 |

# Anexa Nr. 1 La Partea I

## Teren

| Nr cadastral | Suprafaţa (mp)* | Observaţii / Referinţe |
|---|---|---|
| 31723 | 6.429 | exista constructii cu caracter provizoriu, fara fundatie |

* Suprafaţa este determinată in planul de proiecţie Stereo 70.

DETALII LINIARE IMOBIL

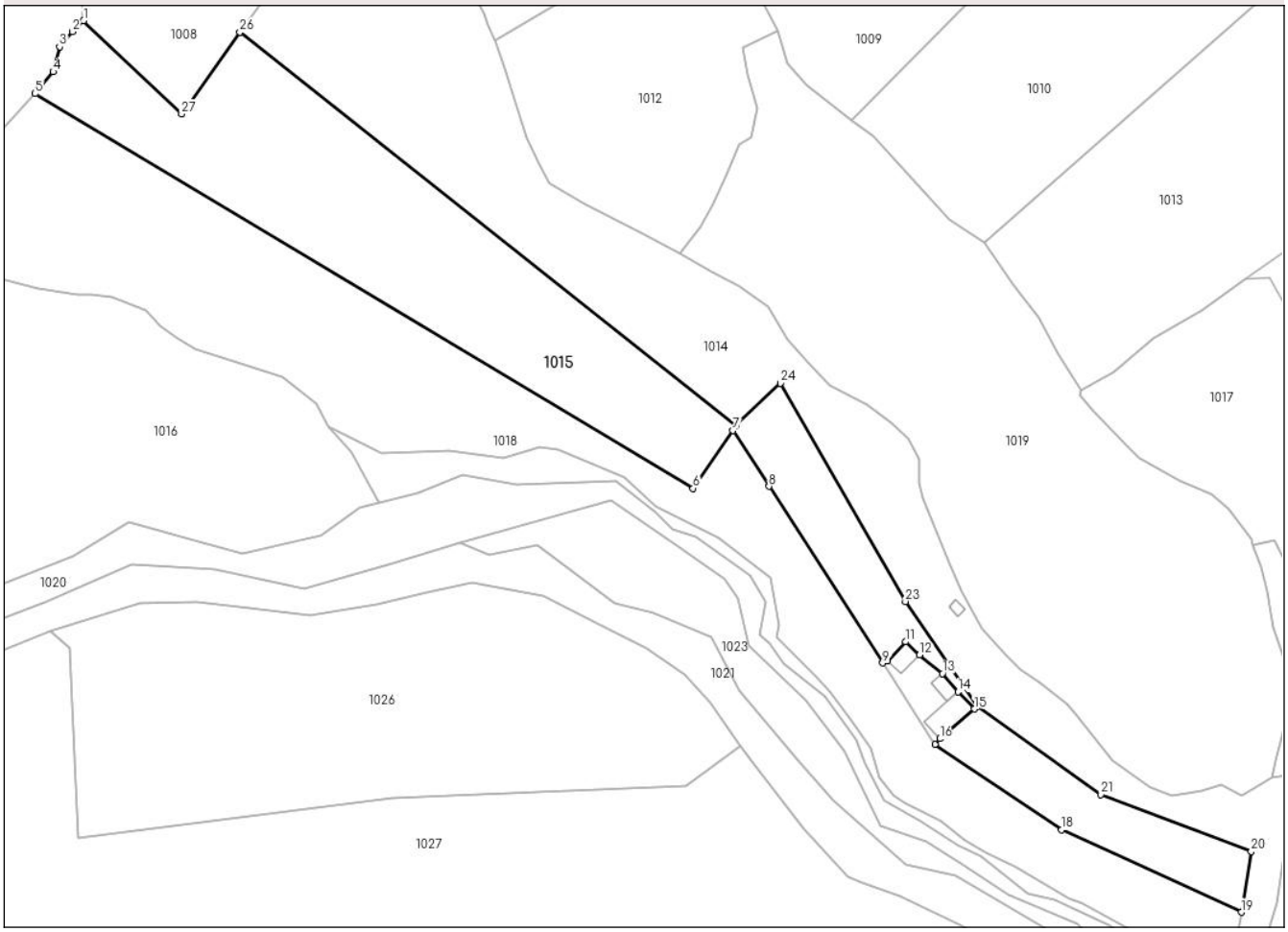


## Date referitoare la teren

| Crt | Categorie folosință | Intra vilan | Suprafaţa (mp) | Tarla | Parcelă | Nr. topo | Observaţii / Referinţe |
|---|---|---|---|---|---|---|---|
| 1 | faneata | DA | 1.604 | - | - | - | |
| 2 | faneata | NU | 4.825 | - | - | - | |

**Lungime Segmente**

**1) Valorile lungimilor segmentelor sunt obţinute din proiecţie în plan.**

| Punct început | X / Y | Punct sfârşit | X / Y | Lungime segment (** (m) |
|---|---|---|---|---|
| 1 | 522.446,115<br>679.621,5 | 2 | 522.443,553<br>679.618,982 | 3.593 |
| 3 | 522.440,54<br>679.615,462 | 4 | 522.439,076<br>679.609,644 | 6.0 |
| 5 | 522.434,836<br>679.604,571 | 6 | 522.587,742<br>679.512,99 | 178.234 |
| 7 | 522.597,011<br>679.526,422 | 8 | 522.605,358<br>679.513,457 | 15.42 |

| Punct început | X / Y | Punct sfârşit | X / Y | Lungime segment (** (m) |
|---|---|---|---|---|
| 2 | 522.443,553<br>679.618,982 | 3 | 522.440,54<br>679.615,462 | 4.632 |
| 4 | 522.439,076<br>679.609,644 | 5 | 522.434,836<br>679.604,571 | 6.611 |
| 6 | 522.587,742<br>679.512,99 | 7 | 522.597,011<br>679.526,422 | 16.319 |
| 8 | 522.605,358<br>679.513,457 | 9 | 522.631,766<br>679.472,439 | 48.784 |

| Punct început | X / Y | Punct sfârşit | X / Y | Lungime segment (** (m) |
|---|---|---|---|---|
| 9 | 522.631,766<br>679.472,439 | 10 | 522.632,892<br>679.472,975 | 1.248 |
| 11 | 522.637,073<br>679.477,368 | 12 | 522.640,345<br>679.474,329 | 4.467 |
| 13 | 522.645,675<br>679.469,989 | 14 | 522.649,313<br>679.465,753 | 5.583 |
| 15 | 522.653,024<br>679.461,789 | 16 | 522.645,03<br>679.454,881 | 10.565 |
| 17 | 522.643,909<br>679.453,576 | 18 | 522.673,37<br>679.433,76 | 35.505 |
| 19 | 522.715,095<br>679.414,627 | 20 | 522.717,372<br>679.428,75 | 14.305 |
| 21 | 522.682,47<br>679.441,873 | 22 | 522.653,771<br>679.462,453 | 35.315 |
| 23 | 522.637,046<br>679.486,742 | 24 | 522.607,998<br>679.537,349 | 58.352 |
| 25 | 522.597,654<br>679.527,568 | 26 | 522.482,486<br>679.618,86 | 146.962 |
| 27 | 522.468,914<br>679.599,85 | 1 | 522.446,115<br>679.621,5 | 31.441 |

| Punct început | X / Y | Punct sfârşit | X / Y | Lungime segment (** (m) |
|---|---|---|---|---|
| 10 | 522.632,892<br>679.472,975 | 11 | 522.637,073<br>679.477,368 | 6.065 |
| 12 | 522.640,345<br>679.474,329 | 13 | 522.645,675<br>679.469,989 | 6.873 |
| 14 | 522.649,313<br>679.465,753 | 15 | 522.653,024<br>679.461,789 | 5.43 |
| 16 | 522.645,03<br>679.454,881 | 17 | 522.643,909<br>679.453,576 | 1.721 |
| 18 | 522.673,37<br>679.433,76 | 19 | 522.715,095<br>679.414,627 | 45.903 |
| 20 | 522.717,372<br>679.428,75 | 21 | 522.682,47<br>679.441,873 | 37.288 |
| 22 | 522.653,771<br>679.462,453 | 23 | 522.637,046<br>679.486,742 | 29.49 |
| 24 | 522.607,998<br>679.537,349 | 25 | 522.597,654<br>679.527,568 | 14.235 |
| 26 | 522.482,486<br>679.618,86 | 27 | 522.468,914<br>679.599,85 | 23.357 |

** Lungimile segmentelor sunt determinate în planul de proiecţie Stereo 70 şi sunt rotunjite la 1 milimetru.
*** Distanţa dintre puncte este formată din segmente cumulate ce sunt mai mici decât valoarea 1 milimetru.

# DATE DESPRE IMOBILUL NR. 1016

**Oficiul de Cadastru şi Publicitate Imobiliară SUCEAVA**
**Biroul de Cadastru şi Publicitate Imobiliară Campulung Moldovenesc**

## A. Partea I. Descrierea imobilului

**TEREN** Necunoscut

**Adresa:** Loc. Breaza, Nr. 390, Jud. Suceava

| Nr. Crt | Nr cadastral Nr. topografic | Suprafaţa* (mp) | Observaţii / Referinţe |
|---|---|---|---|
| A1 | 30237 | Din acte: 7.883<br>Masurata: 7.500 | Sector cadastral:33 Teren neimprejmuit;<br>exista constructii cu caracter provizoriu, fara fundatie |

**Construcţii**

| Crt | Nr cadastral Nr. topografic | Adresa | Observaţii / Referinţe |
|---|---|---|---|
| A1.1 | 30237-C1 | Loc. Breaza, Nr. 390, Jud. Suceava | Nr. niveluri:1; S. construita la sol:62 mp; Locuinta |
| A1.2 | 30237-C2 | Loc. Breaza, Nr. 390, Jud. Suceava | Nr. niveluri:1; S. construita la sol:44 mp; Anexa |
| A1.3 | 30237-C3 | Loc. Breaza, Nr. 390, Jud. Suceava | Nr. niveluri:1; S. construita la sol:18 mp; Anexa |
| A1.4 | 30237-C4 | Loc. Breaza, Nr. 390, Jud. Suceava | Nr. niveluri:1; S. construita la sol:24 mp; Anexa |
| A1.5 | 30237-C5 | Loc. Breaza, Nr. 390, Jud. Suceava | Nr. niveluri:1; S. construita la sol:13 mp; Anexa |
| A1.6 | 30237-C6 | Loc. Breaza, Nr. 390, Jud. Suceava | Nr. niveluri:1; S. construita la sol:34 mp; Anexa |
| A1.7 | 30237-C7 | Loc. Breaza, Nr. 390, Jud. Suceava | Nr. niveluri:1; S. construita la sol:40 mp; Anexa |

## B. Partea II. Proprietari şi acte

| Inscrieri privitoare la dreptul de proprietate şi alte drepturi reale | | Referinţe |
|---|---|---|
| / | | |
| Act Administrativ nr. 1691, din 18/04/2024 emis de Primaria comunei Breaza; | | |
| B1 | Intabulare, drept de PROPRIETATE, dobandit prin Lege, cota actuala 1/1 | A1.1, A1.2, A1.3, A1.4, A1.5, A1.6, A1.7 |
| | 1) **SFIRNACIUC IULIAN-EMIL**, , necasatorit | |
| **735 / 02/02/2011** | | |
| Act Administrativ nr. 618, din 25/08/2010 emis de COMISIA JUDETEANA SUCEAVA; | | |
| B1 | se noteaza ca din parte a imobilelor cu nr. top. 19/1 si 21/1 din CF 554 a comunei cadastrale Breaza s-a format imobilul cu nr.cad. 30237. | A1 |
| **4423 / 16/05/2011** | | |
| Act Notarial nr. 905, din 12/05/2011 emis de BNP DORINA ROTARU (act notarial nr. 266/13-05-2011 emis de BNP DORINA ROTARU;); | | |
| B3 | Intabulare, drept de PROPRIETATE, dobandit prin Conventie, cota actuala 1/1 | A1 |
| | 1) **SFIRNACIUC IULIAN-EMIL**, , necasatorit | |

## C. Partea III. SARCINI .

| Inscrieri privind dezmembramintele dreptului de proprietate, drepturi reale de garanţie şi sarcini | Referinţe |
|---|---|
| NU SUNT | |

# Anexa Nr. 1 La Partea I

## Teren

| Nr cadastral | Suprafaţa (mp)* | Observaţii / Referinţe |
|---|---|---|
| 30237 | Din acte: 7.883<br>Masurata: 7.500 | exista constructii cu caracter provizoriu, fara fundatie |

* Suprafaţa este determinată in planul de proiecţie Stereo 70.

DETALII LINIARE IMOBIL

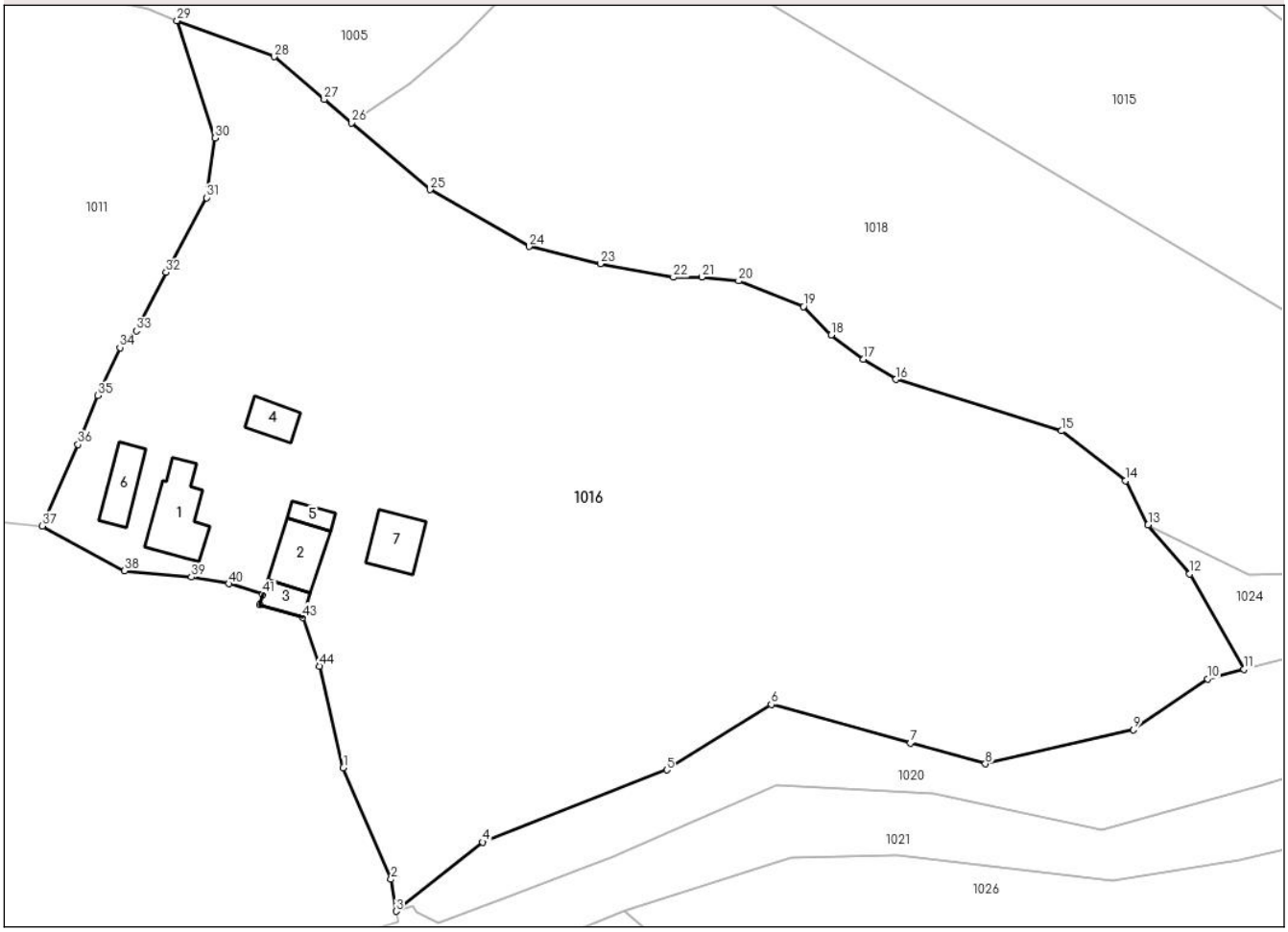


## Date referitoare la teren

| Crt | Categorie folosinţă | Intra vilan | Suprafaţa (mp) | Tarla | Parcelă | Nr. topo | Observaţii / Referinţe |
|---|---|---|---|---|---|---|---|
| 1 | curti constructii | DA | 168 | - | - | - | |
| 2 | curti constructii | DA | 39 | - | - | - | |
| 3 | curti constructii | DA | 98 | - | - | - | |
| 4 | curti constructii | NU | 60 | - | - | - | |
| 5 | faneata | DA | 1.088 | - | - | - | |
| 6 | faneata | DA | 511 | - | - | - | |
| 7 | faneata | NU | 5.536 | - | - | - | |

## Date referitoare la construcţii

| Crt | Număr | Destinaţie construcţie | Supraf. (mp) | Situaţie juridică | Observaţii / Referinţe |
|---|---|---|---|---|---|
| A1.1 | 30237-C1 | constructii de locuinte | 62 | Cu acte | Nr. niveluri:1; S. construita la sol:62 mp; Locuinta |
| A1.2 | 30237-C2 | constructii anexa | 44 | Cu acte | Nr. niveluri:1; S. construita la sol:44 mp; Anexa |
| A1.3 | 30237-C3 | constructii anexa | 18 | Cu acte | Nr. niveluri:1; S. construita la sol:18 mp; Anexa |
| A1.4 | 30237-C4 | constructii anexa | 24 | Cu acte | Nr. niveluri:1; S. construita la sol:24 mp; Anexa |

| Crt | Număr | Destinaţie construcţie | Supraf. (mp) | Situaţie juridică | Observaţii / Referinţe |
|---|---|---|---|---|---|
| A1.5 | 30237-C5 | constructii anexa | 13 | Cu acte | Nr. niveluri:1; S. construita la sol:13 mp; Anexa |
| A1.6 | 30237-C6 | constructii anexa | 34 | Cu acte | Nr. niveluri:1; S. construita la sol:34 mp; Anexa |
| A1.7 | 30237-C7 | constructii anexa | 40 | Cu acte | Nr. niveluri:1; S. construita la sol:40 mp; Anexa |

**Lungime Segmente**

**1) Valorile lungimilor segmentelor sunt obţinute din proiecţie în plan.**

| Punct început | X / Y | Punct sfârşit | X / Y | Lungime segment |
|---|---|---|---|---|
| 1 | 522.403,982 679.497,451 | 2 | 522.409,859 679.483,716 | 14.939 |
| 4 | 522.421,137 679.488,302 | 5 | 522.443,798 679.497,176 | 24.337 |
| 7 | 522.473,769 679.500,478 | 8 | 522.483,024 679.497,929 | 9.6 |
| 10 | 522.510,386 679.508,384 | 11 | 522.514,831 679.509,565 | 4.599 |
| 13 | 522.503,055 679.527,345 | 14 | 522.500,265 679.532,768 | 6.098 |
| 16 | 522.472,037 679.545,248 | 17 | 522.468,022 679.547,73 | 4.72 |
| 19 | 522.460,636 679.554,223 | 20 | 522.452,638 679.557,381 | 8.599 |
| 22 | 522.444,625 679.557,838 | 23 | 522.435,627 679.559,483 | 9.147 |
| 25 | 522.414,634 679.568,607 | 26 | 522.404,987 679.576,852 | 12.691 |
| 28 | 522.395,478 679.584,98 | 29 | 522.383,506 679.589,417 | 12.768 |
| 31 | 522.387,122 679.567,627 | 32 | 522.382,147 679.558,444 | 10.445 |
| 34 | 522.376,475 679.549,185 | 35 | 522.373,75 679.543,271 | 6.512 |
| 37 | 522.366,931 679.527,214 | 38 | 522.377,057 679.521,69 | 11.535 |
| 40 | 522.389,866 679.520,097 | 41 | 522.394,065 679.518,79 | 4.398 |
| 43 | 522.398,953 679.515,929 | 44 | 522.401,026 679.509,964 | 6.315 |

| Punct început | X / Y | Punct sfârşit | X / Y | Lungime segment |
|---|---|---|---|---|
| 2 | 522.409,859 679.483,716 | 3 | 522.410,479 679.479,786 | 3.978 |
| 5 | 522.443,798 679.497,176 | 6 | 522.456,657 679.505,248 | 15.183 |
| 8 | 522.483,024 679.497,929 | 9 | 522.501,216 679.502,117 | 18.668 |
| 11 | 522.514,831 679.509,565 | 12 | 522.508,178 679.521,314 | 13.502 |
| 14 | 522.500,265 679.532,768 | 15 | 522.492,406 679.538,917 | 9.979 |
| 17 | 522.468,022 679.547,73 | 18 | 522.464,035 679.550,737 | 4.994 |
| 20 | 522.452,638 679.557,381 | 21 | 522.448,098 679.557,852 | 4.564 |
| 23 | 522.435,627 679.559,483 | 24 | 522.426,841 679.561,631 | 9.045 |
| 26 | 522.404,987 679.576,852 | 27 | 522.401,626 679.579,725 | 4.421 |
| 29 | 522.383,506 679.589,417 | 30 | 522.388,183 679.574,963 | 15.192 |
| 32 | 522.382,147 679.558,444 | 33 | 522.378,512 679.551,234 | 8.074 |
| 35 | 522.373,75 679.543,271 | 36 | 522.371,316 679.537,25 | 6.495 |
| 38 | 522.377,057 679.521,69 | 39 | 522.385,289 679.520,92 | 8.267 |
| 41 | 522.394,065 679.518,79 | 42 | 522.393,659 679.517,533 | 1.321 |
| 44 | 522.401,026 679.509,964 | 1 | 522.403,982 679.497,451 | 12.858 |

| Punct început | X / Y | Punct sfârşit | X / Y | Lungime segment |
|---|---|---|---|---|
| 3 | 522.410,479 679.479,786 | 4 | 522.421,137 679.488,302 | 13.642 |
| 6 | 522.456,657 679.505,248 | 7 | 522.473,769 679.500,478 | 17.764 |
| 9 | 522.501,216 679.502,117 | 10 | 522.510,386 679.508,384 | 11.107 |
| 12 | 522.508,178 679.521,314 | 13 | 522.503,055 679.527,345 | 7.913 |
| 15 | 522.492,406 679.538,917 | 16 | 522.472,037 679.545,248 | 21.33 |
| 18 | 522.464,035 679.550,737 | 19 | 522.460,636 679.554,223 | 4.869 |
| 21 | 522.448,098 679.557,852 | 22 | 522.444,625 679.557,838 | 3.472 |
| 24 | 522.426,841 679.561,631 | 25 | 522.414,634 679.568,607 | 14.06 |
| 27 | 522.401,626 679.579,725 | 28 | 522.395,478 679.584,98 | 8.088 |
| 30 | 522.388,183 679.574,963 | 31 | 522.387,122 679.567,627 | 7.412 |
| 33 | 522.378,512 679.551,234 | 34 | 522.376,475 679.549,185 | 2.889 |
| 36 | 522.371,316 679.537,25 | 37 | 522.366,931 679.527,214 | 10.951 |
| 39 | 522.385,289 679.520,92 | 40 | 522.389,866 679.520,097 | 4.65 |
| 42 | 522.393,659 679.517,533 | 43 | 522.398,953 679.515,929 | 5.532 |

**** Lungimile segmentelor sunt determinate în planul de proiecţie Stereo 70 şi sunt rotunjite la 1 milimetru.**

***** Distanţa dintre puncte este formată din segmente cumulate ce sunt mai mici decât valoarea 1 milimetru.**

# DATE DESPRE IMOBILUL NR. 1017

**Oficiul de Cadastru şi Publicitate Imobiliară SUCEAVA**
**Biroul de Cadastru şi Publicitate Imobiliară Campulung Moldovenesc**

## A. Partea I. Descrierea imobilului

Nr. CF vechi:554
Nr. topografic:19/1 parte

**TEREN** Necunoscut

**Adresa:** Loc. Breaza, Jud. Suceava

| Nr. Crt | Nr cadastral Nr. topografic | Suprafaţa* (mp) | Observaţii / Referinţe |
|---|---|---|---|
| A1 | | 2.877 | Sector cadastral:33 Teren neimprejmuit;<br>imobilul s-a format din parcelele avand nr. topografic: 19/1 parte |

## B. Partea II. Proprietari şi acte

| Inscrieri privitoare la dreptul de proprietate şi alte drepturi reale | | Referinţe |
|---|---|---|
| / | | |
| Act Administrativ nr. 1644, din 16/04/2024 emis de Primaria comunei Breaza; | | |
| B1 | se noteaza POSESIA asupra terenului | A1 |
| | 1) **SFIRNACIUC IULIAN-EMIL** | |
| Act Normativ nr. 7, din 13/03/1996 emis de Parlamentul Romaniei; | | |
| B1 | Inscrierea provizorie, drept de PROPRIETATE, dobandit prin Lege, cota actuala 1/1 | A1 |
| | 1) **NEIDENTIFICAT NEIDENTIFICAT** | |

## C. Partea III. SARCINI .

| Inscrieri privind dezmembramintele dreptului de proprietate, drepturi reale de garanţie şi sarcini | Referinţe |
|---|---|
| NU SUNT | |

# Anexa Nr. 1 La Partea I

## Teren

| Nr cadastral | Suprafaţa (mp)* | Observaţii / Referinţe |
|---|---|---|
| | 2.877 | imobilul s-a format din parcelele avand nr. topografic: 19/1 parte |

* Suprafaţa este determinată in planul de proiecţie Stereo 70.

DETALII LINIARE IMOBIL

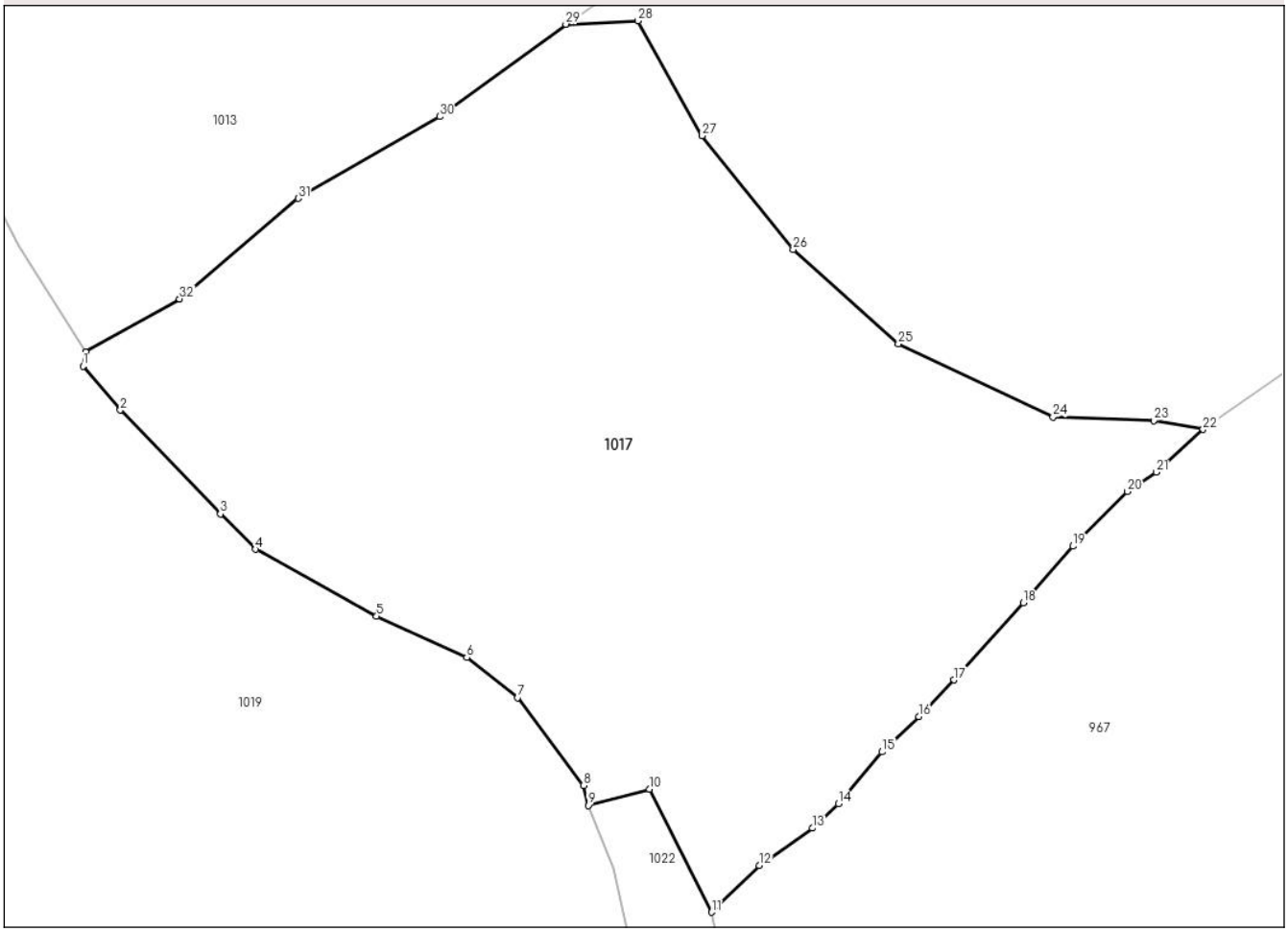


## Date referitoare la teren

| Crt | Categorie folosință | Intra vilan | Suprafaţa (mp) | Tarla | Parcelă | Nr. topo | Observaţii / Referinţe |
|---|---|---|---|---|---|---|---|
| 1 | pasune | DA | 1.941 | - | - | - | |
| 2 | pasune | NU | 936 | - | - | - | |

**Lungime Segmente**

**1) Valorile lungimilor segmentelor sunt obţinute din proiecţie în plan.**

| Punct început | X / Y | Punct sfârşit | X / Y | Lungime segment (** (m) |
|---|---|---|---|---|
| 1 | 522.677,682<br>679.534,596 | 2 | 522.680,638<br>679.531,107 | 4.573 |
| 3 | 522.688,588<br>679.522,864 | 4 | 522.691,372<br>679.520,063 | 3.949 |
| 5 | 522.700,985<br>679.514,761 | 6 | 522.708,152<br>679.511,482 | 7.881 |
| 7 | 522.712,166<br>679.508,301 | 8 | 522.717,398<br>679.501,321 | 8.723 |

| Punct început | X / Y | Punct sfârşit | X / Y | Lungime segment (** (m) |
|---|---|---|---|---|
| 2 | 522.680,638<br>679.531,107 | 3 | 522.688,588<br>679.522,864 | 11.452 |
| 4 | 522.691,372<br>679.520,063 | 5 | 522.700,985<br>679.514,761 | 10.978 |
| 6 | 522.708,152<br>679.511,482 | 7 | 522.712,166<br>679.508,301 | 5.122 |
| 8 | 522.717,398<br>679.501,321 | 9 | 522.717,783<br>679.499,744 | 1.624 |

| Punct început | X / Y | Punct sfârşit | X / Y | Lungime segment (** (m) |
|---|---|---|---|---|
| 9 | 522.717,783<br>679.499,744 | 10 | 522.722,665<br>679.501,037 | 5.05 |
| 11 | 522.727,585<br>679.491,288 | 12 | 522.731,351<br>679.494,987 | 5.279 |
| 13 | 522.735,582<br>679.497,952 | 14 | 522.737,638<br>679.499,882 | 2.82 |
| 15 | 522.741,112<br>679.503,993 | 16 | 522.744,027<br>679.506,807 | 4.052 |
| 17 | 522.746,799<br>679.509,711 | 18 | 522.752,315<br>679.515,813 | 8.226 |
| 19 | 522.756,278<br>679.520,316 | 20 | 522.760,586<br>679.524,653 | 6.113 |
| 21 | 522.762,882<br>679.526,175 | 22 | 522.766,597<br>679.529,569 | 5.032 |
| 23 | 522.762,683<br>679.530,278 | 24 | 522.754,681<br>679.530,559 | 8.007 |
| 25 | 522.742,399<br>679.536,368 | 26 | 522.734,058<br>679.543,858 | 11.21 |
| 27 | 522.726,833<br>679.552,853 | 28 | 522.721,742<br>679.561,982 | 10.453 |
| 29 | 522.716,002<br>679.561,705 | 30 | 522.706,0<br>679.554,382 | 12.396 |
| 31 | 522.694,753<br>679.547,892 | 32 | 522.685,335<br>679.539,925 | 12.336 |
| 33 | 522.677,873<br>679.535,727 | 1 | 522.677,682<br>679.534,596 | 1.147 |

| Punct început | X / Y | Punct sfârşit | X / Y | Lungime segment (** (m) |
|---|---|---|---|---|
| 10 | 522.722,665<br>679.501,037 | 11 | 522.727,585<br>679.491,288 | 10.92 |
| 12 | 522.731,351<br>679.494,987 | 13 | 522.735,582<br>679.497,952 | 5.166 |
| 14 | 522.737,638<br>679.499,882 | 15 | 522.741,112<br>679.503,993 | 5.382 |
| 16 | 522.744,027<br>679.506,807 | 17 | 522.746,799<br>679.509,711 | 4.015 |
| 18 | 522.752,315<br>679.515,813 | 19 | 522.756,278<br>679.520,316 | 5.999 |
| 20 | 522.760,586<br>679.524,653 | 21 | 522.762,882<br>679.526,175 | 2.755 |
| 22 | 522.766,597<br>679.529,569 | 23 | 522.762,683<br>679.530,278 | 3.978 |
| 24 | 522.754,681<br>679.530,559 | 25 | 522.742,399<br>679.536,368 | 13.586 |
| 26 | 522.734,058<br>679.543,858 | 27 | 522.726,833<br>679.552,853 | 11.537 |
| 28 | 522.721,742<br>679.561,982 | 29 | 522.716,002<br>679.561,705 | 5.747 |
| 30 | 522.706,0<br>679.554,382 | 31 | 522.694,753<br>679.547,892 | 12.985 |
| 32 | 522.685,335<br>679.539,925 | 33 | 522.677,873<br>679.535,727 | 8.562 |

** Lungimile segmentelor sunt determinate în planul de proiecţie Stereo 70 şi sunt rotunjite la 1 milimetru.
*** Distanţa dintre puncte este formată din segmente cumulate ce sunt mai mici decât valoarea 1 milimetru.

# DATE DESPRE IMOBILUL NR. 1018

**Oficiul de Cadastru şi Publicitate Imobiliară SUCEAVA**
**Biroul de Cadastru şi Publicitate Imobiliară Campulung Moldovenesc**

## A. Partea I. Descrierea imobilului

**TEREN** Necunoscut

**Adresa:** Loc. Breaza, Jud. Suceava

| Nr. Crt | Nr cadastral Nr. topografic | Suprafaţa* (mp) | Observaţii / Referinţe |
|---|---|---|---|
| A1 | 32421 | 7.271 | Sector cadastral:33 Teren neimprejmuit; |

## B. Partea II. Proprietari şi acte

| Inscrieri privitoare la dreptul de proprietate şi alte drepturi reale | | Referinţe |
|---|---|---|
| **15749 / 08/10/2018** | | |
| Hotarare Judecatoreasca nr. 2181, din 08/06/1995 emis de Judecatoria Campulung Moldovenesc; | | |
| B1 | se noteaza ca din parte a imobilului cu nr;.top 19/1 din CF 554 Breaza se formeaza imobilul cu nr. top 19/10, care se transforma in imobilul cu nr. cad. 32421; | A1 |
| **451 / 13/01/2021** | | |
| Act Notarial nr. 61, din 12/01/2021 emis de Rotaru Dorina; | | |
| B4 | Intabulare, drept de PROPRIETATE, ca bun comun, dobandit prin Conventie, cota actuala 1/1 | A1 |
| | 1) **MACOVEI SORIN**<br>2) **MACOVEI MARIA** | |

## C. Partea III. SARCINI

| Inscrieri privind dezmembramintele dreptului de proprietate, drepturi reale de garanţie şi sarcini | | Referinţe |
|---|---|---|
| **15749 / 08/10/2018** | | |
| Act Notarial nr. 1727, din 07/11/2018 emis de NP Liliana Taran; | | |
| C2 | se noteaza radierea dreptului de ipoteca legala. | A1 |

# Anexa Nr. 1 La Partea I

## Teren

| Nr cadastral | Suprafaţa (mp)* | Observaţii / Referinţe |
|---|---|---|
| 32421 | 7.271 | |

* Suprafaţa este determinată in planul de proiecţie Stereo 70.

DETALII LINIARE IMOBIL

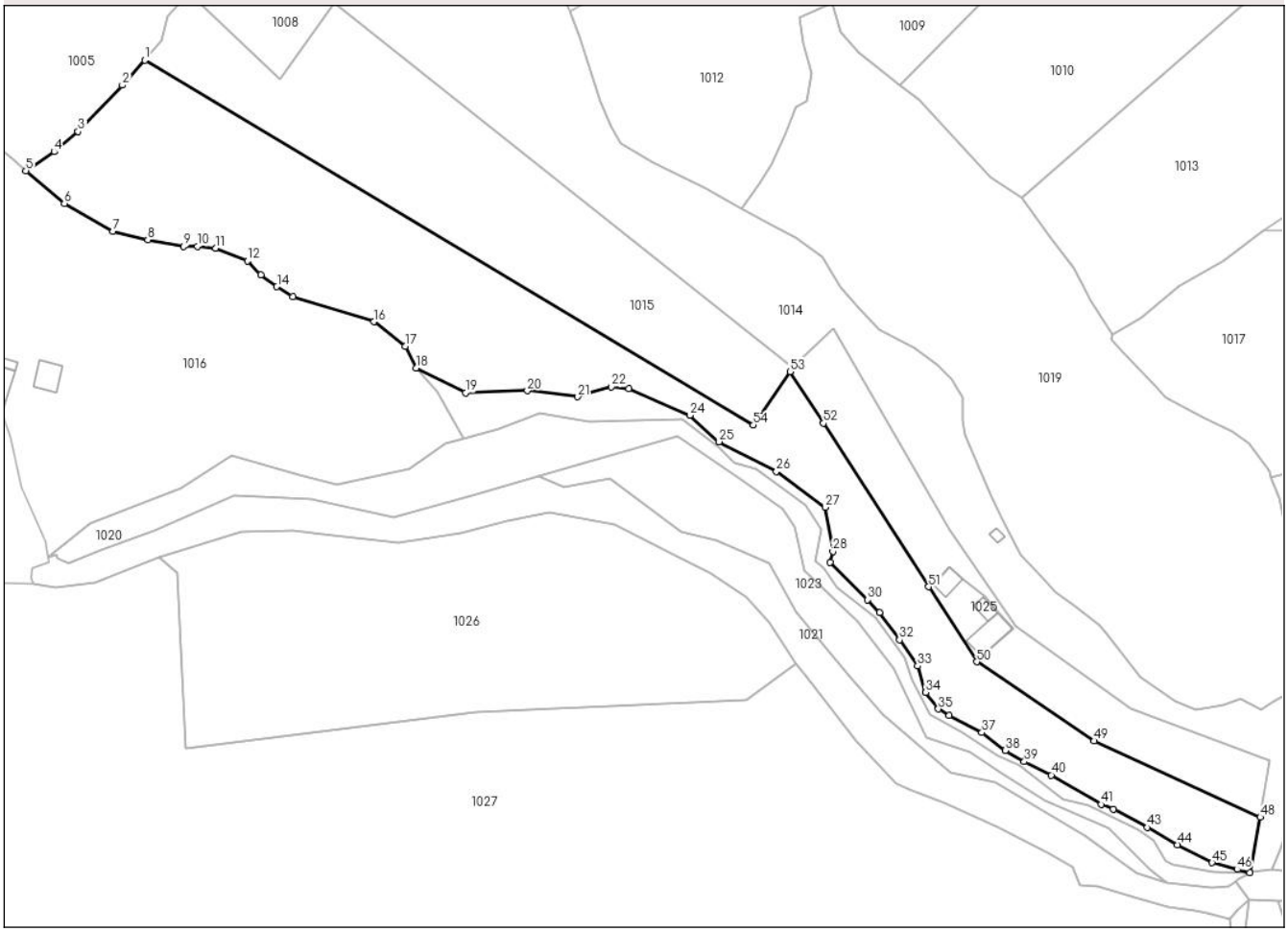


## Date referitoare la teren

| Crt | Categorie folosință | Intra vilan | Suprafaţa (mp) | Tarla | Parcelă | Nr. topo | Observaţii / Referinţe |
|---|---|---|---|---|---|---|---|
| 1 | faneata | DA | 2.360 | - | - | - | |
| 2 | faneata | NU | 4.911 | - | - | - | |

**Lungime Segmente**

**1) Valorile lungimilor segmentelor sunt obţinute din proiecţie în plan.**

| Punct început | X / Y | Punct sfârşit | X / Y | Lungime segment |
|---|---|---|---|---|
| 1 | 522.434,836 679.604,571 | 2 | 522.429,211 679.598,292 | 8.431 |
| 4 | 522.412,114 679.581,577 | 5 | 522.404,987 679.576,852 | 8.551 |
| 7 | 522.426,841 679.561,631 | 8 | 522.435,627 679.559,483 | 9.045 |
| 10 | 522.448,098 679.557,852 | 11 | 522.452,638 679.557,381 | 4.564 |
| 13 | 522.464,035 679.550,737 | 14 | 522.468,022 679.547,73 | 4.994 |

| Punct început | X / Y | Punct sfârşit | X / Y | Lungime segment |
|---|---|---|---|---|
| 2 | 522.429,211 679.598,292 | 3 | 522.418,079 679.586,683 | 16.084 |
| 5 | 522.404,987 679.576,852 | 6 | 522.414,634 679.568,607 | 12.691 |
| 8 | 522.435,627 679.559,483 | 9 | 522.444,625 679.557,838 | 9.147 |
| 11 | 522.452,638 679.557,381 | 12 | 522.460,636 679.554,223 | 8.599 |
| 14 | 522.468,022 679.547,73 | 15 | 522.472,037 679.545,248 | 4.72 |

| Punct început | X / Y | Punct sfârşit | X / Y | Lungime segment |
|---|---|---|---|---|
| 3 | 522.418,079 679.586,683 | 4 | 522.412,114 679.581,577 | 7.852 |
| 6 | 522.414,634 679.568,607 | 7 | 522.426,841 679.561,631 | 14.06 |
| 9 | 522.444,625 679.557,838 | 10 | 522.448,098 679.557,852 | 3.472 |
| 12 | 522.460,636 679.554,223 | 13 | 522.464,035 679.550,737 | 4.869 |
| 15 | 522.472,037 679.545,248 | 16 | 522.492,406 679.538,917 | 21.33 |

| Punct început | X / Y | Punct sfârşit | X / Y | Lungime segment |
|---|---|---|---|---|
| 16 | 522.492,406 679.538,917 | 17 | 522.500,265 679.532,768 | 9.979 |
| 19 | 522.515,428 679.521,136 | 20 | 522.530,964 679.521,605 | 15.543 |
| 22 | 522.552,045 679.522,597 | 23 | 522.556,419 679.522,071 | 4.406 |
| 25 | 522.579,15 679.508,824 | 26 | 522.593,576 679.501,384 | 16.231 |
| 28 | 522.607,755 679.481,285 | 29 | 522.606,987 679.478,601 | 2.792 |
| 31 | 522.619,429 679.465,935 | 32 | 522.624,475 679.459,127 | 8.474 |
| 34 | 522.631,062 679.445,92 | 35 | 522.634,246 679.441,733 | 5.26 |
| 37 | 522.645,165 679.435,837 | 38 | 522.651,016 679.431,314 | 7.396 |
| 40 | 522.662,604 679.425,155 | 41 | 522.675,107 679.417,81 | 14.501 |
| 43 | 522.686,737 679.412,031 | 44 | 522.694,315 679.407,694 | 8.731 |
| 46 | 522.709,303 679.401,499 | 47 | 522.712,449 679.400,656 | 3.257 |
| 49 | 522.673,37 679.433,76 | 50 | 522.643,909 679.453,576 | 35.505 |
| 52 | 522.605,358 679.513,457 | 53 | 522.597,011 679.526,422 | 15.42 |

| Punct început | X / Y | Punct sfârşit | X / Y | Lungime segment |
|---|---|---|---|---|
| 17 | 522.500,265 679.532,768 | 18 | 522.503,055 679.527,345 | 6.098 |
| 20 | 522.530,964 679.521,605 | 21 | 522.543,642 679.520,117 | 12.765 |
| 23 | 522.556,419 679.522,071 | 24 | 522.571,776 679.515,457 | 16.721 |
| 26 | 522.593,576 679.501,384 | 27 | 522.605,818 679.492,34 | 15.221 |
| 29 | 522.606,987 679.478,601 | 30 | 522.616,495 679.469,168 | 13.394 |
| 32 | 522.624,475 679.459,127 | 33 | 522.629,023 679.452,568 | 7.982 |
| 35 | 522.634,246 679.441,733 | 36 | 522.636,959 679.440,133 | 3.15 |
| 38 | 522.651,016 679.431,314 | 39 | 522.655,814 679.428,556 | 5.533 |
| 41 | 522.675,107 679.417,81 | 42 | 522.678,136 679.416,615 | 3.256 |
| 44 | 522.694,315 679.407,694 | 45 | 522.702,973 679.403,197 | 9.756 |
| 47 | 522.712,449 679.400,656 | 48 | 522.715,095 679.414,627 | 14.22 |
| 50 | 522.643,909 679.453,576 | 51 | 522.631,766 679.472,439 | 22.433 |
| 53 | 522.597,011 679.526,422 | 54 | 522.587,742 679.512,99 | 16.319 |

| Punct început | X / Y | Punct sfârşit | X / Y | Lungime segment |
|---|---|---|---|---|
| 18 | 522.503,055 679.527,345 | 19 | 522.515,428 679.521,136 | 13.844 |
| 21 | 522.543,642 679.520,117 | 22 | 522.552,045 679.522,597 | 8.761 |
| 24 | 522.571,776 679.515,457 | 25 | 522.579,15 679.508,824 | 9.918 |
| 27 | 522.605,818 679.492,34 | 28 | 522.607,755 679.481,285 | 11.223 |
| 30 | 522.616,495 679.469,168 | 31 | 522.619,429 679.465,935 | 4.366 |
| 33 | 522.629,023 679.452,568 | 34 | 522.631,062 679.445,92 | 6.953 |
| 36 | 522.636,959 679.440,133 | 37 | 522.645,165 679.435,837 | 9.262 |
| 39 | 522.655,814 679.428,556 | 40 | 522.662,604 679.425,155 | 7.595 |
| 42 | 522.678,136 679.416,615 | 43 | 522.686,737 679.412,031 | 9.746 |
| 45 | 522.702,973 679.403,197 | 46 | 522.709,303 679.401,499 | 6.554 |
| 48 | 522.715,095 679.414,627 | 49 | 522.673,37 679.433,76 | 45.903 |
| 51 | 522.631,766 679.472,439 | 52 | 522.605,358 679.513,457 | 48.784 |
| 54 | 522.587,742 679.512,99 | 1 | 522.434,836 679.604,571 | 178.234 |

** Lungimile segmentelor sunt determinate în planul de proiecţie Stereo 70 şi sunt rotunjite la 1 milimetru.
*** Distanţa dintre puncte este formată din segmente cumulate ce sunt mai mici decât valoarea 1 milimetru.

# DATE DESPRE IMOBILUL NR. 1019

**Oficiul de Cadastru şi Publicitate Imobiliară SUCEAVA**
**Biroul de Cadastru şi Publicitate Imobiliară Campulung Moldovenesc**

## A. Partea I. Descrierea imobilului

Nr. CF vechi:2595 Fundu Moldovei, 2594 Fundu Moldovei
Nr. topografic:4166/8 parte, 4166/9

**TEREN** Necunoscut

**Adresa:** Loc. Breaza, Jud. Suceava

| Nr. Crt | Nr cadastral Nr. topografic | Suprafaţa* (mp) | Observaţii / Referinţe |
|---|---|---|---|
| A1 | | 9.054 | Sector cadastral:33 Teren imprejmuit;<br>imobilul s-a format din parcelele avand nr. topografic: 4166/8 parte, 4166/9 |

## B. Partea II. Proprietari şi acte

| Inscrieri privitoare la dreptul de proprietate şi alte drepturi reale | | Referinţe |
|---|---|---|
| / | | |
| Act Administrativ nr. 1632, din 16/04/2024 emis de Primaria comunei Breaza; | | |
| B1 | se noteaza POSESIA asupra terenului | A1 |
| | 1) **OBACIU STEFANIA** | |
| Act Normativ nr. 7, din 13/03/1996 emis de Parlamentul Romaniei; | | |
| B1 | Inscrierea provizorie, drept de PROPRIETATE, dobandit prin Lege, cota actuala 1/1 | A1 |
| | 1) **NEIDENTIFICAT NEIDENTIFICAT** | |

## C. Partea III. SARCINI .

| Inscrieri privind dezmembramintele dreptului de proprietate, drepturi reale de garanţie şi sarcini | Referinţe |
|---|---|
| NU SUNT | |

# Anexa Nr. 1 La Partea I

## Teren

| Nr cadastral | Suprafaţa (mp)* | Observaţii / Referinţe |
|---|---|---|
| | 9.054 | imobilul s-a format din parcelele avand nr. topografic: 4166/8 parte, 4166/9 |

* Suprafaţa este determinată in planul de proiecţie Stereo 70.

DETALII LINIARE IMOBIL

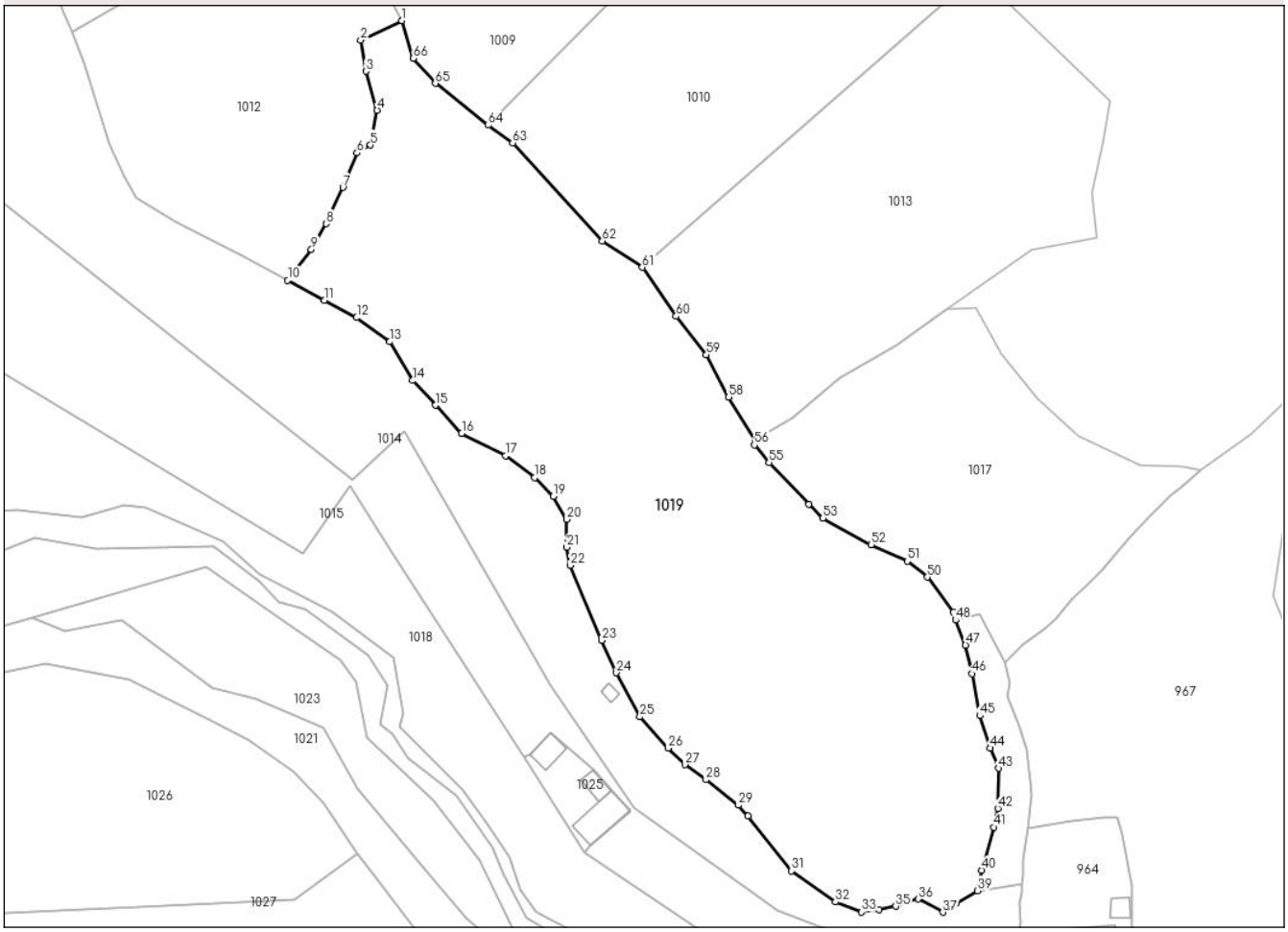


## Date referitoare la teren

| Crt | Categorie folosință | Intra vilan | Suprafaţa (mp) | Tarla | Parcelă | Nr. topo | Observaţii / Referinţe |
|---|---|---|---|---|---|---|---|
| 1 | faneata | DA | 4.778 | - | - | - | |
| 2 | faneata | NU | 4.276 | - | - | - | |

**Lungime Segmente**

**1) Valorile lungimilor segmentelor sunt obţinute din proiecţie în plan.**

| Punct început | X / Y | Punct sfârşit | X / Y | Lungime segment |
|---|---|---|---|---|
| 1 | 522.607,47<br>679.619,072 | 2 | 522.599,232<br>679.615,203 | 9.101 |
| 4 | 522.602,527<br>679.601,265 | 5 | 522.601,201<br>679.594,323 | 7.068 |
| 7 | 522.595,692<br>679.585,884 | 8 | 522.592,316<br>679.578,676 | 7.959 |
| 10 | 522.584,702<br>679.567,436 | 11 | 522.592,035<br>679.563,403 | 8.369 |
| 13 | 522.605,06<br>679.555,188 | 14 | 522.609,581<br>679.547,442 | 8.969 |

| Punct început | X / Y | Punct sfârşit | X / Y | Lungime segment |
|---|---|---|---|---|
| 2 | 522.599,232<br>679.615,203 | 3 | 522.600,29<br>679.608,992 | 6.3 |
| 5 | 522.601,201<br>679.594,323 | 6 | 522.598,508<br>679.592,766 | 3.111 |
| 8 | 522.592,316<br>679.578,676 | 9 | 522.589,411<br>679.573,56 | 5.883 |
| 11 | 522.592,035<br>679.563,403 | 12 | 522.598,439<br>679.559,973 | 7.264 |
| 14 | 522.609,581<br>679.547,442 | 15 | 522.614,16<br>679.542,537 | 6.71 |

| Punct început | X / Y | Punct sfârşit | X / Y | Lungime segment |
|---|---|---|---|---|
| 3 | 522.600,29<br>679.608,992 | 4 | 522.602,527<br>679.601,265 | 8.044 |
| 6 | 522.598,508<br>679.592,766 | 7 | 522.595,692<br>679.585,884 | 7.436 |
| 9 | 522.589,411<br>679.573,56 | 10 | 522.584,702<br>679.567,436 | 7.725 |
| 12 | 522.598,439<br>679.559,973 | 13 | 522.605,06<br>679.555,188 | 8.169 |
| 15 | 522.614,16<br>679.542,537 | 16 | 522.619,373<br>679.536,948 | 7.643 |

| Punct început | X / Y | Punct sfârşit | X / Y | Lungime segment |
|---|---|---|---|---|
| 16 | 522.619,373 679.536,948 | 17 | 522.628,075 679.532,439 | 9.801 |
| 19 | 522.637,608 679.524,396 | 20 | 522.640,343 679.519,79 | 5.356 |
| 22 | 522.641,004 679.510,639 | 23 | 522.647,31 679.495,731 | 16.187 |
| 25 | 522.654,895 679.480,506 | 26 | 522.660,542 679.474,288 | 8.4 |
| 28 | 522.668,078 679.467,969 | 29 | 522.674,538 679.462,913 | 8.204 |
| 31 | 522.685,102 679.449,833 | 32 | 522.693,865 679.443,644 | 10.728 |
| 34 | 522.702,538 679.442,124 | 35 | 522.705,887 679.442,808 | 3.418 |
| 37 | 522.715,261 679.441,603 | 38 | 522.717,957 679.443,428 | 3.256 |
| 40 | 522.723,01 679.449,953 | 41 | 522.725,368 679.458,536 | 8.901 |
| 43 | 522.726,328 679.470,254 | 44 | 522.724,68 679.474,251 | 4.323 |
| 46 | 522.721,081 679.489,068 | 47 | 522.719,785 679.494,786 | 5.863 |
| 49 | 522.717,398 679.501,321 | 50 | 522.712,166 679.508,301 | 8.723 |
| 52 | 522.700,985 679.514,761 | 53 | 522.691,372 679.520,063 | 10.978 |
| 55 | 522.680,638 679.531,107 | 56 | 522.677,682 679.534,596 | 4.573 |
| 58 | 522.672,581 679.544,146 | 59 | 522.668,124 679.552,546 | 9.509 |
| 61 | 522.655,355 679.569,972 | 62 | 522.647,384 679.575,238 | 9.554 |
| 64 | 522.624,628 679.598,274 | 65 | 522.614,135 679.606,588 | 13.388 |

| Punct început | X / Y | Punct sfârşit | X / Y | Lungime segment |
|---|---|---|---|---|
| 17 | 522.628,075 679.532,439 | 18 | 522.633,898 679.528,121 | 7.25 |
| 20 | 522.640,343 679.519,79 | 21 | 522.640,305 679.514,272 | 5.518 |
| 23 | 522.647,31 679.495,731 | 24 | 522.650,208 679.489,274 | 7.077 |
| 26 | 522.660,542 679.474,288 | 27 | 522.663,828 679.470,964 | 4.674 |
| 29 | 522.674,538 679.462,913 | 30 | 522.676,371 679.460,728 | 2.852 |
| 32 | 522.693,865 679.443,644 | 33 | 522.698,996 679.441,622 | 5.516 |
| 35 | 522.705,887 679.442,808 | 36 | 522.710,306 679.444,25 | 4.648 |
| 38 | 522.717,957 679.443,428 | 39 | 522.722,198 679.445,891 | 4.904 |
| 41 | 522.725,368 679.458,536 | 42 | 522.726,251 679.462,258 | 3.825 |
| 44 | 522.724,68 679.474,251 | 45 | 522.722,632 679.480,724 | 6.789 |
| 47 | 522.719,785 679.494,786 | 48 | 522.717,783 679.499,744 | 5.347 |
| 50 | 522.712,166 679.508,301 | 51 | 522.708,152 679.511,482 | 5.122 |
| 53 | 522.691,372 679.520,063 | 54 | 522.688,588 679.522,864 | 3.949 |
| 56 | 522.677,682 679.534,596 | 57 | 522.677,873 679.535,727 | 1.147 |
| 59 | 522.668,124 679.552,546 | 60 | 522.662,102 679.560,236 | 9.767 |
| 62 | 522.647,384 679.575,238 | 63 | 522.629,514 679.594,746 | 26.456 |
| 65 | 522.614,135 679.606,588 | 66 | 522.609,739 679.611,564 | 6.64 |

| Punct început | X / Y | Punct sfârşit | X / Y | Lungime segment |
|---|---|---|---|---|
| 18 | 522.633,898 679.528,121 | 19 | 522.637,608 679.524,396 | 5.257 |
| 21 | 522.640,305 679.514,272 | 22 | 522.641,004 679.510,639 | 3.7 |
| 24 | 522.650,208 679.489,274 | 25 | 522.654,895 679.480,506 | 9.943 |
| 27 | 522.663,828 679.470,964 | 28 | 522.668,078 679.467,969 | 5.199 |
| 30 | 522.676,371 679.460,728 | 31 | 522.685,102 679.449,833 | 13.962 |
| 33 | 522.698,996 679.441,622 | 34 | 522.702,538 679.442,124 | 3.577 |
| 36 | 522.710,306 679.444,25 | 37 | 522.715,261 679.441,603 | 5.618 |
| 39 | 522.722,198 679.445,891 | 40 | 522.723,01 679.449,953 | 4.142 |
| 42 | 522.726,251 679.462,258 | 43 | 522.726,328 679.470,254 | 7.996 |
| 45 | 522.722,632 679.480,724 | 46 | 522.721,081 679.489,068 | 8.487 |
| 48 | 522.717,783 679.499,744 | 49 | 522.717,398 679.501,321 | 1.624 |
| 51 | 522.708,152 679.511,482 | 52 | 522.700,985 679.514,761 | 7.881 |
| 54 | 522.688,588 679.522,864 | 55 | 522.680,638 679.531,107 | 11.452 |
| 57 | 522.677,873 679.535,727 | 58 | 522.672,581 679.544,146 | 9.944 |
| 60 | 522.662,102 679.560,236 | 61 | 522.655,355 679.569,972 | 11.845 |
| 63 | 522.629,514 679.594,746 | 64 | 522.624,628 679.598,274 | 6.026 |
| 66 | 522.609,739 679.611,564 | 1 | 522.607,47 679.619,072 | 7.843 |

**** Lungimile segmentelor sunt determinate în planul de proiecţie Stereo 70 şi sunt rotunjite la 1 milimetru.**
***** Distanţa dintre puncte este formată din segmente cumulate ce sunt mai mici decât valoarea 1 milimetru.**

# DATE DESPRE IMOBILUL NR. 1020

**Oficiul de Cadastru şi Publicitate Imobiliară SUCEAVA**
**Biroul de Cadastru şi Publicitate Imobiliară Campulung Moldovenesc**

## A. Partea I. Descrierea imobilului

Nr. CF vechi:36033 Fundu Moldovei, 446
Fundu Moldovei, 2533 Fundu Moldovei
Nr. topografic:4166/3 parte, 4162 parte, 4159/6 parte

**TEREN** Necunoscut

**Adresa:** Loc. Breaza, Jud. Suceava

| Nr. Crt | Nr cadastral Nr. topografic | Suprafaţa* (mp) | Observaţii / Referinţe |
|---|---|---|---|
| A1 | | 2.212 | Sector cadastral:33 Teren neimprejmuit;<br>imobilul s-a format din parcelele avand nr. topografic: 4166/3 parte, 4162 parte, 4159/6 parte |

## B. Partea II. Proprietari şi acte

| Inscrieri privitoare la dreptul de proprietate şi alte drepturi reale | | Referinţe |
|---|---|---|
| / | | |
| Act Normativ nr. 7, din 13/03/1996 emis de Parlamentul Romaniei; | | |
| B1 | Inscrierea posesiei, drept de PROPRIETATE, dobandit prin Constituire, cota actuala 1/1 | A1 |
| | 1) **NEIDENTIFICAT NEIDENTIFICAT** | |
| Act Normativ nr. 7, din 13/03/1996 emis de Parlamentul Romaniei (Art. 13); | | |
| B1 | Se noteaza mentiunea de proprietar neidentificat | A1 |

## C. Partea III. SARCINI .

| Inscrieri privind dezmembramintele dreptului de proprietate, drepturi reale de garanţie şi sarcini | Referinţe |
|---|---|
| NU SUNT | |

# Anexa Nr. 1 La Partea I

## Teren

| Nr cadastral | Suprafaţa (mp)* | Observaţii / Referinţe |
|---|---|---|
| | 2.212 | imobilul s-a format din parcelele avand nr. topografic: 4166/3 parte, 4162 parte, 4159/6 parte |

* Suprafaţa este determinată in planul de proiecţie Stereo 70.

DETALII LINIARE IMOBIL

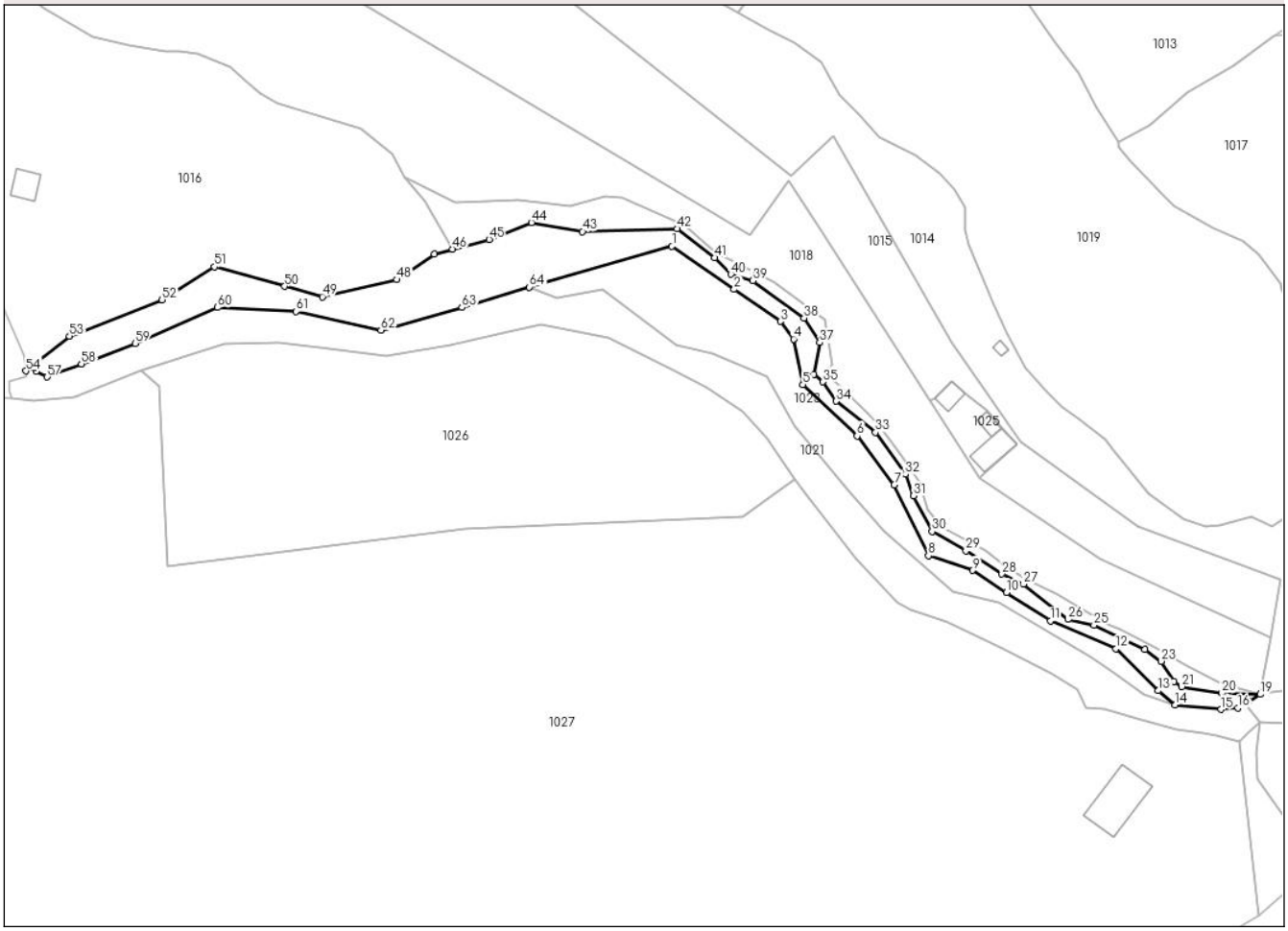


## Date referitoare la teren

| Crt | Categorie folosință | Intra vilan | Suprafaţa (mp) | Tarla | Parcelă | Nr. topo | Observaţii / Referinţe |
|---|---|---|---|---|---|---|---|
| 1 | ape curgatoare | DA | 696 | - | - | - | |
| 2 | ape curgatoare | DA | 124 | - | - | - | |
| 3 | ape curgatoare | DA | 286 | - | - | - | |
| 4 | ape curgatoare | NU | 1.106 | - | - | - | |

**Lungime Segmente**

**1) Valorile lungimilor segmentelor sunt obţinute din proiecţie în plan.**

| Punct început | X / Y | Punct sfârşit | X / Y | Lungime segment |
|---|---|---|---|---|
| 1 | 522.568,546<br>679.510,275 | 2 | 522.583,729<br>679.499,736 | 18.482 |
| 4 | 522.598,27<br>679.487,562 | 5 | 522.600,571<br>679.476,455 | 11.343 |

| Punct început | X / Y | Punct sfârşit | X / Y | Lungime segment |
|---|---|---|---|---|
| 2 | 522.583,729<br>679.499,736 | 3 | 522.595,091<br>679.491,882 | 13.812 |
| 5 | 522.600,571<br>679.476,455 | 6 | 522.613,829<br>679.463,833 | 18.305 |

| Punct început | X / Y | Punct sfârşit | X / Y | Lungime segment |
|---|---|---|---|---|
| 3 | 522.595,091<br>679.491,882 | 4 | 522.598,27<br>679.487,562 | 5.364 |
| 6 | 522.613,829<br>679.463,833 | 7 | 522.622,916<br>679.451,946 | 14.962 |

| Punct început | X / Y | Punct sfârşit | X / Y | Lungime segment |
|---|---|---|---|---|
| 7 | 522.622,916 679.451,946 | 8 | 522.631,254 679.434,599 | 19.247 |
| 10 | 522.650,397 679.425,566 | 11 | 522.661,115 679.418,654 | 12.753 |
| 13 | 522.687,523 679.401,558 | 14 | 522.691,638 679.398,088 | 5.383 |
| 16 | 522.707,033 679.397,385 | 17 | 522.708,963 679.398,405 | 2.183 |
| 19 | 522.712,449 679.400,656 | 20 | 522.703,038 679.400,949 | 9.415 |
| 22 | 522.691,295 679.403,756 | 23 | 522.688,218 679.408,74 | 5.857 |
| 25 | 522.671,78 679.417,618 | 26 | 522.665,468 679.418,983 | 6.458 |
| 28 | 522.649,257 679.430,094 | 29 | 522.640,463 679.435,746 | 10.454 |
| 31 | 522.627,597 679.449,242 | 32 | 522.625,641 679.454,484 | 5.595 |
| 34 | 522.608,733 679.472,384 | 35 | 522.605,497 679.477,092 | 5.713 |
| 37 | 522.604,696 679.486,694 | 38 | 522.600,841 679.492,745 | 7.175 |
| 40 | 522.582,943 679.503,423 | 41 | 522.578,94 679.507,469 | 5.692 |
| 43 | 522.546,644 679.513,885 | 44 | 522.534,153 679.516,092 | 12.684 |
| 46 | 522.514,831 679.509,565 | 47 | 522.510,386 679.508,384 | 4.599 |
| 49 | 522.483,024 679.497,929 | 50 | 522.473,769 679.500,478 | 9.6 |
| 52 | 522.443,798 679.497,176 | 53 | 522.421,137 679.488,302 | 24.337 |
| 55 | 522.412,557 679.480,499 | 56 | 522.412,926 679.479,616 | 0.957 |
| 58 | 522.424,027 679.481,513 | 59 | 522.437,204 679.486,52 | 14.096 |
| 61 | 522.476,586 679.494,328 | 62 | 522.497,353 679.489,752 | 21.265 |
| 64 | 522.533,672 679.500,278 | 1 | 522.568,546 679.510,275 | 36.279 |

| Punct început | X / Y | Punct sfârşit | X / Y | Lungime segment |
|---|---|---|---|---|
| 8 | 522.631,254 679.434,599 | 9 | 522.642,052 679.430,956 | 11.396 |
| 11 | 522.661,115 679.418,654 | 12 | 522.677,157 679.411,777 | 17.454 |
| 14 | 522.691,638 679.398,088 | 15 | 522.702,869 679.396,968 | 11.287 |
| 17 | 522.708,963 679.398,405 | 18 | 522.709,68 679.398,966 | 0.91 |
| 20 | 522.703,038 679.400,949 | 21 | 522.693,237 679.402,554 | 9.932 |
| 23 | 522.688,218 679.408,74 | 24 | 522.684,246 679.411,599 | 4.894 |
| 26 | 522.665,468 679.418,983 | 27 | 522.654,545 679.427,645 | 13.941 |
| 29 | 522.640,463 679.435,746 | 30 | 522.632,167 679.440,506 | 9.565 |
| 32 | 522.625,641 679.454,484 | 33 | 522.618,329 679.464,753 | 12.606 |
| 35 | 522.605,497 679.477,092 | 36 | 522.603,231 679.478,945 | 2.927 |
| 38 | 522.600,841 679.492,745 | 39 | 522.588,285 679.501,856 | 15.513 |
| 41 | 522.578,94 679.507,469 | 42 | 522.569,815 679.514,558 | 11.555 |
| 44 | 522.534,153 679.516,092 | 45 | 522.523,799 679.511,948 | 11.152 |
| 47 | 522.510,386 679.508,384 | 48 | 522.501,216 679.502,117 | 11.107 |
| 50 | 522.473,769 679.500,478 | 51 | 522.456,657 679.505,248 | 17.764 |
| 53 | 522.421,137 679.488,302 | 54 | 522.410,479 679.479,786 | 13.642 |
| 56 | 522.412,926 679.479,616 | 57 | 522.415,7 679.478,283 | 3.078 |
| 59 | 522.437,204 679.486,52 | 60 | 522.457,356 679.495,31 | 21.986 |
| 62 | 522.497,353 679.489,752 | 63 | 522.517,132 679.495,303 | 20.543 |

| Punct început | X / Y | Punct sfârşit | X / Y | Lungime segment |
|---|---|---|---|---|
| 9 | 522.642,052 679.430,956 | 10 | 522.650,397 679.425,566 | 9.934 |
| 12 | 522.677,157 679.411,777 | 13 | 522.687,523 679.401,558 | 14.556 |
| 15 | 522.702,869 679.396,968 | 16 | 522.707,033 679.397,385 | 4.185 |
| 18 | 522.709,68 679.398,966 | 19 | 522.712,449 679.400,656 | 3.243 |
| 21 | 522.693,237 679.402,554 | 22 | 522.691,295 679.403,756 | 2.284 |
| 24 | 522.684,246 679.411,599 | 25 | 522.671,78 679.417,618 | 13.843 |
| 27 | 522.654,545 679.427,645 | 28 | 522.649,257 679.430,094 | 5.828 |
| 30 | 522.632,167 679.440,506 | 31 | 522.627,597 679.449,242 | 9.859 |
| 33 | 522.618,329 679.464,753 | 34 | 522.608,733 679.472,384 | 12.26 |
| 36 | 522.603,231 679.478,945 | 37 | 522.604,696 679.486,694 | 7.886 |
| 39 | 522.588,285 679.501,856 | 40 | 522.582,943 679.503,423 | 5.567 |
| 42 | 522.569,815 679.514,558 | 43 | 522.546,644 679.513,885 | 23.181 |
| 45 | 522.523,799 679.511,948 | 46 | 522.514,831 679.509,565 | 9.279 |
| 48 | 522.501,216 679.502,117 | 49 | 522.483,024 679.497,929 | 18.668 |
| 51 | 522.456,657 679.505,248 | 52 | 522.443,798 679.497,176 | 15.183 |
| 54 | 522.410,479 679.479,786 | 55 | 522.412,557 679.480,499 | 2.197 |
| 57 | 522.415,7 679.478,283 | 58 | 522.424,027 679.481,513 | 8.932 |
| 60 | 522.457,356 679.495,31 | 61 | 522.476,586 679.494,328 | 19.255 |
| 63 | 522.517,132 679.495,303 | 64 | 522.533,672 679.500,278 | 17.272 |

**** Lungimile segmentelor sunt determinate în planul de proiecţie Stereo 70 şi sunt rotunjite la 1 milimetru.**
***** Distanţa dintre puncte este formată din segmente cumulate ce sunt mai mici decât valoarea 1 milimetru.**

# DATE DESPRE IMOBILUL NR. 1021

**Oficiul de Cadastru şi Publicitate Imobiliară SUCEAVA**
**Biroul de Cadastru şi Publicitate Imobiliară Campulung Moldovenesc**

## A. Partea I. Descrierea imobilului

Nr. CF vechi:31894 Fundu Moldovei, 2533 Fundu Moldovei

**TEREN** Necunoscut

Nr. topografic:3923/12 parte, 3923/13 parte

**Adresa:** Loc. Breaza, Jud. Suceava

| Nr. Crt | Nr cadastral Nr. topografic | Suprafaţa* (mp) | Observaţii / Referinţe |
|---|---|---|---|
| A1 | | 2.762 | Sector cadastral:33 Teren neimprejmuit;<br>imobilul s-a format din parcelele avand nr. topografic: 3923/12 parte, 3923/13 parte |

## B. Partea II. Proprietari şi acte

| Inscrieri privitoare la dreptul de proprietate şi alte drepturi reale | | Referinţe |
|---|---|---|
| / | | |
| Act Normativ nr. 1357, din 27/12/2001 emis de GUVERNUL ROMANIEI (act administrativ nr.1690/18.04.2024 emis de Primaria comunei Breaza); | | |
| B1 | Intabulare, drept de PROPRIETATE, dobandit prin Lege, cota actuala 1/1 | A1 |
| | 1) **COMUNA BREAZA**, CIF:4326736, DOMENIUL PUBLIC | |

## C. Partea III. SARCINI .

| Inscrieri privind dezmembramintele dreptului de proprietate, drepturi reale de garanţie şi sarcini | Referinţe |
|---|---|
| NU SUNT | |

# Anexa Nr. 1 La Partea I

## Teren

| Nr cadastral | Suprafaţa (mp)* | Observaţii / Referinţe |
|---|---|---|
| | 2.762 | imobilul s-a format din parcelele avand nr. topografic: 3923/12 parte, 3923/13 parte |

* Suprafaţa este determinată in planul de proiecţie Stereo 70.

DETALII LINIARE IMOBIL

## Date referitoare la teren

| Crt | Categorie folosință | Intra vilan | Suprafaţa (mp) | Tarla | Parcelă | Nr. topo | Observaţii / Referinţe |
|---|---|---|---|---|---|---|---|
| 1 | drum | DA | 2.709 | - | - | - | |
| 2 | drum | NU | 53 | - | - | - | |

**Lungime Segmente**

**1) Valorile lungimilor segmentelor sunt obţinute din proiecţie în plan.**

| Punct început | X / Y | Punct sfârşit | X / Y | Lungime segment |
|---|---|---|---|---|
| 1 | 522.708,963 679.398,405 | 2 | 522.707,033 679.397,385 | 2.183 |
| 4 | 522.691,638 679.398,088 | 5 | 522.683,998 679.400,697 | 8.073 |
| 7 | 522.671,087 679.409,933 | 8 | 522.648,546 679.423,222 | 26.167 |
| 10 | 522.620,333 679.440,47 | 11 | 522.611,938 679.450,198 | 12.85 |
| 13 | 522.591,832 679.478,368 | 14 | 522.578,369 679.484,135 | 14.646 |

| Punct început | X / Y | Punct sfârşit | X / Y | Lungime segment |
|---|---|---|---|---|
| 2 | 522.707,033 679.397,385 | 3 | 522.702,869 679.396,968 | 4.185 |
| 5 | 522.683,998 679.400,697 | 6 | 522.676,555 679.405,96 | 9.116 |
| 8 | 522.648,546 679.423,222 | 9 | 522.637,221 679.425,791 | 11.613 |
| 11 | 522.611,938 679.450,198 | 12 | 522.598,487 679.466,228 | 20.926 |
| 14 | 522.578,369 679.484,135 | 15 | 522.569,615 679.486,223 | 9.0 |

| Punct început | X / Y | Punct sfârşit | X / Y | Lungime segment |
|---|---|---|---|---|
| 3 | 522.702,869 679.396,968 | 4 | 522.691,638 679.398,088 | 11.287 |
| 6 | 522.676,555 679.405,96 | 7 | 522.671,087 679.409,933 | 6.759 |
| 9 | 522.637,221 679.425,791 | 10 | 522.620,333 679.440,47 | 22.376 |
| 12 | 522.598,487 679.466,228 | 13 | 522.591,832 679.478,368 | 13.844 |
| 15 | 522.569,615 679.486,223 | 16 | 522.551,562 679.499,719 | 22.54 |

| Punct început | X / Y | Punct sfârşit | X / Y | Lungime segment |
|---|---|---|---|---|
| 16 | 522.551,562<br>679.499,719 | 17 | 522.540,261<br>679.497,528 | 11.511 |
| 19 | 522.517,132<br>679.495,303 | 20 | 522.497,353<br>679.489,752 | 20.543 |
| 22 | 522.457,356<br>679.495,31 | 23 | 522.437,204<br>679.486,52 | 21.986 |
| 25 | 522.415,7<br>679.478,283 | 26 | 522.412,926<br>679.479,616 | 3.078 |
| 28 | 522.410,479<br>679.479,786 | 29 | 522.410,685<br>679.478,478 | 1.324 |
| 31 | 522.406,413<br>679.474,765 | 32 | 522.406,895<br>679.473,102 | 1.732 |
| 34 | 522.422,369<br>679.473,363 | 35 | 522.438,532<br>679.479,789 | 17.394 |
| 37 | 522.472,242<br>679.486,639 | 38 | 522.482,311<br>679.485,441 | 10.14 |
| 40 | 522.514,282<br>679.486,051 | 41 | 522.525,956<br>679.488,9 | 12.017 |
| 43 | 522.553,002<br>679.488,004 | 44 | 522.568,439<br>679.480,189 | 17.302 |
| 46 | 522.585,882<br>679.469,722 | 47 | 522.591,714<br>679.463,437 | 8.574 |
| 49 | 522.601,278<br>679.449,836 | 50 | 522.613,693<br>679.433,728 | 20.337 |
| 52 | 522.626,928<br>679.421,44 | 53 | 522.635,718<br>679.418,246 | 9.352 |
| 55 | 522.661,649<br>679.405,59 | 56 | 522.667,842<br>679.401,97 | 7.173 |
| 58 | 522.674,257<br>679.397,137 | 59 | 522.683,493<br>679.394,437 | 9.623 |
| 61 | 522.698,555<br>679.391,115 | 62 | 522.701,646<br>679.390,545 | 3.143 |
| 64 | 522.709,695<br>679.391,61 | 65 | 522.712,239<br>679.393,772 | 3.339 |

| Punct început | X / Y | Punct sfârşit | X / Y | Lungime segment |
|---|---|---|---|---|
| 17 | 522.540,261<br>679.497,528 | 18 | 522.533,672<br>679.500,278 | 7.14 |
| 20 | 522.497,353<br>679.489,752 | 21 | 522.476,586<br>679.494,328 | 21.265 |
| 23 | 522.437,204<br>679.486,52 | 24 | 522.424,027<br>679.481,513 | 14.096 |
| 26 | 522.412,926<br>679.479,616 | 27 | 522.412,557<br>679.480,499 | 0.957 |
| 29 | 522.410,685<br>679.478,478 | 30 | 522.406,434<br>679.477,116 | 4.464 |
| 32 | 522.406,895<br>679.473,102 | 33 | 522.412,454<br>679.472,379 | 5.606 |
| 35 | 522.438,532<br>679.479,789 | 36 | 522.459,088<br>679.486,356 | 21.579 |
| 38 | 522.482,311<br>679.485,441 | 39 | 522.498,654<br>679.483,556 | 16.451 |
| 41 | 522.525,956<br>679.488,9 | 42 | 522.536,491<br>679.491,169 | 10.777 |
| 44 | 522.568,439<br>679.480,189 | 45 | 522.576,944<br>679.475,871 | 9.538 |
| 47 | 522.591,714<br>679.463,437 | 48 | 522.598,578<br>679.453,236 | 12.295 |
| 50 | 522.613,693<br>679.433,728 | 51 | 522.623,661<br>679.422,999 | 14.645 |
| 53 | 522.635,718<br>679.418,246 | 54 | 522.649,281<br>679.412,012 | 14.927 |
| 56 | 522.667,842<br>679.401,97 | 57 | 522.669,829<br>679.397,489 | 4.902 |
| 59 | 522.683,493<br>679.394,437 | 60 | 522.692,041<br>679.392,133 | 8.853 |
| 62 | 522.701,646<br>679.390,545 | 63 | 522.707,399<br>679.389,105 | 5.93 |
| 65 | 522.712,239<br>679.393,772 | 1 | 522.708,963<br>679.398,405 | 5.674 |

| Punct început | X / Y | Punct sfârşit | X / Y | Lungime segment |
|---|---|---|---|---|
| 18 | 522.533,672<br>679.500,278 | 19 | 522.517,132<br>679.495,303 | 17.272 |
| 21 | 522.476,586<br>679.494,328 | 22 | 522.457,356<br>679.495,31 | 19.255 |
| 24 | 522.424,027<br>679.481,513 | 25 | 522.415,7<br>679.478,283 | 8.932 |
| 27 | 522.412,557<br>679.480,499 | 28 | 522.410,479<br>679.479,786 | 2.197 |
| 30 | 522.406,434<br>679.477,116 | 31 | 522.406,413<br>679.474,765 | 2.351 |
| 33 | 522.412,454<br>679.472,379 | 34 | 522.422,369<br>679.473,363 | 9.964 |
| 36 | 522.459,088<br>679.486,356 | 37 | 522.472,242<br>679.486,639 | 13.157 |
| 39 | 522.498,654<br>679.483,556 | 40 | 522.514,282<br>679.486,051 | 15.826 |
| 42 | 522.536,491<br>679.491,169 | 43 | 522.553,002<br>679.488,004 | 16.812 |
| 45 | 522.576,944<br>679.475,871 | 46 | 522.585,882<br>679.469,722 | 10.849 |
| 48 | 522.598,578<br>679.453,236 | 49 | 522.601,278<br>679.449,836 | 4.342 |
| 51 | 522.623,661<br>679.422,999 | 52 | 522.626,928<br>679.421,44 | 3.62 |
| 54 | 522.649,281<br>679.412,012 | 55 | 522.661,649<br>679.405,59 | 13.936 |
| 57 | 522.669,829<br>679.397,489 | 58 | 522.674,257<br>679.397,137 | 4.442 |
| 60 | 522.692,041<br>679.392,133 | 61 | 522.698,555<br>679.391,115 | 6.593 |
| 63 | 522.707,399<br>679.389,105 | 64 | 522.709,695<br>679.391,61 | 3.398 |

**** Lungimile segmentelor sunt determinate în planul de proiecţie Stereo 70 şi sunt rotunjite la 1 milimetru.**
***** Distanţa dintre puncte este formată din segmente cumulate ce sunt mai mici decât valoarea 1 milimetru.**

# DATE DESPRE IMOBILUL NR. 1022

**Oficiul de Cadastru şi Publicitate Imobiliară SUCEAVA**
**Biroul de Cadastru şi Publicitate Imobiliară Campulung Moldovenesc**

## A. Partea I. Descrierea imobilului

Nr. CF vechi:554
Nr. topografic:19/1 parte

**TEREN** Intravilan

**Adresa:** Loc. Breaza, Jud. Suceava

| Nr. Crt | Nr cadastral Nr. topografic | Suprafaţa* (mp) | Observaţii / Referinţe |
|---|---|---|---|
| A1 | | 367 | Sector cadastral:33 Teren neimprejmuit;<br>imobilul s-a format din parcelele avand nr. topografic: 19/1 parte |

## B. Partea II. Proprietari şi acte

| Inscrieri privitoare la dreptul de proprietate şi alte drepturi reale | | Referinţe |
|---|---|---|
| / | | |
| Act Administrativ nr. 1624, din 15/04/2024 emis de Primaria comunei Breaza; | | |
| B1 | se noteaza POSESIA asupra terenului | A1 |
| | 1) **MACOVEI SORIN** | |
| Act Normativ nr. 7, din 13/03/1996 emis de Parlamentul Romaniei; | | |
| B1 | Inscrierea provizorie, drept de PROPRIETATE, dobandit prin Lege, cota actuala 1/1 | A1 |
| | 1) **NEIDENTIFICAT NEIDENTIFICAT** | |

## C. Partea III. SARCINI .

| Inscrieri privind dezmembramintele dreptului de proprietate, drepturi reale de garanţie şi sarcini | Referinţe |
|---|---|
| NU SUNT | |

# Anexa Nr. 1 La Partea I

## Teren

| Nr cadastral | Suprafaţa (mp)* | Observaţii / Referinţe |
|---|---|---|
| | 367 | imobilul s-a format din parcelele avand nr. topografic: 19/1 parte |

* Suprafaţa este determinată in planul de proiecţie Stereo 70.

DETALII LINIARE IMOBIL

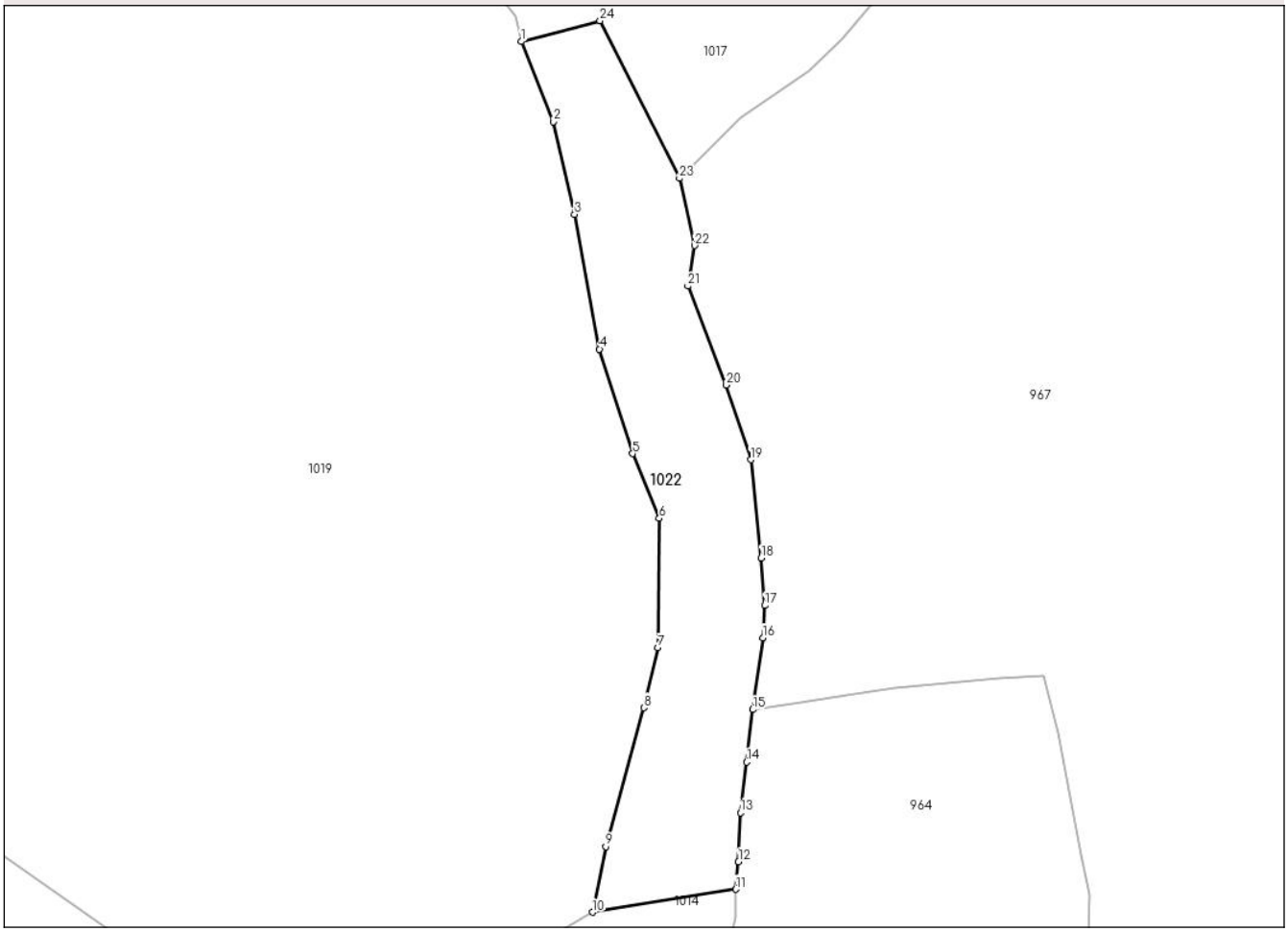


## Date referitoare la teren

| Crt | Categorie folosinţă | Intra vilan | Suprafaţa (mp) | Tarla | Parcelă | Nr. topo | Observaţii / Referinţe |
|---|---|---|---|---|---|---|---|
| 1 | pasune | DA | 367 | - | - | - | |

**Lungime Segmente**

**1) Valorile lungimilor segmentelor sunt obţinute din proiecţie în plan.**

| Punct început | X / Y | Punct sfârşit | X / Y | Lungime segment (** (m) |
|---|---|---|---|---|
| 1 | 522.717,783<br>679.499,744 | 2 | 522.719,785<br>679.494,786 | 5.347 |
| 3 | 522.721,081<br>679.489,068 | 4 | 522.722,632<br>679.480,724 | 8.487 |
| 5 | 522.724,68<br>679.474,251 | 6 | 522.726,328<br>679.470,254 | 4.323 |
| 7 | 522.726,251<br>679.462,258 | 8 | 522.725,368<br>679.458,536 | 3.825 |
| 9 | 522.723,01<br>679.449,953 | 10 | 522.722,198<br>679.445,891 | 4.142 |

| Punct început | X / Y | Punct sfârşit | X / Y | Lungime segment (** (m) |
|---|---|---|---|---|
| 2 | 522.719,785<br>679.494,786 | 3 | 522.721,081<br>679.489,068 | 5.863 |
| 4 | 522.722,632<br>679.480,724 | 5 | 522.724,68<br>679.474,251 | 6.789 |
| 6 | 522.726,328<br>679.470,254 | 7 | 522.726,251<br>679.462,258 | 7.996 |
| 8 | 522.725,368<br>679.458,536 | 9 | 522.723,01<br>679.449,953 | 8.901 |
| 10 | 522.722,198<br>679.445,891 | 11 | 522.731,073<br>679.447,313 | 8.988 |

| Punct început | X / Y | Punct sfârşit | X / Y | Lungime segment (** (m) |
|---|---|---|---|---|
| 11 | 522.731,073<br>679.447,313 | 12 | 522.731,238<br>679.449,011 | 1.706 |
| 13 | 522.731,355<br>679.452,049 | 14 | 522.731,741<br>679.455,174 | 3.149 |
| 15 | 522.732,11<br>679.458,423 | 16 | 522.732,744<br>679.462,859 | 4.481 |
| 17 | 522.732,871<br>679.464,862 | 18 | 522.732,635<br>679.467,801 | 2.948 |
| 19 | 522.731,994<br>679.473,887 | 20 | 522.730,486<br>679.478,492 | 4.846 |
| 21 | 522.728,099<br>679.484,618 | 22 | 522.728,514<br>679.487,131 | 2.547 |
| 23 | 522.727,585<br>679.491,288 | 24 | 522.722,665<br>679.501,037 | 10.92 |

| Punct început | X / Y | Punct sfârşit | X / Y | Lungime segment (** (m) |
|---|---|---|---|---|
| 12 | 522.731,238<br>679.449,011 | 13 | 522.731,355<br>679.452,049 | 3.04 |
| 14 | 522.731,741<br>679.455,174 | 15 | 522.732,11<br>679.458,423 | 3.27 |
| 16 | 522.732,744<br>679.462,859 | 17 | 522.732,871<br>679.464,862 | 2.007 |
| 18 | 522.732,635<br>679.467,801 | 19 | 522.731,994<br>679.473,887 | 6.12 |
| 20 | 522.730,486<br>679.478,492 | 21 | 522.728,099<br>679.484,618 | 6.575 |
| 22 | 522.728,514<br>679.487,131 | 23 | 522.727,585<br>679.491,288 | 4.26 |
| 24 | 522.722,665<br>679.501,037 | 1 | 522.717,783<br>679.499,744 | 5.05 |

** Lungimile segmentelor sunt determinate în planul de proiecţie Stereo 70 şi sunt rotunjite la 1 milimetru.
*** Distanţa dintre puncte este formată din segmente cumulate ce sunt mai mici decât valoarea 1 milimetru.

# DATE DESPRE IMOBILUL NR. 1023

**Oficiul de Cadastru şi Publicitate Imobiliară SUCEAVA**
**Biroul de Cadastru şi Publicitate Imobiliară Campulung Moldovenesc**

## A. Partea I. Descrierea imobilului

Nr. CF vechi:36033 Fundu Moldovei, 446
Fundu Moldovei, 2533 Fundu Moldovei
Nr. topografic:4166/3 parte, 4162 parte, 4159/6 parte

**TEREN** Necunoscut

**Adresa:** Loc. Breaza, Jud. Suceava

| Nr. Crt | Nr cadastral Nr. topografic | Suprafaţa* (mp) | Observaţii / Referinţe |
|---|---|---|---|
| A1 | | 1.581 | Sector cadastral:33 Teren imprejmuit;<br>imobilul s-a format din parcelele avand nr. topografic: 4166/3 parte, 4162 parte, 4159/6 parte |

## B. Partea II. Proprietari şi acte

| Inscrieri privitoare la dreptul de proprietate şi alte drepturi reale | | Referinţe |
|---|---|---|
| / | | |
| Act Administrativ nr. 1600, din 15/04/2024 emis de Primaria comunei Breaza; | | |
| B1 | se noteaza POSESIA asupra terenului | A1 |
| | 1) **GRAMADA STEFAN** | |
| Act Normativ nr. 7, din 13/03/1996 emis de Parlamentul Romaniei; | | |
| B1 | Inscrierea provizorie, drept de PROPRIETATE, dobandit prin Lege, cota actuala 1/1 | A1 |
| | 1) **NEIDENTIFICAT NEIDENTIFICAT** | |

## C. Partea III. SARCINI .

| Inscrieri privind dezmembramintele dreptului de proprietate, drepturi reale de garanţie şi sarcini | Referinţe |
|---|---|
| NU SUNT | |

# Anexa Nr. 1 La Partea I

## Teren

| Nr cadastral | Suprafaţa (mp)* | Observaţii / Referinţe |
|---|---|---|
| | 1.581 | imobilul s-a format din parcelele avand nr. topografic: 4166/3 parte, 4162 parte, 4159/6 parte |

* Suprafaţa este determinată in planul de proiecţie Stereo 70.

DETALII LINIARE IMOBIL

## Date referitoare la teren

| Crt | Categorie folosință | Intra vilan | Suprafaţa (mp) | Tarla | Parcelă | Nr. topo | Observaţii / Referinţe |
|---|---|---|---|---|---|---|---|
| 1 | neproductiv | DA | 1.524 | - | - | - | |
| 2 | neproductiv | NU | 57 | - | - | - | |

**Lungime Segmente**

**1) Valorile lungimilor segmentelor sunt obţinute din proiecţie în plan.**

| Punct început | X / Y | Punct sfârşit | X / Y | Lungime segment (** (m) |
|---|---|---|---|---|
| 1 | 522.551,562<br>679.499,719 | 2 | 522.569,615<br>679.486,223 | 22.54 |
| 3 | 522.578,369<br>679.484,135 | 4 | 522.591,832<br>679.478,368 | 14.646 |
| 5 | 522.598,487<br>679.466,228 | 6 | 522.611,938<br>679.450,198 | 20.926 |
| 7 | 522.620,333<br>679.440,47 | 8 | 522.637,221<br>679.425,791 | 22.376 |

| Punct început | X / Y | Punct sfârşit | X / Y | Lungime segment (** (m) |
|---|---|---|---|---|
| 2 | 522.569,615<br>679.486,223 | 3 | 522.578,369<br>679.484,135 | 9.0 |
| 4 | 522.591,832<br>679.478,368 | 5 | 522.598,487<br>679.466,228 | 13.844 |
| 6 | 522.611,938<br>679.450,198 | 7 | 522.620,333<br>679.440,47 | 12.85 |
| 8 | 522.637,221<br>679.425,791 | 9 | 522.648,546<br>679.423,222 | 11.613 |

| Punct început | X / Y | Punct sfârşit | X / Y | Lungime segment (** (m) |
|---|---|---|---|---|
| 9 | 522.648,546<br>679.423,222 | 10 | 522.671,087<br>679.409,933 | 26.167 |
| 11 | 522.676,555<br>679.405,96 | 12 | 522.683,998<br>679.400,697 | 9.116 |
| 13 | 522.691,638<br>679.398,088 | 14 | 522.687,523<br>679.401,558 | 5.383 |
| 15 | 522.677,157<br>679.411,777 | 16 | 522.661,115<br>679.418,654 | 17.454 |
| 17 | 522.650,397<br>679.425,566 | 18 | 522.642,052<br>679.430,956 | 9.934 |
| 19 | 522.631,254<br>679.434,599 | 20 | 522.622,916<br>679.451,946 | 19.247 |
| 21 | 522.613,829<br>679.463,833 | 22 | 522.600,571<br>679.476,455 | 18.305 |
| 23 | 522.598,27<br>679.487,562 | 24 | 522.595,091<br>679.491,882 | 5.364 |
| 25 | 522.583,729<br>679.499,736 | 26 | 522.568,546<br>679.510,275 | 18.482 |
| 27 | 522.533,672<br>679.500,278 | 28 | 522.540,261<br>679.497,528 | 7.14 |

| Punct început | X / Y | Punct sfârşit | X / Y | Lungime segment (** (m) |
|---|---|---|---|---|
| 10 | 522.671,087<br>679.409,933 | 11 | 522.676,555<br>679.405,96 | 6.759 |
| 12 | 522.683,998<br>679.400,697 | 13 | 522.691,638<br>679.398,088 | 8.073 |
| 14 | 522.687,523<br>679.401,558 | 15 | 522.677,157<br>679.411,777 | 14.556 |
| 16 | 522.661,115<br>679.418,654 | 17 | 522.650,397<br>679.425,566 | 12.753 |
| 18 | 522.642,052<br>679.430,956 | 19 | 522.631,254<br>679.434,599 | 11.396 |
| 20 | 522.622,916<br>679.451,946 | 21 | 522.613,829<br>679.463,833 | 14.962 |
| 22 | 522.600,571<br>679.476,455 | 23 | 522.598,27<br>679.487,562 | 11.343 |
| 24 | 522.595,091<br>679.491,882 | 25 | 522.583,729<br>679.499,736 | 13.812 |
| 26 | 522.568,546<br>679.510,275 | 27 | 522.533,672<br>679.500,278 | 36.279 |
| 28 | 522.540,261<br>679.497,528 | 1 | 522.551,562<br>679.499,719 | 11.511 |

**** Lungimile segmentelor sunt determinate în planul de proiecţie Stereo 70 şi sunt rotunjite la 1 milimetru.**
***** Distanţa dintre puncte este formată din segmente cumulate ce sunt mai mici decât valoarea 1 milimetru.**

# DATE DESPRE IMOBILUL NR. 1024

**Oficiul de Cadastru şi Publicitate Imobiliară SUCEAVA**
**Biroul de Cadastru şi Publicitate Imobiliară Campulung Moldovenesc**

## A. Partea I. Descrierea imobilului

Nr. CF vechi:36033 Fundu Moldovei
Nr. topografic:4166/3 parte

**TEREN** Necunoscut

**Adresa:** Loc. Breaza, Jud. Suceava

| Nr. Crt | Nr cadastral Nr. topografic | Suprafaţa* (mp) | Observaţii / Referinţe |
|---|---|---|---|
| A1 | | 897 | Sector cadastral:33 Teren neimprejmuit;<br>imobilul s-a format din parcelele avand nr. topografic: 4166/3 parte |

## B. Partea II. Proprietari şi acte

| Inscrieri privitoare la dreptul de proprietate şi alte drepturi reale | | Referinţe |
|---|---|---|
| / | | |
| Act Administrativ nr. 1625, din 15/04/2024 emis de Primaria comunei Breaza; | | |
| B1 | se noteaza POSESIA asupra terenului | A1 |
| | 1) **MACOVEI SORIN** | |
| Act Normativ nr. 7, din 13/03/1996 emis de Parlamentul Romaniei; | | |
| B1 | Inscrierea provizorie, drept de PROPRIETATE, dobandit prin Lege, cota actuala 1/1 | A1 |
| | 1) **NEIDENTIFICAT NEIDENTIFICAT** | |

## C. Partea III. SARCINI .

| Inscrieri privind dezmembramintele dreptului de proprietate, drepturi reale de garanţie şi sarcini | Referinţe |
|---|---|
| NU SUNT | |

# Anexa Nr. 1 La Partea I

## Teren

| Nr cadastral | Suprafaţa (mp)* | Observaţii / Referinţe |
|---|---|---|
| | 897 | imobilul s-a format din parcelele avand nr. topografic: 4166/3 parte |

* Suprafaţa este determinată in planul de proiecţie Stereo 70.

DETALII LINIARE IMOBIL

## Date referitoare la teren

| Crt | Categorie folosință | Intra vilan | Suprafaţa (mp) | Tarla | Parcelă | Nr. topo | Observaţii / Referinţe |
|---|---|---|---|---|---|---|---|
| 1 | neproductiv | DA | 435 | - | - | - | |
| 2 | neproductiv | NU | 462 | - | - | - | |

**Lungime Segmente**

**1) Valorile lungimilor segmentelor sunt obţinute din proiecţie în plan.**

| Punct început | X / Y | Punct sfârşit | X / Y | Lungime segment |
|---|---|---|---|---|
| 1 | 522.556,419 679.522,071 | 2 | 522.552,045 679.522,597 | 4.406 |
| 4 | 522.530,964 679.521,605 | 5 | 522.515,428 679.521,136 | 15.543 |
| 7 | 522.508,178 679.521,314 | 8 | 522.514,831 679.509,565 | 13.502 |
| 10 | 522.534,153 679.516,092 | 11 | 522.546,644 679.513,885 | 12.684 |
| 13 | 522.578,94 679.507,469 | 14 | 522.582,943 679.503,423 | 5.692 |

| Punct început | X / Y | Punct sfârşit | X / Y | Lungime segment |
|---|---|---|---|---|
| 2 | 522.552,045 679.522,597 | 3 | 522.543,642 679.520,117 | 8.761 |
| 5 | 522.515,428 679.521,136 | 6 | 522.503,055 679.527,345 | 13.844 |
| 8 | 522.514,831 679.509,565 | 9 | 522.523,799 679.511,948 | 9.279 |
| 11 | 522.546,644 679.513,885 | 12 | 522.569,815 679.514,558 | 23.181 |
| 14 | 522.582,943 679.503,423 | 15 | 522.588,285 679.501,856 | 5.567 |

| Punct început | X / Y | Punct sfârşit | X / Y | Lungime segment |
|---|---|---|---|---|
| 3 | 522.543,642 679.520,117 | 4 | 522.530,964 679.521,605 | 12.765 |
| 6 | 522.503,055 679.527,345 | 7 | 522.508,178 679.521,314 | 7.913 |
| 9 | 522.523,799 679.511,948 | 10 | 522.534,153 679.516,092 | 11.152 |
| 12 | 522.569,815 679.514,558 | 13 | 522.578,94 679.507,469 | 11.555 |
| 15 | 522.588,285 679.501,856 | 16 | 522.600,841 679.492,745 | 15.513 |

| Punct început | X / Y | Punct sfârşit | X / Y | Lungime segment |
|---|---|---|---|---|
| 16 | 522.600,841 679.492,745 | 17 | 522.604,696 679.486,694 | 7.175 |
| 19 | 522.605,497 679.477,092 | 20 | 522.608,733 679.472,384 | 5.713 |
| 22 | 522.625,641 679.454,484 | 23 | 522.627,597 679.449,242 | 5.595 |
| 25 | 522.640,463 679.435,746 | 26 | 522.649,257 679.430,094 | 10.454 |
| 28 | 522.665,468 679.418,983 | 29 | 522.671,78 679.417,618 | 6.458 |
| 31 | 522.688,218 679.408,74 | 32 | 522.691,295 679.403,756 | 5.857 |
| 34 | 522.703,038 679.400,949 | 35 | 522.712,449 679.400,656 | 9.415 |
| 37 | 522.702,973 679.403,197 | 38 | 522.694,315 679.407,694 | 9.756 |
| 40 | 522.678,136 679.416,615 | 41 | 522.675,107 679.417,81 | 3.256 |
| 43 | 522.655,814 679.428,556 | 44 | 522.651,016 679.431,314 | 5.533 |
| 46 | 522.636,959 679.440,133 | 47 | 522.634,246 679.441,733 | 3.15 |
| 49 | 522.629,023 679.452,568 | 50 | 522.624,475 679.459,127 | 7.982 |
| 52 | 522.616,495 679.469,168 | 53 | 522.606,987 679.478,601 | 13.394 |
| 55 | 522.605,818 679.492,34 | 56 | 522.593,576 679.501,384 | 15.221 |
| 58 | 522.571,776 679.515,457 | 1 | 522.556,419 679.522,071 | 16.721 |

| Punct început | X / Y | Punct sfârşit | X / Y | Lungime segment |
|---|---|---|---|---|
| 17 | 522.604,696 679.486,694 | 18 | 522.603,231 679.478,945 | 7.886 |
| 20 | 522.608,733 679.472,384 | 21 | 522.618,329 679.464,753 | 12.26 |
| 23 | 522.627,597 679.449,242 | 24 | 522.632,167 679.440,506 | 9.859 |
| 26 | 522.649,257 679.430,094 | 27 | 522.654,545 679.427,645 | 5.828 |
| 29 | 522.671,78 679.417,618 | 30 | 522.684,246 679.411,599 | 13.843 |
| 32 | 522.691,295 679.403,756 | 33 | 522.693,237 679.402,554 | 2.284 |
| 35 | 522.712,449 679.400,656 | 36 | 522.709,303 679.401,499 | 3.257 |
| 38 | 522.694,315 679.407,694 | 39 | 522.686,737 679.412,031 | 8.731 |
| 41 | 522.675,107 679.417,81 | 42 | 522.662,604 679.425,155 | 14.501 |
| 44 | 522.651,016 679.431,314 | 45 | 522.645,165 679.435,837 | 7.396 |
| 47 | 522.634,246 679.441,733 | 48 | 522.631,062 679.445,92 | 5.26 |
| 50 | 522.624,475 679.459,127 | 51 | 522.619,429 679.465,935 | 8.474 |
| 53 | 522.606,987 679.478,601 | 54 | 522.607,755 679.481,285 | 2.792 |
| 56 | 522.593,576 679.501,384 | 57 | 522.579,15 679.508,824 | 16.231 |

| Punct început | X / Y | Punct sfârşit | X / Y | Lungime segment |
|---|---|---|---|---|
| 18 | 522.603,231 679.478,945 | 19 | 522.605,497 679.477,092 | 2.927 |
| 21 | 522.618,329 679.464,753 | 22 | 522.625,641 679.454,484 | 12.606 |
| 24 | 522.632,167 679.440,506 | 25 | 522.640,463 679.435,746 | 9.565 |
| 27 | 522.654,545 679.427,645 | 28 | 522.665,468 679.418,983 | 13.941 |
| 30 | 522.684,246 679.411,599 | 31 | 522.688,218 679.408,74 | 4.894 |
| 33 | 522.693,237 679.402,554 | 34 | 522.703,038 679.400,949 | 9.932 |
| 36 | 522.709,303 679.401,499 | 37 | 522.702,973 679.403,197 | 6.554 |
| 39 | 522.686,737 679.412,031 | 40 | 522.678,136 679.416,615 | 9.746 |
| 42 | 522.662,604 679.425,155 | 43 | 522.655,814 679.428,556 | 7.595 |
| 45 | 522.645,165 679.435,837 | 46 | 522.636,959 679.440,133 | 9.262 |
| 48 | 522.631,062 679.445,92 | 49 | 522.629,023 679.452,568 | 6.953 |
| 51 | 522.619,429 679.465,935 | 52 | 522.616,495 679.469,168 | 4.366 |
| 54 | 522.607,755 679.481,285 | 55 | 522.605,818 679.492,34 | 11.223 |
| 57 | 522.579,15 679.508,824 | 58 | 522.571,776 679.515,457 | 9.918 |

**** Lungimile segmentelor sunt determinate în planul de proiecţie Stereo 70 şi sunt rotunjite la 1 milimetru.**
***** Distanţa dintre puncte este formată din segmente cumulate ce sunt mai mici decât valoarea 1 milimetru.**

# DATE DESPRE IMOBILUL NR. 1025

**Oficiul de Cadastru şi Publicitate Imobiliară SUCEAVA**
**Biroul de Cadastru şi Publicitate Imobiliară Campulung Moldovenesc**

## A. Partea I. Descrierea imobilului

Nr. CF vechi:36033 Fundu Moldovei
Nr. topografic:4166/3 parte

**TEREN** Intravilan

**Adresa:** Loc. Breaza, Nr. 389, Jud. Suceava

| Nr. Crt | Nr cadastral Nr. topografic | Suprafaţa* (mp) | Observaţii / Referinţe |
|---|---|---|---|
| A1 | | 220 | Sector cadastral:33 Teren neimprejmuit;<br>imobilul s-a format din parcelele avand nr. topografic:4166/3 parte |

**Construcţii**

| Crt | Nr cadastral Nr. topografic | Adresa | Observaţii / Referinţe |
|---|---|---|---|
| A1.1 | | Loc. Breaza, Nr. 389, Jud. Suceava | Nr. niveluri:1; S. construita la sol:56 mp; Locuinta |
| A1.2 | | Loc. Breaza, Nr. 389, Jud. Suceava | Nr. niveluri:1; S. construita la sol:18 mp; Anexa |
| A1.3 | | Loc. Breaza, Nr. 389, Jud. Suceava | Nr. niveluri:1; S. construita la sol:27 mp; Anexa |

## B. Partea II. Proprietari şi acte

| Inscrieri privitoare la dreptul de proprietate şi alte drepturi reale | | Referinţe |
|---|---|---|
| / | | |
| Act Administrativ nr. 1626, din 15/04/2024 emis de Primaria comunei Breaza; | | |
| B1 | se noteaza POSESIA asupra terenului | A1 |
| | 1) **MACOVEI SORIN** | |
| Act Administrativ nr. 1691, din 18/04/2024 emis de Primaria comunei Breaza; | | |
| B1 | Intabulare, drept de PROPRIETATE, dobandit prin Lege, cota actuala 1/1 | A1.1, A1.2, A1.3 |
| | 1) **MACOVEI SORIN** | |
| Act Normativ nr. 7, din 13/03/1996 emis de Parlamentul Romaniei; | | |
| B1 | Inscrierea provizorie, drept de PROPRIETATE, dobandit prin Lege, cota actuala 1/1 | A1 |
| | 1) **NEIDENTIFICAT NEIDENTIFICAT** | |

## C. Partea III. SARCINI .

| Inscrieri privind dezmembramintele dreptului de proprietate, drepturi reale de garanţie şi sarcini | Referinţe |
|---|---|
| NU SUNT | |

# Anexa Nr. 1 La Partea I

## Teren

| Nr cadastral | Suprafaţa (mp)* | Observaţii / Referinţe |
|---|---|---|
| | 220 | imobilul s-a format din parcelele avand nr. topografic:4166/3 parte |

* Suprafaţa este determinată in planul de proiecţie Stereo 70.

DETALII LINIARE IMOBIL

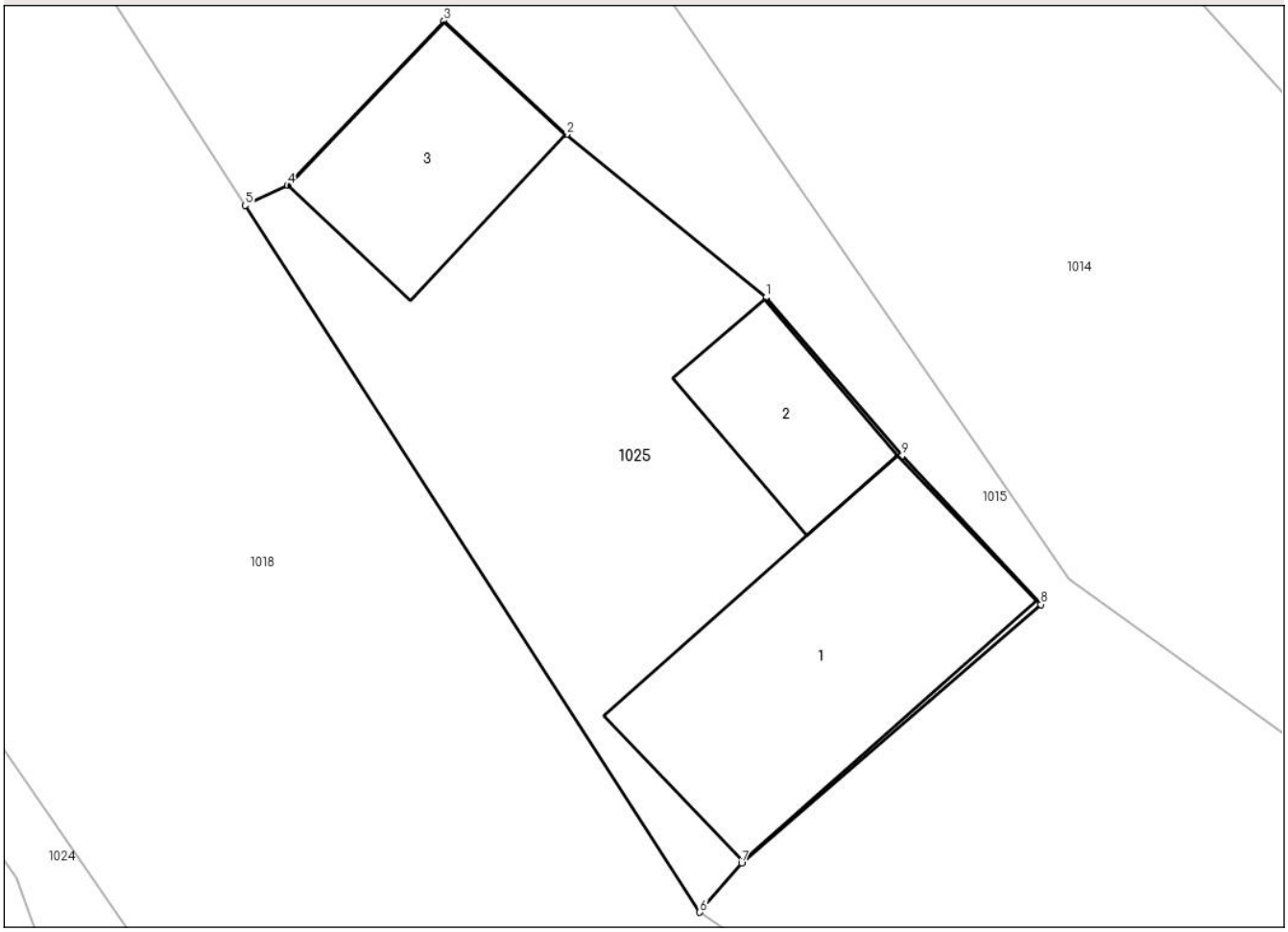


## Date referitoare la teren

| Crt | Categorie folosință | Intra vilan | Suprafaţa (mp) | Tarla | Parcelă | Nr. topo | Observaţii / Referinţe |
|---|---|---|---|---|---|---|---|
| 1 | curti constructii | DA | 220 | - | - | - | |

## Date referitoare la construcţii

| Crt | Număr | Destinaţie construcţie | Supraf. (mp) | Situaţie juridică | Observaţii / Referinţe |
|---|---|---|---|---|---|
| A1.1 | | constructii de locuinte | 56 | Cu acte | Nr. niveluri:1; S. construita la sol:56 mp; Locuinta |
| A1.2 | | constructii anexa | 18 | Cu acte | Nr. niveluri:1; S. construita la sol:18 mp; Anexa |
| A1.3 | | constructii anexa | 27 | Cu acte | Nr. niveluri:1; S. construita la sol:27 mp; Anexa |

**Lungime Segmente**
**1) Valorile lungimilor segmentelor sunt obţinute din proiecţie în plan.**

| Punct început | X / Y | Punct sfârşit | X / Y | Lungime segment (** (m) |
|---|---|---|---|---|
| 1 | 522.645,675<br>679.469,989 | 2 | 522.640,345<br>679.474,329 | 6.873 |
| 2 | 522.640,345<br>679.474,329 | 3 | 522.637,073<br>679.477,368 | 4.467 |

| Punct început | X / Y | Punct sfârşit | X / Y | Lungime segment (** (m) |
|---|---|---|---|---|
| 3 | 522.637,073<br>679.477,368 | 4 | 522.632,892<br>679.472,975 | 6.065 |
| 4 | 522.632,892<br>679.472,975 | 5 | 522.631,766<br>679.472,439 | 1.248 |
| 5 | 522.631,766<br>679.472,439 | 6 | 522.643,909<br>679.453,576 | 22.433 |
| 6 | 522.643,909<br>679.453,576 | 7 | 522.645,03<br>679.454,881 | 1.721 |
| 7 | 522.645,03<br>679.454,881 | 8 | 522.653,024<br>679.461,789 | 10.565 |
| 8 | 522.653,024<br>679.461,789 | 9 | 522.649,313<br>679.465,753 | 5.43 |
| 9 | 522.649,313<br>679.465,753 | 1 | 522.645,675<br>679.469,989 | 5.583 |

** Lungimile segmentelor sunt determinate în planul de proiecţie Stereo 70 şi sunt rotunjite la 1 milimetru.
*** Distanţa dintre puncte este formată din segmente cumulate ce sunt mai mici decât valoarea 1 milimetru.

# DATE DESPRE IMOBILUL NR. 1026

**Oficiul de Cadastru şi Publicitate Imobiliară SUCEAVA**
**Biroul de Cadastru şi Publicitate Imobiliară Campulung Moldovenesc**

## A. Partea I. Descrierea imobilului

Nr. CF vechi:31894 Fundu Moldovei, 2533 Fundu Moldovei

**TEREN** Intravilan

Nr. topografic:3923/12 parte, 3923/13 parte

**Adresa:** Loc. Breaza, Jud. Suceava

| Nr. Crt | Nr cadastral Nr. topografic | Suprafaţa* (mp) | Observaţii / Referinţe |
|---|---|---|---|
| A1 | | 6.643 | Sector cadastral:33 Teren neimprejmuit;<br>imobilul s-a format din parcelele avand nr. topografic: 3923/12 parte, 3923/13 parte; exista constructii cu caracter provizoriu, fara fundatie |

## B. Partea II. Proprietari şi acte

| Inscrieri privitoare la dreptul de proprietate şi alte drepturi reale | | Referinţe |
|---|---|---|
| / | | |
| Act Administrativ nr. 1674, din 17/04/2024 emis de Primaria comunei Breaza; | | |
| B1 | se noteaza POSESIA asupra terenului | A1 |
| | 1) **BLEZNIUC MARIUS-FLORIN**<br>2) **STANCIU OLTEA** | |
| Act Normativ nr. 7, din 13/03/1996 emis de Parlamentul Romaniei; | | |
| B1 | Inscrierea provizorie, drept de PROPRIETATE, dobandit prin Lege, cota actuala 1/1 | A1 |
| | 1) **NEIDENTIFICAT NEIDENTIFICAT** | |

## C. Partea III. SARCINI .

| Inscrieri privind dezmembramintele dreptului de proprietate, drepturi reale de garanţie şi sarcini | Referinţe |
|---|---|
| NU SUNT | |

# Anexa Nr. 1 La Partea I

## Teren

| Nr cadastral | Suprafaţa (mp)* | Observaţii / Referinţe |
|---|---|---|
| | 6.643 | imobilul s-a format din parcelele avand nr. topografic: 3923/12 parte, 3923/13 parte; exista constructii cu caracter provizoriu, fara fundatie |

* Suprafaţa este determinată in planul de proiecţie Stereo 70.

DETALII LINIARE IMOBIL

## Date referitoare la teren

| Crt | Categorie folosință | Intra vilan | Suprafaţa (mp) | Tarla | Parcelă | Nr. topo | Observaţii / Referinţe |
|---|---|---|---|---|---|---|---|
| 1 | pasune | DA | 6.643 | - | - | - | |

**Lungime Segmente**
**1) Valorile lungimilor segmentelor sunt obţinute din proiecţie în plan.**

| Punct început | X / Y | Punct sfârşit | X / Y | Lungime segment (** (m) |
|---|---|---|---|---|
| 1 | 522.585,972<br>679.444,056 | 2 | 522.598,578<br>679.453,236 | 15.594 |
| 2 | 522.598,578<br>679.453,236 | 3 | 522.591,714<br>679.463,437 | 12.295 |
| 3 | 522.591,714<br>679.463,437 | 4 | 522.585,882<br>679.469,722 | 8.574 |
| 4 | 522.585,882<br>679.469,722 | 5 | 522.576,944<br>679.475,871 | 10.849 |
| 5 | 522.576,944<br>679.475,871 | 6 | 522.568,439<br>679.480,189 | 9.538 |

| Punct început | X / Y | Punct sfârşit | X / Y | Lungime segment (** (m) |
|---|---|---|---|---|
| 6 | 522.568,439<br>679.480,189 | 7 | 522.553,002<br>679.488,004 | 17.302 |
| 7 | 522.553,002<br>679.488,004 | 8 | 522.536,491<br>679.491,169 | 16.812 |
| 8 | 522.536,491<br>679.491,169 | 9 | 522.525,956<br>679.488,9 | 10.777 |
| 9 | 522.525,956<br>679.488,9 | 10 | 522.514,282<br>679.486,051 | 12.017 |
| 10 | 522.514,282<br>679.486,051 | 11 | 522.498,654<br>679.483,556 | 15.826 |
| 11 | 522.498,654<br>679.483,556 | 12 | 522.482,311<br>679.485,441 | 16.451 |
| 12 | 522.482,311<br>679.485,441 | 13 | 522.472,242<br>679.486,639 | 10.14 |
| 13 | 522.472,242<br>679.486,639 | 14 | 522.459,088<br>679.486,356 | 13.157 |
| 14 | 522.459,088<br>679.486,356 | 15 | 522.438,532<br>679.479,789 | 21.579 |
| 15 | 522.438,532<br>679.479,789 | 16 | 522.443,0<br>679.475,932 | 5.902 |
| 16 | 522.443,0<br>679.475,932 | 17 | 522.444,995<br>679.431,932 | 44.045 |
| 17 | 522.444,995<br>679.431,932 | 18 | 522.517,942<br>679.441,051 | 73.515 |
| 18 | 522.517,942<br>679.441,051 | 1 | 522.585,972<br>679.444,056 | 68.096 |

** Lungimile segmentelor sunt determinate în planul de proiecţie Stereo 70 şi sunt rotunjite la 1 milimetru.
*** Distanţa dintre puncte este formată din segmente cumulate ce sunt mai mici decât valoarea 1 milimetru.

# DATE DESPRE IMOBILUL NR. 1027

**Oficiul de Cadastru şi Publicitate Imobiliară SUCEAVA**
**Biroul de Cadastru şi Publicitate Imobiliară Campulung Moldovenesc**

## A. Partea I. Descrierea imobilului

**TEREN** Necunoscut

**Adresa:** Loc. Breaza, Jud. Suceava

| Nr. Crt | Nr cadastral Nr. topografic | Suprafaţa* (mp) | Observaţii / Referinţe |
|---|---|---|---|
| A1 | 30211 | 80.000 | Sector cadastral:33 Teren neimprejmuit; |

**Construcţii**

| Crt | Nr cadastral Nr. topografic | Adresa | Observaţii / Referinţe |
|---|---|---|---|
| A1.1 | 30211-C1 | Loc. Breaza, Jud. Suceava | Nr. niveluri:1; S. construita la sol:142 mp; Anexa |

## B. Partea II. Proprietari şi acte

| Inscrieri privitoare la dreptul de proprietate şi alte drepturi reale | | Referinţe |
|---|---|---|
| / | | |
| Act Administrativ nr. 1691, din 18/04/2024 emis de Primaria comunei Breaza; | | |
| B1 | Intabulare, drept de PROPRIETATE, dobandit prin Lege, cota actuala 1/1 | A1.1 |
| | 1) **GRAMADA STEFAN** | |
| **10103 / 20/12/2010** | | |
| Act Administrativ nr. 215, din 26/10/1995 emis de COMISIA JUDETEANA SUCEAVA; | | |
| B1 | se noteaza ca din parte a imobilului cu nr.top. 3923/27 si 3923/28 din CF 432 Fundu Moldovei s-a format imobilul cu nr. imobilul cu cad. 30211 a UAT Breaza | A1 |
| B2 | Intabulare, drept de PROPRIETATE, dobandit prin Constituire, cota actuala 1/1 | A1 |
| | 1) **GRAMADA STEFAN** | |

## C. Partea III. SARCINI .

| Inscrieri privind dezmembramintele dreptului de proprietate, drepturi reale de garanţie şi sarcini | Referinţe |
|---|---|
| NU SUNT | |

# Anexa Nr. 1 La Partea I

## Teren

| Nr cadastral | Suprafaţa (mp)* | Observaţii / Referinţe |
|---|---|---|
| 30211 | 80.000 | |

* Suprafaţa este determinată in planul de proiecţie Stereo 70.

DETALII LINIARE IMOBIL

## Date referitoare la teren

| Crt | Categorie folosință | Intra vilan | Suprafaţa (mp) | Tarla | Parcelă | Nr. topo | Observaţii / Referinţe |
|---|---|---|---|---|---|---|---|
| 1 | curti constructii | DA | 178 | - | - | - | |
| 2 | pasune | DA | 18.433 | - | - | - | |
| 3 | pasune | NU | 61.389 | - | - | - | |

## Date referitoare la construcţii

| Crt | Număr | Destinaţie construcţie | Supraf. (mp) | Situaţie juridică | Observaţii / Referinţe |
|---|---|---|---|---|---|
| A1.1 | 30211-C1 | constructii anexa | 142 | Cu acte | Nr. niveluri:1; S. construita la sol:142 mp; Anexa |

**Lungime Segmente**

**1) Valorile lungimilor segmentelor sunt obţinute din proiecţie în plan.**

| Punct început | X / Y | Punct sfârşit | X / Y | Lungime segment |
|---|---|---|---|---|
| 1 | 522.216,721 679.448,804 | 2 | 522.084,342 679.464,577 | 133.315 |
| 4 | 522.092,984 679.428,954 | 5 | 522.202,989 679.409,953 | 111.634 |
| 7 | 522.310,681 679.322,016 | 8 | 522.350,454 679.284,252 | 54.845 |

| Punct început | X / Y | Punct sfârşit | X / Y | Lungime segment |
|---|---|---|---|---|
| 2 | 522.084,342 679.464,577 | 3 | 522.072,513 679.442,61 | 24.949 |
| 5 | 522.202,989 679.409,953 | 6 | 522.290,02 679.366,383 | 97.328 |
| 8 | 522.350,454 679.284,252 | 9 | 522.342,568 679.261,915 | 23.688 |

| Punct început | X / Y | Punct sfârşit | X / Y | Lungime segment |
|---|---|---|---|---|
| 3 | 522.072,513 679.442,61 | 4 | 522.092,984 679.428,954 | 24.608 |
| 6 | 522.290,02 679.366,383 | 7 | 522.310,681 679.322,016 | 48.942 |
| 9 | 522.342,568 679.261,915 | 10 | 522.368,147 679.246,456 | 29.888 |

| Punct început | X / Y | Punct sfârşit | X / Y | Lungime segment |
|---|---|---|---|---|
| 10 | 522.368,147 679.246,456 | 11 | 522.392,497 679.246,141 | 24.352 |
| 13 | 522.429,291 679.279,626 | 14 | 522.449,658 679.283,566 | 20.745 |
| 16 | 522.553,804 679.253,222 | 17 | 522.591,933 679.254,165 | 38.141 |
| 19 | 522.712,025 679.346,602 | 20 | 522.707,399 679.389,105 | 42.754 |
| 22 | 522.698,555 679.391,115 | 23 | 522.692,041 679.392,133 | 6.593 |
| 25 | 522.674,257 679.397,137 | 26 | 522.669,829 679.397,489 | 4.442 |
| 28 | 522.661,649 679.405,59 | 29 | 522.649,281 679.412,012 | 13.936 |
| 31 | 522.626,928 679.421,44 | 32 | 522.623,661 679.422,999 | 3.62 |
| 34 | 522.601,278 679.449,836 | 35 | 522.598,578 679.453,236 | 4.342 |
| 37 | 522.517,942 679.441,051 | 38 | 522.444,995 679.431,932 | 73.515 |
| 40 | 522.438,532 679.479,789 | 41 | 522.422,369 679.473,363 | 17.394 |
| 43 | 522.406,895 679.473,102 | 44 | 522.381,131 679.473,851 | 25.775 |

| Punct început | X / Y | Punct sfârşit | X / Y | Lungime segment |
|---|---|---|---|---|
| 11 | 522.392,497 679.246,141 | 12 | 522.424,491 679.262,83 | 36.085 |
| 14 | 522.449,658 679.283,566 | 15 | 522.517,976 679.286,908 | 68.4 |
| 17 | 522.591,933 679.254,165 | 18 | 522.708,532 679.344,441 | 147.462 |
| 20 | 522.707,399 679.389,105 | 21 | 522.701,646 679.390,545 | 5.93 |
| 23 | 522.692,041 679.392,133 | 24 | 522.683,493 679.394,437 | 8.853 |
| 26 | 522.669,829 679.397,489 | 27 | 522.667,842 679.401,97 | 4.902 |
| 29 | 522.649,281 679.412,012 | 30 | 522.635,718 679.418,246 | 14.927 |
| 32 | 522.623,661 679.422,999 | 33 | 522.613,693 679.433,728 | 14.645 |
| 35 | 522.598,578 679.453,236 | 36 | 522.585,972 679.444,056 | 15.594 |
| 38 | 522.444,995 679.431,932 | 39 | 522.443,0 679.475,932 | 44.045 |
| 41 | 522.422,369 679.473,363 | 42 | 522.412,454 679.472,379 | 9.964 |
| 44 | 522.381,131 679.473,851 | 45 | 522.280,386 679.488,233 | 101.766 |

| Punct început | X / Y | Punct sfârşit | X / Y | Lungime segment |
|---|---|---|---|---|
| 12 | 522.424,491 679.262,83 | 13 | 522.429,291 679.279,626 | 17.468 |
| 15 | 522.517,976 679.286,908 | 16 | 522.553,804 679.253,222 | 49.177 |
| 18 | 522.708,532 679.344,441 | 19 | 522.712,025 679.346,602 | 4.108 |
| 21 | 522.701,646 679.390,545 | 22 | 522.698,555 679.391,115 | 3.143 |
| 24 | 522.683,493 679.394,437 | 25 | 522.674,257 679.397,137 | 9.623 |
| 27 | 522.667,842 679.401,97 | 28 | 522.661,649 679.405,59 | 7.173 |
| 30 | 522.635,718 679.418,246 | 31 | 522.626,928 679.421,44 | 9.352 |
| 33 | 522.613,693 679.433,728 | 34 | 522.601,278 679.449,836 | 20.337 |
| 36 | 522.585,972 679.444,056 | 37 | 522.517,942 679.441,051 | 68.096 |
| 39 | 522.443,0 679.475,932 | 40 | 522.438,532 679.479,789 | 5.902 |
| 42 | 522.412,454 679.472,379 | 43 | 522.406,895 679.473,102 | 5.606 |
| 45 | 522.280,386 679.488,233 | 1 | 522.216,721 679.448,804 | 74.886 |

** Lungimile segmentelor sunt determinate în planul de proiecţie Stereo 70 şi sunt rotunjite la 1 milimetru.
*** Distanţa dintre puncte este formată din segmente cumulate ce sunt mai mici decât valoarea 1 milimetru.

# DATE DESPRE IMOBILUL NR. 1028

**Oficiul de Cadastru şi Publicitate Imobiliară SUCEAVA**
**Biroul de Cadastru şi Publicitate Imobiliară Campulung Moldovenesc**

## A. Partea I. Descrierea imobilului

Nr. CF vechi:2382 Fundu Moldovei
Nr. topografic:3923/14 parte

**TEREN** Intravilan

**Adresa:** Loc. Breaza, Jud. Suceava

| Nr. Crt | Nr cadastral Nr. topografic | Suprafaţa* (mp) | Observaţii / Referinţe |
|---|---|---|---|
| A1 | | 373 | Sector cadastral:33 Teren neimprejmuit;<br>imobilul s-a format din parcelele avand nr. topografic: 3923/14 parte |

## B. Partea II. Proprietari şi acte

| Inscrieri privitoare la dreptul de proprietate şi alte drepturi reale | | Referinţe |
|---|---|---|
| / | | |
| Act Administrativ nr. 1601, din 15/04/2024 emis de Primaria comunei Breaza; | | |
| B1 | se noteaza POSESIA asupra terenului | A1 |
| | 1) **GRAMADA STEFAN** | |
| Act Normativ nr. 7, din 13/03/1996 emis de Parlamentul Romaniei; | | |
| B1 | Inscrierea provizorie, drept de PROPRIETATE, dobandit prin Lege, cota actuala 1/1 | A1 |
| | 1) **NEIDENTIFICAT NEIDENTIFICAT** | |

## C. Partea III. SARCINI .

| Inscrieri privind dezmembramintele dreptului de proprietate, drepturi reale de garanţie şi sarcini | Referinţe |
|---|---|
| NU SUNT | |

# Anexa Nr. 1 La Partea I

## Teren

| Nr cadastral | Suprafaţa (mp)* | Observaţii / Referinţe |
|---|---|---|
| | 373 | imobilul s-a format din parcelele avand nr. topografic: 3923/14 parte |

* Suprafaţa este determinată in planul de proiecţie Stereo 70.

DETALII LINIARE IMOBIL

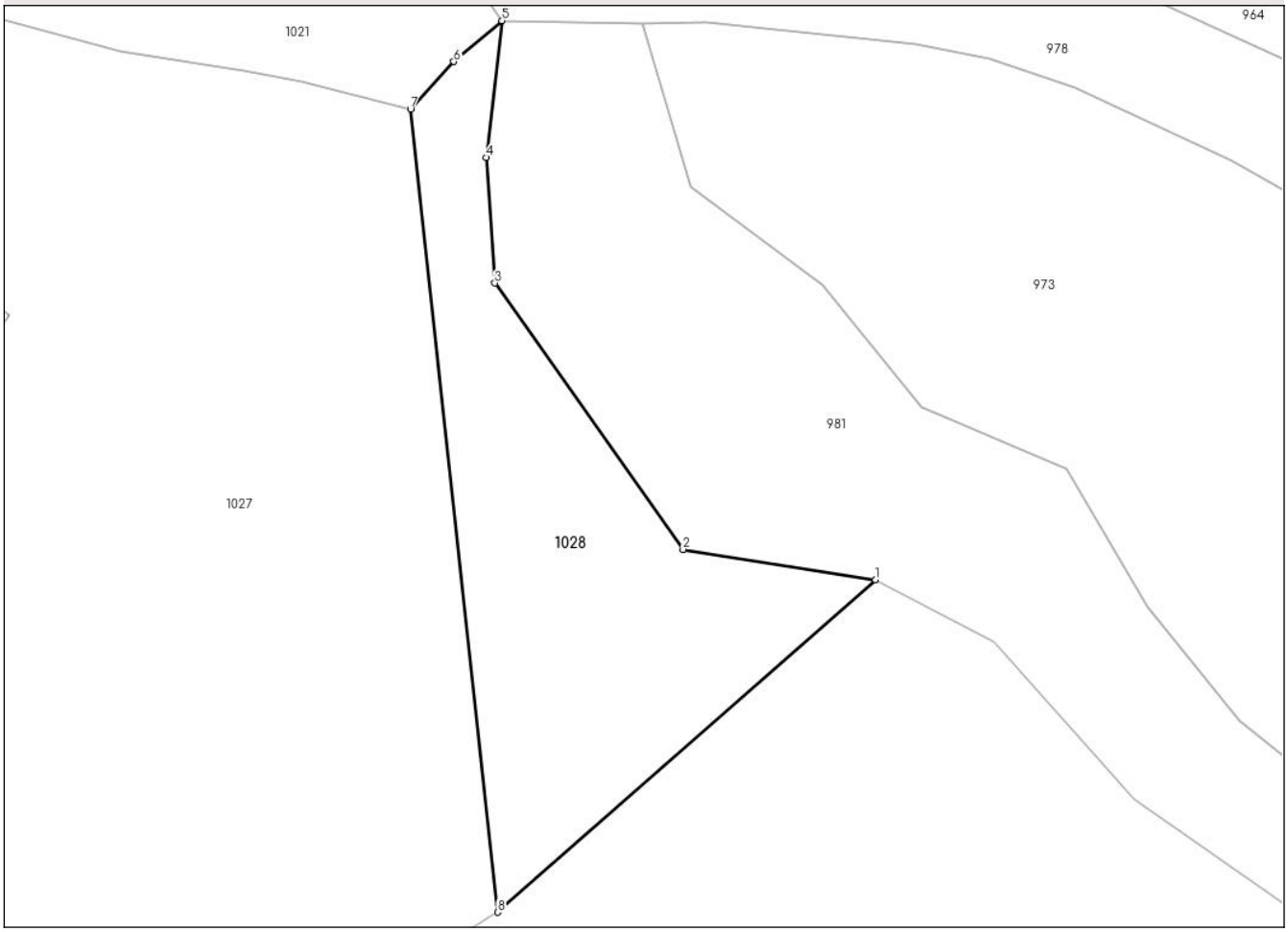


## Date referitoare la teren

| Crt | Categorie folosință | Intra vilan | Suprafaţa (mp) | Tarla | Parcelă | Nr. topo | Observaţii / Referinţe |
|---|---|---|---|---|---|---|---|
| 1 | pasune | DA | 373 | - | - | - | |

**Lungime Segmente**
**1) Valorile lungimilor segmentelor sunt obţinute din proiecţie în plan.**

| Punct început | X / Y | Punct sfârşit | X / Y | Lungime segment (** (m) |
|---|---|---|---|---|
| 1 | 522.732,04<br>679.364,184 | 2 | 522.721,837<br>679.365,798 | 10.33 |
| 2 | 522.721,837<br>679.365,798 | 3 | 522.711,869<br>679.379,891 | 17.262 |
| 3 | 522.711,869<br>679.379,891 | 4 | 522.711,418<br>679.386,527 | 6.651 |
| 4 | 522.711,418<br>679.386,527 | 5 | 522.712,239<br>679.393,772 | 7.291 |
| 5 | 522.712,239<br>679.393,772 | 6 | 522.709,695<br>679.391,61 | 3.339 |

| Punct început | X / Y | Punct sfârşit | X / Y | Lungime segment (** (m) |
|---|---|---|---|---|
| 6 | 522.709,695<br>679.391,61 | 7 | 522.707,399<br>679.389,105 | 3.398 |
| 7 | 522.707,399<br>679.389,105 | 8 | 522.712,025<br>679.346,602 | 42.754 |
| 8 | 522.712,025<br>679.346,602 | 1 | 522.732,04<br>679.364,184 | 26.641 |

** Lungimile segmentelor sunt determinate în planul de proiecţie Stereo 70 şi sunt rotunjite la 1 milimetru.
*** Distanţa dintre puncte este formată din segmente cumulate ce sunt mai mici decât valoarea 1 milimetru.