PLAN CADASTRAL

ANEXA NR. 7

JUDEȚUL SUCEAVA - UAT Capu Câmpului

Sectorul Cadastral Nr. 26

Scara 1:1000

Sistem de proiectie STEREO 70

Planșa Nr. 1

L E G E N D Ă

	Limita UAT
	Limita Sector Cadastral
	Limita Intravilan
	Limita imobil
26	Numar Sector Cadastral
2652	ID imobil

SCHITA CU DISPUNEREA SECTOARELOR CADASTRALE

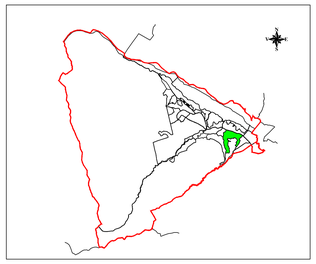

Dispunerea planselor:

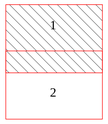

Scara = 1:1000
1 cm pe plan = 10 m pe teren
0 10 20 30 40 50 60m

Coordonate în sistemul de proiectie national: STEREOGRAFIC 1970

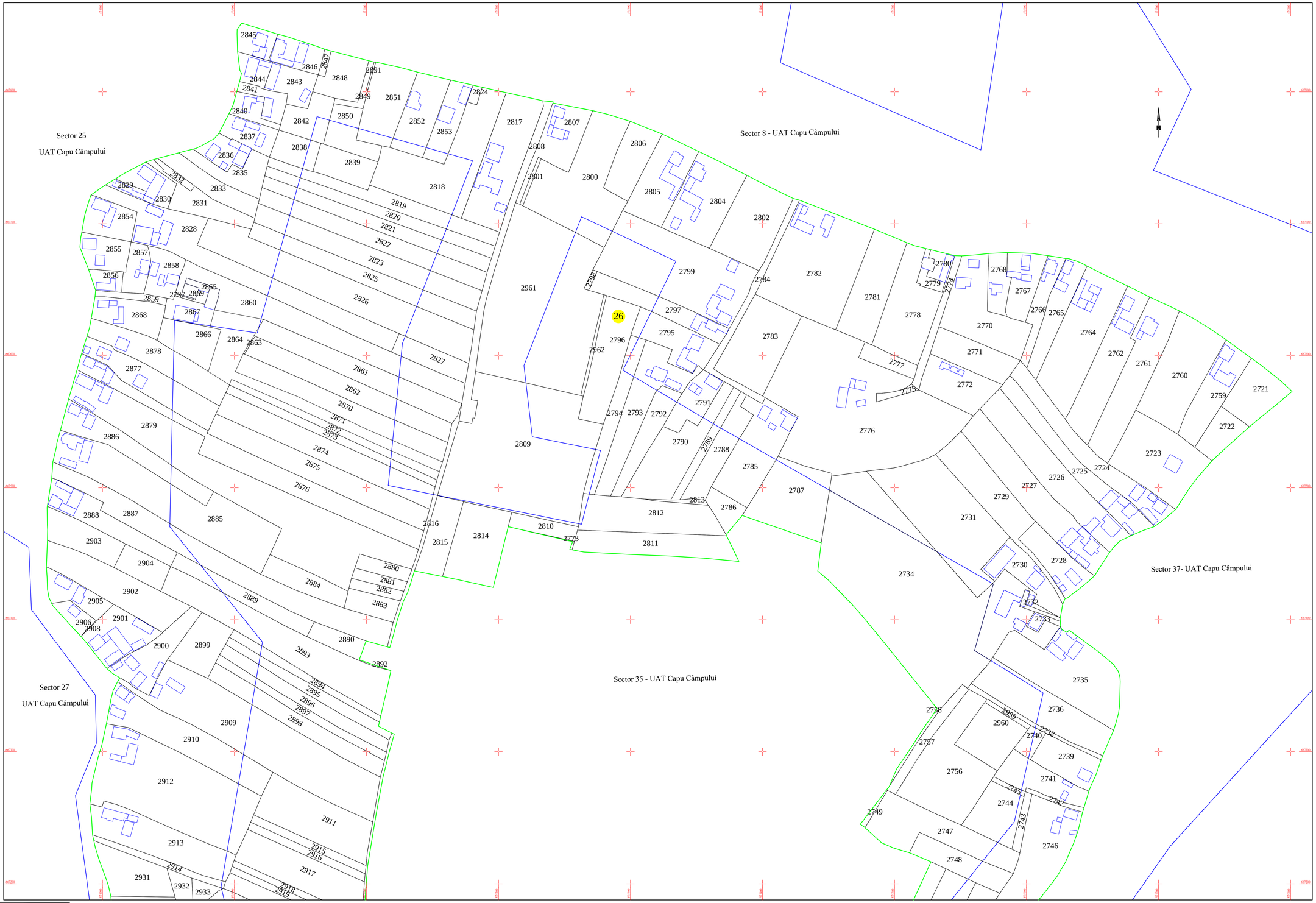

Documentele tehnice ale cadastrului - spre publicare

Proiectat	ing. Obreja Alexandru Catalin	
Măsurat	ing. Obreja Alexandru Catalin	
Calculat	ing. Obreja Alexandru Catalin	
Editat	ing. Obreja Alexandru Catalin	
Aprobat	ing. Obreja Alexandru Catalin	
S.C. TERRACAD STEREO S.R.L.		

Beneficiar:
PRIMARIA COMUNEI CAPU CÂMPULUI

Scara 1:1000	**PNCCF: Servicii de inregistrare sistematica in Sistemul Integrat de Cadastru si Carte Funciara a imobilelor situate in UAT CAPU CÂMPULUI din judetul SUCEAVA**	Plansa Nr: 1
Data Martie 2025		

OBREJA ALEXANDRU-CATALIN

Digitally signed by OBREJA ALEXANDRU-CATALIN
Date: 2025.05.06 13:06:31 +03'00'