# DATE DESPRE IMOBILUL NR. 4668

**Oficiul de Cadastru şi Publicitate Imobiliară SUCEAVA**
**Biroul de Cadastru şi Publicitate Imobiliară Gura Humorului**

## A. Partea I. Descrierea imobilului

**TEREN** Extravilan

**Adresa:** Jud. Suceava

| Nr. Crt | Nr cadastral Nr. topografic | Suprafaţa* (mp) | Observaţii / Referinţe |
|---|---|---|---|
| A1 | | 3.984 | Sector cadastral:14 Teren neimprejmuit; |

## B. Partea II. Proprietari şi acte

| Inscrieri privitoare la dreptul de proprietate şi alte drepturi reale | | Referinţe |
|---|---|---|
| **4668 / 08/01/2024** | | |
| Act Normativ nr. 7, din 13/03/1996 emis de Parlamentul Romaniei; | | |
| B1 | Inscrierea provizorie, drept de PROPRIETATE, dobandit prin Lege, cota actuala 1/1, cota initiala 1/2 | A1 |
| | 1) **COMUNA CIPRIAN PORUMBESCU**, CIF:16391789 | |

## C. Partea III. SARCINI .

| Inscrieri privind dezmembramintele dreptului de proprietate, drepturi reale de garanţie şi sarcini | Referinţe |
|---|---|
| NU SUNT | |

# Anexa Nr. 1 La Partea I

## Teren

| Nr cadastral | Suprafaţa (mp)* | Observaţii / Referinţe |
|---|---|---|
| | 3.984 | |

* Suprafaţa este determinată in planul de proiecţie Stereo 70.

DETALII LINIARE IMOBIL

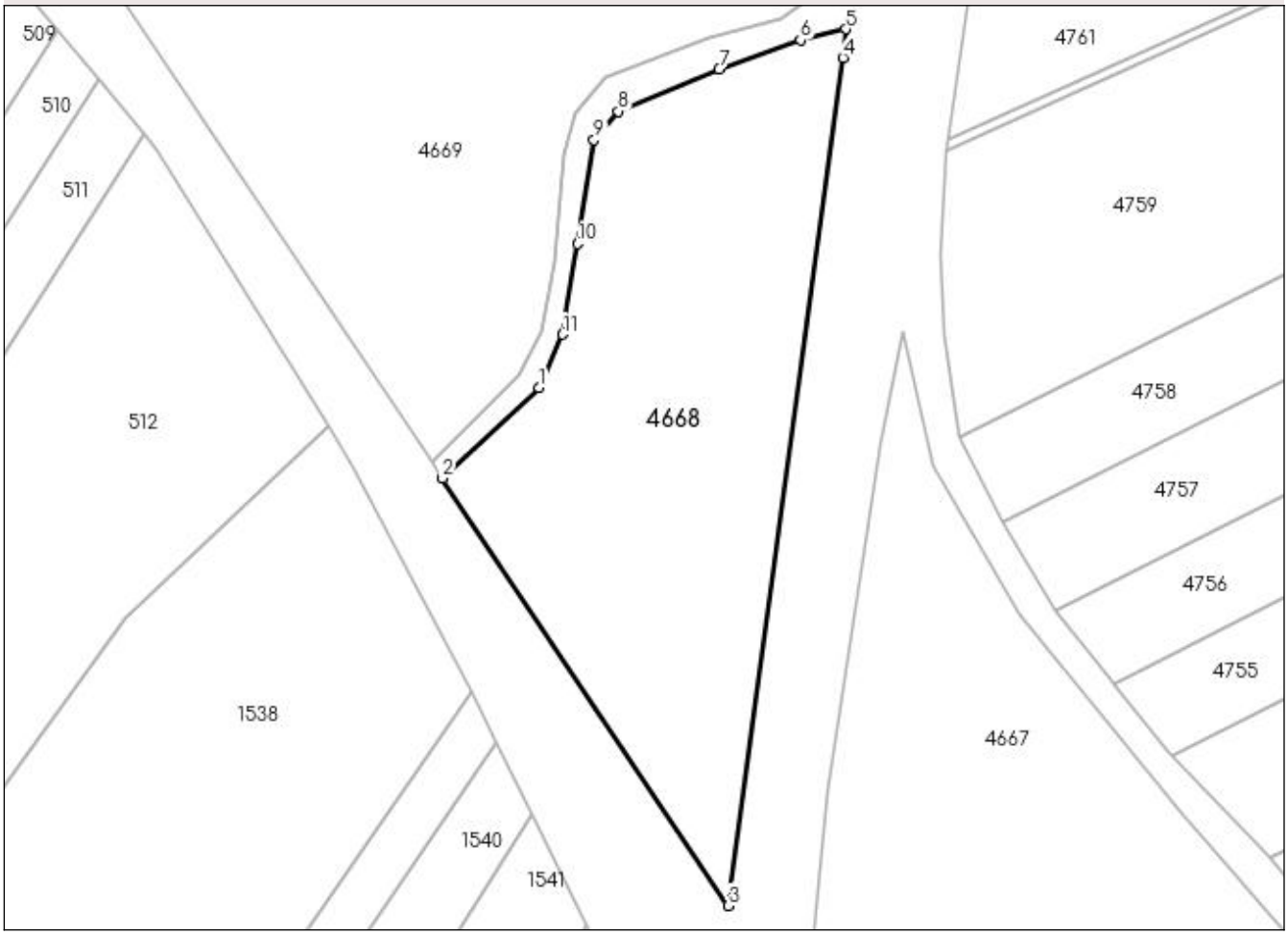


## Date referitoare la teren

| Crt | Categorie folosinţă | Intra vilan | Suprafaţa (mp) | Tarla | Parcelă | Nr. topo | Observaţii / Referinţe |
|---|---|---|---|---|---|---|---|
| 1 | arabil | NU | 3.984 | 89 | 1742 | - | |

**Lungime Segmente**
**1) Valorile lungimilor segmentelor sunt obţinute din proiecţie în plan.**

| Punct început | X / Y | Punct sfârşit | X / Y | Lungime segment (** (m) |
|---|---|---|---|---|
| 1 | 582.658,485<br>677.558,175 | 2 | 582.644,017<br>677.544,576 | 19.856 |
| 2 | 582.644,017<br>677.544,576 | 3 | 582.686,917<br>677.480,523 | 77.092 |
| 3 | 582.686,917<br>677.480,523 | 4 | 582.704,096<br>677.607,634 | 128.267 |
| 4 | 582.704,096<br>677.607,634 | 5 | 582.704,545<br>677.611,926 | 4.315 |
| 5 | 582.704,545<br>677.611,926 | 6 | 582.697,756<br>677.610,272 | 6.988 |

| Punct început | X / Y | Punct sfârşit | X / Y | Lungime segment (** (m) |
|---|---|---|---|---|
| 6 | 582.697,756<br>677.610,272 | 7 | 582.685,532<br>677.605,913 | 12.978 |
| 7 | 582.685,532<br>677.605,913 | 8 | 582.670,443<br>677.599,592 | 16.359 |
| 8 | 582.670,443<br>677.599,592 | 9 | 582.666,773<br>677.595,31 | 5.64 |
| 9 | 582.666,773<br>677.595,31 | 10 | 582.664,271<br>677.579,755 | 15.755 |
| 10 | 582.664,271<br>677.579,755 | 11 | 582.662,083<br>677.566,151 | 13.779 |
| 11 | 582.662,083<br>677.566,151 | 1 | 582.658,485<br>677.558,175 | 8.75 |

** Lungimile segmentelor sunt determinate în planul de proiecţie Stereo 70 şi sunt rotunjite la 1 milimetru.
*** Distanţa dintre puncte este formată din segmente cumulate ce sunt mai mici decât valoarea 1 milimetru.

# DATE DESPRE IMOBILUL NR. 4669

**Oficiul de Cadastru şi Publicitate Imobiliară SUCEAVA**
**Biroul de Cadastru şi Publicitate Imobiliară Gura Humorului**

## A. Partea I. Descrierea imobilului

**TEREN** Extravilan

**Adresa:** Jud. Suceava

| Nr. Crt | Nr cadastral Nr. topografic | Suprafaţa* (mp) | Observaţii / Referinţe |
|---|---|---|---|
| A1 | | 36.859 | Sector cadastral:14 Teren neimprejmuit; |

## B. Partea II. Proprietari şi acte

| Inscrieri privitoare la dreptul de proprietate şi alte drepturi reale | | Referinţe |
|---|---|---|
| **4669 / 08/01/2024** | | |
| Act Normativ nr. 7, din 13/03/1996 emis de Parlamentul Romaniei; | | |
| B1 | Inscrierea provizorie, drept de PROPRIETATE, dobandit prin Lege, cota actuala 1/1, cota initiala 1/2 | A1 |
| | 1) **COMUNA CIPRIAN PORUMBESCU**, CIF:16391789 | |

## C. Partea III. SARCINI .

| Inscrieri privind dezmembramintele dreptului de proprietate, drepturi reale de garanţie şi sarcini | Referinţe |
|---|---|
| NU SUNT | |

# Anexa Nr. 1 La Partea I

## Teren

| Nr cadastral | Suprafaţa (mp)* | Observaţii / Referinţe |
|---|---|---|
| | 36.859 | |

* Suprafaţa este determinată in planul de proiecţie Stereo 70.

DETALII LINIARE IMOBIL

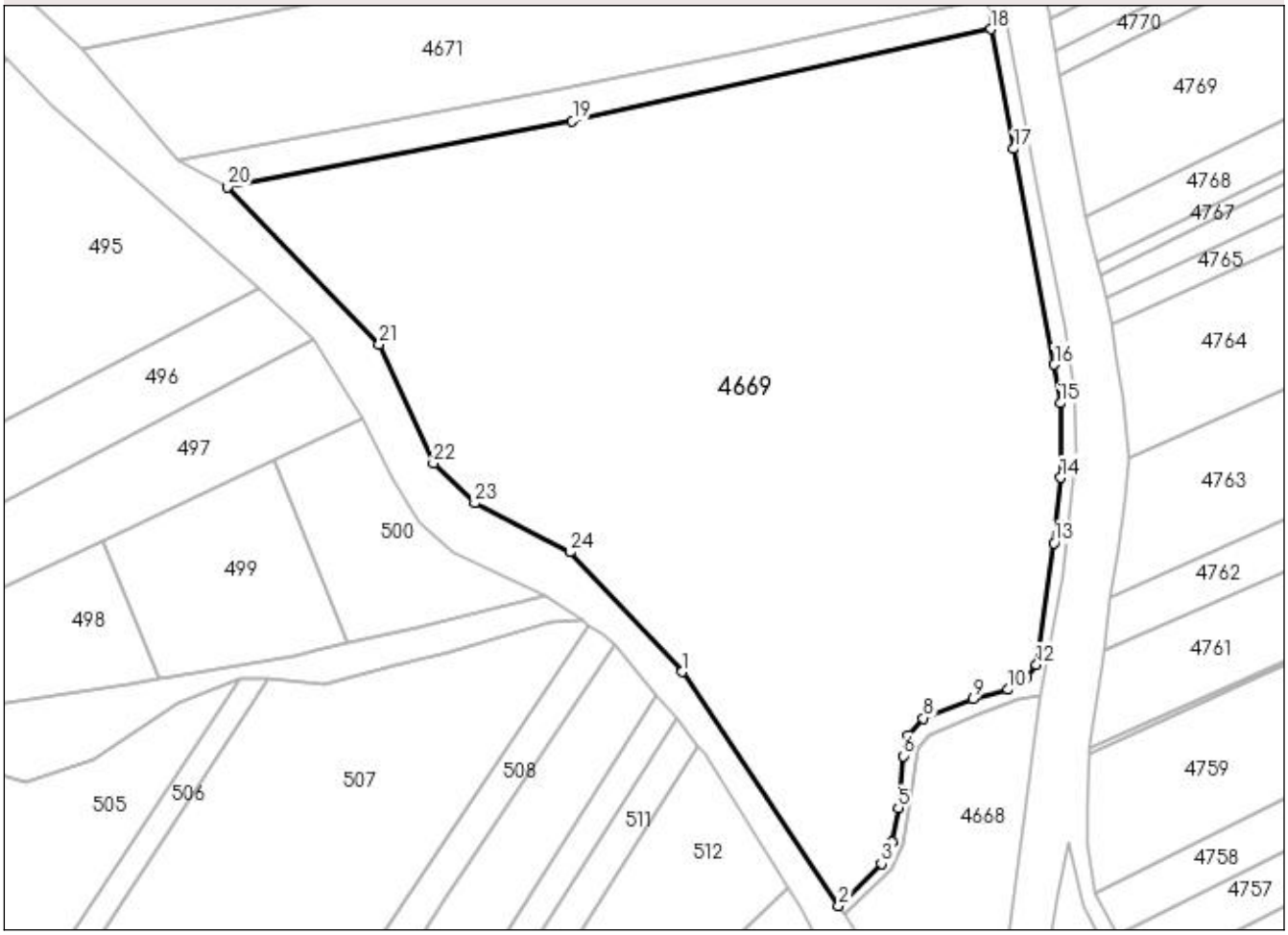


## Date referitoare la teren

| Crt | Categorie folosinţă | Intra vilan | Suprafaţa (mp) | Tarla | Parcelă | Nr. topo | Observaţii / Referinţe |
|---|---|---|---|---|---|---|---|
| 1 | arabil | NU | 36.859 | 89 | 1781 | - | |

**Lungime Segmente**

**1) Valorile lungimilor segmentelor sunt obţinute din proiecţie în plan.**

| Punct început | X / Y | Punct sfârşit | X / Y | Lungime segment (** (m) |
|---|---|---|---|---|
| 1 | 582.594,175<br>677.618,998 | 2 | 582.642,406<br>677.546,978 | 86.678 |
| 3 | 582.655,589<br>677.559,958 | 4 | 582.658,839<br>677.566,702 | 7.486 |
| 5 | 582.660,773<br>677.577,155 | 6 | 582.662,303<br>677.593,106 | 16.024 |
| 7 | 582.663,869<br>677.599,266 | 8 | 582.668,463<br>677.604,695 | 7.112 |
| 9 | 582.683,901<br>677.610,603 | 10 | 582.694,664<br>677.613,534 | 11.155 |

| Punct început | X / Y | Punct sfârşit | X / Y | Lungime segment (** (m) |
|---|---|---|---|---|
| 2 | 582.642,406<br>677.546,978 | 3 | 582.655,589<br>677.559,958 | 18.501 |
| 4 | 582.658,839<br>677.566,702 | 5 | 582.660,773<br>677.577,155 | 10.63 |
| 6 | 582.662,303<br>677.593,106 | 7 | 582.663,869<br>677.599,266 | 6.356 |
| 8 | 582.668,463<br>677.604,695 | 9 | 582.683,901<br>677.610,603 | 16.53 |
| 10 | 582.694,664<br>677.613,534 | 11 | 582.700,478<br>677.617,354 | 6.957 |

| Punct început | X / Y | Punct sfârşit | X / Y | Lungime segment (** (m) |
|---|---|---|---|---|
| 11 | 582.700,478<br>677.617,354 | 12 | 582.703,375<br>677.621,236 | 4.844 |
| 13 | 582.708,73<br>677.658,638 | 14 | 582.710,822<br>677.678,751 | 20.222 |
| 15 | 582.710,697<br>677.701,698 | 16 | 582.708,869<br>677.713,618 | 12.059 |
| 17 | 582.696,39<br>677.780,085 | 18 | 582.689,322<br>677.816,884 | 37.472 |
| 19 | 582.560,385<br>677.788,639 | 20 | 582.454,092<br>677.768,269 | 108.227 |
| 21 | 582.500,909<br>677.719,805 | 22 | 582.517,578<br>677.683,292 | 40.138 |
| 23 | 582.530,278<br>677.670,989 | 24 | 582.559,647<br>677.655,908 | 33.015 |

| Punct început | X / Y | Punct sfârşit | X / Y | Lungime segment (** (m) |
|---|---|---|---|---|
| 12 | 582.703,375<br>677.621,236 | 13 | 582.708,73<br>677.658,638 | 37.783 |
| 14 | 582.710,822<br>677.678,751 | 15 | 582.710,697<br>677.701,698 | 22.947 |
| 16 | 582.708,869<br>677.713,618 | 17 | 582.696,39<br>677.780,085 | 67.628 |
| 18 | 582.689,322<br>677.816,884 | 19 | 582.560,385<br>677.788,639 | 131.994 |
| 20 | 582.454,092<br>677.768,269 | 21 | 582.500,909<br>677.719,805 | 67.384 |
| 22 | 582.517,578<br>677.683,292 | 23 | 582.530,278<br>677.670,989 | 17.682 |
| 24 | 582.559,647<br>677.655,908 | 1 | 582.594,175<br>677.618,998 | 50.542 |

** Lungimile segmentelor sunt determinate în planul de proiecţie Stereo 70 şi sunt rotunjite la 1 milimetru.
*** Distanţa dintre puncte este formată din segmente cumulate ce sunt mai mici decât valoarea 1 milimetru.

# DATE DESPRE IMOBILUL NR. 4670

**Oficiul de Cadastru şi Publicitate Imobiliară SUCEAVA**
**Biroul de Cadastru şi Publicitate Imobiliară Gura Humorului**

## A. Partea I. Descrierea imobilului

**TEREN** Extravilan

**Adresa:** Jud. Suceava

| Nr. Crt | Nr cadastral Nr. topografic | Suprafaţa* (mp) | Observaţii / Referinţe |
|---|---|---|---|
| A1 | 30845 | 2.500 | Sector cadastral:14 Teren neimprejmuit; |

## B. Partea II. Proprietari şi acte

| Inscrieri privitoare la dreptul de proprietate şi alte drepturi reale | | Referinţe |
|---|---|---|
| **4670 / 08/01/2024** | | |
| Act Administrativ nr. 2364, din 05/04/2004 emis de Comisia Judeteana Suceava; | | |
| B1 | Intabulare, drept de PROPRIETATE, dobandit prin Reconstituire, cota actuala 1/1 | A1 |
| | 1) **SABIN AUREL**, LIPSA CNP | |
| Act Administrativ nr. 998, din 18/03/2024 emis de Primaria Comunei Ciprian Porumbescu; | | |
| B2 | se noteaza posesia asupra imobilului in favoarea | A1 |
| | 1) **LOGIGAN ANDREEA-NICOLETA**<br>2) **LOGIGAN ANDREI-LIVIU** | |

## C. Partea III. SARCINI .

| Inscrieri privind dezmembramintele dreptului de proprietate, drepturi reale de garanţie şi sarcini | Referinţe |
|---|---|
| NU SUNT | |

# Anexa Nr. 1 La Partea I

## Teren

| Nr cadastral | Suprafaţa (mp)* | Observaţii / Referinţe |
|---|---|---|
| 30845 | 2.500 | |

* Suprafaţa este determinată in planul de proiecţie Stereo 70.

DETALII LINIARE IMOBIL

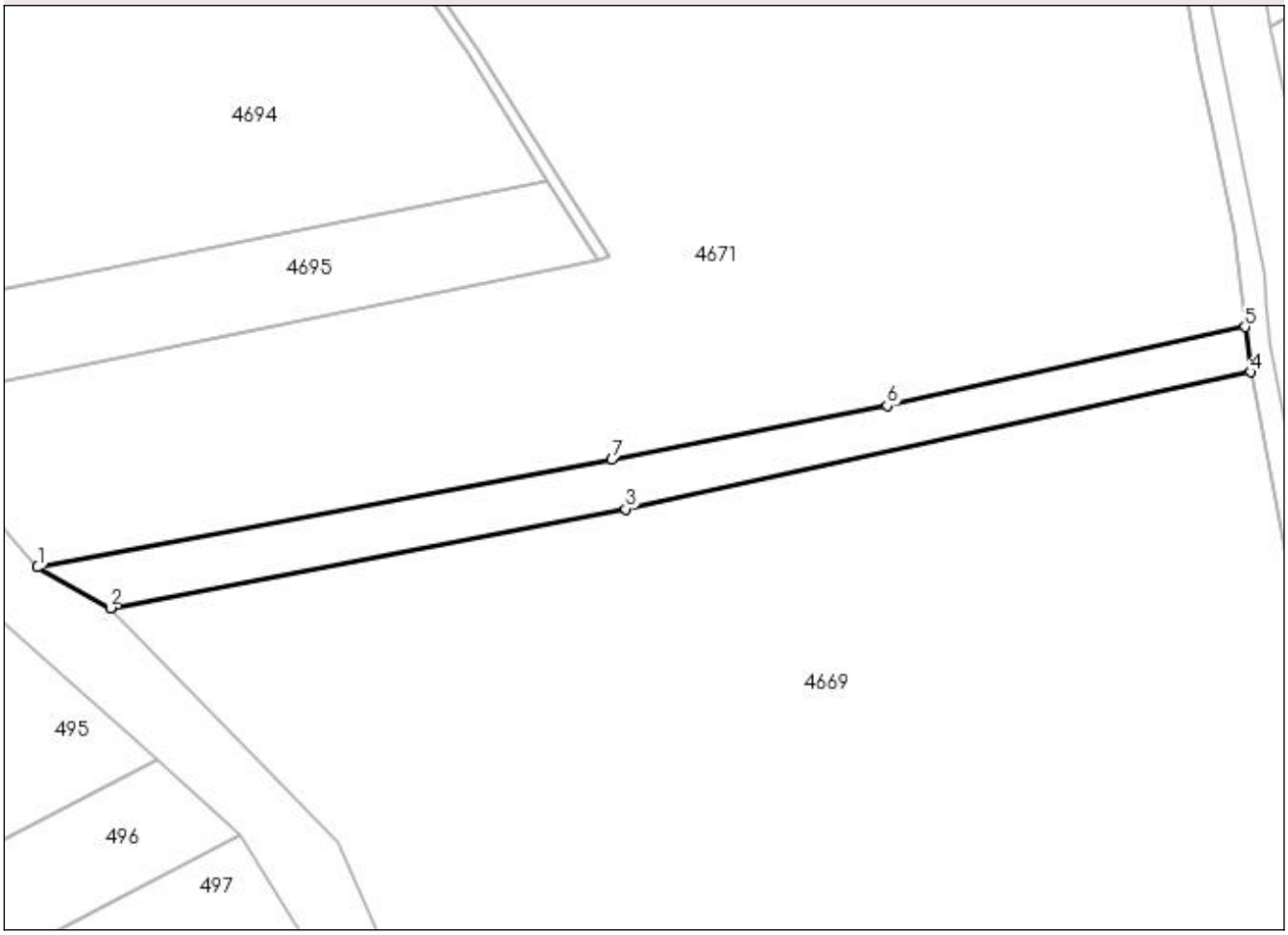


## Date referitoare la teren

| Crt | Categorie folosinţă | Intra vilan | Suprafaţa (mp) | Tarla | Parcelă | Nr. topo | Observaţii / Referinţe |
|---|---|---|---|---|---|---|---|
| 1 | arabil | NU | 2.500 | 89 | 1781 | - | |

**Lungime Segmente**
**1) Valorile lungimilor segmentelor sunt obţinute din proiecţie în plan.**

| Punct început | X / Y | Punct sfârşit | X / Y | Lungime segment (** (m) |
|---|---|---|---|---|
| 1 | 582.439,054<br>677.776,629 | 2 | 582.454,092<br>677.768,269 | 17.206 |
| 2 | 582.454,092<br>677.768,269 | 3 | 582.560,385<br>677.788,639 | 108.227 |
| 3 | 582.560,385<br>677.788,639 | 4 | 582.689,322<br>677.816,884 | 131.994 |
| 4 | 582.689,322<br>677.816,884 | 5 | 582.688,202<br>677.826,17 | 9.353 |
| 5 | 582.688,202<br>677.826,17 | 6 | 582.614,375<br>677.809,932 | 75.592 |

| Punct început | X / Y | Punct sfârşit | X / Y | Lungime segment (** (m) |
|---|---|---|---|---|
| 6 | 582.614,375<br>677.809,932 | 7 | 582.557,507<br>677.798,822 | 57.943 |
| 7 | 582.557,507<br>677.798,822 | 1 | 582.439,054<br>677.776,629 | 120.514 |

** Lungimile segmentelor sunt determinate în planul de proiecţie Stereo 70 şi sunt rotunjite la 1 milimetru.
*** Distanţa dintre puncte este formată din segmente cumulate ce sunt mai mici decât valoarea 1 milimetru.

# DATE DESPRE IMOBILUL NR. 4671

**Oficiul de Cadastru şi Publicitate Imobiliară SUCEAVA**
**Biroul de Cadastru şi Publicitate Imobiliară Gura Humorului**

## A. Partea I. Descrierea imobilului

**TEREN** Extravilan

**Adresa:** Jud. Suceava

| Nr. Crt | Nr cadastral Nr. topografic | Suprafaţa* (mp) | Observaţii / Referinţe |
|---|---|---|---|
| A1 | | 21.571 | Sector cadastral:14 Teren neimprejmuit; |

## B. Partea II. Proprietari şi acte

| Inscrieri privitoare la dreptul de proprietate şi alte drepturi reale | | Referinţe |
|---|---|---|
| **4671 / 08/01/2024** | | |
| Act Normativ nr. 7, din 13/03/1996 emis de Parlamentul Romaniei; | | |
| B1 | Inscrierea provizorie, drept de PROPRIETATE, dobandit prin Lege, cota actuala 1/1, cota initiala 1/2 | A1 |
| | 1) **COMUNA CIPRIAN PORUMBESCU**, CIF:16391789 | |

## C. Partea III. SARCINI .

| Inscrieri privind dezmembramintele dreptului de proprietate, drepturi reale de garanţie şi sarcini | Referinţe |
|---|---|
| NU SUNT | |

# Anexa Nr. 1 La Partea I

## Teren

| Nr cadastral | Suprafaţa (mp)* | Observaţii / Referinţe |
|---|---|---|
| | 21.571 | |

* Suprafaţa este determinată in planul de proiecţie Stereo 70.

DETALII LINIARE IMOBIL

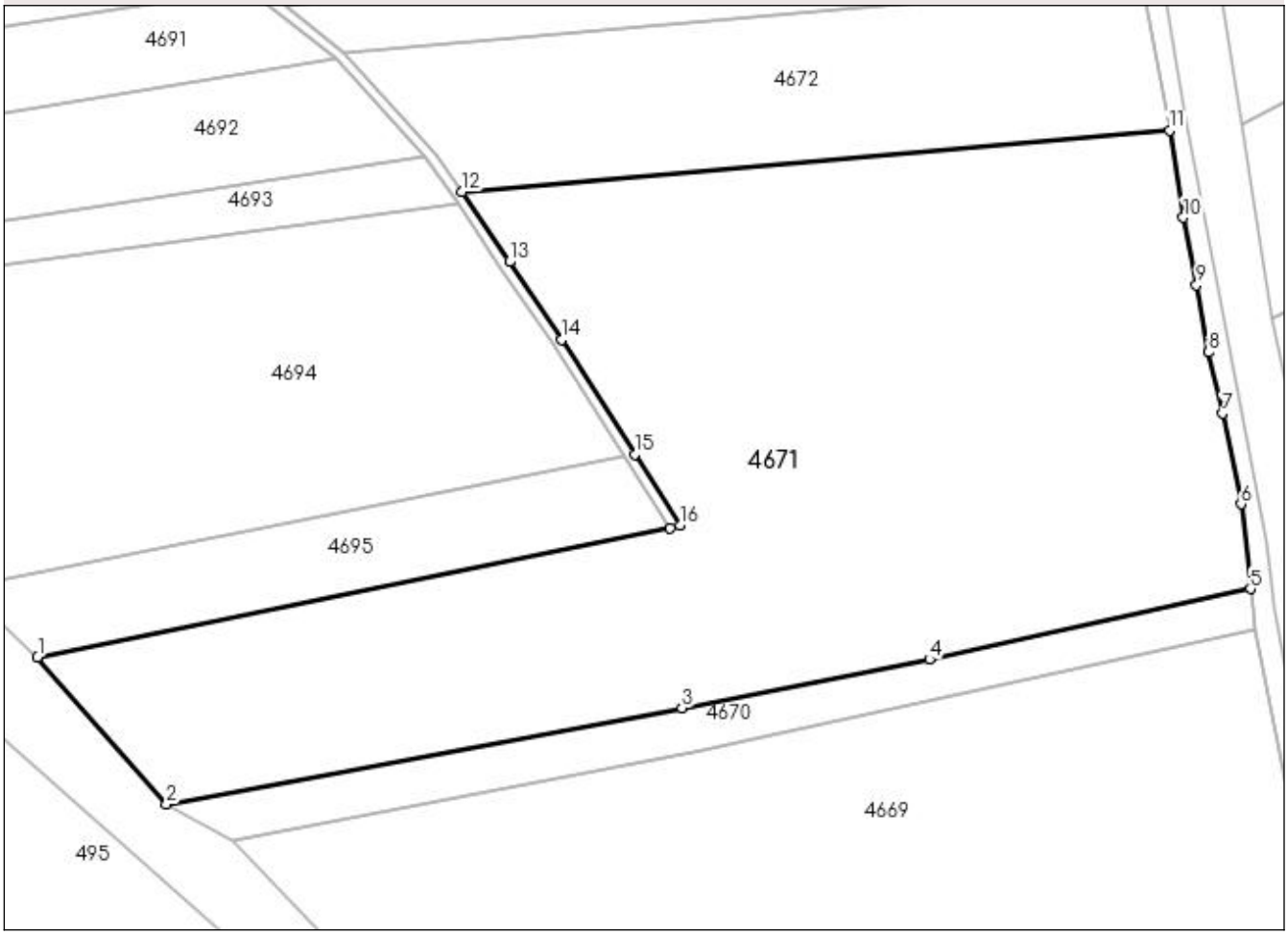


## Date referitoare la teren

| Crt | Categorie folosință | Intra vilan | Suprafaţa (mp) | Tarla | Parcelă | Nr. topo | Observaţii / Referinţe |
|---|---|---|---|---|---|---|---|
| 1 | arabil | NU | 21.571 | 89 | 1781 | - | |

**Lungime Segmente**
**1) Valorile lungimilor segmentelor sunt obţinute din proiecţie în plan.**

| Punct început | X / Y | Punct sfârşit | X / Y | Lungime segment (** (m) |
|---|---|---|---|---|
| 1 | 582.409,392<br>677.810,488 | 2 | 582.439,054<br>677.776,629 | 45.014 |
| 2 | 582.439,054<br>677.776,629 | 3 | 582.557,507<br>677.798,822 | 120.514 |
| 3 | 582.557,507<br>677.798,822 | 4 | 582.614,375<br>677.809,932 | 57.943 |
| 4 | 582.614,375<br>677.809,932 | 5 | 582.688,202<br>677.826,17 | 75.592 |
| 5 | 582.688,202<br>677.826,17 | 6 | 582.686,038<br>677.845,628 | 19.578 |

| Punct început | X / Y | Punct sfârşit | X / Y | Lungime segment (** (m) |
|---|---|---|---|---|
| 6 | 582.686,038<br>677.845,628 | 7 | 582.681,828<br>677.866,473 | 21.266 |
| 7 | 582.681,828<br>677.866,473 | 8 | 582.678,608<br>677.880,476 | 14.368 |
| 8 | 582.678,608<br>677.880,476 | 9 | 582.675,78<br>677.895,892 | 15.673 |
| 9 | 582.675,78<br>677.895,892 | 10 | 582.672,769<br>677.911,453 | 15.85 |
| 10 | 582.672,769<br>677.911,453 | 11 | 582.669,589<br>677.931,425 | 20.224 |
| 11 | 582.669,589<br>677.931,425 | 12 | 582.507,026<br>677.917,325 | 163.173 |
| 12 | 582.507,026<br>677.917,325 | 13 | 582.517,863<br>677.901,255 | 19.383 |
| 13 | 582.517,863<br>677.901,255 | 14 | 582.529,879<br>677.883,394 | 21.527 |
| 14 | 582.529,879<br>677.883,394 | 15 | 582.546,637<br>677.857,034 | 31.236 |
| 15 | 582.546,637<br>677.857,034 | 16 | 582.557,122<br>677.840,777 | 19.345 |
| 16 | 582.557,122<br>677.840,777 | 17 | 582.554,842<br>677.840,141 | 2.367 |
| 17 | 582.554,842<br>677.840,141 | 1 | 582.409,392<br>677.810,488 | 148.442 |

** Lungimile segmentelor sunt determinate în planul de proiecţie Stereo 70 şi sunt rotunjite la 1 milimetru.
*** Distanţa dintre puncte este formată din segmente cumulate ce sunt mai mici decât valoarea 1 milimetru.

# DATE DESPRE IMOBILUL NR. 4672

**Oficiul de Cadastru şi Publicitate Imobiliară SUCEAVA**
**Biroul de Cadastru şi Publicitate Imobiliară Gura Humorului**

## A. Partea I. Descrierea imobilului

**TEREN** Extravilan

**Adresa:** Jud. Suceava

| Nr. Crt | Nr cadastral Nr. topografic | Suprafaţa* (mp) | Observaţii / Referinţe |
|---|---|---|---|
| A1 | | 5.931 | Sector cadastral:14 Teren neimprejmuit; |

## B. Partea II. Proprietari şi acte

| Inscrieri privitoare la dreptul de proprietate şi alte drepturi reale | | Referinţe |
|---|---|---|
| **4672 / 08/01/2024** | | |
| Act Administrativ nr. 1382, din 30/05/1995 emis de Comisia Judeteana Suceava; | | |
| B1 | Intabulare, drept de PROPRIETATE, dobandit prin Reconstituire, cota actuala 1/1 | A1 |
| | 1) **TERTEJA M ALEXANDRU**, LIPSA CNP | |
| Act Administrativ nr. 999, din 18/03/2024 emis de Primaria Comunei Ciprian Porumbescu; | | |
| B2 | se noteaza posesia asupra imobilului in favoarea | A1 |
| | 1) **BUTA GHEORGHE** | |

## C. Partea III. SARCINI .

| Inscrieri privind dezmembramintele dreptului de proprietate, drepturi reale de garanţie şi sarcini | Referinţe |
|---|---|
| NU SUNT | |

# Anexa Nr. 1 La Partea I

## Teren

| Nr cadastral | Suprafaţa (mp)* | Observaţii / Referinţe |
|---|---|---|
| | 5.931 | |

* Suprafaţa este determinată in planul de proiecţie Stereo 70.

DETALII LINIARE IMOBIL

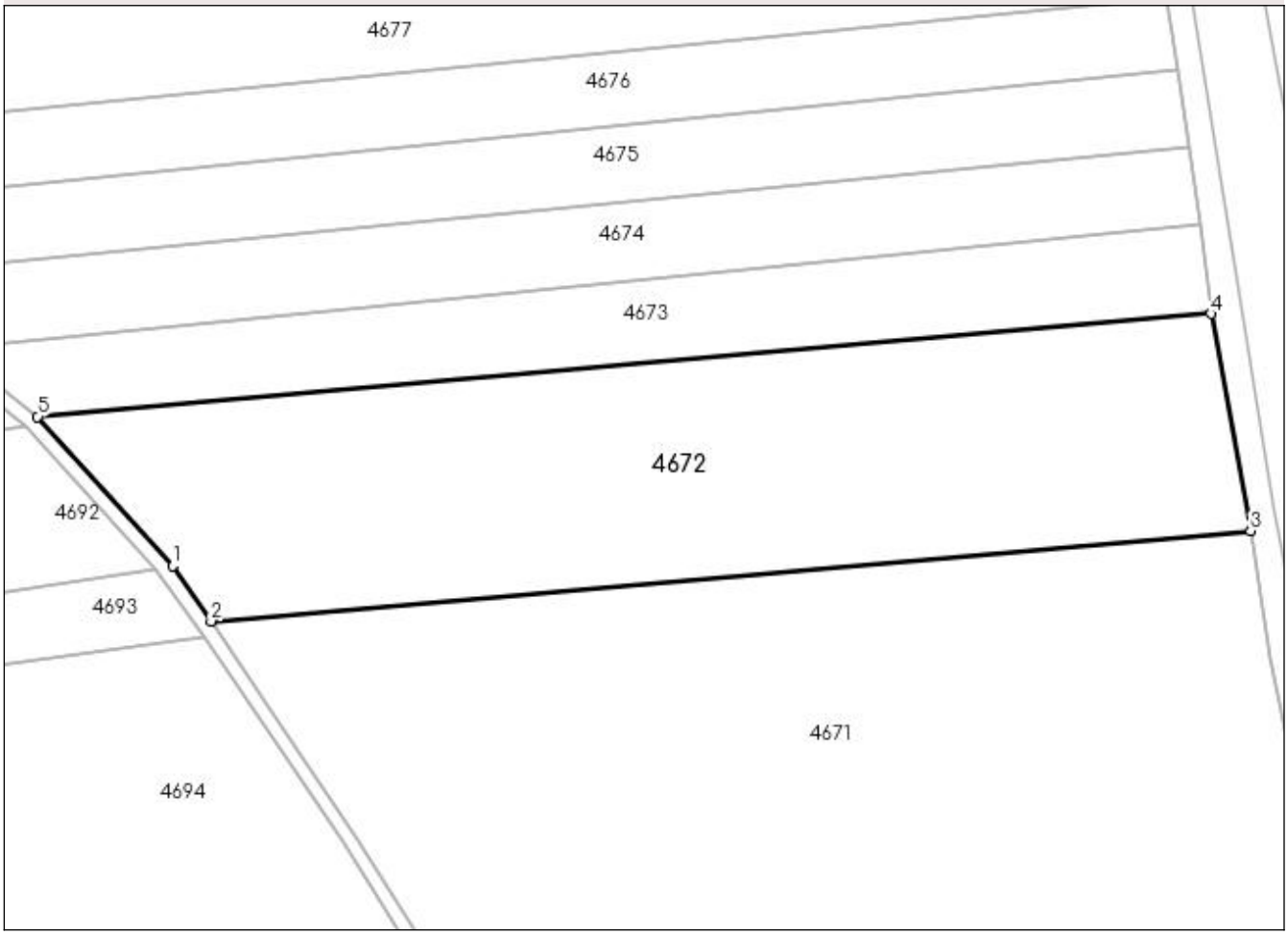


## Date referitoare la teren

| Crt | Categorie folosință | Intra vilan | Suprafaţa (mp) | Tarla | Parcelă | Nr. topo | Observaţii / Referinţe |
|---|---|---|---|---|---|---|---|
| 1 | arabil | NU | 5.931 | 89 | 1781 | - | |

**Lungime Segmente**
**1) Valorile lungimilor segmentelor sunt obţinute din proiecţie în plan.**

| Punct început | X / Y | Punct sfârşit | X / Y | Lungime segment (** (m) |
|---|---|---|---|---|
| 1 | 582.501,029<br>677.925,944 | 2 | 582.507,026<br>677.917,325 | 10.5 |
| 2 | 582.507,026<br>677.917,325 | 3 | 582.669,589<br>677.931,425 | 163.173 |
| 3 | 582.669,589<br>677.931,425 | 4 | 582.663,388<br>677.965,363 | 34.5 |
| 4 | 582.663,388<br>677.965,363 | 5 | 582.479,893<br>677.949,281 | 184.198 |
| 5 | 582.479,893<br>677.949,281 | 1 | 582.501,029<br>677.925,944 | 31.486 |

** Lungimile segmentelor sunt determinate în planul de proiecţie Stereo 70 şi sunt rotunjite la 1 milimetru.
*** Distanţa dintre puncte este formată din segmente cumulate ce sunt mai mici decât valoarea 1 milimetru.

# DATE DESPRE IMOBILUL NR. 4673

**Oficiul de Cadastru şi Publicitate Imobiliară SUCEAVA**
**Biroul de Cadastru şi Publicitate Imobiliară Gura Humorului**

## A. Partea I. Descrierea imobilului

**TEREN** Extravilan

**Adresa:** Jud. Suceava

| Nr. Crt | Nr cadastral Nr. topografic | Suprafaţa* (mp) | Observaţii / Referinţe |
|---|---|---|---|
| A1 | | 2.467 | Sector cadastral:14 Teren neimprejmuit; |

## B. Partea II. Proprietari şi acte

| Inscrieri privitoare la dreptul de proprietate şi alte drepturi reale | | Referinţe |
|---|---|---|
| **4673 / 08/01/2024** | | |
| Act Normativ nr. 7, din 13/03/1996 emis de Parlamentul Romaniei; | | |
| B1 | Inscrierea provizorie, drept de PROPRIETATE, dobandit prin Lege, cota actuala 1/1, cota initiala 1/2 | A1 |
| | 1) **COMUNA CIPRIAN PORUMBESCU**, CIF:16391789 | |

## C. Partea III. SARCINI .

| Inscrieri privind dezmembramintele dreptului de proprietate, drepturi reale de garanţie şi sarcini | Referinţe |
|---|---|
| NU SUNT | |

# Anexa Nr. 1 La Partea I

## Teren

| Nr cadastral | Suprafaţa (mp)* | Observaţii / Referinţe |
|---|---|---|
| | 2.467 | |

* Suprafaţa este determinată in planul de proiecţie Stereo 70.

DETALII LINIARE IMOBIL

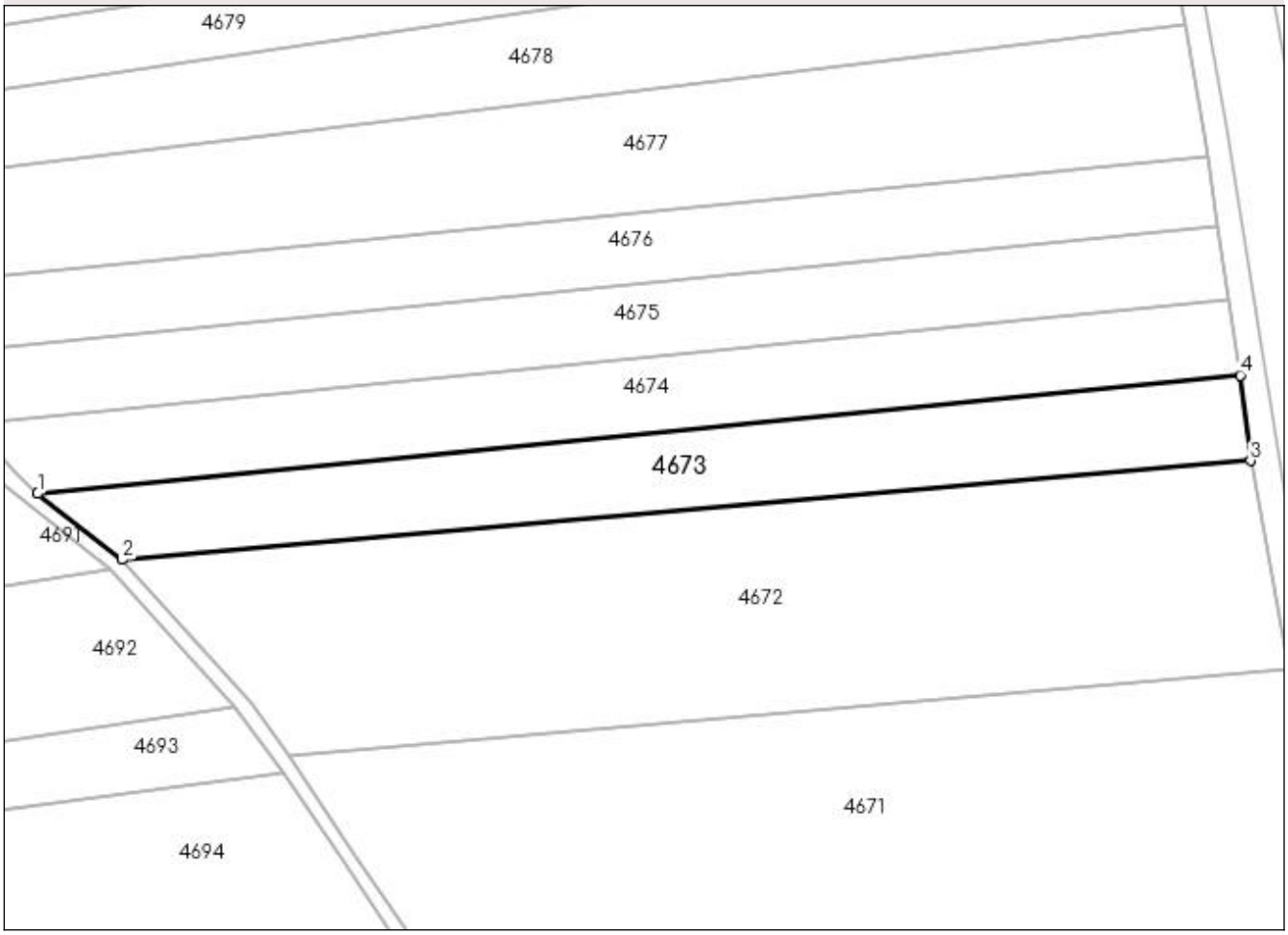


## Date referitoare la teren

| Crt | Categorie folosință | Intra vilan | Suprafaţa (mp) | Tarla | Parcelă | Nr. topo | Observaţii / Referinţe |
|---|---|---|---|---|---|---|---|
| 1 | arabil | NU | 2.467 | 89 | 1781 | - | |

**Lungime Segmente**
**1) Valorile lungimilor segmentelor sunt obţinute din proiecţie în plan.**

| Punct început | X / Y | Punct sfârşit | X / Y | Lungime segment (** (m) |
|---|---|---|---|---|
| 1 | 582.466,168<br>677.959,992 | 2 | 582.479,893<br>677.949,281 | 17.41 |
| 2 | 582.479,893<br>677.949,281 | 3 | 582.663,388<br>677.965,363 | 184.198 |
| 3 | 582.663,388<br>677.965,363 | 4 | 582.661,743<br>677.979,248 | 13.982 |
| 4 | 582.661,743<br>677.979,248 | 1 | 582.466,168<br>677.959,992 | 196.521 |

** Lungimile segmentelor sunt determinate în planul de proiecţie Stereo 70 şi sunt rotunjite la 1 milimetru.
*** Distanţa dintre puncte este formată din segmente cumulate ce sunt mai mici decât valoarea 1 milimetru.

# DATE DESPRE IMOBILUL NR. 4674

**Oficiul de Cadastru şi Publicitate Imobiliară SUCEAVA**
**Biroul de Cadastru şi Publicitate Imobiliară Gura Humorului**

## A. Partea I. Descrierea imobilului

**TEREN** Extravilan

**Adresa:** Jud. Suceava

| Nr. Crt | Nr cadastral Nr. topografic | Suprafaţa* (mp) | Observaţii / Referinţe |
|---|---|---|---|
| A1 | | 2.500 | Sector cadastral:14 Teren neimprejmuit; |

## B. Partea II. Proprietari şi acte

| Inscrieri privitoare la dreptul de proprietate şi alte drepturi reale | | Referinţe |
|---|---|---|
| **4674 / 08/01/2024** | | |
| Act Administrativ nr. 1157, din 11/11/1994 emis de Comisia Judeteana Suceava; | | |
| B1 | Intabulare, drept de PROPRIETATE, dobandit prin Reconstituire, cota actuala 1/1 | A1 |
| | 1) **MELTER MARIA**, LIPSA CNP | |
| Act Administrativ nr. 1000, din 18/03/2024 emis de Primaria Comunei Ciprian Porumbescu; | | |
| B2 | se noteaza posesia asupra imobilului in favoarea | A1 |
| | 1) **SARMAN STEFANIA** | |

## C. Partea III. SARCINI .

| Inscrieri privind dezmembramintele dreptului de proprietate, drepturi reale de garanţie şi sarcini | Referinţe |
|---|---|
| NU SUNT | |

# Anexa Nr. 1 La Partea I

## Teren

| Nr cadastral | Suprafaţa (mp)* | Observaţii / Referinţe |
|---|---|---|
| | 2.500 | |

* Suprafaţa este determinată in planul de proiecţie Stereo 70.

DETALII LINIARE IMOBIL

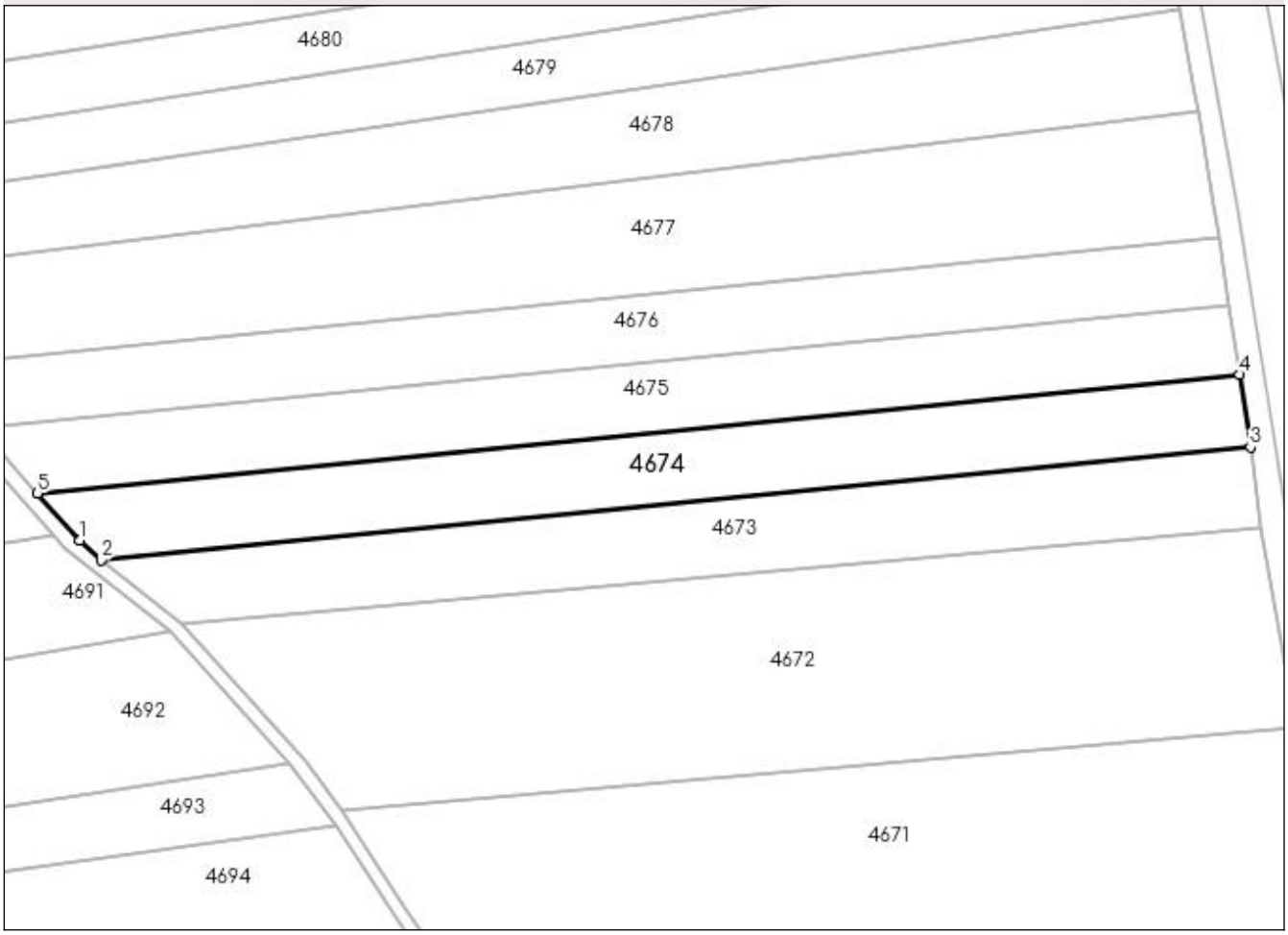


## Date referitoare la teren

| Crt | Categorie folosinţă | Intra vilan | Suprafaţa (mp) | Tarla | Parcelă | Nr. topo | Observaţii / Referinţe |
|---|---|---|---|---|---|---|---|
| 1 | arabil | NU | 2.500 | 89 | 1781 | - | |

**Lungime Segmente**
**1) Valorile lungimilor segmentelor sunt obţinute din proiecţie în plan.**

| Punct început | X / Y | Punct sfârşit | X / Y | Lungime segment (** (m) |
|---|---|---|---|---|
| 1 | 582.462,554<br>677.963,352 | 2 | 582.466,168<br>677.959,992 | 4.935 |
| 2 | 582.466,168<br>677.959,992 | 3 | 582.661,743<br>677.979,248 | 196.521 |
| 3 | 582.661,743<br>677.979,248 | 4 | 582.659,9<br>677.991,556 | 12.445 |
| 4 | 582.659,9<br>677.991,556 | 5 | 582.455,377<br>677.971,41 | 205.513 |
| 5 | 582.455,377<br>677.971,41 | 1 | 582.462,554<br>677.963,352 | 10.791 |

** Lungimile segmentelor sunt determinate în planul de proiecţie Stereo 70 şi sunt rotunjite la 1 milimetru.
*** Distanţa dintre puncte este formată din segmente cumulate ce sunt mai mici decât valoarea 1 milimetru.

# DATE DESPRE IMOBILUL NR. 4675

**Oficiul de Cadastru şi Publicitate Imobiliară SUCEAVA**
**Biroul de Cadastru şi Publicitate Imobiliară Gura Humorului**

## A. Partea I. Descrierea imobilului

**TEREN** Extravilan

**Adresa:** Jud. Suceava

| Nr. Crt | Nr cadastral Nr. topografic | Suprafaţa* (mp) | Observaţii / Referinţe |
|---|---|---|---|
| A1 | | 2.500 | Sector cadastral:14 Teren neimprejmuit; |

## B. Partea II. Proprietari şi acte

| Inscrieri privitoare la dreptul de proprietate şi alte drepturi reale | | Referinţe |
|---|---|---|
| **4675 / 08/01/2024** | | |
| Act Administrativ nr. 694, din 10/02/1994 emis de Comisia Judeteana Suceava; | | |
| B1 | Intabulare, drept de PROPRIETATE, dobandit prin Reconstituire, cota actuala 1/1 | A1 |
| | 1) **SARMAN T ION**, LIPSA CNP | |
| Act Administrativ nr. 1001, din 18/03/2024 emis de Primaria Comunei Ciprian Porumbescu; | | |
| B2 | se noteaza posesia asupra imobilului in favoarea | A1 |
| | 1) **SARMAN STEFANIA** | |

## C. Partea III. SARCINI .

| Inscrieri privind dezmembramintele dreptului de proprietate, drepturi reale de garanţie şi sarcini | Referinţe |
|---|---|
| NU SUNT | |

# Anexa Nr. 1 La Partea I

## Teren

| Nr cadastral | Suprafaţa (mp)* | Observaţii / Referinţe |
|---|---|---|
| | 2.500 | |

* Suprafaţa este determinată in planul de proiecţie Stereo 70.

DETALII LINIARE IMOBIL

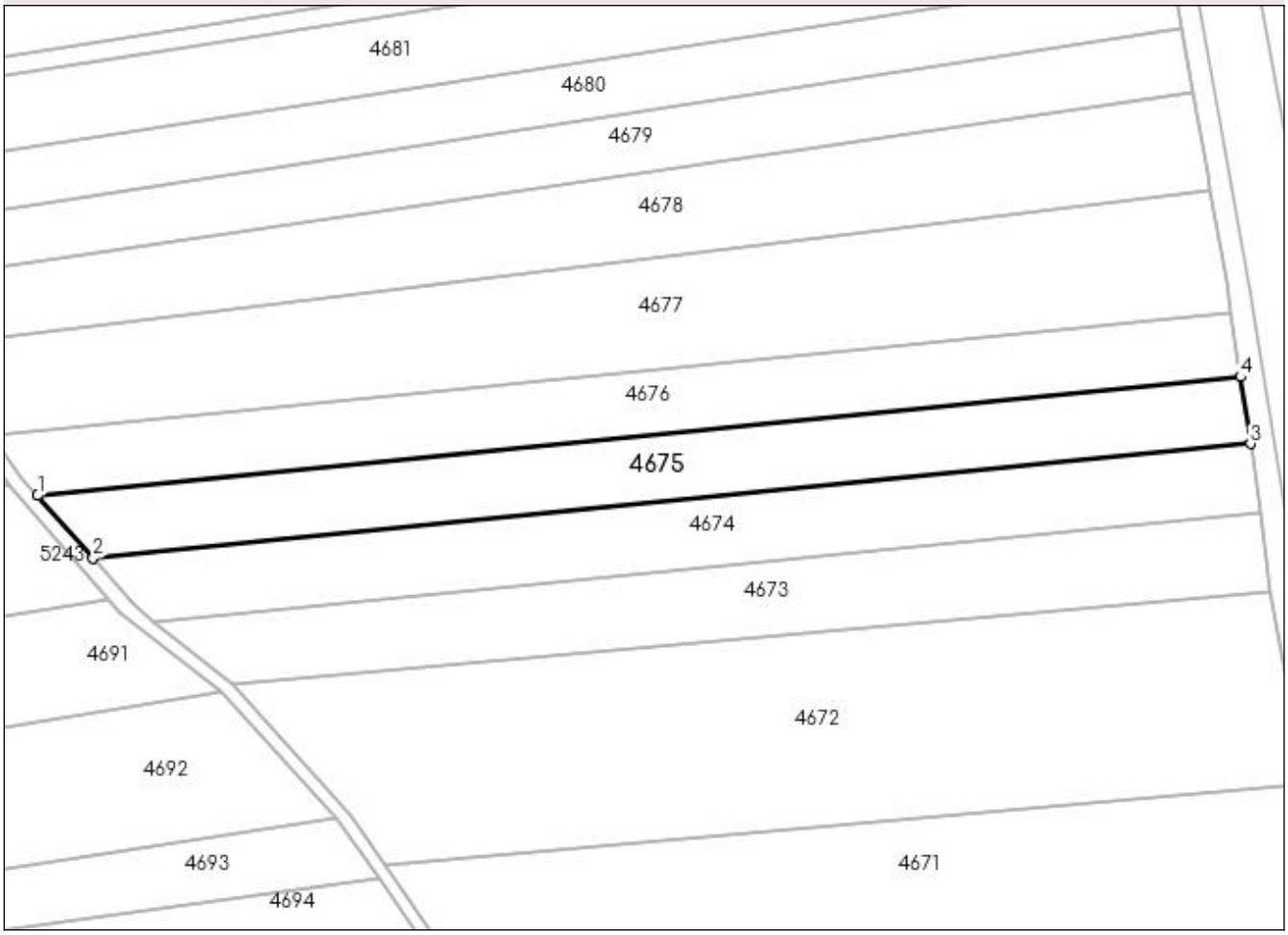


## Date referitoare la teren

| Crt | Categorie folosinţă | Intra vilan | Suprafaţa (mp) | Tarla | Parcelă | Nr. topo | Observaţii / Referinţe |
|---|---|---|---|---|---|---|---|
| 1 | arabil | NU | 2.500 | 89 | 1781 | - | |

**Lungime Segmente**
**1) Valorile lungimilor segmentelor sunt obţinute din proiecţie în plan.**

| Punct început | X / Y | Punct sfârşit | X / Y | Lungime segment (** (m) |
|---|---|---|---|---|
| 1 | 582.445,561<br>677.982,431 | 2 | 582.455,377<br>677.971,41 | 14.759 |
| 2 | 582.455,377<br>677.971,41 | 3 | 582.659,9<br>677.991,556 | 205.513 |
| 3 | 582.659,9<br>677.991,556 | 4 | 582.658,13<br>678.003,37 | 11.946 |
| 4 | 582.658,13<br>678.003,37 | 1 | 582.445,561<br>677.982,431 | 213.598 |

** Lungimile segmentelor sunt determinate în planul de proiecţie Stereo 70 şi sunt rotunjite la 1 milimetru.
*** Distanţa dintre puncte este formată din segmente cumulate ce sunt mai mici decât valoarea 1 milimetru.

# DATE DESPRE IMOBILUL NR. 4676

**Oficiul de Cadastru şi Publicitate Imobiliară SUCEAVA**
**Biroul de Cadastru şi Publicitate Imobiliară Gura Humorului**

## A. Partea I. Descrierea imobilului

**TEREN** Extravilan

**Adresa:** Jud. Suceava

| Nr. Crt | Nr cadastral Nr. topografic | Suprafaţa* (mp) | Observaţii / Referinţe |
|---|---|---|---|
| A1 | | 2.500 | Sector cadastral:14 Teren neimprejmuit; |

## B. Partea II. Proprietari şi acte

| Inscrieri privitoare la dreptul de proprietate şi alte drepturi reale | | Referinţe |
|---|---|---|
| **4676 / 08/01/2024** | | |
| Act Administrativ nr. 553, din 07/09/1993 emis de Comisia Judeteana Suceava; | | |
| B1 | Intabulare, drept de PROPRIETATE, dobandit prin Reconstituire, cota actuala 1/1 | A1 |
| | 1) **SARMAN ION A TANASE**, LIPSA CNP | |
| Act Administrativ nr. 1005, din 18/03/2024 emis de Primaria Comunei Ciprian Porumbescu; | | |
| B2 | se noteaza posesia asupra imobilului in favoarea | A1 |
| | 1) **SARMAN STEFANIA** | |

## C. Partea III. SARCINI .

| Inscrieri privind dezmembramintele dreptului de proprietate, drepturi reale de garanţie şi sarcini | Referinţe |
|---|---|
| NU SUNT | |

# Anexa Nr. 1 La Partea I

## Teren

| Nr cadastral | Suprafaţa (mp)* | Observaţii / Referinţe |
|---|---|---|
| | 2.500 | |

* Suprafaţa este determinată in planul de proiecţie Stereo 70.

DETALII LINIARE IMOBIL

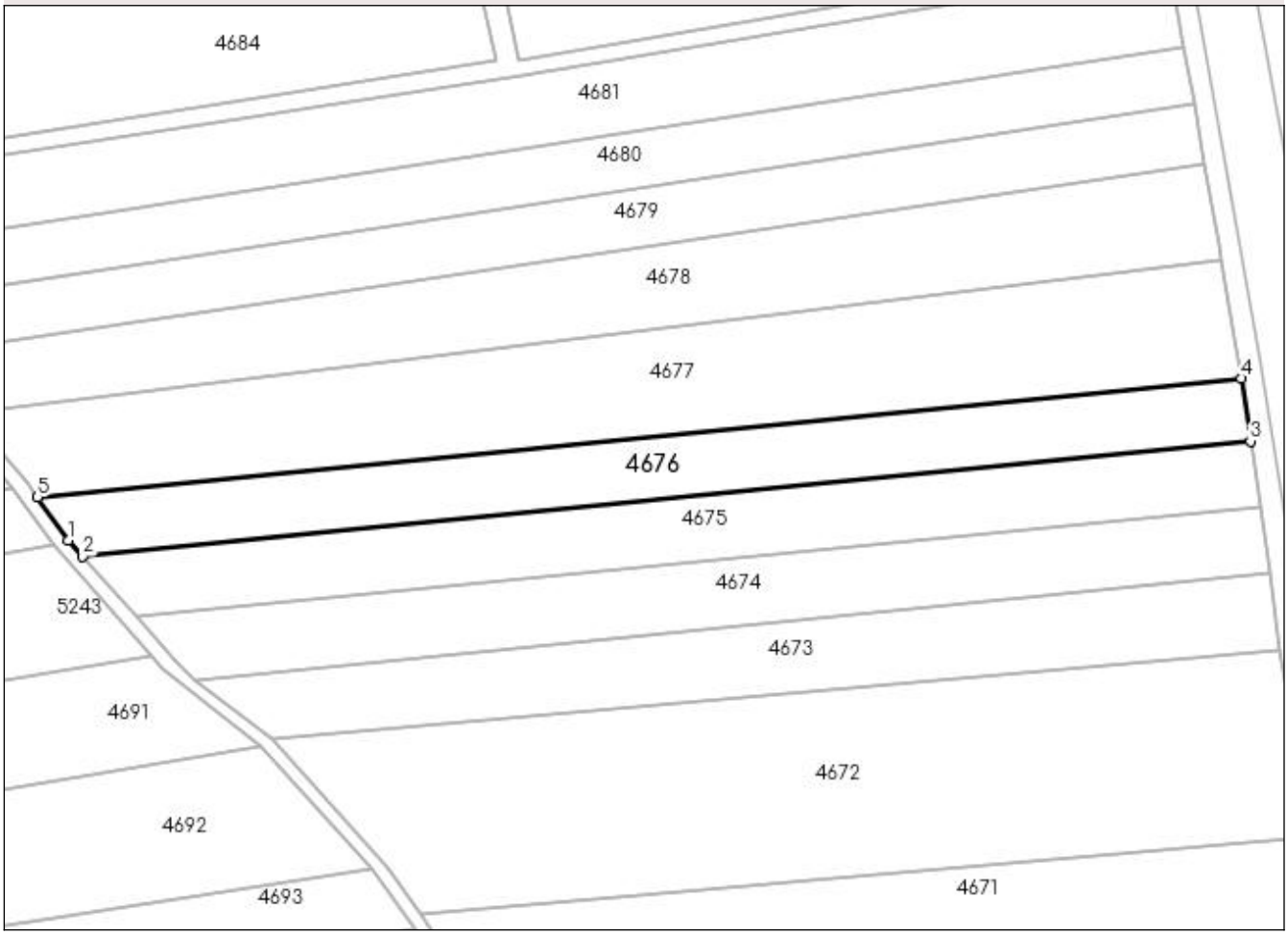


## Date referitoare la teren

| Crt | Categorie folosință | Intra vilan | Suprafaţa (mp) | Tarla | Parcelă | Nr. topo | Observaţii / Referinţe |
|---|---|---|---|---|---|---|---|
| 1 | arabil | NU | 2.500 | 89 | 1781 | - | |

**Lungime Segmente**
**1) Valorile lungimilor segmentelor sunt obţinute din proiecţie în plan.**

| Punct început | X / Y | Punct sfârşit | X / Y | Lungime segment (** (m) |
|---|---|---|---|---|
| 1 | 582.442,929<br>677.985,387 | 2 | 582.445,561<br>677.982,431 | 3.958 |
| 2 | 582.445,561<br>677.982,431 | 3 | 582.658,13<br>678.003,37 | 213.598 |
| 3 | 582.658,13<br>678.003,37 | 4 | 582.656,422<br>678.014,776 | 11.533 |
| 4 | 582.656,422<br>678.014,776 | 5 | 582.437,346<br>677.993,196 | 220.136 |
| 5 | 582.437,346<br>677.993,196 | 1 | 582.442,929<br>677.985,387 | 9.599 |

** Lungimile segmentelor sunt determinate în planul de proiecţie Stereo 70 şi sunt rotunjite la 1 milimetru.
*** Distanţa dintre puncte este formată din segmente cumulate ce sunt mai mici decât valoarea 1 milimetru.

# DATE DESPRE IMOBILUL NR. 4677

**Oficiul de Cadastru şi Publicitate Imobiliară SUCEAVA**
**Biroul de Cadastru şi Publicitate Imobiliară Gura Humorului**

## A. Partea I. Descrierea imobilului

**TEREN** Extravilan

**Adresa:** Jud. Suceava

| Nr. Crt | Nr cadastral Nr. topografic | Suprafaţa* (mp) | Observaţii / Referinţe |
|---|---|---|---|
| A1 | | 4.333 | Sector cadastral:14 Teren neimprejmuit; |

## B. Partea II. Proprietari şi acte

| Inscrieri privitoare la dreptul de proprietate şi alte drepturi reale | | Referinţe |
|---|---|---|
| **4677 / 08/01/2024** | | |
| Act Normativ nr. 7, din 13/03/1996 emis de Parlamentul Romaniei; | | |
| B1 | Inscrierea provizorie, drept de PROPRIETATE, dobandit prin Lege, cota actuala 1/1, cota initiala 1/2 | A1 |
| | 1) **COMUNA CIPRIAN PORUMBESCU**, CIF:16391789 | |

## C. Partea III. SARCINI .

| Inscrieri privind dezmembramintele dreptului de proprietate, drepturi reale de garanţie şi sarcini | Referinţe |
|---|---|
| NU SUNT | |

# Anexa Nr. 1 La Partea I

## Teren

| Nr cadastral | Suprafaţa (mp)* | Observaţii / Referinţe |
|---|---|---|
| | 4.333 | |

* Suprafaţa este determinată in planul de proiecţie Stereo 70.

DETALII LINIARE IMOBIL

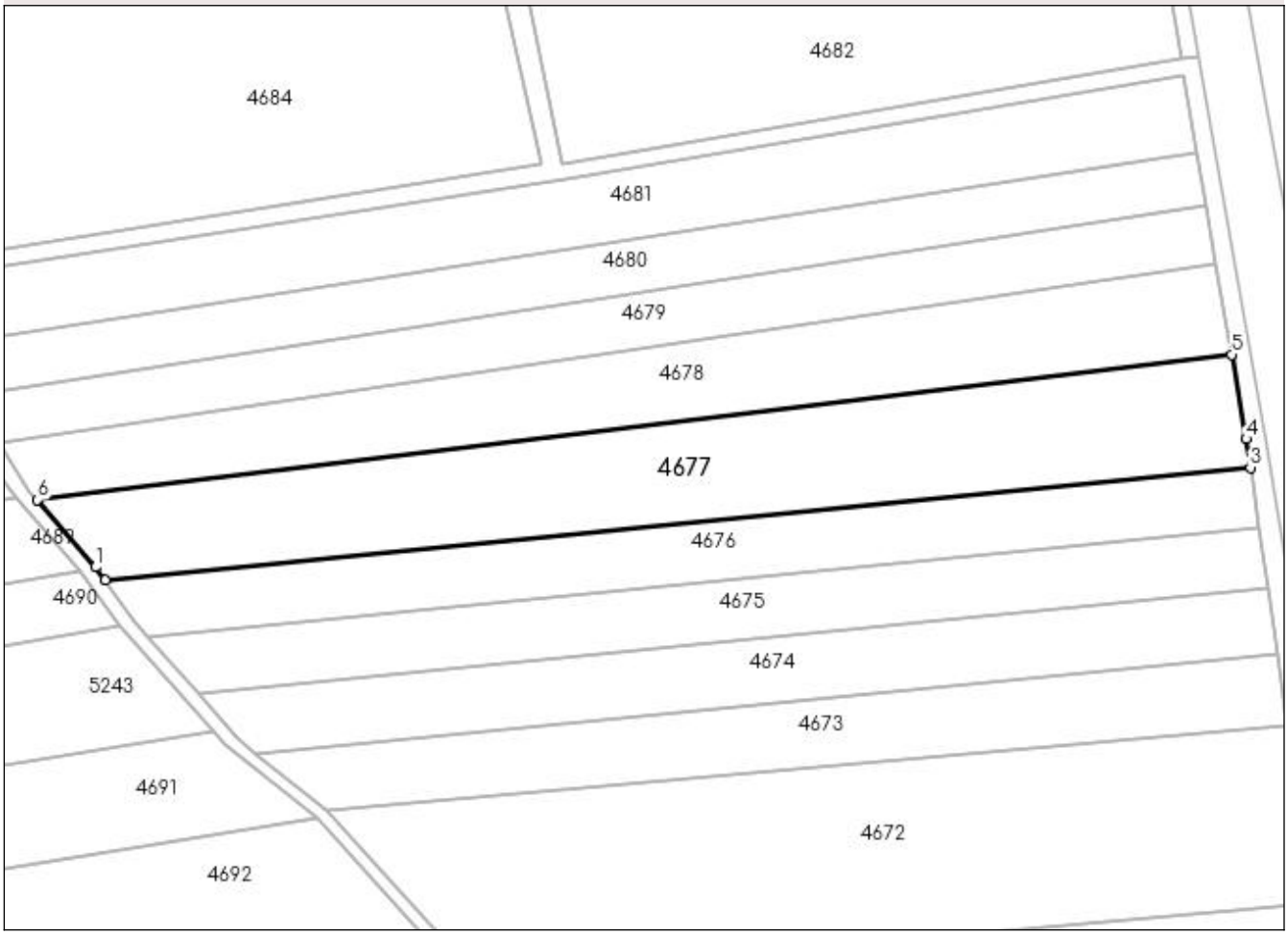


## Date referitoare la teren

| Crt | Categorie folosinţă | Intra vilan | Suprafaţa (mp) | Tarla | Parcelă | Nr. topo | Observaţii / Referinţe |
|---|---|---|---|---|---|---|---|
| 1 | arabil | NU | 4.333 | 89 | 1781 | - | |

**Lungime Segmente**
**1) Valorile lungimilor segmentelor sunt obţinute din proiecţie în plan.**

| Punct început | X / Y | Punct sfârşit | X / Y | Lungime segment (** (m) |
|---|---|---|---|---|
| 1 | 582.435,535<br>677.995,73 | 2 | 582.437,346<br>677.993,196 | 3.115 |
| 2 | 582.437,346<br>677.993,196 | 3 | 582.656,422<br>678.014,776 | 220.136 |
| 3 | 582.656,422<br>678.014,776 | 4 | 582.655,609<br>678.020,206 | 5.491 |
| 4 | 582.655,609<br>678.020,206 | 5 | 582.652,792<br>678.036,362 | 16.4 |
| 5 | 582.652,792<br>678.036,362 | 6 | 582.424,443<br>678.008,538 | 230.038 |

| Punct început | X / Y | Punct sfârşit | X / Y | Lungime segment (** (m) |
|---|---|---|---|---|
| 6 | 582.424,443<br>678.008,538 | 1 | 582.435,535<br>677.995,73 | 16.943 |

** Lungimile segmentelor sunt determinate în planul de proiecţie Stereo 70 şi sunt rotunjite la 1 milimetru.
*** Distanţa dintre puncte este formată din segmente cumulate ce sunt mai mici decât valoarea 1 milimetru.

# DATE DESPRE IMOBILUL NR. 4678

**Oficiul de Cadastru şi Publicitate Imobiliară SUCEAVA**
**Biroul de Cadastru şi Publicitate Imobiliară Gura Humorului**

## A. Partea I. Descrierea imobilului

**TEREN** Extravilan Nr. CF vechi:2799 Stupca

**Adresa:** Jud. Suceava

| Nr. Crt | Nr cadastral Nr. topografic | Suprafaţa* (mp) | Observaţii / Referinţe |
|---|---|---|---|
| A1 | 31434 | 3.421 | Sector cadastral:14 Teren neimprejmuit; |

## B. Partea II. Proprietari şi acte

| Inscrieri privitoare la dreptul de proprietate şi alte drepturi reale | | Referinţe |
|---|---|---|
| **5290 / 24/02/2023** | | |
| Act Notarial nr. 767, din 20/02/2023 emis de Busuioc Ovidiu; | | |
| B2 | Intabulare, drept de PROPRIETATE, bun propriu cu titlu de donație, dobandit prin Conventie, cota actuala 1/1, cota initiala 1/1 | A1 |
| | 1) **BULGAR LILI** | |

## C. Partea III. SARCINI .

| Inscrieri privind dezmembramintele dreptului de proprietate, drepturi reale de garanţie şi sarcini | Referinţe |
|---|---|
| NU SUNT | |

# Anexa Nr. 1 La Partea I

## Teren

| Nr cadastral | Suprafaţa (mp)* | Observaţii / Referinţe |
|---|---|---|
| 31434 | 3.421 | |

* Suprafaţa este determinată in planul de proiecţie Stereo 70.

DETALII LINIARE IMOBIL

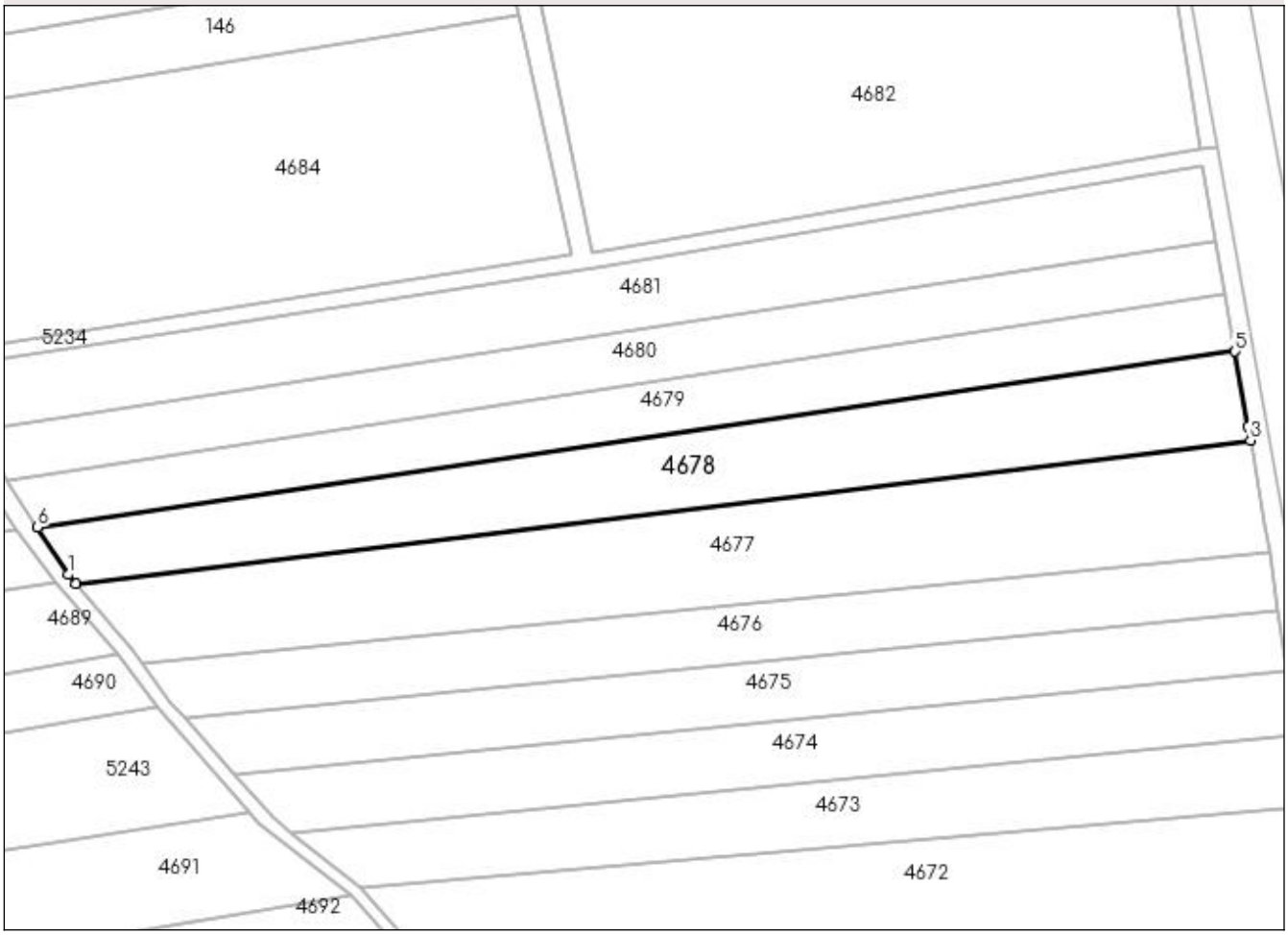


## Date referitoare la teren

| Crt | Categorie folosinţă | Intra vilan | Suprafaţa (mp) | Tarla | Parcelă | Nr. topo | Observaţii / Referinţe |
|---|---|---|---|---|---|---|---|
| 1 | arabil | NU | 3.421 | 89 | 1781 | - | |

**Lungime Segmente**
**1) Valorile lungimilor segmentelor sunt obţinute din proiecţie în plan.**

| Punct început | X / Y | Punct sfârşit | X / Y | Lungime segment (** (m) |
|---|---|---|---|---|
| 1 | 582.422,938<br>678.010,276 | 2 | 582.424,443<br>678.008,538 | 2.299 |
| 2 | 582.424,443<br>678.008,538 | 3 | 582.652,792<br>678.036,362 | 230.038 |
| 3 | 582.652,792<br>678.036,362 | 4 | 582.652,306<br>678.039,148 | 2.828 |
| 4 | 582.652,306<br>678.039,148 | 5 | 582.649,772<br>678.053,681 | 14.752 |
| 5 | 582.649,772<br>678.053,681 | 6 | 582.416,961<br>678.019,464 | 235.312 |

| Punct început | X / Y | Punct sfârşit | X / Y | Lungime segment (** (m) |
|---|---|---|---|---|
| 6 | 582.416,961<br>678.019,464 | 1 | 582.422,938<br>678.010,276 | 10.961 |

** Lungimile segmentelor sunt determinate în planul de proiecţie Stereo 70 şi sunt rotunjite la 1 milimetru.
*** Distanţa dintre puncte este formată din segmente cumulate ce sunt mai mici decât valoarea 1 milimetru.

# DATE DESPRE IMOBILUL NR. 4679

**Oficiul de Cadastru şi Publicitate Imobiliară SUCEAVA**
**Biroul de Cadastru şi Publicitate Imobiliară Gura Humorului**

## A. Partea I. Descrierea imobilului

**TEREN** Extravilan

**Adresa:** Jud. Suceava

| Nr. Crt | Nr cadastral Nr. topografic | Suprafaţa* (mp) | Observaţii / Referinţe |
|---|---|---|---|
| A1 | | 2.520 | Sector cadastral:14 Teren neimprejmuit; |

## B. Partea II. Proprietari şi acte

| Inscrieri privitoare la dreptul de proprietate şi alte drepturi reale | | Referinţe |
|---|---|---|
| **4679 / 08/01/2024** | | |
| Act Administrativ nr. 86, din 22/02/1993 emis de Comisia Judeteana Suceava; | | |
| B1 | Intabulare, drept de PROPRIETATE, dobandit prin Reconstituire, cota actuala 1/1, cota initiala 1/1 | A1 |
| | 1) **BILAN DUMITRU A SIMION**, LIPSA CNP | |

## C. Partea III. SARCINI .

| Inscrieri privind dezmembramintele dreptului de proprietate, drepturi reale de garanţie şi sarcini | Referinţe |
|---|---|
| NU SUNT | |

# Anexa Nr. 1 La Partea I

## Teren

| Nr cadastral | Suprafaţa (mp)* | Observaţii / Referinţe |
|---|---|---|
| | 2.520 | |

* Suprafaţa este determinată in planul de proiecţie Stereo 70.

DETALII LINIARE IMOBIL

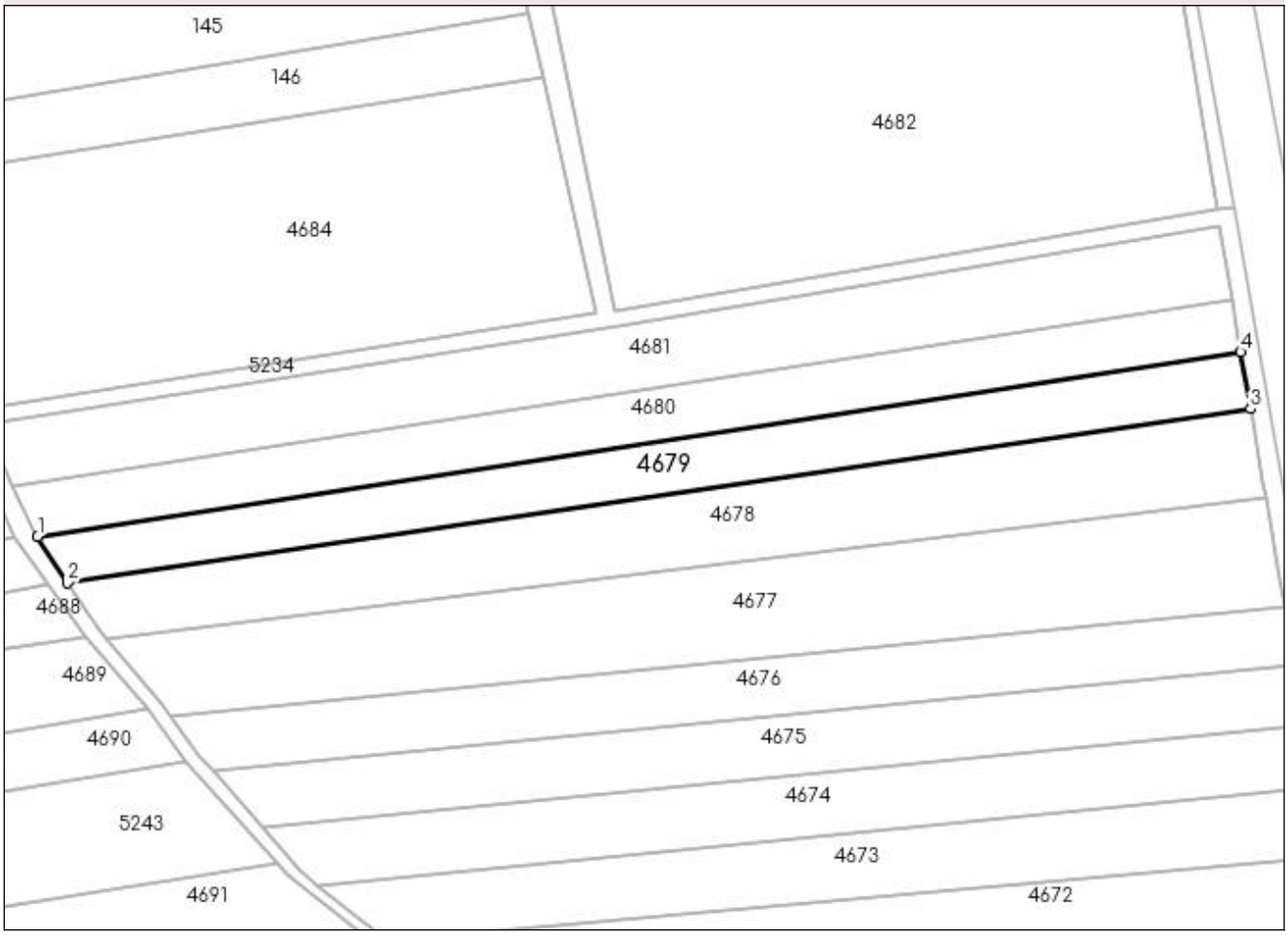


## Date referitoare la teren

| Crt | Categorie folosinţă | Intra vilan | Suprafaţa (mp) | Tarla | Parcelă | Nr. topo | Observaţii / Referinţe |
|---|---|---|---|---|---|---|---|
| 1 | arabil | NU | 2.520 | 889 | 1781 | - | |

**Lungime Segmente**
**1) Valorile lungimilor segmentelor sunt obţinute din proiecţie în plan.**

| Punct început | X / Y | Punct sfârşit | X / Y | Lungime segment (** (m) |
|---|---|---|---|---|
| 1 | 582.411,038<br>678.028,57 | 2 | 582.416,961<br>678.019,464 | 10.863 |
| 2 | 582.416,961<br>678.019,464 | 3 | 582.649,772<br>678.053,681 | 235.312 |
| 3 | 582.649,772<br>678.053,681 | 4 | 582.647,823<br>678.064,859 | 11.347 |
| 4 | 582.647,823<br>678.064,859 | 1 | 582.411,038<br>678.028,57 | 239.55 |

** Lungimile segmentelor sunt determinate în planul de proiecţie Stereo 70 şi sunt rotunjite la 1 milimetru.
*** Distanţa dintre puncte este formată din segmente cumulate ce sunt mai mici decât valoarea 1 milimetru.

# DATE DESPRE IMOBILUL NR. 4680

**Oficiul de Cadastru şi Publicitate Imobiliară SUCEAVA**
**Biroul de Cadastru şi Publicitate Imobiliară Gura Humorului**

## A. Partea I. Descrierea imobilului

**TEREN** Extravilan

**Adresa:** Jud. Suceava

| Nr. Crt | Nr cadastral Nr. topografic | Suprafaţa* (mp) | Observaţii / Referinţe |
|---|---|---|---|
| A1 | | 2.500 | Sector cadastral:14 Teren neimprejmuit; |

## B. Partea II. Proprietari şi acte

| Inscrieri privitoare la dreptul de proprietate şi alte drepturi reale | | Referinţe |
|---|---|---|
| **4680 / 08/01/2024** | | |
| Act Normativ nr. 7, din 13/03/1996 emis de Parlamentul Romaniei; | | |
| B1 | Inscrierea provizorie, drept de PROPRIETATE, dobandit prin Lege, cota actuala 1/1, cota initiala 1/2 | A1 |
| | 1) **COMUNA CIPRIAN PORUMBESCU**, CIF:16391789 | |

## C. Partea III. SARCINI .

| Inscrieri privind dezmembramintele dreptului de proprietate, drepturi reale de garanţie şi sarcini | Referinţe |
|---|---|
| NU SUNT | |

# Anexa Nr. 1 La Partea I

## Teren

| Nr cadastral | Suprafaţa (mp)* | Observaţii / Referinţe |
|---|---|---|
| | 2.500 | |

* Suprafaţa este determinată in planul de proiecţie Stereo 70.

DETALII LINIARE IMOBIL

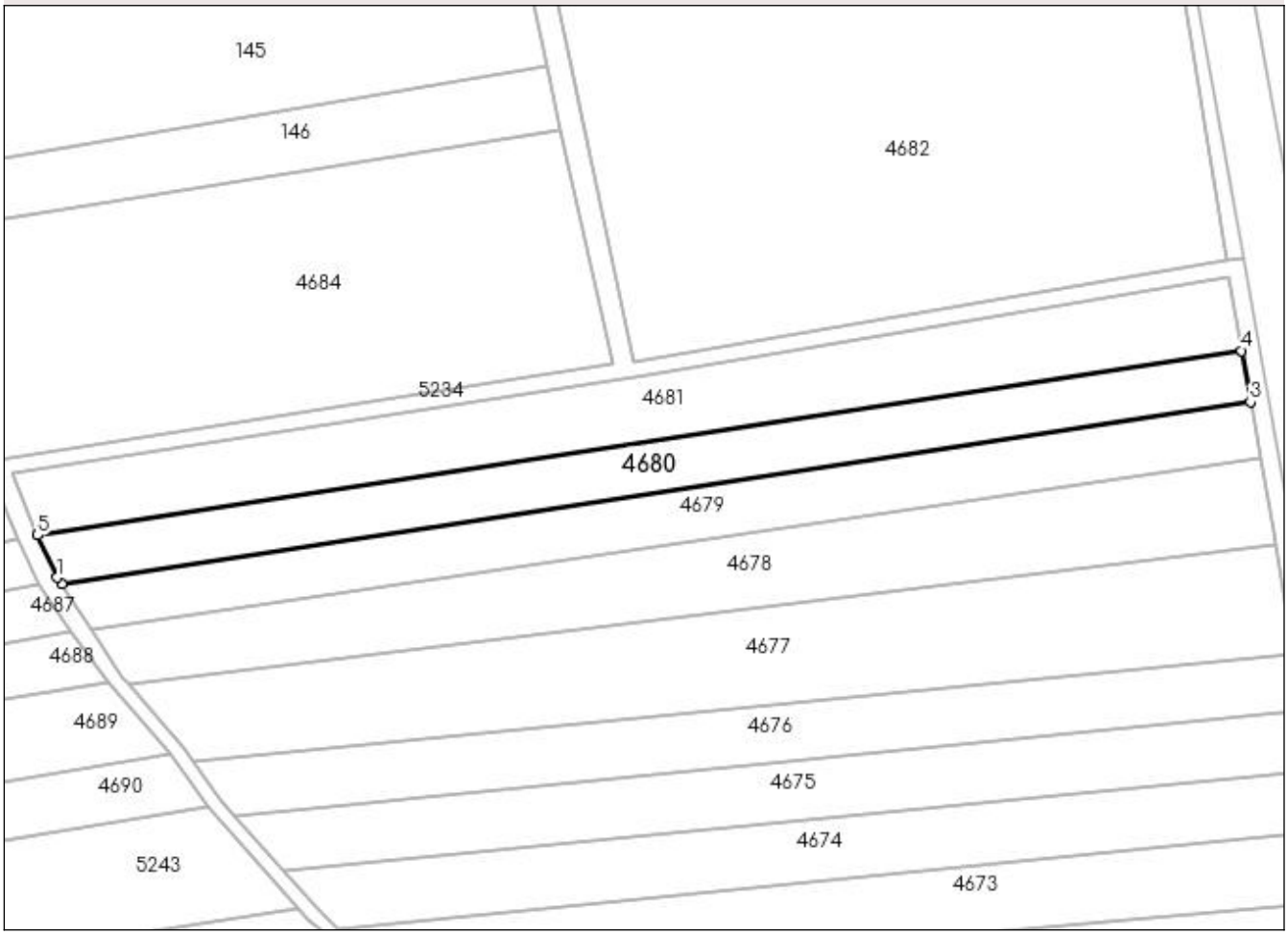


## Date referitoare la teren

| Crt | Categorie folosinţă | Intra vilan | Suprafaţa (mp) | Tarla | Parcelă | Nr. topo | Observaţii / Referinţe |
|---|---|---|---|---|---|---|---|
| 1 | arabil | NU | 2.500 | 89 | 1871 | - | |

**Lungime Segmente**
**1) Valorile lungimilor segmentelor sunt obţinute din proiecţie în plan.**

| Punct început | X / Y | Punct sfârşit | X / Y | Lungime segment (** (m) |
|---|---|---|---|---|
| 1 | 582.410,154<br>678.029,928 | 2 | 582.411,038<br>678.028,57 | 1.62 |
| 2 | 582.411,038<br>678.028,57 | 3 | 582.647,823<br>678.064,859 | 239.55 |
| 3 | 582.647,823<br>678.064,859 | 4 | 582.646,042<br>678.075,072 | 10.367 |
| 4 | 582.646,042<br>678.075,072 | 5 | 582.406,216<br>678.038,317 | 242.626 |
| 5 | 582.406,216<br>678.038,317 | 1 | 582.410,154<br>678.029,928 | 9.267 |

** Lungimile segmentelor sunt determinate în planul de proiecţie Stereo 70 şi sunt rotunjite la 1 milimetru.
*** Distanţa dintre puncte este formată din segmente cumulate ce sunt mai mici decât valoarea 1 milimetru.

# DATE DESPRE IMOBILUL NR. 4681

**Oficiul de Cadastru şi Publicitate Imobiliară SUCEAVA**
**Biroul de Cadastru şi Publicitate Imobiliară Gura Humorului**

## A. Partea I. Descrierea imobilului

**TEREN** Extravilan

**Adresa:** Jud. Suceava

| Nr. Crt | Nr cadastral Nr. topografic | Suprafaţa* (mp) | Observaţii / Referinţe |
|---|---|---|---|
| A1 | | 3.300 | Sector cadastral:14 Teren neimprejmuit; |

## B. Partea II. Proprietari şi acte

| Inscrieri privitoare la dreptul de proprietate şi alte drepturi reale | | Referinţe |
|---|---|---|
| **4681 / 08/01/2024** | | |
| Act Normativ nr. 7, din 13/03/1996 emis de Parlamentul Romaniei; | | |
| B1 | Inscrierea provizorie, drept de PROPRIETATE, dobandit prin Lege, cota actuala 1/1, cota initiala 1/2 | A1 |
| | 1) **COMUNA CIPRIAN PORUMBESCU**, CIF:16391789 | |

## C. Partea III. SARCINI .

| Inscrieri privind dezmembramintele dreptului de proprietate, drepturi reale de garanţie şi sarcini | Referinţe |
|---|---|
| NU SUNT | |

# Anexa Nr. 1 La Partea I

## Teren

| Nr cadastral | Suprafaţa (mp)* | Observaţii / Referinţe |
|---|---|---|
| | 3.300 | |

* Suprafaţa este determinată in planul de proiecţie Stereo 70.

DETALII LINIARE IMOBIL

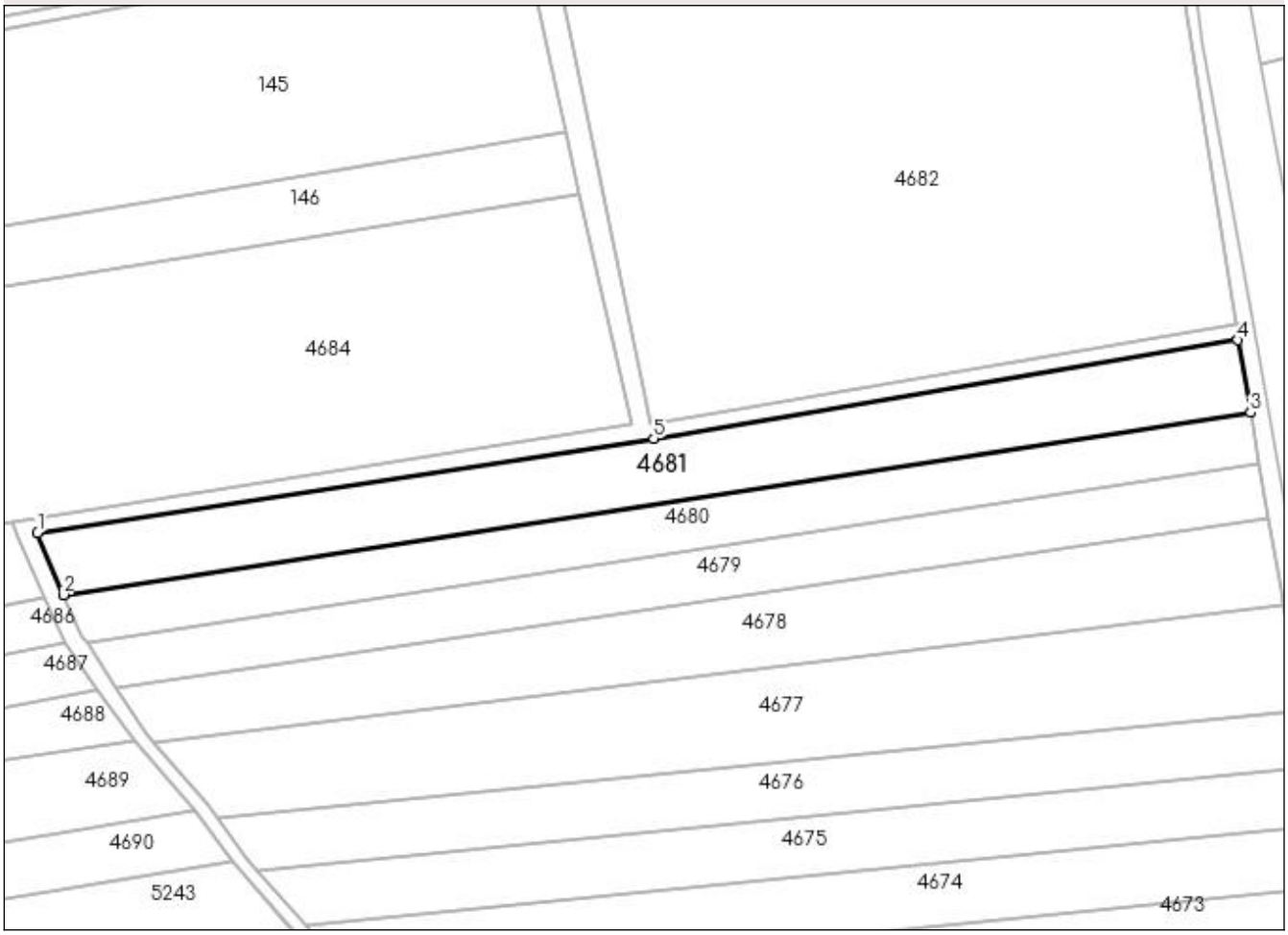


## Date referitoare la teren

| Crt | Categorie folosinţă | Intra vilan | Suprafaţa (mp) | Tarla | Parcelă | Nr. topo | Observaţii / Referinţe |
|---|---|---|---|---|---|---|---|
| 1 | arabil | NU | 3.300 | 89 | 1871 | - | |

**Lungime Segmente**
**1) Valorile lungimilor segmentelor sunt obţinute din proiecţie în plan.**

| Punct început | X / Y | Punct sfârşit | X / Y | Lungime segment (** (m) |
|---|---|---|---|---|
| 1 | 582.401,036<br>678.050,783 | 2 | 582.406,216<br>678.038,317 | 13.499 |
| 2 | 582.406,216<br>678.038,317 | 3 | 582.646,042<br>678.075,072 | 242.626 |
| 3 | 582.646,042<br>678.075,072 | 4 | 582.643,494<br>678.089,689 | 14.837 |
| 4 | 582.643,494<br>678.089,689 | 5 | 582.525,508<br>678.069,837 | 119.644 |
| 5 | 582.525,508<br>678.069,837 | 1 | 582.401,036<br>678.050,783 | 125.922 |

** Lungimile segmentelor sunt determinate în planul de proiecţie Stereo 70 şi sunt rotunjite la 1 milimetru.
*** Distanţa dintre puncte este formată din segmente cumulate ce sunt mai mici decât valoarea 1 milimetru.

# DATE DESPRE IMOBILUL NR. 4682

**Oficiul de Cadastru şi Publicitate Imobiliară SUCEAVA**
**Biroul de Cadastru şi Publicitate Imobiliară Gura Humorului**

## A. Partea I. Descrierea imobilului

**TEREN** Extravilan

**Adresa:** Jud. Suceava, tarla 89, parcela 1779

| Nr. Crt | Nr cadastral Nr. topografic | Suprafaţa* (mp) | Observaţii / Referinţe |
|---|---|---|---|
| A1 | 36115 | 11.707 | Sector cadastral:14 Teren neimprejmuit; |

## B. Partea II. Proprietari şi acte

| Inscrieri privitoare la dreptul de proprietate şi alte drepturi reale | | Referinţe |
|---|---|---|
| **17625 / 02/08/2023** | | |
| Act Normativ lege nr. 7/1996, din 13/03/1996 emis de Parlamentul Romaniei; | | |
| B2 | In baza art.41 alin.9, raportat la art.13 alin.7 , litera a din Legea 7/1996 republicata, cu modificarile si completarile ulterioare, posesia inscrisa sub B1, s-a transformat intr-un drept de proprietate | A1 |
| B3 | Intabulare, drept de PROPRIETATEbun comun, in devalmasie, dobandit prin Lege, cota actuala 1/1, cota initiala 1/1 | A1 |
| | 1) **JAUCA TOADER**<br>2) **JAUCĂ ELENA MARIA** | |

## C. Partea III. SARCINI

| Inscrieri privind dezmembramintele dreptului de proprietate, drepturi reale de garanţie şi sarcini | | Referinţe |
|---|---|---|
| **1059 / 19/01/2024** | | |
| Act Notarial nr. 3127, din 22/12/2023 emis de Nechita Raluca; | | |
| C1 | Intabulare, drept de SUPERFICIEpe o perioada de 49 ani, care dupa implinirea termenului, contractul se va prelungi in mod automat cu 25 ani, dobandit prin Conventie, cota actuala 1/1, cota initiala 1/1 | A1 |
| | 1) **RĂTEZ PV REGENERABILE SRL**, CIF:45695501 | |

# Anexa Nr. 1 La Partea I

## Teren

| Nr cadastral | Suprafaţa (mp)* | Observaţii / Referinţe |
|---|---|---|
| 36115 | 11.707 | |

* Suprafaţa este determinată in planul de proiecţie Stereo 70.

DETALII LINIARE IMOBIL

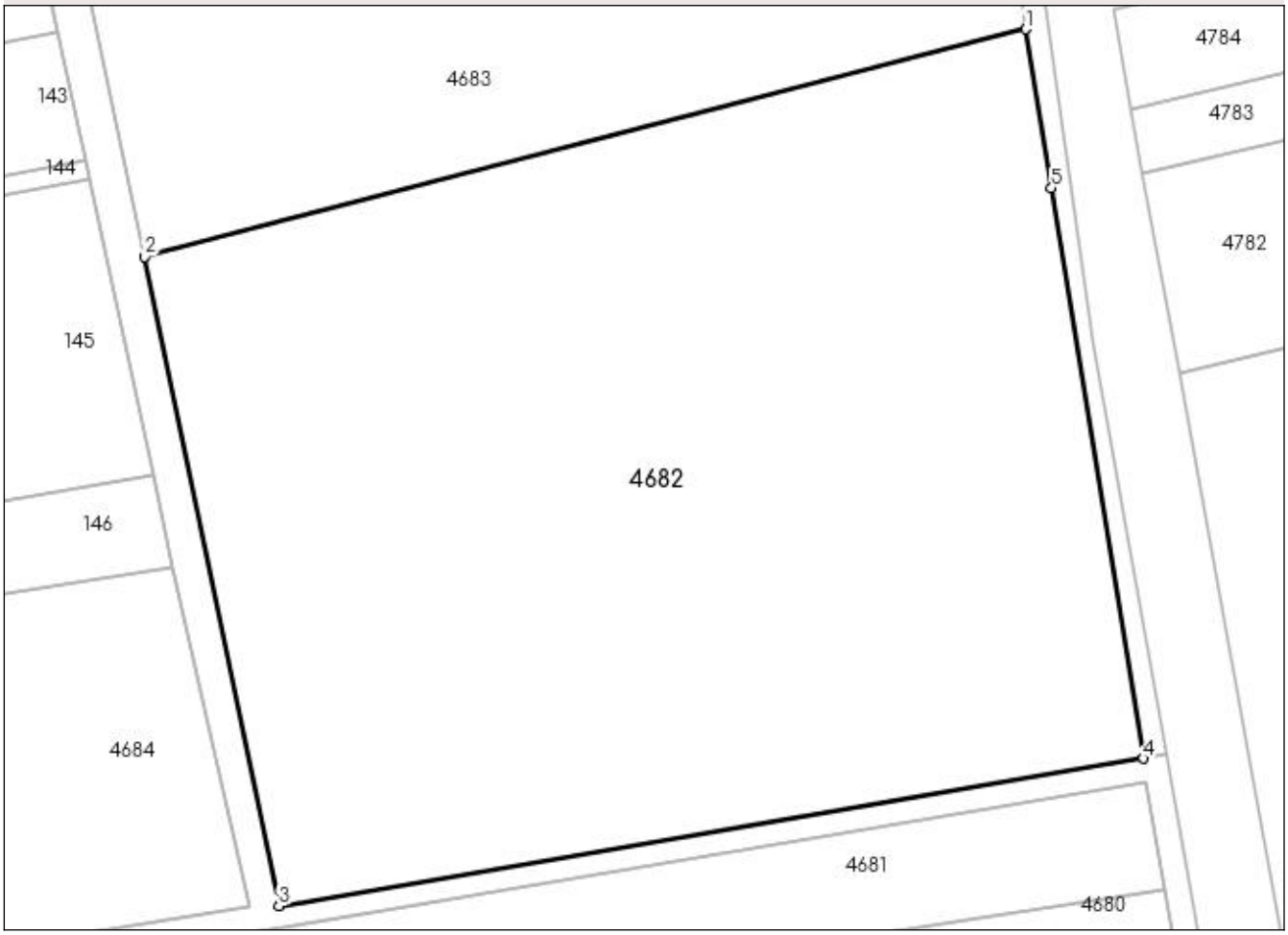


## Date referitoare la teren

| Crt | Categorie folosinţă | Intra vilan | Suprafaţa (mp) | Tarla | Parcelă | Nr. topo | Observaţii / Referinţe |
|---|---|---|---|---|---|---|---|
| 1 | arabil | NU | 11.707 | 89 | 1871 | - | |

**Lungime Segmente**
**1) Valorile lungimilor segmentelor sunt obţinute din proiecţie în plan.**

| Punct început | X / Y | Punct sfârşit | X / Y | Lungime segment (** (m) |
|---|---|---|---|---|
| 1 | 582.627,033<br>678.192,666 | 2 | 582.506,461<br>678.161,529 | 124.528 |
| 2 | 582.506,461<br>678.161,529 | 3 | 582.524,838<br>678.072,761 | 90.65 |
| 3 | 582.524,838<br>678.072,761 | 4 | 582.643,204<br>678.092,904 | 120.068 |
| 4 | 582.643,204<br>678.092,904 | 5 | 582.630,603<br>678.170,927 | 79.034 |
| 5 | 582.630,603<br>678.170,927 | 1 | 582.627,033<br>678.192,666 | 22.03 |

** Lungimile segmentelor sunt determinate în planul de proiecţie Stereo 70 şi sunt rotunjite la 1 milimetru.
*** Distanţa dintre puncte este formată din segmente cumulate ce sunt mai mici decât valoarea 1 milimetru.

# DATE DESPRE IMOBILUL NR. 4683

**Oficiul de Cadastru şi Publicitate Imobiliară SUCEAVA**
**Biroul de Cadastru şi Publicitate Imobiliară Gura Humorului**

## A. Partea I. Descrierea imobilului

**TEREN** Extravilan

**Adresa:** Jud. Suceava

| Nr. Crt | Nr cadastral Nr. topografic | Suprafaţa* (mp) | Observaţii / Referinţe |
|---|---|---|---|
| A1 | 36120 | 10.918 | Sector cadastral:14 Teren neimprejmuit; |

## B. Partea II. Proprietari şi acte

| Inscrieri privitoare la dreptul de proprietate şi alte drepturi reale | | Referinţe |
|---|---|---|
| **17624 / 02/08/2023** | | |
| Act Normativ legea nr. 7/1996, din 13/03/1996 emis de Parlamanetul Romaniei; | | |
| B2 | In baza art.41 alin.9, raportat la art.13 alin.7 , litera a din Legea 7/1996 republicata, cu modificarile si completarile ulterioare , posesia inscrisa sub B1, s-a transformat intr-un drept de proprietate | A1 |
| B3 | Intabulare, drept de PROPRIETATEbun comun, in devalmasie, dobandit prin Lege, cota actuala 1/1, cota initiala 1/1 | A1 |
| | 1) **JAUCA TOADER**<br>2) **JAUCĂ ELENA MARIA** | |

## C. Partea III. SARCINI .

| Inscrieri privind dezmembramintele dreptului de proprietate, drepturi reale de garanţie şi sarcini | Referinţe |
|---|---|
| NU SUNT | |

# Anexa Nr. 1 La Partea I

## Teren

| Nr cadastral | Suprafaţa (mp)* | Observaţii / Referinţe |
|---|---|---|
| 36120 | 10.918 | |

* Suprafaţa este determinată in planul de proiecţie Stereo 70.

DETALII LINIARE IMOBIL

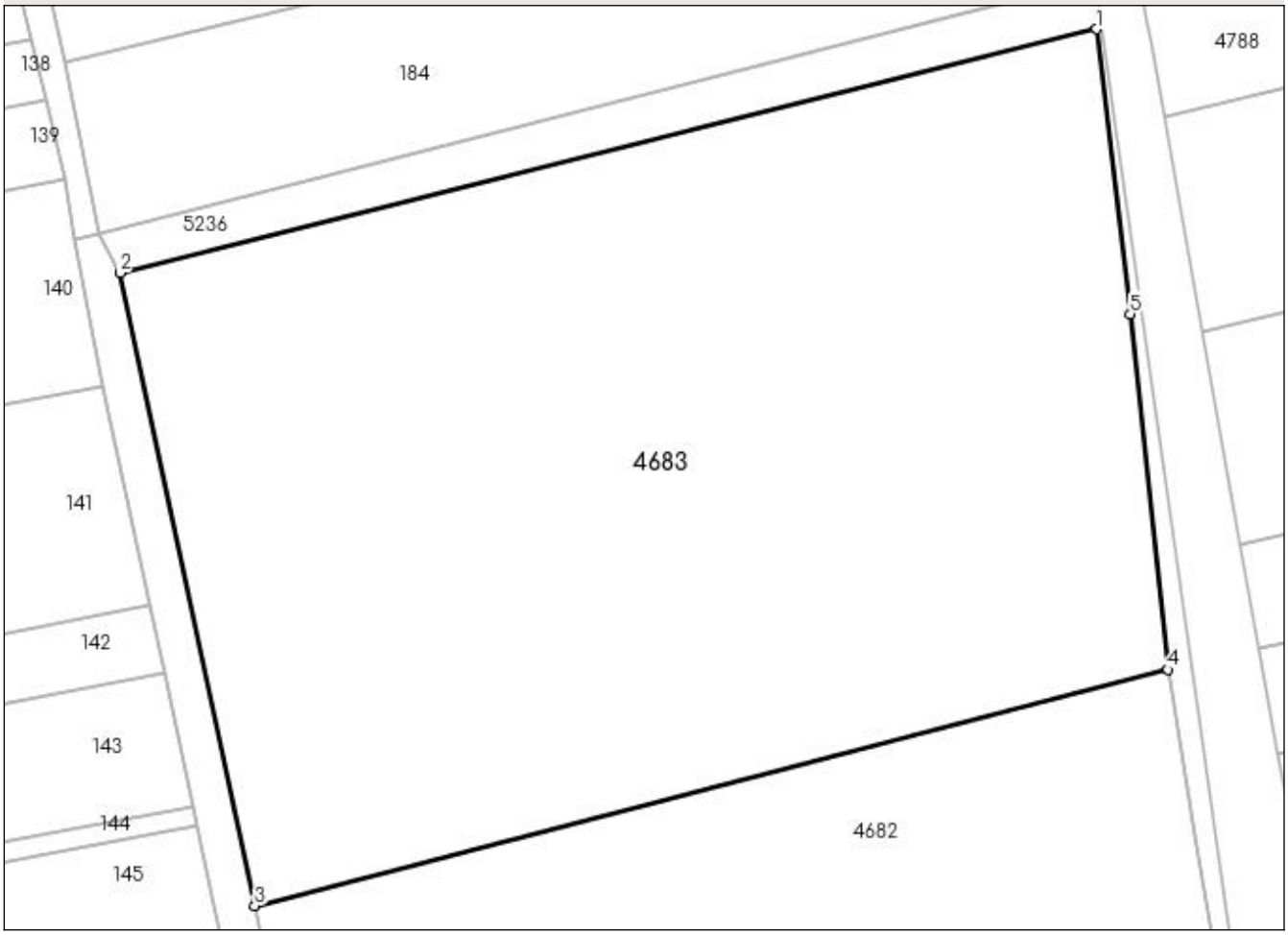


## Date referitoare la teren

| Crt | Categorie folosinţă | Intra vilan | Suprafaţa (mp) | Tarla | Parcelă | Nr. topo | Observaţii / Referinţe |
|---|---|---|---|---|---|---|---|
| 1 | arabil | NU | 10.918 | 89 | 1871 | - | |

**Lungime Segmente**
**1) Valorile lungimilor segmentelor sunt obţinute din proiecţie în plan.**

| Punct început | X / Y | Punct sfârşit | X / Y | Lungime segment (** (m) |
|---|---|---|---|---|
| 1 | 582.617,572<br>678.277,155 | 2 | 582.488,663<br>678.245,003 | 132.858 |
| 2 | 582.488,663<br>678.245,003 | 3 | 582.506,461<br>678.161,529 | 85.35 |
| 3 | 582.506,461<br>678.161,529 | 4 | 582.627,033<br>678.192,666 | 124.528 |
| 4 | 582.627,033<br>678.192,666 | 5 | 582.622,037<br>678.239,584 | 47.183 |
| 5 | 582.622,037<br>678.239,584 | 1 | 582.617,572<br>678.277,155 | 37.835 |

** Lungimile segmentelor sunt determinate în planul de proiecţie Stereo 70 şi sunt rotunjite la 1 milimetru.
*** Distanţa dintre puncte este formată din segmente cumulate ce sunt mai mici decât valoarea 1 milimetru.

# DATE DESPRE IMOBILUL NR. 4684

**Oficiul de Cadastru şi Publicitate Imobiliară SUCEAVA**
**Biroul de Cadastru şi Publicitate Imobiliară Gura Humorului**

## A. Partea I. Descrierea imobilului

**TEREN** Extravilan

**Adresa:** Jud. Suceava

| Nr. Crt | Nr cadastral Nr. topografic | Suprafaţa* (mp) | Observaţii / Referinţe |
|---|---|---|---|
| A1 | | 10.900 | Sector cadastral:14 Teren neimprejmuit; |

## B. Partea II. Proprietari şi acte

| Inscrieri privitoare la dreptul de proprietate şi alte drepturi reale | | Referinţe |
|---|---|---|
| **4684 / 08/01/2024** | | |
| Act Normativ nr. 7, din 13/03/1996 emis de Parlamentul Romaniei; | | |
| B1 | Inscrierea provizorie, drept de PROPRIETATE, dobandit prin Lege, cota actuala 1/1, cota initiala 1/2 | A1 |
| | 1) **COMUNA CIPRIAN PORUMBESCU**, CIF:16391789 | |

## C. Partea III. SARCINI .

| Inscrieri privind dezmembramintele dreptului de proprietate, drepturi reale de garanţie şi sarcini | Referinţe |
|---|---|
| NU SUNT | |

# Anexa Nr. 1 La Partea I

## Teren

| Nr cadastral | Suprafaţa (mp)* | Observaţii / Referinţe |
|---|---|---|
| | 10.900 | |

* Suprafaţa este determinată in planul de proiecţie Stereo 70.

DETALII LINIARE IMOBIL

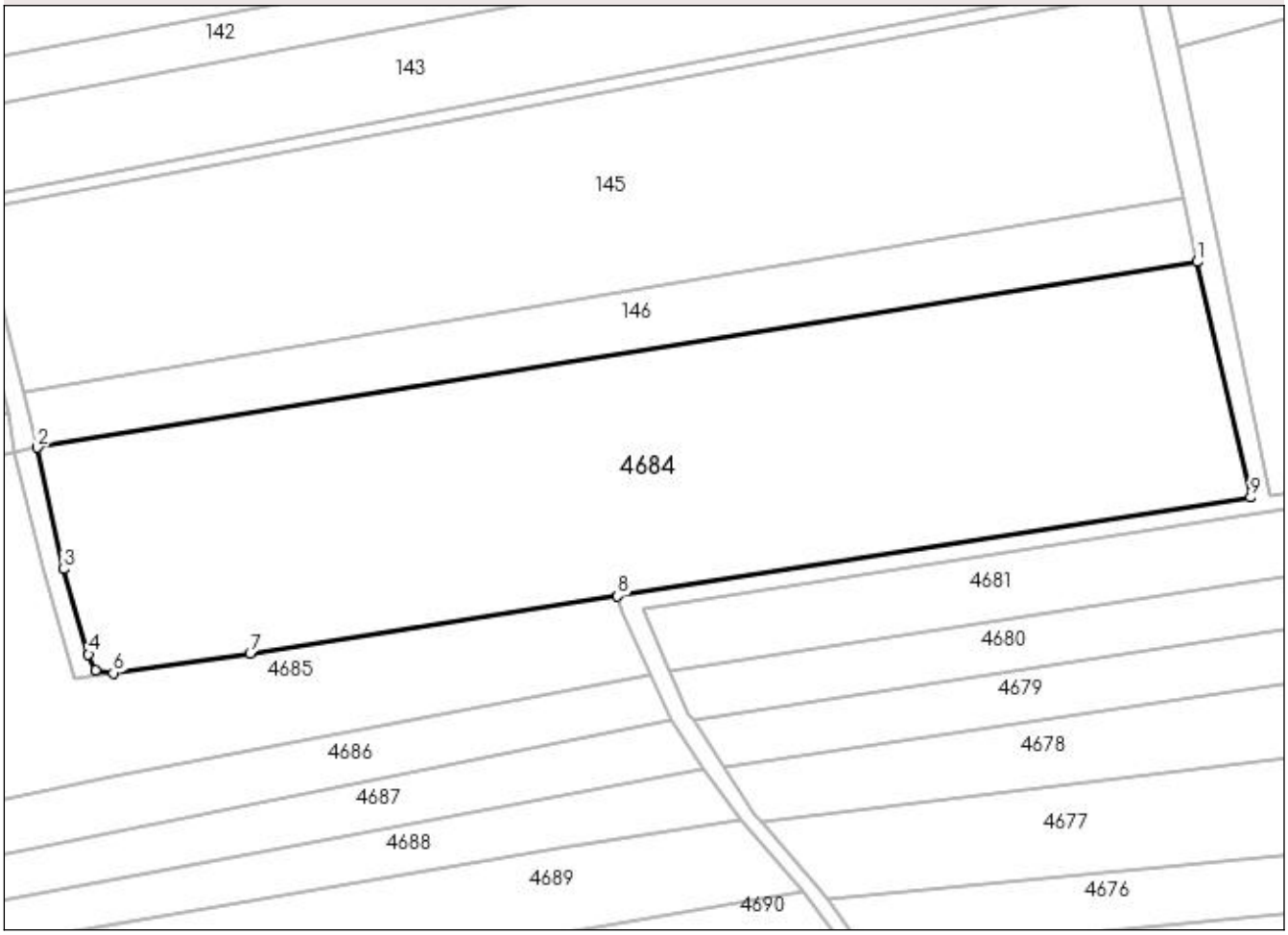


## Date referitoare la teren

| Crt | Categorie folosință | Intra vilan | Suprafaţa (mp) | Tarla | Parcelă | Nr. topo | Observaţii / Referinţe |
|---|---|---|---|---|---|---|---|
| 1 | arabil | NU | 10.900 | 89 | 1871 | - | |

**Lungime Segmente**
**1) Valorile lungimilor segmentelor sunt obţinute din proiecţie în plan.**

| Punct început | X / Y | Punct sfârşit | X / Y | Lungime segment (** (m) |
|---|---|---|---|---|
| 1 | 582.510,397<br>678.119,034 | 2 | 582.281,553<br>678.082,45 | 231.75 |
| 2 | 582.281,553<br>678.082,45 | 3 | 582.286,719<br>678.058,422 | 24.577 |
| 3 | 582.286,719<br>678.058,422 | 4 | 582.291,615<br>678.041,651 | 17.471 |
| 4 | 582.291,615<br>678.041,651 | 5 | 582.292,969<br>678.038,526 | 3.406 |
| 5 | 582.292,969<br>678.038,526 | 6 | 582.296,497<br>678.037,951 | 3.575 |

| Punct început | X / Y | Punct sfârşit | X / Y | Lungime segment (** (m) |
|---|---|---|---|---|
| 6 | 582.296,497<br>678.037,951 | 7 | 582.323,479<br>678.041,769 | 27.251 |
| 7 | 582.323,479<br>678.041,769 | 8 | 582.396,032<br>678.053,095 | 73.432 |
| 8 | 582.396,032<br>678.053,095 | 9 | 582.520,963<br>678.072,596 | 126.444 |
| 9 | 582.520,963<br>678.072,596 | 1 | 582.510,397<br>678.119,034 | 47.625 |

** Lungimile segmentelor sunt determinate în planul de proiecţie Stereo 70 şi sunt rotunjite la 1 milimetru.
*** Distanţa dintre puncte este formată din segmente cumulate ce sunt mai mici decât valoarea 1 milimetru.

# DATE DESPRE IMOBILUL NR. 4685

**Oficiul de Cadastru şi Publicitate Imobiliară SUCEAVA**
**Biroul de Cadastru şi Publicitate Imobiliară Gura Humorului**

## A. Partea I. Descrierea imobilului

**TEREN** Extravilan

**Adresa:** Jud. Suceava

| Nr. Crt | Nr cadastral Nr. topografic | Suprafaţa* (mp) | Observaţii / Referinţe |
|---|---|---|---|
| A1 | | 19.176 | Sector cadastral:14 Teren neimprejmuit; |

## B. Partea II. Proprietari şi acte

| Inscrieri privitoare la dreptul de proprietate şi alte drepturi reale | | Referinţe |
|---|---|---|
| **4685 / 08/01/2024** | | |
| Act Normativ nr. 7, din 13/03/1996 emis de Parlamentul Romaniei; | | |
| B1 | Inscrierea provizorie, drept de PROPRIETATE, dobandit prin Lege, cota actuala 1/1, cota initiala 1/2 | A1 |
| | 1) **COMUNA CIPRIAN PORUMBESCU**, CIF:16391789 | |

## C. Partea III. SARCINI .

| Inscrieri privind dezmembramintele dreptului de proprietate, drepturi reale de garanţie şi sarcini | Referinţe |
|---|---|
| NU SUNT | |

# Anexa Nr. 1 La Partea I

## Teren

| Nr cadastral | Suprafaţa (mp)* | Observaţii / Referinţe |
|---|---|---|
| | 19.176 | |

* Suprafaţa este determinată in planul de proiecţie Stereo 70.

DETALII LINIARE IMOBIL

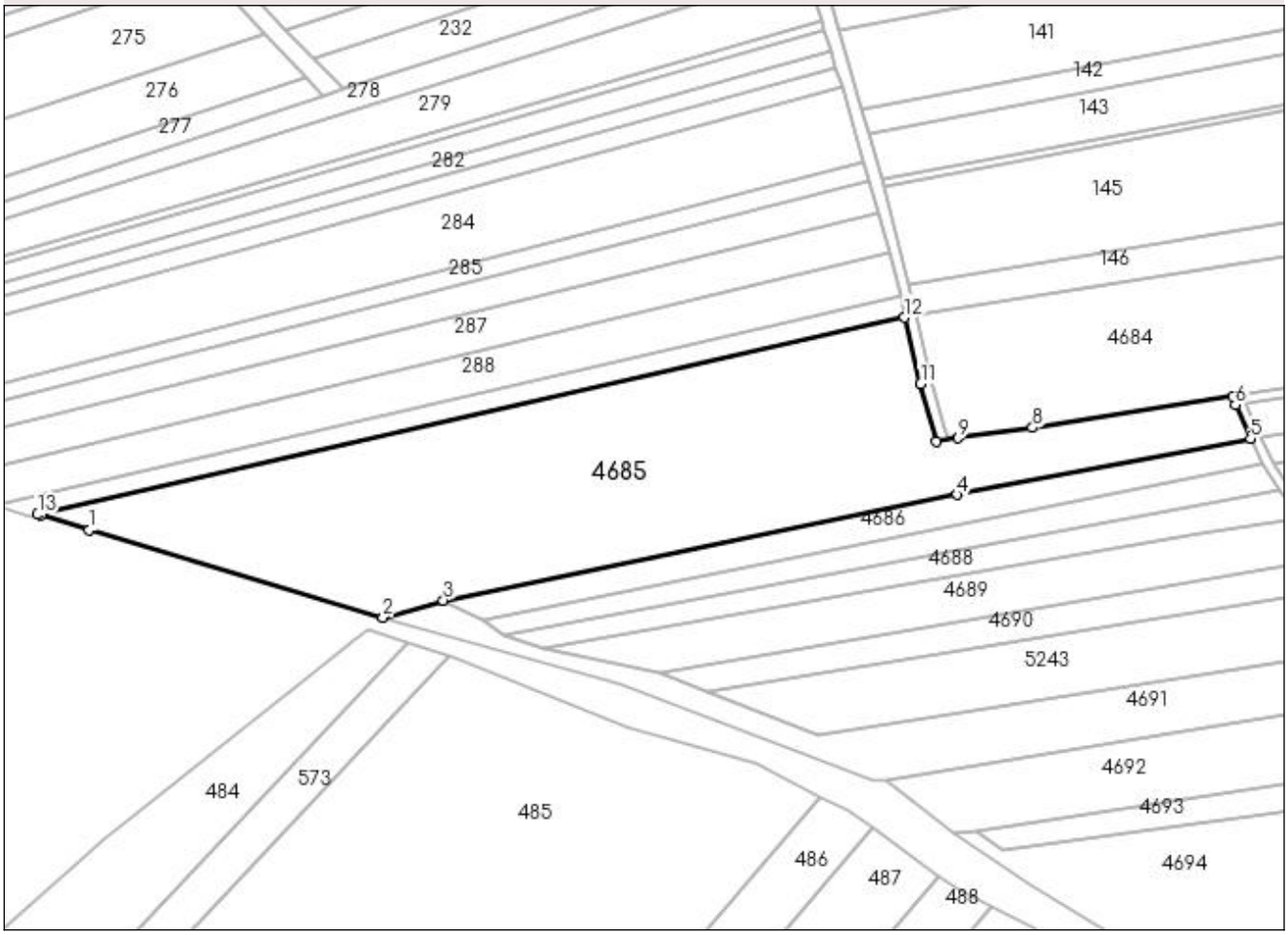


## Date referitoare la teren

| Crt | Categorie folosinţă | Intra vilan | Suprafaţa (mp) | Tarla | Parcelă | Nr. topo | Observaţii / Referinţe |
|---|---|---|---|---|---|---|---|
| 1 | arabil | NU | 19.176 | 89 | 1871 | - | |

**Lungime Segmente**
**1) Valorile lungimilor segmentelor sunt obţinute din proiecţie în plan.**

| Punct început | X / Y | Punct sfârşit | X / Y | Lungime segment (** (m) |
|---|---|---|---|---|
| 1 | 581.981,472<br>678.004,673 | 2 | 582.087,96<br>677.973,017 | 111.094 |
| 2 | 582.087,96<br>677.973,017 | 3 | 582.109,79<br>677.979,181 | 22.684 |
| 3 | 582.109,79<br>677.979,181 | 4 | 582.296,134<br>678.017,442 | 190.231 |
| 4 | 582.296,134<br>678.017,442 | 5 | 582.402,489<br>678.037,738 | 108.274 |
| 5 | 582.402,489<br>678.037,738 | 6 | 582.397,035<br>678.050,005 | 13.425 |

| Punct început | X / Y | Punct sfârşit | X / Y | Lungime segment (** (m) |
|---|---|---|---|---|
| 6 | 582.397,035<br>678.050,005 | 7 | 582.396,032<br>678.053,095 | 3.249 |
| 7 | 582.396,032<br>678.053,095 | 8 | 582.323,479<br>678.041,769 | 73.432 |
| 8 | 582.323,479<br>678.041,769 | 9 | 582.296,497<br>678.037,951 | 27.251 |
| 9 | 582.296,497<br>678.037,951 | 10 | 582.288,73<br>678.036,695 | 7.868 |
| 10 | 582.288,73<br>678.036,695 | 11 | 582.282,865<br>678.057,693 | 21.802 |
| 11 | 582.282,865<br>678.057,693 | 12 | 582.277,051<br>678.081,639 | 24.642 |
| 12 | 582.277,051<br>678.081,639 | 13 | 581.962,664<br>678.010,264 | 322.387 |
| 13 | 581.962,664<br>678.010,264 | 14 | 581.963,812<br>678.009,923 | 1.198 |
| 14 | 581.963,812<br>678.009,923 | 1 | 581.981,472<br>678.004,673 | 18.424 |

** Lungimile segmentelor sunt determinate în planul de proiecţie Stereo 70 şi sunt rotunjite la 1 milimetru.
*** Distanţa dintre puncte este formată din segmente cumulate ce sunt mai mici decât valoarea 1 milimetru.

# DATE DESPRE IMOBILUL NR. 4686

**Oficiul de Cadastru şi Publicitate Imobiliară SUCEAVA**
**Biroul de Cadastru şi Publicitate Imobiliară Gura Humorului**

## A. Partea I. Descrierea imobilului

**TEREN** Extravilan

**Adresa:** Jud. Suceava

| Nr. Crt | Nr cadastral Nr. topografic | Suprafaţa* (mp) | Observaţii / Referinţe |
|---|---|---|---|
| A1 | | 3.000 | Sector cadastral:14 Teren neimprejmuit; |

## B. Partea II. Proprietari şi acte

| Inscrieri privitoare la dreptul de proprietate şi alte drepturi reale | | Referinţe |
|---|---|---|
| **4686 / 08/01/2024** | | |
| Act Administrativ nr. 2295, din 08/05/2003 emis de Comisia Judeteana Suceava; | | |
| B1 | Intabulare, drept de PROPRIETATE, dobandit prin Reconstituire, cota actuala 1/1 | A1 |
| | 1) **PASCUT CONSTANTIN A D**, LIPSA CNP | |
| Act Administrativ nr. 1006, din 18/03/2024 emis de Primaria Comunei Ciprian Porumbescu; | | |
| B2 | se noteaza posesia asupra imobilului in favoarea | A1 |
| | 1) **RUSU VERGINA** | |

## C. Partea III. SARCINI .

| Inscrieri privind dezmembramintele dreptului de proprietate, drepturi reale de garanţie şi sarcini | Referinţe |
|---|---|
| NU SUNT | |

# Anexa Nr. 1 La Partea I

## Teren

| Nr cadastral | Suprafaţa (mp)* | Observaţii / Referinţe |
|---|---|---|
| | 3.000 | |

* Suprafaţa este determinată in planul de proiecţie Stereo 70.

DETALII LINIARE IMOBIL

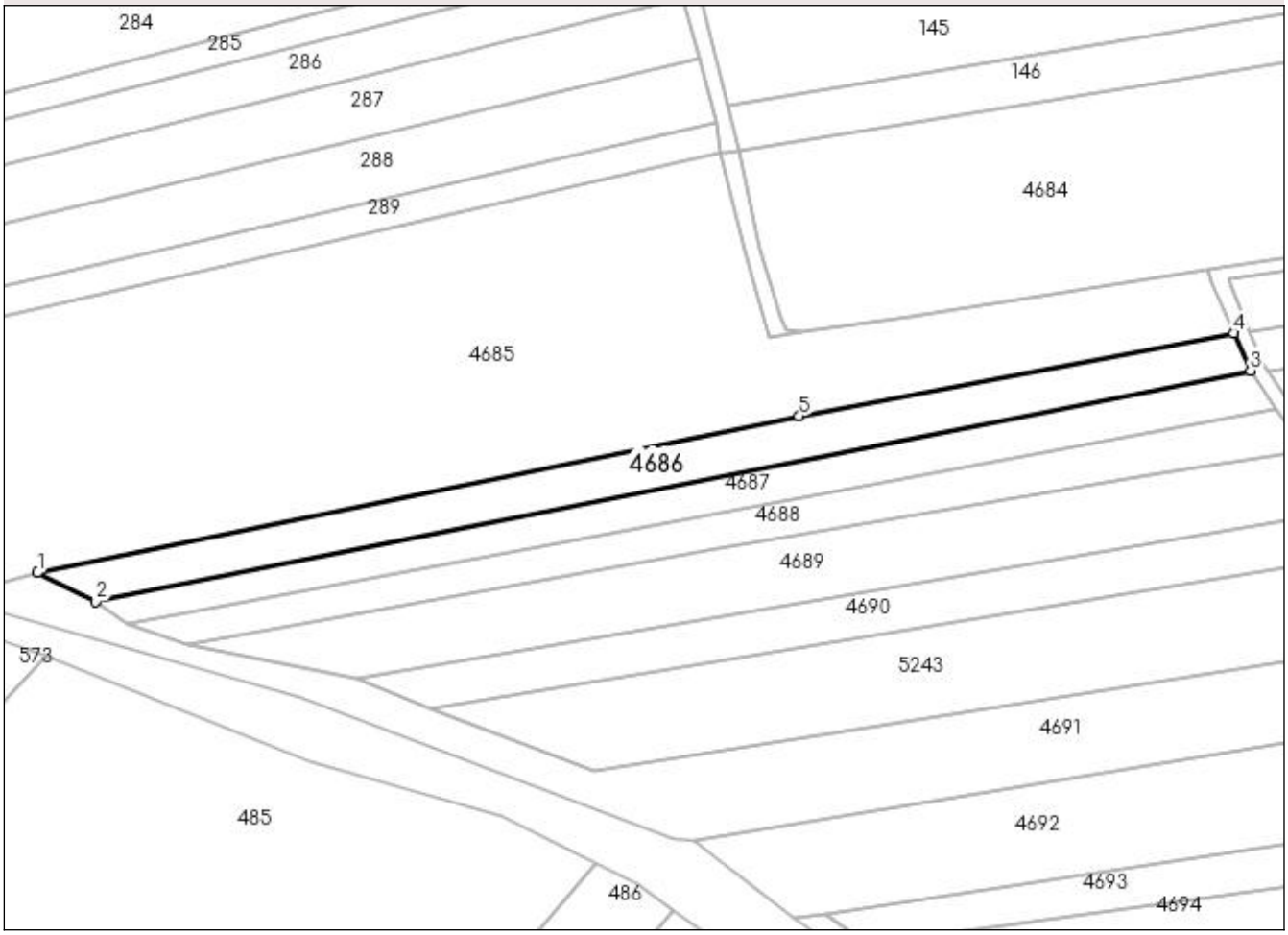


## Date referitoare la teren

| Crt | Categorie folosință | Intra vilan | Suprafaţa (mp) | Tarla | Parcelă | Nr. topo | Observaţii / Referinţe |
|---|---|---|---|---|---|---|---|
| 1 | arabil | NU | 3.000 | 89 | 1781 | - | |

**Lungime Segmente**
**1) Valorile lungimilor segmentelor sunt obţinute din proiecţie în plan.**

| Punct început | X / Y | Punct sfârşit | X / Y | Lungime segment (** (m) |
|---|---|---|---|---|
| 1 | 582.109,79<br>677.979,181 | 2 | 582.123,971<br>677.972,105 | 15.848 |
| 2 | 582.123,971<br>677.972,105 | 3 | 582.406,551<br>678.028,6 | 288.172 |
| 3 | 582.406,551<br>678.028,6 | 4 | 582.402,489<br>678.037,738 | 10.0 |
| 4 | 582.402,489<br>678.037,738 | 5 | 582.296,134<br>678.017,442 | 108.274 |
| 5 | 582.296,134<br>678.017,442 | 1 | 582.109,79<br>677.979,181 | 190.231 |

** Lungimile segmentelor sunt determinate în planul de proiecţie Stereo 70 şi sunt rotunjite la 1 milimetru.
*** Distanţa dintre puncte este formată din segmente cumulate ce sunt mai mici decât valoarea 1 milimetru.

# DATE DESPRE IMOBILUL NR. 4687

**Oficiul de Cadastru şi Publicitate Imobiliară SUCEAVA**
**Biroul de Cadastru şi Publicitate Imobiliară Gura Humorului**

## A. Partea I. Descrierea imobilului

**TEREN** Extravilan — Nr. CF vechi:2824-Stupca

**Adresa:** Jud. Suceava

| Nr. Crt | Nr cadastral Nr. topografic | Suprafaţa* (mp) | Observaţii / Referinţe |
|---|---|---|---|
| A1 | 30138 | 2.500 | Sector cadastral:14 Teren imprejmuit; |

## B. Partea II. Proprietari şi acte

| Inscrieri privitoare la dreptul de proprietate şi alte drepturi reale | | Referinţe |
|---|---|---|
| **5163 / 14/11/2000** | | |
| Act Notarial nr. 199, din 10/04/1998 emis de BNP ION LOSTUN (titlu de proprietate nr. 1585/1995, certificat mostenitor nr. 199/10.04.1998); | | |
| B4 | Intabulare, drept de PROPRIETATE, dobandit prin Succesiune, cota actuala 1/8, cota initiala 1/8 | A1 |
| | 1) **DOROHOI ILEANA**, Lipsa CNP | |
| | *OBSERVATII: (provenita din conversia CF 2824-Stupca)* | |
| **17948 / 28/12/2006** | | |
| Act Notarial nr. 6949, din 12/12/2005 emis de BNP Ion Lostun; | | |
| B5 | Intabulare, drept de PROPRIETATE, dobandit prin Conventie, cota actuala 3/16, cota initiala 3/8 | A1 |
| | 1) **SARMAN VIRGINIA-MINODORA**, Lipsa CNP | |
| | *OBSERVATII: (provenita din conversia CF 2824-Stupca)* | |
| **10441 / 30/04/2009** | | |
| Act Notarial nr. 5304, din 15/11/2000 emis de BNP BUZDUGA; | | |
| B6 | Intabulare, drept de PROPRIETATE, dobandit prin Conventie, cota actuala 3/16, cota initiala 3/8 | A1 |
| | 1) **SARMAN VIRGINIA-MINODORA**, Lipsa CNP | |
| **365 / 10/01/2024** | | |
| Act Notarial nr. 01, din 09/01/2024 emis de Mandici Alexandru; | | |
| B7 | Intabulare, drept de PROPRIETATE, dobandit prin Succesiune, cota actuala 1/8, cota initiala 1/8 | A1 |
| | 1) **SARMAN VIRGINIA-MINODORA** | |
| B8 | Intabulare, drept de PROPRIETATE, dobandit prin Succesiune, cota actuala 3/8, cota initiala 3/8 | A1 |
| | 1) **SARMAN DUMITRU-CRISTINEL** | |

## C. Partea III. SARCINI .

| Inscrieri privind dezmembramintele dreptului de proprietate, drepturi reale de garanţie şi sarcini | Referinţe |
|---|---|
| NU SUNT | |

# Anexa Nr. 1 La Partea I

## Teren

| Nr cadastral | Suprafaţa (mp)* | Observaţii / Referinţe |
|---|---|---|
| 30138 | 2.500 | |

* Suprafaţa este determinată in planul de proiecţie Stereo 70.

DETALII LINIARE IMOBIL

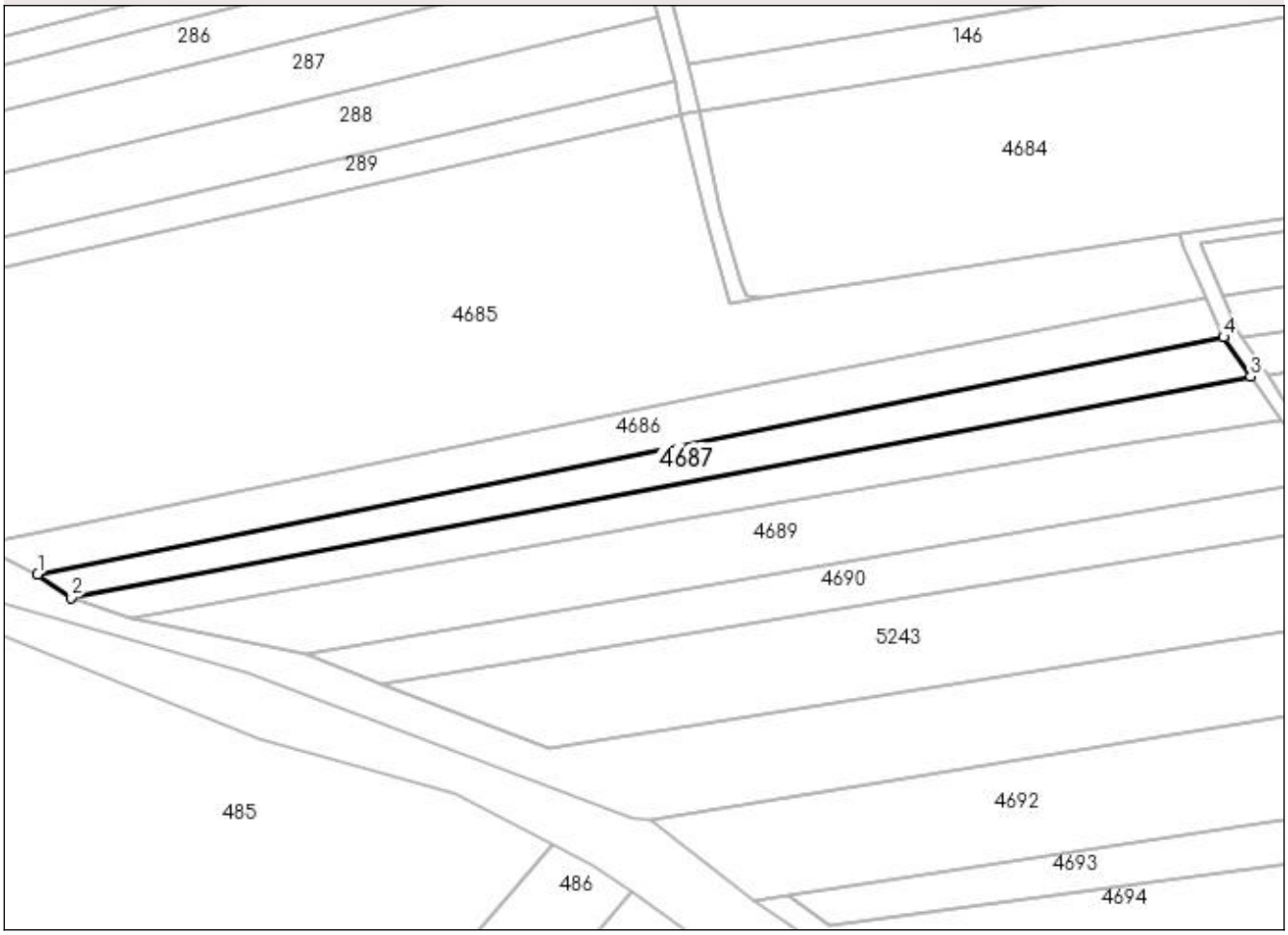


## Date referitoare la teren

| Crt | Categorie folosință | Intra vilan | Suprafaţa (mp) | Tarla | Parcelă | Nr. topo | Observaţii / Referinţe |
|---|---|---|---|---|---|---|---|
| 1 | arabil | NU | 2.500 | 89 | 1871 | - | |

**Lungime Segmente**
**1) Valorile lungimilor segmentelor sunt obţinute din proiecţie în plan.**

| Punct început | X / Y | Punct sfârşit | X / Y | Lungime segment (** (m) |
|---|---|---|---|---|
| 1 | 582.123,971<br>677.972,105 | 2 | 582.131,879<br>677.966,535 | 9.673 |
| 2 | 582.131,879<br>677.966,535 | 3 | 582.412,95<br>678.019,198 | 285.962 |
| 3 | 582.412,95<br>678.019,198 | 4 | 582.406,551<br>678.028,6 | 11.373 |
| 4 | 582.406,551<br>678.028,6 | 1 | 582.123,971<br>677.972,105 | 288.172 |

** Lungimile segmentelor sunt determinate în planul de proiecţie Stereo 70 şi sunt rotunjite la 1 milimetru.
*** Distanţa dintre puncte este formată din segmente cumulate ce sunt mai mici decât valoarea 1 milimetru.

# DATE DESPRE IMOBILUL NR. 4688

**Oficiul de Cadastru şi Publicitate Imobiliară SUCEAVA**
**Biroul de Cadastru şi Publicitate Imobiliară Gura Humorului**

## A. Partea I. Descrierea imobilului

**TEREN** Extravilan

**Adresa:** Jud. Suceava

| Nr. Crt | Nr cadastral Nr. topografic | Suprafaţa* (mp) | Observaţii / Referinţe |
|---|---|---|---|
| A1 | 30846 | 2.500 | Sector cadastral:14 Teren neimprejmuit; |

## B. Partea II. Proprietari şi acte

| Inscrieri privitoare la dreptul de proprietate şi alte drepturi reale | | Referinţe |
|---|---|---|
| **4688 / 08/01/2024** | | |
| Act Administrativ nr. 2357, din 05/04/2004 emis de Comisia Judeteana Suceava; | | |
| B1 | Intabulare, drept de PROPRIETATE, dobandit prin Reconstituire, cota actuala 1/1 | A1 |
| | 1) **SABIN PARASCHIVA**, LIPSA CNP | |
| Act Administrativ nr. 1007, din 18/03/2024 emis de Primaria Comunei Ciprian Porumbescu; | | |
| B2 | se noteaza posesia asupra imobilului in favoarea | A1 |
| | 1) **LOGIGAN ANDREEA-NICOLETA**<br>2) **LOGIGAN ANDREI-LIVIU** | |

## C. Partea III. SARCINI .

| Inscrieri privind dezmembramintele dreptului de proprietate, drepturi reale de garanţie şi sarcini | Referinţe |
|---|---|
| NU SUNT | |

# Anexa Nr. 1 La Partea I

## Teren

| Nr cadastral | Suprafaţa (mp)* | Observaţii / Referinţe |
|---|---|---|
| 30846 | 2.500 | |

* Suprafaţa este determinată in planul de proiecţie Stereo 70.

DETALII LINIARE IMOBIL

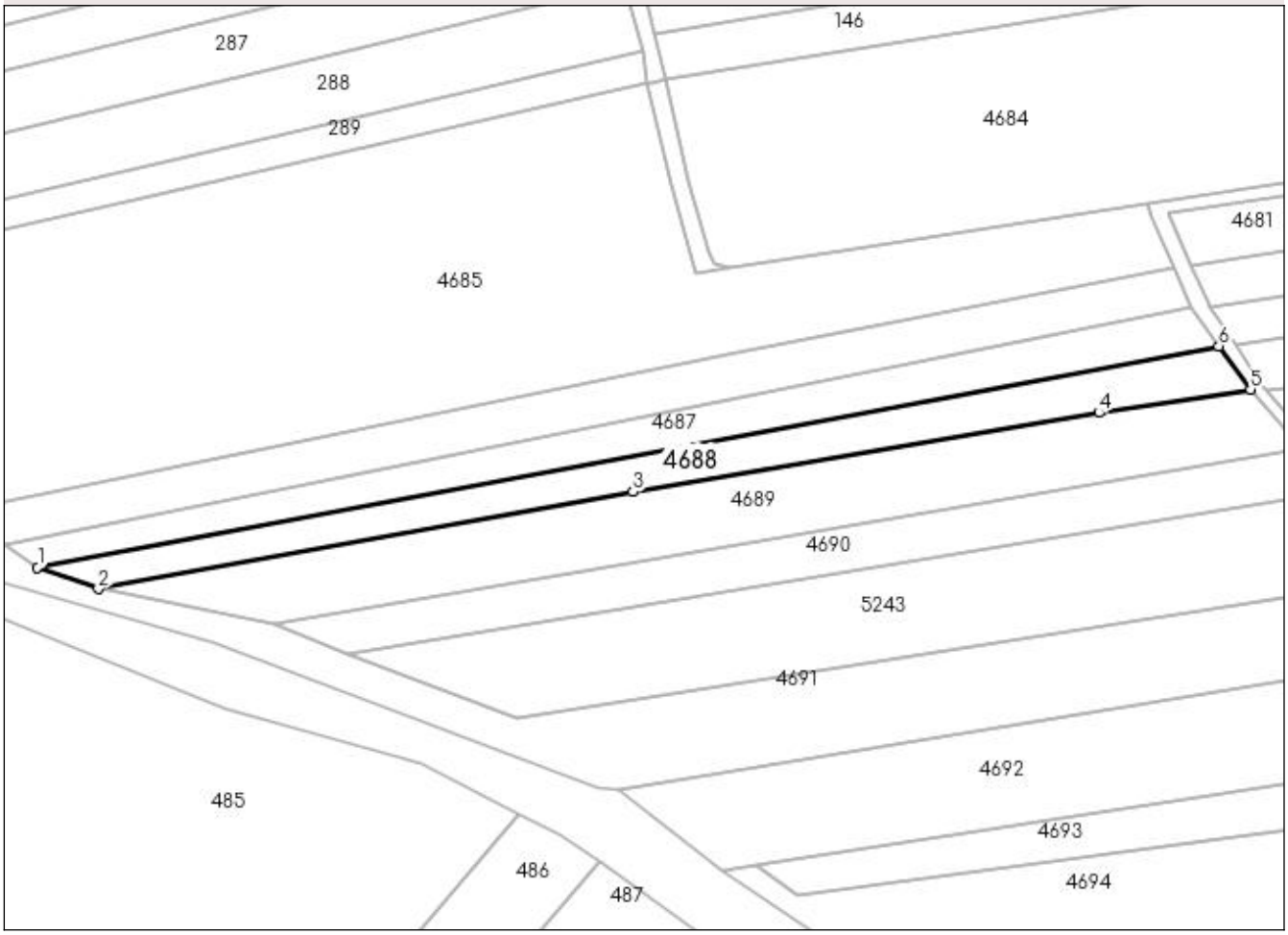


## Date referitoare la teren

| Crt | Categorie folosinţă | Intra vilan | Suprafaţa (mp) | Tarla | Parcelă | Nr. topo | Observaţii / Referinţe |
|---|---|---|---|---|---|---|---|
| 1 | arabil | NU | 2.500 | 89 | 1781 | - | |

**Lungime Segmente**
**1) Valorile lungimilor segmentelor sunt obţinute din proiecţie în plan.**

| Punct început | X / Y | Punct sfârşit | X / Y | Lungime segment (** (m) |
|---|---|---|---|---|
| 1 | 582.131,879<br>677.966,535 | 2 | 582.146,368<br>677.961,497 | 15.34 |
| 2 | 582.146,368<br>677.961,497 | 3 | 582.273,55<br>677.984,577 | 129.259 |
| 3 | 582.273,55<br>677.984,577 | 4 | 582.384,422<br>678.003,354 | 112.451 |
| 4 | 582.384,422<br>678.003,354 | 5 | 582.420,499<br>678.008,9 | 36.501 |
| 5 | 582.420,499<br>678.008,9 | 6 | 582.412,95<br>678.019,198 | 12.769 |

| Punct început | X / Y | Punct sfârşit | X / Y | Lungime segment (** (m) |
|---|---|---|---|---|
| 6 | 582.412,95<br>678.019,198 | 1 | 582.131,879<br>677.966,535 | 285.962 |

** Lungimile segmentelor sunt determinate în planul de proiecţie Stereo 70 şi sunt rotunjite la 1 milimetru.
*** Distanţa dintre puncte este formată din segmente cumulate ce sunt mai mici decât valoarea 1 milimetru.

# DATE DESPRE IMOBILUL NR. 4689

**Oficiul de Cadastru şi Publicitate Imobiliară SUCEAVA**
**Biroul de Cadastru şi Publicitate Imobiliară Gura Humorului**

## A. Partea I. Descrierea imobilului

**TEREN** Extravilan

**Adresa:** Jud. Suceava

| Nr. Crt | Nr cadastral Nr. topografic | Suprafaţa* (mp) | Observaţii / Referinţe |
|---|---|---|---|
| A1 | | 4.275 | Sector cadastral:14 Teren neimprejmuit; |

## B. Partea II. Proprietari şi acte

| Inscrieri privitoare la dreptul de proprietate şi alte drepturi reale | | Referinţe |
|---|---|---|
| **4689 / 08/01/2024** | | |
| Act Normativ nr. 7, din 13/03/1996 emis de Parlamentul Romaniei; | | |
| B1 | Inscrierea provizorie, drept de PROPRIETATE, dobandit prin Lege, cota actuala 1/1, cota initiala 1/2 | A1 |
| | 1) **COMUNA CIPRIAN PORUMBESCU**, CIF:16391789 | |

## C. Partea III. SARCINI .

| Inscrieri privind dezmembramintele dreptului de proprietate, drepturi reale de garanţie şi sarcini | Referinţe |
|---|---|
| NU SUNT | |

# Anexa Nr. 1 La Partea I

## Teren

| Nr cadastral | Suprafaţa (mp)* | Observaţii / Referinţe |
|---|---|---|
| | 4.275 | |

* Suprafaţa este determinată in planul de proiecţie Stereo 70.

DETALII LINIARE IMOBIL

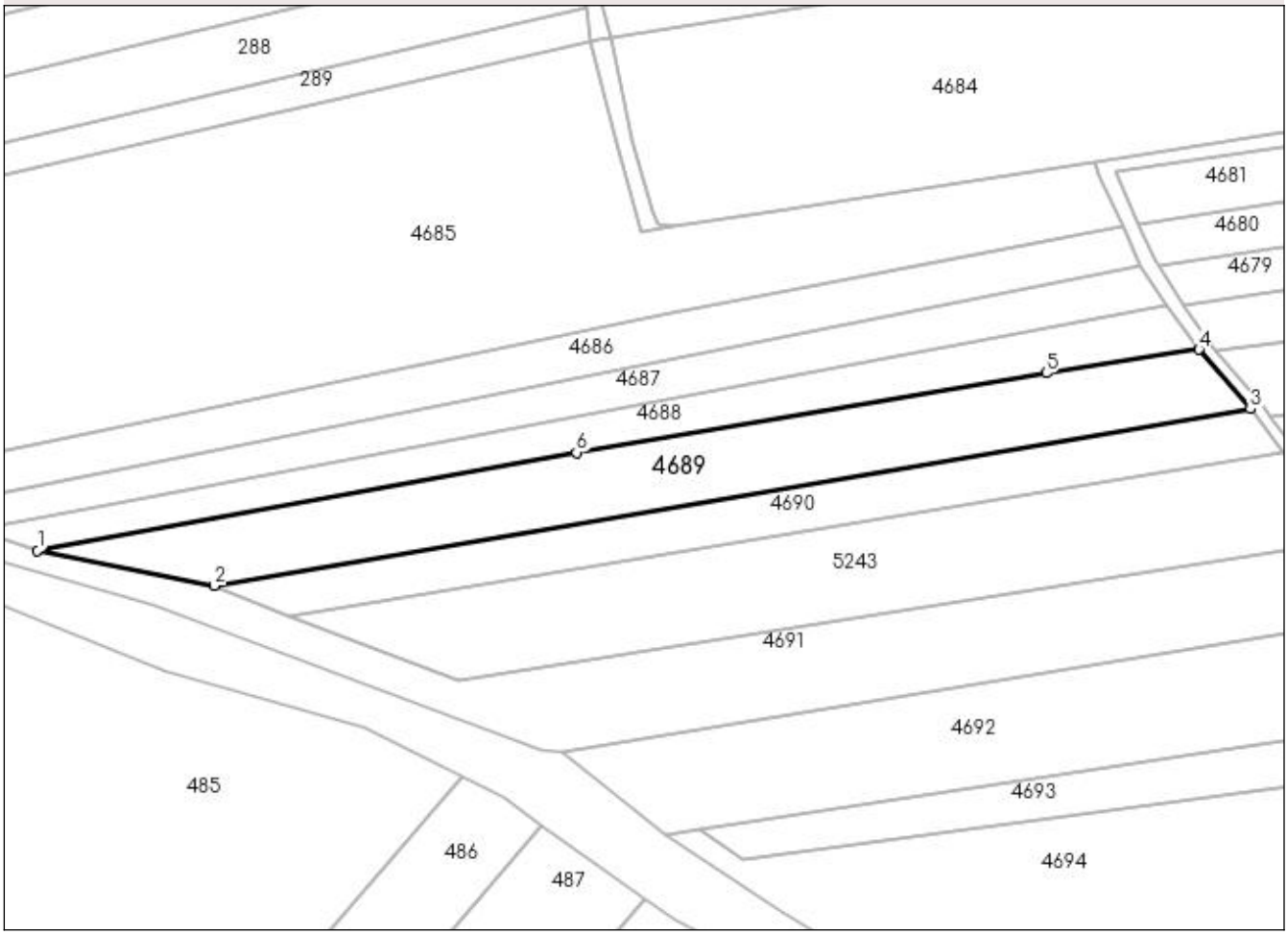


## Date referitoare la teren

| Crt | Categorie folosinţă | Intra vilan | Suprafaţa (mp) | Tarla | Parcelă | Nr. topo | Observaţii / Referinţe |
|---|---|---|---|---|---|---|---|
| 1 | arabil | NU | 4.275 | 89 | 1871 | - | |

**Lungime Segmente**
**1) Valorile lungimilor segmentelor sunt obţinute din proiecţie în plan.**

| Punct început | X / Y | Punct sfârşit | X / Y | Lungime segment (** (m) |
|---|---|---|---|---|
| 1 | 582.146,368<br>677.961,497 | 2 | 582.188,115<br>677.953,224 | 42.559 |
| 2 | 582.188,115<br>677.953,224 | 3 | 582.432,645<br>677.994,848 | 248.047 |
| 3 | 582.432,645<br>677.994,848 | 4 | 582.420,499<br>678.008,9 | 18.574 |
| 4 | 582.420,499<br>678.008,9 | 5 | 582.384,422<br>678.003,354 | 36.501 |
| 5 | 582.384,422<br>678.003,354 | 6 | 582.273,55<br>677.984,577 | 112.451 |

| Punct început | X / Y | Punct sfârşit | X / Y | Lungime segment (** (m) |
|---|---|---|---|---|
| 6 | 582.273,55<br>677.984,577 | 1 | 582.146,368<br>677.961,497 | 129.259 |

** Lungimile segmentelor sunt determinate în planul de proiecţie Stereo 70 şi sunt rotunjite la 1 milimetru.
*** Distanţa dintre puncte este formată din segmente cumulate ce sunt mai mici decât valoarea 1 milimetru.

# DATE DESPRE IMOBILUL NR. 4690

**Oficiul de Cadastru şi Publicitate Imobiliară SUCEAVA**
**Biroul de Cadastru şi Publicitate Imobiliară Gura Humorului**

## A. Partea I. Descrierea imobilului

**TEREN** Extravilan

**Adresa:** Jud. Suceava

| Nr. Crt | Nr cadastral Nr. topografic | Suprafaţa* (mp) | Observaţii / Referinţe |
|---|---|---|---|
| A1 | | 2.640 | Sector cadastral:14 Teren neimprejmuit; |

## B. Partea II. Proprietari şi acte

| Inscrieri privitoare la dreptul de proprietate şi alte drepturi reale | | Referinţe |
|---|---|---|
| **4690 / 08/01/2024** | | |
| Act Administrativ nr. 2005, din 18/03/1998 emis de Comisia Judeteana Suceava; | | |
| B1 | Intabulare, drept de PROPRIETATE, dobandit prin Reconstituire, cota actuala 1/1 | A1 |
| | 1) **CAILEAN CONSTANTIN A DUMITRU**, LIPSA CNP | |
| Act Administrativ nr. 1008, din 18/03/2024 emis de Primaria Comunei Ciprian Porumbescu; | | |
| B2 | se noteaza posesia asupra imobilului in favoarea | A1 |
| | 1) **CERLINCA AMFILOCHI**<br>2) **CERLINCA ILEANA** | |

## C. Partea III. SARCINI .

| Inscrieri privind dezmembramintele dreptului de proprietate, drepturi reale de garanţie şi sarcini | Referinţe |
|---|---|
| NU SUNT | |

# Anexa Nr. 1 La Partea I

## Teren

| Nr cadastral | Suprafaţa (mp)* | Observaţii / Referinţe |
|---|---|---|
| | 2.640 | |

* Suprafaţa este determinată in planul de proiecţie Stereo 70.

DETALII LINIARE IMOBIL

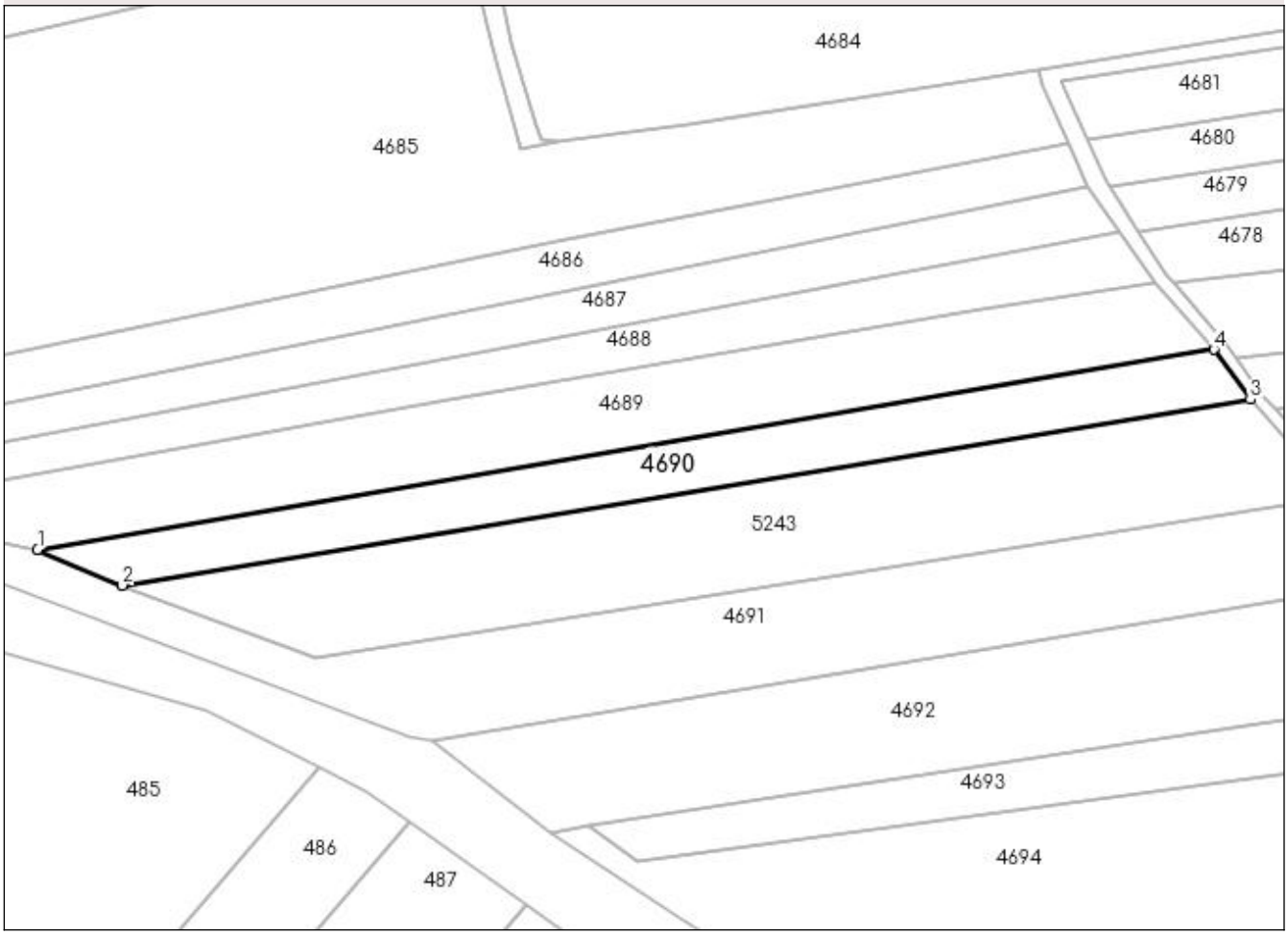


## Date referitoare la teren

| Crt | Categorie folosinţă | Intra vilan | Suprafaţa (mp) | Tarla | Parcelă | Nr. topo | Observaţii / Referinţe |
|---|---|---|---|---|---|---|---|
| 1 | arabil | NU | 2.640 | 89 | 1781 | - | |

**Lungime Segmente**
**1) Valorile lungimilor segmentelor sunt obţinute din proiecţie în plan.**

| Punct început | X / Y | Punct sfârşit | X / Y | Lungime segment (** (m) |
|---|---|---|---|---|
| 1 | 582.188,115<br>677.953,224 | 2 | 582.205,722<br>677.945,825 | 19.098 |
| 2 | 582.205,722<br>677.945,825 | 3 | 582.440,296<br>677.984,434 | 237.73 |
| 3 | 582.440,296<br>677.984,434 | 4 | 582.432,645<br>677.994,848 | 12.922 |
| 4 | 582.432,645<br>677.994,848 | 1 | 582.188,115<br>677.953,224 | 248.047 |

** Lungimile segmentelor sunt determinate în planul de proiecţie Stereo 70 şi sunt rotunjite la 1 milimetru.
*** Distanţa dintre puncte este formată din segmente cumulate ce sunt mai mici decât valoarea 1 milimetru.

# DATE DESPRE IMOBILUL NR. 4691

**Oficiul de Cadastru şi Publicitate Imobiliară SUCEAVA**
**Biroul de Cadastru şi Publicitate Imobiliară Gura Humorului**

## A. Partea I. Descrierea imobilului

**TEREN** Extravilan

**Adresa:** Jud. Suceava

| Nr. Crt | Nr cadastral Nr. topografic | Suprafaţa* (mp) | Observaţii / Referinţe |
|---|---|---|---|
| A1 | | 5.606 | Sector cadastral:14 Teren neimprejmuit; |

## B. Partea II. Proprietari şi acte

| Inscrieri privitoare la dreptul de proprietate şi alte drepturi reale | | Referinţe |
|---|---|---|
| **4691 / 08/01/2024** | | |
| Act Normativ nr. 7, din 13/03/1996 emis de Parlamentul Romaniei; | | |
| B1 | Inscrierea provizorie, drept de PROPRIETATE, dobandit prin Lege, cota actuala 1/1, cota initiala 1/2 | A1 |
| | 1) **COMUNA CIPRIAN PORUMBESCU**, CIF:16391789 | |

## C. Partea III. SARCINI .

| Inscrieri privind dezmembramintele dreptului de proprietate, drepturi reale de garanţie şi sarcini | Referinţe |
|---|---|
| NU SUNT | |

# Anexa Nr. 1 La Partea I

## Teren

| Nr cadastral | Suprafaţa (mp)* | Observaţii / Referinţe |
|---|---|---|
| | 5.606 | |

* Suprafaţa este determinată in planul de proiecţie Stereo 70.

DETALII LINIARE IMOBIL

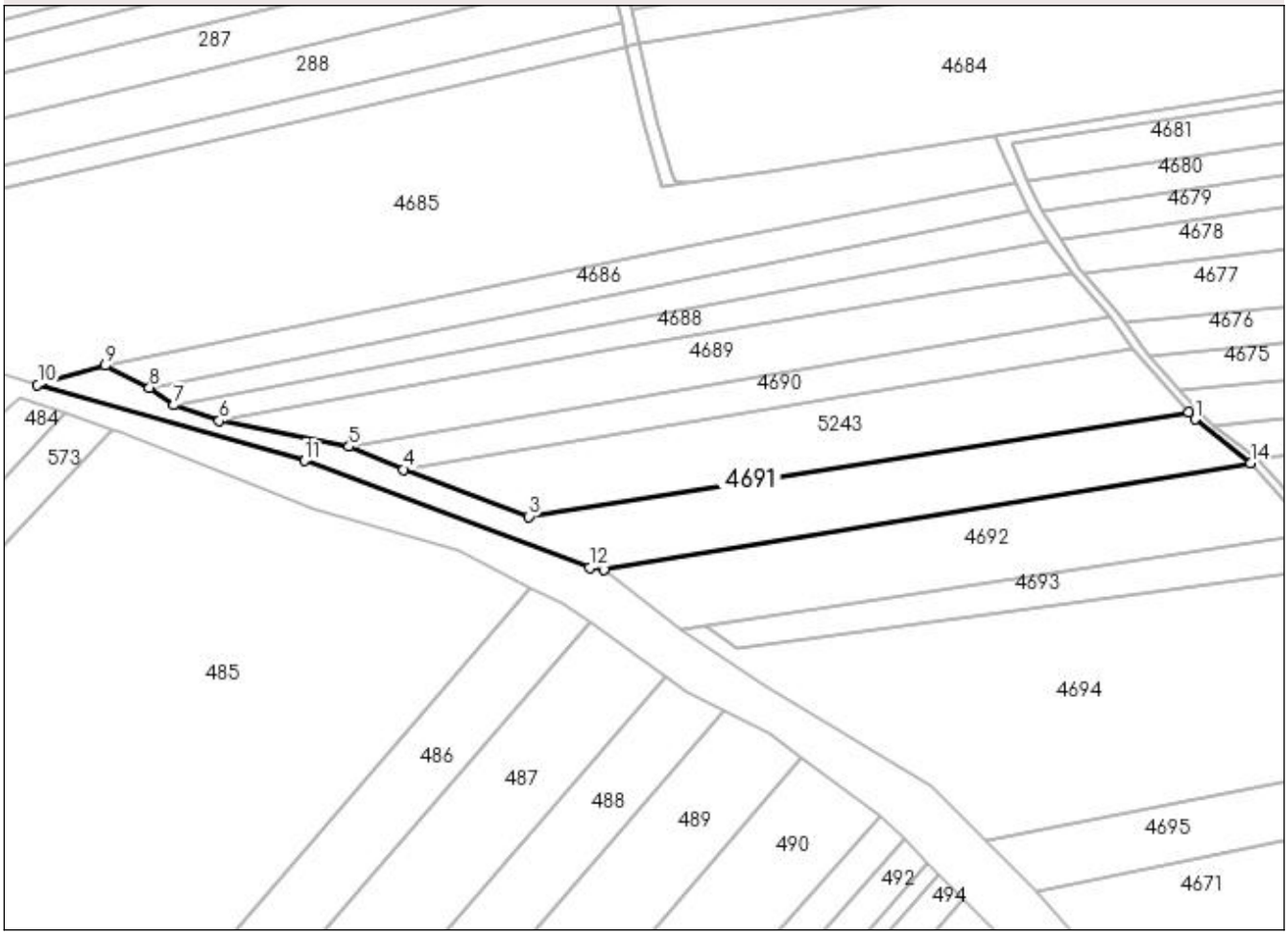


## Date referitoare la teren

| Crt | Categorie folosinţă | Intra vilan | Suprafaţa (mp) | Tarla | Parcelă | Nr. topo | Observaţii / Referinţe |
|---|---|---|---|---|---|---|---|
| 1 | arabil | NU | 5.606 | 89 | 1871 | - | |

**Lungime Segmente**
**1) Valorile lungimilor segmentelor sunt obţinute din proiecţie în plan.**

| Punct început | X / Y | Punct sfârşit | X / Y | Lungime segment (** (m) |
|---|---|---|---|---|
| 1 | 582.460,141<br>677.961,93 | 2 | 582.458,157<br>677.964,18 | 3.0 |
| 2 | 582.458,157<br>677.964,18 | 3 | 582.245,738<br>677.930,67 | 215.046 |
| 3 | 582.245,738<br>677.930,67 | 4 | 582.205,722<br>677.945,825 | 42.79 |
| 4 | 582.205,722<br>677.945,825 | 5 | 582.188,115<br>677.953,224 | 19.098 |
| 5 | 582.188,115<br>677.953,224 | 6 | 582.146,368<br>677.961,497 | 42.559 |

| Punct început | X / Y | Punct sfârşit | X / Y | Lungime segment (** (m) |
|---|---|---|---|---|
| 6 | 582.146,368<br>677.961,497 | 7 | 582.131,879<br>677.966,535 | 15.34 |
| 7 | 582.131,879<br>677.966,535 | 8 | 582.123,971<br>677.972,105 | 9.673 |
| 8 | 582.123,971<br>677.972,105 | 9 | 582.109,79<br>677.979,181 | 15.848 |
| 9 | 582.109,79<br>677.979,181 | 10 | 582.087,96<br>677.973,017 | 22.684 |
| 10 | 582.087,96<br>677.973,017 | 11 | 582.173,884<br>677.948,67 | 89.307 |
| 11 | 582.173,884<br>677.948,67 | 12 | 582.265,43<br>677.914,274 | 97.794 |
| 12 | 582.265,43<br>677.914,274 | 13 | 582.270,15<br>677.913,758 | 4.748 |
| 13 | 582.270,15<br>677.913,758 | 14 | 582.477,947<br>677.947,86 | 210.577 |
| 14 | 582.477,947<br>677.947,86 | 1 | 582.460,141<br>677.961,93 | 22.694 |

** Lungimile segmentelor sunt determinate în planul de proiecţie Stereo 70 şi sunt rotunjite la 1 milimetru.
*** Distanţa dintre puncte este formată din segmente cumulate ce sunt mai mici decât valoarea 1 milimetru.

# DATE DESPRE IMOBILUL NR. 4692

**Oficiul de Cadastru şi Publicitate Imobiliară SUCEAVA**
**Biroul de Cadastru şi Publicitate Imobiliară Gura Humorului**

## A. Partea I. Descrierea imobilului

**TEREN** Extravilan

**Adresa:** Jud. Suceava

| Nr. Crt | Nr cadastral Nr. topografic | Suprafaţa* (mp) | Observaţii / Referinţe |
|---|---|---|---|
| A1 | 32622 | 5.000 | Sector cadastral:14 Teren neimprejmuit; |

## B. Partea II. Proprietari şi acte

| Inscrieri privitoare la dreptul de proprietate şi alte drepturi reale | | Referinţe |
|---|---|---|
| **34784 / 30/05/2022** | | |
| Act Normativ LEGE 7/1996, din 13/03/1996 emis de PARLAMENTUL ROMANIEI; | | |
| B2 | In baza art.41 alin.9,raportat la art.13 alin.7 , litera a din Legea 7/1996 republicata, cu modificarile si completarile ulterioare , posesia inscrisa sub B1, s-a transformat intr-un drept de proprietate | A1 |
| B3 | Intabulare, drept de PROPRIETATE, dobandit prin Lege, cota actuala 1/1, cota initiala 1/1 | A1 |
| | 1) **SAVU CONSTANTIN**<br>2) **SAVU AURORA** | |

## C. Partea III. SARCINI

| Inscrieri privind dezmembramintele dreptului de proprietate, drepturi reale de garanţie şi sarcini | | Referinţe |
|---|---|---|
| **38672 / 14/06/2022** | | |
| Act Notarial nr. 1550, din 30/05/2022 emis de NP Curca Gabriela Iuliana; | | |
| C1 | Intabulare, drept de SUPERFICIE, pe perioada inițială de 24 de luni, cu posibilitatea prelungirii unilaterale la 35 de ani, după îndeplinirea condițiilor stipulate în contract | A1 |
| | 1) **BUCOVINA RENEWABLES S.R.L.**, CIF:45118147 | |
| **2678 / 12/02/2024** | | |
| Act Notarial nr. 1550, din 30/05/2022 emis de CURCA GABRIELA-IULIANA; | | |
| C2 | se îndreaptă eroarea materială din încheierea nr. 38672/14.06.2022, în sensul completării rubricii ”detalii drept” cu sintagma ”, pe perioada inițială de 24 de luni, cu posibilitatea prelungirii unilaterale la 35 de ani, după îndeplinirea condițiilor stipulate în contract” | A1 |

# Anexa Nr. 1 La Partea I

## Teren

| Nr cadastral | Suprafaţa (mp)* | Observaţii / Referinţe |
|---|---|---|
| 32622 | 5.000 | |

* Suprafaţa este determinată in planul de proiecţie Stereo 70.

DETALII LINIARE IMOBIL

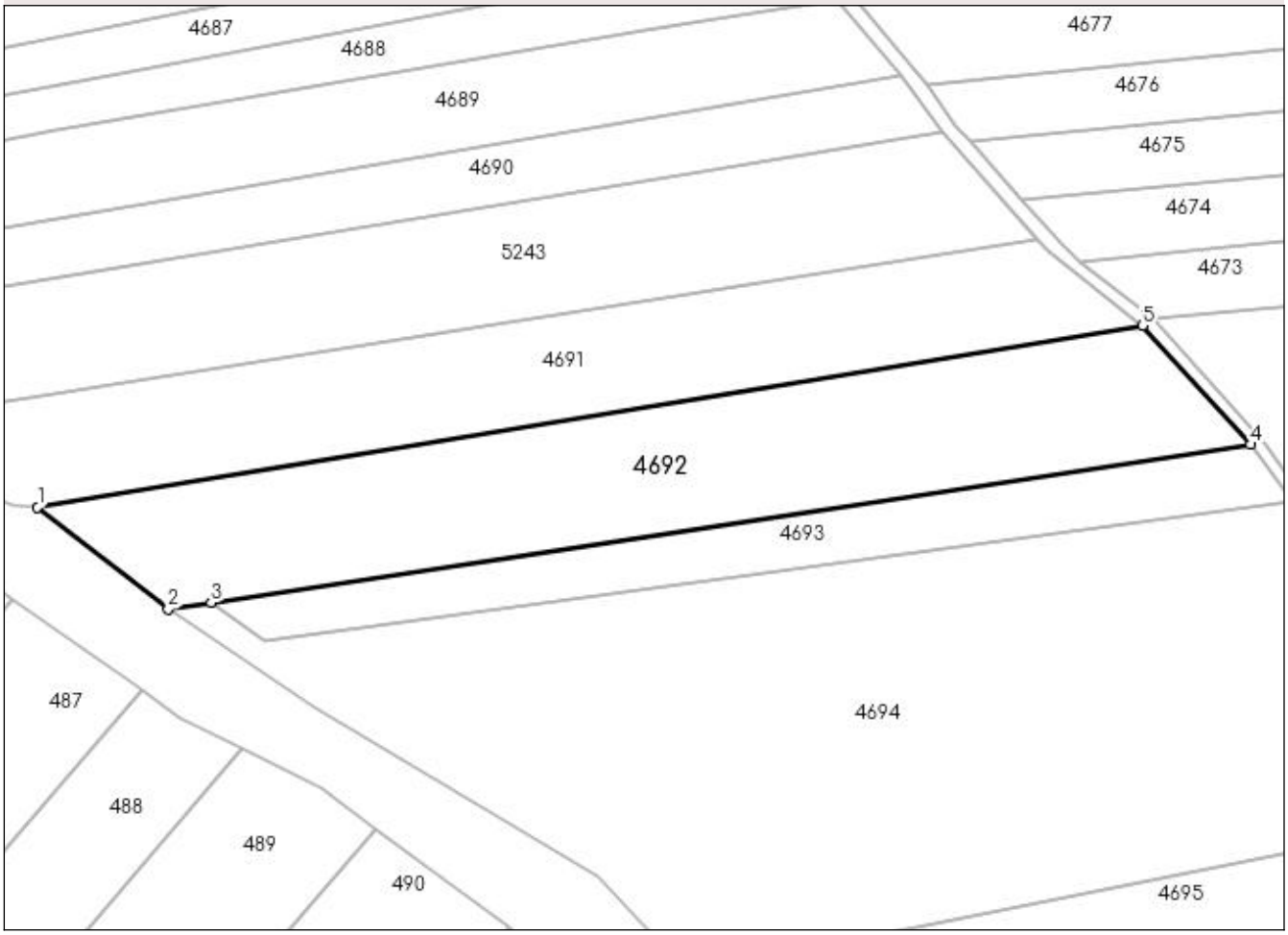


## Date referitoare la teren

| Crt | Categorie folosinţă | Intra vilan | Suprafaţa (mp) | Tarla | Parcelă | Nr. topo | Observaţii / Referinţe |
|---|---|---|---|---|---|---|---|
| 1 | arabil | NU | 5.000 | 89 | 1781 | - | |

**Lungime Segmente**
**1) Valorile lungimilor segmentelor sunt obţinute din proiecţie în plan.**

| Punct început | X / Y | Punct sfârşit | X / Y | Lungime segment (** (m) |
|---|---|---|---|---|
| 1 | 582.270,15<br>677.913,758 | 2 | 582.294,711<br>677.894,571 | 31.167 |
| 2 | 582.294,711<br>677.894,571 | 3 | 582.302,797<br>677.895,8 | 8.179 |
| 3 | 582.302,797<br>677.895,8 | 4 | 582.498,272<br>677.925,524 | 197.722 |
| 4 | 582.498,272<br>677.925,524 | 5 | 582.477,947<br>677.947,86 | 30.199 |
| 5 | 582.477,947<br>677.947,86 | 1 | 582.270,15<br>677.913,758 | 210.577 |

** Lungimile segmentelor sunt determinate în planul de proiecţie Stereo 70 şi sunt rotunjite la 1 milimetru.
*** Distanţa dintre puncte este formată din segmente cumulate ce sunt mai mici decât valoarea 1 milimetru.

# DATE DESPRE IMOBILUL NR. 4693

**Oficiul de Cadastru şi Publicitate Imobiliară SUCEAVA**
**Biroul de Cadastru şi Publicitate Imobiliară Gura Humorului**

## A. Partea I. Descrierea imobilului

**TEREN** Extravilan

**Adresa:** Jud. Suceava

| Nr. Crt | Nr cadastral Nr. topografic | Suprafaţa* (mp) | Observaţii / Referinţe |
|---|---|---|---|
| A1 | | Din acte: 5.000<br>Masurata: 2.000 | Sector cadastral:14 Teren neimprejmuit; |

## B. Partea II. Proprietari şi acte

| Inscrieri privitoare la dreptul de proprietate şi alte drepturi reale | | Referinţe |
|---|---|---|
| **4693 / 08/01/2024** | | |
| Act Administrativ nr. 282, din 08/06/1993 emis de Comisia Judeteana Suceava; | | |
| B1 | Intabulare, drept de PROPRIETATE, dobandit prin Reconstituire, cota actuala 1/1 | A1 |
| | 1) **BIDIREL ELEONORA A OLIMPIA**, LIPSA CNP | |
| Act Administrativ nr. 1009, din 18/03/2024 emis de Primaria Comunei Ciprian Porumbescu; | | |
| B2 | se noteaza posesia asupra imobilului in favoarea | A1 |
| | 1) **SAVU CONSTANTIN**<br>2) **SAVU AURORA** | |

## C. Partea III. SARCINI .

| Inscrieri privind dezmembramintele dreptului de proprietate, drepturi reale de garanţie şi sarcini | Referinţe |
|---|---|
| NU SUNT | |

# Anexa Nr. 1 La Partea I

## Teren

| Nr cadastral | Suprafaţa (mp)* | Observaţii / Referinţe |
|---|---|---|
| | Din acte: 5.000<br>Masurata: 2.000 | |

* Suprafaţa este determinată in planul de proiecţie Stereo 70.

DETALII LINIARE IMOBIL

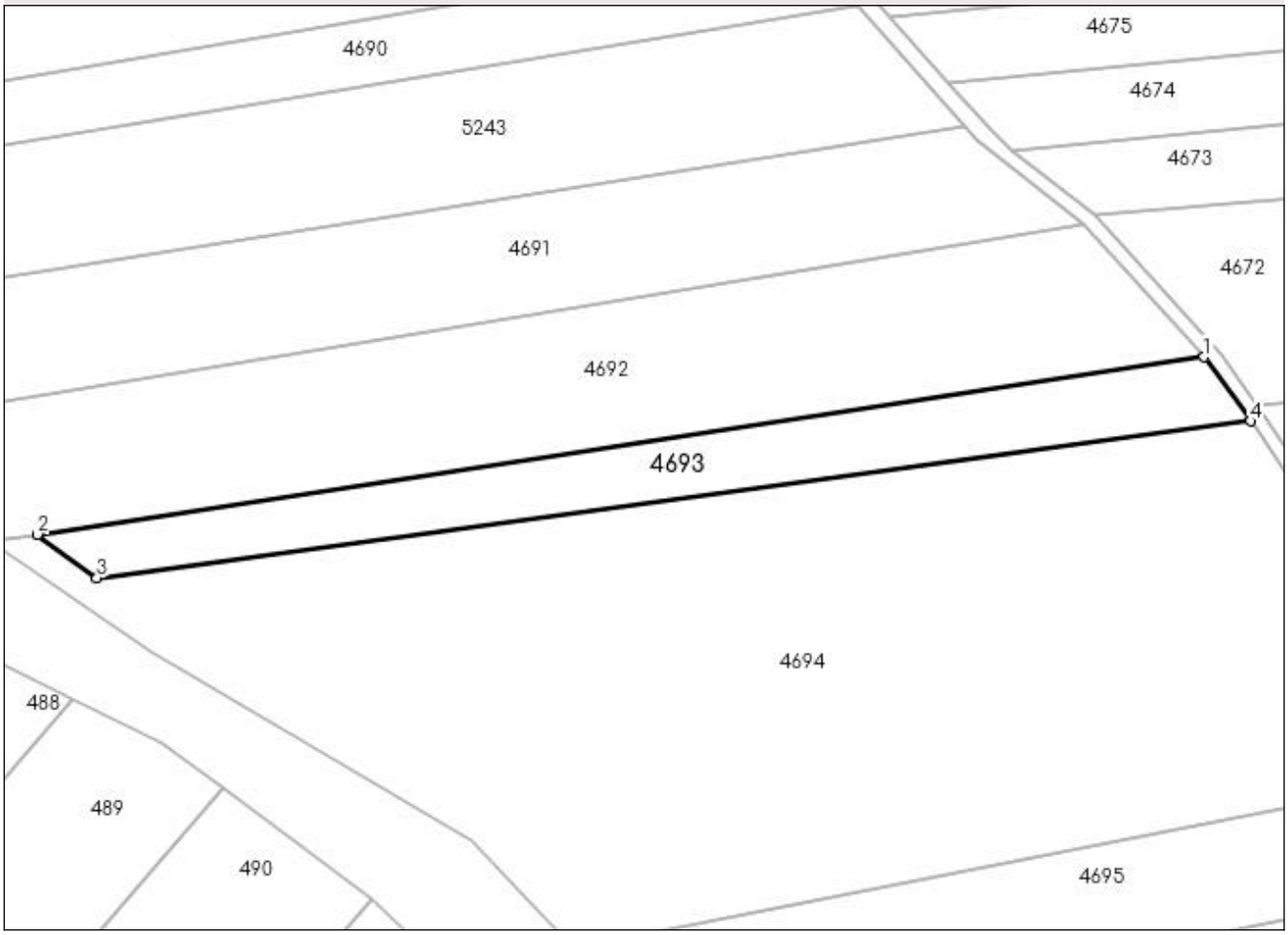


## Date referitoare la teren

| Crt | Categorie folosinţă | Intra vilan | Suprafaţa (mp) | Tarla | Parcelă | Nr. topo | Observaţii / Referinţe |
|---|---|---|---|---|---|---|---|
| 1 | arabil | NU | 2.000 | 89 | 1781 | - | |

**Lungime Segmente**
**1) Valorile lungimilor segmentelor sunt obţinute din proiecţie în plan.**

| Punct început | X / Y | Punct sfârşit | X / Y | Lungime segment (** (m) |
|---|---|---|---|---|
| 1 | 582.498,272<br>677.925,524 | 2 | 582.302,797<br>677.895,8 | 197.722 |
| 2 | 582.302,797<br>677.895,8 | 3 | 582.312,741<br>677.888,512 | 12.329 |
| 3 | 582.312,741<br>677.888,512 | 4 | 582.506,05<br>677.914,787 | 195.087 |
| 4 | 582.506,05<br>677.914,787 | 1 | 582.498,272<br>677.925,524 | 13.258 |

** Lungimile segmentelor sunt determinate în planul de proiecţie Stereo 70 şi sunt rotunjite la 1 milimetru.
*** Distanţa dintre puncte este formată din segmente cumulate ce sunt mai mici decât valoarea 1 milimetru.

# DATE DESPRE IMOBILUL NR. 4694

**Oficiul de Cadastru şi Publicitate Imobiliară SUCEAVA**
**Biroul de Cadastru şi Publicitate Imobiliară Gura Humorului**

## A. Partea I. Descrierea imobilului

**TEREN** Extravilan

**Adresa:** Jud. Suceava

| Nr. Crt | Nr cadastral Nr. topografic | Suprafaţa* (mp) | Observaţii / Referinţe |
|---|---|---|---|
| A1 | | 12.179 | Sector cadastral:14 Teren neimprejmuit; |

## B. Partea II. Proprietari şi acte

| Inscrieri privitoare la dreptul de proprietate şi alte drepturi reale | | Referinţe |
|---|---|---|
| **4694 / 08/01/2024** | | |
| Act Normativ nr. 7, din 13/03/1996 emis de Parlamentul Romaniei; | | |
| B1 | Inscrierea provizorie, drept de PROPRIETATE, dobandit prin Lege, cota actuala 1/1, cota initiala 1/2 | A1 |
| | 1) **COMUNA CIPRIAN PORUMBESCU**, CIF:16391789 | |

## C. Partea III. SARCINI .

| Inscrieri privind dezmembramintele dreptului de proprietate, drepturi reale de garanţie şi sarcini | Referinţe |
|---|---|
| NU SUNT | |

# Anexa Nr. 1 La Partea I

## Teren

| Nr cadastral | Suprafaţa (mp)* | Observaţii / Referinţe |
|---|---|---|
| | 12.179 | |

* Suprafaţa este determinată in planul de proiecţie Stereo 70.

DETALII LINIARE IMOBIL

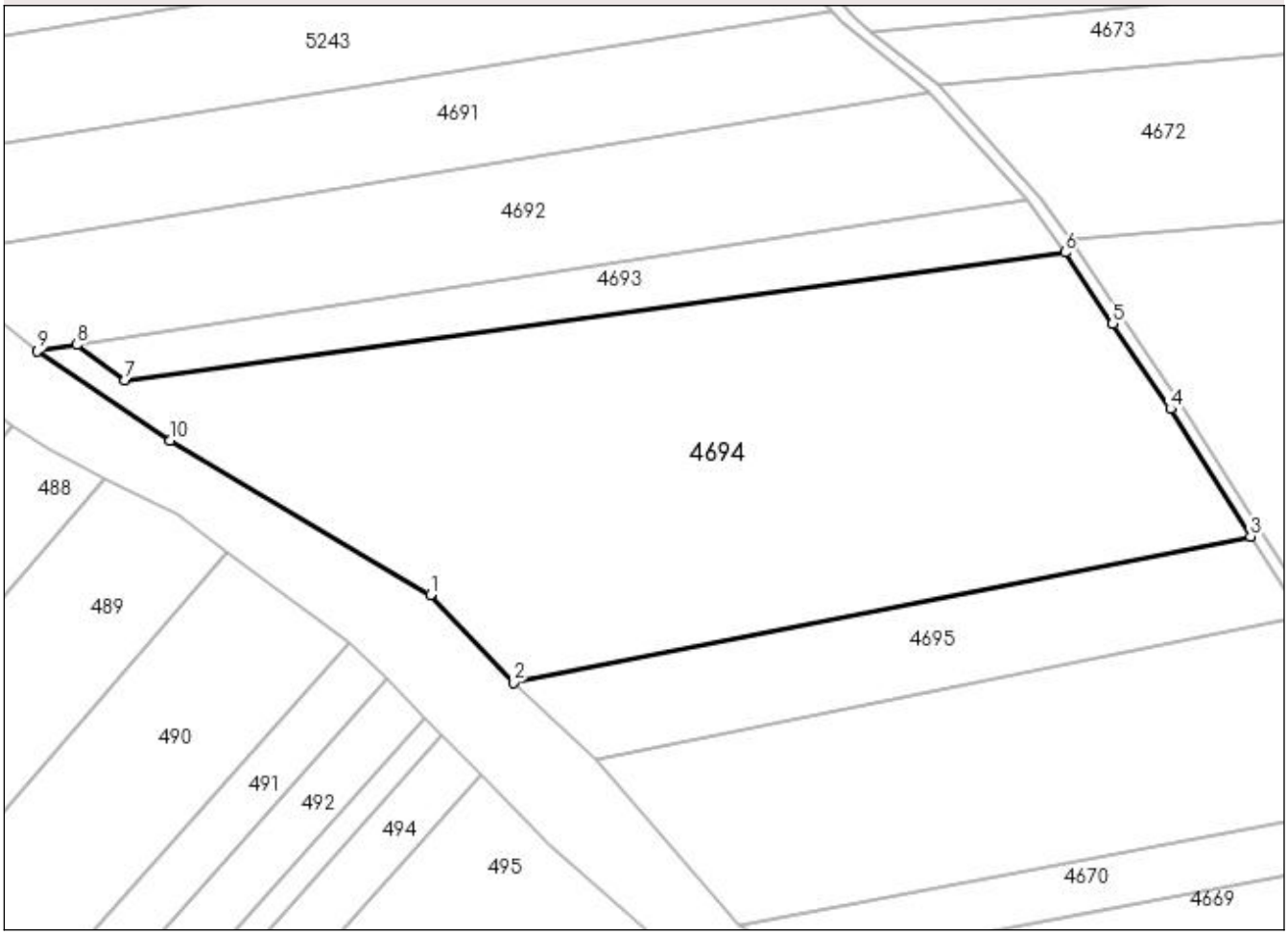


## Date referitoare la teren

| Crt | Categorie folosinţă | Intra vilan | Suprafaţa (mp) | Tarla | Parcelă | Nr. topo | Observaţii / Referinţe |
|---|---|---|---|---|---|---|---|
| 1 | arabil | NU | 12.179 | 89 | 1781 | - | |

**Lungime Segmente**
**1) Valorile lungimilor segmentelor sunt obţinute din proiecţie în plan.**

| Punct început | X / Y | Punct sfârşit | X / Y | Lungime segment (** (m) |
|---|---|---|---|---|
| 1 | 582.375,497<br>677.844,424 | 2 | 582.392,582<br>677.826,396 | 24.838 |
| 2 | 582.392,582<br>677.826,396 | 3 | 582.544,191<br>677.856,418 | 154.553 |
| 3 | 582.544,191<br>677.856,418 | 4 | 582.527,711<br>677.882,654 | 30.983 |
| 4 | 582.527,711<br>677.882,654 | 5 | 582.515,85<br>677.900,123 | 21.115 |
| 5 | 582.515,85<br>677.900,123 | 6 | 582.506,05<br>677.914,787 | 17.637 |

| Punct început | X / Y | Punct sfârşit | X / Y | Lungime segment (** (m) |
|---|---|---|---|---|
| 6 | 582.506,05<br>677.914,787 | 7 | 582.312,741<br>677.888,512 | 195.087 |
| 7 | 582.312,741<br>677.888,512 | 8 | 582.302,797<br>677.895,8 | 12.329 |
| 8 | 582.302,797<br>677.895,8 | 9 | 582.294,711<br>677.894,571 | 8.179 |
| 9 | 582.294,711<br>677.894,571 | 10 | 582.322,051<br>677.876,174 | 32.953 |
| 10 | 582.322,051<br>677.876,174 | 1 | 582.375,497<br>677.844,424 | 62.165 |

** Lungimile segmentelor sunt determinate în planul de proiecţie Stereo 70 şi sunt rotunjite la 1 milimetru.
*** Distanţa dintre puncte este formată din segmente cumulate ce sunt mai mici decât valoarea 1 milimetru.

# DATE DESPRE IMOBILUL NR. 4695

**Oficiul de Cadastru şi Publicitate Imobiliară SUCEAVA**
**Biroul de Cadastru şi Publicitate Imobiliară Gura Humorului**

## A. Partea I. Descrierea imobilului

**TEREN** Extravilan

**Adresa:** Jud. Suceava

| Nr. Crt | Nr cadastral Nr. topografic | Suprafaţa* (mp) | Observaţii / Referinţe |
|---|---|---|---|
| A1 | | 2.800 | Sector cadastral:14 Teren neimprejmuit; |

## B. Partea II. Proprietari şi acte

| Inscrieri privitoare la dreptul de proprietate şi alte drepturi reale | | Referinţe |
|---|---|---|
| **4695 / 08/01/2024** | | |
| Act Administrativ nr. 1522, din 07/09/1995 emis de Comisia Judeteana Suceava; | | |
| B1 | Intabulare, drept de PROPRIETATE, dobandit prin Reconstituire, cota actuala 1/1 | A1 |
| | 1) **BRAN ARTEMIZA**, LIPSA CNP | |
| Act Administrativ nr. 1013, din 18/03/2024 emis de Primaria Comunei Ciprian Porumbescu; | | |
| B2 | se noteaza posesia asupra imobilului in favoarea | A1 |
| | 1) **DIRTU MARIA**<br>2) **DIRTU VASILICA** | |

## C. Partea III. SARCINI .

| Inscrieri privind dezmembramintele dreptului de proprietate, drepturi reale de garanţie şi sarcini | Referinţe |
|---|---|
| NU SUNT | |

# Anexa Nr. 1 La Partea I

## Teren

| Nr cadastral | Suprafaţa (mp)* | Observaţii / Referinţe |
|---|---|---|
| | 2.800 | |

* Suprafaţa este determinată in planul de proiecţie Stereo 70.

DETALII LINIARE IMOBIL

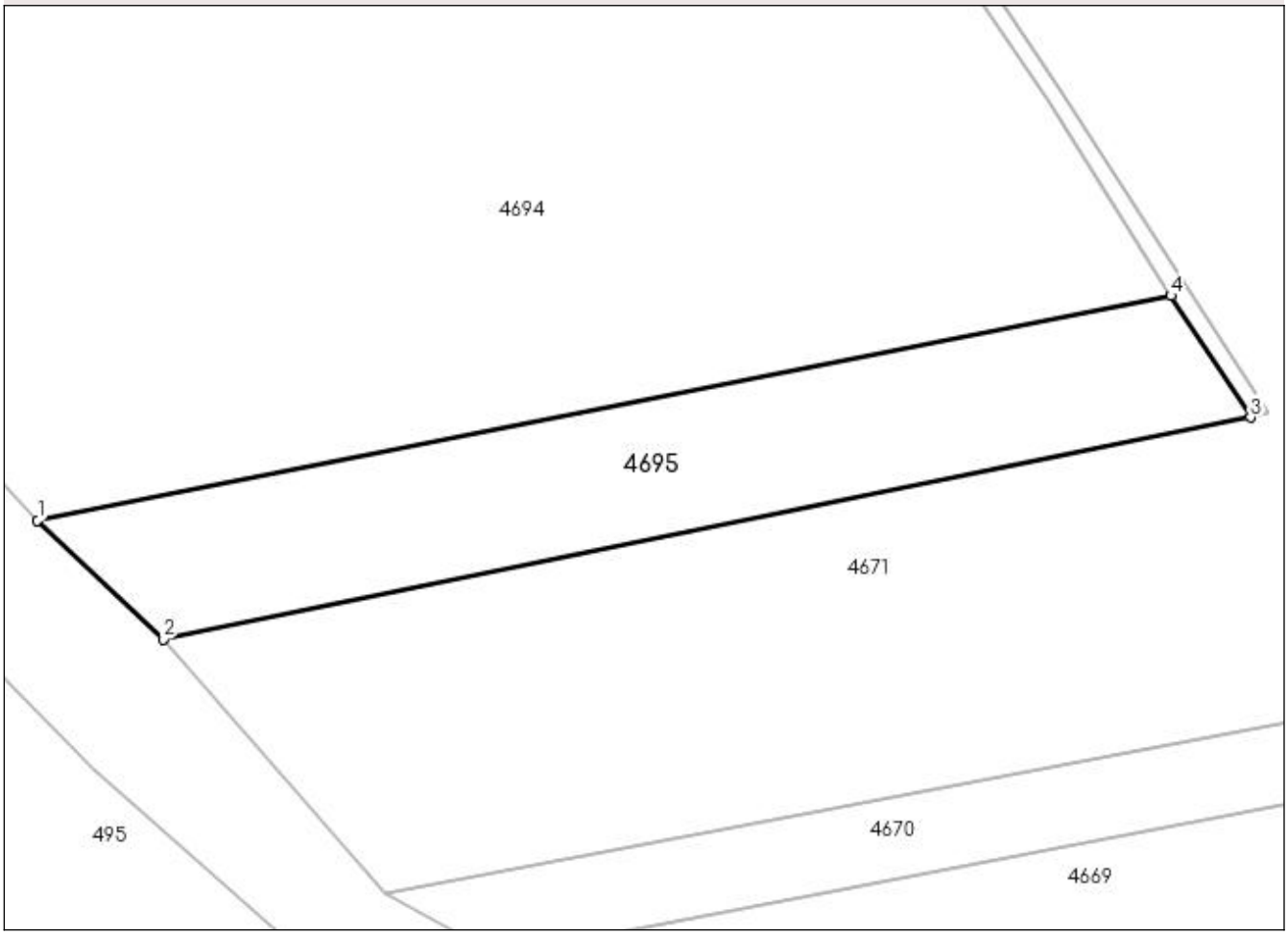


## Date referitoare la teren

| Crt | Categorie folosinţă | Intra vilan | Suprafaţa (mp) | Tarla | Parcelă | Nr. topo | Observaţii / Referinţe |
|---|---|---|---|---|---|---|---|
| 1 | arabil | NU | 2.800 | 89 | 1781 | - | |

**Lungime Segmente**
**1) Valorile lungimilor segmentelor sunt obţinute din proiecţie în plan.**

| Punct început | X / Y | Punct sfârşit | X / Y | Lungime segment (** (m) |
|---|---|---|---|---|
| 1 | 582.392,582<br>677.826,396 | 2 | 582.409,392<br>677.810,488 | 23.144 |
| 2 | 582.409,392<br>677.810,488 | 3 | 582.554,842<br>677.840,141 | 148.442 |
| 3 | 582.554,842<br>677.840,141 | 4 | 582.544,191<br>677.856,418 | 19.452 |
| 4 | 582.544,191<br>677.856,418 | 1 | 582.392,582<br>677.826,396 | 154.553 |

** Lungimile segmentelor sunt determinate în planul de proiecţie Stereo 70 şi sunt rotunjite la 1 milimetru.
*** Distanţa dintre puncte este formată din segmente cumulate ce sunt mai mici decât valoarea 1 milimetru.

# DATE DESPRE IMOBILUL NR. 5234

**Oficiul de Cadastru şi Publicitate Imobiliară SUCEAVA**
**Biroul de Cadastru şi Publicitate Imobiliară Gura Humorului**

## A. Partea I. Descrierea imobilului

**TEREN** Extravilan

**Adresa:** Jud. Suceava

| Nr. Crt | Nr cadastral Nr. topografic | Suprafaţa* (mp) | Observaţii / Referinţe |
|---|---|---|---|
| A1 | | 4.905 | Sector cadastral:14 Teren neimprejmuit; |

## B. Partea II. Proprietari şi acte

| Inscrieri privitoare la dreptul de proprietate şi alte drepturi reale | | Referinţe |
|---|---|---|
| **5234 / 08/01/2024** | | |
| Act Normativ nr. 7, din 13/03/1996 emis de Parlamentul Romaniei; | | |
| B1 | Inscrierea provizorie, drept de PROPRIETATE, dobandit prin Lege, cota actuala 1/1, cota initiala 1/2 | A1 |
| | 1) **COMUNA CIPRIAN PORUMBESCU**, CIF:16391789 | |

## C. Partea III. SARCINI .

| Inscrieri privind dezmembramintele dreptului de proprietate, drepturi reale de garanţie şi sarcini | Referinţe |
|---|---|
| NU SUNT | |

# Anexa Nr. 1 La Partea I

## Teren

| Nr cadastral | Suprafaţa (mp)* | Observaţii / Referinţe |
|---|---|---|
| | 4.905 | |

* Suprafaţa este determinată in planul de proiecţie Stereo 70.

DETALII LINIARE IMOBIL

## Date referitoare la teren

| Crt | Categorie folosință | Intra vilan | Suprafaţa (mp) | Tarla | Parcelă | Nr. topo | Observaţii / Referinţe |
|---|---|---|---|---|---|---|---|
| 1 | drum | NU | 4.905 | 89 | 1781, 1782 | - | |

**Lungime Segmente**

**1) Valorile lungimilor segmentelor sunt obţinute din proiecţie în plan.**

| Punct început | X / Y | Punct sfârşit | X / Y | Lungime segment |
|---|---|---|---|---|
| 1 | 582.655,589 677.559,958 | 2 | 582.642,406 677.546,978 | 18.501 |
| 4 | 582.658,485 677.558,175 | 5 | 582.662,083 677.566,151 | 8.75 |
| 7 | 582.666,773 677.595,31 | 8 | 582.670,443 677.599,592 | 5.64 |
| 10 | 582.697,756 677.610,272 | 11 | 582.704,545 677.611,926 | 6.988 |
| 13 | 582.715,641 677.686,357 | 14 | 582.715,069 677.705,672 | 19.323 |
| 16 | 582.703,937 677.765,971 | 17 | 582.693,549 677.822,431 | 57.408 |

| Punct început | X / Y | Punct sfârşit | X / Y | Lungime segment |
|---|---|---|---|---|
| 2 | 582.642,406 677.546,978 | 3 | 582.644,017 677.544,576 | 2.892 |
| 5 | 582.662,083 677.566,151 | 6 | 582.664,271 677.579,755 | 13.779 |
| 8 | 582.670,443 677.599,592 | 9 | 582.685,532 677.605,913 | 16.359 |
| 11 | 582.704,545 677.611,926 | 12 | 582.711,253 677.648,79 | 37.469 |
| 14 | 582.715,069 677.705,672 | 15 | 582.712,312 677.725,255 | 19.776 |
| 17 | 582.693,549 677.822,431 | 18 | 582.692,713 677.830,308 | 7.921 |

| Punct început | X / Y | Punct sfârşit | X / Y | Lungime segment |
|---|---|---|---|---|
| 3 | 582.644,017 677.544,576 | 4 | 582.658,485 677.558,175 | 19.856 |
| 6 | 582.664,271 677.579,755 | 7 | 582.666,773 677.595,31 | 15.755 |
| 9 | 582.685,532 677.605,913 | 10 | 582.697,756 677.610,272 | 12.978 |
| 12 | 582.711,253 677.648,79 | 13 | 582.715,641 677.686,357 | 37.822 |
| 15 | 582.712,312 677.725,255 | 16 | 582.703,937 677.765,971 | 41.568 |
| 18 | 582.692,713 677.830,308 | 19 | 582.692,005 677.837,128 | 6.857 |

| Punct început | X / Y | Punct sfârşit | X / Y | Lungime segment |
|---|---|---|---|---|
| 19 | 582.692,005 677.837,128 | 20 | 582.673,094 677.934,745 | 99.432 |
| 22 | 582.646,399 678.093,474 | 23 | 582.643,204 678.092,904 | 3.245 |
| 25 | 582.506,461 678.161,529 | 26 | 582.488,663 678.245,003 | 85.35 |
| 28 | 582.482,793 678.249,406 | 29 | 582.486,297 678.230,071 | 19.65 |
| 31 | 582.494,488 678.192,328 | 32 | 582.498,322 678.174,668 | 18.071 |
| 34 | 582.507,678 678.131,562 | 35 | 582.510,397 678.119,034 | 12.82 |
| 37 | 582.396,032 678.053,095 | 38 | 582.397,035 678.050,005 | 3.249 |
| 40 | 582.406,551 678.028,6 | 41 | 582.412,95 678.019,198 | 11.373 |
| 43 | 582.432,645 677.994,848 | 44 | 582.440,296 677.984,434 | 12.922 |
| 46 | 582.477,947 677.947,86 | 47 | 582.498,272 677.925,524 | 30.199 |
| 49 | 582.515,85 677.900,123 | 50 | 582.527,711 677.882,654 | 21.115 |
| 52 | 582.554,842 677.840,141 | 53 | 582.557,122 677.840,777 | 2.367 |
| 55 | 582.529,879 677.883,394 | 56 | 582.517,863 677.901,255 | 21.527 |
| 58 | 582.501,029 677.925,944 | 59 | 582.479,893 677.949,281 | 31.486 |
| 61 | 582.462,554 677.963,352 | 62 | 582.455,377 677.971,41 | 10.791 |
| 64 | 582.442,929 677.985,387 | 65 | 582.437,346 677.993,196 | 9.599 |
| 67 | 582.424,443 678.008,538 | 68 | 582.422,938 678.010,276 | 2.299 |
| 70 | 582.411,038 678.028,57 | 71 | 582.410,154 678.029,928 | 1.62 |
| 73 | 582.401,036 678.050,783 | 74 | 582.525,508 678.069,837 | 125.922 |
| 76 | 582.646,042 678.075,072 | 77 | 582.647,823 678.064,859 | 10.367 |
| 79 | 582.652,306 678.039,148 | 80 | 582.652,792 678.036,362 | 2.828 |
| 82 | 582.656,422 678.014,776 | 83 | 582.658,13 678.003,37 | 11.533 |
| 85 | 582.661,743 677.979,248 | 86 | 582.663,388 677.965,363 | 13.982 |
| 88 | 582.672,769 677.911,453 | 89 | 582.675,78 677.895,892 | 15.85 |
| 91 | 582.681,828 677.866,473 | 92 | 582.686,038 677.845,628 | 21.266 |
| 94 | 582.689,322 677.816,884 | 95 | 582.696,39 677.780,085 | 37.472 |
| 97 | 582.710,697 677.701,698 | 98 | 582.710,822 677.678,751 | 22.947 |
| 100 | 582.703,375 677.621,236 | 101 | 582.700,478 677.617,354 | 4.844 |
| 103 | 582.683,901 677.610,603 | 104 | 582.668,463 677.604,695 | 16.53 |
| 106 | 582.662,303 677.593,106 | 107 | 582.660,773 677.577,155 | 16.024 |

| Punct început | X / Y | Punct sfârşit | X / Y | Lungime segment |
|---|---|---|---|---|
| 20 | 582.673,094 677.934,745 | 21 | 582.659,624 678.019,358 | 85.678 |
| 23 | 582.643,204 678.092,904 | 24 | 582.524,838 678.072,761 | 120.068 |
| 26 | 582.488,663 678.245,003 | 27 | 582.485,883 678.250,193 | 5.888 |
| 29 | 582.486,297 678.230,071 | 30 | 582.492,578 678.201,128 | 29.617 |
| 32 | 582.498,322 678.174,668 | 33 | 582.498,872 678.172,132 | 2.595 |
| 35 | 582.510,397 678.119,034 | 36 | 582.520,963 678.072,596 | 47.625 |
| 38 | 582.397,035 678.050,005 | 39 | 582.402,489 678.037,738 | 13.425 |
| 41 | 582.412,95 678.019,198 | 42 | 582.420,499 678.008,9 | 12.769 |
| 44 | 582.440,296 677.984,434 | 45 | 582.460,141 677.961,93 | 30.004 |
| 47 | 582.498,272 677.925,524 | 48 | 582.506,05 677.914,787 | 13.258 |
| 50 | 582.527,711 677.882,654 | 51 | 582.544,191 677.856,418 | 30.983 |
| 53 | 582.557,122 677.840,777 | 54 | 582.546,637 677.857,034 | 19.345 |
| 56 | 582.517,863 677.901,255 | 57 | 582.507,026 677.917,325 | 19.383 |
| 59 | 582.479,893 677.949,281 | 60 | 582.466,168 677.959,992 | 17.41 |
| 62 | 582.455,377 677.971,41 | 63 | 582.445,561 677.982,431 | 14.759 |
| 65 | 582.437,346 677.993,196 | 66 | 582.435,535 677.995,73 | 3.115 |
| 68 | 582.422,938 678.010,276 | 69 | 582.416,961 678.019,464 | 10.961 |
| 71 | 582.410,154 678.029,928 | 72 | 582.406,216 678.038,317 | 9.267 |
| 74 | 582.525,508 678.069,837 | 75 | 582.643,494 678.089,689 | 119.644 |
| 77 | 582.647,823 678.064,859 | 78 | 582.649,772 678.053,681 | 11.347 |
| 80 | 582.652,792 678.036,362 | 81 | 582.655,609 678.020,206 | 16.4 |
| 83 | 582.658,13 678.003,37 | 84 | 582.659,9 677.991,556 | 11.946 |
| 86 | 582.663,388 677.965,363 | 87 | 582.669,589 677.931,425 | 34.5 |
| 89 | 582.675,78 677.895,892 | 90 | 582.678,608 677.880,476 | 15.673 |
| 92 | 582.686,038 677.845,628 | 93 | 582.688,202 677.826,17 | 19.578 |
| 95 | 582.696,39 677.780,085 | 96 | 582.708,869 677.713,618 | 67.628 |
| 98 | 582.710,822 677.678,751 | 99 | 582.708,73 677.658,638 | 20.222 |
| 101 | 582.700,478 677.617,354 | 102 | 582.694,664 677.613,534 | 6.957 |
| 104 | 582.668,463 677.604,695 | 105 | 582.663,869 677.599,266 | 7.112 |
| 107 | 582.660,773 677.577,155 | 108 | 582.658,839 677.566,702 | 10.63 |

| Punct început | X / Y | Punct sfârşit | X / Y | Lungime segment |
|---|---|---|---|---|
| 21 | 582.659,624 678.019,358 | 22 | 582.646,399 678.093,474 | 75.287 |
| 24 | 582.524,838 678.072,761 | 25 | 582.506,461 678.161,529 | 90.65 |
| 27 | 582.485,883 678.250,193 | 28 | 582.482,793 678.249,406 | 3.189 |
| 30 | 582.492,578 678.201,128 | 31 | 582.494,488 678.192,328 | 9.005 |
| 33 | 582.498,872 678.172,132 | 34 | 582.507,678 678.131,562 | 41.515 |
| 36 | 582.520,963 678.072,596 | 37 | 582.396,032 678.053,095 | 126.444 |
| 39 | 582.402,489 678.037,738 | 40 | 582.406,551 678.028,6 | 10.0 |
| 42 | 582.420,499 678.008,9 | 43 | 582.432,645 677.994,848 | 18.574 |
| 45 | 582.460,141 677.961,93 | 46 | 582.477,947 677.947,86 | 22.694 |
| 48 | 582.506,05 677.914,787 | 49 | 582.515,85 677.900,123 | 17.637 |
| 51 | 582.544,191 677.856,418 | 52 | 582.554,842 677.840,141 | 19.452 |
| 54 | 582.546,637 677.857,034 | 55 | 582.529,879 677.883,394 | 31.236 |
| 57 | 582.507,026 677.917,325 | 58 | 582.501,029 677.925,944 | 10.5 |
| 60 | 582.466,168 677.959,992 | 61 | 582.462,554 677.963,352 | 4.935 |
| 63 | 582.445,561 677.982,431 | 64 | 582.442,929 677.985,387 | 3.958 |
| 66 | 582.435,535 677.995,73 | 67 | 582.424,443 678.008,538 | 16.943 |
| 69 | 582.416,961 678.019,464 | 70 | 582.411,038 678.028,57 | 10.863 |
| 72 | 582.406,216 678.038,317 | 73 | 582.401,036 678.050,783 | 13.499 |
| 75 | 582.643,494 678.089,689 | 76 | 582.646,042 678.075,072 | 14.837 |
| 78 | 582.649,772 678.053,681 | 79 | 582.652,306 678.039,148 | 14.752 |
| 81 | 582.655,609 678.020,206 | 82 | 582.656,422 678.014,776 | 5.491 |
| 84 | 582.659,9 677.991,556 | 85 | 582.661,743 677.979,248 | 12.445 |
| 87 | 582.669,589 677.931,425 | 88 | 582.672,769 677.911,453 | 20.224 |
| 90 | 582.678,608 677.880,476 | 91 | 582.681,828 677.866,473 | 14.368 |
| 93 | 582.688,202 677.826,17 | 94 | 582.689,322 677.816,884 | 9.353 |
| 96 | 582.708,869 677.713,618 | 97 | 582.710,697 677.701,698 | 12.059 |
| 99 | 582.708,73 677.658,638 | 100 | 582.703,375 677.621,236 | 37.783 |
| 102 | 582.694,664 677.613,534 | 103 | 582.683,901 677.610,603 | 11.155 |
| 105 | 582.663,869 677.599,266 | 106 | 582.662,303 677.593,106 | 6.356 |
| 108 | 582.658,839 677.566,702 | 1 | 582.655,589 677.559,958 | 7.486 |

**** Lungimile segmentelor sunt determinate în planul de proiecţie Stereo 70 şi sunt rotunjite la 1 milimetru.**
***** Distanţa dintre puncte este formată din segmente cumulate ce sunt mai mici decât valoarea 1 milimetru.**

# DATE DESPRE IMOBILUL NR. 5235

**Oficiul de Cadastru şi Publicitate Imobiliară SUCEAVA**
**Biroul de Cadastru şi Publicitate Imobiliară Gura Humorului**

## A. Partea I. Descrierea imobilului

**TEREN** Extravilan

**Adresa:** Jud. Suceava

| Nr. Crt | Nr cadastral Nr. topografic | Suprafaţa* (mp) | Observaţii / Referinţe |
|---|---|---|---|
| A1 | | 196 | Sector cadastral:14 Teren neimprejmuit; |

## B. Partea II. Proprietari şi acte

| Inscrieri privitoare la dreptul de proprietate şi alte drepturi reale | | Referinţe |
|---|---|---|
| **5235 / 08/01/2024** | | |
| Act Normativ nr. 7, din 13/03/1996 emis de Parlamentul Romaniei; | | |
| B1 | Inscrierea provizorie, drept de PROPRIETATE, dobandit prin Lege, cota actuala 1/1, cota initiala 1/2 | A1 |
| | 1) **COMUNA CIPRIAN PORUMBESCU**, CIF:16391789 | |

## C. Partea III. SARCINI .

| Inscrieri privind dezmembramintele dreptului de proprietate, drepturi reale de garanţie şi sarcini | Referinţe |
|---|---|
| NU SUNT | |

# Anexa Nr. 1 La Partea I

## Teren

| Nr cadastral | Suprafaţa (mp)* | Observaţii / Referinţe |
|---|---|---|
| | 196 | |

* Suprafaţa este determinată in planul de proiecţie Stereo 70.

DETALII LINIARE IMOBIL

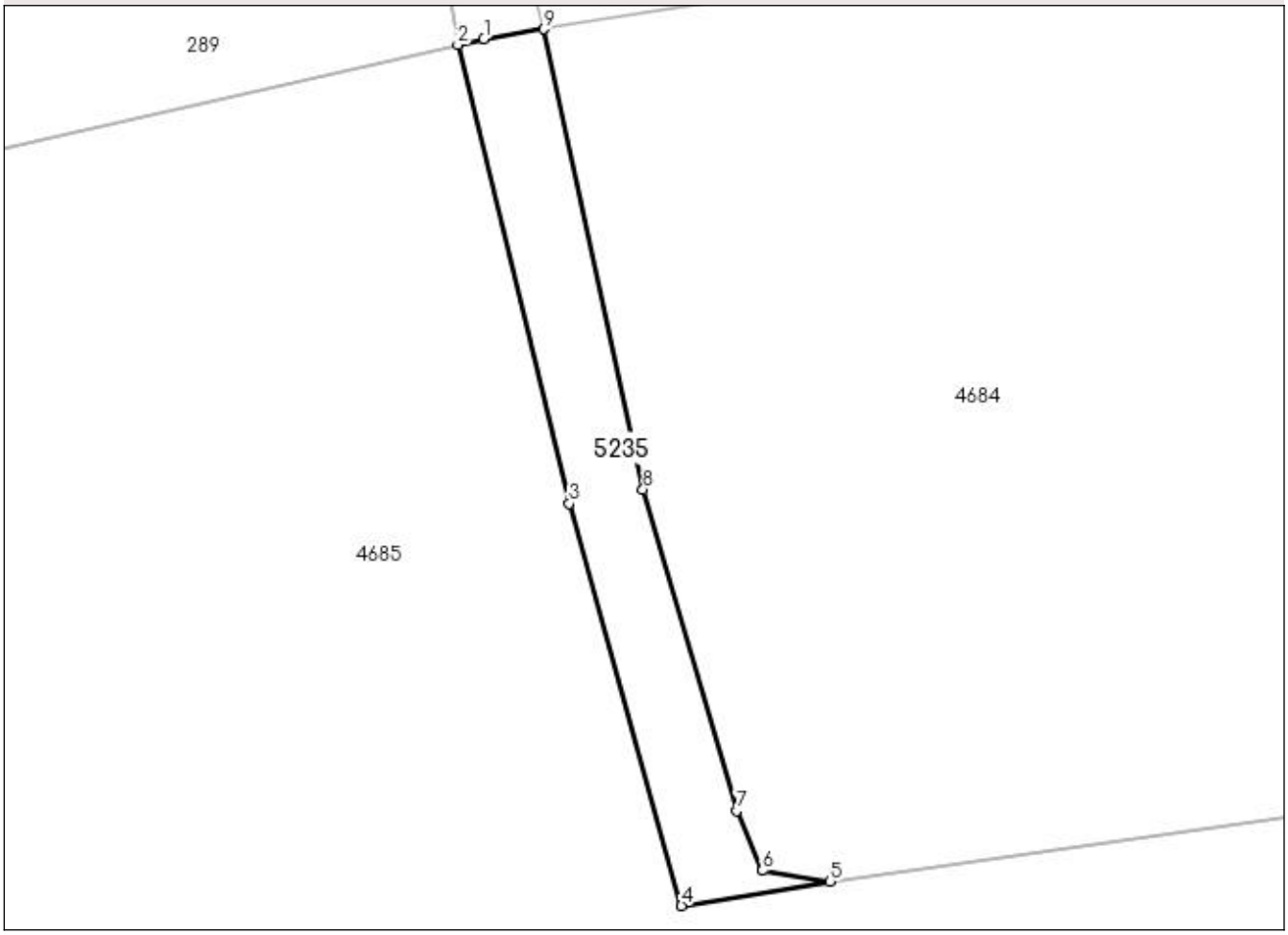


## Date referitoare la teren

| Crt | Categorie folosință | Intra vilan | Suprafaţa (mp) | Tarla | Parcelă | Nr. topo | Observaţii / Referinţe |
|---|---|---|---|---|---|---|---|
| 1 | drum | NU | 196 | 89 | 1781 | - | |

**Lungime Segmente**
**1) Valorile lungimilor segmentelor sunt obţinute din proiecţie în plan.**

| Punct început | X / Y | Punct sfârşit | X / Y | Lungime segment (** (m) |
|---|---|---|---|---|
| 1 | 582.278,414<br>678.081,948 | 2 | 582.277,051<br>678.081,639 | 1.398 |
| 2 | 582.277,051<br>678.081,639 | 3 | 582.282,865<br>678.057,693 | 24.642 |
| 3 | 582.282,865<br>678.057,693 | 4 | 582.288,73<br>678.036,695 | 21.802 |
| 4 | 582.288,73<br>678.036,695 | 5 | 582.296,497<br>678.037,951 | 7.868 |
| 5 | 582.296,497<br>678.037,951 | 6 | 582.292,969<br>678.038,526 | 3.575 |

| Punct început | X / Y | Punct sfârşit | X / Y | Lungime segment (** (m) |
|---|---|---|---|---|
| 6 | 582.292,969<br>678.038,526 | 7 | 582.291,615<br>678.041,651 | 3.406 |
| 7 | 582.291,615<br>678.041,651 | 8 | 582.286,719<br>678.058,422 | 17.471 |
| 8 | 582.286,719<br>678.058,422 | 9 | 582.281,553<br>678.082,45 | 24.577 |
| 9 | 582.281,553<br>678.082,45 | 1 | 582.278,414<br>678.081,948 | 3.179 |

** Lungimile segmentelor sunt determinate în planul de proiecţie Stereo 70 şi sunt rotunjite la 1 milimetru.
*** Distanţa dintre puncte este formată din segmente cumulate ce sunt mai mici decât valoarea 1 milimetru.

# DATE DESPRE IMOBILUL NR. 5236

**Oficiul de Cadastru şi Publicitate Imobiliară SUCEAVA**
**Biroul de Cadastru şi Publicitate Imobiliară Gura Humorului**

## A. Partea I. Descrierea imobilului

**TEREN** Extravilan

**Adresa:** Jud. Suceava

| Nr. Crt | Nr cadastral Nr. topografic | Suprafaţa* (mp) | Observaţii / Referinţe |
|---|---|---|---|
| A1 | | 1.254 | Sector cadastral:14 Teren neimprejmuit; |

## B. Partea II. Proprietari şi acte

| Inscrieri privitoare la dreptul de proprietate şi alte drepturi reale | | Referinţe |
|---|---|---|
| **5236 / 08/01/2024** | | |
| Act Normativ nr. 7, din 13/03/1996 emis de Parlamentul Romaniei; | | |
| B1 | Inscrierea provizorie, drept de PROPRIETATE, dobandit prin Lege, cota actuala 1/1, cota initiala 1/2 | A1 |
| | 1) **COMUNA CIPRIAN PORUMBESCU**, CIF:16391789 | |

## C. Partea III. SARCINI .

| Inscrieri privind dezmembramintele dreptului de proprietate, drepturi reale de garanţie şi sarcini | Referinţe |
|---|---|
| NU SUNT | |

# Anexa Nr. 1 La Partea I

## Teren

| Nr cadastral | Suprafaţa (mp)* | Observaţii / Referinţe |
|---|---|---|
| | 1.254 | |

* Suprafaţa este determinată in planul de proiecţie Stereo 70.

DETALII LINIARE IMOBIL

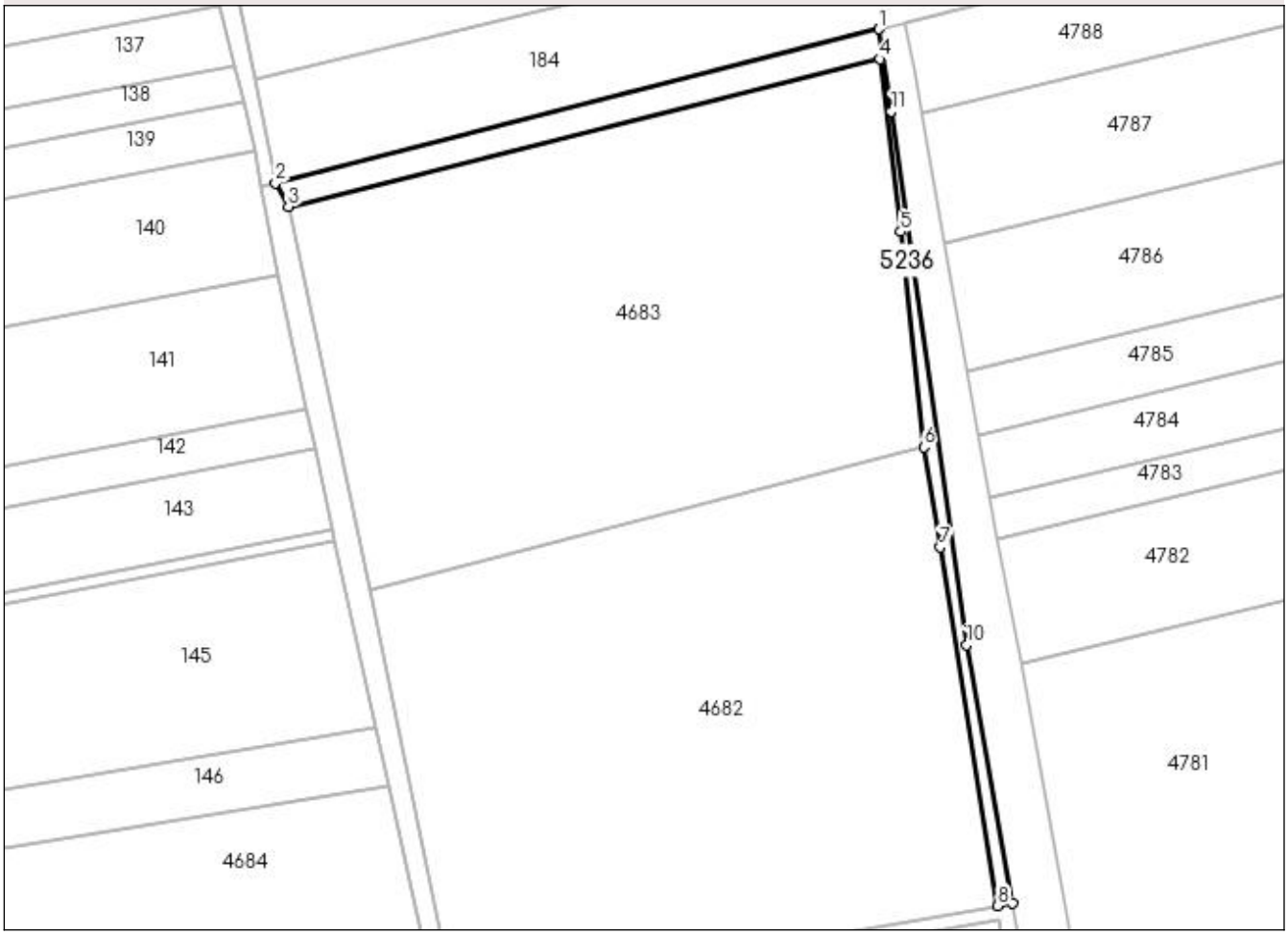


## Date referitoare la teren

| Crt | Categorie folosinţă | Intra vilan | Suprafaţa (mp) | Tarla | Parcelă | Nr. topo | Observaţii / Referinţe |
|---|---|---|---|---|---|---|---|
| 1 | arabil | NU | 1.254 | 89 | 1781 | - | |

**Lungime Segmente**
**1) Valorile lungimilor segmentelor sunt obţinute din proiecţie în plan.**

| Punct început | X / Y | Punct sfârşit | X / Y | Lungime segment (** (m) |
|---|---|---|---|---|
| 1 | 582.617,289<br>678.283,674 | 2 | 582.485,883<br>678.250,193 | 135.604 |
| 2 | 582.485,883<br>678.250,193 | 3 | 582.488,663<br>678.245,003 | 5.888 |
| 3 | 582.488,663<br>678.245,003 | 4 | 582.617,572<br>678.277,155 | 132.858 |
| 4 | 582.617,572<br>678.277,155 | 5 | 582.622,037<br>678.239,584 | 37.835 |
| 5 | 582.622,037<br>678.239,584 | 6 | 582.627,033<br>678.192,666 | 47.183 |

| Punct început | X / Y | Punct sfârşit | X / Y | Lungime segment (** (m) |
|---|---|---|---|---|
| 6 | 582.627,033<br>678.192,666 | 7 | 582.630,603<br>678.170,927 | 22.03 |
| 7 | 582.630,603<br>678.170,927 | 8 | 582.643,204<br>678.092,904 | 79.034 |
| 8 | 582.643,204<br>678.092,904 | 9 | 582.646,399<br>678.093,474 | 3.245 |
| 9 | 582.646,399<br>678.093,474 | 10 | 582.636,376<br>678.149,648 | 57.061 |
| 10 | 582.636,376<br>678.149,648 | 11 | 582.619,972<br>678.265,8 | 117.305 |
| 11 | 582.619,972<br>678.265,8 | 1 | 582.617,289<br>678.283,674 | 18.074 |

** Lungimile segmentelor sunt determinate în planul de proiecţie Stereo 70 şi sunt rotunjite la 1 milimetru.
*** Distanţa dintre puncte este formată din segmente cumulate ce sunt mai mici decât valoarea 1 milimetru.

# DATE DESPRE IMOBILUL NR. 5243

**Oficiul de Cadastru şi Publicitate Imobiliară SUCEAVA**
**Biroul de Cadastru şi Publicitate Imobiliară Gura Humorului**

## A. Partea I. Descrierea imobilului

**TEREN** Extravilan

**Adresa:** Jud. Suceava

| Nr. Crt | Nr cadastral Nr. topografic | Suprafaţa* (mp) | Observaţii / Referinţe |
|---|---|---|---|
| A1 | | 5.000 | Sector cadastral:14 Teren neimprejmuit; |

## B. Partea II. Proprietari şi acte

| Inscrieri privitoare la dreptul de proprietate şi alte drepturi reale | | Referinţe |
|---|---|---|
| **5243 / 08/01/2024** | | |
| Act Administrativ nr. 1497, din 20/07/1995 emis de Comisia Judeteana Suceava; | | |
| B1 | Intabulare, drept de PROPRIETATE, dobandit prin Reconstituire, cota actuala 1/1 | A1 |
| | 1) **BOTUSAN TOADER**, LIPSA CNP | |
| Act Administrativ nr. 1134, din 21/03/2024 emis de Primaria Comunei Ciprian Porumbescu; | | |
| B2 | se noteaza posesia asupra imobilului in favoarea | A1 |
| | 1) **JAUCA ELENA-MARIA**<br>2) **JAUCA TOADER** | |

## C. Partea III. SARCINI .

| Inscrieri privind dezmembramintele dreptului de proprietate, drepturi reale de garanţie şi sarcini | Referinţe |
|---|---|
| NU SUNT | |

# Anexa Nr. 1 La Partea I

## Teren

| Nr cadastral | Suprafaţa (mp)* | Observaţii / Referinţe |
|---|---|---|
| | 5.000 | |

* Suprafaţa este determinată in planul de proiecţie Stereo 70.

DETALII LINIARE IMOBIL

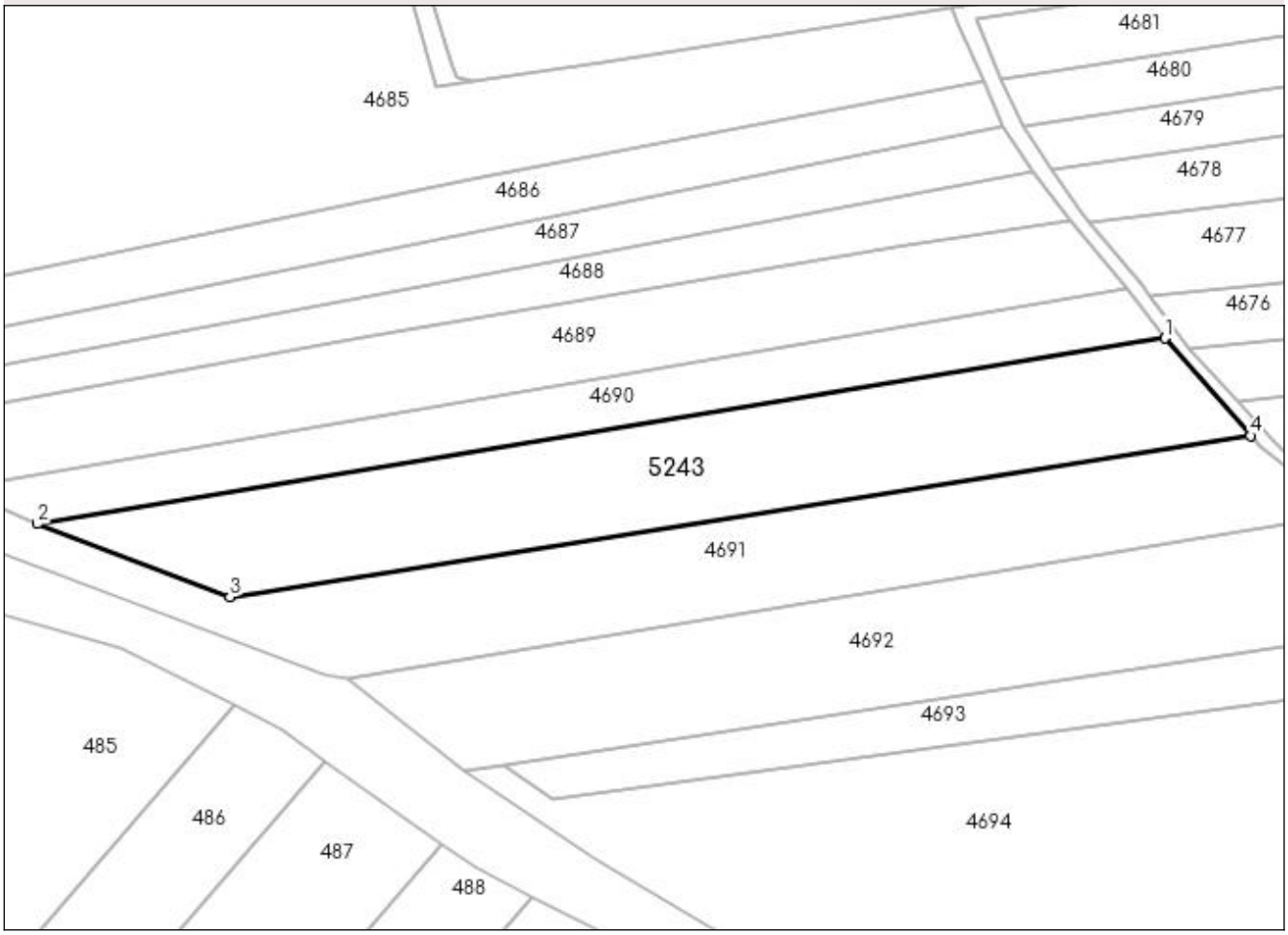


## Date referitoare la teren

| Crt | Categorie folosinţă | Intra vilan | Suprafaţa (mp) | Tarla | Parcelă | Nr. topo | Observaţii / Referinţe |
|---|---|---|---|---|---|---|---|
| 1 | arabil | NU | 5.000 | 89 | 1787 | - | |

**Lungime Segmente**
**1) Valorile lungimilor segmentelor sunt obţinute din proiecţie în plan.**

| Punct început | X / Y | Punct sfârşit | X / Y | Lungime segment (** (m) |
|---|---|---|---|---|
| 1 | 582.440,296<br>677.984,434 | 2 | 582.205,722<br>677.945,825 | 237.73 |
| 2 | 582.205,722<br>677.945,825 | 3 | 582.245,738<br>677.930,67 | 42.79 |
| 3 | 582.245,738<br>677.930,67 | 4 | 582.458,157<br>677.964,18 | 215.046 |
| 4 | 582.458,157<br>677.964,18 | 1 | 582.440,296<br>677.984,434 | 27.004 |

** Lungimile segmentelor sunt determinate în planul de proiecţie Stereo 70 şi sunt rotunjite la 1 milimetru.
*** Distanţa dintre puncte este formată din segmente cumulate ce sunt mai mici decât valoarea 1 milimetru.