DATE DESPRE IMOBILUL NR. 3027

Oficiul de Cadastru şi Publicitate Imobiliară SUCEAVA
Biroul de Cadastru şi Publicitate Imobiliară Falticeni

A. Partea I. Descrierea imobilului

TEREN Extravilan

Adresa: Jud. Suceava

Nr. Crt	Nr cadastral Nr. topografic	Suprafaţa* (mp)	Observaţii / Referinţe
A1		6.081	Sector cadastral:45 Teren neimprejmuit; drum de exploatare

B. Partea II. Proprietari şi acte

Inscrieri privitoare la dreptul de proprietate şi alte drepturi reale		Referinţe
/		
Act Normativ nr. 7, din 13/03/1996 emis de Parlamentul Romaniei;		
B1	Inscrierea provizorie, drept de PROPRIETATE, dobandit prin Lege, cota actuala 1/1	A1
	1) **NEIDENTIFICAT NEIDENTIFICAT**	
B2	proprietar neidentificat	A1

C. Partea III. SARCINI .

Inscrieri privind dezmembramintele dreptului de proprietate, drepturi reale de garanţie şi sarcini	Referinţe
NU SUNT	

Anexa Nr. 1 La Partea I

Teren

Nr cadastral	Suprafaţa (mp)*	Observaţii / Referinţe
	6.081	drum de exploatare

* Suprafaţa este determinată in planul de proiecţie Stereo 70.

DETALII LINIARE IMOBIL

Date referitoare la teren

Crt	Categorie folosinţă	Intra vilan	Suprafaţa (mp)	Tarla	Parcelă	Nr. topo	Observaţii / Referinţe
1	drum	NU	6.081	54	A 686, F 687, A 688, CC 689	-	drum de exploatare

Lungime Segmente

1) Valorile lungimilor segmentelor sunt obţinute din proiecţie în plan.

Punct început	X / Y	Punct sfârşit	X / Y	Lungime segment
1	623.986,43 659.360,706	2	623.993,88 659.359,264	7.588
4	623.996,2 659.358,269	5	623.995,589 659.362,492	4.267
7	623.998,827 659.375,49	8	624.000,051 659.382,178	6.799
10	624.006,039 659.412,277	11	624.006,8 659.423,565	11.314
13	624.002,455 659.450,568	14	623.992,823 659.477,488	28.591

Punct început	X / Y	Punct sfârşit	X / Y	Lungime segment
2	623.993,88 659.359,264	3	623.996,474 659.357,18	3.327
5	623.995,589 659.362,492	6	623.998,088 659.371,451	9.301
8	624.000,051 659.382,178	9	624.001,651 659.390,222	8.202
11	624.006,8 659.423,565	12	624.005,646 659.436,205	12.693
14	623.992,823 659.477,488	15	623.986,879 659.494,1	17.643

Punct început	X / Y	Punct sfârşit	X / Y	Lungime segment
3	623.996,474 659.357,18	4	623.996,2 659.358,269	1.123
6	623.998,088 659.371,451	7	623.998,827 659.375,49	4.106
9	624.001,651 659.390,222	10	624.006,039 659.412,277	22.487
12	624.005,646 659.436,205	13	624.002,455 659.450,568	14.713
15	623.986,879 659.494,1	16	623.982,033 659.501,219	8.612

Punct început	X / Y	Punct sfârşit	X / Y	Lungime segment
16	623.982,033 659.501,219	17	623.975,279 659.511,935	12.667
19	623.956,062 659.550,644	20	623.953,079 659.558,806	8.69
22	623.948,712 659.575,459	23	623.938,755 659.606,028	32.15
25	623.934,891 659.621,753	26	623.934,234 659.629,41	7.685
28	623.938,026 659.648,012	29	623.939,691 659.658,296	10.418
31	623.935,595 659.667,689	32	623.931,075 659.671,658	6.015
34	623.913,722 659.680,698	35	623.878,518 659.693,91	37.602
37	623.850,015 659.710,5	38	623.846,449 659.715,516	6.154
40	623.833,446 659.741,534	41	623.817,274 659.779,359	41.137
43	623.809,456 659.791,099	44	623.804,568 659.795,071	6.298
46	623.796,802 659.799,466	47	623.786,842 659.803,651	10.804
49	623.757,724 659.818,344	50	623.757,652 659.818,397	0.089
52	623.733,025 659.838,125	53	623.722,687 659.847,163	13.732
55	623.711,353 659.857,07	56	623.707,336 659.861,658	6.098
58	623.702,738 659.867,565	59	623.692,132 659.883,924	19.496
61	623.673,963 659.912,108	62	623.671,987 659.917,636	5.871
64	623.669,506 659.935,09	65	623.669,543 659.938,274	3.184
67	623.669,117 659.963,277	68	623.666,583 659.980,691	17.597
70	623.658,691 660.005,887	71	623.658,377 660.006,92	1.08
73	623.655,008 660.024,385	74	623.654,525 660.027,332	2.986
76	623.652,101 660.042,147	77	623.651,446 660.061,372	19.236
79	623.649,535 660.078,681	80	623.647,888 660.093,603	15.013
82	623.645,08 660.102,624	83	623.641,603 660.109,608	7.802
85	623.631,891 660.124,238	86	623.627,327 660.128,918	6.537
88	623.620,395 660.132,674	89	623.607,964 660.133,636	12.468
91	623.594,405 660.136,306	92	623.585,803 660.139,82	9.292
94	623.554,329 660.153,686	95	623.549,052 660.156,019	5.77
97	623.535,576 660.161,054	98	623.528,545 660.165,212	8.168
100	623.513,915 660.177,657	101	623.508,853 660.183,562	7.778
103	623.496,474 660.200,627	104	623.490,425 660.209,41	10.664
106	623.482,974 660.220,631	107	623.480,031 660.226,835	6.867
109	623.475,309 660.243,381	110	623.468,928 660.261,923	19.609
112	623.446,067 660.308,151	113	623.439,907 660.312,799	7.717

Punct început	X / Y	Punct sfârşit	X / Y	Lungime segment
17	623.975,279 659.511,935	18	623.967,528 659.526,907	16.859
20	623.953,079 659.558,806	21	623.951,764 659.564,539	5.882
23	623.938,755 659.606,028	24	623.937,555 659.609,714	3.876
26	623.934,234 659.629,41	27	623.935,861 659.640,322	11.033
29	623.939,691 659.658,296	30	623.938,224 659.663,243	5.16
32	623.931,075 659.671,658	33	623.923,426 659.676,692	9.157
35	623.878,518 659.693,91	36	623.859,528 659.703,888	21.452
38	623.846,449 659.715,516	39	623.842,146 659.722,865	8.516
41	623.817,274 659.779,359	42	623.813,41 659.786,765	8.353
44	623.804,568 659.795,071	45	623.802,422 659.796,229	2.438
47	623.786,842 659.803,651	48	623.769,976 659.811,661	18.671
50	623.757,652 659.818,397	51	623.744,641 659.827,97	16.153
53	623.722,687 659.847,163	54	623.712,773 659.855,829	13.168
56	623.707,336 659.861,658	57	623.706,078 659.863,095	1.91
59	623.692,132 659.883,924	60	623.676,676 659.907,899	28.525
62	623.671,987 659.917,636	63	623.670,502 659.923,403	5.955
65	623.669,543 659.938,274	66	623.669,745 659.955,832	17.559
68	623.666,583 659.980,691	69	623.661,759 659.995,815	15.875
71	623.658,377 660.006,92	72	623.656,561 660.014,891	8.175
74	623.654,525 660.027,332	75	623.653,751 660.032,066	4.797
77	623.651,446 660.061,372	78	623.650,565 660.069,354	8.03
80	623.647,888 660.093,603	81	623.645,597 660.100,962	7.707
83	623.641,603 660.109,608	84	623.634,977 660.119,591	11.982
86	623.627,327 660.128,918	87	623.621,577 660.132,582	6.818
89	623.607,964 660.133,636	90	623.603,045 660.134,017	4.934
92	623.585,803 660.139,82	93	623.569,226 660.147,102	18.106
95	623.549,052 660.156,019	96	623.539,52 660.159,386	10.109
98	623.528,545 660.165,212	99	623.523,827 660.168,493	5.747
101	623.508,853 660.183,562	102	623.505,348 660.188,394	5.969
104	623.490,425 660.209,41	105	623.486,995 660.214,508	6.144
107	623.480,031 660.226,835	108	623.477,503 660.233,754	7.366
110	623.468,928 660.261,923	111	623.451,647 660.300,463	42.237
113	623.439,907 660.312,799	114	623.433,644 660.311,261	6.449

Punct început	X / Y	Punct sfârşit	X / Y	Lungime segment
18	623.967,528 659.526,907	19	623.956,062 659.550,644	26.361
21	623.951,764 659.564,539	22	623.948,712 659.575,459	11.338
24	623.937,555 659.609,714	25	623.934,891 659.621,753	12.33
27	623.935,861 659.640,322	28	623.938,026 659.648,012	7.989
30	623.938,224 659.663,243	31	623.935,595 659.667,689	5.165
33	623.923,426 659.676,692	34	623.913,722 659.680,698	10.498
36	623.859,528 659.703,888	37	623.850,015 659.710,5	11.585
39	623.842,146 659.722,865	40	623.833,446 659.741,534	20.597
42	623.813,41 659.786,765	43	623.809,456 659.791,099	5.867
45	623.802,422 659.796,229	46	623.796,802 659.799,466	6.486
48	623.769,976 659.811,661	49	623.757,724 659.818,344	13.956
51	623.744,641 659.827,97	52	623.733,025 659.838,125	15.429
54	623.712,773 659.855,829	55	623.711,353 659.857,07	1.886
57	623.706,078 659.863,095	58	623.702,738 659.867,565	5.58
60	623.676,676 659.907,899	61	623.673,963 659.912,108	5.008
63	623.670,502 659.923,403	64	623.669,506 659.935,09	11.729
66	623.669,745 659.955,832	67	623.669,117 659.963,277	7.471
69	623.661,759 659.995,815	70	623.658,691 660.005,887	10.529
72	623.656,561 660.014,891	73	623.655,008 660.024,385	9.62
75	623.653,751 660.032,066	76	623.652,101 660.042,147	10.215
78	623.650,565 660.069,354	79	623.649,535 660.078,681	9.384
81	623.645,597 660.100,962	82	623.645,08 660.102,624	1.741
84	623.634,977 660.119,591	85	623.631,891 660.124,238	5.578
87	623.621,577 660.132,582	88	623.620,395 660.132,674	1.186
90	623.603,045 660.134,017	91	623.594,405 660.136,306	8.938
93	623.569,226 660.147,102	94	623.554,329 660.153,686	16.287
96	623.539,52 660.159,386	97	623.535,576 660.161,054	4.282
99	623.523,827 660.168,493	100	623.513,915 660.177,657	13.499
102	623.505,348 660.188,394	103	623.496,474 660.200,627	15.113
105	623.486,995 660.214,508	106	623.482,974 660.220,631	7.325
108	623.477,503 660.233,754	109	623.475,309 660.243,381	9.874
111	623.451,647 660.300,463	112	623.446,067 660.308,151	9.5
114	623.433,644 660.311,261	115	623.442,381 660.304,669	10.945

Punct început	X / Y	Punct sfârşit	X / Y	Lungime segment
115	623.442,381 660.304,669	116	623.447,296 660.297,945	8.329
118	623.470,494 660.242,009	119	623.472,698 660.232,335	9.922
121	623.478,072 660.218,936	122	623.482,576 660.212,118	8.171
124	623.504,925 660.180,462	125	623.510,308 660.174,182	8.271
127	623.525,842 660.161,002	128	623.533,32 660.156,579	8.688
130	623.547,172 660.151,38	131	623.581,804 660.135,475	38.11
133	623.601,725 660.128,858	134	623.619,977 660.127,676	18.29
136	623.628,038 660.120,998	137	623.637,248 660.106,985	16.769
139	623.642,971 660.092,577	140	623.646,526 660.060,368	32.405
142	623.651,652 660.013,931	143	623.653,541 660.005,635	8.508
145	623.661,762 659.979,35	146	623.664,147 659.962,712	16.808
148	623.664,53 659.937,183	149	623.664,504 659.934,906	2.277
151	623.667,202 659.916,168	152	623.669,448 659.909,883	6.674
154	623.702,188 659.859,947	155	623.707,812 659.853,525	8.536
157	623.755,033 659.814,116	158	623.767,705 659.807,205	14.434
160	623.794,356 659.795,105	161	623.799,986 659.791,862	6.497
163	623.806,013 659.787,454	164	623.809,278 659.783,875	4.845
166	623.828,88 659.739,495	167	623.837,713 659.720,541	20.911
169	623.846,445 659.706,892	170	623.856,928 659.699,605	12.767
172	623.911,861 659.676,057	173	623.921,077 659.672,253	9.97
175	623.930,94 659.664,952	176	623.933,606 659.661,126	4.663
178	623.933,134 659.649,084	179	623.930,962 659.641,373	8.011
181	623.929,938 659.620,996	182	623.932,725 659.608,397	12.904
184	623.938,421 659.590,907	185	623.943,683 659.574,748	16.994
187	623.948,276 659.557,383	188	623.951,452 659.548,693	9.252
190	623.970,936 659.509,448	191	623.977,85 659.498,479	12.966
193	623.997,642 659.449,178	194	624.000,695 659.435,433	14.08
196	624.001,072 659.412,936	197	623.995,14 659.383,116	30.404
199	623.991,562 659.369,234	1	623.986,43 659.360,706	9.953

Punct început	X / Y	Punct sfârşit	X / Y	Lungime segment
116	623.447,296 660.297,945	117	623.464,274 660.260,083	41.494
119	623.472,698 660.232,335	120	623.475,393 660.224,959	7.853
122	623.482,576 660.212,118	123	623.490,503 660.200,338	14.199
125	623.510,308 660.174,182	126	623.520,688 660.164,586	14.136
128	623.533,32 660.156,579	129	623.537,712 660.154,722	4.768
131	623.581,804 660.135,475	132	623.592,595 660.130,742	11.783
134	623.619,977 660.127,676	135	623.622,9 660.125,821	3.462
137	623.637,248 660.106,985	138	623.640,432 660.100,733	7.016
140	623.646,526 660.060,368	141	623.647,114 660.041,663	18.714
143	623.653,541 660.005,635	144	623.657,295 659.993,311	12.883
146	623.664,147 659.962,712	147	623.664,743 659.955,65	7.087
149	623.664,504 659.934,906	150	623.665,556 659.922,562	12.389
152	623.669,448 659.909,883	153	623.698,19 659.865,299	53.046
155	623.707,812 659.853,525	156	623.741,509 659.824,068	44.757
158	623.767,705 659.807,205	159	623.784,807 659.799,082	18.933
161	623.799,986 659.791,862	162	623.801,779 659.790,894	2.038
164	623.809,278 659.783,875	165	623.812,752 659.777,216	7.511
167	623.837,713 659.720,541	168	623.842,246 659.712,799	8.971
170	623.856,928 659.699,605	171	623.876,562 659.689,289	22.179
173	623.921,077 659.672,253	174	623.927,975 659.667,712	8.259
176	623.933,606 659.661,126	177	623.934,494 659.657,666	3.572
179	623.930,962 659.641,373	180	623.929,202 659.629,566	11.937
182	623.932,725 659.608,397	183	623.935,533 659.599,774	9.069
185	623.943,683 659.574,748	186	623.946,917 659.563,307	11.889
188	623.951,452 659.548,693	189	623.963,056 659.524,67	26.679
191	623.977,85 659.498,479	192	623.982,386 659.491,815	8.061
194	624.000,695 659.435,433	195	624.001,785 659.423,505	11.978
197	623.995,14 659.383,116	198	623.993,283 659.372,971	10.314

Punct început	X / Y	Punct sfârşit	X / Y	Lungime segment
117	623.464,274 660.260,083	118	623.470,494 660.242,009	19.114
120	623.475,393 660.224,959	121	623.478,072 660.218,936	6.592
123	623.490,503 660.200,338	124	623.504,925 660.180,462	24.557
126	623.520,688 660.164,586	127	623.525,842 660.161,002	6.278
129	623.537,712 660.154,722	130	623.547,172 660.151,38	10.033
132	623.592,595 660.130,742	133	623.601,725 660.128,858	9.322
135	623.622,9 660.125,821	136	623.628,038 660.120,998	7.047
138	623.640,432 660.100,733	139	623.642,971 660.092,577	8.542
141	623.647,114 660.041,663	142	623.651,652 660.013,931	28.101
144	623.657,295 659.993,311	145	623.661,762 659.979,35	14.658
147	623.664,743 659.955,65	148	623.664,53 659.937,183	18.468
150	623.665,556 659.922,562	151	623.667,202 659.916,168	6.602
153	623.698,19 659.865,299	154	623.702,188 659.859,947	6.68
156	623.741,509 659.824,068	157	623.755,033 659.814,116	16.791
159	623.784,807 659.799,082	160	623.794,356 659.795,105	10.344
162	623.801,779 659.790,894	163	623.806,013 659.787,454	5.455
165	623.812,752 659.777,216	166	623.828,88 659.739,495	41.024
168	623.842,246 659.712,799	169	623.846,445 659.706,892	7.247
171	623.876,562 659.689,289	172	623.911,861 659.676,057	37.698
174	623.927,975 659.667,712	175	623.930,94 659.664,952	4.051
177	623.934,494 659.657,666	178	623.933,134 659.649,084	8.689
180	623.929,202 659.629,566	181	623.929,938 659.620,996	8.602
183	623.935,533 659.599,774	184	623.938,421 659.590,907	9.325
186	623.946,917 659.563,307	187	623.948,276 659.557,383	6.078
189	623.963,056 659.524,67	190	623.970,936 659.509,448	17.141
192	623.982,386 659.491,815	193	623.997,642 659.449,178	45.284
195	624.001,785 659.423,505	196	624.001,072 659.412,936	10.593
198	623.993,283 659.372,971	199	623.991,562 659.369,234	4.114

**** Lungimile segmentelor sunt determinate în planul de proiecţie Stereo 70 şi sunt rotunjite la 1 milimetru.**
***** Distanţa dintre puncte este formată din segmente cumulate ce sunt mai mici decât valoarea 1 milimetru.**

DATE DESPRE IMOBILUL NR. 3028

Oficiul de Cadastru şi Publicitate Imobiliară SUCEAVA
Biroul de Cadastru şi Publicitate Imobiliară Falticeni

A. Partea I. Descrierea imobilului

TEREN Extravilan

Adresa: Jud. Suceava

Nr. Crt	Nr cadastral Nr. topografic	Suprafaţa* (mp)	Observaţii / Referinţe
A1		417	Sector cadastral:45 Teren neimprejmuit; drum de exploatare

B. Partea II. Proprietari şi acte

Inscrieri privitoare la dreptul de proprietate şi alte drepturi reale		Referinţe
/		
Act Normativ nr. 7, din 13/03/1996 emis de Parlamentul Romaniei;		
B1	Inscrierea provizorie, drept de PROPRIETATE, dobandit prin Lege, cota actuala 1/1	A1
	1) **NEIDENTIFICAT NEIDENTIFICAT**	
B2	proprietar neidentificat	A1

C. Partea III. SARCINI .

Inscrieri privind dezmembramintele dreptului de proprietate, drepturi reale de garanţie şi sarcini	Referinţe
NU SUNT	

Anexa Nr. 1 La Partea I

Teren

Nr cadastral	Suprafaţa (mp)*	Observaţii / Referinţe
	417	drum de exploatare

* Suprafaţa este determinată in planul de proiecţie Stereo 70.

DETALII LINIARE IMOBIL

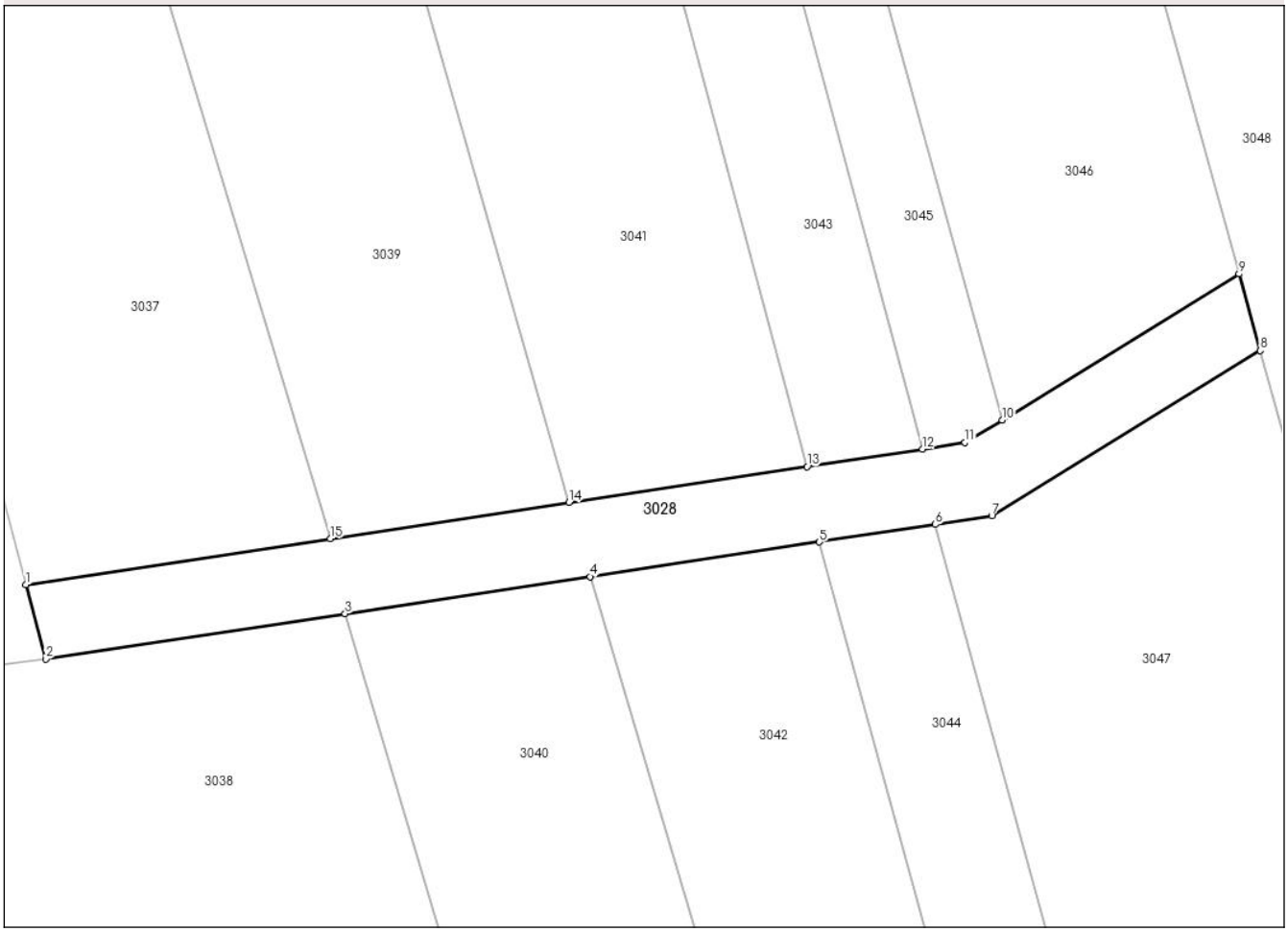

Date referitoare la teren

Crt	Categorie folosință	Intra vilan	Suprafaţa (mp)	Tarla	Parcelă	Nr. topo	Observaţii / Referinţe
1	drum	NU	417	54	A 686	-	drum de exploatare

Lungime Segmente
1) Valorile lungimilor segmentelor sunt obţinute din proiecţie în plan.

Punct început	X / Y	Punct sfârşit	X / Y	Lungime segment (** (m)
1	623.283,946 659.994,398	2	623.285,24 659.989,537	5.03
2	623.285,24 659.989,537	3	623.304,851 659.992,5	19.834
3	623.304,851 659.992,5	4	623.320,897 659.994,924	16.228
4	623.320,897 659.994,924	5	623.335,915 659.997,193	15.188
5	623.335,915 659.997,193	6	623.343,516 659.998,341	7.687

Punct început	X / Y	Punct sfârşit	X / Y	Lungime segment (** (m)
6	623.343,516 659.998,341	7	623.347,213 659.998,9	3.739
7	623.347,213 659.998,9	8	623.364,798 660.009,706	20.64
8	623.364,798 660.009,706	9	623.363,416 660.014,726	5.207
9	623.363,416 660.014,726	10	623.347,88 660.005,178	18.235
10	623.347,88 660.005,178	11	623.345,461 660.003,692	2.839
11	623.345,461 660.003,692	12	623.342,674 660.003,271	2.819
12	623.342,674 660.003,271	13	623.335,115 660.002,129	7.645
13	623.335,115 660.002,129	14	623.319,516 659.999,772	15.776
14	623.319,516 659.999,772	15	623.303,888 659.997,411	15.805
15	623.303,888 659.997,411	1	623.283,946 659.994,398	20.168

** Lungimile segmentelor sunt determinate în planul de proiecţie Stereo 70 şi sunt rotunjite la 1 milimetru.
*** Distanţa dintre puncte este formată din segmente cumulate ce sunt mai mici decât valoarea 1 milimetru.

DATE DESPRE IMOBILUL NR. 3029

Oficiul de Cadastru şi Publicitate Imobiliară SUCEAVA
Biroul de Cadastru şi Publicitate Imobiliară Falticeni

A. Partea I. Descrierea imobilului

TEREN Extravilan

Adresa: Jud. Suceava

Nr. Crt	Nr cadastral Nr. topografic	Suprafaţa* (mp)	Observaţii / Referinţe
A1		265	Sector cadastral:45 Teren neimprejmuit; drum de exploatare

B. Partea II. Proprietari şi acte

Inscrieri privitoare la dreptul de proprietate şi alte drepturi reale		Referinţe
/		
Act Normativ nr. 7, din 13/03/1996 emis de Parlamentul Romaniei;		
B1	Inscrierea provizorie, drept de PROPRIETATE, dobandit prin Lege, cota actuala 1/1	A1
	1) **NEIDENTIFICAT NEIDENTIFICAT**	
B2	proprietar neidentificat	A1

C. Partea III. SARCINI .

Inscrieri privind dezmembramintele dreptului de proprietate, drepturi reale de garanţie şi sarcini	Referinţe
NU SUNT	

Anexa Nr. 1 La Partea I

Teren

Nr cadastral	Suprafaţa (mp)*	Observaţii / Referinţe
	265	drum de exploatare

* Suprafaţa este determinată in planul de proiecţie Stereo 70.

DETALII LINIARE IMOBIL

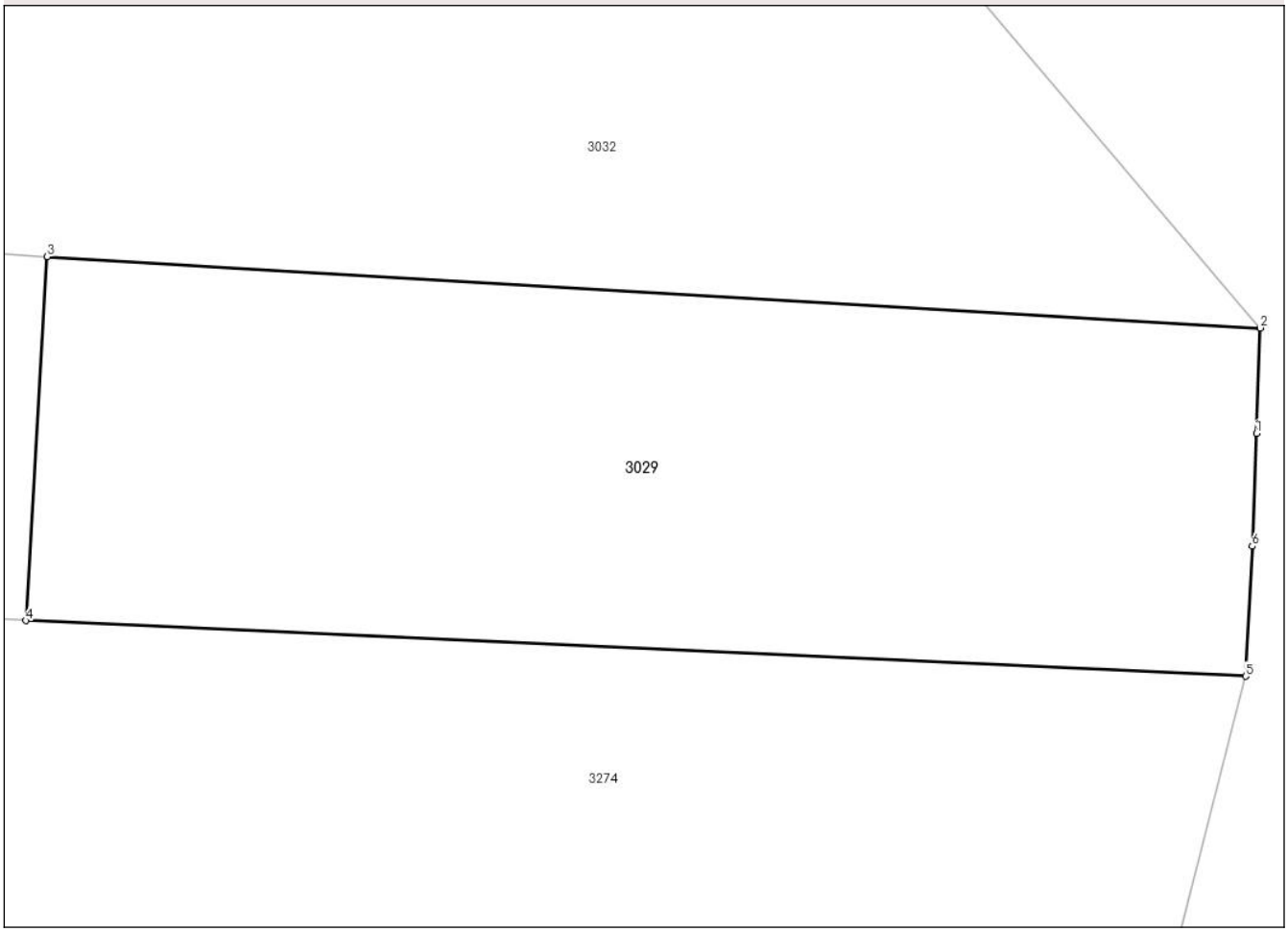

Date referitoare la teren

Crt	Categorie folosință	Intra vilan	Suprafaţa (mp)	Tarla	Parcelă	Nr. topo	Observaţii / Referinţe
1	drum	NU	265	70	NN 912	-	drum de exploatare

Lungime Segmente
1) Valorile lungimilor segmentelor sunt obţinute din proiecţie în plan.

Punct început	X / Y	Punct sfârşit	X / Y	Lungime segment (** (m)
1	624.234,373 659.192,053	2	624.234,468 659.194,656	2.605
2	624.234,468 659.194,656	3	624.204,502 659.196,418	30.018
3	624.204,502 659.196,418	4	624.203,974 659.187,433	9.001
4	624.203,974 659.187,433	5	624.234,111 659.186,059	30.168
5	624.234,111 659.186,059	6	624.234,272 659.189,271	3.216

Punct început	X / Y	Punct sfârşit	X / Y	Lungime segment (** (m)
6	624.234,272 659.189,271	1	624.234,373 659.192,053	2.784

** Lungimile segmentelor sunt determinate în planul de proiecţie Stereo 70 şi sunt rotunjite la 1 milimetru.
*** Distanţa dintre puncte este formată din segmente cumulate ce sunt mai mici decât valoarea 1 milimetru.

DATE DESPRE IMOBILUL NR. 3030

Oficiul de Cadastru şi Publicitate Imobiliară SUCEAVA
Biroul de Cadastru şi Publicitate Imobiliară Falticeni

A. Partea I. Descrierea imobilului

TEREN Necunoscut

Adresa: Loc. Dolhasca, Jud. Suceava

Nr. Crt	Nr cadastral Nr. topografic	Suprafaţa* (mp)	Observaţii / Referinţe
A1		838	Sector cadastral:45 Teren neimprejmuit; drum

B. Partea II. Proprietari şi acte

Inscrieri privitoare la dreptul de proprietate şi alte drepturi reale		Referinţe
/		
Act Normativ nr. 7, din 13/03/1996 emis de Parlamentul Romaniei;		
B1	Inscrierea provizorie, drept de PROPRIETATE, dobandit prin Lege, cota actuala 1/1	A1
	1) **NEIDENTIFICAT NEIDENTIFICAT**	
B2	proprietar neidentificat	A1

C. Partea III. SARCINI .

Inscrieri privind dezmembramintele dreptului de proprietate, drepturi reale de garanţie şi sarcini	Referinţe
NU SUNT	

Anexa Nr. 1 La Partea I

Teren

Nr cadastral	Suprafaţa (mp)*	Observaţii / Referinţe
	838	drum

* Suprafaţa este determinată in planul de proiecţie Stereo 70.

DETALII LINIARE IMOBIL

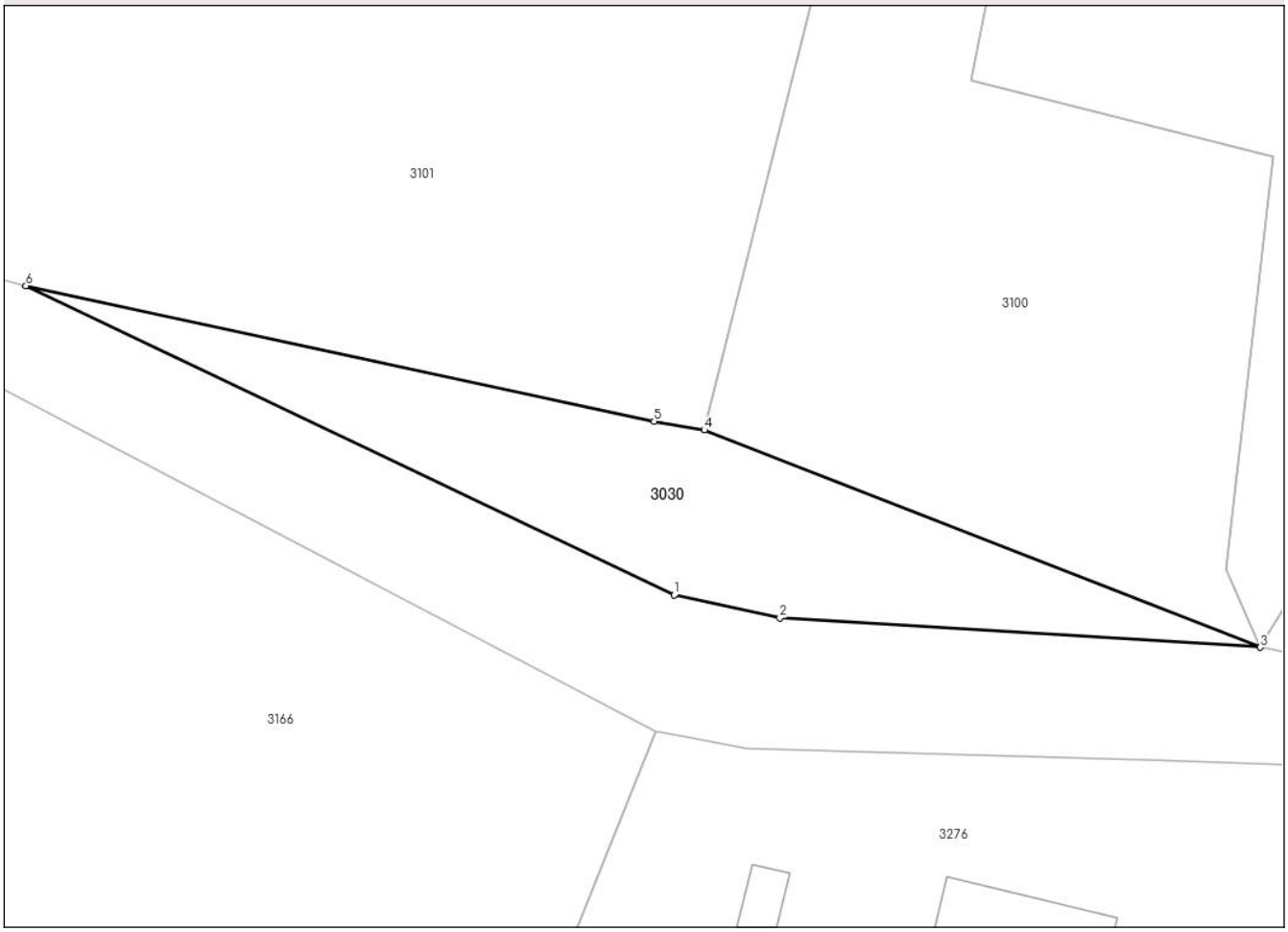

Date referitoare la teren

Crt	Categorie folosință	Intra vilan	Suprafaţa (mp)	Tarla	Parcelă	Nr. topo	Observaţii / Referinţe
1	drum	DA	7	71	DE 915	-	
2	drum	NU	831	71	DE 915	-	

Lungime Segmente
1) Valorile lungimilor segmentelor sunt obţinute din proiecţie în plan.

Punct început	X / Y	Punct sfârşit	X / Y	Lungime segment (** (m)
1	623.935,404 659.365,249	2	623.944,595 659.363,241	9.408
2	623.944,595 659.363,241	3	623.986,43 659.360,706	41.912
3	623.986,43 659.360,706	4	623.938,023 659.379,607	51.966
4	623.938,023 659.379,607	5	623.933,65 659.380,36	4.437

Punct început	X / Y	Punct sfârşit	X / Y	Lungime segment (** (m)
5	623.933,65 659.380,36	6	623.878,936 659.392,162	55.972
6	623.878,936 659.392,162	1	623.935,404 659.365,249	62.554

** Lungimile segmentelor sunt determinate în planul de proiecţie Stereo 70 şi sunt rotunjite la 1 milimetru.
*** Distanţa dintre puncte este formată din segmente cumulate ce sunt mai mici decât valoarea 1 milimetru.

DATE DESPRE IMOBILUL NR. 3031

Oficiul de Cadastru şi Publicitate Imobiliară SUCEAVA
Biroul de Cadastru şi Publicitate Imobiliară Falticeni

A. Partea I. Descrierea imobilului

TEREN Extravilan

Adresa: Jud. Suceava

Nr. Crt	Nr cadastral Nr. topografic	Suprafaţa* (mp)	Observaţii / Referinţe
A1		3.202	Sector cadastral:45 Teren neimprejmuit;

B. Partea II. Proprietari şi acte

Inscrieri privitoare la dreptul de proprietate şi alte drepturi reale		Referinţe
/		
Act Normativ nr. 7, din 13/03/1996 emis de Parlamentul Romaniei;		
B1	Inscrierea provizorie, drept de PROPRIETATE, dobandit prin Lege, cota actuala 1/1	A1
	1) **NEIDENTIFICAT NEIDENTIFICAT**	
B2	proprietar neidentificat	A1

C. Partea III. SARCINI .

Inscrieri privind dezmembramintele dreptului de proprietate, drepturi reale de garanţie şi sarcini	Referinţe
NU SUNT	

Anexa Nr. 1 La Partea I

Teren

Nr cadastral	Suprafaţa (mp)*	Observaţii / Referinţe
	3.202	

* Suprafaţa este determinată in planul de proiecţie Stereo 70.

DETALII LINIARE IMOBIL

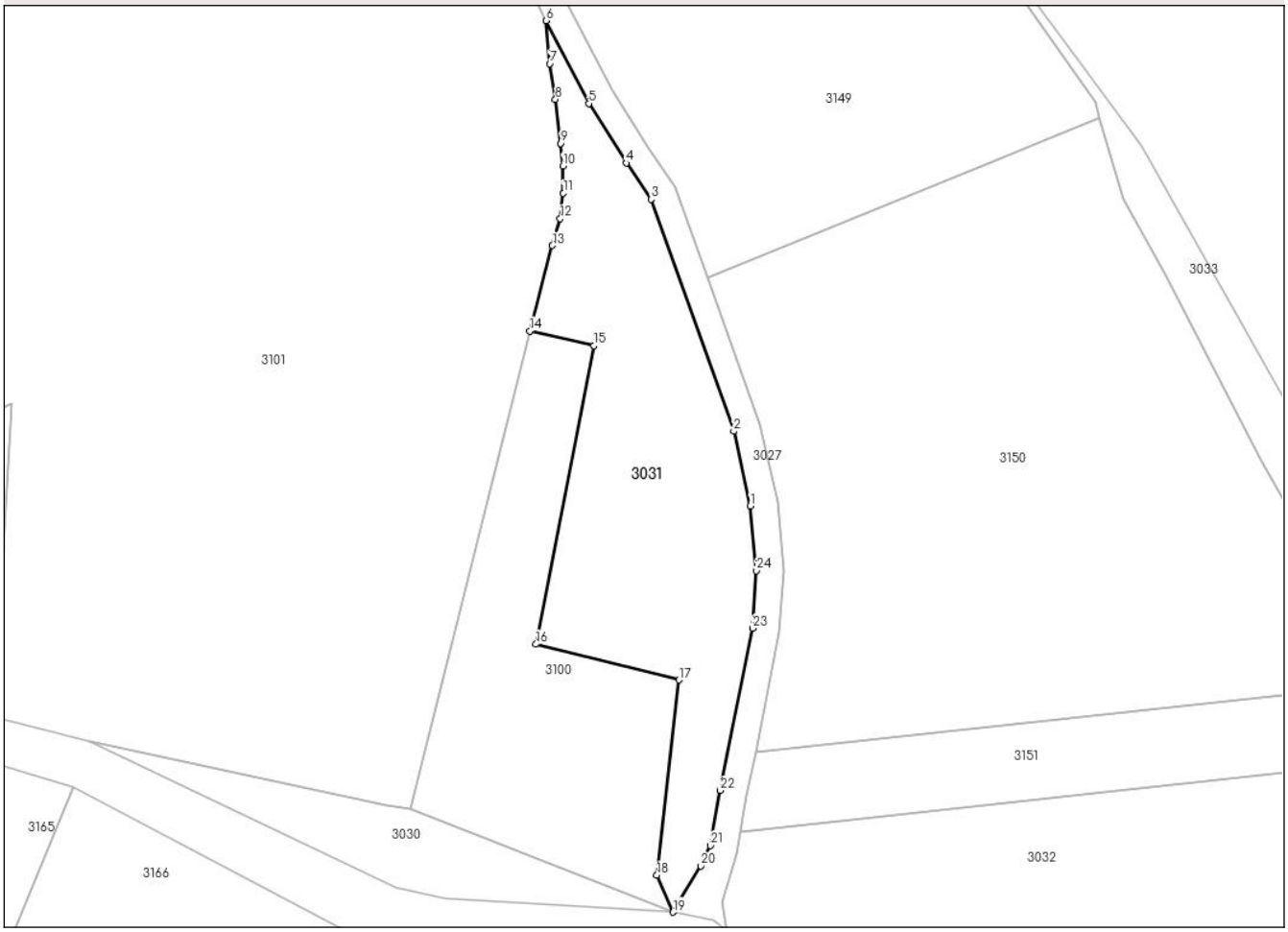

Date referitoare la teren

Crt	Categorie folosință	Intra vilan	Suprafaţa (mp)	Tarla	Parcelă	Nr. topo	Observaţii / Referinţe
1	neproductiv	NU	3.202	54	689	-	

Lungime Segmente
1) Valorile lungimilor segmentelor sunt obţinute din proiecţie în plan.

Punct început	X / Y	Punct sfârşit	X / Y	Lungime segment (** (m)
1	624.000,695 659.435,433	2	623.997,642 659.449,178	14.08
3	623.982,386 659.491,815	4	623.977,85 659.498,479	8.061
5	623.970,936 659.509,448	6	623.963,056 659.524,67	17.141
7	623.963,736 659.516,758	8	623.964,794 659.510,192	6.651
9	623.965,781 659.502,11	10	623.966,192 659.497,957	4.173

Punct început	X / Y	Punct sfârşit	X / Y	Lungime segment (** (m)
2	623.997,642 659.449,178	3	623.982,386 659.491,815	45.284
4	623.977,85 659.498,479	5	623.970,936 659.509,448	12.966
6	623.963,056 659.524,67	7	623.963,736 659.516,758	7.941
8	623.964,794 659.510,192	9	623.965,781 659.502,11	8.142
10	623.966,192 659.497,957	11	623.966,243 659.492,944	5.013

Punct început	X / Y	Punct sfârşit	X / Y	Lungime segment (** (m)
11	623.966,243 659.492,944	12	623.965,668 659.488,257	4.722
13	623.964,237 659.483,316	14	623.960,072 659.467,604	16.255
15	623.971,892 659.464,872	16	623.961,231 659.409,999	55.899
17	623.987,515 659.403,417	18	623.983,485 659.367,509	36.133
19	623.986,43 659.360,706	20	623.991,562 659.369,234	9.953
21	623.993,283 659.372,971	22	623.995,14 659.383,116	10.314
23	624.001,072 659.412,936	24	624.001,785 659.423,505	10.593

Punct început	X / Y	Punct sfârşit	X / Y	Lungime segment (** (m)
12	623.965,668 659.488,257	13	623.964,237 659.483,316	5.144
14	623.960,072 659.467,604	15	623.971,892 659.464,872	12.132
16	623.961,231 659.409,999	17	623.987,515 659.403,417	27.096
18	623.983,485 659.367,509	19	623.986,43 659.360,706	7.413
20	623.991,562 659.369,234	21	623.993,283 659.372,971	4.114
22	623.995,14 659.383,116	23	624.001,072 659.412,936	30.404
24	624.001,785 659.423,505	1	624.000,695 659.435,433	11.978

** Lungimile segmentelor sunt determinate în planul de proiecţie Stereo 70 şi sunt rotunjite la 1 milimetru.
*** Distanţa dintre puncte este formată din segmente cumulate ce sunt mai mici decât valoarea 1 milimetru.

DATE DESPRE IMOBILUL NR. 3032

Oficiul de Cadastru şi Publicitate Imobiliară SUCEAVA
Biroul de Cadastru şi Publicitate Imobiliară Falticeni

A. Partea I. Descrierea imobilului

TEREN Extravilan

Adresa: Jud. Suceava

Nr. Crt	Nr cadastral Nr. topografic	Suprafaţa* (mp)	Observaţii / Referinţe
A1		29.693	Sector cadastral:45 Teren neimprejmuit;

B. Partea II. Proprietari şi acte

Inscrieri privitoare la dreptul de proprietate şi alte drepturi reale		Referinţe
/		
Act Normativ nr. 7, din 13/03/1996 emis de Parlamentul Romaniei;		
B1	Inscrierea provizorie, drept de PROPRIETATE, dobandit prin Lege, cota actuala 1/1	A1
	1) **NEIDENTIFICAT NEIDENTIFICAT**	
B2	proprietar neidentificat	A1

C. Partea III. SARCINI .

Inscrieri privind dezmembramintele dreptului de proprietate, drepturi reale de garanţie şi sarcini	Referinţe
NU SUNT	

Anexa Nr. 1 La Partea I

Teren

Nr cadastral	Suprafaţa (mp)*	Observaţii / Referinţe
	29.693	

* Suprafaţa este determinată in planul de proiecţie Stereo 70.

DETALII LINIARE IMOBIL

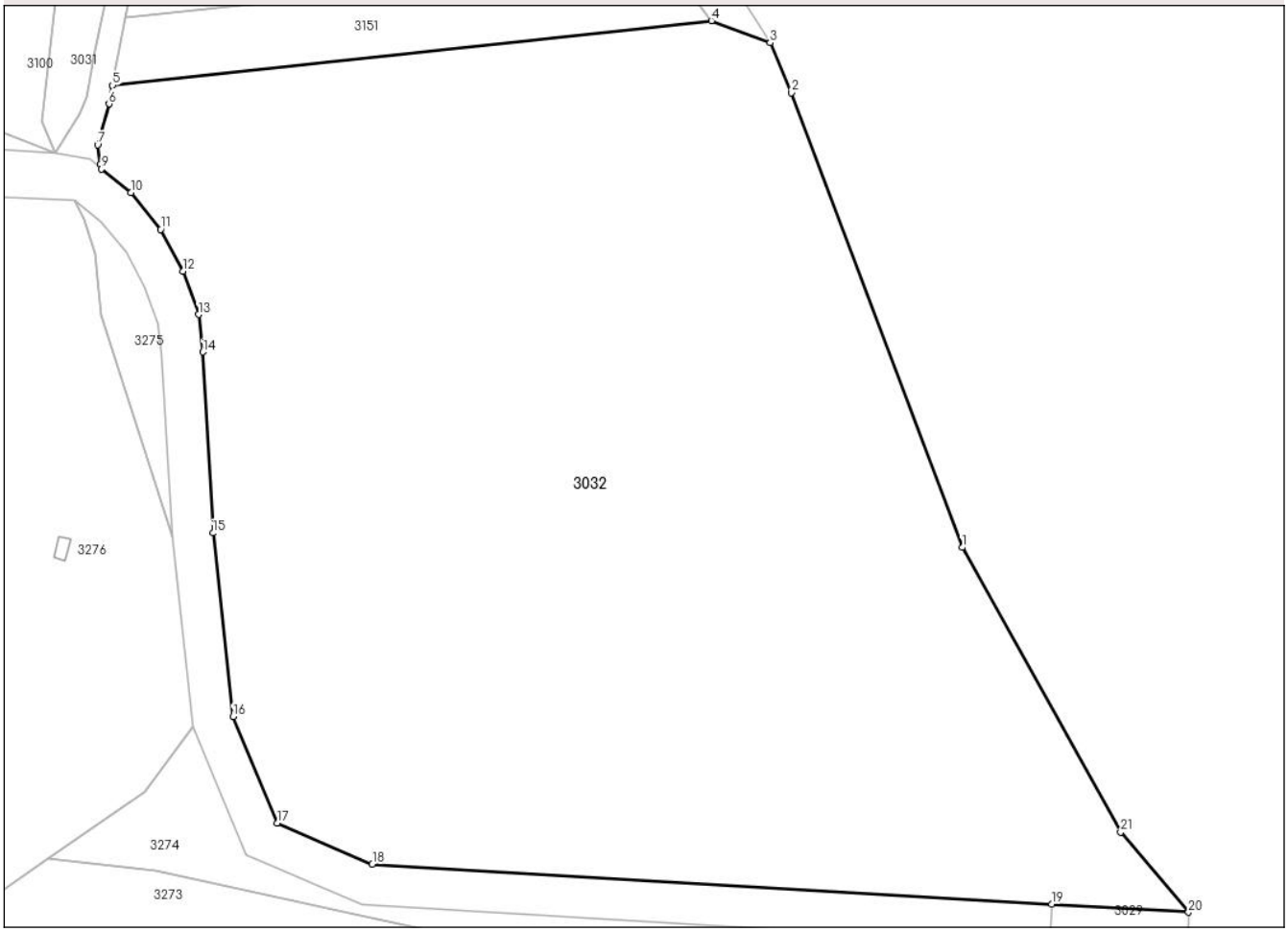

Date referitoare la teren

Crt	Categorie folosință	Intra vilan	Suprafaţa (mp)	Tarla	Parcelă	Nr. topo	Observaţii / Referinţe
1	pasune	NU	29.693	70	912	-	

Lungime Segmente
1) Valorile lungimilor segmentelor sunt obţinute din proiecţie în plan.

Punct început	X / Y	Punct sfârşit	X / Y	Lungime segment (** (m)
1	624.184,933 659.274,429	2	624.147,497 659.373,914	106.295
3	624.142,83 659.384,825	4	624.129,978 659.389,646	13.726
5	623.998,827 659.375,49	6	623.998,088 659.371,451	4.106
7	623.995,589 659.362,492	8	623.996,2 659.358,269	4.267
9	623.996,474 659.357,18	10	624.002,85 659.352,058	8.179

Punct început	X / Y	Punct sfârşit	X / Y	Lungime segment (** (m)
2	624.147,497 659.373,914	3	624.142,83 659.384,825	11.867
4	624.129,978 659.389,646	5	623.998,827 659.375,49	131.913
6	623.998,088 659.371,451	7	623.995,589 659.362,492	9.301
8	623.996,2 659.358,269	9	623.996,474 659.357,18	1.123
10	624.002,85 659.352,058	11	624.009,419 659.344,002	10.395

Punct început	X / Y	Punct sfârşit	X / Y	Lungime segment (** (m)
11	624.009,419 659.344,002	12	624.014,261 659.334,878	10.329
13	624.017,665 659.325,376	14	624.018,669 659.317,183	8.254
15	624.020,847 659.277,603	16	624.025,229 659.237,419	40.422
17	624.034,986 659.214,137	18	624.055,753 659.205,161	22.624
19	624.204,502 659.196,418	20	624.234,468 659.194,656	30.018
21	624.219,601 659.212,143	1	624.184,933 659.274,429	71.284

Punct început	X / Y	Punct sfârşit	X / Y	Lungime segment (** (m)
12	624.014,261 659.334,878	13	624.017,665 659.325,376	10.093
14	624.018,669 659.317,183	15	624.020,847 659.277,603	39.64
16	624.025,229 659.237,419	17	624.034,986 659.214,137	25.244
18	624.055,753 659.205,161	19	624.204,502 659.196,418	149.006
20	624.234,468 659.194,656	21	624.219,601 659.212,143	22.953

** Lungimile segmentelor sunt determinate în planul de proiecţie Stereo 70 şi sunt rotunjite la 1 milimetru.
*** Distanţa dintre puncte este formată din segmente cumulate ce sunt mai mici decât valoarea 1 milimetru.

DATE DESPRE IMOBILUL NR. 3033

Oficiul de Cadastru şi Publicitate Imobiliară SUCEAVA
Biroul de Cadastru şi Publicitate Imobiliară Falticeni

A. Partea I. Descrierea imobilului

TEREN Extravilan

Adresa: Jud. Suceava

Nr. Crt	Nr cadastral Nr. topografic	Suprafaţa* (mp)	Observaţii / Referinţe
A1		11.418	Sector cadastral:45 Teren neimprejmuit;

B. Partea II. Proprietari şi acte

Inscrieri privitoare la dreptul de proprietate şi alte drepturi reale		Referinţe
/		
Act Normativ nr. 7, din 13/03/1996 emis de Parlamentul Romaniei;		
B1	Inscrierea provizorie, drept de PROPRIETATE, dobandit prin Lege, cota actuala 1/1	A1
	1) **NEIDENTIFICAT NEIDENTIFICAT**	
B2	proprietar neidentificat	A1

C. Partea III. SARCINI .

Inscrieri privind dezmembramintele dreptului de proprietate, drepturi reale de garanţie şi sarcini	Referinţe
NU SUNT	

Anexa Nr. 1 La Partea I

Teren

Nr cadastral	Suprafaţa (mp)*	Observaţii / Referinţe
	11.418	

* Suprafaţa este determinată in planul de proiecţie Stereo 70.

DETALII LINIARE IMOBIL

Date referitoare la teren

Crt	Categorie folosinţă	Intra vilan	Suprafaţa (mp)	Tarla	Parcelă	Nr. topo	Observaţii / Referinţe
1	pasune	NU	11.418	54	686	-	

Lungime Segmente

1) Valorile lungimilor segmentelor sunt obţinute din proiecţie în plan.

Punct început	X / Y	Punct sfârşit	X / Y	Lungime segment
1	623.812,833 660.094,793	2	623.813,362 660.096,049	1.363
4	623.809,983 660.108,169	5	623.809,114 660.112,36	4.28
7	623.807,808 660.119,65	8	623.806,21 660.127,189	7.706
10	623.803,743 660.138,224	11	623.803,362 660.140,679	2.484
13	623.802,93 660.161,406	14	623.800,11 660.202,733	41.423
16	623.798,741 660.225,841	17	623.801,366 660.229,296	4.339

Punct început	X / Y	Punct sfârşit	X / Y	Lungime segment
2	623.813,362 660.096,049	3	623.812,541 660.100,757	4.779
5	623.809,114 660.112,36	6	623.808,828 660.116,272	3.922
8	623.806,21 660.127,189	9	623.805,838 660.131,237	4.065
11	623.803,362 660.140,679	12	623.805,534 660.147,688	7.338
14	623.800,11 660.202,733	15	623.799,818 660.211,162	8.434
17	623.801,366 660.229,296	18	623.802,523 660.232,757	3.649

Punct început	X / Y	Punct sfârşit	X / Y	Lungime segment
3	623.812,541 660.100,757	4	623.809,983 660.108,169	7.841
6	623.808,828 660.116,272	7	623.807,808 660.119,65	3.529
9	623.805,838 660.131,237	10	623.803,743 660.138,224	7.294
12	623.805,534 660.147,688	13	623.802,93 660.161,406	13.963
15	623.799,818 660.211,162	16	623.798,741 660.225,841	14.718
18	623.802,523 660.232,757	19	623.799,047 660.237,923	6.227

Punct început	X / Y	Punct sfârşit	X / Y	Lungime segment
19	623.799,047 660.237,923	20	623.794,609 660.243,073	6.798
22	623.775,2 660.273,41	23	623.768,349 660.280,386	9.778
25	623.758,694 660.288,999	26	623.739,827 660.315,423	32.468
28	623.731,688 660.337,752	29	623.731,159 660.345,183	7.45
31	623.728,626 660.361,535	32	623.726,772 660.369,302	7.985
34	623.703,704 660.354,889	35	623.712,532 660.329,298	27.071
37	623.728,473 660.297,673	38	623.734,875 660.285,398	13.844
40	623.740,915 660.273,815	41	623.743,991 660.267,329	7.178
43	623.771,664 660.208,978	44	623.776,054 660.199,722	10.244
46	623.785,565 660.177,973	47	623.787,168 660.174,308	4.0
49	623.793,941 660.159,275	50	623.794,571 660.157,896	1.516
52	623.799,737 660.141,151	53	623.805,251 660.119,281	22.554
55	623.809,745 660.101,292	56	623.813,863 660.081,987	19.739
58	623.816,551 660.069,92	59	623.817,145 660.068,342	1.686
61	623.821,75 660.056,108	62	623.824,264 660.047,641	8.832
64	623.828,152 660.037,776	65	623.834,89 660.022,322	16.859
67	623.845,713 659.999,09	68	623.851,126 659.982,913	17.059
70	623.857,267 659.962,282	71	623.861,096 659.951,231	11.696
73	623.876,319 659.907,295	74	623.878,485 659.900,831	6.817
76	623.883,984 659.884,081	77	623.887,423 659.873,464	11.16
79	623.894,846 659.851,444	80	623.903,97 659.825,28	27.709
82	623.935,453 659.737,833	83	623.947,908 659.708,517	31.852
85	623.978,265 659.647,359	86	623.988,872 659.625,679	24.136
88	624.064,175 659.509,609	89	624.064,942 659.506,792	2.92
91	624.076,964 659.478,194	92	624.094,712 659.443,72	38.774
94	624.119,964 659.402,993	95	624.129,978 659.389,646	16.686
97	624.103,238 659.447,427	98	624.072,766 659.501,698	62.241
100	624.026,886 659.572,57	101	624.018,143 659.582,884	13.521
103	623.992,941 659.628,7	104	623.982,448 659.652,382	25.903
106	623.957,666 659.692,907	107	623.949,266 659.708,0	17.273
109	623.944,087 659.742,34	110	623.929,224 659.782,213	42.553
112	623.877,476 659.948,183	113	623.872,839 659.965,12	17.56
115	623.865,511 659.974,768	116	623.862,176 659.976,606	3.808

Punct început	X / Y	Punct sfârşit	X / Y	Lungime segment
20	623.794,609 660.243,073	21	623.783,581 660.266,344	25.752
23	623.768,349 660.280,386	24	623.765,655 660.283,046	3.786
26	623.739,827 660.315,423	27	623.733,399 660.331,665	17.468
29	623.731,159 660.345,183	30	623.728,725 660.354,486	9.616
32	623.726,772 660.369,302	33	623.719,996 660.367,103	7.124
35	623.712,532 660.329,298	36	623.724,406 660.308,547	23.908
38	623.734,875 660.285,398	39	623.738,165 660.279,088	7.116
41	623.743,991 660.267,329	42	623.750,141 660.254,362	14.352
44	623.776,054 660.199,722	45	623.780,945 660.188,537	12.208
47	623.787,168 660.174,308	48	623.789,331 660.169,362	5.398
50	623.794,571 660.157,896	51	623.797,756 660.149,007	9.442
53	623.805,251 660.119,281	54	623.807,504 660.110,274	9.285
56	623.813,863 660.081,987	57	623.815,876 660.072,951	9.258
59	623.817,145 660.068,342	60	623.818,2 660.065,539	2.995
62	623.824,264 660.047,641	63	623.824,385 660.047,234	0.425
65	623.834,89 660.022,322	66	623.841,791 660.010,813	13.419
68	623.851,126 659.982,913	69	623.852,253 659.979,545	3.552
71	623.861,096 659.951,231	72	623.869,941 659.925,702	27.018
74	623.878,485 659.900,831	75	623.880,687 659.894,261	6.929
77	623.887,423 659.873,464	78	623.890,758 659.863,166	10.825
80	623.903,97 659.825,28	81	623.922,551 659.771,996	56.431
83	623.947,908 659.708,517	84	623.965,79 659.673,187	39.598
86	623.988,872 659.625,679	87	624.003,023 659.596,755	32.2
89	624.064,942 659.506,792	90	624.069,371 659.491,915	15.522
92	624.094,712 659.443,72	93	624.110,561 659.415,525	32.344
95	624.129,978 659.389,646	96	624.142,83 659.384,825	13.726
98	624.072,766 659.501,698	99	624.051,155 659.530,831	36.274
101	624.018,143 659.582,884	102	624.000,842 659.615,525	36.943
104	623.982,448 659.652,382	105	623.966,922 659.673,555	26.256
107	623.949,266 659.708,0	108	623.953,831 659.717,087	10.169
110	623.929,224 659.782,213	111	623.895,996 659.885,808	108.793
113	623.872,839 659.965,12	114	623.868,948 659.973,606	9.336
116	623.862,176 659.976,606	117	623.859,604 659.977,998	2.925

Punct început	X / Y	Punct sfârşit	X / Y	Lungime segment
21	623.783,581 660.266,344	22	623.775,2 660.273,41	10.962
24	623.765,655 660.283,046	25	623.758,694 660.288,999	9.159
27	623.733,399 660.331,665	28	623.731,688 660.337,752	6.323
30	623.728,725 660.354,486	31	623.728,626 660.361,535	7.05
33	623.719,996 660.367,103	34	623.703,704 660.354,889	20.362
36	623.724,406 660.308,547	37	623.728,473 660.297,673	11.61
39	623.738,165 660.279,088	40	623.740,915 660.273,815	5.947
42	623.750,141 660.254,362	43	623.771,664 660.208,978	50.229
45	623.780,945 660.188,537	46	623.785,565 660.177,973	11.53
48	623.789,331 660.169,362	49	623.793,941 660.159,275	11.091
51	623.797,756 660.149,007	52	623.799,737 660.141,151	8.102
54	623.807,504 660.110,274	55	623.809,745 660.101,292	9.257
57	623.815,876 660.072,951	58	623.816,551 660.069,92	3.105
60	623.818,2 660.065,539	61	623.821,75 660.056,108	10.077
63	623.824,385 660.047,234	64	623.828,152 660.037,776	10.181
66	623.841,791 660.010,813	67	623.845,713 659.999,09	12.362
69	623.852,253 659.979,545	70	623.857,267 659.962,282	17.976
72	623.869,941 659.925,702	73	623.876,319 659.907,295	19.481
75	623.880,687 659.894,261	76	623.883,984 659.884,081	10.701
78	623.890,758 659.863,166	79	623.894,846 659.851,444	12.414
81	623.922,551 659.771,996	82	623.935,453 659.737,833	36.518
84	623.965,79 659.673,187	85	623.978,265 659.647,359	28.683
87	624.003,023 659.596,755	88	624.064,175 659.509,609	106.461
90	624.069,371 659.491,915	91	624.076,964 659.478,194	15.682
93	624.110,561 659.415,525	94	624.119,964 659.402,993	15.667
96	624.142,83 659.384,825	97	624.103,238 659.447,427	74.071
99	624.051,155 659.530,831	100	624.026,886 659.572,57	48.282
102	624.000,842 659.615,525	103	623.992,941 659.628,7	15.363
105	623.966,922 659.673,555	106	623.957,666 659.692,907	21.452
108	623.953,831 659.717,087	109	623.944,087 659.742,34	27.068
111	623.895,996 659.885,808	112	623.877,476 659.948,183	65.066
114	623.868,948 659.973,606	115	623.865,511 659.974,768	3.628
117	623.859,604 659.977,998	118	623.858,035 659.979,39	2.097

Punct început	X / Y	Punct sfârşit	X / Y	Lungime segment
118	623.858,035 659.979,39	119	623.854,661 659.987,189	8.498
121	623.849,58 660.000,058	122	623.846,609 660.006,484	7.08
124	623.836,391 660.027,399	125	623.836,099 660.030,568	3.182
127	623.826,705 660.048,657	128	623.823,084 660.057,927	9.952
130	623.816,166 660.073,325	131	623.815,643 660.077,163	3.873
133	623.813,461 660.091,15	1	623.812,833 660.094,793	3.697

Punct început	X / Y	Punct sfârşit	X / Y	Lungime segment
119	623.854,661 659.987,189	120	623.850,456 659.995,735	9.525
122	623.846,609 660.006,484	123	623.837,753 660.023,275	18.983
125	623.836,099 660.030,568	126	623.833,811 660.034,048	4.165
128	623.823,084 660.057,927	129	623.817,828 660.069,716	12.908
131	623.815,643 660.077,163	132	623.815,4 660.082,366	5.209

Punct început	X / Y	Punct sfârşit	X / Y	Lungime segment
120	623.850,456 659.995,735	121	623.849,58 660.000,058	4.411
123	623.837,753 660.023,275	124	623.836,391 660.027,399	4.343
126	623.833,811 660.034,048	127	623.826,705 660.048,657	16.246
129	623.817,828 660.069,716	130	623.816,166 660.073,325	3.973
132	623.815,4 660.082,366	133	623.813,461 660.091,15	8.995

**** Lungimile segmentelor sunt determinate în planul de proiecţie Stereo 70 şi sunt rotunjite la 1 milimetru.**
***** Distanţa dintre puncte este formată din segmente cumulate ce sunt mai mici decât valoarea 1 milimetru.**

DATE DESPRE IMOBILUL NR. 3034

Oficiul de Cadastru şi Publicitate Imobiliară SUCEAVA
Biroul de Cadastru şi Publicitate Imobiliară Falticeni

A. Partea I. Descrierea imobilului

TEREN Extravilan

Adresa: Jud. Suceava

Nr. Crt	Nr cadastral Nr. topografic	Suprafaţa* (mp)	Observaţii / Referinţe
A1		2.500	Sector cadastral:45 Teren neimprejmuit;

B. Partea II. Proprietari şi acte

Inscrieri privitoare la dreptul de proprietate şi alte drepturi reale		Referinţe
/		
Act Normativ nr. 7, din 13/03/1996 emis de Parlamentul Romaniei;		
B1	Inscrierea provizorie, drept de PROPRIETATE, dobandit prin Lege, cota actuala 1/1	A1
	1) **NEIDENTIFICAT NEIDENTIFICAT**	
B2	proprietar neidentificat	A1

C. Partea III. SARCINI .

Inscrieri privind dezmembramintele dreptului de proprietate, drepturi reale de garanţie şi sarcini	Referinţe
NU SUNT	

Anexa Nr. 1 La Partea I

Teren

Nr cadastral	Suprafaţa (mp)*	Observaţii / Referinţe
	2.500	

* Suprafaţa este determinată in planul de proiecţie Stereo 70.

DETALII LINIARE IMOBIL

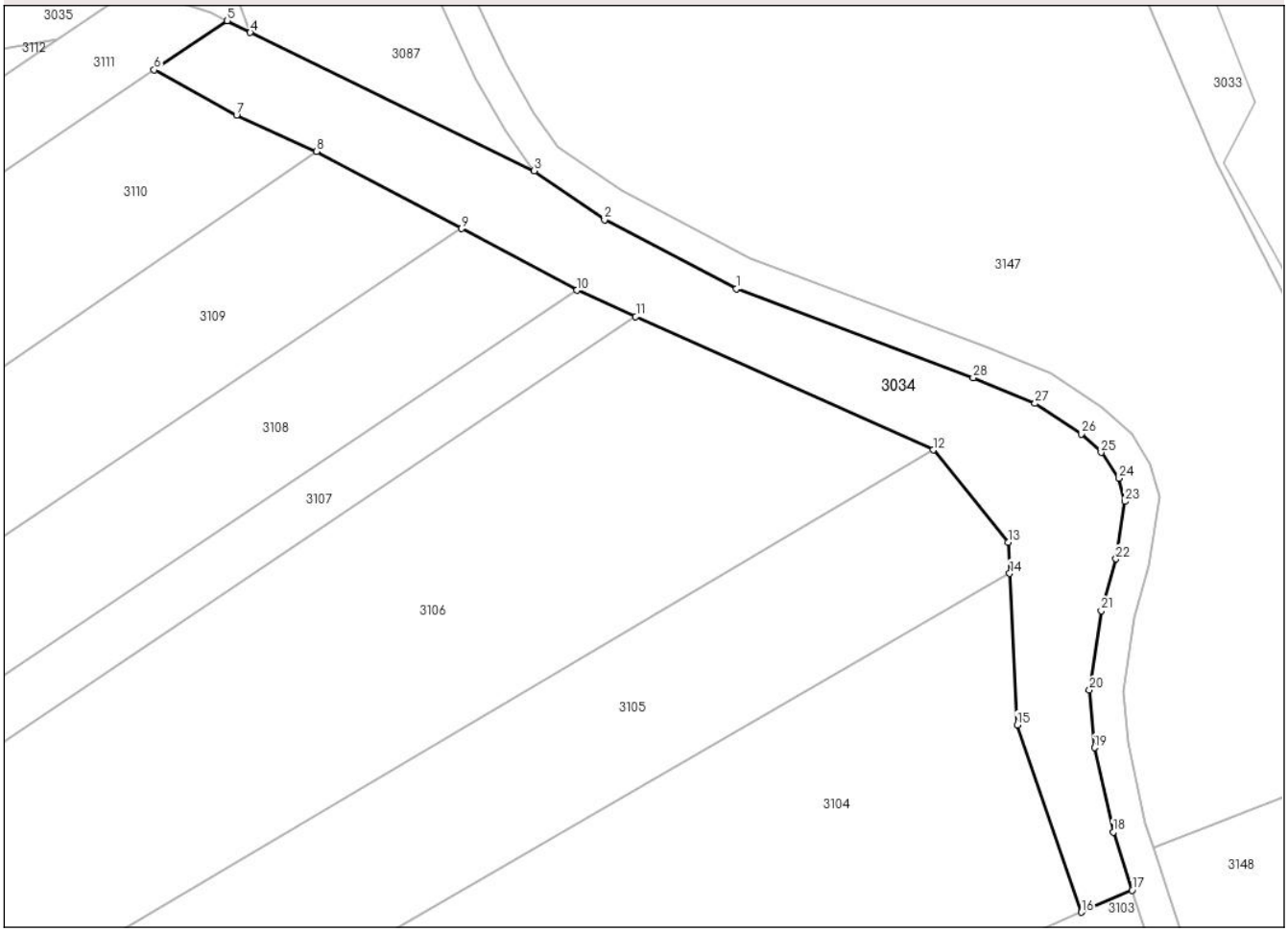

Date referitoare la teren

Crt	Categorie folosință	Intra vilan	Suprafaţa (mp)	Tarla	Parcelă	Nr. topo	Observaţii / Referinţe
1	pasune	NU	2.500	54	688	-	

Lungime Segmente
1) Valorile lungimilor segmentelor sunt obţinute din proiecţie în plan.

Punct început	X / Y	Punct sfârşit	X / Y	Lungime segment (** (m)
1	623.876,562 659.689,289	2	623.856,928 659.699,605	22.179
3	623.846,445 659.706,892	4	623.804,112 659.727,471	47.07
5	623.800,679 659.729,225	6	623.789,791 659.721,899	13.123
7	623.802,063 659.715,123	8	623.814,015 659.709,785	13.09
9	623.835,585 659.698,285	10	623.852,819 659.689,097	19.53

Punct început	X / Y	Punct sfârşit	X / Y	Lungime segment (** (m)
2	623.856,928 659.699,605	3	623.846,445 659.706,892	12.767
4	623.804,112 659.727,471	5	623.800,679 659.729,225	3.855
6	623.789,791 659.721,899	7	623.802,063 659.715,123	14.018
8	623.814,015 659.709,785	9	623.835,585 659.698,285	24.444
10	623.852,819 659.689,097	11	623.861,57 659.685,175	9.59

Punct început	X / Y	Punct sfârşit	X / Y	Lungime segment (** (m)
11	623.861,57 659.685,175	12	623.905,887 659.665,317	48.563
13	623.917,083 659.651,575	14	623.917,308 659.646,94	4.64
15	623.918,404 659.624,387	16	623.927,984 659.596,502	29.485
17	623.935,533 659.599,774	18	623.932,725 659.608,397	9.069
19	623.929,938 659.620,996	20	623.929,202 659.629,566	8.602
21	623.930,962 659.641,373	22	623.933,134 659.649,084	8.011
23	623.934,494 659.657,666	24	623.933,606 659.661,126	3.572
25	623.930,94 659.664,952	26	623.927,975 659.667,712	4.051
27	623.921,077 659.672,253	28	623.911,861 659.676,057	9.97

Punct început	X / Y	Punct sfârşit	X / Y	Lungime segment (** (m)
12	623.905,887 659.665,317	13	623.917,083 659.651,575	17.725
14	623.917,308 659.646,94	15	623.918,404 659.624,387	22.58
16	623.927,984 659.596,502	17	623.935,533 659.599,774	8.228
18	623.932,725 659.608,397	19	623.929,938 659.620,996	12.904
20	623.929,202 659.629,566	21	623.930,962 659.641,373	11.937
22	623.933,134 659.649,084	23	623.934,494 659.657,666	8.689
24	623.933,606 659.661,126	25	623.930,94 659.664,952	4.663
26	623.927,975 659.667,712	27	623.921,077 659.672,253	8.259
28	623.911,861 659.676,057	1	623.876,562 659.689,289	37.698

** Lungimile segmentelor sunt determinate în planul de proiecţie Stereo 70 şi sunt rotunjite la 1 milimetru.
*** Distanţa dintre puncte este formată din segmente cumulate ce sunt mai mici decât valoarea 1 milimetru.

DATE DESPRE IMOBILUL NR. 3035

Oficiul de Cadastru şi Publicitate Imobiliară SUCEAVA
Biroul de Cadastru şi Publicitate Imobiliară Falticeni

A. Partea I. Descrierea imobilului

TEREN Extravilan

Adresa: Jud. Suceava

Nr. Crt	Nr cadastral Nr. topografic	Suprafaţa* (mp)	Observaţii / Referinţe
A1		1.205	Sector cadastral:45 Teren neimprejmuit;

B. Partea II. Proprietari şi acte

Inscrieri privitoare la dreptul de proprietate şi alte drepturi reale		Referinţe
/		
Act Normativ nr. 7, din 13/03/1996 emis de Parlamentul Romaniei;		
B1	Inscrierea provizorie, drept de PROPRIETATE, dobandit prin Lege, cota actuala 1/1	A1
	1) **NEIDENTIFICAT NEIDENTIFICAT**	
B2	proprietar neidentificat	A1

C. Partea III. SARCINI .

Inscrieri privind dezmembramintele dreptului de proprietate, drepturi reale de garanţie şi sarcini	Referinţe
NU SUNT	

Anexa Nr. 1 La Partea I

Teren

Nr cadastral	Suprafaţa (mp)*	Observaţii / Referinţe
	1.205	

* Suprafaţa este determinată in planul de proiecţie Stereo 70.

DETALII LINIARE IMOBIL



Date referitoare la teren

Crt	Categorie folosință	Intra vilan	Suprafaţa (mp)	Tarla	Parcelă	Nr. topo	Observaţii / Referinţe
1	pasune	NU	1.205	54	687	-	

Lungime Segmente

1) Valorile lungimilor segmentelor sunt obţinute din proiecţie în plan.

Punct început	X / Y	Punct sfârşit	X / Y	Lungime segment (** (m)
1	623.730,462 659.713,186	2	623.746,88 659.720,109	17.818
3	623.763,449 659.724,474	4	623.775,384 659.726,407	12.091
5	623.785,354 659.733,116	6	623.774,482 659.734,826	11.006
7	623.770,515 659.735,542	8	623.766,406 659.735,637	4.11
9	623.763,48 659.735,615	10	623.762,573 659.735,608	0.907

Punct început	X / Y	Punct sfârşit	X / Y	Lungime segment (** (m)
2	623.746,88 659.720,109	3	623.763,449 659.724,474	17.134
4	623.775,384 659.726,407	5	623.785,354 659.733,116	12.017
6	623.774,482 659.734,826	7	623.770,515 659.735,542	4.031
8	623.766,406 659.735,637	9	623.763,48 659.735,615	2.926
10	623.762,573 659.735,608	11	623.758,304 659.735,264	4.283

Punct început	X / Y	Punct sfârşit	X / Y	Lungime segment (** (m)
11	623.758,304 659.735,264	12	623.754,284 659.734,592	4.076
13	623.752,699 659.733,958	14	623.747,605 659.731,847	5.514
15	623.732,709 659.724,666	16	623.720,895 659.718,883	13.153
17	623.706,841 659.710,143	18	623.697,752 659.701,061	12.849
19	623.690,403 659.692,187	20	623.681,197 659.679,061	16.033
21	623.670,286 659.661,449	22	623.694,248 659.683,823	32.784
23	623.717,357 659.703,553	1	623.730,462 659.713,186	16.265

Punct început	X / Y	Punct sfârşit	X / Y	Lungime segment (** (m)
12	623.754,284 659.734,592	13	623.752,699 659.733,958	1.707
14	623.747,605 659.731,847	15	623.732,709 659.724,666	16.537
16	623.720,895 659.718,883	17	623.706,841 659.710,143	16.55
18	623.697,752 659.701,061	19	623.690,403 659.692,187	11.522
20	623.681,197 659.679,061	21	623.670,286 659.661,449	20.718
22	623.694,248 659.683,823	23	623.717,357 659.703,553	30.386

** Lungimile segmentelor sunt determinate în planul de proiecţie Stereo 70 şi sunt rotunjite la 1 milimetru.
*** Distanţa dintre puncte este formată din segmente cumulate ce sunt mai mici decât valoarea 1 milimetru.

DATE DESPRE IMOBILUL NR. 3036

Oficiul de Cadastru şi Publicitate Imobiliară SUCEAVA
Biroul de Cadastru şi Publicitate Imobiliară Falticeni

A. Partea I. Descrierea imobilului

TEREN Extravilan

Adresa: Jud. Suceava

Nr. Crt	Nr cadastral Nr. topografic	Suprafaţa* (mp)	Observaţii / Referinţe
A1		1.593	Sector cadastral:45 Teren neimprejmuit;

B. Partea II. Proprietari şi acte

Inscrieri privitoare la dreptul de proprietate şi alte drepturi reale		Referinţe
/		
Act Normativ nr. 7, din 13/03/1996 emis de Parlamentul Romaniei;		
B1	Inscrierea provizorie, drept de PROPRIETATE, dobandit prin Lege, cota actuala 1/1	A1
	1) **NEIDENTIFICAT NEIDENTIFICAT**	
B2	proprietar neidentificat	A1

C. Partea III. SARCINI .

Inscrieri privind dezmembramintele dreptului de proprietate, drepturi reale de garanţie şi sarcini	Referinţe
NU SUNT	

Anexa Nr. 1 La Partea I

Teren

Nr cadastral	Suprafaţa (mp)*	Observaţii / Referinţe
	1.593	

* Suprafaţa este determinată in planul de proiecţie Stereo 70.

DETALII LINIARE IMOBIL

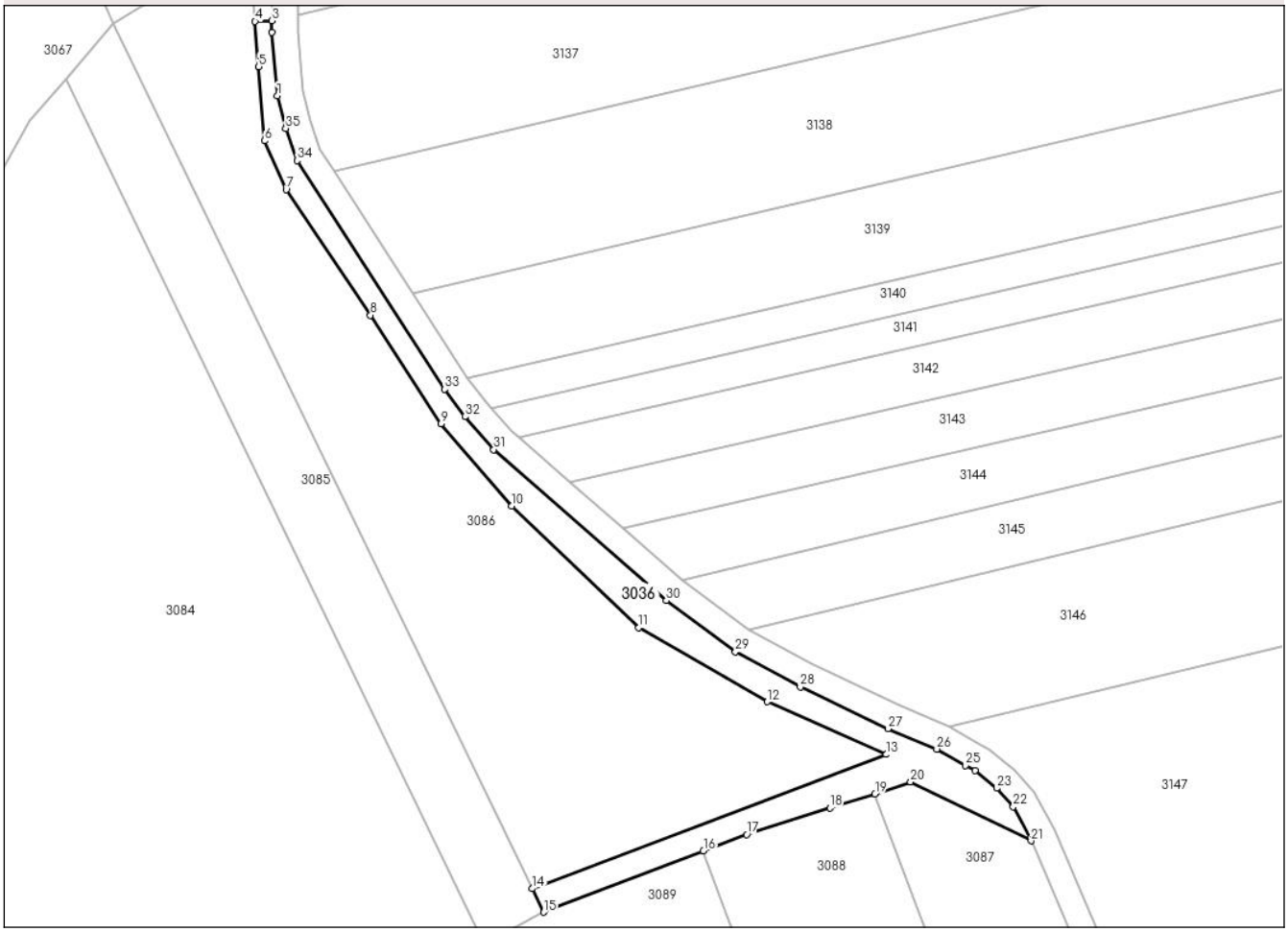

Date referitoare la teren

Crt	Categorie folosință	Intra vilan	Suprafaţa (mp)	Tarla	Parcelă	Nr. topo	Observaţii / Referinţe
1	pasune	NU	1.593	54	686	-	

Lungime Segmente

1) Valorile lungimilor segmentelor sunt obţinute din proiecţie în plan.

Punct început	X / Y	Punct sfârşit	X / Y	Lungime segment (** (m)
1	623.665,556 659.922,562	2	623.664,504 659.934,906	12.389
3	623.664,53 659.937,183	4	623.661,225 659.937,032	3.308
5	623.661,939 659.928,24	6	623.663,085 659.913,757	14.528
7	623.667,289 659.904,218	8	623.683,766 659.879,737	29.51
9	623.697,516 659.858,559	10	623.711,29 659.842,487	21.167

Punct început	X / Y	Punct sfârşit	X / Y	Lungime segment (** (m)
2	623.664,504 659.934,906	3	623.664,53 659.937,183	2.277
4	623.661,225 659.937,032	5	623.661,939 659.928,24	8.821
6	623.663,085 659.913,757	7	623.667,289 659.904,218	10.424
8	623.683,766 659.879,737	9	623.697,516 659.858,559	25.25
10	623.711,29 659.842,487	11	623.736,162 659.818,771	34.367

Punct început	X / Y	Punct sfârşit	X / Y	Lungime segment (** (m)
11	623.736,162 659.818,771	12	623.761,219 659.804,33	28.921
13	623.784,462 659.794,061	14	623.715,363 659.767,88	73.893
15	623.717,586 659.763,29	16	623.748,785 659.775,251	33.413
17	623.757,201 659.778,478	18	623.773,451 659.783,604	17.039
19	623.782,275 659.786,373	20	623.789,212 659.788,704	7.318
21	623.812,752 659.777,216	22	623.809,278 659.783,875	7.511
23	623.806,013 659.787,454	24	623.801,779 659.790,894	5.455
25	623.799,986 659.791,862	26	623.794,356 659.795,105	6.497
27	623.784,807 659.799,082	28	623.767,705 659.807,205	18.933
29	623.755,033 659.814,116	30	623.741,509 659.824,068	16.791
31	623.707,812 659.853,525	32	623.702,188 659.859,947	8.536
33	623.698,19 659.865,299	34	623.669,448 659.909,883	53.046
35	623.667,202 659.916,168	1	623.665,556 659.922,562	6.602

Punct început	X / Y	Punct sfârşit	X / Y	Lungime segment (** (m)
12	623.761,219 659.804,33	13	623.784,462 659.794,061	25.41
14	623.715,363 659.767,88	15	623.717,586 659.763,29	5.1
16	623.748,785 659.775,251	17	623.757,201 659.778,478	9.013
18	623.773,451 659.783,604	19	623.782,275 659.786,373	9.248
20	623.789,212 659.788,704	21	623.812,752 659.777,216	26.194
22	623.809,278 659.783,875	23	623.806,013 659.787,454	4.845
24	623.801,779 659.790,894	25	623.799,986 659.791,862	2.038
26	623.794,356 659.795,105	27	623.784,807 659.799,082	10.344
28	623.767,705 659.807,205	29	623.755,033 659.814,116	14.434
30	623.741,509 659.824,068	31	623.707,812 659.853,525	44.757
32	623.702,188 659.859,947	33	623.698,19 659.865,299	6.68
34	623.669,448 659.909,883	35	623.667,202 659.916,168	6.674

** Lungimile segmentelor sunt determinate în planul de proiecţie Stereo 70 şi sunt rotunjite la 1 milimetru.
*** Distanţa dintre puncte este formată din segmente cumulate ce sunt mai mici decât valoarea 1 milimetru.

DATE DESPRE IMOBILUL NR. 3037

Oficiul de Cadastru şi Publicitate Imobiliară SUCEAVA
Biroul de Cadastru şi Publicitate Imobiliară Falticeni

A. Partea I. Descrierea imobilului

TEREN Necunoscut

Adresa: Loc. Dolhasca, Jud. Suceava

Nr. Crt	Nr cadastral Nr. topografic	Suprafaţa* (mp)	Observaţii / Referinţe
A1		4.860	Sector cadastral:45 Teren neimprejmuit;

B. Partea II. Proprietari şi acte

Inscrieri privitoare la dreptul de proprietate şi alte drepturi reale		Referinţe
/		
Act Normativ nr. 7, din 13/03/1996 emis de Parlamentul Romaniei;		
B1	Inscrierea provizorie, drept de PROPRIETATE, dobandit prin Lege, cota actuala 1/1	A1
	1) **NEIDENTIFICAT NEIDENTIFICAT**	
B2	proprietar neidentificat	A1

C. Partea III. SARCINI .

Inscrieri privind dezmembramintele dreptului de proprietate, drepturi reale de garanţie şi sarcini	Referinţe
NU SUNT	

Anexa Nr. 1 La Partea I

Teren

Nr cadastral	Suprafaţa (mp)*	Observaţii / Referinţe
	4.860	

* Suprafaţa este determinată in planul de proiecţie Stereo 70.

DETALII LINIARE IMOBIL

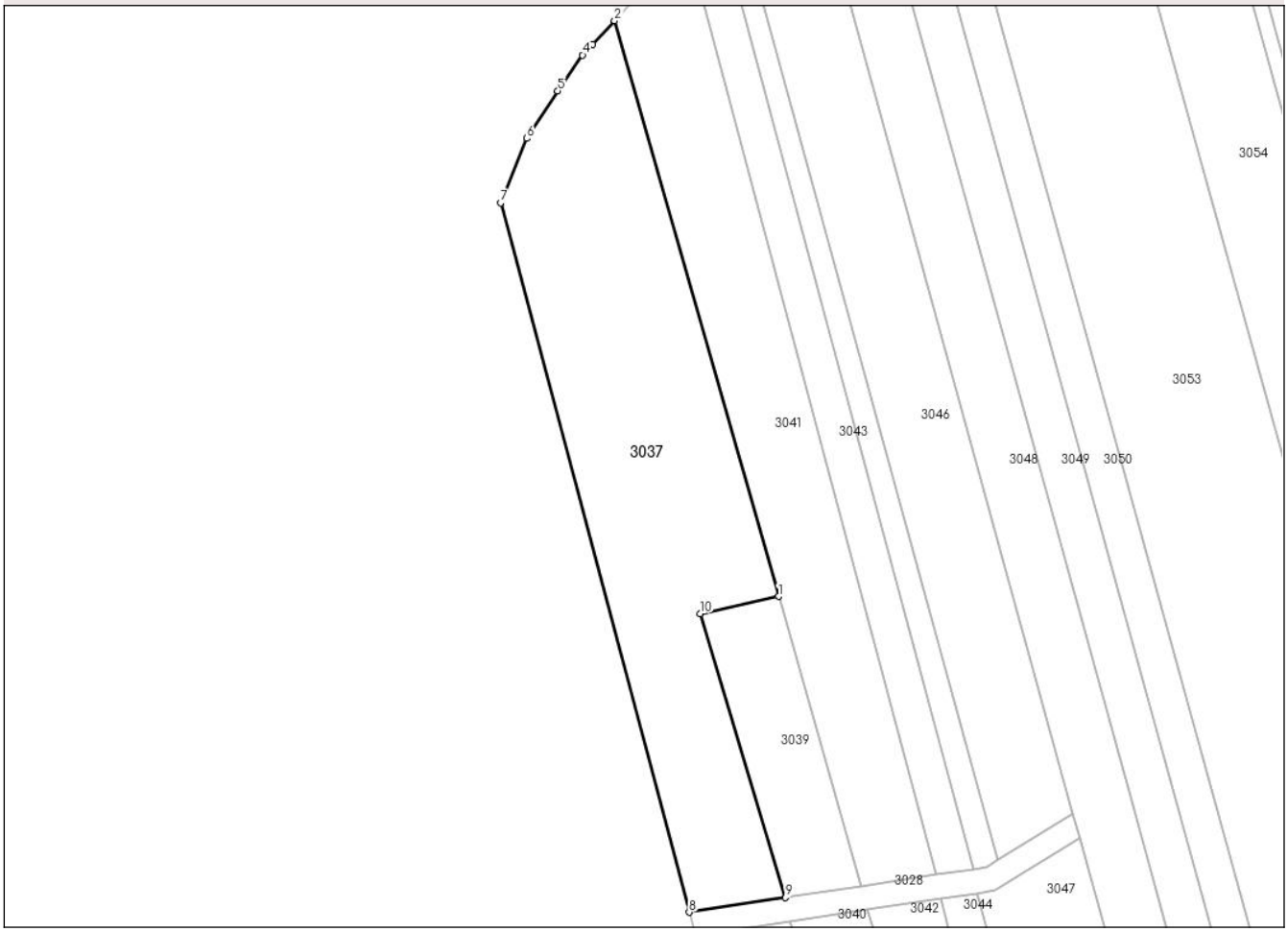

Date referitoare la teren

Crt	Categorie folosință	Intra vilan	Suprafaţa (mp)	Tarla	Parcelă	Nr. topo	Observaţii / Referinţe
1	arabil	DA	229	54	686	-	
2	arabil	NU	4.631	54	A 686	-	

Lungime Segmente
1) Valorile lungimilor segmentelor sunt obţinute din proiecţie în plan.

Punct început	X / Y	Punct sfârşit	X / Y	Lungime segment (** (m)
1	623.302,447 660.059,642	2	623.268,518 660.178,649	123.749
2	623.268,518 660.178,649	3	623.263,981 660.173,797	6.643
3	623.263,981 660.173,797	4	623.261,882 660.171,554	3.072
4	623.261,882 660.171,554	5	623.256,753 660.164,123	9.029

Punct început	X / Y	Punct sfârşit	X / Y	Lungime segment (** (m)
5	623.256,753 660.164,123	6	623.250,361 660.154,326	11.698
6	623.250,361 660.154,326	7	623.244,932 660.140,977	14.411
7	623.244,932 660.140,977	8	623.283,946 659.994,398	151.682
8	623.283,946 659.994,398	9	623.303,888 659.997,411	20.168
9	623.303,888 659.997,411	10	623.286,238 660.056,134	61.318
10	623.286,238 660.056,134	1	623.302,447 660.059,642	16.584

** Lungimile segmentelor sunt determinate în planul de proiecţie Stereo 70 şi sunt rotunjite la 1 milimetru.
*** Distanţa dintre puncte este formată din segmente cumulate ce sunt mai mici decât valoarea 1 milimetru.

DATE DESPRE IMOBILUL NR. 3038

Oficiul de Cadastru şi Publicitate Imobiliară SUCEAVA
Biroul de Cadastru şi Publicitate Imobiliară Falticeni

A. Partea I. Descrierea imobilului

TEREN Extravilan

Adresa: Jud. Suceava

Nr. Crt	Nr cadastral Nr. topografic	Suprafaţa* (mp)	Observaţii / Referinţe
A1		12.825	Sector cadastral:45 Teren neimprejmuit;

B. Partea II. Proprietari şi acte

Inscrieri privitoare la dreptul de proprietate şi alte drepturi reale		Referinţe
/		
Act Normativ nr. 7, din 13/03/1996 emis de Parlamentul Romaniei;		
B1	Inscrierea provizorie, drept de PROPRIETATE, dobandit prin Lege, cota actuala 1/1	A1
	1) **NEIDENTIFICAT NEIDENTIFICAT**	
B2	proprietar neidentificat	A1

C. Partea III. SARCINI .

Inscrieri privind dezmembramintele dreptului de proprietate, drepturi reale de garanţie şi sarcini	Referinţe
NU SUNT	

Anexa Nr. 1 La Partea I

Teren

Nr cadastral	Suprafaţa (mp)*	Observaţii / Referinţe
	12.825	

* Suprafaţa este determinată in planul de proiecţie Stereo 70.

DETALII LINIARE IMOBIL

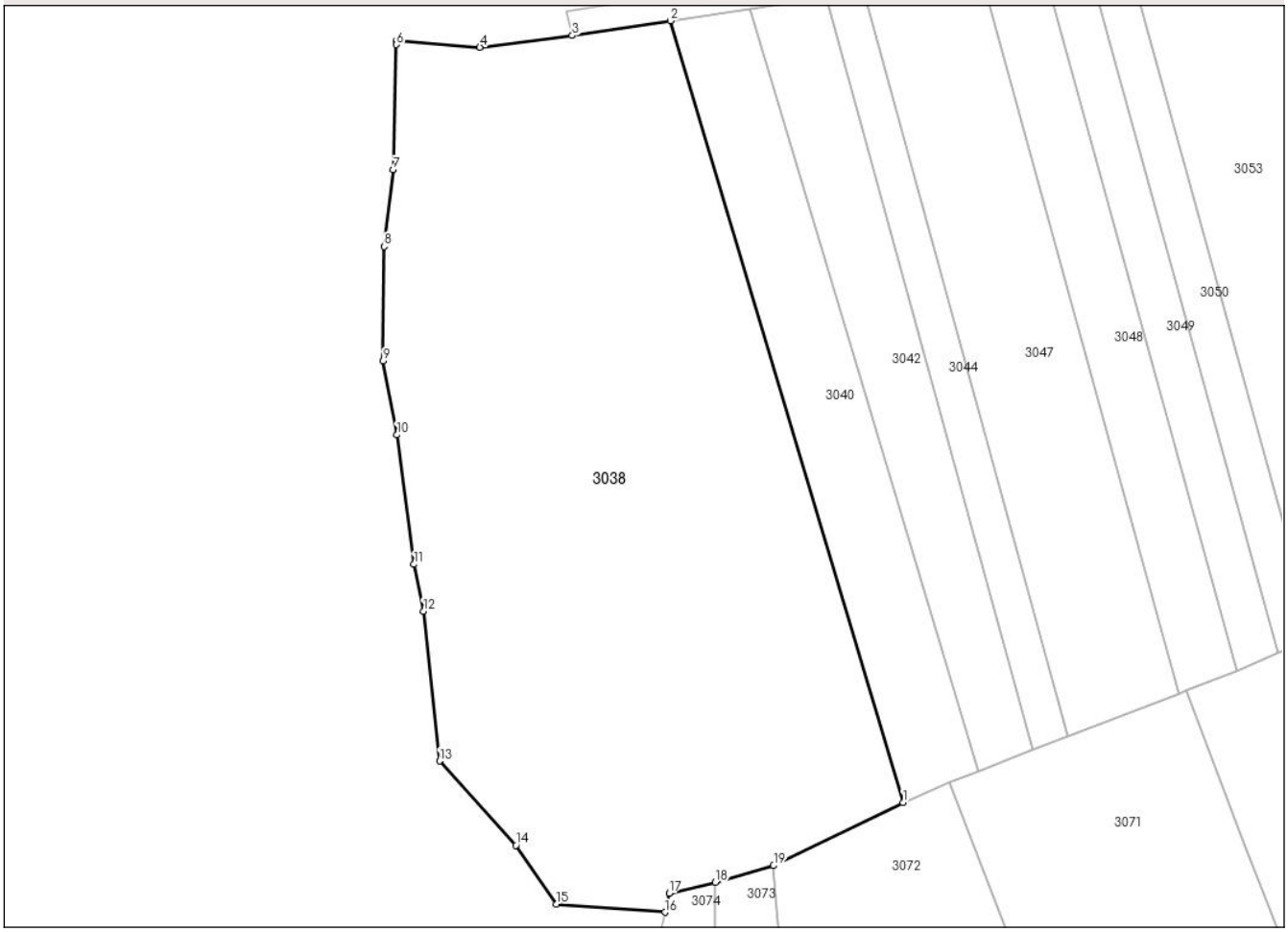

Date referitoare la teren

Crt	Categorie folosință	Intra vilan	Suprafaţa (mp)	Tarla	Parcelă	Nr. topo	Observaţii / Referinţe
1	arabil	NU	12.825	54	686	-	

Lungime Segmente
1) Valorile lungimilor segmentelor sunt obţinute din proiecţie în plan.

Punct început	X / Y	Punct sfârşit	X / Y	Lungime segment (** (m)
1	623.351,399 659.836,331	2	623.304,851 659.992,5	162.959
2	623.304,851 659.992,5	3	623.285,24 659.989,537	19.834
3	623.285,24 659.989,537	4	623.266,772 659.987,191	18.616
4	623.266,772 659.987,191	5	623.250,074 659.988,51	16.75
5	623.250,074 659.988,51	6	623.250,074 659.987,724	0.786

Punct început	X / Y	Punct sfârşit	X / Y	Lungime segment (** (m)
6	623.250,074 659.987,724	7	623.249,428 659.962,732	25.0
7	623.249,428 659.962,732	8	623.247,632 659.947,397	15.44
8	623.247,632 659.947,397	9	623.247,421 659.924,502	22.896
9	623.247,421 659.924,502	10	623.250,181 659.909,781	14.977
10	623.250,181 659.909,781	11	623.253,604 659.883,894	26.112
11	623.253,604 659.883,894	12	623.255,505 659.874,555	9.531
12	623.255,505 659.874,555	13	623.258,71 659.844,632	30.094
13	623.258,71 659.844,632	14	623.273,946 659.827,764	22.73
14	623.273,946 659.827,764	15	623.282,103 659.816,022	14.297
15	623.282,103 659.816,022	16	623.303,77 659.814,418	21.726
16	623.303,77 659.814,418	17	623.304,637 659.818,242	3.921
17	623.304,637 659.818,242	18	623.313,862 659.820,342	9.461
18	623.313,862 659.820,342	19	623.325,487 659.823,711	12.103
19	623.325,487 659.823,711	1	623.351,399 659.836,331	28.822

** Lungimile segmentelor sunt determinate în planul de proiecţie Stereo 70 şi sunt rotunjite la 1 milimetru.
*** Distanţa dintre puncte este formată din segmente cumulate ce sunt mai mici decât valoarea 1 milimetru.

DATE DESPRE IMOBILUL NR. 3039

Oficiul de Cadastru şi Publicitate Imobiliară SUCEAVA
Biroul de Cadastru şi Publicitate Imobiliară Falticeni

A. Partea I. Descrierea imobilului

TEREN Extravilan

Adresa: Jud. Suceava

Nr. Crt	Nr cadastral Nr. topografic	Suprafaţa* (mp)	Observaţii / Referinţe
A1		Din acte: 3.600 Masurata: 995	Sector cadastral:45 Teren neimprejmuit; Diferenta de suprafata se gaseste la ID 3040 (peste drumul de exploatare).

B. Partea II. Proprietari şi acte

Inscrieri privitoare la dreptul de proprietate şi alte drepturi reale		Referinţe
3039 / 04/03/2024		
Act Notarial nr. 12966, din 25/11/1992 emis de Notariatul de Stat Judetean Suceava;		
B1	Intabulare, drept de PROPRIETATEsoti - bun comun, dobandit prin Conventie, cota actuala 1/1	A1
	1) **CHISALITA C. ION** 2) **CHISALITA T. ILIANA** DEFUNCT:Da	

C. Partea III. SARCINI .

Inscrieri privind dezmembramintele dreptului de proprietate, drepturi reale de garanţie şi sarcini	Referinţe
NU SUNT	

Anexa Nr. 1 La Partea I

Teren

Nr cadastral	Suprafaţa (mp)*	Observaţii / Referinţe
	Din acte: 3.600 Masurata: 995	Diferenta de suprafata se gaseste la ID 3040 (peste drumul de exploatare).

* Suprafaţa este determinată in planul de proiecţie Stereo 70.

DETALII LINIARE IMOBIL

Date referitoare la teren

Crt	Categorie folosinţă	Intra vilan	Suprafaţa (mp)	Tarla	Parcelă	Nr. topo	Observaţii / Referinţe
1	arabil	NU	995	54	A 686	-	

Lungime Segmente
1) Valorile lungimilor segmentelor sunt obţinute din proiecţie în plan.

Punct început	X / Y	Punct sfârşit	X / Y	Lungime segment (** (m)
1	623.302,447 660.059,642	2	623.286,238 660.056,134	16.584
2	623.286,238 660.056,134	3	623.303,888 659.997,411	61.318
3	623.303,888 659.997,411	4	623.319,516 659.999,772	15.805
4	623.319,516 659.999,772	1	623.302,447 660.059,642	62.256

** Lungimile segmentelor sunt determinate în planul de proiecţie Stereo 70 şi sunt rotunjite la 1 milimetru.
*** Distanţa dintre puncte este formată din segmente cumulate ce sunt mai mici decât valoarea 1 milimetru.

DATE DESPRE IMOBILUL NR. 3040

Oficiul de Cadastru şi Publicitate Imobiliară SUCEAVA
Biroul de Cadastru şi Publicitate Imobiliară Falticeni

A. Partea I. Descrierea imobilului

TEREN Extravilan

Adresa: Jud. Suceava

Nr. Crt	Nr cadastral Nr. topografic	Suprafaţa* (mp)	Observaţii / Referinţe
A1		Din acte: 3.600 Masurata: 2.605	Sector cadastral:45 Teren neimprejmuit; Diferenta de suprafata se gaseste la ID 3039 (peste drumul de exploatare).

B. Partea II. Proprietari şi acte

Inscrieri privitoare la dreptul de proprietate şi alte drepturi reale		Referinţe
3040 / 04/03/2024		
Act Notarial nr. 12966, din 25/11/1992 emis de Notariatul de Stat Judetean Suceava;		
B1	Intabulare, drept de PROPRIETATEsoti - bun comun, dobandit prin Conventie, cota actuala 1/1	A1
	1) **CHISALITA C. ION** 2) **CHISALITA T. ILIANA** DEFUNCT:Da	

C. Partea III. SARCINI .

Inscrieri privind dezmembramintele dreptului de proprietate, drepturi reale de garanţie şi sarcini	Referinţe
NU SUNT	

Anexa Nr. 1 La Partea I

Teren

Nr cadastral	Suprafaţa (mp)*	Observaţii / Referinţe
	Din acte: 3.600 Masurata: 2.605	Diferenta de suprafata se gaseste la ID 3039 (peste drumul de exploatare).

* Suprafaţa este determinată in planul de proiecţie Stereo 70.

DETALII LINIARE IMOBIL

Date referitoare la teren

Crt	Categorie folosinţă	Intra vilan	Suprafaţa (mp)	Tarla	Parcelă	Nr. topo	Observaţii / Referinţe
1	arabil	NU	2.605	54	A 686	-	

Lungime Segmente
1) Valorile lungimilor segmentelor sunt obţinute din proiecţie în plan.

Punct început	X / Y	Punct sfârşit	X / Y	Lungime segment (** (m)
1	623.351,399 659.836,331	2	623.360,736 659.840,281	10.138
2	623.360,736 659.840,281	3	623.366,534 659.842,613	6.249
3	623.366,534 659.842,613	4	623.320,897 659.994,924	159.001
4	623.320,897 659.994,924	5	623.304,851 659.992,5	16.228
5	623.304,851 659.992,5	1	623.351,399 659.836,331	162.959

** Lungimile segmentelor sunt determinate în planul de proiecţie Stereo 70 şi sunt rotunjite la 1 milimetru.
*** Distanţa dintre puncte este formată din segmente cumulate ce sunt mai mici decât valoarea 1 milimetru.

DATE DESPRE IMOBILUL NR. 3041

Oficiul de Cadastru şi Publicitate Imobiliară SUCEAVA
Biroul de Cadastru şi Publicitate Imobiliară Falticeni

A. Partea I. Descrierea imobilului

TEREN Extravilan

Adresa: Jud. Suceava

Nr. Crt	Nr cadastral Nr. topografic	Suprafaţa* (mp)	Observaţii / Referinţe
A1		Din acte: 5.400 Masurata: 3.310	Sector cadastral:45 Teren neimprejmuit; Diferenta de suprafata se gaseste la ID 3042 (peste drumul de exploatare).

B. Partea II. Proprietari şi acte

Inscrieri privitoare la dreptul de proprietate şi alte drepturi reale		Referinţe
3041 / 04/03/2024		
Act Administrativ nr. 3849, din 20/02/2004 emis de CJFF Suceava;		
B1	Intabulare, drept de PROPRIETATE, dobandit prin Reconstituire, cota actuala 1/1	A1
	1) **APOSTOL SAVASTITA**, CNP necunoscut DEFUNCT:Da	

C. Partea III. SARCINI .

Inscrieri privind dezmembramintele dreptului de proprietate, drepturi reale de garanţie şi sarcini	Referinţe
NU SUNT	

Anexa Nr. 1 La Partea I

Teren

Nr cadastral	Suprafaţa (mp)*	Observaţii / Referinţe
	Din acte: 5.400 Masurata: 3.310	Diferenta de suprafata se gaseste la ID 3042 (peste drumul de exploatare).

* Suprafaţa este determinată in planul de proiecţie Stereo 70.

DETALII LINIARE IMOBIL

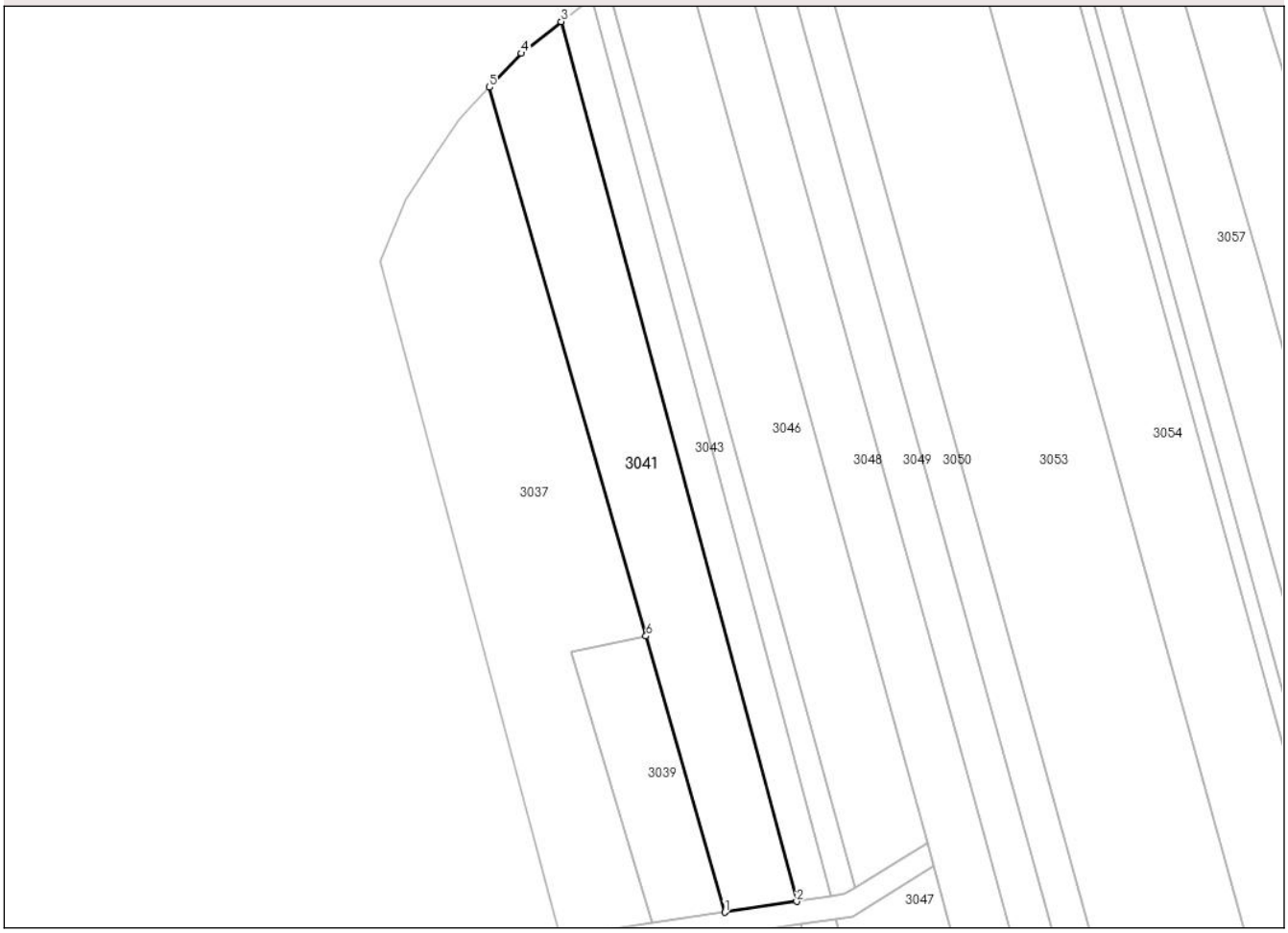

Date referitoare la teren

Crt	Categorie folosinţă	Intra vilan	Suprafaţa (mp)	Tarla	Parcelă	Nr. topo	Observaţii / Referinţe
1	arabil	NU	3.310	54	A 686	-	

Lungime Segmente
1) Valorile lungimilor segmentelor sunt obţinute din proiecţie în plan.

Punct început	X / Y	Punct sfârşit	X / Y	Lungime segment (** (m)
1	623.319,516 659.999,772	2	623.335,115 660.002,129	15.776
2	623.335,115 660.002,129	3	623.284,073 660.192,877	197.459
3	623.284,073 660.192,877	4	623.275,408 660.186,015	11.053
4	623.275,408 660.186,015	5	623.268,518 660.178,649	10.086
5	623.268,518 660.178,649	6	623.302,447 660.059,642	123.749

Punct început	X / Y	Punct sfârşit	X / Y	Lungime segment (** (m)
6	623.302,447 660.059,642	1	623.319,516 659.999,772	62.256

** Lungimile segmentelor sunt determinate în planul de proiecţie Stereo 70 şi sunt rotunjite la 1 milimetru.
*** Distanţa dintre puncte este formată din segmente cumulate ce sunt mai mici decât valoarea 1 milimetru.

DATE DESPRE IMOBILUL NR. 3042

Oficiul de Cadastru şi Publicitate Imobiliară SUCEAVA
Biroul de Cadastru şi Publicitate Imobiliară Falticeni

A. Partea I. Descrierea imobilului

TEREN Extravilan

Adresa: Jud. Suceava

Nr. Crt	Nr cadastral Nr. topografic	Suprafaţa* (mp)	Observaţii / Referinţe
A1		Din acte: 5.400 Masurata: 2.090	Sector cadastral:45 Teren neimprejmuit; Diferenta de suprafata se gaseste la ID 3041 (peste drumul de exploatare).

B. Partea II. Proprietari şi acte

Inscrieri privitoare la dreptul de proprietate şi alte drepturi reale		Referinţe
3042 / 04/03/2024		
Act Administrativ nr. 3849, din 20/02/2004 emis de CJFF Suceava;		
B1	Intabulare, drept de PROPRIETATE, dobandit prin Reconstituire, cota actuala 1/1	A1
	1) **APOSTOL SAVASTITA**, CNP necunoscut DEFUNCT:Da	

C. Partea III. SARCINI .

Inscrieri privind dezmembramintele dreptului de proprietate, drepturi reale de garanţie şi sarcini	Referinţe
NU SUNT	

Anexa Nr. 1 La Partea I

Teren

Nr cadastral	Suprafaţa (mp)*	Observaţii / Referinţe
	Din acte: 5.400 Masurata: 2.090	Diferenta de suprafata se gaseste la ID 3041 (peste drumul de exploatare).

* Suprafaţa este determinată in planul de proiecţie Stereo 70.

DETALII LINIARE IMOBIL

Date referitoare la teren

Crt	Categorie folosinţă	Intra vilan	Suprafaţa (mp)	Tarla	Parcelă	Nr. topo	Observaţii / Referinţe
1	arabil	NU	2.090	54	A 686	-	

Lungime Segmente
1) Valorile lungimilor segmentelor sunt obţinute din proiecţie în plan.

Punct început	X / Y	Punct sfârşit	X / Y	Lungime segment (** (m)
1	623.335,915 659.997,193	2	623.320,897 659.994,924	15.188
2	623.320,897 659.994,924	3	623.366,534 659.842,613	159.001
3	623.366,534 659.842,613	4	623.377,252 659.846,924	11.552
4	623.377,252 659.846,924	1	623.335,915 659.997,193	155.851

** Lungimile segmentelor sunt determinate în planul de proiecţie Stereo 70 şi sunt rotunjite la 1 milimetru.
*** Distanţa dintre puncte este formată din segmente cumulate ce sunt mai mici decât valoarea 1 milimetru.

DATE DESPRE IMOBILUL NR. 3043

Oficiul de Cadastru şi Publicitate Imobiliară SUCEAVA
Biroul de Cadastru şi Publicitate Imobiliară Falticeni

A. Partea I. Descrierea imobilului

TEREN Extravilan

Adresa: Jud. Suceava

Nr. Crt	Nr cadastral Nr. topografic	Suprafaţa* (mp)	Observaţii / Referinţe
A1		Din acte: 2.700 Masurata: 1.516	Sector cadastral:45 Teren neimprejmuit; Diferenta de suprafata se gaseste la ID 3044 (peste drumul de exploatare).

B. Partea II. Proprietari şi acte

Inscrieri privitoare la dreptul de proprietate şi alte drepturi reale		Referinţe
3043 / 04/03/2024		
Act Notarial nr. 46, din 21/07/2011 emis de BNP UTA Dan;		
B1	Intabulare, drept de PROPRIETATE, dobandit prin Succesiune, cota actuala 1/4	A1
	1) **VATAMANU NICULINA**	
B2	Intabulare, drept de PROPRIETATE, dobandit prin Succesiune, cota actuala 3/8	A1
	1) **VATAMANU IONUT**	
B3	Intabulare, drept de PROPRIETATE, dobandit prin Succesiune, cota actuala 3/8	A1
	1) **VATAMANU MARIUS-DUMITRU**	

C. Partea III. SARCINI .

Inscrieri privind dezmembramintele dreptului de proprietate, drepturi reale de garanţie şi sarcini	Referinţe
NU SUNT	

Anexa Nr. 1 La Partea I

Teren

Nr cadastral	Suprafaţa (mp)*	Observaţii / Referinţe
	Din acte: 2.700 Masurata: 1.516	Diferenta de suprafata se gaseste la ID 3044 (peste drumul de exploatare).

* Suprafaţa este determinată in planul de proiecţie Stereo 70.

DETALII LINIARE IMOBIL

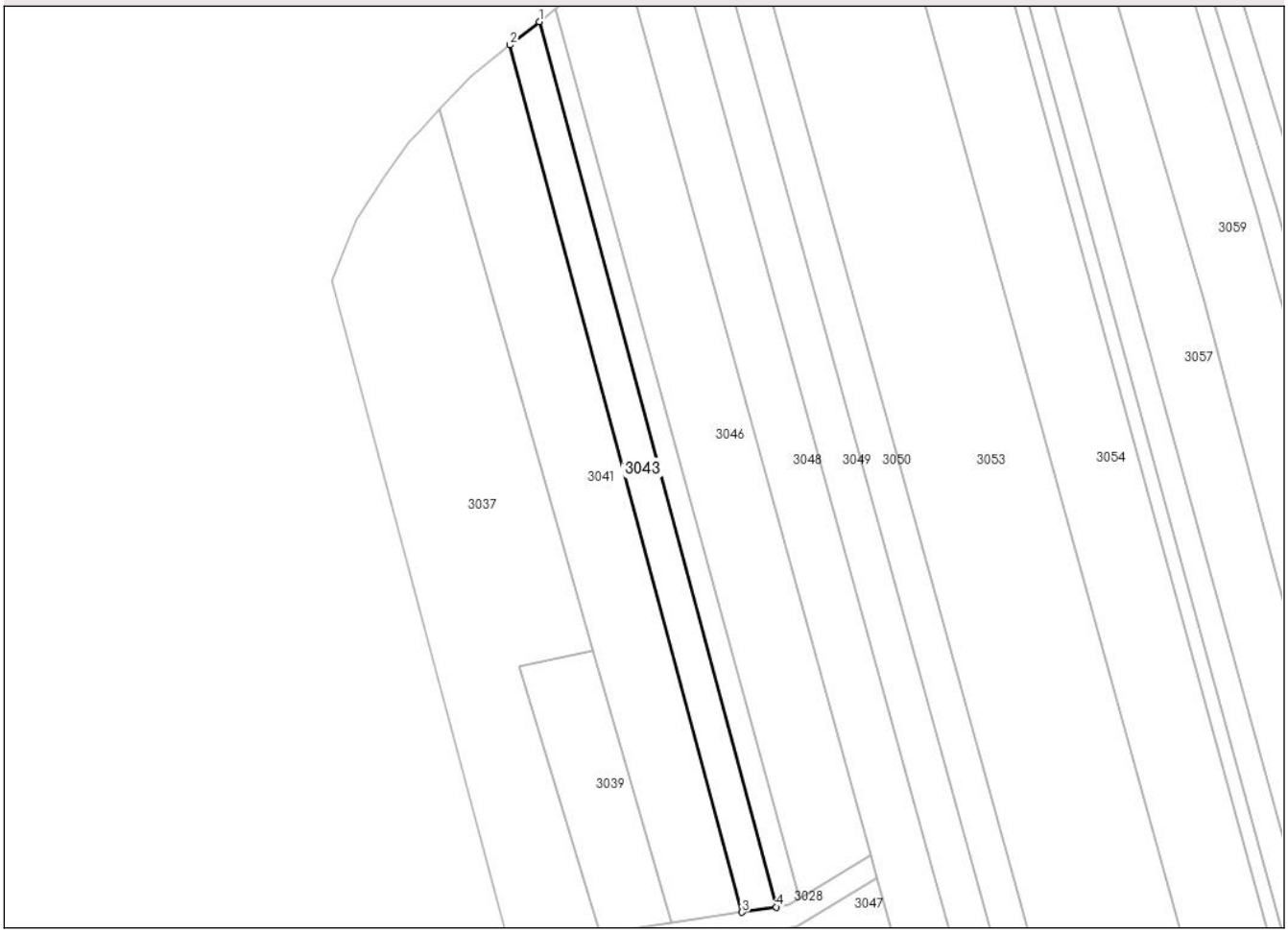

Date referitoare la teren

Crt	Categorie folosinţă	Intra vilan	Suprafaţa (mp)	Tarla	Parcelă	Nr. topo	Observaţii / Referinţe
1	arabil	NU	1.516	54	A 686	-	

Lungime Segmente
1) Valorile lungimilor segmentelor sunt obţinute din proiecţie în plan.

Punct început	X / Y	Punct sfârşit	X / Y	Lungime segment (** (m)
1	623.290,563 660.198,016	2	623.284,073 660.192,877	8.278
2	623.284,073 660.192,877	3	623.335,115 660.002,129	197.459
3	623.335,115 660.002,129	4	623.342,674 660.003,271	7.645
4	623.342,674 660.003,271	1	623.290,563 660.198,016	201.597

** Lungimile segmentelor sunt determinate în planul de proiecţie Stereo 70 şi sunt rotunjite la 1 milimetru.
*** Distanţa dintre puncte este formată din segmente cumulate ce sunt mai mici decât valoarea 1 milimetru.

DATE DESPRE IMOBILUL NR. 3044

Oficiul de Cadastru şi Publicitate Imobiliară SUCEAVA
Biroul de Cadastru şi Publicitate Imobiliară Falticeni

A. Partea I. Descrierea imobilului

TEREN Extravilan

Adresa: Jud. Suceava

Nr. Crt	Nr cadastral Nr. topografic	Suprafaţa* (mp)	Observaţii / Referinţe
A1		Din acte: 2.700 Masurata: 1.184	Sector cadastral:45 Teren neimprejmuit; Diferenta de suprafata se gaseste la ID 3043 (peste drumul de exploatare).

B. Partea II. Proprietari şi acte

Inscrieri privitoare la dreptul de proprietate şi alte drepturi reale		Referinţe
3044 / 04/03/2024		
Act Notarial nr. 46, din 21/07/2011 emis de BNP UTA Dan;		
B1	Intabulare, drept de PROPRIETATE, dobandit prin Succesiune, cota actuala 1/4	A1
	1) **VATAMANU NICULINA**	
B2	Intabulare, drept de PROPRIETATE, dobandit prin Succesiune, cota actuala 3/8	A1
	1) **VATAMANU IONUT**	
B3	Intabulare, drept de PROPRIETATE, dobandit prin Succesiune, cota actuala 3/8	A1
	1) **VATAMANU MARIUS-DUMITRU**	

C. Partea III. SARCINI .

Inscrieri privind dezmembramintele dreptului de proprietate, drepturi reale de garanţie şi sarcini	Referinţe
NU SUNT	

Anexa Nr. 1 La Partea I

Teren

Nr cadastral	Suprafaţa (mp)*	Observaţii / Referinţe
	Din acte: 2.700 Masurata: 1.184	Diferenta de suprafata se gaseste la ID 3043 (peste drumul de exploatare).

* Suprafaţa este determinată in planul de proiecţie Stereo 70.

DETALII LINIARE IMOBIL

Date referitoare la teren

Crt	Categorie folosinţă	Intra vilan	Suprafaţa (mp)	Tarla	Parcelă	Nr. topo	Observaţii / Referinţe
1	arabil	NU	1.184	54	A 686	-	

Lungime Segmente
1) Valorile lungimilor segmentelor sunt obţinute din proiecţie în plan.

Punct început	X / Y	Punct sfârşit	X / Y	Lungime segment (** (m)
1	623.343,516 659.998,341	2	623.335,915 659.997,193	7.687
2	623.335,915 659.997,193	3	623.377,252 659.846,924	155.851
3	623.377,252 659.846,924	4	623.384,436 659.849,621	7.674
4	623.384,436 659.849,621	1	623.343,516 659.998,341	154.247

** Lungimile segmentelor sunt determinate în planul de proiecţie Stereo 70 şi sunt rotunjite la 1 milimetru.
*** Distanţa dintre puncte este formată din segmente cumulate ce sunt mai mici decât valoarea 1 milimetru.

DATE DESPRE IMOBILUL NR. 3045

Oficiul de Cadastru şi Publicitate Imobiliară SUCEAVA
Biroul de Cadastru şi Publicitate Imobiliară Falticeni

A. Partea I. Descrierea imobilului

TEREN Extravilan

Adresa: Jud. Suceava

Nr. Crt	Nr cadastral Nr. topografic	Suprafaţa* (mp)	Observaţii / Referinţe
A1		975	Sector cadastral:45 Teren neimprejmuit;

B. Partea II. Proprietari şi acte

Inscrieri privitoare la dreptul de proprietate şi alte drepturi reale		Referinţe
/		
Act Normativ nr. 7, din 13/03/1996 emis de Parlamentul Romaniei;		
B1	Inscrierea provizorie, drept de PROPRIETATE, dobandit prin Lege, cota actuala 1/1	A1
	1) **NEIDENTIFICAT NEIDENTIFICAT**	
B2	proprietar neidentificat	A1

C. Partea III. SARCINI .

Inscrieri privind dezmembramintele dreptului de proprietate, drepturi reale de garanţie şi sarcini	Referinţe
NU SUNT	

Anexa Nr. 1 La Partea I

Teren

Nr cadastral	Suprafaţa (mp)*	Observaţii / Referinţe
	975	

* Suprafaţa este determinată in planul de proiecţie Stereo 70.

DETALII LINIARE IMOBIL

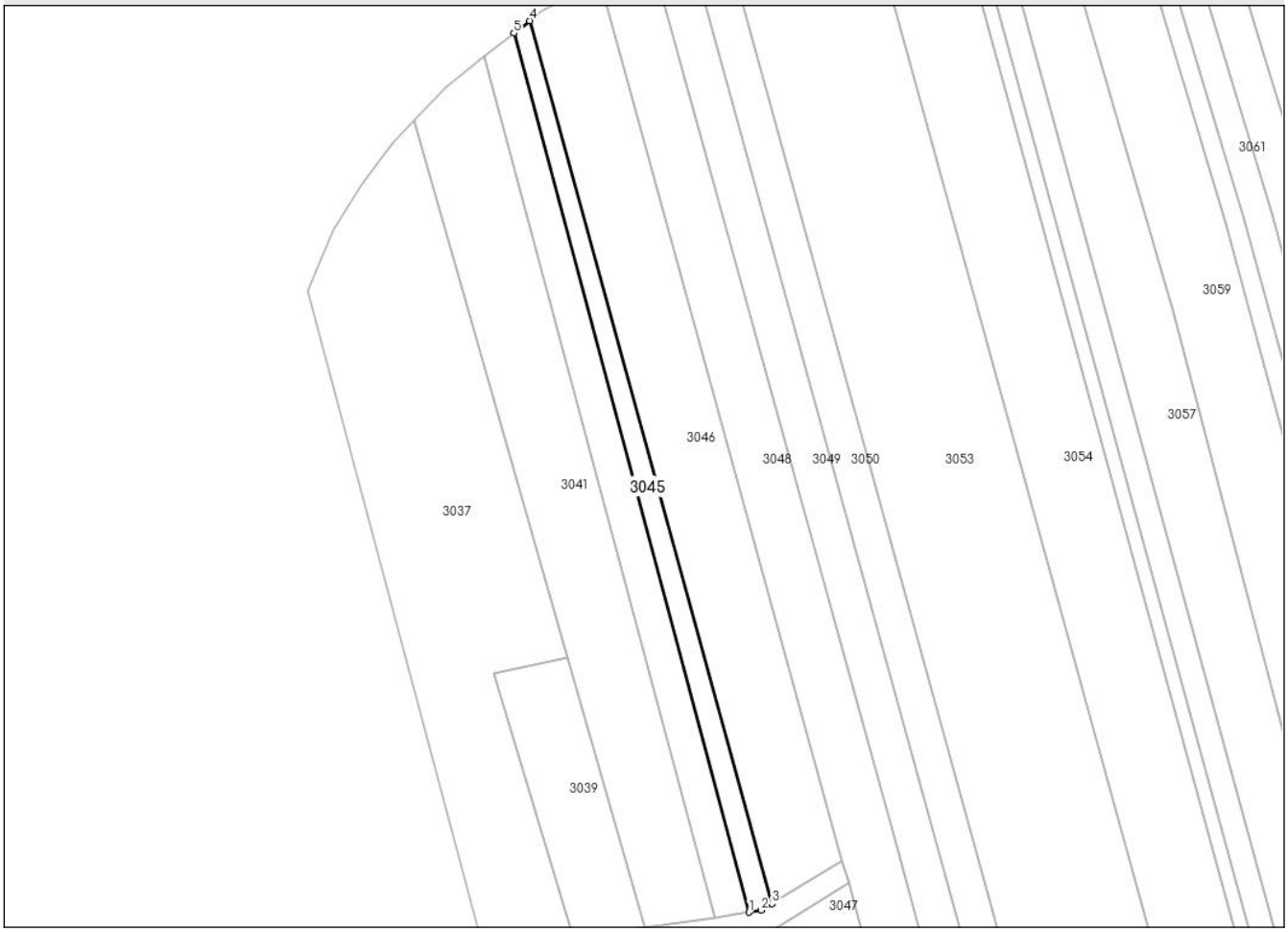

Date referitoare la teren

Crt	Categorie folosință	Intra vilan	Suprafaţa (mp)	Tarla	Parcelă	Nr. topo	Observaţii / Referinţe
1	arabil	NU	975	54	686	-	

Lungime Segmente
1) Valorile lungimilor segmentelor sunt obţinute din proiecţie în plan.

Punct început	X / Y	Punct sfârşit	X / Y	Lungime segment (** (m)
1	623.342,674 660.003,271	2	623.345,461 660.003,692	2.819
2	623.345,461 660.003,692	3	623.347,88 660.005,178	2.839
3	623.347,88 660.005,178	4	623.294,059 660.200,785	202.876
4	623.294,059 660.200,785	5	623.290,563 660.198,016	4.46
5	623.290,563 660.198,016	1	623.342,674 660.003,271	201.597

** Lungimile segmentelor sunt determinate în planul de proiecţie Stereo 70 şi sunt rotunjite la 1 milimetru.
*** Distanţa dintre puncte este formată din segmente cumulate ce sunt mai mici decât valoarea 1 milimetru.

DATE DESPRE IMOBILUL NR. 3046

Oficiul de Cadastru şi Publicitate Imobiliară SUCEAVA
Biroul de Cadastru şi Publicitate Imobiliară Falticeni

A. Partea I. Descrierea imobilului

TEREN Extravilan

Adresa: Jud. Suceava

Nr. Crt	Nr cadastral Nr. topografic	Suprafaţa* (mp)	Observaţii / Referinţe
A1		3.550	Sector cadastral:45 Teren neimprejmuit;

B. Partea II. Proprietari şi acte

Inscrieri privitoare la dreptul de proprietate şi alte drepturi reale		Referinţe
3046 / 04/03/2024		
Hotarare Judecatoreasca nr. 345, din 10/04/2014 emis de Tribunalul Suceava (obiect ``partaj judiciar``);		
B1	Intabulare, drept de PROPRIETATEin indiviziune, dobandit prin Hotarare Judecatoreasca, cota actuala 1/1	A1
	1) **RAICU MARIA**, CNP necunoscut DEFUNCT:Da 2) **STAICU MARIA**, CNP necunoscut	

C. Partea III. SARCINI

Inscrieri privind dezmembramintele dreptului de proprietate, drepturi reale de garanţie şi sarcini		Referinţe
3046 / 04/03/2024		
Hotarare Judecatoreasca nr. 1849, din 18/10/2012 emis de Judecatoria Falticeni (obiect ``partaj judiciar``);		
C1	Intabulare, drept de IPOTECA LEGALA, Valoare:260 RONpentru plata sultelor (art. 2386 alin. (5) NCC), dobandit prin Hotarare Judecatoreasca, cota actuala 1/1	A1
	1) **CLIME MARIA**, CNP necunoscut	
C2	Intabulare, drept de IPOTECA LEGALA, Valoare:5 RONpentru plata sultelor (art. 2386 alin. (5) NCC), dobandit prin Hotarare Judecatoreasca, cota actuala 1/1	A1
	1) **ONOFREI ADRIAN**, CNP necunoscut	
C3	Intabulare, drept de IPOTECA LEGALA, Valoare:5 RONpentru plata sultelor (art. 2386 alin. (5) NCC), dobandit prin Hotarare Judecatoreasca, cota actuala 1/1	A1
	1) **BOSTANGICA EUGENIA**, CNP necunoscut	

Anexa Nr. 1 La Partea I

Teren

Nr cadastral	Suprafaţa (mp)*	Observaţii / Referinţe
	3.550	

* Suprafaţa este determinată in planul de proiecţie Stereo 70.

DETALII LINIARE IMOBIL

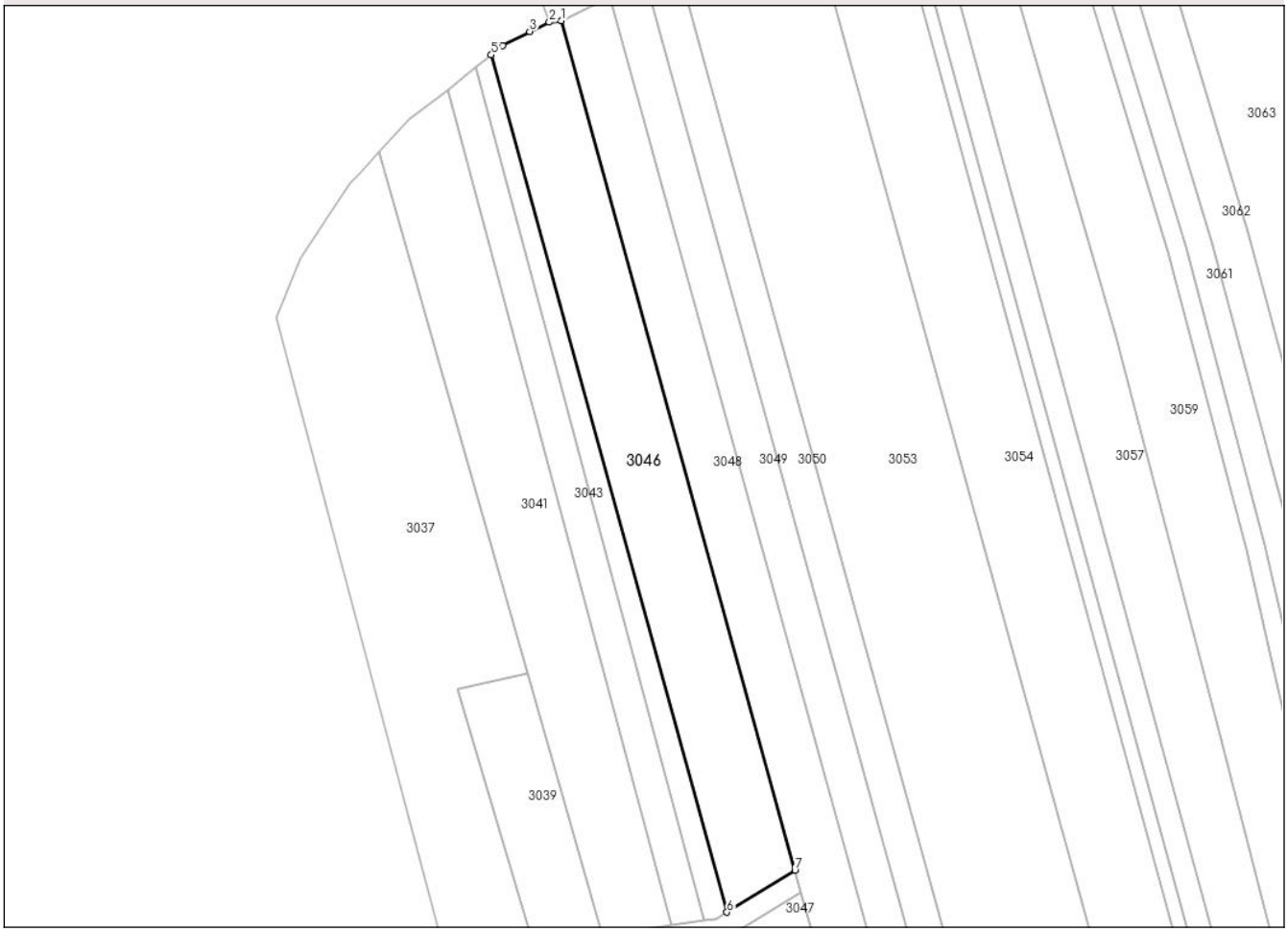

Date referitoare la teren

Crt	Categorie folosință	Intra vilan	Suprafaţa (mp)	Tarla	Parcelă	Nr. topo	Observaţii / Referinţe
1	arabil	NU	3.550	54	A 686	-	imobil delimitat partial cu gard

Lungime Segmente
1) Valorile lungimilor segmentelor sunt obţinute din proiecţie în plan.

Punct început	X / Y	Punct sfârşit	X / Y	Lungime segment (** (m)
1	623.310,073 660.208,596	2	623.307,307 660.208,264	2.786
2	623.307,307 660.208,264	3	623.302,826 660.206,153	4.953
3	623.302,826 660.206,153	4	623.296,687 660.202,866	6.964
4	623.296,687 660.202,866	5	623.294,059 660.200,785	3.352
5	623.294,059 660.200,785	6	623.347,88 660.005,178	202.876

Punct început	X / Y	Punct sfârşit	X / Y	Lungime segment (** (m)
6	623.347,88 660.005,178	7	623.363,416 660.014,726	18.235
7	623.363,416 660.014,726	1	623.310,073 660.208,596	201.075

** Lungimile segmentelor sunt determinate în planul de proiecţie Stereo 70 şi sunt rotunjite la 1 milimetru.
*** Distanţa dintre puncte este formată din segmente cumulate ce sunt mai mici decât valoarea 1 milimetru.

DATE DESPRE IMOBILUL NR. 3047

Oficiul de Cadastru şi Publicitate Imobiliară SUCEAVA
Biroul de Cadastru şi Publicitate Imobiliară Falticeni

A. Partea I. Descrierea imobilului

TEREN Extravilan

Adresa: Jud. Suceava

Nr. Crt	Nr cadastral Nr. topografic	Suprafaţa* (mp)	Observaţii / Referinţe
A1		3.650	Sector cadastral:45 Teren neimprejmuit;

B. Partea II. Proprietari şi acte

Inscrieri privitoare la dreptul de proprietate şi alte drepturi reale		Referinţe
3047 / 04/03/2024		
Hotarare Judecatoreasca nr. 345, din 10/04/2014 emis de Tribunalul Suceava (obiect ``partaj judiciar``);		
B1	Intabulare, drept de PROPRIETATE, dobandit prin Hotarare Judecatoreasca, cota actuala 1/2	A1
	1) **BOSTOACA EUGENIA**	
Act Notarial nr. 442, din 16/12/2016 emis de SPN ``ANITEI SI ASOCIATII``;		
B2	Intabulare, drept de PROPRIETATE, dobandit prin Succesiune, cota actuala 1/2	A1
	1) **ONOFREI BOGDAN-CORNELIU**	

C. Partea III. SARCINI .

Inscrieri privind dezmembramintele dreptului de proprietate, drepturi reale de garanţie şi sarcini	Referinţe
NU SUNT	

Anexa Nr. 1 La Partea I

Teren

Nr cadastral	Suprafaţa (mp)*	Observaţii / Referinţe
	3.650	

* Suprafaţa este determinată in planul de proiecţie Stereo 70.

DETALII LINIARE IMOBIL

Date referitoare la teren

Crt	Categorie folosință	Intra vilan	Suprafaţa (mp)	Tarla	Parcelă	Nr. topo	Observaţii / Referinţe
1	arabil	NU	3.650	54	A 686	-	

Lungime Segmente
1) Valorile lungimilor segmentelor sunt obţinute din proiecţie în plan.

Punct început	X / Y	Punct sfârşit	X / Y	Lungime segment (** (m)
1	623.364,798 660.009,706	2	623.347,213 659.998,9	20.64
2	623.347,213 659.998,9	3	623.343,516 659.998,341	3.739
3	623.343,516 659.998,341	4	623.384,436 659.849,621	154.247
4	623.384,436 659.849,621	5	623.406,506 659.858,119	23.65
5	623.406,506 659.858,119	1	623.364,798 660.009,706	157.22

** Lungimile segmentelor sunt determinate în planul de proiecţie Stereo 70 şi sunt rotunjite la 1 milimetru.
*** Distanţa dintre puncte este formată din segmente cumulate ce sunt mai mici decât valoarea 1 milimetru.

DATE DESPRE IMOBILUL NR. 3048

Oficiul de Cadastru şi Publicitate Imobiliară SUCEAVA
Biroul de Cadastru şi Publicitate Imobiliară Falticeni

A. Partea I. Descrierea imobilului

TEREN Extravilan

Adresa: Jud. Suceava

Nr. Crt	Nr cadastral Nr. topografic	Suprafaţa* (mp)	Observaţii / Referinţe
A1	31764	4.500	Sector cadastral:45 Teren neimprejmuit;

B. Partea II. Proprietari şi acte

Inscrieri privitoare la dreptul de proprietate şi alte drepturi reale		Referinţe
8529 / 24/06/2011		
Act Notarial nr. 1452, din 02/05/1996 emis de BNP MARIA APOSTOL;		
B1	Intabulare, drept de PROPRIETATEbun comun, dobandit prin Conventie, cota actuala 1/1, cota initiala 1/1	A1
	1) **APETREI NICU**, casatorit 2) **APETREI CORNELIA**	

C. Partea III. SARCINI

Inscrieri privind dezmembramintele dreptului de proprietate, drepturi reale de garanţie şi sarcini		Referinţe
5668 / 27/03/2017		
Act Notarial nr. 1234, din 24/03/2017 emis de Apostol Maria;		
C2	Se noteaza radierea ipotecii si a interdictiilor	A1

Anexa Nr. 1 La Partea I

Teren

Nr cadastral	Suprafaţa (mp)*	Observaţii / Referinţe
31764	4.500	

* Suprafaţa este determinată in planul de proiecţie Stereo 70.

DETALII LINIARE IMOBIL

Date referitoare la teren

Crt	Categorie folosință	Intra vilan	Suprafaţa (mp)	Tarla	Parcelă	Nr. topo	Observaţii / Referinţe
1	arabil	NU	4.500	54	A 686	-	

Lungime Segmente
1) Valorile lungimilor segmentelor sunt obţinute din proiecţie în plan.

Punct început	X / Y	Punct sfârşit	X / Y	Lungime segment (** (m)
1	623.321,252 660.214,156	2	623.310,073 660.208,596	12.485
2	623.310,073 660.208,596	3	623.363,416 660.014,726	201.075
3	623.363,416 660.014,726	4	623.364,798 660.009,706	5.207
4	623.364,798 660.009,706	5	623.406,506 659.858,119	157.22
5	623.406,506 659.858,119	6	623.407,921 659.858,674	1.52

Punct început	X / Y	Punct sfârşit	X / Y	Lungime segment (** (m)
6	623.407,921 659.858,674	7	623.418,177 659.862,701	11.018
7	623.418,177 659.862,701	8	623.375,784 660.016,419	159.457
8	623.375,784 660.016,419	1	623.321,252 660.214,156	205.119

** Lungimile segmentelor sunt determinate în planul de proiecţie Stereo 70 şi sunt rotunjite la 1 milimetru.
*** Distanţa dintre puncte este formată din segmente cumulate ce sunt mai mici decât valoarea 1 milimetru.

DATE DESPRE IMOBILUL NR. 3049

Oficiul de Cadastru şi Publicitate Imobiliară SUCEAVA
Biroul de Cadastru şi Publicitate Imobiliară Falticeni

A. Partea I. Descrierea imobilului

TEREN Extravilan

Adresa: Jud. Suceava

Nr. Crt	Nr cadastral Nr. topografic	Suprafaţa* (mp)	Observaţii / Referinţe
A1		3.200	Sector cadastral:45 Teren neimprejmuit;

B. Partea II. Proprietari şi acte

Inscrieri privitoare la dreptul de proprietate şi alte drepturi reale		Referinţe
3049 / 04/03/2024		
Act Notarial nr. 513, din 29/04/2022 emis de BINP UTA Dan;		
B1	Intabulare, drept de PROPRIETATEbun propriu, dobandit prin Conventie, cota actuala 1/1	A1
	1) **HRISCU LUCIA**	

C. Partea III. SARCINI .

Inscrieri privind dezmembramintele dreptului de proprietate, drepturi reale de garanţie şi sarcini	Referinţe
NU SUNT	

Anexa Nr. 1 La Partea I

Teren

Nr cadastral	Suprafaţa (mp)*	Observaţii / Referinţe
	3.200	

* Suprafaţa este determinată in planul de proiecţie Stereo 70.

DETALII LINIARE IMOBIL

Date referitoare la teren

Crt	Categorie folosință	Intra vilan	Suprafaţa (mp)	Tarla	Parcelă	Nr. topo	Observaţii / Referinţe
1	arabil	NU	3.200	54	A 686	-	

Lungime Segmente
1) Valorile lungimilor segmentelor sunt obţinute din proiecţie în plan.

Punct început	X / Y	Punct sfârşit	X / Y	Lungime segment (** (m)
1	623.321,252 660.214,156	2	623.375,784 660.016,419	205.119
2	623.375,784 660.016,419	3	623.418,177 659.862,701	159.457
3	623.418,177 659.862,701	4	623.426,345 659.866,112	8.852
4	623.426,345 659.866,112	5	623.329,494 660.217,299	364.297
5	623.329,494 660.217,299	1	623.321,252 660.214,156	8.821

** Lungimile segmentelor sunt determinate în planul de proiecţie Stereo 70 şi sunt rotunjite la 1 milimetru.
*** Distanţa dintre puncte este formată din segmente cumulate ce sunt mai mici decât valoarea 1 milimetru.

DATE DESPRE IMOBILUL NR. 3050

Oficiul de Cadastru şi Publicitate Imobiliară SUCEAVA
Biroul de Cadastru şi Publicitate Imobiliară Falticeni

A. Partea I. Descrierea imobilului

TEREN Extravilan

Adresa: Jud. Suceava

Nr. Crt	Nr cadastral Nr. topografic	Suprafaţa* (mp)	Observaţii / Referinţe
A1		2.877	Sector cadastral:45 Teren neimprejmuit;

B. Partea II. Proprietari şi acte

Inscrieri privitoare la dreptul de proprietate şi alte drepturi reale		Referinţe
/		
Act Normativ nr. 7, din 13/03/1996 emis de Parlamentul Romaniei;		
B1	Inscrierea provizorie, drept de PROPRIETATE, dobandit prin Lege, cota actuala 1/1	A1
	1) **NEIDENTIFICAT NEIDENTIFICAT**	
B2	proprietar neidentificat	A1

C. Partea III. SARCINI .

Inscrieri privind dezmembramintele dreptului de proprietate, drepturi reale de garanţie şi sarcini	Referinţe
NU SUNT	

Anexa Nr. 1 La Partea I

Teren

Nr cadastral	Suprafaţa (mp)*	Observaţii / Referinţe
	2.877	

* Suprafaţa este determinată in planul de proiecţie Stereo 70.

DETALII LINIARE IMOBIL

Date referitoare la teren

Crt	Categorie folosință	Intra vilan	Suprafaţa (mp)	Tarla	Parcelă	Nr. topo	Observaţii / Referinţe
1	arabil	NU	2.877	54	686	-	

Lungime Segmente
1) Valorile lungimilor segmentelor sunt obţinute din proiecţie în plan.

Punct început	X / Y	Punct sfârşit	X / Y	Lungime segment (** (m)
1	623.426,345 659.866,112	2	623.433,695 659.869,182	7.965
2	623.433,695 659.869,182	3	623.336,909 660.220,126	364.046
3	623.336,909 660.220,126	4	623.329,494 660.217,299	7.936
4	623.329,494 660.217,299	1	623.426,345 659.866,112	364.297

**** Lungimile segmentelor sunt determinate în planul de proiecţie Stereo 70 şi sunt rotunjite la 1 milimetru.**

***** Distanţa dintre puncte este formată din segmente cumulate ce sunt mai mici decât valoarea 1 milimetru.**

DATE DESPRE IMOBILUL NR. 3051

Oficiul de Cadastru şi Publicitate Imobiliară SUCEAVA
Biroul de Cadastru şi Publicitate Imobiliară Falticeni

A. Partea I. Descrierea imobilului

TEREN Extravilan

Adresa: Jud. Suceava

Nr. Crt	Nr cadastral Nr. topografic	Suprafaţa* (mp)	Observaţii / Referinţe
A1		475	Sector cadastral:45 Teren neimprejmuit;

B. Partea II. Proprietari şi acte

Inscrieri privitoare la dreptul de proprietate şi alte drepturi reale		Referinţe
/		
Act Normativ nr. 7, din 13/03/1996 emis de Parlamentul Romaniei;		
B1	Inscrierea provizorie, drept de PROPRIETATE, dobandit prin Lege, cota actuala 1/1	A1
	1) **NEIDENTIFICAT NEIDENTIFICAT**	
B2	proprietar neidentificat	A1

C. Partea III. SARCINI .

Inscrieri privind dezmembramintele dreptului de proprietate, drepturi reale de garanţie şi sarcini	Referinţe
NU SUNT	

Anexa Nr. 1 La Partea I

Teren

Nr cadastral	Suprafaţa (mp)*	Observaţii / Referinţe
	475	

* Suprafaţa este determinată in planul de proiecţie Stereo 70.

DETALII LINIARE IMOBIL

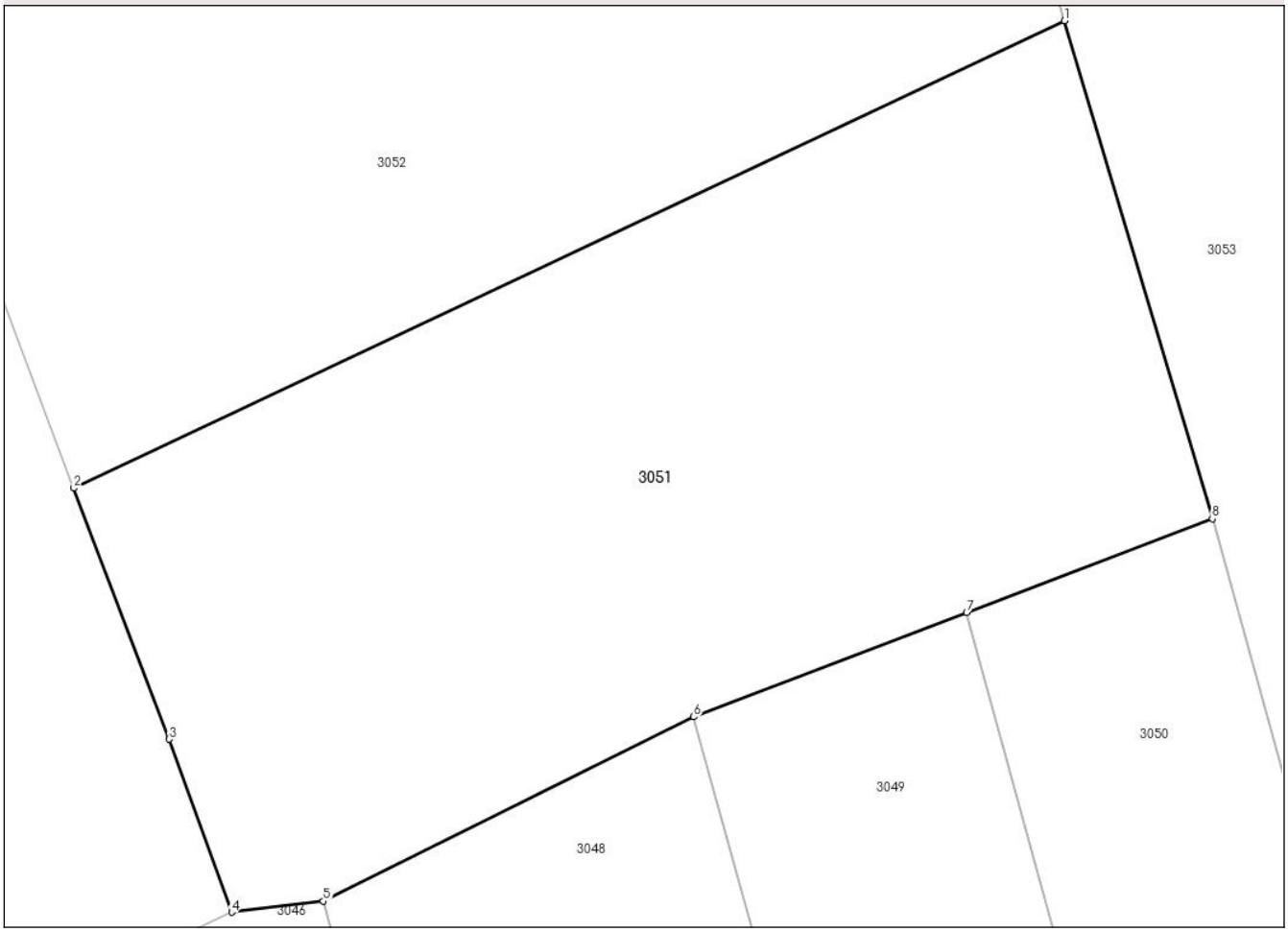

Date referitoare la teren

Crt	Categorie folosință	Intra vilan	Suprafaţa (mp)	Tarla	Parcelă	Nr. topo	Observaţii / Referinţe
1	arabil	NU	475	54	686	-	

Lungime Segmente
1) Valorile lungimilor segmentelor sunt obţinute din proiecţie în plan.

Punct început	X / Y	Punct sfârşit	X / Y	Lungime segment (** (m)
1	623.332,444 660.235,146	2	623.302,545 660.221,054	33.054
2	623.302,545 660.221,054	3	623.305,424 660.213,48	8.103
3	623.305,424 660.213,48	4	623.307,307 660.208,264	5.545
4	623.307,307 660.208,264	5	623.310,073 660.208,596	2.786
5	623.310,073 660.208,596	6	623.321,252 660.214,156	12.485

Punct început	X / Y	Punct sfârşit	X / Y	Lungime segment (** (m)
6	623.321,252 660.214,156	7	623.329,494 660.217,299	8.821
7	623.329,494 660.217,299	8	623.336,909 660.220,126	7.936
8	623.336,909 660.220,126	1	623.332,444 660.235,146	15.67

** Lungimile segmentelor sunt determinate în planul de proiecţie Stereo 70 şi sunt rotunjite la 1 milimetru.
*** Distanţa dintre puncte este formată din segmente cumulate ce sunt mai mici decât valoarea 1 milimetru.

DATE DESPRE IMOBILUL NR. 3052

Oficiul de Cadastru şi Publicitate Imobiliară SUCEAVA
Biroul de Cadastru şi Publicitate Imobiliară Falticeni

A. Partea I. Descrierea imobilului

Nr. CF vechi:1128
Nr. cadastral vechi:2092

TEREN Necunoscut

Adresa: Loc. Dolhasca, Jud. Suceava

Nr. Crt	Nr cadastral Nr. topografic	Suprafaţa* (mp)	Observaţii / Referinţe
A1	32929	1.800	Sector cadastral:45 Teren neimprejmuit;

B. Partea II. Proprietari şi acte

Inscrieri privitoare la dreptul de proprietate şi alte drepturi reale		Referinţe
5682 / 13/06/2008		
Act Notarial nr. 623, din 01/01/2008 emis de NP;		
B1	Intabulare, drept de PROPRIETATE, dobandit prin Conventie, cota actuala 1/1, cota initiala 1/1	A1
	1) **VORONEANU GEORGETA**, CNP necunoscut	
	OBSERVATII: (provenita din conversia CF 1128)	

C. Partea III. SARCINI .

Inscrieri privind dezmembramintele dreptului de proprietate, drepturi reale de garanţie şi sarcini	Referinţe
NU SUNT	

Anexa Nr. 1 La Partea I

Teren

Nr cadastral	Suprafaţa (mp)*	Observaţii / Referinţe
32929	1.800	

* Suprafaţa este determinată in planul de proiecţie Stereo 70.

DETALII LINIARE IMOBIL

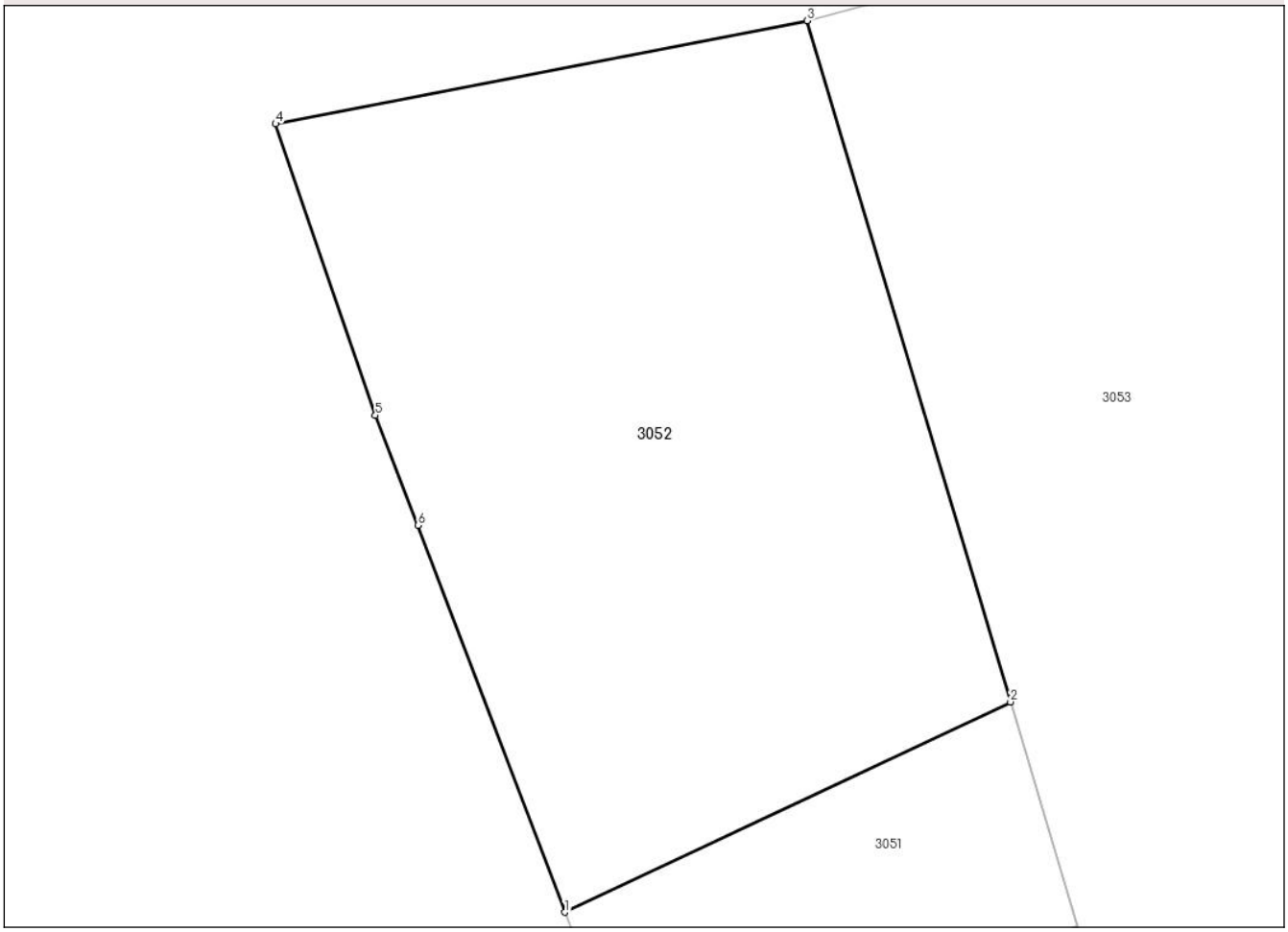

Date referitoare la teren

Crt	Categorie folosință	Intra vilan	Suprafaţa (mp)	Tarla	Parcelă	Nr. topo	Observaţii / Referinţe
1	arabil	DA	26	54	A 686	-	imobil delimitat partial cu gard
2	arabil	NU	1.774	54	A 686	-	

Lungime Segmente
1) Valorile lungimilor segmentelor sunt obţinute din proiecţie în plan.

Punct început	X / Y	Punct sfârşit	X / Y	Lungime segment (** (m)
1	623.302,545 660.221,054	2	623.332,444 660.235,146	33.054
2	623.332,444 660.235,146	3	623.318,804 660.280,81	47.658
3	623.318,804 660.280,81	4	623.283,142 660.273,892	36.327
4	623.283,142 660.273,892	5	623.289,831 660.254,367	20.639

Punct început	X / Y	Punct sfârşit	X / Y	Lungime segment (** (m)
5	623.289,831 660.254,367	6	623.292,693 660.246,984	7.918
6	623.292,693 660.246,984	1	623.302,545 660.221,054	27.739

** Lungimile segmentelor sunt determinate în planul de proiecţie Stereo 70 şi sunt rotunjite la 1 milimetru.
*** Distanţa dintre puncte este formată din segmente cumulate ce sunt mai mici decât valoarea 1 milimetru.

DATE DESPRE IMOBILUL NR. 3053

Oficiul de Cadastru şi Publicitate Imobiliară SUCEAVA
Biroul de Cadastru şi Publicitate Imobiliară Falticeni

A. Partea I. Descrierea imobilului

TEREN Extravilan

Adresa: Jud. Suceava

Nr. Crt	Nr cadastral Nr. topografic	Suprafaţa* (mp)	Observaţii / Referinţe
A1		13.800	Sector cadastral:45 Teren neimprejmuit;

B. Partea II. Proprietari şi acte

Inscrieri privitoare la dreptul de proprietate şi alte drepturi reale		Referinţe
3053 / 04/03/2024		
Act Administrativ nr. 1018, din 14/06/1995 emis de CJFF Suceava;		
B1	Intabulare, drept de PROPRIETATE, dobandit prin Reconstituire, cota actuala 1/1	A1
	1) **TOPOLNICEANU V. DUMITRU**, CNP necunoscut DEFUNCT:Da	

C. Partea III. SARCINI .

Inscrieri privind dezmembramintele dreptului de proprietate, drepturi reale de garanţie şi sarcini	Referinţe
NU SUNT	

Anexa Nr. 1 La Partea I

Teren

Nr cadastral	Suprafaţa (mp)*	Observaţii / Referinţe
	13.800	

* Suprafaţa este determinată in planul de proiecţie Stereo 70.

DETALII LINIARE IMOBIL

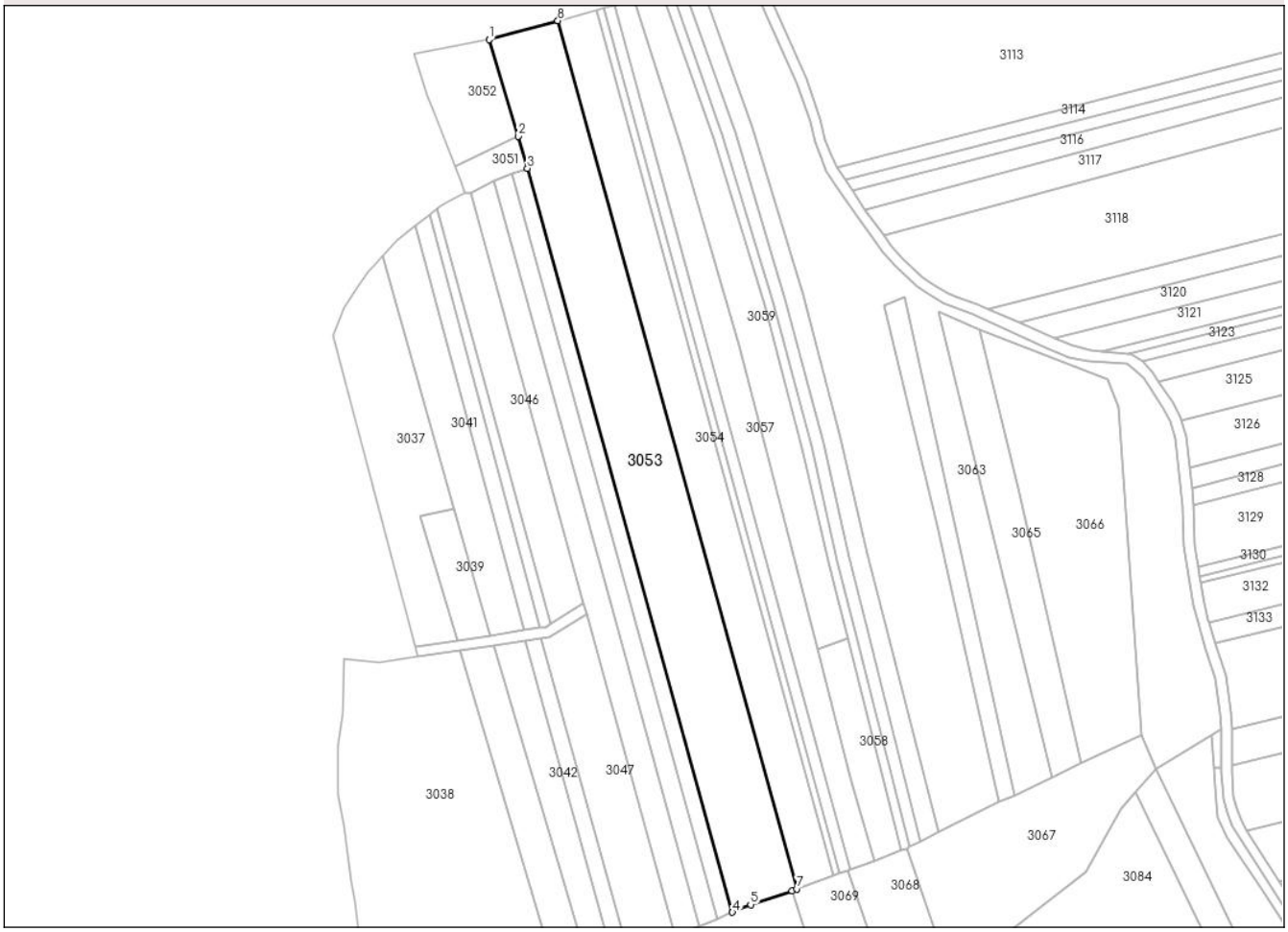

Date referitoare la teren

Crt	Categorie folosință	Intra vilan	Suprafaţa (mp)	Tarla	Parcelă	Nr. topo	Observaţii / Referinţe
1	arabil	NU	13.800	54	A 686	-	

Lungime Segmente
1) Valorile lungimilor segmentelor sunt obţinute din proiecţie în plan.

Punct început	X / Y	Punct sfârşit	X / Y	Lungime segment (** (m)
1	623.318,804 660.280,81	2	623.332,444 660.235,146	47.658
2	623.332,444 660.235,146	3	623.336,909 660.220,126	15.67
3	623.336,909 660.220,126	4	623.433,695 659.869,182	364.046
4	623.433,695 659.869,182	5	623.442,285 659.872,726	9.292
5	623.442,285 659.872,726	6	623.461,864 659.879,264	20.642

Punct început	X / Y	Punct sfârşit	X / Y	Lungime segment (** (m)
6	623.461,864 659.879,264	7	623.464,188 659.880,12	2.477
7	623.464,188 659.880,12	8	623.351,239 660.289,681	424.85
8	623.351,239 660.289,681	1	623.318,804 660.280,81	33.626

** Lungimile segmentelor sunt determinate în planul de proiecţie Stereo 70 şi sunt rotunjite la 1 milimetru.
*** Distanţa dintre puncte este formată din segmente cumulate ce sunt mai mici decât valoarea 1 milimetru.

DATE DESPRE IMOBILUL NR. 3054

Oficiul de Cadastru şi Publicitate Imobiliară SUCEAVA
Biroul de Cadastru şi Publicitate Imobiliară Falticeni

A. Partea I. Descrierea imobilului

TEREN Extravilan

Adresa: Jud. Suceava

Nr. Crt	Nr cadastral Nr. topografic	Suprafaţa* (mp)	Observaţii / Referinţe
A1		7.925	Sector cadastral:45 Teren neimprejmuit;

B. Partea II. Proprietari şi acte

Inscrieri privitoare la dreptul de proprietate şi alte drepturi reale		Referinţe
/		
Act Normativ nr. 7, din 13/03/1996 emis de Parlamentul Romaniei;		
B1	Inscrierea provizorie, drept de PROPRIETATE, dobandit prin Lege, cota actuala 1/1	A1
	1) **NEIDENTIFICAT NEIDENTIFICAT**	
B2	proprietar neidentificat	A1

C. Partea III. SARCINI .

Inscrieri privind dezmembramintele dreptului de proprietate, drepturi reale de garanţie şi sarcini	Referinţe
NU SUNT	

Anexa Nr. 1 La Partea I

Teren

Nr cadastral	Suprafaţa (mp)*	Observaţii / Referinţe
	7.925	

* Suprafaţa este determinată in planul de proiecţie Stereo 70.

DETALII LINIARE IMOBIL

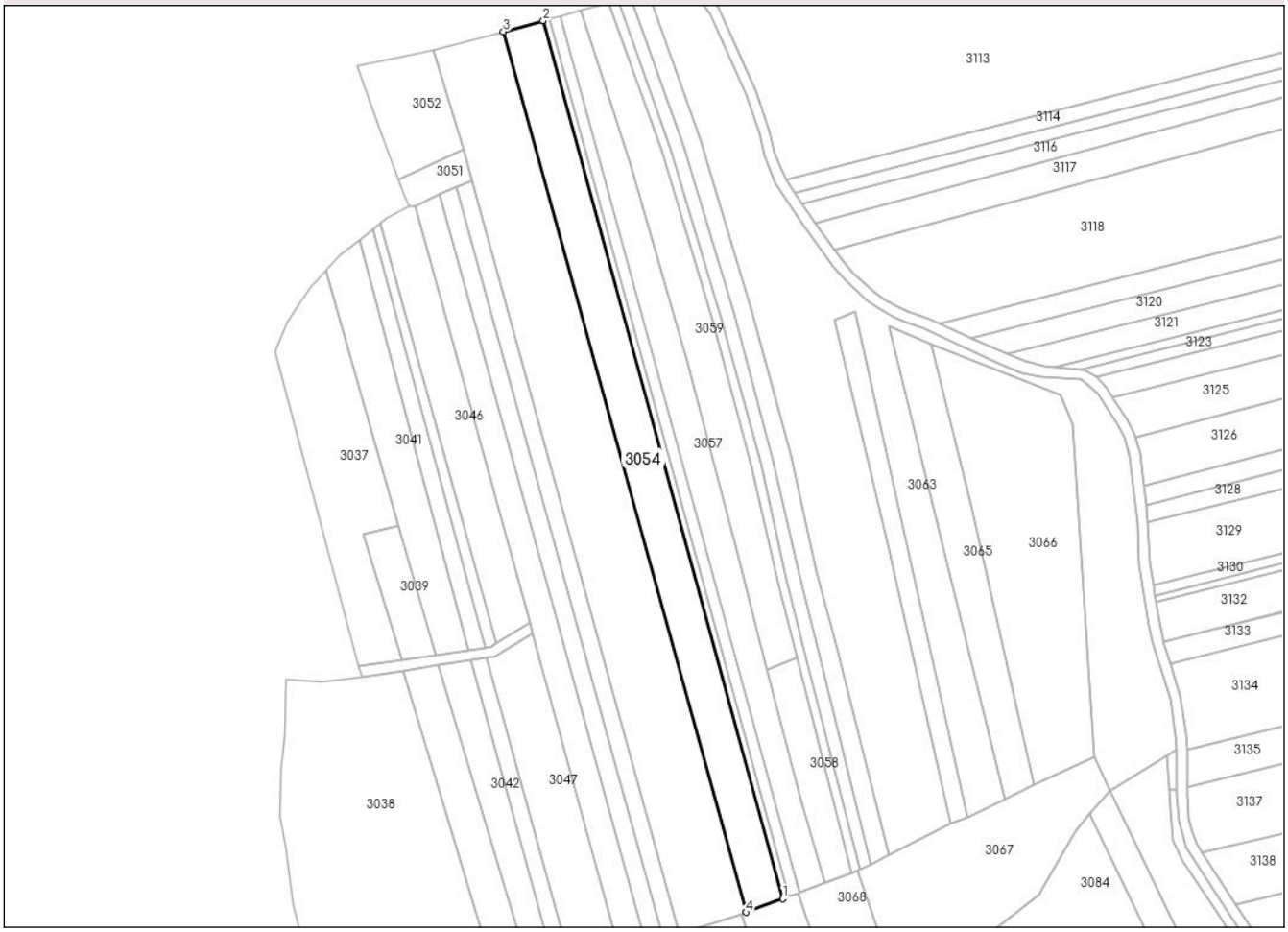

Date referitoare la teren

Crt	Categorie folosință	Intra vilan	Suprafaţa (mp)	Tarla	Parcelă	Nr. topo	Observaţii / Referinţe
1	arabil	NU	7.925	54	686	-	

Lungime Segmente
1) Valorile lungimilor segmentelor sunt obţinute din proiecţie în plan.

Punct început	X / Y	Punct sfârşit	X / Y	Lungime segment (** (m)
1	623.481,305 659.886,425	2	623.369,76 660.294,746	423.283
2	623.369,76 660.294,746	3	623.351,239 660.289,681	19.201
3	623.351,239 660.289,681	4	623.464,188 659.880,12	424.85
4	623.464,188 659.880,12	1	623.481,305 659.886,425	18.241

**** Lungimile segmentelor sunt determinate în planul de proiecţie Stereo 70 şi sunt rotunjite la 1 milimetru.**

***** Distanţa dintre puncte este formată din segmente cumulate ce sunt mai mici decât valoarea 1 milimetru.**

DATE DESPRE IMOBILUL NR. 3055

Oficiul de Cadastru şi Publicitate Imobiliară SUCEAVA
Biroul de Cadastru şi Publicitate Imobiliară Falticeni

A. Partea I. Descrierea imobilului

TEREN Extravilan

Adresa: Jud. Suceava

Nr. Crt	Nr cadastral Nr. topografic	Suprafaţa* (mp)	Observaţii / Referinţe
A1		1.300	Sector cadastral:45 Teren neimprejmuit;

B. Partea II. Proprietari şi acte

Inscrieri privitoare la dreptul de proprietate şi alte drepturi reale		Referinţe
3055 / 04/03/2024		
Act Administrativ nr. 2637, din 17/02/1997 emis de CJFF Suceava;		
B1	Intabulare, drept de PROPRIETATE, dobandit prin Reconstituire, cota actuala 1/1	A1
	1) **APETREI I. NECULAI**, CNP necunoscut DEFUNCT:Da	

C. Partea III. SARCINI .

Inscrieri privind dezmembramintele dreptului de proprietate, drepturi reale de garanţie şi sarcini	Referinţe
NU SUNT	

Anexa Nr. 1 La Partea I

Teren

Nr cadastral	Suprafaţa (mp)*	Observaţii / Referinţe
	1.300	

* Suprafaţa este determinată in planul de proiecţie Stereo 70.

DETALII LINIARE IMOBIL

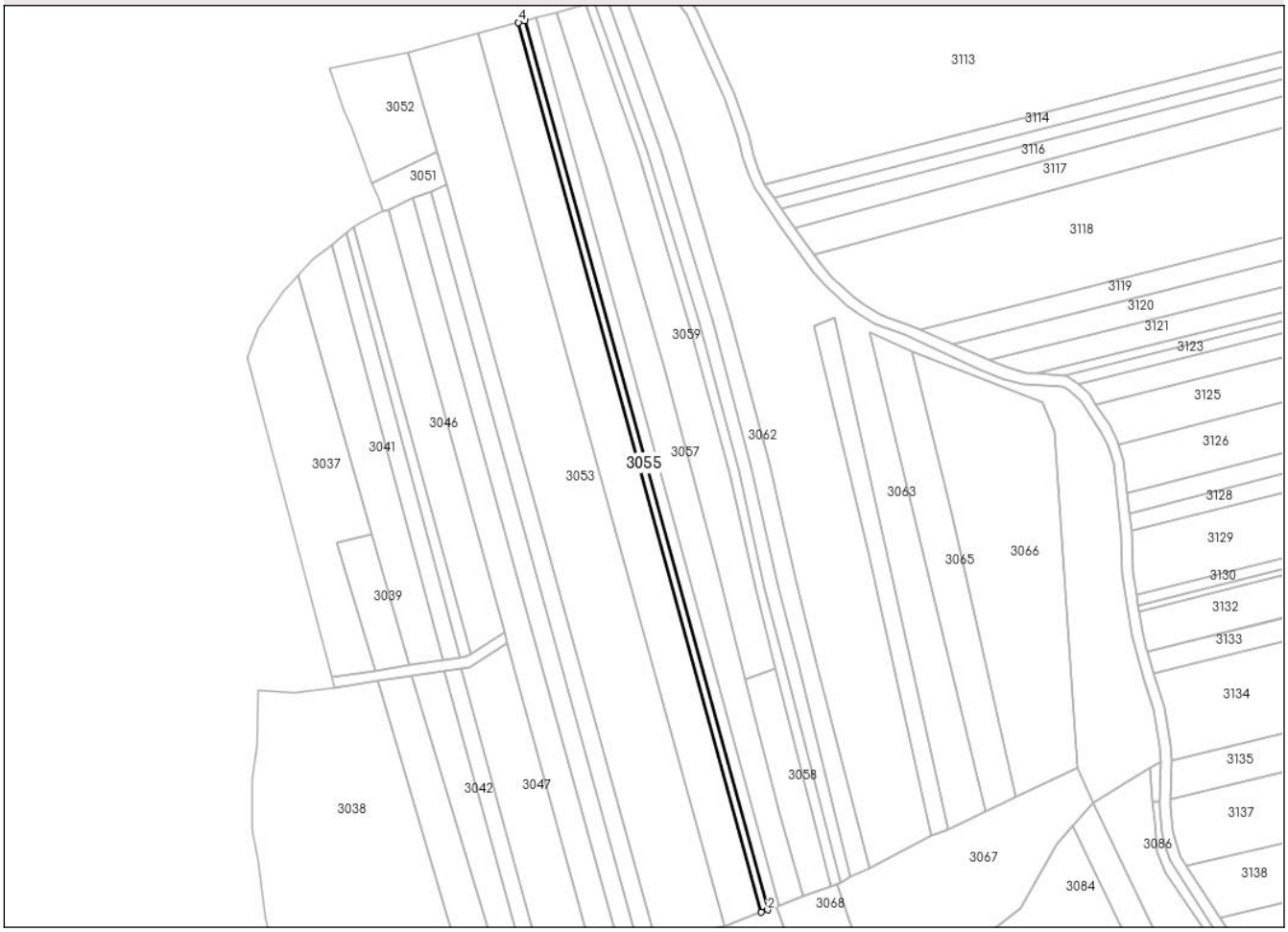

Date referitoare la teren

Crt	Categorie folosință	Intra vilan	Suprafaţa (mp)	Tarla	Parcelă	Nr. topo	Observaţii / Referinţe
1	arabil	NU	1.300	54	A 686	-	

Lungime Segmente
1) Valorile lungimilor segmentelor sunt obţinute din proiecţie în plan.

Punct început	X / Y	Punct sfârşit	X / Y	Lungime segment (** (m)
1	623.481,305 659.886,425	2	623.484,199 659.887,491	3.084
2	623.484,199 659.887,491	3	623.372,723 660.295,557	423.019
3	623.372,723 660.295,557	4	623.369,76 660.294,746	3.072
4	623.369,76 660.294,746	1	623.481,305 659.886,425	423.283

**** Lungimile segmentelor sunt determinate în planul de proiecţie Stereo 70 şi sunt rotunjite la 1 milimetru.**

***** Distanţa dintre puncte este formată din segmente cumulate ce sunt mai mici decât valoarea 1 milimetru.**

DATE DESPRE IMOBILUL NR. 3056

Oficiul de Cadastru şi Publicitate Imobiliară SUCEAVA
Biroul de Cadastru şi Publicitate Imobiliară Falticeni

A. Partea I. Descrierea imobilului

TEREN Extravilan

Adresa: Jud. Suceava

Nr. Crt	Nr cadastral Nr. topografic	Suprafaţa* (mp)	Observaţii / Referinţe
A1		2.300	Sector cadastral:45 Teren neimprejmuit;

B. Partea II. Proprietari şi acte

Inscrieri privitoare la dreptul de proprietate şi alte drepturi reale		Referinţe
/		
Act Normativ nr. 7, din 13/03/1996 emis de Parlamentul Romaniei;		
B1	Inscrierea provizorie, drept de PROPRIETATE, dobandit prin Lege, cota actuala 1/1	A1
	1) **NEIDENTIFICAT NEIDENTIFICAT**	
B2	proprietar neidentificat	A1

C. Partea III. SARCINI .

Inscrieri privind dezmembramintele dreptului de proprietate, drepturi reale de garanţie şi sarcini	Referinţe
NU SUNT	

Anexa Nr. 1 La Partea I

Teren

Nr cadastral	Suprafaţa (mp)*	Observaţii / Referinţe
	2.300	

* Suprafaţa este determinată in planul de proiecţie Stereo 70.

DETALII LINIARE IMOBIL

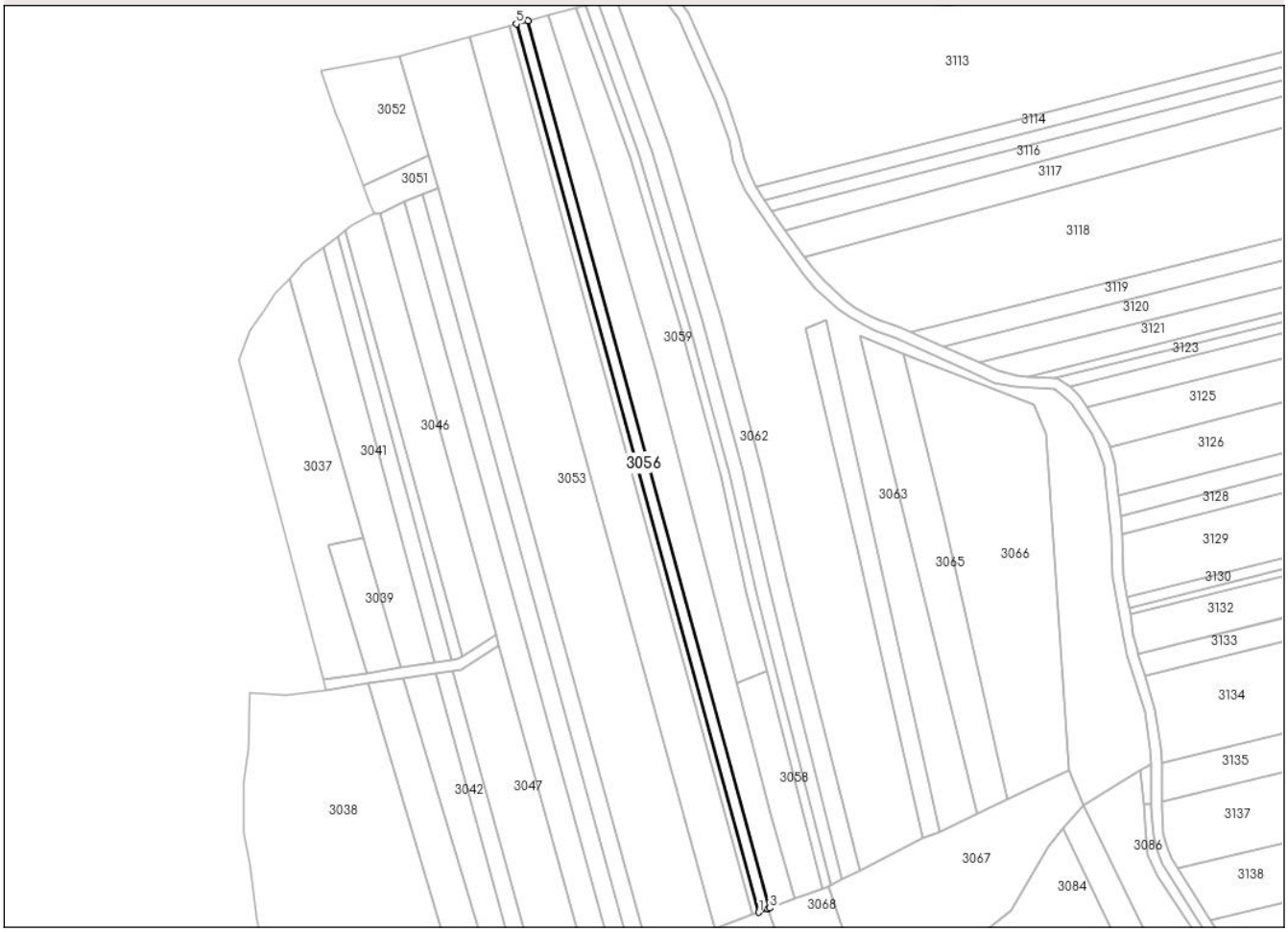

Date referitoare la teren

Crt	Categorie folosință	Intra vilan	Suprafaţa (mp)	Tarla	Parcelă	Nr. topo	Observaţii / Referinţe
1	arabil	NU	2.300	54	686	-	

Lungime Segmente
1) Valorile lungimilor segmentelor sunt obţinute din proiecţie în plan.

Punct început	X / Y	Punct sfârşit	X / Y	Lungime segment (** (m)
1	623.484,199 659.887,491	2	623.488,337 659.889,015	4.41
2	623.488,337 659.889,015	3	623.489,323 659.889,378	1.051
3	623.489,323 659.889,378	4	623.377,971 660.296,992	422.55
4	623.377,971 660.296,992	5	623.372,723 660.295,557	5.441
5	623.372,723 660.295,557	1	623.484,199 659.887,491	423.019

** Lungimile segmentelor sunt determinate în planul de proiecţie Stereo 70 şi sunt rotunjite la 1 milimetru.
*** Distanţa dintre puncte este formată din segmente cumulate ce sunt mai mici decât valoarea 1 milimetru.

DATE DESPRE IMOBILUL NR. 3057

Oficiul de Cadastru şi Publicitate Imobiliară SUCEAVA
Biroul de Cadastru şi Publicitate Imobiliară Falticeni

A. Partea I. Descrierea imobilului

TEREN Extravilan

Adresa: Jud. Suceava

Nr. Crt	Nr cadastral Nr. topografic	Suprafaţa* (mp)	Observaţii / Referinţe
A1		5.400	Sector cadastral:45 Teren neimprejmuit; Detinatori most. def. Pricop Anica conform Adeverintei nr. 4132/31.10.2000.

B. Partea II. Proprietari şi acte

Inscrieri privitoare la dreptul de proprietate şi alte drepturi reale		Referinţe
/		
Act Normativ nr. 7, din 13/03/1996 emis de Parlamentul Romaniei;		
B1	Inscrierea provizorie, drept de PROPRIETATE, dobandit prin Lege, cota actuala 1/1	A1
	1) **NEIDENTIFICAT NEIDENTIFICAT**	
B2	proprietar neidentificat	A1

C. Partea III. SARCINI .

Inscrieri privind dezmembramintele dreptului de proprietate, drepturi reale de garanţie şi sarcini	Referinţe
NU SUNT	

Anexa Nr. 1 La Partea I

Teren

Nr cadastral	Suprafaţa (mp)*	Observaţii / Referinţe
	5.400	Detinatori most. def. Pricop Anica conform Adeverintei nr. 4132/31.10.2000.

* Suprafaţa este determinată in planul de proiecţie Stereo 70.

DETALII LINIARE IMOBIL

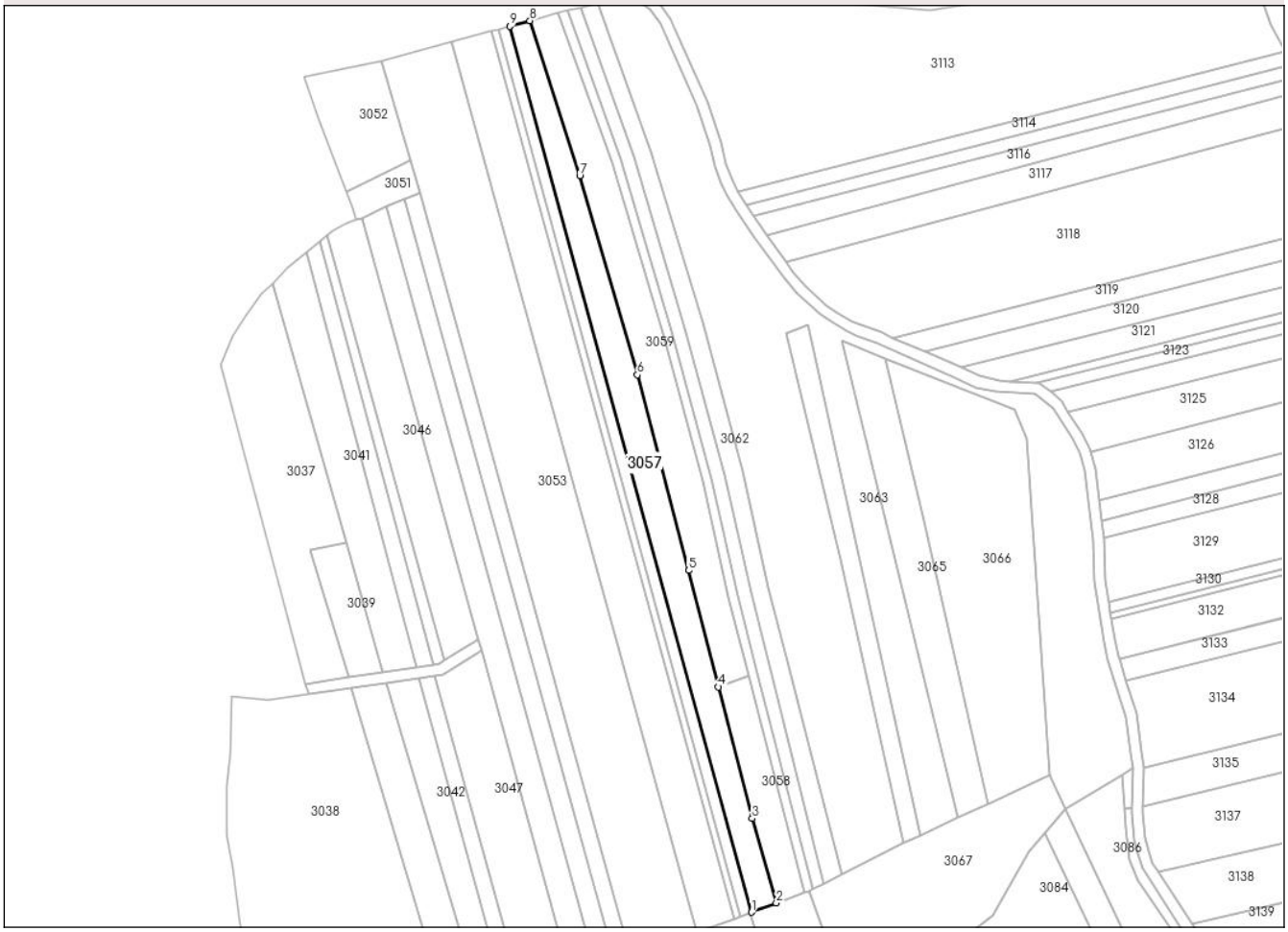

Date referitoare la teren

Crt	Categorie folosință	Intra vilan	Suprafaţa (mp)	Tarla	Parcelă	Nr. topo	Observaţii / Referinţe
1	arabil	NU	5.400	54	686	-	

Lungime Segmente
1) Valorile lungimilor segmentelor sunt obţinute din proiecţie în plan.

Punct început	X / Y	Punct sfârşit	X / Y	Lungime segment (** (m)
1	623.489,323 659.889,378	2	623.500,698 659.893,568	12.122
2	623.500,698 659.893,568	3	623.489,562 659.932,49	40.484
3	623.489,562 659.932,49	4	623.474,074 659.992,992	62.453
4	623.474,074 659.992,992	5	623.460,357 660.046,576	55.312
5	623.460,357 660.046,576	6	623.436,726 660.136,565	93.04

Punct început	X / Y	Punct sfârşit	X / Y	Lungime segment (** (m)
6	623.436,726 660.136,565	7	623.410,138 660.228,193	95.408
7	623.410,138 660.228,193	8	623.387,152 660.299,503	74.923
8	623.387,152 660.299,503	9	623.377,971 660.296,992	9.518
9	623.377,971 660.296,992	1	623.489,323 659.889,378	422.55

** Lungimile segmentelor sunt determinate în planul de proiecţie Stereo 70 şi sunt rotunjite la 1 milimetru.
*** Distanţa dintre puncte este formată din segmente cumulate ce sunt mai mici decât valoarea 1 milimetru.

DATE DESPRE IMOBILUL NR. 3058

Oficiul de Cadastru şi Publicitate Imobiliară SUCEAVA
Biroul de Cadastru şi Publicitate Imobiliară Falticeni

A. Partea I. Descrierea imobilului

Nr. CF vechi:291
Nr. cadastral vechi:604

TEREN Extravilan

Adresa: Jud. Suceava

Nr. Crt	Nr cadastral Nr. topografic	Suprafaţa* (mp)	Observaţii / Referinţe
A1	33906	1.500	Sector cadastral:45 Teren neimprejmuit;

B. Partea II. Proprietari şi acte

Inscrieri privitoare la dreptul de proprietate şi alte drepturi reale		Referinţe
2336 / 24/10/2002		
Act Notarial nr. 1774, din 16/06/2000 emis de BNP M APOSTOL;		
B1	Intabulare, drept de PROPRIETATE, dobandit prin Conventie, cota actuala 1/1, cota initiala 1/1	A1
	1) **NEGRARU MARGARETA**, CNP necunoscut	
	OBSERVATII: (provenita din conversia CF 291)	

C. Partea III. SARCINI .

Inscrieri privind dezmembramintele dreptului de proprietate, drepturi reale de garanţie şi sarcini	Referinţe
NU SUNT	

Anexa Nr. 1 La Partea I

Teren

Nr cadastral	Suprafaţa (mp)*	Observaţii / Referinţe
33906	1.500	

* Suprafaţa este determinată in planul de proiecţie Stereo 70.

DETALII LINIARE IMOBIL

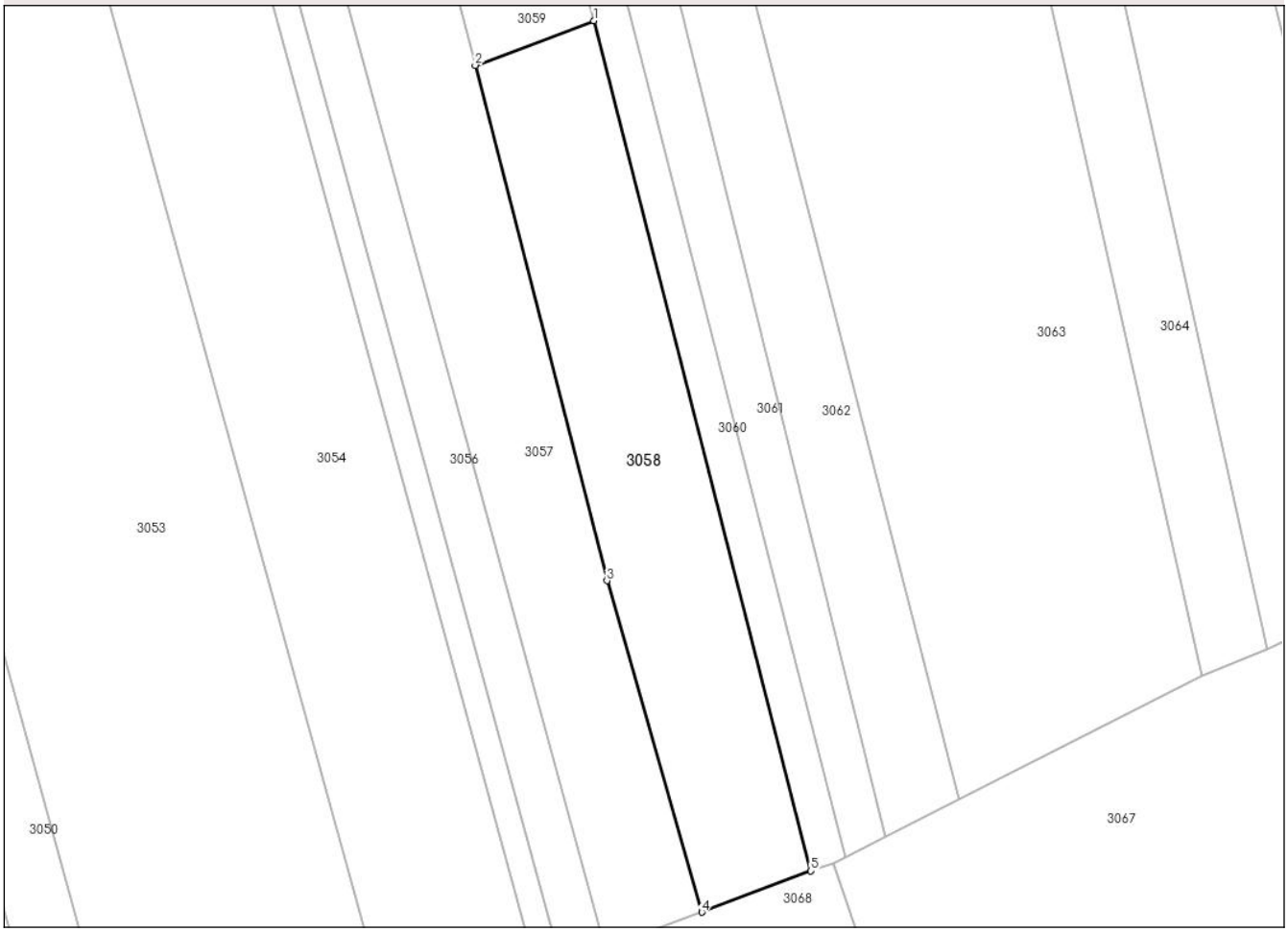

Date referitoare la teren

Crt	Categorie folosință	Intra vilan	Suprafaţa (mp)	Tarla	Parcelă	Nr. topo	Observaţii / Referinţe
1	arabil	NU	1.500	54	A 686	-	

Lungime Segmente
1) Valorile lungimilor segmentelor sunt obţinute din proiecţie în plan.

Punct început	X / Y	Punct sfârşit	X / Y	Lungime segment (** (m)
1	623.487,995 659.998,242	2	623.474,074 659.992,992	14.878
2	623.474,074 659.992,992	3	623.489,562 659.932,49	62.453
3	623.489,562 659.932,49	4	623.500,698 659.893,568	40.484
4	623.500,698 659.893,568	5	623.513,54 659.898,411	13.725
5	623.513,54 659.898,411	1	623.487,995 659.998,242	103.047

** Lungimile segmentelor sunt determinate în planul de proiecţie Stereo 70 şi sunt rotunjite la 1 milimetru.
*** Distanţa dintre puncte este formată din segmente cumulate ce sunt mai mici decât valoarea 1 milimetru.

DATE DESPRE IMOBILUL NR. 3059

Oficiul de Cadastru şi Publicitate Imobiliară SUCEAVA
Biroul de Cadastru şi Publicitate Imobiliară Falticeni

A. Partea I. Descrierea imobilului

Nr. CF vechi:292
Nr. cadastral vechi:635

TEREN Extravilan

Adresa: Jud. Suceava

Nr. Crt	Nr cadastral Nr. topografic	Suprafaţa* (mp)	Observaţii / Referinţe
A1	33907	5.000	Sector cadastral:45 Teren neimprejmuit;

B. Partea II. Proprietari şi acte

Inscrieri privitoare la dreptul de proprietate şi alte drepturi reale		Referinţe
2337 / 24/10/2002		
Act Notarial nr. 2823, din 13/11/2001 emis de BNP Lacrimioara MANEA;		
B1	Intabulare, drept de PROPRIETATEsoti - bun comun, dobandit prin Conventie, cota actuala 1/1, cota initiala 1/1	A1
	1) **SANDU COSTACHE** 2) **SANDU AURICA**	
	OBSERVATII: (provenita din conversia CF 292)	

C. Partea III. SARCINI .

Inscrieri privind dezmembramintele dreptului de proprietate, drepturi reale de garanţie şi sarcini	Referinţe
NU SUNT	

Anexa Nr. 1 La Partea I

Teren

Nr cadastral	Suprafaţa (mp)*	Observaţii / Referinţe
33907	5.000	

* Suprafaţa este determinată in planul de proiecţie Stereo 70.

DETALII LINIARE IMOBIL

Date referitoare la teren

Crt	Categorie folosință	Intra vilan	Suprafaţa (mp)	Tarla	Parcelă	Nr. topo	Observaţii / Referinţe
1	arabil	NU	5.000	54	A 686	-	

Lungime Segmente
1) Valorile lungimilor segmentelor sunt obţinute din proiecţie în plan.

Punct început	X / Y	Punct sfârşit	X / Y	Lungime segment (** (m)
1	623.478,807 660.034,148	2	623.466,709 660.087,96	55.155
2	623.466,709 660.087,96	3	623.448,565 660.155,679	70.108
3	623.448,565 660.155,679	4	623.424,947 660.234,25	82.044
4	623.424,947 660.234,25	5	623.400,373 660.303,093	73.097
5	623.400,373 660.303,093	6	623.387,152 660.299,503	13.7

Punct început	X / Y	Punct sfârşit	X / Y	Lungime segment (** (m)
6	623.387,152 660.299,503	7	623.410,138 660.228,193	74.923
7	623.410,138 660.228,193	8	623.436,726 660.136,565	95.408
8	623.436,726 660.136,565	9	623.460,357 660.046,576	93.04
9	623.460,357 660.046,576	10	623.474,074 659.992,992	55.312
10	623.474,074 659.992,992	11	623.487,995 659.998,242	14.878
11	623.487,995 659.998,242	1	623.478,807 660.034,148	37.063

** Lungimile segmentelor sunt determinate în planul de proiecţie Stereo 70 şi sunt rotunjite la 1 milimetru.
*** Distanţa dintre puncte este formată din segmente cumulate ce sunt mai mici decât valoarea 1 milimetru.

DATE DESPRE IMOBILUL NR. 3060

Oficiul de Cadastru şi Publicitate Imobiliară SUCEAVA
Biroul de Cadastru şi Publicitate Imobiliară Falticeni

A. Partea I. Descrierea imobilului

TEREN Extravilan

Adresa: Jud. Suceava

Nr. Crt	Nr cadastral Nr. topografic	Suprafaţa* (mp)	Observaţii / Referinţe
A1		1.800	Sector cadastral:45 Teren neimprejmuit;

B. Partea II. Proprietari şi acte

Inscrieri privitoare la dreptul de proprietate şi alte drepturi reale		Referinţe
3060 / 04/03/2024		
Act Notarial nr. 1507, din 05/05/1998 emis de BNP Lacrimioara CIOBICA;		
B1	Intabulare, drept de PROPRIETATEsoti - bun comun, dobandit prin Conventie, cota actuala 1/1	A1
	1) **HURJUI VASILE** 2) **HURJUI OLGA**	

C. Partea III. SARCINI .

Inscrieri privind dezmembramintele dreptului de proprietate, drepturi reale de garanţie şi sarcini	Referinţe
NU SUNT	

Anexa Nr. 1 La Partea I

Teren

Nr cadastral	Suprafaţa (mp)*	Observaţii / Referinţe
	1.800	

* Suprafaţa este determinată in planul de proiecţie Stereo 70.

DETALII LINIARE IMOBIL

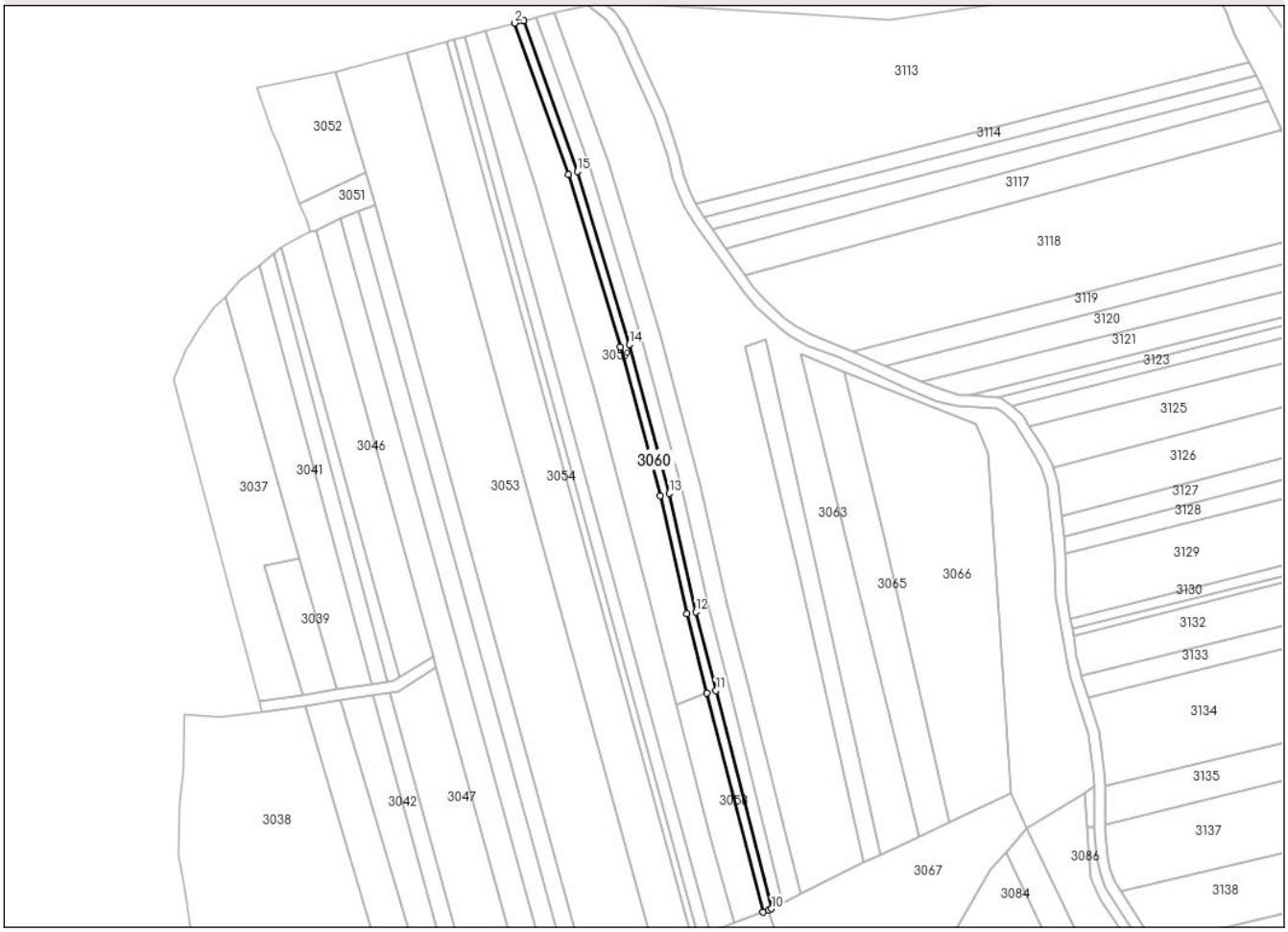

Date referitoare la teren

Crt	Categorie folosință	Intra vilan	Suprafaţa (mp)	Tarla	Parcelă	Nr. topo	Observaţii / Referinţe
1	arabil	NU	1.800	54	A 686	-	

Lungime Segmente
1) Valorile lungimilor segmentelor sunt obţinute din proiecţie în plan.

Punct început	X / Y	Punct sfârşit	X / Y	Lungime segment (** (m)
1	623.404,645 660.304,142	2	623.400,373 660.303,093	4.399
2	623.400,373 660.303,093	3	623.424,947 660.234,25	73.097
3	623.424,947 660.234,25	4	623.448,565 660.155,679	82.044
4	623.448,565 660.155,679	5	623.466,709 660.087,96	70.108
5	623.466,709 660.087,96	6	623.478,807 660.034,148	55.155

Punct început	X / Y	Punct sfârşit	X / Y	Lungime segment (** (m)
6	623.478,807 660.034,148	7	623.487,995 659.998,242	37.063
7	623.487,995 659.998,242	8	623.513,54 659.898,411	103.047
8	623.513,54 659.898,411	9	623.516,12 659.899,305	2.731
9	623.516,12 659.899,305	10	623.517,538 659.900,028	1.592
10	623.517,538 659.900,028	11	623.492,136 659.999,302	102.472
11	623.492,136 659.999,302	12	623.482,963 660.035,147	37.0
12	623.482,963 660.035,147	13	623.470,86 660.088,982	55.179
13	623.470,86 660.088,982	14	623.452,677 660.156,848	70.26
14	623.452,677 660.156,848	15	623.429,009 660.235,585	82.217
15	623.429,009 660.235,585	1	623.404,645 660.304,142	72.758

** Lungimile segmentelor sunt determinate în planul de proiecţie Stereo 70 şi sunt rotunjite la 1 milimetru.
*** Distanţa dintre puncte este formată din segmente cumulate ce sunt mai mici decât valoarea 1 milimetru.

DATE DESPRE IMOBILUL NR. 3061

Oficiul de Cadastru şi Publicitate Imobiliară SUCEAVA
Biroul de Cadastru şi Publicitate Imobiliară Falticeni

A. Partea I. Descrierea imobilului

TEREN Extravilan

Adresa: Jud. Suceava

Nr. Crt	Nr cadastral Nr. topografic	Suprafaţa* (mp)	Observaţii / Referinţe
A1		2.500	Sector cadastral:45 Teren neimprejmuit;

B. Partea II. Proprietari şi acte

Inscrieri privitoare la dreptul de proprietate şi alte drepturi reale		Referinţe
/		
Act Normativ nr. 7, din 13/03/1996 emis de Parlamentul Romaniei;		
B1	Inscrierea provizorie, drept de PROPRIETATE, dobandit prin Lege, cota actuala 1/1	A1
	1) **NEIDENTIFICAT NEIDENTIFICAT**	
B2	proprietar neidentificat	A1

C. Partea III. SARCINI .

Inscrieri privind dezmembramintele dreptului de proprietate, drepturi reale de garanţie şi sarcini	Referinţe
NU SUNT	

Anexa Nr. 1 La Partea I

Teren

Nr cadastral	Suprafaţa (mp)*	Observaţii / Referinţe
	2.500	

* Suprafaţa este determinată in planul de proiecţie Stereo 70.

DETALII LINIARE IMOBIL

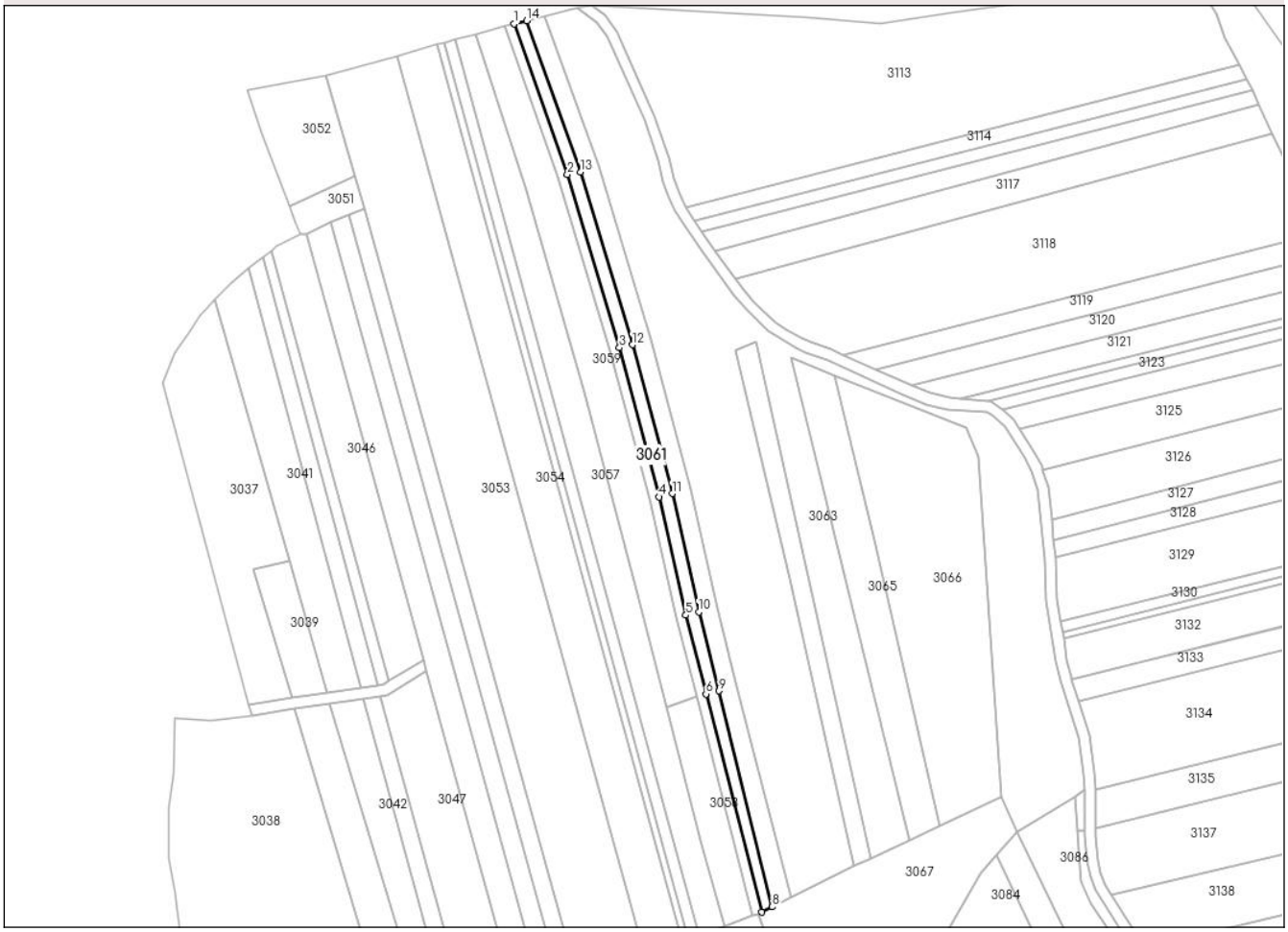

Date referitoare la teren

Crt	Categorie folosință	Intra vilan	Suprafaţa (mp)	Tarla	Parcelă	Nr. topo	Observaţii / Referinţe
1	arabil	NU	2.500	54	686	-	

Lungime Segmente
1) Valorile lungimilor segmentelor sunt obţinute din proiecţie în plan.

Punct început	X / Y	Punct sfârşit	X / Y	Lungime segment (** (m)
1	623.404,645 660.304,142	2	623.429,009 660.235,585	72.758
2	623.429,009 660.235,585	3	623.452,677 660.156,848	82.217
3	623.452,677 660.156,848	4	623.470,86 660.088,982	70.26
4	623.470,86 660.088,982	5	623.482,963 660.035,147	55.179
5	623.482,963 660.035,147	6	623.492,136 659.999,302	37.0

Punct început	X / Y	Punct sfârşit	X / Y	Lungime segment (** (m)
6	623.492,136 659.999,302	7	623.517,538 659.900,028	102.472
7	623.517,538 659.900,028	8	623.522,309 659.902,462	5.356
8	623.522,309 659.902,462	9	623.498,061 660.000,713	101.199
9	623.498,061 660.000,713	10	623.488,873 660.036,619	37.063
10	623.488,873 660.036,619	11	623.476,775 660.090,431	55.155
11	623.476,775 660.090,431	12	623.458,631 660.158,15	70.108
12	623.458,631 660.158,15	13	623.435,013 660.236,721	82.044
13	623.435,013 660.236,721	14	623.410,439 660.305,564	73.097
14	623.410,439 660.305,564	1	623.404,645 660.304,142	5.966

** Lungimile segmentelor sunt determinate în planul de proiecţie Stereo 70 şi sunt rotunjite la 1 milimetru.
*** Distanţa dintre puncte este formată din segmente cumulate ce sunt mai mici decât valoarea 1 milimetru.

DATE DESPRE IMOBILUL NR. 3062

Oficiul de Cadastru şi Publicitate Imobiliară SUCEAVA
Biroul de Cadastru şi Publicitate Imobiliară Falticeni

A. Partea I. Descrierea imobilului

TEREN Extravilan

Adresa: Jud. Suceava

Nr. Crt	Nr cadastral Nr. topografic	Suprafaţa* (mp)	Observaţii / Referinţe
A1		3.600	Sector cadastral:45 Teren neimprejmuit;

B. Partea II. Proprietari şi acte

Inscrieri privitoare la dreptul de proprietate şi alte drepturi reale		Referinţe
3062 / 04/03/2024		
Act Administrativ nr. 2163, din 14/06/1996 emis de CJFF Suceava;		
B1	Intabulare, drept de PROPRIETATE, dobandit prin Reconstituire, cota actuala 1/1	A1
	1) **APOSTOL GH. GHEORGHE**, CNP necunoscut	

C. Partea III. SARCINI .

Inscrieri privind dezmembramintele dreptului de proprietate, drepturi reale de garanţie şi sarcini	Referinţe
NU SUNT	

Anexa Nr. 1 La Partea I

Teren

Nr cadastral	Suprafaţa (mp)*	Observaţii / Referinţe
	3.600	

* Suprafaţa este determinată in planul de proiecţie Stereo 70.

DETALII LINIARE IMOBIL

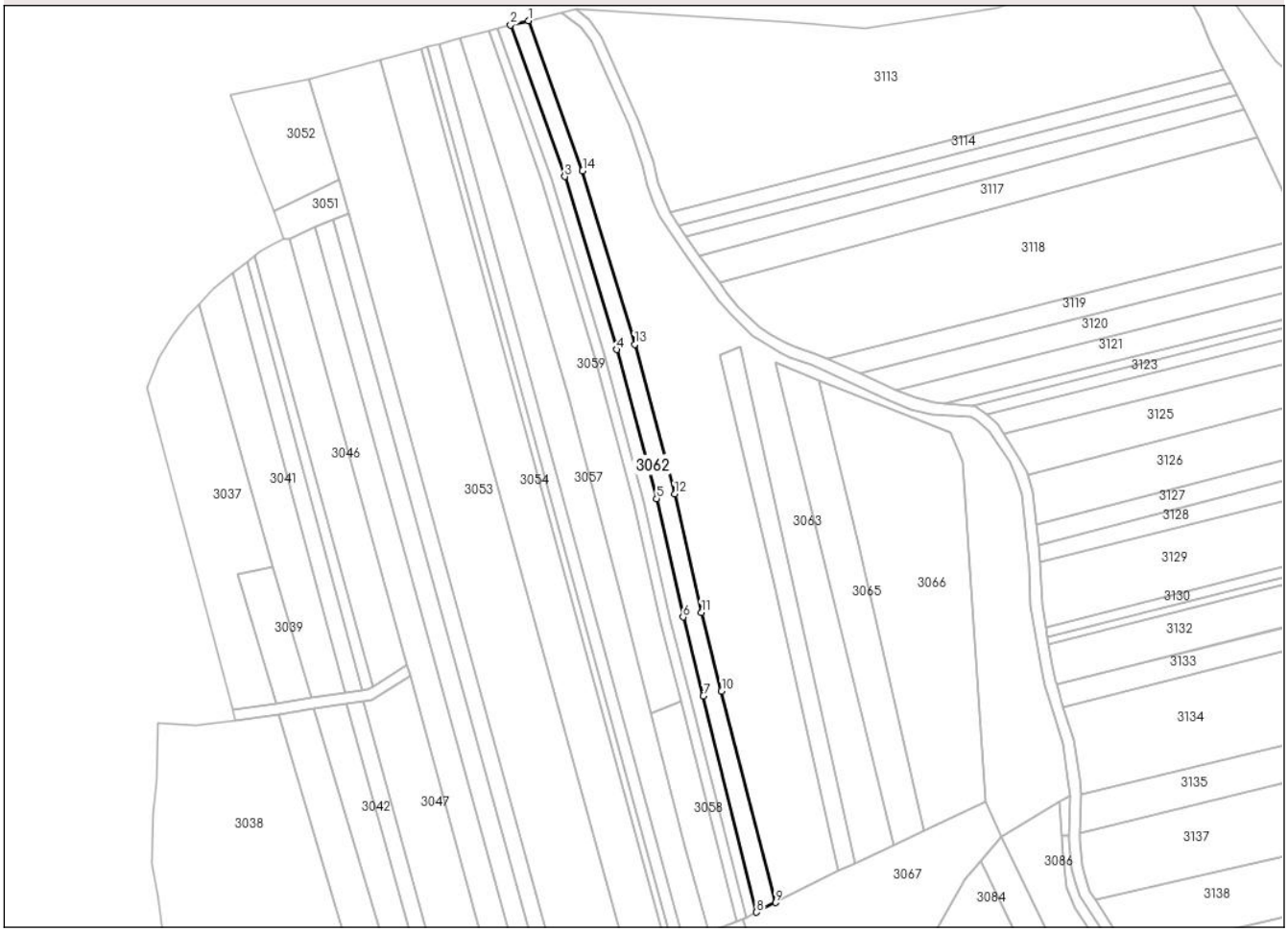

Date referitoare la teren

Crt	Categorie folosință	Intra vilan	Suprafaţa (mp)	Tarla	Parcelă	Nr. topo	Observaţii / Referinţe
1	arabil	NU	3.600	54	A 686	-	

Lungime Segmente
1) Valorile lungimilor segmentelor sunt obţinute din proiecţie în plan.

Punct început	X / Y	Punct sfârşit	X / Y	Lungime segment (** (m)
1	623.418,541 660.307,553	2	623.410,439 660.305,564	8.343
2	623.410,439 660.305,564	3	623.435,013 660.236,721	73.097
3	623.435,013 660.236,721	4	623.458,631 660.158,15	82.044
4	623.458,631 660.158,15	5	623.476,775 660.090,431	70.108
5	623.476,775 660.090,431	6	623.488,873 660.036,619	55.155

Punct început	X / Y	Punct sfârşit	X / Y	Lungime segment (** (m)
6	623.488,873 660.036,619	7	623.498,061 660.000,713	37.063
7	623.498,061 660.000,713	8	623.522,309 659.902,462	101.199
8	623.522,309 659.902,462	9	623.530,896 659.906,841	9.639
9	623.530,896 659.906,841	10	623.506,334 660.002,83	99.082
10	623.506,334 660.002,83	11	623.497,177 660.038,615	36.938
11	623.497,177 660.038,615	12	623.485,069 660.092,474	55.203
12	623.485,069 660.092,474	13	623.466,847 660.160,485	70.41
13	623.466,847 660.160,485	14	623.443,129 660.239,388	82.391
14	623.443,129 660.239,388	1	623.418,541 660.307,553	72.464

** Lungimile segmentelor sunt determinate în planul de proiecţie Stereo 70 şi sunt rotunjite la 1 milimetru.
*** Distanţa dintre puncte este formată din segmente cumulate ce sunt mai mici decât valoarea 1 milimetru.

DATE DESPRE IMOBILUL NR. 3063

Oficiul de Cadastru şi Publicitate Imobiliară SUCEAVA
Biroul de Cadastru şi Publicitate Imobiliară Falticeni

A. Partea I. Descrierea imobilului

TEREN Extravilan

Adresa: Jud. Suceava

Nr. Crt	Nr cadastral Nr. topografic	Suprafaţa* (mp)	Observaţii / Referinţe
A1		23.026	Sector cadastral:45 Teren neimprejmuit;

B. Partea II. Proprietari şi acte

Inscrieri privitoare la dreptul de proprietate şi alte drepturi reale		Referinţe
/		
Act Normativ nr. 7, din 13/03/1996 emis de Parlamentul Romaniei;		
B1	Inscrierea provizorie, drept de PROPRIETATE, dobandit prin Lege, cota actuala 1/1	A1
	1) **NEIDENTIFICAT NEIDENTIFICAT**	
B2	proprietar neidentificat	A1

C. Partea III. SARCINI .

Inscrieri privind dezmembramintele dreptului de proprietate, drepturi reale de garanţie şi sarcini	Referinţe
NU SUNT	

Anexa Nr. 1 La Partea I

Teren

Nr cadastral	Suprafaţa (mp)*	Observaţii / Referinţe
	23.026	

* Suprafaţa este determinată in planul de proiecţie Stereo 70.

DETALII LINIARE IMOBIL

Date referitoare la teren

Crt	Categorie folosință	Intra vilan	Suprafaţa (mp)	Tarla	Parcelă	Nr. topo	Observaţii / Referinţe
1	arabil	NU	23.026	54	686	-	

Lungime Segmente

1) Valorile lungimilor segmentelor sunt obţinute din proiecţie în plan.

Punct început	X / Y	Punct sfârşit	X / Y	Lungime segment
1	623.567,165 659.924,405	2	623.584,579 659.932,761	19.315
4	623.550,67 660.144,007	5	623.610,692 660.120,548	64.444
7	623.626,673 659.952,573	8	623.633,595 659.936,738	17.282
10	623.664,743 659.955,65	11	623.664,147 659.962,712	7.087
13	623.657,295 659.993,311	14	623.653,541 660.005,635	12.883
16	623.647,114 660.041,663	17	623.646,526 660.060,368	18.714

Punct început	X / Y	Punct sfârşit	X / Y	Lungime segment
2	623.584,579 659.932,761	3	623.530,87 660.152,518	226.225
5	623.610,692 660.120,548	6	623.616,222 660.107,248	14.404
8	623.633,595 659.936,738	9	623.659,949 659.952,74	30.832
11	623.664,147 659.962,712	12	623.661,762 659.979,35	16.808
14	623.653,541 660.005,635	15	623.651,652 660.013,931	8.508
17	623.646,526 660.060,368	18	623.642,971 660.092,577	32.405

Punct început	X / Y	Punct sfârşit	X / Y	Lungime segment
3	623.530,87 660.152,518	4	623.550,67 660.144,007	21.552
6	623.616,222 660.107,248	7	623.626,673 659.952,573	155.028
9	623.659,949 659.952,74	10	623.664,743 659.955,65	5.608
12	623.661,762 659.979,35	13	623.657,295 659.993,311	14.658
15	623.651,652 660.013,931	16	623.647,114 660.041,663	28.101
18	623.642,971 660.092,577	19	623.640,432 660.100,733	8.542

Punct început	X / Y	Punct sfârşit	X / Y	Lungime segment
19	623.640,432 660.100,733	20	623.637,248 660.106,985	7.016
22	623.622,9 660.125,821	23	623.619,977 660.127,676	3.462
25	623.592,595 660.130,742	26	623.581,804 660.135,475	11.783
28	623.537,712 660.154,722	29	623.533,32 660.156,579	4.768
31	623.520,688 660.164,586	32	623.510,308 660.174,182	14.136
34	623.490,503 660.200,338	35	623.482,576 660.212,118	14.199
37	623.475,393 660.224,959	38	623.472,698 660.232,335	7.853
40	623.464,274 660.260,083	41	623.447,296 660.297,945	41.494
43	623.433,644 660.311,261	44	623.418,541 660.307,553	15.552
46	623.466,847 660.160,485	47	623.485,069 660.092,474	70.41
49	623.506,334 660.002,83	50	623.530,896 659.906,841	99.082
52	623.530,354 660.051,512	53	623.505,526 660.155,614	107.022

Punct început	X / Y	Punct sfârşit	X / Y	Lungime segment
20	623.637,248 660.106,985	21	623.628,038 660.120,998	16.769
23	623.619,977 660.127,676	24	623.601,725 660.128,858	18.29
26	623.581,804 660.135,475	27	623.547,172 660.151,38	38.11
29	623.533,32 660.156,579	30	623.525,842 660.161,002	8.688
32	623.510,308 660.174,182	33	623.504,925 660.180,462	8.271
35	623.482,576 660.212,118	36	623.478,072 660.218,936	8.171
38	623.472,698 660.232,335	39	623.470,494 660.242,009	9.922
41	623.447,296 660.297,945	42	623.442,381 660.304,669	8.329
44	623.418,541 660.307,553	45	623.443,129 660.239,388	72.464
47	623.485,069 660.092,474	48	623.497,177 660.038,615	55.203
50	623.530,896 659.906,841	51	623.559,429 659.921,394	32.03
53	623.505,526 660.155,614	54	623.515,046 660.159,32	10.216

Punct început	X / Y	Punct sfârşit	X / Y	Lungime segment
21	623.628,038 660.120,998	22	623.622,9 660.125,821	7.047
24	623.601,725 660.128,858	25	623.592,595 660.130,742	9.322
27	623.547,172 660.151,38	28	623.537,712 660.154,722	10.033
30	623.525,842 660.161,002	31	623.520,688 660.164,586	6.278
33	623.504,925 660.180,462	34	623.490,503 660.200,338	24.557
36	623.478,072 660.218,936	37	623.475,393 660.224,959	6.592
39	623.470,494 660.242,009	40	623.464,274 660.260,083	19.114
42	623.442,381 660.304,669	43	623.433,644 660.311,261	10.945
45	623.443,129 660.239,388	46	623.466,847 660.160,485	82.391
48	623.497,177 660.038,615	49	623.506,334 660.002,83	36.938
51	623.559,429 659.921,394	52	623.530,354 660.051,512	133.327
54	623.515,046 660.159,32	1	623.567,165 659.924,405	240.627

**** Lungimile segmentelor sunt determinate în planul de proiecţie Stereo 70 şi sunt rotunjite la 1 milimetru.**
***** Distanţa dintre puncte este formată din segmente cumulate ce sunt mai mici decât valoarea 1 milimetru.**

DATE DESPRE IMOBILUL NR. 3064

Oficiul de Cadastru şi Publicitate Imobiliară SUCEAVA
Biroul de Cadastru şi Publicitate Imobiliară Falticeni

A. Partea I. Descrierea imobilului

TEREN Extravilan

Adresa: Jud. Suceava

Nr. Crt	Nr cadastral Nr. topografic	Suprafaţa* (mp)	Observaţii / Referinţe
A1	35656	2.100	Sector cadastral:45 Teren neimprejmuit;

B. Partea II. Proprietari şi acte

Inscrieri privitoare la dreptul de proprietate şi alte drepturi reale		Referinţe
22414 / 23/08/2021		
Act Notarial nr. certificat de mostenitor nr. 75, din 09/06/2021 emis de BIN Uta Dan;		
B2	Intabulare, drept de PROPRIETATE, dobandit prin Succesiune, cota actuala 1/3, cota initiala 1/3	A1
	1) **ANDRONACHE IOAN**	
B3	Intabulare, drept de PROPRIETATE, dobandit prin Succesiune, cota actuala 1/3, cota initiala 1/3	A1
	1) **CERCEL MARIA**	
B4	Intabulare, drept de PROPRIETATE, dobandit prin Succesiune, cota actuala 1/12, cota initiala 1/12	A1
	1) **ANDRONACHE PAVEL**	
B5	Intabulare, drept de PROPRIETATE, dobandit prin Succesiune, cota actuala 1/12, cota initiala 1/12	A1
	1) **ANDRONACHE IOAN**	
B6	Intabulare, drept de PROPRIETATE, dobandit prin Succesiune, cota actuala 1/12, cota initiala 1/12	A1
	1) **ANDRONACHE MIHAI**	
B7	Intabulare, drept de PROPRIETATE, dobandit prin Succesiune, cota actuala 1/12, cota initiala 1/12	A1
	1) **ANDRONACHE CRISTIAN-VASILE**	

C. Partea III. SARCINI .

Inscrieri privind dezmembramintele dreptului de proprietate, drepturi reale de garanţie şi sarcini	Referinţe
NU SUNT	

Anexa Nr. 1 La Partea I

Teren

Nr cadastral	Suprafaţa (mp)*	Observaţii / Referinţe
35656	2.100	

* Suprafaţa este determinată in planul de proiecţie Stereo 70.

DETALII LINIARE IMOBIL

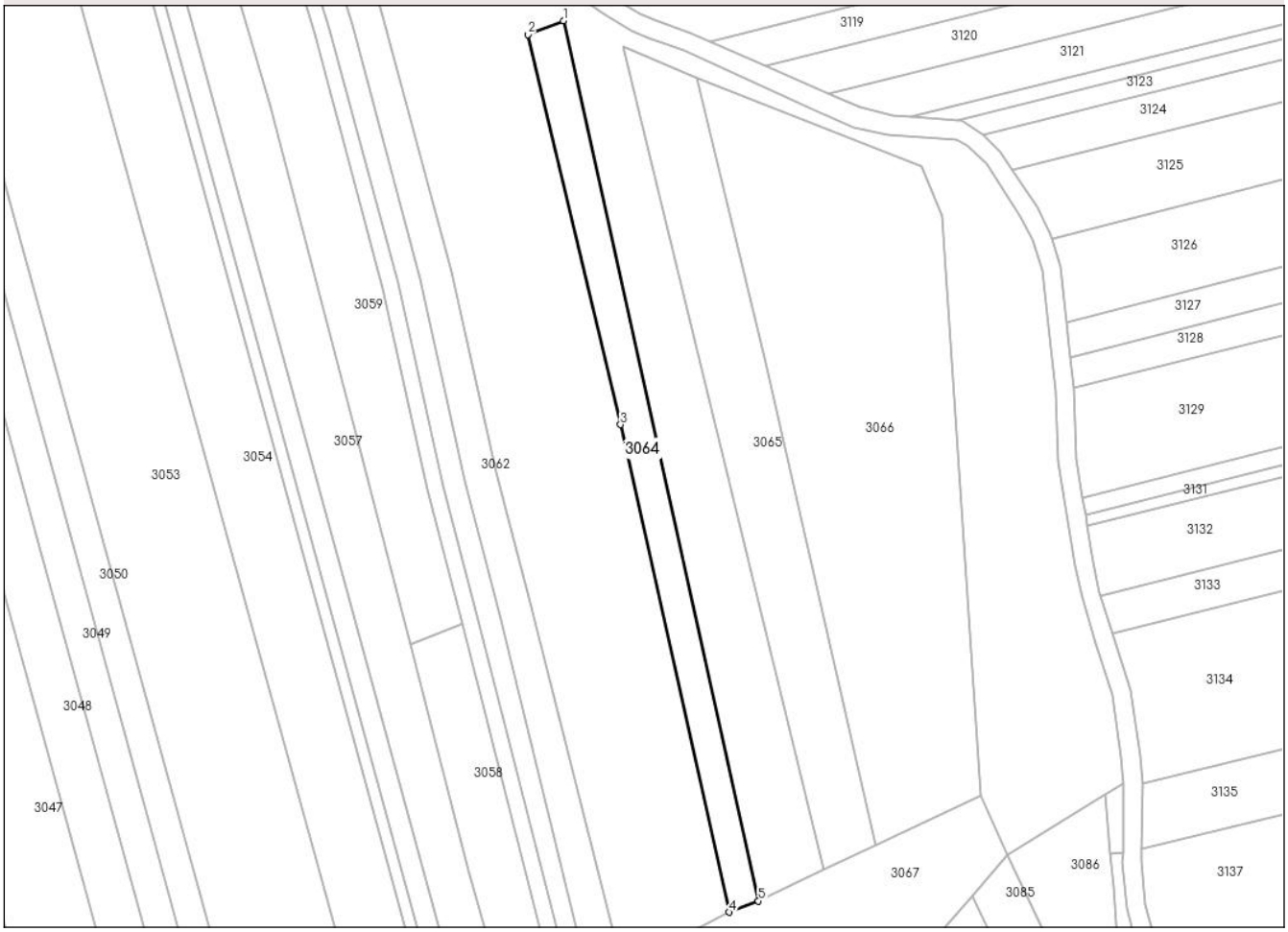

Date referitoare la teren

Crt	Categorie folosință	Intra vilan	Suprafaţa (mp)	Tarla	Parcelă	Nr. topo	Observaţii / Referinţe
1	arabil	NU	2.100	54	A 686	-	

Lungime Segmente
1) Valorile lungimilor segmentelor sunt obţinute din proiecţie în plan.

Punct început	X / Y	Punct sfârşit	X / Y	Lungime segment (** (m)
1	623.515,046 660.159,32	2	623.505,526 660.155,614	10.216
2	623.505,526 660.155,614	3	623.530,354 660.051,512	107.022
3	623.530,354 660.051,512	4	623.559,429 659.921,394	133.327
4	623.559,429 659.921,394	5	623.567,165 659.924,405	8.301
5	623.567,165 659.924,405	1	623.515,046 660.159,32	240.627

** Lungimile segmentelor sunt determinate în planul de proiecţie Stereo 70 şi sunt rotunjite la 1 milimetru.
*** Distanţa dintre puncte este formată din segmente cumulate ce sunt mai mici decât valoarea 1 milimetru.

DATE DESPRE IMOBILUL NR. 3065

Oficiul de Cadastru şi Publicitate Imobiliară SUCEAVA
Biroul de Cadastru şi Publicitate Imobiliară Falticeni

A. Partea I. Descrierea imobilului

TEREN Extravilan

Adresa: Jud. Suceava

Nr. Crt	Nr cadastral Nr. topografic	Suprafaţa* (mp)	Observaţii / Referinţe
A1		3.600	Sector cadastral:45 Teren neimprejmuit;

B. Partea II. Proprietari şi acte

Inscrieri privitoare la dreptul de proprietate şi alte drepturi reale		Referinţe
3065 / 04/03/2024		
Act Administrativ nr. 3375, din 26/08/1999 emis de CJFF Suceava;		
B1	Intabulare, drept de PROPRIETATE, dobandit prin Reconstituire, cota actuala 1/1	A1
	1) **GHICA GH. MIHAI**, CNP necunoscut	

C. Partea III. SARCINI .

Inscrieri privind dezmembramintele dreptului de proprietate, drepturi reale de garanţie şi sarcini	Referinţe
NU SUNT	

Anexa Nr. 1 La Partea I

Teren

Nr cadastral	Suprafaţa (mp)*	Observaţii / Referinţe
	3.600	

* Suprafaţa este determinată in planul de proiecţie Stereo 70.

DETALII LINIARE IMOBIL

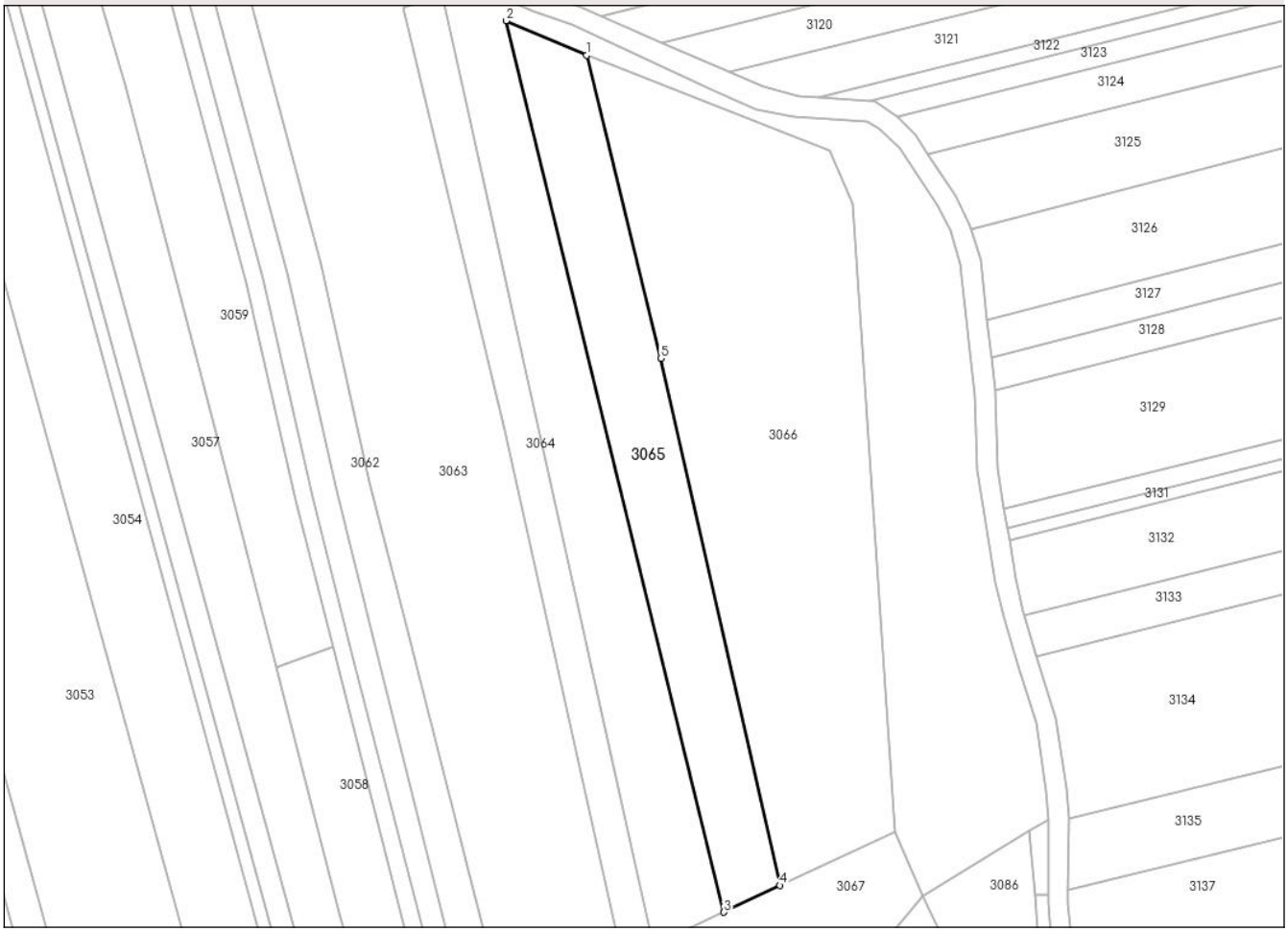

Date referitoare la teren

Crt	Categorie folosință	Intra vilan	Suprafaţa (mp)	Tarla	Parcelă	Nr. topo	Observaţii / Referinţe
1	arabil	NU	3.600	54	A 686	-	

Lungime Segmente
1) Valorile lungimilor segmentelor sunt obţinute din proiecţie în plan.

Punct început	X / Y	Punct sfârşit	X / Y	Lungime segment (** (m)
1	623.550,67 660.144,007	2	623.530,87 660.152,518	21.552
2	623.530,87 660.152,518	3	623.584,579 659.932,761	226.225
3	623.584,579 659.932,761	4	623.598,339 659.939,364	15.262
4	623.598,339 659.939,364	5	623.568,931 660.069,291	133.214
5	623.568,931 660.069,291	1	623.550,67 660.144,007	76.915

** Lungimile segmentelor sunt determinate în planul de proiecţie Stereo 70 şi sunt rotunjite la 1 milimetru.
*** Distanţa dintre puncte este formată din segmente cumulate ce sunt mai mici decât valoarea 1 milimetru.

DATE DESPRE IMOBILUL NR. 3066

Oficiul de Cadastru şi Publicitate Imobiliară SUCEAVA
Biroul de Cadastru şi Publicitate Imobiliară Falticeni

A. Partea I. Descrierea imobilului

TEREN Extravilan

Adresa: Jud. Suceava

Nr. Crt	Nr cadastral Nr. topografic	Suprafaţa* (mp)	Observaţii / Referinţe
A1	35642	8.338	Sector cadastral:45 Teren neimprejmuit;

B. Partea II. Proprietari şi acte

Inscrieri privitoare la dreptul de proprietate şi alte drepturi reale		Referinţe
22407 / 23/08/2021		
Act Notarial nr. 603, din 09/06/2021 emis de BIN UTA DAN-AP;		
B8	Intabulare, drept de PROPRIETATE, dobandit prin Conventie, cota actuala 1/1, cota initiala 1/1	A1
	1) **ANDRONACHE CRISTIAN-VASILE**	

C. Partea III. SARCINI .

Inscrieri privind dezmembramintele dreptului de proprietate, drepturi reale de garanţie şi sarcini	Referinţe
NU SUNT	

Anexa Nr. 1 La Partea I

Teren

Nr cadastral	Suprafaţa (mp)*	Observaţii / Referinţe
35642	8.338	

* Suprafaţa este determinată in planul de proiecţie Stereo 70.

DETALII LINIARE IMOBIL

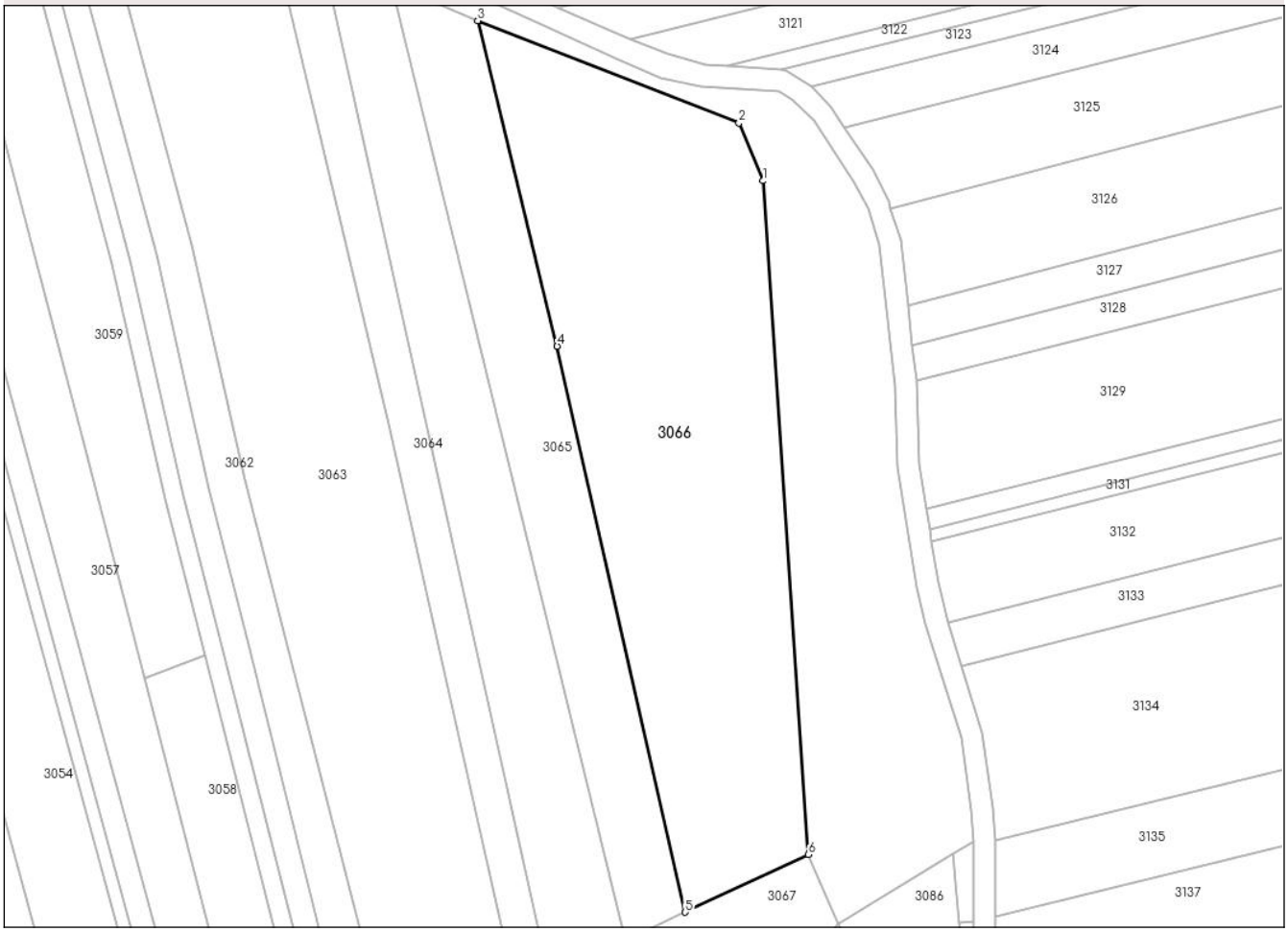

Date referitoare la teren

Crt	Categorie folosință	Intra vilan	Suprafaţa (mp)	Tarla	Parcelă	Nr. topo	Observaţii / Referinţe
1	arabil	NU	8.338	54	A 686	-	

Lungime Segmente
1) Valorile lungimilor segmentelor sunt obţinute din proiecţie în plan.

Punct început	X / Y	Punct sfârşit	X / Y	Lungime segment (** (m)
1	623.616,222 660.107,248	2	623.610,692 660.120,548	14.404
2	623.610,692 660.120,548	3	623.550,67 660.144,007	64.444
3	623.550,67 660.144,007	4	623.568,931 660.069,291	76.915
4	623.568,931 660.069,291	5	623.598,339 659.939,364	133.214
5	623.598,339 659.939,364	6	623.626,673 659.952,573	31.262

Punct început	X / Y	Punct sfârşit	X / Y	Lungime segment (** (m)
6	623.626,673 659.952,573	1	623.616,222 660.107,248	155.028

** Lungimile segmentelor sunt determinate în planul de proiecţie Stereo 70 şi sunt rotunjite la 1 milimetru.
*** Distanţa dintre puncte este formată din segmente cumulate ce sunt mai mici decât valoarea 1 milimetru.

DATE DESPRE IMOBILUL NR. 3067

Oficiul de Cadastru şi Publicitate Imobiliară SUCEAVA
Biroul de Cadastru şi Publicitate Imobiliară Falticeni

A. Partea I. Descrierea imobilului

TEREN Extravilan

Adresa: Jud. Suceava

Nr. Crt	Nr cadastral Nr. topografic	Suprafaţa* (mp)	Observaţii / Referinţe
A1		5.615	Sector cadastral:45 Teren neimprejmuit;

B. Partea II. Proprietari şi acte

Inscrieri privitoare la dreptul de proprietate şi alte drepturi reale		Referinţe
/		
Act Normativ nr. 7, din 13/03/1996 emis de Parlamentul Romaniei;		
B1	Inscrierea provizorie, drept de PROPRIETATE, dobandit prin Lege, cota actuala 1/1	A1
	1) **NEIDENTIFICAT NEIDENTIFICAT**	
B2	proprietar neidentificat	A1

C. Partea III. SARCINI .

Inscrieri privind dezmembramintele dreptului de proprietate, drepturi reale de garanţie şi sarcini	Referinţe
NU SUNT	

Anexa Nr. 1 La Partea I

Teren

Nr cadastral	Suprafaţa (mp)*	Observaţii / Referinţe
	5.615	

* Suprafaţa este determinată in planul de proiecţie Stereo 70.

DETALII LINIARE IMOBIL

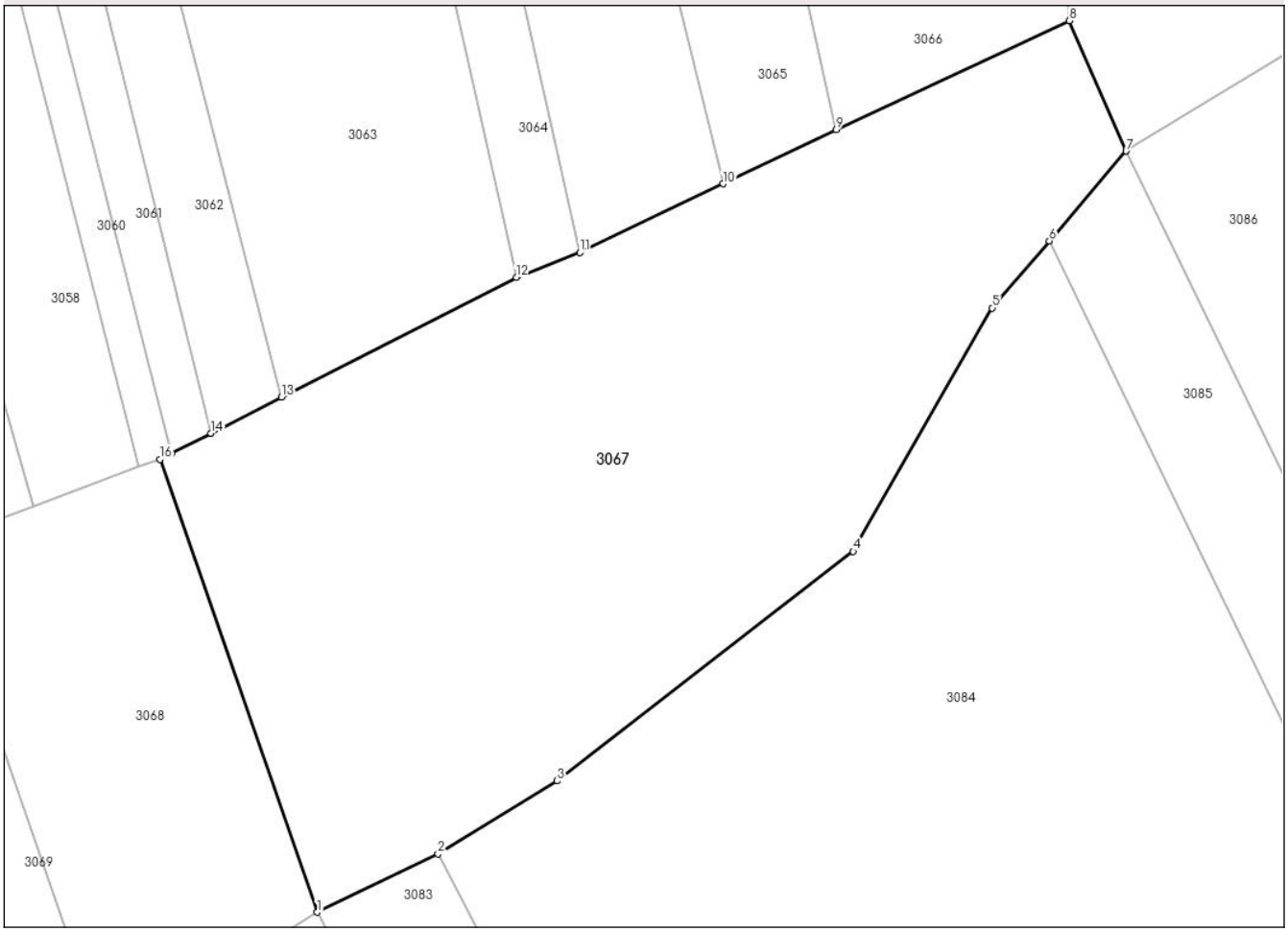

Date referitoare la teren

Crt	Categorie folosință	Intra vilan	Suprafaţa (mp)	Tarla	Parcelă	Nr. topo	Observaţii / Referinţe
1	pasune	NU	5.615	54	686	-	

Lungime Segmente
1) Valorile lungimilor segmentelor sunt obţinute din proiecţie în plan.

Punct început	X / Y	Punct sfârşit	X / Y	Lungime segment (** (m)
1	623.535,221 659.844,281	2	623.549,911 659.851,354	16.304
2	623.549,911 659.851,354	3	623.564,387 659.860,225	16.978
3	623.564,387 659.860,225	4	623.600,419 659.888,103	45.558
4	623.600,419 659.888,103	5	623.617,305 659.917,681	34.059
5	623.617,305 659.917,681	6	623.624,268 659.925,827	10.716

Punct început	X / Y	Punct sfârşit	X / Y	Lungime segment (** (m)
6	623.624,268 659.925,827	7	623.633,595 659.936,738	14.354
7	623.633,595 659.936,738	8	623.626,673 659.952,573	17.282
8	623.626,673 659.952,573	9	623.598,339 659.939,364	31.262
9	623.598,339 659.939,364	10	623.584,579 659.932,761	15.262
10	623.584,579 659.932,761	11	623.567,165 659.924,405	19.315
11	623.567,165 659.924,405	12	623.559,429 659.921,394	8.301
12	623.559,429 659.921,394	13	623.530,896 659.906,841	32.03
13	623.530,896 659.906,841	14	623.522,309 659.902,462	9.639
14	623.522,309 659.902,462	15	623.517,538 659.900,028	5.356
15	623.517,538 659.900,028	16	623.516,12 659.899,305	1.592
16	623.516,12 659.899,305	1	623.535,221 659.844,281	58.245

** Lungimile segmentelor sunt determinate în planul de proiecţie Stereo 70 şi sunt rotunjite la 1 milimetru.
*** Distanţa dintre puncte este formată din segmente cumulate ce sunt mai mici decât valoarea 1 milimetru.

DATE DESPRE IMOBILUL NR. 3068

Oficiul de Cadastru şi Publicitate Imobiliară SUCEAVA
Biroul de Cadastru şi Publicitate Imobiliară Falticeni

A. Partea I. Descrierea imobilului

TEREN Extravilan

Adresa: Jud. Suceava

Nr. Crt	Nr cadastral Nr. topografic	Suprafaţa* (mp)	Observaţii / Referinţe
A1		1.800	Sector cadastral:45 Teren neimprejmuit;

B. Partea II. Proprietari şi acte

Inscrieri privitoare la dreptul de proprietate şi alte drepturi reale		Referinţe
3068 / 04/03/2024		
Act Administrativ nr. 3375, din 26/08/1999 emis de CJFF Suceava;		
B1	Intabulare, drept de PROPRIETATE, dobandit prin Reconstituire, cota actuala 1/1	A1
	1) **GHICA GH. MIHAI**, CNP necunoscut	

C. Partea III. SARCINI .

Inscrieri privind dezmembramintele dreptului de proprietate, drepturi reale de garanţie şi sarcini	Referinţe
NU SUNT	

Anexa Nr. 1 La Partea I

Teren

Nr cadastral	Suprafaţa (mp)*	Observaţii / Referinţe
	1.800	

* Suprafaţa este determinată in planul de proiecţie Stereo 70.

DETALII LINIARE IMOBIL

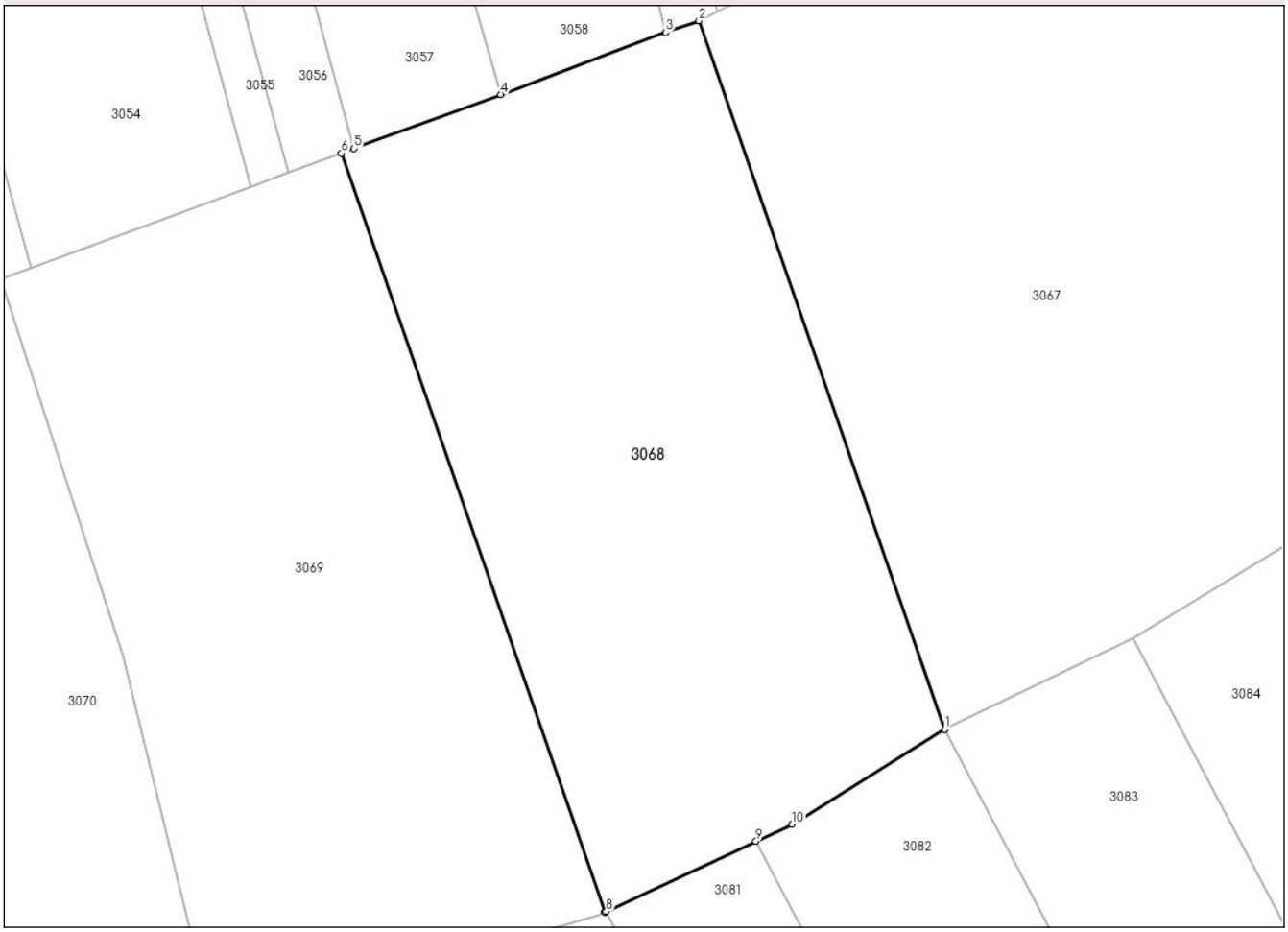

Date referitoare la teren

Crt	Categorie folosință	Intra vilan	Suprafaţa (mp)	Tarla	Parcelă	Nr. topo	Observaţii / Referinţe
1	pasune	NU	1.800	54	A 686	-	

Lungime Segmente
1) Valorile lungimilor segmentelor sunt obţinute din proiecţie în plan.

Punct început	X / Y	Punct sfârşit	X / Y	Lungime segment (** (m)
1	623.535,221 659.844,281	2	623.516,12 659.899,305	58.245
2	623.516,12 659.899,305	3	623.513,54 659.898,411	2.731
3	623.513,54 659.898,411	4	623.500,698 659.893,568	13.725
4	623.500,698 659.893,568	5	623.489,323 659.889,378	12.122
5	623.489,323 659.889,378	6	623.488,337 659.889,015	1.051

Punct început	X / Y	Punct sfârşit	X / Y	Lungime segment (** (m)
6	623.488,337 659.889,015	7	623.508,795 659.830,083	62.382
7	623.508,795 659.830,083	8	623.508,906 659.830,135	0.123
8	623.508,906 659.830,135	9	623.520,558 659.835,591	12.866
9	623.520,558 659.835,591	10	623.523,372 659.836,909	3.107
10	623.523,372 659.836,909	1	623.535,221 659.844,281	13.955

** Lungimile segmentelor sunt determinate în planul de proiecţie Stereo 70 şi sunt rotunjite la 1 milimetru.
*** Distanţa dintre puncte este formată din segmente cumulate ce sunt mai mici decât valoarea 1 milimetru.

DATE DESPRE IMOBILUL NR. 3069

Oficiul de Cadastru şi Publicitate Imobiliară SUCEAVA
Biroul de Cadastru şi Publicitate Imobiliară Falticeni

A. Partea I. Descrierea imobilului

TEREN Extravilan

Adresa: Jud. Suceava

Nr. Crt	Nr cadastral Nr. topografic	Suprafaţa* (mp)	Observaţii / Referinţe
A1		1.800	Sector cadastral:45 Teren neimprejmuit;

B. Partea II. Proprietari şi acte

Inscrieri privitoare la dreptul de proprietate şi alte drepturi reale		Referinţe
/		
Act Normativ nr. 7, din 13/03/1996 emis de Parlamentul Romaniei;		
B1	Inscrierea provizorie, drept de PROPRIETATE, dobandit prin Lege, cota actuala 1/1	A1
	1) **NEIDENTIFICAT NEIDENTIFICAT**	
B2	proprietar neidentificat	A1

C. Partea III. SARCINI .

Inscrieri privind dezmembramintele dreptului de proprietate, drepturi reale de garanţie şi sarcini	Referinţe
NU SUNT	

Anexa Nr. 1 La Partea I

Teren

Nr cadastral	Suprafaţa (mp)*	Observaţii / Referinţe
	1.800	

* Suprafaţa este determinată in planul de proiecţie Stereo 70.

DETALII LINIARE IMOBIL

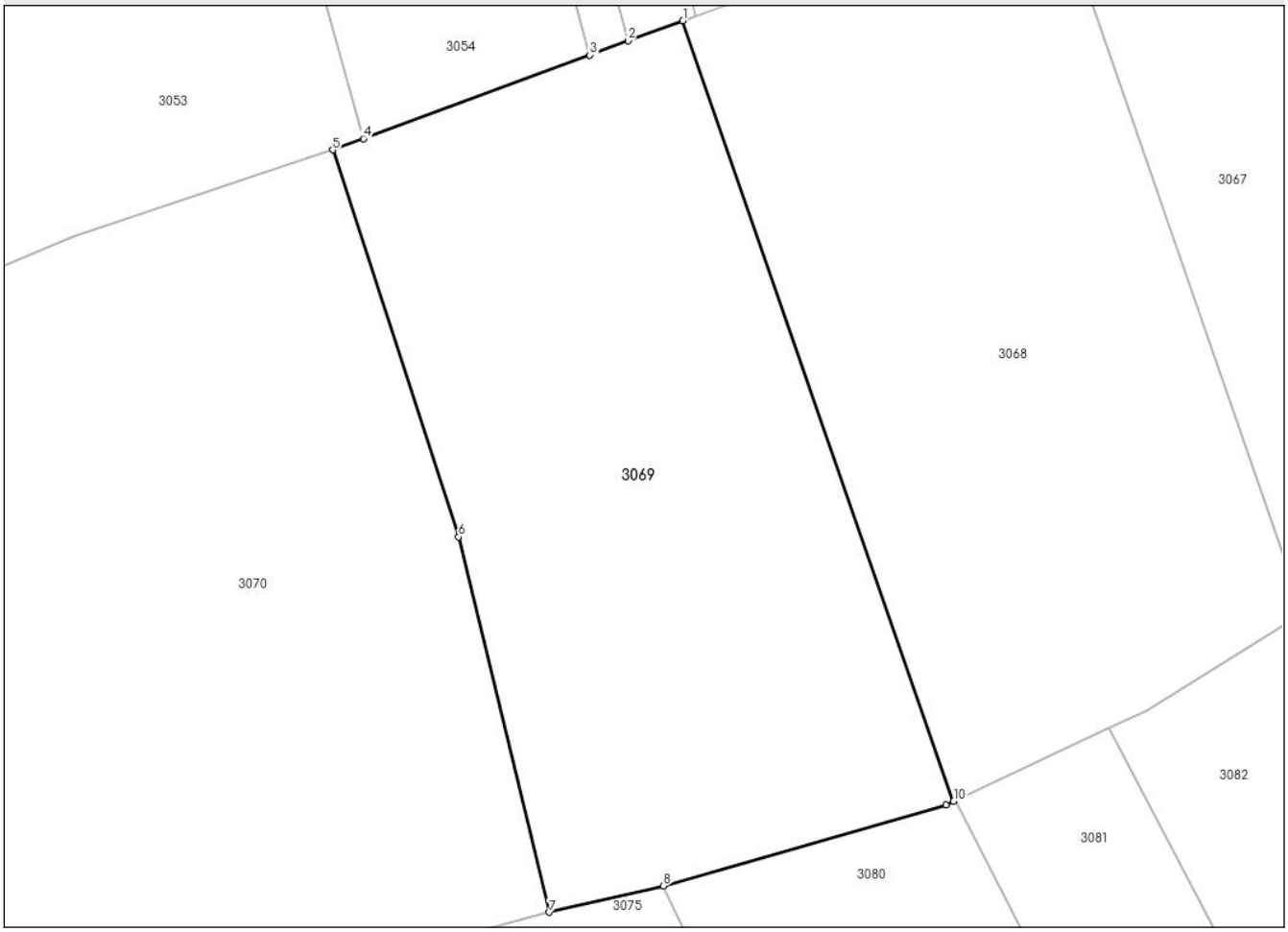

Date referitoare la teren

Crt	Categorie folosință	Intra vilan	Suprafaţa (mp)	Tarla	Parcelă	Nr. topo	Observaţii / Referinţe
1	pasune	NU	1.800	54	686	-	

Lungime Segmente
1) Valorile lungimilor segmentelor sunt obţinute din proiecţie în plan.

Punct început	X / Y	Punct sfârşit	X / Y	Lungime segment (** (m)
1	623.488,337 659.889,015	2	623.484,199 659.887,491	4.41
2	623.484,199 659.887,491	3	623.481,305 659.886,425	3.084
3	623.481,305 659.886,425	4	623.464,188 659.880,12	18.241
4	623.464,188 659.880,12	5	623.461,864 659.879,264	2.477
5	623.461,864 659.879,264	6	623.471,377 659.850,047	30.727

Punct început	X / Y	Punct sfârşit	X / Y	Lungime segment (** (m)
6	623.471,377 659.850,047	7	623.478,235 659.821,71	29.155
7	623.478,235 659.821,71	8	623.486,859 659.823,703	8.851
8	623.486,859 659.823,703	9	623.508,241 659.829,823	22.241
9	623.508,241 659.829,823	10	623.508,795 659.830,083	0.612
10	623.508,795 659.830,083	1	623.488,337 659.889,015	62.382

** Lungimile segmentelor sunt determinate în planul de proiecţie Stereo 70 şi sunt rotunjite la 1 milimetru.
*** Distanţa dintre puncte este formată din segmente cumulate ce sunt mai mici decât valoarea 1 milimetru.

DATE DESPRE IMOBILUL NR. 3070

Oficiul de Cadastru şi Publicitate Imobiliară SUCEAVA
Biroul de Cadastru şi Publicitate Imobiliară Falticeni

A. Partea I. Descrierea imobilului

TEREN Extravilan

Adresa: Jud. Suceava

Nr. Crt	Nr cadastral Nr. topografic	Suprafaţa* (mp)	Observaţii / Referinţe
A1	36620	3.250	Sector cadastral:45 Teren neimprejmuit;

B. Partea II. Proprietari şi acte

Inscrieri privitoare la dreptul de proprietate şi alte drepturi reale		Referinţe
29565 / 25/11/2020		
Act Notarial nr. 1235, din 23/11/2020 emis de Uta Dan;		
B3	Intabulare, drept de PROPRIETATEbun comun, dobandit prin Conventie, cota actuala 1/1, cota initiala 1/1	A1
	1) **PASCARUS PAULA-ELENA**, casatorita cu 2) **PASCARUS CONSTANTIN**	

C. Partea III. SARCINI .

Inscrieri privind dezmembramintele dreptului de proprietate, drepturi reale de garanţie şi sarcini	Referinţe
NU SUNT	

Anexa Nr. 1 La Partea I

Teren

Nr cadastral	Suprafaţa (mp)*	Observaţii / Referinţe
36620	3.250	

* Suprafaţa este determinată in planul de proiecţie Stereo 70.

DETALII LINIARE IMOBIL

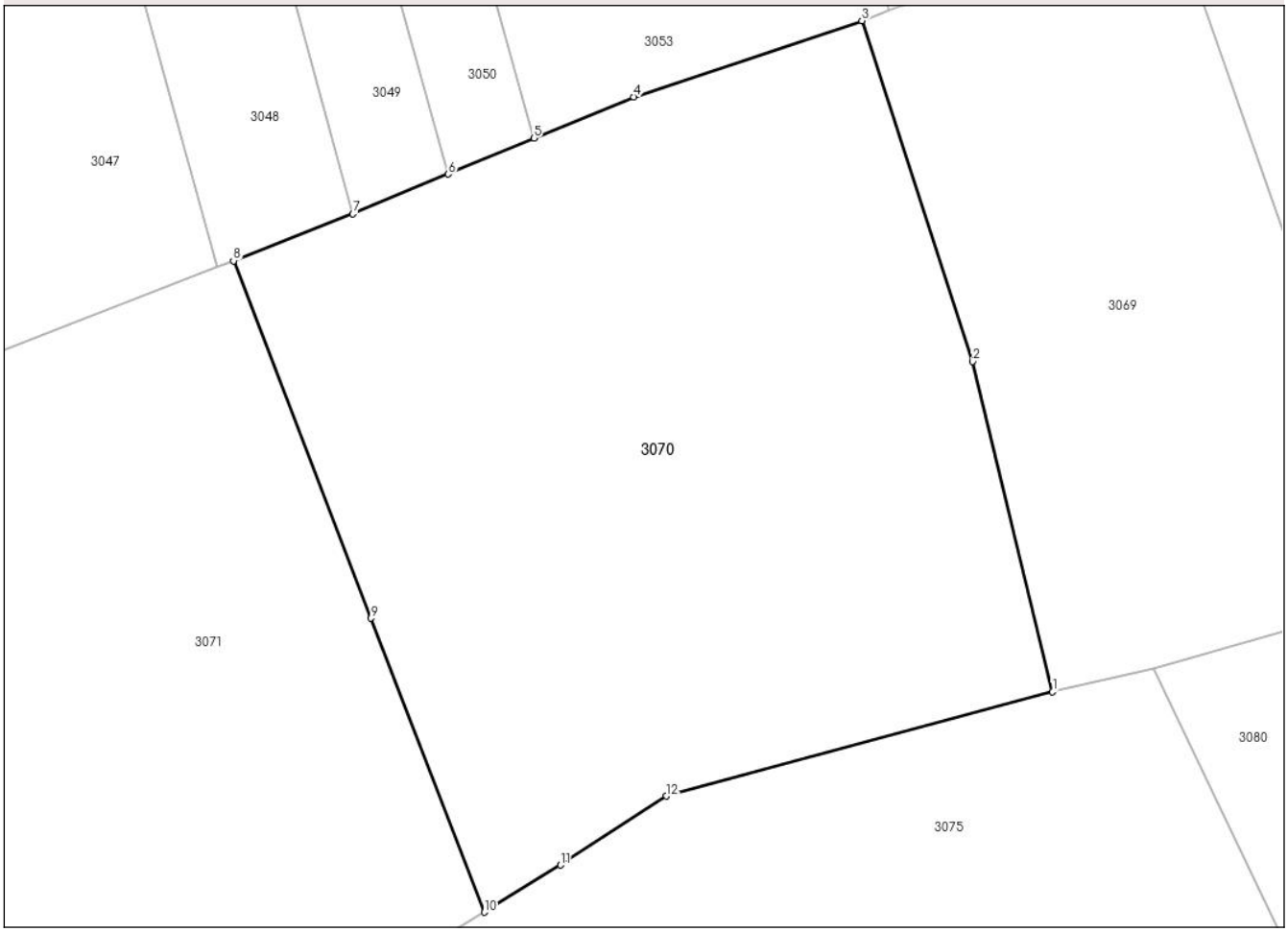

Date referitoare la teren

Crt	Categorie folosință	Intra vilan	Suprafaţa (mp)	Tarla	Parcelă	Nr. topo	Observaţii / Referinţe
1	pasune	NU	3.250	54	A 686	-	

Lungime Segmente
1) Valorile lungimilor segmentelor sunt obţinute din proiecţie în plan.

Punct început	X / Y	Punct sfârşit	X / Y	Lungime segment (** (m)
1	623.478,235 659.821,71	2	623.471,377 659.850,047	29.155
2	623.471,377 659.850,047	3	623.461,864 659.879,264	30.727
3	623.461,864 659.879,264	4	623.442,285 659.872,726	20.642
4	623.442,285 659.872,726	5	623.433,695 659.869,182	9.292
5	623.433,695 659.869,182	6	623.426,345 659.866,112	7.965

Punct început	X / Y	Punct sfârşit	X / Y	Lungime segment (** (m)
6	623.426,345 659.866,112	7	623.418,177 659.862,701	8.852
7	623.418,177 659.862,701	8	623.407,921 659.858,674	11.018
8	623.407,921 659.858,674	9	623.419,731 659.828,032	32.839
9	623.419,731 659.828,032	10	623.429,447 659.802,825	27.015
10	623.429,447 659.802,825	11	623.436,004 659.806,862	7.7
11	623.436,004 659.806,862	12	623.445,086 659.812,78	10.84
12	623.445,086 659.812,78	1	623.478,235 659.821,71	34.331

** Lungimile segmentelor sunt determinate în planul de proiecţie Stereo 70 şi sunt rotunjite la 1 milimetru.
*** Distanţa dintre puncte este formată din segmente cumulate ce sunt mai mici decât valoarea 1 milimetru.

DATE DESPRE IMOBILUL NR. 3071

Oficiul de Cadastru şi Publicitate Imobiliară SUCEAVA
Biroul de Cadastru şi Publicitate Imobiliară Falticeni

A. Partea I. Descrierea imobilului

TEREN Extravilan

Adresa: Jud. Suceava

Nr. Crt	Nr cadastral Nr. topografic	Suprafaţa* (mp)	Observaţii / Referinţe
A1		3.250	Sector cadastral:45 Teren neimprejmuit;

B. Partea II. Proprietari şi acte

Inscrieri privitoare la dreptul de proprietate şi alte drepturi reale		Referinţe
3071 / 04/03/2024		
Hotarare Judecatoreasca nr. 2263, din 25/11/2010 emis de Judecatoria Falticeni (obiect ``partaj succesoral``);		
B1	Intabulare, drept de PROPRIETATEbun propriu, dobandit prin Hotarare Judecatoreasca, cota actuala 1/1	A1
	1) **BIRLEANU C. ELENA**	

C. Partea III. SARCINI .

Inscrieri privind dezmembramintele dreptului de proprietate, drepturi reale de garanţie şi sarcini	Referinţe
NU SUNT	

Anexa Nr. 1 La Partea I

Teren

Nr cadastral	Suprafaţa (mp)*	Observaţii / Referinţe
	3.250	

* Suprafaţa este determinată in planul de proiecţie Stereo 70.

DETALII LINIARE IMOBIL

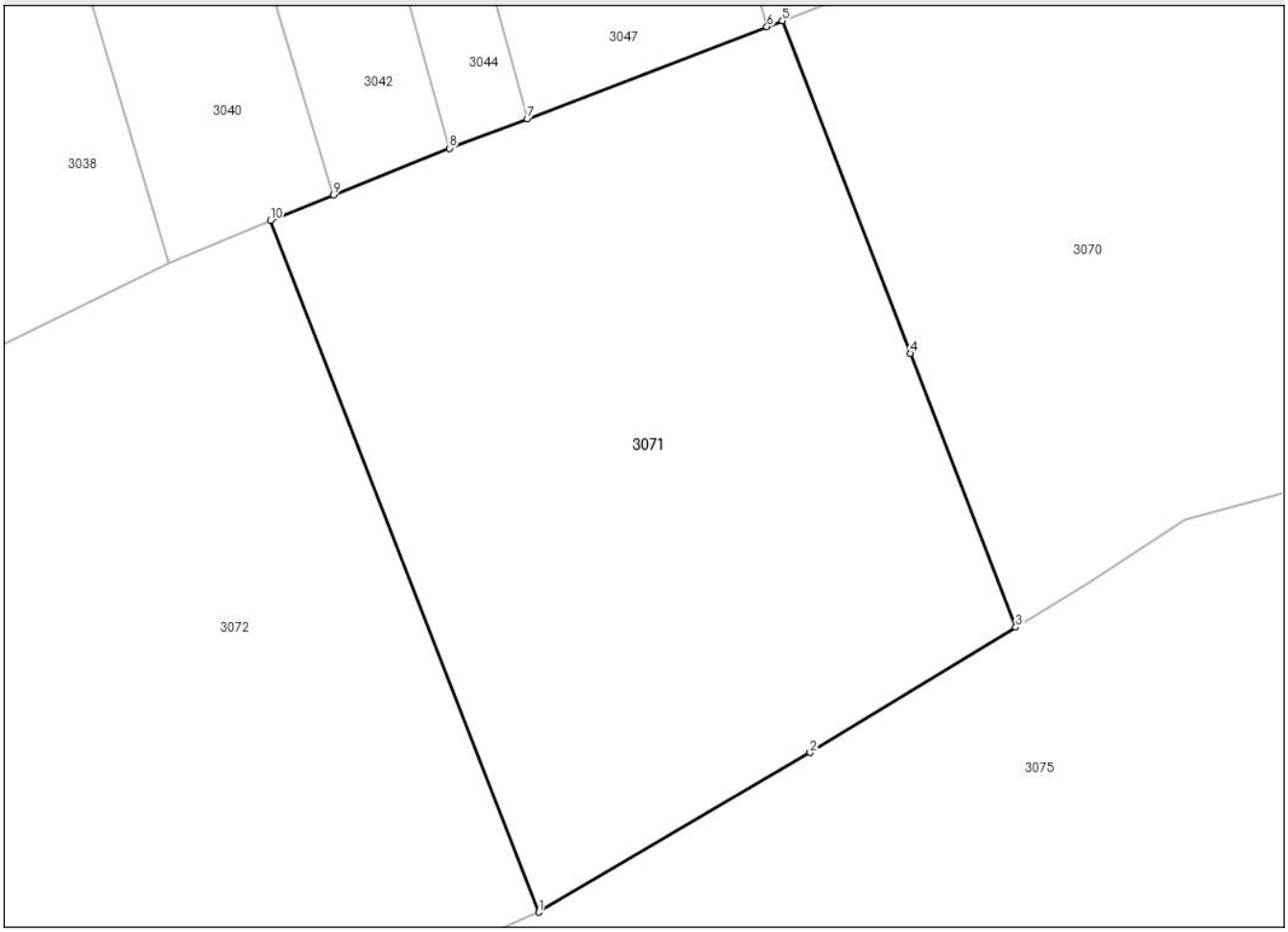

Date referitoare la teren

Crt	Categorie folosință	Intra vilan	Suprafaţa (mp)	Tarla	Parcelă	Nr. topo	Observaţii / Referinţe
1	pasune	NU	3.250	54	A 686	-	

Lungime Segmente
1) Valorile lungimilor segmentelor sunt obţinute din proiecţie în plan.

Punct început	X / Y	Punct sfârşit	X / Y	Lungime segment (** (m)
1	623.385,458 659.776,583	2	623.410,489 659.791,291	29.032
2	623.410,489 659.791,291	3	623.429,447 659.802,825	22.191
3	623.429,447 659.802,825	4	623.419,731 659.828,032	27.015
4	623.419,731 659.828,032	5	623.407,921 659.858,674	32.839
5	623.407,921 659.858,674	6	623.406,506 659.858,119	1.52

Punct început	X / Y	Punct sfârşit	X / Y	Lungime segment (** (m)
6	623.406,506 659.858,119	7	623.384,436 659.849,621	23.65
7	623.384,436 659.849,621	8	623.377,252 659.846,924	7.674
8	623.377,252 659.846,924	9	623.366,534 659.842,613	11.552
9	623.366,534 659.842,613	10	623.360,736 659.840,281	6.249
10	623.360,736 659.840,281	1	623.385,458 659.776,583	68.327

** Lungimile segmentelor sunt determinate în planul de proiecţie Stereo 70 şi sunt rotunjite la 1 milimetru.
*** Distanţa dintre puncte este formată din segmente cumulate ce sunt mai mici decât valoarea 1 milimetru.

DATE DESPRE IMOBILUL NR. 3072

Oficiul de Cadastru şi Publicitate Imobiliară SUCEAVA
Biroul de Cadastru şi Publicitate Imobiliară Falticeni

A. Partea I. Descrierea imobilului

TEREN Extravilan

Adresa: Jud. Suceava

Nr. Crt	Nr cadastral Nr. topografic	Suprafaţa* (mp)	Observaţii / Referinţe
A1		3.250	Sector cadastral:45 Teren neimprejmuit;

B. Partea II. Proprietari şi acte

Inscrieri privitoare la dreptul de proprietate şi alte drepturi reale		Referinţe
/		
Act Normativ nr. 7, din 13/03/1996 emis de Parlamentul Romaniei;		
B1	Inscrierea provizorie, drept de PROPRIETATE, dobandit prin Lege, cota actuala 1/1	A1
	1) **NEIDENTIFICAT NEIDENTIFICAT**	
B2	proprietar neidentificat	A1

C. Partea III. SARCINI .

Inscrieri privind dezmembramintele dreptului de proprietate, drepturi reale de garanţie şi sarcini	Referinţe
NU SUNT	

Anexa Nr. 1 La Partea I

Teren

Nr cadastral	Suprafaţa (mp)*	Observaţii / Referinţe
	3.250	

* Suprafaţa este determinată in planul de proiecţie Stereo 70.

DETALII LINIARE IMOBIL

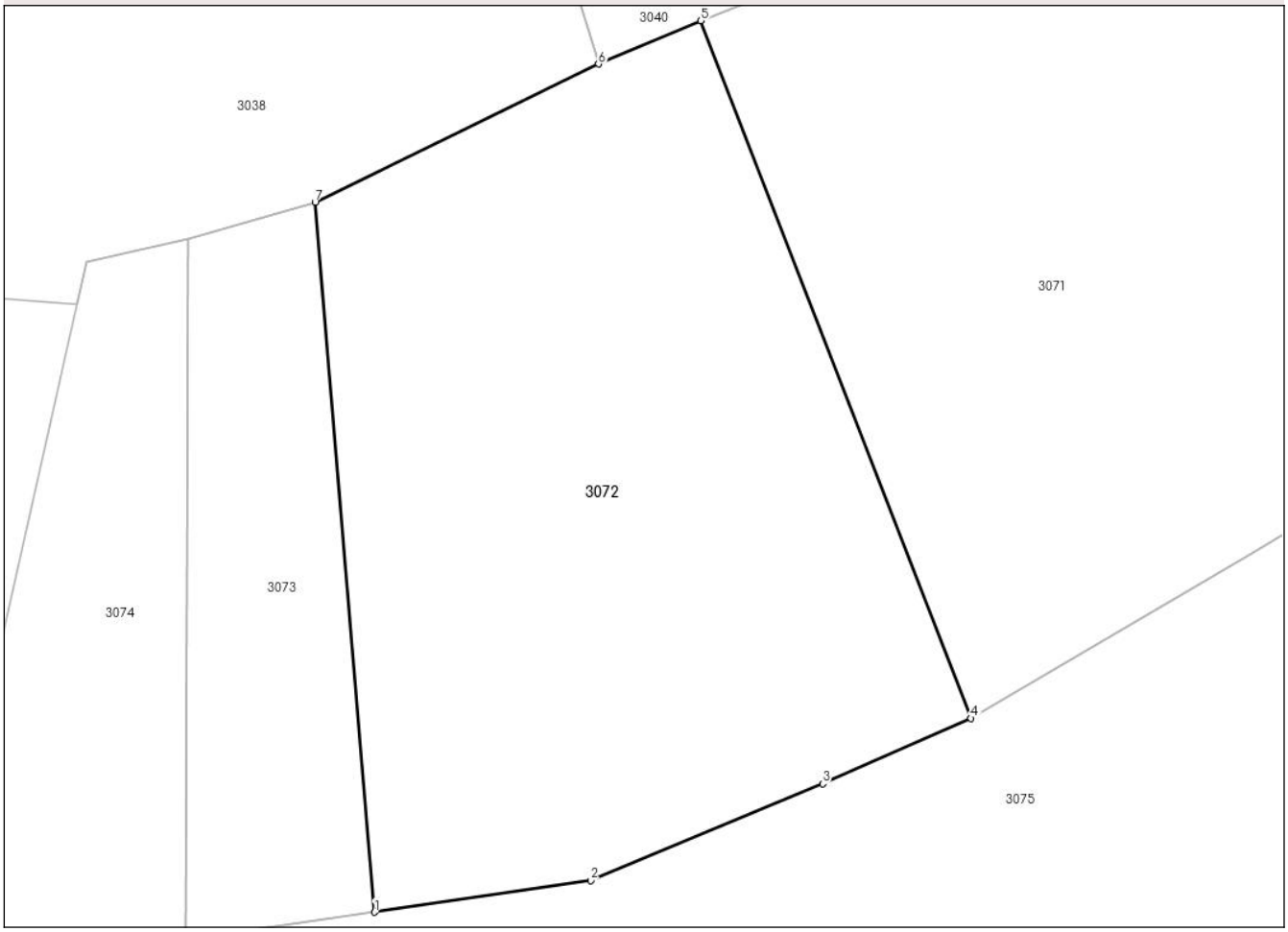

Date referitoare la teren

Crt	Categorie folosință	Intra vilan	Suprafaţa (mp)	Tarla	Parcelă	Nr. topo	Observaţii / Referinţe
1	pasune	NU	3.250	54	686	-	

Lungime Segmente
1) Valorile lungimilor segmentelor sunt obţinute din proiecţie în plan.

Punct început	X / Y	Punct sfârşit	X / Y	Lungime segment (** (m)
1	623.330,937 659.758,879	2	623.350,671 659.761,786	19.947
2	623.350,671 659.761,786	3	623.371,883 659.770,599	22.97
3	623.371,883 659.770,599	4	623.385,458 659.776,583	14.835
4	623.385,458 659.776,583	5	623.360,736 659.840,281	68.327
5	623.360,736 659.840,281	6	623.351,399 659.836,331	10.138

Punct început	X / Y	Punct sfârşit	X / Y	Lungime segment (** (m)
6	623.351,399 659.836,331	7	623.325,487 659.823,711	28.822
7	623.325,487 659.823,711	1	623.330,937 659.758,879	65.061

** Lungimile segmentelor sunt determinate în planul de proiecţie Stereo 70 şi sunt rotunjite la 1 milimetru.
*** Distanţa dintre puncte este formată din segmente cumulate ce sunt mai mici decât valoarea 1 milimetru.

DATE DESPRE IMOBILUL NR. 3073

Oficiul de Cadastru şi Publicitate Imobiliară SUCEAVA
Biroul de Cadastru şi Publicitate Imobiliară Falticeni

A. Partea I. Descrierea imobilului

TEREN Extravilan

Adresa: Jud. Suceava

Nr. Crt	Nr cadastral Nr. topografic	Suprafaţa* (mp)	Observaţii / Referinţe
A1		940	Sector cadastral:45 Teren neimprejmuit;

B. Partea II. Proprietari şi acte

Inscrieri privitoare la dreptul de proprietate şi alte drepturi reale		Referinţe
3073 / 04/03/2024		
Act Notarial nr. 218, din 04/03/2011 emis de BNP UTA Dan;		
B1	Intabulare, drept de PROPRIETATEbun propriu, dobandit prin Conventie, cota actuala 1/1	A1
	1) **MIHAI V. OANA-ELENA**	

C. Partea III. SARCINI .

Inscrieri privind dezmembramintele dreptului de proprietate, drepturi reale de garanţie şi sarcini	Referinţe
NU SUNT	

Anexa Nr. 1 La Partea I

Teren

Nr cadastral	Suprafaţa (mp)*	Observaţii / Referinţe
	940	

* Suprafaţa este determinată in planul de proiecţie Stereo 70.

DETALII LINIARE IMOBIL

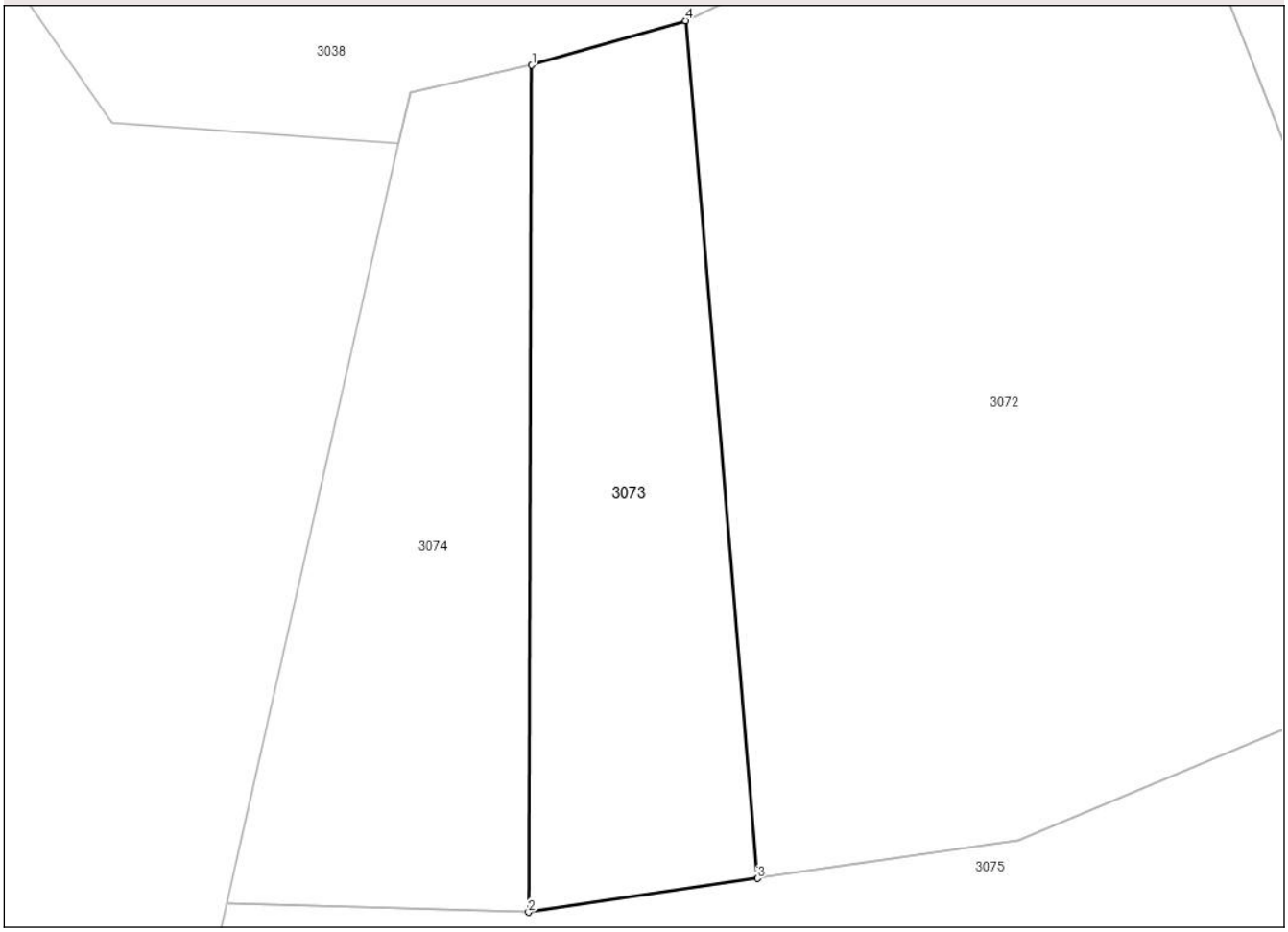

Date referitoare la teren

Crt	Categorie folosință	Intra vilan	Suprafaţa (mp)	Tarla	Parcelă	Nr. topo	Observaţii / Referinţe
1	pasune	NU	940	54	A 686	-	

Lungime Segmente
1) Valorile lungimilor segmentelor sunt obţinute din proiecţie în plan.

Punct început	X / Y	Punct sfârşit	X / Y	Lungime segment (** (m)
1	623.313,862 659.820,342	2	623.313,618 659.756,327	64.015
2	623.313,618 659.756,327	3	623.330,937 659.758,879	17.506
3	623.330,937 659.758,879	4	623.325,487 659.823,711	65.061
4	623.325,487 659.823,711	1	623.313,862 659.820,342	12.103

**** Lungimile segmentelor sunt determinate în planul de proiecţie Stereo 70 şi sunt rotunjite la 1 milimetru.**

***** Distanţa dintre puncte este formată din segmente cumulate ce sunt mai mici decât valoarea 1 milimetru.**

DATE DESPRE IMOBILUL NR. 3074

Oficiul de Cadastru şi Publicitate Imobiliară SUCEAVA
Biroul de Cadastru şi Publicitate Imobiliară Falticeni

A. Partea I. Descrierea imobilului

TEREN Extravilan

Adresa: Jud. Suceava

Nr. Crt	Nr cadastral Nr. topografic	Suprafaţa* (mp)	Observaţii / Referinţe
A1	36526	1.000	Sector cadastral:45 Teren neimprejmuit;

B. Partea II. Proprietari şi acte

Inscrieri privitoare la dreptul de proprietate şi alte drepturi reale		Referinţe
11506 / 24/06/2020		
Act Notarial nr. 580, din 18/06/2020 emis de Uta Dan;		
B5	Intabulare, drept de PROPRIETATE, dobandit prin Conventie, cota actuala 1/2, cota initiala 1/2	A1
	1) **MUSILA M CONSTANTIN CRISTIAN**, casatorit	
B6	Intabulare, drept de PROPRIETATE, dobandit prin Conventie, cota actuala 1/2, cota initiala 1/2	A1
	1) **MUSILA CRISTINA**, casatorita	

C. Partea III. SARCINI .

Inscrieri privind dezmembramintele dreptului de proprietate, drepturi reale de garanţie şi sarcini	Referinţe
NU SUNT	

Anexa Nr. 1 La Partea I

Teren

Nr cadastral	Suprafaţa (mp)*	Observaţii / Referinţe
36526	1.000	

* Suprafaţa este determinată in planul de proiecţie Stereo 70.

DETALII LINIARE IMOBIL

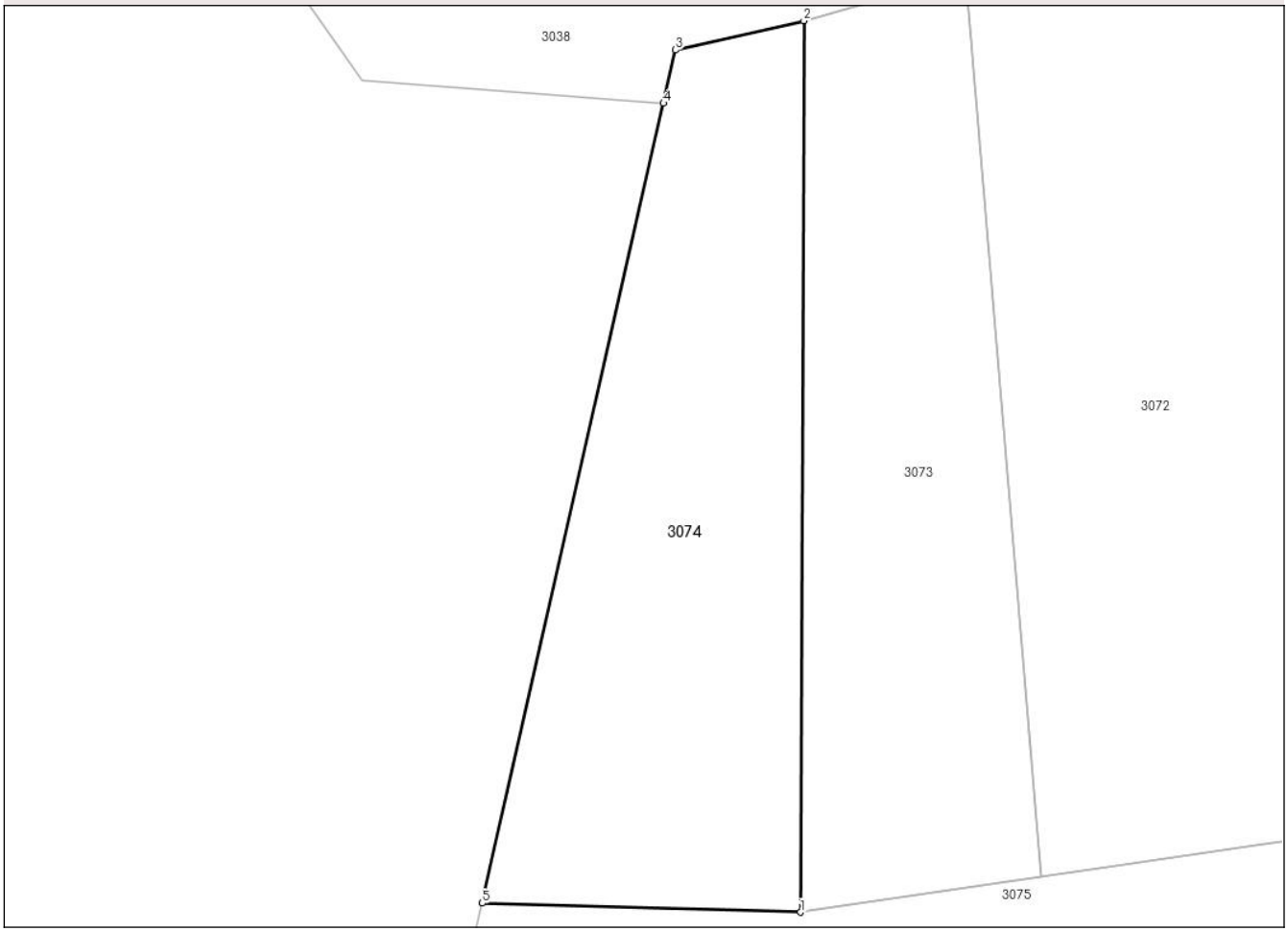

Date referitoare la teren

Crt	Categorie folosință	Intra vilan	Suprafaţa (mp)	Tarla	Parcelă	Nr. topo	Observaţii / Referinţe
1	pasune	NU	1.000	54	A 686	-	

Lungime Segmente
1) Valorile lungimilor segmentelor sunt obţinute din proiecţie în plan.

Punct început	X / Y	Punct sfârşit	X / Y	Lungime segment (** (m)
1	623.313,618 659.756,327	2	623.313,862 659.820,342	64.015
2	623.313,862 659.820,342	3	623.304,637 659.818,242	9.461
3	623.304,637 659.818,242	4	623.303,77 659.814,418	3.921
4	623.303,77 659.814,418	5	623.290,748 659.756,975	58.901
5	623.290,748 659.756,975	1	623.313,618 659.756,327	22.879

** Lungimile segmentelor sunt determinate în planul de proiecţie Stereo 70 şi sunt rotunjite la 1 milimetru.
*** Distanţa dintre puncte este formată din segmente cumulate ce sunt mai mici decât valoarea 1 milimetru.

DATE DESPRE IMOBILUL NR. 3075

Oficiul de Cadastru şi Publicitate Imobiliară SUCEAVA
Biroul de Cadastru şi Publicitate Imobiliară Falticeni

A. Partea I. Descrierea imobilului

TEREN Extravilan

Adresa: Jud. Suceava

Nr. Crt	Nr cadastral Nr. topografic	Suprafaţa* (mp)	Observaţii / Referinţe
A1		10.500	Sector cadastral:45 Teren neimprejmuit;

B. Partea II. Proprietari şi acte

Inscrieri privitoare la dreptul de proprietate şi alte drepturi reale		Referinţe
/		
Act Normativ nr. 7, din 13/03/1996 emis de Parlamentul Romaniei;		
B1	Inscrierea provizorie, drept de PROPRIETATE, dobandit prin Lege, cota actuala 1/1	A1
	1) **NEIDENTIFICAT NEIDENTIFICAT**	
B2	proprietar neidentificat	A1

C. Partea III. SARCINI .

Inscrieri privind dezmembramintele dreptului de proprietate, drepturi reale de garanţie şi sarcini	Referinţe
NU SUNT	

Anexa Nr. 1 La Partea I

Teren

Nr cadastral	Suprafaţa (mp)*	Observaţii / Referinţe
	10.500	

* Suprafaţa este determinată in planul de proiecţie Stereo 70.

DETALII LINIARE IMOBIL

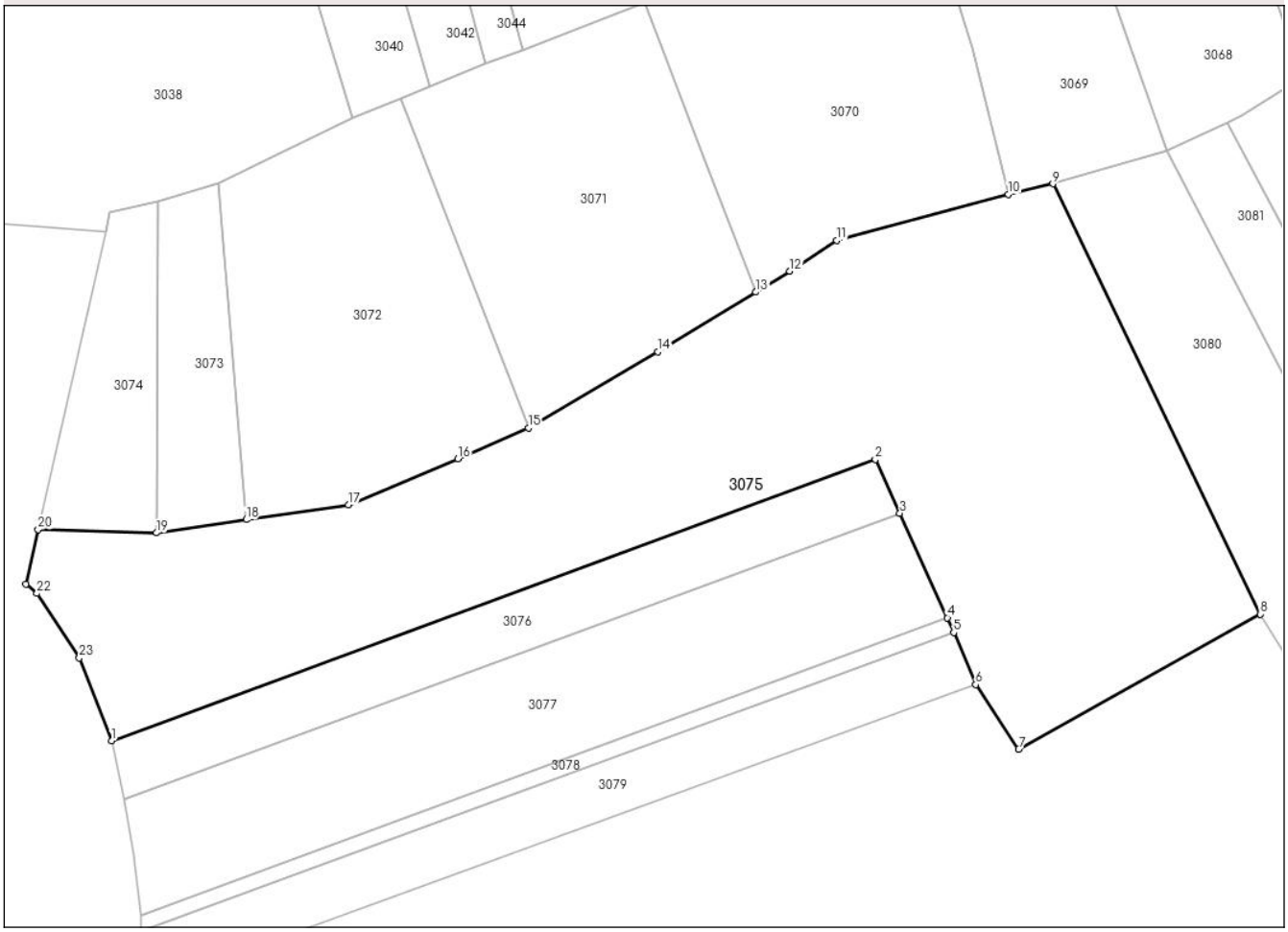

Date referitoare la teren

Crt	Categorie folosință	Intra vilan	Suprafaţa (mp)	Tarla	Parcelă	Nr. topo	Observaţii / Referinţe
1	arabil	NU	10.500	54	686	-	

Lungime Segmente

1) Valorile lungimilor segmentelor sunt obţinute din proiecţie în plan.

Punct început	X / Y	Punct sfârşit	X / Y	Lungime segment (** (m)
1	623.304,927 659.716,176	2	623.452,55 659.770,492	157.298
3	623.457,267 659.760,123	4	623.466,448 659.739,942	22.171
5	623.467,668 659.737,07	6	623.471,93 659.727,026	10.911
7	623.480,256 659.714,599	8	623.526,923 659.740,644	53.443
9	623.486,859 659.823,703	10	623.478,235 659.821,71	8.851

Punct început	X / Y	Punct sfârşit	X / Y	Lungime segment (** (m)
2	623.452,55 659.770,492	3	623.457,267 659.760,123	11.391
4	623.466,448 659.739,942	5	623.467,668 659.737,07	3.12
6	623.471,93 659.727,026	7	623.480,256 659.714,599	14.958
8	623.526,923 659.740,644	9	623.486,859 659.823,703	92.217
10	623.478,235 659.821,71	11	623.445,086 659.812,78	34.331

Punct început	X / Y	Punct sfârşit	X / Y	Lungime segment (** (m)
11	623.445,086 659.812,78	12	623.436,004 659.806,862	10.84
13	623.429,447 659.802,825	14	623.410,489 659.791,291	22.191
15	623.385,458 659.776,583	16	623.371,883 659.770,599	14.835
17	623.350,671 659.761,786	18	623.330,937 659.758,879	19.947
19	623.313,618 659.756,327	20	623.290,748 659.756,975	22.879
21	623.288,361 659.746,444	22	623.290,502 659.744,658	2.788
23	623.298,677 659.732,177	1	623.304,927 659.716,176	17.178

Punct început	X / Y	Punct sfârşit	X / Y	Lungime segment (** (m)
12	623.436,004 659.806,862	13	623.429,447 659.802,825	7.7
14	623.410,489 659.791,291	15	623.385,458 659.776,583	29.032
16	623.371,883 659.770,599	17	623.350,671 659.761,786	22.97
18	623.330,937 659.758,879	19	623.313,618 659.756,327	17.506
20	623.290,748 659.756,975	21	623.288,361 659.746,444	10.798
22	623.290,502 659.744,658	23	623.298,677 659.732,177	14.92

** Lungimile segmentelor sunt determinate în planul de proiecţie Stereo 70 şi sunt rotunjite la 1 milimetru.
*** Distanţa dintre puncte este formată din segmente cumulate ce sunt mai mici decât valoarea 1 milimetru.

DATE DESPRE IMOBILUL NR. 3076

Oficiul de Cadastru şi Publicitate Imobiliară SUCEAVA
Biroul de Cadastru şi Publicitate Imobiliară Falticeni

A. Partea I. Descrierea imobilului

TEREN Extravilan

Adresa: Jud. Suceava

Nr. Crt	Nr cadastral Nr. topografic	Suprafaţa* (mp)	Observaţii / Referinţe
A1		1.800	Sector cadastral:45 Teren neimprejmuit;

B. Partea II. Proprietari şi acte

Inscrieri privitoare la dreptul de proprietate şi alte drepturi reale		Referinţe
3076 / 04/03/2024		
Act Administrativ nr. 3680, din 31/03/2003 emis de CJFF Suceava;		
B1	Intabulare, drept de PROPRIETATE, dobandit prin Reconstituire, cota actuala 1/1	A1
	1) **PURAVET V. MARIA**	

C. Partea III. SARCINI .

Inscrieri privind dezmembramintele dreptului de proprietate, drepturi reale de garanţie şi sarcini	Referinţe
NU SUNT	

Anexa Nr. 1 La Partea I

Teren

Nr cadastral	Suprafaţa (mp)*	Observaţii / Referinţe
	1.800	

* Suprafaţa este determinată in planul de proiecţie Stereo 70.

DETALII LINIARE IMOBIL

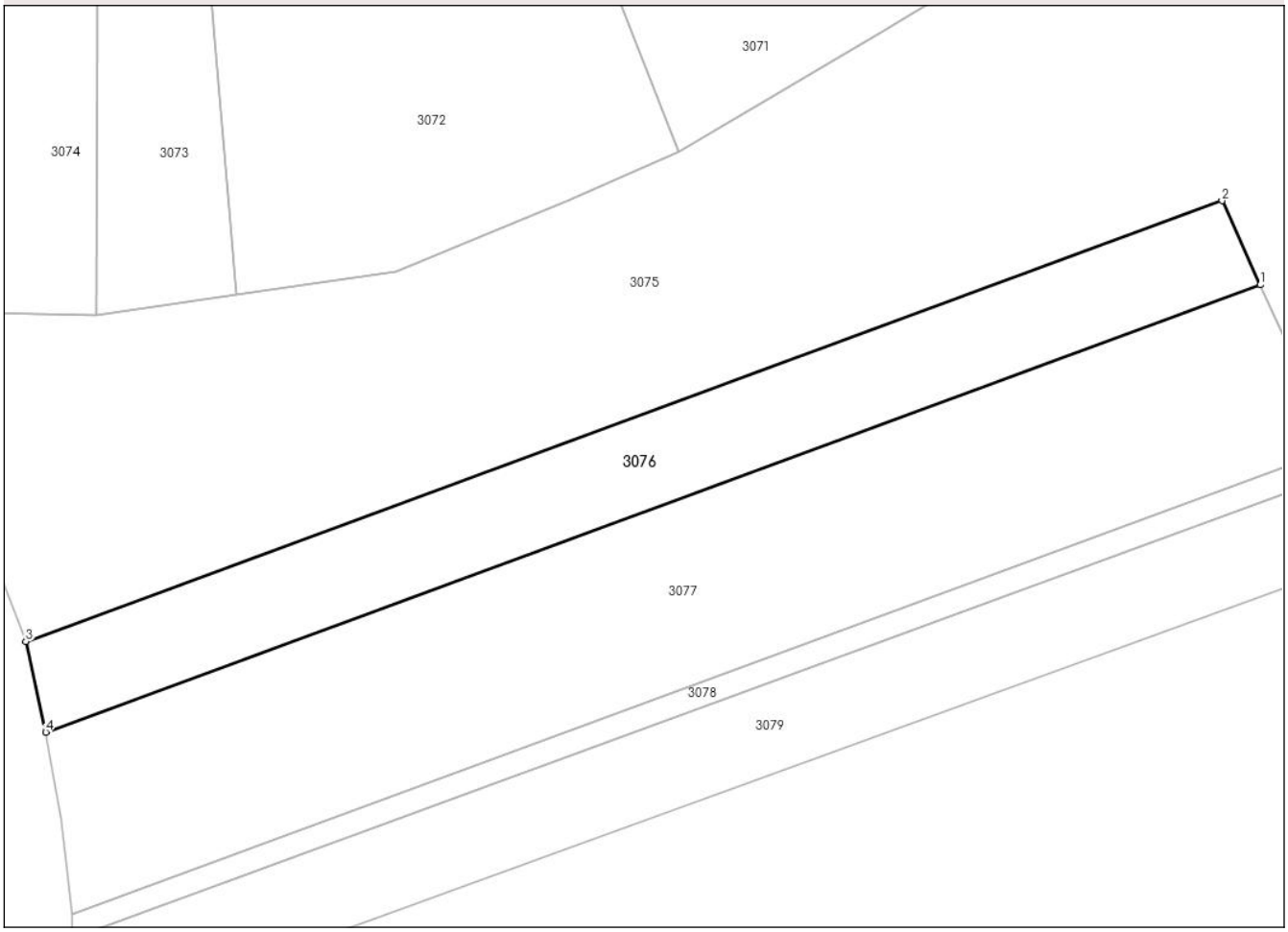

Date referitoare la teren

Crt	Categorie folosință	Intra vilan	Suprafaţa (mp)	Tarla	Parcelă	Nr. topo	Observaţii / Referinţe
1	arabil	NU	1.800	54	A 686	-	

Lungime Segmente
1) Valorile lungimilor segmentelor sunt obţinute din proiecţie în plan.

Punct început	X / Y	Punct sfârşit	X / Y	Lungime segment (** (m)
1	623.457,267 659.760,123	2	623.452,55 659.770,492	11.391
2	623.452,55 659.770,492	3	623.304,927 659.716,176	157.298
3	623.304,927 659.716,176	4	623.307,365 659.704,978	11.46
4	623.307,365 659.704,978	1	623.457,267 659.760,123	159.723

**** Lungimile segmentelor sunt determinate în planul de proiecţie Stereo 70 şi sunt rotunjite la 1 milimetru.**

***** Distanţa dintre puncte este formată din segmente cumulate ce sunt mai mici decât valoarea 1 milimetru.**

DATE DESPRE IMOBILUL NR. 3077

Oficiul de Cadastru şi Publicitate Imobiliară SUCEAVA
Biroul de Cadastru şi Publicitate Imobiliară Falticeni

A. Partea I. Descrierea imobilului

TEREN Extravilan

Adresa: Jud. Suceava

Nr. Crt	Nr cadastral Nr. topografic	Suprafaţa* (mp)	Observaţii / Referinţe
A1		3.600	Sector cadastral:45 Teren neimprejmuit;

B. Partea II. Proprietari şi acte

Inscrieri privitoare la dreptul de proprietate şi alte drepturi reale		Referinţe
/		
Act Normativ nr. 7, din 13/03/1996 emis de Parlamentul Romaniei;		
B1	Inscrierea provizorie, drept de PROPRIETATE, dobandit prin Lege, cota actuala 1/1	A1
	1) **NEIDENTIFICAT NEIDENTIFICAT**	
B2	proprietar neidentificat	A1

C. Partea III. SARCINI .

Inscrieri privind dezmembramintele dreptului de proprietate, drepturi reale de garanţie şi sarcini	Referinţe
NU SUNT	

Anexa Nr. 1 La Partea I

Teren

Nr cadastral	Suprafaţa (mp)*	Observaţii / Referinţe
	3.600	

* Suprafaţa este determinată in planul de proiecţie Stereo 70.

DETALII LINIARE IMOBIL

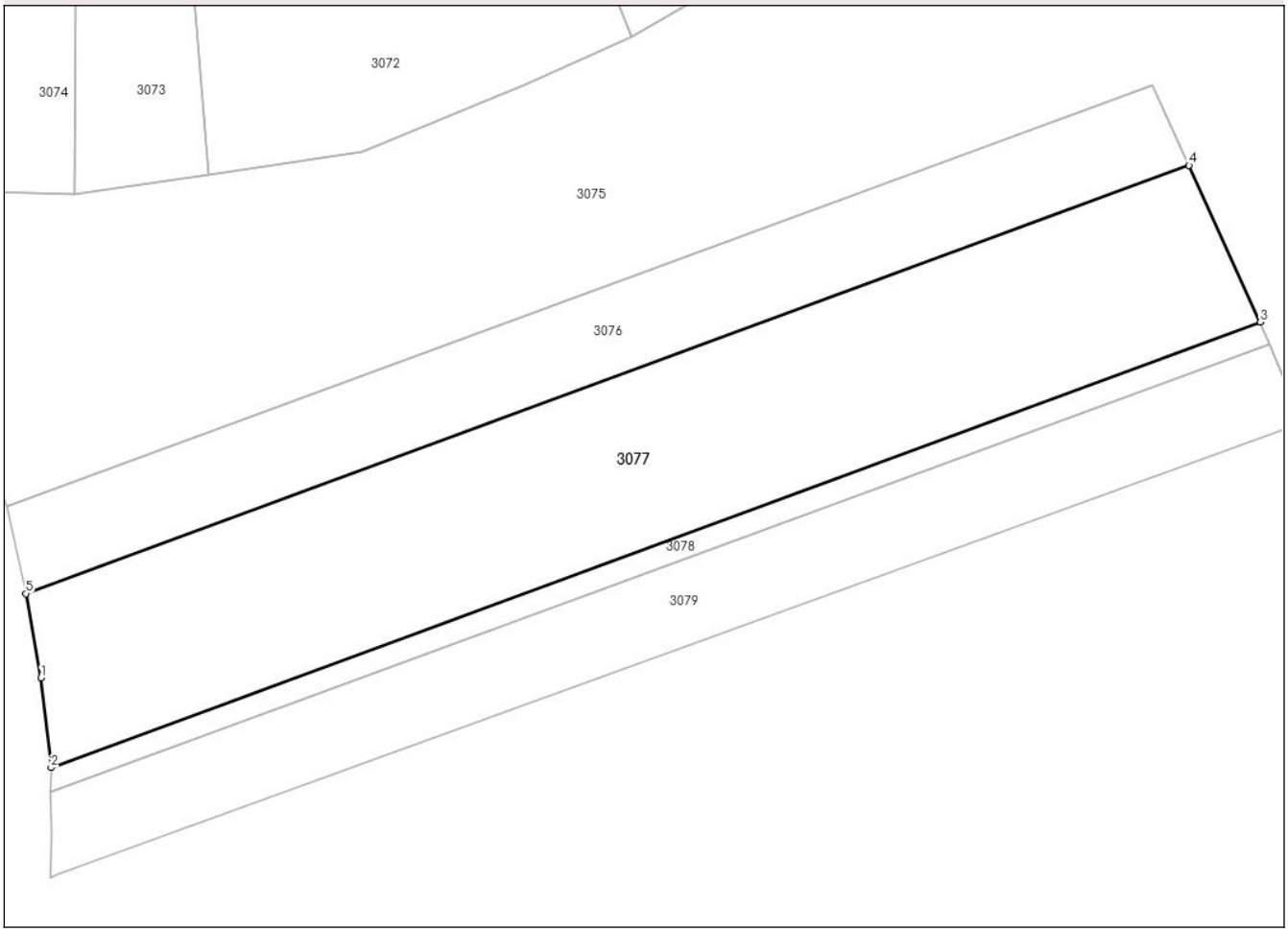

Date referitoare la teren

Crt	Categorie folosință	Intra vilan	Suprafaţa (mp)	Tarla	Parcelă	Nr. topo	Observaţii / Referinţe
1	arabil	NU	3.600	54	686	-	

Lungime Segmente
1) Valorile lungimilor segmentelor sunt obţinute din proiecţie în plan.

Punct început	X / Y	Punct sfârşit	X / Y	Lungime segment (** (m)
1	623.309,296 659.694,121	2	623.310,598 659.682,575	11.619
2	623.310,598 659.682,575	3	623.466,448 659.739,942	166.073
3	623.466,448 659.739,942	4	623.457,267 659.760,123	22.171
4	623.457,267 659.760,123	5	623.307,365 659.704,978	159.723
5	623.307,365 659.704,978	1	623.309,296 659.694,121	11.027

** Lungimile segmentelor sunt determinate în planul de proiecţie Stereo 70 şi sunt rotunjite la 1 milimetru.
*** Distanţa dintre puncte este formată din segmente cumulate ce sunt mai mici decât valoarea 1 milimetru.

DATE DESPRE IMOBILUL NR. 3078

Oficiul de Cadastru şi Publicitate Imobiliară SUCEAVA
Biroul de Cadastru şi Publicitate Imobiliară Falticeni

A. Partea I. Descrierea imobilului

TEREN Extravilan Nr. topografic:483/1

Adresa: Jud. Suceava

Nr. Crt	Nr cadastral Nr. topografic	Suprafaţa* (mp)	Observaţii / Referinţe
A1		Din acte: 2.300 Masurata: 500	Sector cadastral:45 Teren neimprejmuit; Diferenta de suprafata se gaseste la ID 3079 (CF 33986).

B. Partea II. Proprietari şi acte

Inscrieri privitoare la dreptul de proprietate şi alte drepturi reale		Referinţe
3078 / 04/03/2024		
Act Administrativ nr. 3468, din 11/01/2001 emis de CJFF Suceava;		
B1	Intabulare, drept de PROPRIETATE, dobandit prin Reconstituire, cota actuala 1/1	A1
	1) **BIRLEANU ANICA**	

C. Partea III. SARCINI .

Inscrieri privind dezmembramintele dreptului de proprietate, drepturi reale de garanţie şi sarcini	Referinţe
NU SUNT	

Anexa Nr. 1 La Partea I

Teren

Nr cadastral	Suprafaţa (mp)*	Observaţii / Referinţe
	Din acte: 2.300 Masurata: 500	Diferenta de suprafata se gaseste la ID 3079 (CF 33986).

* Suprafaţa este determinată in planul de proiecţie Stereo 70.

DETALII LINIARE IMOBIL

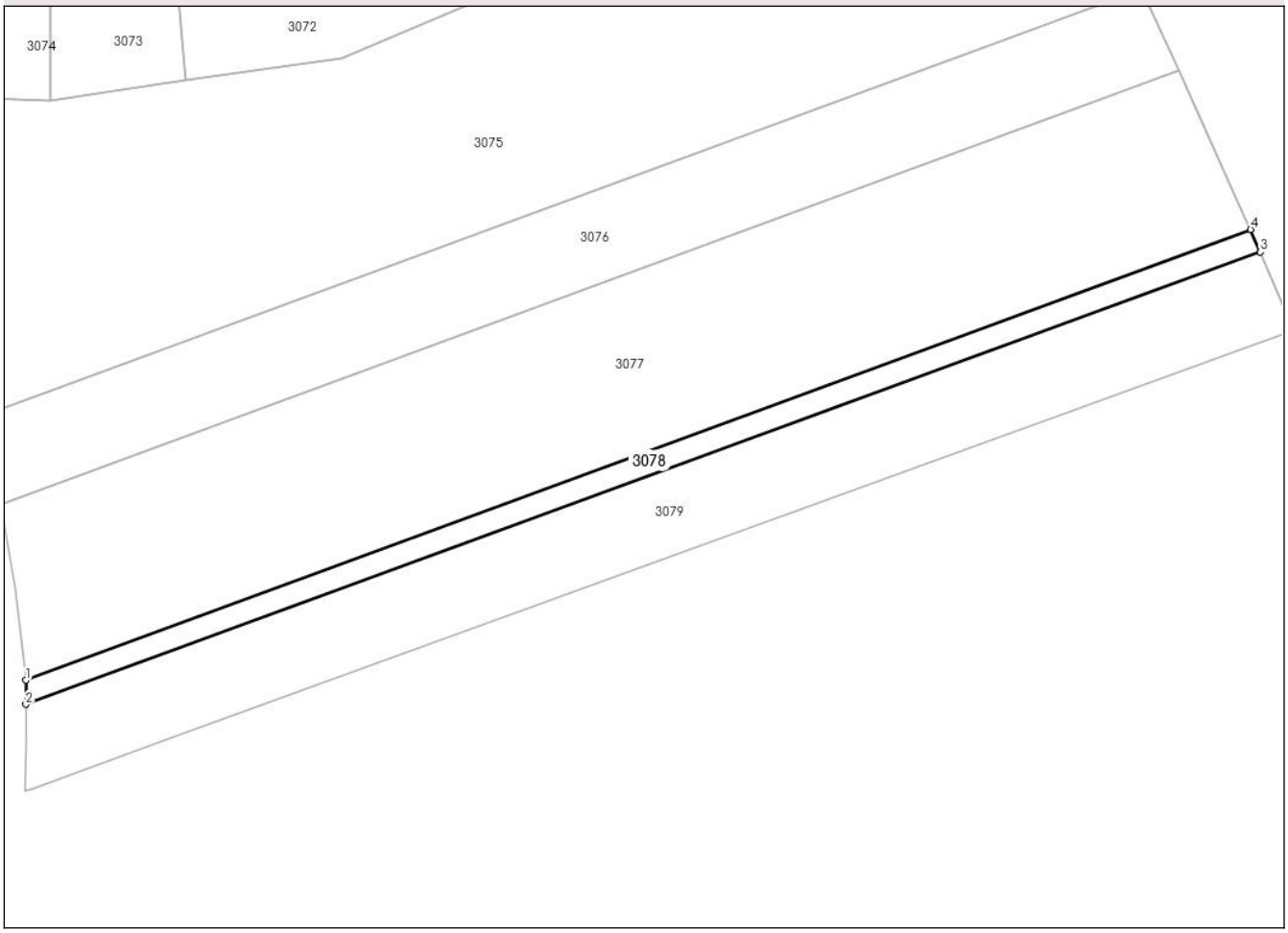

Date referitoare la teren

Crt	Categorie folosinţă	Intra vilan	Suprafaţa (mp)	Tarla	Parcelă	Nr. topo	Observaţii / Referinţe
1	arabil	NU	500	54	A 686	-	

Lungime Segmente
1) Valorile lungimilor segmentelor sunt obţinute din proiecţie în plan.

Punct început	X / Y	Punct sfârşit	X / Y	Lungime segment (** (m)
1	623.310,598 659.682,575	2	623.310,567 659.679,489	3.086
2	623.310,567 659.679,489	3	623.467,668 659.737,07	167.321
3	623.467,668 659.737,07	4	623.466,448 659.739,942	3.12
4	623.466,448 659.739,942	1	623.310,598 659.682,575	166.073

** Lungimile segmentelor sunt determinate în planul de proiecţie Stereo 70 şi sunt rotunjite la 1 milimetru.
*** Distanţa dintre puncte este formată din segmente cumulate ce sunt mai mici decât valoarea 1 milimetru.

DATE DESPRE IMOBILUL NR. 3079

Oficiul de Cadastru şi Publicitate Imobiliară SUCEAVA
Biroul de Cadastru şi Publicitate Imobiliară Falticeni

A. Partea I. Descrierea imobilului

Nr. CF vechi:199
Nr. cadastral vechi:484

TEREN Extravilan

Adresa: Jud. Suceava

Nr. Crt	Nr cadastral Nr. topografic	Suprafaţa* (mp)	Observaţii / Referinţe
A1	33986	1.800	Sector cadastral:45 Teren neimprejmuit;

B. Partea II. Proprietari şi acte

Inscrieri privitoare la dreptul de proprietate şi alte drepturi reale		Referinţe
2162 / 23/08/2001		
Act Notarial nr. 1861, din 22/08/2001 emis de BNP Lacrimioara MANEA;		
B1	Intabulare, drept de PROPRIETATEbun comun, dobandit prin Conventie, cota actuala 1/1, cota initiala 1/1	A1
	1) **ROSCA VASILE** 2) **ROSCA FLORICA**	
	OBSERVATII: (provenita din conversia CF 199)	

C. Partea III. SARCINI .

Inscrieri privind dezmembramintele dreptului de proprietate, drepturi reale de garanţie şi sarcini	Referinţe
NU SUNT	

Anexa Nr. 1 La Partea I

Teren

Nr cadastral	Suprafaţa (mp)*	Observaţii / Referinţe
33986	1.800	

* Suprafaţa este determinată in planul de proiecţie Stereo 70.

DETALII LINIARE IMOBIL

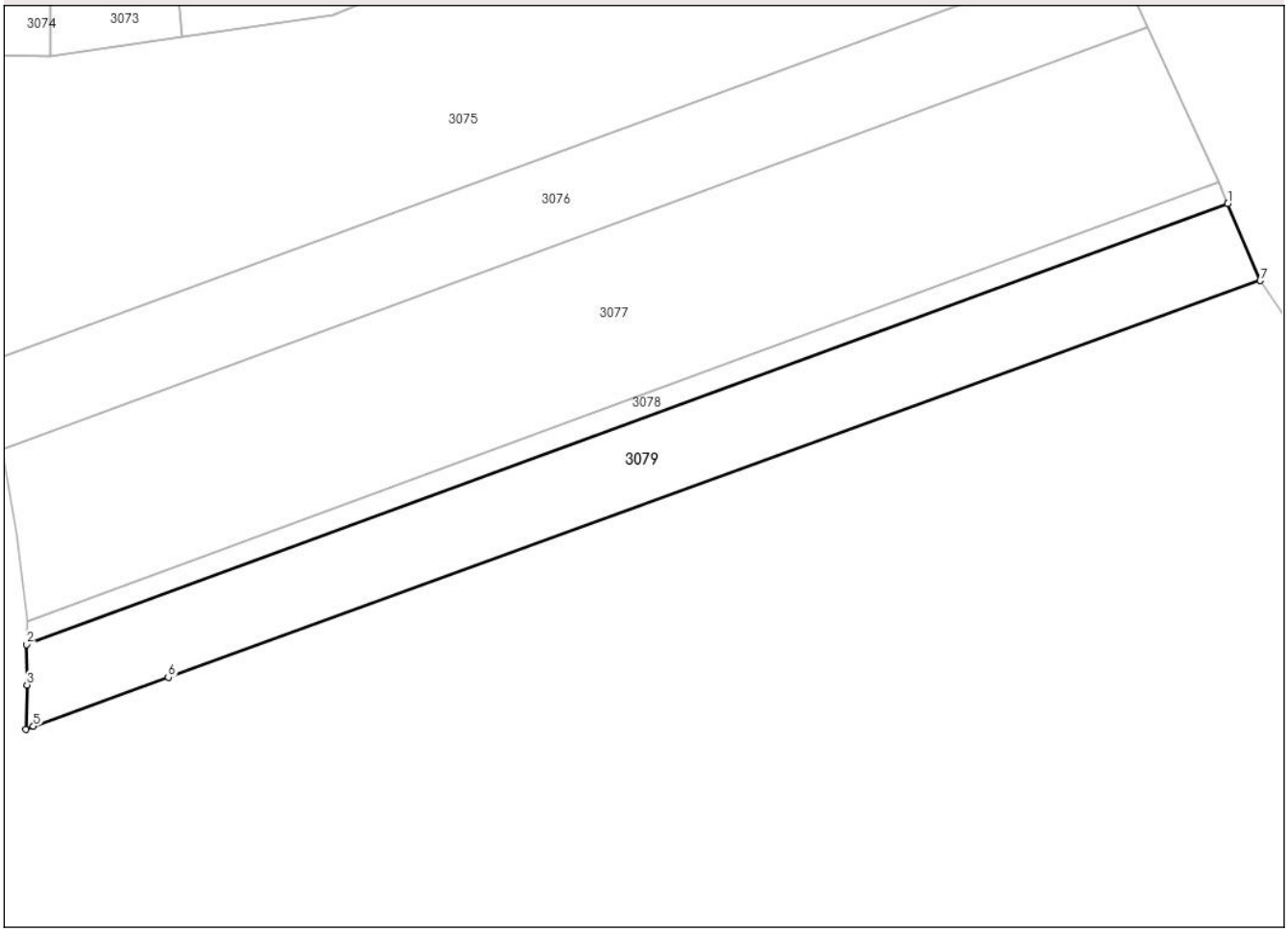

Date referitoare la teren

Crt	Categorie folosință	Intra vilan	Suprafaţa (mp)	Tarla	Parcelă	Nr. topo	Observaţii / Referinţe
1	arabil	NU	1.800	54	A 686	-	

Lungime Segmente
1) Valorile lungimilor segmentelor sunt obţinute din proiecţie în plan.

Punct început	X / Y	Punct sfârşit	X / Y	Lungime segment (** (m)
1	623.467,668 659.737,07	2	623.310,567 659.679,489	167.321
2	623.310,567 659.679,489	3	623.310,623 659.674,215	5.274
3	623.310,623 659.674,215	4	623.310,472 659.668,439	5.778
4	623.310,472 659.668,439	5	623.311,454 659.668,795	1.045
5	623.311,454 659.668,795	6	623.329,087 659.675,194	18.758

Punct început	X / Y	Punct sfârşit	X / Y	Lungime segment (** (m)
6	623.329,087 659.675,194	7	623.471,93 659.727,026	151.956
7	623.471,93 659.727,026	1	623.467,668 659.737,07	10.911

** Lungimile segmentelor sunt determinate în planul de proiecţie Stereo 70 şi sunt rotunjite la 1 milimetru.
*** Distanţa dintre puncte este formată din segmente cumulate ce sunt mai mici decât valoarea 1 milimetru.

DATE DESPRE IMOBILUL NR. 3080

Oficiul de Cadastru şi Publicitate Imobiliară SUCEAVA
Biroul de Cadastru şi Publicitate Imobiliară Falticeni

A. Partea I. Descrierea imobilului

TEREN Extravilan

Adresa: Jud. Suceava

Nr. Crt	Nr cadastral Nr. topografic	Suprafaţa* (mp)	Observaţii / Referinţe
A1		3.600	Sector cadastral:45 Teren neimprejmuit;

B. Partea II. Proprietari şi acte

Inscrieri privitoare la dreptul de proprietate şi alte drepturi reale		Referinţe
/		
Act Normativ nr. 7, din 13/03/1996 emis de Parlamentul Romaniei;		
B1	Inscrierea provizorie, drept de PROPRIETATE, dobandit prin Lege, cota actuala 1/1	A1
	1) **NEIDENTIFICAT NEIDENTIFICAT**	
B2	proprietar neidentificat	A1

C. Partea III. SARCINI .

Inscrieri privind dezmembramintele dreptului de proprietate, drepturi reale de garanţie şi sarcini	Referinţe
NU SUNT	

Anexa Nr. 1 La Partea I

Teren

Nr cadastral	Suprafaţa (mp)*	Observaţii / Referinţe
	3.600	

* Suprafaţa este determinată in planul de proiecţie Stereo 70.

DETALII LINIARE IMOBIL

Date referitoare la teren

Crt	Categorie folosință	Intra vilan	Suprafaţa (mp)	Tarla	Parcelă	Nr. topo	Observaţii / Referinţe
1	arabil	NU	3.600	54	686	-	

Lungime Segmente
1) Valorile lungimilor segmentelor sunt obţinute din proiecţie în plan.

Punct început	X / Y	Punct sfârşit	X / Y	Lungime segment (** (m)
1	623.508,906 659.830,135	2	623.508,795 659.830,083	0.123
2	623.508,795 659.830,083	3	623.508,241 659.829,823	0.612
3	623.508,241 659.829,823	4	623.486,859 659.823,703	22.241
4	623.486,859 659.823,703	5	623.526,923 659.740,644	92.217
5	623.526,923 659.740,644	6	623.533,771 659.729,544	13.042

Punct început	X / Y	Punct sfârşit	X / Y	Lungime segment (** (m)
6	623.533,771 659.729,544	7	623.543,54 659.709,952	21.892
7	623.543,54 659.709,952	8	623.545,871 659.705,277	5.224
8	623.545,871 659.705,277	9	623.546,81 659.703,575	1.944
9	623.546,81 659.703,575	10	623.546,743 659.703,529	0.081
10	623.546,743 659.703,529	11	623.550,308 659.696,379	7.989
11	623.550,308 659.696,379	12	623.551,676 659.697,333	1.668
12	623.551,676 659.697,333	13	623.557,258 659.687,296	11.485
13	623.557,258 659.687,296	14	623.576,322 659.699,802	22.8
14	623.576,322 659.699,802	1	623.508,906 659.830,135	146.737

** Lungimile segmentelor sunt determinate în planul de proiecţie Stereo 70 şi sunt rotunjite la 1 milimetru.
*** Distanţa dintre puncte este formată din segmente cumulate ce sunt mai mici decât valoarea 1 milimetru.

DATE DESPRE IMOBILUL NR. 3081

Oficiul de Cadastru şi Publicitate Imobiliară SUCEAVA
Biroul de Cadastru şi Publicitate Imobiliară Falticeni

A. Partea I. Descrierea imobilului

TEREN Extravilan

Adresa: Jud. Suceava

Nr. Crt	Nr cadastral Nr. topografic	Suprafaţa* (mp)	Observaţii / Referinţe
A1		3.200	Sector cadastral:45 Teren neimprejmuit;

B. Partea II. Proprietari şi acte

Inscrieri privitoare la dreptul de proprietate şi alte drepturi reale		Referinţe
3081 / 04/03/2024		
Act Notarial nr. 131, din 30/03/1999 emis de BNP Ioan LIUTA;		
B1	Intabulare, drept de PROPRIETATEsoti - bun comun, dobandit prin Conventie, cota actuala 1/1	A1
	1) **AIOANEI MIHAI** 2) **AIOANEI MARIA**	

C. Partea III. SARCINI .

Inscrieri privind dezmembramintele dreptului de proprietate, drepturi reale de garanţie şi sarcini	Referinţe
NU SUNT	

Anexa Nr. 1 La Partea I

Teren

Nr cadastral	Suprafaţa (mp)*	Observaţii / Referinţe
	3.200	

* Suprafaţa este determinată in planul de proiecţie Stereo 70.

DETALII LINIARE IMOBIL

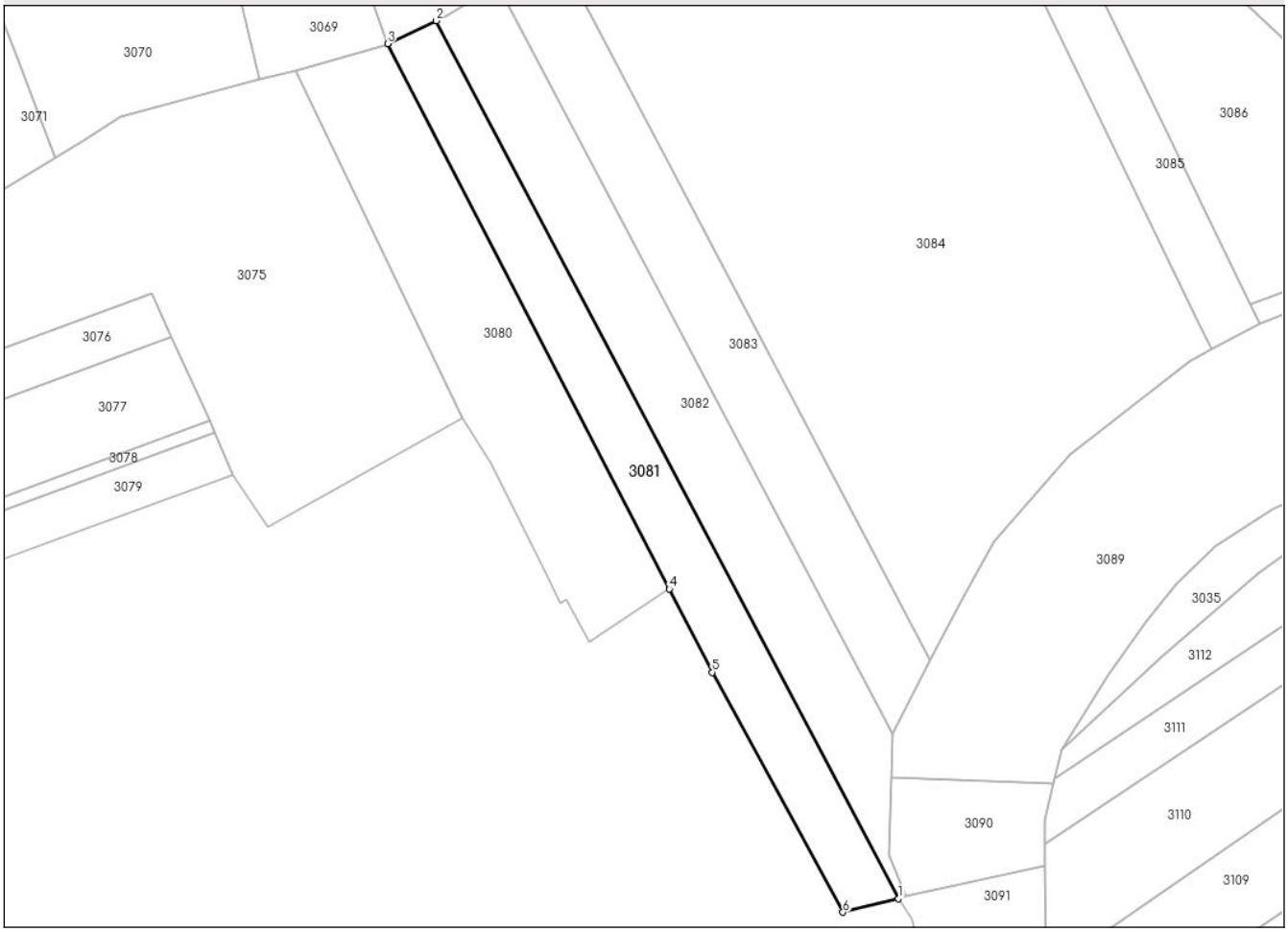

Date referitoare la teren

Crt	Categorie folosință	Intra vilan	Suprafaţa (mp)	Tarla	Parcelă	Nr. topo	Observaţii / Referinţe
1	arabil	NU	3.200	54	A 686	-	

Lungime Segmente
1) Valorile lungimilor segmentelor sunt obţinute din proiecţie în plan.

Punct început	X / Y	Punct sfârşit	X / Y	Lungime segment (** (m)
1	623.631,143 659.625,775	2	623.520,558 659.835,591	237.175
2	623.520,558 659.835,591	3	623.508,906 659.830,135	12.866
3	623.508,906 659.830,135	4	623.576,322 659.699,802	146.737
4	623.576,322 659.699,802	5	623.586,534 659.679,916	22.355
5	623.586,534 659.679,916	6	623.617,817 659.622,59	65.306

Punct început	X / Y	Punct sfârşit	X / Y	Lungime segment (** (m)
6	623.617,817 659.622,59	1	623.631,143 659.625,775	13.701

** Lungimile segmentelor sunt determinate în planul de proiecţie Stereo 70 şi sunt rotunjite la 1 milimetru.
*** Distanţa dintre puncte este formată din segmente cumulate ce sunt mai mici decât valoarea 1 milimetru.

DATE DESPRE IMOBILUL NR. 3082

Oficiul de Cadastru şi Publicitate Imobiliară SUCEAVA
Biroul de Cadastru şi Publicitate Imobiliară Falticeni

A. Partea I. Descrierea imobilului

TEREN Extravilan

Adresa: Jud. Suceava

Nr. Crt	Nr cadastral Nr. topografic	Suprafaţa* (mp)	Observaţii / Referinţe
A1		3.720	Sector cadastral:45 Teren neimprejmuit;

B. Partea II. Proprietari şi acte

Inscrieri privitoare la dreptul de proprietate şi alte drepturi reale		Referinţe
/		
Act Normativ nr. 7, din 13/03/1996 emis de Parlamentul Romaniei;		
B1	Inscrierea provizorie, drept de PROPRIETATE, dobandit prin Lege, cota actuala 1/1	A1
	1) **NEIDENTIFICAT NEIDENTIFICAT**	
B2	proprietar neidentificat	A1

C. Partea III. SARCINI .

Inscrieri privind dezmembramintele dreptului de proprietate, drepturi reale de garanţie şi sarcini	Referinţe
NU SUNT	

Anexa Nr. 1 La Partea I

Teren

Nr cadastral	Suprafaţa (mp)*	Observaţii / Referinţe
	3.720	

* Suprafaţa este determinată in planul de proiecţie Stereo 70.

DETALII LINIARE IMOBIL

Date referitoare la teren

Crt	Categorie folosință	Intra vilan	Suprafaţa (mp)	Tarla	Parcelă	Nr. topo	Observaţii / Referinţe
1	arabil	NU	3.720	54	686	-	

Lungime Segmente
1) Valorile lungimilor segmentelor sunt obţinute din proiecţie în plan.

Punct început	X / Y	Punct sfârşit	X / Y	Lungime segment (** (m)
1	623.520,558 659.835,591	2	623.631,143 659.625,775	237.175
2	623.631,143 659.625,775	3	623.632,993 659.626,477	1.979
3	623.632,993 659.626,477	4	623.628,734 659.636,413	10.81
4	623.628,734 659.636,413	5	623.629,317 659.654,914	18.51
5	623.629,317 659.654,914	6	623.629,64 659.665,327	10.418

Punct început	X / Y	Punct sfârşit	X / Y	Lungime segment (** (m)
6	623.629,64 659.665,327	7	623.535,221 659.844,281	202.335
7	623.535,221 659.844,281	8	623.523,372 659.836,909	13.955
8	623.523,372 659.836,909	1	623.520,558 659.835,591	3.107

** Lungimile segmentelor sunt determinate în planul de proiecţie Stereo 70 şi sunt rotunjite la 1 milimetru.
*** Distanţa dintre puncte este formată din segmente cumulate ce sunt mai mici decât valoarea 1 milimetru.

DATE DESPRE IMOBILUL NR. 3083

Oficiul de Cadastru şi Publicitate Imobiliară SUCEAVA
Biroul de Cadastru şi Publicitate Imobiliară Falticeni

A. Partea I. Descrierea imobilului

TEREN Extravilan

Adresa: Jud. Suceava

Nr. Crt	Nr cadastral Nr. topografic	Suprafaţa* (mp)	Observaţii / Referinţe
A1		3.200	Sector cadastral:45 Teren neimprejmuit;

B. Partea II. Proprietari şi acte

Inscrieri privitoare la dreptul de proprietate şi alte drepturi reale		Referinţe
3083 / 04/03/2024		
Act Administrativ nr. 3348, din 11/03/1999 emis de CJFF Suceava;		
B1	Intabulare, drept de PROPRIETATE, dobandit prin Reconstituire, cota actuala 1/1	A1
	1) **LUCHIAN T. VASILE**, CNP necunoscut DEFUNCT:Da	

C. Partea III. SARCINI .

Inscrieri privind dezmembramintele dreptului de proprietate, drepturi reale de garanţie şi sarcini	Referinţe
NU SUNT	

Anexa Nr. 1 La Partea I

Teren

Nr cadastral	Suprafaţa (mp)*	Observaţii / Referinţe
	3.200	

* Suprafaţa este determinată in planul de proiecţie Stereo 70.

DETALII LINIARE IMOBIL

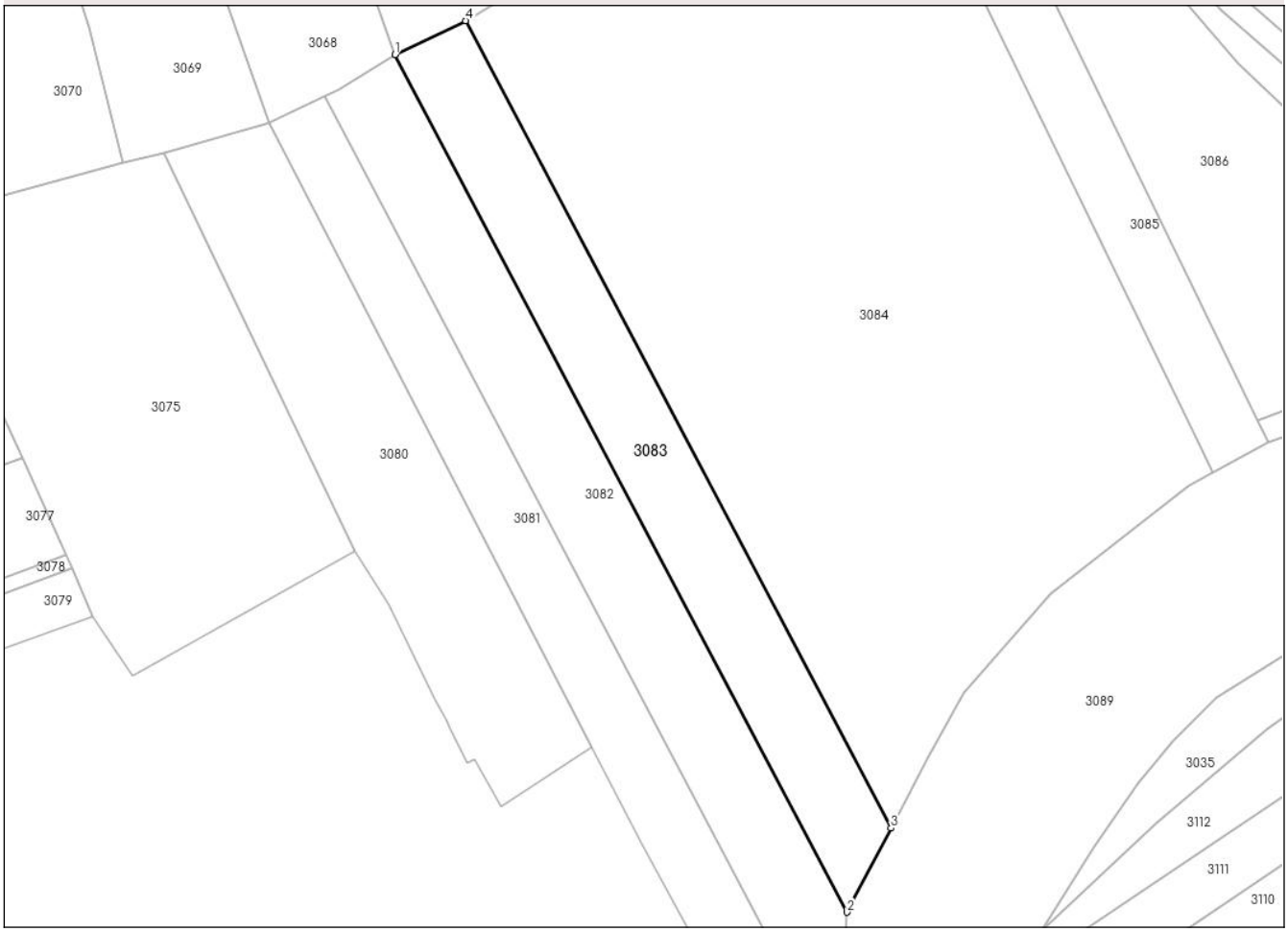

Date referitoare la teren

Crt	Categorie folosință	Intra vilan	Suprafaţa (mp)	Tarla	Parcelă	Nr. topo	Observaţii / Referinţe
1	arabil	NU	3.200	54	A 686	-	

Lungime Segmente
1) Valorile lungimilor segmentelor sunt obţinute din proiecţie în plan.

Punct început	X / Y	Punct sfârşit	X / Y	Lungime segment (** (m)
1	623.535,221 659.844,281	2	623.629,64 659.665,327	202.335
2	623.629,64 659.665,327	3	623.638,8 659.682,879	19.798
3	623.638,8 659.682,879	4	623.549,911 659.851,354	190.486
4	623.549,911 659.851,354	1	623.535,221 659.844,281	16.304

**** Lungimile segmentelor sunt determinate în planul de proiecţie Stereo 70 şi sunt rotunjite la 1 milimetru.**

***** Distanţa dintre puncte este formată din segmente cumulate ce sunt mai mici decât valoarea 1 milimetru.**

DATE DESPRE IMOBILUL NR. 3084

Oficiul de Cadastru şi Publicitate Imobiliară SUCEAVA
Biroul de Cadastru şi Publicitate Imobiliară Falticeni

A. Partea I. Descrierea imobilului

TEREN Extravilan

Adresa: Jud. Suceava

Nr. Crt	Nr cadastral Nr. topografic	Suprafaţa* (mp)	Observaţii / Referinţe
A1		17.222	Sector cadastral:45 Teren neimprejmuit;

B. Partea II. Proprietari şi acte

Inscrieri privitoare la dreptul de proprietate şi alte drepturi reale		Referinţe
/		
Act Normativ nr. 7, din 13/03/1996 emis de Parlamentul Romaniei;		
B1	Inscrierea provizorie, drept de PROPRIETATE, dobandit prin Lege, cota actuala 1/1	A1
	1) **NEIDENTIFICAT NEIDENTIFICAT**	
B2	proprietar neidentificat	A1

C. Partea III. SARCINI .

Inscrieri privind dezmembramintele dreptului de proprietate, drepturi reale de garanţie şi sarcini	Referinţe
NU SUNT	

Anexa Nr. 1 La Partea I

Teren

Nr cadastral	Suprafaţa (mp)*	Observaţii / Referinţe
	17.222	

* Suprafaţa este determinată in planul de proiecţie Stereo 70.

DETALII LINIARE IMOBIL

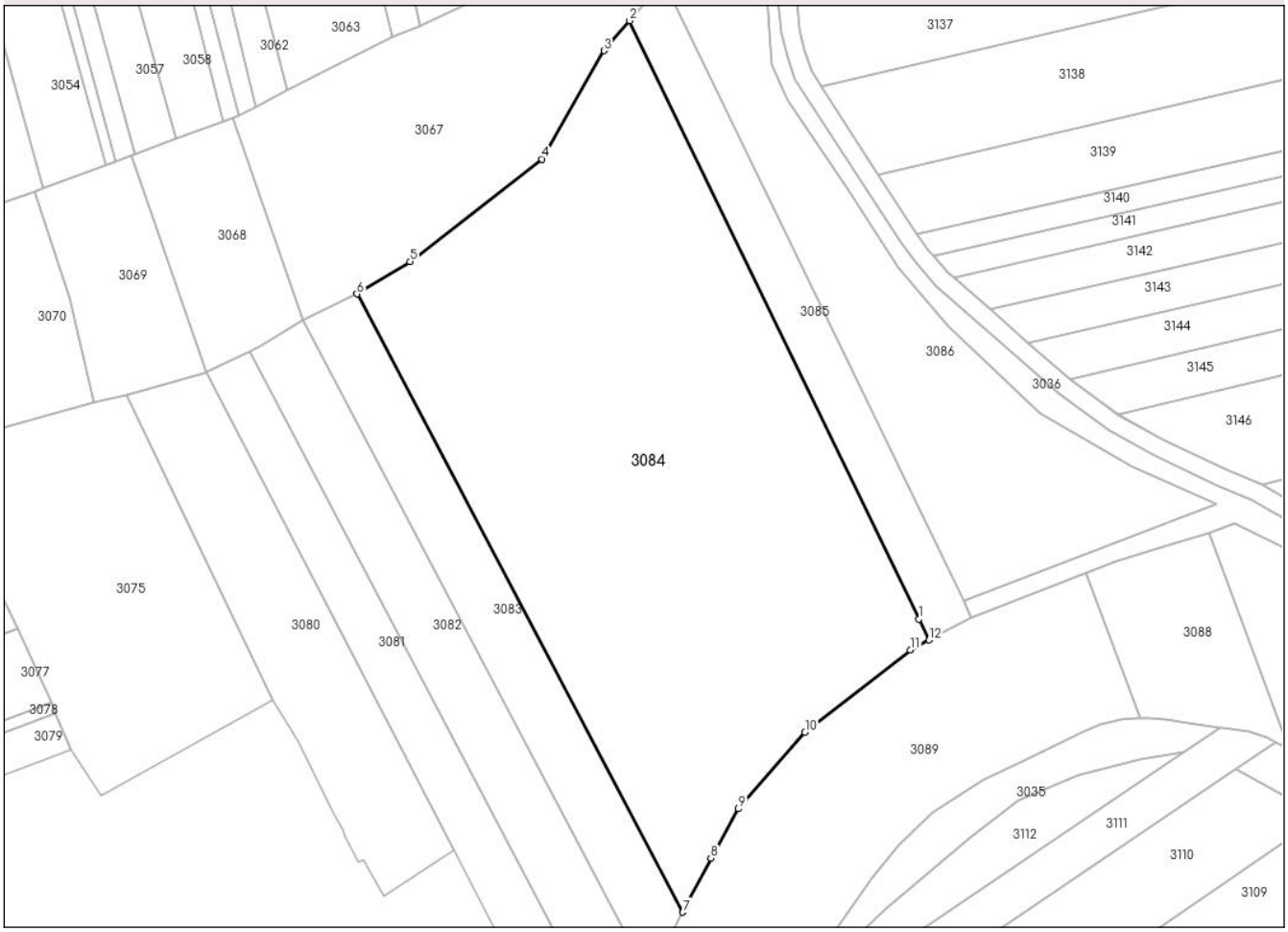

Date referitoare la teren

Crt	Categorie folosință	Intra vilan	Suprafaţa (mp)	Tarla	Parcelă	Nr. topo	Observaţii / Referinţe
1	arabil	NU	16.292	54	686	-	
2	pasune	NU	930	54	686	-	

Lungime Segmente
1) Valorile lungimilor segmentelor sunt obţinute din proiecţie în plan.

Punct început	X / Y	Punct sfârşit	X / Y	Lungime segment (** (m)
1	623.703,22 659.762,785	2	623.624,268 659.925,827	181.152
2	623.624,268 659.925,827	3	623.617,305 659.917,681	10.716
3	623.617,305 659.917,681	4	623.600,419 659.888,103	34.059
4	623.600,419 659.888,103	5	623.564,387 659.860,225	45.558

Punct început	X / Y	Punct sfârşit	X / Y	Lungime segment (** (m)
5	623.564,387 659.860,225	6	623.549,911 659.851,354	16.978
6	623.549,911 659.851,354	7	623.638,8 659.682,879	190.486
7	623.638,8 659.682,879	8	623.646,468 659.697,573	16.574
8	623.646,468 659.697,573	9	623.653,989 659.711,068	15.449
9	623.653,989 659.711,068	10	623.672,113 659.731,931	27.636
10	623.672,113 659.731,931	11	623.700,894 659.754,308	36.456
11	623.700,894 659.754,308	12	623.705,996 659.757,053	5.794
12	623.705,996 659.757,053	1	623.703,22 659.762,785	6.369

** Lungimile segmentelor sunt determinate în planul de proiecţie Stereo 70 şi sunt rotunjite la 1 milimetru.
*** Distanţa dintre puncte este formată din segmente cumulate ce sunt mai mici decât valoarea 1 milimetru.

DATE DESPRE IMOBILUL NR. 3085

Oficiul de Cadastru şi Publicitate Imobiliară SUCEAVA
Biroul de Cadastru şi Publicitate Imobiliară Falticeni

A. Partea I. Descrierea imobilului

TEREN Extravilan

Adresa: Jud. Suceava

Nr. Crt	Nr cadastral Nr. topografic	Suprafaţa* (mp)	Observaţii / Referinţe
A1		2.500	Sector cadastral:45 Teren neimprejmuit;

B. Partea II. Proprietari şi acte

Inscrieri privitoare la dreptul de proprietate şi alte drepturi reale		Referinţe
3085 / 04/03/2024		
Act Administrativ nr. 2637, din 17/02/1997 emis de CJFF Suceava;		
B1	Intabulare, drept de PROPRIETATE, dobandit prin Reconstituire, cota actuala 1/1	A1
	1) **APETREI I. NECULAI**, CNP necunoscut DEFUNCT:Da	

C. Partea III. SARCINI .

Inscrieri privind dezmembramintele dreptului de proprietate, drepturi reale de garanţie şi sarcini	Referinţe
NU SUNT	

Anexa Nr. 1 La Partea I

Teren

Nr cadastral	Suprafaţa (mp)*	Observaţii / Referinţe
	2.500	

* Suprafaţa este determinată in planul de proiecţie Stereo 70.

DETALII LINIARE IMOBIL

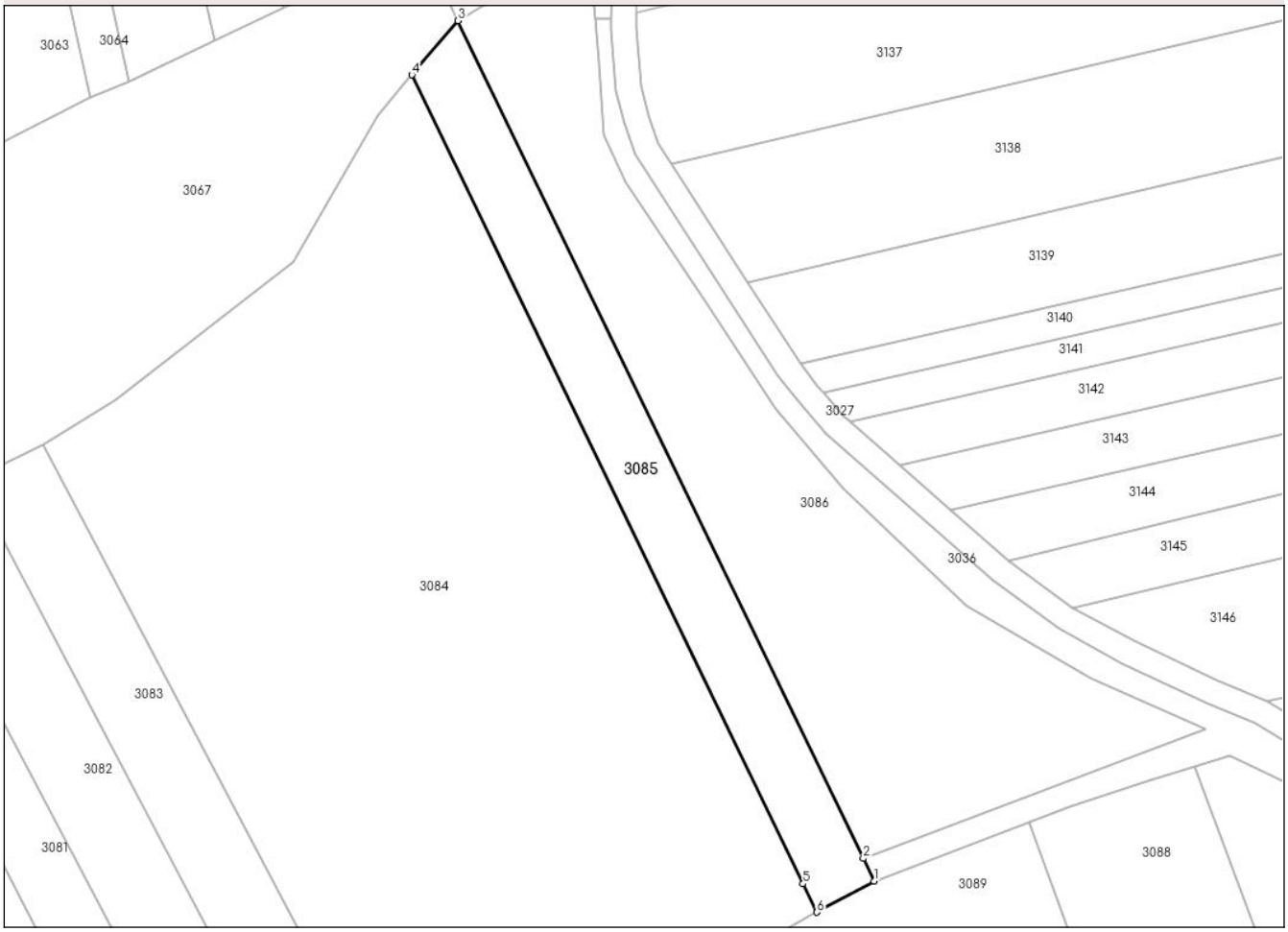

Date referitoare la teren

Crt	Categorie folosință	Intra vilan	Suprafaţa (mp)	Tarla	Parcelă	Nr. topo	Observaţii / Referinţe
1	arabil	NU	2.500	54	A 686	-	

Lungime Segmente
1) Valorile lungimilor segmentelor sunt obţinute din proiecţie în plan.

Punct început	X / Y	Punct sfârşit	X / Y	Lungime segment (** (m)
1	623.717,586 659.763,29	2	623.715,363 659.767,88	5.1
2	623.715,363 659.767,88	3	623.633,595 659.936,738	187.614
3	623.633,595 659.936,738	4	623.624,268 659.925,827	14.354
4	623.624,268 659.925,827	5	623.703,22 659.762,785	181.152
5	623.703,22 659.762,785	6	623.705,996 659.757,053	6.369

Punct început	X / Y	Punct sfârşit	X / Y	Lungime segment (** (m)
6	623.705,996 659.757,053	1	623.717,586 659.763,29	13.162

** Lungimile segmentelor sunt determinate în planul de proiecţie Stereo 70 şi sunt rotunjite la 1 milimetru.
*** Distanţa dintre puncte este formată din segmente cumulate ce sunt mai mici decât valoarea 1 milimetru.

DATE DESPRE IMOBILUL NR. 3086

Oficiul de Cadastru şi Publicitate Imobiliară SUCEAVA
Biroul de Cadastru şi Publicitate Imobiliară Falticeni

A. Partea I. Descrierea imobilului

TEREN Extravilan

Adresa: Jud. Suceava

Nr. Crt	Nr cadastral Nr. topografic	Suprafaţa* (mp)	Observaţii / Referinţe
A1		5.923	Sector cadastral:45 Teren neimprejmuit;

B. Partea II. Proprietari şi acte

Inscrieri privitoare la dreptul de proprietate şi alte drepturi reale		Referinţe
/		
Act Normativ nr. 7, din 13/03/1996 emis de Parlamentul Romaniei;		
B1	Inscrierea provizorie, drept de PROPRIETATE, dobandit prin Lege, cota actuala 1/1	A1
	1) **NEIDENTIFICAT NEIDENTIFICAT**	
B2	proprietar neidentificat	A1

C. Partea III. SARCINI .

Inscrieri privind dezmembramintele dreptului de proprietate, drepturi reale de garanţie şi sarcini	Referinţe
NU SUNT	

Anexa Nr. 1 La Partea I

Teren

Nr cadastral	Suprafaţa (mp)*	Observaţii / Referinţe
	5.923	

* Suprafaţa este determinată in planul de proiecţie Stereo 70.

DETALII LINIARE IMOBIL

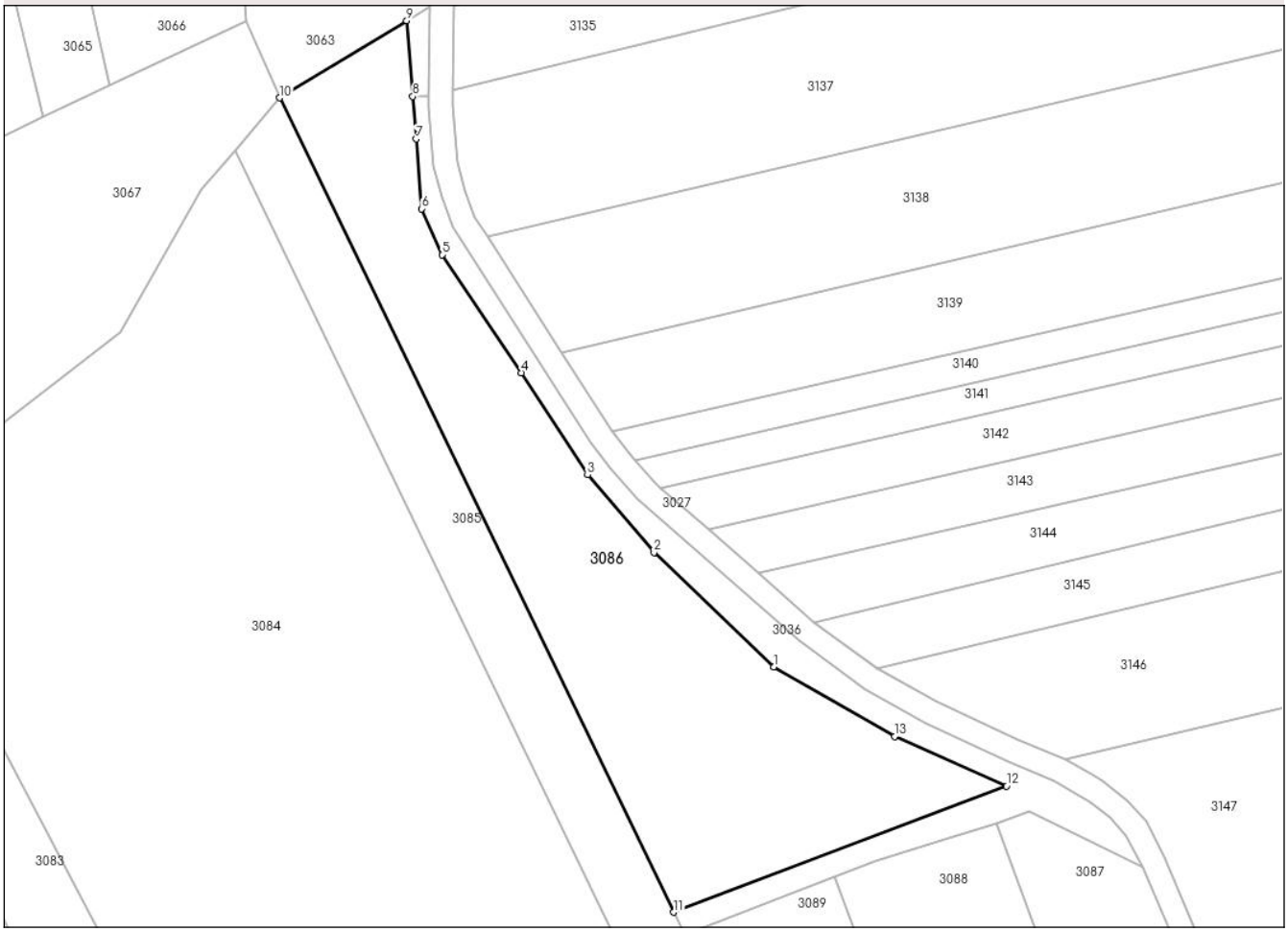

Date referitoare la teren

Crt	Categorie folosință	Intra vilan	Suprafaţa (mp)	Tarla	Parcelă	Nr. topo	Observaţii / Referinţe
1	arabil	NU	5.923	54	686	-	

Lungime Segmente
1) Valorile lungimilor segmentelor sunt obţinute din proiecţie în plan.

Punct început	X / Y	Punct sfârşit	X / Y	Lungime segment (** (m)
1	623.736,162 659.818,771	2	623.711,29 659.842,487	34.367
2	623.711,29 659.842,487	3	623.697,516 659.858,559	21.167
3	623.697,516 659.858,559	4	623.683,766 659.879,737	25.25
4	623.683,766 659.879,737	5	623.667,289 659.904,218	29.51
5	623.667,289 659.904,218	6	623.663,085 659.913,757	10.424

Punct început	X / Y	Punct sfârşit	X / Y	Lungime segment (** (m)
6	623.663,085 659.913,757	7	623.661,939 659.928,24	14.528
7	623.661,939 659.928,24	8	623.661,225 659.937,032	8.821
8	623.661,225 659.937,032	9	623.659,949 659.952,74	15.76
9	623.659,949 659.952,74	10	623.633,595 659.936,738	30.832
10	623.633,595 659.936,738	11	623.715,363 659.767,88	187.614
11	623.715,363 659.767,88	12	623.784,462 659.794,061	73.893
12	623.784,462 659.794,061	13	623.761,219 659.804,33	25.41
13	623.761,219 659.804,33	1	623.736,162 659.818,771	28.921

** Lungimile segmentelor sunt determinate în planul de proiecţie Stereo 70 şi sunt rotunjite la 1 milimetru.
*** Distanţa dintre puncte este formată din segmente cumulate ce sunt mai mici decât valoarea 1 milimetru.

DATE DESPRE IMOBILUL NR. 3087

Oficiul de Cadastru şi Publicitate Imobiliară SUCEAVA
Biroul de Cadastru şi Publicitate Imobiliară Falticeni

A. Partea I. Descrierea imobilului

TEREN Extravilan

Adresa: Jud. Suceava

Nr. Crt	Nr cadastral Nr. topografic	Suprafaţa* (mp)	Observaţii / Referinţe
A1		1.913	Sector cadastral:45 Teren neimprejmuit;

B. Partea II. Proprietari şi acte

Inscrieri privitoare la dreptul de proprietate şi alte drepturi reale		Referinţe
/		
Act Normativ nr. 7, din 13/03/1996 emis de Parlamentul Romaniei;		
B1	Inscrierea provizorie, drept de PROPRIETATE, dobandit prin Lege, cota actuala 1/1	A1
	1) **NEIDENTIFICAT NEIDENTIFICAT**	
B2	proprietar neidentificat	A1

C. Partea III. SARCINI .

Inscrieri privind dezmembramintele dreptului de proprietate, drepturi reale de garanţie şi sarcini	Referinţe
NU SUNT	

Anexa Nr. 1 La Partea I

Teren

Nr cadastral	Suprafaţa (mp)*	Observaţii / Referinţe
	1.913	

* Suprafaţa este determinată in planul de proiecţie Stereo 70.

DETALII LINIARE IMOBIL

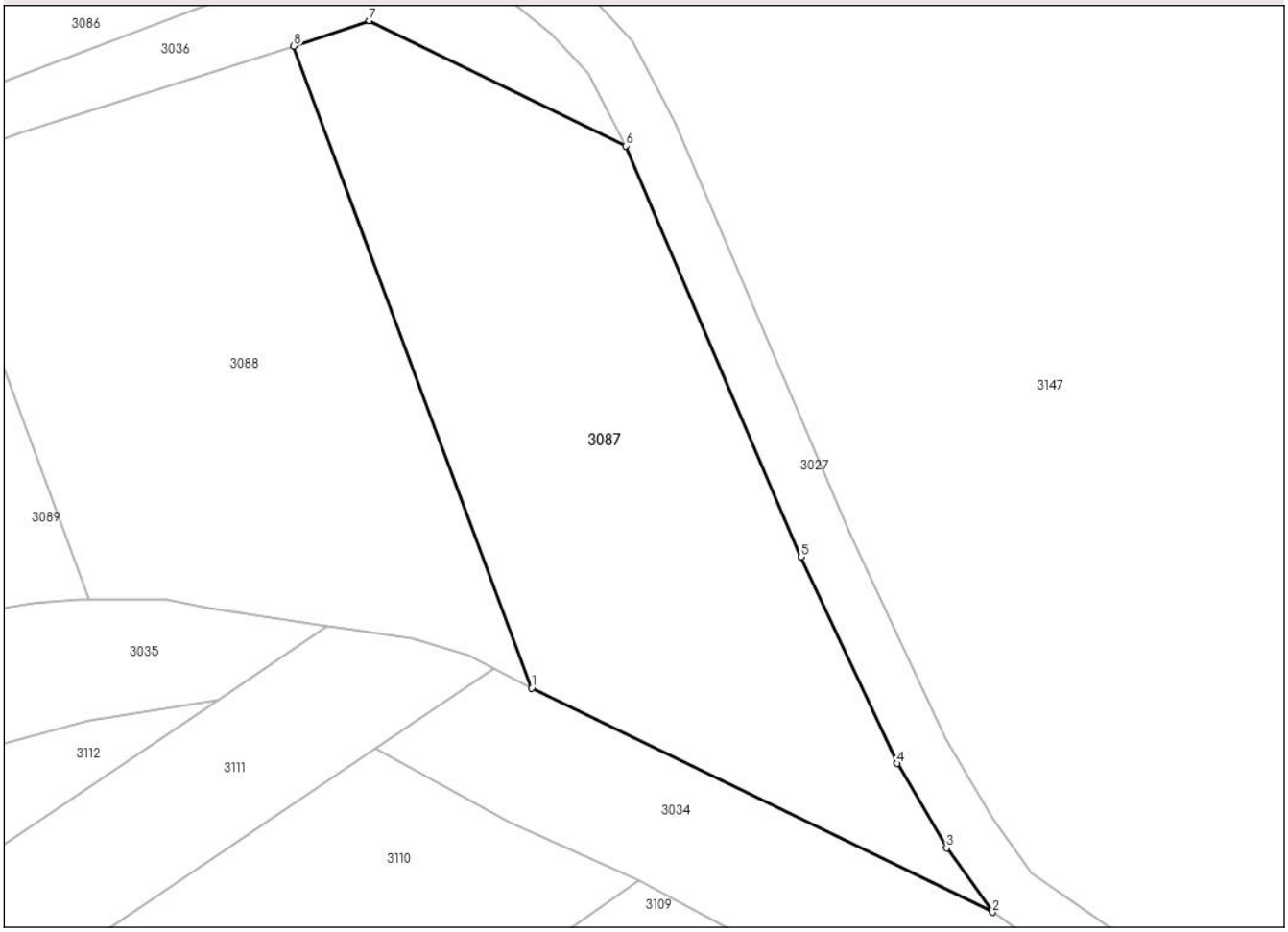

Date referitoare la teren

Crt	Categorie folosință	Intra vilan	Suprafaţa (mp)	Tarla	Parcelă	Nr. topo	Observaţii / Referinţe
1	arabil	NU	1.913	54	687	-	

Lungime Segmente
1) Valorile lungimilor segmentelor sunt obţinute din proiecţie în plan.

Punct început	X / Y	Punct sfârşit	X / Y	Lungime segment (** (m)
1	623.804,112 659.727,471	2	623.846,445 659.706,892	47.07
2	623.846,445 659.706,892	3	623.842,246 659.712,799	7.247
3	623.842,246 659.712,799	4	623.837,713 659.720,541	8.971
4	623.837,713 659.720,541	5	623.828,88 659.739,495	20.911
5	623.828,88 659.739,495	6	623.812,752 659.777,216	41.024

Punct început	X / Y	Punct sfârşit	X / Y	Lungime segment (** (m)
6	623.812,752 659.777,216	7	623.789,212 659.788,704	26.194
7	623.789,212 659.788,704	8	623.782,275 659.786,373	7.318
8	623.782,275 659.786,373	1	623.804,112 659.727,471	62.82

** Lungimile segmentelor sunt determinate în planul de proiecţie Stereo 70 şi sunt rotunjite la 1 milimetru.
*** Distanţa dintre puncte este formată din segmente cumulate ce sunt mai mici decât valoarea 1 milimetru.

DATE DESPRE IMOBILUL NR. 3088

Oficiul de Cadastru şi Publicitate Imobiliară SUCEAVA
Biroul de Cadastru şi Publicitate Imobiliară Falticeni

A. Partea I. Descrierea imobilului

TEREN Extravilan

Adresa: Jud. Suceava

Nr. Crt	Nr cadastral Nr. topografic	Suprafaţa* (mp)	Observaţii / Referinţe
A1		1.800	Sector cadastral:45 Teren neimprejmuit;

B. Partea II. Proprietari şi acte

Inscrieri privitoare la dreptul de proprietate şi alte drepturi reale		Referinţe
3088 / 04/03/2024		
Act Administrativ nr. 708, din 31/10/1994 emis de CJFF Suceava;		
B1	Intabulare, drept de PROPRIETATE, dobandit prin Reconstituire, cota actuala 1/1	A1
	1) **PURAVET V. GHEORGHE**, CNP necunoscut	

C. Partea III. SARCINI .

Inscrieri privind dezmembramintele dreptului de proprietate, drepturi reale de garanţie şi sarcini	Referinţe
NU SUNT	

Anexa Nr. 1 La Partea I

Teren

Nr cadastral	Suprafaţa (mp)*	Observaţii / Referinţe
	1.800	

* Suprafaţa este determinată in planul de proiecţie Stereo 70.

DETALII LINIARE IMOBIL

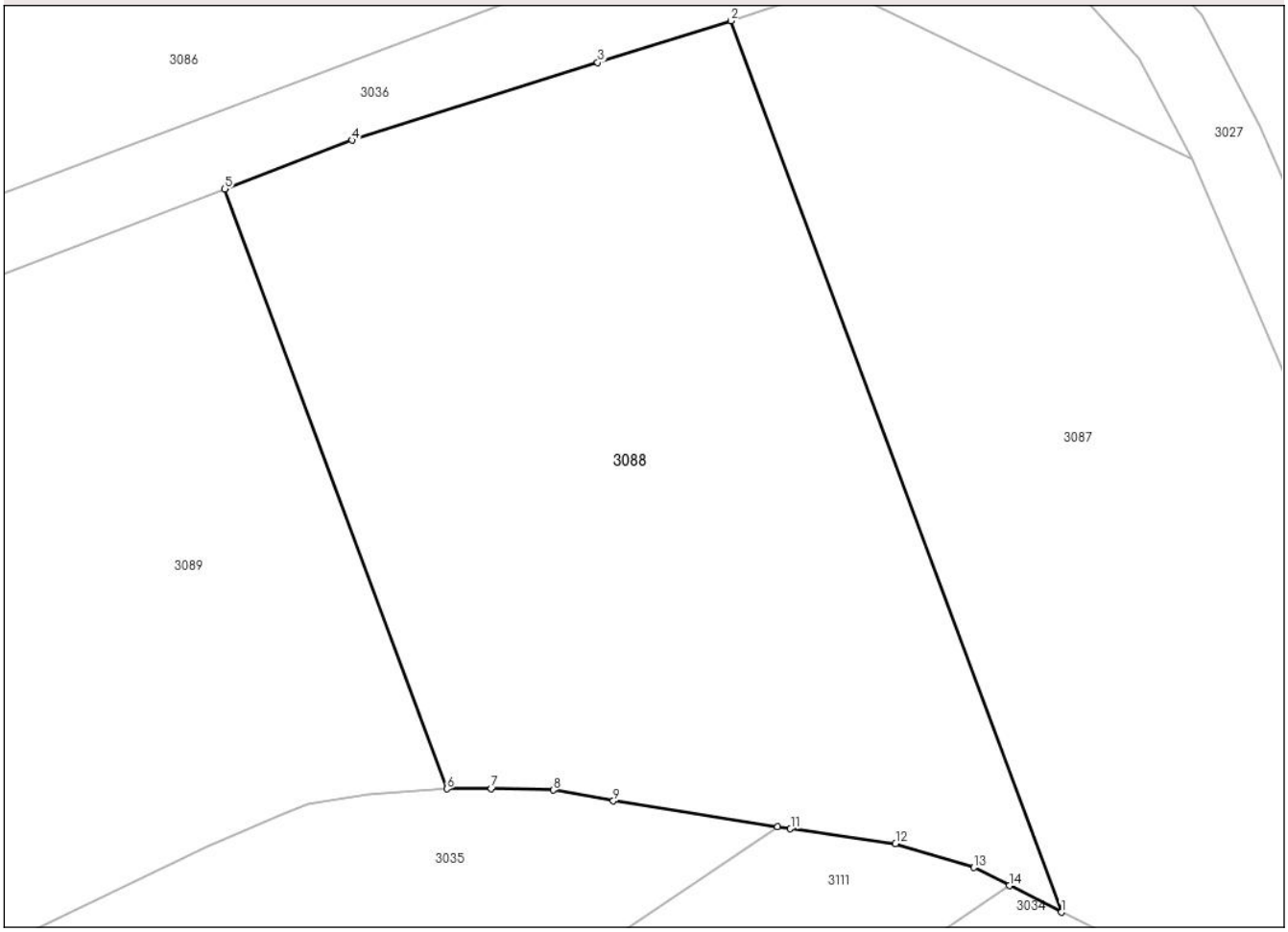

Date referitoare la teren

Crt	Categorie folosință	Intra vilan	Suprafaţa (mp)	Tarla	Parcelă	Nr. topo	Observaţii / Referinţe
1	arabil	NU	1.800	54	F 687	-	

Lungime Segmente
1) Valorile lungimilor segmentelor sunt obţinute din proiecţie în plan.

Punct început	X / Y	Punct sfârşit	X / Y	Lungime segment (** (m)
1	623.804,112 659.727,471	2	623.782,275 659.786,373	62.82
2	623.782,275 659.786,373	3	623.773,451 659.783,604	9.248
3	623.773,451 659.783,604	4	623.757,201 659.778,478	17.039
4	623.757,201 659.778,478	5	623.748,785 659.775,251	9.013
5	623.748,785 659.775,251	6	623.763,48 659.735,615	42.272

Punct început	X / Y	Punct sfârşit	X / Y	Lungime segment (** (m)
6	623.763,48 659.735,615	7	623.766,406 659.735,637	2.926
7	623.766,406 659.735,637	8	623.770,515 659.735,542	4.11
8	623.770,515 659.735,542	9	623.774,482 659.734,826	4.031
9	623.774,482 659.734,826	10	623.785,354 659.733,116	11.006
10	623.785,354 659.733,116	11	623.786,192 659.732,984	0.848
11	623.786,192 659.732,984	12	623.793,145 659.731,994	7.023
12	623.793,145 659.731,994	13	623.798,338 659.730,421	5.426
13	623.798,338 659.730,421	14	623.800,679 659.729,225	2.629
14	623.800,679 659.729,225	1	623.804,112 659.727,471	3.855

** Lungimile segmentelor sunt determinate în planul de proiecţie Stereo 70 şi sunt rotunjite la 1 milimetru.
*** Distanţa dintre puncte este formată din segmente cumulate ce sunt mai mici decât valoarea 1 milimetru.

DATE DESPRE IMOBILUL NR. 3089

Oficiul de Cadastru şi Publicitate Imobiliară SUCEAVA
Biroul de Cadastru şi Publicitate Imobiliară Falticeni

A. Partea I. Descrierea imobilului

TEREN Extravilan

Adresa: Jud. Suceava

Nr. Crt	Nr cadastral Nr. topografic	Suprafaţa* (mp)	Observaţii / Referinţe
A1		6.171	Sector cadastral:45 Teren neimprejmuit;

B. Partea II. Proprietari şi acte

Inscrieri privitoare la dreptul de proprietate şi alte drepturi reale		Referinţe
/		
Act Normativ nr. 7, din 13/03/1996 emis de Parlamentul Romaniei;		
B1	Inscrierea provizorie, drept de PROPRIETATE, dobandit prin Lege, cota actuala 1/1	A1
	1) **NEIDENTIFICAT NEIDENTIFICAT**	
B2	proprietar neidentificat	A1

C. Partea III. SARCINI .

Inscrieri privind dezmembramintele dreptului de proprietate, drepturi reale de garanţie şi sarcini	Referinţe
NU SUNT	

Anexa Nr. 1 La Partea I

Teren

Nr cadastral	Suprafaţa (mp)*	Observaţii / Referinţe
	6.171	

* Suprafaţa este determinată in planul de proiecţie Stereo 70.

DETALII LINIARE IMOBIL

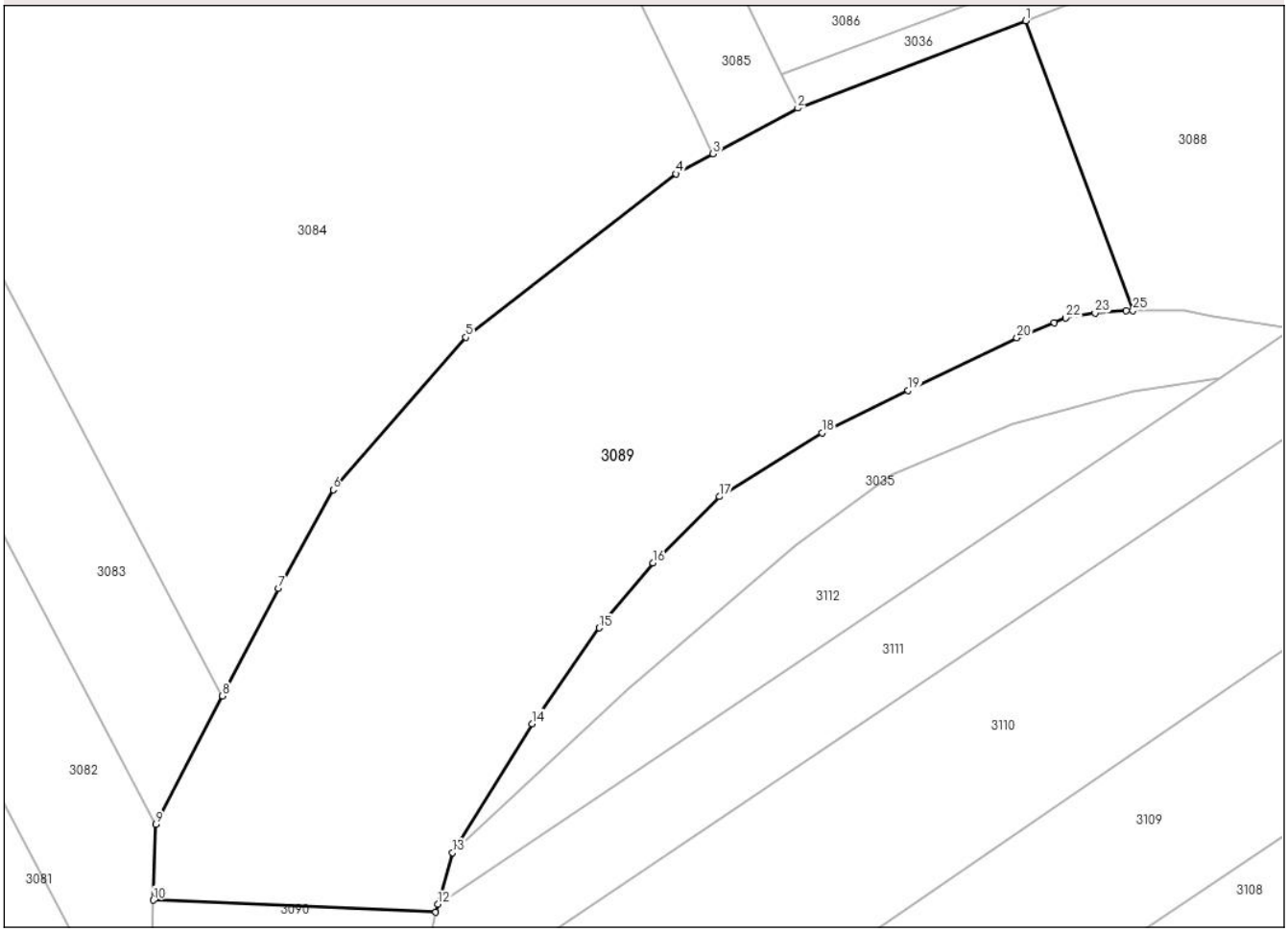

Date referitoare la teren

Crt	Categorie folosință	Intra vilan	Suprafaţa (mp)	Tarla	Parcelă	Nr. topo	Observaţii / Referinţe
1	arabil	NU	6.171	54	686, 687	-	

Lungime Segmente

1) Valorile lungimilor segmentelor sunt obţinute din proiecţie în plan.

Punct început	X / Y	Punct sfârşit	X / Y	Lungime segment (** (m)
1	623.748,785 659.775,251	2	623.717,586 659.763,29	33.413
3	623.705,996 659.757,053	4	623.700,894 659.754,308	5.794
5	623.672,113 659.731,931	6	623.653,989 659.711,068	27.636
7	623.646,468 659.697,573	8	623.638,8 659.682,879	16.574
9	623.629,64 659.665,327	10	623.629,317 659.654,914	10.418

Punct început	X / Y	Punct sfârşit	X / Y	Lungime segment (** (m)
2	623.717,586 659.763,29	3	623.705,996 659.757,053	13.162
4	623.700,894 659.754,308	5	623.672,113 659.731,931	36.456
6	623.653,989 659.711,068	7	623.646,468 659.697,573	15.449
8	623.638,8 659.682,879	9	623.629,64 659.665,327	19.798
10	623.629,317 659.654,914	11	623.668,011 659.653,282	38.728

Punct început	X / Y	Punct sfârşit	X / Y	Lungime segment (** (m)
11	623.668,011 659.653,282	12	623.668,315 659.654,375	1.134
13	623.670,286 659.661,449	14	623.681,197 659.679,061	20.718
15	623.690,403 659.692,187	16	623.697,752 659.701,061	11.522
17	623.706,841 659.710,143	18	623.720,895 659.718,883	16.55
19	623.732,709 659.724,666	20	623.747,605 659.731,847	16.537
21	623.752,699 659.733,958	22	623.754,284 659.734,592	1.707
23	623.758,304 659.735,264	24	623.762,573 659.735,608	4.283
25	623.763,48 659.735,615	1	623.748,785 659.775,251	42.272

Punct început	X / Y	Punct sfârşit	X / Y	Lungime segment (** (m)
12	623.668,315 659.654,375	13	623.670,286 659.661,449	7.343
14	623.681,197 659.679,061	15	623.690,403 659.692,187	16.033
16	623.697,752 659.701,061	17	623.706,841 659.710,143	12.849
18	623.720,895 659.718,883	19	623.732,709 659.724,666	13.153
20	623.747,605 659.731,847	21	623.752,699 659.733,958	5.514
22	623.754,284 659.734,592	23	623.758,304 659.735,264	4.076
24	623.762,573 659.735,608	25	623.763,48 659.735,615	0.907

** Lungimile segmentelor sunt determinate în planul de proiecţie Stereo 70 şi sunt rotunjite la 1 milimetru.
*** Distanţa dintre puncte este formată din segmente cumulate ce sunt mai mici decât valoarea 1 milimetru.

DATE DESPRE IMOBILUL NR. 3090

Oficiul de Cadastru şi Publicitate Imobiliară SUCEAVA
Biroul de Cadastru şi Publicitate Imobiliară Falticeni

A. Partea I. Descrierea imobilului

TEREN Extravilan

Adresa: Jud. Suceava

Nr. Crt	Nr cadastral Nr. topografic	Suprafaţa* (mp)	Observaţii / Referinţe
A1	33681	900	Sector cadastral:45 Teren neimprejmuit;

B. Partea II. Proprietari şi acte

Inscrieri privitoare la dreptul de proprietate şi alte drepturi reale		Referinţe
20105 / 17/09/2014		
Act Notarial nr. 1232, din 12/09/2014 emis de Uta Dan;		
B2	Intabulare, drept de PROPRIETATEbun propriu, dobandit prin Conventie, cota actuala 1/1, cota initiala 1/1	A1
	1) **APOSTOL ELENA**, necasatorita	

C. Partea III. SARCINI .

Inscrieri privind dezmembramintele dreptului de proprietate, drepturi reale de garanţie şi sarcini	Referinţe
NU SUNT	

Anexa Nr. 1 La Partea I

Teren

Nr cadastral	Suprafaţa (mp)*	Observaţii / Referinţe
33681	900	

* Suprafaţa este determinată in planul de proiecţie Stereo 70.

DETALII LINIARE IMOBIL

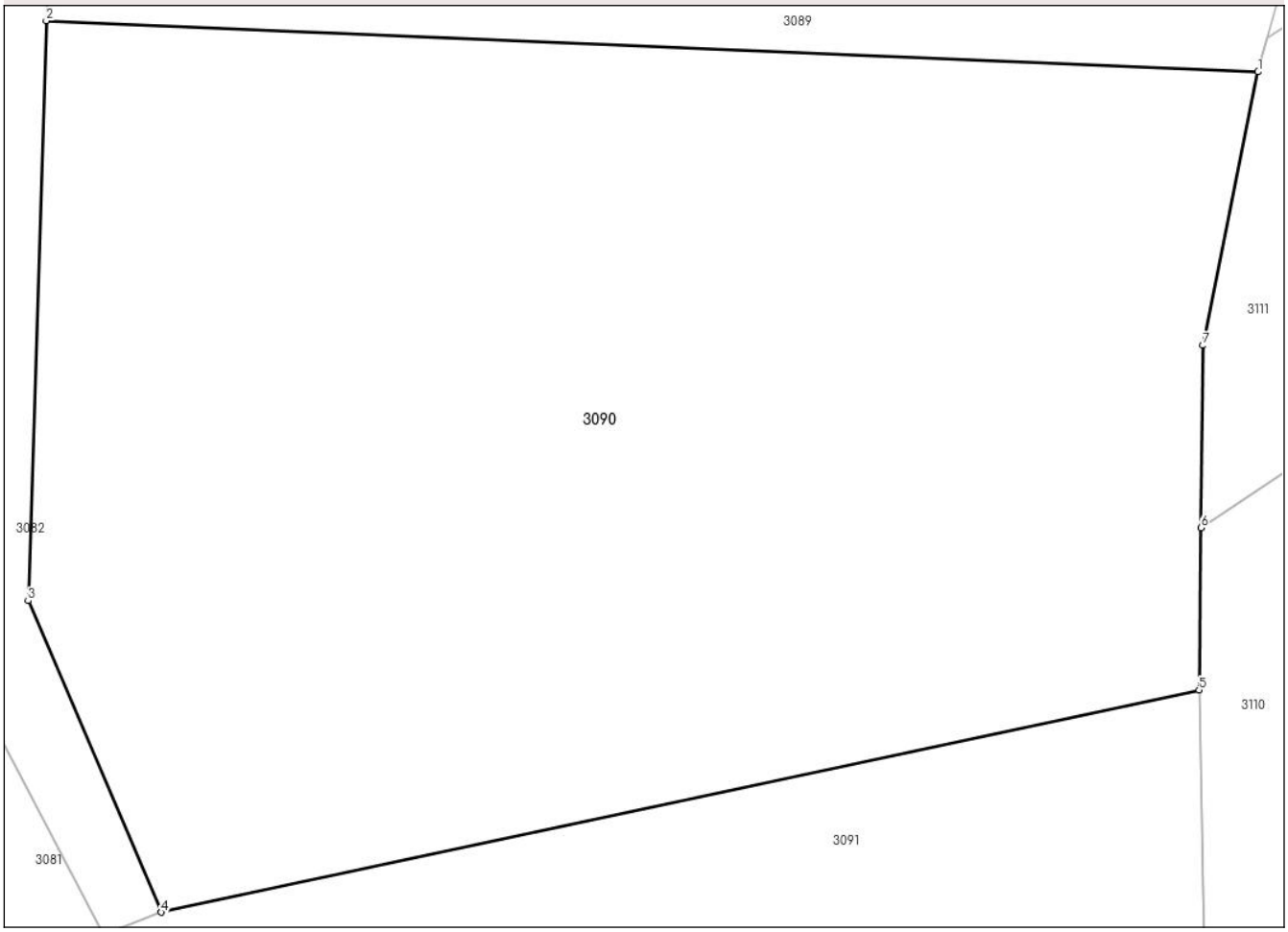

Date referitoare la teren

Crt	Categorie folosință	Intra vilan	Suprafaţa (mp)	Tarla	Parcelă	Nr. topo	Observaţii / Referinţe
1	arabil	NU	900	54	A 686	-	

Lungime Segmente
1) Valorile lungimilor segmentelor sunt obţinute din proiecţie în plan.

Punct început	X / Y	Punct sfârşit	X / Y	Lungime segment (** (m)
1	623.668,011 659.653,282	2	623.629,317 659.654,914	38.728
2	623.629,317 659.654,914	3	623.628,734 659.636,413	18.51
3	623.628,734 659.636,413	4	623.632,993 659.626,477	10.81
4	623.632,993 659.626,477	5	623.666,124 659.633,566	33.881
5	623.666,124 659.633,566	6	623.666,181 659.638,738	5.172

Punct început	X / Y	Punct sfârşit	X / Y	Lungime segment (** (m)
6	623.666,181 659.638,738	7	623.666,245 659.644,556	5.818
7	623.666,245 659.644,556	1	623.668,011 659.653,282	8.903

** Lungimile segmentelor sunt determinate în planul de proiecţie Stereo 70 şi sunt rotunjite la 1 milimetru.
*** Distanţa dintre puncte este formată din segmente cumulate ce sunt mai mici decât valoarea 1 milimetru.

DATE DESPRE IMOBILUL NR. 3091

Oficiul de Cadastru şi Publicitate Imobiliară SUCEAVA
Biroul de Cadastru şi Publicitate Imobiliară Falticeni

A. Partea I. Descrierea imobilului

TEREN Extravilan

Adresa: Jud. Suceava

Nr. Crt	Nr cadastral Nr. topografic	Suprafaţa* (mp)	Observaţii / Referinţe
A1		2.660	Sector cadastral:45 Teren neimprejmuit;

B. Partea II. Proprietari şi acte

Inscrieri privitoare la dreptul de proprietate şi alte drepturi reale		Referinţe
/		
Act Normativ nr. 7, din 13/03/1996 emis de Parlamentul Romaniei;		
B1	Inscrierea provizorie, drept de PROPRIETATE, dobandit prin Lege, cota actuala 1/1	A1
	1) **NEIDENTIFICAT NEIDENTIFICAT**	
B2	proprietar neidentificat	A1

C. Partea III. SARCINI .

Inscrieri privind dezmembramintele dreptului de proprietate, drepturi reale de garanţie şi sarcini	Referinţe
NU SUNT	

Anexa Nr. 1 La Partea I

Teren

Nr cadastral	Suprafaţa (mp)*	Observaţii / Referinţe
	2.660	

* Suprafaţa este determinată in planul de proiecţie Stereo 70.

DETALII LINIARE IMOBIL

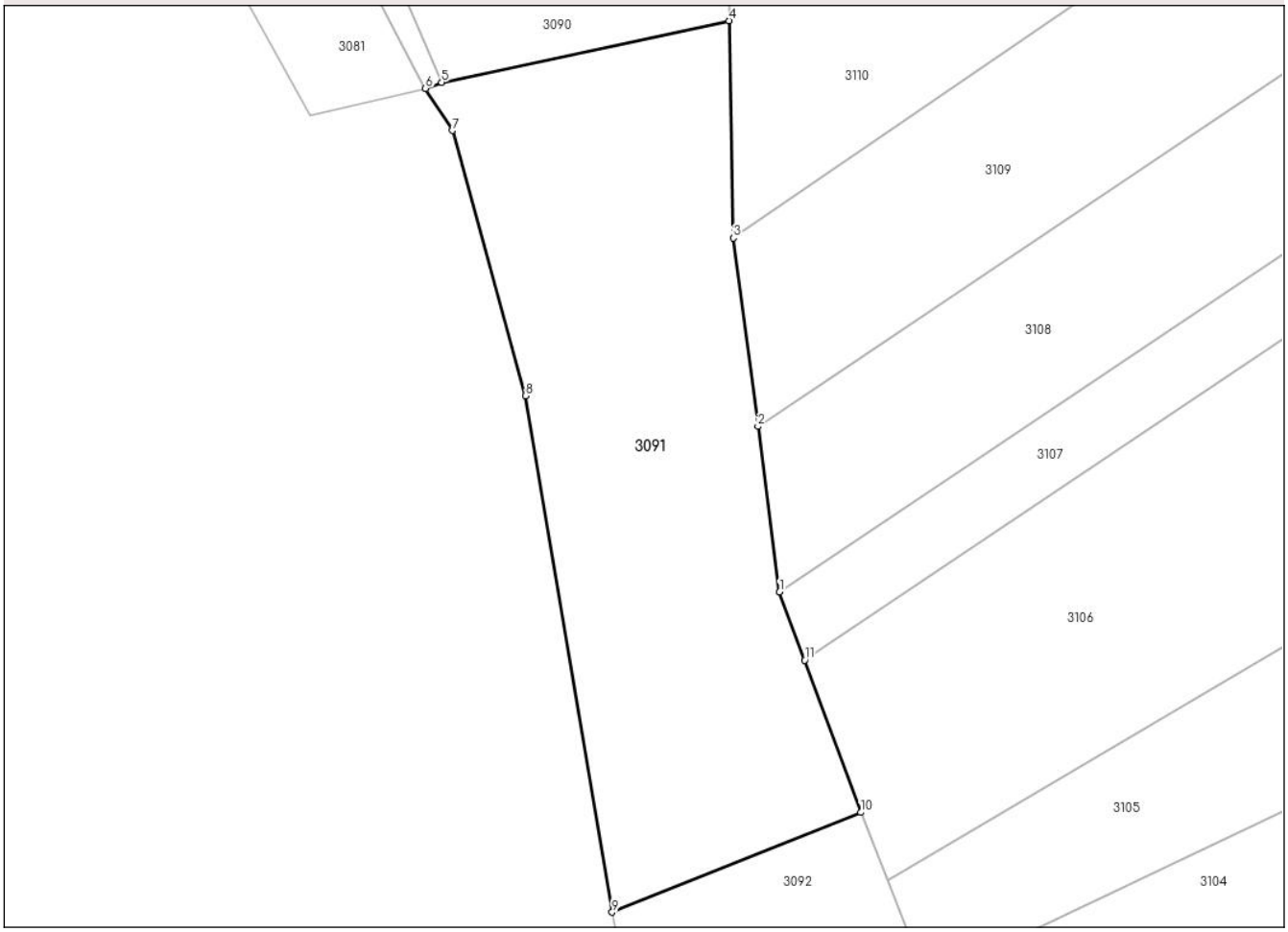

Date referitoare la teren

Crt	Categorie folosință	Intra vilan	Suprafaţa (mp)	Tarla	Parcelă	Nr. topo	Observaţii / Referinţe
1	pasune	NU	2.660	54	687	-	

Lungime Segmente
1) Valorile lungimilor segmentelor sunt obţinute din proiecţie în plan.

Punct început	X / Y	Punct sfârşit	X / Y	Lungime segment (** (m)
1	623.671,967 659.567,745	2	623.669,474 659.586,824	19.241
2	623.669,474 659.586,824	3	623.666,638 659.608,526	21.887
3	623.666,638 659.608,526	4	623.666,124 659.633,566	25.045
4	623.666,124 659.633,566	5	623.632,993 659.626,477	33.881
5	623.632,993 659.626,477	6	623.631,143 659.625,775	1.979

Punct început	X / Y	Punct sfârşit	X / Y	Lungime segment (** (m)
6	623.631,143 659.625,775	7	623.634,25 659.620,924	5.761
7	623.634,25 659.620,924	8	623.642,683 659.590,358	31.708
8	623.642,683 659.590,358	9	623.652,658 659.530,869	60.319
9	623.652,658 659.530,869	10	623.681,314 659.542,356	30.873
10	623.681,314 659.542,356	11	623.674,858 659.559,891	18.686
11	623.674,858 659.559,891	1	623.671,967 659.567,745	8.369

** Lungimile segmentelor sunt determinate în planul de proiecţie Stereo 70 şi sunt rotunjite la 1 milimetru.
*** Distanţa dintre puncte este formată din segmente cumulate ce sunt mai mici decât valoarea 1 milimetru.

DATE DESPRE IMOBILUL NR. 3092

Oficiul de Cadastru şi Publicitate Imobiliară SUCEAVA
Biroul de Cadastru şi Publicitate Imobiliară Falticeni

A. Partea I. Descrierea imobilului

TEREN Necunoscut

Adresa: Loc. Dolhasca, Jud. Suceava

Nr. Crt	Nr cadastral Nr. topografic	Suprafaţa* (mp)	Observaţii / Referinţe
A1		1.600	Sector cadastral:45 Teren neimprejmuit;

B. Partea II. Proprietari şi acte

Inscrieri privitoare la dreptul de proprietate şi alte drepturi reale		Referinţe
3092 / 04/03/2024		
Act Administrativ nr. 3977, din 11/08/2004 emis de CJFF Suceava;		
B1	Intabulare, drept de PROPRIETATE, dobandit prin Reconstituire, cota actuala 1/1	A1
	1) **FLOREA V. NECULAI** DEFUNCT:Da	

C. Partea III. SARCINI .

Inscrieri privind dezmembramintele dreptului de proprietate, drepturi reale de garanţie şi sarcini	Referinţe
NU SUNT	

Anexa Nr. 1 La Partea I

Teren

Nr cadastral	Suprafaţa (mp)*	Observaţii / Referinţe
	1.600	

* Suprafaţa este determinată in planul de proiecţie Stereo 70.

DETALII LINIARE IMOBIL

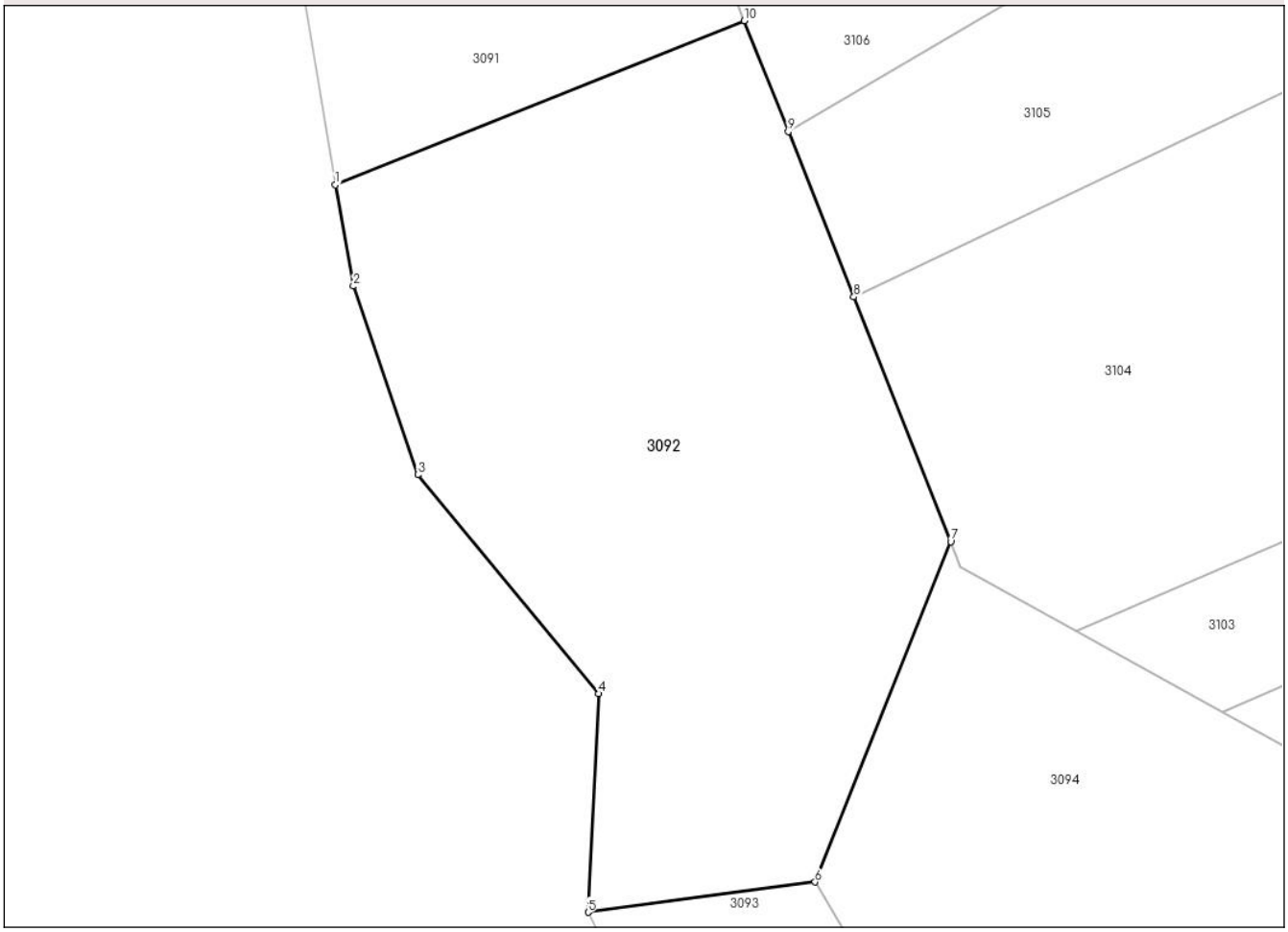

Date referitoare la teren

Crt	Categorie folosință	Intra vilan	Suprafaţa (mp)	Tarla	Parcelă	Nr. topo	Observaţii / Referinţe
1	pasune	DA	149	54	F 687	-	
2	pasune	NU	1.451	54	F 687	-	

Lungime Segmente
1) Valorile lungimilor segmentelor sunt obţinute din proiecţie în plan.

Punct început	X / Y	Punct sfârşit	X / Y	Lungime segment (** (m)
1	623.652,658 659.530,869	2	623.653,919 659.523,776	7.204
2	623.653,919 659.523,776	3	623.658,432 659.510,574	13.952
3	623.658,432 659.510,574	4	623.671,099 659.495,244	19.886
4	623.671,099 659.495,244	5	623.670,37 659.479,946	15.315

Punct început	X / Y	Punct sfârşit	X / Y	Lungime segment (** (m)
5	623.670,37 659.479,946	6	623.686,28 659.482,056	16.049
6	623.686,28 659.482,056	7	623.695,787 659.505,898	25.668
7	623.695,787 659.505,898	8	623.688,99 659.523,019	18.421
8	623.688,99 659.523,019	9	623.684,397 659.534,59	12.449
9	623.684,397 659.534,59	10	623.681,314 659.542,356	8.356
10	623.681,314 659.542,356	1	623.652,658 659.530,869	30.873

** Lungimile segmentelor sunt determinate în planul de proiecţie Stereo 70 şi sunt rotunjite la 1 milimetru.
*** Distanţa dintre puncte este formată din segmente cumulate ce sunt mai mici decât valoarea 1 milimetru.

DATE DESPRE IMOBILUL NR. 3093

Oficiul de Cadastru şi Publicitate Imobiliară SUCEAVA
Biroul de Cadastru şi Publicitate Imobiliară Falticeni

A. Partea I. Descrierea imobilului

TEREN Intravilan

Adresa: Loc. Dolhasca, Jud. Suceava

Nr. Crt	Nr cadastral Nr. topografic	Suprafaţa* (mp)	Observaţii / Referinţe
A1		500	Sector cadastral:45 Teren neimprejmuit;

B. Partea II. Proprietari şi acte

Inscrieri privitoare la dreptul de proprietate şi alte drepturi reale		Referinţe
3093 / 04/03/2024		
Act Administrativ nr. 22, din 20/09/1993 emis de CJFF Suceava;		
B1	Intabulare, drept de PROPRIETATE, dobandit prin Reconstituire, cota actuala 1/1	A1
	1) **CRACIUN D. CONSTANTIN**, CNP necunoscut	

C. Partea III. SARCINI .

Inscrieri privind dezmembramintele dreptului de proprietate, drepturi reale de garanţie şi sarcini	Referinţe
NU SUNT	

Anexa Nr. 1 La Partea I

Teren

Nr cadastral	Suprafaţa (mp)*	Observaţii / Referinţe
	500	

* Suprafaţa este determinată in planul de proiecţie Stereo 70.

DETALII LINIARE IMOBIL

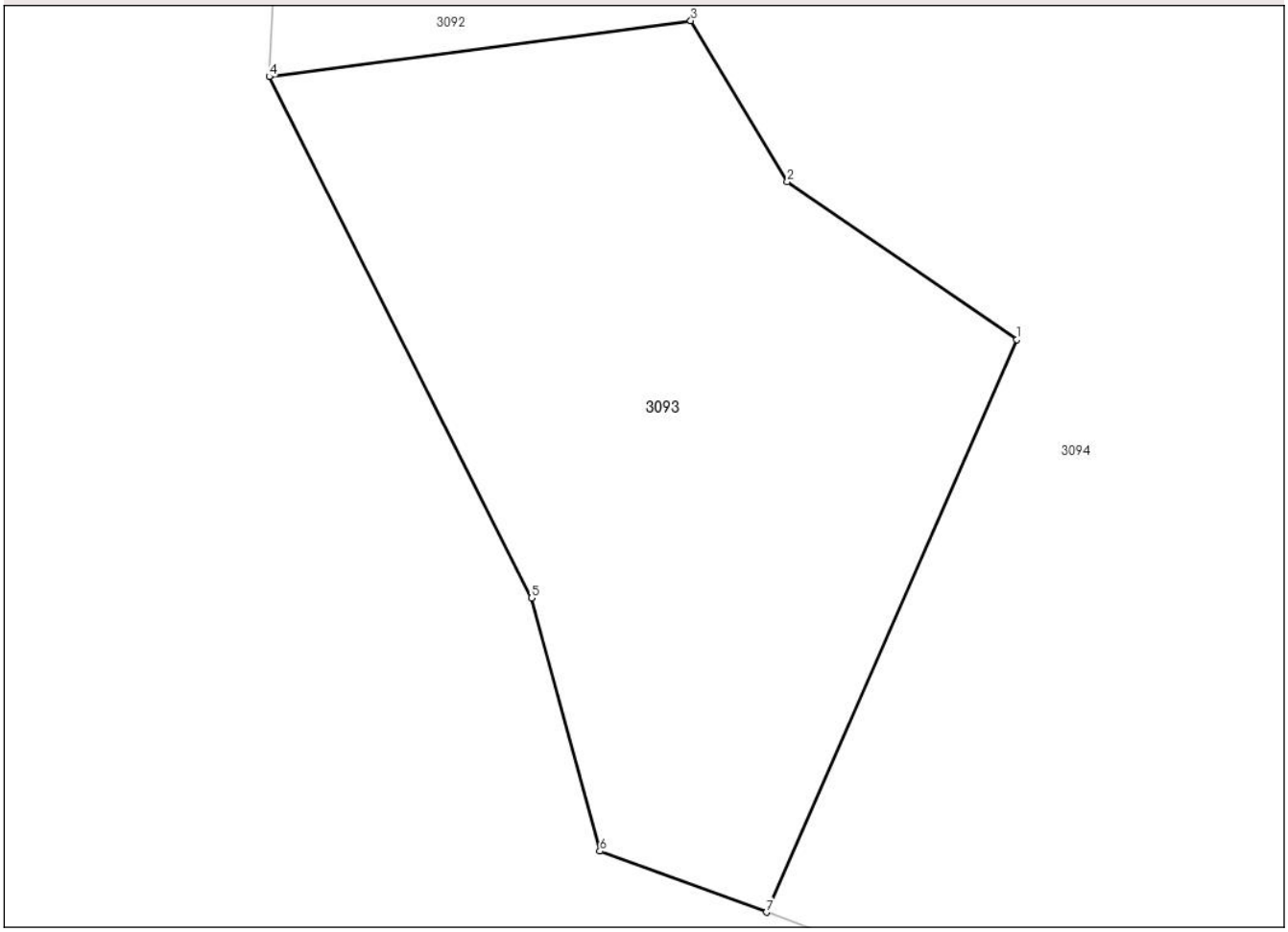

Date referitoare la teren

Crt	Categorie folosință	Intra vilan	Suprafaţa (mp)	Tarla	Parcelă	Nr. topo	Observaţii / Referinţe
1	pasune	DA	500	54	F 687	-	imobil partial delimitat cu gard

Lungime Segmente
1) Valorile lungimilor segmentelor sunt obţinute din proiecţie în plan.

Punct început	X / Y	Punct sfârşit	X / Y	Lungime segment (** (m)
1	623.698,589 659.470,032	2	623.689,925 659.475,987	10.513
2	623.689,925 659.475,987	3	623.686,28 659.482,056	7.079
3	623.686,28 659.482,056	4	623.670,37 659.479,946	16.049
4	623.670,37 659.479,946	5	623.680,268 659.460,295	22.003
5	623.680,268 659.460,295	6	623.682,854 659.450,749	9.89

Punct început	X / Y	Punct sfârşit	X / Y	Lungime segment (** (m)
6	623.682,854 659.450,749	7	623.689,134 659.448,452	6.687
7	623.689,134 659.448,452	1	623.698,589 659.470,032	23.56

** Lungimile segmentelor sunt determinate în planul de proiecţie Stereo 70 şi sunt rotunjite la 1 milimetru.
*** Distanţa dintre puncte este formată din segmente cumulate ce sunt mai mici decât valoarea 1 milimetru.

DATE DESPRE IMOBILUL NR. 3094

Oficiul de Cadastru şi Publicitate Imobiliară SUCEAVA
Biroul de Cadastru şi Publicitate Imobiliară Falticeni

A. Partea I. Descrierea imobilului

TEREN Necunoscut

Adresa: Loc. Dolhasca, Jud. Suceava

Nr. Crt	Nr cadastral Nr. topografic	Suprafaţa* (mp)	Observaţii / Referinţe
A1		3.574	Sector cadastral:45 Teren neimprejmuit;

B. Partea II. Proprietari şi acte

Inscrieri privitoare la dreptul de proprietate şi alte drepturi reale		Referinţe
/		
Act Normativ nr. 7, din 13/03/1996 emis de Parlamentul Romaniei;		
B1	Inscrierea provizorie, drept de PROPRIETATE, dobandit prin Lege, cota actuala 1/1	A1
	1) **NEIDENTIFICAT NEIDENTIFICAT**	
B2	proprietar neidentificat	A1

C. Partea III. SARCINI .

Inscrieri privind dezmembramintele dreptului de proprietate, drepturi reale de garanţie şi sarcini	Referinţe
NU SUNT	

Anexa Nr. 1 La Partea I

Teren

Nr cadastral	Suprafaţa (mp)*	Observaţii / Referinţe
	3.574	

* Suprafaţa este determinată in planul de proiecţie Stereo 70.

DETALII LINIARE IMOBIL

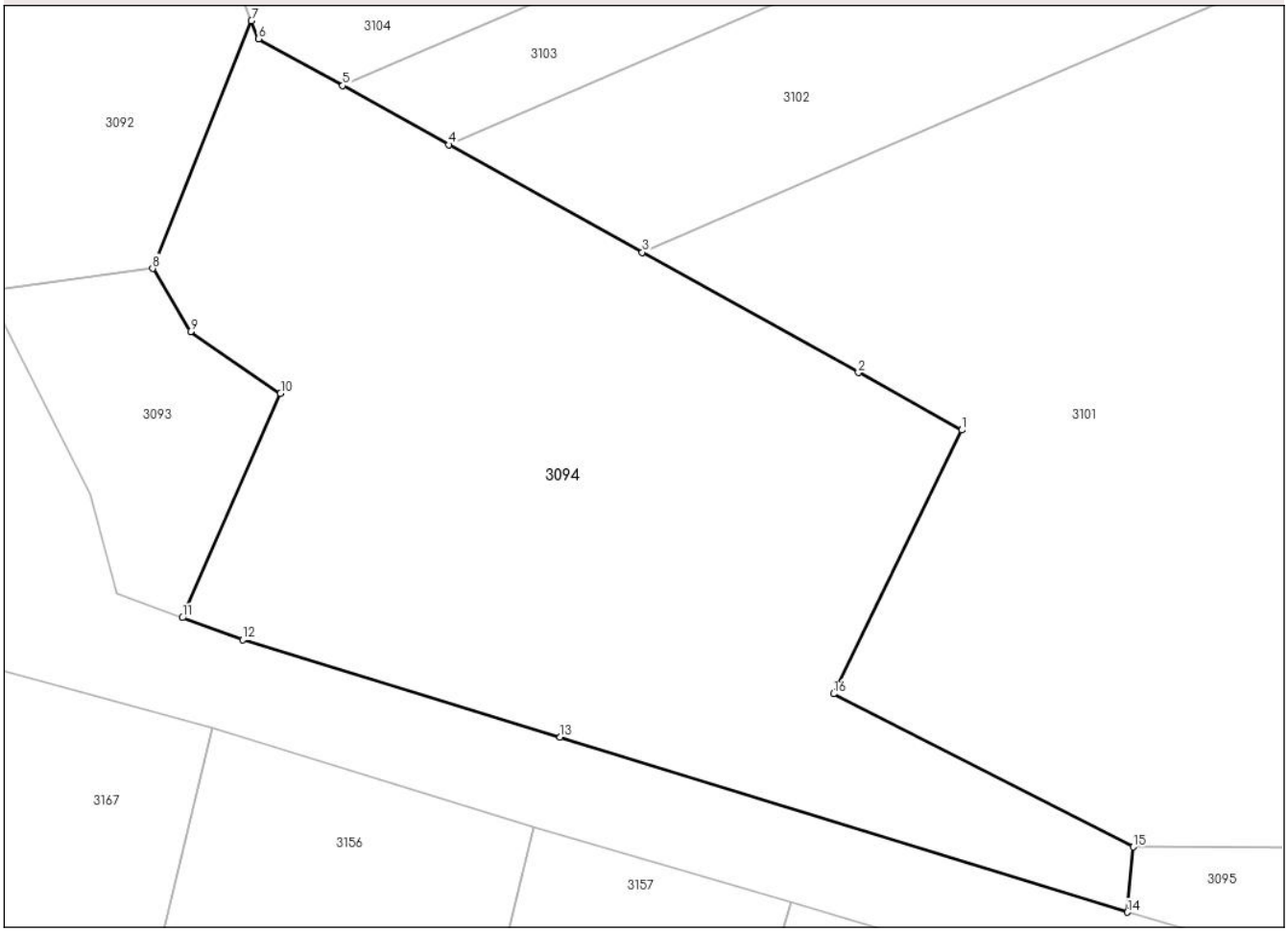

Date referitoare la teren

Crt	Categorie folosință	Intra vilan	Suprafaţa (mp)	Tarla	Parcelă	Nr. topo	Observaţii / Referinţe
1	pasune	DA	2.959	54	687	-	
2	pasune	NU	615	54	687	-	

Lungime Segmente
1) Valorile lungimilor segmentelor sunt obţinute din proiecţie în plan.

Punct început	X / Y	Punct sfârşit	X / Y	Lungime segment (** (m)
1	623.764,215 659.466,508	2	623.754,269 659.472,036	11.379
2	623.754,269 659.472,036	3	623.733,446 659.483,61	23.823
3	623.733,446 659.483,61	4	623.714,807 659.493,969	21.324
4	623.714,807 659.493,969	5	623.704,578 659.499,655	11.703

Punct început	X / Y	Punct sfârşit	X / Y	Lungime segment (** (m)
5	623.704,578 659.499,655	6	623.696,479 659.504,156	9.266
6	623.696,479 659.504,156	7	623.695,787 659.505,898	1.874
7	623.695,787 659.505,898	8	623.686,28 659.482,056	25.668
8	623.686,28 659.482,056	9	623.689,925 659.475,987	7.079
9	623.689,925 659.475,987	10	623.698,589 659.470,032	10.513
10	623.698,589 659.470,032	11	623.689,134 659.448,452	23.56
11	623.689,134 659.448,452	12	623.694,971 659.446,316	6.216
12	623.694,971 659.446,316	13	623.725,539 659.436,974	31.964
13	623.725,539 659.436,974	14	623.780,184 659.420,111	57.188
14	623.780,184 659.420,111	15	623.780,759 659.426,383	6.298
15	623.780,759 659.426,383	16	623.751,872 659.441,13	32.434
16	623.751,872 659.441,13	1	623.764,215 659.466,508	28.22

** Lungimile segmentelor sunt determinate în planul de proiecţie Stereo 70 şi sunt rotunjite la 1 milimetru.
*** Distanţa dintre puncte este formată din segmente cumulate ce sunt mai mici decât valoarea 1 milimetru.

DATE DESPRE IMOBILUL NR. 3095

Oficiul de Cadastru şi Publicitate Imobiliară SUCEAVA
Biroul de Cadastru şi Publicitate Imobiliară Falticeni

A. Partea I. Descrierea imobilului

TEREN Intravilan

Adresa: Loc. Dolhasca, Jud. Suceava

Nr. Crt	Nr cadastral Nr. topografic	Suprafaţa* (mp)	Observaţii / Referinţe
A1	34565	300	Sector cadastral:45 Teren neimprejmuit;

B. Partea II. Proprietari şi acte

Inscrieri privitoare la dreptul de proprietate şi alte drepturi reale		Referinţe
10815 / 29/05/2015		
Act Notarial nr. 776, din 28/05/2015 emis de Uta Dan;		
B8	Intabulare, drept de PROPRIETATEbun comun, dobandit prin Conventie, cota actuala 1/1, cota initiala 1/1	A1
	1) **COSTEA IOAN STEFAN**, casatorit cu 2) **COSTEA MARIANA**	

C. Partea III. SARCINI .

Inscrieri privind dezmembramintele dreptului de proprietate, drepturi reale de garanţie şi sarcini	Referinţe
NU SUNT	

Anexa Nr. 1 La Partea I

Teren

Nr cadastral	Suprafaţa (mp)*	Observaţii / Referinţe
34565	300	

* Suprafaţa este determinată in planul de proiecţie Stereo 70.

DETALII LINIARE IMOBIL

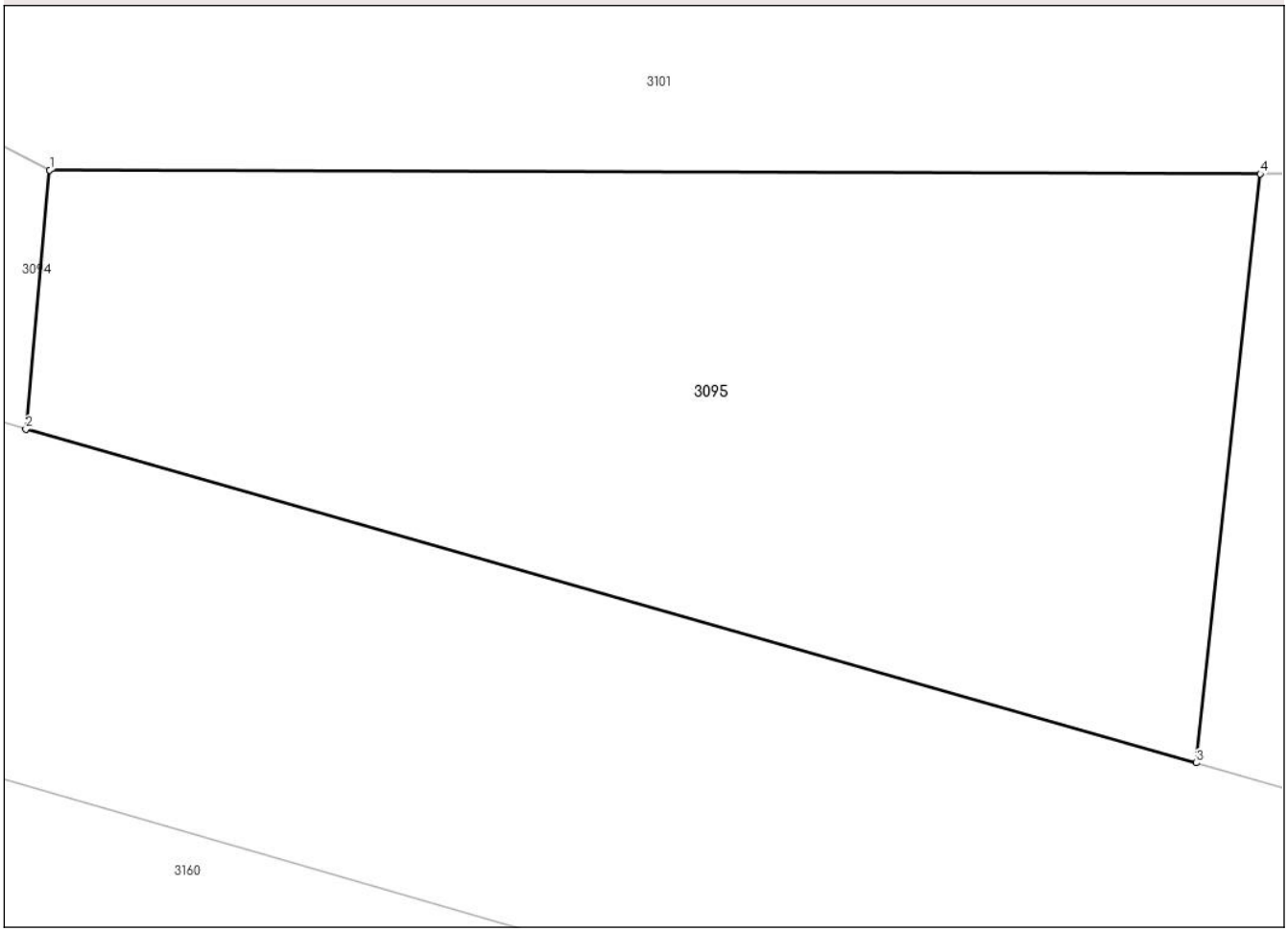

Date referitoare la teren

Crt	Categorie folosință	Intra vilan	Suprafaţa (mp)	Tarla	Parcelă	Nr. topo	Observaţii / Referinţe
1	arabil	DA	300	54	F 687	-	

Lungime Segmente
1) Valorile lungimilor segmentelor sunt obţinute din proiecţie în plan.

Punct început	X / Y	Punct sfârşit	X / Y	Lungime segment (** (m)
1	623.780,759 659.426,383	2	623.780,184 659.420,111	6.298
2	623.780,184 659.420,111	3	623.808,526 659.412,041	29.469
3	623.808,526 659.412,041	4	623.810,074 659.426,288	14.331
4	623.810,074 659.426,288	1	623.780,759 659.426,383	29.315

**** Lungimile segmentelor sunt determinate în planul de proiecţie Stereo 70 şi sunt rotunjite la 1 milimetru.**

***** Distanţa dintre puncte este formată din segmente cumulate ce sunt mai mici decât valoarea 1 milimetru.**

DATE DESPRE IMOBILUL NR. 3096

Oficiul de Cadastru şi Publicitate Imobiliară SUCEAVA
Biroul de Cadastru şi Publicitate Imobiliară Falticeni

A. Partea I. Descrierea imobilului

TEREN Intravilan

Adresa: Loc. Dolhasca, Jud. Suceava

Nr. Crt	Nr cadastral Nr. topografic	Suprafaţa* (mp)	Observaţii / Referinţe
A1	34563	300	Sector cadastral:45 Teren neimprejmuit;

B. Partea II. Proprietari şi acte

Inscrieri privitoare la dreptul de proprietate şi alte drepturi reale		Referinţe
10824 / 29/05/2015		
Act Notarial nr. 777, din 28/05/2015 emis de Uta Dan;		
B8	Intabulare, drept de PROPRIETATEbun comun, dobandit prin Conventie, cota actuala 1/1, cota initiala 1/1	A1
	1) **COSTEA IOAN STEFAN**, casatorit cu 2) **COSTEA MARIANA**	

C. Partea III. SARCINI .

Inscrieri privind dezmembramintele dreptului de proprietate, drepturi reale de garanţie şi sarcini	Referinţe
NU SUNT	

Anexa Nr. 1 La Partea I

Teren

Nr cadastral	Suprafaţa (mp)*	Observaţii / Referinţe
34563	300	

* Suprafaţa este determinată in planul de proiecţie Stereo 70.

DETALII LINIARE IMOBIL

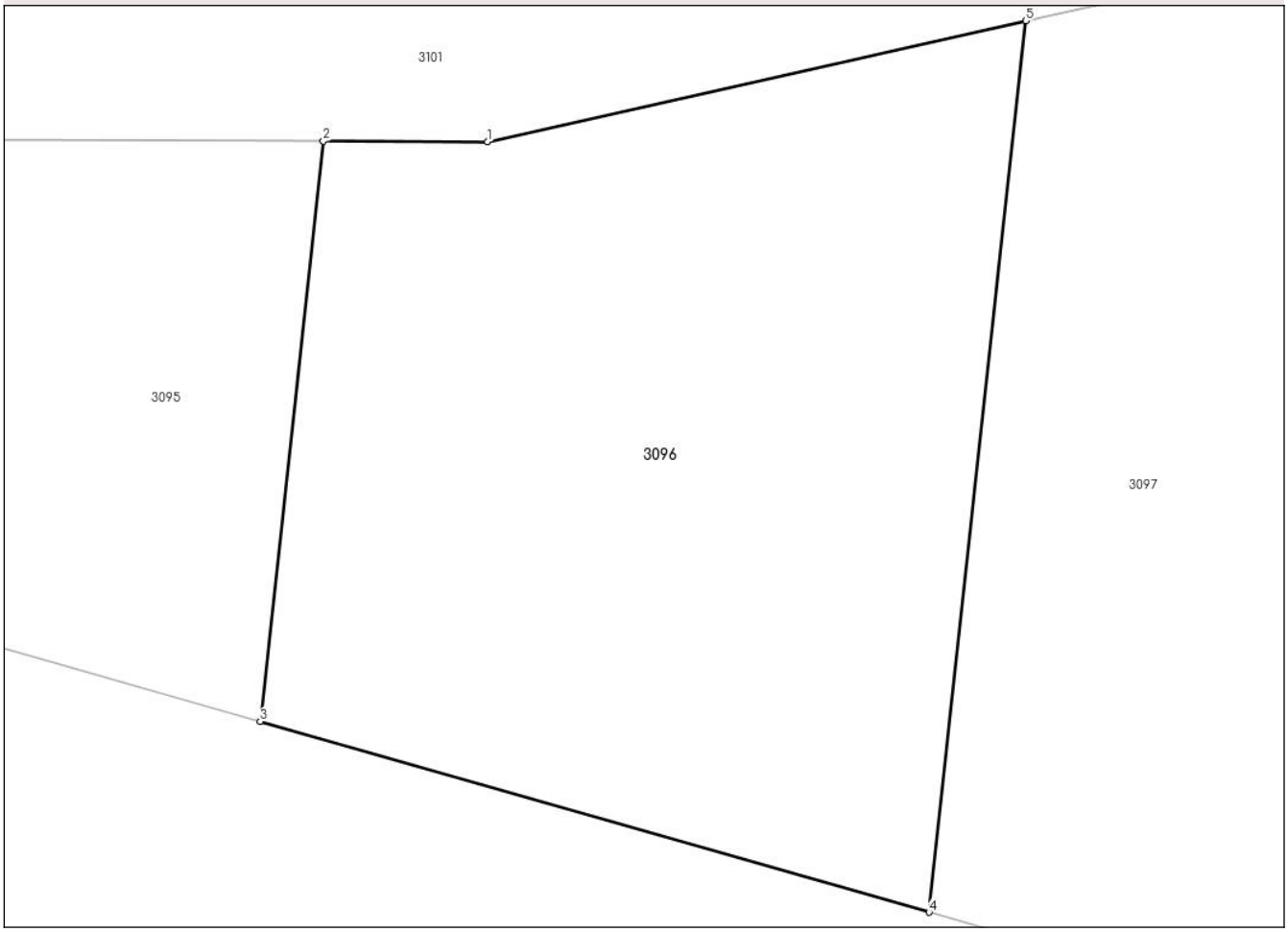

Date referitoare la teren

Crt	Categorie folosință	Intra vilan	Suprafaţa (mp)	Tarla	Parcelă	Nr. topo	Observaţii / Referinţe
1	arabil	DA	300	54	F 687	-	

Lungime Segmente
1) Valorile lungimilor segmentelor sunt obţinute din proiecţie în plan.

Punct început	X / Y	Punct sfârşit	X / Y	Lungime segment (** (m)
1	623.814,109 659.426,275	2	623.810,074 659.426,288	4.035
2	623.810,074 659.426,288	3	623.808,526 659.412,041	14.331
3	623.808,526 659.412,041	4	623.824,961 659.407,361	17.088
4	623.824,961 659.407,361	5	623.827,338 659.429,242	22.01
5	623.827,338 659.429,242	1	623.814,109 659.426,275	13.558

** Lungimile segmentelor sunt determinate în planul de proiecţie Stereo 70 şi sunt rotunjite la 1 milimetru.
*** Distanţa dintre puncte este formată din segmente cumulate ce sunt mai mici decât valoarea 1 milimetru.

DATE DESPRE IMOBILUL NR. 3097

Oficiul de Cadastru şi Publicitate Imobiliară SUCEAVA
Biroul de Cadastru şi Publicitate Imobiliară Falticeni

A. Partea I. Descrierea imobilului

TEREN Intravilan

Adresa: Loc. Dolhasca, Jud. Suceava

Nr. Crt	Nr cadastral Nr. topografic	Suprafaţa* (mp)	Observaţii / Referinţe
A1	34569	333	Sector cadastral:45 Teren neimprejmuit;

B. Partea II. Proprietari şi acte

Inscrieri privitoare la dreptul de proprietate şi alte drepturi reale		Referinţe
10818 / 29/05/2015		
Act Notarial nr. 776, din 28/05/2015 emis de Uta Dan;		
B8	Intabulare, drept de PROPRIETATEbun comun, dobandit prin Conventie, cota actuala 1/1, cota initiala 1/1	A1
	1) **COSTEA IOAN STEFAN**, casatorit cu 2) **COSTEA MARIANA**	

C. Partea III. SARCINI .

Inscrieri privind dezmembramintele dreptului de proprietate, drepturi reale de garanţie şi sarcini	Referinţe
NU SUNT	

Anexa Nr. 1 La Partea I

Teren

Nr cadastral	Suprafaţa (mp)*	Observaţii / Referinţe
34569	333	

* Suprafaţa este determinată in planul de proiecţie Stereo 70.

DETALII LINIARE IMOBIL

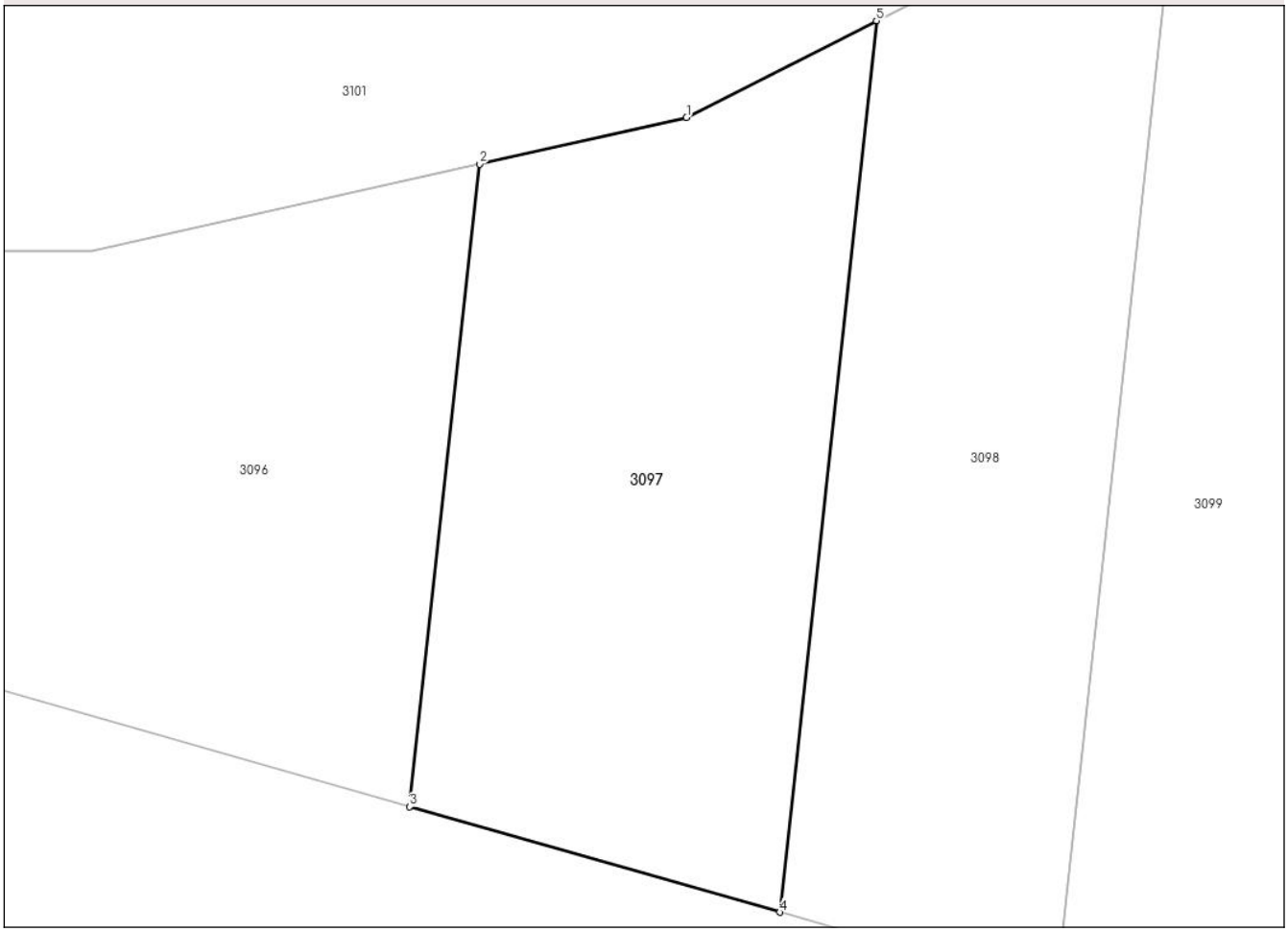

Date referitoare la teren

Crt	Categorie folosință	Intra vilan	Suprafaţa (mp)	Tarla	Parcelă	Nr. topo	Observaţii / Referinţe
1	arabil	DA	333	54	F 687	-	

Lungime Segmente
1) Valorile lungimilor segmentelor sunt obţinute din proiecţie în plan.

Punct început	X / Y	Punct sfârşit	X / Y	Lungime segment (** (m)
1	623.834,393 659.430,825	2	623.827,338 659.429,242	7.23
2	623.827,338 659.429,242	3	623.824,961 659.407,361	22.01
3	623.824,961 659.407,361	4	623.837,57 659.403,77	13.11
4	623.837,57 659.403,77	5	623.840,868 659.434,126	30.535
5	623.840,868 659.434,126	1	623.834,393 659.430,825	7.268

** Lungimile segmentelor sunt determinate în planul de proiecţie Stereo 70 şi sunt rotunjite la 1 milimetru.
*** Distanţa dintre puncte este formată din segmente cumulate ce sunt mai mici decât valoarea 1 milimetru.

DATE DESPRE IMOBILUL NR. 3098

Oficiul de Cadastru şi Publicitate Imobiliară SUCEAVA
Biroul de Cadastru şi Publicitate Imobiliară Falticeni

A. Partea I. Descrierea imobilului

TEREN Intravilan

Adresa: Loc. Dolhasca, Jud. Suceava

Nr. Crt	Nr cadastral Nr. topografic	Suprafaţa* (mp)	Observaţii / Referinţe
A1	34570	333	Sector cadastral:45 Teren neimprejmuit;

B. Partea II. Proprietari şi acte

Inscrieri privitoare la dreptul de proprietate şi alte drepturi reale		Referinţe
10825 / 29/05/2015		
Act Notarial nr. 777, din 28/05/2015 emis de Uta Dan;		
B8	Intabulare, drept de PROPRIETATEbun comun, dobandit prin Conventie, cota actuala 1/1, cota initiala 1/1	A1
	1) **COSTEA IOAN STEFAN**, casatorit cu 2) **COSTEA MARIANA**	

C. Partea III. SARCINI .

Inscrieri privind dezmembramintele dreptului de proprietate, drepturi reale de garanţie şi sarcini	Referinţe
NU SUNT	

Anexa Nr. 1 La Partea I

Teren

Nr cadastral	Suprafaţa (mp)*	Observaţii / Referinţe
34570	333	

* Suprafaţa este determinată in planul de proiecţie Stereo 70.

DETALII LINIARE IMOBIL

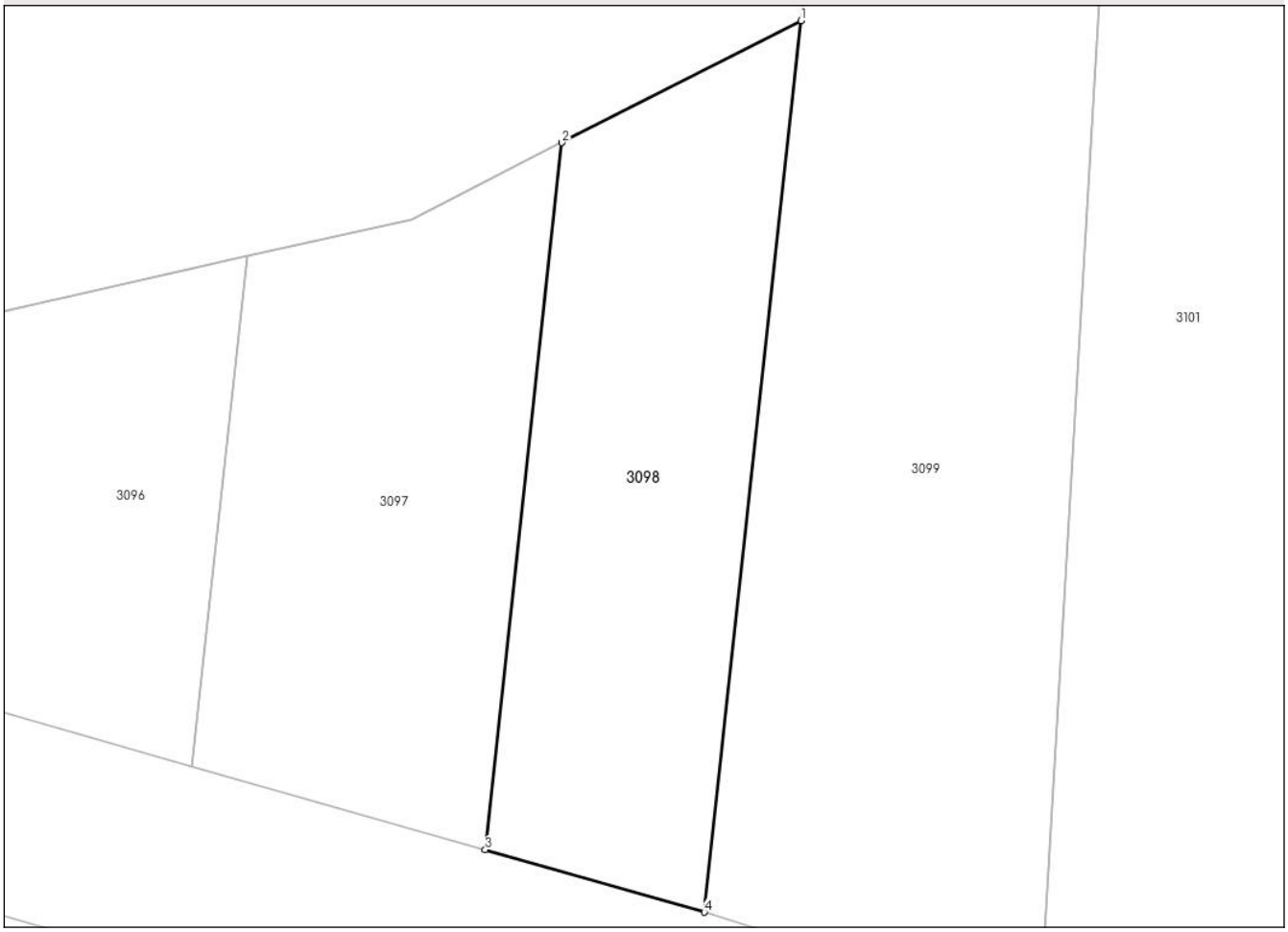

Date referitoare la teren

Crt	Categorie folosință	Intra vilan	Suprafaţa (mp)	Tarla	Parcelă	Nr. topo	Observaţii / Referinţe
1	arabil	DA	333	54	F 687	-	

Lungime Segmente
1) Valorile lungimilor segmentelor sunt obţinute din proiecţie în plan.

Punct început	X / Y	Punct sfârşit	X / Y	Lungime segment (** (m)
1	623.851,141 659.439,365	2	623.840,868 659.434,126	11.532
2	623.840,868 659.434,126	3	623.837,57 659.403,77	30.535
3	623.837,57 659.403,77	4	623.846,983 659.401,09	9.787
4	623.846,983 659.401,09	1	623.851,141 659.439,365	38.5

**** Lungimile segmentelor sunt determinate în planul de proiecţie Stereo 70 şi sunt rotunjite la 1 milimetru.**

***** Distanţa dintre puncte este formată din segmente cumulate ce sunt mai mici decât valoarea 1 milimetru.**

DATE DESPRE IMOBILUL NR. 3099

Oficiul de Cadastru şi Publicitate Imobiliară SUCEAVA
Biroul de Cadastru şi Publicitate Imobiliară Falticeni

A. Partea I. Descrierea imobilului

Nr. CF vechi:157
Nr. cadastral vechi:438

TEREN Extravilan

Adresa: Jud. Suceava

Nr. Crt	Nr cadastral Nr. topografic	Suprafaţa* (mp)	Observaţii / Referinţe
A1	34064	709	Sector cadastral:45 Teren neimprejmuit;

B. Partea II. Proprietari şi acte

Inscrieri privitoare la dreptul de proprietate şi alte drepturi reale		Referinţe
739 / 20/03/2001		
Act Notarial nr. 268, din 01/01/2001 emis de BNP Lacrimioara Manea;		
B1	Intabulare, drept de PROPRIETATE, dobandit prin Conventie, cota actuala 1/1, cota initiala 1/1	A1
	1) **ANDRIES PETRU** 2) **ANDRIES ALEXUTA**	
	OBSERVATII: (provenita din conversia CF 157)	

C. Partea III. SARCINI .

Inscrieri privind dezmembramintele dreptului de proprietate, drepturi reale de garanţie şi sarcini	Referinţe
NU SUNT	

Anexa Nr. 1 La Partea I

Teren

Nr cadastral	Suprafaţa (mp)*	Observaţii / Referinţe
34064	709	

* Suprafaţa este determinată in planul de proiecţie Stereo 70.

DETALII LINIARE IMOBIL

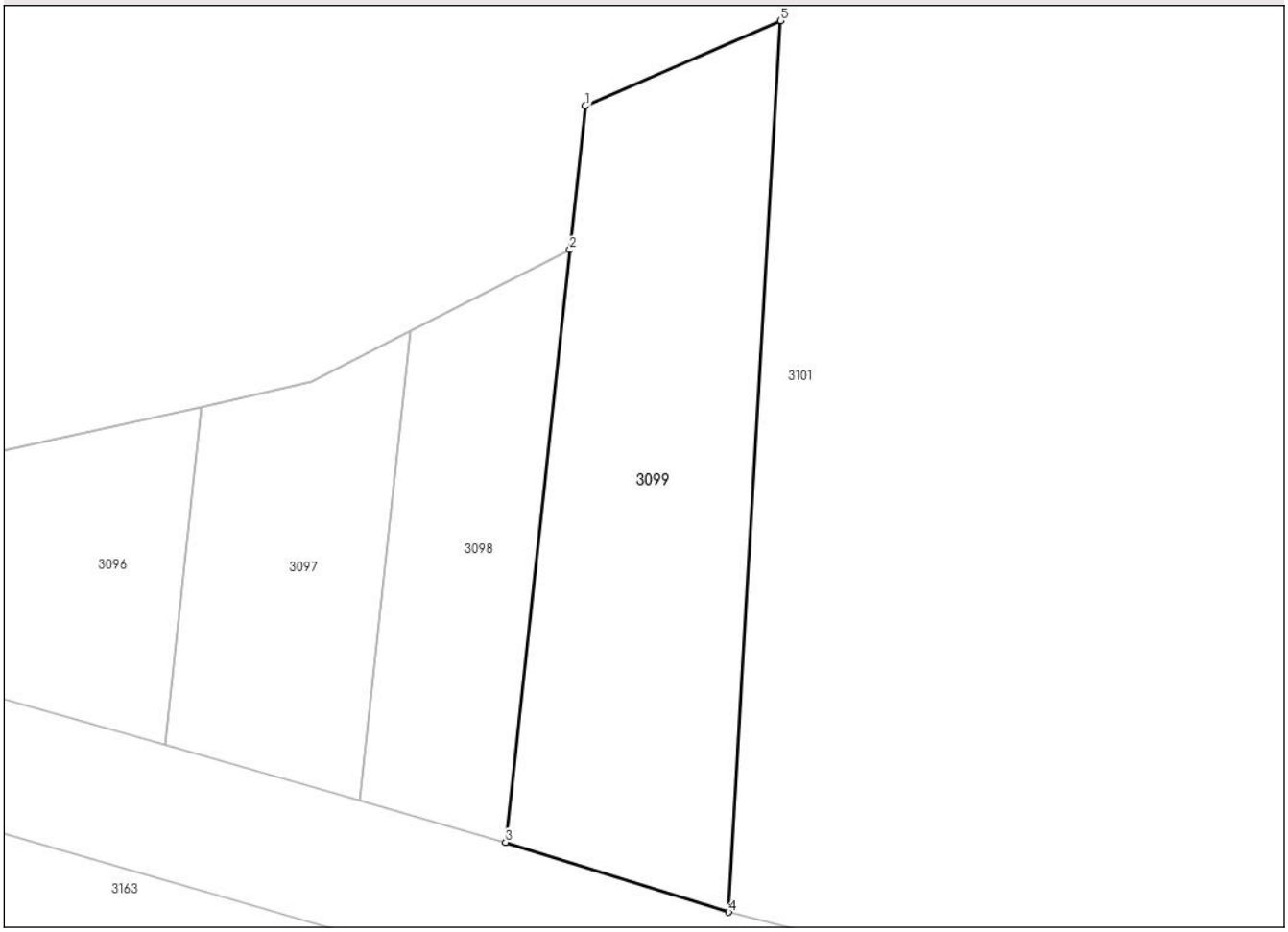

Date referitoare la teren

Crt	Categorie folosință	Intra vilan	Suprafaţa (mp)	Tarla	Parcelă	Nr. topo	Observaţii / Referinţe
1	arabil	NU	709	54	F 687	-	

Lungime Segmente
1) Valorile lungimilor segmentelor sunt obţinute din proiecţie în plan.

Punct început	X / Y	Punct sfârşit	X / Y	Lungime segment (** (m)
1	623.852,152 659.448,667	2	623.851,141 659.439,365	9.357
2	623.851,141 659.439,365	3	623.846,983 659.401,09	38.5
3	623.846,983 659.401,09	4	623.861,42 659.396,584	15.124
4	623.861,42 659.396,584	5	623.864,775 659.454,164	57.678
5	623.864,775 659.454,164	1	623.852,152 659.448,667	13.768

** Lungimile segmentelor sunt determinate în planul de proiecţie Stereo 70 şi sunt rotunjite la 1 milimetru.
*** Distanţa dintre puncte este formată din segmente cumulate ce sunt mai mici decât valoarea 1 milimetru.

DATE DESPRE IMOBILUL NR. 3100

Oficiul de Cadastru şi Publicitate Imobiliară SUCEAVA
Biroul de Cadastru şi Publicitate Imobiliară Falticeni

A. Partea I. Descrierea imobilului

Nr. CF vechi:568
Nr. cadastral vechi:645

TEREN Extravilan

Adresa: Jud. Suceava

Nr. Crt	Nr cadastral Nr. topografic	Suprafaţa* (mp)	Observaţii / Referinţe
A1	33553	2.480	Sector cadastral:45 Teren neimprejmuit;

B. Partea II. Proprietari şi acte

Inscrieri privitoare la dreptul de proprietate şi alte drepturi reale		Referinţe
13631 / 08/05/2024		
Act Notarial nr. 459, din 26/04/2024 emis de Uta Dan;		
B2	Intabulare, drept de PROPRIETATEcu titlu de cumparare, dobandit prin Conventie, cota actuala 1/1, cota initiala 1/1	A1
	1) **HERSSON GROUP SRL**, CIF:33658763	

C. Partea III. SARCINI .

Inscrieri privind dezmembramintele dreptului de proprietate, drepturi reale de garanţie şi sarcini	Referinţe
NU SUNT	

Anexa Nr. 1 La Partea I

Teren

Nr cadastral	Suprafaţa (mp)*	Observaţii / Referinţe
33553	2.480	

* Suprafaţa este determinată in planul de proiecţie Stereo 70.

DETALII LINIARE IMOBIL

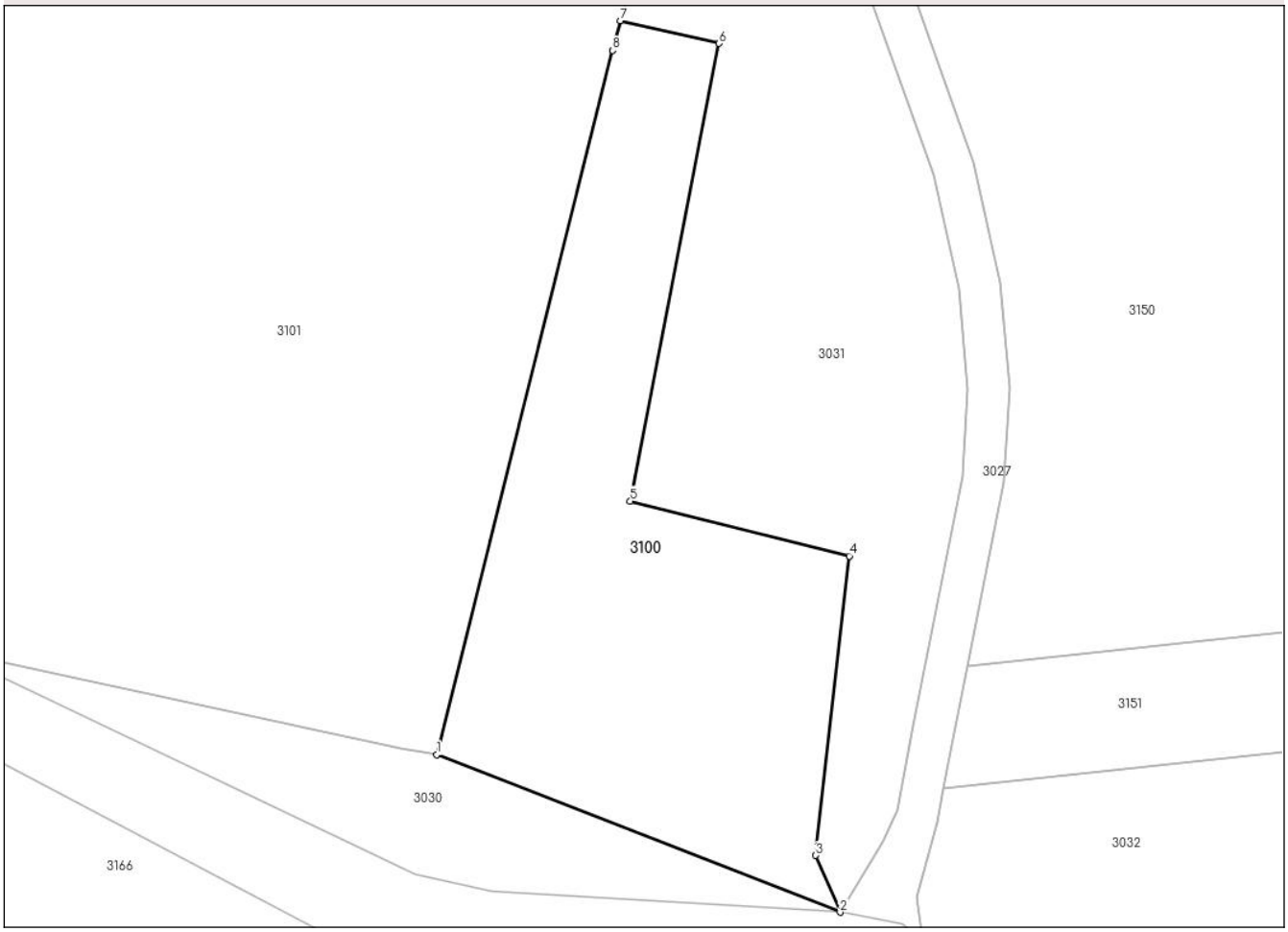

Date referitoare la teren

Crt	Categorie folosință	Intra vilan	Suprafaţa (mp)	Tarla	Parcelă	Nr. topo	Observaţii / Referinţe
1	curti constructii	NU	1.299	54	CC 689	-	
2	cai ferate	NU	1.181	54	CC 689	-	

Lungime Segmente
1) Valorile lungimilor segmentelor sunt obţinute din proiecţie în plan.

Punct început	X / Y	Punct sfârşit	X / Y	Lungime segment (** (m)
1	623.938,023 659.379,607	2	623.986,43 659.360,706	51.966
2	623.986,43 659.360,706	3	623.983,485 659.367,509	7.413
3	623.983,485 659.367,509	4	623.987,515 659.403,417	36.133
4	623.987,515 659.403,417	5	623.961,231 659.409,999	27.096

Punct început	X / Y	Punct sfârşit	X / Y	Lungime segment (** (m)
5	623.961,231 659.409,999	6	623.971,892 659.464,872	55.899
6	623.971,892 659.464,872	7	623.960,072 659.467,604	12.132
7	623.960,072 659.467,604	8	623.959,13 659.464,049	3.678
8	623.959,13 659.464,049	1	623.938,023 659.379,607	87.04

** Lungimile segmentelor sunt determinate în planul de proiecţie Stereo 70 şi sunt rotunjite la 1 milimetru.
*** Distanţa dintre puncte este formată din segmente cumulate ce sunt mai mici decât valoarea 1 milimetru.

DATE DESPRE IMOBILUL NR. 3101

Oficiul de Cadastru şi Publicitate Imobiliară SUCEAVA
Biroul de Cadastru şi Publicitate Imobiliară Falticeni

A. Partea I. Descrierea imobilului

TEREN Necunoscut

Adresa: Loc. Dolhasca, Jud. Suceava

Nr. Crt	Nr cadastral Nr. topografic	Suprafaţa* (mp)	Observaţii / Referinţe
A1		25.000	Sector cadastral:45 Teren neimprejmuit;

B. Partea II. Proprietari şi acte

Inscrieri privitoare la dreptul de proprietate şi alte drepturi reale		Referinţe
/		
Act Normativ nr. 7, din 13/03/1996 emis de Parlamentul Romaniei;		
B1	Inscrierea provizorie, drept de PROPRIETATE, dobandit prin Lege, cota actuala 1/1	A1
	1) **NEIDENTIFICAT NEIDENTIFICAT**	
B2	proprietar neidentificat	A1

C. Partea III. SARCINI .

Inscrieri privind dezmembramintele dreptului de proprietate, drepturi reale de garanţie şi sarcini	Referinţe
NU SUNT	

Anexa Nr. 1 La Partea I

Teren

Nr cadastral	Suprafaţa (mp)*	Observaţii / Referinţe
	25.000	

* Suprafaţa este determinată in planul de proiecţie Stereo 70.

DETALII LINIARE IMOBIL

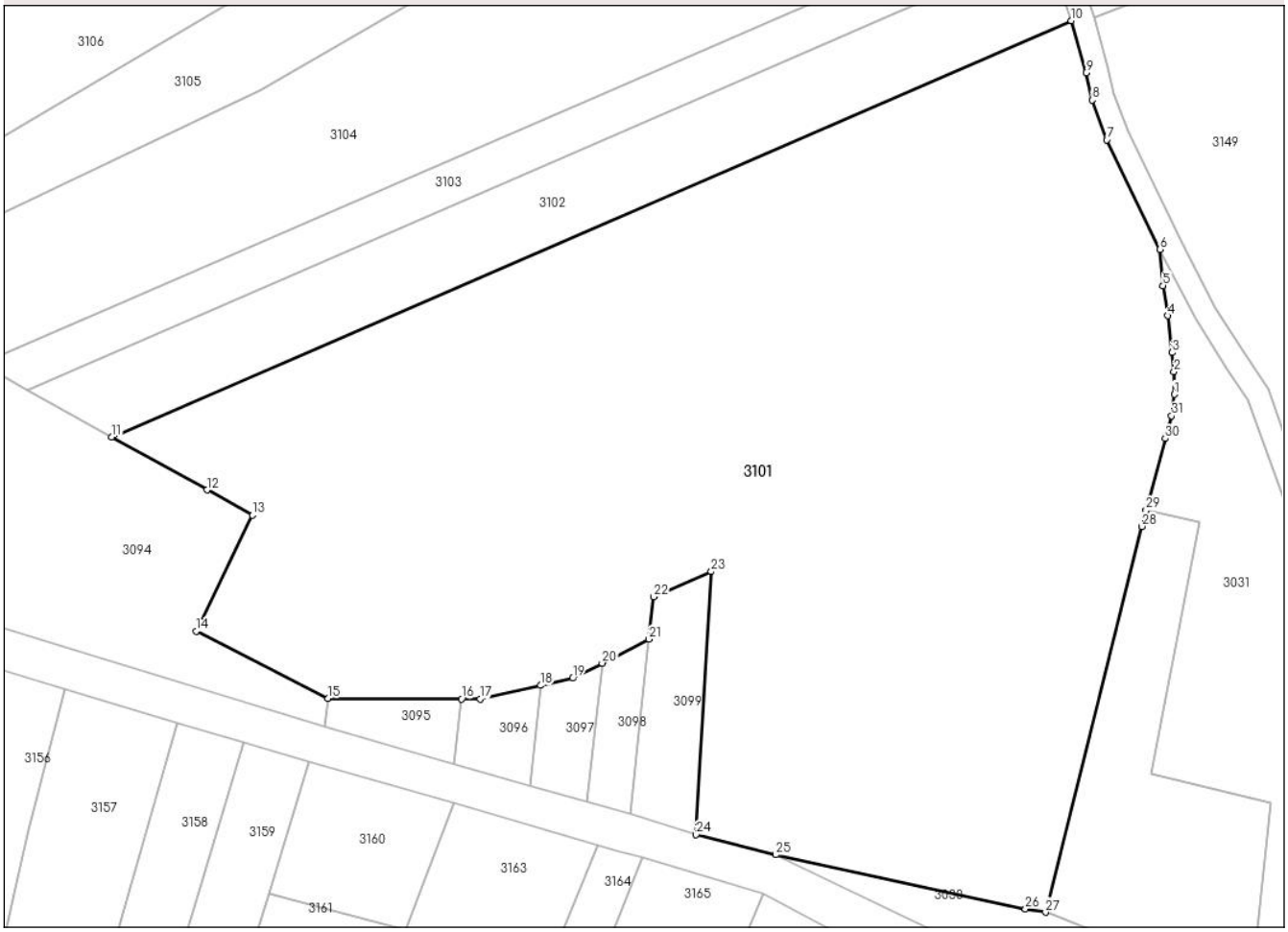

Date referitoare la teren

Crt	Categorie folosință	Intra vilan	Suprafaţa (mp)	Tarla	Parcelă	Nr. topo	Observaţii / Referinţe
1	arabil	DA	2.818	54	687, 688	-	
2	arabil	NU	22.182	54	687, 688	-	

Lungime Segmente

1) Valorile lungimilor segmentelor sunt obţinute din proiecţie în plan.

Punct început	X / Y	Punct sfârşit	X / Y	Lungime segment (** (m)
1	623.966,243 659.492,944	2	623.966,192 659.497,957	5.013
3	623.965,781 659.502,11	4	623.964,794 659.510,192	8.142
5	623.963,736 659.516,758	6	623.963,056 659.524,67	7.941
7	623.951,452 659.548,693	8	623.948,276 659.557,383	9.252

Punct început	X / Y	Punct sfârşit	X / Y	Lungime segment (** (m)
2	623.966,192 659.497,957	3	623.965,781 659.502,11	4.173
4	623.964,794 659.510,192	5	623.963,736 659.516,758	6.651
6	623.963,056 659.524,67	7	623.951,452 659.548,693	26.679
8	623.948,276 659.557,383	9	623.946,917 659.563,307	6.078

Punct început	X / Y	Punct sfârşit	X / Y	Lungime segment (** (m)
9	623.946,917 659.563,307	10	623.943,683 659.574,748	11.889
11	623.733,446 659.483,61	12	623.754,269 659.472,036	23.823
13	623.764,215 659.466,508	14	623.751,872 659.441,13	28.22
15	623.780,759 659.426,383	16	623.810,074 659.426,288	29.315
17	623.814,109 659.426,275	18	623.827,338 659.429,242	13.558
19	623.834,393 659.430,825	20	623.840,868 659.434,126	7.268
21	623.851,141 659.439,365	22	623.852,152 659.448,667	9.357
23	623.864,775 659.454,164	24	623.861,42 659.396,584	57.678
25	623.878,936 659.392,162	26	623.933,65 659.380,36	55.972
27	623.938,023 659.379,607	28	623.959,13 659.464,049	87.04
29	623.960,072 659.467,604	30	623.964,237 659.483,316	16.255
31	623.965,668 659.488,257	1	623.966,243 659.492,944	4.722

Punct început	X / Y	Punct sfârşit	X / Y	Lungime segment (** (m)
10	623.943,683 659.574,748	11	623.733,446 659.483,61	229.141
12	623.754,269 659.472,036	13	623.764,215 659.466,508	11.379
14	623.751,872 659.441,13	15	623.780,759 659.426,383	32.434
16	623.810,074 659.426,288	17	623.814,109 659.426,275	4.035
18	623.827,338 659.429,242	19	623.834,393 659.430,825	7.23
20	623.840,868 659.434,126	21	623.851,141 659.439,365	11.532
22	623.852,152 659.448,667	23	623.864,775 659.454,164	13.768
24	623.861,42 659.396,584	25	623.878,936 659.392,162	18.066
26	623.933,65 659.380,36	27	623.938,023 659.379,607	4.437
28	623.959,13 659.464,049	29	623.960,072 659.467,604	3.678
30	623.964,237 659.483,316	31	623.965,668 659.488,257	5.144

** Lungimile segmentelor sunt determinate în planul de proiecţie Stereo 70 şi sunt rotunjite la 1 milimetru.
*** Distanţa dintre puncte este formată din segmente cumulate ce sunt mai mici decât valoarea 1 milimetru.

DATE DESPRE IMOBILUL NR. 3102

Oficiul de Cadastru şi Publicitate Imobiliară SUCEAVA
Biroul de Cadastru şi Publicitate Imobiliară Falticeni

A. Partea I. Descrierea imobilului

TEREN Extravilan

Adresa: Jud. Suceava

Nr. Crt	Nr cadastral Nr. topografic	Suprafaţa* (mp)	Observaţii / Referinţe
A1		4.000	Sector cadastral:45 Teren neimprejmuit;

B. Partea II. Proprietari şi acte

Inscrieri privitoare la dreptul de proprietate şi alte drepturi reale		Referinţe
3102 / 04/03/2024		
Act Administrativ nr. 3371, din 19/05/1999 emis de CJFF Suceava;		
B1	Intabulare, drept de PROPRIETATE, dobandit prin Reconstituire, cota actuala 1/1	A1
	1) **URSU GH. DUMITRU**, CNP necunoscut DEFUNCT:Da	

C. Partea III. SARCINI .

Inscrieri privind dezmembramintele dreptului de proprietate, drepturi reale de garanţie şi sarcini	Referinţe
NU SUNT	

Anexa Nr. 1 La Partea I

Teren

Nr cadastral	Suprafaţa (mp)*	Observaţii / Referinţe
	4.000	

* Suprafaţa este determinată in planul de proiecţie Stereo 70.

DETALII LINIARE IMOBIL

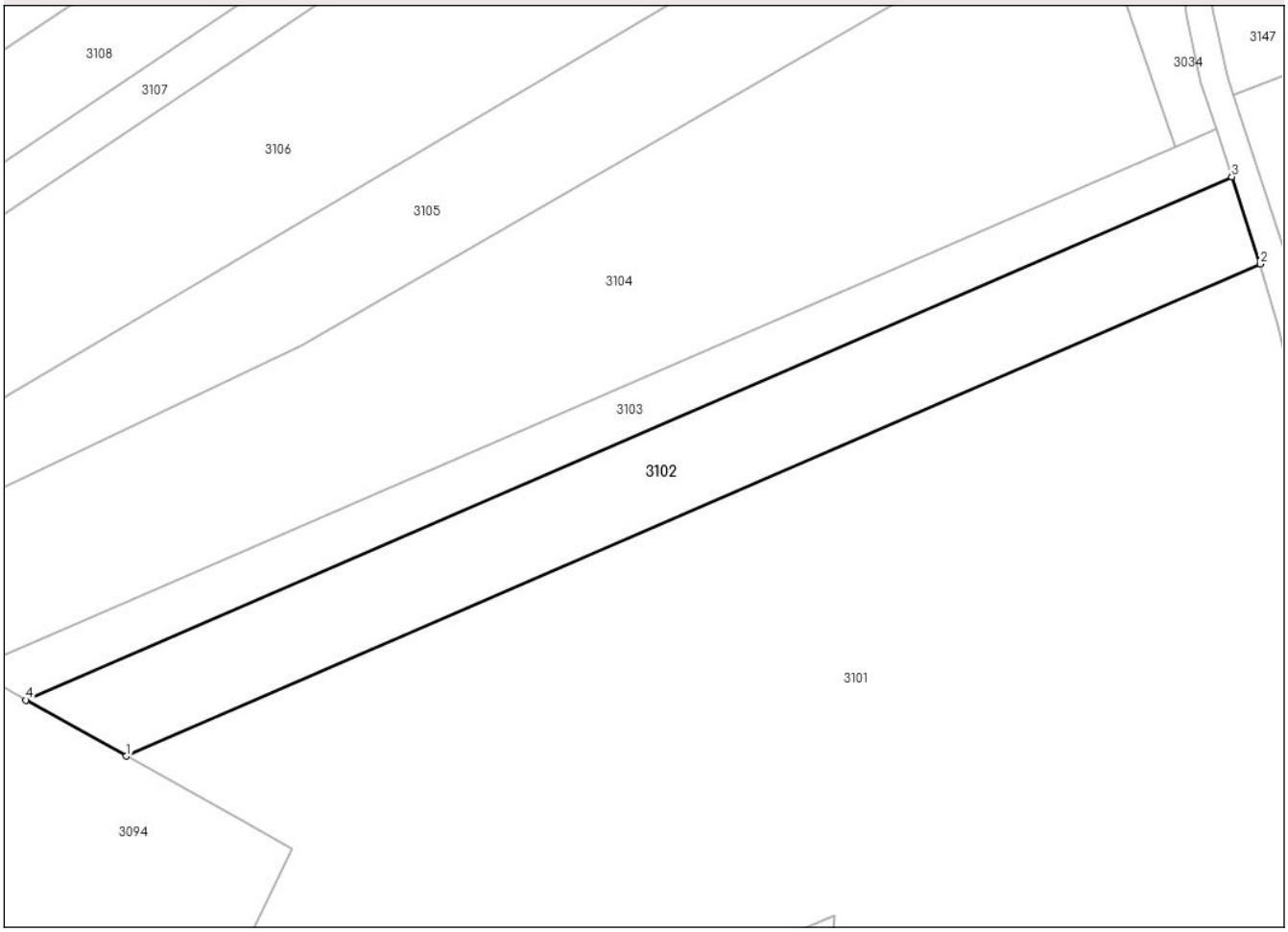

Date referitoare la teren

Crt	Categorie folosință	Intra vilan	Suprafaţa (mp)	Tarla	Parcelă	Nr. topo	Observaţii / Referinţe
1	arabil	NU	4.000	54	F 687, A 688	-	

Lungime Segmente
1) Valorile lungimilor segmentelor sunt obţinute din proiecţie în plan.

Punct început	X / Y	Punct sfârşit	X / Y	Lungime segment (** (m)
1	623.733,446 659.483,61	2	623.943,683 659.574,748	229.141
2	623.943,683 659.574,748	3	623.938,421 659.590,907	16.994
3	623.938,421 659.590,907	4	623.714,807 659.493,969	243.722
4	623.714,807 659.493,969	1	623.733,446 659.483,61	21.324

**** Lungimile segmentelor sunt determinate în planul de proiecţie Stereo 70 şi sunt rotunjite la 1 milimetru.**

***** Distanţa dintre puncte este formată din segmente cumulate ce sunt mai mici decât valoarea 1 milimetru.**

DATE DESPRE IMOBILUL NR. 3103

Oficiul de Cadastru şi Publicitate Imobiliară SUCEAVA
Biroul de Cadastru şi Publicitate Imobiliară Falticeni

A. Partea I. Descrierea imobilului

TEREN Extravilan

Adresa: Jud. Suceava

Nr. Crt	Nr cadastral Nr. topografic	Suprafaţa* (mp)	Observaţii / Referinţe
A1		2.300	Sector cadastral:45 Teren neimprejmuit;

B. Partea II. Proprietari şi acte

Inscrieri privitoare la dreptul de proprietate şi alte drepturi reale		Referinţe
3103 / 04/03/2024		
Act Administrativ nr. 4036, din 28/09/2004 emis de CJFF Suceava;		
B1	Intabulare, drept de PROPRIETATE, dobandit prin Reconstituire, cota actuala 1/1	A1
	1) **CHIRIAC MARIA**, CNP necunoscut 2) **CHIRIAC NECULAI**, CNP necunoscut 3) **URSU PARASCHIVA**, CNP necunoscut	

C. Partea III. SARCINI .

Inscrieri privind dezmembramintele dreptului de proprietate, drepturi reale de garanţie şi sarcini	Referinţe
NU SUNT	

Anexa Nr. 1 La Partea I

Teren

Nr cadastral	Suprafaţa (mp)*	Observaţii / Referinţe
	2.300	

* Suprafaţa este determinată in planul de proiecţie Stereo 70.

DETALII LINIARE IMOBIL

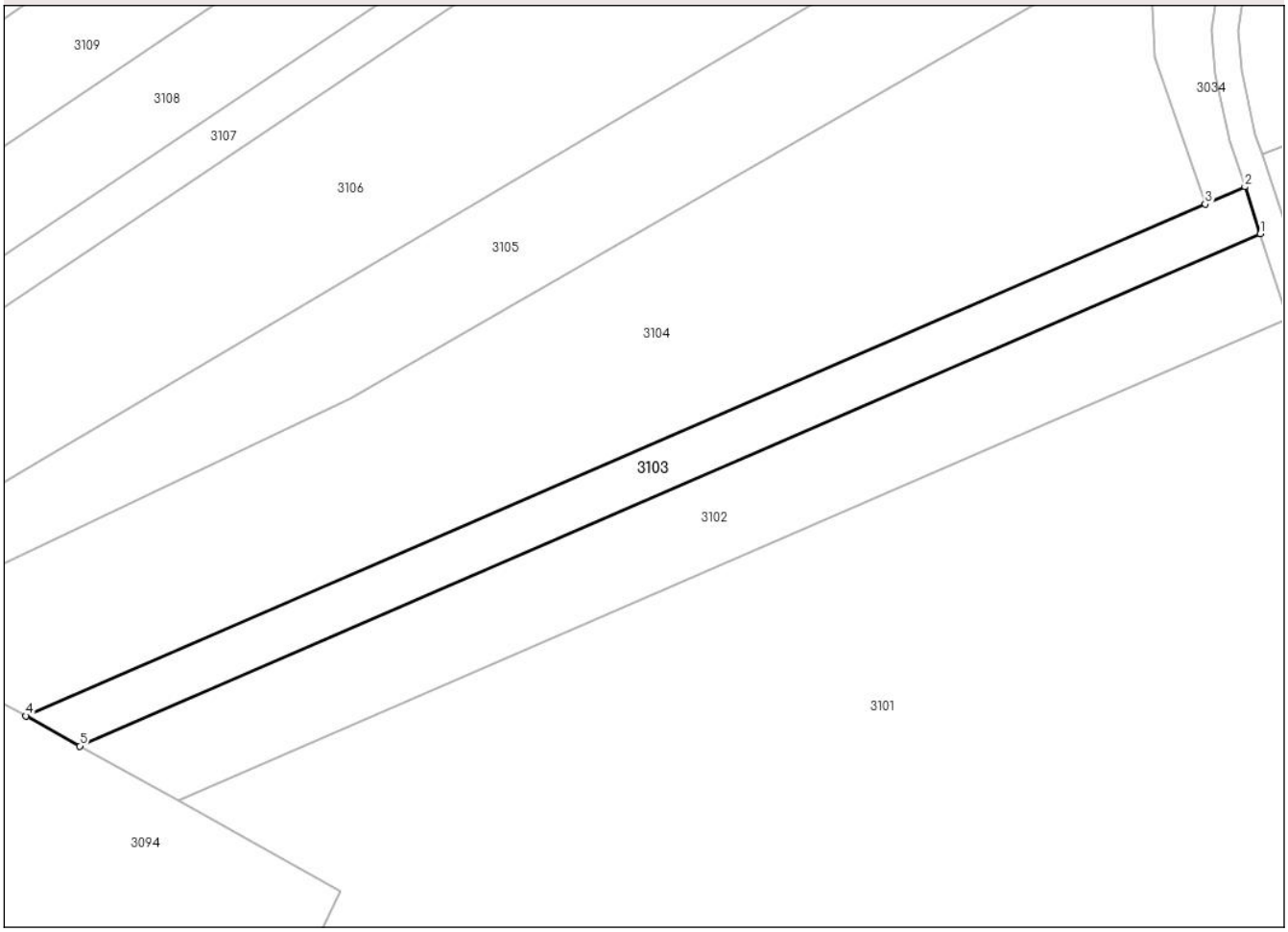

Date referitoare la teren

Crt	Categorie folosință	Intra vilan	Suprafaţa (mp)	Tarla	Parcelă	Nr. topo	Observaţii / Referinţe
1	arabil	NU	2.300	54	F 687, A 688	-	

Lungime Segmente
1) Valorile lungimilor segmentelor sunt obţinute din proiecţie în plan.

Punct început	X / Y	Punct sfârşit	X / Y	Lungime segment (** (m)
1	623.938,421 659.590,907	2	623.935,533 659.599,774	9.325
2	623.935,533 659.599,774	3	623.927,984 659.596,502	8.228
3	623.927,984 659.596,502	4	623.704,578 659.499,655	243.495
4	623.704,578 659.499,655	5	623.714,807 659.493,969	11.703
5	623.714,807 659.493,969	1	623.938,421 659.590,907	243.722

** Lungimile segmentelor sunt determinate în planul de proiecţie Stereo 70 şi sunt rotunjite la 1 milimetru.
*** Distanţa dintre puncte este formată din segmente cumulate ce sunt mai mici decât valoarea 1 milimetru.

DATE DESPRE IMOBILUL NR. 3104

Oficiul de Cadastru şi Publicitate Imobiliară SUCEAVA
Biroul de Cadastru şi Publicitate Imobiliară Falticeni

A. Partea I. Descrierea imobilului

TEREN Extravilan

Adresa: Jud. Suceava

Nr. Crt	Nr cadastral Nr. topografic	Suprafaţa* (mp)	Observaţii / Referinţe
A1		9.163	Sector cadastral:45 Teren neimprejmuit;

B. Partea II. Proprietari şi acte

Inscrieri privitoare la dreptul de proprietate şi alte drepturi reale		Referinţe
/		
Act Normativ nr. 7, din 13/03/1996 emis de Parlamentul Romaniei;		
B1	Inscrierea provizorie, drept de PROPRIETATE, dobandit prin Lege, cota actuala 1/1	A1
	1) **NEIDENTIFICAT NEIDENTIFICAT**	
B2	proprietar neidentificat	A1

C. Partea III. SARCINI .

Inscrieri privind dezmembramintele dreptului de proprietate, drepturi reale de garanţie şi sarcini	Referinţe
NU SUNT	

Anexa Nr. 1 La Partea I

Teren

Nr cadastral	Suprafaţa (mp)*	Observaţii / Referinţe
	9.163	

* Suprafaţa este determinată in planul de proiecţie Stereo 70.

DETALII LINIARE IMOBIL

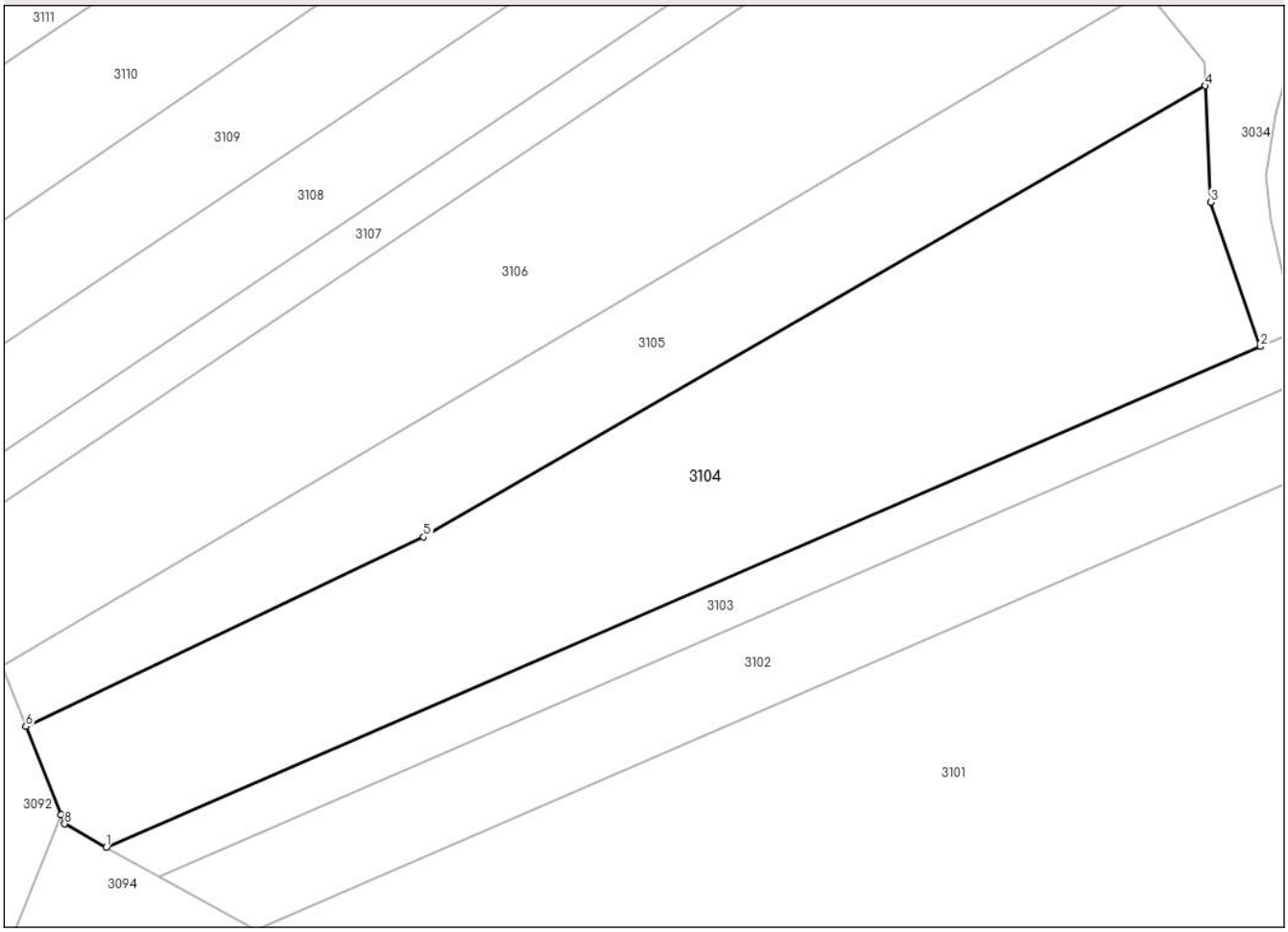

Date referitoare la teren

Crt	Categorie folosință	Intra vilan	Suprafaţa (mp)	Tarla	Parcelă	Nr. topo	Observaţii / Referinţe
1	arabil	NU	9.163	54	687, 688	-	

Lungime Segmente
1) Valorile lungimilor segmentelor sunt obţinute din proiecţie în plan.

Punct început	X / Y	Punct sfârşit	X / Y	Lungime segment (** (m)
1	623.704,578 659.499,655	2	623.927,984 659.596,502	243.495
2	623.927,984 659.596,502	3	623.918,404 659.624,387	29.485
3	623.918,404 659.624,387	4	623.917,308 659.646,94	22.58
4	623.917,308 659.646,94	5	623.765,991 659.559,658	174.685
5	623.765,991 659.559,658	6	623.688,99 659.523,019	85.274

Punct început	X / Y	Punct sfârşit	X / Y	Lungime segment (** (m)
6	623.688,99 659.523,019	7	623.695,787 659.505,898	18.421
7	623.695,787 659.505,898	8	623.696,479 659.504,156	1.874
8	623.696,479 659.504,156	1	623.704,578 659.499,655	9.266

** Lungimile segmentelor sunt determinate în planul de proiecţie Stereo 70 şi sunt rotunjite la 1 milimetru.
*** Distanţa dintre puncte este formată din segmente cumulate ce sunt mai mici decât valoarea 1 milimetru.

DATE DESPRE IMOBILUL NR. 3105

Oficiul de Cadastru şi Publicitate Imobiliară SUCEAVA
Biroul de Cadastru şi Publicitate Imobiliară Falticeni

A. Partea I. Descrierea imobilului

TEREN Extravilan

Adresa: Jud. Suceava

Nr. Crt	Nr cadastral Nr. topografic	Suprafaţa* (mp)	Observaţii / Referinţe
A1		5.000	Sector cadastral:45 Teren neimprejmuit;

B. Partea II. Proprietari şi acte

Inscrieri privitoare la dreptul de proprietate şi alte drepturi reale		Referinţe
3105 / 04/03/2024		
Act Administrativ nr. 3375, din 26/08/1999 emis de CJFF Suceava;		
B1	Intabulare, drept de PROPRIETATE, dobandit prin Reconstituire, cota actuala 1/1	A1
	1) **GHICA GH. MIHAI**, CNP necunoscut	

C. Partea III. SARCINI .

Inscrieri privind dezmembramintele dreptului de proprietate, drepturi reale de garanţie şi sarcini	Referinţe
NU SUNT	

Anexa Nr. 1 La Partea I

Teren

Nr cadastral	Suprafaţa (mp)*	Observaţii / Referinţe
	5.000	

* Suprafaţa este determinată in planul de proiecţie Stereo 70.

DETALII LINIARE IMOBIL

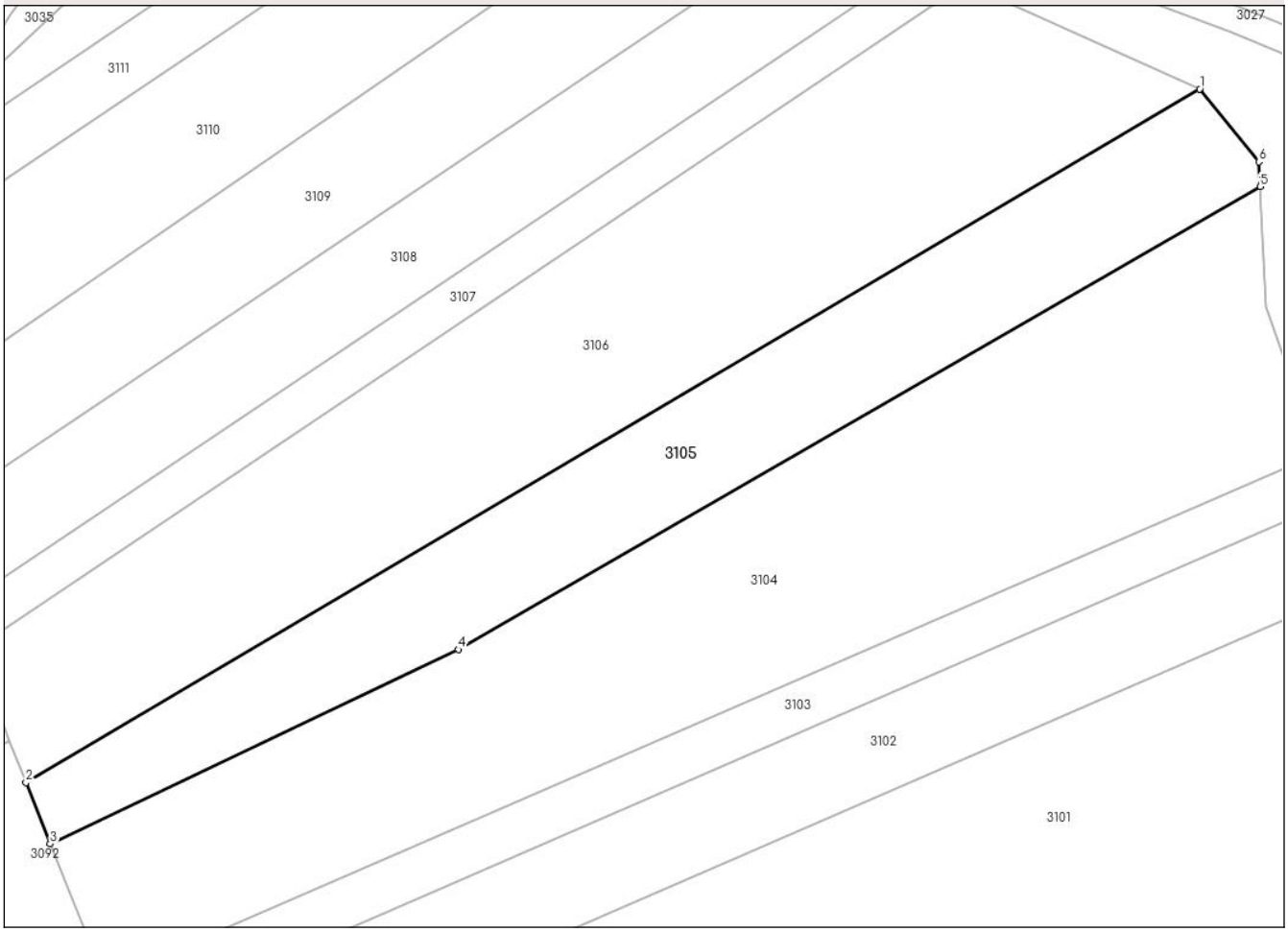

Date referitoare la teren

Crt	Categorie folosință	Intra vilan	Suprafaţa (mp)	Tarla	Parcelă	Nr. topo	Observaţii / Referinţe
1	arabil	NU	5.000	54	F 687, A 688	-	

Lungime Segmente
1) Valorile lungimilor segmentelor sunt obţinute din proiecţie în plan.

Punct început	X / Y	Punct sfârşit	X / Y	Lungime segment (** (m)
1	623.905,887 659.665,317	2	623.684,397 659.534,59	257.191
2	623.684,397 659.534,59	3	623.688,99 659.523,019	12.449
3	623.688,99 659.523,019	4	623.765,991 659.559,658	85.274
4	623.765,991 659.559,658	5	623.917,308 659.646,94	174.685
5	623.917,308 659.646,94	6	623.917,083 659.651,575	4.64

Punct început	X / Y	Punct sfârşit	X / Y	Lungime segment (** (m)
6	623.917,083 659.651,575	1	623.905,887 659.665,317	17.725

** Lungimile segmentelor sunt determinate în planul de proiecţie Stereo 70 şi sunt rotunjite la 1 milimetru.
*** Distanţa dintre puncte este formată din segmente cumulate ce sunt mai mici decât valoarea 1 milimetru.

DATE DESPRE IMOBILUL NR. 3106

Oficiul de Cadastru şi Publicitate Imobiliară SUCEAVA
Biroul de Cadastru şi Publicitate Imobiliară Falticeni

A. Partea I. Descrierea imobilului

TEREN Extravilan

Adresa: Jud. Suceava

Nr. Crt	Nr cadastral Nr. topografic	Suprafaţa* (mp)	Observaţii / Referinţe
A1		8.057	Sector cadastral:45 Teren neimprejmuit;

B. Partea II. Proprietari şi acte

Inscrieri privitoare la dreptul de proprietate şi alte drepturi reale		Referinţe
/		
Act Normativ nr. 7, din 13/03/1996 emis de Parlamentul Romaniei;		
B1	Inscrierea provizorie, drept de PROPRIETATE, dobandit prin Lege, cota actuala 1/1	A1
	1) **NEIDENTIFICAT NEIDENTIFICAT**	
B2	proprietar neidentificat	A1

C. Partea III. SARCINI .

Inscrieri privind dezmembramintele dreptului de proprietate, drepturi reale de garanţie şi sarcini	Referinţe
NU SUNT	

Anexa Nr. 1 La Partea I

Teren

Nr cadastral	Suprafaţa (mp)*	Observaţii / Referinţe
	8.057	

* Suprafaţa este determinată in planul de proiecţie Stereo 70.

DETALII LINIARE IMOBIL

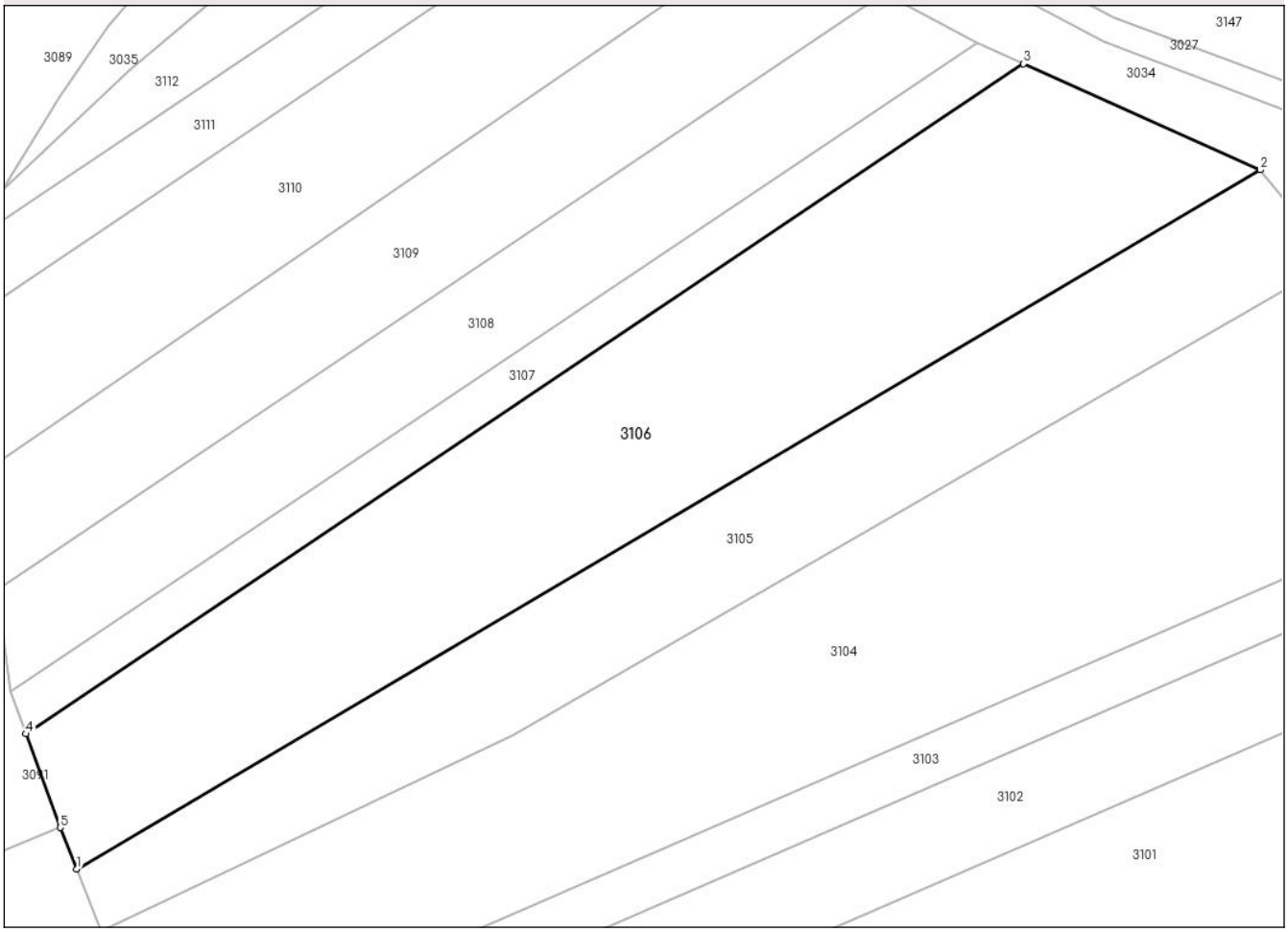

Date referitoare la teren

Crt	Categorie folosință	Intra vilan	Suprafaţa (mp)	Tarla	Parcelă	Nr. topo	Observaţii / Referinţe
1	arabil	NU	8.057	54	687, 688	-	

Lungime Segmente
1) Valorile lungimilor segmentelor sunt obţinute din proiecţie în plan.

Punct început	X / Y	Punct sfârşit	X / Y	Lungime segment (** (m)
1	623.684,397 659.534,59	2	623.905,887 659.665,317	257.191
2	623.905,887 659.665,317	3	623.861,57 659.685,175	48.563
3	623.861,57 659.685,175	4	623.674,858 659.559,891	224.85
4	623.674,858 659.559,891	5	623.681,314 659.542,356	18.686
5	623.681,314 659.542,356	1	623.684,397 659.534,59	8.356

** Lungimile segmentelor sunt determinate în planul de proiecţie Stereo 70 şi sunt rotunjite la 1 milimetru.
*** Distanţa dintre puncte este formată din segmente cumulate ce sunt mai mici decât valoarea 1 milimetru.

DATE DESPRE IMOBILUL NR. 3107

Oficiul de Cadastru şi Publicitate Imobiliară SUCEAVA
Biroul de Cadastru şi Publicitate Imobiliară Falticeni

A. Partea I. Descrierea imobilului

TEREN Extravilan

Adresa: Jud. Suceava

Nr. Crt	Nr cadastral Nr. topografic	Suprafaţa* (mp)	Observaţii / Referinţe
A1		1.800	Sector cadastral:45 Teren neimprejmuit;

B. Partea II. Proprietari şi acte

Inscrieri privitoare la dreptul de proprietate şi alte drepturi reale		Referinţe
3107 / 04/03/2024		
Act Notarial nr. 1148, din 27/05/2003 emis de NP DRAGOS N. APOSTOL;		
B1	Intabulare, drept de PROPRIETATEsoti - bun comun, dobandit prin Conventie, cota actuala 1/1	A1
	1) **AIOANEI MIHAI** 2) **AIOANEI MARIA**	

C. Partea III. SARCINI .

Inscrieri privind dezmembramintele dreptului de proprietate, drepturi reale de garanţie şi sarcini	Referinţe
NU SUNT	

Anexa Nr. 1 La Partea I

Teren

Nr cadastral	Suprafaţa (mp)*	Observaţii / Referinţe
	1.800	

* Suprafaţa este determinată in planul de proiecţie Stereo 70.

DETALII LINIARE IMOBIL

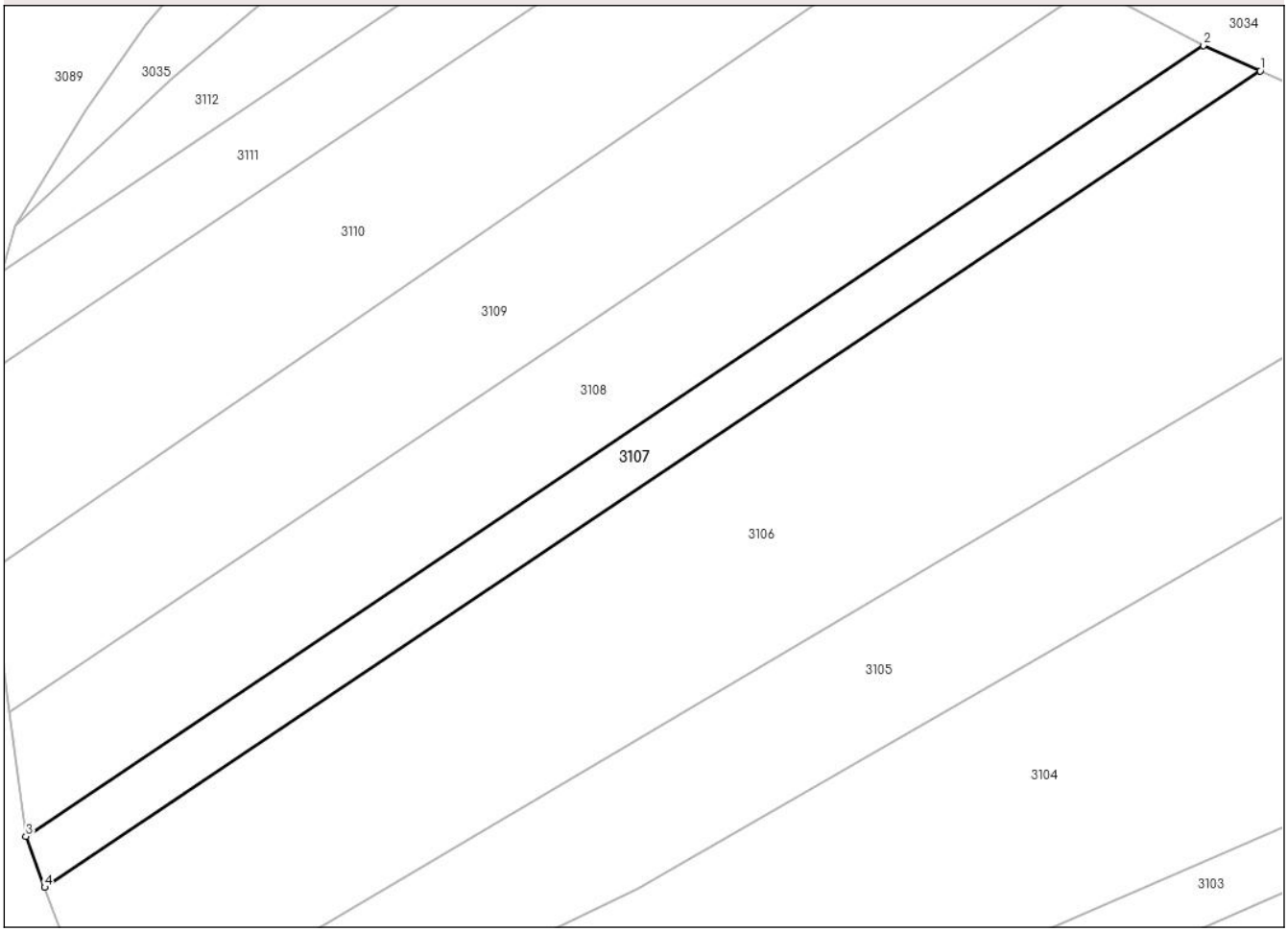

Date referitoare la teren

Crt	Categorie folosință	Intra vilan	Suprafaţa (mp)	Tarla	Parcelă	Nr. topo	Observaţii / Referinţe
1	arabil	NU	1.800	54	F 687, A 688	-	

Lungime Segmente
1) Valorile lungimilor segmentelor sunt obţinute din proiecţie în plan.

Punct început	X / Y	Punct sfârşit	X / Y	Lungime segment (** (m)
1	623.861,57 659.685,175	2	623.852,819 659.689,097	9.59
2	623.852,819 659.689,097	3	623.671,967 659.567,745	217.793
3	623.671,967 659.567,745	4	623.674,858 659.559,891	8.369
4	623.674,858 659.559,891	1	623.861,57 659.685,175	224.85

**** Lungimile segmentelor sunt determinate în planul de proiecţie Stereo 70 şi sunt rotunjite la 1 milimetru.**

***** Distanţa dintre puncte este formată din segmente cumulate ce sunt mai mici decât valoarea 1 milimetru.**

DATE DESPRE IMOBILUL NR. 3108

Oficiul de Cadastru şi Publicitate Imobiliară SUCEAVA
Biroul de Cadastru şi Publicitate Imobiliară Falticeni

A. Partea I. Descrierea imobilului

TEREN Extravilan

Adresa: Jud. Suceava

Nr. Crt	Nr cadastral Nr. topografic	Suprafaţa* (mp)	Observaţii / Referinţe
A1		3.600	Sector cadastral:45 Teren neimprejmuit;

B. Partea II. Proprietari şi acte

Inscrieri privitoare la dreptul de proprietate şi alte drepturi reale		Referinţe
/		
Act Normativ nr. 7, din 13/03/1996 emis de Parlamentul Romaniei;		
B1	Inscrierea provizorie, drept de PROPRIETATE, dobandit prin Lege, cota actuala 1/1	A1
	1) **NEIDENTIFICAT NEIDENTIFICAT**	
B2	proprietar neidentificat	A1

C. Partea III. SARCINI .

Inscrieri privind dezmembramintele dreptului de proprietate, drepturi reale de garanţie şi sarcini	Referinţe
NU SUNT	

Anexa Nr. 1 La Partea I

Teren

Nr cadastral	Suprafaţa (mp)*	Observaţii / Referinţe
	3.600	

* Suprafaţa este determinată in planul de proiecţie Stereo 70.

DETALII LINIARE IMOBIL

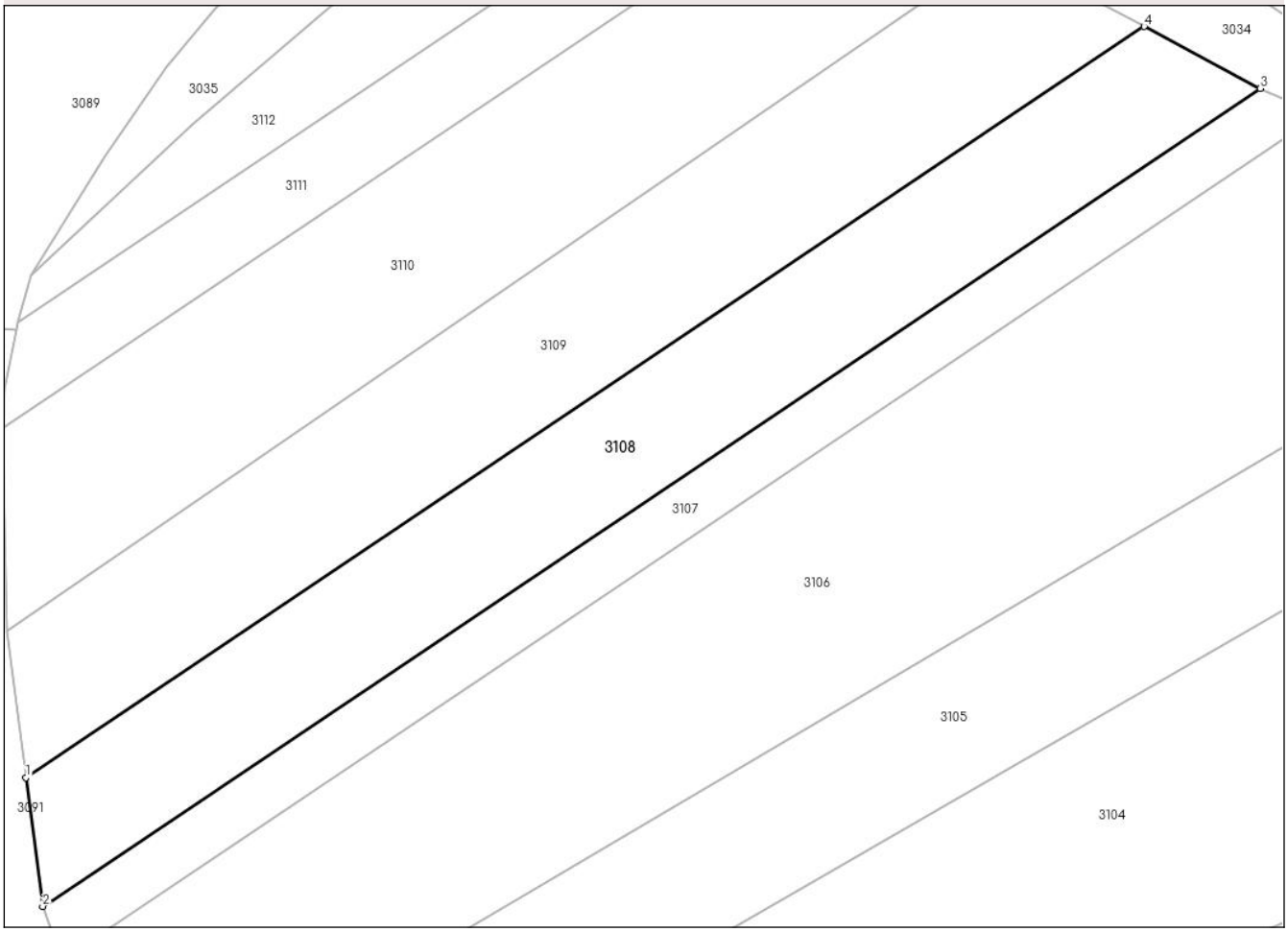

Date referitoare la teren

Crt	Categorie folosință	Intra vilan	Suprafaţa (mp)	Tarla	Parcelă	Nr. topo	Observaţii / Referinţe
1	arabil	NU	3.600	54	687, 688	-	

Lungime Segmente
1) Valorile lungimilor segmentelor sunt obţinute din proiecţie în plan.

Punct început	X / Y	Punct sfârşit	X / Y	Lungime segment (** (m)
1	623.669,474 659.586,824	2	623.671,967 659.567,745	19.241
2	623.671,967 659.567,745	3	623.852,819 659.689,097	217.793
3	623.852,819 659.689,097	4	623.835,585 659.698,285	19.53
4	623.835,585 659.698,285	1	623.669,474 659.586,824	200.041

**** Lungimile segmentelor sunt determinate în planul de proiecţie Stereo 70 şi sunt rotunjite la 1 milimetru.**

***** Distanţa dintre puncte este formată din segmente cumulate ce sunt mai mici decât valoarea 1 milimetru.**

DATE DESPRE IMOBILUL NR. 3109

Oficiul de Cadastru şi Publicitate Imobiliară SUCEAVA
Biroul de Cadastru şi Publicitate Imobiliară Falticeni

A. Partea I. Descrierea imobilului

TEREN Extravilan

Adresa: Jud. Suceava

Nr. Crt	Nr cadastral Nr. topografic	Suprafaţa* (mp)	Observaţii / Referinţe
A1		3.900	Sector cadastral:45 Teren neimprejmuit;

B. Partea II. Proprietari şi acte

Inscrieri privitoare la dreptul de proprietate şi alte drepturi reale		Referinţe
3109 / 04/03/2024		
Act Notarial nr. 60, din 29/08/2008 emis de BNP UTA Dan;		
B1	Intabulare, drept de PROPRIETATE, dobandit prin Succesiune, cota actuala 3/4	A1
	1) **CHISALITA CORNELIU**	
Act Notarial nr. 61, din 29/08/2008 emis de BNP UTA Dan;		
B2	Intabulare, drept de PROPRIETATE, dobandit prin Succesiune, cota actuala 1/4	A1
	1) **CHISALITA CORNELIU**	

C. Partea III. SARCINI .

Inscrieri privind dezmembramintele dreptului de proprietate, drepturi reale de garanţie şi sarcini	Referinţe
NU SUNT	

Anexa Nr. 1 La Partea I

Teren

Nr cadastral	Suprafaţa (mp)*	Observaţii / Referinţe
	3.900	

* Suprafaţa este determinată in planul de proiecţie Stereo 70.

DETALII LINIARE IMOBIL



Date referitoare la teren

Crt	Categorie folosință	Intra vilan	Suprafaţa (mp)	Tarla	Parcelă	Nr. topo	Observaţii / Referinţe
1	arabil	NU	3.900	54	F 687, A 688	-	

Lungime Segmente
1) Valorile lungimilor segmentelor sunt obţinute din proiecţie în plan.

Punct început	X / Y	Punct sfârşit	X / Y	Lungime segment (** (m)
1	623.666,638 659.608,526	2	623.669,474 659.586,824	21.887
2	623.669,474 659.586,824	3	623.835,585 659.698,285	200.041
3	623.835,585 659.698,285	4	623.814,015 659.709,785	24.444
4	623.814,015 659.709,785	1	623.666,638 659.608,526	178.811

**** Lungimile segmentelor sunt determinate în planul de proiecţie Stereo 70 şi sunt rotunjite la 1 milimetru.**

***** Distanţa dintre puncte este formată din segmente cumulate ce sunt mai mici decât valoarea 1 milimetru.**

DATE DESPRE IMOBILUL NR. 3110

Oficiul de Cadastru şi Publicitate Imobiliară SUCEAVA
Biroul de Cadastru şi Publicitate Imobiliară Falticeni

A. Partea I. Descrierea imobilului

TEREN Extravilan

Adresa: Jud. Suceava

Nr. Crt	Nr cadastral Nr. topografic	Suprafaţa* (mp)	Observaţii / Referinţe
A1		4.000	Sector cadastral:45 Teren neimprejmuit;

B. Partea II. Proprietari şi acte

Inscrieri privitoare la dreptul de proprietate şi alte drepturi reale		Referinţe
/		
Act Normativ nr. 7, din 13/03/1996 emis de Parlamentul Romaniei;		
B1	Inscrierea provizorie, drept de PROPRIETATE, dobandit prin Lege, cota actuala 1/1	A1
	1) **NEIDENTIFICAT NEIDENTIFICAT**	
B2	proprietar neidentificat	A1

C. Partea III. SARCINI .

Inscrieri privind dezmembramintele dreptului de proprietate, drepturi reale de garanţie şi sarcini	Referinţe
NU SUNT	

Anexa Nr. 1 La Partea I

Teren

Nr cadastral	Suprafaţa (mp)*	Observaţii / Referinţe
	4.000	

* Suprafaţa este determinată in planul de proiecţie Stereo 70.

DETALII LINIARE IMOBIL

Date referitoare la teren

Crt	Categorie folosință	Intra vilan	Suprafaţa (mp)	Tarla	Parcelă	Nr. topo	Observaţii / Referinţe
1	arabil	NU	4.000	54	687, 688	-	

Lungime Segmente
1) Valorile lungimilor segmentelor sunt obţinute din proiecţie în plan.

Punct început	X / Y	Punct sfârşit	X / Y	Lungime segment (** (m)
1	623.666,638 659.608,526	2	623.814,015 659.709,785	178.811
2	623.814,015 659.709,785	3	623.802,063 659.715,123	13.09
3	623.802,063 659.715,123	4	623.789,791 659.721,899	14.018
4	623.789,791 659.721,899	5	623.666,181 659.638,738	148.98
5	623.666,181 659.638,738	6	623.666,124 659.633,566	5.172

Punct început	X / Y	Punct sfârşit	X / Y	Lungime segment (** (m)
6	623.666,124 659.633,566	1	623.666,638 659.608,526	25.045

** Lungimile segmentelor sunt determinate în planul de proiecţie Stereo 70 şi sunt rotunjite la 1 milimetru.
*** Distanţa dintre puncte este formată din segmente cumulate ce sunt mai mici decât valoarea 1 milimetru.

DATE DESPRE IMOBILUL NR. 3111

Oficiul de Cadastru şi Publicitate Imobiliară SUCEAVA
Biroul de Cadastru şi Publicitate Imobiliară Falticeni

A. Partea I. Descrierea imobilului

TEREN Extravilan

Adresa: Jud. Suceava

Nr. Crt	Nr cadastral Nr. topografic	Suprafaţa* (mp)	Observaţii / Referinţe
A1		1.800	Sector cadastral:45 Teren neimprejmuit;

B. Partea II. Proprietari şi acte

Inscrieri privitoare la dreptul de proprietate şi alte drepturi reale		Referinţe
3111 / 04/03/2024		
Act Administrativ nr. 3548, din 19/08/2002 emis de CJFF Suceava;		
B1	Intabulare, drept de PROPRIETATE, dobandit prin Reconstituire, cota actuala 1/1	A1
	1) **GHIORGHITA MARIA**, CNP necunoscut	

C. Partea III. SARCINI .

Inscrieri privind dezmembramintele dreptului de proprietate, drepturi reale de garanţie şi sarcini	Referinţe
NU SUNT	

Anexa Nr. 1 La Partea I

Teren

Nr cadastral	Suprafaţa (mp)*	Observaţii / Referinţe
	1.800	

* Suprafaţa este determinată in planul de proiecţie Stereo 70.

DETALII LINIARE IMOBIL



Date referitoare la teren

Crt	Categorie folosință	Intra vilan	Suprafaţa (mp)	Tarla	Parcelă	Nr. topo	Observaţii / Referinţe
1	arabil	NU	1.644	54	F 687, A 688	-	
2	pasune	NU	156	54	F 687, A 688	-	

Lungime Segmente
1) Valorile lungimilor segmentelor sunt obţinute din proiecţie în plan.

Punct început	X / Y	Punct sfârşit	X / Y	Lungime segment (** (m)
1	623.800,679 659.729,225	2	623.798,338 659.730,421	2.629
2	623.798,338 659.730,421	3	623.793,145 659.731,994	5.426
3	623.793,145 659.731,994	4	623.786,192 659.732,984	7.023
4	623.786,192 659.732,984	5	623.785,354 659.733,116	0.848

Punct început	X / Y	Punct sfârşit	X / Y	Lungime segment (** (m)
5	623.785,354 659.733,116	6	623.775,384 659.726,407	12.017
6	623.775,384 659.726,407	7	623.668,315 659.654,375	129.044
7	623.668,315 659.654,375	8	623.668,011 659.653,282	1.134
8	623.668,011 659.653,282	9	623.666,245 659.644,556	8.903
9	623.666,245 659.644,556	10	623.666,181 659.638,738	5.818
10	623.666,181 659.638,738	11	623.789,791 659.721,899	148.98
11	623.789,791 659.721,899	1	623.800,679 659.729,225	13.123

** Lungimile segmentelor sunt determinate în planul de proiecţie Stereo 70 şi sunt rotunjite la 1 milimetru.
*** Distanţa dintre puncte este formată din segmente cumulate ce sunt mai mici decât valoarea 1 milimetru.

DATE DESPRE IMOBILUL NR. 3112

Oficiul de Cadastru şi Publicitate Imobiliară SUCEAVA
Biroul de Cadastru şi Publicitate Imobiliară Falticeni

A. Partea I. Descrierea imobilului

TEREN Extravilan

Adresa: Jud. Suceava

Nr. Crt	Nr cadastral Nr. topografic	Suprafaţa* (mp)	Observaţii / Referinţe
A1		1.200	Sector cadastral:45 Teren neimprejmuit;

B. Partea II. Proprietari şi acte

Inscrieri privitoare la dreptul de proprietate şi alte drepturi reale		Referinţe
/		
Act Normativ nr. 7, din 13/03/1996 emis de Parlamentul Romaniei;		
B1	Inscrierea provizorie, drept de PROPRIETATE, dobandit prin Lege, cota actuala 1/1	A1
	1) **NEIDENTIFICAT NEIDENTIFICAT**	
B2	proprietar neidentificat	A1

C. Partea III. SARCINI .

Inscrieri privind dezmembramintele dreptului de proprietate, drepturi reale de garanţie şi sarcini	Referinţe
NU SUNT	

Anexa Nr. 1 La Partea I

Teren

Nr cadastral	Suprafaţa (mp)*	Observaţii / Referinţe
	1.200	

* Suprafaţa este determinată in planul de proiecţie Stereo 70.

DETALII LINIARE IMOBIL



Date referitoare la teren

Crt	Categorie folosință	Intra vilan	Suprafaţa (mp)	Tarla	Parcelă	Nr. topo	Observaţii / Referinţe
1	arabil	NU	1.200	54	687	-	

Lungime Segmente
1) Valorile lungimilor segmentelor sunt obţinute din proiecţie în plan.

Punct început	X / Y	Punct sfârşit	X / Y	Lungime segment (** (m)
1	623.668,315 659.654,375	2	623.775,384 659.726,407	129.044
2	623.775,384 659.726,407	3	623.763,449 659.724,474	12.091
3	623.763,449 659.724,474	4	623.746,88 659.720,109	17.134
4	623.746,88 659.720,109	5	623.730,462 659.713,186	17.818
5	623.730,462 659.713,186	6	623.717,357 659.703,553	16.265

Punct început	X / Y	Punct sfârşit	X / Y	Lungime segment (** (m)
6	623.717,357 659.703,553	7	623.694,248 659.683,823	30.386
7	623.694,248 659.683,823	8	623.670,286 659.661,449	32.784
8	623.670,286 659.661,449	1	623.668,315 659.654,375	7.343

** Lungimile segmentelor sunt determinate în planul de proiecţie Stereo 70 şi sunt rotunjite la 1 milimetru.
*** Distanţa dintre puncte este formată din segmente cumulate ce sunt mai mici decât valoarea 1 milimetru.

DATE DESPRE IMOBILUL NR. 3113

Oficiul de Cadastru şi Publicitate Imobiliară SUCEAVA
Biroul de Cadastru şi Publicitate Imobiliară Falticeni

A. Partea I. Descrierea imobilului

TEREN Extravilan

Adresa: Jud. Suceava

Nr. Crt	Nr cadastral Nr. topografic	Suprafaţa* (mp)	Observaţii / Referinţe
A1		17.400	Sector cadastral:45 Teren neimprejmuit;

B. Partea II. Proprietari şi acte

Inscrieri privitoare la dreptul de proprietate şi alte drepturi reale		Referinţe
/		
Act Normativ nr. 7, din 13/03/1996 emis de Parlamentul Romaniei;		
B1	Inscrierea provizorie, drept de PROPRIETATE, dobandit prin Lege, cota actuala 1/1	A1
	1) **NEIDENTIFICAT NEIDENTIFICAT**	
B2	proprietar neidentificat	A1

C. Partea III. SARCINI .

Inscrieri privind dezmembramintele dreptului de proprietate, drepturi reale de garanţie şi sarcini	Referinţe
NU SUNT	

Anexa Nr. 1 La Partea I

Teren

Nr cadastral	Suprafaţa (mp)*	Observaţii / Referinţe
	17.400	

* Suprafaţa este determinată in planul de proiecţie Stereo 70.

DETALII LINIARE IMOBIL

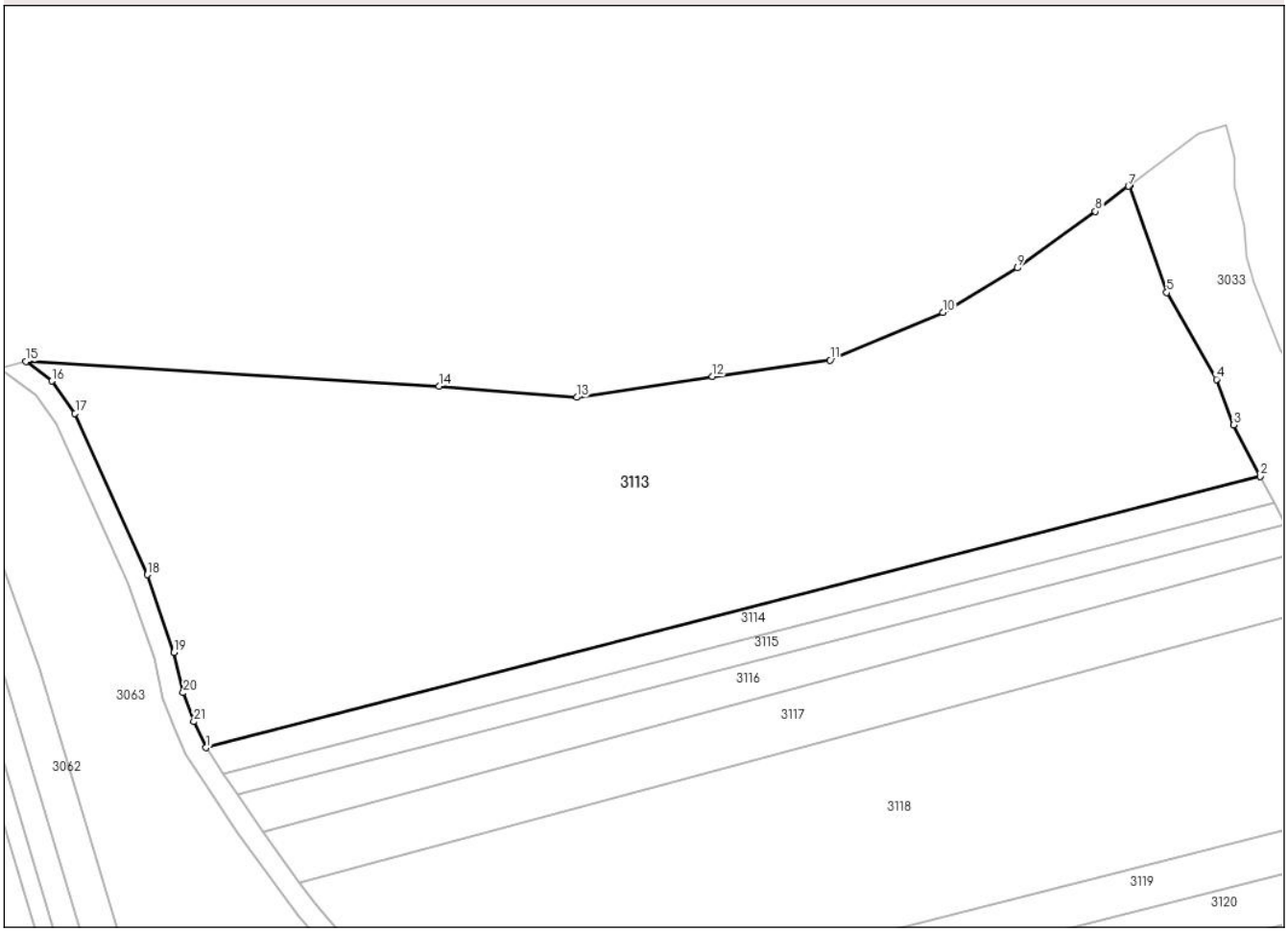

Date referitoare la teren

Crt	Categorie folosință	Intra vilan	Suprafaţa (mp)	Tarla	Parcelă	Nr. topo	Observaţii / Referinţe
1	arabil	NU	17.400	54	686	-	

Lungime Segmente

1) Valorile lungimilor segmentelor sunt obţinute din proiecţie în plan.

Punct început	X / Y	Punct sfârşit	X / Y	Lungime segment (** (m)
1	623.482,974 660.220,631	2	623.734,875 660.285,398	260.094
3	623.728,473 660.297,673	4	623.724,406 660.308,547	11.61
5	623.712,532 660.329,298	6	623.703,704 660.354,889	27.071
7	623.703,388 660.354,652	8	623.695,468 660.348,623	9.954
9	623.676,816 660.335,142	10	623.659,019 660.324,497	20.738

Punct început	X / Y	Punct sfârşit	X / Y	Lungime segment (** (m)
2	623.734,875 660.285,398	3	623.728,473 660.297,673	13.844
4	623.724,406 660.308,547	5	623.712,532 660.329,298	23.908
6	623.703,704 660.354,889	7	623.703,388 660.354,652	0.395
8	623.695,468 660.348,623	9	623.676,816 660.335,142	23.014
10	623.659,019 660.324,497	11	623.632,081 660.313,155	29.228

Punct început	X / Y	Punct sfârşit	X / Y	Lungime segment (** (m)
11	623.632,081 660.313,155	12	623.603,985 660.309,225	28.37
13	623.571,519 660.304,266	14	623.538,673 660.306,91	32.952
15	623.439,907 660.312,799	16	623.446,067 660.308,151	7.717
17	623.451,647 660.300,463	18	623.468,928 660.261,923	42.237
19	623.475,309 660.243,381	20	623.477,503 660.233,754	9.874
21	623.480,031 660.226,835	1	623.482,974 660.220,631	6.867

Punct început	X / Y	Punct sfârşit	X / Y	Lungime segment (** (m)
12	623.603,985 660.309,225	13	623.571,519 660.304,266	32.843
14	623.538,673 660.306,91	15	623.439,907 660.312,799	98.941
16	623.446,067 660.308,151	17	623.451,647 660.300,463	9.5
18	623.468,928 660.261,923	19	623.475,309 660.243,381	19.609
20	623.477,503 660.233,754	21	623.480,031 660.226,835	7.366

** Lungimile segmentelor sunt determinate în planul de proiecţie Stereo 70 şi sunt rotunjite la 1 milimetru.
*** Distanţa dintre puncte este formată din segmente cumulate ce sunt mai mici decât valoarea 1 milimetru.

DATE DESPRE IMOBILUL NR. 3114

Oficiul de Cadastru şi Publicitate Imobiliară SUCEAVA
Biroul de Cadastru şi Publicitate Imobiliară Falticeni

A. Partea I. Descrierea imobilului

TEREN Extravilan

Adresa: Jud. Suceava

Nr. Crt	Nr cadastral Nr. topografic	Suprafaţa* (mp)	Observaţii / Referinţe
A1	39470	1.800	Sector cadastral:45 Teren neimprejmuit;

B. Partea II. Proprietari şi acte

Inscrieri privitoare la dreptul de proprietate şi alte drepturi reale		Referinţe
29535 / 23/10/2023		
Hotarare Judecatoreasca nr. 2061, din 27/10/2009 emis de Judecatoria Falticeni (SC);		
B2	Intabulare, drept de PROPRIETATEbun propriu cu titlu de partaj, dobandit prin Hotarare Judecatoreasca, cota actuala 1/1, cota initiala 1/1	A1
	1) **STRUGARU GHEORGHE**	

C. Partea III. SARCINI .

Inscrieri privind dezmembramintele dreptului de proprietate, drepturi reale de garanţie şi sarcini	Referinţe
NU SUNT	

Anexa Nr. 1 La Partea I

Teren

Nr cadastral	Suprafaţa (mp)*	Observaţii / Referinţe
39470	1.800	

* Suprafaţa este determinată in planul de proiecţie Stereo 70.

DETALII LINIARE IMOBIL

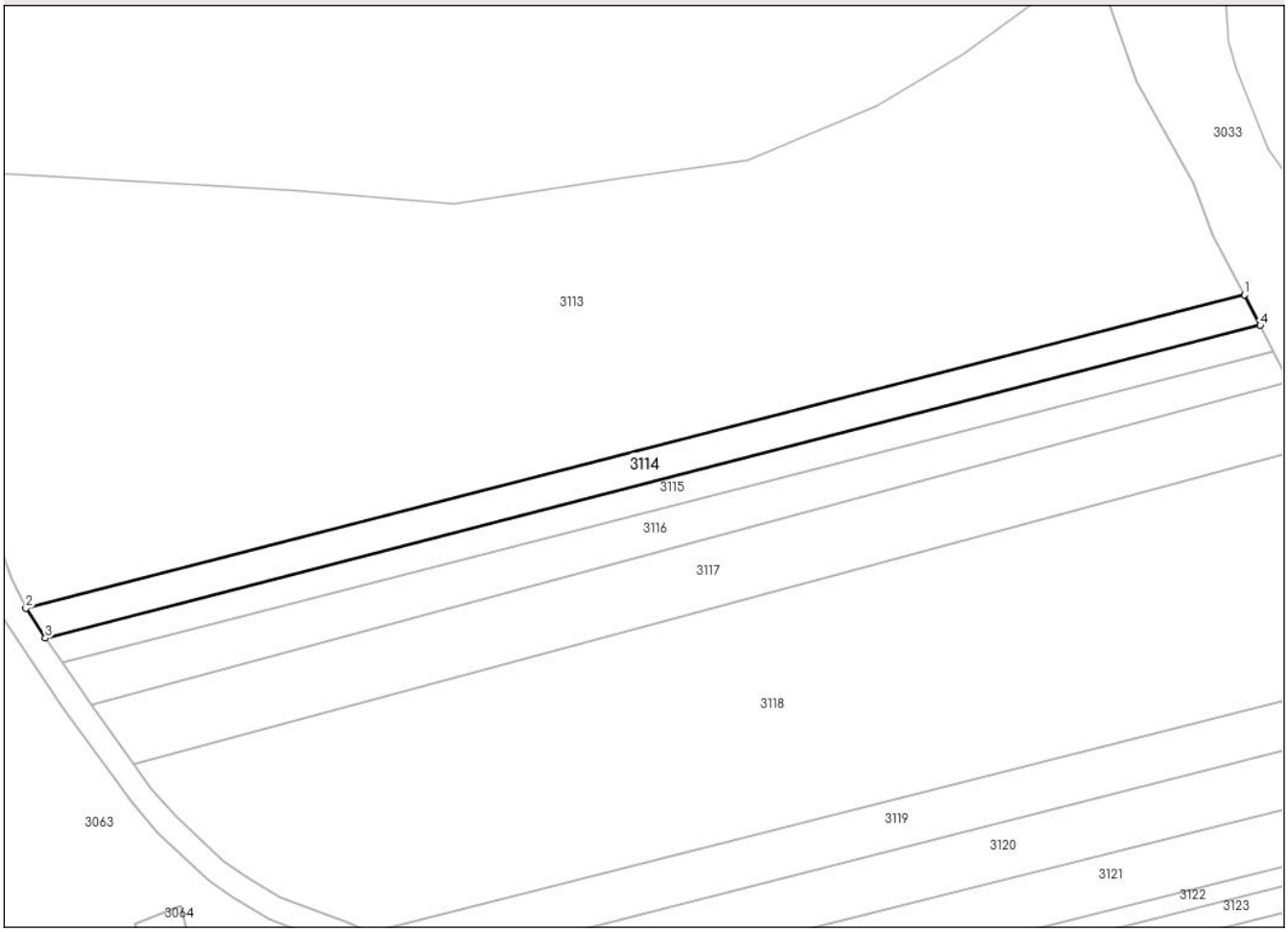

Date referitoare la teren

Crt	Categorie folosință	Intra vilan	Suprafaţa (mp)	Tarla	Parcelă	Nr. topo	Observaţii / Referinţe
1	arabil	NU	1.800	54	A 686	-	

Lungime Segmente
1) Valorile lungimilor segmentelor sunt obţinute din proiecţie în plan.

Punct început	X / Y	Punct sfârşit	X / Y	Lungime segment (** (m)
1	623.734,875 660.285,398	2	623.482,974 660.220,631	260.094
2	623.482,974 660.220,631	3	623.486,995 660.214,508	7.325
3	623.486,995 660.214,508	4	623.738,165 660.279,088	259.339
4	623.738,165 660.279,088	1	623.734,875 660.285,398	7.116

**** Lungimile segmentelor sunt determinate în planul de proiecţie Stereo 70 şi sunt rotunjite la 1 milimetru.**

***** Distanţa dintre puncte este formată din segmente cumulate ce sunt mai mici decât valoarea 1 milimetru.**

DATE DESPRE IMOBILUL NR. 3115

Oficiul de Cadastru şi Publicitate Imobiliară SUCEAVA
Biroul de Cadastru şi Publicitate Imobiliară Falticeni

A. Partea I. Descrierea imobilului

TEREN Extravilan

Adresa: Jud. Suceava

Nr. Crt	Nr cadastral Nr. topografic	Suprafaţa* (mp)	Observaţii / Referinţe
A1		1.500	Sector cadastral:45 Teren neimprejmuit;

B. Partea II. Proprietari şi acte

Inscrieri privitoare la dreptul de proprietate şi alte drepturi reale		Referinţe
3115 / 04/03/2024		
Act Administrativ nr. 3849, din 20/02/2004 emis de CJFF Suceava;		
B1	Intabulare, drept de PROPRIETATE, dobandit prin Reconstituire, cota actuala 1/1	A1
	1) **APOSTOL SAVASTITA**, CNP necunoscut DEFUNCT:Da	

C. Partea III. SARCINI .

Inscrieri privind dezmembramintele dreptului de proprietate, drepturi reale de garanţie şi sarcini	Referinţe
NU SUNT	

Anexa Nr. 1 La Partea I

Teren

Nr cadastral	Suprafaţa (mp)*	Observaţii / Referinţe
	1.500	

* Suprafaţa este determinată in planul de proiecţie Stereo 70.

DETALII LINIARE IMOBIL

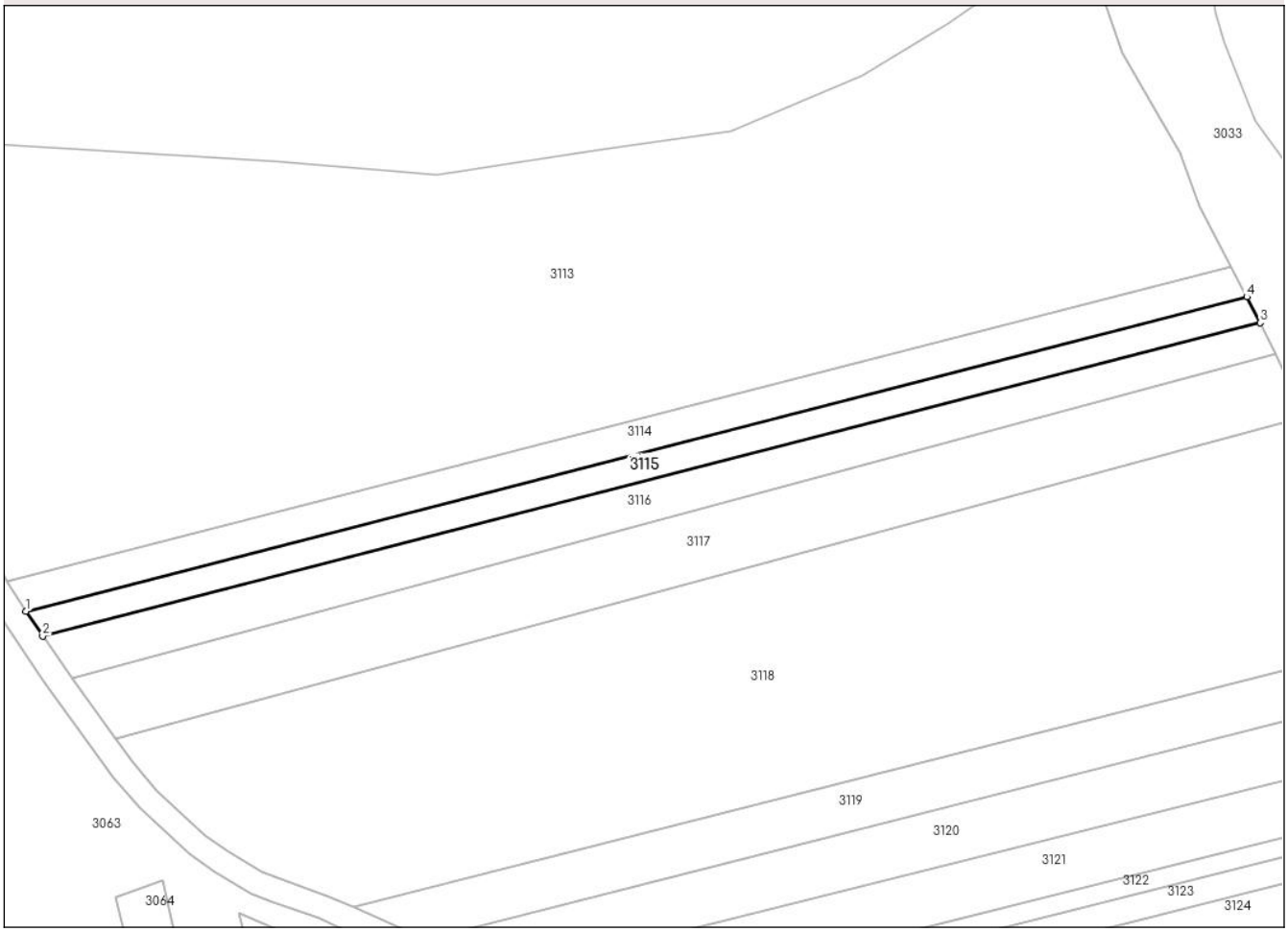

Date referitoare la teren

Crt	Categorie folosință	Intra vilan	Suprafaţa (mp)	Tarla	Parcelă	Nr. topo	Observaţii / Referinţe
1	arabil	NU	1.500	54	A 686	-	

Lungime Segmente
1) Valorile lungimilor segmentelor sunt obţinute din proiecţie în plan.

Punct început	X / Y	Punct sfârşit	X / Y	Lungime segment (** (m)
1	623.486,995 660.214,508	2	623.490,425 660.209,41	6.144
2	623.490,425 660.209,41	3	623.740,915 660.273,815	258.637
3	623.740,915 660.273,815	4	623.738,165 660.279,088	5.947
4	623.738,165 660.279,088	1	623.486,995 660.214,508	259.339

**** Lungimile segmentelor sunt determinate în planul de proiecţie Stereo 70 şi sunt rotunjite la 1 milimetru.**

***** Distanţa dintre puncte este formată din segmente cumulate ce sunt mai mici decât valoarea 1 milimetru.**

DATE DESPRE IMOBILUL NR. 3116

Oficiul de Cadastru şi Publicitate Imobiliară SUCEAVA
Biroul de Cadastru şi Publicitate Imobiliară Falticeni

A. Partea I. Descrierea imobilului

TEREN Extravilan

Adresa: Jud. Suceava

Nr. Crt	Nr cadastral Nr. topografic	Suprafaţa* (mp)	Observaţii / Referinţe
A1		2.200	Sector cadastral:45 Teren neimprejmuit;

B. Partea II. Proprietari şi acte

Inscrieri privitoare la dreptul de proprietate şi alte drepturi reale		Referinţe
/		
Act Normativ nr. 7, din 13/03/1996 emis de Parlamentul Romaniei;		
B1	Inscrierea provizorie, drept de PROPRIETATE, dobandit prin Lege, cota actuala 1/1	A1
	1) **NEIDENTIFICAT NEIDENTIFICAT**	
B2	proprietar neidentificat	A1

C. Partea III. SARCINI .

Inscrieri privind dezmembramintele dreptului de proprietate, drepturi reale de garanţie şi sarcini	Referinţe
NU SUNT	

Anexa Nr. 1 La Partea I

Teren

Nr cadastral	Suprafaţa (mp)*	Observaţii / Referinţe
	2.200	

* Suprafaţa este determinată in planul de proiecţie Stereo 70.

DETALII LINIARE IMOBIL

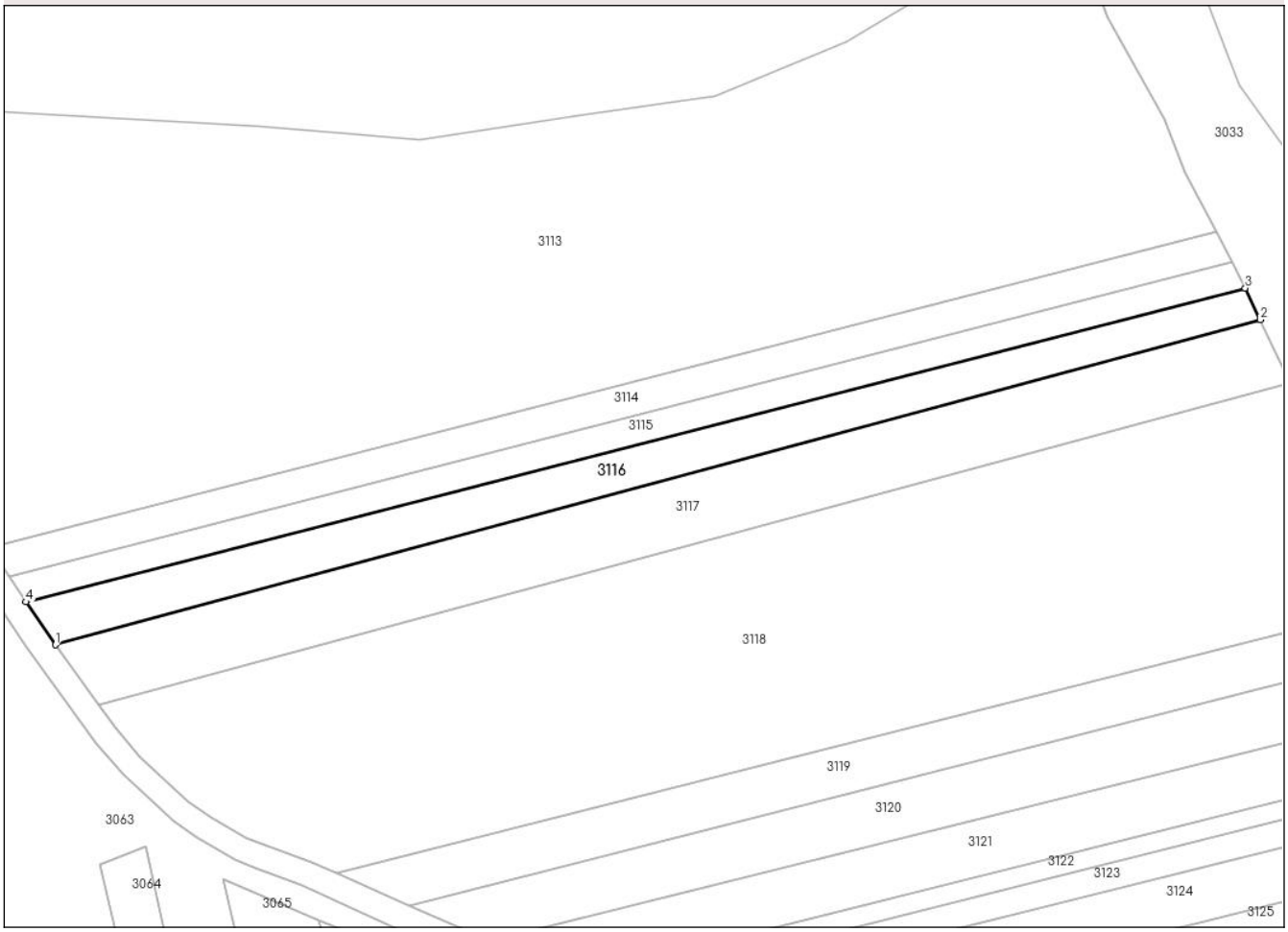

Date referitoare la teren

Crt	Categorie folosință	Intra vilan	Suprafaţa (mp)	Tarla	Parcelă	Nr. topo	Observaţii / Referinţe
1	arabil	NU	2.200	54	686	-	

Lungime Segmente
1) Valorile lungimilor segmentelor sunt obţinute din proiecţie în plan.

Punct început	X / Y	Punct sfârşit	X / Y	Lungime segment (** (m)
1	623.496,474 660.200,627	2	623.743,991 660.267,329	256.347
2	623.743,991 660.267,329	3	623.740,915 660.273,815	7.178
3	623.740,915 660.273,815	4	623.490,425 660.209,41	258.637
4	623.490,425 660.209,41	1	623.496,474 660.200,627	10.664

**** Lungimile segmentelor sunt determinate în planul de proiecţie Stereo 70 şi sunt rotunjite la 1 milimetru.**

***** Distanţa dintre puncte este formată din segmente cumulate ce sunt mai mici decât valoarea 1 milimetru.**

DATE DESPRE IMOBILUL NR. 3117

Oficiul de Cadastru şi Publicitate Imobiliară SUCEAVA
Biroul de Cadastru şi Publicitate Imobiliară Falticeni

A. Partea I. Descrierea imobilului

TEREN Extravilan

Adresa: Jud. Suceava

Nr. Crt	Nr cadastral Nr. topografic	Suprafaţa* (mp)	Observaţii / Referinţe
A1		3.600	Sector cadastral:45 Teren neimprejmuit;

B. Partea II. Proprietari şi acte

Inscrieri privitoare la dreptul de proprietate şi alte drepturi reale		Referinţe
3117 / 04/03/2024		
Act Notarial nr. 60, din 29/08/2008 emis de BNP UTA Dan;		
B1	Intabulare, drept de PROPRIETATE, dobandit prin Succesiune, cota actuala 3/4	A1
	1) **CHISALITA CORNELIU**	
Act Notarial nr. 61, din 29/08/2008 emis de BNP UTA Dan;		
B2	Intabulare, drept de PROPRIETATE, dobandit prin Succesiune, cota actuala 1/4	A1
	1) **CHISALITA CORNELIU**	

C. Partea III. SARCINI .

Inscrieri privind dezmembramintele dreptului de proprietate, drepturi reale de garanţie şi sarcini	Referinţe
NU SUNT	

Anexa Nr. 1 La Partea I

Teren

Nr cadastral	Suprafaţa (mp)*	Observaţii / Referinţe
	3.600	

* Suprafaţa este determinată in planul de proiecţie Stereo 70.

DETALII LINIARE IMOBIL

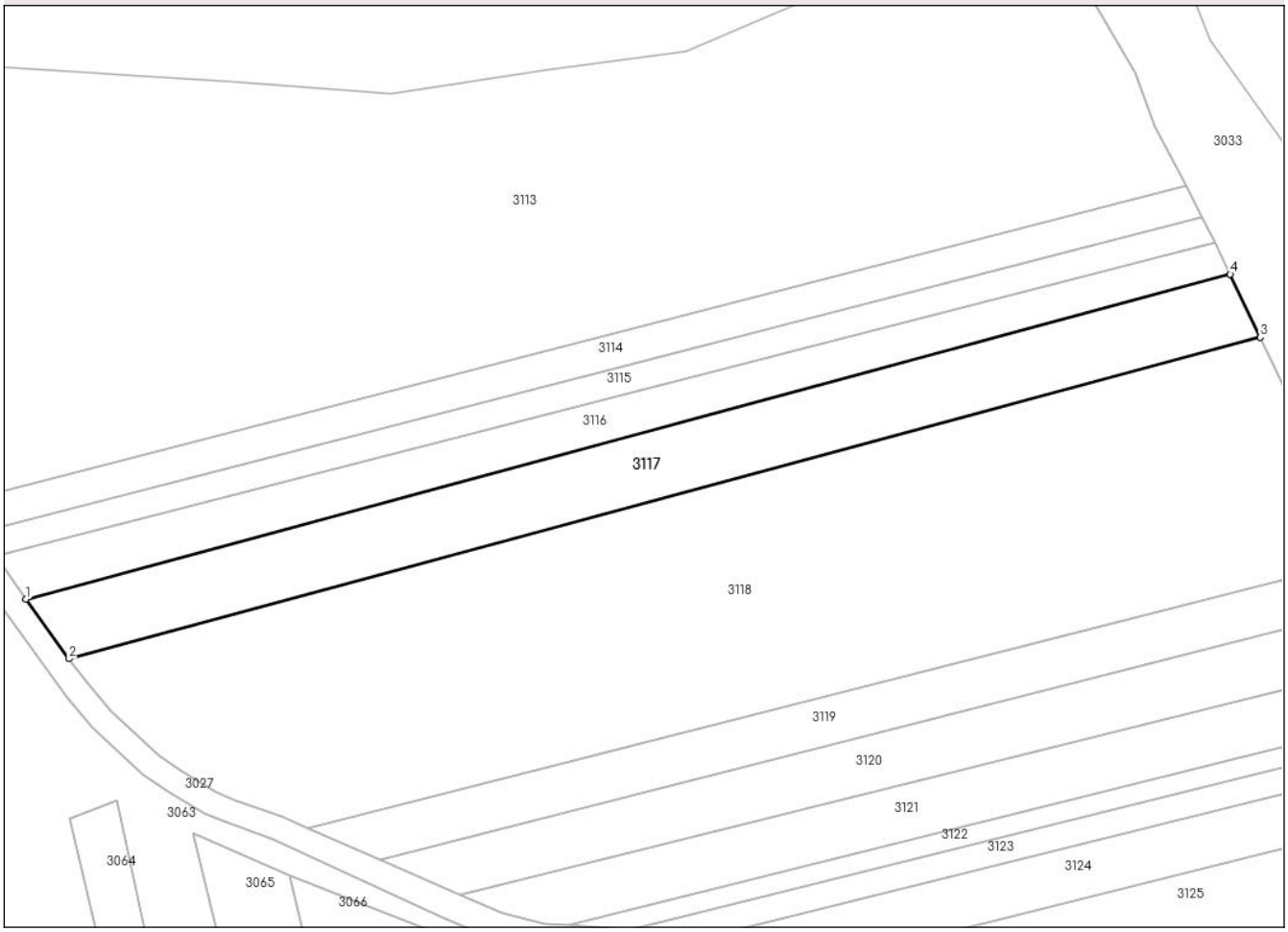

Date referitoare la teren

Crt	Categorie folosință	Intra vilan	Suprafaţa (mp)	Tarla	Parcelă	Nr. topo	Observaţii / Referinţe
1	arabil	NU	3.600	54	A 686	-	

Lungime Segmente
1) Valorile lungimilor segmentelor sunt obţinute din proiecţie în plan.

Punct început	X / Y	Punct sfârşit	X / Y	Lungime segment (** (m)
1	623.496,474 660.200,627	2	623.505,348 660.188,394	15.113
2	623.505,348 660.188,394	3	623.750,141 660.254,362	253.526
3	623.750,141 660.254,362	4	623.743,991 660.267,329	14.352
4	623.743,991 660.267,329	1	623.496,474 660.200,627	256.347

**** Lungimile segmentelor sunt determinate în planul de proiecţie Stereo 70 şi sunt rotunjite la 1 milimetru.**

***** Distanţa dintre puncte este formată din segmente cumulate ce sunt mai mici decât valoarea 1 milimetru.**

DATE DESPRE IMOBILUL NR. 3118

Oficiul de Cadastru şi Publicitate Imobiliară SUCEAVA
Biroul de Cadastru şi Publicitate Imobiliară Falticeni

A. Partea I. Descrierea imobilului

TEREN Extravilan

Adresa: Jud. Suceava

Nr. Crt	Nr cadastral Nr. topografic	Suprafaţa* (mp)	Observaţii / Referinţe
A1		11.600	Sector cadastral:45 Teren neimprejmuit;

B. Partea II. Proprietari şi acte

Inscrieri privitoare la dreptul de proprietate şi alte drepturi reale		Referinţe
/		
Act Normativ nr. 7, din 13/03/1996 emis de Parlamentul Romaniei;		
B1	Inscrierea provizorie, drept de PROPRIETATE, dobandit prin Lege, cota actuala 1/1	A1
	1) **NEIDENTIFICAT NEIDENTIFICAT**	
B2	proprietar neidentificat	A1

C. Partea III. SARCINI .

Inscrieri privind dezmembramintele dreptului de proprietate, drepturi reale de garanţie şi sarcini	Referinţe
NU SUNT	

Anexa Nr. 1 La Partea I

Teren

Nr cadastral	Suprafaţa (mp)*	Observaţii / Referinţe
	11.600	

* Suprafaţa este determinată in planul de proiecţie Stereo 70.

DETALII LINIARE IMOBIL

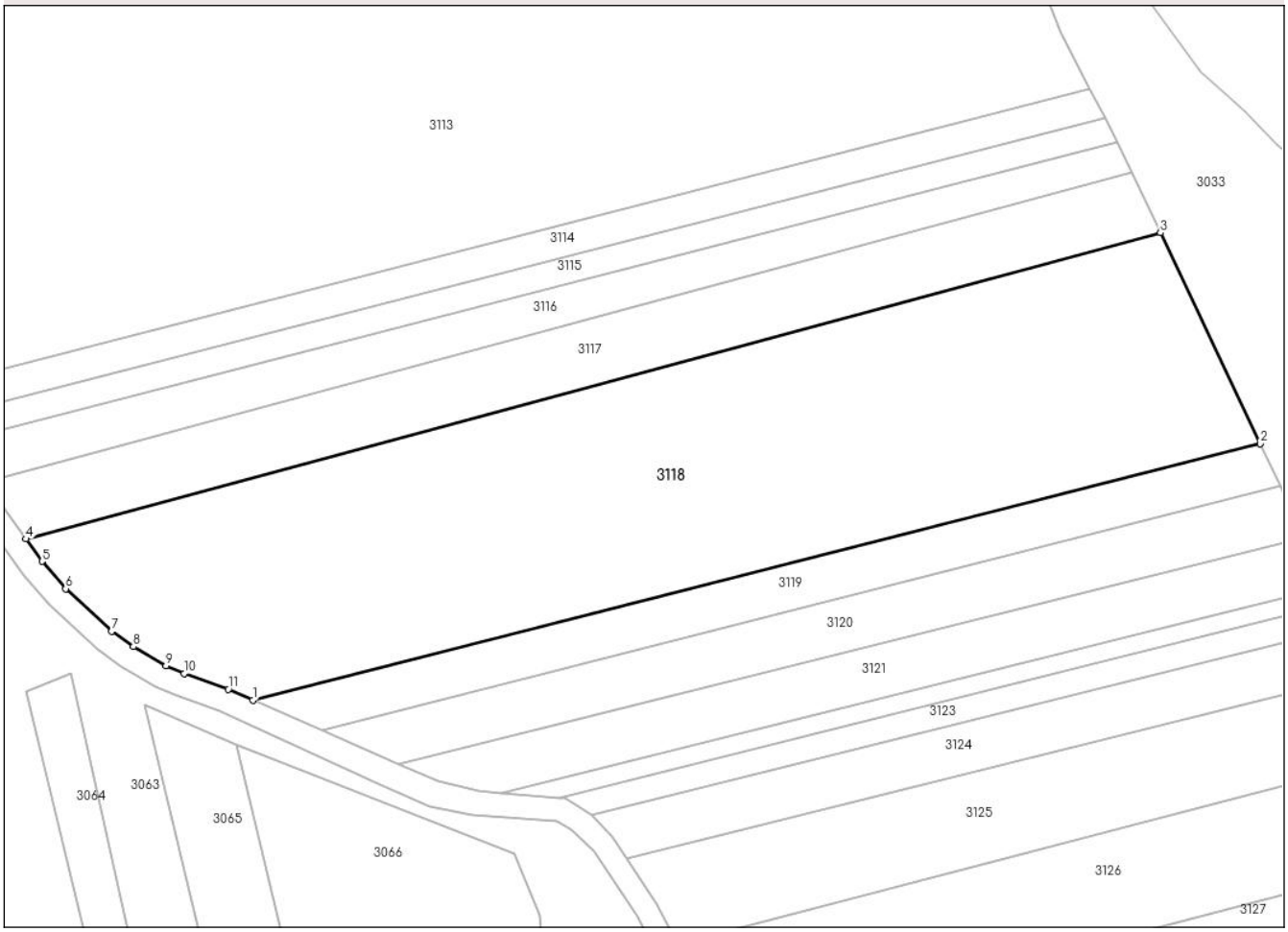

Date referitoare la teren

Crt	Categorie folosință	Intra vilan	Suprafaţa (mp)	Tarla	Parcelă	Nr. topo	Observaţii / Referinţe
1	arabil	NU	11.600	54	686	-	

Lungime Segmente
1) Valorile lungimilor segmentelor sunt obţinute din proiecţie în plan.

Punct început	X / Y	Punct sfârşit	X / Y	Lungime segment (** (m)
1	623.554,329 660.153,686	2	623.771,664 660.208,978	224.258
2	623.771,664 660.208,978	3	623.750,141 660.254,362	50.229
3	623.750,141 660.254,362	4	623.505,348 660.188,394	253.526
4	623.505,348 660.188,394	5	623.508,853 660.183,562	5.969
5	623.508,853 660.183,562	6	623.513,915 660.177,657	7.778

Punct început	X / Y	Punct sfârşit	X / Y	Lungime segment (** (m)
6	623.513,915 660.177,657	7	623.523,827 660.168,493	13.499
7	623.523,827 660.168,493	8	623.528,545 660.165,212	5.747
8	623.528,545 660.165,212	9	623.535,576 660.161,054	8.168
9	623.535,576 660.161,054	10	623.539,52 660.159,386	4.282
10	623.539,52 660.159,386	11	623.549,052 660.156,019	10.109
11	623.549,052 660.156,019	1	623.554,329 660.153,686	5.77

** Lungimile segmentelor sunt determinate în planul de proiecţie Stereo 70 şi sunt rotunjite la 1 milimetru.
*** Distanţa dintre puncte este formată din segmente cumulate ce sunt mai mici decât valoarea 1 milimetru.

DATE DESPRE IMOBILUL NR. 3119

Oficiul de Cadastru şi Publicitate Imobiliară SUCEAVA
Biroul de Cadastru şi Publicitate Imobiliară Falticeni

A. Partea I. Descrierea imobilului

TEREN Extravilan

Adresa: Jud. Suceava

Nr. Crt	Nr cadastral Nr. topografic	Suprafaţa* (mp)	Observaţii / Referinţe
A1		2.200	Sector cadastral:45 Teren neimprejmuit;

B. Partea II. Proprietari şi acte

Inscrieri privitoare la dreptul de proprietate şi alte drepturi reale		Referinţe
3119 / 04/03/2024		
Act Notarial nr. 461, din 25/04/2019 emis de BINP UTA Dan;		
B1	Intabulare, drept de PROPRIETATEbun propriu, dobandit prin Conventie, cota actuala 1/1	A1
	1) **TELIBAN LUCIANA-MARIA**	

C. Partea III. SARCINI .

Inscrieri privind dezmembramintele dreptului de proprietate, drepturi reale de garanţie şi sarcini	Referinţe
NU SUNT	

Anexa Nr. 1 La Partea I

Teren

Nr cadastral	Suprafaţa (mp)*	Observaţii / Referinţe
	2.200	

* Suprafaţa este determinată in planul de proiecţie Stereo 70.

DETALII LINIARE IMOBIL

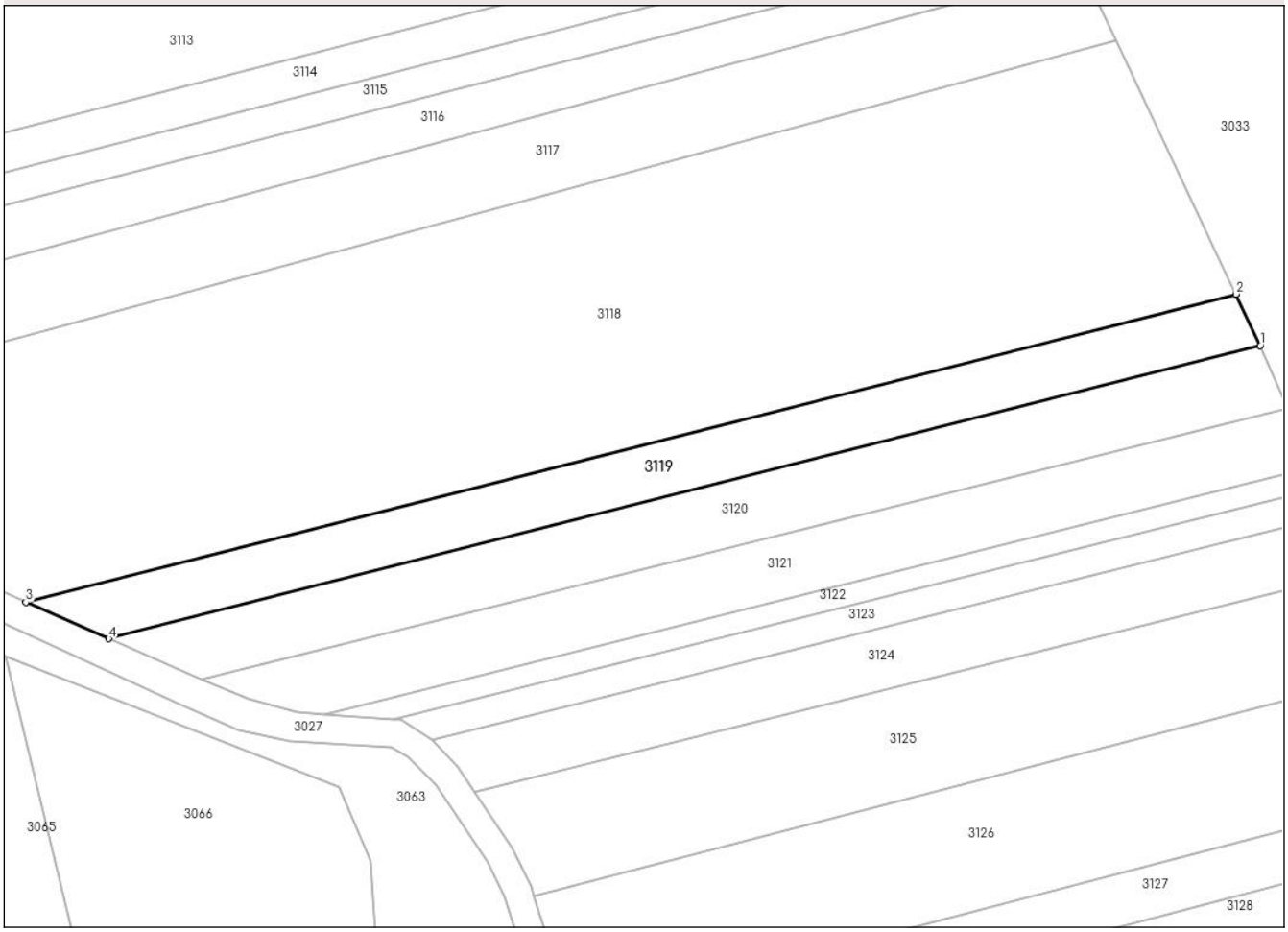

Date referitoare la teren

Crt	Categorie folosință	Intra vilan	Suprafaţa (mp)	Tarla	Parcelă	Nr. topo	Observaţii / Referinţe
1	arabil	NU	2.200	54	A 686	-	

Lungime Segmente
1) Valorile lungimilor segmentelor sunt obţinute din proiecţie în plan.

Punct început	X / Y	Punct sfârşit	X / Y	Lungime segment (** (m)
1	623.776,054 660.199,722	2	623.771,664 660.208,978	10.244
2	623.771,664 660.208,978	3	623.554,329 660.153,686	224.258
3	623.554,329 660.153,686	4	623.569,226 660.147,102	16.287
4	623.569,226 660.147,102	1	623.776,054 660.199,722	213.417

**** Lungimile segmentelor sunt determinate în planul de proiecţie Stereo 70 şi sunt rotunjite la 1 milimetru.**

***** Distanţa dintre puncte este formată din segmente cumulate ce sunt mai mici decât valoarea 1 milimetru.**

DATE DESPRE IMOBILUL NR. 3120

Oficiul de Cadastru şi Publicitate Imobiliară SUCEAVA
Biroul de Cadastru şi Publicitate Imobiliară Falticeni

A. Partea I. Descrierea imobilului

TEREN Extravilan

Adresa: Jud. Suceava

Nr. Crt	Nr cadastral Nr. topografic	Suprafaţa* (mp)	Observaţii / Referinţe
A1		2.400	Sector cadastral:45 Teren neimprejmuit;

B. Partea II. Proprietari şi acte

Inscrieri privitoare la dreptul de proprietate şi alte drepturi reale		Referinţe
/		
Act Normativ nr. 7, din 13/03/1996 emis de Parlamentul Romaniei;		
B1	Inscrierea provizorie, drept de PROPRIETATE, dobandit prin Lege, cota actuala 1/1	A1
	1) **NEIDENTIFICAT NEIDENTIFICAT**	
B2	proprietar neidentificat	A1

C. Partea III. SARCINI .

Inscrieri privind dezmembramintele dreptului de proprietate, drepturi reale de garanţie şi sarcini	Referinţe
NU SUNT	

Anexa Nr. 1 La Partea I

Teren

Nr cadastral	Suprafaţa (mp)*	Observaţii / Referinţe
	2.400	

* Suprafaţa este determinată in planul de proiecţie Stereo 70.

DETALII LINIARE IMOBIL

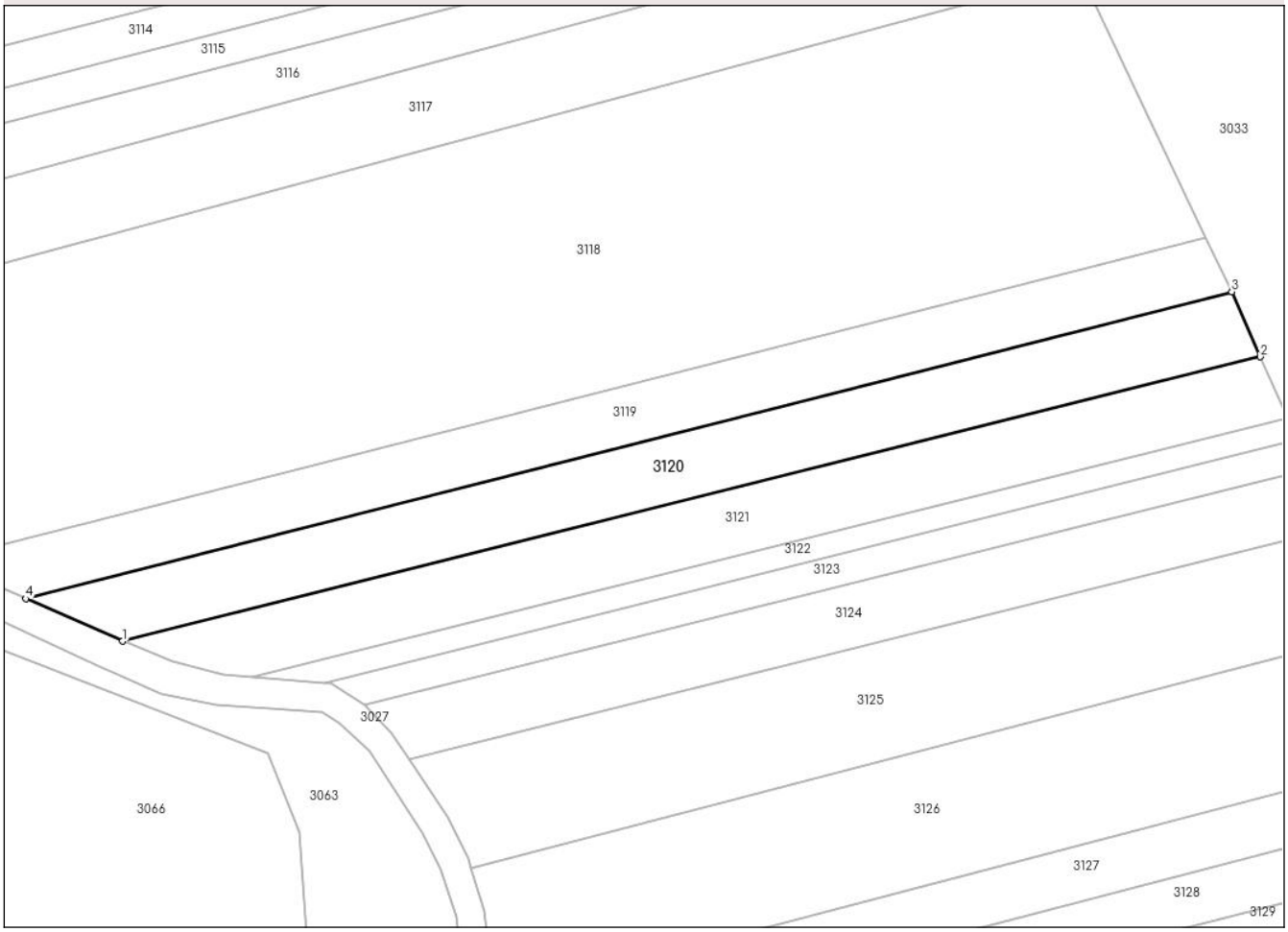

Date referitoare la teren

Crt	Categorie folosință	Intra vilan	Suprafaţa (mp)	Tarla	Parcelă	Nr. topo	Observaţii / Referinţe
1	arabil	NU	2.400	54	686	-	

Lungime Segmente
1) Valorile lungimilor segmentelor sunt obţinute din proiecţie în plan.

Punct început	X / Y	Punct sfârşit	X / Y	Lungime segment (** (m)
1	623.585,803 660.139,82	2	623.780,945 660.188,537	201.131
2	623.780,945 660.188,537	3	623.776,054 660.199,722	12.208
3	623.776,054 660.199,722	4	623.569,226 660.147,102	213.417
4	623.569,226 660.147,102	1	623.585,803 660.139,82	18.106

**** Lungimile segmentelor sunt determinate în planul de proiecţie Stereo 70 şi sunt rotunjite la 1 milimetru.**

***** Distanţa dintre puncte este formată din segmente cumulate ce sunt mai mici decât valoarea 1 milimetru.**

DATE DESPRE IMOBILUL NR. 3121

Oficiul de Cadastru şi Publicitate Imobiliară SUCEAVA
Biroul de Cadastru şi Publicitate Imobiliară Falticeni

A. Partea I. Descrierea imobilului

TEREN Extravilan

Adresa: Jud. Suceava

Nr. Crt	Nr cadastral Nr. topografic	Suprafaţa* (mp)	Observaţii / Referinţe
A1		2.200	Sector cadastral:45 Teren neimprejmuit;

B. Partea II. Proprietari şi acte

Inscrieri privitoare la dreptul de proprietate şi alte drepturi reale		Referinţe
3121 / 04/03/2024		
Act Administrativ nr. 2146, din 14/06/1996 emis de CJFF Suceava;		
B1	Intabulare, drept de PROPRIETATE, dobandit prin Reconstituire, cota actuala 1/1	A1
	1) **RAICU N. GHEORGHE**, CNP necunoscut	

C. Partea III. SARCINI .

Inscrieri privind dezmembramintele dreptului de proprietate, drepturi reale de garanţie şi sarcini	Referinţe
NU SUNT	

Anexa Nr. 1 La Partea I

Teren

Nr cadastral	Suprafaţa (mp)*	Observaţii / Referinţe
	2.200	

* Suprafaţa este determinată in planul de proiecţie Stereo 70.

DETALII LINIARE IMOBIL

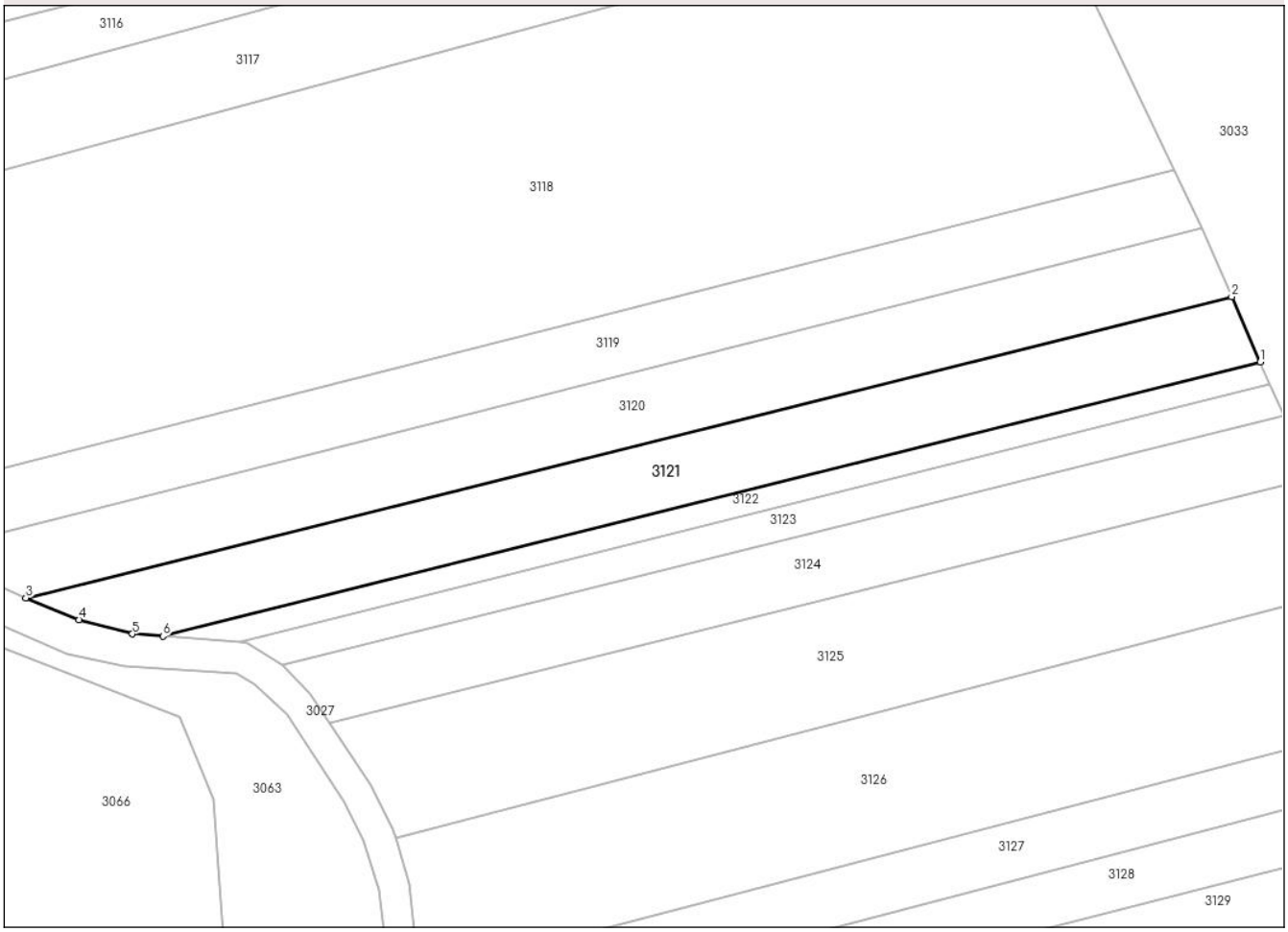

Date referitoare la teren

Crt	Categorie folosință	Intra vilan	Suprafaţa (mp)	Tarla	Parcelă	Nr. topo	Observaţii / Referinţe
1	arabil	NU	2.200	54	A 686	-	

Lungime Segmente
1) Valorile lungimilor segmentelor sunt obţinute din proiecţie în plan.

Punct început	X / Y	Punct sfârşit	X / Y	Lungime segment (** (m)
1	623.785,565 660.177,973	2	623.780,945 660.188,537	11.53
2	623.780,945 660.188,537	3	623.585,803 660.139,82	201.131
3	623.585,803 660.139,82	4	623.594,405 660.136,306	9.292
4	623.594,405 660.136,306	5	623.603,045 660.134,017	8.938
5	623.603,045 660.134,017	6	623.607,964 660.133,636	4.934

Punct început	X / Y	Punct sfârşit	X / Y	Lungime segment (** (m)
6	623.607,964 660.133,636	1	623.785,565 660.177,973	183.052

** Lungimile segmentelor sunt determinate în planul de proiecţie Stereo 70 şi sunt rotunjite la 1 milimetru.
*** Distanţa dintre puncte este formată din segmente cumulate ce sunt mai mici decât valoarea 1 milimetru.

DATE DESPRE IMOBILUL NR. 3122

Oficiul de Cadastru şi Publicitate Imobiliară SUCEAVA
Biroul de Cadastru şi Publicitate Imobiliară Falticeni

A. Partea I. Descrierea imobilului

TEREN Extravilan

Adresa: Jud. Suceava

Nr. Crt	Nr cadastral Nr. topografic	Suprafaţa* (mp)	Observaţii / Referinţe
A1		700	Sector cadastral:45 Teren neimprejmuit; Detinator Raicu Petru conform S. civ. nr. 2154/16.11.2010

B. Partea II. Proprietari şi acte

Inscrieri privitoare la dreptul de proprietate şi alte drepturi reale		Referinţe
/		
Act Normativ nr. 7, din 13/03/1996 emis de Parlamentul Romaniei;		
B1	Inscrierea provizorie, drept de PROPRIETATE, dobandit prin Lege, cota actuala 1/1	A1
	1) **NEIDENTIFICAT NEIDENTIFICAT**	
B2	proprietar neidentificat	A1

C. Partea III. SARCINI .

Inscrieri privind dezmembramintele dreptului de proprietate, drepturi reale de garanţie şi sarcini	Referinţe
NU SUNT	

Anexa Nr. 1 La Partea I

Teren

Nr cadastral	Suprafaţa (mp)*	Observaţii / Referinţe
	700	Detinator Raicu Petru conform S. civ. nr. 2154/16.11.2010

* Suprafaţa este determinată in planul de proiecţie Stereo 70.

DETALII LINIARE IMOBIL

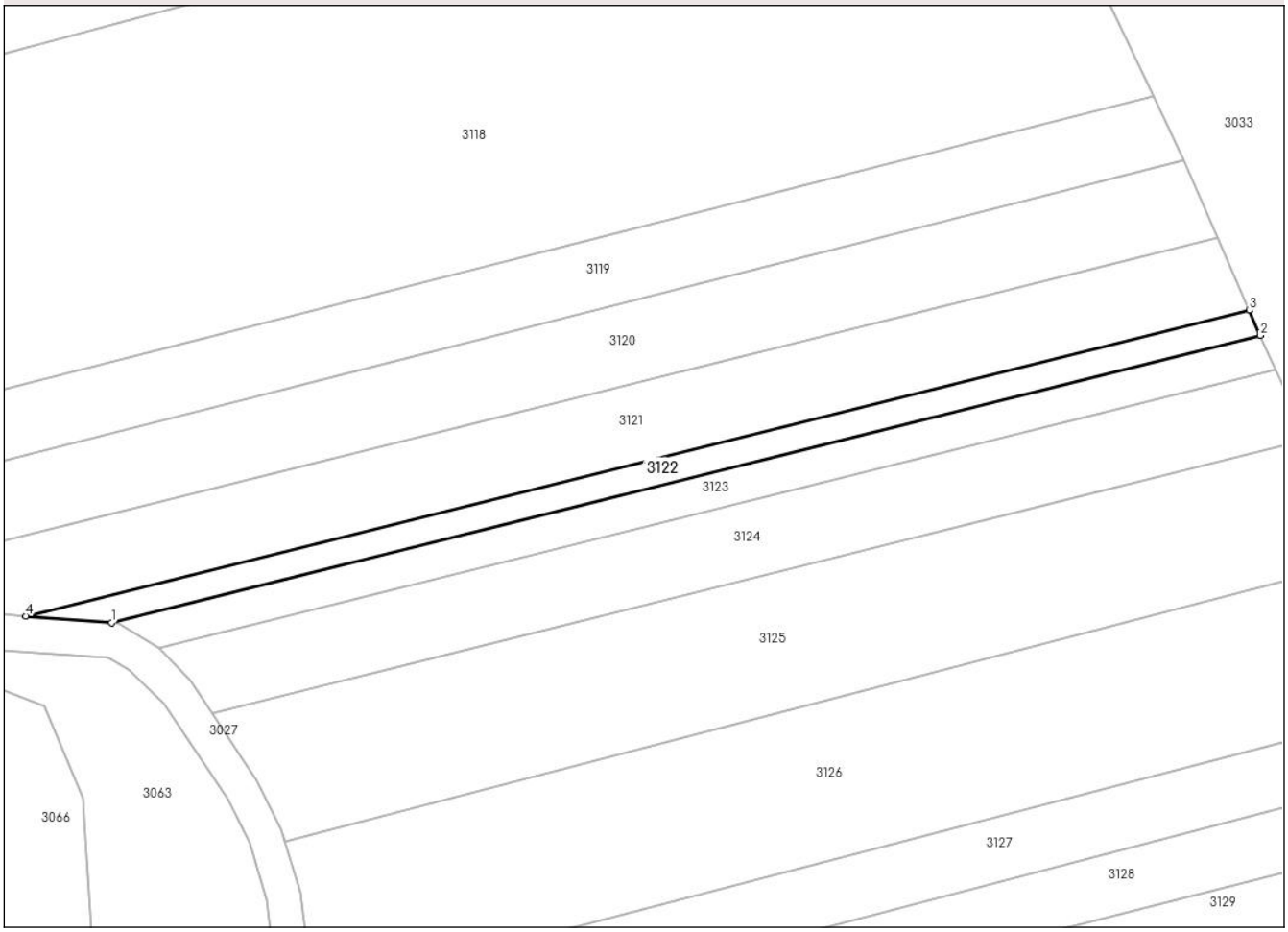

Date referitoare la teren

Crt	Categorie folosință	Intra vilan	Suprafaţa (mp)	Tarla	Parcelă	Nr. topo	Observaţii / Referinţe
1	arabil	NU	700	54	686	-	

Lungime Segmente
1) Valorile lungimilor segmentelor sunt obţinute din proiecţie în plan.

Punct început	X / Y	Punct sfârşit	X / Y	Lungime segment (** (m)
1	623.620,395 660.132,674	2	623.787,168 660.174,308	171.891
2	623.787,168 660.174,308	3	623.785,565 660.177,973	4.0
3	623.785,565 660.177,973	4	623.607,964 660.133,636	183.052
4	623.607,964 660.133,636	1	623.620,395 660.132,674	12.468

**** Lungimile segmentelor sunt determinate în planul de proiecţie Stereo 70 şi sunt rotunjite la 1 milimetru.**

***** Distanţa dintre puncte este formată din segmente cumulate ce sunt mai mici decât valoarea 1 milimetru.**

DATE DESPRE IMOBILUL NR. 3123

Oficiul de Cadastru şi Publicitate Imobiliară SUCEAVA
Biroul de Cadastru şi Publicitate Imobiliară Falticeni

A. Partea I. Descrierea imobilului

TEREN Extravilan

Adresa: Jud. Suceava

Nr. Crt	Nr cadastral Nr. topografic	Suprafaţa* (mp)	Observaţii / Referinţe
A1		900	Sector cadastral:45 Teren neimprejmuit;

B. Partea II. Proprietari şi acte

Inscrieri privitoare la dreptul de proprietate şi alte drepturi reale		Referinţe
3123 / 04/03/2024		
Act Administrativ nr. 4091, din 16/11/2004 emis de CJFF Suceava;		
B1	Intabulare, drept de PROPRIETATE, dobandit prin Reconstituire, cota actuala 2/3	A1
	1) **RAICU PETRU-VALERICA** 2) **RAICU MIHAI-CORNELIU**	
Act Notarial nr. 74, din 04/06/2018 emis de BINP UTA Dan;		
B2	Intabulare, drept de PROPRIETATE, dobandit prin Succesiune, cota actuala 1/6	A1
	1) **RAICU PETRU-VALERICA**	
B3	Intabulare, drept de PROPRIETATE, dobandit prin Succesiune, cota actuala 1/6	A1
	1) **RAICU MIHAI-CORNELIU**	

C. Partea III. SARCINI .

Inscrieri privind dezmembramintele dreptului de proprietate, drepturi reale de garanţie şi sarcini	Referinţe
NU SUNT	

Anexa Nr. 1 La Partea I

Teren

Nr cadastral	Suprafaţa (mp)*	Observaţii / Referinţe
	900	

* Suprafaţa este determinată in planul de proiecţie Stereo 70.

DETALII LINIARE IMOBIL

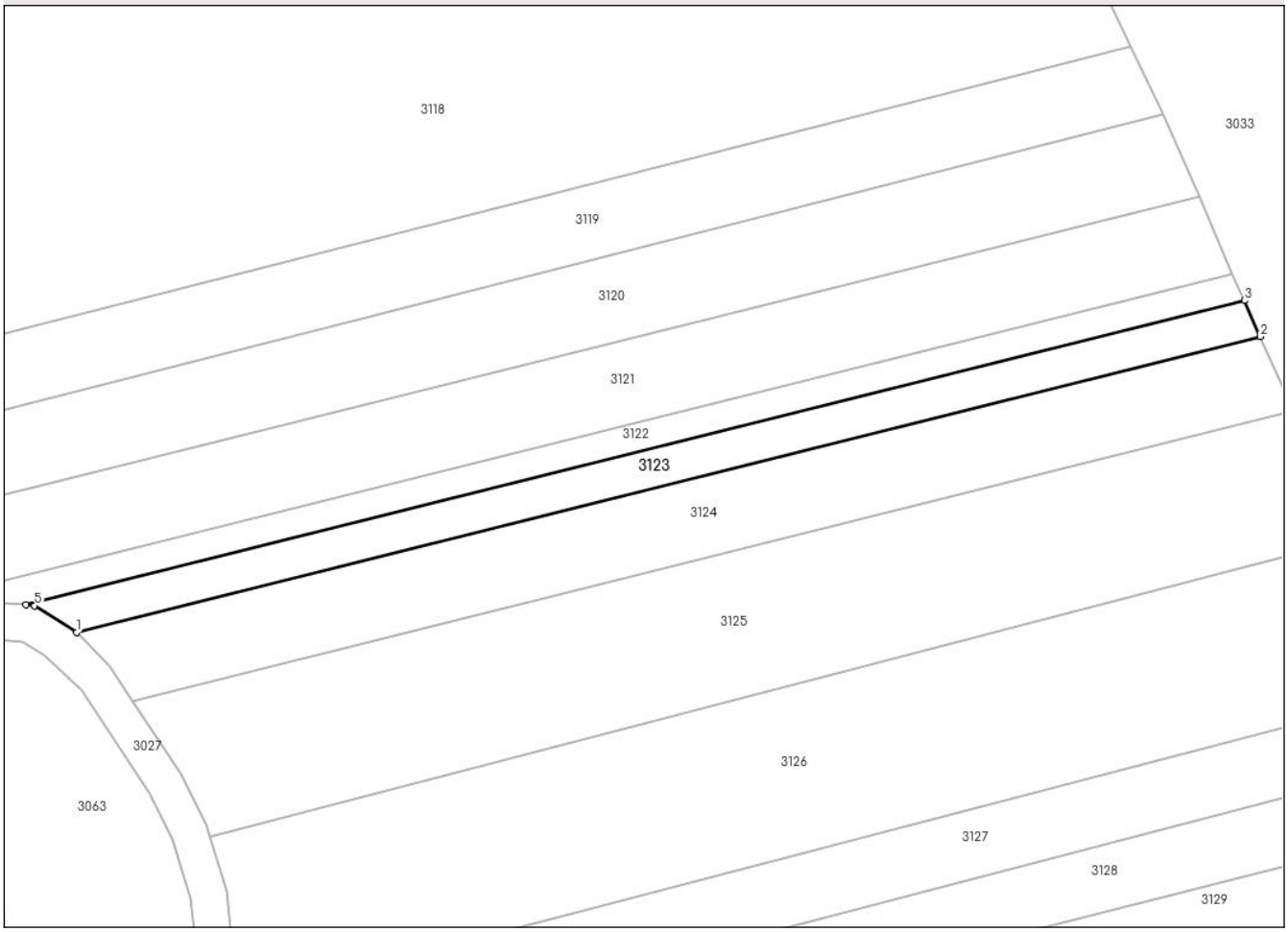

Date referitoare la teren

Crt	Categorie folosință	Intra vilan	Suprafaţa (mp)	Tarla	Parcelă	Nr. topo	Observaţii / Referinţe
1	arabil	NU	900	54	A 686	-	

Lungime Segmente
1) Valorile lungimilor segmentelor sunt obţinute din proiecţie în plan.

Punct început	X / Y	Punct sfârşit	X / Y	Lungime segment (** (m)
1	623.627,327 660.128,918	2	623.789,331 660.169,362	166.976
2	623.789,331 660.169,362	3	623.787,168 660.174,308	5.398
3	623.787,168 660.174,308	4	623.620,395 660.132,674	171.891
4	623.620,395 660.132,674	5	623.621,577 660.132,582	1.186
5	623.621,577 660.132,582	1	623.627,327 660.128,918	6.818

** Lungimile segmentelor sunt determinate în planul de proiecţie Stereo 70 şi sunt rotunjite la 1 milimetru.
*** Distanţa dintre puncte este formată din segmente cumulate ce sunt mai mici decât valoarea 1 milimetru.

DATE DESPRE IMOBILUL NR. 3124

Oficiul de Cadastru şi Publicitate Imobiliară SUCEAVA
Biroul de Cadastru şi Publicitate Imobiliară Falticeni

A. Partea I. Descrierea imobilului

TEREN Extravilan

Adresa: Jud. Suceava

Nr. Crt	Nr cadastral Nr. topografic	Suprafaţa* (mp)	Observaţii / Referinţe
A1	35655	1.800	Sector cadastral:45 Teren neimprejmuit;

B. Partea II. Proprietari şi acte

Inscrieri privitoare la dreptul de proprietate şi alte drepturi reale		Referinţe
22144 / 19/08/2021		
Act Notarial nr. 603, din 09/06/2021 emis de BIN UTA DAN;		
B8	Intabulare, drept de PROPRIETATE, dobandit prin Conventie, cota actuala 1/1, cota initiala 1/1	A1
	1) **ANDRONACHE CRISTIAN-VASILE**	

C. Partea III. SARCINI .

Inscrieri privind dezmembramintele dreptului de proprietate, drepturi reale de garanţie şi sarcini	Referinţe
NU SUNT	

Anexa Nr. 1 La Partea I

Teren

Nr cadastral	Suprafaţa (mp)*	Observaţii / Referinţe
35655	1.800	

* Suprafaţa este determinată in planul de proiecţie Stereo 70.

DETALII LINIARE IMOBIL

Date referitoare la teren

Crt	Categorie folosință	Intra vilan	Suprafaţa (mp)	Tarla	Parcelă	Nr. topo	Observaţii / Referinţe
1	arabil	NU	1.800	54	A 686	-	

Lungime Segmente
1) Valorile lungimilor segmentelor sunt obţinute din proiecţie în plan.

Punct început	X / Y	Punct sfârşit	X / Y	Lungime segment (** (m)
1	623.627,327 660.128,918	2	623.631,891 660.124,238	6.537
2	623.631,891 660.124,238	3	623.634,977 660.119,591	5.578
3	623.634,977 660.119,591	4	623.793,941 660.159,275	163.843
4	623.793,941 660.159,275	5	623.789,331 660.169,362	11.091
5	623.789,331 660.169,362	1	623.627,327 660.128,918	166.976

** Lungimile segmentelor sunt determinate în planul de proiecţie Stereo 70 şi sunt rotunjite la 1 milimetru.
*** Distanţa dintre puncte este formată din segmente cumulate ce sunt mai mici decât valoarea 1 milimetru.

DATE DESPRE IMOBILUL NR. 3125

Oficiul de Cadastru şi Publicitate Imobiliară SUCEAVA
Biroul de Cadastru şi Publicitate Imobiliară Falticeni

A. Partea I. Descrierea imobilului

TEREN Extravilan

Adresa: Jud. Suceava

Nr. Crt	Nr cadastral Nr. topografic	Suprafaţa* (mp)	Observaţii / Referinţe
A1		3.200	Sector cadastral:45 Teren neimprejmuit;

B. Partea II. Proprietari şi acte

Inscrieri privitoare la dreptul de proprietate şi alte drepturi reale		Referinţe
/		
Act Normativ nr. 7, din 13/03/1996 emis de Parlamentul Romaniei;		
B1	Inscrierea provizorie, drept de PROPRIETATE, dobandit prin Lege, cota actuala 1/1	A1
	1) **NEIDENTIFICAT NEIDENTIFICAT**	
B2	proprietar neidentificat	A1

C. Partea III. SARCINI .

Inscrieri privind dezmembramintele dreptului de proprietate, drepturi reale de garanţie şi sarcini	Referinţe
NU SUNT	

Anexa Nr. 1 La Partea I

Teren

Nr cadastral	Suprafaţa (mp)*	Observaţii / Referinţe
	3.200	

* Suprafaţa este determinată in planul de proiecţie Stereo 70.

DETALII LINIARE IMOBIL

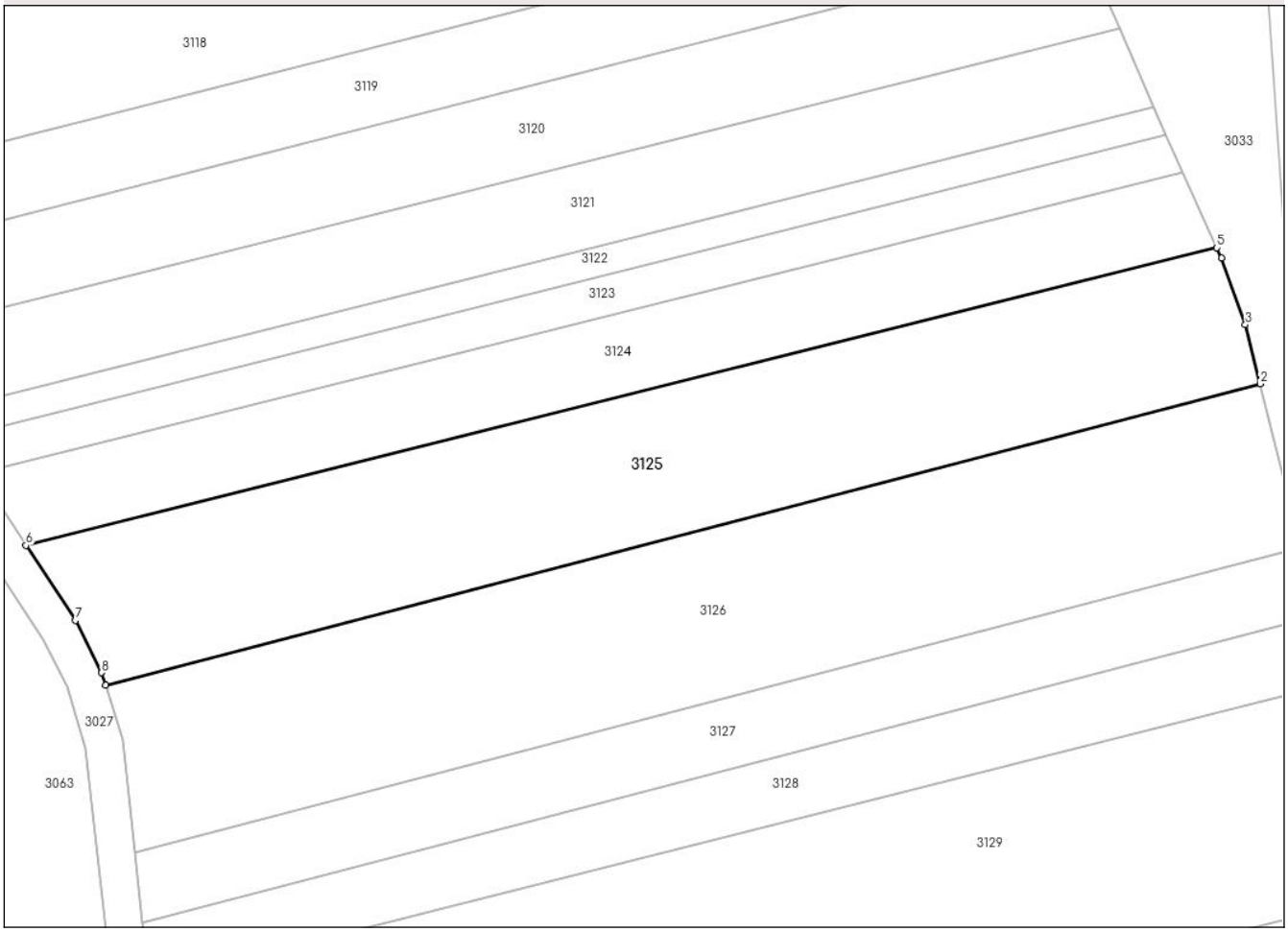

Date referitoare la teren

Crt	Categorie folosință	Intra vilan	Suprafaţa (mp)	Tarla	Parcelă	Nr. topo	Observaţii / Referinţe
1	arabil	NU	3.200	54	686	-	

Lungime Segmente
1) Valorile lungimilor segmentelor sunt obţinute din proiecţie în plan.

Punct început	X / Y	Punct sfârşit	X / Y	Lungime segment (** (m)
1	623.645,597 660.100,962	2	623.799,737 660.141,151	159.293
2	623.799,737 660.141,151	3	623.797,756 660.149,007	8.102
3	623.797,756 660.149,007	4	623.794,571 660.157,896	9.442
4	623.794,571 660.157,896	5	623.793,941 660.159,275	1.516
5	623.793,941 660.159,275	6	623.634,977 660.119,591	163.843

Punct început	X / Y	Punct sfârşit	X / Y	Lungime segment (** (m)
6	623.634,977 660.119,591	7	623.641,603 660.109,608	11.982
7	623.641,603 660.109,608	8	623.645,08 660.102,624	7.802
8	623.645,08 660.102,624	1	623.645,597 660.100,962	1.741

** Lungimile segmentelor sunt determinate în planul de proiecţie Stereo 70 şi sunt rotunjite la 1 milimetru.
*** Distanţa dintre puncte este formată din segmente cumulate ce sunt mai mici decât valoarea 1 milimetru.

DATE DESPRE IMOBILUL NR. 3126

Oficiul de Cadastru şi Publicitate Imobiliară SUCEAVA
Biroul de Cadastru şi Publicitate Imobiliară Falticeni

A. Partea I. Descrierea imobilului

TEREN Extravilan

Adresa: Jud. Suceava

Nr. Crt	Nr cadastral Nr. topografic	Suprafaţa* (mp)	Observaţii / Referinţe
A1		3.600	Sector cadastral:45 Teren neimprejmuit;

B. Partea II. Proprietari şi acte

Inscrieri privitoare la dreptul de proprietate şi alte drepturi reale		Referinţe
3126 / 04/03/2024		
Act Administrativ nr. 3558, din 19/08/2002 emis de CJFF Suceava;		
B1	Intabulare, drept de PROPRIETATE, dobandit prin Reconstituire, cota actuala 1/1	A1
	1) **BUCEAG I. GHEORGHE**, CNP necunoscut 2) **MALIS ELENA**, CNP necunoscut 3) **ROTARIU EMILIANA**	

C. Partea III. SARCINI .

Inscrieri privind dezmembramintele dreptului de proprietate, drepturi reale de garanţie şi sarcini	Referinţe
NU SUNT	

Anexa Nr. 1 La Partea I

Teren

Nr cadastral	Suprafaţa (mp)*	Observaţii / Referinţe
	3.600	

* Suprafaţa este determinată in planul de proiecţie Stereo 70.

DETALII LINIARE IMOBIL

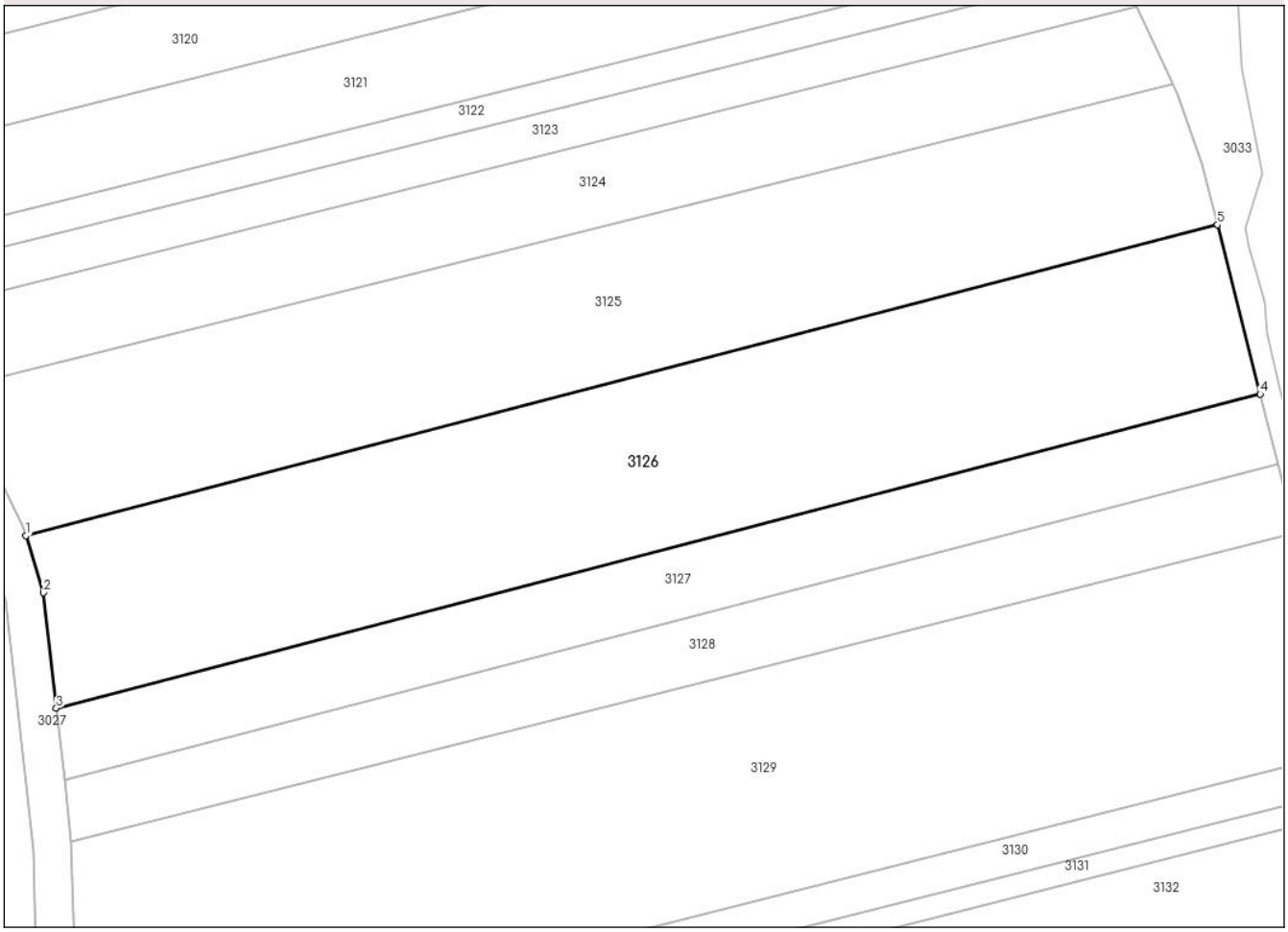

Date referitoare la teren

Crt	Categorie folosință	Intra vilan	Suprafaţa (mp)	Tarla	Parcelă	Nr. topo	Observaţii / Referinţe
1	arabil	NU	3.600	54	A 686	-	

Lungime Segmente
1) Valorile lungimilor segmentelor sunt obţinute din proiecţie în plan.

Punct început	X / Y	Punct sfârşit	X / Y	Lungime segment (** (m)
1	623.645,597 660.100,962	2	623.647,888 660.093,603	7.707
2	623.647,888 660.093,603	3	623.649,535 660.078,681	15.013
3	623.649,535 660.078,681	4	623.805,251 660.119,281	160.922
4	623.805,251 660.119,281	5	623.799,737 660.141,151	22.554
5	623.799,737 660.141,151	1	623.645,597 660.100,962	159.293

** Lungimile segmentelor sunt determinate în planul de proiecţie Stereo 70 şi sunt rotunjite la 1 milimetru.
*** Distanţa dintre puncte este formată din segmente cumulate ce sunt mai mici decât valoarea 1 milimetru.

DATE DESPRE IMOBILUL NR. 3127

Oficiul de Cadastru şi Publicitate Imobiliară SUCEAVA
Biroul de Cadastru şi Publicitate Imobiliară Falticeni

A. Partea I. Descrierea imobilului

TEREN Extravilan

Adresa: Jud. Suceava

Nr. Crt	Nr cadastral Nr. topografic	Suprafaţa* (mp)	Observaţii / Referinţe
A1		1.500	Sector cadastral:45 Teren neimprejmuit;

B. Partea II. Proprietari şi acte

Inscrieri privitoare la dreptul de proprietate şi alte drepturi reale		Referinţe
3127 / 04/03/2024		
Act Administrativ nr. 3320, din 22/12/1998 emis de CJFF Suceava;		
B1	Intabulare, drept de PROPRIETATE, dobandit prin Reconstituire, cota actuala 1/1	A1
	1) **ROTARIU EMILIANA**	

C. Partea III. SARCINI .

Inscrieri privind dezmembramintele dreptului de proprietate, drepturi reale de garanţie şi sarcini	Referinţe
NU SUNT	

Anexa Nr. 1 La Partea I

Teren

Nr cadastral	Suprafaţa (mp)*	Observaţii / Referinţe
	1.500	

* Suprafaţa este determinată in planul de proiecţie Stereo 70.

DETALII LINIARE IMOBIL

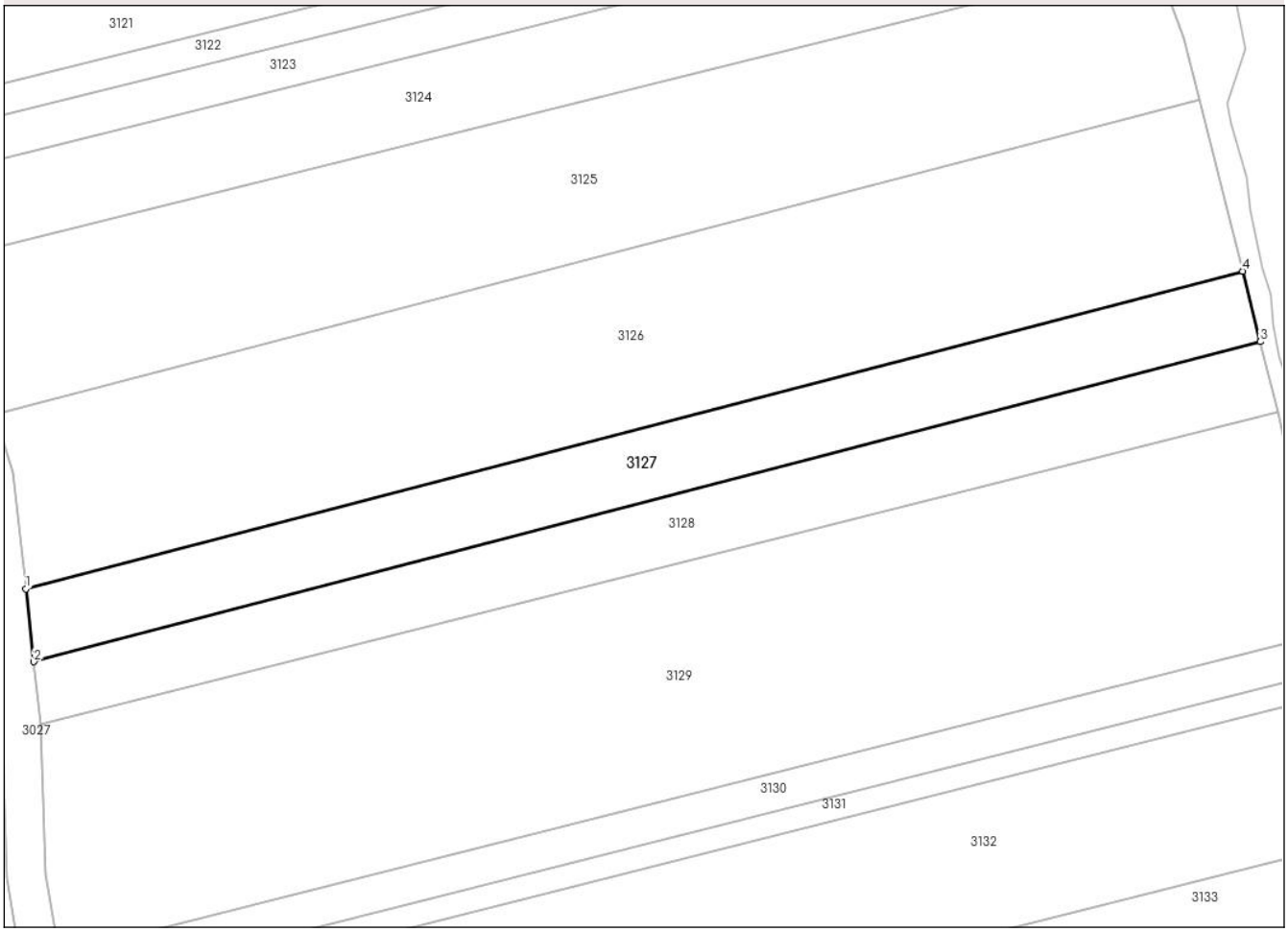

Date referitoare la teren

Crt	Categorie folosință	Intra vilan	Suprafaţa (mp)	Tarla	Parcelă	Nr. topo	Observaţii / Referinţe
1	arabil	NU	1.500	54	A 686	-	

Lungime Segmente
1) Valorile lungimilor segmentelor sunt obţinute din proiecţie în plan.

Punct început	X / Y	Punct sfârşit	X / Y	Lungime segment (** (m)
1	623.649,535 660.078,681	2	623.650,565 660.069,354	9.384
2	623.650,565 660.069,354	3	623.807,504 660.110,274	162.186
3	623.807,504 660.110,274	4	623.805,251 660.119,281	9.285
4	623.805,251 660.119,281	1	623.649,535 660.078,681	160.922

**** Lungimile segmentelor sunt determinate în planul de proiecţie Stereo 70 şi sunt rotunjite la 1 milimetru.**

***** Distanţa dintre puncte este formată din segmente cumulate ce sunt mai mici decât valoarea 1 milimetru.**

DATE DESPRE IMOBILUL NR. 3128

Oficiul de Cadastru şi Publicitate Imobiliară SUCEAVA
Biroul de Cadastru şi Publicitate Imobiliară Falticeni

A. Partea I. Descrierea imobilului

TEREN Extravilan

Adresa: Jud. Suceava

Nr. Crt	Nr cadastral Nr. topografic	Suprafaţa* (mp)	Observaţii / Referinţe
A1		1.400	Sector cadastral:45 Teren neimprejmuit;

B. Partea II. Proprietari şi acte

Inscrieri privitoare la dreptul de proprietate şi alte drepturi reale		Referinţe
/		
Act Normativ nr. 7, din 13/03/1996 emis de Parlamentul Romaniei;		
B1	Inscrierea provizorie, drept de PROPRIETATE, dobandit prin Lege, cota actuala 1/1	A1
	1) **NEIDENTIFICAT NEIDENTIFICAT**	
B2	proprietar neidentificat	A1

C. Partea III. SARCINI .

Inscrieri privind dezmembramintele dreptului de proprietate, drepturi reale de garanţie şi sarcini	Referinţe
NU SUNT	

Anexa Nr. 1 La Partea I

Teren

Nr cadastral	Suprafaţa (mp)*	Observaţii / Referinţe
	1.400	

* Suprafaţa este determinată in planul de proiecţie Stereo 70.

DETALII LINIARE IMOBIL

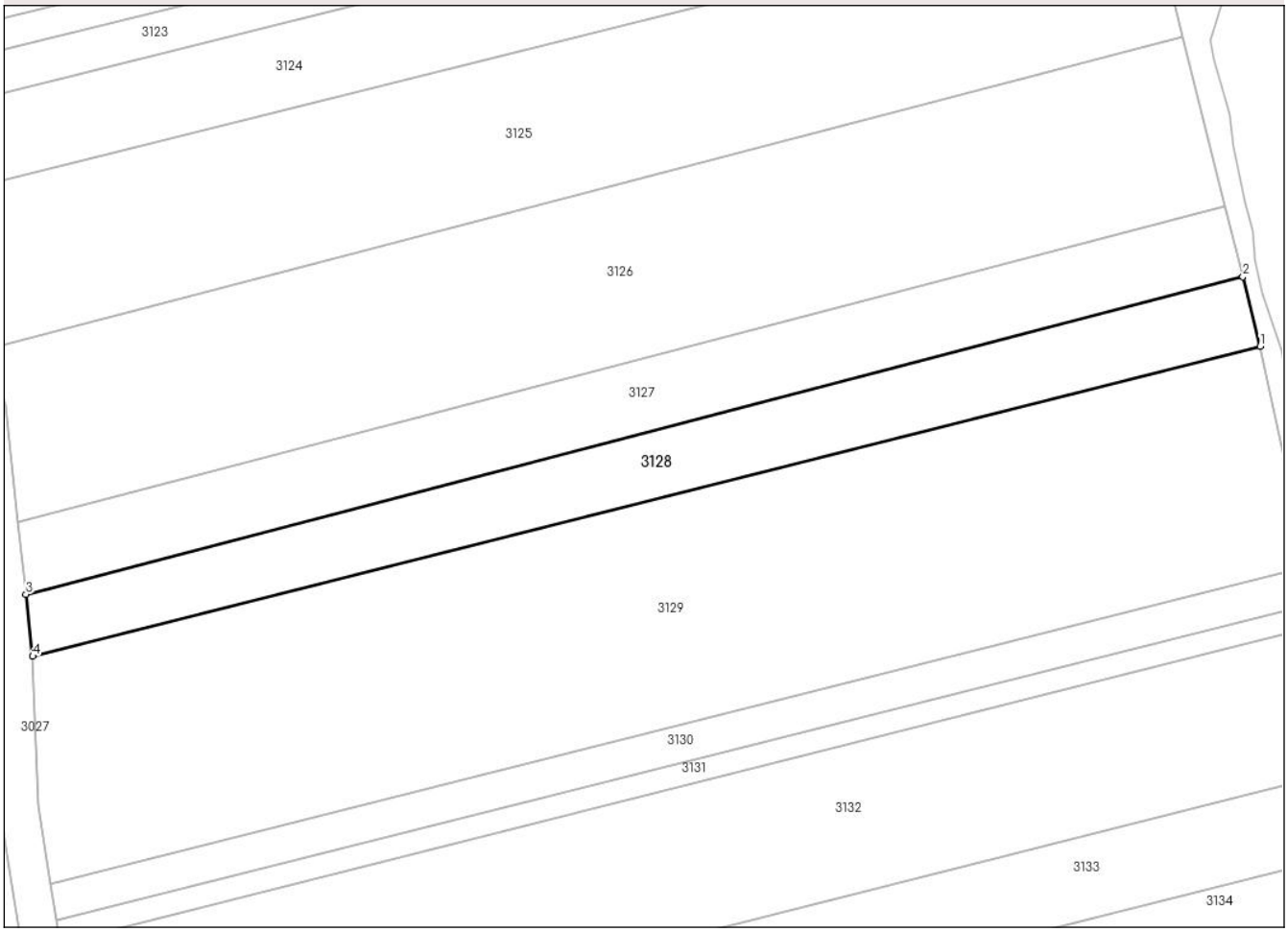

Date referitoare la teren

Crt	Categorie folosință	Intra vilan	Suprafaţa (mp)	Tarla	Parcelă	Nr. topo	Observaţii / Referinţe
1	arabil	NU	1.400	54	686	-	

Lungime Segmente
1) Valorile lungimilor segmentelor sunt obţinute din proiecţie în plan.

Punct început	X / Y	Punct sfârşit	X / Y	Lungime segment (** (m)
1	623.809,745 660.101,292	2	623.807,504 660.110,274	9.257
2	623.807,504 660.110,274	3	623.650,565 660.069,354	162.186
3	623.650,565 660.069,354	4	623.651,446 660.061,372	8.03
4	623.651,446 660.061,372	1	623.809,745 660.101,292	163.255

**** Lungimile segmentelor sunt determinate în planul de proiecţie Stereo 70 şi sunt rotunjite la 1 milimetru.**

***** Distanţa dintre puncte este formată din segmente cumulate ce sunt mai mici decât valoarea 1 milimetru.**

DATE DESPRE IMOBILUL NR. 3129

Oficiul de Cadastru şi Publicitate Imobiliară SUCEAVA
Biroul de Cadastru şi Publicitate Imobiliară Falticeni

A. Partea I. Descrierea imobilului

TEREN Extravilan

Adresa: Jud. Suceava

Nr. Crt	Nr cadastral Nr. topografic	Suprafaţa* (mp)	Observaţii / Referinţe
A1		4.800	Sector cadastral:45 Teren neimprejmuit;

B. Partea II. Proprietari şi acte

Inscrieri privitoare la dreptul de proprietate şi alte drepturi reale		Referinţe
3129 / 04/03/2024		
Act Notarial nr. 61, din 08/04/1997 emis de BNP Lacrimioara CIOBICA;		
B1	Intabulare, drept de PROPRIETATE, dobandit prin Succesiune, cota actuala 1/2	A1
	1) **APETREI C. CONSTANTIN**	
B2	Intabulare, drept de PROPRIETATE, dobandit prin Succesiune, cota actuala 1/2	A1
	1) **APETREI I. GHEORGHINA** DEFUNCT:Da	

C. Partea III. SARCINI .

Inscrieri privind dezmembramintele dreptului de proprietate, drepturi reale de garanţie şi sarcini	Referinţe
NU SUNT	

Anexa Nr. 1 La Partea I

Teren

Nr cadastral	Suprafaţa (mp)*	Observaţii / Referinţe
	4.800	

* Suprafaţa este determinată in planul de proiecţie Stereo 70.

DETALII LINIARE IMOBIL

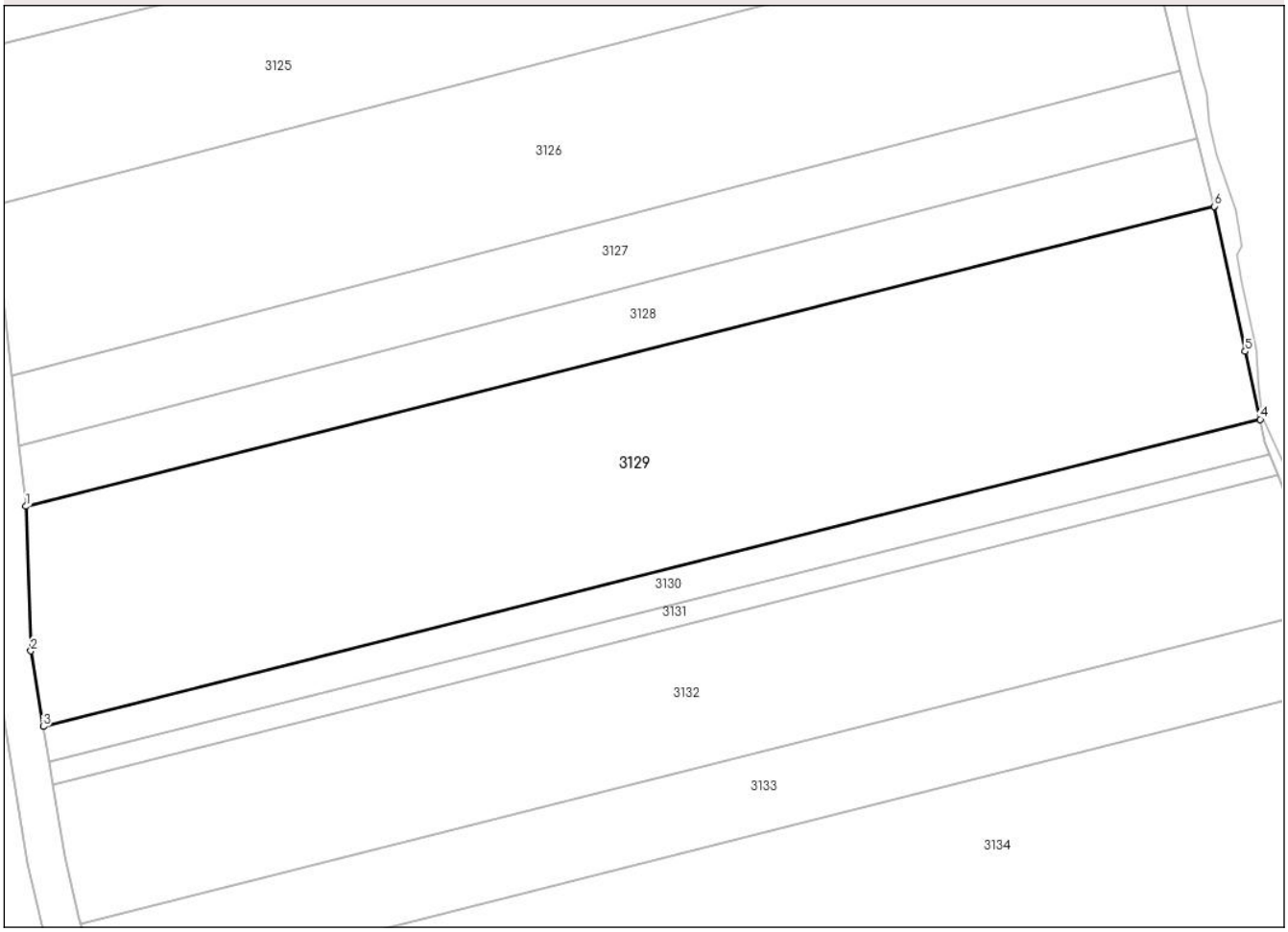

Date referitoare la teren

Crt	Categorie folosință	Intra vilan	Suprafaţa (mp)	Tarla	Parcelă	Nr. topo	Observaţii / Referinţe
1	arabil	NU	4.800	54	A 686	-	

Lungime Segmente
1) Valorile lungimilor segmentelor sunt obţinute din proiecţie în plan.

Punct început	X / Y	Punct sfârşit	X / Y	Lungime segment (** (m)
1	623.651,446 660.061,372	2	623.652,101 660.042,147	19.236
2	623.652,101 660.042,147	3	623.653,751 660.032,066	10.215
3	623.653,751 660.032,066	4	623.815,876 660.072,951	167.201
4	623.815,876 660.072,951	5	623.813,863 660.081,987	9.258
5	623.813,863 660.081,987	6	623.809,745 660.101,292	19.739

Punct început	X / Y	Punct sfârşit	X / Y	Lungime segment (** (m)
6	623.809,745 660.101,292	1	623.651,446 660.061,372	163.255

** Lungimile segmentelor sunt determinate în planul de proiecţie Stereo 70 şi sunt rotunjite la 1 milimetru.
*** Distanţa dintre puncte este formată din segmente cumulate ce sunt mai mici decât valoarea 1 milimetru.

DATE DESPRE IMOBILUL NR. 3130

Oficiul de Cadastru şi Publicitate Imobiliară SUCEAVA
Biroul de Cadastru şi Publicitate Imobiliară Falticeni

A. Partea I. Descrierea imobilului

TEREN Extravilan

Adresa: Jud. Suceava

Nr. Crt	Nr cadastral Nr. topografic	Suprafaţa* (mp)	Observaţii / Referinţe
A1		800	Sector cadastral:45 Teren neimprejmuit;

B. Partea II. Proprietari şi acte

Inscrieri privitoare la dreptul de proprietate şi alte drepturi reale		Referinţe
3130 / 04/03/2024		
Act Notarial nr. 1133, din 15/05/2006 emis de BNP Maria APOSTOL;		
B1	Intabulare, drept de PROPRIETATEsoti - bun comun, dobandit prin Conventie, cota actuala 1/1	A1
	1) **APETREI NICU** 2) **APETREI CORNELIA**	

C. Partea III. SARCINI .

Inscrieri privind dezmembramintele dreptului de proprietate, drepturi reale de garanţie şi sarcini	Referinţe
NU SUNT	

Anexa Nr. 1 La Partea I

Teren

Nr cadastral	Suprafaţa (mp)*	Observaţii / Referinţe
	800	

* Suprafaţa este determinată in planul de proiecţie Stereo 70.

DETALII LINIARE IMOBIL

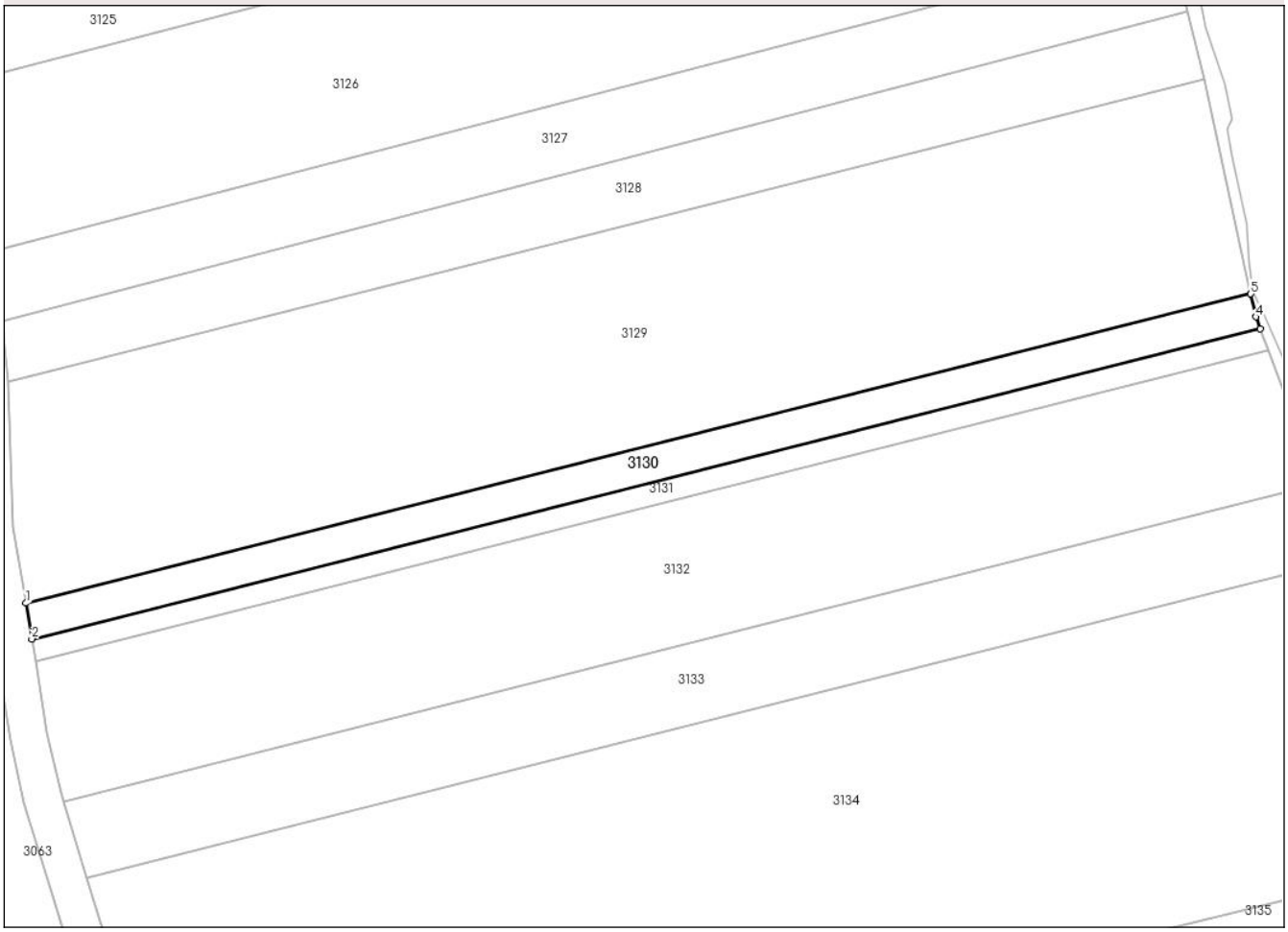

Date referitoare la teren

Crt	Categorie folosință	Intra vilan	Suprafaţa (mp)	Tarla	Parcelă	Nr. topo	Observaţii / Referinţe
1	arabil	NU	800	54	A 686	-	

Lungime Segmente
1) Valorile lungimilor segmentelor sunt obţinute din proiecţie în plan.

Punct început	X / Y	Punct sfârşit	X / Y	Lungime segment (** (m)
1	623.653,751 660.032,066	2	623.654,525 660.027,332	4.797
2	623.654,525 660.027,332	3	623.817,145 660.068,342	167.711
3	623.817,145 660.068,342	4	623.816,551 660.069,92	1.686
4	623.816,551 660.069,92	5	623.815,876 660.072,951	3.105
5	623.815,876 660.072,951	1	623.653,751 660.032,066	167.201

** Lungimile segmentelor sunt determinate în planul de proiecţie Stereo 70 şi sunt rotunjite la 1 milimetru.
*** Distanţa dintre puncte este formată din segmente cumulate ce sunt mai mici decât valoarea 1 milimetru.

DATE DESPRE IMOBILUL NR. 3131

Oficiul de Cadastru şi Publicitate Imobiliară SUCEAVA
Biroul de Cadastru şi Publicitate Imobiliară Falticeni

A. Partea I. Descrierea imobilului

TEREN Extravilan

Adresa: Jud. Suceava

Nr. Crt	Nr cadastral Nr. topografic	Suprafaţa* (mp)	Observaţii / Referinţe
A1		500	Sector cadastral:45 Teren neimprejmuit;

B. Partea II. Proprietari şi acte

Inscrieri privitoare la dreptul de proprietate şi alte drepturi reale		Referinţe
3131 / 04/03/2024		
Hotarare Judecatoreasca nr. 2263, din 25/11/2010 emis de Judecatoria Falticeni (obiect ``partaj succesoral``);		
B1	Intabulare, drept de PROPRIETATEbun propriu, dobandit prin Hotarare Judecatoreasca, cota actuala 1/1	A1
	1) **APETREI C. IOAN** DEFUNCT:Da	

C. Partea III. SARCINI .

Inscrieri privind dezmembramintele dreptului de proprietate, drepturi reale de garanţie şi sarcini	Referinţe
NU SUNT	

Anexa Nr. 1 La Partea I

Teren

Nr cadastral	Suprafaţa (mp)*	Observaţii / Referinţe
	500	

* Suprafaţa este determinată in planul de proiecţie Stereo 70.

DETALII LINIARE IMOBIL

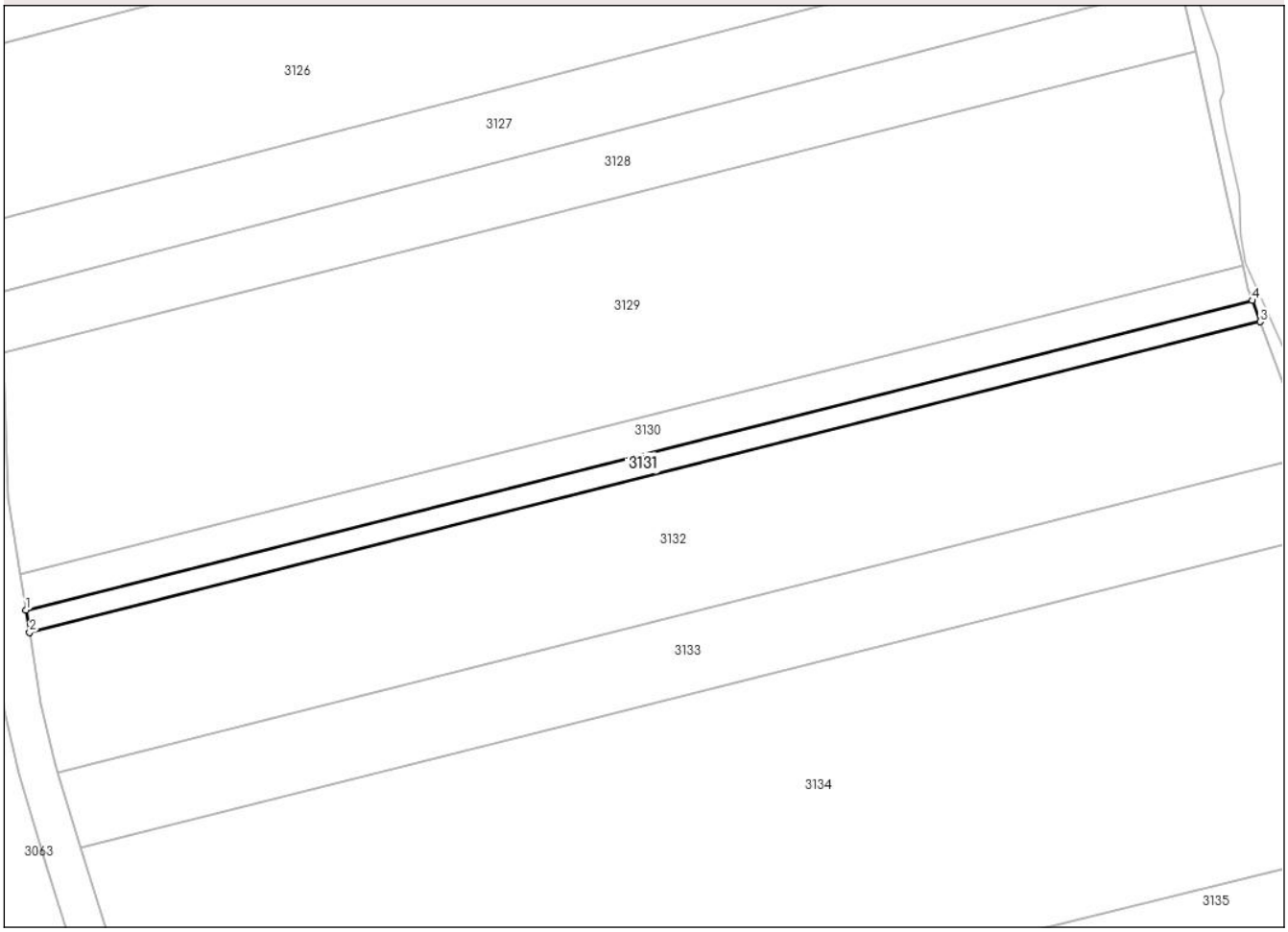

Date referitoare la teren

Crt	Categorie folosință	Intra vilan	Suprafaţa (mp)	Tarla	Parcelă	Nr. topo	Observaţii / Referinţe
1	arabil	NU	500	54	A 686	-	

Lungime Segmente
1) Valorile lungimilor segmentelor sunt obţinute din proiecţie în plan.

Punct început	X / Y	Punct sfârşit	X / Y	Lungime segment (** (m)
1	623.654,525 660.027,332	2	623.655,008 660.024,385	2.986
2	623.655,008 660.024,385	3	623.818,2 660.065,539	168.301
3	623.818,2 660.065,539	4	623.817,145 660.068,342	2.995
4	623.817,145 660.068,342	1	623.654,525 660.027,332	167.711

**** Lungimile segmentelor sunt determinate în planul de proiecţie Stereo 70 şi sunt rotunjite la 1 milimetru.**

***** Distanţa dintre puncte este formată din segmente cumulate ce sunt mai mici decât valoarea 1 milimetru.**

DATE DESPRE IMOBILUL NR. 3132

Oficiul de Cadastru şi Publicitate Imobiliară SUCEAVA
Biroul de Cadastru şi Publicitate Imobiliară Falticeni

A. Partea I. Descrierea imobilului

TEREN Extravilan

Adresa: Jud. Suceava

Nr. Crt	Nr cadastral Nr. topografic	Suprafaţa* (mp)	Observaţii / Referinţe
A1		3.200	Sector cadastral:45 Teren neimprejmuit;

B. Partea II. Proprietari şi acte

Inscrieri privitoare la dreptul de proprietate şi alte drepturi reale		Referinţe
3132 / 04/03/2024		
Hotarare Judecatoreasca nr. 2263, din 25/11/2010 emis de Judecatoria Falticeni (obiect ``partaj succesoral``);		
B1	Intabulare, drept de PROPRIETATEbun propriu, dobandit prin Hotarare Judecatoreasca, cota actuala 1/1	A1
	1) **IONESCU ELISABETA**, CNP necunoscut	

C. Partea III. SARCINI .

Inscrieri privind dezmembramintele dreptului de proprietate, drepturi reale de garanţie şi sarcini	Referinţe
NU SUNT	

Anexa Nr. 1 La Partea I

Teren

Nr cadastral	Suprafaţa (mp)*	Observaţii / Referinţe
	3.200	

* Suprafaţa este determinată in planul de proiecţie Stereo 70.

DETALII LINIARE IMOBIL

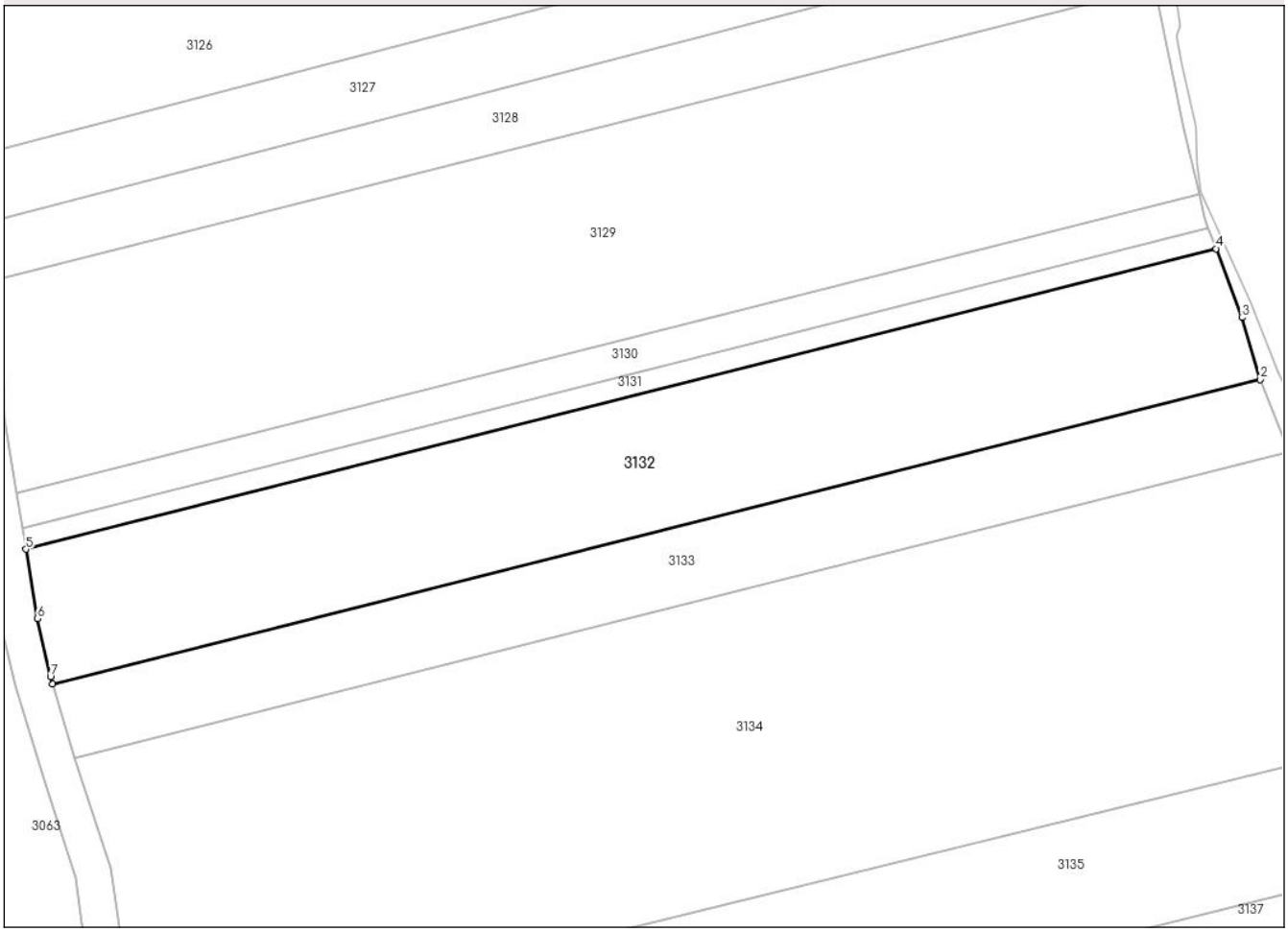

Date referitoare la teren

Crt	Categorie folosință	Intra vilan	Suprafaţa (mp)	Tarla	Parcelă	Nr. topo	Observaţii / Referinţe
1	arabil	NU	3.200	54	A 686	-	

Lungime Segmente
1) Valorile lungimilor segmentelor sunt obţinute din proiecţie în plan.

Punct început	X / Y	Punct sfârşit	X / Y	Lungime segment (** (m)
1	623.658,691 660.005,887	2	623.824,264 660.047,641	170.757
2	623.824,264 660.047,641	3	623.821,75 660.056,108	8.832
3	623.821,75 660.056,108	4	623.818,2 660.065,539	10.077
4	623.818,2 660.065,539	5	623.655,008 660.024,385	168.301
5	623.655,008 660.024,385	6	623.656,561 660.014,891	9.62

Punct început	X / Y	Punct sfârşit	X / Y	Lungime segment (** (m)
6	623.656,561 660.014,891	7	623.658,377 660.006,92	8.175
7	623.658,377 660.006,92	1	623.658,691 660.005,887	1.08

** Lungimile segmentelor sunt determinate în planul de proiecţie Stereo 70 şi sunt rotunjite la 1 milimetru.
*** Distanţa dintre puncte este formată din segmente cumulate ce sunt mai mici decât valoarea 1 milimetru.

DATE DESPRE IMOBILUL NR. 3133

Oficiul de Cadastru şi Publicitate Imobiliară SUCEAVA
Biroul de Cadastru şi Publicitate Imobiliară Falticeni

A. Partea I. Descrierea imobilului

TEREN Extravilan

Adresa: Jud. Suceava

Nr. Crt	Nr cadastral Nr. topografic	Suprafaţa* (mp)	Observaţii / Referinţe
A1		1.800	Sector cadastral:45 Teren neimprejmuit;

B. Partea II. Proprietari şi acte

Inscrieri privitoare la dreptul de proprietate şi alte drepturi reale		Referinţe
3133 / 04/03/2024		
Act Notarial nr. 246, din 24/01/1997 emis de BNP Lacrimioara CIOBICA;		
B1	Intabulare, drept de PROPRIETATEsoti - bun comun, dobandit prin Conventie, cota actuala 1/1	A1
	1) **PELIN COSTACHE**, CNP necunoscut 2) **PELIN MARIA**	

C. Partea III. SARCINI .

Inscrieri privind dezmembramintele dreptului de proprietate, drepturi reale de garanţie şi sarcini	Referinţe
NU SUNT	

Anexa Nr. 1 La Partea I

Teren

Nr cadastral	Suprafaţa (mp)*	Observaţii / Referinţe
	1.800	

* Suprafaţa este determinată in planul de proiecţie Stereo 70.

DETALII LINIARE IMOBIL

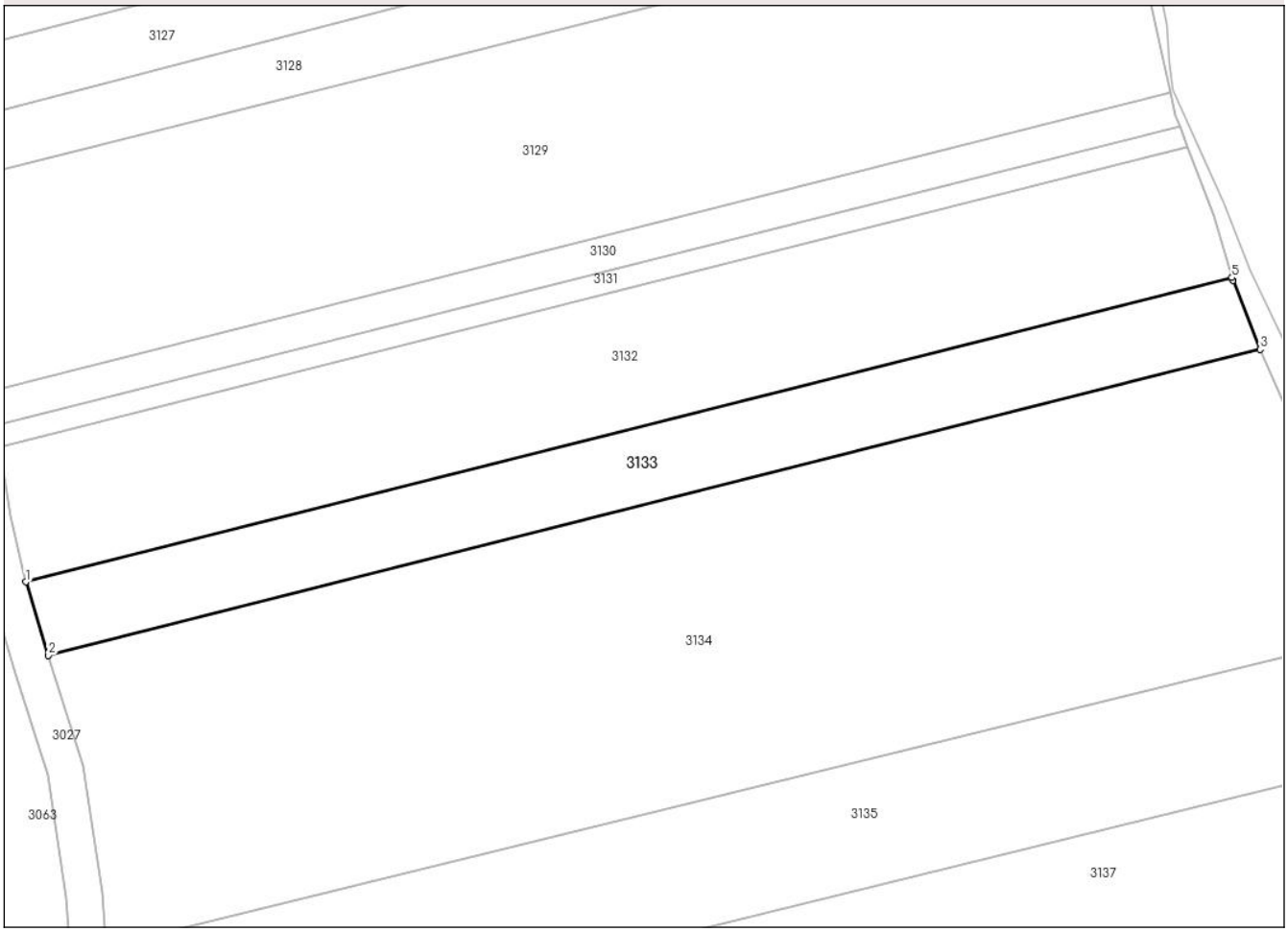

Date referitoare la teren

Crt	Categorie folosință	Intra vilan	Suprafaţa (mp)	Tarla	Parcelă	Nr. topo	Observaţii / Referinţe
1	arabil	NU	1.800	54	A 686	-	

Lungime Segmente
1) Valorile lungimilor segmentelor sunt obţinute din proiecţie în plan.

Punct început	X / Y	Punct sfârşit	X / Y	Lungime segment (** (m)
1	623.658,691 660.005,887	2	623.661,759 659.995,815	10.529
2	623.661,759 659.995,815	3	623.828,152 660.037,776	171.602
3	623.828,152 660.037,776	4	623.824,385 660.047,234	10.181
4	623.824,385 660.047,234	5	623.824,264 660.047,641	0.425
5	623.824,264 660.047,641	1	623.658,691 660.005,887	170.757

** Lungimile segmentelor sunt determinate în planul de proiecţie Stereo 70 şi sunt rotunjite la 1 milimetru.
*** Distanţa dintre puncte este formată din segmente cumulate ce sunt mai mici decât valoarea 1 milimetru.

DATE DESPRE IMOBILUL NR. 3134

Oficiul de Cadastru şi Publicitate Imobiliară SUCEAVA
Biroul de Cadastru şi Publicitate Imobiliară Falticeni

A. Partea I. Descrierea imobilului

TEREN Extravilan

Adresa: Jud. Suceava

Nr. Crt	Nr cadastral Nr. topografic	Suprafaţa* (mp)	Observaţii / Referinţe
A1		7.250	Sector cadastral:45 Teren neimprejmuit;

B. Partea II. Proprietari şi acte

Inscrieri privitoare la dreptul de proprietate şi alte drepturi reale		Referinţe
/		
Act Normativ nr. 7, din 13/03/1996 emis de Parlamentul Romaniei;		
B1	Inscrierea provizorie, drept de PROPRIETATE, dobandit prin Lege, cota actuala 1/1	A1
	1) **NEIDENTIFICAT NEIDENTIFICAT**	
B2	proprietar neidentificat	A1

C. Partea III. SARCINI .

Inscrieri privind dezmembramintele dreptului de proprietate, drepturi reale de garanţie şi sarcini	Referinţe
NU SUNT	

Anexa Nr. 1 La Partea I

Teren

Nr cadastral	Suprafaţa (mp)*	Observaţii / Referinţe
	7.250	

* Suprafaţa este determinată in planul de proiecţie Stereo 70.

DETALII LINIARE IMOBIL

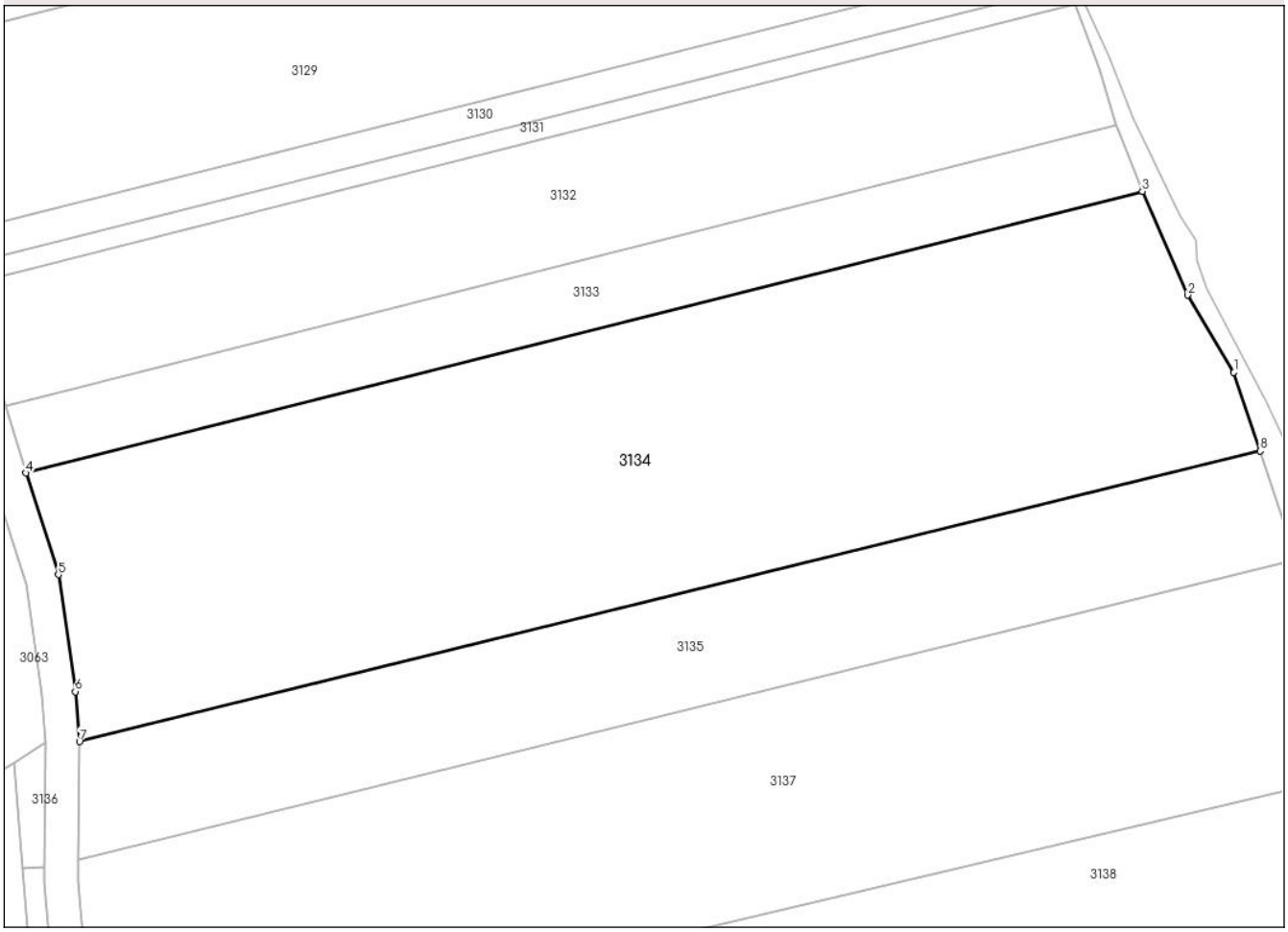

Date referitoare la teren

Crt	Categorie folosință	Intra vilan	Suprafaţa (mp)	Tarla	Parcelă	Nr. topo	Observaţii / Referinţe
1	arabil	NU	7.250	54	686	-	

Lungime Segmente
1) Valorile lungimilor segmentelor sunt obţinute din proiecţie în plan.

Punct început	X / Y	Punct sfârşit	X / Y	Lungime segment (** (m)
1	623.841,791 660.010,813	2	623.834,89 660.022,322	13.419
2	623.834,89 660.022,322	3	623.828,152 660.037,776	16.859
3	623.828,152 660.037,776	4	623.661,759 659.995,815	171.602
4	623.661,759 659.995,815	5	623.666,583 659.980,691	15.875
5	623.666,583 659.980,691	6	623.669,117 659.963,277	17.597

Punct început	X / Y	Punct sfârşit	X / Y	Lungime segment (** (m)
6	623.669,117 659.963,277	7	623.669,745 659.955,832	7.471
7	623.669,745 659.955,832	8	623.845,713 659.999,09	181.207
8	623.845,713 659.999,09	1	623.841,791 660.010,813	12.362

** Lungimile segmentelor sunt determinate în planul de proiecţie Stereo 70 şi sunt rotunjite la 1 milimetru.
*** Distanţa dintre puncte este formată din segmente cumulate ce sunt mai mici decât valoarea 1 milimetru.

DATE DESPRE IMOBILUL NR. 3135

Oficiul de Cadastru şi Publicitate Imobiliară SUCEAVA
Biroul de Cadastru şi Publicitate Imobiliară Falticeni

A. Partea I. Descrierea imobilului

TEREN Extravilan

Adresa: Jud. Suceava

Nr. Crt	Nr cadastral Nr. topografic	Suprafaţa* (mp)	Observaţii / Referinţe
A1		Din acte: 3.200 Masurata: 3.130	Sector cadastral:45 Teren neimprejmuit; Diferenta de suprafata se gaseste la ID 3136 (peste drum).

B. Partea II. Proprietari şi acte

Inscrieri privitoare la dreptul de proprietate şi alte drepturi reale		Referinţe
3135 / 04/03/2024		
Act Administrativ nr. 2397, din 24/09/1996 emis de CJFF Suceava;		
B1	Intabulare, drept de PROPRIETATE, dobandit prin Reconstituire, cota actuala 1/1	A1
	1) **BALAN V. TRAIAN**, CNP necunoscut	

C. Partea III. SARCINI .

Inscrieri privind dezmembramintele dreptului de proprietate, drepturi reale de garanţie şi sarcini	Referinţe
NU SUNT	

Anexa Nr. 1 La Partea I

Teren

Nr cadastral	Suprafaţa (mp)*	Observaţii / Referinţe
	Din acte: 3.200 Masurata: 3.130	Diferenta de suprafata se gaseste la ID 3136 (peste drum).

* Suprafaţa este determinată in planul de proiecţie Stereo 70.

DETALII LINIARE IMOBIL

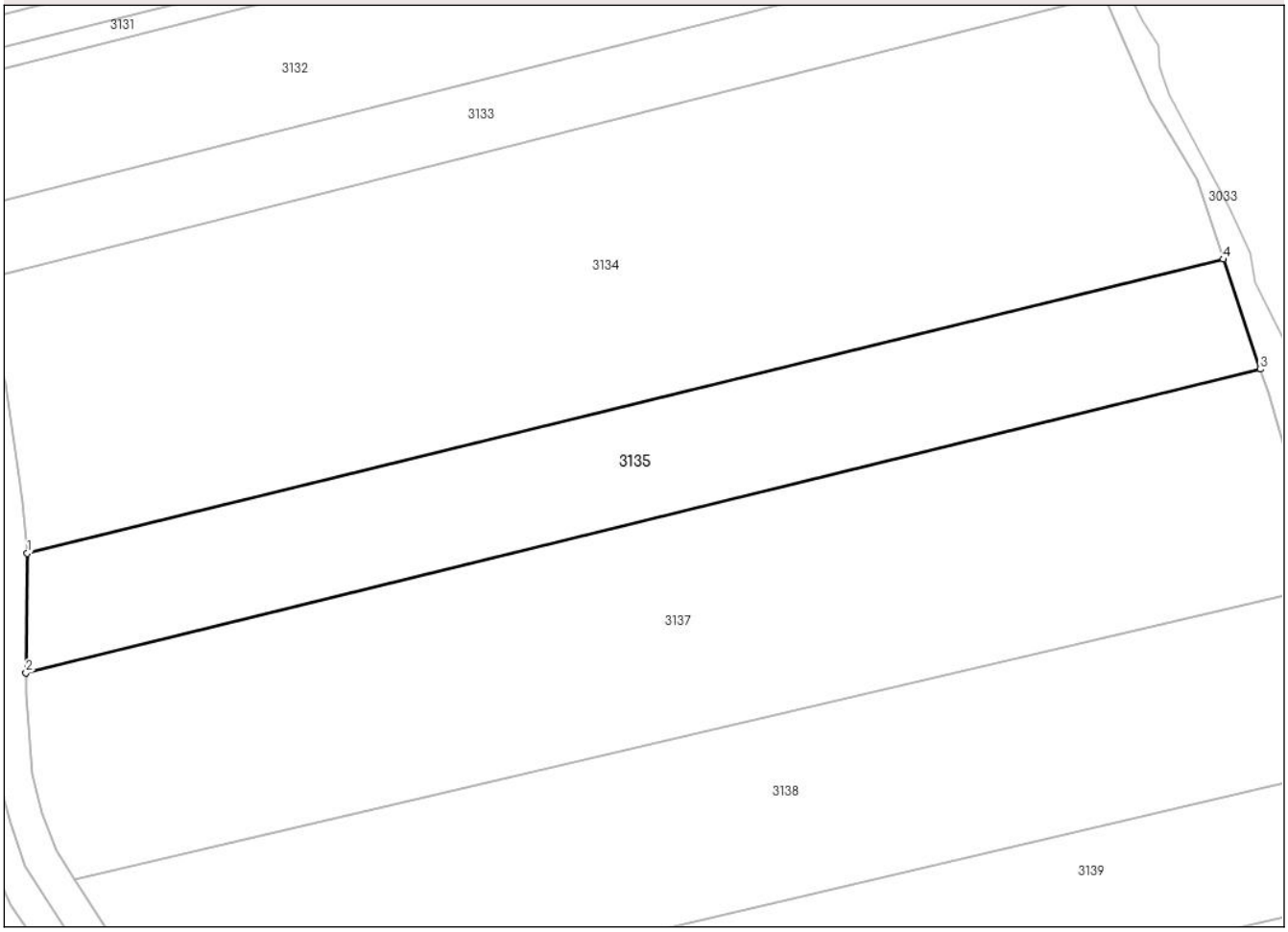

Date referitoare la teren

Crt	Categorie folosinţă	Intra vilan	Suprafaţa (mp)	Tarla	Parcelă	Nr. topo	Observaţii / Referinţe
1	arabil	NU	3.130	54	A 686	-	

Lungime Segmente
1) Valorile lungimilor segmentelor sunt obţinute din proiecţie în plan.

Punct început	X / Y	Punct sfârşit	X / Y	Lungime segment (** (m)
1	623.669,745 659.955,832	2	623.669,543 659.938,274	17.559
2	623.669,543 659.938,274	3	623.851,126 659.982,913	186.989
3	623.851,126 659.982,913	4	623.845,713 659.999,09	17.059
4	623.845,713 659.999,09	1	623.669,745 659.955,832	181.207

** Lungimile segmentelor sunt determinate în planul de proiecţie Stereo 70 şi sunt rotunjite la 1 milimetru.
*** Distanţa dintre puncte este formată din segmente cumulate ce sunt mai mici decât valoarea 1 milimetru.

DATE DESPRE IMOBILUL NR. 3136

Oficiul de Cadastru şi Publicitate Imobiliară SUCEAVA
Biroul de Cadastru şi Publicitate Imobiliară Falticeni

A. Partea I. Descrierea imobilului

TEREN Extravilan

Adresa: Jud. Suceava

Nr. Crt	Nr cadastral Nr. topografic	Suprafaţa* (mp)	Observaţii / Referinţe
A1		Din acte: 3.200 Masurata: 70	Sector cadastral:45 Teren neimprejmuit; Diferenta de suprafata se gaseste la ID 3135 (peste drum).

B. Partea II. Proprietari şi acte

Inscrieri privitoare la dreptul de proprietate şi alte drepturi reale		Referinţe
3136 / 04/03/2024		
Act Administrativ nr. 2397, din 24/09/1996 emis de CJFF Suceava;		
B1	Intabulare, drept de PROPRIETATE, dobandit prin Reconstituire, cota actuala 1/1	A1
	1) **BALAN V. TRAIAN**, CNP necunoscut	

C. Partea III. SARCINI .

Inscrieri privind dezmembramintele dreptului de proprietate, drepturi reale de garanţie şi sarcini	Referinţe
NU SUNT	

Anexa Nr. 1 La Partea I

Teren

Nr cadastral	Suprafaţa (mp)*	Observaţii / Referinţe
	Din acte: 3.200 Masurata: 70	Diferenta de suprafata se gaseste la ID 3135 (peste drum).

* Suprafaţa este determinată in planul de proiecţie Stereo 70.

DETALII LINIARE IMOBIL

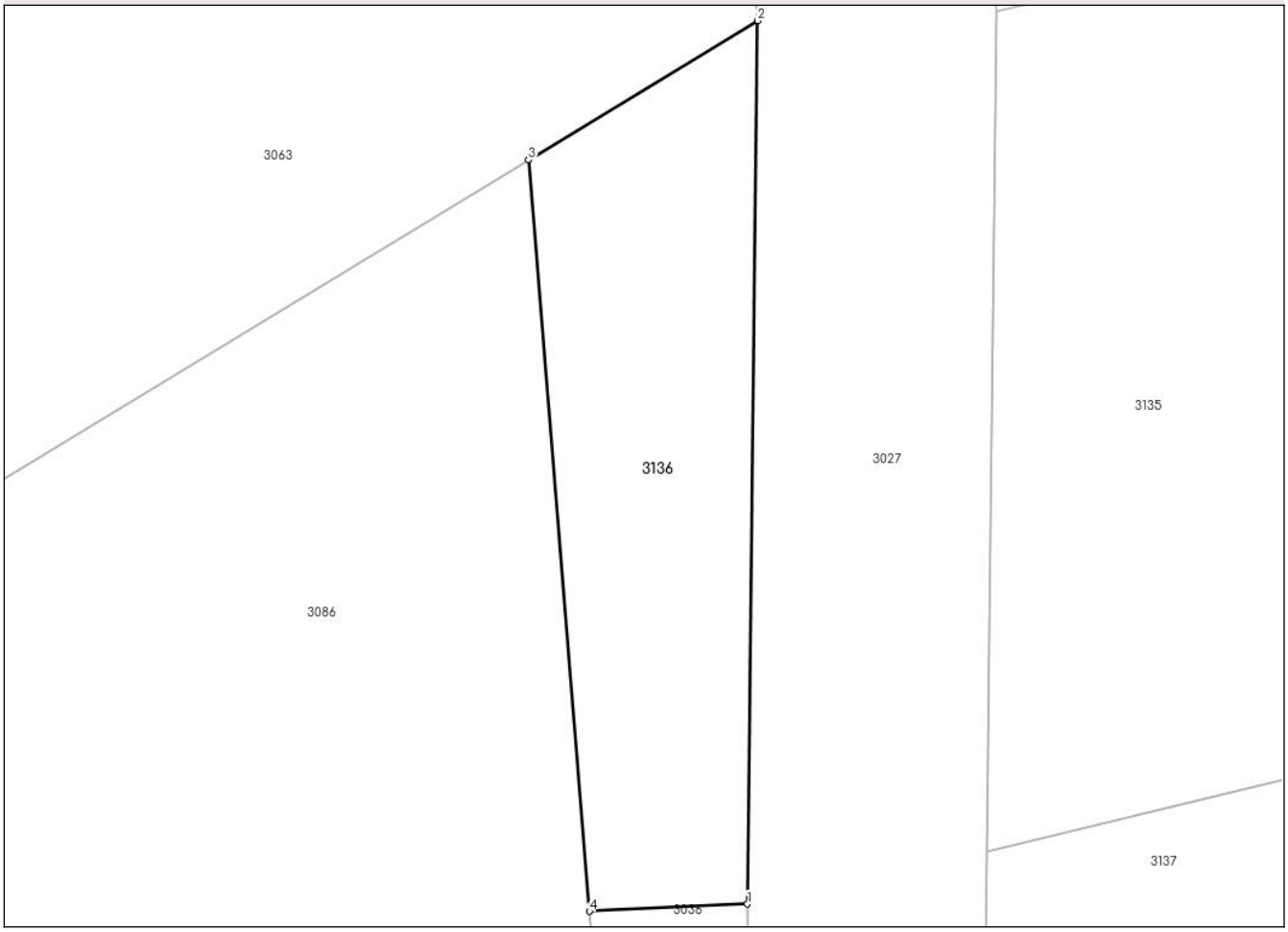

Date referitoare la teren

Crt	Categorie folosință	Intra vilan	Suprafaţa (mp)	Tarla	Parcelă	Nr. topo	Observaţii / Referinţe
1	pasune	NU	70	54	A 686	-	

Lungime Segmente
1) Valorile lungimilor segmentelor sunt obţinute din proiecţie în plan.

Punct început	X / Y	Punct sfârşit	X / Y	Lungime segment (** (m)
1	623.664,53 659.937,183	2	623.664,743 659.955,65	18.468
2	623.664,743 659.955,65	3	623.659,949 659.952,74	5.608
3	623.659,949 659.952,74	4	623.661,225 659.937,032	15.76
4	623.661,225 659.937,032	1	623.664,53 659.937,183	3.308

** Lungimile segmentelor sunt determinate în planul de proiecţie Stereo 70 şi sunt rotunjite la 1 milimetru.
*** Distanţa dintre puncte este formată din segmente cumulate ce sunt mai mici decât valoarea 1 milimetru.

DATE DESPRE IMOBILUL NR. 3137

Oficiul de Cadastru şi Publicitate Imobiliară SUCEAVA
Biroul de Cadastru şi Publicitate Imobiliară Falticeni

A. Partea I. Descrierea imobilului

TEREN Extravilan

Adresa: Jud. Suceava

Nr. Crt	Nr cadastral Nr. topografic	Suprafaţa* (mp)	Observaţii / Referinţe
A1		6.100	Sector cadastral:45 Teren neimprejmuit;

B. Partea II. Proprietari şi acte

Inscrieri privitoare la dreptul de proprietate şi alte drepturi reale		Referinţe
/		
Act Normativ nr. 7, din 13/03/1996 emis de Parlamentul Romaniei;		
B1	Inscrierea provizorie, drept de PROPRIETATE, dobandit prin Lege, cota actuala 1/1	A1
	1) **NEIDENTIFICAT NEIDENTIFICAT**	
B2	proprietar neidentificat	A1

C. Partea III. SARCINI .

Inscrieri privind dezmembramintele dreptului de proprietate, drepturi reale de garanţie şi sarcini	Referinţe
NU SUNT	

Anexa Nr. 1 La Partea I

Teren

Nr cadastral	Suprafaţa (mp)*	Observaţii / Referinţe
	6.100	

* Suprafaţa este determinată in planul de proiecţie Stereo 70.

DETALII LINIARE IMOBIL

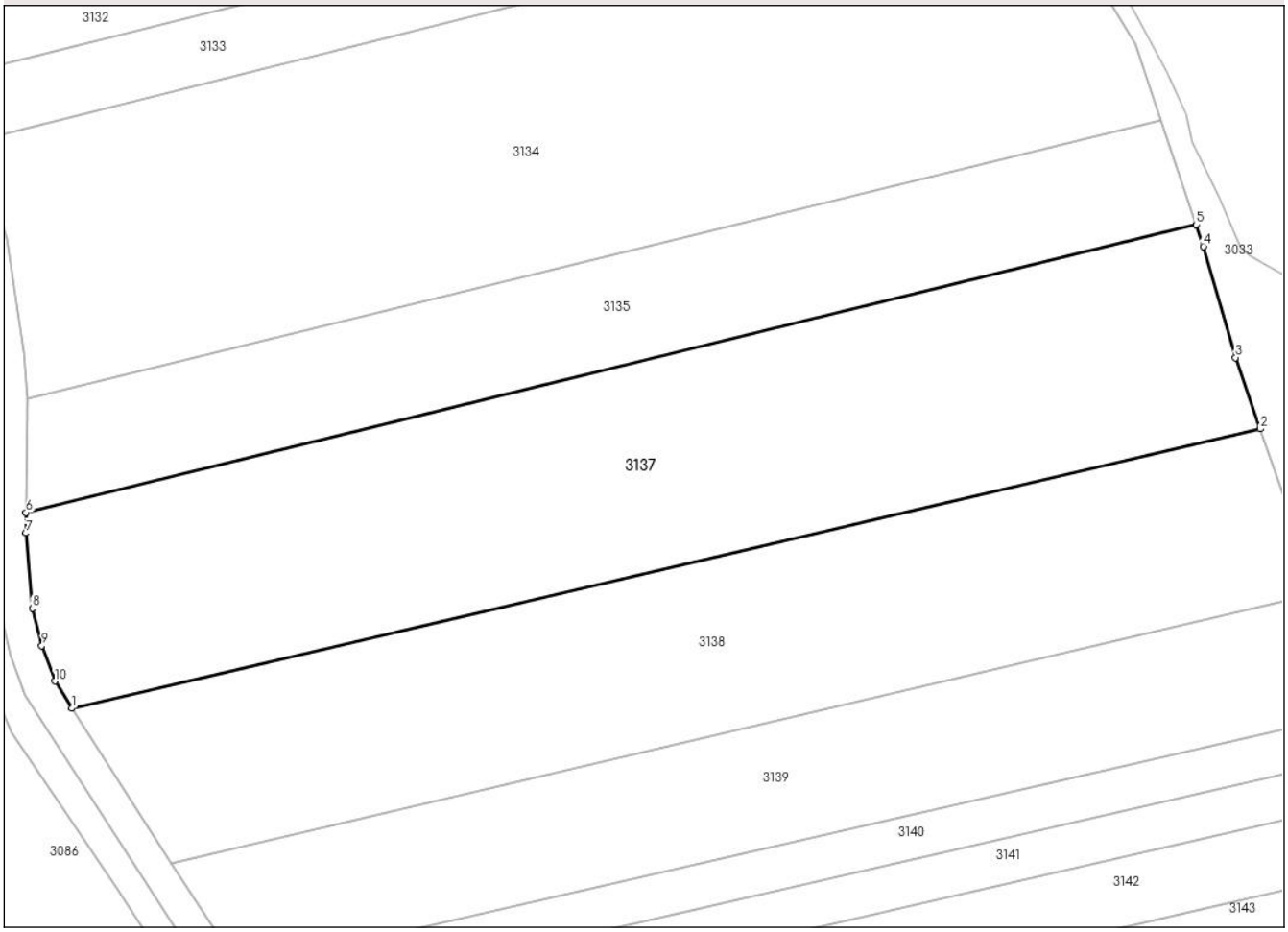

Date referitoare la teren

Crt	Categorie folosință	Intra vilan	Suprafaţa (mp)	Tarla	Parcelă	Nr. topo	Observaţii / Referinţe
1	arabil	NU	6.100	54	686	-	

Lungime Segmente
1) Valorile lungimilor segmentelor sunt obţinute din proiecţie în plan.

Punct început	X / Y	Punct sfârşit	X / Y	Lungime segment (** (m)
1	623.676,676 659.907,899	2	623.861,096 659.951,231	189.442
2	623.861,096 659.951,231	3	623.857,267 659.962,282	11.696
3	623.857,267 659.962,282	4	623.852,253 659.979,545	17.976
4	623.852,253 659.979,545	5	623.851,126 659.982,913	3.552
5	623.851,126 659.982,913	6	623.669,543 659.938,274	186.989

Punct început	X / Y	Punct sfârşit	X / Y	Lungime segment (** (m)
6	623.669,543 659.938,274	7	623.669,506 659.935,09	3.184
7	623.669,506 659.935,09	8	623.670,502 659.923,403	11.729
8	623.670,502 659.923,403	9	623.671,987 659.917,636	5.955
9	623.671,987 659.917,636	10	623.673,963 659.912,108	5.871
10	623.673,963 659.912,108	1	623.676,676 659.907,899	5.008

** Lungimile segmentelor sunt determinate în planul de proiecţie Stereo 70 şi sunt rotunjite la 1 milimetru.
*** Distanţa dintre puncte este formată din segmente cumulate ce sunt mai mici decât valoarea 1 milimetru.

DATE DESPRE IMOBILUL NR. 3138

Oficiul de Cadastru şi Publicitate Imobiliară SUCEAVA
Biroul de Cadastru şi Publicitate Imobiliară Falticeni

A. Partea I. Descrierea imobilului

Nr. CF vechi:182
Nr. cadastral vechi:859

TEREN Extravilan

Adresa: Jud. Suceava

Nr. Crt	Nr cadastral Nr. topografic	Suprafaţa* (mp)	Observaţii / Referinţe
A1	32275	5.000	Sector cadastral:45 Teren neimprejmuit;

B. Partea II. Proprietari şi acte

Inscrieri privitoare la dreptul de proprietate şi alte drepturi reale		Referinţe
875 / 20/03/2003		
Act Notarial nr. 35, din 01/01/2003 emis de bnp DN Apostol;		
B1	Intabulare, drept de PROPRIETATEbun comun, dobandit prin Conventie, cota actuala 1/1, cota initiala 1/1	A1
	1) **FLORISTEANU MICU**, CNP necunoscut 2) **FLORISTEANU MIHAELA**, CNP necunoscut	
	OBSERVATII: (provenita din conversia CF 182)	

C. Partea III. SARCINI .

Inscrieri privind dezmembramintele dreptului de proprietate, drepturi reale de garanţie şi sarcini	Referinţe
NU SUNT	

Anexa Nr. 1 La Partea I

Teren

Nr cadastral	Suprafaţa (mp)*	Observaţii / Referinţe
32275	5.000	

* Suprafaţa este determinată in planul de proiecţie Stereo 70.

DETALII LINIARE IMOBIL

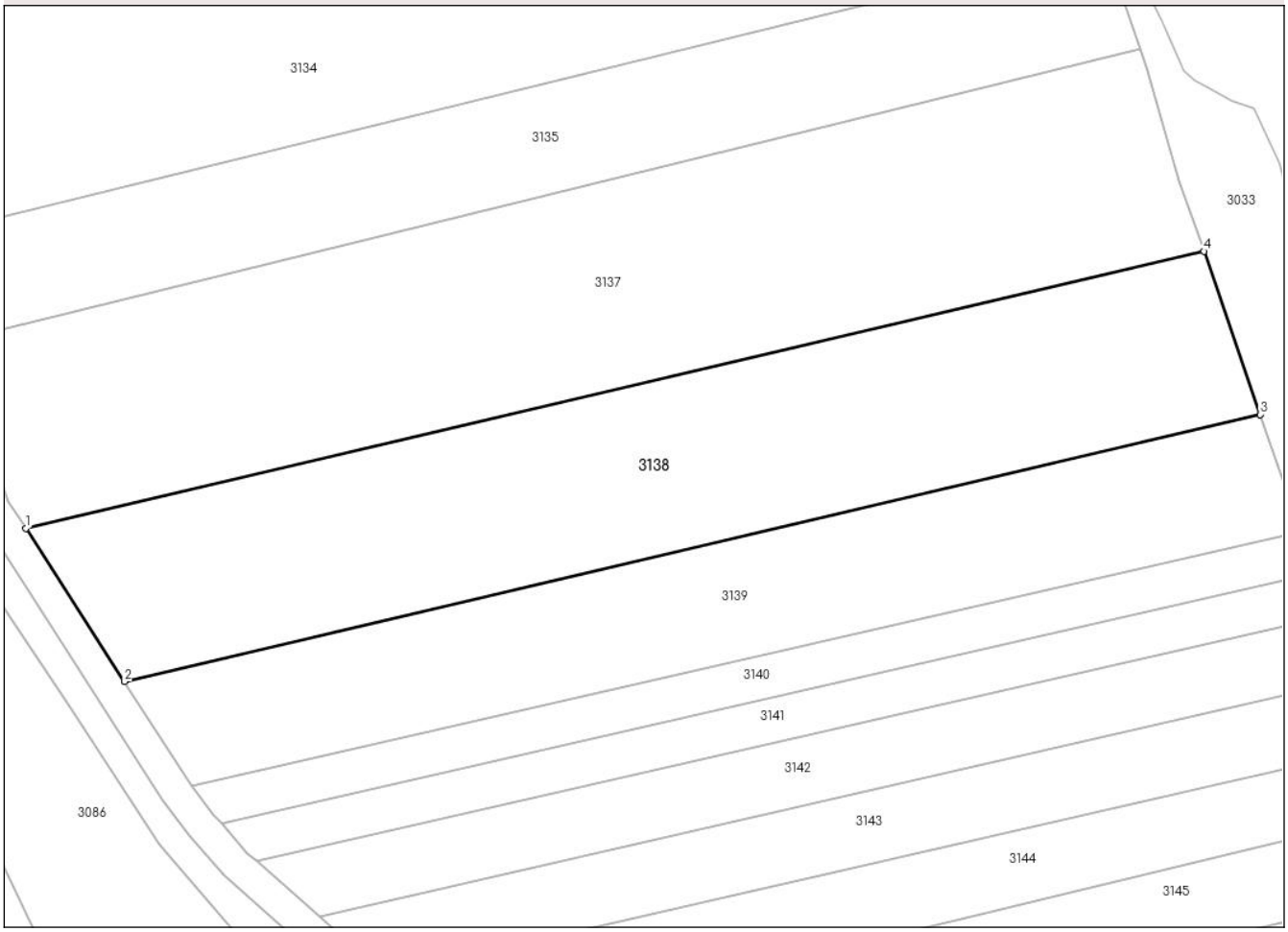

Date referitoare la teren

Crt	Categorie folosință	Intra vilan	Suprafaţa (mp)	Tarla	Parcelă	Nr. topo	Observaţii / Referinţe
1	arabil	NU	5.000	54	A 686	-	

Lungime Segmente
1) Valorile lungimilor segmentelor sunt obţinute din proiecţie în plan.

Punct început	X / Y	Punct sfârşit	X / Y	Lungime segment (** (m)
1	623.676,676 659.907,899	2	623.692,132 659.883,924	28.525
2	623.692,132 659.883,924	3	623.869,941 659.925,702	182.651
3	623.869,941 659.925,702	4	623.861,096 659.951,231	27.018
4	623.861,096 659.951,231	1	623.676,676 659.907,899	189.442

**** Lungimile segmentelor sunt determinate în planul de proiecţie Stereo 70 şi sunt rotunjite la 1 milimetru.**

***** Distanţa dintre puncte este formată din segmente cumulate ce sunt mai mici decât valoarea 1 milimetru.**

DATE DESPRE IMOBILUL NR. 3139

Oficiul de Cadastru şi Publicitate Imobiliară SUCEAVA
Biroul de Cadastru şi Publicitate Imobiliară Falticeni

A. Partea I. Descrierea imobilului

TEREN Extravilan

Adresa: Jud. Suceava

Nr. Crt	Nr cadastral Nr. topografic	Suprafaţa* (mp)	Observaţii / Referinţe
A1		3.400	Sector cadastral:45 Teren neimprejmuit;

B. Partea II. Proprietari şi acte

Inscrieri privitoare la dreptul de proprietate şi alte drepturi reale		Referinţe
/		
Act Normativ nr. 7, din 13/03/1996 emis de Parlamentul Romaniei;		
B1	Inscrierea provizorie, drept de PROPRIETATE, dobandit prin Lege, cota actuala 1/1	A1
	1) **NEIDENTIFICAT NEIDENTIFICAT**	
B2	proprietar neidentificat	A1

C. Partea III. SARCINI .

Inscrieri privind dezmembramintele dreptului de proprietate, drepturi reale de garanţie şi sarcini	Referinţe
NU SUNT	

Anexa Nr. 1 La Partea I

Teren

Nr cadastral	Suprafaţa (mp)*	Observaţii / Referinţe
	3.400	

* Suprafaţa este determinată in planul de proiecţie Stereo 70.

DETALII LINIARE IMOBIL

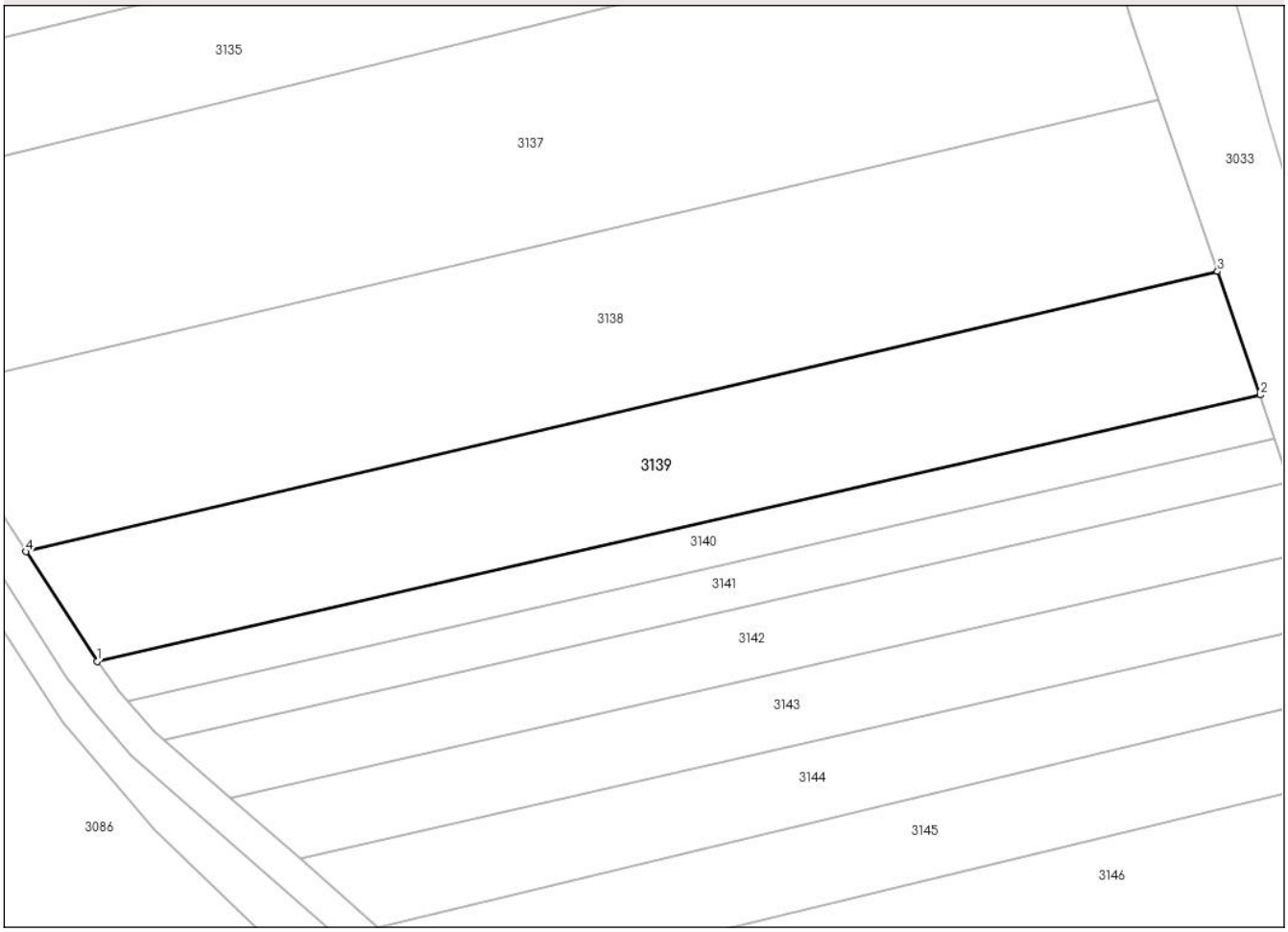

Date referitoare la teren

Crt	Categorie folosință	Intra vilan	Suprafaţa (mp)	Tarla	Parcelă	Nr. topo	Observaţii / Referinţe
1	arabil	NU	3.400	54	686	-	

Lungime Segmente
1) Valorile lungimilor segmentelor sunt obţinute din proiecţie în plan.

Punct început	X / Y	Punct sfârşit	X / Y	Lungime segment (** (m)
1	623.702,738 659.867,565	2	623.876,319 659.907,295	178.07
2	623.876,319 659.907,295	3	623.869,941 659.925,702	19.481
3	623.869,941 659.925,702	4	623.692,132 659.883,924	182.651
4	623.692,132 659.883,924	1	623.702,738 659.867,565	19.496

**** Lungimile segmentelor sunt determinate în planul de proiecţie Stereo 70 şi sunt rotunjite la 1 milimetru.**

***** Distanţa dintre puncte este formată din segmente cumulate ce sunt mai mici decât valoarea 1 milimetru.**

DATE DESPRE IMOBILUL NR. 3140

Oficiul de Cadastru şi Publicitate Imobiliară SUCEAVA
Biroul de Cadastru şi Publicitate Imobiliară Falticeni

A. Partea I. Descrierea imobilului

TEREN Extravilan

Adresa: Jud. Suceava

Nr. Crt	Nr cadastral Nr. topografic	Suprafaţa* (mp)	Observaţii / Referinţe
A1		1.200	Sector cadastral:45 Teren neimprejmuit;

B. Partea II. Proprietari şi acte

Inscrieri privitoare la dreptul de proprietate şi alte drepturi reale		Referinţe
3140 / 04/03/2024		
Act Administrativ nr. 3732, din 21/05/2003 emis de CJFF Suceava;		
B1	Intabulare, drept de PROPRIETATE, dobandit prin Reconstituire, cota actuala 1/1	A1
	1) **LUCHIAN MIHAI**, CNP necunoscut 2) **LUCHIAN TRAIAN**, CNP necunoscut 3) **LUCHIAN RUCSANDA**, CNP necunoscut 4) **PASCARU MARIA**, CNP necunoscut	

C. Partea III. SARCINI .

Inscrieri privind dezmembramintele dreptului de proprietate, drepturi reale de garanţie şi sarcini	Referinţe
NU SUNT	

Anexa Nr. 1 La Partea I

Teren

Nr cadastral	Suprafaţa (mp)*	Observaţii / Referinţe
	1.200	

* Suprafaţa este determinată in planul de proiecţie Stereo 70.

DETALII LINIARE IMOBIL

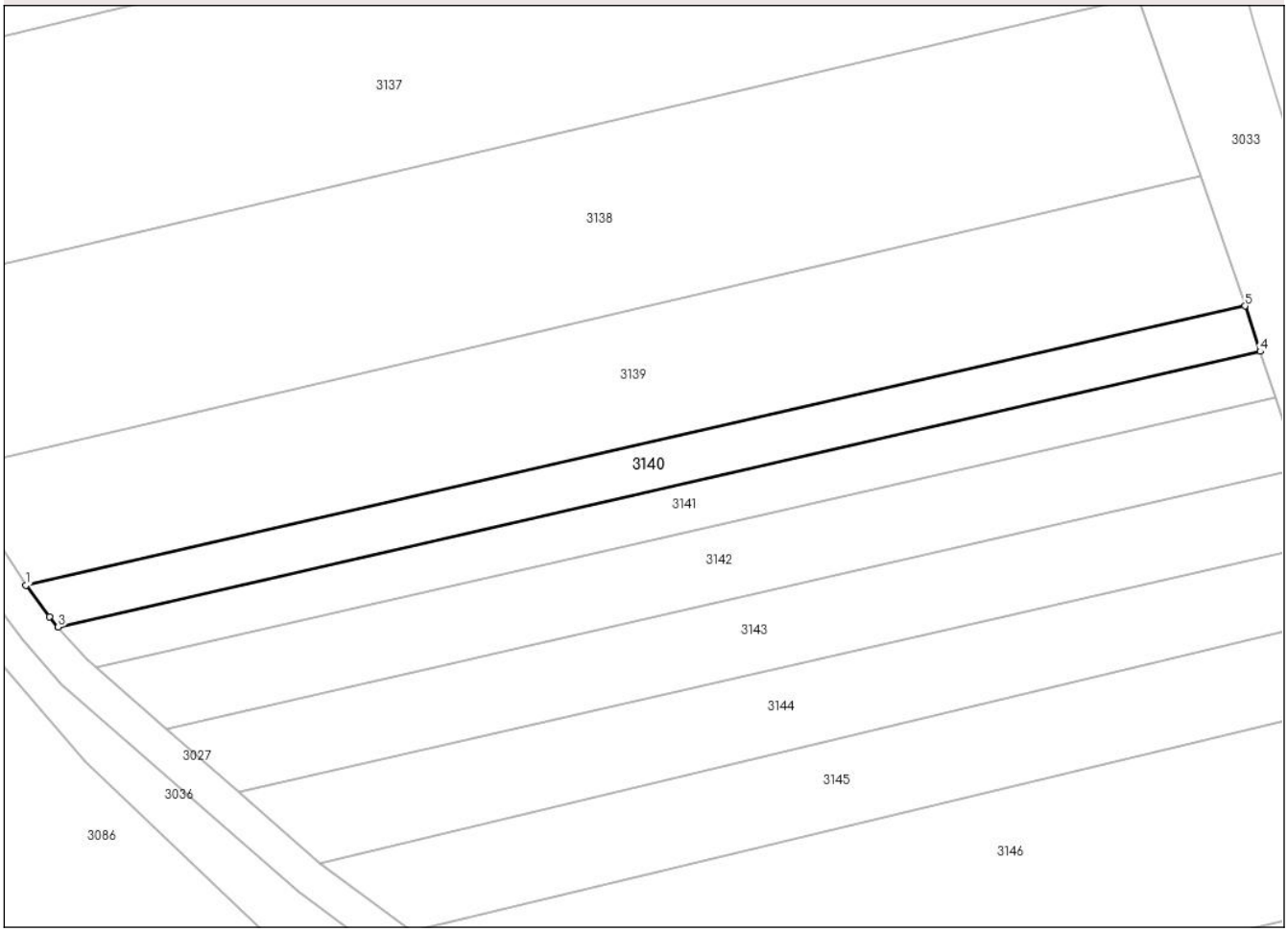

Date referitoare la teren

Crt	Categorie folosință	Intra vilan	Suprafaţa (mp)	Tarla	Parcelă	Nr. topo	Observaţii / Referinţe
1	arabil	NU	1.200	54	A 686	-	

Lungime Segmente
1) Valorile lungimilor segmentelor sunt obţinute din proiecţie în plan.

Punct început	X / Y	Punct sfârşit	X / Y	Lungime segment (** (m)
1	623.702,738 659.867,565	2	623.706,078 659.863,095	5.58
2	623.706,078 659.863,095	3	623.707,336 659.861,658	1.91
3	623.707,336 659.861,658	4	623.878,485 659.900,831	175.575
4	623.878,485 659.900,831	5	623.876,319 659.907,295	6.817
5	623.876,319 659.907,295	1	623.702,738 659.867,565	178.07

** Lungimile segmentelor sunt determinate în planul de proiecţie Stereo 70 şi sunt rotunjite la 1 milimetru.
*** Distanţa dintre puncte este formată din segmente cumulate ce sunt mai mici decât valoarea 1 milimetru.

DATE DESPRE IMOBILUL NR. 3141

Oficiul de Cadastru şi Publicitate Imobiliară SUCEAVA
Biroul de Cadastru şi Publicitate Imobiliară Falticeni

A. Partea I. Descrierea imobilului

TEREN Extravilan

Adresa: Jud. Suceava

Nr. Crt	Nr cadastral Nr. topografic	Suprafaţa* (mp)	Observaţii / Referinţe
A1		1.200	Sector cadastral:45 Teren neimprejmuit;

B. Partea II. Proprietari şi acte

Inscrieri privitoare la dreptul de proprietate şi alte drepturi reale		Referinţe
3141 / 04/03/2024		
Act Notarial nr. 12966, din 25/11/1992 emis de Notariatul de Stat Judetean Suceava;		
B1	Intabulare, drept de PROPRIETATEsoti - bun comun, dobandit prin Conventie, cota actuala 1/1	A1
	1) **CHISALITA C. ION** 2) **CHISALITA T. ILIANA** DEFUNCT:Da	

C. Partea III. SARCINI .

Inscrieri privind dezmembramintele dreptului de proprietate, drepturi reale de garanţie şi sarcini	Referinţe
NU SUNT	

Anexa Nr. 1 La Partea I

Teren

Nr cadastral	Suprafaţa (mp)*	Observaţii / Referinţe
	1.200	

* Suprafaţa este determinată in planul de proiecţie Stereo 70.

DETALII LINIARE IMOBIL

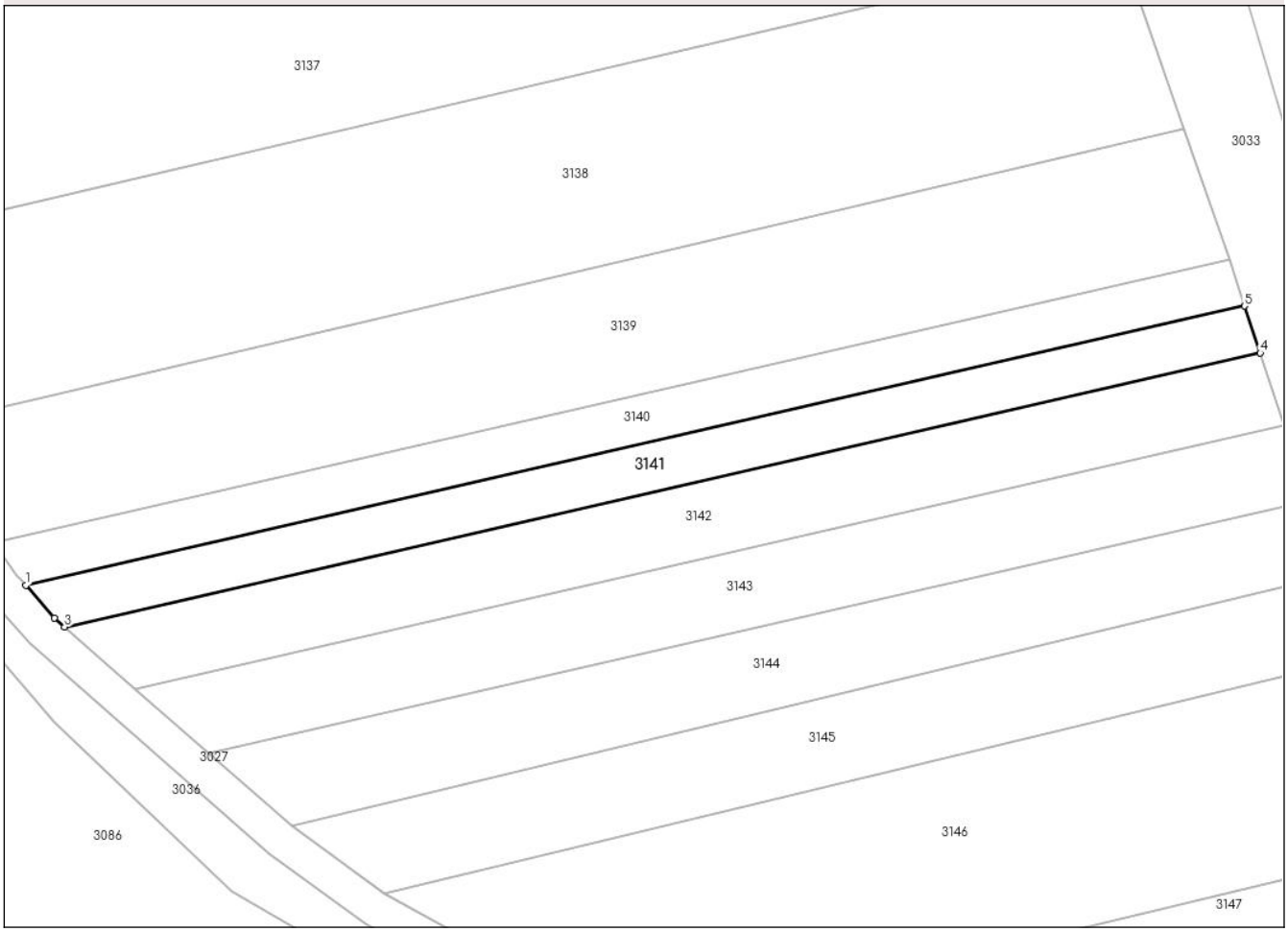

Date referitoare la teren

Crt	Categorie folosință	Intra vilan	Suprafaţa (mp)	Tarla	Parcelă	Nr. topo	Observaţii / Referinţe
1	arabil	NU	1.200	54	A 686	-	

Lungime Segmente
1) Valorile lungimilor segmentelor sunt obţinute din proiecţie în plan.

Punct început	X / Y	Punct sfârşit	X / Y	Lungime segment (** (m)
1	623.707,336 659.861,658	2	623.711,353 659.857,07	6.098
2	623.711,353 659.857,07	3	623.712,773 659.855,829	1.886
3	623.712,773 659.855,829	4	623.880,687 659.894,261	172.256
4	623.880,687 659.894,261	5	623.878,485 659.900,831	6.929
5	623.878,485 659.900,831	1	623.707,336 659.861,658	175.575

** Lungimile segmentelor sunt determinate în planul de proiecţie Stereo 70 şi sunt rotunjite la 1 milimetru.
*** Distanţa dintre puncte este formată din segmente cumulate ce sunt mai mici decât valoarea 1 milimetru.

DATE DESPRE IMOBILUL NR. 3142

Oficiul de Cadastru şi Publicitate Imobiliară SUCEAVA
Biroul de Cadastru şi Publicitate Imobiliară Falticeni

A. Partea I. Descrierea imobilului

TEREN Extravilan

Adresa: Jud. Suceava

Nr. Crt	Nr cadastral Nr. topografic	Suprafaţa* (mp)	Observaţii / Referinţe
A1		1.800	Sector cadastral:45 Teren neimprejmuit;

B. Partea II. Proprietari şi acte

Inscrieri privitoare la dreptul de proprietate şi alte drepturi reale		Referinţe
/		
Act Normativ nr. 7, din 13/03/1996 emis de Parlamentul Romaniei;		
B1	Inscrierea provizorie, drept de PROPRIETATE, dobandit prin Lege, cota actuala 1/1	A1
	1) **NEIDENTIFICAT NEIDENTIFICAT**	
B2	proprietar neidentificat	A1

C. Partea III. SARCINI .

Inscrieri privind dezmembramintele dreptului de proprietate, drepturi reale de garanţie şi sarcini	Referinţe
NU SUNT	

Anexa Nr. 1 La Partea I

Teren

Nr cadastral	Suprafaţa (mp)*	Observaţii / Referinţe
	1.800	

* Suprafaţa este determinată in planul de proiecţie Stereo 70.

DETALII LINIARE IMOBIL

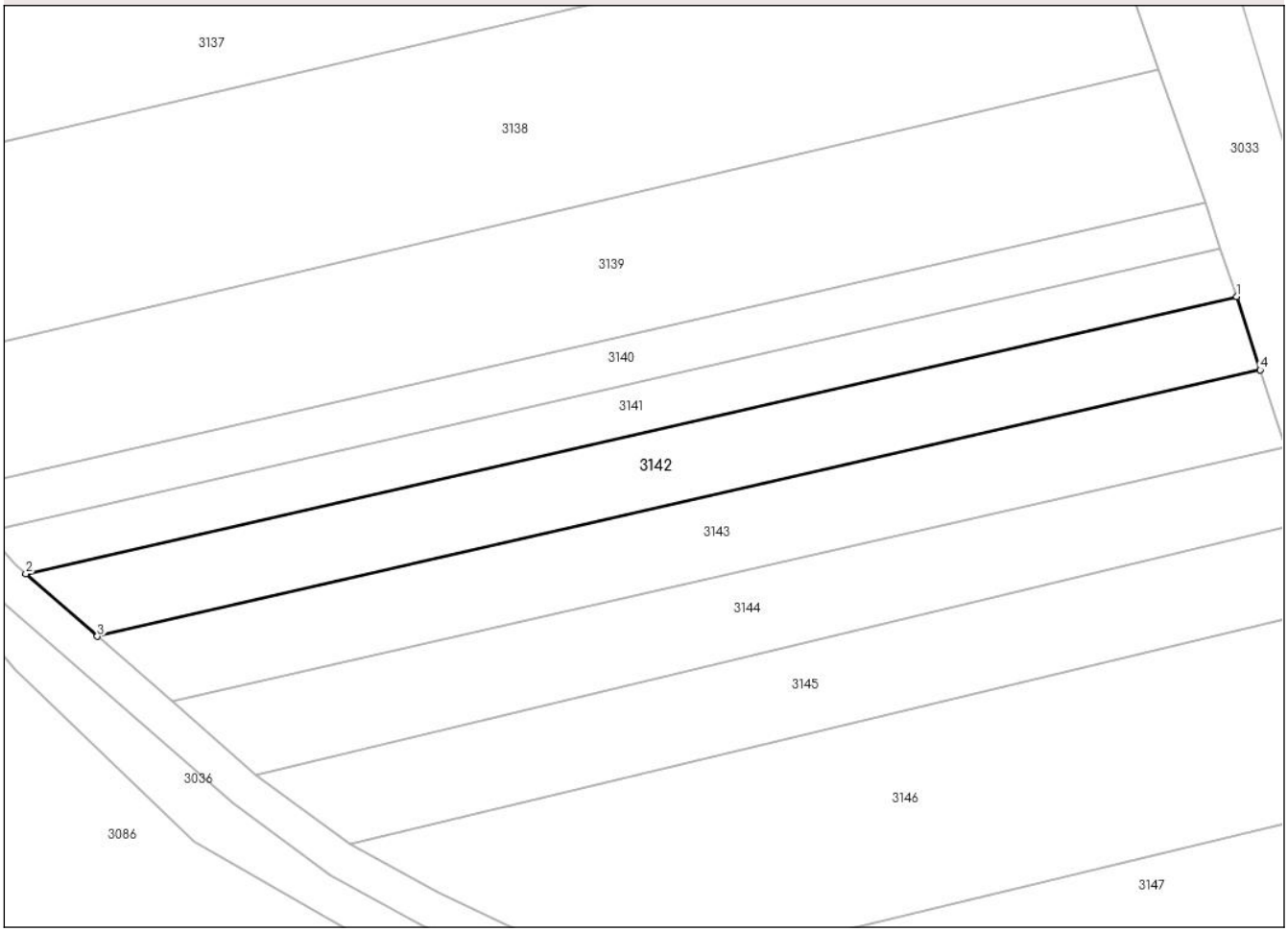

Date referitoare la teren

Crt	Categorie folosință	Intra vilan	Suprafaţa (mp)	Tarla	Parcelă	Nr. topo	Observaţii / Referinţe
1	arabil	NU	1.800	54	686	-	

Lungime Segmente
1) Valorile lungimilor segmentelor sunt obţinute din proiecţie în plan.

Punct început	X / Y	Punct sfârşit	X / Y	Lungime segment (** (m)
1	623.880,687 659.894,261	2	623.712,773 659.855,829	172.256
2	623.712,773 659.855,829	3	623.722,687 659.847,163	13.168
3	623.722,687 659.847,163	4	623.883,984 659.884,081	165.468
4	623.883,984 659.884,081	1	623.880,687 659.894,261	10.701

**** Lungimile segmentelor sunt determinate în planul de proiecţie Stereo 70 şi sunt rotunjite la 1 milimetru.**

***** Distanţa dintre puncte este formată din segmente cumulate ce sunt mai mici decât valoarea 1 milimetru.**

DATE DESPRE IMOBILUL NR. 3143

Oficiul de Cadastru şi Publicitate Imobiliară SUCEAVA
Biroul de Cadastru şi Publicitate Imobiliară Falticeni

A. Partea I. Descrierea imobilului

TEREN Extravilan

Adresa: Jud. Suceava

Nr. Crt	Nr cadastral Nr. topografic	Suprafaţa* (mp)	Observaţii / Referinţe
A1		1.800	Sector cadastral:45 Teren neimprejmuit;

B. Partea II. Proprietari şi acte

Inscrieri privitoare la dreptul de proprietate şi alte drepturi reale		Referinţe
3143 / 04/03/2024		
Act Notarial nr. 214, din 14/08/2002 emis de BNP Maria APOSTOL;		
B1	Intabulare, drept de PROPRIETATE, dobandit prin Succesiune, cota actuala 1/2	A1
	1) **RAICU VIORICA**	
B2	Intabulare, drept de PROPRIETATE, dobandit prin Succesiune, cota actuala 1/2	A1
	1) **MIRCEA ELENA**	

C. Partea III. SARCINI .

Inscrieri privind dezmembramintele dreptului de proprietate, drepturi reale de garanţie şi sarcini	Referinţe
NU SUNT	

Anexa Nr. 1 La Partea I

Teren

Nr cadastral	Suprafaţa (mp)*	Observaţii / Referinţe
	1.800	

* Suprafaţa este determinată in planul de proiecţie Stereo 70.

DETALII LINIARE IMOBIL

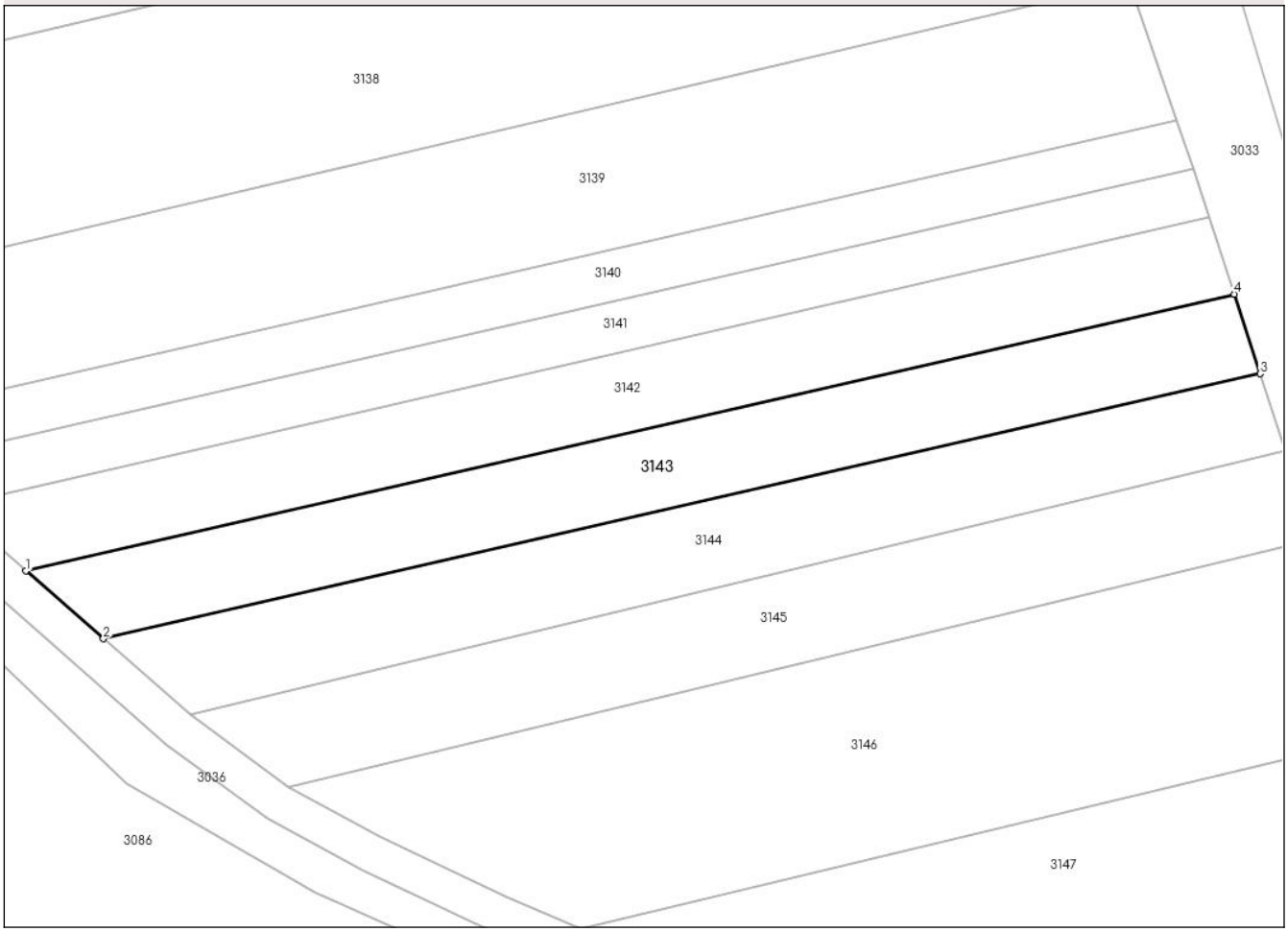

Date referitoare la teren

Crt	Categorie folosință	Intra vilan	Suprafaţa (mp)	Tarla	Parcelă	Nr. topo	Observaţii / Referinţe
1	arabil	NU	1.800	54	A 686	-	

Lungime Segmente
1) Valorile lungimilor segmentelor sunt obţinute din proiecţie în plan.

Punct început	X / Y	Punct sfârşit	X / Y	Lungime segment (** (m)
1	623.722,687 659.847,163	2	623.733,025 659.838,125	13.732
2	623.733,025 659.838,125	3	623.887,423 659.873,464	158.391
3	623.887,423 659.873,464	4	623.883,984 659.884,081	11.16
4	623.883,984 659.884,081	1	623.722,687 659.847,163	165.468

**** Lungimile segmentelor sunt determinate în planul de proiecţie Stereo 70 şi sunt rotunjite la 1 milimetru.**

***** Distanţa dintre puncte este formată din segmente cumulate ce sunt mai mici decât valoarea 1 milimetru.**

DATE DESPRE IMOBILUL NR. 3144

Oficiul de Cadastru şi Publicitate Imobiliară SUCEAVA
Biroul de Cadastru şi Publicitate Imobiliară Falticeni

A. Partea I. Descrierea imobilului

TEREN Extravilan

Adresa: Jud. Suceava

Nr. Crt	Nr cadastral Nr. topografic	Suprafaţa* (mp)	Observaţii / Referinţe
A1	30244	1.800	Sector cadastral:45 Teren neimprejmuit;

B. Partea II. Proprietari şi acte

Inscrieri privitoare la dreptul de proprietate şi alte drepturi reale		Referinţe
1207 / 16/02/2010		
Act Notarial nr. 103, din 04/02/2010 emis de BNP UTA DAN;		
B2	Intabulare, drept de PROPRIETATEbun comun, dobandit prin Conventie, cota actuala 1/1, cota initiala 1/1	A1
	1) **COSTEA STEFAN**, CNP necunoscut 2) **COSTEA MARIA**, CNP necunoscut	

C. Partea III. SARCINI .

Inscrieri privind dezmembramintele dreptului de proprietate, drepturi reale de garanţie şi sarcini	Referinţe
NU SUNT	

Anexa Nr. 1 La Partea I

Teren

Nr cadastral	Suprafaţa (mp)*	Observaţii / Referinţe
30244	1.800	

* Suprafaţa este determinată in planul de proiecţie Stereo 70.

DETALII LINIARE IMOBIL

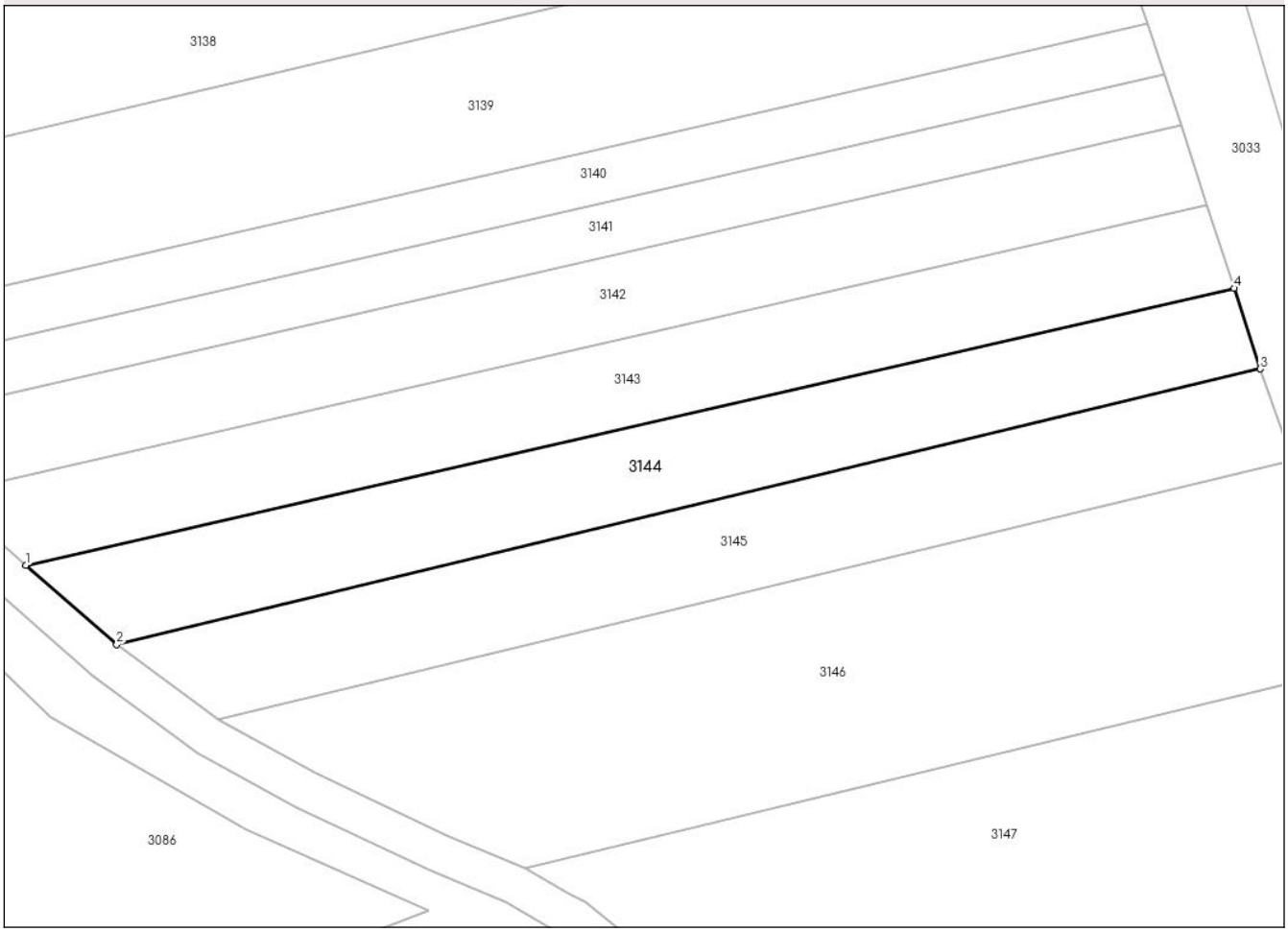

Date referitoare la teren

Crt	Categorie folosință	Intra vilan	Suprafaţa (mp)	Tarla	Parcelă	Nr. topo	Observaţii / Referinţe
1	arabil	NU	1.800	54	A 686	-	

Lungime Segmente
1) Valorile lungimilor segmentelor sunt obţinute din proiecţie în plan.

Punct început	X / Y	Punct sfârşit	X / Y	Lungime segment (** (m)
1	623.733,025 659.838,125	2	623.744,641 659.827,97	15.429
2	623.744,641 659.827,97	3	623.890,758 659.863,166	150.296
3	623.890,758 659.863,166	4	623.887,423 659.873,464	10.825
4	623.887,423 659.873,464	1	623.733,025 659.838,125	158.391

**** Lungimile segmentelor sunt determinate în planul de proiecţie Stereo 70 şi sunt rotunjite la 1 milimetru.**

***** Distanţa dintre puncte este formată din segmente cumulate ce sunt mai mici decât valoarea 1 milimetru.**

DATE DESPRE IMOBILUL NR. 3145

Oficiul de Cadastru şi Publicitate Imobiliară SUCEAVA
Biroul de Cadastru şi Publicitate Imobiliară Falticeni

A. Partea I. Descrierea imobilului

TEREN Extravilan

Adresa: Jud. Suceava

Nr. Crt	Nr cadastral Nr. topografic	Suprafaţa* (mp)	Observaţii / Referinţe
A1		1.800	Sector cadastral:45 Teren neimprejmuit;

B. Partea II. Proprietari şi acte

Inscrieri privitoare la dreptul de proprietate şi alte drepturi reale		Referinţe
/		
Act Normativ nr. 7, din 13/03/1996 emis de Parlamentul Romaniei;		
B1	Inscrierea provizorie, drept de PROPRIETATE, dobandit prin Lege, cota actuala 1/1	A1
	1) **NEIDENTIFICAT NEIDENTIFICAT**	
B2	proprietar neidentificat	A1

C. Partea III. SARCINI .

Inscrieri privind dezmembramintele dreptului de proprietate, drepturi reale de garanţie şi sarcini	Referinţe
NU SUNT	

Anexa Nr. 1 La Partea I

Teren

Nr cadastral	Suprafaţa (mp)*	Observaţii / Referinţe
	1.800	

* Suprafaţa este determinată in planul de proiecţie Stereo 70.

DETALII LINIARE IMOBIL

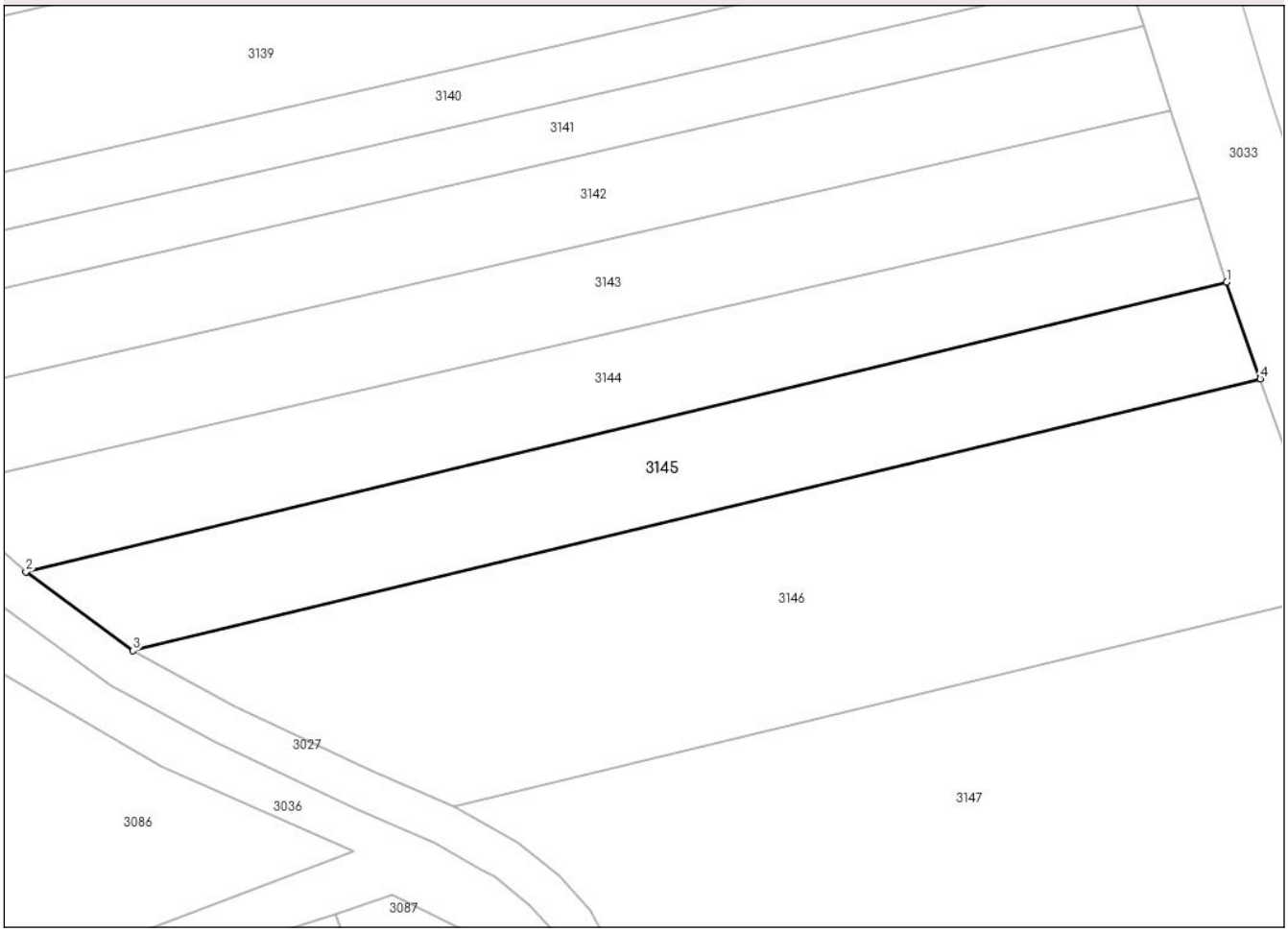

Date referitoare la teren

Crt	Categorie folosință	Intra vilan	Suprafaţa (mp)	Tarla	Parcelă	Nr. topo	Observaţii / Referinţe
1	arabil	NU	1.800	54	686	-	

Lungime Segmente
1) Valorile lungimilor segmentelor sunt obţinute din proiecţie în plan.

Punct început	X / Y	Punct sfârşit	X / Y	Lungime segment (** (m)
1	623.890,758 659.863,166	2	623.744,641 659.827,97	150.296
2	623.744,641 659.827,97	3	623.757,652 659.818,397	16.153
3	623.757,652 659.818,397	4	623.894,846 659.851,444	141.118
4	623.894,846 659.851,444	1	623.890,758 659.863,166	12.414

**** Lungimile segmentelor sunt determinate în planul de proiecţie Stereo 70 şi sunt rotunjite la 1 milimetru.**

***** Distanţa dintre puncte este formată din segmente cumulate ce sunt mai mici decât valoarea 1 milimetru.**

DATE DESPRE IMOBILUL NR. 3146

Oficiul de Cadastru şi Publicitate Imobiliară SUCEAVA
Biroul de Cadastru şi Publicitate Imobiliară Falticeni

A. Partea I. Descrierea imobilului

Nr. CF vechi:761
Nr. cadastral vechi:1594

TEREN Extravilan

Adresa: Jud. Suceava

Nr. Crt	Nr cadastral Nr. topografic	Suprafaţa* (mp)	Observaţii / Referinţe
A1	32415	3.485	Sector cadastral:45 Teren neimprejmuit;

B. Partea II. Proprietari şi acte

Inscrieri privitoare la dreptul de proprietate şi alte drepturi reale		Referinţe
3827 / 21/08/2006		
Act Notarial nr. 2142, din 18/08/2006 emis de BNP RA Apostol;		
B1	Intabulare, drept de PROPRIETATEbun comun, dobandit prin Conventie, cota actuala 1/2, cota initiala 1/2	A1
	1) **PAUN NICOLAE**, casatorit cu 2) **PAUN LUMINITA**	
	OBSERVATII: (provenita din conversia CF 761)	
B2	Intabulare, drept de PROPRIETATEbun comun, dobandit prin Conventie, cota actuala 1/2, cota initiala 1/2	A1
	1) **IROFTE LACRAMIOARA** 2) **IROFTE NICOLAE**, casatorit cu	
	OBSERVATII: (provenita din conversia CF 761)	
10556 / 16/07/2012		
Act Administrativ nr. 1932, din 14/02/2012 emis de BCPI Falticeni;		
B3	s-a repozitionat imobilul conform planului 10556/16.07.2012	A1

C. Partea III. SARCINI .

Inscrieri privind dezmembramintele dreptului de proprietate, drepturi reale de garanţie şi sarcini	Referinţe
NU SUNT	

Anexa Nr. 1 La Partea I

Teren

Nr cadastral	Suprafaţa (mp)*	Observaţii / Referinţe
32415	3.485	

* Suprafaţa este determinată in planul de proiecţie Stereo 70.

DETALII LINIARE IMOBIL

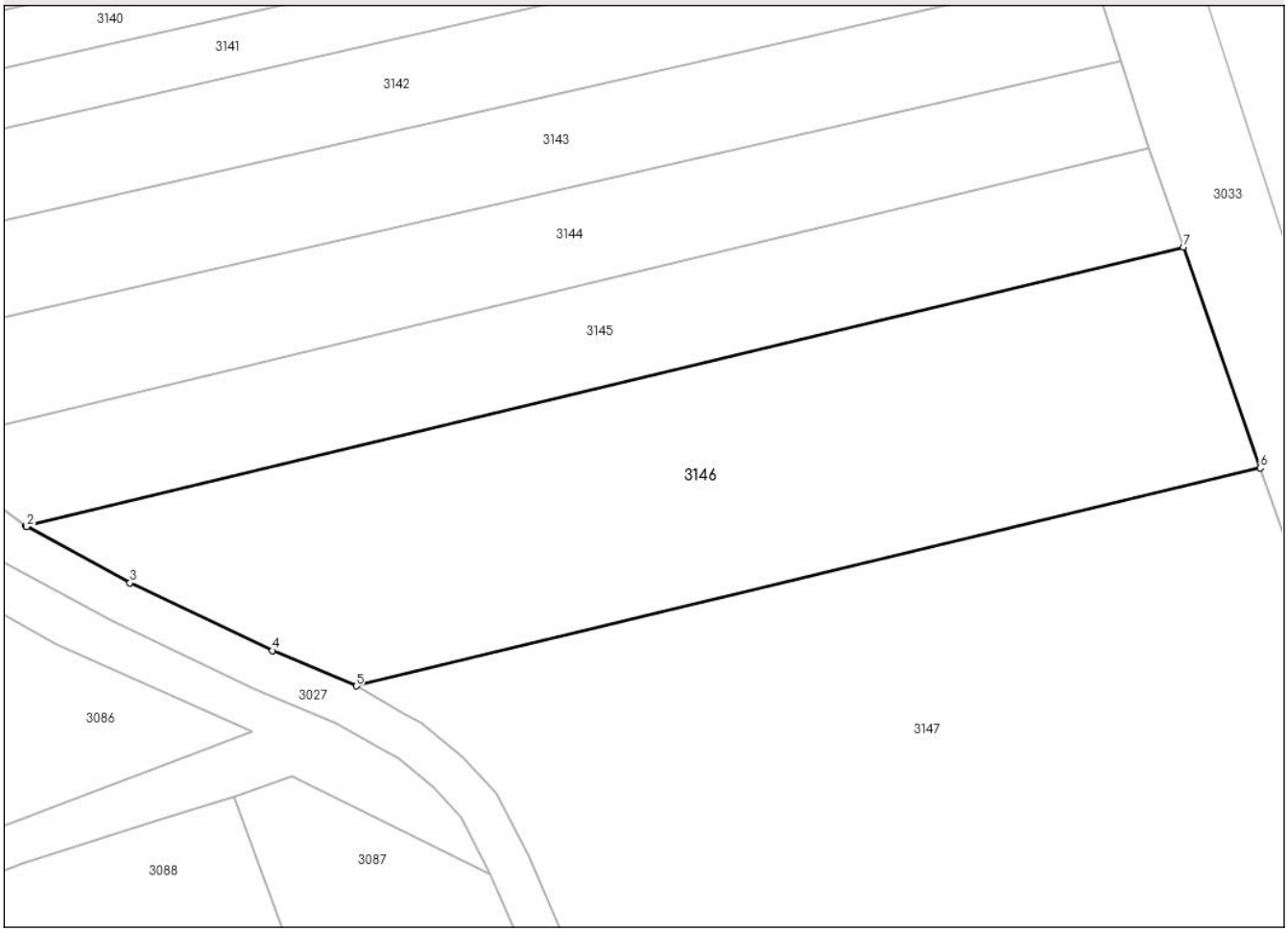

Date referitoare la teren

Crt	Categorie folosință	Intra vilan	Suprafaţa (mp)	Tarla	Parcelă	Nr. topo	Observaţii / Referinţe
1	arabil	NU	3.485	54	A 686	-	

Lungime Segmente
1) Valorile lungimilor segmentelor sunt obţinute din proiecţie în plan.

Punct început	X / Y	Punct sfârşit	X / Y	Lungime segment (** (m)
1	623.757,652 659.818,397	2	623.757,724 659.818,344	0.089
2	623.757,724 659.818,344	3	623.769,976 659.811,661	13.956
3	623.769,976 659.811,661	4	623.786,842 659.803,651	18.671
4	623.786,842 659.803,651	5	623.796,802 659.799,466	10.804
5	623.796,802 659.799,466	6	623.903,97 659.825,28	110.233

Punct început	X / Y	Punct sfârşit	X / Y	Lungime segment (** (m)
6	623.903,97 659.825,28	7	623.894,846 659.851,444	27.709
7	623.894,846 659.851,444	1	623.757,652 659.818,397	141.118

** Lungimile segmentelor sunt determinate în planul de proiecţie Stereo 70 şi sunt rotunjite la 1 milimetru.
*** Distanţa dintre puncte este formată din segmente cumulate ce sunt mai mici decât valoarea 1 milimetru.

DATE DESPRE IMOBILUL NR. 3147

Oficiul de Cadastru şi Publicitate Imobiliară SUCEAVA
Biroul de Cadastru şi Publicitate Imobiliară Falticeni

A. Partea I. Descrierea imobilului

TEREN Extravilan

Adresa: Jud. Suceava

Nr. Crt	Nr cadastral Nr. topografic	Suprafaţa* (mp)	Observaţii / Referinţe
A1		15.656	Sector cadastral:45 Teren neimprejmuit;

B. Partea II. Proprietari şi acte

Inscrieri privitoare la dreptul de proprietate şi alte drepturi reale		Referinţe
/		
Act Normativ nr. 7, din 13/03/1996 emis de Parlamentul Romaniei;		
B1	Inscrierea provizorie, drept de PROPRIETATE, dobandit prin Lege, cota actuala 1/1	A1
	1) **NEIDENTIFICAT NEIDENTIFICAT**	
B2	proprietar neidentificat	A1

C. Partea III. SARCINI .

Inscrieri privind dezmembramintele dreptului de proprietate, drepturi reale de garanţie şi sarcini	Referinţe
NU SUNT	

Anexa Nr. 1 La Partea I

Teren

Nr cadastral	Suprafaţa (mp)*	Observaţii / Referinţe
	15.656	

* Suprafaţa este determinată in planul de proiecţie Stereo 70.

DETALII LINIARE IMOBIL

Date referitoare la teren

Crt	Categorie folosință	Intra vilan	Suprafaţa (mp)	Tarla	Parcelă	Nr. topo	Observaţii / Referinţe
1	arabil	NU	15.656	54	686	-	

Lungime Segmente

1) Valorile lungimilor segmentelor sunt obţinute din proiecţie în plan.

Punct început	X / Y	Punct sfârşit	X / Y	Lungime segment (** (m)
1	623.846,449 659.715,516	2	623.850,015 659.710,5	6.154
3	623.859,528 659.703,888	4	623.878,518 659.693,91	21.452
5	623.913,722 659.680,698	6	623.923,426 659.676,692	10.498
7	623.931,075 659.671,658	8	623.935,595 659.667,689	6.015
9	623.938,224 659.663,243	10	623.939,691 659.658,296	5.16

Punct început	X / Y	Punct sfârşit	X / Y	Lungime segment (** (m)
2	623.850,015 659.710,5	3	623.859,528 659.703,888	11.585
4	623.878,518 659.693,91	5	623.913,722 659.680,698	37.602
6	623.923,426 659.676,692	7	623.931,075 659.671,658	9.157
8	623.935,595 659.667,689	9	623.938,224 659.663,243	5.165
10	623.939,691 659.658,296	11	623.938,026 659.648,012	10.418

Punct început	X / Y	Punct sfârşit	X / Y	Lungime segment (** (m)
11	623.938,026 659.648,012	12	623.935,861 659.640,322	7.989
13	623.934,234 659.629,41	14	623.934,891 659.621,753	7.685
15	623.937,555 659.609,714	16	623.938,755 659.606,028	3.876
17	623.988,872 659.625,679	18	623.978,265 659.647,359	24.136
19	623.965,79 659.673,187	20	623.947,908 659.708,517	39.598
21	623.935,453 659.737,833	22	623.922,551 659.771,996	36.518
23	623.903,97 659.825,28	24	623.796,802 659.799,466	110.233
25	623.802,422 659.796,229	26	623.804,568 659.795,071	2.438
27	623.809,456 659.791,099	28	623.813,41 659.786,765	5.867
29	623.817,274 659.779,359	30	623.833,446 659.741,534	41.137
31	623.842,146 659.722,865	1	623.846,449 659.715,516	8.516

Punct început	X / Y	Punct sfârşit	X / Y	Lungime segment (** (m)
12	623.935,861 659.640,322	13	623.934,234 659.629,41	11.033
14	623.934,891 659.621,753	15	623.937,555 659.609,714	12.33
16	623.938,755 659.606,028	17	623.988,872 659.625,679	53.832
18	623.978,265 659.647,359	19	623.965,79 659.673,187	28.683
20	623.947,908 659.708,517	21	623.935,453 659.737,833	31.852
22	623.922,551 659.771,996	23	623.903,97 659.825,28	56.431
24	623.796,802 659.799,466	25	623.802,422 659.796,229	6.486
26	623.804,568 659.795,071	27	623.809,456 659.791,099	6.298
28	623.813,41 659.786,765	29	623.817,274 659.779,359	8.353
30	623.833,446 659.741,534	31	623.842,146 659.722,865	20.597

** Lungimile segmentelor sunt determinate în planul de proiecţie Stereo 70 şi sunt rotunjite la 1 milimetru.
*** Distanţa dintre puncte este formată din segmente cumulate ce sunt mai mici decât valoarea 1 milimetru.

DATE DESPRE IMOBILUL NR. 3148

Oficiul de Cadastru şi Publicitate Imobiliară SUCEAVA
Biroul de Cadastru şi Publicitate Imobiliară Falticeni

A. Partea I. Descrierea imobilului

TEREN Extravilan

Adresa: Jud. Suceava

Nr. Crt	Nr cadastral Nr. topografic	Suprafaţa* (mp)	Observaţii / Referinţe
A1		1.800	Sector cadastral:45 Teren neimprejmuit; Detinatori Chiriac Maria, Chiriac Neculai si Ursu Maria conform S. civ. nr. 2211/04.10.1995.

B. Partea II. Proprietari şi acte

Inscrieri privitoare la dreptul de proprietate şi alte drepturi reale		Referinţe
/		
Act Normativ nr. 7, din 13/03/1996 emis de Parlamentul Romaniei;		
B1	Inscrierea provizorie, drept de PROPRIETATE, dobandit prin Lege, cota actuala 1/1	A1
	1) **NEIDENTIFICAT NEIDENTIFICAT**	
B2	proprietar neidentificat	A1

C. Partea III. SARCINI .

Inscrieri privind dezmembramintele dreptului de proprietate, drepturi reale de garanţie şi sarcini	Referinţe
NU SUNT	

Anexa Nr. 1 La Partea I

Teren

Nr cadastral	Suprafaţa (mp)*	Observaţii / Referinţe
	1.800	Detinatori Chiriac Maria, Chiriac Neculai si Ursu Maria conform S. civ. nr. 2211/04.10.1995.

* Suprafaţa este determinată in planul de proiecţie Stereo 70.

DETALII LINIARE IMOBIL

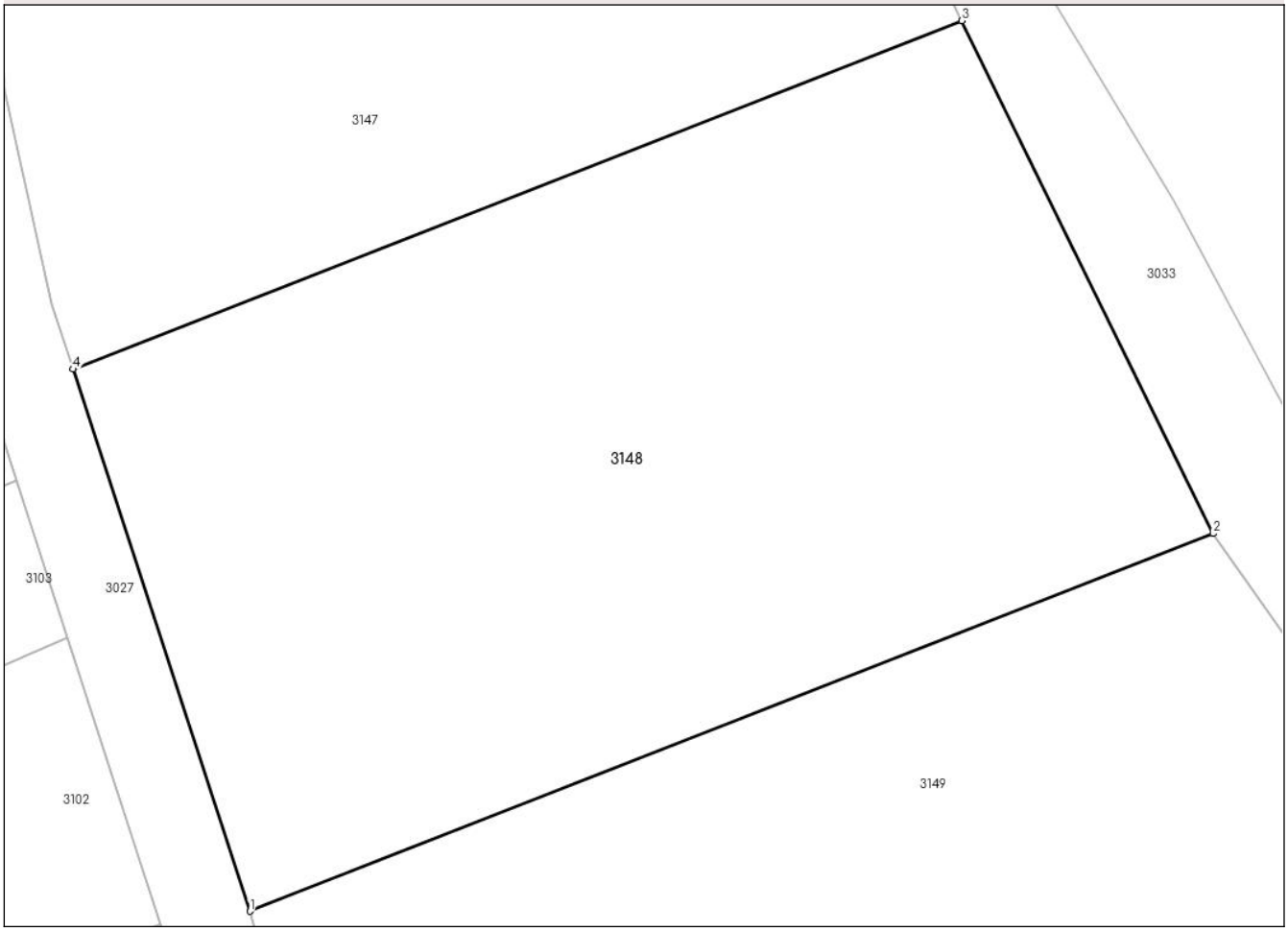

Date referitoare la teren

Crt	Categorie folosință	Intra vilan	Suprafaţa (mp)	Tarla	Parcelă	Nr. topo	Observaţii / Referinţe
1	arabil	NU	1.800	54	686	-	

Lungime Segmente
1) Valorile lungimilor segmentelor sunt obţinute din proiecţie în plan.

Punct început	X / Y	Punct sfârşit	X / Y	Lungime segment (** (m)
1	623.948,712 659.575,459	2	624.003,023 659.596,755	58.337
2	624.003,023 659.596,755	3	623.988,872 659.625,679	32.2
3	623.988,872 659.625,679	4	623.938,755 659.606,028	53.832
4	623.938,755 659.606,028	1	623.948,712 659.575,459	32.15

** Lungimile segmentelor sunt determinate în planul de proiecţie Stereo 70 şi sunt rotunjite la 1 milimetru.
*** Distanţa dintre puncte este formată din segmente cumulate ce sunt mai mici decât valoarea 1 milimetru.

DATE DESPRE IMOBILUL NR. 3149

Oficiul de Cadastru şi Publicitate Imobiliară SUCEAVA
Biroul de Cadastru şi Publicitate Imobiliară Falticeni

A. Partea I. Descrierea imobilului

TEREN Extravilan

Adresa: Jud. Suceava

Nr. Crt	Nr cadastral Nr. topografic	Suprafaţa* (mp)	Observaţii / Referinţe
A1		7.500	Sector cadastral:45 Teren neimprejmuit;

B. Partea II. Proprietari şi acte

Inscrieri privitoare la dreptul de proprietate şi alte drepturi reale		Referinţe
/		
Act Normativ nr. 7, din 13/03/1996 emis de Parlamentul Romaniei;		
B1	Inscrierea provizorie, drept de PROPRIETATE, dobandit prin Lege, cota actuala 1/1	A1
	1) **NEIDENTIFICAT NEIDENTIFICAT**	
B2	proprietar neidentificat	A1

C. Partea III. SARCINI .

Inscrieri privind dezmembramintele dreptului de proprietate, drepturi reale de garanţie şi sarcini	Referinţe
NU SUNT	

Anexa Nr. 1 La Partea I

Teren

Nr cadastral	Suprafaţa (mp)*	Observaţii / Referinţe
	7.500	

* Suprafaţa este determinată in planul de proiecţie Stereo 70.

DETALII LINIARE IMOBIL

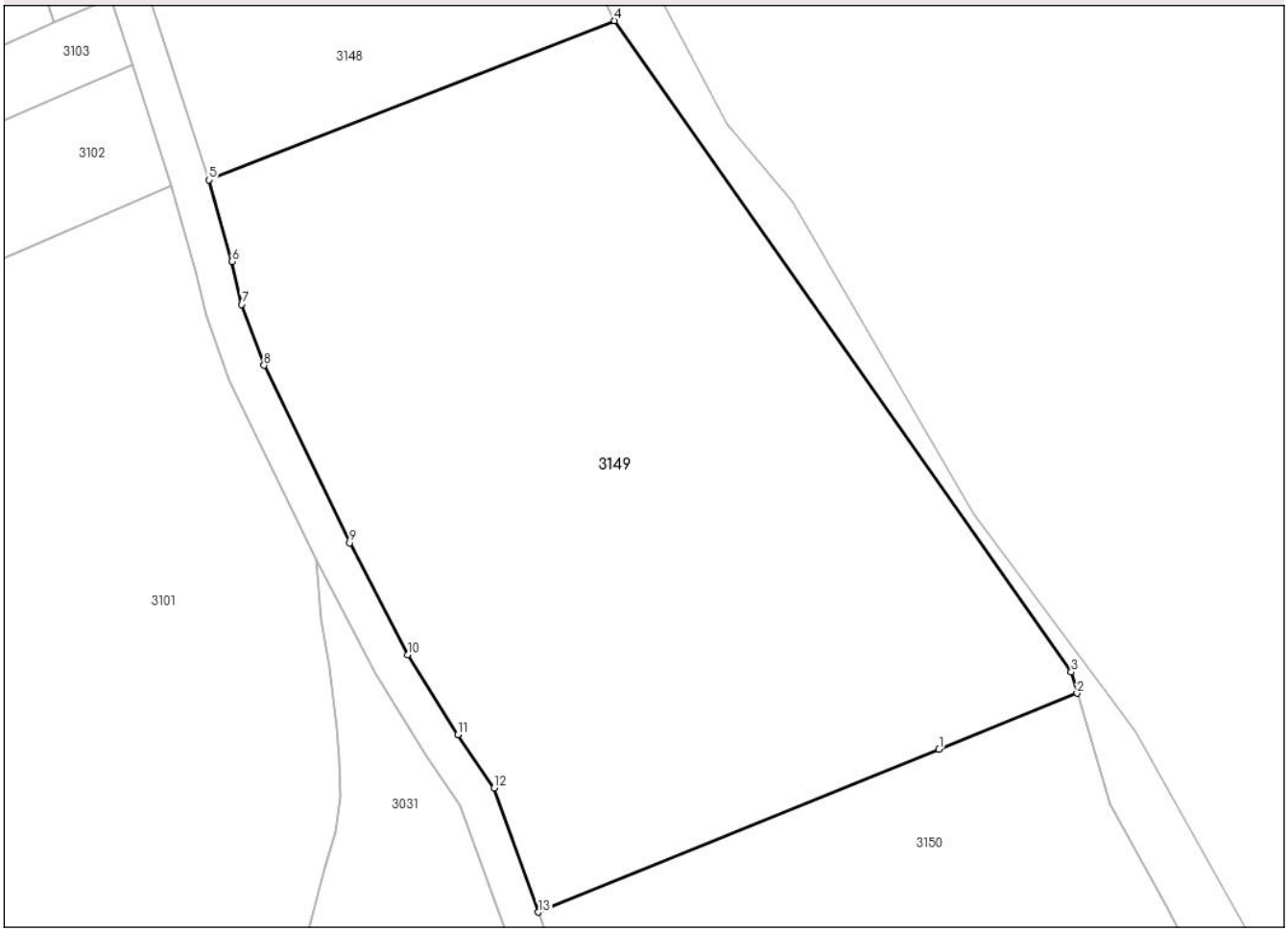

Date referitoare la teren

Crt	Categorie folosință	Intra vilan	Suprafaţa (mp)	Tarla	Parcelă	Nr. topo	Observaţii / Referinţe
1	arabil	NU	6.654	54	686	-	
2	pasune	NU	846	54	686	-	

Lungime Segmente
1) Valorile lungimilor segmentelor sunt obţinute din proiecţie în plan.

Punct început	X / Y	Punct sfârşit	X / Y	Lungime segment (** (m)
1	624.046,461 659.499,282	2	624.064,942 659.506,792	19.949
2	624.064,942 659.506,792	3	624.064,175 659.509,609	2.92
3	624.064,175 659.509,609	4	624.003,023 659.596,755	106.461
4	624.003,023 659.596,755	5	623.948,712 659.575,459	58.337

Punct început	X / Y	Punct sfârşit	X / Y	Lungime segment (** (m)
5	623.948,712 659.575,459	6	623.951,764 659.564,539	11.338
6	623.951,764 659.564,539	7	623.953,079 659.558,806	5.882
7	623.953,079 659.558,806	8	623.956,062 659.550,644	8.69
8	623.956,062 659.550,644	9	623.967,528 659.526,907	26.361
9	623.967,528 659.526,907	10	623.975,279 659.511,935	16.859
10	623.975,279 659.511,935	11	623.982,033 659.501,219	12.667
11	623.982,033 659.501,219	12	623.986,879 659.494,1	8.612
12	623.986,879 659.494,1	13	623.992,823 659.477,488	17.643
13	623.992,823 659.477,488	1	624.046,461 659.499,282	57.897

** Lungimile segmentelor sunt determinate în planul de proiecţie Stereo 70 şi sunt rotunjite la 1 milimetru.
*** Distanţa dintre puncte este formată din segmente cumulate ce sunt mai mici decât valoarea 1 milimetru.

DATE DESPRE IMOBILUL NR. 3150

Oficiul de Cadastru şi Publicitate Imobiliară SUCEAVA
Biroul de Cadastru şi Publicitate Imobiliară Falticeni

A. Partea I. Descrierea imobilului

TEREN Extravilan

Adresa: Jud. Suceava

Nr. Crt	Nr cadastral Nr. topografic	Suprafaţa* (mp)	Observaţii / Referinţe
A1		9.000	Sector cadastral:45 Teren neimprejmuit;

B. Partea II. Proprietari şi acte

Inscrieri privitoare la dreptul de proprietate şi alte drepturi reale		Referinţe
3150 / 04/03/2024		
Act Administrativ nr. 4847, din 08/02/2010 emis de CJFF Suceava;		
B1	Intabulare, drept de PROPRIETATE, dobandit prin Reconstituire, cota actuala 1/1	A1
	1) **HURJUI DUMITRU**	

C. Partea III. SARCINI .

Inscrieri privind dezmembramintele dreptului de proprietate, drepturi reale de garanţie şi sarcini	Referinţe
NU SUNT	

Anexa Nr. 1 La Partea I

Teren

Nr cadastral	Suprafaţa (mp)*	Observaţii / Referinţe
	9.000	

* Suprafaţa este determinată in planul de proiecţie Stereo 70.

DETALII LINIARE IMOBIL

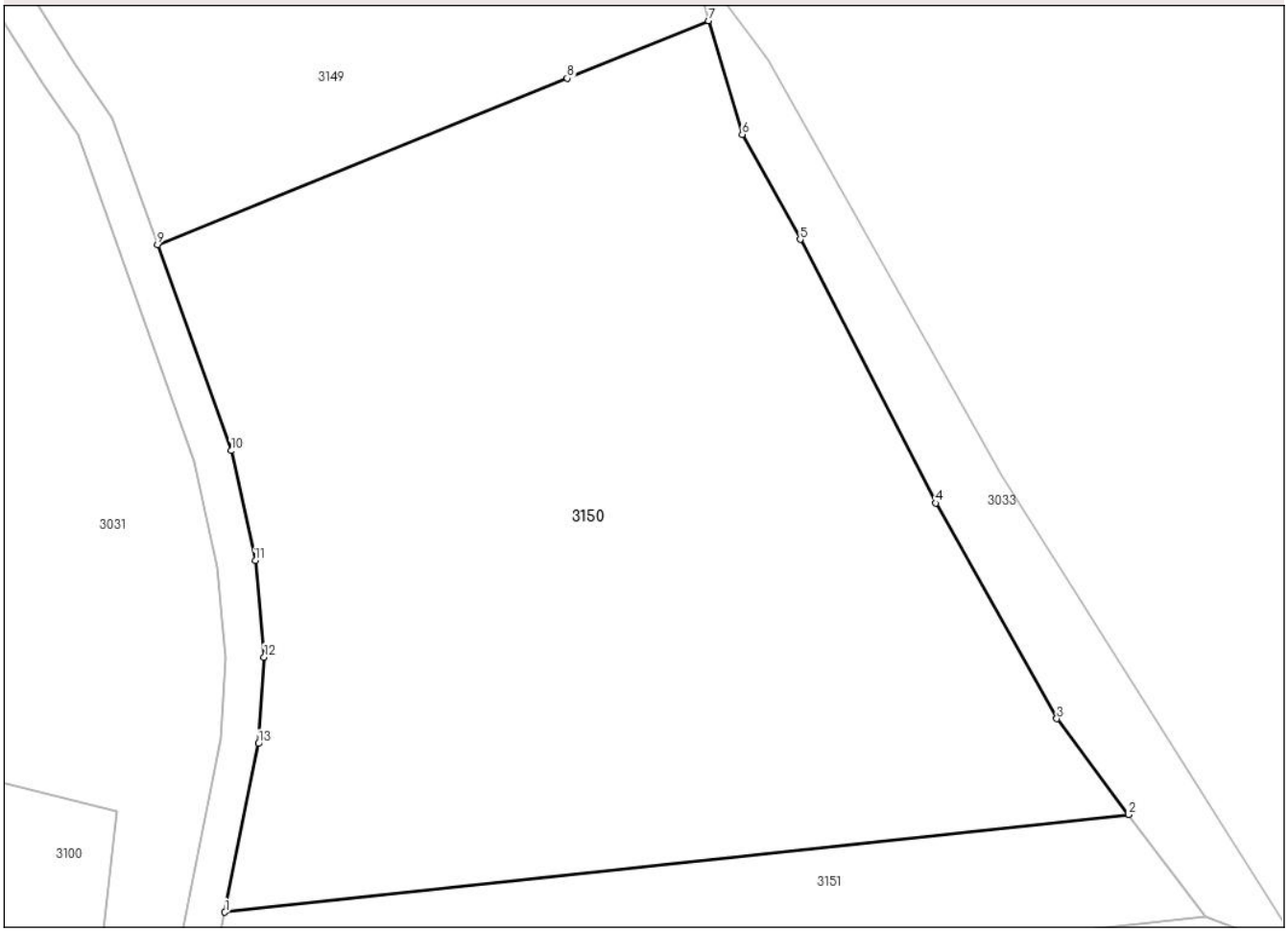

Date referitoare la teren

Crt	Categorie folosință	Intra vilan	Suprafaţa (mp)	Tarla	Parcelă	Nr. topo	Observaţii / Referinţe
1	arabil	NU	8.283	54	A 686	-	
2	pasune	NU	717	54	A 686	-	

Lungime Segmente
1) Valorile lungimilor segmentelor sunt obţinute din proiecţie în plan.

Punct început	X / Y	Punct sfârşit	X / Y	Lungime segment (** (m)
1	624.001,651 659.390,222	2	624.119,964 659.402,993	119.0
2	624.119,964 659.402,993	3	624.110,561 659.415,525	15.667
3	624.110,561 659.415,525	4	624.094,712 659.443,72	32.344
4	624.094,712 659.443,72	5	624.076,964 659.478,194	38.774

Punct început	X / Y	Punct sfârşit	X / Y	Lungime segment (** (m)
5	624.076,964 659.478,194	6	624.069,371 659.491,915	15.682
6	624.069,371 659.491,915	7	624.064,942 659.506,792	15.522
7	624.064,942 659.506,792	8	624.046,461 659.499,282	19.949
8	624.046,461 659.499,282	9	623.992,823 659.477,488	57.897
9	623.992,823 659.477,488	10	624.002,455 659.450,568	28.591
10	624.002,455 659.450,568	11	624.005,646 659.436,205	14.713
11	624.005,646 659.436,205	12	624.006,8 659.423,565	12.693
12	624.006,8 659.423,565	13	624.006,039 659.412,277	11.314
13	624.006,039 659.412,277	1	624.001,651 659.390,222	22.487

** Lungimile segmentelor sunt determinate în planul de proiecţie Stereo 70 şi sunt rotunjite la 1 milimetru.
*** Distanţa dintre puncte este formată din segmente cumulate ce sunt mai mici decât valoarea 1 milimetru.

DATE DESPRE IMOBILUL NR. 3151

Oficiul de Cadastru şi Publicitate Imobiliară SUCEAVA
Biroul de Cadastru şi Publicitate Imobiliară Falticeni

A. Partea I. Descrierea imobilului

TEREN Extravilan

Adresa: Jud. Suceava

Nr. Crt	Nr cadastral Nr. topografic	Suprafaţa* (mp)	Observaţii / Referinţe
A1		1.800	Sector cadastral:45 Teren neimprejmuit;

B. Partea II. Proprietari şi acte

Inscrieri privitoare la dreptul de proprietate şi alte drepturi reale		Referinţe
/		
Act Normativ nr. 7, din 13/03/1996 emis de Parlamentul Romaniei;		
B1	Inscrierea provizorie, drept de PROPRIETATE, dobandit prin Lege, cota actuala 1/1	A1
	1) **NEIDENTIFICAT NEIDENTIFICAT**	
B2	proprietar neidentificat	A1

C. Partea III. SARCINI .

Inscrieri privind dezmembramintele dreptului de proprietate, drepturi reale de garanţie şi sarcini	Referinţe
NU SUNT	

Anexa Nr. 1 La Partea I

Teren

Nr cadastral	Suprafaţa (mp)*	Observaţii / Referinţe
	1.800	

* Suprafaţa este determinată in planul de proiecţie Stereo 70.

DETALII LINIARE IMOBIL

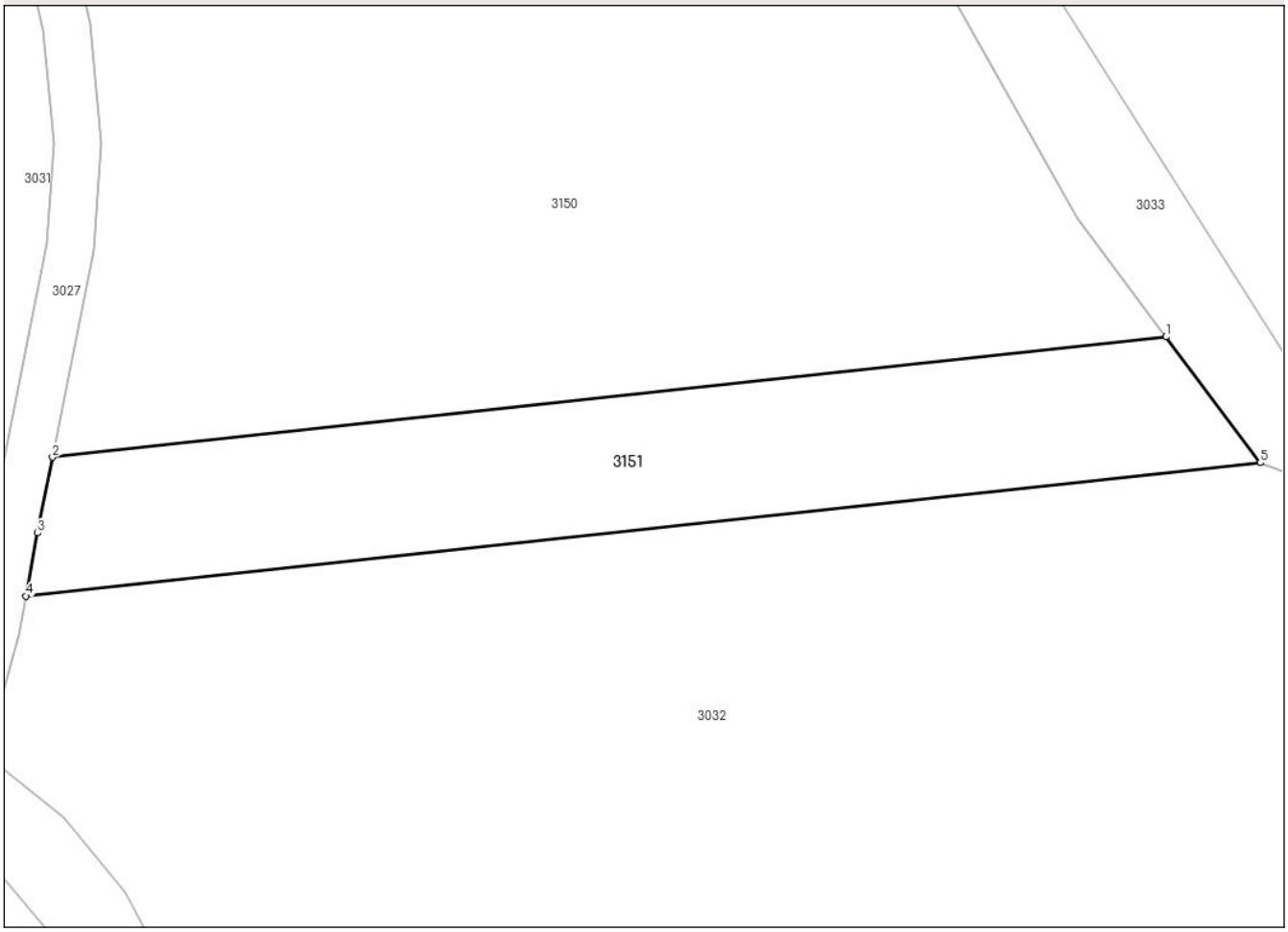

Date referitoare la teren

Crt	Categorie folosință	Intra vilan	Suprafaţa (mp)	Tarla	Parcelă	Nr. topo	Observaţii / Referinţe
1	arabil	NU	1.800	54	686	-	

Lungime Segmente
1) Valorile lungimilor segmentelor sunt obţinute din proiecţie în plan.

Punct început	X / Y	Punct sfârşit	X / Y	Lungime segment (** (m)
1	624.119,964 659.402,993	2	624.001,651 659.390,222	119.0
2	624.001,651 659.390,222	3	624.000,051 659.382,178	8.202
3	624.000,051 659.382,178	4	623.998,827 659.375,49	6.799
4	623.998,827 659.375,49	5	624.129,978 659.389,646	131.913
5	624.129,978 659.389,646	1	624.119,964 659.402,993	16.686

** Lungimile segmentelor sunt determinate în planul de proiecţie Stereo 70 şi sunt rotunjite la 1 milimetru.
*** Distanţa dintre puncte este formată din segmente cumulate ce sunt mai mici decât valoarea 1 milimetru.