DATE DESPRE IMOBILUL NR. 386

Oficiul de Cadastru şi Publicitate Imobiliară SUCEAVA
Biroul de Cadastru şi Publicitate Imobiliară Vatra Dornei

A. Partea I. Descrierea imobilului

TEREN Necunoscut

Adresa: Loc. Dealu Floreni, Jud. Suceava, Lot 1 Km CF 119+814 – Km CF 120+073, partea stanga, Statia Floreni,
Km CF 118+517 - Km CF 121+312, linia 502 Suceava-Ilva Mica, intravilan si extravilan.

Nr. Crt	Nr cadastral Nr. topografic	Suprafaţa* (mp)	Observaţii / Referinţe
A1	38949	Din acte: 28.939.941 Masurata: 3.234	Sector cadastral:13 Teren neimprejmuit;

B. Partea II. Proprietari şi acte

Inscrieri privitoare la dreptul de proprietate şi alte drepturi reale		Referinţe
17738 / 05/12/2017		
Act Administrativ nr. HG 1705, din 29/11/2006 emis de GUVERNUL ROMANIEI (inventarul bunurilor care alcătuiesc domeniul public al statului - anexa 16 ; act administrativ nr 5.4/1936 din 21.11.2017, emis de Sucursala Regională de Căi Ferate Iaşi);		
B1	Intabulare, drept de PROPRIETATE, dobandit prin Lege, cota actuala 1/1, cota initiala 1/1	A1
	1) **STATUL ROMÂN**, CIF:9999999999999, - DOMENIUL PUBLIC	
B2	Intabulare, drept de ADMINISTRARE, dobandit prin Lege, cota actuala 1/1, cota initiala 1/1	A1
	1) **MINISTERUL TRANSPORTURILOR**, CIF:13633330	
8678 / 12/06/2018		
Act Administrativ nr. MM/224, din 24/01/2002 emis de Ministerul Lucrărilor Publice (act administrativ nr OIS/32274 din 23.07.2012, emis de Ministerul Transporturilor şi Infrastructurii;MM/224 emis de Ministerul Lucrărilor Publice, Transporturilor şi Locuinţei);		
B3	Intabulare, drept de CONCESIUNE, pe o durată de 49 ani, dobandit prin Conventie, cota actuala 1/1, cota initiala 1/1	A1
	1) **COMPANIA NATIONALA DE CAI FERATE CFR SA**, CIF:11054529	

C. Partea III. SARCINI .

Inscrieri privind dezmembramintele dreptului de proprietate, drepturi reale de garanţie şi sarcini	Referinţe
NU SUNT	

Document care conține date cu caracter personal, protejat de prevederile Regulamentului (UE) nr. 679/2016 și Legii 190/2018

Anexa Nr. 1 La Partea I

Teren

Nr cadastral	Suprafaţa (mp)*	Observaţii / Referinţe
38949	Din acte: 28.939.941 Masurata: 3.234	

* Suprafaţa este determinată in planul de proiecţie Stereo 70.

DETALII LINIARE IMOBIL

Date referitoare la teren

Crt	Categorie folosință	Intra vilan	Suprafaţa (mp)	Tarla	Parcelă	Nr. topo	Observaţii / Referinţe
1	cai ferate	DA	1.441	-	-	-	Teren cu destinatie speciala, cai ferate, domeniul public; Proprietar – STATUL ROMAN, Administrator – M.T., Concesionar – C. N.C.F.-"CFR".S.A., Teren intravilan neimprejmuit.
2	cai ferate	NU	1.777	-	-	-	Teren cu destinatie speciala, cai ferate, domeniul public; Proprietar – STATUL ROMAN, Administrator – M.T., Concesionar – C. N.C.F.-"CFR".S.A., Teren extravilan neimprejmuit.
3	cai ferate	NU	14	-	-	-	
4	cai ferate	NU	1	-	-	-	

Document care conține date cu caracter personal, protejat de prevederile Regulamentului (UE) nr. 679/2016 și Legii 190/2018

Lungime Segmente

1) Valorile lungimilor segmentelor sunt obţinute din proiecţie în plan.

Punct început	X / Y	Punct sfârşit	X / Y	Lungime segment
1	516.534,515 651.094,19	2	516.534,507 651.094,199	0.012
4	516.531,088 651.103,447	5	516.461,219 651.103,159	69.87
7	516.443,105 651.104,696	8	516.428,221 651.105,958	14.937
10	516.413,353 651.107,22	11	516.410,603 651.107,453	2.76
13	516.361,397 651.116,735	14	516.298,245 651.132,342	65.052
16	516.288,336 651.123,549	17	516.311,955 651.119,626	23.943
19	516.398,798 651.093,935	20	516.415,681 651.091,985	16.995
22	516.424,896 651.091,01	23	516.430,195 651.090,265	5.351
25	516.437,39 651.089,563	26	516.453,546 651.088,899	16.17
28	516.466,94 651.088,603	29	516.467,595 651.088,598	0.655
31	516.471,681 651.088,563	32	516.475,616 651.088,645	3.936
34	516.485,059 651.088,722	35	516.485,339 651.088,714	0.28
37	516.488,242 651.088,65	38	516.490,036 651.088,622	1.794
40	516.491,897 651.088,482	41	516.500,442 651.088,543	8.545
43	516.507,679 651.089,668	44	516.509,537 651.089,759	1.86
46	516.514,372 651.090,573	47	516.516,487 651.091,011	2.16
49	516.522,868 651.092,096	1	516.534,515 651.094,19	11.834

Punct început	X / Y	Punct sfârşit	X / Y	Lungime segment
2	516.534,507 651.094,199	3	516.533,733 651.095,109	1.195
5	516.461,219 651.103,159	6	516.452,894 651.103,865	8.355
8	516.428,221 651.105,958	9	516.415,611 651.107,028	12.655
11	516.410,603 651.107,453	12	516.398,79 651.109,565	12.0
14	516.298,245 651.132,342	15	516.290,301 651.134,137	8.144
17	516.311,955 651.119,626	18	516.345,747 651.108,404	35.607
20	516.415,681 651.091,985	21	516.415,766 651.091,976	0.085
23	516.430,195 651.090,265	24	516.431,183 651.090,168	0.993
26	516.453,546 651.088,899	27	516.462,956 651.088,691	9.412
29	516.467,595 651.088,598	30	516.470,082 651.088,577	2.487
32	516.475,616 651.088,645	33	516.482,497 651.088,789	6.883
35	516.485,339 651.088,714	36	516.485,418 651.088,707	0.079
38	516.490,036 651.088,622	39	516.490,502 651.088,587	0.467
41	516.500,442 651.088,543	42	516.500,737 651.088,822	0.406
44	516.509,537 651.089,759	45	516.511,03 651.089,933	1.503
47	516.516,487 651.091,011	48	516.519,92 651.091,595	3.482

Punct început	X / Y	Punct sfârşit	X / Y	Lungime segment
3	516.533,733 651.095,109	4	516.531,088 651.103,447	8.747
6	516.452,894 651.103,865	7	516.443,105 651.104,696	9.824
9	516.415,611 651.107,028	10	516.413,353 651.107,22	2.266
12	516.398,79 651.109,565	13	516.361,397 651.116,735	38.074
15	516.290,301 651.134,137	16	516.288,336 651.123,549	10.769
18	516.345,747 651.108,404	19	516.398,798 651.093,935	54.989
21	516.415,766 651.091,976	22	516.424,896 651.091,01	9.181
24	516.431,183 651.090,168	25	516.437,39 651.089,563	6.236
27	516.462,956 651.088,691	28	516.466,94 651.088,603	3.985
30	516.470,082 651.088,577	31	516.471,681 651.088,563	1.599
33	516.482,497 651.088,789	34	516.485,059 651.088,722	2.563
36	516.485,418 651.088,707	37	516.488,242 651.088,65	2.825
39	516.490,502 651.088,587	40	516.491,897 651.088,482	1.399
42	516.500,737 651.088,822	43	516.507,679 651.089,668	6.993
45	516.511,03 651.089,933	46	516.514,372 651.090,573	3.403
48	516.519,92 651.091,595	49	516.522,868 651.092,096	2.99

** Lungimile segmentelor sunt determinate în planul de proiecţie Stereo 70 şi sunt rotunjite la 1 milimetru.

*** Distanţa dintre puncte este formată din segmente cumulate ce sunt mai mici decât valoarea 1 milimetru.

Document care conține date cu caracter personal, protejat de prevederile Regulamentului (UE) nr. 679/2016 și Legii 190/2018

DATE DESPRE IMOBILUL NR. 387

Oficiul de Cadastru şi Publicitate Imobiliară SUCEAVA
Biroul de Cadastru şi Publicitate Imobiliară Vatra Dornei

A. Partea I. Descrierea imobilului

Nr. CF vechi:3614
Nr. cadastral vechi:5281

TEREN Extravilan

Adresa: Jud. Suceava

Nr. Crt	Nr cadastral Nr. topografic	Suprafaţa* (mp)	Observaţii / Referinţe
A1	31926	5.190	Sector cadastral:13 Teren neimprejmuit;

B. Partea II. Proprietari şi acte

Inscrieri privitoare la dreptul de proprietate şi alte drepturi reale		Referinţe
8456 / 11/11/2008		
Act Notarial nr. 2877, din 07/11/2008 emis de BNP Niculina Vasiluţ (CONTRACT_VANZARE-CUMPARARE);		
B1	Intabulare, drept de PROPRIETATEbun comun, dobandit prin Conventie, cota actuala 1/1, cota initiala 1/1	A1
	1) **APARASCHIVEI LUCIAN-OVIDIU**, , soţ 2) **APARASCHIVEI LILIANA**, , soţie; Lipsa CNP	
	OBSERVATII: (provenita din conversia CF 3614)	
13089 / 28/08/2014		
Act Normativ nr. 17, din 07/03/2014 emis de Parlamentul Romaniei;		
B2	Imobil aflat sub incidenta art.3 alin.(1) din Legea 17/2014	A1

C. Partea III. SARCINI .

Inscrieri privind dezmembramintele dreptului de proprietate, drepturi reale de garanţie şi sarcini	Referinţe
NU SUNT	

Document care conține date cu caracter personal, protejat de prevederile Regulamentului (UE) nr. 679/2016 și Legii 190/2018

Anexa Nr. 1 La Partea I

Teren

Nr cadastral	Suprafaţa (mp)*	Observaţii / Referinţe
31926	5.190	

* Suprafaţa este determinată in planul de proiecţie Stereo 70.

DETALII LINIARE IMOBIL

Date referitoare la teren

Crt	Categorie folosință	Intra vilan	Suprafaţa (mp)	Tarla	Parcelă	Nr. topo	Observaţii / Referinţe
1	faneata	NU	5.190	-	-	-	

Lungime Segmente

1) Valorile lungimilor segmentelor sunt obţinute din proiecţie în plan.

Punct început	X / Y	Punct sfârşit	X / Y	Lungime segment (** (m)
1	516.288,336 651.123,549	2	516.286,907 651.120,851	3.053
3	516.285,604 651.117,979	4	516.294,252 651.114,287	9.403
5	516.298,212 651.111,108	6	516.306,295 651.107,347	8.915
7	516.316,118 651.101,959	8	516.320,087 651.097,482	5.983
9	516.327,811 651.085,942	10	516.334,049 651.075,751	11.949

Punct început	X / Y	Punct sfârşit	X / Y	Lungime segment (** (m)
2	516.286,907 651.120,851	3	516.285,604 651.117,979	3.154
4	516.294,252 651.114,287	5	516.298,212 651.111,108	5.078
6	516.306,295 651.107,347	7	516.316,118 651.101,959	11.204
8	516.320,087 651.097,482	9	516.327,811 651.085,942	13.886
10	516.334,049 651.075,751	11	516.335,552 651.073,789	2.472

Document care conține date cu caracter personal, protejat de prevederile Regulamentului (UE) nr. 679/2016 și Legii 190/2018

Punct început	X / Y	Punct sfârşit	X / Y	Lungime segment (** (m)
11	516.335,552 651.073,789	12	516.343,258 651.063,735	12.667
13	516.350,007 651.056,471	14	516.356,627 651.054,259	6.98
15	516.364,366 651.052,689	16	516.388,595 651.053,152	24.233
17	516.408,047 651.055,042	18	516.417,578 651.053,758	9.617
19	516.423,805 651.051,832	20	516.425,265 651.051,381	1.528
21	516.451,472 651.043,385	22	516.467,562 651.037,822	17.025
23	516.482,195 651.033,021	24	516.486,842 651.042,016	10.124
25	516.477,898 651.044,476	26	516.468,756 651.046,489	9.361
27	516.468,732 651.050,019	28	516.427,669 651.061,664	42.682
29	516.423,55 651.063,43	30	516.421,163 651.065,026	2.871
31	516.416,23 651.068,324	32	516.412,862 651.071,647	4.731
33	516.415,681 651.091,985	34	516.398,798 651.093,935	16.995
35	516.345,747 651.108,404	36	516.311,955 651.119,626	35.607

Punct început	X / Y	Punct sfârşit	X / Y	Lungime segment (** (m)
12	516.343,258 651.063,735	13	516.350,007 651.056,471	9.915
14	516.356,627 651.054,259	15	516.364,366 651.052,689	7.897
16	516.388,595 651.053,152	17	516.408,047 651.055,042	19.544
18	516.417,578 651.053,758	19	516.423,805 651.051,832	6.518
20	516.425,265 651.051,381	21	516.451,472 651.043,385	27.4
22	516.467,562 651.037,822	23	516.482,195 651.033,021	15.4
24	516.486,842 651.042,016	25	516.477,898 651.044,476	9.276
26	516.468,756 651.046,489	27	516.468,732 651.050,019	3.53
28	516.427,669 651.061,664	29	516.423,55 651.063,43	4.482
30	516.421,163 651.065,026	31	516.416,23 651.068,324	5.934
32	516.412,862 651.071,647	33	516.415,681 651.091,985	20.532
34	516.398,798 651.093,935	35	516.345,747 651.108,404	54.989
36	516.311,955 651.119,626	1	516.288,336 651.123,549	23.943

** Lungimile segmentelor sunt determinate în planul de proiecţie Stereo 70 şi sunt rotunjite la 1 milimetru.
*** Distanţa dintre puncte este formată din segmente cumulate ce sunt mai mici decât valoarea 1 milimetru.

Document care conține date cu caracter personal, protejat de prevederile Regulamentului (UE) nr. 679/2016 și Legii 190/2018

DATE DESPRE IMOBILUL NR. 388

Oficiul de Cadastru şi Publicitate Imobiliară SUCEAVA
Biroul de Cadastru şi Publicitate Imobiliară Vatra Dornei

A. Partea I. Descrierea imobilului

Nr. CF vechi:3597
Nr. cadastral vechi:5264

TEREN Necunoscut

Adresa: Loc. Dealu Floreni, Jud. Suceava

Nr. Crt	Nr cadastral Nr. topografic	Suprafaţa* (mp)	Observaţii / Referinţe
A1	31914	Din acte: 1.500 Masurata: 1.793	Sector cadastral:13 Teren imprejmuit;

Construcţii

Crt	Nr cadastral Nr. topografic	Adresa	Observaţii / Referinţe
A1.1	31914	Loc. Dealu Floreni, Jud. Suceava	Nr. niveluri:1; S. construita la sol:53 mp; S. construita desfasurata:53 mp;

B. Partea II. Proprietari şi acte

Inscrieri privitoare la dreptul de proprietate şi alte drepturi reale		Referinţe
8456 / 11/11/2008		
Act Notarial nr. 2877, din 07/11/2008 emis de BNP Niculina Vasiluţ (CONTRACT_VANZARE-CUMPARARE);		
B1	Intabulare, drept de PROPRIETATEbun comun, dobandit prin Conventie, cota actuala 1/1, cota initiala 1/1	A1
	1) **APARASCHIVEI LUCIAN-OVIDIU**, , soţ 2) **APARASCHIVEI LILIANA**, , soţie; Lipsa CNP	
	OBSERVATII: (provenita din conversia CF 3597)	
13088 / 28/08/2014		
Act Normativ nr. 17, din 07/03/2014 emis de Parlamentul Romaniei;		
B2	Imobil aflat sub incidenta art.3 alin.(1) din Legea 17/2014	A1
/		
Act Administrativ nr. 2676/1, din 27/03/2024 emis de PRIMARIA COMUNEI DORNA CANDRENILOR;		
B3	Intabulare, drept de PROPRIETATE, dobandit prin Lege, cota actuala 1/1, cota initiala 1/1	A1.1
	1) **APARASCHIVEI LUCIAN-OVIDIU**, , soţ 2) **APARASCHIVEI LILIANA**, , soţie; Lipsa CNP	

C. Partea III. SARCINI .

Inscrieri privind dezmembramintele dreptului de proprietate, drepturi reale de garanţie şi sarcini	Referinţe
NU SUNT	

Document care conține date cu caracter personal, protejat de prevederile Regulamentului (UE) nr. 679/2016 și Legii 190/2018

Anexa Nr. 1 La Partea I

Teren

Nr cadastral	Suprafaţa (mp)*	Observaţii / Referinţe
31914	Din acte: 1.500 Masurata: 1.793	

* Suprafaţa este determinată in planul de proiecţie Stereo 70.

DETALII LINIARE IMOBIL

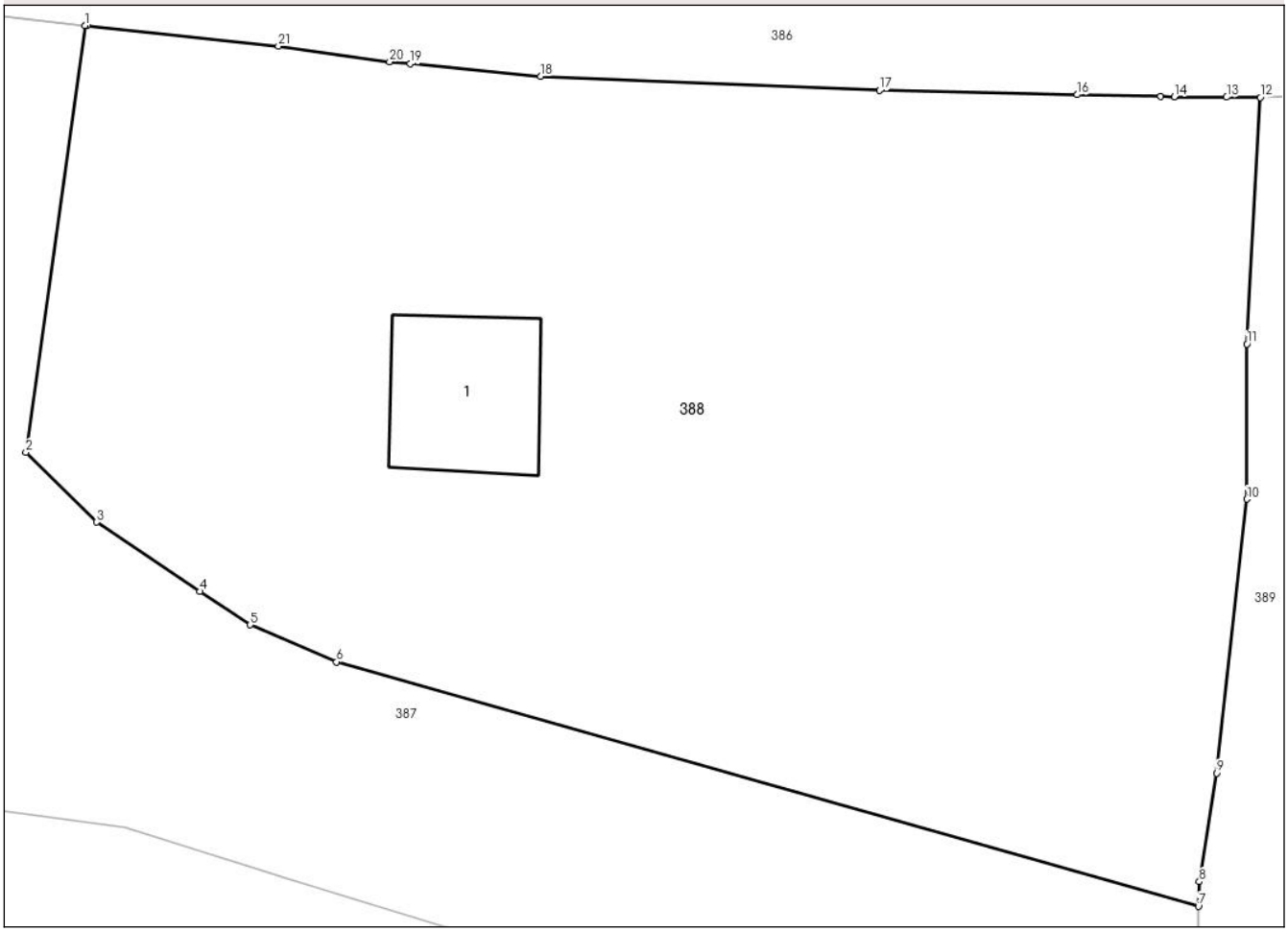

Date referitoare la teren

Crt	Categorie folosinţă	Intra vilan	Suprafaţa (mp)	Tarla	Parcelă	Nr. topo	Observaţii / Referinţe
1	curti constructii	NU	131	-	-	-	
2	faneata	NU	1.660	-	-	-	
3	faneata	DA	2	-	-	-	

Date referitoare la construcţii

Crt	Număr	Destinaţie construcţie	Supraf. (mp)	Situaţie juridică	Observaţii / Referinţe
A1.1	31914	constructii de locuinte	53	Cu acte	Nr. niveluri:1; S. construita la sol:53 mp; S. construita desfasurata:53 mp;

Lungime Segmente

1) Valorile lungimilor segmentelor sunt obţinute din proiecţie în plan.

Punct început	X / Y	Punct sfârşit	X / Y	Lungime segment (** (m)
1	516.415,681 651.091,985	2	516.412,862 651.071,647	20.532
3	516.416,23 651.068,324	4	516.421,163 651.065,026	5.934

Punct început	X / Y	Punct sfârşit	X / Y	Lungime segment (** (m)
2	516.412,862 651.071,647	3	516.416,23 651.068,324	4.731
4	516.421,163 651.065,026	5	516.423,55 651.063,43	2.871

Document care conține date cu caracter personal, protejat de prevederile Regulamentului (UE) nr. 679/2016 și Legii 190/2018

Punct început	X / Y	Punct sfârşit	X / Y	Lungime segment (** (m)
5	516.423,55 651.063,43	6	516.427,669 651.061,664	4.482
7	516.468,732 651.050,019	8	516.468,779 651.051,196	1.178
9	516.469,598 651.056,363	10	516.471,053 651.069,427	13.145
11	516.471,049 651.076,811	12	516.471,681 651.088,563	11.769
13	516.470,082 651.088,577	14	516.467,595 651.088,598	2.487
15	516.466,94 651.088,603	16	516.462,956 651.088,691	3.985
17	516.453,546 651.088,899	18	516.437,39 651.089,563	16.17
19	516.431,183 651.090,168	20	516.430,195 651.090,265	0.993
21	516.424,896 651.091,01	22	516.415,766 651.091,976	9.181

Punct început	X / Y	Punct sfârşit	X / Y	Lungime segment (** (m)
6	516.427,669 651.061,664	7	516.468,732 651.050,019	42.682
8	516.468,779 651.051,196	9	516.469,598 651.056,363	5.232
10	516.471,053 651.069,427	11	516.471,049 651.076,811	7.384
12	516.471,681 651.088,563	13	516.470,082 651.088,577	1.599
14	516.467,595 651.088,598	15	516.466,94 651.088,603	0.655
16	516.462,956 651.088,691	17	516.453,546 651.088,899	9.412
18	516.437,39 651.089,563	19	516.431,183 651.090,168	6.236
20	516.430,195 651.090,265	21	516.424,896 651.091,01	5.351
22	516.415,766 651.091,976	1	516.415,681 651.091,985	0.085

** Lungimile segmentelor sunt determinate în planul de proiecţie Stereo 70 şi sunt rotunjite la 1 milimetru.
*** Distanţa dintre puncte este formată din segmente cumulate ce sunt mai mici decât valoarea 1 milimetru.

Document care conține date cu caracter personal, protejat de prevederile Regulamentului (UE) nr. 679/2016 și Legii 190/2018

DATE DESPRE IMOBILUL NR. 389

Oficiul de Cadastru şi Publicitate Imobiliară SUCEAVA
Biroul de Cadastru şi Publicitate Imobiliară Vatra Dornei

A. Partea I. Descrierea imobilului

Nr. CF vechi:3596
Nr. cadastral vechi:5280

TEREN Necunoscut

Adresa: Loc. Dealu Floreni, Jud. Suceava

Nr. Crt	Nr cadastral Nr. topografic	Suprafaţa* (mp)	Observaţii / Referinţe
A1	31913	Din acte: 13.610 Masurata: 15.220	Sector cadastral:13 Teren imprejmuit;

B. Partea II. Proprietari şi acte

Inscrieri privitoare la dreptul de proprietate şi alte drepturi reale		Referinţe
6 / 05/01/1998		
Hotarare Judecatoreasca nr. 2351, din 19/06/1997 emis de Judecătoria Câmpulung Moldovenesc (SENTINTA_CIVILA);		
B1	Intabulare, drept de PROPRIETATE, dobandit prin Hotarare Judecatoreasca, cota actuala 1/1, cota initiala 1/1	A1
	1) **IRIMESCU TOADER**, Lipsa CNP	
	OBSERVATII: (provenita din conversia CF 3596) *poziţie transcrisă din CF 2869, conform încheierii 8077/23.10.2008*	
13087 / 28/08/2014		
Act Normativ nr. 17, din 07/03/2014 emis de Parlamentul Romaniei;		
B2	Imobil aflat sub incidenta art.3 alin.(1) din Legea 17/2014	A1

C. Partea III. SARCINI .

Inscrieri privind dezmembramintele dreptului de proprietate, drepturi reale de garanţie şi sarcini	Referinţe
NU SUNT	

Document care conține date cu caracter personal, protejat de prevederile Regulamentului (UE) nr. 679/2016 și Legii 190/2018

Anexa Nr. 1 La Partea I

Teren

Nr cadastral	Suprafaţa (mp)*	Observaţii / Referinţe
31913	Din acte: 13.610 Masurata: 15.220	

* Suprafaţa este determinată in planul de proiecţie Stereo 70.

DETALII LINIARE IMOBIL

Date referitoare la teren

Crt	Categorie folosință	Intra vilan	Suprafaţa (mp)	Tarla	Parcelă	Nr. topo	Observaţii / Referinţe
1	faneata	NU	15.175	-	-	-	
2	faneata	DA	9	-	-	-	
3	faneata	DA	11	-	-	-	
4	faneata	DA	25	-	-	-	

Lungime Segmente

1) Valorile lungimilor segmentelor sunt obţinute din proiecţie în plan.

Punct început	X / Y	Punct sfârşit	X / Y	Lungime segment
1	516.622,246 651.093,857	2	516.619,099 651.096,577	4.16
4	516.610,718 651.100,268	5	516.603,947 651.100,0	6.776
7	516.577,656 651.097,369	8	516.575,5 651.097,028	2.183

Punct început	X / Y	Punct sfârşit	X / Y	Lungime segment
2	516.619,099 651.096,577	3	516.613,026 651.100,36	7.155
5	516.603,947 651.100,0	6	516.584,94 651.098,519	19.065
8	516.575,5 651.097,028	9	516.566,923 651.096,43	8.598

Punct început	X / Y	Punct sfârşit	X / Y	Lungime segment
3	516.613,026 651.100,36	4	516.610,718 651.100,268	2.31
6	516.584,94 651.098,519	7	516.577,656 651.097,369	7.374
9	516.566,923 651.096,43	10	516.545,066 651.091,157	22.484

Document care conține date cu caracter personal, protejat de prevederile Regulamentului (UE) nr. 679/2016 și Legii 190/2018

Punct început	X / Y	Punct sfârşit	X / Y	Lungime segment
10	516.545,066 651.091,157	11	516.541,226 651.090,848	3.852
13	516.534,515 651.094,19	14	516.522,868 651.092,096	11.834
16	516.516,487 651.091,011	17	516.514,372 651.090,573	2.16
19	516.509,537 651.089,759	20	516.507,679 651.089,668	1.86
22	516.500,442 651.088,543	23	516.491,897 651.088,482	8.545
25	516.490,036 651.088,622	26	516.488,242 651.088,65	1.794
28	516.485,339 651.088,714	29	516.485,059 651.088,722	0.28
31	516.475,616 651.088,645	32	516.471,681 651.088,563	3.936
34	516.471,053 651.069,427	35	516.469,598 651.056,363	13.145
37	516.468,732 651.050,019	38	516.468,756 651.046,489	3.53
40	516.486,842 651.042,016	41	516.482,195 651.033,021	10.124
43	516.492,455 651.028,264	44	516.497,125 651.027,605	4.716
46	516.508,846 651.023,896	47	516.520,576 651.018,721	12.821
49	516.528,048 651.017,198	50	516.532,905 651.016,019	4.998
52	516.558,741 651.008,404	53	516.565,583 651.003,295	8.539
55	516.582,607 650.997,811	56	516.602,81 650.990,627	21.442
58	516.622,878 650.982,575	59	516.624,746 650.979,378	3.703
61	516.637,181 650.975,461	62	516.639,668 650.972,864	3.596
64	516.656,34 650.963,456	65	516.664,854 650.956,988	10.692
67	516.686,508 650.945,078	68	516.701,127 650.936,562	16.919
70	516.711,466 650.929,997	71	516.713,689 650.933,339	4.014
73	516.679,624 650.964,471	74	516.663,254 650.984,048	25.519
76	516.651,978 650.992,602	77	516.645,954 650.997,79	7.95
79	516.640,757 651.002,266	80	516.640,627 651.004,14	1.879
82	516.631,44 651.056,609	83	516.629,949 651.060,54	4.204
85	516.628,097 651.066,389	86	516.625,825 651.077,414	11.257
88	516.624,585 651.083,11	1	516.622,246 651.093,857	10.999

Punct început	X / Y	Punct sfârşit	X / Y	Lungime segment
11	516.541,226 651.090,848	12	516.537,043 651.090,885	4.183
14	516.522,868 651.092,096	15	516.519,92 651.091,595	2.99
17	516.514,372 651.090,573	18	516.511,03 651.089,933	3.403
20	516.507,679 651.089,668	21	516.500,737 651.088,822	6.993
23	516.491,897 651.088,482	24	516.490,502 651.088,587	1.399
26	516.488,242 651.088,65	27	516.485,418 651.088,707	2.825
29	516.485,059 651.088,722	30	516.482,497 651.088,789	2.563
32	516.471,681 651.088,563	33	516.471,049 651.076,811	11.769
35	516.469,598 651.056,363	36	516.468,779 651.051,196	5.232
38	516.468,756 651.046,489	39	516.477,898 651.044,476	9.361
41	516.482,195 651.033,021	42	516.489,925 651.029,332	8.565
44	516.497,125 651.027,605	45	516.500,512 651.026,351	3.612
47	516.520,576 651.018,721	48	516.524,341 651.018,979	3.774
50	516.532,905 651.016,019	51	516.555,264 651.010,99	22.918
53	516.565,583 651.003,295	54	516.567,544 651.001,83	2.448
56	516.602,81 650.990,627	57	516.618,424 650.984,012	16.957
59	516.624,746 650.979,378	60	516.630,907 650.977,878	6.341
62	516.639,668 650.972,864	63	516.644,556 650.970,401	5.473
65	516.664,854 650.956,988	66	516.677,141 650.950,446	13.92
68	516.701,127 650.936,562	69	516.708,146 650.932,138	8.297
71	516.713,689 650.933,339	72	516.703,211 650.942,938	14.21
74	516.663,254 650.984,048	75	516.662,731 650.984,673	0.815
77	516.645,954 650.997,79	78	516.641,072 651.001,994	6.443
80	516.640,627 651.004,14	81	516.638,084 651.040,649	36.597
83	516.629,949 651.060,54	84	516.629,451 651.062,113	1.65
86	516.625,825 651.077,414	87	516.625,382 651.079,448	2.082

Punct început	X / Y	Punct sfârşit	X / Y	Lungime segment
12	516.537,043 651.090,885	13	516.534,515 651.094,19	4.161
15	516.519,92 651.091,595	16	516.516,487 651.091,011	3.482
18	516.511,03 651.089,933	19	516.509,537 651.089,759	1.503
21	516.500,737 651.088,822	22	516.500,442 651.088,543	0.406
24	516.490,502 651.088,587	25	516.490,036 651.088,622	0.467
27	516.485,418 651.088,707	28	516.485,339 651.088,714	0.079
30	516.482,497 651.088,789	31	516.475,616 651.088,645	6.883
33	516.471,049 651.076,811	34	516.471,053 651.069,427	7.384
36	516.468,779 651.051,196	37	516.468,732 651.050,019	1.178
39	516.477,898 651.044,476	40	516.486,842 651.042,016	9.276
42	516.489,925 651.029,332	43	516.492,455 651.028,264	2.746
45	516.500,512 651.026,351	46	516.508,846 651.023,896	8.688
48	516.524,341 651.018,979	49	516.528,048 651.017,198	4.113
51	516.555,264 651.010,99	52	516.558,741 651.008,404	4.333
54	516.567,544 651.001,83	55	516.582,607 650.997,811	15.59
57	516.618,424 650.984,012	58	516.622,878 650.982,575	4.68
60	516.630,907 650.977,878	61	516.637,181 650.975,461	6.723
63	516.644,556 650.970,401	64	516.656,34 650.963,456	13.678
66	516.677,141 650.950,446	67	516.686,508 650.945,078	10.796
69	516.708,146 650.932,138	70	516.711,466 650.929,997	3.95
72	516.703,211 650.942,938	73	516.679,624 650.964,471	31.938
75	516.662,731 650.984,673	76	516.651,978 650.992,602	13.36
78	516.641,072 651.001,994	79	516.640,757 651.002,266	0.416
81	516.638,084 651.040,649	82	516.631,44 651.056,609	17.288
84	516.629,451 651.062,113	85	516.628,097 651.066,389	4.485
87	516.625,382 651.079,448	88	516.624,585 651.083,11	3.748

**** Lungimile segmentelor sunt determinate în planul de proiecţie Stereo 70 şi sunt rotunjite la 1 milimetru.**
***** Distanţa dintre puncte este formată din segmente cumulate ce sunt mai mici decât valoarea 1 milimetru.**

Document care conține date cu caracter personal, protejat de prevederile Regulamentului (UE) nr. 679/2016 și Legii 190/2018

DATE DESPRE IMOBILUL NR. 390

Oficiul de Cadastru şi Publicitate Imobiliară SUCEAVA
Biroul de Cadastru şi Publicitate Imobiliară Vatra Dornei

A. Partea I. Descrierea imobilului

TEREN Extravilan

Adresa: Jud. Suceava

Nr. Crt	Nr cadastral Nr. topografic	Suprafaţa* (mp)	Observaţii / Referinţe
A1		2.522	Sector cadastral:13 Teren neimprejmuit; 2389 parte, 2386 parte

B. Partea II. Proprietari şi acte

Inscrieri privitoare la dreptul de proprietate şi alte drepturi reale		Referinţe
/		
Act Normativ nr. 7, din 13/03/1996 emis de PARLAMENTUL ROMANIEI;		
B1	Inscrierea posesiei, drept de PROPRIETATE, dobandit prin Lege, cota actuala 1/1, cota initiala 1/1	A1
	1) **NEIDENTIFICAT NEIDENTIFICAT**, PROPRIETAR NEIDENTIFICAT	
Act Normativ nr. 7, din 13/03/1996 emis de PARLAMENTUL ROMANIEI (art. 13);		
B2	Se noteaza mentiunea de proprietar neidentificat	A1

C. Partea III. SARCINI .

Inscrieri privind dezmembramintele dreptului de proprietate, drepturi reale de garanţie şi sarcini	Referinţe
NU SUNT	

Document care conține date cu caracter personal, protejat de prevederile Regulamentului (UE) nr. 679/2016 și Legii 190/2018

Anexa Nr. 1 La Partea I

Teren

Nr cadastral	Suprafaţa (mp)*	Observaţii / Referinţe
	2.522	2389 parte, 2386 parte

* Suprafaţa este determinată in planul de proiecţie Stereo 70.

DETALII LINIARE IMOBIL

Date referitoare la teren

Crt	Categorie folosință	Intra vilan	Suprafaţa (mp)	Tarla	Parcelă	Nr. topo	Observaţii / Referinţe
1	pasune	NU	2.522	-	-	-	

Lungime Segmente

1) Valorile lungimilor segmentelor sunt obţinute din proiecţie în plan.

Punct început	X / Y	Punct sfârşit	X / Y	Lungime segment
1	516.549,134 650.998,158	2	516.574,685 650.987,259	27.778
4	516.593,075 650.984,768	5	516.597,193 650.984,519	4.126
7	516.604,849 650.977,11	8	516.627,404 650.968,978	23.976
10	516.660,207 650.952,549	11	516.706,662 650.929,253	51.969
13	516.727,08 650.915,549	14	516.759,284 650.890,334	40.901
16	516.774,604 650.873,982	17	516.777,134 650.872,121	3.141

Punct început	X / Y	Punct sfârşit	X / Y	Lungime segment
2	516.574,685 650.987,259	3	516.586,412 650.983,727	12.247
5	516.597,193 650.984,519	6	516.600,873 650.982,65	4.127
8	516.627,404 650.968,978	9	516.643,524 650.960,895	18.033
11	516.706,662 650.929,253	12	516.709,718 650.927,201	3.681
14	516.759,284 650.890,334	15	516.762,242 650.887,963	3.791
17	516.777,134 650.872,121	18	516.779,039 650.875,302	3.708

Punct început	X / Y	Punct sfârşit	X / Y	Lungime segment
3	516.586,412 650.983,727	4	516.593,075 650.984,768	6.744
6	516.600,873 650.982,65	7	516.604,849 650.977,11	6.819
9	516.643,524 650.960,895	10	516.660,207 650.952,549	18.654
12	516.709,718 650.927,201	13	516.727,08 650.915,549	20.91
15	516.762,242 650.887,963	16	516.774,604 650.873,982	18.662
18	516.779,039 650.875,302	19	516.783,693 650.885,139	10.882

Document care conține date cu caracter personal, protejat de prevederile Regulamentului (UE) nr. 679/2016 și Legii 190/2018

Punct început	X / Y	Punct sfârşit	X / Y	Lungime segment
19	516.783,693 650.885,139	20	516.767,025 650.892,826	18.355
22	516.713,689 650.933,339	23	516.711,466 650.929,997	4.014
25	516.701,127 650.936,562	26	516.686,508 650.945,078	16.919
28	516.664,854 650.956,988	29	516.656,34 650.963,456	10.692
31	516.639,668 650.972,864	32	516.637,181 650.975,461	3.596
34	516.624,746 650.979,378	35	516.622,878 650.982,575	3.703
37	516.602,81 650.990,627	38	516.582,607 650.997,811	21.442
40	516.565,583 651.003,295	41	516.558,741 651.008,404	8.539
43	516.532,905 651.016,019	44	516.528,048 651.017,198	4.998
46	516.520,576 651.018,721	47	516.508,846 651.023,896	12.821
49	516.502,343 651.023,282	50	516.516,925 651.014,903	16.818
52	516.536,975 651.006,668	53	516.542,579 651.003,088	6.65

Punct început	X / Y	Punct sfârşit	X / Y	Lungime segment
20	516.767,025 650.892,826	21	516.737,18 650.915,018	37.192
23	516.711,466 650.929,997	24	516.708,146 650.932,138	3.95
26	516.686,508 650.945,078	27	516.677,141 650.950,446	10.796
29	516.656,34 650.963,456	30	516.644,556 650.970,401	13.678
32	516.637,181 650.975,461	33	516.630,907 650.977,878	6.723
35	516.622,878 650.982,575	36	516.618,424 650.984,012	4.68
38	516.582,607 650.997,811	39	516.567,544 651.001,83	15.59
41	516.558,741 651.008,404	42	516.555,264 651.010,99	4.333
44	516.528,048 651.017,198	45	516.524,341 651.018,979	4.113
47	516.508,846 651.023,896	48	516.500,512 651.026,351	8.688
50	516.516,925 651.014,903	51	516.517,386 651.014,638	0.532
53	516.542,579 651.003,088	1	516.549,134 650.998,158	8.202

Punct început	X / Y	Punct sfârşit	X / Y	Lungime segment
21	516.737,18 650.915,018	22	516.713,689 650.933,339	29.791
24	516.708,146 650.932,138	25	516.701,127 650.936,562	8.297
27	516.677,141 650.950,446	28	516.664,854 650.956,988	13.92
30	516.644,556 650.970,401	31	516.639,668 650.972,864	5.473
33	516.630,907 650.977,878	34	516.624,746 650.979,378	6.341
36	516.618,424 650.984,012	37	516.602,81 650.990,627	16.957
39	516.567,544 651.001,83	40	516.565,583 651.003,295	2.448
42	516.555,264 651.010,99	43	516.532,905 651.016,019	22.918
45	516.524,341 651.018,979	46	516.520,576 651.018,721	3.774
48	516.500,512 651.026,351	49	516.502,343 651.023,282	3.574
51	516.517,386 651.014,638	52	516.536,975 651.006,668	21.148

**** Lungimile segmentelor sunt determinate în planul de proiecţie Stereo 70 şi sunt rotunjite la 1 milimetru.**
***** Distanţa dintre puncte este formată din segmente cumulate ce sunt mai mici decât valoarea 1 milimetru.**

Document care conține date cu caracter personal, protejat de prevederile Regulamentului (UE) nr. 679/2016 și Legii 190/2018

DATE DESPRE IMOBILUL NR. 391

Oficiul de Cadastru şi Publicitate Imobiliară SUCEAVA
Biroul de Cadastru şi Publicitate Imobiliară Vatra Dornei

A. Partea I. Descrierea imobilului

TEREN Necunoscut

Adresa: Loc. Dealu Floreni, Jud. Suceava

Nr. Crt	Nr cadastral Nr. topografic	Suprafaţa* (mp)	Observaţii / Referinţe
A1		1.703	Sector cadastral:13 Teren neimprejmuit; 2385 parte, 2386 parte, 1904 parte

B. Partea II. Proprietari şi acte

Inscrieri privitoare la dreptul de proprietate şi alte drepturi reale		Referinţe
/		
Act Normativ nr. 7, din 13/03/1996 emis de PARLAMENTUL ROMANIEI;		
B1	Inscrierea posesiei, drept de PROPRIETATE, dobandit prin Lege, cota actuala 1/1, cota initiala 1/1	A1
	1) **NEIDENTIFICAT NEIDENTIFICAT**, PROPRIETAR NEIDENTIFICAT	
Act Normativ nr. 7, din 13/03/1996 emis de PARLAMENTUL ROMANIEI (art. 13);		
B2	Se noteaza mentiunea de proprietar neidentificat	A1

C. Partea III. SARCINI .

Inscrieri privind dezmembramintele dreptului de proprietate, drepturi reale de garanţie şi sarcini	Referinţe
NU SUNT	

Document care conține date cu caracter personal, protejat de prevederile Regulamentului (UE) nr. 679/2016 și Legii 190/2018

Anexa Nr. 1 La Partea I

Teren

Nr cadastral	Suprafaţa (mp)*	Observaţii / Referinţe
	1.703	2385 parte, 2386 parte, 1904 parte

* Suprafaţa este determinată in planul de proiecţie Stereo 70.

DETALII LINIARE IMOBIL

Date referitoare la teren

Crt	Categorie folosință	Intra vilan	Suprafaţa (mp)	Tarla	Parcelă	Nr. topo	Observaţii / Referinţe
1	drum	DA	433	-	-	-	
2	drum	NU	1.267	-	-	-	
3	drum	NU	3	-	-	-	

Lungime Segmente

1) Valorile lungimilor segmentelor sunt obţinute din proiecţie în plan.

Punct început	X / Y	Punct sfârşit	X / Y	Lungime segment
1	516.626,471 651.094,739	2	516.622,293 651.093,867	4.268
4	516.624,585 651.083,11	5	516.625,382 651.079,448	3.748
7	516.628,097 651.066,389	8	516.629,451 651.062,113	4.485
10	516.631,44 651.056,609	11	516.638,084 651.040,649	17.288

Punct început	X / Y	Punct sfârşit	X / Y	Lungime segment
2	516.622,293 651.093,867	3	516.622,246 651.093,857	0.048
5	516.625,382 651.079,448	6	516.625,825 651.077,414	2.082
8	516.629,451 651.062,113	9	516.629,949 651.060,54	1.65
11	516.638,084 651.040,649	12	516.640,627 651.004,14	36.597

Punct început	X / Y	Punct sfârşit	X / Y	Lungime segment
3	516.622,246 651.093,857	4	516.624,585 651.083,11	10.999
6	516.625,825 651.077,414	7	516.628,097 651.066,389	11.257
9	516.629,949 651.060,54	10	516.631,44 651.056,609	4.204
12	516.640,627 651.004,14	13	516.640,757 651.002,266	1.879

Document care conține date cu caracter personal, protejat de prevederile Regulamentului (UE) nr. 679/2016 și Legii 190/2018

Punct început	X / Y	Punct sfârşit	X / Y	Lungime segment
13	516.640,757 651.002,266	14	516.641,072 651.001,994	0.416
16	516.651,978 650.992,602	17	516.662,731 650.984,673	13.36
19	516.679,624 650.964,471	20	516.703,211 650.942,938	31.938
22	516.737,18 650.915,018	23	516.767,025 650.892,826	37.192
25	516.792,27 650.879,574	26	516.813,301 650.863,562	26.433
28	516.824,309 650.843,686	29	516.830,273 650.838,446	7.939
31	516.857,662 650.814,852	32	516.867,674 650.808,147	12.05
34	516.884,059 650.799,808	35	516.875,437 650.807,028	11.246
37	516.857,795 650.821,162	38	516.849,863 650.827,15	9.938
40	516.832,33 650.842,578	41	516.828,522 650.846,779	5.67
43	516.814,97 650.867,353	44	516.806,445 650.873,972	10.793
46	516.792,301 650.884,486	47	516.788,791 650.886,999	4.317
49	516.770,996 650.895,701	50	516.764,459 650.899,501	7.561
52	516.746,068 650.913,165	53	516.741,758 650.915,99	5.153
55	516.716,029 650.936,281	56	516.710,811 650.941,48	7.366
58	516.698,866 650.953,313	59	516.690,413 650.960,554	11.13
61	516.676,166 650.974,615	62	516.670,732 650.981,856	9.053
64	516.665,212 650.987,414	65	516.655,582 650.995,051	12.291
67	516.649,925 650.999,11	68	516.647,103 651.001,994	4.035
70	516.644,195 651.010,065	71	516.643,625 651.019,917	9.868
73	516.642,462 651.038,05	74	516.642,004 651.042,284	4.259
76	516.637,573 651.054,166	77	516.632,781 651.064,958	11.808
79	516.629,13 651.083,169	1	516.626,471 651.094,739	11.872

Punct început	X / Y	Punct sfârşit	X / Y	Lungime segment
14	516.641,072 651.001,994	15	516.645,954 650.997,79	6.443
17	516.662,731 650.984,673	18	516.663,254 650.984,048	0.815
20	516.703,211 650.942,938	21	516.713,689 650.933,339	14.21
23	516.767,025 650.892,826	24	516.783,693 650.885,139	18.355
26	516.813,301 650.863,562	27	516.816,004 650.859,26	5.081
29	516.830,273 650.838,446	30	516.832,541 650.836,454	3.019
32	516.867,674 650.808,147	33	516.878,654 650.798,652	14.516
35	516.875,437 650.807,028	36	516.865,65 650.815,007	12.627
38	516.849,863 650.827,15	39	516.840,14 650.835,463	12.792
41	516.828,522 650.846,779	42	516.819,173 650.861,262	17.238
44	516.806,445 650.873,972	45	516.798,446 650.879,789	9.89
47	516.788,791 650.886,999	48	516.785,272 650.888,478	3.817
50	516.764,459 650.899,501	51	516.752,986 650.907,938	14.241
53	516.741,758 650.915,99	54	516.720,03 650.932,927	27.549
56	516.710,811 650.941,48	57	516.704,969 650.947,533	8.412
59	516.690,413 650.960,554	60	516.683,481 650.966,087	8.869
62	516.670,732 650.981,856	63	516.667,893 650.984,714	4.028
65	516.655,582 650.995,051	66	516.651,188 650.998,204	5.408
68	516.647,103 651.001,994	69	516.645,247 651.005,559	4.019
71	516.643,625 651.019,917	72	516.643,44 651.028,309	8.394
74	516.642,004 651.042,284	75	516.640,58 651.046,257	4.22
77	516.632,781 651.064,958	78	516.631,156 651.071,38	6.624

Punct început	X / Y	Punct sfârşit	X / Y	Lungime segment
15	516.645,954 650.997,79	16	516.651,978 650.992,602	7.95
18	516.663,254 650.984,048	19	516.679,624 650.964,471	25.519
21	516.713,689 650.933,339	22	516.737,18 650.915,018	29.791
24	516.783,693 650.885,139	25	516.792,27 650.879,574	10.224
27	516.816,004 650.859,26	28	516.824,309 650.843,686	17.65
30	516.832,541 650.836,454	31	516.857,662 650.814,852	33.132
33	516.878,654 650.798,652	34	516.884,059 650.799,808	5.527
36	516.865,65 650.815,007	37	516.857,795 650.821,162	9.979
39	516.840,14 650.835,463	40	516.832,33 650.842,578	10.565
42	516.819,173 650.861,262	43	516.814,97 650.867,353	7.4
45	516.798,446 650.879,789	46	516.792,301 650.884,486	7.735
48	516.785,272 650.888,478	49	516.770,996 650.895,701	15.999
51	516.752,986 650.907,938	52	516.746,068 650.913,165	8.671
54	516.720,03 650.932,927	55	516.716,029 650.936,281	5.221
57	516.704,969 650.947,533	58	516.698,866 650.953,313	8.406
60	516.683,481 650.966,087	61	516.676,166 650.974,615	11.235
63	516.667,893 650.984,714	64	516.665,212 650.987,414	3.805
66	516.651,188 650.998,204	67	516.649,925 650.999,11	1.554
69	516.645,247 651.005,559	70	516.644,195 651.010,065	4.627
72	516.643,44 651.028,309	73	516.642,462 651.038,05	9.79
75	516.640,58 651.046,257	76	516.637,573 651.054,166	8.461
78	516.631,156 651.071,38	79	516.629,13 651.083,169	11.962

**** Lungimile segmentelor sunt determinate în planul de proiecţie Stereo 70 şi sunt rotunjite la 1 milimetru.**
***** Distanţa dintre puncte este formată din segmente cumulate ce sunt mai mici decât valoarea 1 milimetru.**

Document care conține date cu caracter personal, protejat de prevederile Regulamentului (UE) nr. 679/2016 și Legii 190/2018

DATE DESPRE IMOBILUL NR. 392

Oficiul de Cadastru şi Publicitate Imobiliară SUCEAVA
Biroul de Cadastru şi Publicitate Imobiliară Vatra Dornei

A. Partea I. Descrierea imobilului

TEREN Necunoscut Nr. CF vechi:2869

Adresa: Loc. Dealu Floreni, Jud. Suceava

Nr. Crt	Nr cadastral Nr. topografic	Suprafaţa* (mp)	Observaţii / Referinţe
A1	31982	10.317	Sector cadastral:13 Teren neimprejmuit;

B. Partea II. Proprietari şi acte

Inscrieri privitoare la dreptul de proprietate şi alte drepturi reale		Referinţe
6 / 05/01/1998		
Hotarare Judecatoreasca nr. 2351, din 19/06/1997 emis de Judecătoria Câmpulung Moldovenesc (SENTINTA_CIVILA);		
B1	Intabulare, drept de PROPRIETATE, dobandit prin Hotarare Judecatoreasca, cota actuala 1/1, cota initiala 1/1	A1
	1) **IRIMESCU TOADER**, Lipsa CNP	
	OBSERVATII: (provenita din conversia CF 2869)	

C. Partea III. SARCINI .

Inscrieri privind dezmembramintele dreptului de proprietate, drepturi reale de garanţie şi sarcini	Referinţe
NU SUNT	

Document care conține date cu caracter personal, protejat de prevederile Regulamentului (UE) nr. 679/2016 și Legii 190/2018

Anexa Nr. 1 La Partea I

Teren

Nr cadastral	Suprafaţa (mp)*	Observaţii / Referinţe
31982	10.317	

* Suprafaţa este determinată in planul de proiecţie Stereo 70.

DETALII LINIARE IMOBIL

Date referitoare la teren

Crt	Categorie folosință	Intra vilan	Suprafaţa (mp)	Tarla	Parcelă	Nr. topo	Observaţii / Referinţe
1	pasune	DA	7.718	-	-	-	
2	pasune	DA	203	-	-	-	
3	pasune	NU	2.397	-	-	-	

Lungime Segmente

1) Valorile lungimilor segmentelor sunt obţinute din proiecţie în plan.

Punct început	X / Y	Punct sfârşit	X / Y	Lungime segment
1	516.727,938 651.094,401	2	516.703,416 651.092,882	24.569
4	516.667,727 651.090,781	5	516.636,029 651.092,436	31.741
7	516.629,13 651.083,169	8	516.631,156 651.071,38	11.962
10	516.637,573 651.054,166	11	516.640,58 651.046,257	8.461

Punct început	X / Y	Punct sfârşit	X / Y	Lungime segment
2	516.703,416 651.092,882	3	516.684,675 651.091,721	18.777
5	516.636,029 651.092,436	6	516.626,471 651.094,739	9.832
8	516.631,156 651.071,38	9	516.632,781 651.064,958	6.624
11	516.640,58 651.046,257	12	516.642,004 651.042,284	4.22

Punct început	X / Y	Punct sfârşit	X / Y	Lungime segment
3	516.684,675 651.091,721	4	516.667,727 651.090,781	16.974
6	516.626,471 651.094,739	7	516.629,13 651.083,169	11.872
9	516.632,781 651.064,958	10	516.637,573 651.054,166	11.808
12	516.642,004 651.042,284	13	516.642,462 651.038,05	4.259

Document care conține date cu caracter personal, protejat de prevederile Regulamentului (UE) nr. 679/2016 și Legii 190/2018

Punct început	X / Y	Punct sfârşit	X / Y	Lungime segment
13	516.642,462 651.038,05	14	516.643,44 651.028,309	9.79
16	516.644,195 651.010,065	17	516.645,247 651.005,559	4.627
19	516.649,925 650.999,11	20	516.651,188 650.998,204	1.554
22	516.665,212 650.987,414	23	516.667,893 650.984,714	3.805
25	516.676,166 650.974,615	26	516.683,481 650.966,087	11.235
28	516.698,866 650.953,313	29	516.704,969 650.947,533	8.406
31	516.716,029 650.936,281	32	516.718,303 650.949,9	13.808
34	516.719,912 650.966,741	35	516.720,874 650.973,681	7.006
37	516.721,866 650.992,473	38	516.722,279 651.003,825	11.36
40	516.722,316 651.010,927	41	516.723,276 651.017,52	6.663
43	516.724,802 651.050,349	44	516.726,264 651.073,775	23.472

Punct început	X / Y	Punct sfârşit	X / Y	Lungime segment
14	516.643,44 651.028,309	15	516.643,625 651.019,917	8.394
17	516.645,247 651.005,559	18	516.647,103 651.001,994	4.019
20	516.651,188 650.998,204	21	516.655,582 650.995,051	5.408
23	516.667,893 650.984,714	24	516.670,732 650.981,856	4.028
26	516.683,481 650.966,087	27	516.690,413 650.960,554	8.869
29	516.704,969 650.947,533	30	516.710,811 650.941,48	8.412
32	516.718,303 650.949,9	33	516.718,82 650.957,746	7.863
35	516.720,874 650.973,681	36	516.721,736 650.988,903	15.246
38	516.722,279 651.003,825	39	516.722,316 651.004,856	1.032
41	516.723,276 651.017,52	42	516.723,77 651.026,478	8.972
44	516.726,264 651.073,775	1	516.727,938 651.094,401	20.694

Punct început	X / Y	Punct sfârşit	X / Y	Lungime segment
15	516.643,625 651.019,917	16	516.644,195 651.010,065	9.868
18	516.647,103 651.001,994	19	516.649,925 650.999,11	4.035
21	516.655,582 650.995,051	22	516.665,212 650.987,414	12.291
24	516.670,732 650.981,856	25	516.676,166 650.974,615	9.053
27	516.690,413 650.960,554	28	516.698,866 650.953,313	11.13
30	516.710,811 650.941,48	31	516.716,029 650.936,281	7.366
33	516.718,82 650.957,746	34	516.719,912 650.966,741	9.061
36	516.721,736 650.988,903	37	516.721,866 650.992,473	3.572
39	516.722,316 651.004,856	40	516.722,316 651.010,927	6.071
42	516.723,77 651.026,478	43	516.724,802 651.050,349	23.893

**** Lungimile segmentelor sunt determinate în planul de proiecţie Stereo 70 şi sunt rotunjite la 1 milimetru.**
***** Distanţa dintre puncte este formată din segmente cumulate ce sunt mai mici decât valoarea 1 milimetru.**

Document care conține date cu caracter personal, protejat de prevederile Regulamentului (UE) nr. 679/2016 și Legii 190/2018

DATE DESPRE IMOBILUL NR. 393

Oficiul de Cadastru şi Publicitate Imobiliară SUCEAVA
Biroul de Cadastru şi Publicitate Imobiliară Vatra Dornei

A. Partea I. Descrierea imobilului

TEREN Intravilan Nr. CF vechi:2755

Adresa: Loc. Dealu Floreni, Jud. Suceava

Nr. Crt	Nr cadastral Nr. topografic	Suprafaţa* (mp)	Observaţii / Referinţe
A1	37051	Din acte: 1.863 Masurata: 1.925	Sector cadastral:13 Teren imprejmuit;

B. Partea II. Proprietari şi acte

Inscrieri privitoare la dreptul de proprietate şi alte drepturi reale		Referinţe
410 / 03/02/1995		
Act Notarial nr. 636, din 03/02/1995 emis de NSL Câmpulung Moldovenesc (CONTRACT_DE_INTRETINERE);		
B1	Intabulare, drept de PROPRIETATEbun comun, dobandit prin Conventie, cota actuala 1/1, cota initiala 1/1	A1
	1) **DANEA DOREL**, soţ; Lipsa CNP 2) **DANEA FELICIA**, soţie; Lipsa CNP	
	OBSERVATII: (provenita din conversia CF 2755)	
2975 / 12/03/2013		
Act Notarial nr. 370, din 11/03/2013 emis de BNP VASILUT NICULINA;		
B2	se notează că din parcelele topo nr. 1235, 1236 şi din parte a parcelei topo nr. 2385/16(suprafaţă rămasă 2157 mp.) s-a format imobilul identic cu nr. cadastral 38069, concomitent cu actualizarea informaţiilor tehnice în sensul că imobilul C2 construcţie grajd de pe parcela topo nr. 1236 a fost demolat	A1
20275 / 09/12/2021		
Act Notarial nr. 2239, din 19/11/2021 emis de BIN Rey Oltica Veronica (declaratie notariala);		
B3	se noteaza modificarea suprafetei imobilului de la 2638 mp la 1863 mp	A1
Act Administrativ nr. adeverinta nr. 11144, din 25/11/2021 emis de Primaria Comunei Dorna Candrenilor (adev intravilan);		
B4	se noteaza apartenenta imobilului la intravilanul localitatii Dealu Floreni	A1
Act Administrativ nr. plan de amplasament si delimitare a imobilului nr. 20275, din 09/12/2021 emis de - receptionat de OCPI Suceava;		
B5	se noteaza actualizare informatiilor cadastrale ale imobilului	A1

C. Partea III. SARCINI

Inscrieri privind dezmembramintele dreptului de proprietate, drepturi reale de garanţie şi sarcini		Referinţe
1372 / 05/02/2013		
Act Administrativ nr. seria DR nr.295457, din 17/04/2002 emis de Primaria Vatra Dornei;		
C2	se notează radierea dreptului de uzufruct viager înscris pentru Paşcan Zamfira	A1
15959 / 25/10/2018		
Act Administrativ nr. 62, din 27/06/2018 emis de PRIMARIA ILISESTI;		
C3	se notează radierea dreptului de uzufruct viager	A1

Document care conține date cu caracter personal, protejat de prevederile Regulamentului (UE) nr. 679/2016 și Legii 190/2018

Anexa Nr. 1 La Partea I

Teren

Nr cadastral	Suprafaţa (mp)*	Observaţii / Referinţe
37051	Din acte: 1.863 Masurata: 1.925	

* Suprafaţa este determinată in planul de proiecţie Stereo 70.

DETALII LINIARE IMOBIL

Date referitoare la teren

Crt	Categorie folosinţă	Intra vilan	Suprafaţa (mp)	Tarla	Parcelă	Nr. topo	Observaţii / Referinţe
1	faneata	DA	1.925	-	-	-	

Lungime Segmente
1) Valorile lungimilor segmentelor sunt obţinute din proiecţie în plan.

Punct început	X / Y	Punct sfârşit	X / Y	Lungime segment (** (m)
1	516.760,658 651.095,311	2	516.740,27 651.095,573	20.39
2	516.740,27 651.095,573	3	516.728,048 651.095,267	12.226
3	516.728,048 651.095,267	4	516.727,938 651.094,401	0.873
4	516.727,938 651.094,401	5	516.726,264 651.073,775	20.694
5	516.726,264 651.073,775	6	516.724,802 651.050,349	23.472

Document care conține date cu caracter personal, protejat de prevederile Regulamentului (UE) nr. 679/2016 și Legii 190/2018

Punct început	X / Y	Punct sfârşit	X / Y	Lungime segment (** (m)
6	516.724,802 651.050,349	7	516.723,77 651.026,478	23.893
7	516.723,77 651.026,478	8	516.750,366 651.030,316	26.871
8	516.750,366 651.030,316	9	516.750,927 651.040,962	10.661
9	516.750,927 651.040,962	10	516.751,256 651.049,891	8.935
10	516.751,256 651.049,891	11	516.751,926 651.058,798	8.932
11	516.751,926 651.058,798	12	516.752,772 651.061,636	2.961
12	516.752,772 651.061,636	13	516.760,49 651.087,543	27.032
13	516.760,49 651.087,543	1	516.760,658 651.095,311	7.77

** Lungimile segmentelor sunt determinate în planul de proiecţie Stereo 70 şi sunt rotunjite la 1 milimetru.
*** Distanţa dintre puncte este formată din segmente cumulate ce sunt mai mici decât valoarea 1 milimetru.

Document care conține date cu caracter personal, protejat de prevederile Regulamentului (UE) nr. 679/2016 și Legii 190/2018

DATE DESPRE IMOBILUL NR. 394

Oficiul de Cadastru şi Publicitate Imobiliară SUCEAVA
Biroul de Cadastru şi Publicitate Imobiliară Vatra Dornei

A. Partea I. Descrierea imobilului

TEREN Intravilan Nr. CF vechi:3147

Adresa: Loc. Dealu Floreni, Str Gara Floreni, Nr. 14, Jud. Suceava

Nr. Crt	Nr cadastral Nr. topografic	Suprafaţa* (mp)	Observaţii / Referinţe
A1	31623	1.000	Sector cadastral:13 Teren neimprejmuit;

Construcţii

Crt	Nr cadastral Nr. topografic	Adresa	Observaţii / Referinţe
A1.1	31623	Loc. Dealu Floreni, Str Gara Floreni, Nr. 14, Jud. Suceava	Nr. niveluri:1; S. construita la sol:111 mp; S. construita desfasurata:111 mp; casă

B. Partea II. Proprietari şi acte

Inscrieri privitoare la dreptul de proprietate şi alte drepturi reale		Referinţe
874 / 04/09/2003		
Act Notarial nr. 1645, din 04/09/2003 emis de BNP-Vasiluţ Niculina, V.Dornei;		
B1	Intabulare, drept de PROPRIETATEbun comun, prin cumpărare, dobandit prin Conventie, cota actuala 1/2, cota initiala 1/1	A1, A1.1
	1) **ŢONEA LUMINIŢA- BUCOVINA**, Lipsa CNP 2) **ŢONEA IONUŢ-MIHAI**, Lipsa CNP	
	OBSERVATII: (provenita din conversia CF 3147)	
21832 / 05/12/2024		
Act Notarial nr. 609, din 04/12/2024 emis de Vasilut Niculina;		
B2	Intabulare, drept de PROPRIETATE, bun propriu, dobandit prin Conventie, cota actuala 1/2, cota initiala 1/2	A1, A1.1
	1) **LUMINOSU MARGARETA-LUCREŢIA**	

C. Partea III. SARCINI

Inscrieri privind dezmembramintele dreptului de proprietate, drepturi reale de garanţie şi sarcini		Referinţe
908 / 12/09/2003		
Inscris Sub Semnatura Privata nr. FN, din 12/09/2003 emis de BRD-GSG SA;		
C1	Intabulare, drept de IPOTECA, Valoare:120000000 LEI	A1, A1.1
	1) **BRD-GSG SA**, CIF:9999999999999, Lipsa CNP	
	OBSERVATII: (provenita din conversia CF 3147)	
21832 / 05/12/2024		
Act Notarial nr. 609, din 04/12/2024 emis de Vasilut Niculina;		
C2	Intabulare, drept de UZUFRUCT VIAGER, dobandit prin Conventie, cota actuala 1/1, cota initiala 1/1	A1, A1.1
	1) **LUMINOSU IONEL** 2) **LUMINOSU FELICIA**	

Document care conține date cu caracter personal, protejat de prevederile Regulamentului (UE) nr. 679/2016 și Legii 190/2018

Anexa Nr. 1 La Partea I

Teren

Nr cadastral	Suprafaţa (mp)*	Observaţii / Referinţe
31623	1.000	

* Suprafaţa este determinată in planul de proiecţie Stereo 70.

DETALII LINIARE IMOBIL

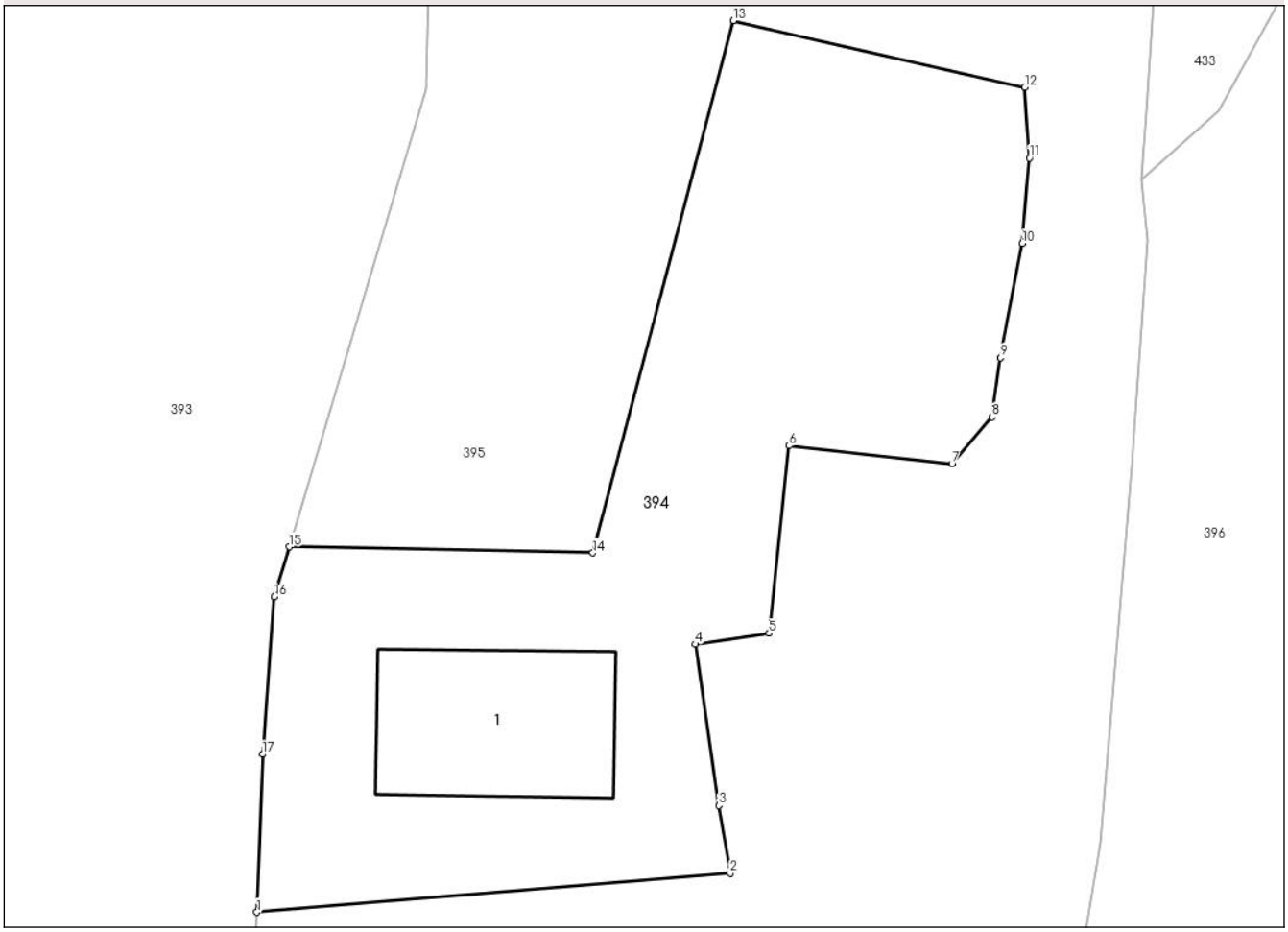

Date referitoare la teren

Crt	Categorie folosință	Intra vilan	Suprafaţa (mp)	Tarla	Parcelă	Nr. topo	Observaţii / Referinţe
1	curti constructii	DA	161	-	-	-	nr.top.1234
2	curti constructii	DA	839	-	-	-	2385/161

Date referitoare la construcţii

Crt	Număr	Destinaţie construcţie	Supraf. (mp)	Situaţie juridică	Observaţii / Referinţe
A1.1	31623	constructii de locuinte	111	Cu acte	Nr. niveluri:1; S. construita la sol:111 mp; S. construita desfasurata:111 mp; casă

Lungime Segmente

1) Valorile lungimilor segmentelor sunt obţinute din proiecţie în plan.

Punct început	X / Y	Punct sfârşit	X / Y	Lungime segment (** (m)
1	516.750,927 651.040,962	2	516.777,733 651.043,171	26.897
2	516.777,733 651.043,171	3	516.777,096 651.046,99	3.872
3	516.777,096 651.046,99	4	516.775,759 651.056,124	9.231

Document care conține date cu caracter personal, protejat de prevederile Regulamentului (UE) nr. 679/2016 și Legii 190/2018

Punct început	X / Y	Punct sfârşit	X / Y	Lungime segment (** (m)
4	516.775,759 651.056,124	5	516.779,936 651.056,742	4.222
5	516.779,936 651.056,742	6	516.781,072 651.067,35	10.669
6	516.781,072 651.067,35	7	516.790,299 651.066,327	9.284
7	516.790,299 651.066,327	8	516.792,574 651.068,977	3.493
8	516.792,574 651.068,977	9	516.793,049 651.072,332	3.388
9	516.793,049 651.072,332	10	516.794,277 651.078,798	6.582
10	516.794,277 651.078,798	11	516.794,676 651.083,623	4.841
11	516.794,676 651.083,623	12	516.794,42 651.087,63	4.015
12	516.794,42 651.087,63	13	516.777,918 651.091,395	16.926
13	516.777,918 651.091,395	14	516.769,953 651.061,293	31.138
14	516.769,953 651.061,293	15	516.752,772 651.061,636	17.184
15	516.752,772 651.061,636	16	516.751,926 651.058,798	2.961
16	516.751,926 651.058,798	17	516.751,256 651.049,891	8.932
17	516.751,256 651.049,891	1	516.750,927 651.040,962	8.935

** Lungimile segmentelor sunt determinate în planul de proiecţie Stereo 70 şi sunt rotunjite la 1 milimetru.
*** Distanţa dintre puncte este formată din segmente cumulate ce sunt mai mici decât valoarea 1 milimetru.

Document care conține date cu caracter personal, protejat de prevederile Regulamentului (UE) nr. 679/2016 și Legii 190/2018

DATE DESPRE IMOBILUL NR. 395

Oficiul de Cadastru şi Publicitate Imobiliară SUCEAVA
Biroul de Cadastru şi Publicitate Imobiliară Vatra Dornei

A. Partea I. Descrierea imobilului

TEREN Necunoscut

Adresa: Loc. Dealu Floreni, Jud. Suceava

Nr. Crt	Nr cadastral Nr. topografic	Suprafaţa* (mp)	Observaţii / Referinţe
A1	38069	10.827	Sector cadastral:13 Teren imprejmuit;

B. Partea II. Proprietari şi acte

Inscrieri privitoare la dreptul de proprietate şi alte drepturi reale		Referinţe
2975 / 12/03/2013		
Act Notarial nr. 370, din 11/03/2013 emis de BNP VASILUT NICULINA;		
B1	Intabulare, drept de PROPRIETATEbun propriu, dobandit prin Conventie, cota actuala 1/2, cota initiala 1/2	A1
	1) **LUMINOSU LUMINIŢA-BUCOVINA**	
B2	Intabulare, drept de PROPRIETATEbun propriu, dobandit prin Conventie, cota actuala 1/2, cota initiala 1/2	A1
	1) **LUMINOSU MARGARETA-LUCREŢIA**	

C. Partea III. SARCINI .

Inscrieri privind dezmembramintele dreptului de proprietate, drepturi reale de garanţie şi sarcini	Referinţe
NU SUNT	

Anexa Nr. 1 La Partea I

Teren

Nr cadastral	Suprafaţa (mp)*	Observaţii / Referinţe
38069	10.827	

* Suprafaţa este determinată in planul de proiecţie Stereo 70.

DETALII LINIARE IMOBIL

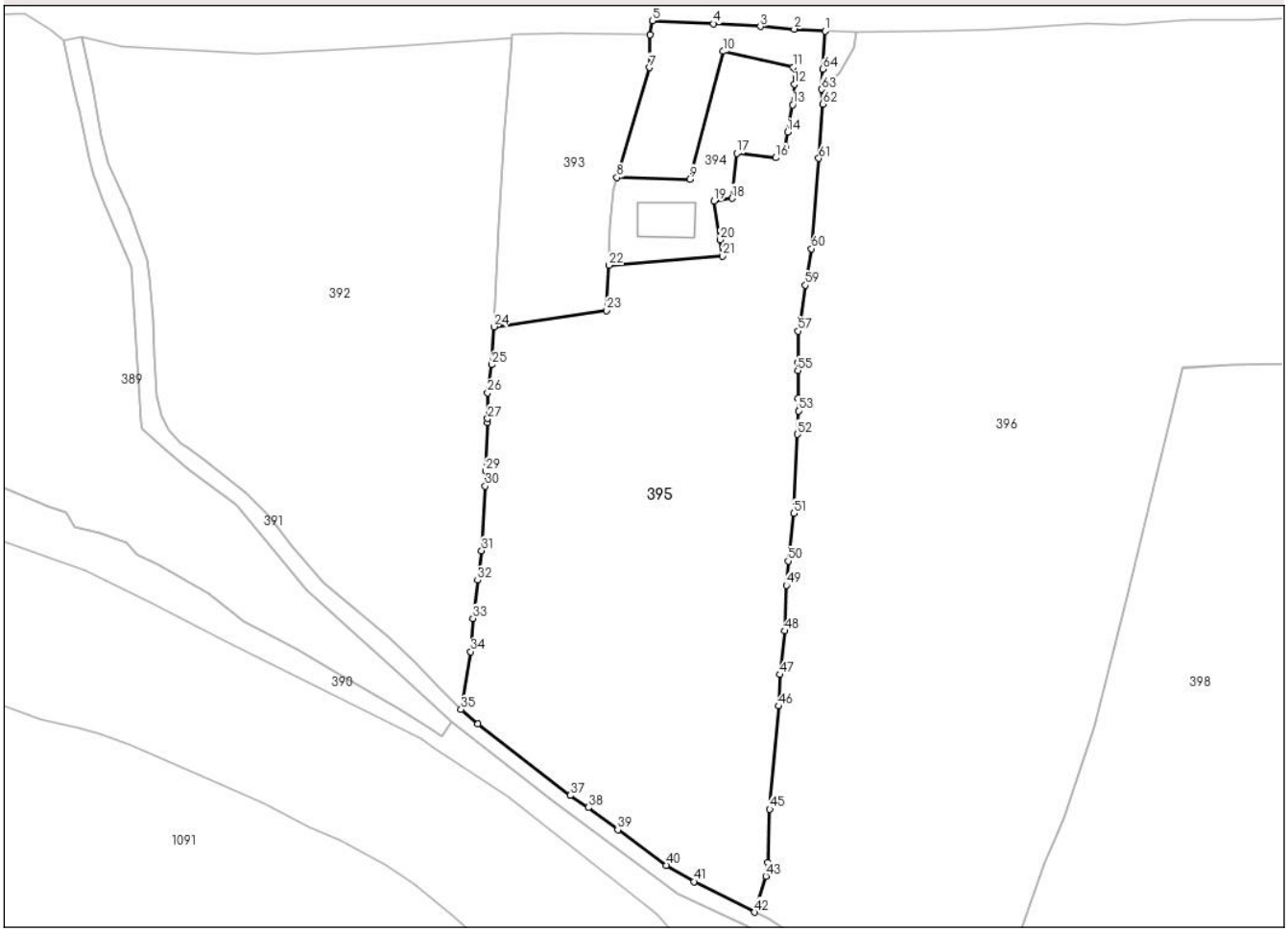

Date referitoare la teren

Crt	Categorie folosință	Intra vilan	Suprafaţa (mp)	Tarla	Parcelă	Nr. topo	Observaţii / Referinţe
1	faneata	DA	2.884	-	-	-	imprejmuita cu gard lemn
2	faneata	NU	7.129	-	-	-	
3	faneata	DA	538	-	-	-	
4	faneata	DA	276	-	-	-	

Lungime Segmente

1) Valorile lungimilor segmentelor sunt obţinute din proiecţie în plan.

Punct început	X / Y	Punct sfârşit	X / Y	Lungime segment
1	516.801,912 651.096,144	2	516.794,643 651.096,64	7.286
4	516.775,58 651.097,908	5	516.761,129 651.098,621	14.469
7	516.760,49 651.087,543	8	516.752,772 651.061,636	27.032

Punct început	X / Y	Punct sfârşit	X / Y	Lungime segment
2	516.794,643 651.096,64	3	516.786,641 651.097,274	8.027
5	516.761,129 651.098,621	6	516.760,658 651.095,311	3.343
8	516.752,772 651.061,636	9	516.769,953 651.061,293	17.184

Punct început	X / Y	Punct sfârşit	X / Y	Lungime segment
3	516.786,641 651.097,274	4	516.775,58 651.097,908	11.079
6	516.760,658 651.095,311	7	516.760,49 651.087,543	7.77
9	516.769,953 651.061,293	10	516.777,918 651.091,395	31.138

Document care conține date cu caracter personal, protejat de prevederile Regulamentului (UE) nr. 679/2016 și Legii 190/2018

Punct început	X / Y	Punct sfârşit	X / Y	Lungime segment
10	516.777,918 651.091,395	11	516.794,42 651.087,63	16.926
13	516.794,277 651.078,798	14	516.793,049 651.072,332	6.582
16	516.790,299 651.066,327	17	516.781,072 651.067,35	9.284
19	516.775,759 651.056,124	20	516.777,096 651.046,99	9.231
22	516.750,927 651.040,962	23	516.750,366 651.030,316	10.661
25	516.723,276 651.017,52	26	516.722,316 651.010,927	6.663
28	516.722,279 651.003,825	29	516.721,866 650.992,473	11.36
31	516.720,874 650.973,681	32	516.719,912 650.966,741	7.006
34	516.718,303 650.949,9	35	516.716,029 650.936,281	13.808
37	516.741,758 650.915,99	38	516.746,068 650.913,165	5.153
40	516.764,459 650.899,501	41	516.770,996 650.895,701	7.561
43	516.787,94 650.896,988	44	516.788,385 650.900,185	3.228
46	516.790,916 650.937,072	47	516.791,249 650.944,495	7.43
49	516.792,776 650.965,515	50	516.793,198 650.971,274	5.774
52	516.795,372 651.001,121	53	516.795,617 651.006,658	5.542
55	516.795,497 651.016,172	56	516.795,59 651.017,972	1.802
58	516.796,109 651.028,167	59	516.797,283 651.036,282	8.199
61	516.800,459 651.066,158	62	516.801,395 651.078,97	12.846
64	516.801,395 651.087,198	1	516.801,912 651.096,144	8.961

Punct început	X / Y	Punct sfârşit	X / Y	Lungime segment
11	516.794,42 651.087,63	12	516.794,676 651.083,623	4.015
14	516.793,049 651.072,332	15	516.792,574 651.068,977	3.388
17	516.781,072 651.067,35	18	516.779,936 651.056,742	10.669
20	516.777,096 651.046,99	21	516.777,733 651.043,171	3.872
23	516.750,366 651.030,316	24	516.723,77 651.026,478	26.871
26	516.722,316 651.010,927	27	516.722,316 651.004,856	6.071
29	516.721,866 650.992,473	30	516.721,736 650.988,903	3.572
32	516.719,912 650.966,741	33	516.718,82 650.957,746	9.061
35	516.716,029 650.936,281	36	516.720,03 650.932,927	5.221
38	516.746,068 650.913,165	39	516.752,986 650.907,938	8.671
41	516.770,996 650.895,701	42	516.785,272 650.888,478	15.999
44	516.788,385 650.900,185	45	516.788,852 650.912,759	12.583
47	516.791,249 650.944,495	48	516.792,367 650.954,77	10.336
50	516.793,198 650.971,274	51	516.794,549 650.982,495	11.302
53	516.795,617 651.006,658	54	516.795,58 651.009,619	2.961
56	516.795,59 651.017,972	57	516.795,591 651.025,461	7.489
59	516.797,283 651.036,282	60	516.798,698 651.044,891	8.725
62	516.801,395 651.078,97	63	516.801,043 651.082,437	3.485

Punct început	X / Y	Punct sfârşit	X / Y	Lungime segment
12	516.794,676 651.083,623	13	516.794,277 651.078,798	4.841
15	516.792,574 651.068,977	16	516.790,299 651.066,327	3.493
18	516.779,936 651.056,742	19	516.775,759 651.056,124	4.222
21	516.777,733 651.043,171	22	516.750,927 651.040,962	26.897
24	516.723,77 651.026,478	25	516.723,276 651.017,52	8.972
27	516.722,316 651.004,856	28	516.722,279 651.003,825	1.032
30	516.721,736 650.988,903	31	516.720,874 650.973,681	15.246
33	516.718,82 650.957,746	34	516.718,303 650.949,9	7.863
36	516.720,03 650.932,927	37	516.741,758 650.915,99	27.549
39	516.752,986 650.907,938	40	516.764,459 650.899,501	14.241
42	516.785,272 650.888,478	43	516.787,94 650.896,988	8.918
45	516.788,852 650.912,759	46	516.790,916 650.937,072	24.4
48	516.792,367 650.954,77	49	516.792,776 650.965,515	10.753
51	516.794,549 650.982,495	52	516.795,372 651.001,121	18.644
54	516.795,58 651.009,619	55	516.795,497 651.016,172	6.554
57	516.795,591 651.025,461	58	516.796,109 651.028,167	2.755
60	516.798,698 651.044,891	61	516.800,459 651.066,158	21.34
63	516.801,043 651.082,437	64	516.801,395 651.087,198	4.774

** Lungimile segmentelor sunt determinate în planul de proiecţie Stereo 70 şi sunt rotunjite la 1 milimetru.
*** Distanţa dintre puncte este formată din segmente cumulate ce sunt mai mici decât valoarea 1 milimetru.

Document care conține date cu caracter personal, protejat de prevederile Regulamentului (UE) nr. 679/2016 și Legii 190/2018

DATE DESPRE IMOBILUL NR. 396

Oficiul de Cadastru şi Publicitate Imobiliară SUCEAVA
Biroul de Cadastru şi Publicitate Imobiliară Vatra Dornei

A. Partea I. Descrierea imobilului

TEREN Necunoscut

Adresa: Loc. Dealu Floreni, Jud. Suceava

Nr. Crt	Nr cadastral Nr. topografic	Suprafaţa* (mp)	Observaţii / Referinţe
A1	30864	Din acte: 28.402 Masurata: 27.618	Sector cadastral:13 Teren imprejmuit; Diferenta de suprafata se regaseste la ID 397

B. Partea II. Proprietari şi acte

Inscrieri privitoare la dreptul de proprietate şi alte drepturi reale		Referinţe
5941 / 18/08/2010		
Hotarare Judecatoreasca nr. 1168, din 15/10/2009 emis de JUDECATORIA VATRA DORNEI (încheiere de îndreptarea erorii materiale din 17.08.2010 în dosar nr.1225/334/2009 pronunţată de Judecătoria V.Dornei);		
B1	Intabulare, drept de PROPRIETATE, dobandit prin Hotarare Judecatoreasca, cota actuala 1/1, cota initiala 1/1	A1
	1) **VASILUT SERGIU**	
13046 / 28/08/2014		
Act Normativ nr. 17, din 07/03/2014 emis de Parlamentul Romaniei;		
B2	Imobil aflat sub incidenta art.3 alin.(1) din Legea 17/2014	A1

C. Partea III. SARCINI .

Inscrieri privind dezmembramintele dreptului de proprietate, drepturi reale de garanţie şi sarcini	Referinţe
NU SUNT	

Document care conține date cu caracter personal, protejat de prevederile Regulamentului (UE) nr. 679/2016 și Legii 190/2018

Anexa Nr. 1 La Partea I

Teren

Nr cadastral	Suprafaţa (mp)*	Observaţii / Referinţe
30864	Din acte: 28.402 Masurata: 27.618	Diferenta de suprafata se regaseste la ID 397

* Suprafaţa este determinată in planul de proiecţie Stereo 70.

DETALII LINIARE IMOBIL

Date referitoare la teren

Crt	Categorie folosinţă	Intra vilan	Suprafaţa (mp)	Tarla	Parcelă	Nr. topo	Observaţii / Referinţe
1	faneata	DA	16.662	-	-	-	
2	faneata	DA	1	-	-	-	
3	faneata	NU	5.744	-	-	-	
4	faneata	NU	4.488	-	-	-	
5	pasune	NU	723	-	-	-	

Lungime Segmente

1) Valorile lungimilor segmentelor sunt obţinute din proiecţie în plan.

Punct început	X / Y	Punct sfârşit	X / Y	Lungime segment
1	516.937,42 651.100,33	2	516.924,588 651.099,903	12.839
4	516.893,265 651.098,707	5	516.887,669 651.098,773	5.596

Punct început	X / Y	Punct sfârşit	X / Y	Lungime segment
2	516.924,588 651.099,903	3	516.902,676 651.098,908	21.935
5	516.887,669 651.098,773	6	516.872,307 651.097,784	15.394

Punct început	X / Y	Punct sfârşit	X / Y	Lungime segment
3	516.902,676 651.098,908	4	516.893,265 651.098,707	9.413
6	516.872,307 651.097,784	7	516.863,777 651.097,926	8.531

Document care conține date cu caracter personal, protejat de prevederile Regulamentului (UE) nr. 679/2016 și Legii 190/2018

Punct început	X / Y	Punct sfârşit	X / Y	Lungime segment
7	516.863,777 651.097,926	8	516.841,102 651.096,559	22.716
10	516.809,373 651.096,063	11	516.808,649 651.092,148	3.981
13	516.801,043 651.082,437	14	516.801,395 651.078,97	3.485
16	516.798,698 651.044,891	17	516.797,283 651.036,282	8.725
19	516.795,591 651.025,461	20	516.795,59 651.017,972	7.489
22	516.795,58 651.009,619	23	516.795,617 651.006,658	2.961
25	516.794,549 650.982,495	26	516.793,198 650.971,274	11.302
28	516.792,367 650.954,77	29	516.791,249 650.944,495	10.336
31	516.788,852 650.912,759	32	516.788,385 650.900,185	12.583
34	516.785,272 650.888,478	35	516.788,791 650.886,999	3.817
37	516.798,446 650.879,789	38	516.806,445 650.873,972	9.89
40	516.819,173 650.861,262	41	516.828,522 650.846,779	17.238
43	516.837,447 650.855,901	44	516.839,001 650.860,084	4.462
46	516.845,743 650.877,936	47	516.853,866 650.900,147	23.65
49	516.858,26 650.910,685	50	516.860,302 650.916,798	6.445
52	516.865,509 650.932,231	53	516.873,096 650.962,622	31.324
55	516.883,546 651.004,833	56	516.886,247 651.016,725	12.195
58	516.897,83 651.017,569	59	516.914,908 651.017,798	17.08
61	516.933,841 651.016,582	62	516.942,282 651.014,55	8.682
64	516.952,222 651.010,73	65	516.958,403 651.008,717	6.501
67	516.966,357 651.004,864	68	516.974,031 651.001,083	8.555
70	516.976,964 651.006,241	71	516.984,049 651.021,389	16.723
73	516.998,08 651.050,205	74	517.007,044 651.070,987	22.633
76	516.995,436 651.087,846	77	516.995,957 651.096,68	8.849
79	516.981,216 651.102,049	80	516.961,158 651.101,145	20.078

Punct început	X / Y	Punct sfârşit	X / Y	Lungime segment
8	516.841,102 651.096,559	9	516.830,867 651.096,201	10.241
11	516.808,649 651.092,148	12	516.805,416 651.086,304	6.679
14	516.801,395 651.078,97	15	516.800,459 651.066,158	12.846
17	516.797,283 651.036,282	18	516.796,109 651.028,167	8.199
20	516.795,59 651.017,972	21	516.795,497 651.016,172	1.802
23	516.795,617 651.006,658	24	516.795,372 651.001,121	5.542
26	516.793,198 650.971,274	27	516.792,776 650.965,515	5.774
29	516.791,249 650.944,495	30	516.790,916 650.937,072	7.43
32	516.788,385 650.900,185	33	516.787,94 650.896,988	3.228
35	516.788,791 650.886,999	36	516.792,301 650.884,486	4.317
38	516.806,445 650.873,972	39	516.814,97 650.867,353	10.793
41	516.828,522 650.846,779	42	516.832,33 650.842,578	5.67
44	516.839,001 650.860,084	45	516.842,969 650.870,809	11.435
47	516.853,866 650.900,147	48	516.856,147 650.905,4	5.727
50	516.860,302 650.916,798	51	516.862,107 650.921,832	5.348
53	516.873,096 650.962,622	54	516.879,878 650.990,982	29.16
56	516.886,247 651.016,725	57	516.886,287 651.016,903	0.182
59	516.914,908 651.017,798	60	516.924,036 651.017,867	9.128
62	516.942,282 651.014,55	63	516.950,841 651.011,179	9.199
65	516.958,403 651.008,717	66	516.961,305 651.007,354	3.206
68	516.974,031 651.001,083	69	516.974,16 651.001,31	0.261
71	516.984,049 651.021,389	72	516.987,294 651.027,981	7.347
74	517.007,044 651.070,987	75	516.993,811 651.075,139	13.869
77	516.995,957 651.096,68	78	516.995,798 651.102,212	5.534
80	516.961,158 651.101,145	1	516.937,42 651.100,33	23.752

Punct început	X / Y	Punct sfârşit	X / Y	Lungime segment
9	516.830,867 651.096,201	10	516.809,373 651.096,063	21.494
12	516.805,416 651.086,304	13	516.801,043 651.082,437	5.838
15	516.800,459 651.066,158	16	516.798,698 651.044,891	21.34
18	516.796,109 651.028,167	19	516.795,591 651.025,461	2.755
21	516.795,497 651.016,172	22	516.795,58 651.009,619	6.554
24	516.795,372 651.001,121	25	516.794,549 650.982,495	18.644
27	516.792,776 650.965,515	28	516.792,367 650.954,77	10.753
30	516.790,916 650.937,072	31	516.788,852 650.912,759	24.4
33	516.787,94 650.896,988	34	516.785,272 650.888,478	8.918
36	516.792,301 650.884,486	37	516.798,446 650.879,789	7.735
39	516.814,97 650.867,353	40	516.819,173 650.861,262	7.4
42	516.832,33 650.842,578	43	516.837,447 650.855,901	14.272
45	516.842,969 650.870,809	46	516.845,743 650.877,936	7.648
48	516.856,147 650.905,4	49	516.858,26 650.910,685	5.692
51	516.862,107 650.921,832	52	516.865,509 650.932,231	10.941
54	516.879,878 650.990,982	55	516.883,546 651.004,833	14.328
57	516.886,287 651.016,903	58	516.897,83 651.017,569	11.562
60	516.924,036 651.017,867	61	516.933,841 651.016,582	9.889
63	516.950,841 651.011,179	64	516.952,222 651.010,73	1.452
66	516.961,305 651.007,354	67	516.966,357 651.004,864	5.632
69	516.974,16 651.001,31	70	516.976,964 651.006,241	5.672
72	516.987,294 651.027,981	73	516.998,08 651.050,205	24.703
75	516.993,811 651.075,139	76	516.995,436 651.087,846	12.81
78	516.995,798 651.102,212	79	516.981,216 651.102,049	14.583

**** Lungimile segmentelor sunt determinate în planul de proiecţie Stereo 70 şi sunt rotunjite la 1 milimetru.**
***** Distanţa dintre puncte este formată din segmente cumulate ce sunt mai mici decât valoarea 1 milimetru.**

Document care conține date cu caracter personal, protejat de prevederile Regulamentului (UE) nr. 679/2016 și Legii 190/2018

DATE DESPRE IMOBILUL NR. 397

Oficiul de Cadastru şi Publicitate Imobiliară SUCEAVA
Biroul de Cadastru şi Publicitate Imobiliară Vatra Dornei

A. Partea I. Descrierea imobilului

TEREN Extravilan

Adresa: Jud. Suceava

Nr. Crt	Nr cadastral Nr. topografic	Suprafaţa* (mp)	Observaţii / Referinţe
A1		Din acte: 28.402 Masurata: 781	Sector cadastral:13 Teren imprejmuit; Diferenta de suprafata se regaseste la ID 396, parte din CF 30864

B. Partea II. Proprietari şi acte

Inscrieri privitoare la dreptul de proprietate şi alte drepturi reale		Referinţe
5941 / 18/08/2010		
Hotarare Judecatoreasca nr. 1168, din 15/10/2009 emis de JUDECATORIA VATRA DORNEI (încheiere de îndreptarea erorii materiale din 17.08.2010 în dosar nr.1225/334/2009 pronunţată de Judecătoria V.Dornei);		
B1	Intabulare, drept de PROPRIETATE, dobandit prin Hotarare Judecatoreasca, cota actuala 1/1, cota initiala 1/1	A1
	1) **VASILUT SERGIU**	
13046 / 28/08/2014		
Act Normativ nr. 17, din 07/03/2014 emis de Parlamentul Romaniei;		
B2	Imobil aflat sub incidenta art.3 alin.(1) din Legea 17/2014	A1

C. Partea III. SARCINI .

Inscrieri privind dezmembramintele dreptului de proprietate, drepturi reale de garanţie şi sarcini	Referinţe
NU SUNT	

Document care conține date cu caracter personal, protejat de prevederile Regulamentului (UE) nr. 679/2016 și Legii 190/2018

Anexa Nr. 1 La Partea I

Teren

Nr cadastral	Suprafaţa (mp)*	Observaţii / Referinţe
	Din acte: 28.402 Masurata: 781	Diferenta de suprafata se regaseste la ID 396, parte din CF 30864

* Suprafaţa este determinată in planul de proiecţie Stereo 70.

DETALII LINIARE IMOBIL

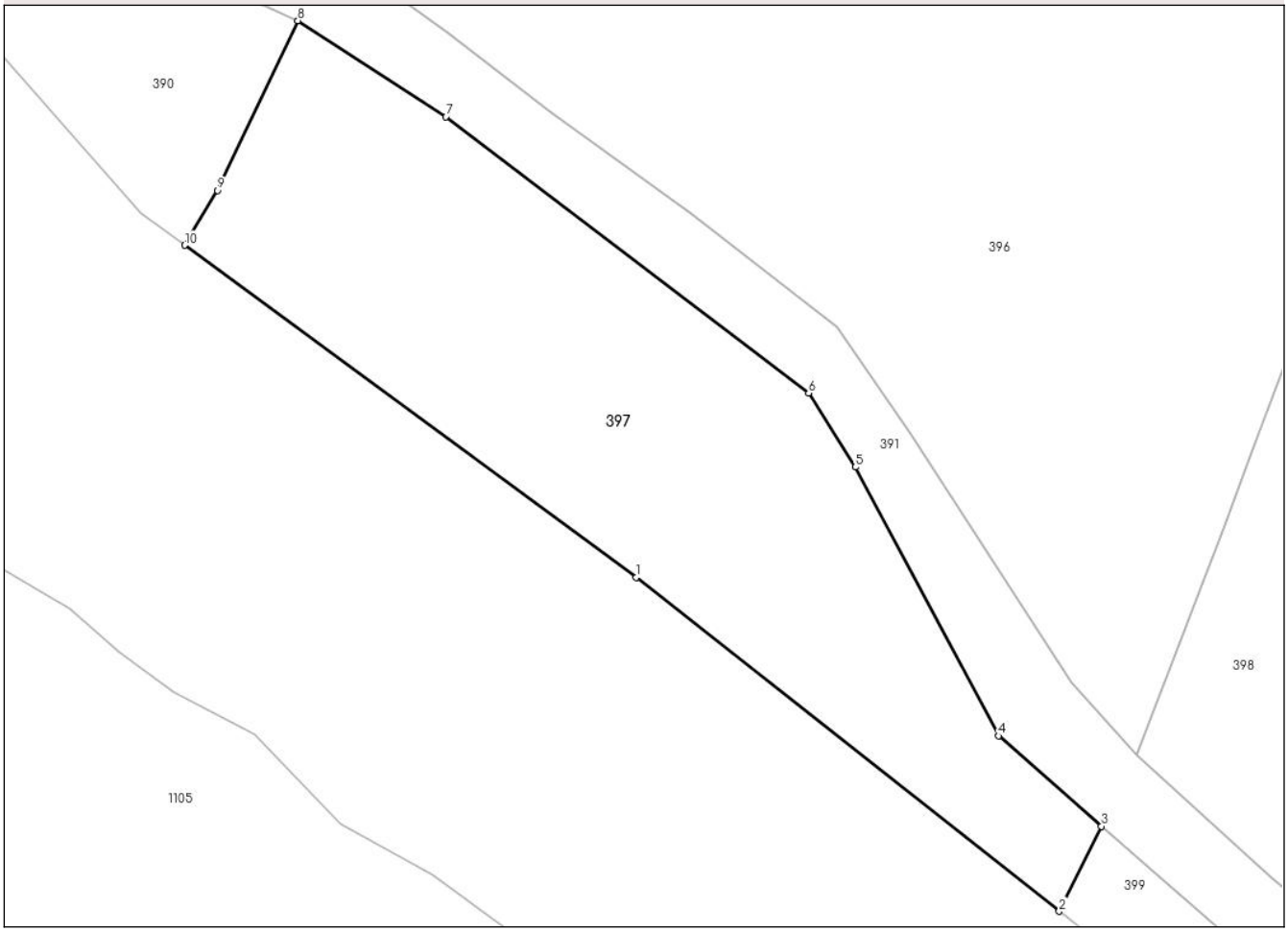

Date referitoare la teren

Crt	Categorie folosinţă	Intra vilan	Suprafaţa (mp)	Tarla	Parcelă	Nr. topo	Observaţii / Referinţe
1	pasune	NU	781	-	-	-	

Lungime Segmente
1) Valorile lungimilor segmentelor sunt obţinute din proiecţie în plan.

Punct început	X / Y	Punct sfârşit	X / Y	Lungime segment (** (m)
1	516.803,305 650.852,863	2	516.827,821 650.833,518	31.229
2	516.827,821 650.833,518	3	516.830,273 650.838,446	5.504
3	516.830,273 650.838,446	4	516.824,309 650.843,686	7.939
4	516.824,309 650.843,686	5	516.816,004 650.859,26	17.65
5	516.816,004 650.859,26	6	516.813,301 650.863,562	5.081

Document care conține date cu caracter personal, protejat de prevederile Regulamentului (UE) nr. 679/2016 și Legii 190/2018

Punct început	X / Y	Punct sfârşit	X / Y	Lungime segment (** (m)
6	516.813,301 650.863,562	7	516.792,27 650.879,574	26.433
7	516.792,27 650.879,574	8	516.783,693 650.885,139	10.224
8	516.783,693 650.885,139	9	516.779,039 650.875,302	10.882
9	516.779,039 650.875,302	10	516.777,134 650.872,121	3.708
10	516.777,134 650.872,121	1	516.803,305 650.852,863	32.493

** Lungimile segmentelor sunt determinate în planul de proiecţie Stereo 70 şi sunt rotunjite la 1 milimetru.
*** Distanţa dintre puncte este formată din segmente cumulate ce sunt mai mici decât valoarea 1 milimetru.

Document care conține date cu caracter personal, protejat de prevederile Regulamentului (UE) nr. 679/2016 și Legii 190/2018

DATE DESPRE IMOBILUL NR. 398

Oficiul de Cadastru şi Publicitate Imobiliară SUCEAVA
Biroul de Cadastru şi Publicitate Imobiliară Vatra Dornei

A. Partea I. Descrierea imobilului

TEREN Necunoscut

Adresa: Loc. Dealu Floreni, Jud. Suceava, zona Dealu Floreni

Nr. Crt	Nr cadastral Nr. topografic	Suprafaţa* (mp)	Observaţii / Referinţe
A1	38640	Din acte: 17.989 Masurata: 17.991	Sector cadastral:13 Teren imprejmuit;

B. Partea II. Proprietari şi acte

Inscrieri privitoare la dreptul de proprietate şi alte drepturi reale		Referinţe
10407 / 30/06/2021		
Act Normativ LEGEA NR.7/1996, din 13/03/1996 emis de PARLAMENTUL ROMÂNIEI;		
B2	imobil aflat sub incidența art.3 alin.1 din Legea 17/2014	A1
21089 / 22/11/2024		
Act Normativ LEGEA NR.7/1996, din 13/03/1996 emis de PARLAMENTUL ROMÂNIEI;		
B3	Intabulare, drept de PROPRIETATEca urmare a transformării posesiei în drept de proprietate, în condițiile art.13 alin (7) litera a) din Legea nr. 7/1996, dobandit prin Lege, cota actuala 1/1, cota initiala 1/1	A1
	1) **TODAŞCĂ VASILE** 2) **TODAŞCĂ FLOAREA**	

C. Partea III. SARCINI .

Inscrieri privind dezmembramintele dreptului de proprietate, drepturi reale de garanţie şi sarcini	Referinţe
NU SUNT	

Document care conține date cu caracter personal, protejat de prevederile Regulamentului (UE) nr. 679/2016 și Legii 190/2018

Anexa Nr. 1 La Partea I

Teren

Nr cadastral	Suprafaţa (mp)*	Observaţii / Referinţe
38640	Din acte: 17.989 Masurata: 17.991	

* Suprafaţa este determinată in planul de proiecţie Stereo 70.

DETALII LINIARE IMOBIL

Date referitoare la teren

Crt	Categorie folosinţă	Intra vilan	Suprafaţa (mp)	Tarla	Parcelă	Nr. topo	Observaţii / Referinţe
1	faneata	DA	1	-	-	-	Imprejmuit cu gard din lemn
2	faneata	NU	17.880	-	-	-	
3	ape statatoare	NU	104	-	-	-	
4	faneata	DA	4	-	-	-	
5	faneata	DA	2	-	-	-	

Lungime Segmente

1) Valorile lungimilor segmentelor sunt obţinute din proiecţie în plan.

Punct început	X / Y	Punct sfârşit	X / Y	Lungime segment
1	516.891,24 650.807,398	2	516.897,506 650.811,385	7.427
4	516.926,229 650.826,372	5	516.932,092 650.832,478	8.465

Punct început	X / Y	Punct sfârşit	X / Y	Lungime segment
2	516.897,506 650.811,385	3	516.914,265 650.818,681	18.278
5	516.932,092 650.832,478	6	516.939,631 650.843,597	13.434

Punct început	X / Y	Punct sfârşit	X / Y	Lungime segment
3	516.914,265 650.818,681	4	516.926,229 650.826,372	14.223
6	516.939,631 650.843,597	7	516.943,873 650.851,01	8.541

Document care conține date cu caracter personal, protejat de prevederile Regulamentului (UE) nr. 679/2016 și Legii 190/2018

Punct început	X / Y	Punct sfârşit	X / Y	Lungime segment
7	516.943,873 650.851,01	8	516.946,353 650.863,009	12.253
10	516.951,221 650.881,355	11	516.951,738 650.889,625	8.286
13	516.947,862 650.901,329	14	516.940,534 650.901,553	7.331
16	516.936,901 650.923,435	17	516.940,743 650.937,691	14.765
19	516.951,253 650.947,936	20	516.958,217 650.961,463	15.214
22	516.974,031 651.001,083	23	516.966,357 651.004,864	8.555
25	516.958,403 651.008,717	26	516.952,222 651.010,73	6.501
28	516.942,282 651.014,55	29	516.933,841 651.016,582	8.682
31	516.914,908 651.017,798	32	516.897,83 651.017,569	17.08
34	516.886,247 651.016,725	35	516.883,546 651.004,833	12.195
37	516.873,096 650.962,622	38	516.865,509 650.932,231	31.324
40	516.860,302 650.916,798	41	516.858,26 650.910,685	6.445
43	516.853,866 650.900,147	44	516.845,743 650.877,936	23.65
46	516.839,001 650.860,084	47	516.837,447 650.855,901	4.462
49	516.840,14 650.835,463	50	516.849,863 650.827,15	12.792
52	516.865,65 650.815,007	53	516.875,437 650.807,028	12.627
55	516.887,307 650.802,279	1	516.891,24 650.807,398	6.455

Punct început	X / Y	Punct sfârşit	X / Y	Lungime segment
8	516.946,353 650.863,009	9	516.946,662 650.874,389	11.384
11	516.951,738 650.889,625	12	516.954,597 650.900,997	11.726
14	516.940,534 650.901,553	15	516.937,108 650.907,119	6.536
17	516.940,743 650.937,691	18	516.945,819 650.937,359	5.087
20	516.958,217 650.961,463	21	516.974,236 651.000,301	42.012
23	516.966,357 651.004,864	24	516.961,305 651.007,354	5.632
26	516.952,222 651.010,73	27	516.950,841 651.011,179	1.452
29	516.933,841 651.016,582	30	516.924,036 651.017,867	9.889
32	516.897,83 651.017,569	33	516.886,287 651.016,903	11.562
35	516.883,546 651.004,833	36	516.879,878 650.990,982	14.328
38	516.865,509 650.932,231	39	516.862,107 650.921,832	10.941
41	516.858,26 650.910,685	42	516.856,147 650.905,4	5.692
44	516.845,743 650.877,936	45	516.842,969 650.870,809	7.648
47	516.837,447 650.855,901	48	516.832,33 650.842,578	14.272
50	516.849,863 650.827,15	51	516.857,795 650.821,162	9.938
53	516.875,437 650.807,028	54	516.884,059 650.799,808	11.246

Punct început	X / Y	Punct sfârşit	X / Y	Lungime segment
9	516.946,662 650.874,389	10	516.951,221 650.881,355	8.325
12	516.954,597 650.900,997	13	516.947,862 650.901,329	6.743
15	516.937,108 650.907,119	16	516.936,901 650.923,435	16.317
18	516.945,819 650.937,359	19	516.951,253 650.947,936	11.891
21	516.974,236 651.000,301	22	516.974,031 651.001,083	0.808
24	516.961,305 651.007,354	25	516.958,403 651.008,717	3.206
27	516.950,841 651.011,179	28	516.942,282 651.014,55	9.199
30	516.924,036 651.017,867	31	516.914,908 651.017,798	9.128
33	516.886,287 651.016,903	34	516.886,247 651.016,725	0.182
36	516.879,878 650.990,982	37	516.873,096 650.962,622	29.16
39	516.862,107 650.921,832	40	516.860,302 650.916,798	5.348
42	516.856,147 650.905,4	43	516.853,866 650.900,147	5.727
45	516.842,969 650.870,809	46	516.839,001 650.860,084	11.435
48	516.832,33 650.842,578	49	516.840,14 650.835,463	10.565
51	516.857,795 650.821,162	52	516.865,65 650.815,007	9.979
54	516.884,059 650.799,808	55	516.887,307 650.802,279	4.081

**** Lungimile segmentelor sunt determinate în planul de proiecţie Stereo 70 şi sunt rotunjite la 1 milimetru.**
***** Distanţa dintre puncte este formată din segmente cumulate ce sunt mai mici decât valoarea 1 milimetru.**

Document care conține date cu caracter personal, protejat de prevederile Regulamentului (UE) nr. 679/2016 și Legii 190/2018

DATE DESPRE IMOBILUL NR. 399

Oficiul de Cadastru şi Publicitate Imobiliară SUCEAVA
Biroul de Cadastru şi Publicitate Imobiliară Vatra Dornei

A. Partea I. Descrierea imobilului

TEREN Extravilan

Adresa: Jud. Suceava

Nr. Crt	Nr cadastral Nr. topografic	Suprafaţa* (mp)	Observaţii / Referinţe
A1		255	Sector cadastral:13 Teren neimprejmuit; 1904 parte, 1906 parte

B. Partea II. Proprietari şi acte

Inscrieri privitoare la dreptul de proprietate şi alte drepturi reale		Referinţe
/		
Act Normativ nr. 7, din 13/03/1996 emis de PARLAMENTUL ROMANIEI;		
B1	Inscrierea posesiei, drept de PROPRIETATE, dobandit prin Lege, cota actuala 1/1, cota initiala 1/1	A1
	1) **NEIDENTIFICAT NEIDENTIFICAT**, PROPRIETAR NEIDENTIFICAT	
Act Normativ nr. 7, din 13/03/1996 emis de PARLAMENTUL ROMANIEI (art. 13);		
B2	Se noteaza mentiunea de proprietar neidentificat	A1

C. Partea III. SARCINI .

Inscrieri privind dezmembramintele dreptului de proprietate, drepturi reale de garanţie şi sarcini	Referinţe
NU SUNT	

Document care conține date cu caracter personal, protejat de prevederile Regulamentului (UE) nr. 679/2016 și Legii 190/2018

Anexa Nr. 1 La Partea I

Teren

Nr cadastral	Suprafaţa (mp)*	Observaţii / Referinţe
	255	1904 parte, 1906 parte

* Suprafaţa este determinată in planul de proiecţie Stereo 70.

DETALII LINIARE IMOBIL



Date referitoare la teren

Crt	Categorie folosință	Intra vilan	Suprafaţa (mp)	Tarla	Parcelă	Nr. topo	Observaţii / Referinţe
1	pasune	NU	255	-	-	-	

Lungime Segmente
1) Valorile lungimilor segmentelor sunt obţinute din proiecţie în plan.

Punct început	X / Y	Punct sfârşit	X / Y	Lungime segment (** (m)
1	516.831,023 650.830,991	2	516.858,562 650.809,591	34.876
2	516.858,562 650.809,591	3	516.873,145 650.799,019	18.012
3	516.873,145 650.799,019	4	516.874,568 650.797,778	1.888
4	516.874,568 650.797,778	5	516.878,654 650.798,652	4.178
5	516.878,654 650.798,652	6	516.867,674 650.808,147	14.516

Document care conține date cu caracter personal, protejat de prevederile Regulamentului (UE) nr. 679/2016 și Legii 190/2018

Punct început	X / Y	Punct sfârşit	X / Y	Lungime segment (** (m)
6	516.867,674 650.808,147	7	516.857,662 650.814,852	12.05
7	516.857,662 650.814,852	8	516.832,541 650.836,454	33.132
8	516.832,541 650.836,454	9	516.830,273 650.838,446	3.019
9	516.830,273 650.838,446	10	516.827,821 650.833,518	5.504
10	516.827,821 650.833,518	1	516.831,023 650.830,991	4.079

** Lungimile segmentelor sunt determinate în planul de proiecţie Stereo 70 şi sunt rotunjite la 1 milimetru.
*** Distanţa dintre puncte este formată din segmente cumulate ce sunt mai mici decât valoarea 1 milimetru.

Document care conține date cu caracter personal, protejat de prevederile Regulamentului (UE) nr. 679/2016 și Legii 190/2018

DATE DESPRE IMOBILUL NR. 400

Oficiul de Cadastru şi Publicitate Imobiliară SUCEAVA
Biroul de Cadastru şi Publicitate Imobiliară Vatra Dornei

A. Partea I. Descrierea imobilului

TEREN Intravilan

Adresa: Loc. Dealu Floreni, Jud. Suceava

Nr. Crt	Nr cadastral Nr. topografic	Suprafaţa* (mp)	Observaţii / Referinţe
A1		2.374	Sector cadastral:13 Teren neimprejmuit; 1909 parte

B. Partea II. Proprietari şi acte

Inscrieri privitoare la dreptul de proprietate şi alte drepturi reale		Referinţe
/		
Act Normativ nr. 7, din 13/03/1996 emis de PARLAMENTUL ROMANIEI;		
B1	Intabulare, drept de PROPRIETATE, dobandit prin Lege, cota actuala 1/1, cota initiala 1/1	A1
	1) **NEIDENTIFICAT NEIDENTIFICAT**	
Act Administrativ nr. 2676/4, din 04/04/2024 emis de PRIMARIA COMUNEI DORNA CANDRENILOR;		
B2	SE NOTEAZA POSESIA FAPTICA IN FAVOAREA LUI	A1
	1) **GEORGESCU DANIEL**	

C. Partea III. SARCINI .

Inscrieri privind dezmembramintele dreptului de proprietate, drepturi reale de garanţie şi sarcini	Referinţe
NU SUNT	

Document care conține date cu caracter personal, protejat de prevederile Regulamentului (UE) nr. 679/2016 și Legii 190/2018

Anexa Nr. 1 La Partea I

Teren

Nr cadastral	Suprafaţa (mp)*	Observaţii / Referinţe
	2.374	1909 parte

* Suprafaţa este determinată in planul de proiecţie Stereo 70.

DETALII LINIARE IMOBIL

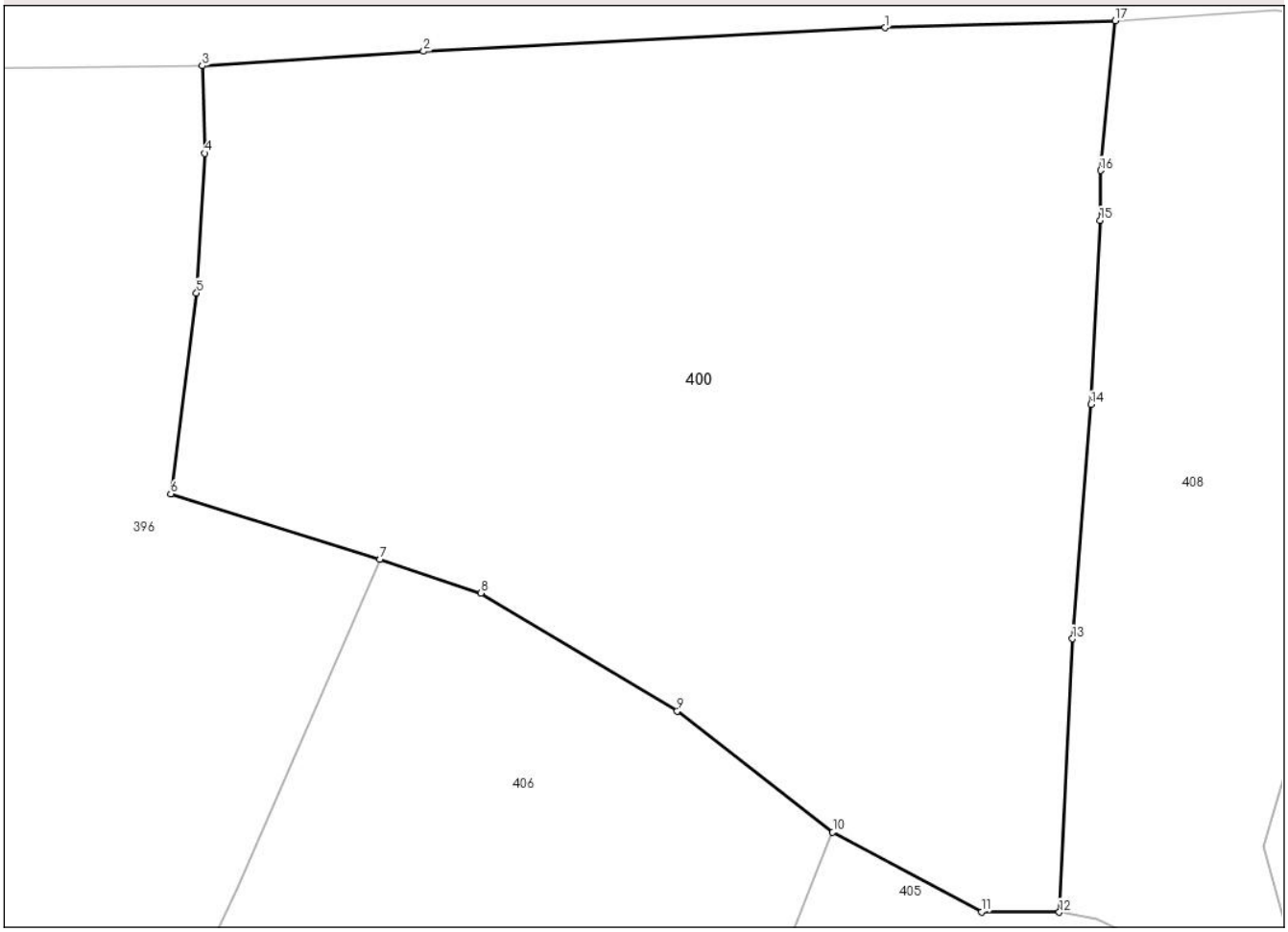

Date referitoare la teren

Crt	Categorie folosință	Intra vilan	Suprafaţa (mp)	Tarla	Parcelă	Nr. topo	Observaţii / Referinţe
1	faneata	DA	2.374	-	-	-	

Lungime Segmente
1) Valorile lungimilor segmentelor sunt obţinute din proiecţie în plan.

Punct început	X / Y	Punct sfârşit	X / Y	Lungime segment (** (m)
1	517.039,032 651.104,623	2	517.009,821 651.103,13	29.249
2	517.009,821 651.103,13	3	516.995,798 651.102,212	14.053
3	516.995,798 651.102,212	4	516.995,957 651.096,68	5.534
4	516.995,957 651.096,68	5	516.995,436 651.087,846	8.849
5	516.995,436 651.087,846	6	516.993,811 651.075,139	12.81

Document care conține date cu caracter personal, protejat de prevederile Regulamentului (UE) nr. 679/2016 și Legii 190/2018

Punct început	X / Y	Punct sfârşit	X / Y	Lungime segment (** (m)
6	516.993,811 651.075,139	7	517.007,044 651.070,987	13.869
7	517.007,044 651.070,987	8	517.013,453 651.068,866	6.751
8	517.013,453 651.068,866	9	517.025,876 651.061,401	14.493
9	517.025,876 651.061,401	10	517.035,724 651.053,746	12.473
10	517.035,724 651.053,746	11	517.045,138 651.048,693	10.684
11	517.045,138 651.048,693	12	517.050,063 651.048,682	4.925
12	517.050,063 651.048,682	13	517.050,898 651.065,977	17.315
13	517.050,898 651.065,977	14	517.052,068 651.080,79	14.859
14	517.052,068 651.080,79	15	517.052,654 651.092,446	11.671
15	517.052,654 651.092,446	16	517.052,674 651.095,594	3.148
16	517.052,674 651.095,594	17	517.053,616 651.105,064	9.517
17	517.053,616 651.105,064	1	517.039,032 651.104,623	14.591

** Lungimile segmentelor sunt determinate în planul de proiecţie Stereo 70 şi sunt rotunjite la 1 milimetru.
*** Distanţa dintre puncte este formată din segmente cumulate ce sunt mai mici decât valoarea 1 milimetru.

Document care conține date cu caracter personal, protejat de prevederile Regulamentului (UE) nr. 679/2016 și Legii 190/2018

DATE DESPRE IMOBILUL NR. 401

Oficiul de Cadastru şi Publicitate Imobiliară SUCEAVA
Biroul de Cadastru şi Publicitate Imobiliară Vatra Dornei

A. Partea I. Descrierea imobilului

TEREN Intravilan Nr. CF vechi:3024

Adresa: Loc. Dealu Floreni, Jud. Suceava

Nr. Crt	Nr cadastral Nr. topografic	Suprafaţa* (mp)	Observaţii / Referinţe
A1	31702	1.528	Sector cadastral:13 Teren neimprejmuit;

B. Partea II. Proprietari şi acte

Inscrieri privitoare la dreptul de proprietate şi alte drepturi reale		Referinţe
4260 / 07/08/2007		
Act Notarial nr. 2145, din 25/10/2001 emis de BNP Nicolai Rotaru (CONTRACT_VANZARE-CUMPARARE);		
B1	Intabulare, drept de PROPRIETATE, dobandit prin Conventie, cota actuala 1/1, cota initiala 1/1	A1
	1) **SC DORNA LACTATE SA**, CIF:9999999999999, Lipsa CUI	
	OBSERVATII: (provenita din conversia CF 3024)	
10167 / 28/06/2021		
Act Administrativ nr. plan de amplasament și delimitare, din 28/06/2021 emis de PFA SANDULEAN TICSA ANDRA;		
B2	se notează actualizarea informațiilor tehnice	A1

C. Partea III. SARCINI .

Inscrieri privind dezmembramintele dreptului de proprietate, drepturi reale de garanţie şi sarcini	Referinţe
NU SUNT	

Anexa Nr. 1 La Partea I

Teren

Nr cadastral	Suprafaţa (mp)*	Observaţii / Referinţe
31702	1.528	

* Suprafaţa este determinată in planul de proiecţie Stereo 70.

DETALII LINIARE IMOBIL

Date referitoare la teren

Crt	Categorie folosință	Intra vilan	Suprafaţa (mp)	Tarla	Parcelă	Nr. topo	Observaţii / Referinţe
1	curti constructii	DA	1.528	-	-	-	top. 1897/11

Lungime Segmente

1) Valorile lungimilor segmentelor sunt obţinute din proiecţie în plan.

Punct început	X / Y	Punct sfârşit	X / Y	Lungime segment (** (m)
1	517.138,133 651.098,214	2	517.138,084 651.103,508	5.294
3	517.076,912 651.101,078	4	517.074,013 651.090,741	10.736
5	517.063,001 651.052,862	6	517.064,584 651.047,056	6.018
7	517.072,667 651.049,6	8	517.077,907 651.047,062	5.822
9	517.080,272 651.044,404	10	517.084,927 651.038,794	7.29

Punct început	X / Y	Punct sfârşit	X / Y	Lungime segment (** (m)
2	517.138,084 651.103,508	3	517.076,912 651.101,078	61.22
4	517.074,013 651.090,741	5	517.063,001 651.052,862	39.447
6	517.064,584 651.047,056	7	517.072,667 651.049,6	8.474
8	517.077,907 651.047,062	9	517.080,272 651.044,404	3.558
10	517.084,927 651.038,794	11	517.085,074 651.034,837	3.96

Document care conține date cu caracter personal, protejat de prevederile Regulamentului (UE) nr. 679/2016 și Legii 190/2018

Punct început	X / Y	Punct sfârşit	X / Y	Lungime segment (** (m)
11	517.085,074 651.034,837	12	517.086,992 651.030,843	4.431
13	517.087,426 651.028,001	14	517.086,615 651.013,461	14.563
15	517.086,594 651.013,097	16	517.089,712 651.014,12	3.282
17	517.093,968 651.015,515	18	517.091,377 651.031,103	15.802
19	517.087,122 651.055,015	20	517.082,936 651.061,654	7.848
21	517.086,017 651.074,198	22	517.089,931 651.085,354	11.823
23	517.093,728 651.089,443	24	517.098,087 651.092,161	5.137
25	517.102,323 651.093,791	26	517.114,399 651.095,805	12.243
27	517.126,93 651.097,57	28	517.134,561 651.098,066	7.647

Punct început	X / Y	Punct sfârşit	X / Y	Lungime segment (** (m)
12	517.086,992 651.030,843	13	517.087,426 651.028,001	2.875
14	517.086,615 651.013,461	15	517.086,594 651.013,097	0.365
16	517.089,712 651.014,12	17	517.093,968 651.015,515	4.479
18	517.091,377 651.031,103	19	517.087,122 651.055,015	24.288
20	517.082,936 651.061,654	21	517.086,017 651.074,198	12.917
22	517.089,931 651.085,354	23	517.093,728 651.089,443	5.58
24	517.098,087 651.092,161	25	517.102,323 651.093,791	4.539
26	517.114,399 651.095,805	27	517.126,93 651.097,57	12.655
28	517.134,561 651.098,066	1	517.138,133 651.098,214	3.575

** Lungimile segmentelor sunt determinate în planul de proiecţie Stereo 70 şi sunt rotunjite la 1 milimetru.
*** Distanţa dintre puncte este formată din segmente cumulate ce sunt mai mici decât valoarea 1 milimetru.

Document care conține date cu caracter personal, protejat de prevederile Regulamentului (UE) nr. 679/2016 și Legii 190/2018

DATE DESPRE IMOBILUL NR. 402

Oficiul de Cadastru şi Publicitate Imobiliară SUCEAVA
Biroul de Cadastru şi Publicitate Imobiliară Vatra Dornei

A. Partea I. Descrierea imobilului

TEREN Necunoscut Nr. CF vechi:2875

Adresa: Loc. Dealu Floreni, Jud. Suceava

Nr. Crt	Nr cadastral Nr. topografic	Suprafaţa* (mp)	Observaţii / Referinţe
A1	30159	600	Sector cadastral:13 Teren neimprejmuit;

Construcţii

Crt	Nr cadastral Nr. topografic	Adresa	Observaţii / Referinţe
A1.1	30159	Loc. Dealu Floreni, Jud. Suceava	Nr. niveluri:1; S. construita la sol:274 mp; S. construita desfasurata:274 mp; Statie de epurare, anexa la fabrica de lapte UHT.

B. Partea II. Proprietari şi acte

Inscrieri privitoare la dreptul de proprietate şi alte drepturi reale		Referinţe
563 / 28/08/2000		
Act Notarial nr. 2227, din 04/08/2000 emis de BNP-N.Rotaru, V.Dornei (CONTRACT_VANZARE-CUMPARARE);		
B1	Intabulare, drept de PROPRIETATE, dobandit prin Conventie, cota actuala 1/1, cota initiala 1/1	A1
	1) **S.C.'DORNA LACTATE' SA**, CIF:9999999999999, Lipsa CUI	
	OBSERVATII: (provenita din conversia CF 2875)	
732 / 26/10/2000		
Act Administrativ nr. 229, din 03/12/1997 emis de Consiliul judeţean Suceava (AUTORIZATIE_DE_EXECUTARE_DE_LUCRARI_1230);		
B2	Intabulare, drept de PROPRIETATE, dobandit prin Construire, cota actuala 1/1, cota initiala 1/1	A1.1
	1) **S.C.'DORNA LACTATE' SA**, CIF:9999999999999, Lipsa CUI	
10208 / 28/06/2021		
Act Administrativ nr. 7099, din 28/06/2021 emis de PRIMARIA DORNA CANDRENILOR (act administrativ nr 7098 din 28.06.2021, emis de PRIMARIA DORNA CANDRENILOR);		
B3	se notează actualizarea informațiilor tehnice	A1, A1.1

C. Partea III. SARCINI

Inscrieri privind dezmembramintele dreptului de proprietate, drepturi reale de garanţie şi sarcini		Referinţe
991 / 23/02/2009		
Act Administrativ nr. 2985, din 16/02/2009 emis de BCR SA;		
C5	se notează radierea ipotecii şi a interdicţiilor înscrise la C3 şi C4	A1, A1.1
4776 / 24/03/2014		
Act Notarial nr. 677, din 24/03/2014 emis de Vasilut Niculina;		
C6	se notează radierea dreptului de ipotecă şi a interdicţiilor înscrise sub C1 şi C2	A1, A1.1

Document care conține date cu caracter personal, protejat de prevederile Regulamentului (UE) nr. 679/2016 și Legii 190/2018

Anexa Nr. 1 La Partea I

Teren

Nr cadastral	Suprafaţa (mp)*	Observaţii / Referinţe
30159	600	

* Suprafaţa este determinată in planul de proiecţie Stereo 70.

DETALII LINIARE IMOBIL

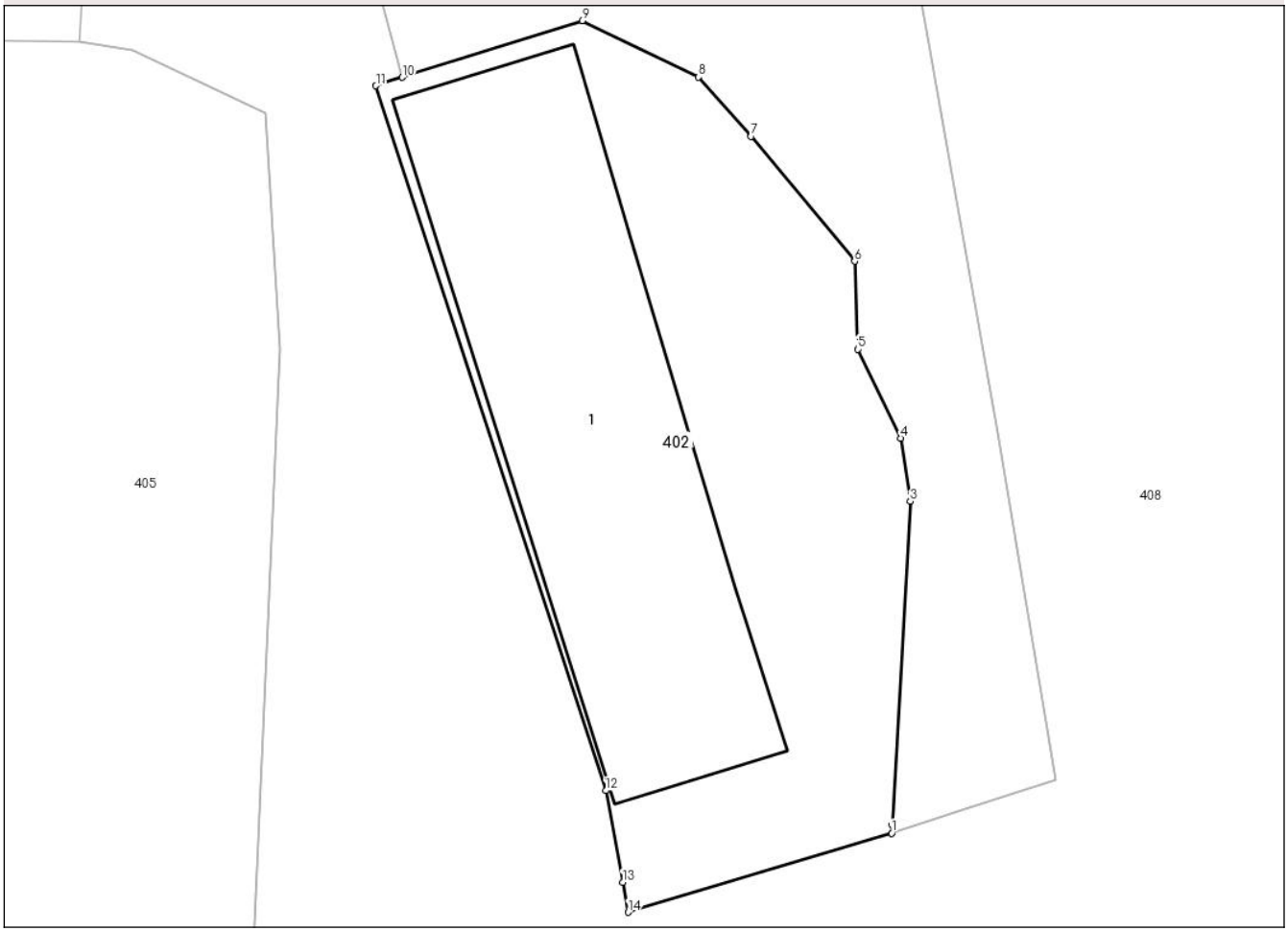

Date referitoare la teren

Crt	Categorie folosință	Intra vilan	Suprafaţa (mp)	Tarla	Parcelă	Nr. topo	Observaţii / Referinţe
1	curti constructii	DA	590	-	-	-	nr.top.1897/10
2	curti constructii	NU	11	-	-	-	

Date referitoare la construcţii

Crt	Număr	Destinaţie construcţie	Supraf. (mp)	Situaţie juridică	Observaţii / Referinţe
A1.1	30159	constructii industriale si edilitare	274	Cu acte	Nr. niveluri:1; S. construita la sol:274 mp; S. construita desfasurata:274 mp; Statie de epurare, anexa la fabrica de lapte UHT.

Lungime Segmente
1) Valorile lungimilor segmentelor sunt obţinute din proiecţie în plan.

Punct început	X / Y	Punct sfârşit	X / Y	Lungime segment (** (m)
1	517.086,594 651.013,097	2	517.086,615 651.013,461	0.365
2	517.086,615 651.013,461	3	517.087,426 651.028,001	14.563

Document care conține date cu caracter personal, protejat de prevederile Regulamentului (UE) nr. 679/2016 și Legii 190/2018

Punct început	X / Y	Punct sfârşit	X / Y	Lungime segment (** (m)
3	517.087,426 651.028,001	4	517.086,992 651.030,843	2.875
4	517.086,992 651.030,843	5	517.085,074 651.034,837	4.431
5	517.085,074 651.034,837	6	517.084,927 651.038,794	3.96
6	517.084,927 651.038,794	7	517.080,272 651.044,404	7.29
7	517.080,272 651.044,404	8	517.077,907 651.047,062	3.558
8	517.077,907 651.047,062	9	517.072,667 651.049,6	5.822
9	517.072,667 651.049,6	10	517.064,584 651.047,056	8.474
10	517.064,584 651.047,056	11	517.063,391 651.046,678	1.251
11	517.063,391 651.046,678	12	517.073,733 651.015,007	33.317
12	517.073,733 651.015,007	13	517.074,486 651.010,885	4.19
13	517.074,486 651.010,885	14	517.074,731 651.009,545	1.362
14	517.074,731 651.009,545	1	517.086,594 651.013,097	12.383

** Lungimile segmentelor sunt determinate în planul de proiecţie Stereo 70 şi sunt rotunjite la 1 milimetru.
*** Distanţa dintre puncte este formată din segmente cumulate ce sunt mai mici decât valoarea 1 milimetru.

Document care conține date cu caracter personal, protejat de prevederile Regulamentului (UE) nr. 679/2016 și Legii 190/2018

DATE DESPRE IMOBILUL NR. 403

Oficiul de Cadastru şi Publicitate Imobiliară SUCEAVA
Biroul de Cadastru şi Publicitate Imobiliară Vatra Dornei

A. Partea I. Descrierea imobilului

TEREN Intravilan

Adresa: Loc. Dealu Floreni, Str Gara Floreni, Nr. 13, Jud. Suceava

Nr. Crt	Nr cadastral Nr. topografic	Suprafaţa* (mp)	Observaţii / Referinţe
A1	40080	98	Sector cadastral:13 Teren neimprejmuit;

Construcţii

Crt	Nr cadastral Nr. topografic	Adresa	Observaţii / Referinţe
A1.1	40080	Loc. Dealu Floreni, Str Gara Floreni, Nr. 13, Jud. Suceava	Nr. niveluri:1; S. construita la sol:88 mp; S. construita desfasurata:88 mp; Casa cu un singur nivel;Sc=88mp; Sd=88mp;edificata in anul 1896

B. Partea II. Proprietari şi acte

Inscrieri privitoare la dreptul de proprietate şi alte drepturi reale		Referinţe
526 / 12/01/2022		
Act Notarial nr. 98, din 11/01/2022 emis de BIN Rey Oltica Veronica (act administrativ nr 220 din 11.01.2022, emis de Primaria Dorna Candrenilor);		
B1	se notează POSESIA asupra cotei de 1/2 părți din teren	A1
	1) **DOROFTIESI GHEORGHE**	
B2	se notează POSESIA asupra cotei de 1/2 părți din teren	A1
	1) **CANDREA TOADER**	
Act Administrativ nr. 208, din 11/01/2022 emis de Primaria Dorna Candrenilor (act administrativ nr 221 din 11.01.2022, emis de Primaria Dorna Candrenilor);		
B3	Intabulare, drept de PROPRIETATE, dobandit prin Lege, cota actuala 1/1, cota initiala 1/1	A1.1
	1) **CANDREA TOADER** 2) **DOROFTIESI GHEORGHE**	
/		
Act Normativ nr. 7, din 13/03/1996 emis de PARLAMENTUL ROMANIEI;		
B3	Intabulare, drept de PROPRIETATE, dobandit prin Lege, cota actuala 1/1, cota initiala 1/1	A1
	1) **NEIDENTIFICAT NEIDENTIFICAT**	
19490 / 22/11/2023		
Hotarare Judecatoreasca nr. 1422, din 23/08/2023 emis de JUDECĂTORIA VATRA DORNEI;		
B4	se notează măsura tutelei speciale cu privire la coproprietarul/coposesorul Doroftiesi Gheorghe, pentru o perioadă de 5 ani de la rămânerea definitivă a hotărârii judecătorești	A1, A1.1

C. Partea III. SARCINI .

Inscrieri privind dezmembramintele dreptului de proprietate, drepturi reale de garanţie şi sarcini	Referinţe
NU SUNT	

Document care conține date cu caracter personal, protejat de prevederile Regulamentului (UE) nr. 679/2016 și Legii 190/2018

Anexa Nr. 1 La Partea I

Teren

Nr cadastral	Suprafaţa (mp)*	Observaţii / Referinţe
40080	98	

* Suprafaţa este determinată in planul de proiecţie Stereo 70.

DETALII LINIARE IMOBIL

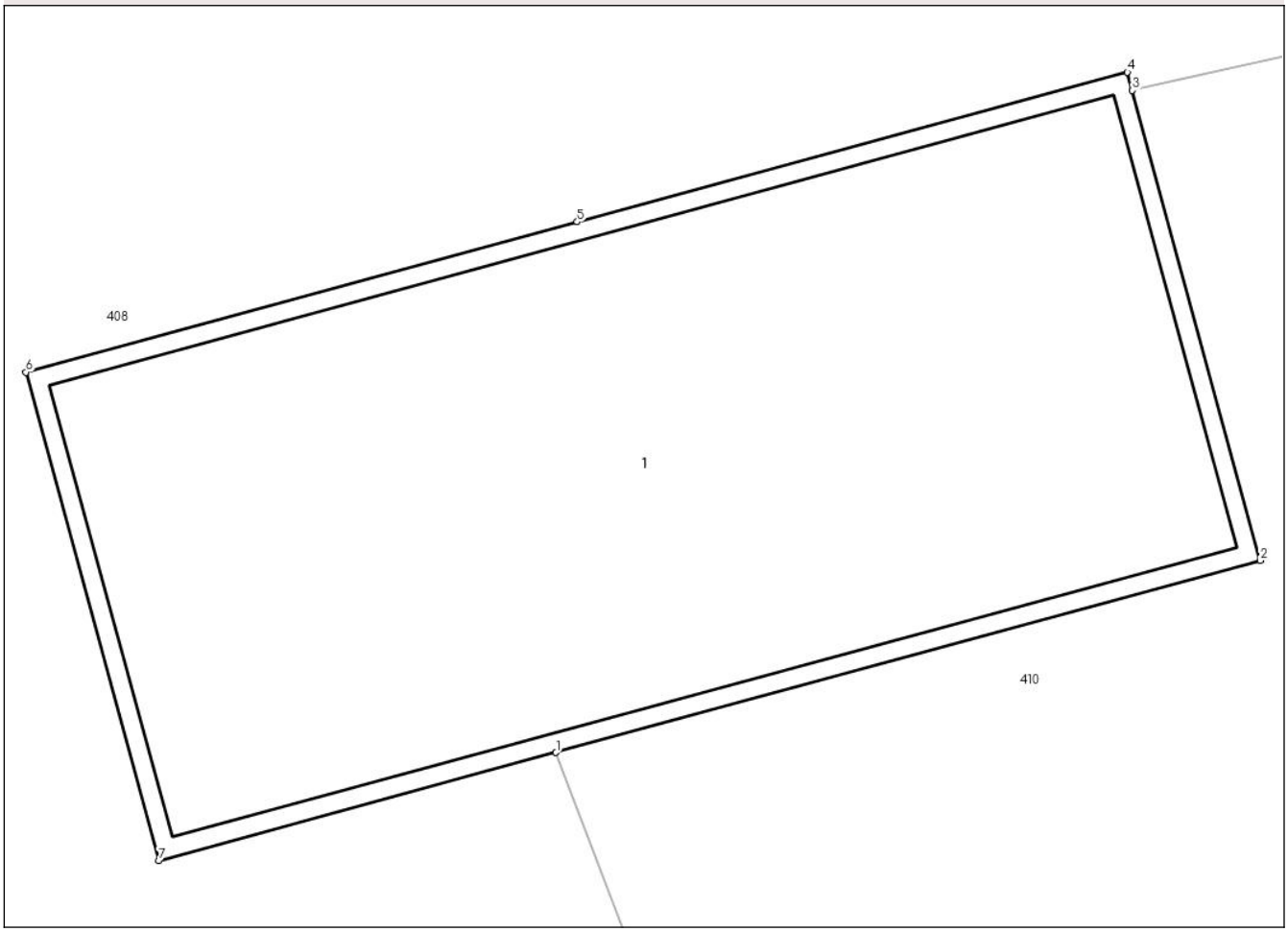

Date referitoare la teren

Crt	Categorie folosință	Intra vilan	Suprafaţa (mp)	Tarla	Parcelă	Nr. topo	Observaţii / Referinţe
1	curti constructii	DA	98	-	-	-	Imobil partial tarusat

Date referitoare la construcţii

Crt	Număr	Destinaţie construcţie	Supraf. (mp)	Situaţie juridică	Observaţii / Referinţe
A1.1	40080	constructii de locuinte	88	Cu acte	Nr. niveluri:1; S. construita la sol:88 mp; S. construita desfasurata:88 mp; Casa cu un singur nivel;Sc=88mp;Sd=88mp;edificata in anul 1896

Lungime Segmente
1) Valorile lungimilor segmentelor sunt obţinute din proiecţie în plan.

Punct început	X / Y	Punct sfârşit	X / Y	Lungime segment (** (m)
1	517.116,731 651.054,118	2	517.125,919 651.056,619	9.522
2	517.125,919 651.056,619	3	517.124,251 651.062,746	6.35
3	517.124,251 651.062,746	4	517.124,186 651.062,985	0.248

Document care conține date cu caracter personal, protejat de prevederile Regulamentului (UE) nr. 679/2016 și Legii 190/2018

Punct început	X / Y	Punct sfârşit	X / Y	Lungime segment (** (m)
4	517.124,186 651.062,985	5	517.117,007 651.061,033	7.44
5	517.117,007 651.061,033	6	517.109,814 651.059,074	7.455
6	517.109,814 651.059,074	7	517.111,548 651.052,706	6.6
7	517.111,548 651.052,706	1	517.116,731 651.054,118	5.372

** Lungimile segmentelor sunt determinate în planul de proiecţie Stereo 70 şi sunt rotunjite la 1 milimetru.
*** Distanţa dintre puncte este formată din segmente cumulate ce sunt mai mici decât valoarea 1 milimetru.

Document care conține date cu caracter personal, protejat de prevederile Regulamentului (UE) nr. 679/2016 și Legii 190/2018

DATE DESPRE IMOBILUL NR. 404

Oficiul de Cadastru şi Publicitate Imobiliară SUCEAVA
Biroul de Cadastru şi Publicitate Imobiliară Vatra Dornei

A. Partea I. Descrierea imobilului

TEREN Intravilan

Adresa: Loc. Dealu Floreni, Jud. Suceava

Nr. Crt	Nr cadastral Nr. topografic	Suprafaţa* (mp)	Observaţii / Referinţe
A1	40081	109	Sector cadastral:13 Teren neimprejmuit;

Construcţii

Crt	Nr cadastral Nr. topografic	Adresa	Observaţii / Referinţe
A1.1	40081	Loc. Dealu Floreni, Jud. Suceava	Nr. niveluri:1; S. construita la sol:98 mp; S. construita desfasurata:98 mp; Grajd cu un singur nivel;Sc=98mp; Sd=98mp; edificata in anul 1896

B. Partea II. Proprietari şi acte

Inscrieri privitoare la dreptul de proprietate şi alte drepturi reale		Referinţe
523 / 12/01/2022		
Act Notarial nr. 98, din 11/01/2022 emis de Bin Rey Oltica Veronica (act administrativ nr 210 din 11.01.2022, emis de Primaria Dorna Candrenilor);		
B1	se noteaza posesia faptica	A1, A1.1
	1) **CANDREA TOADER** 2) **DOROFTIESI GHEORGHE**	
Act Administrativ nr. 208, din 11/01/2022 emis de Primaria Dorna Candrenilor (act administrativ nr 222 din 11.01.2022, emis de Primaria Dorna Candrenilor);		
B2	Intabulare, drept de PROPRIETATE, dobandit prin Lege, cota actuala 1/1, cota initiala 1/1	A1.1
	1) **CANDREA TOADER** 2) **DOROFTIESI GHEORGHE**	
/		
Act Normativ nr. 7, din 13/03/1996 emis de PARLAMENTUL ROMANIEI;		
B2	Intabulare, drept de PROPRIETATE, dobandit prin Lege, cota actuala 1/1, cota initiala 1/1	A1
	1) **NEIDENTIFICAT NEIDENTIFICAT**	
523 / 12/01/2022		
Act Notarial nr. 98, din 11/01/2022 emis de Bin Rey Oltica Veronica (act administrativ nr 210 din 11.01.2022, emis de Primaria Dorna Candrenilor);		
B3	bunul imobil este identic cu o parte a parcelei funciare 1897/2, înscrisă în CFE 32984	A1, A1.1
19489 / 22/11/2023		
Hotarare Judecatoreasca nr. 1422, din 23/08/2023 emis de JUDECĂTORIA VATRA DORNEI;		
B4	se notează măsura tutelei speciale cu privire la coproprietarul/coposesorul Doroftiesi Gheorghe, pentru o perioadă de 5 ani de la rămânerea definitivă a hotărârii judecătorești	A1, A1.1

C. Partea III. SARCINI .

Inscrieri privind dezmembramintele dreptului de proprietate, drepturi reale de garanţie şi sarcini	Referinţe
NU SUNT	

Document care conține date cu caracter personal, protejat de prevederile Regulamentului (UE) nr. 679/2016 și Legii 190/2018

Anexa Nr. 1 La Partea I

Teren

Nr cadastral	Suprafaţa (mp)*	Observaţii / Referinţe
40081	109	

* Suprafaţa este determinată in planul de proiecţie Stereo 70.

DETALII LINIARE IMOBIL

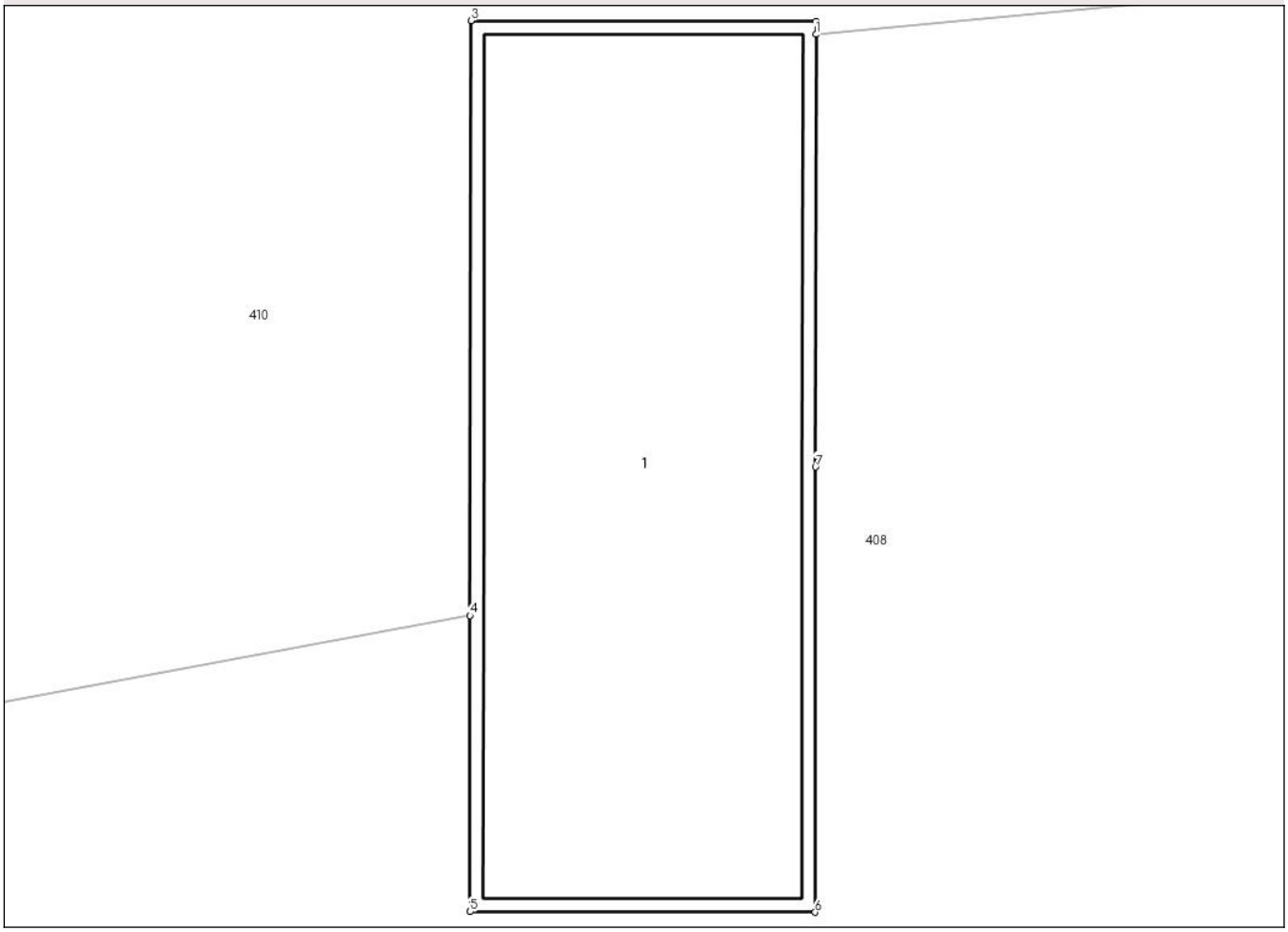

Date referitoare la teren

Crt	Categorie folosinţă	Intra vilan	Suprafaţa (mp)	Tarla	Parcelă	Nr. topo	Observaţii / Referinţe
1	curti constructii	DA	109	-	-	-	Terenul este partial tarusat

Date referitoare la construcţii

Crt	Număr	Destinaţie construcţie	Supraf. (mp)	Situaţie juridică	Observaţii / Referinţe
A1.1	40081	constructii anexa	98	Cu acte	Nr. niveluri:1; S. construita la sol:98 mp; S. construita desfasurata:98 mp; Grajd cu un singur nivel;Sc=98mp;Sd=98mp; edificata in anul 1896

Lungime Segmente
1) Valorile lungimilor segmentelor sunt obţinute din proiecţie în plan.

Punct început	X / Y	Punct sfârşit	X / Y	Lungime segment (** (m)
1	517.141,607 651.054,148	2	517.141,608 651.054,398	0.25
2	517.141,608 651.054,398	3	517.135,108 651.054,406	6.5
3	517.135,108 651.054,406	4	517.135,086 651.043,211	11.195

Document care conține date cu caracter personal, protejat de prevederile Regulamentului (UE) nr. 679/2016 și Legii 190/2018

Punct început	X / Y	Punct sfârşit	X / Y	Lungime segment (** (m)
4	517.135,086 651.043,211	5	517.135,087 651.037,635	5.576
5	517.135,087 651.037,635	6	517.141,587 651.037,627	6.5
6	517.141,587 651.037,627	7	517.141,597 651.046,007	8.38
7	517.141,597 651.046,007	1	517.141,607 651.054,148	8.141

** Lungimile segmentelor sunt determinate în planul de proiecţie Stereo 70 şi sunt rotunjite la 1 milimetru.
*** Distanţa dintre puncte este formată din segmente cumulate ce sunt mai mici decât valoarea 1 milimetru.

Document care conține date cu caracter personal, protejat de prevederile Regulamentului (UE) nr. 679/2016 și Legii 190/2018

DATE DESPRE IMOBILUL NR. 405

Oficiul de Cadastru şi Publicitate Imobiliară SUCEAVA
Biroul de Cadastru şi Publicitate Imobiliară Vatra Dornei

A. Partea I. Descrierea imobilului

TEREN Intravilan

Adresa: Loc. Dealu Floreni, Jud. Suceava

Nr. Crt	Nr cadastral Nr. topografic	Suprafaţa* (mp)	Observaţii / Referinţe
A1	38441	1.321	Sector cadastral:13 Teren neimprejmuit;

B. Partea II. Proprietari şi acte

Inscrieri privitoare la dreptul de proprietate şi alte drepturi reale		Referinţe
/		
Act Normativ nr. 7, din 13/03/1996 emis de PARLAMENTUL ROMANIEI;		
B1	Intabulare, drept de PROPRIETATE, dobandit prin Lege, cota actuala 1/1, cota initiala 1/1	A1
	1) **NEIDENTIFICAT NEIDENTIFICAT**	
Act Administrativ nr. 2676/5, din 04/04/2024 emis de PRIMARIA COMUNEI DORNA CANDRENILOR;		
B2	SE NOTEAZA POSESIA FAPTICA IN FAVOAREA LUI	A1
	1) **NEGRU VIORICA-MIHAELA**	

C. Partea III. SARCINI .

Inscrieri privind dezmembramintele dreptului de proprietate, drepturi reale de garanţie şi sarcini	Referinţe
NU SUNT	

Document care conține date cu caracter personal, protejat de prevederile Regulamentului (UE) nr. 679/2016 și Legii 190/2018

Anexa Nr. 1 La Partea I

Teren

Nr cadastral	Suprafaţa (mp)*	Observaţii / Referinţe
38441	1.321	

* Suprafaţa este determinată in planul de proiecţie Stereo 70.

DETALII LINIARE IMOBIL

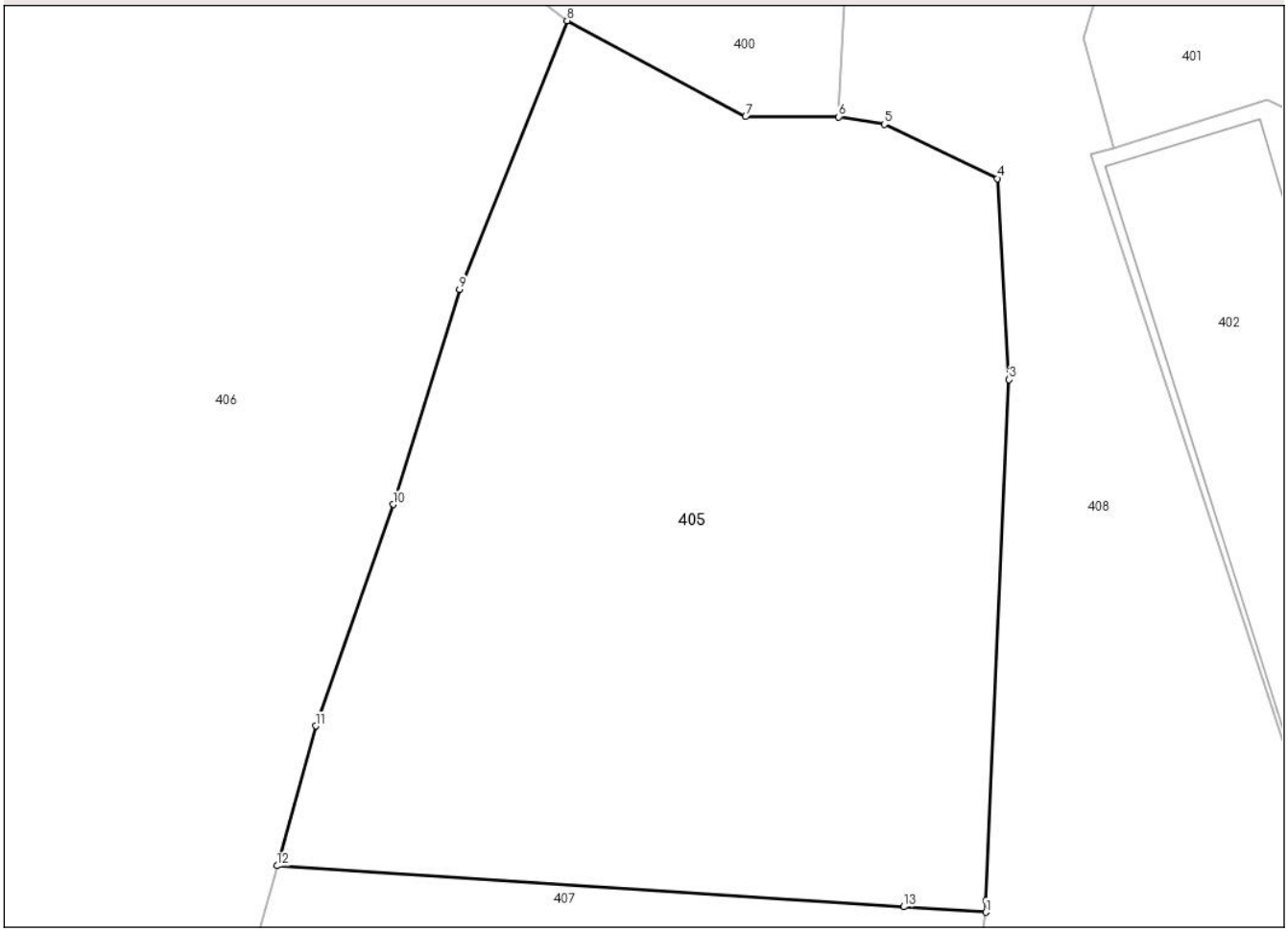

Date referitoare la teren

Crt	Categorie folosință	Intra vilan	Suprafaţa (mp)	Tarla	Parcelă	Nr. topo	Observaţii / Referinţe
1	faneata	DA	1.321	-	-	-	

Lungime Segmente
1) Valorile lungimilor segmentelor sunt obţinute din proiecţie în plan.

Punct început	X / Y	Punct sfârşit	X / Y	Lungime segment (** (m)
1	517.057,816 651.006,744	2	517.057,843 651.007,354	0.611
2	517.057,843 651.007,354	3	517.059,054 651.034,823	27.496
3	517.059,054 651.034,823	4	517.058,437 651.045,426	10.621
4	517.058,437 651.045,426	5	517.052,46 651.048,287	6.626
5	517.052,46 651.048,287	6	517.050,063 651.048,682	2.429

Document care conține date cu caracter personal, protejat de prevederile Regulamentului (UE) nr. 679/2016 și Legii 190/2018

Punct început	X / Y	Punct sfârşit	X / Y	Lungime segment (** (m)
6	517.050,063 651.048,682	7	517.045,138 651.048,693	4.925
7	517.045,138 651.048,693	8	517.035,724 651.053,746	10.684
8	517.035,724 651.053,746	9	517.030,047 651.039,591	15.251
9	517.030,047 651.039,591	10	517.026,537 651.028,239	11.882
10	517.026,537 651.028,239	11	517.022,457 651.016,567	12.365
11	517.022,457 651.016,567	12	517.020,408 651.009,193	7.653
12	517.020,408 651.009,193	13	517.053,486 651.007,028	33.149
13	517.053,486 651.007,028	1	517.057,816 651.006,744	4.339

** Lungimile segmentelor sunt determinate în planul de proiecţie Stereo 70 şi sunt rotunjite la 1 milimetru.
*** Distanţa dintre puncte este formată din segmente cumulate ce sunt mai mici decât valoarea 1 milimetru.

Document care conține date cu caracter personal, protejat de prevederile Regulamentului (UE) nr. 679/2016 și Legii 190/2018

DATE DESPRE IMOBILUL NR. 406

Oficiul de Cadastru şi Publicitate Imobiliară SUCEAVA
Biroul de Cadastru şi Publicitate Imobiliară Vatra Dornei

A. Partea I. Descrierea imobilului

TEREN Necunoscut

Adresa: Loc. Dealu Floreni, Jud. Suceava

Nr. Crt	Nr cadastral Nr. topografic	Suprafaţa* (mp)	Observaţii / Referinţe
A1	38642	Din acte: 16.635 Masurata: 16.637	Sector cadastral:13 Teren imprejmuit;

B. Partea II. Proprietari şi acte

Inscrieri privitoare la dreptul de proprietate şi alte drepturi reale		Referinţe
10408 / 30/06/2021		
Hotarare Judecatoreasca nr. 1097, din 06/12/2018 emis de Judecătoria Vatra Dornei;		
B1	Intabulare, drept de PROPRIETATE, mod dobândire uzucapiune, dobandit prin Hotarare Judecatoreasca, cota actuala 1/1, cota initiala 1/1	A1
	1) **TODAŞCĂ VASILE**	
Act Normativ nr. Legea 17/2014, din 07/03/2014 emis de Parlamentul României;		
B2	imobil aflat sub incidența art.3 alin.1 din Legea 17/2014	A1

C. Partea III. SARCINI .

Inscrieri privind dezmembramintele dreptului de proprietate, drepturi reale de garanţie şi sarcini	Referinţe
NU SUNT	

Anexa Nr. 1 La Partea I

Teren

Nr cadastral	Suprafaţa (mp)*	Observaţii / Referinţe
38642	Din acte: 16.635 Masurata: 16.637	

* Suprafaţa este determinată in planul de proiecţie Stereo 70.

DETALII LINIARE IMOBIL

Date referitoare la teren

Crt	Categorie folosinţă	Intra vilan	Suprafaţa (mp)	Tarla	Parcelă	Nr. topo	Observaţii / Referinţe
1	faneata	DA	2.342	-	-	-	Imprejmuit cu gard din lemn
2	faneata	NU	13.770	-	-	-	Imprejmuit cu gard din lemn
3	ape statatoare	NU	525	-	-	-	

Lungime Segmente

1) Valorile lungimilor segmentelor sunt obţinute din proiecţie în plan.

Punct început	X / Y	Punct sfârşit	X / Y	Lungime segment
1	516.950,095 650.749,265	2	516.961,475 650.744,863	12.202
4	516.968,652 650.755,805	5	516.971,167 650.761,233	5.982
7	516.977,816 650.779,081	8	516.986,88 650.800,621	23.369

Punct început	X / Y	Punct sfârşit	X / Y	Lungime segment
2	516.961,475 650.744,863	3	516.965,378 650.750,032	6.477
5	516.971,167 650.761,233	6	516.973,604 650.768,251	7.429
8	516.986,88 650.800,621	9	516.989,832 650.814,896	14.577

Punct început	X / Y	Punct sfârşit	X / Y	Lungime segment
3	516.965,378 650.750,032	4	516.968,652 650.755,805	6.637
6	516.973,604 650.768,251	7	516.977,816 650.779,081	11.62
9	516.989,832 650.814,896	10	516.992,458 650.830,818	16.137

Document care conține date cu caracter personal, protejat de prevederile Regulamentului (UE) nr. 679/2016 și Legii 190/2018

Punct început	X / Y	Punct sfârşit	X / Y	Lungime segment
10	516.992,458 650.830,818	11	516.994,211 650.838,695	8.07
13	516.998,038 650.864,584	14	516.998,251 650.866,186	1.616
16	516.999,272 650.887,086	17	516.998,125 650.896,82	9.801
19	516.997,464 650.914,778	20	516.998,161 650.921,116	6.376
22	517.005,364 650.953,011	23	517.010,103 650.972,098	19.667
25	517.019,092 651.004,454	26	517.020,408 651.009,193	4.918
28	517.026,537 651.028,239	29	517.030,047 651.039,591	11.882
31	517.025,876 651.061,401	32	517.013,453 651.068,866	14.493
34	516.998,08 651.050,205	35	516.987,294 651.027,981	24.703
37	516.976,964 651.006,241	38	516.974,16 651.001,31	5.672
40	516.974,236 651.000,301	41	516.958,217 650.961,463	42.012
43	516.945,819 650.937,359	44	516.940,743 650.937,691	5.087
46	516.937,108 650.907,119	47	516.940,534 650.901,553	6.536
49	516.954,597 650.900,997	50	516.951,738 650.889,625	11.726
52	516.946,662 650.874,389	53	516.946,353 650.863,009	11.384
55	516.939,631 650.843,597	56	516.932,092 650.832,478	13.434
58	516.914,265 650.818,681	59	516.897,506 650.811,385	18.278
61	516.895,672 650.802,715	62	516.899,218 650.798,276	5.681
64	516.904,618 650.792,769	65	516.909,595 650.786,92	7.68
67	516.923,789 650.771,898	68	516.928,092 650.767,289	6.305
70	516.940,725 650.755,254	1	516.950,095 650.749,265	11.12

Punct început	X / Y	Punct sfârşit	X / Y	Lungime segment
11	516.994,211 650.838,695	12	516.996,206 650.850,797	12.265
14	516.998,251 650.866,186	15	516.998,981 650.874,821	8.666
17	516.998,125 650.896,82	18	516.997,476 650.906,352	9.554
20	516.998,161 650.921,116	21	516.999,951 650.928,549	7.645
23	517.010,103 650.972,098	24	517.018,763 651.003,271	32.354
26	517.020,408 651.009,193	27	517.022,457 651.016,567	7.653
29	517.030,047 651.039,591	30	517.035,724 651.053,746	15.251
32	517.013,453 651.068,866	33	517.007,044 651.070,987	6.751
35	516.987,294 651.027,981	36	516.984,049 651.021,389	7.347
38	516.974,16 651.001,31	39	516.974,031 651.001,083	0.261
41	516.958,217 650.961,463	42	516.951,253 650.947,936	15.214
44	516.940,743 650.937,691	45	516.936,901 650.923,435	14.765
47	516.940,534 650.901,553	48	516.947,862 650.901,329	7.331
50	516.951,738 650.889,625	51	516.951,221 650.881,355	8.286
53	516.946,353 650.863,009	54	516.943,873 650.851,01	12.253
56	516.932,092 650.832,478	57	516.926,229 650.826,372	8.465
59	516.897,506 650.811,385	60	516.891,24 650.807,398	7.427
62	516.899,218 650.798,276	63	516.901,758 650.795,573	3.709
65	516.909,595 650.786,92	66	516.912,351 650.783,903	4.086
68	516.928,092 650.767,289	69	516.933,942 650.761,746	8.059

Punct început	X / Y	Punct sfârşit	X / Y	Lungime segment
12	516.996,206 650.850,797	13	516.998,038 650.864,584	13.908
15	516.998,981 650.874,821	16	516.999,272 650.887,086	12.268
18	516.997,476 650.906,352	19	516.997,464 650.914,778	8.426
21	516.999,951 650.928,549	22	517.005,364 650.953,011	25.054
24	517.018,763 651.003,271	25	517.019,092 651.004,454	1.228
27	517.022,457 651.016,567	28	517.026,537 651.028,239	12.365
30	517.035,724 651.053,746	31	517.025,876 651.061,401	12.473
33	517.007,044 651.070,987	34	516.998,08 651.050,205	22.633
36	516.984,049 651.021,389	37	516.976,964 651.006,241	16.723
39	516.974,031 651.001,083	40	516.974,236 651.000,301	0.808
42	516.951,253 650.947,936	43	516.945,819 650.937,359	11.891
45	516.936,901 650.923,435	46	516.937,108 650.907,119	16.317
48	516.947,862 650.901,329	49	516.954,597 650.900,997	6.743
51	516.951,221 650.881,355	52	516.946,662 650.874,389	8.325
54	516.943,873 650.851,01	55	516.939,631 650.843,597	8.541
57	516.926,229 650.826,372	58	516.914,265 650.818,681	14.223
60	516.891,24 650.807,398	61	516.895,672 650.802,715	6.448
63	516.901,758 650.795,573	64	516.904,618 650.792,769	4.005
66	516.912,351 650.783,903	67	516.923,789 650.771,898	16.582
69	516.933,942 650.761,746	70	516.940,725 650.755,254	9.389

**** Lungimile segmentelor sunt determinate în planul de proiecţie Stereo 70 şi sunt rotunjite la 1 milimetru.**
***** Distanţa dintre puncte este formată din segmente cumulate ce sunt mai mici decât valoarea 1 milimetru.**

Document care conține date cu caracter personal, protejat de prevederile Regulamentului (UE) nr. 679/2016 și Legii 190/2018

DATE DESPRE IMOBILUL NR. 407

Oficiul de Cadastru şi Publicitate Imobiliară SUCEAVA
Biroul de Cadastru şi Publicitate Imobiliară Vatra Dornei

A. Partea I. Descrierea imobilului

TEREN Necunoscut

Adresa: Loc. Dealu Floreni, Jud. Suceava

Nr. Crt	Nr cadastral Nr. topografic	Suprafaţa* (mp)	Observaţii / Referinţe
A1	38437	16.133	Sector cadastral:13 Teren neimprejmuit;

B. Partea II. Proprietari şi acte

Inscrieri privitoare la dreptul de proprietate şi alte drepturi reale		Referinţe
/		
Act Normativ nr. 7, din 13/03/1996 emis de PARLAMENTUL ROMANIEI;		
B1	Intabulare, drept de PROPRIETATE, dobandit prin Lege, cota actuala 1/1, cota initiala 1/1	A1
	1) **NEIDENTIFICAT NEIDENTIFICAT**	
Act Administrativ nr. 2676/6, din 04/04/2024 emis de PRIMARIA COMUNEI DORNA CANDRENILOR;		
B2	SE NOTEAZA POSESIA FAPTICA IN FAVOAREA LUI	A1
	1) **NEGRU VIORICA-MIHAELA**	

C. Partea III. SARCINI .

Inscrieri privind dezmembramintele dreptului de proprietate, drepturi reale de garanţie şi sarcini	Referinţe
NU SUNT	

Document care conține date cu caracter personal, protejat de prevederile Regulamentului (UE) nr. 679/2016 și Legii 190/2018

Anexa Nr. 1 La Partea I

Teren

Nr cadastral	Suprafaţa (mp)*	Observaţii / Referinţe
38437	16.133	

* Suprafaţa este determinată in planul de proiecţie Stereo 70.

DETALII LINIARE IMOBIL

Date referitoare la teren

Crt	Categorie folosință	Intra vilan	Suprafaţa (mp)	Tarla	Parcelă	Nr. topo	Observaţii / Referinţe
1	faneata	DA	80	-	-	-	
2	faneata	NU	16.054	-	-	-	

Lungime Segmente

1) Valorile lungimilor segmentelor sunt obţinute din proiecţie în plan.

Punct început	X / Y	Punct sfârşit	X / Y	Lungime segment
1	517.044,119 650.749,07	2	517.043,178 650.755,614	6.611
4	517.045,265 650.785,678	5	517.045,253 650.797,429	11.751
7	517.049,519 650.852,742	8	517.050,386 650.865,333	12.621
10	517.052,559 650.923,336	11	517.054,299 650.947,214	23.941
13	517.056,185 650.984,519	14	517.056,842 651.000,565	16.059

Punct început	X / Y	Punct sfârşit	X / Y	Lungime segment
2	517.043,178 650.755,614	3	517.043,71 650.767,992	12.389
5	517.045,253 650.797,429	6	517.047,294 650.820,408	23.069
8	517.050,386 650.865,333	9	517.049,243 650.878,5	13.217
11	517.054,299 650.947,214	12	517.055,503 650.969,981	22.799
14	517.056,842 651.000,565	15	517.057,816 651.006,744	6.255

Punct început	X / Y	Punct sfârşit	X / Y	Lungime segment
3	517.043,71 650.767,992	4	517.045,265 650.785,678	17.754
6	517.047,294 650.820,408	7	517.049,519 650.852,742	32.41
9	517.049,243 650.878,5	10	517.052,559 650.923,336	44.958
12	517.055,503 650.969,981	13	517.056,185 650.984,519	14.554
15	517.057,816 651.006,744	16	517.053,486 651.007,028	4.339

Document care conține date cu caracter personal, protejat de prevederile Regulamentului (UE) nr. 679/2016 și Legii 190/2018

Punct început	X / Y	Punct sfârşit	X / Y	Lungime segment
16	517.053,486 651.007,028	17	517.020,408 651.009,193	33.149
19	517.018,763 651.003,271	20	517.010,103 650.972,098	32.354
22	516.999,951 650.928,549	23	516.998,161 650.921,116	7.645
25	516.997,476 650.906,352	26	516.998,125 650.896,82	9.554
28	516.998,981 650.874,821	29	516.998,251 650.866,186	8.666
31	516.996,206 650.850,797	32	516.994,211 650.838,695	12.265
34	516.989,832 650.814,896	35	516.986,88 650.800,621	14.577
37	516.973,604 650.768,251	38	516.971,167 650.761,233	7.429
40	516.965,378 650.750,032	41	516.961,475 650.744,863	6.477
43	517.044,81 650.729,107	44	517.044,823 650.729,115	0.015

Punct început	X / Y	Punct sfârşit	X / Y	Lungime segment
17	517.020,408 651.009,193	18	517.019,092 651.004,454	4.918
20	517.010,103 650.972,098	21	517.005,364 650.953,011	19.667
23	516.998,161 650.921,116	24	516.997,464 650.914,778	6.376
26	516.998,125 650.896,82	27	516.999,272 650.887,086	9.801
29	516.998,251 650.866,186	30	516.998,038 650.864,584	1.616
32	516.994,211 650.838,695	33	516.992,458 650.830,818	8.07
35	516.986,88 650.800,621	36	516.977,816 650.779,081	23.369
38	516.971,167 650.761,233	39	516.968,652 650.755,805	5.982
41	516.961,475 650.744,863	42	517.014,927 650.708,289	64.767
44	517.044,823 650.729,115	1	517.044,119 650.749,07	19.967

Punct început	X / Y	Punct sfârşit	X / Y	Lungime segment
18	517.019,092 651.004,454	19	517.018,763 651.003,271	1.228
21	517.005,364 650.953,011	22	516.999,951 650.928,549	25.054
24	516.997,464 650.914,778	25	516.997,476 650.906,352	8.426
27	516.999,272 650.887,086	28	516.998,981 650.874,821	12.268
30	516.998,038 650.864,584	31	516.996,206 650.850,797	13.908
33	516.992,458 650.830,818	34	516.989,832 650.814,896	16.137
36	516.977,816 650.779,081	37	516.973,604 650.768,251	11.62
39	516.968,652 650.755,805	40	516.965,378 650.750,032	6.637
42	517.014,927 650.708,289	43	517.044,81 650.729,107	36.42

** Lungimile segmentelor sunt determinate în planul de proiecţie Stereo 70 şi sunt rotunjite la 1 milimetru.
*** Distanţa dintre puncte este formată din segmente cumulate ce sunt mai mici decât valoarea 1 milimetru.

Document care conține date cu caracter personal, protejat de prevederile Regulamentului (UE) nr. 679/2016 și Legii 190/2018

DATE DESPRE IMOBILUL NR. 408

Oficiul de Cadastru şi Publicitate Imobiliară SUCEAVA
Biroul de Cadastru şi Publicitate Imobiliară Vatra Dornei

A. Partea I. Descrierea imobilului

TEREN Necunoscut

Adresa: Loc. Dealu Floreni, Jud. Suceava

Nr. Crt	Nr cadastral Nr. topografic	Suprafaţa* (mp)	Observaţii / Referinţe
A1	40084	34.774	Sector cadastral:13 Teren neimprejmuit;

B. Partea II. Proprietari şi acte

Inscrieri privitoare la dreptul de proprietate şi alte drepturi reale		Referinţe
149 / 05/01/2022		
Act Notarial nr. 26, din 04/01/2022 emis de Bin Rey Oltica Veronica (act administrativ nr 11741 din 20.12.2021, emis de Primaria Dorna Candrenilor);		
B1	se noteaza posesia ca bun propriu	A1
	1) **DOROFTIESI GHEORGHE**	
/		
Act Normativ nr. 7, din 13/03/1996 emis de PARLAMENTUL ROMANIEI;		
B1	Intabulare, drept de PROPRIETATE, dobandit prin Lege, cota actuala 1/1, cota initiala 1/1	A1
	1) **NEIDENTIFICAT NEIDENTIFICAT**	
149 / 05/01/2022		
Act Notarial nr. 26, din 04/01/2022 emis de Bin Rey Oltica Veronica (act administrativ nr 11741 din 20.12.2021, emis de Primaria Dorna Candrenilor);		
B2	imobil inregistrat in planul cadastral fara localizare certa datorita lipsei planului parcelar	A1
19488 / 22/11/2023		
Hotarare Judecatoreasca nr. 1422, din 23/08/2023 emis de JUDECĂTORIA VATRA DORNEI;		
B3	se notează măsura tutelei speciale cu privire la posesor, pentru o perioadă de 5 ani de la rămânerea definitivă a hotărârii judecătorești	A1

C. Partea III. SARCINI .

Inscrieri privind dezmembramintele dreptului de proprietate, drepturi reale de garanţie şi sarcini	Referinţe
NU SUNT	

Document care conține date cu caracter personal, protejat de prevederile Regulamentului (UE) nr. 679/2016 și Legii 190/2018

Anexa Nr. 1 La Partea I

Teren

Nr cadastral	Suprafaţa (mp)*	Observaţii / Referinţe
40084	34.774	

* Suprafaţa este determinată in planul de proiecţie Stereo 70.

DETALII LINIARE IMOBIL

Date referitoare la teren

Crt	Categorie folosință	Intra vilan	Suprafaţa (mp)	Tarla	Parcelă	Nr. topo	Observaţii / Referinţe
1	faneata	DA	4.214	-	-	-	
2	faneata	NU	28.928	-	-	-	
3	faneata	DA	1.633	-	-	-	

Lungime Segmente

1) Valorile lungimilor segmentelor sunt obţinute din proiecţie în plan.

Punct început	X / Y	Punct sfârşit	X / Y	Lungime segment
1	517.085,038 651.104,57	2	517.075,833 651.104,373	9.207
4	517.071,866 651.104,288	5	517.063,742 651.105,721	8.249
7	517.052,674 651.095,594	8	517.052,654 651.092,446	3.148
10	517.050,898 651.065,977	11	517.050,063 651.048,682	17.315

Punct început	X / Y	Punct sfârşit	X / Y	Lungime segment
2	517.075,833 651.104,373	3	517.074,206 651.104,338	1.627
5	517.063,742 651.105,721	6	517.053,616 651.105,064	10.147
8	517.052,654 651.092,446	9	517.052,068 651.080,79	11.671
11	517.050,063 651.048,682	12	517.052,46 651.048,287	2.429

Punct început	X / Y	Punct sfârşit	X / Y	Lungime segment
3	517.074,206 651.104,338	4	517.071,866 651.104,288	2.341
6	517.053,616 651.105,064	7	517.052,674 651.095,594	9.517
9	517.052,068 651.080,79	10	517.050,898 651.065,977	14.859
12	517.052,46 651.048,287	13	517.058,437 651.045,426	6.626

Document care conține date cu caracter personal, protejat de prevederile Regulamentului (UE) nr. 679/2016 și Legii 190/2018

Punct început	X / Y	Punct sfârşit	X / Y	Lungime segment
13	517.058,437 651.045,426	14	517.059,054 651.034,823	10.621
16	517.057,816 651.006,744	17	517.056,842 651.000,565	6.255
19	517.055,503 650.969,981	20	517.054,299 650.947,214	22.799
22	517.049,243 650.878,5	23	517.050,386 650.865,333	13.217
25	517.047,294 650.820,408	26	517.045,253 650.797,429	23.069
28	517.043,71 650.767,992	29	517.043,178 650.755,614	12.389
31	517.044,823 650.729,115	32	517.070,359 650.746,212	30.731
34	517.110,959 650.771,129	35	517.128,482 650.782,597	20.942
37	517.157,325 650.790,995	38	517.157,928 650.806,824	15.84
40	517.159,831 650.835,979	41	517.159,72 650.838,36	2.384
43	517.161,287 650.848,483	44	517.160,947 650.853,062	4.592
46	517.163,986 650.900,624	47	517.164,697 650.905,008	4.441
49	517.166,977 650.941,274	50	517.168,002 650.953,571	12.34
52	517.170,945 650.992,456	53	517.172,742 651.018,292	25.898
55	517.173,223 651.039,95	56	517.173,241 651.042,783	2.833
58	517.181,71 651.049,223	59	517.184,134 651.054,527	5.832
61	517.183,813 651.062,055	62	517.180,688 651.063,289	3.36
64	517.166,07 651.059,199	65	517.162,285 651.057,617	4.102
67	517.151,567 651.055,084	68	517.141,607 651.054,148	10.004
70	517.141,587 651.037,627	71	517.135,087 651.037,635	6.5
73	517.121,79 651.040,746	74	517.116,731 651.054,118	14.297
76	517.109,814 651.059,074	77	517.117,007 651.061,033	7.455
79	517.124,251 651.062,746	80	517.128,018 651.063,596	3.862
82	517.133,404 651.072,596	83	517.135,936 651.078,347	6.284
85	517.137,773 651.092,125	86	517.138,133 651.098,214	6.1
88	517.126,93 651.097,57	89	517.114,399 651.095,805	12.655
91	517.098,087 651.092,161	92	517.093,728 651.089,443	5.137
94	517.086,017 651.074,198	95	517.082,936 651.061,654	12.917
97	517.091,377 651.031,103	98	517.093,968 651.015,515	15.802
100	517.086,594 651.013,097	101	517.074,731 651.009,545	12.383
103	517.073,733 651.015,007	104	517.063,391 651.046,678	33.317
106	517.063,001 651.052,862	107	517.074,013 651.090,741	39.447
109	517.138,084 651.103,508	110	517.138,223 651.105,711	2.207

Punct început	X / Y	Punct sfârşit	X / Y	Lungime segment
14	517.059,054 651.034,823	15	517.057,843 651.007,354	27.496
17	517.056,842 651.000,565	18	517.056,185 650.984,519	16.059
20	517.054,299 650.947,214	21	517.052,559 650.923,336	23.941
23	517.050,386 650.865,333	24	517.049,519 650.852,742	12.621
26	517.045,253 650.797,429	27	517.045,265 650.785,678	11.751
29	517.043,178 650.755,614	30	517.044,119 650.749,07	6.611
32	517.070,359 650.746,212	33	517.094,554 650.761,274	28.5
35	517.128,482 650.782,597	36	517.144,881 650.789,017	17.611
38	517.157,928 650.806,824	39	517.158,564 650.817,556	10.751
41	517.159,72 650.838,36	42	517.160,651 650.842,962	4.695
44	517.160,947 650.853,062	45	517.161,724 650.869,957	16.913
47	517.164,697 650.905,008	48	517.166,774 650.925,418	20.515
50	517.168,002 650.953,571	51	517.169,345 650.964,693	11.203
53	517.172,742 651.018,292	54	517.173,161 651.030,112	11.827
56	517.173,241 651.042,783	57	517.179,008 651.046,624	6.929
59	517.184,134 651.054,527	60	517.185,048 651.057,511	3.121
62	517.180,688 651.063,289	63	517.177,178 651.063,351	3.511
65	517.162,285 651.057,617	66	517.157,715 651.056,166	4.795
68	517.141,607 651.054,148	69	517.141,597 651.046,007	8.141
71	517.135,087 651.037,635	72	517.135,086 651.043,211	5.576
74	517.116,731 651.054,118	75	517.111,548 651.052,706	5.372
77	517.117,007 651.061,033	78	517.124,186 651.062,985	7.44
80	517.128,018 651.063,596	81	517.128,539 651.067,422	3.861
83	517.135,936 651.078,347	84	517.136,514 651.081,335	3.043
86	517.138,133 651.098,214	87	517.134,561 651.098,066	3.575
89	517.114,399 651.095,805	90	517.102,323 651.093,791	12.243
92	517.093,728 651.089,443	93	517.089,931 651.085,354	5.58
95	517.082,936 651.061,654	96	517.087,122 651.055,015	7.848
98	517.093,968 651.015,515	99	517.089,712 651.014,12	4.479
101	517.074,731 651.009,545	102	517.074,486 651.010,885	1.362
104	517.063,391 651.046,678	105	517.064,584 651.047,056	1.251
107	517.074,013 651.090,741	108	517.076,912 651.101,078	10.736
110	517.138,223 651.105,711	1	517.085,038 651.104,57	53.197

Punct început	X / Y	Punct sfârşit	X / Y	Lungime segment
15	517.057,843 651.007,354	16	517.057,816 651.006,744	0.611
18	517.056,185 650.984,519	19	517.055,503 650.969,981	14.554
21	517.052,559 650.923,336	22	517.049,243 650.878,5	44.958
24	517.049,519 650.852,742	25	517.047,294 650.820,408	32.41
27	517.045,265 650.785,678	28	517.043,71 650.767,992	17.754
30	517.044,119 650.749,07	31	517.044,823 650.729,115	19.967
33	517.094,554 650.761,274	34	517.110,959 650.771,129	19.138
36	517.144,881 650.789,017	37	517.157,325 650.790,995	12.6
39	517.158,564 650.817,556	40	517.159,831 650.835,979	18.467
42	517.160,651 650.842,962	43	517.161,287 650.848,483	5.558
45	517.161,724 650.869,957	46	517.163,986 650.900,624	30.75
48	517.166,774 650.925,418	49	517.166,977 650.941,274	15.857
51	517.169,345 650.964,693	52	517.170,945 650.992,456	27.809
54	517.173,161 651.030,112	55	517.173,223 651.039,95	9.838
57	517.179,008 651.046,624	58	517.181,71 651.049,223	3.749
60	517.185,048 651.057,511	61	517.183,813 651.062,055	4.709
63	517.177,178 651.063,351	64	517.166,07 651.059,199	11.859
66	517.157,715 651.056,166	67	517.151,567 651.055,084	6.242
69	517.141,597 651.046,007	70	517.141,587 651.037,627	8.38
72	517.135,086 651.043,211	73	517.121,79 651.040,746	13.523
75	517.111,548 651.052,706	76	517.109,814 651.059,074	6.6
78	517.124,186 651.062,985	79	517.124,251 651.062,746	0.248
81	517.128,539 651.067,422	82	517.133,404 651.072,596	7.102
84	517.136,514 651.081,335	85	517.137,773 651.092,125	10.863
87	517.134,561 651.098,066	88	517.126,93 651.097,57	7.647
90	517.102,323 651.093,791	91	517.098,087 651.092,161	4.539
93	517.089,931 651.085,354	94	517.086,017 651.074,198	11.823
96	517.087,122 651.055,015	97	517.091,377 651.031,103	24.288
99	517.089,712 651.014,12	100	517.086,594 651.013,097	3.282
102	517.074,486 651.010,885	103	517.073,733 651.015,007	4.19
105	517.064,584 651.047,056	106	517.063,001 651.052,862	6.018
108	517.076,912 651.101,078	109	517.138,084 651.103,508	61.22

Document care conține date cu caracter personal, protejat de prevederile Regulamentului (UE) nr. 679/2016 și Legii 190/2018

** Lungimile segmentelor sunt determinate în planul de proiecţie Stereo 70 şi sunt rotunjite la 1 milimetru.
*** Distanţa dintre puncte este formată din segmente cumulate ce sunt mai mici decât valoarea 1 milimetru.

DATE DESPRE IMOBILUL NR. 409

Oficiul de Cadastru şi Publicitate Imobiliară SUCEAVA
Biroul de Cadastru şi Publicitate Imobiliară Vatra Dornei

A. Partea I. Descrierea imobilului

TEREN Intravilan Nr. CF vechi:2891

Adresa: Loc. Dealu Floreni, Jud. Suceava

Nr. Crt	Nr cadastral Nr. topografic	Suprafaţa* (mp)	Observaţii / Referinţe
A1	32009	Din acte: 705 Masurata: 1.190	Sector cadastral:13 Teren imprejmuit;

B. Partea II. Proprietari şi acte

Inscrieri privitoare la dreptul de proprietate şi alte drepturi reale		Referinţe
3547 / 23/12/2005		
Act Notarial nr. 2620, din 21/12/2005 emis de BNP Nicolai Rotaru (CONTRACT_VANZARE-CUMPARARE);		
B1	Intabulare, drept de PROPRIETATE, dobandit prin Conventie, cota actuala 1/1, cota initiala 1/1	A1
	1) **SC COCA-COLA HBC ROMANIA S.R.L.**, CIF:9999999999999, Lipsa CUI	
	OBSERVATII: (provenita din conversia CF 2891)	

C. Partea III. SARCINI .

Inscrieri privind dezmembramintele dreptului de proprietate, drepturi reale de garanţie şi sarcini	Referinţe
NU SUNT	

Document care conține date cu caracter personal, protejat de prevederile Regulamentului (UE) nr. 679/2016 și Legii 190/2018

Anexa Nr. 1 La Partea I

Teren

Nr cadastral	Suprafaţa (mp)*	Observaţii / Referinţe
32009	Din acte: 705 Masurata: 1.190	

* Suprafaţa este determinată in planul de proiecţie Stereo 70.

DETALII LINIARE IMOBIL

Date referitoare la teren

Crt	Categorie folosinţă	Intra vilan	Suprafaţa (mp)	Tarla	Parcelă	Nr. topo	Observaţii / Referinţe
1	faneata	DA	1.190	-	-	-	

Lungime Segmente

1) Valorile lungimilor segmentelor sunt obţinute din proiecţie în plan.

Punct început	X / Y	Punct sfârşit	X / Y	Lungime segment (** (m)
1	517.281,875 651.107,071	2	517.282,624 651.107,412	0.823
3	517.270,488 651.107,653	4	517.266,854 651.108,0	3.651
5	517.256,825 651.108,195	6	517.140,847 651.105,767	116.003
7	517.138,223 651.105,711	8	517.138,084 651.103,508	2.207
9	517.138,133 651.098,214	10	517.142,473 651.098,143	4.341

Punct început	X / Y	Punct sfârşit	X / Y	Lungime segment (** (m)
2	517.282,624 651.107,412	3	517.270,488 651.107,653	12.138
4	517.266,854 651.108,0	5	517.256,825 651.108,195	10.031
6	517.140,847 651.105,767	7	517.138,223 651.105,711	2.625
8	517.138,084 651.103,508	9	517.138,133 651.098,214	5.294
10	517.142,473 651.098,143	11	517.150,154 651.097,504	7.708

Document care conține date cu caracter personal, protejat de prevederile Regulamentului (UE) nr. 679/2016 și Legii 190/2018

Punct început	X / Y	Punct sfârşit	X / Y	Lungime segment (** (m)
11	517.150,154 651.097,504	12	517.154,295 651.097,447	4.141
13	517.161,604 651.097,078	14	517.165,499 651.097,015	3.896
15	517.173,551 651.097,18	16	517.177,585 651.097,541	4.05
17	517.181,606 651.097,689	18	517.189,701 651.097,541	8.096
19	517.197,13 651.097,267	20	517.204,219 651.096,99	7.094
21	517.208,122 651.095,085	22	517.211,979 651.096,371	4.066
23	517.219,929 651.097,383	24	517.224,176 651.097,879	4.276
25	517.228,401 651.098,413	26	517.235,984 651.099,783	7.706
27	517.239,768 651.100,088	28	517.246,321 651.100,527	6.568
29	517.250,08 651.100,18	30	517.254,916 651.100,641	4.858
31	517.258,116 651.101,009	32	517.261,686 651.101,47	3.6
33	517.266,567 651.101,7	34	517.268,542 651.101,821	1.979
35	517.275,709 651.104,499	1	517.281,875 651.107,071	6.681

Punct început	X / Y	Punct sfârşit	X / Y	Lungime segment (** (m)
12	517.154,295 651.097,447	13	517.161,604 651.097,078	7.318
14	517.165,499 651.097,015	15	517.173,551 651.097,18	8.054
16	517.177,585 651.097,541	17	517.181,606 651.097,689	4.024
18	517.189,701 651.097,541	19	517.197,13 651.097,267	7.434
20	517.204,219 651.096,99	21	517.208,122 651.095,085	4.343
22	517.211,979 651.096,371	23	517.219,929 651.097,383	8.014
24	517.224,176 651.097,879	25	517.228,401 651.098,413	4.259
26	517.235,984 651.099,783	27	517.239,768 651.100,088	3.796
28	517.246,321 651.100,527	29	517.250,08 651.100,18	3.775
30	517.254,916 651.100,641	31	517.258,116 651.101,009	3.221
32	517.261,686 651.101,47	33	517.266,567 651.101,7	4.886
34	517.268,542 651.101,821	35	517.275,709 651.104,499	7.651

** Lungimile segmentelor sunt determinate în planul de proiecţie Stereo 70 şi sunt rotunjite la 1 milimetru.
*** Distanţa dintre puncte este formată din segmente cumulate ce sunt mai mici decât valoarea 1 milimetru.

Document care conține date cu caracter personal, protejat de prevederile Regulamentului (UE) nr. 679/2016 și Legii 190/2018

DATE DESPRE IMOBILUL NR. 410

Oficiul de Cadastru şi Publicitate Imobiliară SUCEAVA
Biroul de Cadastru şi Publicitate Imobiliară Vatra Dornei

A. Partea I. Descrierea imobilului

TEREN Necunoscut

Adresa: Loc. Dealu Floreni, Jud. Suceava

Nr. Crt	Nr cadastral Nr. topografic	Suprafaţa* (mp)	Observaţii / Referinţe
A1	40141	21.933	Sector cadastral:13 Teren neimprejmuit;

B. Partea II. Proprietari şi acte

Inscrieri privitoare la dreptul de proprietate şi alte drepturi reale		Referinţe
4359 / 18/03/2022		
Act Notarial nr. 558, din 09/03/2022 emis de Bin Rey Oltica Veronica (act administrativ nr 2479 din 09.03.2022, emis de Primaria Dorna Candrenilor);		
B1	-Se noteaza posesia ca bun propriu	A1
	1) **CANDREA TOADER**	
/		
Act Normativ nr. 7, din 13/03/1996 emis de PARLAMENTUL ROMANIEI;		
B1	Intabulare, drept de PROPRIETATE, dobandit prin Lege, cota actuala 1/1, cota initiala 1/1	A1
	1) **NEIDENTIFICAT NEIDENTIFICAT**	
4359 / 18/03/2022		
Act Normativ nr. 17, din 07/03/2014 emis de Parlamentul Romaniei;		
B2	-imobil aflat sub incidenta art.3 alin.(1) din Legea nr.17/07.03.2014	A1

C. Partea III. SARCINI .

Inscrieri privind dezmembramintele dreptului de proprietate, drepturi reale de garanţie şi sarcini	Referinţe
NU SUNT	

Document care conține date cu caracter personal, protejat de prevederile Regulamentului (UE) nr. 679/2016 și Legii 190/2018

Anexa Nr. 1 La Partea I

Teren

Nr cadastral	Suprafaţa (mp)*	Observaţii / Referinţe
40141	21.933	

* Suprafaţa este determinată in planul de proiecţie Stereo 70.

DETALII LINIARE IMOBIL

Date referitoare la teren

Crt	Categorie folosință	Intra vilan	Suprafaţa (mp)	Tarla	Parcelă	Nr. topo	Observaţii / Referinţe
1	faneata	DA	5.037	-	-	-	
2	faneata	NU	16.896	-	-	-	

Lungime Segmente

1) Valorile lungimilor segmentelor sunt obţinute din proiecţie în plan.

Punct început	X / Y	Punct sfârşit	X / Y	Lungime segment
1	517.173,551 651.097,18	2	517.165,499 651.097,015	8.054
4	517.154,295 651.097,447	5	517.150,154 651.097,504	4.141
7	517.138,133 651.098,214	8	517.137,773 651.092,125	6.1
10	517.135,936 651.078,347	11	517.133,404 651.072,596	6.284
13	517.128,018 651.063,596	14	517.124,251 651.062,746	3.862

Punct început	X / Y	Punct sfârşit	X / Y	Lungime segment
2	517.165,499 651.097,015	3	517.161,604 651.097,078	3.896
5	517.150,154 651.097,504	6	517.142,473 651.098,143	7.708
8	517.137,773 651.092,125	9	517.136,514 651.081,335	10.863
11	517.133,404 651.072,596	12	517.128,539 651.067,422	7.102
14	517.124,251 651.062,746	15	517.125,919 651.056,619	6.35

Punct început	X / Y	Punct sfârşit	X / Y	Lungime segment
3	517.161,604 651.097,078	4	517.154,295 651.097,447	7.318
6	517.142,473 651.098,143	7	517.138,133 651.098,214	4.341
9	517.136,514 651.081,335	10	517.135,936 651.078,347	3.043
12	517.128,539 651.067,422	13	517.128,018 651.063,596	3.861
15	517.125,919 651.056,619	16	517.116,731 651.054,118	9.522

Document care conține date cu caracter personal, protejat de prevederile Regulamentului (UE) nr. 679/2016 și Legii 190/2018

Punct început	X / Y	Punct sfârşit	X / Y	Lungime segment
16	517.116,731 651.054,118	17	517.121,79 651.040,746	14.297
19	517.135,108 651.054,406	20	517.141,608 651.054,398	6.5
22	517.151,567 651.055,084	23	517.157,715 651.056,166	6.242
25	517.166,07 651.059,199	26	517.177,178 651.063,351	11.859
28	517.183,813 651.062,055	29	517.185,048 651.057,511	4.709
31	517.181,71 651.049,223	32	517.179,008 651.046,624	3.749
34	517.173,223 651.039,95	35	517.173,161 651.030,112	9.838
37	517.170,945 650.992,456	38	517.169,345 650.964,693	27.809
40	517.166,977 650.941,274	41	517.166,774 650.925,418	15.857
43	517.163,986 650.900,624	44	517.161,724 650.869,957	30.75
46	517.161,287 650.848,483	47	517.160,651 650.842,962	5.558
49	517.159,831 650.835,979	50	517.158,564 650.817,556	18.467
52	517.157,325 650.790,995	53	517.164,558 650.794,869	8.205
55	517.182,705 650.799,209	56	517.193,342 650.799,119	10.637
58	517.207,256 650.801,24	59	517.224,418 650.801,399	17.163
61	517.229,106 650.867,289	62	517.229,235 650.870,585	3.299
64	517.232,917 650.927,293	65	517.238,07 650.988,482	61.406
67	517.240,923 651.026,368	68	517.242,385 651.045,412	19.1
70	517.242,615 651.059,818	71	517.242,626 651.067,027	7.209
73	517.244,553 651.083,637	74	517.246,321 651.100,527	16.982
76	517.235,984 651.099,783	77	517.228,401 651.098,413	7.706
79	517.219,929 651.097,383	80	517.211,979 651.096,371	8.014
82	517.204,219 651.096,99	83	517.197,13 651.097,267	7.094
85	517.181,606 651.097,689	86	517.177,585 651.097,541	4.024

Punct început	X / Y	Punct sfârşit	X / Y	Lungime segment
17	517.121,79 651.040,746	18	517.135,086 651.043,211	13.523
20	517.141,608 651.054,398	21	517.141,607 651.054,148	0.25
23	517.157,715 651.056,166	24	517.162,285 651.057,617	4.795
26	517.177,178 651.063,351	27	517.180,688 651.063,289	3.511
29	517.185,048 651.057,511	30	517.184,134 651.054,527	3.121
32	517.179,008 651.046,624	33	517.173,241 651.042,783	6.929
35	517.173,161 651.030,112	36	517.172,742 651.018,292	11.827
38	517.169,345 650.964,693	39	517.168,002 650.953,571	11.203
41	517.166,774 650.925,418	42	517.164,697 650.905,008	20.515
44	517.161,724 650.869,957	45	517.160,947 650.853,062	16.913
47	517.160,651 650.842,962	48	517.159,72 650.838,36	4.695
50	517.158,564 650.817,556	51	517.157,928 650.806,824	10.751
53	517.164,558 650.794,869	54	517.175,497 650.799,259	11.787
56	517.193,342 650.799,119	57	517.200,983 650.800,42	7.751
59	517.224,418 650.801,399	60	517.227,942 650.852,165	50.888
62	517.229,235 650.870,585	63	517.231,538 650.908,079	37.565
65	517.238,07 650.988,482	66	517.240,195 651.014,635	26.239
68	517.242,385 651.045,412	69	517.242,596 651.058,597	13.187
71	517.242,626 651.067,027	72	517.243,067 651.072,859	5.849
74	517.246,321 651.100,527	75	517.239,768 651.100,088	6.568
77	517.228,401 651.098,413	78	517.224,176 651.097,879	4.259
80	517.211,979 651.096,371	81	517.208,122 651.095,085	4.066
83	517.197,13 651.097,267	84	517.189,701 651.097,541	7.434
86	517.177,585 651.097,541	1	517.173,551 651.097,18	4.05

Punct început	X / Y	Punct sfârşit	X / Y	Lungime segment
18	517.135,086 651.043,211	19	517.135,108 651.054,406	11.195
21	517.141,607 651.054,148	22	517.151,567 651.055,084	10.004
24	517.162,285 651.057,617	25	517.166,07 651.059,199	4.102
27	517.180,688 651.063,289	28	517.183,813 651.062,055	3.36
30	517.184,134 651.054,527	31	517.181,71 651.049,223	5.832
33	517.173,241 651.042,783	34	517.173,223 651.039,95	2.833
36	517.172,742 651.018,292	37	517.170,945 650.992,456	25.898
39	517.168,002 650.953,571	40	517.166,977 650.941,274	12.34
42	517.164,697 650.905,008	43	517.163,986 650.900,624	4.441
45	517.160,947 650.853,062	46	517.161,287 650.848,483	4.592
48	517.159,72 650.838,36	49	517.159,831 650.835,979	2.384
51	517.157,928 650.806,824	52	517.157,325 650.790,995	15.84
54	517.175,497 650.799,259	55	517.182,705 650.799,209	7.208
57	517.200,983 650.800,42	58	517.207,256 650.801,24	6.326
60	517.227,942 650.852,165	61	517.229,106 650.867,289	15.169
63	517.231,538 650.908,079	64	517.232,917 650.927,293	19.263
66	517.240,195 651.014,635	67	517.240,923 651.026,368	11.756
69	517.242,596 651.058,597	70	517.242,615 651.059,818	1.221
72	517.243,067 651.072,859	73	517.244,553 651.083,637	10.88
75	517.239,768 651.100,088	76	517.235,984 651.099,783	3.796
78	517.224,176 651.097,879	79	517.219,929 651.097,383	4.276
81	517.208,122 651.095,085	82	517.204,219 651.096,99	4.343
84	517.189,701 651.097,541	85	517.181,606 651.097,689	8.096

**** Lungimile segmentelor sunt determinate în planul de proiecţie Stereo 70 şi sunt rotunjite la 1 milimetru.**
***** Distanţa dintre puncte este formată din segmente cumulate ce sunt mai mici decât valoarea 1 milimetru.**

Document care conține date cu caracter personal, protejat de prevederile Regulamentului (UE) nr. 679/2016 și Legii 190/2018

DATE DESPRE IMOBILUL NR. 411

Oficiul de Cadastru şi Publicitate Imobiliară SUCEAVA
Biroul de Cadastru şi Publicitate Imobiliară Vatra Dornei

A. Partea I. Descrierea imobilului

TEREN Extravilan

Adresa: Jud. Suceava

Nr. Crt	Nr cadastral Nr. topografic	Suprafaţa* (mp)	Observaţii / Referinţe
A1		13.203	Sector cadastral:13 Teren neimprejmuit; 1900/1 parte (CF 253)

B. Partea II. Proprietari şi acte

Inscrieri privitoare la dreptul de proprietate şi alte drepturi reale		Referinţe
/		
Act Normativ nr. 7, din 13/03/1996 emis de PARLAMENTUL ROMANIEI;		
B1	Intabulare, drept de PROPRIETATE, dobandit prin Lege, cota actuala 1/1, cota initiala 1/1	A1
	1) **NEIDENTIFICAT NEIDENTIFICAT**	
Act Administrativ nr. 2676/7, din 04/04/2024 emis de PRIMARIA COMUNEI DORNA CANDRENILOR;		
B2	SE NOTEAZA POSESIA FAPTICA IN FAVOAREA LUI	A1
	1) **IRIMESCU TOADER** 2) **IRIMESCU ZAMFIRA**	

C. Partea III. SARCINI .

Inscrieri privind dezmembramintele dreptului de proprietate, drepturi reale de garanţie şi sarcini	Referinţe
NU SUNT	

Document care conține date cu caracter personal, protejat de prevederile Regulamentului (UE) nr. 679/2016 și Legii 190/2018

Anexa Nr. 1 La Partea I

Teren

Nr cadastral	Suprafaţa (mp)*	Observaţii / Referinţe
	13.203	1900/1 parte (CF 253)

* Suprafaţa este determinată in planul de proiecţie Stereo 70.

DETALII LINIARE IMOBIL

Date referitoare la teren

Crt	Categorie folosință	Intra vilan	Suprafaţa (mp)	Tarla	Parcelă	Nr. topo	Observaţii / Referinţe
1	faneata	NU	9.376	-	-	-	
2	pasune	NU	3.827	-	-	-	

Lungime Segmente

1) Valorile lungimilor segmentelor sunt obţinute din proiecţie în plan.

Punct început	X / Y	Punct sfârşit	X / Y	Lungime segment
1	516.950,095 650.749,265	2	516.940,725 650.755,254	11.12
4	516.928,092 650.767,289	5	516.923,789 650.771,898	6.305
7	516.909,595 650.786,92	8	516.904,618 650.792,769	7.68
10	516.899,218 650.798,276	11	516.895,672 650.802,715	5.681
13	516.887,307 650.802,279	14	516.884,059 650.799,808	4.081

Punct început	X / Y	Punct sfârşit	X / Y	Lungime segment
2	516.940,725 650.755,254	3	516.933,942 650.761,746	9.389
5	516.923,789 650.771,898	6	516.912,351 650.783,903	16.582
8	516.904,618 650.792,769	9	516.901,758 650.795,573	4.005
11	516.895,672 650.802,715	12	516.891,24 650.807,398	6.448
14	516.884,059 650.799,808	15	516.878,654 650.798,652	5.527

Punct început	X / Y	Punct sfârşit	X / Y	Lungime segment
3	516.933,942 650.761,746	4	516.928,092 650.767,289	8.059
6	516.912,351 650.783,903	7	516.909,595 650.786,92	4.086
9	516.901,758 650.795,573	10	516.899,218 650.798,276	3.709
12	516.891,24 650.807,398	13	516.887,307 650.802,279	6.455
15	516.878,654 650.798,652	16	516.874,568 650.797,778	4.178

Document care conține date cu caracter personal, protejat de prevederile Regulamentului (UE) nr. 679/2016 și Legii 190/2018

Punct început	X / Y	Punct sfârşit	X / Y	Lungime segment
16	516.874,568 650.797,778	17	516.881,862 650.792,057	9.27
19	516.896,666 650.760,326	20	516.899,717 650.738,643	21.897
22	516.892,868 650.711,816	23	516.880,337 650.699,942	17.263
25	516.872,471 650.688,936	26	516.864,665 650.685,587	8.494
28	516.857,816 650.679,755	29	516.847,618 650.677,003	10.563
31	516.823,366 650.672,45	32	516.820,492 650.670,45	3.501
34	516.802,154 650.664,297	35	516.801,593 650.659,694	4.637
37	516.809,619 650.644,764	38	516.822,166 650.642,251	12.796
40	516.853,569 650.639,888	41	516.876,417 650.643,087	23.071
43	516.913,647 650.650,338	44	516.941,914 650.663,097	31.013
46	516.978,115 650.683,916	47	516.987,012 650.690,383	10.999
49	516.961,475 650.744,863	1	516.950,095 650.749,265	12.202

Punct început	X / Y	Punct sfârşit	X / Y	Lungime segment
17	516.881,862 650.792,057	18	516.889,129 650.778,539	15.347
20	516.899,717 650.738,643	21	516.897,889 650.718,523	20.203
23	516.880,337 650.699,942	24	516.876,688 650.693,572	7.341
26	516.864,665 650.685,587	27	516.861,555 650.682,656	4.274
29	516.847,618 650.677,003	30	516.840,081 650.676,615	7.547
32	516.820,492 650.670,45	33	516.807,486 650.667,496	13.337
35	516.801,593 650.659,694	36	516.803,221 650.651,275	8.575
38	516.822,166 650.642,251	39	516.833,771 650.639,619	11.9
41	516.876,417 650.643,087	42	516.898,55 650.645,78	22.296
44	516.941,914 650.663,097	45	516.959,029 650.673,066	19.807
47	516.987,012 650.690,383	48	517.014,927 650.708,289	33.164

Punct început	X / Y	Punct sfârşit	X / Y	Lungime segment
18	516.889,129 650.778,539	19	516.896,666 650.760,326	19.711
21	516.897,889 650.718,523	22	516.892,868 650.711,816	8.378
24	516.876,688 650.693,572	25	516.872,471 650.688,936	6.267
27	516.861,555 650.682,656	28	516.857,816 650.679,755	4.732
30	516.840,081 650.676,615	31	516.823,366 650.672,45	17.226
33	516.807,486 650.667,496	34	516.802,154 650.664,297	6.218
36	516.803,221 650.651,275	37	516.809,619 650.644,764	9.128
39	516.833,771 650.639,619	40	516.853,569 650.639,888	19.8
42	516.898,55 650.645,78	43	516.913,647 650.650,338	15.77
45	516.959,029 650.673,066	46	516.978,115 650.683,916	21.954
48	517.014,927 650.708,289	49	516.961,475 650.744,863	64.767

**** Lungimile segmentelor sunt determinate în planul de proiecţie Stereo 70 şi sunt rotunjite la 1 milimetru.**
***** Distanţa dintre puncte este formată din segmente cumulate ce sunt mai mici decât valoarea 1 milimetru.**

Document care conține date cu caracter personal, protejat de prevederile Regulamentului (UE) nr. 679/2016 și Legii 190/2018

DATE DESPRE IMOBILUL NR. 412

Oficiul de Cadastru şi Publicitate Imobiliară SUCEAVA
Biroul de Cadastru şi Publicitate Imobiliară Vatra Dornei

A. Partea I. Descrierea imobilului

TEREN Necunoscut

Adresa: Loc. Dealu Floreni, Jud. Suceava

Nr. Crt	Nr cadastral Nr. topografic	Suprafaţa* (mp)	Observaţii / Referinţe
A1		14.048	Sector cadastral:13 Teren neimprejmuit; 1772 parte (CF 1021)

B. Partea II. Proprietari şi acte

Inscrieri privitoare la dreptul de proprietate şi alte drepturi reale		Referinţe
/		
Act Normativ nr. 7, din 13/03/1996 emis de PARLAMENTUL ROMANIEI;		
B1	Intabulare, drept de PROPRIETATE, dobandit prin Lege, cota actuala 1/1, cota initiala 1/1	A1
	1) **NEIDENTIFICAT NEIDENTIFICAT**	
Act Administrativ nr. 2676/8, din 04/04/2024 emis de PRIMARIA COMUNEI DORNA CANDRENILOR;		
B2	SE NOTEAZA POSESIA FAPTICA IN FAVOAREA LUI	A1
	1) **FLOREA NICHITA** 2) **FLOREA LIVIA**	

C. Partea III. SARCINI .

Inscrieri privind dezmembramintele dreptului de proprietate, drepturi reale de garanţie şi sarcini	Referinţe
NU SUNT	

Anexa Nr. 1 La Partea I

Teren

Nr cadastral	Suprafaţa (mp)*	Observaţii / Referinţe
	14.048	1772 parte (CF 1021)

* Suprafaţa este determinată in planul de proiecţie Stereo 70.

DETALII LINIARE IMOBIL

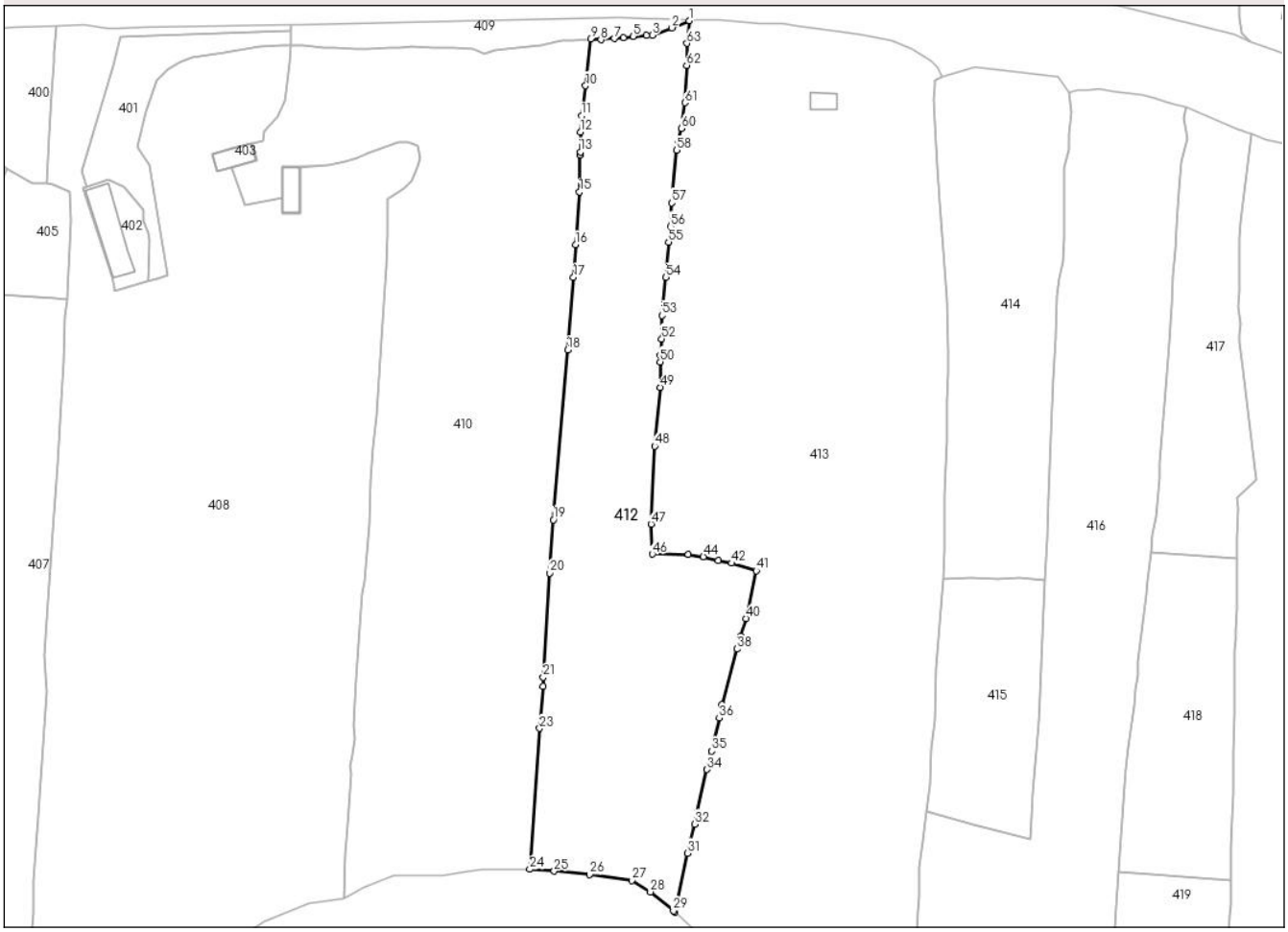

Date referitoare la teren

Crt	Categorie folosință	Intra vilan	Suprafaţa (mp)	Tarla	Parcelă	Nr. topo	Observaţii / Referinţe
1	faneata	DA	1.531	-	-	-	
2	faneata	NU	12.518	-	-	-	

Lungime Segmente

1) Valorile lungimilor segmentelor sunt obţinute din proiecţie în plan.

Punct început	X / Y	Punct sfârşit	X / Y	Lungime segment
1	517.281,875 651.107,071	2	517.275,709 651.104,499	6.681
4	517.266,567 651.101,7	5	517.261,686 651.101,47	4.886
7	517.254,916 651.100,641	8	517.250,08 651.100,18	4.858
10	517.244,553 651.083,637	11	517.243,067 651.072,859	10.88
13	517.242,615 651.059,818	14	517.242,596 651.058,597	1.221

Punct început	X / Y	Punct sfârşit	X / Y	Lungime segment
2	517.275,709 651.104,499	3	517.268,542 651.101,821	7.651
5	517.261,686 651.101,47	6	517.258,116 651.101,009	3.6
8	517.250,08 651.100,18	9	517.246,321 651.100,527	3.775
11	517.243,067 651.072,859	12	517.242,626 651.067,027	5.849
14	517.242,596 651.058,597	15	517.242,385 651.045,412	13.187

Punct început	X / Y	Punct sfârşit	X / Y	Lungime segment
3	517.268,542 651.101,821	4	517.266,567 651.101,7	1.979
6	517.258,116 651.101,009	7	517.254,916 651.100,641	3.221
9	517.246,321 651.100,527	10	517.244,553 651.083,637	16.982
12	517.242,626 651.067,027	13	517.242,615 651.059,818	7.209
15	517.242,385 651.045,412	16	517.240,923 651.026,368	19.1

Document care conține date cu caracter personal, protejat de prevederile Regulamentului (UE) nr. 679/2016 și Legii 190/2018

Punct început	X / Y	Punct sfârşit	X / Y	Lungime segment
16	517.240,923 651.026,368	17	517.240,195 651.014,635	11.756
19	517.232,917 650.927,293	20	517.231,538 650.908,079	19.263
22	517.229,106 650.867,289	23	517.227,942 650.852,165	15.169
25	517.233,18 650.800,767	26	517.245,949 650.799,482	12.833
28	517.267,959 650.793,27	29	517.276,201 650.786,473	10.683
31	517.281,361 650.807,214	32	517.283,929 650.817,664	10.761
34	517.288,342 650.837,33	35	517.290,082 650.843,988	6.882
37	517.293,698 650.860,752	38	517.299,048 650.880,759	20.71
40	517.302,438 650.891,731	41	517.306,117 650.908,959	17.616
43	517.292,407 650.912,724	44	517.287,008 650.913,989	5.545
46	517.268,575 650.914,924	47	517.268,165 650.925,716	10.8
49	517.271,545 650.975,024	50	517.271,436 650.984,197	9.174
52	517.271,96 650.992,489	53	517.272,032 651.000,924	8.435
55	517.274,437 651.027,325	56	517.275,106 651.033,032	5.746
58	517.277,452 651.060,423	59	517.277,69 651.062,891	2.479
61	517.280,418 651.077,502	62	517.280,998 651.090,988	13.498

Punct început	X / Y	Punct sfârşit	X / Y	Lungime segment
17	517.240,195 651.014,635	18	517.238,07 650.988,482	26.239
20	517.231,538 650.908,079	21	517.229,235 650.870,585	37.565
23	517.227,942 650.852,165	24	517.224,418 650.801,399	50.888
26	517.245,949 650.799,482	27	517.261,164 650.797,417	15.354
29	517.276,201 650.786,473	30	517.276,728 650.785,948	0.744
32	517.283,929 650.817,664	33	517.284,757 650.821,81	4.228
35	517.290,082 650.843,988	36	517.292,776 650.855,855	12.169
38	517.299,048 650.880,759	39	517.300,409 650.885,387	4.824
41	517.306,117 650.908,959	42	517.297,2 650.911,656	9.316
44	517.287,008 650.913,989	45	517.281,534 650.914,901	5.549
47	517.268,165 650.925,716	48	517.269,422 650.953,791	28.103
50	517.271,436 650.984,197	51	517.271,585 650.986,555	2.363
53	517.272,032 651.000,924	54	517.273,526 651.014,61	13.767
56	517.275,106 651.033,032	57	517.275,616 651.041,417	8.4
59	517.277,69 651.062,891	60	517.279,161 651.068,289	5.595
62	517.280,998 651.090,988	63	517.281,103 651.098,906	7.919

Punct început	X / Y	Punct sfârşit	X / Y	Lungime segment
18	517.238,07 650.988,482	19	517.232,917 650.927,293	61.406
21	517.229,235 650.870,585	22	517.229,106 650.867,289	3.299
24	517.224,418 650.801,399	25	517.233,18 650.800,767	8.785
27	517.261,164 650.797,417	28	517.267,959 650.793,27	7.961
30	517.276,728 650.785,948	31	517.281,361 650.807,214	21.765
33	517.284,757 650.821,81	34	517.288,342 650.837,33	15.929
36	517.292,776 650.855,855	37	517.293,698 650.860,752	4.983
39	517.300,409 650.885,387	40	517.302,438 650.891,731	6.661
42	517.297,2 650.911,656	43	517.292,407 650.912,724	4.911
45	517.281,534 650.914,901	46	517.268,575 650.914,924	12.959
48	517.269,422 650.953,791	49	517.271,545 650.975,024	21.339
51	517.271,585 650.986,555	52	517.271,96 650.992,489	5.946
54	517.273,526 651.014,61	55	517.274,437 651.027,325	12.748
57	517.275,616 651.041,417	58	517.277,452 651.060,423	19.094
60	517.279,161 651.068,289	61	517.280,418 651.077,502	9.298
63	517.281,103 651.098,906	1	517.281,875 651.107,071	8.201

**** Lungimile segmentelor sunt determinate în planul de proiecţie Stereo 70 şi sunt rotunjite la 1 milimetru.**
***** Distanţa dintre puncte este formată din segmente cumulate ce sunt mai mici decât valoarea 1 milimetru.**

Document care conține date cu caracter personal, protejat de prevederile Regulamentului (UE) nr. 679/2016 și Legii 190/2018

DATE DESPRE IMOBILUL NR. 413

Oficiul de Cadastru şi Publicitate Imobiliară SUCEAVA
Biroul de Cadastru şi Publicitate Imobiliară Vatra Dornei

A. Partea I. Descrierea imobilului

TEREN Necunoscut

Adresa: Loc. Dealu Floreni, Jud. Suceava

Nr. Crt	Nr cadastral Nr. topografic	Suprafaţa* (mp)	Observaţii / Referinţe
A1	38952	34.419	Sector cadastral:13 Teren neimprejmuit;

Construcţii

Crt	Nr cadastral Nr. topografic	Adresa	Observaţii / Referinţe
A1.1	38952	Loc. Dealu Floreni, Jud. Suceava	Nr. niveluri:1; S. construita la sol:59 mp; S. construita desfasurata:59 mp; Anexa- grajd din lemn

B. Partea II. Proprietari şi acte

Inscrieri privitoare la dreptul de proprietate şi alte drepturi reale		Referinţe
3433 / 08/03/2019		
Act Normativ nr. Legea 17/2014, din 07/03/2014 emis de Parlamentul României;		
B3	imobil aflat sub incidența art. 3 alin. 1 din Legea 17/2014	A1
4527 / 28/03/2019		
Act Notarial nr. 952, din 27/03/2019 emis de Vasilut Niculina;		
B4	Intabulare, drept de PROPRIETATE, bun propriu, dobandit prin Conventie, cota actuala 1/2, cota initiala 1/2	A1, A1.1
	1) **MOLDOVAN ELVIRA-VALENTINA**	
B5	Intabulare, drept de PROPRIETATE, bun propriu, dobandit prin Conventie, cota actuala 1/2, cota initiala 1/2	A1, A1.1
	1) **ROMAN IULIANA-LENUŢA**	

C. Partea III. SARCINI .

Inscrieri privind dezmembramintele dreptului de proprietate, drepturi reale de garanţie şi sarcini	Referinţe
NU SUNT	

Document care conține date cu caracter personal, protejat de prevederile Regulamentului (UE) nr. 679/2016 și Legii 190/2018

Anexa Nr. 1 La Partea I

Teren

Nr cadastral	Suprafaţa (mp)*	Observaţii / Referinţe
38952	34.419	

* Suprafaţa este determinată in planul de proiecţie Stereo 70.

DETALII LINIARE IMOBIL

Date referitoare la teren

Crt	Categorie folosință	Intra vilan	Suprafaţa (mp)	Tarla	Parcelă	Nr. topo	Observaţii / Referinţe
1	faneata	DA	4.752	-	-	-	Imprejmuit partial cu gard din lemn
2	faneata	NU	29.667	-	-	-	Imprejmuit partial cu gard din lemn

Date referitoare la construcţii

Crt	Număr	Destinaţie construcţie	Supraf. (mp)	Situaţie juridică	Observaţii / Referinţe
A1.1	38952	constructii anexa	59	Cu acte	Nr. niveluri:1; S. construita la sol:59 mp; S. construita desfasurata:59 mp; Anexa- grajd din lemn

Lungime Segmente

1) Valorile lungimilor segmentelor sunt obţinute din proiecţie în plan.

Punct început	X / Y	Punct sfârşit	X / Y	Lungime segment
1	517.370,3 651.085,644	2	517.373,064 651.086,939	3.052
4	517.369,149 651.092,4	5	517.362,108 651.096,818	8.312
7	517.343,47 651.102,062	8	517.320,73 651.105,187	22.954

Punct început	X / Y	Punct sfârşit	X / Y	Lungime segment
2	517.373,064 651.086,939	3	517.371,448 651.090,208	3.647
5	517.362,108 651.096,818	6	517.354,959 651.099,764	7.732
8	517.320,73 651.105,187	9	517.315,629 651.105,87	5.147

Punct început	X / Y	Punct sfârşit	X / Y	Lungime segment
3	517.371,448 651.090,208	4	517.369,149 651.092,4	3.177
6	517.354,959 651.099,764	7	517.343,47 651.102,062	11.717
9	517.315,629 651.105,87	10	517.307,295 651.106,085	8.337

Document care conține date cu caracter personal, protejat de prevederile Regulamentului (UE) nr. 679/2016 și Legii 190/2018

Punct început	X / Y	Punct sfârşit	X / Y	Lungime segment
10	517.307,295 651.106,085	11	517.293,015 651.107,275	14.329
13	517.281,875 651.107,071	14	517.281,103 651.098,906	8.201
16	517.280,418 651.077,502	17	517.279,161 651.068,289	9.298
19	517.277,452 651.060,423	20	517.275,616 651.041,417	19.094
22	517.274,437 651.027,325	23	517.273,526 651.014,61	12.748
25	517.271,96 650.992,489	26	517.271,585 650.986,555	5.946
28	517.271,545 650.975,024	29	517.269,422 650.953,791	21.339
31	517.268,575 650.914,924	32	517.281,534 650.914,901	12.959
34	517.292,407 650.912,724	35	517.297,2 650.911,656	4.911
37	517.302,438 650.891,731	38	517.300,409 650.885,387	6.661
40	517.293,698 650.860,752	41	517.292,776 650.855,855	4.983
43	517.288,342 650.837,33	44	517.284,757 650.821,81	15.929
46	517.281,361 650.807,214	47	517.276,728 650.785,948	21.765
49	517.291,27 650.772,411	50	517.295,902 650.767,453	6.785
52	517.306,867 650.750,509	53	517.312,255 650.738,521	13.143
55	517.322,45 650.714,095	56	517.326,952 650.703,468	11.541
58	517.358,162 650.655,533	59	517.361,968 650.680,216	24.975
61	517.362,808 650.695,32	62	517.363,481 650.704,826	9.53
64	517.363,74 650.713,734	65	517.364,06 650.718,335	4.612
67	517.363,74 650.730,818	68	517.363,892 650.740,653	9.836
70	517.363,846 650.769,102	71	517.364,034 650.776,906	7.806
73	517.364,672 650.791,67	74	517.364,984 650.798,473	6.81
76	517.366,06 650.811,223	77	517.366,942 650.818,719	7.548
79	517.368,561 650.831,742	80	517.369,294 650.844,92	13.198
82	517.370,951 650.874,22	83	517.373,601 650.906,014	31.904
85	517.374,059 650.926,741	86	517.374,118 650.936,658	9.917
88	517.374,949 650.965,952	89	517.374,965 650.970,247	4.295
91	517.375,27 650.988,066	92	517.374,708 651.006,604	18.547
94	517.371,183 651.054,796	95	517.369,943 651.078,684	23.92

Punct început	X / Y	Punct sfârşit	X / Y	Lungime segment
11	517.293,015 651.107,275	12	517.282,624 651.107,412	10.392
14	517.281,103 651.098,906	15	517.280,998 651.090,988	7.919
17	517.279,161 651.068,289	18	517.277,69 651.062,891	5.595
20	517.275,616 651.041,417	21	517.275,106 651.033,032	8.4
23	517.273,526 651.014,61	24	517.272,032 651.000,924	13.767
26	517.271,585 650.986,555	27	517.271,436 650.984,197	2.363
29	517.269,422 650.953,791	30	517.268,165 650.925,716	28.103
32	517.281,534 650.914,901	33	517.287,008 650.913,989	5.549
35	517.297,2 650.911,656	36	517.306,117 650.908,959	9.316
38	517.300,409 650.885,387	39	517.299,048 650.880,759	4.824
41	517.292,776 650.855,855	42	517.290,082 650.843,988	12.169
44	517.284,757 650.821,81	45	517.283,929 650.817,664	4.228
47	517.276,728 650.785,948	48	517.285,065 650.778,363	11.271
50	517.295,902 650.767,453	51	517.302,457 650.758,272	11.281
53	517.312,255 650.738,521	54	517.316,616 650.728,927	10.539
56	517.326,952 650.703,468	57	517.328,985 650.697,45	6.352
59	517.361,968 650.680,216	60	517.362,391 650.684,807	4.61
62	517.363,481 650.704,826	63	517.363,715 650.709,123	4.303
65	517.364,06 650.718,335	66	517.364,276 650.723,99	5.659
68	517.363,892 650.740,653	69	517.363,798 650.761,096	20.443
71	517.364,034 650.776,906	72	517.364,377 650.786,698	9.798
74	517.364,984 650.798,473	75	517.365,023 650.802,203	3.73
77	517.366,942 650.818,719	78	517.367,54 650.822,225	3.557
80	517.369,294 650.844,92	81	517.370,399 650.854,802	9.944
83	517.373,601 650.906,014	84	517.374,108 650.916,529	10.527
86	517.374,118 650.936,658	87	517.374,676 650.956,092	19.442
89	517.374,965 650.970,247	90	517.375,33 650.980,593	10.352
92	517.374,708 651.006,604	93	517.372,149 651.041,592	35.081
95	517.369,943 651.078,684	96	517.370,551 651.083,936	5.287

Punct început	X / Y	Punct sfârşit	X / Y	Lungime segment
12	517.282,624 651.107,412	13	517.281,875 651.107,071	0.823
15	517.280,998 651.090,988	16	517.280,418 651.077,502	13.498
18	517.277,69 651.062,891	19	517.277,452 651.060,423	2.479
21	517.275,106 651.033,032	22	517.274,437 651.027,325	5.746
24	517.272,032 651.000,924	25	517.271,96 650.992,489	8.435
27	517.271,436 650.984,197	28	517.271,545 650.975,024	9.174
30	517.268,165 650.925,716	31	517.268,575 650.914,924	10.8
33	517.287,008 650.913,989	34	517.292,407 650.912,724	5.545
36	517.306,117 650.908,959	37	517.302,438 650.891,731	17.616
39	517.299,048 650.880,759	40	517.293,698 650.860,752	20.71
42	517.290,082 650.843,988	43	517.288,342 650.837,33	6.882
45	517.283,929 650.817,664	46	517.281,361 650.807,214	10.761
48	517.285,065 650.778,363	49	517.291,27 650.772,411	8.598
51	517.302,457 650.758,272	52	517.306,867 650.750,509	8.928
54	517.316,616 650.728,927	55	517.322,45 650.714,095	15.938
57	517.328,985 650.697,45	58	517.358,162 650.655,533	51.072
60	517.362,391 650.684,807	61	517.362,808 650.695,32	10.521
63	517.363,715 650.709,123	64	517.363,74 650.713,734	4.611
66	517.364,276 650.723,99	67	517.363,74 650.730,818	6.849
69	517.363,798 650.761,096	70	517.363,846 650.769,102	8.006
72	517.364,377 650.786,698	73	517.364,672 650.791,67	4.981
75	517.365,023 650.802,203	76	517.366,06 650.811,223	9.079
78	517.367,54 650.822,225	79	517.368,561 650.831,742	9.572
81	517.370,399 650.854,802	82	517.370,951 650.874,22	19.426
84	517.374,108 650.916,529	85	517.374,059 650.926,741	10.212
87	517.374,676 650.956,092	88	517.374,949 650.965,952	9.864
90	517.375,33 650.980,593	91	517.375,27 650.988,066	7.473
93	517.372,149 651.041,592	94	517.371,183 651.054,796	13.239
96	517.370,551 651.083,936	1	517.370,3 651.085,644	1.726

**** Lungimile segmentelor sunt determinate în planul de proiecţie Stereo 70 şi sunt rotunjite la 1 milimetru.**
***** Distanţa dintre puncte este formată din segmente cumulate ce sunt mai mici decât valoarea 1 milimetru.**

Document care conține date cu caracter personal, protejat de prevederile Regulamentului (UE) nr. 679/2016 și Legii 190/2018

DATE DESPRE IMOBILUL NR. 414

Oficiul de Cadastru şi Publicitate Imobiliară SUCEAVA
Biroul de Cadastru şi Publicitate Imobiliară Vatra Dornei

A. Partea I. Descrierea imobilului

TEREN Necunoscut

Adresa: Loc. Dealu Floreni, Jud. Suceava

Nr. Crt	Nr cadastral Nr. topografic	Suprafaţa* (mp)	Observaţii / Referinţe
A1	32056	7.521	Sector cadastral:13 Teren neimprejmuit;

B. Partea II. Proprietari şi acte

Inscrieri privitoare la dreptul de proprietate şi alte drepturi reale		Referinţe
19431 / 23/11/2021		
Hotarare Judecatoreasca nr. 1249, din 15/11/2012 emis de Judecătoria Vatra Dornei;		
B1	Intabulare, drept de PROPRIETATE, cu titlu de cumpărare, dobandit prin Hotarare Judecatoreasca, cota actuala 1/1, cota initiala 1/1	A1
	1) **CUTE ILIE** 2) **CUTE VIORICA**	
Act Normativ nr. Legea 17/2014, din 07/03/2014 emis de Parlamentul României;		
B2	imobil aflat sub incidența art.3 alin.1 din legea 17/2014	A1

C. Partea III. SARCINI .

Inscrieri privind dezmembramintele dreptului de proprietate, drepturi reale de garanţie şi sarcini	Referinţe
NU SUNT	

Document care conține date cu caracter personal, protejat de prevederile Regulamentului (UE) nr. 679/2016 și Legii 190/2018

Anexa Nr. 1 La Partea I

Teren

Nr cadastral	Suprafaţa (mp)*	Observaţii / Referinţe
32056	7.521	

* Suprafaţa este determinată in planul de proiecţie Stereo 70.

DETALII LINIARE IMOBIL

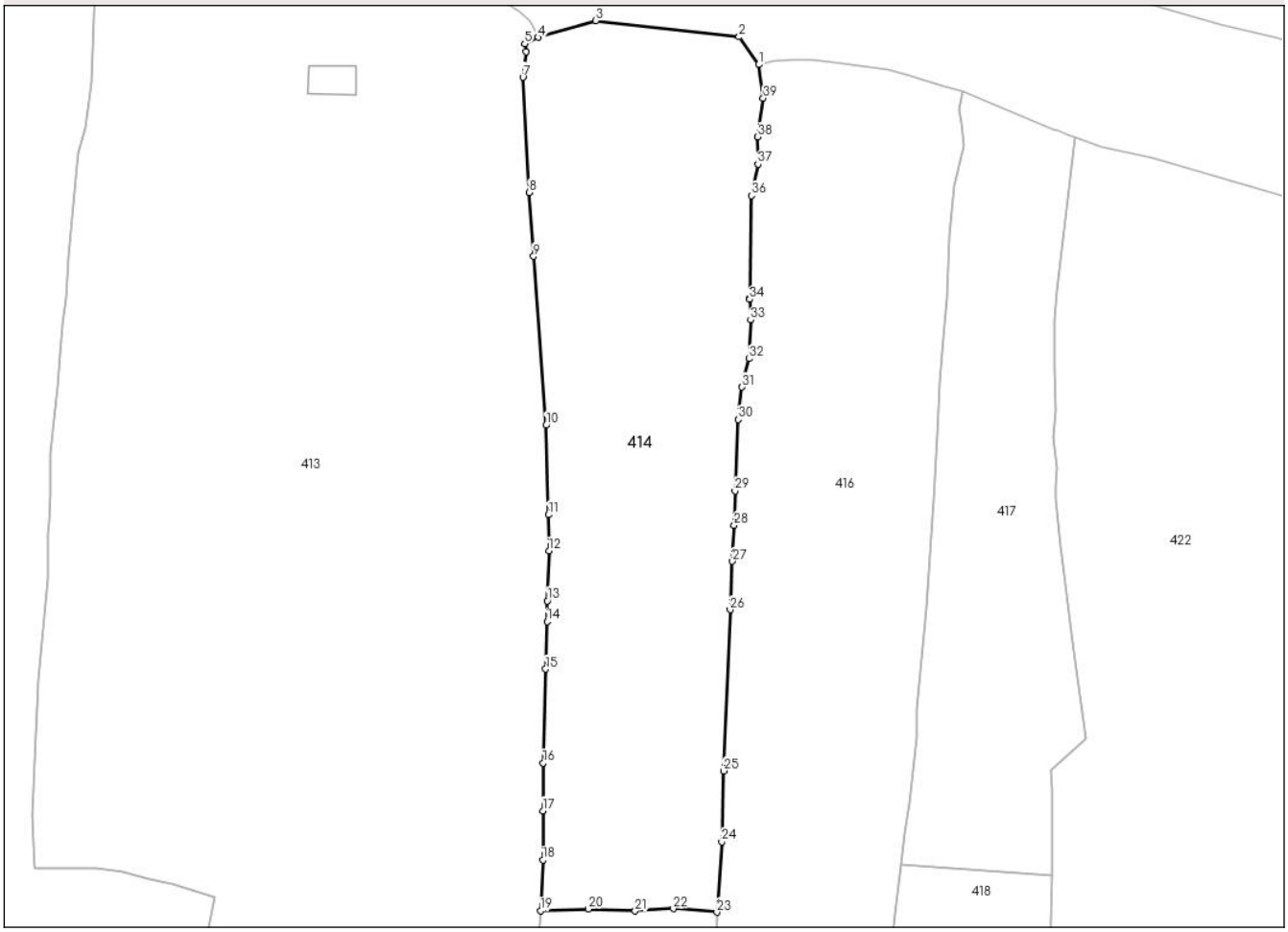

Date referitoare la teren

Crt	Categorie folosință	Intra vilan	Suprafaţa (mp)	Tarla	Parcelă	Nr. topo	Observaţii / Referinţe
1	faneata	DA	2.416	30985	-	-	imprejmuit
2	faneata	NU	5.105	30985	-	-	imprejmuit

Lungime Segmente

1) Valorile lungimilor segmentelor sunt obţinute din proiecţie în plan.

Punct început	X / Y	Punct sfârşit	X / Y	Lungime segment (** (m)
1	517.418,822 651.081,316	2	517.414,758 651.087,061	7.037
3	517.385,017 651.090,402	4	517.373,064 651.086,939	12.445
5	517.370,3 651.085,644	6	517.370,551 651.083,936	1.726
7	517.369,943 651.078,684	8	517.371,183 651.054,796	23.92

Punct început	X / Y	Punct sfârşit	X / Y	Lungime segment (** (m)
2	517.414,758 651.087,061	3	517.385,017 651.090,402	29.928
4	517.373,064 651.086,939	5	517.370,3 651.085,644	3.052
6	517.370,551 651.083,936	7	517.369,943 651.078,684	5.287
8	517.371,183 651.054,796	9	517.372,149 651.041,592	13.239

Document care conține date cu caracter personal, protejat de prevederile Regulamentului (UE) nr. 679/2016 și Legii 190/2018

Punct început	X / Y	Punct sfârşit	X / Y	Lungime segment (** (m)
9	517.372,149 651.041,592	10	517.374,708 651.006,604	35.081
11	517.375,27 650.988,066	12	517.375,33 650.980,593	7.473
13	517.374,965 650.970,247	14	517.374,949 650.965,952	4.295
15	517.374,676 650.956,092	16	517.374,118 650.936,658	19.442
17	517.374,059 650.926,741	18	517.374,108 650.916,529	10.212
19	517.373,601 650.906,014	20	517.383,523 650.906,419	9.93
21	517.393,215 650.905,968	22	517.401,129 650.906,479	7.93
23	517.410,138 650.905,749	24	517.411,18 650.920,304	14.592
25	517.411,543 650.935,01	26	517.412,924 650.968,374	33.393
27	517.413,391 650.978,405	28	517.413,74 650.985,89	7.493
29	517.413,928 650.992,994	30	517.414,566 651.007,796	14.816
31	517.415,358 651.014,504	32	517.416,785 651.020,393	6.059
33	517.417,181 651.028,42	34	517.416,93 651.032,687	4.274
35	517.416,912 651.032,989	36	517.417,284 651.054,15	21.164
37	517.418,69 651.060,658	38	517.418,653 651.066,343	5.685
39	517.419,758 651.074,351	1	517.418,822 651.081,316	7.028

Punct început	X / Y	Punct sfârşit	X / Y	Lungime segment (** (m)
10	517.374,708 651.006,604	11	517.375,27 650.988,066	18.547
12	517.375,33 650.980,593	13	517.374,965 650.970,247	10.352
14	517.374,949 650.965,952	15	517.374,676 650.956,092	9.864
16	517.374,118 650.936,658	17	517.374,059 650.926,741	9.917
18	517.374,108 650.916,529	19	517.373,601 650.906,014	10.527
20	517.383,523 650.906,419	21	517.393,215 650.905,968	9.702
22	517.401,129 650.906,479	23	517.410,138 650.905,749	9.039
24	517.411,18 650.920,304	25	517.411,543 650.935,01	14.71
26	517.412,924 650.968,374	27	517.413,391 650.978,405	10.042
28	517.413,74 650.985,89	29	517.413,928 650.992,994	7.106
30	517.414,566 651.007,796	31	517.415,358 651.014,504	6.755
32	517.416,785 651.020,393	33	517.417,181 651.028,42	8.037
34	517.416,93 651.032,687	35	517.416,912 651.032,989	0.303
36	517.417,284 651.054,15	37	517.418,69 651.060,658	6.658
38	517.418,653 651.066,343	39	517.419,758 651.074,351	8.084

** Lungimile segmentelor sunt determinate în planul de proiecţie Stereo 70 şi sunt rotunjite la 1 milimetru.
*** Distanţa dintre puncte este formată din segmente cumulate ce sunt mai mici decât valoarea 1 milimetru.

Document care conține date cu caracter personal, protejat de prevederile Regulamentului (UE) nr. 679/2016 și Legii 190/2018

DATE DESPRE IMOBILUL NR. 415

Oficiul de Cadastru şi Publicitate Imobiliară SUCEAVA
Biroul de Cadastru şi Publicitate Imobiliară Vatra Dornei

A. Partea I. Descrierea imobilului

TEREN Extravilan

Adresa: Jud. Suceava

Nr. Crt	Nr cadastral Nr. topografic	Suprafaţa* (mp)	Observaţii / Referinţe
A1		3.345	Sector cadastral:13 Teren neimprejmuit; 1990/1 parte

B. Partea II. Proprietari şi acte

Inscrieri privitoare la dreptul de proprietate şi alte drepturi reale		Referinţe
/		
Act Normativ nr. 7, din 13/03/1996 emis de PARLAMENTUL ROMANIEI;		
B1	Intabulare, drept de PROPRIETATE, dobandit prin Lege, cota actuala 1/1, cota initiala 1/1	A1
	1) **NEIDENTIFICAT NEIDENTIFICAT**	
Act Administrativ nr. 2676/20, din 04/04/2024 emis de PRIMARIA COMUNEI DORNA CANDRENILOR;		
B2	SE NOTEAZA POSESIA FAPTICA IN FAVOAREA LUI	A1
	1) **CUTE ILIE** 2) **CUTE VIORICA**	

C. Partea III. SARCINI .

Inscrieri privind dezmembramintele dreptului de proprietate, drepturi reale de garanţie şi sarcini	Referinţe
NU SUNT	

Document care conține date cu caracter personal, protejat de prevederile Regulamentului (UE) nr. 679/2016 și Legii 190/2018

Anexa Nr. 1 La Partea I

Teren

Nr cadastral	Suprafaţa (mp)*	Observaţii / Referinţe
	3.345	1990/1 parte

* Suprafaţa este determinată in planul de proiecţie Stereo 70.

DETALII LINIARE IMOBIL

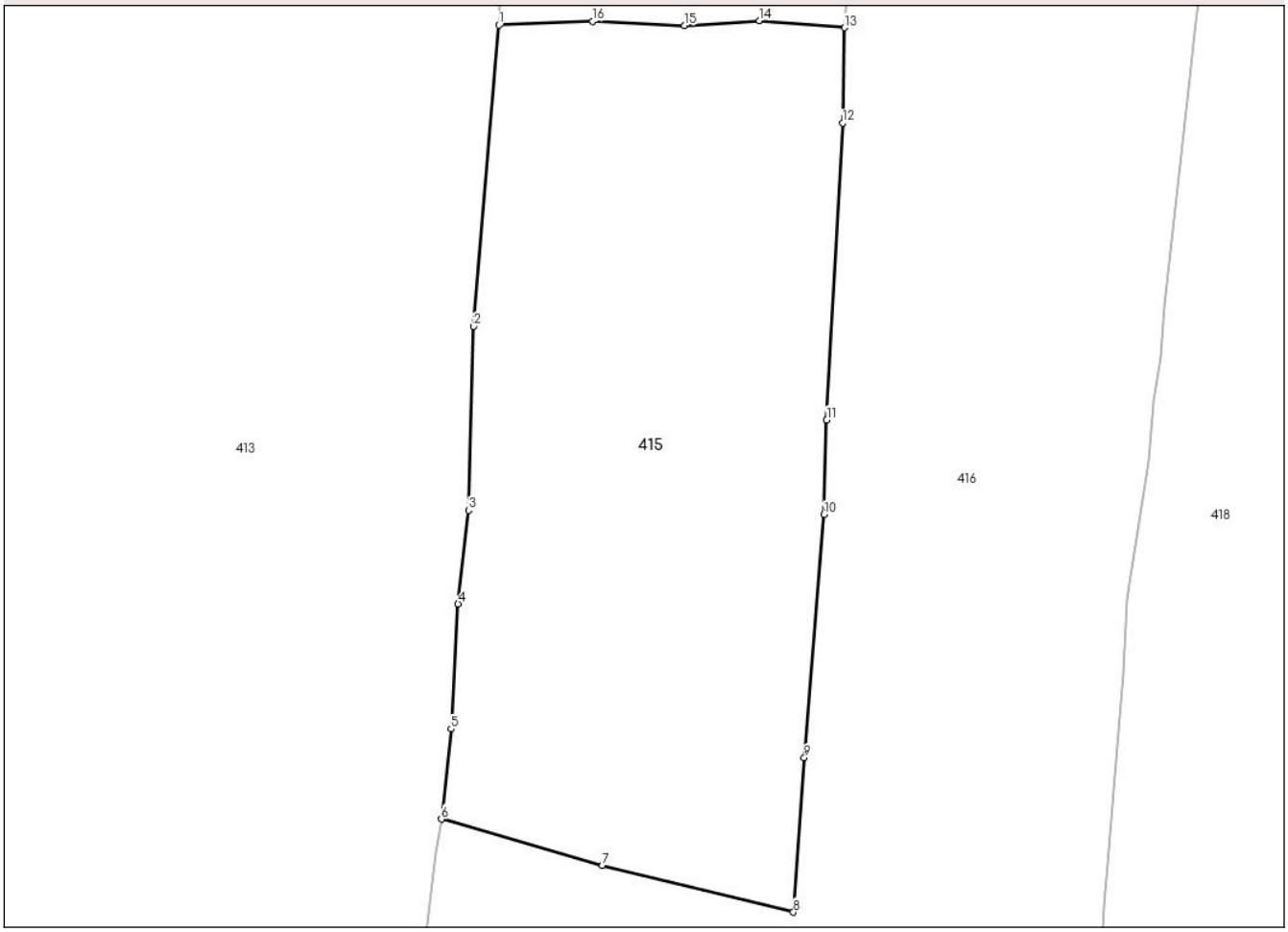

Date referitoare la teren

Crt	Categorie folosință	Intra vilan	Suprafaţa (mp)	Tarla	Parcelă	Nr. topo	Observaţii / Referinţe
1	faneata	NU	3.345	-	-	-	

Lungime Segmente
1) Valorile lungimilor segmentelor sunt obţinute din proiecţie în plan.

Punct început	X / Y	Punct sfârşit	X / Y	Lungime segment (** (m)
1	517.373,601 650.906,014	2	517.370,951 650.874,22	31.904
2	517.370,951 650.874,22	3	517.370,399 650.854,802	19.426
3	517.370,399 650.854,802	4	517.369,294 650.844,92	9.944
4	517.369,294 650.844,92	5	517.368,561 650.831,742	13.198
5	517.368,561 650.831,742	6	517.367,54 650.822,225	9.572

Document care conține date cu caracter personal, protejat de prevederile Regulamentului (UE) nr. 679/2016 și Legii 190/2018

Punct început	X / Y	Punct sfârşit	X / Y	Lungime segment (** (m)
6	517.367,54 650.822,225	7	517.384,544 650.817,337	17.693
7	517.384,544 650.817,337	8	517.404,721 650.812,398	20.773
8	517.404,721 650.812,398	9	517.405,873 650.828,704	16.347
9	517.405,873 650.828,704	10	517.407,939 650.854,351	25.73
10	517.407,939 650.854,351	11	517.408,229 650.864,339	9.992
11	517.408,229 650.864,339	12	517.409,925 650.895,674	31.381
12	517.409,925 650.895,674	13	517.410,138 650.905,749	10.077
13	517.410,138 650.905,749	14	517.401,129 650.906,479	9.039
14	517.401,129 650.906,479	15	517.393,215 650.905,968	7.93
15	517.393,215 650.905,968	16	517.383,523 650.906,419	9.702
16	517.383,523 650.906,419	1	517.373,601 650.906,014	9.93

** Lungimile segmentelor sunt determinate în planul de proiecţie Stereo 70 şi sunt rotunjite la 1 milimetru.
*** Distanţa dintre puncte este formată din segmente cumulate ce sunt mai mici decât valoarea 1 milimetru.

Document care conține date cu caracter personal, protejat de prevederile Regulamentului (UE) nr. 679/2016 și Legii 190/2018

DATE DESPRE IMOBILUL NR. 416

Oficiul de Cadastru şi Publicitate Imobiliară SUCEAVA
Biroul de Cadastru şi Publicitate Imobiliară Vatra Dornei

A. Partea I. Descrierea imobilului

TEREN Necunoscut

Adresa: Loc. Dealu Floreni, Jud. Suceava

Nr. Crt	Nr cadastral Nr. topografic	Suprafaţa* (mp)	Observaţii / Referinţe
A1		23.015	Sector cadastral:13 Teren neimprejmuit; 1990/1 parte

B. Partea II. Proprietari şi acte

Inscrieri privitoare la dreptul de proprietate şi alte drepturi reale		Referinţe
/		
Act Normativ nr. 7, din 13/03/1996 emis de PARLAMENTUL ROMANIEI;		
B1	Intabulare, drept de PROPRIETATE, dobandit prin Lege, cota actuala 1/1, cota initiala 1/1	A1
	1) **NEIDENTIFICAT NEIDENTIFICAT**	
Act Administrativ nr. 2676/9, din 04/04/2024 emis de PRIMARIA COMUNEI DORNA CANDRENILOR;		
B2	SE NOTEAZA POSESIA FAPTICA IN FAVOAREA LUI	A1
	1) **FLOREA NICHITA** 2) **FLOREA LIVIA**	

C. Partea III. SARCINI .

Inscrieri privind dezmembramintele dreptului de proprietate, drepturi reale de garanţie şi sarcini	Referinţe
NU SUNT	

Anexa Nr. 1 La Partea I

Teren

Nr cadastral	Suprafaţa (mp)*	Observaţii / Referinţe
	23.015	1990/1 parte

* Suprafaţa este determinată in planul de proiecţie Stereo 70.

DETALII LINIARE IMOBIL

Date referitoare la teren

Crt	Categorie folosință	Intra vilan	Suprafaţa (mp)	Tarla	Parcelă	Nr. topo	Observaţii / Referinţe
1	faneata	DA	2.141	-	-	-	
2	faneata	NU	20.874	-	-	-	

Lungime Segmente

1) Valorile lungimilor segmentelor sunt obţinute din proiecţie în plan.

Punct început	X / Y	Punct sfârşit	X / Y	Lungime segment
1	517.461,225 651.075,785	2	517.457,414 651.076,697	3.919
4	517.450,031 651.079,039	5	517.445,484 651.080,285	4.715
7	517.438,107 651.081,242	8	517.434,343 651.081,728	3.795
10	517.425,787 651.082,263	11	517.421,887 651.081,94	3.913
13	517.419,758 651.074,351	14	517.418,653 651.066,343	8.084

Punct început	X / Y	Punct sfârşit	X / Y	Lungime segment
2	517.457,414 651.076,697	3	517.454,006 651.077,886	3.609
5	517.445,484 651.080,285	6	517.441,886 651.080,724	3.625
8	517.434,343 651.081,728	9	517.429,867 651.082,339	4.518
11	517.421,887 651.081,94	12	517.418,822 651.081,316	3.128
14	517.418,653 651.066,343	15	517.418,69 651.060,658	5.685

Punct început	X / Y	Punct sfârşit	X / Y	Lungime segment
3	517.454,006 651.077,886	4	517.450,031 651.079,039	4.139
6	517.441,886 651.080,724	7	517.438,107 651.081,242	3.814
9	517.429,867 651.082,339	10	517.425,787 651.082,263	4.081
12	517.418,822 651.081,316	13	517.419,758 651.074,351	7.028
15	517.418,69 651.060,658	16	517.417,284 651.054,15	6.658

Document care conține date cu caracter personal, protejat de prevederile Regulamentului (UE) nr. 679/2016 și Legii 190/2018

Punct început	X / Y	Punct sfârşit	X / Y	Lungime segment
16	517.417,284 651.054,15	17	517.416,912 651.032,989	21.164
19	517.417,181 651.028,42	20	517.416,785 651.020,393	8.037
22	517.414,566 651.007,796	23	517.413,928 650.992,994	14.816
25	517.413,391 650.978,405	26	517.412,924 650.968,374	10.042
28	517.411,18 650.920,304	29	517.410,138 650.905,749	14.592
31	517.408,229 650.864,339	32	517.407,939 650.854,351	9.992
34	517.404,721 650.812,398	35	517.384,544 650.817,337	20.773
37	517.366,942 650.818,719	38	517.366,06 650.811,223	7.548
40	517.364,984 650.798,473	41	517.364,672 650.791,67	6.81
43	517.364,034 650.776,906	44	517.363,846 650.769,102	7.806
46	517.363,892 650.740,653	47	517.363,74 650.730,818	9.836
49	517.364,06 650.718,335	50	517.363,74 650.713,734	4.612
52	517.363,481 650.704,826	53	517.362,808 650.695,32	9.53
55	517.361,968 650.680,216	56	517.358,162 650.655,533	24.975
58	517.411,384 650.616,362	59	517.419,561 650.616,037	8.183
61	517.423,835 650.619,27	62	517.425,26 650.629,472	10.301
64	517.427,879 650.653,396	65	517.428,836 650.663,109	9.76
67	517.429,872 650.677,791	68	517.430,213 650.687,867	10.082
70	517.431,222 650.698,922	71	517.431,265 650.699,898	0.977
73	517.434,286 650.764,416	74	517.435,863 650.787,653	23.29
76	517.437,582 650.812,995	77	517.439,545 650.837,574	24.657
79	517.442,288 650.860,104	80	517.442,828 650.866,291	6.211
82	517.443,901 650.876,362	83	517.446,546 650.900,495	24.278
85	517.448,309 650.915,706	86	517.449,076 650.922,164	6.503
88	517.451,522 650.942,007	89	517.451,653 650.947,775	5.769
91	517.454,997 650.991,113	92	517.455,964 651.004,689	13.61
94	517.457,136 651.024,691	95	517.457,796 651.032,981	8.316
97	517.459,3 651.056,241	98	517.461,481 651.064,571	8.611
100	517.460,358 651.072,055	1	517.461,225 651.075,785	3.829

Punct început	X / Y	Punct sfârşit	X / Y	Lungime segment
17	517.416,912 651.032,989	18	517.416,93 651.032,687	0.303
20	517.416,785 651.020,393	21	517.415,358 651.014,504	6.059
23	517.413,928 650.992,994	24	517.413,74 650.985,89	7.106
26	517.412,924 650.968,374	27	517.411,543 650.935,01	33.393
29	517.410,138 650.905,749	30	517.409,925 650.895,674	10.077
32	517.407,939 650.854,351	33	517.405,873 650.828,704	25.73
35	517.384,544 650.817,337	36	517.367,54 650.822,225	17.693
38	517.366,06 650.811,223	39	517.365,023 650.802,203	9.079
41	517.364,672 650.791,67	42	517.364,377 650.786,698	4.981
44	517.363,846 650.769,102	45	517.363,798 650.761,096	8.006
47	517.363,74 650.730,818	48	517.364,276 650.723,99	6.849
50	517.363,74 650.713,734	51	517.363,715 650.709,123	4.611
53	517.362,808 650.695,32	54	517.362,391 650.684,807	10.521
56	517.358,162 650.655,533	57	517.384,672 650.633,458	34.498
59	517.419,561 650.616,037	60	517.423,789 650.617,197	4.384
62	517.425,26 650.629,472	63	517.426,81 650.640,74	11.374
65	517.428,836 650.663,109	66	517.429,336 650.668,121	5.037
68	517.430,213 650.687,867	69	517.430,651 650.695,429	7.575
71	517.431,265 650.699,898	72	517.433,447 650.749,245	49.395
74	517.435,863 650.787,653	75	517.436,725 650.800,353	12.729
77	517.439,545 650.837,574	78	517.440,028 650.845,39	7.831
80	517.442,828 650.866,291	81	517.443,558 650.871,101	4.865
83	517.446,546 650.900,495	84	517.447,078 650.905,347	4.881
86	517.449,076 650.922,164	87	517.450,115 650.928,278	6.202
89	517.451,653 650.947,775	90	517.453,491 650.968,781	21.086
92	517.455,964 651.004,689	93	517.456,403 651.015,482	10.802
95	517.457,796 651.032,981	96	517.458,329 651.045,733	12.763
98	517.461,481 651.064,571	99	517.460,749 651.069,381	4.865

Punct început	X / Y	Punct sfârşit	X / Y	Lungime segment
18	517.416,93 651.032,687	19	517.417,181 651.028,42	4.274
21	517.415,358 651.014,504	22	517.414,566 651.007,796	6.755
24	517.413,74 650.985,89	25	517.413,391 650.978,405	7.493
27	517.411,543 650.935,01	28	517.411,18 650.920,304	14.71
30	517.409,925 650.895,674	31	517.408,229 650.864,339	31.381
33	517.405,873 650.828,704	34	517.404,721 650.812,398	16.347
36	517.367,54 650.822,225	37	517.366,942 650.818,719	3.557
39	517.365,023 650.802,203	40	517.364,984 650.798,473	3.73
42	517.364,377 650.786,698	43	517.364,034 650.776,906	9.798
45	517.363,798 650.761,096	46	517.363,892 650.740,653	20.443
48	517.364,276 650.723,99	49	517.364,06 650.718,335	5.659
51	517.363,715 650.709,123	52	517.363,481 650.704,826	4.303
54	517.362,391 650.684,807	55	517.361,968 650.680,216	4.61
57	517.384,672 650.633,458	58	517.411,384 650.616,362	31.714
60	517.423,789 650.617,197	61	517.423,835 650.619,27	2.074
63	517.426,81 650.640,74	64	517.427,879 650.653,396	12.701
66	517.429,336 650.668,121	67	517.429,872 650.677,791	9.685
69	517.430,651 650.695,429	70	517.431,222 650.698,922	3.539
72	517.433,447 650.749,245	73	517.434,286 650.764,416	15.194
75	517.436,725 650.800,353	76	517.437,582 650.812,995	12.671
78	517.440,028 650.845,39	79	517.442,288 650.860,104	14.887
81	517.443,558 650.871,101	82	517.443,901 650.876,362	5.272
84	517.447,078 650.905,347	85	517.448,309 650.915,706	10.432
87	517.450,115 650.928,278	88	517.451,522 650.942,007	13.801
90	517.453,491 650.968,781	91	517.454,997 650.991,113	22.383
93	517.456,403 651.015,482	94	517.457,136 651.024,691	9.238
96	517.458,329 651.045,733	97	517.459,3 651.056,241	10.553
99	517.460,749 651.069,381	100	517.460,358 651.072,055	2.702

**** Lungimile segmentelor sunt determinate în planul de proiecţie Stereo 70 şi sunt rotunjite la 1 milimetru.**
***** Distanţa dintre puncte este formată din segmente cumulate ce sunt mai mici decât valoarea 1 milimetru.**

Document care conține date cu caracter personal, protejat de prevederile Regulamentului (UE) nr. 679/2016 și Legii 190/2018

DATE DESPRE IMOBILUL NR. 417

Oficiul de Cadastru şi Publicitate Imobiliară SUCEAVA
Biroul de Cadastru şi Publicitate Imobiliară Vatra Dornei

A. Partea I. Descrierea imobilului

TEREN Necunoscut

Adresa: Loc. Dealu Floreni, Jud. Suceava

Nr. Crt	Nr cadastral Nr. topografic	Suprafaţa* (mp)	Observaţii / Referinţe
A1		4.220	Sector cadastral:13 Teren neimprejmuit; LOT 29F

B. Partea II. Proprietari şi acte

Inscrieri privitoare la dreptul de proprietate şi alte drepturi reale		Referinţe
/		
Hotarare Judecatoreasca nr. 68, din 24/03/2011 emis de CURTEA DE APEL SUCEAVA (Hotarare Judecatoreasca nr. 68, din 24/03/2021 emis de Curtea de Apel Suceava; Act Administrativ nr. 469/2022, din 20/06/2022 emis de BEJ NICA GABRIEL;);		
B1	Intabulare, drept de PROPRIETATE, cu titlu de mostenire si partaj, dobandit prin Hotarare Judecatoreasca, cota actuala 1/1, cota initiala 1/1	A1
	1) **IVAN OLTITA** 2) **IVAN LAURA** 3) **IVAN MONICA**	

C. Partea III. SARCINI .

Inscrieri privind dezmembramintele dreptului de proprietate, drepturi reale de garanţie şi sarcini	Referinţe
NU SUNT	

Document care conține date cu caracter personal, protejat de prevederile Regulamentului (UE) nr. 679/2016 și Legii 190/2018

Anexa Nr. 1 La Partea I

Teren

Nr cadastral	Suprafaţa (mp)*	Observaţii / Referinţe
	4.220	LOT 29F

* Suprafaţa este determinată in planul de proiecţie Stereo 70.

DETALII LINIARE IMOBIL

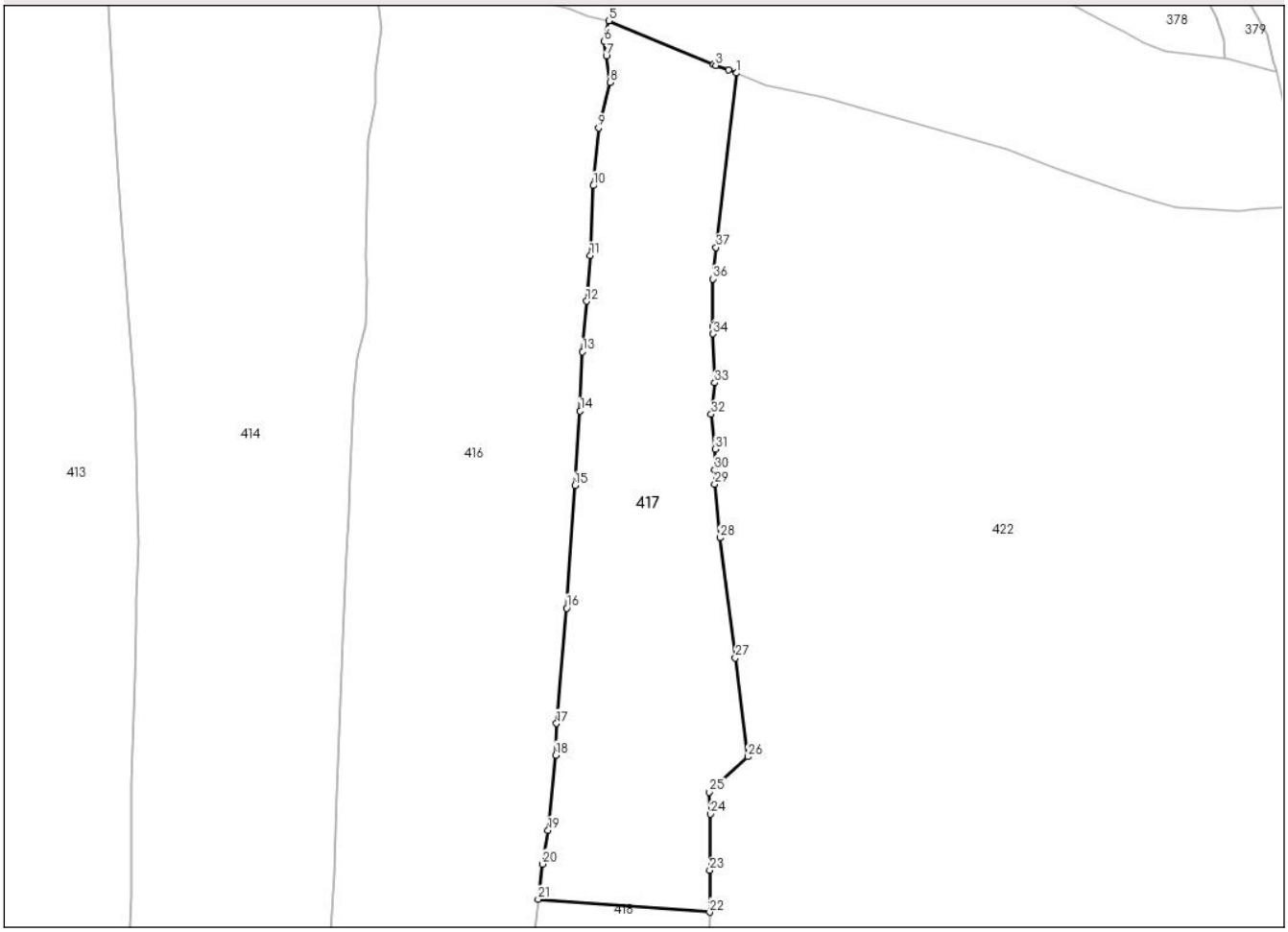

Date referitoare la teren

Crt	Categorie folosință	Intra vilan	Suprafaţa (mp)	Tarla	Parcelă	Nr. topo	Observaţii / Referinţe
1	faneata	DA	1.136	-	-	-	
2	faneata	NU	3.084	-	-	-	

Lungime Segmente

1) Valorile lungimilor segmentelor sunt obţinute din proiecţie în plan.

Punct început	X / Y	Punct sfârşit	X / Y	Lungime segment (** (m)
1	517.484,485 651.066,247	2	517.483,019 651.066,787	1.562
3	517.480,672 651.067,638	4	517.480,242 651.067,821	0.467
5	517.461,225 651.075,785	6	517.460,358 651.072,055	3.829
7	517.460,749 651.069,381	8	517.461,481 651.064,571	4.865

Punct început	X / Y	Punct sfârşit	X / Y	Lungime segment (** (m)
2	517.483,019 651.066,787	3	517.480,672 651.067,638	2.497
4	517.480,242 651.067,821	5	517.461,225 651.075,785	20.617
6	517.460,358 651.072,055	7	517.460,749 651.069,381	2.702
8	517.461,481 651.064,571	9	517.459,3 651.056,241	8.611

Document care conține date cu caracter personal, protejat de prevederile Regulamentului (UE) nr. 679/2016 și Legii 190/2018

Punct început	X / Y	Punct sfârşit	X / Y	Lungime segment (** (m)
9	517.459,3 651.056,241	10	517.458,329 651.045,733	10.553
11	517.457,796 651.032,981	12	517.457,136 651.024,691	8.316
13	517.456,403 651.015,482	14	517.455,964 651.004,689	10.802
15	517.454,997 650.991,113	16	517.453,491 650.968,781	22.383
17	517.451,653 650.947,775	18	517.451,522 650.942,007	5.769
19	517.450,115 650.928,278	20	517.449,076 650.922,164	6.202
21	517.448,309 650.915,706	22	517.479,579 650.913,388	31.356
23	517.479,62 650.921,022	24	517.479,755 650.931,251	10.23
25	517.479,491 650.935,271	26	517.486,573 650.941,703	9.567
27	517.484,271 650.959,711	28	517.481,474 650.981,596	22.063
29	517.480,496 650.991,383	30	517.480,496 650.994,023	2.64
31	517.480,63 650.997,774	32	517.479,866 651.004,112	6.384
33	517.480,509 651.009,82	34	517.480,201 651.018,743	8.928
35	517.480,19 651.020,107	36	517.480,121 651.028,752	8.645
37	517.480,737 651.034,486	1	517.484,485 651.066,247	31.981

Punct început	X / Y	Punct sfârşit	X / Y	Lungime segment (** (m)
10	517.458,329 651.045,733	11	517.457,796 651.032,981	12.763
12	517.457,136 651.024,691	13	517.456,403 651.015,482	9.238
14	517.455,964 651.004,689	15	517.454,997 650.991,113	13.61
16	517.453,491 650.968,781	17	517.451,653 650.947,775	21.086
18	517.451,522 650.942,007	19	517.450,115 650.928,278	13.801
20	517.449,076 650.922,164	21	517.448,309 650.915,706	6.503
22	517.479,579 650.913,388	23	517.479,62 650.921,022	7.634
24	517.479,755 650.931,251	25	517.479,491 650.935,271	4.029
26	517.486,573 650.941,703	27	517.484,271 650.959,711	18.155
28	517.481,474 650.981,596	29	517.480,496 650.991,383	9.836
30	517.480,496 650.994,023	31	517.480,63 650.997,774	3.753
32	517.479,866 651.004,112	33	517.480,509 651.009,82	5.744
34	517.480,201 651.018,743	35	517.480,19 651.020,107	1.364
36	517.480,121 651.028,752	37	517.480,737 651.034,486	5.767

** Lungimile segmentelor sunt determinate în planul de proiecţie Stereo 70 şi sunt rotunjite la 1 milimetru.
*** Distanţa dintre puncte este formată din segmente cumulate ce sunt mai mici decât valoarea 1 milimetru.

Document care conține date cu caracter personal, protejat de prevederile Regulamentului (UE) nr. 679/2016 și Legii 190/2018

DATE DESPRE IMOBILUL NR. 418

Oficiul de Cadastru şi Publicitate Imobiliară SUCEAVA
Biroul de Cadastru şi Publicitate Imobiliară Vatra Dornei

A. Partea I. Descrierea imobilului

TEREN Extravilan

Adresa: Jud. Suceava

Nr. Crt	Nr cadastral Nr. topografic	Suprafaţa* (mp)	Observaţii / Referinţe
A1	40484	4.220	Sector cadastral:13 Teren neimprejmuit;

B. Partea II. Proprietari şi acte

Inscrieri privitoare la dreptul de proprietate şi alte drepturi reale		Referinţe
1635 / 03/02/2023		
Hotarare Judecatoreasca nr. DECIZIA nr. 68, din 24/03/2021 emis de Curtea de Apel Suceava;		
B1	Intabulare, drept de PROPRIETATE, cu titlu de moștenire și partaj, dobandit prin Hotarare Judecatoreasca, cota actuala 1/1, cota initiala 1/1	A1
	1) **Ivan I Gavril**	
Act Normativ nr. Legea nr.17/2014, din 07/03/2014 emis de Parlamentul României;		
B2	imobil aflat sub incidența art.3 alin.1 din Legea nr.17/2014	A1

C. Partea III. SARCINI .

Inscrieri privind dezmembramintele dreptului de proprietate, drepturi reale de garanţie şi sarcini	Referinţe
NU SUNT	

Anexa Nr. 1 La Partea I

Teren

Nr cadastral	Suprafaţa (mp)*	Observaţii / Referinţe
40484	4.220	

* Suprafaţa este determinată in planul de proiecţie Stereo 70.

DETALII LINIARE IMOBIL

Date referitoare la teren

Crt	Categorie folosință	Intra vilan	Suprafaţa (mp)	Tarla	Parcelă	Nr. topo	Observaţii / Referinţe
1	faneata	NU	4.220	-	-	-	

Lungime Segmente

1) Valorile lungimilor segmentelor sunt obţinute din proiecţie în plan.

Punct început	X / Y	Punct sfârşit	X / Y	Lungime segment (** (m)
1	517.442,828 650.866,291	2	517.442,288 650.860,104	6.211
3	517.440,028 650.845,39	4	517.439,545 650.837,574	7.831
5	517.437,582 650.812,995	6	517.436,725 650.800,353	12.671
7	517.477,132 650.797,357	8	517.477,249 650.809,409	12.053
9	517.477,69 650.820,046	10	517.478,13 650.828,87	8.835

Punct început	X / Y	Punct sfârşit	X / Y	Lungime segment (** (m)
2	517.442,288 650.860,104	3	517.440,028 650.845,39	14.887
4	517.439,545 650.837,574	5	517.437,582 650.812,995	24.657
6	517.436,725 650.800,353	7	517.477,132 650.797,357	40.518
8	517.477,249 650.809,409	9	517.477,69 650.820,046	10.646
10	517.478,13 650.828,87	11	517.478,292 650.834,258	5.39

Document care conține date cu caracter personal, protejat de prevederile Regulamentului (UE) nr. 679/2016 și Legii 190/2018

Punct început	X / Y	Punct sfârşit	X / Y	Lungime segment (** (m)
11	517.478,292 650.834,258	12	517.478,137 650.838,183	3.928
13	517.478,065 650.843,796	14	517.478,372 650.857,132	13.34
15	517.478,635 650.864,841	16	517.478,382 650.868,456	3.624
17	517.478,452 650.880,111	18	517.478,811 650.884,171	4.076
19	517.478,792 650.887,646	20	517.479,263 650.895,513	7.881
21	517.479,335 650.897,793	22	517.479,529 650.903,906	6.116
23	517.479,579 650.913,388	24	517.448,309 650.915,706	31.356
25	517.447,078 650.905,347	26	517.446,546 650.900,495	4.881
27	517.443,901 650.876,362	28	517.443,558 650.871,101	5.272

Punct început	X / Y	Punct sfârşit	X / Y	Lungime segment (** (m)
12	517.478,137 650.838,183	13	517.478,065 650.843,796	5.613
14	517.478,372 650.857,132	15	517.478,635 650.864,841	7.713
16	517.478,382 650.868,456	17	517.478,452 650.880,111	11.655
18	517.478,811 650.884,171	19	517.478,792 650.887,646	3.475
20	517.479,263 650.895,513	21	517.479,335 650.897,793	2.281
22	517.479,529 650.903,906	23	517.479,579 650.913,388	9.482
24	517.448,309 650.915,706	25	517.447,078 650.905,347	10.432
26	517.446,546 650.900,495	27	517.443,901 650.876,362	24.278
28	517.443,558 650.871,101	1	517.442,828 650.866,291	4.865

** Lungimile segmentelor sunt determinate în planul de proiecţie Stereo 70 şi sunt rotunjite la 1 milimetru.
*** Distanţa dintre puncte este formată din segmente cumulate ce sunt mai mici decât valoarea 1 milimetru.

Document care conține date cu caracter personal, protejat de prevederile Regulamentului (UE) nr. 679/2016 și Legii 190/2018

DATE DESPRE IMOBILUL NR. 419

Oficiul de Cadastru şi Publicitate Imobiliară SUCEAVA
Biroul de Cadastru şi Publicitate Imobiliară Vatra Dornei

A. Partea I. Descrierea imobilului

TEREN Extravilan

Adresa: Jud. Suceava

Nr. Crt	Nr cadastral Nr. topografic	Suprafaţa* (mp)	Observaţii / Referinţe
A1	40472	4.220	Sector cadastral:13 Teren neimprejmuit;

B. Partea II. Proprietari şi acte

Inscrieri privitoare la dreptul de proprietate şi alte drepturi reale		Referinţe
1634 / 03/02/2023		
Hotarare Judecatoreasca nr. Decizia nr. 68, din 24/03/2021 emis de CURTEA DE APEL SUCEAVA;		
B1	Intabulare, drept de PROPRIETATE, cu titlu de moștenire și partaj, dobandit prin Hotarare Judecatoreasca, cota actuala 1/1, cota initiala 1/1	A1
	1) **Andronic C Maria**	
Act Normativ nr. Legea nr.17/2014, din 07/03/2014 emis de Parlamentul României;		
B2	imobil aflat sub incidența art.3 alin.1 din legea nr.17/2014	A1

C. Partea III. SARCINI .

Inscrieri privind dezmembramintele dreptului de proprietate, drepturi reale de garanţie şi sarcini	Referinţe
NU SUNT	

Anexa Nr. 1 La Partea I

Teren

Nr cadastral	Suprafaţa (mp)*	Observaţii / Referinţe
40472	4.220	

* Suprafaţa este determinată in planul de proiecţie Stereo 70.

DETALII LINIARE IMOBIL

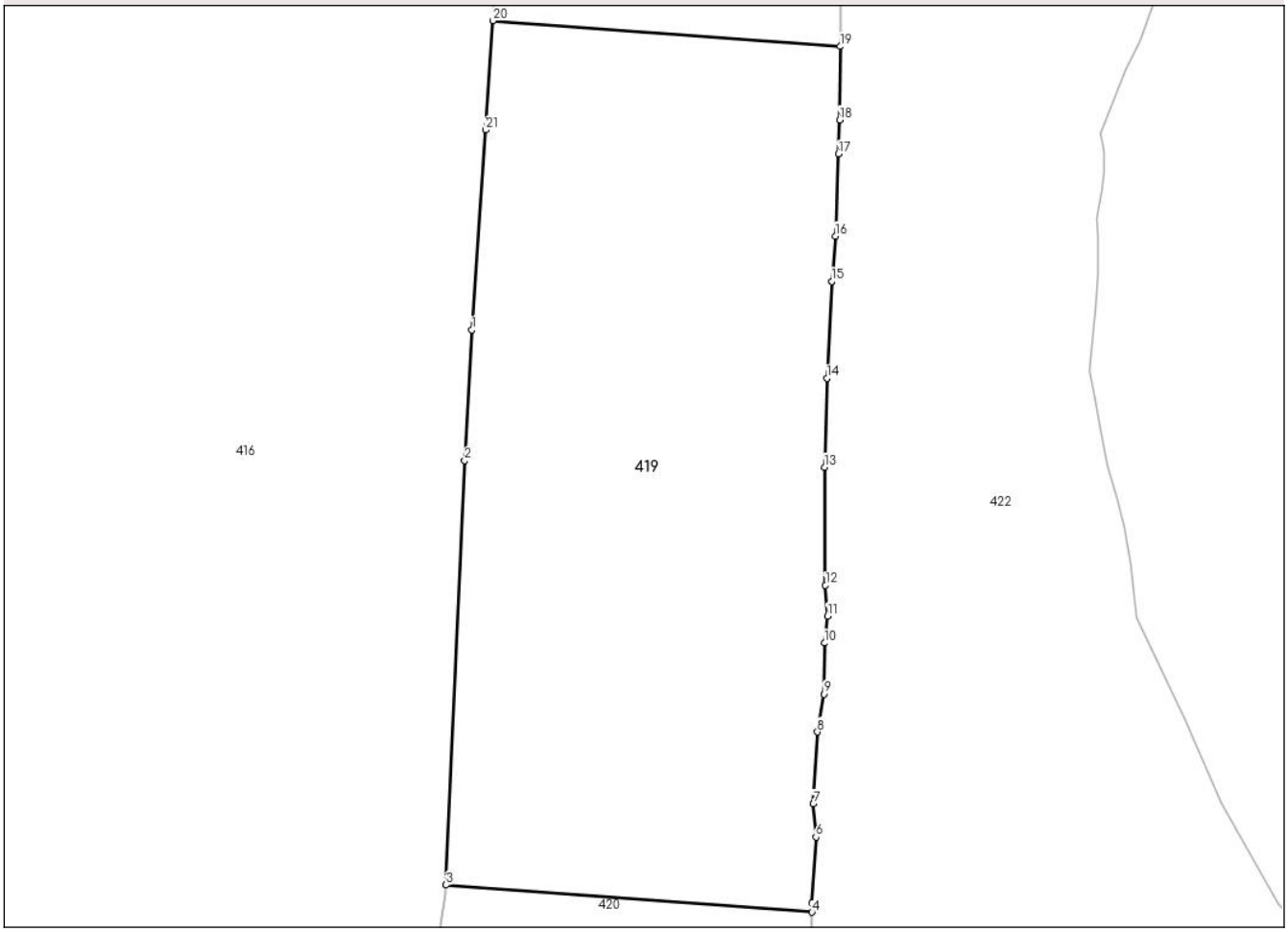

Date referitoare la teren

Crt	Categorie folosință	Intra vilan	Suprafaţa (mp)	Tarla	Parcelă	Nr. topo	Observaţii / Referinţe
1	faneata	NU	4.220	-	-	-	

Lungime Segmente

1) Valorile lungimilor segmentelor sunt obţinute din proiecţie în plan.

Punct început	X / Y	Punct sfârşit	X / Y	Lungime segment (** (m)
1	517.434,286 650.764,416	2	517.433,447 650.749,245	15.194
3	517.431,265 650.699,898	4	517.473,851 650.696,741	42.703
5	517.473,871 650.697,808	6	517.474,322 650.705,474	7.679
7	517.474,02 650.709,315	8	517.474,488 650.717,698	8.396
9	517.475,232 650.722,081	10	517.475,304 650.728,018	5.937

Punct început	X / Y	Punct sfârşit	X / Y	Lungime segment (** (m)
2	517.433,447 650.749,245	3	517.431,265 650.699,898	49.395
4	517.473,851 650.696,741	5	517.473,871 650.697,808	1.067
6	517.474,322 650.705,474	7	517.474,02 650.709,315	3.853
8	517.474,488 650.717,698	9	517.475,232 650.722,081	4.446
10	517.475,304 650.728,018	11	517.475,664 650.731,148	3.151

Document care conține date cu caracter personal, protejat de prevederile Regulamentului (UE) nr. 679/2016 și Legii 190/2018

Punct început	X / Y	Punct sfârşit	X / Y	Lungime segment (** (m)
11	517.475,664 650.731,148	12	517.475,412 650.734,746	3.607
13	517.475,305 650.748,455	14	517.475,571 650.758,801	10.349
15	517.476,136 650.770,058	16	517.476,579 650.775,33	5.291
17	517.476,938 650.784,86	18	517.477,05 650.788,834	3.976
19	517.477,132 650.797,357	20	517.436,725 650.800,353	40.518
21	517.435,863 650.787,653	1	517.434,286 650.764,416	23.29

Punct început	X / Y	Punct sfârşit	X / Y	Lungime segment (** (m)
12	517.475,412 650.734,746	13	517.475,305 650.748,455	13.709
14	517.475,571 650.758,801	15	517.476,136 650.770,058	11.271
16	517.476,579 650.775,33	17	517.476,938 650.784,86	9.537
18	517.477,05 650.788,834	19	517.477,132 650.797,357	8.523
20	517.436,725 650.800,353	21	517.435,863 650.787,653	12.729

** Lungimile segmentelor sunt determinate în planul de proiecţie Stereo 70 şi sunt rotunjite la 1 milimetru.
*** Distanţa dintre puncte este formată din segmente cumulate ce sunt mai mici decât valoarea 1 milimetru.

Document care conține date cu caracter personal, protejat de prevederile Regulamentului (UE) nr. 679/2016 și Legii 190/2018

DATE DESPRE IMOBILUL NR. 420

Oficiul de Cadastru şi Publicitate Imobiliară SUCEAVA
Biroul de Cadastru şi Publicitate Imobiliară Vatra Dornei

A. Partea I. Descrierea imobilului

TEREN Extravilan

Adresa: Jud. Suceava

Nr. Crt	Nr cadastral Nr. topografic	Suprafaţa* (mp)	Observaţii / Referinţe
A1	40482	4.220	Sector cadastral:13 Teren neimprejmuit;

B. Partea II. Proprietari şi acte

Inscrieri privitoare la dreptul de proprietate şi alte drepturi reale		Referinţe
1637 / 03/02/2023		
Hotarare Judecatoreasca nr. DECIZIA nr. 68, din 24/03/2021 emis de Curtea de Apel Suceava;		
B1	Intabulare, drept de PROPRIETATE, cu titlu de moștenire și partaj, dobandit prin Hotarare Judecatoreasca, cota actuala 1/1, cota initiala 1/1	A1
	1) **RUSU DOINA**	
Act Normativ nr. Legea nr.17/2014, din 07/03/2014 emis de Parlamentul României;		
B2	imobil aflat sub incidența art.3 alin.1 din Legea nr. 17/2014	A1

C. Partea III. SARCINI .

Inscrieri privind dezmembramintele dreptului de proprietate, drepturi reale de garanţie şi sarcini	Referinţe
NU SUNT	

Anexa Nr. 1 La Partea I

Teren

Nr cadastral	Suprafaţa (mp)*	Observaţii / Referinţe
40482	4.220	

* Suprafaţa este determinată in planul de proiecţie Stereo 70.

DETALII LINIARE IMOBIL

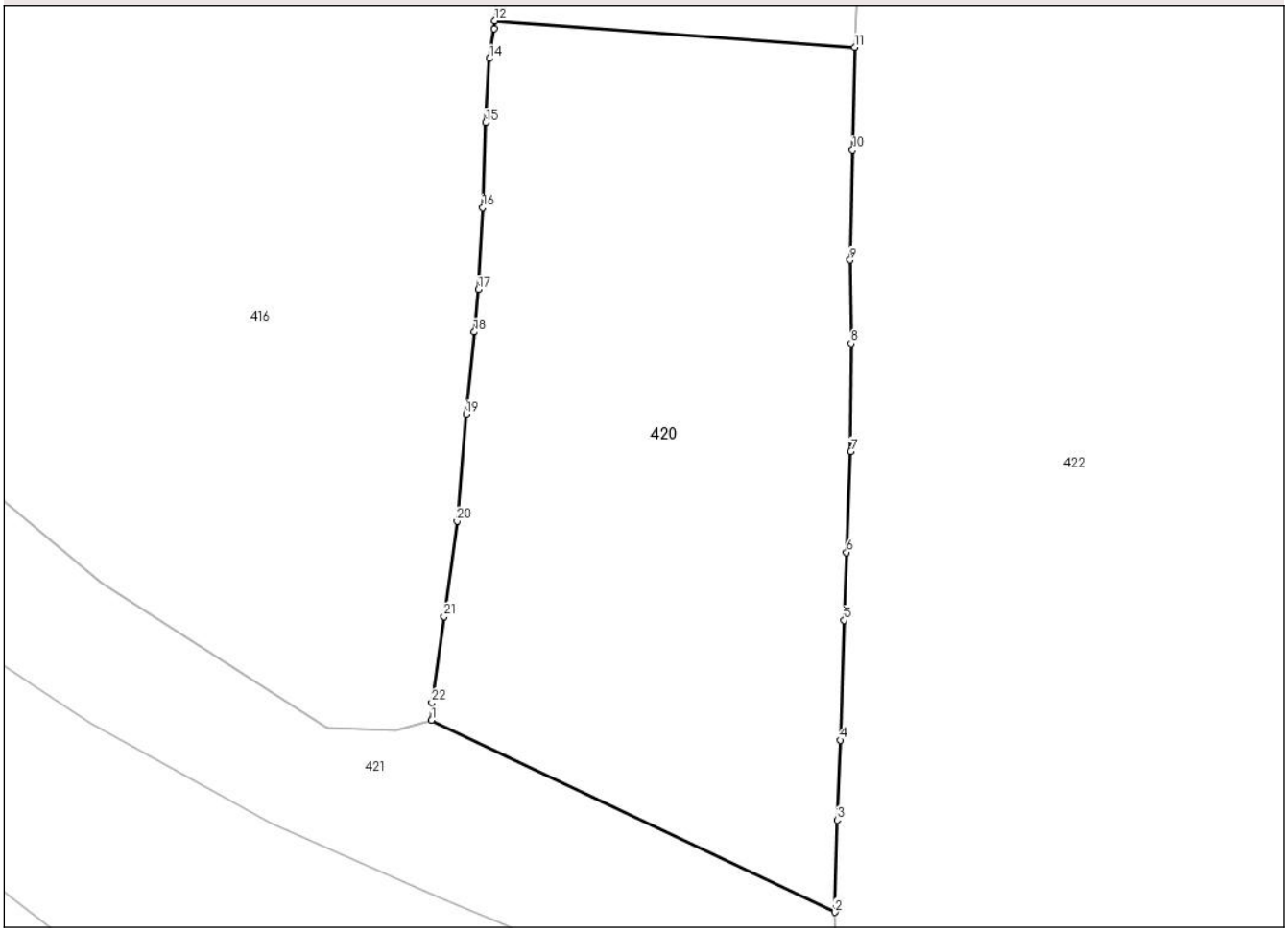

Date referitoare la teren

Crt	Categorie folosință	Intra vilan	Suprafaţa (mp)	Tarla	Parcelă	Nr. topo	Observaţii / Referinţe
1	faneata	NU	4.220	-	-	-	

Lungime Segmente

1) Valorile lungimilor segmentelor sunt obţinute din proiecţie în plan.

Punct început	X / Y	Punct sfârşit	X / Y	Lungime segment (** (m)
1	517.423,789 650.617,197	2	517.471,509 650.594,522	52.833
3	517.471,794 650.605,428	4	517.472,135 650.614,856	9.434
5	517.472,606 650.629,015	6	517.472,911 650.637,044	8.035
7	517.473,409 650.648,984	8	517.473,444 650.661,772	12.788
9	517.473,318 650.671,603	10	517.473,62 650.684,65	13.05

Punct început	X / Y	Punct sfârşit	X / Y	Lungime segment (** (m)
2	517.471,509 650.594,522	3	517.471,794 650.605,428	10.91
4	517.472,135 650.614,856	5	517.472,606 650.629,015	14.167
6	517.472,911 650.637,044	7	517.473,409 650.648,984	11.95
8	517.473,444 650.661,772	9	517.473,318 650.671,603	9.832
10	517.473,62 650.684,65	11	517.473,851 650.696,741	12.093

Document care conține date cu caracter personal, protejat de prevederile Regulamentului (UE) nr. 679/2016 și Legii 190/2018

Punct început	X / Y	Punct sfârşit	X / Y	Lungime segment (** (m)
11	517.473,851 650.696,741	12	517.431,265 650.699,898	42.703
13	517.431,222 650.698,922	14	517.430,651 650.695,429	3.539
15	517.430,213 650.687,867	16	517.429,872 650.677,791	10.082
17	517.429,336 650.668,121	18	517.428,836 650.663,109	5.037
19	517.427,879 650.653,396	20	517.426,81 650.640,74	12.701
21	517.425,26 650.629,472	22	517.423,835 650.619,27	10.301

Punct început	X / Y	Punct sfârşit	X / Y	Lungime segment (** (m)
12	517.431,265 650.699,898	13	517.431,222 650.698,922	0.977
14	517.430,651 650.695,429	15	517.430,213 650.687,867	7.575
16	517.429,872 650.677,791	17	517.429,336 650.668,121	9.685
18	517.428,836 650.663,109	19	517.427,879 650.653,396	9.76
20	517.426,81 650.640,74	21	517.425,26 650.629,472	11.374
22	517.423,835 650.619,27	1	517.423,789 650.617,197	2.074

**** Lungimile segmentelor sunt determinate în planul de proiecţie Stereo 70 şi sunt rotunjite la 1 milimetru.**
***** Distanţa dintre puncte este formată din segmente cumulate ce sunt mai mici decât valoarea 1 milimetru.**

Document care conține date cu caracter personal, protejat de prevederile Regulamentului (UE) nr. 679/2016 și Legii 190/2018

DATE DESPRE IMOBILUL NR. 421

Oficiul de Cadastru şi Publicitate Imobiliară SUCEAVA
Biroul de Cadastru şi Publicitate Imobiliară Vatra Dornei

A. Partea I. Descrierea imobilului

TEREN Extravilan

Adresa: Jud. Suceava

Nr. Crt	Nr cadastral Nr. topografic	Suprafaţa* (mp)	Observaţii / Referinţe
A1		2.912	Sector cadastral:13 Teren neimprejmuit; 1990/1 parte

B. Partea II. Proprietari şi acte

Inscrieri privitoare la dreptul de proprietate şi alte drepturi reale		Referinţe
/		
Act Normativ nr. 7, din 13/03/1996 emis de PARLAMENTUL ROMANIEI;		
B1	Inscrierea posesiei, drept de PROPRIETATE, dobandit prin Lege, cota actuala 1/1, cota initiala 1/1	A1
	1) **NEIDENTIFICAT NEIDENTIFICAT**, PROPRIETAR NEIDENTIFICAT	
Act Normativ nr. 7, din 13/03/1996 emis de PARLAMENTUL ROMANIEI (art. 13);		
B2	Se noteaza mentiunea de proprietar neidentificat	A1

C. Partea III. SARCINI .

Inscrieri privind dezmembramintele dreptului de proprietate, drepturi reale de garanţie şi sarcini	Referinţe
NU SUNT	

Document care conține date cu caracter personal, protejat de prevederile Regulamentului (UE) nr. 679/2016 și Legii 190/2018

Anexa Nr. 1 La Partea I

Teren

Nr cadastral	Suprafaţa (mp)*	Observaţii / Referinţe
	2.912	1990/1 parte

* Suprafaţa este determinată in planul de proiecţie Stereo 70.

DETALII LINIARE IMOBIL

Date referitoare la teren

Crt	Categorie folosință	Intra vilan	Suprafaţa (mp)	Tarla	Parcelă	Nr. topo	Observaţii / Referinţe
1	pasune	NU	2.912	-	-	-	

Lungime Segmente
1) Valorile lungimilor segmentelor sunt obţinute din proiecţie în plan.

Punct început	X / Y	Punct sfârşit	X / Y	Lungime segment (** (m)
1	517.358,162 650.655,533	2	517.328,985 650.697,45	51.072
3	517.329,438 650.687,948	4	517.329,888 650.677,99	9.968
5	517.329,736 650.665,755	6	517.330,41 650.661,433	4.374
7	517.334,461 650.652,914	8	517.341,688 650.643,653	11.747
9	517.355,299 650.638,671	10	517.362,666 650.632,848	9.39

Punct început	X / Y	Punct sfârşit	X / Y	Lungime segment (** (m)
2	517.328,985 650.697,45	3	517.329,438 650.687,948	9.513
4	517.329,888 650.677,99	5	517.329,736 650.665,755	12.236
6	517.330,41 650.661,433	7	517.334,461 650.652,914	9.433
8	517.341,688 650.643,653	9	517.355,299 650.638,671	14.494
10	517.362,666 650.632,848	11	517.372,419 650.624,147	13.07

Document care conține date cu caracter personal, protejat de prevederile Regulamentului (UE) nr. 679/2016 și Legii 190/2018

Punct început	X / Y	Punct sfârşit	X / Y	Lungime segment (** (m)
11	517.372,419 650.624,147	12	517.383,418 650.616,881	13.182
13	517.404,803 650.605,037	14	517.425,259 650.595,982	22.371
15	517.432,612 650.593,021	16	517.434,507 650.592,039	2.134
17	517.448,609 650.589,303	18	517.459,065 650.586,231	10.898
19	517.470,851 650.581,374	20	517.493,667 650.569,977	25.504
21	517.490,468 650.573,393	22	517.488,02 650.575,896	3.501
23	517.483,474 650.581,064	24	517.479,713 650.582,758	4.125
25	517.471,658 650.586,755	26	517.471,509 650.594,522	7.768
27	517.423,789 650.617,197	28	517.419,561 650.616,037	4.384
29	517.411,384 650.616,362	30	517.384,672 650.633,458	31.714

Punct început	X / Y	Punct sfârşit	X / Y	Lungime segment (** (m)
12	517.383,418 650.616,881	13	517.404,803 650.605,037	24.446
14	517.425,259 650.595,982	15	517.432,612 650.593,021	7.927
16	517.434,507 650.592,039	17	517.448,609 650.589,303	14.365
18	517.459,065 650.586,231	19	517.470,851 650.581,374	12.748
20	517.493,667 650.569,977	21	517.490,468 650.573,393	4.68
22	517.488,02 650.575,896	23	517.483,474 650.581,064	6.883
24	517.479,713 650.582,758	25	517.471,658 650.586,755	8.992
26	517.471,509 650.594,522	27	517.423,789 650.617,197	52.833
28	517.419,561 650.616,037	29	517.411,384 650.616,362	8.183
30	517.384,672 650.633,458	1	517.358,162 650.655,533	34.498

** Lungimile segmentelor sunt determinate în planul de proiecţie Stereo 70 şi sunt rotunjite la 1 milimetru.
*** Distanţa dintre puncte este formată din segmente cumulate ce sunt mai mici decât valoarea 1 milimetru.

Document care conține date cu caracter personal, protejat de prevederile Regulamentului (UE) nr. 679/2016 și Legii 190/2018

DATE DESPRE IMOBILUL NR. 422

Oficiul de Cadastru şi Publicitate Imobiliară SUCEAVA
Biroul de Cadastru şi Publicitate Imobiliară Vatra Dornei

A. Partea I. Descrierea imobilului

TEREN Necunoscut Nr. CF vechi:2876

Adresa: Loc. Dealu Floreni, Jud. Suceava

Nr. Crt	Nr cadastral Nr. topografic	Suprafaţa* (mp)	Observaţii / Referinţe
A1	31996	58.411	Sector cadastral:13 Teren neimprejmuit;

B. Partea II. Proprietari şi acte

Inscrieri privitoare la dreptul de proprietate şi alte drepturi reale		Referinţe
17924 / 10/12/2020		
Act Notarial nr. 133, din 09/12/2020 emis de Vasilut Niculina;		
B2	Intabulare, drept de PROPRIETATE, dobandit prin Succesiune, cota actuala 1/4, cota initiala 1/4	A1
	1) **DOROFTIESEI FILOMELA-MARIA**	
B3	Intabulare, drept de PROPRIETATE, dobandit prin Succesiune, cota actuala 1/4, cota initiala 1/4	A1
	1) **DOROFTIESEI GHEORGHE-FLORIN**	
B4	Intabulare, drept de PROPRIETATE, dobandit prin Succesiune, cota actuala 1/4, cota initiala 1/4	A1
	1) **CRISTEA ANA-MARIA**	
B5	Intabulare, drept de PROPRIETATE, dobandit prin Succesiune, cota actuala 1/4, cota initiala 1/4	A1
	1) **DOROFTIESEI PETRONELA DANIELA**	

C. Partea III. SARCINI .

Inscrieri privind dezmembramintele dreptului de proprietate, drepturi reale de garanţie şi sarcini	Referinţe
NU SUNT	

Document care conține date cu caracter personal, protejat de prevederile Regulamentului (UE) nr. 679/2016 și Legii 190/2018

Anexa Nr. 1 La Partea I

Teren

Nr cadastral	Suprafaţa (mp)*	Observaţii / Referinţe
31996	58.411	

* Suprafaţa este determinată in planul de proiecţie Stereo 70.

DETALII LINIARE IMOBIL

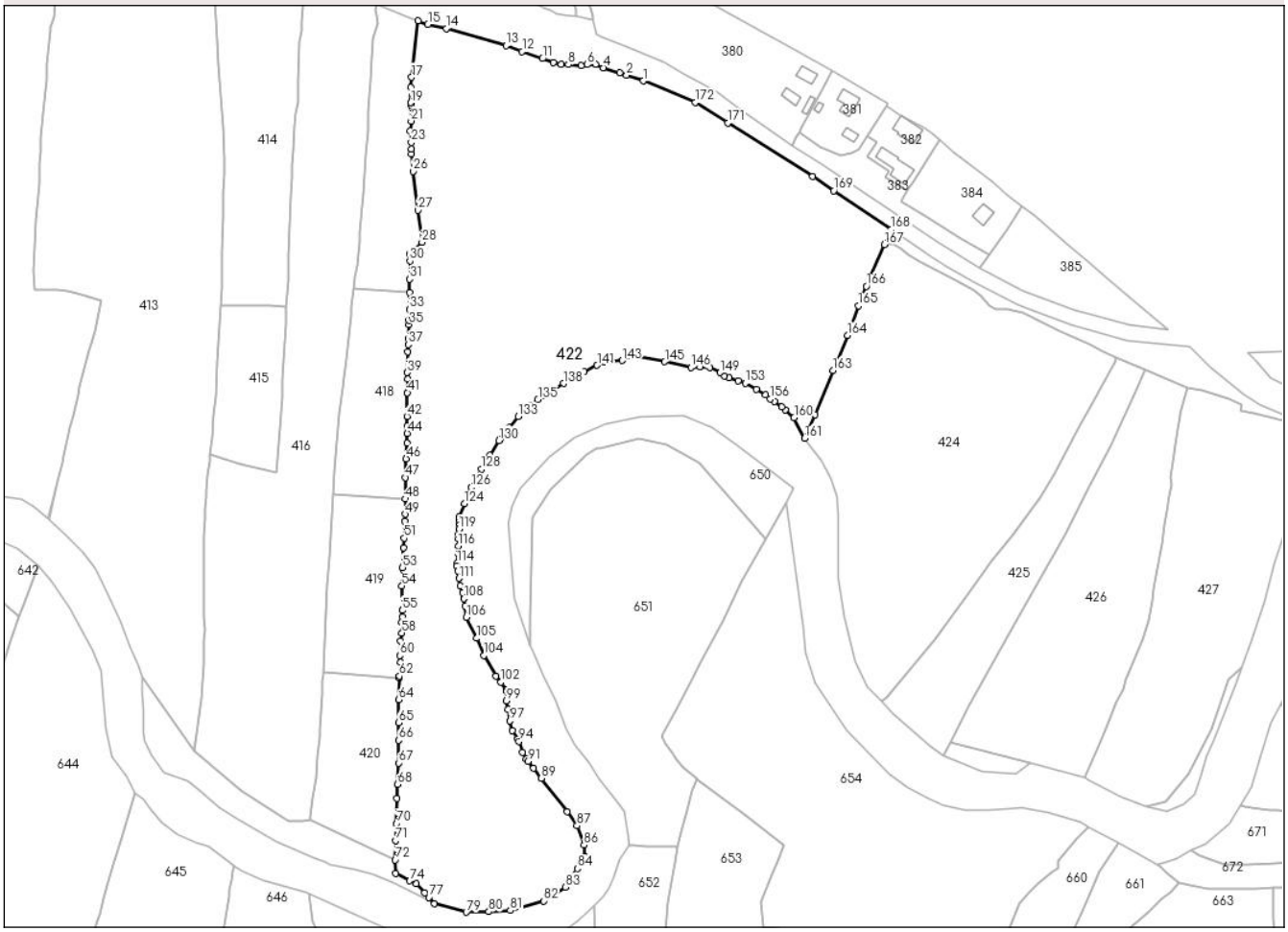

Date referitoare la teren

Crt	Categorie folosinţă	Intra vilan	Suprafaţa (mp)	Tarla	Parcelă	Nr. topo	Observaţii / Referinţe
1	faneata	DA	2.747	-	-	-	nr.top.1763/2
2	faneata	NU	41.814	-	-	-	nr.top.1760/13
3	faneata	NU	11.255	-	-	-	nr.top.1760/14
4	pasune	NU	2.595	-	-	-	nr.top.1760/1

Lungime Segmente

1) Valorile lungimilor segmentelor sunt obţinute din proiecţie în plan.

Punct început	X / Y	Punct sfârşit	X / Y	Lungime segment
1	517.611,058 651.032,407	2	517.601,681 651.035,573	9.897
4	517.588,58 651.039,817	5	517.584,205 651.041,721	4.771
7	517.576,066 651.041,037	8	517.568,934 651.041,622	7.156

Punct început	X / Y	Punct sfârşit	X / Y	Lungime segment
2	517.601,681 651.035,573	3	517.597,74 651.036,905	4.16
5	517.584,205 651.041,721	6	517.579,658 651.041,564	4.55
8	517.568,934 651.041,622	9	517.564,841 651.041,812	4.097

Punct început	X / Y	Punct sfârşit	X / Y	Lungime segment
3	517.597,74 651.036,905	4	517.588,58 651.039,817	9.612
6	517.579,658 651.041,564	7	517.576,066 651.041,037	3.63
9	517.564,841 651.041,812	10	517.560,655 651.042,878	4.32

Document care conține date cu caracter personal, protejat de prevederile Regulamentului (UE) nr. 679/2016 și Legii 190/2018

Punct început	X / Y	Punct sfârşit	X / Y	Lungime segment
10	517.560,655 651.042,878	11	517.554,359 651.044,948	6.628
13	517.533,937 651.052,246	14	517.500,354 651.061,871	34.935
16	517.484,485 651.066,247	17	517.480,737 651.034,486	31.981
19	517.480,19 651.020,107	20	517.480,201 651.018,743	1.364
22	517.479,866 651.004,112	23	517.480,63 650.997,774	6.384
25	517.480,496 650.991,383	26	517.481,474 650.981,596	9.836
28	517.486,573 650.941,703	29	517.479,491 650.935,271	9.567
31	517.479,62 650.921,022	32	517.479,579 650.913,388	7.634
34	517.479,335 650.897,793	35	517.479,263 650.895,513	2.281
37	517.478,811 650.884,171	38	517.478,452 650.880,111	4.076
40	517.478,635 650.864,841	41	517.478,372 650.857,132	7.713
43	517.478,137 650.838,183	44	517.478,292 650.834,258	3.928
46	517.477,69 650.820,046	47	517.477,249 650.809,409	10.646
49	517.477,05 650.788,834	50	517.476,938 650.784,86	3.976
52	517.476,136 650.770,058	53	517.475,571 650.758,801	11.271
55	517.475,412 650.734,746	56	517.475,664 650.731,148	3.607
58	517.475,232 650.722,081	59	517.474,488 650.717,698	4.446
61	517.474,322 650.705,474	62	517.473,871 650.697,808	7.679
64	517.473,62 650.684,65	65	517.473,318 650.671,603	13.05
67	517.473,409 650.648,984	68	517.472,911 650.637,044	11.95
70	517.472,135 650.614,856	71	517.471,794 650.605,428	9.434
73	517.471,658 650.586,755	74	517.479,713 650.582,758	8.992
76	517.488,02 650.575,896	77	517.490,468 650.573,393	3.501
79	517.511,539 650.565,091	80	517.524,112 650.565,414	12.577
82	517.554,968 650.571,424	83	517.567,286 650.579,161	14.546
85	517.578,026 650.596,446	86	517.577,776 650.602,855	6.414
88	517.568,182 650.621,561	89	517.553,795 650.640,423	23.723
91	517.546,131 650.649,944	92	517.545,37 650.651,215	1.481
94	517.541,141 650.661,114	95	517.540,477 650.662,535	1.568
97	517.536,139 650.672,602	98	517.534,857 650.679,044	6.568
100	517.534,175 650.689,153	101	517.534,078 650.689,85	0.704
103	517.528,107 650.697,785	104	517.521,421 650.709,436	13.433
106	517.511,62 650.730,952	107	517.510,881 650.737,26	6.351

Punct început	X / Y	Punct sfârşit	X / Y	Lungime segment
11	517.554,359 651.044,948	12	517.542,945 651.048,882	12.073
14	517.500,354 651.061,871	15	517.489,886 651.064,128	10.709
17	517.480,737 651.034,486	18	517.480,121 651.028,752	5.767
20	517.480,201 651.018,743	21	517.480,509 651.009,82	8.928
23	517.480,63 650.997,774	24	517.480,496 650.994,023	3.753
26	517.481,474 650.981,596	27	517.484,271 650.959,711	22.063
29	517.479,491 650.935,271	30	517.479,755 650.931,251	4.029
32	517.479,579 650.913,388	33	517.479,529 650.903,906	9.482
35	517.479,263 650.895,513	36	517.478,792 650.887,646	7.881
38	517.478,452 650.880,111	39	517.478,382 650.868,456	11.655
41	517.478,372 650.857,132	42	517.478,065 650.843,796	13.34
44	517.478,292 650.834,258	45	517.478,13 650.828,87	5.39
47	517.477,249 650.809,409	48	517.477,132 650.797,357	12.053
50	517.476,938 650.784,86	51	517.476,579 650.775,33	9.537
53	517.475,571 650.758,801	54	517.475,305 650.748,455	10.349
56	517.475,664 650.731,148	57	517.475,304 650.728,018	3.151
59	517.474,488 650.717,698	60	517.474,02 650.709,315	8.396
62	517.473,871 650.697,808	63	517.473,851 650.696,741	1.067
65	517.473,318 650.671,603	66	517.473,444 650.661,772	9.832
68	517.472,911 650.637,044	69	517.472,606 650.629,015	8.035
71	517.471,794 650.605,428	72	517.471,509 650.594,522	10.91
74	517.479,713 650.582,758	75	517.483,474 650.581,064	4.125
77	517.490,468 650.573,393	78	517.493,667 650.569,977	4.68
80	517.524,112 650.565,414	81	517.536,275 650.566,039	12.179
83	517.567,286 650.579,161	84	517.573,938 650.589,608	12.385
86	517.577,776 650.602,855	87	517.573,786 650.613,701	11.557
89	517.553,795 650.640,423	90	517.549,417 650.646,029	7.113
92	517.545,37 650.651,215	93	517.543,144 650.654,933	4.333
95	517.540,477 650.662,535	96	517.537,534 650.667,231	5.542
98	517.534,857 650.679,044	99	517.534,11 650.683,993	5.005
101	517.534,078 650.689,85	102	517.530,979 650.694,361	5.473
104	517.521,421 650.709,436	105	517.517,283 650.719,09	10.503
107	517.510,881 650.737,26	108	517.510,242 650.741,322	4.112

Punct început	X / Y	Punct sfârşit	X / Y	Lungime segment
12	517.542,945 651.048,882	13	517.533,937 651.052,246	9.616
15	517.489,886 651.064,128	16	517.484,485 651.066,247	5.802
18	517.480,121 651.028,752	19	517.480,19 651.020,107	8.645
21	517.480,509 651.009,82	22	517.479,866 651.004,112	5.744
24	517.480,496 650.994,023	25	517.480,496 650.991,383	2.64
27	517.484,271 650.959,711	28	517.486,573 650.941,703	18.155
30	517.479,755 650.931,251	31	517.479,62 650.921,022	10.23
33	517.479,529 650.903,906	34	517.479,335 650.897,793	6.116
36	517.478,792 650.887,646	37	517.478,811 650.884,171	3.475
39	517.478,382 650.868,456	40	517.478,635 650.864,841	3.624
42	517.478,065 650.843,796	43	517.478,137 650.838,183	5.613
45	517.478,13 650.828,87	46	517.477,69 650.820,046	8.835
48	517.477,132 650.797,357	49	517.477,05 650.788,834	8.523
51	517.476,579 650.775,33	52	517.476,136 650.770,058	5.291
54	517.475,305 650.748,455	55	517.475,412 650.734,746	13.709
57	517.475,304 650.728,018	58	517.475,232 650.722,081	5.937
60	517.474,02 650.709,315	61	517.474,322 650.705,474	3.853
63	517.473,851 650.696,741	64	517.473,62 650.684,65	12.093
66	517.473,444 650.661,772	67	517.473,409 650.648,984	12.788
69	517.472,606 650.629,015	70	517.472,135 650.614,856	14.167
72	517.471,509 650.594,522	73	517.471,658 650.586,755	7.768
75	517.483,474 650.581,064	76	517.488,02 650.575,896	6.883
78	517.493,667 650.569,977	79	517.511,539 650.565,091	18.528
81	517.536,275 650.566,039	82	517.554,968 650.571,424	19.453
84	517.573,938 650.589,608	85	517.578,026 650.596,446	7.967
87	517.573,786 650.613,701	88	517.568,182 650.621,561	9.653
90	517.549,417 650.646,029	91	517.546,131 650.649,944	5.111
93	517.543,144 650.654,933	94	517.541,141 650.661,114	6.497
96	517.537,534 650.667,231	97	517.536,139 650.672,602	5.549
99	517.534,11 650.683,993	100	517.534,175 650.689,153	5.16
102	517.530,979 650.694,361	103	517.528,107 650.697,785	4.469
105	517.517,283 650.719,09	106	517.511,62 650.730,952	13.144
108	517.510,242 650.741,322	109	517.509,452 650.744,708	3.477

Document care conține date cu caracter personal, protejat de prevederile Regulamentului (UE) nr. 679/2016 și Legii 190/2018

Punct început	X / Y	Punct sfârşit	X / Y	Lungime segment
109	517.509,452 650.744,708	110	517.508,231 650.748,577	4.057
112	517.506,719 650.756,852	113	517.506,204 650.759,727	2.921
115	517.506,811 650.766,818	116	517.507,071 650.771,061	4.251
118	517.506,976 650.777,356	119	517.507,534 650.780,499	3.192
121	517.507,833 650.784,958	122	517.507,638 650.786,023	1.083
124	517.510,381 650.794,692	125	517.512,105 650.798,057	3.781
127	517.516,924 650.808,566	128	517.520,184 650.814,247	6.55
130	517.529,936 650.830,198	131	517.530,715 650.831,247	1.307
133	517.540,767 650.843,74	134	517.547,808 650.849,888	9.347
136	517.555,659 650.855,703	137	517.560,634 650.858,798	5.859
139	517.573,189 650.866,327	140	517.577,8 650.869,038	5.349
142	517.589,296 650.874,5	143	517.599,278 650.875,249	10.01
145	517.623,236 650.874,619	146	517.637,89 650.871,34	15.016
148	517.648,457 650.871,239	149	517.654,331 650.868,467	6.495
151	517.659,451 650.865,549	152	517.664,644 650.863,949	5.434
154	517.674,769 650.858,996	155	517.680,013 650.855,818	6.132
157	517.685,029 650.852,069	158	517.688,986 650.849,244	4.862
160	517.695,952 650.843,08	161	517.701,844 650.831,447	13.04
163	517.717,797 650.869,587	164	517.725,939 650.889,45	21.467
166	517.736,67 650.917,02	167	517.746,719 650.940,49	25.531
169	517.718,28 650.970,692	170	517.706,5 650.978,696	14.242
172	517.640,252 651.020,266	1	517.611,058 651.032,407	31.618

Punct început	X / Y	Punct sfârşit	X / Y	Lungime segment
110	517.508,231 650.748,577	111	517.507,45 650.752,848	4.342
113	517.506,204 650.759,727	114	517.506,329 650.761,247	1.525
116	517.507,071 650.771,061	117	517.507,109 650.775,182	4.121
119	517.507,534 650.780,499	120	517.507,766 650.782,687	2.2
122	517.507,638 650.786,023	123	517.507,419 650.787,27	1.266
125	517.512,105 650.798,057	126	517.514,172 650.803,893	6.191
128	517.520,184 650.814,247	129	517.524,712 650.821,984	8.965
131	517.530,715 650.831,247	132	517.535,741 650.837,447	7.981
134	517.547,808 650.849,888	135	517.551,765 650.853,377	5.276
137	517.560,634 650.858,798	138	517.566,2 650.862,36	6.608
140	517.577,8 650.869,038	141	517.585,09 650.872,548	8.091
143	517.599,278 650.875,249	144	517.603,938 650.878,183	5.507
146	517.637,89 650.871,34	147	517.643,062 650.871,766	5.19
149	517.654,331 650.868,467	150	517.656,678 650.866,514	3.053
152	517.664,644 650.863,949	153	517.668,465 650.862,402	4.122
155	517.680,013 650.855,818	156	517.682,516 650.853,596	3.347
158	517.688,986 650.849,244	159	517.690,917 650.847,365	2.694
161	517.701,844 650.831,447	162	517.707,671 650.844,707	14.484
164	517.725,939 650.889,45	165	517.732,103 650.905,934	17.599
167	517.746,719 650.940,49	168	517.750,486 650.948,808	9.131
170	517.706,5 650.978,696	171	517.658,629 651.008,735	56.515

Punct început	X / Y	Punct sfârşit	X / Y	Lungime segment
111	517.507,45 650.752,848	112	517.506,719 650.756,852	4.07
114	517.506,329 650.761,247	115	517.506,811 650.766,818	5.592
117	517.507,109 650.775,182	118	517.506,976 650.777,356	2.178
120	517.507,766 650.782,687	121	517.507,833 650.784,958	2.272
123	517.507,419 650.787,27	124	517.510,381 650.794,692	7.991
126	517.514,172 650.803,893	127	517.516,924 650.808,566	5.423
129	517.524,712 650.821,984	130	517.529,936 650.830,198	9.734
132	517.535,741 650.837,447	133	517.540,767 650.843,74	8.054
135	517.551,765 650.853,377	136	517.555,659 650.855,703	4.536
138	517.566,2 650.862,36	139	517.573,189 650.866,327	8.036
141	517.585,09 650.872,548	142	517.589,296 650.874,5	4.637
144	517.603,938 650.878,183	145	517.623,236 650.874,619	19.624
147	517.643,062 650.871,766	148	517.648,457 650.871,239	5.421
150	517.656,678 650.866,514	151	517.659,451 650.865,549	2.936
153	517.668,465 650.862,402	154	517.674,769 650.858,996	7.165
156	517.682,516 650.853,596	157	517.685,029 650.852,069	2.941
159	517.690,917 650.847,365	160	517.695,952 650.843,08	6.612
162	517.707,671 650.844,707	163	517.717,797 650.869,587	26.862
165	517.732,103 650.905,934	166	517.736,67 650.917,02	11.99
168	517.750,486 650.948,808	169	517.718,28 650.970,692	38.938
171	517.658,629 651.008,735	172	517.640,252 651.020,266	21.695

**** Lungimile segmentelor sunt determinate în planul de proiecţie Stereo 70 şi sunt rotunjite la 1 milimetru.**
***** Distanţa dintre puncte este formată din segmente cumulate ce sunt mai mici decât valoarea 1 milimetru.**

Document care conține date cu caracter personal, protejat de prevederile Regulamentului (UE) nr. 679/2016 și Legii 190/2018

DATE DESPRE IMOBILUL NR. 423

Oficiul de Cadastru şi Publicitate Imobiliară SUCEAVA
Biroul de Cadastru şi Publicitate Imobiliară Vatra Dornei

A. Partea I. Descrierea imobilului

TEREN Necunoscut

Adresa: Loc. Dealu Floreni, Jud. Suceava

Nr. Crt	Nr cadastral Nr. topografic	Suprafaţa* (mp)	Observaţii / Referinţe
A1		2.088	Sector cadastral:13 Teren neimprejmuit; 682/3 parte, 1682/2 parte, 4781 parte, 2682/7 parte, 1087 parte

B. Partea II. Proprietari şi acte

Inscrieri privitoare la dreptul de proprietate şi alte drepturi reale		Referinţe
/		
Act Normativ nr. 7, din 13/03/1996 emis de PARLAMENTUL ROMANIEI;		
B1	Inscrierea posesiei, drept de PROPRIETATE, dobandit prin Lege, cota actuala 1/1, cota initiala 1/1	A1
	1) **NEIDENTIFICAT NEIDENTIFICAT**, PROPRIETAR NEIDENTIFICAT	
Act Normativ nr. 7, din 13/03/1996 emis de PARLAMENTUL ROMANIEI (art. 13);		
B2	Se noteaza mentiunea de proprietar neidentificat	A1

C. Partea III. SARCINI .

Inscrieri privind dezmembramintele dreptului de proprietate, drepturi reale de garanţie şi sarcini	Referinţe
NU SUNT	

Document care conține date cu caracter personal, protejat de prevederile Regulamentului (UE) nr. 679/2016 și Legii 190/2018

Anexa Nr. 1 La Partea I

Teren

Nr cadastral	Suprafaţa (mp)*	Observaţii / Referinţe
	2.088	682/3 parte, 1682/2 parte, 4781 parte, 2682/7 parte, 1087 parte

* Suprafaţa este determinată in planul de proiecţie Stereo 70.

DETALII LINIARE IMOBIL

Date referitoare la teren

Crt	Categorie folosință	Intra vilan	Suprafaţa (mp)	Tarla	Parcelă	Nr. topo	Observaţii / Referinţe
1	faneata	DA	1.829	-	-	-	
2	faneata	NU	14	-	-	-	
3	faneata	NU	245	-	-	-	

Lungime Segmente

1) Valorile lungimilor segmentelor sunt obţinute din proiecţie în plan.

Punct început	X / Y	Punct sfârşit	X / Y	Lungime segment
1	517.918,642 650.882,86	2	517.883,476 650.886,556	35.36
4	517.828,082 650.904,157	5	517.821,613 650.906,673	6.941
7	517.787,981 650.924,58	8	517.782,026 650.928,151	6.944
10	517.750,486 650.948,808	11	517.746,719 650.940,49	9.131

Punct început	X / Y	Punct sfârşit	X / Y	Lungime segment
2	517.883,476 650.886,556	3	517.851,743 650.894,956	32.826
5	517.821,613 650.906,673	6	517.796,455 650.919,498	28.238
8	517.782,026 650.928,151	9	517.772,315 650.933,975	11.324
11	517.746,719 650.940,49	12	517.751,36 650.940,872	4.657

Punct început	X / Y	Punct sfârşit	X / Y	Lungime segment
3	517.851,743 650.894,956	4	517.828,082 650.904,157	25.387
6	517.796,455 650.919,498	7	517.787,981 650.924,58	9.881
9	517.772,315 650.933,975	10	517.750,486 650.948,808	26.392
12	517.751,36 650.940,872	13	517.756,051 650.937,842	5.584

Document care conține date cu caracter personal, protejat de prevederile Regulamentului (UE) nr. 679/2016 și Legii 190/2018

Punct început	X / Y	Punct sfârşit	X / Y	Lungime segment
13	517.756,051 650.937,842	14	517.760,289 650.934,887	5.166
16	517.786,867 650.920,524	17	517.797,11 650.914,74	11.763
19	517.797,549 650.914,479	20	517.801,026 650.911,403	4.642
22	517.808,895 650.903,959	23	517.809,28 650.903,963	0.385
25	517.816,026 650.903,818	26	517.818,455 650.903,254	2.494
28	517.844,997 650.892,038	29	517.862,13 650.884,072	18.894
31	517.876,902 650.876,814	32	517.893,847 650.870,095	18.228
34	517.925,588 650.858,207	35	517.940,162 650.853,68	15.261
37	517.947,51 650.847,006	38	517.954,893 650.845,476	7.54
40	517.987,055 650.837,711	41	517.958,267 650.850,54	31.517
43	517.930,097 650.871,465	1	517.918,642 650.882,86	16.157

Punct început	X / Y	Punct sfârşit	X / Y	Lungime segment
14	517.760,289 650.934,887	15	517.766,81 650.930,591	7.809
17	517.797,11 650.914,74	18	517.797,508 650.914,515	0.457
20	517.801,026 650.911,403	21	517.805,894 650.906,108	7.193
23	517.809,28 650.903,963	24	517.815,165 650.904,017	5.885
26	517.818,455 650.903,254	27	517.824,651 650.901,817	6.36
29	517.862,13 650.884,072	30	517.869,701 650.880,278	8.468
32	517.893,847 650.870,095	33	517.917,335 650.860,213	25.482
35	517.940,162 650.853,68	36	517.948,026 650.850,687	8.414
38	517.954,893 650.845,476	39	517.976,457 650.840,222	22.195
41	517.958,267 650.850,54	42	517.948,564 650.856,593	11.436

Punct început	X / Y	Punct sfârşit	X / Y	Lungime segment
15	517.766,81 650.930,591	16	517.786,867 650.920,524	22.442
18	517.797,508 650.914,515	19	517.797,549 650.914,479	0.055
21	517.805,894 650.906,108	22	517.808,895 650.903,959	3.691
24	517.815,165 650.904,017	25	517.816,026 650.903,818	0.884
27	517.824,651 650.901,817	28	517.844,997 650.892,038	22.574
30	517.869,701 650.880,278	31	517.876,902 650.876,814	7.991
33	517.917,335 650.860,213	34	517.925,588 650.858,207	8.493
36	517.948,026 650.850,687	37	517.947,51 650.847,006	3.717
39	517.976,457 650.840,222	40	517.987,055 650.837,711	10.891
42	517.948,564 650.856,593	43	517.930,097 650.871,465	23.711

**** Lungimile segmentelor sunt determinate în planul de proiecţie Stereo 70 şi sunt rotunjite la 1 milimetru.**
***** Distanţa dintre puncte este formată din segmente cumulate ce sunt mai mici decât valoarea 1 milimetru.**

Document care conține date cu caracter personal, protejat de prevederile Regulamentului (UE) nr. 679/2016 și Legii 190/2018

DATE DESPRE IMOBILUL NR. 424

Oficiul de Cadastru şi Publicitate Imobiliară SUCEAVA
Biroul de Cadastru şi Publicitate Imobiliară Vatra Dornei

A. Partea I. Descrierea imobilului

TEREN Necunoscut

Adresa: Loc. Dealu Floreni, Jud. Suceava

Nr. Crt	Nr cadastral Nr. topografic	Suprafaţa* (mp)	Observaţii / Referinţe
A1		23.766	Sector cadastral:13 Teren neimprejmuit; 1900/1 parte (CF 2095)

B. Partea II. Proprietari şi acte

Inscrieri privitoare la dreptul de proprietate şi alte drepturi reale		Referinţe
/		
Act Normativ nr. 7, din 13/03/1996 emis de PARLAMENTUL ROMANIEI;		
B1	Intabulare, drept de PROPRIETATE, dobandit prin Lege, cota actuala 1/1, cota initiala 1/1	A1
	1) **NEIDENTIFICAT NEIDENTIFICAT**	
Act Administrativ nr. 2676/10, din 04/04/2024 emis de PRIMARIA COMUNEI DORNA CANDRENILOR;		
B2	SE NOTEAZA POSESIA FAPTICA IN FAVOAREA LUI	A1
	1) **IRIMESCU DORINA** 2) **IRIMESCU DOREL-GAVRIL**	

C. Partea III. SARCINI .

Inscrieri privind dezmembramintele dreptului de proprietate, drepturi reale de garanţie şi sarcini	Referinţe
NU SUNT	

Anexa Nr. 1 La Partea I

Teren

Nr cadastral	Suprafaţa (mp)*	Observaţii / Referinţe
	23.766	1900/1 parte (CF 2095)

* Suprafaţa este determinată in planul de proiecţie Stereo 70.

DETALII LINIARE IMOBIL

Date referitoare la teren

Crt	Categorie folosință	Intra vilan	Suprafaţa (mp)	Tarla	Parcelă	Nr. topo	Observaţii / Referinţe
1	pasune	NU	7.145	-	-	-	
2	pasune	NU	3.083	-	-	-	
3	faneata	NU	9.959	-	-	-	
4	pasune	DA	292	-	-	-	
5	pasune	NU	1.629	-	-	-	
6	pasune	NU	1.659	-	-	-	

Lungime Segmente

1) Valorile lungimilor segmentelor sunt obţinute din proiecţie în plan.

Punct început	X / Y	Punct sfârşit	X / Y	Lungime segment
1	517.809,28 650.903,963	2	517.808,895 650.903,959	0.385
4	517.801,026 650.911,403	5	517.797,549 650.914,479	4.642

Punct început	X / Y	Punct sfârşit	X / Y	Lungime segment
2	517.808,895 650.903,959	3	517.805,894 650.906,108	3.691
5	517.797,549 650.914,479	6	517.797,508 650.914,515	0.055

Punct început	X / Y	Punct sfârşit	X / Y	Lungime segment
3	517.805,894 650.906,108	4	517.801,026 650.911,403	7.193
6	517.797,508 650.914,515	7	517.797,11 650.914,74	0.457

Document care conține date cu caracter personal, protejat de prevederile Regulamentului (UE) nr. 679/2016 și Legii 190/2018

Punct început	X / Y	Punct sfârşit	X / Y	Lungime segment
7	517.797,11 650.914,74	8	517.786,867 650.920,524	11.763
10	517.760,289 650.934,887	11	517.756,051 650.937,842	5.166
13	517.746,719 650.940,49	14	517.736,67 650.917,02	25.531
16	517.725,939 650.889,45	17	517.717,797 650.869,587	21.467
19	517.701,844 650.831,447	20	517.703,844 650.828,827	3.296
22	517.716,589 650.808,546	23	517.720,472 650.798,623	10.656
25	517.720,904 650.778,171	26	517.720,558 650.752,919	25.254
28	517.730,425 650.706,436	29	517.737,24 650.691,576	16.348
31	517.747,817 650.686,052	32	517.775,031 650.718,521	42.366
34	517.807,442 650.762,928	35	517.819,615 650.777,509	18.994
37	517.834,5 650.798,289	38	517.842,614 650.811,92	15.863
40	517.862,477 650.848,311	41	517.873,983 650.869,635	24.23
43	517.876,902 650.876,814	44	517.869,701 650.880,278	7.991
46	517.844,997 650.892,038	47	517.824,651 650.901,817	22.574
49	517.816,026 650.903,818	50	517.815,165 650.904,017	0.884

Punct început	X / Y	Punct sfârşit	X / Y	Lungime segment
8	517.786,867 650.920,524	9	517.766,81 650.930,591	22.442
11	517.756,051 650.937,842	12	517.751,36 650.940,872	5.584
14	517.736,67 650.917,02	15	517.732,103 650.905,934	11.99
17	517.717,797 650.869,587	18	517.707,671 650.844,707	26.862
20	517.703,844 650.828,827	21	517.711,239 650.819,101	12.218
23	517.720,472 650.798,623	24	517.720,874 650.788,277	10.354
26	517.720,558 650.752,919	27	517.724,559 650.731,31	21.976
29	517.737,24 650.691,576	30	517.745,496 650.683,383	11.631
32	517.775,031 650.718,521	33	517.793,287 650.743,332	30.804
35	517.819,615 650.777,509	36	517.830,477 650.792,365	18.403
38	517.842,614 650.811,92	39	517.857,02 650.838,481	30.216
41	517.873,983 650.869,635	42	517.876,473 650.874,251	5.245
44	517.869,701 650.880,278	45	517.862,13 650.884,072	8.468
47	517.824,651 650.901,817	48	517.818,455 650.903,254	6.36
50	517.815,165 650.904,017	1	517.809,28 650.903,963	5.885

Punct început	X / Y	Punct sfârşit	X / Y	Lungime segment
9	517.766,81 650.930,591	10	517.760,289 650.934,887	7.809
12	517.751,36 650.940,872	13	517.746,719 650.940,49	4.657
15	517.732,103 650.905,934	16	517.725,939 650.889,45	17.599
18	517.707,671 650.844,707	19	517.701,844 650.831,447	14.484
21	517.711,239 650.819,101	22	517.716,589 650.808,546	11.833
24	517.720,874 650.788,277	25	517.720,904 650.778,171	10.106
27	517.724,559 650.731,31	28	517.730,425 650.706,436	25.556
30	517.745,496 650.683,383	31	517.747,817 650.686,052	3.537
33	517.793,287 650.743,332	34	517.807,442 650.762,928	24.174
36	517.830,477 650.792,365	37	517.834,5 650.798,289	7.161
39	517.857,02 650.838,481	40	517.862,477 650.848,311	11.243
42	517.876,473 650.874,251	43	517.876,902 650.876,814	2.599
45	517.862,13 650.884,072	46	517.844,997 650.892,038	18.894
48	517.818,455 650.903,254	49	517.816,026 650.903,818	2.494

**** Lungimile segmentelor sunt determinate în planul de proiecţie Stereo 70 şi sunt rotunjite la 1 milimetru.**
***** Distanţa dintre puncte este formată din segmente cumulate ce sunt mai mici decât valoarea 1 milimetru.**

Document care conține date cu caracter personal, protejat de prevederile Regulamentului (UE) nr. 679/2016 și Legii 190/2018

DATE DESPRE IMOBILUL NR. 425

Oficiul de Cadastru şi Publicitate Imobiliară SUCEAVA
Biroul de Cadastru şi Publicitate Imobiliară Vatra Dornei

A. Partea I. Descrierea imobilului

TEREN Necunoscut

Adresa: Loc. Dealu Floreni, Jud. Suceava

Nr. Crt	Nr cadastral Nr. topografic	Suprafaţa* (mp)	Observaţii / Referinţe
A1		6.660	Sector cadastral:13 Teren neimprejmuit; 1900/1 parte (CF 2095)

B. Partea II. Proprietari şi acte

Inscrieri privitoare la dreptul de proprietate şi alte drepturi reale		Referinţe
/		
Act Normativ nr. 7, din 13/03/1996 emis de PARLAMENTUL ROMANIEI;		
B1	Intabulare, drept de PROPRIETATE, dobandit prin Lege, cota actuala 1/1, cota initiala 1/1	A1
	1) **NEIDENTIFICAT NEIDENTIFICAT**	
Act Administrativ nr. 2676/11, din 04/04/2024 emis de PRIMARIA COMUNEI DORNA CANDRENILOR;		
B2	SE NOTEAZA POSESIA FAPTICA IN FAVOAREA LUI	A1
	1) **OMETITA-PUIU PETREA** 2) **OMETITA-PUIU MARIA**	

C. Partea III. SARCINI .

Inscrieri privind dezmembramintele dreptului de proprietate, drepturi reale de garanţie şi sarcini	Referinţe
NU SUNT	

Anexa Nr. 1 La Partea I

Teren

Nr cadastral	Suprafaţa (mp)*	Observaţii / Referinţe
	6.660	1900/1 parte (CF 2095)

* Suprafaţa este determinată in planul de proiecţie Stereo 70.

DETALII LINIARE IMOBIL

Date referitoare la teren

Crt	Categorie folosință	Intra vilan	Suprafaţa (mp)	Tarla	Parcelă	Nr. topo	Observaţii / Referinţe
1	faneata	DA	164	-	-	-	
2	faneata	NU	6.496	-	-	-	

Lungime Segmente

1) Valorile lungimilor segmentelor sunt obţinute din proiecţie în plan.

Punct început	X / Y	Punct sfârşit	X / Y	Lungime segment (** (m)
1	517.794,177 650.680,707	2	517.819,938 650.727,364	53.296
3	517.848,431 650.777,376	4	517.861,6 650.803,148	28.942
5	517.874,208 650.827,823	6	517.889,319 650.860,35	35.866
7	517.893,847 650.870,095	8	517.876,902 650.876,814	18.228

Punct început	X / Y	Punct sfârşit	X / Y	Lungime segment (** (m)
2	517.819,938 650.727,364	3	517.848,431 650.777,376	57.559
4	517.861,6 650.803,148	5	517.874,208 650.827,823	27.71
6	517.889,319 650.860,35	7	517.893,847 650.870,095	10.746
8	517.876,902 650.876,814	9	517.876,473 650.874,251	2.599

Document care conține date cu caracter personal, protejat de prevederile Regulamentului (UE) nr. 679/2016 și Legii 190/2018

Punct început	X / Y	Punct sfârşit	X / Y	Lungime segment (** (m)
9	517.876,473 650.874,251	10	517.873,983 650.869,635	5.245
11	517.862,477 650.848,311	12	517.857,02 650.838,481	11.243
13	517.842,614 650.811,92	14	517.834,5 650.798,289	15.863
15	517.830,477 650.792,365	16	517.819,615 650.777,509	18.403
17	517.807,442 650.762,928	18	517.793,287 650.743,332	24.174
19	517.775,031 650.718,521	20	517.747,817 650.686,052	42.366
21	517.745,496 650.683,383	22	517.751,127 650.677,068	8.461
23	517.772,221 650.658,329	24	517.780,238 650.652,943	9.658
25	517.784,021 650.660,383	1	517.794,177 650.680,707	22.72

Punct început	X / Y	Punct sfârşit	X / Y	Lungime segment (** (m)
10	517.873,983 650.869,635	11	517.862,477 650.848,311	24.23
12	517.857,02 650.838,481	13	517.842,614 650.811,92	30.216
14	517.834,5 650.798,289	15	517.830,477 650.792,365	7.161
16	517.819,615 650.777,509	17	517.807,442 650.762,928	18.994
18	517.793,287 650.743,332	19	517.775,031 650.718,521	30.804
20	517.747,817 650.686,052	21	517.745,496 650.683,383	3.537
22	517.751,127 650.677,068	23	517.772,221 650.658,329	28.215
24	517.780,238 650.652,943	25	517.784,021 650.660,383	8.347

** Lungimile segmentelor sunt determinate în planul de proiecţie Stereo 70 şi sunt rotunjite la 1 milimetru.
*** Distanţa dintre puncte este formată din segmente cumulate ce sunt mai mici decât valoarea 1 milimetru.

Document care conține date cu caracter personal, protejat de prevederile Regulamentului (UE) nr. 679/2016 și Legii 190/2018

DATE DESPRE IMOBILUL NR. 426

Oficiul de Cadastru şi Publicitate Imobiliară SUCEAVA
Biroul de Cadastru şi Publicitate Imobiliară Vatra Dornei

A. Partea I. Descrierea imobilului

TEREN Necunoscut

Adresa: Loc. Dealu Floreni, Jud. Suceava

Nr. Crt	Nr cadastral Nr. topografic	Suprafaţa* (mp)	Observaţii / Referinţe
A1	38098	12.949	Sector cadastral:13 Teren imprejmuit;

B. Partea II. Proprietari şi acte

Inscrieri privitoare la dreptul de proprietate şi alte drepturi reale		Referinţe
2080 / 20/02/2013		
Hotarare Judecatoreasca nr. 623, din 19/06/2012 emis de Judecătoria Vatra Dornei;		
B3	Intabulare, drept de PROPRIETATEmod dobândire cumpărare, dobandit prin Hotarare Judecatoreasca, cota actuala 1/1, cota initiala 1/1	A1
	1) **TORCEA NICUŞOR**	

C. Partea III. SARCINI .

Inscrieri privind dezmembramintele dreptului de proprietate, drepturi reale de garanţie şi sarcini	Referinţe
NU SUNT	

Document care conține date cu caracter personal, protejat de prevederile Regulamentului (UE) nr. 679/2016 și Legii 190/2018

Anexa Nr. 1 La Partea I

Teren

Nr cadastral	Suprafaţa (mp)*	Observaţii / Referinţe
38098	12.949	

* Suprafaţa este determinată in planul de proiecţie Stereo 70.

DETALII LINIARE IMOBIL

Date referitoare la teren

Crt	Categorie folosință	Intra vilan	Suprafaţa (mp)	Tarla	Parcelă	Nr. topo	Observaţii / Referinţe
1	faneata	DA	341	-	-	-	Imprejmiut cu gard din lemn si tarusi
2	faneata	NU	12.608	-	-	-	Imprejmiut cu gard din lemn si tarusi

Lungime Segmente

1) Valorile lungimilor segmentelor sunt obţinute din proiecţie în plan.

Punct început	X / Y	Punct sfârşit	X / Y	Lungime segment (** (m)
1	517.907,105 650.799,622	2	517.908,667 650.805,64	6.217
3	517.907,892 650.809,667	4	517.909,49 650.818,295	8.775
5	517.910,488 650.828,222	6	517.911,594 650.836,85	8.699
7	517.913,161 650.844,191	8	517.913,549 650.845,68	1.539

Punct început	X / Y	Punct sfârşit	X / Y	Lungime segment (** (m)
2	517.908,667 650.805,64	3	517.907,892 650.809,667	4.101
4	517.909,49 650.818,295	5	517.910,488 650.828,222	9.977
6	517.911,594 650.836,85	7	517.913,161 650.844,191	7.506
8	517.913,549 650.845,68	9	517.917,335 650.860,213	15.018

Document care conține date cu caracter personal, protejat de prevederile Regulamentului (UE) nr. 679/2016 și Legii 190/2018

Punct început	X / Y	Punct sfârşit	X / Y	Lungime segment (** (m)
9	517.917,335 650.860,213	10	517.893,847 650.870,095	25.482
11	517.889,319 650.860,35	12	517.874,208 650.827,823	35.866
13	517.861,6 650.803,148	14	517.848,431 650.777,376	28.942
15	517.819,938 650.727,364	16	517.794,177 650.680,707	53.296
17	517.784,021 650.660,383	18	517.829,224 650.648,969	46.622
19	517.859,464 650.640,537	20	517.867,847 650.659,539	20.769
21	517.872,248 650.670,687	22	517.877,27 650.682,753	13.069
23	517.881,065 650.690,652	24	517.882,368 650.695,713	5.226
25	517.892,387 650.718,356	26	517.895,662 650.728,953	11.092
27	517.897,456 650.740,491	28	517.898,377 650.747,126	6.699
29	517.902,829 650.771,879	30	517.904,581 650.783,29	11.545
31	517.905,792 650.790,378	1	517.907,105 650.799,622	9.337

Punct început	X / Y	Punct sfârşit	X / Y	Lungime segment (** (m)
10	517.893,847 650.870,095	11	517.889,319 650.860,35	10.746
12	517.874,208 650.827,823	13	517.861,6 650.803,148	27.71
14	517.848,431 650.777,376	15	517.819,938 650.727,364	57.559
16	517.794,177 650.680,707	17	517.784,021 650.660,383	22.72
18	517.829,224 650.648,969	19	517.859,464 650.640,537	31.394
20	517.867,847 650.659,539	21	517.872,248 650.670,687	11.985
22	517.877,27 650.682,753	23	517.881,065 650.690,652	8.763
24	517.882,368 650.695,713	25	517.892,387 650.718,356	24.761
26	517.895,662 650.728,953	27	517.897,456 650.740,491	11.677
28	517.898,377 650.747,126	29	517.902,829 650.771,879	25.15
30	517.904,581 650.783,29	31	517.905,792 650.790,378	7.191

** Lungimile segmentelor sunt determinate în planul de proiecţie Stereo 70 şi sunt rotunjite la 1 milimetru.
*** Distanţa dintre puncte este formată din segmente cumulate ce sunt mai mici decât valoarea 1 milimetru.

Document care conține date cu caracter personal, protejat de prevederile Regulamentului (UE) nr. 679/2016 și Legii 190/2018

DATE DESPRE IMOBILUL NR. 427

Oficiul de Cadastru şi Publicitate Imobiliară SUCEAVA
Biroul de Cadastru şi Publicitate Imobiliară Vatra Dornei

A. Partea I. Descrierea imobilului

TEREN Necunoscut

Adresa: Loc. Dealu Floreni, Jud. Suceava

Nr. Crt	Nr cadastral Nr. topografic	Suprafaţa* (mp)	Observaţii / Referinţe
A1	38870	14.569	Sector cadastral:13 Teren neimprejmuit;

B. Partea II. Proprietari şi acte

Inscrieri privitoare la dreptul de proprietate şi alte drepturi reale		Referinţe
3396 / 07/03/2018		
Act Administrativ nr. 1058, din 25/01/2018 emis de Comisia Judeteana Suceava;		
B1	Intabulare, drept de PROPRIETATE, dobandit prin Reconstituire, cota actuala 1/1, cota initiala 1/1	A1
	1) **DUMITRAŞ RODICA-DOINA**	
Act Administrativ nr. Legea 17/2014, din 07/03/2014 emis de Parlamentul României;		
B2	imobil aflat sub incidenţa art. 3 alin.1 din Legea 17/2014	A1

C. Partea III. SARCINI .

Inscrieri privind dezmembramintele dreptului de proprietate, drepturi reale de garanţie şi sarcini	Referinţe
NU SUNT	

Document care conține date cu caracter personal, protejat de prevederile Regulamentului (UE) nr. 679/2016 și Legii 190/2018

Anexa Nr. 1 La Partea I

Teren

Nr cadastral	Suprafaţa (mp)*	Observaţii / Referinţe
38870	14.569	

* Suprafaţa este determinată in planul de proiecţie Stereo 70.

DETALII LINIARE IMOBIL

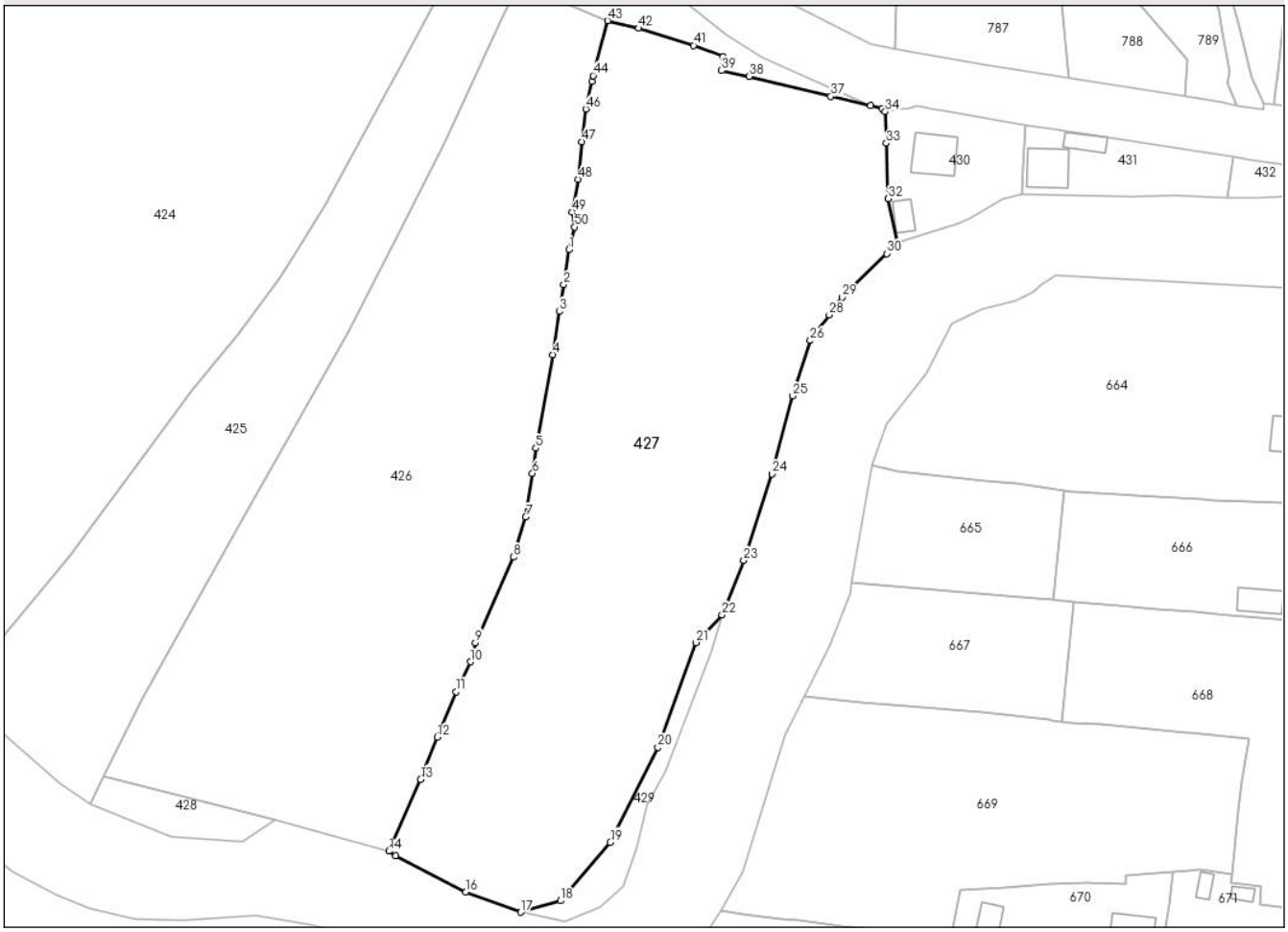

Date referitoare la teren

Crt	Categorie folosință	Intra vilan	Suprafaţa (mp)	Tarla	Parcelă	Nr. topo	Observaţii / Referinţe
1	faneata	DA	2.025	-	-	-	Împrejmuit partial cu gard din lemn
2	faneata	NU	12.544	-	-	-	Împrejmuit partial cu gard din lemn

Lungime Segmente

1) Valorile lungimilor segmentelor sunt obţinute din proiecţie în plan.

Punct început	X / Y	Punct sfârşit	X / Y	Lungime segment
1	517.907,105 650.799,622	2	517.905,792 650.790,378	9.337
4	517.902,829 650.771,879	5	517.898,377 650.747,126	25.15
7	517.895,662 650.728,953	8	517.892,387 650.718,356	11.092
10	517.881,065 650.690,652	11	517.877,27 650.682,753	8.763
13	517.867,847 650.659,539	14	517.859,464 650.640,537	20.769

Punct început	X / Y	Punct sfârşit	X / Y	Lungime segment
2	517.905,792 650.790,378	3	517.904,581 650.783,29	7.191
5	517.898,377 650.747,126	6	517.897,456 650.740,491	6.699
8	517.892,387 650.718,356	9	517.882,368 650.695,713	24.761
11	517.877,27 650.682,753	12	517.872,248 650.670,687	13.069
14	517.859,464 650.640,537	15	517.861,304 650.639,304	2.215

Punct început	X / Y	Punct sfârşit	X / Y	Lungime segment
3	517.904,581 650.783,29	4	517.902,829 650.771,879	11.545
6	517.897,456 650.740,491	7	517.895,662 650.728,953	11.677
9	517.882,368 650.695,713	10	517.881,065 650.690,652	5.226
12	517.872,248 650.670,687	13	517.867,847 650.659,539	11.985
15	517.861,304 650.639,304	16	517.879,856 650.629,767	20.86

Document care conține date cu caracter personal, protejat de prevederile Regulamentului (UE) nr. 679/2016 și Legii 190/2018

Punct început	X / Y	Punct sfârşit	X / Y	Lungime segment
16	517.879,856 650.629,767	17	517.894,365 650.624,408	15.467
19	517.918,115 650.642,879	20	517.930,665 650.668,018	28.098
22	517.947,711 650.703,004	23	517.953,444 650.717,438	15.531
25	517.966,282 650.760,987	26	517.971,025 650.775,605	15.368
28	517.976,045 650.782,403	29	517.979,506 650.787,089	5.826
31	517.994,054 650.801,418	32	517.991,655 650.813,128	11.953
34	517.990,869 650.836,145	35	517.990,052 650.837,001	1.183
37	517.976,457 650.840,222	38	517.954,893 650.845,476	22.195
40	517.948,026 650.850,687	41	517.940,162 650.853,68	8.414
43	517.917,335 650.860,213	44	517.913,549 650.845,68	15.018
46	517.911,594 650.836,85	47	517.910,488 650.828,222	8.699
49	517.907,892 650.809,667	50	517.908,667 650.805,64	4.101

Punct început	X / Y	Punct sfârşit	X / Y	Lungime segment
17	517.894,365 650.624,408	18	517.904,916 650.627,427	10.974
20	517.930,665 650.668,018	21	517.940,731 650.695,735	29.488
23	517.953,444 650.717,438	24	517.960,878 650.740,367	24.104
26	517.971,025 650.775,605	27	517.971,872 650.776,752	1.426
29	517.979,506 650.787,089	30	517.991,237 650.798,644	16.466
32	517.991,655 650.813,128	33	517.991,174 650.827,829	14.709
35	517.990,052 650.837,001	36	517.987,055 650.837,711	3.08
38	517.954,893 650.845,476	39	517.947,51 650.847,006	7.54
41	517.940,162 650.853,68	42	517.925,588 650.858,207	15.261
44	517.913,549 650.845,68	45	517.913,161 650.844,191	1.539
47	517.910,488 650.828,222	48	517.909,49 650.818,295	9.977
50	517.908,667 650.805,64	1	517.907,105 650.799,622	6.217

Punct început	X / Y	Punct sfârşit	X / Y	Lungime segment
18	517.904,916 650.627,427	19	517.918,115 650.642,879	20.322
21	517.940,731 650.695,735	22	517.947,711 650.703,004	10.078
24	517.960,878 650.740,367	25	517.966,282 650.760,987	21.316
27	517.971,872 650.776,752	28	517.976,045 650.782,403	7.025
30	517.991,237 650.798,644	31	517.994,054 650.801,418	3.954
33	517.991,174 650.827,829	34	517.990,869 650.836,145	8.322
36	517.987,055 650.837,711	37	517.976,457 650.840,222	10.891
39	517.947,51 650.847,006	40	517.948,026 650.850,687	3.717
42	517.925,588 650.858,207	43	517.917,335 650.860,213	8.493
45	517.913,161 650.844,191	46	517.911,594 650.836,85	7.506
48	517.909,49 650.818,295	49	517.907,892 650.809,667	8.775

** Lungimile segmentelor sunt determinate în planul de proiecţie Stereo 70 şi sunt rotunjite la 1 milimetru.
*** Distanţa dintre puncte este formată din segmente cumulate ce sunt mai mici decât valoarea 1 milimetru.

Document care conține date cu caracter personal, protejat de prevederile Regulamentului (UE) nr. 679/2016 și Legii 190/2018

DATE DESPRE IMOBILUL NR. 428

Oficiul de Cadastru şi Publicitate Imobiliară SUCEAVA
Biroul de Cadastru şi Publicitate Imobiliară Vatra Dornei

A. Partea I. Descrierea imobilului

TEREN Extravilan

Adresa: Jud. Suceava

Nr. Crt	Nr cadastral Nr. topografic	Suprafaţa* (mp)	Observaţii / Referinţe
A1		421	Sector cadastral:13 Teren neimprejmuit; 1678 parte

B. Partea II. Proprietari şi acte

Inscrieri privitoare la dreptul de proprietate şi alte drepturi reale		Referinţe
/		
Act Normativ nr. 7, din 13/03/1996 emis de PARLAMENTUL ROMANIEI;		
B1	Inscrierea posesiei, drept de PROPRIETATE, dobandit prin Lege, cota actuala 1/1, cota initiala 1/1	A1
	1) **NEIDENTIFICAT NEIDENTIFICAT**, PROPRIETAR NEIDENTIFICAT	
Act Normativ nr. 7, din 13/03/1996 emis de PARLAMENTUL ROMANIEI (art. 13);		
B2	Se noteaza mentiunea de proprietar neidentificat	A1

C. Partea III. SARCINI .

Inscrieri privind dezmembramintele dreptului de proprietate, drepturi reale de garanţie şi sarcini	Referinţe
NU SUNT	

Document care conține date cu caracter personal, protejat de prevederile Regulamentului (UE) nr. 679/2016 și Legii 190/2018

Anexa Nr. 1 La Partea I

Teren

Nr cadastral	Suprafaţa (mp)*	Observaţii / Referinţe
	421	1678 parte

* Suprafaţa este determinată in planul de proiecţie Stereo 70.

DETALII LINIARE IMOBIL

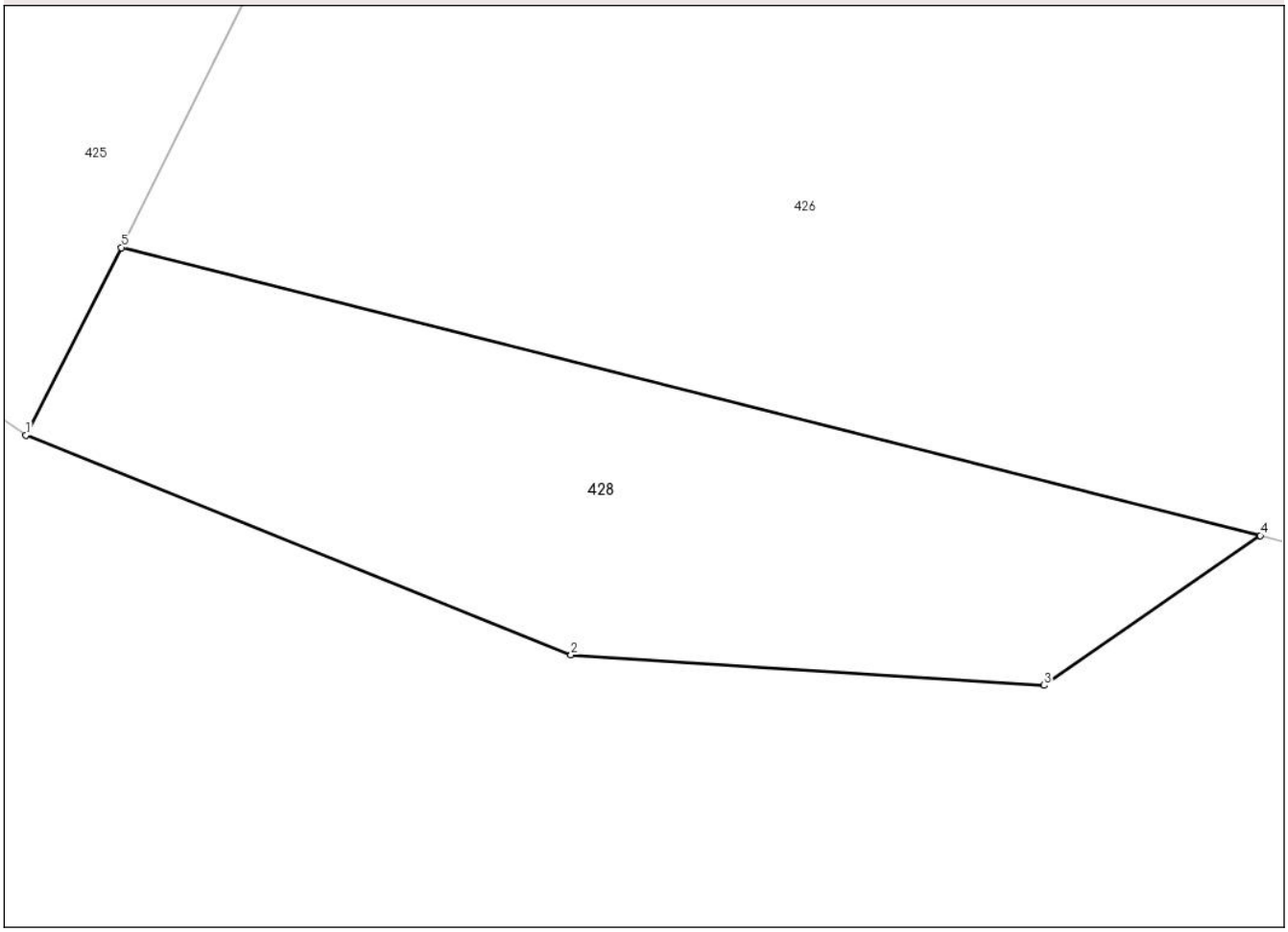

Date referitoare la teren

Crt	Categorie folosință	Intra vilan	Suprafaţa (mp)	Tarla	Parcelă	Nr. topo	Observaţii / Referinţe
1	faneata	NU	421	-	-	-	

Lungime Segmente
1) Valorile lungimilor segmentelor sunt obţinute din proiecţie în plan.

Punct început	X / Y	Punct sfârşit	X / Y	Lungime segment (** (m)
1	517.780,238 650.652,943	2	517.801,877 650.644,234	23.326
2	517.801,877 650.644,234	3	517.820,651 650.643,025	18.813
3	517.820,651 650.643,025	4	517.829,224 650.648,969	10.432
4	517.829,224 650.648,969	5	517.784,021 650.660,383	46.622
5	517.784,021 650.660,383	1	517.780,238 650.652,943	8.347

Document care conține date cu caracter personal, protejat de prevederile Regulamentului (UE) nr. 679/2016 și Legii 190/2018

** Lungimile segmentelor sunt determinate în planul de proiecţie Stereo 70 şi sunt rotunjite la 1 milimetru.
*** Distanţa dintre puncte este formată din segmente cumulate ce sunt mai mici decât valoarea 1 milimetru.

DATE DESPRE IMOBILUL NR. 429

Oficiul de Cadastru şi Publicitate Imobiliară SUCEAVA
Biroul de Cadastru şi Publicitate Imobiliară Vatra Dornei

A. Partea I. Descrierea imobilului

TEREN Extravilan

Adresa: Jud. Suceava

Nr. Crt	Nr cadastral Nr. topografic	Suprafaţa* (mp)	Observaţii / Referinţe
A1		518	Sector cadastral:13 Teren neimprejmuit; CF1

B. Partea II. Proprietari şi acte

Inscrieri privitoare la dreptul de proprietate şi alte drepturi reale		Referinţe
/		
Act Normativ nr. 7, din 13/03/1996 emis de PARLAMENTUL ROMANIEI;		
B1	Inscrierea posesiei, drept de PROPRIETATE, dobandit prin Lege, cota actuala 1/1, cota initiala 1/1	A1
	1) **NEIDENTIFICAT NEIDENTIFICAT**, PROPRIETAR NEIDENTIFICAT	
Act Normativ nr. 7, din 13/03/1996 emis de PARLAMENTUL ROMANIEI (art. 13);		
B2	Se noteaza mentiunea de proprietar neidentificat	A1

C. Partea III. SARCINI .

Inscrieri privind dezmembramintele dreptului de proprietate, drepturi reale de garanţie şi sarcini	Referinţe
NU SUNT	

Document care conține date cu caracter personal, protejat de prevederile Regulamentului (UE) nr. 679/2016 și Legii 190/2018

Anexa Nr. 1 La Partea I

Teren

Nr cadastral	Suprafaţa (mp)*	Observaţii / Referinţe
	518	CF1

* Suprafaţa este determinată in planul de proiecţie Stereo 70.

DETALII LINIARE IMOBIL

Date referitoare la teren

Crt	Categorie folosință	Intra vilan	Suprafaţa (mp)	Tarla	Parcelă	Nr. topo	Observaţii / Referinţe
1	faneata	NU	518	-	-	-	

Lungime Segmente
1) Valorile lungimilor segmentelor sunt obţinute din proiecţie în plan.

Punct început	X / Y	Punct sfârşit	X / Y	Lungime segment (** (m)
1	517.930,665 650.668,018	2	517.918,115 650.642,879	28.098
2	517.918,115 650.642,879	3	517.904,916 650.627,427	20.322
3	517.904,916 650.627,427	4	517.894,365 650.624,408	10.974
4	517.894,365 650.624,408	5	517.906,119 650.622,003	11.998
5	517.906,119 650.622,003	6	517.915,283 650.625,948	9.977

Document care conține date cu caracter personal, protejat de prevederile Regulamentului (UE) nr. 679/2016 și Legii 190/2018

Punct început	X / Y	Punct sfârşit	X / Y	Lungime segment (** (m)
6	517.915,283 650.625,948	7	517.921,398 650.631,371	8.173
7	517.921,398 650.631,371	8	517.925,148 650.641,236	10.554
8	517.925,148 650.641,236	9	517.927,999 650.653,082	12.184
9	517.927,999 650.653,082	10	517.932,647 650.661,772	9.855
10	517.932,647 650.661,772	11	517.944,83 650.693,311	33.81
11	517.944,83 650.693,311	12	517.947,711 650.703,004	10.112
12	517.947,711 650.703,004	13	517.940,731 650.695,735	10.078
13	517.940,731 650.695,735	1	517.930,665 650.668,018	29.488

** Lungimile segmentelor sunt determinate în planul de proiecţie Stereo 70 şi sunt rotunjite la 1 milimetru.
*** Distanţa dintre puncte este formată din segmente cumulate ce sunt mai mici decât valoarea 1 milimetru.

Document care conține date cu caracter personal, protejat de prevederile Regulamentului (UE) nr. 679/2016 și Legii 190/2018

DATE DESPRE IMOBILUL NR. 430

Oficiul de Cadastru şi Publicitate Imobiliară SUCEAVA
Biroul de Cadastru şi Publicitate Imobiliară Vatra Dornei

A. Partea I. Descrierea imobilului

TEREN Intravilan

Adresa: Loc. Dealu Floreni, Str Principala, Nr. 3, Jud. Suceava

Nr. Crt	Nr cadastral Nr. topografic	Suprafaţa* (mp)	Observaţii / Referinţe
A1		1.005	Sector cadastral:13 Teren neimprejmuit; 1676 parte (CF 331)

Construcţii

Crt	Nr cadastral Nr. topografic	Adresa	Observaţii / Referinţe
A1.1		Loc. Dealu Floreni, Str Principala, Nr. 3, Jud. Suceava	Nr. niveluri:1; S. construita la sol:120 mp; S. construita desfasurata:120 mp;
A1.2		Loc. Dealu Floreni, Str Principala, Nr. 3, Jud. Suceava	Nr. niveluri:1; S. construita la sol:42 mp; S. construita desfasurata:42 mp;

B. Partea II. Proprietari şi acte

Inscrieri privitoare la dreptul de proprietate şi alte drepturi reale		Referinţe
/		
Act Normativ nr. 7, din 13/03/1996 emis de PARLAMENTUL ROMANIEI;		
B1	Intabulare, drept de PROPRIETATE, dobandit prin Lege, cota actuala 1/1, cota initiala 1/1	A1
	1) **NEIDENTIFICAT NEIDENTIFICAT**	
Act Administrativ nr. 2676/12, din 04/04/2024 emis de PRIMARIA COMUNEI DORNA CANDRENILOR;		
B2	SE NOTEAZA POSESIA FAPTICA IN FAVOAREA LUI	A1
	1) **METCAN VASILE** 2) **METCAN LAURA**	
Act Administrativ nr. 2676/1, din 27/03/2024 emis de PRIMARIA COMUNEI DORNA CANDRENILOR;		
B3	Intabulare, drept de PROPRIETATE, dobandit prin Lege, cota actuala 1/1, cota initiala 1/1	A1.1, A1.2
	1) **METCAN VASILE** 2) **METCAN LAURA**	

C. Partea III. SARCINI .

Inscrieri privind dezmembramintele dreptului de proprietate, drepturi reale de garanţie şi sarcini	Referinţe
NU SUNT	

Document care conține date cu caracter personal, protejat de prevederile Regulamentului (UE) nr. 679/2016 și Legii 190/2018

Anexa Nr. 1 La Partea I

Teren

Nr cadastral	Suprafaţa (mp)*	Observaţii / Referinţe
	1.005	1676 parte (CF 331)

* Suprafaţa este determinată in planul de proiecţie Stereo 70.

DETALII LINIARE IMOBIL

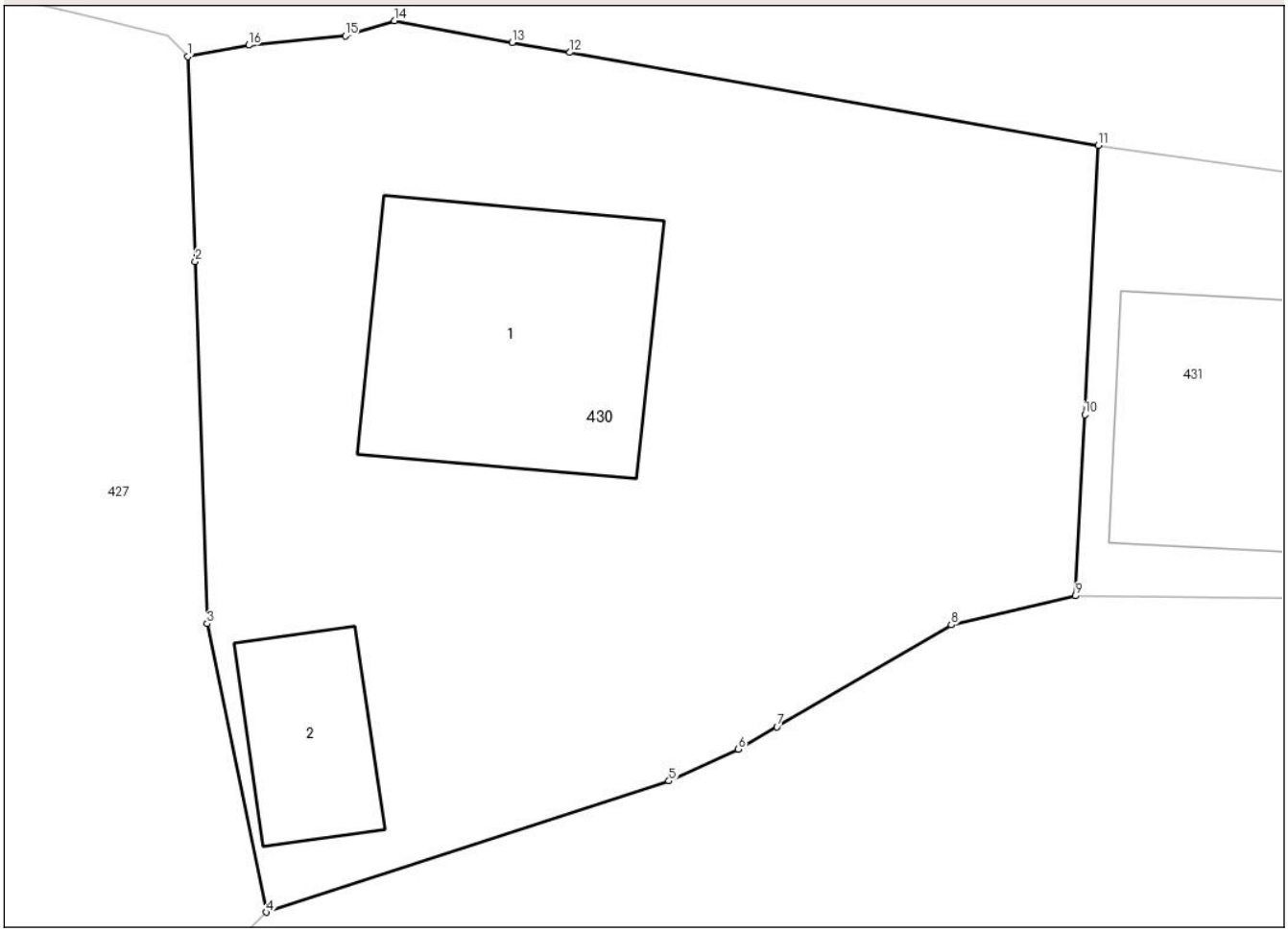

Date referitoare la teren

Crt	Categorie folosință	Intra vilan	Suprafaţa (mp)	Tarla	Parcelă	Nr. topo	Observaţii / Referinţe
1	curti constructii	DA	1.005	-	-	-	

Date referitoare la construcţii

Crt	Număr	Destinaţie construcţie	Supraf. (mp)	Situaţie juridică	Observaţii / Referinţe
A1.1		constructii de locuinte	120	Cu acte	Nr. niveluri:1; S. construita la sol:120 mp; S. construita desfasurata:120 mp;
A1.2		constructii anexa	42	Cu acte	Nr. niveluri:1; S. construita la sol:42 mp; S. construita desfasurata:42 mp;

Lungime Segmente

1) Valorile lungimilor segmentelor sunt obţinute din proiecţie în plan.

Punct început	X / Y	Punct sfârşit	X / Y	Lungime segment (** (m)
1	517.990,869 650.836,145	2	517.991,174 650.827,829	8.322
2	517.991,174 650.827,829	3	517.991,655 650.813,128	14.709
3	517.991,655 650.813,128	4	517.994,054 650.801,418	11.953

Document care conține date cu caracter personal, protejat de prevederile Regulamentului (UE) nr. 679/2016 și Legii 190/2018

Punct început	X / Y	Punct sfârşit	X / Y	Lungime segment (** (m)
4	517.994,054 650.801,418	5	518.010,425 650.806,745	17.216
5	518.010,425 650.806,745	6	518.013,245 650.808,037	3.102
6	518.013,245 650.808,037	7	518.014,808 650.808,948	1.809
7	518.014,808 650.808,948	8	518.021,894 650.813,083	8.204
8	518.021,894 650.813,083	9	518.026,943 650.814,258	5.184
9	518.026,943 650.814,258	10	518.027,318 650.821,615	7.367
10	518.027,318 650.821,615	11	518.027,874 650.832,534	10.933
11	518.027,874 650.832,534	12	518.006,4 650.836,312	21.804
12	518.006,4 650.836,312	13	518.004,055 650.836,722	2.381
13	518.004,055 650.836,722	14	517.999,264 650.837,6	4.871
14	517.999,264 650.837,6	15	517.997,27 650.836,982	2.088
15	517.997,27 650.836,982	16	517.993,355 650.836,605	3.933
16	517.993,355 650.836,605	1	517.990,869 650.836,145	2.528

** Lungimile segmentelor sunt determinate în planul de proiecţie Stereo 70 şi sunt rotunjite la 1 milimetru.
*** Distanţa dintre puncte este formată din segmente cumulate ce sunt mai mici decât valoarea 1 milimetru.

Document care conține date cu caracter personal, protejat de prevederile Regulamentului (UE) nr. 679/2016 și Legii 190/2018

DATE DESPRE IMOBILUL NR. 431

Oficiul de Cadastru şi Publicitate Imobiliară SUCEAVA
Biroul de Cadastru şi Publicitate Imobiliară Vatra Dornei

A. Partea I. Descrierea imobilului

TEREN Intravilan

Adresa: Loc. Dealu Floreni, Str Principala, Nr. 1, Jud. Suceava

Nr. Crt	Nr cadastral Nr. topografic	Suprafaţa* (mp)	Observaţii / Referinţe
A1		808	Sector cadastral:13 Teren neimprejmuit; 1676 parte (CF 331)

Construcţii

Crt	Nr cadastral Nr. topografic	Adresa	Observaţii / Referinţe
A1.1		Loc. Dealu Floreni, Str Principala, Nr. 1, Jud. Suceava	Nr. niveluri:1; S. construita la sol:111 mp; S. construita desfasurata:111 mp;
A1.2		Loc. Dealu Floreni, Str Principala, Nr. 1, Jud. Suceava	Nr. niveluri:1; S. construita la sol:46 mp; S. construita desfasurata:46 mp;

B. Partea II. Proprietari şi acte

Inscrieri privitoare la dreptul de proprietate şi alte drepturi reale		Referinţe
/		
Act Normativ nr. 7, din 13/03/1996 emis de PARLAMENTUL ROMANIEI;		
B1	Intabulare, drept de PROPRIETATE, dobandit prin Lege, cota actuala 1/1, cota initiala 1/1	A1
	1) **NEIDENTIFICAT NEIDENTIFICAT**	
Act Administrativ nr. 2676/13, din 04/04/2024 emis de PRIMARIA COMUNEI DORNA CANDRENILOR;		
B2	SE NOTEAZA POSESIA FAPTICA IN FAVOAREA LUI	A1
	1) **BLANARIU VASILE**	
Act Administrativ nr. 2676/1, din 27/03/2024 emis de PRIMARIA COMUNEI DORNA CANDRENILOR;		
B3	Intabulare, drept de PROPRIETATE, dobandit prin Lege, cota actuala 1/1, cota initiala 1/1	A1.1, A1.2
	1) **BLANARIU VASILE**	

C. Partea III. SARCINI .

Inscrieri privind dezmembramintele dreptului de proprietate, drepturi reale de garanţie şi sarcini	Referinţe
NU SUNT	

Document care conține date cu caracter personal, protejat de prevederile Regulamentului (UE) nr. 679/2016 și Legii 190/2018

Anexa Nr. 1 La Partea I

Teren

Nr cadastral	Suprafaţa (mp)*	Observaţii / Referinţe
	808	1676 parte (CF 331)

* Suprafaţa este determinată in planul de proiecţie Stereo 70.

DETALII LINIARE IMOBIL

Date referitoare la teren

Crt	Categorie folosință	Intra vilan	Suprafaţa (mp)	Tarla	Parcelă	Nr. topo	Observaţii / Referinţe
1	curti constructii	DA	808	-	-	-	

Date referitoare la construcţii

Crt	Număr	Destinaţie construcţie	Supraf. (mp)	Situaţie juridică	Observaţii / Referinţe
A1.1		constructii de locuinte	111	Cu acte	Nr. niveluri:1; S. construita la sol:111 mp; S. construita desfasurata:111 mp;
A1.2		constructii anexa	46	Cu acte	Nr. niveluri:1; S. construita la sol:46 mp; S. construita desfasurata:46 mp;

Lungime Segmente

1) Valorile lungimilor segmentelor sunt obţinute din proiecţie în plan.

Punct început	X / Y	Punct sfârşit	X / Y	Lungime segment (** (m)
1	518.026,943 650.814,258	2	518.040,811 650.814,119	13.869
2	518.040,811 650.814,119	3	518.056,287 650.813,58	15.485
3	518.056,287 650.813,58	4	518.067,808 650.814,019	11.529

Document care conține date cu caracter personal, protejat de prevederile Regulamentului (UE) nr. 679/2016 și Legii 190/2018

Punct început	X / Y	Punct sfârşit	X / Y	Lungime segment (** (m)
4	518.067,808 650.814,019	5	518.081,625 650.813,456	13.828
5	518.081,625 650.813,456	6	518.082,922 650.824,286	10.907
6	518.082,922 650.824,286	7	518.051,753 650.829,199	31.554
7	518.051,753 650.829,199	8	518.036,862 650.831,279	15.036
8	518.036,862 650.831,279	9	518.027,874 650.832,534	9.075
9	518.027,874 650.832,534	10	518.027,318 650.821,615	10.933
10	518.027,318 650.821,615	1	518.026,943 650.814,258	7.367

** Lungimile segmentelor sunt determinate în planul de proiecţie Stereo 70 şi sunt rotunjite la 1 milimetru.
*** Distanţa dintre puncte este formată din segmente cumulate ce sunt mai mici decât valoarea 1 milimetru.

Document care conține date cu caracter personal, protejat de prevederile Regulamentului (UE) nr. 679/2016 și Legii 190/2018

DATE DESPRE IMOBILUL NR. 432

Oficiul de Cadastru şi Publicitate Imobiliară SUCEAVA
Biroul de Cadastru şi Publicitate Imobiliară Vatra Dornei

A. Partea I. Descrierea imobilului

TEREN Intravilan

Adresa: Loc. Dealu Floreni, Jud. Suceava

Nr. Crt	Nr cadastral Nr. topografic	Suprafaţa* (mp)	Observaţii / Referinţe
A1		250	Sector cadastral:13 Teren neimprejmuit; 1675/3 parte

B. Partea II. Proprietari şi acte

Inscrieri privitoare la dreptul de proprietate şi alte drepturi reale		Referinţe
/		
Act Normativ nr. 7, din 13/03/1996 emis de PARLAMENTUL ROMANIEI;		
B1	Inscrierea posesiei, drept de PROPRIETATE, dobandit prin Lege, cota actuala 1/1, cota initiala 1/1	A1
	1) **NEIDENTIFICAT NEIDENTIFICAT**, PROPRIETAR NEIDENTIFICAT	
Act Normativ nr. 7, din 13/03/1996 emis de PARLAMENTUL ROMANIEI (art. 13);		
B2	Se noteaza mentiunea de proprietar neidentificat	A1

C. Partea III. SARCINI .

Inscrieri privind dezmembramintele dreptului de proprietate, drepturi reale de garanţie şi sarcini	Referinţe
NU SUNT	

Document care conține date cu caracter personal, protejat de prevederile Regulamentului (UE) nr. 679/2016 și Legii 190/2018

Anexa Nr. 1 La Partea I

Teren

Nr cadastral	Suprafaţa (mp)*	Observaţii / Referinţe
	250	1675/3 parte

* Suprafaţa este determinată in planul de proiecţie Stereo 70.

DETALII LINIARE IMOBIL

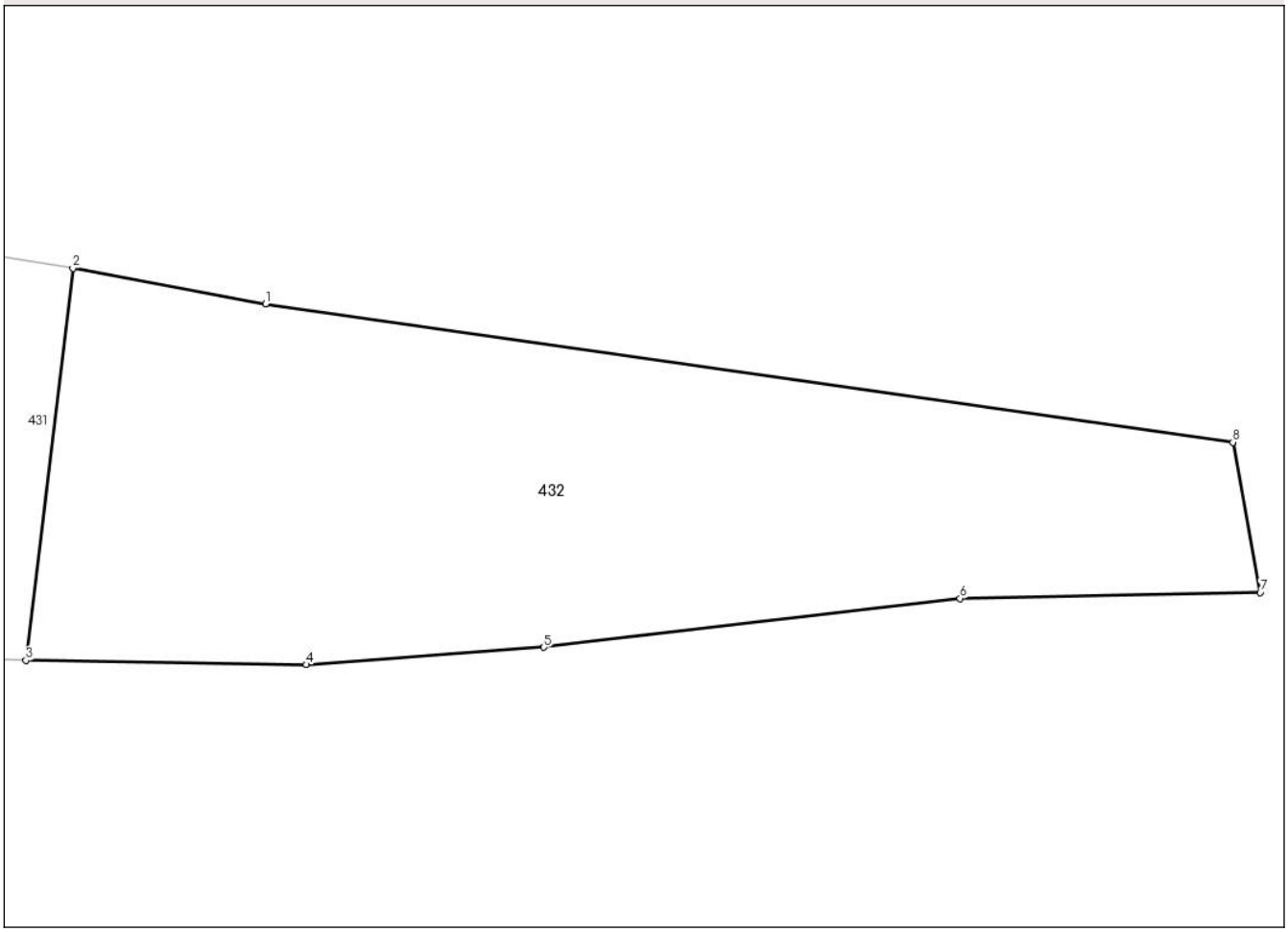

Date referitoare la teren

Crt	Categorie folosință	Intra vilan	Suprafaţa (mp)	Tarla	Parcelă	Nr. topo	Observaţii / Referinţe
1	faneata	DA	250	-	-	-	

Lungime Segmente
1) Valorile lungimilor segmentelor sunt obţinute din proiecţie în plan.

Punct început	X / Y	Punct sfârşit	X / Y	Lungime segment (** (m)
1	518.088,253 650.823,298	2	518.082,922 650.824,286	5.422
2	518.082,922 650.824,286	3	518.081,625 650.813,456	10.907
3	518.081,625 650.813,456	4	518.089,385 650.813,333	7.761
4	518.089,385 650.813,333	5	518.095,952 650.813,816	6.585
5	518.095,952 650.813,816	6	518.107,459 650.815,164	11.586

Document care conține date cu caracter personal, protejat de prevederile Regulamentului (UE) nr. 679/2016 și Legii 190/2018

Punct început	X / Y	Punct sfârşit	X / Y	Lungime segment (** (m)
6	518.107,459 650.815,164	7	518.115,766 650.815,332	8.309
7	518.115,766 650.815,332	8	518.115,008 650.819,477	4.214
8	518.115,008 650.819,477	1	518.088,253 650.823,298	27.026

** Lungimile segmentelor sunt determinate în planul de proiecţie Stereo 70 şi sunt rotunjite la 1 milimetru.
*** Distanţa dintre puncte este formată din segmente cumulate ce sunt mai mici decât valoarea 1 milimetru.

DATE DESPRE IMOBILUL NR. 433

Oficiul de Cadastru şi Publicitate Imobiliară SUCEAVA
Biroul de Cadastru şi Publicitate Imobiliară Vatra Dornei

A. Partea I. Descrierea imobilului

TEREN Intravilan

Adresa: Loc. Dealu Floreni, Jud. Suceava

Nr. Crt	Nr cadastral Nr. topografic	Suprafaţa* (mp)	Observaţii / Referinţe
A1		69	Sector cadastral:13 Teren neimprejmuit; 1912 parte

B. Partea II. Proprietari şi acte

Inscrieri privitoare la dreptul de proprietate şi alte drepturi reale		Referinţe
/		
Act Normativ nr. 7, din 13/03/1996 emis de PARLAMENTUL ROMANIEI;		
B1	Inscrierea posesiei, drept de PROPRIETATE, dobandit prin Lege, cota actuala 1/1, cota initiala 1/1	A1
	1) **NEIDENTIFICAT NEIDENTIFICAT**, PROPRIETAR NEIDENTIFICAT	
Act Normativ nr. 7, din 13/03/1996 emis de PARLAMENTUL ROMANIEI (art. 13);		
B2	Se noteaza mentiunea de proprietar neidentificat	A1

C. Partea III. SARCINI .

Inscrieri privind dezmembramintele dreptului de proprietate, drepturi reale de garanţie şi sarcini	Referinţe
NU SUNT	

Document care conține date cu caracter personal, protejat de prevederile Regulamentului (UE) nr. 679/2016 și Legii 190/2018

Anexa Nr. 1 La Partea I

Teren

Nr cadastral	Suprafaţa (mp)*	Observaţii / Referinţe
	69	1912 parte

* Suprafaţa este determinată in planul de proiecţie Stereo 70.

DETALII LINIARE IMOBIL

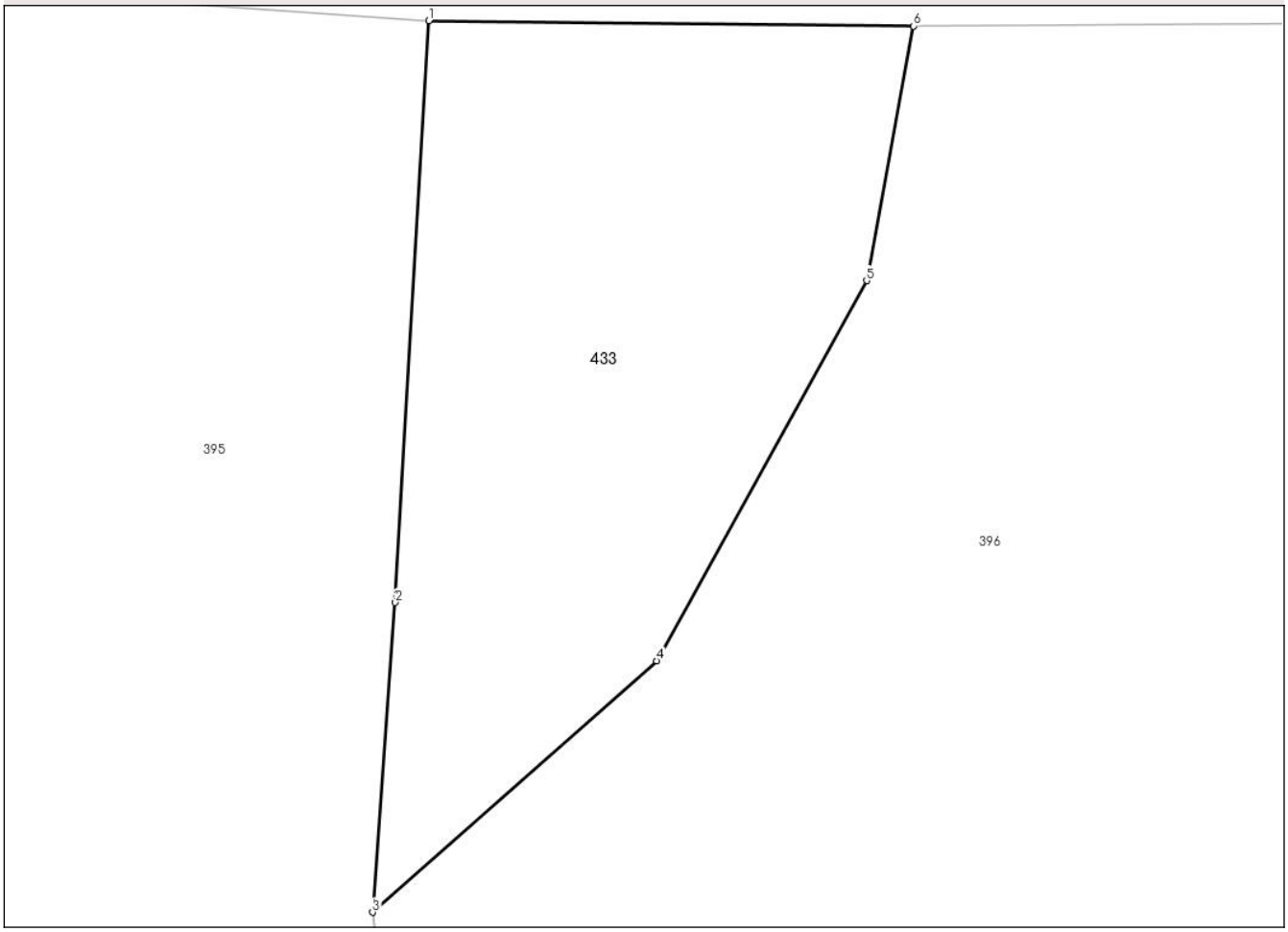

Date referitoare la teren

Crt	Categorie folosință	Intra vilan	Suprafaţa (mp)	Tarla	Parcelă	Nr. topo	Observaţii / Referinţe
1	pasune	DA	69	-	-	-	

Lungime Segmente
1) Valorile lungimilor segmentelor sunt obţinute din proiecţie în plan.

Punct început	X / Y	Punct sfârşit	X / Y	Lungime segment (** (m)
1	516.801,912 651.096,144	2	516.801,395 651.087,198	8.961
2	516.801,395 651.087,198	3	516.801,043 651.082,437	4.774
3	516.801,043 651.082,437	4	516.805,416 651.086,304	5.838
4	516.805,416 651.086,304	5	516.808,649 651.092,148	6.679
5	516.808,649 651.092,148	6	516.809,373 651.096,063	3.981

Document care conține date cu caracter personal, protejat de prevederile Regulamentului (UE) nr. 679/2016 și Legii 190/2018

Punct început	X / Y	Punct sfârşit	X / Y	Lungime segment (** (m)
6	516.809,373 651.096,063	1	516.801,912 651.096,144	7.461

** Lungimile segmentelor sunt determinate în planul de proiecţie Stereo 70 şi sunt rotunjite la 1 milimetru.
*** Distanţa dintre puncte este formată din segmente cumulate ce sunt mai mici decât valoarea 1 milimetru.