DATE DESPRE IMOBILUL NR. 9620

Oficiul de Cadastru şi Publicitate Imobiliară SUCEAVA
Biroul de Cadastru şi Publicitate Imobiliară Gura Humorului

A. Partea I. Descrierea imobilului

TEREN Extravilan

Adresa: Jud. Suceava

Nr. Crt	Nr cadastral Nr. topografic	Suprafaţa* (mp)	Observaţii / Referinţe
A1		974	Sector cadastral:8 Teren neimprejmuit;

B. Partea II. Proprietari şi acte

Inscrieri privitoare la dreptul de proprietate şi alte drepturi reale		Referinţe
9620 / 14/03/2022		
Act Normativ nr. 7, din 13/03/1996 emis de PARLAMENTUL ROMANIEI;		
B1	Inscrierea provizorie, drept de PROPRIETATE, dobandit prin Lege, cota actuala 1/1, cota initiala 1/1	A1
	1) **COMUNA DRAGOIESTI**, CIF:4441190	

C. Partea III. SARCINI .

Inscrieri privind dezmembramintele dreptului de proprietate, drepturi reale de garanţie şi sarcini	Referinţe
NU SUNT	

Anexa Nr. 1 La Partea I

Teren

Nr cadastral	Suprafaţa (mp)*	Observaţii / Referinţe
	974	

* Suprafaţa este determinată in planul de proiecţie Stereo 70.

DETALII LINIARE IMOBIL

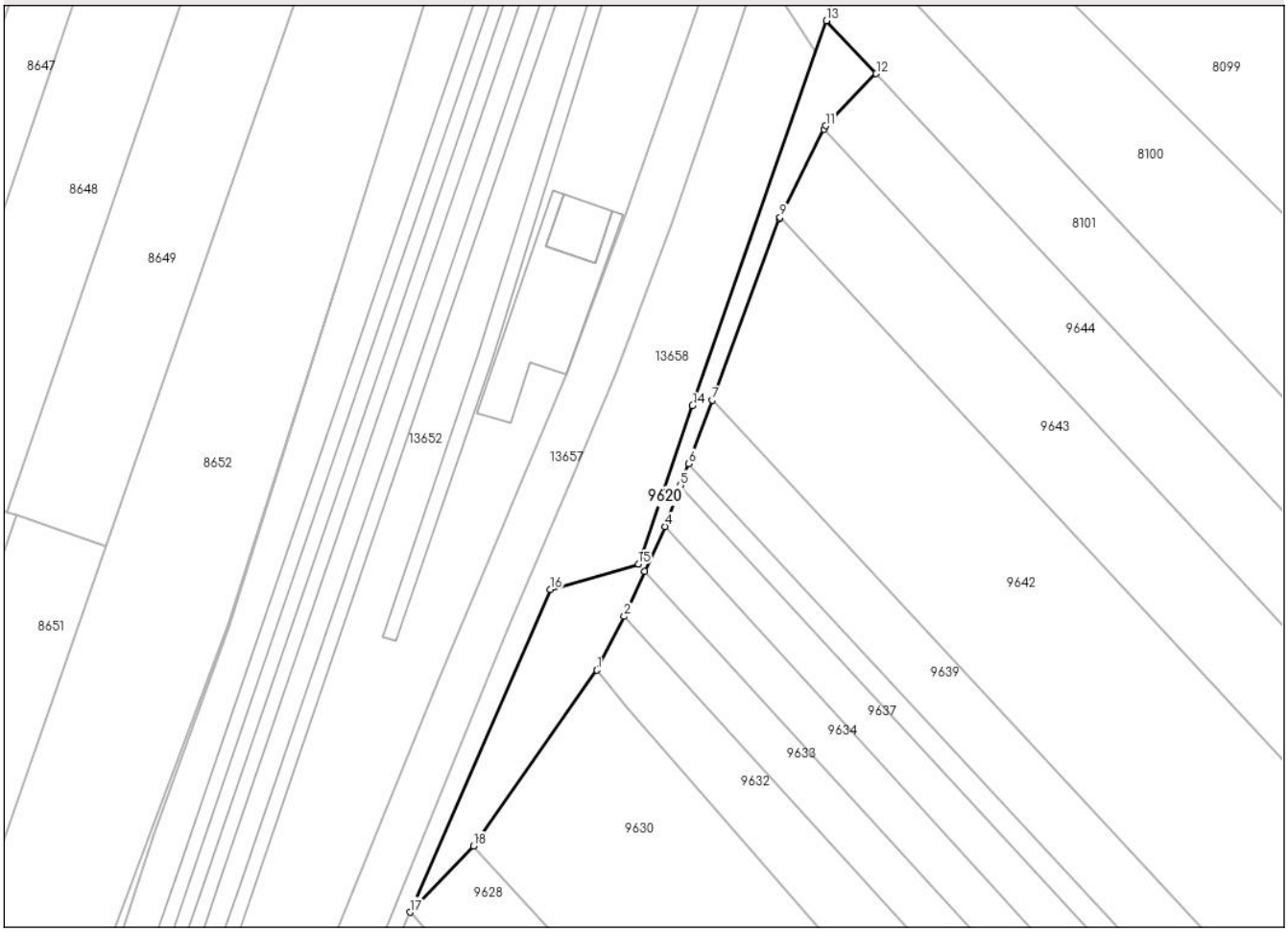

Date referitoare la teren

Crt	Categorie folosință	Intra vilan	Suprafaţa (mp)	Tarla	Parcelă	Nr. topo	Observaţii / Referinţe
1	neproductiv	NU	974	12	251	-	

Lungime Segmente
1) Valorile lungimilor segmentelor sunt obţinute din proiecţie în plan.

Punct început	X / Y	Punct sfârşit	X / Y	Lungime segment (** (m)
1	583.431,144 673.437,468	2	583.435,841 673.446,733	10.388
2	583.435,841 673.446,733	3	583.439,403 673.454,533	8.575
3	583.439,403 673.454,533	4	583.442,916 673.462,226	8.457
4	583.442,916 673.462,226	5	583.445,562 673.469,355	7.604
5	583.445,562 673.469,355	6	583.446,947 673.473,085	3.979

Punct început	X / Y	Punct sfârşit	X / Y	Lungime segment (** (m)
6	583.446,947 673.473,085	7	583.451,015 673.484,045	11.691
7	583.451,015 673.484,045	8	583.462,623 673.515,318	33.358
8	583.462,623 673.515,318	9	583.462,755 673.515,583	0.296
9	583.462,755 673.515,583	10	583.470,323 673.530,759	16.958
10	583.470,323 673.530,759	11	583.470,628 673.531,37	0.683
11	583.470,628 673.531,37	12	583.479,36 673.540,36	12.533
12	583.479,36 673.540,36	13	583.470,751 673.549,499	12.555
13	583.470,751 673.549,499	14	583.447,646 673.483,13	70.276
14	583.447,646 673.483,13	15	583.438,287 673.455,754	28.932
15	583.438,287 673.455,754	16	583.423,049 673.451,37	15.856
16	583.423,049 673.451,37	17	583.398,845 673.395,688	60.715
17	583.398,845 673.395,688	18	583.409,842 673.407,136	15.874
18	583.409,842 673.407,136	1	583.431,144 673.437,468	37.065

** Lungimile segmentelor sunt determinate în planul de proiecţie Stereo 70 şi sunt rotunjite la 1 milimetru.
*** Distanţa dintre puncte este formată din segmente cumulate ce sunt mai mici decât valoarea 1 milimetru.

DATE DESPRE IMOBILUL NR. 9621

Oficiul de Cadastru şi Publicitate Imobiliară SUCEAVA
Biroul de Cadastru şi Publicitate Imobiliară Gura Humorului

A. Partea I. Descrierea imobilului

TEREN Intravilan

Adresa: Loc. Dragoiesti, Str La Fantana, Nr. 1, Jud. Suceava

Nr. Crt	Nr cadastral Nr. topografic	Suprafaţa* (mp)	Observaţii / Referinţe
A1		2.962	Sector cadastral:8 Teren imprejmuit;

B. Partea II. Proprietari şi acte

Inscrieri privitoare la dreptul de proprietate şi alte drepturi reale		Referinţe
9621 / 14/03/2022		
Act Normativ nr. 7, din 13/06/1996 emis de PARLAMENTUL ROMANIEI;		
B1	Inscrierea provizorie, drept de PROPRIETATE, dobandit prin Lege, cota actuala 1/1, cota initiala 1/1	A1
	1) **COMUNA DRAGOIESTI**, CIF:4441190, PROPRIETAR NEIDENTIFICAT	

C. Partea III. SARCINI .

Inscrieri privind dezmembramintele dreptului de proprietate, drepturi reale de garanţie şi sarcini	Referinţe
NU SUNT	

Anexa Nr. 1 La Partea I

Teren

Nr cadastral	Suprafaţa (mp)*	Observaţii / Referinţe
	2.962	

* Suprafaţa este determinată in planul de proiecţie Stereo 70.

DETALII LINIARE IMOBIL

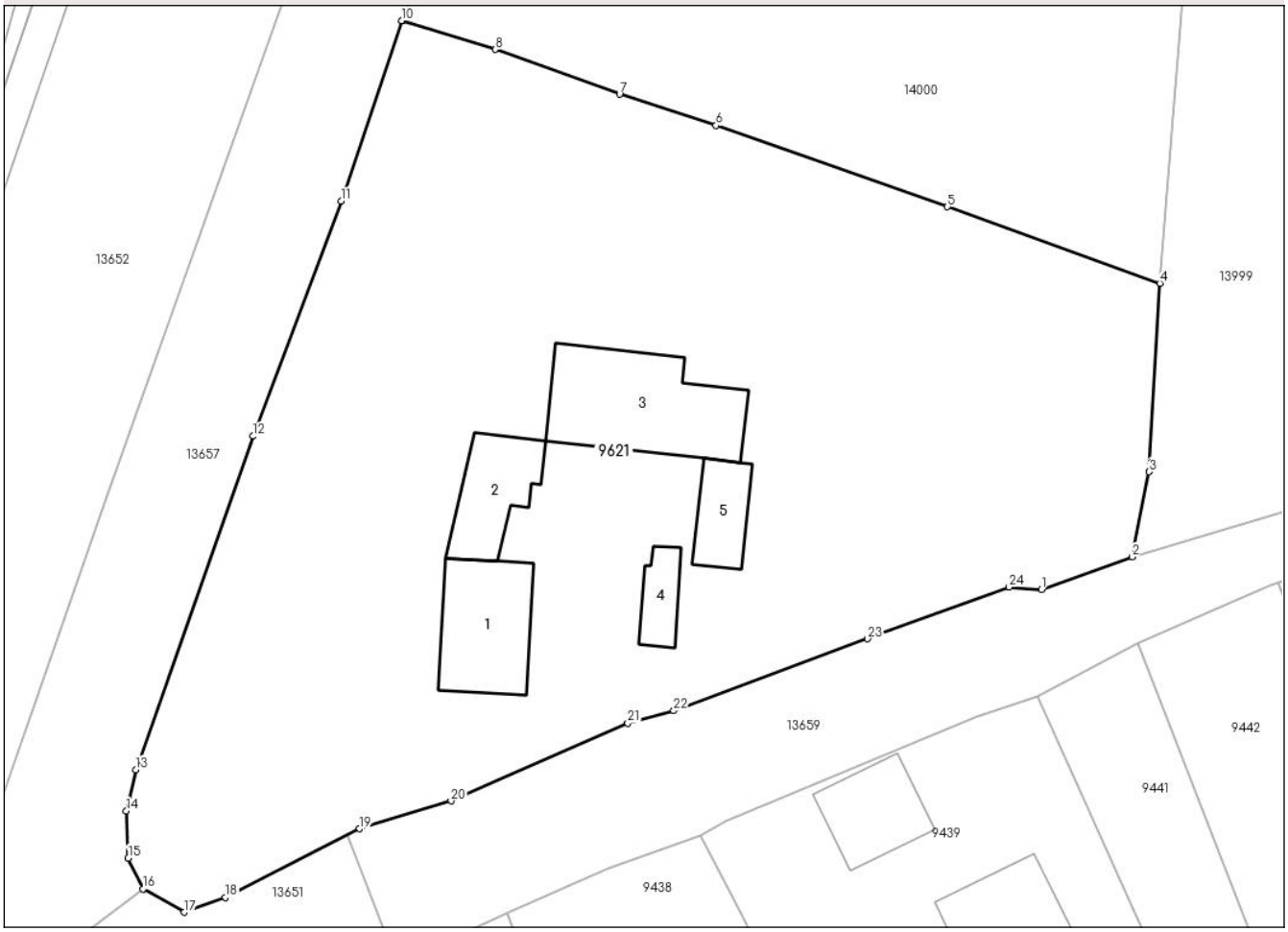

Date referitoare la teren

Crt	Categorie folosință	Intra vilan	Suprafaţa (mp)	Tarla	Parcelă	Nr. topo	Observaţii / Referinţe
1	curti constructii	DA	962	-	-	-	
2	arabil	DA	2.000	-	-	-	

Date referitoare la construcţii

Crt	Număr	Destinaţie construcţie	Supraf. (mp)	Situaţie juridică	Observaţii / Referinţe
A1.1		constructii de locuinte	Din acte: 0 Masurata: 66	Fara acte	Nr. niveluri:1; S. construita la sol:66 mp; S. construita desfasurata:66 mp; Locuinta
A1.2		constructii anexa	Din acte: 0 Masurata: 45	Fara acte	Nr. niveluri:1; S. construita la sol:45 mp; S. construita desfasurata:45 mp; Anexa
A1.3		constructii anexa	Din acte: 0 Masurata: 100	Fara acte	Nr. niveluri:1; S. construita la sol:100 mp; S. construita desfasurata:100 mp; Anexa
A1.4		constructii anexa	Din acte: 0 Masurata: 19	Fara acte	Nr. niveluri:1; S. construita la sol:19 mp; S. construita desfasurata:19 mp; Anexa
A1.5		constructii anexa	Din acte: 0 Masurata: 30	Fara acte	Nr. niveluri:1; S. construita la sol:30 mp; S. construita desfasurata:30 mp; Anexa

Lungime Segmente
1) Valorile lungimilor segmentelor sunt obţinute din proiecţie în plan.

Punct început	X / Y	Punct sfârşit	X / Y	Lungime segment (** (m)
1	583.367,59 673.146,86	2	583.374,42 673.149,32	7.26
3	583.375,73 673.155,73	4	583.376,51 673.169,93	14.221
5	583.360,52 673.175,68	6	583.343,08 673.181,81	18.486
7	583.335,8 673.184,15	8	583.326,43 673.187,52	9.958
9	583.319,46 673.189,665	10	583.319,38 673.189,69	0.084
11	583.314,81 673.176,1	12	583.308,16 673.158,41	18.899
13	583.299,34 673.133,3	14	583.298,63 673.130,18	3.2
15	583.298,77 673.126,65	16	583.299,864 673.124,332	2.563
17	583.302,98 673.122,57	18	583.306,09 673.123,69	3.306
19	583.316,21 673.128,85	20	583.323,09 673.130,95	7.193
21	583.336,43 673.136,79	22	583.339,88 673.137,73	3.576
23	583.354,5 673.143,15	24	583.365,16 673.147,05	11.351

Punct început	X / Y	Punct sfârşit	X / Y	Lungime segment (** (m)
2	583.374,42 673.149,32	3	583.375,73 673.155,73	6.542
4	583.376,51 673.169,93	5	583.360,52 673.175,68	16.992
6	583.343,08 673.181,81	7	583.335,8 673.184,15	7.647
8	583.326,43 673.187,52	9	583.319,46 673.189,665	7.293
10	583.319,38 673.189,69	11	583.314,81 673.176,1	14.338
12	583.308,16 673.158,41	13	583.299,34 673.133,3	26.614
14	583.298,63 673.130,18	15	583.298,77 673.126,65	3.533
16	583.299,864 673.124,332	17	583.302,98 673.122,57	3.58
18	583.306,09 673.123,69	19	583.316,21 673.128,85	11.36
20	583.323,09 673.130,95	21	583.336,43 673.136,79	14.562
22	583.339,88 673.137,73	23	583.354,5 673.143,15	15.592
24	583.365,16 673.147,05	1	583.367,59 673.146,86	2.437

** Lungimile segmentelor sunt determinate în planul de proiecţie Stereo 70 şi sunt rotunjite la 1 milimetru.
*** Distanţa dintre puncte este formată din segmente cumulate ce sunt mai mici decât valoarea 1 milimetru.

DATE DESPRE IMOBILUL NR. 9622

Oficiul de Cadastru şi Publicitate Imobiliară SUCEAVA
Biroul de Cadastru şi Publicitate Imobiliară Gura Humorului

A. Partea I. Descrierea imobilului

TEREN Necunoscut

Adresa: Loc. Dragoiesti, Str La Fantana, Jud. Suceava

Nr. Crt	Nr cadastral Nr. topografic	Suprafaţa* (mp)	Observaţii / Referinţe
A1	32024	3.000	Sector cadastral:8 Teren neimprejmuit;

B. Partea II. Proprietari şi acte

Inscrieri privitoare la dreptul de proprietate şi alte drepturi reale		Referinţe
8608 / 28/07/2020		
Act Notarial nr. 943, din 28/07/2020 emis de Dumitru Mihaela;		
B1	Intabulare, drept de PROPRIETATE, dobandit prin Conventie, cota actuala 1/1, cota initiala 1/1	A1
	1) **SC FERMA SORIN SRL**, CIF:17950463	

C. Partea III. SARCINI .

Inscrieri privind dezmembramintele dreptului de proprietate, drepturi reale de garanţie şi sarcini	Referinţe
NU SUNT	

Anexa Nr. 1 La Partea I

Teren

Nr cadastral	Suprafaţa (mp)*	Observaţii / Referinţe
32024	3.000	

* Suprafaţa este determinată in planul de proiecţie Stereo 70.

DETALII LINIARE IMOBIL

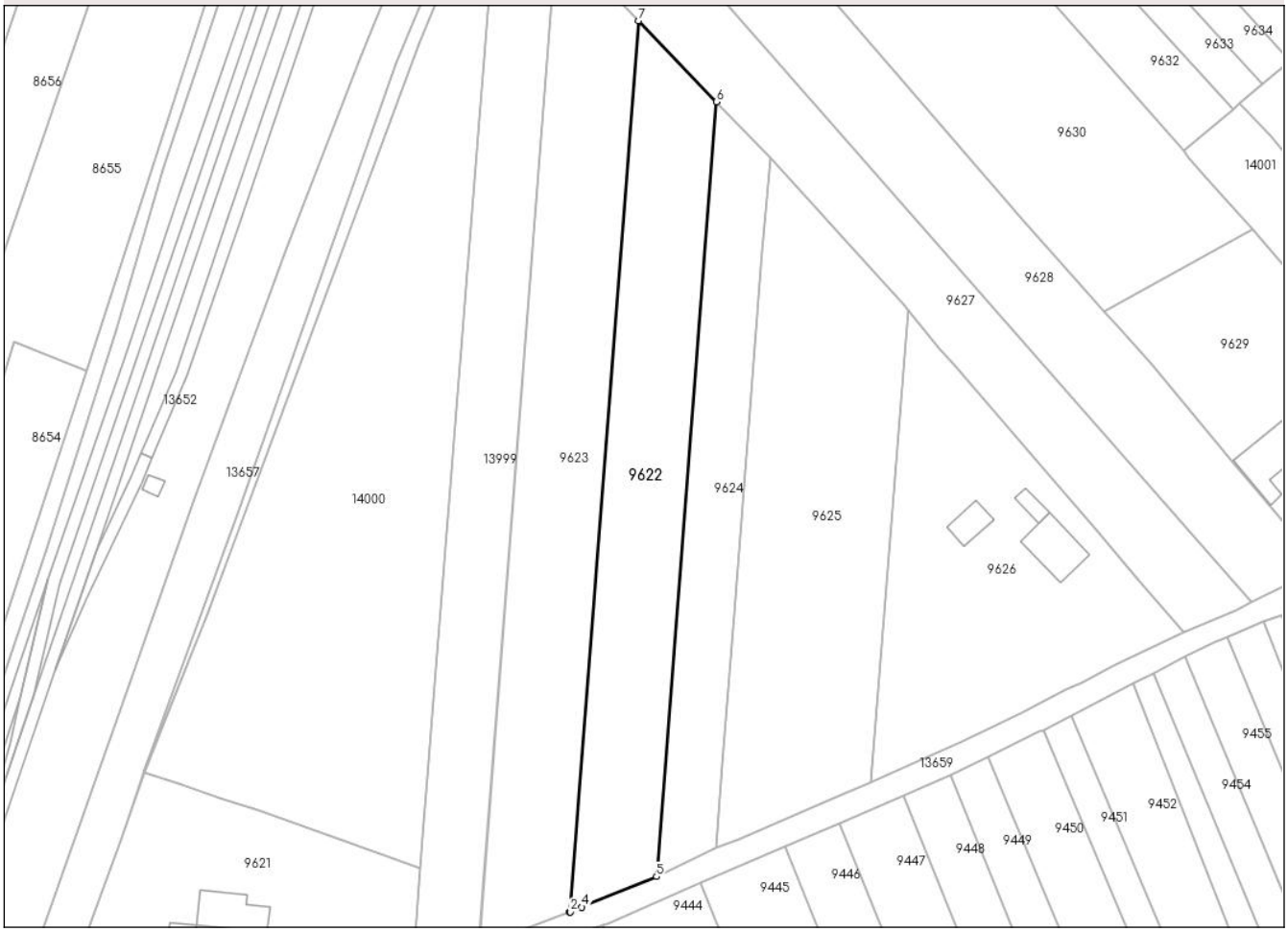

Date referitoare la teren

Crt	Categorie folosință	Intra vilan	Suprafaţa (mp)	Tarla	Parcelă	Nr. topo	Observaţii / Referinţe
1	arabil	DA	2.400	-	-	-	
2	arabil	NU	600	12	262	-	

Lungime Segmente
1) Valorile lungimilor segmentelor sunt obţinute din proiecţie în plan.

Punct început	X / Y	Punct sfârşit	X / Y	Lungime segment (** (m)
1	583.407,596 673.160,765	2	583.407,777 673.160,833	0.193
2	583.407,777 673.160,833	3	583.410,02 673.161,755	2.425
3	583.410,02 673.161,755	4	583.410,121 673.161,796	0.109
4	583.410,121 673.161,796	5	583.425,567 673.168,147	16.701

Punct început	X / Y	Punct sfârşit	X / Y	Lungime segment (** (m)
5	583.425,567 673.168,147	6	583.438,002 673.328,51	160.844
6	583.438,002 673.328,51	7	583.421,904 673.345,267	23.237
7	583.421,904 673.345,267	1	583.407,596 673.160,765	185.056

** Lungimile segmentelor sunt determinate în planul de proiecţie Stereo 70 şi sunt rotunjite la 1 milimetru.
*** Distanţa dintre puncte este formată din segmente cumulate ce sunt mai mici decât valoarea 1 milimetru.

DATE DESPRE IMOBILUL NR. 9623

Oficiul de Cadastru şi Publicitate Imobiliară SUCEAVA
Biroul de Cadastru şi Publicitate Imobiliară Gura Humorului

A. Partea I. Descrierea imobilului

TEREN Necunoscut

Adresa: Loc. Dragoiesti, Str La Fantana, Jud. Suceava

Nr. Crt	Nr cadastral Nr. topografic	Suprafaţa* (mp)	Observaţii / Referinţe
A1	30583	3.600	Sector cadastral:8 Teren neimprejmuit;

B. Partea II. Proprietari şi acte

Inscrieri privitoare la dreptul de proprietate şi alte drepturi reale		Referinţe
6954 / 25/06/2020		
Act Normativ nr. 731, din 25/06/2020 emis de Dumitru Mihaela;		
B1	Intabulare, drept de PROPRIETATE, dobandit prin Conventie, cota actuala 1/1, cota initiala 1/1	A1
	1) **SC FERMA SORIN SRL**, CIF:17950463	

C. Partea III. SARCINI .

Inscrieri privind dezmembramintele dreptului de proprietate, drepturi reale de garanţie şi sarcini	Referinţe
NU SUNT	

Anexa Nr. 1 La Partea I

Teren

Nr cadastral	Suprafaţa (mp)*	Observaţii / Referinţe
30583	3.600	

* Suprafaţa este determinată in planul de proiecţie Stereo 70.

DETALII LINIARE IMOBIL

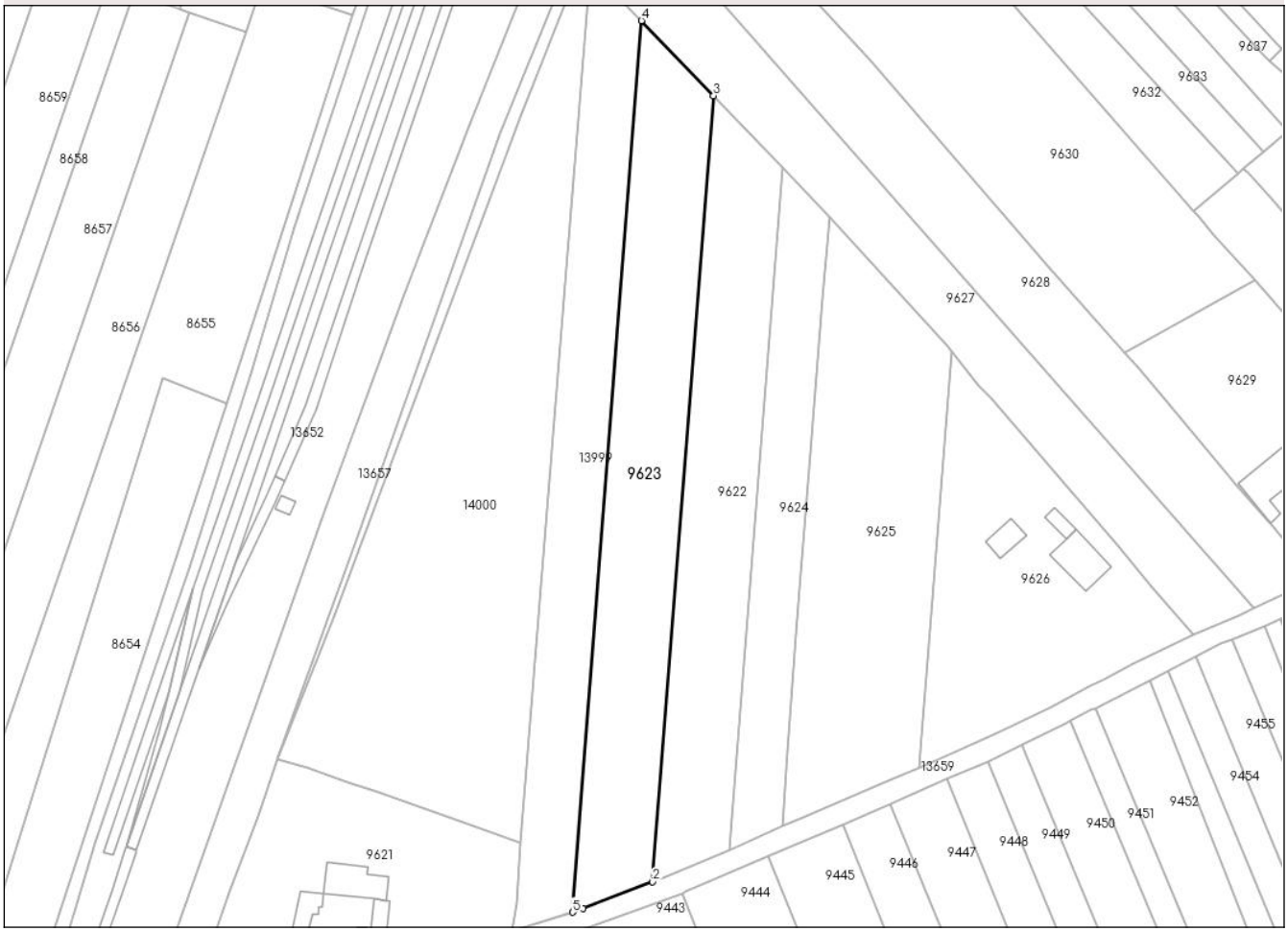

Date referitoare la teren

Crt	Categorie folosință	Intra vilan	Suprafaţa (mp)	Tarla	Parcelă	Nr. topo	Observaţii / Referinţe
1	arabil	DA	2.436	-	-	-	
2	arabil	NU	1.164	12	262	-	

Lungime Segmente
1) Valorile lungimilor segmentelor sunt obţinute din proiecţie în plan.

Punct început	X / Y	Punct sfârşit	X / Y	Lungime segment (** (m)
1	583.391,219 673.154,57	2	583.407,596 673.160,765	17.51
2	583.407,596 673.160,765	3	583.421,904 673.345,267	185.056
3	583.421,904 673.345,267	4	583.404,983 673.362,88	24.424
4	583.404,983 673.362,88	5	583.388,758 673.153,639	209.869

Punct început	X / Y	Punct sfârşit	X / Y	Lungime segment (** (m)
5	583.388,758 673.153,639	1	583.391,219 673.154,57	2.631

** Lungimile segmentelor sunt determinate în planul de proiecţie Stereo 70 şi sunt rotunjite la 1 milimetru.
*** Distanţa dintre puncte este formată din segmente cumulate ce sunt mai mici decât valoarea 1 milimetru.

DATE DESPRE IMOBILUL NR. 9624

Oficiul de Cadastru şi Publicitate Imobiliară SUCEAVA
Biroul de Cadastru şi Publicitate Imobiliară Gura Humorului

A. Partea I. Descrierea imobilului

TEREN Necunoscut

Adresa: Loc. Dragoiesti, Str La Fantana, Jud. Suceava

Nr. Crt	Nr cadastral Nr. topografic	Suprafaţa* (mp)	Observaţii / Referinţe
A1		1.802	Sector cadastral:8 Teren neimprejmuit;

B. Partea II. Proprietari şi acte

Inscrieri privitoare la dreptul de proprietate şi alte drepturi reale		Referinţe
9624 / 14/03/2022		
Act Normativ nr. 7, din 13/03/1996 emis de PARLAMENTUL ROMANIEI;		
B1	Inscrierea provizorie, drept de PROPRIETATE, dobandit prin Lege, cota actuala 1/1, cota initiala 1/1	A1
	1) **COMUNA DRAGOIESTI**, CIF:4441190, PROPRIETAR NEIDENTIFICAT	

C. Partea III. SARCINI .

Inscrieri privind dezmembramintele dreptului de proprietate, drepturi reale de garanţie şi sarcini	Referinţe
NU SUNT	

Anexa Nr. 1 La Partea I

Teren

Nr cadastral	Suprafaţa (mp)*	Observaţii / Referinţe
	1.802	

* Suprafaţa este determinată in planul de proiecţie Stereo 70.

DETALII LINIARE IMOBIL

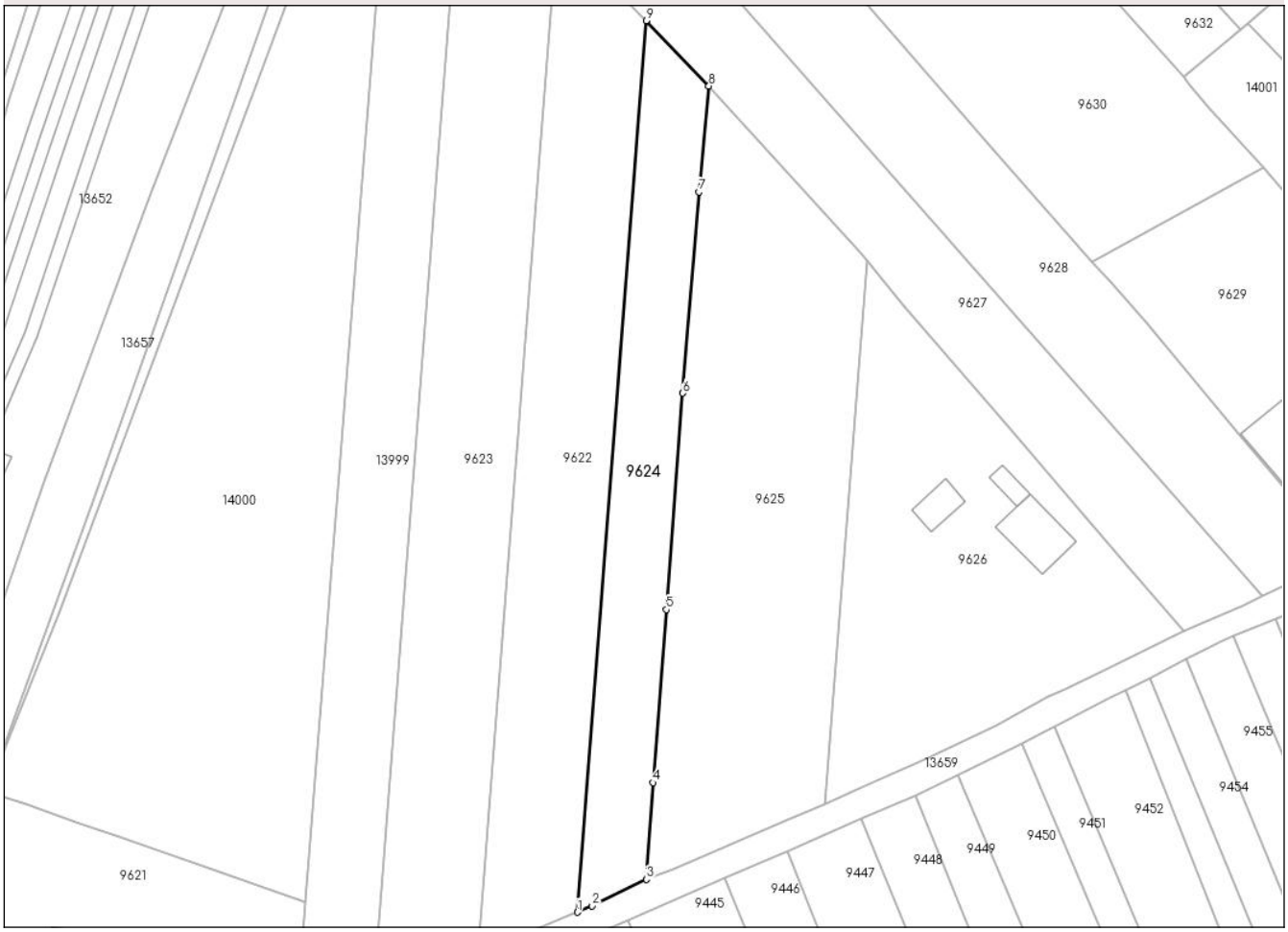

Date referitoare la teren

Crt	Categorie folosință	Intra vilan	Suprafaţa (mp)	Tarla	Parcelă	Nr. topo	Observaţii / Referinţe
1	arabil	DA	1.676	-	-	-	
2	arabil	NU	126	12	262	-	

Lungime Segmente
1) Valorile lungimilor segmentelor sunt obţinute din proiecţie în plan.

Punct început	X / Y	Punct sfârşit	X / Y	Lungime segment (** (m)
1	583.425,567 673.168,147	2	583.428,271 673.169,259	2.924
2	583.428,271 673.169,259	3	583.438,009 673.174,043	10.85
3	583.438,009 673.174,043	4	583.439,23 673.191,459	17.459
4	583.439,23 673.191,459	5	583.441,626 673.222,571	31.204

Punct început	X / Y	Punct sfârşit	X / Y	Lungime segment (** (m)
5	583.441,626 673.222,571	6	583.444,589 673.261,521	39.063
6	583.444,589 673.261,521	7	583.447,496 673.297,707	36.303
7	583.447,496 673.297,707	8	583.449,272 673.316,778	19.154
8	583.449,272 673.316,778	9	583.438,002 673.328,51	16.268
9	583.438,002 673.328,51	1	583.425,567 673.168,147	160.844

** Lungimile segmentelor sunt determinate în planul de proiecţie Stereo 70 şi sunt rotunjite la 1 milimetru.
*** Distanţa dintre puncte este formată din segmente cumulate ce sunt mai mici decât valoarea 1 milimetru.

DATE DESPRE IMOBILUL NR. 9625

Oficiul de Cadastru şi Publicitate Imobiliară SUCEAVA
Biroul de Cadastru şi Publicitate Imobiliară Gura Humorului

A. Partea I. Descrierea imobilului

TEREN Intravilan

Adresa: Loc. Dragoiesti, Str La Fantana, Nr. f.n., Jud. Suceava

Nr. Crt	Nr cadastral Nr. topografic	Suprafaţa* (mp)	Observaţii / Referinţe
A1	31083	Din acte: 3.700 Masurata: 3.763	Sector cadastral:8 Teren imprejmuit;

B. Partea II. Proprietari şi acte

Inscrieri privitoare la dreptul de proprietate şi alte drepturi reale		Referinţe
11550 / 29/09/2016		
Act Notarial nr. 4039, din 28/09/2016 emis de BIN Negura Adina Loredana;		
B3	Intabulare, drept de PROPRIETATE, dobandit prin Conventie, cota actuala 1/1, cota initiala 1/1	A1
	1) **CUCU IOAN** 2) **CUCU MIRELA**	

C. Partea III. SARCINI .

Inscrieri privind dezmembramintele dreptului de proprietate, drepturi reale de garanţie şi sarcini	Referinţe
NU SUNT	

Anexa Nr. 1 La Partea I

Teren

Nr cadastral	Suprafaţa (mp)*	Observaţii / Referinţe
31083	Din acte: 3.700 Masurata: 3.763	

* Suprafaţa este determinată in planul de proiecţie Stereo 70.

DETALII LINIARE IMOBIL

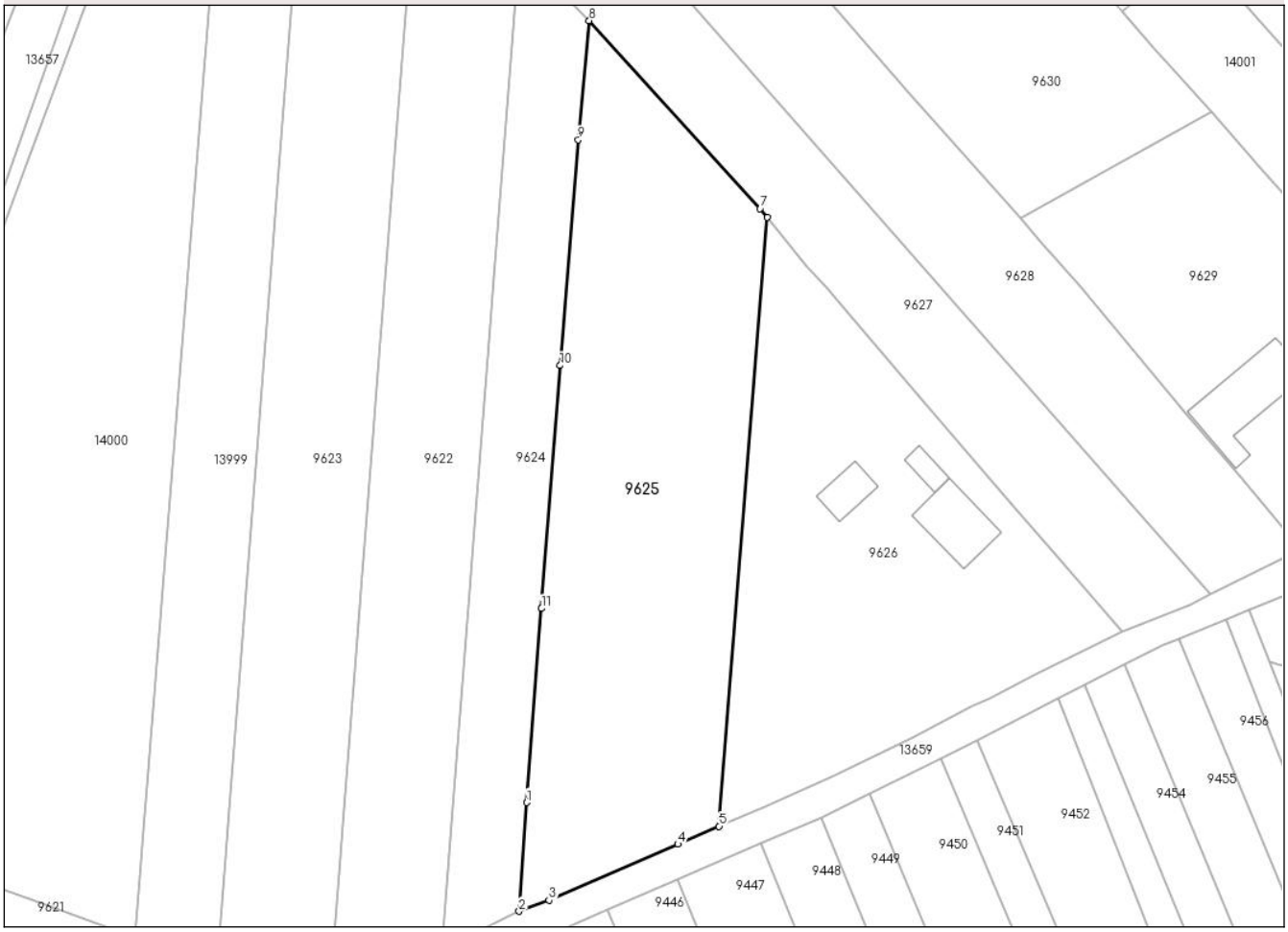

Date referitoare la teren

Crt	Categorie folosinţă	Intra vilan	Suprafaţa (mp)	Tarla	Parcelă	Nr. topo	Observaţii / Referinţe
1	arabil	DA	3.763	-	-	-	

Lungime Segmente
1) Valorile lungimilor segmentelor sunt obţinute din proiecţie în plan.

Punct început	X / Y	Punct sfârşit	X / Y	Lungime segment (** (m)
1	583.439,23 673.191,459	2	583.438,009 673.174,043	17.459
2	583.438,009 673.174,043	3	583.442,821 673.175,801	5.123
3	583.442,821 673.175,801	4	583.463,482 673.184,797	22.535
4	583.463,482 673.184,797	5	583.470,092 673.187,67	7.207
5	583.470,092 673.187,67	6	583.477,791 673.285,245	97.878

Punct început	X / Y	Punct sfârşit	X / Y	Lungime segment (** (m)
6	583.477,791 673.285,245	7	583.476,659 673.286,641	1.797
7	583.476,659 673.286,641	8	583.449,272 673.316,778	40.722
8	583.449,272 673.316,778	9	583.447,496 673.297,707	19.154
9	583.447,496 673.297,707	10	583.444,589 673.261,521	36.303
10	583.444,589 673.261,521	11	583.441,626 673.222,571	39.063
11	583.441,626 673.222,571	1	583.439,23 673.191,459	31.204

** Lungimile segmentelor sunt determinate în planul de proiecţie Stereo 70 şi sunt rotunjite la 1 milimetru.
*** Distanţa dintre puncte este formată din segmente cumulate ce sunt mai mici decât valoarea 1 milimetru.

DATE DESPRE IMOBILUL NR. 9626

Oficiul de Cadastru şi Publicitate Imobiliară SUCEAVA
Biroul de Cadastru şi Publicitate Imobiliară Gura Humorului

A. Partea I. Descrierea imobilului

TEREN Intravilan

Adresa: Loc. Dragoiesti, Str La Fantana, Nr. 3, Jud. Suceava

Nr. Crt	Nr cadastral Nr. topografic	Suprafaţa* (mp)	Observaţii / Referinţe
A1	30693	Din acte: 6.700 Masurata: 3.049	Sector cadastral:8 Teren imprejmuit;

Construcţii

Crt	Nr cadastral Nr. topografic	Adresa	Observaţii / Referinţe
A1.1		Loc. Dragoiesti, Str La Fantana, Nr. 3, Jud. Suceava	Nr. niveluri:1; S. construita la sol:102 mp; S. construita desfasurata:102 mp; Locuinta
A1.2		Loc. Dragoiesti, Str La Fantana, Nr. 3, Jud. Suceava	Nr. niveluri:1; S. construita la sol:45 mp; S. construita desfasurata:45 mp; Anexa
A1.3		Loc. Dragoiesti, Str La Fantana, Nr. 3, Jud. Suceava	Nr. niveluri:1; S. construita la sol:23 mp; S. construita desfasurata:23 mp; Anexa

B. Partea II. Proprietari şi acte

Inscrieri privitoare la dreptul de proprietate şi alte drepturi reale		Referinţe
11934 / 16/09/2013		
Act Notarial nr. 1534, din 13/09/2013 emis de NOTAR PUBLIC DUMITRU MIHAELA;		
B1	Intabulare, drept de PROPRIETATE, dobandit prin Conventie, cota actuala 1/1, cota initiala 1/1	A1
	1) **CUCU MIRELA** 2) **CUCU IOAN**	
9626 / 14/03/2022		
Act Administrativ nr. 2526, din 31/03/2022 emis de PRIMARIA COMUNEI DRAGOIESTI;		
B2	Intabulare, drept de PROPRIETATE, dobandit prin Lege, cota actuala 1/1, cota initiala 1/1	A1.1, A1.2, A1.3
	1) **CUCU MIRELA** 2) **CUCU IOAN**	

C. Partea III. SARCINI .

Inscrieri privind dezmembramintele dreptului de proprietate, drepturi reale de garanţie şi sarcini	Referinţe
NU SUNT	

Anexa Nr. 1 La Partea I

Teren

Nr cadastral	Suprafaţa (mp)*	Observaţii / Referinţe
30693	Din acte: 6.700 Masurata: 3.049	

* Suprafaţa este determinată in planul de proiecţie Stereo 70.

DETALII LINIARE IMOBIL

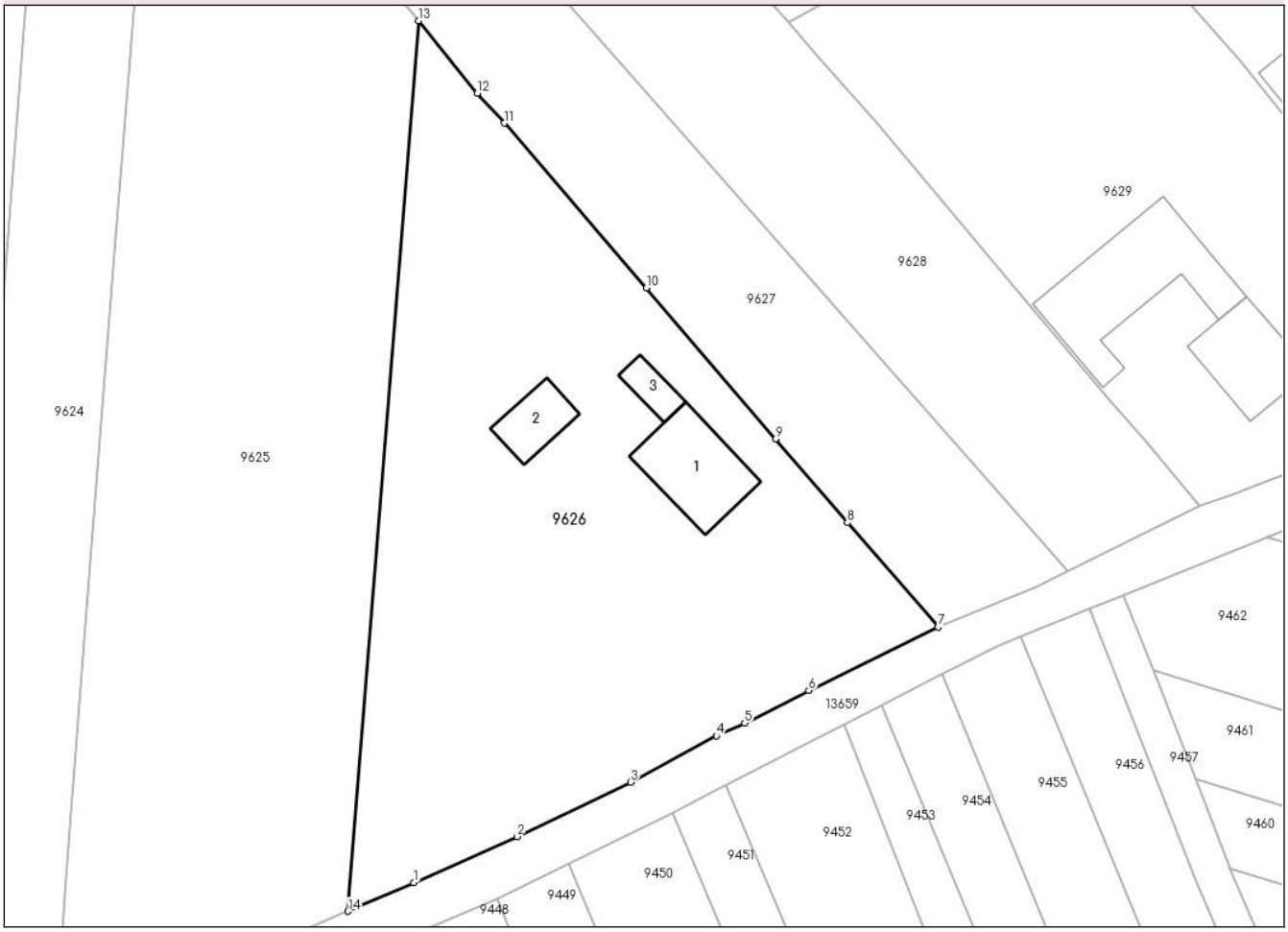

Date referitoare la teren

Crt	Categorie folosinţă	Intra vilan	Suprafaţa (mp)	Tarla	Parcelă	Nr. topo	Observaţii / Referinţe
1	curti constructii	DA	500	-	-	-	
2	arabil	DA	2.549	-	-	-	

Date referitoare la construcţii

Crt	Număr	Destinaţie construcţie	Supraf. (mp)	Situaţie juridică	Observaţii / Referinţe
A1.1		constructii de locuinte	Din acte: 0 Masurata: 102	Cu acte	Nr. niveluri:1; S. construita la sol:102 mp; S. construita desfasurata:102 mp; Locuinta
A1.2		constructii anexa	Din acte: 0 Masurata: 45	Cu acte	Nr. niveluri:1; S. construita la sol:45 mp; S. construita desfasurata:45 mp; Anexa
A1.3		constructii anexa	23	Cu acte	Nr. niveluri:1; S. construita la sol:23 mp; S. construita desfasurata:23 mp; Anexa

Lungime Segmente

1) Valorile lungimilor segmentelor sunt obţinute din proiecţie în plan.

Punct început	X / Y	Punct sfârşit	X / Y	Lungime segment (** (m)

Punct început	X / Y	Punct sfârşit	X / Y	Lungime segment (** (m)
1	583.477,291 673.190,799	2	583.488,581 673.195,857	12.371
2	583.488,581 673.195,857	3	583.501,038 673.201,808	13.805
3	583.501,038 673.201,808	4	583.510,426 673.206,903	10.681
4	583.510,426 673.206,903	5	583.513,546 673.208,268	3.406
5	583.513,546 673.208,268	6	583.520,569 673.211,861	7.889
6	583.520,569 673.211,861	7	583.534,739 673.218,822	15.787
7	583.534,739 673.218,822	8	583.524,797 673.230,239	15.139
8	583.524,797 673.230,239	9	583.516,945 673.239,431	12.089
9	583.516,945 673.239,431	10	583.502,786 673.255,96	21.764
10	583.502,786 673.255,96	11	583.487,195 673.274,026	23.863
11	583.487,195 673.274,026	12	583.484,227 673.277,307	4.424
12	583.484,227 673.277,307	13	583.477,791 673.285,245	10.219
13	583.477,791 673.285,245	14	583.470,092 673.187,67	97.878
14	583.470,092 673.187,67	1	583.477,291 673.190,799	7.85

** Lungimile segmentelor sunt determinate în planul de proiecţie Stereo 70 şi sunt rotunjite la 1 milimetru.
*** Distanţa dintre puncte este formată din segmente cumulate ce sunt mai mici decât valoarea 1 milimetru.

DATE DESPRE IMOBILUL NR. 9627

Oficiul de Cadastru şi Publicitate Imobiliară SUCEAVA
Biroul de Cadastru şi Publicitate Imobiliară Gura Humorului

A. Partea I. Descrierea imobilului

TEREN Necunoscut

Adresa: Loc. Dragoiesti, Str La Fantana, Jud. Suceava

Nr. Crt	Nr cadastral Nr. topografic	Suprafaţa* (mp)	Observaţii / Referinţe
A1		3.300	Sector cadastral:8 Teren neimprejmuit;

B. Partea II. Proprietari şi acte

Inscrieri privitoare la dreptul de proprietate şi alte drepturi reale		Referinţe
9627 / 14/03/2022		
Act Normativ nr. 7, din 13/03/1996 emis de PARLAMENTUL ROMANIEI;		
B1	Intabulare, drept de PROPRIETATE, dobandit prin Lege, cota actuala 1/1, cota initiala 1/1	A1
	1) **NEIDENTIFICAT NEIDENTIFICAT**	
Act Administrativ nr. 568, din 18/02/2022 emis de PRIMARIA COMUNEI DRAGOIESTI;		
B2	Se noteaza posesia faptica in favoarea lui	A1
	1) **BRADATAN ILEANA**	

C. Partea III. SARCINI .

Inscrieri privind dezmembramintele dreptului de proprietate, drepturi reale de garanţie şi sarcini	Referinţe
NU SUNT	

Anexa Nr. 1 La Partea I

Teren

Nr cadastral	Suprafaţa (mp)*	Observaţii / Referinţe
	3.300	

* Suprafaţa este determinată in planul de proiecţie Stereo 70.

DETALII LINIARE IMOBIL

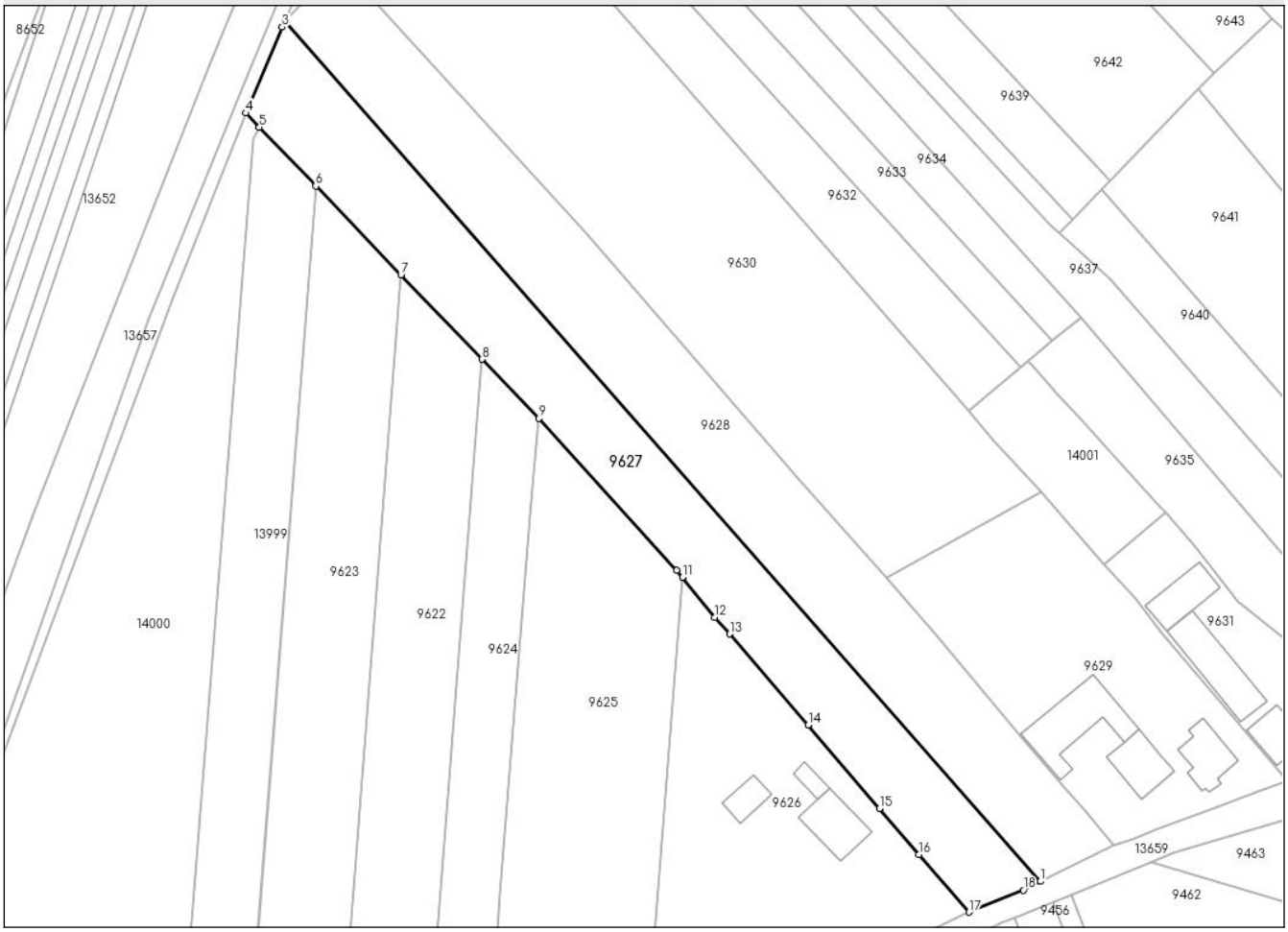

Date referitoare la teren

Crt	Categorie folosință	Intra vilan	Suprafaţa (mp)	Tarla	Parcelă	Nr. topo	Observaţii / Referinţe
1	arabil	DA	1.853	-	-	-	
2	arabil	NU	1.447	12	262	-	

Lungime Segmente
1) Valorile lungimilor segmentelor sunt obţinute din proiecţie în plan.

Punct început	X / Y	Punct sfârşit	X / Y	Lungime segment (** (m)
1	583.548,911 673.224,931	2	583.398,845 673.395,688	227.327
2	583.398,845 673.395,688	3	583.398,299 673.394,433	1.369
3	583.398,299 673.394,433	4	583.391,062 673.377,371	18.533
4	583.391,062 673.377,371	5	583.393,753 673.374,571	3.883

Punct început	X / Y	Punct sfârşit	X / Y	Lungime segment (** (m)
5	583.393,753 673.374,571	6	583.404,983 673.362,88	16.211
6	583.404,983 673.362,88	7	583.421,904 673.345,267	24.424
7	583.421,904 673.345,267	8	583.438,002 673.328,51	23.237
8	583.438,002 673.328,51	9	583.449,272 673.316,778	16.268
9	583.449,272 673.316,778	10	583.476,659 673.286,641	40.722
10	583.476,659 673.286,641	11	583.477,791 673.285,245	1.797
11	583.477,791 673.285,245	12	583.484,227 673.277,307	10.219
12	583.484,227 673.277,307	13	583.487,195 673.274,026	4.424
13	583.487,195 673.274,026	14	583.502,786 673.255,96	23.863
14	583.502,786 673.255,96	15	583.516,945 673.239,431	21.764
15	583.516,945 673.239,431	16	583.524,797 673.230,239	12.089
16	583.524,797 673.230,239	17	583.534,739 673.218,822	15.139
17	583.534,739 673.218,822	18	583.545,509 673.223,203	11.627
18	583.545,509 673.223,203	1	583.548,911 673.224,931	3.816

** Lungimile segmentelor sunt determinate în planul de proiecţie Stereo 70 şi sunt rotunjite la 1 milimetru.
*** Distanţa dintre puncte este formată din segmente cumulate ce sunt mai mici decât valoarea 1 milimetru.

DATE DESPRE IMOBILUL NR. 9628

Oficiul de Cadastru şi Publicitate Imobiliară SUCEAVA
Biroul de Cadastru şi Publicitate Imobiliară Gura Humorului

A. Partea I. Descrierea imobilului

TEREN Necunoscut

Adresa: Loc. Dragoiesti, Str La Fantana, Jud. Suceava

Nr. Crt	Nr cadastral Nr. topografic	Suprafaţa* (mp)	Observaţii / Referinţe
A1		3.817	Sector cadastral:8 Teren neimprejmuit;

B. Partea II. Proprietari şi acte

Inscrieri privitoare la dreptul de proprietate şi alte drepturi reale		Referinţe
9628 / 14/03/2022		
Act Normativ nr. 7, din 13/03/1996 emis de PARLAMENTUL ROMANIEI;		
B1	Inscrierea provizorie, drept de PROPRIETATE, dobandit prin Lege, cota actuala 1/1, cota initiala 1/1	A1
	1) **COMUNA DRAGOIESTI**, CIF:4441190, PROPRIETAR NEIDENTIFICAT	

C. Partea III. SARCINI .

Inscrieri privind dezmembramintele dreptului de proprietate, drepturi reale de garanţie şi sarcini	Referinţe
NU SUNT	

Anexa Nr. 1 La Partea I

Teren

Nr cadastral	Suprafaţa (mp)*	Observaţii / Referinţe
	3.817	

* Suprafaţa este determinată in planul de proiecţie Stereo 70.

DETALII LINIARE IMOBIL

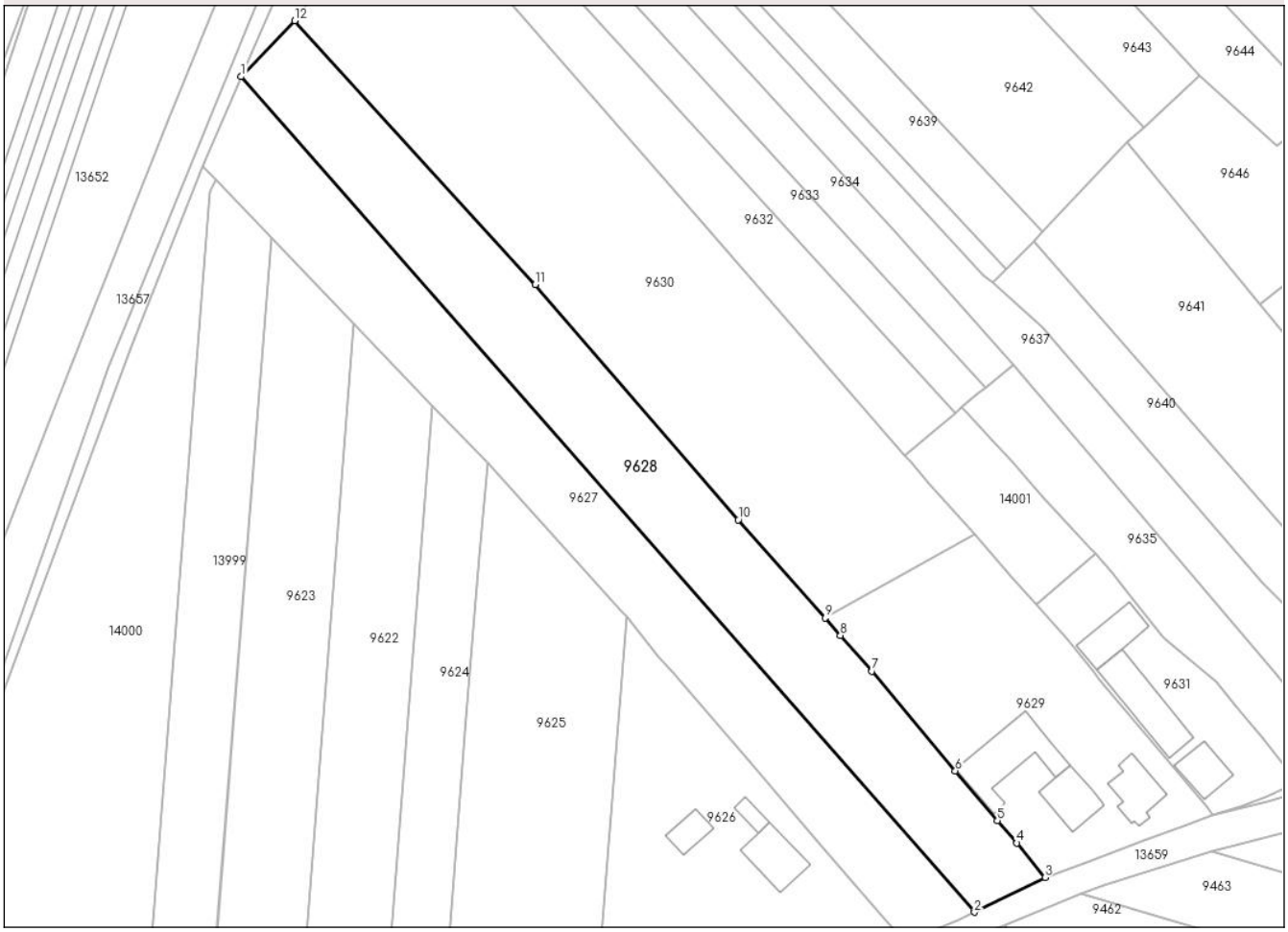

Date referitoare la teren

Crt	Categorie folosință	Intra vilan	Suprafaţa (mp)	Tarla	Parcelă	Nr. topo	Observaţii / Referinţe
1	arabil	DA	2.201	-	-	-	
2	arabil	NU	1.616	12	262	-	

Lungime Segmente
1) Valorile lungimilor segmentelor sunt obţinute din proiecţie în plan.

Punct început	X / Y	Punct sfârşit	X / Y	Lungime segment (** (m)
1	583.398,845 673.395,688	2	583.548,911 673.224,931	227.327
2	583.548,911 673.224,931	3	583.563,381 673.232,041	16.122
3	583.563,381 673.232,041	4	583.557,597 673.239,06	9.095
4	583.557,597 673.239,06	5	583.553,595 673.243,658	6.096

Punct început	X / Y	Punct sfârşit	X / Y	Lungime segment (** (m)
5	583.553,595 673.243,658	6	583.545,02 673.253,823	13.299
6	583.545,02 673.253,823	7	583.527,962 673.274,21	26.582
7	583.527,962 673.274,21	8	583.521,48 673.281,528	9.776
8	583.521,48 673.281,528	9	583.518,366 673.285,05	4.701
9	583.518,366 673.285,05	10	583.500,601 673.305,144	26.821
10	583.500,601 673.305,144	11	583.459,07 673.353,188	63.506
11	583.459,07 673.353,188	12	583.409,842 673.407,136	73.033
12	583.409,842 673.407,136	1	583.398,845 673.395,688	15.874

** Lungimile segmentelor sunt determinate în planul de proiecţie Stereo 70 şi sunt rotunjite la 1 milimetru.
*** Distanţa dintre puncte este formată din segmente cumulate ce sunt mai mici decât valoarea 1 milimetru.

DATE DESPRE IMOBILUL NR. 9629

Oficiul de Cadastru şi Publicitate Imobiliară SUCEAVA
Biroul de Cadastru şi Publicitate Imobiliară Gura Humorului

A. Partea I. Descrierea imobilului

TEREN Intravilan

Adresa: Loc. Dragoiesti, Str La Fantana, Nr. 5-7, Jud. Suceava

Nr. Crt	Nr cadastral Nr. topografic	Suprafaţa* (mp)	Observaţii / Referinţe
A1	30960	2.500	Sector cadastral:8 Teren imprejmuit;

Construcţii

Crt	Nr cadastral Nr. topografic	Adresa	Observaţii / Referinţe
A1.1		Loc. Dragoiesti, Str La Fantana, Nr. 5-7, Jud. Suceava	Nr. niveluri:1; S. construita la sol:92 mp; S. construita desfasurata:92 mp; Locuinta
A1.2		Loc. Dragoiesti, Str La Fantana, Nr. 5-7, Jud. Suceava	Nr. niveluri:1; S. construita la sol:183 mp; S. construita desfasurata:183 mp; Anexa
A1.3		Loc. Dragoiesti, Str La Fantana, Nr. 5-7, Jud. Suceava	Nr. niveluri:2; S. construita la sol:90 mp; S. construita desfasurata:180 mp; LOCUINTA

B. Partea II. Proprietari şi acte

Inscrieri privitoare la dreptul de proprietate şi alte drepturi reale		Referinţe
9489 / 17/08/2016		
Act Notarial nr. 1439, din 16/08/2016 emis de Dumitru Mihaela;		
B1	Intabulare, drept de PROPRIETATE, dobandit prin Conventie, cota actuala 1/1, cota initiala 1/1	A1, A1.1, A1.2
	1) **CUCU NICOLAI-ANDREI** 2) **CUCU MARIANA**	
9629 / 14/03/2022		
Act Administrativ nr. 2526, din 31/03/2022 emis de PRIMARIA COMUNEI DRAGOIESTI;		
B2	Intabulare, drept de PROPRIETATE, dobandit prin Lege, cota actuala 1/1, cota initiala 1/1	A1.3
	1) **CUCU NICOLAI-ANDREI** 2) **CUCU MARIANA**	

C. Partea III. SARCINI

Inscrieri privind dezmembramintele dreptului de proprietate, drepturi reale de garanţie şi sarcini		Referinţe
9489 / 17/08/2016		
Act Notarial nr. 1439, din 16/08/2016 emis de Dumitru Mihaela;		
C1	Intabulare, drept de UZUFRUCT VIAGER, dobandit prin Conventie, cota actuala 1/1, cota initiala 1/1	A1, A1.1, A1.2
	1) **CUCU GRIGORE** 2) **CUCU GEORGETA**	

Anexa Nr. 1 La Partea I

Teren

Nr cadastral	Suprafaţa (mp)*	Observaţii / Referinţe
30960	2.500	

* Suprafaţa este determinată in planul de proiecţie Stereo 70.

DETALII LINIARE IMOBIL

Date referitoare la teren

Crt	Categorie folosință	Intra vilan	Suprafaţa (mp)	Tarla	Parcelă	Nr. topo	Observaţii / Referinţe
1	curti constructii	DA	876	-	-	-	
2	arabil	DA	1.624	-	-	-	

Date referitoare la construcţii

Crt	Număr	Destinaţie construcţie	Supraf. (mp)	Situaţie juridică	Observaţii / Referinţe
A1.1		constructii de locuinte	Din acte: 0 Masurata: 92	Cu acte	Nr. niveluri:1; S. construita la sol:92 mp; S. construita desfasurata:92 mp; Locuinta
A1.2		constructii anexa	Din acte: 0 Masurata: 183	Cu acte	Nr. niveluri:1; S. construita la sol:183 mp; S. construita desfasurata:183 mp; Anexa
A1.3		constructii de locuinte	Din acte: 0 Masurata: 90	Cu acte	Nr. niveluri:2; S. construita la sol:90 mp; S. construita desfasurata:180 mp; LOCUINTA

Lungime Segmente

1) Valorile lungimilor segmentelor sunt obţinute din proiecţie în plan.

Punct început	X / Y	Punct sfârşit	X / Y	Lungime segment (** (m)

Punct început	X / Y	Punct sfârşit	X / Y	Lungime segment (** (m)
1	583.521,48 673.281,528	2	583.527,962 673.274,21	9.776
2	583.527,962 673.274,21	3	583.545,02 673.253,823	26.582
3	583.545,02 673.253,823	4	583.553,595 673.243,658	13.299
4	583.553,595 673.243,658	5	583.557,597 673.239,06	6.096
5	583.557,597 673.239,06	6	583.563,381 673.232,041	9.095
6	583.563,381 673.232,041	7	583.567,25 673.233,39	4.097
7	583.567,25 673.233,39	8	583.571,977 673.235,204	5.063
8	583.571,977 673.235,204	9	583.583,544 673.239,617	12.38
9	583.583,544 673.239,617	10	583.592,411 673.242,886	9.45
10	583.592,411 673.242,886	11	583.597,746 673.244,758	5.654
11	583.597,746 673.244,758	12	583.596,47 673.246,513	2.17
12	583.596,47 673.246,513	13	583.574,545 673.272,491	33.994
13	583.574,545 673.272,491	14	583.573,165 673.274,232	2.222
14	583.573,165 673.274,232	15	583.567,782 673.280,992	8.641
15	583.567,782 673.280,992	16	583.561,61 673.287,797	9.187
16	583.561,61 673.287,797	17	583.556,697 673.293,213	7.312
17	583.556,697 673.293,213	18	583.549,054 673.302,139	11.751
18	583.549,054 673.302,139	19	583.518,366 673.285,05	35.125
19	583.518,366 673.285,05	1	583.521,48 673.281,528	4.701

** Lungimile segmentelor sunt determinate în planul de proiecţie Stereo 70 şi sunt rotunjite la 1 milimetru.
*** Distanţa dintre puncte este formată din segmente cumulate ce sunt mai mici decât valoarea 1 milimetru.

DATE DESPRE IMOBILUL NR. 9630

Oficiul de Cadastru şi Publicitate Imobiliară SUCEAVA
Biroul de Cadastru şi Publicitate Imobiliară Gura Humorului

A. Partea I. Descrierea imobilului

TEREN Necunoscut

Adresa: Loc. Dragoiesti, Str La Fantana, Jud. Suceava

Nr. Crt	Nr cadastral Nr. topografic	Suprafaţa* (mp)	Observaţii / Referinţe
A1		5.912	Sector cadastral:8 Teren neimprejmuit;

B. Partea II. Proprietari şi acte

Inscrieri privitoare la dreptul de proprietate şi alte drepturi reale		Referinţe
9630 / 14/03/2022		
Act Normativ nr. 7, din 13/03/1996 emis de PARLAMENTUL ROMANIEI;		
B1	Intabulare, drept de PROPRIETATE, dobandit prin Lege, cota actuala 1/1, cota initiala 1/1	A1
	1) **NEIDENTIFICAT NEIDENTIFICAT**	
Act Administrativ nr. 566, din 18/02/2022 emis de PRIMARIA COMUNEI DRAGOIESTI;		
B2	Se noteaza posesia faptica in favoarea lui	A1
	1) **CUCU GRIGORE** 2) **CUCU GEORGETA**	

C. Partea III. SARCINI .

Inscrieri privind dezmembramintele dreptului de proprietate, drepturi reale de garanţie şi sarcini	Referinţe
NU SUNT	

Anexa Nr. 1 La Partea I

Teren

Nr cadastral	Suprafaţa (mp)*	Observaţii / Referinţe
	5.912	

* Suprafaţa este determinată in planul de proiecţie Stereo 70.

DETALII LINIARE IMOBIL

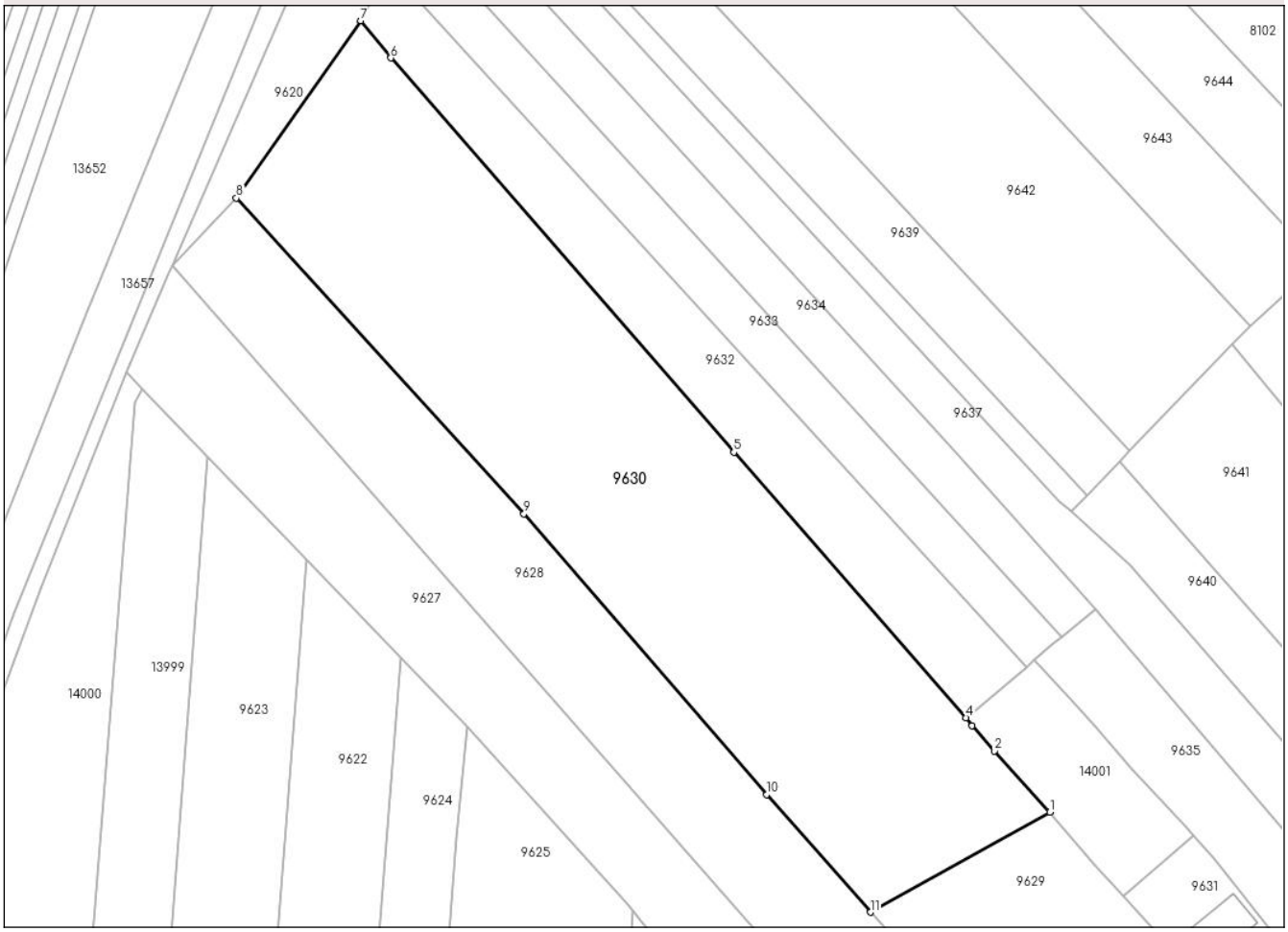

Date referitoare la teren

Crt	Categorie folosință	Intra vilan	Suprafaţa (mp)	Tarla	Parcelă	Nr. topo	Observaţii / Referinţe
1	arabil	DA	1.975	-	-	-	
2	arabil	NU	3.936	12	262	-	

Lungime Segmente
1) Valorile lungimilor segmentelor sunt obţinute din proiecţie în plan.

Punct început	X / Y	Punct sfârşit	X / Y	Lungime segment (** (m)
1	583.549,054 673.302,139	2	583.539,572 673.312,628	14.14
2	583.539,572 673.312,628	3	583.535,797 673.316,976	5.758
3	583.535,797 673.316,976	4	583.534,714 673.318,327	1.731
4	583.534,714 673.318,327	5	583.494,973 673.363,691	60.31

Punct început	X / Y	Punct sfârşit	X / Y	Lungime segment (** (m)
5	583.494,973 673.363,691	6	583.436,276 673.431,094	89.378
6	583.436,276 673.431,094	7	583.431,144 673.437,468	8.183
7	583.431,144 673.437,468	8	583.409,842 673.407,136	37.065
8	583.409,842 673.407,136	9	583.459,07 673.353,188	73.033
9	583.459,07 673.353,188	10	583.500,601 673.305,144	63.506
10	583.500,601 673.305,144	11	583.518,366 673.285,05	26.821
11	583.518,366 673.285,05	1	583.549,054 673.302,139	35.125

** Lungimile segmentelor sunt determinate în planul de proiecţie Stereo 70 şi sunt rotunjite la 1 milimetru.
*** Distanţa dintre puncte este formată din segmente cumulate ce sunt mai mici decât valoarea 1 milimetru.

DATE DESPRE IMOBILUL NR. 9631

Oficiul de Cadastru şi Publicitate Imobiliară SUCEAVA
Biroul de Cadastru şi Publicitate Imobiliară Gura Humorului

A. Partea I. Descrierea imobilului

TEREN Intravilan

Adresa: Loc. Dragoiesti, Str La Fantana, Nr. 9, Jud. Suceava

Nr. Crt	Nr cadastral Nr. topografic	Suprafaţa* (mp)	Observaţii / Referinţe
A1	31376	1.000	Sector cadastral:8 Teren imprejmuit;

Construcţii

Crt	Nr cadastral Nr. topografic	Adresa	Observaţii / Referinţe
A1.1		Loc. Dragoiesti, Str La Fantana, Nr. 9, Jud. Suceava	Nr. niveluri:1; S. construita la sol:71 mp; S. construita desfasurata:71 mp; Locuinta
A1.2		Loc. Dragoiesti, Str La Fantana, Nr. 9, Jud. Suceava	Nr. niveluri:1; S. construita la sol:154 mp; S. construita desfasurata:154 mp; Anexa
A1.3		Loc. Dragoiesti, Str La Fantana, Nr. 9, Jud. Suceava	Nr. niveluri:1; S. construita la sol:90 mp; S. construita desfasurata:90 mp; Anexa

B. Partea II. Proprietari şi acte

Inscrieri privitoare la dreptul de proprietate şi alte drepturi reale		Referinţe
18409 / 17/08/2023		
Act Notarial nr. 117, din 16/08/2023 emis de Cuciureanu Alexandru Claudiu;		
B1	Intabulare, drept de PROPRIETATEbun comun in dev. cu titlu de intretinere, dobandit prin Conventie, cota actuala 1/1, cota initiala 1/1	A1, A1.1, A1.2, A1.3
	1) **ALBU STEJAR-ILIE** 2) **ALBU DIANA-ALEXANDRA**	

C. Partea III. SARCINI

Inscrieri privind dezmembramintele dreptului de proprietate, drepturi reale de garanţie şi sarcini		Referinţe
18409 / 17/08/2023		
Act Notarial nr. 117, din 16/08/2023 emis de Cuciureanu Alexandru Claudiu;		
C1	Intabulare, drept de UZUFRUCT VIAGER, cota actuala 1/1, cota initiala 1/1	A1, A1.1, A1.2, A1.3
	1) **ALBU GHEORGHE** 2) **ALBU LORIDANA-NICULINA**	
C2	Intabulare, drept de IPOTECA LEGALA, Valoare:0 corespunzatoare intretinerii neexecutate conform art.2386 alin.4 NCC, cota actuala 1/1, cota initiala 1/1	A1, A1.1, A1.2, A1.3
	1) **ALBU GHEORGHE** 2) **ALBU LORIDANA-NICULINA**	

Anexa Nr. 1 La Partea I

Teren

Nr cadastral	Suprafaţa (mp)*	Observaţii / Referinţe
31376	1.000	

* Suprafaţa este determinată in planul de proiecţie Stereo 70.

DETALII LINIARE IMOBIL

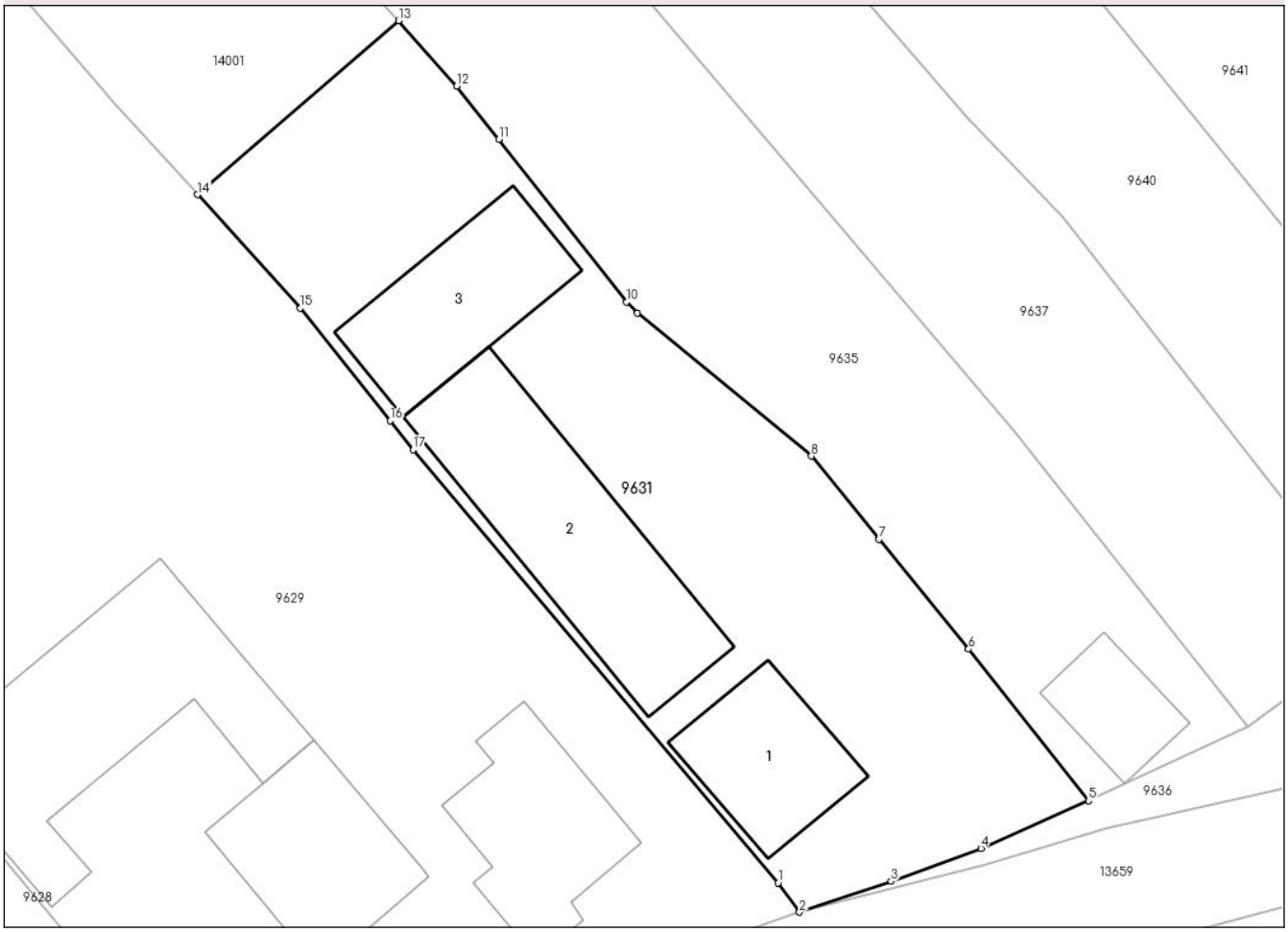

Date referitoare la teren

Crt	Categorie folosință	Intra vilan	Suprafaţa (mp)	Tarla	Parcelă	Nr. topo	Observaţii / Referinţe
1	curti constructii	DA	1.000	-	-	-	

Date referitoare la construcţii

Crt	Număr	Destinaţie construcţie	Supraf. (mp)	Situaţie juridică	Observaţii / Referinţe
A1.1		constructii de locuinte	Din acte: 0 Masurata: 71	Cu acte	Nr. niveluri:1; S. construita la sol:71 mp; S. construita desfasurata:71 mp; Locuinta
A1.2		constructii anexa	Din acte: 0 Masurata: 154	Cu acte	Nr. niveluri:1; S. construita la sol:154 mp; S. construita desfasurata:154 mp; Anexa
A1.3		constructii anexa	Din acte: 0 Masurata: 90	Cu acte	Nr. niveluri:1; S. construita la sol:90 mp; S. construita desfasurata:90 mp; Anexa

Lungime Segmente

1) Valorile lungimilor segmentelor sunt obţinute din proiecţie în plan.

Punct început	X / Y	Punct sfârşit	X / Y	Lungime segment (** (m)
1	583.596,47 673.246,513	2	583.597,746 673.244,758	2.17

Punct început	X / Y	Punct sfârşit	X / Y	Lungime segment (** (m)
2	583.597,746 673.244,758	3	583.603,251 673.246,608	5.808
3	583.603,251 673.246,608	4	583.608,648 673.248,591	5.75
4	583.608,648 673.248,591	5	583.615,096 673.251,442	7.05
5	583.615,096 673.251,442	6	583.607,901 673.260,543	11.602
6	583.607,901 673.260,543	7	583.602,507 673.267,122	8.508
7	583.602,507 673.267,122	8	583.598,462 673.272,113	6.424
8	583.598,462 673.272,113	9	583.588,002 673.280,677	13.519
9	583.588,002 673.280,677	10	583.587,371 673.281,36	0.93
10	583.587,371 673.281,36	11	583.579,686 673.291,108	12.413
11	583.579,686 673.291,108	12	583.577,171 673.294,298	4.062
12	583.577,171 673.294,298	13	583.573,667 673.298,227	5.265
13	583.573,667 673.298,227	14	583.561,61 673.287,797	15.942
14	583.561,61 673.287,797	15	583.567,782 673.280,992	9.187
15	583.567,782 673.280,992	16	583.573,165 673.274,232	8.641
16	583.573,165 673.274,232	17	583.574,545 673.272,491	2.222
17	583.574,545 673.272,491	1	583.596,47 673.246,513	33.994

** Lungimile segmentelor sunt determinate în planul de proiecţie Stereo 70 şi sunt rotunjite la 1 milimetru.
*** Distanţa dintre puncte este formată din segmente cumulate ce sunt mai mici decât valoarea 1 milimetru.

DATE DESPRE IMOBILUL NR. 9632

Oficiul de Cadastru şi Publicitate Imobiliară SUCEAVA
Biroul de Cadastru şi Publicitate Imobiliară Gura Humorului

A. Partea I. Descrierea imobilului

TEREN Extravilan

Adresa: Jud. Suceava

Nr. Crt	Nr cadastral Nr. topografic	Suprafaţa* (mp)	Observaţii / Referinţe
A1		1.884	Sector cadastral:8 Teren neimprejmuit;

B. Partea II. Proprietari şi acte

Inscrieri privitoare la dreptul de proprietate şi alte drepturi reale		Referinţe
9632 / 14/03/2022		
Act Normativ nr. 7, din 13/03/1996 emis de PARLAMENTUL ROMANIEI;		
B1	Inscrierea provizorie, drept de PROPRIETATE, dobandit prin Lege, cota actuala 1/1, cota initiala 1/1	A1
	1) **COMUNA DRAGOIESTI**, CIF:4441190, PROPRIETAR NEIDENTIFICAT	

C. Partea III. SARCINI .

Inscrieri privind dezmembramintele dreptului de proprietate, drepturi reale de garanţie şi sarcini	Referinţe
NU SUNT	

Anexa Nr. 1 La Partea I

Teren

Nr cadastral	Suprafaţa (mp)*	Observaţii / Referinţe
	1.884	

* Suprafaţa este determinată in planul de proiecţie Stereo 70.

DETALII LINIARE IMOBIL

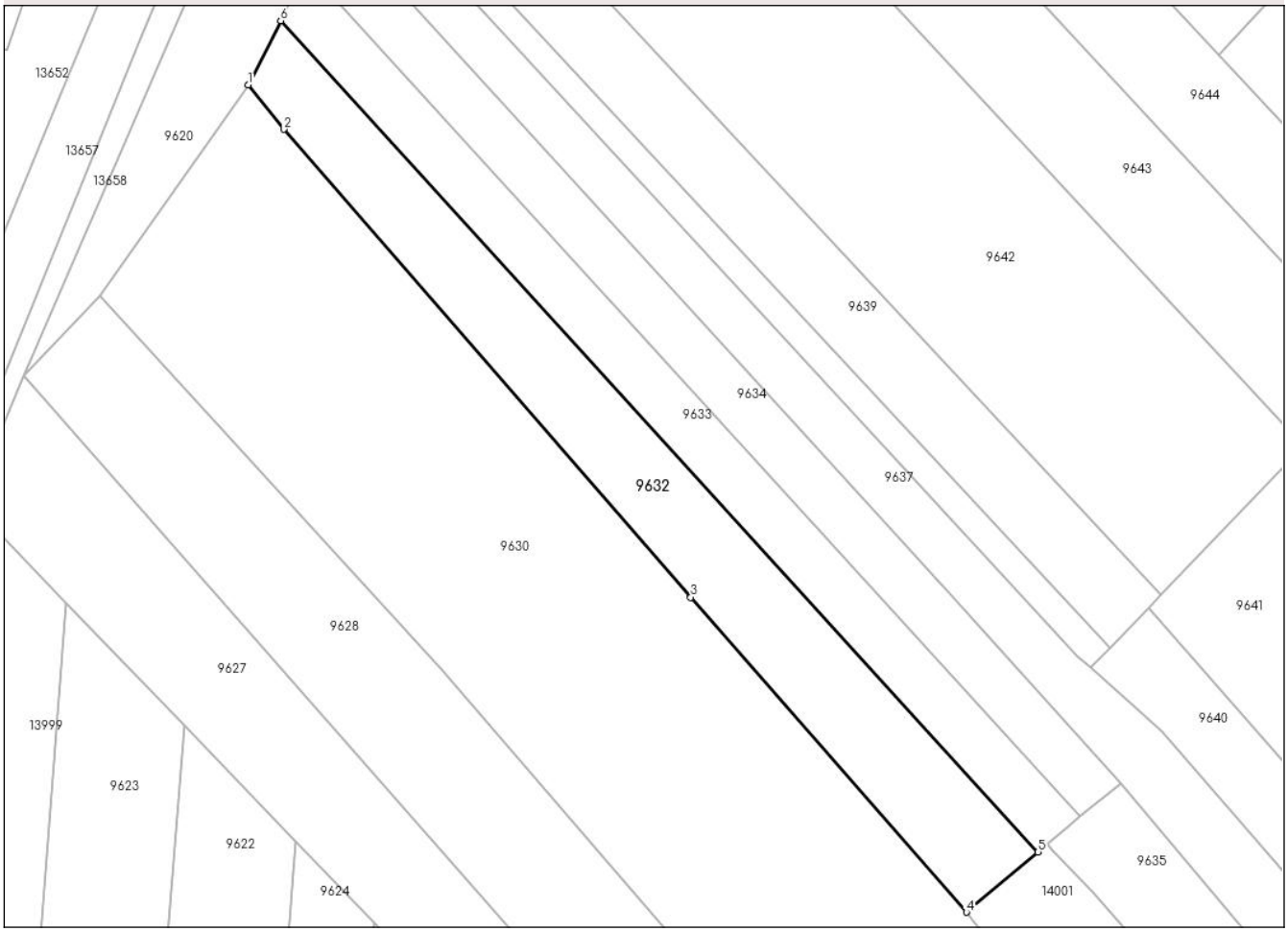

Date referitoare la teren

Crt	Categorie folosință	Intra vilan	Suprafaţa (mp)	Tarla	Parcelă	Nr. topo	Observaţii / Referinţe
1	arabil	NU	1.884	12	262	-	

Lungime Segmente
1) Valorile lungimilor segmentelor sunt obţinute din proiecţie în plan.

Punct început	X / Y	Punct sfârşit	X / Y	Lungime segment (** (m)
1	583.431,144 673.437,468	2	583.436,276 673.431,094	8.183
2	583.436,276 673.431,094	3	583.494,973 673.363,691	89.378
3	583.494,973 673.363,691	4	583.534,714 673.318,327	60.31
4	583.534,714 673.318,327	5	583.545,047 673.327,0	13.49
5	583.545,047 673.327,0	6	583.435,841 673.446,733	162.055

Punct început	X / Y	Punct sfârşit	X / Y	Lungime segment (** (m)
6	583.435,841 673.446,733	1	583.431,144 673.437,468	10.388

** Lungimile segmentelor sunt determinate în planul de proiecţie Stereo 70 şi sunt rotunjite la 1 milimetru.
*** Distanţa dintre puncte este formată din segmente cumulate ce sunt mai mici decât valoarea 1 milimetru.

DATE DESPRE IMOBILUL NR. 9633

Oficiul de Cadastru şi Publicitate Imobiliară SUCEAVA
Biroul de Cadastru şi Publicitate Imobiliară Gura Humorului

A. Partea I. Descrierea imobilului

TEREN Extravilan

Adresa: Jud. Suceava

Nr. Crt	Nr cadastral Nr. topografic	Suprafaţa* (mp)	Observaţii / Referinţe
A1		1.300	Sector cadastral:8 Teren neimprejmuit;

B. Partea II. Proprietari şi acte

Inscrieri privitoare la dreptul de proprietate şi alte drepturi reale		Referinţe
9633 / 14/03/2022		
Act Normativ nr. 7, din 13/03/1996 emis de PARLAMENTUL ROMANIEI;		
B1	Intabulare, drept de PROPRIETATE, dobandit prin Lege, cota actuala 1/1, cota initiala 1/1	A1
	1) **NEIDENTIFICAT NEIDENTIFICAT**	
Act Administrativ nr. 565, din 18/02/2022 emis de PRIMARIA COMUNEI DRAGOIESTI;		
B2	Se noteaza posesia faptica in favoarea lui	A1
	1) **PARAU ELENA**	

C. Partea III. SARCINI .

Inscrieri privind dezmembramintele dreptului de proprietate, drepturi reale de garanţie şi sarcini	Referinţe
NU SUNT	

Anexa Nr. 1 La Partea I

Teren

Nr cadastral	Suprafaţa (mp)*	Observaţii / Referinţe
	1.300	

* Suprafaţa este determinată in planul de proiecţie Stereo 70.

DETALII LINIARE IMOBIL

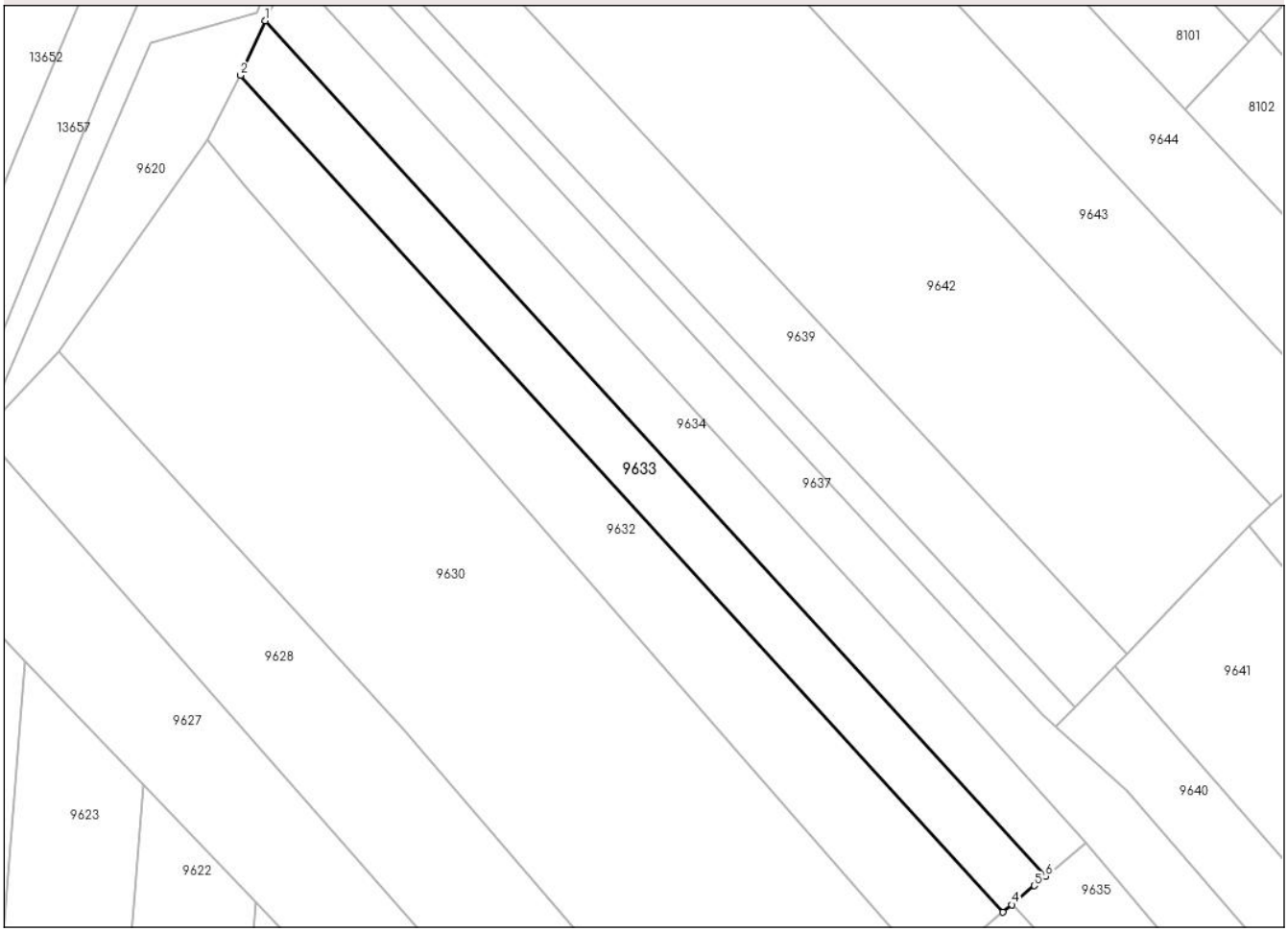

Date referitoare la teren

Crt	Categorie folosință	Intra vilan	Suprafaţa (mp)	Tarla	Parcelă	Nr. topo	Observaţii / Referinţe
1	arabil	NU	1.300	12	262	-	

Lungime Segmente
1) Valorile lungimilor segmentelor sunt obţinute din proiecţie în plan.

Punct început	X / Y	Punct sfârşit	X / Y	Lungime segment (** (m)
1	583.439,403 673.454,533	2	583.435,841 673.446,733	8.575
2	583.435,841 673.446,733	3	583.545,047 673.327,0	162.055
3	583.545,047 673.327,0	4	583.546,312 673.328,061	1.651
4	583.546,312 673.328,061	5	583.549,517 673.330,795	4.213
5	583.549,517 673.330,795	6	583.551,15 673.332,14	2.116

Punct început	X / Y	Punct sfârşit	X / Y	Lungime segment (** (m)
6	583.551,15 673.332,14	1	583.439,403 673.454,533	165.733

** Lungimile segmentelor sunt determinate în planul de proiecţie Stereo 70 şi sunt rotunjite la 1 milimetru.
*** Distanţa dintre puncte este formată din segmente cumulate ce sunt mai mici decât valoarea 1 milimetru.

DATE DESPRE IMOBILUL NR. 9634

Oficiul de Cadastru şi Publicitate Imobiliară SUCEAVA
Biroul de Cadastru şi Publicitate Imobiliară Gura Humorului

A. Partea I. Descrierea imobilului

TEREN Extravilan

Adresa: Jud. Suceava

Nr. Crt	Nr cadastral Nr. topografic	Suprafaţa* (mp)	Observaţii / Referinţe
A1		1.300	Sector cadastral:8 Teren neimprejmuit;

B. Partea II. Proprietari şi acte

Inscrieri privitoare la dreptul de proprietate şi alte drepturi reale		Referinţe
9634 / 14/03/2022		
Act Normativ nr. 7, din 13/03/1996 emis de PARLAMENTUL ROMANIEI;		
B1	Intabulare, drept de PROPRIETATE, dobandit prin Lege, cota actuala 1/1, cota initiala 1/1	A1
	1) **NEIDENTIFICAT NEIDENTIFICAT**	
Act Administrativ nr. 564, din 18/02/2022 emis de PRIMARIA COMUNEI DRAGOIESTI;		
B2	Se noteaza posesia faptica in favoarea lui	A1
	1) **DOBREA MARIANA**	

C. Partea III. SARCINI .

Inscrieri privind dezmembramintele dreptului de proprietate, drepturi reale de garanţie şi sarcini	Referinţe
NU SUNT	

Anexa Nr. 1 La Partea I

Teren

Nr cadastral	Suprafaţa (mp)*	Observaţii / Referinţe
	1.300	

* Suprafaţa este determinată in planul de proiecţie Stereo 70.

DETALII LINIARE IMOBIL

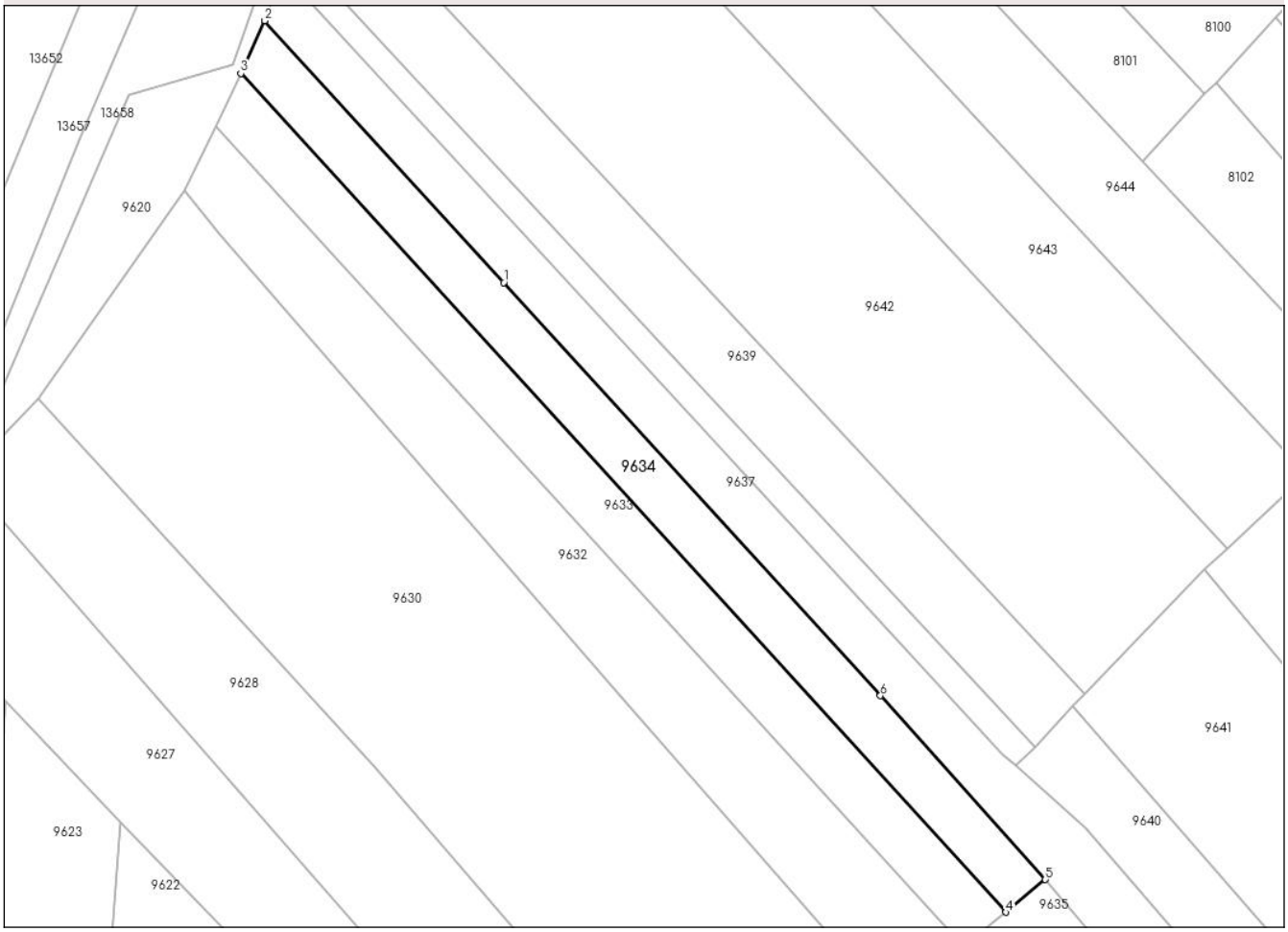

Date referitoare la teren

Crt	Categorie folosință	Intra vilan	Suprafaţa (mp)	Tarla	Parcelă	Nr. topo	Observaţii / Referinţe
1	arabil	NU	1.300	12	262	-	

Lungime Segmente
1) Valorile lungimilor segmentelor sunt obţinute din proiecţie în plan.

Punct început	X / Y	Punct sfârşit	X / Y	Lungime segment (** (m)
1	583.477,81 673.424,017	2	583.442,916 673.462,226	51.745
2	583.442,916 673.462,226	3	583.439,403 673.454,533	8.457
3	583.439,403 673.454,533	4	583.551,15 673.332,14	165.733
4	583.551,15 673.332,14	5	583.556,93 673.336,897	7.486
5	583.556,93 673.336,897	6	583.532,851 673.363,749	36.067

Punct început	X / Y	Punct sfârşit	X / Y	Lungime segment (** (m)
6	583.532,851 673.363,749	1	583.477,81 673.424,017	81.62

** Lungimile segmentelor sunt determinate în planul de proiecţie Stereo 70 şi sunt rotunjite la 1 milimetru.
*** Distanţa dintre puncte este formată din segmente cumulate ce sunt mai mici decât valoarea 1 milimetru.

DATE DESPRE IMOBILUL NR. 9635

Oficiul de Cadastru şi Publicitate Imobiliară SUCEAVA
Biroul de Cadastru şi Publicitate Imobiliară Gura Humorului

A. Partea I. Descrierea imobilului

TEREN Necunoscut

Adresa: Loc. Dragoiesti, Str La Fantana, Jud. Suceava

Nr. Crt	Nr cadastral Nr. topografic	Suprafaţa* (mp)	Observaţii / Referinţe
A1		1.244	Sector cadastral:8 Teren imprejmuit;

Construcţii

Crt	Nr cadastral Nr. topografic	Adresa	Observaţii / Referinţe
A1.1		Loc. Dragoiesti, Str La Fantana, Jud. Suceava	Nr. niveluri:1; S. construita la sol:39 mp; S. construita desfasurata:39 mp; LOCUINTA;

B. Partea II. Proprietari şi acte

Inscrieri privitoare la dreptul de proprietate şi alte drepturi reale		Referinţe
9635 / 14/03/2022		
Act Normativ nr. 7, din 13/03/1996 emis de PARLAMENTUL ROMANIEI;		
B1	Intabulare, drept de PROPRIETATE, dobandit prin Lege, cota actuala 1/1, cota initiala 1/1	A1
	1) **NEIDENTIFICAT NEIDENTIFICAT**	
Act Administrativ nr. 2526, din 31/03/2022 emis de PRIMARIA COMUNEI DRAGOIESTI;		
B2	Intabulare, drept de PROPRIETATE, dobandit prin Lege, cota actuala 1/1, cota initiala 1/1	A1.1
	1) **ALBU GHEORGHE** 2) **ALBU LORIDANA-NICULINA**	
Act Administrativ nr. 562, din 18/02/2022 emis de PRIMARIA COMUNEI DRAGOIESTI;		
B3	Se noteaza posesia faptica in favoarea lui	A1
	1) **ALBU GHEORGHE** 2) **ALBU LORIDANA-NICULINA**	

C. Partea III. SARCINI .

Inscrieri privind dezmembramintele dreptului de proprietate, drepturi reale de garanţie şi sarcini	Referinţe
NU SUNT	

Anexa Nr. 1 La Partea I

Teren

Nr cadastral	Suprafaţa (mp)*	Observaţii / Referinţe
	1.244	

* Suprafaţa este determinată in planul de proiecţie Stereo 70.

DETALII LINIARE IMOBIL

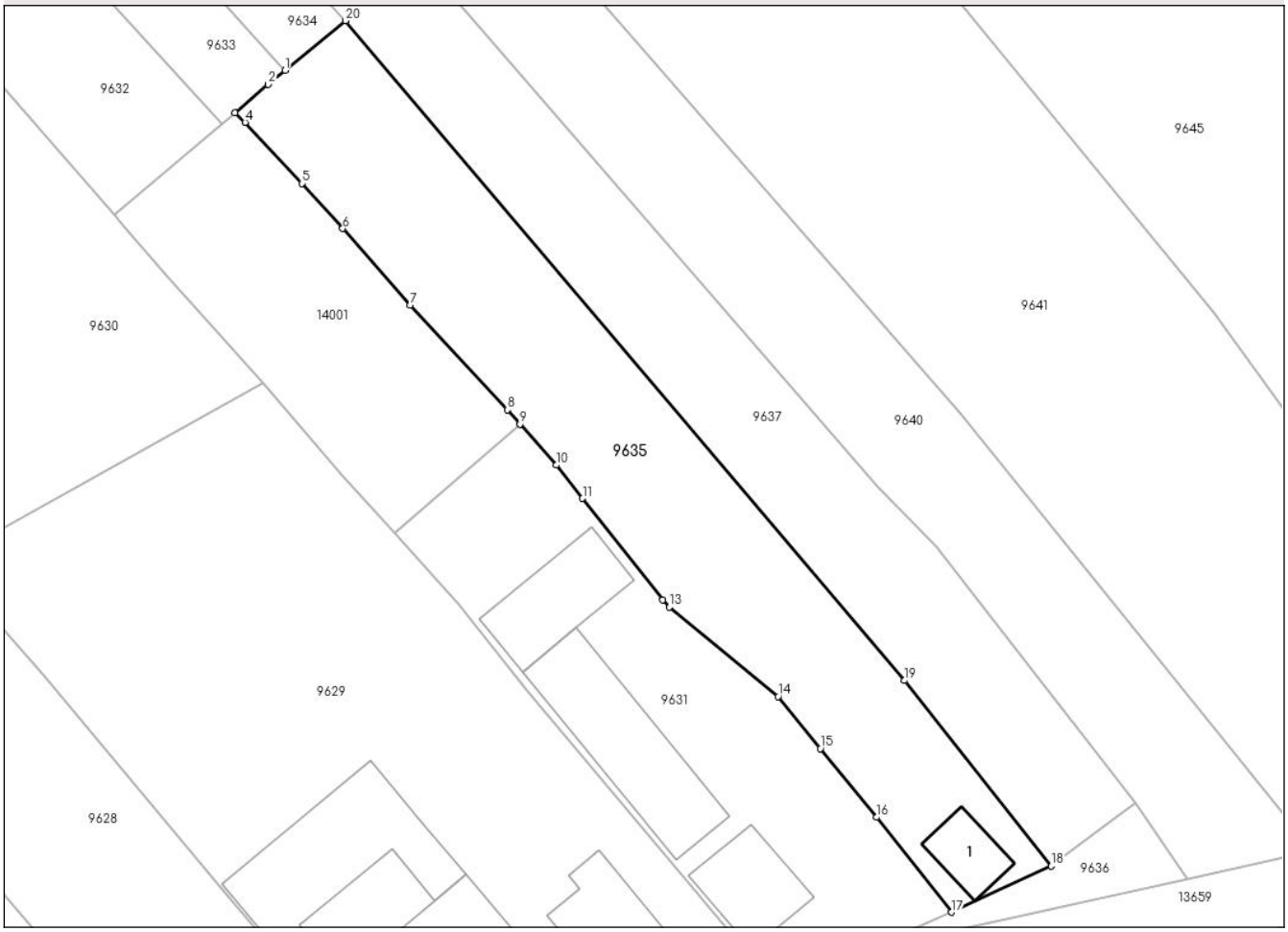

Date referitoare la teren

Crt	Categorie folosință	Intra vilan	Suprafaţa (mp)	Tarla	Parcelă	Nr. topo	Observaţii / Referinţe
1	curti constructii	DA	250	-	-	-	
2	arabil	DA	858	-	-	-	
3	arabil	NU	136	12	262	-	

Date referitoare la construcţii

Crt	Număr	Destinaţie construcţie	Supraf. (mp)	Situaţie juridică	Observaţii / Referinţe
A1.1		constructii de locuinte	39	Cu acte	Nr. niveluri:1; S. construita la sol:39 mp; S. construita desfasurata:39 mp; LOCUINTA;

Lungime Segmente
1) Valorile lungimilor segmentelor sunt obţinute din proiecţie în plan.

Punct început	X / Y	Punct sfârşit	X / Y	Lungime segment (** (m)
1	583.551,15 673.332,14	2	583.549,517 673.330,795	2.116
2	583.549,517 673.330,795	3	583.546,312 673.328,061	4.213

Punct început	X / Y	Punct sfârşit	X / Y	Lungime segment (** (m)
3	583.546,312 673.328,061	4	583.547,297 673.327,148	1.343
4	583.547,297 673.327,148	5	583.552,753 673.321,298	7.999
5	583.552,753 673.321,298	6	583.556,663 673.316,974	5.83
6	583.556,663 673.316,974	7	583.563,118 673.309,618	9.787
7	583.563,118 673.309,618	8	583.572,458 673.299,583	13.709
8	583.572,458 673.299,583	9	583.573,667 673.298,227	1.817
9	583.573,667 673.298,227	10	583.577,171 673.294,298	5.265
10	583.577,171 673.294,298	11	583.579,686 673.291,108	4.062
11	583.579,686 673.291,108	12	583.587,371 673.281,36	12.413
12	583.587,371 673.281,36	13	583.588,002 673.280,677	0.93
13	583.588,002 673.280,677	14	583.598,462 673.272,113	13.519
14	583.598,462 673.272,113	15	583.602,507 673.267,122	6.424
15	583.602,507 673.267,122	16	583.607,901 673.260,543	8.508
16	583.607,901 673.260,543	17	583.615,096 673.251,442	11.602
17	583.615,096 673.251,442	18	583.624,667 673.255,853	10.539
18	583.624,667 673.255,853	19	583.610,564 673.273,652	22.709
19	583.610,564 673.273,652	20	583.556,93 673.336,897	82.925
20	583.556,93 673.336,897	1	583.551,15 673.332,14	7.486

** Lungimile segmentelor sunt determinate în planul de proiecţie Stereo 70 şi sunt rotunjite la 1 milimetru.
*** Distanţa dintre puncte este formată din segmente cumulate ce sunt mai mici decât valoarea 1 milimetru.

DATE DESPRE IMOBILUL NR. 9636

Oficiul de Cadastru şi Publicitate Imobiliară SUCEAVA
Biroul de Cadastru şi Publicitate Imobiliară Gura Humorului

A. Partea I. Descrierea imobilului

TEREN Intravilan

Adresa: Loc. Dragoiesti, Str La Fantana, Nr. f.n., Jud. Suceava

Nr. Crt	Nr cadastral Nr. topografic	Suprafaţa* (mp)	Observaţii / Referinţe
A1		115	Sector cadastral:8 Teren neimprejmuit;

B. Partea II. Proprietari şi acte

Inscrieri privitoare la dreptul de proprietate şi alte drepturi reale		Referinţe
9636 / 14/03/2022		
Act Normativ nr. 7, din 13/03/1996 emis de PARLAMENTUL ROMANIEI;		
B1	Inscrierea provizorie, drept de PROPRIETATE, dobandit prin Lege, cota actuala 1/1, cota initiala 1/1	A1
	1) **COMUNA DRAGOIESTI**, CIF:4441190	

C. Partea III. SARCINI .

Inscrieri privind dezmembramintele dreptului de proprietate, drepturi reale de garanţie şi sarcini	Referinţe
NU SUNT	

Anexa Nr. 1 La Partea I

Teren

Nr cadastral	Suprafaţa (mp)*	Observaţii / Referinţe
	115	

* Suprafaţa este determinată in planul de proiecţie Stereo 70.

DETALII LINIARE IMOBIL

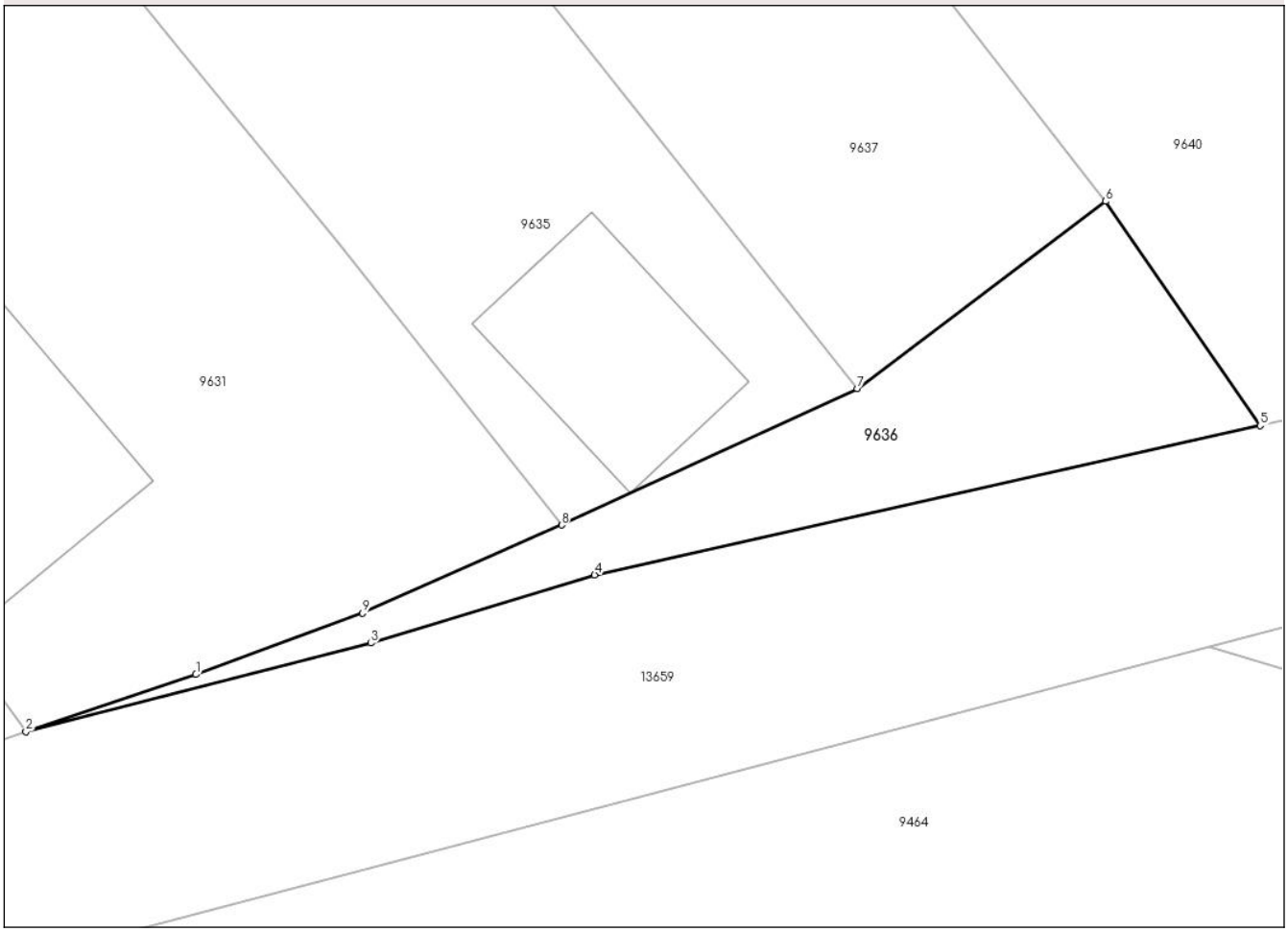

Date referitoare la teren

Crt	Categorie folosință	Intra vilan	Suprafaţa (mp)	Tarla	Parcelă	Nr. topo	Observaţii / Referinţe
1	arabil	DA	115	-	-	-	

Lungime Segmente
1) Valorile lungimilor segmentelor sunt obţinute din proiecţie în plan.

Punct început	X / Y	Punct sfârşit	X / Y	Lungime segment (** (m)
1	583.603,251 673.246,608	2	583.597,746 673.244,758	5.808
2	583.597,746 673.244,758	3	583.608,914 673.247,623	11.53
3	583.608,914 673.247,623	4	583.616,162 673.249,825	7.575
4	583.616,162 673.249,825	5	583.637,715 673.254,656	22.088
5	583.637,715 673.254,656	6	583.632,708 673.261,913	8.817

Punct început	X / Y	Punct sfârşit	X / Y	Lungime segment (** (m)
6	583.632,708 673.261,913	7	583.624,667 673.255,853	10.069
7	583.624,667 673.255,853	8	583.615,096 673.251,442	10.539
8	583.615,096 673.251,442	9	583.608,648 673.248,591	7.05
9	583.608,648 673.248,591	1	583.603,251 673.246,608	5.75

** Lungimile segmentelor sunt determinate în planul de proiecţie Stereo 70 şi sunt rotunjite la 1 milimetru.
*** Distanţa dintre puncte este formată din segmente cumulate ce sunt mai mici decât valoarea 1 milimetru.

DATE DESPRE IMOBILUL NR. 9637

Oficiul de Cadastru şi Publicitate Imobiliară SUCEAVA
Biroul de Cadastru şi Publicitate Imobiliară Gura Humorului

A. Partea I. Descrierea imobilului

TEREN Necunoscut

Adresa: Loc. Dragoiesti, Str La Fantana, Jud. Suceava

Nr. Crt	Nr cadastral Nr. topografic	Suprafaţa* (mp)	Observaţii / Referinţe
A1	31189	2.300	Sector cadastral:8 Teren neimprejmuit;

B. Partea II. Proprietari şi acte

Inscrieri privitoare la dreptul de proprietate şi alte drepturi reale		Referinţe
10170 / 03/09/2018		
Act Notarial nr. 2747, din 03/09/2018 emis de Pelepco Lacramioara Gabriela;		
B1	Intabulare, drept de PROPRIETATEbun comun in devalmasie, dobandit prin Conventie, cota actuala 1/1, cota initiala 1/1	A1
	1) **ACHITEI CIPRIAN** 2) **ACHITEI LILIANA**	

C. Partea III. SARCINI .

Inscrieri privind dezmembramintele dreptului de proprietate, drepturi reale de garanţie şi sarcini	Referinţe
NU SUNT	

Anexa Nr. 1 La Partea I

Teren

Nr cadastral	Suprafaţa (mp)*	Observaţii / Referinţe
31189	2.300	

* Suprafaţa este determinată in planul de proiecţie Stereo 70.

DETALII LINIARE IMOBIL

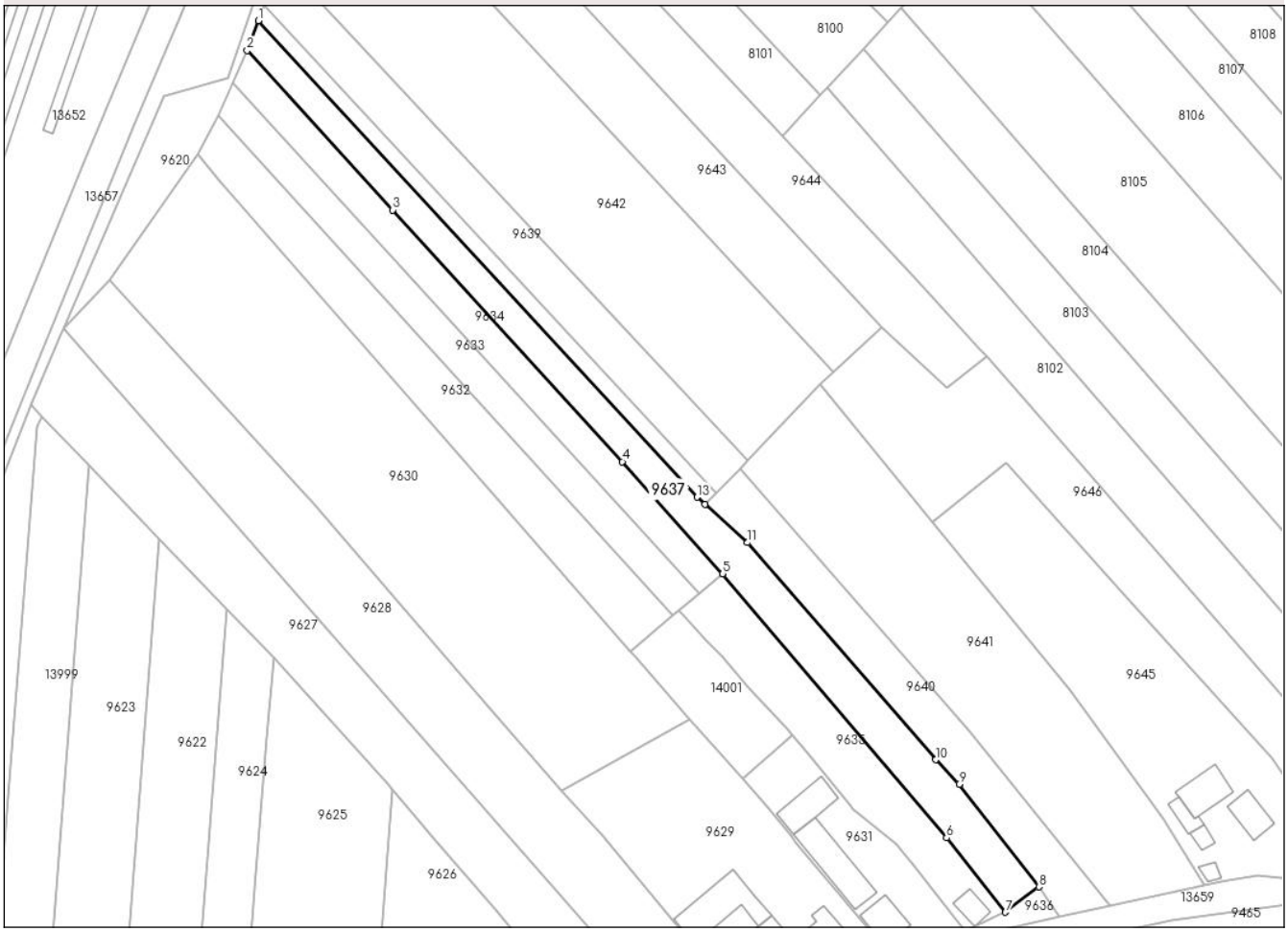

Date referitoare la teren

Crt	Categorie folosință	Intra vilan	Suprafaţa (mp)	Tarla	Parcelă	Nr. topo	Observaţii / Referinţe
1	arabil	DA	505	-	-	-	
2	arabil	NU	1.795	12	262	-	

Lungime Segmente

1) Valorile lungimilor segmentelor sunt obţinute din proiecţie în plan.

Punct început	X / Y	Punct sfârşit	X / Y	Lungime segment (** (m)
1	583.445,562 673.469,355	2	583.442,916 673.462,226	7.604
2	583.442,916 673.462,226	3	583.477,81 673.424,017	51.745
3	583.477,81 673.424,017	4	583.532,851 673.363,749	81.62
4	583.532,851 673.363,749	5	583.556,93 673.336,897	36.067

Punct început	X / Y	Punct sfârşit	X / Y	Lungime segment (** (m)
5	583.556,93 673.336,897	6	583.610,564 673.273,652	82.925
6	583.610,564 673.273,652	7	583.624,667 673.255,853	22.709
7	583.624,667 673.255,853	8	583.632,708 673.261,913	10.069
8	583.632,708 673.261,913	9	583.613,585 673.286,48	31.132
9	583.613,585 673.286,48	10	583.607,938 673.292,357	8.15
10	583.607,938 673.292,357	11	583.562,857 673.344,391	68.846
11	583.562,857 673.344,391	12	583.552,665 673.353,513	13.678
12	583.552,665 673.353,513	13	583.550,748 673.355,229	2.573
13	583.550,748 673.355,229	1	583.445,562 673.469,355	155.206

** Lungimile segmentelor sunt determinate în planul de proiecţie Stereo 70 şi sunt rotunjite la 1 milimetru.
*** Distanţa dintre puncte este formată din segmente cumulate ce sunt mai mici decât valoarea 1 milimetru.

DATE DESPRE IMOBILUL NR. 9638

Oficiul de Cadastru şi Publicitate Imobiliară SUCEAVA
Biroul de Cadastru şi Publicitate Imobiliară Gura Humorului

A. Partea I. Descrierea imobilului

TEREN Extravilan

Adresa: Jud. Suceava

Nr. Crt	Nr cadastral Nr. topografic	Suprafaţa* (mp)	Observaţii / Referinţe
A1		611	Sector cadastral:8 Teren neimprejmuit;

B. Partea II. Proprietari şi acte

Inscrieri privitoare la dreptul de proprietate şi alte drepturi reale		Referinţe
9638 / 14/03/2022		
Act Normativ nr. 7, din 13/03/1996 emis de PARLAMENTUL ROMANIEI;		
B1	Inscrierea provizorie, drept de PROPRIETATE, dobandit prin Lege, cota actuala 1/1, cota initiala 1/1	A1
	1) **COMUNA DRAGOIESTI**, CIF:4441190, PROPRIETAR NEIDENTIFICAT	

C. Partea III. SARCINI .

Inscrieri privind dezmembramintele dreptului de proprietate, drepturi reale de garanţie şi sarcini	Referinţe
NU SUNT	

Anexa Nr. 1 La Partea I

Teren

Nr cadastral	Suprafaţa (mp)*	Observaţii / Referinţe
	611	

* Suprafaţa este determinată in planul de proiecţie Stereo 70.

DETALII LINIARE IMOBIL

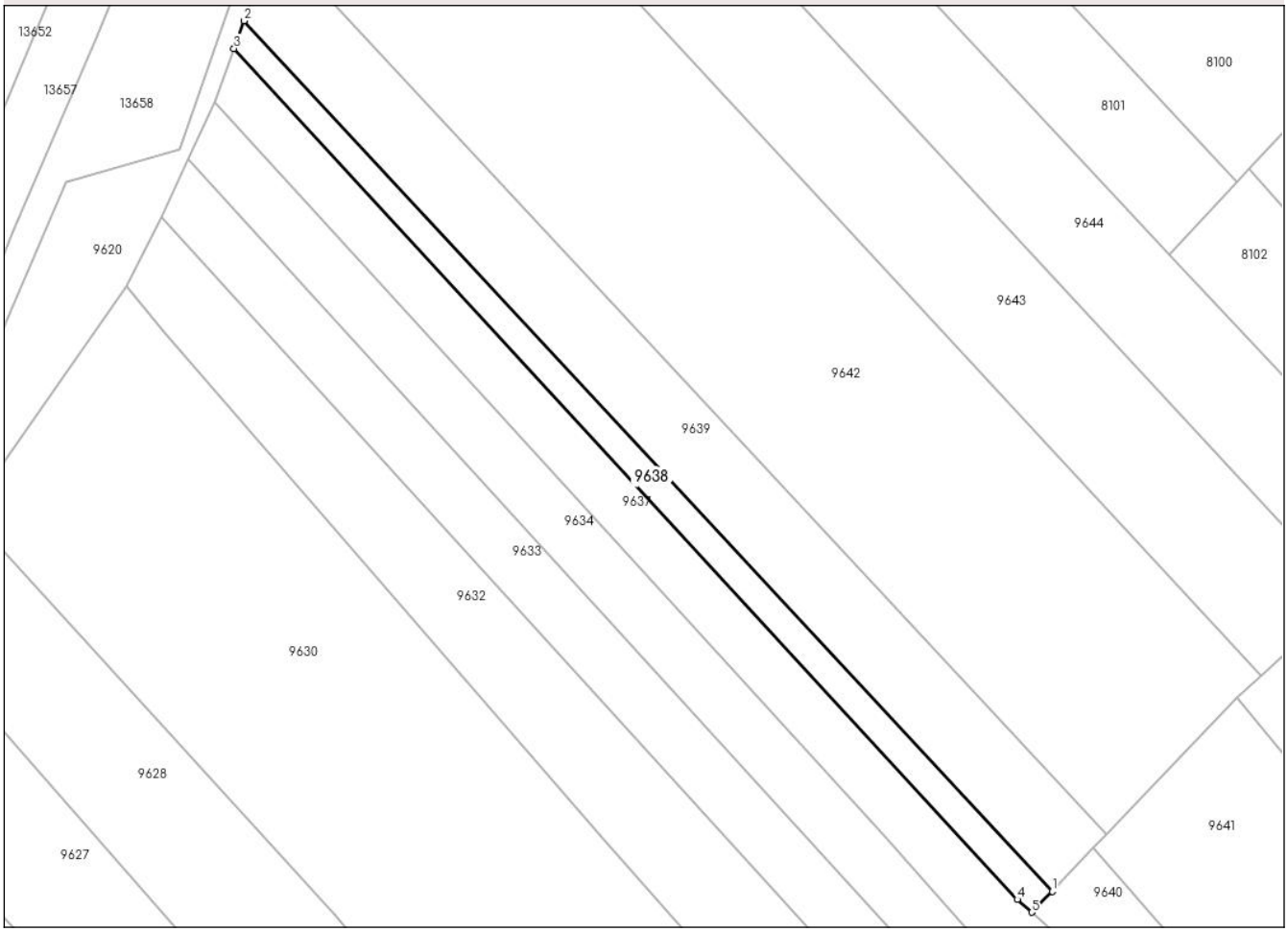

Date referitoare la teren

Crt	Categorie folosință	Intra vilan	Suprafaţa (mp)	Tarla	Parcelă	Nr. topo	Observaţii / Referinţe
1	arabil	NU	611	12	262	-	

Lungime Segmente
1) Valorile lungimilor segmentelor sunt obţinute din proiecţie în plan.

Punct început	X / Y	Punct sfârşit	X / Y	Lungime segment (** (m)
1	583.555,419 673.356,303	2	583.446,947 673.473,085	159.387
2	583.446,947 673.473,085	3	583.445,562 673.469,355	3.979
3	583.445,562 673.469,355	4	583.550,748 673.355,229	155.206
4	583.550,748 673.355,229	5	583.552,665 673.353,513	2.573
5	583.552,665 673.353,513	1	583.555,419 673.356,303	3.92

** Lungimile segmentelor sunt determinate în planul de proiecţie Stereo 70 şi sunt rotunjite la 1 milimetru.
*** Distanţa dintre puncte este formată din segmente cumulate ce sunt mai mici decât valoarea 1 milimetru.

DATE DESPRE IMOBILUL NR. 9639

Oficiul de Cadastru şi Publicitate Imobiliară SUCEAVA
Biroul de Cadastru şi Publicitate Imobiliară Gura Humorului

A. Partea I. Descrierea imobilului

TEREN Extravilan

Adresa: Jud. Suceava

Nr. Crt	Nr cadastral Nr. topografic	Suprafaţa* (mp)	Observaţii / Referinţe
A1	34055	1.700	Sector cadastral:8 Teren neimprejmuit;

B. Partea II. Proprietari şi acte

Inscrieri privitoare la dreptul de proprietate şi alte drepturi reale		Referinţe
5650 / 06/04/2022		
Act Notarial nr. 1051, din 05/04/2022 emis de BIN Dumitru Mihaela;		
B1	Intabulare, drept de PROPRIETATE, dobandit prin Lege, cota actuala 1/1, cota initiala 1/1	A1
	1) **ACHITEI LILIANA** 2) **ACHITEI CIPRIAN**	

C. Partea III. SARCINI .

Inscrieri privind dezmembramintele dreptului de proprietate, drepturi reale de garanţie şi sarcini	Referinţe
NU SUNT	

Anexa Nr. 1 La Partea I

Teren

Nr cadastral	Suprafaţa (mp)*	Observaţii / Referinţe
34055	1.700	

* Suprafaţa este determinată in planul de proiecţie Stereo 70.

DETALII LINIARE IMOBIL

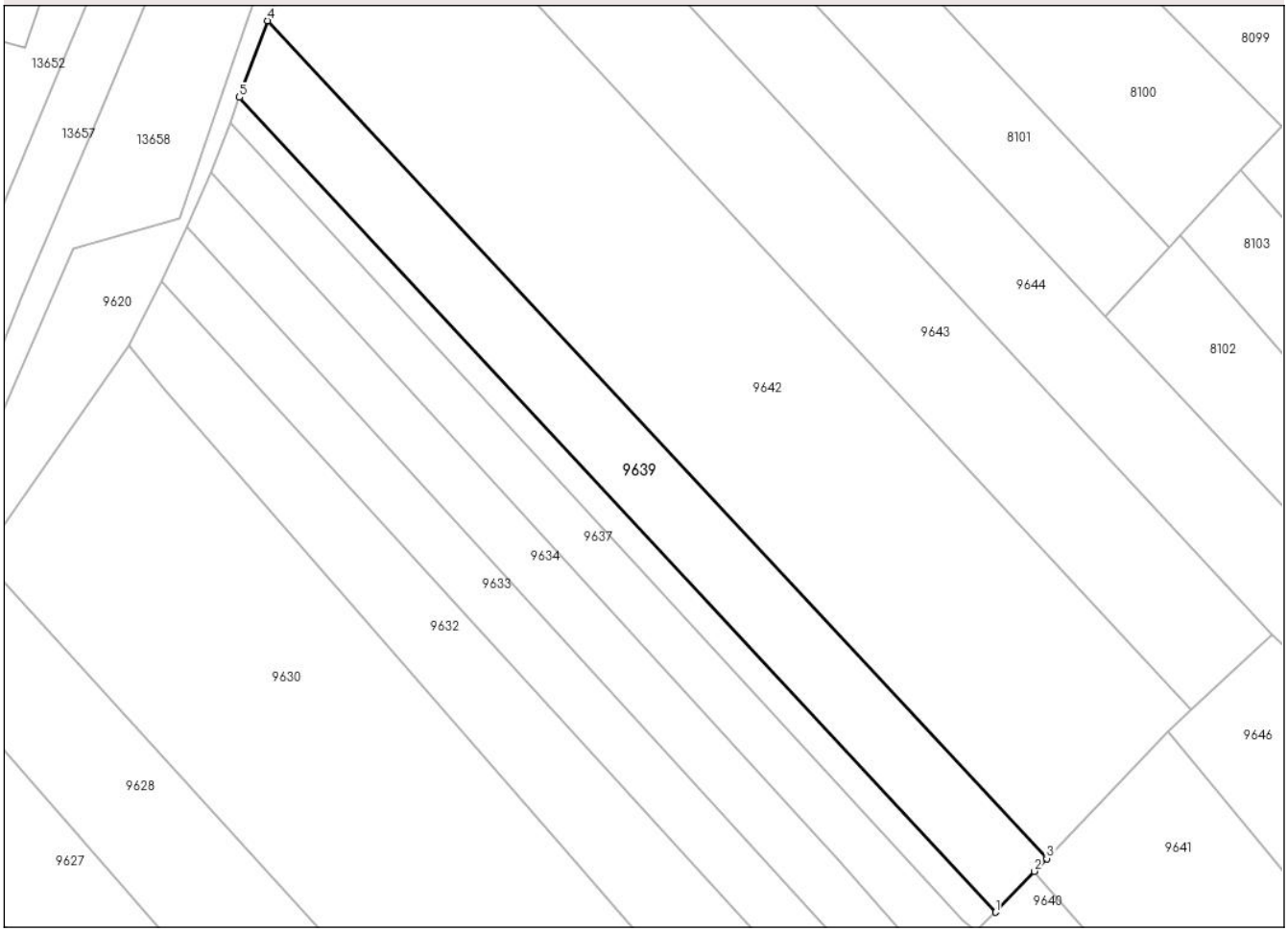

Date referitoare la teren

Crt	Categorie folosință	Intra vilan	Suprafaţa (mp)	Tarla	Parcelă	Nr. topo	Observaţii / Referinţe
1	arabil	NU	1.700	12	262	-	

Lungime Segmente
1) Valorile lungimilor segmentelor sunt obţinute din proiecţie în plan.

Punct început	X / Y	Punct sfârşit	X / Y	Lungime segment (** (m)
1	583.555,419 673.356,303	2	583.561,005 673.362,159	8.093
2	583.561,005 673.362,159	3	583.562,74 673.363,978	2.514
3	583.562,74 673.363,978	4	583.451,015 673.484,045	164.008
4	583.451,015 673.484,045	5	583.446,947 673.473,085	11.691
5	583.446,947 673.473,085	1	583.555,419 673.356,303	159.387

** Lungimile segmentelor sunt determinate în planul de proiecţie Stereo 70 şi sunt rotunjite la 1 milimetru.
*** Distanţa dintre puncte este formată din segmente cumulate ce sunt mai mici decât valoarea 1 milimetru.

DATE DESPRE IMOBILUL NR. 9640

Oficiul de Cadastru şi Publicitate Imobiliară SUCEAVA
Biroul de Cadastru şi Publicitate Imobiliară Gura Humorului

A. Partea I. Descrierea imobilului

TEREN Necunoscut

Adresa: Loc. Dragoiesti, Str La Fantana, Jud. Suceava

Nr. Crt	Nr cadastral Nr. topografic	Suprafaţa* (mp)	Observaţii / Referinţe
A1		1.400	Sector cadastral:8 Teren neimprejmuit;

B. Partea II. Proprietari şi acte

Inscrieri privitoare la dreptul de proprietate şi alte drepturi reale		Referinţe
9640 / 14/03/2022		
Act Notarial nr. 2214, din 20/10/2016 emis de BIN DUMITRU MIHAELA;		
B1	Intabulare, drept de PROPRIETATE, dobandit prin Iesire Din Indiviziune, cota actuala 1/1, cota initiala 1/1	A1
	1) **ONIGA ANA ELENA**	

C. Partea III. SARCINI .

Inscrieri privind dezmembramintele dreptului de proprietate, drepturi reale de garanţie şi sarcini	Referinţe
NU SUNT	

Anexa Nr. 1 La Partea I

Teren

Nr cadastral	Suprafaţa (mp)*	Observaţii / Referinţe
	1.400	

* Suprafaţa este determinată in planul de proiecţie Stereo 70.

DETALII LINIARE IMOBIL

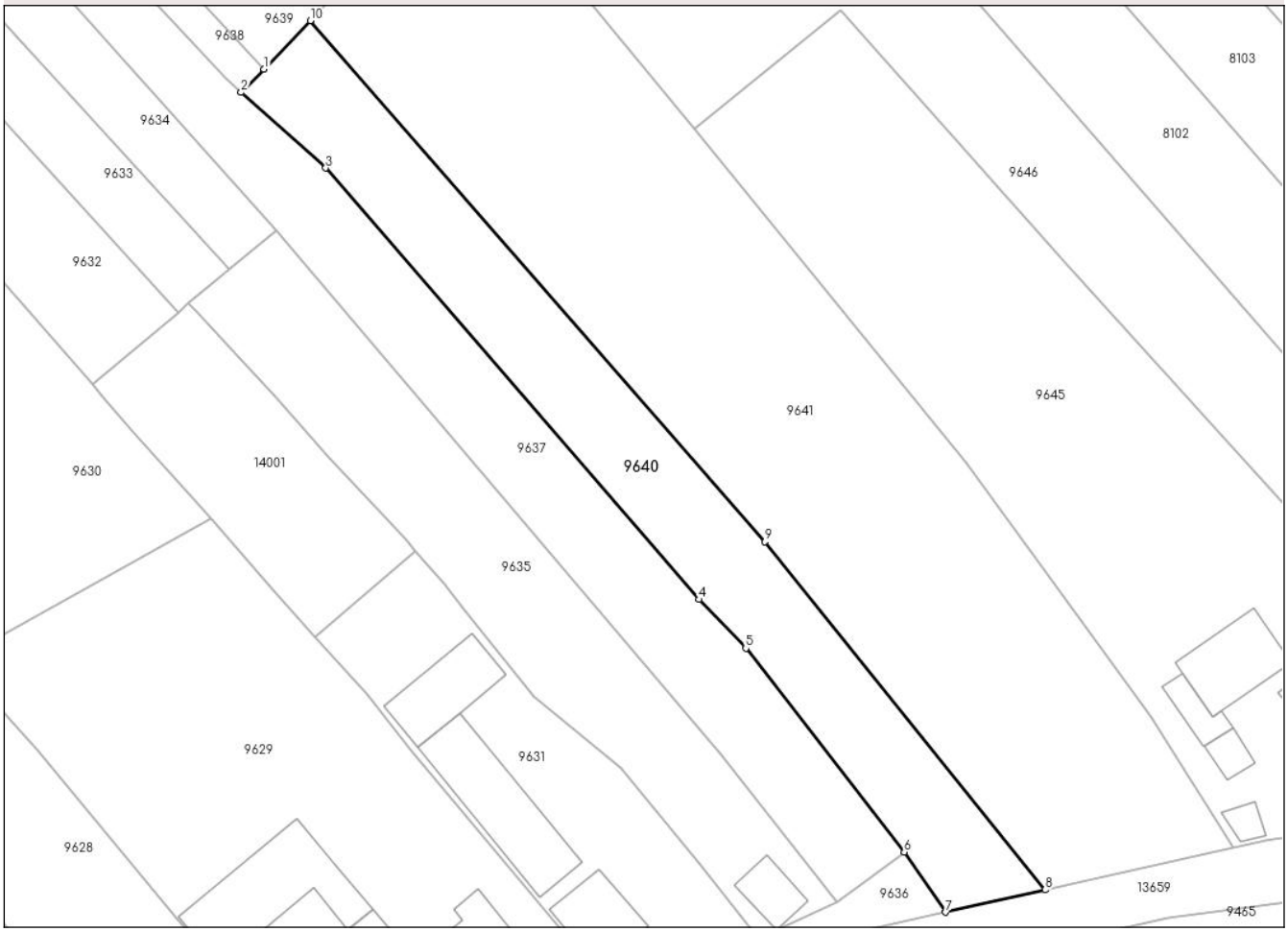

Date referitoare la teren

Crt	Categorie folosință	Intra vilan	Suprafaţa (mp)	Tarla	Parcelă	Nr. topo	Observaţii / Referinţe
1	arabil	DA	524	-	-	-	
2	arabil	NU	876	12	262	-	

Lungime Segmente
1) Valorile lungimilor segmentelor sunt obţinute din proiecţie în plan.

Punct început	X / Y	Punct sfârşit	X / Y	Lungime segment (** (m)
1	583.555,419 673.356,303	2	583.552,665 673.353,513	3.92
2	583.552,665 673.353,513	3	583.562,857 673.344,391	13.678
3	583.562,857 673.344,391	4	583.607,938 673.292,357	68.846
4	583.607,938 673.292,357	5	583.613,585 673.286,48	8.15

Punct început	X / Y	Punct sfârşit	X / Y	Lungime segment (** (m)
5	583.613,585 673.286,48	6	583.632,708 673.261,913	31.132
6	583.632,708 673.261,913	7	583.637,715 673.254,656	8.817
7	583.637,715 673.254,656	8	583.649,703 673.257,343	12.285
8	583.649,703 673.257,343	9	583.615,912 673.299,324	53.891
9	583.615,912 673.299,324	10	583.561,005 673.362,159	83.445
10	583.561,005 673.362,159	1	583.555,419 673.356,303	8.093

** Lungimile segmentelor sunt determinate în planul de proiecţie Stereo 70 şi sunt rotunjite la 1 milimetru.
*** Distanţa dintre puncte este formată din segmente cumulate ce sunt mai mici decât valoarea 1 milimetru.

DATE DESPRE IMOBILUL NR. 9641

Oficiul de Cadastru şi Publicitate Imobiliară SUCEAVA
Biroul de Cadastru şi Publicitate Imobiliară Gura Humorului

A. Partea I. Descrierea imobilului

TEREN Necunoscut

Adresa: Loc. Dragoiesti, Str La Fantana, Nr. f.n., Jud. Suceava

Nr. Crt	Nr cadastral Nr. topografic	Suprafaţa* (mp)	Observaţii / Referinţe
A1		3.640	Sector cadastral:8 Teren neimprejmuit;

B. Partea II. Proprietari şi acte

Inscrieri privitoare la dreptul de proprietate şi alte drepturi reale		Referinţe
9641 / 14/03/2022		
Act Normativ nr. 7, din 13/03/1996 emis de PARLAMENTUL ROMANIEI;		
B1	Inscrierea provizorie, drept de PROPRIETATE, dobandit prin Lege, cota actuala 1/1, cota initiala 1/1	A1
	1) **COMUNA DRAGOIESTI**, CIF:4441190, PROPRIETAR NEIDENTIFICAT	

C. Partea III. SARCINI .

Inscrieri privind dezmembramintele dreptului de proprietate, drepturi reale de garanţie şi sarcini	Referinţe
NU SUNT	

Anexa Nr. 1 La Partea I

Teren

Nr cadastral	Suprafaţa (mp)*	Observaţii / Referinţe
	3.640	

* Suprafaţa este determinată in planul de proiecţie Stereo 70.

DETALII LINIARE IMOBIL

Date referitoare la teren

Crt	Categorie folosință	Intra vilan	Suprafaţa (mp)	Tarla	Parcelă	Nr. topo	Observaţii / Referinţe
1	arabil	DA	2.215	-	-	-	
2	arabil	NU	1.425	12	262	-	

Lungime Segmente
1) Valorile lungimilor segmentelor sunt obţinute din proiecţie în plan.

Punct început	X / Y	Punct sfârşit	X / Y	Lungime segment (** (m)
1	583.607,33 673.349,146	2	583.580,244 673.382,235	42.761
2	583.580,244 673.382,235	3	583.562,74 673.363,978	25.292
3	583.562,74 673.363,978	4	583.561,005 673.362,159	2.514
4	583.561,005 673.362,159	5	583.615,912 673.299,324	83.445

Punct început	X / Y	Punct sfârşit	X / Y	Lungime segment (** (m)
5	583.615,912 673.299,324	6	583.649,703 673.257,343	53.891
6	583.649,703 673.257,343	7	583.667,161 673.261,256	17.891
7	583.667,161 673.261,256	8	583.672,403 673.262,377	5.361
8	583.672,403 673.262,377	9	583.662,452 673.278,155	18.654
9	583.662,452 673.278,155	10	583.640,269 673.308,907	37.918
10	583.640,269 673.308,907	1	583.607,33 673.349,146	52.001

** Lungimile segmentelor sunt determinate în planul de proiecţie Stereo 70 şi sunt rotunjite la 1 milimetru.
*** Distanţa dintre puncte este formată din segmente cumulate ce sunt mai mici decât valoarea 1 milimetru.

DATE DESPRE IMOBILUL NR. 9642

Oficiul de Cadastru şi Publicitate Imobiliară SUCEAVA
Biroul de Cadastru şi Publicitate Imobiliară Gura Humorului

A. Partea I. Descrierea imobilului

TEREN Extravilan

Adresa: Jud. Suceava

Nr. Crt	Nr cadastral Nr. topografic	Suprafaţa* (mp)	Observaţii / Referinţe
A1		5.100	Sector cadastral:8 Teren neimprejmuit;

B. Partea II. Proprietari şi acte

Inscrieri privitoare la dreptul de proprietate şi alte drepturi reale		Referinţe
9642 / 14/03/2022		
Act Normativ nr. 7, din 13/03/1996 emis de PARLAMENTUL ROMANIEI;		
B1	Intabulare, drept de PROPRIETATE, dobandit prin Lege, cota actuala 1/1, cota initiala 1/1	A1
	1) **NEIDENTIFICAT NEIDENTIFICAT**	
Act Administrativ nr. 561, din 18/02/2022 emis de PRIMARIA COMUNEI DRAGOIESTI;		
B2	Se noteaza posesia faptica in favoarea lui	A1
	1) **CUCU IOAN**	

C. Partea III. SARCINI .

Inscrieri privind dezmembramintele dreptului de proprietate, drepturi reale de garanţie şi sarcini	Referinţe
NU SUNT	

Anexa Nr. 1 La Partea I

Teren

Nr cadastral	Suprafaţa (mp)*	Observaţii / Referinţe
	5.100	

* Suprafaţa este determinată in planul de proiecţie Stereo 70.

DETALII LINIARE IMOBIL

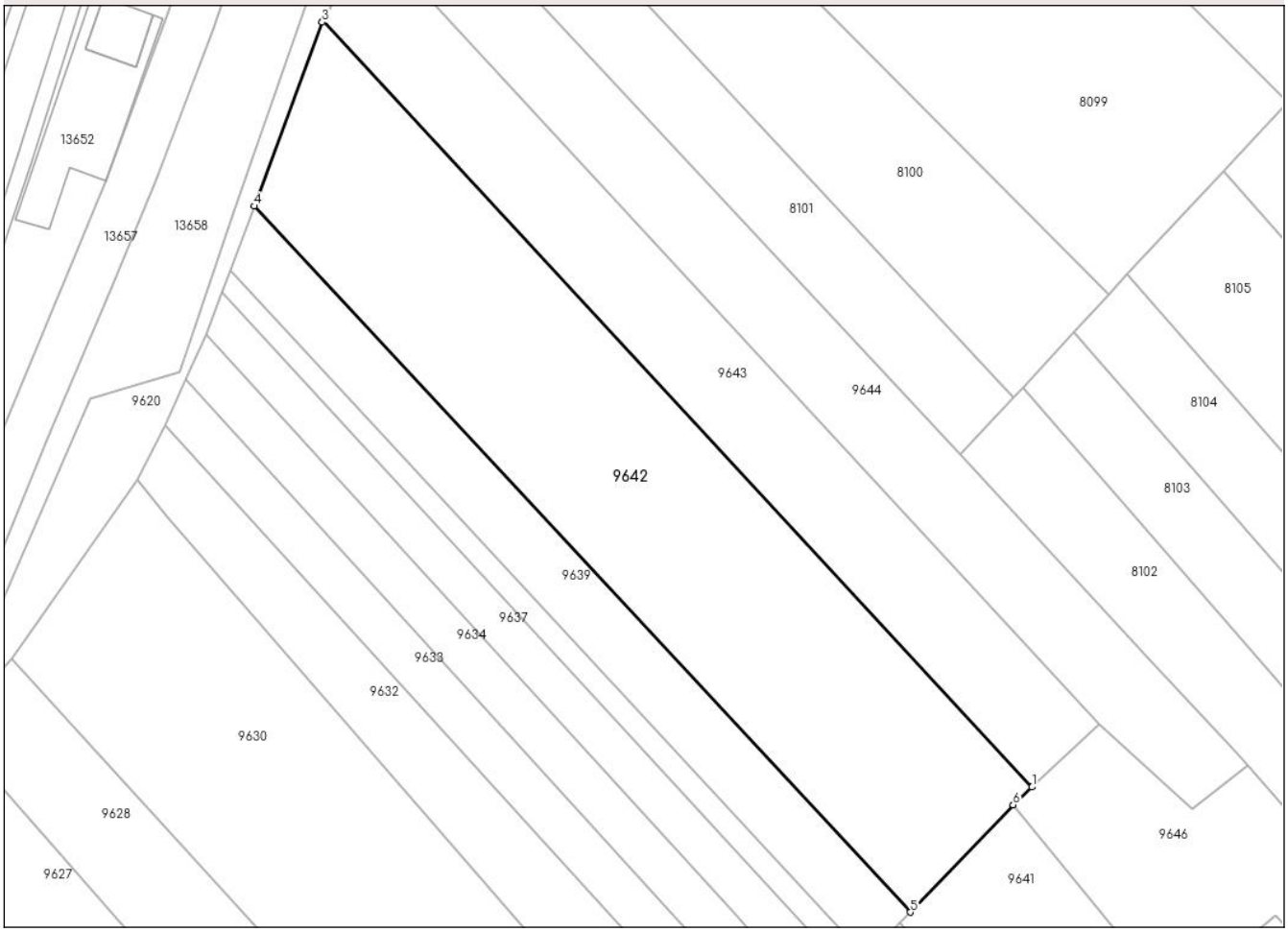

Date referitoare la teren

Crt	Categorie folosință	Intra vilan	Suprafaţa (mp)	Tarla	Parcelă	Nr. topo	Observaţii / Referinţe
1	arabil	NU	5.100	12	262	-	

Lungime Segmente
1) Valorile lungimilor segmentelor sunt obţinute din proiecţie în plan.

Punct început	X / Y	Punct sfârşit	X / Y	Lungime segment (** (m)
1	583.583,477 673.385,26	2	583.462,755 673.515,583	177.645
2	583.462,755 673.515,583	3	583.462,623 673.515,318	0.296
3	583.462,623 673.515,318	4	583.451,015 673.484,045	33.358
4	583.451,015 673.484,045	5	583.562,74 673.363,978	164.008
5	583.562,74 673.363,978	6	583.580,244 673.382,235	25.292

Punct început	X / Y	Punct sfârşit	X / Y	Lungime segment (** (m)
6	583.580,244 673.382,235	1	583.583,477 673.385,26	4.428

** Lungimile segmentelor sunt determinate în planul de proiecţie Stereo 70 şi sunt rotunjite la 1 milimetru.
*** Distanţa dintre puncte este formată din segmente cumulate ce sunt mai mici decât valoarea 1 milimetru.

DATE DESPRE IMOBILUL NR. 9643

Oficiul de Cadastru şi Publicitate Imobiliară SUCEAVA
Biroul de Cadastru şi Publicitate Imobiliară Gura Humorului

A. Partea I. Descrierea imobilului

TEREN Extravilan

Adresa: Jud. Suceava

Nr. Crt	Nr cadastral Nr. topografic	Suprafaţa* (mp)	Observaţii / Referinţe
A1	31630	2.855	Sector cadastral:8 Teren neimprejmuit;

B. Partea II. Proprietari şi acte

Inscrieri privitoare la dreptul de proprietate şi alte drepturi reale		Referinţe
4083 / 22/07/2008		
Act Notarial nr. 655, din 17/07/2008 emis de BNP NEGURA ADINA LOREDANA;		
B1	Intabulare, drept de PROPRIETATEbun comun,, dobandit prin Conventie, cota actuala 1/1, cota initiala 1/1	A1
	1) **SERSENIUC CORNEL-VIOREL** 2) **SERSENIUC ELEONORA**	

C. Partea III. SARCINI .

Inscrieri privind dezmembramintele dreptului de proprietate, drepturi reale de garanţie şi sarcini	Referinţe
NU SUNT	

Anexa Nr. 1 La Partea I

Teren

Nr cadastral	Suprafaţa (mp)*	Observaţii / Referinţe
31630	2.855	

* Suprafaţa este determinată in planul de proiecţie Stereo 70.

DETALII LINIARE IMOBIL

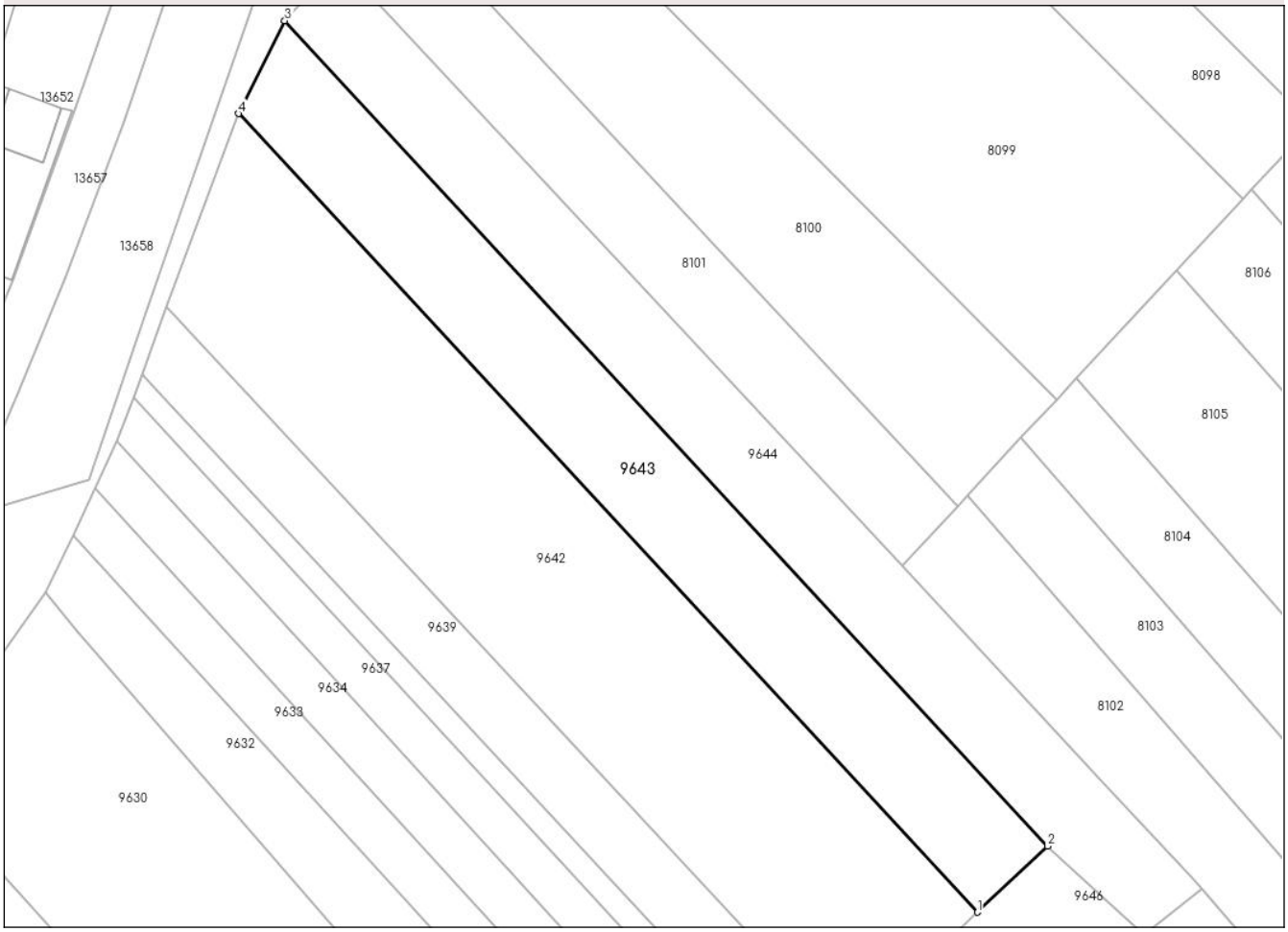

Date referitoare la teren

Crt	Categorie folosință	Intra vilan	Suprafaţa (mp)	Tarla	Parcelă	Nr. topo	Observaţii / Referinţe
1	arabil	NU	2.855	12	262	-	

Lungime Segmente
1) Valorile lungimilor segmentelor sunt obţinute din proiecţie în plan.

Punct început	X / Y	Punct sfârşit	X / Y	Lungime segment (** (m)
1	583.583,477 673.385,26	2	583.594,981 673.396,026	15.756
2	583.594,981 673.396,026	3	583.470,323 673.530,759	183.555
3	583.470,323 673.530,759	4	583.462,755 673.515,583	16.958
4	583.462,755 673.515,583	1	583.583,477 673.385,26	177.645

**** Lungimile segmentelor sunt determinate în planul de proiecţie Stereo 70 şi sunt rotunjite la 1 milimetru.**

***** Distanţa dintre puncte este formată din segmente cumulate ce sunt mai mici decât valoarea 1 milimetru.**

DATE DESPRE IMOBILUL NR. 9644

Oficiul de Cadastru şi Publicitate Imobiliară SUCEAVA
Biroul de Cadastru şi Publicitate Imobiliară Gura Humorului

A. Partea I. Descrierea imobilului

TEREN Extravilan

Adresa: Jud. Suceava

Nr. Crt	Nr cadastral Nr. topografic	Suprafaţa* (mp)	Observaţii / Referinţe
A1		2.755	Sector cadastral:8 Teren neimprejmuit;

B. Partea II. Proprietari şi acte

Inscrieri privitoare la dreptul de proprietate şi alte drepturi reale		Referinţe
9644 / 14/03/2022		
Act Normativ nr. 7, din 13/03/1996 emis de PARLAMENTUL ROMANIEI;		
B1	Intabulare, drept de PROPRIETATE, dobandit prin Lege, cota actuala 1/1, cota initiala 1/1	A1
	1) **NEIDENTIFICAT NEIDENTIFICAT**	
Act Administrativ nr. 560, din 18/02/2022 emis de PRIMARIA COMUNEI DRAGOIESTI;		
B2	Se noteaza posesia faptica in favoarea lui	A1
	1) **JAUCA NECULAI-MARCEL**	

C. Partea III. SARCINI .

Inscrieri privind dezmembramintele dreptului de proprietate, drepturi reale de garanţie şi sarcini	Referinţe
NU SUNT	

Anexa Nr. 1 La Partea I

Teren

Nr cadastral	Suprafaţa (mp)*	Observaţii / Referinţe
	2.755	

* Suprafaţa este determinată in planul de proiecţie Stereo 70.

DETALII LINIARE IMOBIL

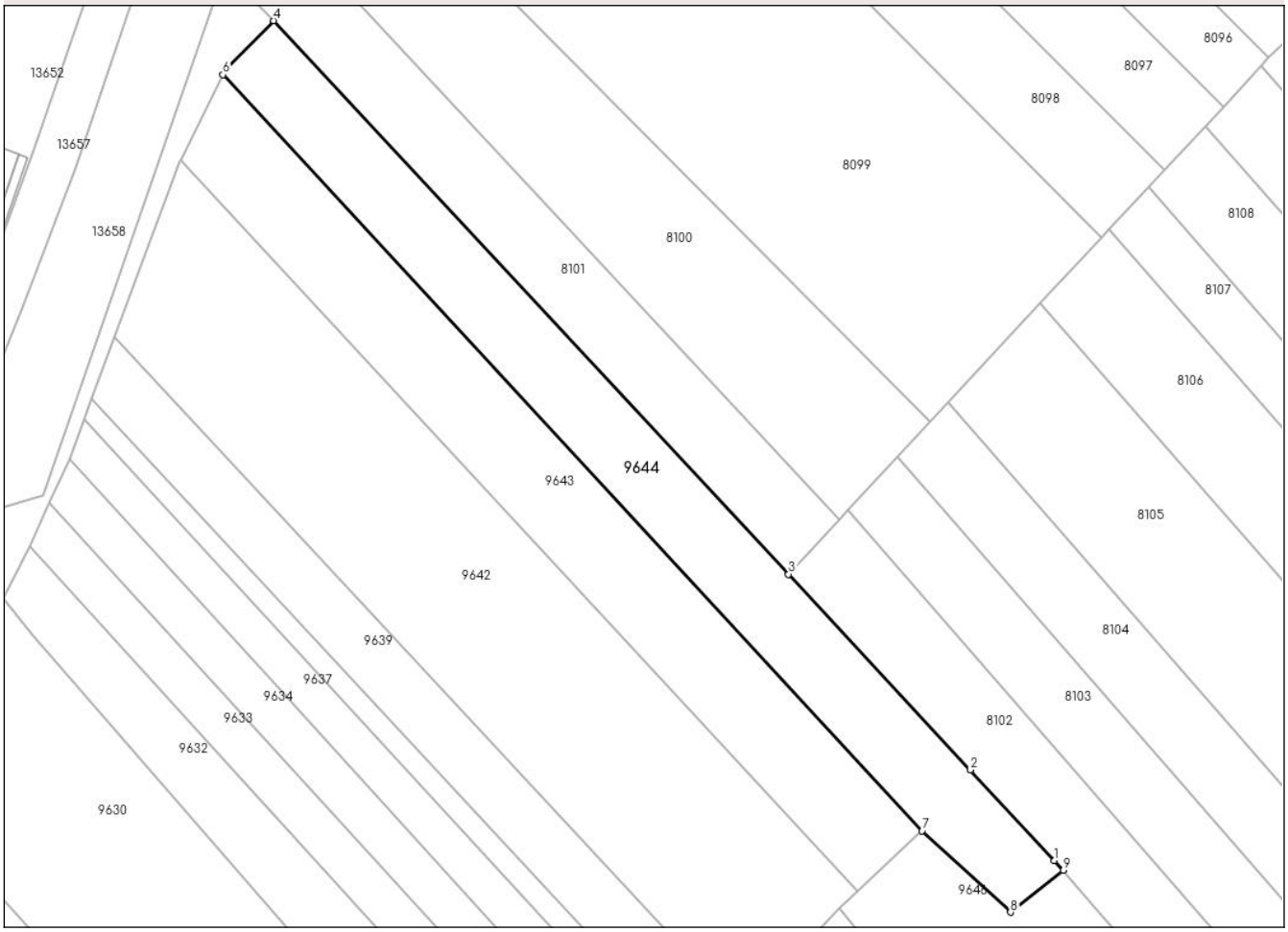

Date referitoare la teren

Crt	Categorie folosință	Intra vilan	Suprafaţa (mp)	Tarla	Parcelă	Nr. topo	Observaţii / Referinţe
1	arabil	NU	2.755	12	262	-	

Lungime Segmente
1) Valorile lungimilor segmentelor sunt obţinute din proiecţie în plan.

Punct început	X / Y	Punct sfârşit	X / Y	Lungime segment (** (m)
1	583.618,61 673.390,79	2	583.603,623 673.406,888	21.994
2	583.603,623 673.406,888	3	583.571,159 673.441,758	47.643
3	583.571,159 673.441,758	4	583.479,36 673.540,36	134.72
4	583.479,36 673.540,36	5	583.470,628 673.531,37	12.533
5	583.470,628 673.531,37	6	583.470,323 673.530,759	0.683

Punct început	X / Y	Punct sfârşit	X / Y	Lungime segment (** (m)
6	583.470,323 673.530,759	7	583.594,981 673.396,026	183.555
7	583.594,981 673.396,026	8	583.610,768 673.381,557	21.415
8	583.610,768 673.381,557	9	583.620,169 673.388,997	11.989
9	583.620,169 673.388,997	1	583.618,61 673.390,79	2.376

** Lungimile segmentelor sunt determinate în planul de proiecţie Stereo 70 şi sunt rotunjite la 1 milimetru.
*** Distanţa dintre puncte este formată din segmente cumulate ce sunt mai mici decât valoarea 1 milimetru.

DATE DESPRE IMOBILUL NR. 9645

Oficiul de Cadastru şi Publicitate Imobiliară SUCEAVA
Biroul de Cadastru şi Publicitate Imobiliară Gura Humorului

A. Partea I. Descrierea imobilului

TEREN Necunoscut

Adresa: Loc. Dragoiesti, Str La Fantana, Nr. 11, Jud. Suceava

Nr. Crt	Nr cadastral Nr. topografic	Suprafaţa* (mp)	Observaţii / Referinţe
A1	31550	3.100	Sector cadastral:8 Teren imprejmuit;

Construcţii

Crt	Nr cadastral Nr. topografic	Adresa	Observaţii / Referinţe
A1.1		Loc. Dragoiesti, Str La Fantana, Nr. 11, Jud. Suceava	Nr. niveluri:1; S. construita la sol:66 mp; S. construita desfasurata:66 mp; Locuinta
A1.2		Loc. Dragoiesti, Str La Fantana, Nr. 11, Jud. Suceava	Nr. niveluri:1; S. construita la sol:20 mp; S. construita desfasurata:20 mp; Anexa
A1.3		Loc. Dragoiesti, Str La Fantana, Nr. 11, Jud. Suceava	Nr. niveluri:1; S. construita la sol:30 mp; S. construita desfasurata:30 mp; Anexa
A1.4		Loc. Dragoiesti, Str La Fantana, Nr. 11, Jud. Suceava	Nr. niveluri:1; S. construita la sol:92 mp; S. construita desfasurata:92 mp; Anexa
A1.5		Loc. Dragoiesti, Str La Fantana, Nr. 11, Jud. Suceava	Nr. niveluri:1; S. construita la sol:15 mp; S. construita desfasurata:15 mp; Anexa

B. Partea II. Proprietari şi acte

Inscrieri privitoare la dreptul de proprietate şi alte drepturi reale		Referinţe
507 / 24/05/2005		
Act Notarial nr. 1825, din 21/07/2004 emis de BNP DUMITRU NECHITA;		
B1	Intabulare, drept de PROPRIETATEbun comun, dobandit prin Conventie, cota actuala 1/1, cota initiala 1/1	A1
	1) **SERSENIUC ELEONORA** 2) **SERSENIUC CORNEL-VIOREL**	
9645 / 14/03/2022		
Act Administrativ nr. 2526, din 31/03/2022 emis de PRIMARIA COMUNEI DRAGOIESTI;		
B2	Intabulare, drept de PROPRIETATE, dobandit prin Lege, cota actuala 1/1, cota initiala 1/1	A1.1, A1.2, A1.3, A1.4, A1.5
	1) **SERSENIUC ELEONORA** 2) **SERSENIUC CORNEL-VIOREL**	

C. Partea III. SARCINI .

Inscrieri privind dezmembramintele dreptului de proprietate, drepturi reale de garanţie şi sarcini	Referinţe
NU SUNT	

Anexa Nr. 1 La Partea I

Teren

Nr cadastral	Suprafaţa (mp)*	Observaţii / Referinţe
31550	3.100	

* Suprafaţa este determinată in planul de proiecţie Stereo 70.

DETALII LINIARE IMOBIL

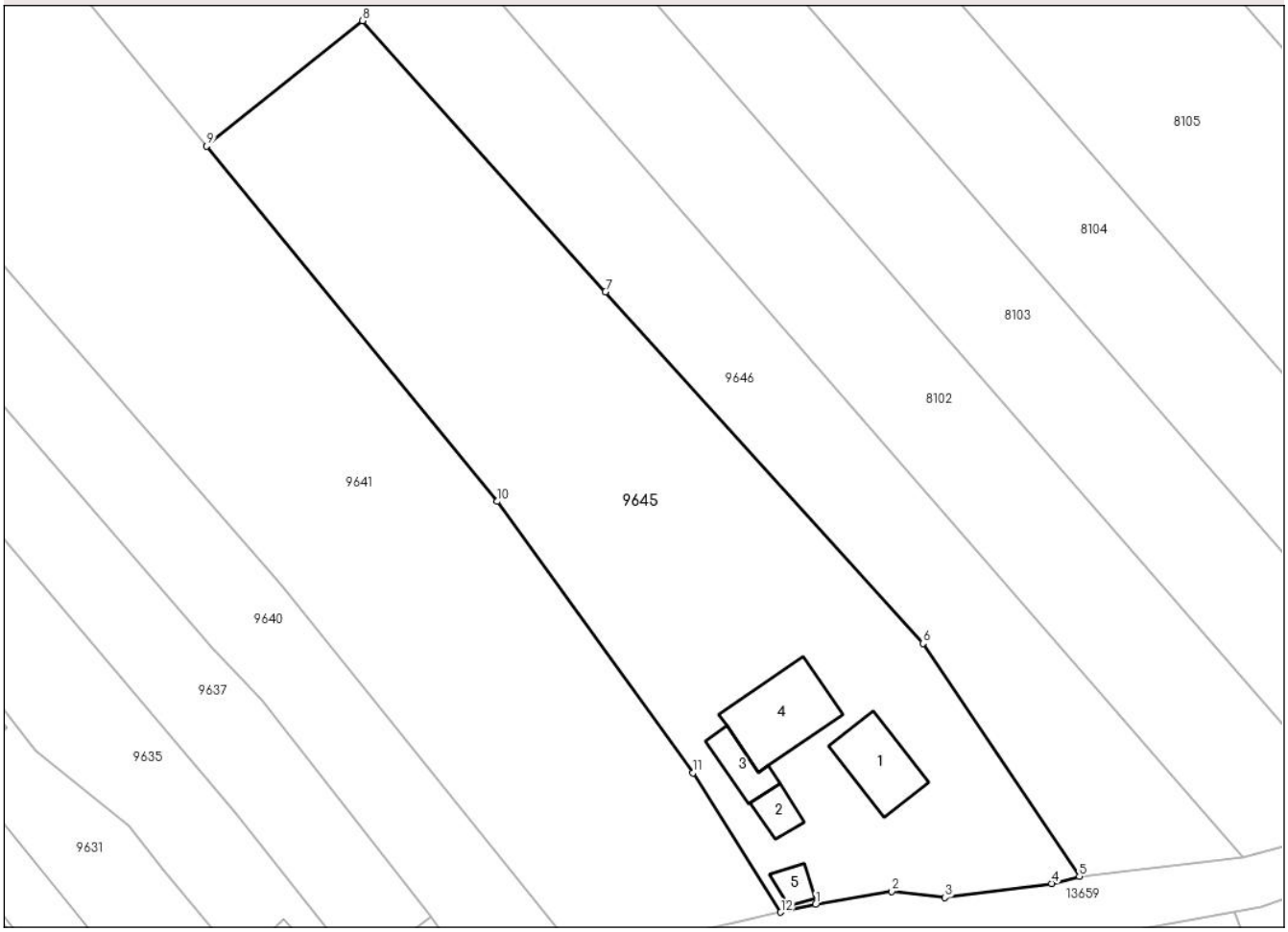

Date referitoare la teren

Crt	Categorie folosinţă	Intra vilan	Suprafaţa (mp)	Tarla	Parcelă	Nr. topo	Observaţii / Referinţe
1	curti constructii	DA	700	-	-	-	
2	arabil	DA	1.937	-	-	-	
3	arabil	NU	463	12	262	-	

Date referitoare la construcţii

Crt	Număr	Destinaţie construcţie	Supraf. (mp)	Situaţie juridică	Observaţii / Referinţe
A1.1		constructii de locuinte	Din acte: 0 Masurata: 66	Cu acte	Nr. niveluri:1; S. construita la sol:66 mp; S. construita desfasurata:66 mp; Locuinta
A1.2		constructii anexa	Din acte: 0 Masurata: 20	Cu acte	Nr. niveluri:1; S. construita la sol:20 mp; S. construita desfasurata:20 mp; Anexa
A1.3		constructii anexa	Din acte: 0 Masurata: 30	Cu acte	Nr. niveluri:1; S. construita la sol:30 mp; S. construita desfasurata:30 mp; Anexa
A1.4		constructii anexa	Din acte: 0 Masurata: 92	Cu acte	Nr. niveluri:1; S. construita la sol:92 mp; S. construita desfasurata:92 mp; Anexa
A1.5		constructii anexa	Din acte: 0 Masurata: 15	Cu acte	Nr. niveluri:1; S. construita la sol:15 mp; S. construita desfasurata:15 mp; Anexa

Lungime Segmente
1) Valorile lungimilor segmentelor sunt obţinute din proiecţie în plan.

Punct început	X / Y	Punct sfârşit	X / Y	Lungime segment (** (m)
1	583.676,342 673.263,248	2	583.684,99 673.264,75	8.777
2	583.684,99 673.264,75	3	583.691,05 673.264,054	6.1
3	583.691,05 673.264,054	4	583.703,129 673.265,637	12.182
4	583.703,129 673.265,637	5	583.706,262 673.266,441	3.235
5	583.706,262 673.266,441	6	583.688,522 673.292,831	31.798
6	583.688,522 673.292,831	7	583.652,522 673.332,635	53.669
7	583.652,522 673.332,635	8	583.624,989 673.363,357	41.254
8	583.624,989 673.363,357	9	583.607,33 673.349,146	22.667
9	583.607,33 673.349,146	10	583.640,269 673.308,907	52.001
10	583.640,269 673.308,907	11	583.662,452 673.278,155	37.918
11	583.662,452 673.278,155	12	583.672,403 673.262,377	18.654
12	583.672,403 673.262,377	1	583.676,342 673.263,248	4.034

** Lungimile segmentelor sunt determinate în planul de proiecţie Stereo 70 şi sunt rotunjite la 1 milimetru.
*** Distanţa dintre puncte este formată din segmente cumulate ce sunt mai mici decât valoarea 1 milimetru.

DATE DESPRE IMOBILUL NR. 9646

Oficiul de Cadastru şi Publicitate Imobiliară SUCEAVA
Biroul de Cadastru şi Publicitate Imobiliară Gura Humorului

A. Partea I. Descrierea imobilului

TEREN Necunoscut

Adresa: Loc. Dragoiesti, Str La Fantana, Jud. Suceava

Nr. Crt	Nr cadastral Nr. topografic	Suprafaţa* (mp)	Observaţii / Referinţe
A1		2.942	Sector cadastral:8 Teren neimprejmuit;

B. Partea II. Proprietari şi acte

Inscrieri privitoare la dreptul de proprietate şi alte drepturi reale		Referinţe
9646 / 14/03/2022		
Act Normativ nr. 7, din 13/03/1996 emis de PARLAMENTUL ROMANIEI;		
B1	Intabulare, drept de PROPRIETATE, dobandit prin Lege, cota actuala 1/1, cota initiala 1/1	A1
	1) **NEIDENTIFICAT NEIDENTIFICAT**	
Act Administrativ nr. 563, din 18/02/2022 emis de PRIMARIA COMUNEI DRAGOIESTI;		
B2	Se noteaza posesia faptica in favoarea lui	A1
	1) **SERSENIUC CORNEL-VIOREL** 2) **SERSENIUC ELEONORA**, bun comun,	

C. Partea III. SARCINI .

Inscrieri privind dezmembramintele dreptului de proprietate, drepturi reale de garanţie şi sarcini	Referinţe
NU SUNT	

Anexa Nr. 1 La Partea I

Teren

Nr cadastral	Suprafaţa (mp)*	Observaţii / Referinţe
	2.942	

* Suprafaţa este determinată in planul de proiecţie Stereo 70.

DETALII LINIARE IMOBIL

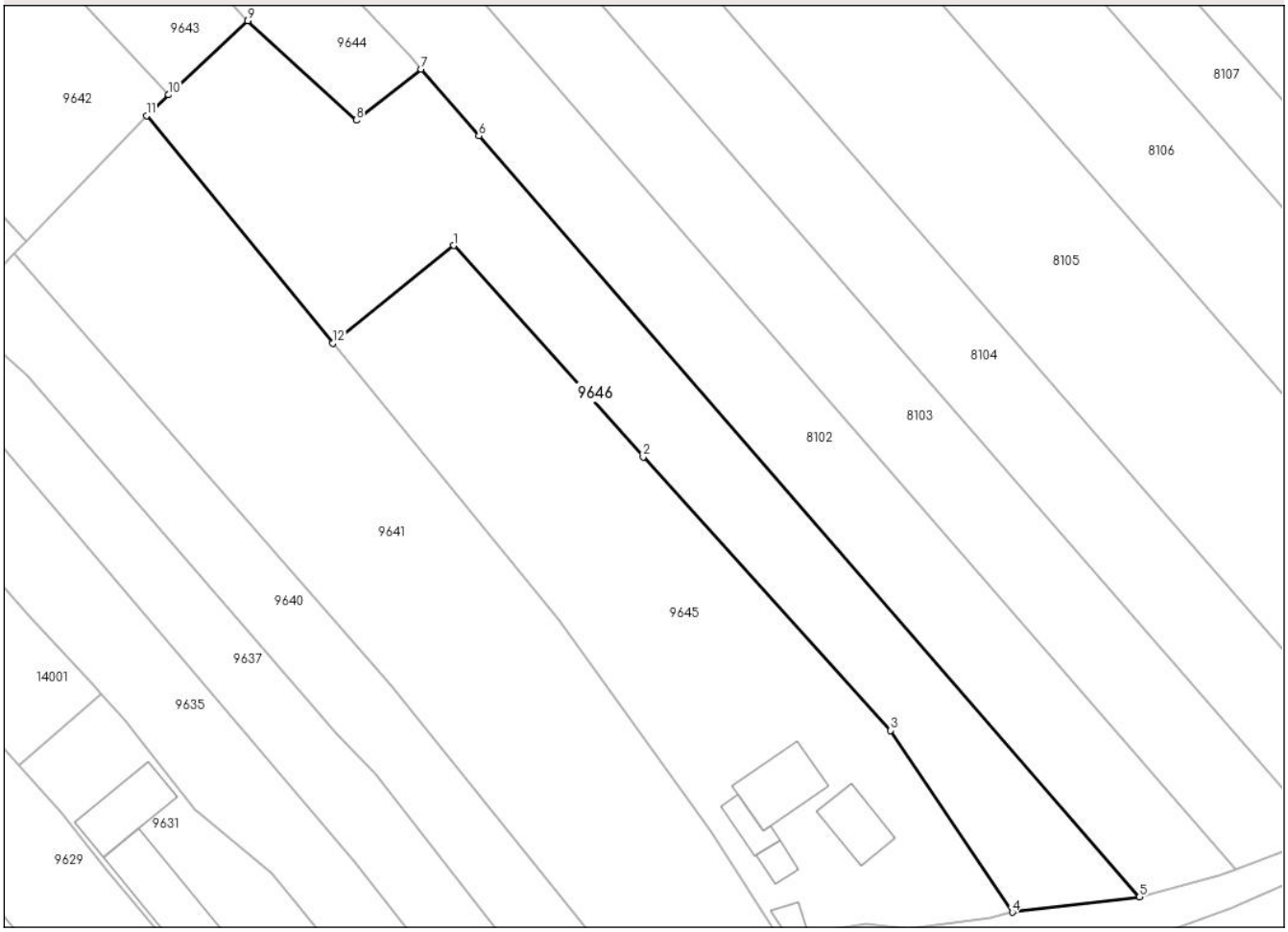

Date referitoare la teren

Crt	Categorie folosință	Intra vilan	Suprafaţa (mp)	Tarla	Parcelă	Nr. topo	Observaţii / Referinţe
1	arabil	DA	584	-	-	-	
2	arabil	NU	2.358	12	262	-	

Lungime Segmente
1) Valorile lungimilor segmentelor sunt obţinute din proiecţie în plan.

Punct început	X / Y	Punct sfârşit	X / Y	Lungime segment (** (m)
1	583.624,989 673.363,357	2	583.652,522 673.332,635	41.254
2	583.652,522 673.332,635	3	583.688,522 673.292,831	53.669
3	583.688,522 673.292,831	4	583.706,262 673.266,441	31.798
4	583.706,262 673.266,441	5	583.724,777 673.268,658	18.647

Punct început	X / Y	Punct sfârşit	X / Y	Lungime segment (** (m)
5	583.724,777 673.268,658	6	583.628,611 673.379,285	146.582
6	583.628,611 673.379,285	7	583.620,169 673.388,997	12.868
7	583.620,169 673.388,997	8	583.610,768 673.381,557	11.989
8	583.610,768 673.381,557	9	583.594,981 673.396,026	21.415
9	583.594,981 673.396,026	10	583.583,477 673.385,26	15.756
10	583.583,477 673.385,26	11	583.580,244 673.382,235	4.428
11	583.580,244 673.382,235	12	583.607,33 673.349,146	42.761
12	583.607,33 673.349,146	1	583.624,989 673.363,357	22.667

** Lungimile segmentelor sunt determinate în planul de proiecţie Stereo 70 şi sunt rotunjite la 1 milimetru.
*** Distanţa dintre puncte este formată din segmente cumulate ce sunt mai mici decât valoarea 1 milimetru.

DATE DESPRE IMOBILUL NR. 13999

Oficiul de Cadastru şi Publicitate Imobiliară SUCEAVA
Biroul de Cadastru şi Publicitate Imobiliară Gura Humorului

A. Partea I. Descrierea imobilului

TEREN Necunoscut

Adresa: Loc. Dragoiesti, Str La Fantana, Jud. Suceava

Nr. Crt	Nr cadastral Nr. topografic	Suprafaţa* (mp)	Observaţii / Referinţe
A1		2.900	Sector cadastral:8 Teren neimprejmuit;

B. Partea II. Proprietari şi acte

Inscrieri privitoare la dreptul de proprietate şi alte drepturi reale		Referinţe
/		
Act Normativ nr. 7, din 13/03/1996 emis de PARLAMENTUL ROMANIEI;		
B1	Intabulare, drept de PROPRIETATE, dobandit prin Lege, cota actuala 1/1, cota initiala 1/1	A1
	1) **NEIDENTIFICAT NEIDENTIFICAT**	
Act Administrativ nr. 2427, din 18/02/2022 emis de PRIMARIA COMUNEI DRAGOIESTI;		
B2	Se noteaza posesia faptica in favoarea	A1
	1) **CIOLTAN VASILE-BOGDAN**	

C. Partea III. SARCINI .

Inscrieri privind dezmembramintele dreptului de proprietate, drepturi reale de garanţie şi sarcini	Referinţe
NU SUNT	

Anexa Nr. 1 La Partea I

Teren

Nr cadastral	Suprafaţa (mp)*	Observaţii / Referinţe
	2.900	

* Suprafaţa este determinată in planul de proiecţie Stereo 70.

DETALII LINIARE IMOBIL

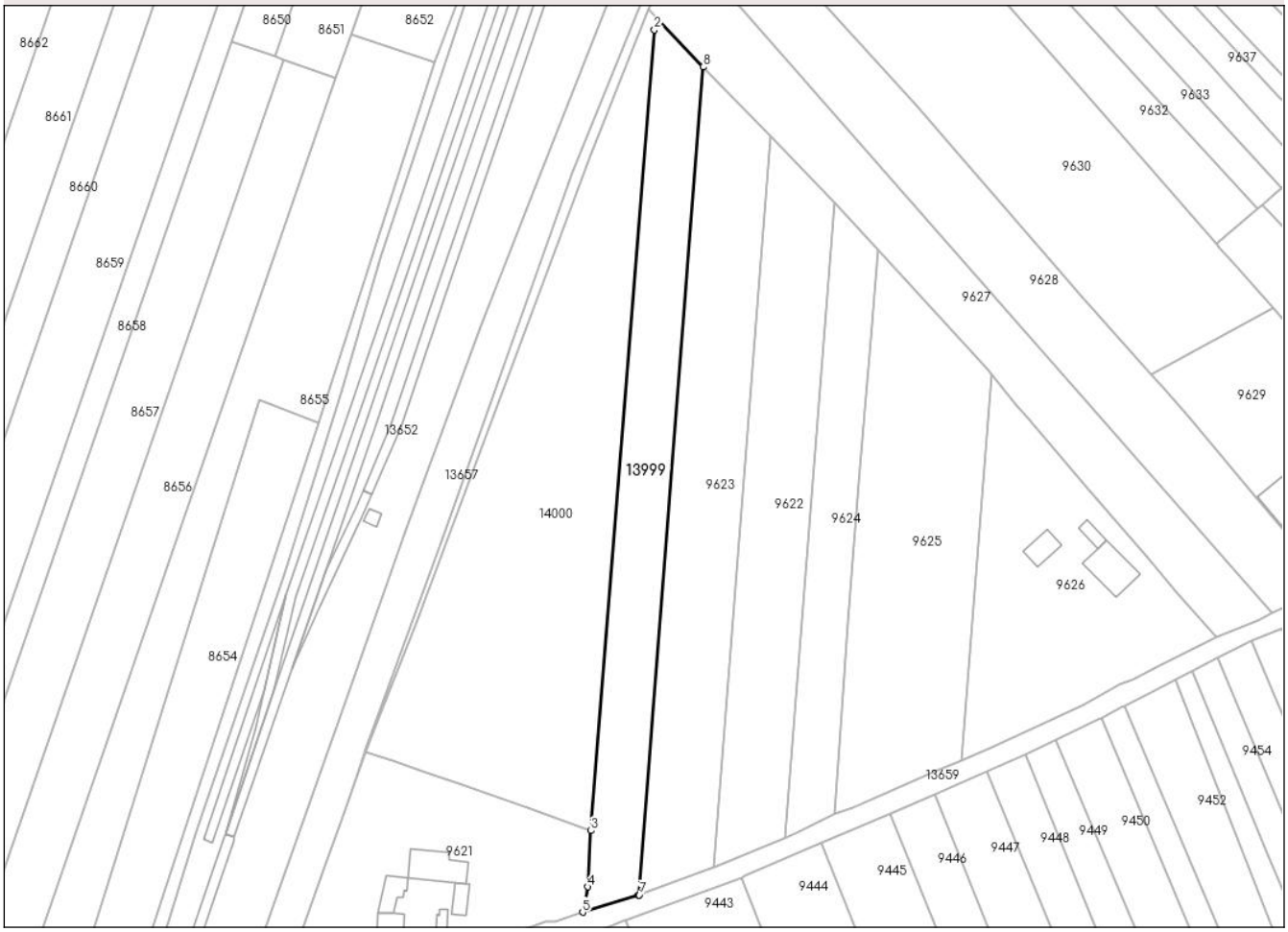

Date referitoare la teren

Crt	Categorie folosință	Intra vilan	Suprafaţa (mp)	Tarla	Parcelă	Nr. topo	Observaţii / Referinţe
1	arabil	DA	1.720	-	-	-	
2	arabil	NU	1.180	12	262	-	

Lungime Segmente
1) Valorile lungimilor segmentelor sunt obţinute din proiecţie în plan.

Punct început	X / Y	Punct sfârşit	X / Y	Lungime segment (** (m)
1	583.393,753 673.374,571	2	583.392,58 673.372,258	2.593
2	583.392,58 673.372,258	3	583.376,51 673.169,93	202.965
3	583.376,51 673.169,93	4	583.375,73 673.155,73	14.221
4	583.375,73 673.155,73	5	583.374,42 673.149,32	6.542

Punct început	X / Y	Punct sfârşit	X / Y	Lungime segment (** (m)
5	583.374,42 673.149,32	6	583.388,575 673.153,57	14.779
6	583.388,575 673.153,57	7	583.388,758 673.153,639	0.196
7	583.388,758 673.153,639	8	583.404,983 673.362,88	209.869
8	583.404,983 673.362,88	1	583.393,753 673.374,571	16.211

** Lungimile segmentelor sunt determinate în planul de proiecţie Stereo 70 şi sunt rotunjite la 1 milimetru.
*** Distanţa dintre puncte este formată din segmente cumulate ce sunt mai mici decât valoarea 1 milimetru.

DATE DESPRE IMOBILUL NR. 14000

Oficiul de Cadastru şi Publicitate Imobiliară SUCEAVA
Biroul de Cadastru şi Publicitate Imobiliară Gura Humorului

A. Partea I. Descrierea imobilului

Nr. CF vechi:349
Nr. cadastral vechi:1976/6

TEREN Necunoscut

Adresa: Loc. Dragoiesti, Jud. Suceava

Nr. Crt	Nr cadastral Nr. topografic	Suprafaţa* (mp)	Observaţii / Referinţe
A1	30750	6.258	Sector cadastral:8 Teren neimprejmuit;

B. Partea II. Proprietari şi acte

Inscrieri privitoare la dreptul de proprietate şi alte drepturi reale		Referinţe
5714 / 08/05/2014		
Act Notarial nr. 963, din 08/05/2014 emis de NP ATANASOAEI PETRU;		
B1	Intabulare, drept de PROPRIETATE, dobandit prin Conventie, cota actuala 1/1, cota initiala 1/1	A1
	1) **FERMA SORIN SRL**, CIF:17950463	

C. Partea III. SARCINI .

Inscrieri privind dezmembramintele dreptului de proprietate, drepturi reale de garanţie şi sarcini	Referinţe
NU SUNT	

Anexa Nr. 1 La Partea I

Teren

Nr cadastral	Suprafaţa (mp)*	Observaţii / Referinţe
30750	6.258	

* Suprafaţa este determinată in planul de proiecţie Stereo 70.

DETALII LINIARE IMOBIL

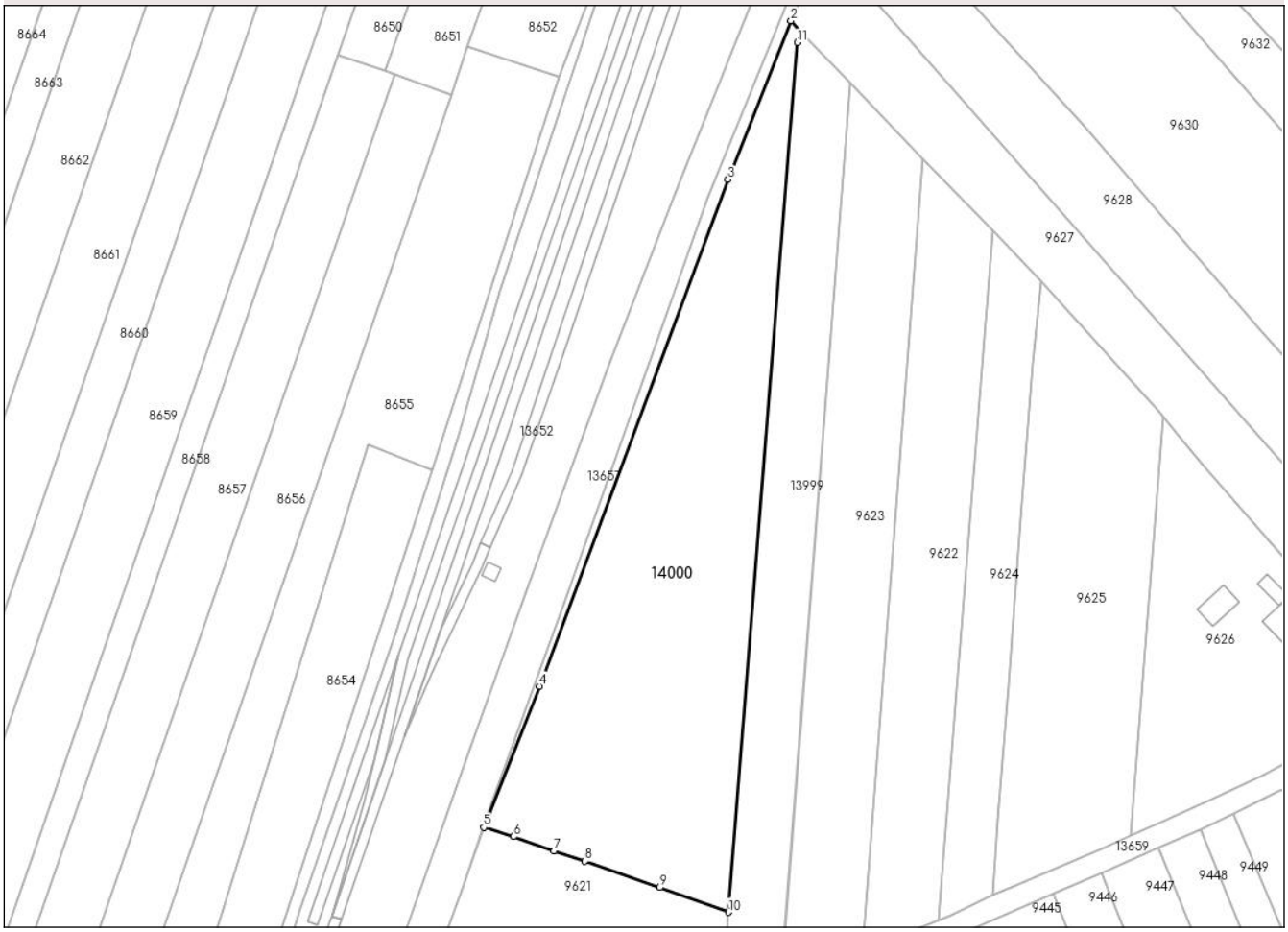

Date referitoare la teren

Crt	Categorie folosință	Intra vilan	Suprafaţa (mp)	Tarla	Parcelă	Nr. topo	Observaţii / Referinţe
1	arabil	DA	4.013	-	-	-	
2	arabil	NU	2.245	12	262	-	

Lungime Segmente
1) Valorile lungimilor segmentelor sunt obţinute din proiecţie în plan.

Punct început	X / Y	Punct sfârşit	X / Y	Lungime segment (** (m)
1	583.393,753 673.374,571	2	583.391,062 673.377,371	3.883
2	583.391,062 673.377,371	3	583.376,427 673.340,441	39.724
3	583.376,427 673.340,441	4	583.332,447 673.222,528	125.848
4	583.332,447 673.222,528	5	583.319,46 673.189,665	35.336

Punct început	X / Y	Punct sfârşit	X / Y	Lungime segment (** (m)
5	583.319,46 673.189,665	6	583.326,43 673.187,52	7.293
6	583.326,43 673.187,52	7	583.335,8 673.184,15	9.958
7	583.335,8 673.184,15	8	583.343,08 673.181,81	7.647
8	583.343,08 673.181,81	9	583.360,52 673.175,68	18.486
9	583.360,52 673.175,68	10	583.376,51 673.169,93	16.992
10	583.376,51 673.169,93	11	583.392,58 673.372,258	202.965
11	583.392,58 673.372,258	1	583.393,753 673.374,571	2.593

** Lungimile segmentelor sunt determinate în planul de proiecţie Stereo 70 şi sunt rotunjite la 1 milimetru.
*** Distanţa dintre puncte este formată din segmente cumulate ce sunt mai mici decât valoarea 1 milimetru.

DATE DESPRE IMOBILUL NR. 14001

Oficiul de Cadastru şi Publicitate Imobiliară SUCEAVA
Biroul de Cadastru şi Publicitate Imobiliară Gura Humorului

A. Partea I. Descrierea imobilului

TEREN Necunoscut

Adresa: Loc. Dragoiesti, Jud. Suceava

Nr. Crt	Nr cadastral Nr. topografic	Suprafaţa* (mp)	Observaţii / Referinţe
A1		634	Sector cadastral:8 Teren imprejmuit;

B. Partea II. Proprietari şi acte

Inscrieri privitoare la dreptul de proprietate şi alte drepturi reale		Referinţe
9635 / 14/03/2022		
Act Normativ nr. 7, din 13/03/1996 emis de PARLAMENTUL ROMANIEI;		
B1	Intabulare, drept de PROPRIETATE, dobandit prin Lege, cota actuala 1/1, cota initiala 1/1	A1
	1) **NEIDENTIFICAT NEIDENTIFICAT**	
14001 / 14/03/2022		
Act Administrativ nr. 2426, din 18/02/2022 emis de PRIMARIA COMUNEI DRAGOIESTI;		
B2	Se noteaza posesia faptica in favoarea lui	A1
	1) **ALBU GHEORGHE** 2) **ALBU LORIDANA-NICULINA**, bun comun,	

C. Partea III. SARCINI .

Inscrieri privind dezmembramintele dreptului de proprietate, drepturi reale de garanţie şi sarcini	Referinţe
NU SUNT	

Anexa Nr. 1 La Partea I

Teren

Nr cadastral	Suprafaţa (mp)*	Observaţii / Referinţe
	634	

* Suprafaţa este determinată in planul de proiecţie Stereo 70.

DETALII LINIARE IMOBIL

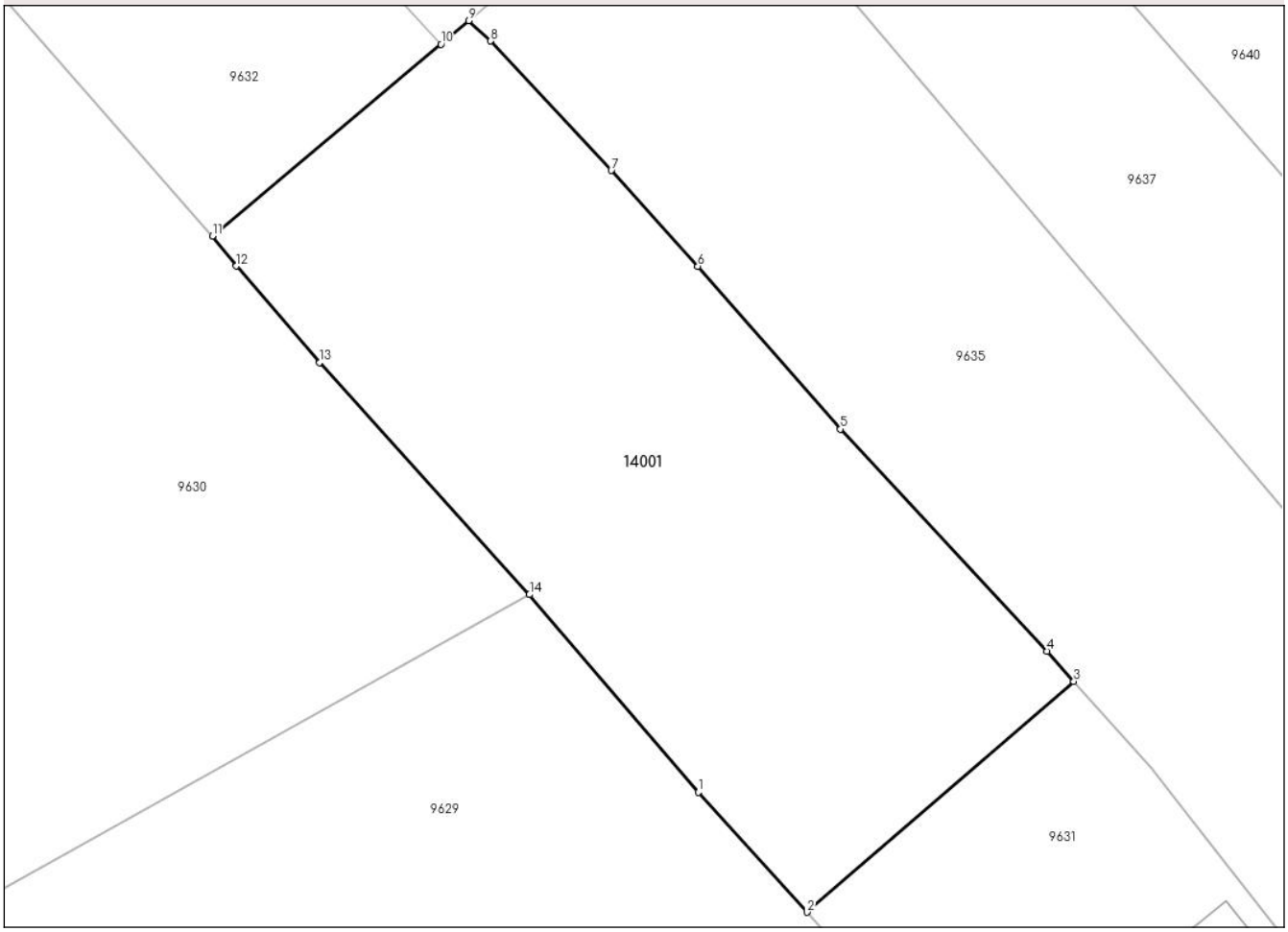

Date referitoare la teren

Crt	Categorie folosință	Intra vilan	Suprafaţa (mp)	Tarla	Parcelă	Nr. topo	Observaţii / Referinţe
1	arabil	DA	480	-	-	-	
2	arabil	NU	154	12	262	-	

Lungime Segmente
1) Valorile lungimilor segmentelor sunt obţinute din proiecţie în plan.

Punct început	X / Y	Punct sfârşit	X / Y	Lungime segment (** (m)
1	583.556,697 673.293,213	2	583.561,61 673.287,797	7.312
2	583.561,61 673.287,797	3	583.573,667 673.298,227	15.942
3	583.573,667 673.298,227	4	583.572,458 673.299,583	1.817
4	583.572,458 673.299,583	5	583.563,118 673.309,618	13.709

Punct început	X / Y	Punct sfârşit	X / Y	Lungime segment (** (m)
5	583.563,118 673.309,618	6	583.556,663 673.316,974	9.787
6	583.556,663 673.316,974	7	583.552,753 673.321,298	5.83
7	583.552,753 673.321,298	8	583.547,297 673.327,148	7.999
8	583.547,297 673.327,148	9	583.546,312 673.328,061	1.343
9	583.546,312 673.328,061	10	583.545,047 673.327,0	1.651
10	583.545,047 673.327,0	11	583.534,714 673.318,327	13.49
11	583.534,714 673.318,327	12	583.535,797 673.316,976	1.731
12	583.535,797 673.316,976	13	583.539,572 673.312,628	5.758
13	583.539,572 673.312,628	14	583.549,054 673.302,139	14.14
14	583.549,054 673.302,139	1	583.556,697 673.293,213	11.751

** Lungimile segmentelor sunt determinate în planul de proiecţie Stereo 70 şi sunt rotunjite la 1 milimetru.
*** Distanţa dintre puncte este formată din segmente cumulate ce sunt mai mici decât valoarea 1 milimetru.