DATE DESPRE IMOBILUL NR. 2600

Oficiul de Cadastru şi Publicitate Imobiliară SUCEAVA
Biroul de Cadastru şi Publicitate Imobiliară Radauti

A. Partea I. Descrierea imobilului

TEREN Extravilan

Adresa: Jud. Suceava

Nr. Crt	Nr cadastral Nr. topografic	Suprafaţa* (mp)	Observaţii / Referinţe
A1		5.800	Sector cadastral:62 Teren neimprejmuit;

B. Partea II. Proprietari şi acte

Inscrieri privitoare la dreptul de proprietate şi alte drepturi reale		Referinţe
2600 / 15/02/2024		
Act Administrativ nr. 74, din 22/04/1993 emis de Comisia Județeană Suceava;		
B1	Intabulare, drept de PROPRIETATE, dobandit prin Reconstituire, cota actuala 1/1, cota initiala 1/1	A1
	1) **HOROBEȚ ZAMFIRA**	
	OBSERVATII: lipsă CNP proprietar Horobeț Zamfira	
Act Administrativ nr. 9960, din 04/12/2023 emis de Primăria Comunei Frătăuții Vechi;		
B2	Se notează posesia faptică în favoarea lui	A1
	1) **NICOARĂ CONSTANTIN**	

C. Partea III. SARCINI .

Inscrieri privind dezmembramintele dreptului de proprietate, drepturi reale de garanţie şi sarcini	Referinţe
NU SUNT	

Anexa Nr. 1 La Partea I

Teren

Nr cadastral	Suprafaţa (mp)*	Observaţii / Referinţe
	5.800	

* Suprafaţa este determinată in planul de proiecţie Stereo 70.

DETALII LINIARE IMOBIL

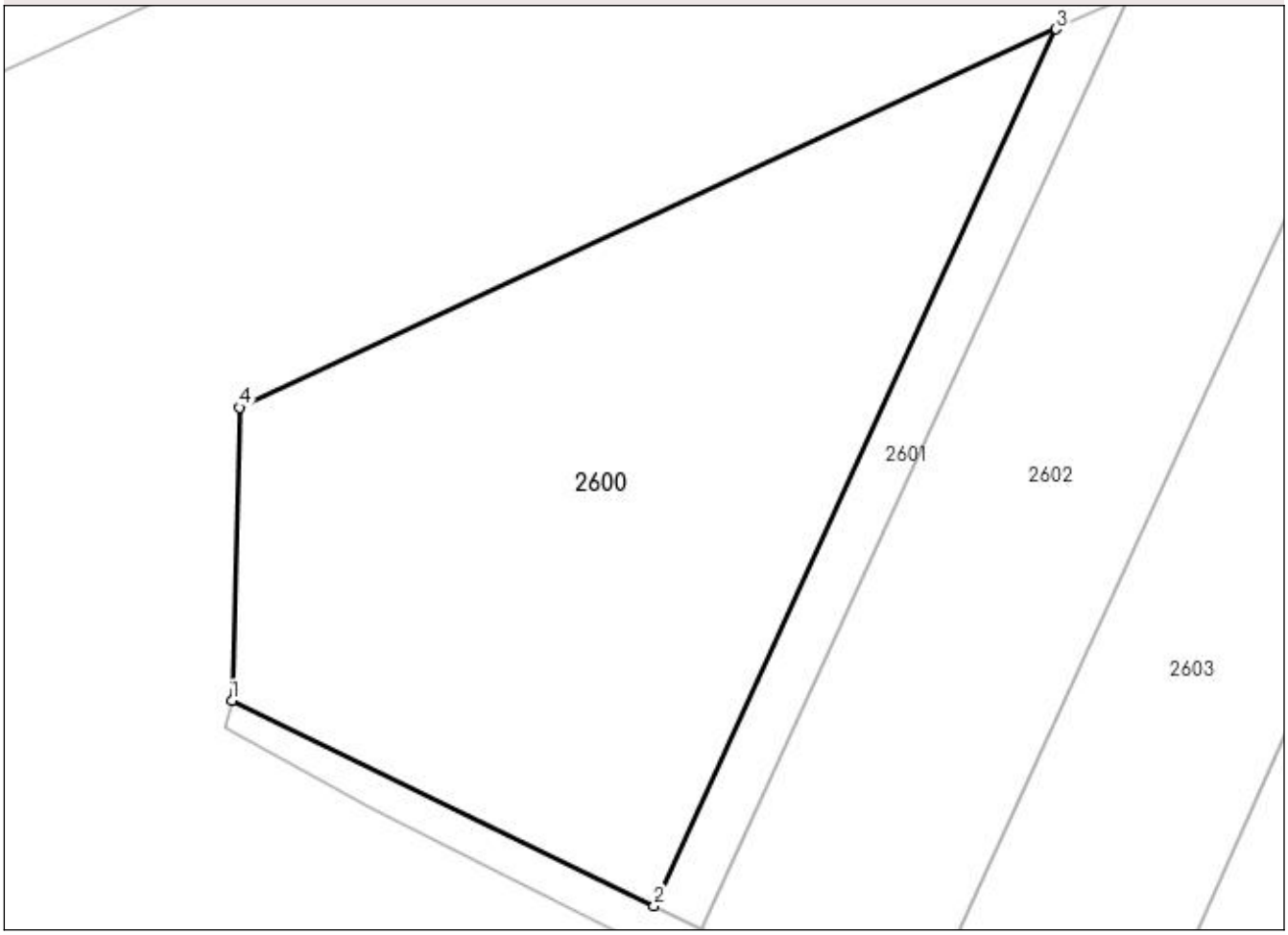

Date referitoare la teren

Crt	Categorie folosință	Intra vilan	Suprafaţa (mp)	Tarla	Parcelă	Nr. topo	Observaţii / Referinţe
1	arabil	NU	5.800	28	387	-	loc numit Ciuhă

Lungime Segmente
1) Valorile lungimilor segmentelor sunt obţinute din proiecţie în plan.

Punct început	X / Y	Punct sfârşit	X / Y	Lungime segment (** (m)
1	570.132,768 709.337,857	2	570.187,568 709.311,269	60.909
2	570.187,568 709.311,269	3	570.239,72 709.424,939	125.063
3	570.239,72 709.424,939	4	570.133,732 709.375,895	116.785
4	570.133,732 709.375,895	1	570.132,768 709.337,857	38.05

** Lungimile segmentelor sunt determinate în planul de proiecţie Stereo 70 şi sunt rotunjite la 1 milimetru.
*** Distanţa dintre puncte este formată din segmente cumulate ce sunt mai mici decât valoarea 1 milimetru.

DATE DESPRE IMOBILUL NR. 2601

Oficiul de Cadastru şi Publicitate Imobiliară SUCEAVA
Biroul de Cadastru şi Publicitate Imobiliară Radauti

A. Partea I. Descrierea imobilului

TEREN Extravilan

Adresa: Jud. Suceava

Nr. Crt	Nr cadastral Nr. topografic	Suprafaţa* (mp)	Observaţii / Referinţe
A1		864	Sector cadastral:62 Teren neimprejmuit;

B. Partea II. Proprietari şi acte

Inscrieri privitoare la dreptul de proprietate şi alte drepturi reale		Referinţe
2601 / 15/02/2024		
Act Normativ nr. 7, din 13/03/1996 emis de Parlamentul României;		
B1	Inscrierea provizorie, drept de PROPRIETATE, dobandit prin Lege, cota actuala 1/1, cota initiala 1/1	A1
	1) **COMUNA FRĂTĂUȚII VECHI**, CIF:4244342	

C. Partea III. SARCINI .

Inscrieri privind dezmembramintele dreptului de proprietate, drepturi reale de garanţie şi sarcini	Referinţe
NU SUNT	

Anexa Nr. 1 La Partea I

Teren

Nr cadastral	Suprafaţa (mp)*	Observaţii / Referinţe
	864	

* Suprafaţa este determinată in planul de proiecţie Stereo 70.

DETALII LINIARE IMOBIL

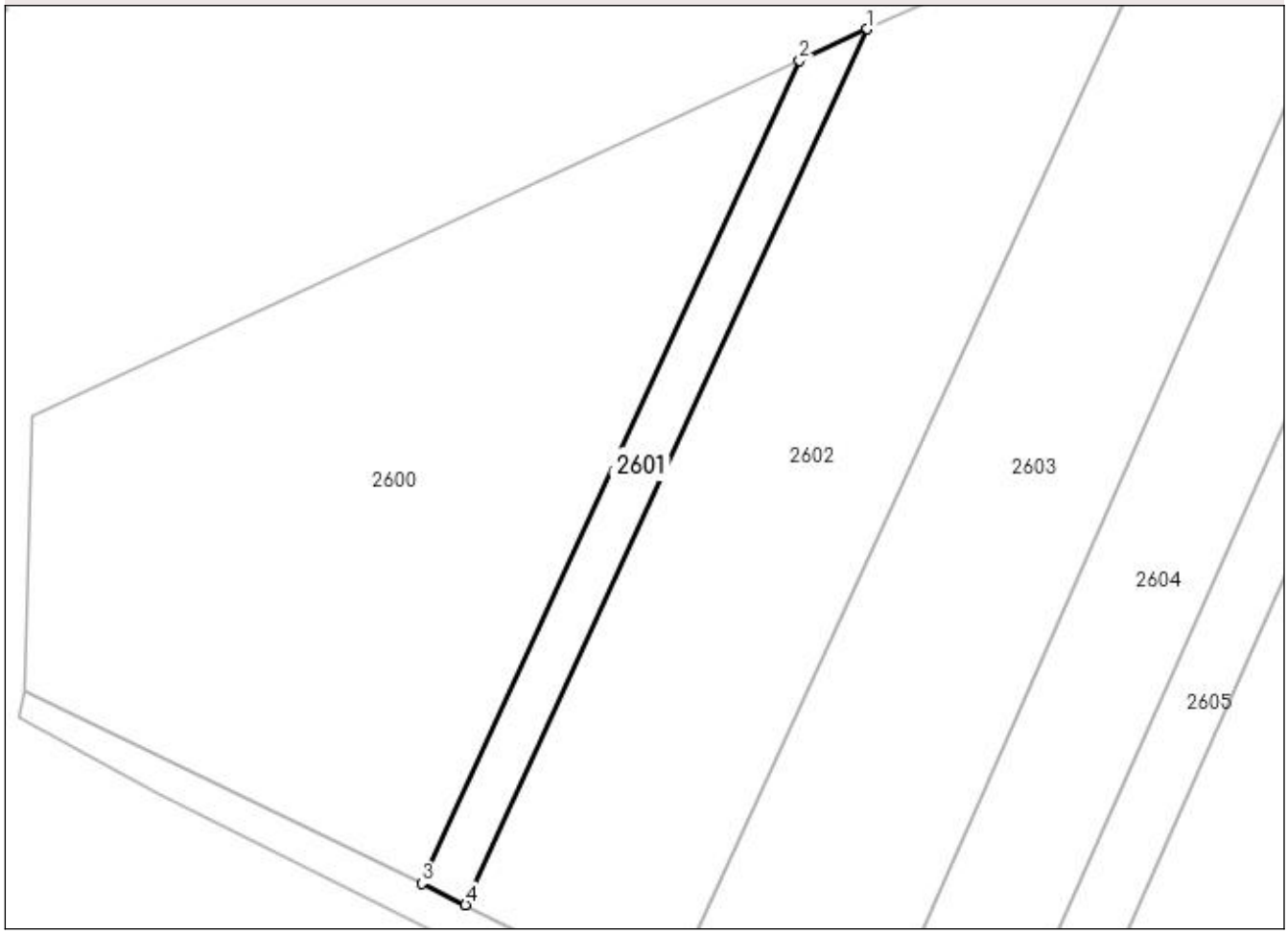

Date referitoare la teren

Crt	Categorie folosinţă	Intra vilan	Suprafaţa (mp)	Tarla	Parcelă	Nr. topo	Observaţii / Referinţe
1	arabil	NU	864	28	387	-	

Lungime Segmente
1) Valorile lungimilor segmentelor sunt obţinute din proiecţie în plan.

Punct început	X / Y	Punct sfârşit	X / Y	Lungime segment (** (m)
1	570.249,073 709.429,267	2	570.239,72 709.424,939	10.306
2	570.239,72 709.424,939	3	570.187,568 709.311,269	125.063
3	570.187,568 709.311,269	4	570.193,594 709.308,345	6.698
4	570.193,594 709.308,345	1	570.249,073 709.429,267	133.042

** Lungimile segmentelor sunt determinate în planul de proiecţie Stereo 70 şi sunt rotunjite la 1 milimetru.
*** Distanţa dintre puncte este formată din segmente cumulate ce sunt mai mici decât valoarea 1 milimetru.

DATE DESPRE IMOBILUL NR. 2602

Oficiul de Cadastru şi Publicitate Imobiliară SUCEAVA
Biroul de Cadastru şi Publicitate Imobiliară Radauti

A. Partea I. Descrierea imobilului

TEREN Extravilan

Adresa: Jud. Suceava

Nr. Crt	Nr cadastral Nr. topografic	Suprafaţa* (mp)	Observaţii / Referinţe
A1		Din acte: 5.000 Masurata: 4.602	Sector cadastral:62 Teren neimprejmuit; diferenta de suprafață nu s-a găsit la teren

B. Partea II. Proprietari şi acte

Inscrieri privitoare la dreptul de proprietate şi alte drepturi reale		Referinţe
2602 / 15/02/2024		
Act Administrativ nr. 8540, din 30/10/2023 emis de Comuna Frătăuții Vechi;		
B1	Inscrierea provizorie, drept de PROPRIETATE, dobandit prin Lege, cota actuala 1/1, cota initiala 1/1	A1
	1) **FRANIUC VIORICA**	

C. Partea III. SARCINI .

Inscrieri privind dezmembramintele dreptului de proprietate, drepturi reale de garanţie şi sarcini	Referinţe
NU SUNT	

Anexa Nr. 1 La Partea I

Teren

Nr cadastral	Suprafaţa (mp)*	Observaţii / Referinţe
	Din acte: 5.000 Masurata: 4.602	diferența de suprafață nu s-a găsit la teren

* Suprafaţa este determinată in planul de proiecţie Stereo 70.

DETALII LINIARE IMOBIL

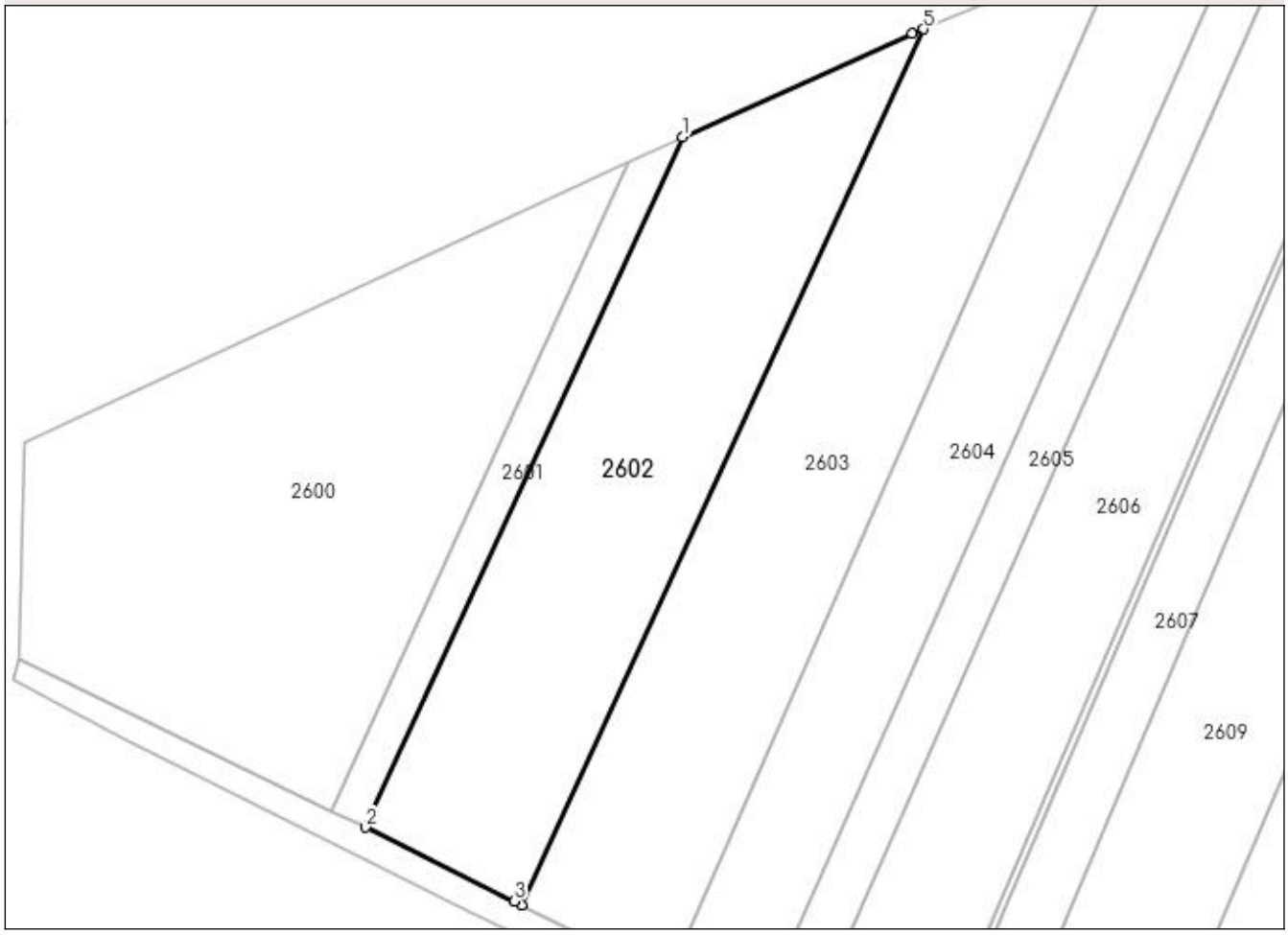

Date referitoare la teren

Crt	Categorie folosință	Intra vilan	Suprafaţa (mp)	Tarla	Parcelă	Nr. topo	Observaţii / Referinţe
1	arabil	NU	4.602	28	387	-	loc numit Cântar

Lungime Segmente
1) Valorile lungimilor segmentelor sunt obţinute din proiecţie în plan.

Punct început	X / Y	Punct sfârşit	X / Y	Lungime segment (** (m)
1	570.249,073 709.429,267	2	570.193,594 709.308,345	133.042
2	570.193,594 709.308,345	3	570.219,635 709.295,388	29.086
3	570.219,635 709.295,388	4	570.220,898 709.294,769	1.407
4	570.220,898 709.294,769	5	570.291,302 709.448,172	168.787
5	570.291,302 709.448,172	6	570.289,386 709.447,367	2.078

Punct început	X / Y	Punct sfârşit	X / Y	Lungime segment (** (m)
6	570.289,386 709.447,367	1	570.249,073 709.429,267	44.19

** Lungimile segmentelor sunt determinate în planul de proiecţie Stereo 70 şi sunt rotunjite la 1 milimetru.
*** Distanţa dintre puncte este formată din segmente cumulate ce sunt mai mici decât valoarea 1 milimetru.

DATE DESPRE IMOBILUL NR. 2603

Oficiul de Cadastru şi Publicitate Imobiliară SUCEAVA
Biroul de Cadastru şi Publicitate Imobiliară Radauti

A. Partea I. Descrierea imobilului

TEREN Extravilan

Adresa: Jud. Suceava

Nr. Crt	Nr cadastral Nr. topografic	Suprafaţa* (mp)	Observaţii / Referinţe
A1		5.000	Sector cadastral:62 Teren neimprejmuit;

B. Partea II. Proprietari şi acte

Inscrieri privitoare la dreptul de proprietate şi alte drepturi reale		Referinţe
2603 / 15/02/2024		
Act Administrativ nr. 5813, din 04/12/2023 emis de Comuna Frătăuții Vechi;		
B1	Inscrierea provizorie, drept de PROPRIETATE, dobandit prin Lege, cota actuala 1/1, cota initiala 1/1	A1
	1) **COVAȘĂ MARIA**	

C. Partea III. SARCINI .

Inscrieri privind dezmembramintele dreptului de proprietate, drepturi reale de garanţie şi sarcini	Referinţe
NU SUNT	

Anexa Nr. 1 La Partea I

Teren

Nr cadastral	Suprafaţa (mp)*	Observaţii / Referinţe
	5.000	

* Suprafaţa este determinată in planul de proiecţie Stereo 70.

DETALII LINIARE IMOBIL

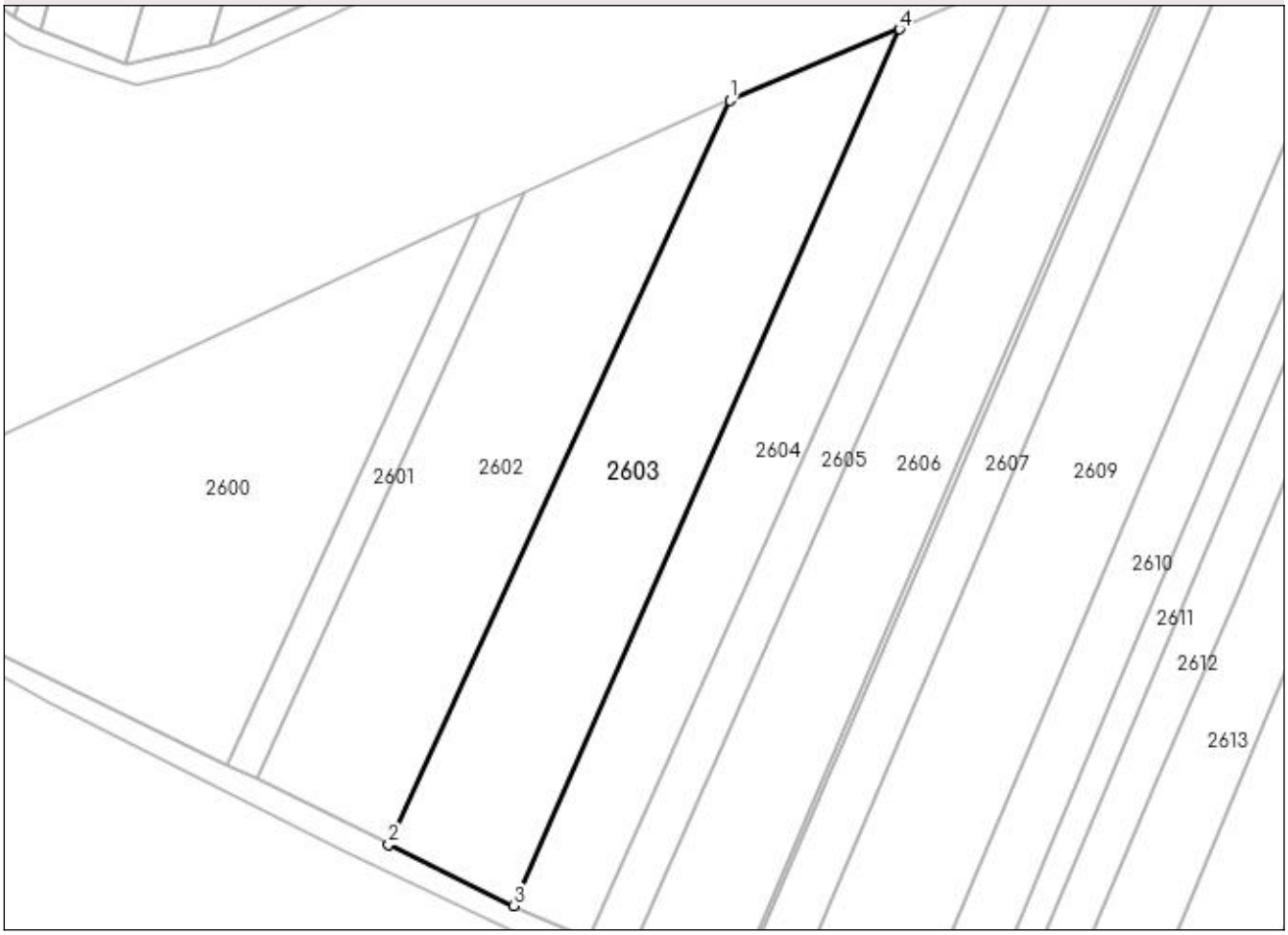

Date referitoare la teren

Crt	Categorie folosință	Intra vilan	Suprafaţa (mp)	Tarla	Parcelă	Nr. topo	Observaţii / Referinţe
1	arabil	NU	5.000	28	387	-	loc numit Pacica

Lungime Segmente
1) Valorile lungimilor segmentelor sunt obţinute din proiecţie în plan.

Punct început	X / Y	Punct sfârşit	X / Y	Lungime segment (** (m)
1	570.291,302 709.448,172	2	570.220,898 709.294,769	168.787
2	570.220,898 709.294,769	3	570.246,686 709.282,118	28.724
3	570.246,686 709.282,118	4	570.326,286 709.462,866	197.499
4	570.326,286 709.462,866	1	570.291,302 709.448,172	37.945

** Lungimile segmentelor sunt determinate în planul de proiecţie Stereo 70 şi sunt rotunjite la 1 milimetru.
*** Distanţa dintre puncte este formată din segmente cumulate ce sunt mai mici decât valoarea 1 milimetru.

DATE DESPRE IMOBILUL NR. 2604

Oficiul de Cadastru şi Publicitate Imobiliară SUCEAVA
Biroul de Cadastru şi Publicitate Imobiliară Radauti

A. Partea I. Descrierea imobilului

TEREN Extravilan

Adresa: Jud. Suceava

Nr. Crt	Nr cadastral Nr. topografic	Suprafaţa* (mp)	Observaţii / Referinţe
A1		3.616	Sector cadastral:62 Teren neimprejmuit;

B. Partea II. Proprietari şi acte

Inscrieri privitoare la dreptul de proprietate şi alte drepturi reale		Referinţe
2604 / 15/02/2024		
Act Administrativ nr. 58, din 22/04/1993 emis de Comisia Județeană Suceava;		
B1	Intabulare, drept de PROPRIETATE, dobandit prin Reconstituire, cota actuala 1/1, cota initiala 1/1	A1
	1) **CIOTĂU VERONICA**	
	OBSERVATII: lipsă CNP proprietar Ciotău Veronica	
Act Administrativ nr. 7513, din 04/10/2023 emis de Primăria Comunei Frătăuții Vechi;		
B2	Se notează posesia faptică în favoarea lui	A1
	1) **CIOTĂU ILIE** 2) **CIOTĂU ELENA**	

C. Partea III. SARCINI .

Inscrieri privind dezmembramintele dreptului de proprietate, drepturi reale de garanţie şi sarcini	Referinţe
NU SUNT	

Anexa Nr. 1 La Partea I

Teren

Nr cadastral	Suprafaţa (mp)*	Observaţii / Referinţe
	3.616	

* Suprafaţa este determinată in planul de proiecţie Stereo 70.

DETALII LINIARE IMOBIL

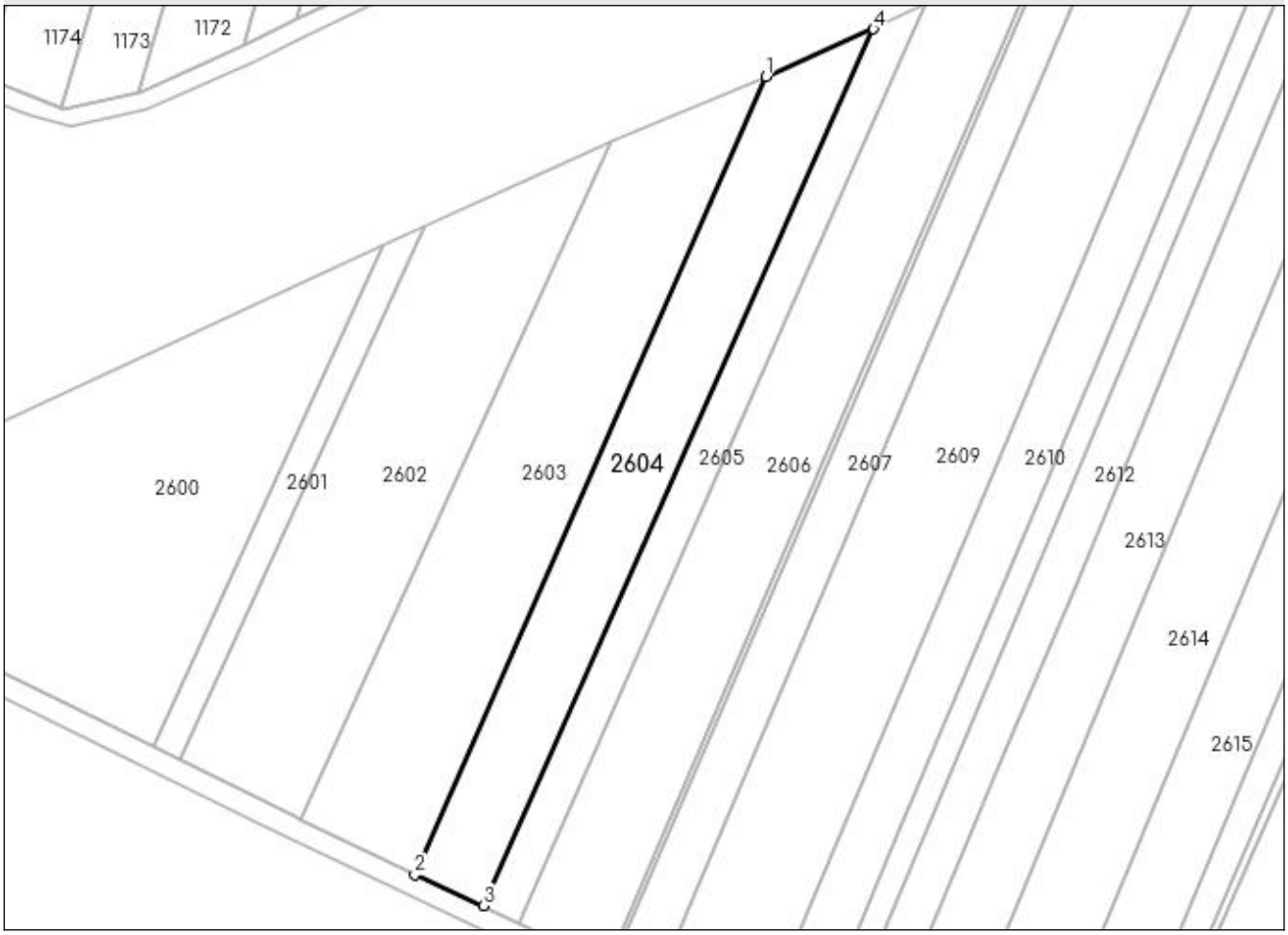

Date referitoare la teren

Crt	Categorie folosinţă	Intra vilan	Suprafaţa (mp)	Tarla	Parcelă	Nr. topo	Observaţii / Referinţe
1	arabil	NU	3.616	28	387	-	loc numit La grădini

Lungime Segmente
1) Valorile lungimilor segmentelor sunt obţinute din proiecţie în plan.

Punct început	X / Y	Punct sfârşit	X / Y	Lungime segment (** (m)
1	570.326,286 709.462,866	2	570.246,686 709.282,118	197.499
2	570.246,686 709.282,118	3	570.262,214 709.275,184	17.006
3	570.262,214 709.275,184	4	570.350,626 709.473,705	217.318
4	570.350,626 709.473,705	1	570.326,286 709.462,866	26.644

** Lungimile segmentelor sunt determinate în planul de proiecţie Stereo 70 şi sunt rotunjite la 1 milimetru.
*** Distanţa dintre puncte este formată din segmente cumulate ce sunt mai mici decât valoarea 1 milimetru.

DATE DESPRE IMOBILUL NR. 2605

Oficiul de Cadastru şi Publicitate Imobiliară SUCEAVA
Biroul de Cadastru şi Publicitate Imobiliară Radauti

A. Partea I. Descrierea imobilului

TEREN Extravilan

Adresa: Jud. Suceava

Nr. Crt	Nr cadastral Nr. topografic	Suprafaţa* (mp)	Observaţii / Referinţe
A1		1.924	Sector cadastral:62 Teren neimprejmuit;

B. Partea II. Proprietari şi acte

Inscrieri privitoare la dreptul de proprietate şi alte drepturi reale		Referinţe
2605 / 15/02/2024		
Act Administrativ nr. 96, din 22/04/1993 emis de Comisia Județeană Suceava;		
B1	Intabulare, drept de PROPRIETATE, dobandit prin Reconstituire, cota actuala 1/1, cota initiala 1/1	A1
	1) **PUHA GHEORGHE**	
	OBSERVATII: lipsă CNP proprietar Puha Gheorghe	
Act Administrativ nr. 9968, din 04/12/2023 emis de Primăria Comunei Frătăuții Vechi;		
B2	Se notează posesia faptică în favoarea lui	A1
	1) **STOIAN PETRICĂ**	

C. Partea III. SARCINI .

Inscrieri privind dezmembramintele dreptului de proprietate, drepturi reale de garanţie şi sarcini	Referinţe
NU SUNT	

Anexa Nr. 1 La Partea I

Teren

Nr cadastral	Suprafaţa (mp)*	Observaţii / Referinţe
	1.924	

* Suprafaţa este determinată in planul de proiecţie Stereo 70.

DETALII LINIARE IMOBIL

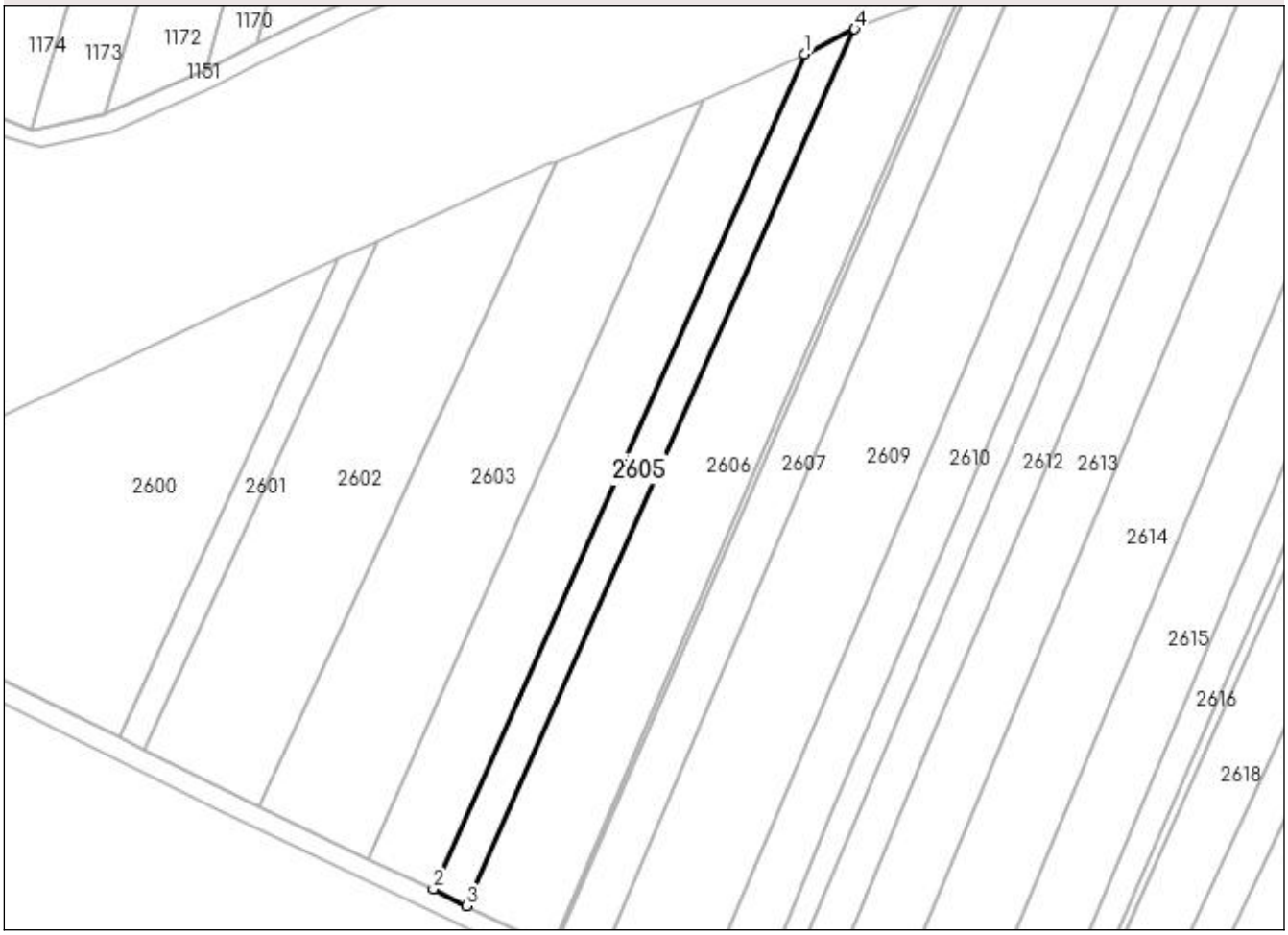

Date referitoare la teren

Crt	Categorie folosință	Intra vilan	Suprafaţa (mp)	Tarla	Parcelă	Nr. topo	Observaţii / Referinţe
1	arabil	NU	1.924	28	387	-	loc numit La grădină

Lungime Segmente
1) Valorile lungimilor segmentelor sunt obţinute din proiecţie în plan.

Punct început	X / Y	Punct sfârşit	X / Y	Lungime segment (** (m)
1	570.350,626 709.473,705	2	570.262,214 709.275,184	217.318
2	570.262,214 709.275,184	3	570.270,182 709.271,221	8.899
3	570.270,182 709.271,221	4	570.362,443 709.479,625	227.913
4	570.362,443 709.479,625	1	570.350,626 709.473,705	13.217

** Lungimile segmentelor sunt determinate în planul de proiecţie Stereo 70 şi sunt rotunjite la 1 milimetru.
*** Distanţa dintre puncte este formată din segmente cumulate ce sunt mai mici decât valoarea 1 milimetru.

DATE DESPRE IMOBILUL NR. 2606

Oficiul de Cadastru şi Publicitate Imobiliară SUCEAVA
Biroul de Cadastru şi Publicitate Imobiliară Radauti

A. Partea I. Descrierea imobilului

TEREN Extravilan

Adresa: Jud. Suceava, T 28 - A 387

Nr. Crt	Nr cadastral Nr. topografic	Suprafaţa* (mp)	Observaţii / Referinţe
A1	40065	5.000	Sector cadastral:62 Teren neimprejmuit;

B. Partea II. Proprietari şi acte

Inscrieri privitoare la dreptul de proprietate şi alte drepturi reale		Referinţe
62605 / 08/12/2023		
Act Notarial nr. 3009, din 11/10/2000 emis de Fomin Simion (Contract vanzare cumparare);		
B2	Intabulare, drept de PROPRIETATE, bun comun în devălmășie, dobandit prin Conventie, cota actuala 1/1, cota initiala 1/1	A1
	1) **JACOTĂ MIRCEA** 2) **JACOTĂ ELENA**	

C. Partea III. SARCINI .

Inscrieri privind dezmembramintele dreptului de proprietate, drepturi reale de garanţie şi sarcini	Referinţe
NU SUNT	

Anexa Nr. 1 La Partea I

Teren

Nr cadastral	Suprafaţa (mp)*	Observaţii / Referinţe
40065	5.000	

* Suprafaţa este determinată in planul de proiecţie Stereo 70.

DETALII LINIARE IMOBIL

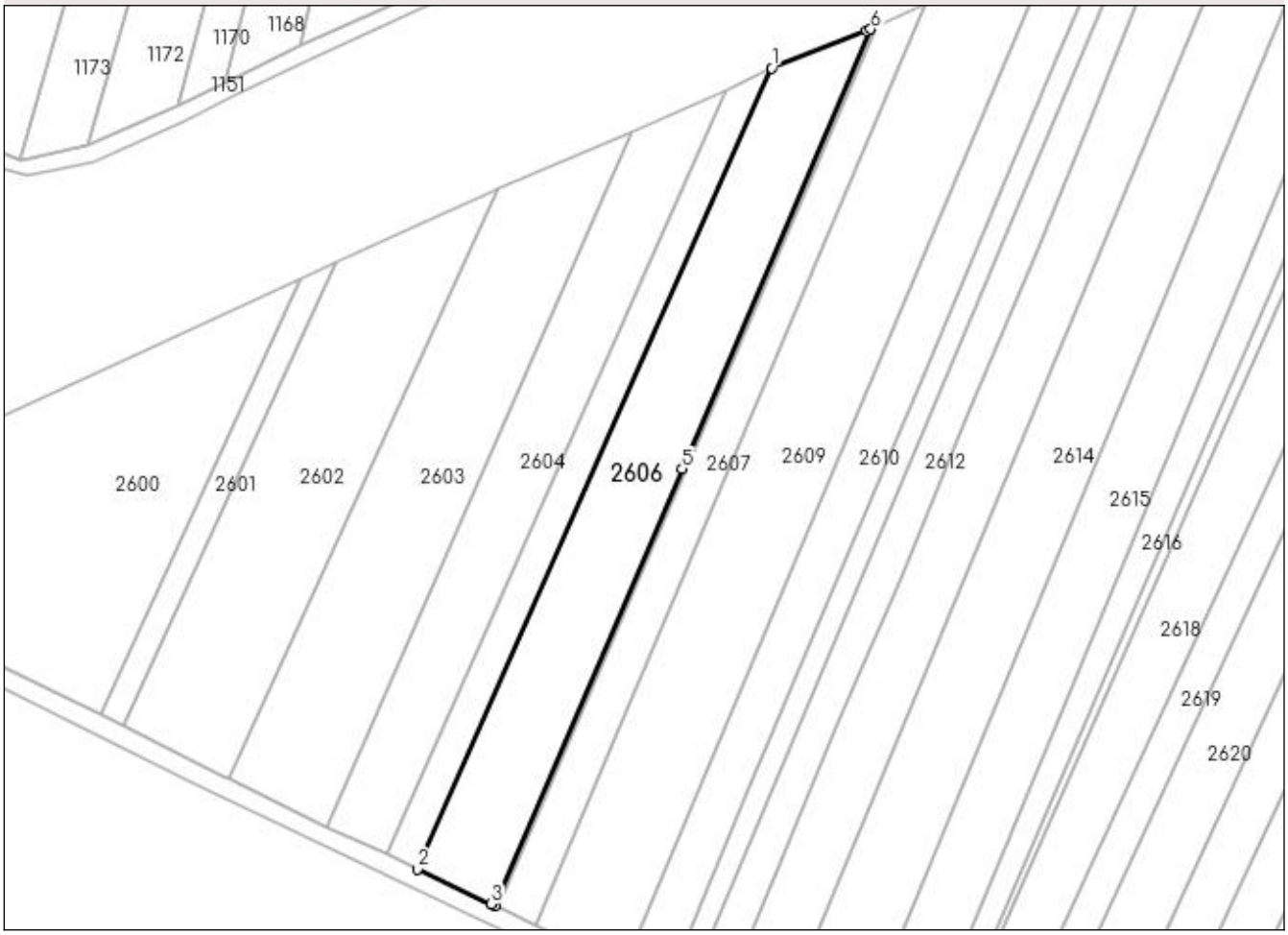

Date referitoare la teren

Crt	Categorie folosinţă	Intra vilan	Suprafaţa (mp)	Tarla	Parcelă	Nr. topo	Observaţii / Referinţe
1	arabil	NU	5.000	28	387	-	

Lungime Segmente
1) Valorile lungimilor segmentelor sunt obţinute din proiecţie în plan.

Punct început	X / Y	Punct sfârşit	X / Y	Lungime segment (** (m)
1	570.362,443 709.479,625	2	570.270,182 709.271,221	227.913
2	570.270,182 709.271,221	3	570.289,427 709.262,154	21.274
3	570.289,427 709.262,154	4	570.290,425 709.261,663	1.112
4	570.290,425 709.261,663	5	570.339,186 709.375,352	123.705
5	570.339,186 709.375,352	6	570.388,314 709.489,79	124.538

Punct început	X / Y	Punct sfârşit	X / Y	Lungime segment (** (m)
6	570.388,314 709.489,79	7	570.387,165 709.489,277	1.258
7	570.387,165 709.489,277	1	570.362,443 709.479,625	26.539

** Lungimile segmentelor sunt determinate în planul de proiecţie Stereo 70 şi sunt rotunjite la 1 milimetru.
*** Distanţa dintre puncte este formată din segmente cumulate ce sunt mai mici decât valoarea 1 milimetru.

DATE DESPRE IMOBILUL NR. 2607

Oficiul de Cadastru şi Publicitate Imobiliară SUCEAVA
Biroul de Cadastru şi Publicitate Imobiliară Radauti

A. Partea I. Descrierea imobilului

TEREN Extravilan

Adresa: Jud. Suceava

Nr. Crt	Nr cadastral Nr. topografic	Suprafaţa* (mp)	Observaţii / Referinţe
A1		2.600	Sector cadastral:62 Teren neimprejmuit;

B. Partea II. Proprietari şi acte

Inscrieri privitoare la dreptul de proprietate şi alte drepturi reale		Referinţe
2607 / 15/02/2024		
Act Administrativ nr. 405, din 29/07/1994 emis de Comisia Județeană Suceava;		
B1	Intabulare, drept de PROPRIETATE, dobandit prin Reconstituire, cota actuala 1/1, cota initiala 1/1	A1
	1) **GRIGORAȘ VASILE**	
	OBSERVATII: lipsă CNP proprietar Grigoraș Vasile	
Act Administrativ nr. 9668, din 22/11/2023 emis de Primăria Comunei Frătăuții Vechi;		
B2	Se notează posesia faptică în favoarea lui	A1
	1) **ISTRATOAIE GHEORGHE**	

C. Partea III. SARCINI .

Inscrieri privind dezmembramintele dreptului de proprietate, drepturi reale de garanţie şi sarcini	Referinţe
NU SUNT	

Anexa Nr. 1 La Partea I

Teren

Nr cadastral	Suprafaţa (mp)*	Observaţii / Referinţe
	2.600	

* Suprafaţa este determinată in planul de proiecţie Stereo 70.

DETALII LINIARE IMOBIL

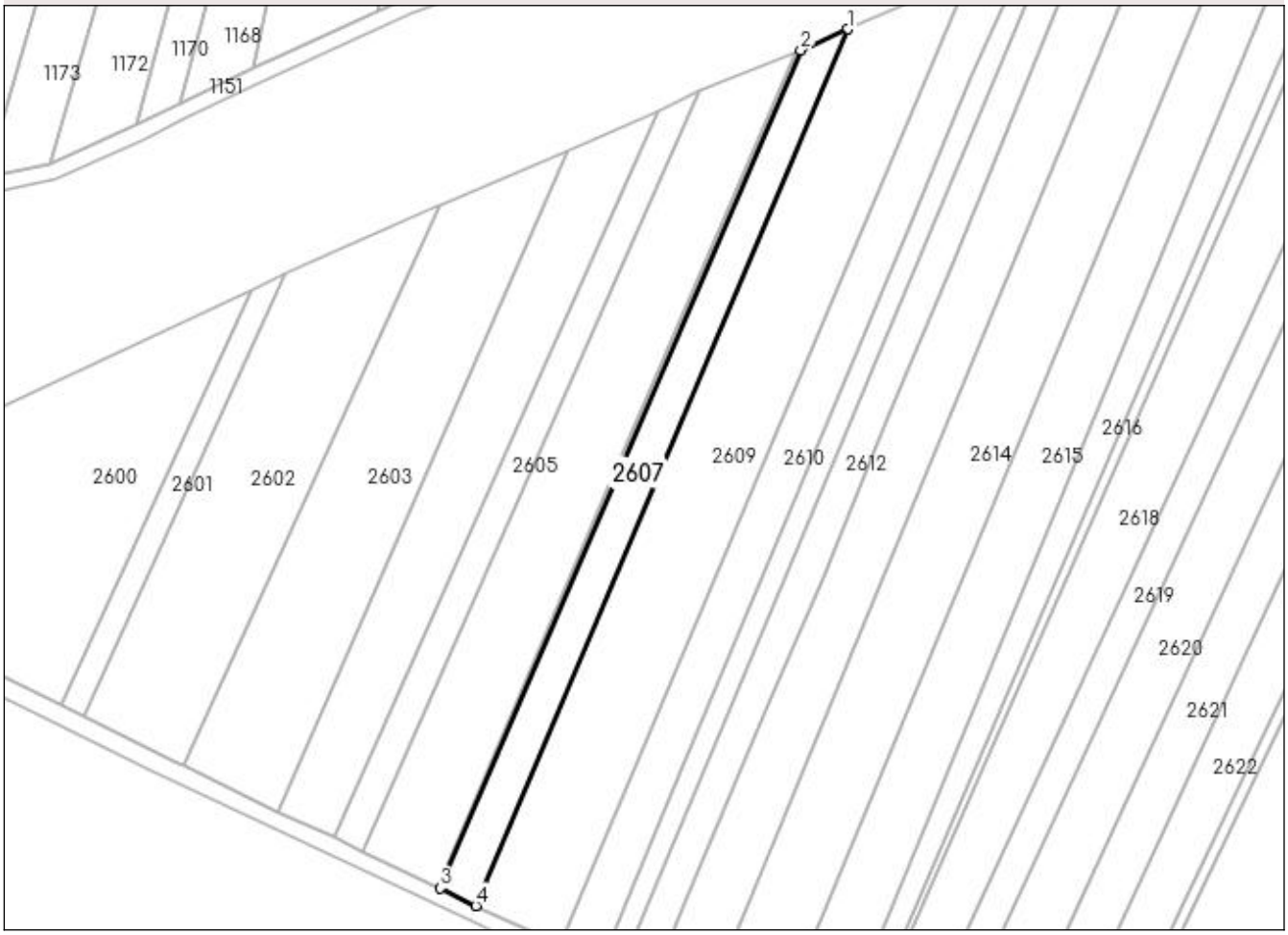

Date referitoare la teren

Crt	Categorie folosință	Intra vilan	Suprafaţa (mp)	Tarla	Parcelă	Nr. topo	Observaţii / Referinţe
1	arabil	NU	2.600	28	387	-	loc numit Pod Pacica

Lungime Segmente
1) Valorile lungimilor segmentelor sunt obţinute din proiecţie în plan.

Punct început	X / Y	Punct sfârşit	X / Y	Lungime segment (** (m)
1	570.402,738 709.496,237	2	570.389,89 709.490,502	14.07
2	570.389,89 709.490,502	3	570.291,256 709.261,254	249.566
3	570.291,256 709.261,254	4	570.300,988 709.256,468	10.845
4	570.300,988 709.256,468	1	570.402,738 709.496,237	260.465

** Lungimile segmentelor sunt determinate în planul de proiecţie Stereo 70 şi sunt rotunjite la 1 milimetru.
*** Distanţa dintre puncte este formată din segmente cumulate ce sunt mai mici decât valoarea 1 milimetru.

DATE DESPRE IMOBILUL NR. 2608

Oficiul de Cadastru şi Publicitate Imobiliară SUCEAVA
Biroul de Cadastru şi Publicitate Imobiliară Radauti

A. Partea I. Descrierea imobilului

TEREN Extravilan

Adresa: Jud. Suceava

Nr. Crt	Nr cadastral Nr. topografic	Suprafaţa* (mp)	Observaţii / Referinţe
A1		263	Sector cadastral:62 Teren neimprejmuit;

B. Partea II. Proprietari şi acte

Inscrieri privitoare la dreptul de proprietate şi alte drepturi reale		Referinţe
2608 / 15/02/2024		
Act Normativ nr. 7, din 13/03/1996 emis de Parlamentul României;		
B1	Inscrierea provizorie, drept de PROPRIETATE, dobandit prin Lege, cota actuala 1/1, cota initiala 1/1	A1
	1) **COMUNA FRĂTĂUȚII VECHI**, CIF:4244342	

C. Partea III. SARCINI .

Inscrieri privind dezmembramintele dreptului de proprietate, drepturi reale de garanţie şi sarcini	Referinţe
NU SUNT	

Anexa Nr. 1 La Partea I

Teren

Nr cadastral	Suprafaţa (mp)*	Observaţii / Referinţe
	263	

* Suprafaţa este determinată in planul de proiecţie Stereo 70.

DETALII LINIARE IMOBIL

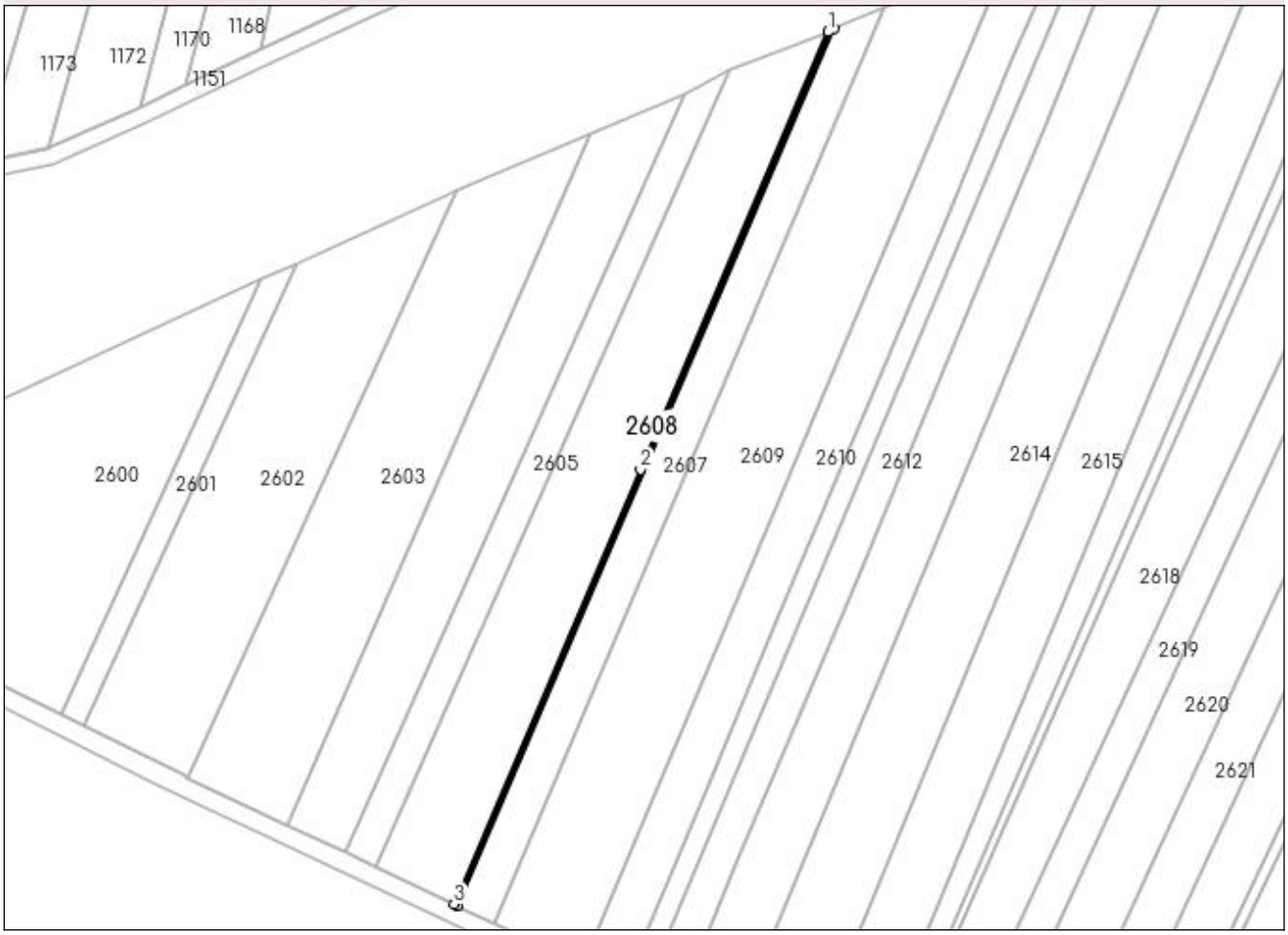

Date referitoare la teren

Crt	Categorie folosinţă	Intra vilan	Suprafaţa (mp)	Tarla	Parcelă	Nr. topo	Observaţii / Referinţe
1	arabil	NU	263	28	387	-	

Lungime Segmente
1) Valorile lungimilor segmentelor sunt obţinute din proiecţie în plan.

Punct început	X / Y	Punct sfârşit	X / Y	Lungime segment (** (m)
1	570.388,314 709.489,79	2	570.339,186 709.375,352	124.538
2	570.339,186 709.375,352	3	570.290,425 709.261,663	123.705
3	570.290,425 709.261,663	4	570.291,256 709.261,254	0.926
4	570.291,256 709.261,254	5	570.389,89 709.490,502	249.566
5	570.389,89 709.490,502	1	570.388,314 709.489,79	1.729

** Lungimile segmentelor sunt determinate în planul de proiecţie Stereo 70 şi sunt rotunjite la 1 milimetru.
*** Distanţa dintre puncte este formată din segmente cumulate ce sunt mai mici decât valoarea 1 milimetru.

DATE DESPRE IMOBILUL NR. 2609

Oficiul de Cadastru şi Publicitate Imobiliară SUCEAVA
Biroul de Cadastru şi Publicitate Imobiliară Radauti

A. Partea I. Descrierea imobilului

TEREN Extravilan

Adresa: Jud. Suceava

Nr. Crt	Nr cadastral Nr. topografic	Suprafaţa* (mp)	Observaţii / Referinţe
A1		6.874	Sector cadastral:62 Teren neimprejmuit;

B. Partea II. Proprietari şi acte

Inscrieri privitoare la dreptul de proprietate şi alte drepturi reale		Referinţe
2609 / 15/02/2024		
Act Administrativ nr. 1004, din 11/04/1997 emis de Comisia Județeană Suceava;		
B1	Intabulare, drept de PROPRIETATE, dobandit prin Reconstituire, cota actuala 1/1, cota initiala 1/1	A1
	1) **ANTEMIE FELICIA**	
	OBSERVATII: lipsă CNP proprietar Antemie Felicia	
Act Administrativ nr. 9985, din 04/12/2023 emis de Primăria Comunei Frătăuții Vechi;		
B2	Se notează posesia faptică în favoarea lui	A1
	1) **JACOTĂ MIRCEA** 2) **JACOTĂ ELENA**	

C. Partea III. SARCINI .

Inscrieri privind dezmembramintele dreptului de proprietate, drepturi reale de garanţie şi sarcini	Referinţe
NU SUNT	

Anexa Nr. 1 La Partea I

Teren

Nr cadastral	Suprafaţa (mp)*	Observaţii / Referinţe
	6.874	

* Suprafaţa este determinată in planul de proiecţie Stereo 70.

DETALII LINIARE IMOBIL

Date referitoare la teren

Crt	Categorie folosinţă	Intra vilan	Suprafaţa (mp)	Tarla	Parcelă	Nr. topo	Observaţii / Referinţe
1	arabil	NU	6.874	28	387	-	loc numit Cruce

Lungime Segmente
1) Valorile lungimilor segmentelor sunt obţinute din proiecţie în plan.

Punct început	X / Y	Punct sfârşit	X / Y	Lungime segment (** (m)
1	570.402,738 709.496,237	2	570.300,988 709.256,468	260.465
2	570.300,988 709.256,468	3	570.324,026 709.245,907	25.343
3	570.324,026 709.245,907	4	570.435,824 709.510,618	287.351
4	570.435,824 709.510,618	1	570.402,738 709.496,237	36.076

** Lungimile segmentelor sunt determinate în planul de proiecţie Stereo 70 şi sunt rotunjite la 1 milimetru.
*** Distanţa dintre puncte este formată din segmente cumulate ce sunt mai mici decât valoarea 1 milimetru.

DATE DESPRE IMOBILUL NR. 2610

Oficiul de Cadastru şi Publicitate Imobiliară SUCEAVA
Biroul de Cadastru şi Publicitate Imobiliară Radauti

A. Partea I. Descrierea imobilului

TEREN Extravilan

Adresa: Jud. Suceava, T 28 -A 387

Nr. Crt	Nr cadastral Nr. topografic	Suprafaţa* (mp)	Observaţii / Referinţe
A1	35067	3.477	Sector cadastral:62 Teren neimprejmuit;

B. Partea II. Proprietari şi acte

Inscrieri privitoare la dreptul de proprietate şi alte drepturi reale		Referinţe
3320 / 25/01/2024		
Act Normativ nr. 7, din 13/03/1996 emis de Parlamentul Romaniei;		
B2	Intabulare, drept de PROPRIETATEbun comun in dev.-ca urmare a transformării posesiei în drept de proprietate, în condițiile art. 41 alin (9) și art. 13 alin (7) litera a), dobandit prin Lege, cota actuala 1/1, cota initiala 1/1	A1
	1) **COVAŞĂ CRISTINEL-AUREL** 2) **COVAȘĂ ELENA**	

C. Partea III. SARCINI .

Inscrieri privind dezmembramintele dreptului de proprietate, drepturi reale de garanţie şi sarcini	Referinţe
NU SUNT	

Anexa Nr. 1 La Partea I

Teren

Nr cadastral	Suprafaţa (mp)*	Observaţii / Referinţe
35067	3.477	

* Suprafaţa este determinată in planul de proiecţie Stereo 70.

DETALII LINIARE IMOBIL

Date referitoare la teren

Crt	Categorie folosinţă	Intra vilan	Suprafaţa (mp)	Tarla	Parcelă	Nr. topo	Observaţii / Referinţe
1	arabil	NU	3.477	28	387	-	T28

Lungime Segmente
1) Valorile lungimilor segmentelor sunt obţinute din proiecţie în plan.

Punct început	X / Y	Punct sfârşit	X / Y	Lungime segment (** (m)
1	570.435,824 709.510,618	2	570.324,026 709.245,907	287.351
2	570.324,026 709.245,907	3	570.335,791 709.242,211	12.332
3	570.335,791 709.242,211	4	570.357,022 709.293,223	55.254
4	570.357,022 709.293,223	5	570.376,058 709.338,515	49.13
5	570.376,058 709.338,515	6	570.402,387 709.400,952	67.761

Punct început	X / Y	Punct sfârşit	X / Y	Lungime segment (** (m)
6	570.402,387 709.400,952	7	570.420,091 709.442,769	45.41
7	570.420,091 709.442,769	8	570.436,639 709.482,858	43.37
8	570.436,639 709.482,858	9	570.451,061 709.516,012	36.155
9	570.451,061 709.516,012	1	570.435,824 709.510,618	16.164

** Lungimile segmentelor sunt determinate în planul de proiecţie Stereo 70 şi sunt rotunjite la 1 milimetru.
*** Distanţa dintre puncte este formată din segmente cumulate ce sunt mai mici decât valoarea 1 milimetru.

DATE DESPRE IMOBILUL NR. 2611

Oficiul de Cadastru şi Publicitate Imobiliară SUCEAVA
Biroul de Cadastru şi Publicitate Imobiliară Radauti

A. Partea I. Descrierea imobilului

TEREN Extravilan
Adresa: Jud. Suceava, Imobil inregistrat in planul cadastral fara localizare certa datorita lipsei planului parcelar.

Nr. Crt	Nr cadastral Nr. topografic	Suprafaţa* (mp)	Observaţii / Referinţe
A1	33405	1.700	Sector cadastral:62 Teren neimprejmuit;

B. Partea II. Proprietari şi acte

Inscrieri privitoare la dreptul de proprietate şi alte drepturi reale		Referinţe
11603 / 12/04/2016		
Act Administrativ nr. 53, din 22/04/1993 emis de COMISIA JUDETEANA SUCEAVA;		
B2	In baza referatului de constatare a inspectorului de cadastru de la prezenta cerere, se noteaza mentiunea: „imobil inregistrat in planul cadastral fara localizare certa datorita lipsei planului parcelar”	A1
B3	imobil aflat sub incidenta art.3 alin.(1) din Legea nr.17/2014	A1
29509 / 25/07/2022		
Act Notarial nr. 3164, din 22/07/2022 emis de FOMIN LARISA;		
B5	Intabulare, drept de PROPRIETATE- bun comun, dobandit prin Conventie, cota actuala 1/1, cota initiala 1/1	A1
	1) **ŢUGUI VIOREL** 2) **ŢUGUI AURICA**	

C. Partea III. SARCINI .

Inscrieri privind dezmembramintele dreptului de proprietate, drepturi reale de garanţie şi sarcini	Referinţe
NU SUNT	

Anexa Nr. 1 La Partea I

Teren

Nr cadastral	Suprafaţa (mp)*	Observaţii / Referinţe
33405	1.700	

* Suprafaţa este determinată in planul de proiecţie Stereo 70.

DETALII LINIARE IMOBIL

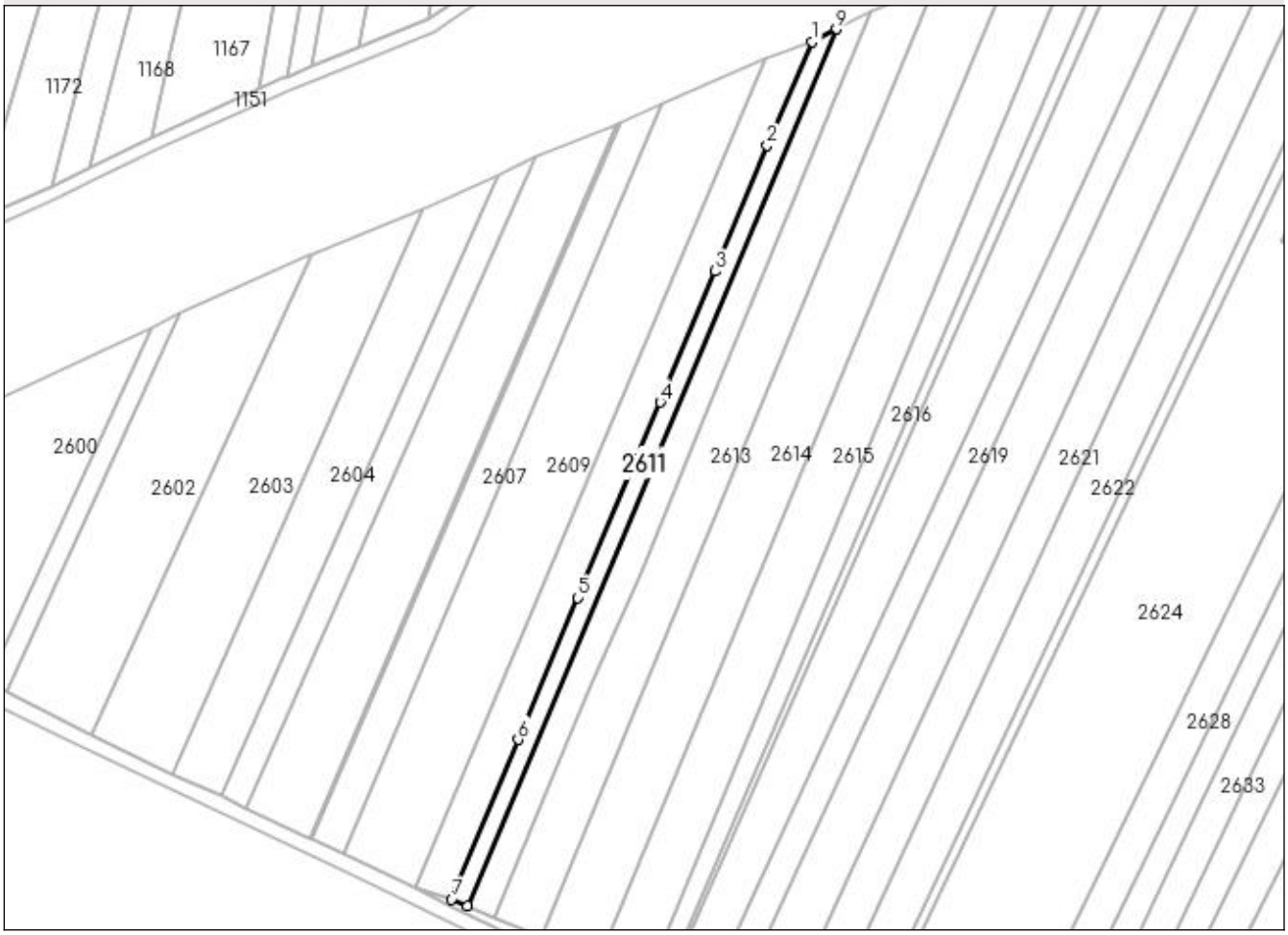

Date referitoare la teren

Crt	Categorie folosință	Intra vilan	Suprafaţa (mp)	Tarla	Parcelă	Nr. topo	Observaţii / Referinţe
1	arabil	NU	1.700	28	387	-	Tarla Ciuha,T 28-A 387

Lungime Segmente
1) Valorile lungimilor segmentelor sunt obţinute din proiecţie în plan.

Punct început	X / Y	Punct sfârşit	X / Y	Lungime segment (** (m)
1	570.451,061 709.516,012	2	570.436,639 709.482,858	36.155
2	570.436,639 709.482,858	3	570.420,091 709.442,769	43.37
3	570.420,091 709.442,769	4	570.402,387 709.400,952	45.41
4	570.402,387 709.400,952	5	570.376,058 709.338,515	67.761
5	570.376,058 709.338,515	6	570.357,022 709.293,223	49.13

Punct început	X / Y	Punct sfârşit	X / Y	Lungime segment (** (m)
6	570.357,022 709.293,223	7	570.335,791 709.242,211	55.254
7	570.335,791 709.242,211	8	570.340,828 709.240,119	5.454
8	570.340,828 709.240,119	9	570.458,703 709.520,107	303.789
9	570.458,703 709.520,107	1	570.451,061 709.516,012	8.67

** Lungimile segmentelor sunt determinate în planul de proiecţie Stereo 70 şi sunt rotunjite la 1 milimetru.
*** Distanţa dintre puncte este formată din segmente cumulate ce sunt mai mici decât valoarea 1 milimetru.

DATE DESPRE IMOBILUL NR. 2612

Oficiul de Cadastru şi Publicitate Imobiliară SUCEAVA
Biroul de Cadastru şi Publicitate Imobiliară Radauti

A. Partea I. Descrierea imobilului

TEREN Extravilan

Adresa: Jud. Suceava, T 28 - A 387

Nr. Crt	Nr cadastral Nr. topografic	Suprafaţa* (mp)	Observaţii / Referinţe
A1	35315	2.789	Sector cadastral:62 Teren neimprejmuit;

B. Partea II. Proprietari şi acte

Inscrieri privitoare la dreptul de proprietate şi alte drepturi reale		Referinţe
7824 / 25/02/2022		
Act Normativ nr. 7, din 17/03/1996 emis de Parlamentul Romaniei;		
B3	se notează transformarea posesie înscrisă sub B1, în drept de proprietate conform art. 41 alin.8 raportat la art.13 alin. 7 , litera a) din Legea nr. 7/1996 republicata, cu modificarile si completarile ulterioare	A1
29510 / 25/07/2022		
Act Notarial nr. 3164, din 22/07/2022 emis de FOMIN LARISA;		
B4	Intabulare, drept de PROPRIETATE- bun comun, dobandit prin Conventie, cota actuala 1/1, cota initiala 1/1	A1
	1) **ŢUGUI VIOREL** 2) **ŢUGUI AURICA**	

C. Partea III. SARCINI .

Inscrieri privind dezmembramintele dreptului de proprietate, drepturi reale de garanţie şi sarcini	Referinţe
NU SUNT	

Anexa Nr. 1 La Partea I

Teren

Nr cadastral	Suprafaţa (mp)*	Observaţii / Referinţe
35315	2.789	

* Suprafaţa este determinată in planul de proiecţie Stereo 70.

DETALII LINIARE IMOBIL

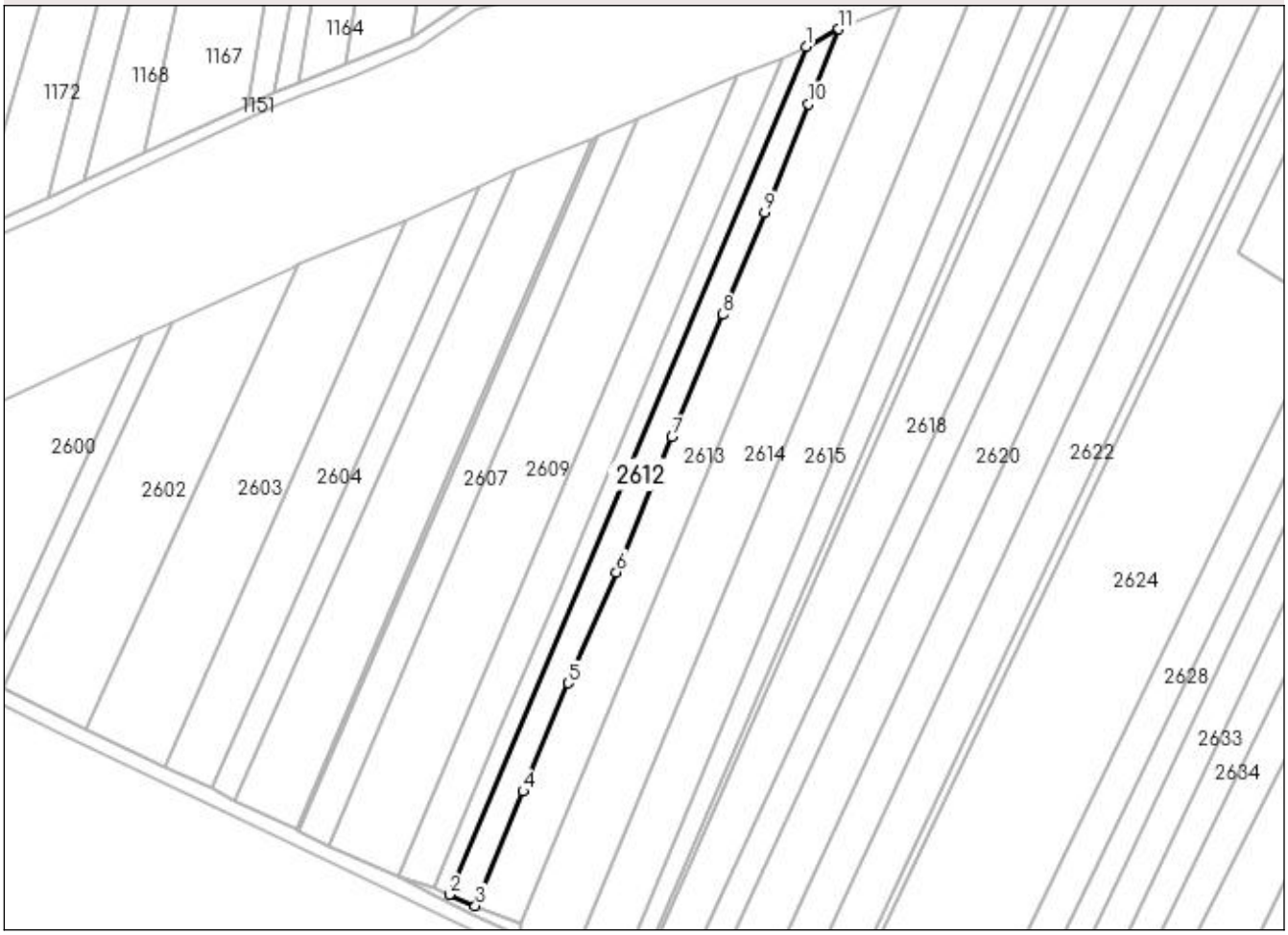

Date referitoare la teren

Crt	Categorie folosinţă	Intra vilan	Suprafaţa (mp)	Tarla	Parcelă	Nr. topo	Observaţii / Referinţe
1	arabil	NU	2.789	28	387	-	Limite materializate cu tarusi din lemn.

Lungime Segmente
1) Valorile lungimilor segmentelor sunt obţinute din proiecţie în plan.

Punct început	X / Y	Punct sfârşit	X / Y	Lungime segment (** (m)
1	570.458,703 709.520,107	2	570.340,828 709.240,119	303.789
2	570.340,828 709.240,119	3	570.349,509 709.236,514	9.4
3	570.349,509 709.236,514	4	570.365,273 709.274,283	40.927
4	570.365,273 709.274,283	5	570.380,184 709.310,059	38.759
5	570.380,184 709.310,059	6	570.396,062 709.346,64	39.878

Punct început	X / Y	Punct sfârşit	X / Y	Lungime segment (** (m)
6	570.396,062 709.346,64	7	570.414,48 709.391,209	48.225
7	570.414,48 709.391,209	8	570.431,247 709.431,655	43.784
8	570.431,247 709.431,655	9	570.445,135 709.465,343	36.438
9	570.445,135 709.465,343	10	570.459,515 709.501,196	38.629
10	570.459,515 709.501,196	11	570.469,575 709.525,934	26.705
11	570.469,575 709.525,934	1	570.458,703 709.520,107	12.335

** Lungimile segmentelor sunt determinate în planul de proiecţie Stereo 70 şi sunt rotunjite la 1 milimetru.
*** Distanţa dintre puncte este formată din segmente cumulate ce sunt mai mici decât valoarea 1 milimetru.

DATE DESPRE IMOBILUL NR. 2613

Oficiul de Cadastru şi Publicitate Imobiliară SUCEAVA
Biroul de Cadastru şi Publicitate Imobiliară Radauti

A. Partea I. Descrierea imobilului

TEREN Extravilan

Adresa: Jud. Suceava, Tarla Ciuha

Nr. Crt	Nr cadastral Nr. topografic	Suprafaţa* (mp)	Observaţii / Referinţe
A1	39579	5.000	Sector cadastral:62 Teren neimprejmuit;

B. Partea II. Proprietari şi acte

Inscrieri privitoare la dreptul de proprietate şi alte drepturi reale		Referinţe
6123 / 13/02/2023		
Act Notarial nr. contract de vanzare 634, din 10/02/2023 emis de BIN Fomin Simion;		
B2	Intabulare, drept de PROPRIETATEbun comun in devalmasie, dobandit prin Conventie, cota actuala 1/1, cota initiala 1/1	A1
	1) **MOISUC ION-MARIUS** 2) **MOISUC TABITA-CRISTINA**	

C. Partea III. SARCINI .

Inscrieri privind dezmembramintele dreptului de proprietate, drepturi reale de garanţie şi sarcini	Referinţe
NU SUNT	

Anexa Nr. 1 La Partea I

Teren

Nr cadastral	Suprafaţa (mp)*	Observaţii / Referinţe
39579	5.000	

* Suprafaţa este determinată in planul de proiecţie Stereo 70.

DETALII LINIARE IMOBIL

Date referitoare la teren

Crt	Categorie folosinţă	Intra vilan	Suprafaţa (mp)	Tarla	Parcelă	Nr. topo	Observaţii / Referinţe
1	arabil	NU	5.000	28	387	-	

Lungime Segmente
1) Valorile lungimilor segmentelor sunt obţinute din proiecţie în plan.

Punct început	X / Y	Punct sfârşit	X / Y	Lungime segment (** (m)
1	570.469,575 709.525,934	2	570.459,515 709.501,196	26.705
2	570.459,515 709.501,196	3	570.445,135 709.465,343	38.629
3	570.445,135 709.465,343	4	570.431,247 709.431,655	36.438
4	570.431,247 709.431,655	5	570.414,48 709.391,209	43.784
5	570.414,48 709.391,209	6	570.396,062 709.346,64	48.225

Punct început	X / Y	Punct sfârşit	X / Y	Lungime segment (** (m)
6	570.396,062 709.346,64	7	570.380,184 709.310,059	39.878
7	570.380,184 709.310,059	8	570.365,273 709.274,283	38.759
8	570.365,273 709.274,283	9	570.349,509 709.236,514	40.927
9	570.349,509 709.236,514	10	570.364,282 709.230,379	15.996
10	570.364,282 709.230,379	11	570.490,372 709.534,321	329.058
11	570.490,372 709.534,321	1	570.469,575 709.525,934	22.424

** Lungimile segmentelor sunt determinate în planul de proiecţie Stereo 70 şi sunt rotunjite la 1 milimetru.
*** Distanţa dintre puncte este formată din segmente cumulate ce sunt mai mici decât valoarea 1 milimetru.

DATE DESPRE IMOBILUL NR. 2614

Oficiul de Cadastru şi Publicitate Imobiliară SUCEAVA
Biroul de Cadastru şi Publicitate Imobiliară Radauti

A. Partea I. Descrierea imobilului

TEREN Extravilan

Adresa: Jud. Suceava

Nr. Crt	Nr cadastral Nr. topografic	Suprafaţa* (mp)	Observaţii / Referinţe
A1		6.979	Sector cadastral:62 Teren neimprejmuit; diferenta de suprafață nu s-a găsit la teren

B. Partea II. Proprietari şi acte

Inscrieri privitoare la dreptul de proprietate şi alte drepturi reale		Referinţe
2614 / 15/02/2024		
Act Notarial nr. 1863, din 02/10/2019 emis de BNP Bratiloveanu Silvia;		
B1	Intabulare, drept de PROPRIETATE, dobandit prin Iesire Din Indiviziune, cota actuala 1/2, cota initiala 1/1	A1
	1) **MOROȘAN ELENA-GEORGETA**	
B2	Intabulare, drept de PROPRIETATE, dobandit prin Iesire Din Indiviziune, cota actuala 1/2	A1
	1) **POPESCU LUCIA**	

C. Partea III. SARCINI .

Inscrieri privind dezmembramintele dreptului de proprietate, drepturi reale de garanţie şi sarcini	Referinţe
NU SUNT	

Anexa Nr. 1 La Partea I

Teren

Nr cadastral	Suprafaţa (mp)*	Observaţii / Referinţe
	6.979	diferența de suprafață nu s-a găsit la teren

* Suprafaţa este determinată in planul de proiecţie Stereo 70.

DETALII LINIARE IMOBIL

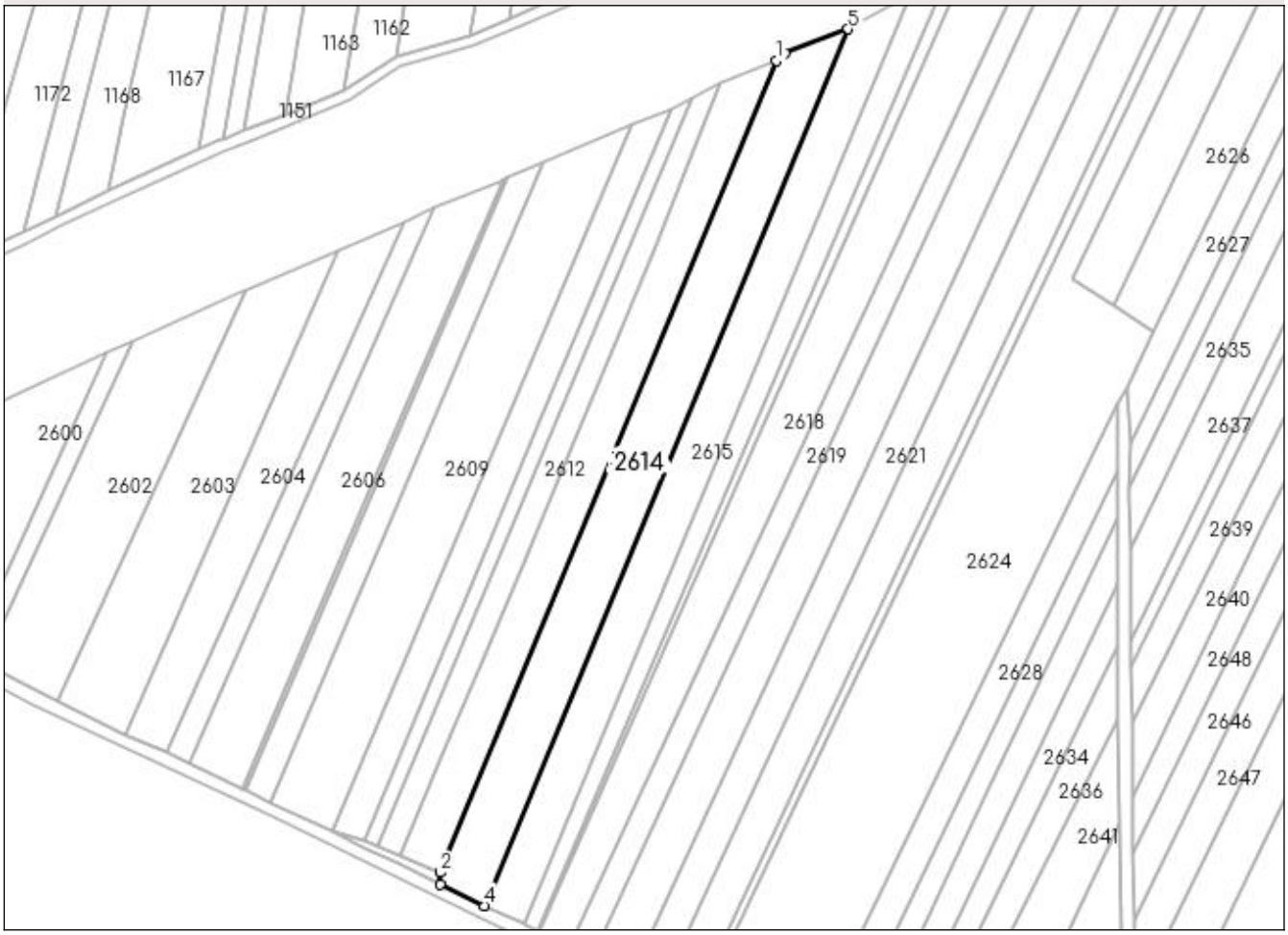

Date referitoare la teren

Crt	Categorie folosință	Intra vilan	Suprafaţa (mp)	Tarla	Parcelă	Nr. topo	Observaţii / Referinţe
1	arabil	NU	6.979	28	387	-	loc numit Ciuhă Măneuți

Lungime Segmente
1) Valorile lungimilor segmentelor sunt obţinute din proiecţie în plan.

Punct început	X / Y	Punct sfârşit	X / Y	Lungime segment (** (m)
1	570.490,372 709.534,321	2	570.364,282 709.230,379	329.058
2	570.364,282 709.230,379	3	570.364,481 709.226,042	4.342
3	570.364,481 709.226,042	4	570.380,976 709.217,954	18.371
4	570.380,976 709.217,954	5	570.517,223 709.546,09	355.298
5	570.517,223 709.546,09	6	570.493,492 709.537,155	25.357

Punct început	X / Y	Punct sfârşit	X / Y	Lungime segment (** (m)
6	570.493,492 709.537,155	1	570.490,372 709.534,321	4.215

** Lungimile segmentelor sunt determinate în planul de proiecţie Stereo 70 şi sunt rotunjite la 1 milimetru.
*** Distanţa dintre puncte este formată din segmente cumulate ce sunt mai mici decât valoarea 1 milimetru.

DATE DESPRE IMOBILUL NR. 2615

Oficiul de Cadastru şi Publicitate Imobiliară SUCEAVA
Biroul de Cadastru şi Publicitate Imobiliară Radauti

A. Partea I. Descrierea imobilului

TEREN Extravilan

Adresa: Jud. Suceava

Nr. Crt	Nr cadastral Nr. topografic	Suprafaţa* (mp)	Observaţii / Referinţe
A1		6.000	Sector cadastral:62 Teren neimprejmuit;

B. Partea II. Proprietari şi acte

Inscrieri privitoare la dreptul de proprietate şi alte drepturi reale		Referinţe
2615 / 15/02/2024		
Act Administrativ nr. 179, din 01/06/1993 emis de Comisia Județeană Suceava;		
B1	Intabulare, drept de PROPRIETATE, dobandit prin Reconstituire, cota actuala 1/1, cota initiala 1/1	A1
	1) **BABALEAN ELENA**	
	OBSERVATII: lipsă CNP proprietar Babalean Elena	
Act Administrativ nr. 74, din 04/01/2024 emis de Primăria Comunei Frătăuții Vechi;		
B2	Se notează posesia faptică în favoarea lui	A1
	1) **ȚIGĂNAȘ DANIELA**	

C. Partea III. SARCINI .

Inscrieri privind dezmembramintele dreptului de proprietate, drepturi reale de garanţie şi sarcini	Referinţe
NU SUNT	

Anexa Nr. 1 La Partea I

Teren

Nr cadastral	Suprafaţa (mp)*	Observaţii / Referinţe
	6.000	

* Suprafaţa este determinată in planul de proiecţie Stereo 70.

DETALII LINIARE IMOBIL

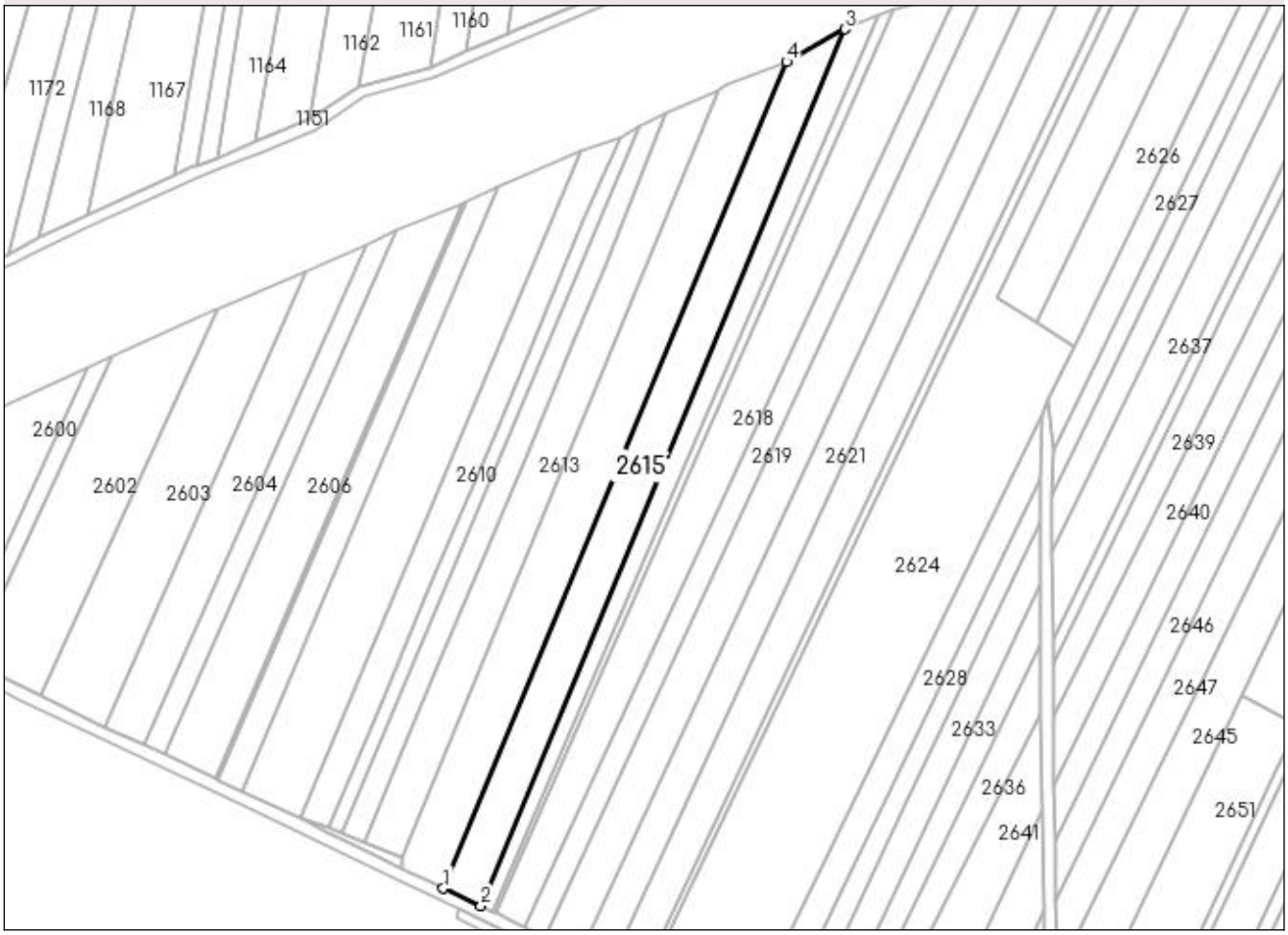

Date referitoare la teren

Crt	Categorie folosință	Intra vilan	Suprafaţa (mp)	Tarla	Parcelă	Nr. topo	Observaţii / Referinţe
1	arabil	NU	6.000	28	387	-	loc numit Ciuhă

Lungime Segmente
1) Valorile lungimilor segmentelor sunt obţinute din proiecţie în plan.

Punct început	X / Y	Punct sfârşit	X / Y	Lungime segment (** (m)
1	570.380,976 709.217,954	2	570.395,869 709.211,124	16.384
2	570.395,869 709.211,124	3	570.540,369 709.559,029	376.72
3	570.540,369 709.559,029	4	570.517,223 709.546,09	26.517
4	570.517,223 709.546,09	1	570.380,976 709.217,954	355.298

** Lungimile segmentelor sunt determinate în planul de proiecţie Stereo 70 şi sunt rotunjite la 1 milimetru.
*** Distanţa dintre puncte este formată din segmente cumulate ce sunt mai mici decât valoarea 1 milimetru.

DATE DESPRE IMOBILUL NR. 2616

Oficiul de Cadastru şi Publicitate Imobiliară SUCEAVA
Biroul de Cadastru şi Publicitate Imobiliară Radauti

A. Partea I. Descrierea imobilului

TEREN Extravilan

Adresa: Jud. Suceava, TARLA GR POZEN T28 A387

Nr. Crt	Nr cadastral Nr. topografic	Suprafaţa* (mp)	Observaţii / Referinţe
A1	38727	3.000	Sector cadastral:62 Teren neimprejmuit;

B. Partea II. Proprietari şi acte

Inscrieri privitoare la dreptul de proprietate şi alte drepturi reale		Referinţe
14695 / 05/04/2021		
Act Notarial nr. 261, din 24/03/2021 emis de BIN FRUNZA CARMEN VASILICA (DECLARATIE NOTARIALA ; act administrativ nr 1005 din 23.03.2021, emis de PRIMARIA FRATAUTII VECHI);		
B1	se noteaza posesia ca bun propriu	A1
	1) **FASOLEAC DRAGOŞ**	
Act Normativ nr. 17, din 07/03/2014 emis de Parlamentul Romaniei;		
B2	Imobil aflat sub incidenta art.3 alin.(1) din Legea nr.17/2014	A1
2616 / 15/02/2024		
Act Normativ nr. 7, din 13/03/1996 emis de Parlamentul României;		
B3	Intabulare, drept de PROPRIETATE, dobandit prin Lege, cota actuala 1/1	A1
	1) **NEIDENTIFICAT NEIDENTIFICAT**	

C. Partea III. SARCINI .

Inscrieri privind dezmembramintele dreptului de proprietate, drepturi reale de garanţie şi sarcini	Referinţe
NU SUNT	

Anexa Nr. 1 La Partea I

Teren

Nr cadastral	Suprafaţa (mp)*	Observaţii / Referinţe
38727	3.000	

* Suprafaţa este determinată in planul de proiecţie Stereo 70.

DETALII LINIARE IMOBIL

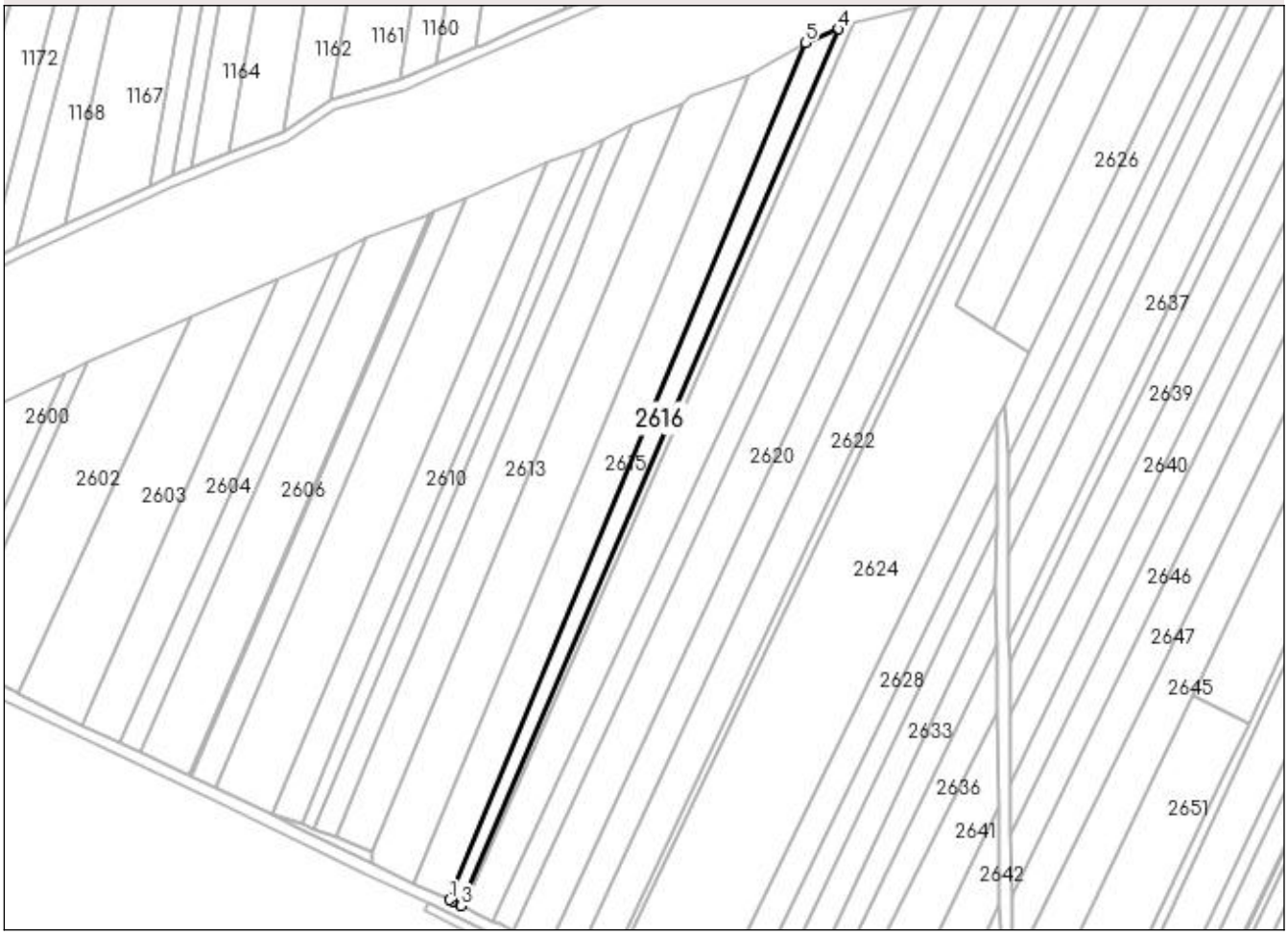

Date referitoare la teren

Crt	Categorie folosinţă	Intra vilan	Suprafaţa (mp)	Tarla	Parcelă	Nr. topo	Observaţii / Referinţe
1	arabil	NU	3.000	28	387	-	

Lungime Segmente
1) Valorile lungimilor segmentelor sunt obţinute din proiecţie în plan.

Punct început	X / Y	Punct sfârşit	X / Y	Lungime segment (** (m)
1	570.395,869 709.211,124	2	570.396,991 709.210,609	1.235
2	570.396,991 709.210,609	3	570.400,681 709.208,747	4.133
3	570.400,681 709.208,747	4	570.553,954 709.564,58	387.44
4	570.553,954 709.564,58	5	570.540,369 709.559,029	14.675
5	570.540,369 709.559,029	1	570.395,869 709.211,124	376.72

** Lungimile segmentelor sunt determinate în planul de proiecţie Stereo 70 şi sunt rotunjite la 1 milimetru.
*** Distanţa dintre puncte este formată din segmente cumulate ce sunt mai mici decât valoarea 1 milimetru.

DATE DESPRE IMOBILUL NR. 2617

Oficiul de Cadastru şi Publicitate Imobiliară SUCEAVA
Biroul de Cadastru şi Publicitate Imobiliară Radauti

A. Partea I. Descrierea imobilului

TEREN Extravilan

Adresa: Jud. Suceava

Nr. Crt	Nr cadastral Nr. topografic	Suprafaţa* (mp)	Observaţii / Referinţe
A1		1.123	Sector cadastral:62 Teren neimprejmuit;

B. Partea II. Proprietari şi acte

Inscrieri privitoare la dreptul de proprietate şi alte drepturi reale		Referinţe
2617 / 15/02/2024		
Act Administrativ nr. 906, din 03/06/1996 emis de Comisia Județeană Suceava;		
B1	Intabulare, drept de PROPRIETATE, dobandit prin Reconstituire, cota actuala 1/1, cota initiala 1/1	A1
	1) **LAZĂR SILVESTRU**	
	OBSERVATII: lipsă CNP proprietar Lazăr Silvestru	
Act Administrativ nr. 8794, din 03/11/2023 emis de Primăria Comunei Frătăuții Vechi;		
B2	Se notează posesia faptică în favoarea lui	A1
	1) **LAZĂR GHEORGHE**	

C. Partea III. SARCINI .

Inscrieri privind dezmembramintele dreptului de proprietate, drepturi reale de garanţie şi sarcini	Referinţe
NU SUNT	

Anexa Nr. 1 La Partea I

Teren

Nr cadastral	Suprafaţa (mp)*	Observaţii / Referinţe
	1.123	

* Suprafaţa este determinată in planul de proiecţie Stereo 70.

DETALII LINIARE IMOBIL

Date referitoare la teren

Crt	Categorie folosinţă	Intra vilan	Suprafaţa (mp)	Tarla	Parcelă	Nr. topo	Observaţii / Referinţe
1	arabil	NU	1.123	28	387	-	loc numit Ciuhă

Lungime Segmente
1) Valorile lungimilor segmentelor sunt obţinute din proiecţie în plan.

Punct început	X / Y	Punct sfârşit	X / Y	Lungime segment (** (m)
1	570.401,688 709.208,24	2	570.560,109 709.567,096	392.269
2	570.560,109 709.567,096	3	570.553,954 709.564,58	6.649
3	570.553,954 709.564,58	4	570.400,681 709.208,747	387.44
4	570.400,681 709.208,747	1	570.401,688 709.208,24	1.127

** Lungimile segmentelor sunt determinate în planul de proiecţie Stereo 70 şi sunt rotunjite la 1 milimetru.
*** Distanţa dintre puncte este formată din segmente cumulate ce sunt mai mici decât valoarea 1 milimetru.

DATE DESPRE IMOBILUL NR. 2618

Oficiul de Cadastru şi Publicitate Imobiliară SUCEAVA
Biroul de Cadastru şi Publicitate Imobiliară Radauti

A. Partea I. Descrierea imobilului

TEREN Extravilan

Adresa: Jud. Suceava

Nr. Crt	Nr cadastral Nr. topografic	Suprafaţa* (mp)	Observaţii / Referinţe
A1	31972	6.600	Sector cadastral:62 Teren neimprejmuit;

B. Partea II. Proprietari şi acte

Inscrieri privitoare la dreptul de proprietate şi alte drepturi reale		Referinţe
17841 / 30/07/2013		
Act Notarial nr. 1338, din 26/07/2013 emis de Buzduga Dana Alina;		
B3	Intabulare, drept de PROPRIETATEcu titlu de cumparare, dobandit prin Conventie, cota actuala 1/1, cota initiala 1/1	A1
	1) **SC F.E. AGRAR SRL RADAUTI**, CIF:25278704	
	OBSERVATII: adus b2	

C. Partea III. SARCINI .

Inscrieri privind dezmembramintele dreptului de proprietate, drepturi reale de garanţie şi sarcini	Referinţe
NU SUNT	

Anexa Nr. 1 La Partea I

Teren

Nr cadastral	Suprafaţa (mp)*	Observaţii / Referinţe
31972	6.600	

* Suprafaţa este determinată in planul de proiecţie Stereo 70.

DETALII LINIARE IMOBIL

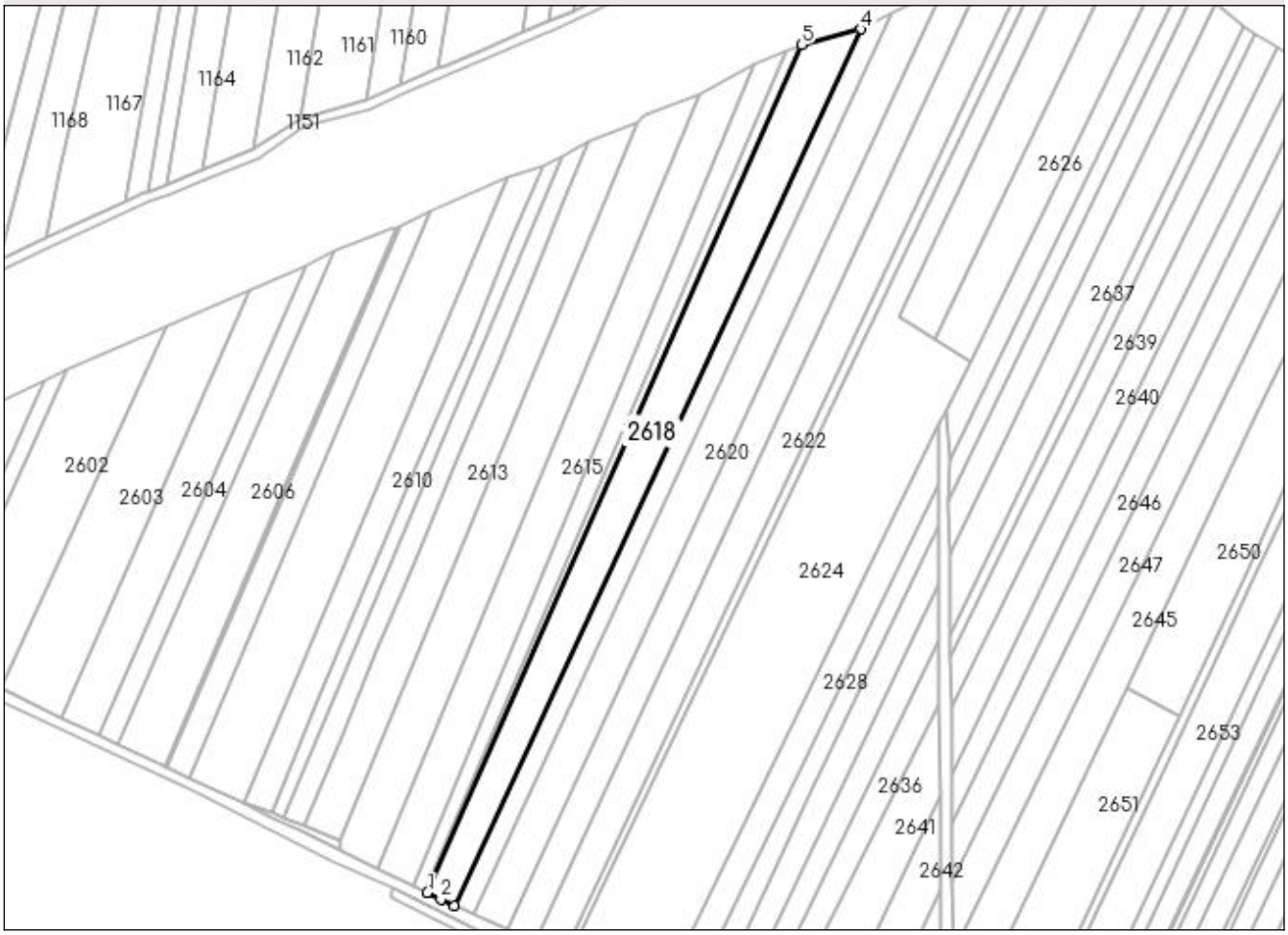

Date referitoare la teren

Crt	Categorie folosinţă	Intra vilan	Suprafaţa (mp)	Tarla	Parcelă	Nr. topo	Observaţii / Referinţe
1	arabil	NU	6.600	28	387	-	Teren neimprejmuit

Lungime Segmente
1) Valorile lungimilor segmentelor sunt obţinute din proiecţie în plan.

Punct început	X / Y	Punct sfârşit	X / Y	Lungime segment (** (m)
1	570.401,688 709.208,24	2	570.407,318 709.205,4	6.306
2	570.407,318 709.205,4	3	570.413,178 709.202,594	6.497
3	570.413,178 709.202,594	4	570.585,211 709.573,682	409.025
4	570.585,211 709.573,682	5	570.560,109 709.567,096	25.952
5	570.560,109 709.567,096	1	570.401,688 709.208,24	392.269

** Lungimile segmentelor sunt determinate în planul de proiecţie Stereo 70 şi sunt rotunjite la 1 milimetru.
*** Distanţa dintre puncte este formată din segmente cumulate ce sunt mai mici decât valoarea 1 milimetru.

DATE DESPRE IMOBILUL NR. 2619

Oficiul de Cadastru şi Publicitate Imobiliară SUCEAVA
Biroul de Cadastru şi Publicitate Imobiliară Radauti

A. Partea I. Descrierea imobilului

TEREN Extravilan

Adresa: Jud. Suceava

Nr. Crt	Nr cadastral Nr. topografic	Suprafaţa* (mp)	Observaţii / Referinţe
A1		3.809	Sector cadastral:62 Teren neimprejmuit;

B. Partea II. Proprietari şi acte

Inscrieri privitoare la dreptul de proprietate şi alte drepturi reale		Referinţe
2619 / 15/02/2024		
Act Administrativ nr. 369, din 22/02/1994 emis de Comisia Județeană Suceava;		
B1	Intabulare, drept de PROPRIETATE, dobandit prin Reconstituire, cota actuala 1/1, cota initiala 1/1	A1
	1) **BAHNEAN ONOFREI**	
	OBSERVATII: lipsă CNP proprietar Bahnean Onofrei	

C. Partea III. SARCINI .

Inscrieri privind dezmembramintele dreptului de proprietate, drepturi reale de garanţie şi sarcini	Referinţe
NU SUNT	

Anexa Nr. 1 La Partea I

Teren

Nr cadastral	Suprafaţa (mp)*	Observaţii / Referinţe
	3.809	

* Suprafaţa este determinată in planul de proiecţie Stereo 70.

DETALII LINIARE IMOBIL

Date referitoare la teren

Crt	Categorie folosinţă	Intra vilan	Suprafaţa (mp)	Tarla	Parcelă	Nr. topo	Observaţii / Referinţe
1	arabil	NU	3.809	28	387	-	loc numit Ciuhă

Lungime Segmente
1) Valorile lungimilor segmentelor sunt obţinute din proiecţie în plan.

Punct început	X / Y	Punct sfârşit	X / Y	Lungime segment (** (m)
1	570.585,211 709.573,682	2	570.413,178 709.202,594	409.025
2	570.413,178 709.202,594	3	570.416,115 709.201,232	3.237
3	570.416,115 709.201,232	4	570.421,571 709.198,862	5.949
4	570.421,571 709.198,862	5	570.598,414 709.580,325	420.461
5	570.598,414 709.580,325	6	570.591,64 709.576,885	7.597

Punct început	X / Y	Punct sfârşit	X / Y	Lungime segment (** (m)
6	570.591,64 709.576,885	1	570.585,211 709.573,682	7.183

** Lungimile segmentelor sunt determinate în planul de proiecţie Stereo 70 şi sunt rotunjite la 1 milimetru.
*** Distanţa dintre puncte este formată din segmente cumulate ce sunt mai mici decât valoarea 1 milimetru.

DATE DESPRE IMOBILUL NR. 2620

Oficiul de Cadastru şi Publicitate Imobiliară SUCEAVA
Biroul de Cadastru şi Publicitate Imobiliară Radauti

A. Partea I. Descrierea imobilului

TEREN Extravilan

Adresa: Jud. Suceava

Nr. Crt	Nr cadastral Nr. topografic	Suprafaţa* (mp)	Observaţii / Referinţe
A1		Din acte: 6.900 Masurata: 6.739	Sector cadastral:62 Teren neimprejmuit; diferența de suprafață nu s-a găsit la măsurători

B. Partea II. Proprietari şi acte

Inscrieri privitoare la dreptul de proprietate şi alte drepturi reale		Referinţe
2620 / 15/02/2024		
Hotarare Judecatoreasca nr. 4322, din 06/11/2007 emis de Judecătoria Rădăuți;		
B1	Intabulare, drept de PROPRIETATE, dobandit prin Hotarare Judecatoreasca, cota actuala 1/1, cota initiala 1/1	A1
	1) **ANDRUSEAC IOAN**	

C. Partea III. SARCINI .

Inscrieri privind dezmembramintele dreptului de proprietate, drepturi reale de garanţie şi sarcini	Referinţe
NU SUNT	

Anexa Nr. 1 La Partea I

Teren

Nr cadastral	Suprafaţa (mp)*	Observaţii / Referinţe
	Din acte: 6.900 Masurata: 6.739	diferența de suprafață nu s-a găsit la măsurători

* Suprafaţa este determinată in planul de proiecţie Stereo 70.

DETALII LINIARE IMOBIL

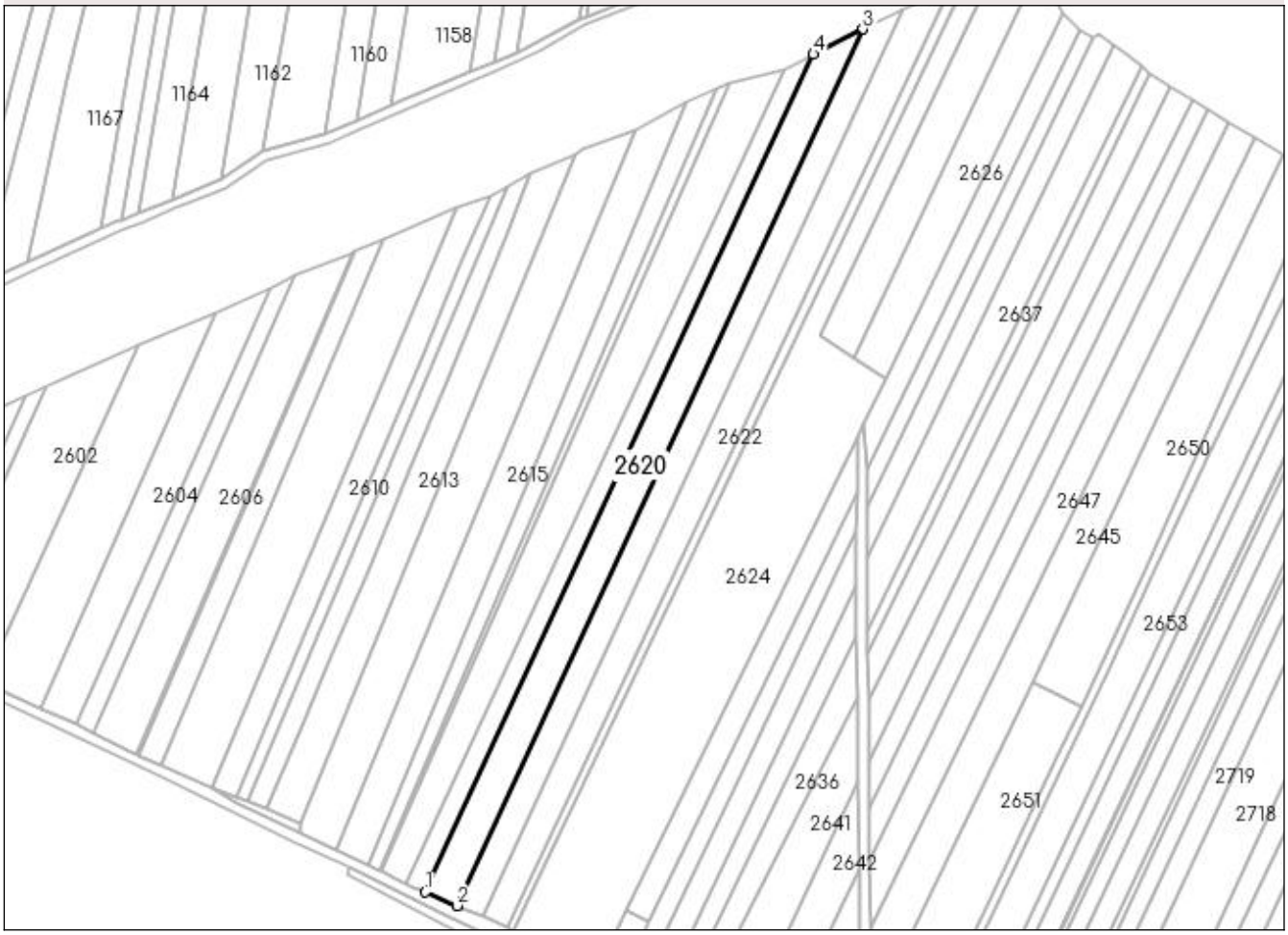

Date referitoare la teren

Crt	Categorie folosinţă	Intra vilan	Suprafaţa (mp)	Tarla	Parcelă	Nr. topo	Observaţii / Referinţe
1	arabil	NU	6.739	28	387	-	loc numit Ciuhă

Lungime Segmente
1) Valorile lungimilor segmentelor sunt obţinute din proiecţie în plan.

Punct început	X / Y	Punct sfârşit	X / Y	Lungime segment (** (m)
1	570.421,571 709.198,862	2	570.435,943 709.192,62	15.669
2	570.435,943 709.192,62	3	570.620,997 709.591,796	439.985
3	570.620,997 709.591,796	4	570.598,414 709.580,325	25.329
4	570.598,414 709.580,325	1	570.421,571 709.198,862	420.461

** Lungimile segmentelor sunt determinate în planul de proiecţie Stereo 70 şi sunt rotunjite la 1 milimetru.
*** Distanţa dintre puncte este formată din segmente cumulate ce sunt mai mici decât valoarea 1 milimetru.

DATE DESPRE IMOBILUL NR. 2621

Oficiul de Cadastru şi Publicitate Imobiliară SUCEAVA
Biroul de Cadastru şi Publicitate Imobiliară Radauti

A. Partea I. Descrierea imobilului

TEREN Extravilan

Adresa: Jud. Suceava

Nr. Crt	Nr cadastral Nr. topografic	Suprafaţa* (mp)	Observaţii / Referinţe
A1		Din acte: 5.800 Masurata: 5.665	Sector cadastral:62 Teren neimprejmuit; diferenta de suprafață nu s-a găsit la teren

B. Partea II. Proprietari şi acte

Inscrieri privitoare la dreptul de proprietate şi alte drepturi reale		Referinţe
2621 / 15/02/2024		
Act Notarial nr. 1353, din 14/06/2005 emis de BNP Covariuc Ioan;		
B1	Intabulare, drept de PROPRIETATE, dobandit prin Iesire Din Indiviziune, cota actuala 1/1, cota initiala 1/1	A1
	1) **ANDRUSEAC VASILE** DEFUNCT:Da	

C. Partea III. SARCINI .

Inscrieri privind dezmembramintele dreptului de proprietate, drepturi reale de garanţie şi sarcini	Referinţe
NU SUNT	

Anexa Nr. 1 La Partea I

Teren

Nr cadastral	Suprafaţa (mp)*	Observaţii / Referinţe
	Din acte: 5.800 Masurata: 5.665	diferența de suprafață nu s-a găsit la teren

* Suprafaţa este determinată in planul de proiecţie Stereo 70.

DETALII LINIARE IMOBIL

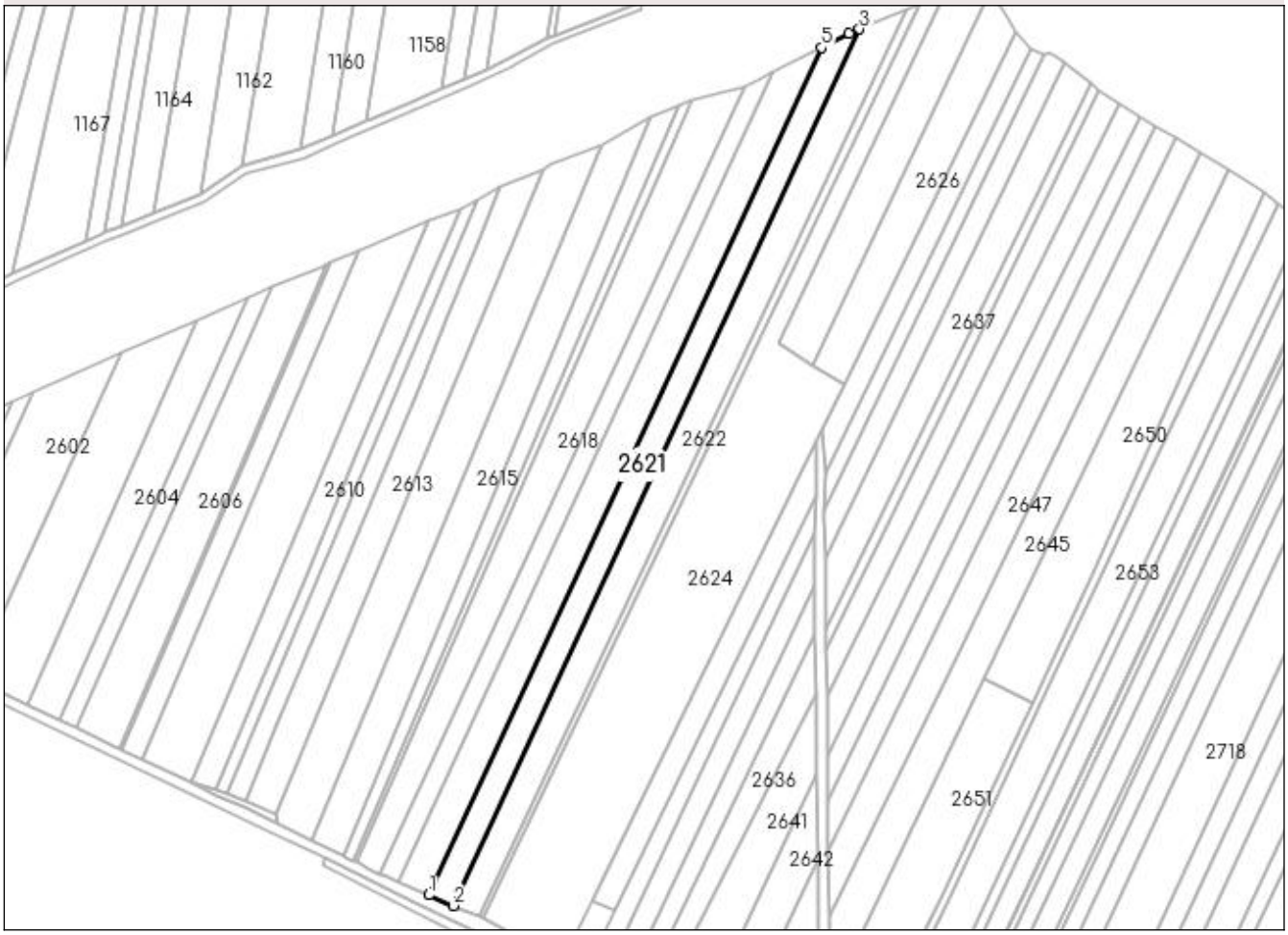

Date referitoare la teren

Crt	Categorie folosinţă	Intra vilan	Suprafaţa (mp)	Tarla	Parcelă	Nr. topo	Observaţii / Referinţe
1	arabil	NU	5.665	28	387	-	loc numit Ciuha

Lungime Segmente
1) Valorile lungimilor segmentelor sunt obţinute din proiecţie în plan.

Punct început	X / Y	Punct sfârşit	X / Y	Lungime segment (** (m)
1	570.435,943 709.192,62	2	570.447,55 709.187,579	12.654
2	570.447,55 709.187,579	3	570.638,978 709.600,504	455.139
3	570.638,978 709.600,504	4	570.634,181 709.598,493	5.201
4	570.634,181 709.598,493	5	570.620,997 709.591,796	14.787
5	570.620,997 709.591,796	1	570.435,943 709.192,62	439.985

** Lungimile segmentelor sunt determinate în planul de proiecţie Stereo 70 şi sunt rotunjite la 1 milimetru.
*** Distanţa dintre puncte este formată din segmente cumulate ce sunt mai mici decât valoarea 1 milimetru.

DATE DESPRE IMOBILUL NR. 2622

Oficiul de Cadastru şi Publicitate Imobiliară SUCEAVA
Biroul de Cadastru şi Publicitate Imobiliară Radauti

A. Partea I. Descrierea imobilului

TEREN Extravilan

Adresa: Jud. Suceava

Nr. Crt	Nr cadastral Nr. topografic	Suprafaţa* (mp)	Observaţii / Referinţe
A1		Din acte: 6.900 Masurata: 6.739	Sector cadastral:62 Teren neimprejmuit; diferenta de suprafață nu s-a găsit la teren

B. Partea II. Proprietari şi acte

Inscrieri privitoare la dreptul de proprietate şi alte drepturi reale		Referinţe
2622 / 15/02/2024		
Act Administrativ nr. 46, din 22/04/1993 emis de Comisia Județeană Suceava;		
B1	Intabulare, drept de PROPRIETATE, dobandit prin Reconstituire, cota actuala 1/1, cota initiala 1/1	A1
	1) **ANDRUSEAC VASILE** DEFUNCT:Da	

C. Partea III. SARCINI .

Inscrieri privind dezmembramintele dreptului de proprietate, drepturi reale de garanţie şi sarcini	Referinţe
NU SUNT	

Anexa Nr. 1 La Partea I

Teren

Nr cadastral	Suprafaţa (mp)*	Observaţii / Referinţe
	Din acte: 6.900 Masurata: 6.739	diferența de suprafață nu s-a găsit la teren

* Suprafaţa este determinată in planul de proiecţie Stereo 70.

DETALII LINIARE IMOBIL

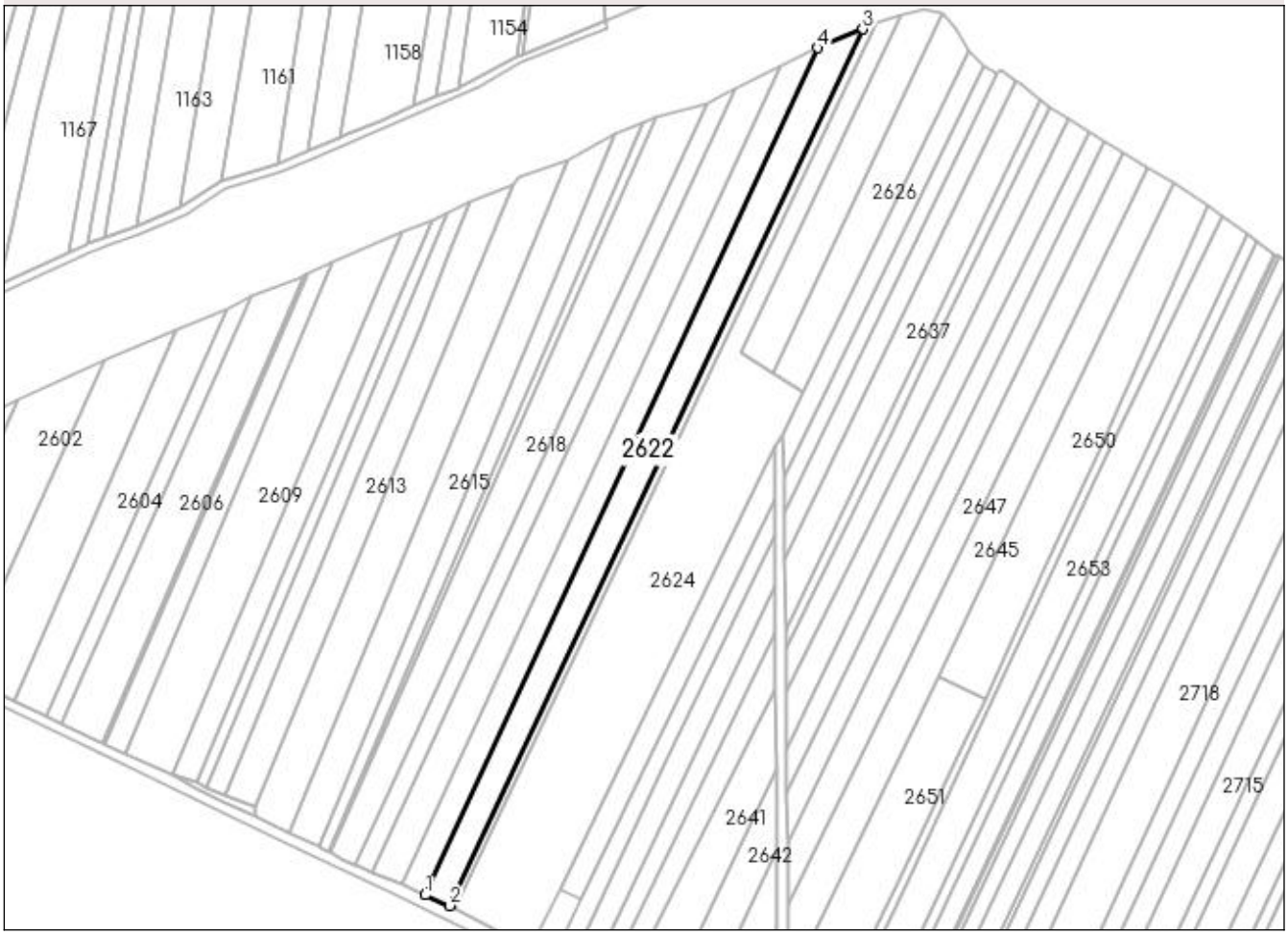

Date referitoare la teren

Crt	Categorie folosință	Intra vilan	Suprafaţa (mp)	Tarla	Parcelă	Nr. topo	Observaţii / Referinţe
1	arabil	NU	6.739	28	387	-	loc numit Ciuhă

Lungime Segmente
1) Valorile lungimilor segmentelor sunt obţinute din proiecţie în plan.

Punct început	X / Y	Punct sfârşit	X / Y	Lungime segment (** (m)
1	570.447,55 709.187,579	2	570.459,472 709.182,401	12.998
2	570.459,472 709.182,401	3	570.661,04 709.609,752	472.502
3	570.661,04 709.609,752	4	570.638,978 709.600,504	23.922
4	570.638,978 709.600,504	1	570.447,55 709.187,579	455.139

** Lungimile segmentelor sunt determinate în planul de proiecţie Stereo 70 şi sunt rotunjite la 1 milimetru.
*** Distanţa dintre puncte este formată din segmente cumulate ce sunt mai mici decât valoarea 1 milimetru.

DATE DESPRE IMOBILUL NR. 2623

Oficiul de Cadastru şi Publicitate Imobiliară SUCEAVA
Biroul de Cadastru şi Publicitate Imobiliară Radauti

A. Partea I. Descrierea imobilului

TEREN Extravilan

Adresa: Jud. Suceava

Nr. Crt	Nr cadastral Nr. topografic	Suprafaţa* (mp)	Observaţii / Referinţe
A1		1.660	Sector cadastral:62 Teren neimprejmuit;

B. Partea II. Proprietari şi acte

Inscrieri privitoare la dreptul de proprietate şi alte drepturi reale		Referinţe
2623 / 15/02/2024		
Act Administrativ nr. 857, din 17/04/1996 emis de Comisia Județeană Suceava;		
B1	Intabulare, drept de PROPRIETATE, dobandit prin Reconstituire, cota actuala 1/1, cota initiala 1/1	A1
	1) **ANDRUSEAC IOAN**	
	OBSERVATII: lipsă CNP proprietar Andruseac Ioan	
Act Administrativ nr. 7597, din 06/10/2023 emis de Primăria Comunei Frătăuții Vechi;		
B2	Se notează posesia faptică în favoarea lui	A1
	1) **ANDRUSEAC RODICA**	

C. Partea III. SARCINI .

Inscrieri privind dezmembramintele dreptului de proprietate, drepturi reale de garanţie şi sarcini	Referinţe
NU SUNT	

Anexa Nr. 1 La Partea I

Teren

Nr cadastral	Suprafaţa (mp)*	Observaţii / Referinţe
	1.660	

* Suprafaţa este determinată in planul de proiecţie Stereo 70.

DETALII LINIARE IMOBIL

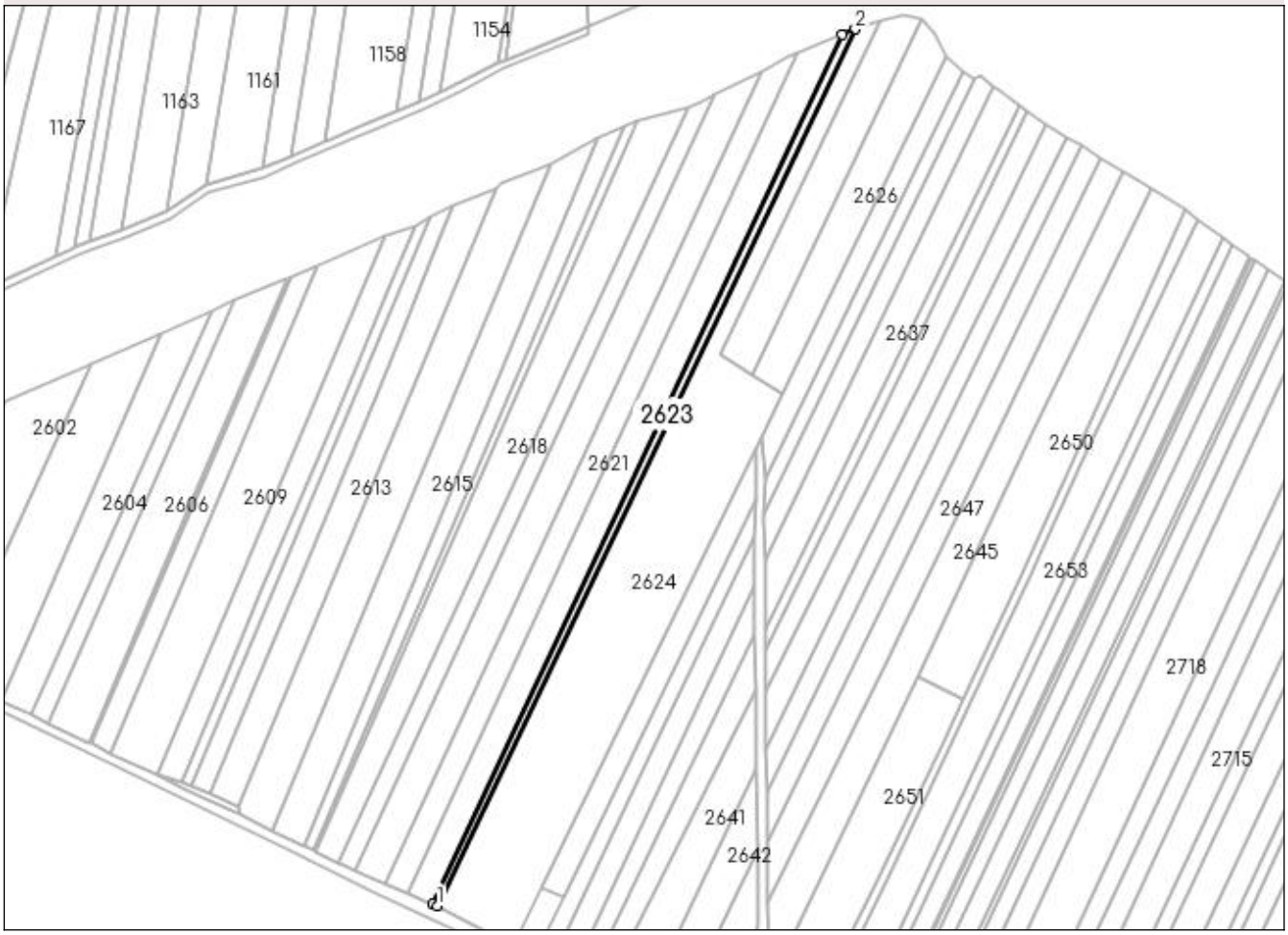

Date referitoare la teren

Crt	Categorie folosinţă	Intra vilan	Suprafaţa (mp)	Tarla	Parcelă	Nr. topo	Observaţii / Referinţe
1	arabil	NU	1.660	28	387, 389, 388	-	loc numit Ciuha

Lungime Segmente
1) Valorile lungimilor segmentelor sunt obţinute din proiecţie în plan.

Punct început	X / Y	Punct sfârşit	X / Y	Lungime segment (** (m)
1	570.461,598 709.181,478	2	570.667,496 709.612,459	477.639
2	570.667,496 709.612,459	3	570.661,04 709.609,752	7.001
3	570.661,04 709.609,752	4	570.459,472 709.182,401	472.502
4	570.459,472 709.182,401	1	570.461,598 709.181,478	2.318

** Lungimile segmentelor sunt determinate în planul de proiecţie Stereo 70 şi sunt rotunjite la 1 milimetru.
*** Distanţa dintre puncte este formată din segmente cumulate ce sunt mai mici decât valoarea 1 milimetru.

DATE DESPRE IMOBILUL NR. 2624

Oficiul de Cadastru şi Publicitate Imobiliară SUCEAVA
Biroul de Cadastru şi Publicitate Imobiliară Radauti

A. Partea I. Descrierea imobilului

TEREN Extravilan

Adresa: Jud. Suceava, T 28 - A 387 - A 389

Nr. Crt	Nr cadastral Nr. topografic	Suprafaţa* (mp)	Observaţii / Referinţe
A1	35085	14.900	Sector cadastral:62 Teren neimprejmuit;

B. Partea II. Proprietari şi acte

Inscrieri privitoare la dreptul de proprietate şi alte drepturi reale		Referinţe
41760 / 07/12/2018		
Act Administrativ nr. 3710-adeverinta, din 04/12/2018 emis de Primaria Fratautii Vechi (act notarial nr 6965-declaratie din 06.12.2018, emis de SPN Fomin si Asociatii;act administrativ nr 1.39-proces verbal de vecinatate din 29.11.2018, emis de Primaria Fratautii Vechi;act administrativ nr 1341-certificat fiscal din 05.12.2018, emis de Primaria Fratautii Vechi);		
B1	se noteaza posesia	A1
	1) **LEONTI VASILE-DĂNUŢ** 2) **LEONTI LUCICA-DANIELA**	
2624 / 15/02/2024		
Act Normativ nr. 7, din 13/03/1996 emis de Parlamentul României;		
B2	Intabulare, drept de PROPRIETATE, dobandit prin Lege, cota actuala 1/1	A1
	1) **NEIDENTIFICAT NEIDENTIFICAT**	

C. Partea III. SARCINI .

Inscrieri privind dezmembramintele dreptului de proprietate, drepturi reale de garanţie şi sarcini	Referinţe
NU SUNT	

Anexa Nr. 1 La Partea I

Teren

Nr cadastral	Suprafaţa (mp)*	Observaţii / Referinţe
35085	14.900	

* Suprafaţa este determinată in planul de proiecţie Stereo 70.

DETALII LINIARE IMOBIL

Date referitoare la teren

Crt	Categorie folosinţă	Intra vilan	Suprafaţa (mp)	Tarla	Parcelă	Nr. topo	Observaţii / Referinţe
1	arabil	NU	14.900	28	387, 389, 388	-	Limite materializate cu tarusi.

Lungime Segmente
1) Valorile lungimilor segmentelor sunt obţinute din proiecţie în plan.

Punct început	X / Y	Punct sfârşit	X / Y	Lungime segment (** (m)
1	570.631,636 709.432,968	2	570.616,774 709.442,406	17.606
2	570.616,774 709.442,406	3	570.601,238 709.452,273	18.404
3	570.601,238 709.452,273	4	570.679,42 709.616,594	181.972
4	570.679,42 709.616,594	5	570.667,496 709.612,459	12.621
5	570.667,496 709.612,459	6	570.461,598 709.181,478	477.639

Punct început	X / Y	Punct sfârşit	X / Y	Lungime segment (** (m)
6	570.461,598 709.181,478	7	570.499,062 709.161,395	42.507
7	570.499,062 709.161,395	8	570.513,074 709.190,127	31.967
8	570.513,074 709.190,127	9	570.618,453 709.406,208	240.407
9	570.618,453 709.406,208	10	570.621,431 709.411,753	6.294
10	570.621,431 709.411,753	1	570.631,636 709.432,968	23.542

** Lungimile segmentelor sunt determinate în planul de proiecţie Stereo 70 şi sunt rotunjite la 1 milimetru.
*** Distanţa dintre puncte este formată din segmente cumulate ce sunt mai mici decât valoarea 1 milimetru.

DATE DESPRE IMOBILUL NR. 2625

Oficiul de Cadastru şi Publicitate Imobiliară SUCEAVA
Biroul de Cadastru şi Publicitate Imobiliară Radauti

A. Partea I. Descrierea imobilului

TEREN Extravilan

Adresa: Jud. Suceava

Nr. Crt	Nr cadastral Nr. topografic	Suprafaţa* (mp)	Observaţii / Referinţe
A1		3.462	Sector cadastral:62 Teren neimprejmuit;

B. Partea II. Proprietari şi acte

Inscrieri privitoare la dreptul de proprietate şi alte drepturi reale		Referinţe
2625 / 15/02/2024		
Act Administrativ nr. 699, din 20/06/1995 emis de Comisia Județeană Suceava;		
B1	Intabulare, drept de PROPRIETATE, dobandit prin Reconstituire, cota actuala 1/1, cota initiala 1/1	A1
	1) **MUTESCU SILVIA**	
	OBSERVATII: lipsă CNP proprieta Mutescu Silvia	
Act Administrativ nr. 9263, din 15/11/2023 emis de Primăria Comunei Frătăuții Vechi;		
B2	Se notează posesia faptică în favoarea lui	A1
	1) **CORNEA CONSTANTIN**	

C. Partea III. SARCINI .

Inscrieri privind dezmembramintele dreptului de proprietate, drepturi reale de garanţie şi sarcini	Referinţe
NU SUNT	

Anexa Nr. 1 La Partea I

Teren

Nr cadastral	Suprafaţa (mp)*	Observaţii / Referinţe
	3.462	

* Suprafaţa este determinată in planul de proiecţie Stereo 70.

DETALII LINIARE IMOBIL

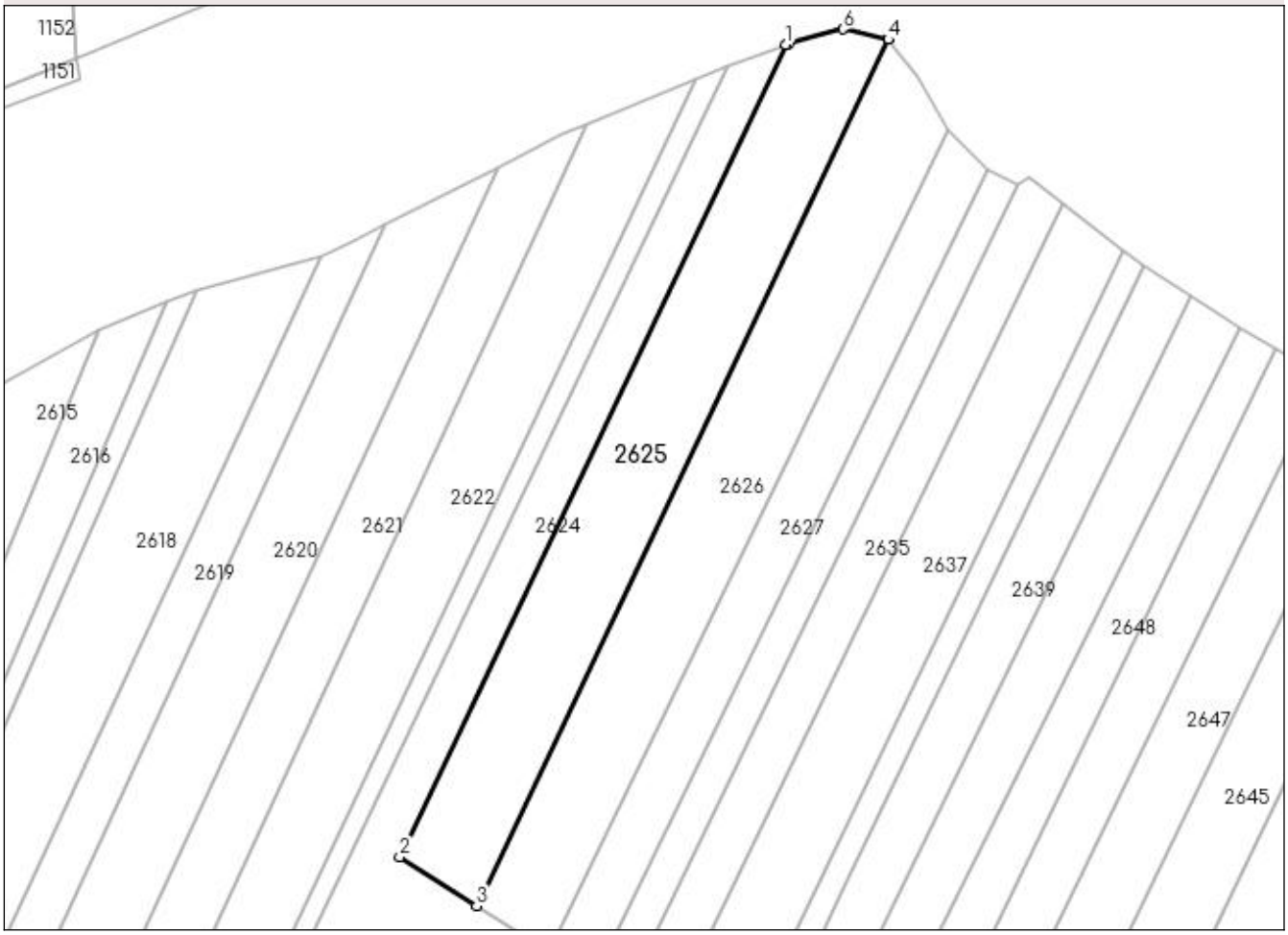

Date referitoare la teren

Crt	Categorie folosinţă	Intra vilan	Suprafaţa (mp)	Tarla	Parcelă	Nr. topo	Observaţii / Referinţe
1	arabil	NU	3.462	28	387, 389, 388	-	loc numit Cruce

Lungime Segmente
1) Valorile lungimilor segmentelor sunt obţinute din proiecţie în plan.

Punct început	X / Y	Punct sfârşit	X / Y	Lungime segment (** (m)
1	570.679,42 709.616,594	2	570.601,238 709.452,273	181.972
2	570.601,238 709.452,273	3	570.616,774 709.442,406	18.404
3	570.616,774 709.442,406	4	570.700,149 709.617,64	194.058
4	570.700,149 709.617,64	5	570.700,061 709.617,748	0.139
5	570.700,061 709.617,748	6	570.690,958 709.619,735	9.317

Punct început	X / Y	Punct sfârşit	X / Y	Lungime segment (** (m)
6	570.690,958 709.619,735	7	570.679,919 709.616,767	11.431
7	570.679,919 709.616,767	1	570.679,42 709.616,594	0.528

** Lungimile segmentelor sunt determinate în planul de proiecţie Stereo 70 şi sunt rotunjite la 1 milimetru.
*** Distanţa dintre puncte este formată din segmente cumulate ce sunt mai mici decât valoarea 1 milimetru.

DATE DESPRE IMOBILUL NR. 2626

Oficiul de Cadastru şi Publicitate Imobiliară SUCEAVA
Biroul de Cadastru şi Publicitate Imobiliară Radauti

A. Partea I. Descrierea imobilului

TEREN Extravilan

Adresa: Jud. Suceava

Nr. Crt	Nr cadastral Nr. topografic	Suprafaţa* (mp)	Observaţii / Referinţe
A1		3.462	Sector cadastral:62 Teren neimprejmuit;

B. Partea II. Proprietari şi acte

Inscrieri privitoare la dreptul de proprietate şi alte drepturi reale		Referinţe
2626 / 15/02/2024		
Act Administrativ nr. 699, din 20/06/1995 emis de Comisia Județeană Suceava;		
B1	Intabulare, drept de PROPRIETATE, dobandit prin Reconstituire, cota actuala 1/1, cota initiala 1/1	A1
	1) **MUTESCU SILVIA**	
	OBSERVATII: lipsă CNP proprietar Mutescu Silvia	
Act Administrativ nr. 9258, din 15/11/2023 emis de Primăria Comunei Frătăuții Vechi;		
B2	Se notează posesia faptică în favoarea lui	A1
	1) **CORNEA PETRU**	

C. Partea III. SARCINI .

Inscrieri privind dezmembramintele dreptului de proprietate, drepturi reale de garanţie şi sarcini	Referinţe
NU SUNT	

Anexa Nr. 1 La Partea I

Teren

Nr cadastral	Suprafaţa (mp)*	Observaţii / Referinţe
	3.462	

* Suprafaţa este determinată in planul de proiecţie Stereo 70.

DETALII LINIARE IMOBIL

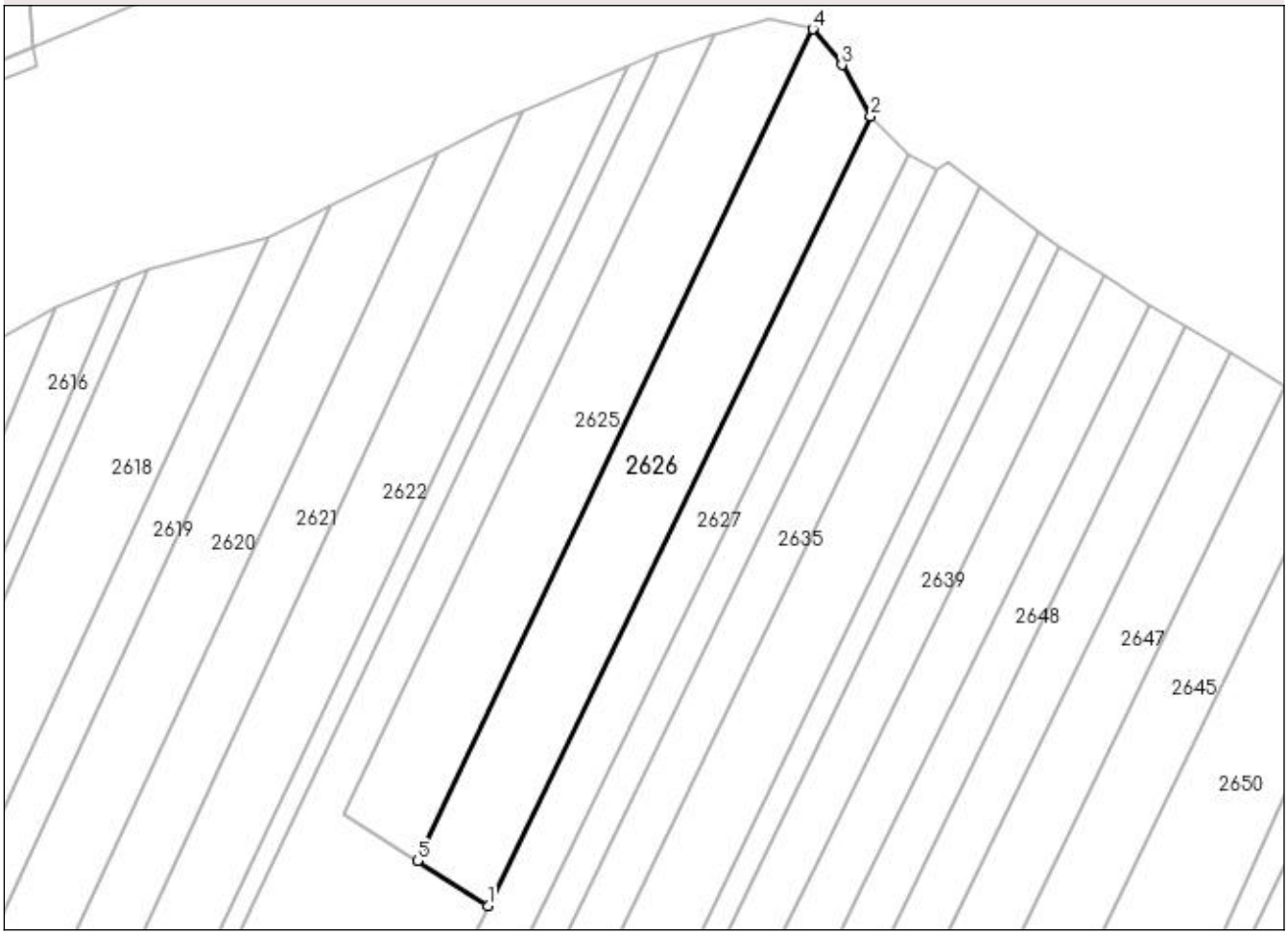

Date referitoare la teren

Crt	Categorie folosință	Intra vilan	Suprafaţa (mp)	Tarla	Parcelă	Nr. topo	Observaţii / Referinţe
1	arabil	NU	3.462	28	389	-	loc numit Cruce

Lungime Segmente
1) Valorile lungimilor segmentelor sunt obţinute din proiecţie în plan.

Punct început	X / Y	Punct sfârşit	X / Y	Lungime segment (** (m)
1	570.631,636 709.432,968	2	570.712,374 709.599,327	184.916
2	570.712,374 709.599,327	3	570.706,291 709.610,098	12.37
3	570.706,291 709.610,098	4	570.700,149 709.617,64	9.727
4	570.700,149 709.617,64	5	570.616,774 709.442,406	194.058
5	570.616,774 709.442,406	1	570.631,636 709.432,968	17.606

** Lungimile segmentelor sunt determinate în planul de proiecţie Stereo 70 şi sunt rotunjite la 1 milimetru.
*** Distanţa dintre puncte este formată din segmente cumulate ce sunt mai mici decât valoarea 1 milimetru.

DATE DESPRE IMOBILUL NR. 2627

Oficiul de Cadastru şi Publicitate Imobiliară SUCEAVA
Biroul de Cadastru şi Publicitate Imobiliară Radauti

A. Partea I. Descrierea imobilului

TEREN Extravilan

Adresa: Jud. Suceava

Nr. Crt	Nr cadastral Nr. topografic	Suprafaţa* (mp)	Observaţii / Referinţe
A1		Din acte: 4.800 Masurata: 2.237	Sector cadastral:62 Teren neimprejmuit; diferenta de suprafață se află la ID 2628

B. Partea II. Proprietari şi acte

Inscrieri privitoare la dreptul de proprietate şi alte drepturi reale		Referinţe
2627 / 15/02/2024		
Act Notarial nr. 755, din 15/11/2011 emis de BNP Humeniuc Anca;		
B1	Intabulare, drept de PROPRIETATE, dobandit prin Iesire Din Indiviziune, cota actuala 1/1, cota initiala 1/1	A1
	1) **POPESCU COSTICĂ**	

C. Partea III. SARCINI .

Inscrieri privind dezmembramintele dreptului de proprietate, drepturi reale de garanţie şi sarcini	Referinţe
NU SUNT	

Anexa Nr. 1 La Partea I

Teren

Nr cadastral	Suprafaţa (mp)*	Observaţii / Referinţe
	Din acte: 4.800 Masurata: 2.237	diferența de suprafață se află la ID 2628

* Suprafaţa este determinată in planul de proiecţie Stereo 70.

DETALII LINIARE IMOBIL

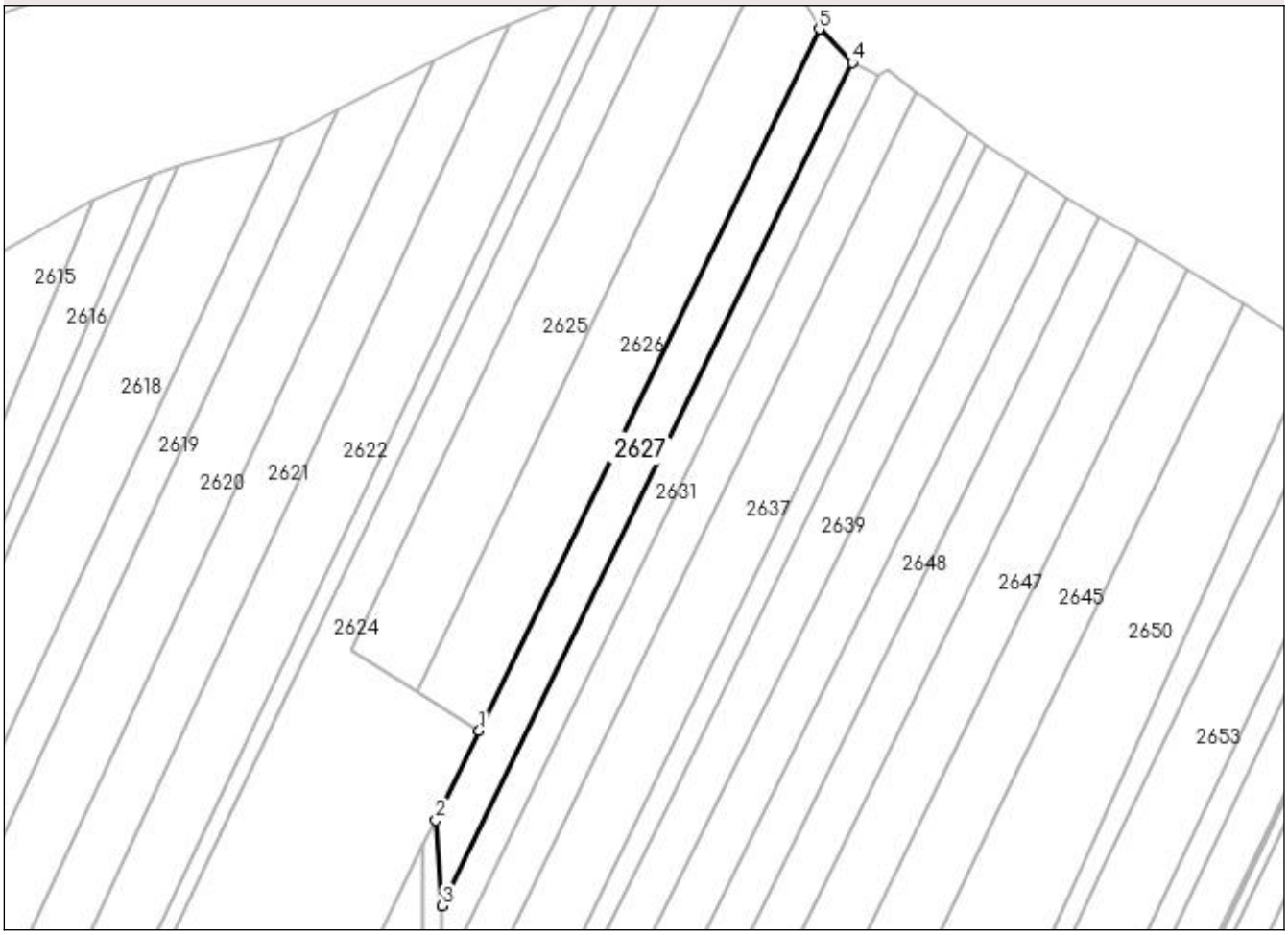

Date referitoare la teren

Crt	Categorie folosință	Intra vilan	Suprafaţa (mp)	Tarla	Parcelă	Nr. topo	Observaţii / Referinţe
1	arabil	NU	2.237	28	389	-	loc numit Ciuhă

Lungime Segmente
1) Valorile lungimilor segmentelor sunt obţinute din proiecţie în plan.

Punct început	X / Y	Punct sfârşit	X / Y	Lungime segment (** (m)
1	570.631,636 709.432,968	2	570.621,431 709.411,753	23.542
2	570.621,431 709.411,753	3	570.622,968 709.391,536	20.275
3	570.622,968 709.391,536	4	570.720,15 709.591,325	222.171
4	570.720,15 709.591,325	5	570.712,374 709.599,327	11.158
5	570.712,374 709.599,327	1	570.631,636 709.432,968	184.916

** Lungimile segmentelor sunt determinate în planul de proiecţie Stereo 70 şi sunt rotunjite la 1 milimetru.
*** Distanţa dintre puncte este formată din segmente cumulate ce sunt mai mici decât valoarea 1 milimetru.

DATE DESPRE IMOBILUL NR. 2628

Oficiul de Cadastru şi Publicitate Imobiliară SUCEAVA
Biroul de Cadastru şi Publicitate Imobiliară Radauti

A. Partea I. Descrierea imobilului

TEREN Extravilan

Adresa: Jud. Suceava

Nr. Crt	Nr cadastral Nr. topografic	Suprafaţa* (mp)	Observaţii / Referinţe
A1		Din acte: 4.800 Masurata: 2.563	Sector cadastral:62 Teren neimprejmuit; diferenta de suprafață se află la ID 2627; documente originale la ID 2627

B. Partea II. Proprietari şi acte

Inscrieri privitoare la dreptul de proprietate şi alte drepturi reale		Referinţe
2628 / 15/02/2024		
Act Notarial nr. 755, din 15/11/2011 emis de BNP Humeniuc Anca;		
B1	Intabulare, drept de PROPRIETATE, dobandit prin Iesire Din Indiviziune, cota actuala 1/1, cota initiala 1/1	A1
	1) **POPESCU COSTICĂ**	

C. Partea III. SARCINI .

Inscrieri privind dezmembramintele dreptului de proprietate, drepturi reale de garanţie şi sarcini	Referinţe
NU SUNT	

Anexa Nr. 1 La Partea I

Teren

Nr cadastral	Suprafaţa (mp)*	Observaţii / Referinţe
	Din acte: 4.800 Masurata: 2.563	diferența de suprafață se află la ID 2627; documente originale la ID 2627

* Suprafaţa este determinată in planul de proiecţie Stereo 70.

DETALII LINIARE IMOBIL

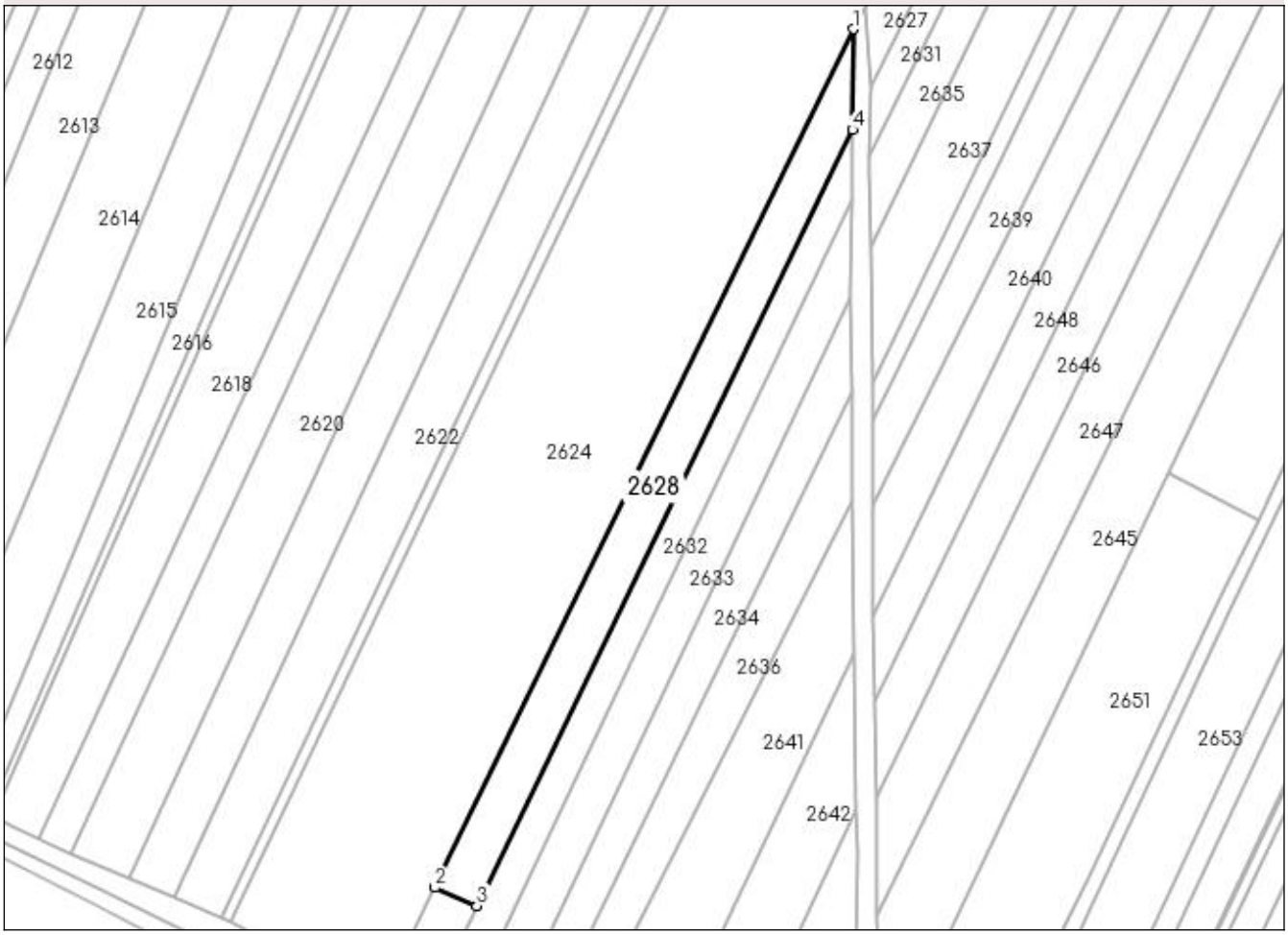

Date referitoare la teren

Crt	Categorie folosinţă	Intra vilan	Suprafaţa (mp)	Tarla	Parcelă	Nr. topo	Observaţii / Referinţe
1	arabil	NU	2.563	28	387	-	loc numit Ciuhă

Lungime Segmente
1) Valorile lungimilor segmentelor sunt obţinute din proiecţie în plan.

Punct început	X / Y	Punct sfârşit	X / Y	Lungime segment (** (m)
1	570.618,453 709.406,208	2	570.513,074 709.190,127	240.407
2	570.513,074 709.190,127	3	570.523,683 709.185,561	11.55
3	570.523,683 709.185,561	4	570.618,244 709.380,893	217.017
4	570.618,244 709.380,893	1	570.618,453 709.406,208	25.316

** Lungimile segmentelor sunt determinate în planul de proiecţie Stereo 70 şi sunt rotunjite la 1 milimetru.
*** Distanţa dintre puncte este formată din segmente cumulate ce sunt mai mici decât valoarea 1 milimetru.

DATE DESPRE IMOBILUL NR. 2629

Oficiul de Cadastru şi Publicitate Imobiliară SUCEAVA
Biroul de Cadastru şi Publicitate Imobiliară Radauti

A. Partea I. Descrierea imobilului

TEREN Extravilan

Adresa: Jud. Suceava

Nr. Crt	Nr cadastral Nr. topografic	Suprafaţa* (mp)	Observaţii / Referinţe
A1		376	Sector cadastral:62 Teren neimprejmuit;

B. Partea II. Proprietari şi acte

Inscrieri privitoare la dreptul de proprietate şi alte drepturi reale		Referinţe
2629 / 15/02/2024		
Act Normativ nr. 7, din 13/03/1996 emis de Parlamentul României;		
B1	Inscrierea provizorie, drept de PROPRIETATE, dobandit prin Lege, cota actuala 1/1, cota initiala 1/1	A1
	1) **COMUNA FRĂTĂUȚII VECHI**, CIF:4244342	

C. Partea III. SARCINI .

Inscrieri privind dezmembramintele dreptului de proprietate, drepturi reale de garanţie şi sarcini	Referinţe
NU SUNT	

Anexa Nr. 1 La Partea I

Teren

Nr cadastral	Suprafaţa (mp)*	Observaţii / Referinţe
	376	

* Suprafaţa este determinată in planul de proiecţie Stereo 70.

DETALII LINIARE IMOBIL

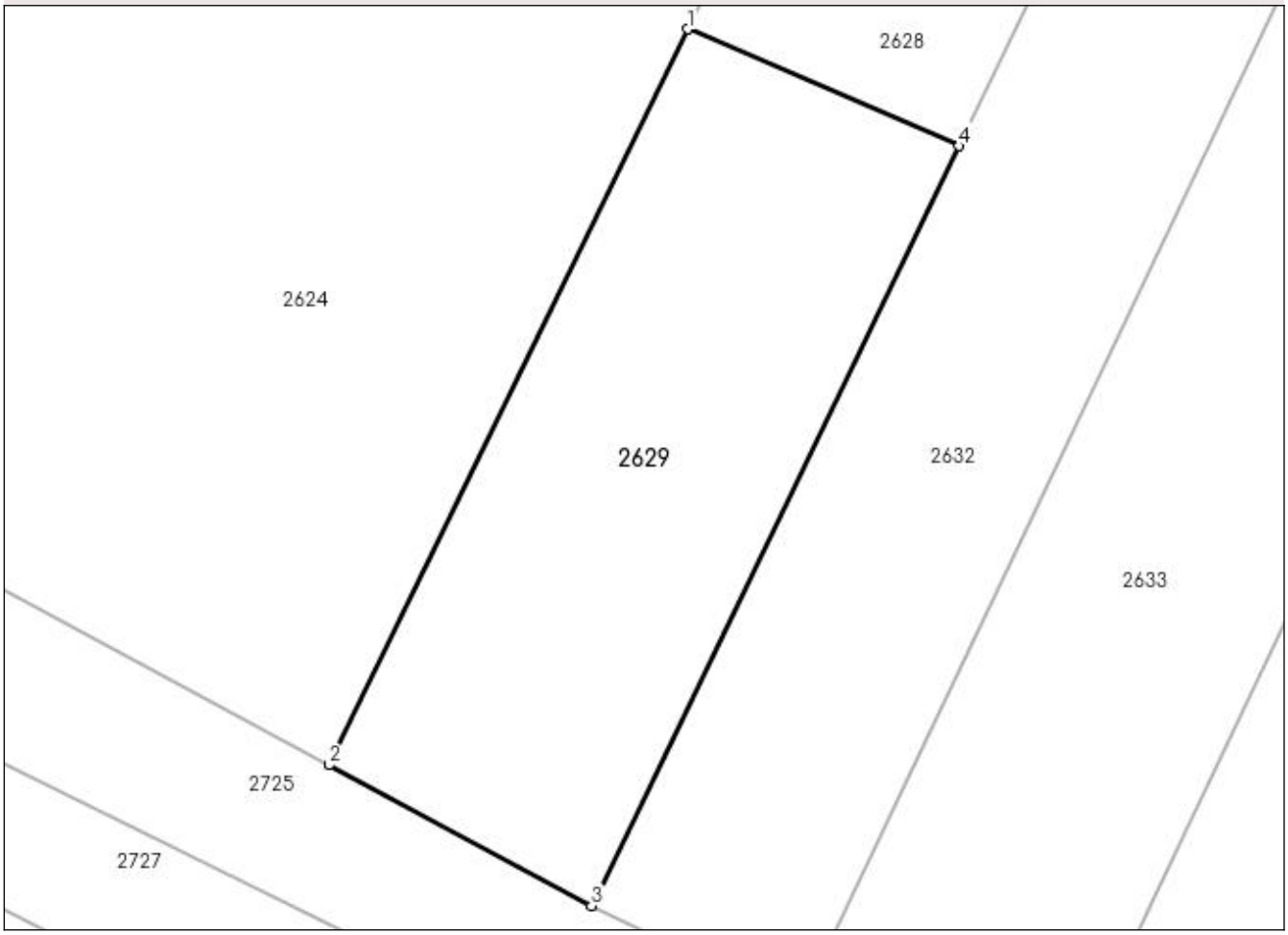

Date referitoare la teren

Crt	Categorie folosință	Intra vilan	Suprafaţa (mp)	Tarla	Parcelă	Nr. topo	Observaţii / Referinţe
1	arabil	NU	376	28	387	-	

Lungime Segmente
1) Valorile lungimilor segmentelor sunt obţinute din proiecţie în plan.

Punct început	X / Y	Punct sfârşit	X / Y	Lungime segment (** (m)
1	570.513,074 709.190,127	2	570.499,062 709.161,395	31.967
2	570.499,062 709.161,395	3	570.509,322 709.155,896	11.641
3	570.509,322 709.155,896	4	570.523,683 709.185,561	32.958
4	570.523,683 709.185,561	1	570.513,074 709.190,127	11.55

** Lungimile segmentelor sunt determinate în planul de proiecţie Stereo 70 şi sunt rotunjite la 1 milimetru.
*** Distanţa dintre puncte este formată din segmente cumulate ce sunt mai mici decât valoarea 1 milimetru.

DATE DESPRE IMOBILUL NR. 2630

Oficiul de Cadastru şi Publicitate Imobiliară SUCEAVA
Biroul de Cadastru şi Publicitate Imobiliară Radauti

A. Partea I. Descrierea imobilului

TEREN Extravilan

Adresa: Jud. Suceava

Nr. Crt	Nr cadastral Nr. topografic	Suprafaţa* (mp)	Observaţii / Referinţe
A1		3.500	Sector cadastral:62 Teren neimprejmuit;

B. Partea II. Proprietari şi acte

Inscrieri privitoare la dreptul de proprietate şi alte drepturi reale		Referinţe
2630 / 15/02/2024		
Act Normativ nr. 7, din 13/03/1996 emis de Parlamentul României;		
B2	Inscrierea provizorie, drept de PROPRIETATE, dobandit prin Lege, cota actuala 1/1, cota initiala 1/1	A1
	1) **COMUNA FRĂTĂUȚII VECHI**, CIF:4244342	

C. Partea III. SARCINI .

Inscrieri privind dezmembramintele dreptului de proprietate, drepturi reale de garanţie şi sarcini	Referinţe
NU SUNT	

Anexa Nr. 1 La Partea I

Teren

Nr cadastral	Suprafaţa (mp)*	Observaţii / Referinţe
	3.500	

* Suprafaţa este determinată in planul de proiecţie Stereo 70.

DETALII LINIARE IMOBIL

Date referitoare la teren

Crt	Categorie folosință	Intra vilan	Suprafaţa (mp)	Tarla	Parcelă	Nr. topo	Observaţii / Referinţe
1	ape curgatoare	NU	3.500	29	408	-	

Lungime Segmente

1) Valorile lungimilor segmentelor sunt obţinute din proiecţie în plan.

Punct început	X / Y	Punct sfârşit	X / Y	Lungime segment
1	570.621,431 709.411,753	2	570.618,453 709.406,208	6.294
4	570.617,938 709.363,056	5	570.617,883 709.340,454	22.602
7	570.617,998 709.314,927	8	570.618,323 709.287,464	27.465
10	570.619,34 709.209,327	11	570.619,461 709.199,297	10.031
13	570.620,192 709.131,257	14	570.620,116 709.101,66	29.597

Punct început	X / Y	Punct sfârşit	X / Y	Lungime segment
2	570.618,453 709.406,208	3	570.618,244 709.380,893	25.316
5	570.617,883 709.340,454	6	570.617,892 709.338,464	1.99
8	570.618,323 709.287,464	9	570.618,86 709.248,987	38.481
11	570.619,461 709.199,297	12	570.619,283 709.172,114	27.184
14	570.620,116 709.101,66	15	570.620,208 709.093,86	7.801

Punct început	X / Y	Punct sfârşit	X / Y	Lungime segment
3	570.618,244 709.380,893	4	570.617,938 709.363,056	17.84
6	570.617,892 709.338,464	7	570.617,998 709.314,927	23.537
9	570.618,86 709.248,987	10	570.619,34 709.209,327	39.663
12	570.619,283 709.172,114	13	570.620,192 709.131,257	40.867
15	570.620,208 709.093,86	16	570.620,889 709.083,407	10.475

Punct început	X / Y	Punct sfârşit	X / Y	Lungime segment
16	570.620,889 709.083,407	17	570.620,287 709.050,767	32.646
19	570.621,127 708.941,275	20	570.621,011 708.934,918	6.358
22	570.621,667 708.872,546	23	570.621,516 708.849,763	22.784
25	570.621,511 708.825,989	26	570.621,558 708.819,593	6.396
28	570.621,701 708.798,413	29	570.621,739 708.780,725	17.688
31	570.621,787 708.758,149	32	570.621,846 708.754,509	3.64
34	570.627,281 708.847,694	35	570.626,159 708.940,793	93.106
37	570.626,206 709.051,006	38	570.625,077 709.088,709	37.72
40	570.625,353 709.117,878	41	570.624,817 709.143,107	25.235
43	570.624,141 709.212,804	44	570.623,793 709.237,16	24.358
46	570.623,586 709.286,607	47	570.623,309 709.307,508	20.903
49	570.622,774 709.351,35	50	570.622,541 709.370,503	19.154
52	570.622,968 709.391,536	1	570.621,431 709.411,753	20.275

Punct început	X / Y	Punct sfârşit	X / Y	Lungime segment
17	570.620,287 709.050,767	18	570.621,057 708.961,565	89.205
20	570.621,011 708.934,918	21	570.620,426 708.902,862	32.061
23	570.621,516 708.849,763	24	570.621,515 708.847,153	2.61
26	570.621,558 708.819,593	27	570.621,697 708.800,477	19.117
29	570.621,739 708.780,725	30	570.621,754 708.773,64	7.085
32	570.621,846 708.754,509	33	570.628,933 708.751,351	7.759
35	570.626,159 708.940,793	36	570.626,036 708.996,753	55.96
38	570.625,077 709.088,709	39	570.625,843 709.094,803	6.142
41	570.624,817 709.143,107	42	570.624,565 709.183,136	40.03
44	570.623,793 709.237,16	45	570.623,571 709.258,365	21.206
47	570.623,309 709.307,508	48	570.623,189 709.317,336	9.829
50	570.622,541 709.370,503	51	570.622,612 709.374,01	3.508

Punct început	X / Y	Punct sfârşit	X / Y	Lungime segment
18	570.621,057 708.961,565	19	570.621,127 708.941,275	20.29
21	570.620,426 708.902,862	22	570.621,667 708.872,546	30.341
24	570.621,515 708.847,153	25	570.621,511 708.825,989	21.164
27	570.621,697 708.800,477	28	570.621,701 708.798,413	2.064
30	570.621,754 708.773,64	31	570.621,787 708.758,149	15.491
33	570.628,933 708.751,351	34	570.627,281 708.847,694	96.357
36	570.626,036 708.996,753	37	570.626,206 709.051,006	54.253
39	570.625,843 709.094,803	40	570.625,353 709.117,878	23.08
42	570.624,565 709.183,136	43	570.624,141 709.212,804	29.671
45	570.623,571 709.258,365	46	570.623,586 709.286,607	28.242
48	570.623,189 709.317,336	49	570.622,774 709.351,35	34.017
51	570.622,612 709.374,01	52	570.622,968 709.391,536	17.53

** Lungimile segmentelor sunt determinate în planul de proiecţie Stereo 70 şi sunt rotunjite la 1 milimetru.
*** Distanţa dintre puncte este formată din segmente cumulate ce sunt mai mici decât valoarea 1 milimetru.

DATE DESPRE IMOBILUL NR. 2631

Oficiul de Cadastru şi Publicitate Imobiliară SUCEAVA
Biroul de Cadastru şi Publicitate Imobiliară Radauti

A. Partea I. Descrierea imobilului

TEREN Extravilan

Adresa: Jud. Suceava

Nr. Crt	Nr cadastral Nr. topografic	Suprafaţa* (mp)	Observaţii / Referinţe
A1	38711	1.625	Sector cadastral:62 Teren neimprejmuit;

B. Partea II. Proprietari şi acte

Inscrieri privitoare la dreptul de proprietate şi alte drepturi reale		Referinţe
14702 / 05/04/2021		
Act Notarial nr. 261, din 24/03/2021 emis de BIN FRUNZA CARMEN VASILICA (DECLARATIE NOTARIALA ; act administrativ nr 1005 din 23.03.2021, emis de PRIMARIA FRATAUTII VECHI);		
B1	Se noteaza posesia ca bun propriu	A1
	1) **FASOLEAC DRAGOŞ**	
Act Normativ nr. 17, din 07/03/2014 emis de Parlamentul Romaniei;		
B2	imobil aflat sub incidenta art.3 alin.(1) din Legea nr.17/07.03.2014	A1
2631 / 15/02/2024		
Act Normativ nr. 7, din 13/03/1996 emis de Parlamentul României;		
B3	Intabulare, drept de PROPRIETATE, dobandit prin Lege, cota actuala 1/1	A1
	1) **NEIDENTIFICAT NEIDENTIFICAT**	

C. Partea III. SARCINI .

Inscrieri privind dezmembramintele dreptului de proprietate, drepturi reale de garanţie şi sarcini	Referinţe
NU SUNT	

Anexa Nr. 1 La Partea I

Teren

Nr cadastral	Suprafaţa (mp)*	Observaţii / Referinţe
38711	1.625	

* Suprafaţa este determinată in planul de proiecţie Stereo 70.

DETALII LINIARE IMOBIL

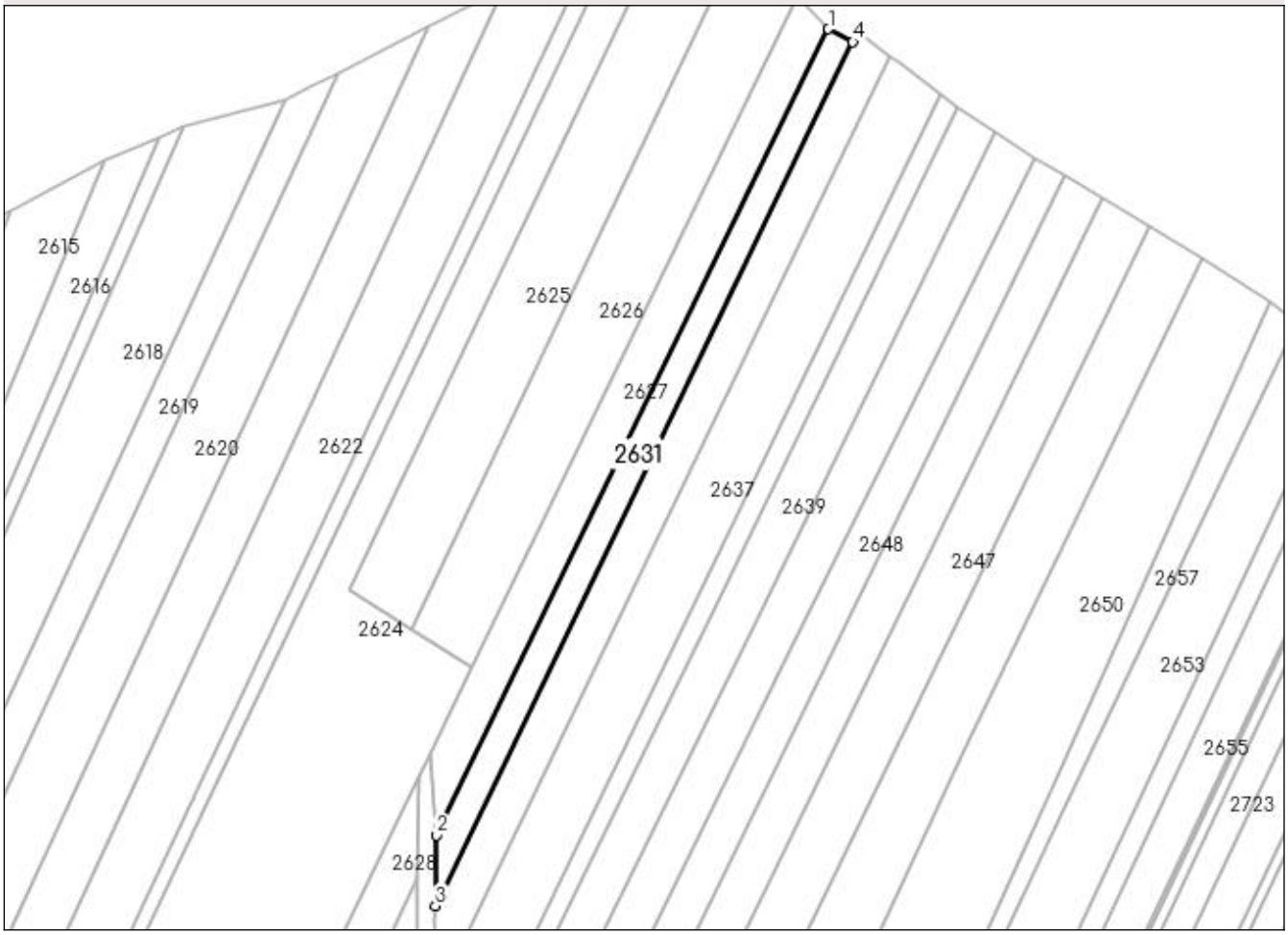

Date referitoare la teren

Crt	Categorie folosinţă	Intra vilan	Suprafaţa (mp)	Tarla	Parcelă	Nr. topo	Observaţii / Referinţe
1	arabil	NU	1.625	29	389	-	

Lungime Segmente
1) Valorile lungimilor segmentelor sunt obţinute din proiecţie în plan.

Punct început	X / Y	Punct sfârşit	X / Y	Lungime segment (** (m)
1	570.720,15 709.591,325	2	570.622,968 709.391,536	222.171
2	570.622,968 709.391,536	3	570.622,612 709.374,01	17.53
3	570.622,612 709.374,01	4	570.726,174 709.588,161	237.878
4	570.726,174 709.588,161	1	570.720,15 709.591,325	6.804

** Lungimile segmentelor sunt determinate în planul de proiecţie Stereo 70 şi sunt rotunjite la 1 milimetru.
*** Distanţa dintre puncte este formată din segmente cumulate ce sunt mai mici decât valoarea 1 milimetru.

DATE DESPRE IMOBILUL NR. 2632

Oficiul de Cadastru şi Publicitate Imobiliară SUCEAVA
Biroul de Cadastru şi Publicitate Imobiliară Radauti

A. Partea I. Descrierea imobilului

TEREN Extravilan

Adresa: Jud. Suceava, TARLA GR POZEN T28 A387

Nr. Crt	Nr cadastral Nr. topografic	Suprafaţa* (mp)	Observaţii / Referinţe
A1	38663	1.986	Sector cadastral:62 Teren neimprejmuit;

B. Partea II. Proprietari şi acte

Inscrieri privitoare la dreptul de proprietate şi alte drepturi reale		Referinţe
43114 / 24/09/2021		
Act Administrativ nr. 2013, din 01/09/2021 emis de COMISIA JUDETEANA SUCEAVA;		
B1	Intabulare, drept de PROPRIETATEcu titlu de reconstituire drept de proprietate, dobandit prin Lege, cota actuala 1/1, cota initiala 1/1	A1
	1) **FASOLEAC VALERIA**	

C. Partea III. SARCINI .

Inscrieri privind dezmembramintele dreptului de proprietate, drepturi reale de garanţie şi sarcini	Referinţe
NU SUNT	

Anexa Nr. 1 La Partea I

Teren

Nr cadastral	Suprafaţa (mp)*	Observaţii / Referinţe
38663	1.986	

* Suprafaţa este determinată in planul de proiecţie Stereo 70.

DETALII LINIARE IMOBIL

Date referitoare la teren

Crt	Categorie folosinţă	Intra vilan	Suprafaţa (mp)	Tarla	Parcelă	Nr. topo	Observaţii / Referinţe
1	arabil	NU	1.986	28	387	-	

Lungime Segmente
1) Valorile lungimilor segmentelor sunt obţinute din proiecţie în plan.

Punct început	X / Y	Punct sfârşit	X / Y	Lungime segment (** (m)
1	570.509,322 709.155,896	2	570.517,485 709.152,026	9.034
2	570.517,485 709.152,026	3	570.565,222 709.252,453	111.195
3	570.565,222 709.252,453	4	570.617,938 709.363,056	122.523
4	570.617,938 709.363,056	5	570.618,244 709.380,893	17.84
5	570.618,244 709.380,893	6	570.523,683 709.185,561	217.017

Punct început	X / Y	Punct sfârşit	X / Y	Lungime segment (** (m)
6	570.523,683 709.185,561	1	570.509,322 709.155,896	32.958

** Lungimile segmentelor sunt determinate în planul de proiecţie Stereo 70 şi sunt rotunjite la 1 milimetru.
*** Distanţa dintre puncte este formată din segmente cumulate ce sunt mai mici decât valoarea 1 milimetru.

DATE DESPRE IMOBILUL NR. 2633

Oficiul de Cadastru şi Publicitate Imobiliară SUCEAVA
Biroul de Cadastru şi Publicitate Imobiliară Radauti

A. Partea I. Descrierea imobilului

TEREN Extravilan

Adresa: Jud. Suceava

Nr. Crt	Nr cadastral Nr. topografic	Suprafaţa* (mp)	Observaţii / Referinţe
A1		2.364	Sector cadastral:62 Teren neimprejmuit;

B. Partea II. Proprietari şi acte

Inscrieri privitoare la dreptul de proprietate şi alte drepturi reale		Referinţe
2633 / 15/02/2024		
Act Administrativ nr. 325, din 15/12/1993 emis de Comisia Județeană Suceava;		
B1	Intabulare, drept de PROPRIETATE, dobandit prin Reconstituire, cota actuala 1/1, cota initiala 1/1	A1
	1) **FASULEAC DRAGOȘ** 2) **FASULEAC ION** 3) **FASULEAC IOSIF** 4) **SOFIAN ADELA**	
	OBSERVATII: lipsă CNP proprietar Fasuleac Dragoș, Fasuleac Ion, Fasuleac Iosif, Sofian Adela	
Act Administrativ nr. 9250, din 15/11/2023 emis de Primăria Comunei Frătăuții Vechi;		
B2	Se notează posesia faptică în favoarea lui	A1
	1) **SOFIAN GHEORGHE**	

C. Partea III. SARCINI .

Inscrieri privind dezmembramintele dreptului de proprietate, drepturi reale de garanţie şi sarcini	Referinţe
NU SUNT	

Anexa Nr. 1 La Partea I

Teren

Nr cadastral	Suprafaţa (mp)*	Observaţii / Referinţe
	2.364	

* Suprafaţa este determinată in planul de proiecţie Stereo 70.

DETALII LINIARE IMOBIL

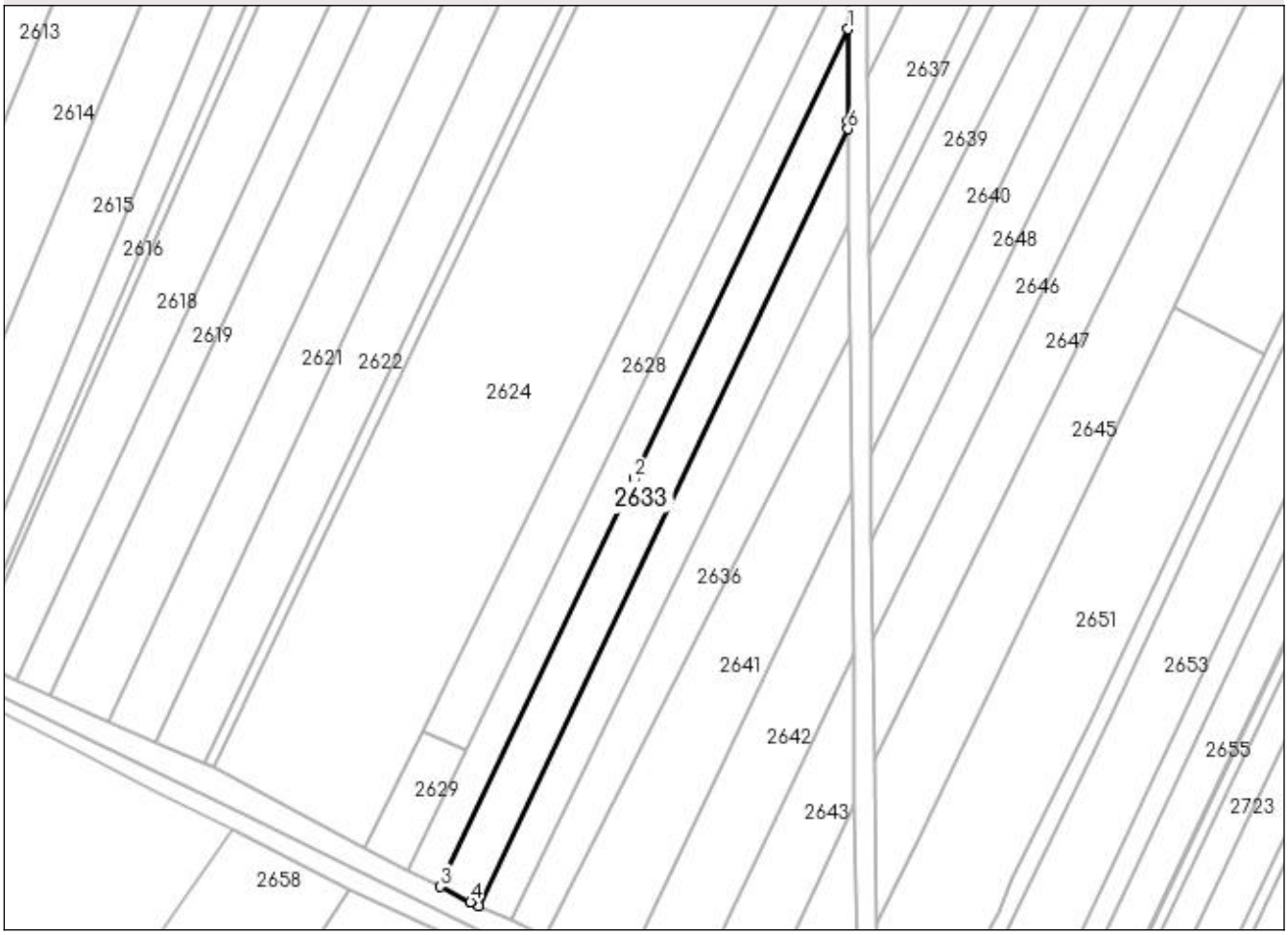

Date referitoare la teren

Crt	Categorie folosinţă	Intra vilan	Suprafaţa (mp)	Tarla	Parcelă	Nr. topo	Observaţii / Referinţe
1	arabil	NU	2.364	28	387	-	loc numit Cruce

Lungime Segmente
1) Valorile lungimilor segmentelor sunt obţinute din proiecţie în plan.

Punct început	X / Y	Punct sfârşit	X / Y	Lungime segment (** (m)
1	570.617,938 709.363,056	2	570.565,222 709.252,453	122.523
2	570.565,222 709.252,453	3	570.517,485 709.152,026	111.195
3	570.517,485 709.152,026	4	570.524,948 709.148,209	8.382
4	570.524,948 709.148,209	5	570.527,017 709.147,286	2.266
5	570.527,017 709.147,286	6	570.617,892 709.338,464	211.677

Punct început	X / Y	Punct sfârşit	X / Y	Lungime segment (** (m)
6	570.617,892 709.338,464	7	570.617,883 709.340,454	1.99
7	570.617,883 709.340,454	1	570.617,938 709.363,056	22.602

** Lungimile segmentelor sunt determinate în planul de proiecţie Stereo 70 şi sunt rotunjite la 1 milimetru.
*** Distanţa dintre puncte este formată din segmente cumulate ce sunt mai mici decât valoarea 1 milimetru.

DATE DESPRE IMOBILUL NR. 2634

Oficiul de Cadastru şi Publicitate Imobiliară SUCEAVA
Biroul de Cadastru şi Publicitate Imobiliară Radauti

A. Partea I. Descrierea imobilului

TEREN Extravilan

Adresa: Jud. Suceava

Nr. Crt	Nr cadastral Nr. topografic	Suprafaţa* (mp)	Observaţii / Referinţe
A1		1.891	Sector cadastral:62 Teren neimprejmuit;

B. Partea II. Proprietari şi acte

Inscrieri privitoare la dreptul de proprietate şi alte drepturi reale		Referinţe
2634 / 15/02/2024		
Act Administrativ nr. 484, din 29/07/1994 emis de Comisia Județeană Suceava;		
B1	Intabulare, drept de PROPRIETATE, dobandit prin Reconstituire, cota actuala 1/1, cota initiala 1/1	A1
	1) **GRIGORAȘ ION** 2) **POPESCU CĂLINA**	
	OBSERVATII: lipsă CNP proprietar Grigoraș Ion, Popescu Călina	
Act Administrativ nr. 9324, din 16/11/2023 emis de Primăria Comunei Frătăuții Vechi;		
B2	Se notează posesia faptică în favoarea lui	A1
	1) **SAVU CONSTANTIN**	

C. Partea III. SARCINI .

Inscrieri privind dezmembramintele dreptului de proprietate, drepturi reale de garanţie şi sarcini	Referinţe
NU SUNT	

Anexa Nr. 1 La Partea I

Teren

Nr cadastral	Suprafaţa (mp)*	Observaţii / Referinţe
	1.891	

* Suprafaţa este determinată in planul de proiecţie Stereo 70.

DETALII LINIARE IMOBIL

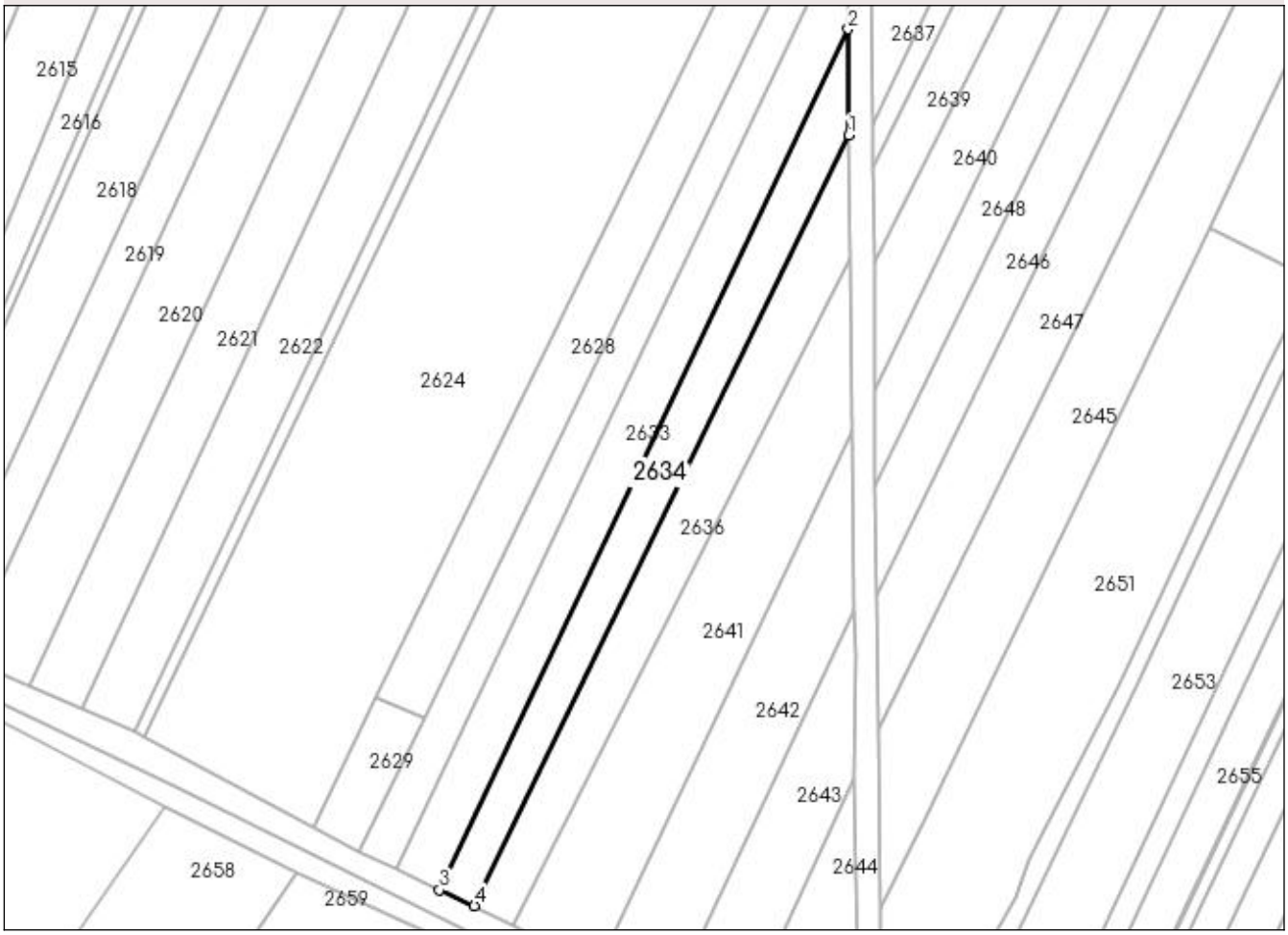

Date referitoare la teren

Crt	Categorie folosință	Intra vilan	Suprafaţa (mp)	Tarla	Parcelă	Nr. topo	Observaţii / Referinţe
1	arabil	NU	1.891	28	387	-	loc numit Ciuhă

Lungime Segmente
1) Valorile lungimilor segmentelor sunt obţinute din proiecţie în plan.

Punct început	X / Y	Punct sfârşit	X / Y	Lungime segment (** (m)
1	570.617,998 709.314,927	2	570.617,892 709.338,464	23.537
2	570.617,892 709.338,464	3	570.527,017 709.147,286	211.677
3	570.527,017 709.147,286	4	570.534,812 709.143,808	8.536
4	570.534,812 709.143,808	1	570.617,998 709.314,927	190.267

** Lungimile segmentelor sunt determinate în planul de proiecţie Stereo 70 şi sunt rotunjite la 1 milimetru.
*** Distanţa dintre puncte este formată din segmente cumulate ce sunt mai mici decât valoarea 1 milimetru.

DATE DESPRE IMOBILUL NR. 2635

Oficiul de Cadastru şi Publicitate Imobiliară SUCEAVA
Biroul de Cadastru şi Publicitate Imobiliară Radauti

A. Partea I. Descrierea imobilului

TEREN Extravilan

Adresa: Jud. Suceava

Nr. Crt	Nr cadastral Nr. topografic	Suprafaţa* (mp)	Observaţii / Referinţe
A1		2.500	Sector cadastral:62 Teren neimprejmuit; documente originale la ID 2633

B. Partea II. Proprietari şi acte

Inscrieri privitoare la dreptul de proprietate şi alte drepturi reale		Referinţe
2635 / 15/02/2024		
Act Administrativ nr. 325, din 15/12/1993 emis de Comisia Județeană Suceava;		
B1	Intabulare, drept de PROPRIETATE, dobandit prin Reconstituire, cota actuala 1/1, cota initiala 1/1	A1
	1) **FASULEAC DRAGOȘ** 2) **FASULEAC ION** 3) **FASULEAC IOSIF** 4) **SOFIAN ADELA**	
Act Administrativ nr. 9244, din 15/11/2023 emis de Primăria Comunei Frătăuții Vechi;		
B2	Se notează posesia faptică în favoarea lui	A1
	1) **FASOLEAC GHEORGHE**	

C. Partea III. SARCINI .

Inscrieri privind dezmembramintele dreptului de proprietate, drepturi reale de garanţie şi sarcini	Referinţe
NU SUNT	

Anexa Nr. 1 La Partea I

Teren

Nr cadastral	Suprafaţa (mp)*	Observaţii / Referinţe
	2.500	documente originale la ID 2633

* Suprafaţa este determinată in planul de proiecţie Stereo 70.

DETALII LINIARE IMOBIL

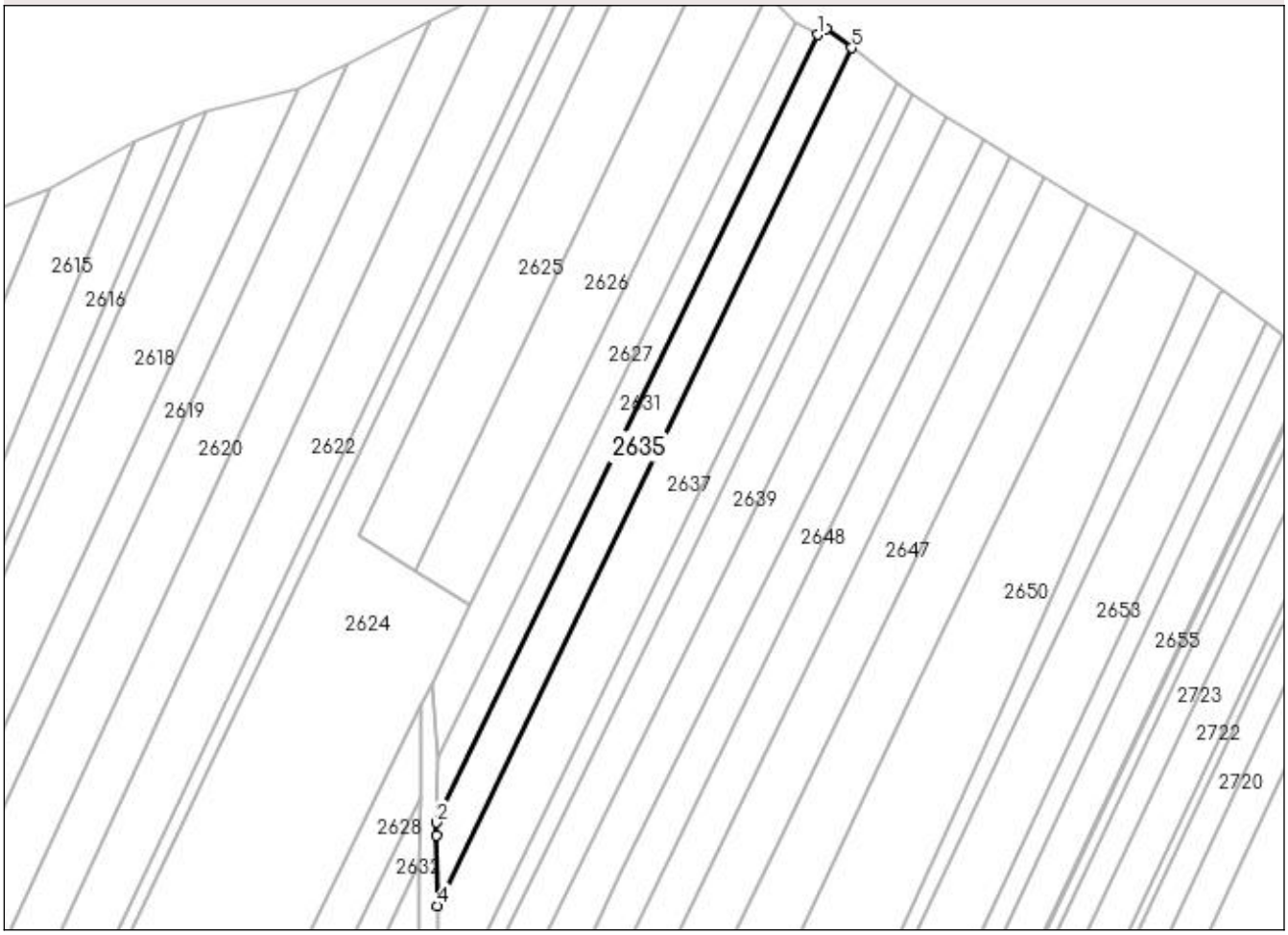

Date referitoare la teren

Crt	Categorie folosință	Intra vilan	Suprafaţa (mp)	Tarla	Parcelă	Nr. topo	Observaţii / Referinţe
1	arabil	NU	2.500	28	389	-	loc numit Cruce

Lungime Segmente
1) Valorile lungimilor segmentelor sunt obţinute din proiecţie în plan.

Punct început	X / Y	Punct sfârşit	X / Y	Lungime segment (** (m)
1	570.726,174 709.588,161	2	570.622,612 709.374,01	237.878
2	570.622,612 709.374,01	3	570.622,541 709.370,503	3.508
3	570.622,541 709.370,503	4	570.622,774 709.351,35	19.154
4	570.622,774 709.351,35	5	570.735,545 709.584,544	259.03
5	570.735,545 709.584,544	6	570.728,623 709.589,673	8.615

Punct început	X / Y	Punct sfârşit	X / Y	Lungime segment (** (m)
6	570.728,623 709.589,673	1	570.726,174 709.588,161	2.878

** Lungimile segmentelor sunt determinate în planul de proiecţie Stereo 70 şi sunt rotunjite la 1 milimetru.
*** Distanţa dintre puncte este formată din segmente cumulate ce sunt mai mici decât valoarea 1 milimetru.

DATE DESPRE IMOBILUL NR. 2636

Oficiul de Cadastru şi Publicitate Imobiliară SUCEAVA
Biroul de Cadastru şi Publicitate Imobiliară Radauti

A. Partea I. Descrierea imobilului

TEREN Extravilan

Adresa: Jud. Suceava

Nr. Crt	Nr cadastral Nr. topografic	Suprafaţa* (mp)	Observaţii / Referinţe
A1		Din acte: 6.100 Masurata: 1.960	Sector cadastral:62 Teren neimprejmuit; diferenta de suprafață se află la ID 2637

B. Partea II. Proprietari şi acte

Inscrieri privitoare la dreptul de proprietate şi alte drepturi reale		Referinţe
2636 / 15/02/2024		
Act Administrativ nr. 484, din 29/07/1994 emis de Comisia Județeană Suceava;		
B1	Intabulare, drept de PROPRIETATE, dobandit prin Reconstituire, cota actuala 1/1, cota initiala 1/1	A1
	1) **GRIGORAȘ ION** DEFUNCT:Da 2) **POPESCU CĂLINA**	
	OBSERVATII: lipsă CNP proprietar Grigoraș Ion, Popescu Călina	

C. Partea III. SARCINI .

Inscrieri privind dezmembramintele dreptului de proprietate, drepturi reale de garanţie şi sarcini	Referinţe
NU SUNT	

Anexa Nr. 1 La Partea I

Teren

Nr cadastral	Suprafaţa (mp)*	Observaţii / Referinţe
	Din acte: 6.100 Masurata: 1.960	diferența de suprafață se află la ID 2637

* Suprafaţa este determinată in planul de proiecţie Stereo 70.

DETALII LINIARE IMOBIL

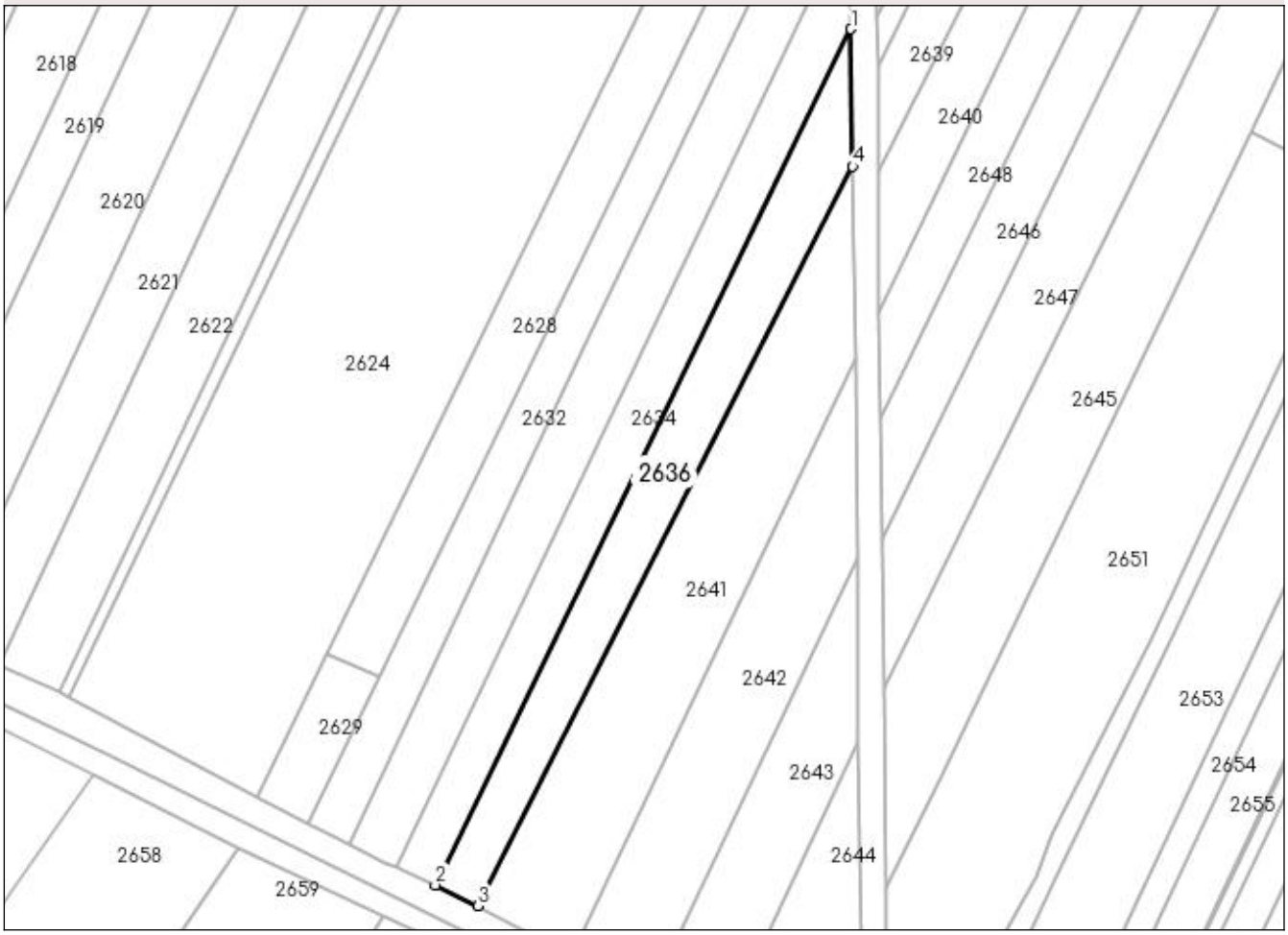

Date referitoare la teren

Crt	Categorie folosință	Intra vilan	Suprafaţa (mp)	Tarla	Parcelă	Nr. topo	Observaţii / Referinţe
1	arabil	NU	1.960	28	387	-	loc numit Ciuhă

Lungime Segmente
1) Valorile lungimilor segmentelor sunt obţinute din proiecţie în plan.

Punct început	X / Y	Punct sfârşit	X / Y	Lungime segment (** (m)
1	570.617,998 709.314,927	2	570.534,812 709.143,808	190.267
2	570.534,812 709.143,808	3	570.543,387 709.139,642	9.533
3	570.543,387 709.139,642	4	570.618,323 709.287,464	165.731
4	570.618,323 709.287,464	1	570.617,998 709.314,927	27.465

** Lungimile segmentelor sunt determinate în planul de proiecţie Stereo 70 şi sunt rotunjite la 1 milimetru.
*** Distanţa dintre puncte este formată din segmente cumulate ce sunt mai mici decât valoarea 1 milimetru.

DATE DESPRE IMOBILUL NR. 2637

Oficiul de Cadastru şi Publicitate Imobiliară SUCEAVA
Biroul de Cadastru şi Publicitate Imobiliară Radauti

A. Partea I. Descrierea imobilului

TEREN Extravilan

Adresa: Jud. Suceava

Nr. Crt	Nr cadastral Nr. topografic	Suprafaţa* (mp)	Observaţii / Referinţe
A1		Din acte: 6.100 Masurata: 4.140	Sector cadastral:62 Teren neimprejmuit; diferenta de suprafață se află la ID 2637

B. Partea II. Proprietari şi acte

Inscrieri privitoare la dreptul de proprietate şi alte drepturi reale		Referinţe
2637 / 15/02/2024		
Act Administrativ nr. 484, din 29/07/1994 emis de Comisia Județeană Suceava;		
B1	Intabulare, drept de PROPRIETATE, dobandit prin Reconstituire, cota actuala 1/1, cota initiala 1/1	A1
	1) **GRIGORAȘ ION** DEFUNCT:Da 2) **POPESCU CĂLINA**	
	OBSERVATII: lipsă CNP proprietar Grigoraș Ion, Popescu Călina	

C. Partea III. SARCINI .

Inscrieri privind dezmembramintele dreptului de proprietate, drepturi reale de garanţie şi sarcini	Referinţe
NU SUNT	

Anexa Nr. 1 La Partea I

Teren

Nr cadastral	Suprafaţa (mp)*	Observaţii / Referinţe
	Din acte: 6.100 Masurata: 4.140	diferența de suprafață se află la ID 2637

* Suprafaţa este determinată in planul de proiecţie Stereo 70.

DETALII LINIARE IMOBIL

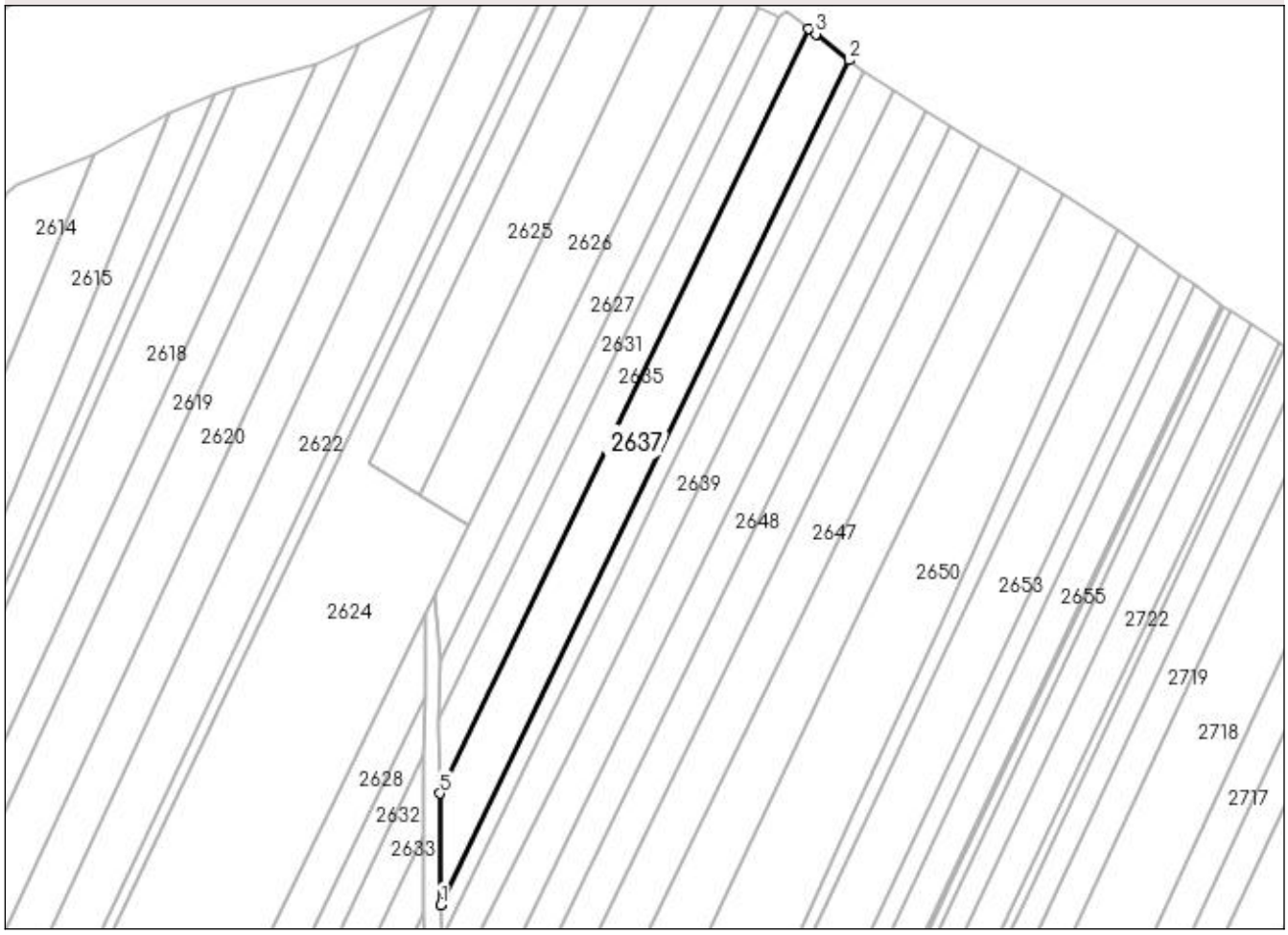

Date referitoare la teren

Crt	Categorie folosinţă	Intra vilan	Suprafaţa (mp)	Tarla	Parcelă	Nr. topo	Observaţii / Referinţe
1	arabil	NU	4.140	28	389	-	loc numit Ciuhă

Lungime Segmente
1) Valorile lungimilor segmentelor sunt obţinute din proiecţie în plan.

Punct început	X / Y	Punct sfârşit	X / Y	Lungime segment (** (m)
1	570.623,189 709.317,336	2	570.747,842 709.575,101	286.324
2	570.747,842 709.575,101	3	570.737,575 709.583,04	12.978
3	570.737,575 709.583,04	4	570.735,545 709.584,544	2.526
4	570.735,545 709.584,544	5	570.622,774 709.351,35	259.03
5	570.622,774 709.351,35	1	570.623,189 709.317,336	34.017

** Lungimile segmentelor sunt determinate în planul de proiecţie Stereo 70 şi sunt rotunjite la 1 milimetru.
*** Distanţa dintre puncte este formată din segmente cumulate ce sunt mai mici decât valoarea 1 milimetru.

DATE DESPRE IMOBILUL NR. 2638

Oficiul de Cadastru şi Publicitate Imobiliară SUCEAVA
Biroul de Cadastru şi Publicitate Imobiliară Radauti

A. Partea I. Descrierea imobilului

TEREN Extravilan

Adresa: Jud. Suceava

Nr. Crt	Nr cadastral Nr. topografic	Suprafaţa* (mp)	Observaţii / Referinţe
A1		1.451	Sector cadastral:62 Teren neimprejmuit;

B. Partea II. Proprietari şi acte

Inscrieri privitoare la dreptul de proprietate şi alte drepturi reale		Referinţe
2638 / 15/02/2024		
Act Normativ nr. 7, din 13/03/1996 emis de Parlamentul României;		
B1	Inscrierea provizorie, drept de PROPRIETATE, dobandit prin Lege, cota actuala 1/1, cota initiala 1/1	A1
	1) **COMUNA FRĂTĂUȚII VECHI**, CIF:4244342, teren deținut de Grigorași Toader	

C. Partea III. SARCINI .

Inscrieri privind dezmembramintele dreptului de proprietate, drepturi reale de garanţie şi sarcini	Referinţe
NU SUNT	

Anexa Nr. 1 La Partea I

Teren

Nr cadastral	Suprafaţa (mp)*	Observaţii / Referinţe
	1.451	

* Suprafaţa este determinată in planul de proiecţie Stereo 70.

DETALII LINIARE IMOBIL

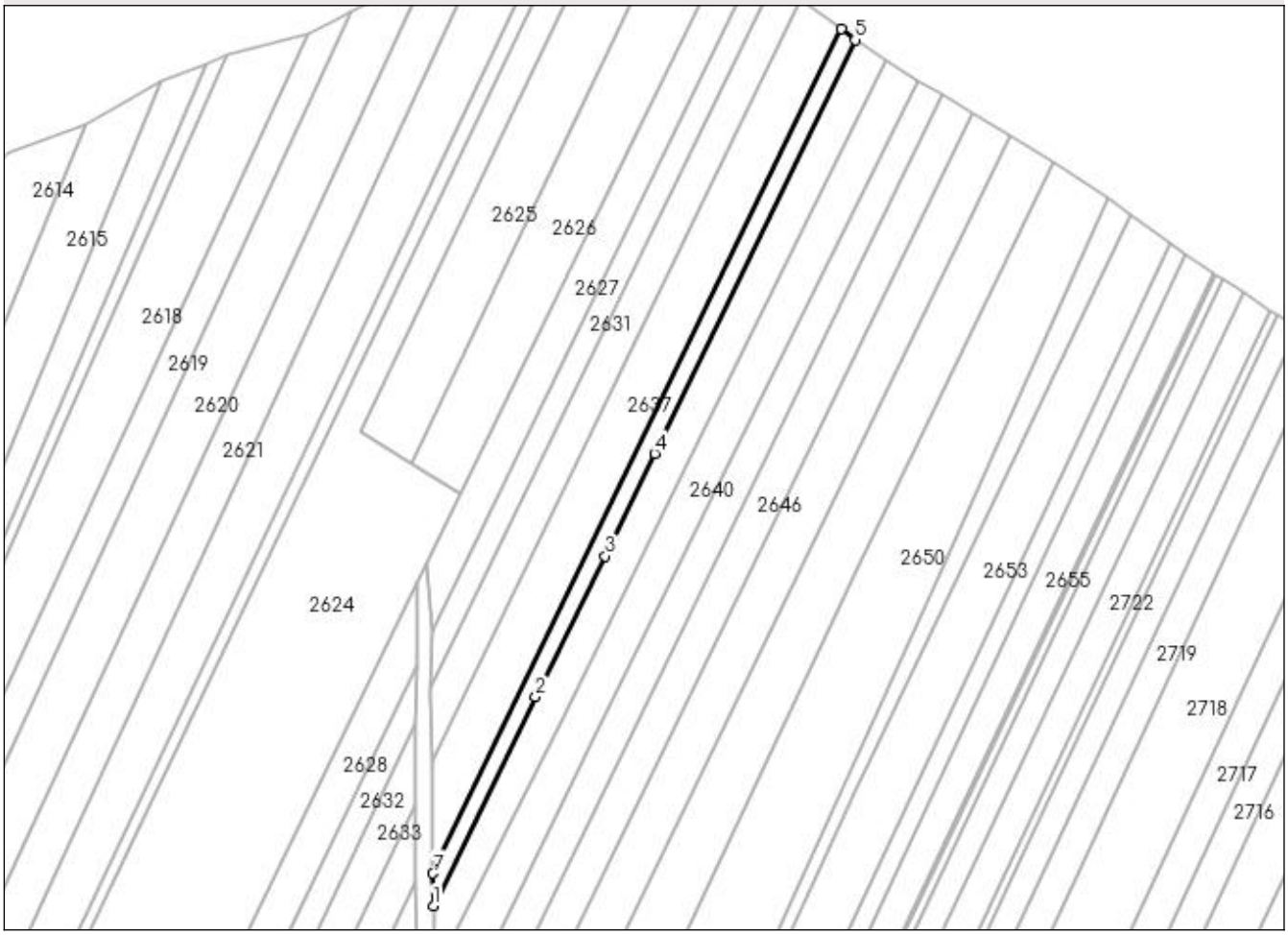

Date referitoare la teren

Crt	Categorie folosință	Intra vilan	Suprafaţa (mp)	Tarla	Parcelă	Nr. topo	Observaţii / Referinţe
1	arabil	NU	1.451	28	389	-	

Lungime Segmente
1) Valorile lungimilor segmentelor sunt obţinute din proiecţie în plan.

Punct început	X / Y	Punct sfârşit	X / Y	Lungime segment (** (m)
1	570.623,309 709.307,508	2	570.654,554 709.371,264	71.001
2	570.654,554 709.371,264	3	570.675,707 709.414,237	47.897
3	570.675,707 709.414,237	4	570.690,929 709.445,574	34.838
4	570.690,929 709.445,574	5	570.752,069 709.571,833	140.283
5	570.752,069 709.571,833	6	570.747,842 709.575,101	5.343

Punct început	X / Y	Punct sfârşit	X / Y	Lungime segment (** (m)
6	570.747,842 709.575,101	7	570.623,189 709.317,336	286.324
7	570.623,189 709.317,336	1	570.623,309 709.307,508	9.829

** Lungimile segmentelor sunt determinate în planul de proiecţie Stereo 70 şi sunt rotunjite la 1 milimetru.
*** Distanţa dintre puncte este formată din segmente cumulate ce sunt mai mici decât valoarea 1 milimetru.

DATE DESPRE IMOBILUL NR. 2639

Oficiul de Cadastru şi Publicitate Imobiliară SUCEAVA
Biroul de Cadastru şi Publicitate Imobiliară Radauti

A. Partea I. Descrierea imobilului

TEREN Extravilan

Adresa: Jud. Suceava

Nr. Crt	Nr cadastral Nr. topografic	Suprafaţa* (mp)	Observaţii / Referinţe
A1		3.158	Sector cadastral:62 Teren neimprejmuit;

B. Partea II. Proprietari şi acte

Inscrieri privitoare la dreptul de proprietate şi alte drepturi reale		Referinţe
2639 / 15/02/2024		
Act Administrativ nr. 1169, din 26/02/1999 emis de Comisia Județeană Suceava;		
B1	Intabulare, drept de PROPRIETATE, dobandit prin Reconstituire, cota actuala 1/1, cota initiala 1/1	A1
	1) **RUSCIOR FLOAREA**	
Act Administrativ nr. 8865, din 06/11/2023 emis de Primăria Comunei Frătăuții Vechi;		
B2	Se notează posesia faptică în favoarea lui	A1
	1) **URSU DORIN**	

C. Partea III. SARCINI .

Inscrieri privind dezmembramintele dreptului de proprietate, drepturi reale de garanţie şi sarcini	Referinţe
NU SUNT	

Anexa Nr. 1 La Partea I

Teren

Nr cadastral	Suprafaţa (mp)*	Observaţii / Referinţe
	3.158	

* Suprafaţa este determinată in planul de proiecţie Stereo 70.

DETALII LINIARE IMOBIL

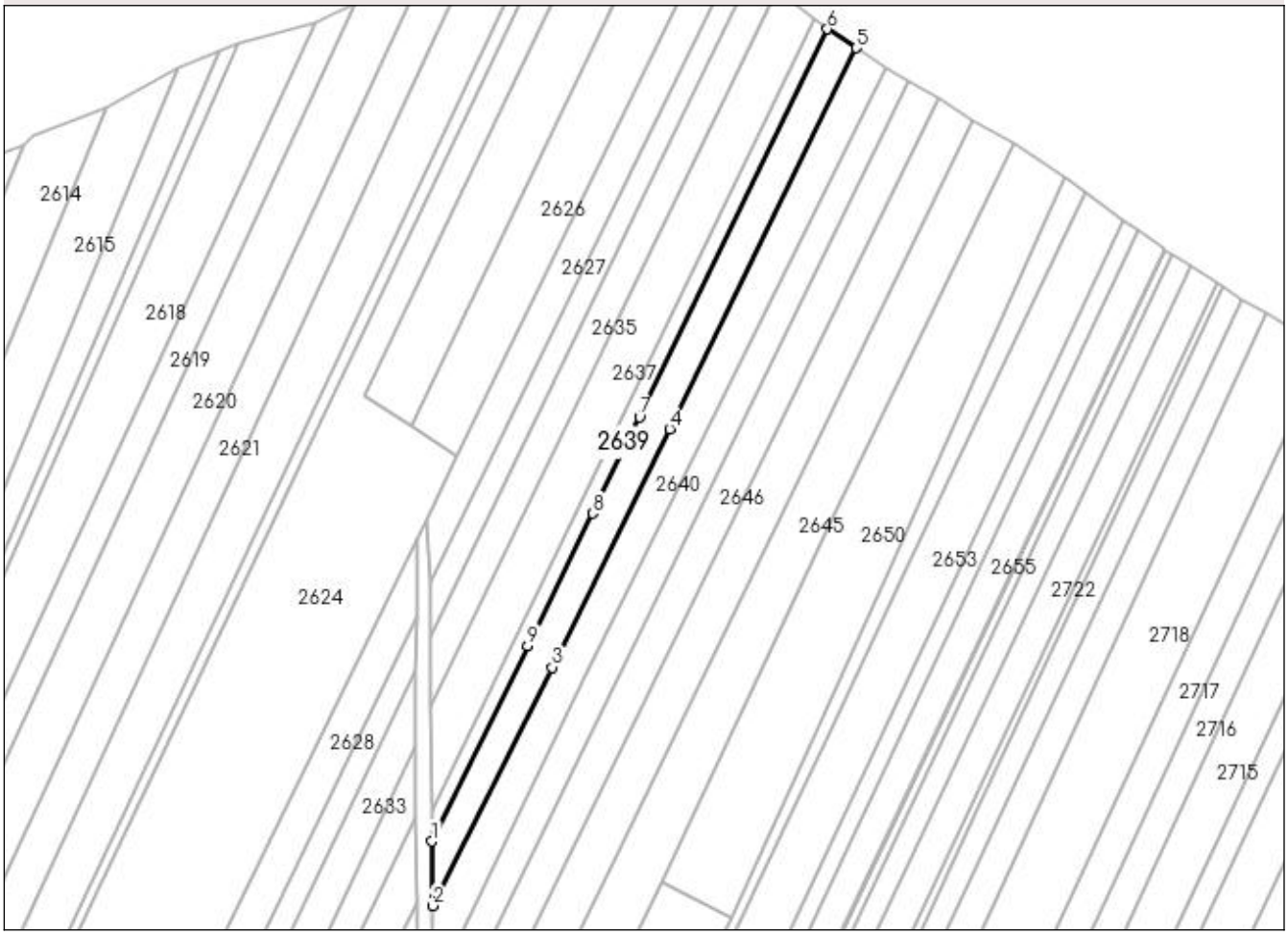

Date referitoare la teren

Crt	Categorie folosință	Intra vilan	Suprafaţa (mp)	Tarla	Parcelă	Nr. topo	Observaţii / Referinţe
1	arabil	NU	3.158	28	389	-	loc numit Cruce

Lungime Segmente
1) Valorile lungimilor segmentelor sunt obţinute din proiecţie în plan.

Punct început	X / Y	Punct sfârşit	X / Y	Lungime segment (** (m)
1	570.623,309 709.307,508	2	570.623,586 709.286,607	20.903
2	570.623,586 709.286,607	3	570.662,435 709.364,186	86.763
3	570.662,435 709.364,186	4	570.700,743 709.441,678	86.444
4	570.700,743 709.441,678	5	570.761,472 709.565,711	138.102
5	570.761,472 709.565,711	6	570.752,069 709.571,833	11.22

Punct început	X / Y	Punct sfârşit	X / Y	Lungime segment (** (m)
6	570.752,069 709.571,833	7	570.690,929 709.445,574	140.283
7	570.690,929 709.445,574	8	570.675,707 709.414,237	34.838
8	570.675,707 709.414,237	9	570.654,554 709.371,264	47.897
9	570.654,554 709.371,264	1	570.623,309 709.307,508	71.001

** Lungimile segmentelor sunt determinate în planul de proiecţie Stereo 70 şi sunt rotunjite la 1 milimetru.
*** Distanţa dintre puncte este formată din segmente cumulate ce sunt mai mici decât valoarea 1 milimetru.

DATE DESPRE IMOBILUL NR. 2640

Oficiul de Cadastru şi Publicitate Imobiliară SUCEAVA
Biroul de Cadastru şi Publicitate Imobiliară Radauti

A. Partea I. Descrierea imobilului

TEREN Extravilan

Adresa: Jud. Suceava

Nr. Crt	Nr cadastral Nr. topografic	Suprafaţa* (mp)	Observaţii / Referinţe
A1		3.657	Sector cadastral:62 Teren neimprejmuit;

B. Partea II. Proprietari şi acte

Inscrieri privitoare la dreptul de proprietate şi alte drepturi reale		Referinţe
2640 / 15/02/2024		
Act Administrativ nr. 1169, din 26/02/1999 emis de Comisia Județeană Suceava;		
B1	Intabulare, drept de PROPRIETATE, dobandit prin Reconstituire, cota actuala 1/1, cota initiala 1/1	A1
	1) **RUSCIOR FLOAREA**	
	OBSERVATII: lipsă CNP proprietar Ruscior Floarea	
Act Administrativ nr. 8818, din 06/11/2023 emis de Primăria Comunei Frătăuții Vechi;		
B2	Se notează posesia faptică în favoarea lui	A1
	1) **CRÂȘMĂRIȚEI GHEORGHE**	

C. Partea III. SARCINI .

Inscrieri privind dezmembramintele dreptului de proprietate, drepturi reale de garanţie şi sarcini	Referinţe
NU SUNT	

Anexa Nr. 1 La Partea I

Teren

Nr cadastral	Suprafaţa (mp)*	Observaţii / Referinţe
	3.657	

* Suprafaţa este determinată in planul de proiecţie Stereo 70.

DETALII LINIARE IMOBIL

Date referitoare la teren

Crt	Categorie folosință	Intra vilan	Suprafaţa (mp)	Tarla	Parcelă	Nr. topo	Observaţii / Referinţe
1	arabil	NU	3.657	28	389	-	loc numit Ciuhă

Lungime Segmente
1) Valorile lungimilor segmentelor sunt obţinute din proiecţie în plan.

Punct început	X / Y	Punct sfârşit	X / Y	Lungime segment (** (m)
1	570.623,586 709.286,607	2	570.623,571 709.258,365	28.242
2	570.623,571 709.258,365	3	570.673,317 709.361,237	114.269
3	570.673,317 709.361,237	4	570.710,814 709.437,535	85.014
4	570.710,814 709.437,535	5	570.771,247 709.559,441	136.063
5	570.771,247 709.559,441	6	570.761,472 709.565,711	11.613

Punct început	X / Y	Punct sfârşit	X / Y	Lungime segment (** (m)
6	570.761,472 709.565,711	7	570.700,743 709.441,678	138.102
7	570.700,743 709.441,678	8	570.662,435 709.364,186	86.444
8	570.662,435 709.364,186	1	570.623,586 709.286,607	86.763

** Lungimile segmentelor sunt determinate în planul de proiecţie Stereo 70 şi sunt rotunjite la 1 milimetru.
*** Distanţa dintre puncte este formată din segmente cumulate ce sunt mai mici decât valoarea 1 milimetru.

DATE DESPRE IMOBILUL NR. 2641

Oficiul de Cadastru şi Publicitate Imobiliară SUCEAVA
Biroul de Cadastru şi Publicitate Imobiliară Radauti

A. Partea I. Descrierea imobilului

TEREN Extravilan

Adresa: Jud. Suceava

Nr. Crt	Nr cadastral Nr. topografic	Suprafaţa* (mp)	Observaţii / Referinţe
A1		2.874	Sector cadastral:62 Teren neimprejmuit;

B. Partea II. Proprietari şi acte

Inscrieri privitoare la dreptul de proprietate şi alte drepturi reale		Referinţe
2641 / 15/02/2024		
Act Administrativ nr. 1169, din 26/02/1999 emis de Comisia Județeană Suceava;		
B1	Intabulare, drept de PROPRIETATE, dobandit prin Reconstituire, cota actuala 1/1, cota initiala 1/1	A1
	1) **RUSCIOR FLOAREA**	
	OBSERVATII: lipsă CNP proprietar Ruscior Floarea	
Act Administrativ nr. 8819, din 06/11/2023 emis de Primăria Comunei Frătăuții Vechi;		
B2	Se notează posesia faptică în favoarea lui	A1
	1) **CRÂȘMĂRIȚEI GHEORGHE**	

C. Partea III. SARCINI .

Inscrieri privind dezmembramintele dreptului de proprietate, drepturi reale de garanţie şi sarcini	Referinţe
NU SUNT	

Anexa Nr. 1 La Partea I

Teren

Nr cadastral	Suprafaţa (mp)*	Observaţii / Referinţe
	2.874	

* Suprafaţa este determinată in planul de proiecţie Stereo 70.

DETALII LINIARE IMOBIL

Date referitoare la teren

Crt	Categorie folosință	Intra vilan	Suprafaţa (mp)	Tarla	Parcelă	Nr. topo	Observaţii / Referinţe
1	arabil	NU	2.874	28	387	-	loc numit Ciuhă

Lungime Segmente
1) Valorile lungimilor segmentelor sunt obţinute din proiecţie în plan.

Punct început	X / Y	Punct sfârşit	X / Y	Lungime segment (** (m)
1	570.618,323 709.287,464	2	570.543,387 709.139,642	165.731
2	570.543,387 709.139,642	3	570.562,009 709.129,724	21.098
3	570.562,009 709.129,724	4	570.618,86 709.248,987	132.12
4	570.618,86 709.248,987	1	570.618,323 709.287,464	38.481

** Lungimile segmentelor sunt determinate în planul de proiecţie Stereo 70 şi sunt rotunjite la 1 milimetru.
*** Distanţa dintre puncte este formată din segmente cumulate ce sunt mai mici decât valoarea 1 milimetru.

DATE DESPRE IMOBILUL NR. 2642

Oficiul de Cadastru şi Publicitate Imobiliară SUCEAVA
Biroul de Cadastru şi Publicitate Imobiliară Radauti

A. Partea I. Descrierea imobilului

TEREN Extravilan

Adresa: Jud. Suceava

Nr. Crt	Nr cadastral Nr. topografic	Suprafaţa* (mp)	Observaţii / Referinţe
A1		2.000	Sector cadastral:62 Teren neimprejmuit;

B. Partea II. Proprietari şi acte

Inscrieri privitoare la dreptul de proprietate şi alte drepturi reale		Referinţe
2642 / 15/02/2024		
Act Notarial nr. 3315, din 26/07/2000 emis de BNP Cătălina Buzdugă;		
B1	Intabulare, drept de PROPRIETATE, dobandit prin Iesire Din Indiviziune, cota actuala 1/1, cota initiala 1/1	A1
	1) **SOFRONI DOINA-MIHAELA**	

C. Partea III. SARCINI .

Inscrieri privind dezmembramintele dreptului de proprietate, drepturi reale de garanţie şi sarcini	Referinţe
NU SUNT	

Anexa Nr. 1 La Partea I

Teren

Nr cadastral	Suprafaţa (mp)*	Observaţii / Referinţe
	2.000	

* Suprafaţa este determinată in planul de proiecţie Stereo 70.

DETALII LINIARE IMOBIL

Date referitoare la teren

Crt	Categorie folosință	Intra vilan	Suprafaţa (mp)	Tarla	Parcelă	Nr. topo	Observaţii / Referinţe
1	arabil	NU	2.000	28	387	-	loc numit Măneuți-Ciuhă

Lungime Segmente
1) Valorile lungimilor segmentelor sunt obţinute din proiecţie în plan.

Punct început	X / Y	Punct sfârşit	X / Y	Lungime segment (** (m)
1	570.562,009 709.129,724	2	570.577,827 709.122,242	17.498
2	570.577,827 709.122,242	3	570.619,34 709.209,327	96.473
3	570.619,34 709.209,327	4	570.618,86 709.248,987	39.663
4	570.618,86 709.248,987	1	570.562,009 709.129,724	132.12

** Lungimile segmentelor sunt determinate în planul de proiecţie Stereo 70 şi sunt rotunjite la 1 milimetru.
*** Distanţa dintre puncte este formată din segmente cumulate ce sunt mai mici decât valoarea 1 milimetru.

DATE DESPRE IMOBILUL NR. 2643

Oficiul de Cadastru şi Publicitate Imobiliară SUCEAVA
Biroul de Cadastru şi Publicitate Imobiliară Radauti

A. Partea I. Descrierea imobilului

TEREN Extravilan

Adresa: Jud. Suceava

Nr. Crt	Nr cadastral Nr. topografic	Suprafaţa* (mp)	Observaţii / Referinţe
A1		Din acte: 1.300 Masurata: 1.288	Sector cadastral:62 Teren neimprejmuit; diferenta de suprafață nu s-a găsit la teren

B. Partea II. Proprietari şi acte

Inscrieri privitoare la dreptul de proprietate şi alte drepturi reale		Referinţe
2643 / 15/02/2024		
Act Administrativ nr. 397, din 22/02/1994 emis de Comisia Județeană Suceava;		
B1	Intabulare, drept de PROPRIETATE, dobandit prin Reconstituire, cota actuala 1/1, cota initiala 1/1	A1
	1) **GRIGORAȘ ANDREI**	
	OBSERVATII: lipsă CNP proprietar Grigoraș Andrei	
Act Administrativ nr. 9335, din 16/11/2023 emis de Primăria Comunei Frătăuții Vechi;		
B2	Se notează posesia faptică în favoarea lui	A1
	1) **BAHNEAN IOAN**	

C. Partea III. SARCINI .

Inscrieri privind dezmembramintele dreptului de proprietate, drepturi reale de garanţie şi sarcini	Referinţe
NU SUNT	

Anexa Nr. 1 La Partea I

Teren

Nr cadastral	Suprafaţa (mp)*	Observaţii / Referinţe
	Din acte: 1.300 Masurata: 1.288	diferența de suprafață nu s-a găsit la teren

* Suprafaţa este determinată in planul de proiecţie Stereo 70.

DETALII LINIARE IMOBIL

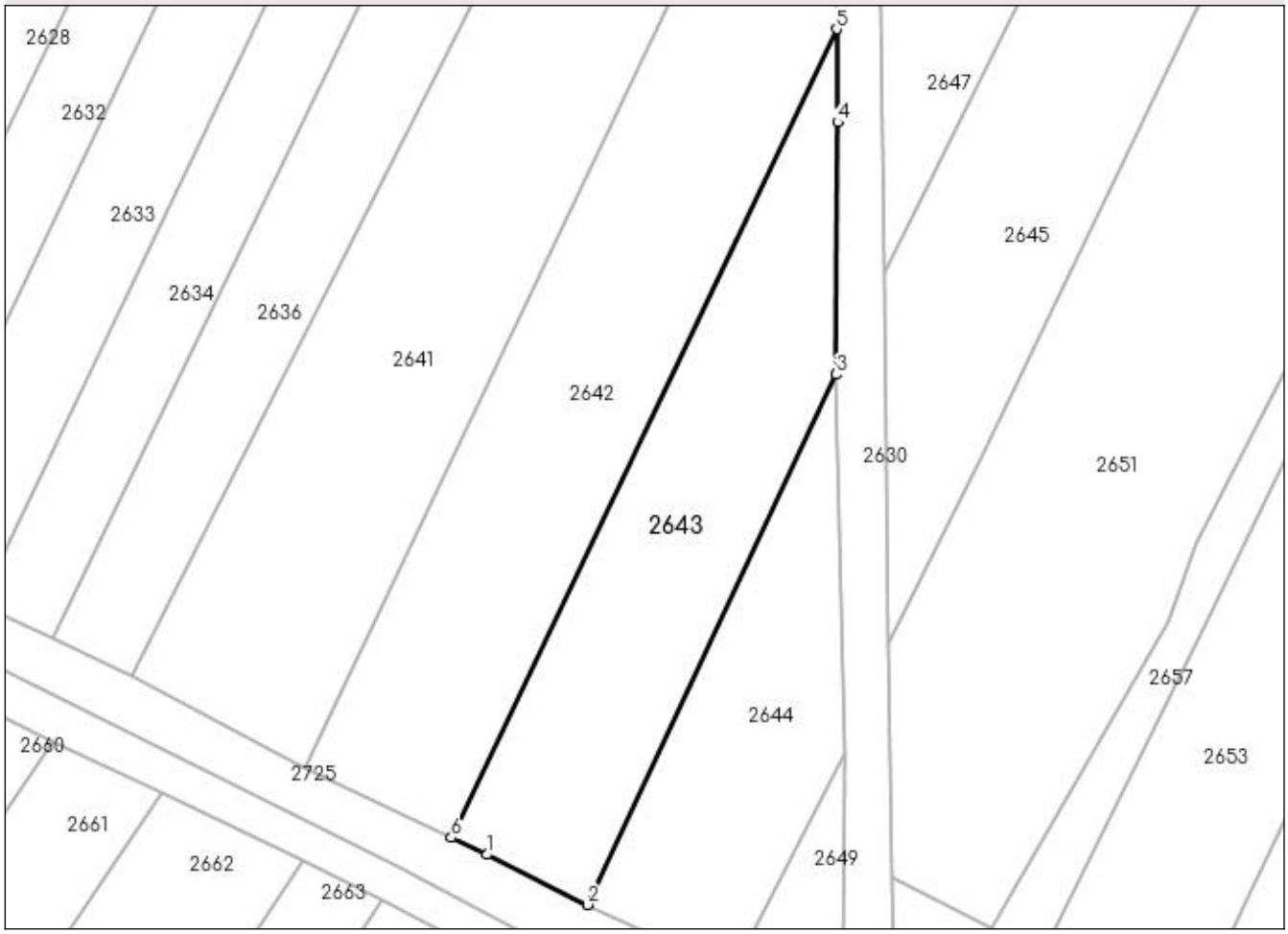

Date referitoare la teren

Crt	Categorie folosință	Intra vilan	Suprafaţa (mp)	Tarla	Parcelă	Nr. topo	Observaţii / Referinţe
1	arabil	NU	1.288	28	387	-	loc numti Pod Pacica

Lungime Segmente
1) Valorile lungimilor segmentelor sunt obţinute din proiecţie în plan.

Punct început	X / Y	Punct sfârşit	X / Y	Lungime segment (** (m)
1	570.581,689 709.120,415	2	570.592,495 709.114,998	12.088
2	570.592,495 709.114,998	3	570.619,283 709.172,114	63.086
3	570.619,283 709.172,114	4	570.619,461 709.199,297	27.184
4	570.619,461 709.199,297	5	570.619,34 709.209,327	10.031
5	570.619,34 709.209,327	6	570.577,827 709.122,242	96.473

Punct început	X / Y	Punct sfârşit	X / Y	Lungime segment (** (m)
6	570.577,827 709.122,242	1	570.581,689 709.120,415	4.272

** Lungimile segmentelor sunt determinate în planul de proiecţie Stereo 70 şi sunt rotunjite la 1 milimetru.
*** Distanţa dintre puncte este formată din segmente cumulate ce sunt mai mici decât valoarea 1 milimetru.

DATE DESPRE IMOBILUL NR. 2644

Oficiul de Cadastru şi Publicitate Imobiliară SUCEAVA
Biroul de Cadastru şi Publicitate Imobiliară Radauti

A. Partea I. Descrierea imobilului

TEREN Extravilan

Adresa: Jud. Suceava

Nr. Crt	Nr cadastral Nr. topografic	Suprafaţa* (mp)	Observaţii / Referinţe
A1		800	Sector cadastral:62 Teren neimprejmuit;

B. Partea II. Proprietari şi acte

Inscrieri privitoare la dreptul de proprietate şi alte drepturi reale		Referinţe
2644 / 15/02/2024		
Act Administrativ nr. 842, din 20/03/1996 emis de Comisia Județeană Suceava;		
B1	Intabulare, drept de PROPRIETATE, dobandit prin Reconstituire, cota actuala 1/1, cota initiala 1/1	A1
	1) **CHIFAN DUMITRU** 2) **CHIFAN VASILE** 3) **CHIFAN TRAIAN**	
	OBSERVATII: lipsă CNP proprietar Chifan Dumitru, Chifan Vasile, Chifan Traian	
Act Administrativ nr. 9871, din 28/11/2023 emis de Primăria Comunei Frătăuții Vechi;		
B2	Se notează posesia faptică în favoarea lui	A1
	1) **NIȚU GHEORGHE**	

C. Partea III. SARCINI .

Inscrieri privind dezmembramintele dreptului de proprietate, drepturi reale de garanţie şi sarcini	Referinţe
NU SUNT	

Anexa Nr. 1 La Partea I

Teren

Nr cadastral	Suprafaţa (mp)*	Observaţii / Referinţe
	800	

* Suprafaţa este determinată in planul de proiecţie Stereo 70.

DETALII LINIARE IMOBIL

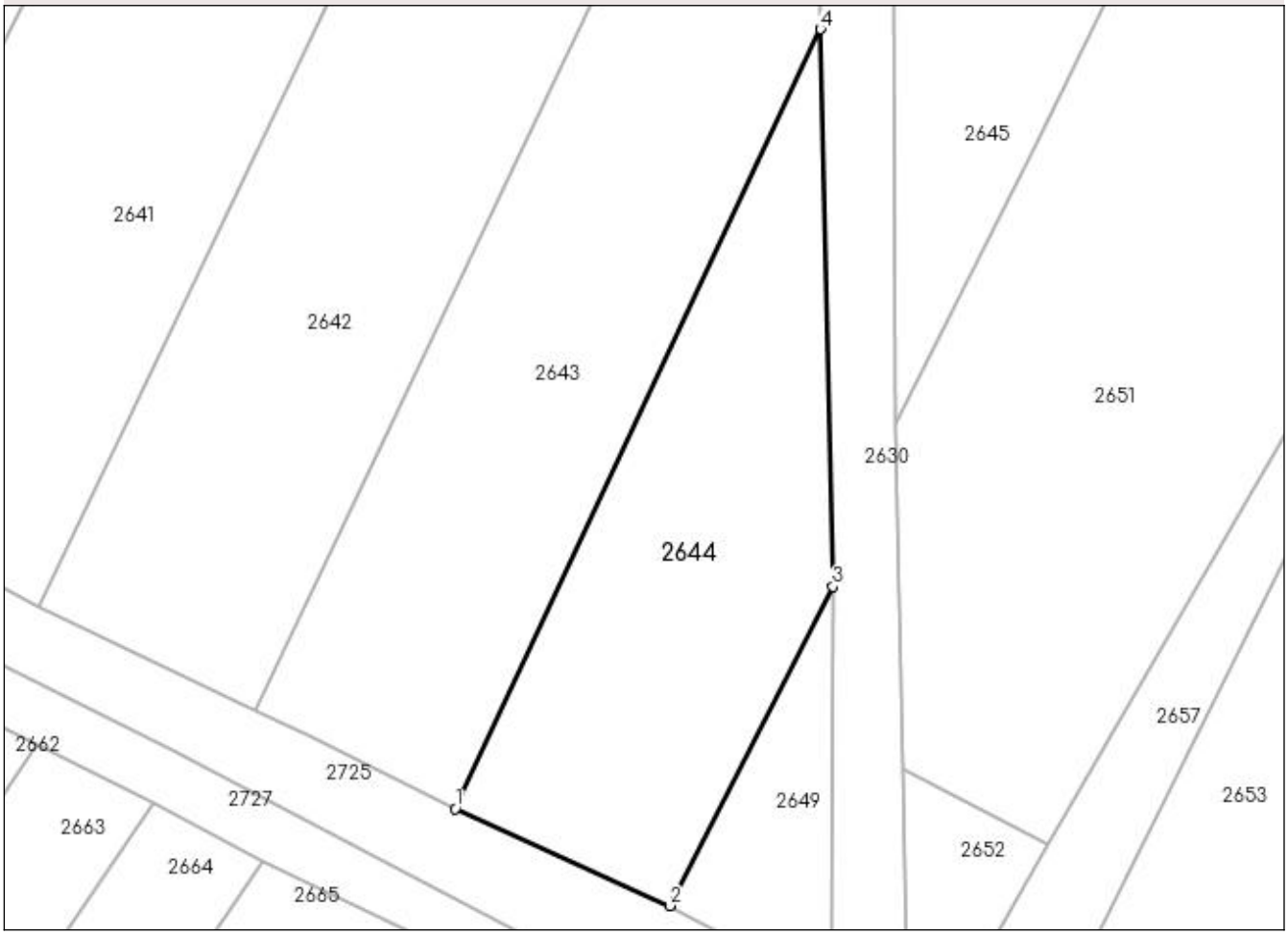

Date referitoare la teren

Crt	Categorie folosinţă	Intra vilan	Suprafaţa (mp)	Tarla	Parcelă	Nr. topo	Observaţii / Referinţe
1	arabil	NU	800	28	387	-	loc numit Ciuhă

Lungime Segmente
1) Valorile lungimilor segmentelor sunt obţinute din proiecţie în plan.

Punct început	X / Y	Punct sfârşit	X / Y	Lungime segment (** (m)
1	570.592,495 709.114,998	2	570.608,221 709.107,883	17.261
2	570.608,221 709.107,883	3	570.620,192 709.131,257	26.261
3	570.620,192 709.131,257	4	570.619,283 709.172,114	40.867
4	570.619,283 709.172,114	1	570.592,495 709.114,998	63.086

** Lungimile segmentelor sunt determinate în planul de proiecţie Stereo 70 şi sunt rotunjite la 1 milimetru.
*** Distanţa dintre puncte este formată din segmente cumulate ce sunt mai mici decât valoarea 1 milimetru.

DATE DESPRE IMOBILUL NR. 2645

Oficiul de Cadastru şi Publicitate Imobiliară SUCEAVA
Biroul de Cadastru şi Publicitate Imobiliară Radauti

A. Partea I. Descrierea imobilului

TEREN Extravilan

Adresa: Jud. Suceava

Nr. Crt	Nr cadastral Nr. topografic	Suprafaţa* (mp)	Observaţii / Referinţe
A1		6.824	Sector cadastral:62 Teren neimprejmuit;

B. Partea II. Proprietari şi acte

Inscrieri privitoare la dreptul de proprietate şi alte drepturi reale		Referinţe
2645 / 15/02/2024		
Act Administrativ nr. 842, din 20/03/1996 emis de Comisia Județeană Suceava;		
B1	Intabulare, drept de PROPRIETATE, dobandit prin Reconstituire, cota actuala 1/1, cota initiala 1/1	A1
	1) **CHIFAN DUMITRU** 2) **CHIFAN VASILE** 3) **CHIFAN TRAIAN**	
	OBSERVATII: lipsă CNP proprietar Chifan Dumitru, Chifan Vasile, Chifan Traian	
Act Administrativ nr. 9870, din 28/11/2023 emis de Primăria Comunei Frătăuții Vechi;		
B2	Se notează posesia faptică în favoarea lui	A1
	1) **NIȚU GHEORGHE**	

C. Partea III. SARCINI .

Inscrieri privind dezmembramintele dreptului de proprietate, drepturi reale de garanţie şi sarcini	Referinţe
NU SUNT	

Anexa Nr. 1 La Partea I

Teren

Nr cadastral	Suprafaţa (mp)*	Observaţii / Referinţe
	6.824	

* Suprafaţa este determinată in planul de proiecţie Stereo 70.

DETALII LINIARE IMOBIL

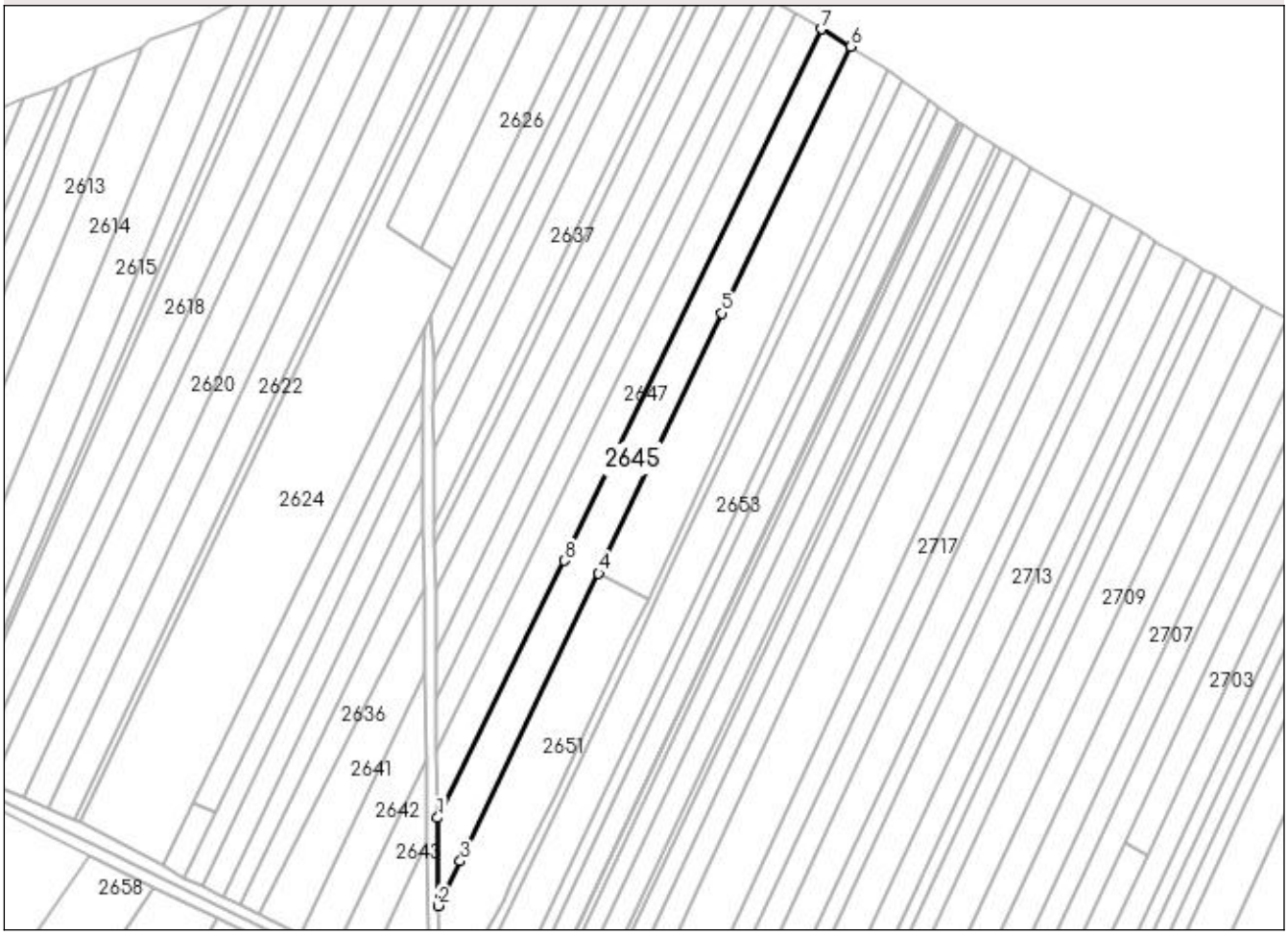

Date referitoare la teren

Crt	Categorie folosinţă	Intra vilan	Suprafaţa (mp)	Tarla	Parcelă	Nr. topo	Observaţii / Referinţe
1	arabil	NU	6.824	28	389	-	loc numit Ciuhă

Lungime Segmente
1) Valorile lungimilor segmentelor sunt obţinute din proiecţie în plan.

Punct început	X / Y	Punct sfârşit	X / Y	Lungime segment (** (m)
1	570.624,565 709.183,136	2	570.624,817 709.143,107	40.03
2	570.624,817 709.143,107	3	570.635,033 709.163,43	22.746
3	570.635,033 709.163,43	4	570.698,029 709.294,435	145.364
4	570.698,029 709.294,435	5	570.754,123 709.412,988	131.154
5	570.754,123 709.412,988	6	570.812,832 709.534,501	134.952

Punct început	X / Y	Punct sfârşit	X / Y	Lungime segment (** (m)
6	570.812,832 709.534,501	7	570.799,618 709.542,324	15.356
7	570.799,618 709.542,324	8	570.682,243 709.300,283	269.0
8	570.682,243 709.300,283	1	570.624,565 709.183,136	130.576

** Lungimile segmentelor sunt determinate în planul de proiecţie Stereo 70 şi sunt rotunjite la 1 milimetru.
*** Distanţa dintre puncte este formată din segmente cumulate ce sunt mai mici decât valoarea 1 milimetru.

DATE DESPRE IMOBILUL NR. 2646

Oficiul de Cadastru şi Publicitate Imobiliară SUCEAVA
Biroul de Cadastru şi Publicitate Imobiliară Radauti

A. Partea I. Descrierea imobilului

TEREN Extravilan

Adresa: Jud. Suceava

Nr. Crt	Nr cadastral Nr. topografic	Suprafaţa* (mp)	Observaţii / Referinţe
A1		Din acte: 4.000 Masurata: 3.996	Sector cadastral:62 Teren neimprejmuit; diferenta de suprafață nu s-a găsit la măsurători

B. Partea II. Proprietari şi acte

Inscrieri privitoare la dreptul de proprietate şi alte drepturi reale		Referinţe
2646 / 15/02/2024		
Act Administrativ nr. 1275, din 29/05/2000 emis de Comisia Județeană Suceava;		
B1	Intabulare, drept de PROPRIETATE, dobandit prin Reconstituire, cota actuala 1/1, cota initiala 1/1	A1
	1) **CÎRDEI IRINA**	
	OBSERVATII: lipsă CNP proprietar Cîrdei Irina	
Act Administrativ nr. 9337, din 16/11/2023 emis de Primăria Comunei Frătăuții Vechi;		
B2	Se notează posesia faptică în favoarea lui	A1
	1) **BAHNEAN IOAN**	

C. Partea III. SARCINI .

Inscrieri privind dezmembramintele dreptului de proprietate, drepturi reale de garanţie şi sarcini	Referinţe
NU SUNT	

Anexa Nr. 1 La Partea I

Teren

Nr cadastral	Suprafaţa (mp)*	Observaţii / Referinţe
	Din acte: 4.000 Masurata: 3.996	diferența de suprafață nu s-a găsit la măsurători

* Suprafaţa este determinată in planul de proiecţie Stereo 70.

DETALII LINIARE IMOBIL

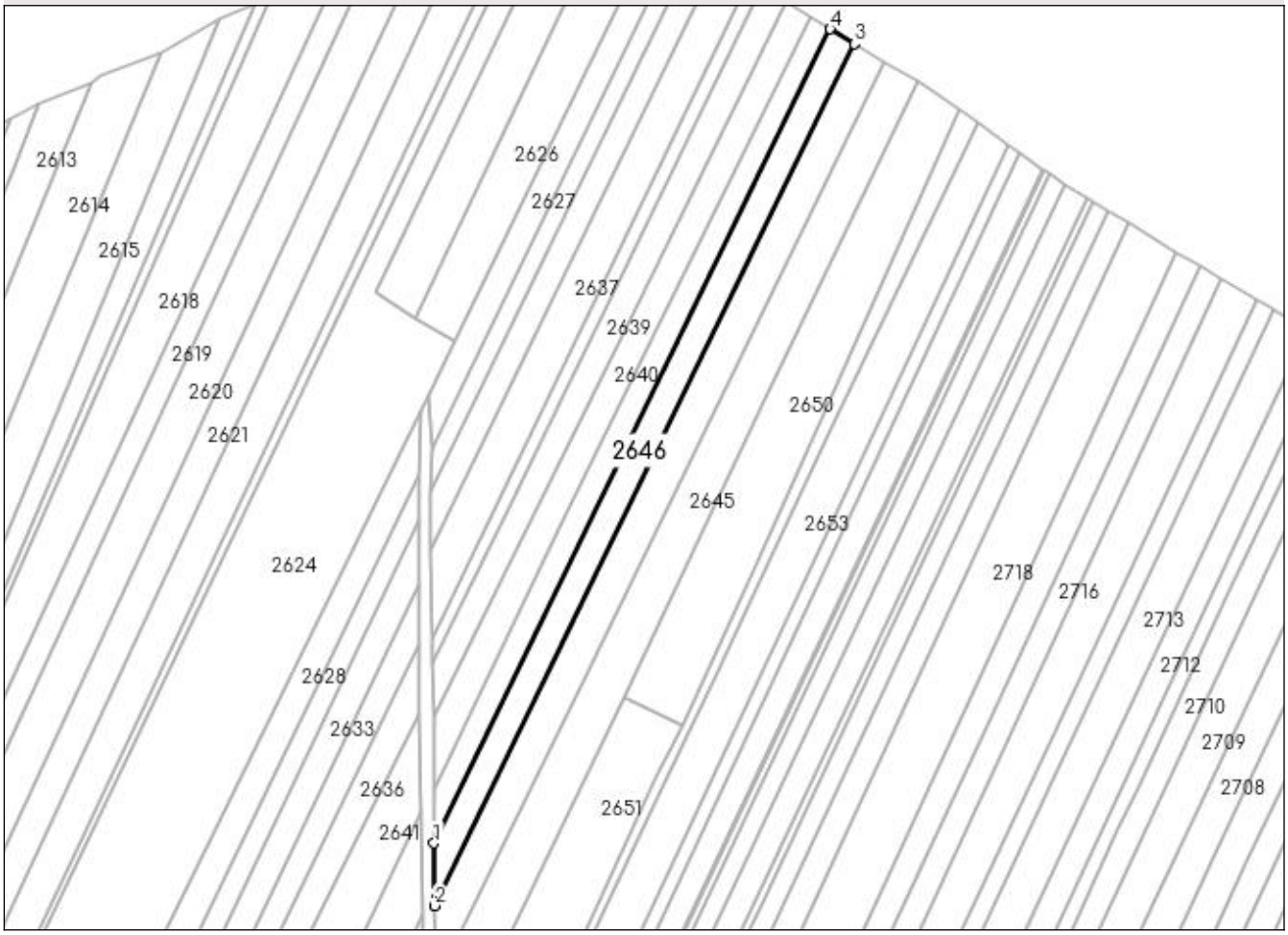

Date referitoare la teren

Crt	Categorie folosinţă	Intra vilan	Suprafaţa (mp)	Tarla	Parcelă	Nr. topo	Observaţii / Referinţe
1	arabil	NU	3.996	28	389	-	loc numit Pod Pacica

Lungime Segmente
1) Valorile lungimilor segmentelor sunt obţinute din proiecţie în plan.

Punct început	X / Y	Punct sfârşit	X / Y	Lungime segment (** (m)
1	570.623,793 709.237,16	2	570.624,141 709.212,804	24.358
2	570.624,141 709.212,804	3	570.788,069 709.549,335	374.333
3	570.788,069 709.549,335	4	570.778,644 709.555,057	11.026
4	570.778,644 709.555,057	1	570.623,793 709.237,16	353.606

** Lungimile segmentelor sunt determinate în planul de proiecţie Stereo 70 şi sunt rotunjite la 1 milimetru.
*** Distanţa dintre puncte este formată din segmente cumulate ce sunt mai mici decât valoarea 1 milimetru.

DATE DESPRE IMOBILUL NR. 2647

Oficiul de Cadastru şi Publicitate Imobiliară SUCEAVA
Biroul de Cadastru şi Publicitate Imobiliară Radauti

A. Partea I. Descrierea imobilului

TEREN Extravilan

Adresa: Jud. Suceava

Nr. Crt	Nr cadastral Nr. topografic	Suprafaţa* (mp)	Observaţii / Referinţe
A1		Din acte: 5.300 Masurata: 5.296	Sector cadastral:62 Teren neimprejmuit; diferenta de suprafață nu s-a găsit la teren

B. Partea II. Proprietari şi acte

Inscrieri privitoare la dreptul de proprietate şi alte drepturi reale		Referinţe
2647 / 15/02/2024		
Act Administrativ nr. 397, din 22/02/1994 emis de Comisia Județeană Suceava;		
B1	Intabulare, drept de PROPRIETATE, dobandit prin Reconstituire, cota actuala 1/1, cota initiala 1/1	A1
	1) **GRIGORAȘ ANDREI**	
	OBSERVATII: lipsă CNP proprietar Grigoraș Andrei	
Act Administrativ nr. 9336, din 16/11/2023 emis de Primăria Comunei Frătăuții Vechi;		
B2	Se notează posesia faptică în favoarea lui	A1
	1) **BAHNEAN IOAN**	

C. Partea III. SARCINI .

Inscrieri privind dezmembramintele dreptului de proprietate, drepturi reale de garanţie şi sarcini	Referinţe
NU SUNT	

Anexa Nr. 1 La Partea I

Teren

Nr cadastral	Suprafaţa (mp)*	Observaţii / Referinţe
	Din acte: 5.300 Masurata: 5.296	diferența de suprafață nu s-a găsit la teren

* Suprafaţa este determinată in planul de proiecţie Stereo 70.

DETALII LINIARE IMOBIL

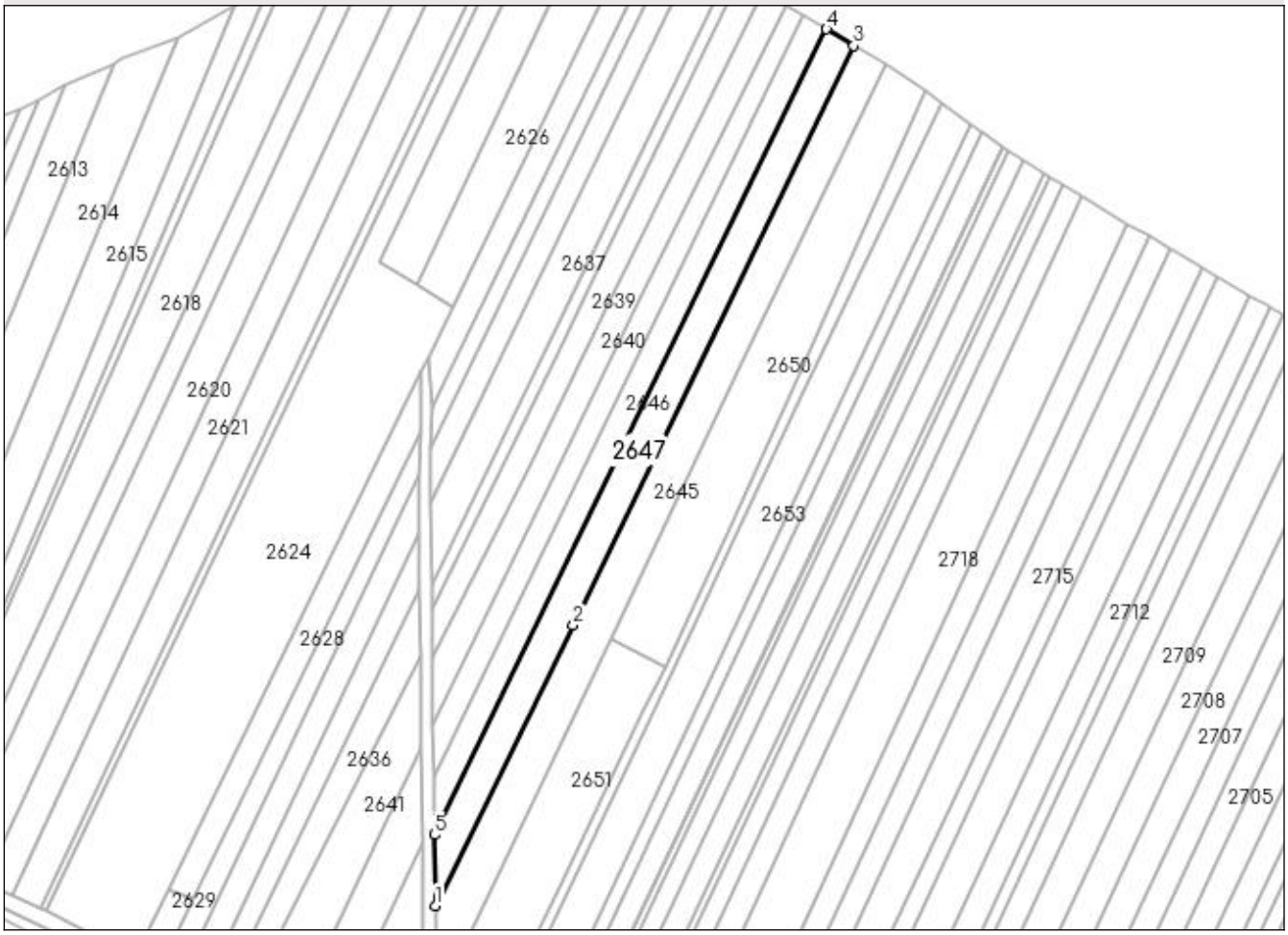

Date referitoare la teren

Crt	Categorie folosinţă	Intra vilan	Suprafaţa (mp)	Tarla	Parcelă	Nr. topo	Observaţii / Referinţe
1	arabil	NU	5.296	28	389	-	loc numit Pod Pacica

Lungime Segmente
1) Valorile lungimilor segmentelor sunt obţinute din proiecţie în plan.

Punct început	X / Y	Punct sfârşit	X / Y	Lungime segment (** (m)
1	570.624,565 709.183,136	2	570.682,243 709.300,283	130.576
2	570.682,243 709.300,283	3	570.799,618 709.542,324	269.0
3	570.799,618 709.542,324	4	570.788,069 709.549,335	13.51
4	570.788,069 709.549,335	5	570.624,141 709.212,804	374.333
5	570.624,141 709.212,804	1	570.624,565 709.183,136	29.671

** Lungimile segmentelor sunt determinate în planul de proiecţie Stereo 70 şi sunt rotunjite la 1 milimetru.
*** Distanţa dintre puncte este formată din segmente cumulate ce sunt mai mici decât valoarea 1 milimetru.

DATE DESPRE IMOBILUL NR. 2648

Oficiul de Cadastru şi Publicitate Imobiliară SUCEAVA
Biroul de Cadastru şi Publicitate Imobiliară Radauti

A. Partea I. Descrierea imobilului

TEREN Extravilan

Adresa: Jud. Suceava

Nr. Crt	Nr cadastral Nr. topografic	Suprafaţa* (mp)	Observaţii / Referinţe
A1		Din acte: 3.350 Masurata: 3.241	Sector cadastral:62 Teren neimprejmuit; diferenta de suprafață nu s-a găsit la teren

B. Partea II. Proprietari şi acte

Inscrieri privitoare la dreptul de proprietate şi alte drepturi reale		Referinţe
2648 / 15/02/2024		
Act Notarial nr. 3315, din 26/07/2000 emis de BNP Cătălina Buzdugă;		
B1	Intabulare, drept de PROPRIETATE, dobandit prin Iesire Din Indiviziune, cota actuala 1/1, cota initiala 1/1	A1
	1) **CÎRDEI VICTOR**	

C. Partea III. SARCINI .

Inscrieri privind dezmembramintele dreptului de proprietate, drepturi reale de garanţie şi sarcini	Referinţe
NU SUNT	

Anexa Nr. 1 La Partea I

Teren

Nr cadastral	Suprafaţa (mp)*	Observaţii / Referinţe
	Din acte: 3.350 Masurata: 3.241	diferența de suprafață nu s-a găsit la teren

* Suprafaţa este determinată in planul de proiecţie Stereo 70.

DETALII LINIARE IMOBIL

Date referitoare la teren

Crt	Categorie folosinţă	Intra vilan	Suprafaţa (mp)	Tarla	Parcelă	Nr. topo	Observaţii / Referinţe
1	arabil	NU	3.241	28	389	-	loc numit Moară

Lungime Segmente
1) Valorile lungimilor segmentelor sunt obţinute din proiecţie în plan.

Punct început	X / Y	Punct sfârşit	X / Y	Lungime segment (** (m)
1	570.623,571 709.258,365	2	570.623,793 709.237,16	21.206
2	570.623,793 709.237,16	3	570.778,644 709.555,057	353.606
3	570.778,644 709.555,057	4	570.771,247 709.559,441	8.599
4	570.771,247 709.559,441	5	570.710,814 709.437,535	136.063
5	570.710,814 709.437,535	6	570.673,317 709.361,237	85.014

Punct început	X / Y	Punct sfârşit	X / Y	Lungime segment (** (m)
6	570.673,317 709.361,237	1	570.623,571 709.258,365	114.269

** Lungimile segmentelor sunt determinate în planul de proiecţie Stereo 70 şi sunt rotunjite la 1 milimetru.
*** Distanţa dintre puncte este formată din segmente cumulate ce sunt mai mici decât valoarea 1 milimetru.

DATE DESPRE IMOBILUL NR. 2649

Oficiul de Cadastru şi Publicitate Imobiliară SUCEAVA
Biroul de Cadastru şi Publicitate Imobiliară Radauti

A. Partea I. Descrierea imobilului

TEREN Extravilan

Adresa: Jud. Suceava

Nr. Crt	Nr cadastral Nr. topografic	Suprafaţa* (mp)	Observaţii / Referinţe
A1		176	Sector cadastral:62 Teren neimprejmuit;

B. Partea II. Proprietari şi acte

Inscrieri privitoare la dreptul de proprietate şi alte drepturi reale		Referinţe
2649 / 15/02/2024		
Act Normativ nr. 7, din 13/03/1996 emis de Parlamentul României;		
B1	Inscrierea provizorie, drept de PROPRIETATE, dobandit prin Lege, cota actuala 1/1, cota initiala 1/1	A1
	1) **COMUNA FRĂTĂUȚII VECHI**, CIF:4244342	

C. Partea III. SARCINI .

Inscrieri privind dezmembramintele dreptului de proprietate, drepturi reale de garanţie şi sarcini	Referinţe
NU SUNT	

Anexa Nr. 1 La Partea I

Teren

Nr cadastral	Suprafaţa (mp)*	Observaţii / Referinţe
	176	

* Suprafaţa este determinată in planul de proiecţie Stereo 70.

DETALII LINIARE IMOBIL

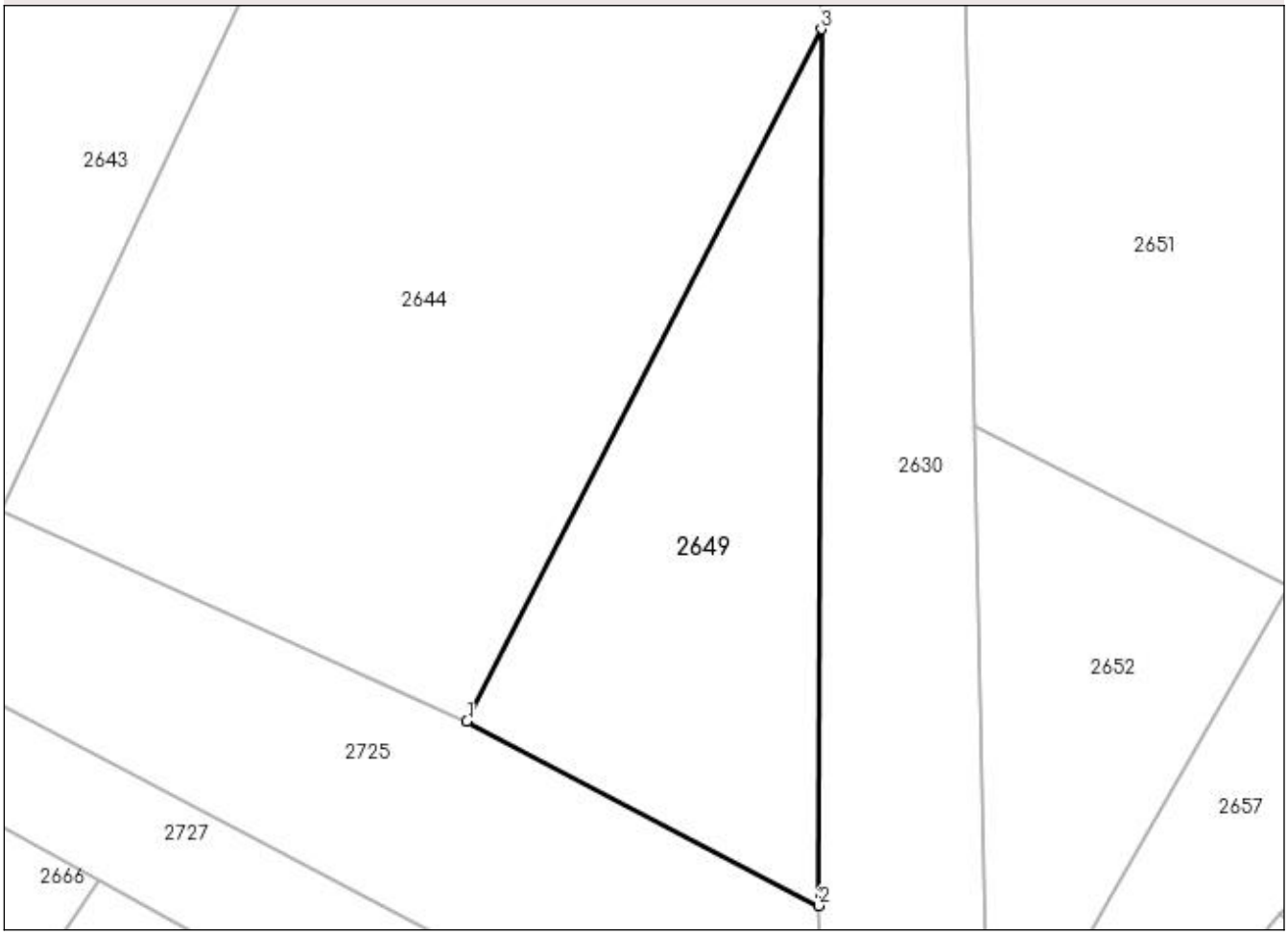

Date referitoare la teren

Crt	Categorie folosință	Intra vilan	Suprafaţa (mp)	Tarla	Parcelă	Nr. topo	Observaţii / Referinţe
1	arabil	NU	176	28	387	-	

Lungime Segmente
1) Valorile lungimilor segmentelor sunt obţinute din proiecţie în plan.

Punct început	X / Y	Punct sfârşit	X / Y	Lungime segment (** (m)
1	570.608,221 709.107,883	2	570.620,116 709.101,66	13.424
2	570.620,116 709.101,66	3	570.620,192 709.131,257	29.597
3	570.620,192 709.131,257	1	570.608,221 709.107,883	26.261

**** Lungimile segmentelor sunt determinate în planul de proiecţie Stereo 70 şi sunt rotunjite la 1 milimetru.**
***** Distanţa dintre puncte este formată din segmente cumulate ce sunt mai mici decât valoarea 1 milimetru.**

DATE DESPRE IMOBILUL NR. 2650

Oficiul de Cadastru şi Publicitate Imobiliară SUCEAVA
Biroul de Cadastru şi Publicitate Imobiliară Radauti

A. Partea I. Descrierea imobilului

TEREN Extravilan

Adresa: Jud. Suceava

Nr. Crt	Nr cadastral Nr. topografic	Suprafaţa* (mp)	Observaţii / Referinţe
A1		6.135	Sector cadastral:62 Teren neimprejmuit;

B. Partea II. Proprietari şi acte

Inscrieri privitoare la dreptul de proprietate şi alte drepturi reale		Referinţe
2650 / 15/02/2024		
Act Administrativ nr. 648, din 15/06/1995 emis de Comisia Județeană Suceava;		
B1	Intabulare, drept de PROPRIETATE, dobandit prin Reconstituire, cota actuala 1/1, cota initiala 1/1	A1
	1) **PUHA ACHILINA**	
	OBSERVATII: lipsă CNP proprietar Puha Achilina	
Act Administrativ nr. 7528, din 04/10/2023 emis de Primăria Comunei Frătăuții Vechi;		
B2	Se notează posesia faptică în favoarea lui	A1
	1) **CÎRDEI TRANDAFIRA**	

C. Partea III. SARCINI .

Inscrieri privind dezmembramintele dreptului de proprietate, drepturi reale de garanţie şi sarcini	Referinţe
NU SUNT	

Anexa Nr. 1 La Partea I

Teren

Nr cadastral	Suprafaţa (mp)*	Observaţii / Referinţe
	6.135	

* Suprafaţa este determinată in planul de proiecţie Stereo 70.

DETALII LINIARE IMOBIL

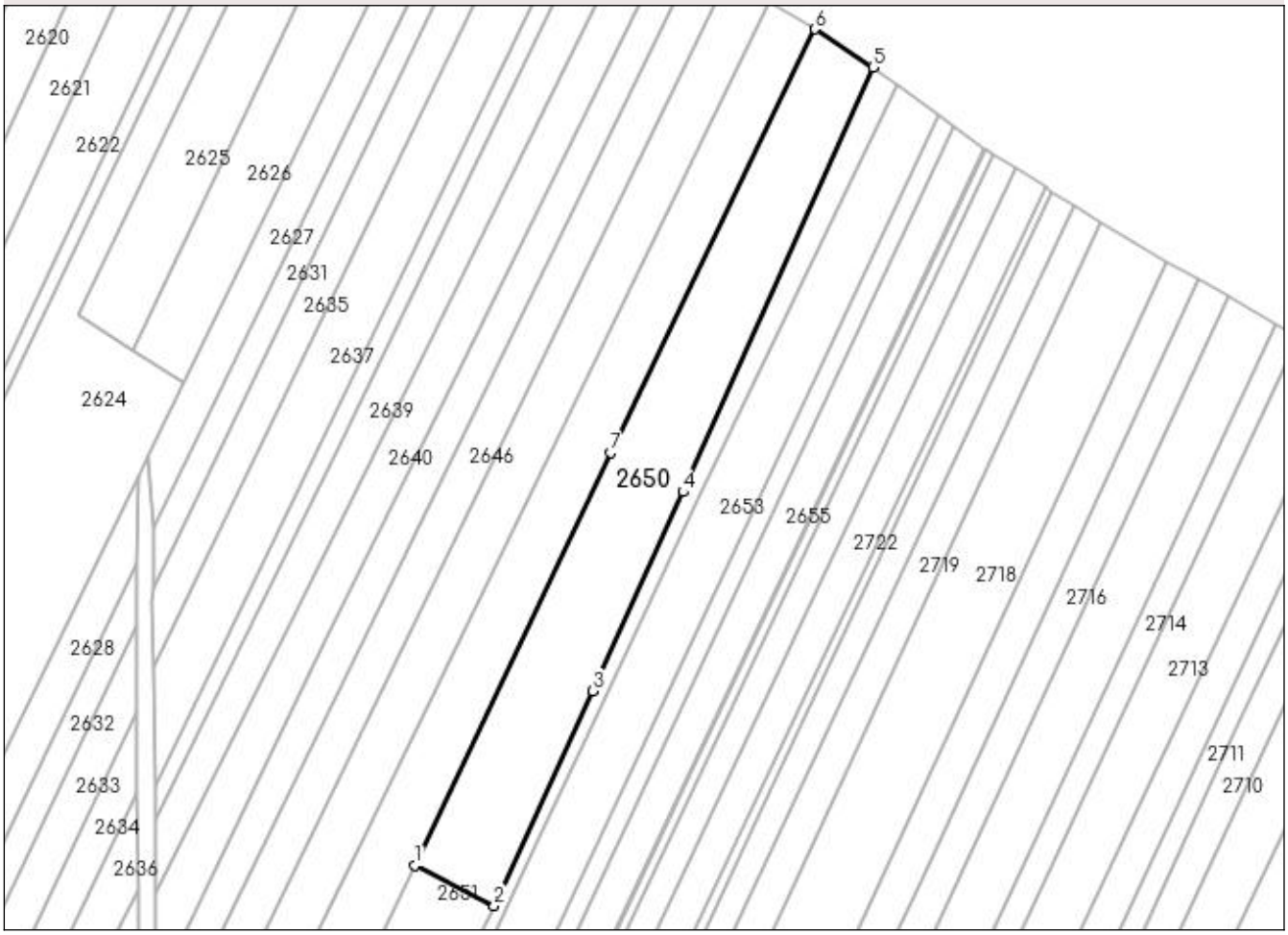

Date referitoare la teren

Crt	Categorie folosință	Intra vilan	Suprafaţa (mp)	Tarla	Parcelă	Nr. topo	Observaţii / Referinţe
1	arabil	NU	6.135	28	389	-	loc numit Grădină

Lungime Segmente
1) Valorile lungimilor segmentelor sunt obţinute din proiecţie în plan.

Punct început	X / Y	Punct sfârşit	X / Y	Lungime segment (** (m)
1	570.698,029 709.294,435	2	570.720,724 709.282,82	25.495
2	570.720,724 709.282,82	3	570.748,934 709.344,516	67.84
3	570.748,934 709.344,516	4	570.774,991 709.401,64	62.786
4	570.774,991 709.401,64	5	570.829,488 709.523,554	133.54
5	570.829,488 709.523,554	6	570.812,832 709.534,501	19.931

Punct început	X / Y	Punct sfârşit	X / Y	Lungime segment (** (m)
6	570.812,832 709.534,501	7	570.754,123 709.412,988	134.952
7	570.754,123 709.412,988	1	570.698,029 709.294,435	131.154

** Lungimile segmentelor sunt determinate în planul de proiecţie Stereo 70 şi sunt rotunjite la 1 milimetru.
*** Distanţa dintre puncte este formată din segmente cumulate ce sunt mai mici decât valoarea 1 milimetru.

DATE DESPRE IMOBILUL NR. 2651

Oficiul de Cadastru şi Publicitate Imobiliară SUCEAVA
Biroul de Cadastru şi Publicitate Imobiliară Radauti

A. Partea I. Descrierea imobilului

TEREN Extravilan

Adresa: Jud. Suceava

Nr. Crt	Nr cadastral Nr. topografic	Suprafaţa* (mp)	Observaţii / Referinţe
A1		4.700	Sector cadastral:62 Teren neimprejmuit;

B. Partea II. Proprietari şi acte

Inscrieri privitoare la dreptul de proprietate şi alte drepturi reale		Referinţe
2651 / 15/02/2024		
Act Administrativ nr. 482, din 29/07/1994 emis de Comisia Județeană Suceava;		
B1	Intabulare, drept de PROPRIETATE, dobandit prin Reconstituire, cota actuala 1/1, cota initiala 1/1	A1
	1) **GRIGORAȘ ION** DEFUNCT:Da	
	OBSERVATII: lipsă CNP proprietar Grigoraș Ion	

C. Partea III. SARCINI .

Inscrieri privind dezmembramintele dreptului de proprietate, drepturi reale de garanţie şi sarcini	Referinţe
NU SUNT	

Anexa Nr. 1 La Partea I

Teren

Nr cadastral	Suprafaţa (mp)*	Observaţii / Referinţe
	4.700	

* Suprafaţa este determinată in planul de proiecţie Stereo 70.

DETALII LINIARE IMOBIL

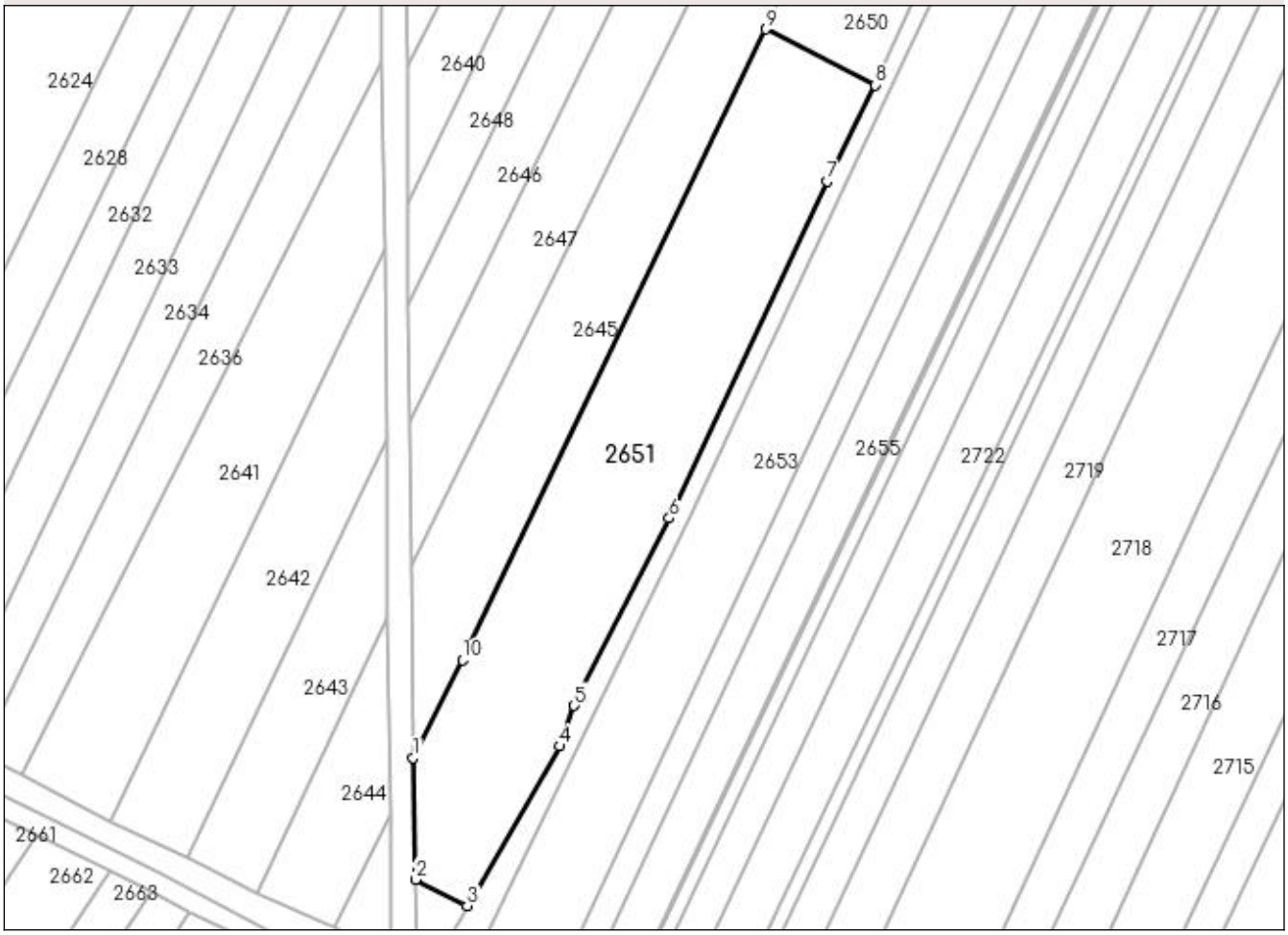

Date referitoare la teren

Crt	Categorie folosinţă	Intra vilan	Suprafaţa (mp)	Tarla	Parcelă	Nr. topo	Observaţii / Referinţe
1	arabil	NU	4.700	28	389, 412	-	loc numit Ciuhă

Lungime Segmente
1) Valorile lungimilor segmentelor sunt obţinute din proiecţie în plan.

Punct început	X / Y	Punct sfârşit	X / Y	Lungime segment (** (m)
1	570.624,817 709.143,107	2	570.625,353 709.117,878	25.235
2	570.625,353 709.117,878	3	570.636,019 709.112,419	11.982
3	570.636,019 709.112,419	4	570.655,172 709.145,573	38.289
4	570.655,172 709.145,573	5	570.658,226 709.153,962	8.928
5	570.658,226 709.153,962	6	570.678,002 709.192,88	43.654

Punct început	X / Y	Punct sfârşit	X / Y	Lungime segment (** (m)
6	570.678,002 709.192,88	7	570.710,795 709.262,899	77.318
7	570.710,795 709.262,899	8	570.720,724 709.282,82	22.258
8	570.720,724 709.282,82	9	570.698,029 709.294,435	25.495
9	570.698,029 709.294,435	10	570.635,033 709.163,43	145.364
10	570.635,033 709.163,43	1	570.624,817 709.143,107	22.746

** Lungimile segmentelor sunt determinate în planul de proiecţie Stereo 70 şi sunt rotunjite la 1 milimetru.
*** Distanţa dintre puncte este formată din segmente cumulate ce sunt mai mici decât valoarea 1 milimetru.

DATE DESPRE IMOBILUL NR. 2652

Oficiul de Cadastru şi Publicitate Imobiliară SUCEAVA
Biroul de Cadastru şi Publicitate Imobiliară Radauti

A. Partea I. Descrierea imobilului

TEREN Extravilan

Adresa: Jud. Suceava

Nr. Crt	Nr cadastral Nr. topografic	Suprafaţa* (mp)	Observaţii / Referinţe
A1		122	Sector cadastral:62 Teren neimprejmuit;

B. Partea II. Proprietari şi acte

Inscrieri privitoare la dreptul de proprietate şi alte drepturi reale		Referinţe
2652 / 15/02/2024		
Act Normativ nr. 7, din 13/03/1996 emis de Parlamentul României;		
B1	Inscrierea provizorie, drept de PROPRIETATE, dobandit prin Lege, cota actuala 1/1, cota initiala 1/1	A1
	1) **COMUNA FRĂTĂUȚII VECHI**, CIF:4244342	

C. Partea III. SARCINI .

Inscrieri privind dezmembramintele dreptului de proprietate, drepturi reale de garanţie şi sarcini	Referinţe
NU SUNT	

Anexa Nr. 1 La Partea I

Teren

Nr cadastral	Suprafaţa (mp)*	Observaţii / Referinţe
	122	

* Suprafaţa este determinată in planul de proiecţie Stereo 70.

DETALII LINIARE IMOBIL

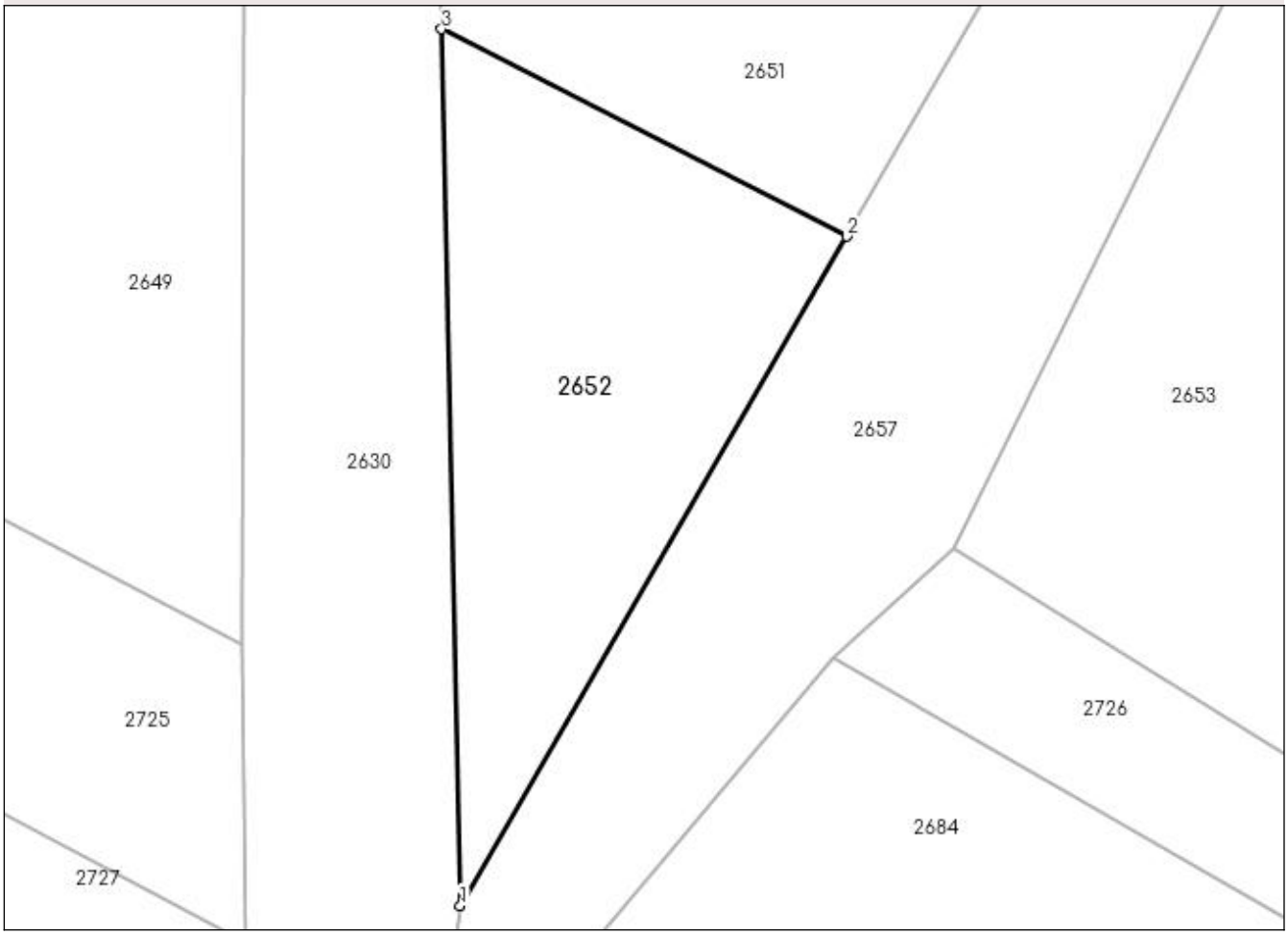

Date referitoare la teren

Crt	Categorie folosinţă	Intra vilan	Suprafaţa (mp)	Tarla	Parcelă	Nr. topo	Observaţii / Referinţe
1	arabil	NU	122	28	412	-	

Lungime Segmente
1) Valorile lungimilor segmentelor sunt obţinute din proiecţie în plan.

Punct început	X / Y	Punct sfârşit	X / Y	Lungime segment (** (m)
1	570.625,843 709.094,803	2	570.636,019 709.112,419	20.344
2	570.636,019 709.112,419	3	570.625,353 709.117,878	11.982
3	570.625,353 709.117,878	1	570.625,843 709.094,803	23.08

**** Lungimile segmentelor sunt determinate în planul de proiecţie Stereo 70 şi sunt rotunjite la 1 milimetru.**
***** Distanţa dintre puncte este formată din segmente cumulate ce sunt mai mici decât valoarea 1 milimetru.**

DATE DESPRE IMOBILUL NR. 2653

Oficiul de Cadastru şi Publicitate Imobiliară SUCEAVA
Biroul de Cadastru şi Publicitate Imobiliară Radauti

A. Partea I. Descrierea imobilului

TEREN Extravilan

Adresa: Jud. Suceava

Nr. Crt	Nr cadastral Nr. topografic	Suprafaţa* (mp)	Observaţii / Referinţe
A1		7.300	Sector cadastral:62 Teren neimprejmuit;

B. Partea II. Proprietari şi acte

Inscrieri privitoare la dreptul de proprietate şi alte drepturi reale		Referinţe
2653 / 15/02/2024		
Act Notarial nr. 1842, din 26/10/2001 emis de BNP Radăuți;		
B1	Intabulare, drept de PROPRIETATE, dobandit prin Conventie, cota actuala 1/1	A1
	1) **ȚIGĂNAȘ LIVIU** 2) **ȚIGĂNAȘ DANIELA**	

C. Partea III. SARCINI .

Inscrieri privind dezmembramintele dreptului de proprietate, drepturi reale de garanţie şi sarcini	Referinţe
NU SUNT	

Anexa Nr. 1 La Partea I

Teren

Nr cadastral	Suprafaţa (mp)*	Observaţii / Referinţe
	7.300	

* Suprafaţa este determinată in planul de proiecţie Stereo 70.

DETALII LINIARE IMOBIL

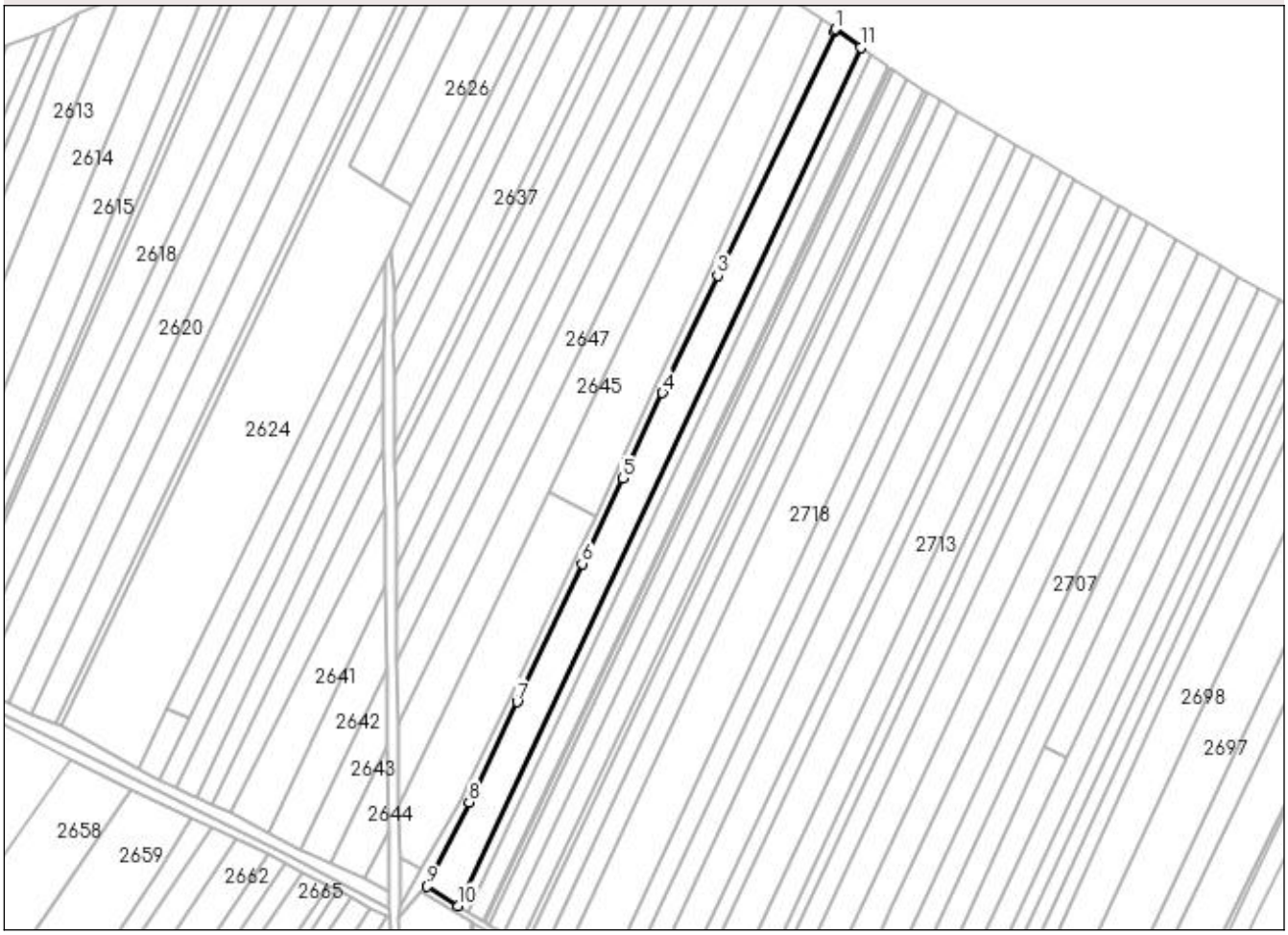

Date referitoare la teren

Crt	Categorie folosință	Intra vilan	Suprafaţa (mp)	Tarla	Parcelă	Nr. topo	Observaţii / Referinţe
1	arabil	NU	7.300	29	412	-	

Lungime Segmente
1) Valorile lungimilor segmentelor sunt obţinute din proiecţie în plan.

Punct început	X / Y	Punct sfârşit	X / Y	Lungime segment (** (m)
1	570.836,314 709.518,563	2	570.835,77 709.517,434	1.253
2	570.835,77 709.517,434	3	570.779,238 709.399,381	130.891
3	570.779,238 709.399,381	4	570.752,594 709.342,737	62.597
4	570.752,594 709.342,737	5	570.733,223 709.301,455	45.601
5	570.733,223 709.301,455	6	570.713,668 709.260,207	45.649

Punct început	X / Y	Punct sfârşit	X / Y	Lungime segment (** (m)
6	570.713,668 709.260,207	7	570.682,305 709.193,442	73.765
7	570.682,305 709.193,442	8	570.659,047 709.145,001	53.735
8	570.659,047 709.145,001	9	570.638,847 709.104,221	45.509
9	570.638,847 709.104,221	10	570.653,815 709.094,865	17.652
10	570.653,815 709.094,865	11	570.848,505 709.509,778	458.32
11	570.848,505 709.509,778	1	570.836,314 709.518,563	15.027

** Lungimile segmentelor sunt determinate în planul de proiecţie Stereo 70 şi sunt rotunjite la 1 milimetru.
*** Distanţa dintre puncte este formată din segmente cumulate ce sunt mai mici decât valoarea 1 milimetru.

DATE DESPRE IMOBILUL NR. 2654

Oficiul de Cadastru şi Publicitate Imobiliară SUCEAVA
Biroul de Cadastru şi Publicitate Imobiliară Radauti

A. Partea I. Descrierea imobilului

TEREN Extravilan

Adresa: Jud. Suceava

Nr. Crt	Nr cadastral Nr. topografic	Suprafaţa* (mp)	Observaţii / Referinţe
A1		2.500	Sector cadastral:62 Teren neimprejmuit;

B. Partea II. Proprietari şi acte

Inscrieri privitoare la dreptul de proprietate şi alte drepturi reale		Referinţe
2654 / 15/02/2024		
Act Administrativ nr. 337, din 15/12/1993 emis de Comisia Județeană Suceava;		
B1	Intabulare, drept de PROPRIETATE, dobandit prin Reconstituire, cota actuala 1/1, cota initiala 1/1	A1
	1) **SAVU MIHAI**	
	OBSERVATII: lipsă CNP proprietar Savu Mihai	
Act Administrativ nr. 7566, din 05/10/2023 emis de Primăria Comunei Frătăuții Vechi;		
B2	Se notează posesia faptică în favoarea lui	A1
	1) **ȚIGĂNAȘ LIVIU**, căsătorit cu 2) **ȚIGĂNAȘ DANIELA**	

C. Partea III. SARCINI .

Inscrieri privind dezmembramintele dreptului de proprietate, drepturi reale de garanţie şi sarcini	Referinţe
NU SUNT	

Anexa Nr. 1 La Partea I

Teren

Nr cadastral	Suprafaţa (mp)*	Observaţii / Referinţe
	2.500	

* Suprafaţa este determinată in planul de proiecţie Stereo 70.

DETALII LINIARE IMOBIL

Date referitoare la teren

Crt	Categorie folosinţă	Intra vilan	Suprafaţa (mp)	Tarla	Parcelă	Nr. topo	Observaţii / Referinţe
1	arabil	NU	2.500	29	412	-	loc numit Cruce

Lungime Segmente
1) Valorile lungimilor segmentelor sunt obţinute din proiecţie în plan.

Punct început	X / Y	Punct sfârşit	X / Y	Lungime segment (** (m)
1	570.658,476 709.091,951	2	570.853,009 709.506,532	457.953
2	570.853,009 709.506,532	3	570.848,505 709.509,778	5.552
3	570.848,505 709.509,778	4	570.653,815 709.094,865	458.32
4	570.653,815 709.094,865	1	570.658,476 709.091,951	5.497

** Lungimile segmentelor sunt determinate în planul de proiecţie Stereo 70 şi sunt rotunjite la 1 milimetru.
*** Distanţa dintre puncte este formată din segmente cumulate ce sunt mai mici decât valoarea 1 milimetru.

DATE DESPRE IMOBILUL NR. 2655

Oficiul de Cadastru şi Publicitate Imobiliară SUCEAVA
Biroul de Cadastru şi Publicitate Imobiliară Radauti

A. Partea I. Descrierea imobilului

TEREN Extravilan

Adresa: Jud. Suceava

Nr. Crt	Nr cadastral Nr. topografic	Suprafaţa* (mp)	Observaţii / Referinţe
A1		4.400	Sector cadastral:62 Teren neimprejmuit;

B. Partea II. Proprietari şi acte

Inscrieri privitoare la dreptul de proprietate şi alte drepturi reale		Referinţe
2655 / 15/02/2024		
Act Administrativ nr. 1724, din 12/12/2008 emis de Comisia Județeană Suceava;		
B1	Intabulare, drept de PROPRIETATE, dobandit prin Reconstituire, cota actuala 1/1, cota initiala 1/1	A1
	1) **SAVU RACHILA**	
	OBSERVATII: lipsă CNP proprietar Savu Rachila	
Act Administrativ nr. 7569, din 05/10/2023 emis de Primăria Comunei Frătăuții Vechi;		
B2	Se notează posesia faptică în favoarea lui	A1
	1) **ȚIGĂNAȘ LIVIU**, căsătorit cu 2) **ȚIGĂNAȘ DANIELA**	

C. Partea III. SARCINI .

Inscrieri privind dezmembramintele dreptului de proprietate, drepturi reale de garanţie şi sarcini	Referinţe
NU SUNT	

Anexa Nr. 1 La Partea I

Teren

Nr cadastral	Suprafaţa (mp)*	Observaţii / Referinţe
	4.400	

* Suprafaţa este determinată in planul de proiecţie Stereo 70.

DETALII LINIARE IMOBIL

Date referitoare la teren

Crt	Categorie folosinţă	Intra vilan	Suprafaţa (mp)	Tarla	Parcelă	Nr. topo	Observaţii / Referinţe
1	arabil	NU	4.400	29	412	-	loc numit Cruce

Lungime Segmente
1) Valorile lungimilor segmentelor sunt obţinute din proiecţie în plan.

Punct început	X / Y	Punct sfârşit	X / Y	Lungime segment (** (m)
1	570.666,004 709.087,246	2	570.861,606 709.500,337	457.061
2	570.861,606 709.500,337	3	570.853,009 709.506,532	10.597
3	570.853,009 709.506,532	4	570.658,476 709.091,951	457.953
4	570.658,476 709.091,951	1	570.666,004 709.087,246	8.877

** Lungimile segmentelor sunt determinate în planul de proiecţie Stereo 70 şi sunt rotunjite la 1 milimetru.
*** Distanţa dintre puncte este formată din segmente cumulate ce sunt mai mici decât valoarea 1 milimetru.

DATE DESPRE IMOBILUL NR. 2656

Oficiul de Cadastru şi Publicitate Imobiliară SUCEAVA
Biroul de Cadastru şi Publicitate Imobiliară Radauti

A. Partea I. Descrierea imobilului

TEREN Extravilan

Adresa: Jud. Suceava

Nr. Crt	Nr cadastral Nr. topografic	Suprafaţa* (mp)	Observaţii / Referinţe
A1		248	Sector cadastral:62 Teren neimprejmuit;

B. Partea II. Proprietari şi acte

Inscrieri privitoare la dreptul de proprietate şi alte drepturi reale		Referinţe
2656 / 15/02/2024		
Act Normativ nr. 7, din 13/03/1996 emis de Parlamentul României;		
B1	Inscrierea provizorie, drept de PROPRIETATE, dobandit prin Lege, cota actuala 1/1, cota initiala 1/1	A1
	1) **COMUNA FRĂTĂUȚII VECHI**, CIF:4244342	

C. Partea III. SARCINI .

Inscrieri privind dezmembramintele dreptului de proprietate, drepturi reale de garanţie şi sarcini	Referinţe
NU SUNT	

Anexa Nr. 1 La Partea I

Teren

Nr cadastral	Suprafaţa (mp)*	Observaţii / Referinţe
	248	

* Suprafaţa este determinată in planul de proiecţie Stereo 70.

DETALII LINIARE IMOBIL

Date referitoare la teren

Crt	Categorie folosinţă	Intra vilan	Suprafaţa (mp)	Tarla	Parcelă	Nr. topo	Observaţii / Referinţe
1	arabil	NU	248	29	412	-	

Lungime Segmente
1) Valorile lungimilor segmentelor sunt obţinute din proiecţie în plan.

Punct început	X / Y	Punct sfârşit	X / Y	Lungime segment (** (m)
1	570.666,322 709.087,047	2	570.780,371 709.327,302	265.95
2	570.780,371 709.327,302	3	570.862,077 709.499,998	191.049
3	570.862,077 709.499,998	4	570.861,606 709.500,337	0.58
4	570.861,606 709.500,337	5	570.666,004 709.087,246	457.061
5	570.666,004 709.087,246	1	570.666,322 709.087,047	0.375

** Lungimile segmentelor sunt determinate în planul de proiecţie Stereo 70 şi sunt rotunjite la 1 milimetru.
*** Distanţa dintre puncte este formată din segmente cumulate ce sunt mai mici decât valoarea 1 milimetru.

DATE DESPRE IMOBILUL NR. 2657

Oficiul de Cadastru şi Publicitate Imobiliară SUCEAVA
Biroul de Cadastru şi Publicitate Imobiliară Radauti

A. Partea I. Descrierea imobilului

TEREN Extravilan

Adresa: Jud. Suceava

Nr. Crt	Nr cadastral Nr. topografic	Suprafaţa* (mp)	Observaţii / Referinţe
A1		2.287	Sector cadastral:62 Teren neimprejmuit;

B. Partea II. Proprietari şi acte

Inscrieri privitoare la dreptul de proprietate şi alte drepturi reale		Referinţe
2657 / 15/02/2024		
Act Normativ nr. 7, din 13/03/1996 emis de Parlamentul României;		
B2	Inscrierea provizorie, drept de PROPRIETATE, dobandit prin Lege, cota actuala 1/1, cota initiala 1/1	A1
	1) **COMUNA FRĂTĂUȚII VECHI**, CIF:4244342	

C. Partea III. SARCINI .

Inscrieri privind dezmembramintele dreptului de proprietate, drepturi reale de garanţie şi sarcini	Referinţe
NU SUNT	

Anexa Nr. 1 La Partea I

Teren

Nr cadastral	Suprafaţa (mp)*	Observaţii / Referinţe
	2.287	

* Suprafaţa este determinată in planul de proiecţie Stereo 70.

DETALII LINIARE IMOBIL

Date referitoare la teren

Crt	Categorie folosință	Intra vilan	Suprafaţa (mp)	Tarla	Parcelă	Nr. topo	Observaţii / Referinţe
1	drum	NU	2.287	29	390	-	

Lungime Segmente

1) Valorile lungimilor segmentelor sunt obţinute din proiecţie în plan.

Punct început	X / Y	Punct sfârşit	X / Y	Lungime segment (** (m)
1	570.829,488 709.523,554	2	570.774,991 709.401,64	133.54
3	570.748,934 709.344,516	4	570.720,724 709.282,82	67.84
5	570.710,795 709.262,899	6	570.678,002 709.192,88	77.318
7	570.658,226 709.153,962	8	570.655,172 709.145,573	8.928
9	570.636,019 709.112,419	10	570.625,843 709.094,803	20.344

Punct început	X / Y	Punct sfârşit	X / Y	Lungime segment (** (m)
2	570.774,991 709.401,64	3	570.748,934 709.344,516	62.786
4	570.720,724 709.282,82	5	570.710,795 709.262,899	22.258
6	570.678,002 709.192,88	7	570.658,226 709.153,962	43.654
8	570.655,172 709.145,573	9	570.636,019 709.112,419	38.289
10	570.625,843 709.094,803	11	570.625,077 709.088,709	6.142

Punct început	X / Y	Punct sfârşit	X / Y	Lungime segment (** (m)
11	570.625,077 709.088,709	12	570.635,652 709.101,353	16.483
13	570.638,847 709.104,221	14	570.659,047 709.145,001	45.509
15	570.682,305 709.193,442	16	570.713,668 709.260,207	73.765
17	570.733,223 709.301,455	18	570.752,594 709.342,737	45.601
19	570.779,238 709.399,381	20	570.835,77 709.517,434	130.891
21	570.836,314 709.518,563	1	570.829,488 709.523,554	8.456

Punct început	X / Y	Punct sfârşit	X / Y	Lungime segment (** (m)
12	570.635,652 709.101,353	13	570.638,847 709.104,221	4.293
14	570.659,047 709.145,001	15	570.682,305 709.193,442	53.735
16	570.713,668 709.260,207	17	570.733,223 709.301,455	45.649
18	570.752,594 709.342,737	19	570.779,238 709.399,381	62.597
20	570.835,77 709.517,434	21	570.836,314 709.518,563	1.253

** Lungimile segmentelor sunt determinate în planul de proiecţie Stereo 70 şi sunt rotunjite la 1 milimetru.
*** Distanţa dintre puncte este formată din segmente cumulate ce sunt mai mici decât valoarea 1 milimetru.

DATE DESPRE IMOBILUL NR. 2658

Oficiul de Cadastru şi Publicitate Imobiliară SUCEAVA
Biroul de Cadastru şi Publicitate Imobiliară Radauti

A. Partea I. Descrierea imobilului

TEREN Extravilan

Adresa: Jud. Suceava, Tarla Maneuti

Nr. Crt	Nr cadastral Nr. topografic	Suprafaţa* (mp)	Observaţii / Referinţe
A1	39910	9.500	Sector cadastral:62 Teren neimprejmuit; Imobil neimprejmuit.

B. Partea II. Proprietari şi acte

Inscrieri privitoare la dreptul de proprietate şi alte drepturi reale		Referinţe
40677 / 28/08/2023		
Act Administrativ nr. 93 titlu de proprietate, din 20/12/1993 emis de Comisia Judeteana Suceava (Titlu);		
B1	Intabulare, drept de PROPRIETATE, dobandit prin Reconstituire, cota actuala 1/1, cota initiala 1/1	A1
	1) **PUHA VASILE**	
48717 / 06/10/2023		
Act Administrativ nr. 7487, din 03/10/2023 emis de primaria comunei fratautii noi (act administrativ nr 7488 din 03.10.2023, emis de primaria comunei fratautii noi;act notarial nr 4274 din 04.10.2023, emis de bin fomin simion);		
B2	se noteaza posesia bun comun in dev.	A1
	1) **BURLICĂ ANA** 2) **BURLICĂ CONSTANTIN**	

C. Partea III. SARCINI .

Inscrieri privind dezmembramintele dreptului de proprietate, drepturi reale de garanţie şi sarcini	Referinţe
NU SUNT	

Anexa Nr. 1 La Partea I

Teren

Nr cadastral	Suprafaţa (mp)*	Observaţii / Referinţe
39910	9.500	Imobil neimprejmuit.

* Suprafaţa este determinată in planul de proiecţie Stereo 70.

DETALII LINIARE IMOBIL

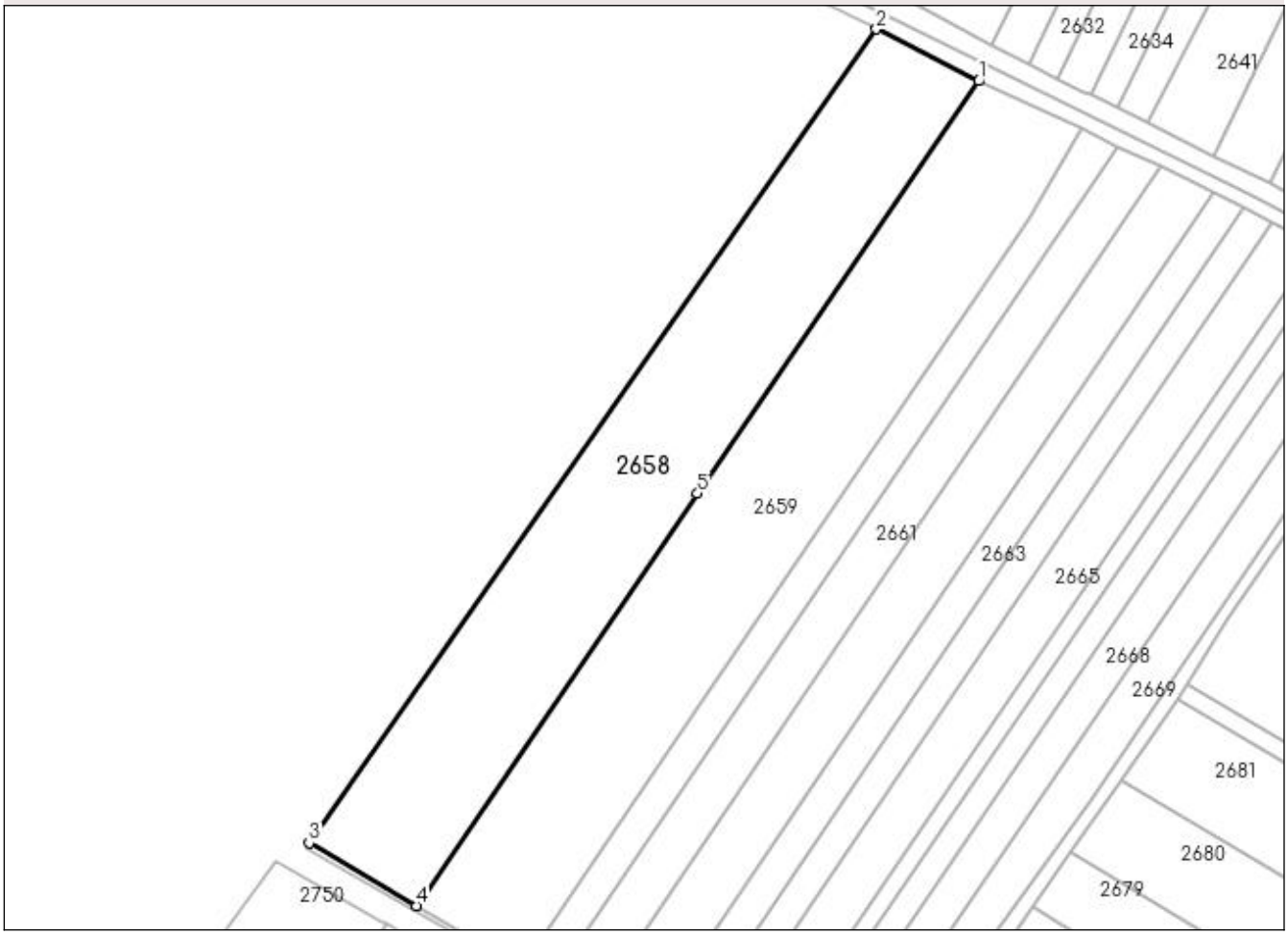

Date referitoare la teren

Crt	Categorie folosință	Intra vilan	Suprafaţa (mp)	Tarla	Parcelă	Nr. topo	Observaţii / Referinţe
1	arabil	NU	9.500	28	393, 392	-	Imobil neimprejmuit.

Lungime Segmente
1) Valorile lungimilor segmentelor sunt obţinute din proiecţie în plan.

Punct început	X / Y	Punct sfârşit	X / Y	Lungime segment (** (m)
1	570.495,29 709.151,241	2	570.466,19 709.165,96	32.611
2	570.466,19 709.165,96	3	570.305,424 708.935,372	281.099
3	570.305,424 708.935,372	4	570.335,815 708.917,62	35.196
4	570.335,815 708.917,62	5	570.415,519 709.034,427	141.409
5	570.415,519 709.034,427	1	570.495,29 709.151,241	141.453

** Lungimile segmentelor sunt determinate în planul de proiecţie Stereo 70 şi sunt rotunjite la 1 milimetru.
*** Distanţa dintre puncte este formată din segmente cumulate ce sunt mai mici decât valoarea 1 milimetru.

DATE DESPRE IMOBILUL NR. 2659

Oficiul de Cadastru şi Publicitate Imobiliară SUCEAVA
Biroul de Cadastru şi Publicitate Imobiliară Radauti

A. Partea I. Descrierea imobilului

TEREN Extravilan

Adresa: Jud. Suceava

Nr. Crt	Nr cadastral Nr. topografic	Suprafaţa* (mp)	Observaţii / Referinţe
A1	32284	Din acte: 10.000 Masurata: 9.665	Sector cadastral:62 Teren neimprejmuit;

B. Partea II. Proprietari şi acte

Inscrieri privitoare la dreptul de proprietate şi alte drepturi reale		Referinţe
5067 / 14/02/2014		
Act Notarial nr. 315, din 14/02/2014 emis de Buzduga Dana Alina;		
B2	Intabulare, drept de PROPRIETATE- bun comun, in devalmasie, cu titlu de cumparare, dobandit prin Conventie, cota actuala 1/1, cota initiala 1/1	A1
	1) **PUHA GHEORGHE VASILE** 2) **PUHA ELENA-ZAMFIRA**	

C. Partea III. SARCINI .

Inscrieri privind dezmembramintele dreptului de proprietate, drepturi reale de garanţie şi sarcini	Referinţe
NU SUNT	

Anexa Nr. 1 La Partea I

Teren

Nr cadastral	Suprafaţa (mp)*	Observaţii / Referinţe
32284	Din acte: 10.000 Masurata: 9.665	

* Suprafaţa este determinată in planul de proiecţie Stereo 70.

DETALII LINIARE IMOBIL

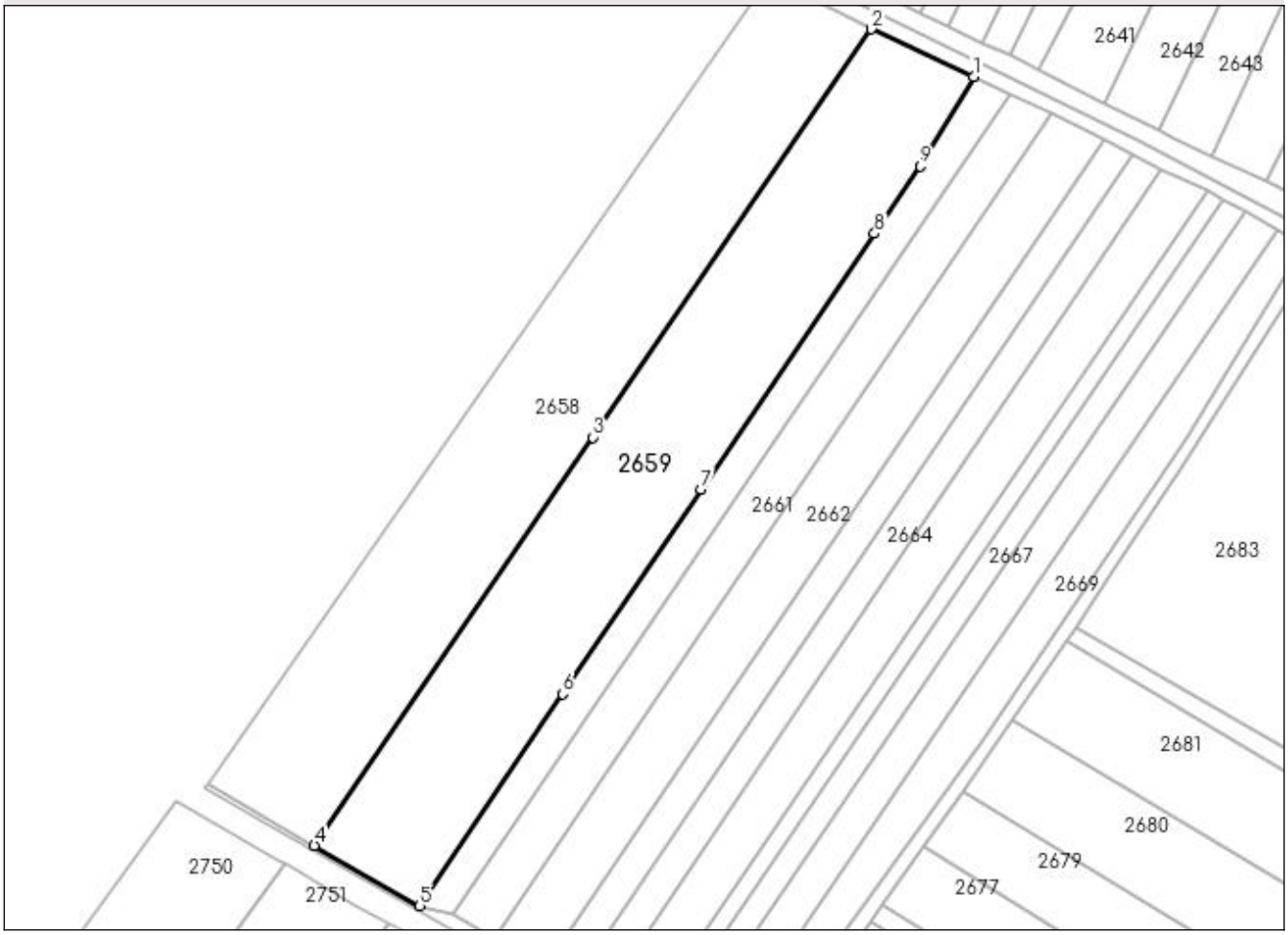

Date referitoare la teren

Crt	Categorie folosinţă	Intra vilan	Suprafaţa (mp)	Tarla	Parcelă	Nr. topo	Observaţii / Referinţe
1	arabil	NU	9.665	28	392, 393	-	

Lungime Segmente
1) Valorile lungimilor segmentelor sunt obţinute din proiecţie în plan.

Punct început	X / Y	Punct sfârşit	X / Y	Lungime segment (** (m)
1	570.524,545 709.137,702	2	570.495,29 709.151,241	32.236
2	570.495,29 709.151,241	3	570.415,519 709.034,427	141.453
3	570.415,519 709.034,427	4	570.335,815 708.917,62	141.409
4	570.335,815 708.917,62	5	570.365,948 708.900,373	34.72
5	570.365,948 708.900,373	6	570.406,948 708.960,93	73.131

Punct început	X / Y	Punct sfârşit	X / Y	Lungime segment (** (m)
6	570.406,948 708.960,93	7	570.446,624 709.019,531	70.769
7	570.446,624 709.019,531	8	570.496,183 709.092,731	88.399
8	570.496,183 709.092,731	9	570.509,269 709.112,059	23.341
9	570.509,269 709.112,059	1	570.524,545 709.137,702	29.848

** Lungimile segmentelor sunt determinate în planul de proiecţie Stereo 70 şi sunt rotunjite la 1 milimetru.
*** Distanţa dintre puncte este formată din segmente cumulate ce sunt mai mici decât valoarea 1 milimetru.

DATE DESPRE IMOBILUL NR. 2660

Oficiul de Cadastru şi Publicitate Imobiliară SUCEAVA
Biroul de Cadastru şi Publicitate Imobiliară Radauti

A. Partea I. Descrierea imobilului

TEREN Extravilan

Adresa: Jud. Suceava

Nr. Crt	Nr cadastral Nr. topografic	Suprafaţa* (mp)	Observaţii / Referinţe
A1		2.723	Sector cadastral:62 Teren neimprejmuit;

B. Partea II. Proprietari şi acte

Inscrieri privitoare la dreptul de proprietate şi alte drepturi reale		Referinţe
2660 / 15/02/2024		
Act Administrativ nr. 1234, din 28/04/1999 emis de Comisia Județeană Suceava;		
B1	Intabulare, drept de PROPRIETATE, dobandit prin Reconstituire, cota actuala 1/1, cota initiala 1/1	A1
	1) **MIHĂILĂ FILIP**	
	OBSERVATII: lipsă CNP proprietar Mihăilă Filip	
Act Administrativ nr. 9607, din 21/11/2023 emis de Primăria Comunei Frătăuții Vechi;		
B2	Se notează posesia faptică în favoarea lui	A1
	1) **CONEAC PETRU** 2) **CONEAC MARIA**	

C. Partea III. SARCINI .

Inscrieri privind dezmembramintele dreptului de proprietate, drepturi reale de garanţie şi sarcini	Referinţe
NU SUNT	

Anexa Nr. 1 La Partea I

Teren

Nr cadastral	Suprafaţa (mp)*	Observaţii / Referinţe
	2.723	

* Suprafaţa este determinată in planul de proiecţie Stereo 70.

DETALII LINIARE IMOBIL

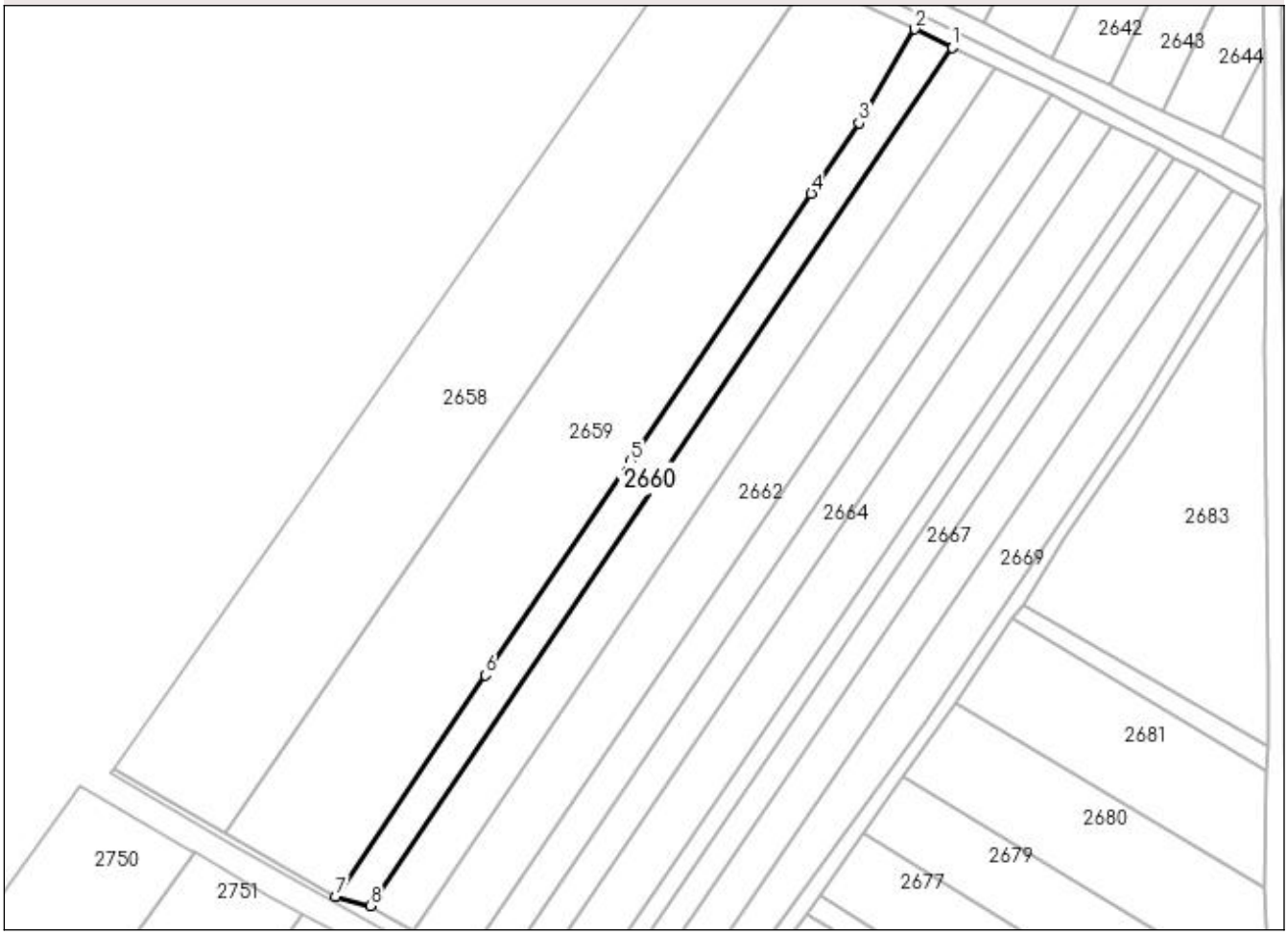

Date referitoare la teren

Crt	Categorie folosinţă	Intra vilan	Suprafaţa (mp)	Tarla	Parcelă	Nr. topo	Observaţii / Referinţe
1	arabil	NU	2.723	28	393, 392	-	loc numit Bilcani

Lungime Segmente
1) Valorile lungimilor segmentelor sunt obţinute din proiecţie în plan.

Punct început	X / Y	Punct sfârşit	X / Y	Lungime segment (** (m)
1	570.534,845 709.132,612	2	570.524,545 709.137,702	11.489
2	570.524,545 709.137,702	3	570.509,269 709.112,059	29.848
3	570.509,269 709.112,059	4	570.496,183 709.092,731	23.341
4	570.496,183 709.092,731	5	570.446,624 709.019,531	88.399
5	570.446,624 709.019,531	6	570.406,948 708.960,93	70.769

Punct început	X / Y	Punct sfârşit	X / Y	Lungime segment (** (m)
6	570.406,948 708.960,93	7	570.365,948 708.900,373	73.131
7	570.365,948 708.900,373	8	570.375,437 708.897,82	9.826
8	570.375,437 708.897,82	1	570.534,845 709.132,612	283.793

** Lungimile segmentelor sunt determinate în planul de proiecţie Stereo 70 şi sunt rotunjite la 1 milimetru.
*** Distanţa dintre puncte este formată din segmente cumulate ce sunt mai mici decât valoarea 1 milimetru.

DATE DESPRE IMOBILUL NR. 2661

Oficiul de Cadastru şi Publicitate Imobiliară SUCEAVA
Biroul de Cadastru şi Publicitate Imobiliară Radauti

A. Partea I. Descrierea imobilului

TEREN Extravilan

Adresa: Jud. Suceava

Nr. Crt	Nr cadastral Nr. topografic	Suprafaţa* (mp)	Observaţii / Referinţe
A1		3.747	Sector cadastral:62 Teren neimprejmuit;

B. Partea II. Proprietari şi acte

Inscrieri privitoare la dreptul de proprietate şi alte drepturi reale		Referinţe
2661 / 15/02/2024		
Act Administrativ nr. 701, din 20/06/1995 emis de Comisia Județeană Suceava;		
B1	Intabulare, drept de PROPRIETATE, dobandit prin Reconstituire, cota actuala 1/1, cota initiala 1/1	A1
	1) **MIHĂILĂ GHEORGHE**	
	OBSERVATII: lipsă CNP proprietar Mihăilă Gheorghe	
Act Administrativ nr. 9605, din 21/11/2023 emis de Primăria Comunei Frătăuții Vechi;		
B2	Se notează posesia faptică în favoarea lui	A1
	1) **SOFIAN MAGDALENA**	

C. Partea III. SARCINI .

Inscrieri privind dezmembramintele dreptului de proprietate, drepturi reale de garanţie şi sarcini	Referinţe
NU SUNT	

Anexa Nr. 1 La Partea I

Teren

Nr cadastral	Suprafaţa (mp)*	Observaţii / Referinţe
	3.747	

* Suprafaţa este determinată in planul de proiecţie Stereo 70.

DETALII LINIARE IMOBIL

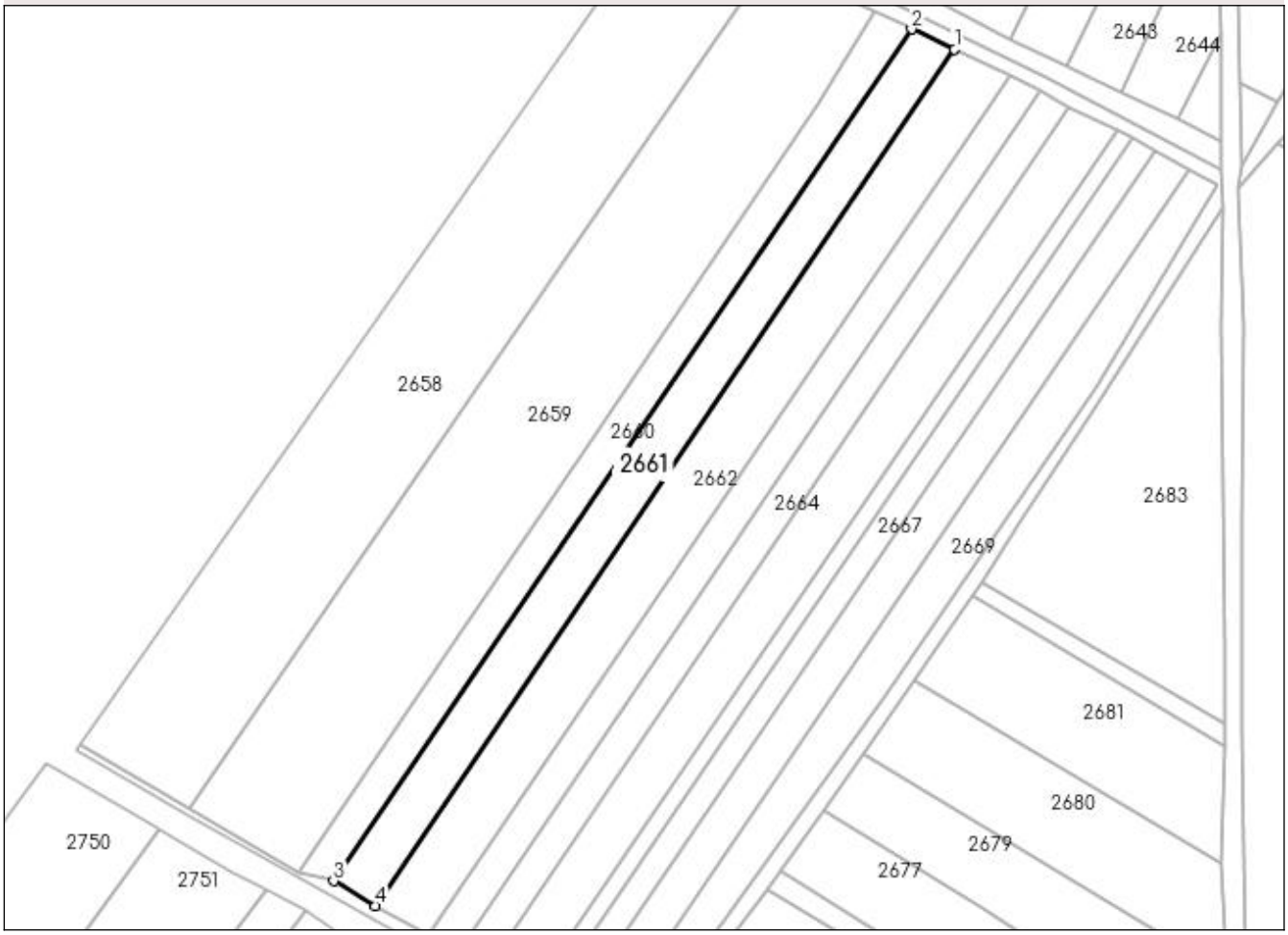

Date referitoare la teren

Crt	Categorie folosință	Intra vilan	Suprafaţa (mp)	Tarla	Parcelă	Nr. topo	Observaţii / Referinţe
1	arabil	NU	3.747	28	393, 392	-	loc numit Bilcani

Lungime Segmente
1) Valorile lungimilor segmentelor sunt obţinute din proiecţie în plan.

Punct început	X / Y	Punct sfârşit	X / Y	Lungime segment (** (m)
1	570.546,71 709.127,113	2	570.534,845 709.132,612	13.077
2	570.534,845 709.132,612	3	570.375,437 708.897,82	283.793
3	570.375,437 708.897,82	4	570.387,07 708.891,026	13.472
4	570.387,07 708.891,026	1	570.546,71 709.127,113	284.995

** Lungimile segmentelor sunt determinate în planul de proiecţie Stereo 70 şi sunt rotunjite la 1 milimetru.
*** Distanţa dintre puncte este formată din segmente cumulate ce sunt mai mici decât valoarea 1 milimetru.

DATE DESPRE IMOBILUL NR. 2662

Oficiul de Cadastru şi Publicitate Imobiliară SUCEAVA
Biroul de Cadastru şi Publicitate Imobiliară Radauti

A. Partea I. Descrierea imobilului

TEREN Extravilan

Adresa: Jud. Suceava

Nr. Crt	Nr cadastral Nr. topografic	Suprafaţa* (mp)	Observaţii / Referinţe
A1		Din acte: 4.800 Masurata: 4.737	Sector cadastral:62 Teren neimprejmuit; diferenta de suprafață nu s-a găsit la teren

B. Partea II. Proprietari şi acte

Inscrieri privitoare la dreptul de proprietate şi alte drepturi reale		Referinţe
2662 / 15/02/2024		
Act Administrativ nr. 338, din 10/02/1995 emis de Comisia Județeană Suceava;		
B1	Intabulare, drept de PROPRIETATE, dobandit prin Reconstituire, cota actuala 1/1, cota initiala 1/1	A1
	1) **HORODNIC GHEORGHE**	
	OBSERVATII: lipsă CNP proprietar Horodnic Gheorghe	
Act Administrativ nr. 9465, din 20/11/2023 emis de Primăria Comunei Frătăuții Vechi;		
B2	Se notează posesia faptică în favoarea lui	A1
	1) **HORODNIC ȘTEFAN**	

C. Partea III. SARCINI .

Inscrieri privind dezmembramintele dreptului de proprietate, drepturi reale de garanţie şi sarcini	Referinţe
NU SUNT	

Anexa Nr. 1 La Partea I

Teren

Nr cadastral	Suprafaţa (mp)*	Observaţii / Referinţe
	Din acte: 4.800 Masurata: 4.737	diferența de suprafață nu s-a găsit la teren

* Suprafaţa este determinată in planul de proiecţie Stereo 70.

DETALII LINIARE IMOBIL

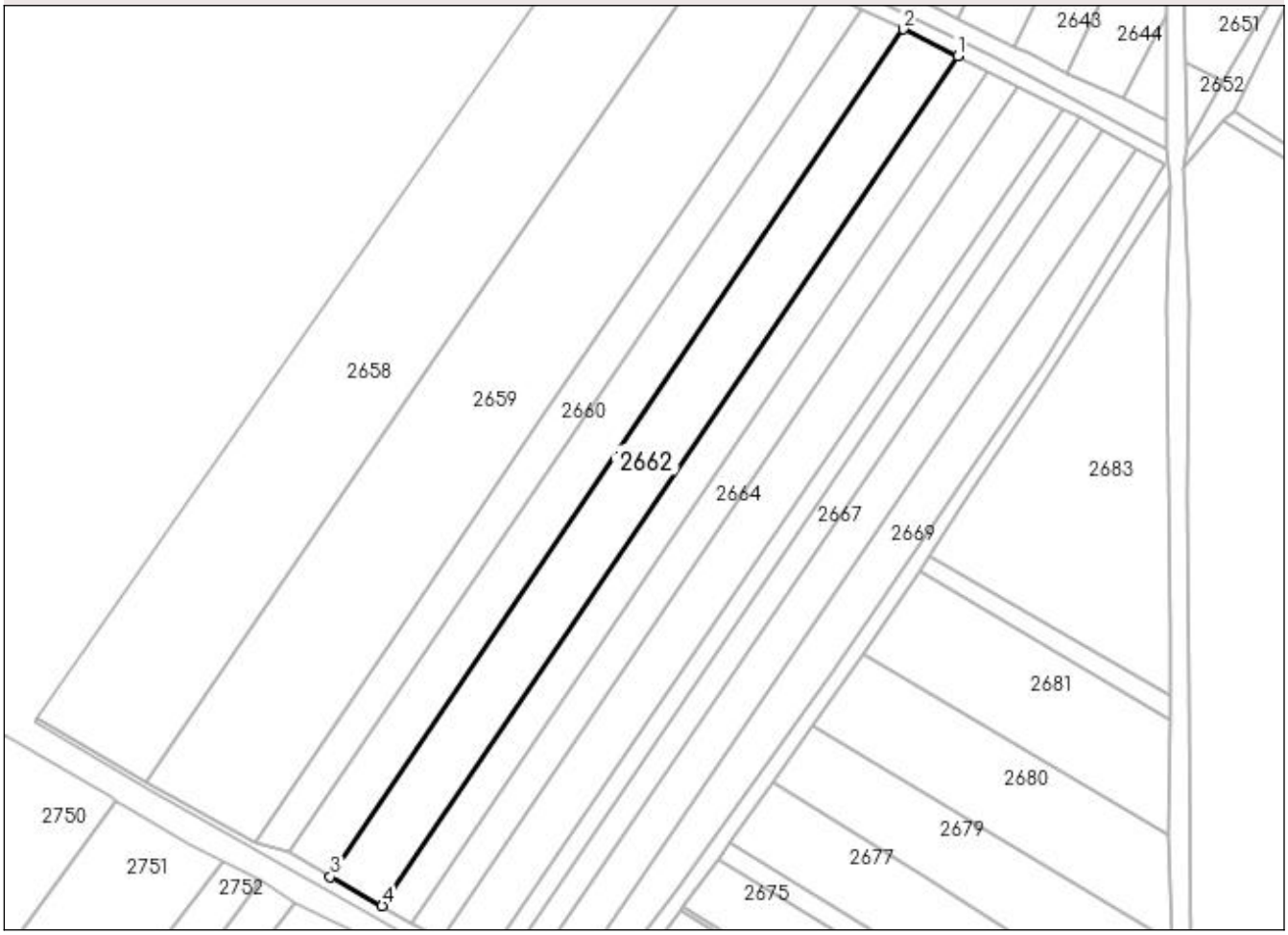

Date referitoare la teren

Crt	Categorie folosință	Intra vilan	Suprafaţa (mp)	Tarla	Parcelă	Nr. topo	Observaţii / Referinţe
1	arabil	NU	4.737	28	393, 392	-	loc numit Bilcani

Lungime Segmente
1) Valorile lungimilor segmentelor sunt obţinute din proiecţie în plan.

Punct început	X / Y	Punct sfârşit	X / Y	Lungime segment (** (m)
1	570.561,864 709.119,686	2	570.546,71 709.127,113	16.876
2	570.546,71 709.127,113	3	570.387,07 708.891,026	284.995
3	570.387,07 708.891,026	4	570.401,492 708.882,939	16.535
4	570.401,492 708.882,939	1	570.561,864 709.119,686	285.952

** Lungimile segmentelor sunt determinate în planul de proiecţie Stereo 70 şi sunt rotunjite la 1 milimetru.
*** Distanţa dintre puncte este formată din segmente cumulate ce sunt mai mici decât valoarea 1 milimetru.

DATE DESPRE IMOBILUL NR. 2663

Oficiul de Cadastru şi Publicitate Imobiliară SUCEAVA
Biroul de Cadastru şi Publicitate Imobiliară Radauti

A. Partea I. Descrierea imobilului

TEREN Extravilan

Adresa: Jud. Suceava

Nr. Crt	Nr cadastral Nr. topografic	Suprafaţa* (mp)	Observaţii / Referinţe
A1	40306	2.703	Sector cadastral:62 Teren neimprejmuit;

B. Partea II. Proprietari şi acte

Inscrieri privitoare la dreptul de proprietate şi alte drepturi reale		Referinţe
2663 / 15/02/2024		
Act Administrativ nr. 9662, din 22/11/2023 emis de Comuna Frătăuții Vechi;		
B1	Inscrierea provizorie, drept de PROPRIETATE, dobandit prin Lege, cota actuala 1/1, cota initiala 1/1	A1
	1) **GALAN GHEORGHE**	

C. Partea III. SARCINI .

Inscrieri privind dezmembramintele dreptului de proprietate, drepturi reale de garanţie şi sarcini	Referinţe
NU SUNT	

Anexa Nr. 1 La Partea I

Teren

Nr cadastral	Suprafaţa (mp)*	Observaţii / Referinţe
40306	2.703	

* Suprafaţa este determinată in planul de proiecţie Stereo 70.

DETALII LINIARE IMOBIL

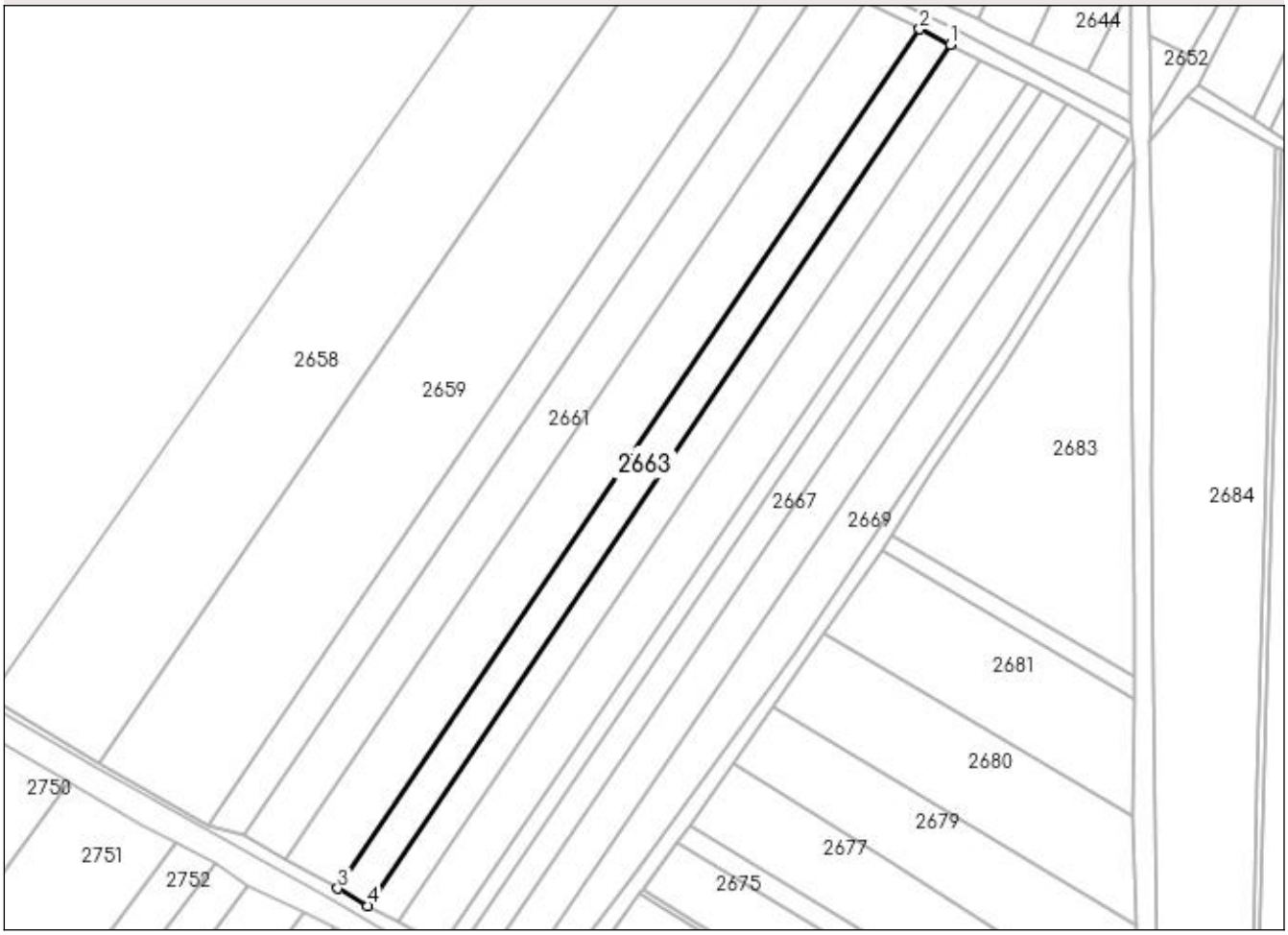

Date referitoare la teren

Crt	Categorie folosinţă	Intra vilan	Suprafaţa (mp)	Tarla	Parcelă	Nr. topo	Observaţii / Referinţe
1	arabil	NU	2.703	28	393, 392	-	

Lungime Segmente
1) Valorile lungimilor segmentelor sunt obţinute din proiecţie în plan.

Punct început	X / Y	Punct sfârşit	X / Y	Lungime segment (** (m)
1	570.570,328 709.115,465	2	570.561,864 709.119,686	9.458
2	570.561,864 709.119,686	3	570.401,492 708.882,939	285.952
3	570.401,492 708.882,939	4	570.409,767 708.878,2	9.536
4	570.409,767 708.878,2	1	570.570,328 709.115,465	286.487

** Lungimile segmentelor sunt determinate în planul de proiecţie Stereo 70 şi sunt rotunjite la 1 milimetru.
*** Distanţa dintre puncte este formată din segmente cumulate ce sunt mai mici decât valoarea 1 milimetru.

DATE DESPRE IMOBILUL NR. 2664

Oficiul de Cadastru şi Publicitate Imobiliară SUCEAVA
Biroul de Cadastru şi Publicitate Imobiliară Radauti

A. Partea I. Descrierea imobilului

TEREN Extravilan

Adresa: Jud. Suceava

Nr. Crt	Nr cadastral Nr. topografic	Suprafaţa* (mp)	Observaţii / Referinţe
A1		2.622	Sector cadastral:62 Teren neimprejmuit;

B. Partea II. Proprietari şi acte

Inscrieri privitoare la dreptul de proprietate şi alte drepturi reale		Referinţe
2664 / 15/02/2024		
Act Administrativ nr. 1115, din 30/03/1999 emis de Comisia Județeană Suceava;		
B1	Intabulare, drept de PROPRIETATE, dobandit prin Reconstituire, cota actuala 1/1, cota initiala 1/1	A1
	1) **GALAN VASILE** 2) **GALAN SAVETA**	
	OBSERVATII: lipsă CNP proprietar Galan Vasile, Galan Saveta	
Act Administrativ nr. 9562, din 21/11/2023 emis de Primăria Comunei Frătăuții Vechi;		
B2	Se notează posesia faptică în favoarea lui	A1
	1) **PÎNTESCU PETRU**	

C. Partea III. SARCINI .

Inscrieri privind dezmembramintele dreptului de proprietate, drepturi reale de garanţie şi sarcini	Referinţe
NU SUNT	

Anexa Nr. 1 La Partea I

Teren

Nr cadastral	Suprafaţa (mp)*	Observaţii / Referinţe
	2.622	

* Suprafaţa este determinată in planul de proiecţie Stereo 70.

DETALII LINIARE IMOBIL

Date referitoare la teren

Crt	Categorie folosinţă	Intra vilan	Suprafaţa (mp)	Tarla	Parcelă	Nr. topo	Observaţii / Referinţe
1	arabil	NU	2.622	28	393, 392	-	loc numit Bilcani

Lungime Segmente
1) Valorile lungimilor segmentelor sunt obţinute din proiecţie în plan.

Punct început	X / Y	Punct sfârşit	X / Y	Lungime segment (** (m)
1	570.578,392 709.111,187	2	570.570,328 709.115,465	9.128
2	570.570,328 709.115,465	3	570.409,767 708.878,2	286.487
3	570.409,767 708.878,2	4	570.417,933 708.873,802	9.275
4	570.417,933 708.873,802	1	570.578,392 709.111,187	286.529

** Lungimile segmentelor sunt determinate în planul de proiecţie Stereo 70 şi sunt rotunjite la 1 milimetru.
*** Distanţa dintre puncte este formată din segmente cumulate ce sunt mai mici decât valoarea 1 milimetru.

DATE DESPRE IMOBILUL NR. 2665

Oficiul de Cadastru şi Publicitate Imobiliară SUCEAVA
Biroul de Cadastru şi Publicitate Imobiliară Radauti

A. Partea I. Descrierea imobilului

TEREN Extravilan

Adresa: Jud. Suceava

Nr. Crt	Nr cadastral Nr. topografic	Suprafaţa* (mp)	Observaţii / Referinţe
A1		4.005	Sector cadastral:62 Teren neimprejmuit;

B. Partea II. Proprietari şi acte

Inscrieri privitoare la dreptul de proprietate şi alte drepturi reale		Referinţe
2665 / 15/02/2024		
Act Administrativ nr. 1146, din 30/03/1999 emis de Comisia Județeană Suceava;		
B1	Intabulare, drept de PROPRIETATE, dobandit prin Reconstituire, cota actuala 1/1, cota initiala 1/1	A1
	1) **PUHA VASILE** 2) **PUHA MARIA**	
	OBSERVATII: lipsă CNP proprietar Puha Vasile, Puha Maria	
Act Administrativ nr. 9541, din 21/11/2023 emis de Primăria Comunei Frătăuții Vechi;		
B2	Se notează posesia faptică în favoarea lui	A1
	1) **SAVU CONSTANTIN**	

C. Partea III. SARCINI .

Inscrieri privind dezmembramintele dreptului de proprietate, drepturi reale de garanţie şi sarcini	Referinţe
NU SUNT	

Anexa Nr. 1 La Partea I

Teren

Nr cadastral	Suprafaţa (mp)*	Observaţii / Referinţe
	4.005	

* Suprafaţa este determinată in planul de proiecţie Stereo 70.

DETALII LINIARE IMOBIL

Date referitoare la teren

Crt	Categorie folosință	Intra vilan	Suprafaţa (mp)	Tarla	Parcelă	Nr. topo	Observaţii / Referinţe
1	arabil	NU	4.005	28	393, 392	-	loc numit Bilcani

Lungime Segmente
1) Valorile lungimilor segmentelor sunt obţinute din proiecţie în plan.

Punct început	X / Y	Punct sfârşit	X / Y	Lungime segment (** (m)
1	570.591,426 709.104,943	2	570.578,392 709.111,187	14.452
2	570.578,392 709.111,187	3	570.417,933 708.873,802	286.529
3	570.417,933 708.873,802	4	570.429,951 708.867,251	13.688
4	570.429,951 708.867,251	1	570.591,426 709.104,943	287.353

** Lungimile segmentelor sunt determinate în planul de proiecţie Stereo 70 şi sunt rotunjite la 1 milimetru.
*** Distanţa dintre puncte este formată din segmente cumulate ce sunt mai mici decât valoarea 1 milimetru.

DATE DESPRE IMOBILUL NR. 2666

Oficiul de Cadastru şi Publicitate Imobiliară SUCEAVA
Biroul de Cadastru şi Publicitate Imobiliară Radauti

A. Partea I. Descrierea imobilului

TEREN Extravilan

Adresa: Jud. Suceava

Nr. Crt	Nr cadastral Nr. topografic	Suprafaţa* (mp)	Observaţii / Referinţe
A1		1.412	Sector cadastral:62 Teren neimprejmuit;

B. Partea II. Proprietari şi acte

Inscrieri privitoare la dreptul de proprietate şi alte drepturi reale		Referinţe
2666 / 15/02/2024		
Act Normativ nr. 7, din 13/03/1996 emis de Parlamentul României;		
B1	Inscrierea provizorie, drept de PROPRIETATE, dobandit prin Lege, cota actuala 1/1, cota initiala 1/1	A1
	1) **COMUNA FRĂTĂUȚII VECHI**, CIF:4244342	

C. Partea III. SARCINI .

Inscrieri privind dezmembramintele dreptului de proprietate, drepturi reale de garanţie şi sarcini	Referinţe
NU SUNT	

Anexa Nr. 1 La Partea I

Teren

Nr cadastral	Suprafaţa (mp)*	Observaţii / Referinţe
	1.412	

* Suprafaţa este determinată in planul de proiecţie Stereo 70.

DETALII LINIARE IMOBIL

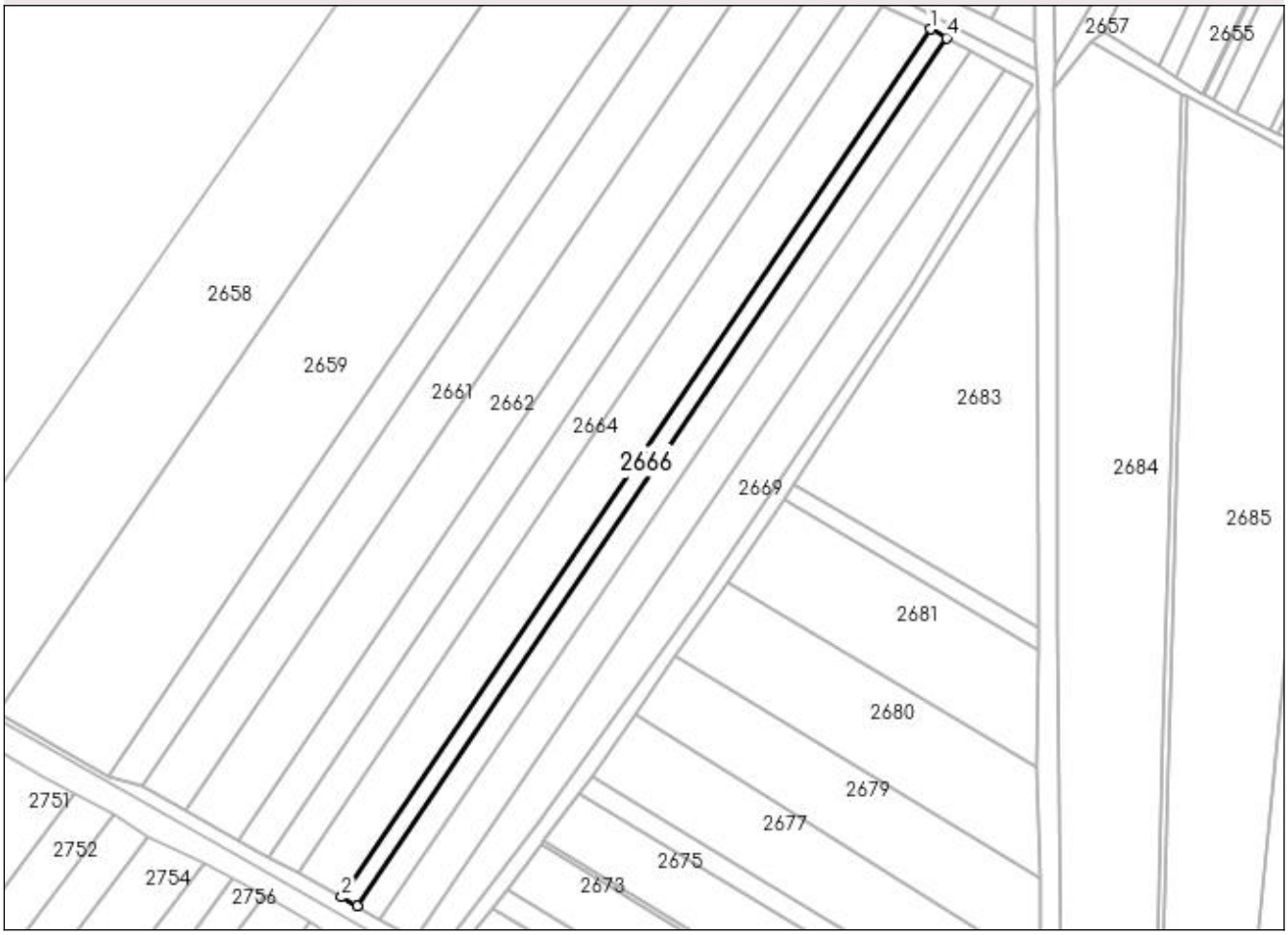

Date referitoare la teren

Crt	Categorie folosinţă	Intra vilan	Suprafaţa (mp)	Tarla	Parcelă	Nr. topo	Observaţii / Referinţe
1	arabil	NU	1.412	28	393, 392	-	

Lungime Segmente
1) Valorile lungimilor segmentelor sunt obţinute din proiecţie în plan.

Punct început	X / Y	Punct sfârşit	X / Y	Lungime segment (** (m)
1	570.591,426 709.104,943	2	570.429,951 708.867,251	287.353
2	570.429,951 708.867,251	3	570.434,214 708.864,865	4.885
3	570.434,214 708.864,865	4	570.595,787 709.102,535	287.39
4	570.595,787 709.102,535	1	570.591,426 709.104,943	4.982

** Lungimile segmentelor sunt determinate în planul de proiecţie Stereo 70 şi sunt rotunjite la 1 milimetru.
*** Distanţa dintre puncte este formată din segmente cumulate ce sunt mai mici decât valoarea 1 milimetru.

DATE DESPRE IMOBILUL NR. 2667

Oficiul de Cadastru şi Publicitate Imobiliară SUCEAVA
Biroul de Cadastru şi Publicitate Imobiliară Radauti

A. Partea I. Descrierea imobilului

TEREN Extravilan

Adresa: Jud. Suceava

Nr. Crt	Nr cadastral Nr. topografic	Suprafaţa* (mp)	Observaţii / Referinţe
A1		2.100	Sector cadastral:62 Teren neimprejmuit;

B. Partea II. Proprietari şi acte

Inscrieri privitoare la dreptul de proprietate şi alte drepturi reale		Referinţe
2667 / 15/02/2024		
Act Administrativ nr. 372, din 16/03/1995 emis de Comisia Județeană Suceava;		
B1	Intabulare, drept de PROPRIETATE, dobandit prin Reconstituire, cota actuala 1/1, cota initiala 1/1	A1
	1) **SAVU OREST** 2) **SAVU ZAMFIRA**	
	OBSERVATII: lipsă CNP proprietar Savu Orest, Savu Zamfira	
Act Administrativ nr. 9585, din 21/11/2023 emis de Primăria Comunei Frătăuții Vechi;		
B2	Se notează posesia faptică în favoarea lui	A1
	1) **BIDA GAVRIL**	

C. Partea III. SARCINI .

Inscrieri privind dezmembramintele dreptului de proprietate, drepturi reale de garanţie şi sarcini	Referinţe
NU SUNT	

Anexa Nr. 1 La Partea I

Teren

Nr cadastral	Suprafaţa (mp)*	Observaţii / Referinţe
	2.100	

* Suprafaţa este determinată in planul de proiecţie Stereo 70.

DETALII LINIARE IMOBIL

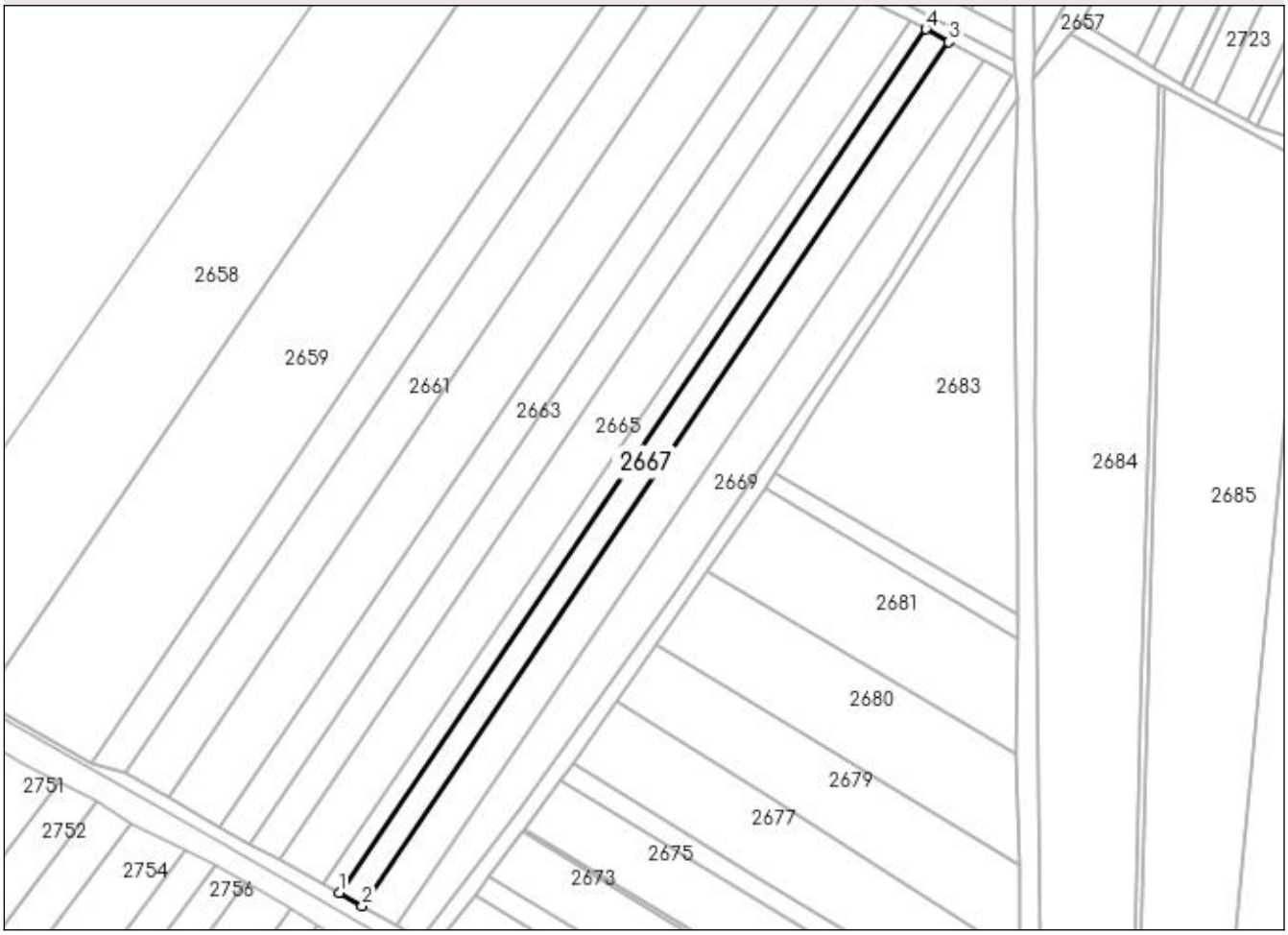

Date referitoare la teren

Crt	Categorie folosinţă	Intra vilan	Suprafaţa (mp)	Tarla	Parcelă	Nr. topo	Observaţii / Referinţe
1	arabil	NU	2.100	28	393, 392	-	loc numit Bilcani

Lungime Segmente
1) Valorile lungimilor segmentelor sunt obţinute din proiecţie în plan.

Punct început	X / Y	Punct sfârşit	X / Y	Lungime segment (** (m)
1	570.434,214 708.864,865	2	570.440,614 708.861,283	7.334
2	570.440,614 708.861,283	3	570.602,212 709.098,988	287.433
3	570.602,212 709.098,988	4	570.595,787 709.102,535	7.339
4	570.595,787 709.102,535	1	570.434,214 708.864,865	287.39

** Lungimile segmentelor sunt determinate în planul de proiecţie Stereo 70 şi sunt rotunjite la 1 milimetru.
*** Distanţa dintre puncte este formată din segmente cumulate ce sunt mai mici decât valoarea 1 milimetru.

DATE DESPRE IMOBILUL NR. 2668

Oficiul de Cadastru şi Publicitate Imobiliară SUCEAVA
Biroul de Cadastru şi Publicitate Imobiliară Radauti

A. Partea I. Descrierea imobilului

TEREN Extravilan

Adresa: Jud. Suceava

Nr. Crt	Nr cadastral Nr. topografic	Suprafaţa* (mp)	Observaţii / Referinţe
A1		3.070	Sector cadastral:62 Teren neimprejmuit;

B. Partea II. Proprietari şi acte

Inscrieri privitoare la dreptul de proprietate şi alte drepturi reale		Referinţe
2668 / 15/02/2024		
Act Administrativ nr. 459, din 09/07/1995 emis de Comisia Județeană Suceava;		
B1	Intabulare, drept de PROPRIETATE, dobandit prin Reconstituire, cota actuala 1/1, cota initiala 1/1	A1
	1) **CONEAC ALEXANDRU**	
	OBSERVATII: lipsă CNP proprietar Coneac Alexandru	
Act Administrativ nr. 9430, din 17/11/2023 emis de Primăria Comunei Frătăuții Vechi;		
B2	Se notează posesia faptică în favoarea lui	A1
	1) **SC FE AGRAR SRL**, CIF:25278704	

C. Partea III. SARCINI .

Inscrieri privind dezmembramintele dreptului de proprietate, drepturi reale de garanţie şi sarcini	Referinţe
NU SUNT	

Anexa Nr. 1 La Partea I

Teren

Nr cadastral	Suprafaţa (mp)*	Observaţii / Referinţe
	3.070	

* Suprafaţa este determinată in planul de proiecţie Stereo 70.

DETALII LINIARE IMOBIL

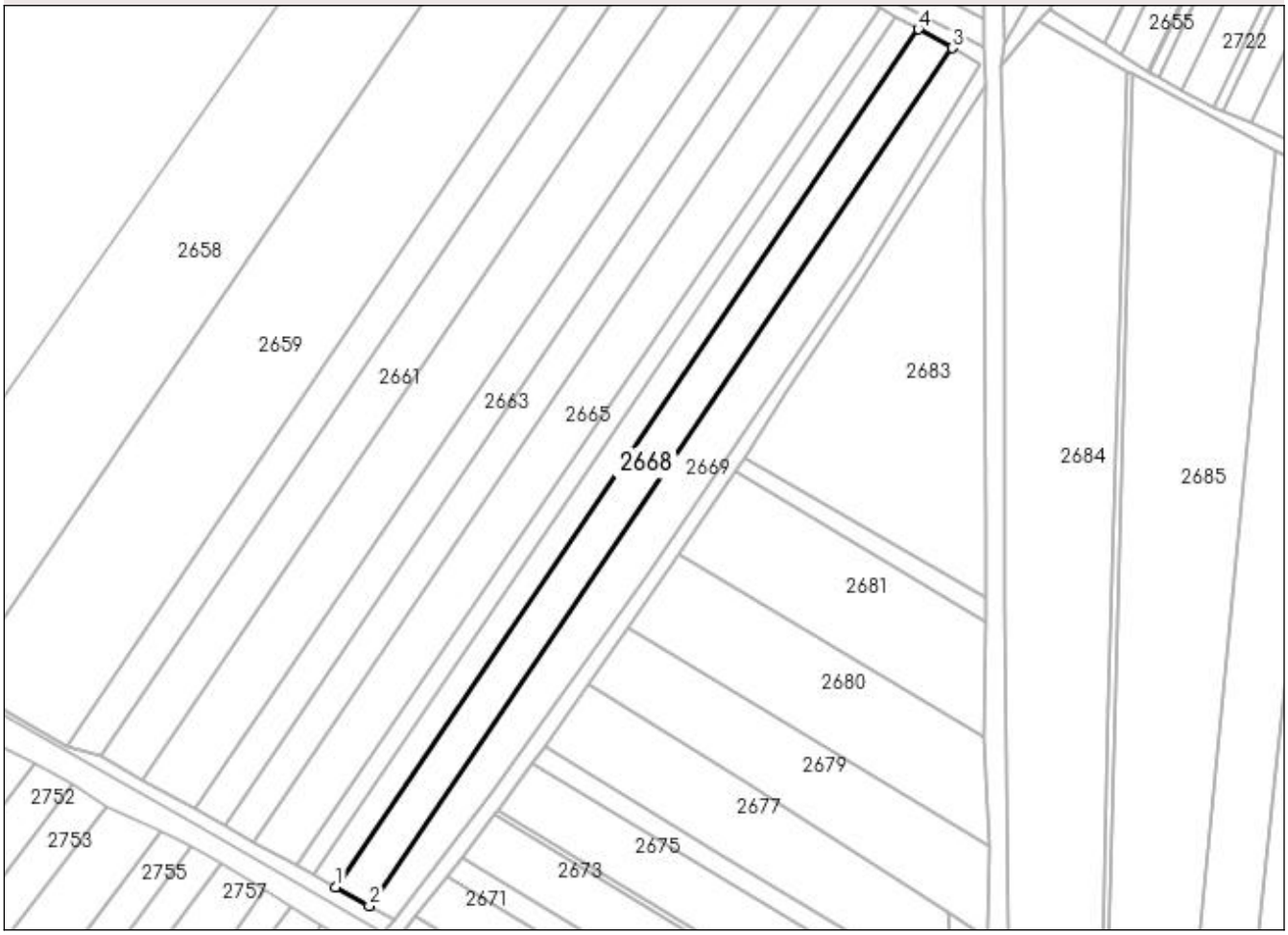

Date referitoare la teren

Crt	Categorie folosinţă	Intra vilan	Suprafaţa (mp)	Tarla	Parcelă	Nr. topo	Observaţii / Referinţe
1	arabil	NU	3.070	28	393, 392	-	loc numit Saha

Lungime Segmente
1) Valorile lungimilor segmentelor sunt obţinute din proiecţie în plan.

Punct început	X / Y	Punct sfârşit	X / Y	Lungime segment (** (m)
1	570.440,614 708.861,283	2	570.449,969 708.856,047	10.721
2	570.449,969 708.856,047	3	570.611,601 709.093,804	287.495
3	570.611,601 709.093,804	4	570.602,212 709.098,988	10.725
4	570.602,212 709.098,988	1	570.440,614 708.861,283	287.433

** Lungimile segmentelor sunt determinate în planul de proiecţie Stereo 70 şi sunt rotunjite la 1 milimetru.
*** Distanţa dintre puncte este formată din segmente cumulate ce sunt mai mici decât valoarea 1 milimetru.

DATE DESPRE IMOBILUL NR. 2669

Oficiul de Cadastru şi Publicitate Imobiliară SUCEAVA
Biroul de Cadastru şi Publicitate Imobiliară Radauti

A. Partea I. Descrierea imobilului

TEREN Extravilan

Adresa: Jud. Suceava

Nr. Crt	Nr cadastral Nr. topografic	Suprafaţa* (mp)	Observaţii / Referinţe
A1		3.200	Sector cadastral:62 Teren neimprejmuit;

B. Partea II. Proprietari şi acte

Inscrieri privitoare la dreptul de proprietate şi alte drepturi reale		Referinţe
2669 / 15/02/2024		
Act Normativ nr. 7, din 13/03/1996 emis de Parlamentul României;		
B1	Inscrierea provizorie, drept de PROPRIETATE, dobandit prin Lege, cota actuala 1/1, cota initiala 1/1	A1
	1) **COMUNA FRĂTĂUȚII VECHI**, CIF:4244342	

C. Partea III. SARCINI .

Inscrieri privind dezmembramintele dreptului de proprietate, drepturi reale de garanţie şi sarcini	Referinţe
NU SUNT	

Anexa Nr. 1 La Partea I

Teren

Nr cadastral	Suprafaţa (mp)*	Observaţii / Referinţe
	3.200	

* Suprafaţa este determinată in planul de proiecţie Stereo 70.

DETALII LINIARE IMOBIL

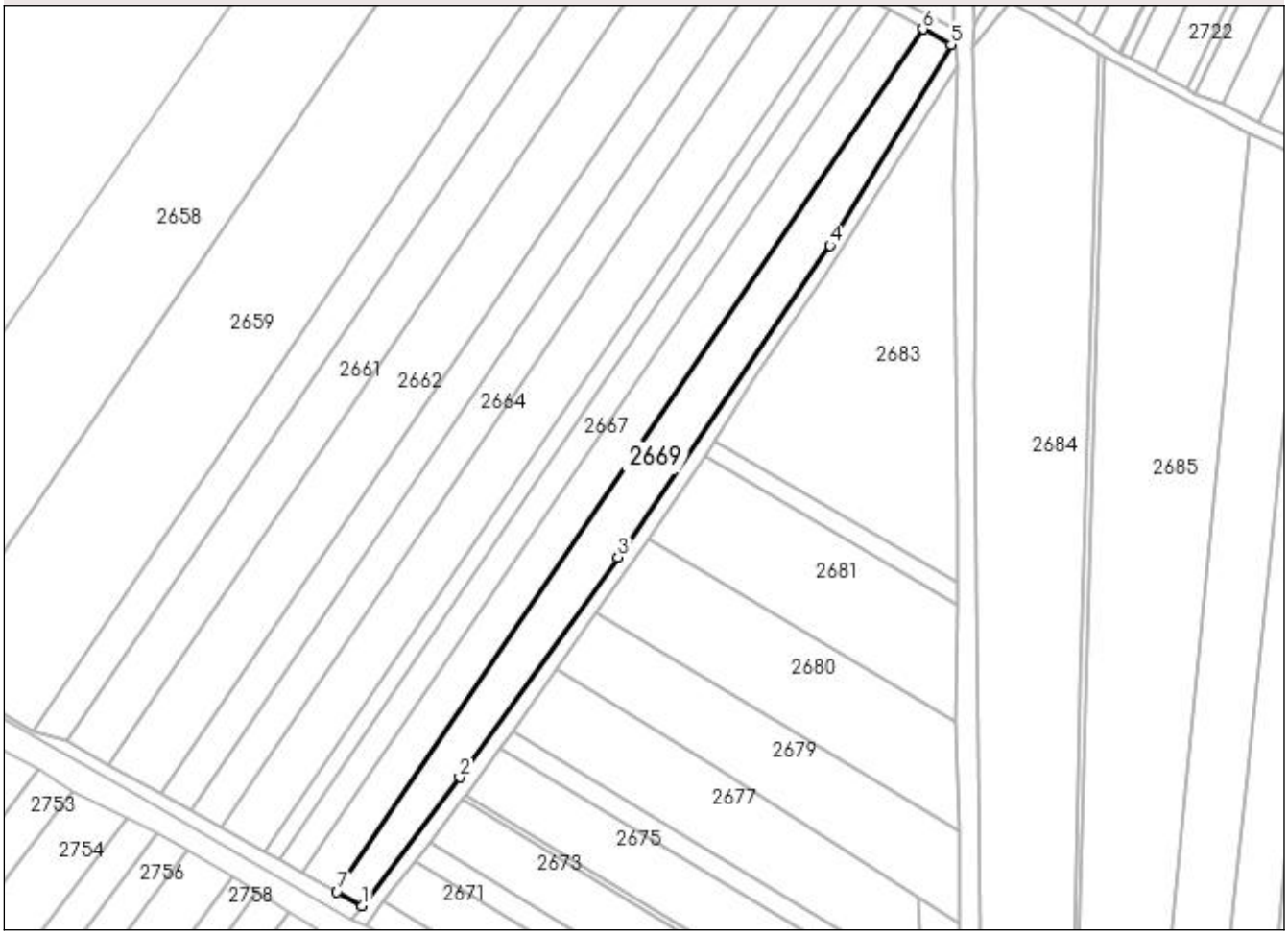

Date referitoare la teren

Crt	Categorie folosinţă	Intra vilan	Suprafaţa (mp)	Tarla	Parcelă	Nr. topo	Observaţii / Referinţe
1	arabil	NU	3.200	28	393, 392	-	

Lungime Segmente
1) Valorile lungimilor segmentelor sunt obţinute din proiecţie în plan.

Punct început	X / Y	Punct sfârşit	X / Y	Lungime segment (** (m)
1	570.456,884 708.852,177	2	570.483,819 708.887,55	44.461
2	570.483,819 708.887,55	3	570.527,456 708.948,213	74.727
3	570.527,456 708.948,213	4	570.585,925 709.034,219	103.998
4	570.585,925 709.034,219	5	570.619,34 709.089,531	64.622
5	570.619,34 709.089,531	6	570.611,601 709.093,804	8.84

Punct început	X / Y	Punct sfârşit	X / Y	Lungime segment (** (m)
6	570.611,601 709.093,804	7	570.449,969 708.856,047	287.495
7	570.449,969 708.856,047	1	570.456,884 708.852,177	7.924

** Lungimile segmentelor sunt determinate în planul de proiecţie Stereo 70 şi sunt rotunjite la 1 milimetru.
*** Distanţa dintre puncte este formată din segmente cumulate ce sunt mai mici decât valoarea 1 milimetru.

DATE DESPRE IMOBILUL NR. 2670

Oficiul de Cadastru şi Publicitate Imobiliară SUCEAVA
Biroul de Cadastru şi Publicitate Imobiliară Radauti

A. Partea I. Descrierea imobilului

TEREN Extravilan

Adresa: Jud. Suceava

Nr. Crt	Nr cadastral Nr. topografic	Suprafaţa* (mp)	Observaţii / Referinţe
A1		1.108	Sector cadastral:62 Teren neimprejmuit;

B. Partea II. Proprietari şi acte

Inscrieri privitoare la dreptul de proprietate şi alte drepturi reale		Referinţe
2670 / 15/02/2024		
Act Normativ nr. 7, din 13/03/1996 emis de Parlamentul României;		
B1	Inscrierea provizorie, drept de PROPRIETATE, dobandit prin Lege, cota actuala 1/1, cota initiala 1/1	A1
	1) **COMUNA FRĂTĂUȚII VECHI**, CIF:4244342	

C. Partea III. SARCINI .

Inscrieri privind dezmembramintele dreptului de proprietate, drepturi reale de garanţie şi sarcini	Referinţe
NU SUNT	

Anexa Nr. 1 La Partea I

Teren

Nr cadastral	Suprafaţa (mp)*	Observaţii / Referinţe
	1.108	

* Suprafaţa este determinată in planul de proiecţie Stereo 70.

DETALII LINIARE IMOBIL

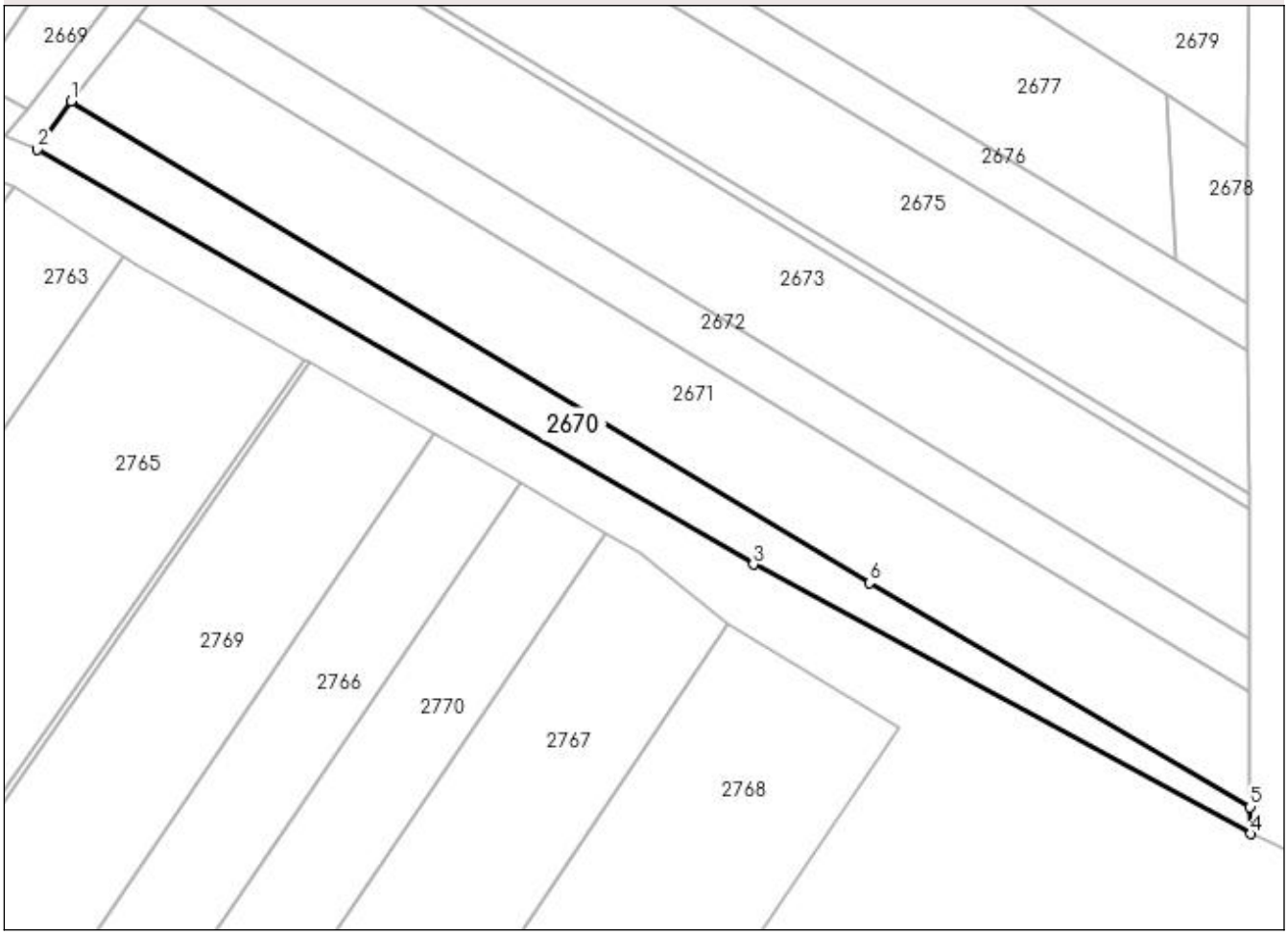

Date referitoare la teren

Crt	Categorie folosinţă	Intra vilan	Suprafaţa (mp)	Tarla	Parcelă	Nr. topo	Observaţii / Referinţe
1	arabil	NU	1.108	29	407	-	

Lungime Segmente
1) Valorile lungimilor segmentelor sunt obţinute din proiecţie în plan.

Punct început	X / Y	Punct sfârşit	X / Y	Lungime segment (** (m)
1	570.462,734 708.853,335	2	570.458,17 708.846,794	7.976
2	570.458,17 708.846,794	3	570.554,761 708.790,866	111.614
3	570.554,761 708.790,866	4	570.621,846 708.754,509	76.304
4	570.621,846 708.754,509	5	570.621,787 708.758,149	3.64
5	570.621,787 708.758,149	6	570.570,37 708.788,354	59.633

Punct început	X / Y	Punct sfârşit	X / Y	Lungime segment (** (m)
6	570.570,37 708.788,354	1	570.462,734 708.853,335	125.73

** Lungimile segmentelor sunt determinate în planul de proiecţie Stereo 70 şi sunt rotunjite la 1 milimetru.
*** Distanţa dintre puncte este formată din segmente cumulate ce sunt mai mici decât valoarea 1 milimetru.

DATE DESPRE IMOBILUL NR. 2671

Oficiul de Cadastru şi Publicitate Imobiliară SUCEAVA
Biroul de Cadastru şi Publicitate Imobiliară Radauti

A. Partea I. Descrierea imobilului

TEREN Extravilan

Adresa: Jud. Suceava

Nr. Crt	Nr cadastral Nr. topografic	Suprafaţa* (mp)	Observaţii / Referinţe
A1		2.500	Sector cadastral:62 Teren neimprejmuit;

B. Partea II. Proprietari şi acte

Inscrieri privitoare la dreptul de proprietate şi alte drepturi reale		Referinţe
2671 / 15/02/2024		
Act Administrativ nr. 1106, din 19/02/1998 emis de Comisia Județeană Suceava;		
B1	Intabulare, drept de PROPRIETATE, dobandit prin Reconstituire, cota actuala 1/1, cota initiala 1/1	A1
	1) **ISOPESCU VERONICA**	
	OBSERVATII: lipsă CNP proprietar Isopescu Veronica	
Act Administrativ nr. 9450, din 20/11/2023 emis de Primăria Comunei Frătăuții Vechi;		
B2	Se notează posesia faptică în favoarea lui	A1
	1) **GUTT MARIANA**	

C. Partea III. SARCINI .

Inscrieri privind dezmembramintele dreptului de proprietate, drepturi reale de garanţie şi sarcini	Referinţe
NU SUNT	

Anexa Nr. 1 La Partea I

Teren

Nr cadastral	Suprafaţa (mp)*	Observaţii / Referinţe
	2.500	

* Suprafaţa este determinată in planul de proiecţie Stereo 70.

DETALII LINIARE IMOBIL

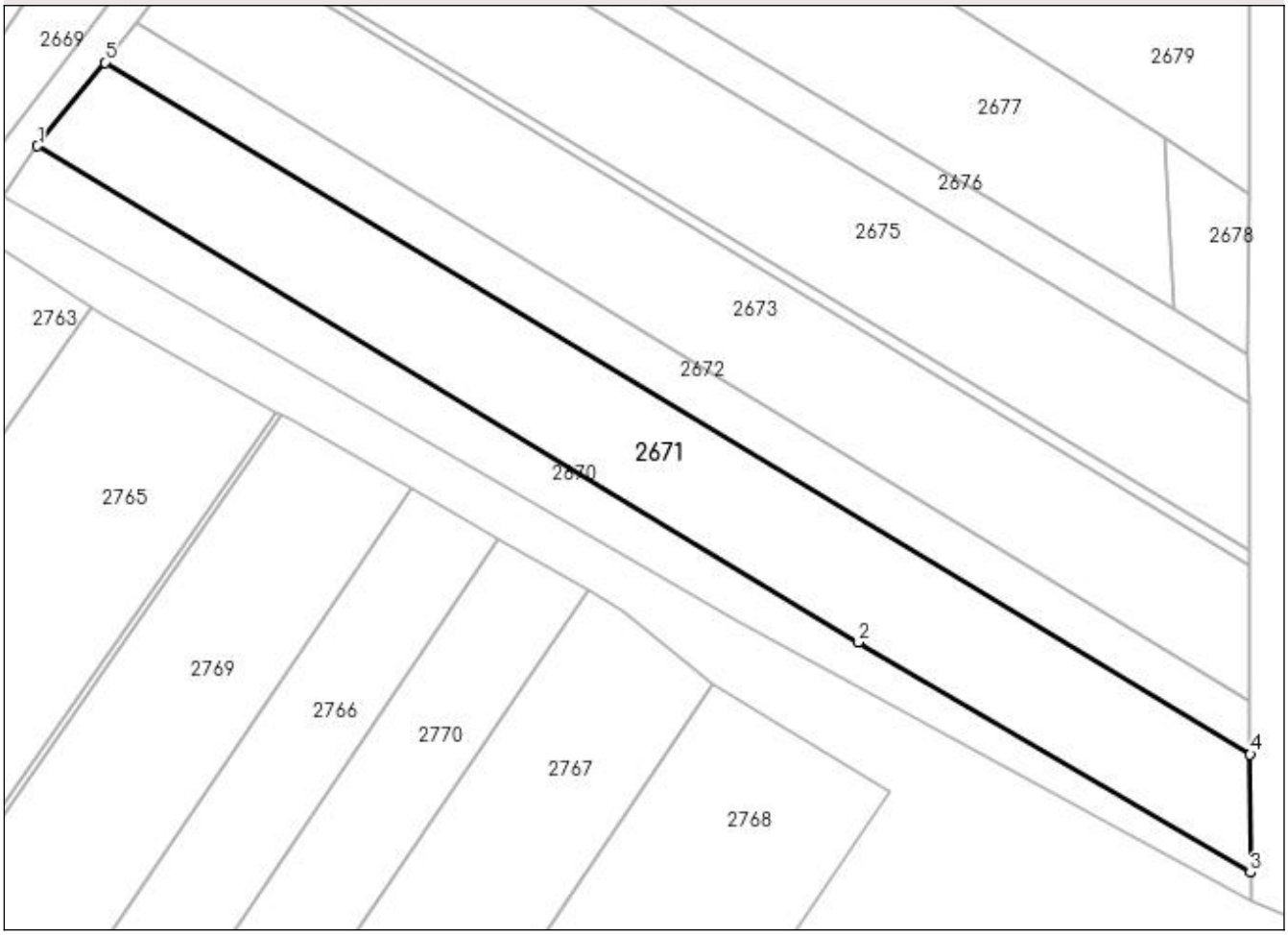

Date referitoare la teren

Crt	Categorie folosinţă	Intra vilan	Suprafaţa (mp)	Tarla	Parcelă	Nr. topo	Observaţii / Referinţe
1	arabil	NU	2.500	29	407	-	loc numit Bilcani

Lungime Segmente
1) Valorile lungimilor segmentelor sunt obţinute din proiecţie în plan.

Punct început	X / Y	Punct sfârşit	X / Y	Lungime segment (** (m)
1	570.462,734 708.853,335	2	570.570,37 708.788,354	125.73
2	570.570,37 708.788,354	3	570.621,787 708.758,149	59.633
3	570.621,787 708.758,149	4	570.621,754 708.773,64	15.491
4	570.621,754 708.773,64	5	570.471,567 708.864,309	175.434
5	570.471,567 708.864,309	1	570.462,734 708.853,335	14.087

** Lungimile segmentelor sunt determinate în planul de proiecţie Stereo 70 şi sunt rotunjite la 1 milimetru.
*** Distanţa dintre puncte este formată din segmente cumulate ce sunt mai mici decât valoarea 1 milimetru.

DATE DESPRE IMOBILUL NR. 2672

Oficiul de Cadastru şi Publicitate Imobiliară SUCEAVA
Biroul de Cadastru şi Publicitate Imobiliară Radauti

A. Partea I. Descrierea imobilului

TEREN Extravilan

Adresa: Jud. Suceava

Nr. Crt	Nr cadastral Nr. topografic	Suprafaţa* (mp)	Observaţii / Referinţe
A1		1.085	Sector cadastral:62 Teren neimprejmuit;

B. Partea II. Proprietari şi acte

Inscrieri privitoare la dreptul de proprietate şi alte drepturi reale		Referinţe
2672 / 15/02/2024		
Act Normativ nr. 7, din 13/03/1996 emis de Parlamentul României;		
B1	Inscrierea provizorie, drept de PROPRIETATE, dobandit prin Lege, cota actuala 1/1, cota initiala 1/1	A1
	1) **COMUNA FRĂTĂUȚII VECHI**, CIF:4244342	

C. Partea III. SARCINI .

Inscrieri privind dezmembramintele dreptului de proprietate, drepturi reale de garanţie şi sarcini	Referinţe
NU SUNT	

Anexa Nr. 1 La Partea I

Teren

Nr cadastral	Suprafaţa (mp)*	Observaţii / Referinţe
	1.085	

* Suprafaţa este determinată in planul de proiecţie Stereo 70.

DETALII LINIARE IMOBIL

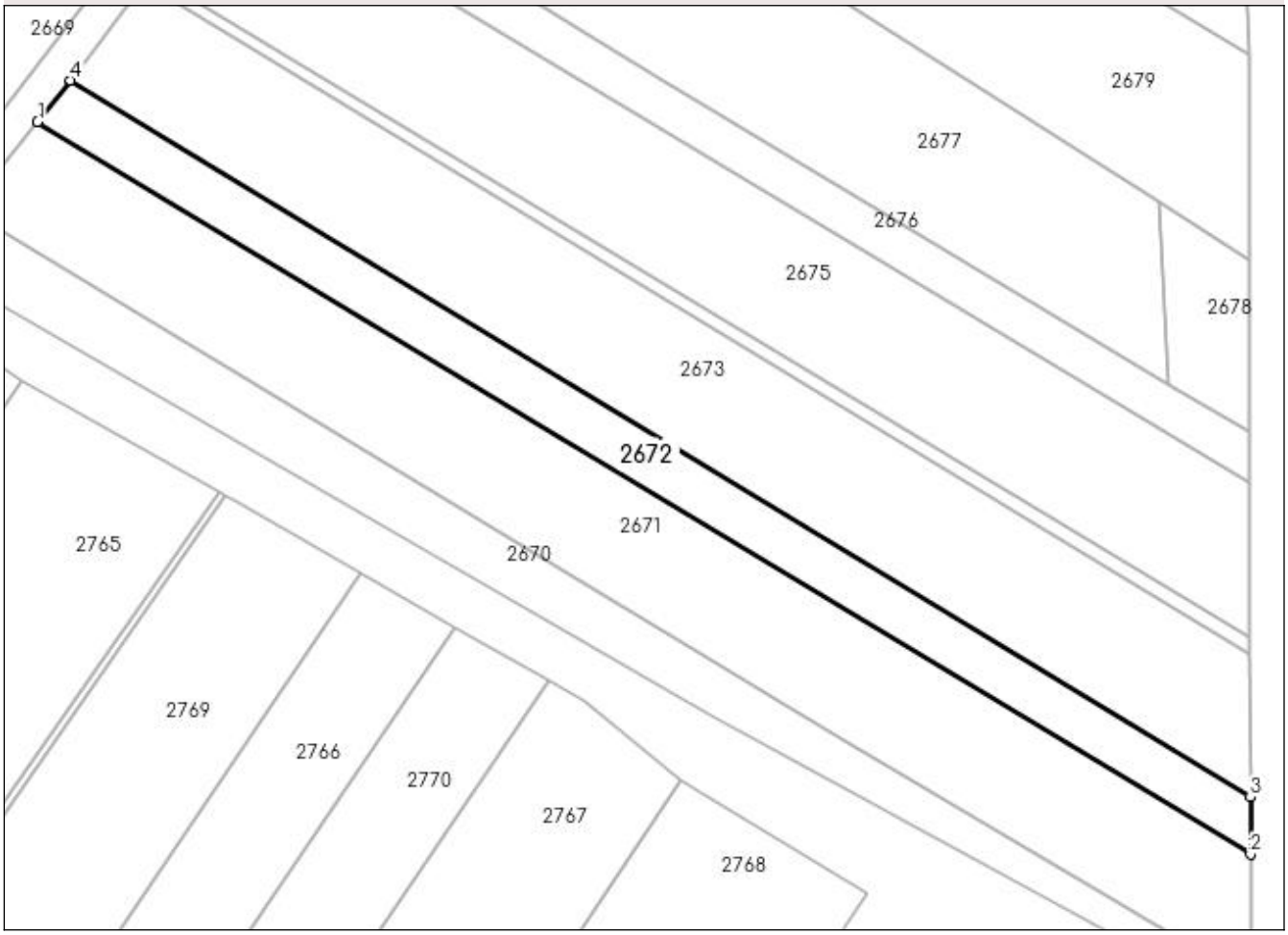

Date referitoare la teren

Crt	Categorie folosinţă	Intra vilan	Suprafaţa (mp)	Tarla	Parcelă	Nr. topo	Observaţii / Referinţe
1	arabil	NU	1.085	29	407	-	

Lungime Segmente
1) Valorile lungimilor segmentelor sunt obţinute din proiecţie în plan.

Punct început	X / Y	Punct sfârşit	X / Y	Lungime segment (** (m)
1	570.471,567 708.864,309	2	570.621,754 708.773,64	175.434
2	570.621,754 708.773,64	3	570.621,739 708.780,725	7.085
3	570.621,739 708.780,725	4	570.475,663 708.869,399	170.884
4	570.475,663 708.869,399	1	570.471,567 708.864,309	6.533

** Lungimile segmentelor sunt determinate în planul de proiecţie Stereo 70 şi sunt rotunjite la 1 milimetru.
*** Distanţa dintre puncte este formată din segmente cumulate ce sunt mai mici decât valoarea 1 milimetru.

DATE DESPRE IMOBILUL NR. 2673

Oficiul de Cadastru şi Publicitate Imobiliară SUCEAVA
Biroul de Cadastru şi Publicitate Imobiliară Radauti

A. Partea I. Descrierea imobilului

TEREN Extravilan

Adresa: Jud. Suceava

Nr. Crt	Nr cadastral Nr. topografic	Suprafaţa* (mp)	Observaţii / Referinţe
A1		2.500	Sector cadastral:62 Teren neimprejmuit;

B. Partea II. Proprietari şi acte

Inscrieri privitoare la dreptul de proprietate şi alte drepturi reale		Referinţe
2673 / 15/02/2024		
Act Administrativ nr. 1399, din 26/11/2002 emis de Comisia Județeană Suceava;		
B1	Intabulare, drept de PROPRIETATE, dobandit prin Constituire, cota actuala 1/1, cota initiala 1/1	A1
	1) **ONICA V MIHAI**	
	OBSERVATII: lipsă CNP proprietar Onica V. Mihai	

C. Partea III. SARCINI .

Inscrieri privind dezmembramintele dreptului de proprietate, drepturi reale de garanţie şi sarcini	Referinţe
NU SUNT	

Anexa Nr. 1 La Partea I

Teren

Nr cadastral	Suprafaţa (mp)*	Observaţii / Referinţe
	2.500	

* Suprafaţa este determinată in planul de proiecţie Stereo 70.

DETALII LINIARE IMOBIL

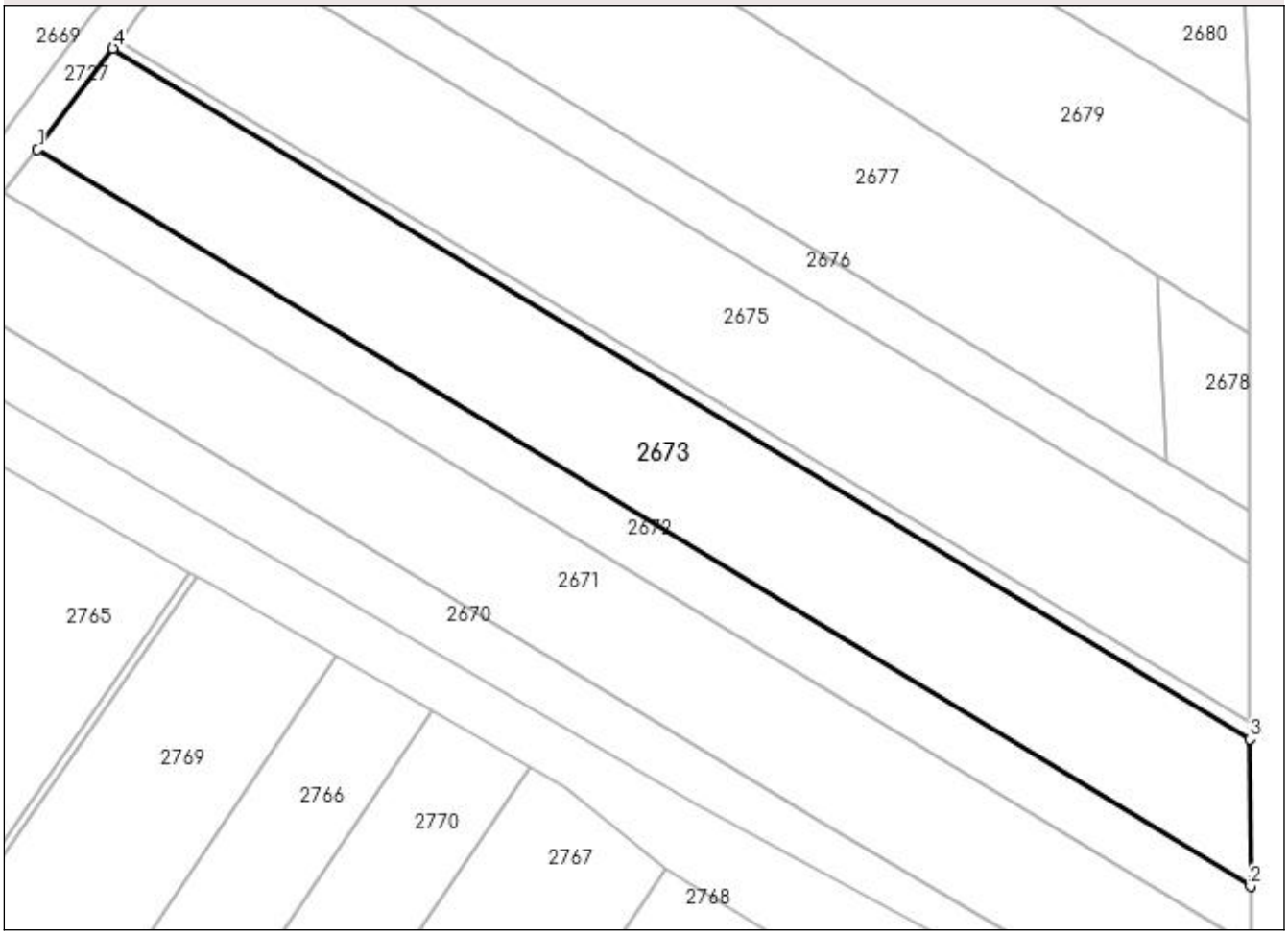

Date referitoare la teren

Crt	Categorie folosință	Intra vilan	Suprafaţa (mp)	Tarla	Parcelă	Nr. topo	Observaţii / Referinţe
1	arabil	NU	2.500	29	407	-	loc numit Saha-Cruce

Lungime Segmente
1) Valorile lungimilor segmentelor sunt obţinute din proiecţie în plan.

Punct început	X / Y	Punct sfârşit	X / Y	Lungime segment (** (m)
1	570.475,663 708.869,399	2	570.621,739 708.780,725	170.884
2	570.621,739 708.780,725	3	570.621,701 708.798,413	17.688
3	570.621,701 708.798,413	4	570.484,737 708.881,556	160.225
4	570.484,737 708.881,556	1	570.475,663 708.869,399	15.17

** Lungimile segmentelor sunt determinate în planul de proiecţie Stereo 70 şi sunt rotunjite la 1 milimetru.
*** Distanţa dintre puncte este formată din segmente cumulate ce sunt mai mici decât valoarea 1 milimetru.

DATE DESPRE IMOBILUL NR. 2674

Oficiul de Cadastru şi Publicitate Imobiliară SUCEAVA
Biroul de Cadastru şi Publicitate Imobiliară Radauti

A. Partea I. Descrierea imobilului

TEREN Extravilan

Adresa: Jud. Suceava

Nr. Crt	Nr cadastral Nr. topografic	Suprafaţa* (mp)	Observaţii / Referinţe
A1		235	Sector cadastral:62 Teren neimprejmuit;

B. Partea II. Proprietari şi acte

Inscrieri privitoare la dreptul de proprietate şi alte drepturi reale		Referinţe
2674 / 15/02/2024		
Act Normativ nr. 7, din 13/03/1996 emis de Parlamentul României;		
B1	Inscrierea provizorie, drept de PROPRIETATE, dobandit prin Lege, cota actuala 1/1, cota initiala 1/1	A1
	1) **COMUNA FRĂTĂUȚII VECHI**, CIF:4244342	

C. Partea III. SARCINI .

Inscrieri privind dezmembramintele dreptului de proprietate, drepturi reale de garanţie şi sarcini	Referinţe
NU SUNT	

Anexa Nr. 1 La Partea I

Teren

Nr cadastral	Suprafaţa (mp)*	Observaţii / Referinţe
	235	

* Suprafaţa este determinată in planul de proiecţie Stereo 70.

DETALII LINIARE IMOBIL

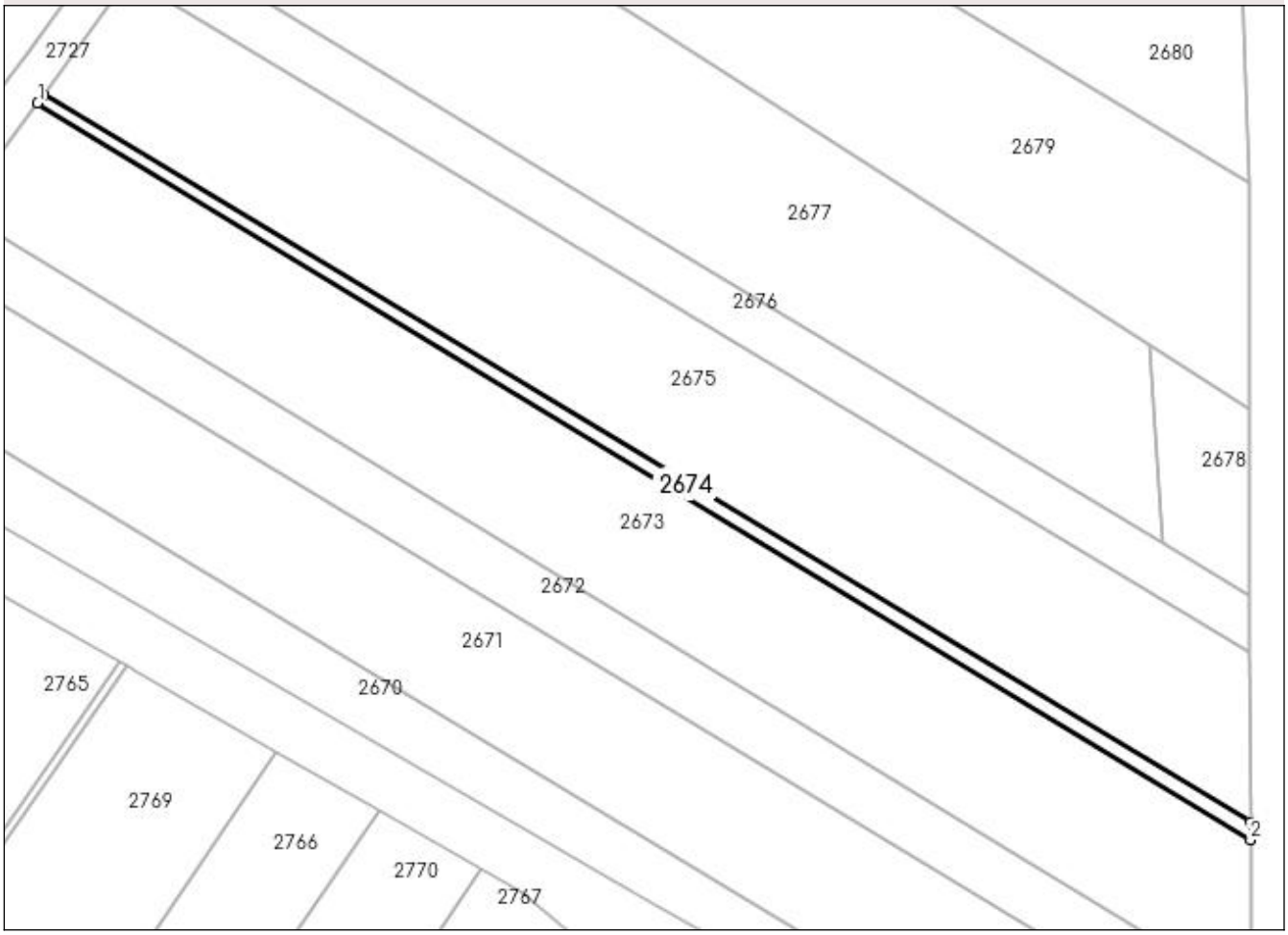

Date referitoare la teren

Crt	Categorie folosinţă	Intra vilan	Suprafaţa (mp)	Tarla	Parcelă	Nr. topo	Observaţii / Referinţe
1	arabil	NU	235	29	407	-	

Lungime Segmente
1) Valorile lungimilor segmentelor sunt obţinute din proiecţie în plan.

Punct început	X / Y	Punct sfârşit	X / Y	Lungime segment (** (m)
1	570.484,737 708.881,556	2	570.621,701 708.798,413	160.225
2	570.621,701 708.798,413	3	570.621,697 708.800,477	2.064
3	570.621,697 708.800,477	4	570.485,447 708.882,508	159.038
4	570.485,447 708.882,508	1	570.484,737 708.881,556	1.188

** Lungimile segmentelor sunt determinate în planul de proiecţie Stereo 70 şi sunt rotunjite la 1 milimetru.
*** Distanţa dintre puncte este formată din segmente cumulate ce sunt mai mici decât valoarea 1 milimetru.

DATE DESPRE IMOBILUL NR. 2675

Oficiul de Cadastru şi Publicitate Imobiliară SUCEAVA
Biroul de Cadastru şi Publicitate Imobiliară Radauti

A. Partea I. Descrierea imobilului

TEREN Extravilan

Adresa: Jud. Suceava

Nr. Crt	Nr cadastral Nr. topografic	Suprafaţa* (mp)	Observaţii / Referinţe
A1		2.500	Sector cadastral:62 Teren neimprejmuit;

B. Partea II. Proprietari şi acte

Inscrieri privitoare la dreptul de proprietate şi alte drepturi reale		Referinţe
2675 / 15/02/2024		
Act Administrativ nr. 1426, din 21/01/2003 emis de Comisia Județeană Suceava;		
B1	Intabulare, drept de PROPRIETATE, dobandit prin Constituire, cota actuala 1/1, cota initiala 1/1	A1
	1) **MARTINESCU GHEORGHE**	

C. Partea III. SARCINI .

Inscrieri privind dezmembramintele dreptului de proprietate, drepturi reale de garanţie şi sarcini	Referinţe
NU SUNT	

Anexa Nr. 1 La Partea I

Teren

Nr cadastral	Suprafaţa (mp)*	Observaţii / Referinţe
	2.500	

* Suprafaţa este determinată in planul de proiecţie Stereo 70.

DETALII LINIARE IMOBIL

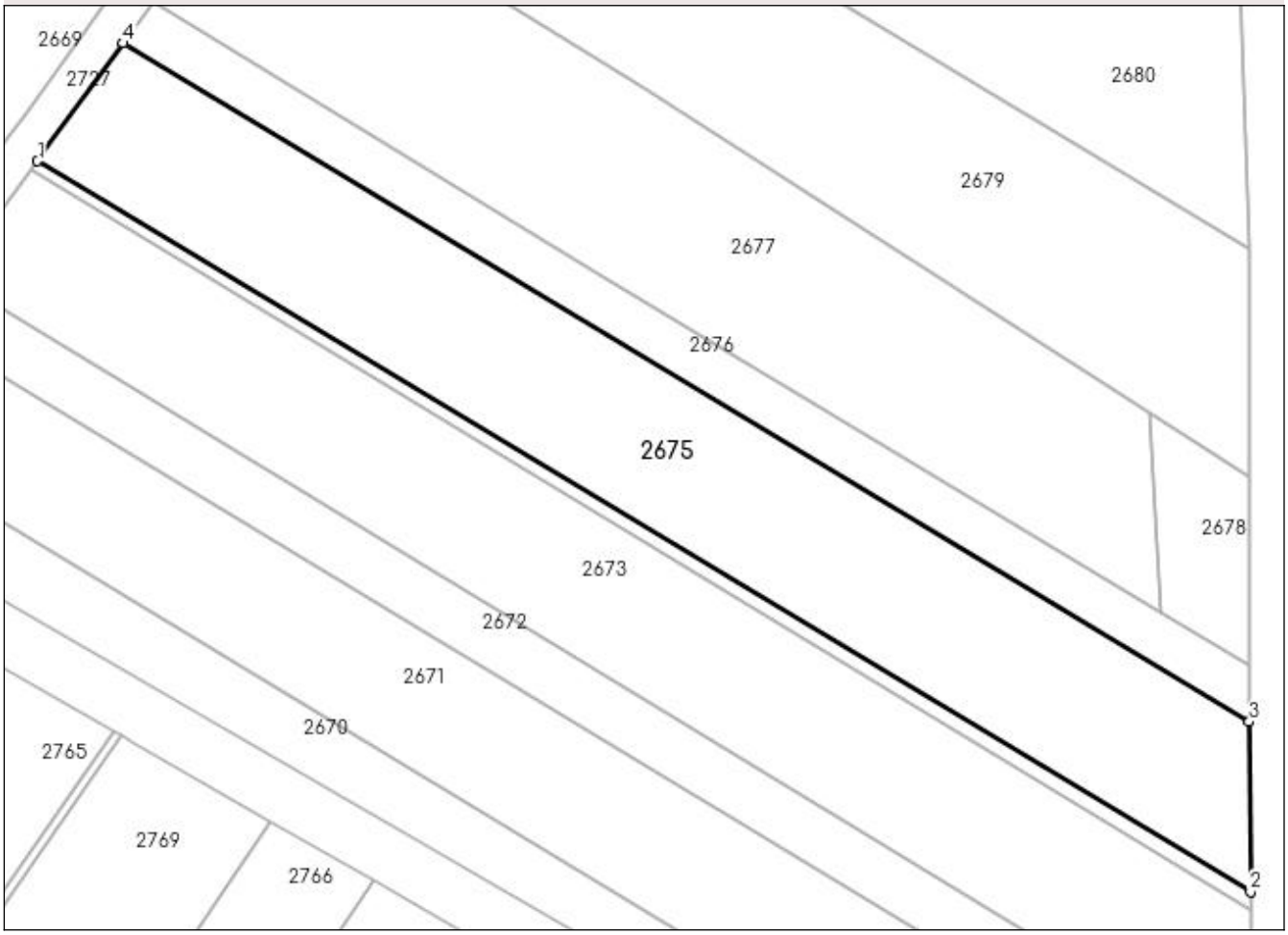

Date referitoare la teren

Crt	Categorie folosință	Intra vilan	Suprafaţa (mp)	Tarla	Parcelă	Nr. topo	Observaţii / Referinţe
1	arabil	NU	2.500	29	407	-	loc numit Drumul Călăului Suha

Lungime Segmente
1) Valorile lungimilor segmentelor sunt obţinute din proiecţie în plan.

Punct început	X / Y	Punct sfârşit	X / Y	Lungime segment (** (m)
1	570.485,447 708.882,508	2	570.621,697 708.800,477	159.038
2	570.621,697 708.800,477	3	570.621,558 708.819,593	19.117
3	570.621,558 708.819,593	4	570.495,083 708.895,739	147.628
4	570.495,083 708.895,739	1	570.485,447 708.882,508	16.368

** Lungimile segmentelor sunt determinate în planul de proiecţie Stereo 70 şi sunt rotunjite la 1 milimetru.
*** Distanţa dintre puncte este formată din segmente cumulate ce sunt mai mici decât valoarea 1 milimetru.

DATE DESPRE IMOBILUL NR. 2676

Oficiul de Cadastru şi Publicitate Imobiliară SUCEAVA
Biroul de Cadastru şi Publicitate Imobiliară Radauti

A. Partea I. Descrierea imobilului

TEREN Extravilan

Adresa: Jud. Suceava

Nr. Crt	Nr cadastral Nr. topografic	Suprafaţa* (mp)	Observaţii / Referinţe
A1		796	Sector cadastral:62 Teren neimprejmuit;

B. Partea II. Proprietari şi acte

Inscrieri privitoare la dreptul de proprietate şi alte drepturi reale		Referinţe
2676 / 15/02/2024		
Act Normativ nr. 7, din 13/03/1996 emis de Parlamentul României;		
B1	Inscrierea provizorie, drept de PROPRIETATE, dobandit prin Lege, cota actuala 1/1, cota initiala 1/1	A1
	1) **COMUNA FRĂTĂUȚII VECHI**, CIF:4244342	

C. Partea III. SARCINI .

Inscrieri privind dezmembramintele dreptului de proprietate, drepturi reale de garanţie şi sarcini	Referinţe
NU SUNT	

Anexa Nr. 1 La Partea I

Teren

Nr cadastral	Suprafaţa (mp)*	Observaţii / Referinţe
	796	

* Suprafaţa este determinată in planul de proiecţie Stereo 70.

DETALII LINIARE IMOBIL

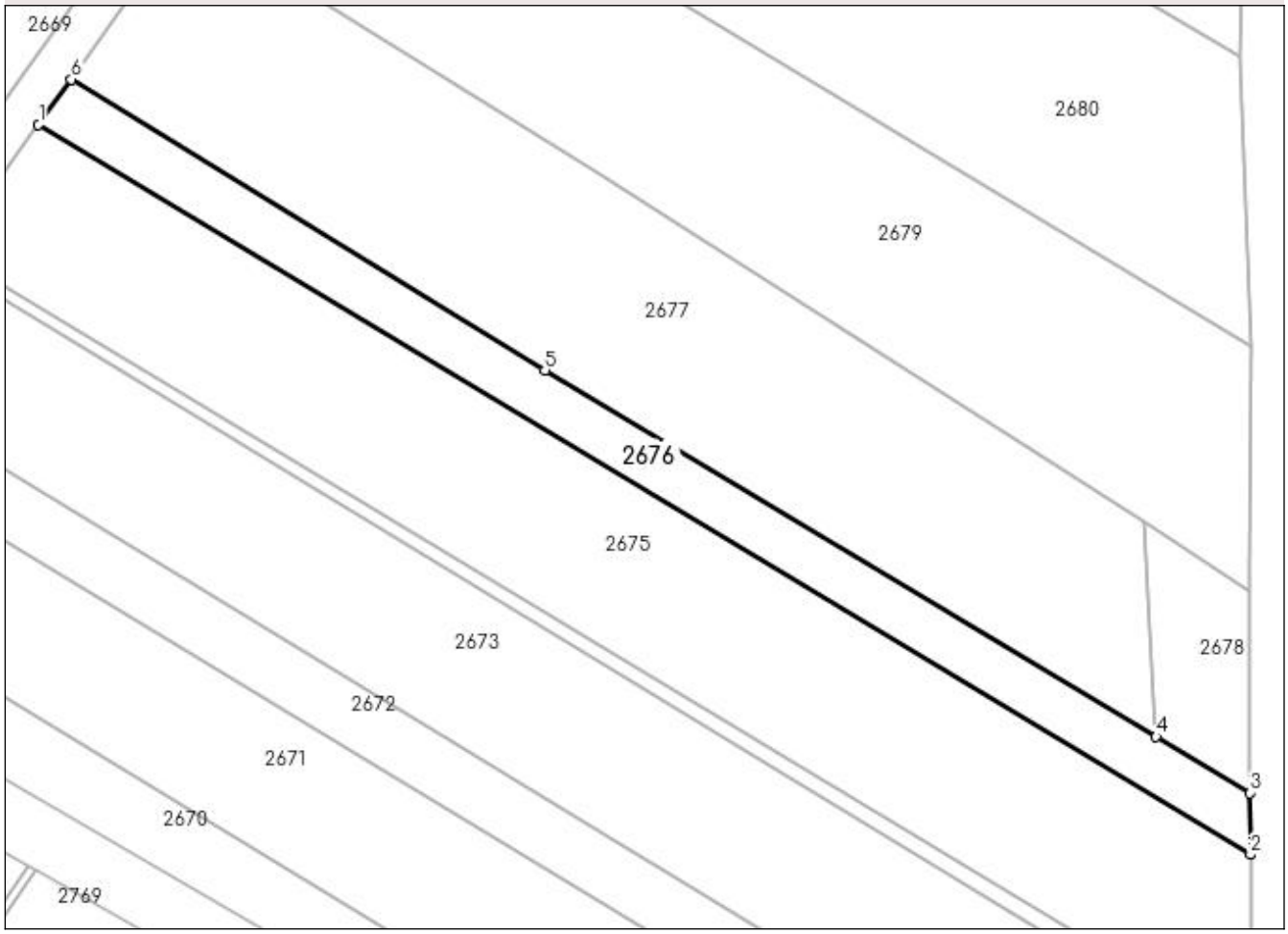

Date referitoare la teren

Crt	Categorie folosință	Intra vilan	Suprafaţa (mp)	Tarla	Parcelă	Nr. topo	Observaţii / Referinţe
1	arabil	NU	796	29	407	-	

Lungime Segmente
1) Valorile lungimilor segmentelor sunt obţinute din proiecţie în plan.

Punct început	X / Y	Punct sfârşit	X / Y	Lungime segment (** (m)
1	570.495,083 708.895,739	2	570.621,558 708.819,593	147.628
2	570.621,558 708.819,593	3	570.621,511 708.825,989	6.396
3	570.621,511 708.825,989	4	570.611,696 708.831,878	11.446
4	570.611,696 708.831,878	5	570.547,936 708.870,136	74.357
5	570.547,936 708.870,136	6	570.498,519 708.900,456	57.977

Punct început	X / Y	Punct sfârşit	X / Y	Lungime segment (** (m)
6	570.498,519 708.900,456	1	570.495,083 708.895,739	5.836

** Lungimile segmentelor sunt determinate în planul de proiecţie Stereo 70 şi sunt rotunjite la 1 milimetru.
*** Distanţa dintre puncte este formată din segmente cumulate ce sunt mai mici decât valoarea 1 milimetru.

DATE DESPRE IMOBILUL NR. 2677

Oficiul de Cadastru şi Publicitate Imobiliară SUCEAVA
Biroul de Cadastru şi Publicitate Imobiliară Radauti

A. Partea I. Descrierea imobilului

TEREN Extravilan

Adresa: Jud. Suceava, T 29 - F 407

Nr. Crt	Nr cadastral Nr. topografic	Suprafaţa* (mp)	Observaţii / Referinţe
A1	34373	2.500	Sector cadastral:62 Teren neimprejmuit;

B. Partea II. Proprietari şi acte

Inscrieri privitoare la dreptul de proprietate şi alte drepturi reale		Referinţe
37875 / 07/11/2018		
Act Administrativ nr. 1991, din 20/09/2018 emis de CJ stab. dreptului de propr. a terenurilor Suceava;		
B1	Intabulare, drept de PROPRIETATE, dobandit prin Reconstituire, cota actuala 1/1, cota initiala 1/1	A1
	1) **ONICA MIHAI**	

C. Partea III. SARCINI .

Inscrieri privind dezmembramintele dreptului de proprietate, drepturi reale de garanţie şi sarcini	Referinţe
NU SUNT	

Anexa Nr. 1 La Partea I

Teren

Nr cadastral	Suprafaţa (mp)*	Observaţii / Referinţe
34373	2.500	

* Suprafaţa este determinată in planul de proiecţie Stereo 70.

DETALII LINIARE IMOBIL

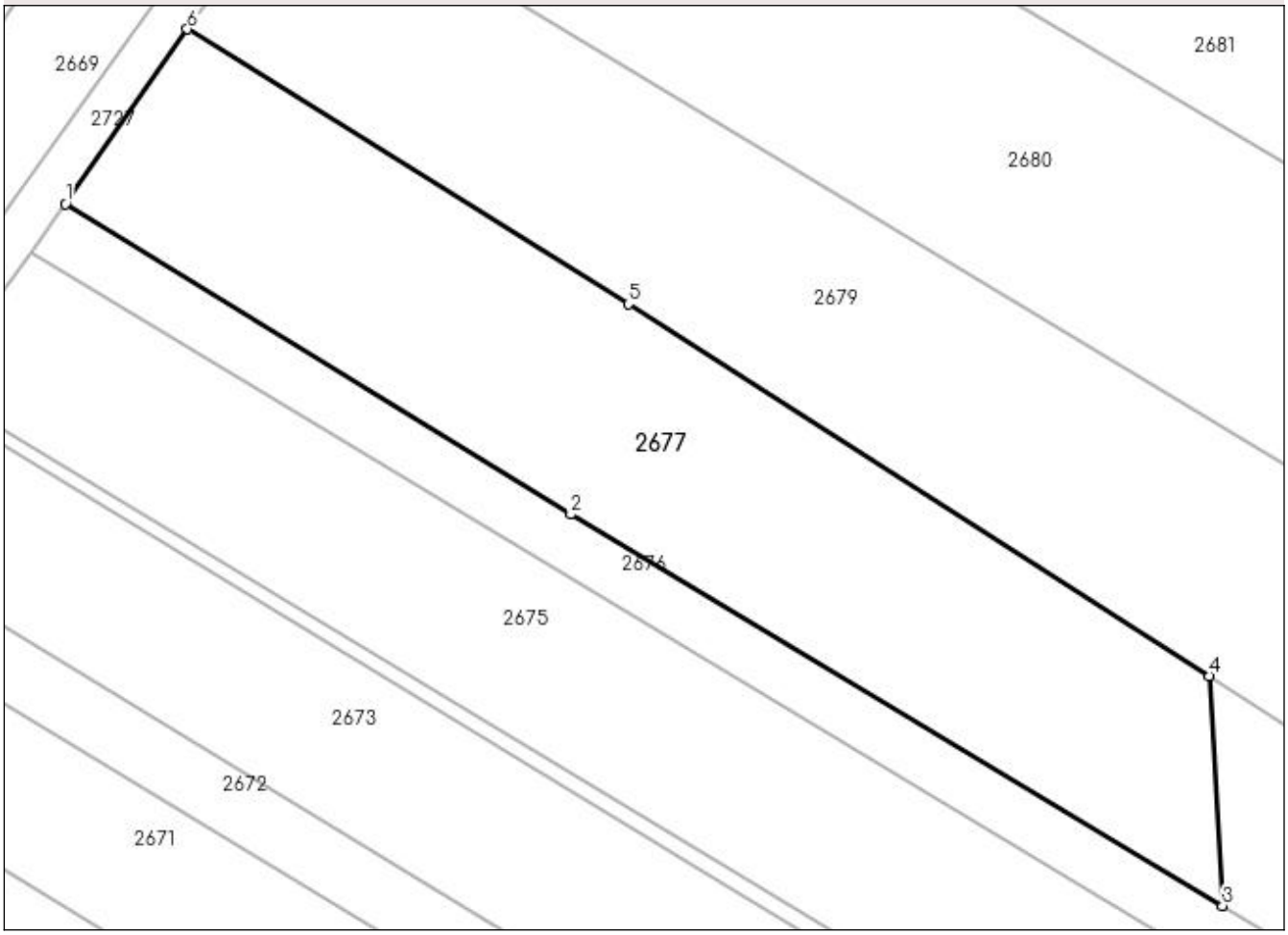

Date referitoare la teren

Crt	Categorie folosință	Intra vilan	Suprafaţa (mp)	Tarla	Parcelă	Nr. topo	Observaţii / Referinţe
1	arabil	NU	2.500	29	407	-	Imobil delimitat cu tarusi din lemn.

Lungime Segmente
1) Valorile lungimilor segmentelor sunt obţinute din proiecţie în plan.

Punct început	X / Y	Punct sfârşit	X / Y	Lungime segment (** (m)
1	570.498,519 708.900,456	2	570.547,936 708.870,136	57.977
2	570.547,936 708.870,136	3	570.611,696 708.831,878	74.357
3	570.611,696 708.831,878	4	570.610,408 708.854,332	22.491
4	570.610,408 708.854,332	5	570.553,592 708.890,685	67.451
5	570.553,592 708.890,685	6	570.510,448 708.917,548	50.823

Punct început	X / Y	Punct sfârşit	X / Y	Lungime segment (** (m)
6	570.510,448 708.917,548	1	570.498,519 708.900,456	20.843

** Lungimile segmentelor sunt determinate în planul de proiecţie Stereo 70 şi sunt rotunjite la 1 milimetru.
*** Distanţa dintre puncte este formată din segmente cumulate ce sunt mai mici decât valoarea 1 milimetru.

DATE DESPRE IMOBILUL NR. 2678

Oficiul de Cadastru şi Publicitate Imobiliară SUCEAVA
Biroul de Cadastru şi Publicitate Imobiliară Radauti

A. Partea I. Descrierea imobilului

TEREN Extravilan

Adresa: Jud. Suceava

Nr. Crt	Nr cadastral Nr. topografic	Suprafaţa* (mp)	Observaţii / Referinţe
A1		224	Sector cadastral:62 Teren neimprejmuit;

B. Partea II. Proprietari şi acte

Inscrieri privitoare la dreptul de proprietate şi alte drepturi reale		Referinţe
2678 / 15/02/2024		
Act Normativ nr. 7, din 13/03/1996 emis de Parlamentul României;		
B1	Inscrierea provizorie, drept de PROPRIETATE, dobandit prin Lege, cota actuala 1/1, cota initiala 1/1	A1
	1) **COMUNA FRĂTĂUȚII VECHI**, CIF:4244342	

C. Partea III. SARCINI .

Inscrieri privind dezmembramintele dreptului de proprietate, drepturi reale de garanţie şi sarcini	Referinţe
NU SUNT	

Anexa Nr. 1 La Partea I

Teren

Nr cadastral	Suprafaţa (mp)*	Observaţii / Referinţe
	224	

* Suprafaţa este determinată in planul de proiecţie Stereo 70.

DETALII LINIARE IMOBIL

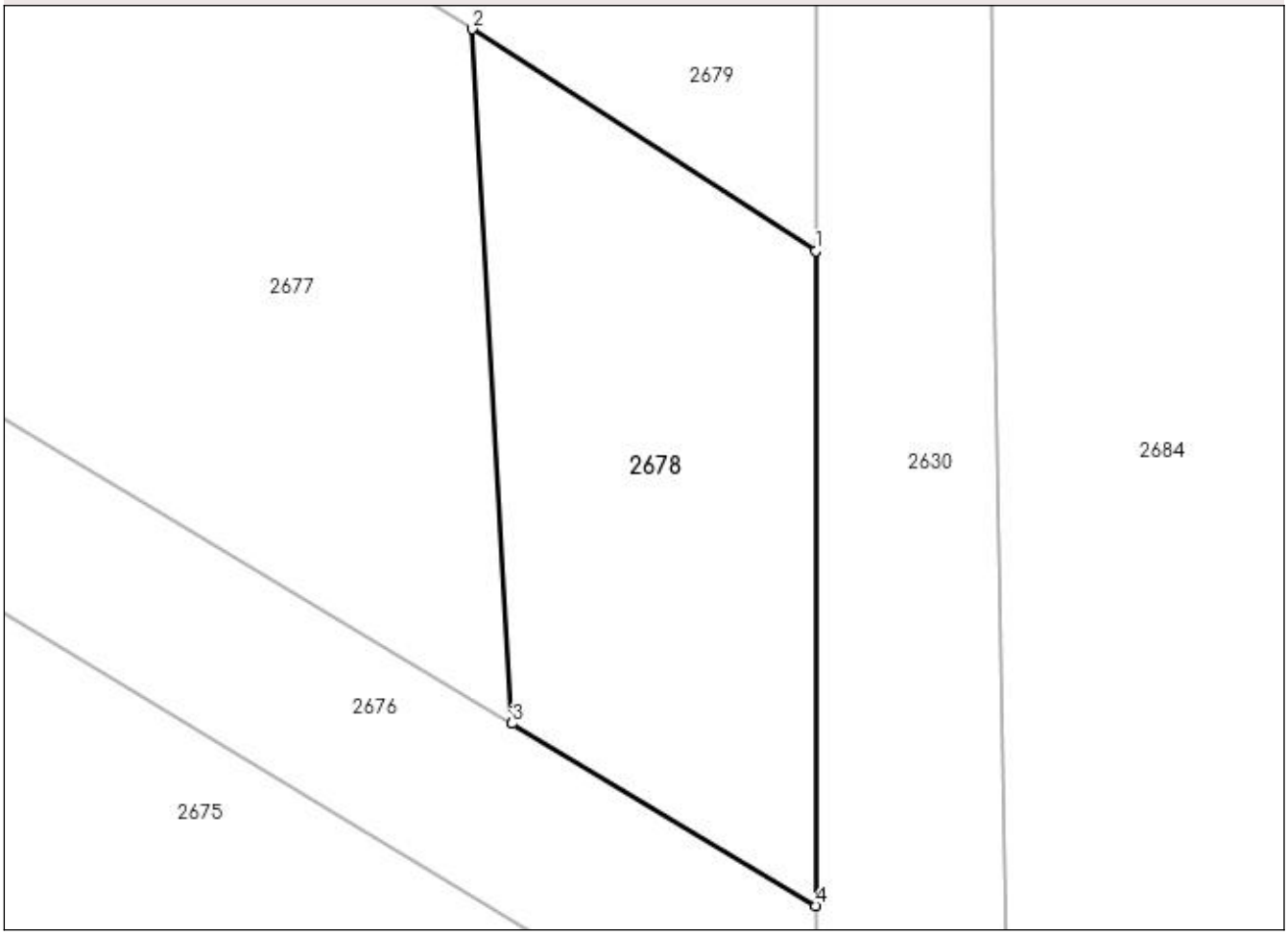

Date referitoare la teren

Crt	Categorie folosință	Intra vilan	Suprafaţa (mp)	Tarla	Parcelă	Nr. topo	Observaţii / Referinţe
1	arabil	NU	224	29	407	-	

Lungime Segmente
1) Valorile lungimilor segmentelor sunt obţinute din proiecţie în plan.

Punct început	X / Y	Punct sfârşit	X / Y	Lungime segment (** (m)
1	570.621,515 708.847,153	2	570.610,408 708.854,332	13.225
2	570.610,408 708.854,332	3	570.611,696 708.831,878	22.491
3	570.611,696 708.831,878	4	570.621,511 708.825,989	11.446
4	570.621,511 708.825,989	1	570.621,515 708.847,153	21.164

** Lungimile segmentelor sunt determinate în planul de proiecţie Stereo 70 şi sunt rotunjite la 1 milimetru.
*** Distanţa dintre puncte este formată din segmente cumulate ce sunt mai mici decât valoarea 1 milimetru.

DATE DESPRE IMOBILUL NR. 2679

Oficiul de Cadastru şi Publicitate Imobiliară SUCEAVA
Biroul de Cadastru şi Publicitate Imobiliară Radauti

A. Partea I. Descrierea imobilului

TEREN Extravilan

Adresa: Jud. Suceava

Nr. Crt	Nr cadastral Nr. topografic	Suprafaţa* (mp)	Observaţii / Referinţe
A1		2.500	Sector cadastral:62 Teren neimprejmuit;

B. Partea II. Proprietari şi acte

Inscrieri privitoare la dreptul de proprietate şi alte drepturi reale		Referinţe
2679 / 15/02/2024		
Act Notarial nr. 168, din 08/09/2023 emis de BNP Fomin Simion;		
B1	Intabulare, drept de PROPRIETATE, dobandit prin Succesiune, cota actuala 1/1, cota initiala 1/1	A1
	1) **GRIGORAȘ MARICICA-ANGELICA** 2) **CUCIUREAN FLORENTINA-ADRIANA** 3) **GRIGORAȘ MARISABELA**	

C. Partea III. SARCINI .

Inscrieri privind dezmembramintele dreptului de proprietate, drepturi reale de garanţie şi sarcini	Referinţe
NU SUNT	

Anexa Nr. 1 La Partea I

Teren

Nr cadastral	Suprafaţa (mp)*	Observaţii / Referinţe
	2.500	

* Suprafaţa este determinată in planul de proiecţie Stereo 70.

DETALII LINIARE IMOBIL

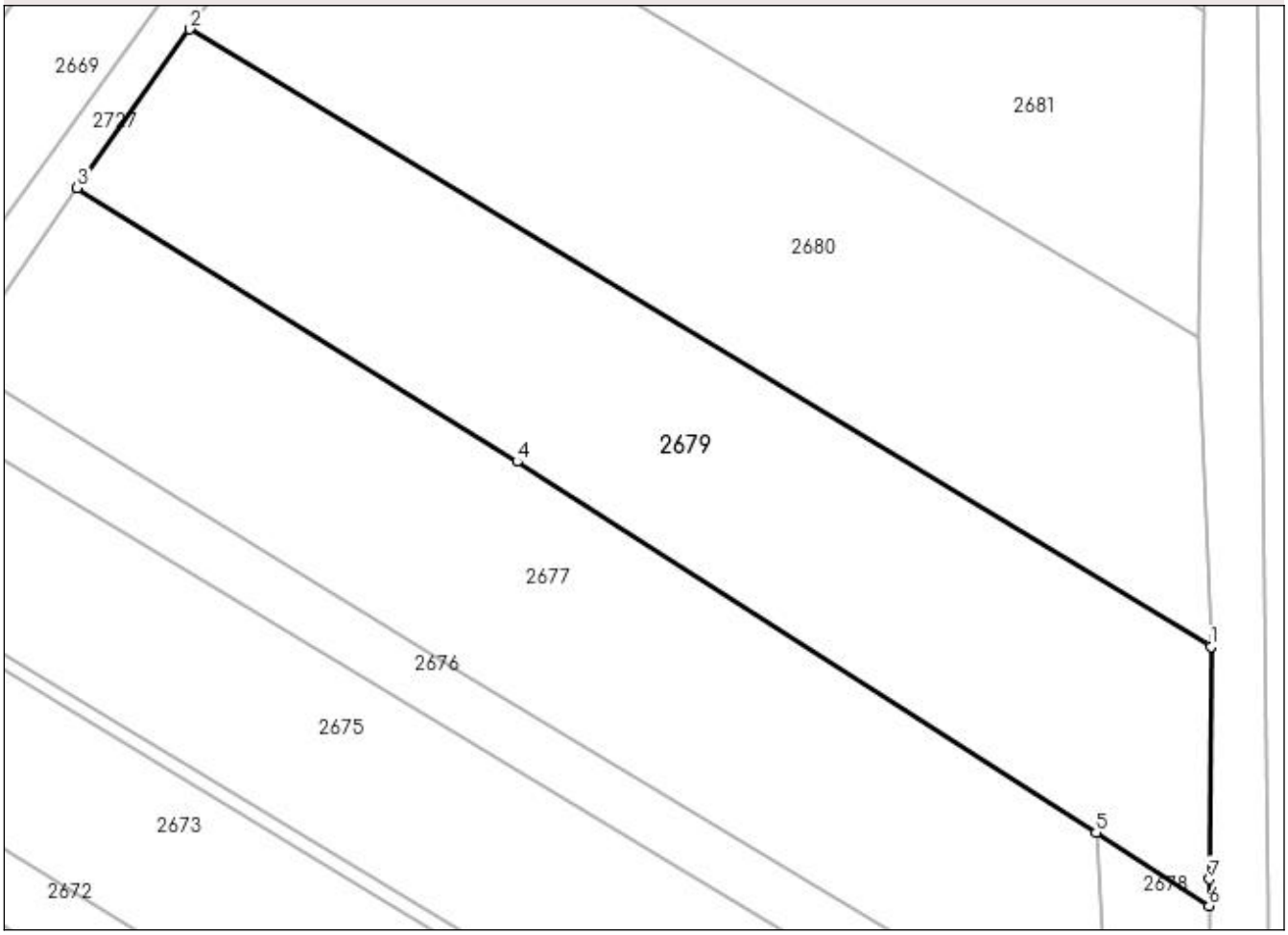

Date referitoare la teren

Crt	Categorie folosință	Intra vilan	Suprafaţa (mp)	Tarla	Parcelă	Nr. topo	Observaţii / Referinţe
1	arabil	NU	2.500	29	407	-	loc numit Drumul Călăului

Lungime Segmente
1) Valorile lungimilor segmentelor sunt obţinute din proiecţie în plan.

Punct început	X / Y	Punct sfârşit	X / Y	Lungime segment (** (m)
1	570.621,667 708.872,546	2	570.521,475 708.933,108	117.073
2	570.521,475 708.933,108	3	570.510,448 708.917,548	19.071
3	570.510,448 708.917,548	4	570.553,592 708.890,685	50.823
4	570.553,592 708.890,685	5	570.610,408 708.854,332	67.451
5	570.610,408 708.854,332	6	570.621,515 708.847,153	13.225

Punct început	X / Y	Punct sfârşit	X / Y	Lungime segment (** (m)
6	570.621,515 708.847,153	7	570.621,516 708.849,763	2.61
7	570.621,516 708.849,763	1	570.621,667 708.872,546	22.784

** Lungimile segmentelor sunt determinate în planul de proiecţie Stereo 70 şi sunt rotunjite la 1 milimetru.
*** Distanţa dintre puncte este formată din segmente cumulate ce sunt mai mici decât valoarea 1 milimetru.

DATE DESPRE IMOBILUL NR. 2680

Oficiul de Cadastru şi Publicitate Imobiliară SUCEAVA
Biroul de Cadastru şi Publicitate Imobiliară Radauti

A. Partea I. Descrierea imobilului

TEREN Extravilan

Adresa: Jud. Suceava

Nr. Crt	Nr cadastral Nr. topografic	Suprafaţa* (mp)	Observaţii / Referinţe
A1		2.695	Sector cadastral:62 Teren neimprejmuit;

B. Partea II. Proprietari şi acte

Inscrieri privitoare la dreptul de proprietate şi alte drepturi reale		Referinţe
2680 / 15/02/2024		
Act Normativ nr. 7, din 13/03/1996 emis de Parlamentul României;		
B1	Inscrierea provizorie, drept de PROPRIETATE, dobandit prin Lege, cota actuala 1/1, cota initiala 1/1	A1
	1) **COMUNA FRĂTĂUȚII VECHI**, CIF:4244342	

C. Partea III. SARCINI .

Inscrieri privind dezmembramintele dreptului de proprietate, drepturi reale de garanţie şi sarcini	Referinţe
NU SUNT	

Anexa Nr. 1 La Partea I

Teren

Nr cadastral	Suprafaţa (mp)*	Observaţii / Referinţe
	2.695	

* Suprafaţa este determinată in planul de proiecţie Stereo 70.

DETALII LINIARE IMOBIL

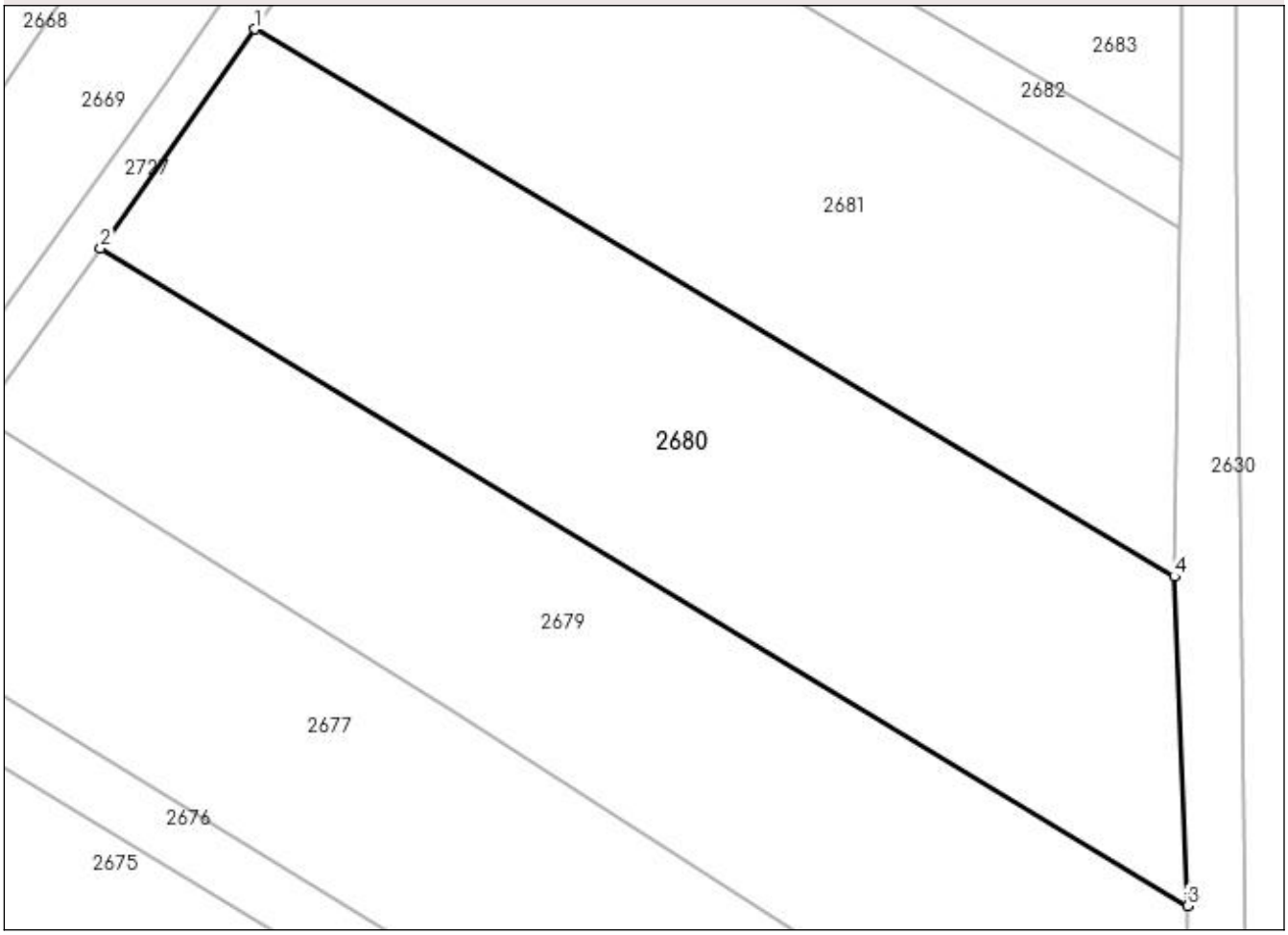

Date referitoare la teren

Crt	Categorie folosință	Intra vilan	Suprafaţa (mp)	Tarla	Parcelă	Nr. topo	Observaţii / Referinţe
1	arabil	NU	2.695	29	407	-	

Lungime Segmente
1) Valorile lungimilor segmentelor sunt obţinute din proiecţie în plan.

Punct început	X / Y	Punct sfârşit	X / Y	Lungime segment (** (m)
1	570.535,702 708.953,288	2	570.521,475 708.933,108	24.691
2	570.521,475 708.933,108	3	570.621,667 708.872,546	117.073
3	570.621,667 708.872,546	4	570.620,426 708.902,862	30.341
4	570.620,426 708.902,862	1	570.535,702 708.953,288	98.595

** Lungimile segmentelor sunt determinate în planul de proiecţie Stereo 70 şi sunt rotunjite la 1 milimetru.
*** Distanţa dintre puncte este formată din segmente cumulate ce sunt mai mici decât valoarea 1 milimetru.

DATE DESPRE IMOBILUL NR. 2681

Oficiul de Cadastru şi Publicitate Imobiliară SUCEAVA
Biroul de Cadastru şi Publicitate Imobiliară Radauti

A. Partea I. Descrierea imobilului

TEREN Extravilan

Adresa: Jud. Suceava

Nr. Crt	Nr cadastral Nr. topografic	Suprafaţa* (mp)	Observaţii / Referinţe
A1		2.500	Sector cadastral:62 Teren neimprejmuit;

B. Partea II. Proprietari şi acte

Inscrieri privitoare la dreptul de proprietate şi alte drepturi reale		Referinţe
2681 / 15/02/2024		
Act Administrativ nr. 1188, din 26/02/1999 emis de Comisia Județeană Suceava;		
B1	Intabulare, drept de PROPRIETATE, dobandit prin Reconstituire, cota actuala 1/1, cota initiala 1/1	A1
	1) **IGNĂTOAIE DOINA**	

C. Partea III. SARCINI .

Inscrieri privind dezmembramintele dreptului de proprietate, drepturi reale de garanţie şi sarcini	Referinţe
NU SUNT	

Anexa Nr. 1 La Partea I

Teren

Nr cadastral	Suprafaţa (mp)*	Observaţii / Referinţe
	2.500	

* Suprafaţa este determinată in planul de proiecţie Stereo 70.

DETALII LINIARE IMOBIL

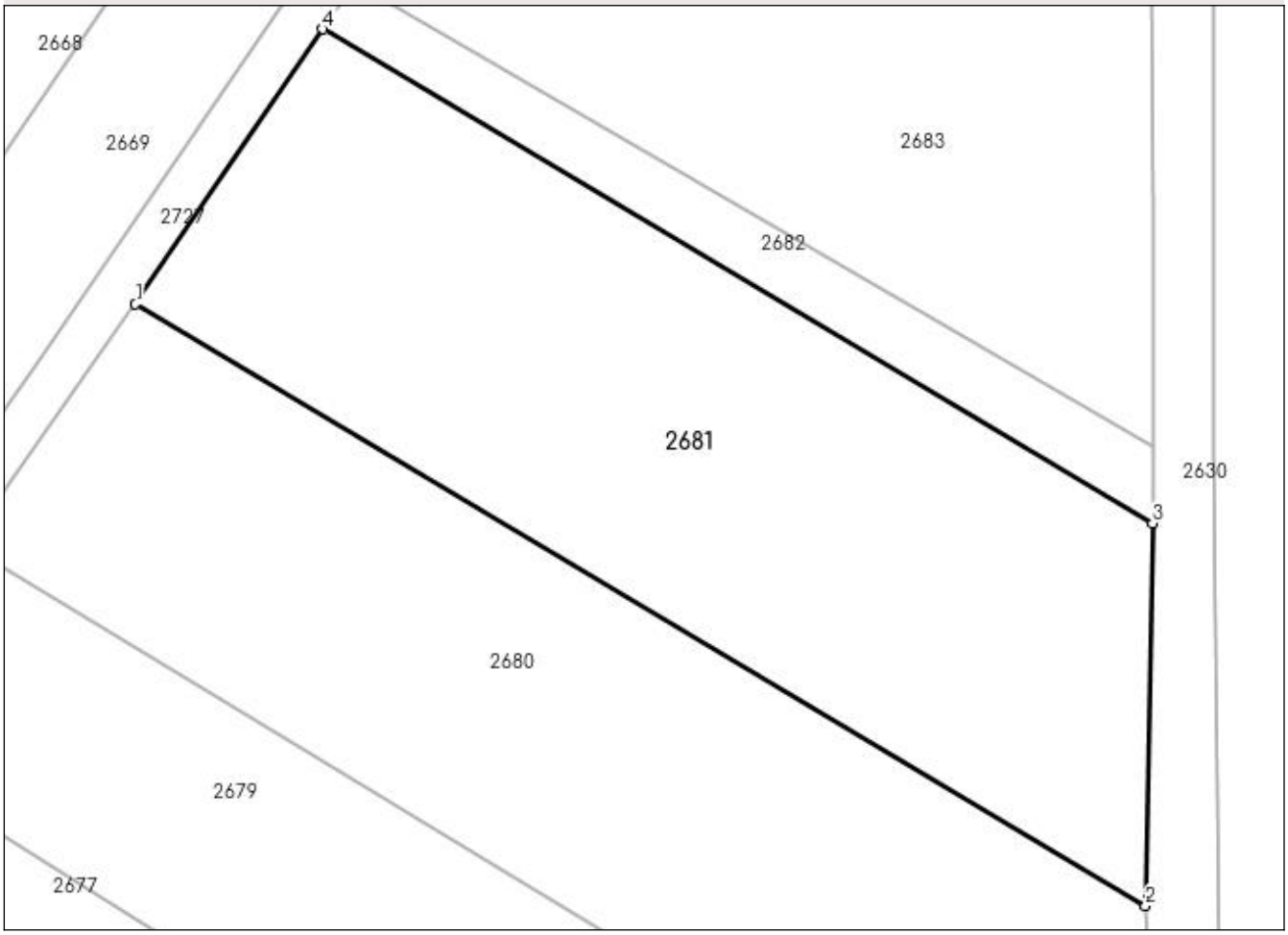

Date referitoare la teren

Crt	Categorie folosință	Intra vilan	Suprafaţa (mp)	Tarla	Parcelă	Nr. topo	Observaţii / Referinţe
1	arabil	NU	2.500	29	407	-	loc numit Drumul Călăului

Lungime Segmente
1) Valorile lungimilor segmentelor sunt obţinute din proiecţie în plan.

Punct început	X / Y	Punct sfârşit	X / Y	Lungime segment (** (m)
1	570.535,702 708.953,288	2	570.620,426 708.902,862	98.595
2	570.620,426 708.902,862	3	570.621,011 708.934,918	32.061
3	570.621,011 708.934,918	4	570.551,427 708.976,333	80.976
4	570.551,427 708.976,333	1	570.535,702 708.953,288	27.899

** Lungimile segmentelor sunt determinate în planul de proiecţie Stereo 70 şi sunt rotunjite la 1 milimetru.
*** Distanţa dintre puncte este formată din segmente cumulate ce sunt mai mici decât valoarea 1 milimetru.

DATE DESPRE IMOBILUL NR. 2682

Oficiul de Cadastru şi Publicitate Imobiliară SUCEAVA
Biroul de Cadastru şi Publicitate Imobiliară Radauti

A. Partea I. Descrierea imobilului

TEREN Extravilan

Adresa: Jud. Suceava

Nr. Crt	Nr cadastral Nr. topografic	Suprafaţa* (mp)	Observaţii / Referinţe
A1		406	Sector cadastral:62 Teren neimprejmuit;

B. Partea II. Proprietari şi acte

Inscrieri privitoare la dreptul de proprietate şi alte drepturi reale		Referinţe
2682 / 15/02/2024		
Act Normativ nr. 7, din 13/03/1996 emis de Parlamentul României;		
B1	Inscrierea provizorie, drept de PROPRIETATE, dobandit prin Lege, cota actuala 1/1, cota initiala 1/1	A1
	1) **COMUNA FRĂTĂUȚII VECHI**, CIF:4244342	

C. Partea III. SARCINI .

Inscrieri privind dezmembramintele dreptului de proprietate, drepturi reale de garanţie şi sarcini	Referinţe
NU SUNT	

Anexa Nr. 1 La Partea I

Teren

Nr cadastral	Suprafaţa (mp)*	Observaţii / Referinţe
	406	

* Suprafaţa este determinată in planul de proiecţie Stereo 70.

DETALII LINIARE IMOBIL

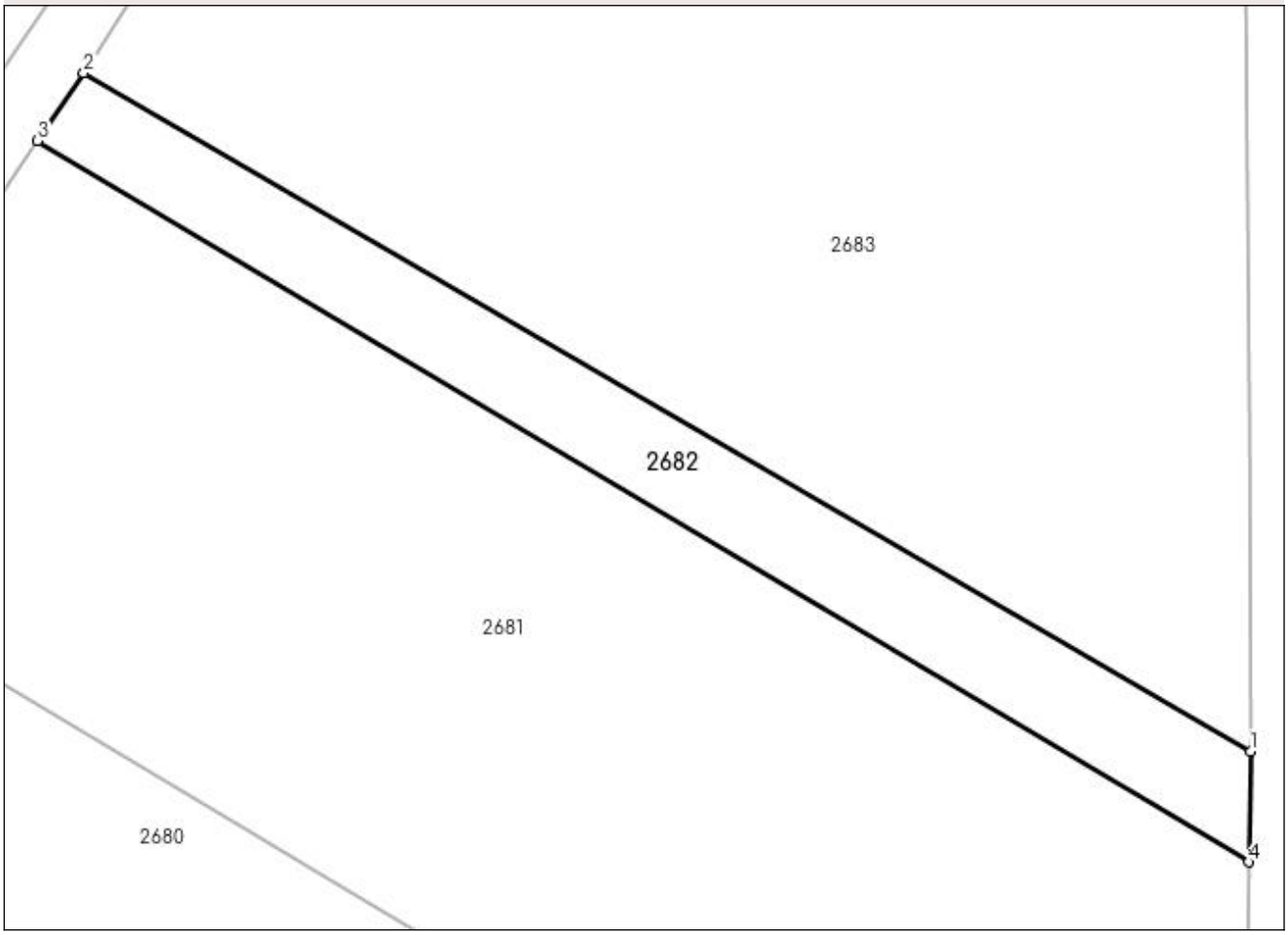

Date referitoare la teren

Crt	Categorie folosință	Intra vilan	Suprafaţa (mp)	Tarla	Parcelă	Nr. topo	Observaţii / Referinţe
1	arabil	NU	406	29	407	-	

Lungime Segmente
1) Valorile lungimilor segmentelor sunt obţinute din proiecţie în plan.

Punct început	X / Y	Punct sfârşit	X / Y	Lungime segment (** (m)
1	570.621,127 708.941,275	2	570.554,087 708.980,231	77.537
2	570.554,087 708.980,231	3	570.551,427 708.976,333	4.719
3	570.551,427 708.976,333	4	570.621,011 708.934,918	80.976
4	570.621,011 708.934,918	1	570.621,127 708.941,275	6.358

** Lungimile segmentelor sunt determinate în planul de proiecţie Stereo 70 şi sunt rotunjite la 1 milimetru.
*** Distanţa dintre puncte este formată din segmente cumulate ce sunt mai mici decât valoarea 1 milimetru.

DATE DESPRE IMOBILUL NR. 2683

Oficiul de Cadastru şi Publicitate Imobiliară SUCEAVA
Biroul de Cadastru şi Publicitate Imobiliară Radauti

A. Partea I. Descrierea imobilului

TEREN Extravilan

Adresa: Jud. Suceava

Nr. Crt	Nr cadastral Nr. topografic	Suprafaţa* (mp)	Observaţii / Referinţe
A1	32813	4.700	Sector cadastral:62 Teren neimprejmuit;

B. Partea II. Proprietari şi acte

Inscrieri privitoare la dreptul de proprietate şi alte drepturi reale		Referinţe
7365 / 04/03/2015		
Act Notarial nr. 4197, din 10/09/2009 emis de Biroul Notarului Public Fomin Simion;		
B8	In baza referatului de constatare a inspectorului de cadastru de la prezenta cerere, se noteaza mentiunea: „imobil inregistrat in planul cadastral fara localizare certa datorita lipsei planului parcelar”	A1
38657 / 27/11/2015		
Act Notarial nr. 2160, din 17/11/2015 emis de Buzduga Dana Alina;		
B9	Intabulare, drept de PROPRIETATEcu titlu de cumparare, dobandit prin Conventie, cota actuala 1/1, cota initiala 1/1	A1
	1) **F.E. AGRAR SRL**, CIF:25278704	
	OBSERVATII: adus b7	

C. Partea III. SARCINI .

Inscrieri privind dezmembramintele dreptului de proprietate, drepturi reale de garanţie şi sarcini	Referinţe
NU SUNT	

Anexa Nr. 1 La Partea I

Teren

Nr cadastral	Suprafaţa (mp)*	Observaţii / Referinţe
32813	4.700	

* Suprafaţa este determinată in planul de proiecţie Stereo 70.

DETALII LINIARE IMOBIL

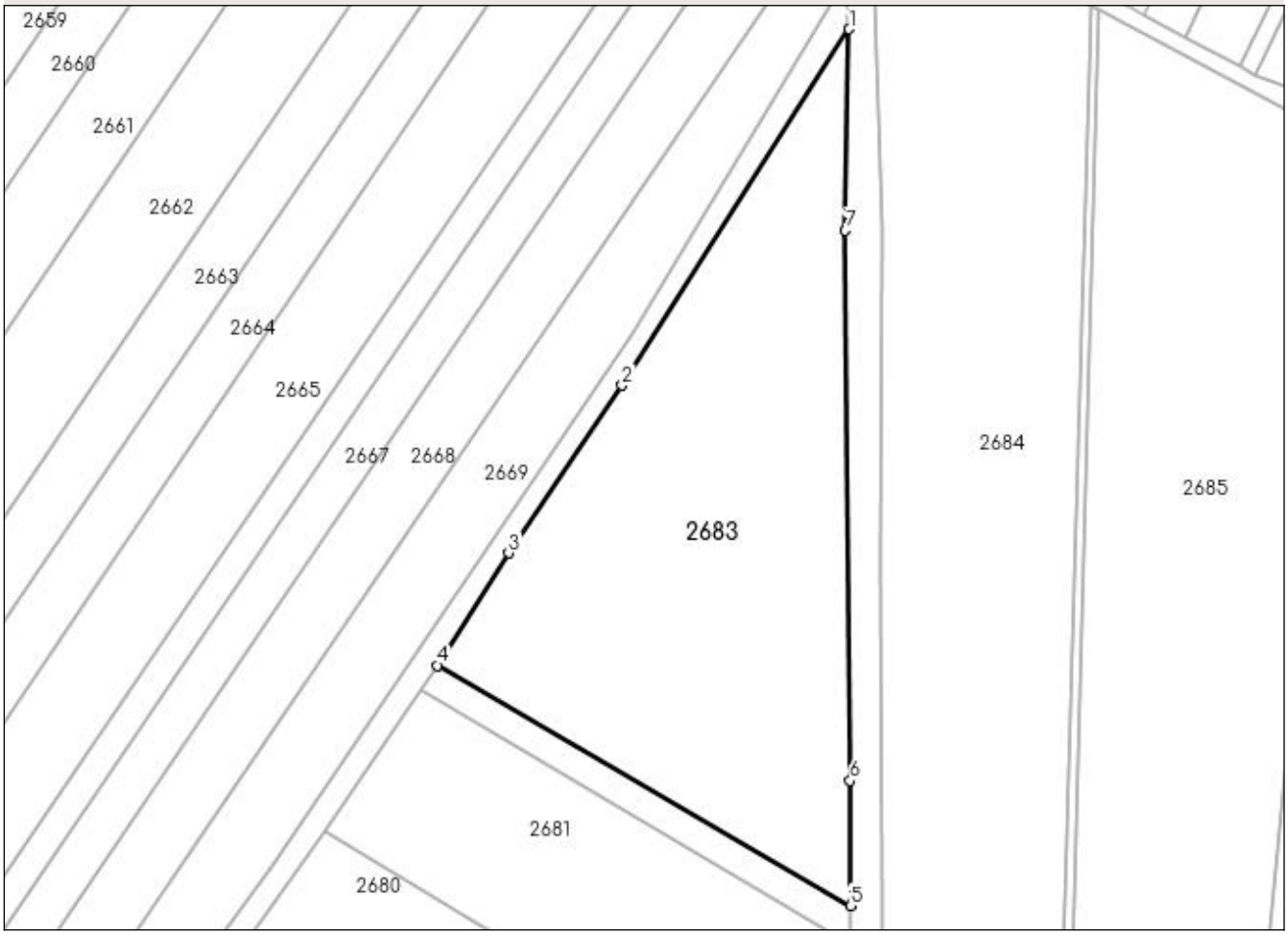

Date referitoare la teren

Crt	Categorie folosinţă	Intra vilan	Suprafaţa (mp)	Tarla	Parcelă	Nr. topo	Observaţii / Referinţe
1	arabil	NU	4.700	29	407	-	Teren neimprejmuit Imobil aflat sub incidenta art. 3, alin (1) din Legea nr. 17/2014

Lungime Segmente

1) Valorile lungimilor segmentelor sunt obţinute din proiecţie în plan.

Punct început	X / Y	Punct sfârşit	X / Y	Lungime segment (** (m)
1	570.620,889 709.083,407	2	570.584,049 709.025,64	68.514
2	570.584,049 709.025,64	3	570.565,617 708.998,461	32.84
3	570.565,617 708.998,461	4	570.554,087 708.980,231	21.57
4	570.554,087 708.980,231	5	570.621,127 708.941,275	77.537
5	570.621,127 708.941,275	6	570.621,057 708.961,565	20.29

Punct început	X / Y	Punct sfârşit	X / Y	Lungime segment (** (m)
6	570.621,057 708.961,565	7	570.620,287 709.050,767	89.205
7	570.620,287 709.050,767	1	570.620,889 709.083,407	32.646

** Lungimile segmentelor sunt determinate în planul de proiecţie Stereo 70 şi sunt rotunjite la 1 milimetru.
*** Distanţa dintre puncte este formată din segmente cumulate ce sunt mai mici decât valoarea 1 milimetru.

DATE DESPRE IMOBILUL NR. 2684

Oficiul de Cadastru şi Publicitate Imobiliară SUCEAVA
Biroul de Cadastru şi Publicitate Imobiliară Radauti

A. Partea I. Descrierea imobilului

TEREN Extravilan

Adresa: Jud. Suceava

Nr. Crt	Nr cadastral Nr. topografic	Suprafaţa* (mp)	Observaţii / Referinţe
A1	31230	10.000	Sector cadastral:62 Teren neimprejmuit;

B. Partea II. Proprietari şi acte

Inscrieri privitoare la dreptul de proprietate şi alte drepturi reale		Referinţe
22196 / 24/11/2011		
Act Notarial nr. 2851, din 16/11/2011 emis de BNP BUZDUGA DANA ALINA RADAUTI;		
B4	Intabulare, drept de PROPRIETATEcu titlu de cumparare, dobandit prin Conventie, cota actuala 1/1, cota initiala 1/1	A1
	1) **SC F.E. AGRAR SRL- Radauti**, CIF:25278704	
	OBSERVATII: adus B2,3	

C. Partea III. SARCINI .

Inscrieri privind dezmembramintele dreptului de proprietate, drepturi reale de garanţie şi sarcini	Referinţe
NU SUNT	

Anexa Nr. 1 La Partea I

Teren

Nr cadastral	Suprafaţa (mp)*	Observaţii / Referinţe
31230	10.000	

* Suprafaţa este determinată in planul de proiecţie Stereo 70.

DETALII LINIARE IMOBIL

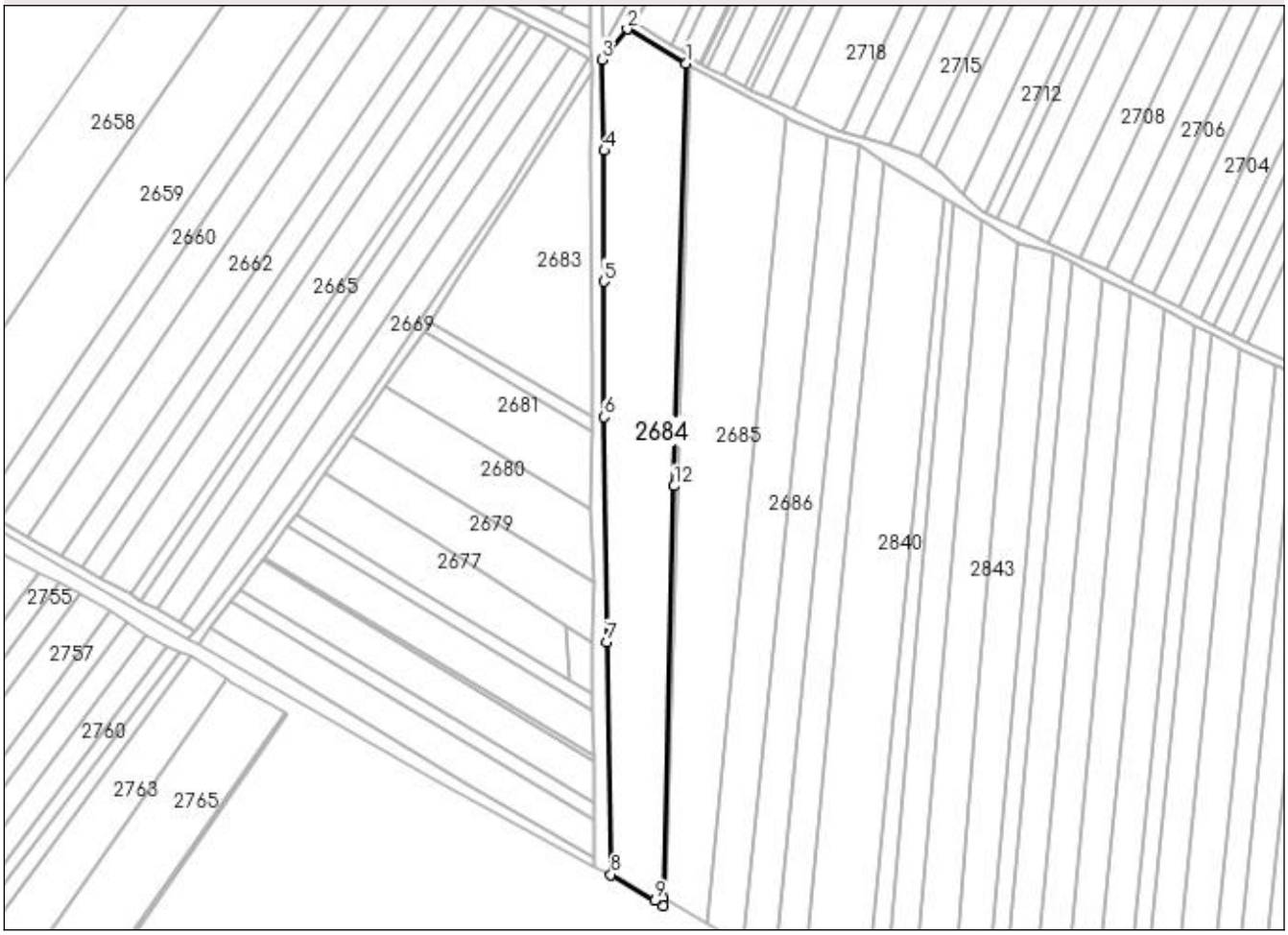

Date referitoare la teren

Crt	Categorie folosinţă	Intra vilan	Suprafaţa (mp)	Tarla	Parcelă	Nr. topo	Observaţii / Referinţe
1	arabil	NU	10.000	29	409	-	

Lungime Segmente
1) Valorile lungimilor segmentelor sunt obţinute din proiecţie în plan.

Punct început	X / Y	Punct sfârşit	X / Y	Lungime segment (** (m)
1	570.660,167 709.087,158	2	570.635,652 709.101,353	28.328
2	570.635,652 709.101,353	3	570.625,077 709.088,709	16.483
3	570.625,077 709.088,709	4	570.626,206 709.051,006	37.72
4	570.626,206 709.051,006	5	570.626,036 708.996,753	54.253
5	570.626,036 708.996,753	6	570.626,159 708.940,793	55.96

Punct început	X / Y	Punct sfârşit	X / Y	Lungime segment (** (m)
6	570.626,159 708.940,793	7	570.627,281 708.847,694	93.106
7	570.627,281 708.847,694	8	570.628,933 708.751,351	96.357
8	570.628,933 708.751,351	9	570.647,211 708.740,502	21.255
9	570.647,211 708.740,502	10	570.650,653 708.738,459	4.003
10	570.650,653 708.738,459	11	570.650,737 708.741,547	3.089
11	570.650,737 708.741,547	12	570.655,02 708.912,204	170.711
12	570.655,02 708.912,204	1	570.660,167 709.087,158	175.03

** Lungimile segmentelor sunt determinate în planul de proiecţie Stereo 70 şi sunt rotunjite la 1 milimetru.
*** Distanţa dintre puncte este formată din segmente cumulate ce sunt mai mici decât valoarea 1 milimetru.

DATE DESPRE IMOBILUL NR. 2685

Oficiul de Cadastru şi Publicitate Imobiliară SUCEAVA
Biroul de Cadastru şi Publicitate Imobiliară Radauti

A. Partea I. Descrierea imobilului

TEREN Extravilan

Adresa: Jud. Suceava

Nr. Crt	Nr cadastral Nr. topografic	Suprafaţa* (mp)	Observaţii / Referinţe
A1		10.000	Sector cadastral:62 Teren neimprejmuit;

B. Partea II. Proprietari şi acte

Inscrieri privitoare la dreptul de proprietate şi alte drepturi reale		Referinţe
2685 / 15/02/2024		
Act Administrativ nr. 421, din 29/07/1994 emis de Comisia Județeană Suceava;		
B1	Intabulare, drept de PROPRIETATE, dobandit prin Reconstituire, cota actuala 1/1, cota initiala 1/1	A1
	1) **FRANIUC VESPAZIAN**	
	OBSERVATII: lipsă CNP proprietar Franiuc Vespazian	
Act Administrativ nr. 9765, din 24/11/2023 emis de Primăria Comunei Frătăuții Vechi;		
B2	Se notează posesia faptică în favoarea lui	A1
	1) **LUHAN CAMELIA**	

C. Partea III. SARCINI .

Inscrieri privind dezmembramintele dreptului de proprietate, drepturi reale de garanţie şi sarcini	Referinţe
NU SUNT	

Anexa Nr. 1 La Partea I

Teren

Nr cadastral	Suprafaţa (mp)*	Observaţii / Referinţe
	10.000	

* Suprafaţa este determinată in planul de proiecţie Stereo 70.

DETALII LINIARE IMOBIL

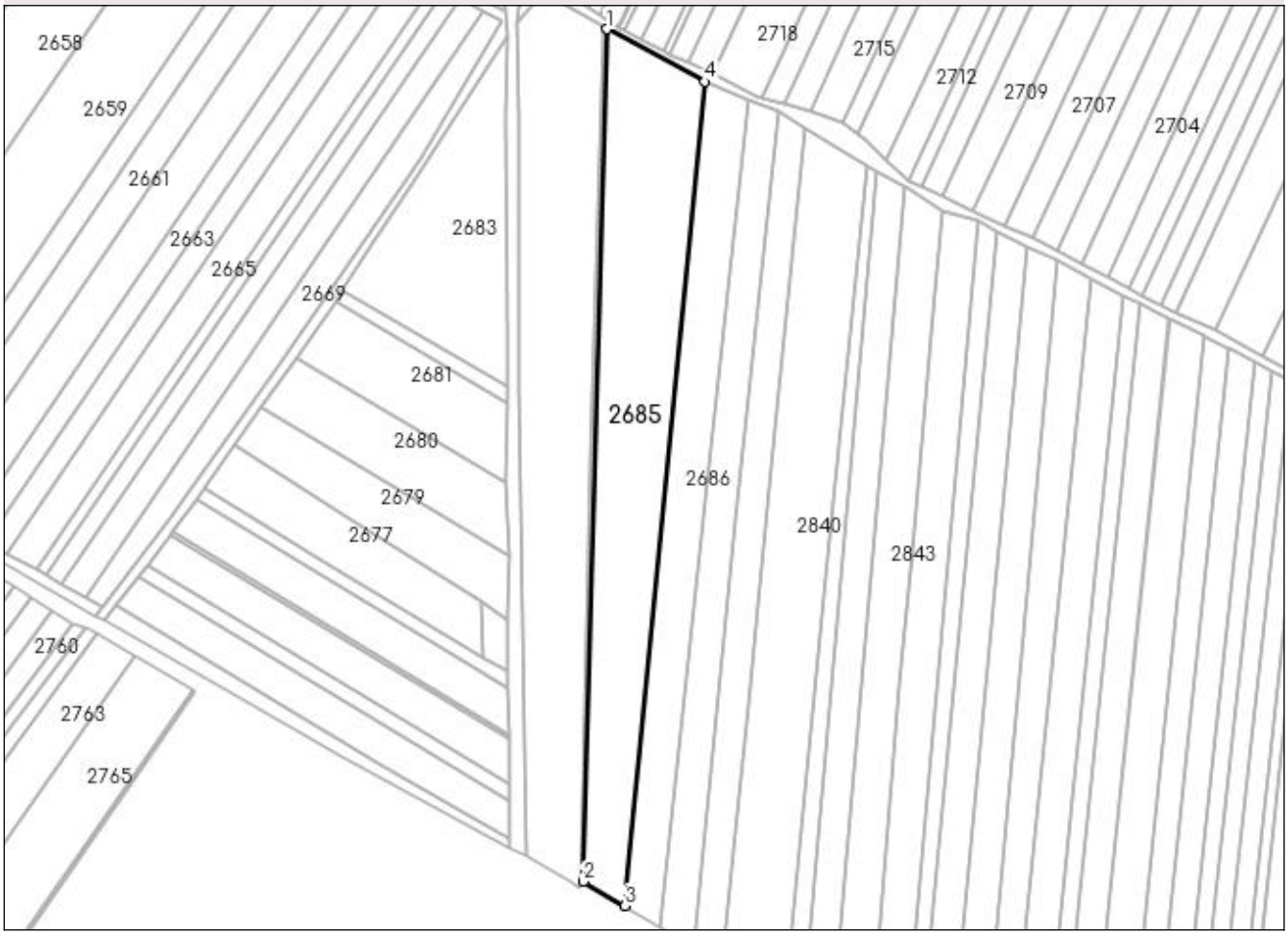

Date referitoare la teren

Crt	Categorie folosinţă	Intra vilan	Suprafaţa (mp)	Tarla	Parcelă	Nr. topo	Observaţii / Referinţe
1	arabil	NU	10.000	29	409	-	loc numit Cruce

Lungime Segmente
1) Valorile lungimilor segmentelor sunt obţinute din proiecţie în plan.

Punct început	X / Y	Punct sfârşit	X / Y	Lungime segment (** (m)
1	570.661,51 709.086,441	2	570.651,915 708.740,871	345.703
2	570.651,915 708.740,871	3	570.668,991 708.731,081	19.683
3	570.668,991 708.731,081	4	570.701,37 709.065,152	335.636
4	570.701,37 709.065,152	1	570.661,51 709.086,441	45.189

** Lungimile segmentelor sunt determinate în planul de proiecţie Stereo 70 şi sunt rotunjite la 1 milimetru.
*** Distanţa dintre puncte este formată din segmente cumulate ce sunt mai mici decât valoarea 1 milimetru.

DATE DESPRE IMOBILUL NR. 2686

Oficiul de Cadastru şi Publicitate Imobiliară SUCEAVA
Biroul de Cadastru şi Publicitate Imobiliară Radauti

A. Partea I. Descrierea imobilului

TEREN Extravilan Nr. CF vechi:3230

Adresa: Jud. Suceava

Nr. Crt	Nr cadastral Nr. topografic	Suprafaţa* (mp)	Observaţii / Referinţe
A1	33060	5.600	Sector cadastral:62 Teren neimprejmuit;

B. Partea II. Proprietari şi acte

Inscrieri privitoare la dreptul de proprietate şi alte drepturi reale		Referinţe
21099 / 06/07/2015		
Act Notarial nr. 341, din 02/07/2015 emis de Humeniuc Anca;		
B2	Intabulare, drept de PROPRIETATEbun comun in dev. cu titlu de cumparare, dobandit prin Conventie, cota actuala 1/1, cota initiala 1/1	A1
	1) **NEGREA VIORICA** 2) **NEGREA SIMION**	
	OBSERVATII: adus b1	

C. Partea III. SARCINI .

Inscrieri privind dezmembramintele dreptului de proprietate, drepturi reale de garanţie şi sarcini	Referinţe
NU SUNT	

Anexa Nr. 1 La Partea I

Teren

Nr cadastral	Suprafaţa (mp)*	Observaţii / Referinţe
33060	5.600	

* Suprafaţa este determinată in planul de proiecţie Stereo 70.

DETALII LINIARE IMOBIL

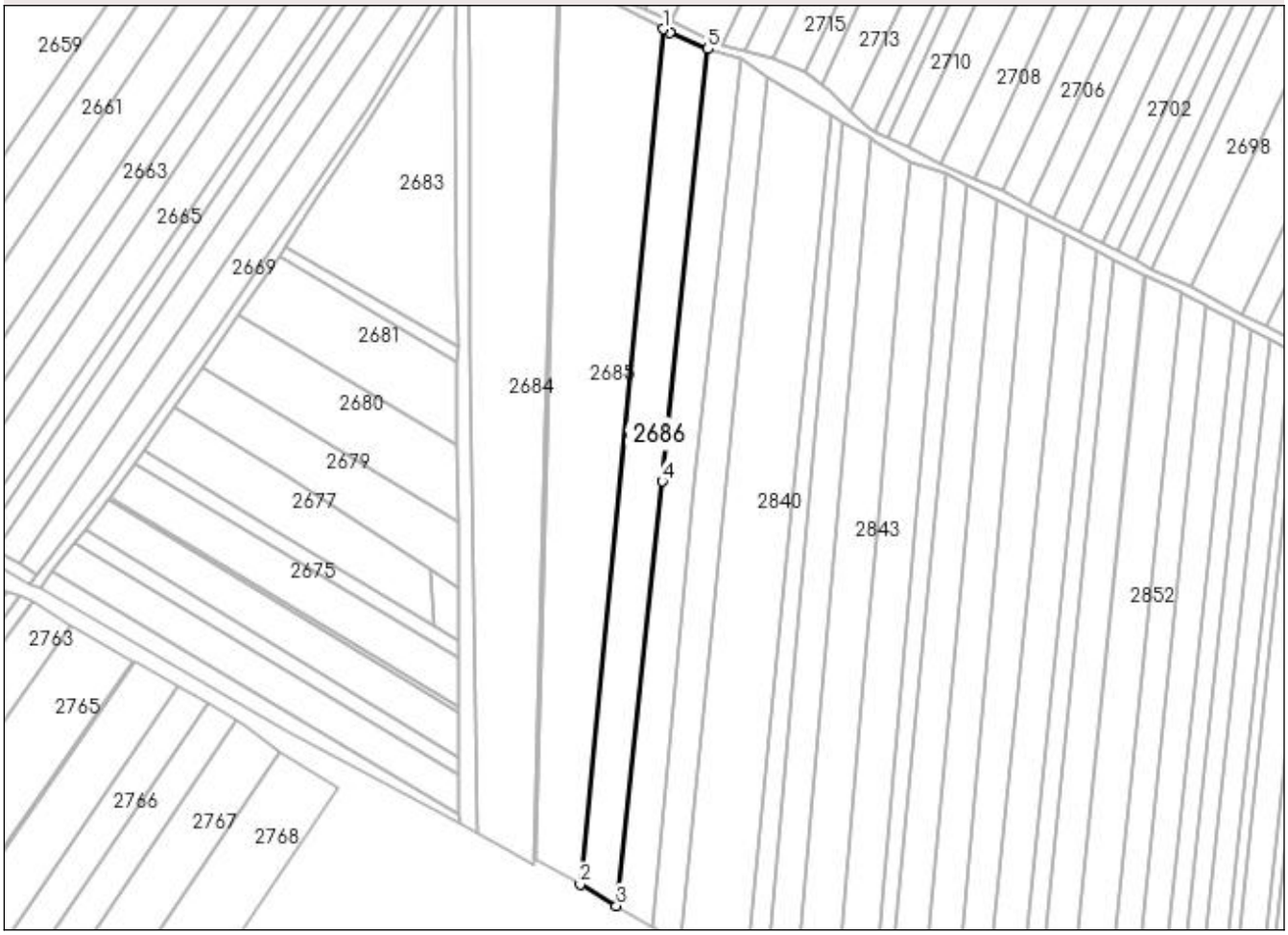

Date referitoare la teren

Crt	Categorie folosinţă	Intra vilan	Suprafaţa (mp)	Tarla	Parcelă	Nr. topo	Observaţii / Referinţe
1	arabil	NU	5.600	29	409	5739	

Lungime Segmente
1) Valorile lungimilor segmentelor sunt obţinute din proiecţie în plan.

Punct început	X / Y	Punct sfârşit	X / Y	Lungime segment (** (m)
1	570.701,37 709.065,152	2	570.668,991 708.731,081	335.636
2	570.668,991 708.731,081	3	570.683,198 708.722,737	16.476
3	570.683,198 708.722,737	4	570.700,993 708.888,484	166.7
4	570.700,993 708.888,484	5	570.718,938 709.057,384	169.851
5	570.718,938 709.057,384	6	570.704,178 709.063,652	16.036

Punct început	X / Y	Punct sfârşit	X / Y	Lungime segment (** (m)
6	570.704,178 709.063,652	1	570.701,37 709.065,152	3.184

** Lungimile segmentelor sunt determinate în planul de proiecţie Stereo 70 şi sunt rotunjite la 1 milimetru.
*** Distanţa dintre puncte este formată din segmente cumulate ce sunt mai mici decât valoarea 1 milimetru.

DATE DESPRE IMOBILUL NR. 2687

Oficiul de Cadastru şi Publicitate Imobiliară SUCEAVA
Biroul de Cadastru şi Publicitate Imobiliară Radauti

A. Partea I. Descrierea imobilului

TEREN Extravilan

Adresa: Jud. Suceava

Nr. Crt	Nr cadastral Nr. topografic	Suprafaţa* (mp)	Observaţii / Referinţe
A1	31755	4.500	Sector cadastral:62 Teren neimprejmuit;

B. Partea II. Proprietari şi acte

Inscrieri privitoare la dreptul de proprietate şi alte drepturi reale		Referinţe
26220 / 10/12/2012		
Act Notarial nr. 3077, din 07/12/2012 emis de SEHLANEC ANA-BNP Radauti;		
B2	Intabulare, drept de PROPRIETATEbun comun in dev. cu titlu de cumparare, dobandit prin Conventie, cota actuala 1/1, cota initiala 1/1	A1
	1) **LAVRIC GHEORGHE FLORIN** 2) **LAVRIC MARIA**	
	OBSERVATII: adus b1	

C. Partea III. SARCINI .

Inscrieri privind dezmembramintele dreptului de proprietate, drepturi reale de garanţie şi sarcini	Referinţe
NU SUNT	

Anexa Nr. 1 La Partea I

Teren

Nr cadastral	Suprafaţa (mp)*	Observaţii / Referinţe
31755	4.500	

* Suprafaţa este determinată in planul de proiecţie Stereo 70.

DETALII LINIARE IMOBIL

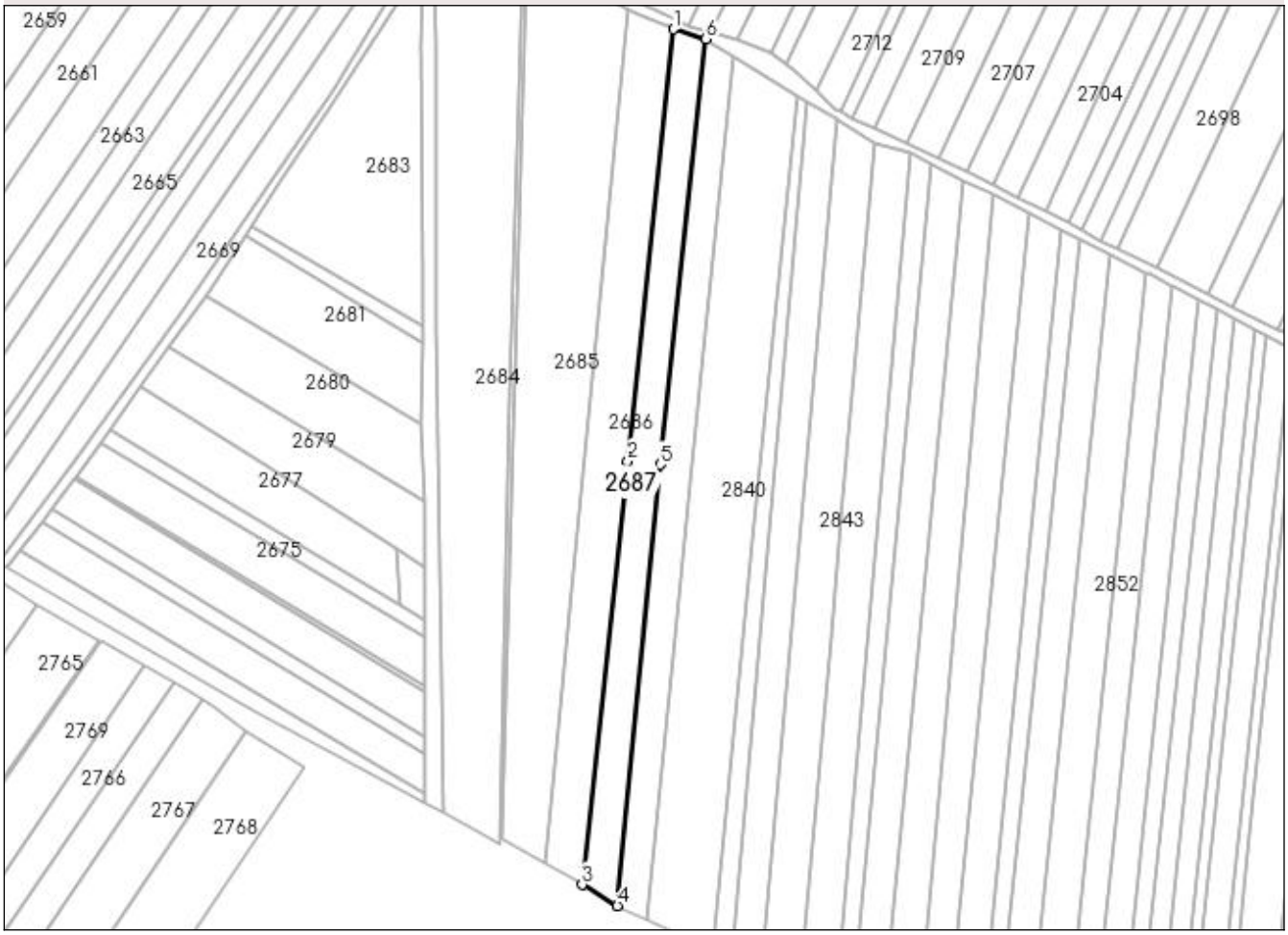

Date referitoare la teren

Crt	Categorie folosință	Intra vilan	Suprafaţa (mp)	Tarla	Parcelă	Nr. topo	Observaţii / Referinţe
1	arabil	NU	4.500	29	409	-	neimprejmuit

Lungime Segmente
1) Valorile lungimilor segmentelor sunt obţinute din proiecţie în plan.

Punct început	X / Y	Punct sfârşit	X / Y	Lungime segment (** (m)
1	570.718,938 709.057,384	2	570.700,993 708.888,484	169.851
2	570.700,993 708.888,484	3	570.683,198 708.722,737	166.7
3	570.683,198 708.722,737	4	570.696,944 708.714,48	16.035
4	570.696,944 708.714,48	5	570.713,737 708.887,13	173.465
5	570.713,737 708.887,13	6	570.731,596 709.053,468	167.294

Punct început	X / Y	Punct sfârşit	X / Y	Lungime segment (** (m)
6	570.731,596 709.053,468	1	570.718,938 709.057,384	13.25

** Lungimile segmentelor sunt determinate în planul de proiecţie Stereo 70 şi sunt rotunjite la 1 milimetru.
*** Distanţa dintre puncte este formată din segmente cumulate ce sunt mai mici decât valoarea 1 milimetru.

DATE DESPRE IMOBILUL NR. 2688

Oficiul de Cadastru şi Publicitate Imobiliară SUCEAVA
Biroul de Cadastru şi Publicitate Imobiliară Radauti

A. Partea I. Descrierea imobilului

TEREN Extravilan

Adresa: Jud. Suceava

Nr. Crt	Nr cadastral Nr. topografic	Suprafaţa* (mp)	Observaţii / Referinţe
A1		4.101	Sector cadastral:62 Teren neimprejmuit;

B. Partea II. Proprietari şi acte

Inscrieri privitoare la dreptul de proprietate şi alte drepturi reale		Referinţe
2688 / 15/02/2024		
Act Administrativ nr. 647, din 15/06/1995 emis de Comisia Județeană Suceava;		
B1	Intabulare, drept de PROPRIETATE, dobandit prin Reconstituire, cota actuala 1/1, cota initiala 1/1	A1
	1) **NICOARĂ DUMITRU**	
	OBSERVATII: lipsă CNP proprietar Nicoară Dumitru	
Act Administrativ nr. 8215, din 24/10/2023 emis de Primăria Comunei Frătăuții Vechi;		
B2	Se notează posesia faptică în favoarea lui	A1
	1) **SAVU CONSTANTIN**	

C. Partea III. SARCINI .

Inscrieri privind dezmembramintele dreptului de proprietate, drepturi reale de garanţie şi sarcini	Referinţe
NU SUNT	

Anexa Nr. 1 La Partea I

Teren

Nr cadastral	Suprafaţa (mp)*	Observaţii / Referinţe
	4.101	

* Suprafaţa este determinată in planul de proiecţie Stereo 70.

DETALII LINIARE IMOBIL

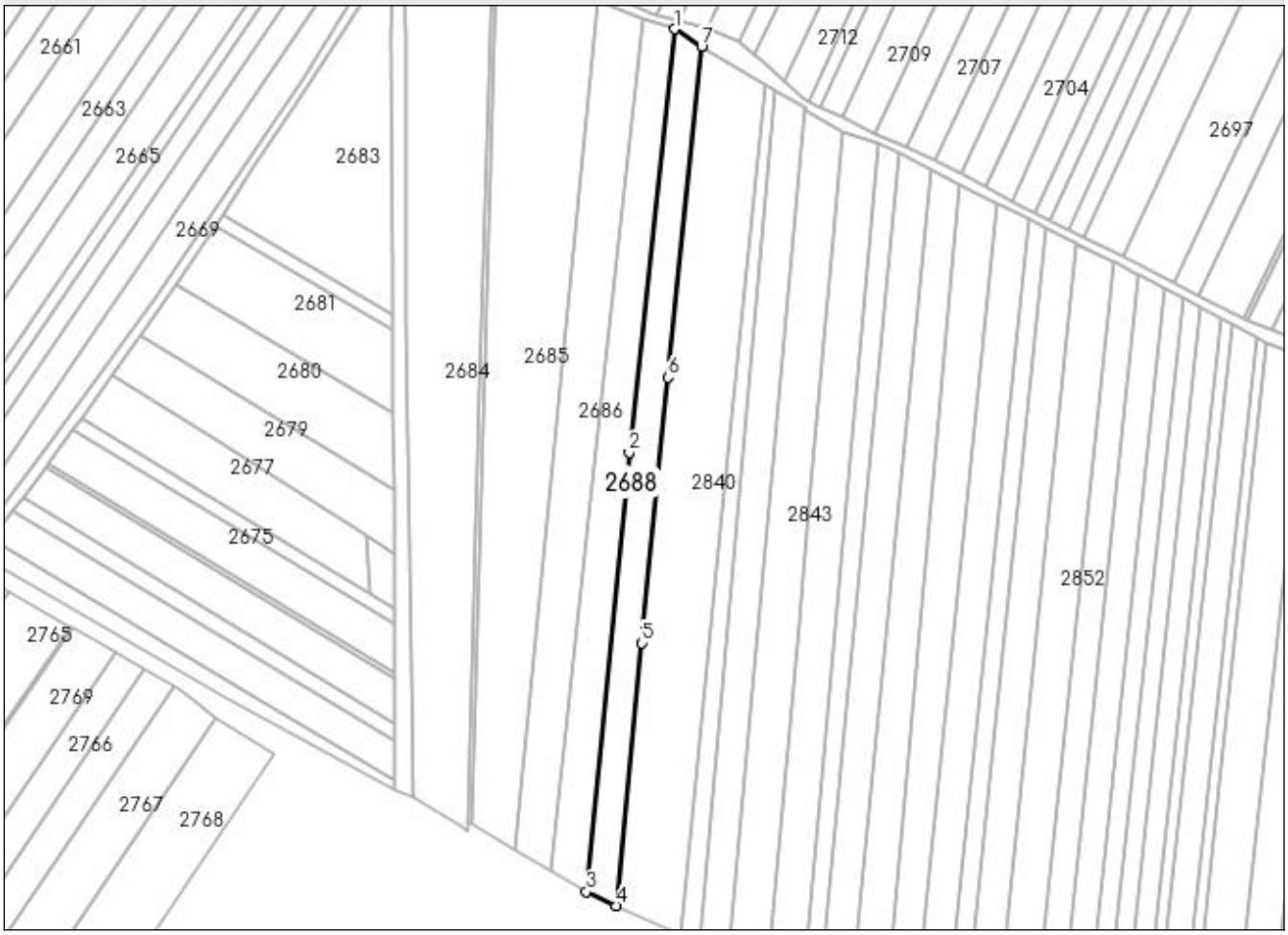

Date referitoare la teren

Crt	Categorie folosinţă	Intra vilan	Suprafaţa (mp)	Tarla	Parcelă	Nr. topo	Observaţii / Referinţe
1	arabil	NU	4.101	29	409	-	loc numit Cruce

Lungime Segmente
1) Valorile lungimilor segmentelor sunt obţinute din proiecţie în plan.

Punct început	X / Y	Punct sfârşit	X / Y	Lungime segment (** (m)
1	570.731,596 709.053,468	2	570.713,737 708.887,13	167.294
2	570.713,737 708.887,13	3	570.696,944 708.714,48	173.465
3	570.696,944 708.714,48	4	570.708,674 708.708,962	12.963
4	570.708,674 708.708,962	5	570.718,726 708.812,24	103.766
5	570.718,726 708.812,24	6	570.729,119 708.916,57	104.846

Punct început	X / Y	Punct sfârşit	X / Y	Lungime segment (** (m)
6	570.729,119 708.916,57	7	570.742,319 709.046,647	130.745
7	570.742,319 709.046,647	1	570.731,596 709.053,468	12.709

** Lungimile segmentelor sunt determinate în planul de proiecţie Stereo 70 şi sunt rotunjite la 1 milimetru.
*** Distanţa dintre puncte este formată din segmente cumulate ce sunt mai mici decât valoarea 1 milimetru.

DATE DESPRE IMOBILUL NR. 2689

Oficiul de Cadastru şi Publicitate Imobiliară SUCEAVA
Biroul de Cadastru şi Publicitate Imobiliară Radauti

A. Partea I. Descrierea imobilului

TEREN Extravilan

Adresa: Jud. Suceava

Nr. Crt	Nr cadastral Nr. topografic	Suprafaţa* (mp)	Observaţii / Referinţe
A1		2.200	Sector cadastral:62 Teren neimprejmuit;

B. Partea II. Proprietari şi acte

Inscrieri privitoare la dreptul de proprietate şi alte drepturi reale		Referinţe
2689 / 15/02/2024		
Act Administrativ nr. 1299, din 31/05/2000 emis de Comisia Județeană Suceava;		
B1	Intabulare, drept de PROPRIETATE, dobandit prin Reconstituire, cota actuala 1/1, cota initiala 1/1	A1
	1) **CAPRĂ GHEORGHE**	
	OBSERVATII: lipsă CNP proprietar Capră Gheorghe	
Act Administrativ nr. 10154, din 07/12/2023 emis de Primăria Comunei Frătăuții Vechi;		
B2	Se notează posesia faptică în favoarea lui	A1
	1) **CHELBA ROMICĂ-MICHI** 2) **CHELBA ALINA-MIHAELA**	

C. Partea III. SARCINI .

Inscrieri privind dezmembramintele dreptului de proprietate, drepturi reale de garanţie şi sarcini	Referinţe
NU SUNT	

Anexa Nr. 1 La Partea I

Teren

Nr cadastral	Suprafaţa (mp)*	Observaţii / Referinţe
	2.200	

* Suprafaţa este determinată in planul de proiecţie Stereo 70.

DETALII LINIARE IMOBIL

Date referitoare la teren

Crt	Categorie folosinţă	Intra vilan	Suprafaţa (mp)	Tarla	Parcelă	Nr. topo	Observaţii / Referinţe
1	arabil	NU	2.200	29	412	-	loc numit Cruce

Lungime Segmente
1) Valorile lungimilor segmentelor sunt obţinute din proiecţie în plan.

Punct început	X / Y	Punct sfârşit	X / Y	Lungime segment (** (m)
1	571.069,514 709.016,75	2	571.021,799 708.914,275	113.039
2	571.021,799 708.914,275	3	571.058,36 708.900,583	39.041
3	571.058,36 708.900,583	1	571.069,514 709.016,75	116.701

**** Lungimile segmentelor sunt determinate în planul de proiecţie Stereo 70 şi sunt rotunjite la 1 milimetru.**
***** Distanţa dintre puncte este formată din segmente cumulate ce sunt mai mici decât valoarea 1 milimetru.**

DATE DESPRE IMOBILUL NR. 2690

Oficiul de Cadastru şi Publicitate Imobiliară SUCEAVA
Biroul de Cadastru şi Publicitate Imobiliară Radauti

A. Partea I. Descrierea imobilului

TEREN Extravilan

Adresa: Jud. Suceava

Nr. Crt	Nr cadastral Nr. topografic	Suprafaţa* (mp)	Observaţii / Referinţe
A1		3.435	Sector cadastral:62 Teren neimprejmuit;

B. Partea II. Proprietari şi acte

Inscrieri privitoare la dreptul de proprietate şi alte drepturi reale		Referinţe
2690 / 15/02/2024		
Act Administrativ nr. 467, din 29/07/1994 emis de Comisia Județeană Suceava;		
B1	Intabulare, drept de PROPRIETATE, dobandit prin Reconstituire, cota actuala 1/1, cota initiala 1/1	A1
	1) **COVAȘĂ ELENA**	
	OBSERVATII: lipsă CNP proprietar Covașă Elena	
Act Administrativ nr. 10275, din 11/10/2023 emis de Primăria Comunei Frătăuții Vechi;		
B2	Se notează posesia faptică în favoarea lui	A1
	1) **VLAD VASILE-MIHAI**	

C. Partea III. SARCINI .

Inscrieri privind dezmembramintele dreptului de proprietate, drepturi reale de garanţie şi sarcini	Referinţe
NU SUNT	

Anexa Nr. 1 La Partea I

Teren

Nr cadastral	Suprafaţa (mp)*	Observaţii / Referinţe
	3.435	

* Suprafaţa este determinată in planul de proiecţie Stereo 70.

DETALII LINIARE IMOBIL

Date referitoare la teren

Crt	Categorie folosință	Intra vilan	Suprafaţa (mp)	Tarla	Parcelă	Nr. topo	Observaţii / Referinţe
1	arabil	NU	3.435	29	412	-	loc numit Pacica

Lungime Segmente
1) Valorile lungimilor segmentelor sunt obţinute din proiecţie în plan.

Punct început	X / Y	Punct sfârşit	X / Y	Lungime segment (** (m)
1	571.076,982 709.084,612	2	571.061,056 709.051,622	36.633
2	571.061,056 709.051,622	3	571.040,11 709.008,811	47.66
3	571.040,11 709.008,811	4	571.015,055 708.956,318	58.166
4	571.015,055 708.956,318	5	570.999,02 708.922,651	37.291
5	570.999,02 708.922,651	6	571.021,799 708.914,275	24.27

Punct început	X / Y	Punct sfârşit	X / Y	Lungime segment (** (m)
6	571.021,799 708.914,275	7	571.069,514 709.016,75	113.039
7	571.069,514 709.016,75	1	571.076,982 709.084,612	68.272

** Lungimile segmentelor sunt determinate în planul de proiecţie Stereo 70 şi sunt rotunjite la 1 milimetru.
*** Distanţa dintre puncte este formată din segmente cumulate ce sunt mai mici decât valoarea 1 milimetru.

DATE DESPRE IMOBILUL NR. 2691

Oficiul de Cadastru şi Publicitate Imobiliară SUCEAVA
Biroul de Cadastru şi Publicitate Imobiliară Radauti

A. Partea I. Descrierea imobilului

TEREN Extravilan

Adresa: Jud. Suceava, T 29 - F 412

Nr. Crt	Nr cadastral Nr. topografic	Suprafaţa* (mp)	Observaţii / Referinţe
A1	33600	5.000	Sector cadastral:62 Teren neimprejmuit;

B. Partea II. Proprietari şi acte

Inscrieri privitoare la dreptul de proprietate şi alte drepturi reale		Referinţe
957 / 11/01/2017		
Act Administrativ nr. 1957, din 22/11/2016 emis de COMISIA JUDETEANA SUCEAVA;		
B2	imobil inregistrat in planul cadastral fara localizare certa datorita lipsei planului parcelar	A1
B3	imobil aflat sub incidenta art.3 alin.(1) din Legea nr.17/2014	A1
43651 / 29/09/2021		
Act Notarial nr. 4829, din 28/09/2021 emis de Fomin Simion;		
B4	Intabulare, drept de PROPRIETATEbun comun in dev., cu titlu de cumparare, dobandit prin Conventie, cota actuala 1/1, cota initiala 1/1	A1
	1) **SCHIPOR ANAMARIA** 2) **SCHIPOR GHEORGHE**	

C. Partea III. SARCINI .

Inscrieri privind dezmembramintele dreptului de proprietate, drepturi reale de garanţie şi sarcini	Referinţe
NU SUNT	

Anexa Nr. 1 La Partea I

Teren

Nr cadastral	Suprafaţa (mp)*	Observaţii / Referinţe
33600	5.000	

* Suprafaţa este determinată in planul de proiecţie Stereo 70.

DETALII LINIARE IMOBIL

Date referitoare la teren

Crt	Categorie folosinţă	Intra vilan	Suprafaţa (mp)	Tarla	Parcelă	Nr. topo	Observaţii / Referinţe
1	arabil	NU	5.000	29	412	-	materializat cu tarusi din lemn

Lungime Segmente
1) Valorile lungimilor segmentelor sunt obţinute din proiecţie în plan.

Punct început	X / Y	Punct sfârşit	X / Y	Lungime segment (** (m)
1	571.061,056 709.051,622	2	571.028,482 709.065,415	35.374
2	571.028,482 709.065,415	3	570.997,747 709.000,359	71.951
3	570.997,747 709.000,359	4	570.966,384 708.935,62	71.936
4	570.966,384 708.935,62	5	570.999,02 708.922,651	35.118
5	570.999,02 708.922,651	6	571.015,055 708.956,318	37.291

Punct început	X / Y	Punct sfârşit	X / Y	Lungime segment (** (m)
6	571.015,055 708.956,318	7	571.040,11 709.008,811	58.166
7	571.040,11 709.008,811	1	571.061,056 709.051,622	47.66

** Lungimile segmentelor sunt determinate în planul de proiecţie Stereo 70 şi sunt rotunjite la 1 milimetru.
*** Distanţa dintre puncte este formată din segmente cumulate ce sunt mai mici decât valoarea 1 milimetru.

DATE DESPRE IMOBILUL NR. 2692

Oficiul de Cadastru şi Publicitate Imobiliară SUCEAVA
Biroul de Cadastru şi Publicitate Imobiliară Radauti

A. Partea I. Descrierea imobilului

TEREN Extravilan

Adresa: Jud. Suceava, T 29 - F 412

Nr. Crt	Nr cadastral Nr. topografic	Suprafaţa* (mp)	Observaţii / Referinţe
A1	33602	3.091	Sector cadastral:62 Teren neimprejmuit;

B. Partea II. Proprietari şi acte

Inscrieri privitoare la dreptul de proprietate şi alte drepturi reale		Referinţe
14207 / 07/04/2022		
Act Normativ nr. 7, din 17/03/1996 emis de Parlamentul Romaniei;		
B2	Intabulare, drept de PROPRIETATEbun comun in dev.,, dobandit prin Lege, cota actuala 1/1, cota initiala 1/1	A1
	1) **LUHAN ELENA-MARIANA** 2) **LUHAN RADU-FILARET**	
B3	se notează transformarea posesie înscrisă sub B1, în drept de proprietate conform art. 41 alin.8 raportat la art.13 alin. 7 , litera a) din Legea nr. 7/1996 republicata, cu modificarile si completarile ulterioare	A1

C. Partea III. SARCINI .

Inscrieri privind dezmembramintele dreptului de proprietate, drepturi reale de garanţie şi sarcini	Referinţe
NU SUNT	

Anexa Nr. 1 La Partea I

Teren

Nr cadastral	Suprafaţa (mp)*	Observaţii / Referinţe
33602	3.091	

* Suprafaţa este determinată in planul de proiecţie Stereo 70.

DETALII LINIARE IMOBIL

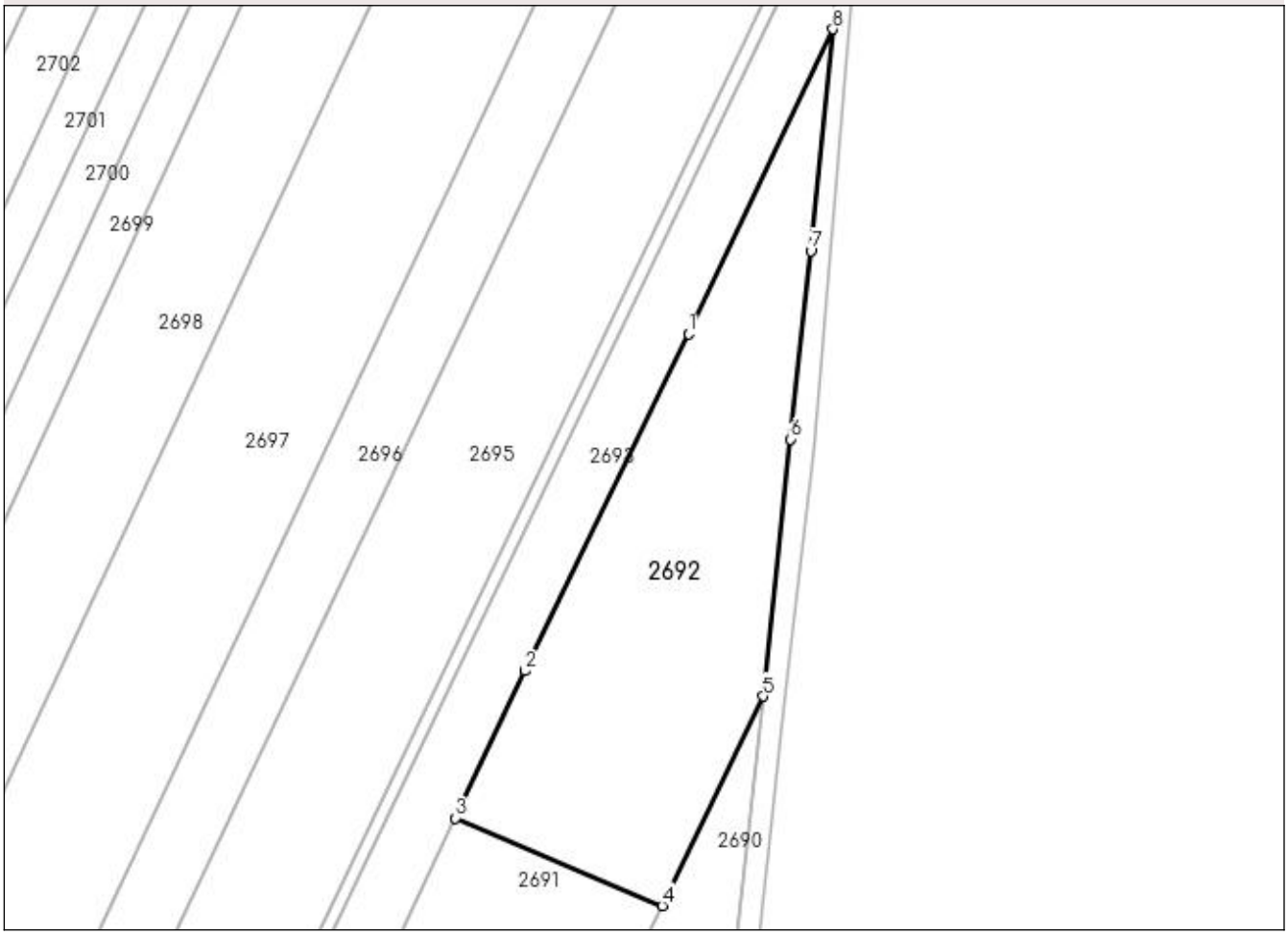

Date referitoare la teren

Crt	Categorie folosinţă	Intra vilan	Suprafaţa (mp)	Tarla	Parcelă	Nr. topo	Observaţii / Referinţe
1	arabil	NU	3.091	29	412	-	neimprejmuit imobil inregistrat in planul cadastral fara localizare certa datorita lipsei planului parcelar Imobilul se intersecteaza cu o zona aferenta legii 17/2014

Lungime Segmente

1) Valorile lungimilor segmentelor sunt obţinute din proiecţie în plan.

Punct început	X / Y	Punct sfârşit	X / Y	Lungime segment (** (m)
1	571.065,191 709.141,674	2	571.039,488 709.088,625	58.948
2	571.039,488 709.088,625	3	571.028,482 709.065,415	25.687
3	571.028,482 709.065,415	4	571.061,056 709.051,622	35.374

Punct început	X / Y	Punct sfârşit	X / Y	Lungime segment (** (m)
4	571.061,056 709.051,622	5	571.076,982 709.084,612	36.633
5	571.076,982 709.084,612	6	571.081,294 709.125,053	40.67
6	571.081,294 709.125,053	7	571.084,483 709.154,709	29.827
7	571.084,483 709.154,709	8	571.087,953 709.189,613	35.076
8	571.087,953 709.189,613	1	571.065,191 709.141,674	53.068

** Lungimile segmentelor sunt determinate în planul de proiecţie Stereo 70 şi sunt rotunjite la 1 milimetru.
*** Distanţa dintre puncte este formată din segmente cumulate ce sunt mai mici decât valoarea 1 milimetru.

DATE DESPRE IMOBILUL NR. 2693

Oficiul de Cadastru şi Publicitate Imobiliară SUCEAVA
Biroul de Cadastru şi Publicitate Imobiliară Radauti

A. Partea I. Descrierea imobilului

TEREN Extravilan

Adresa: Jud. Suceava

Nr. Crt	Nr cadastral Nr. topografic	Suprafaţa* (mp)	Observaţii / Referinţe
A1		2.900	Sector cadastral:62 Teren neimprejmuit;

B. Partea II. Proprietari şi acte

Inscrieri privitoare la dreptul de proprietate şi alte drepturi reale		Referinţe
2693 / 15/02/2024		
Act Administrativ nr. 234, din 23/09/1993 emis de Comisia Județeană Suceava;		
B1	Intabulare, drept de PROPRIETATE, dobandit prin Reconstituire, cota actuala 1/1, cota initiala 1/1	A1
	1) **CERNOVSCHI CĂLINA**	
	OBSERVATII: lipsă CNP proprietar Cernovschi Călina	

C. Partea III. SARCINI .

Inscrieri privind dezmembramintele dreptului de proprietate, drepturi reale de garanţie şi sarcini	Referinţe
NU SUNT	

Anexa Nr. 1 La Partea I

Teren

Nr cadastral	Suprafaţa (mp)*	Observaţii / Referinţe
	2.900	

* Suprafaţa este determinată in planul de proiecţie Stereo 70.

DETALII LINIARE IMOBIL

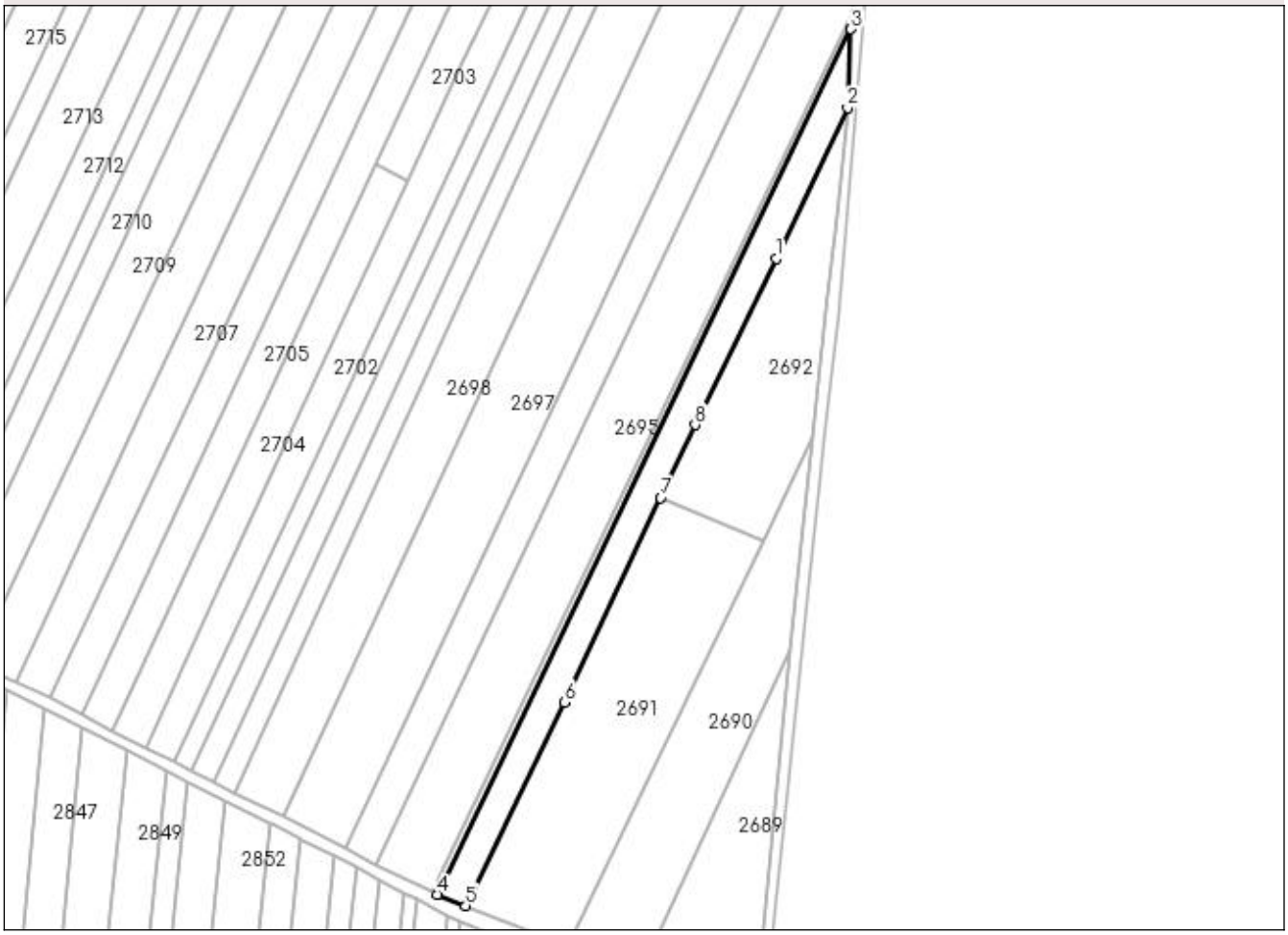

Date referitoare la teren

Crt	Categorie folosință	Intra vilan	Suprafaţa (mp)	Tarla	Parcelă	Nr. topo	Observaţii / Referinţe
1	arabil	NU	2.900	29	412	-	loc numit Ciuha

Lungime Segmente

1) Valorile lungimilor segmentelor sunt obţinute din proiecţie în plan.

Punct început	X / Y	Punct sfârşit	X / Y	Lungime segment (** (m)
1	571.065,191 709.141,674	2	571.087,953 709.189,613	53.068
2	571.087,953 709.189,613	3	571.089,089 709.214,622	25.035
3	571.089,089 709.214,622	4	570.957,254 708.939,249	305.304
4	570.957,254 708.939,249	5	570.966,384 708.935,62	9.825
5	570.966,384 708.935,62	6	570.997,747 709.000,359	71.936

Punct început	X / Y	Punct sfârşit	X / Y	Lungime segment (** (m)
6	570.997,747 709.000,359	7	571.028,482 709.065,415	71.951
7	571.028,482 709.065,415	8	571.039,488 709.088,625	25.687
8	571.039,488 709.088,625	1	571.065,191 709.141,674	58.948

** Lungimile segmentelor sunt determinate în planul de proiecţie Stereo 70 şi sunt rotunjite la 1 milimetru.
*** Distanţa dintre puncte este formată din segmente cumulate ce sunt mai mici decât valoarea 1 milimetru.

DATE DESPRE IMOBILUL NR. 2694

Oficiul de Cadastru şi Publicitate Imobiliară SUCEAVA
Biroul de Cadastru şi Publicitate Imobiliară Radauti

A. Partea I. Descrierea imobilului

TEREN Extravilan

Adresa: Jud. Suceava

Nr. Crt	Nr cadastral Nr. topografic	Suprafaţa* (mp)	Observaţii / Referinţe
A1		562	Sector cadastral:62 Teren neimprejmuit;

B. Partea II. Proprietari şi acte

Inscrieri privitoare la dreptul de proprietate şi alte drepturi reale		Referinţe
2694 / 15/02/2024		
Act Normativ nr. 7, din 13/03/1996 emis de Parlamentul României;		
B1	Inscrierea provizorie, drept de PROPRIETATE, dobandit prin Lege, cota actuala 1/1, cota initiala 1/1	A1
	1) **COMUNA FRĂTĂUȚII VECHI**, CIF:4244342	

C. Partea III. SARCINI .

Inscrieri privind dezmembramintele dreptului de proprietate, drepturi reale de garanţie şi sarcini	Referinţe
NU SUNT	

Anexa Nr. 1 La Partea I

Teren

Nr cadastral	Suprafaţa (mp)*	Observaţii / Referinţe
	562	

* Suprafaţa este determinată in planul de proiecţie Stereo 70.

DETALII LINIARE IMOBIL

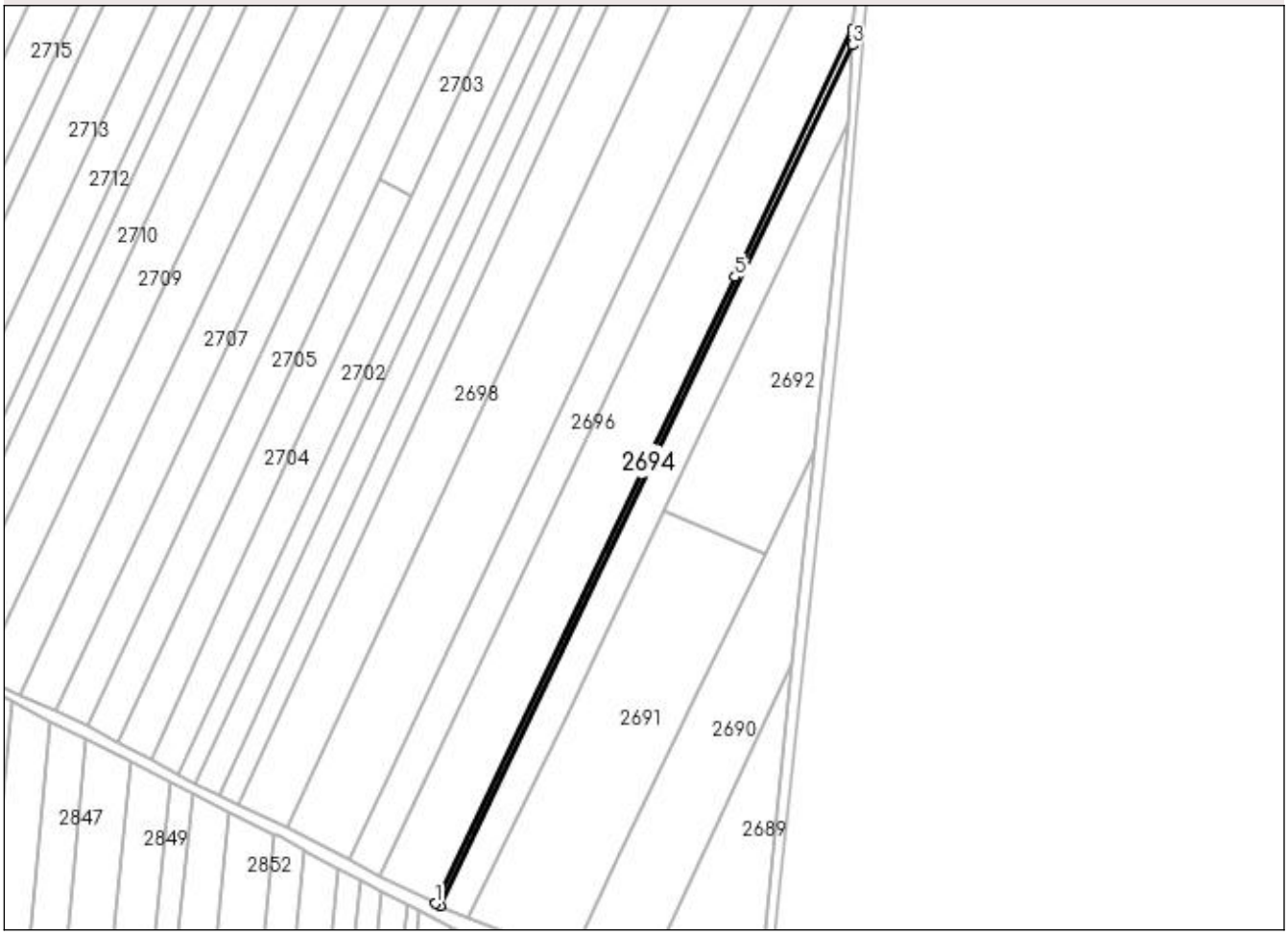

Date referitoare la teren

Crt	Categorie folosinţă	Intra vilan	Suprafaţa (mp)	Tarla	Parcelă	Nr. topo	Observaţii / Referinţe
1	arabil	NU	562	29	412	-	

Lungime Segmente
1) Valorile lungimilor segmentelor sunt obţinute din proiecţie în plan.

Punct început	X / Y	Punct sfârşit	X / Y	Lungime segment (** (m)
1	570.955,575 708.939,916	2	570.957,254 708.939,249	1.807
2	570.957,254 708.939,249	3	571.089,089 709.214,622	305.304
3	571.089,089 709.214,622	4	571.089,319 709.219,685	5.068
4	571.089,319 709.219,685	5	571.051,57 709.140,427	87.788
5	571.051,57 709.140,427	1	570.955,575 708.939,916	222.305

** Lungimile segmentelor sunt determinate în planul de proiecţie Stereo 70 şi sunt rotunjite la 1 milimetru.
*** Distanţa dintre puncte este formată din segmente cumulate ce sunt mai mici decât valoarea 1 milimetru.

DATE DESPRE IMOBILUL NR. 2695

Oficiul de Cadastru şi Publicitate Imobiliară SUCEAVA
Biroul de Cadastru şi Publicitate Imobiliară Radauti

A. Partea I. Descrierea imobilului

TEREN Extravilan

Adresa: Jud. Suceava

Nr. Crt	Nr cadastral Nr. topografic	Suprafaţa* (mp)	Observaţii / Referinţe
A1		Din acte: 10.000 Masurata: 7.041	Sector cadastral:62 Teren neimprejmuit; diferenta de suprafață nu s-a găsit la teren; documente originale la ID 2636

B. Partea II. Proprietari şi acte

Inscrieri privitoare la dreptul de proprietate şi alte drepturi reale		Referinţe
2695 / 15/02/2024		
Act Administrativ nr. 484, din 29/07/1994 emis de Comisia Județeană Suceava;		
B1	Intabulare, drept de PROPRIETATE, dobandit prin Reconstituire, cota actuala 1/1, cota initiala 1/1	A1
	1) **GRIGORAȘ ION** DEFUNCT:Da 2) **POPESCU CĂLINA**	
	OBSERVATII: lipsă CNP proprietar Grigoraș Ion, Popescu Călina	

C. Partea III. SARCINI .

Inscrieri privind dezmembramintele dreptului de proprietate, drepturi reale de garanţie şi sarcini	Referinţe
NU SUNT	

Anexa Nr. 1 La Partea I

Teren

Nr cadastral	Suprafaţa (mp)*	Observaţii / Referinţe
	Din acte: 10.000 Masurata: 7.041	diferența de suprafață nu s-a găsit la teren; documente originale la ID 2636

* Suprafaţa este determinată in planul de proiecţie Stereo 70.

DETALII LINIARE IMOBIL

Date referitoare la teren

Crt	Categorie folosință	Intra vilan	Suprafaţa (mp)	Tarla	Parcelă	Nr. topo	Observaţii / Referinţe
1	arabil	NU	7.041	29	412	-	loc numit Ciuhă

Lungime Segmente
1) Valorile lungimilor segmentelor sunt obţinute din proiecţie în plan.

Punct început	X / Y	Punct sfârşit	X / Y	Lungime segment (** (m)
1	570.937,527 708.948,86	2	570.955,575 708.939,916	20.143
2	570.955,575 708.939,916	3	571.051,57 709.140,427	222.305
3	571.051,57 709.140,427	4	571.089,319 709.219,685	87.788
4	571.089,319 709.219,685	5	571.096,023 709.283,716	64.381
5	571.096,023 709.283,716	6	571.039,652 709.163,942	132.376

Punct început	X / Y	Punct sfârşit	X / Y	Lungime segment (** (m)
6	571.039,652 709.163,942	1	570.937,527 708.948,86	238.096

** Lungimile segmentelor sunt determinate în planul de proiecţie Stereo 70 şi sunt rotunjite la 1 milimetru.
*** Distanţa dintre puncte este formată din segmente cumulate ce sunt mai mici decât valoarea 1 milimetru.

DATE DESPRE IMOBILUL NR. 2696

Oficiul de Cadastru şi Publicitate Imobiliară SUCEAVA
Biroul de Cadastru şi Publicitate Imobiliară Radauti

A. Partea I. Descrierea imobilului

TEREN Extravilan

Adresa: Jud. Suceava

Nr. Crt	Nr cadastral Nr. topografic	Suprafaţa* (mp)	Observaţii / Referinţe
A1		Din acte: 5.200 Masurata: 4.269	Sector cadastral:62 Teren neimprejmuit; diferenta de suprafață nu s-a găsit la teren

B. Partea II. Proprietari şi acte

Inscrieri privitoare la dreptul de proprietate şi alte drepturi reale		Referinţe
2696 / 15/02/2024		
Act Administrativ nr. 55, din 22/04/1993 emis de Comisia Județeană Suceava;		
B1	Intabulare, drept de PROPRIETATE, dobandit prin Reconstituire, cota actuala 1/1, cota initiala 1/1	A1
	1) **CIOTĂU FELICIA** 2) **ISOPESCU ILARION**	
	OBSERVATII: lipsă CNP proprietarIsopescu Ilarion	

C. Partea III. SARCINI .

Inscrieri privind dezmembramintele dreptului de proprietate, drepturi reale de garanţie şi sarcini	Referinţe
NU SUNT	

Anexa Nr. 1 La Partea I

Teren

Nr cadastral	Suprafaţa (mp)*	Observaţii / Referinţe
	Din acte: 5.200 Masurata: 4.269	diferența de suprafață nu s-a găsit la teren

* Suprafaţa este determinată in planul de proiecţie Stereo 70.

DETALII LINIARE IMOBIL

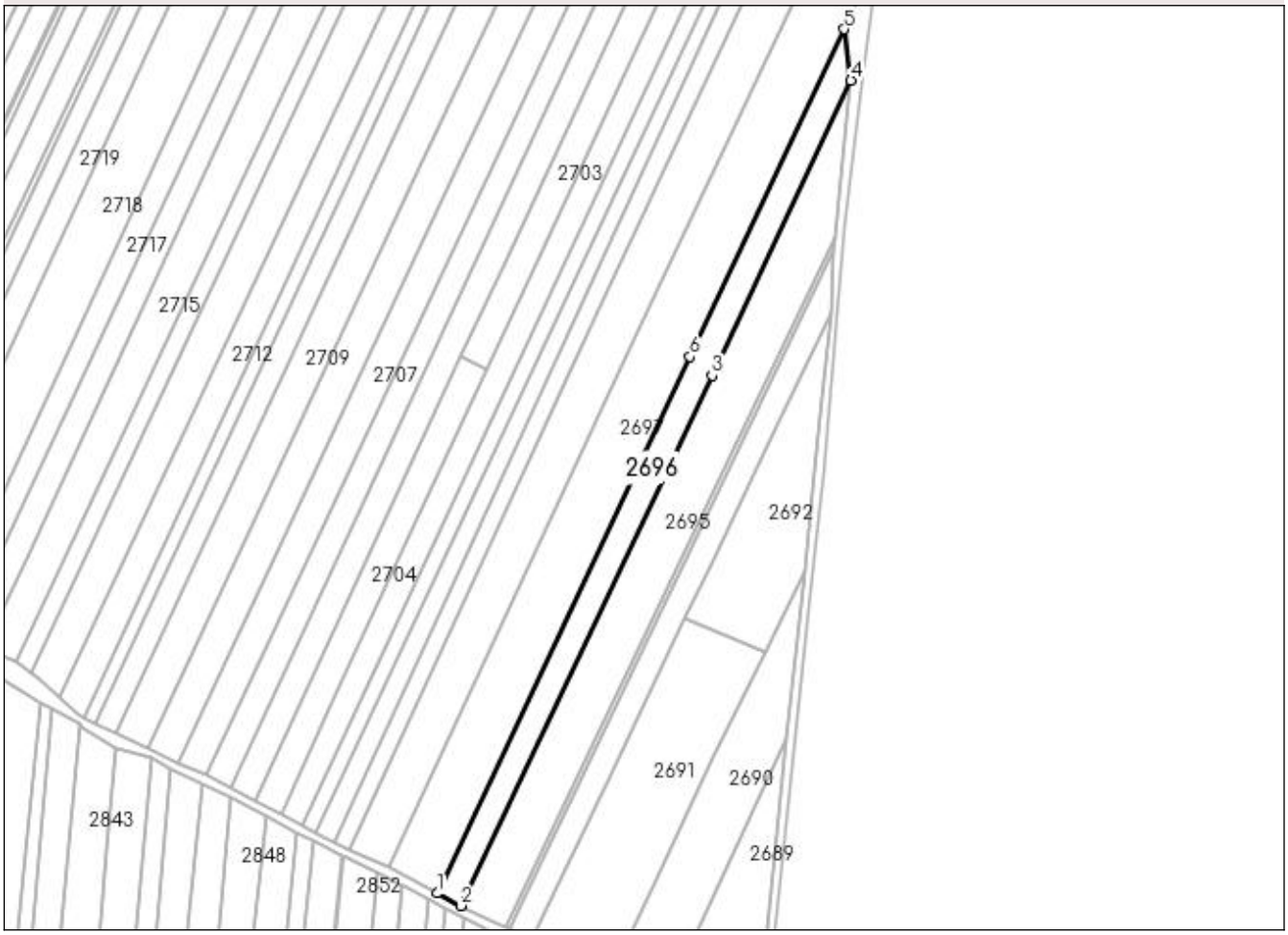

Date referitoare la teren

Crt	Categorie folosinţă	Intra vilan	Suprafaţa (mp)	Tarla	Parcelă	Nr. topo	Observaţii / Referinţe
1	arabil	NU	4.269	29	412	-	loc numit Cruce

Lungime Segmente
1) Valorile lungimilor segmentelor sunt obţinute din proiecţie în plan.

Punct început	X / Y	Punct sfârşit	X / Y	Lungime segment (** (m)
1	570.927,869 708.953,893	2	570.937,527 708.948,86	10.891
2	570.937,527 708.948,86	3	571.039,652 709.163,942	238.096
3	571.039,652 709.163,942	4	571.096,023 709.283,716	132.376
4	571.096,023 709.283,716	5	571.093,079 709.304,565	21.056
5	571.093,079 709.304,565	6	571.030,665 709.171,61	146.876

Punct început	X / Y	Punct sfârşit	X / Y	Lungime segment (** (m)
6	571.030,665 709.171,61	1	570.927,869 708.953,893	240.765

** Lungimile segmentelor sunt determinate în planul de proiecţie Stereo 70 şi sunt rotunjite la 1 milimetru.
*** Distanţa dintre puncte este formată din segmente cumulate ce sunt mai mici decât valoarea 1 milimetru.

DATE DESPRE IMOBILUL NR. 2697

Oficiul de Cadastru şi Publicitate Imobiliară SUCEAVA
Biroul de Cadastru şi Publicitate Imobiliară Radauti

A. Partea I. Descrierea imobilului

TEREN Extravilan

Adresa: Jud. Suceava

Nr. Crt	Nr cadastral Nr. topografic	Suprafaţa* (mp)	Observaţii / Referinţe
A1		Din acte: 10.700 Masurata: 10.179	Sector cadastral:62 Teren neimprejmuit; diferenta de suprafață nu s-a găsit la teren

B. Partea II. Proprietari şi acte

Inscrieri privitoare la dreptul de proprietate şi alte drepturi reale		Referinţe
2697 / 15/02/2024		
Act Administrativ nr. 323, din 15/12/1993 emis de Comisia Județeană Suceava;		
B1	Intabulare, drept de PROPRIETATE, dobandit prin Reconstituire, cota actuala 1/1, cota initiala 1/1	A1
	1) **CÎRDEI GHEORGHE** DEFUNCT:Da	

C. Partea III. SARCINI .

Inscrieri privind dezmembramintele dreptului de proprietate, drepturi reale de garanţie şi sarcini	Referinţe
NU SUNT	

Anexa Nr. 1 La Partea I

Teren

Nr cadastral	Suprafaţa (mp)*	Observaţii / Referinţe
	Din acte: 10.700 Masurata: 10.179	diferența de suprafață nu s-a găsit la teren

* Suprafaţa este determinată in planul de proiecţie Stereo 70.

DETALII LINIARE IMOBIL

Date referitoare la teren

Crt	Categorie folosință	Intra vilan	Suprafaţa (mp)	Tarla	Parcelă	Nr. topo	Observaţii / Referinţe
1	arabil	NU	10.179	29	412	-	loc numit Cruce

Lungime Segmente
1) Valorile lungimilor segmentelor sunt obţinute din proiecţie în plan.

Punct început	X / Y	Punct sfârşit	X / Y	Lungime segment (** (m)
1	570.908,072 708.964,318	2	570.927,869 708.953,893	22.374
2	570.927,869 708.953,893	3	571.030,665 709.171,61	240.765
3	571.030,665 709.171,61	4	571.093,079 709.304,565	146.876
4	571.093,079 709.304,565	5	571.114,634 709.351,614	51.752

Punct început	X / Y	Punct sfârşit	X / Y	Lungime segment (** (m)
5	571.114,634 709.351,614	6	571.094,292 709.362,764	23.197
6	571.094,292 709.362,764	7	571.010,251 709.183,285	198.181
7	571.010,251 709.183,285	1	570.908,072 708.964,318	241.634

** Lungimile segmentelor sunt determinate în planul de proiecţie Stereo 70 şi sunt rotunjite la 1 milimetru.
*** Distanţa dintre puncte este formată din segmente cumulate ce sunt mai mici decât valoarea 1 milimetru.

DATE DESPRE IMOBILUL NR. 2698

Oficiul de Cadastru şi Publicitate Imobiliară SUCEAVA
Biroul de Cadastru şi Publicitate Imobiliară Radauti

A. Partea I. Descrierea imobilului

TEREN Extravilan

Adresa: Jud. Suceava

Nr. Crt	Nr cadastral Nr. topografic	Suprafaţa* (mp)	Observaţii / Referinţe
A1		Din acte: 9.000 Masurata: 7.942	Sector cadastral:62 Teren neimprejmuit; diferenta de suprafață nu s-a găsit la teren

B. Partea II. Proprietari şi acte

Inscrieri privitoare la dreptul de proprietate şi alte drepturi reale		Referinţe
2698 / 15/02/2024		
Act Administrativ nr. 55, din 22/04/1993 emis de Comisia Județeană Suceava;		
B1	Intabulare, drept de PROPRIETATE, dobandit prin Reconstituire, cota actuala 1/1, cota initiala 1/1	A1
	1) **CIOTĂU FELICIA** 2) **ISOPESCU ILARION**	
	OBSERVATII: lipsă CNP proprietar Isopescu Ilarion	

C. Partea III. SARCINI .

Inscrieri privind dezmembramintele dreptului de proprietate, drepturi reale de garanţie şi sarcini	Referinţe
NU SUNT	

Anexa Nr. 1 La Partea I

Teren

Nr cadastral	Suprafaţa (mp)*	Observaţii / Referinţe
	Din acte: 9.000 Masurata: 7.942	diferența de suprafață nu s-a găsit la teren

* Suprafaţa este determinată in planul de proiecţie Stereo 70.

DETALII LINIARE IMOBIL

Date referitoare la teren

Crt	Categorie folosinţă	Intra vilan	Suprafaţa (mp)	Tarla	Parcelă	Nr. topo	Observaţii / Referinţe
1	arabil	NU	7.942	29	412	-	loc numit Cruce

Lungime Segmente
1) Valorile lungimilor segmentelor sunt obţinute din proiecţie în plan.

Punct început	X / Y	Punct sfârşit	X / Y	Lungime segment (** (m)
1	570.908,072 708.964,318	2	571.010,251 709.183,285	241.634
2	571.010,251 709.183,285	3	571.094,292 709.362,764	198.181
3	571.094,292 709.362,764	4	571.078,132 709.371,665	18.449
4	571.078,132 709.371,665	5	570.992,978 709.189,812	200.803
5	570.992,978 709.189,812	6	570.892,645 708.971,513	240.252

Punct început	X / Y	Punct sfârşit	X / Y	Lungime segment (** (m)
6	570.892,645 708.971,513	1	570.908,072 708.964,318	17.022

** Lungimile segmentelor sunt determinate în planul de proiecţie Stereo 70 şi sunt rotunjite la 1 milimetru.
*** Distanţa dintre puncte este formată din segmente cumulate ce sunt mai mici decât valoarea 1 milimetru.

DATE DESPRE IMOBILUL NR. 2699

Oficiul de Cadastru şi Publicitate Imobiliară SUCEAVA
Biroul de Cadastru şi Publicitate Imobiliară Radauti

A. Partea I. Descrierea imobilului

TEREN Extravilan

Adresa: Jud. Suceava

Nr. Crt	Nr cadastral Nr. topografic	Suprafaţa* (mp)	Observaţii / Referinţe
A1		3.300	Sector cadastral:62 Teren neimprejmuit;

B. Partea II. Proprietari şi acte

Inscrieri privitoare la dreptul de proprietate şi alte drepturi reale		Referinţe
2699 / 15/02/2024		
Act Administrativ nr. 33, din 22/04/1993 emis de Comisia Județeană Suceava;		
B1	Intabulare, drept de PROPRIETATE, dobandit prin Reconstituire, cota actuala 1/1, cota initiala 1/1	A1
	1) **BORCAN LUCREȚIA** 2) **PUHA VASILE** 3) **ZBERA EUFROZINA**	
	OBSERVATII: lipsă CNP proprietar Borcan Lucreția, Puha Vasile, Zbera Eufrozina	
Act Administrativ nr. 9329, din 16/11/2023 emis de Primăria Comunei Frătăuții Vechi;		
B2	Se notează posesia faptică în favoarea lui	A1
	1) **CORNEA ELENA**	

C. Partea III. SARCINI .

Inscrieri privind dezmembramintele dreptului de proprietate, drepturi reale de garanţie şi sarcini	Referinţe
NU SUNT	

Anexa Nr. 1 La Partea I

Teren

Nr cadastral	Suprafaţa (mp)*	Observaţii / Referinţe
	3.300	

* Suprafaţa este determinată in planul de proiecţie Stereo 70.

DETALII LINIARE IMOBIL

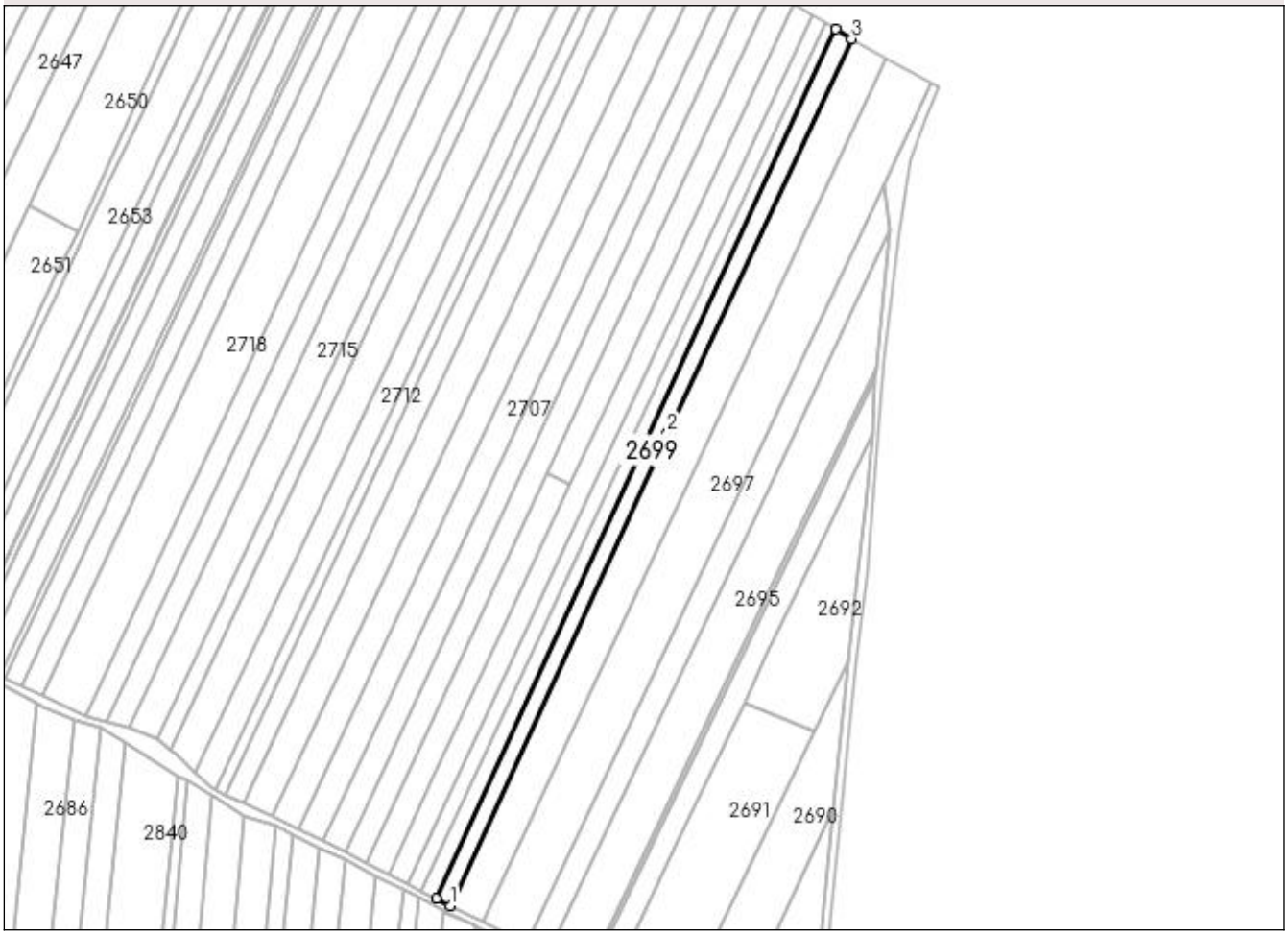

Date referitoare la teren

Crt	Categorie folosință	Intra vilan	Suprafaţa (mp)	Tarla	Parcelă	Nr. topo	Observaţii / Referinţe
1	arabil	NU	3.300	29	412	-	loc numit Cruce

Lungime Segmente
1) Valorile lungimilor segmentelor sunt obţinute din proiecţie în plan.

Punct început	X / Y	Punct sfârşit	X / Y	Lungime segment (** (m)
1	570.892,645 708.971,513	2	570.992,978 709.189,812	240.252
2	570.992,978 709.189,812	3	571.078,132 709.371,665	200.803
3	571.078,132 709.371,665	4	571.070,769 709.376,185	8.64
4	571.070,769 709.376,185	5	570.886,258 708.974,736	441.821
5	570.886,258 708.974,736	1	570.892,645 708.971,513	7.154

** Lungimile segmentelor sunt determinate în planul de proiecţie Stereo 70 şi sunt rotunjite la 1 milimetru.
*** Distanţa dintre puncte este formată din segmente cumulate ce sunt mai mici decât valoarea 1 milimetru.

DATE DESPRE IMOBILUL NR. 2700

Oficiul de Cadastru şi Publicitate Imobiliară SUCEAVA
Biroul de Cadastru şi Publicitate Imobiliară Radauti

A. Partea I. Descrierea imobilului

TEREN Extravilan

Adresa: Jud. Suceava

Nr. Crt	Nr cadastral Nr. topografic	Suprafaţa* (mp)	Observaţii / Referinţe
A1		3.000	Sector cadastral:62 Teren neimprejmuit;

B. Partea II. Proprietari şi acte

Inscrieri privitoare la dreptul de proprietate şi alte drepturi reale		Referinţe
2700 / 15/02/2024		
Act Administrativ nr. 33, din 22/04/1993 emis de Comisia Județeană Suceava;		
B1	Intabulare, drept de PROPRIETATE, dobandit prin Reconstituire, cota actuala 1/1, cota initiala 1/1	A1
	1) **BORCAN LUCREȚIA** 2) **PUHA VASILE** 3) **ZBERA EUFROZINA**	
	OBSERVATII: lipsă CNP proprietar Borcan Lucreția, Puha Vasile, Zbera Eufrozina	
Act Administrativ nr. 9257, din 15/11/2023 emis de Primăria Comunei Frătăuții Vechi;		
B2	Se notează posesia faptică în favoarea lui	A1
	1) **CORNEA VERONICA-CONSUELA**	

C. Partea III. SARCINI .

Inscrieri privind dezmembramintele dreptului de proprietate, drepturi reale de garanţie şi sarcini	Referinţe
NU SUNT	

Anexa Nr. 1 La Partea I

Teren

Nr cadastral	Suprafaţa (mp)*	Observaţii / Referinţe
	3.000	

* Suprafaţa este determinată in planul de proiecţie Stereo 70.

DETALII LINIARE IMOBIL

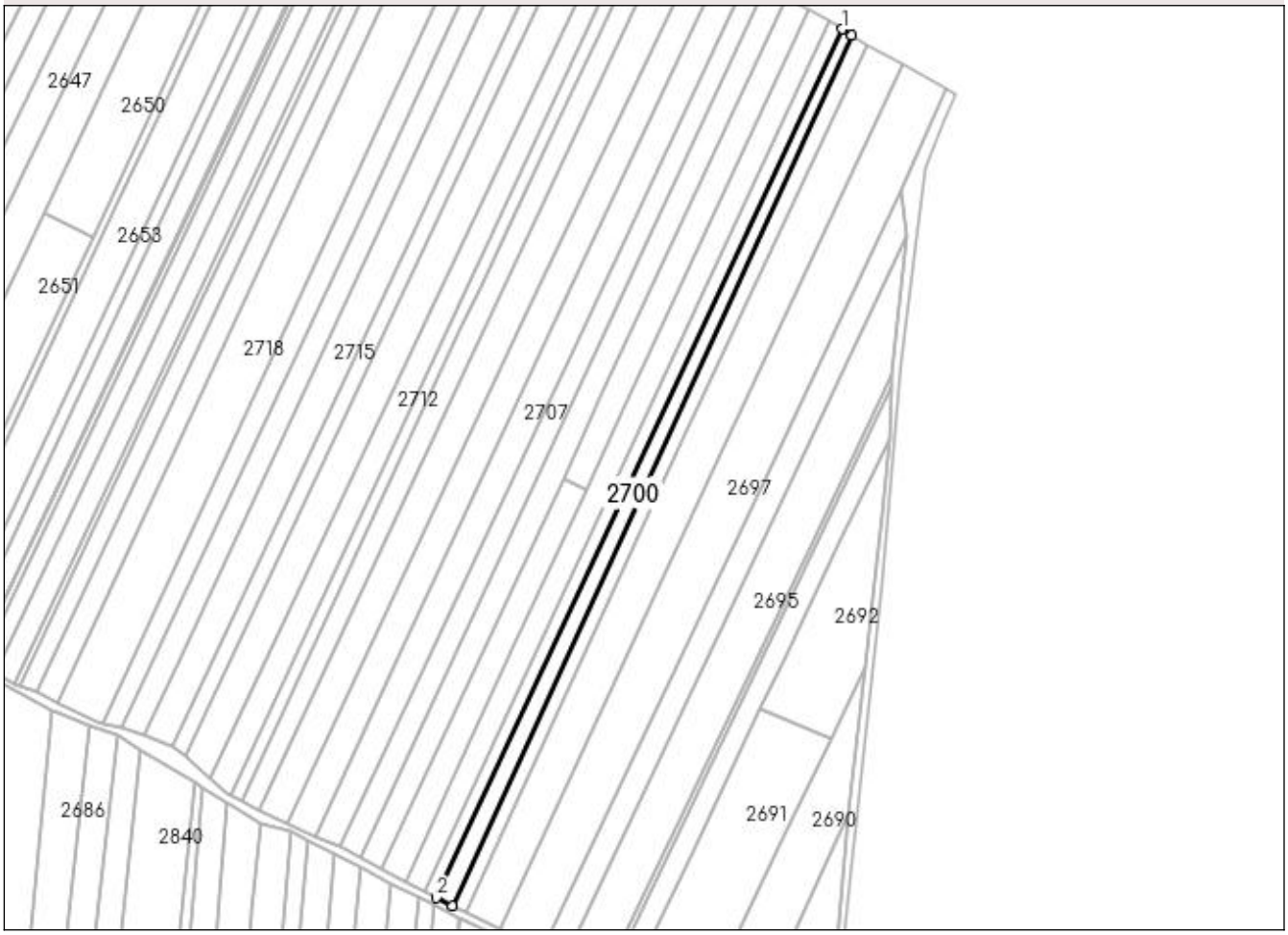

Date referitoare la teren

Crt	Categorie folosinţă	Intra vilan	Suprafaţa (mp)	Tarla	Parcelă	Nr. topo	Observaţii / Referinţe
1	arabil	NU	3.000	29	412	-	loc numit Saha

Lungime Segmente
1) Valorile lungimilor segmentelor sunt obţinute din proiecţie în plan.

Punct început	X / Y	Punct sfârşit	X / Y	Lungime segment (** (m)
1	571.066,19 709.378,996	2	570.878,898 708.978,449	442.172
2	570.878,898 708.978,449	3	570.886,258 708.974,736	8.244
3	570.886,258 708.974,736	4	571.070,769 709.376,185	441.821
4	571.070,769 709.376,185	1	571.066,19 709.378,996	5.373

** Lungimile segmentelor sunt determinate în planul de proiecţie Stereo 70 şi sunt rotunjite la 1 milimetru.
*** Distanţa dintre puncte este formată din segmente cumulate ce sunt mai mici decât valoarea 1 milimetru.

DATE DESPRE IMOBILUL NR. 2701

Oficiul de Cadastru şi Publicitate Imobiliară SUCEAVA
Biroul de Cadastru şi Publicitate Imobiliară Radauti

A. Partea I. Descrierea imobilului

TEREN Extravilan

Adresa: Jud. Suceava, Tarla Cruce,T 29 - F 412

Nr. Crt	Nr cadastral Nr. topografic	Suprafaţa* (mp)	Observaţii / Referinţe
A1	39724	Din acte: 8.900 Masurata: 2.900	Sector cadastral:62 Teren neimprejmuit; Imobil neimprejmuit.

B. Partea II. Proprietari şi acte

Inscrieri privitoare la dreptul de proprietate şi alte drepturi reale		Referinţe
13754 / 28/03/2023		
Act Administrativ nr. 33, din 22/04/1993 emis de Comisia Judeteana Suceava (Titlu);		
B1	Intabulare, drept de PROPRIETATE, dobandit prin Reconstituire, cota actuala 1/1, cota initiala 1/1	A1
	1) **BORCAN LUCRETIA** 2) **PUHA VASILE** 3) **ZBERA EUFROZINA**	
	OBSERVATII: lipsă CNP proprietar Borcan Lucreția, Puha Vasile, Zbera Eufrozina	
22572 / 23/05/2023		
Act Notarial nr. 1816, din 23/05/2023 emis de BIN FOMIN LARISA (act administrativ nr 3678 din 22.05.2023, emis de PRIMARIA FRATAUTII VECHI;act administrativ nr 3720 din 23.05.2023, emis de PRIMARIA COMUNEI FRATAUTII VECHI);		
B2	se noteaza posesia ca bun propriu	A1
	1) **RUSU DĂNUŢ-MIHĂIŢĂ**	

C. Partea III. SARCINI .

Inscrieri privind dezmembramintele dreptului de proprietate, drepturi reale de garanţie şi sarcini	Referinţe
NU SUNT	

Anexa Nr. 1 La Partea I

Teren

Nr cadastral	Suprafaţa (mp)*	Observaţii / Referinţe
39724	Din acte: 8.900 Masurata: 2.900	Imobil neimprejmuit.

* Suprafaţa este determinată in planul de proiecţie Stereo 70.

DETALII LINIARE IMOBIL

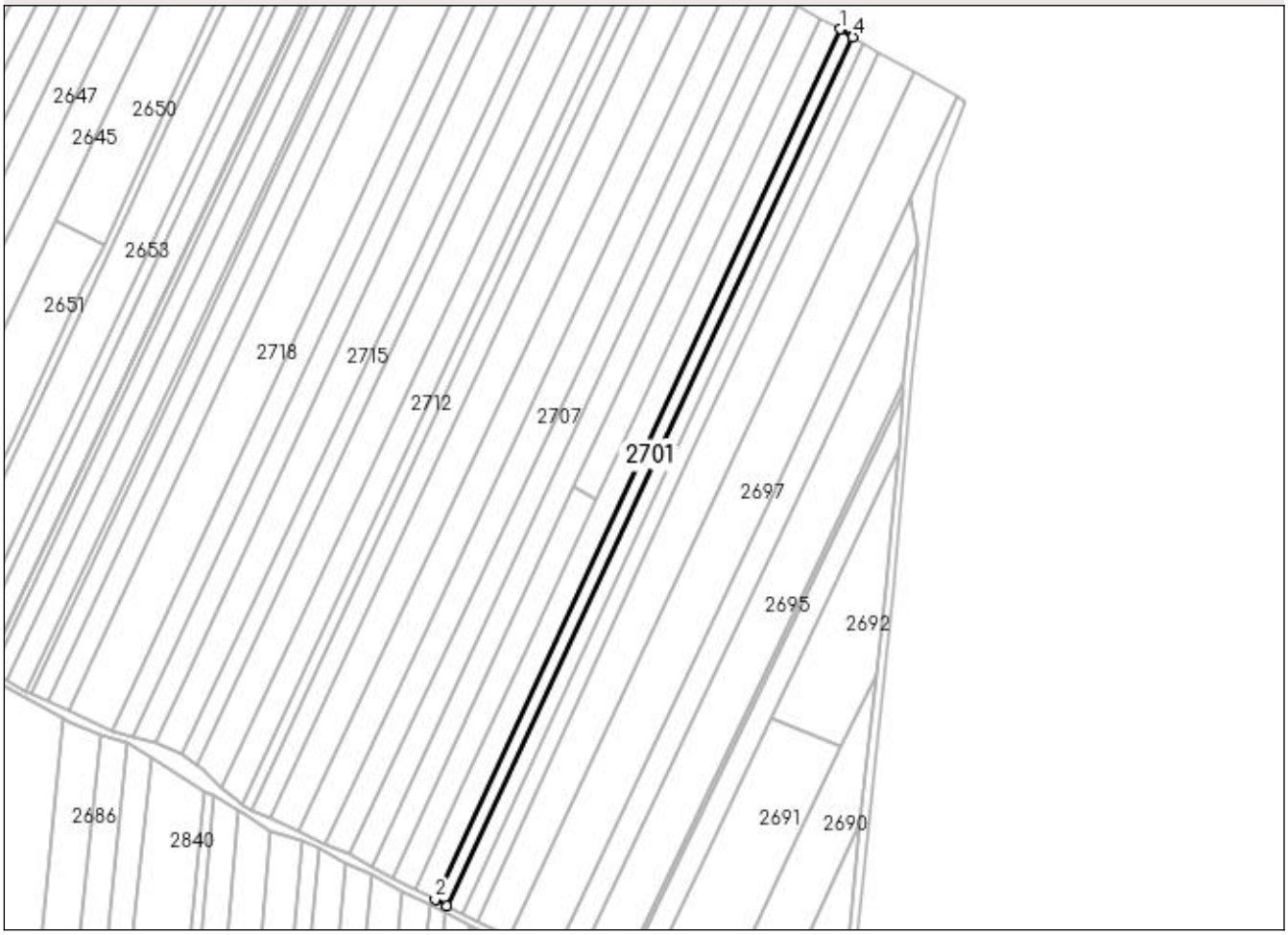

Date referitoare la teren

Crt	Categorie folosinţă	Intra vilan	Suprafaţa (mp)	Tarla	Parcelă	Nr. topo	Observaţii / Referinţe
1	arabil	NU	2.900	29	412	-	Imobil neimprejmuit.

Lungime Segmente
1) Valorile lungimilor segmentelor sunt obţinute din proiecţie în plan.

Punct început	X / Y	Punct sfârşit	X / Y	Lungime segment (** (m)
1	571.060,296 709.382,705	2	570.873,47 708.981,48	442.589
2	570.873,47 708.981,48	3	570.878,898 708.978,449	6.217
3	570.878,898 708.978,449	4	571.066,19 709.378,996	442.172
4	571.066,19 709.378,996	1	571.060,296 709.382,705	6.964

** Lungimile segmentelor sunt determinate în planul de proiecţie Stereo 70 şi sunt rotunjite la 1 milimetru.
*** Distanţa dintre puncte este formată din segmente cumulate ce sunt mai mici decât valoarea 1 milimetru.

DATE DESPRE IMOBILUL NR. 2702

Oficiul de Cadastru şi Publicitate Imobiliară SUCEAVA
Biroul de Cadastru şi Publicitate Imobiliară Radauti

A. Partea I. Descrierea imobilului

TEREN Extravilan

Adresa: Jud. Suceava, Tarla Cruce

Nr. Crt	Nr cadastral Nr. topografic	Suprafaţa* (mp)	Observaţii / Referinţe
A1	37733	4.600	Sector cadastral:62 Teren neimprejmuit;

B. Partea II. Proprietari şi acte

Inscrieri privitoare la dreptul de proprietate şi alte drepturi reale		Referinţe
27250 / 30/07/2020		
Hotarare Judecatoreasca nr. 3054, din 08/11/2019 emis de JUDECATORIA RADAUTI;		
B2	Intabulare, drept de PROPRIETATE, dobandit prin Hotarare Judecatoreasca, cota actuala 1/1, cota initiala 1/1	A1
	1) **CÎRDEI PETRU**	

C. Partea III. SARCINI

Inscrieri privind dezmembramintele dreptului de proprietate, drepturi reale de garanţie şi sarcini		Referinţe
27250 / 30/07/2020		
Hotarare Judecatoreasca nr. 3054, din 08/11/2019 emis de JUDECATORIA RADAUTI;		
C1	Intabulare, drept de IPOTECA, Valoare:16647.5 LEIpentru plata sultelor (art.2386 alin.5 NCC)	A1
	1) **CARDEI GAVRIL**	
	OBSERVATII: lipsă CNP proprietar Cardei Gavril	

Anexa Nr. 1 La Partea I

Teren

Nr cadastral	Suprafaţa (mp)*	Observaţii / Referinţe
37733	4.600	

* Suprafaţa este determinată in planul de proiecţie Stereo 70.

DETALII LINIARE IMOBIL

Date referitoare la teren

Crt	Categorie folosinţă	Intra vilan	Suprafaţa (mp)	Tarla	Parcelă	Nr. topo	Observaţii / Referinţe
1	arabil	NU	4.600	29	412	-	

Lungime Segmente
1) Valorile lungimilor segmentelor sunt obţinute din proiecţie în plan.

Punct început	X / Y	Punct sfârşit	X / Y	Lungime segment (** (m)
1	571.051,265 709.387,707	2	570.964,996 709.202,67	204.159
2	570.964,996 709.202,67	3	570.947,983 709.166,209	40.235
3	570.947,983 709.166,209	4	570.914,475 709.094,398	79.244
4	570.914,475 709.094,398	5	570.885,358 709.031,997	68.86
5	570.885,358 709.031,997	6	570.864,563 708.985,841	50.624

Punct început	X / Y	Punct sfârşit	X / Y	Lungime segment (** (m)
6	570.864,563 708.985,841	7	570.873,47 708.981,48	9.917
7	570.873,47 708.981,48	8	571.060,296 709.382,705	442.589
8	571.060,296 709.382,705	1	571.051,265 709.387,707	10.324

** Lungimile segmentelor sunt determinate în planul de proiecţie Stereo 70 şi sunt rotunjite la 1 milimetru.
*** Distanţa dintre puncte este formată din segmente cumulate ce sunt mai mici decât valoarea 1 milimetru.

DATE DESPRE IMOBILUL NR. 2703

Oficiul de Cadastru şi Publicitate Imobiliară SUCEAVA
Biroul de Cadastru şi Publicitate Imobiliară Radauti

A. Partea I. Descrierea imobilului

TEREN Extravilan

Adresa: Jud. Suceava

Nr. Crt	Nr cadastral Nr. topografic	Suprafaţa* (mp)	Observaţii / Referinţe
A1		2.900	Sector cadastral:62 Teren neimprejmuit;

B. Partea II. Proprietari şi acte

Inscrieri privitoare la dreptul de proprietate şi alte drepturi reale		Referinţe
2703 / 15/02/2024		
Hotarare Judecatoreasca nr. 232, din 13/02/2003 emis de Tribunalul Suceava;		
B1	Intabulare, drept de PROPRIETATE, dobandit prin Hotarare Judecatoreasca, cota actuala 1/1, cota initiala 1/1	A1
	1) **GRIGORAŞ OLGA** DEFUNCT:Da	

C. Partea III. SARCINI .

Inscrieri privind dezmembramintele dreptului de proprietate, drepturi reale de garanţie şi sarcini	Referinţe
NU SUNT	

Anexa Nr. 1 La Partea I

Teren

Nr cadastral	Suprafaţa (mp)*	Observaţii / Referinţe
	2.900	

* Suprafaţa este determinată in planul de proiecţie Stereo 70.

DETALII LINIARE IMOBIL

Date referitoare la teren

Crt	Categorie folosință	Intra vilan	Suprafaţa (mp)	Tarla	Parcelă	Nr. topo	Observaţii / Referinţe
1	arabil	NU	2.900	29	412	-	loc numit Cruce

Lungime Segmente
1) Valorile lungimilor segmentelor sunt obţinute din proiecţie în plan.

Punct început	X / Y	Punct sfârşit	X / Y	Lungime segment (** (m)
1	571.051,265 709.387,707	2	571.040,643 709.393,311	12.01
2	571.040,643 709.393,311	3	570.954,848 709.208,777	203.503
3	570.954,848 709.208,777	4	570.937,561 709.171,592	41.007
4	570.937,561 709.171,592	5	570.947,983 709.166,209	11.73
5	570.947,983 709.166,209	6	570.964,996 709.202,67	40.235

Punct început	X / Y	Punct sfârşit	X / Y	Lungime segment (** (m)
6	570.964,996 709.202,67	1	571.051,265 709.387,707	204.159

** Lungimile segmentelor sunt determinate în planul de proiecţie Stereo 70 şi sunt rotunjite la 1 milimetru.
*** Distanţa dintre puncte este formată din segmente cumulate ce sunt mai mici decât valoarea 1 milimetru.

DATE DESPRE IMOBILUL NR. 2704

Oficiul de Cadastru şi Publicitate Imobiliară SUCEAVA
Biroul de Cadastru şi Publicitate Imobiliară Radauti

A. Partea I. Descrierea imobilului

TEREN Extravilan

Adresa: Jud. Suceava

Nr. Crt	Nr cadastral Nr. topografic	Suprafaţa* (mp)	Observaţii / Referinţe
A1		2.300	Sector cadastral:62 Teren neimprejmuit;

B. Partea II. Proprietari şi acte

Inscrieri privitoare la dreptul de proprietate şi alte drepturi reale		Referinţe
2704 / 15/02/2024		
Act Administrativ nr. 1004, din 11/04/1997 emis de Comisia Județeană Suceava;		
B1	Intabulare, drept de PROPRIETATE, dobandit prin Reconstituire, cota actuala 1/1, cota initiala 1/1	A1
	1) **ANTEMIE FELICIA**	
	OBSERVATII: lipsă CNP proprietar Antemie Felicia	
Act Administrativ nr. 9987, din 04/12/2023 emis de Primăria Comunei Frătăuții Vechi;		
B2	Se notează posesia faptică în favoarea lui	A1
	1) **JACOTĂ MIRCEA** 2) **JACOTĂ ELENA**	

C. Partea III. SARCINI .

Inscrieri privind dezmembramintele dreptului de proprietate, drepturi reale de garanţie şi sarcini	Referinţe
NU SUNT	

Anexa Nr. 1 La Partea I

Teren

Nr cadastral	Suprafaţa (mp)*	Observaţii / Referinţe
	2.300	

* Suprafaţa este determinată in planul de proiecţie Stereo 70.

DETALII LINIARE IMOBIL

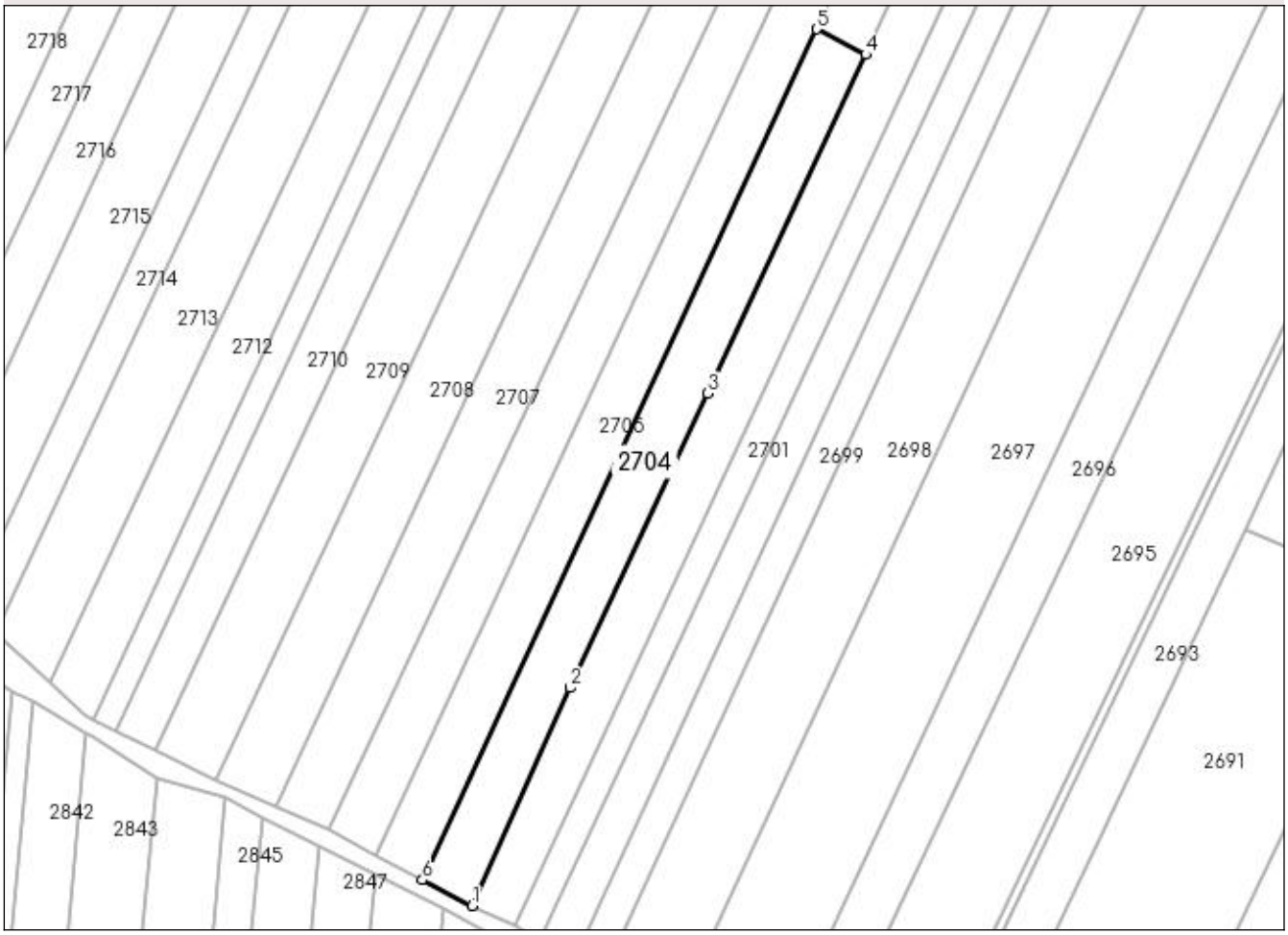

Date referitoare la teren

Crt	Categorie folosinţă	Intra vilan	Suprafaţa (mp)	Tarla	Parcelă	Nr. topo	Observaţii / Referinţe
1	arabil	NU	2.300	29	412	-	loc numit Cruce

Lungime Segmente
1) Valorile lungimilor segmentelor sunt obţinute din proiecţie în plan.

Punct început	X / Y	Punct sfârşit	X / Y	Lungime segment (** (m)
1	570.864,563 708.985,841	2	570.885,358 709.031,997	50.624
2	570.885,358 709.031,997	3	570.914,475 709.094,398	68.86
3	570.914,475 709.094,398	4	570.947,983 709.166,209	79.244
4	570.947,983 709.166,209	5	570.937,561 709.171,592	11.73
5	570.937,561 709.171,592	6	570.853,953 708.991,321	198.716

Punct început	X / Y	Punct sfârşit	X / Y	Lungime segment (** (m)
6	570.853,953 708.991,321	1	570.864,563 708.985,841	11.942

** Lungimile segmentelor sunt determinate în planul de proiecţie Stereo 70 şi sunt rotunjite la 1 milimetru.
*** Distanţa dintre puncte este formată din segmente cumulate ce sunt mai mici decât valoarea 1 milimetru.

DATE DESPRE IMOBILUL NR. 2705

Oficiul de Cadastru şi Publicitate Imobiliară SUCEAVA
Biroul de Cadastru şi Publicitate Imobiliară Radauti

A. Partea I. Descrierea imobilului

TEREN Extravilan

Adresa: Jud. Suceava

Nr. Crt	Nr cadastral Nr. topografic	Suprafaţa* (mp)	Observaţii / Referinţe
A1		Din acte: 5.000 Masurata: 4.872	Sector cadastral:62 Teren neimprejmuit; diferenta de suprafață nu s-a găsit la teren

B. Partea II. Proprietari şi acte

Inscrieri privitoare la dreptul de proprietate şi alte drepturi reale		Referinţe
2705 / 15/02/2024		
Act Notarial nr. 129, din 21/12/2020 emis de SPN Mandici;		
B1	Intabulare, drept de PROPRIETATE, dobandit prin Succesiune, cota actuala 1/1, cota initiala 1/1	A1
	1) **GUȘĂ CRISTINEL**	

C. Partea III. SARCINI .

Inscrieri privind dezmembramintele dreptului de proprietate, drepturi reale de garanţie şi sarcini	Referinţe
NU SUNT	

Anexa Nr. 1 La Partea I

Teren

Nr cadastral	Suprafaţa (mp)*	Observaţii / Referinţe
	Din acte: 5.000 Masurata: 4.872	diferența de suprafață nu s-a găsit la teren

* Suprafaţa este determinată in planul de proiecţie Stereo 70.

DETALII LINIARE IMOBIL

Date referitoare la teren

Crt	Categorie folosinţă	Intra vilan	Suprafaţa (mp)	Tarla	Parcelă	Nr. topo	Observaţii / Referinţe
1	arabil	NU	4.872	29	412	-	loc numit Măneuți, Cruce

Lungime Segmente
1) Valorile lungimilor segmentelor sunt obţinute din proiecţie în plan.

Punct început	X / Y	Punct sfârşit	X / Y	Lungime segment (** (m)
1	570.853,953 708.991,321	2	570.937,561 709.171,592	198.716
2	570.937,561 709.171,592	3	570.954,848 709.208,777	41.007
3	570.954,848 709.208,777	4	571.040,643 709.393,311	203.503
4	571.040,643 709.393,311	5	571.031,178 709.398,914	10.999
5	571.031,178 709.398,914	6	570.844,133 708.996,605	443.665

Punct început	X / Y	Punct sfârşit	X / Y	Lungime segment (** (m)
6	570.844,133 708.996,605	1	570.853,953 708.991,321	11.151

** Lungimile segmentelor sunt determinate în planul de proiecţie Stereo 70 şi sunt rotunjite la 1 milimetru.
*** Distanţa dintre puncte este formată din segmente cumulate ce sunt mai mici decât valoarea 1 milimetru.

DATE DESPRE IMOBILUL NR. 2706

Oficiul de Cadastru şi Publicitate Imobiliară SUCEAVA
Biroul de Cadastru şi Publicitate Imobiliară Radauti

A. Partea I. Descrierea imobilului

TEREN Extravilan

Adresa: Jud. Suceava

Nr. Crt	Nr cadastral Nr. topografic	Suprafaţa* (mp)	Observaţii / Referinţe
A1		Din acte: 4.700 Masurata: 4.580	Sector cadastral:62 Teren neimprejmuit;

B. Partea II. Proprietari şi acte

Inscrieri privitoare la dreptul de proprietate şi alte drepturi reale		Referinţe
2706 / 15/02/2024		
Act Administrativ nr. 77, din 22/04/1993 emis de Comisia Județeană Suceava;		
B1	Intabulare, drept de PROPRIETATE, dobandit prin Reconstituire, cota actuala 1/1, cota initiala 1/1	A1
	1) **VASILEAN GHEORGHE**	
	OBSERVATII: lipsă CNP proprietar Vasilean Gheorghe	
Act Administrativ nr. 9566, din 21/11/2023 emis de Primăria Comunei Frătăuții Vechi;		
B2	Se notează posesia faptică în favoarea lui	A1
	1) **GUȘĂ VIORICA**	

C. Partea III. SARCINI .

Inscrieri privind dezmembramintele dreptului de proprietate, drepturi reale de garanţie şi sarcini	Referinţe
NU SUNT	

Anexa Nr. 1 La Partea I

Teren

Nr cadastral	Suprafaţa (mp)*	Observaţii / Referinţe
	Din acte: 4.700 Masurata: 4.580	

* Suprafaţa este determinată in planul de proiecţie Stereo 70.

DETALII LINIARE IMOBIL

Date referitoare la teren

Crt	Categorie folosinţă	Intra vilan	Suprafaţa (mp)	Tarla	Parcelă	Nr. topo	Observaţii / Referinţe
1	arabil	NU	4.580	29	412	-	loc numit Cruce

Lungime Segmente
1) Valorile lungimilor segmentelor sunt obţinute din proiecţie în plan.

Punct început	X / Y	Punct sfârşit	X / Y	Lungime segment (** (m)
1	571.022,772 709.403,89	2	570.941,218 709.229,143	192.841
2	570.941,218 709.229,143	3	570.834,134 709.001,986	251.132
3	570.834,134 709.001,986	4	570.844,133 708.996,605	11.355
4	570.844,133 708.996,605	5	571.031,178 709.398,914	443.665
5	571.031,178 709.398,914	1	571.022,772 709.403,89	9.768

** Lungimile segmentelor sunt determinate în planul de proiecţie Stereo 70 şi sunt rotunjite la 1 milimetru.
*** Distanţa dintre puncte este formată din segmente cumulate ce sunt mai mici decât valoarea 1 milimetru.

DATE DESPRE IMOBILUL NR. 2707

Oficiul de Cadastru şi Publicitate Imobiliară SUCEAVA
Biroul de Cadastru şi Publicitate Imobiliară Radauti

A. Partea I. Descrierea imobilului

TEREN Extravilan

Adresa: Jud. Suceava

Nr. Crt	Nr cadastral Nr. topografic	Suprafaţa* (mp)	Observaţii / Referinţe
A1	32187	5.600	Sector cadastral:62 Teren neimprejmuit; situat la locul numit Maneuti Cruce

B. Partea II. Proprietari şi acte

Inscrieri privitoare la dreptul de proprietate şi alte drepturi reale		Referinţe
5222 / 07/02/2023		
Act Notarial nr. contract de partaj aut. nr. 572, din 06/02/2023 emis de N.P. Covariuc Ioan;		
B9	Intabulare, drept de PROPRIETATE, dobandit prin Conventie, cota actuala 1/1, cota initiala 1/1	A1
	1) **SOFIAN VIORICA**, bun propriu	

C. Partea III. SARCINI .

Inscrieri privind dezmembramintele dreptului de proprietate, drepturi reale de garanţie şi sarcini	Referinţe
NU SUNT	

Anexa Nr. 1 La Partea I

Teren

Nr cadastral	Suprafaţa (mp)*	Observaţii / Referinţe
32187	5.600	situat la locul numit Maneuti Cruce

* Suprafaţa este determinată in planul de proiecţie Stereo 70.

DETALII LINIARE IMOBIL

Date referitoare la teren

Crt	Categorie folosinţă	Intra vilan	Suprafaţa (mp)	Tarla	Parcelă	Nr. topo	Observaţii / Referinţe
1	arabil	NU	5.600	29	412	-	neimprejmuit

Lungime Segmente
1) Valorile lungimilor segmentelor sunt obţinute din proiecţie în plan.

Punct început	X / Y	Punct sfârşit	X / Y	Lungime segment (** (m)
1	570.822,932 709.006,774	2	570.834,134 709.001,986	12.182
2	570.834,134 709.001,986	3	570.941,218 709.229,143	251.132
3	570.941,218 709.229,143	4	571.022,772 709.403,89	192.841
4	571.022,772 709.403,89	5	571.012,038 709.410,153	12.428
5	571.012,038 709.410,153	6	570.932,232 709.239,929	188.003

Punct început	X / Y	Punct sfârşit	X / Y	Lungime segment (** (m)
6	570.932,232 709.239,929	7	570.863,863 709.094,928	160.311
7	570.863,863 709.094,928	1	570.822,932 709.006,774	97.193

** Lungimile segmentelor sunt determinate în planul de proiecţie Stereo 70 şi sunt rotunjite la 1 milimetru.
*** Distanţa dintre puncte este formată din segmente cumulate ce sunt mai mici decât valoarea 1 milimetru.

DATE DESPRE IMOBILUL NR. 2708

Oficiul de Cadastru şi Publicitate Imobiliară SUCEAVA
Biroul de Cadastru şi Publicitate Imobiliară Radauti

A. Partea I. Descrierea imobilului

TEREN Extravilan

Adresa: Jud. Suceava

Nr. Crt	Nr cadastral Nr. topografic	Suprafaţa* (mp)	Observaţii / Referinţe
A1		Din acte: 6.500 Masurata: 6.073	Sector cadastral:62 Teren neimprejmuit; diferenta de suprafață nu s-a găsit la teren

B. Partea II. Proprietari şi acte

Inscrieri privitoare la dreptul de proprietate şi alte drepturi reale		Referinţe
2708 / 15/02/2024		
Act Administrativ nr. 1029, din 20/10/1997 emis de Comisia Județeană Suceava;		
B1	Intabulare, drept de PROPRIETATE, dobandit prin Reconstituire, cota actuala 1/1, cota initiala 1/1	A1
	1) **LAVRIC GHEORGHE** DEFUNCT:Da	

C. Partea III. SARCINI .

Inscrieri privind dezmembramintele dreptului de proprietate, drepturi reale de garanţie şi sarcini	Referinţe
NU SUNT	

Anexa Nr. 1 La Partea I

Teren

Nr cadastral	Suprafaţa (mp)*	Observaţii / Referinţe
	Din acte: 6.500 Masurata: 6.073	diferența de suprafață nu s-a găsit la teren

* Suprafaţa este determinată in planul de proiecţie Stereo 70.

DETALII LINIARE IMOBIL

Date referitoare la teren

Crt	Categorie folosinţă	Intra vilan	Suprafaţa (mp)	Tarla	Parcelă	Nr. topo	Observaţii / Referinţe
1	arabil	NU	6.073	29	412	-	loc numit Cruce

Lungime Segmente
1) Valorile lungimilor segmentelor sunt obţinute din proiecţie în plan.

Punct început	X / Y	Punct sfârşit	X / Y	Lungime segment (** (m)
1	570.810,239 709.012,501	2	570.822,932 709.006,774	13.925
2	570.822,932 709.006,774	3	570.863,863 709.094,928	97.193
3	570.863,863 709.094,928	4	570.932,232 709.239,929	160.311
4	570.932,232 709.239,929	5	571.012,038 709.410,153	188.003
5	571.012,038 709.410,153	6	571.000,593 709.416,938	13.305

Punct început	X / Y	Punct sfârşit	X / Y	Lungime segment (** (m)
6	571.000,593 709.416,938	7	570.921,536 709.249,581	185.09
7	570.921,536 709.249,581	1	570.810,239 709.012,501	261.904

** Lungimile segmentelor sunt determinate în planul de proiecţie Stereo 70 şi sunt rotunjite la 1 milimetru.
*** Distanţa dintre puncte este formată din segmente cumulate ce sunt mai mici decât valoarea 1 milimetru.

DATE DESPRE IMOBILUL NR. 2709

Oficiul de Cadastru şi Publicitate Imobiliară SUCEAVA
Biroul de Cadastru şi Publicitate Imobiliară Radauti

A. Partea I. Descrierea imobilului

TEREN Extravilan

Adresa: Jud. Suceava

Nr. Crt	Nr cadastral Nr. topografic	Suprafaţa* (mp)	Observaţii / Referinţe
A1		Din acte: 8.300 Masurata: 6.683	Sector cadastral:62 Teren neimprejmuit; diferenta de suprafață nu s-a găsit la teren

B. Partea II. Proprietari şi acte

Inscrieri privitoare la dreptul de proprietate şi alte drepturi reale		Referinţe
2709 / 15/02/2024		
Act Administrativ nr. 1357, din 08/05/2002 emis de Comisia Județeană Suceava;		
B1	Intabulare, drept de PROPRIETATE, dobandit prin Reconstituire, cota actuala 1/1, cota initiala 1/1	A1
	1) **SOFIAN PAVEL**	
	OBSERVATII: lipsă CNP proprietar Sofian Pavel	

C. Partea III. SARCINI .

Inscrieri privind dezmembramintele dreptului de proprietate, drepturi reale de garanţie şi sarcini	Referinţe
NU SUNT	

Anexa Nr. 1 La Partea I

Teren

Nr cadastral	Suprafaţa (mp)*	Observaţii / Referinţe
	Din acte: 8.300 Masurata: 6.683	diferența de suprafață nu s-a găsit la teren

* Suprafaţa este determinată in planul de proiecţie Stereo 70.

DETALII LINIARE IMOBIL

Date referitoare la teren

Crt	Categorie folosință	Intra vilan	Suprafaţa (mp)	Tarla	Parcelă	Nr. topo	Observaţii / Referinţe
1	arabil	NU	6.683	29	412	-	loc numit Cruce Măneuți

Lungime Segmente
1) Valorile lungimilor segmentelor sunt obţinute din proiecţie în plan.

Punct început	X / Y	Punct sfârşit	X / Y	Lungime segment (** (m)
1	570.797,384 709.018,826	2	570.810,239 709.012,501	14.327
2	570.810,239 709.012,501	3	570.921,536 709.249,581	261.904
3	570.921,536 709.249,581	4	571.000,593 709.416,938	185.09
4	571.000,593 709.416,938	5	570.986,991 709.425,13	15.878
5	570.986,991 709.425,13	1	570.797,384 709.018,826	448.368

** Lungimile segmentelor sunt determinate în planul de proiecţie Stereo 70 şi sunt rotunjite la 1 milimetru.
*** Distanţa dintre puncte este formată din segmente cumulate ce sunt mai mici decât valoarea 1 milimetru.

DATE DESPRE IMOBILUL NR. 2710

Oficiul de Cadastru şi Publicitate Imobiliară SUCEAVA
Biroul de Cadastru şi Publicitate Imobiliară Radauti

A. Partea I. Descrierea imobilului

TEREN Extravilan

Adresa: Jud. Suceava

Nr. Crt	Nr cadastral Nr. topografic	Suprafaţa* (mp)	Observaţii / Referinţe
A1	32244	4.200	Sector cadastral:62 Teren neimprejmuit;

B. Partea II. Proprietari şi acte

Inscrieri privitoare la dreptul de proprietate şi alte drepturi reale		Referinţe
14843 / 16/05/2017		
Act Notarial nr. 2251, din 11/05/2017 emis de Covariuc Ioan;		
B6	Intabulare, drept de PROPRIETATEbun propriu cu titlu de partaj, dobandit prin Conventie, cota actuala 1/1, cota initiala 1/1	A1
	1) **IONESI ADELINA-CRISTINA**	

C. Partea III. SARCINI .

Inscrieri privind dezmembramintele dreptului de proprietate, drepturi reale de garanţie şi sarcini	Referinţe
NU SUNT	

Anexa Nr. 1 La Partea I

Teren

Nr cadastral	Suprafaţa (mp)*	Observaţii / Referinţe
32244	4.200	

* Suprafaţa este determinată in planul de proiecţie Stereo 70.

DETALII LINIARE IMOBIL

Date referitoare la teren

Crt	Categorie folosinţă	Intra vilan	Suprafaţa (mp)	Tarla	Parcelă	Nr. topo	Observaţii / Referinţe
1	arabil	NU	4.200	29	412, 413	-	

Lungime Segmente
1) Valorile lungimilor segmentelor sunt obţinute din proiecţie în plan.

Punct început	X / Y	Punct sfârşit	X / Y	Lungime segment (** (m)
1	570.797,384 709.018,826	2	570.986,991 709.425,13	448.368
2	570.986,991 709.425,13	3	570.979,171 709.429,934	9.178
3	570.979,171 709.429,934	4	570.934,495 709.335,102	104.829
4	570.934,495 709.335,102	5	570.899,955 709.260,601	82.118
5	570.899,955 709.260,601	6	570.891,291 709.242,486	20.08

Punct început	X / Y	Punct sfârşit	X / Y	Lungime segment (** (m)
6	570.891,291 709.242,486	7	570.788,987 709.022,663	242.463
7	570.788,987 709.022,663	1	570.797,384 709.018,826	9.232

** Lungimile segmentelor sunt determinate în planul de proiecţie Stereo 70 şi sunt rotunjite la 1 milimetru.
*** Distanţa dintre puncte este formată din segmente cumulate ce sunt mai mici decât valoarea 1 milimetru.

DATE DESPRE IMOBILUL NR. 2711

Oficiul de Cadastru şi Publicitate Imobiliară SUCEAVA
Biroul de Cadastru şi Publicitate Imobiliară Radauti

A. Partea I. Descrierea imobilului

TEREN Extravilan

Adresa: Jud. Suceava

Nr. Crt	Nr cadastral Nr. topografic	Suprafaţa* (mp)	Observaţii / Referinţe
A1		2.600	Sector cadastral:62 Teren neimprejmuit;

B. Partea II. Proprietari şi acte

Inscrieri privitoare la dreptul de proprietate şi alte drepturi reale		Referinţe
2711 / 15/02/2024		
Act Notarial nr. 3067, din 27/07/1999 emis de BNP Cătălina Buzdugă;		
B1	Intabulare, drept de PROPRIETATE, dobandit prin Iesire Din Indiviziune, cota actuala 1/1, cota initiala 1/1	A1
	1) **SAVU MAGDALINA**	

C. Partea III. SARCINI .

Inscrieri privind dezmembramintele dreptului de proprietate, drepturi reale de garanţie şi sarcini	Referinţe
NU SUNT	

Anexa Nr. 1 La Partea I

Teren

Nr cadastral	Suprafaţa (mp)*	Observaţii / Referinţe
	2.600	

* Suprafaţa este determinată in planul de proiecţie Stereo 70.

DETALII LINIARE IMOBIL

Date referitoare la teren

Crt	Categorie folosință	Intra vilan	Suprafaţa (mp)	Tarla	Parcelă	Nr. topo	Observaţii / Referinţe
1	arabil	NU	2.600	29	412	-	loc numit Cruce Măneuți

Lungime Segmente
1) Valorile lungimilor segmentelor sunt obţinute din proiecţie în plan.

Punct început	X / Y	Punct sfârşit	X / Y	Lungime segment (** (m)
1	570.784,291 709.025,237	2	570.788,987 709.022,663	5.355
2	570.788,987 709.022,663	3	570.891,291 709.242,486	242.463
3	570.891,291 709.242,486	4	570.899,955 709.260,601	20.08
4	570.899,955 709.260,601	5	570.934,495 709.335,102	82.118
5	570.934,495 709.335,102	6	570.979,171 709.429,934	104.829

Punct început	X / Y	Punct sfârşit	X / Y	Lungime segment (** (m)
6	570.979,171 709.429,934	7	570.973,456 709.433,256	6.61
7	570.973,456 709.433,256	1	570.784,291 709.025,237	449.736

** Lungimile segmentelor sunt determinate în planul de proiecţie Stereo 70 şi sunt rotunjite la 1 milimetru.
*** Distanţa dintre puncte este formată din segmente cumulate ce sunt mai mici decât valoarea 1 milimetru.

DATE DESPRE IMOBILUL NR. 2712

Oficiul de Cadastru şi Publicitate Imobiliară SUCEAVA
Biroul de Cadastru şi Publicitate Imobiliară Radauti

A. Partea I. Descrierea imobilului

TEREN Extravilan

Adresa: Jud. Suceava

Nr. Crt	Nr cadastral Nr. topografic	Suprafaţa* (mp)	Observaţii / Referinţe
A1		Din acte: 4.900 Masurata: 4.776	Sector cadastral:62 Teren neimprejmuit; diferenta de suprafață nu s-a găsit la teren

B. Partea II. Proprietari şi acte

Inscrieri privitoare la dreptul de proprietate şi alte drepturi reale		Referinţe
2712 / 15/02/2024		
Act Administrativ nr. 191, din 01/06/1993 emis de Comisia Județeană Suceava;		
B1	Intabulare, drept de PROPRIETATE, dobandit prin Reconstituire, cota actuala 1/1, cota initiala 1/1	A1
	1) **BODNARIU MARIA**	
	OBSERVATII: lipsă CNP proprietar Bodnariu Maria	
Act Administrativ nr. 7579, din 05/10/2023 emis de Primăria Comunei Frătăuții Vechi;		
B2	Se notează posesia faptică în favoarea lui	A1
	1) **BODNARIU ELENA**	

C. Partea III. SARCINI .

Inscrieri privind dezmembramintele dreptului de proprietate, drepturi reale de garanţie şi sarcini	Referinţe
NU SUNT	

Anexa Nr. 1 La Partea I

Teren

Nr cadastral	Suprafaţa (mp)*	Observaţii / Referinţe
	Din acte: 4.900 Masurata: 4.776	diferența de suprafață nu s-a găsit la teren

* Suprafaţa este determinată in planul de proiecţie Stereo 70.

DETALII LINIARE IMOBIL

Date referitoare la teren

Crt	Categorie folosință	Intra vilan	Suprafaţa (mp)	Tarla	Parcelă	Nr. topo	Observaţii / Referinţe
1	arabil	NU	4.776	29	412	-	loc numit Cruce

Lungime Segmente
1) Valorile lungimilor segmentelor sunt obţinute din proiecţie în plan.

Punct început	X / Y	Punct sfârşit	X / Y	Lungime segment (** (m)
1	570.774,859 709.033,124	2	570.782,271 709.026,344	10.045
2	570.782,271 709.026,344	3	570.784,291 709.025,237	2.303
3	570.784,291 709.025,237	4	570.973,456 709.433,256	449.736
4	570.973,456 709.433,256	5	570.972,633 709.433,734	0.952
5	570.972,633 709.433,734	6	570.965,301 709.437,899	8.432

Punct început	X / Y	Punct sfârşit	X / Y	Lungime segment (** (m)
6	570.965,301 709.437,899	7	570.885,0 709.267,335	188.521
7	570.885,0 709.267,335	1	570.774,859 709.033,124	258.816

** Lungimile segmentelor sunt determinate în planul de proiecţie Stereo 70 şi sunt rotunjite la 1 milimetru.
*** Distanţa dintre puncte este formată din segmente cumulate ce sunt mai mici decât valoarea 1 milimetru.

DATE DESPRE IMOBILUL NR. 2713

Oficiul de Cadastru şi Publicitate Imobiliară SUCEAVA
Biroul de Cadastru şi Publicitate Imobiliară Radauti

A. Partea I. Descrierea imobilului

TEREN Extravilan

Adresa: Jud. Suceava

Nr. Crt	Nr cadastral Nr. topografic	Suprafaţa* (mp)	Observaţii / Referinţe
A1		6.790	Sector cadastral:62 Teren neimprejmuit;

B. Partea II. Proprietari şi acte

Inscrieri privitoare la dreptul de proprietate şi alte drepturi reale		Referinţe
2713 / 15/02/2024		
Act Administrativ nr. 703, din 25/10/1995 emis de Comisia Județeană Suceava;		
B1	Intabulare, drept de PROPRIETATE, dobandit prin Reconstituire, cota actuala 1/1, cota initiala 1/1	A1
	1) **PINTILESCU VALERIA** 2) **PINTILESCU ION** 3) **FURNICA SILVIA** 4) **NICOLAICA MARIA** 5) **PINTILESCU DUMITRU** 6) **PINTILESCU VASILE**	
	OBSERVATII: lipsă CNP proprietar Pinitlescu Valeria, Pintilescu Ion, Furnica Silvia, Nicolaica Maria, Pintilescu Dumitru, Pintilescu Vasile	
Act Administrativ nr. 9983, din 04/11/2023 emis de Primăria Comunei Frătăuții Vechi;		
B2	Se notează posesia faptică în favoarea lui	A1
	1) **NICOLAICĂ MARIA**	

C. Partea III. SARCINI .

Inscrieri privind dezmembramintele dreptului de proprietate, drepturi reale de garanţie şi sarcini	Referinţe
NU SUNT	

Anexa Nr. 1 La Partea I

Teren

Nr cadastral	Suprafaţa (mp)*	Observaţii / Referinţe
	6.790	

* Suprafaţa este determinată in planul de proiecţie Stereo 70.

DETALII LINIARE IMOBIL

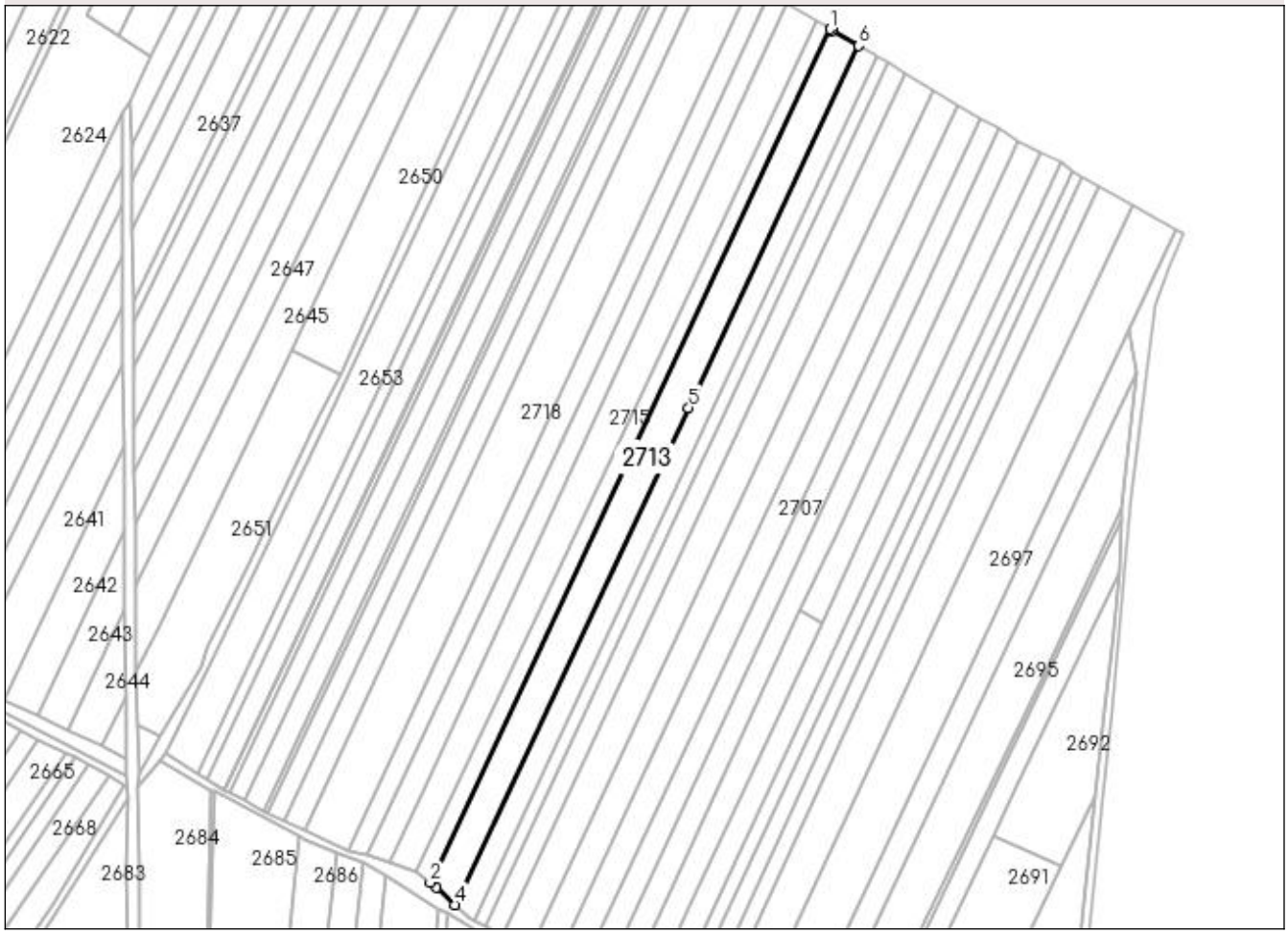

Date referitoare la teren

Crt	Categorie folosinţă	Intra vilan	Suprafaţa (mp)	Tarla	Parcelă	Nr. topo	Observaţii / Referinţe
1	arabil	NU	6.790	29	412	-	loc numit Cruce

Lungime Segmente
1) Valorile lungimilor segmentelor sunt obţinute din proiecţie în plan.

Punct început	X / Y	Punct sfârşit	X / Y	Lungime segment (** (m)
1	570.951,783 709.445,747	2	570.763,26 709.043,612	444.132
2	570.763,26 709.043,612	3	570.766,274 709.041,37	3.756
3	570.766,274 709.041,37	4	570.774,859 709.033,124	11.904
4	570.774,859 709.033,124	5	570.885,0 709.267,335	258.816
5	570.885,0 709.267,335	6	570.965,301 709.437,899	188.521

Punct început	X / Y	Punct sfârşit	X / Y	Lungime segment (** (m)
6	570.965,301 709.437,899	7	570.952,746 709.445,156	14.501
7	570.952,746 709.445,156	1	570.951,783 709.445,747	1.13

** Lungimile segmentelor sunt determinate în planul de proiecţie Stereo 70 şi sunt rotunjite la 1 milimetru.
*** Distanţa dintre puncte este formată din segmente cumulate ce sunt mai mici decât valoarea 1 milimetru.

DATE DESPRE IMOBILUL NR. 2714

Oficiul de Cadastru şi Publicitate Imobiliară SUCEAVA
Biroul de Cadastru şi Publicitate Imobiliară Radauti

A. Partea I. Descrierea imobilului

TEREN Extravilan

Adresa: Jud. Suceava

Nr. Crt	Nr cadastral Nr. topografic	Suprafaţa* (mp)	Observaţii / Referinţe
A1	38746	3.300	Sector cadastral:62 Teren neimprejmuit;

B. Partea II. Proprietari şi acte

Inscrieri privitoare la dreptul de proprietate şi alte drepturi reale		Referinţe
14680 / 05/04/2021		
Act Notarial nr. 261, din 24/03/2021 emis de BIN FRUNZA CARMEN VASILICA (DECLARATIE NOTARIALA ; act administrativ nr 1005 din 23.03.2021, emis de PRIMARIA FRATAUTII VECHI);		
B1	se noteaza posesia ca bun propriu	A1
	1) **FASOLEAC DRAGOŞ**	
2714 / 15/02/2024		
Act Administrativ nr. 7, din 13/03/1996 emis de Parlamentul României;		
B2	Intabulare, drept de PROPRIETATE, dobandit prin Lege, cota actuala 1/1	A1
	1) **NEIDENTIFICAT NEIDENTIFICAT**	

C. Partea III. SARCINI .

Inscrieri privind dezmembramintele dreptului de proprietate, drepturi reale de garanţie şi sarcini	Referinţe
NU SUNT	

Anexa Nr. 1 La Partea I

Teren

Nr cadastral	Suprafaţa (mp)*	Observaţii / Referinţe
38746	3.300	

* Suprafaţa este determinată in planul de proiecţie Stereo 70.

DETALII LINIARE IMOBIL

Date referitoare la teren

Crt	Categorie folosinţă	Intra vilan	Suprafaţa (mp)	Tarla	Parcelă	Nr. topo	Observaţii / Referinţe
1	arabil	NU	3.300	29	412	-	

Lungime Segmente
1) Valorile lungimilor segmentelor sunt obţinute din proiecţie în plan.

Punct început	X / Y	Punct sfârşit	X / Y	Lungime segment (** (m)
1	570.756,954 709.048,301	2	570.763,26 709.043,612	7.858
2	570.763,26 709.043,612	3	570.951,783 709.445,747	444.132
3	570.951,783 709.445,747	4	570.945,345 709.449,696	7.553
4	570.945,345 709.449,696	5	570.865,712 709.279,241	188.139
5	570.865,712 709.279,241	1	570.756,954 709.048,301	255.268

** Lungimile segmentelor sunt determinate în planul de proiecţie Stereo 70 şi sunt rotunjite la 1 milimetru.
*** Distanţa dintre puncte este formată din segmente cumulate ce sunt mai mici decât valoarea 1 milimetru.

DATE DESPRE IMOBILUL NR. 2715

Oficiul de Cadastru şi Publicitate Imobiliară SUCEAVA
Biroul de Cadastru şi Publicitate Imobiliară Radauti

A. Partea I. Descrierea imobilului

TEREN Extravilan

Adresa: Jud. Suceava

Nr. Crt	Nr cadastral Nr. topografic	Suprafaţa* (mp)	Observaţii / Referinţe
A1		Din acte: 6.700 Masurata: 6.628	Sector cadastral:62 Teren neimprejmuit; diferenta de suprafață nu s-a găsit la măsurători

B. Partea II. Proprietari şi acte

Inscrieri privitoare la dreptul de proprietate şi alte drepturi reale		Referinţe
2715 / 15/02/2024		
Act Notarial nr. 7, din 05/05/2015 emis de BIN Fomin Larisa;		
B1	Intabulare, drept de PROPRIETATE, dobandit prin Succesiune, cota actuala 1/1, cota initiala 1/1	A1
	1) **CAPRĂ EUFROZINA**	

C. Partea III. SARCINI .

Inscrieri privind dezmembramintele dreptului de proprietate, drepturi reale de garanţie şi sarcini	Referinţe
NU SUNT	

Anexa Nr. 1 La Partea I

Teren

Nr cadastral	Suprafaţa (mp)*	Observaţii / Referinţe
	Din acte: 6.700 Masurata: 6.628	diferența de suprafață nu s-a găsit la măsurători

* Suprafaţa este determinată in planul de proiecţie Stereo 70.

DETALII LINIARE IMOBIL

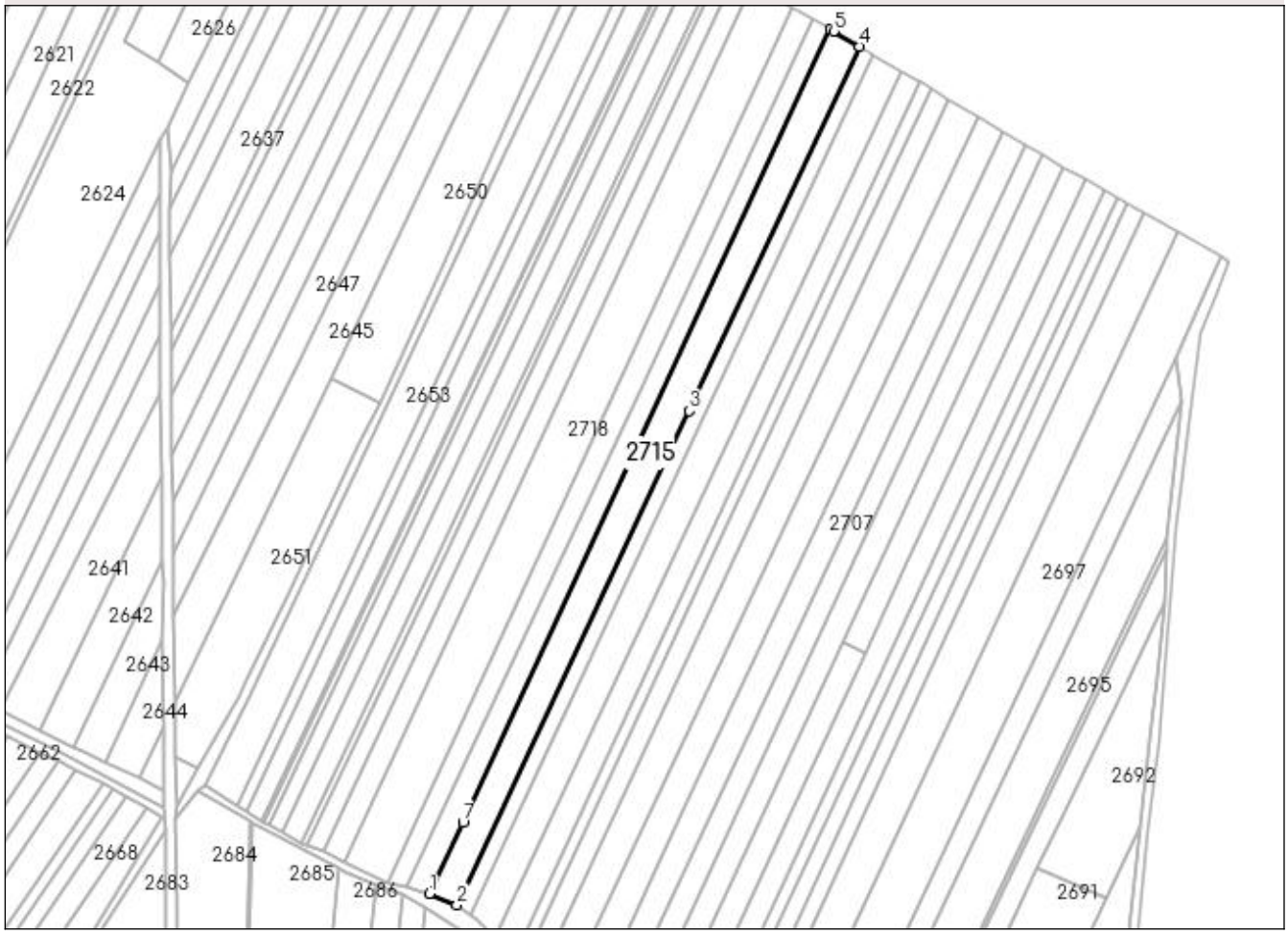

Date referitoare la teren

Crt	Categorie folosinţă	Intra vilan	Suprafaţa (mp)	Tarla	Parcelă	Nr. topo	Observaţii / Referinţe
1	arabil	NU	6.628	29	412	-	loc numit Cruce

Lungime Segmente
1) Valorile lungimilor segmentelor sunt obţinute din proiecţie în plan.

Punct început	X / Y	Punct sfârşit	X / Y	Lungime segment (** (m)
1	570.744,108 709.053,519	2	570.756,954 709.048,301	13.865
2	570.756,954 709.048,301	3	570.865,712 709.279,241	255.268
3	570.865,712 709.279,241	4	570.945,345 709.449,696	188.139
4	570.945,345 709.449,696	5	570.933,229 709.456,892	14.092
5	570.933,229 709.456,892	6	570.931,609 709.457,845	1.88

Punct început	X / Y	Punct sfârşit	X / Y	Lungime segment (** (m)
6	570.931,609 709.457,845	7	570.759,825 709.086,812	408.871
7	570.759,825 709.086,812	1	570.744,108 709.053,519	36.816

** Lungimile segmentelor sunt determinate în planul de proiecţie Stereo 70 şi sunt rotunjite la 1 milimetru.
*** Distanţa dintre puncte este formată din segmente cumulate ce sunt mai mici decât valoarea 1 milimetru.

DATE DESPRE IMOBILUL NR. 2716

Oficiul de Cadastru şi Publicitate Imobiliară SUCEAVA
Biroul de Cadastru şi Publicitate Imobiliară Radauti

A. Partea I. Descrierea imobilului

TEREN Extravilan

Adresa: Jud. Suceava

Nr. Crt	Nr cadastral Nr. topografic	Suprafaţa* (mp)	Observaţii / Referinţe
A1		4.500	Sector cadastral:62 Teren neimprejmuit;

B. Partea II. Proprietari şi acte

Inscrieri privitoare la dreptul de proprietate şi alte drepturi reale		Referinţe
2716 / 15/02/2024		
Act Notarial nr. 1937, din 19/04/1996 emis de BNP Buzduga Catalina;		
B1	Intabulare, drept de PROPRIETATE, dobandit prin Iesire Din Indiviziune, cota actuala 1/1, cota initiala 1/1	A1
	1) **HRAB MIRCEA**	

C. Partea III. SARCINI .

Inscrieri privind dezmembramintele dreptului de proprietate, drepturi reale de garanţie şi sarcini	Referinţe
NU SUNT	

Anexa Nr. 1 La Partea I

Teren

Nr cadastral	Suprafaţa (mp)*	Observaţii / Referinţe
	4.500	

* Suprafaţa este determinată in planul de proiecţie Stereo 70.

DETALII LINIARE IMOBIL

Date referitoare la teren

Crt	Categorie folosinţă	Intra vilan	Suprafaţa (mp)	Tarla	Parcelă	Nr. topo	Observaţii / Referinţe
1	arabil	NU	4.500	29	412	-	loc numit Ciuhă

Lungime Segmente
1) Valorile lungimilor segmentelor sunt obţinute din proiecţie în plan.

Punct început	X / Y	Punct sfârşit	X / Y	Lungime segment (** (m)
1	570.744,108 709.053,519	2	570.759,825 709.086,812	36.816
2	570.759,825 709.086,812	3	570.931,609 709.457,845	408.871
3	570.931,609 709.457,845	4	570.923,249 709.462,759	9.697
4	570.923,249 709.462,759	5	570.843,309 709.290,098	190.269
5	570.843,309 709.290,098	6	570.733,539 709.056,562	258.048

Punct început	X / Y	Punct sfârşit	X / Y	Lungime segment (** (m)
6	570.733,539 709.056,562	1	570.744,108 709.053,519	10.998

** Lungimile segmentelor sunt determinate în planul de proiecţie Stereo 70 şi sunt rotunjite la 1 milimetru.
*** Distanţa dintre puncte este formată din segmente cumulate ce sunt mai mici decât valoarea 1 milimetru.

DATE DESPRE IMOBILUL NR. 2717

Oficiul de Cadastru şi Publicitate Imobiliară SUCEAVA
Biroul de Cadastru şi Publicitate Imobiliară Radauti

A. Partea I. Descrierea imobilului

TEREN Extravilan

Adresa: Jud. Suceava

Nr. Crt	Nr cadastral Nr. topografic	Suprafaţa* (mp)	Observaţii / Referinţe
A1		4.500	Sector cadastral:62 Teren neimprejmuit;

B. Partea II. Proprietari şi acte

Inscrieri privitoare la dreptul de proprietate şi alte drepturi reale		Referinţe
2717 / 15/02/2024		
Act Administrativ nr. 1472, din 25/02/2003 emis de Comisia Județeană Suceava;		
B1	Intabulare, drept de PROPRIETATE, dobandit prin Reconstituire, cota actuala 1/1, cota initiala 1/1	A1
	1) **COVAȘĂ ELENA** 2) **BIȘU VIORICA**	
	OBSERVATII: lipsă CNP proprietar Bișu Viorica	

C. Partea III. SARCINI .

Inscrieri privind dezmembramintele dreptului de proprietate, drepturi reale de garanţie şi sarcini	Referinţe
NU SUNT	

Anexa Nr. 1 La Partea I

Teren

Nr cadastral	Suprafaţa (mp)*	Observaţii / Referinţe
	4.500	

* Suprafaţa este determinată in planul de proiecţie Stereo 70.

DETALII LINIARE IMOBIL

Date referitoare la teren

Crt	Categorie folosință	Intra vilan	Suprafaţa (mp)	Tarla	Parcelă	Nr. topo	Observaţii / Referinţe
1	arabil	NU	4.500	29	412	-	loc numit Cruce

Lungime Segmente
1) Valorile lungimilor segmentelor sunt obţinute din proiecţie în plan.

Punct început	X / Y	Punct sfârşit	X / Y	Lungime segment (** (m)
1	570.724,71 709.058,799	2	570.733,539 709.056,562	9.108
2	570.733,539 709.056,562	3	570.843,309 709.290,098	258.048
3	570.843,309 709.290,098	4	570.923,249 709.462,759	190.269
4	570.923,249 709.462,759	5	570.913,984 709.467,609	10.458
5	570.913,984 709.467,609	1	570.724,71 709.058,799	450.5

** Lungimile segmentelor sunt determinate în planul de proiecţie Stereo 70 şi sunt rotunjite la 1 milimetru.
*** Distanţa dintre puncte este formată din segmente cumulate ce sunt mai mici decât valoarea 1 milimetru.

DATE DESPRE IMOBILUL NR. 2718

Oficiul de Cadastru şi Publicitate Imobiliară SUCEAVA
Biroul de Cadastru şi Publicitate Imobiliară Radauti

A. Partea I. Descrierea imobilului

TEREN Extravilan

Adresa: Jud. Suceava

Nr. Crt	Nr cadastral Nr. topografic	Suprafaţa* (mp)	Observaţii / Referinţe
A1		10.000	Sector cadastral:62 Teren neimprejmuit;

B. Partea II. Proprietari şi acte

Inscrieri privitoare la dreptul de proprietate şi alte drepturi reale		Referinţe
2718 / 15/02/2024		
Act Administrativ nr. 1379, din 04/09/2002 emis de Comisia Județeană Suceava;		
B1	Intabulare, drept de PROPRIETATE, dobandit prin Reconstituire, cota actuala 1/1, cota initiala 1/1	A1
	1) **LUCASCIUC ELENA**	
	OBSERVATII: lipsă CNP proprietar Lucasciuc Elena	
Act Administrativ nr. 9431, din 17/11/2023 emis de Primăria Comunei Frătăuții Vechi;		
B2	Se notează posesia faptică în favoarea lui	A1
	1) **F.E. AGRAR S.R.L.**, CIF:25278704	

C. Partea III. SARCINI .

Inscrieri privind dezmembramintele dreptului de proprietate, drepturi reale de garanţie şi sarcini	Referinţe
NU SUNT	

Anexa Nr. 1 La Partea I

Teren

Nr cadastral	Suprafaţa (mp)*	Observaţii / Referinţe
	10.000	

* Suprafaţa este determinată in planul de proiecţie Stereo 70.

DETALII LINIARE IMOBIL

Date referitoare la teren

Crt	Categorie folosinţă	Intra vilan	Suprafaţa (mp)	Tarla	Parcelă	Nr. topo	Observaţii / Referinţe
1	arabil	NU	10.000	29	412	-	loc numit Saha

Lungime Segmente
1) Valorile lungimilor segmentelor sunt obţinute din proiecţie în plan.

Punct început	X / Y	Punct sfârşit	X / Y	Lungime segment (** (m)
1	570.722,408 709.059,601	2	570.724,71 709.058,799	2.438
2	570.724,71 709.058,799	3	570.913,984 709.467,609	450.5
3	570.913,984 709.467,609	4	570.895,197 709.479,268	22.111
4	570.895,197 709.479,268	5	570.704,476 709.068,181	453.174
5	570.704,476 709.068,181	1	570.722,408 709.059,601	19.879

** Lungimile segmentelor sunt determinate în planul de proiecţie Stereo 70 şi sunt rotunjite la 1 milimetru.
*** Distanţa dintre puncte este formată din segmente cumulate ce sunt mai mici decât valoarea 1 milimetru.

DATE DESPRE IMOBILUL NR. 2719

Oficiul de Cadastru şi Publicitate Imobiliară SUCEAVA
Biroul de Cadastru şi Publicitate Imobiliară Radauti

A. Partea I. Descrierea imobilului

TEREN Extravilan

Adresa: Jud. Suceava

Nr. Crt	Nr cadastral Nr. topografic	Suprafaţa* (mp)	Observaţii / Referinţe
A1		4.600	Sector cadastral:62 Teren neimprejmuit;

B. Partea II. Proprietari şi acte

Inscrieri privitoare la dreptul de proprietate şi alte drepturi reale		Referinţe
2719 / 15/02/2024		
Act Administrativ nr. 1379, din 04/09/2002 emis de Comisia Județeană Suceava;		
B1	Intabulare, drept de PROPRIETATE, dobandit prin Reconstituire, cota actuala 1/1, cota initiala 1/1	A1
	1) **LUCASCIUC ELENA**	
	OBSERVATII: lipsă CNP proprietar Lucasciuc Elena	
Act Administrativ nr. 9917, din 29/11/2023 emis de Primăria Comunei Frătăuții Vechi;		
B2	Se notează posesia faptică în favoarea lui	A1
	1) **CHIFAN TRAIAN**	

C. Partea III. SARCINI .

Inscrieri privind dezmembramintele dreptului de proprietate, drepturi reale de garanţie şi sarcini	Referinţe
NU SUNT	

Anexa Nr. 1 La Partea I

Teren

Nr cadastral	Suprafaţa (mp)*	Observaţii / Referinţe
	4.600	

* Suprafaţa este determinată in planul de proiecţie Stereo 70.

DETALII LINIARE IMOBIL

Date referitoare la teren

Crt	Categorie folosință	Intra vilan	Suprafaţa (mp)	Tarla	Parcelă	Nr. topo	Observaţii / Referinţe
1	arabil	NU	4.600	29	412	-	loc numit Cruce

Lungime Segmente
1) Valorile lungimilor segmentelor sunt obţinute din proiecţie în plan.

Punct început	X / Y	Punct sfârşit	X / Y	Lungime segment (** (m)
1	570.887,262 709.484,047	2	570.694,518 709.073,026	453.97
2	570.694,518 709.073,026	3	570.704,476 709.068,181	11.074
3	570.704,476 709.068,181	4	570.895,197 709.479,268	453.174
4	570.895,197 709.479,268	1	570.887,262 709.484,047	9.263

** Lungimile segmentelor sunt determinate în planul de proiecţie Stereo 70 şi sunt rotunjite la 1 milimetru.
*** Distanţa dintre puncte este formată din segmente cumulate ce sunt mai mici decât valoarea 1 milimetru.

DATE DESPRE IMOBILUL NR. 2720

Oficiul de Cadastru şi Publicitate Imobiliară SUCEAVA
Biroul de Cadastru şi Publicitate Imobiliară Radauti

A. Partea I. Descrierea imobilului

TEREN Extravilan

Adresa: Jud. Suceava

Nr. Crt	Nr cadastral Nr. topografic	Suprafaţa* (mp)	Observaţii / Referinţe
A1		Din acte: 3.500 Masurata: 3.486	Sector cadastral:62 Teren neimprejmuit; diferenta de suprafață nu s-a găsit la teren

B. Partea II. Proprietari şi acte

Inscrieri privitoare la dreptul de proprietate şi alte drepturi reale		Referinţe
2720 / 15/02/2024		
Act Administrativ nr. 842, din 20/03/1996 emis de Comisia Județeană Suceava;		
B1	Intabulare, drept de PROPRIETATE- bun comun, in devalmasie, cu titlu de cumparare, dobandit prin Reconstituire, cota actuala 1/1, cota initiala 1/1	A1
	1) **CHIFAN DUMITRU** 2) **CHIFAN VASILE** 3) **CHIFAN TRAIAN**	
	OBSERVATII: lipsă CNP proprietar Chifan Dumitru, Chifan Vasile, Chifan Traian	
Act Administrativ nr. 9916, din 29/11/2023 emis de Primăria Comunei Frătăuții Vechi;		
B2	Se notează posesia faptică în favoarea lui	A1
	1) **CHIFAN TRAIAN**	
	OBSERVATII: lipsă CNP proprietar Chifan Traian	

C. Partea III. SARCINI .

Inscrieri privind dezmembramintele dreptului de proprietate, drepturi reale de garanţie şi sarcini	Referinţe
NU SUNT	

Anexa Nr. 1 La Partea I

Teren

Nr cadastral	Suprafaţa (mp)*	Observaţii / Referinţe
	Din acte: 3.500 Masurata: 3.486	diferența de suprafață nu s-a găsit la teren

* Suprafaţa este determinată in planul de proiecţie Stereo 70.

DETALII LINIARE IMOBIL

Date referitoare la teren

Crt	Categorie folosinţă	Intra vilan	Suprafaţa (mp)	Tarla	Parcelă	Nr. topo	Observaţii / Referinţe
1	arabil	NU	3.486	29	412	-	loc numit Cruce

Lungime Segmente
1) Valorile lungimilor segmentelor sunt obţinute din proiecţie în plan.

Punct început	X / Y	Punct sfârşit	X / Y	Lungime segment (** (m)
1	570.881,127 709.487,865	2	570.802,03 709.320,083	185.492
2	570.802,03 709.320,083	3	570.752,361 709.214,68	116.52
3	570.752,361 709.214,68	4	570.686,757 709.076,018	153.398
4	570.686,757 709.076,018	5	570.694,518 709.073,026	8.318
5	570.694,518 709.073,026	6	570.887,262 709.484,047	453.97

Punct început	X / Y	Punct sfârşit	X / Y	Lungime segment (** (m)
6	570.887,262 709.484,047	1	570.881,127 709.487,865	7.226

** Lungimile segmentelor sunt determinate în planul de proiecţie Stereo 70 şi sunt rotunjite la 1 milimetru.
*** Distanţa dintre puncte este formată din segmente cumulate ce sunt mai mici decât valoarea 1 milimetru.

DATE DESPRE IMOBILUL NR. 2721

Oficiul de Cadastru şi Publicitate Imobiliară SUCEAVA
Biroul de Cadastru şi Publicitate Imobiliară Radauti

A. Partea I. Descrierea imobilului

TEREN Extravilan

Adresa: Jud. Suceava

Nr. Crt	Nr cadastral Nr. topografic	Suprafaţa* (mp)	Observaţii / Referinţe
A1		1.200	Sector cadastral:62 Teren neimprejmuit;

B. Partea II. Proprietari şi acte

Inscrieri privitoare la dreptul de proprietate şi alte drepturi reale		Referinţe
2721 / 15/02/2024		
Act Administrativ nr. 842, din 20/03/1996 emis de Comisia Județeană Suceava;		
B1	Intabulare, drept de PROPRIETATE, dobandit prin Reconstituire, cota actuala 1/1, cota initiala 1/1	A1
	1) **CHIFAN DUMITRU** 2) **CHIFAN VASILE** 3) **CHIFAN TRAIAN**	
	OBSERVATII: lipsă CNP proprietar Chifan Dumitru, Chifan Vasile, Chifan Traian	
Act Administrativ nr. 9866, din 28/11/2023 emis de Primăria Comunei Frătăuții Vechi;		
B2	Se notează posesia faptică în favoarea lui	A1
	1) **IONESI RADU-IONEL**	

C. Partea III. SARCINI .

Inscrieri privind dezmembramintele dreptului de proprietate, drepturi reale de garanţie şi sarcini	Referinţe
NU SUNT	

Anexa Nr. 1 La Partea I

Teren

Nr cadastral	Suprafaţa (mp)*	Observaţii / Referinţe
	1.200	

* Suprafaţa este determinată in planul de proiecţie Stereo 70.

DETALII LINIARE IMOBIL

Date referitoare la teren

Crt	Categorie folosință	Intra vilan	Suprafaţa (mp)	Tarla	Parcelă	Nr. topo	Observaţii / Referinţe
1	arabil	NU	1.200	29	412	-	loc numit Cruce

Lungime Segmente
1) Valorile lungimilor segmentelor sunt obţinute din proiecţie în plan.

Punct început	X / Y	Punct sfârşit	X / Y	Lungime segment (** (m)
1	570.881,127 709.487,865	2	570.879,132 709.489,136	2.365
2	570.879,132 709.489,136	3	570.684,304 709.077,34	455.559
3	570.684,304 709.077,34	4	570.686,757 709.076,018	2.787
4	570.686,757 709.076,018	5	570.752,361 709.214,68	153.398
5	570.752,361 709.214,68	6	570.802,03 709.320,083	116.52

Punct început	X / Y	Punct sfârşit	X / Y	Lungime segment (** (m)
6	570.802,03 709.320,083	1	570.881,127 709.487,865	185.492

** Lungimile segmentelor sunt determinate în planul de proiecţie Stereo 70 şi sunt rotunjite la 1 milimetru.
*** Distanţa dintre puncte este formată din segmente cumulate ce sunt mai mici decât valoarea 1 milimetru.

DATE DESPRE IMOBILUL NR. 2722

Oficiul de Cadastru şi Publicitate Imobiliară SUCEAVA
Biroul de Cadastru şi Publicitate Imobiliară Radauti

A. Partea I. Descrierea imobilului

TEREN Extravilan

Adresa: Jud. Suceava

Nr. Crt	Nr cadastral Nr. topografic	Suprafaţa* (mp)	Observaţii / Referinţe
A1	33717	4.600	Sector cadastral:62 Teren neimprejmuit;

B. Partea II. Proprietari şi acte

Inscrieri privitoare la dreptul de proprietate şi alte drepturi reale		Referinţe
36959 / 05/12/2016		
Act Administrativ nr. 196, din 01/06/1993 emis de Comisia Judeteana Suceava;		
B2	imobil inregistrat in planul cadastral fara localizare certa datorita lipsei planului parcelar	A1
B3	imobil aflat sub incidenta art.3 alin.(1) din Legea nr.17/2014	A1
16137 / 26/05/2017		
Act Notarial nr. 277, din 26/05/2017 emis de BNP Frunza Carmen Vasilica;		
B4	Intabulare, drept de PROPRIETATE, dobandit prin Conventie, cota actuala 1/1	A1
	1) **IONESI INA** 2) **IONESI RADU-IONEL**	
58256 / 23/11/2023		
Inscris Sub Semnatura Privata nr. 4, din 28/11/2023 emis de SC TOPO CAD NORD SRL (Plan de incadrare in tarla Referat);		
B5	se noteaza respingerea cererii privind repozitionarea imobilului	A1

C. Partea III. SARCINI .

Inscrieri privind dezmembramintele dreptului de proprietate, drepturi reale de garanţie şi sarcini	Referinţe
NU SUNT	

Anexa Nr. 1 La Partea I

Teren

Nr cadastral	Suprafaţa (mp)*	Observaţii / Referinţe
33717	4.600	

* Suprafaţa este determinată in planul de proiecţie Stereo 70.

DETALII LINIARE IMOBIL

Date referitoare la teren

Crt	Categorie folosinţă	Intra vilan	Suprafaţa (mp)	Tarla	Parcelă	Nr. topo	Observaţii / Referinţe
1	arabil	NU	4.600	29	412	-	

Lungime Segmente
1) Valorile lungimilor segmentelor sunt obţinute din proiecţie în plan.

Punct început	X / Y	Punct sfârşit	X / Y	Lungime segment (** (m)
1	570.684,304 709.077,34	2	570.879,132 709.489,136	455.559
2	570.879,132 709.489,136	3	570.870,555 709.494,599	10.169
3	570.870,555 709.494,599	4	570.675,41 709.082,133	456.3
4	570.675,41 709.082,133	1	570.684,304 709.077,34	10.103

** Lungimile segmentelor sunt determinate în planul de proiecţie Stereo 70 şi sunt rotunjite la 1 milimetru.
*** Distanţa dintre puncte este formată din segmente cumulate ce sunt mai mici decât valoarea 1 milimetru.

DATE DESPRE IMOBILUL NR. 2723

Oficiul de Cadastru şi Publicitate Imobiliară SUCEAVA
Biroul de Cadastru şi Publicitate Imobiliară Radauti

A. Partea I. Descrierea imobilului

TEREN Extravilan

Adresa: Jud. Suceava

Nr. Crt	Nr cadastral Nr. topografic	Suprafaţa* (mp)	Observaţii / Referinţe
A1		3.400	Sector cadastral:62 Teren neimprejmuit;

B. Partea II. Proprietari şi acte

Inscrieri privitoare la dreptul de proprietate şi alte drepturi reale		Referinţe
2723 / 15/02/2024		
Act Notarial nr. 119, din 30/04/2001 emis de BNP Ana Sehlanec;		
B1	Intabulare, drept de PROPRIETATE, dobandit prin Succesiune, cota actuala 1/1, cota initiala 1/1	A1
	1) **PUHA MARIA**	

C. Partea III. SARCINI .

Inscrieri privind dezmembramintele dreptului de proprietate, drepturi reale de garanţie şi sarcini	Referinţe
NU SUNT	

Anexa Nr. 1 La Partea I

Teren

Nr cadastral	Suprafaţa (mp)*	Observaţii / Referinţe
	3.400	

* Suprafaţa este determinată in planul de proiecţie Stereo 70.

DETALII LINIARE IMOBIL

Date referitoare la teren

Crt	Categorie folosință	Intra vilan	Suprafaţa (mp)	Tarla	Parcelă	Nr. topo	Observaţii / Referinţe
1	arabil	NU	3.400	29	412	-	loc numit Cruce

Lungime Segmente
1) Valorile lungimilor segmentelor sunt obţinute din proiecţie în plan.

Punct început	X / Y	Punct sfârşit	X / Y	Lungime segment (** (m)
1	570.675,41 709.082,133	2	570.870,555 709.494,599	456.3
2	570.870,555 709.494,599	3	570.864,224 709.498,631	7.506
3	570.864,224 709.498,631	4	570.668,845 709.085,67	456.848
4	570.668,845 709.085,67	1	570.675,41 709.082,133	7.457

** Lungimile segmentelor sunt determinate în planul de proiecţie Stereo 70 şi sunt rotunjite la 1 milimetru.
*** Distanţa dintre puncte este formată din segmente cumulate ce sunt mai mici decât valoarea 1 milimetru.

DATE DESPRE IMOBILUL NR. 2724

Oficiul de Cadastru şi Publicitate Imobiliară SUCEAVA
Biroul de Cadastru şi Publicitate Imobiliară Radauti

A. Partea I. Descrierea imobilului

TEREN Extravilan

Adresa: Jud. Suceava

Nr. Crt	Nr cadastral Nr. topografic	Suprafaţa* (mp)	Observaţii / Referinţe
A1		1.200	Sector cadastral:62 Teren neimprejmuit;

B. Partea II. Proprietari şi acte

Inscrieri privitoare la dreptul de proprietate şi alte drepturi reale		Referinţe
2724 / 15/02/2024		
Act Administrativ nr. 212, din 23/09/1993 emis de Comisia Județeană Suceava;		
B1	Intabulare, drept de PROPRIETATE, dobandit prin Reconstituire, cota actuala 1/1, cota initiala 1/1	A1
	1) **SBERA EUFROZINA**	
	OBSERVATII: lipsă CNP proprietar Sbera Eufrozina	
Act Administrativ nr. 7552, din 05/10/2023 emis de Primăria Comunei Frătăuții Vechi;		
B2	Se notează posesia faptică în favoarea lui	A1
	1) **PUHA MARIA**	

C. Partea III. SARCINI .

Inscrieri privind dezmembramintele dreptului de proprietate, drepturi reale de garanţie şi sarcini	Referinţe
NU SUNT	

Anexa Nr. 1 La Partea I

Teren

Nr cadastral	Suprafaţa (mp)*	Observaţii / Referinţe
	1.200	

* Suprafaţa este determinată in planul de proiecţie Stereo 70.

DETALII LINIARE IMOBIL

Date referitoare la teren

Crt	Categorie folosință	Intra vilan	Suprafaţa (mp)	Tarla	Parcelă	Nr. topo	Observaţii / Referinţe
1	arabil	NU	1.200	29	412	-	loc numit Cruce

Lungime Segmente
1) Valorile lungimilor segmentelor sunt obţinute din proiecţie în plan.

Punct început	X / Y	Punct sfârşit	X / Y	Lungime segment (** (m)
1	570.668,845 709.085,67	2	570.864,224 709.498,631	456.848
2	570.864,224 709.498,631	3	570.862,077 709.499,998	2.545
3	570.862,077 709.499,998	4	570.780,371 709.327,302	191.049
4	570.780,371 709.327,302	5	570.666,322 709.087,047	265.95
5	570.666,322 709.087,047	6	570.666,522 709.086,922	0.236

Punct început	X / Y	Punct sfârşit	X / Y	Lungime segment (** (m)
6	570.666,522 709.086,922	1	570.668,845 709.085,67	2.639

** Lungimile segmentelor sunt determinate în planul de proiecţie Stereo 70 şi sunt rotunjite la 1 milimetru.
*** Distanţa dintre puncte este formată din segmente cumulate ce sunt mai mici decât valoarea 1 milimetru.

DATE DESPRE IMOBILUL NR. 2725

Oficiul de Cadastru şi Publicitate Imobiliară SUCEAVA
Biroul de Cadastru şi Publicitate Imobiliară Radauti

A. Partea I. Descrierea imobilului

TEREN Extravilan

Adresa: Jud. Suceava

Nr. Crt	Nr cadastral Nr. topografic	Suprafaţa* (mp)	Observaţii / Referinţe
A1		2.867	Sector cadastral:62 Teren neimprejmuit;

B. Partea II. Proprietari şi acte

Inscrieri privitoare la dreptul de proprietate şi alte drepturi reale		Referinţe
2725 / 15/02/2024		
Act Normativ nr. 7, din 13/03/1996 emis de Parlamentul României;		
B2	Inscrierea provizorie, drept de PROPRIETATE, dobandit prin Lege, cota actuala 1/1, cota initiala 1/1	A1
	1) **COMUNA FRĂTĂUȚII VECHI**, CIF:4244342	

C. Partea III. SARCINI .

Inscrieri privind dezmembramintele dreptului de proprietate, drepturi reale de garanţie şi sarcini	Referinţe
NU SUNT	

Anexa Nr. 1 La Partea I

Teren

Nr cadastral	Suprafaţa (mp)*	Observaţii / Referinţe
	2.867	

* Suprafaţa este determinată in planul de proiecţie Stereo 70.

DETALII LINIARE IMOBIL

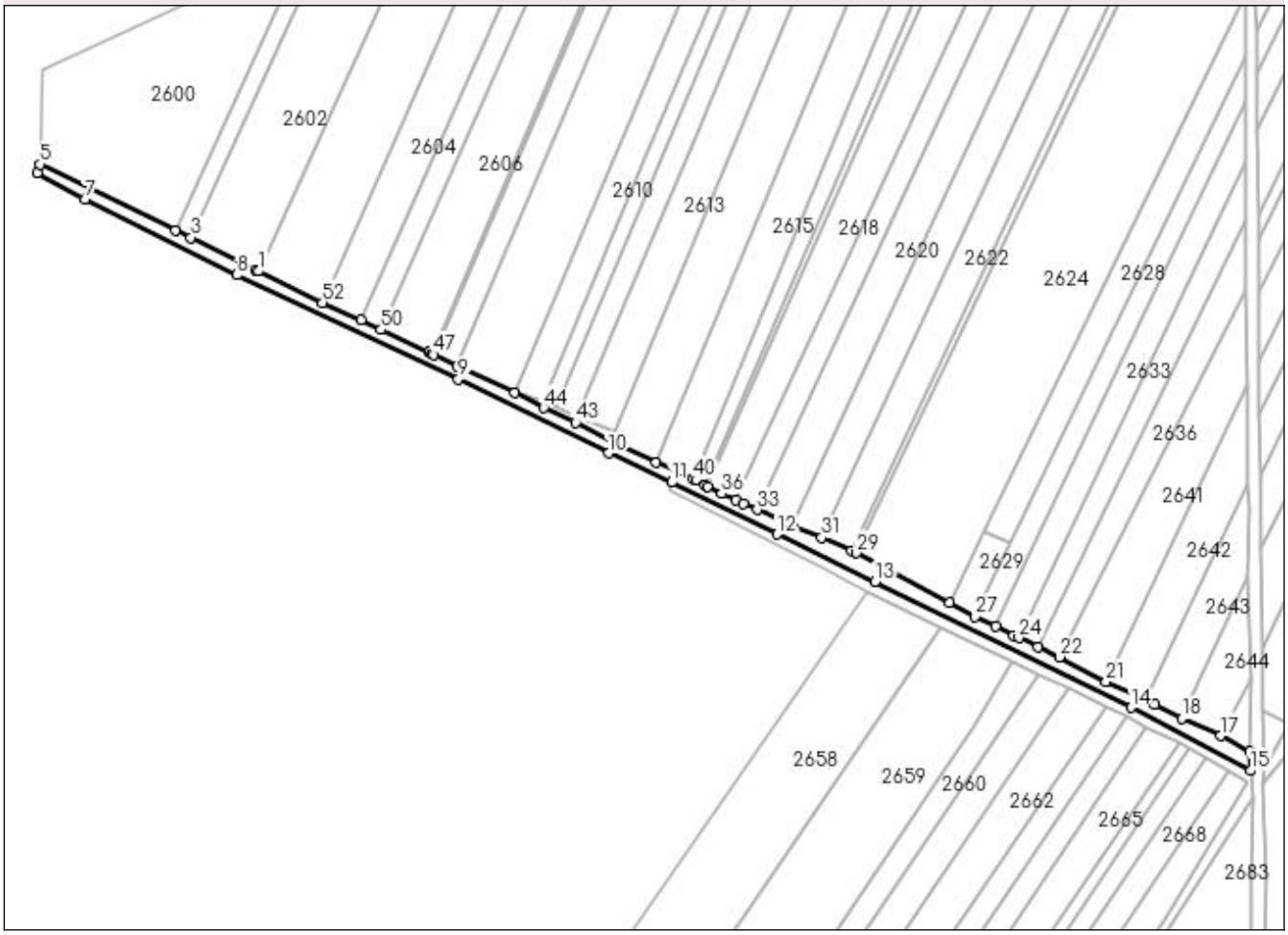

Date referitoare la teren

Crt	Categorie folosinţă	Intra vilan	Suprafaţa (mp)	Tarla	Parcelă	Nr. topo	Observaţii / Referinţe
1	ape curgatoare	NU	2.867	28	391	-	

Lungime Segmente

1) Valorile lungimilor segmentelor sunt obţinute din proiecţie în plan.

Punct început	X / Y	Punct sfârşit	X / Y	Lungime segment
1	570.220,898 709.294,769	2	570.219,635 709.295,388	1.407
4	570.187,568 709.311,269	5	570.132,768 709.337,857	60.909
7	570.150,954 709.323,817	8	570.212,162 709.293,261	68.411
10	570.361,768 709.221,659	11	570.387,119 709.209,86	27.962
13	570.469,092 709.169,979	14	570.572,072 709.119,199	114.819

Punct început	X / Y	Punct sfârşit	X / Y	Lungime segment
2	570.219,635 709.295,388	3	570.193,594 709.308,345	29.086
5	570.132,768 709.337,857	6	570.131,921 709.334,352	3.606
8	570.212,162 709.293,261	9	570.301,295 709.251,369	98.487
11	570.387,119 709.209,86	12	570.429,689 709.188,948	47.429
14	570.572,072 709.119,199	15	570.620,208 709.093,86	54.398

Punct început	X / Y	Punct sfârşit	X / Y	Lungime segment
3	570.193,594 709.308,345	4	570.187,568 709.311,269	6.698
6	570.131,921 709.334,352	7	570.150,954 709.323,817	21.754
9	570.301,295 709.251,369	10	570.361,768 709.221,659	67.377
12	570.429,689 709.188,948	13	570.469,092 709.169,979	43.731
15	570.620,208 709.093,86	16	570.620,116 709.101,66	7.801

Punct început	X / Y	Punct sfârşit	X / Y	Lungime segment
16	570.620,116 709.101,66	17	570.608,221 709.107,883	13.424
19	570.581,689 709.120,415	20	570.577,827 709.122,242	4.272
22	570.543,387 709.139,642	23	570.534,812 709.143,808	9.533
25	570.524,948 709.148,209	26	570.517,485 709.152,026	8.382
28	570.499,062 709.161,395	29	570.461,598 709.181,478	42.507
31	570.447,55 709.187,579	32	570.435,943 709.192,62	12.654
34	570.416,115 709.201,232	35	570.413,178 709.202,594	3.237
37	570.401,688 709.208,24	38	570.400,681 709.208,747	1.127
40	570.395,869 709.211,124	41	570.380,976 709.217,954	16.384
43	570.348,468 709.233,84	44	570.335,669 709.239,855	14.142
46	570.300,988 709.256,468	47	570.291,256 709.261,254	10.845
49	570.289,427 709.262,154	50	570.270,182 709.271,221	21.274
52	570.246,686 709.282,118	1	570.220,898 709.294,769	28.724

Punct început	X / Y	Punct sfârşit	X / Y	Lungime segment
17	570.608,221 709.107,883	18	570.592,495 709.114,998	17.261
20	570.577,827 709.122,242	21	570.562,009 709.129,724	17.498
23	570.534,812 709.143,808	24	570.527,017 709.147,286	8.536
26	570.517,485 709.152,026	27	570.509,322 709.155,896	9.034
29	570.461,598 709.181,478	30	570.459,472 709.182,401	2.318
32	570.435,943 709.192,62	33	570.421,571 709.198,862	15.669
35	570.413,178 709.202,594	36	570.407,318 709.205,4	6.497
38	570.400,681 709.208,747	39	570.396,991 709.210,609	4.133
41	570.380,976 709.217,954	42	570.364,481 709.226,042	18.371
44	570.335,669 709.239,855	45	570.324,026 709.245,907	13.122
47	570.291,256 709.261,254	48	570.290,425 709.261,663	0.926
50	570.270,182 709.271,221	51	570.262,214 709.275,184	8.899

Punct început	X / Y	Punct sfârşit	X / Y	Lungime segment
18	570.592,495 709.114,998	19	570.581,689 709.120,415	12.088
21	570.562,009 709.129,724	22	570.543,387 709.139,642	21.098
24	570.527,017 709.147,286	25	570.524,948 709.148,209	2.266
27	570.509,322 709.155,896	28	570.499,062 709.161,395	11.641
30	570.459,472 709.182,401	31	570.447,55 709.187,579	12.998
33	570.421,571 709.198,862	34	570.416,115 709.201,232	5.949
36	570.407,318 709.205,4	37	570.401,688 709.208,24	6.306
39	570.396,991 709.210,609	40	570.395,869 709.211,124	1.235
42	570.364,481 709.226,042	43	570.348,468 709.233,84	17.811
45	570.324,026 709.245,907	46	570.300,988 709.256,468	25.343
48	570.290,425 709.261,663	49	570.289,427 709.262,154	1.112
51	570.262,214 709.275,184	52	570.246,686 709.282,118	17.006

**** Lungimile segmentelor sunt determinate în planul de proiecţie Stereo 70 şi sunt rotunjite la 1 milimetru.**
***** Distanţa dintre puncte este formată din segmente cumulate ce sunt mai mici decât valoarea 1 milimetru.**

DATE DESPRE IMOBILUL NR. 2726

Oficiul de Cadastru şi Publicitate Imobiliară SUCEAVA
Biroul de Cadastru şi Publicitate Imobiliară Radauti

A. Partea I. Descrierea imobilului

TEREN Extravilan

Adresa: Jud. Suceava

Nr. Crt	Nr cadastral Nr. topografic	Suprafaţa* (mp)	Observaţii / Referinţe
A1		3.718	Sector cadastral:62 Teren neimprejmuit;

B. Partea II. Proprietari şi acte

Inscrieri privitoare la dreptul de proprietate şi alte drepturi reale		Referinţe
2726 / 15/02/2024		
Act Normativ nr. 7, din 13/03/1996 emis de Parlamentul României;		
B2	Inscrierea provizorie, drept de PROPRIETATE, dobandit prin Lege, cota actuala 1/1, cota initiala 1/1	A1
	1) **COMUNA FRĂTĂUȚII VECHI**, CIF:4244342	

C. Partea III. SARCINI .

Inscrieri privind dezmembramintele dreptului de proprietate, drepturi reale de garanţie şi sarcini	Referinţe
NU SUNT	

Anexa Nr. 1 La Partea I

Teren

Nr cadastral	Suprafaţa (mp)*	Observaţii / Referinţe
	3.718	

* Suprafaţa este determinată in planul de proiecţie Stereo 70.

DETALII LINIARE IMOBIL

Date referitoare la teren

Crt	Categorie folosinţă	Intra vilan	Suprafaţa (mp)	Tarla	Parcelă	Nr. topo	Observaţii / Referinţe
1	drum	NU	3.718	29	410	-	

Lungime Segmente

1) Valorile lungimilor segmentelor sunt obţinute din proiecţie în plan.

Punct început	X / Y	Punct sfârşit	X / Y	Lungime segment
1	571.021,799 708.914,275	2	570.999,02 708.922,651	24.27
4	570.957,254 708.939,249	5	570.955,575 708.939,916	1.807
7	570.927,869 708.953,893	8	570.908,072 708.964,318	22.374
10	570.886,258 708.974,736	11	570.878,898 708.978,449	8.244
13	570.864,563 708.985,841	14	570.853,953 708.991,321	11.942
16	570.834,134 709.001,986	17	570.822,932 709.006,774	12.182

Punct început	X / Y	Punct sfârşit	X / Y	Lungime segment
2	570.999,02 708.922,651	3	570.966,384 708.935,62	35.118
5	570.955,575 708.939,916	6	570.937,527 708.948,86	20.143
8	570.908,072 708.964,318	9	570.892,645 708.971,513	17.022
11	570.878,898 708.978,449	12	570.873,47 708.981,48	6.217
14	570.853,953 708.991,321	15	570.844,133 708.996,605	11.151
17	570.822,932 709.006,774	18	570.810,239 709.012,501	13.925

Punct început	X / Y	Punct sfârşit	X / Y	Lungime segment
3	570.966,384 708.935,62	4	570.957,254 708.939,249	9.825
6	570.937,527 708.948,86	7	570.927,869 708.953,893	10.891
9	570.892,645 708.971,513	10	570.886,258 708.974,736	7.154
12	570.873,47 708.981,48	13	570.864,563 708.985,841	9.917
15	570.844,133 708.996,605	16	570.834,134 709.001,986	11.355
18	570.810,239 709.012,501	19	570.797,384 709.018,826	14.327

Punct început	X / Y	Punct sfârşit	X / Y	Lungime segment
19	570.797,384 709.018,826	20	570.788,987 709.022,663	9.232
22	570.782,271 709.026,344	23	570.774,859 709.033,124	10.045
25	570.763,26 709.043,612	26	570.756,954 709.048,301	7.858
28	570.733,539 709.056,562	29	570.724,71 709.058,799	9.108
31	570.704,476 709.068,181	32	570.694,518 709.073,026	11.074
34	570.684,304 709.077,34	35	570.675,41 709.082,133	10.103
37	570.666,522 709.086,922	38	570.666,322 709.087,047	0.236
40	570.658,476 709.091,951	41	570.653,815 709.094,865	5.497
43	570.635,652 709.101,353	44	570.660,167 709.087,158	28.328
46	570.701,37 709.065,152	47	570.704,178 709.063,652	3.184
49	570.731,596 709.053,468	50	570.742,319 709.046,647	12.709
52	570.771,308 709.029,008	53	570.782,695 709.022,48	13.125
55	570.797,767 709.012,98	56	570.812,041 709.008,725	14.895
58	570.832,296 708.998,303	59	570.843,934 708.992,542	12.986
61	570.870,896 708.978,658	62	570.877,856 708.975,075	7.828
64	570.889,814 708.968,917	65	570.904,129 708.962,049	15.877
67	570.913,765 708.956,995	68	570.914,519 708.956,596	0.853
70	570.931,556 708.947,69	71	570.938,661 708.943,976	8.017
73	570.950,674 708.937,697	74	570.960,765 708.932,423	11.386
76	570.980,844 708.923,937	77	570.993,333 708.920,767	12.885
79	571.006,327 708.916,017	80	571.007,895 708.915,449	1.668
82	571.033,237 708.905,91	83	571.046,795 708.901,005	14.418
85	571.060,49 708.896,051	86	571.061,125 708.899,958	3.958
88	571.085,069 709.124,099	89	571.093,357 709.224,477	100.72
91	571.104,917 709.315,476	92	571.112,455 709.334,869	20.806
94	571.114,634 709.351,614	95	571.093,079 709.304,565	51.752
97	571.089,319 709.219,685	98	571.089,089 709.214,622	5.068
100	571.084,483 709.154,709	101	571.081,294 709.125,053	29.827
103	571.069,514 709.016,75	104	571.058,36 708.900,583	116.701

Punct început	X / Y	Punct sfârşit	X / Y	Lungime segment
20	570.788,987 709.022,663	21	570.784,291 709.025,237	5.355
23	570.774,859 709.033,124	24	570.766,274 709.041,37	11.904
26	570.756,954 709.048,301	27	570.744,108 709.053,519	13.865
29	570.724,71 709.058,799	30	570.722,408 709.059,601	2.438
32	570.694,518 709.073,026	33	570.686,757 709.076,018	8.318
35	570.675,41 709.082,133	36	570.668,845 709.085,67	7.457
38	570.666,322 709.087,047	39	570.666,004 709.087,246	0.375
41	570.653,815 709.094,865	42	570.638,847 709.104,221	17.652
44	570.660,167 709.087,158	45	570.661,51 709.086,441	1.522
47	570.704,178 709.063,652	48	570.718,938 709.057,384	16.036
50	570.742,319 709.046,647	51	570.767,196 709.031,366	29.195
53	570.782,695 709.022,48	54	570.783,998 709.021,501	1.63
56	570.812,041 709.008,725	57	570.820,037 709.004,61	8.993
59	570.843,934 708.992,542	60	570.858,346 708.985,121	16.21
62	570.877,856 708.975,075	63	570.889,529 708.969,064	13.13
65	570.904,129 708.962,049	66	570.904,917 708.961,671	0.874
68	570.914,519 708.956,596	69	570.924,719 708.951,264	11.51
71	570.938,661 708.943,976	72	570.946,581 708.939,837	8.936
74	570.960,765 708.932,423	75	570.964,536 708.930,458	4.252
77	570.993,333 708.920,767	78	570.994,438 708.920,363	1.177
80	571.007,895 708.915,449	81	571.021,305 708.911,01	14.126
83	571.046,795 708.901,005	84	571.059,166 708.896,53	13.156
86	571.061,125 708.899,958	87	571.080,324 709.083,544	184.587
89	571.093,357 709.224,477	90	571.100,193 709.281,42	57.352
92	571.112,455 709.334,869	93	571.118,297 709.349,217	15.492
95	571.093,079 709.304,565	96	571.096,023 709.283,716	21.056
98	571.089,089 709.214,622	99	571.087,953 709.189,613	25.035
101	571.081,294 709.125,053	102	571.076,982 709.084,612	40.67
104	571.058,36 708.900,583	1	571.021,799 708.914,275	39.041

Punct început	X / Y	Punct sfârşit	X / Y	Lungime segment
21	570.784,291 709.025,237	22	570.782,271 709.026,344	2.303
24	570.766,274 709.041,37	25	570.763,26 709.043,612	3.756
27	570.744,108 709.053,519	28	570.733,539 709.056,562	10.998
30	570.722,408 709.059,601	31	570.704,476 709.068,181	19.879
33	570.686,757 709.076,018	34	570.684,304 709.077,34	2.787
36	570.668,845 709.085,67	37	570.666,522 709.086,922	2.639
39	570.666,004 709.087,246	40	570.658,476 709.091,951	8.877
42	570.638,847 709.104,221	43	570.635,652 709.101,353	4.293
45	570.661,51 709.086,441	46	570.701,37 709.065,152	45.189
48	570.718,938 709.057,384	49	570.731,596 709.053,468	13.25
51	570.767,196 709.031,366	52	570.771,308 709.029,008	4.74
54	570.783,998 709.021,501	55	570.797,767 709.012,98	16.192
57	570.820,037 709.004,61	58	570.832,296 708.998,303	13.786
60	570.858,346 708.985,121	61	570.870,896 708.978,658	14.116
63	570.889,529 708.969,064	64	570.889,814 708.968,917	0.321
66	570.904,917 708.961,671	67	570.913,765 708.956,995	10.008
69	570.924,719 708.951,264	70	570.931,556 708.947,69	7.715
72	570.946,581 708.939,837	73	570.950,674 708.937,697	4.619
75	570.964,536 708.930,458	76	570.980,844 708.923,937	17.563
78	570.994,438 708.920,363	79	571.006,327 708.916,017	12.658
81	571.021,305 708.911,01	82	571.033,237 708.905,91	12.976
84	571.059,166 708.896,53	85	571.060,49 708.896,051	1.408
87	571.080,324 709.083,544	88	571.085,069 709.124,099	40.832
90	571.100,193 709.281,42	91	571.104,917 709.315,476	34.382
93	571.118,297 709.349,217	94	571.114,634 709.351,614	4.378
96	571.096,023 709.283,716	97	571.089,319 709.219,685	64.381
99	571.087,953 709.189,613	100	571.084,483 709.154,709	35.076
102	571.076,982 709.084,612	103	571.069,514 709.016,75	68.272

**** Lungimile segmentelor sunt determinate în planul de proiecţie Stereo 70 şi sunt rotunjite la 1 milimetru.**
***** Distanţa dintre puncte este formată din segmente cumulate ce sunt mai mici decât valoarea 1 milimetru.**

DATE DESPRE IMOBILUL NR. 2727

Oficiul de Cadastru şi Publicitate Imobiliară SUCEAVA
Biroul de Cadastru şi Publicitate Imobiliară Radauti

A. Partea I. Descrierea imobilului

TEREN Extravilan

Adresa: Jud. Suceava

Nr. Crt	Nr cadastral Nr. topografic	Suprafaţa* (mp)	Observaţii / Referinţe
A1		2.246	Sector cadastral:62 Teren neimprejmuit;

B. Partea II. Proprietari şi acte

Inscrieri privitoare la dreptul de proprietate şi alte drepturi reale		Referinţe
2727 / 15/02/2024		
Act Normativ nr. 7, din 13/03/1996 emis de Parlamentul României;		
B2	Inscrierea provizorie, drept de PROPRIETATE, dobandit prin Lege, cota actuala 1/1, cota initiala 1/1	A1
	1) **COMUNA FRĂTĂUȚII VECHI**, CIF:4244342	

C. Partea III. SARCINI .

Inscrieri privind dezmembramintele dreptului de proprietate, drepturi reale de garanţie şi sarcini	Referinţe
NU SUNT	

Anexa Nr. 1 La Partea I

Teren

Nr cadastral	Suprafaţa (mp)*	Observaţii / Referinţe
	2.246	

* Suprafaţa este determinată in planul de proiecţie Stereo 70.

DETALII LINIARE IMOBIL

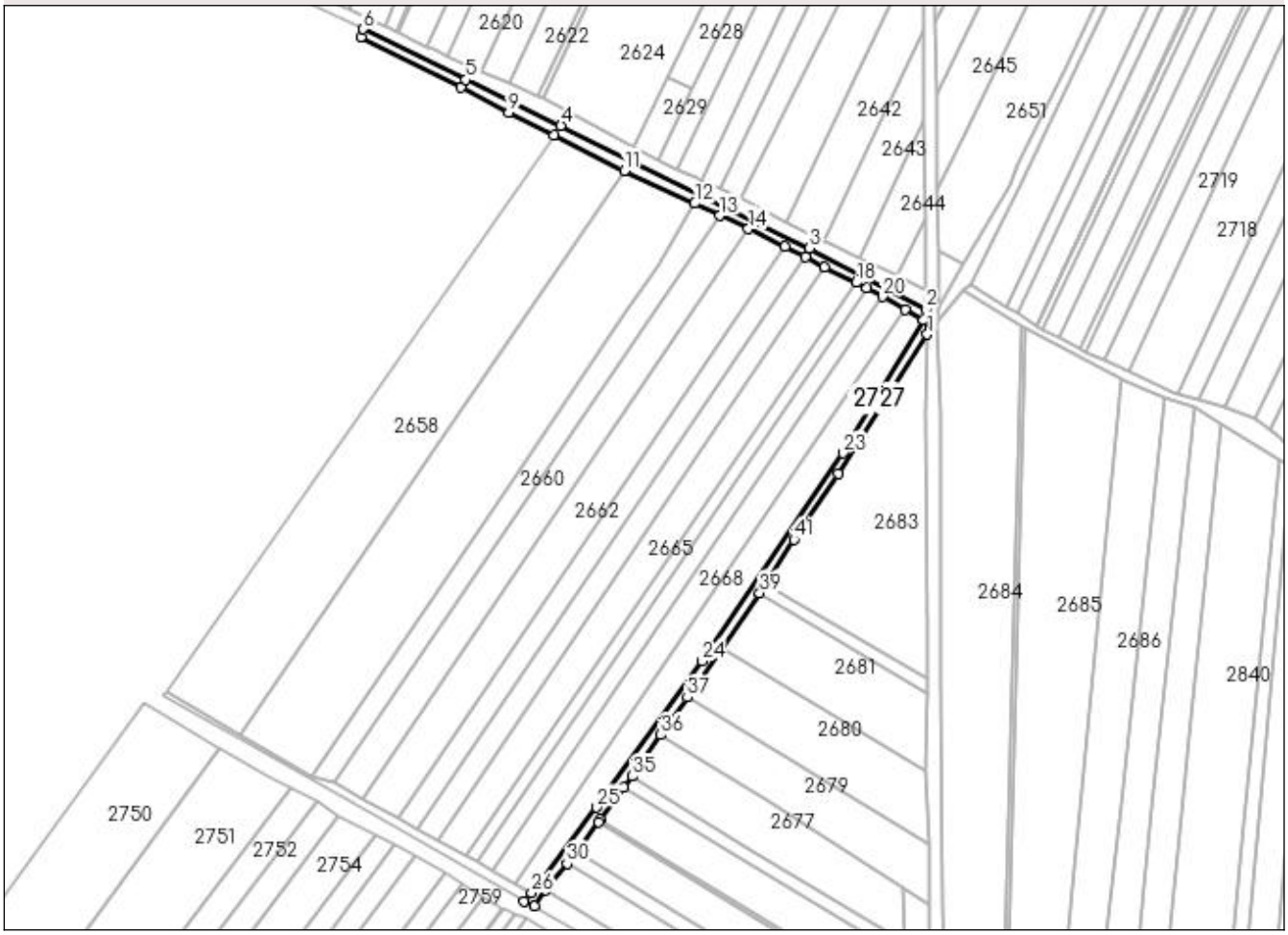

Date referitoare la teren

Crt	Categorie folosință	Intra vilan	Suprafaţa (mp)	Tarla	Parcelă	Nr. topo	Observaţii / Referinţe
1	drum	NU	2.246	28	392, 391	-	

Lungime Segmente

1) Valorile lungimilor segmentelor sunt obţinute din proiecţie în plan.

Punct început	X / Y	Punct sfârşit	X / Y	Lungime segment
1	570.620,889 709.083,407	2	570.620,208 709.093,86	10.475
4	570.469,092 709.169,979	5	570.429,689 709.188,948	43.731
7	570.386,073 709.206,528	8	570.427,711 709.185,799	46.513
10	570.466,19 709.165,96	11	570.495,29 709.151,241	32.611
13	570.534,845 709.132,612	14	570.546,71 709.127,113	13.077
16	570.570,328 709.115,465	17	570.578,392 709.111,187	9.128

Punct început	X / Y	Punct sfârşit	X / Y	Lungime segment
2	570.620,208 709.093,86	3	570.572,072 709.119,199	54.398
5	570.429,689 709.188,948	6	570.387,119 709.209,86	47.429
8	570.427,711 709.185,799	9	570.447,484 709.175,421	22.331
11	570.495,29 709.151,241	12	570.524,545 709.137,702	32.236
14	570.546,71 709.127,113	15	570.561,864 709.119,686	16.876
17	570.578,392 709.111,187	18	570.591,426 709.104,943	14.452

Punct început	X / Y	Punct sfârşit	X / Y	Lungime segment
3	570.572,072 709.119,199	4	570.469,092 709.169,979	114.819
6	570.387,119 709.209,86	7	570.386,073 709.206,528	3.492
9	570.447,484 709.175,421	10	570.466,19 709.165,96	20.962
12	570.524,545 709.137,702	13	570.534,845 709.132,612	11.489
15	570.561,864 709.119,686	16	570.570,328 709.115,465	9.458
18	570.591,426 709.104,943	19	570.595,787 709.102,535	4.982

Punct început	X / Y	Punct sfârşit	X / Y	Lungime segment
19	570.595,787 709.102,535	20	570.602,212 709.098,988	7.339
22	570.619,34 709.089,531	23	570.585,925 709.034,219	64.622
25	570.483,819 708.887,55	26	570.456,884 708.852,177	44.461
28	570.458,17 708.846,794	29	570.462,734 708.853,335	7.976
31	570.475,663 708.869,399	32	570.484,737 708.881,556	15.17
34	570.495,083 708.895,739	35	570.498,519 708.900,456	5.836
37	570.521,475 708.933,108	38	570.535,702 708.953,288	24.691
40	570.554,087 708.980,231	41	570.565,617 708.998,461	21.57

Punct început	X / Y	Punct sfârşit	X / Y	Lungime segment
20	570.602,212 709.098,988	21	570.611,601 709.093,804	10.725
23	570.585,925 709.034,219	24	570.527,456 708.948,213	103.998
26	570.456,884 708.852,177	27	570.453,823 708.848,571	4.73
29	570.462,734 708.853,335	30	570.471,567 708.864,309	14.087
32	570.484,737 708.881,556	33	570.485,447 708.882,508	1.188
35	570.498,519 708.900,456	36	570.510,448 708.917,548	20.843
38	570.535,702 708.953,288	39	570.551,427 708.976,333	27.899
41	570.565,617 708.998,461	42	570.584,049 709.025,64	32.84

Punct început	X / Y	Punct sfârşit	X / Y	Lungime segment
21	570.611,601 709.093,804	22	570.619,34 709.089,531	8.84
24	570.527,456 708.948,213	25	570.483,819 708.887,55	74.727
27	570.453,823 708.848,571	28	570.458,17 708.846,794	4.696
30	570.471,567 708.864,309	31	570.475,663 708.869,399	6.533
33	570.485,447 708.882,508	34	570.495,083 708.895,739	16.368
36	570.510,448 708.917,548	37	570.521,475 708.933,108	19.071
39	570.551,427 708.976,333	40	570.554,087 708.980,231	4.719
42	570.584,049 709.025,64	1	570.620,889 709.083,407	68.514

** Lungimile segmentelor sunt determinate în planul de proiecţie Stereo 70 şi sunt rotunjite la 1 milimetru.
*** Distanţa dintre puncte este formată din segmente cumulate ce sunt mai mici decât valoarea 1 milimetru.

DATE DESPRE IMOBILUL NR. 2728

Oficiul de Cadastru şi Publicitate Imobiliară SUCEAVA
Biroul de Cadastru şi Publicitate Imobiliară Radauti

A. Partea I. Descrierea imobilului

TEREN Extravilan

Adresa: Jud. Suceava

Nr. Crt	Nr cadastral Nr. topografic	Suprafaţa* (mp)	Observaţii / Referinţe
A1		507	Sector cadastral:62 Teren neimprejmuit;

B. Partea II. Proprietari şi acte

Inscrieri privitoare la dreptul de proprietate şi alte drepturi reale		Referinţe
2728 / 15/02/2024		
Act Normativ nr. 7, din 13/03/1996 emis de Parlamentul României;		
B1	Inscrierea provizorie, drept de PROPRIETATE, dobandit prin Lege, cota actuala 1/1, cota initiala 1/1	A1
	1) **COMUNA FRĂTĂUȚII VECHI**, CIF:4244342	

C. Partea III. SARCINI .

Inscrieri privind dezmembramintele dreptului de proprietate, drepturi reale de garanţie şi sarcini	Referinţe
NU SUNT	

Anexa Nr. 1 La Partea I

Teren

Nr cadastral	Suprafaţa (mp)*	Observaţii / Referinţe
	507	

* Suprafaţa este determinată in planul de proiecţie Stereo 70.

DETALII LINIARE IMOBIL

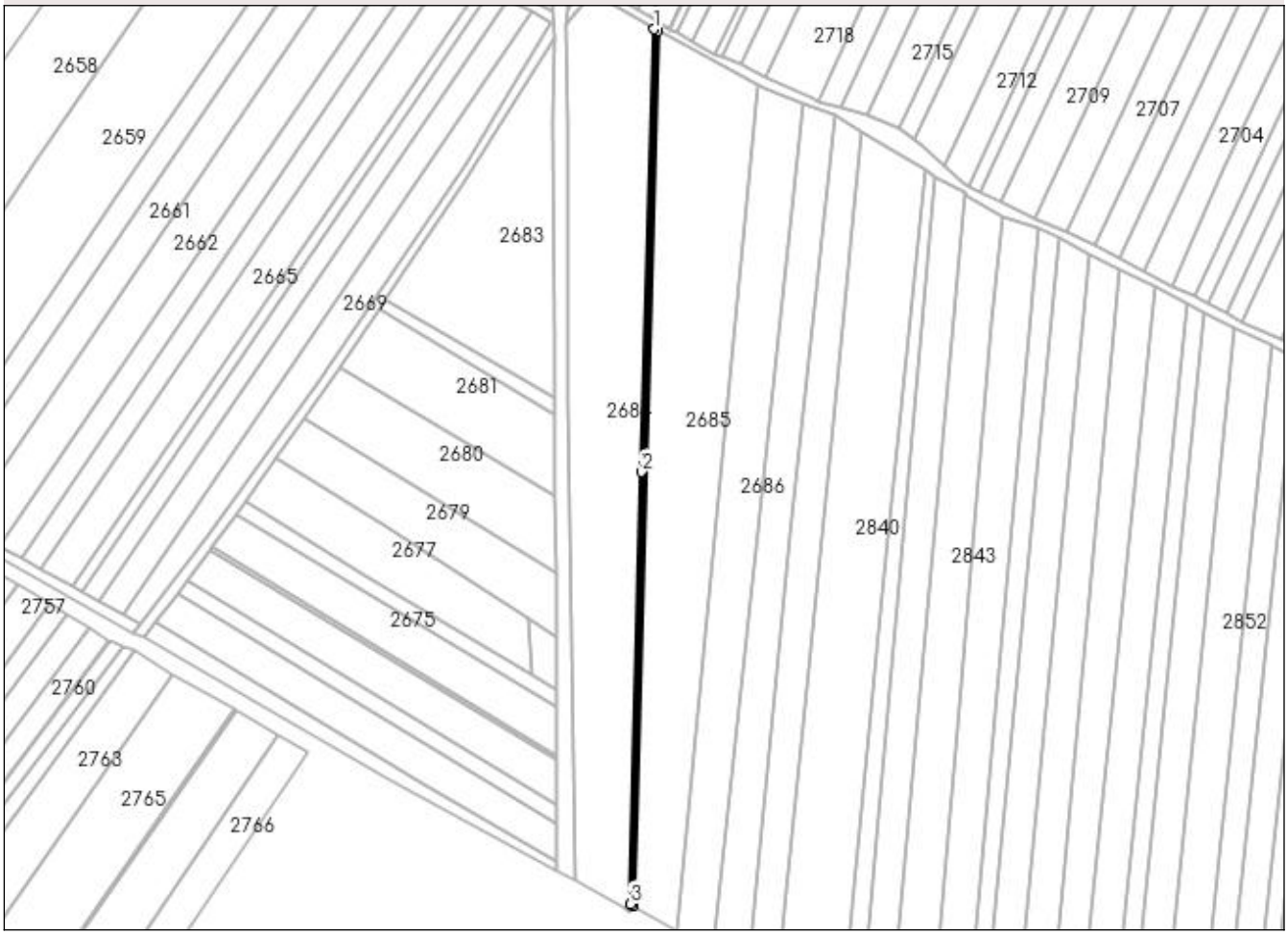

Date referitoare la teren

Crt	Categorie folosinţă	Intra vilan	Suprafaţa (mp)	Tarla	Parcelă	Nr. topo	Observaţii / Referinţe
1	arabil	NU	507	29	409	-	

Lungime Segmente
1) Valorile lungimilor segmentelor sunt obţinute din proiecţie în plan.

Punct început	X / Y	Punct sfârşit	X / Y	Lungime segment (** (m)
1	570.660,167 709.087,158	2	570.655,02 708.912,204	175.03
2	570.655,02 708.912,204	3	570.650,737 708.741,547	170.711
3	570.650,737 708.741,547	4	570.651,915 708.740,871	1.358
4	570.651,915 708.740,871	5	570.661,51 709.086,441	345.703
5	570.661,51 709.086,441	1	570.660,167 709.087,158	1.522

** Lungimile segmentelor sunt determinate în planul de proiecţie Stereo 70 şi sunt rotunjite la 1 milimetru.
*** Distanţa dintre puncte este formată din segmente cumulate ce sunt mai mici decât valoarea 1 milimetru.

DATE DESPRE IMOBILUL NR. 2729

Oficiul de Cadastru şi Publicitate Imobiliară SUCEAVA
Biroul de Cadastru şi Publicitate Imobiliară Radauti

A. Partea I. Descrierea imobilului

TEREN Extravilan

Adresa: Jud. Suceava

Nr. Crt	Nr cadastral Nr. topografic	Suprafaţa* (mp)	Observaţii / Referinţe
A1		108	Sector cadastral:62 Teren neimprejmuit;

B. Partea II. Proprietari şi acte

Inscrieri privitoare la dreptul de proprietate şi alte drepturi reale		Referinţe
2729 / 15/02/2024		
Act Normativ nr. 7, din 13/03/1996 emis de Parlamentul României;		
B2	Inscrierea provizorie, drept de PROPRIETATE, dobandit prin Lege, cota actuala 1/1, cota initiala 1/1	A1
	1) **COMUNA FRĂTĂUȚII VECHI**, CIF:4244342	

C. Partea III. SARCINI .

Inscrieri privind dezmembramintele dreptului de proprietate, drepturi reale de garanţie şi sarcini	Referinţe
NU SUNT	

Anexa Nr. 1 La Partea I

Teren

Nr cadastral	Suprafaţa (mp)*	Observaţii / Referinţe
	108	

* Suprafaţa este determinată in planul de proiecţie Stereo 70.

DETALII LINIARE IMOBIL

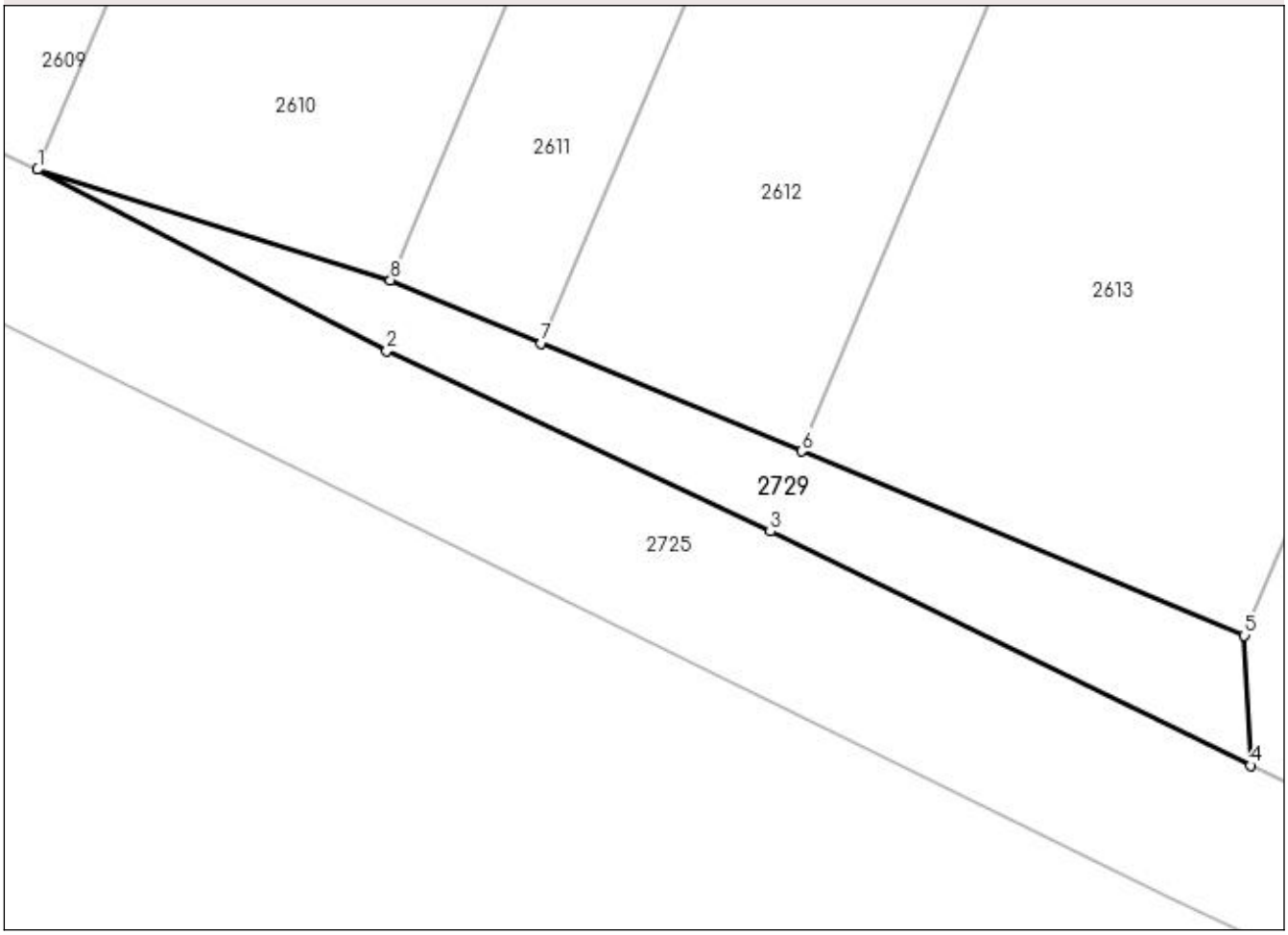

Date referitoare la teren

Crt	Categorie folosință	Intra vilan	Suprafaţa (mp)	Tarla	Parcelă	Nr. topo	Observaţii / Referinţe
1	neproductiv	NU	108	28	387	-	

Lungime Segmente
1) Valorile lungimilor segmentelor sunt obţinute din proiecţie în plan.

Punct început	X / Y	Punct sfârşit	X / Y	Lungime segment (** (m)
1	570.324,026 709.245,907	2	570.335,669 709.239,855	13.122
2	570.335,669 709.239,855	3	570.348,468 709.233,84	14.142
3	570.348,468 709.233,84	4	570.364,481 709.226,042	17.811
4	570.364,481 709.226,042	5	570.364,282 709.230,379	4.342
5	570.364,282 709.230,379	6	570.349,509 709.236,514	15.996

Punct început	X / Y	Punct sfârşit	X / Y	Lungime segment (** (m)
6	570.349,509 709.236,514	7	570.340,828 709.240,119	9.4
7	570.340,828 709.240,119	8	570.335,791 709.242,211	5.454
8	570.335,791 709.242,211	1	570.324,026 709.245,907	12.332

** Lungimile segmentelor sunt determinate în planul de proiecţie Stereo 70 şi sunt rotunjite la 1 milimetru.
*** Distanţa dintre puncte este formată din segmente cumulate ce sunt mai mici decât valoarea 1 milimetru.

DATE DESPRE IMOBILUL NR. 2730

Oficiul de Cadastru şi Publicitate Imobiliară SUCEAVA
Biroul de Cadastru şi Publicitate Imobiliară Radauti

A. Partea I. Descrierea imobilului

TEREN Extravilan

Adresa: Jud. Suceava

Nr. Crt	Nr cadastral Nr. topografic	Suprafaţa* (mp)	Observaţii / Referinţe
A1		493	Sector cadastral:62 Teren neimprejmuit;

B. Partea II. Proprietari şi acte

Inscrieri privitoare la dreptul de proprietate şi alte drepturi reale		Referinţe
2730 / 15/02/2024		
Act Normativ nr. 7, din 13/03/1996 emis de Parlamentul României;		
B2	Inscrierea provizorie, drept de PROPRIETATE, dobandit prin Lege, cota actuala 1/1, cota initiala 1/1	A1
	1) **COMUNA FRĂTĂUȚII VECHI**, CIF:4244342	

C. Partea III. SARCINI .

Inscrieri privind dezmembramintele dreptului de proprietate, drepturi reale de garanţie şi sarcini	Referinţe
NU SUNT	

Anexa Nr. 1 La Partea I

Teren

Nr cadastral	Suprafaţa (mp)*	Observaţii / Referinţe
	493	

* Suprafaţa este determinată in planul de proiecţie Stereo 70.

DETALII LINIARE IMOBIL

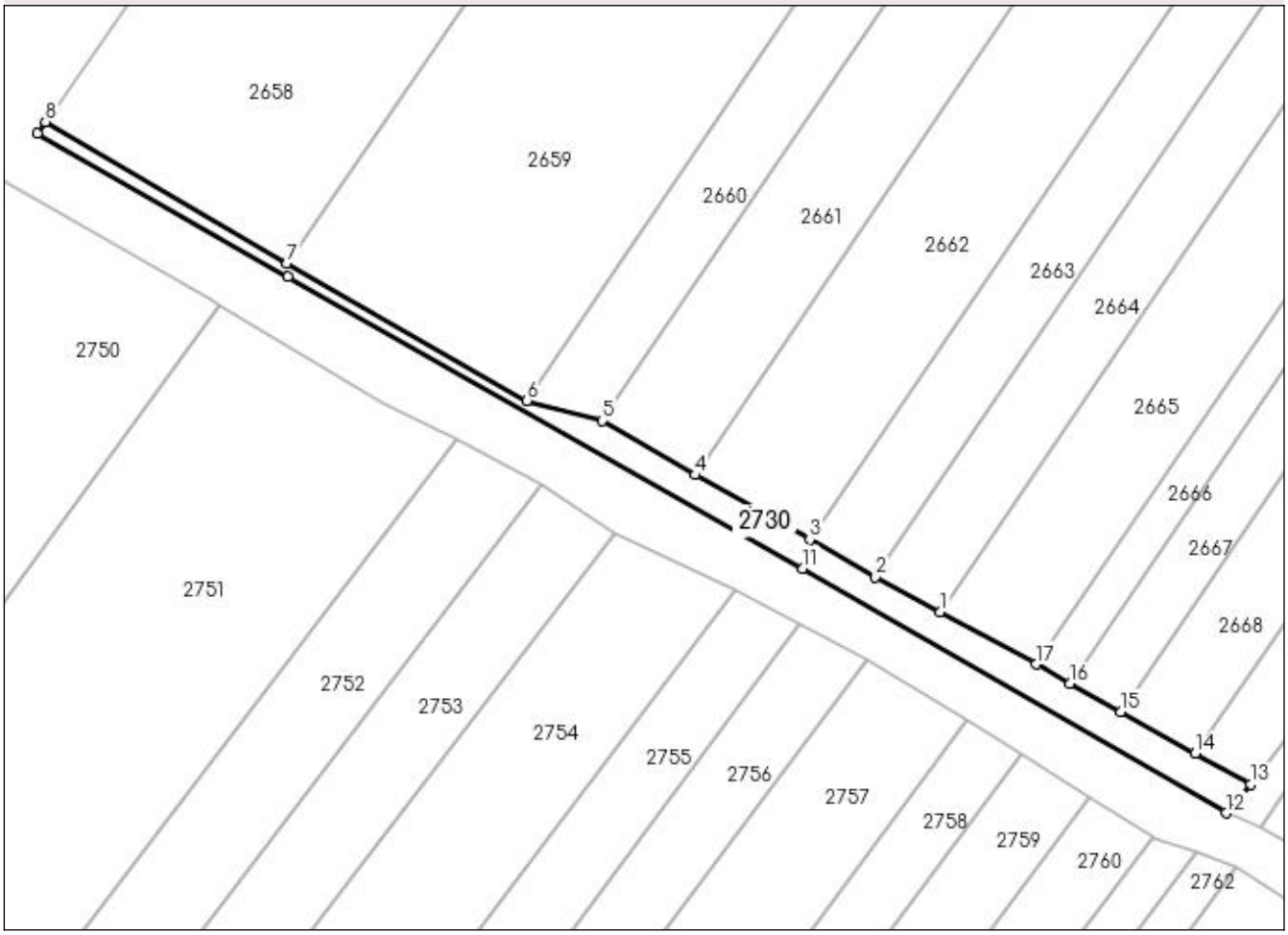

Date referitoare la teren

Crt	Categorie folosință	Intra vilan	Suprafaţa (mp)	Tarla	Parcelă	Nr. topo	Observaţii / Referinţe
1	drum	NU	493	28	393	-	

Lungime Segmente
1) Valorile lungimilor segmentelor sunt obţinute din proiecţie în plan.

Punct început	X / Y	Punct sfârşit	X / Y	Lungime segment (** (m)
1	570.417,933 708.873,802	2	570.409,767 708.878,2	9.275
2	570.409,767 708.878,2	3	570.401,492 708.882,939	9.536
3	570.401,492 708.882,939	4	570.387,07 708.891,026	16.535
4	570.387,07 708.891,026	5	570.375,437 708.897,82	13.472
5	570.375,437 708.897,82	6	570.365,948 708.900,373	9.826

Punct început	X / Y	Punct sfârşit	X / Y	Lungime segment (** (m)
6	570.365,948 708.900,373	7	570.335,815 708.917,62	34.72
7	570.335,815 708.917,62	8	570.305,424 708.935,372	35.196
8	570.305,424 708.935,372	9	570.304,444 708.933,966	1.714
9	570.304,444 708.933,966	10	570.335,901 708.915,91	36.271
10	570.335,901 708.915,91	11	570.400,649 708.879,304	74.379
11	570.400,649 708.879,304	12	570.453,823 708.848,571	61.417
12	570.453,823 708.848,571	13	570.456,884 708.852,177	4.73
13	570.456,884 708.852,177	14	570.449,969 708.856,047	7.924
14	570.449,969 708.856,047	15	570.440,614 708.861,283	10.721
15	570.440,614 708.861,283	16	570.434,214 708.864,865	7.334
16	570.434,214 708.864,865	17	570.429,951 708.867,251	4.885
17	570.429,951 708.867,251	1	570.417,933 708.873,802	13.688

** Lungimile segmentelor sunt determinate în planul de proiecţie Stereo 70 şi sunt rotunjite la 1 milimetru.
*** Distanţa dintre puncte este formată din segmente cumulate ce sunt mai mici decât valoarea 1 milimetru.