DATE DESPRE IMOBILUL NR. 6224

Oficiul de Cadastru şi Publicitate Imobiliară SUCEAVA
Biroul de Cadastru şi Publicitate Imobiliară Radauti

A. Partea I. Descrierea imobilului

TEREN Intravilan

Adresa: Loc. Gramesti, Str Mânigeni, Nr. 32, Jud. Suceava

Nr. Crt	Nr cadastral Nr. topografic	Suprafaţa* (mp)	Observaţii / Referinţe
A1		Din acte: 3.200 Masurata: 3.293	Sector cadastral:16 Teren imprejmuit;

Construcţii

Crt	Nr cadastral Nr. topografic	Adresa	Observaţii / Referinţe
A1.1		Loc. Gramesti, Str Mânigeni, Nr. 32, Jud. Suceava	Nr. niveluri:1; S. construita la sol:71 mp; S. construita desfasurata:71 mp; Locuinţă.
A1.2		Loc. Gramesti, Str Mânigeni, Nr. 32, Jud. Suceava	Nr. niveluri:1; S. construita la sol:24 mp; S. construita desfasurata:24 mp; Anexă.
A1.3		Loc. Gramesti, Str Mânigeni, Nr. 32, Jud. Suceava	Nr. niveluri:1; S. construita la sol:78 mp; S. construita desfasurata:78 mp; Şură.

B. Partea II. Proprietari şi acte

Inscrieri privitoare la dreptul de proprietate şi alte drepturi reale		Referinţe
/		
Act Notarial nr. 1528, din 28/04/2015 emis de BIN COVARIUC IOAN;		
B1	Intabulare, drept de PROPRIETATEdonaţie, dobandit prin Conventie, cota actuala 1/2	A1, A1.1, A1.2, A1.3
	1) **DĂNILĂ ANDREI-MARIUS**,	
B2	Intabulare, drept de PROPRIETATEdonaţie, dobandit prin Conventie, cota actuala 1/2	A1, A1.1, A1.2, A1.3
	1) **IVAN ROXANA-MIHAELA**	

C. Partea III. SARCINI

Inscrieri privind dezmembramintele dreptului de proprietate, drepturi reale de garanţie şi sarcini		Referinţe
/		
Act Notarial nr. 1528, din 28/04/2015 emis de BIN COVARIUC IOAN;		
C3	Intabulare, drept de IPOTECA LEGALA, Valoare:0 întreţinere	A1, A1.1, A1.2, A1.3
	1) **ANDRIEŞ VASILE**, 2) **ANDRIEŞ MARIA**,	
C4	Intabulare, drept de UZUFRUCT VIAGER, cota actuala 1/1	A1, A1.1, A1.2, A1.3
	1) **ANDRIEŞ VASILE**, 2) **ANDRIEŞ MARIA**,	

Document care conține date cu caracter personal, protejat de prevederile Regulamentului (UE) nr. 679/2016 și Legii 190/2018

Anexa Nr. 1 La Partea I

Teren

Nr cadastral	Suprafaţa (mp)*	Observaţii / Referinţe
	Din acte: 3.200 Masurata: 3.293	

* Suprafaţa este determinată in planul de proiecţie Stereo 70.

DETALII LINIARE IMOBIL

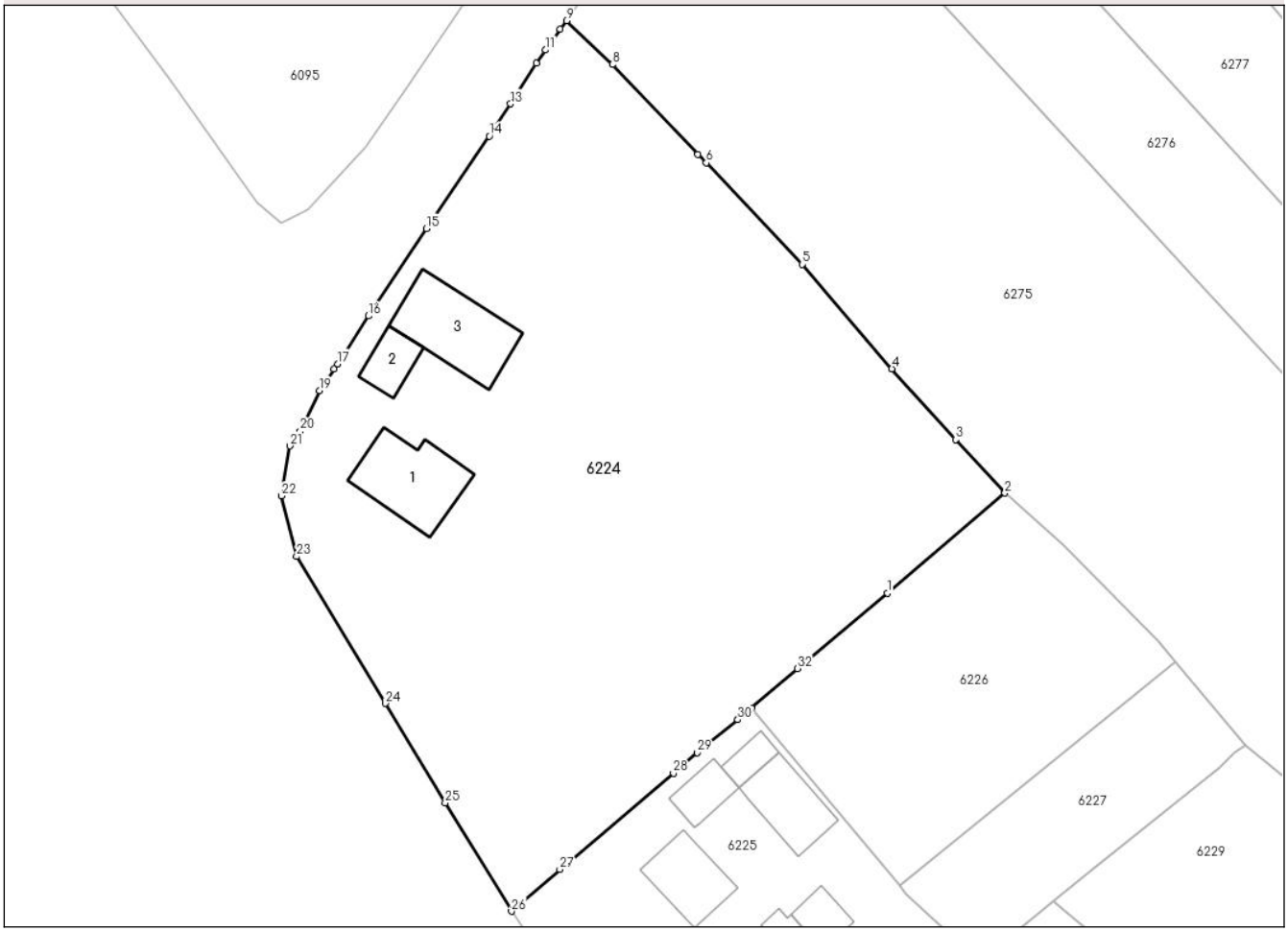

Date referitoare la teren

Crt	Categorie folosinţă	Intra vilan	Suprafaţa (mp)	Tarla	Parcelă	Nr. topo	Observaţii / Referinţe
1	curti constructii	DA	830	-	-	-	
2	arabil	DA	2.463	-	-	-	

Date referitoare la construcţii

Crt	Număr	Destinaţie construcţie	Supraf. (mp)	Situaţie juridică	Observaţii / Referinţe
A1.1		constructii de locuinte	71	Cu acte	Nr. niveluri:1; S. construita la sol:71 mp; S. construita desfasurata:71 mp; Locuinţă.
A1.2		constructii anexa	24	Cu acte	Nr. niveluri:1; S. construita la sol:24 mp; S. construita desfasurata:24 mp; Anexă.
A1.3		constructii anexa	78	Cu acte	Nr. niveluri:1; S. construita la sol:78 mp; S. construita desfasurata:78 mp; Şură.

Lungime Segmente

1) Valorile lungimilor segmentelor sunt obţinute din proiecţie în plan.

Punct început	X / Y	Punct sfârşit	X / Y	Lungime segment (** (m)
1	585.164,119 712.951,978	2	585.175,778 712.961,893	15.305

Punct început	X / Y	Punct sfârşit	X / Y	Lungime segment (** (m)
2	585.175,778 712.961,893	3	585.170,891 712.967,181	7.2

Document care conține date cu caracter personal, protejat de prevederile Regulamentului (UE) nr. 679/2016 și Legii 190/2018

Punct început	X / Y	Punct sfârşit	X / Y	Lungime segment (** (m)
3	585.170,891 712.967,181	4	585.164,569 712.974,206	9.451
5	585.155,7 712.984,567	6	585.146,164 712.994,623	13.859
7	585.145,313 712.995,459	8	585.136,869 713.004,392	12.292
9	585.132,293 713.008,727	10	585.131,675 713.007,9	1.032
11	585.130,223 713.005,827	12	585.129,302 713.004,505	1.611
13	585.126,76 713.000,475	14	585.124,651 712.997,278	3.83
15	585.118,403 712.988,124	16	585.112,662 712.979,454	10.398
17	585.109,602 712.974,699	18	585.109,251 712.974,168	0.637
19	585.107,836 712.972,032	20	585.105,894 712.968,022	4.455
21	585.104,87 712.966,565	22	585.104,011 712.961,596	5.043
23	585.105,536 712.955,595	24	585.114,343 712.941,028	17.022
25	585.120,277 712.931,151	26	585.126,846 712.920,417	12.585
27	585.131,631 712.924,564	28	585.142,891 712.934,093	14.751
29	585.145,258 712.936,145	30	585.149,291 712.939,419	5.195
31	585.150,628 712.940,57	32	585.155,181 712.944,492	6.009

Punct început	X / Y	Punct sfârşit	X / Y	Lungime segment (** (m)
4	585.164,569 712.974,206	5	585.155,7 712.984,567	13.639
6	585.146,164 712.994,623	7	585.145,313 712.995,459	1.193
8	585.136,869 713.004,392	9	585.132,293 713.008,727	6.303
10	585.131,675 713.007,9	11	585.130,223 713.005,827	2.531
12	585.129,302 713.004,505	13	585.126,76 713.000,475	4.765
14	585.124,651 712.997,278	15	585.118,403 712.988,124	11.083
16	585.112,662 712.979,454	17	585.109,602 712.974,699	5.655
18	585.109,251 712.974,168	19	585.107,836 712.972,032	2.562
20	585.105,894 712.968,022	21	585.104,87 712.966,565	1.781
22	585.104,011 712.961,596	23	585.105,536 712.955,595	6.192
24	585.114,343 712.941,028	25	585.120,277 712.931,151	11.522
26	585.126,846 712.920,417	27	585.131,631 712.924,564	6.332
28	585.142,891 712.934,093	29	585.145,258 712.936,145	3.133
30	585.149,291 712.939,419	31	585.150,628 712.940,57	1.764
32	585.155,181 712.944,492	1	585.164,119 712.951,978	11.659

**** Lungimile segmentelor sunt determinate în planul de proiecţie Stereo 70 şi sunt rotunjite la 1 milimetru.**
***** Distanţa dintre puncte este formată din segmente cumulate ce sunt mai mici decât valoarea 1 milimetru.**

Document care conține date cu caracter personal, protejat de prevederile Regulamentului (UE) nr. 679/2016 și Legii 190/2018

DATE DESPRE IMOBILUL NR. 6225

Oficiul de Cadastru şi Publicitate Imobiliară SUCEAVA
Biroul de Cadastru şi Publicitate Imobiliară Radauti

A. Partea I. Descrierea imobilului

TEREN Intravilan

Adresa: Loc. Gramesti, Str Mânigeni, Nr. 30, Jud. Suceava

Nr. Crt	Nr cadastral Nr. topografic	Suprafaţa* (mp)	Observaţii / Referinţe
A1		Din acte: 3.000 Masurata: 1.113	Sector cadastral:16 Teren neimprejmuit; Diferenţa de suprafaţă se regăseşte la ID 6199.

B. Partea II. Proprietari şi acte

Inscrieri privitoare la dreptul de proprietate şi alte drepturi reale		Referinţe
/		
Act Administrativ nr. 897, din 02/05/1995 emis de CJSDPAT SUCEAVA;		
B1	Intabulare, drept de PROPRIETATE, dobandit prin Reconstituire, cota actuala 1/1	A1
	1) **DĂNILĂ ILIE**, Lipsă CNP proprietar.	

C. Partea III. SARCINI .

Inscrieri privind dezmembramintele dreptului de proprietate, drepturi reale de garanţie şi sarcini	Referinţe
NU SUNT	

Document care conține date cu caracter personal, protejat de prevederile Regulamentului (UE) nr. 679/2016 și Legii 190/2018

Anexa Nr. 1 La Partea I

Teren

Nr cadastral	Suprafaţa (mp)*	Observaţii / Referinţe
	Din acte: 3.000 Masurata: 1.113	Diferenţa de suprafaţă se regăseşte la ID 6199.

* Suprafaţa este determinată in planul de proiecţie Stereo 70.

DETALII LINIARE IMOBIL

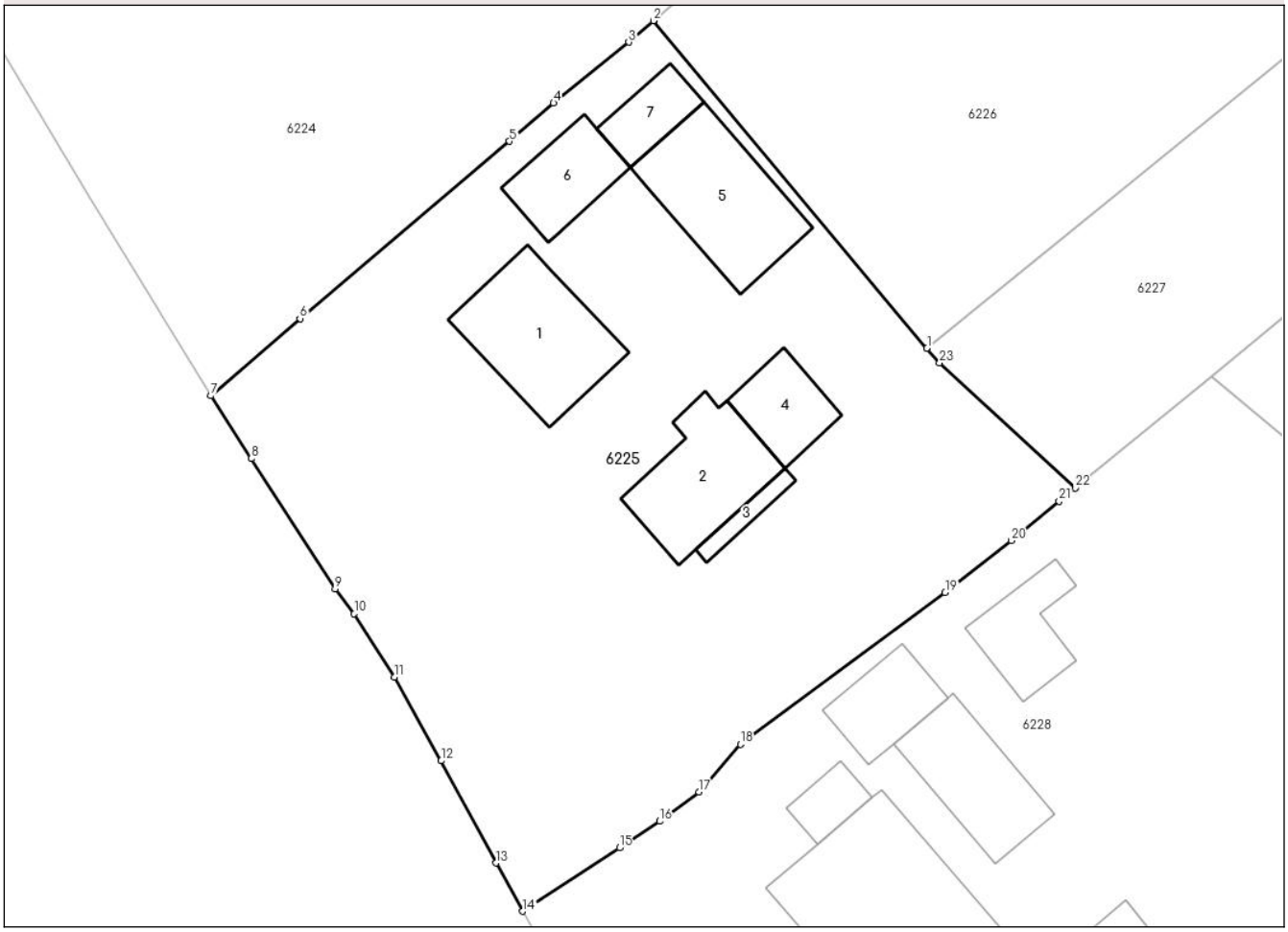

Date referitoare la teren

Crt	Categorie folosinţă	Intra vilan	Suprafaţa (mp)	Tarla	Parcelă	Nr. topo	Observaţii / Referinţe
1	curti constructii	DA	1.113	-	-	-	

Date referitoare la construcţii

Crt	Număr	Destinaţie construcţie	Supraf. (mp)	Situaţie juridică	Observaţii / Referinţe
A1.1		constructii de locuinte	47	Fara acte	Nr. niveluri:1; S. construita la sol:47 mp; Locuinţă.
A1.2		constructii anexa	40	Fara acte	Nr. niveluri:1; S. construita la sol:40 mp; Bucătărie.
A1.3		constructii anexa	6	Fara acte	Nr. niveluri:1; S. construita la sol:6 mp; Magazie.
A1.4		constructii anexa	20	Fara acte	Nr. niveluri:1; S. construita la sol:20 mp; Anexă.
A1.5		constructii anexa	47	Fara acte	Nr. niveluri:1; S. construita la sol:47 mp; Şură.
A1.6		constructii anexa	23	Fara acte	Nr. niveluri:1; S. construita la sol:23 mp; Anexă.
A1.7		constructii anexa	15	Fara acte	Nr. niveluri:1; S. construita la sol:15 mp; Anexă.

Document care conține date cu caracter personal, protejat de prevederile Regulamentului (UE) nr. 679/2016 și Legii 190/2018

Lungime Segmente
1) Valorile lungimilor segmentelor sunt obţinute din proiecţie în plan.

Punct început	X / Y	Punct sfârşit	X / Y	Lungime segment (** (m)
1	585.165,319 712.922,979	2	585.150,628 712.940,57	22.919
3	585.149,291 712.939,419	4	585.145,258 712.936,145	5.195
5	585.142,891 712.934,093	6	585.131,631 712.924,564	14.751
7	585.126,846 712.920,417	8	585.129,022 712.917,049	4.01
9	585.133,515 712.910,04	10	585.134,552 712.908,704	1.691
11	585.136,716 712.905,313	12	585.139,22 712.900,805	5.157
13	585.142,178 712.895,316	14	585.143,608 712.892,724	2.96
15	585.148,803 712.896,128	16	585.150,965 712.897,56	2.593
17	585.153,079 712.899,13	18	585.155,312 712.901,692	3.399
19	585.166,297 712.909,85	20	585.169,849 712.912,639	4.516
21	585.172,425 712.914,753	22	585.173,292 712.915,464	1.121
23	585.165,995 712.922,183	1	585.165,319 712.922,979	1.044

Punct început	X / Y	Punct sfârşit	X / Y	Lungime segment (** (m)
2	585.150,628 712.940,57	3	585.149,291 712.939,419	1.764
4	585.145,258 712.936,145	5	585.142,891 712.934,093	3.133
6	585.131,631 712.924,564	7	585.126,846 712.920,417	6.332
8	585.129,022 712.917,049	9	585.133,515 712.910,04	8.325
10	585.134,552 712.908,704	11	585.136,716 712.905,313	4.023
12	585.139,22 712.900,805	13	585.142,178 712.895,316	6.235
14	585.143,608 712.892,724	15	585.148,803 712.896,128	6.211
16	585.150,965 712.897,56	17	585.153,079 712.899,13	2.633
18	585.155,312 712.901,692	19	585.166,297 712.909,85	13.683
20	585.169,849 712.912,639	21	585.172,425 712.914,753	3.332
22	585.173,292 712.915,464	23	585.165,995 712.922,183	9.919

** Lungimile segmentelor sunt determinate în planul de proiecţie Stereo 70 şi sunt rotunjite la 1 milimetru.
*** Distanţa dintre puncte este formată din segmente cumulate ce sunt mai mici decât valoarea 1 milimetru.

Document care conține date cu caracter personal, protejat de prevederile Regulamentului (UE) nr. 679/2016 și Legii 190/2018

DATE DESPRE IMOBILUL NR. 6226

Oficiul de Cadastru şi Publicitate Imobiliară SUCEAVA
Biroul de Cadastru şi Publicitate Imobiliară Radauti

A. Partea I. Descrierea imobilului

TEREN Intravilan

Adresa: Loc. Gramesti, Jud. Suceava

Nr. Crt	Nr cadastral Nr. topografic	Suprafaţa* (mp)	Observaţii / Referinţe
A1		800	Sector cadastral:16 Teren neimprejmuit;

B. Partea II. Proprietari şi acte

Inscrieri privitoare la dreptul de proprietate şi alte drepturi reale		Referinţe
/		
Act Administrativ nr. 1624, din 19/05/2004 emis de CJSDPAT SUCEAVA;		
B1	Intabulare, drept de PROPRIETATE, dobandit prin Constituire, cota actuala 1/1	A1
	1) **AMURĂRIŢEI IOAN**, Lipsă CNP proprietar.	

C. Partea III. SARCINI .

Inscrieri privind dezmembramintele dreptului de proprietate, drepturi reale de garanţie şi sarcini	Referinţe
NU SUNT	

Document care conține date cu caracter personal, protejat de prevederile Regulamentului (UE) nr. 679/2016 și Legii 190/2018

Anexa Nr. 1 La Partea I

Teren

Nr cadastral	Suprafaţa (mp)*	Observaţii / Referinţe
	800	

* Suprafaţa este determinată in planul de proiecţie Stereo 70.

DETALII LINIARE IMOBIL

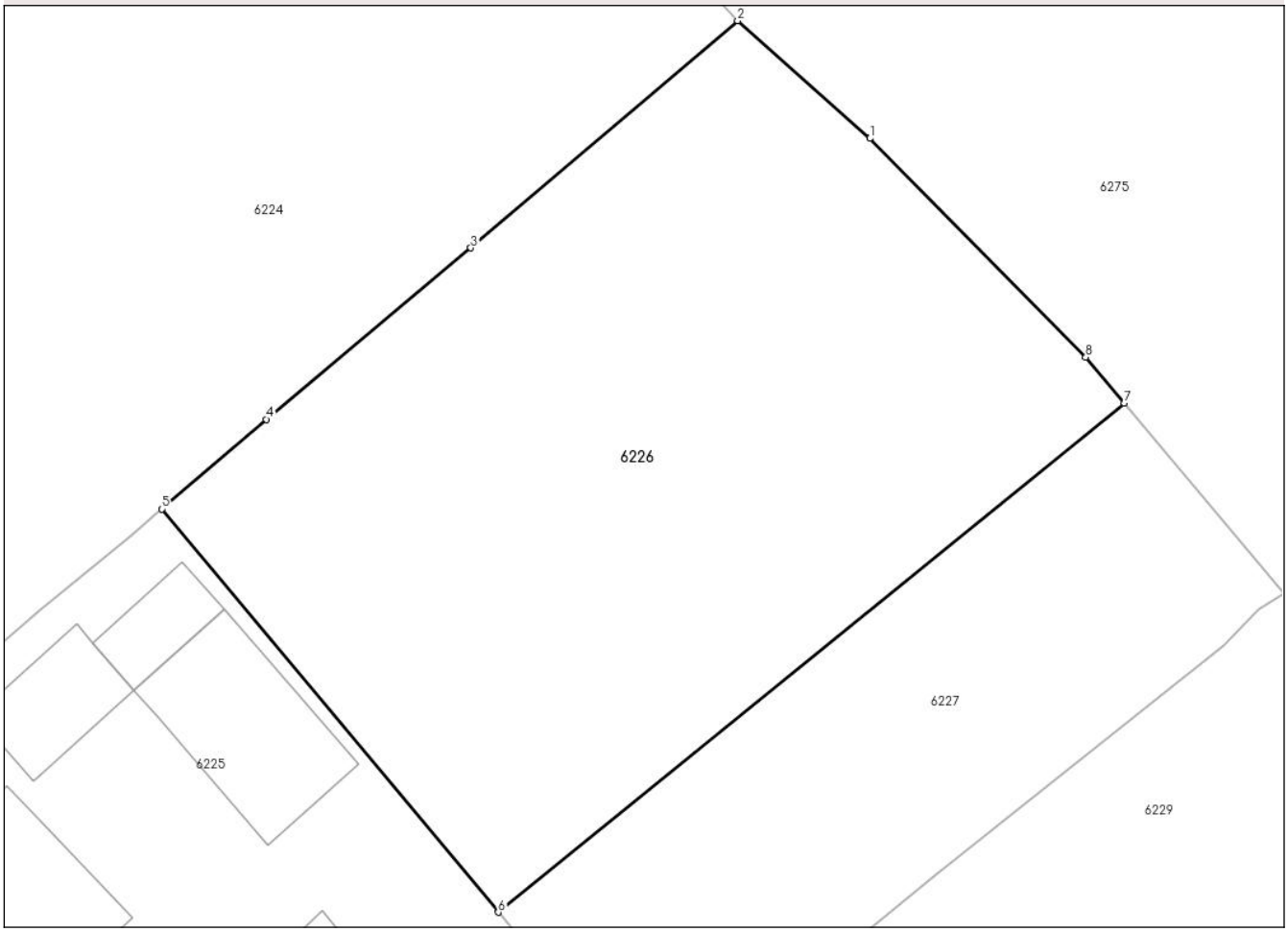

Date referitoare la teren

Crt	Categorie folosință	Intra vilan	Suprafaţa (mp)	Tarla	Parcelă	Nr. topo	Observaţii / Referinţe
1	arabil	DA	800	-	-	-	

Lungime Segmente
1) Valorile lungimilor segmentelor sunt obţinute din proiecţie în plan.

Punct început	X / Y	Punct sfârşit	X / Y	Lungime segment (** (m)
1	585.181,562 712.956,757	2	585.175,778 712.961,893	7.735
2	585.175,778 712.961,893	3	585.164,119 712.951,978	15.305
3	585.164,119 712.951,978	4	585.155,181 712.944,492	11.659
4	585.155,181 712.944,492	5	585.150,628 712.940,57	6.009
5	585.150,628 712.940,57	6	585.165,319 712.922,979	22.919

Document care conține date cu caracter personal, protejat de prevederile Regulamentului (UE) nr. 679/2016 și Legii 190/2018

Punct început	X / Y	Punct sfârşit	X / Y	Lungime segment (** (m)
6	585.165,319 712.922,979	7	585.192,663 712.945,209	35.24
7	585.192,663 712.945,209	8	585.190,984 712.947,204	2.608
8	585.190,984 712.947,204	1	585.181,562 712.956,757	13.418

** Lungimile segmentelor sunt determinate în planul de proiecţie Stereo 70 şi sunt rotunjite la 1 milimetru.
*** Distanţa dintre puncte este formată din segmente cumulate ce sunt mai mici decât valoarea 1 milimetru.

Document care conține date cu caracter personal, protejat de prevederile Regulamentului (UE) nr. 679/2016 și Legii 190/2018

DATE DESPRE IMOBILUL NR. 6227

Oficiul de Cadastru şi Publicitate Imobiliară SUCEAVA
Biroul de Cadastru şi Publicitate Imobiliară Radauti

A. Partea I. Descrierea imobilului

TEREN Intravilan

Adresa: Loc. Gramesti, Jud. Suceava

Nr. Crt	Nr cadastral Nr. topografic	Suprafaţa* (mp)	Observaţii / Referinţe
A1		376	Sector cadastral:16 Teren neimprejmuit;

B. Partea II. Proprietari şi acte

Inscrieri privitoare la dreptul de proprietate şi alte drepturi reale		Referinţe
/		
Act Normativ nr. 7, din 13/03/1996 emis de PARLAMENTUL ROMANIEI (art. 13);		
B1	Inscrierea posesiei, drept de PROPRIETATE, dobandit prin Lege, cota actuala 1/1	A1
	1) **NEIDENTIFICAT NEIDENTIFICAT**	
B2	Se notează menţiunea de proprietar neidentificat.	A1

C. Partea III. SARCINI .

Inscrieri privind dezmembramintele dreptului de proprietate, drepturi reale de garanţie şi sarcini	Referinţe
NU SUNT	

Document care conține date cu caracter personal, protejat de prevederile Regulamentului (UE) nr. 679/2016 și Legii 190/2018

Anexa Nr. 1 La Partea I

Teren

Nr cadastral	Suprafaţa (mp)*	Observaţii / Referinţe
	376	

* Suprafaţa este determinată in planul de proiecţie Stereo 70.

DETALII LINIARE IMOBIL

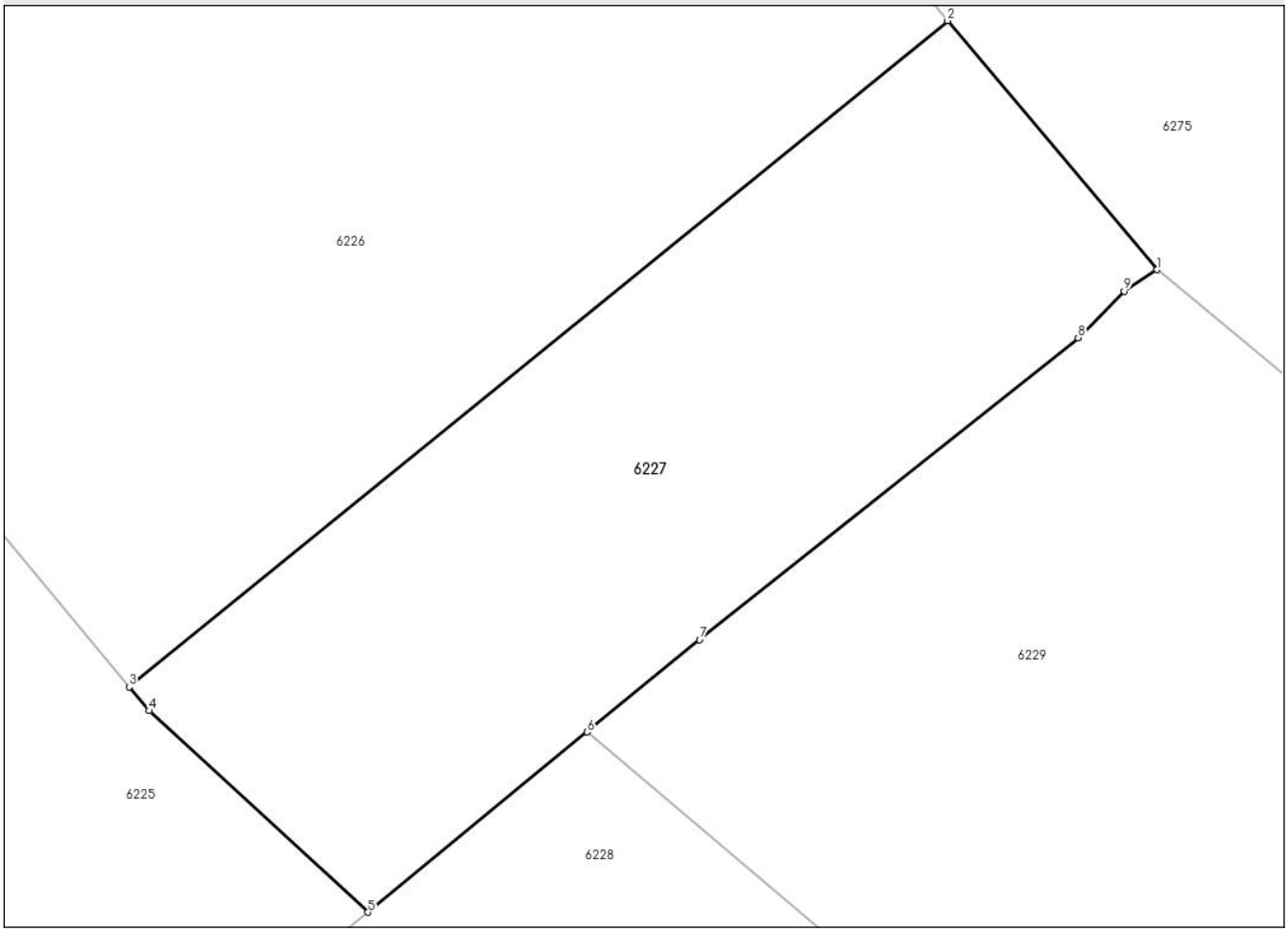

Date referitoare la teren

Crt	Categorie folosință	Intra vilan	Suprafaţa (mp)	Tarla	Parcelă	Nr. topo	Observaţii / Referinţe
1	arabil	DA	376	-	-	-	

Lungime Segmente
1) Valorile lungimilor segmentelor sunt obţinute din proiecţie în plan.

Punct început	X / Y	Punct sfârşit	X / Y	Lungime segment (** (m)
1	585.199,658 712.936,899	2	585.192,663 712.945,209	10.862
2	585.192,663 712.945,209	3	585.165,319 712.922,979	35.24
3	585.165,319 712.922,979	4	585.165,995 712.922,183	1.044
4	585.165,995 712.922,183	5	585.173,292 712.915,464	9.919
5	585.173,292 712.915,464	6	585.180,618 712.921,475	9.476

Document care conține date cu caracter personal, protejat de prevederile Regulamentului (UE) nr. 679/2016 și Legii 190/2018

Punct început	X / Y	Punct sfârşit	X / Y	Lungime segment (** (m)
6	585.180,618 712.921,475	7	585.184,375 712.924,558	4.86
7	585.184,375 712.924,558	8	585.197,021 712.934,628	16.166
8	585.197,021 712.934,628	9	585.198,557 712.936,184	2.186
9	585.198,557 712.936,184	1	585.199,658 712.936,899	1.313

** Lungimile segmentelor sunt determinate în planul de proiecţie Stereo 70 şi sunt rotunjite la 1 milimetru.
*** Distanţa dintre puncte este formată din segmente cumulate ce sunt mai mici decât valoarea 1 milimetru.

Document care conține date cu caracter personal, protejat de prevederile Regulamentului (UE) nr. 679/2016 și Legii 190/2018

DATE DESPRE IMOBILUL NR. 6228

Oficiul de Cadastru şi Publicitate Imobiliară SUCEAVA
Biroul de Cadastru şi Publicitate Imobiliară Radauti

A. Partea I. Descrierea imobilului

TEREN Intravilan

Adresa: Loc. Gramesti, Str Mânigeni, Nr. 28, Jud. Suceava

Nr. Crt	Nr cadastral Nr. topografic	Suprafaţa* (mp)	Observaţii / Referinţe
A1		1.300	Sector cadastral:16 Teren neimprejmuit;

B. Partea II. Proprietari şi acte

Inscrieri privitoare la dreptul de proprietate şi alte drepturi reale		Referinţe
/		
Act Notarial nr. 6863, din 12/06/1995 emis de NOTARIATUL DE STAT LOCAL RĂDĂUŢI;		
B1	Intabulare, drept de PROPRIETATEcumpărare, dobandit prin Conventie, cota actuala 1/1	A1
	1) **IGNAT VASILE**, 2) **IGNAT MARIANA**, Lipsă CNP proprietar.	

C. Partea III. SARCINI .

Inscrieri privind dezmembramintele dreptului de proprietate, drepturi reale de garanţie şi sarcini	Referinţe
NU SUNT	

Document care conține date cu caracter personal, protejat de prevederile Regulamentului (UE) nr. 679/2016 și Legii 190/2018

Anexa Nr. 1 La Partea I

Teren

Nr cadastral	Suprafaţa (mp)*	Observaţii / Referinţe
	1.300	

* Suprafaţa este determinată in planul de proiecţie Stereo 70.

DETALII LINIARE IMOBIL

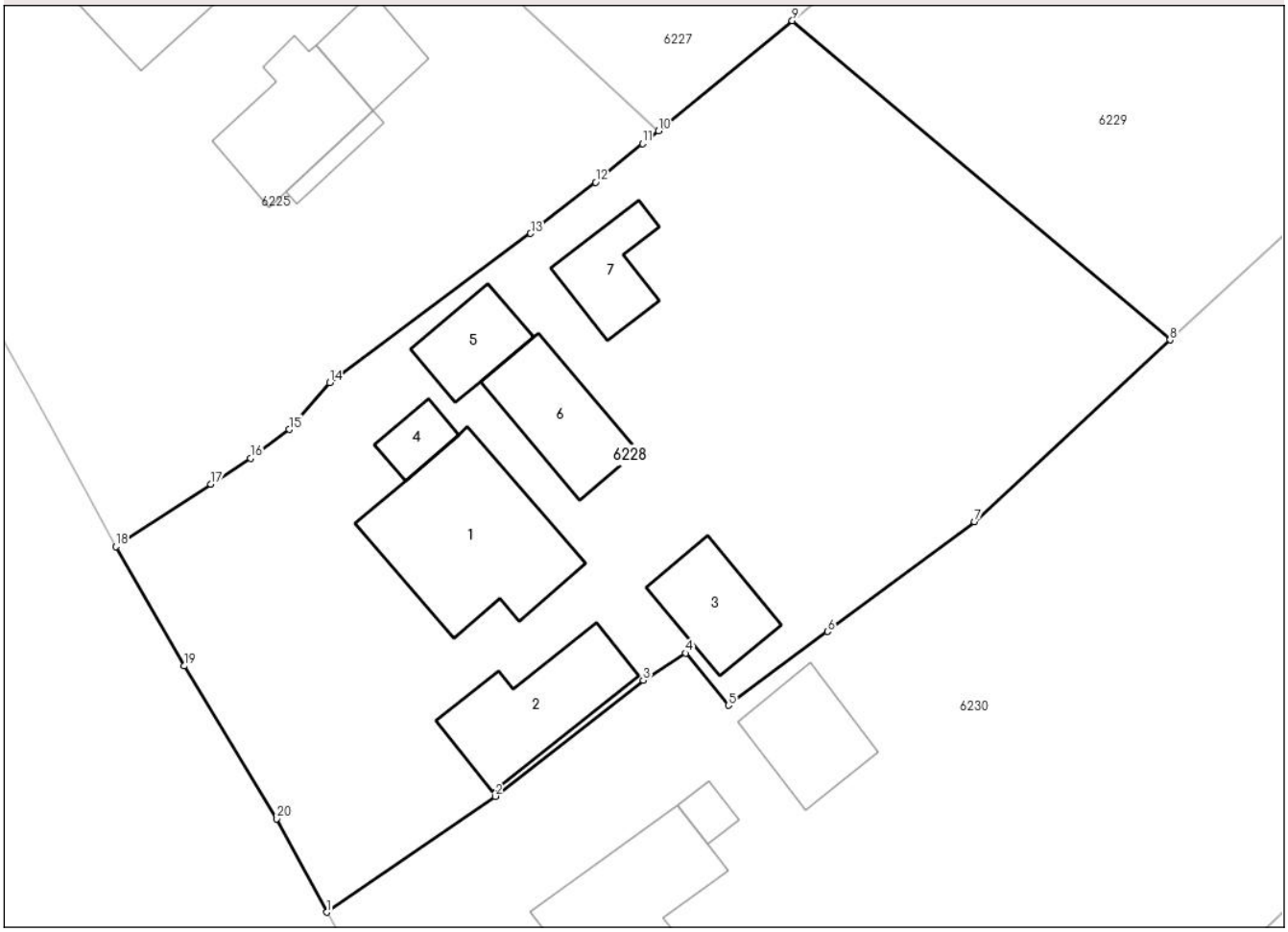

Date referitoare la teren

Crt	Categorie folosință	Intra vilan	Suprafaţa (mp)	Tarla	Parcelă	Nr. topo	Observaţii / Referinţe
1	curti constructii	DA	800	-	-	-	
2	arabil	DA	500	-	-	-	

Date referitoare la construcţii

Crt	Număr	Destinaţie construcţie	Supraf. (mp)	Situaţie juridică	Observaţii / Referinţe
A1.1		constructii de locuinte	75	Fara acte	Nr. niveluri:1; S. construita la sol:75 mp; Locuinţă.
A1.2		constructii anexa	43	Fara acte	Nr. niveluri:1; S. construita la sol:43 mp; Bucătărie.
A1.3		constructii anexa	28	Fara acte	Nr. niveluri:1; S. construita la sol:28 mp; Magazin.
A1.4		constructii anexa	10	Fara acte	Nr. niveluri:1; S. construita la sol:10 mp; Anexă.
A1.5		constructii anexa	21	Fara acte	Nr. niveluri:1; S. construita la sol:21 mp; Anexă.
A1.6		constructii anexa	35	Fara acte	Nr. niveluri:1; S. construita la sol:35 mp; Şură.
A1.7		constructii anexa	23	Fara acte	Nr. niveluri:1; S. construita la sol:23 mp; Anexă.

Document care conține date cu caracter personal, protejat de prevederile Regulamentului (UE) nr. 679/2016 și Legii 190/2018

Lungime Segmente
1) Valorile lungimilor segmentelor sunt obţinute din proiecţie în plan.

Punct început	X / Y	Punct sfârşit	X / Y	Lungime segment (** (m)
1	585.155,14 712.872,738	2	585.164,354 712.879,072	11.181
2	585.164,354 712.879,072	3	585.172,47 712.885,415	10.301
3	585.172,47 712.885,415	4	585.174,781 712.886,901	2.748
4	585.174,781 712.886,901	5	585.177,13 712.884,043	3.699
5	585.177,13 712.884,043	6	585.182,552 712.888,08	6.76
6	585.182,552 712.888,08	7	585.190,605 712.894,075	10.039
7	585.190,605 712.894,075	8	585.201,3 712.904,02	14.604
8	585.201,3 712.904,02	9	585.180,618 712.921,475	27.063
9	585.180,618 712.921,475	10	585.173,292 712.915,464	9.476
10	585.173,292 712.915,464	11	585.172,425 712.914,753	1.121
11	585.172,425 712.914,753	12	585.169,849 712.912,639	3.332
12	585.169,849 712.912,639	13	585.166,297 712.909,85	4.516
13	585.166,297 712.909,85	14	585.155,312 712.901,692	13.683
14	585.155,312 712.901,692	15	585.153,079 712.899,13	3.399
15	585.153,079 712.899,13	16	585.150,965 712.897,56	2.633
16	585.150,965 712.897,56	17	585.148,803 712.896,128	2.593
17	585.148,803 712.896,128	18	585.143,608 712.892,724	6.211
18	585.143,608 712.892,724	19	585.147,354 712.886,195	7.527
19	585.147,354 712.886,195	20	585.152,411 712.877,843	9.764
20	585.152,411 712.877,843	1	585.155,14 712.872,738	5.789

** Lungimile segmentelor sunt determinate în planul de proiecţie Stereo 70 şi sunt rotunjite la 1 milimetru.
*** Distanţa dintre puncte este formată din segmente cumulate ce sunt mai mici decât valoarea 1 milimetru.

Document care conține date cu caracter personal, protejat de prevederile Regulamentului (UE) nr. 679/2016 și Legii 190/2018

DATE DESPRE IMOBILUL NR. 6229

Oficiul de Cadastru şi Publicitate Imobiliară SUCEAVA
Biroul de Cadastru şi Publicitate Imobiliară Radauti

A. Partea I. Descrierea imobilului

TEREN Intravilan

Adresa: Loc. Gramesti, Jud. Suceava

Nr. Crt	Nr cadastral Nr. topografic	Suprafaţa* (mp)	Observaţii / Referinţe
A1		634	Sector cadastral:16 Teren neimprejmuit;

B. Partea II. Proprietari şi acte

Inscrieri privitoare la dreptul de proprietate şi alte drepturi reale		Referinţe
/		
Act Normativ nr. 7, din 13/03/1996 emis de PARLAMENTUL ROMANIEI (art. 13);		
B1	Inscrierea posesiei, drept de PROPRIETATE, dobandit prin Lege, cota actuala 1/1	A1
	1) **NEIDENTIFICAT NEIDENTIFICAT**	
B2	Se notează menţiunea de proprietar neidentificat.	A1

C. Partea III. SARCINI .

Inscrieri privind dezmembramintele dreptului de proprietate, drepturi reale de garanţie şi sarcini	Referinţe
NU SUNT	

Document care conține date cu caracter personal, protejat de prevederile Regulamentului (UE) nr. 679/2016 și Legii 190/2018

Anexa Nr. 1 La Partea I

Teren

Nr cadastral	Suprafaţa (mp)*	Observaţii / Referinţe
	634	

* Suprafaţa este determinată in planul de proiecţie Stereo 70.

DETALII LINIARE IMOBIL

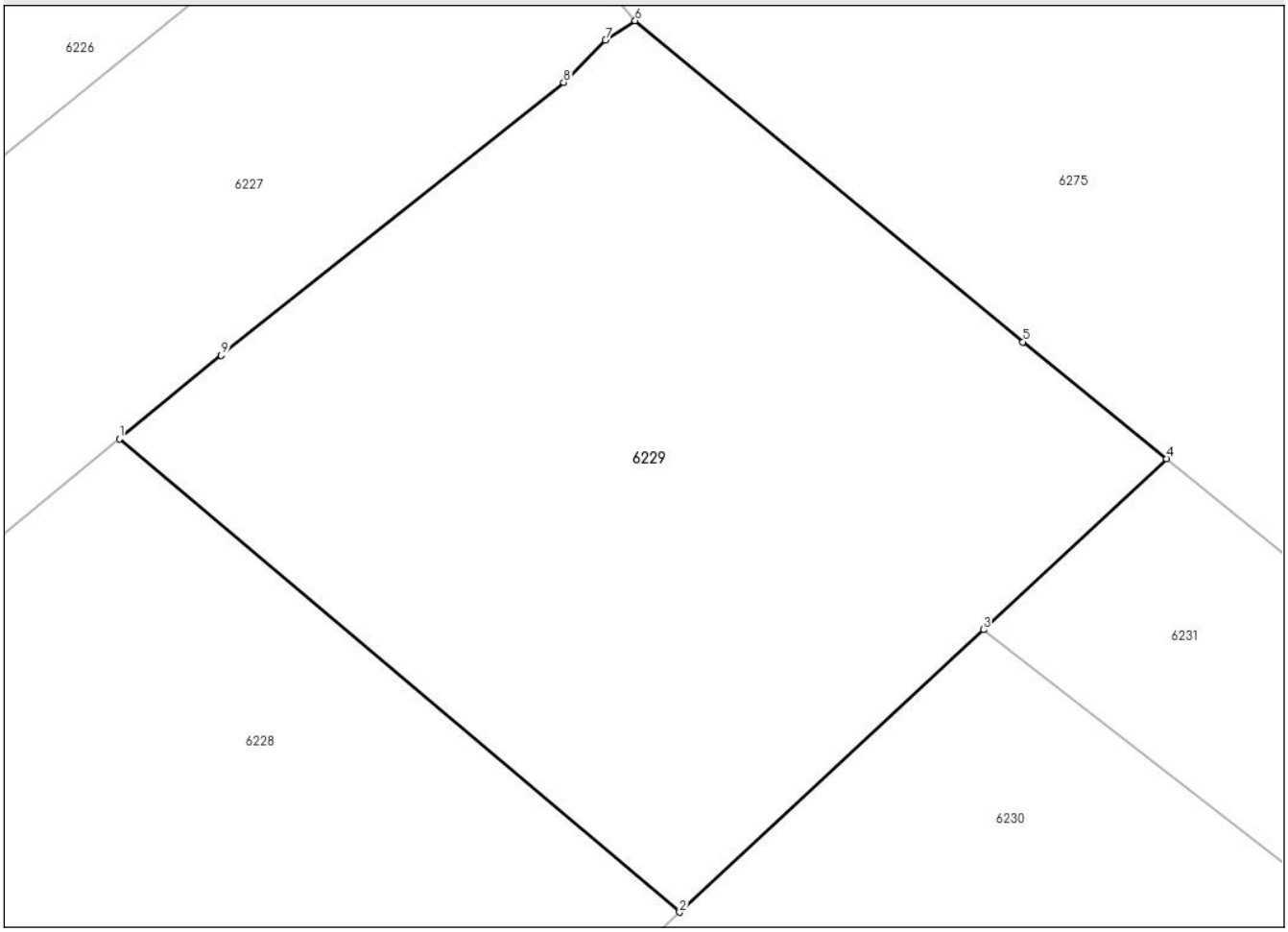

Date referitoare la teren

Crt	Categorie folosință	Intra vilan	Suprafaţa (mp)	Tarla	Parcelă	Nr. topo	Observaţii / Referinţe
1	arabil	DA	634	-	-	-	

Lungime Segmente
1) Valorile lungimilor segmentelor sunt obţinute din proiecţie în plan.

Punct început	X / Y	Punct sfârşit	X / Y	Lungime segment (** (m)
1	585.180,618 712.921,475	2	585.201,3 712.904,02	27.063
2	585.201,3 712.904,02	3	585.212,51 712.914,443	15.307
3	585.212,51 712.914,443	4	585.219,283 712.920,741	9.249
4	585.219,283 712.920,741	5	585.213,978 712.925,056	6.838
5	585.213,978 712.925,056	6	585.199,658 712.936,899	18.583

Document care conține date cu caracter personal, protejat de prevederile Regulamentului (UE) nr. 679/2016 și Legii 190/2018

Punct început	X / Y	Punct sfârşit	X / Y	Lungime segment (** (m)
6	585.199,658 712.936,899	7	585.198,557 712.936,184	1.313
7	585.198,557 712.936,184	8	585.197,021 712.934,628	2.186
8	585.197,021 712.934,628	9	585.184,375 712.924,558	16.166
9	585.184,375 712.924,558	1	585.180,618 712.921,475	4.86

** Lungimile segmentelor sunt determinate în planul de proiecţie Stereo 70 şi sunt rotunjite la 1 milimetru.
*** Distanţa dintre puncte este formată din segmente cumulate ce sunt mai mici decât valoarea 1 milimetru.

Document care conține date cu caracter personal, protejat de prevederile Regulamentului (UE) nr. 679/2016 și Legii 190/2018

DATE DESPRE IMOBILUL NR. 6230

Oficiul de Cadastru şi Publicitate Imobiliară SUCEAVA
Biroul de Cadastru şi Publicitate Imobiliară Radauti

A. Partea I. Descrierea imobilului

TEREN Intravilan

Adresa: Loc. Gramesti, Str Mânigeni, Nr. 26, Jud. Suceava

Nr. Crt	Nr cadastral Nr. topografic	Suprafaţa* (mp)	Observaţii / Referinţe
A1		2.300	Sector cadastral:16 Teren neimprejmuit;

Construcţii

Crt	Nr cadastral Nr. topografic	Adresa	Observaţii / Referinţe
A1.1		Loc. Gramesti, Str Mânigeni, Nr. 26, Jud. Suceava	Nr. niveluri:1; S. construita la sol:48 mp; Locuinţă.
A1.2		Loc. Gramesti, Str Mânigeni, Nr. 26, Jud. Suceava	Nr. niveluri:1; S. construita la sol:48 mp; Bucătărie.
A1.3		Loc. Gramesti, Str Mânigeni, Nr. 26, Jud. Suceava	Nr. niveluri:1; S. construita la sol:9 mp; Foişor.
A1.4		Loc. Gramesti, Str Mânigeni, Nr. 26, Jud. Suceava	Nr. niveluri:1; S. construita la sol:6 mp; Poiată.
A1.5		Loc. Gramesti, Str Mânigeni, Nr. 26, Jud. Suceava	Nr. niveluri:1; S. construita la sol:31 mp; Şură.

B. Partea II. Proprietari şi acte

Inscrieri privitoare la dreptul de proprietate şi alte drepturi reale		Referinţe
/		
Act Notarial nr. 578, din 04/12/1997 emis de BNP COSTE ŞTEFAN;		
B1	Intabulare, drept de PROPRIETATEcumpărare, dobandit prin Conventie, cota actuala 1/1	A1, A1.1, A1.2, A1.3, A1.4, A1.5
	1) **CORDUNIANU RADU**, 2) **CORDUNIANU FLORICA**, Lipsă CNP proprietar.	

C. Partea III. SARCINI .

Inscrieri privind dezmembramintele dreptului de proprietate, drepturi reale de garanţie şi sarcini	Referinţe
NU SUNT	

Document care conține date cu caracter personal, protejat de prevederile Regulamentului (UE) nr. 679/2016 și Legii 190/2018

Anexa Nr. 1 La Partea I

Teren

Nr cadastral	Suprafaţa (mp)*	Observaţii / Referinţe
	2.300	

* Suprafaţa este determinată in planul de proiecţie Stereo 70.

DETALII LINIARE IMOBIL

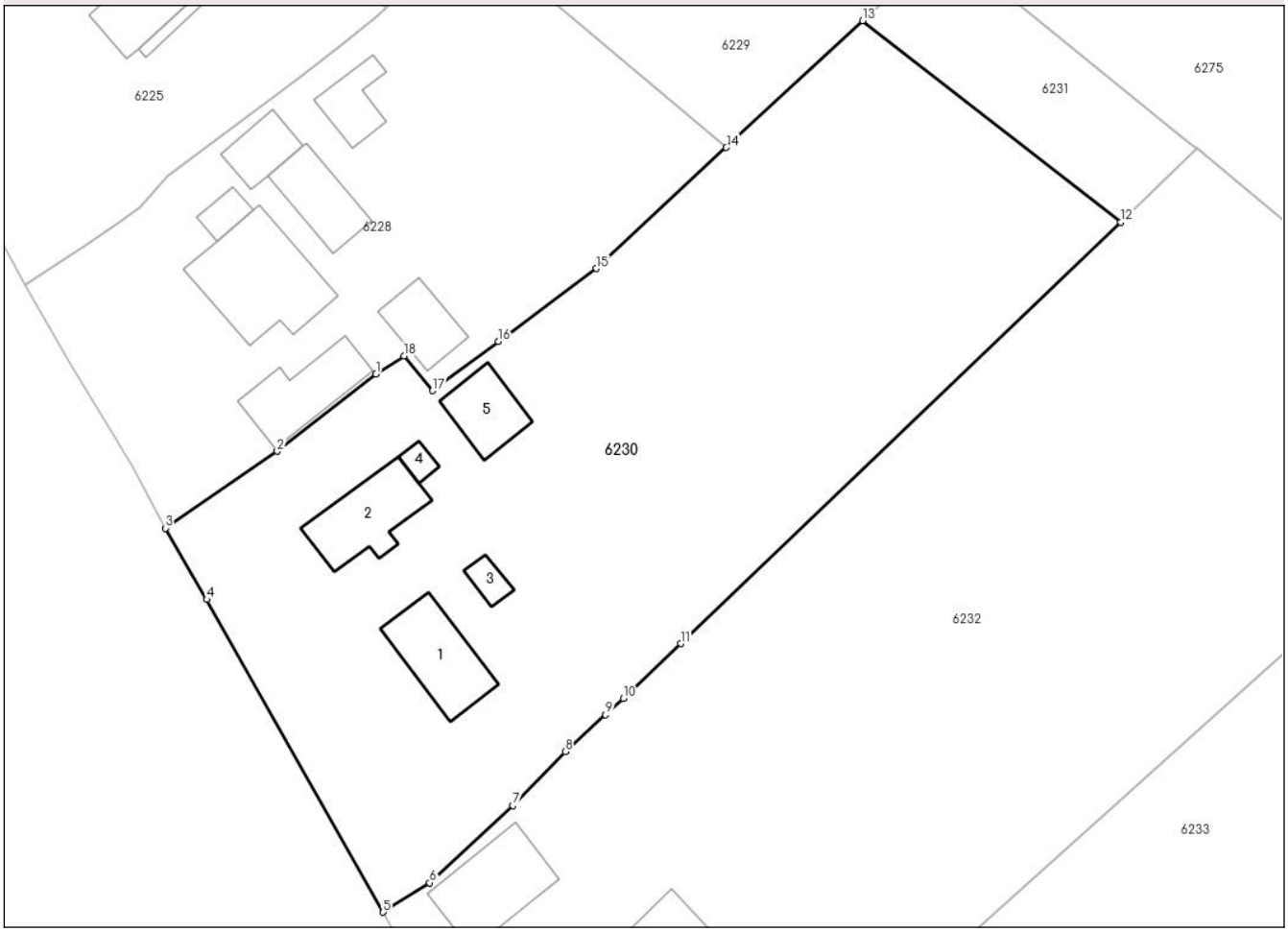

Date referitoare la teren

Crt	Categorie folosință	Intra vilan	Suprafaţa (mp)	Tarla	Parcelă	Nr. topo	Observaţii / Referinţe
1	curti constructii	DA	1.167	-	-	-	
2	arabil	DA	1.133	-	-	-	

Date referitoare la construcţii

Crt	Număr	Destinaţie construcţie	Supraf. (mp)	Situaţie juridică	Observaţii / Referinţe
A1.1		constructii de locuinte	48	Cu acte	Nr. niveluri:1; S. construita la sol:48 mp; Locuinţă.
A1.2		constructii anexa	48	Cu acte	Nr. niveluri:1; S. construita la sol:48 mp; Bucătărie.
A1.3		constructii anexa	9	Cu acte	Nr. niveluri:1; S. construita la sol:9 mp; Foişor.
A1.4		constructii anexa	6	Cu acte	Nr. niveluri:1; S. construita la sol:6 mp; Poiată.
A1.5		constructii anexa	31	Cu acte	Nr. niveluri:1; S. construita la sol:31 mp; Şură.

Document care conține date cu caracter personal, protejat de prevederile Regulamentului (UE) nr. 679/2016 și Legii 190/2018

Lungime Segmente
1) Valorile lungimilor segmentelor sunt obţinute din proiecţie în plan.

Punct început	X / Y	Punct sfârşit	X / Y	Lungime segment (** (m)
1	585.172,47 712.885,415	2	585.164,354 712.879,072	10.301
2	585.164,354 712.879,072	3	585.155,14 712.872,738	11.181
3	585.155,14 712.872,738	4	585.158,557 712.866,877	6.784
4	585.158,557 712.866,877	5	585.173,073 712.841,187	29.507
5	585.173,073 712.841,187	6	585.176,898 712.843,605	4.525
6	585.176,898 712.843,605	7	585.183,715 712.849,963	9.322
7	585.183,715 712.849,963	8	585.188,04 712.854,37	6.175
8	585.188,04 712.854,37	9	585.191,353 712.857,414	4.499
9	585.191,353 712.857,414	10	585.192,807 712.858,749	1.974
10	585.192,807 712.858,749	11	585.197,527 712.863,25	6.522
11	585.197,527 712.863,25	12	585.233,75 712.897,894	50.123
12	585.233,75 712.897,894	13	585.212,51 712.914,443	26.926
13	585.212,51 712.914,443	14	585.201,3 712.904,02	15.307
14	585.201,3 712.904,02	15	585.190,605 712.894,075	14.604
15	585.190,605 712.894,075	16	585.182,552 712.888,08	10.039
16	585.182,552 712.888,08	17	585.177,13 712.884,043	6.76
17	585.177,13 712.884,043	18	585.174,781 712.886,901	3.699
18	585.174,781 712.886,901	1	585.172,47 712.885,415	2.748

** Lungimile segmentelor sunt determinate în planul de proiecţie Stereo 70 şi sunt rotunjite la 1 milimetru.
*** Distanţa dintre puncte este formată din segmente cumulate ce sunt mai mici decât valoarea 1 milimetru.

Document care conține date cu caracter personal, protejat de prevederile Regulamentului (UE) nr. 679/2016 și Legii 190/2018

DATE DESPRE IMOBILUL NR. 6231

Oficiul de Cadastru şi Publicitate Imobiliară SUCEAVA
Biroul de Cadastru şi Publicitate Imobiliară Radauti

A. Partea I. Descrierea imobilului

TEREN Intravilan

Adresa: Loc. Gramesti, Jud. Suceava

Nr. Crt	Nr cadastral Nr. topografic	Suprafaţa* (mp)	Observaţii / Referinţe
A1		238	Sector cadastral:16 Teren neimprejmuit;

B. Partea II. Proprietari şi acte

Inscrieri privitoare la dreptul de proprietate şi alte drepturi reale		Referinţe
/		
Act Normativ nr. 7, din 13/03/1996 emis de PARLAMENTUL ROMANIEI (art. 13);		
B1	Inscrierea posesiei, drept de PROPRIETATE, dobandit prin Lege, cota actuala 1/1	A1
	1) **NEIDENTIFICAT NEIDENTIFICAT**	
B2	Se notează menţiunea de proprietar neidentificat.	A1

C. Partea III. SARCINI .

Inscrieri privind dezmembramintele dreptului de proprietate, drepturi reale de garanţie şi sarcini	Referinţe
NU SUNT	

Document care conține date cu caracter personal, protejat de prevederile Regulamentului (UE) nr. 679/2016 și Legii 190/2018

Anexa Nr. 1 La Partea I

Teren

Nr cadastral	Suprafaţa (mp)*	Observaţii / Referinţe
	238	

* Suprafaţa este determinată in planul de proiecţie Stereo 70.

DETALII LINIARE IMOBIL

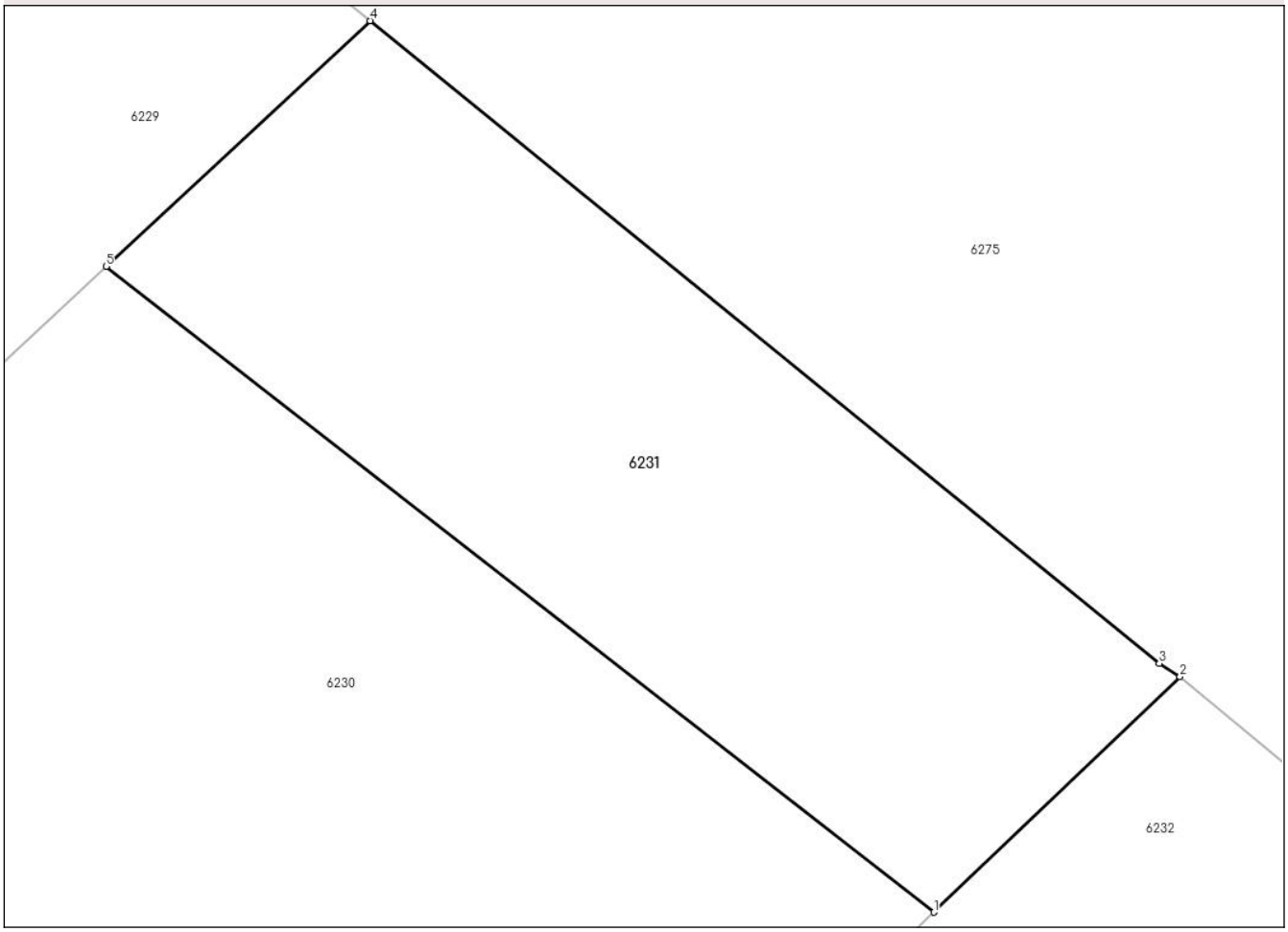

Date referitoare la teren

Crt	Categorie folosință	Intra vilan	Suprafaţa (mp)	Tarla	Parcelă	Nr. topo	Observaţii / Referinţe
1	arabil	DA	238	-	-	-	

Lungime Segmente
1) Valorile lungimilor segmentelor sunt obţinute din proiecţie în plan.

Punct început	X / Y	Punct sfârşit	X / Y	Lungime segment (** (m)
1	585.233,75 712.897,894	2	585.240,066 712.903,935	8.74
2	585.240,066 712.903,935	3	585.239,533 712.904,27	0.63
3	585.239,533 712.904,27	4	585.219,283 712.920,741	26.103
4	585.219,283 712.920,741	5	585.212,51 712.914,443	9.249
5	585.212,51 712.914,443	1	585.233,75 712.897,894	26.926

Document care conține date cu caracter personal, protejat de prevederile Regulamentului (UE) nr. 679/2016 și Legii 190/2018

** Lungimile segmentelor sunt determinate în planul de proiecţie Stereo 70 şi sunt rotunjite la 1 milimetru.
*** Distanţa dintre puncte este formată din segmente cumulate ce sunt mai mici decât valoarea 1 milimetru.

DATE DESPRE IMOBILUL NR. 6232

Oficiul de Cadastru şi Publicitate Imobiliară SUCEAVA
Biroul de Cadastru şi Publicitate Imobiliară Radauti

A. Partea I. Descrierea imobilului

TEREN Intravilan

Adresa: Loc. Gramesti, Str Mânigeni, Nr. 24, Jud. Suceava

Nr. Crt	Nr cadastral Nr. topografic	Suprafaţa* (mp)	Observaţii / Referinţe
A1	30218	Din acte: 3.600 Masurata: 3.309	Sector cadastral:16 Teren neimprejmuit;

Construcţii

Crt	Nr cadastral Nr. topografic	Adresa	Observaţii / Referinţe
A1.3	30218-C3	Loc. Gramesti, Str Mânigeni, Nr. 24, Jud. Suceava	Nr. niveluri:1; S. construita la sol:55 mp; GRAJD CU SURA

B. Partea II. Proprietari şi acte

Inscrieri privitoare la dreptul de proprietate şi alte drepturi reale		Referinţe
19885 / 08/11/2010		
Act Notarial nr. 1798, din 14/02/1995 emis de NOTARIATUL DE STAT LOCAL RADAUTI;		
B3	Intabulare, drept de PROPRIETATEbun propriu cu titlu de cumparare, dobandit prin Conventie, cota actuala 1/1	A1, A1.3
	1) **PARASCAN CONSTANTIN**	

C. Partea III. SARCINI .

Inscrieri privind dezmembramintele dreptului de proprietate, drepturi reale de garanţie şi sarcini	Referinţe
NU SUNT	

Document care conține date cu caracter personal, protejat de prevederile Regulamentului (UE) nr. 679/2016 și Legii 190/2018

Anexa Nr. 1 La Partea I

Teren

Nr cadastral	Suprafaţa (mp)*	Observaţii / Referinţe
30218	Din acte: 3.600 Masurata: 3.309	

* Suprafaţa este determinată in planul de proiecţie Stereo 70.

DETALII LINIARE IMOBIL

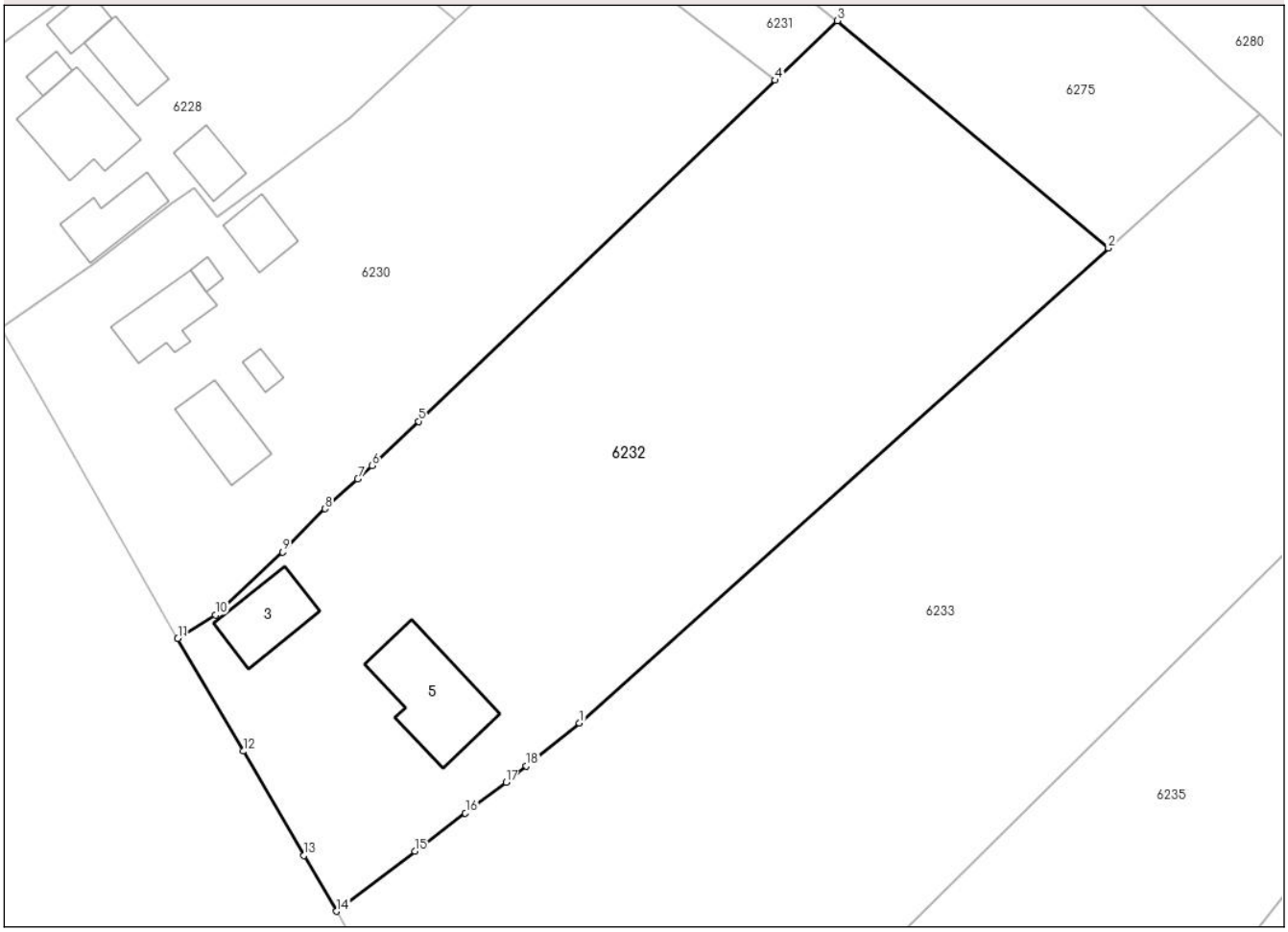

Date referitoare la teren

Crt	Categorie folosinţă	Intra vilan	Suprafaţa (mp)	Tarla	Parcelă	Nr. topo	Observaţii / Referinţe
1	curti constructii	DA	759	-	-	-	
2	arabil	DA	2.550	-	-	-	

Date referitoare la construcţii

Crt	Număr	Destinaţie construcţie	Supraf. (mp)	Situaţie juridică	Observaţii / Referinţe
A1.3	30218-C3	constructii anexa	55	Cu acte	Nr. niveluri:1; S. construita la sol:55 mp; GRAJD CU SURA
A1.5		constructii de locuinte	96	Fara acte	Nr. niveluri:2; S. construita la sol:96 mp; S. construita desfasurata:192 mp; LOCUINŢĂ P+M.

Lungime Segmente
1) Valorile lungimilor segmentelor sunt obţinute din proiecţie în plan.

Punct început	X / Y	Punct sfârşit	X / Y	Lungime segment (** (m)
1	585.213,87 712.832,601	2	585.267,593 712.880,842	72.204

Document care conține date cu caracter personal, protejat de prevederile Regulamentului (UE) nr. 679/2016 și Legii 190/2018

Punct început	X / Y	Punct sfârşit	X / Y	Lungime segment (** (m)
2	585.267,593 712.880,842	3	585.240,066 712.903,935	35.931
3	585.240,066 712.903,935	4	585.233,75 712.897,894	8.74
4	585.233,75 712.897,894	5	585.197,527 712.863,25	50.123
5	585.197,527 712.863,25	6	585.192,807 712.858,749	6.522
6	585.192,807 712.858,749	7	585.191,353 712.857,414	1.974
7	585.191,353 712.857,414	8	585.188,04 712.854,37	4.499
8	585.188,04 712.854,37	9	585.183,715 712.849,963	6.175
9	585.183,715 712.849,963	10	585.176,898 712.843,605	9.322
10	585.176,898 712.843,605	11	585.173,073 712.841,187	4.525
11	585.173,073 712.841,187	12	585.179,729 712.829,746	13.236
12	585.179,729 712.829,746	13	585.185,905 712.819,16	12.256
13	585.185,905 712.819,16	14	585.189,209 712.813,493	6.56
14	585.189,209 712.813,493	15	585.197,161 712.819,603	10.028
15	585.197,161 712.819,603	16	585.202,29 712.823,457	6.416
16	585.202,29 712.823,457	17	585.206,418 712.826,591	5.183
17	585.206,418 712.826,591	18	585.208,482 712.828,254	2.651
18	585.208,482 712.828,254	1	585.213,87 712.832,601	6.923

** Lungimile segmentelor sunt determinate în planul de proiecţie Stereo 70 şi sunt rotunjite la 1 milimetru.
*** Distanţa dintre puncte este formată din segmente cumulate ce sunt mai mici decât valoarea 1 milimetru.

Document care conține date cu caracter personal, protejat de prevederile Regulamentului (UE) nr. 679/2016 și Legii 190/2018

DATE DESPRE IMOBILUL NR. 6233

Oficiul de Cadastru şi Publicitate Imobiliară SUCEAVA
Biroul de Cadastru şi Publicitate Imobiliară Radauti

A. Partea I. Descrierea imobilului

TEREN Intravilan

Adresa: Loc. Gramesti, Str Mânigeni, Nr. 22, Jud. Suceava

Nr. Crt	Nr cadastral Nr. topografic	Suprafaţa* (mp)	Observaţii / Referinţe
A1		4.800	Sector cadastral:16 Teren neimprejmuit;

B. Partea II. Proprietari şi acte

Inscrieri privitoare la dreptul de proprietate şi alte drepturi reale		Referinţe
/		
Act Normativ nr. 7, din 13/03/1996 emis de PARLAMENTUL ROMANIEI (art. 13);		
B1	Inscrierea posesiei, drept de PROPRIETATE, dobandit prin Lege, cota actuala 1/1	A1
	1) **NEIDENTIFICAT NEIDENTIFICAT**	
B2	Se notează menţiunea de proprietar neidentificat.	A1

C. Partea III. SARCINI .

Inscrieri privind dezmembramintele dreptului de proprietate, drepturi reale de garanţie şi sarcini	Referinţe
NU SUNT	

Document care conține date cu caracter personal, protejat de prevederile Regulamentului (UE) nr. 679/2016 și Legii 190/2018

Anexa Nr. 1 La Partea I

Teren

Nr cadastral	Suprafaţa (mp)*	Observaţii / Referinţe
	4.800	

* Suprafaţa este determinată in planul de proiecţie Stereo 70.

DETALII LINIARE IMOBIL

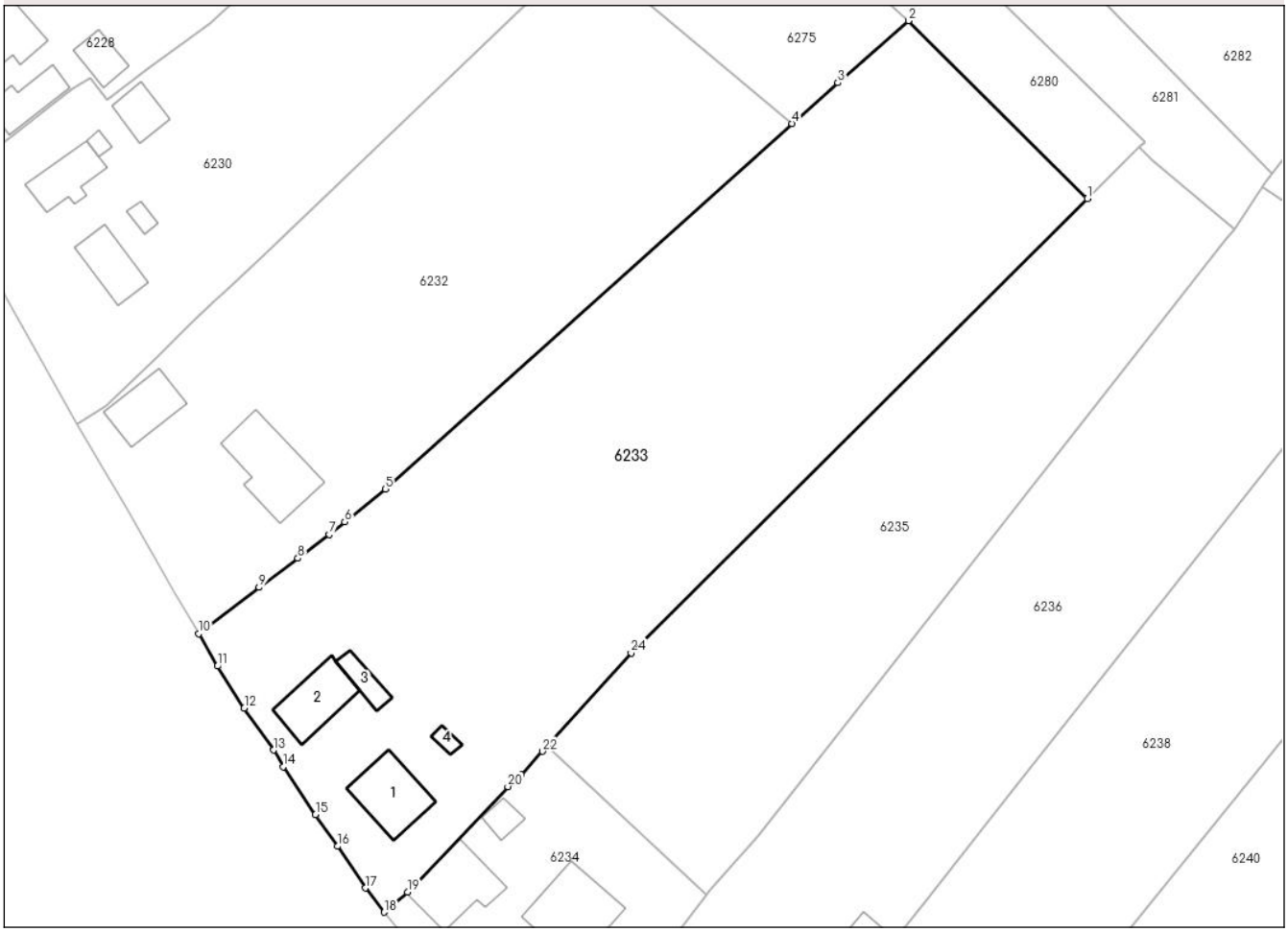

Date referitoare la teren

Crt	Categorie folosință	Intra vilan	Suprafaţa (mp)	Tarla	Parcelă	Nr. topo	Observaţii / Referinţe
1	curti constructii	DA	1.150	-	-	-	
2	arabil	DA	3.650	-	-	-	

Date referitoare la construcţii

Crt	Număr	Destinaţie construcţie	Supraf. (mp)	Situaţie juridică	Observaţii / Referinţe
A1.1		constructii de locuinte	71	Fara acte	Nr. niveluri:1; S. construita la sol:71 mp; Locuință.
A1.2		constructii anexa	63	Fara acte	Nr. niveluri:1; S. construita la sol:63 mp; Șură.
A1.3		constructii anexa	22	Fara acte	Nr. niveluri:1; S. construita la sol:22 mp; Anexă.
A1.4		constructii anexa	8	Fara acte	Nr. niveluri:1; S. construita la sol:8 mp; Anexă.

Lungime Segmente

1) Valorile lungimilor segmentelor sunt obţinute din proiecţie în plan.

Punct început	X / Y	Punct sfârşit	X / Y	Lungime segment (** (m)

Punct început	X / Y	Punct sfârşit	X / Y	Lungime segment (** (m)

Document care conține date cu caracter personal, protejat de prevederile Regulamentului (UE) nr. 679/2016 și Legii 190/2018

Punct început	X / Y	Punct sfârşit	X / Y	Lungime segment (** (m)
1	585.306,63 712.870,961	2	585.283,003 712.894,422	33.296
3	585.273,67 712.886,247	4	585.267,593 712.880,842	8.133
5	585.213,87 712.832,601	6	585.208,482 712.828,254	6.923
7	585.206,418 712.826,591	8	585.202,29 712.823,457	5.183
9	585.197,161 712.819,603	10	585.189,209 712.813,493	10.028
11	585.191,654 712.809,217	12	585.195,208 712.803,681	6.579
13	585.199,05 712.798,117	14	585.200,332 712.795,91	2.552
15	585.204,63 712.789,591	16	585.207,552 712.785,423	5.09
17	585.211,216 712.779,897	18	585.213,72 712.776,724	4.042
19	585.216,781 712.779,372	20	585.230,054 712.793,309	19.246
21	585.231,791 712.794,843	22	585.234,617 712.797,972	4.216
23	585.235,274 712.798,701	24	585.246,348 712.810,964	16.523

Punct început	X / Y	Punct sfârşit	X / Y	Lungime segment (** (m)
2	585.283,003 712.894,422	3	585.273,67 712.886,247	12.407
4	585.267,593 712.880,842	5	585.213,87 712.832,601	72.204
6	585.208,482 712.828,254	7	585.206,418 712.826,591	2.651
8	585.202,29 712.823,457	9	585.197,161 712.819,603	6.416
10	585.189,209 712.813,493	11	585.191,654 712.809,217	4.926
12	585.195,208 712.803,681	13	585.199,05 712.798,117	6.762
14	585.200,332 712.795,91	15	585.204,63 712.789,591	7.642
16	585.207,552 712.785,423	17	585.211,216 712.779,897	6.63
18	585.213,72 712.776,724	19	585.216,781 712.779,372	4.047
20	585.230,054 712.793,309	21	585.231,791 712.794,843	2.317
22	585.234,617 712.797,972	23	585.235,274 712.798,701	0.981
24	585.246,348 712.810,964	1	585.306,63 712.870,961	85.05

**** Lungimile segmentelor sunt determinate în planul de proiecţie Stereo 70 şi sunt rotunjite la 1 milimetru.**
***** Distanţa dintre puncte este formată din segmente cumulate ce sunt mai mici decât valoarea 1 milimetru.**

Document care conține date cu caracter personal, protejat de prevederile Regulamentului (UE) nr. 679/2016 și Legii 190/2018

DATE DESPRE IMOBILUL NR. 6234

Oficiul de Cadastru şi Publicitate Imobiliară SUCEAVA
Biroul de Cadastru şi Publicitate Imobiliară Radauti

A. Partea I. Descrierea imobilului

TEREN Intravilan

Adresa: Loc. Gramesti, Str Mânigeni, Nr. 20, Jud. Suceava

Nr. Crt	Nr cadastral Nr. topografic	Suprafaţa* (mp)	Observaţii / Referinţe
A1	31325	1.000	Sector cadastral:16 Teren neimprejmuit;

Construcţii

Crt	Nr cadastral Nr. topografic	Adresa	Observaţii / Referinţe
A1.1	31325-C1	Loc. Gramesti, Str Mânigeni, Nr. 20, Jud. Suceava	Nr. niveluri:1; S. construita la sol:94 mp; S. construita desfasurata:94 mp; LOCUINTA REGIM PARTER EDIFICATA IN ANUL 1962 SCD=94 MP
A1.2	31325-C2	Loc. Gramesti, Str Mânigeni, Nr. 20, Jud. Suceava	Nr. niveluri:1; S. construita la sol:78 mp; S. construita desfasurata:78 mp; ANEXA EDIFICATA IN ANUL 1962 SCD=78 MP
A1.3	31325-C3	Loc. Gramesti, Str Mânigeni, Nr. 20, Jud. Suceava	Nr. niveluri:1; S. construita la sol:16 mp; S. construita desfasurata:16 mp; ANEXA EDIFICATA IN ANUL 1962 SCD=16 MP

B. Partea II. Proprietari şi acte

Inscrieri privitoare la dreptul de proprietate şi alte drepturi reale		Referinţe
30970 / 12/09/2018		
Act Notarial nr. 261, din 11/09/2018 emis de BIN SEHLANEC ANA;		
B3	Intabulare, drept de PROPRIETATE, dobandit prin Conventie, cota actuala 1/1	A1, A1.1, A1.2, A1.3
	1) **AIRINEI DUMITRU-ANDREI** 2) **AIRINEI FLORENTINA**, bun comun în devălmăşie	

C. Partea III. SARCINI

Inscrieri privind dezmembramintele dreptului de proprietate, drepturi reale de garanţie şi sarcini		Referinţe
30970 / 12/09/2018		
Act Notarial nr. 261, din 11/09/2018 emis de BIN SEHLANEC ANA;		
C1	Intabulare, drept de UZUFRUCT VIAGER, cota actuala 1/1	A1, A1.1, A1.2, A1.3
	1) **AIRINEI DUMITRU** 2) **AIRINEI AURELIA**	
C2	Intabulare, drept de IPOTECA LEGALA, Valoare:0 reprezentând obligaţia de întreţinere	A1, A1.1, A1.2, A1.3
	1) **AIRINEI DUMITRU** 2) **AIRINEI AURELIA**	

Document care conține date cu caracter personal, protejat de prevederile Regulamentului (UE) nr. 679/2016 și Legii 190/2018

Anexa Nr. 1 La Partea I

Teren

Nr cadastral	Suprafaţa (mp)*	Observaţii / Referinţe
31325	1.000	

* Suprafaţa este determinată in planul de proiecţie Stereo 70.

DETALII LINIARE IMOBIL

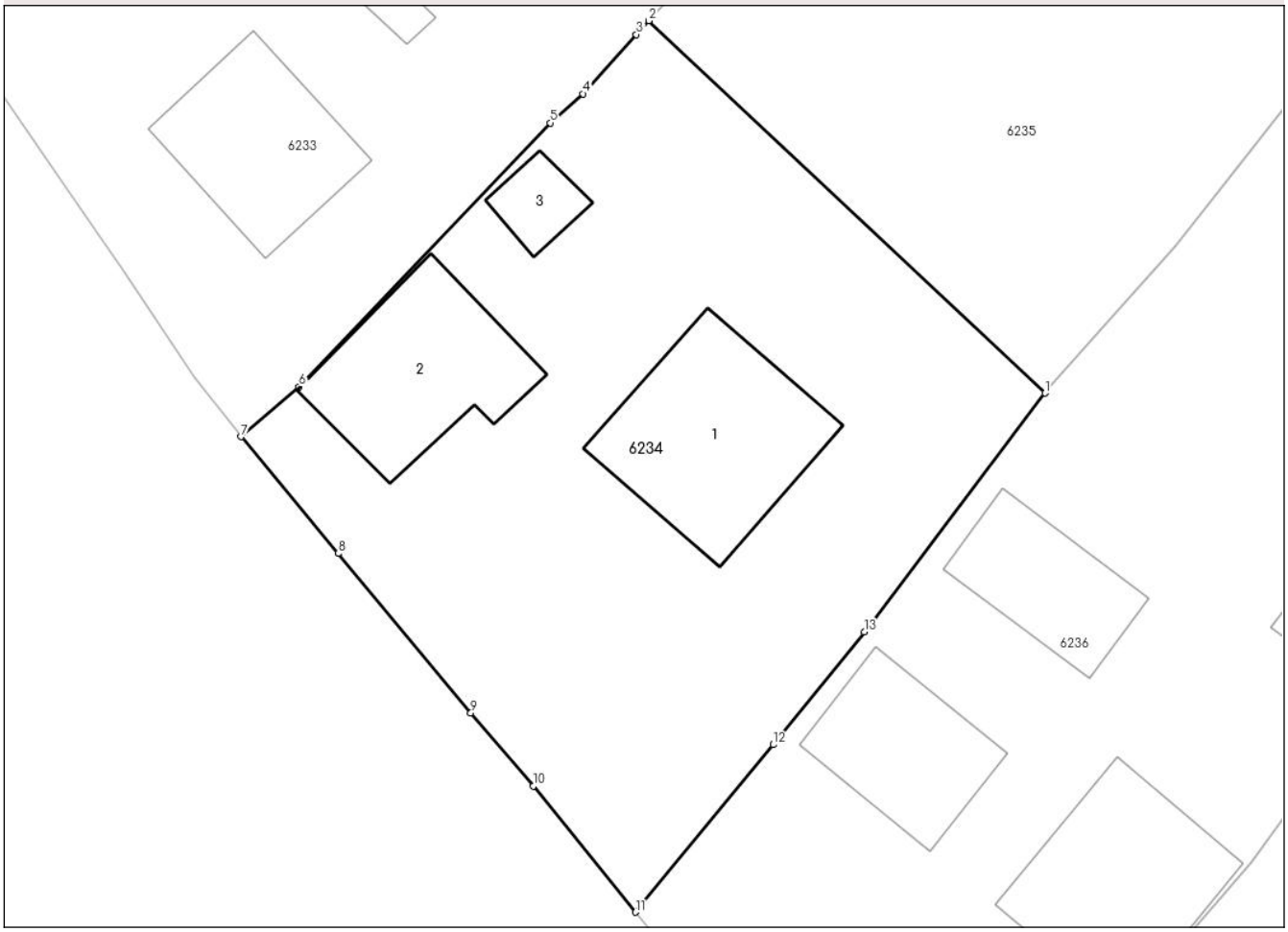

Date referitoare la teren

Crt	Categorie folosință	Intra vilan	Suprafaţa (mp)	Tarla	Parcelă	Nr. topo	Observaţii / Referinţe
1	curti constructii	DA	1.000	-	-	-	

Date referitoare la construcţii

Crt	Număr	Destinaţie construcţie	Supraf. (mp)	Situaţie juridică	Observaţii / Referinţe
A1.1	31325-C1	constructii de locuinte	94	Cu acte	Nr. niveluri:1; S. construita la sol:94 mp; S. construita desfasurata:94 mp; LOCUINTA REGIM PARTER EDIFICATA IN ANUL 1962 SCD=94 MP
A1.2	31325-C2	constructii anexa	78	Cu acte	Nr. niveluri:1; S. construita la sol:78 mp; S. construita desfasurata:78 mp; ANEXA EDIFICATA IN ANUL 1962 SCD=78 MP
A1.3	31325-C3	constructii anexa	16	Cu acte	Nr. niveluri:1; S. construita la sol:16 mp; S. construita desfasurata:16 mp; ANEXA EDIFICATA IN ANUL 1962 SCD=16 MP

Lungime Segmente

1) Valorile lungimilor segmentelor sunt obţinute din proiecţie în plan.

Punct început	X / Y	Punct sfârşit	X / Y	Lungime segment (** (m)

Punct început	X / Y	Punct sfârşit	X / Y	Lungime segment (** (m)
1	585.256,226 712.779,031	2	585.235,274 712.798,701	28.738
2	585.235,274 712.798,701	3	585.234,617 712.797,972	0.981
3	585.234,617 712.797,972	4	585.231,791 712.794,843	4.216
4	585.231,791 712.794,843	5	585.230,054 712.793,309	2.317
5	585.230,054 712.793,309	6	585.216,781 712.779,372	19.246
6	585.216,781 712.779,372	7	585.213,72 712.776,724	4.047
7	585.213,72 712.776,724	8	585.218,849 712.770,562	8.017
8	585.218,849 712.770,562	9	585.225,863 712.762,137	10.963
9	585.225,863 712.762,137	10	585.229,158 712.758,261	5.087
10	585.229,158 712.758,261	11	585.234,577 712.751,606	8.582
11	585.234,577 712.751,606	12	585.241,851 712.760,456	11.456
12	585.241,851 712.760,456	13	585.246,671 712.766,41	7.66
13	585.246,671 712.766,41	1	585.256,226 712.779,031	15.83

** Lungimile segmentelor sunt determinate în planul de proiecţie Stereo 70 şi sunt rotunjite la 1 milimetru.
*** Distanţa dintre puncte este formată din segmente cumulate ce sunt mai mici decât valoarea 1 milimetru.

Document care conține date cu caracter personal, protejat de prevederile Regulamentului (UE) nr. 679/2016 și Legii 190/2018

DATE DESPRE IMOBILUL NR. 6235

Oficiul de Cadastru şi Publicitate Imobiliară SUCEAVA
Biroul de Cadastru şi Publicitate Imobiliară Radauti

A. Partea I. Descrierea imobilului

TEREN Intravilan

Adresa: Loc. Gramesti, Jud. Suceava

Nr. Crt	Nr cadastral Nr. topografic	Suprafaţa* (mp)	Observaţii / Referinţe
A1		Din acte: 3.600 Masurata: 2.600	Sector cadastral:16 Teren neimprejmuit; Diferenţa de suprafaţă se regăseşte la ID 6234.

B. Partea II. Proprietari şi acte

Inscrieri privitoare la dreptul de proprietate şi alte drepturi reale		Referinţe
/		
Act Administrativ nr. 773, din 26/01/1995 emis de CJSDPAT SUCEAVA;		
B1	Intabulare, drept de PROPRIETATE, dobandit prin Reconstituire, cota actuala 1/1	A1
	1) **BARBĂ DUMITRU**, Lipsă CNP proprietar. 2) **AIRINEI MIHAI**, Lipsă CNP proprietar. 3) **AIRINEI DUMITRU**, Lipsă CNP proprietar. 4) **MUSTAŢĂ MARIA**, Lipsă CNP proprietar. 5) **BORDIANU NATALIA**, Lipsă CNP proprietar.	

C. Partea III. SARCINI .

Inscrieri privind dezmembramintele dreptului de proprietate, drepturi reale de garanţie şi sarcini	Referinţe
NU SUNT	

Document care conține date cu caracter personal, protejat de prevederile Regulamentului (UE) nr. 679/2016 și Legii 190/2018

Anexa Nr. 1 La Partea I

Teren

Nr cadastral	Suprafaţa (mp)*	Observaţii / Referinţe
	Din acte: 3.600 Masurata: 2.600	Diferenţa de suprafaţă se regăseşte la ID 6234.

* Suprafaţa este determinată in planul de proiecţie Stereo 70.

DETALII LINIARE IMOBIL

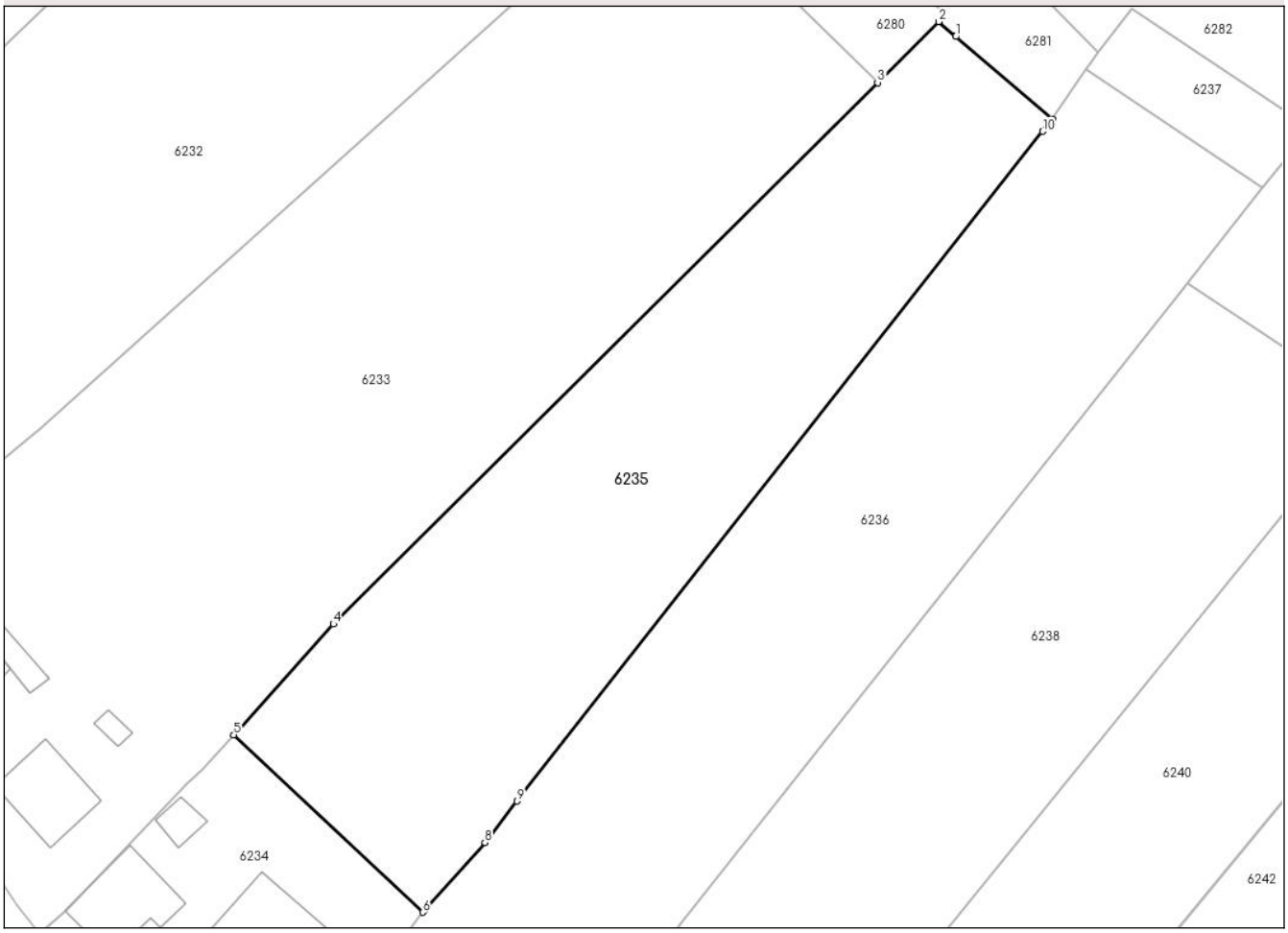

Date referitoare la teren

Crt	Categorie folosinţă	Intra vilan	Suprafaţa (mp)	Tarla	Parcelă	Nr. topo	Observaţii / Referinţe
1	arabil	DA	2.600	-	-	-	

Lungime Segmente
1) Valorile lungimilor segmentelor sunt obţinute din proiecţie în plan.

Punct început	X / Y	Punct sfârşit	X / Y	Lungime segment (** (m)
1	585.315,315 712.876,063	2	585.313,407 712.877,713	2.522
2	585.313,407 712.877,713	3	585.306,63 712.870,961	9.566
3	585.306,63 712.870,961	4	585.246,348 712.810,964	85.05
4	585.246,348 712.810,964	5	585.235,274 712.798,701	16.523
5	585.235,274 712.798,701	6	585.256,226 712.779,031	28.738

Document care conține date cu caracter personal, protejat de prevederile Regulamentului (UE) nr. 679/2016 și Legii 190/2018

Punct început	X / Y	Punct sfârşit	X / Y	Lungime segment (** (m)
6	585.256,226 712.779,031	7	585.256,557 712.779,468	0.548
7	585.256,557 712.779,468	8	585.263,108 712.786,77	9.81
8	585.263,108 712.786,77	9	585.266,697 712.791,342	5.812
9	585.266,697 712.791,342	10	585.324,933 712.865,547	94.328
10	585.324,933 712.865,547	11	585.326,025 712.866,888	1.729
11	585.326,025 712.866,888	1	585.315,315 712.876,063	14.103

** Lungimile segmentelor sunt determinate în planul de proiecţie Stereo 70 şi sunt rotunjite la 1 milimetru.
*** Distanţa dintre puncte este formată din segmente cumulate ce sunt mai mici decât valoarea 1 milimetru.

Document care conține date cu caracter personal, protejat de prevederile Regulamentului (UE) nr. 679/2016 și Legii 190/2018

DATE DESPRE IMOBILUL NR. 6236

Oficiul de Cadastru şi Publicitate Imobiliară SUCEAVA
Biroul de Cadastru şi Publicitate Imobiliară Radauti

A. Partea I. Descrierea imobilului

TEREN Intravilan

Adresa: Loc. Gramesti, Str Mânigeni, Nr. 18, Jud. Suceava

Nr. Crt	Nr cadastral Nr. topografic	Suprafaţa* (mp)	Observaţii / Referinţe
A1	35276	3.600	Sector cadastral:16 Teren imprejmuit;

Construcţii

Crt	Nr cadastral Nr. topografic	Adresa	Observaţii / Referinţe
A1.1	35276-C1	Loc. Gramesti, Str Mânigeni, Nr. 18, Jud. Suceava	Nr. niveluri:1; S. construita la sol:59 mp; S. construita desfasurata:59 mp; LOCUINTA REGIM PARTER EDIFICATA IN ANUL 1972 SCD=59 MP
A1.2	35276-C2	Loc. Gramesti, Str Mânigeni, Nr. 18, Jud. Suceava	Nr. niveluri:1; S. construita la sol:88 mp; S. construita desfasurata:88 mp; ANEXA REGIM PARTER EDIFICATA IN ANUL 1972 SCD=88 MP
A1.3	35276-C3	Loc. Gramesti, Str Mânigeni, Nr. 18, Jud. Suceava	Nr. niveluri:1; S. construita la sol:51 mp; S. construita desfasurata:51 mp; ANEXA REGIM PARTER EDIFICATA IN ANUL 1972 SCD=51 MP
A1.4	35276-C4	Loc. Gramesti, Str Mânigeni, Nr. 18, Jud. Suceava	Nr. niveluri:1; S. construita la sol:30 mp; S. construita desfasurata:30 mp; ANEXA REGIM PARTER EDIFICATA IN ANUL 1972 SCD=30 MP
A1.5	35276-C5	Loc. Gramesti, Str Mânigeni, Nr. 18, Jud. Suceava	Nr. niveluri:1; S. construita la sol:26 mp; S. construita desfasurata:26 mp; ANEXA REGIM PARTER EDIFICATA IN ANUL 1972 SCD=26 MP

B. Partea II. Proprietari şi acte

Inscrieri privitoare la dreptul de proprietate şi alte drepturi reale		Referinţe
53939 / 15/11/2021		
Act Notarial nr. 893, din 09/12/1980 emis de NOTARIATUL DE STAT RADAUTI;		
B3	Intabulare, drept de PROPRIETATE, dobandit prin Succesiune, cota actuala 1/1	A1.1, A1.2, A1.3, A1.4, A1.5
	1) **SIMION PAVEL**	
Act Notarial nr. 596, din 06/07/2021 emis de BIN SEHLANEC ANA;		
B5	Intabulare, drept de PROPRIETATEbun propriu cu titlu de partaj, dobandit prin Conventie, cota actuala 1/1	A1
	1) **SIMION PAVEL**	

C. Partea III. SARCINI .

Inscrieri privind dezmembramintele dreptului de proprietate, drepturi reale de garanţie şi sarcini	Referinţe
NU SUNT	

Document care conține date cu caracter personal, protejat de prevederile Regulamentului (UE) nr. 679/2016 și Legii 190/2018

Anexa Nr. 1 La Partea I

Teren

Nr cadastral	Suprafaţa (mp)*	Observaţii / Referinţe
35276	3.600	

* Suprafaţa este determinată in planul de proiecţie Stereo 70.

DETALII LINIARE IMOBIL

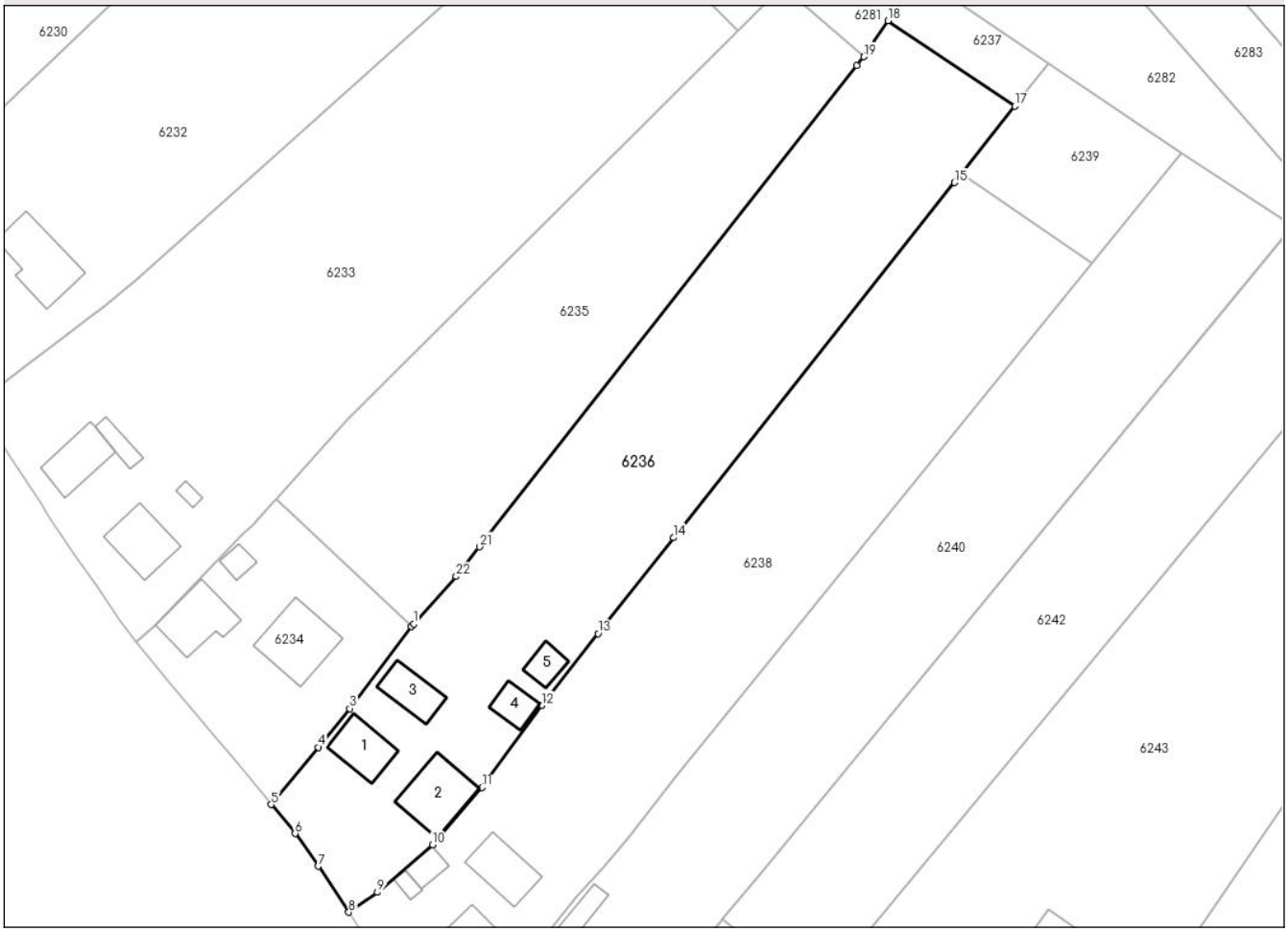

Date referitoare la teren

Crt	Categorie folosință	Intra vilan	Suprafaţa (mp)	Tarla	Parcelă	Nr. topo	Observaţii / Referinţe
1	curti constructii	DA	914	-	-	-	
2	arabil	DA	2.686	-	-	-	

Date referitoare la construcţii

Crt	Număr	Destinaţie construcţie	Supraf. (mp)	Situaţie juridică	Observaţii / Referinţe
A1.1	35276-C1	constructii de locuinte	59	Cu acte	Nr. niveluri:1; S. construita la sol:59 mp; S. construita desfasurata:59 mp; LOCUINTA REGIM PARTER EDIFICATA IN ANUL 1972 SCD=59 MP
A1.2	35276-C2	constructii anexa	88	Cu acte	Nr. niveluri:1; S. construita la sol:88 mp; S. construita desfasurata:88 mp; ANEXA REGIM PARTER EDIFICATA IN ANUL 1972 SCD=88 MP
A1.3	35276-C3	constructii anexa	51	Cu acte	Nr. niveluri:1; S. construita la sol:51 mp; S. construita desfasurata:51 mp; ANEXA REGIM PARTER EDIFICATA IN ANUL 1972 SCD=51 MP
A1.4	35276-C4	constructii anexa	30	Cu acte	Nr. niveluri:1; S. construita la sol:30 mp; S. construita desfasurata:30 mp; ANEXA REGIM PARTER EDIFICATA IN ANUL 1972 SCD=30 MP
A1.5	35276-C5	constructii anexa	26	Cu acte	Nr. niveluri:1; S. construita la sol:26 mp; S. construita desfasurata:26 mp; ANEXA REGIM PARTER EDIFICATA IN ANUL 1972 SCD=26 MP

Document care conține date cu caracter personal, protejat de prevederile Regulamentului (UE) nr. 679/2016 și Legii 190/2018

Lungime Segmente
1) Valorile lungimilor segmentelor sunt obţinute din proiecţie în plan.

Punct început	X / Y	Punct sfârşit	X / Y	Lungime segment (** (m)
1	585.256,557 712.779,468	2	585.256,226 712.779,031	0.548
3	585.246,671 712.766,41	4	585.241,851 712.760,456	7.66
5	585.234,577 712.751,606	6	585.238,255 712.747,133	5.791
7	585.241,823 712.742,095	8	585.246,544 712.735,023	8.503
9	585.250,975 712.738,098	10	585.259,45 712.745,44	11.213
11	585.267,127 712.754,242	12	585.276,322 712.766,9	15.645
13	585.285,029 712.777,977	14	585.296,635 712.792,743	18.781
15	585.340,012 712.847,504	16	585.341,035 712.848,796	1.648
17	585.349,333 712.859,272	18	585.329,738 712.872,448	23.613
19	585.326,025 712.866,888	20	585.324,933 712.865,547	1.729
21	585.266,697 712.791,342	22	585.263,108 712.786,77	5.812

Punct început	X / Y	Punct sfârşit	X / Y	Lungime segment (** (m)
2	585.256,226 712.779,031	3	585.246,671 712.766,41	15.83
4	585.241,851 712.760,456	5	585.234,577 712.751,606	11.456
6	585.238,255 712.747,133	7	585.241,823 712.742,095	6.173
8	585.246,544 712.735,023	9	585.250,975 712.738,098	5.393
10	585.259,45 712.745,44	11	585.267,127 712.754,242	11.68
12	585.276,322 712.766,9	13	585.285,029 712.777,977	14.089
14	585.296,635 712.792,743	15	585.340,012 712.847,504	69.859
16	585.341,035 712.848,796	17	585.349,333 712.859,272	13.364
18	585.329,738 712.872,448	19	585.326,025 712.866,888	6.686
20	585.324,933 712.865,547	21	585.266,697 712.791,342	94.328
22	585.263,108 712.786,77	1	585.256,557 712.779,468	9.81

** Lungimile segmentelor sunt determinate în planul de proiecţie Stereo 70 şi sunt rotunjite la 1 milimetru.
*** Distanţa dintre puncte este formată din segmente cumulate ce sunt mai mici decât valoarea 1 milimetru.

Document care conține date cu caracter personal, protejat de prevederile Regulamentului (UE) nr. 679/2016 și Legii 190/2018

DATE DESPRE IMOBILUL NR. 6237

Oficiul de Cadastru şi Publicitate Imobiliară SUCEAVA
Biroul de Cadastru şi Publicitate Imobiliară Radauti

A. Partea I. Descrierea imobilului

TEREN Intravilan

Adresa: Loc. Gramesti, Jud. Suceava

Nr. Crt	Nr cadastral Nr. topografic	Suprafaţa* (mp)	Observaţii / Referinţe
A1		200	Sector cadastral:16 Teren neimprejmuit;

B. Partea II. Proprietari şi acte

Inscrieri privitoare la dreptul de proprietate şi alte drepturi reale		Referinţe
/		
Act Normativ nr. 7, din 13/03/1996 emis de PARLAMENTUL ROMANIEI (art. 13);		
B1	Inscrierea posesiei, drept de PROPRIETATE, dobandit prin Lege, cota actuala 1/1	A1
	1) **NEIDENTIFICAT NEIDENTIFICAT**	
B2	Se notează menţiunea de proprietar neidentificat.	A1

C. Partea III. SARCINI .

Inscrieri privind dezmembramintele dreptului de proprietate, drepturi reale de garanţie şi sarcini	Referinţe
NU SUNT	

Document care conține date cu caracter personal, protejat de prevederile Regulamentului (UE) nr. 679/2016 și Legii 190/2018

Anexa Nr. 1 La Partea I

Teren

Nr cadastral	Suprafaţa (mp)*	Observaţii / Referinţe
	200	

* Suprafaţa este determinată in planul de proiecţie Stereo 70.

DETALII LINIARE IMOBIL

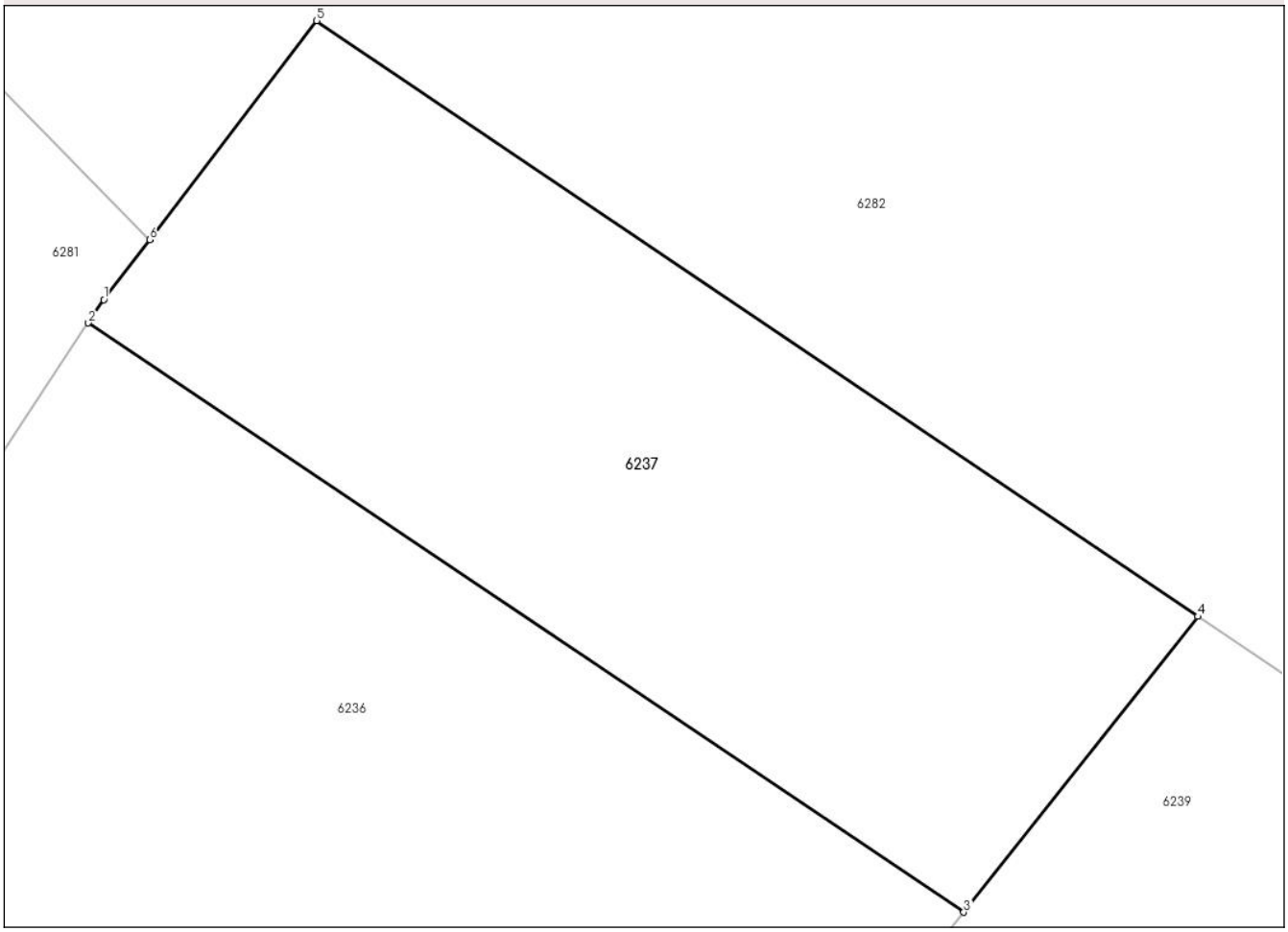

Date referitoare la teren

Crt	Categorie folosință	Intra vilan	Suprafaţa (mp)	Tarla	Parcelă	Nr. topo	Observaţii / Referinţe
1	arabil	DA	200	-	-	-	

Lungime Segmente
1) Valorile lungimilor segmentelor sunt obţinute din proiecţie în plan.

Punct început	X / Y	Punct sfârşit	X / Y	Lungime segment (** (m)
1	585.330,085 712.872,967	2	585.329,738 712.872,448	0.624
2	585.329,738 712.872,448	3	585.349,333 712.859,272	23.613
3	585.349,333 712.859,272	4	585.354,571 712.865,884	8.435
4	585.354,571 712.865,884	5	585.334,85 712.879,206	23.799
5	585.334,85 712.879,206	6	585.331,11 712.874,31	6.161

Document care conține date cu caracter personal, protejat de prevederile Regulamentului (UE) nr. 679/2016 și Legii 190/2018

Punct început	X / Y	Punct sfârşit	X / Y	Lungime segment (** (m)
6	585.331,11 712.874,31	1	585.330,085 712.872,967	1.689

** Lungimile segmentelor sunt determinate în planul de proiecţie Stereo 70 şi sunt rotunjite la 1 milimetru.
*** Distanţa dintre puncte este formată din segmente cumulate ce sunt mai mici decât valoarea 1 milimetru.

Document care conține date cu caracter personal, protejat de prevederile Regulamentului (UE) nr. 679/2016 și Legii 190/2018

DATE DESPRE IMOBILUL NR. 6238

Oficiul de Cadastru şi Publicitate Imobiliară SUCEAVA
Biroul de Cadastru şi Publicitate Imobiliară Radauti

A. Partea I. Descrierea imobilului

TEREN Intravilan

Adresa: Loc. Gramesti, Str Mânigeni, Nr. 16, Jud. Suceava

Nr. Crt	Nr cadastral Nr. topografic	Suprafaţa* (mp)	Observaţii / Referinţe
A1		3.600	Sector cadastral:16 Teren neimprejmuit;

B. Partea II. Proprietari şi acte

Inscrieri privitoare la dreptul de proprietate şi alte drepturi reale		Referinţe
/		
Act Administrativ nr. 1252, din 10/07/1996 emis de CJSDPAT SUCEAVA;		
B1	Intabulare, drept de PROPRIETATE, dobandit prin Reconstituire, cota actuala 1/1	A1
	1) **MACOVEI ŞTEFAN**,	

C. Partea III. SARCINI .

Inscrieri privind dezmembramintele dreptului de proprietate, drepturi reale de garanţie şi sarcini	Referinţe
NU SUNT	

Document care conține date cu caracter personal, protejat de prevederile Regulamentului (UE) nr. 679/2016 și Legii 190/2018

Anexa Nr. 1 La Partea I

Teren

Nr cadastral	Suprafaţa (mp)*	Observaţii / Referinţe
	3.600	

* Suprafaţa este determinată in planul de proiecţie Stereo 70.

DETALII LINIARE IMOBIL

Date referitoare la teren

Crt	Categorie folosință	Intra vilan	Suprafaţa (mp)	Tarla	Parcelă	Nr. topo	Observaţii / Referinţe
1	curti constructii	DA	735	-	-	-	
2	arabil	DA	2.865	-	-	-	

Date referitoare la construcţii

Crt	Număr	Destinaţie construcţie	Supraf. (mp)	Situaţie juridică	Observaţii / Referinţe
A1.1		constructii de locuinte	72	Fara acte	Nr. niveluri:1; S. construita la sol:72 mp; Locuinţă.
A1.2		constructii anexa	9	Fara acte	Nr. niveluri:1; S. construita la sol:9 mp; Anexă.
A1.3		constructii anexa	23	Fara acte	Nr. niveluri:1; S. construita la sol:23 mp; Magazie.
A1.4		constructii anexa	64	Fara acte	Nr. niveluri:1; S. construita la sol:64 mp; Şură.

Lungime Segmente

1) Valorile lungimilor segmentelor sunt obţinute din proiecţie în plan.

Punct început	X / Y	Punct sfârşit	X / Y	Lungime segment (** (m)

Punct început	X / Y	Punct sfârşit	X / Y	Lungime segment (** (m)

Document care conține date cu caracter personal, protejat de prevederile Regulamentului (UE) nr. 679/2016 și Legii 190/2018

Punct început	X / Y	Punct sfârşit	X / Y	Lungime segment (** (m)
1	585.260,527 712.713,835	2	585.269,267 712.722,283	12.156
3	585.272,743 712.726,334	4	585.276,591 712.730,918	5.985
5	585.281,517 712.737,274	6	585.285,883 712.742,074	6.489
7	585.289,852 712.746,642	8	585.296,958 712.755,728	11.535
9	585.356,457 712.829,163	10	585.361,237 712.835,087	7.612
11	585.341,035 712.848,796	12	585.340,012 712.847,504	1.648
13	585.296,635 712.792,743	14	585.285,029 712.777,977	18.781
15	585.276,322 712.766,9	16	585.267,127 712.754,242	15.645
17	585.259,45 712.745,44	18	585.250,975 712.738,098	11.213
19	585.246,544 712.735,023	20	585.251,201 712.727,879	8.528
21	585.253,735 712.724,118	1	585.260,527 712.713,835	12.324

Punct început	X / Y	Punct sfârşit	X / Y	Lungime segment (** (m)
2	585.269,267 712.722,283	3	585.272,743 712.726,334	5.338
4	585.276,591 712.730,918	5	585.281,517 712.737,274	8.041
6	585.285,883 712.742,074	7	585.289,852 712.746,642	6.051
8	585.296,958 712.755,728	9	585.356,457 712.829,163	94.514
10	585.361,237 712.835,087	11	585.341,035 712.848,796	24.414
12	585.340,012 712.847,504	13	585.296,635 712.792,743	69.859
14	585.285,029 712.777,977	15	585.276,322 712.766,9	14.089
16	585.267,127 712.754,242	17	585.259,45 712.745,44	11.68
18	585.250,975 712.738,098	19	585.246,544 712.735,023	5.393
20	585.251,201 712.727,879	21	585.253,735 712.724,118	4.535

** Lungimile segmentelor sunt determinate în planul de proiecţie Stereo 70 şi sunt rotunjite la 1 milimetru.
*** Distanţa dintre puncte este formată din segmente cumulate ce sunt mai mici decât valoarea 1 milimetru.

Document care conține date cu caracter personal, protejat de prevederile Regulamentului (UE) nr. 679/2016 și Legii 190/2018

DATE DESPRE IMOBILUL NR. 6239

Oficiul de Cadastru şi Publicitate Imobiliară SUCEAVA
Biroul de Cadastru şi Publicitate Imobiliară Radauti

A. Partea I. Descrierea imobilului

TEREN Intravilan

Adresa: Loc. Gramesti, Jud. Suceava

Nr. Crt	Nr cadastral Nr. topografic	Suprafaţa* (mp)	Observaţii / Referinţe
A1		534	Sector cadastral:16 Teren neimprejmuit;

B. Partea II. Proprietari şi acte

Inscrieri privitoare la dreptul de proprietate şi alte drepturi reale		Referinţe
/		
Act Normativ nr. 7, din 13/03/1996 emis de PARLAMENTUL ROMANIEI (art. 13);		
B1	Inscrierea posesiei, drept de PROPRIETATE, dobandit prin Lege, cota actuala 1/1	A1
	1) **NEIDENTIFICAT NEIDENTIFICAT**	
B2	Se notează menţiunea de proprietar neidentificat.	A1

C. Partea III. SARCINI .

Inscrieri privind dezmembramintele dreptului de proprietate, drepturi reale de garanţie şi sarcini	Referinţe
NU SUNT	

Document care conține date cu caracter personal, protejat de prevederile Regulamentului (UE) nr. 679/2016 și Legii 190/2018

Anexa Nr. 1 La Partea I

Teren

Nr cadastral	Suprafaţa (mp)*	Observaţii / Referinţe
	534	

* Suprafaţa este determinată in planul de proiecţie Stereo 70.

DETALII LINIARE IMOBIL

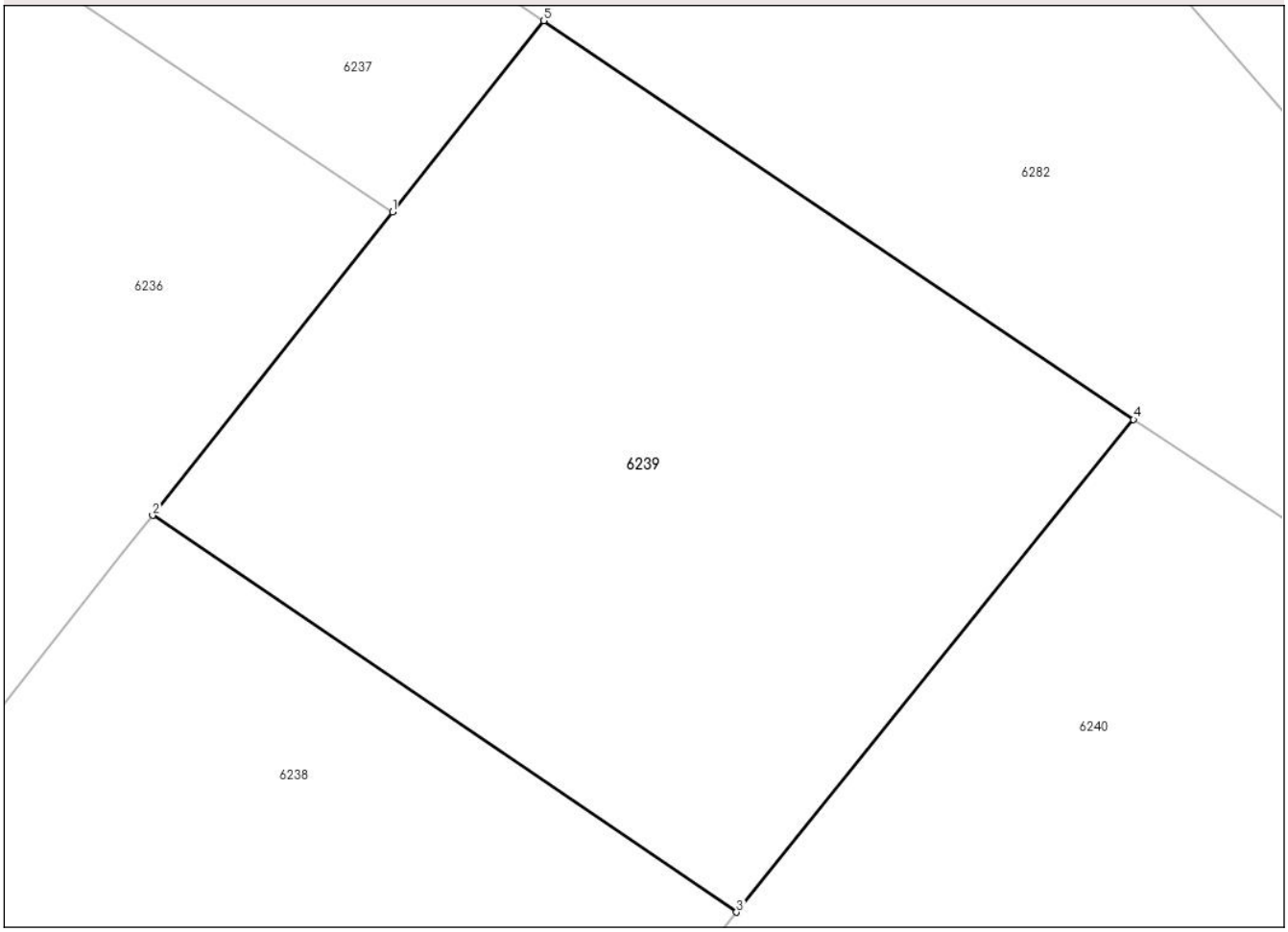

Date referitoare la teren

Crt	Categorie folosință	Intra vilan	Suprafaţa (mp)	Tarla	Parcelă	Nr. topo	Observaţii / Referinţe
1	arabil	DA	534	-	-	-	

Lungime Segmente
1) Valorile lungimilor segmentelor sunt obţinute din proiecţie în plan.

Punct început	X / Y	Punct sfârşit	X / Y	Lungime segment (** (m)
1	585.349,333 712.859,272	2	585.341,035 712.848,796	13.364
2	585.341,035 712.848,796	3	585.361,237 712.835,087	24.414
3	585.361,237 712.835,087	4	585.374,968 712.852,104	21.866
4	585.374,968 712.852,104	5	585.354,571 712.865,884	24.616
5	585.354,571 712.865,884	1	585.349,333 712.859,272	8.435

Document care conține date cu caracter personal, protejat de prevederile Regulamentului (UE) nr. 679/2016 și Legii 190/2018

** Lungimile segmentelor sunt determinate în planul de proiecţie Stereo 70 şi sunt rotunjite la 1 milimetru.
*** Distanţa dintre puncte este formată din segmente cumulate ce sunt mai mici decât valoarea 1 milimetru.

DATE DESPRE IMOBILUL NR. 6240

Oficiul de Cadastru şi Publicitate Imobiliară SUCEAVA
Biroul de Cadastru şi Publicitate Imobiliară Radauti

A. Partea I. Descrierea imobilului

TEREN Intravilan

Adresa: Loc. Gramesti, Str Mânigeni, Nr. 14, Jud. Suceava

Nr. Crt	Nr cadastral Nr. topografic	Suprafaţa* (mp)	Observaţii / Referinţe
A1		3.600	Sector cadastral:16 Teren neimprejmuit;

B. Partea II. Proprietari şi acte

Inscrieri privitoare la dreptul de proprietate şi alte drepturi reale		Referinţe
/		
Act Administrativ nr. 174, din 04/04/1993 emis de CJSDPAT SUCEAVA;		
B1	Intabulare, drept de PROPRIETATE, dobandit prin Reconstituire, cota actuala 1/1	A1
	1) **MANOLICĂ HARALAMBIE**, Lipsă CNP proprietar. 2) **MANOLICĂ PETRU**, Lipsă CNP proprietar.	

C. Partea III. SARCINI .

Inscrieri privind dezmembramintele dreptului de proprietate, drepturi reale de garanţie şi sarcini	Referinţe
NU SUNT	

Document care conține date cu caracter personal, protejat de prevederile Regulamentului (UE) nr. 679/2016 și Legii 190/2018

Anexa Nr. 1 La Partea I

Teren

Nr cadastral	Suprafaţa (mp)*	Observaţii / Referinţe
	3.600	

* Suprafaţa este determinată in planul de proiecţie Stereo 70.

DETALII LINIARE IMOBIL

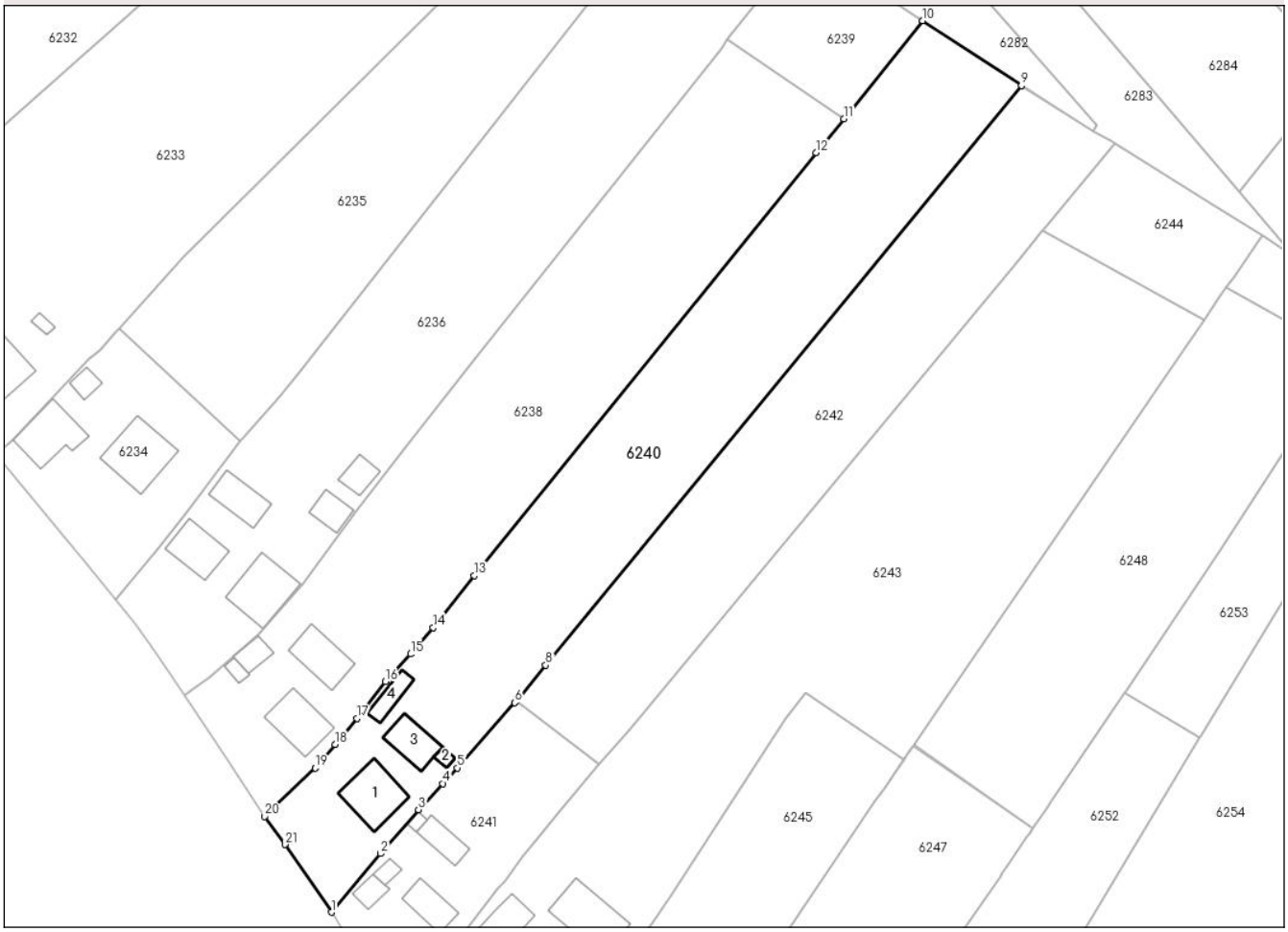

Date referitoare la teren

Crt	Categorie folosință	Intra vilan	Suprafaţa (mp)	Tarla	Parcelă	Nr. topo	Observaţii / Referinţe
1	curti constructii	DA	816	-	-	-	
2	arabil	DA	2.784	-	-	-	

Date referitoare la construcţii

Crt	Număr	Destinaţie construcţie	Supraf. (mp)	Situaţie juridică	Observaţii / Referinţe
A1.1		constructii de locuinte	79	Fara acte	Nr. niveluri:1; S. construita la sol:79 mp; Locuinţă.
A1.2		constructii anexa	7	Fara acte	Nr. niveluri:1; S. construita la sol:7 mp; Anexă.
A1.3		constructii anexa	49	Fara acte	Nr. niveluri:1; S. construita la sol:49 mp; Şură.
A1.4		constructii anexa	27	Fara acte	Nr. niveluri:1; S. construita la sol:27 mp; Anexă.

Lungime Segmente

1) Valorile lungimilor segmentelor sunt obţinute din proiecţie în plan.

Punct început	X / Y	Punct sfârşit	X / Y	Lungime segment (** (m)

Punct început	X / Y	Punct sfârşit	X / Y	Lungime segment (** (m)

Document care conține date cu caracter personal, protejat de prevederile Regulamentului (UE) nr. 679/2016 și Legii 190/2018

Punct început	X / Y	Punct sfârşit	X / Y	Lungime segment (** (m)
1	585.272,121 712.697,212	2	585.280,686 712.707,383	13.297
3	585.287,249 712.715,02	4	585.291,5 712.719,57	6.227
5	585.294,029 712.722,278	6	585.304,017 712.733,614	15.108
7	585.304,257 712.733,906	8	585.309,374 712.740,141	8.066
9	585.392,118 712.840,828	10	585.374,968 712.852,104	20.525
11	585.361,237 712.835,087	12	585.356,457 712.829,163	7.612
13	585.296,958 712.755,728	14	585.289,852 712.746,642	11.535
15	585.285,883 712.742,074	16	585.281,517 712.737,274	6.489
17	585.276,591 712.730,918	18	585.272,743 712.726,334	5.985
19	585.269,267 712.722,283	20	585.260,527 712.713,835	12.156
21	585.264,092 712.708,976	1	585.272,121 712.697,212	14.243

Punct început	X / Y	Punct sfârşit	X / Y	Lungime segment (** (m)
2	585.280,686 712.707,383	3	585.287,249 712.715,02	10.07
4	585.291,5 712.719,57	5	585.294,029 712.722,278	3.705
6	585.304,017 712.733,614	7	585.304,257 712.733,906	0.378
8	585.309,374 712.740,141	9	585.392,118 712.840,828	130.324
10	585.374,968 712.852,104	11	585.361,237 712.835,087	21.866
12	585.356,457 712.829,163	13	585.296,958 712.755,728	94.514
14	585.289,852 712.746,642	15	585.285,883 712.742,074	6.051
16	585.281,517 712.737,274	17	585.276,591 712.730,918	8.041
18	585.272,743 712.726,334	19	585.269,267 712.722,283	5.338
20	585.260,527 712.713,835	21	585.264,092 712.708,976	6.027

** Lungimile segmentelor sunt determinate în planul de proiecţie Stereo 70 şi sunt rotunjite la 1 milimetru.
*** Distanţa dintre puncte este formată din segmente cumulate ce sunt mai mici decât valoarea 1 milimetru.

Document care conține date cu caracter personal, protejat de prevederile Regulamentului (UE) nr. 679/2016 și Legii 190/2018

DATE DESPRE IMOBILUL NR. 6241

Oficiul de Cadastru şi Publicitate Imobiliară SUCEAVA
Biroul de Cadastru şi Publicitate Imobiliară Radauti

A. Partea I. Descrierea imobilului

TEREN Intravilan

Adresa: Loc. Gramesti, Str Mânigeni, Nr. 12, Jud. Suceava

Nr. Crt	Nr cadastral Nr. topografic	Suprafaţa* (mp)	Observaţii / Referinţe
A1		1.000	Sector cadastral:16 Teren neimprejmuit;

B. Partea II. Proprietari şi acte

Inscrieri privitoare la dreptul de proprietate şi alte drepturi reale		Referinţe
/		
Act Administrativ nr. 558, din 21/04/1994 emis de CJSDPAT SUCEAVA;		
B1	Intabulare, drept de PROPRIETATE, dobandit prin Reconstituire, cota actuala 1/1	A1
	1) **BARBU MIHAI**, Lipsă CNP proprietar.	

C. Partea III. SARCINI .

Inscrieri privind dezmembramintele dreptului de proprietate, drepturi reale de garanţie şi sarcini	Referinţe
NU SUNT	

Document care conține date cu caracter personal, protejat de prevederile Regulamentului (UE) nr. 679/2016 și Legii 190/2018

Anexa Nr. 1 La Partea I

Teren

Nr cadastral	Suprafaţa (mp)*	Observaţii / Referinţe
	1.000	

* Suprafaţa este determinată in planul de proiecţie Stereo 70.

DETALII LINIARE IMOBIL

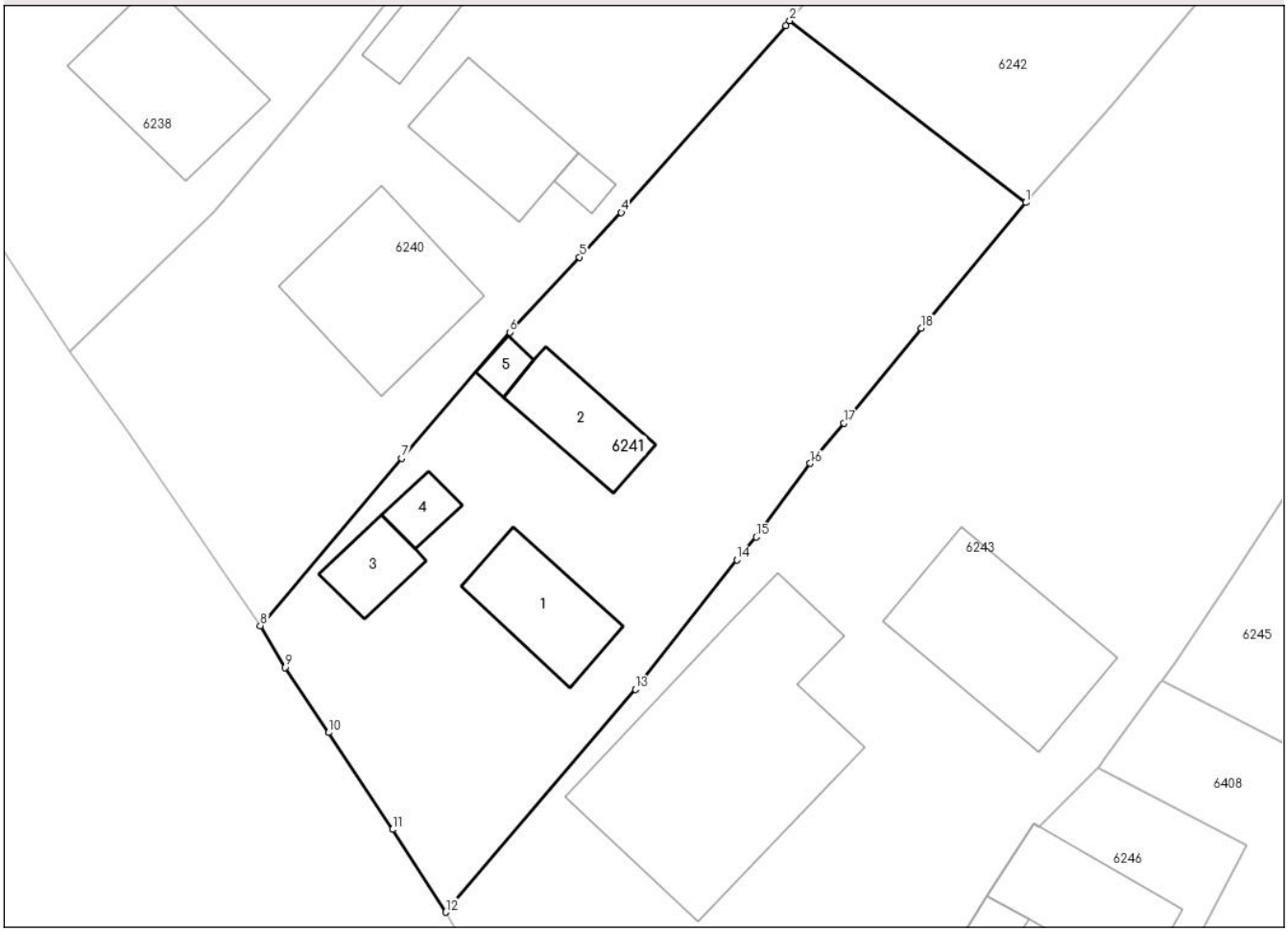

Date referitoare la teren

Crt	Categorie folosință	Intra vilan	Suprafaţa (mp)	Tarla	Parcelă	Nr. topo	Observaţii / Referinţe
1	curti constructii	DA	636	-	-	-	
2	arabil	DA	364	-	-	-	

Date referitoare la construcţii

Crt	Număr	Destinaţie construcţie	Supraf. (mp)	Situaţie juridică	Observaţii / Referinţe
A1.1		constructii de locuinte	44	Fara acte	Nr. niveluri:1; S. construita la sol:44 mp; Locuinţă.
A1.2		constructii anexa	35	Fara acte	Nr. niveluri:1; S. construita la sol:35 mp; Şură.
A1.3		constructii anexa	20	Fara acte	Nr. niveluri:1; S. construita la sol:20 mp; Anexă.
A1.4		constructii anexa	11	Fara acte	Nr. niveluri:1; S. construita la sol:11 mp; Anexă.
A1.5		constructii anexa	6	Fara acte	Nr. niveluri:1; S. construita la sol:6 mp; Anexă.

Document care conține date cu caracter personal, protejat de prevederile Regulamentului (UE) nr. 679/2016 și Legii 190/2018

Lungime Segmente
1) Valorile lungimilor segmentelor sunt obţinute din proiecţie în plan.

Punct început	X / Y	Punct sfârşit	X / Y	Lungime segment (** (m)
1	585.318,587 712.722,877	2	585.304,257 712.733,906	18.083
2	585.304,257 712.733,906	3	585.304,017 712.733,614	0.378
3	585.304,017 712.733,614	4	585.294,029 712.722,278	15.108
4	585.294,029 712.722,278	5	585.291,5 712.719,57	3.705
5	585.291,5 712.719,57	6	585.287,249 712.715,02	6.227
6	585.287,249 712.715,02	7	585.280,686 712.707,383	10.07
7	585.280,686 712.707,383	8	585.272,121 712.697,212	13.297
8	585.272,121 712.697,212	9	585.273,607 712.694,682	2.934
9	585.273,607 712.694,682	10	585.276,27 712.690,733	4.763
10	585.276,27 712.690,733	11	585.280,139 712.684,861	7.032
11	585.280,139 712.684,861	12	585.283,363 712.679,843	5.964
12	585.283,363 712.679,843	13	585.294,885 712.693,359	17.761
13	585.294,885 712.693,359	14	585.301,043 712.701,217	9.983
14	585.301,043 712.701,217	15	585.302,22 712.702,595	1.812
15	585.302,22 712.702,595	16	585.305,508 712.707,059	5.544
16	585.305,508 712.707,059	17	585.307,553 712.709,51	3.192
17	585.307,553 712.709,51	18	585.312,238 712.715,258	7.415
18	585.312,238 712.715,258	1	585.318,587 712.722,877	9.918

** Lungimile segmentelor sunt determinate în planul de proiecţie Stereo 70 şi sunt rotunjite la 1 milimetru.
*** Distanţa dintre puncte este formată din segmente cumulate ce sunt mai mici decât valoarea 1 milimetru.

Document care conține date cu caracter personal, protejat de prevederile Regulamentului (UE) nr. 679/2016 și Legii 190/2018

DATE DESPRE IMOBILUL NR. 6242

Oficiul de Cadastru şi Publicitate Imobiliară SUCEAVA
Biroul de Cadastru şi Publicitate Imobiliară Radauti

A. Partea I. Descrierea imobilului

TEREN Intravilan

Adresa: Loc. Gramesti, Jud. Suceava

Nr. Crt	Nr cadastral Nr. topografic	Suprafaţa* (mp)	Observaţii / Referinţe
A1		2.600	Sector cadastral:16 Teren neimprejmuit;

B. Partea II. Proprietari şi acte

Inscrieri privitoare la dreptul de proprietate şi alte drepturi reale		Referinţe
/		
Act Administrativ nr. 558, din 21/04/1994 emis de CJSDPAT SUCEAVA;		
B1	Intabulare, drept de PROPRIETATE, dobandit prin Reconstituire, cota actuala 1/1	A1
	1) **BARBU MIHAI**,	

C. Partea III. SARCINI .

Inscrieri privind dezmembramintele dreptului de proprietate, drepturi reale de garanţie şi sarcini	Referinţe
NU SUNT	

Document care conține date cu caracter personal, protejat de prevederile Regulamentului (UE) nr. 679/2016 și Legii 190/2018

Anexa Nr. 1 La Partea I

Teren

Nr cadastral	Suprafaţa (mp)*	Observaţii / Referinţe
	2.600	

* Suprafaţa este determinată in planul de proiecţie Stereo 70.

DETALII LINIARE IMOBIL

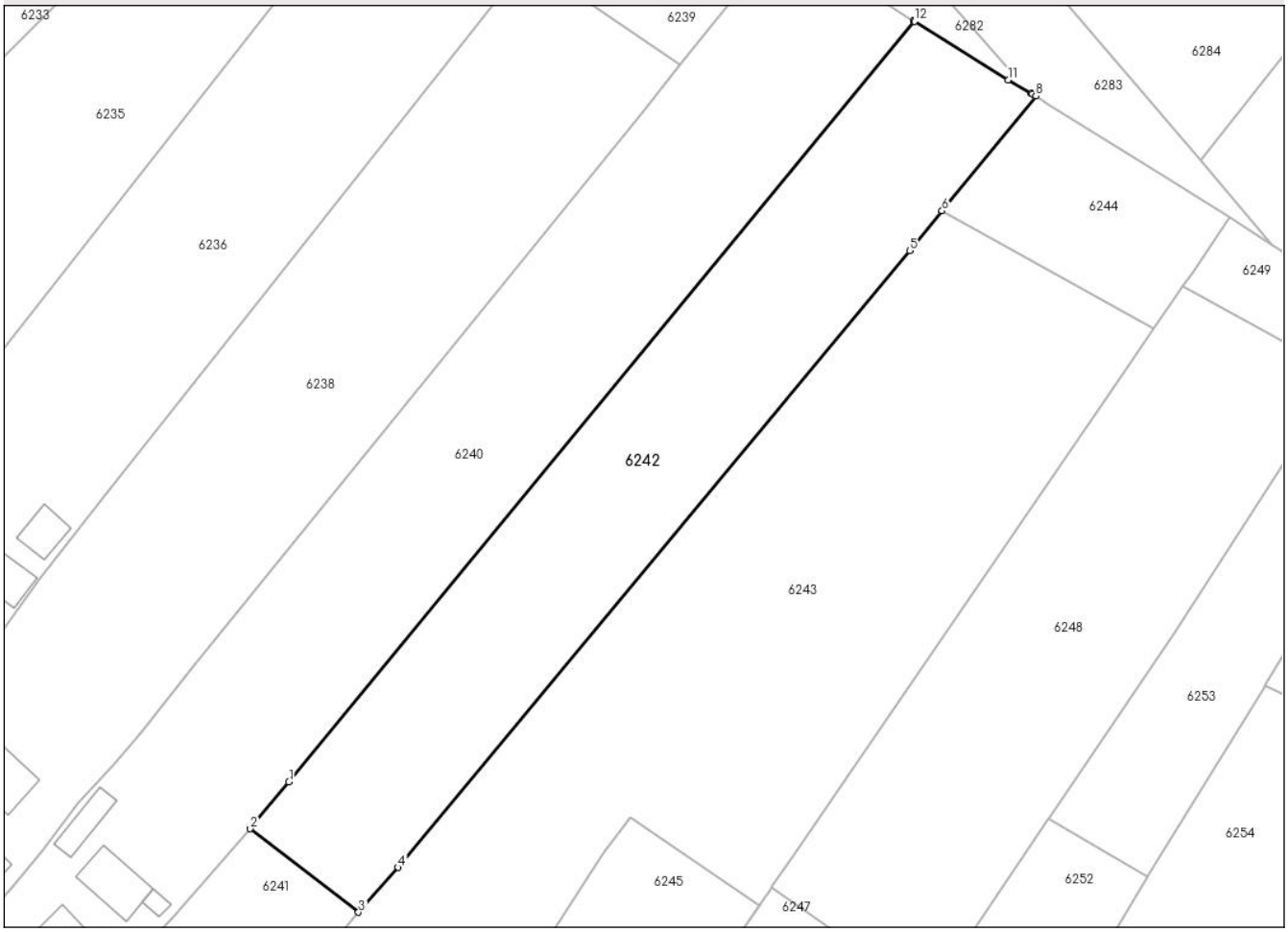

Date referitoare la teren

Crt	Categorie folosință	Intra vilan	Suprafaţa (mp)	Tarla	Parcelă	Nr. topo	Observaţii / Referinţe
1	arabil	DA	2.600	-	-	-	

Lungime Segmente
1) Valorile lungimilor segmentelor sunt obţinute din proiecţie în plan.

Punct început	X / Y	Punct sfârşit	X / Y	Lungime segment (** (m)
1	585.309,374 712.740,141	2	585.304,257 712.733,906	8.066
2	585.304,257 712.733,906	3	585.318,587 712.722,877	18.083
3	585.318,587 712.722,877	4	585.323,857 712.728,802	7.93
4	585.323,857 712.728,802	5	585.391,595 712.810,424	106.069
5	585.391,595 712.810,424	6	585.395,884 712.815,669	6.775

Document care conține date cu caracter personal, protejat de prevederile Regulamentului (UE) nr. 679/2016 și Legii 190/2018

Punct început	X / Y	Punct sfârşit	X / Y	Lungime segment (** (m)
6	585.395,884 712.815,669	7	585.396,252 712.816,12	0.582
7	585.396,252 712.816,12	8	585.408,302 712.830,857	19.036
8	585.408,302 712.830,857	9	585.407,856 712.831,155	0.536
9	585.407,856 712.831,155	10	585.407,724 712.831,244	0.159
10	585.407,724 712.831,244	11	585.404,671 712.832,98	3.512
11	585.404,671 712.832,98	12	585.392,218 712.840,762	14.685
12	585.392,218 712.840,762	13	585.392,118 712.840,828	0.12
13	585.392,118 712.840,828	1	585.309,374 712.740,141	130.324

** Lungimile segmentelor sunt determinate în planul de proiecţie Stereo 70 şi sunt rotunjite la 1 milimetru.
*** Distanţa dintre puncte este formată din segmente cumulate ce sunt mai mici decât valoarea 1 milimetru.

Document care conține date cu caracter personal, protejat de prevederile Regulamentului (UE) nr. 679/2016 și Legii 190/2018

DATE DESPRE IMOBILUL NR. 6243

Oficiul de Cadastru şi Publicitate Imobiliară SUCEAVA
Biroul de Cadastru şi Publicitate Imobiliară Radauti

A. Partea I. Descrierea imobilului

TEREN Intravilan

Adresa: Loc. Gramesti, Str Mânigeni, Nr. 10, Jud. Suceava

Nr. Crt	Nr cadastral Nr. topografic	Suprafaţa* (mp)	Observaţii / Referinţe
A1	30461	5.400	Sector cadastral:16 Teren neimprejmuit;

Construcţii

Crt	Nr cadastral Nr. topografic	Adresa	Observaţii / Referinţe
A1.1	30461-C1	Loc. Gramesti, Str Mânigeni, Nr. 10, Jud. Suceava	Nr. niveluri:1; S. construita la sol:62 mp; S. construita desfasurata:62 mp; locuinta, Parter, din lemn, acoperis tabla, din 1947, fara lift si certificat de performanta energetica,
A1.2	30461-C2	Loc. Gramesti, Str Mânigeni, Nr. 10, Jud. Suceava	Nr. niveluri:1; S. construita la sol:92 mp; S. construita desfasurata:92 mp; sura cu grajd-Parter, din lemn, acoperis tabla, din 1957, fara lift si certificat de performanta energetica,

B. Partea II. Proprietari şi acte

Inscrieri privitoare la dreptul de proprietate şi alte drepturi reale		Referinţe
10330 / 30/04/2013		
Act Notarial nr. CVC 5508, din 18/08/1993 emis de NOTAR DE STAT BUZDUGA CATALINA (certificat de casatorie seria CD nr 871721 eliberat de Primaria Calafindesti);		
B3	Intabulare, drept de PROPRIETATEbun propriu cu titlu de cumparare, dobandit prin Conventie, cota actuala 1/1	A1, A1.1, A1.2
	1) **RACOLTA VERONICA**	

C. Partea III. SARCINI

Inscrieri privind dezmembramintele dreptului de proprietate, drepturi reale de garanţie şi sarcini		Referinţe
10330 / 30/04/2013		
Act Notarial nr. CVC 5508, din 18/08/1993 emis de NOTAR DE STAT BUZDUGA CATALINA (certificat de casatorie seria CD nr 871721 eliberat de Primaria Calafindesti);		
C2	Intabulare, drept de UZUFRUCT VIAGER, cota actuala 1/1	A1, A1.1, A1.2
	1) **BOBU ELENA**	
C3	Se noteaza obligatia de intretinere	A1, A1.1, A1.2
	1) **BOBU ELENA**	

Document care conține date cu caracter personal, protejat de prevederile Regulamentului (UE) nr. 679/2016 și Legii 190/2018

Anexa Nr. 1 La Partea I

Teren

Nr cadastral	Suprafaţa (mp)*	Observaţii / Referinţe
30461	5.400	

* Suprafaţa este determinată in planul de proiecţie Stereo 70.

DETALII LINIARE IMOBIL

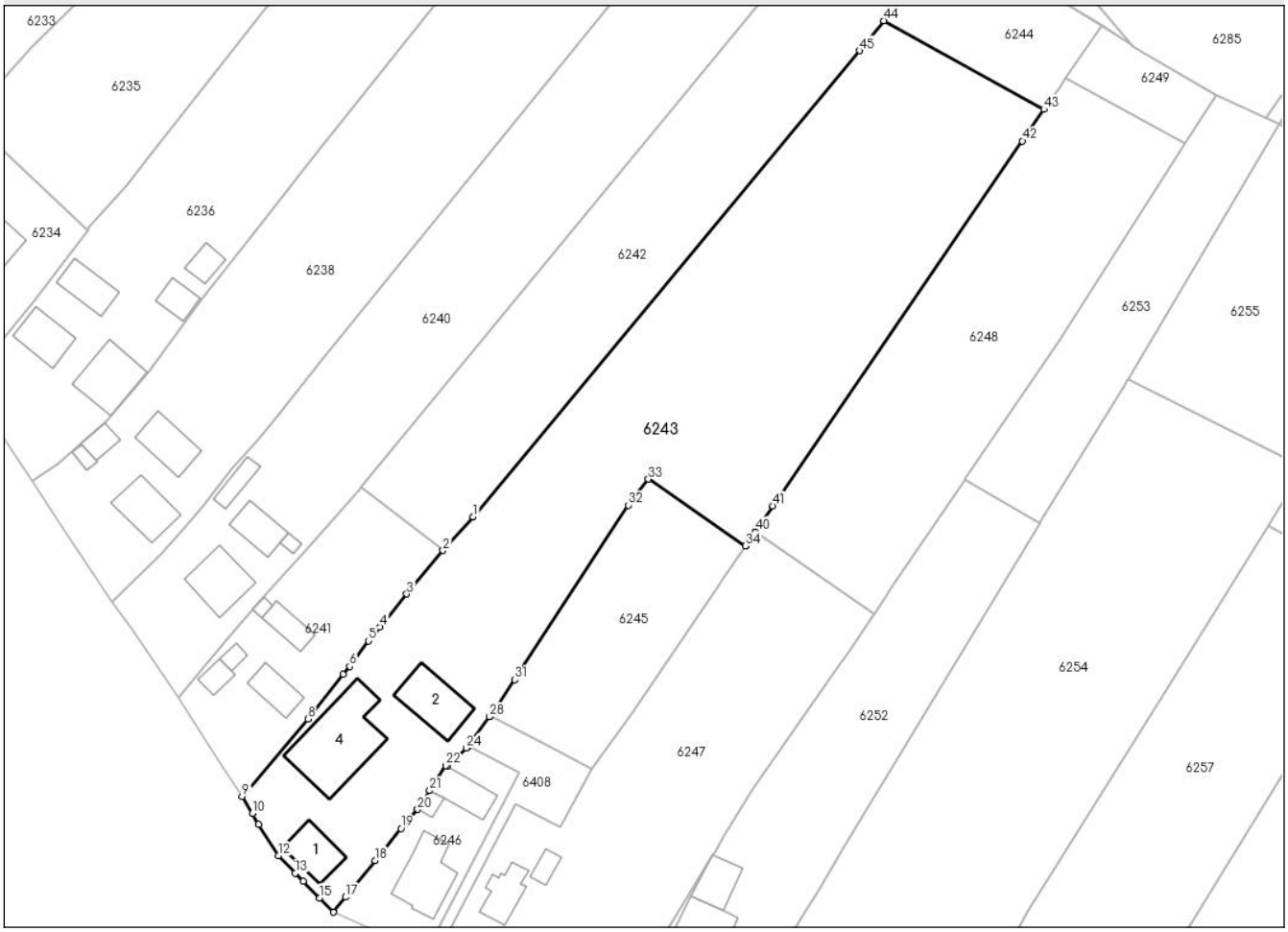

Date referitoare la teren

Crt	Categorie folosință	Intra vilan	Suprafaţa (mp)	Tarla	Parcelă	Nr. topo	Observaţii / Referinţe
1	arabil	DA	4.170	-	-	-	
2	curti constructii	DA	1.230	-	-	-	

Date referitoare la construcţii

Crt	Număr	Destinaţie construcţie	Supraf. (mp)	Situaţie juridică	Observaţii / Referinţe
A1.1	30461-C1	constructii de locuinte	62	Cu acte	Nr. niveluri:1; S. construita la sol:62 mp; S. construita desfasurata:62 mp; locuinta, Parter, din lemn, acoperis tabla, din 1947, fara lift si certificat de performanta energetica,
A1.2	30461-C2	constructii anexa	92	Cu acte	Nr. niveluri:1; S. construita la sol:92 mp; S. construita desfasurata:92 mp; sura cu grajd-Parter, din lemn, acoperis tabla, din 1957, fara lift si certificat de performanta energetica,
A1.4		constructii de locuinte	185	Fara acte	Nr. niveluri:3; S. construita la sol:185 mp; S. construita desfasurata:510 mp; Locuinţă D+P+M.

Document care conține date cu caracter personal, protejat de prevederile Regulamentului (UE) nr. 679/2016 și Legii 190/2018

Lungime Segmente

1) Valorile lungimilor segmentelor sunt obţinute din proiecţie în plan.

Punct început	X / Y	Punct sfârşit	X / Y	Lungime segment
1	585.323,857 712.728,802	2	585.318,587 712.722,877	7.93
4	585.307,553 712.709,51	5	585.305,508 712.707,059	3.192
7	585.301,043 712.701,217	8	585.294,885 712.693,359	9.983
10	585.285,189 712.676,813	11	585.286,243 712.674,941	2.148
13	585.292,662 712.666,38	14	585.294,072 712.664,906	2.04
16	585.299,344 712.659,531	17	585.301,484 712.662,16	3.39
19	585.311,222 712.674,212	20	585.314,139 712.677,545	4.429
22	585.319,063 712.685,234	23	585.319,399 712.685,04	0.388
25	585.322,947 712.688,59	26	585.323,014 712.688,657	0.095
28	585.326,741 712.693,744	29	585.326,867 712.693,904	0.204
31	585.331,16 712.700,26	32	585.351,111 712.730,805	36.483
34	585.371,658 712.723,701	35	585.371,737 712.723,816	0.14
37	585.372,545 712.724,995	38	585.372,639 712.725,132	0.166
40	585.373,403 712.726,246	41	585.376,438 712.730,68	5.373
43	585.423,963 712.800,134	44	585.395,884 712.815,669	32.09

Punct început	X / Y	Punct sfârşit	X / Y	Lungime segment
2	585.318,587 712.722,877	3	585.312,238 712.715,258	9.918
5	585.305,508 712.707,059	6	585.302,22 712.702,595	5.544
8	585.294,885 712.693,359	9	585.283,363 712.679,843	17.761
11	585.286,243 712.674,941	12	585.289,701 712.669,394	6.537
14	585.294,072 712.664,906	15	585.296,952 712.662,016	4.08
17	585.301,484 712.662,16	18	585.306,675 712.668,584	8.259
20	585.314,139 712.677,545	21	585.316,235 712.680,817	3.886
23	585.319,399 712.685,04	24	585.322,653 712.688,296	4.603
26	585.323,014 712.688,657	27	585.323,327 712.689,084	0.529
29	585.326,867 712.693,904	30	585.327,699 712.694,961	1.345
32	585.351,111 712.730,805	33	585.354,597 712.735,392	5.761
35	585.371,737 712.723,816	36	585.372,262 712.724,581	0.928
38	585.372,639 712.725,132	39	585.373,31 712.726,11	1.186
41	585.376,438 712.730,68	42	585.420,185 712.794,608	77.463
44	585.395,884 712.815,669	45	585.391,595 712.810,424	6.775

Punct început	X / Y	Punct sfârşit	X / Y	Lungime segment
3	585.312,238 712.715,258	4	585.307,553 712.709,51	7.415
6	585.302,22 712.702,595	7	585.301,043 712.701,217	1.812
9	585.283,363 712.679,843	10	585.285,189 712.676,813	3.538
12	585.289,701 712.669,394	13	585.292,662 712.666,38	4.225
15	585.296,952 712.662,016	16	585.299,344 712.659,531	3.449
18	585.306,675 712.668,584	19	585.311,222 712.674,212	7.235
21	585.316,235 712.680,817	22	585.319,063 712.685,234	5.245
24	585.322,653 712.688,296	25	585.322,947 712.688,59	0.416
27	585.323,327 712.689,084	28	585.326,741 712.693,744	5.777
30	585.327,699 712.694,961	31	585.331,16 712.700,26	6.329
33	585.354,597 712.735,392	34	585.371,658 712.723,701	20.682
36	585.372,262 712.724,581	37	585.372,545 712.724,995	0.501
39	585.373,31 712.726,11	40	585.373,403 712.726,246	0.165
42	585.420,185 712.794,608	43	585.423,963 712.800,134	6.694
45	585.391,595 712.810,424	1	585.323,857 712.728,802	106.069

** Lungimile segmentelor sunt determinate în planul de proiecţie Stereo 70 şi sunt rotunjite la 1 milimetru.

*** Distanţa dintre puncte este formată din segmente cumulate ce sunt mai mici decât valoarea 1 milimetru.

Document care conține date cu caracter personal, protejat de prevederile Regulamentului (UE) nr. 679/2016 și Legii 190/2018

DATE DESPRE IMOBILUL NR. 6244

Oficiul de Cadastru şi Publicitate Imobiliară SUCEAVA
Biroul de Cadastru şi Publicitate Imobiliară Radauti

A. Partea I. Descrierea imobilului

TEREN Intravilan

Adresa: Loc. Gramesti, Jud. Suceava

Nr. Crt	Nr cadastral Nr. topografic	Suprafaţa* (mp)	Observaţii / Referinţe
A1		577	Sector cadastral:16 Teren neimprejmuit;

B. Partea II. Proprietari şi acte

Inscrieri privitoare la dreptul de proprietate şi alte drepturi reale		Referinţe
/		
Act Normativ nr. 7, din 13/03/1996 emis de PARLAMENTUL ROMANIEI (art. 13);		
B1	Inscrierea posesiei, drept de PROPRIETATE, dobandit prin Lege, cota actuala 1/1	A1
	1) **NEIDENTIFICAT NEIDENTIFICAT**	
B2	Se notează menţiunea de proprietar neidentificat.	A1

C. Partea III. SARCINI .

Inscrieri privind dezmembramintele dreptului de proprietate, drepturi reale de garanţie şi sarcini	Referinţe
NU SUNT	

Document care conține date cu caracter personal, protejat de prevederile Regulamentului (UE) nr. 679/2016 și Legii 190/2018

Anexa Nr. 1 La Partea I

Teren

Nr cadastral	Suprafaţa (mp)*	Observaţii / Referinţe
	577	

* Suprafaţa este determinată in planul de proiecţie Stereo 70.

DETALII LINIARE IMOBIL

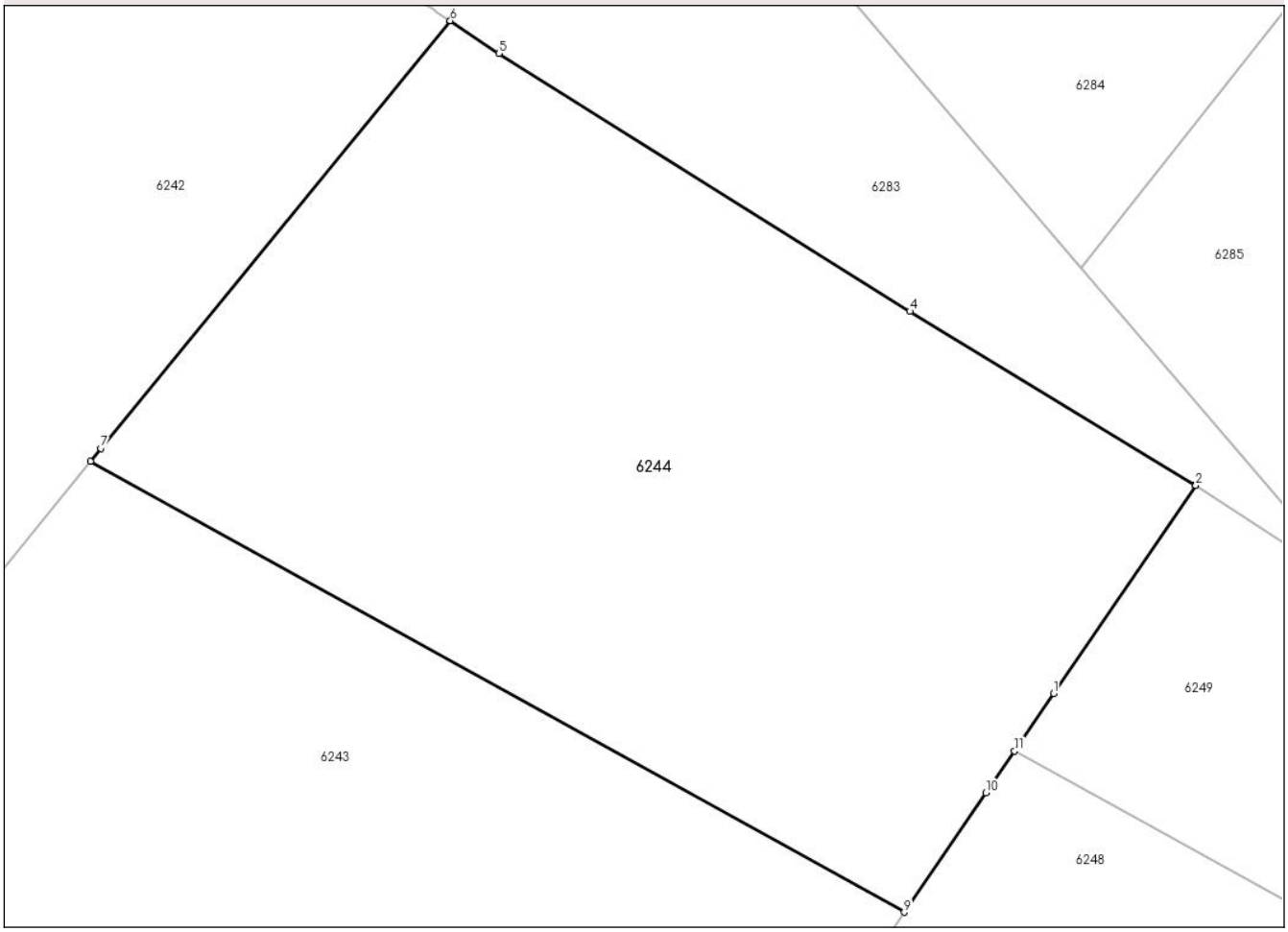

Date referitoare la teren

Crt	Categorie folosință	Intra vilan	Suprafaţa (mp)	Tarla	Parcelă	Nr. topo	Observaţii / Referinţe
1	arabil	DA	577	-	-	-	

Lungime Segmente
1) Valorile lungimilor segmentelor sunt obţinute din proiecţie în plan.

Punct început	X / Y	Punct sfârşit	X / Y	Lungime segment (** (m)
1	585.429,118 712.807,675	2	585.434,02 712.814,844	8.685
2	585.434,02 712.814,844	3	585.434,0 712.814,857	0.024
3	585.434,0 712.814,857	4	585.424,159 712.820,84	11.517
4	585.424,159 712.820,84	5	585.409,98 712.829,731	16.736
5	585.409,98 712.829,731	6	585.408,302 712.830,857	2.021

Document care conține date cu caracter personal, protejat de prevederile Regulamentului (UE) nr. 679/2016 și Legii 190/2018

Punct început	X / Y	Punct sfârşit	X / Y	Lungime segment (** (m)
6	585.408,302 712.830,857	7	585.396,252 712.816,12	19.036
7	585.396,252 712.816,12	8	585.395,884 712.815,669	0.582
8	585.395,884 712.815,669	9	585.423,963 712.800,134	32.09
9	585.423,963 712.800,134	10	585.426,774 712.804,245	4.98
10	585.426,774 712.804,245	11	585.427,764 712.805,694	1.755
11	585.427,764 712.805,694	1	585.429,118 712.807,675	2.4

** Lungimile segmentelor sunt determinate în planul de proiecţie Stereo 70 şi sunt rotunjite la 1 milimetru.
*** Distanţa dintre puncte este formată din segmente cumulate ce sunt mai mici decât valoarea 1 milimetru.

Document care conține date cu caracter personal, protejat de prevederile Regulamentului (UE) nr. 679/2016 și Legii 190/2018

DATE DESPRE IMOBILUL NR. 6245

Oficiul de Cadastru şi Publicitate Imobiliară SUCEAVA
Biroul de Cadastru şi Publicitate Imobiliară Radauti

A. Partea I. Descrierea imobilului

TEREN Intravilan

Adresa: Loc. Gramesti, Jud. Suceava

Nr. Crt	Nr cadastral Nr. topografic	Suprafaţa* (mp)	Observaţii / Referinţe
A1	36723	1.000	Sector cadastral:16 Teren neimprejmuit;

B. Partea II. Proprietari şi acte

Inscrieri privitoare la dreptul de proprietate şi alte drepturi reale		Referinţe
10262 / 29/02/2024		
Act Notarial nr. contract de vânzare-cumpărare aut. nr. 686, din 28/02/2024 emis de N.P. MACOVEI RALUCA MIHAELA;		
B3	Intabulare, drept de PROPRIETATE, dobandit prin Conventie, cota actuala 1/1	A1
	1) **RACOLŢA GHEORGHE** 2) **RACOLŢA VERONICA**, bun comun, în devălmăşie	

C. Partea III. SARCINI .

Inscrieri privind dezmembramintele dreptului de proprietate, drepturi reale de garanţie şi sarcini	Referinţe
NU SUNT	

Document care conține date cu caracter personal, protejat de prevederile Regulamentului (UE) nr. 679/2016 și Legii 190/2018

Anexa Nr. 1 La Partea I

Teren

Nr cadastral	Suprafaţa (mp)*	Observaţii / Referinţe
36723	1.000	

* Suprafaţa este determinată in planul de proiecţie Stereo 70.

DETALII LINIARE IMOBIL

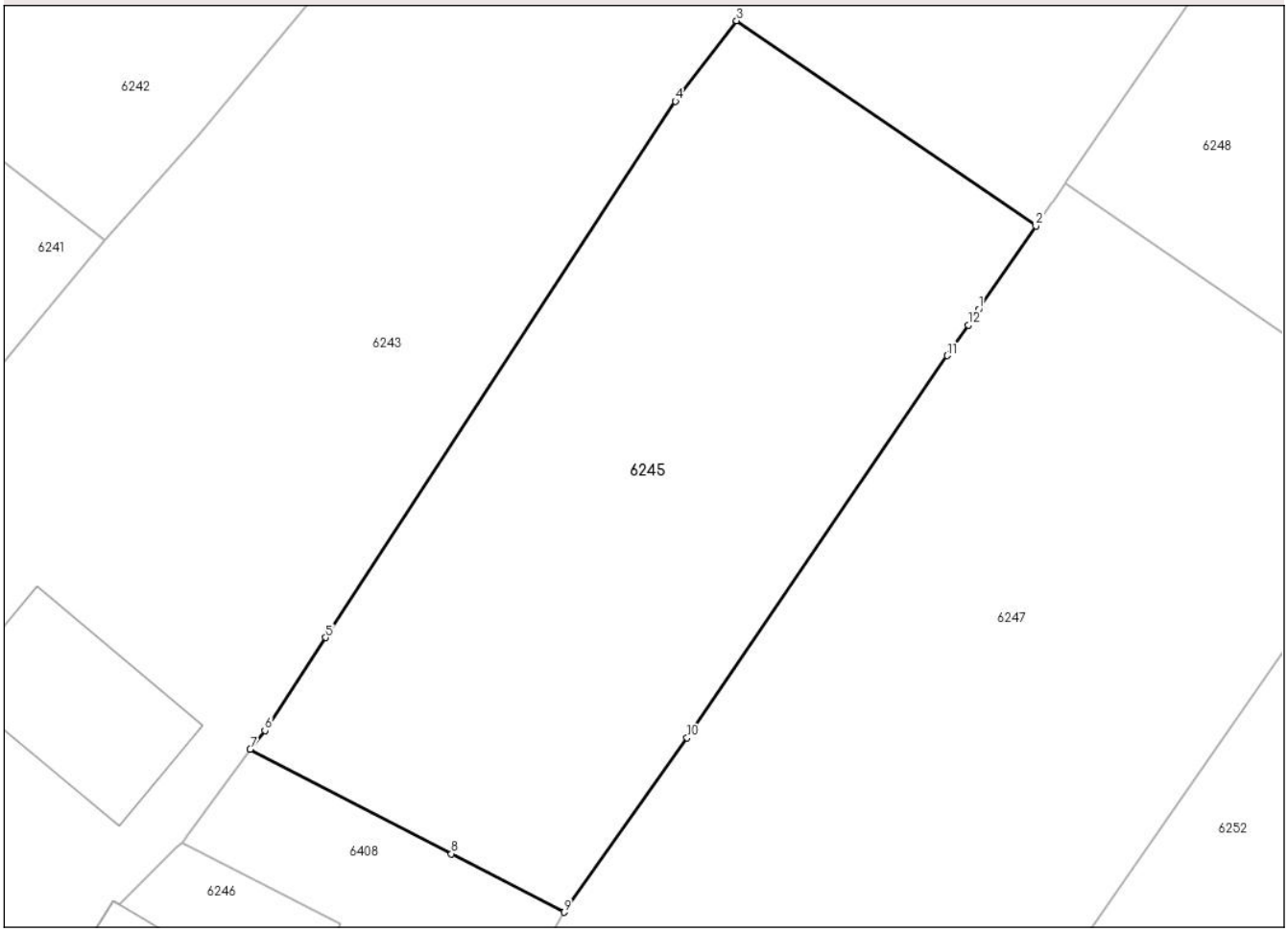

Date referitoare la teren

Crt	Categorie folosință	Intra vilan	Suprafaţa (mp)	Tarla	Parcelă	Nr. topo	Observaţii / Referinţe
1	arabil	DA	1.000	-	-	-	

Lungime Segmente
1) Valorile lungimilor segmentelor sunt obţinute din proiecţie în plan.

Punct început	X / Y	Punct sfârşit	X / Y	Lungime segment (** (m)
1	585.368,404 712.718,956	2	585.371,658 712.723,701	5.754
2	585.371,658 712.723,701	3	585.354,597 712.735,392	20.682
3	585.354,597 712.735,392	4	585.351,111 712.730,805	5.761
4	585.351,111 712.730,805	5	585.331,16 712.700,26	36.483
5	585.331,16 712.700,26	6	585.327,699 712.694,961	6.329

Document care conține date cu caracter personal, protejat de prevederile Regulamentului (UE) nr. 679/2016 și Legii 190/2018

Punct început	X / Y	Punct sfârşit	X / Y	Lungime segment (** (m)
6	585.327,699 712.694,961	7	585.326,867 712.693,904	1.345
7	585.326,867 712.693,904	8	585.338,339 712.687,95	12.925
8	585.338,339 712.687,95	9	585.344,756 712.684,619	7.23
9	585.344,756 712.684,619	10	585.351,774 712.694,547	12.158
10	585.351,774 712.694,547	11	585.366,608 712.716,32	26.346
11	585.366,608 712.716,32	12	585.367,797 712.718,066	2.112
12	585.367,797 712.718,066	1	585.368,404 712.718,956	1.077

** Lungimile segmentelor sunt determinate în planul de proiecţie Stereo 70 şi sunt rotunjite la 1 milimetru.
*** Distanţa dintre puncte este formată din segmente cumulate ce sunt mai mici decât valoarea 1 milimetru.

Document care conține date cu caracter personal, protejat de prevederile Regulamentului (UE) nr. 679/2016 și Legii 190/2018

DATE DESPRE IMOBILUL NR. 6246

Oficiul de Cadastru şi Publicitate Imobiliară SUCEAVA
Biroul de Cadastru şi Publicitate Imobiliară Radauti

A. Partea I. Descrierea imobilului

TEREN Intravilan

Adresa: Loc. Gramesti, Jud. Suceava

Nr. Crt	Nr cadastral Nr. topografic	Suprafaţa* (mp)	Observaţii / Referinţe
A1	30457	Din acte: 500 Masurata: 503	Sector cadastral:16 Teren imprejmuit;

Construcţii

Crt	Nr cadastral Nr. topografic	Adresa	Observaţii / Referinţe
A1.3	30457-C3	Loc. Gramesti, Jud. Suceava	Nr. niveluri:1; S. construita la sol:11 mp; S. construita desfasurata:11 mp; sopron-Parter, din lemn, acoperis tabla, din 1983, fara lift si certificat de performanta energetica, cu acte
A1.4	30457-C4	Loc. Gramesti, Jud. Suceava	Nr. niveluri:1; S. construita la sol:54 mp; S. construita desfasurata:54 mp; sura cu grajd-Parter, din caramida si lemn, acoperis tabla, din 1983, fara lift si certificat de performanta energetica, cu acte.

B. Partea II. Proprietari şi acte

Inscrieri privitoare la dreptul de proprietate şi alte drepturi reale		Referinţe
8993 / 16/04/2013		
Act Administrativ nr. Aut. 2/224, din 20/04/1983 emis de CONSILIUL POPULAR GRAMESTI (act administrativ nr. Adev. 507/21-02-2013 emis de Primaria Gramesti; act administrativ nr. Anexa 512/21-02-2013 emis de Primaria Gramesti);		
B2	Intabulare, drept de PROPRIETATEbun comun in dev, dobandit prin Construire, cota actuala 1/2	A1.3, A1.4
	1) **BOBU LILIANA**	
30829 / 11/09/2018		
Act Notarial nr. certificat de moştenitor nr. 35, din 10/09/2018 emis de BIN SEHLANEC ANA;		
B3	Intabulare, drept de PROPRIETATE, dobandit prin Succesiune, cota actuala 1/4	A1
	1) **BOBU LILIANA**	
B4	Intabulare, drept de PROPRIETATE, dobandit prin Succesiune, cota actuala 3/4	A1
	1) **BOBU MARIANA**	
B5	Intabulare, drept de PROPRIETATE, dobandit prin Succesiune, cota actuala 1/8	A1.3, A1.4
	1) **BOBU LILIANA**	
B6	Intabulare, drept de PROPRIETATE, dobandit prin Succesiune, cota actuala 3/8	A1.3, A1.4
	1) **BOBU MARIANA**	

C. Partea III. SARCINI .

Inscrieri privind dezmembramintele dreptului de proprietate, drepturi reale de garanţie şi sarcini	Referinţe
NU SUNT	

Document care conține date cu caracter personal, protejat de prevederile Regulamentului (UE) nr. 679/2016 și Legii 190/2018

Anexa Nr. 1 La Partea I

Teren

Nr cadastral	Suprafaţa (mp)*	Observaţii / Referinţe
30457	Din acte: 500 Masurata: 503	

* Suprafaţa este determinată in planul de proiecţie Stereo 70.

DETALII LINIARE IMOBIL

Date referitoare la teren

Crt	Categorie folosinţă	Intra vilan	Suprafaţa (mp)	Tarla	Parcelă	Nr. topo	Observaţii / Referinţe
1	curti constructii	DA	503	-	-	-	

Date referitoare la construcţii

Crt	Număr	Destinaţie construcţie	Supraf. (mp)	Situaţie juridică	Observaţii / Referinţe
A1.3	30457-C3	constructii anexa	11	Cu acte	Nr. niveluri:1; S. construita la sol:11 mp; S. construita desfasurata:11 mp; sopron-Parter, din lemn, acoperis tabla, din 1983, fara lift si certificat de performanta energetica, cu acte
A1.4	30457-C4	constructii anexa	54	Cu acte	Nr. niveluri:1; S. construita la sol:54 mp; S. construita desfasurata:54 mp; sura cu grajd-Parter, din caramida si lemn, acoperis tabla, din 1983, fara lift si certificat de performanta energetica, cu acte.
A1.6		constructii de locuinte	96	Fara acte	Nr. niveluri:1; S. construita la sol:96 mp; S. construita desfasurata:192 mp; locuinţă P+M

Document care conține date cu caracter personal, protejat de prevederile Regulamentului (UE) nr. 679/2016 și Legii 190/2018

Lungime Segmente
1) Valorile lungimilor segmentelor sunt obţinute din proiecţie în plan.

Punct început	X / Y	Punct sfârşit	X / Y	Lungime segment (** (m)
1	585.319,063 712.685,234	2	585.316,235 712.680,817	5.245
2	585.316,235 712.680,817	3	585.314,139 712.677,545	3.886
3	585.314,139 712.677,545	4	585.311,222 712.674,212	4.429
4	585.311,222 712.674,212	5	585.306,675 712.668,584	7.235
5	585.306,675 712.668,584	6	585.301,484 712.662,16	8.259
6	585.301,484 712.662,16	7	585.299,344 712.659,531	3.39
7	585.299,344 712.659,531	8	585.303,584 712.657,7	4.618
8	585.303,584 712.657,7	9	585.315,416 712.652,5	12.924
9	585.315,416 712.652,5	10	585.332,031 712.683,932	35.553
10	585.332,031 712.683,932	11	585.322,947 712.688,59	10.209
11	585.322,947 712.688,59	12	585.322,653 712.688,296	0.416
12	585.322,653 712.688,296	13	585.319,399 712.685,04	4.603
13	585.319,399 712.685,04	1	585.319,063 712.685,234	0.388

** Lungimile segmentelor sunt determinate în planul de proiecţie Stereo 70 şi sunt rotunjite la 1 milimetru.
*** Distanţa dintre puncte este formată din segmente cumulate ce sunt mai mici decât valoarea 1 milimetru.

Document care conține date cu caracter personal, protejat de prevederile Regulamentului (UE) nr. 679/2016 și Legii 190/2018

DATE DESPRE IMOBILUL NR. 6247

Oficiul de Cadastru şi Publicitate Imobiliară SUCEAVA
Biroul de Cadastru şi Publicitate Imobiliară Radauti

A. Partea I. Descrierea imobilului

Nr. CF vechi:87/N
Nr. cadastral vechi:107.

TEREN Intravilan

Adresa: Loc. Gramesti, Jud. Suceava

Nr. Crt	Nr cadastral Nr. topografic	Suprafaţa* (mp)	Observaţii / Referinţe
A1	31163	2.500	Sector cadastral:16 Teren imprejmuit;

Construcţii

Crt	Nr cadastral Nr. topografic	Adresa	Observaţii / Referinţe
A1.1	31163-C1	Loc. Gramesti, Jud. Suceava	Nr. niveluri:2; S. construita la sol:50 mp; S. construita desfasurata:91 mp; casă

B. Partea II. Proprietari şi acte

Inscrieri privitoare la dreptul de proprietate şi alte drepturi reale		Referinţe
72 / 01/08/2002		
Act Notarial nr. 2406, din 26/07/2002 emis de NOTAR PUBLIC ÎN RĂDĂUŢI;		
B1	Intabulare, drept de PROPRIETATE, dobandit prin Conventie, cota actuala 1/2	A1
	1) **BOBU LILIANA**, în devălmăşie	
30830 / 11/09/2018		
Act Notarial nr. certificat de moştenitor nr. 35, din 10/09/2018 emis de BIN SEHLANEC ANA;		
B2	Intabulare, drept de PROPRIETATEbun propriu, dobandit prin Succesiune, cota actuala 1/8	A1
	1) **BOBU LILIANA**	
B3	Intabulare, drept de PROPRIETATEbun propriu, dobandit prin Succesiune, cota actuala 3/8	A1
	1) **BOBU MARIANA**	
Act Notarial nr. 2406, din 26/07/2002 emis de BNP-R.FUNC. NR.72/2002;		
B4	Intabulare, drept de PROPRIETATEbun comun in dev.-transcris de sub B1, dobandit prin Conventie, cota actuala 1/1	A1.1
	1) **BOBU LILIANA** 2) **BOBU VASILE**	

C. Partea III. SARCINI .

Inscrieri privind dezmembramintele dreptului de proprietate, drepturi reale de garanţie şi sarcini	Referinţe
NU SUNT	

Document care conține date cu caracter personal, protejat de prevederile Regulamentului (UE) nr. 679/2016 și Legii 190/2018

Anexa Nr. 1 La Partea I

Teren

Nr cadastral	Suprafaţa (mp)*	Observaţii / Referinţe
31163	2.500	

* Suprafaţa este determinată in planul de proiecţie Stereo 70.

DETALII LINIARE IMOBIL

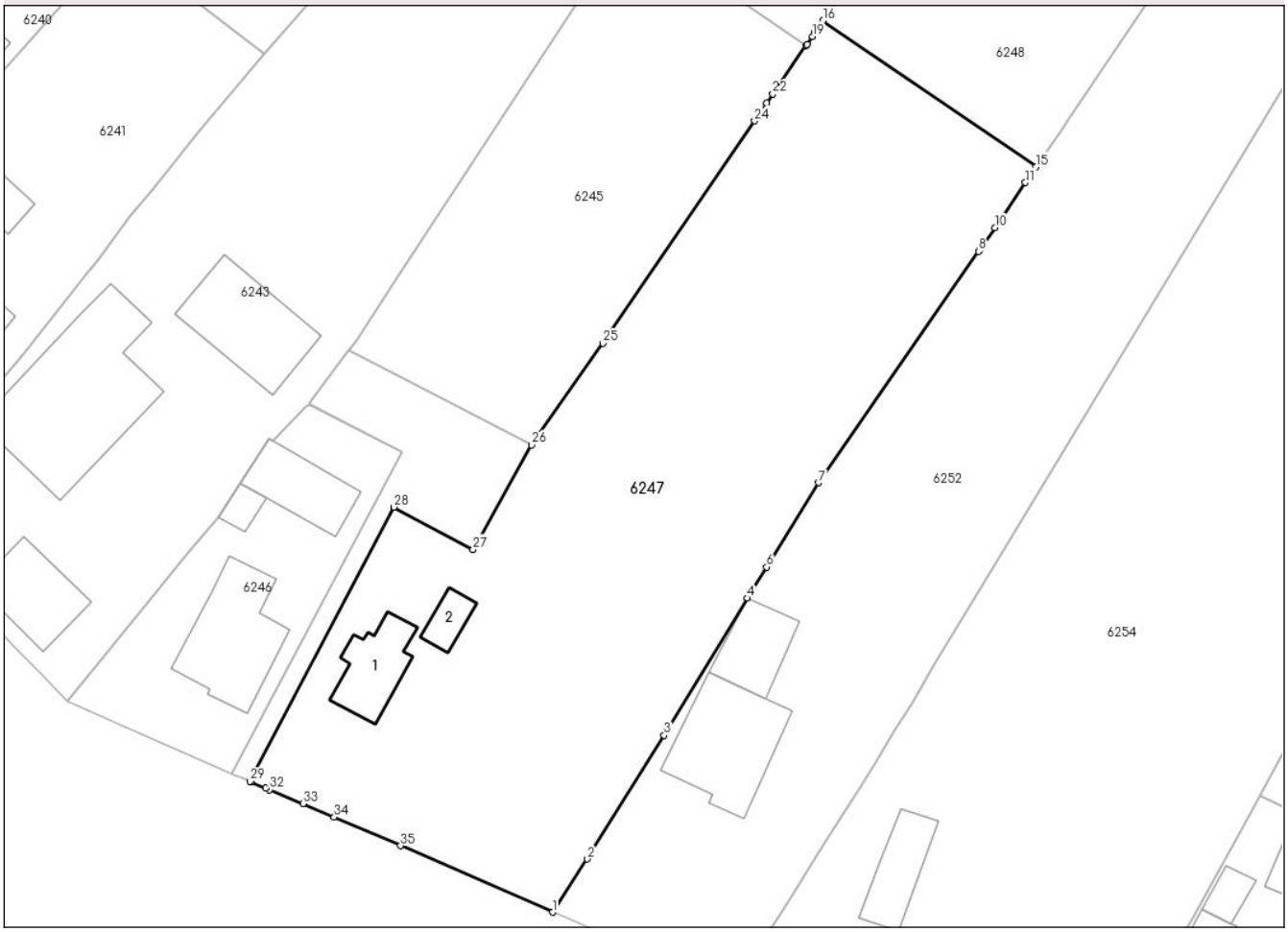

Date referitoare la teren

Crt	Categorie folosință	Intra vilan	Suprafaţa (mp)	Tarla	Parcelă	Nr. topo	Observaţii / Referinţe
1	curti constructii	DA	166	-	-	-	
2	arabil	DA	2.334	-	-	-	

Date referitoare la construcţii

Crt	Număr	Destinaţie construcţie	Supraf. (mp)	Situaţie juridică	Observaţii / Referinţe
A1.1	31163-C1	constructii de locuinte	50	Cu acte	Nr. niveluri:2; S. construita la sol:50 mp; S. construita desfasurata:91 mp; casă
A1.2		constructii anexa	17	Fara acte	Nr. niveluri:1; S. construita la sol:17 mp; Anexă.

Lungime Segmente

1) Valorile lungimilor segmentelor sunt obţinute din proiecţie în plan.

Punct început	X / Y	Punct sfârşit	X / Y	Lungime segment (** (m)
1	585.346,84 712.638,918	2	585.350,236 712.644,119	6.212
3	585.357,755 712.656,227	4	585.365,924 712.669,632	15.698

Punct început	X / Y	Punct sfârşit	X / Y	Lungime segment (** (m)
2	585.350,236 712.644,119	3	585.357,755 712.656,227	14.253
4	585.365,924 712.669,632	5	585.366,186 712.670,061	0.503

Document care conține date cu caracter personal, protejat de prevederile Regulamentului (UE) nr. 679/2016 și Legii 190/2018

Punct început	X / Y	Punct sfârşit	X / Y	Lungime segment (** (m)
5	585.366,186 712.670,061	6	585.367,81 712.672,675	3.077
7	585.372,877 712.680,927	8	585.388,539 712.703,542	27.509
9	585.388,685 712.703,753	10	585.390,141 712.705,854	2.556
11	585.393,135 712.710,278	12	585.393,509 712.710,831	0.668
13	585.393,655 712.711,047	14	585.393,72 712.711,144	0.117
15	585.394,173 712.711,813	16	585.373,31 712.726,11	25.292
17	585.372,639 712.725,132	18	585.372,545 712.724,995	0.166
19	585.372,262 712.724,581	20	585.371,737 712.723,816	0.928
21	585.371,658 712.723,701	22	585.368,404 712.718,956	5.754
23	585.367,797 712.718,066	24	585.366,608 712.716,32	2.112
25	585.351,774 712.694,547	26	585.344,756 712.684,619	12.158
27	585.339,05 712.674,404	28	585.331,284 712.678,539	8.798
29	585.317,211 712.651,711	30	585.317,344 712.651,653	0.145
31	585.318,772 712.651,056	32	585.319,123 712.650,909	0.381
33	585.322,391 712.649,542	34	585.325,453 712.648,223	3.334
35	585.331,961 712.645,421	1	585.346,84 712.638,918	16.238

Punct început	X / Y	Punct sfârşit	X / Y	Lungime segment (** (m)
6	585.367,81 712.672,675	7	585.372,877 712.680,927	9.683
8	585.388,539 712.703,542	9	585.388,685 712.703,753	0.257
10	585.390,141 712.705,854	11	585.393,135 712.710,278	5.342
12	585.393,509 712.710,831	13	585.393,655 712.711,047	0.261
14	585.393,72 712.711,144	15	585.394,173 712.711,813	0.808
16	585.373,31 712.726,11	17	585.372,639 712.725,132	1.186
18	585.372,545 712.724,995	19	585.372,262 712.724,581	0.501
20	585.371,737 712.723,816	21	585.371,658 712.723,701	0.14
22	585.368,404 712.718,956	23	585.367,797 712.718,066	1.077
24	585.366,608 712.716,32	25	585.351,774 712.694,547	26.346
26	585.344,756 712.684,619	27	585.339,05 712.674,404	11.701
28	585.331,284 712.678,539	29	585.317,211 712.651,711	30.295
30	585.317,344 712.651,653	31	585.318,772 712.651,056	1.548
32	585.319,123 712.650,909	33	585.322,391 712.649,542	3.542
34	585.325,453 712.648,223	35	585.331,961 712.645,421	7.086

** Lungimile segmentelor sunt determinate în planul de proiecţie Stereo 70 şi sunt rotunjite la 1 milimetru.
*** Distanţa dintre puncte este formată din segmente cumulate ce sunt mai mici decât valoarea 1 milimetru.

Document care conține date cu caracter personal, protejat de prevederile Regulamentului (UE) nr. 679/2016 și Legii 190/2018

DATE DESPRE IMOBILUL NR. 6248

Oficiul de Cadastru şi Publicitate Imobiliară SUCEAVA
Biroul de Cadastru şi Publicitate Imobiliară Radauti

A. Partea I. Descrierea imobilului

TEREN Intravilan

Adresa: Loc. Gramesti, Jud. Suceava

Nr. Crt	Nr cadastral Nr. topografic	Suprafaţa* (mp)	Observaţii / Referinţe
A1		Din acte: 7.200 Masurata: 2.423	Sector cadastral:16 Teren neimprejmuit; Diferenta de suprafata se regaseste la ID 6247 si ID 6252.

B. Partea II. Proprietari şi acte

Inscrieri privitoare la dreptul de proprietate şi alte drepturi reale		Referinţe
/		
Act Administrativ nr. 1370, din 26/08/1997 emis de CJSDPAT SUCEAVA;		
B1	Intabulare, drept de PROPRIETATE, dobandit prin Reconstituire, cota actuala 1/1	A1
	1) **AGAVRILOAIE BALASA**, Lipsă CNP proprietar.	

C. Partea III. SARCINI .

Inscrieri privind dezmembramintele dreptului de proprietate, drepturi reale de garanţie şi sarcini	Referinţe
NU SUNT	

Document care conține date cu caracter personal, protejat de prevederile Regulamentului (UE) nr. 679/2016 și Legii 190/2018

Anexa Nr. 1 La Partea I

Teren

Nr cadastral	Suprafaţa (mp)*	Observaţii / Referinţe
	Din acte: 7.200 Masurata: 2.423	Diferenta de suprafata se regaseste la ID 6247 si ID 6252.

* Suprafaţa este determinată in planul de proiecţie Stereo 70.

DETALII LINIARE IMOBIL

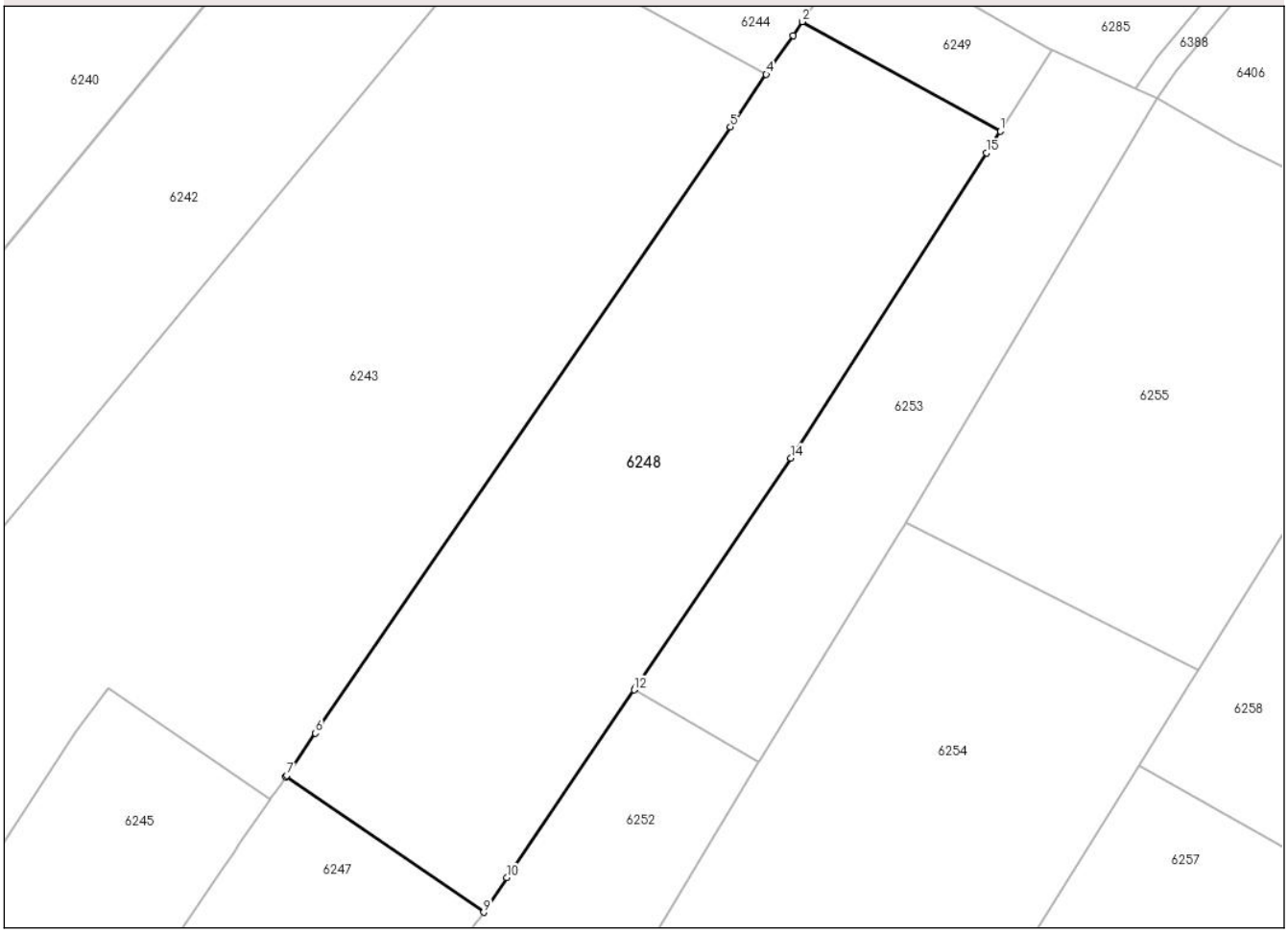

Date referitoare la teren

Crt	Categorie folosinţă	Intra vilan	Suprafaţa (mp)	Tarla	Parcelă	Nr. topo	Observaţii / Referinţe
1	arabil	DA	2.423	-	-	-	

Lungime Segmente
1) Valorile lungimilor segmentelor sunt obţinute din proiecţie în plan.

Punct început	X / Y	Punct sfârşit	X / Y	Lungime segment (** (m)
1	585.448,642 712.794,143	2	585.427,764 712.805,694	23.86
2	585.427,764 712.805,694	3	585.426,774 712.804,245	1.755
3	585.426,774 712.804,245	4	585.423,963 712.800,134	4.98
4	585.423,963 712.800,134	5	585.420,185 712.794,608	6.694
5	585.420,185 712.794,608	6	585.376,438 712.730,68	77.463

Document care conține date cu caracter personal, protejat de prevederile Regulamentului (UE) nr. 679/2016 și Legii 190/2018

Punct început	X / Y	Punct sfârşit	X / Y	Lungime segment (** (m)
6	585.376,438 712.730,68	7	585.373,403 712.726,246	5.373
7	585.373,403 712.726,246	8	585.373,31 712.726,11	0.165
8	585.373,31 712.726,11	9	585.394,173 712.711,813	25.292
9	585.394,173 712.711,813	10	585.396,633 712.715,448	4.389
10	585.396,633 712.715,448	11	585.397,278 712.716,4	1.15
11	585.397,278 712.716,4	12	585.410,037 712.735,254	22.765
12	585.410,037 712.735,254	13	585.410,192 712.735,483	0.277
13	585.410,192 712.735,483	14	585.426,576 712.759,692	29.232
14	585.426,576 712.759,692	15	585.447,179 712.791,86	38.2
15	585.447,179 712.791,86	1	585.448,642 712.794,143	2.712

** Lungimile segmentelor sunt determinate în planul de proiecţie Stereo 70 şi sunt rotunjite la 1 milimetru.
*** Distanţa dintre puncte este formată din segmente cumulate ce sunt mai mici decât valoarea 1 milimetru.

Document care conține date cu caracter personal, protejat de prevederile Regulamentului (UE) nr. 679/2016 și Legii 190/2018

DATE DESPRE IMOBILUL NR. 6249

Oficiul de Cadastru şi Publicitate Imobiliară SUCEAVA
Biroul de Cadastru şi Publicitate Imobiliară Radauti

A. Partea I. Descrierea imobilului

TEREN Intravilan

Adresa: Loc. Gramesti, Jud. Suceava

Nr. Crt	Nr cadastral Nr. topografic	Suprafaţa* (mp)	Observaţii / Referinţe
A1	30460	247	Sector cadastral:16 Teren neimprejmuit;

B. Partea II. Proprietari şi acte

Inscrieri privitoare la dreptul de proprietate şi alte drepturi reale		Referinţe
/		
Act Normativ nr. 7, din 13/03/1996 emis de PARLAMENTUL ROMANIEI (art. 13);		
B1	Inscrierea posesiei, drept de PROPRIETATE, dobandit prin Lege, cota actuala 1/1	A1
	1) **NEIDENTIFICAT NEIDENTIFICAT**	
B2	Se notează menţiunea de proprietar neidentificat.	A1

C. Partea III. SARCINI .

Inscrieri privind dezmembramintele dreptului de proprietate, drepturi reale de garanţie şi sarcini	Referinţe
NU SUNT	

Document care conține date cu caracter personal, protejat de prevederile Regulamentului (UE) nr. 679/2016 și Legii 190/2018

Anexa Nr. 1 La Partea I

Teren

Nr cadastral	Suprafaţa (mp)*	Observaţii / Referinţe
30460	247	

* Suprafaţa este determinată in planul de proiecţie Stereo 70.

DETALII LINIARE IMOBIL

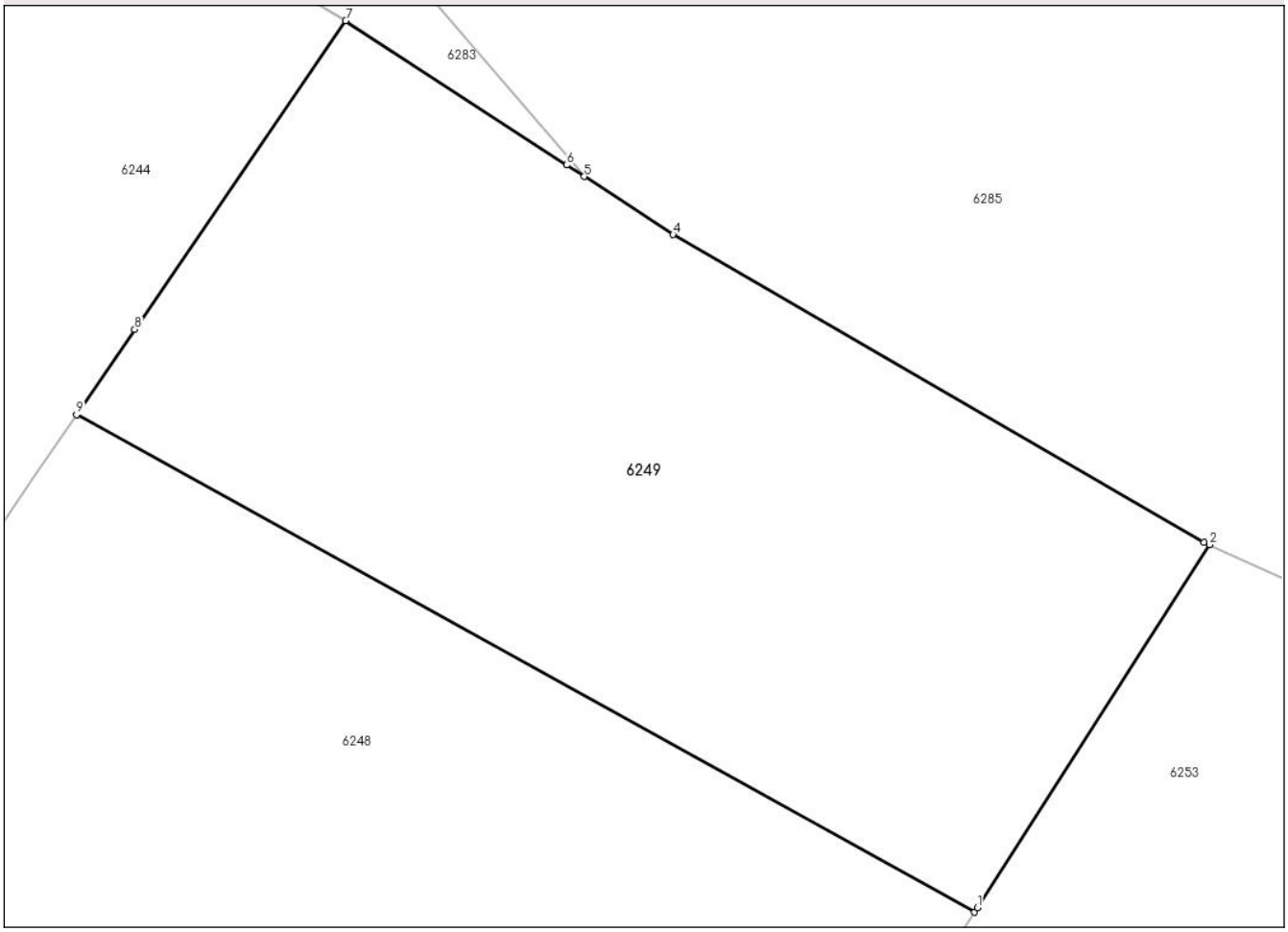

Date referitoare la teren

Crt	Categorie folosință	Intra vilan	Suprafaţa (mp)	Tarla	Parcelă	Nr. topo	Observaţii / Referinţe
1	arabil	DA	247	-	-	-	

Lungime Segmente
1) Valorile lungimilor segmentelor sunt obţinute din proiecţie în plan.

Punct început	X / Y	Punct sfârşit	X / Y	Lungime segment (** (m)
1	585.448,71 712.794,25	2	585.454,107 712.802,676	10.006
2	585.454,107 712.802,676	3	585.453,976 712.802,732	0.142
3	585.453,976 712.802,732	4	585.441,633 712.809,875	14.261
4	585.441,633 712.809,875	5	585.439,565 712.811,225	2.47
5	585.439,565 712.811,225	6	585.439,155 712.811,492	0.489

Document care conține date cu caracter personal, protejat de prevederile Regulamentului (UE) nr. 679/2016 și Legii 190/2018

Punct început	X / Y	Punct sfârşit	X / Y	Lungime segment (** (m)
6	585.439,155 712.811,492	7	585.434,02 712.814,844	6.132
7	585.434,02 712.814,844	8	585.429,118 712.807,675	8.685
8	585.429,118 712.807,675	9	585.427,764 712.805,694	2.4
9	585.427,764 712.805,694	10	585.448,642 712.794,143	23.86
10	585.448,642 712.794,143	1	585.448,71 712.794,25	0.127

** Lungimile segmentelor sunt determinate în planul de proiecţie Stereo 70 şi sunt rotunjite la 1 milimetru.
*** Distanţa dintre puncte este formată din segmente cumulate ce sunt mai mici decât valoarea 1 milimetru.

Document care conține date cu caracter personal, protejat de prevederile Regulamentului (UE) nr. 679/2016 și Legii 190/2018

DATE DESPRE IMOBILUL NR. 6252

Oficiul de Cadastru şi Publicitate Imobiliară SUCEAVA
Biroul de Cadastru şi Publicitate Imobiliară Radauti

A. Partea I. Descrierea imobilului

Nr. CF vechi:99
Nr. cadastral vechi:107

TEREN Intravilan

Adresa: Loc. Gramesti, Str Mânigeni, Nr. 6, Jud. Suceava

Nr. Crt	Nr cadastral Nr. topografic	Suprafaţa* (mp)	Observaţii / Referinţe
A1	30183	2.030	Sector cadastral:16 Teren neimprejmuit;

Construcţii

Crt	Nr cadastral Nr. topografic	Adresa	Observaţii / Referinţe
A1.1	30183-C1	Loc. Gramesti, Str Mânigeni, Nr. 6, Jud. Suceava	Nr. niveluri:1; S. construita la sol:102 mp; locuinta
A1.2	30183-C2	Loc. Gramesti, Str Mânigeni, Nr. 6, Jud. Suceava	Nr. niveluri:1; S. construita la sol:48 mp; anexa

B. Partea II. Proprietari şi acte

Inscrieri privitoare la dreptul de proprietate şi alte drepturi reale		Referinţe
51268 / 08/11/2021		
Act Notarial nr. 1081, din 02/11/2021 emis de SEHLANEC ANA;		
B9	Intabulare, drept de PROPRIETATEbun propriu cu titlu de donatie, dobandit prin Conventie, cota actuala 1/1	A1, A1.1, A1.2
	1) **PAVEL RODICA**	

C. Partea III. SARCINI .

Inscrieri privind dezmembramintele dreptului de proprietate, drepturi reale de garanţie şi sarcini	Referinţe
NU SUNT	

Document care conține date cu caracter personal, protejat de prevederile Regulamentului (UE) nr. 679/2016 și Legii 190/2018

Anexa Nr. 1 La Partea I

Teren

Nr cadastral	Suprafaţa (mp)*	Observaţii / Referinţe
30183	2.030	

* Suprafaţa este determinată in planul de proiecţie Stereo 70.

DETALII LINIARE IMOBIL

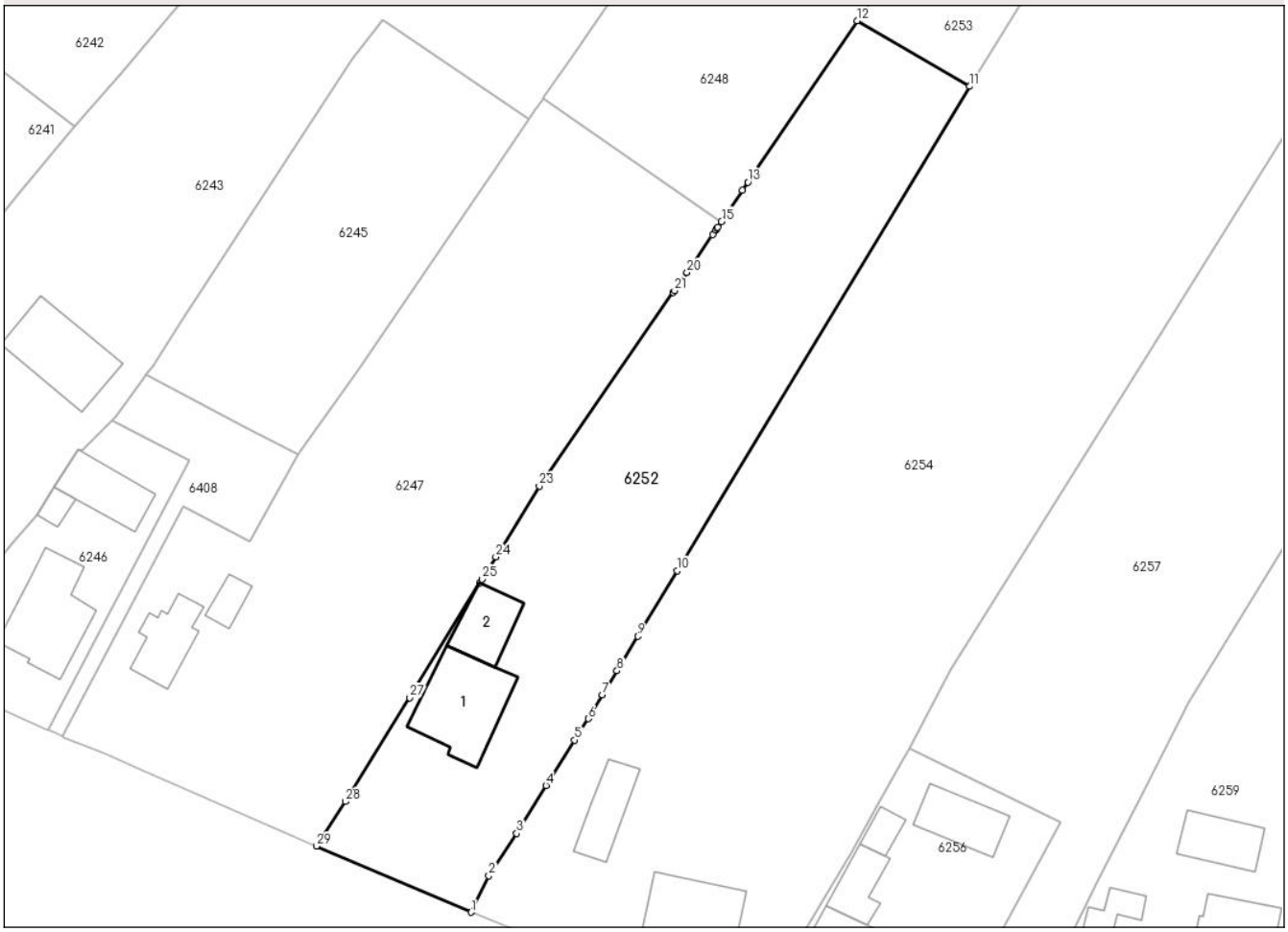

Date referitoare la teren

Crt	Categorie folosință	Intra vilan	Suprafaţa (mp)	Tarla	Parcelă	Nr. topo	Observaţii / Referinţe
1	curti constructii	DA	679	-	-	-	
2	arabil	DA	1.351	-	-	-	

Date referitoare la construcţii

Crt	Număr	Destinaţie construcţie	Supraf. (mp)	Situaţie juridică	Observaţii / Referinţe
A1.1	30183-C1	constructii de locuinte	102	Cu acte	Nr. niveluri:1; S. construita la sol:102 mp; locuinta
A1.2	30183-C2	constructii anexa	48	Cu acte	Nr. niveluri:1; S. construita la sol:48 mp; anexa

Lungime Segmente

1) Valorile lungimilor segmentelor sunt obţinute din proiecţie în plan.

Punct început	X / Y	Punct sfârşit	X / Y	Lungime segment (** (m)
1	585.364,929 712.631,196	2	585.366,992 712.635,442	4.721
3	585.370,232 712.640,387	4	585.373,674 712.645,994	6.579

Punct început	X / Y	Punct sfârşit	X / Y	Lungime segment (** (m)
2	585.366,992 712.635,442	3	585.370,232 712.640,387	5.912
4	585.373,674 712.645,994	5	585.377,008 712.651,288	6.256

Document care conține date cu caracter personal, protejat de prevederile Regulamentului (UE) nr. 679/2016 și Legii 190/2018

Punct început	X / Y	Punct sfârşit	X / Y	Lungime segment (** (m)
5	585.377,008 712.651,288	6	585.378,614 712.653,788	2.971
7	585.380,274 712.656,565	8	585.381,967 712.659,36	3.268
9	585.384,402 712.663,404	10	585.389,011 712.671,056	8.933
11	585.423,181 712.727,597	12	585.410,037 712.735,254	15.212
13	585.397,278 712.716,4	14	585.396,633 712.715,448	1.15
15	585.394,173 712.711,813	16	585.393,72 712.711,144	0.808
17	585.393,655 712.711,047	18	585.393,509 712.710,831	0.261
19	585.393,135 712.710,278	20	585.390,141 712.705,854	5.342
21	585.388,685 712.703,753	22	585.388,539 712.703,542	0.257
23	585.372,877 712.680,927	24	585.367,81 712.672,675	9.683
25	585.366,186 712.670,061	26	585.365,924 712.669,632	0.503
27	585.357,755 712.656,227	28	585.350,236 712.644,119	14.253
29	585.346,84 712.638,918	1	585.364,929 712.631,196	19.668

Punct început	X / Y	Punct sfârşit	X / Y	Lungime segment (** (m)
6	585.378,614 712.653,788	7	585.380,274 712.656,565	3.235
8	585.381,967 712.659,36	9	585.384,402 712.663,404	4.721
10	585.389,011 712.671,056	11	585.423,181 712.727,597	66.064
12	585.410,037 712.735,254	13	585.397,278 712.716,4	22.765
14	585.396,633 712.715,448	15	585.394,173 712.711,813	4.389
16	585.393,72 712.711,144	17	585.393,655 712.711,047	0.117
18	585.393,509 712.710,831	19	585.393,135 712.710,278	0.668
20	585.390,141 712.705,854	21	585.388,685 712.703,753	2.556
22	585.388,539 712.703,542	23	585.372,877 712.680,927	27.509
24	585.367,81 712.672,675	25	585.366,186 712.670,061	3.077
26	585.365,924 712.669,632	27	585.357,755 712.656,227	15.698
28	585.350,236 712.644,119	29	585.346,84 712.638,918	6.212

** Lungimile segmentelor sunt determinate în planul de proiecţie Stereo 70 şi sunt rotunjite la 1 milimetru.
*** Distanţa dintre puncte este formată din segmente cumulate ce sunt mai mici decât valoarea 1 milimetru.

Document care conține date cu caracter personal, protejat de prevederile Regulamentului (UE) nr. 679/2016 și Legii 190/2018

DATE DESPRE IMOBILUL NR. 6253

Oficiul de Cadastru şi Publicitate Imobiliară SUCEAVA
Biroul de Cadastru şi Publicitate Imobiliară Radauti

A. Partea I. Descrierea imobilului

TEREN Intravilan

Adresa: Loc. Gramesti, Jud. Suceava

Nr. Crt	Nr cadastral Nr. topografic	Suprafaţa* (mp)	Observaţii / Referinţe
A1		1.100	Sector cadastral:16 Teren neimprejmuit;

B. Partea II. Proprietari şi acte

Inscrieri privitoare la dreptul de proprietate şi alte drepturi reale		Referinţe
/		
Act Normativ nr. 7, din 13/03/1996 emis de PARLAMENTUL ROMANIEI (art. 13);		
B1	Inscrierea posesiei, drept de PROPRIETATE, dobandit prin Lege, cota actuala 1/1	A1
	1) **NEIDENTIFICAT NEIDENTIFICAT**	
B2	Se notează menţiunea de proprietar neidentificat.	A1

C. Partea III. SARCINI .

Inscrieri privind dezmembramintele dreptului de proprietate, drepturi reale de garanţie şi sarcini	Referinţe
NU SUNT	

Document care conține date cu caracter personal, protejat de prevederile Regulamentului (UE) nr. 679/2016 și Legii 190/2018

Anexa Nr. 1 La Partea I

Teren

Nr cadastral	Suprafaţa (mp)*	Observaţii / Referinţe
	1.100	

* Suprafaţa este determinată in planul de proiecţie Stereo 70.

DETALII LINIARE IMOBIL

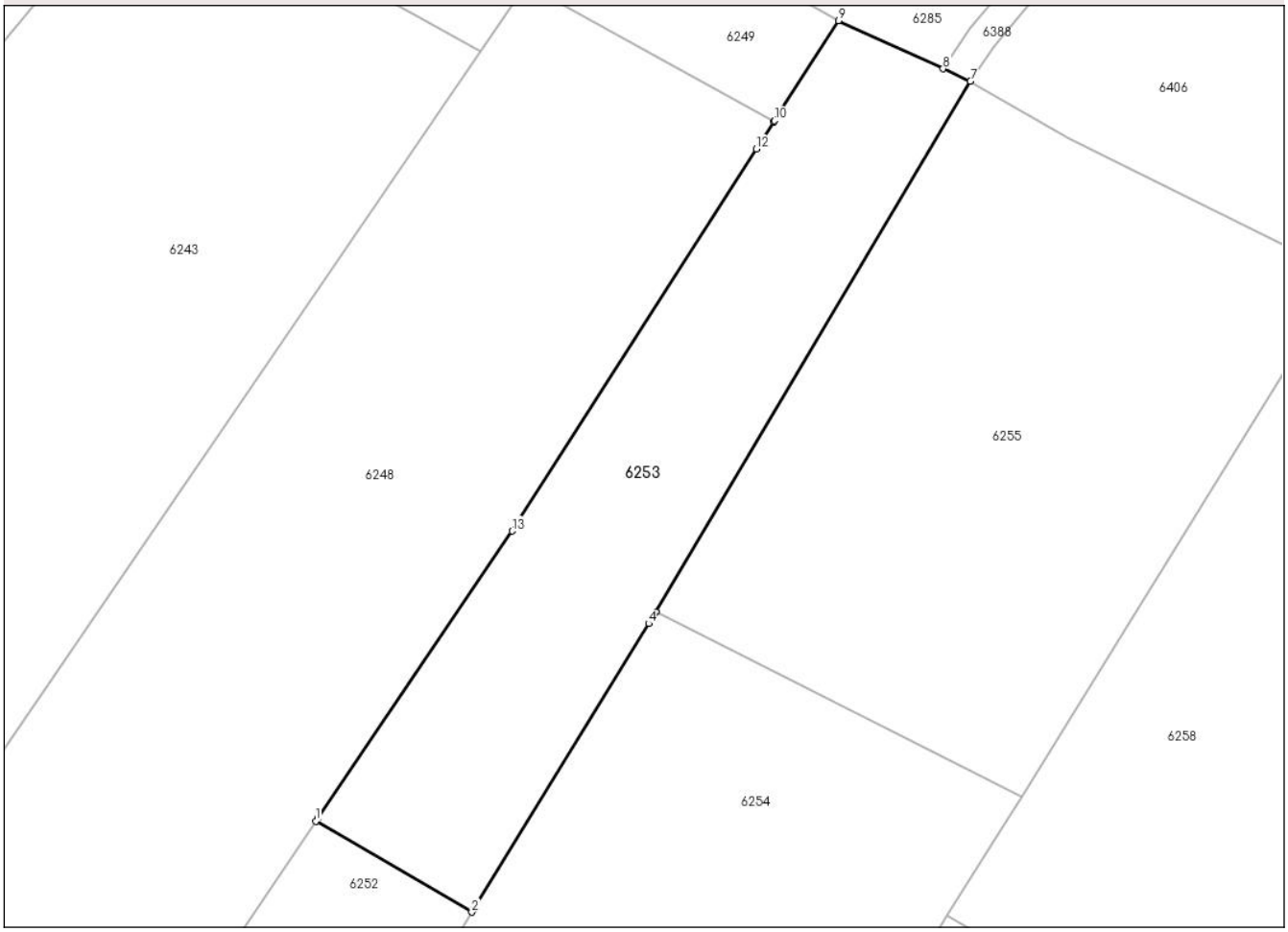

Date referitoare la teren

Crt	Categorie folosință	Intra vilan	Suprafaţa (mp)	Tarla	Parcelă	Nr. topo	Observaţii / Referinţe
1	arabil	DA	1.100	-	-	-	

Lungime Segmente
1) Valorile lungimilor segmentelor sunt obţinute din proiecţie în plan.

Punct început	X / Y	Punct sfârşit	X / Y	Lungime segment (** (m)
1	585.410,037 712.735,254	2	585.423,181 712.727,597	15.212
2	585.423,181 712.727,597	3	585.423,324 712.727,833	0.276
3	585.423,324 712.727,833	4	585.438,095 712.751,902	28.24
4	585.438,095 712.751,902	5	585.438,577 712.752,687	0.921
5	585.438,577 712.752,687	6	585.438,699 712.752,893	0.239

Document care conține date cu caracter personal, protejat de prevederile Regulamentului (UE) nr. 679/2016 și Legii 190/2018

Punct început	X / Y	Punct sfârşit	X / Y	Lungime segment (** (m)
6	585.438,699 712.752,893	7	585.465,219 712.797,575	51.96
7	585.465,219 712.797,575	8	585.462,918 712.798,631	2.532
8	585.462,918 712.798,631	9	585.454,107 712.802,676	9.695
9	585.454,107 712.802,676	10	585.448,71 712.794,25	10.006
10	585.448,71 712.794,25	11	585.448,642 712.794,143	0.127
11	585.448,642 712.794,143	12	585.447,179 712.791,86	2.712
12	585.447,179 712.791,86	13	585.426,576 712.759,692	38.2
13	585.426,576 712.759,692	14	585.410,192 712.735,483	29.232
14	585.410,192 712.735,483	1	585.410,037 712.735,254	0.277

** Lungimile segmentelor sunt determinate în planul de proiecţie Stereo 70 şi sunt rotunjite la 1 milimetru.
*** Distanţa dintre puncte este formată din segmente cumulate ce sunt mai mici decât valoarea 1 milimetru.

Document care conține date cu caracter personal, protejat de prevederile Regulamentului (UE) nr. 679/2016 și Legii 190/2018

DATE DESPRE IMOBILUL NR. 6254

Oficiul de Cadastru şi Publicitate Imobiliară SUCEAVA
Biroul de Cadastru şi Publicitate Imobiliară Radauti

A. Partea I. Descrierea imobilului

TEREN Intravilan

Adresa: Loc. Gramesti, Str Mânigeni, Nr. 4, Jud. Suceava, intravilan

Nr. Crt	Nr cadastral Nr. topografic	Suprafaţa* (mp)	Observaţii / Referinţe
A1	35284	4.800	Sector cadastral:16 Teren neimprejmuit;

Construcţii

Crt	Nr cadastral Nr. topografic	Adresa	Observaţii / Referinţe
A1.1	35284-C1	Loc. Gramesti, Str Mânigeni, Nr. 4, Jud. Suceava, intravilan	Nr. niveluri:1; S. construita la sol:82 mp; S. construita desfasurata:82 mp; Casa; Scd.=82mp, Nivel=P, An=1970
A1.2	35284-C2	Loc. Gramesti, Str Mânigeni, Nr. 4, Jud. Suceava, intravilan	Nr. niveluri:1; S. construita la sol:46 mp; S. construita desfasurata:46 mp; Anexa; Scd.=46mp, Nivel=P, An=1944

B. Partea II. Proprietari şi acte

Inscrieri privitoare la dreptul de proprietate şi alte drepturi reale		Referinţe
54965 / 22/11/2021		
Hotarare Judecatoreasca nr. 953, din 14/03/2007 emis de JUDECATORIA RADAUTI (Sentinta Civila+Tranzactie);		
B5	Intabulare, drept de PROPRIETATEbun propriu, dobandit prin Hotarare Judecatoreasca, cota actuala 1/1	A1, A1.1, A1.2
	1) **PĂTRAŞCU ELENA**	

C. Partea III. SARCINI .

Inscrieri privind dezmembramintele dreptului de proprietate, drepturi reale de garanţie şi sarcini	Referinţe
NU SUNT	

Document care conține date cu caracter personal, protejat de prevederile Regulamentului (UE) nr. 679/2016 și Legii 190/2018

Anexa Nr. 1 La Partea I

Teren

Nr cadastral	Suprafaţa (mp)*	Observaţii / Referinţe
35284	4.800	

* Suprafaţa este determinată in planul de proiecţie Stereo 70.

DETALII LINIARE IMOBIL

Date referitoare la teren

Crt	Categorie folosință	Intra vilan	Suprafaţa (mp)	Tarla	Parcelă	Nr. topo	Observaţii / Referinţe
1	curti constructii	DA	700	-	-	-	
2	arabil	DA	4.100	20	1752	-	

Date referitoare la construcţii

Crt	Număr	Destinaţie construcţie	Supraf. (mp)	Situaţie juridică	Observaţii / Referinţe
A1.1	35284-C1	constructii de locuinte	82	Cu acte	Nr. niveluri:1; S. construita la sol:82 mp; S. construita desfasurata:82 mp; Casa; Scd. =82mp, Nivel=P, An=1970
A1.2	35284-C2	constructii anexa	46	Cu acte	Nr. niveluri:1; S. construita la sol:46 mp; S. construita desfasurata:46 mp; Anexa; Scd. =46mp, Nivel=P, An=1944

Lungime Segmente

1) Valorile lungimilor segmentelor sunt obţinute din proiecţie în plan.

Punct început	X / Y	Punct sfârşit	X / Y	Lungime segment (** (m)
1	585.397,359 712.618,174	2	585.399,031 712.620,922	3.217

Punct început	X / Y	Punct sfârşit	X / Y	Lungime segment (** (m)
2	585.399,031 712.620,922	3	585.402,11 712.626,115	6.037

Document care conține date cu caracter personal, protejat de prevederile Regulamentului (UE) nr. 679/2016 și Legii 190/2018

Punct început	X / Y	Punct sfârşit	X / Y	Lungime segment (** (m)
3	585.402,11 712.626,115	4	585.409,421 712.638,226	14.147
5	585.409,422 712.638,227	6	585.412,677 712.644,104	6.718
7	585.415,165 712.648,593	8	585.416,09 712.650,316	1.956
9	585.421,016 712.659,484	10	585.444,369 712.696,946	44.145
11	585.463,281 712.727,281	12	585.468,646 712.735,887	10.141
13	585.469,558 712.737,363	14	585.438,699 712.752,893	34.546
15	585.438,577 712.752,687	16	585.438,095 712.751,902	0.921
17	585.423,324 712.727,833	18	585.423,181 712.727,597	0.276
19	585.389,011 712.671,056	20	585.384,402 712.663,404	8.933
21	585.381,967 712.659,36	22	585.380,274 712.656,565	3.268
23	585.378,614 712.653,788	24	585.377,008 712.651,288	2.971
25	585.373,674 712.645,994	26	585.370,232 712.640,387	6.579
27	585.366,992 712.635,442	28	585.364,929 712.631,196	4.721
29	585.379,771 712.625,305	30	585.385,894 712.622,763	6.63

Punct început	X / Y	Punct sfârşit	X / Y	Lungime segment (** (m)
4	585.409,421 712.638,226	5	585.409,422 712.638,227	0.001
6	585.412,677 712.644,104	7	585.415,165 712.648,593	5.132
8	585.416,09 712.650,316	9	585.421,016 712.659,484	10.408
10	585.444,369 712.696,946	11	585.463,281 712.727,281	35.747
12	585.468,646 712.735,887	13	585.469,558 712.737,363	1.735
14	585.438,699 712.752,893	15	585.438,577 712.752,687	0.239
16	585.438,095 712.751,902	17	585.423,324 712.727,833	28.24
18	585.423,181 712.727,597	19	585.389,011 712.671,056	66.064
20	585.384,402 712.663,404	21	585.381,967 712.659,36	4.721
22	585.380,274 712.656,565	23	585.378,614 712.653,788	3.235
24	585.377,008 712.651,288	25	585.373,674 712.645,994	6.256
26	585.370,232 712.640,387	27	585.366,992 712.635,442	5.912
28	585.364,929 712.631,196	29	585.379,771 712.625,305	15.968
30	585.385,894 712.622,763	1	585.397,359 712.618,174	12.349

**** Lungimile segmentelor sunt determinate în planul de proiecţie Stereo 70 şi sunt rotunjite la 1 milimetru.**
***** Distanţa dintre puncte este formată din segmente cumulate ce sunt mai mici decât valoarea 1 milimetru.**

Document care conține date cu caracter personal, protejat de prevederile Regulamentului (UE) nr. 679/2016 și Legii 190/2018

DATE DESPRE IMOBILUL NR. 6255

Oficiul de Cadastru şi Publicitate Imobiliară SUCEAVA
Biroul de Cadastru şi Publicitate Imobiliară Radauti

A. Partea I. Descrierea imobilului

TEREN Intravilan

Adresa: Loc. Gramesti, Jud. Suceava

Nr. Crt	Nr cadastral Nr. topografic	Suprafaţa* (mp)	Observaţii / Referinţe
A1	35278	1.800	Sector cadastral:16 Teren neimprejmuit;

B. Partea II. Proprietari şi acte

Inscrieri privitoare la dreptul de proprietate şi alte drepturi reale		Referinţe
33742 / 19/08/2022		
Act Administrativ nr. 1823, din 12/05/2022 emis de COMISIA JUDETEANA SUCEAVA;		
B1	Intabulare, drept de PROPRIETATE, dobandit prin Reconstituire, cota actuala 1/1	A1
	1) **BOBU NATALIA**, Lipsă CNP proprietar.	

C. Partea III. SARCINI .

Inscrieri privind dezmembramintele dreptului de proprietate, drepturi reale de garanţie şi sarcini	Referinţe
NU SUNT	

Document care conține date cu caracter personal, protejat de prevederile Regulamentului (UE) nr. 679/2016 și Legii 190/2018

Anexa Nr. 1 La Partea I

Teren

Nr cadastral	Suprafaţa (mp)*	Observaţii / Referinţe
35278	1.800	

* Suprafaţa este determinată in planul de proiecţie Stereo 70.

DETALII LINIARE IMOBIL

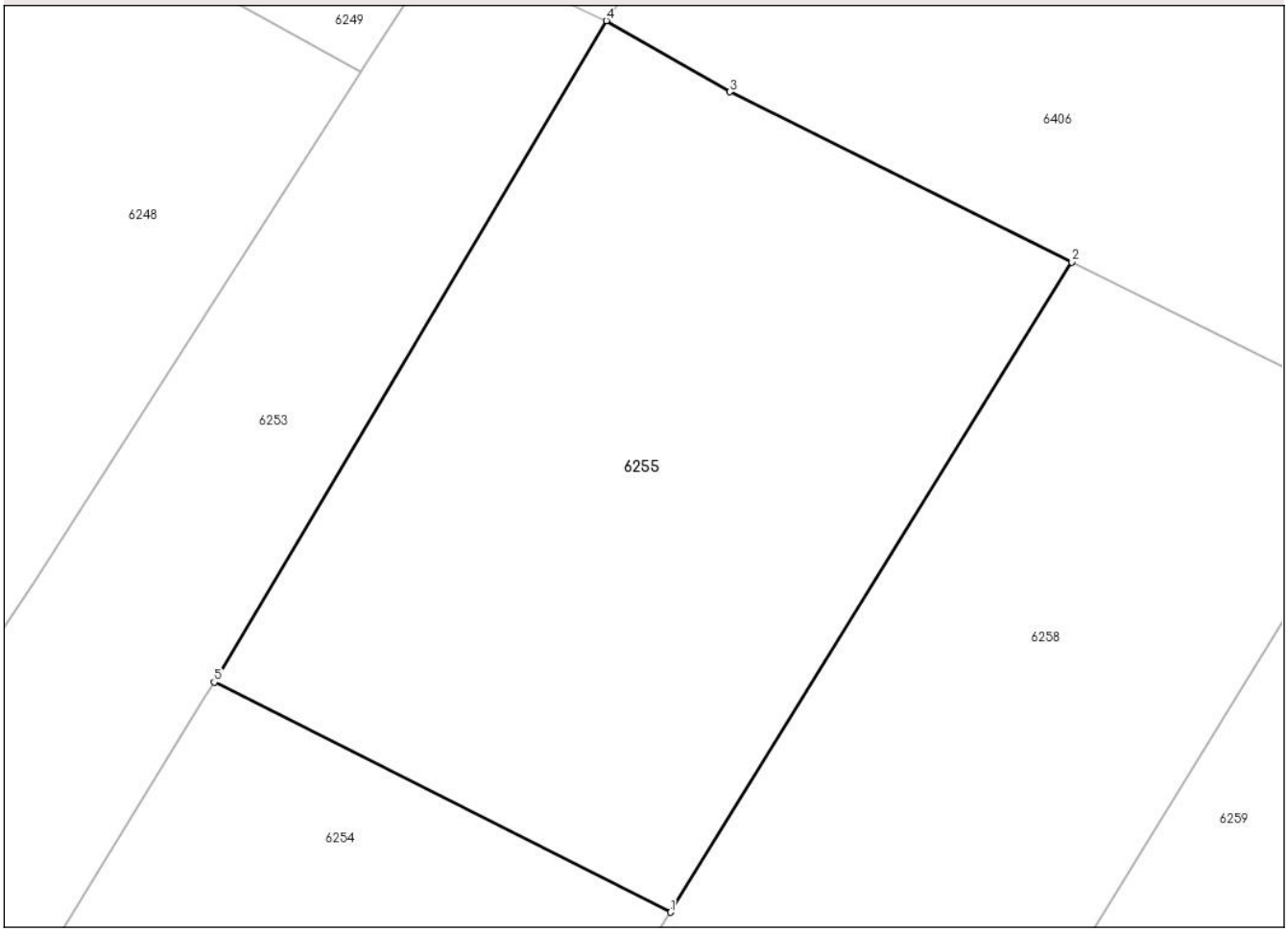

Date referitoare la teren

Crt	Categorie folosință	Intra vilan	Suprafaţa (mp)	Tarla	Parcelă	Nr. topo	Observaţii / Referinţe
1	arabil	DA	1.800	-	-	-	

Lungime Segmente
1) Valorile lungimilor segmentelor sunt obţinute din proiecţie în plan.

Punct început	X / Y	Punct sfârşit	X / Y	Lungime segment (** (m)
1	585.469,558 712.737,363	2	585.496,696 712.781,276	51.622
2	585.496,696 712.781,276	3	585.473,572 712.792,766	25.821
3	585.473,572 712.792,766	4	585.465,219 712.797,575	9.638
4	585.465,219 712.797,575	5	585.438,699 712.752,893	51.96
5	585.438,699 712.752,893	1	585.469,558 712.737,363	34.546

Document care conține date cu caracter personal, protejat de prevederile Regulamentului (UE) nr. 679/2016 și Legii 190/2018

** Lungimile segmentelor sunt determinate în planul de proiecţie Stereo 70 şi sunt rotunjite la 1 milimetru.
*** Distanţa dintre puncte este formată din segmente cumulate ce sunt mai mici decât valoarea 1 milimetru.

Document care conține date cu caracter personal, protejat de prevederile Regulamentului (UE) nr. 679/2016 și Legii 190/2018

DATE DESPRE IMOBILUL NR. 6256

Oficiul de Cadastru şi Publicitate Imobiliară SUCEAVA
Biroul de Cadastru şi Publicitate Imobiliară Radauti

A. Partea I. Descrierea imobilului

TEREN Intravilan

Adresa: Loc. Gramesti, Str Mânigeni, Nr. 2, Jud. Suceava

Nr. Crt	Nr cadastral Nr. topografic	Suprafaţa* (mp)	Observaţii / Referinţe
A1		700	Sector cadastral:16 Teren neimprejmuit;

B. Partea II. Proprietari şi acte

Inscrieri privitoare la dreptul de proprietate şi alte drepturi reale		Referinţe
/		
Act Administrativ nr. 1099, din 14/12/1995 emis de CJSDPAT SUCEAVA;		
B1	Intabulare, drept de PROPRIETATE, dobandit prin Reconstituire, cota actuala 1/1	A1
	1) **AMARIEI GHEORGHE**, Lipsă CNP proprietar.	

C. Partea III. SARCINI .

Inscrieri privind dezmembramintele dreptului de proprietate, drepturi reale de garanţie şi sarcini	Referinţe
NU SUNT	

Document care conține date cu caracter personal, protejat de prevederile Regulamentului (UE) nr. 679/2016 și Legii 190/2018

Anexa Nr. 1 La Partea I

Teren

Nr cadastral	Suprafaţa (mp)*	Observaţii / Referinţe
	700	

* Suprafaţa este determinată in planul de proiecţie Stereo 70.

DETALII LINIARE IMOBIL

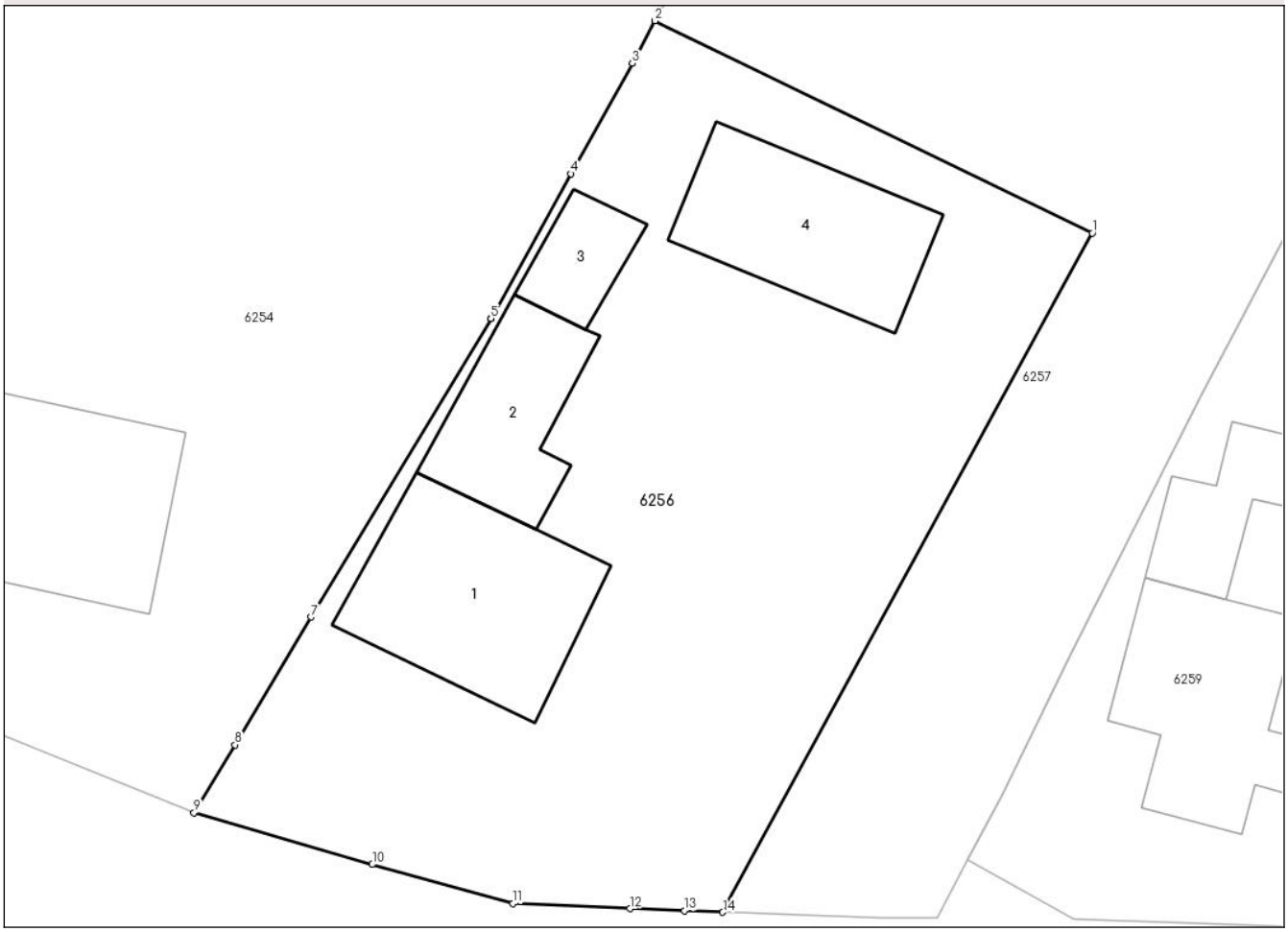

Date referitoare la teren

Crt	Categorie folosință	Intra vilan	Suprafaţa (mp)	Tarla	Parcelă	Nr. topo	Observaţii / Referinţe
1	curti constructii	DA	700	-	-	-	

Date referitoare la construcţii

Crt	Număr	Destinaţie construcţie	Supraf. (mp)	Situaţie juridică	Observaţii / Referinţe
A1.1		constructii de locuinte	63	Fara acte	Nr. niveluri:1; S. construita la sol:63 mp; Locuinţă.
A1.2		constructii anexa	37	Fara acte	Nr. niveluri:1; S. construita la sol:37 mp; Bucătărie.
A1.3		constructii anexa	16	Fara acte	Nr. niveluri:1; S. construita la sol:16 mp; Anexă.
A1.4		constructii anexa	52	Fara acte	Nr. niveluri:1; S. construita la sol:52 mp; Şură.

Lungime Segmente

1) Valorile lungimilor segmentelor sunt obţinute din proiecţie în plan.

Punct început	X / Y	Punct sfârşit	X / Y	Lungime segment (** (m)
1	585.433,851 712.641,701	2	585.416,09 712.650,316	19.74

Document care conține date cu caracter personal, protejat de prevederile Regulamentului (UE) nr. 679/2016 și Legii 190/2018

Punct început	X / Y	Punct sfârşit	X / Y	Lungime segment (** (m)
2	585.416,09 712.650,316	3	585.415,165 712.648,593	1.956
3	585.415,165 712.648,593	4	585.412,677 712.644,104	5.132
4	585.412,677 712.644,104	5	585.409,422 712.638,227	6.718
5	585.409,422 712.638,227	6	585.409,421 712.638,226	0.001
6	585.409,421 712.638,226	7	585.402,11 712.626,115	14.147
7	585.402,11 712.626,115	8	585.399,031 712.620,922	6.037
8	585.399,031 712.620,922	9	585.397,359 712.618,174	3.217
9	585.397,359 712.618,174	10	585.404,606 712.616,068	7.547
10	585.404,606 712.616,068	11	585.410,32 712.614,478	5.931
11	585.410,32 712.614,478	12	585.415,065 712.614,274	4.749
12	585.415,065 712.614,274	13	585.417,29 712.614,19	2.227
13	585.417,29 712.614,19	14	585.418,843 712.614,132	1.554
14	585.418,843 712.614,132	1	585.433,851 712.641,701	31.389

** Lungimile segmentelor sunt determinate în planul de proiecţie Stereo 70 şi sunt rotunjite la 1 milimetru.
*** Distanţa dintre puncte este formată din segmente cumulate ce sunt mai mici decât valoarea 1 milimetru.

Document care conține date cu caracter personal, protejat de prevederile Regulamentului (UE) nr. 679/2016 și Legii 190/2018

DATE DESPRE IMOBILUL NR. 6257

Oficiul de Cadastru şi Publicitate Imobiliară SUCEAVA
Biroul de Cadastru şi Publicitate Imobiliară Radauti

A. Partea I. Descrierea imobilului

TEREN Intravilan

Adresa: Loc. Gramesti, Jud. Suceava

Nr. Crt	Nr cadastral Nr. topografic	Suprafaţa* (mp)	Observaţii / Referinţe
A1		2.500	Sector cadastral:16 Teren neimprejmuit;

B. Partea II. Proprietari şi acte

Inscrieri privitoare la dreptul de proprietate şi alte drepturi reale		Referinţe
/		
Act Administrativ nr. 1099, din 14/12/1995 emis de CJSDPAT SUCEAVA;		
B1	Intabulare, drept de PROPRIETATE, dobandit prin Reconstituire, cota actuala 1/1	A1
	1) **AMARIEI GHEORGHE**, Lipsă CNP proprietar.	

C. Partea III. SARCINI .

Inscrieri privind dezmembramintele dreptului de proprietate, drepturi reale de garanţie şi sarcini	Referinţe
NU SUNT	

Document care conține date cu caracter personal, protejat de prevederile Regulamentului (UE) nr. 679/2016 și Legii 190/2018

Anexa Nr. 1 La Partea I

Teren

Nr cadastral	Suprafaţa (mp)*	Observaţii / Referinţe
	2.500	

* Suprafaţa este determinată in planul de proiecţie Stereo 70.

DETALII LINIARE IMOBIL

Date referitoare la teren

Crt	Categorie folosință	Intra vilan	Suprafaţa (mp)	Tarla	Parcelă	Nr. topo	Observaţii / Referinţe
1	arabil	DA	2.500	-	-	-	

Lungime Segmente
1) Valorile lungimilor segmentelor sunt obţinute din proiecţie în plan.

Punct început	X / Y	Punct sfârşit	X / Y	Lungime segment (** (m)
1	585.428,773 712.616,282	2	585.430,207 712.618,933	3.014
2	585.430,207 712.618,933	3	585.433,007 712.624,671	6.385
3	585.433,007 712.624,671	4	585.438,222 712.634,954	11.53
4	585.438,222 712.634,954	5	585.443,321 712.644,757	11.05
5	585.443,321 712.644,757	6	585.448,725 712.655,704	12.208

Document care conține date cu caracter personal, protejat de prevederile Regulamentului (UE) nr. 679/2016 și Legii 190/2018

Punct început	X / Y	Punct sfârşit	X / Y	Lungime segment (** (m)
6	585.448,725 712.655,704	7	585.466,341 712.684,391	33.664
7	585.466,341 712.684,391	8	585.485,042 712.714,846	35.738
8	585.485,042 712.714,846	9	585.463,281 712.727,281	25.063
9	585.463,281 712.727,281	10	585.444,369 712.696,946	35.747
10	585.444,369 712.696,946	11	585.421,016 712.659,484	44.145
11	585.421,016 712.659,484	12	585.416,09 712.650,316	10.408
12	585.416,09 712.650,316	13	585.433,851 712.641,701	19.74
13	585.433,851 712.641,701	14	585.418,843 712.614,132	31.389
14	585.418,843 712.614,132	15	585.425,261 712.613,89	6.423
15	585.425,261 712.613,89	16	585.427,566 712.613,91	2.305
16	585.427,566 712.613,91	1	585.428,773 712.616,282	2.661

** Lungimile segmentelor sunt determinate în planul de proiecţie Stereo 70 şi sunt rotunjite la 1 milimetru.
*** Distanţa dintre puncte este formată din segmente cumulate ce sunt mai mici decât valoarea 1 milimetru.

Document care conține date cu caracter personal, protejat de prevederile Regulamentului (UE) nr. 679/2016 și Legii 190/2018

DATE DESPRE IMOBILUL NR. 6258

Oficiul de Cadastru şi Publicitate Imobiliară SUCEAVA
Biroul de Cadastru şi Publicitate Imobiliară Radauti

A. Partea I. Descrierea imobilului

TEREN Intravilan

Adresa: Loc. Gramesti, Jud. Suceava

Nr. Crt	Nr cadastral Nr. topografic	Suprafaţa* (mp)	Observaţii / Referinţe
A1		1.600	Sector cadastral:16 Teren neimprejmuit;

B. Partea II. Proprietari şi acte

Inscrieri privitoare la dreptul de proprietate şi alte drepturi reale		Referinţe
/		
Act Normativ nr. 7, din 13/03/1996 emis de PARLAMENTUL ROMANIEI (art. 13);		
B1	Inscrierea posesiei, drept de PROPRIETATE, dobandit prin Lege, cota actuala 1/1	A1
	1) **NEIDENTIFICAT NEIDENTIFICAT**	
B2	Se notează menţiunea de proprietar neidentificat.	A1

C. Partea III. SARCINI .

Inscrieri privind dezmembramintele dreptului de proprietate, drepturi reale de garanţie şi sarcini	Referinţe
NU SUNT	

Document care conține date cu caracter personal, protejat de prevederile Regulamentului (UE) nr. 679/2016 și Legii 190/2018

Anexa Nr. 1 La Partea I

Teren

Nr cadastral	Suprafaţa (mp)*	Observaţii / Referinţe
	1.600	

* Suprafaţa este determinată in planul de proiecţie Stereo 70.

DETALII LINIARE IMOBIL

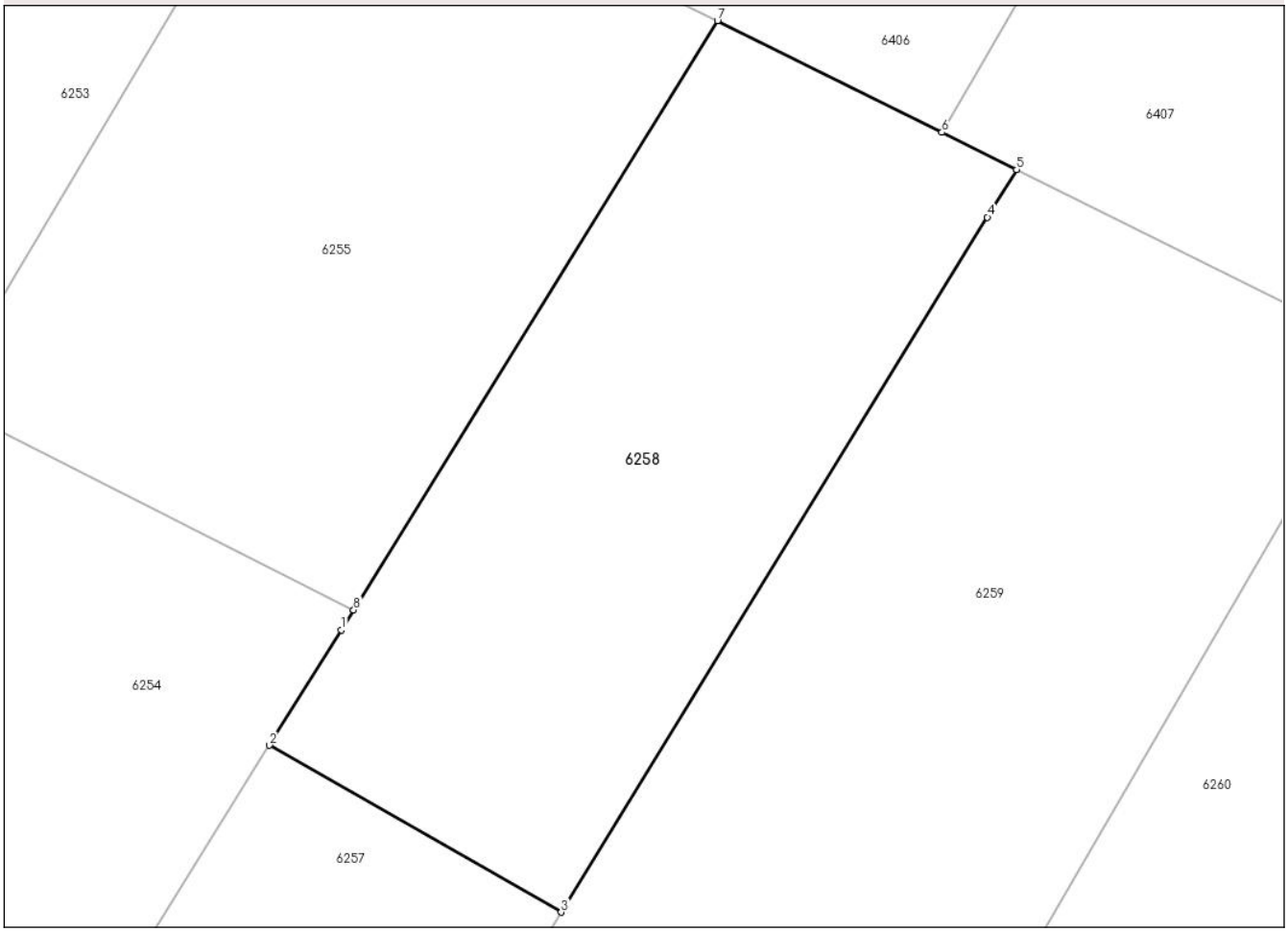

Date referitoare la teren

Crt	Categorie folosință	Intra vilan	Suprafaţa (mp)	Tarla	Parcelă	Nr. topo	Observaţii / Referinţe
1	arabil	DA	1.600	-	-	-	

Lungime Segmente
1) Valorile lungimilor segmentelor sunt obţinute din proiecţie în plan.

Punct început	X / Y	Punct sfârşit	X / Y	Lungime segment (** (m)
1	585.468,646 712.735,887	2	585.463,281 712.727,281	10.141
2	585.463,281 712.727,281	3	585.485,042 712.714,846	25.063
3	585.485,042 712.714,846	4	585.516,841 712.766,631	60.769
4	585.516,841 712.766,631	5	585.519,022 712.770,183	4.168
5	585.519,022 712.770,183	6	585.513,445 712.772,954	6.227

Document care conține date cu caracter personal, protejat de prevederile Regulamentului (UE) nr. 679/2016 și Legii 190/2018

Punct început	X / Y	Punct sfârşit	X / Y	Lungime segment (** (m)
6	585.513,445 712.772,954	7	585.496,696 712.781,276	18.703
7	585.496,696 712.781,276	8	585.469,558 712.737,363	51.622
8	585.469,558 712.737,363	1	585.468,646 712.735,887	1.735

** Lungimile segmentelor sunt determinate în planul de proiecţie Stereo 70 şi sunt rotunjite la 1 milimetru.
*** Distanţa dintre puncte este formată din segmente cumulate ce sunt mai mici decât valoarea 1 milimetru.

Document care conține date cu caracter personal, protejat de prevederile Regulamentului (UE) nr. 679/2016 și Legii 190/2018

DATE DESPRE IMOBILUL NR. 6259

Oficiul de Cadastru şi Publicitate Imobiliară SUCEAVA
Biroul de Cadastru şi Publicitate Imobiliară Radauti

A. Partea I. Descrierea imobilului

TEREN Intravilan

Adresa: Loc. Gramesti, Str Alexandru Cel Bun, Nr. 76, Jud. Suceava

Nr. Crt	Nr cadastral Nr. topografic	Suprafaţa* (mp)	Observaţii / Referinţe
A1	31420	Din acte: 6.000 Masurata: 5.625	Sector cadastral:16 Teren neimprejmuit;

Construcţii

Crt	Nr cadastral Nr. topografic	Adresa	Observaţii / Referinţe
A1.2	31420-C2	Loc. Gramesti, Str Alexandru Cel Bun, Nr. 76, Jud. Suceava	Nr. niveluri:1; S. construita la sol:54 mp; S. construita desfasurata:54 mp; Anexa gospodareasca in supraf. constr. desfas. de 54 mp; nr. nivele: P; edificata in anul 1970
A1.3	31420-C3	Loc. Gramesti, Str Alexandru Cel Bun, Nr. 76, Jud. Suceava	Nr. niveluri:1; S. construita la sol:27 mp; S. construita desfasurata:27 mp; Anexa gospodareasca in supraf. constr. desfas. de 27 mp; nr. nivele: P; edificata in anul 1970
A1.4	31420-C4	Loc. Gramesti, Str Alexandru Cel Bun, Nr. 76, Jud. Suceava	Nr. niveluri:1; S. construita la sol:49 mp; S. construita desfasurata:49 mp; Anexa gospodareasca in supraf. constr. desfas. de 49 mp; nr. nivele: P; edificata in anul 1973

B. Partea II. Proprietari şi acte

Inscrieri privitoare la dreptul de proprietate şi alte drepturi reale		Referinţe
41305 / 04/12/2018		
Act Notarial nr. certificat de moştenitor nr. 851, din 18/09/1987 emis de NOTARIATUL DE STAT RADAUŢI;		
B4	Intabulare, drept de PROPRIETATE, dobandit prin Succesiune, cota actuala 3/8	A1.2, A1.3, A1.4
	1) **FĂTULĂ ILIE**	
3495 / 23/01/2019		
Act Notarial nr. contract de intretinere nr. 121, din 22/01/2019 emis de BIN SEHLANEC ANA;		
B5	Intabulare, drept de PROPRIETATE, dobandit prin Conventie, cota actuala 1/1	A1
	1) **FĂTULĂ ILIE** 2) **FĂTULĂ DOINA**, bun comun, in devalmasie	
B6	Intabulare, drept de PROPRIETATE, dobandit prin Conventie, cota actuala 5/8	A1.2, A1.3, A1.4
	1) **FĂTULĂ ILIE** 2) **FĂTULĂ DOINA**, bun comun, in devalmasie	

C. Partea III. SARCINI .

Inscrieri privind dezmembramintele dreptului de proprietate, drepturi reale de garanţie şi sarcini	Referinţe
NU SUNT	

Document care conține date cu caracter personal, protejat de prevederile Regulamentului (UE) nr. 679/2016 și Legii 190/2018

Anexa Nr. 1 La Partea I

Teren

Nr cadastral	Suprafaţa (mp)*	Observaţii / Referinţe
31420	Din acte: 6.000 Masurata: 5.625	

* Suprafaţa este determinată in planul de proiecţie Stereo 70.

DETALII LINIARE IMOBIL

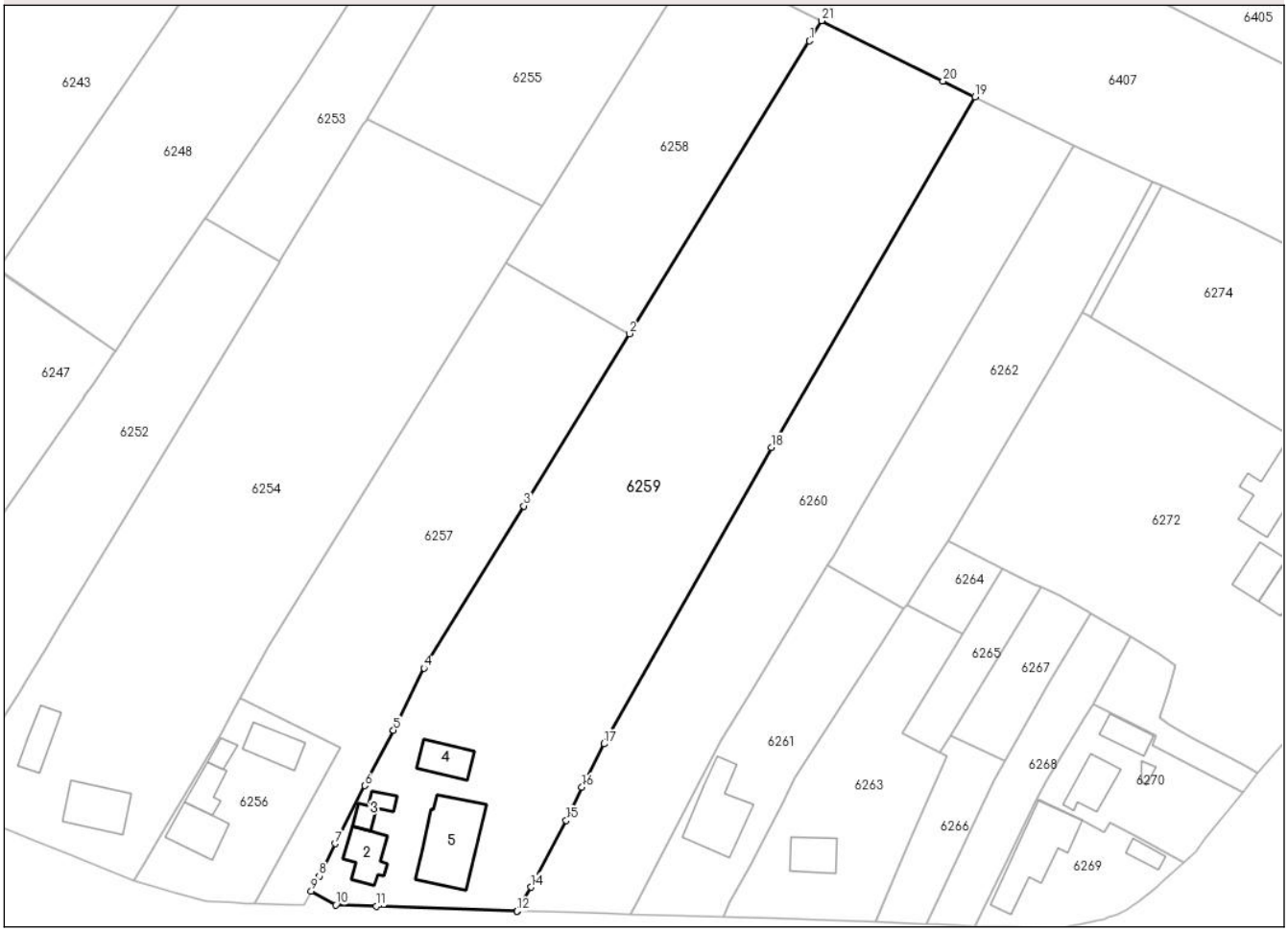

Date referitoare la teren

Crt	Categorie folosinţă	Intra vilan	Suprafaţa (mp)	Tarla	Parcelă	Nr. topo	Observaţii / Referinţe
1	curti constructii	DA	500	-	-	-	
2	arabil	DA	5.125	42 Gradina	-	-	

Date referitoare la construcţii

Crt	Număr	Destinaţie construcţie	Supraf. (mp)	Situaţie juridică	Observaţii / Referinţe
A1.2	31420-C2	constructii anexa	54	Cu acte	Nr. niveluri:1; S. construita la sol:54 mp; S. construita desfasurata:54 mp; Anexa gospodareasca in supraf. constr. desfas. de 54 mp; nr. nivele: P; edificata in anul 1970
A1.3	31420-C3	constructii anexa	27	Cu acte	Nr. niveluri:1; S. construita la sol:27 mp; S. construita desfasurata:27 mp; Anexa gospodareasca in supraf. constr. desfas. de 27 mp; nr. nivele: P; edificata in anul 1970
A1.4	31420-C4	constructii anexa	49	Cu acte	Nr. niveluri:1; S. construita la sol:49 mp; S. construita desfasurata:49 mp; Anexa gospodareasca in supraf. constr. desfas. de 49 mp; nr. nivele: P; edificata in anul 1973
A1.5		constructii de locuinte	141	Fara acte	Nr. niveluri:1; S. construita la sol:141 mp; Locuinţă.

Document care conține date cu caracter personal, protejat de prevederile Regulamentului (UE) nr. 679/2016 și Legii 190/2018

Lungime Segmente
1) Valorile lungimilor segmentelor sunt obţinute din proiecţie în plan.

Punct început	X / Y	Punct sfârşit	X / Y	Lungime segment (** (m)
1	585.516,841 712.766,631	2	585.485,042 712.714,846	60.769
3	585.466,341 712.684,391	4	585.448,725 712.655,704	33.664
5	585.443,321 712.644,757	6	585.438,222 712.634,954	11.05
7	585.433,007 712.624,671	8	585.430,207 712.618,933	6.385
9	585.428,773 712.616,282	10	585.433,131 712.613,849	4.991
11	585.440,248 712.613,588	12	585.465,137 712.612,733	24.904
13	585.465,213 712.612,731	14	585.467,647 712.616,997	4.912
15	585.473,863 712.628,77	16	585.476,647 712.634,669	6.523
17	585.480,557 712.642,319	18	585.510,151 712.694,763	60.218
19	585.546,127 712.756,715	20	585.540,495 712.759,513	6.289
21	585.519,022 712.770,183	1	585.516,841 712.766,631	4.168

Punct început	X / Y	Punct sfârşit	X / Y	Lungime segment (** (m)
2	585.485,042 712.714,846	3	585.466,341 712.684,391	35.738
4	585.448,725 712.655,704	5	585.443,321 712.644,757	12.208
6	585.438,222 712.634,954	7	585.433,007 712.624,671	11.53
8	585.430,207 712.618,933	9	585.428,773 712.616,282	3.014
10	585.433,131 712.613,849	11	585.440,248 712.613,588	7.122
12	585.465,137 712.612,733	13	585.465,213 712.612,731	0.076
14	585.467,647 712.616,997	15	585.473,863 712.628,77	13.313
16	585.476,647 712.634,669	17	585.480,557 712.642,319	8.591
18	585.510,151 712.694,763	19	585.546,127 712.756,715	71.64
20	585.540,495 712.759,513	21	585.519,022 712.770,183	23.978

** Lungimile segmentelor sunt determinate în planul de proiecţie Stereo 70 şi sunt rotunjite la 1 milimetru.
*** Distanţa dintre puncte este formată din segmente cumulate ce sunt mai mici decât valoarea 1 milimetru.

Document care conține date cu caracter personal, protejat de prevederile Regulamentului (UE) nr. 679/2016 și Legii 190/2018

DATE DESPRE IMOBILUL NR. 6260

Oficiul de Cadastru şi Publicitate Imobiliară SUCEAVA
Biroul de Cadastru şi Publicitate Imobiliară Radauti

A. Partea I. Descrierea imobilului

TEREN Intravilan

Adresa: Loc. Gramesti, Str Alexandru Cel Bun, Nr. 74, Jud. Suceava

Nr. Crt	Nr cadastral Nr. topografic	Suprafaţa* (mp)	Observaţii / Referinţe
A1		3.000	Sector cadastral:16 Teren neimprejmuit; Deţinător FATULA GHEORGHE.

B. Partea II. Proprietari şi acte

Inscrieri privitoare la dreptul de proprietate şi alte drepturi reale		Referinţe
/		
Act Normativ nr. 7, din 13/03/1996 emis de PARLAMENTUL ROMANIEI (art. 13);		
B1	Inscrierea posesiei, drept de PROPRIETATE, dobandit prin Lege, cota actuala 1/1	A1
	1) **NEIDENTIFICAT NEIDENTIFICAT**	
B2	Se notează menţiunea de proprietar neidentificat.	A1

C. Partea III. SARCINI .

Inscrieri privind dezmembramintele dreptului de proprietate, drepturi reale de garanţie şi sarcini	Referinţe
NU SUNT	

Document care conține date cu caracter personal, protejat de prevederile Regulamentului (UE) nr. 679/2016 și Legii 190/2018

Anexa Nr. 1 La Partea I

Teren

Nr cadastral	Suprafaţa (mp)*	Observaţii / Referinţe
	3.000	Deţinător FATULA GHEORGHE.

* Suprafaţa este determinată in planul de proiecţie Stereo 70.

DETALII LINIARE IMOBIL

Date referitoare la teren

Crt	Categorie folosință	Intra vilan	Suprafaţa (mp)	Tarla	Parcelă	Nr. topo	Observaţii / Referinţe
1	arabil	DA	3.000	-	-	-	

Lungime Segmente
1) Valorile lungimilor segmentelor sunt obţinute din proiecţie în plan.

Punct început	X / Y	Punct sfârşit	X / Y	Lungime segment (** (m)
1	585.546,405 712.756,576	2	585.546,127 712.756,715	0.311
2	585.546,127 712.756,715	3	585.510,151 712.694,763	71.64
3	585.510,151 712.694,763	4	585.480,557 712.642,319	60.218
4	585.480,557 712.642,319	5	585.476,647 712.634,669	8.591
5	585.476,647 712.634,669	6	585.473,863 712.628,77	6.523

Document care conține date cu caracter personal, protejat de prevederile Regulamentului (UE) nr. 679/2016 și Legii 190/2018

Punct început	X / Y	Punct sfârşit	X / Y	Lungime segment (** (m)
6	585.473,863 712.628,77	7	585.467,647 712.616,997	13.313
7	585.467,647 712.616,997	8	585.465,213 712.612,731	4.912
8	585.465,213 712.612,731	9	585.473,811 712.612,559	8.6
9	585.473,811 712.612,559	10	585.480,959 712.612,366	7.151
10	585.480,959 712.612,366	11	585.485,131 712.612,128	4.179
11	585.485,131 712.612,128	12	585.486,383 712.614,58	2.753
12	585.486,383 712.614,58	13	585.501,194 712.642,988	32.037
13	585.501,194 712.642,988	14	585.506,763 712.651,818	10.439
14	585.506,763 712.651,818	15	585.520,06 712.673,845	25.729
15	585.520,06 712.673,845	16	585.521,014 712.675,425	1.846
16	585.521,014 712.675,425	17	585.525,722 712.683,807	9.614
17	585.525,722 712.683,807	18	585.563,557 712.748,132	74.627
18	585.563,557 712.748,132	19	585.561,474 712.749,089	2.292
19	585.561,474 712.749,089	20	585.546,965 712.756,298	16.201
20	585.546,965 712.756,298	1	585.546,405 712.756,576	0.625

** Lungimile segmentelor sunt determinate în planul de proiecţie Stereo 70 şi sunt rotunjite la 1 milimetru.
*** Distanţa dintre puncte este formată din segmente cumulate ce sunt mai mici decât valoarea 1 milimetru.

Document care conține date cu caracter personal, protejat de prevederile Regulamentului (UE) nr. 679/2016 și Legii 190/2018

DATE DESPRE IMOBILUL NR. 6261

Oficiul de Cadastru şi Publicitate Imobiliară SUCEAVA
Biroul de Cadastru şi Publicitate Imobiliară Radauti

A. Partea I. Descrierea imobilului

TEREN Intravilan

Adresa: Loc. Gramesti, Str Alexandru Cel Bun, Nr. 72, Jud. Suceava

Nr. Crt	Nr cadastral Nr. topografic	Suprafaţa* (mp)	Observaţii / Referinţe
A1	30045	1.000	Sector cadastral:16 Teren neimprejmuit;

B. Partea II. Proprietari şi acte

Inscrieri privitoare la dreptul de proprietate şi alte drepturi reale		Referinţe
6804 / 08/05/2009		
Act Notarial nr. 990, din 28/04/2009 emis de BNP SEHLANEC ANA;		
B3	Intabulare, drept de PROPRIETATEbun comun , in dev., cu titlu de cumparare, dobandit prin Conventie, cota actuala 1/1	A1
	1) **MACOVEI ADRIAN**, Lipsă CNP proprietar. 2) **MACOVEI DANIELA**, Lipsă CNP proprietar.	

C. Partea III. SARCINI .

Inscrieri privind dezmembramintele dreptului de proprietate, drepturi reale de garanţie şi sarcini	Referinţe
NU SUNT	

Document care conține date cu caracter personal, protejat de prevederile Regulamentului (UE) nr. 679/2016 și Legii 190/2018

Anexa Nr. 1 La Partea I

Teren

Nr cadastral	Suprafaţa (mp)*	Observaţii / Referinţe
30045	1.000	

* Suprafaţa este determinată in planul de proiecţie Stereo 70.

DETALII LINIARE IMOBIL

Date referitoare la teren

Crt	Categorie folosință	Intra vilan	Suprafaţa (mp)	Tarla	Parcelă	Nr. topo	Observaţii / Referinţe
1	curti constructii	DA	462	-	-	-	
2	arabil	DA	538	-	-	-	

Date referitoare la construcţii

Crt	Număr	Destinaţie construcţie	Supraf. (mp)	Situaţie juridică	Observaţii / Referinţe
A1.1		constructii de locuinte	114	Fara acte	Nr. niveluri:2; S. construita la sol:114 mp; S. construita desfasurata:207 mp; Locuinţă P+M.

Lungime Segmente
1) Valorile lungimilor segmentelor sunt obţinute din proiecţie în plan.

Punct început	X / Y	Punct sfârşit	X / Y	Lungime segment (** (m)
1	585.533,586 712.666,15	2	585.520,06 712.673,845	15.562
2	585.520,06 712.673,845	3	585.506,763 712.651,818	25.729
3	585.506,763 712.651,818	4	585.501,194 712.642,988	10.439

Document care conține date cu caracter personal, protejat de prevederile Regulamentului (UE) nr. 679/2016 și Legii 190/2018

Punct început	X / Y	Punct sfârşit	X / Y	Lungime segment (** (m)
4	585.501,194 712.642,988	5	585.486,383 712.614,58	32.037
5	585.486,383 712.614,58	6	585.485,131 712.612,128	2.753
6	585.485,131 712.612,128	7	585.494,086 712.611,921	8.957
7	585.494,086 712.611,921	8	585.501,581 712.611,786	7.496
8	585.501,581 712.611,786	9	585.502,708 712.614,207	2.67
9	585.502,708 712.614,207	10	585.506,302 712.620,772	7.484
10	585.506,302 712.620,772	11	585.509,813 712.627,383	7.485
11	585.509,813 712.627,383	12	585.512,146 712.631,753	4.954
12	585.512,146 712.631,753	13	585.514,352 712.636,306	5.059
13	585.514,352 712.636,306	14	585.529,889 712.660,543	28.789
14	585.529,889 712.660,543	1	585.533,586 712.666,15	6.716

** Lungimile segmentelor sunt determinate în planul de proiecţie Stereo 70 şi sunt rotunjite la 1 milimetru.
*** Distanţa dintre puncte este formată din segmente cumulate ce sunt mai mici decât valoarea 1 milimetru.

Document care conține date cu caracter personal, protejat de prevederile Regulamentului (UE) nr. 679/2016 și Legii 190/2018

DATE DESPRE IMOBILUL NR. 6262

Oficiul de Cadastru şi Publicitate Imobiliară SUCEAVA
Biroul de Cadastru şi Publicitate Imobiliară Radauti

A. Partea I. Descrierea imobilului

TEREN Intravilan

Adresa: Loc. Gramesti, Jud. Suceava

Nr. Crt	Nr cadastral Nr. topografic	Suprafaţa* (mp)	Observaţii / Referinţe
A1	30046	1.400	Sector cadastral:16 Teren neimprejmuit;

B. Partea II. Proprietari şi acte

Inscrieri privitoare la dreptul de proprietate şi alte drepturi reale		Referinţe
6803 / 08/05/2009		
Act Administrativ nr. 1258, din 06/01/1997 emis de COMISIA JUDETEANA SUCEAVA (act notarial nr. 1403/01-08-1997 emis de BNP ANA SEHLANEC; act notarial nr. 1846/01-08-1997 emis de BNP ANA SEHLANEC; act notarial nr. 1848/01-08-1997 emis de BNP ANA SEHLEC; act administrativ nr. 292/19-01-2009 emis de PRIMARIA COMUNEI GRAMESTI;);		
B2	Intabulare, drept de PROPRIETATE, dobandit prin Conventie, cota actuala 1/2	A1
	1) **MACOVEI ŞTEFANIA**, SOTI -BUN COMUN	
51921 / 04/10/2024		
Act Notarial nr. Certificat mostenitor nr.84, din 03/10/2024 emis de SEHLANEC ANA BIN;		
B3	Intabulare, drept de PROPRIETATE, dobandit prin Succesiune, cota actuala 2/16	A1
	1) **MACOVEI ŞTEFANIA**	
B4	Intabulare, drept de PROPRIETATE, dobandit prin Succesiune, cota actuala 3/16	A1
	1) **MACOVEI ADRIANA**	
B5	Intabulare, drept de PROPRIETATE, dobandit prin Succesiune, cota actuala 3/16	A1
	1) **MACOVEI IONELA**	

C. Partea III. SARCINI .

Inscrieri privind dezmembramintele dreptului de proprietate, drepturi reale de garanţie şi sarcini	Referinţe
NU SUNT	

Document care conține date cu caracter personal, protejat de prevederile Regulamentului (UE) nr. 679/2016 și Legii 190/2018

Anexa Nr. 1 La Partea I

Teren

Nr cadastral	Suprafaţa (mp)*	Observaţii / Referinţe
30046	1.400	

* Suprafaţa este determinată in planul de proiecţie Stereo 70.

DETALII LINIARE IMOBIL

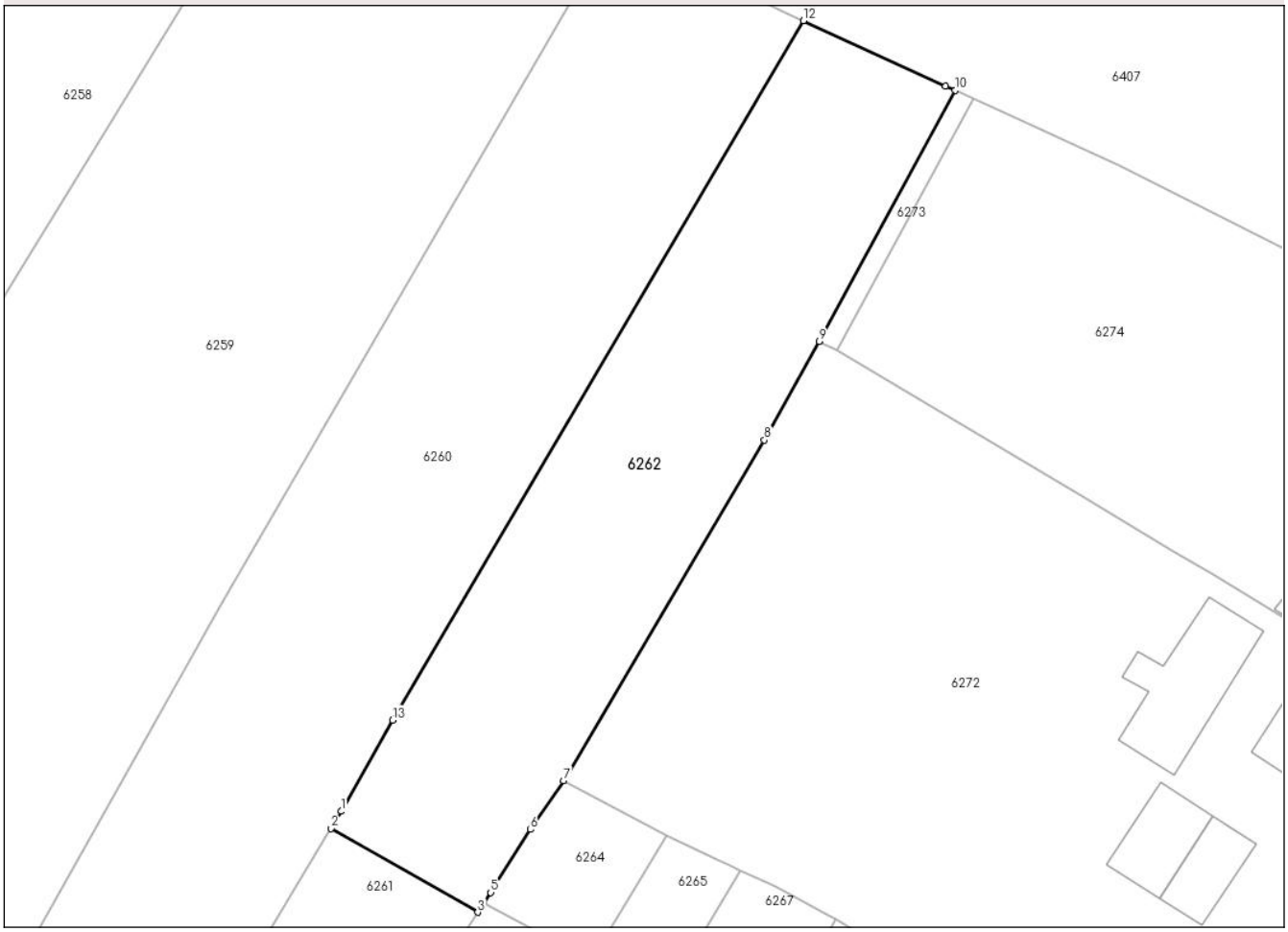

Date referitoare la teren

Crt	Categorie folosință	Intra vilan	Suprafaţa (mp)	Tarla	Parcelă	Nr. topo	Observaţii / Referinţe
1	arabil	DA	1.400	-	-	-	

Lungime Segmente
1) Valorile lungimilor segmentelor sunt obţinute din proiecţie în plan.

Punct început	X / Y	Punct sfârşit	X / Y	Lungime segment (** (m)
1	585.521,014 712.675,425	2	585.520,06 712.673,845	1.846
2	585.520,06 712.673,845	3	585.533,586 712.666,15	15.562
3	585.533,586 712.666,15	4	585.534,125 712.666,968	0.98
4	585.534,125 712.666,968	5	585.534,779 712.667,959	1.187
5	585.534,779 712.667,959	6	585.538,425 712.673,756	6.848

Document care conține date cu caracter personal, protejat de prevederile Regulamentului (UE) nr. 679/2016 și Legii 190/2018

Punct început	X / Y	Punct sfârşit	X / Y	Lungime segment (** (m)
6	585.538,425 712.673,756	7	585.541,472 712.678,247	5.427
7	585.541,472 712.678,247	8	585.559,975 712.709,562	36.373
8	585.559,975 712.709,562	9	585.565,008 712.718,657	10.395
9	585.565,008 712.718,657	10	585.577,543 712.741,749	26.275
10	585.577,543 712.741,749	11	585.576,634 712.742,128	0.985
11	585.576,634 712.742,128	12	585.563,557 712.748,132	14.389
12	585.563,557 712.748,132	13	585.525,722 712.683,807	74.627
13	585.525,722 712.683,807	1	585.521,014 712.675,425	9.614

** Lungimile segmentelor sunt determinate în planul de proiecţie Stereo 70 şi sunt rotunjite la 1 milimetru.
*** Distanţa dintre puncte este formată din segmente cumulate ce sunt mai mici decât valoarea 1 milimetru.

Document care conține date cu caracter personal, protejat de prevederile Regulamentului (UE) nr. 679/2016 și Legii 190/2018

DATE DESPRE IMOBILUL NR. 6263

Oficiul de Cadastru şi Publicitate Imobiliară SUCEAVA
Biroul de Cadastru şi Publicitate Imobiliară Radauti

A. Partea I. Descrierea imobilului

TEREN Intravilan

Adresa: Loc. Gramesti, Str Alexandru Cel Bun, Nr. 70, Jud. Suceava

Nr. Crt	Nr cadastral Nr. topografic	Suprafaţa* (mp)	Observaţii / Referinţe
A1	30030	1.100	Sector cadastral:16 Teren neimprejmuit;

B. Partea II. Proprietari şi acte

Inscrieri privitoare la dreptul de proprietate şi alte drepturi reale		Referinţe
/		
Act Administrativ nr. 654, din 29/08/1994 emis de CJSDPAT SUCEAVA;		
B1	Intabulare, drept de PROPRIETATE, dobandit prin Reconstituire, cota actuala 1/1	A1
	1) **BOBU MINODORA**, 2) **BOBU MARIA**, Lipsă CNP proprietar. 3) **MACOVEI MARIA**, Lipsă CNP proprietar.	

C. Partea III. SARCINI .

Inscrieri privind dezmembramintele dreptului de proprietate, drepturi reale de garanţie şi sarcini	Referinţe
NU SUNT	

Document care conține date cu caracter personal, protejat de prevederile Regulamentului (UE) nr. 679/2016 și Legii 190/2018

Anexa Nr. 1 La Partea I

Teren

Nr cadastral	Suprafaţa (mp)*	Observaţii / Referinţe
30030	1.100	

* Suprafaţa este determinată in planul de proiecţie Stereo 70.

DETALII LINIARE IMOBIL

Date referitoare la teren

Crt	Categorie folosință	Intra vilan	Suprafaţa (mp)	Tarla	Parcelă	Nr. topo	Observaţii / Referinţe
1	curti constructii	DA	462	-	-	-	
2	arabil	DA	638	-	-	-	

Date referitoare la construcţii

Crt	Număr	Destinaţie construcţie	Supraf. (mp)	Situaţie juridică	Observaţii / Referinţe
A1.1		constructii de locuinte	50	Fara acte	Nr. niveluri:1; S. construita la sol:50 mp; Locuinţă.

Lungime Segmente
1) Valorile lungimilor segmentelor sunt obţinute din proiecţie în plan.

Punct început	X / Y	Punct sfârşit	X / Y	Lungime segment (** (m)
1	585.534,125 712.666,968	2	585.533,586 712.666,15	0.98
2	585.533,586 712.666,15	3	585.529,889 712.660,543	6.716
3	585.529,889 712.660,543	4	585.514,352 712.636,306	28.789

Document care conține date cu caracter personal, protejat de prevederile Regulamentului (UE) nr. 679/2016 și Legii 190/2018

Punct început	X / Y	Punct sfârşit	X / Y	Lungime segment (** (m)
4	585.514,352 712.636,306	5	585.512,146 712.631,753	5.059
5	585.512,146 712.631,753	6	585.509,813 712.627,383	4.954
6	585.509,813 712.627,383	7	585.506,302 712.620,772	7.485
7	585.506,302 712.620,772	8	585.502,708 712.614,207	7.484
8	585.502,708 712.614,207	9	585.501,581 712.611,786	2.67
9	585.501,581 712.611,786	10	585.510,402 712.611,425	8.828
10	585.510,402 712.611,425	11	585.522,219 712.611,122	11.821
11	585.522,219 712.611,122	12	585.528,572 712.610,916	6.356
12	585.528,572 712.610,916	13	585.530,023 712.614,469	3.838
13	585.530,023 712.614,469	14	585.534,856 712.625,675	12.204
14	585.534,856 712.625,675	15	585.541,127 712.640,214	15.834
15	585.541,127 712.640,214	16	585.540,007 712.640,795	1.262
16	585.540,007 712.640,795	17	585.533,323 712.644,261	7.529
17	585.533,323 712.644,261	18	585.543,988 712.661,781	20.511
18	585.543,988 712.661,781	1	585.534,125 712.666,968	11.144

** Lungimile segmentelor sunt determinate în planul de proiecţie Stereo 70 şi sunt rotunjite la 1 milimetru.
*** Distanţa dintre puncte este formată din segmente cumulate ce sunt mai mici decât valoarea 1 milimetru.

Document care conține date cu caracter personal, protejat de prevederile Regulamentului (UE) nr. 679/2016 și Legii 190/2018

DATE DESPRE IMOBILUL NR. 6264

Oficiul de Cadastru şi Publicitate Imobiliară SUCEAVA
Biroul de Cadastru şi Publicitate Imobiliară Radauti

A. Partea I. Descrierea imobilului

TEREN Intravilan

Adresa: Loc. Gramesti, Jud. Suceava

Nr. Crt	Nr cadastral Nr. topografic	Suprafaţa* (mp)	Observaţii / Referinţe
A1		147	Sector cadastral:16 Teren neimprejmuit;

B. Partea II. Proprietari şi acte

Inscrieri privitoare la dreptul de proprietate şi alte drepturi reale		Referinţe
/		
Act Normativ nr. 7, din 13/03/1996 emis de PARLAMENTUL ROMANIEI (art. 13);		
B1	Inscrierea posesiei, drept de PROPRIETATE, dobandit prin Lege, cota actuala 1/1	A1
	1) **NEIDENTIFICAT NEIDENTIFICAT**	
B2	Se notează menţiunea de proprietar neidentificat.	A1

C. Partea III. SARCINI .

Inscrieri privind dezmembramintele dreptului de proprietate, drepturi reale de garanţie şi sarcini	Referinţe
NU SUNT	

Document care conține date cu caracter personal, protejat de prevederile Regulamentului (UE) nr. 679/2016 și Legii 190/2018

Anexa Nr. 1 La Partea I

Teren

Nr cadastral	Suprafaţa (mp)*	Observaţii / Referinţe
	147	

* Suprafaţa este determinată in planul de proiecţie Stereo 70.

DETALII LINIARE IMOBIL

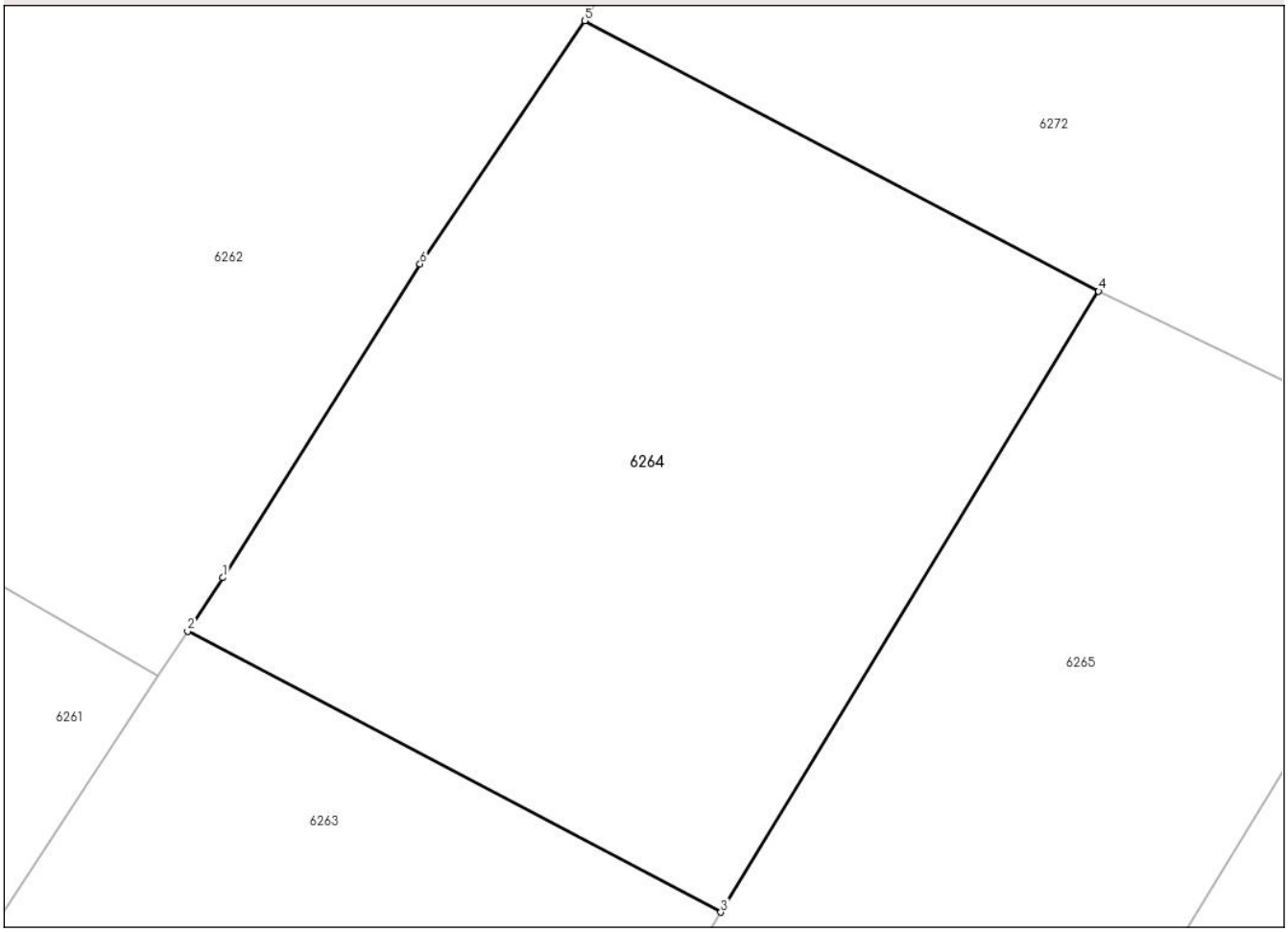

Date referitoare la teren

Crt	Categorie folosință	Intra vilan	Suprafaţa (mp)	Tarla	Parcelă	Nr. topo	Observaţii / Referinţe
1	arabil	DA	147	-	-	-	

Lungime Segmente
1) Valorile lungimilor segmentelor sunt obţinute din proiecţie în plan.

Punct început	X / Y	Punct sfârşit	X / Y	Lungime segment (** (m)
1	585.534,779 712.667,959	2	585.534,125 712.666,968	1.187
2	585.534,125 712.666,968	3	585.543,988 712.661,781	11.144
3	585.543,988 712.661,781	4	585.550,971 712.673,251	13.428
4	585.550,971 712.673,251	5	585.541,472 712.678,247	10.733
5	585.541,472 712.678,247	6	585.538,425 712.673,756	5.427

Document care conține date cu caracter personal, protejat de prevederile Regulamentului (UE) nr. 679/2016 și Legii 190/2018

Punct început	X / Y	Punct sfârşit	X / Y	Lungime segment (** (m)
6	585.538,425 712.673,756	1	585.534,779 712.667,959	6.848

** Lungimile segmentelor sunt determinate în planul de proiecţie Stereo 70 şi sunt rotunjite la 1 milimetru.
*** Distanţa dintre puncte este formată din segmente cumulate ce sunt mai mici decât valoarea 1 milimetru.

Document care conține date cu caracter personal, protejat de prevederile Regulamentului (UE) nr. 679/2016 și Legii 190/2018

DATE DESPRE IMOBILUL NR. 6265

Oficiul de Cadastru şi Publicitate Imobiliară SUCEAVA
Biroul de Cadastru şi Publicitate Imobiliară Radauti

A. Partea I. Descrierea imobilului

TEREN Intravilan

Adresa: Loc. Gramesti, Jud. Suceava

Nr. Crt	Nr cadastral Nr. topografic	Suprafaţa* (mp)	Observaţii / Referinţe
A1		256	Sector cadastral:16 Teren neimprejmuit;

B. Partea II. Proprietari şi acte

Inscrieri privitoare la dreptul de proprietate şi alte drepturi reale		Referinţe
/		
Act Normativ nr. 7, din 13/03/1996 emis de PARLAMENTUL ROMANIEI (art. 13);		
B1	Inscrierea posesiei, drept de PROPRIETATE, dobandit prin Lege, cota actuala 1/1	A1
	1) **NEIDENTIFICAT NEIDENTIFICAT**	
B2	Se notează menţiunea de proprietar neidentificat.	A1

C. Partea III. SARCINI .

Inscrieri privind dezmembramintele dreptului de proprietate, drepturi reale de garanţie şi sarcini	Referinţe
NU SUNT	

Document care conține date cu caracter personal, protejat de prevederile Regulamentului (UE) nr. 679/2016 și Legii 190/2018

Anexa Nr. 1 La Partea I

Teren

Nr cadastral	Suprafaţa (mp)*	Observaţii / Referinţe
	256	

* Suprafaţa este determinată in planul de proiecţie Stereo 70.

DETALII LINIARE IMOBIL

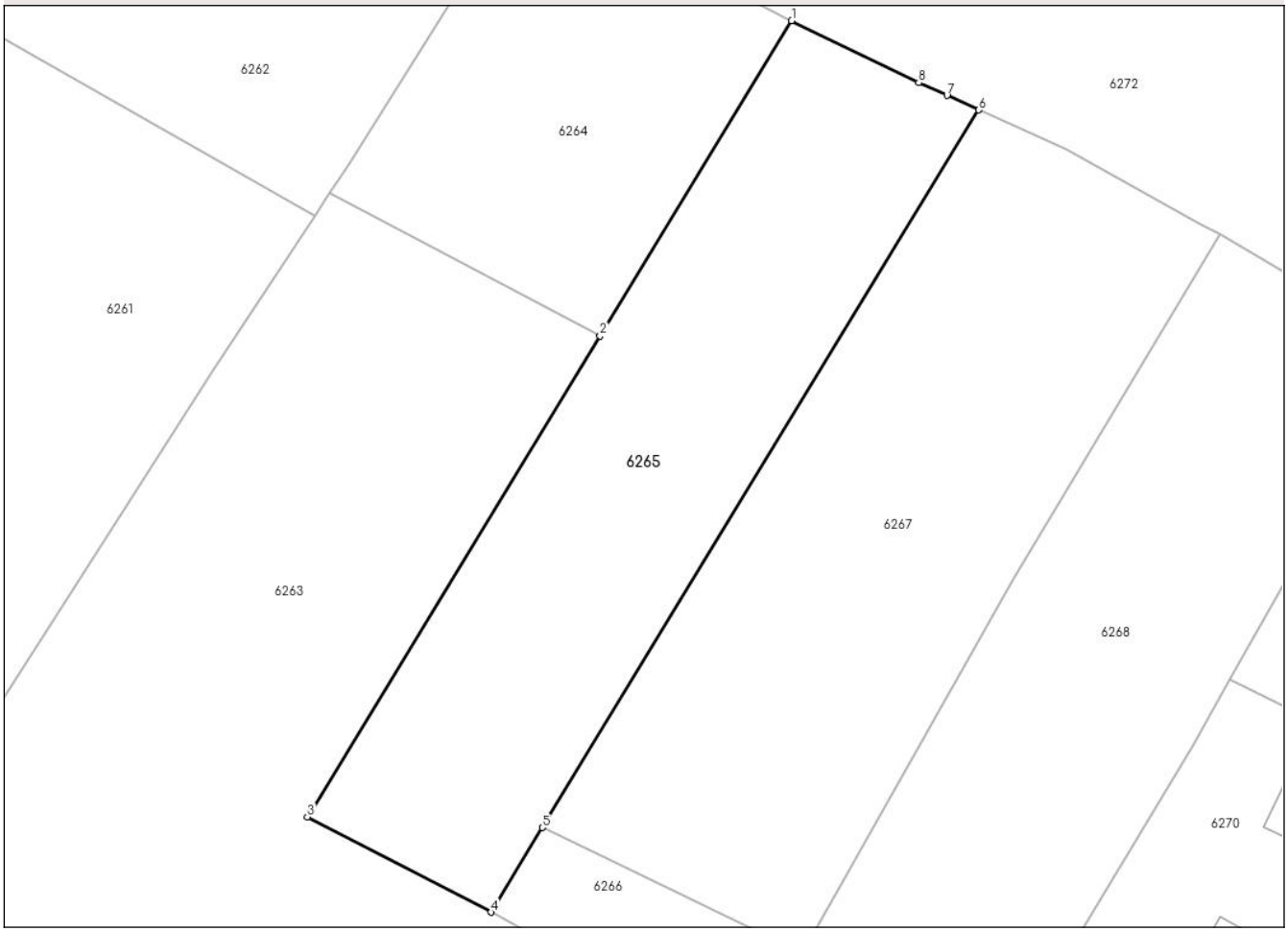

Date referitoare la teren

Crt	Categorie folosință	Intra vilan	Suprafaţa (mp)	Tarla	Parcelă	Nr. topo	Observaţii / Referinţe
1	arabil	DA	256	-	-	-	

Lungime Segmente
1) Valorile lungimilor segmentelor sunt obţinute din proiecţie în plan.

Punct început	X / Y	Punct sfârşit	X / Y	Lungime segment (** (m)
1	585.550,971 712.673,251	2	585.543,988 712.661,781	13.428
2	585.543,988 712.661,781	3	585.533,323 712.644,261	20.511
3	585.533,323 712.644,261	4	585.540,007 712.640,795	7.529
4	585.540,007 712.640,795	5	585.541,883 712.643,876	3.607
5	585.541,883 712.643,876	6	585.557,789 712.670,004	30.589

Document care conține date cu caracter personal, protejat de prevederile Regulamentului (UE) nr. 679/2016 și Legii 190/2018

Punct început	X / Y	Punct sfârşit	X / Y	Lungime segment (** (m)
6	585.557,789 712.670,004	7	585.556,634 712.670,527	1.268
7	585.556,634 712.670,527	8	585.555,607 712.670,992	1.127
8	585.555,607 712.670,992	1	585.550,971 712.673,251	5.157

** Lungimile segmentelor sunt determinate în planul de proiecţie Stereo 70 şi sunt rotunjite la 1 milimetru.
*** Distanţa dintre puncte este formată din segmente cumulate ce sunt mai mici decât valoarea 1 milimetru.

Document care conține date cu caracter personal, protejat de prevederile Regulamentului (UE) nr. 679/2016 și Legii 190/2018

DATE DESPRE IMOBILUL NR. 6266

Oficiul de Cadastru şi Publicitate Imobiliară SUCEAVA
Biroul de Cadastru şi Publicitate Imobiliară Radauti

A. Partea I. Descrierea imobilului

Nr. CF vechi:75
Nr. topografic:96

TEREN Intravilan

Adresa: Loc. Gramesti, Jud. Suceava

Nr. Crt	Nr cadastral Nr. topografic	Suprafaţa* (mp)	Observaţii / Referinţe
A1	30261	307	Sector cadastral:16 Teren neimprejmuit;

B. Partea II. Proprietari şi acte

Inscrieri privitoare la dreptul de proprietate şi alte drepturi reale		Referinţe
43 / 15/04/2002		
Act Notarial nr. 253, din 01/03/2002 emis de -;		
B1	Intabulare, drept de PROPRIETATE, dobandit prin Conventie, cota actuala 1/1	A1
	1) **SC TUDIA SRL -SUCEAVA**, CIF:9999999999999, Lipsă CUI proprietar.	

C. Partea III. SARCINI .

Inscrieri privind dezmembramintele dreptului de proprietate, drepturi reale de garanţie şi sarcini	Referinţe
NU SUNT	

Document care conține date cu caracter personal, protejat de prevederile Regulamentului (UE) nr. 679/2016 și Legii 190/2018

Anexa Nr. 1 La Partea I

Teren

Nr cadastral	Suprafaţa (mp)*	Observaţii / Referinţe
30261	307	

* Suprafaţa este determinată in planul de proiecţie Stereo 70.

DETALII LINIARE IMOBIL

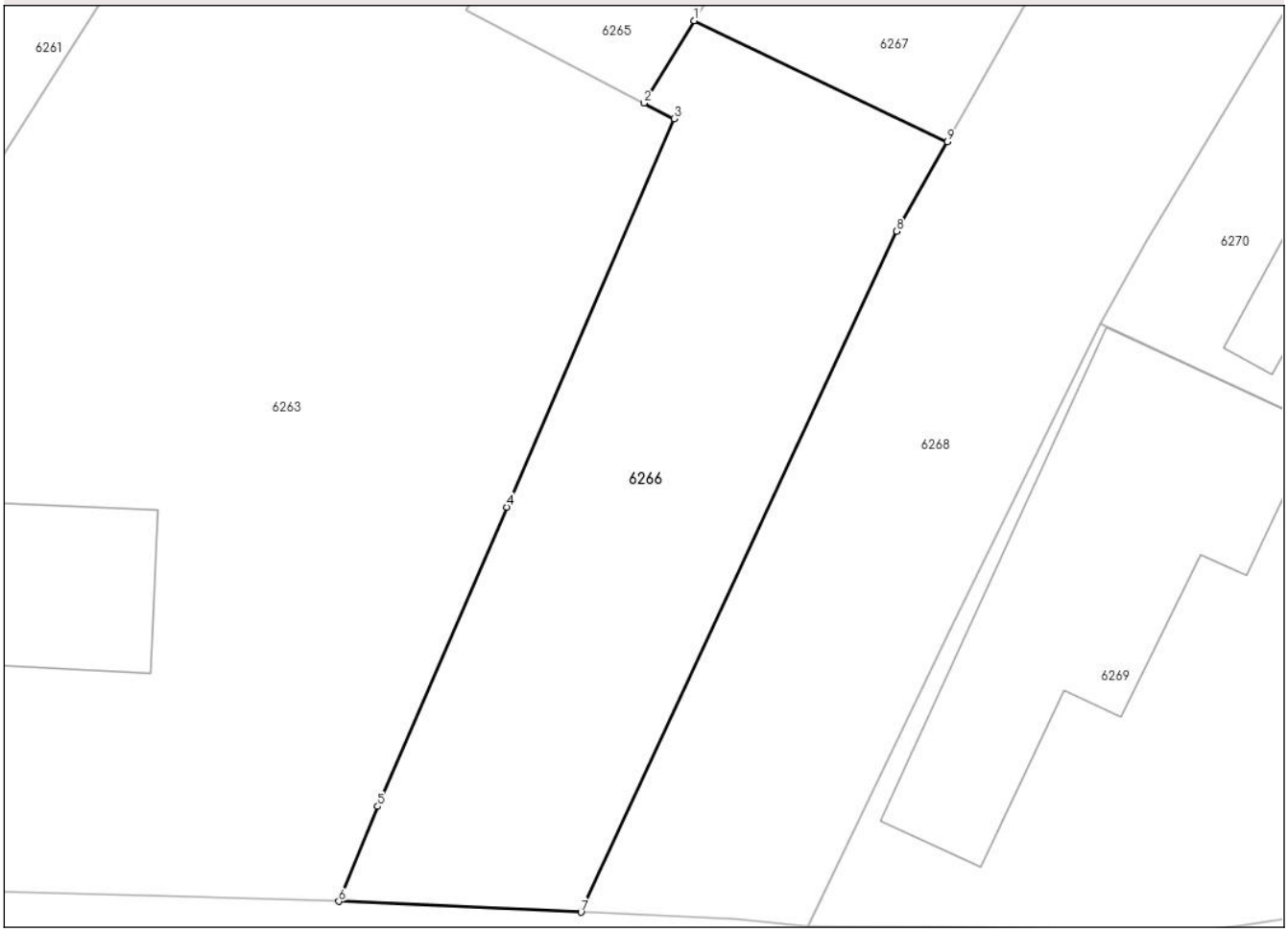

Date referitoare la teren

Crt	Categorie folosință	Intra vilan	Suprafaţa (mp)	Tarla	Parcelă	Nr. topo	Observaţii / Referinţe
1	arabil	DA	307	-	-	96	

Lungime Segmente
1) Valorile lungimilor segmentelor sunt obţinute din proiecţie în plan.

Punct început	X / Y	Punct sfârşit	X / Y	Lungime segment (** (m)
1	585.541,883 712.643,876	2	585.540,007 712.640,795	3.607
2	585.540,007 712.640,795	3	585.541,127 712.640,214	1.262
3	585.541,127 712.640,214	4	585.534,856 712.625,675	15.834
4	585.534,856 712.625,675	5	585.530,023 712.614,469	12.204
5	585.530,023 712.614,469	6	585.528,572 712.610,916	3.838

Document care conține date cu caracter personal, protejat de prevederile Regulamentului (UE) nr. 679/2016 și Legii 190/2018

Punct început	X / Y	Punct sfârşit	X / Y	Lungime segment (** (m)
6	585.528,572 712.610,916	7	585.537,638 712.610,513	9.075
7	585.537,638 712.610,513	8	585.549,473 712.635,991	28.093
8	585.549,473 712.635,991	9	585.551,363 712.639,339	3.845
9	585.551,363 712.639,339	1	585.541,883 712.643,876	10.51

** Lungimile segmentelor sunt determinate în planul de proiecţie Stereo 70 şi sunt rotunjite la 1 milimetru.
*** Distanţa dintre puncte este formată din segmente cumulate ce sunt mai mici decât valoarea 1 milimetru.

Document care conține date cu caracter personal, protejat de prevederile Regulamentului (UE) nr. 679/2016 și Legii 190/2018

DATE DESPRE IMOBILUL NR. 6267

Oficiul de Cadastru şi Publicitate Imobiliară SUCEAVA
Biroul de Cadastru şi Publicitate Imobiliară Radauti

A. Partea I. Descrierea imobilului

Nr. CF vechi:39/N
Nr. topografic:8

TEREN Intravilan

Adresa: Loc. Gramesti, Jud. Suceava

Nr. Crt	Nr cadastral Nr. topografic	Suprafaţa* (mp)	Observaţii / Referinţe
A1	30263	307	Sector cadastral:16 Teren neimprejmuit;

B. Partea II. Proprietari şi acte

Inscrieri privitoare la dreptul de proprietate şi alte drepturi reale		Referinţe
27 / 19/02/2001		
Act Notarial nr. 139, din 16/02/2001 emis de -;		
B1	Intabulare, drept de PROPRIETATE, dobandit prin Conventie, cota actuala 1/1	A1
	1) **SC TUDIA SRL SUCEAVA**, CIF:9999999999999, Lipsă CUI proprietar.	

C. Partea III. SARCINI .

Inscrieri privind dezmembramintele dreptului de proprietate, drepturi reale de garanţie şi sarcini	Referinţe
NU SUNT	

Document care conține date cu caracter personal, protejat de prevederile Regulamentului (UE) nr. 679/2016 și Legii 190/2018

Anexa Nr. 1 La Partea I

Teren

Nr cadastral	Suprafaţa (mp)*	Observaţii / Referinţe
30263	307	

* Suprafaţa este determinată in planul de proiecţie Stereo 70.

DETALII LINIARE IMOBIL

Date referitoare la teren

Crt	Categorie folosință	Intra vilan	Suprafaţa (mp)	Tarla	Parcelă	Nr. topo	Observaţii / Referinţe
1	arabil	DA	307	-	402	-	

Lungime Segmente
1) Valorile lungimilor segmentelor sunt obţinute din proiecţie în plan.

Punct început	X / Y	Punct sfârşit	X / Y	Lungime segment (** (m)
1	585.541,883 712.643,876	2	585.551,363 712.639,339	10.51
2	585.551,363 712.639,339	3	585.559,038 712.652,938	15.615
3	585.559,038 712.652,938	4	585.566,587 712.665,475	14.634
4	585.566,587 712.665,475	5	585.565,894 712.665,841	0.784
5	585.565,894 712.665,841	6	585.560,985 712.668,557	5.61

Document care conține date cu caracter personal, protejat de prevederile Regulamentului (UE) nr. 679/2016 și Legii 190/2018

Punct început	X / Y	Punct sfârşit	X / Y	Lungime segment (** (m)
6	585.560,985 712.668,557	7	585.557,789 712.670,004	3.508
7	585.557,789 712.670,004	1	585.541,883 712.643,876	30.589

** Lungimile segmentelor sunt determinate în planul de proiecţie Stereo 70 şi sunt rotunjite la 1 milimetru.
*** Distanţa dintre puncte este formată din segmente cumulate ce sunt mai mici decât valoarea 1 milimetru.

Document care conține date cu caracter personal, protejat de prevederile Regulamentului (UE) nr. 679/2016 și Legii 190/2018

DATE DESPRE IMOBILUL NR. 6268

Oficiul de Cadastru şi Publicitate Imobiliară SUCEAVA
Biroul de Cadastru şi Publicitate Imobiliară Radauti

A. Partea I. Descrierea imobilului

Nr. CF vechi:6/N
Nr. topografic:9

TEREN Intravilan

Adresa: Loc. Gramesti, Jud. Suceava

Nr. Crt	Nr cadastral Nr. topografic	Suprafaţa* (mp)	Observaţii / Referinţe
A1	30262	500	Sector cadastral:16 Teren neimprejmuit;

B. Partea II. Proprietari şi acte

Inscrieri privitoare la dreptul de proprietate şi alte drepturi reale		Referinţe
22 / 02/11/1999		
Act Notarial nr. 428, din 03/01/0001 emis de - (428/1999);		
B1	Intabulare, drept de PROPRIETATE, dobandit prin Conventie, cota actuala 1/1	A1
	1) **SC TUDIA SRL -SUCEAVA**, CIF:9999999999999, Lipsă CUI proprietar.	

C. Partea III. SARCINI .

Inscrieri privind dezmembramintele dreptului de proprietate, drepturi reale de garanţie şi sarcini	Referinţe
NU SUNT	

Document care conține date cu caracter personal, protejat de prevederile Regulamentului (UE) nr. 679/2016 și Legii 190/2018

Anexa Nr. 1 La Partea I

Teren

Nr cadastral	Suprafaţa (mp)*	Observaţii / Referinţe
30262	500	

* Suprafaţa este determinată in planul de proiecţie Stereo 70.

DETALII LINIARE IMOBIL

Date referitoare la teren

Crt	Categorie folosință	Intra vilan	Suprafaţa (mp)	Tarla	Parcelă	Nr. topo	Observaţii / Referinţe
1	curti constructii	DA	500	-	-	9	

Lungime Segmente
1) Valorile lungimilor segmentelor sunt obţinute din proiecţie în plan.

Punct început	X / Y	Punct sfârşit	X / Y	Lungime segment (** (m)
1	585.543,482 712.610,258	2	585.546,13 712.609,98	2.663
2	585.546,13 712.609,98	3	585.551,571 712.621,287	12.548
3	585.551,571 712.621,287	4	585.557,095 712.632,516	12.514
4	585.557,095 712.632,516	5	585.558,802 712.635,627	3.549
5	585.558,802 712.635,627	6	585.565,61 712.646,908	13.176

Document care conține date cu caracter personal, protejat de prevederile Regulamentului (UE) nr. 679/2016 și Legii 190/2018

Punct început	X / Y	Punct sfârşit	X / Y	Lungime segment (** (m)
6	585.565,61 712.646,908	7	585.566,937 712.649,261	2.701
7	585.566,937 712.649,261	8	585.573,689 712.661,237	13.748
8	585.573,689 712.661,237	9	585.566,587 712.665,475	8.27
9	585.566,587 712.665,475	10	585.559,038 712.652,938	14.634
10	585.559,038 712.652,938	11	585.551,363 712.639,339	15.615
11	585.551,363 712.639,339	12	585.549,473 712.635,991	3.845
12	585.549,473 712.635,991	13	585.537,638 712.610,513	28.093
13	585.537,638 712.610,513	14	585.539,57 712.610,431	1.934
14	585.539,57 712.610,431	1	585.543,482 712.610,258	3.916

** Lungimile segmentelor sunt determinate în planul de proiecţie Stereo 70 şi sunt rotunjite la 1 milimetru.
*** Distanţa dintre puncte este formată din segmente cumulate ce sunt mai mici decât valoarea 1 milimetru.

Document care conține date cu caracter personal, protejat de prevederile Regulamentului (UE) nr. 679/2016 și Legii 190/2018

DATE DESPRE IMOBILUL NR. 6269

Oficiul de Cadastru şi Publicitate Imobiliară SUCEAVA
Biroul de Cadastru şi Publicitate Imobiliară Radauti

A. Partea I. Descrierea imobilului

TEREN Intravilan

Adresa: Loc. Gramesti, Str Alexandru Cel Bun, Nr. 68, Jud. Suceava

Nr. Crt	Nr cadastral Nr. topografic	Suprafaţa* (mp)	Observaţii / Referinţe
A1	30622	490	Sector cadastral:16 Teren neimprejmuit;

B. Partea II. Proprietari şi acte

Inscrieri privitoare la dreptul de proprietate şi alte drepturi reale		Referinţe
25950 / 20/08/2014		
Act Notarial nr. 802, din 19/08/2014 emis de SEHLANEC ANA- SEDIUL NEGOSTINA;		
B4	Intabulare, drept de PROPRIETATEbun comun in dev. cu titlu de cumparare, dobandit prin Conventie, cota actuala 1/1	A1
	1) **ZAMOSTEANU IOAN** 2) **ZAMOSTEANU MIHAELA-MONICA**	

C. Partea III. SARCINI .

Inscrieri privind dezmembramintele dreptului de proprietate, drepturi reale de garanţie şi sarcini	Referinţe
NU SUNT	

Document care conține date cu caracter personal, protejat de prevederile Regulamentului (UE) nr. 679/2016 și Legii 190/2018

Anexa Nr. 1 La Partea I

Teren

Nr cadastral	Suprafaţa (mp)*	Observaţii / Referinţe
30622	490	

* Suprafaţa este determinată in planul de proiecţie Stereo 70.

DETALII LINIARE IMOBIL

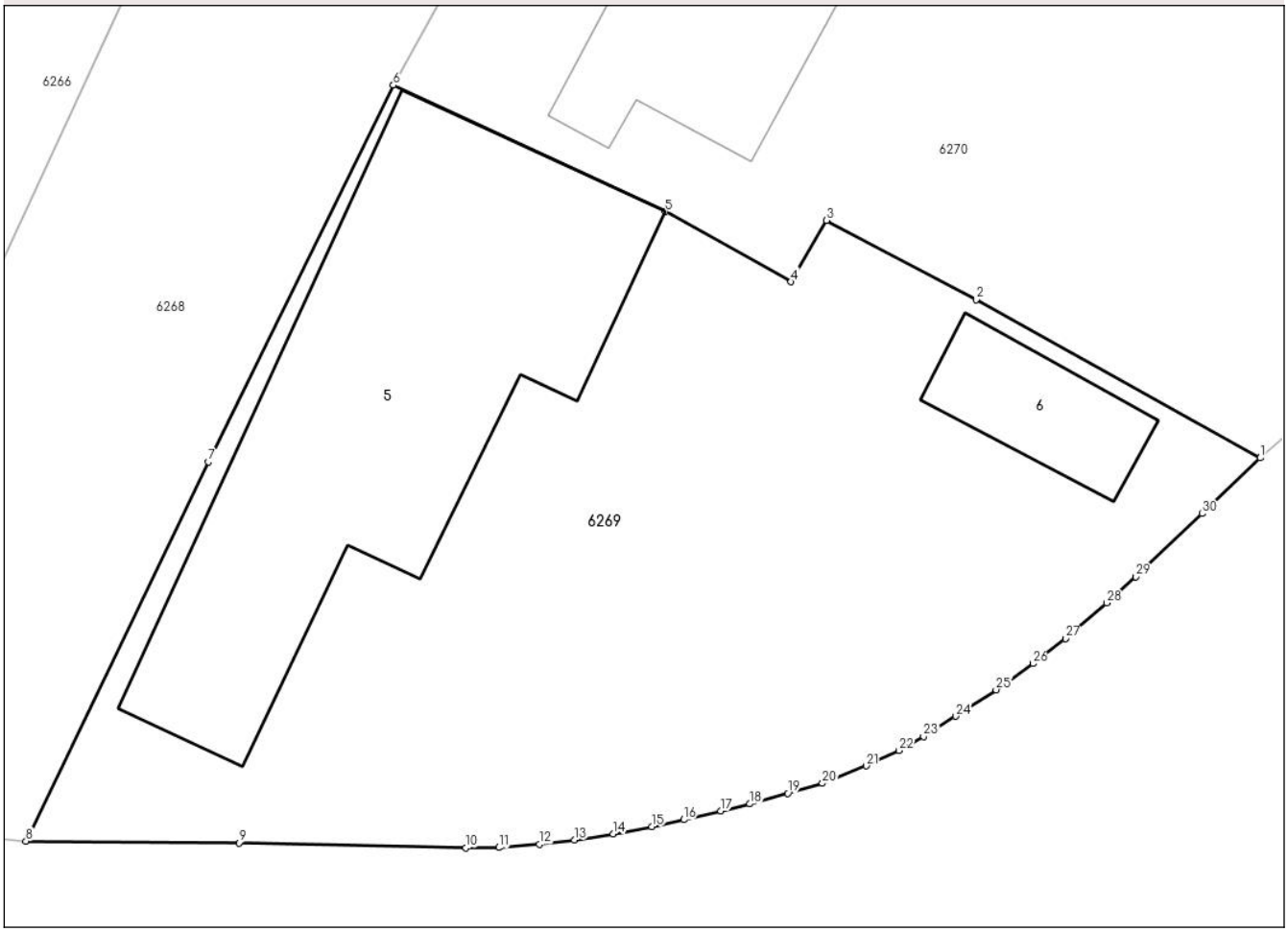

Date referitoare la teren

Crt	Categorie folosință	Intra vilan	Suprafaţa (mp)	Tarla	Parcelă	Nr. topo	Observaţii / Referinţe
1	curti constructii	DA	490	-	-	-	

Date referitoare la construcţii

Crt	Număr	Destinaţie construcţie	Supraf. (mp)	Situaţie juridică	Observaţii / Referinţe
A1.5		constructii de locuinte	129	Fara acte	Nr. niveluri:2; S. construita la sol:129 mp; S. construita desfasurata:259 mp; Locuinţă P+M.
A1.6		constructii anexa	18	Fara acte	Nr. niveluri:1; S. construita la sol:18 mp; Anexă.

Lungime Segmente

1) Valorile lungimilor segmentelor sunt obţinute din proiecţie în plan.

Punct început	X / Y	Punct sfârşit	X / Y	Lungime segment (** (m)
1	585.582,969 712.621,405	2	585.574,488 712.626,121	9.704
3	585.570,023 712.628,487	4	585.568,967 712.626,651	2.118
5	585.565,216 712.628,746	6	585.557,095 712.632,516	8.953

Punct început	X / Y	Punct sfârşit	X / Y	Lungime segment (** (m)
2	585.574,488 712.626,121	3	585.570,023 712.628,487	5.053
4	585.568,967 712.626,651	5	585.565,216 712.628,746	4.296
6	585.557,095 712.632,516	7	585.551,571 712.621,287	12.514

Document care conține date cu caracter personal, protejat de prevederile Regulamentului (UE) nr. 679/2016 și Legii 190/2018

Punct început	X / Y	Punct sfârşit	X / Y	Lungime segment (** (m)
7	585.551,571 712.621,287	8	585.546,13 712.609,98	12.548
9	585.552,499 712.609,928	10	585.559,263 712.609,782	6.766
11	585.560,24 712.609,786	12	585.561,449 712.609,89	1.213
13	585.562,498 712.610,019	14	585.563,651 712.610,195	1.166
15	585.564,809 712.610,407	16	585.565,762 712.610,62	0.977
17	585.566,867 712.610,879	18	585.567,734 712.611,088	0.892
19	585.568,872 712.611,407	20	585.569,901 712.611,702	1.07
21	585.571,211 712.612,226	22	585.572,181 712.612,681	1.071
23	585.572,922 712.613,093	24	585.573,885 712.613,703	1.14
25	585.575,083 712.614,493	26	585.576,183 712.615,272	1.348
27	585.577,155 712.616,022	28	585.578,39 712.617,081	1.627
29	585.579,254 712.617,858	30	585.581,239 712.619,743	2.737

Punct început	X / Y	Punct sfârşit	X / Y	Lungime segment (** (m)
8	585.546,13 712.609,98	9	585.552,499 712.609,928	6.369
10	585.559,263 712.609,782	11	585.560,24 712.609,786	0.977
12	585.561,449 712.609,89	13	585.562,498 712.610,019	1.057
14	585.563,651 712.610,195	15	585.564,809 712.610,407	1.177
16	585.565,762 712.610,62	17	585.566,867 712.610,879	1.135
18	585.567,734 712.611,088	19	585.568,872 712.611,407	1.182
20	585.569,901 712.611,702	21	585.571,211 712.612,226	1.411
22	585.572,181 712.612,681	23	585.572,922 712.613,093	0.848
24	585.573,885 712.613,703	25	585.575,083 712.614,493	1.435
26	585.576,183 712.615,272	27	585.577,155 712.616,022	1.228
28	585.578,39 712.617,081	29	585.579,254 712.617,858	1.162
30	585.581,239 712.619,743	1	585.582,969 712.621,405	2.399

** Lungimile segmentelor sunt determinate în planul de proiecţie Stereo 70 şi sunt rotunjite la 1 milimetru.
*** Distanţa dintre puncte este formată din segmente cumulate ce sunt mai mici decât valoarea 1 milimetru.

Document care conține date cu caracter personal, protejat de prevederile Regulamentului (UE) nr. 679/2016 și Legii 190/2018

DATE DESPRE IMOBILUL NR. 6270

Oficiul de Cadastru şi Publicitate Imobiliară SUCEAVA
Biroul de Cadastru şi Publicitate Imobiliară Radauti

A. Partea I. Descrierea imobilului

TEREN Intravilan

Adresa: Loc. Gramesti, Str Alexandru Cel Bun, Nr. 66, Jud. Suceava

Nr. Crt	Nr cadastral Nr. topografic	Suprafaţa* (mp)	Observaţii / Referinţe
A1	30623	510	Sector cadastral:16 Teren neimprejmuit;

Construcţii

Crt	Nr cadastral Nr. topografic	Adresa	Observaţii / Referinţe
A1.1	30623-C1	Loc. Gramesti, Str Alexandru Cel Bun, Nr. 66, Jud. Suceava	Nr. niveluri:1; S. construita la sol:55 mp; Locuinta edificata in anul 1981.Nu detine lift si certificat de performanata energetica
A1.2	30623-C2	Loc. Gramesti, Str Alexandru Cel Bun, Nr. 66, Jud. Suceava	Nr. niveluri:1; S. construita la sol:7 mp; Anexa edificata in anul 1984.Nu detine lift si certificat de performanta energetica
A1.3	30623-C3	Loc. Gramesti, Str Alexandru Cel Bun, Nr. 66, Jud. Suceava	Nr. niveluri:1; S. construita la sol:36 mp; Anexa edificata in anul 1984.Nu detine lift si certificat de performanta energetica

B. Partea II. Proprietari şi acte

Inscrieri privitoare la dreptul de proprietate şi alte drepturi reale		Referinţe
25951 / 20/08/2014		
Act Notarial nr. 803, din 19/08/2014 emis de SEHLANEC ANA- SEDIUL NEGOSTINA;		
B4	Intabulare, drept de PROPRIETATEbun propriu cu titlu de cumparare, dobandit prin Conventie, cota actuala 1/1	A1, A1.1, A1.2, A1.3
	1) **ZAMOSTEANU MARIA**	

C. Partea III. SARCINI

Inscrieri privind dezmembramintele dreptului de proprietate, drepturi reale de garanţie şi sarcini		Referinţe
25951 / 20/08/2014		
Act Notarial nr. 803, din 19/08/2014 emis de SEHLANEC ANA- SEDIUL NEGOSTINA;		
C1	Intabulare, drept de UZUFRUCT VIAGER, cota actuala 1/1	A1, A1.1, A1.2, A1.3
	1) **ZAMOSTEANU VASILE**	
C2	Intabulare, drept de UZUFRUCT VIAGER, cota actuala 1/1	A1, A1.1, A1.2, A1.3
	1) **ZAMOSTEANU OLTEA**	
C3	Intabulare, drept de IPOTECA LEGALA, Valoare:0 legala corespunzatoare intretinerii neexecutate (art.2386 alin.4 NCC)	A1, A1.1, A1.2, A1.3
	1) **ZAMOSTEANU OLTEA**	
C4	Intabulare, drept de IPOTECA LEGALA, Valoare:0 legala corespunzatoare intretinerii neexecutate (art.2386 alin.4 NCC)	A1, A1.1, A1.2, A1.3
	1) **ZAMOSTEANU VASILE**	

Document care conține date cu caracter personal, protejat de prevederile Regulamentului (UE) nr. 679/2016 și Legii 190/2018

Anexa Nr. 1 La Partea I

Teren

Nr cadastral	Suprafaţa (mp)*	Observaţii / Referinţe
30623	510	

* Suprafaţa este determinată in planul de proiecţie Stereo 70.

DETALII LINIARE IMOBIL

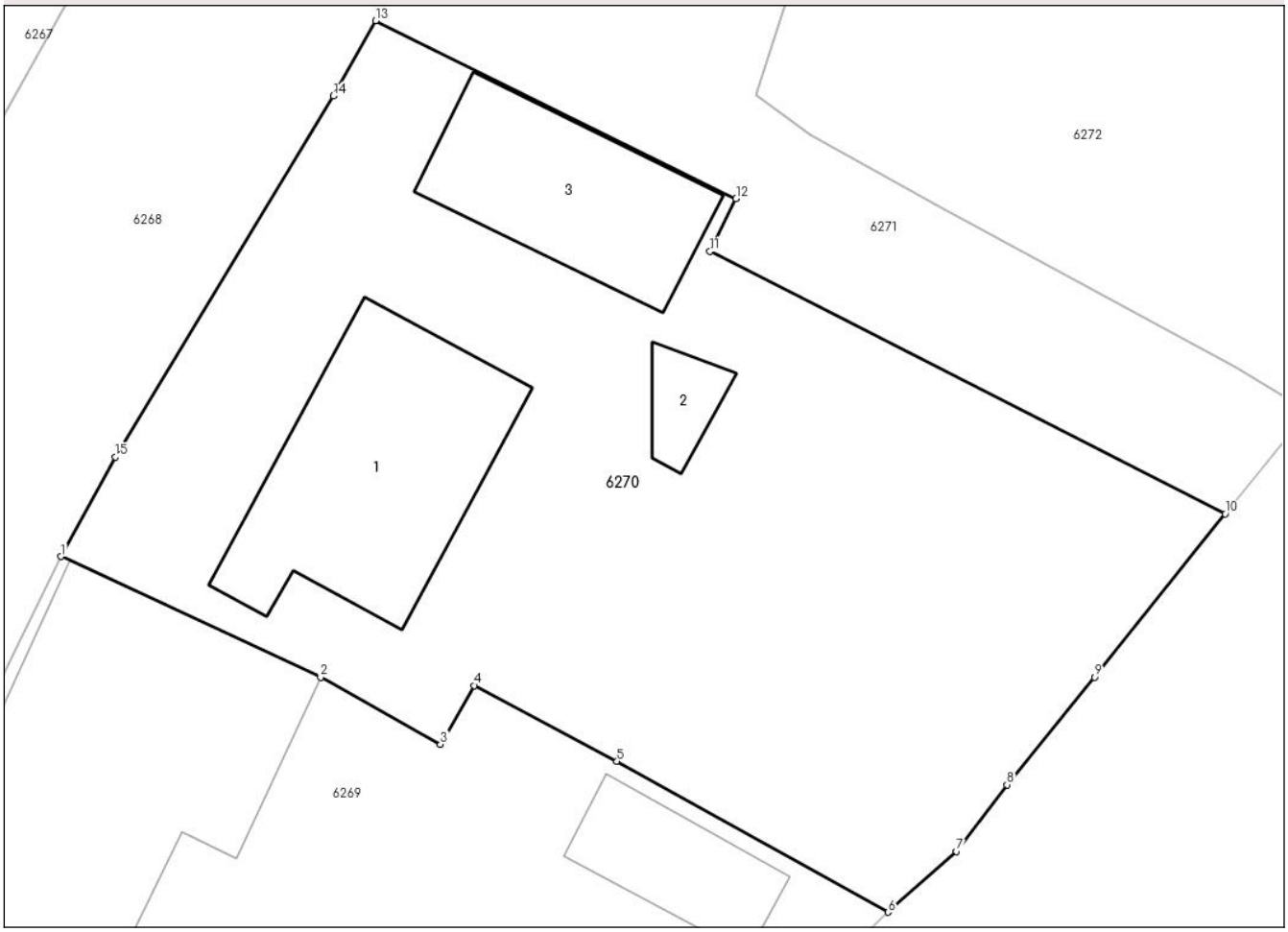

Date referitoare la teren

Crt	Categorie folosință	Intra vilan	Suprafaţa (mp)	Tarla	Parcelă	Nr. topo	Observaţii / Referinţe
1	curti constructii	DA	510	-	-	-	

Date referitoare la construcţii

Crt	Număr	Destinaţie construcţie	Supraf. (mp)	Situaţie juridică	Observaţii / Referinţe
A1.1	30623-C1	constructii de locuinte	55	Cu acte	Nr. niveluri:1; S. construita la sol:55 mp; Locuinta edificata in anul 1981.Nu detine lift si certificat de performanata energetica
A1.2	30623-C2	constructii anexa	7	Cu acte	Nr. niveluri:1; S. construita la sol:7 mp; Anexa edificata in anul 1984.Nu detine lift si certificat de performanta energetica
A1.3	30623-C3	constructii anexa	36	Cu acte	Nr. niveluri:1; S. construita la sol:36 mp; Anexa edificata in anul 1984.Nu detine lift si certificat de performanta energetica

Lungime Segmente

1) Valorile lungimilor segmentelor sunt obţinute din proiecţie în plan.

Punct început	X / Y	Punct sfârşit	X / Y	Lungime segment (** (m)
1	585.557,095 712.632,516	2	585.565,216 712.628,746	8.953

Document care conține date cu caracter personal, protejat de prevederile Regulamentului (UE) nr. 679/2016 și Legii 190/2018

Punct început	X / Y	Punct sfârşit	X / Y	Lungime segment (** (m)
2	585.565,216 712.628,746	3	585.568,967 712.626,651	4.296
3	585.568,967 712.626,651	4	585.570,023 712.628,487	2.118
4	585.570,023 712.628,487	5	585.574,488 712.626,121	5.053
5	585.574,488 712.626,121	6	585.582,969 712.621,405	9.704
6	585.582,969 712.621,405	7	585.585,11 712.623,301	2.86
7	585.585,11 712.623,301	8	585.586,69 712.625,386	2.616
8	585.586,69 712.625,386	9	585.589,423 712.628,75	4.334
9	585.589,423 712.628,75	10	585.593,514 712.633,851	6.539
10	585.593,514 712.633,851	11	585.577,4 712.642,054	18.082
11	585.577,4 712.642,054	12	585.578,211 712.643,703	1.838
12	585.578,211 712.643,703	13	585.566,937 712.649,261	12.57
13	585.566,937 712.649,261	14	585.565,61 712.646,908	2.701
14	585.565,61 712.646,908	15	585.558,802 712.635,627	13.176
15	585.558,802 712.635,627	1	585.557,095 712.632,516	3.549

** Lungimile segmentelor sunt determinate în planul de proiecţie Stereo 70 şi sunt rotunjite la 1 milimetru.
*** Distanţa dintre puncte este formată din segmente cumulate ce sunt mai mici decât valoarea 1 milimetru.

Document care conține date cu caracter personal, protejat de prevederile Regulamentului (UE) nr. 679/2016 și Legii 190/2018

DATE DESPRE IMOBILUL NR. 6271

Oficiul de Cadastru şi Publicitate Imobiliară SUCEAVA
Biroul de Cadastru şi Publicitate Imobiliară Radauti

A. Partea I. Descrierea imobilului

TEREN Intravilan

Adresa: Loc. Gramesti, Jud. Suceava

Nr. Crt	Nr cadastral Nr. topografic	Suprafaţa* (mp)	Observaţii / Referinţe
A1		227	Sector cadastral:16 Teren neimprejmuit;

B. Partea II. Proprietari şi acte

Inscrieri privitoare la dreptul de proprietate şi alte drepturi reale		Referinţe
/		
Act Normativ nr. 7, din 13/03/1996 emis de PARLAMENTUL ROMANIEI (art. 13);		
B1	Inscrierea posesiei, drept de PROPRIETATE, dobandit prin Lege, cota actuala 1/1	A1
	1) **NEIDENTIFICAT NEIDENTIFICAT**	
B2	Se notează menţiunea de proprietar neidentificat.	A1

C. Partea III. SARCINI .

Inscrieri privind dezmembramintele dreptului de proprietate, drepturi reale de garanţie şi sarcini	Referinţe
NU SUNT	

Document care conține date cu caracter personal, protejat de prevederile Regulamentului (UE) nr. 679/2016 și Legii 190/2018

Anexa Nr. 1 La Partea I

Teren

Nr cadastral	Suprafaţa (mp)*	Observaţii / Referinţe
	227	

* Suprafaţa este determinată in planul de proiecţie Stereo 70.

DETALII LINIARE IMOBIL

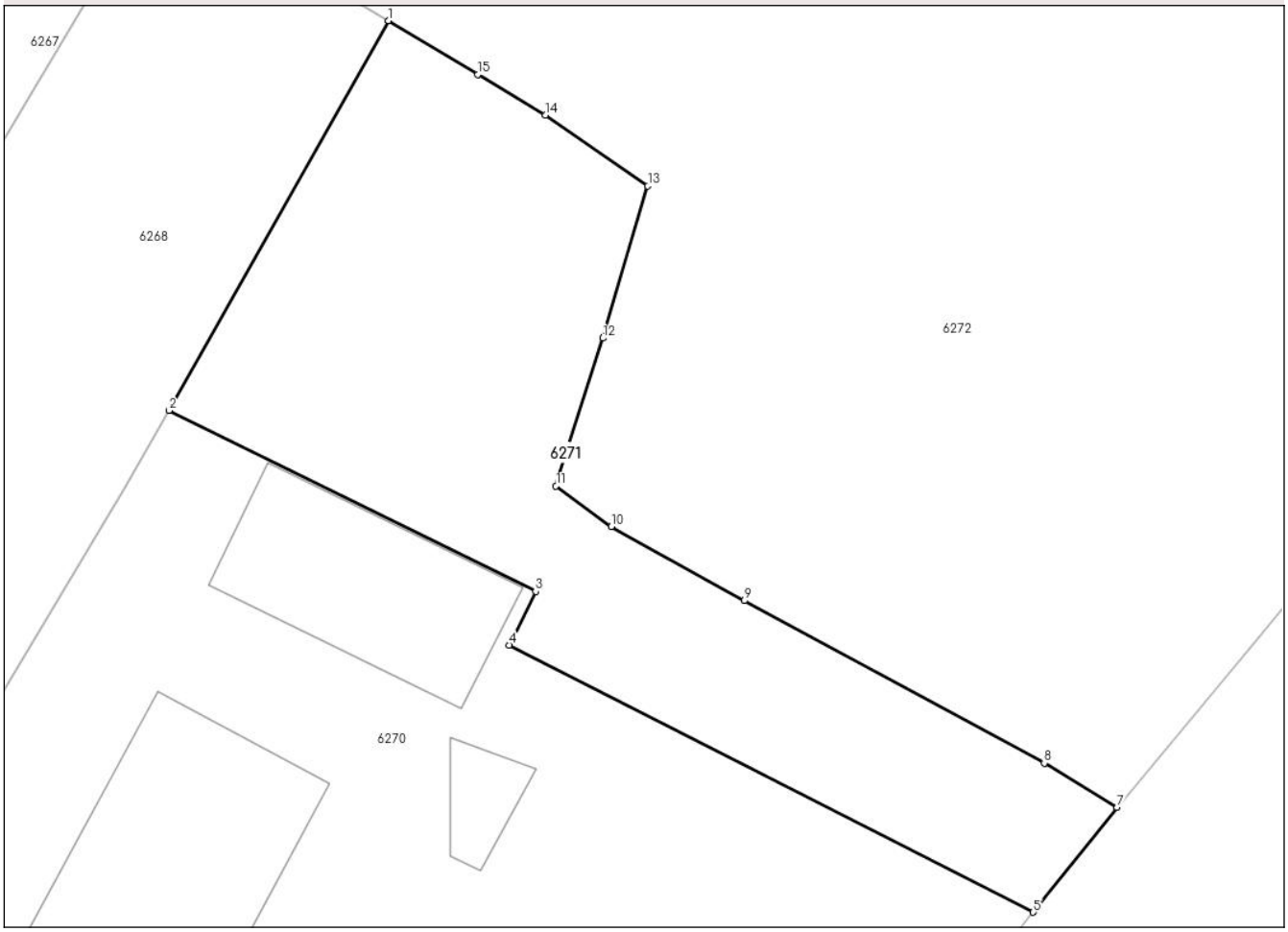

Date referitoare la teren

Crt	Categorie folosință	Intra vilan	Suprafaţa (mp)	Tarla	Parcelă	Nr. topo	Observaţii / Referinţe
1	arabil	DA	227	-	-	-	

Lungime Segmente
1) Valorile lungimilor segmentelor sunt obţinute din proiecţie în plan.

Punct început	X / Y	Punct sfârşit	X / Y	Lungime segment (** (m)
1	585.573,689 712.661,237	2	585.566,937 712.649,261	13.748
2	585.566,937 712.649,261	3	585.578,211 712.643,703	12.57
3	585.578,211 712.643,703	4	585.577,4 712.642,054	1.838
4	585.577,4 712.642,054	5	585.593,514 712.633,851	18.082
5	585.593,514 712.633,851	6	585.593,586 712.633,94	0.114

Document care conține date cu caracter personal, protejat de prevederile Regulamentului (UE) nr. 679/2016 și Legii 190/2018

Punct început	X / Y	Punct sfârşit	X / Y	Lungime segment (** (m)
6	585.593,586 712.633,94	7	585.596,093 712.637,067	4.008
7	585.596,093 712.637,067	8	585.593,853 712.638,433	2.624
8	585.593,853 712.638,433	9	585.584,623 712.643,42	10.491
9	585.584,623 712.643,42	10	585.580,535 712.645,696	4.679
10	585.580,535 712.645,696	11	585.578,836 712.646,944	2.108
11	585.578,836 712.646,944	12	585.580,276 712.651,489	4.768
12	585.580,276 712.651,489	13	585.581,661 712.656,158	4.87
13	585.581,661 712.656,158	14	585.578,508 712.658,34	3.834
14	585.578,508 712.658,34	15	585.576,432 712.659,588	2.422
15	585.576,432 712.659,588	1	585.573,689 712.661,237	3.201

** Lungimile segmentelor sunt determinate în planul de proiecţie Stereo 70 şi sunt rotunjite la 1 milimetru.
*** Distanţa dintre puncte este formată din segmente cumulate ce sunt mai mici decât valoarea 1 milimetru.

Document care conține date cu caracter personal, protejat de prevederile Regulamentului (UE) nr. 679/2016 și Legii 190/2018

DATE DESPRE IMOBILUL NR. 6272

Oficiul de Cadastru şi Publicitate Imobiliară SUCEAVA
Biroul de Cadastru şi Publicitate Imobiliară Radauti

A. Partea I. Descrierea imobilului

TEREN Intravilan

Adresa: Loc. Gramesti, Str Alexandru Cel Bun, Nr. 62,64, Jud. Suceava

Nr. Crt	Nr cadastral Nr. topografic	Suprafaţa* (mp)	Observaţii / Referinţe
A1		3.500	Sector cadastral:16 Teren neimprejmuit;

B. Partea II. Proprietari şi acte

Inscrieri privitoare la dreptul de proprietate şi alte drepturi reale		Referinţe
/		
Act Normativ nr. 7, din 13/03/1996 emis de PARLAMENTUL ROMANIEI (art. 13);		
B1	Inscrierea posesiei, drept de PROPRIETATE, dobandit prin Lege, cota actuala 1/1	A1
	1) **NEIDENTIFICAT NEIDENTIFICAT**	
B2	Se notează menţiunea de proprietar neidentificat.	A1

C. Partea III. SARCINI .

Inscrieri privind dezmembramintele dreptului de proprietate, drepturi reale de garanţie şi sarcini	Referinţe
NU SUNT	

Document care conține date cu caracter personal, protejat de prevederile Regulamentului (UE) nr. 679/2016 și Legii 190/2018

Anexa Nr. 1 La Partea I

Teren

Nr cadastral	Suprafaţa (mp)*	Observaţii / Referinţe
	3.500	

* Suprafaţa este determinată in planul de proiecţie Stereo 70.

DETALII LINIARE IMOBIL

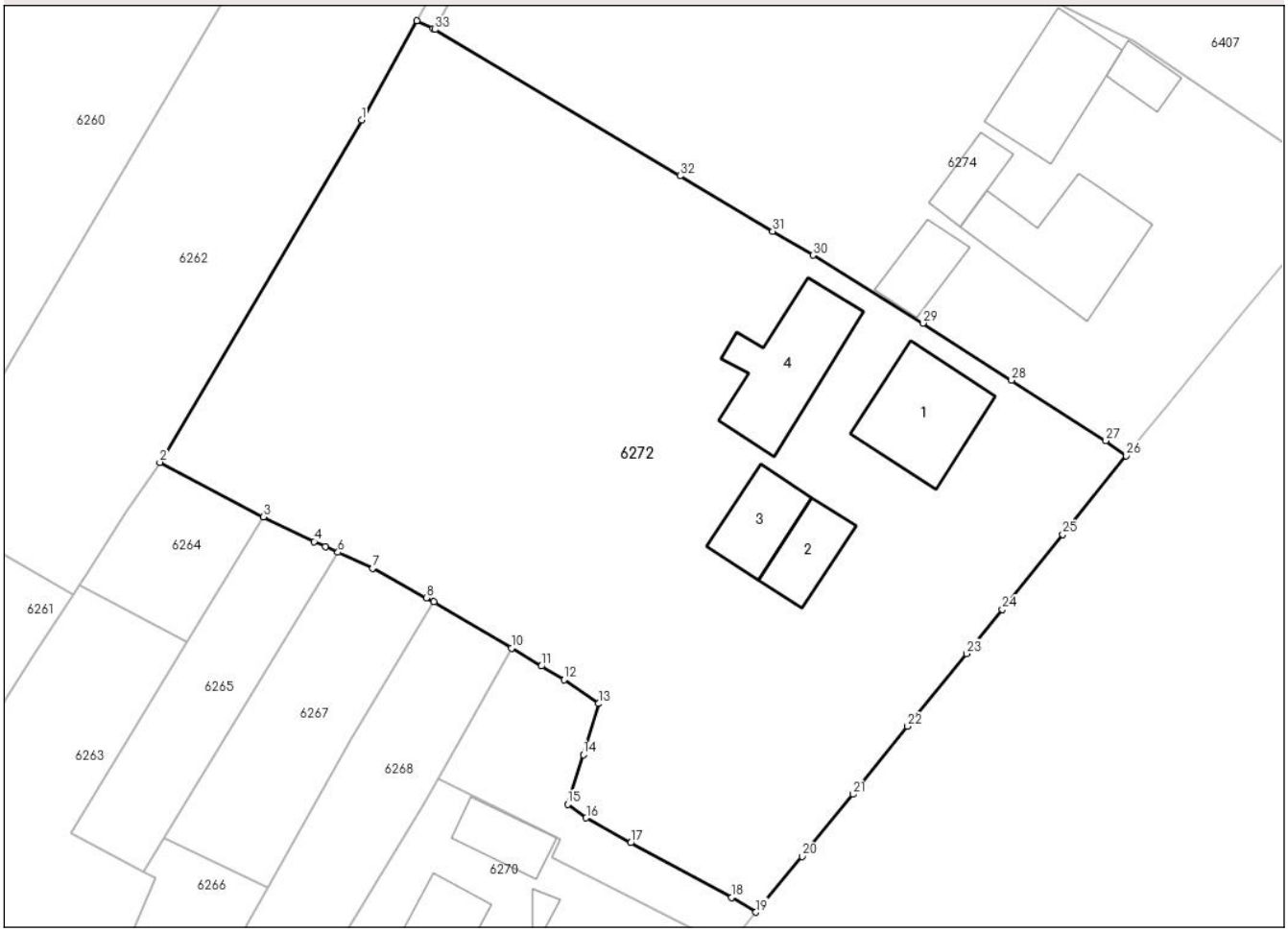

Date referitoare la teren

Crt	Categorie folosință	Intra vilan	Suprafaţa (mp)	Tarla	Parcelă	Nr. topo	Observaţii / Referinţe
1	curti constructii	DA	536	-	-	-	
2	arabil	DA	2.964	-	-	-	

Date referitoare la construcţii

Crt	Număr	Destinaţie construcţie	Supraf. (mp)	Situaţie juridică	Observaţii / Referinţe
A1.1		constructii de locuinte	94	Fara acte	Nr. niveluri:2; S. construita la sol:94 mp; S. construita desfasurata:108 mp; Locuinţă P+1.
A1.2		constructii de locuinte	43	Fara acte	Nr. niveluri:1; S. construita la sol:43 mp; Locuinţă.
A1.3		constructii de locuinte	51	Fara acte	Nr. niveluri:1; S. construita la sol:51 mp; Locuinţă.
A1.4		constructii anexa	102	Fara acte	Nr. niveluri:1; S. construita la sol:102 mp; Şură.

Lungime Segmente

1) Valorile lungimilor segmentelor sunt obţinute din proiecţie în plan.

Punct început	X / Y	Punct sfârşit	X / Y	Lungime segment (** (m)

Punct început	X / Y	Punct sfârşit	X / Y	Lungime segment (** (m)

Document care conține date cu caracter personal, protejat de prevederile Regulamentului (UE) nr. 679/2016 și Legii 190/2018

Punct început	X / Y	Punct sfârşit	X / Y	Lungime segment (** (m)
1	585.559,975 712.709,562	2	585.541,472 712.678,247	36.373
3	585.550,971 712.673,251	4	585.555,607 712.670,992	5.157
5	585.556,634 712.670,527	6	585.557,789 712.670,004	1.268
7	585.560,985 712.668,557	8	585.565,894 712.665,841	5.61
9	585.566,587 712.665,475	10	585.573,689 712.661,237	8.27
11	585.576,432 712.659,588	12	585.578,508 712.658,34	2.422
13	585.581,661 712.656,158	14	585.580,276 712.651,489	4.87
15	585.578,836 712.646,944	16	585.580,535 712.645,696	2.108
17	585.584,623 712.643,42	18	585.593,853 712.638,433	10.491
19	585.596,093 712.637,067	20	585.600,325 712.642,164	6.625
21	585.604,984 712.647,863	22	585.609,984 712.654,085	7.982
23	585.615,387 712.660,737	24	585.618,659 712.664,776	5.198
25	585.624,2 712.671,637	26	585.630,022 712.678,829	9.253
27	585.628,148 712.680,217	28	585.619,506 712.685,756	10.265
29	585.611,39 712.690,985	30	585.601,308 712.697,205	11.846
31	585.597,624 712.699,402	32	585.589,14 712.704,46	9.877
33	585.566,656 712.717,85	34	585.566,483 712.717,954	0.202
35	585.565,008 712.718,657	1	585.559,975 712.709,562	10.395

Punct început	X / Y	Punct sfârşit	X / Y	Lungime segment (** (m)
2	585.541,472 712.678,247	3	585.550,971 712.673,251	10.733
4	585.555,607 712.670,992	5	585.556,634 712.670,527	1.127
6	585.557,789 712.670,004	7	585.560,985 712.668,557	3.508
8	585.565,894 712.665,841	9	585.566,587 712.665,475	0.784
10	585.573,689 712.661,237	11	585.576,432 712.659,588	3.201
12	585.578,508 712.658,34	13	585.581,661 712.656,158	3.834
14	585.580,276 712.651,489	15	585.578,836 712.646,944	4.768
16	585.580,535 712.645,696	17	585.584,623 712.643,42	4.679
18	585.593,853 712.638,433	19	585.596,093 712.637,067	2.624
20	585.600,325 712.642,164	21	585.604,984 712.647,863	7.361
22	585.609,984 712.654,085	23	585.615,387 712.660,737	8.57
24	585.618,659 712.664,776	25	585.624,2 712.671,637	8.819
26	585.630,022 712.678,829	27	585.628,148 712.680,217	2.332
28	585.619,506 712.685,756	29	585.611,39 712.690,985	9.655
30	585.601,308 712.697,205	31	585.597,624 712.699,402	4.289
32	585.589,14 712.704,46	33	585.566,656 712.717,85	26.169
34	585.566,483 712.717,954	35	585.565,008 712.718,657	1.634

**** Lungimile segmentelor sunt determinate în planul de proiecţie Stereo 70 şi sunt rotunjite la 1 milimetru.**
***** Distanţa dintre puncte este formată din segmente cumulate ce sunt mai mici decât valoarea 1 milimetru.**

Document care conține date cu caracter personal, protejat de prevederile Regulamentului (UE) nr. 679/2016 și Legii 190/2018

DATE DESPRE IMOBILUL NR. 6273

Oficiul de Cadastru şi Publicitate Imobiliară SUCEAVA
Biroul de Cadastru şi Publicitate Imobiliară Radauti

A. Partea I. Descrierea imobilului

TEREN Intravilan

Adresa: Loc. Gramesti, Jud. Suceava

Nr. Crt	Nr cadastral Nr. topografic	Suprafaţa* (mp)	Observaţii / Referinţe
A1		48	Sector cadastral:16 Teren neimprejmuit;

B. Partea II. Proprietari şi acte

Inscrieri privitoare la dreptul de proprietate şi alte drepturi reale		Referinţe
/		
Act Normativ nr. 7, din 13/03/1996 emis de PARLAMENTUL ROMANIEI (art. 13);		
B1	Inscrierea posesiei, drept de PROPRIETATE, dobandit prin Lege, cota actuala 1/1	A1
	1) **NEIDENTIFICAT NEIDENTIFICAT**	
B2	Se notează menţiunea de proprietar neidentificat.	A1

C. Partea III. SARCINI .

Inscrieri privind dezmembramintele dreptului de proprietate, drepturi reale de garanţie şi sarcini	Referinţe
NU SUNT	

Document care conține date cu caracter personal, protejat de prevederile Regulamentului (UE) nr. 679/2016 și Legii 190/2018

Anexa Nr. 1 La Partea I

Teren

Nr cadastral	Suprafaţa (mp)*	Observaţii / Referinţe
	48	

* Suprafaţa este determinată in planul de proiecţie Stereo 70.

DETALII LINIARE IMOBIL

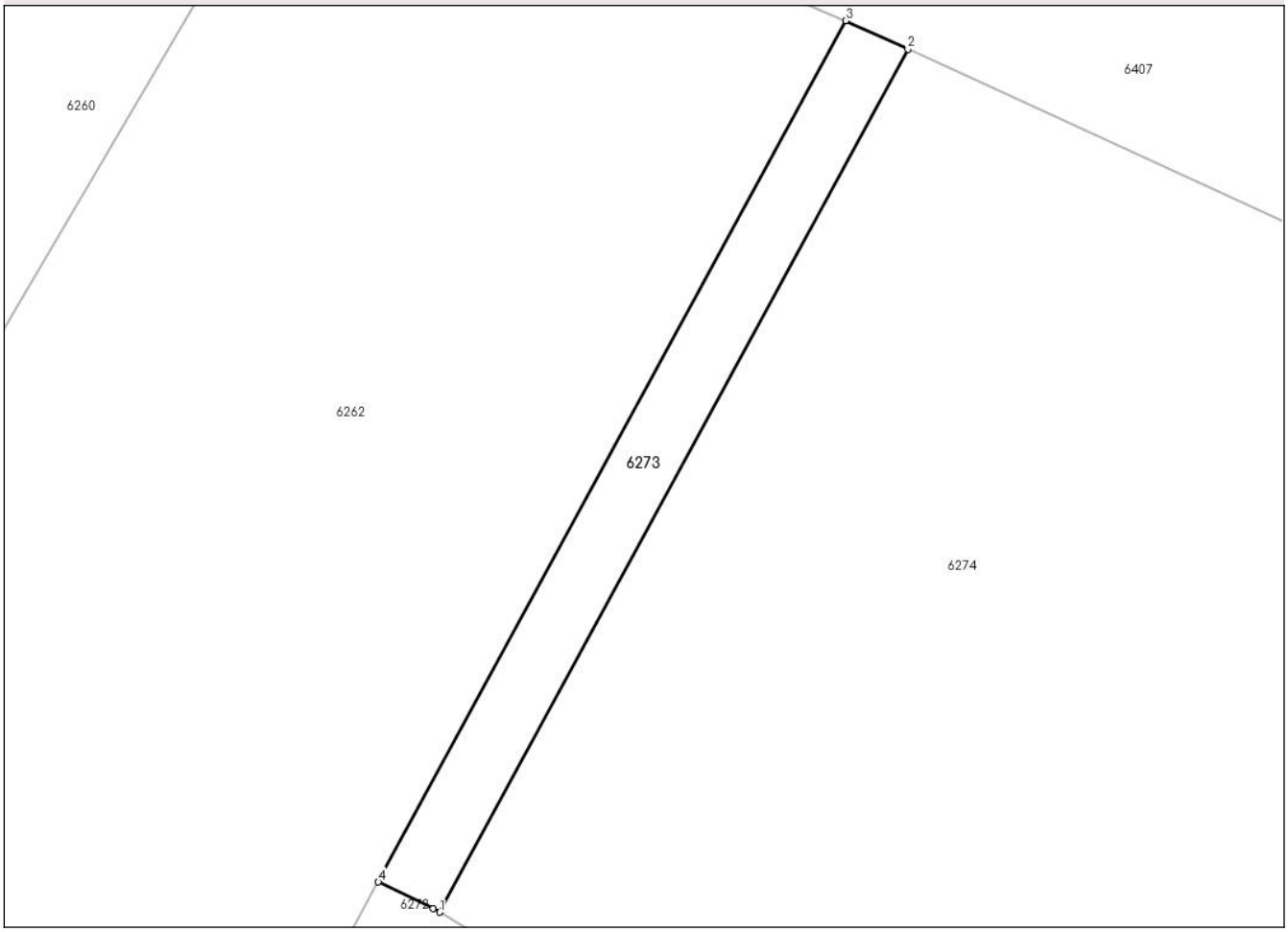

Date referitoare la teren

Crt	Categorie folosință	Intra vilan	Suprafaţa (mp)	Tarla	Parcelă	Nr. topo	Observaţii / Referinţe
1	arabil	DA	48	-	-	-	

Lungime Segmente
1) Valorile lungimilor segmentelor sunt obţinute din proiecţie în plan.

Punct început	X / Y	Punct sfârşit	X / Y	Lungime segment (** (m)
1	585.566,656 712.717,85	2	585.579,214 712.740,984	26.323
2	585.579,214 712.740,984	3	585.577,543 712.741,749	1.838
3	585.577,543 712.741,749	4	585.565,008 712.718,657	26.275
4	585.565,008 712.718,657	5	585.566,483 712.717,954	1.634
5	585.566,483 712.717,954	1	585.566,656 712.717,85	0.202

Document care conține date cu caracter personal, protejat de prevederile Regulamentului (UE) nr. 679/2016 și Legii 190/2018

** Lungimile segmentelor sunt determinate în planul de proiecţie Stereo 70 şi sunt rotunjite la 1 milimetru.
*** Distanţa dintre puncte este formată din segmente cumulate ce sunt mai mici decât valoarea 1 milimetru.

Document care conține date cu caracter personal, protejat de prevederile Regulamentului (UE) nr. 679/2016 și Legii 190/2018

DATE DESPRE IMOBILUL NR. 6274

Oficiul de Cadastru şi Publicitate Imobiliară SUCEAVA
Biroul de Cadastru şi Publicitate Imobiliară Radauti

A. Partea I. Descrierea imobilului

TEREN Intravilan

Adresa: Loc. Gramesti, Str Alexandru Cel Bun, Nr. 60, Jud. Suceava

Nr. Crt	Nr cadastral Nr. topografic	Suprafaţa* (mp)	Observaţii / Referinţe
A1	35498	2.309	Sector cadastral:16 Teren neimprejmuit;

Construcţii

Crt	Nr cadastral Nr. topografic	Adresa	Observaţii / Referinţe
A1.1	35498-C1	Loc. Gramesti, Str Alexandru Cel Bun, Nr. 60, Jud. Suceava	Nr. niveluri:1; S. construita la sol:113 mp; S. construita desfasurata:113 mp; Locuinta, P, An construire 1947.
A1.2	35498-C2	Loc. Gramesti, Str Alexandru Cel Bun, Nr. 60, Jud. Suceava	Nr. niveluri:1; S. construita la sol:22 mp; S. construita desfasurata:22 mp; Anexa, P, An construire 1947.
A1.3	35498-C3	Loc. Gramesti, Str Alexandru Cel Bun, Nr. 60, Jud. Suceava	Nr. niveluri:1; S. construita la sol:88 mp; S. construita desfasurata:88 mp; Anexa, P, An construire 1947.
A1.4	35498-C4	Loc. Gramesti, Str Alexandru Cel Bun, Nr. 60, Jud. Suceava	Nr. niveluri:1; S. construita la sol:30 mp; S. construita desfasurata:30 mp; Anexa, P, An construire 1947.
A1.5	35498-C5	Loc. Gramesti, Str Alexandru Cel Bun, Nr. 60, Jud. Suceava	Nr. niveluri:1; S. construita la sol:37 mp; S. construita desfasurata:37 mp; Anexa, P, An construire 1947.

B. Partea II. Proprietari şi acte

Inscrieri privitoare la dreptul de proprietate şi alte drepturi reale		Referinţe
29331 / 22/06/2023		
Act Notarial nr. 621, din 23/04/2004 emis de BNP FOMIN SIMION;		
B13	Intabulare, drept de PROPRIETATEbun propriu, dobandit prin PARTAJ, cota actuala 1/1	A1, A1.1, A1.2, A1.3, A1.4, A1.5
	1) **MACOVEI ŞTEFANIA**	

C. Partea III. SARCINI .

Inscrieri privind dezmembramintele dreptului de proprietate, drepturi reale de garanţie şi sarcini	Referinţe
NU SUNT	

Document care conține date cu caracter personal, protejat de prevederile Regulamentului (UE) nr. 679/2016 și Legii 190/2018

Anexa Nr. 1 La Partea I

Teren

Nr cadastral	Suprafaţa (mp)*	Observaţii / Referinţe
35498	2.309	

* Suprafaţa este determinată in planul de proiecţie Stereo 70.

DETALII LINIARE IMOBIL

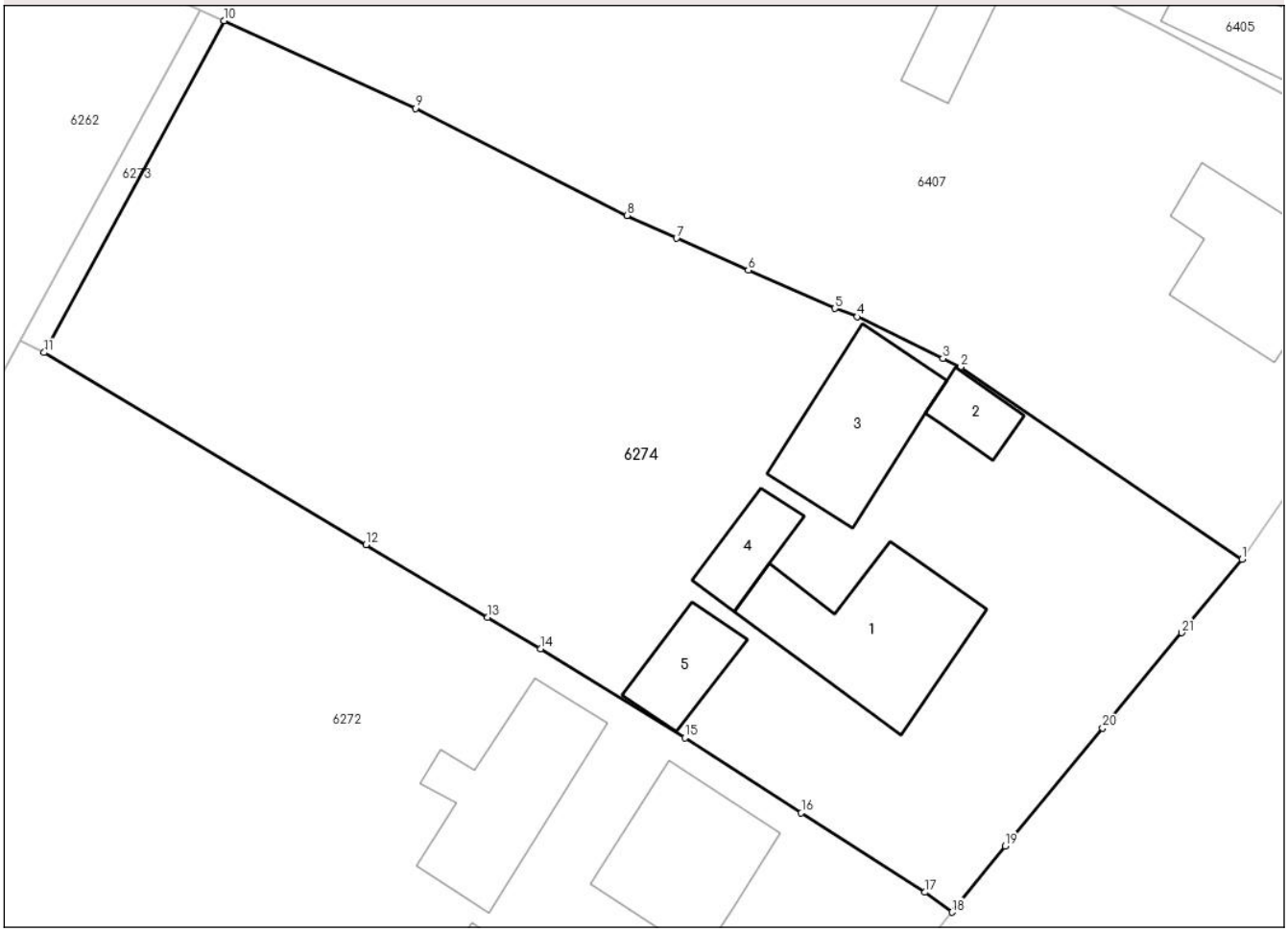

Date referitoare la teren

Crt	Categorie folosință	Intra vilan	Suprafaţa (mp)	Tarla	Parcelă	Nr. topo	Observaţii / Referinţe
1	curti constructii	DA	944	-	-	-	
2	arabil	DA	1.365	-	-	-	

Date referitoare la construcţii

Crt	Număr	Destinaţie construcţie	Supraf. (mp)	Situaţie juridică	Observaţii / Referinţe
A1.1	35498-C1	constructii de locuinte	113	Cu acte	Nr. niveluri:1; S. construita la sol:113 mp; S. construita desfasurata:113 mp; Locuinta, P, An construire 1947.
A1.2	35498-C2	constructii anexa	22	Cu acte	Nr. niveluri:1; S. construita la sol:22 mp; S. construita desfasurata:22 mp; Anexa, P, An construire 1947.
A1.3	35498-C3	constructii anexa	88	Cu acte	Nr. niveluri:1; S. construita la sol:88 mp; S. construita desfasurata:88 mp; Anexa, P, An construire 1947.
A1.4	35498-C4	constructii anexa	30	Cu acte	Nr. niveluri:1; S. construita la sol:30 mp; S. construita desfasurata:30 mp; Anexa, P, An construire 1947.
A1.5	35498-C5	constructii anexa	37	Cu acte	Nr. niveluri:1; S. construita la sol:37 mp; S. construita desfasurata:37 mp; Anexa, P, An construire 1947.

Document care conține date cu caracter personal, protejat de prevederile Regulamentului (UE) nr. 679/2016 și Legii 190/2018

Lungime Segmente
1) Valorile lungimilor segmentelor sunt obţinute din proiecţie în plan.

Punct început	X / Y	Punct sfârşit	X / Y	Lungime segment (** (m)
1	585.650,275 712.703,436	2	585.630,645 712.716,839	23.769
3	585.629,382 712.717,439	4	585.623,412 712.720,343	6.639
5	585.621,838 712.720,917	6	585.615,817 712.723,59	6.588
7	585.610,807 712.725,813	8	585.607,344 712.727,413	3.815
9	585.592,571 712.734,87	10	585.579,214 712.740,984	14.69
11	585.566,656 712.717,85	12	585.589,14 712.704,46	26.169
13	585.597,624 712.699,402	14	585.601,308 712.697,205	4.289
15	585.611,39 712.690,985	16	585.619,506 712.685,756	9.655
17	585.628,148 712.680,217	18	585.630,022 712.678,829	2.332
19	585.633,744 712.683,448	20	585.640,542 712.691,666	10.665
21	585.646,064 712.698,317	1	585.650,275 712.703,436	6.628

Punct început	X / Y	Punct sfârşit	X / Y	Lungime segment (** (m)
2	585.630,645 712.716,839	3	585.629,382 712.717,439	1.398
4	585.623,412 712.720,343	5	585.621,838 712.720,917	1.675
6	585.615,817 712.723,59	7	585.610,807 712.725,813	5.481
8	585.607,344 712.727,413	9	585.592,571 712.734,87	16.548
10	585.579,214 712.740,984	11	585.566,656 712.717,85	26.323
12	585.589,14 712.704,46	13	585.597,624 712.699,402	9.877
14	585.601,308 712.697,205	15	585.611,39 712.690,985	11.846
16	585.619,506 712.685,756	17	585.628,148 712.680,217	10.265
18	585.630,022 712.678,829	19	585.633,744 712.683,448	5.932
20	585.640,542 712.691,666	21	585.646,064 712.698,317	8.645

** Lungimile segmentelor sunt determinate în planul de proiecţie Stereo 70 şi sunt rotunjite la 1 milimetru.
*** Distanţa dintre puncte este formată din segmente cumulate ce sunt mai mici decât valoarea 1 milimetru.

Document care conține date cu caracter personal, protejat de prevederile Regulamentului (UE) nr. 679/2016 și Legii 190/2018

DATE DESPRE IMOBILUL NR. 6275

Oficiul de Cadastru şi Publicitate Imobiliară SUCEAVA
Biroul de Cadastru şi Publicitate Imobiliară Radauti

A. Partea I. Descrierea imobilului

TEREN Intravilan

Adresa: Loc. Gramesti, Jud. Suceava

Nr. Crt	Nr cadastral Nr. topografic	Suprafaţa* (mp)	Observaţii / Referinţe
A1		4.900	Sector cadastral:16 Teren neimprejmuit;

B. Partea II. Proprietari şi acte

Inscrieri privitoare la dreptul de proprietate şi alte drepturi reale		Referinţe
/		
Act Normativ nr. 7, din 13/03/1996 emis de PARLAMENTUL ROMANIEI (art. 13);		
B1	Inscrierea posesiei, drept de PROPRIETATE, dobandit prin Lege, cota actuala 1/1	A1
	1) **NEIDENTIFICAT NEIDENTIFICAT**	
B2	Se notează menţiunea de proprietar neidentificat.	A1

C. Partea III. SARCINI .

Inscrieri privind dezmembramintele dreptului de proprietate, drepturi reale de garanţie şi sarcini	Referinţe
NU SUNT	

Document care conține date cu caracter personal, protejat de prevederile Regulamentului (UE) nr. 679/2016 și Legii 190/2018

Anexa Nr. 1 La Partea I

Teren

Nr cadastral	Suprafaţa (mp)*	Observaţii / Referinţe
	4.900	

* Suprafaţa este determinată in planul de proiecţie Stereo 70.

DETALII LINIARE IMOBIL

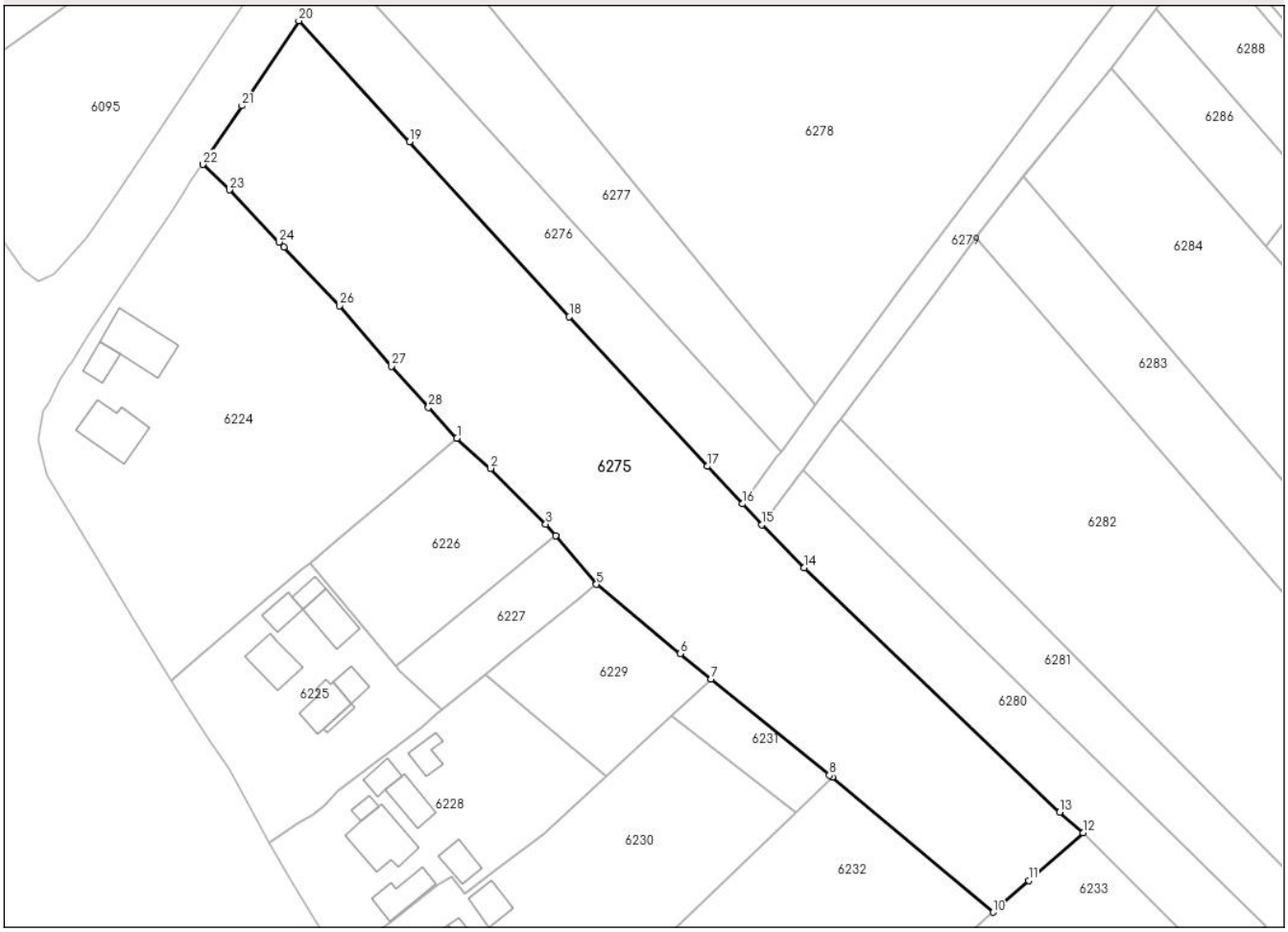

Date referitoare la teren

Crt	Categorie folosință	Intra vilan	Suprafaţa (mp)	Tarla	Parcelă	Nr. topo	Observaţii / Referinţe
1	arabil	DA	4.900	-	-	-	

Lungime Segmente

1) Valorile lungimilor segmentelor sunt obţinute din proiecţie în plan.

Punct început	X / Y	Punct sfârşit	X / Y	Lungime segment (** (m)
1	585.175,778 712.961,893	2	585.181,562 712.956,757	7.735
3	585.190,984 712.947,204	4	585.192,663 712.945,209	2.608
5	585.199,658 712.936,899	6	585.213,978 712.925,056	18.583
7	585.219,283 712.920,741	8	585.239,533 712.904,27	26.103
9	585.240,066 712.903,935	10	585.267,593 712.880,842	35.931

Punct început	X / Y	Punct sfârşit	X / Y	Lungime segment (** (m)
2	585.181,562 712.956,757	3	585.190,984 712.947,204	13.418
4	585.192,663 712.945,209	5	585.199,658 712.936,899	10.862
6	585.213,978 712.925,056	7	585.219,283 712.920,741	6.838
8	585.239,533 712.904,27	9	585.240,066 712.903,935	0.63
10	585.267,593 712.880,842	11	585.273,67 712.886,247	8.133

Document care conține date cu caracter personal, protejat de prevederile Regulamentului (UE) nr. 679/2016 și Legii 190/2018

Punct început	X / Y	Punct sfârşit	X / Y	Lungime segment (** (m)
11	585.273,67 712.886,247	12	585.283,003 712.894,422	12.407
13	585.278,995 712.897,979	14	585.235,266 712.939,785	60.498
15	585.227,976 712.947,082	16	585.224,662 712.950,673	4.886
17	585.218,633 712.957,103	18	585.195,018 712.982,683	34.814
19	585.167,635 713.012,6	20	585.148,708 713.033,307	28.054
21	585.138,986 713.018,75	22	585.132,293 713.008,727	12.052
23	585.136,869 713.004,392	24	585.145,313 712.995,459	12.292
25	585.146,164 712.994,623	26	585.155,7 712.984,567	13.859
27	585.164,569 712.974,206	28	585.170,891 712.967,181	9.451

Punct început	X / Y	Punct sfârşit	X / Y	Lungime segment (** (m)
12	585.283,003 712.894,422	13	585.278,995 712.897,979	5.359
14	585.235,266 712.939,785	15	585.227,976 712.947,082	10.315
16	585.224,662 712.950,673	17	585.218,633 712.957,103	8.814
18	585.195,018 712.982,683	19	585.167,635 713.012,6	40.557
20	585.148,708 713.033,307	21	585.138,986 713.018,75	17.505
22	585.132,293 713.008,727	23	585.136,869 713.004,392	6.303
24	585.145,313 712.995,459	25	585.146,164 712.994,623	1.193
26	585.155,7 712.984,567	27	585.164,569 712.974,206	13.639
28	585.170,891 712.967,181	1	585.175,778 712.961,893	7.2

** Lungimile segmentelor sunt determinate în planul de proiecţie Stereo 70 şi sunt rotunjite la 1 milimetru.
*** Distanţa dintre puncte este formată din segmente cumulate ce sunt mai mici decât valoarea 1 milimetru.

Document care conține date cu caracter personal, protejat de prevederile Regulamentului (UE) nr. 679/2016 și Legii 190/2018

DATE DESPRE IMOBILUL NR. 6276

Oficiul de Cadastru şi Publicitate Imobiliară SUCEAVA
Biroul de Cadastru şi Publicitate Imobiliară Radauti

A. Partea I. Descrierea imobilului

TEREN Intravilan

Adresa: Loc. Gramesti, Jud. Suceava

Nr. Crt	Nr cadastral Nr. topografic	Suprafaţa* (mp)	Observaţii / Referinţe
A1	30027	Din acte: 2.500 Masurata: 1.283	Sector cadastral:16 Teren neimprejmuit; Diferenţa de suprafaţă se regăseşte la ID 6280.

B. Partea II. Proprietari şi acte

Inscrieri privitoare la dreptul de proprietate şi alte drepturi reale		Referinţe
15997 / 18/09/2009		
Act Notarial nr. 964, din 16/09/2009 emis de BNP CURCA GABRIELA IULIANA;		
B3	Intabulare, drept de PROPRIETATE- cu titlu de schimb, dobandit prin Conventie, cota actuala 1/1	A1
	1) **COMUNA GRAMESTI - DOMENIUL PRIVAT**, CIF:4441301	

C. Partea III. SARCINI .

Inscrieri privind dezmembramintele dreptului de proprietate, drepturi reale de garanţie şi sarcini	Referinţe
NU SUNT	

Document care conține date cu caracter personal, protejat de prevederile Regulamentului (UE) nr. 679/2016 și Legii 190/2018

Anexa Nr. 1 La Partea I

Teren

Nr cadastral	Suprafaţa (mp)*	Observaţii / Referinţe
30027	Din acte: 2.500 Masurata: 1.283	Diferenţa de suprafaţă se regăseşte la ID 6280.

* Suprafaţa este determinată in planul de proiecţie Stereo 70.

DETALII LINIARE IMOBIL

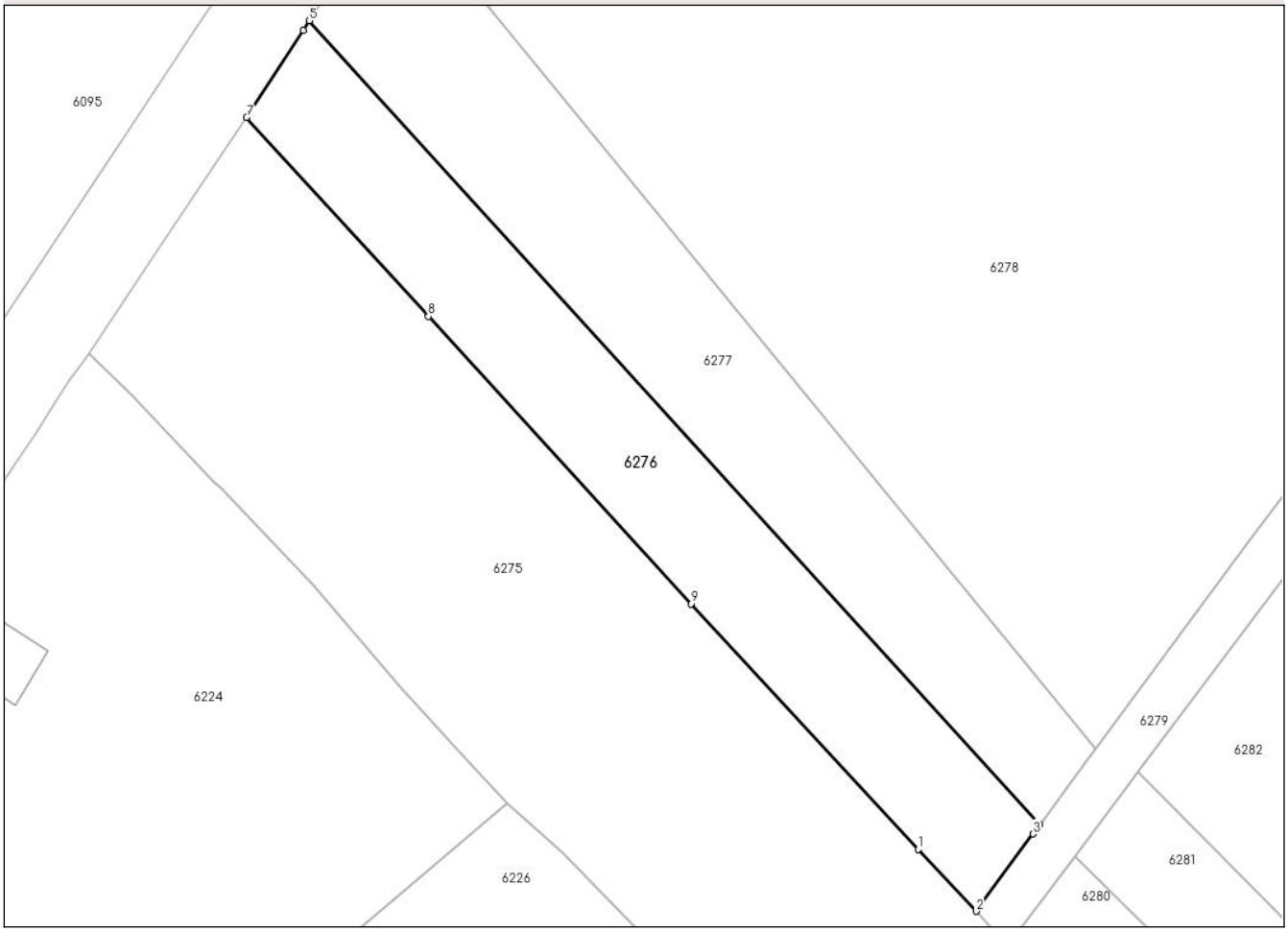

Date referitoare la teren

Crt	Categorie folosinţă	Intra vilan	Suprafaţa (mp)	Tarla	Parcelă	Nr. topo	Observaţii / Referinţe
1	arabil	DA	1.283	-	-	-	Cimitir

Lungime Segmente
1) Valorile lungimilor segmentelor sunt obţinute din proiecţie în plan.

Punct început	X / Y	Punct sfârşit	X / Y	Lungime segment (** (m)
1	585.218,633 712.957,103	2	585.224,662 712.950,673	8.814
2	585.224,662 712.950,673	3	585.230,582 712.958,719	9.989
3	585.230,582 712.958,719	4	585.231,272 712.959,657	1.164
4	585.231,272 712.959,657	5	585.155,257 713.043,393	113.093
5	585.155,257 713.043,393	6	585.154,614 713.042,403	1.18

Document care conține date cu caracter personal, protejat de prevederile Regulamentului (UE) nr. 679/2016 și Legii 190/2018

Punct început	X / Y	Punct sfârşit	X / Y	Lungime segment (** (m)
6	585.154,614 713.042,403	7	585.148,708 713.033,307	10.845
7	585.148,708 713.033,307	8	585.167,635 713.012,6	28.054
8	585.167,635 713.012,6	9	585.195,018 712.982,683	40.557
9	585.195,018 712.982,683	1	585.218,633 712.957,103	34.814

** Lungimile segmentelor sunt determinate în planul de proiecţie Stereo 70 şi sunt rotunjite la 1 milimetru.
*** Distanţa dintre puncte este formată din segmente cumulate ce sunt mai mici decât valoarea 1 milimetru.

Document care conține date cu caracter personal, protejat de prevederile Regulamentului (UE) nr. 679/2016 și Legii 190/2018

DATE DESPRE IMOBILUL NR. 6277

Oficiul de Cadastru şi Publicitate Imobiliară SUCEAVA
Biroul de Cadastru şi Publicitate Imobiliară Radauti

A. Partea I. Descrierea imobilului

TEREN Intravilan

Adresa: Loc. Gramesti, Jud. Suceava

Nr. Crt	Nr cadastral Nr. topografic	Suprafaţa* (mp)	Observaţii / Referinţe
A1	31004	1.434	Sector cadastral:16 Teren neimprejmuit;

B. Partea II. Proprietari şi acte

Inscrieri privitoare la dreptul de proprietate şi alte drepturi reale		Referinţe
/		
Act Normativ nr. 7, din 13/03/1996 emis de PARLAMENTUL ROMANIEI (art. 13);		
B1	Inscrierea posesiei, drept de PROPRIETATE, dobandit prin Lege, cota actuala 1/1	A1
	1) **NEIDENTIFICAT NEIDENTIFICAT**	
B2	Se notează menţiunea de proprietar neidentificat.	A1

C. Partea III. SARCINI .

Inscrieri privind dezmembramintele dreptului de proprietate, drepturi reale de garanţie şi sarcini	Referinţe
NU SUNT	

Document care conține date cu caracter personal, protejat de prevederile Regulamentului (UE) nr. 679/2016 și Legii 190/2018

Anexa Nr. 1 La Partea I

Teren

Nr cadastral	Suprafaţa (mp)*	Observaţii / Referinţe
31004	1.434	

* Suprafaţa este determinată in planul de proiecţie Stereo 70.

DETALII LINIARE IMOBIL

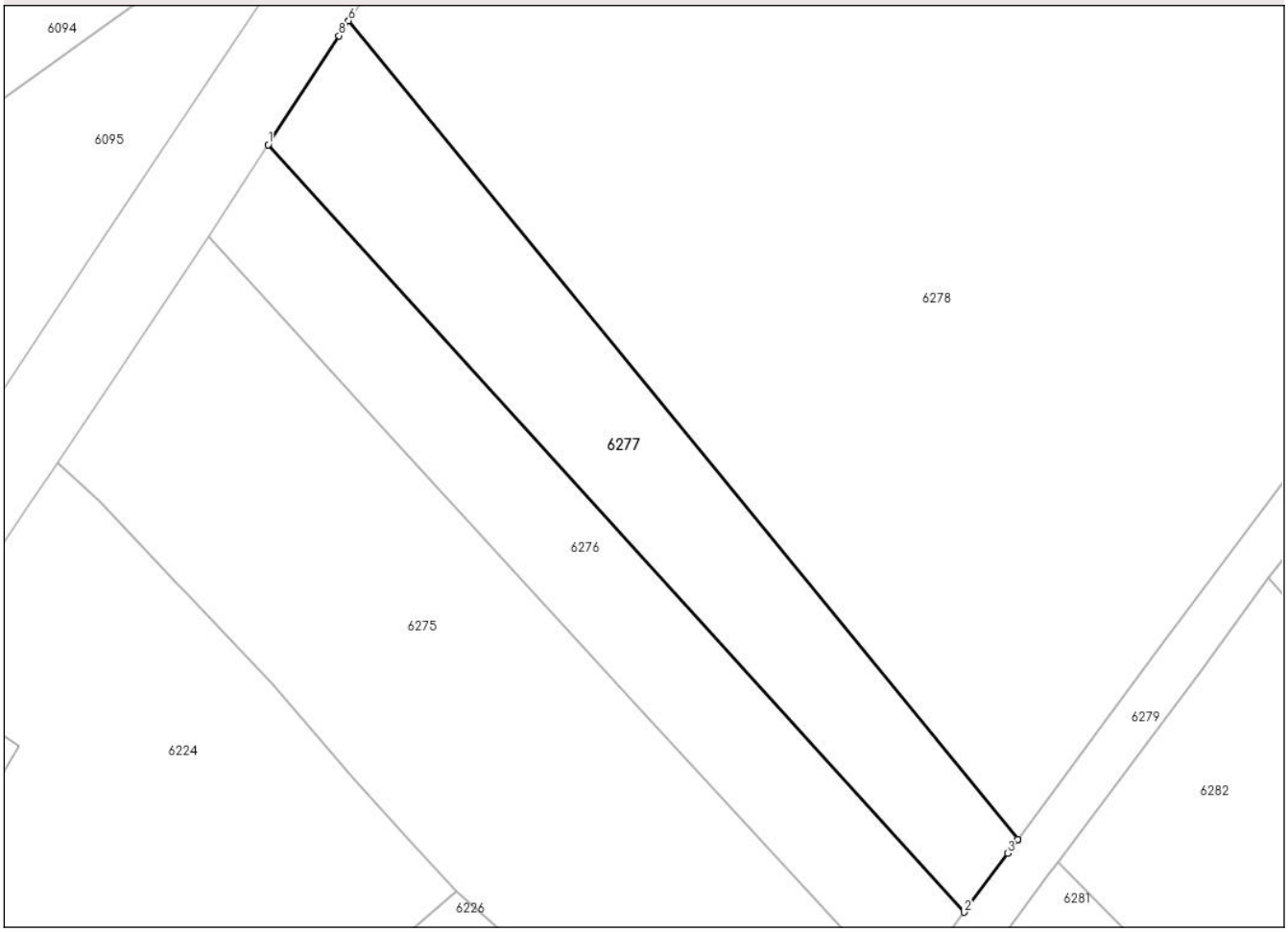

Date referitoare la teren

Crt	Categorie folosință	Intra vilan	Suprafaţa (mp)	Tarla	Parcelă	Nr. topo	Observaţii / Referinţe
1	arabil	DA	1.434	-	-	-	

Lungime Segmente
1) Valorile lungimilor segmentelor sunt obţinute din proiecţie în plan.

Punct început	X / Y	Punct sfârşit	X / Y	Lungime segment (** (m)
1	585.155,257 713.043,393	2	585.231,272 712.959,657	113.093
2	585.231,272 712.959,657	3	585.235,997 712.966,078	7.972
3	585.235,997 712.966,078	4	585.237,129 712.967,617	1.91
4	585.237,129 712.967,617	5	585.237,131 712.967,62	0.004
5	585.237,131 712.967,62	6	585.164,034 713.056,913	115.397

Document care conține date cu caracter personal, protejat de prevederile Regulamentului (UE) nr. 679/2016 și Legii 190/2018

Punct început	X / Y	Punct sfârşit	X / Y	Lungime segment (** (m)
6	585.164,034 713.056,913	7	585.164,033 713.056,911	0.002
7	585.164,033 713.056,911	8	585.162,975 713.055,281	1.943
8	585.162,975 713.055,281	1	585.155,257 713.043,393	14.174

** Lungimile segmentelor sunt determinate în planul de proiecţie Stereo 70 şi sunt rotunjite la 1 milimetru.
*** Distanţa dintre puncte este formată din segmente cumulate ce sunt mai mici decât valoarea 1 milimetru.

DATE DESPRE IMOBILUL NR. 6278

Oficiul de Cadastru şi Publicitate Imobiliară SUCEAVA
Biroul de Cadastru şi Publicitate Imobiliară Radauti

A. Partea I. Descrierea imobilului

TEREN Intravilan

Adresa: Loc. Gramesti, Jud. Suceava

Nr. Crt	Nr cadastral Nr. topografic	Suprafaţa* (mp)	Observaţii / Referinţe
A1		11.896	Sector cadastral:16 Teren neimprejmuit;

B. Partea II. Proprietari şi acte

Inscrieri privitoare la dreptul de proprietate şi alte drepturi reale		Referinţe
/		
Act Normativ nr. 7, din 13/03/1996 emis de PARLAMENTUL ROMANIEI (art. 13);		
B1	Inscrierea posesiei, drept de PROPRIETATE, dobandit prin Lege, cota actuala 1/1	A1
	1) **NEIDENTIFICAT NEIDENTIFICAT**	
B2	Se notează menţiunea de proprietar neidentificat.	A1

C. Partea III. SARCINI .

Inscrieri privind dezmembramintele dreptului de proprietate, drepturi reale de garanţie şi sarcini	Referinţe
NU SUNT	

Document care conține date cu caracter personal, protejat de prevederile Regulamentului (UE) nr. 679/2016 și Legii 190/2018

Anexa Nr. 1 La Partea I

Teren

Nr cadastral	Suprafaţa (mp)*	Observaţii / Referinţe
	11.896	

* Suprafaţa este determinată in planul de proiecţie Stereo 70.

DETALII LINIARE IMOBIL

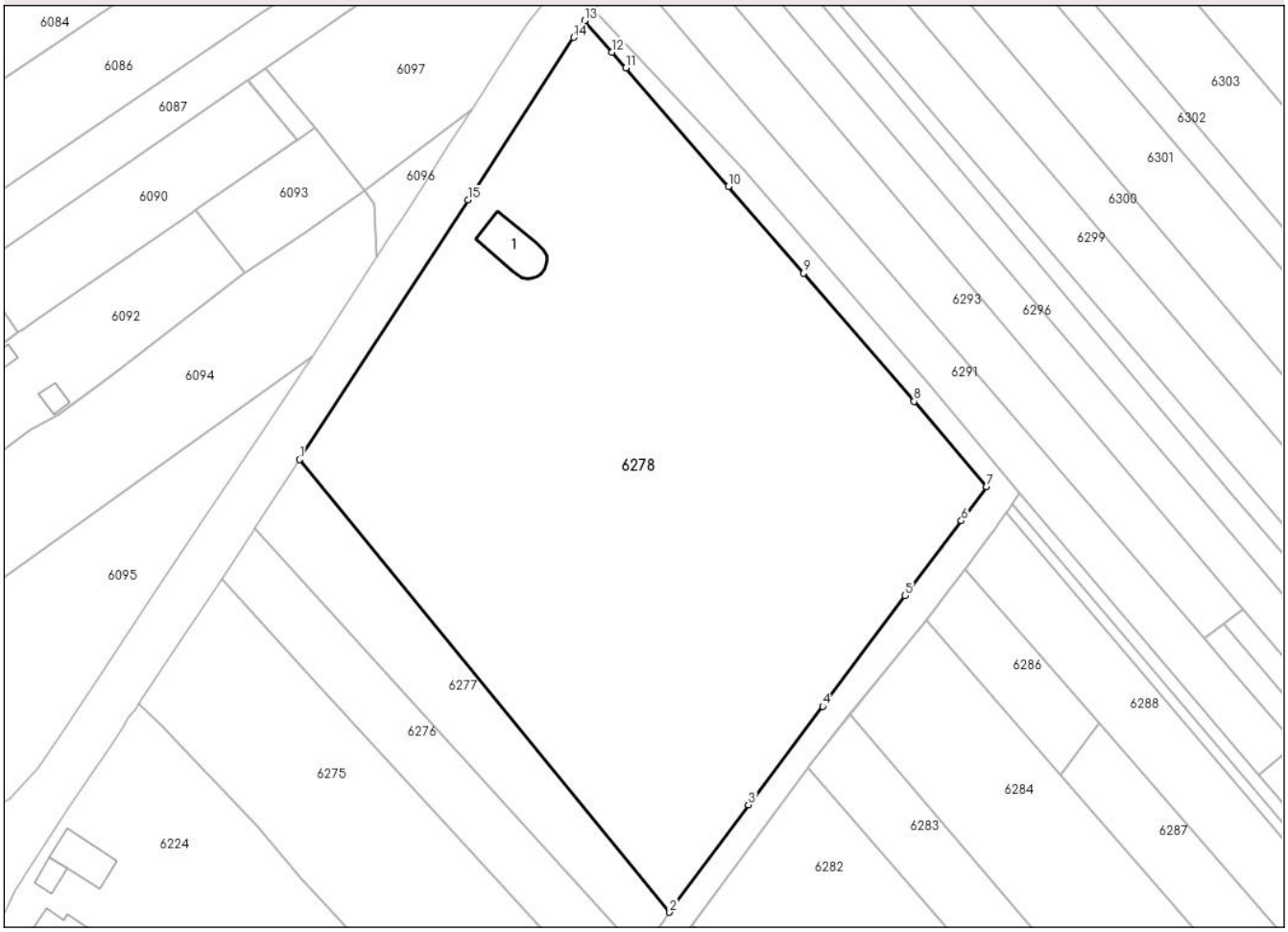

Date referitoare la teren

Crt	Categorie folosință	Intra vilan	Suprafaţa (mp)	Tarla	Parcelă	Nr. topo	Observaţii / Referinţe
1	curti constructii	DA	11.896	-	-	-	Cimitir.

Date referitoare la construcţii

Crt	Număr	Destinaţie construcţie	Supraf. (mp)	Situaţie juridică	Observaţii / Referinţe
A1.1		constructii administrative si social culturale	99	Fara acte	Nr. niveluri:1; S. construita la sol:99 mp; Biserică.

Lungime Segmente
1) Valorile lungimilor segmentelor sunt obţinute din proiecţie în plan.

Punct început	X / Y	Punct sfârşit	X / Y	Lungime segment (** (m)
1	585.164,034 713.056,913	2	585.237,131 712.967,62	115.397
2	585.237,131 712.967,62	3	585.252,699 712.988,778	26.268
3	585.252,699 712.988,778	4	585.267,358 713.008,229	24.356

Document care conține date cu caracter personal, protejat de prevederile Regulamentului (UE) nr. 679/2016 și Legii 190/2018

Punct început	X / Y	Punct sfârşit	X / Y	Lungime segment (** (m)
4	585.267,358 713.008,229	5	585.283,592 713.030,048	27.196
5	585.283,592 713.030,048	6	585.294,761 713.044,817	18.517
6	585.294,761 713.044,817	7	585.299,739 713.051,53	8.357
7	585.299,739 713.051,53	8	585.285,42 713.068,374	22.108
8	585.285,42 713.068,374	9	585.263,585 713.093,684	33.427
9	585.263,585 713.093,684	10	585.248,735 713.110,77	22.637
10	585.248,735 713.110,77	11	585.228,449 713.134,145	30.95
11	585.228,449 713.134,145	12	585.225,791 713.137,307	4.131
12	585.225,791 713.137,307	13	585.220,35 713.143,479	8.228
13	585.220,35 713.143,479	14	585.218,205 713.140,189	3.927
14	585.218,205 713.140,189	15	585.197,299 713.108,148	38.258
15	585.197,299 713.108,148	1	585.164,034 713.056,913	61.087

** Lungimile segmentelor sunt determinate în planul de proiecţie Stereo 70 şi sunt rotunjite la 1 milimetru.
*** Distanţa dintre puncte este formată din segmente cumulate ce sunt mai mici decât valoarea 1 milimetru.

Document care conține date cu caracter personal, protejat de prevederile Regulamentului (UE) nr. 679/2016 și Legii 190/2018

DATE DESPRE IMOBILUL NR. 6279

Oficiul de Cadastru şi Publicitate Imobiliară SUCEAVA
Biroul de Cadastru şi Publicitate Imobiliară Radauti

A. Partea I. Descrierea imobilului

TEREN Intravilan

Adresa: Loc. Gramesti, Jud. Suceava

Nr. Crt	Nr cadastral Nr. topografic	Suprafaţa* (mp)	Observaţii / Referinţe
A1		1.217	Sector cadastral:16 Teren neimprejmuit;

B. Partea II. Proprietari şi acte

Inscrieri privitoare la dreptul de proprietate şi alte drepturi reale		Referinţe
/		
Act Normativ nr. 7, din 13/03/1996 emis de PARLAMENTUL ROMANIEI (art. 13);		
B1	Inscrierea posesiei, drept de PROPRIETATE, dobandit prin Lege, cota actuala 1/1	A1
	1) **NEIDENTIFICAT NEIDENTIFICAT**	
B2	Se notează menţiunea de proprietar neidentificat.	A1

C. Partea III. SARCINI .

Inscrieri privind dezmembramintele dreptului de proprietate, drepturi reale de garanţie şi sarcini	Referinţe
NU SUNT	

Document care conține date cu caracter personal, protejat de prevederile Regulamentului (UE) nr. 679/2016 și Legii 190/2018

Anexa Nr. 1 La Partea I

Teren

Nr cadastral	Suprafaţa (mp)*	Observaţii / Referinţe
	1.217	

* Suprafaţa este determinată in planul de proiecţie Stereo 70.

DETALII LINIARE IMOBIL

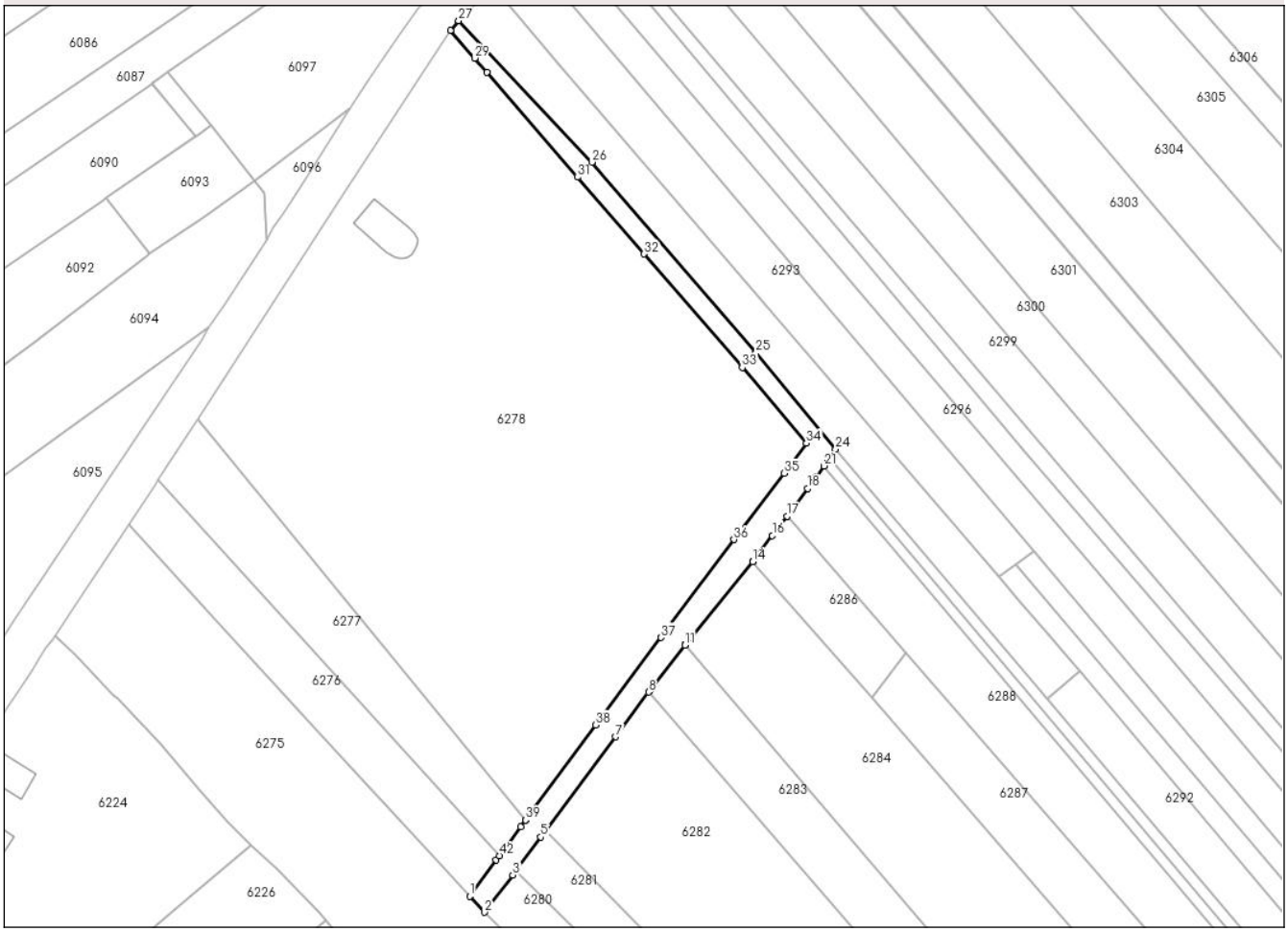

Date referitoare la teren

Crt	Categorie folosință	Intra vilan	Suprafaţa (mp)	Tarla	Parcelă	Nr. topo	Observaţii / Referinţe
1	drum	DA	1.217	-	-	-	

Lungime Segmente

1) Valorile lungimilor segmentelor sunt obţinute din proiecţie în plan.

Punct început	X / Y	Punct sfârşit	X / Y	Lungime segment
1	585.224,662 712.950,673	2	585.227,976 712.947,082	4.886
4	585.234,994 712.956,368	5	585.240,536 712.963,803	9.273
7	585.257,176 712.986,128	8	585.264,546 712.996,098	12.398
10	585.265,044 712.996,77	11	585.272,642 713.006,566	12.397
13	585.272,729 713.006,676	14	585.287,786 713.025,136	23.822
16	585.292,138 713.030,953	17	585.295,38 713.035,288	5.413

Punct început	X / Y	Punct sfârşit	X / Y	Lungime segment
2	585.227,976 712.947,082	3	585.234,264 712.955,388	10.418
5	585.240,536 712.963,803	6	585.241,547 712.965,16	1.692
8	585.264,546 712.996,098	9	585.265,029 712.996,751	0.812
11	585.272,642 713.006,566	12	585.272,685 713.006,622	0.071
14	585.287,786 713.025,136	15	585.287,787 713.025,137	0.001
17	585.295,38 713.035,288	18	585.299,988 713.041,448	7.693

Punct început	X / Y	Punct sfârşit	X / Y	Lungime segment
3	585.234,264 712.955,388	4	585.234,994 712.956,368	1.222
6	585.241,547 712.965,16	7	585.257,176 712.986,128	26.152
9	585.265,029 712.996,751	10	585.265,044 712.996,77	0.024
12	585.272,685 713.006,622	13	585.272,729 713.006,676	0.07
15	585.287,787 713.025,137	16	585.292,138 713.030,953	7.263
18	585.299,988 713.041,448	19	585.301,657 713.043,68	2.787

Document care conține date cu caracter personal, protejat de prevederile Regulamentului (UE) nr. 679/2016 și Legii 190/2018

Punct început	X / Y	Punct sfârşit	X / Y	Lungime segment
19	585.301,657 713.043,68	20	585.301,909 713.044,038	0.438
22	585.304,035 713.047,058	23	585.304,877 713.048,254	1.463
25	585.288,503 713.071,626	26	585.251,886 713.114,131	56.102
28	585.220,35 713.143,479	29	585.225,791 713.137,307	8.228
31	585.248,735 713.110,77	32	585.263,585 713.093,684	22.637
34	585.299,739 713.051,53	35	585.294,761 713.044,817	8.357
37	585.267,358 713.008,229	38	585.252,699 712.988,778	24.356
40	585.237,129 712.967,617	41	585.235,997 712.966,078	1.91
43	585.230,582 712.958,719	1	585.224,662 712.950,673	9.989

Punct început	X / Y	Punct sfârşit	X / Y	Lungime segment
20	585.301,909 713.044,038	21	585.303,614 713.046,459	2.961
23	585.304,877 713.048,254	24	585.306,285 713.050,254	2.446
26	585.251,886 713.114,131	27	585.222,209 713.145,623	43.272
29	585.225,791 713.137,307	30	585.228,449 713.134,145	4.131
32	585.263,585 713.093,684	33	585.285,42 713.068,374	33.427
35	585.294,761 713.044,817	36	585.283,592 713.030,048	18.517
38	585.252,699 712.988,778	39	585.237,131 712.967,62	26.268
41	585.235,997 712.966,078	42	585.231,272 712.959,657	7.972

Punct început	X / Y	Punct sfârşit	X / Y	Lungime segment
21	585.303,614 713.046,459	22	585.304,035 713.047,058	0.732
24	585.306,285 713.050,254	25	585.288,503 713.071,626	27.802
27	585.222,209 713.145,623	28	585.220,35 713.143,479	2.838
30	585.228,449 713.134,145	31	585.248,735 713.110,77	30.95
33	585.285,42 713.068,374	34	585.299,739 713.051,53	22.108
36	585.283,592 713.030,048	37	585.267,358 713.008,229	27.196
39	585.237,131 712.967,62	40	585.237,129 712.967,617	0.004
42	585.231,272 712.959,657	43	585.230,582 712.958,719	1.164

** Lungimile segmentelor sunt determinate în planul de proiecţie Stereo 70 şi sunt rotunjite la 1 milimetru.
*** Distanţa dintre puncte este formată din segmente cumulate ce sunt mai mici decât valoarea 1 milimetru.

Document care conține date cu caracter personal, protejat de prevederile Regulamentului (UE) nr. 679/2016 și Legii 190/2018

DATE DESPRE IMOBILUL NR. 6280

Oficiul de Cadastru şi Publicitate Imobiliară SUCEAVA
Biroul de Cadastru şi Publicitate Imobiliară Radauti

A. Partea I. Descrierea imobilului

TEREN Intravilan

Adresa: Loc. Gramesti, Jud. Suceava

Nr. Crt	Nr cadastral Nr. topografic	Suprafaţa* (mp)	Observaţii / Referinţe
A1		Din acte: 2.500 Masurata: 1.217	Sector cadastral:16 Teren neimprejmuit; Diferenţa de suprafaţă se regăseşte la ID 6276.

B. Partea II. Proprietari şi acte

Inscrieri privitoare la dreptul de proprietate şi alte drepturi reale		Referinţe
15997 / 18/09/2009		
Act Notarial nr. 964, din 16/09/2009 emis de BNP CURCA GABRIELA IULIANA;		
B3	Intabulare, drept de PROPRIETATE- cu titlu de schimb, dobandit prin Conventie, cota actuala 1/1	A1
	1) **COMUNA GRĂMEŞTI - DOMENIUL PRIVAT**, CIF:4441301	

C. Partea III. SARCINI .

Inscrieri privind dezmembramintele dreptului de proprietate, drepturi reale de garanţie şi sarcini	Referinţe
NU SUNT	

Document care conține date cu caracter personal, protejat de prevederile Regulamentului (UE) nr. 679/2016 și Legii 190/2018

Anexa Nr. 1 La Partea I

Teren

Nr cadastral	Suprafaţa (mp)*	Observaţii / Referinţe
	Din acte: 2.500 Masurata: 1.217	Diferenţa de suprafaţă se regăseşte la ID 6276.

* Suprafaţa este determinată in planul de proiecţie Stereo 70.

DETALII LINIARE IMOBIL

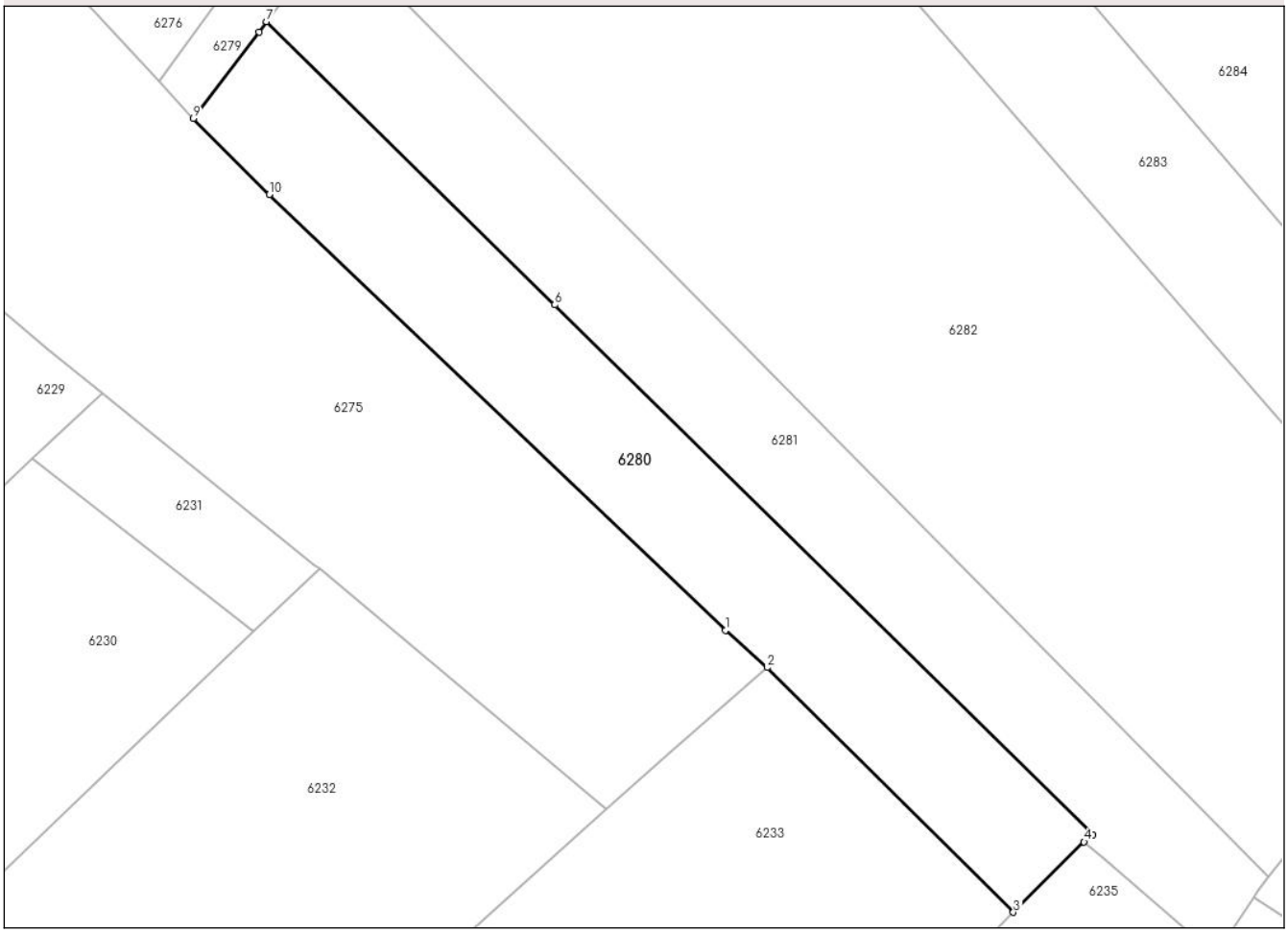

Date referitoare la teren

Crt	Categorie folosinţă	Intra vilan	Suprafaţa (mp)	Tarla	Parcelă	Nr. topo	Observaţii / Referinţe
1	arabil	DA	1.217	-	-	-	Cimitir

Lungime Segmente
1) Valorile lungimilor segmentelor sunt obţinute din proiecţie în plan.

Punct început	X / Y	Punct sfârşit	X / Y	Lungime segment (** (m)
1	585.278,995 712.897,979	2	585.283,003 712.894,422	5.359
2	585.283,003 712.894,422	3	585.306,63 712.870,961	33.296
3	585.306,63 712.870,961	4	585.313,407 712.877,713	9.566
4	585.313,407 712.877,713	5	585.314,25 712.878,408	1.093
5	585.314,25 712.878,408	6	585.262,651 712.929,205	72.407

Document care conține date cu caracter personal, protejat de prevederile Regulamentului (UE) nr. 679/2016 și Legii 190/2018

Punct început	X / Y	Punct sfârşit	X / Y	Lungime segment (** (m)
6	585.262,651 712.929,205	7	585.234,994 712.956,368	38.765
7	585.234,994 712.956,368	8	585.234,264 712.955,388	1.222
8	585.234,264 712.955,388	9	585.227,976 712.947,082	10.418
9	585.227,976 712.947,082	10	585.235,266 712.939,785	10.315
10	585.235,266 712.939,785	1	585.278,995 712.897,979	60.498

** Lungimile segmentelor sunt determinate în planul de proiecţie Stereo 70 şi sunt rotunjite la 1 milimetru.
*** Distanţa dintre puncte este formată din segmente cumulate ce sunt mai mici decât valoarea 1 milimetru.

Document care conține date cu caracter personal, protejat de prevederile Regulamentului (UE) nr. 679/2016 și Legii 190/2018

DATE DESPRE IMOBILUL NR. 6281

Oficiul de Cadastru şi Publicitate Imobiliară SUCEAVA
Biroul de Cadastru şi Publicitate Imobiliară Radauti

A. Partea I. Descrierea imobilului

TEREN Intravilan

Adresa: Loc. Gramesti, Jud. Suceava

Nr. Crt	Nr cadastral Nr. topografic	Suprafaţa* (mp)	Observaţii / Referinţe
A1		1.266	Sector cadastral:16 Teren neimprejmuit;

B. Partea II. Proprietari şi acte

Inscrieri privitoare la dreptul de proprietate şi alte drepturi reale		Referinţe
/		
Act Normativ nr. 7, din 13/03/1996 emis de PARLAMENTUL ROMANIEI (art. 13);		
B1	Inscrierea posesiei, drept de PROPRIETATE, dobandit prin Lege, cota actuala 1/1	A1
	1) **NEIDENTIFICAT NEIDENTIFICAT**	
B2	Se notează menţiunea de proprietar neidentificat.	A1

C. Partea III. SARCINI .

Inscrieri privind dezmembramintele dreptului de proprietate, drepturi reale de garanţie şi sarcini	Referinţe
NU SUNT	

Document care conține date cu caracter personal, protejat de prevederile Regulamentului (UE) nr. 679/2016 și Legii 190/2018

Anexa Nr. 1 La Partea I

Teren

Nr cadastral	Suprafaţa (mp)*	Observaţii / Referinţe
	1.266	

* Suprafaţa este determinată in planul de proiecţie Stereo 70.

DETALII LINIARE IMOBIL

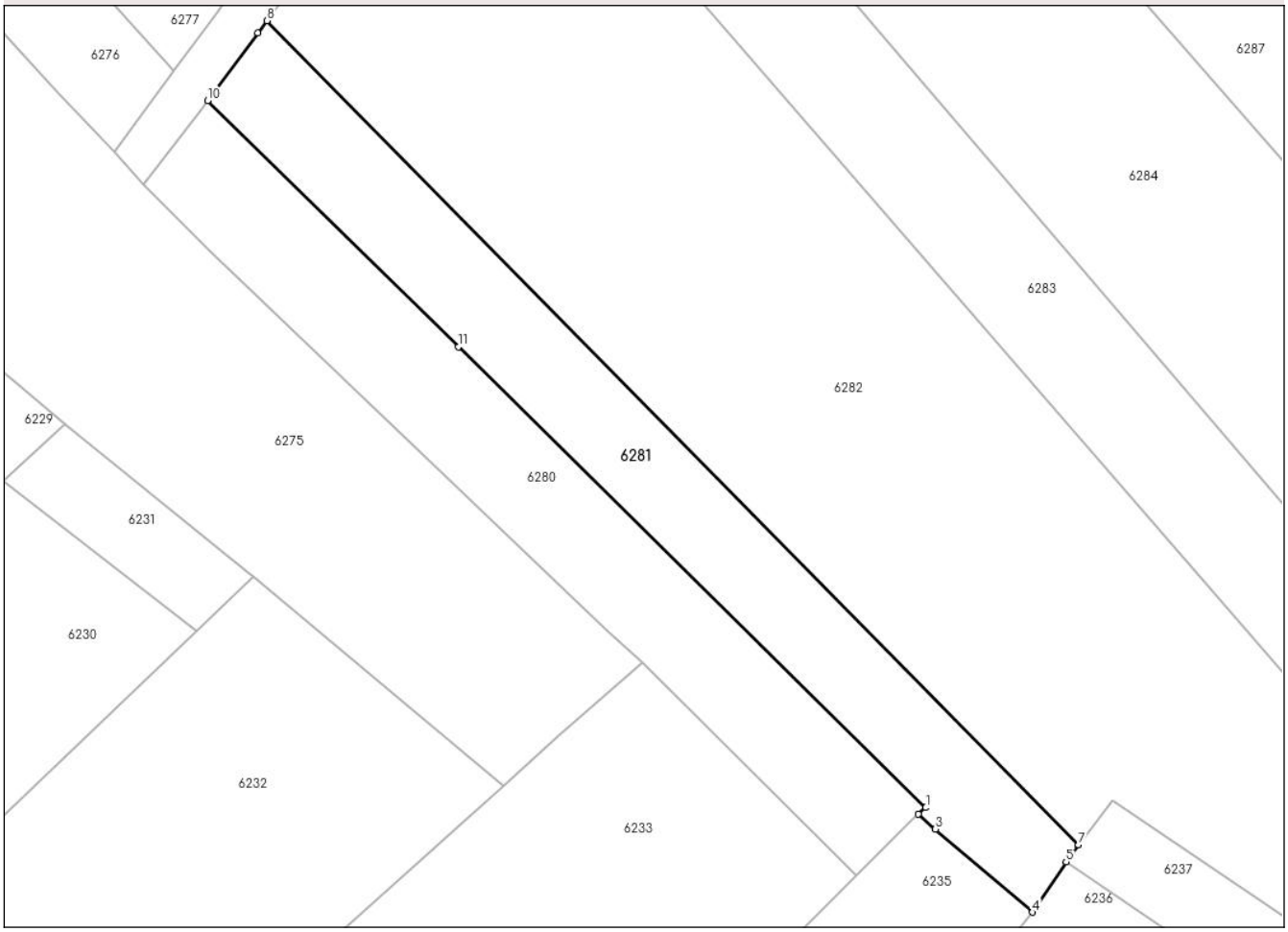

Date referitoare la teren

Crt	Categorie folosință	Intra vilan	Suprafaţa (mp)	Tarla	Parcelă	Nr. topo	Observaţii / Referinţe
1	arabil	DA	1.266	-	-	-	

Lungime Segmente
1) Valorile lungimilor segmentelor sunt obţinute din proiecţie în plan.

Punct început	X / Y	Punct sfârşit	X / Y	Lungime segment (** (m)
1	585.314,25 712.878,408	2	585.313,407 712.877,713	1.093
2	585.313,407 712.877,713	3	585.315,315 712.876,063	2.522
3	585.315,315 712.876,063	4	585.326,025 712.866,888	14.103
4	585.326,025 712.866,888	5	585.329,738 712.872,448	6.686
5	585.329,738 712.872,448	6	585.330,085 712.872,967	0.624

Document care conține date cu caracter personal, protejat de prevederile Regulamentului (UE) nr. 679/2016 și Legii 190/2018

Punct început	X / Y	Punct sfârşit	X / Y	Lungime segment (** (m)
6	585.330,085 712.872,967	7	585.331,11 712.874,31	1.689
7	585.331,11 712.874,31	8	585.241,547 712.965,16	127.575
8	585.241,547 712.965,16	9	585.240,536 712.963,803	1.692
9	585.240,536 712.963,803	10	585.234,994 712.956,368	9.273
10	585.234,994 712.956,368	11	585.262,651 712.929,205	38.765
11	585.262,651 712.929,205	1	585.314,25 712.878,408	72.407

** Lungimile segmentelor sunt determinate în planul de proiecţie Stereo 70 şi sunt rotunjite la 1 milimetru.
*** Distanţa dintre puncte este formată din segmente cumulate ce sunt mai mici decât valoarea 1 milimetru.

Document care conține date cu caracter personal, protejat de prevederile Regulamentului (UE) nr. 679/2016 și Legii 190/2018

DATE DESPRE IMOBILUL NR. 6282

Oficiul de Cadastru şi Publicitate Imobiliară SUCEAVA
Biroul de Cadastru şi Publicitate Imobiliară Radauti

A. Partea I. Descrierea imobilului

TEREN Intravilan

Adresa: Loc. Gramesti, Jud. Suceava

Nr. Crt	Nr cadastral Nr. topografic	Suprafaţa* (mp)	Observaţii / Referinţe
A1		5.400	Sector cadastral:16 Teren neimprejmuit;

B. Partea II. Proprietari şi acte

Inscrieri privitoare la dreptul de proprietate şi alte drepturi reale		Referinţe
/		
Act Notarial nr. 285, din 30/03/1998 emis de BNP FOMIN SIMION;		
B1	Intabulare, drept de PROPRIETATEcumpărare, dobandit prin Conventie, cota actuala 1/1	A1
	1) **ANTONESEI MIHAI**, 2) **ANTONESEI DOINA-FELICIA**, Lipsă CNP proprietar.	

C. Partea III. SARCINI .

Inscrieri privind dezmembramintele dreptului de proprietate, drepturi reale de garanţie şi sarcini	Referinţe
NU SUNT	

Anexa Nr. 1 La Partea I

Teren

Nr cadastral	Suprafaţa (mp)*	Observaţii / Referinţe
	5.400	

* Suprafaţa este determinată in planul de proiecţie Stereo 70.

DETALII LINIARE IMOBIL

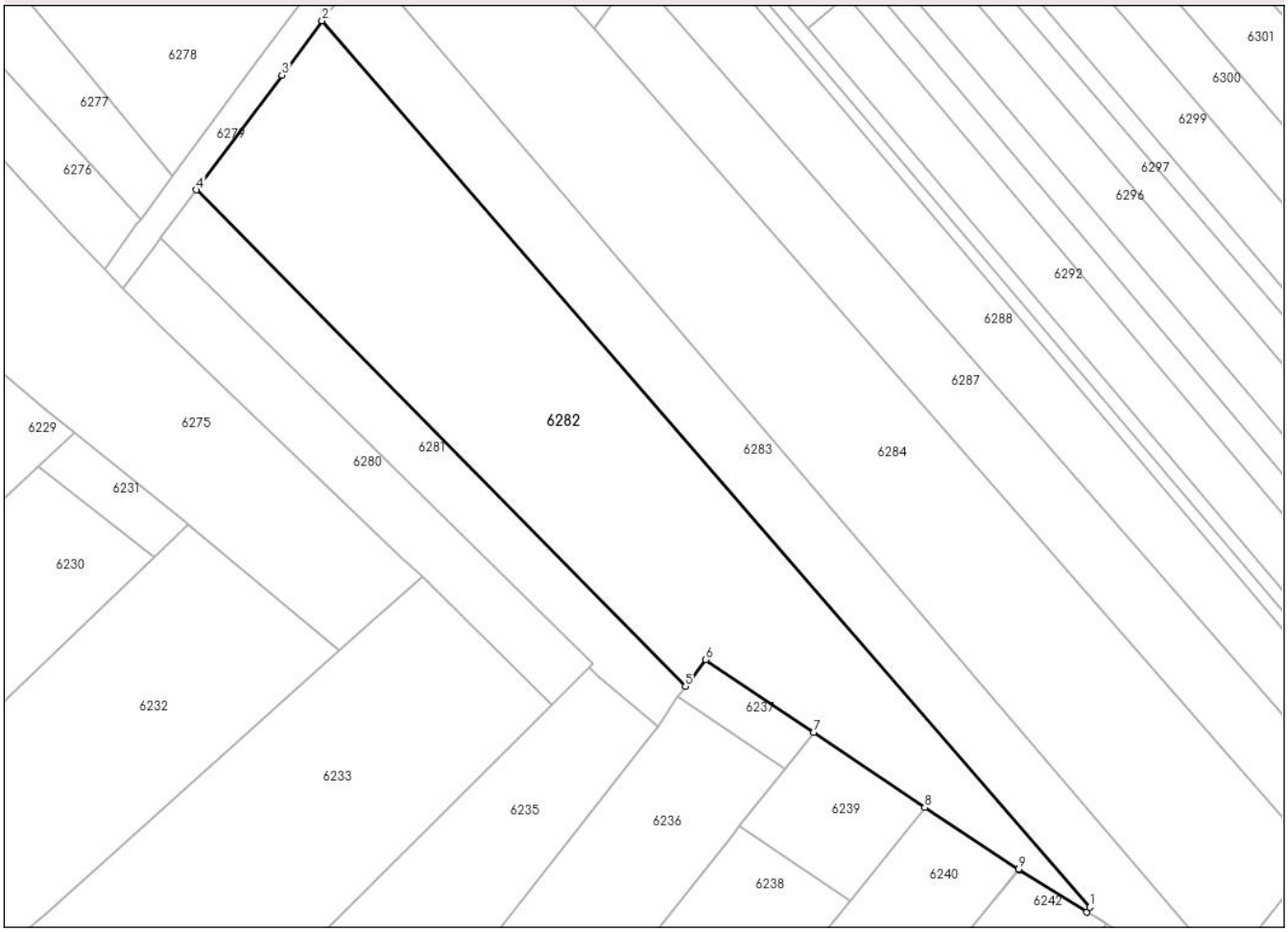

Date referitoare la teren

Crt	Categorie folosință	Intra vilan	Suprafaţa (mp)	Tarla	Parcelă	Nr. topo	Observaţii / Referinţe
1	arabil	DA	5.400	-	-	-	

Lungime Segmente
1) Valorile lungimilor segmentelor sunt obţinute din proiecţie în plan.

Punct început	X / Y	Punct sfârşit	X / Y	Lungime segment (** (m)
1	585.405,148 712.833,876	2	585.264,546 712.996,098	214.674
2	585.264,546 712.996,098	3	585.257,176 712.986,128	12.398
3	585.257,176 712.986,128	4	585.241,547 712.965,16	26.152
4	585.241,547 712.965,16	5	585.331,11 712.874,31	127.575
5	585.331,11 712.874,31	6	585.334,85 712.879,206	6.161

Document care conține date cu caracter personal, protejat de prevederile Regulamentului (UE) nr. 679/2016 și Legii 190/2018

Punct început	X / Y	Punct sfârşit	X / Y	Lungime segment (** (m)
6	585.334,85 712.879,206	7	585.354,571 712.865,884	23.799
7	585.354,571 712.865,884	8	585.374,968 712.852,104	24.616
8	585.374,968 712.852,104	9	585.392,118 712.840,828	20.525
9	585.392,118 712.840,828	10	585.392,218 712.840,762	0.12
10	585.392,218 712.840,762	11	585.404,671 712.832,98	14.685
11	585.404,671 712.832,98	1	585.405,148 712.833,876	1.015

** Lungimile segmentelor sunt determinate în planul de proiecţie Stereo 70 şi sunt rotunjite la 1 milimetru.
*** Distanţa dintre puncte este formată din segmente cumulate ce sunt mai mici decât valoarea 1 milimetru.

Document care conține date cu caracter personal, protejat de prevederile Regulamentului (UE) nr. 679/2016 și Legii 190/2018

DATE DESPRE IMOBILUL NR. 6283

Oficiul de Cadastru şi Publicitate Imobiliară SUCEAVA
Biroul de Cadastru şi Publicitate Imobiliară Radauti

A. Partea I. Descrierea imobilului

TEREN Intravilan

Adresa: Loc. Gramesti, Jud. Suceava

Nr. Crt	Nr cadastral Nr. topografic	Suprafaţa* (mp)	Observaţii / Referinţe
A1		2.900	Sector cadastral:16 Teren neimprejmuit; posesie

B. Partea II. Proprietari şi acte

Inscrieri privitoare la dreptul de proprietate şi alte drepturi reale		Referinţe
/		
Act Administrativ nr. 1270, din 27/01/1997 emis de CJSDPAT SUCEAVA;		
B1	Intabulare, drept de PROPRIETATE, dobandit prin Reconstituire, cota actuala 1/1	A1
	1) **ANDRIEŞ VIRGINIA**, Lipsă CNP proprietar.	

C. Partea III. SARCINI .

Inscrieri privind dezmembramintele dreptului de proprietate, drepturi reale de garanţie şi sarcini	Referinţe
NU SUNT	

Document care conține date cu caracter personal, protejat de prevederile Regulamentului (UE) nr. 679/2016 și Legii 190/2018

Anexa Nr. 1 La Partea I

Teren

Nr cadastral	Suprafaţa (mp)*	Observaţii / Referinţe
	2.900	posesie

* Suprafaţa este determinată in planul de proiecţie Stereo 70.

DETALII LINIARE IMOBIL

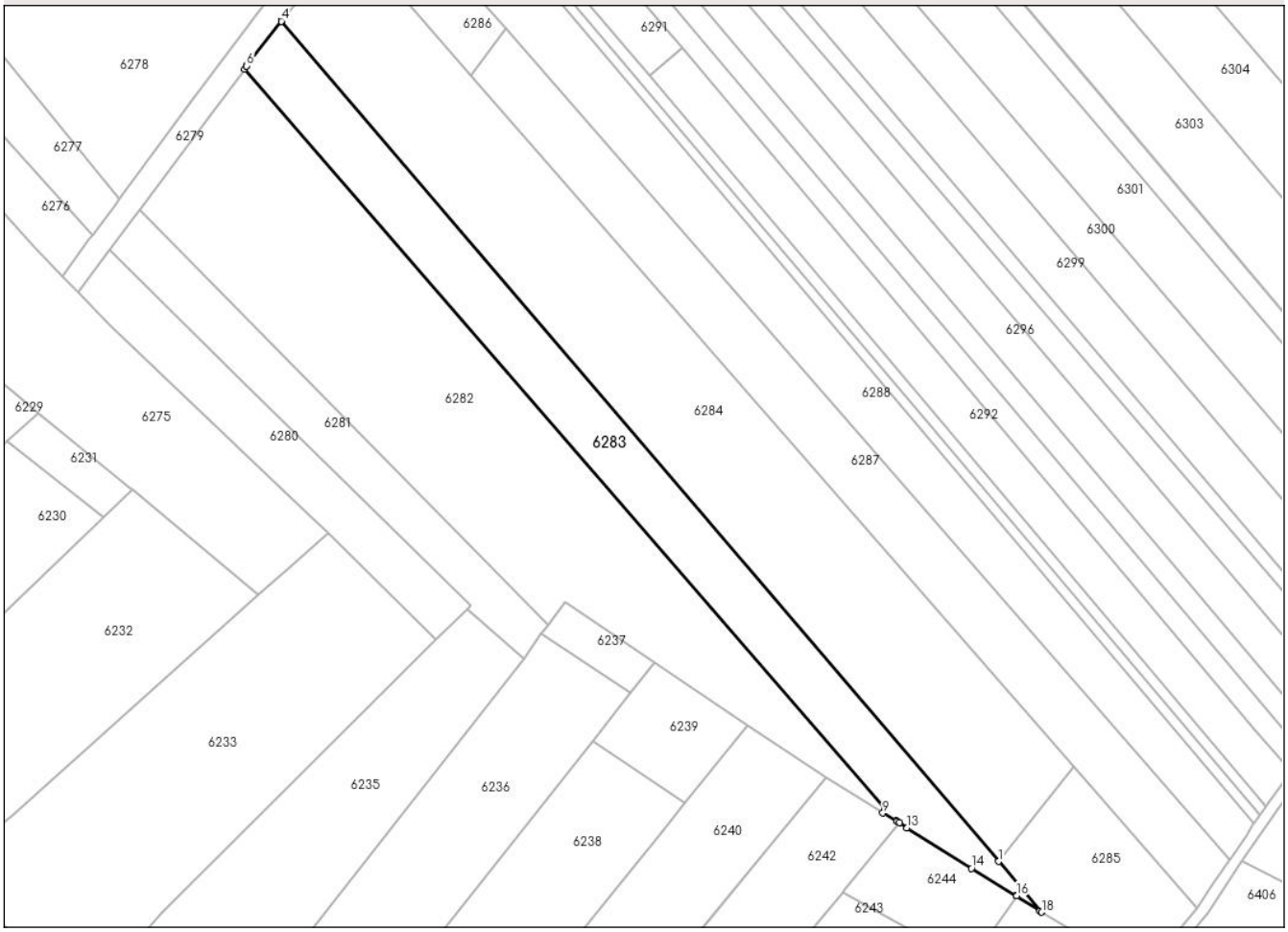

Date referitoare la teren

Crt	Categorie folosință	Intra vilan	Suprafaţa (mp)	Tarla	Parcelă	Nr. topo	Observaţii / Referinţe
1	arabil	DA	2.900	-	-	-	

Lungime Segmente
1) Valorile lungimilor segmentelor sunt obţinute din proiecţie în plan.

Punct început	X / Y	Punct sfârşit	X / Y	Lungime segment (** (m)
1	585.430,07 712.822,349	2	585.272,729 713.006,676	242.348
2	585.272,729 713.006,676	3	585.272,685 713.006,622	0.07
3	585.272,685 713.006,622	4	585.272,642 713.006,566	0.071
4	585.272,642 713.006,566	5	585.265,044 712.996,77	12.397
5	585.265,044 712.996,77	6	585.265,029 712.996,751	0.024

Document care conține date cu caracter personal, protejat de prevederile Regulamentului (UE) nr. 679/2016 și Legii 190/2018

Punct început	X / Y	Punct sfârşit	X / Y	Lungime segment (** (m)
6	585.265,029 712.996,751	7	585.264,546 712.996,098	0.812
7	585.264,546 712.996,098	8	585.405,148 712.833,876	214.674
8	585.405,148 712.833,876	9	585.404,671 712.832,98	1.015
9	585.404,671 712.832,98	10	585.407,724 712.831,244	3.512
10	585.407,724 712.831,244	11	585.407,856 712.831,155	0.159
11	585.407,856 712.831,155	12	585.408,302 712.830,857	0.536
12	585.408,302 712.830,857	13	585.409,98 712.829,731	2.021
13	585.409,98 712.829,731	14	585.424,159 712.820,84	16.736
14	585.424,159 712.820,84	15	585.434,0 712.814,857	11.517
15	585.434,0 712.814,857	16	585.434,02 712.814,844	0.024
16	585.434,02 712.814,844	17	585.439,155 712.811,492	6.132
17	585.439,155 712.811,492	18	585.439,565 712.811,225	0.489
18	585.439,565 712.811,225	1	585.430,07 712.822,349	14.625

** Lungimile segmentelor sunt determinate în planul de proiecţie Stereo 70 şi sunt rotunjite la 1 milimetru.
*** Distanţa dintre puncte este formată din segmente cumulate ce sunt mai mici decât valoarea 1 milimetru.

Document care conține date cu caracter personal, protejat de prevederile Regulamentului (UE) nr. 679/2016 și Legii 190/2018

DATE DESPRE IMOBILUL NR. 6284

Oficiul de Cadastru şi Publicitate Imobiliară SUCEAVA
Biroul de Cadastru şi Publicitate Imobiliară Radauti

A. Partea I. Descrierea imobilului

TEREN Intravilan

Adresa: Loc. Gramesti, Jud. Suceava

Nr. Crt	Nr cadastral Nr. topografic	Suprafaţa* (mp)	Observaţii / Referinţe
A1		6.000	Sector cadastral:16 Teren neimprejmuit;

B. Partea II. Proprietari şi acte

Inscrieri privitoare la dreptul de proprietate şi alte drepturi reale		Referinţe
/		
Act Administrativ nr. 362, din 30/11/1993 emis de CJSDPAT SUCEAVA;		
B1	Intabulare, drept de PROPRIETATE, dobandit prin Reconstituire, cota actuala 1/1	A1
	1) **MIHAI PAHOMIE**, Lipsă CNP proprietar. 2) **MIHAI ELENA**, Lipsă CNP proprietar.	

C. Partea III. SARCINI .

Inscrieri privind dezmembramintele dreptului de proprietate, drepturi reale de garanţie şi sarcini	Referinţe
NU SUNT	

Document care conține date cu caracter personal, protejat de prevederile Regulamentului (UE) nr. 679/2016 și Legii 190/2018

Anexa Nr. 1 La Partea I

Teren

Nr cadastral	Suprafaţa (mp)*	Observaţii / Referinţe
	6.000	

* Suprafaţa este determinată in planul de proiecţie Stereo 70.

DETALII LINIARE IMOBIL

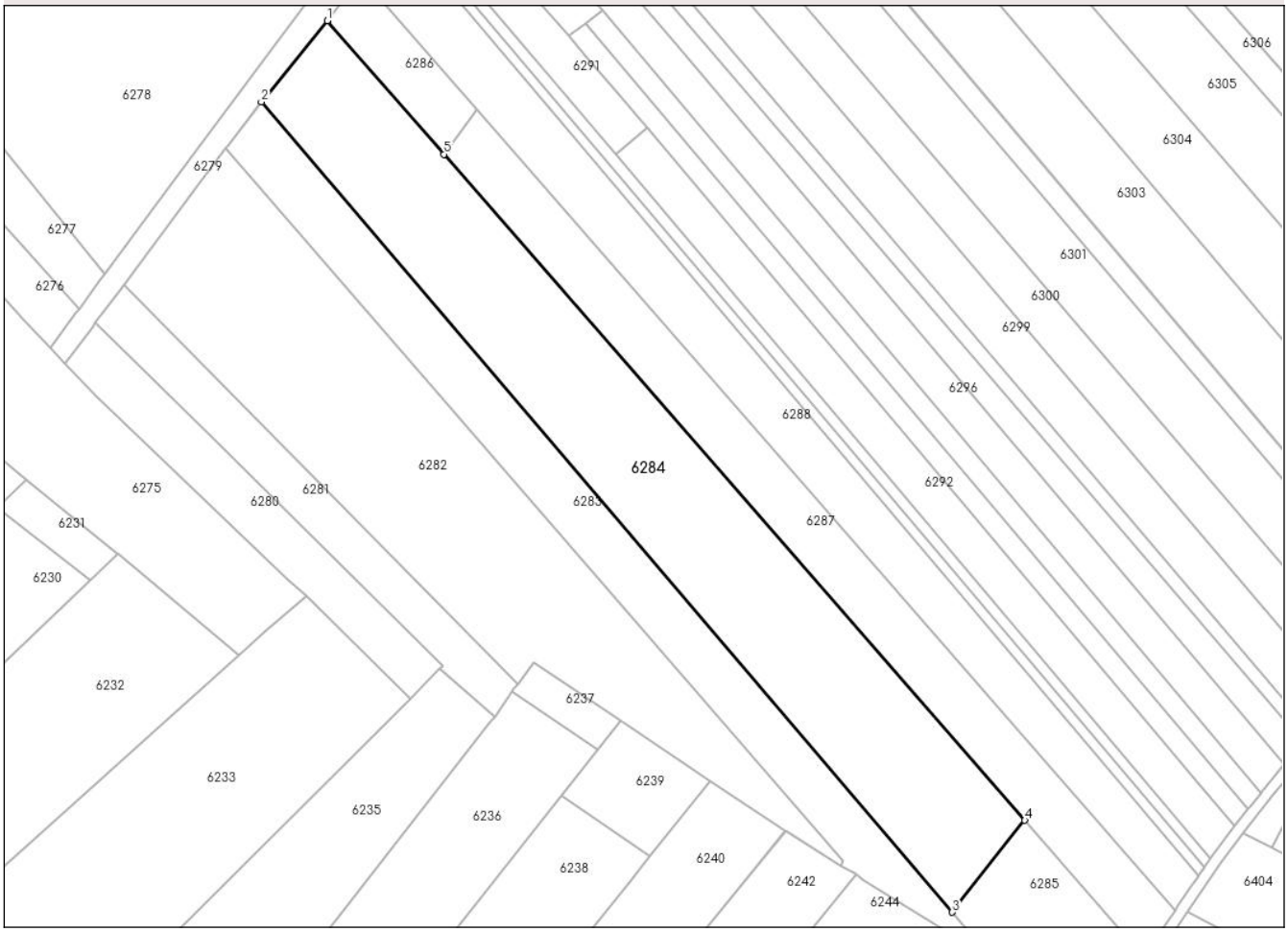

Date referitoare la teren

Crt	Categorie folosință	Intra vilan	Suprafaţa (mp)	Tarla	Parcelă	Nr. topo	Observaţii / Referinţe
1	arabil	DA	6.000	-	-	-	

Lungime Segmente
1) Valorile lungimilor segmentelor sunt obţinute din proiecţie în plan.

Punct început	X / Y	Punct sfârşit	X / Y	Lungime segment (** (m)
1	585.287,786 713.025,136	2	585.272,729 713.006,676	23.822
2	585.272,729 713.006,676	3	585.430,07 712.822,349	242.348
3	585.430,07 712.822,349	4	585.446,587 712.843,227	26.621
4	585.446,587 712.843,227	5	585.314,309 712.994,753	201.141
5	585.314,309 712.994,753	1	585.287,786 713.025,136	40.331

Document care conține date cu caracter personal, protejat de prevederile Regulamentului (UE) nr. 679/2016 și Legii 190/2018

** Lungimile segmentelor sunt determinate în planul de proiecţie Stereo 70 şi sunt rotunjite la 1 milimetru.
*** Distanţa dintre puncte este formată din segmente cumulate ce sunt mai mici decât valoarea 1 milimetru.

Document care conține date cu caracter personal, protejat de prevederile Regulamentului (UE) nr. 679/2016 și Legii 190/2018

DATE DESPRE IMOBILUL NR. 6285

Oficiul de Cadastru şi Publicitate Imobiliară SUCEAVA
Biroul de Cadastru şi Publicitate Imobiliară Radauti

A. Partea I. Descrierea imobilului

TEREN Intravilan

Adresa: Loc. Gramesti, Jud. Suceava

Nr. Crt	Nr cadastral Nr. topografic	Suprafaţa* (mp)	Observaţii / Referinţe
A1		966	Sector cadastral:16 Teren neimprejmuit;

B. Partea II. Proprietari şi acte

Inscrieri privitoare la dreptul de proprietate şi alte drepturi reale		Referinţe
/		
Act Normativ nr. 7, din 13/03/1996 emis de PARLAMENTUL ROMANIEI (art. 13);		
B1	Inscrierea posesiei, drept de PROPRIETATE, dobandit prin Lege, cota actuala 1/1	A1
	1) **NEIDENTIFICAT NEIDENTIFICAT**	
B2	Se notează menţiunea de proprietar neidentificat.	A1

C. Partea III. SARCINI .

Inscrieri privind dezmembramintele dreptului de proprietate, drepturi reale de garanţie şi sarcini	Referinţe
NU SUNT	

Document care conține date cu caracter personal, protejat de prevederile Regulamentului (UE) nr. 679/2016 și Legii 190/2018

Anexa Nr. 1 La Partea I

Teren

Nr cadastral	Suprafaţa (mp)*	Observaţii / Referinţe
	966	

* Suprafaţa este determinată in planul de proiecţie Stereo 70.

DETALII LINIARE IMOBIL

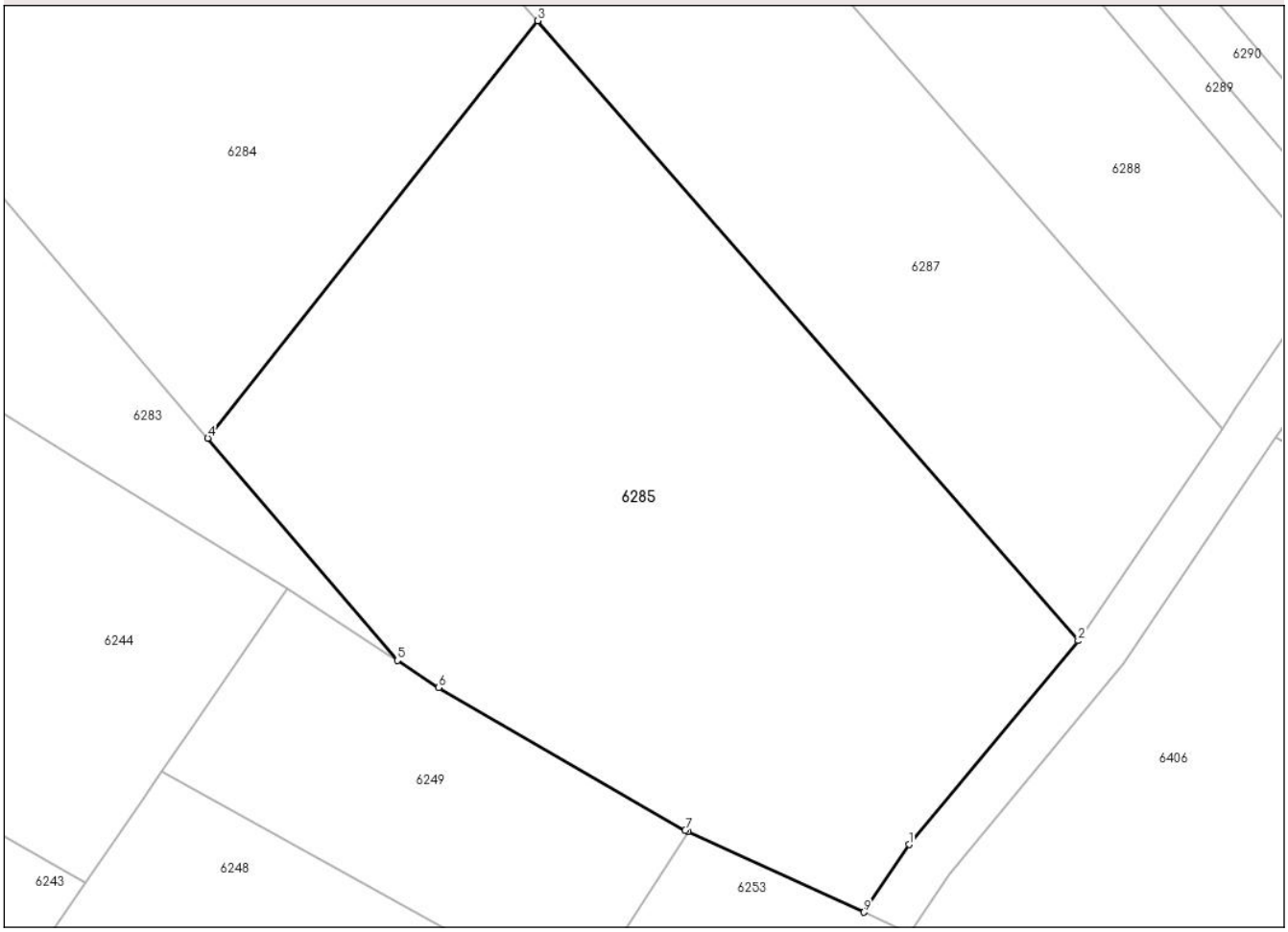

Date referitoare la teren

Crt	Categorie folosință	Intra vilan	Suprafaţa (mp)	Tarla	Parcelă	Nr. topo	Observaţii / Referinţe
1	arabil	DA	966	-	-	-	

Lungime Segmente
1) Valorile lungimilor segmentelor sunt obţinute din proiecţie în plan.

Punct început	X / Y	Punct sfârşit	X / Y	Lungime segment (** (m)
1	585.465,186 712.802,018	2	585.473,662 712.812,213	13.258
2	585.473,662 712.812,213	3	585.446,587 712.843,227	41.169
3	585.446,587 712.843,227	4	585.430,07 712.822,349	26.621
4	585.430,07 712.822,349	5	585.439,565 712.811,225	14.625
5	585.439,565 712.811,225	6	585.441,633 712.809,875	2.47

Document care conține date cu caracter personal, protejat de prevederile Regulamentului (UE) nr. 679/2016 și Legii 190/2018

Punct început	X / Y	Punct sfârşit	X / Y	Lungime segment (** (m)
6	585.441,633 712.809,875	7	585.453,976 712.802,732	14.261
7	585.453,976 712.802,732	8	585.454,107 712.802,676	0.142
8	585.454,107 712.802,676	9	585.462,918 712.798,631	9.695
9	585.462,918 712.798,631	1	585.465,186 712.802,018	4.076

** Lungimile segmentelor sunt determinate în planul de proiecţie Stereo 70 şi sunt rotunjite la 1 milimetru.
*** Distanţa dintre puncte este formată din segmente cumulate ce sunt mai mici decât valoarea 1 milimetru.

Document care conține date cu caracter personal, protejat de prevederile Regulamentului (UE) nr. 679/2016 și Legii 190/2018

DATE DESPRE IMOBILUL NR. 6286

Oficiul de Cadastru şi Publicitate Imobiliară SUCEAVA
Biroul de Cadastru şi Publicitate Imobiliară Radauti

A. Partea I. Descrierea imobilului

TEREN Intravilan

Adresa: Loc. Gramesti, Jud. Suceava

Nr. Crt	Nr cadastral Nr. topografic	Suprafaţa* (mp)	Observaţii / Referinţe
A1		500	Sector cadastral:16 Teren neimprejmuit;

B. Partea II. Proprietari şi acte

Inscrieri privitoare la dreptul de proprietate şi alte drepturi reale		Referinţe
/		
Act Notarial nr. 14, din 11/02/2020 emis de BIN SEHLANEC ANA;		
B1	Intabulare, drept de PROPRIETATE, dobandit prin Succesiune, cota actuala 1/1	A1
	1) **AMARIEI MARCELA**,	

C. Partea III. SARCINI .

Inscrieri privind dezmembramintele dreptului de proprietate, drepturi reale de garanţie şi sarcini	Referinţe
NU SUNT	

Document care conține date cu caracter personal, protejat de prevederile Regulamentului (UE) nr. 679/2016 și Legii 190/2018

Anexa Nr. 1 La Partea I

Teren

Nr cadastral	Suprafaţa (mp)*	Observaţii / Referinţe
	500	

* Suprafaţa este determinată in planul de proiecţie Stereo 70.

DETALII LINIARE IMOBIL

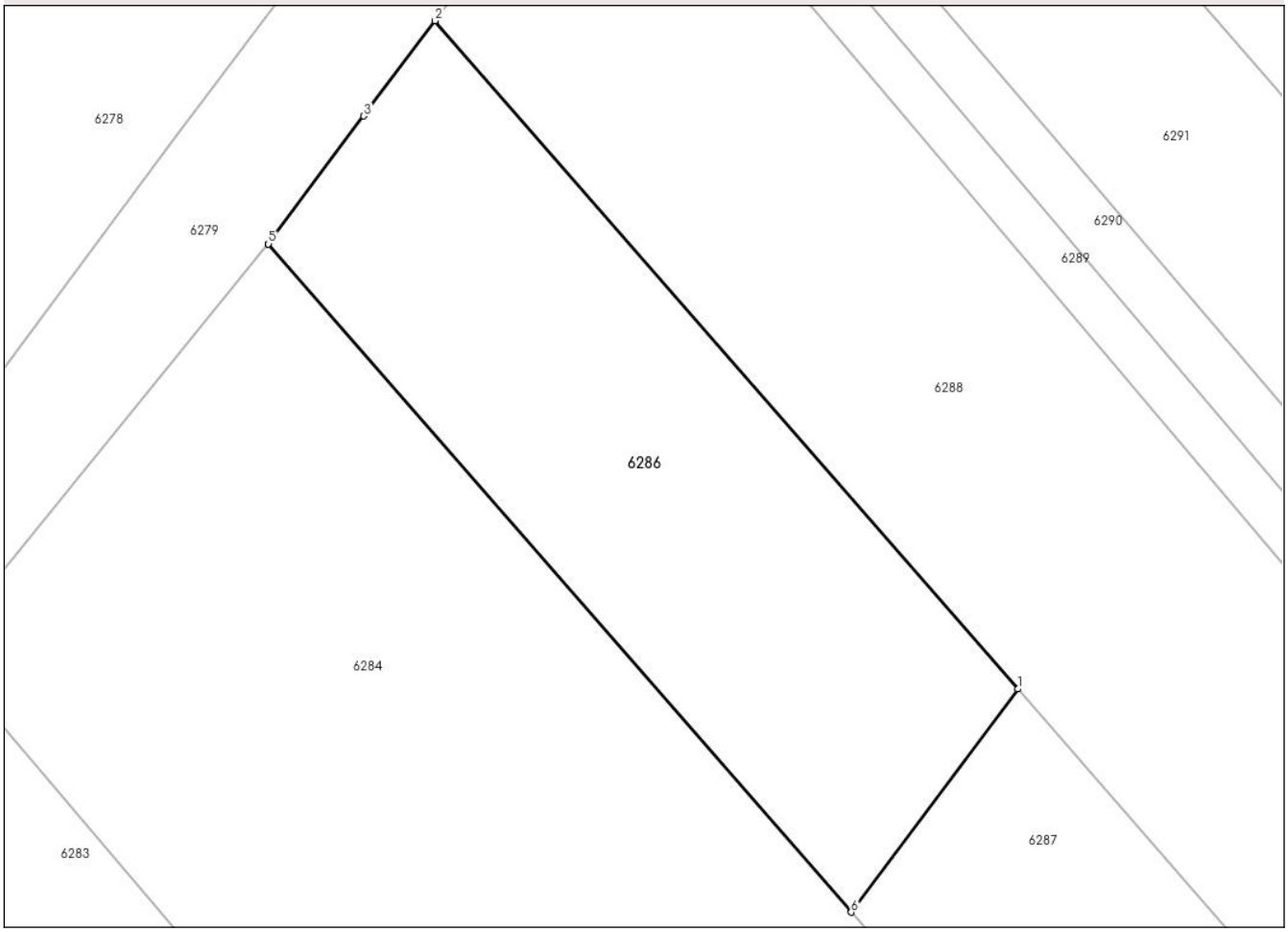

Date referitoare la teren

Crt	Categorie folosință	Intra vilan	Suprafaţa (mp)	Tarla	Parcelă	Nr. topo	Observaţii / Referinţe
1	arabil	DA	500	-	-	-	

Lungime Segmente
1) Valorile lungimilor segmentelor sunt obţinute din proiecţie în plan.

Punct început	X / Y	Punct sfârşit	X / Y	Lungime segment (** (m)
1	585.321,903 713.004,905	2	585.295,38 713.035,288	40.331
2	585.295,38 713.035,288	3	585.292,138 713.030,953	5.413
3	585.292,138 713.030,953	4	585.287,787 713.025,137	7.263
4	585.287,787 713.025,137	5	585.287,786 713.025,136	0.001
5	585.287,786 713.025,136	6	585.314,309 712.994,753	40.331

Document care conține date cu caracter personal, protejat de prevederile Regulamentului (UE) nr. 679/2016 și Legii 190/2018

Punct început	X / Y	Punct sfârşit	X / Y	Lungime segment (** (m)
6	585.314,309 712.994,753	1	585.321,903 713.004,905	12.678

** Lungimile segmentelor sunt determinate în planul de proiecţie Stereo 70 şi sunt rotunjite la 1 milimetru.
*** Distanţa dintre puncte este formată din segmente cumulate ce sunt mai mici decât valoarea 1 milimetru.

Document care conține date cu caracter personal, protejat de prevederile Regulamentului (UE) nr. 679/2016 și Legii 190/2018

DATE DESPRE IMOBILUL NR. 6287

Oficiul de Cadastru şi Publicitate Imobiliară SUCEAVA
Biroul de Cadastru şi Publicitate Imobiliară Radauti

A. Partea I. Descrierea imobilului

TEREN Intravilan

Adresa: Loc. Gramesti, Jud. Suceava

Nr. Crt	Nr cadastral Nr. topografic	Suprafaţa* (mp)	Observaţii / Referinţe
A1		3.000	Sector cadastral:16 Teren neimprejmuit;

B. Partea II. Proprietari şi acte

Inscrieri privitoare la dreptul de proprietate şi alte drepturi reale		Referinţe
/		
Act Notarial nr. 14, din 11/02/2020 emis de B.I.N. SEHLANEC ANA;		
B1	Intabulare, drept de PROPRIETATE, dobandit prin Succesiune, cota actuala 1/1	A1
	1) **AMARIEI MARCELA**,	

C. Partea III. SARCINI .

Inscrieri privind dezmembramintele dreptului de proprietate, drepturi reale de garanţie şi sarcini	Referinţe
NU SUNT	

Document care conține date cu caracter personal, protejat de prevederile Regulamentului (UE) nr. 679/2016 și Legii 190/2018

Anexa Nr. 1 La Partea I

Teren

Nr cadastral	Suprafaţa (mp)*	Observaţii / Referinţe
	3.000	

* Suprafaţa este determinată in planul de proiecţie Stereo 70.

DETALII LINIARE IMOBIL

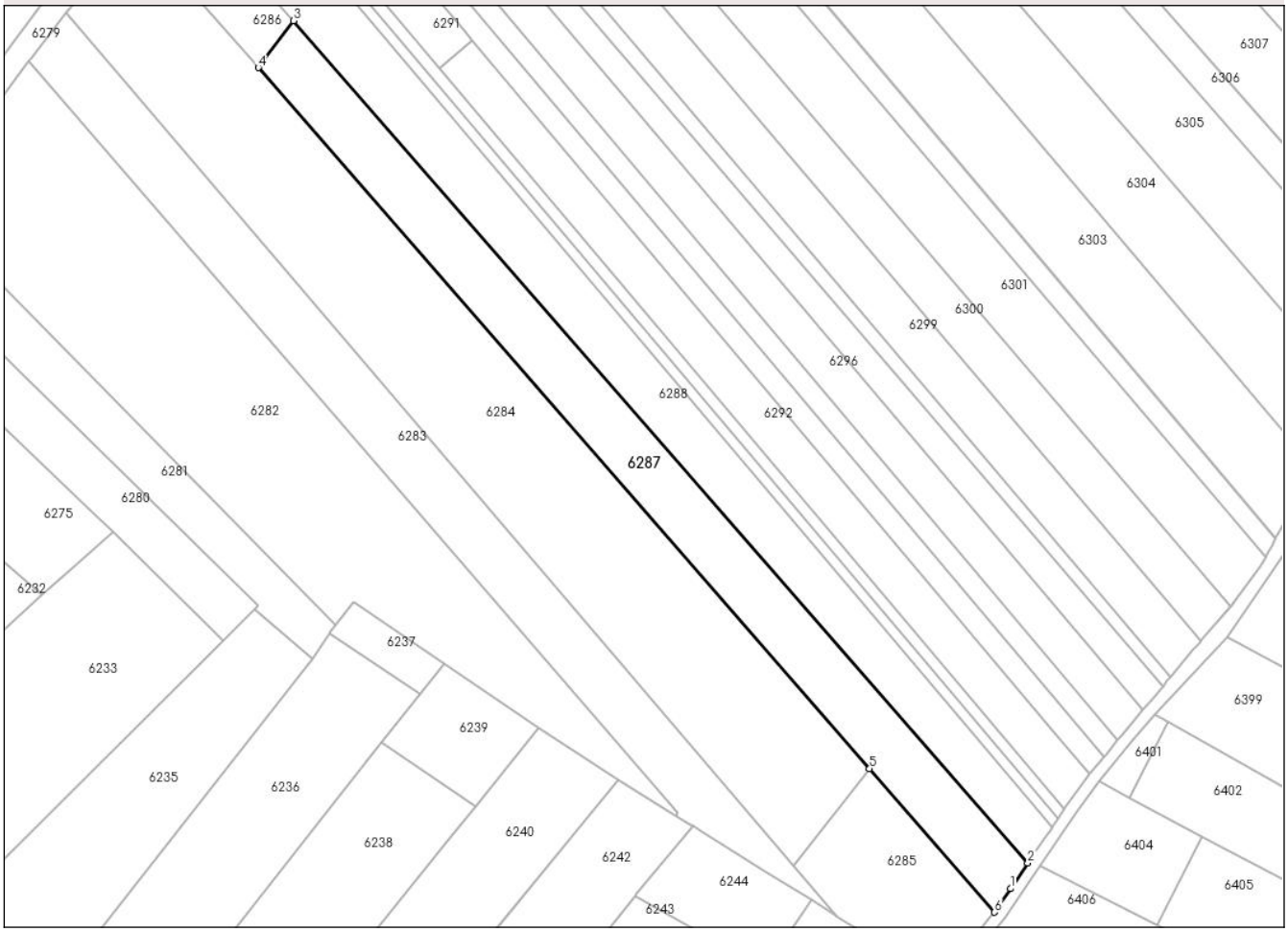

Date referitoare la teren

Crt	Categorie folosință	Intra vilan	Suprafaţa (mp)	Tarla	Parcelă	Nr. topo	Observaţii / Referinţe
1	arabil	DA	3.000	-	-	-	

Lungime Segmente
1) Valorile lungimilor segmentelor sunt obţinute din proiecţie în plan.

Punct început	X / Y	Punct sfârşit	X / Y	Lungime segment (** (m)
1	585.477,115 712.817,309	2	585.480,853 712.822,824	6.662
2	585.480,853 712.822,824	3	585.321,903 713.004,905	241.699
3	585.321,903 713.004,905	4	585.314,309 712.994,753	12.678
4	585.314,309 712.994,753	5	585.446,587 712.843,227	201.141
5	585.446,587 712.843,227	6	585.473,662 712.812,213	41.169

Document care conține date cu caracter personal, protejat de prevederile Regulamentului (UE) nr. 679/2016 și Legii 190/2018

Punct început	X / Y	Punct sfârşit	X / Y	Lungime segment (** (m)
6	585.473,662 712.812,213	1	585.477,115 712.817,309	6.156

** Lungimile segmentelor sunt determinate în planul de proiecţie Stereo 70 şi sunt rotunjite la 1 milimetru.
*** Distanţa dintre puncte este formată din segmente cumulate ce sunt mai mici decât valoarea 1 milimetru.

Document care conține date cu caracter personal, protejat de prevederile Regulamentului (UE) nr. 679/2016 și Legii 190/2018

DATE DESPRE IMOBILUL NR. 6288

Oficiul de Cadastru şi Publicitate Imobiliară SUCEAVA
Biroul de Cadastru şi Publicitate Imobiliară Radauti

A. Partea I. Descrierea imobilului

TEREN Intravilan

Adresa: Loc. Gramesti, Jud. Suceava

Nr. Crt	Nr cadastral Nr. topografic	Suprafaţa* (mp)	Observaţii / Referinţe
A1		3.200	Sector cadastral:16 Teren neimprejmuit;

B. Partea II. Proprietari şi acte

Inscrieri privitoare la dreptul de proprietate şi alte drepturi reale		Referinţe
/		
Act Administrativ nr. 1269, din 27/01/1997 emis de CJSDPAT SUCEAVA;		
B1	Intabulare, drept de PROPRIETATE, dobandit prin Reconstituire, cota actuala 1/1	A1
	1) **ANDRIEŞ DUMITRU**, Lipsă CNP proprietar.	

C. Partea III. SARCINI .

Inscrieri privind dezmembramintele dreptului de proprietate, drepturi reale de garanţie şi sarcini	Referinţe
NU SUNT	

Document care conține date cu caracter personal, protejat de prevederile Regulamentului (UE) nr. 679/2016 și Legii 190/2018

Anexa Nr. 1 La Partea I

Teren

Nr cadastral	Suprafaţa (mp)*	Observaţii / Referinţe
	3.200	

* Suprafaţa este determinată in planul de proiecţie Stereo 70.

DETALII LINIARE IMOBIL

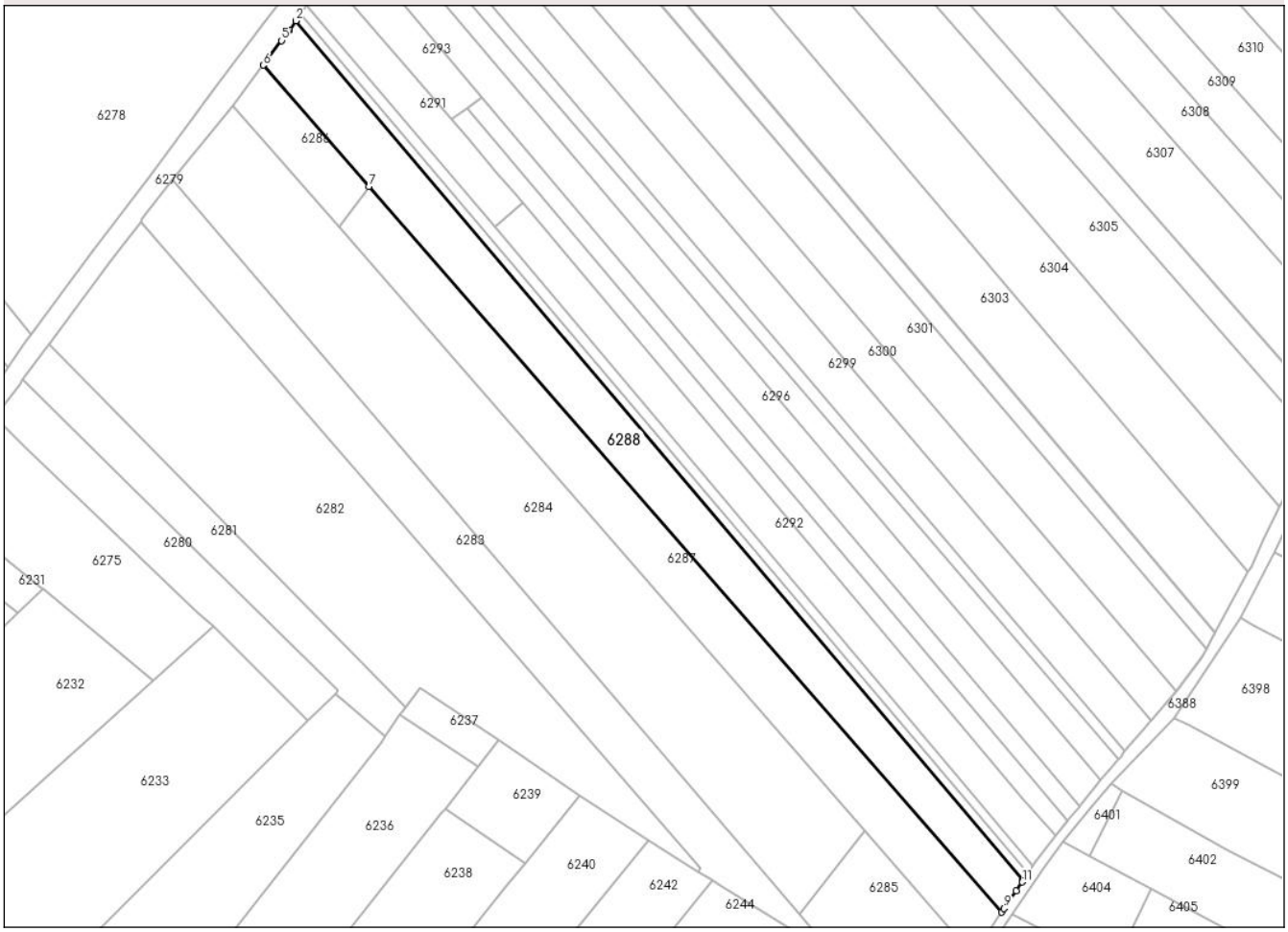

Date referitoare la teren

Crt	Categorie folosință	Intra vilan	Suprafaţa (mp)	Tarla	Parcelă	Nr. topo	Observaţii / Referinţe
1	arabil	DA	3.200	-	-	-	

Lungime Segmente
1) Valorile lungimilor segmentelor sunt obţinute din proiecţie în plan.

Punct început	X / Y	Punct sfârşit	X / Y	Lungime segment (** (m)
1	585.486,171 712.830,67	2	585.303,614 713.046,459	282.652
2	585.303,614 713.046,459	3	585.301,909 713.044,038	2.961
3	585.301,909 713.044,038	4	585.301,657 713.043,68	0.438
4	585.301,657 713.043,68	5	585.299,988 713.041,448	2.787
5	585.299,988 713.041,448	6	585.295,38 713.035,288	7.693

Document care conține date cu caracter personal, protejat de prevederile Regulamentului (UE) nr. 679/2016 și Legii 190/2018

Punct început	X / Y	Punct sfârşit	X / Y	Lungime segment (** (m)
6	585.295,38 713.035,288	7	585.321,903 713.004,905	40.331
7	585.321,903 713.004,905	8	585.480,853 712.822,824	241.699
8	585.480,853 712.822,824	9	585.481,489 712.823,764	1.135
9	585.481,489 712.823,764	10	585.484,469 712.828,159	5.31
10	585.484,469 712.828,159	11	585.485,969 712.830,371	2.673
11	585.485,969 712.830,371	1	585.486,171 712.830,67	0.361

** Lungimile segmentelor sunt determinate în planul de proiecţie Stereo 70 şi sunt rotunjite la 1 milimetru.
*** Distanţa dintre puncte este formată din segmente cumulate ce sunt mai mici decât valoarea 1 milimetru.

Document care conține date cu caracter personal, protejat de prevederile Regulamentului (UE) nr. 679/2016 și Legii 190/2018

DATE DESPRE IMOBILUL NR. 6289

Oficiul de Cadastru şi Publicitate Imobiliară SUCEAVA
Biroul de Cadastru şi Publicitate Imobiliară Radauti

A. Partea I. Descrierea imobilului

TEREN Intravilan

Adresa: Loc. Gramesti, Jud. Suceava

Nr. Crt	Nr cadastral Nr. topografic	Suprafaţa* (mp)	Observaţii / Referinţe
A1		600	Sector cadastral:16 Teren neimprejmuit;

B. Partea II. Proprietari şi acte

Inscrieri privitoare la dreptul de proprietate şi alte drepturi reale		Referinţe
/		
Act Normativ nr. 7, din 13/03/1996 emis de PARLAMENTUL ROMANIEI (art. 13);		
B1	Inscrierea posesiei, drept de PROPRIETATE, dobandit prin Lege, cota actuala 1/1	A1
	1) **NEIDENTIFICAT NEIDENTIFICAT**	
B2	Se notează menţiunea de proprietar neidentificat.	A1

C. Partea III. SARCINI .

Inscrieri privind dezmembramintele dreptului de proprietate, drepturi reale de garanţie şi sarcini	Referinţe
NU SUNT	

Document care conține date cu caracter personal, protejat de prevederile Regulamentului (UE) nr. 679/2016 și Legii 190/2018

Anexa Nr. 1 La Partea I

Teren

Nr cadastral	Suprafaţa (mp)*	Observaţii / Referinţe
	600	

* Suprafaţa este determinată in planul de proiecţie Stereo 70.

DETALII LINIARE IMOBIL

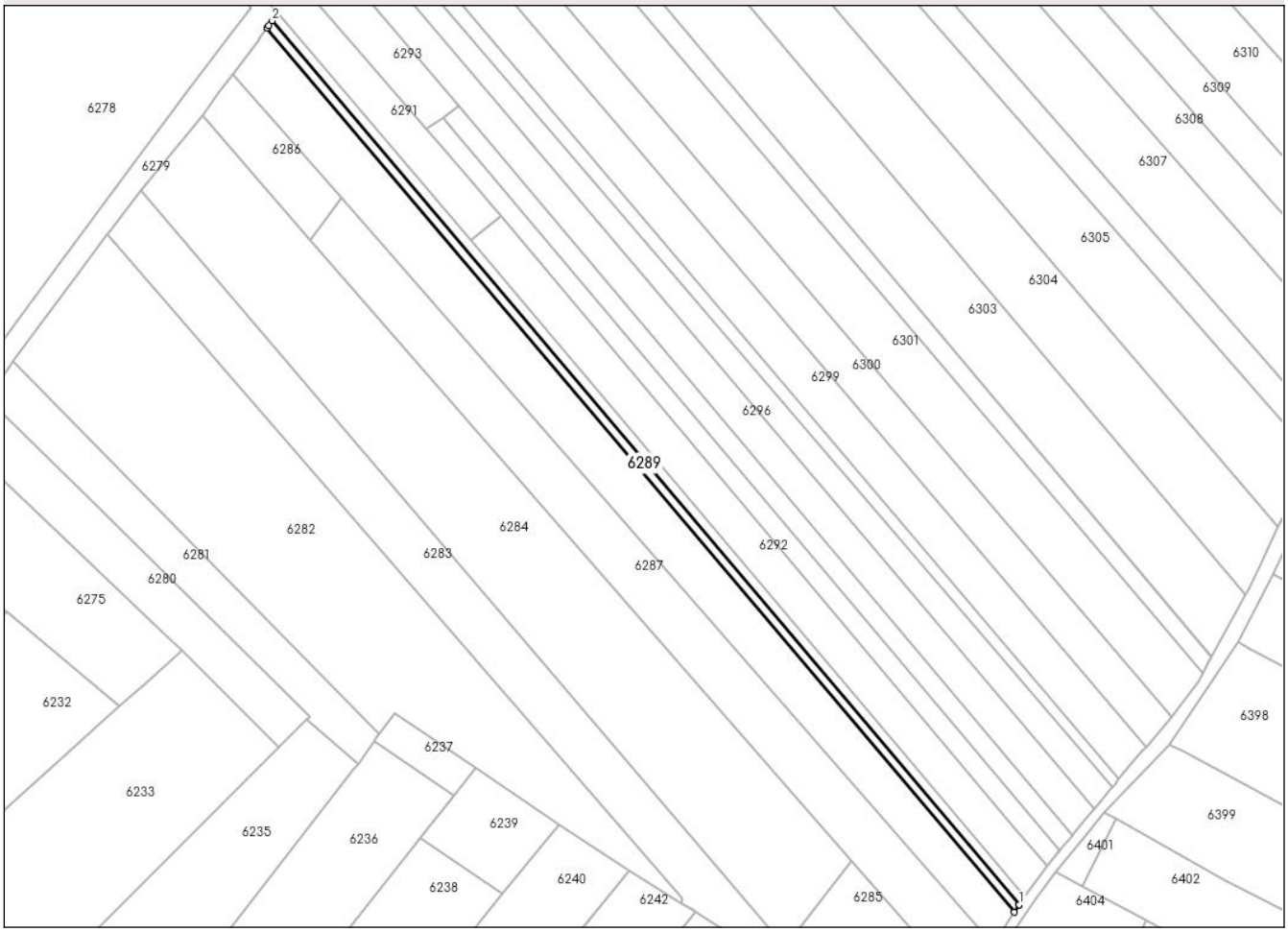

Date referitoare la teren

Crt	Categorie folosință	Intra vilan	Suprafaţa (mp)	Tarla	Parcelă	Nr. topo	Observaţii / Referinţe
1	arabil	DA	600	-	-	-	

Lungime Segmente
1) Valorile lungimilor segmentelor sunt obţinute din proiecţie în plan.

Punct început	X / Y	Punct sfârşit	X / Y	Lungime segment (** (m)
1	585.487,408 712.832,495	2	585.304,877 713.048,254	282.612
2	585.304,877 713.048,254	3	585.304,035 713.047,058	1.463
3	585.304,035 713.047,058	4	585.303,614 713.046,459	0.732
4	585.303,614 713.046,459	5	585.486,171 712.830,67	282.652
5	585.486,171 712.830,67	6	585.487,398 712.832,481	2.188

Document care conține date cu caracter personal, protejat de prevederile Regulamentului (UE) nr. 679/2016 și Legii 190/2018

Punct început	X / Y	Punct sfârşit	X / Y	Lungime segment (** (m)
6	585.487,398 712.832,481	1	585.487,408 712.832,495	0.017

** Lungimile segmentelor sunt determinate în planul de proiecţie Stereo 70 şi sunt rotunjite la 1 milimetru.
*** Distanţa dintre puncte este formată din segmente cumulate ce sunt mai mici decât valoarea 1 milimetru.

DATE DESPRE IMOBILUL NR. 6290

Oficiul de Cadastru şi Publicitate Imobiliară SUCEAVA
Biroul de Cadastru şi Publicitate Imobiliară Radauti

A. Partea I. Descrierea imobilului

TEREN Intravilan

Adresa: Loc. Gramesti, Jud. Suceava

Nr. Crt	Nr cadastral Nr. topografic	Suprafaţa* (mp)	Observaţii / Referinţe
A1		700	Sector cadastral:16 Teren neimprejmuit;

B. Partea II. Proprietari şi acte

Inscrieri privitoare la dreptul de proprietate şi alte drepturi reale		Referinţe
/		
Act Normativ nr. 7, din 13/03/1996 emis de PARLAMENTUL ROMANIEI (art. 13);		
B1	Inscrierea posesiei, drept de PROPRIETATE, dobandit prin Lege, cota actuala 1/1	A1
	1) **NEIDENTIFICAT NEIDENTIFICAT**	
B2	Se notează menţiunea de proprietar neidentificat.	A1

C. Partea III. SARCINI .

Inscrieri privind dezmembramintele dreptului de proprietate, drepturi reale de garanţie şi sarcini	Referinţe
NU SUNT	

Document care conține date cu caracter personal, protejat de prevederile Regulamentului (UE) nr. 679/2016 și Legii 190/2018

Anexa Nr. 1 La Partea I

Teren

Nr cadastral	Suprafaţa (mp)*	Observaţii / Referinţe
	700	

* Suprafaţa este determinată in planul de proiecţie Stereo 70.

DETALII LINIARE IMOBIL

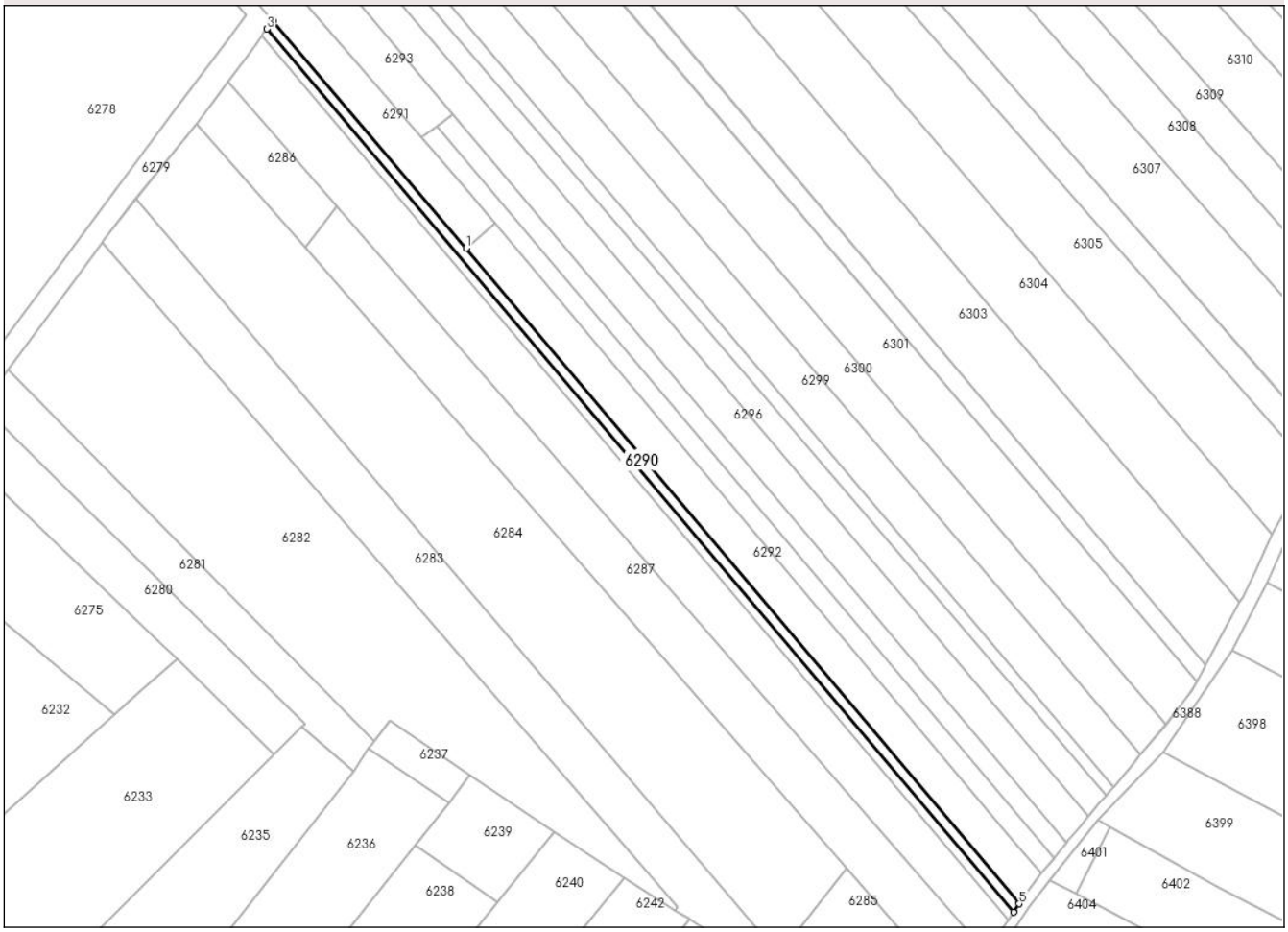

Date referitoare la teren

Crt	Categorie folosință	Intra vilan	Suprafaţa (mp)	Tarla	Parcelă	Nr. topo	Observaţii / Referinţe
1	arabil	DA	700	-	-	-	

Lungime Segmente
1) Valorile lungimilor segmentelor sunt obţinute din proiecţie în plan.

Punct început	X / Y	Punct sfârşit	X / Y	Lungime segment (** (m)
1	585.353,563 712.994,71	2	585.306,285 713.050,254	72.941
2	585.306,285 713.050,254	3	585.304,877 713.048,254	2.446
3	585.304,877 713.048,254	4	585.487,408 712.832,495	282.612
4	585.487,408 712.832,495	5	585.488,787 712.834,529	2.457
5	585.488,787 712.834,529	1	585.353,563 712.994,71	209.627

Document care conține date cu caracter personal, protejat de prevederile Regulamentului (UE) nr. 679/2016 și Legii 190/2018

** Lungimile segmentelor sunt determinate în planul de proiecţie Stereo 70 şi sunt rotunjite la 1 milimetru.
*** Distanţa dintre puncte este formată din segmente cumulate ce sunt mai mici decât valoarea 1 milimetru.

Document care conține date cu caracter personal, protejat de prevederile Regulamentului (UE) nr. 679/2016 și Legii 190/2018

DATE DESPRE IMOBILUL NR. 6291

Oficiul de Cadastru şi Publicitate Imobiliară SUCEAVA
Biroul de Cadastru şi Publicitate Imobiliară Radauti

A. Partea I. Descrierea imobilului

TEREN Intravilan

Adresa: Loc. Gramesti, Jud. Suceava

Nr. Crt	Nr cadastral Nr. topografic	Suprafaţa* (mp)	Observaţii / Referinţe
A1		1.800	Sector cadastral:16 Teren neimprejmuit;

B. Partea II. Proprietari şi acte

Inscrieri privitoare la dreptul de proprietate şi alte drepturi reale		Referinţe
/		
Act Notarial nr. 200, din 05/12/1996 emis de BNP ANA SEHLANEC;		
B1	Intabulare, drept de PROPRIETATEcumpărare, dobandit prin Conventie, cota actuala 1/1	A1
	1) **ANTONESEI ADRIAN**, 2) **ANTONESEI RODICA**, Lipsă CNP proprietar.	

C. Partea III. SARCINI .

Inscrieri privind dezmembramintele dreptului de proprietate, drepturi reale de garanţie şi sarcini	Referinţe
NU SUNT	

Document care conține date cu caracter personal, protejat de prevederile Regulamentului (UE) nr. 679/2016 și Legii 190/2018

Anexa Nr. 1 La Partea I

Teren

Nr cadastral	Suprafaţa (mp)*	Observaţii / Referinţe
	1.800	

* Suprafaţa este determinată in planul de proiecţie Stereo 70.

DETALII LINIARE IMOBIL

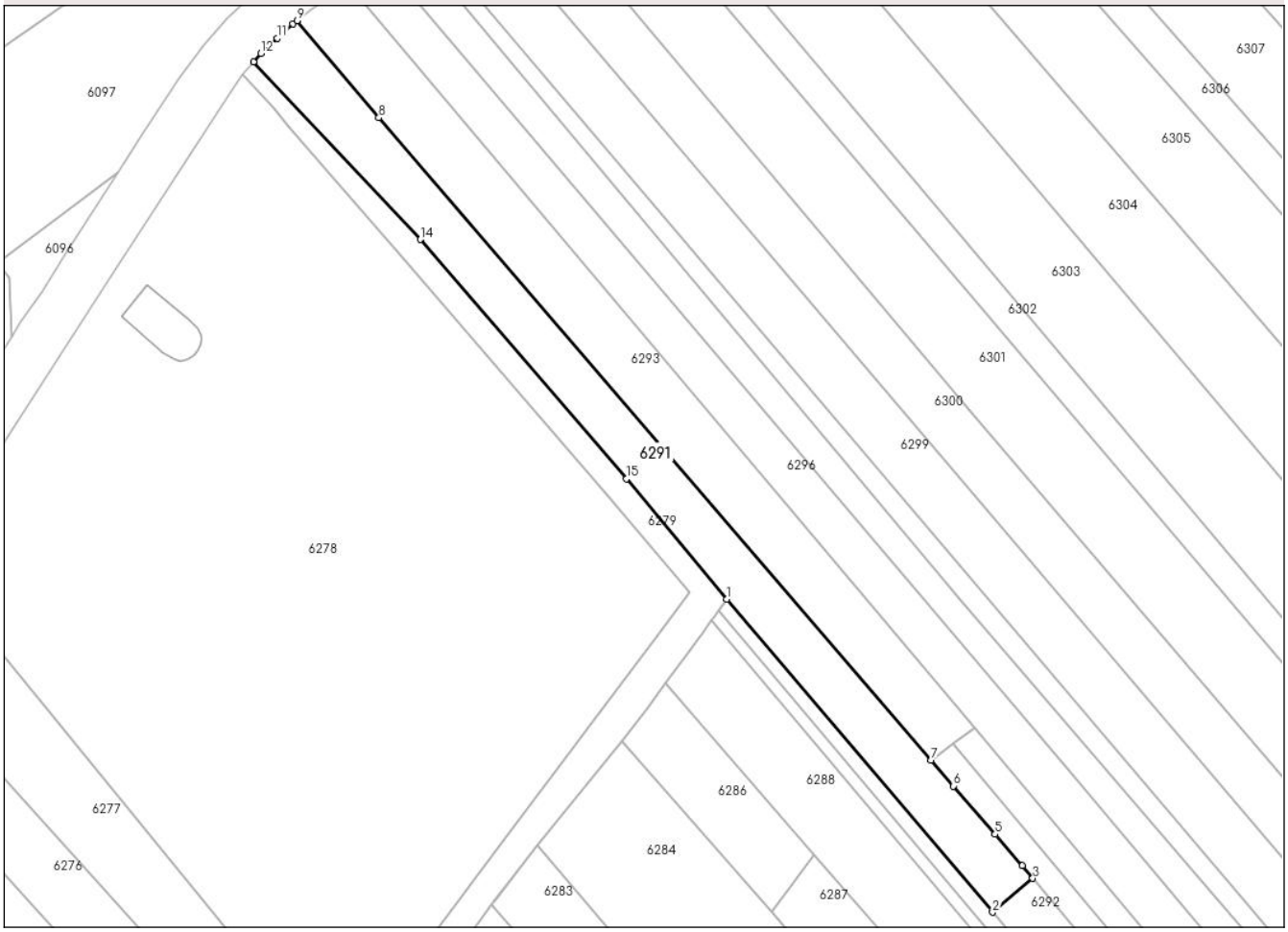

Date referitoare la teren

Crt	Categorie folosință	Intra vilan	Suprafaţa (mp)	Tarla	Parcelă	Nr. topo	Observaţii / Referinţe
1	arabil	DA	1.800	-	-	-	

Lungime Segmente
1) Valorile lungimilor segmentelor sunt obţinute din proiecţie în plan.

Punct început	X / Y	Punct sfârşit	X / Y	Lungime segment (** (m)
1	585.306,285 713.050,254	2	585.353,563 712.994,71	72.941
2	585.353,563 712.994,71	3	585.360,698 713.000,712	9.324
3	585.360,698 713.000,712	4	585.358,812 713.002,953	2.929
4	585.358,812 713.002,953	5	585.354,006 713.008,534	7.365
5	585.354,006 713.008,534	6	585.346,629 713.017,101	11.305

Document care conține date cu caracter personal, protejat de prevederile Regulamentului (UE) nr. 679/2016 și Legii 190/2018

Punct început	X / Y	Punct sfârşit	X / Y	Lungime segment (** (m)
6	585.346,629 713.017,101	7	585.342,647 713.021,726	6.103
7	585.342,647 713.021,726	8	585.244,496 713.135,714	150.422
8	585.244,496 713.135,714	9	585.229,972 713.152,946	22.536
9	585.229,972 713.152,946	10	585.229,24 713.152,377	0.927
10	585.229,24 713.152,377	11	585.226,471 713.149,859	3.743
11	585.226,471 713.149,859	12	585.223,542 713.147,161	3.982
12	585.223,542 713.147,161	13	585.222,209 713.145,623	2.035
13	585.222,209 713.145,623	14	585.251,886 713.114,131	43.272
14	585.251,886 713.114,131	15	585.288,503 713.071,626	56.102
15	585.288,503 713.071,626	1	585.306,285 713.050,254	27.802

** Lungimile segmentelor sunt determinate în planul de proiecţie Stereo 70 şi sunt rotunjite la 1 milimetru.
*** Distanţa dintre puncte este formată din segmente cumulate ce sunt mai mici decât valoarea 1 milimetru.

Document care conține date cu caracter personal, protejat de prevederile Regulamentului (UE) nr. 679/2016 și Legii 190/2018

DATE DESPRE IMOBILUL NR. 6292

Oficiul de Cadastru şi Publicitate Imobiliară SUCEAVA
Biroul de Cadastru şi Publicitate Imobiliară Radauti

A. Partea I. Descrierea imobilului

TEREN Intravilan

Adresa: Loc. Gramesti, Jud. Suceava

Nr. Crt	Nr cadastral Nr. topografic	Suprafaţa* (mp)	Observaţii / Referinţe
A1		1.901	Sector cadastral:16 Teren neimprejmuit;

B. Partea II. Proprietari şi acte

Inscrieri privitoare la dreptul de proprietate şi alte drepturi reale		Referinţe
/		
Act Normativ nr. 7, din 13/03/1996 emis de PARLAMENTUL ROMANIEI (art. 13);		
B1	Inscrierea posesiei, drept de PROPRIETATE, dobandit prin Lege, cota actuala 1/1	A1
	1) **NEIDENTIFICAT NEIDENTIFICAT**	
B2	Se notează menţiunea de proprietar neidentificat.	A1

C. Partea III. SARCINI .

Inscrieri privind dezmembramintele dreptului de proprietate, drepturi reale de garanţie şi sarcini	Referinţe
NU SUNT	

Document care conține date cu caracter personal, protejat de prevederile Regulamentului (UE) nr. 679/2016 și Legii 190/2018

Anexa Nr. 1 La Partea I

Teren

Nr cadastral	Suprafaţa (mp)*	Observaţii / Referinţe
	1.901	

* Suprafaţa este determinată in planul de proiecţie Stereo 70.

DETALII LINIARE IMOBIL

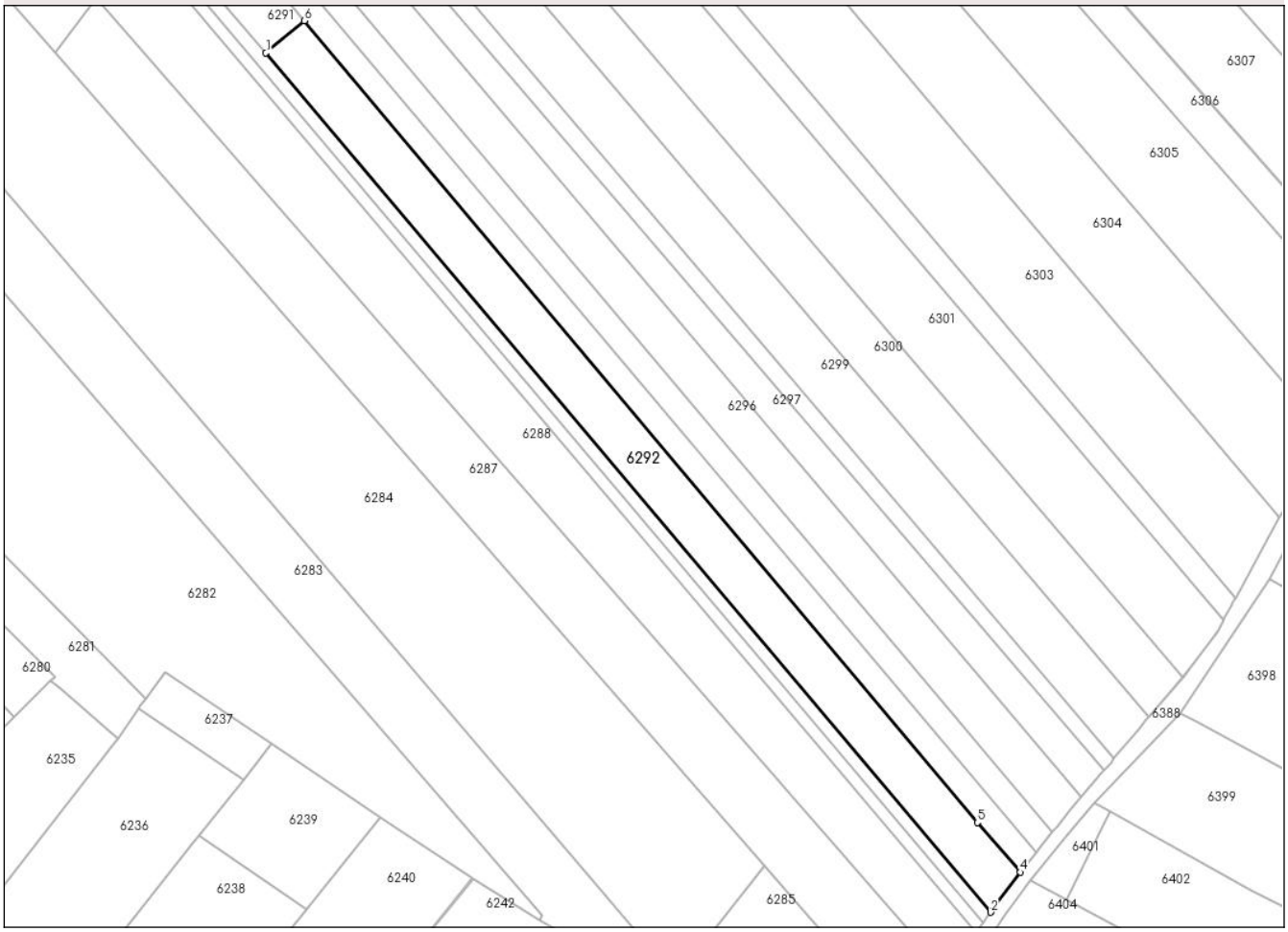

Date referitoare la teren

Crt	Categorie folosință	Intra vilan	Suprafaţa (mp)	Tarla	Parcelă	Nr. topo	Observaţii / Referinţe
1	arabil	DA	1.901	-	-	-	

Lungime Segmente
1) Valorile lungimilor segmentelor sunt obţinute din proiecţie în plan.

Punct început	X / Y	Punct sfârşit	X / Y	Lungime segment (** (m)
1	585.353,563 712.994,71	2	585.488,787 712.834,529	209.627
2	585.488,787 712.834,529	3	585.489,312 712.835,303	0.935
3	585.489,312 712.835,303	4	585.494,318 712.841,997	8.359
4	585.494,318 712.841,997	5	585.486,355 712.851,24	12.2
5	585.486,355 712.851,24	6	585.360,698 713.000,712	195.273

Document care conține date cu caracter personal, protejat de prevederile Regulamentului (UE) nr. 679/2016 și Legii 190/2018

Punct început	X / Y	Punct sfârşit	X / Y	Lungime segment (** (m)
6	585.360,698 713.000,712	1	585.353,563 712.994,71	9.324

** Lungimile segmentelor sunt determinate în planul de proiecţie Stereo 70 şi sunt rotunjite la 1 milimetru.
*** Distanţa dintre puncte este formată din segmente cumulate ce sunt mai mici decât valoarea 1 milimetru.

Document care conține date cu caracter personal, protejat de prevederile Regulamentului (UE) nr. 679/2016 și Legii 190/2018

DATE DESPRE IMOBILUL NR. 6293

Oficiul de Cadastru şi Publicitate Imobiliară SUCEAVA
Biroul de Cadastru şi Publicitate Imobiliară Radauti

A. Partea I. Descrierea imobilului

TEREN Intravilan

Adresa: Loc. Gramesti, Jud. Suceava

Nr. Crt	Nr cadastral Nr. topografic	Suprafaţa* (mp)	Observaţii / Referinţe
A1		1.800	Sector cadastral:16 Teren neimprejmuit;

B. Partea II. Proprietari şi acte

Inscrieri privitoare la dreptul de proprietate şi alte drepturi reale		Referinţe
/		
Act Normativ nr. 7, din 13/03/1996 emis de PARLAMENTUL ROMANIEI (art. 13);		
B1	Inscrierea posesiei, drept de PROPRIETATE, dobandit prin Lege, cota actuala 1/1	A1
	1) **NEIDENTIFICAT NEIDENTIFICAT**	
B2	Se notează menţiunea de proprietar neidentificat.	A1

C. Partea III. SARCINI .

Inscrieri privind dezmembramintele dreptului de proprietate, drepturi reale de garanţie şi sarcini	Referinţe
NU SUNT	

Document care conține date cu caracter personal, protejat de prevederile Regulamentului (UE) nr. 679/2016 și Legii 190/2018

Anexa Nr. 1 La Partea I

Teren

Nr cadastral	Suprafaţa (mp)*	Observaţii / Referinţe
	1.800	

* Suprafaţa este determinată in planul de proiecţie Stereo 70.

DETALII LINIARE IMOBIL

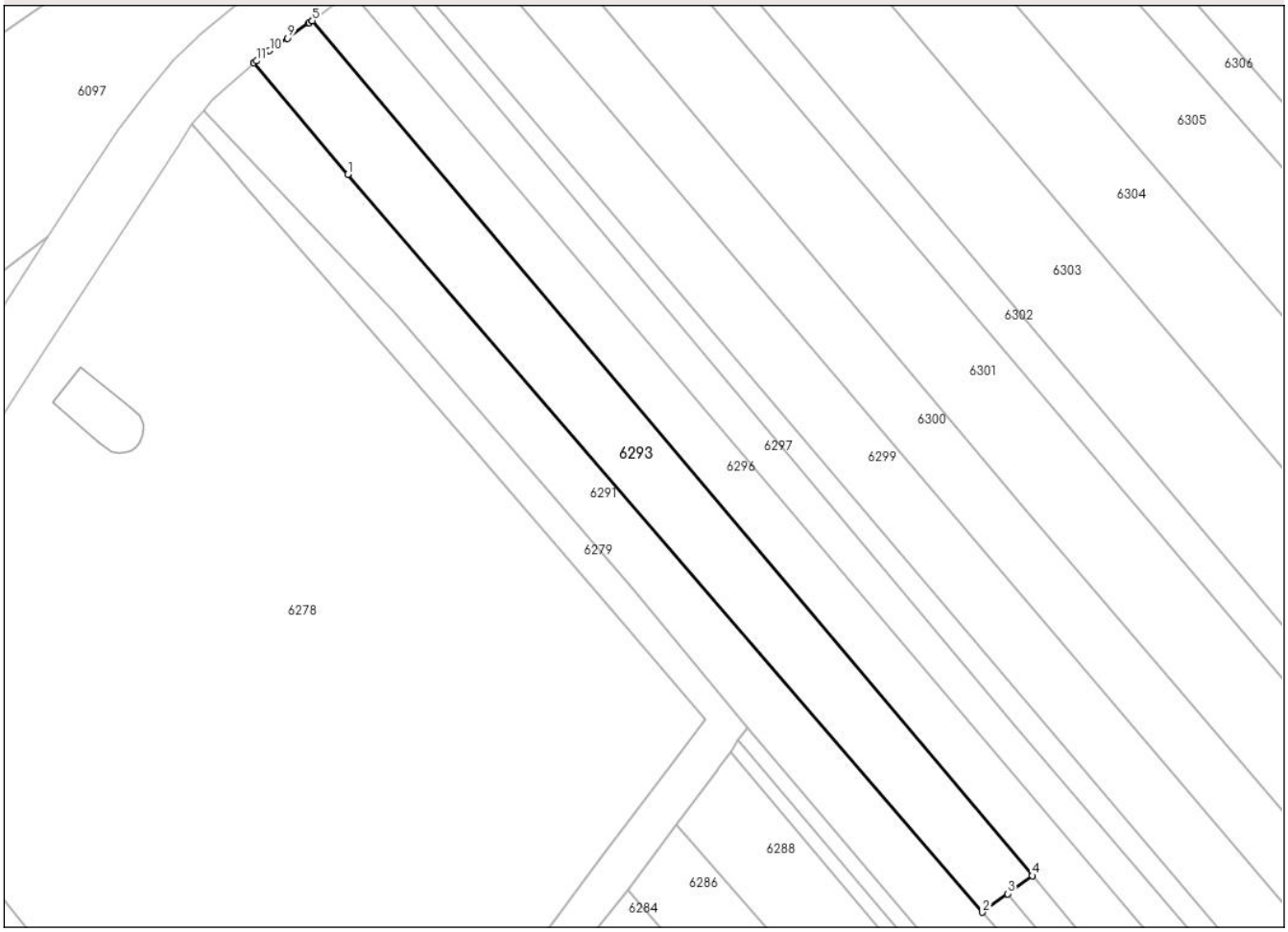

Date referitoare la teren

Crt	Categorie folosință	Intra vilan	Suprafaţa (mp)	Tarla	Parcelă	Nr. topo	Observaţii / Referinţe
1	arabil	DA	1.800	-	-	-	

Lungime Segmente
1) Valorile lungimilor segmentelor sunt obţinute din proiecţie în plan.

Punct început	X / Y	Punct sfârşit	X / Y	Lungime segment (** (m)
1	585.244,496 713.135,714	2	585.342,647 713.021,726	150.422
2	585.342,647 713.021,726	3	585.346,531 713.024,582	4.821
3	585.346,531 713.024,582	4	585.350,338 713.027,381	4.725
4	585.350,338 713.027,381	5	585.238,997 713.159,454	172.743
5	585.238,997 713.159,454	6	585.238,985 713.159,445	0.015

Document care conține date cu caracter personal, protejat de prevederile Regulamentului (UE) nr. 679/2016 și Legii 190/2018

Punct început	X / Y	Punct sfârşit	X / Y	Lungime segment (** (m)
6	585.238,985 713.159,445	7	585.238,522 713.159,119	0.566
7	585.238,522 713.159,119	8	585.238,476 713.159,087	0.056
8	585.238,476 713.159,087	9	585.235,125 713.156,746	4.088
9	585.235,125 713.156,746	10	585.232,385 713.154,822	3.348
10	585.232,385 713.154,822	11	585.230,363 713.153,25	2.561
11	585.230,363 713.153,25	12	585.229,972 713.152,946	0.495
12	585.229,972 713.152,946	1	585.244,496 713.135,714	22.536

** Lungimile segmentelor sunt determinate în planul de proiecţie Stereo 70 şi sunt rotunjite la 1 milimetru.
*** Distanţa dintre puncte este formată din segmente cumulate ce sunt mai mici decât valoarea 1 milimetru.

Document care conține date cu caracter personal, protejat de prevederile Regulamentului (UE) nr. 679/2016 și Legii 190/2018

DATE DESPRE IMOBILUL NR. 6294

Oficiul de Cadastru şi Publicitate Imobiliară SUCEAVA
Biroul de Cadastru şi Publicitate Imobiliară Radauti

A. Partea I. Descrierea imobilului

TEREN Intravilan

Adresa: Loc. Gramesti, Jud. Suceava

Nr. Crt	Nr cadastral Nr. topografic	Suprafaţa* (mp)	Observaţii / Referinţe
A1		1.100	Sector cadastral:16 Teren neimprejmuit;

B. Partea II. Proprietari şi acte

Inscrieri privitoare la dreptul de proprietate şi alte drepturi reale		Referinţe
/		
Act Notarial nr. 567, din 30/10/2017 emis de BIN HUMENIUC ANCA;		
B1	Intabulare, drept de PROPRIETATE, dobandit prin PARTAJ, cota actuala 1/1	A1
	1) **HORODINCĂ LĂCRĂMIOARA**,	

C. Partea III. SARCINI .

Inscrieri privind dezmembramintele dreptului de proprietate, drepturi reale de garanţie şi sarcini	Referinţe
NU SUNT	

Document care conține date cu caracter personal, protejat de prevederile Regulamentului (UE) nr. 679/2016 și Legii 190/2018

Anexa Nr. 1 La Partea I

Teren

Nr cadastral	Suprafaţa (mp)*	Observaţii / Referinţe
	1.100	

* Suprafaţa este determinată in planul de proiecţie Stereo 70.

DETALII LINIARE IMOBIL

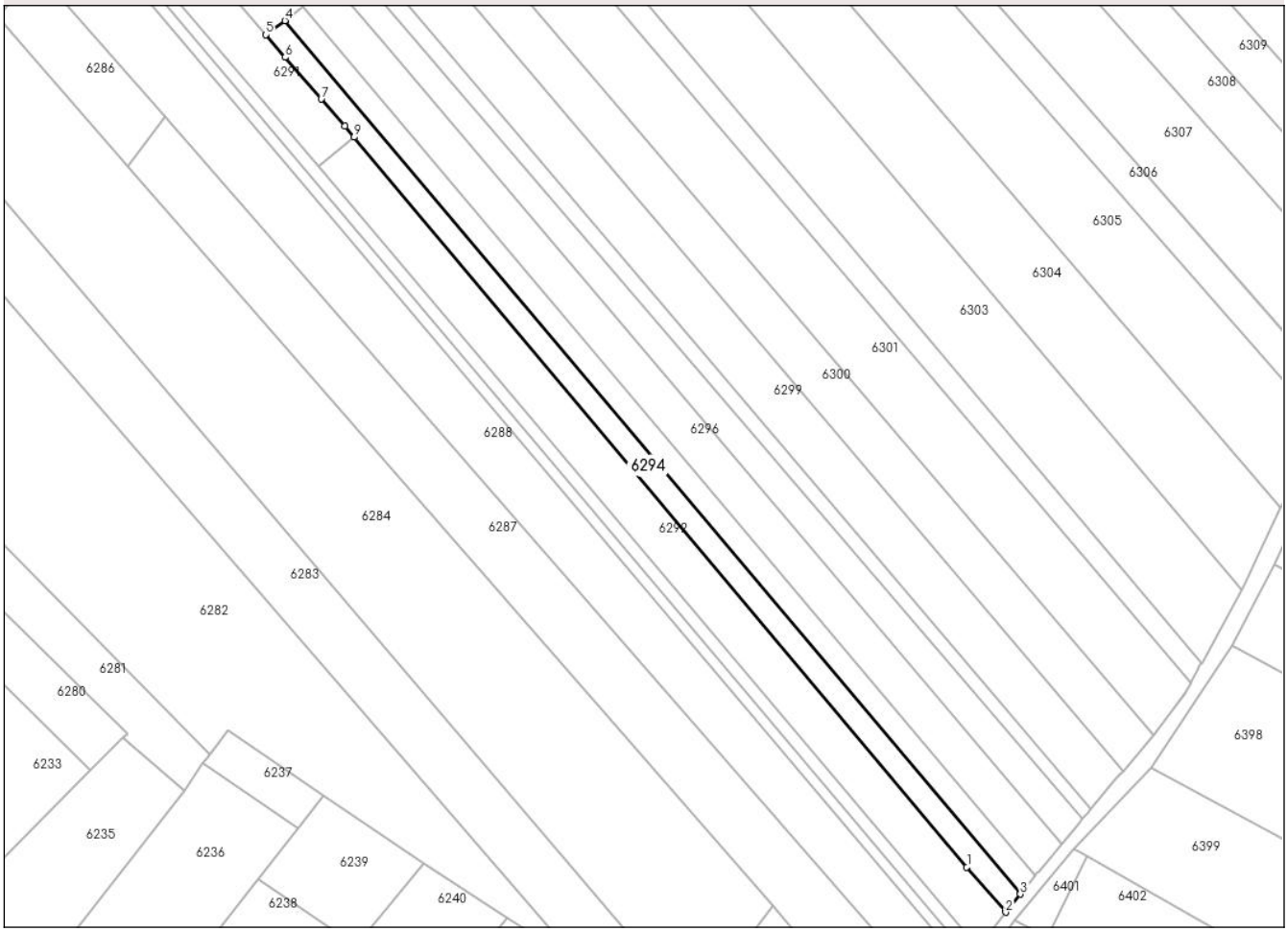

Date referitoare la teren

Crt	Categorie folosință	Intra vilan	Suprafaţa (mp)	Tarla	Parcelă	Nr. topo	Observaţii / Referinţe
1	arabil	DA	1.100	-	-	-	

Lungime Segmente
1) Valorile lungimilor segmentelor sunt obţinute din proiecţie în plan.

Punct început	X / Y	Punct sfârşit	X / Y	Lungime segment (** (m)
1	585.486,355 712.851,24	2	585.494,318 712.841,997	12.2
2	585.494,318 712.841,997	3	585.497,321 712.845,715	4.779
3	585.497,321 712.845,715	4	585.346,531 713.024,582	233.947
4	585.346,531 713.024,582	5	585.342,647 713.021,726	4.821
5	585.342,647 713.021,726	6	585.346,629 713.017,101	6.103

Document care conține date cu caracter personal, protejat de prevederile Regulamentului (UE) nr. 679/2016 și Legii 190/2018

Punct început	X / Y	Punct sfârşit	X / Y	Lungime segment (** (m)
6	585.346,629 713.017,101	7	585.354,006 713.008,534	11.305
7	585.354,006 713.008,534	8	585.358,812 713.002,953	7.365
8	585.358,812 713.002,953	9	585.360,698 713.000,712	2.929
9	585.360,698 713.000,712	1	585.486,355 712.851,24	195.273

** Lungimile segmentelor sunt determinate în planul de proiecţie Stereo 70 şi sunt rotunjite la 1 milimetru.
*** Distanţa dintre puncte este formată din segmente cumulate ce sunt mai mici decât valoarea 1 milimetru.

Document care conține date cu caracter personal, protejat de prevederile Regulamentului (UE) nr. 679/2016 și Legii 190/2018

DATE DESPRE IMOBILUL NR. 6295

Oficiul de Cadastru şi Publicitate Imobiliară SUCEAVA
Biroul de Cadastru şi Publicitate Imobiliară Radauti

A. Partea I. Descrierea imobilului

TEREN Intravilan

Adresa: Loc. Gramesti, Jud. Suceava

Nr. Crt	Nr cadastral Nr. topografic	Suprafaţa* (mp)	Observaţii / Referinţe
A1		1.100	Sector cadastral:16 Teren neimprejmuit;

B. Partea II. Proprietari şi acte

Inscrieri privitoare la dreptul de proprietate şi alte drepturi reale		Referinţe
/		
Act Notarial nr. 567, din 30/10/2017 emis de BIN HUMENIUC ANCA;		
B1	Intabulare, drept de PROPRIETATE, dobandit prin PARTAJ, cota actuala 1/1	A1
	1) **HORODINCĂ LĂCRĂMIOARA**,	

C. Partea III. SARCINI .

Inscrieri privind dezmembramintele dreptului de proprietate, drepturi reale de garanţie şi sarcini	Referinţe
NU SUNT	

Document care conține date cu caracter personal, protejat de prevederile Regulamentului (UE) nr. 679/2016 și Legii 190/2018

Anexa Nr. 1 La Partea I

Teren

Nr cadastral	Suprafaţa (mp)*	Observaţii / Referinţe
	1.100	

* Suprafaţa este determinată in planul de proiecţie Stereo 70.

DETALII LINIARE IMOBIL

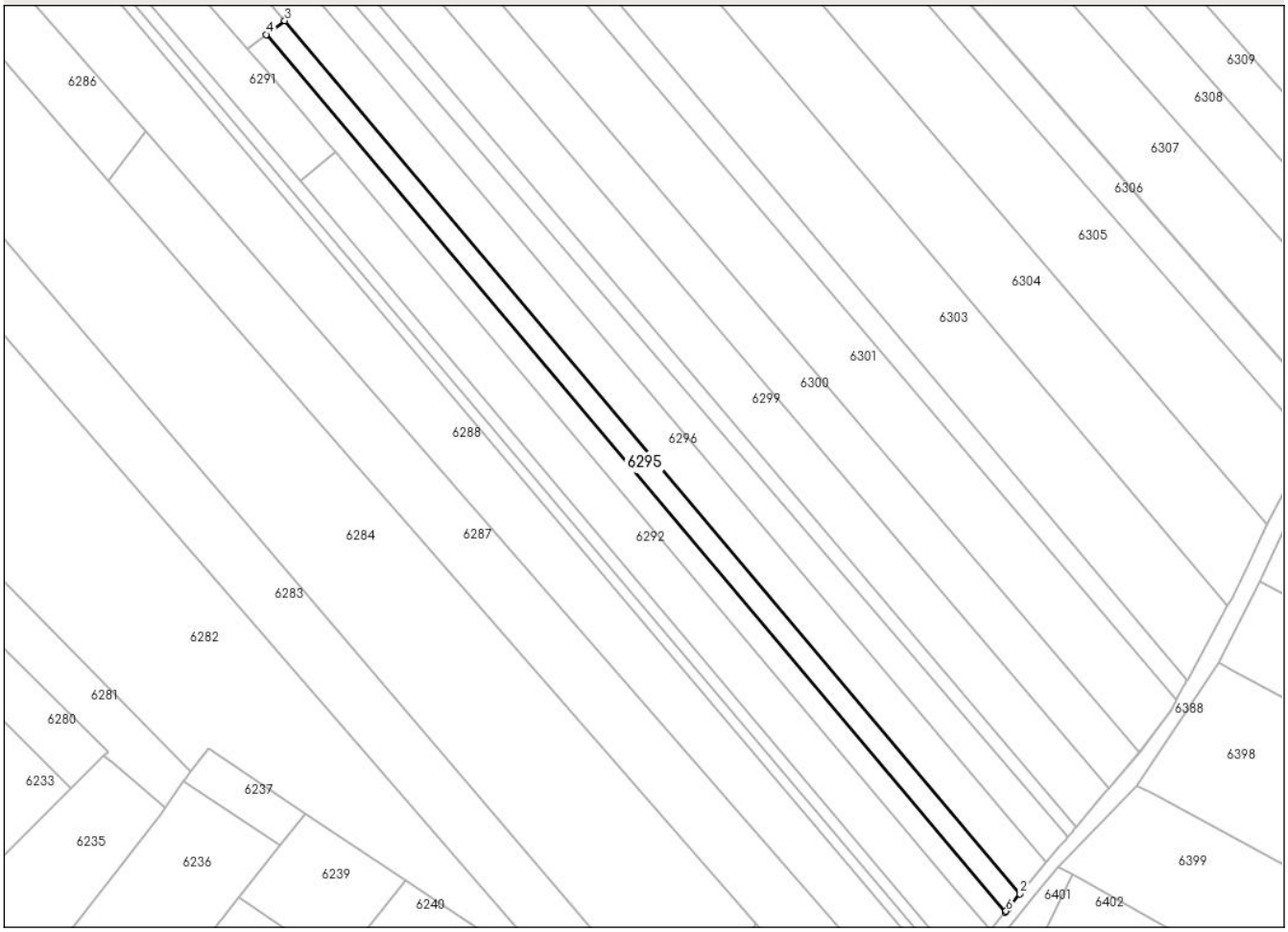

Date referitoare la teren

Crt	Categorie folosință	Intra vilan	Suprafaţa (mp)	Tarla	Parcelă	Nr. topo	Observaţii / Referinţe
1	arabil	DA	1.100	-	-	-	

Lungime Segmente
1) Valorile lungimilor segmentelor sunt obţinute din proiecţie în plan.

Punct început	X / Y	Punct sfârşit	X / Y	Lungime segment (** (m)
1	585.497,794 712.846,301	2	585.500,337 712.849,451	4.048
2	585.500,337 712.849,451	3	585.350,338 713.027,381	232.72
3	585.350,338 713.027,381	4	585.346,531 713.024,582	4.725
4	585.346,531 713.024,582	5	585.497,321 712.845,715	233.947
5	585.497,321 712.845,715	6	585.497,494 712.845,93	0.276

Document care conține date cu caracter personal, protejat de prevederile Regulamentului (UE) nr. 679/2016 și Legii 190/2018

Punct început	X / Y	Punct sfârşit	X / Y	Lungime segment (** (m)
6	585.497,494 712.845,93	1	585.497,794 712.846,301	0.477

** Lungimile segmentelor sunt determinate în planul de proiecţie Stereo 70 şi sunt rotunjite la 1 milimetru.
*** Distanţa dintre puncte este formată din segmente cumulate ce sunt mai mici decât valoarea 1 milimetru.

Document care conține date cu caracter personal, protejat de prevederile Regulamentului (UE) nr. 679/2016 și Legii 190/2018

DATE DESPRE IMOBILUL NR. 6296

Oficiul de Cadastru şi Publicitate Imobiliară SUCEAVA
Biroul de Cadastru şi Publicitate Imobiliară Radauti

A. Partea I. Descrierea imobilului

TEREN Intravilan

Adresa: Loc. Gramesti, Jud. Suceava

Nr. Crt	Nr cadastral Nr. topografic	Suprafaţa* (mp)	Observaţii / Referinţe
A1		3.200	Sector cadastral:16 Teren neimprejmuit;

B. Partea II. Proprietari şi acte

Inscrieri privitoare la dreptul de proprietate şi alte drepturi reale		Referinţe
/		
Act Normativ nr. 7, din 13/03/1996 emis de PARLAMENTUL ROMANIEI (art. 13);		
B1	Inscrierea posesiei, drept de PROPRIETATE, dobandit prin Lege, cota actuala 1/1	A1
	1) **NEIDENTIFICAT NEIDENTIFICAT**	
B2	Se notează menţiunea de proprietar neidentificat.	A1

C. Partea III. SARCINI .

Inscrieri privind dezmembramintele dreptului de proprietate, drepturi reale de garanţie şi sarcini	Referinţe
NU SUNT	

Document care conține date cu caracter personal, protejat de prevederile Regulamentului (UE) nr. 679/2016 și Legii 190/2018

Anexa Nr. 1 La Partea I

Teren

Nr cadastral	Suprafaţa (mp)*	Observaţii / Referinţe
	3.200	

* Suprafaţa este determinată in planul de proiecţie Stereo 70.

DETALII LINIARE IMOBIL

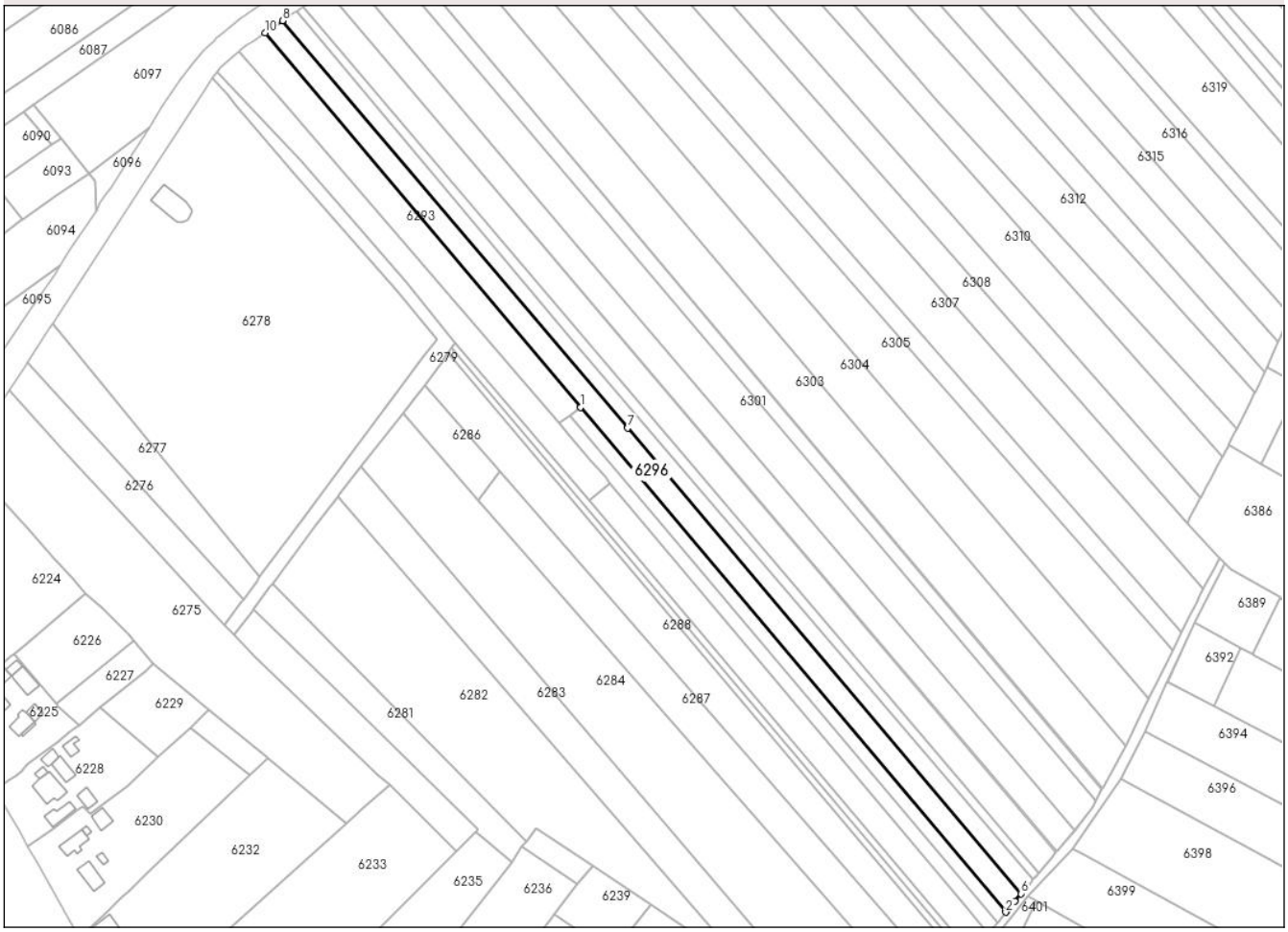

Date referitoare la teren

Crt	Categorie folosință	Intra vilan	Suprafaţa (mp)	Tarla	Parcelă	Nr. topo	Observaţii / Referinţe
1	arabil	DA	3.200	-	-	-	

Lungime Segmente
1) Valorile lungimilor segmentelor sunt obţinute din proiecţie în plan.

Punct început	X / Y	Punct sfârşit	X / Y	Lungime segment (** (m)
1	585.350,338 713.027,381	2	585.500,337 712.849,451	232.72
2	585.500,337 712.849,451	3	585.500,708 712.849,91	0.59
3	585.500,708 712.849,91	4	585.501,069 712.850,356	0.574
4	585.501,069 712.850,356	5	585.503,53 712.853,289	3.829
5	585.503,53 712.853,289	6	585.505,767 712.855,953	3.479

Document care conține date cu caracter personal, protejat de prevederile Regulamentului (UE) nr. 679/2016 și Legii 190/2018

Punct început	X / Y	Punct sfârşit	X / Y	Lungime segment (** (m)
6	585.505,767 712.855,953	7	585.366,864 713.020,078	215.014
7	585.366,864 713.020,078	8	585.245,12 713.163,658	188.247
8	585.245,12 713.163,658	9	585.241,712 713.161,368	4.106
9	585.241,712 713.161,368	10	585.238,997 713.159,454	3.322
10	585.238,997 713.159,454	1	585.350,338 713.027,381	172.743

** Lungimile segmentelor sunt determinate în planul de proiecţie Stereo 70 şi sunt rotunjite la 1 milimetru.
*** Distanţa dintre puncte este formată din segmente cumulate ce sunt mai mici decât valoarea 1 milimetru.

Document care conține date cu caracter personal, protejat de prevederile Regulamentului (UE) nr. 679/2016 și Legii 190/2018

DATE DESPRE IMOBILUL NR. 6297

Oficiul de Cadastru şi Publicitate Imobiliară SUCEAVA
Biroul de Cadastru şi Publicitate Imobiliară Radauti

A. Partea I. Descrierea imobilului

TEREN Intravilan

Adresa: Loc. Gramesti, Jud. Suceava

Nr. Crt	Nr cadastral Nr. topografic	Suprafaţa* (mp)	Observaţii / Referinţe
A1		2.300	Sector cadastral:16 Teren neimprejmuit;

B. Partea II. Proprietari şi acte

Inscrieri privitoare la dreptul de proprietate şi alte drepturi reale		Referinţe
/		
Act Administrativ nr. 858, din 21/03/1995 emis de CJSDPAT SUCEAVA;		
B1	Intabulare, drept de PROPRIETATE, dobandit prin Reconstituire, cota actuala 1/1	A1
	1) **PARASCAN DUMITRU**, Lipsă CNP proprietar.	

C. Partea III. SARCINI .

Inscrieri privind dezmembramintele dreptului de proprietate, drepturi reale de garanţie şi sarcini	Referinţe
NU SUNT	

Document care conține date cu caracter personal, protejat de prevederile Regulamentului (UE) nr. 679/2016 și Legii 190/2018

Anexa Nr. 1 La Partea I

Teren

Nr cadastral	Suprafaţa (mp)*	Observaţii / Referinţe
	2.300	

* Suprafaţa este determinată in planul de proiecţie Stereo 70.

DETALII LINIARE IMOBIL

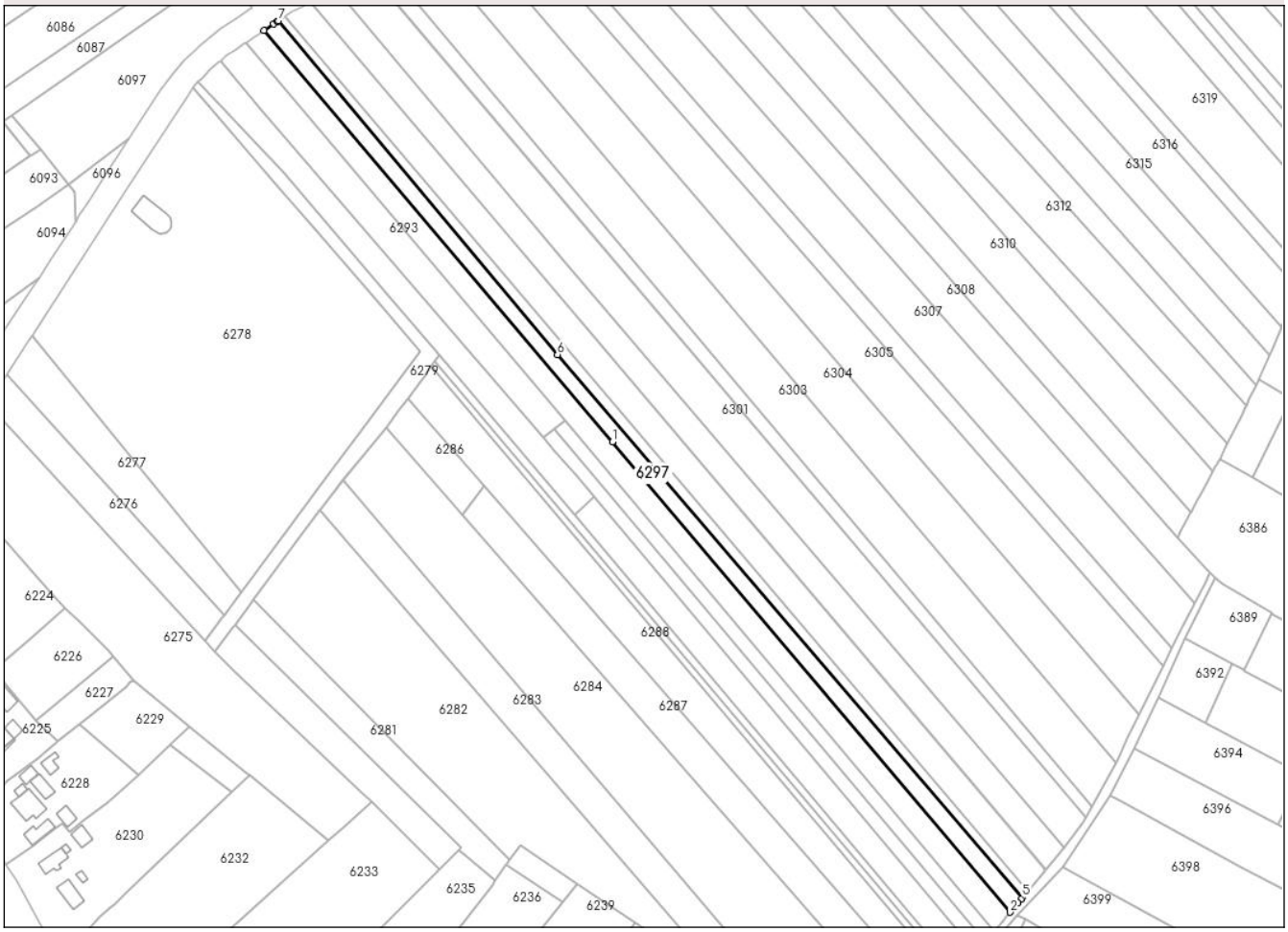

Date referitoare la teren

Crt	Categorie folosință	Intra vilan	Suprafaţa (mp)	Tarla	Parcelă	Nr. topo	Observaţii / Referinţe
1	arabil	DA	2.300	-	-	-	

Lungime Segmente
1) Valorile lungimilor segmentelor sunt obţinute din proiecţie în plan.

Punct început	X / Y	Punct sfârşit	X / Y	Lungime segment (** (m)
1	585.366,864 713.020,078	2	585.505,767 712.855,953	215.014
2	585.505,767 712.855,953	3	585.508,454 712.859,156	4.181
3	585.508,454 712.859,156	4	585.509,555 712.860,467	1.712
4	585.509,555 712.860,467	5	585.510,074 712.861,085	0.807
5	585.510,074 712.861,085	6	585.347,683 713.050,512	249.506

Document care conține date cu caracter personal, protejat de prevederile Regulamentului (UE) nr. 679/2016 și Legii 190/2018

Punct început	X / Y	Punct sfârşit	X / Y	Lungime segment (** (m)
6	585.347,683 713.050,512	7	585.250,231 713.166,998	151.875
7	585.250,231 713.166,998	8	585.249,837 713.166,75	0.466
8	585.249,837 713.166,75	9	585.248,515 713.165,922	1.56
9	585.248,515 713.165,922	10	585.245,12 713.163,658	4.081
10	585.245,12 713.163,658	1	585.366,864 713.020,078	188.247

** Lungimile segmentelor sunt determinate în planul de proiecţie Stereo 70 şi sunt rotunjite la 1 milimetru.
*** Distanţa dintre puncte este formată din segmente cumulate ce sunt mai mici decât valoarea 1 milimetru.

Document care conține date cu caracter personal, protejat de prevederile Regulamentului (UE) nr. 679/2016 și Legii 190/2018

DATE DESPRE IMOBILUL NR. 6298

Oficiul de Cadastru şi Publicitate Imobiliară SUCEAVA
Biroul de Cadastru şi Publicitate Imobiliară Radauti

A. Partea I. Descrierea imobilului

TEREN Intravilan

Adresa: Loc. Gramesti, Jud. Suceava

Nr. Crt	Nr cadastral Nr. topografic	Suprafaţa* (mp)	Observaţii / Referinţe
A1		1.300	Sector cadastral:16 Teren neimprejmuit;

B. Partea II. Proprietari şi acte

Inscrieri privitoare la dreptul de proprietate şi alte drepturi reale		Referinţe
/		
Act Normativ nr. 7, din 13/03/1996 emis de PARLAMENTUL ROMANIEI (art. 13);		
B1	Inscrierea posesiei, drept de PROPRIETATE, dobandit prin Lege, cota actuala 1/1	A1
	1) **NEIDENTIFICAT NEIDENTIFICAT**	
B2	Se notează menţiunea de proprietar neidentificat.	A1

C. Partea III. SARCINI .

Inscrieri privind dezmembramintele dreptului de proprietate, drepturi reale de garanţie şi sarcini	Referinţe
NU SUNT	

Document care conține date cu caracter personal, protejat de prevederile Regulamentului (UE) nr. 679/2016 și Legii 190/2018

Anexa Nr. 1 La Partea I

Teren

Nr cadastral	Suprafaţa (mp)*	Observaţii / Referinţe
	1.300	

* Suprafaţa este determinată in planul de proiecţie Stereo 70.

DETALII LINIARE IMOBIL

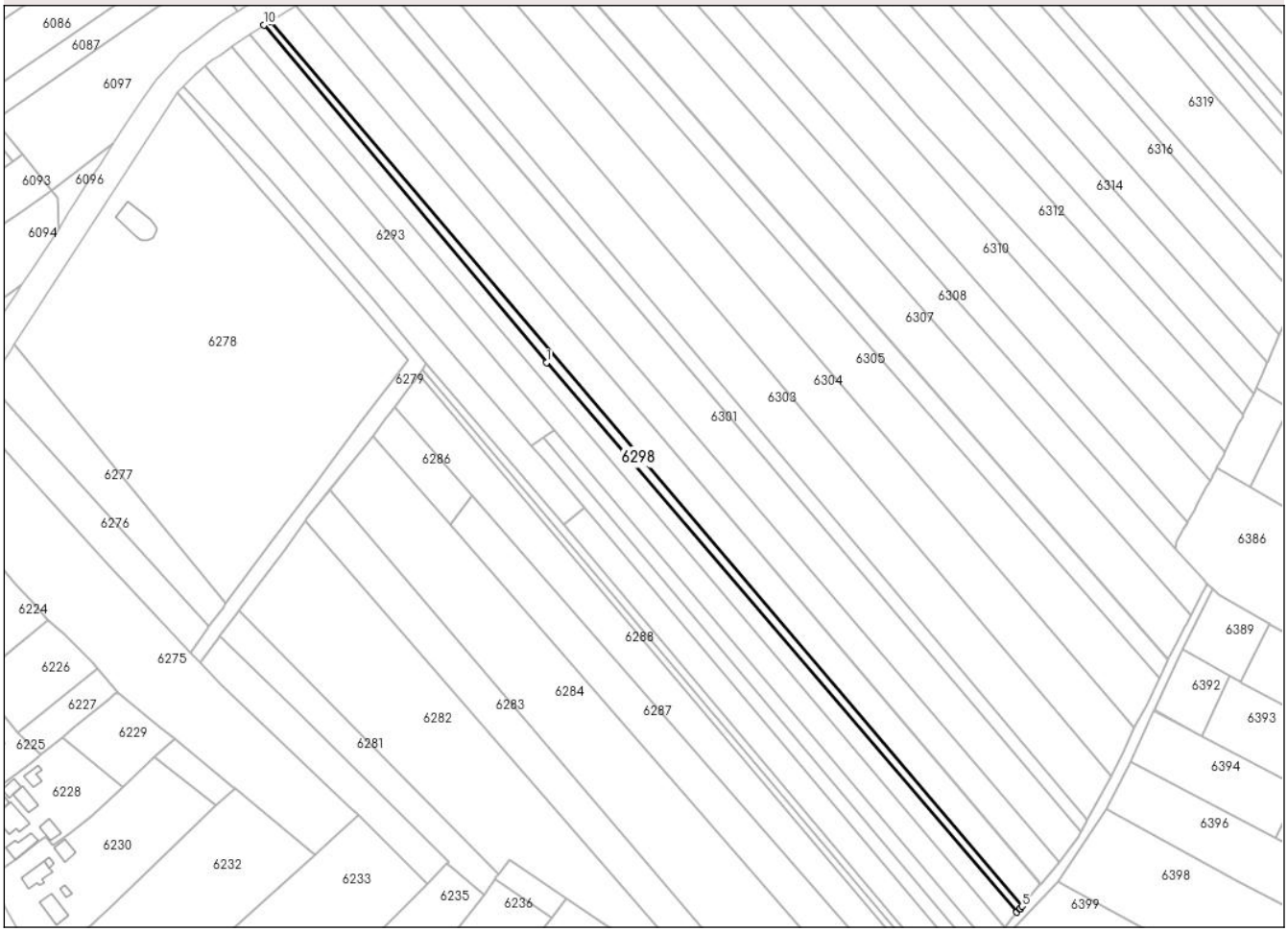

Date referitoare la teren

Crt	Categorie folosință	Intra vilan	Suprafaţa (mp)	Tarla	Parcelă	Nr. topo	Observaţii / Referinţe
1	arabil	DA	1.300	-	-	-	

Lungime Segmente
1) Valorile lungimilor segmentelor sunt obţinute din proiecţie în plan.

Punct început	X / Y	Punct sfârşit	X / Y	Lungime segment (** (m)
1	585.347,683 713.050,512	2	585.510,074 712.861,085	249.506
2	585.510,074 712.861,085	3	585.510,988 712.862,174	1.422
3	585.510,988 712.862,174	4	585.511,22 712.862,451	0.361
4	585.511,22 712.862,451	5	585.511,817 712.863,162	0.928
5	585.511,817 712.863,162	6	585.252,523 713.168,43	400.527

Document care conține date cu caracter personal, protejat de prevederile Regulamentului (UE) nr. 679/2016 și Legii 190/2018

Punct început	X / Y	Punct sfârşit	X / Y	Lungime segment (** (m)
6	585.252,523 713.168,43	7	585.252,023 713.168,12	0.588
7	585.252,023 713.168,12	8	585.251,874 713.168,028	0.175
8	585.251,874 713.168,028	9	585.251,717 713.167,929	0.186
9	585.251,717 713.167,929	10	585.250,231 713.166,998	1.754
10	585.250,231 713.166,998	1	585.347,683 713.050,512	151.875

** Lungimile segmentelor sunt determinate în planul de proiecţie Stereo 70 şi sunt rotunjite la 1 milimetru.
*** Distanţa dintre puncte este formată din segmente cumulate ce sunt mai mici decât valoarea 1 milimetru.

Document care conține date cu caracter personal, protejat de prevederile Regulamentului (UE) nr. 679/2016 și Legii 190/2018

DATE DESPRE IMOBILUL NR. 6299

Oficiul de Cadastru şi Publicitate Imobiliară SUCEAVA
Biroul de Cadastru şi Publicitate Imobiliară Radauti

A. Partea I. Descrierea imobilului

TEREN Intravilan

Adresa: Loc. Gramesti, Jud. Suceava

Nr. Crt	Nr cadastral Nr. topografic	Suprafaţa* (mp)	Observaţii / Referinţe
A1		4.000	Sector cadastral:16 Teren neimprejmuit;

B. Partea II. Proprietari şi acte

Inscrieri privitoare la dreptul de proprietate şi alte drepturi reale		Referinţe
/		
Act Notarial nr. 1758, din 25/09/1996 emis de BNP ANA SEHLANEC;		
B1	Intabulare, drept de PROPRIETATEdonaţie, dobandit prin Conventie, cota actuala 1/1	A1
	1) **HORODINCĂ LĂCRĂMIOARA**,	

C. Partea III. SARCINI .

Inscrieri privind dezmembramintele dreptului de proprietate, drepturi reale de garanţie şi sarcini	Referinţe
NU SUNT	

Document care conține date cu caracter personal, protejat de prevederile Regulamentului (UE) nr. 679/2016 și Legii 190/2018

Anexa Nr. 1 La Partea I

Teren

Nr cadastral	Suprafaţa (mp)*	Observaţii / Referinţe
	4.000	

* Suprafaţa este determinată in planul de proiecţie Stereo 70.

DETALII LINIARE IMOBIL

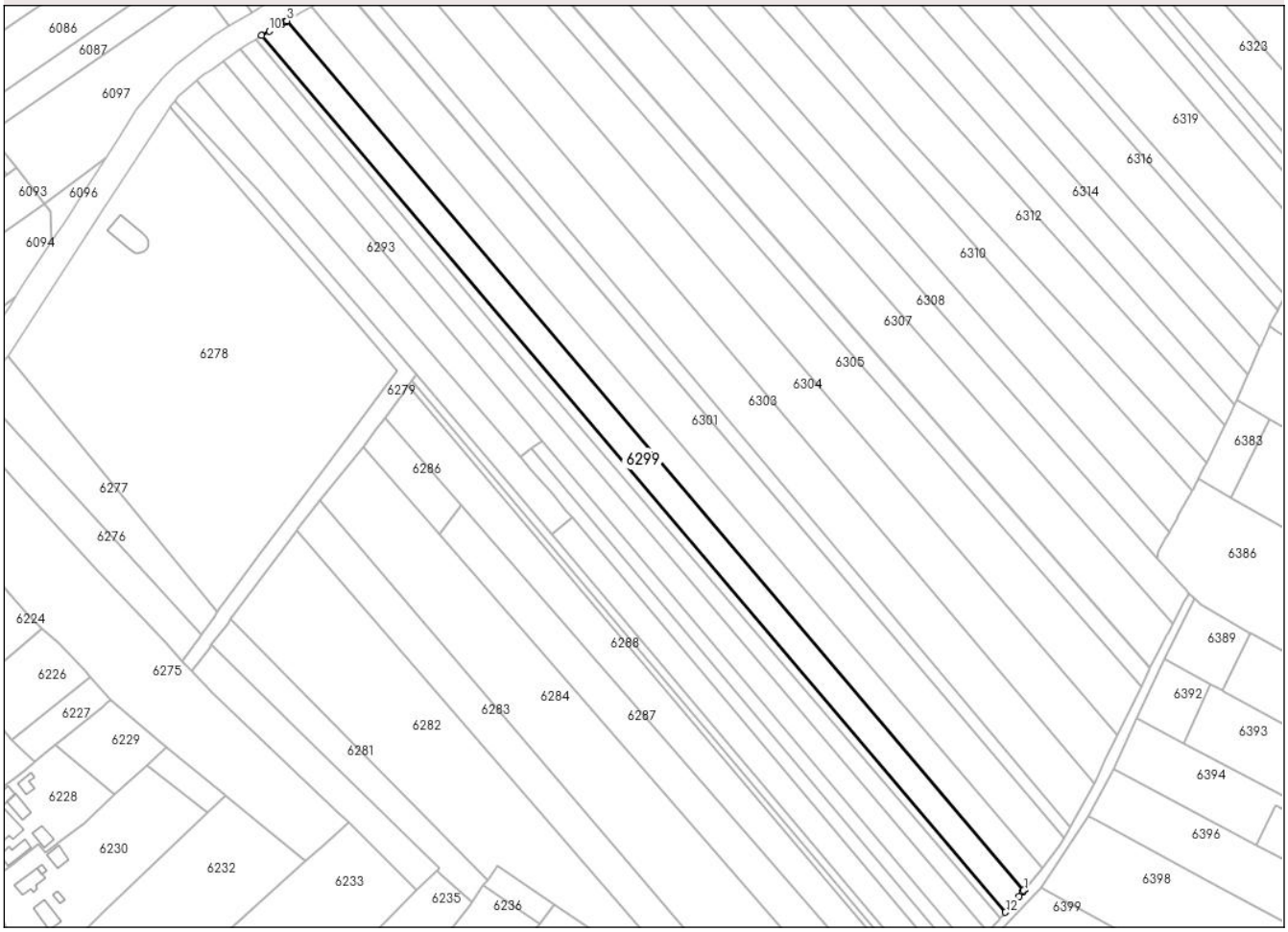

Date referitoare la teren

Crt	Categorie folosință	Intra vilan	Suprafaţa (mp)	Tarla	Parcelă	Nr. topo	Observaţii / Referinţe
1	arabil	DA	4.000	-	-	-	

Lungime Segmente
1) Valorile lungimilor segmentelor sunt obţinute din proiecţie în plan.

Punct început	X / Y	Punct sfârşit	X / Y	Lungime segment (** (m)
1	585.518,137 712.870,691	2	585.518,361 712.870,949	0.342
2	585.518,361 712.870,949	3	585.261,266 713.173,628	397.13
3	585.261,266 713.173,628	4	585.260,902 713.173,414	0.422
4	585.260,902 713.173,414	5	585.260,769 713.173,335	0.155
5	585.260,769 713.173,335	6	585.260,683 713.173,284	0.1

Document care conține date cu caracter personal, protejat de prevederile Regulamentului (UE) nr. 679/2016 și Legii 190/2018

Punct început	X / Y	Punct sfârşit	X / Y	Lungime segment (** (m)
6	585.260,683 713.173,284	7	585.260,606 713.173,239	0.089
7	585.260,606 713.173,239	8	585.259,557 713.172,621	1.218
8	585.259,557 713.172,621	9	585.258,597 713.172,056	1.114
9	585.258,597 713.172,056	10	585.255,098 713.170,026	4.045
10	585.255,098 713.170,026	11	585.252,523 713.168,43	3.029
11	585.252,523 713.168,43	12	585.511,817 712.863,162	400.527
12	585.511,817 712.863,162	13	585.516,517 712.868,761	7.31
13	585.516,517 712.868,761	14	585.517,743 712.870,222	1.907
14	585.517,743 712.870,222	15	585.517,808 712.870,299	0.101
15	585.517,808 712.870,299	16	585.517,865 712.870,367	0.089
16	585.517,865 712.870,367	1	585.518,137 712.870,691	0.423

** Lungimile segmentelor sunt determinate în planul de proiecţie Stereo 70 şi sunt rotunjite la 1 milimetru.
*** Distanţa dintre puncte este formată din segmente cumulate ce sunt mai mici decât valoarea 1 milimetru.

Document care conține date cu caracter personal, protejat de prevederile Regulamentului (UE) nr. 679/2016 și Legii 190/2018

DATE DESPRE IMOBILUL NR. 6300

Oficiul de Cadastru şi Publicitate Imobiliară SUCEAVA
Biroul de Cadastru şi Publicitate Imobiliară Radauti

A. Partea I. Descrierea imobilului

TEREN Intravilan

Adresa: Loc. Gramesti, Jud. Suceava

Nr. Crt	Nr cadastral Nr. topografic	Suprafaţa* (mp)	Observaţii / Referinţe
A1		Din acte: 4.000 Masurata: 3.700	Sector cadastral:16 Teren neimprejmuit; Diferenţa de suprafaţă se regăseşte la ID 6099.

B. Partea II. Proprietari şi acte

Inscrieri privitoare la dreptul de proprietate şi alte drepturi reale		Referinţe
/		
Act Administrativ nr. 704, din 18/10/1994 emis de CJSDPAT SUCEAVA;		
B1	Intabulare, drept de PROPRIETATE, dobandit prin Reconstituire, cota actuala 1/1	A1
	1) **APALAGHIE HARALAMBIE**, Lipsă CNP proprietar.	

C. Partea III. SARCINI .

Inscrieri privind dezmembramintele dreptului de proprietate, drepturi reale de garanţie şi sarcini	Referinţe
NU SUNT	

Document care conține date cu caracter personal, protejat de prevederile Regulamentului (UE) nr. 679/2016 și Legii 190/2018

Anexa Nr. 1 La Partea I

Teren

Nr cadastral	Suprafaţa (mp)*	Observaţii / Referinţe
	Din acte: 4.000 Masurata: 3.700	Diferenţa de suprafaţă se regăseşte la ID 6099.

* Suprafaţa este determinată in planul de proiecţie Stereo 70.

DETALII LINIARE IMOBIL

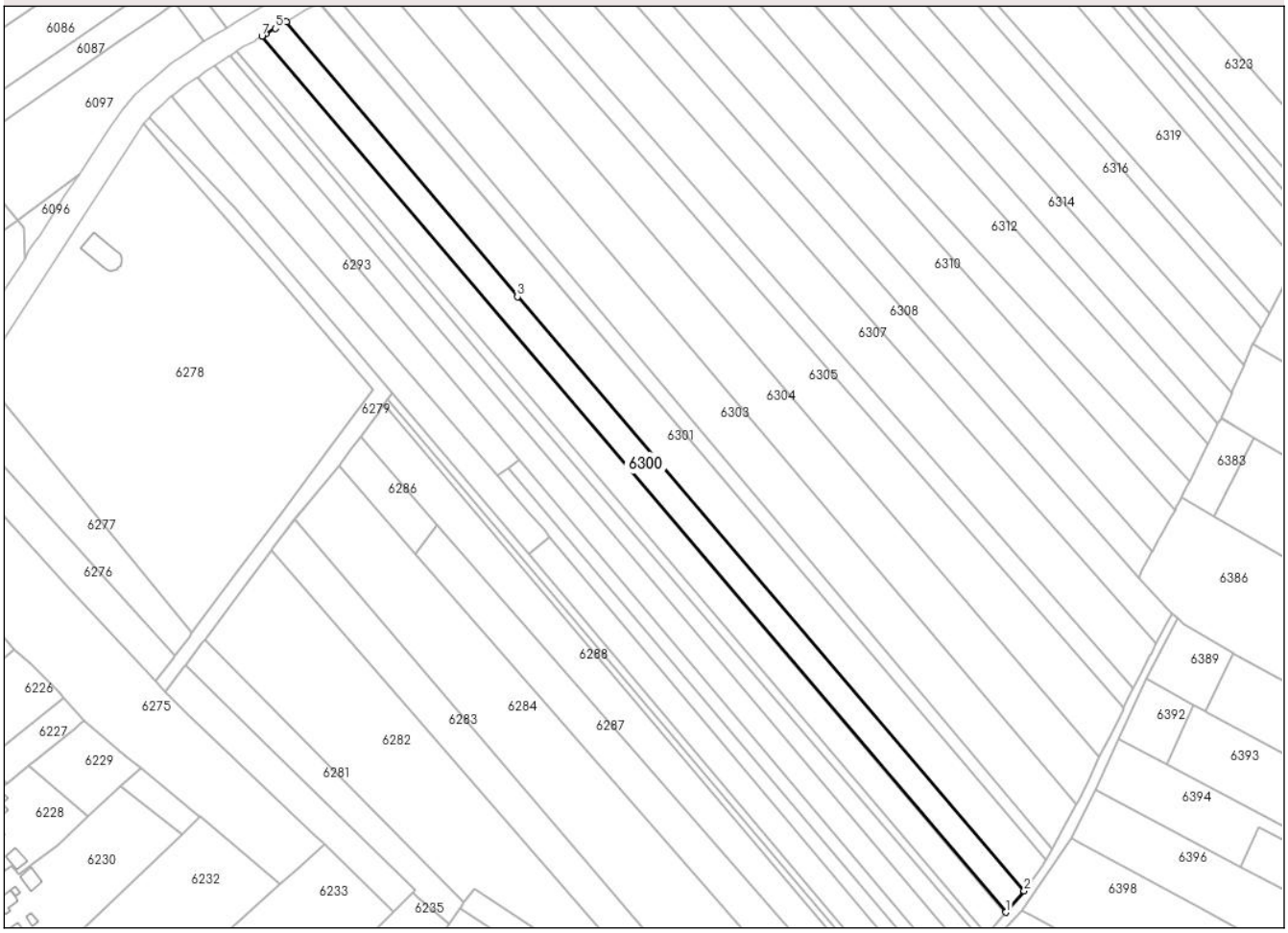

Date referitoare la teren

Crt	Categorie folosinţă	Intra vilan	Suprafaţa (mp)	Tarla	Parcelă	Nr. topo	Observaţii / Referinţe
1	arabil	DA	3.700	-	-	-	

Lungime Segmente
1) Valorile lungimilor segmentelor sunt obţinute din proiecţie în plan.

Punct început	X / Y	Punct sfârşit	X / Y	Lungime segment (** (m)
1	585.518,361 712.870,949	2	585.524,723 712.878,281	9.707
2	585.524,723 712.878,281	3	585.349,583 713.083,64	269.901
3	585.349,583 713.083,64	4	585.269,787 713.178,687	124.102
4	585.269,787 713.178,687	5	585.265,903 713.176,38	4.517
5	585.265,903 713.176,38	6	585.262,521 713.174,367	3.936

Document care conține date cu caracter personal, protejat de prevederile Regulamentului (UE) nr. 679/2016 și Legii 190/2018

Punct început	X / Y	Punct sfârşit	X / Y	Lungime segment (** (m)
6	585.262,521 713.174,367	7	585.261,266 713.173,628	1.456
7	585.261,266 713.173,628	1	585.518,361 712.870,949	397.13

** Lungimile segmentelor sunt determinate în planul de proiecţie Stereo 70 şi sunt rotunjite la 1 milimetru.
*** Distanţa dintre puncte este formată din segmente cumulate ce sunt mai mici decât valoarea 1 milimetru.

Document care conține date cu caracter personal, protejat de prevederile Regulamentului (UE) nr. 679/2016 și Legii 190/2018

DATE DESPRE IMOBILUL NR. 6301

Oficiul de Cadastru şi Publicitate Imobiliară SUCEAVA
Biroul de Cadastru şi Publicitate Imobiliară Radauti

A. Partea I. Descrierea imobilului

TEREN Intravilan

Adresa: Loc. Gramesti, Jud. Suceava

Nr. Crt	Nr cadastral Nr. topografic	Suprafaţa* (mp)	Observaţii / Referinţe
A1		Din acte: 5.400 Masurata: 5.088	Sector cadastral:16 Teren neimprejmuit; Diferenţa de suprafaţă se regăseşte la ID 6100.

B. Partea II. Proprietari şi acte

Inscrieri privitoare la dreptul de proprietate şi alte drepturi reale		Referinţe
/		
Act Administrativ nr. 533, din 25/03/1994 emis de CJSDPAT SUCEAVA;		
B1	Intabulare, drept de PROPRIETATE, dobandit prin Reconstituire, cota actuala 1/1	A1
	1) **BORDIANU DAN**, Lipsă CNP proprietar.	

C. Partea III. SARCINI .

Inscrieri privind dezmembramintele dreptului de proprietate, drepturi reale de garanţie şi sarcini	Referinţe
NU SUNT	

Document care conține date cu caracter personal, protejat de prevederile Regulamentului (UE) nr. 679/2016 și Legii 190/2018

Anexa Nr. 1 La Partea I

Teren

Nr cadastral	Suprafaţa (mp)*	Observaţii / Referinţe
	Din acte: 5.400 Masurata: 5.088	Diferenţa de suprafaţă se regăseşte la ID 6100.

* Suprafaţa este determinată in planul de proiecţie Stereo 70.

DETALII LINIARE IMOBIL

Date referitoare la teren

Crt	Categorie folosinţă	Intra vilan	Suprafaţa (mp)	Tarla	Parcelă	Nr. topo	Observaţii / Referinţe
1	arabil	DA	5.088	-	-	-	

Lungime Segmente
1) Valorile lungimilor segmentelor sunt obţinute din proiecţie în plan.

Punct început	X / Y	Punct sfârşit	X / Y	Lungime segment (** (m)
1	585.349,583 713.083,64	2	585.524,723 712.878,281	269.901
2	585.524,723 712.878,281	3	585.524,821 712.878,394	0.15
3	585.524,821 712.878,394	4	585.531,11 712.886,816	10.511
4	585.531,11 712.886,816	5	585.531,171 712.886,898	0.102
5	585.531,171 712.886,898	6	585.532,243 712.888,898	2.269

Document care conține date cu caracter personal, protejat de prevederile Regulamentului (UE) nr. 679/2016 și Legii 190/2018

Punct început	X / Y	Punct sfârşit	X / Y	Lungime segment (** (m)
6	585.532,243 712.888,898	7	585.280,941 713.185,218	388.533
7	585.280,941 713.185,218	8	585.279,464 713.184,432	1.673
8	585.279,464 713.184,432	9	585.278,931 713.184,124	0.616
9	585.278,931 713.184,124	10	585.276,2 713.182,548	3.153
10	585.276,2 713.182,548	11	585.272,75 713.180,462	4.032
11	585.272,75 713.180,462	12	585.269,787 713.178,687	3.454
12	585.269,787 713.178,687	1	585.349,583 713.083,64	124.102

** Lungimile segmentelor sunt determinate în planul de proiecţie Stereo 70 şi sunt rotunjite la 1 milimetru.
*** Distanţa dintre puncte este formată din segmente cumulate ce sunt mai mici decât valoarea 1 milimetru.

Document care conține date cu caracter personal, protejat de prevederile Regulamentului (UE) nr. 679/2016 și Legii 190/2018

DATE DESPRE IMOBILUL NR. 6302

Oficiul de Cadastru şi Publicitate Imobiliară SUCEAVA
Biroul de Cadastru şi Publicitate Imobiliară Radauti

A. Partea I. Descrierea imobilului

TEREN Intravilan

Adresa: Loc. Gramesti, Jud. Suceava

Nr. Crt	Nr cadastral Nr. topografic	Suprafaţa* (mp)	Observaţii / Referinţe
A1		2.000	Sector cadastral:16 Teren neimprejmuit;

B. Partea II. Proprietari şi acte

Inscrieri privitoare la dreptul de proprietate şi alte drepturi reale		Referinţe
/		
Act Normativ nr. 7, din 13/03/1996 emis de PARLAMENTUL ROMANIEI (art. 13);		
B1	Inscrierea posesiei, drept de PROPRIETATE, dobandit prin Lege, cota actuala 1/1	A1
	1) **NEIDENTIFICAT NEIDENTIFICAT**	
B2	Se notează menţiunea de proprietar neidentificat.	A1

C. Partea III. SARCINI .

Inscrieri privind dezmembramintele dreptului de proprietate, drepturi reale de garanţie şi sarcini	Referinţe
NU SUNT	

Document care conține date cu caracter personal, protejat de prevederile Regulamentului (UE) nr. 679/2016 și Legii 190/2018

Anexa Nr. 1 La Partea I

Teren

Nr cadastral	Suprafaţa (mp)*	Observaţii / Referinţe
	2.000	

* Suprafaţa este determinată in planul de proiecţie Stereo 70.

DETALII LINIARE IMOBIL

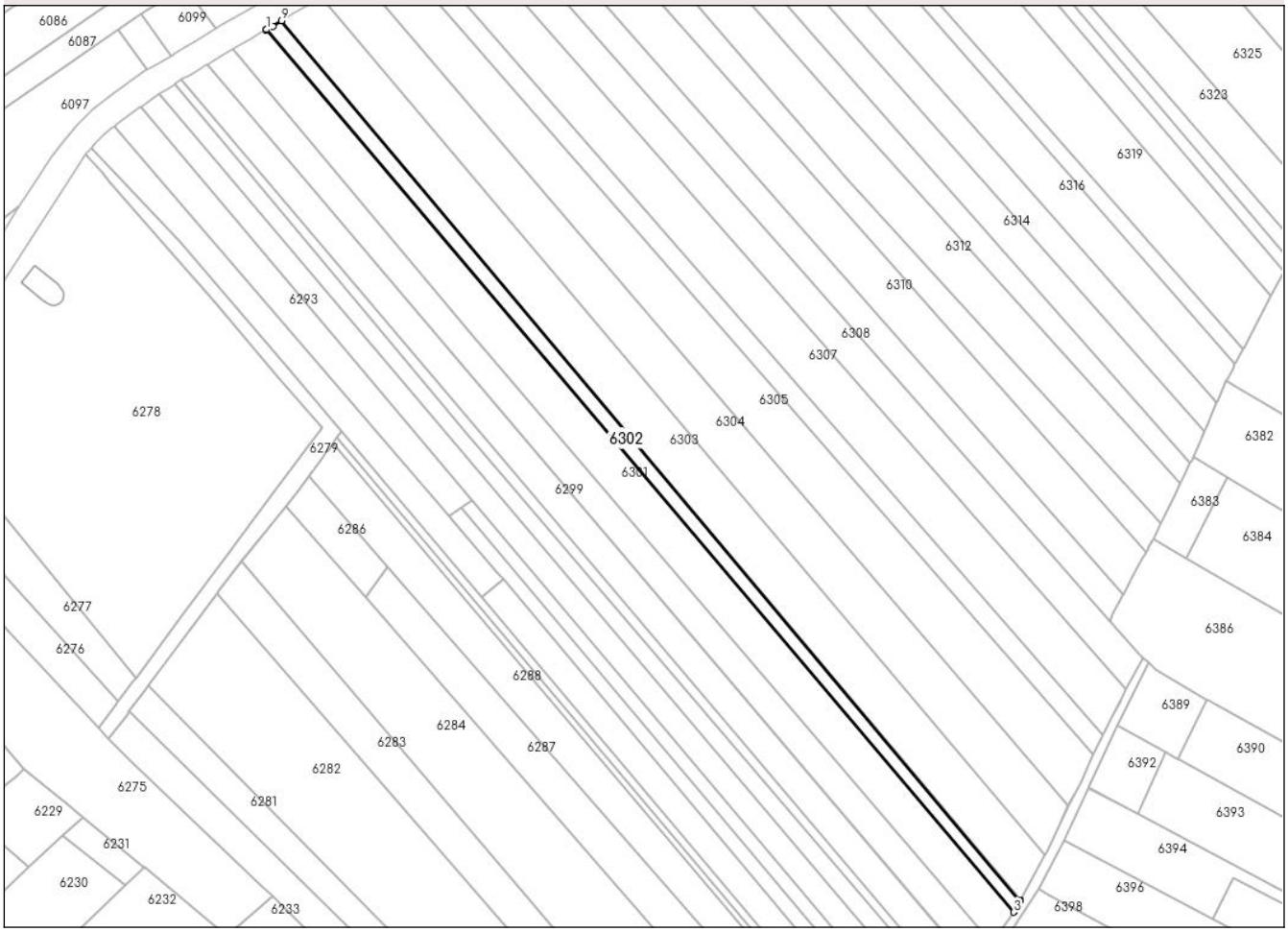

Date referitoare la teren

Crt	Categorie folosință	Intra vilan	Suprafaţa (mp)	Tarla	Parcelă	Nr. topo	Observaţii / Referinţe
1	arabil	DA	2.000	-	-	-	

Lungime Segmente

1) Valorile lungimilor segmentelor sunt obţinute din proiecţie în plan.

Punct început	X / Y	Punct sfârşit	X / Y	Lungime segment (** (m)
1	585.281,147 713.185,328	2	585.280,941 713.185,218	0.234
2	585.280,941 713.185,218	3	585.532,243 712.888,898	388.533
3	585.532,243 712.888,898	4	585.532,358 712.889,114	0.245
4	585.532,358 712.889,114	5	585.533,821 712.891,843	3.096
5	585.533,821 712.891,843	6	585.533,946 712.892,072	0.261

Document care conține date cu caracter personal, protejat de prevederile Regulamentului (UE) nr. 679/2016 și Legii 190/2018

Punct început	X / Y	Punct sfârşit	X / Y	Lungime segment (** (m)
6	585.533,946 712.892,072	7	585.534,346 712.892,803	0.833
7	585.534,346 712.892,803	8	585.534,456 712.893,005	0.23
8	585.534,456 712.893,005	9	585.286,223 713.188,249	385.731
9	585.286,223 713.188,249	10	585.283,206 713.186,424	3.526
10	585.283,206 713.186,424	1	585.281,147 713.185,328	2.333

** Lungimile segmentelor sunt determinate în planul de proiecţie Stereo 70 şi sunt rotunjite la 1 milimetru.
*** Distanţa dintre puncte este formată din segmente cumulate ce sunt mai mici decât valoarea 1 milimetru.

Document care conține date cu caracter personal, protejat de prevederile Regulamentului (UE) nr. 679/2016 și Legii 190/2018

DATE DESPRE IMOBILUL NR. 6303

Oficiul de Cadastru şi Publicitate Imobiliară SUCEAVA
Biroul de Cadastru şi Publicitate Imobiliară Radauti

A. Partea I. Descrierea imobilului

TEREN Intravilan

Adresa: Loc. Gramesti, Jud. Suceava

Nr. Crt	Nr cadastral Nr. topografic	Suprafaţa* (mp)	Observaţii / Referinţe
A1	35309	6.000	Sector cadastral:16 Teren neimprejmuit;

B. Partea II. Proprietari şi acte

Inscrieri privitoare la dreptul de proprietate şi alte drepturi reale		Referinţe
7473 / 23/02/2022		
Act Notarial nr. 1084, din 22/02/2022 emis de COVARIUC IOAN;		
B2	se noteaza transmiterea posesiei imobilului cu nr.cad.35309 , ca bun comun in devalmasie	A1
	1) **BANILIEVICI IULIAN** 2) **BANILIEVICI CAMELIA-SABINA**	
/		
Act Normativ nr. 7, din 13/03/1996 emis de PARLAMENTUL ROMANIEI;		
B3	Intabulare, drept de PROPRIETATE, dobandit prin Lege, cota actuala 1/1	A1
	1) **NEIDENTIFICAT NEIDENTIFICAT**	

C. Partea III. SARCINI .

Inscrieri privind dezmembramintele dreptului de proprietate, drepturi reale de garanţie şi sarcini	Referinţe
NU SUNT	

Document care conține date cu caracter personal, protejat de prevederile Regulamentului (UE) nr. 679/2016 și Legii 190/2018

Anexa Nr. 1 La Partea I

Teren

Nr cadastral	Suprafaţa (mp)*	Observaţii / Referinţe
35309	6.000	

* Suprafaţa este determinată in planul de proiecţie Stereo 70.

DETALII LINIARE IMOBIL

Date referitoare la teren

Crt	Categorie folosință	Intra vilan	Suprafaţa (mp)	Tarla	Parcelă	Nr. topo	Observaţii / Referinţe
1	arabil	DA	6.000	-	-	-	

Lungime Segmente
1) Valorile lungimilor segmentelor sunt obţinute din proiecţie în plan.

Punct început	X / Y	Punct sfârşit	X / Y	Lungime segment (** (m)
1	585.534,456 712.893,005	2	585.542,723 712.908,13	17.237
2	585.542,723 712.908,13	3	585.299,595 713.196,274	377.012
3	585.299,595 713.196,274	4	585.297,61 713.195,081	2.316
4	585.297,61 713.195,081	5	585.294,056 713.192,948	4.145
5	585.294,056 713.192,948	6	585.290,478 713.190,894	4.126

Document care conține date cu caracter personal, protejat de prevederile Regulamentului (UE) nr. 679/2016 și Legii 190/2018

Punct început	X / Y	Punct sfârşit	X / Y	Lungime segment (** (m)
6	585.290,478 713.190,894	7	585.286,576 713.188,463	4.597
7	585.286,576 713.188,463	8	585.286,223 713.188,249	0.413
8	585.286,223 713.188,249	1	585.534,456 712.893,005	385.731

** Lungimile segmentelor sunt determinate în planul de proiecţie Stereo 70 şi sunt rotunjite la 1 milimetru.
*** Distanţa dintre puncte este formată din segmente cumulate ce sunt mai mici decât valoarea 1 milimetru.

Document care conține date cu caracter personal, protejat de prevederile Regulamentului (UE) nr. 679/2016 și Legii 190/2018

DATE DESPRE IMOBILUL NR. 6304

Oficiul de Cadastru şi Publicitate Imobiliară SUCEAVA
Biroul de Cadastru şi Publicitate Imobiliară Radauti

A. Partea I. Descrierea imobilului

TEREN Intravilan

Adresa: Loc. Gramesti, Jud. Suceava

Nr. Crt	Nr cadastral Nr. topografic	Suprafaţa* (mp)	Observaţii / Referinţe
A1		5.800	Sector cadastral:16 Teren neimprejmuit;

B. Partea II. Proprietari şi acte

Inscrieri privitoare la dreptul de proprietate şi alte drepturi reale		Referinţe
/		
Act Administrativ nr. 474, din 16/02/1994 emis de CJSDPAT SUCEAVA;		
B1	Intabulare, drept de PROPRIETATE, dobandit prin Reconstituire, cota actuala 1/1	A1
	1) **LUPAŞCU MARIA**, Lipsă CNP proprietar. 2) **AMARIEI MIHAI**, Lipsă CNP proprietar. 3) **AMARIEI MINA**, Lipsă CNP proprietar. 4) **AMARIEI VICTOR**, Lipsă CNP proprietar. 5) **AMARIEI ŞTEFAN**, Lipsă CNP proprietar. 6) **AMARIEI VICTORIA**, Lipsă CNP proprietar. 7) **AMARIEI VIRGIL**, Lipsă CNP proprietar. 8) **AMARIEI VICHENTE**, Lipsă CNP proprietar.	

C. Partea III. SARCINI .

Inscrieri privind dezmembramintele dreptului de proprietate, drepturi reale de garanţie şi sarcini	Referinţe
NU SUNT	

Document care conține date cu caracter personal, protejat de prevederile Regulamentului (UE) nr. 679/2016 și Legii 190/2018

Anexa Nr. 1 La Partea I

Teren

Nr cadastral	Suprafaţa (mp)*	Observaţii / Referinţe
	5.800	

* Suprafaţa este determinată in planul de proiecţie Stereo 70.

DETALII LINIARE IMOBIL

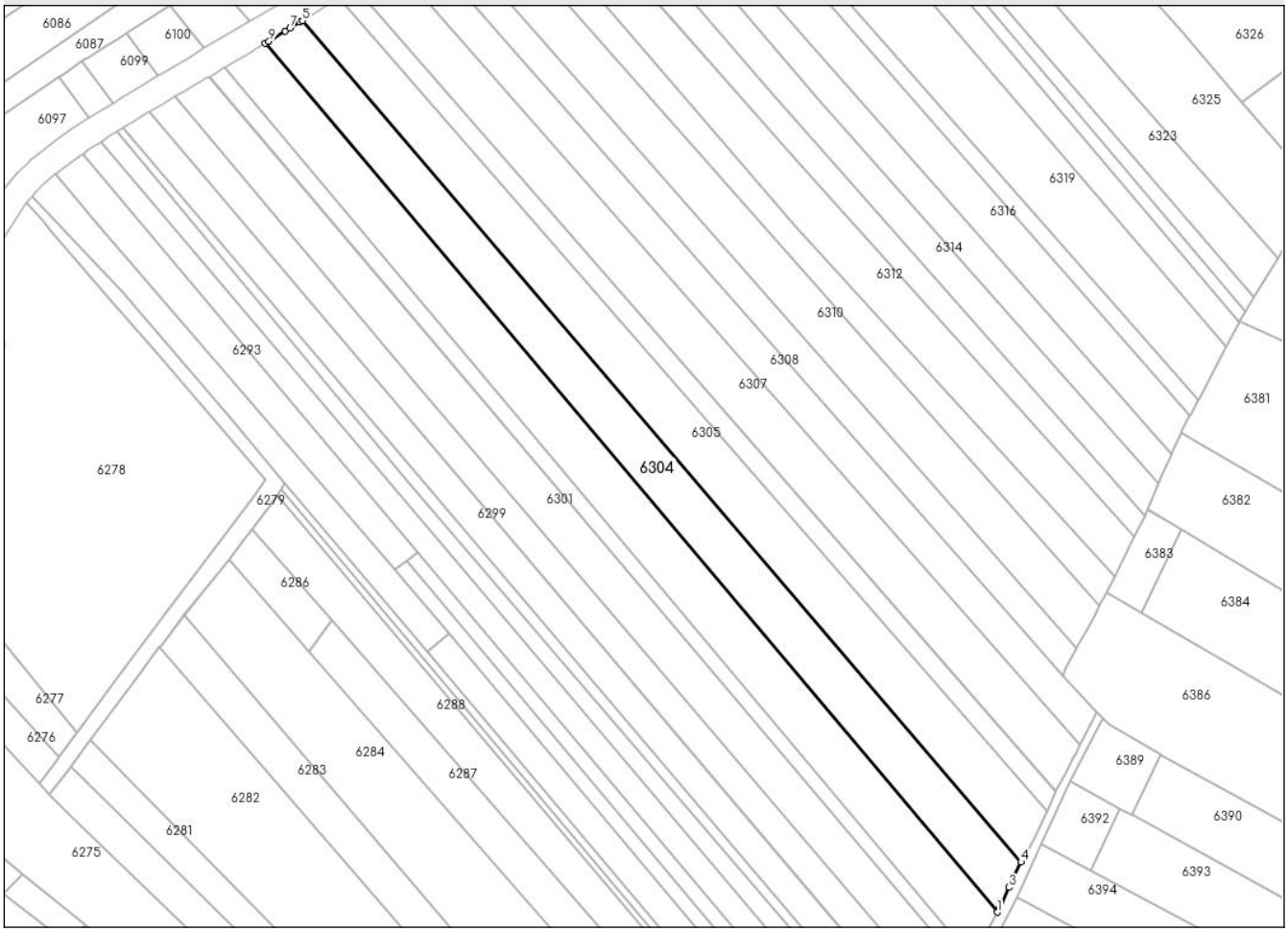

Date referitoare la teren

Crt	Categorie folosință	Intra vilan	Suprafaţa (mp)	Tarla	Parcelă	Nr. topo	Observaţii / Referinţe
1	arabil	DA	5.800	-	-	-	

Lungime Segmente
1) Valorile lungimilor segmentelor sunt obţinute din proiecţie în plan.

Punct început	X / Y	Punct sfârşit	X / Y	Lungime segment (** (m)
1	585.542,723 712.908,13	2	585.543,501 712.909,555	1.624
2	585.543,501 712.909,555	3	585.546,695 712.916,336	7.496
3	585.546,695 712.916,336	4	585.550,665 712.924,765	9.317
4	585.550,665 712.924,765	5	585.311,994 713.203,837	367.213
5	585.311,994 713.203,837	6	585.311,133 713.203,323	1.003

Document care conține date cu caracter personal, protejat de prevederile Regulamentului (UE) nr. 679/2016 și Legii 190/2018

Punct început	X / Y	Punct sfârşit	X / Y	Lungime segment (** (m)
6	585.311,133 713.203,323	7	585.307,873 713.201,329	3.821
7	585.307,873 713.201,329	8	585.306,331 713.200,399	1.801
8	585.306,331 713.200,399	9	585.300,908 713.197,064	6.366
9	585.300,908 713.197,064	10	585.299,595 713.196,274	1.532
10	585.299,595 713.196,274	1	585.542,723 712.908,13	377.012

** Lungimile segmentelor sunt determinate în planul de proiecţie Stereo 70 şi sunt rotunjite la 1 milimetru.
*** Distanţa dintre puncte este formată din segmente cumulate ce sunt mai mici decât valoarea 1 milimetru.

Document care conține date cu caracter personal, protejat de prevederile Regulamentului (UE) nr. 679/2016 și Legii 190/2018

DATE DESPRE IMOBILUL NR. 6305

Oficiul de Cadastru şi Publicitate Imobiliară SUCEAVA
Biroul de Cadastru şi Publicitate Imobiliară Radauti

A. Partea I. Descrierea imobilului

TEREN Intravilan

Adresa: Loc. Gramesti, Jud. Suceava

Nr. Crt	Nr cadastral Nr. topografic	Suprafaţa* (mp)	Observaţii / Referinţe
A1	34013	Din acte: 6.600 Masurata: 5.700	Sector cadastral:16 Teren neimprejmuit;

B. Partea II. Proprietari şi acte

Inscrieri privitoare la dreptul de proprietate şi alte drepturi reale		Referinţe
49976 / 11/12/2020		
Act Notarial nr. 2886, din 11/12/2020 emis de MANDICI ALEXANDRU;		
B4	Intabulare, drept de PROPRIETATEbun propriu cu titlu de cumparare, dobandit prin Conventie, cota actuala 1/1	A1
	1) **UNGUREANU ALEXANDRA-ROXANA**	

C. Partea III. SARCINI .

Inscrieri privind dezmembramintele dreptului de proprietate, drepturi reale de garanţie şi sarcini	Referinţe
NU SUNT	

Document care conține date cu caracter personal, protejat de prevederile Regulamentului (UE) nr. 679/2016 și Legii 190/2018

Anexa Nr. 1 La Partea I

Teren

Nr cadastral	Suprafaţa (mp)*	Observaţii / Referinţe
34013	Din acte: 6.600 Masurata: 5.700	

* Suprafaţa este determinată in planul de proiecţie Stereo 70.

DETALII LINIARE IMOBIL

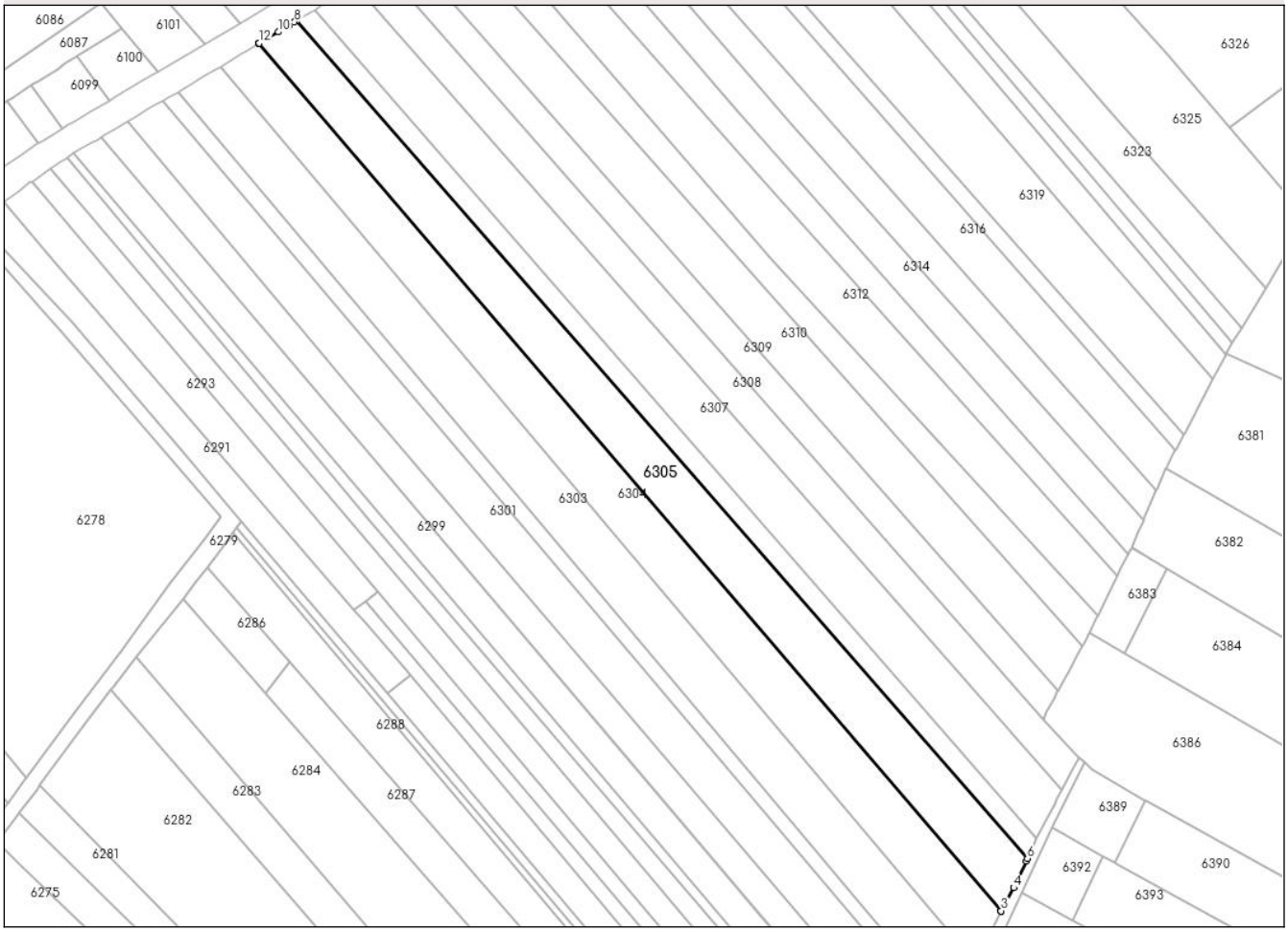

Date referitoare la teren

Crt	Categorie folosinţă	Intra vilan	Suprafaţa (mp)	Tarla	Parcelă	Nr. topo	Observaţii / Referinţe
1	arabil	DA	5.700	-	-	-	

Lungime Segmente
1) Valorile lungimilor segmentelor sunt obţinute din proiecţie în plan.

Punct început	X / Y	Punct sfârşit	X / Y	Lungime segment (** (m)
1	585.311,994 713.203,837	2	585.550,665 712.924,765	367.213
2	585.550,665 712.924,765	3	585.550,727 712.924,897	0.146
3	585.550,727 712.924,897	4	585.554,783 712.932,336	8.473
4	585.554,783 712.932,336	5	585.558,8 712.940,958	9.512
5	585.558,8 712.940,958	6	585.559,156 712.941,722	0.843

Document care conține date cu caracter personal, protejat de prevederile Regulamentului (UE) nr. 679/2016 și Legii 190/2018

Punct început	X / Y	Punct sfârşit	X / Y	Lungime segment (** (m)
6	585.559,156 712.941,722	7	585.324,113 713.211,128	357.526
7	585.324,113 713.211,128	8	585.323,448 713.210,718	0.781
8	585.323,448 713.210,718	9	585.321,59 713.209,572	2.183
9	585.321,59 713.209,572	10	585.318,251 713.207,547	3.905
10	585.318,251 713.207,547	11	585.314,642 713.205,42	4.189
11	585.314,642 713.205,42	12	585.312,11 713.203,907	2.95
12	585.312,11 713.203,907	1	585.311,994 713.203,837	0.135

** Lungimile segmentelor sunt determinate în planul de proiecţie Stereo 70 şi sunt rotunjite la 1 milimetru.
*** Distanţa dintre puncte este formată din segmente cumulate ce sunt mai mici decât valoarea 1 milimetru.

Document care conține date cu caracter personal, protejat de prevederile Regulamentului (UE) nr. 679/2016 și Legii 190/2018

DATE DESPRE IMOBILUL NR. 6306

Oficiul de Cadastru şi Publicitate Imobiliară SUCEAVA
Biroul de Cadastru şi Publicitate Imobiliară Radauti

A. Partea I. Descrierea imobilului

TEREN Intravilan

Adresa: Loc. Gramesti, Jud. Suceava

Nr. Crt	Nr cadastral Nr. topografic	Suprafaţa* (mp)	Observaţii / Referinţe
A1		2.372	Sector cadastral:16 Teren neimprejmuit;

B. Partea II. Proprietari şi acte

Inscrieri privitoare la dreptul de proprietate şi alte drepturi reale		Referinţe
/		
Act Normativ nr. 7, din 13/03/1996 emis de PARLAMENTUL ROMANIEI (art. 13);		
B1	Inscrierea posesiei, drept de PROPRIETATE, dobandit prin Lege, cota actuala 1/1	A1
	1) **NEIDENTIFICAT NEIDENTIFICAT**	
B2	Se notează menţiunea de proprietar neidentificat.	A1

C. Partea III. SARCINI .

Inscrieri privind dezmembramintele dreptului de proprietate, drepturi reale de garanţie şi sarcini	Referinţe
NU SUNT	

Document care conține date cu caracter personal, protejat de prevederile Regulamentului (UE) nr. 679/2016 și Legii 190/2018

Anexa Nr. 1 La Partea I

Teren

Nr cadastral	Suprafaţa (mp)*	Observaţii / Referinţe
	2.372	

* Suprafaţa este determinată in planul de proiecţie Stereo 70.

DETALII LINIARE IMOBIL

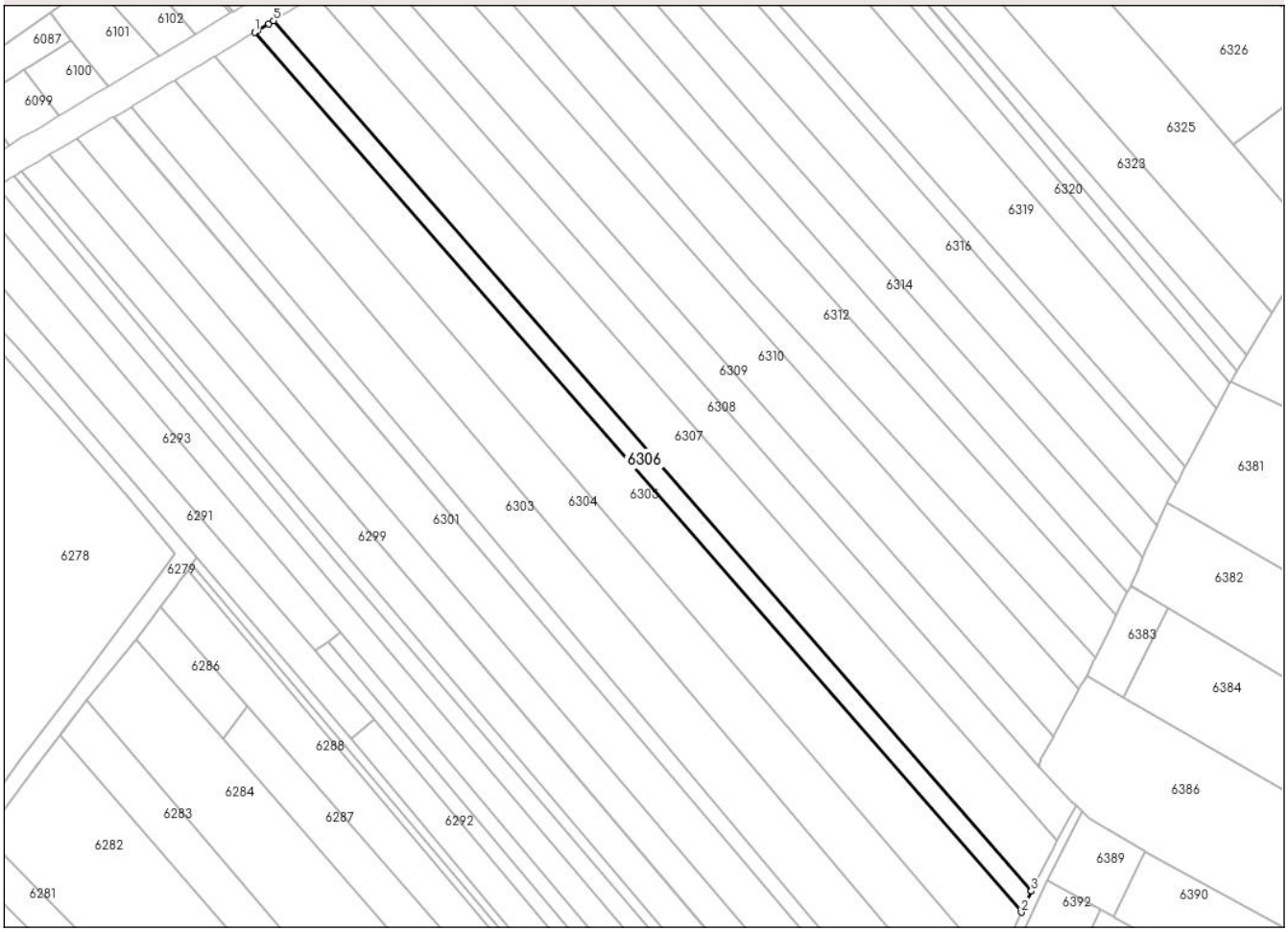

Date referitoare la teren

Crt	Categorie folosință	Intra vilan	Suprafaţa (mp)	Tarla	Parcelă	Nr. topo	Observaţii / Referinţe
1	arabil	DA	2.372	-	-	-	

Lungime Segmente
1) Valorile lungimilor segmentelor sunt obţinute din proiecţie în plan.

Punct început	X / Y	Punct sfârşit	X / Y	Lungime segment (** (m)
1	585.324,113 713.211,128	2	585.559,156 712.941,722	357.526
2	585.559,156 712.941,722	3	585.562,176 712.948,205	7.152
3	585.562,176 712.948,205	4	585.562,243 712.948,334	0.145
4	585.562,243 712.948,334	5	585.329,892 713.214,653	353.43
5	585.329,892 713.214,653	6	585.328,459 713.213,757	1.69

Document care conține date cu caracter personal, protejat de prevederile Regulamentului (UE) nr. 679/2016 și Legii 190/2018

Punct început	X / Y	Punct sfârşit	X / Y	Lungime segment (** (m)
6	585.328,459 713.213,757	7	585.324,893 713.211,609	4.163
7	585.324,893 713.211,609	1	585.324,113 713.211,128	0.916

** Lungimile segmentelor sunt determinate în planul de proiecţie Stereo 70 şi sunt rotunjite la 1 milimetru.
*** Distanţa dintre puncte este formată din segmente cumulate ce sunt mai mici decât valoarea 1 milimetru.

Document care conține date cu caracter personal, protejat de prevederile Regulamentului (UE) nr. 679/2016 și Legii 190/2018

DATE DESPRE IMOBILUL NR. 6307

Oficiul de Cadastru şi Publicitate Imobiliară SUCEAVA
Biroul de Cadastru şi Publicitate Imobiliară Radauti

A. Partea I. Descrierea imobilului

TEREN Intravilan

Adresa: Loc. Gramesti, Jud. Suceava

Nr. Crt	Nr cadastral Nr. topografic	Suprafaţa* (mp)	Observaţii / Referinţe
A1		5.400	Sector cadastral:16 Teren neimprejmuit;

B. Partea II. Proprietari şi acte

Inscrieri privitoare la dreptul de proprietate şi alte drepturi reale		Referinţe
/		
Act Administrativ nr. 872, din 02/05/1995 emis de CJSDPAT SUCEAVA;		
B1	Intabulare, drept de PROPRIETATE, dobandit prin Reconstituire, cota actuala 1/1	A1
	1) **ANTONESEI PETRU**, Lipsă CNP proprietar. 2) **ANTONESEI NICOLAE**, Lipsă CNP proprietar. 3) **ANTONESEI AUREL**, Lipsă CNP proprietar. 4) **ANTONESEI DUMITRU**, Lipsă CNP proprietar. 5) **ABOBULUI MARIA**, Lipsă CNP proprietar. 6) **ANTONESEI ION**, Lipsă CNP proprietar. 7) **ANTONESEI MIHAI**, Lipsă CNP proprietar. 8) **ANTONESEI AURICA**, Lipsă CNP proprietar.	

C. Partea III. SARCINI .

Inscrieri privind dezmembramintele dreptului de proprietate, drepturi reale de garanţie şi sarcini	Referinţe
NU SUNT	

Document care conține date cu caracter personal, protejat de prevederile Regulamentului (UE) nr. 679/2016 și Legii 190/2018

Anexa Nr. 1 La Partea I

Teren

Nr cadastral	Suprafaţa (mp)*	Observaţii / Referinţe
	5.400	

* Suprafaţa este determinată in planul de proiecţie Stereo 70.

DETALII LINIARE IMOBIL

Date referitoare la teren

Crt	Categorie folosință	Intra vilan	Suprafaţa (mp)	Tarla	Parcelă	Nr. topo	Observaţii / Referinţe
1	arabil	DA	5.400	-	-	-	

Lungime Segmente
1) Valorile lungimilor segmentelor sunt obţinute din proiecţie în plan.

Punct început	X / Y	Punct sfârşit	X / Y	Lungime segment (** (m)
1	585.568,383 712.960,217	2	585.570,174 712.963,642	3.865
2	585.570,174 712.963,642	3	585.342,769 713.222,555	344.6
3	585.342,769 713.222,555	4	585.341,51 713.221,797	1.47
4	585.341,51 713.221,797	5	585.341,199 713.221,609	0.363
5	585.341,199 713.221,609	6	585.341,009 713.221,493	0.223

Document care conține date cu caracter personal, protejat de prevederile Regulamentului (UE) nr. 679/2016 și Legii 190/2018

Punct început	X / Y	Punct sfârşit	X / Y	Lungime segment (** (m)
6	585.341,009 713.221,493	7	585.338,78 713.220,13	2.613
7	585.338,78 713.220,13	8	585.336,219 713.218,552	3.008
8	585.336,219 713.218,552	9	585.335,369 713.218,028	0.999
9	585.335,369 713.218,028	10	585.331,843 713.215,873	4.132
10	585.331,843 713.215,873	11	585.329,892 713.214,653	2.301
11	585.329,892 713.214,653	12	585.562,243 712.948,334	353.43
12	585.562,243 712.948,334	13	585.565,172 712.954,001	6.379
13	585.565,172 712.954,001	14	585.568,097 712.959,666	6.376
14	585.568,097 712.959,666	15	585.568,205 712.959,876	0.236
15	585.568,205 712.959,876	1	585.568,383 712.960,217	0.385

** Lungimile segmentelor sunt determinate în planul de proiecţie Stereo 70 şi sunt rotunjite la 1 milimetru.
*** Distanţa dintre puncte este formată din segmente cumulate ce sunt mai mici decât valoarea 1 milimetru.

Document care conține date cu caracter personal, protejat de prevederile Regulamentului (UE) nr. 679/2016 și Legii 190/2018

DATE DESPRE IMOBILUL NR. 6308

Oficiul de Cadastru şi Publicitate Imobiliară SUCEAVA
Biroul de Cadastru şi Publicitate Imobiliară Radauti

A. Partea I. Descrierea imobilului

TEREN Intravilan

Adresa: Loc. Gramesti, Jud. Suceava

Nr. Crt	Nr cadastral Nr. topografic	Suprafaţa* (mp)	Observaţii / Referinţe
A1		Din acte: 4.540 Masurata: 3.695	Sector cadastral:16 Teren neimprejmuit; Diferenţa de suprafaţă se regăseşte la ID 6150.

B. Partea II. Proprietari şi acte

Inscrieri privitoare la dreptul de proprietate şi alte drepturi reale		Referinţe
/		
Act Notarial nr. 41, din 01/02/2005 emis de BNP FOMIN SIMION;		
B1	Intabulare, drept de PROPRIETATEcumpărare, dobandit prin Conventie, cota actuala 1/1	A1
	1) **GHERASIM GEORGE**,	

C. Partea III. SARCINI .

Inscrieri privind dezmembramintele dreptului de proprietate, drepturi reale de garanţie şi sarcini	Referinţe
NU SUNT	

Document care conține date cu caracter personal, protejat de prevederile Regulamentului (UE) nr. 679/2016 și Legii 190/2018

Anexa Nr. 1 La Partea I

Teren

Nr cadastral	Suprafaţa (mp)*	Observaţii / Referinţe
	Din acte: 4.540 Masurata: 3.695	Diferenţa de suprafaţă se regăseşte la ID 6150.

* Suprafaţa este determinată in planul de proiecţie Stereo 70.

DETALII LINIARE IMOBIL

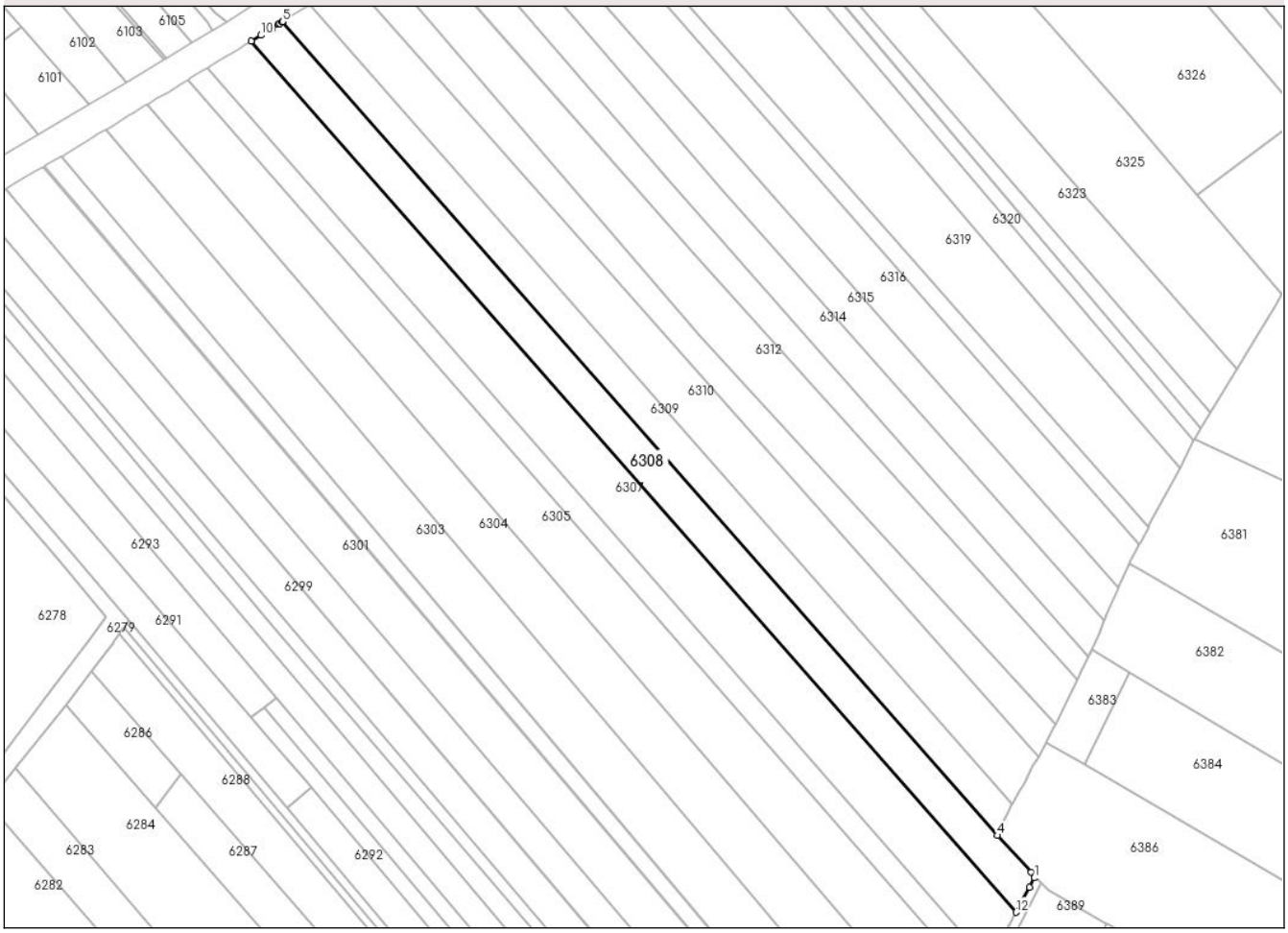

Date referitoare la teren

Crt	Categorie folosinţă	Intra vilan	Suprafaţa (mp)	Tarla	Parcelă	Nr. topo	Observaţii / Referinţe
1	arabil	DA	3.695	-	-	-	

Lungime Segmente
1) Valorile lungimilor segmentelor sunt obţinute din proiecţie în plan.

Punct început	X / Y	Punct sfârşit	X / Y	Lungime segment (** (m)
1	585.575,506 712.973,842	2	585.575,769 712.974,345	0.568
2	585.575,769 712.974,345	3	585.574,637 712.975,544	1.649
3	585.574,637 712.975,544	4	585.564,526 712.986,447	14.87
4	585.564,526 712.986,447	5	585.352,056 713.228,356	321.968
5	585.352,056 713.228,356	6	585.351,997 713.228,319	0.07

Document care conține date cu caracter personal, protejat de prevederile Regulamentului (UE) nr. 679/2016 și Legii 190/2018

Punct început	X / Y	Punct sfârşit	X / Y	Lungime segment (** (m)
6	585.351,997 713.228,319	7	585.351,29 713.227,868	0.839
7	585.351,29 713.227,868	8	585.350,937 713.227,645	0.418
8	585.350,937 713.227,645	9	585.349,015 713.226,43	2.274
9	585.349,015 713.226,43	10	585.345,696 713.224,319	3.933
10	585.345,696 713.224,319	11	585.342,769 713.222,555	3.417
11	585.342,769 713.222,555	12	585.570,174 712.963,642	344.6
12	585.570,174 712.963,642	13	585.574,084 712.971,122	8.44
13	585.574,084 712.971,122	1	585.575,506 712.973,842	3.069

** Lungimile segmentelor sunt determinate în planul de proiecţie Stereo 70 şi sunt rotunjite la 1 milimetru.
*** Distanţa dintre puncte este formată din segmente cumulate ce sunt mai mici decât valoarea 1 milimetru.

Document care conține date cu caracter personal, protejat de prevederile Regulamentului (UE) nr. 679/2016 și Legii 190/2018

DATE DESPRE IMOBILUL NR. 6309

Oficiul de Cadastru şi Publicitate Imobiliară SUCEAVA
Biroul de Cadastru şi Publicitate Imobiliară Radauti

A. Partea I. Descrierea imobilului

TEREN Intravilan

Adresa: Loc. Gramesti, Jud. Suceava

Nr. Crt	Nr cadastral Nr. topografic	Suprafaţa* (mp)	Observaţii / Referinţe
A1		Din acte: 3.600 Masurata: 3.000	Sector cadastral:16 Teren neimprejmuit; Diferenţa de suprafaţă se regăseşte la ID 6151.

B. Partea II. Proprietari şi acte

Inscrieri privitoare la dreptul de proprietate şi alte drepturi reale		Referinţe
/		
Act Administrativ nr. 1035, din 08/08/1995 emis de CJSDPAT SUCEAVA;		
B1	Intabulare, drept de PROPRIETATE, dobandit prin Reconstituire, cota actuala 1/1	A1
	1) **VASILIU ORTANSA**, Lipsă CNP proprietar.	

C. Partea III. SARCINI .

Inscrieri privind dezmembramintele dreptului de proprietate, drepturi reale de garanţie şi sarcini	Referinţe
NU SUNT	

Document care conține date cu caracter personal, protejat de prevederile Regulamentului (UE) nr. 679/2016 și Legii 190/2018

Anexa Nr. 1 La Partea I

Teren

Nr cadastral	Suprafaţa (mp)*	Observaţii / Referinţe
	Din acte: 3.600 Masurata: 3.000	Diferenţa de suprafaţă se regăseşte la ID 6151.

* Suprafaţa este determinată in planul de proiecţie Stereo 70.

DETALII LINIARE IMOBIL

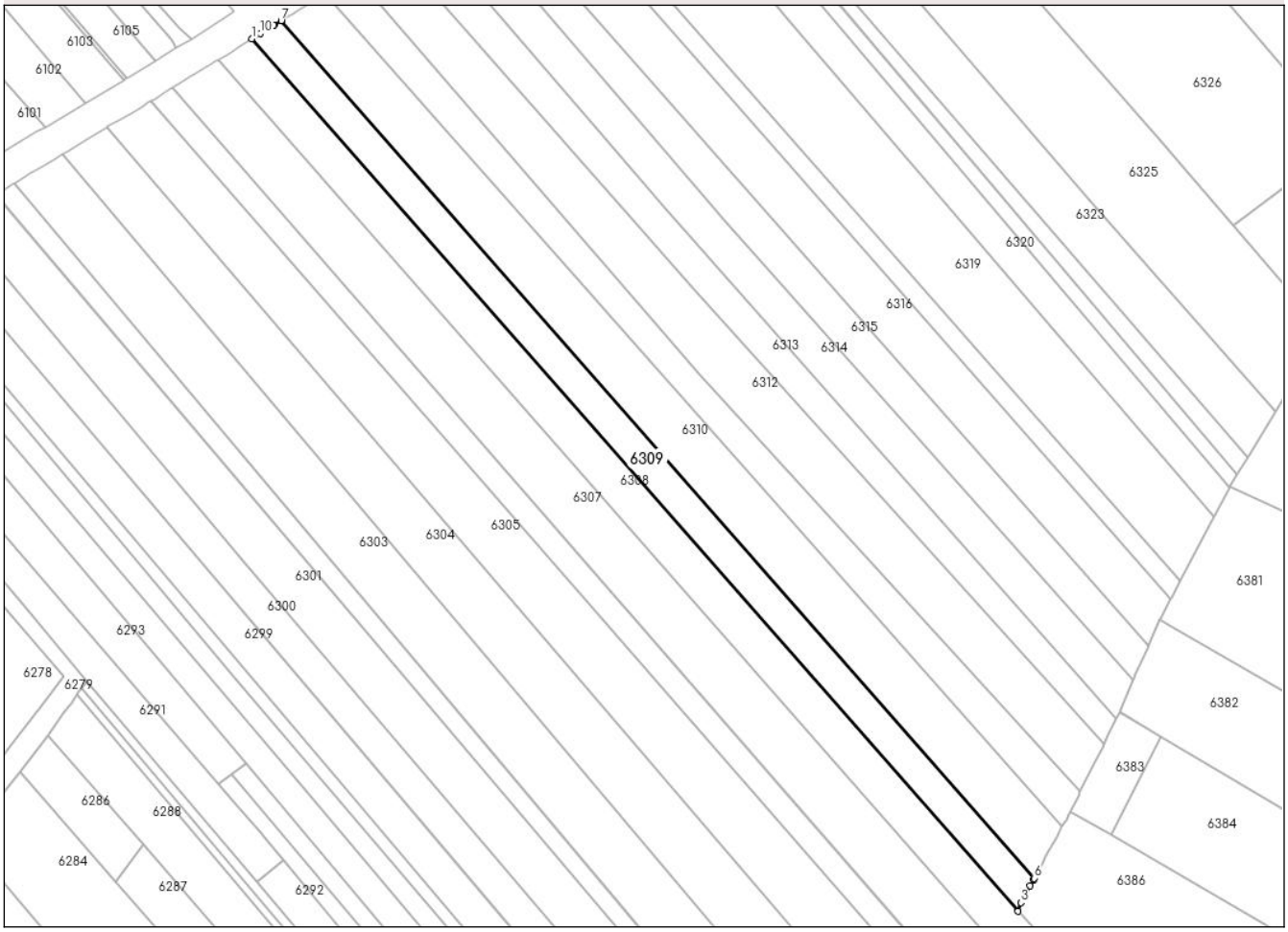

Date referitoare la teren

Crt	Categorie folosinţă	Intra vilan	Suprafaţa (mp)	Tarla	Parcelă	Nr. topo	Observaţii / Referinţe
1	arabil	DA	3.000	-	-	-	

Lungime Segmente
1) Valorile lungimilor segmentelor sunt obţinute din proiecţie în plan.

Punct început	X / Y	Punct sfârşit	X / Y	Lungime segment (** (m)
1	585.352,056 713.228,356	2	585.564,526 712.986,447	321.968
2	585.564,526 712.986,447	3	585.565,315 712.988,839	2.519
3	585.565,315 712.988,839	4	585.567,838 712.993,47	5.274
4	585.567,838 712.993,47	5	585.568,79 712.995,216	1.989
5	585.568,79 712.995,216	6	585.569,001 712.995,602	0.44

Document care conține date cu caracter personal, protejat de prevederile Regulamentului (UE) nr. 679/2016 și Legii 190/2018

Punct început	X / Y	Punct sfârşit	X / Y	Lungime segment (** (m)
6	585.569,001 712.995,602	7	585.360,188 713.233,347	316.426
7	585.360,188 713.233,347	8	585.358,23 713.232,12	2.311
8	585.358,23 713.232,12	9	585.358,134 713.232,06	0.113
9	585.358,134 713.232,06	10	585.354,404 713.229,852	4.335
10	585.354,404 713.229,852	1	585.352,056 713.228,356	2.784

** Lungimile segmentelor sunt determinate în planul de proiecţie Stereo 70 şi sunt rotunjite la 1 milimetru.
*** Distanţa dintre puncte este formată din segmente cumulate ce sunt mai mici decât valoarea 1 milimetru.

Document care conține date cu caracter personal, protejat de prevederile Regulamentului (UE) nr. 679/2016 și Legii 190/2018

DATE DESPRE IMOBILUL NR. 6310

Oficiul de Cadastru şi Publicitate Imobiliară SUCEAVA
Biroul de Cadastru şi Publicitate Imobiliară Radauti

A. Partea I. Descrierea imobilului

TEREN Intravilan

Adresa: Loc. Gramesti, Jud. Suceava

Nr. Crt	Nr cadastral Nr. topografic	Suprafaţa* (mp)	Observaţii / Referinţe
A1		4.600	Sector cadastral:16 Teren neimprejmuit;

B. Partea II. Proprietari şi acte

Inscrieri privitoare la dreptul de proprietate şi alte drepturi reale		Referinţe
/		
Act Administrativ nr. 1060, din 23/10/1995 emis de CJSDPAT SUCEAVA;		
B1	Intabulare, drept de PROPRIETATE, dobandit prin Reconstituire, cota actuala 1/1	A1
	1) **APALAGHIE ZENOVIA**, Lipsă CNP proprietar.	

C. Partea III. SARCINI .

Inscrieri privind dezmembramintele dreptului de proprietate, drepturi reale de garanţie şi sarcini	Referinţe
NU SUNT	

Document care conține date cu caracter personal, protejat de prevederile Regulamentului (UE) nr. 679/2016 și Legii 190/2018

Anexa Nr. 1 La Partea I

Teren

Nr cadastral	Suprafaţa (mp)*	Observaţii / Referinţe
	4.600	

* Suprafaţa este determinată in planul de proiecţie Stereo 70.

DETALII LINIARE IMOBIL

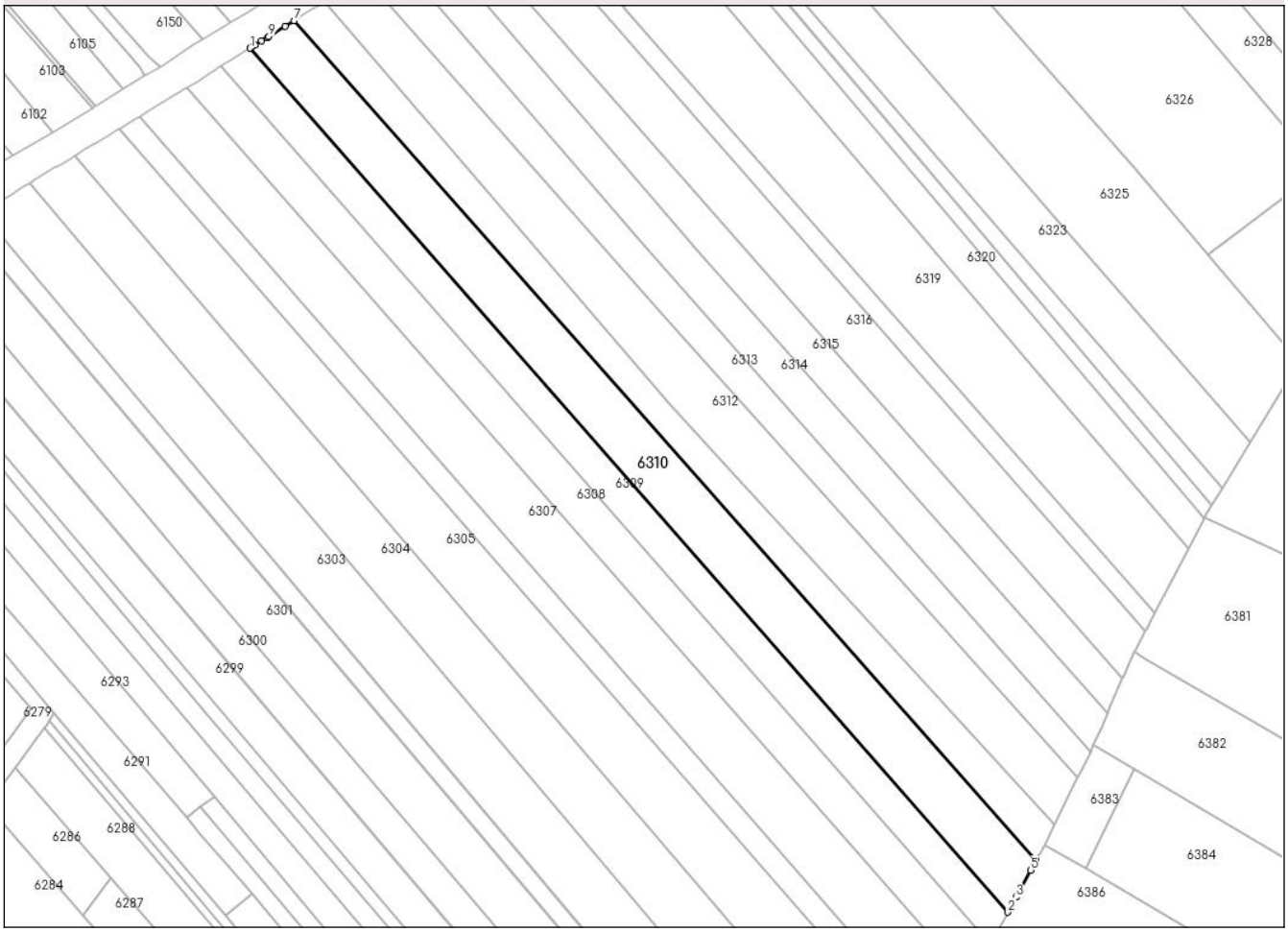

Date referitoare la teren

Crt	Categorie folosință	Intra vilan	Suprafaţa (mp)	Tarla	Parcelă	Nr. topo	Observaţii / Referinţe
1	arabil	DA	4.600	-	-	-	

Lungime Segmente
1) Valorile lungimilor segmentelor sunt obţinute din proiecţie în plan.

Punct început	X / Y	Punct sfârşit	X / Y	Lungime segment (** (m)
1	585.360,188 713.233,347	2	585.569,001 712.995,602	316.426
2	585.569,001 712.995,602	3	585.571,249 712.999,728	4.699
3	585.571,249 712.999,728	4	585.572,423 713.001,883	2.454
4	585.572,423 713.001,883	5	585.575,29 713.007,144	5.991
5	585.575,29 713.007,144	6	585.576,771 713.009,862	3.095

Document care conține date cu caracter personal, protejat de prevederile Regulamentului (UE) nr. 679/2016 și Legii 190/2018

Punct început	X / Y	Punct sfârşit	X / Y	Lungime segment (** (m)
6	585.576,771 713.009,862	7	585.372,415 713.240,93	308.47
7	585.372,415 713.240,93	8	585.369,905 713.239,375	2.953
8	585.369,905 713.239,375	9	585.365,403 713.236,586	5.296
9	585.365,403 713.236,586	10	585.364,953 713.236,298	0.534
10	585.364,953 713.236,298	11	585.363,418 713.235,351	1.804
11	585.363,418 713.235,351	12	585.361,536 713.234,191	2.211
12	585.361,536 713.234,191	13	585.360,704 713.233,67	0.982
13	585.360,704 713.233,67	1	585.360,188 713.233,347	0.609

** Lungimile segmentelor sunt determinate în planul de proiecţie Stereo 70 şi sunt rotunjite la 1 milimetru.
*** Distanţa dintre puncte este formată din segmente cumulate ce sunt mai mici decât valoarea 1 milimetru.

Document care conține date cu caracter personal, protejat de prevederile Regulamentului (UE) nr. 679/2016 și Legii 190/2018

DATE DESPRE IMOBILUL NR. 6311

Oficiul de Cadastru şi Publicitate Imobiliară SUCEAVA
Biroul de Cadastru şi Publicitate Imobiliară Radauti

A. Partea I. Descrierea imobilului

TEREN Intravilan

Adresa: Loc. Gramesti, Jud. Suceava

Nr. Crt	Nr cadastral Nr. topografic	Suprafaţa* (mp)	Observaţii / Referinţe
A1		2.686	Sector cadastral:16 Teren neimprejmuit;

B. Partea II. Proprietari şi acte

Inscrieri privitoare la dreptul de proprietate şi alte drepturi reale		Referinţe
/		
Act Normativ nr. 7, din 13/03/1996 emis de PARLAMENTUL ROMANIEI (art. 13);		
B1	Inscrierea posesiei, drept de PROPRIETATE, dobandit prin Lege, cota actuala 1/1	A1
	1) **NEIDENTIFICAT NEIDENTIFICAT**	
B2	Se notează menţiunea de proprietar neidentificat.	A1

C. Partea III. SARCINI .

Inscrieri privind dezmembramintele dreptului de proprietate, drepturi reale de garanţie şi sarcini	Referinţe
NU SUNT	

Document care conține date cu caracter personal, protejat de prevederile Regulamentului (UE) nr. 679/2016 și Legii 190/2018

Anexa Nr. 1 La Partea I

Teren

Nr cadastral	Suprafaţa (mp)*	Observaţii / Referinţe
	2.686	

* Suprafaţa este determinată in planul de proiecţie Stereo 70.

DETALII LINIARE IMOBIL

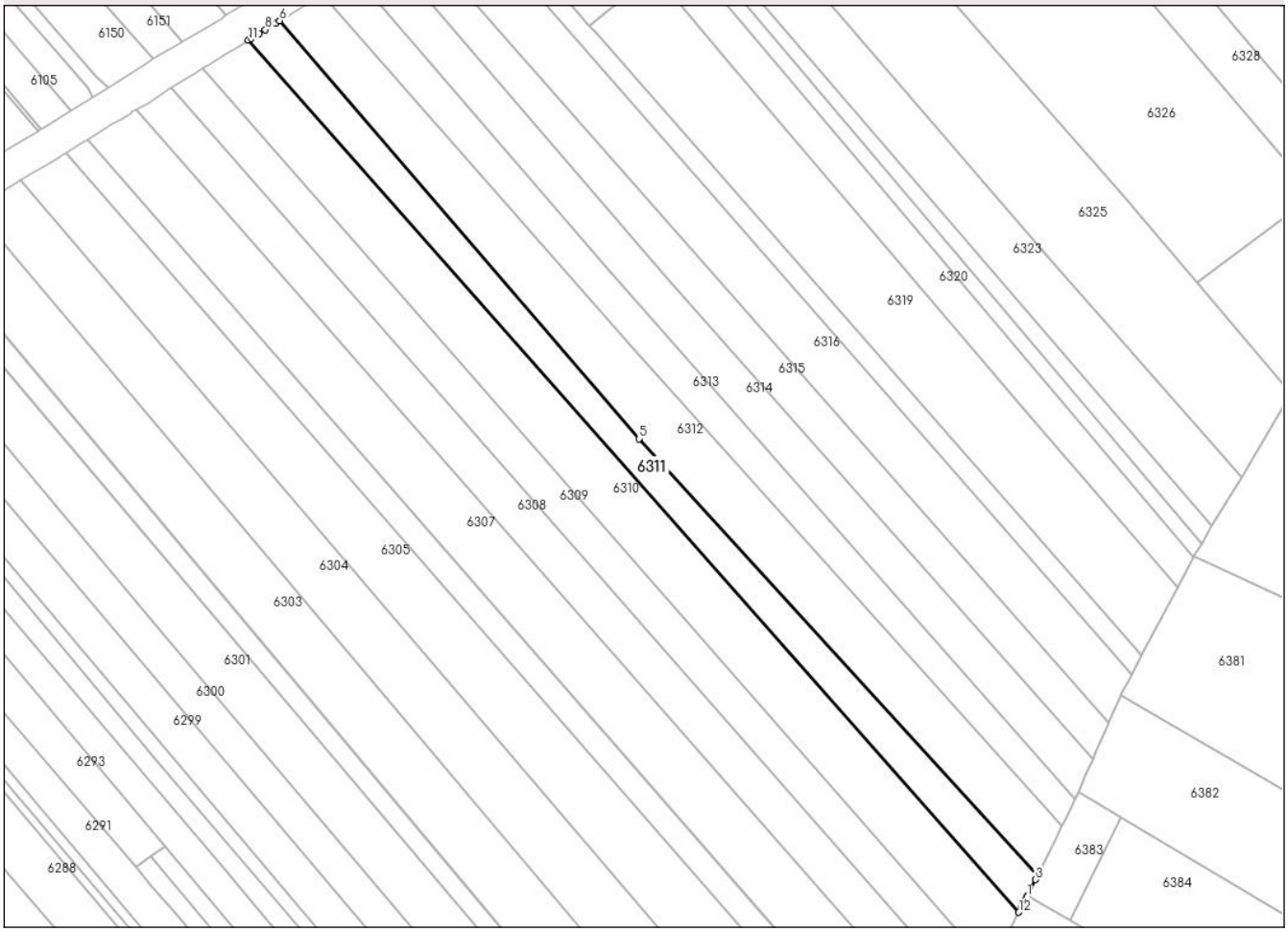

Date referitoare la teren

Crt	Categorie folosință	Intra vilan	Suprafaţa (mp)	Tarla	Parcelă	Nr. topo	Observaţii / Referinţe
1	arabil	DA	2.686	-	-	-	

Lungime Segmente
1) Valorile lungimilor segmentelor sunt obţinute din proiecţie în plan.

Punct început	X / Y	Punct sfârşit	X / Y	Lungime segment (** (m)
1	585.578,931 713.013,827	2	585.579,121 713.014,175	0.396
2	585.579,121 713.014,175	3	585.581,25 713.018,498	4.819
3	585.581,25 713.018,498	4	585.581,791 713.019,599	1.227
4	585.581,791 713.019,599	5	585.476,007 713.135,295	156.767
5	585.476,007 713.135,295	6	585.380,718 713.246,076	146.125

Document care conține date cu caracter personal, protejat de prevederile Regulamentului (UE) nr. 679/2016 și Legii 190/2018

Punct început	X / Y	Punct sfârşit	X / Y	Lungime segment (** (m)
6	585.380,718 713.246,076	7	585.379,725 713.245,46	1.169
7	585.379,725 713.245,46	8	585.376,891 713.243,704	3.334
8	585.376,891 713.243,704	9	585.375,266 713.242,697	1.912
9	585.375,266 713.242,697	10	585.373,235 713.241,438	2.39
10	585.373,235 713.241,438	11	585.372,415 713.240,93	0.965
11	585.372,415 713.240,93	12	585.576,771 713.009,862	308.47
12	585.576,771 713.009,862	13	585.577,565 713.011,319	1.659
13	585.577,565 713.011,319	14	585.577,848 713.011,84	0.593
14	585.577,848 713.011,84	15	585.578,762 713.013,516	1.909
15	585.578,762 713.013,516	1	585.578,931 713.013,827	0.354

** Lungimile segmentelor sunt determinate în planul de proiecţie Stereo 70 şi sunt rotunjite la 1 milimetru.
*** Distanţa dintre puncte este formată din segmente cumulate ce sunt mai mici decât valoarea 1 milimetru.

Document care conține date cu caracter personal, protejat de prevederile Regulamentului (UE) nr. 679/2016 și Legii 190/2018

DATE DESPRE IMOBILUL NR. 6312

Oficiul de Cadastru şi Publicitate Imobiliară SUCEAVA
Biroul de Cadastru şi Publicitate Imobiliară Radauti

A. Partea I. Descrierea imobilului

TEREN Intravilan

Adresa: Loc. Gramesti, Jud. Suceava

Nr. Crt	Nr cadastral Nr. topografic	Suprafaţa* (mp)	Observaţii / Referinţe
A1	34045	4.200	Sector cadastral:16 Teren neimprejmuit;

B. Partea II. Proprietari şi acte

Inscrieri privitoare la dreptul de proprietate şi alte drepturi reale		Referinţe
49979 / 11/12/2020		
Act Notarial nr. 2887, din 11/12/2020 emis de MANDICI ALEXANDRU;		
B4	Intabulare, drept de PROPRIETATEbun propriu cu titlu de cumparare, dobandit prin Conventie, cota actuala 1/1	A1
	1) **UNGUREANU MARIUS-MARIAN**	

C. Partea III. SARCINI .

Inscrieri privind dezmembramintele dreptului de proprietate, drepturi reale de garanţie şi sarcini	Referinţe
NU SUNT	

Document care conține date cu caracter personal, protejat de prevederile Regulamentului (UE) nr. 679/2016 și Legii 190/2018

Anexa Nr. 1 La Partea I

Teren

Nr cadastral	Suprafaţa (mp)*	Observaţii / Referinţe
34045	4.200	

* Suprafaţa este determinată in planul de proiecţie Stereo 70.

DETALII LINIARE IMOBIL

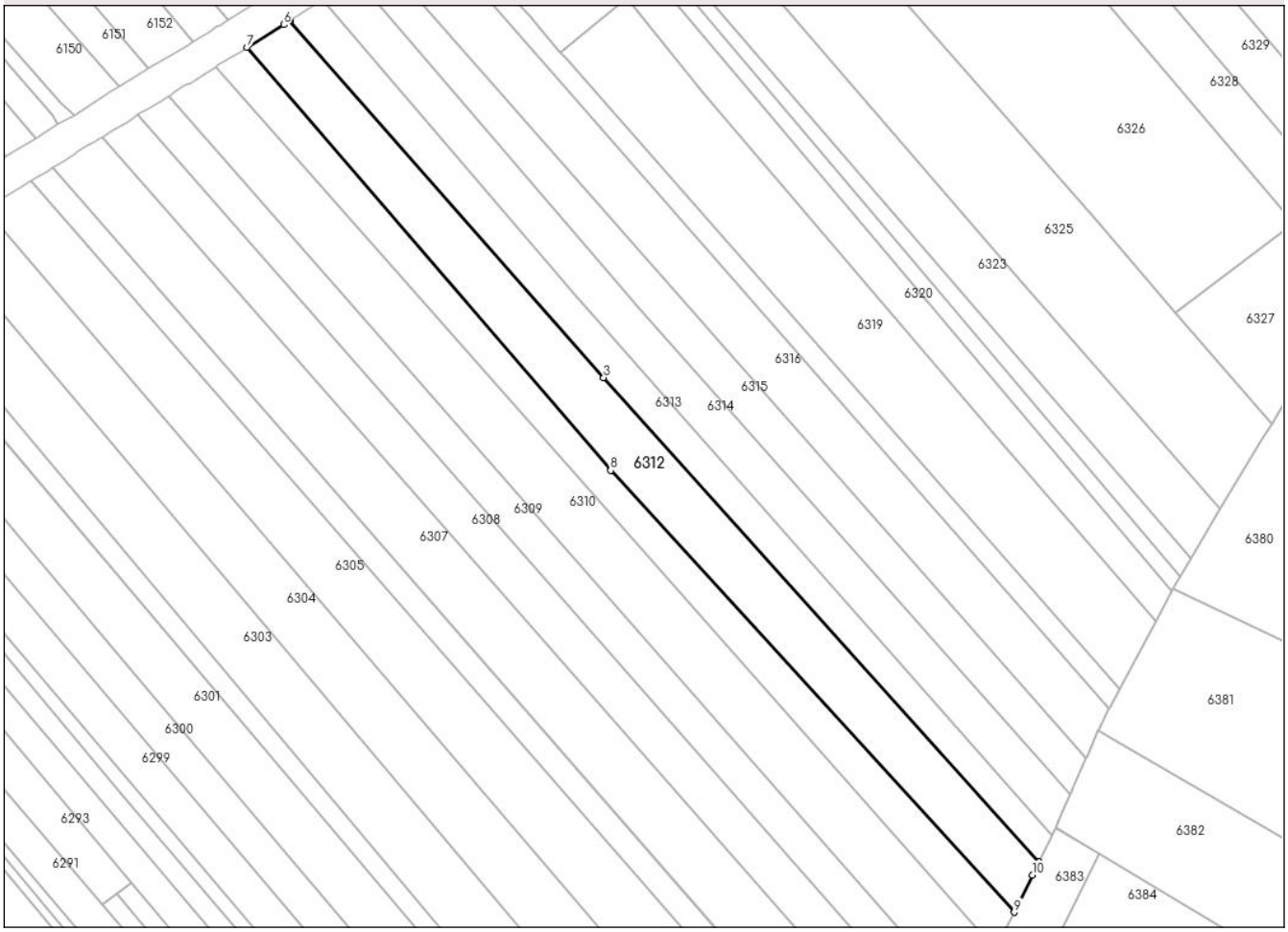

Date referitoare la teren

Crt	Categorie folosință	Intra vilan	Suprafaţa (mp)	Tarla	Parcelă	Nr. topo	Observaţii / Referinţe
1	arabil	DA	4.200	-	-	-	

Lungime Segmente
1) Valorile lungimilor segmentelor sunt obţinute din proiecţie în plan.

Punct început	X / Y	Punct sfârşit	X / Y	Lungime segment (** (m)
1	585.587,884 713.031,974	2	585.588,267 713.032,751	0.866
2	585.588,267 713.032,751	3	585.474,16 713.159,557	170.588
3	585.474,16 713.159,557	4	585.391,926 713.253,021	124.491
4	585.391,926 713.253,021	5	585.391,765 713.252,921	0.19
5	585.391,765 713.252,921	6	585.390,287 713.252,005	1.739

Document care conține date cu caracter personal, protejat de prevederile Regulamentului (UE) nr. 679/2016 și Legii 190/2018

Punct început	X / Y	Punct sfârşit	X / Y	Lungime segment (** (m)
6	585.390,287 713.252,005	7	585.380,718 713.246,076	11.257
7	585.380,718 713.246,076	8	585.476,007 713.135,295	146.125
8	585.476,007 713.135,295	9	585.581,791 713.019,599	156.767
9	585.581,791 713.019,599	10	585.586,576 713.029,316	10.831
10	585.586,576 713.029,316	1	585.587,884 713.031,974	2.962

** Lungimile segmentelor sunt determinate în planul de proiecţie Stereo 70 şi sunt rotunjite la 1 milimetru.
*** Distanţa dintre puncte este formată din segmente cumulate ce sunt mai mici decât valoarea 1 milimetru.

Document care conține date cu caracter personal, protejat de prevederile Regulamentului (UE) nr. 679/2016 și Legii 190/2018

DATE DESPRE IMOBILUL NR. 6313

Oficiul de Cadastru şi Publicitate Imobiliară SUCEAVA
Biroul de Cadastru şi Publicitate Imobiliară Radauti

A. Partea I. Descrierea imobilului

TEREN Intravilan

Adresa: Loc. Gramesti, Jud. Suceava

Nr. Crt	Nr cadastral Nr. topografic	Suprafaţa* (mp)	Observaţii / Referinţe
A1		2.500	Sector cadastral:16 Teren neimprejmuit;

B. Partea II. Proprietari şi acte

Inscrieri privitoare la dreptul de proprietate şi alte drepturi reale		Referinţe
/		
Act Administrativ nr. 818, din 20/03/1995 emis de CJSDPAT SUCEAVA;		
B1	Intabulare, drept de PROPRIETATE, dobandit prin Reconstituire, cota actuala 1/1	A1
	1) **IONEL MIHAI**, Lipsă CNP proprietar. 2) **CALDARARU IONEL NECULAI**, Lipsă CNP proprietar. 3) **IONEL HARALAMBIE**, Lipsă CNP proprietar. 4) **BALINEANU IUSTINA**, Lipsă CNP proprietar. 5) **BURLACU MARIA**, Lipsă CNP proprietar. 6) **NIAFITEANU OLGA**, Lipsă CNP proprietar.	

C. Partea III. SARCINI .

Inscrieri privind dezmembramintele dreptului de proprietate, drepturi reale de garanţie şi sarcini	Referinţe
NU SUNT	

Document care conține date cu caracter personal, protejat de prevederile Regulamentului (UE) nr. 679/2016 și Legii 190/2018

Anexa Nr. 1 La Partea I

Teren

Nr cadastral	Suprafaţa (mp)*	Observaţii / Referinţe
	2.500	

* Suprafaţa este determinată in planul de proiecţie Stereo 70.

DETALII LINIARE IMOBIL

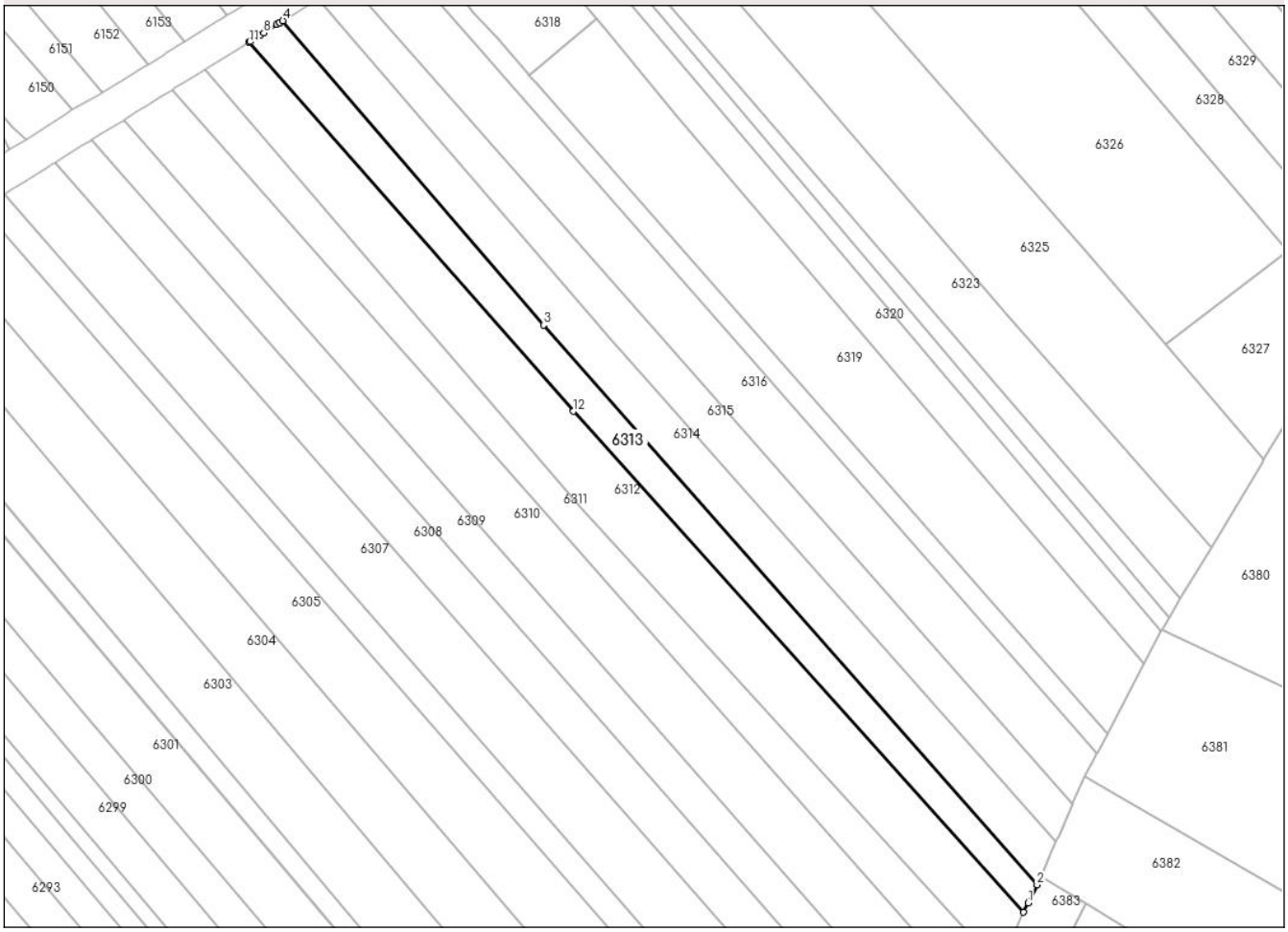

Date referitoare la teren

Crt	Categorie folosință	Intra vilan	Suprafaţa (mp)	Tarla	Parcelă	Nr. topo	Observaţii / Referinţe
1	arabil	DA	2.500	-	-	-	

Lungime Segmente
1) Valorile lungimilor segmentelor sunt obţinute din proiecţie în plan.

Punct început	X / Y	Punct sfârşit	X / Y	Lungime segment (** (m)
1	585.589,438 713.035,129	2	585.591,687 713.039,697	5.092
2	585.591,687 713.039,697	3	585.466,607 713.181,404	189.013
3	585.466,607 713.181,404	4	585.400,505 713.258,467	101.529
4	585.400,505 713.258,467	5	585.399,689 713.257,981	0.95
5	585.399,689 713.257,981	6	585.399,668 713.257,968	0.025

Document care conține date cu caracter personal, protejat de prevederile Regulamentului (UE) nr. 679/2016 și Legii 190/2018

Punct început	X / Y	Punct sfârşit	X / Y	Lungime segment (** (m)
6	585.399,668 713.257,968	7	585.398,989 713.257,564	0.79
7	585.398,989 713.257,564	8	585.395,699 713.255,385	3.946
8	585.395,699 713.255,385	9	585.394,719 713.254,771	1.156
9	585.394,719 713.254,771	10	585.392,208 713.253,196	2.964
10	585.392,208 713.253,196	11	585.391,926 713.253,021	0.332
11	585.391,926 713.253,021	12	585.474,16 713.159,557	124.491
12	585.474,16 713.159,557	13	585.588,267 713.032,751	170.588
13	585.588,267 713.032,751	1	585.589,438 713.035,129	2.651

** Lungimile segmentelor sunt determinate în planul de proiecţie Stereo 70 şi sunt rotunjite la 1 milimetru.
*** Distanţa dintre puncte este formată din segmente cumulate ce sunt mai mici decât valoarea 1 milimetru.

Document care conține date cu caracter personal, protejat de prevederile Regulamentului (UE) nr. 679/2016 și Legii 190/2018

DATE DESPRE IMOBILUL NR. 6314

Oficiul de Cadastru şi Publicitate Imobiliară SUCEAVA
Biroul de Cadastru şi Publicitate Imobiliară Radauti

A. Partea I. Descrierea imobilului

TEREN Intravilan

Adresa: Loc. Gramesti, Jud. Suceava

Nr. Crt	Nr cadastral Nr. topografic	Suprafaţa* (mp)	Observaţii / Referinţe
A1		3.000	Sector cadastral:16 Teren neimprejmuit;

B. Partea II. Proprietari şi acte

Inscrieri privitoare la dreptul de proprietate şi alte drepturi reale		Referinţe
/		
Act Notarial nr. 6994, din 15/06/1995 emis de NOTARIATUL DE STAT LOCAL RĂDĂUŢI;		
B1	Intabulare, drept de PROPRIETATEcumpărare, dobandit prin Conventie, cota actuala 1/1	A1
	1) **NECHITA VICTOR**, Lipsă CNP proprietar. 2) **NECHITA ELENA**, Lipsă CNP proprietar.	

C. Partea III. SARCINI .

Inscrieri privind dezmembramintele dreptului de proprietate, drepturi reale de garanţie şi sarcini	Referinţe
NU SUNT	

Document care conține date cu caracter personal, protejat de prevederile Regulamentului (UE) nr. 679/2016 și Legii 190/2018

Anexa Nr. 1 La Partea I

Teren

Nr cadastral	Suprafaţa (mp)*	Observaţii / Referinţe
	3.000	

* Suprafaţa este determinată in planul de proiecţie Stereo 70.

DETALII LINIARE IMOBIL

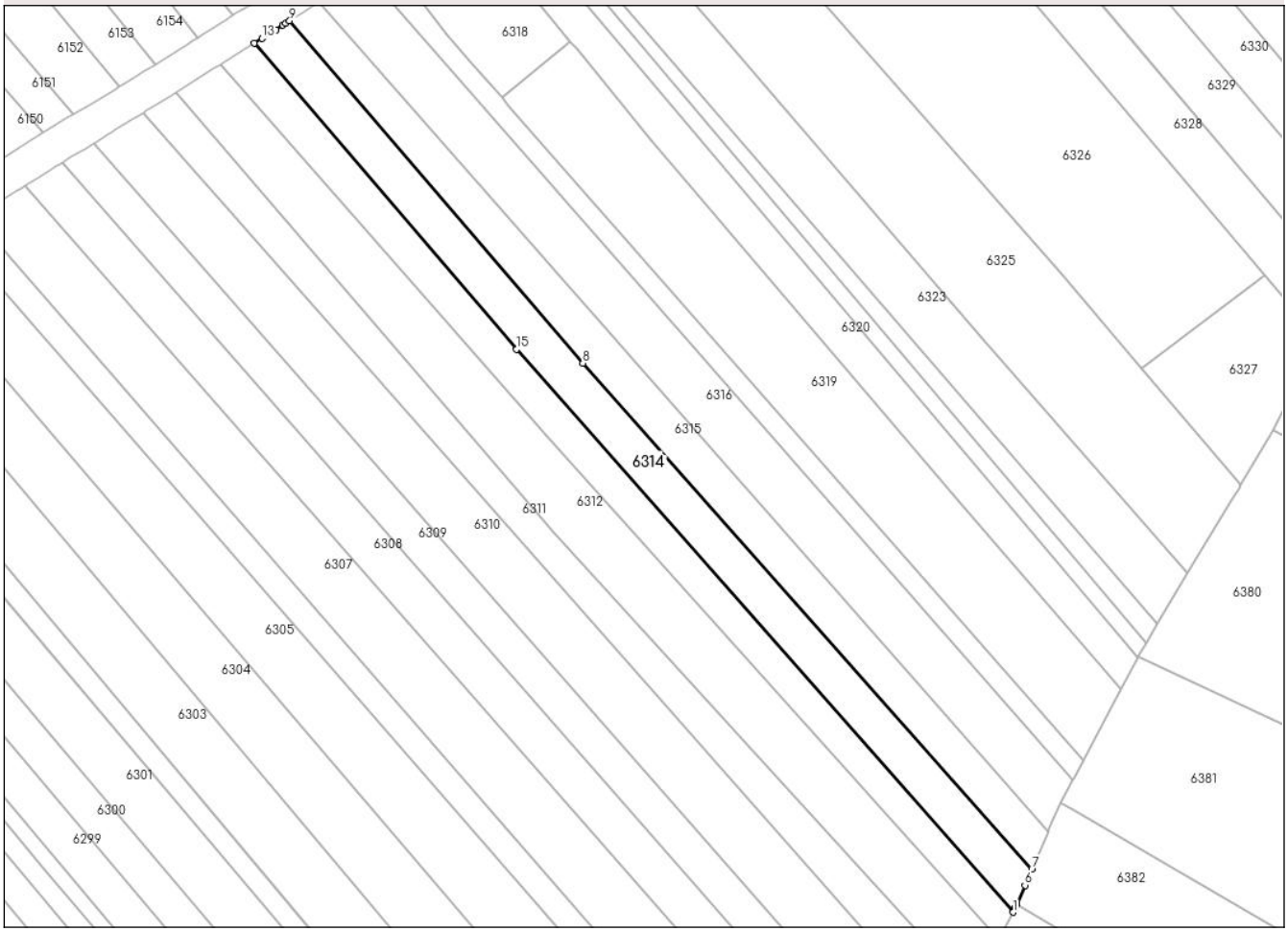

Date referitoare la teren

Crt	Categorie folosință	Intra vilan	Suprafaţa (mp)	Tarla	Parcelă	Nr. topo	Observaţii / Referinţe
1	arabil	DA	3.000	-	-	-	

Lungime Segmente
1) Valorile lungimilor segmentelor sunt obţinute din proiecţie în plan.

Punct început	X / Y	Punct sfârşit	X / Y	Lungime segment (** (m)
1	585.591,687 713.039,697	2	585.592,133 713.040,603	1.01
2	585.592,133 713.040,603	3	585.592,231 713.040,802	0.222
3	585.592,231 713.040,802	4	585.592,619 713.041,694	0.973
4	585.592,619 713.041,694	5	585.592,638 713.041,737	0.047
5	585.592,638 713.041,737	6	585.594,702 713.046,476	5.169

Document care conține date cu caracter personal, protejat de prevederile Regulamentului (UE) nr. 679/2016 și Legii 190/2018

Punct început	X / Y	Punct sfârşit	X / Y	Lungime segment (** (m)
6	585.594,702 713.046,476	7	585.596,449 713.050,489	4.377
7	585.596,449 713.050,489	8	585.483,293 713.177,945	170.439
8	585.483,293 713.177,945	9	585.409,405 713.264,105	113.503
9	585.409,405 713.264,105	10	585.408,422 713.263,455	1.178
10	585.408,422 713.263,455	11	585.407,693 713.262,973	0.874
11	585.407,693 713.262,973	12	585.405,929 713.261,807	2.115
12	585.405,929 713.261,807	13	585.402,471 713.259,636	4.083
13	585.402,471 713.259,636	14	585.400,505 713.258,467	2.287
14	585.400,505 713.258,467	15	585.466,607 713.181,404	101.529
15	585.466,607 713.181,404	1	585.591,687 713.039,697	189.013

** Lungimile segmentelor sunt determinate în planul de proiecţie Stereo 70 şi sunt rotunjite la 1 milimetru.
*** Distanţa dintre puncte este formată din segmente cumulate ce sunt mai mici decât valoarea 1 milimetru.

Document care conține date cu caracter personal, protejat de prevederile Regulamentului (UE) nr. 679/2016 și Legii 190/2018

DATE DESPRE IMOBILUL NR. 6315

Oficiul de Cadastru şi Publicitate Imobiliară SUCEAVA
Biroul de Cadastru şi Publicitate Imobiliară Radauti

A. Partea I. Descrierea imobilului

TEREN Intravilan

Adresa: Loc. Gramesti, Jud. Suceava

Nr. Crt	Nr cadastral Nr. topografic	Suprafaţa* (mp)	Observaţii / Referinţe
A1		2.700	Sector cadastral:16 Teren neimprejmuit;

B. Partea II. Proprietari şi acte

Inscrieri privitoare la dreptul de proprietate şi alte drepturi reale		Referinţe
/		
Act Administrativ nr. 1194, din 10/06/1996 emis de CJSDPAT SUCEAVA;		
B1	Intabulare, drept de PROPRIETATE, dobandit prin Reconstituire, cota actuala 1/1	A1
	1) **STRAFUSCHI VICTOR**, Lipsă CNP proprietar.	

C. Partea III. SARCINI .

Inscrieri privind dezmembramintele dreptului de proprietate, drepturi reale de garanţie şi sarcini	Referinţe
NU SUNT	

Document care conține date cu caracter personal, protejat de prevederile Regulamentului (UE) nr. 679/2016 și Legii 190/2018

Anexa Nr. 1 La Partea I

Teren

Nr cadastral	Suprafaţa (mp)*	Observaţii / Referinţe
	2.700	

* Suprafaţa este determinată in planul de proiecţie Stereo 70.

DETALII LINIARE IMOBIL

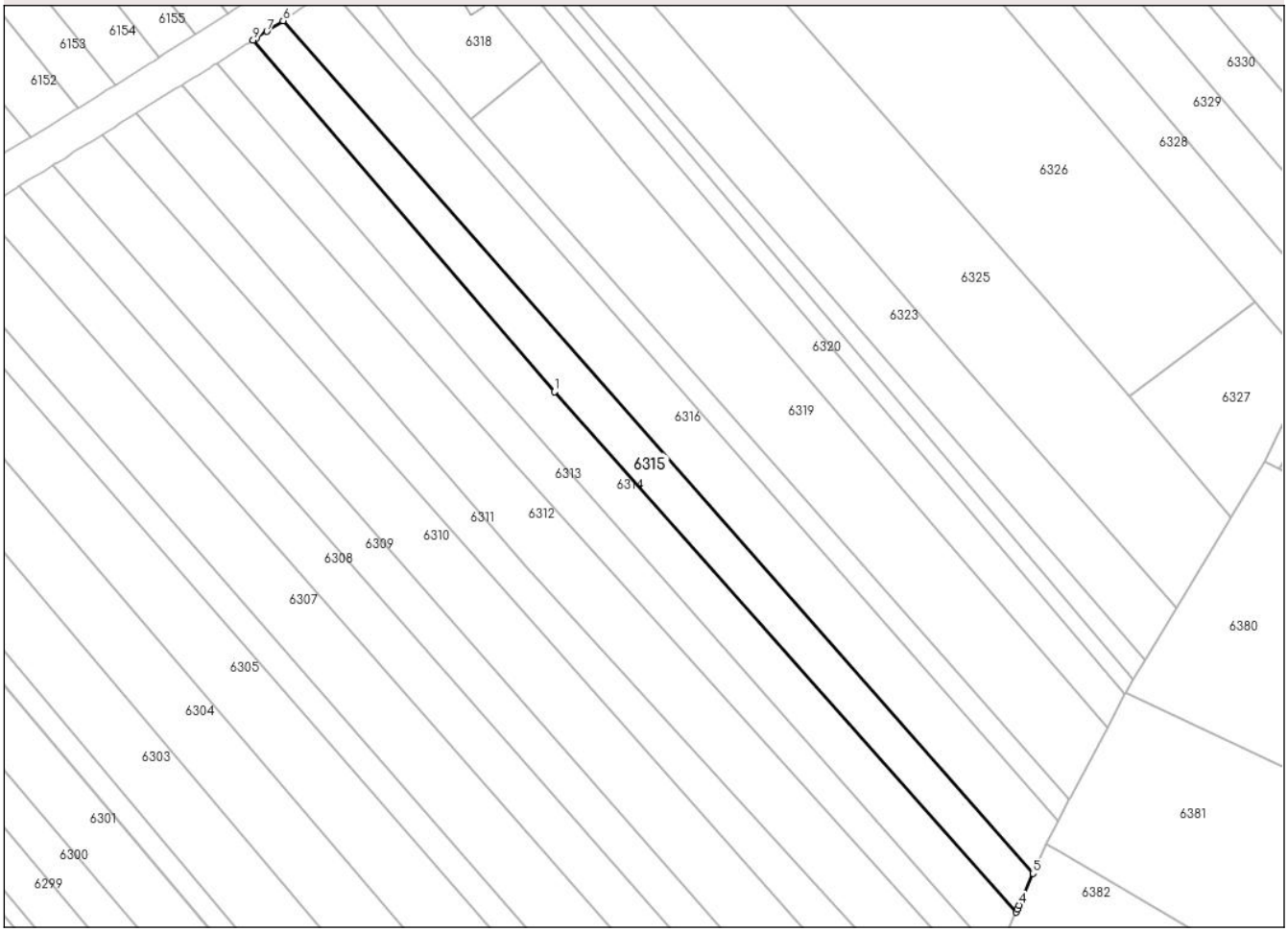

Date referitoare la teren

Crt	Categorie folosință	Intra vilan	Suprafaţa (mp)	Tarla	Parcelă	Nr. topo	Observaţii / Referinţe
1	arabil	DA	2.700	-	-	-	

Lungime Segmente
1) Valorile lungimilor segmentelor sunt obţinute din proiecţie în plan.

Punct început	X / Y	Punct sfârşit	X / Y	Lungime segment (** (m)
1	585.483,293 713.177,945	2	585.596,449 713.050,489	170.439
2	585.596,449 713.050,489	3	585.596,753 713.051,186	0.76
3	585.596,753 713.051,186	4	585.597,182 713.052,171	1.074
4	585.597,182 713.052,171	5	585.600,602 713.060,025	8.566
5	585.600,602 713.060,025	6	585.416,733 713.268,825	278.218

Document care conține date cu caracter personal, protejat de prevederile Regulamentului (UE) nr. 679/2016 și Legii 190/2018

Punct început	X / Y	Punct sfârşit	X / Y	Lungime segment (** (m)
6	585.416,733 713.268,825	7	585.412,785 713.266,236	4.721
7	585.412,785 713.266,236	8	585.410,086 713.264,555	3.18
8	585.410,086 713.264,555	9	585.409,405 713.264,105	0.816
9	585.409,405 713.264,105	1	585.483,293 713.177,945	113.503

** Lungimile segmentelor sunt determinate în planul de proiecţie Stereo 70 şi sunt rotunjite la 1 milimetru.
*** Distanţa dintre puncte este formată din segmente cumulate ce sunt mai mici decât valoarea 1 milimetru.

Document care conține date cu caracter personal, protejat de prevederile Regulamentului (UE) nr. 679/2016 și Legii 190/2018

DATE DESPRE IMOBILUL NR. 6316

Oficiul de Cadastru şi Publicitate Imobiliară SUCEAVA
Biroul de Cadastru şi Publicitate Imobiliară Radauti

A. Partea I. Descrierea imobilului

TEREN Intravilan

Adresa: Loc. Gramesti, Jud. Suceava

Nr. Crt	Nr cadastral Nr. topografic	Suprafaţa* (mp)	Observaţii / Referinţe
A1		Din acte: 4.500 Masurata: 3.700	Sector cadastral:16 Teren neimprejmuit; Diferenţa de suprafaţă se regăseşte la ID 6157.

B. Partea II. Proprietari şi acte

Inscrieri privitoare la dreptul de proprietate şi alte drepturi reale		Referinţe
/		
Act Administrativ nr. 545, din 21/04/1994 emis de CJSDPAT SUCEAVA;		
B1	Intabulare, drept de PROPRIETATE, dobandit prin Reconstituire, cota actuala 1/1	A1
	1) **ACHITEI ION**, Lipsă CNP proprietar. 2) **AMORARITEI VALERIA**, Lipsă CNP proprietar. 3) **ACHITEI HARALAMBIE**, Lipsă CNP proprietar. 4) **BOICIUC ELENA**, Lipsă CNP proprietar. 5) **GALAN MARIA**, Lipsă CNP proprietar. 6) **LUCHIAN ELVIRA**, Lipsă CNP proprietar. 7) **ACHITEI MIRCEA**, Lipsă CNP proprietar.	

C. Partea III. SARCINI .

Inscrieri privind dezmembramintele dreptului de proprietate, drepturi reale de garanţie şi sarcini	Referinţe
NU SUNT	

Anexa Nr. 1 La Partea I

Teren

Nr cadastral	Suprafaţa (mp)*	Observaţii / Referinţe
	Din acte: 4.500 Masurata: 3.700	Diferenţa de suprafaţă se regăseşte la ID 6157.

* Suprafaţa este determinată in planul de proiecţie Stereo 70.

DETALII LINIARE IMOBIL

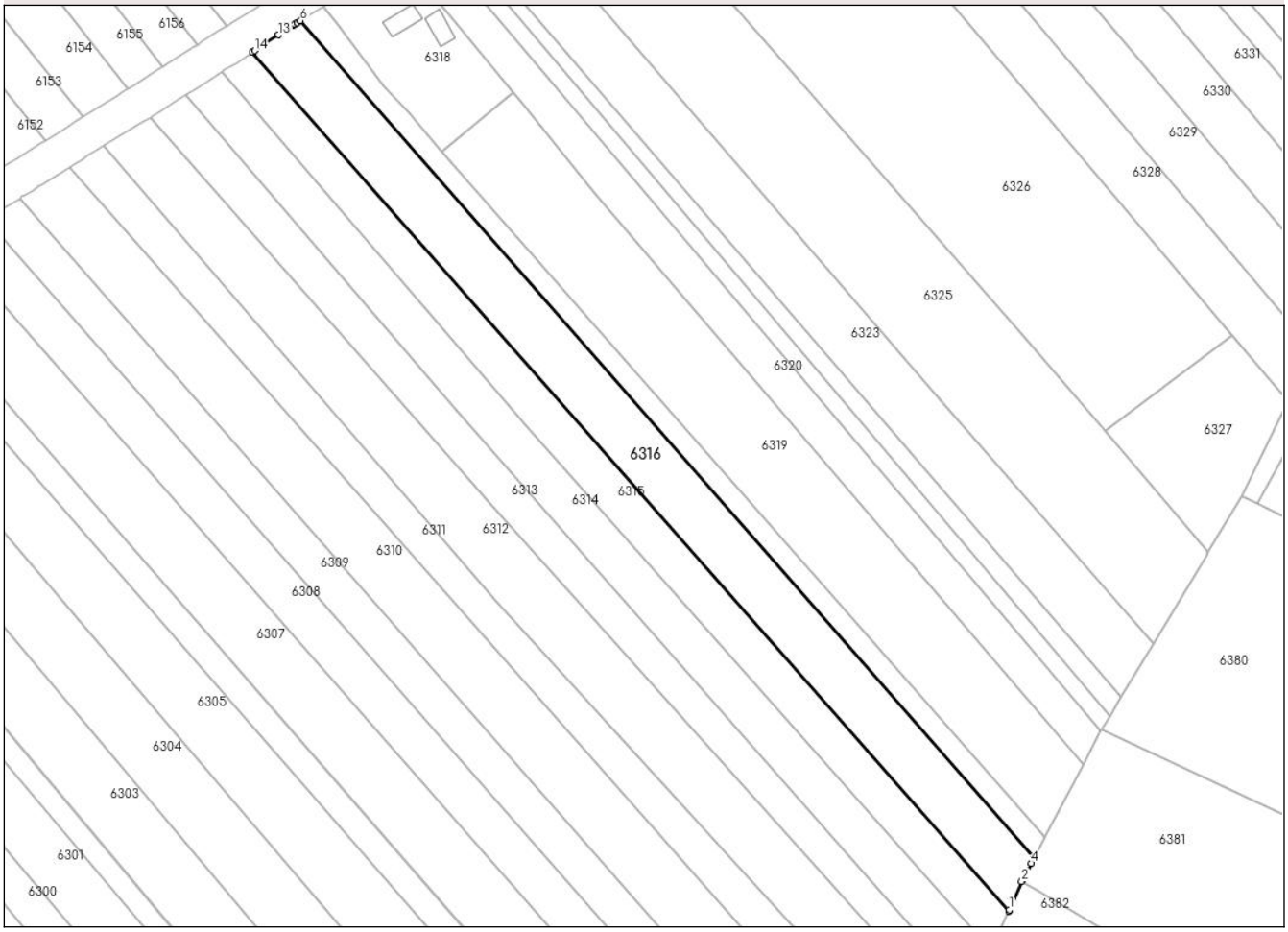

Date referitoare la teren

Crt	Categorie folosinţă	Intra vilan	Suprafaţa (mp)	Tarla	Parcelă	Nr. topo	Observaţii / Referinţe
1	arabil	DA	3.700	-	-	-	

Lungime Segmente
1) Valorile lungimilor segmentelor sunt obţinute din proiecţie în plan.

Punct început	X / Y	Punct sfârşit	X / Y	Lungime segment (** (m)
1	585.600,76 713.060,387	2	585.603,748 713.067,249	7.484
2	585.603,748 713.067,249	3	585.603,984 713.067,696	0.505
3	585.603,984 713.067,696	4	585.606,065 713.071,641	4.46
4	585.606,065 713.071,641	5	585.606,737 713.072,914	1.439
5	585.606,737 713.072,914	6	585.428,44 713.276,505	270.627

Document care conține date cu caracter personal, protejat de prevederile Regulamentului (UE) nr. 679/2016 și Legii 190/2018

Punct început	X / Y	Punct sfârşit	X / Y	Lungime segment (** (m)
6	585.428,44 713.276,505	7	585.427,716 713.276,03	0.866
7	585.427,716 713.276,03	8	585.427,617 713.275,965	0.118
8	585.427,617 713.275,965	9	585.426,995 713.275,557	0.744
9	585.426,995 713.275,557	10	585.426,684 713.275,353	0.372
10	585.426,684 713.275,353	11	585.425,753 713.274,742	1.114
11	585.425,753 713.274,742	12	585.425,72 713.274,721	0.039
12	585.425,72 713.274,721	13	585.423,163 713.273,044	3.058
13	585.423,163 713.273,044	14	585.417,348 713.269,229	6.955
14	585.417,348 713.269,229	15	585.416,733 713.268,825	0.736
15	585.416,733 713.268,825	16	585.600,602 713.060,025	278.218
16	585.600,602 713.060,025	1	585.600,76 713.060,387	0.395

** Lungimile segmentelor sunt determinate în planul de proiecţie Stereo 70 şi sunt rotunjite la 1 milimetru.
*** Distanţa dintre puncte este formată din segmente cumulate ce sunt mai mici decât valoarea 1 milimetru.

Document care conține date cu caracter personal, protejat de prevederile Regulamentului (UE) nr. 679/2016 și Legii 190/2018

DATE DESPRE IMOBILUL NR. 6317

Oficiul de Cadastru şi Publicitate Imobiliară SUCEAVA
Biroul de Cadastru şi Publicitate Imobiliară Radauti

A. Partea I. Descrierea imobilului

TEREN Intravilan

Adresa: Loc. Gramesti, Jud. Suceava

Nr. Crt	Nr cadastral Nr. topografic	Suprafaţa* (mp)	Observaţii / Referinţe
A1		Din acte: 3.600 Masurata: 1.400	Sector cadastral:16 Teren neimprejmuit; Diferenţa de suprafaţă se regăseşte la ID 6158.

B. Partea II. Proprietari şi acte

Inscrieri privitoare la dreptul de proprietate şi alte drepturi reale		Referinţe
/		
Act Notarial nr. 1578, din 18/06/2012 emis de BNP PETRU ATĂNĂSOAEI;		
B1	Intabulare, drept de PROPRIETATE, dobandit prin PARTAJ, cota actuala 1/1	A1
	1) **MITITIUC VIORICA**,	

C. Partea III. SARCINI .

Inscrieri privind dezmembramintele dreptului de proprietate, drepturi reale de garanţie şi sarcini	Referinţe
NU SUNT	

Document care conține date cu caracter personal, protejat de prevederile Regulamentului (UE) nr. 679/2016 și Legii 190/2018

Anexa Nr. 1 La Partea I

Teren

Nr cadastral	Suprafaţa (mp)*	Observaţii / Referinţe
	Din acte: 3.600 Masurata: 1.400	Diferenţa de suprafaţă se regăseşte la ID 6158.

* Suprafaţa este determinată in planul de proiecţie Stereo 70.

DETALII LINIARE IMOBIL

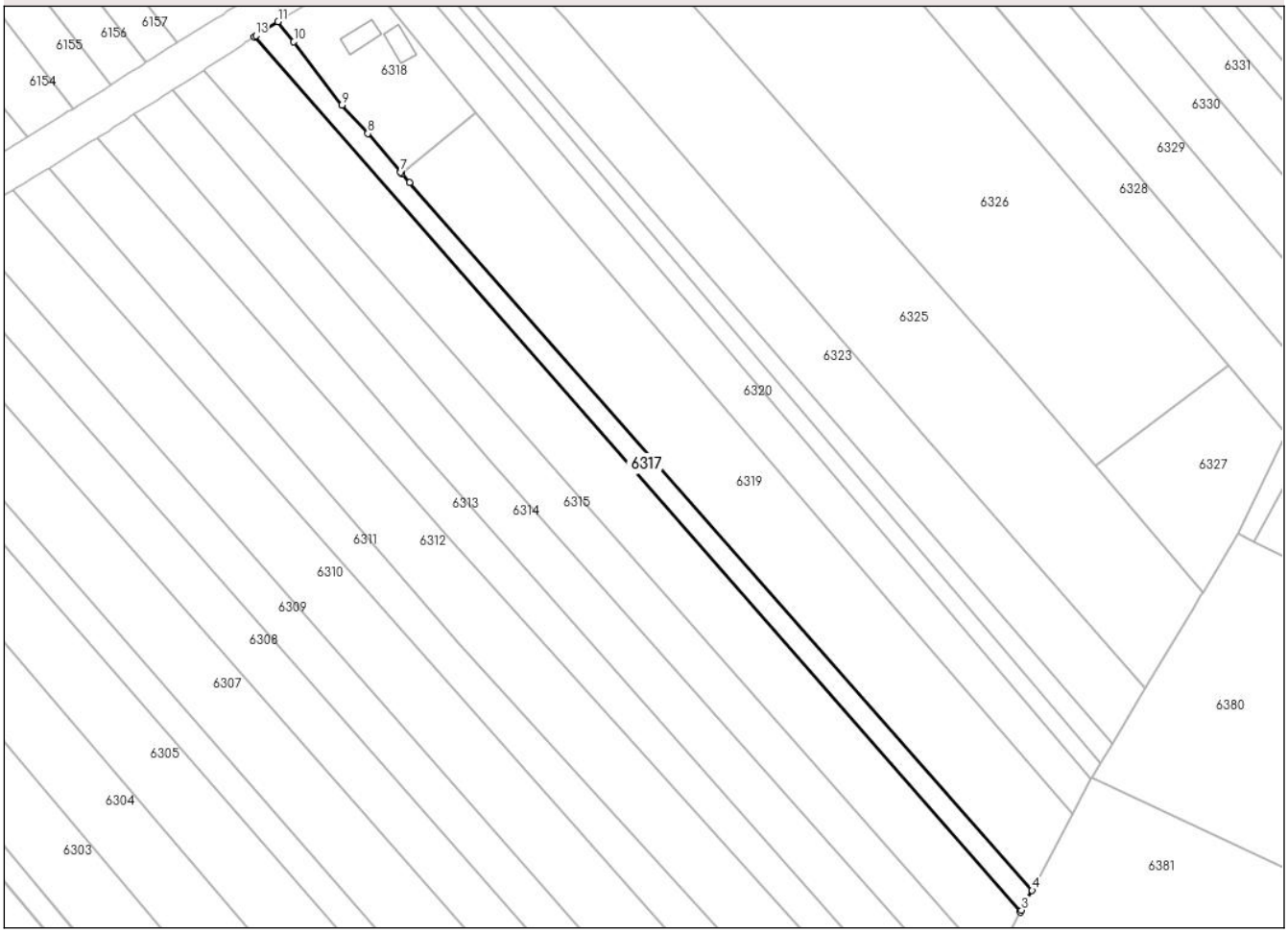

Date referitoare la teren

Crt	Categorie folosinţă	Intra vilan	Suprafaţa (mp)	Tarla	Parcelă	Nr. topo	Observaţii / Referinţe
1	arabil	DA	1.400	-	386	-	

Lungime Segmente
1) Valorile lungimilor segmentelor sunt obţinute din proiecţie în plan.

Punct început	X / Y	Punct sfârşit	X / Y	Lungime segment (** (m)
1	585.428,44 713.276,505	2	585.606,737 713.072,914	270.627
2	585.606,737 713.072,914	3	585.606,988 713.073,39	0.538
3	585.606,988 713.073,39	4	585.609,428 713.078,016	5.23
4	585.609,428 713.078,016	5	585.464,641 713.242,653	219.246
5	585.464,641 713.242,653	6	585.462,853 713.244,711	2.726

Document care conține date cu caracter personal, protejat de prevederile Regulamentului (UE) nr. 679/2016 și Legii 190/2018

Punct început	X / Y	Punct sfârşit	X / Y	Lungime segment (** (m)
6	585.462,853 713.244,711	7	585.462,551 713.245,059	0.461
7	585.462,551 713.245,059	8	585.454,87 713.254,061	11.834
8	585.454,87 713.254,061	9	585.448,855 713.260,628	8.905
9	585.448,855 713.260,628	10	585.437,692 713.275,376	18.496
10	585.437,692 713.275,376	11	585.434,029 713.280,062	5.948
11	585.434,029 713.280,062	12	585.431,161 713.278,29	3.371
12	585.431,161 713.278,29	13	585.428,864 713.276,783	2.747
13	585.428,864 713.276,783	1	585.428,44 713.276,505	0.507

** Lungimile segmentelor sunt determinate în planul de proiecţie Stereo 70 şi sunt rotunjite la 1 milimetru.
*** Distanţa dintre puncte este formată din segmente cumulate ce sunt mai mici decât valoarea 1 milimetru.

Document care conține date cu caracter personal, protejat de prevederile Regulamentului (UE) nr. 679/2016 și Legii 190/2018

DATE DESPRE IMOBILUL NR. 6318

Oficiul de Cadastru şi Publicitate Imobiliară SUCEAVA
Biroul de Cadastru şi Publicitate Imobiliară Radauti

A. Partea I. Descrierea imobilului

TEREN Intravilan

Adresa: Loc. Gramesti, Str Eternităţii, Nr. 17, Jud. Suceava

Nr. Crt	Nr cadastral Nr. topografic	Suprafaţa* (mp)	Observaţii / Referinţe
A1	31764	1.000	Sector cadastral:16 Teren imprejmuit;

B. Partea II. Proprietari şi acte

Inscrieri privitoare la dreptul de proprietate şi alte drepturi reale		Referinţe
37396 / 31/07/2024		
Act Notarial nr. Contract vanzare nr.609, din 31/07/2024 emis de STĂNCIULESCU-OLAREAN ANDRA-ALINA;		
B3	Intabulare, drept de PROPRIETATEbun propriu, dobandit prin Conventie, cota actuala 1/1	A1
	1) **HOLOVATE MARIANA-FELICIA**	

C. Partea III. SARCINI .

Inscrieri privind dezmembramintele dreptului de proprietate, drepturi reale de garanţie şi sarcini	Referinţe
NU SUNT	

Document care conține date cu caracter personal, protejat de prevederile Regulamentului (UE) nr. 679/2016 și Legii 190/2018

Anexa Nr. 1 La Partea I

Teren

Nr cadastral	Suprafaţa (mp)*	Observaţii / Referinţe
31764	1.000	

* Suprafaţa este determinată in planul de proiecţie Stereo 70.

DETALII LINIARE IMOBIL

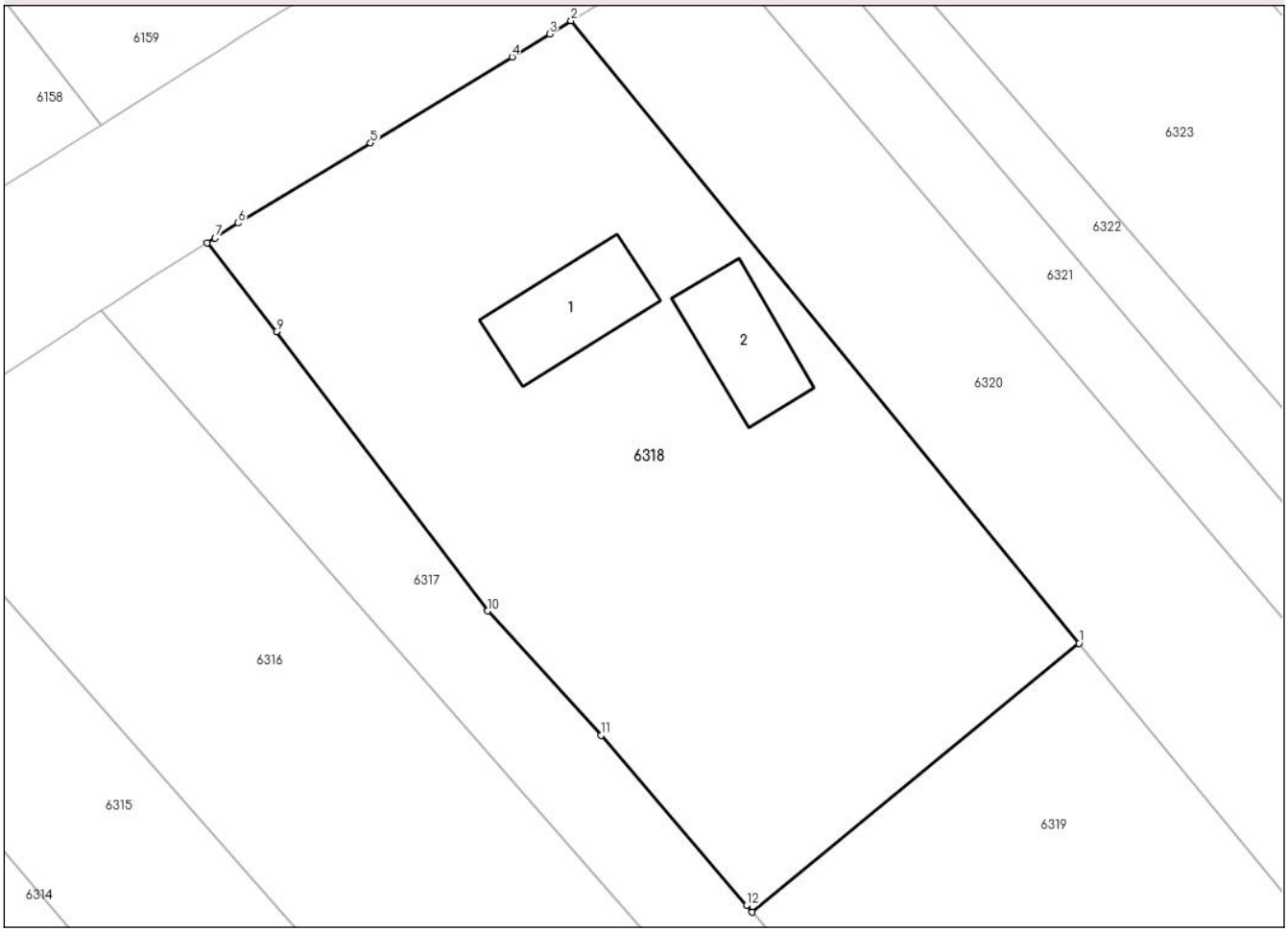

Date referitoare la teren

Crt	Categorie folosință	Intra vilan	Suprafaţa (mp)	Tarla	Parcelă	Nr. topo	Observaţii / Referinţe
1	curti constructii	DA	1.000	-	-	-	

Date referitoare la construcţii

Crt	Număr	Destinaţie construcţie	Supraf. (mp)	Situaţie juridică	Observaţii / Referinţe
A1.1	31764-C1	constructii de locuinte	36	Fara acte	Nr. niveluri:1; S. construita la sol:36 mp; S. construita desfasurata:36 mp; LOCUINTA. NU FACE OBIECTUL CERERII
A1.2	31764-C2	constructii anexa	33	Fara acte	Nr. niveluri:1; S. construita la sol:33 mp; S. construita desfasurata:33 mp; ANEXA. NU FACE OBIECTUL CERERII

Lungime Segmente

1) Valorile lungimilor segmentelor sunt obţinute din proiecţie în plan.

Punct început	X / Y	Punct sfârşit	X / Y	Lungime segment (** (m)
1	585.480,139 713.258,923	2	585.453,277 713.291,802	42.457
2	585.453,277 713.291,802	3	585.452,14 713.291,107	1.333

Document care conține date cu caracter personal, protejat de prevederile Regulamentului (UE) nr. 679/2016 și Legii 190/2018

Punct început	X / Y	Punct sfârşit	X / Y	Lungime segment (** (m)
3	585.452,14 713.291,107	4	585.450,152 713.289,89	2.331
4	585.450,152 713.289,89	5	585.442,671 713.285,345	8.753
5	585.442,671 713.285,345	6	585.435,67 713.281,106	8.184
6	585.435,67 713.281,106	7	585.434,452 713.280,323	1.448
7	585.434,452 713.280,323	8	585.434,029 713.280,062	0.497
8	585.434,029 713.280,062	9	585.437,692 713.275,376	5.948
9	585.437,692 713.275,376	10	585.448,855 713.260,628	18.496
10	585.448,855 713.260,628	11	585.454,87 713.254,061	8.905
11	585.454,87 713.254,061	12	585.462,551 713.245,059	11.834
12	585.462,551 713.245,059	13	585.462,853 713.244,711	0.461
13	585.462,853 713.244,711	1	585.480,139 713.258,923	22.378

** Lungimile segmentelor sunt determinate în planul de proiecţie Stereo 70 şi sunt rotunjite la 1 milimetru.
*** Distanţa dintre puncte este formată din segmente cumulate ce sunt mai mici decât valoarea 1 milimetru.

Document care conține date cu caracter personal, protejat de prevederile Regulamentului (UE) nr. 679/2016 și Legii 190/2018

DATE DESPRE IMOBILUL NR. 6319

Oficiul de Cadastru şi Publicitate Imobiliară SUCEAVA
Biroul de Cadastru şi Publicitate Imobiliară Radauti

A. Partea I. Descrierea imobilului

TEREN Intravilan

Adresa: Loc. Gramesti, Jud. Suceava

Nr. Crt	Nr cadastral Nr. topografic	Suprafaţa* (mp)	Observaţii / Referinţe
A1		Din acte: 5.400 Masurata: 4.400	Sector cadastral:16 Teren neimprejmuit; Diferenta de suprafaţă este la CFE 31764.

B. Partea II. Proprietari şi acte

Inscrieri privitoare la dreptul de proprietate şi alte drepturi reale		Referinţe
/		
Act Administrativ nr. 655, din 29/08/1994 emis de CJSDPAT SUCEAVA;		
B1	Intabulare, drept de PROPRIETATE, dobandit prin Reconstituire, cota actuala 1/1	A1
	1) **LUCHIAN VARVARA**, 2) **APALAGHIEI IUSTINA**, Lipsă CNP proprietar. 3) **APALAGHIEI ELENA**, Lipsă CNP proprietar.	

C. Partea III. SARCINI .

Inscrieri privind dezmembramintele dreptului de proprietate, drepturi reale de garanţie şi sarcini	Referinţe
NU SUNT	

Document care conține date cu caracter personal, protejat de prevederile Regulamentului (UE) nr. 679/2016 și Legii 190/2018

Anexa Nr. 1 La Partea I

Teren

Nr cadastral	Suprafaţa (mp)*	Observaţii / Referinţe
	Din acte: 5.400 Masurata: 4.400	Diferenta de suprafaţă este la CFE 31764.

* Suprafaţa este determinată in planul de proiecţie Stereo 70.

DETALII LINIARE IMOBIL

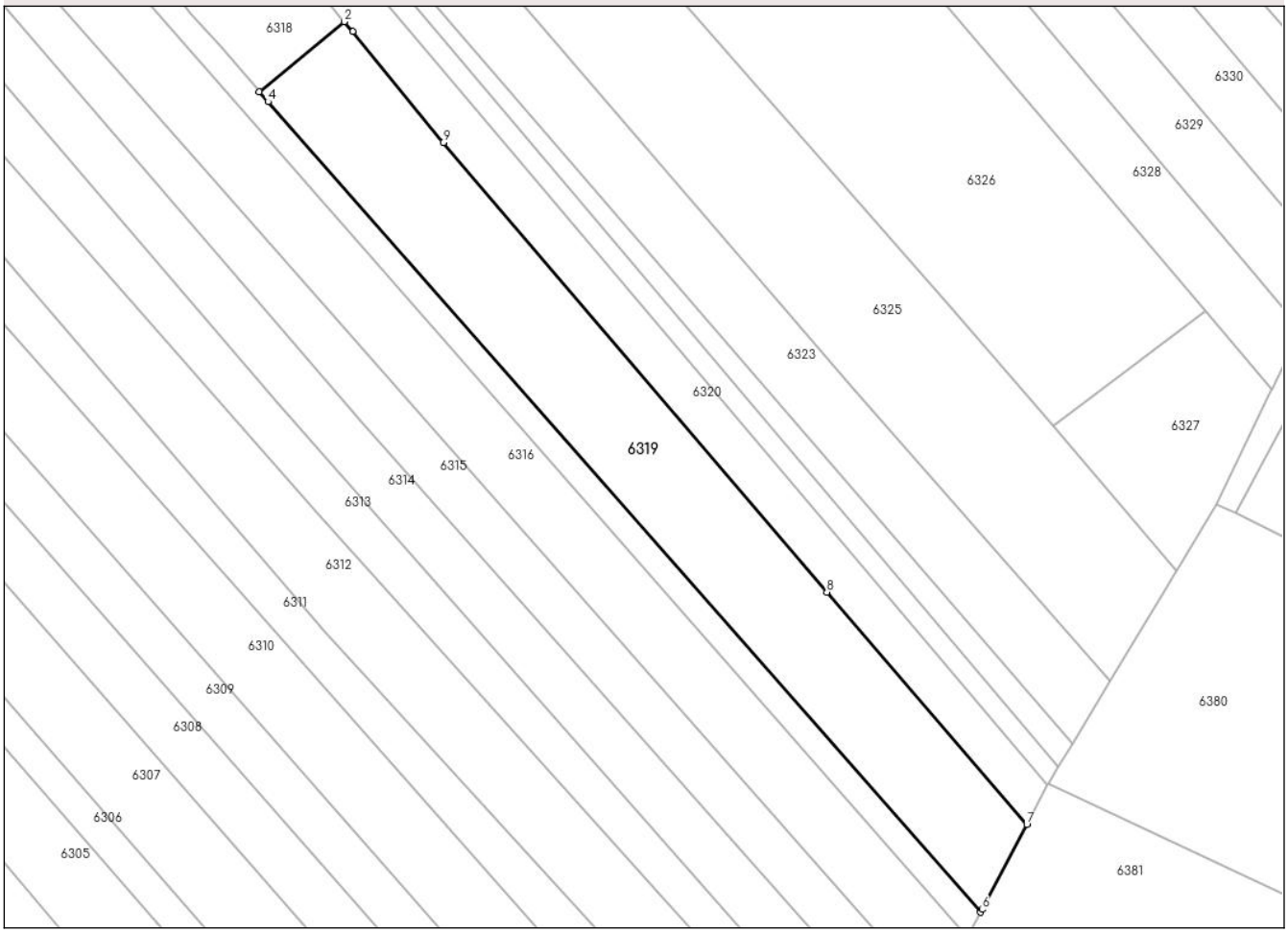

Date referitoare la teren

Crt	Categorie folosinţă	Intra vilan	Suprafaţa (mp)	Tarla	Parcelă	Nr. topo	Observaţii / Referinţe
1	arabil	DA	4.400	-	-	-	

Lungime Segmente
1) Valorile lungimilor segmentelor sunt obţinute din proiecţie în plan.

Punct început	X / Y	Punct sfârşit	X / Y	Lungime segment (** (m)
1	585.481,813 713.256,875	2	585.480,139 713.258,923	2.645
2	585.480,139 713.258,923	3	585.462,853 713.244,711	22.378
3	585.462,853 713.244,711	4	585.464,641 713.242,653	2.726
4	585.464,641 713.242,653	5	585.609,428 713.078,016	219.246
5	585.609,428 713.078,016	6	585.609,732 713.078,593	0.652

Document care conține date cu caracter personal, protejat de prevederile Regulamentului (UE) nr. 679/2016 și Legii 190/2018

Punct început	X / Y	Punct sfârşit	X / Y	Lungime segment (** (m)
6	585.609,732 713.078,593	7	585.618,803 713.095,787	19.44
7	585.618,803 713.095,787	8	585.578,149 713.143,041	62.335
8	585.578,149 713.143,041	9	585.500,23 713.234,332	120.023
9	585.500,23 713.234,332	1	585.481,813 713.256,875	29.11

** Lungimile segmentelor sunt determinate în planul de proiecţie Stereo 70 şi sunt rotunjite la 1 milimetru.
*** Distanţa dintre puncte este formată din segmente cumulate ce sunt mai mici decât valoarea 1 milimetru.

Document care conține date cu caracter personal, protejat de prevederile Regulamentului (UE) nr. 679/2016 și Legii 190/2018

DATE DESPRE IMOBILUL NR. 6320

Oficiul de Cadastru şi Publicitate Imobiliară SUCEAVA
Biroul de Cadastru şi Publicitate Imobiliară Radauti

A. Partea I. Descrierea imobilului

TEREN Intravilan

Adresa: Loc. Gramesti, Jud. Suceava

Nr. Crt	Nr cadastral Nr. topografic	Suprafaţa* (mp)	Observaţii / Referinţe
A1		2.300	Sector cadastral:16 Teren neimprejmuit;

B. Partea II. Proprietari şi acte

Inscrieri privitoare la dreptul de proprietate şi alte drepturi reale		Referinţe
/		
Act Notarial nr. 113, din 13/01/2012 emis de BNPA SEHLANEC-MANDICI;		
B1	Intabulare, drept de PROPRIETATE, dobandit prin PARTAJ, cota actuala 1/1	A1
	1) **ANTONESEI DOINA FELICIA**,	

C. Partea III. SARCINI

Inscrieri privind dezmembramintele dreptului de proprietate, drepturi reale de garanţie şi sarcini		Referinţe
/		
Act Notarial nr. 113, din 13/01/2012 emis de BNPA SEHLANEC-MANDICI;		
C1	Intabulare, drept de IPOTECA LEGALA, Valoare:100 LEIsultă	A1
	1) **URUIOC MARIA**	

Document care conține date cu caracter personal, protejat de prevederile Regulamentului (UE) nr. 679/2016 și Legii 190/2018

Anexa Nr. 1 La Partea I

Teren

Nr cadastral	Suprafaţa (mp)*	Observaţii / Referinţe
	2.300	

* Suprafaţa este determinată in planul de proiecţie Stereo 70.

DETALII LINIARE IMOBIL

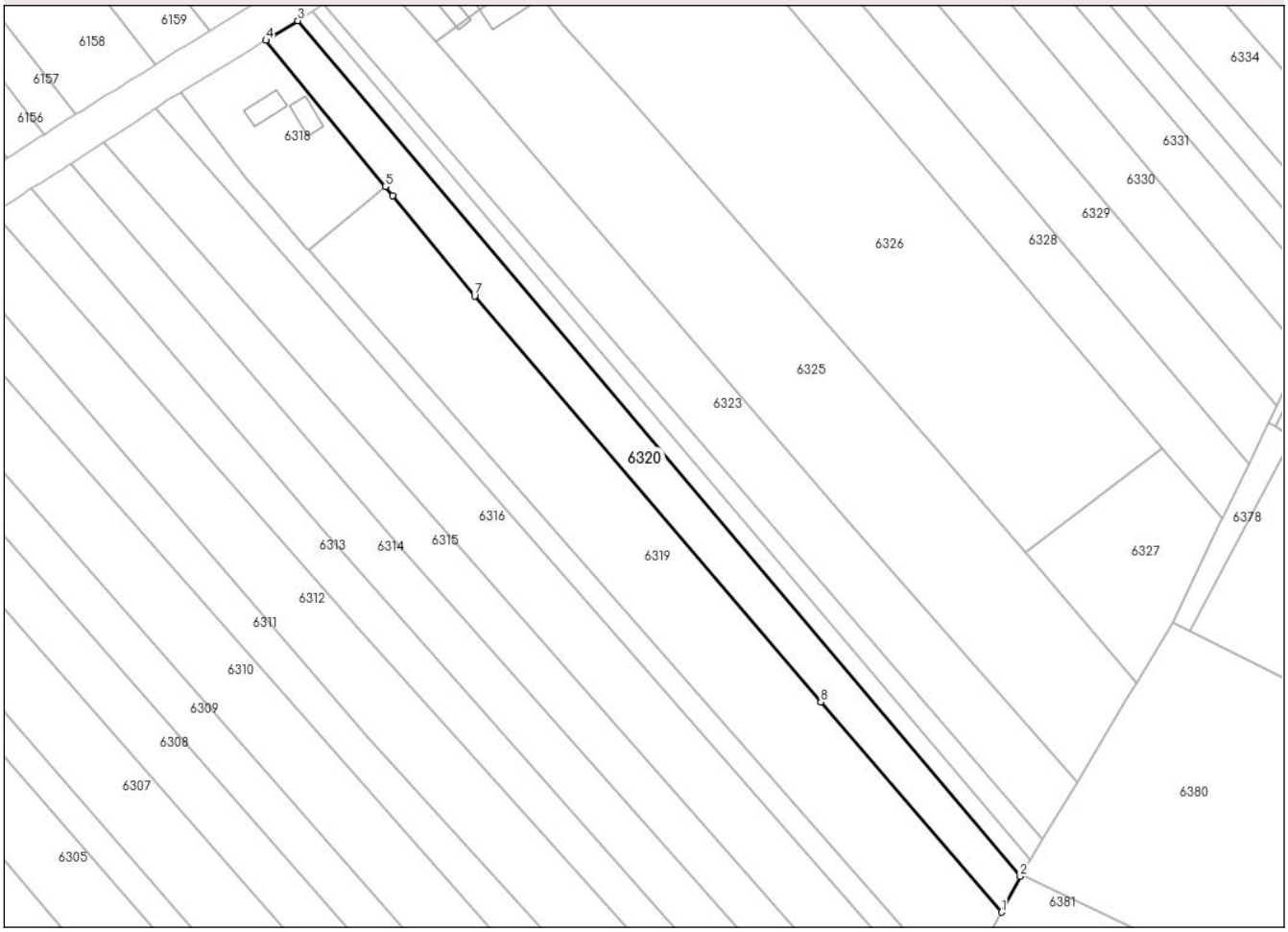

Date referitoare la teren

Crt	Categorie folosință	Intra vilan	Suprafaţa (mp)	Tarla	Parcelă	Nr. topo	Observaţii / Referinţe
1	arabil	DA	2.300	-	-	-	

Lungime Segmente
1) Valorile lungimilor segmentelor sunt obţinute din proiecţie în plan.

Punct început	X / Y	Punct sfârşit	X / Y	Lungime segment (** (m)
1	585.618,803 713.095,787	2	585.623,046 713.103,831	9.094
2	585.623,046 713.103,831	3	585.460,468 713.296,203	251.87
3	585.460,468 713.296,203	4	585.453,277 713.291,802	8.431
4	585.453,277 713.291,802	5	585.480,139 713.258,923	42.457
5	585.480,139 713.258,923	6	585.481,813 713.256,875	2.645

Document care conține date cu caracter personal, protejat de prevederile Regulamentului (UE) nr. 679/2016 și Legii 190/2018

Punct început	X / Y	Punct sfârşit	X / Y	Lungime segment (** (m)
6	585.481,813 713.256,875	7	585.500,23 713.234,332	29.11
7	585.500,23 713.234,332	8	585.578,149 713.143,041	120.023
8	585.578,149 713.143,041	1	585.618,803 713.095,787	62.335

** Lungimile segmentelor sunt determinate în planul de proiecţie Stereo 70 şi sunt rotunjite la 1 milimetru.
*** Distanţa dintre puncte este formată din segmente cumulate ce sunt mai mici decât valoarea 1 milimetru.

Document care conține date cu caracter personal, protejat de prevederile Regulamentului (UE) nr. 679/2016 și Legii 190/2018

DATE DESPRE IMOBILUL NR. 6321

Oficiul de Cadastru şi Publicitate Imobiliară SUCEAVA
Biroul de Cadastru şi Publicitate Imobiliară Radauti

A. Partea I. Descrierea imobilului

TEREN Intravilan

Adresa: Loc. Gramesti, Jud. Suceava

Nr. Crt	Nr cadastral Nr. topografic	Suprafaţa* (mp)	Observaţii / Referinţe
A1		1.000	Sector cadastral:16 Teren neimprejmuit;

B. Partea II. Proprietari şi acte

Inscrieri privitoare la dreptul de proprietate şi alte drepturi reale		Referinţe
/		
Act Notarial nr. 113, din 13/01/2012 emis de BNPA SEHLANEC-MANDICI;		
B1	Intabulare, drept de PROPRIETATE, dobandit prin PARTAJ, cota actuala 1/1	A1
	1) **AVORNICULUI DUMITRU**,	

C. Partea III. SARCINI .

Inscrieri privind dezmembramintele dreptului de proprietate, drepturi reale de garanţie şi sarcini	Referinţe
NU SUNT	

Document care conține date cu caracter personal, protejat de prevederile Regulamentului (UE) nr. 679/2016 și Legii 190/2018

Anexa Nr. 1 La Partea I

Teren

Nr cadastral	Suprafaţa (mp)*	Observaţii / Referinţe
	1.000	

* Suprafaţa este determinată in planul de proiecţie Stereo 70.

DETALII LINIARE IMOBIL

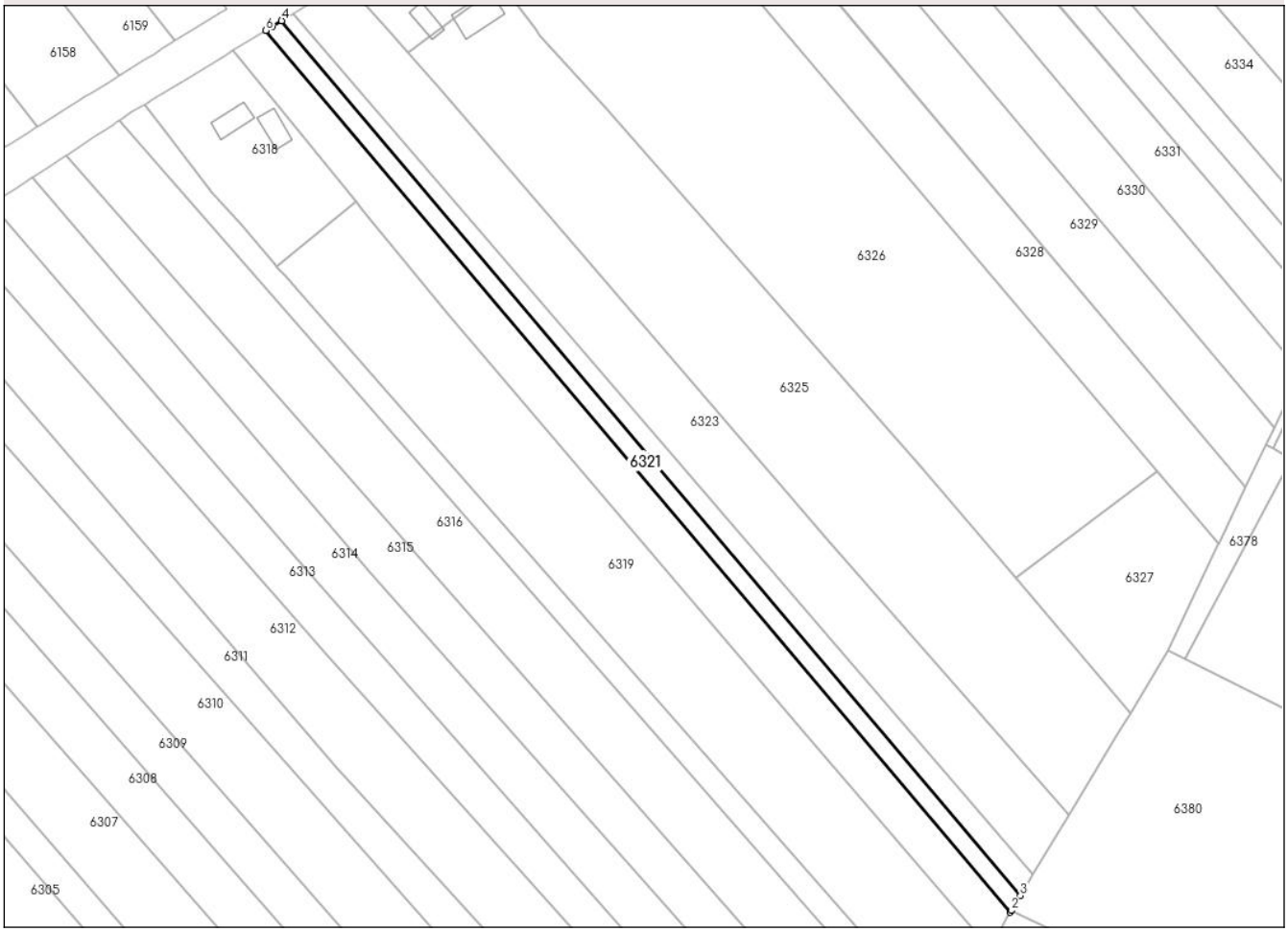

Date referitoare la teren

Crt	Categorie folosință	Intra vilan	Suprafaţa (mp)	Tarla	Parcelă	Nr. topo	Observaţii / Referinţe
1	arabil	DA	1.000	-	-	-	

Lungime Segmente
1) Valorile lungimilor segmentelor sunt obţinute din proiecţie în plan.

Punct început	X / Y	Punct sfârşit	X / Y	Lungime segment (** (m)
1	585.623,046 713.103,831	2	585.623,256 713.104,228	0.449
2	585.623,256 713.104,228	3	585.625,2 713.107,457	3.769
3	585.625,2 713.107,457	4	585.463,908 713.298,308	249.878
4	585.463,908 713.298,308	5	585.461,93 713.297,098	2.319
5	585.461,93 713.297,098	6	585.460,468 713.296,203	1.714

Document care conține date cu caracter personal, protejat de prevederile Regulamentului (UE) nr. 679/2016 și Legii 190/2018

Punct început	X / Y	Punct sfârşit	X / Y	Lungime segment (** (m)
6	585.460,468 713.296,203	1	585.623,046 713.103,831	251.87

** Lungimile segmentelor sunt determinate în planul de proiecţie Stereo 70 şi sunt rotunjite la 1 milimetru.
*** Distanţa dintre puncte este formată din segmente cumulate ce sunt mai mici decât valoarea 1 milimetru.

Document care conține date cu caracter personal, protejat de prevederile Regulamentului (UE) nr. 679/2016 și Legii 190/2018

DATE DESPRE IMOBILUL NR. 6322

Oficiul de Cadastru şi Publicitate Imobiliară SUCEAVA
Biroul de Cadastru şi Publicitate Imobiliară Radauti

A. Partea I. Descrierea imobilului

TEREN Intravilan

Adresa: Loc. Gramesti, Jud. Suceava

Nr. Crt	Nr cadastral Nr. topografic	Suprafaţa* (mp)	Observaţii / Referinţe
A1		1.000	Sector cadastral:16 Teren neimprejmuit;

B. Partea II. Proprietari şi acte

Inscrieri privitoare la dreptul de proprietate şi alte drepturi reale		Referinţe
/		
Act Notarial nr. 113, din 13/01/2012 emis de BNPA SEHLANEC-MANDICI;		
B1	Intabulare, drept de PROPRIETATE, dobandit prin PARTAJ, cota actuala 1/1	A1
	1) **AVORNICULUI GHEORGHE**,	

C. Partea III. SARCINI .

Inscrieri privind dezmembramintele dreptului de proprietate, drepturi reale de garanţie şi sarcini	Referinţe
NU SUNT	

Document care conține date cu caracter personal, protejat de prevederile Regulamentului (UE) nr. 679/2016 și Legii 190/2018

Anexa Nr. 1 La Partea I

Teren

Nr cadastral	Suprafaţa (mp)*	Observaţii / Referinţe
	1.000	

* Suprafaţa este determinată in planul de proiecţie Stereo 70.

DETALII LINIARE IMOBIL

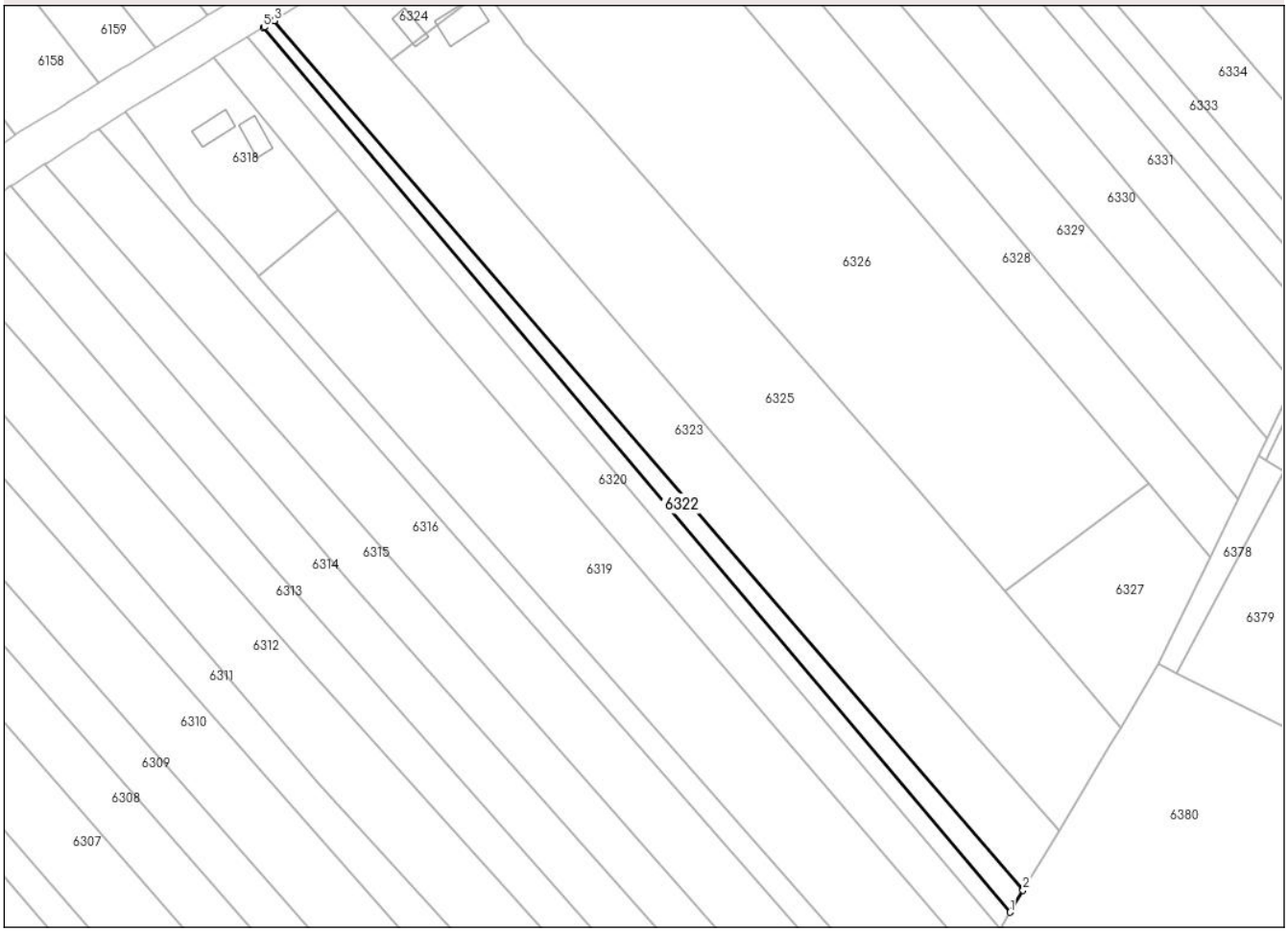

Date referitoare la teren

Crt	Categorie folosință	Intra vilan	Suprafaţa (mp)	Tarla	Parcelă	Nr. topo	Observaţii / Referinţe
1	arabil	DA	1.000	-	-	-	

Lungime Segmente
1) Valorile lungimilor segmentelor sunt obţinute din proiecţie în plan.

Punct început	X / Y	Punct sfârşit	X / Y	Lungime segment (** (m)
1	585.625,2 713.107,457	2	585.628,05 713.112,191	5.526
2	585.628,05 713.112,191	3	585.466,325 713.299,788	247.684
3	585.466,325 713.299,788	4	585.464,167 713.298,467	2.53
4	585.464,167 713.298,467	5	585.463,908 713.298,308	0.304
5	585.463,908 713.298,308	1	585.625,2 713.107,457	249.878

Document care conține date cu caracter personal, protejat de prevederile Regulamentului (UE) nr. 679/2016 și Legii 190/2018

** Lungimile segmentelor sunt determinate în planul de proiecţie Stereo 70 şi sunt rotunjite la 1 milimetru.
*** Distanţa dintre puncte este formată din segmente cumulate ce sunt mai mici decât valoarea 1 milimetru.

Document care conține date cu caracter personal, protejat de prevederile Regulamentului (UE) nr. 679/2016 și Legii 190/2018

DATE DESPRE IMOBILUL NR. 6323

Oficiul de Cadastru şi Publicitate Imobiliară SUCEAVA
Biroul de Cadastru şi Publicitate Imobiliară Radauti

A. Partea I. Descrierea imobilului

TEREN Intravilan

Adresa: Loc. Gramesti, Jud. Suceava

Nr. Crt	Nr cadastral Nr. topografic	Suprafaţa* (mp)	Observaţii / Referinţe
A1	30491	3.350	Sector cadastral:16 Teren neimprejmuit;

B. Partea II. Proprietari şi acte

Inscrieri privitoare la dreptul de proprietate şi alte drepturi reale		Referinţe
/		
Act Normativ nr. 7, din 13/03/1996 emis de PARLAMENTUL ROMANIEI (art. 13);		
B1	Inscrierea posesiei, drept de PROPRIETATE, dobandit prin Lege, cota actuala 1/1	A1
	1) **NEIDENTIFICAT NEIDENTIFICAT**	
B2	Se notează menţiunea de proprietar neidentificat.	A1

C. Partea III. SARCINI .

Inscrieri privind dezmembramintele dreptului de proprietate, drepturi reale de garanţie şi sarcini	Referinţe
NU SUNT	

Document care conține date cu caracter personal, protejat de prevederile Regulamentului (UE) nr. 679/2016 și Legii 190/2018

Anexa Nr. 1 La Partea I

Teren

Nr cadastral	Suprafaţa (mp)*	Observaţii / Referinţe
30491	3.350	

* Suprafaţa este determinată in planul de proiecţie Stereo 70.

DETALII LINIARE IMOBIL

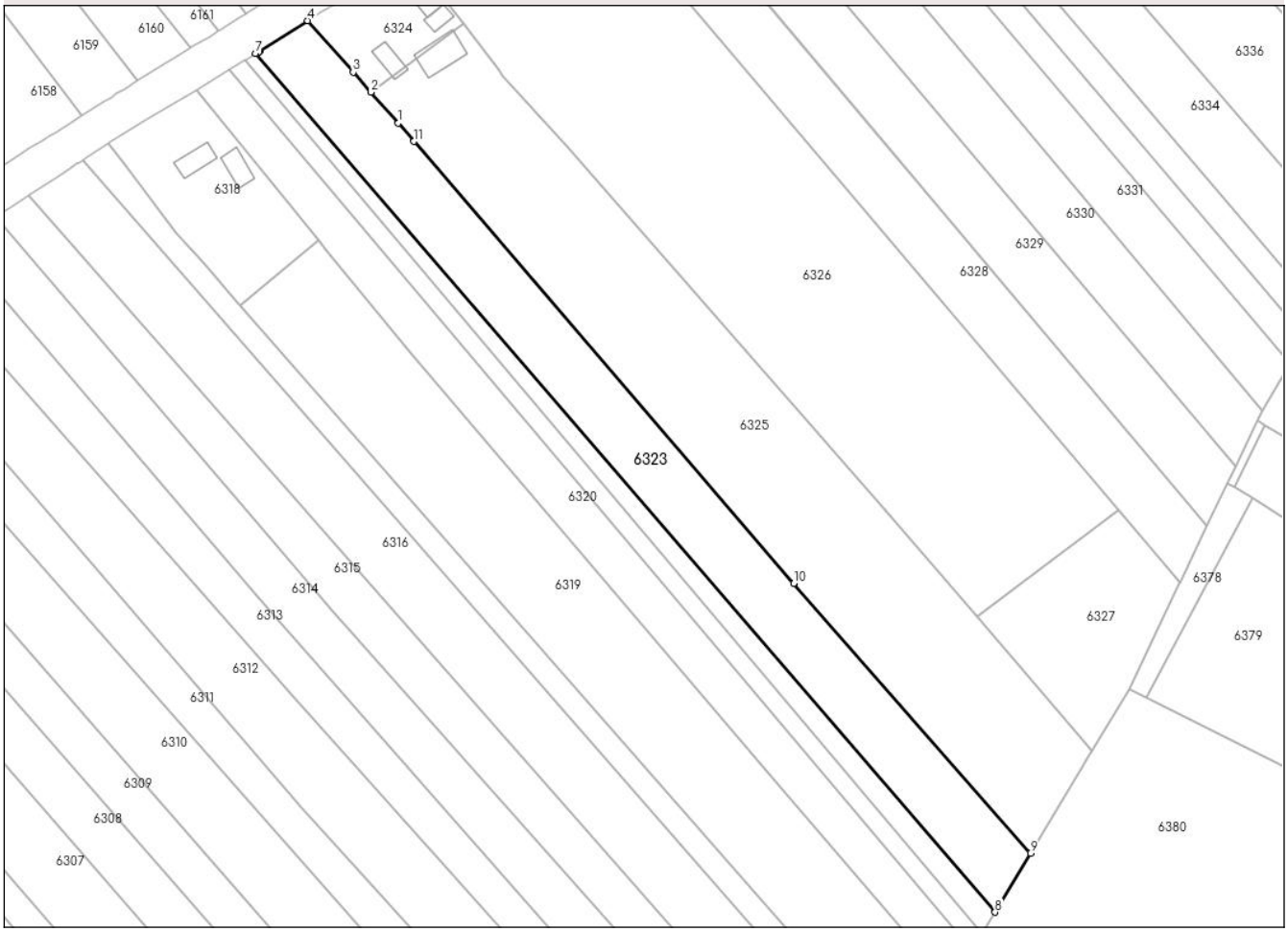

Date referitoare la teren

Crt	Categorie folosință	Intra vilan	Suprafaţa (mp)	Tarla	Parcelă	Nr. topo	Observaţii / Referinţe
1	arabil	DA	3.350	-	-	-	

Lungime Segmente
1) Valorile lungimilor segmentelor sunt obţinute din proiecţie în plan.

Punct început	X / Y	Punct sfârşit	X / Y	Lungime segment (** (m)
1	585.497,5 713.284,587	2	585.491,525 713.291,366	9.036
2	585.491,525 713.291,366	3	585.487,664 713.295,747	5.84
3	585.487,664 713.295,747	4	585.477,715 713.306,971	14.999
4	585.477,715 713.306,971	5	585.467,253 713.300,359	12.376
5	585.467,253 713.300,359	6	585.467,053 713.300,233	0.236

Document care conține date cu caracter personal, protejat de prevederile Regulamentului (UE) nr. 679/2016 și Legii 190/2018

Punct început	X / Y	Punct sfârşit	X / Y	Lungime segment (** (m)
6	585.467,053 713.300,233	7	585.466,325 713.299,788	0.853
7	585.466,325 713.299,788	8	585.628,05 713.112,191	247.684
8	585.628,05 713.112,191	9	585.635,803 713.125,069	15.032
9	585.635,803 713.125,069	10	585.584,008 713.184,04	78.488
10	585.584,008 713.184,04	11	585.500,948 713.280,589	127.36
11	585.500,948 713.280,589	1	585.497,5 713.284,587	5.279

** Lungimile segmentelor sunt determinate în planul de proiecţie Stereo 70 şi sunt rotunjite la 1 milimetru.
*** Distanţa dintre puncte este formată din segmente cumulate ce sunt mai mici decât valoarea 1 milimetru.

Document care conține date cu caracter personal, protejat de prevederile Regulamentului (UE) nr. 679/2016 și Legii 190/2018

DATE DESPRE IMOBILUL NR. 6324

Oficiul de Cadastru şi Publicitate Imobiliară SUCEAVA
Biroul de Cadastru şi Publicitate Imobiliară Radauti

A. Partea I. Descrierea imobilului

TEREN Intravilan

Adresa: Loc. Gramesti, Str Eternităţii, Nr. 15, Jud. Suceava

Nr. Crt	Nr cadastral Nr. topografic	Suprafaţa* (mp)	Observaţii / Referinţe
A1		500	Sector cadastral:16 Teren neimprejmuit;

Construcţii

Crt	Nr cadastral Nr. topografic	Adresa	Observaţii / Referinţe
A1.1		Loc. Gramesti, Str Eternităţii, Nr. 15, Jud. Suceava	Nr. niveluri:1; S. construita la sol:19 mp; Garaj.
A1.2		Loc. Gramesti, Str Eternităţii, Nr. 15, Jud. Suceava	Nr. niveluri:1; S. construita la sol:44 mp; Anexă.
A1.3		Loc. Gramesti, Str Eternităţii, Nr. 15, Jud. Suceava	Nr. niveluri:1; S. construita la sol:28 mp; Anexă.

B. Partea II. Proprietari şi acte

Inscrieri privitoare la dreptul de proprietate şi alte drepturi reale		Referinţe
/		
Act Notarial nr. 10, din 21/03/2017 emis de BIN FOMIN LARISA;		
B1	Intabulare, drept de PROPRIETATE, dobandit prin Succesiune, cota actuala 1/5	A1
	1) **MUSTEAŢĂ MILOZINA**,	
B2	Intabulare, drept de PROPRIETATE, dobandit prin Succesiune, cota actuala 1/5	A1
	1) **CANTOREANU MARIA**,	
B3	Intabulare, drept de PROPRIETATE, dobandit prin Succesiune, cota actuala 1/5	A1
	1) **MERCIER ŞTEFĂNICA**,	
B4	Intabulare, drept de PROPRIETATE, dobandit prin Succesiune, cota actuala 1/5	A1
	1) **SCUTARIU ELENA**,	
B5	Intabulare, drept de PROPRIETATE, dobandit prin Succesiune, cota actuala 1/5	A1
	1) **CONSTANTINESCU VALENTINA**,	
B6	Intabulare, drept de PROPRIETATE, dobandit prin Succesiune, cota actuala 5/40	A1.1, A1.2, A1.3
	1) **MUSTEAŢĂ MILOZINA**,	
B7	Intabulare, drept de PROPRIETATE, dobandit prin Succesiune, cota actuala 5/40	A1.1, A1.2, A1.3
	1) **CANTOREANU MARIA**,	
B8	Intabulare, drept de PROPRIETATE, dobandit prin Succesiune, cota actuala 5/40	A1.1, A1.2, A1.3
	1) **MERCIER ŞTEFĂNICA**,	
B9	Intabulare, drept de PROPRIETATE, dobandit prin Succesiune, cota actuala 5/40	A1.1, A1.2, A1.3
	1) **SCUTARIU ELENA**,	
B10	Intabulare, drept de PROPRIETATE, dobandit prin Succesiune, cota actuala 5/40	A1.1, A1.2, A1.3
	1) **CONSTANTINESCU VALENTINA**,	
B11	Intabulare, drept de PROPRIETATE, dobandit prin Succesiune, cota actuala 3/40	A1.1, A1.2, A1.3
	1) **MUSTEAŢĂ MILOZINA**,	
B12	Intabulare, drept de PROPRIETATE, dobandit prin Succesiune, cota actuala 3/40	A1.1, A1.2, A1.3
	1) **CANTOREANU MARIA**,	
B13	Intabulare, drept de PROPRIETATE, dobandit prin Succesiune, cota actuala 3/40	A1.1, A1.2, A1.3
	1) **MERCIER ŞTEFĂNICA**,	

Document care conține date cu caracter personal, protejat de prevederile Regulamentului (UE) nr. 679/2016 și Legii 190/2018

Inscrieri privitoare la dreptul de proprietate şi alte drepturi reale		Referinţe
B14	Intabulare, drept de PROPRIETATE, dobandit prin Succesiune, cota actuala 3/40	A1.1, A1.2, A1.3
	1) **SCUTARIU ELENA**,	
B15	Intabulare, drept de PROPRIETATE, dobandit prin Succesiune, cota actuala 3/40	A1.1, A1.2, A1.3
	1) **CONSTANTINESCU VALENTINA**,	

C. Partea III. SARCINI .

Inscrieri privind dezmembramintele dreptului de proprietate, drepturi reale de garanţie şi sarcini	Referinţe
NU SUNT	

Anexa Nr. 1 La Partea I

Teren

Nr cadastral	Suprafaţa (mp)*	Observaţii / Referinţe
	500	

* Suprafaţa este determinată in planul de proiecţie Stereo 70.

DETALII LINIARE IMOBIL

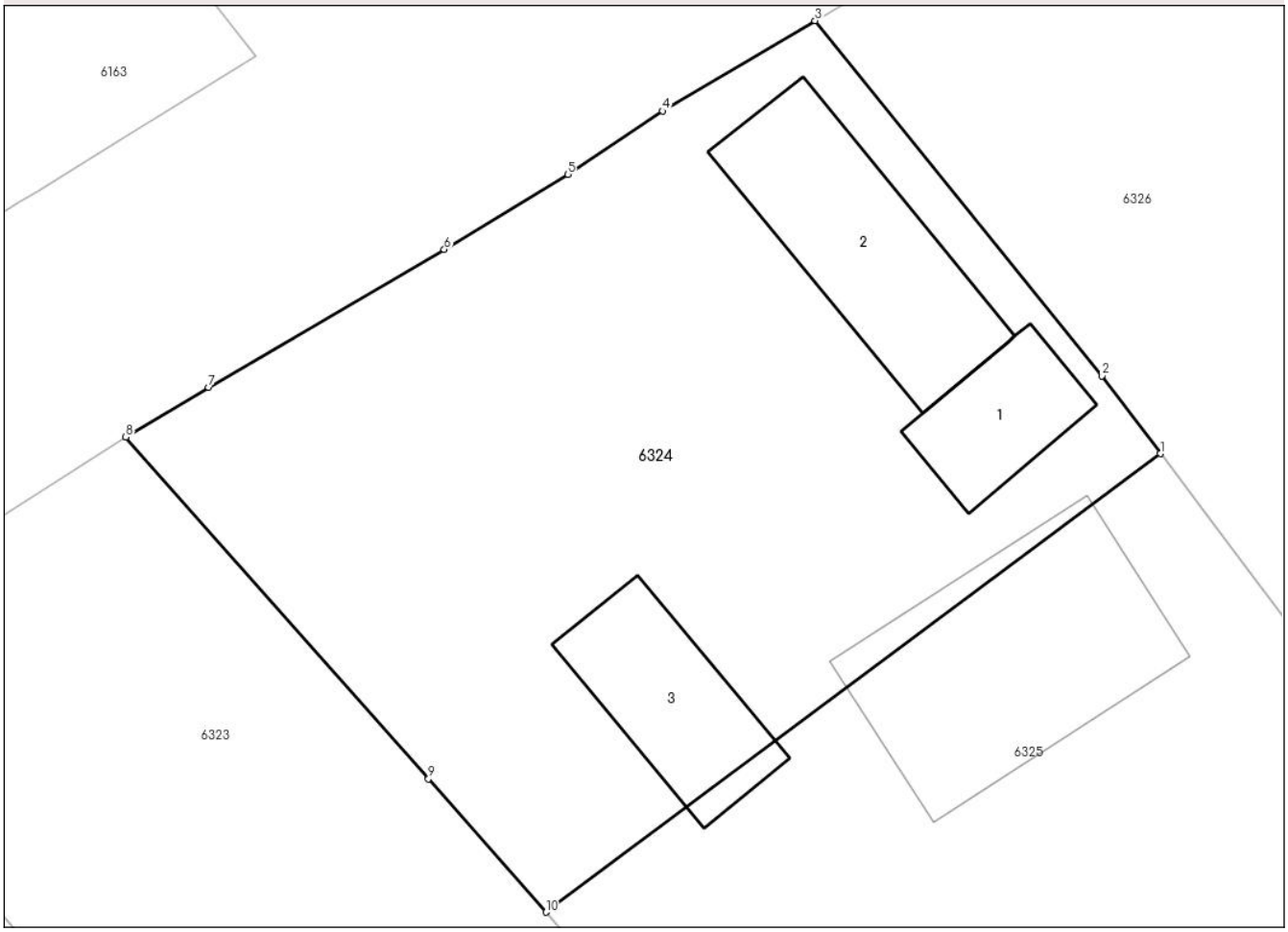

Date referitoare la teren

Crt	Categorie folosință	Intra vilan	Suprafaţa (mp)	Tarla	Parcelă	Nr. topo	Observaţii / Referinţe
1	curti constructii	DA	500	-	-	-	

Date referitoare la construcţii

Crt	Număr	Destinaţie construcţie	Supraf. (mp)	Situaţie juridică	Observaţii / Referinţe
A1.1		constructii anexa	19	Cu acte	Nr. niveluri:1; S. construita la sol:19 mp; Garaj.
A1.2		constructii anexa	44	Cu acte	Nr. niveluri:1; S. construita la sol:44 mp; Anexă.
A1.3		constructii anexa	28	Cu acte	Nr. niveluri:1; S. construita la sol:28 mp; Anexă.

Lungime Segmente
1) Valorile lungimilor segmentelor sunt obţinute din proiecţie în plan.

Punct început	X / Y	Punct sfârşit	X / Y	Lungime segment (** (m)
1	585.511,731 713.306,43	2	585.509,812 713.308,987	3.197
2	585.509,812 713.308,987	3	585.500,376 713.320,65	15.002

Document care conține date cu caracter personal, protejat de prevederile Regulamentului (UE) nr. 679/2016 și Legii 190/2018

Punct început	X / Y	Punct sfârşit	X / Y	Lungime segment (** (m)
3	585.500,376 713.320,65	4	585.495,365 713.317,684	5.823
4	585.495,365 713.317,684	5	585.492,241 713.315,607	3.751
5	585.492,241 713.315,607	6	585.488,184 713.313,138	4.749
6	585.488,184 713.313,138	7	585.480,437 713.308,6	8.978
7	585.480,437 713.308,6	8	585.477,715 713.306,971	3.172
8	585.477,715 713.306,971	9	585.487,664 713.295,747	14.999
9	585.487,664 713.295,747	10	585.491,525 713.291,366	5.84
10	585.491,525 713.291,366	1	585.511,731 713.306,43	25.203

** Lungimile segmentelor sunt determinate în planul de proiecţie Stereo 70 şi sunt rotunjite la 1 milimetru.
*** Distanţa dintre puncte este formată din segmente cumulate ce sunt mai mici decât valoarea 1 milimetru.

Document care conține date cu caracter personal, protejat de prevederile Regulamentului (UE) nr. 679/2016 și Legii 190/2018

DATE DESPRE IMOBILUL NR. 6325

Oficiul de Cadastru şi Publicitate Imobiliară SUCEAVA
Biroul de Cadastru şi Publicitate Imobiliară Radauti

A. Partea I. Descrierea imobilului

TEREN Intravilan

Adresa: Loc. Gramesti, Jud. Suceava

Nr. Crt	Nr cadastral Nr. topografic	Suprafaţa* (mp)	Observaţii / Referinţe
A1		5.400	Sector cadastral:16 Teren neimprejmuit;

Construcţii

Crt	Nr cadastral Nr. topografic	Adresa	Observaţii / Referinţe
A1.1		Loc. Gramesti, Jud. Suceava	Nr. niveluri:1; S. construita la sol:28 mp; Locuinţă.

B. Partea II. Proprietari şi acte

Inscrieri privitoare la dreptul de proprietate şi alte drepturi reale		Referinţe
/		
Act Notarial nr. 10, din 21/03/2017 emis de BIN FOMIN LARISA;		
B1	Intabulare, drept de PROPRIETATE, dobandit prin Succesiune, cota actuala 1/5	A1
	1) **MUSTEAŢĂ MILOZINA**,	
B2	Intabulare, drept de PROPRIETATE, dobandit prin Succesiune, cota actuala 1/5	A1
	1) **CANTOREANU MARIA**,	
B3	Intabulare, drept de PROPRIETATE, dobandit prin Succesiune, cota actuala 1/5	A1
	1) **MERCIER ŞTEFĂNICA**,	
B4	Intabulare, drept de PROPRIETATE, dobandit prin Succesiune, cota actuala 1/5	A1
	1) **SCUTARIU ELENA**,	
B5	Intabulare, drept de PROPRIETATE, dobandit prin Succesiune, cota actuala 1/5	A1
	1) **CONSTANTINESCU VALENTINA**,	
B6	Intabulare, drept de PROPRIETATE, dobandit prin Succesiune, cota actuala 5/40	A1.1
	1) **MUSTEAŢĂ MILOZINA**,	
B7	Intabulare, drept de PROPRIETATE, dobandit prin Succesiune, cota actuala 5/40	A1.1
	1) **CANTOREANU MARIA**,	
B8	Intabulare, drept de PROPRIETATE, dobandit prin Succesiune, cota actuala 5/40	A1.1
	1) **MERCIER ŞTEFĂNICA**,	
B9	Intabulare, drept de PROPRIETATE, dobandit prin Succesiune, cota actuala 5/40	A1.1
	1) **SCUTARIU ELENA**,	
B10	Intabulare, drept de PROPRIETATE, dobandit prin Succesiune, cota actuala 5/40	A1.1
	1) **CONSTANTINESCU VALENTINA**,	
B11	Intabulare, drept de PROPRIETATE, dobandit prin Succesiune, cota actuala 3/40	A1.1
	1) **MUSTEAŢĂ MILOZINA**,	
B12	Intabulare, drept de PROPRIETATE, dobandit prin Succesiune, cota actuala 3/40	A1.1
	1) **CANTOREANU MARIA**,	
B13	Intabulare, drept de PROPRIETATE, dobandit prin Succesiune, cota actuala 3/40	A1.1
	1) **MERCIER ŞTEFĂNICA**,	
B14	Intabulare, drept de PROPRIETATE, dobandit prin Succesiune, cota actuala 3/40	A1.1
	1) **SCUTARIU ELENA**,	
B15	Intabulare, drept de PROPRIETATE, dobandit prin Succesiune, cota	A1.1

Document care conține date cu caracter personal, protejat de prevederile Regulamentului (UE) nr. 679/2016 și Legii 190/2018

Inscrieri privitoare la dreptul de proprietate şi alte drepturi reale		Referinţe
B15	actuala 3/40	
	1) **CONSTANTINESCU VALENTINA**,	

C. Partea III. SARCINI .

Inscrieri privind dezmembramintele dreptului de proprietate, drepturi reale de garanţie şi sarcini	Referinţe
NU SUNT	

Anexa Nr. 1 La Partea I

Teren

Nr cadastral	Suprafaţa (mp)*	Observaţii / Referinţe
	5.400	

* Suprafaţa este determinată in planul de proiecţie Stereo 70.

DETALII LINIARE IMOBIL

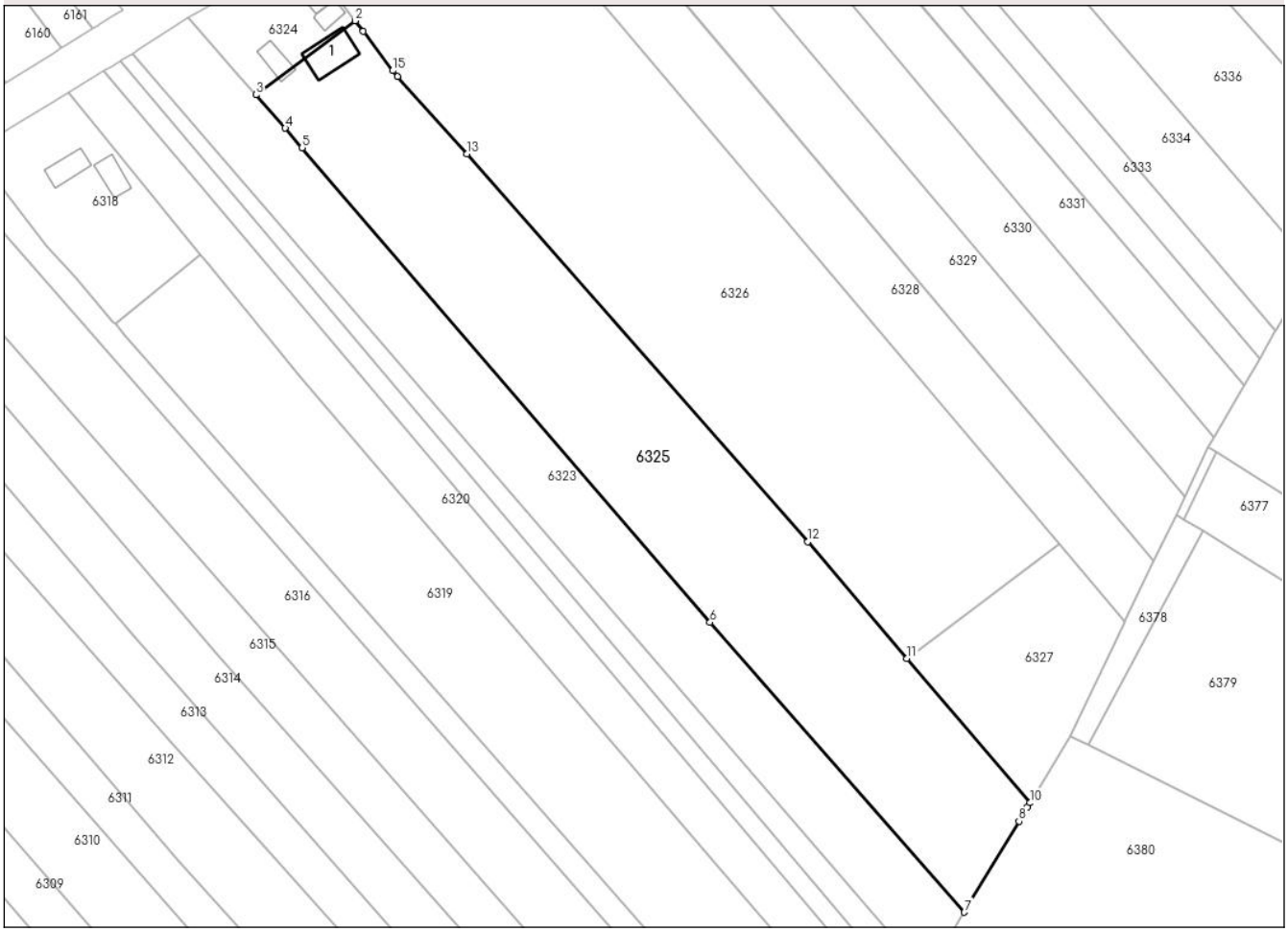

Date referitoare la teren

Crt	Categorie folosință	Intra vilan	Suprafaţa (mp)	Tarla	Parcelă	Nr. topo	Observaţii / Referinţe
1	curti constructii	DA	269	-	-	-	
2	arabil	DA	5.131	-	-	-	

Date referitoare la construcţii

Crt	Număr	Destinaţie construcţie	Supraf. (mp)	Situaţie juridică	Observaţii / Referinţe
A1.1		constructii de locuinte	28	Cu acte	Nr. niveluri:1; S. construita la sol:28 mp; Locuinţă.

Lungime Segmente
1) Valorile lungimilor segmentelor sunt obţinute din proiecţie în plan.

Punct început	X / Y	Punct sfârşit	X / Y	Lungime segment (** (m)
1	585.513,365 713.304,253	2	585.511,731 713.306,43	2.722
2	585.511,731 713.306,43	3	585.491,525 713.291,366	25.203
3	585.491,525 713.291,366	4	585.497,5 713.284,587	9.036

Document care conține date cu caracter personal, protejat de prevederile Regulamentului (UE) nr. 679/2016 și Legii 190/2018

Punct început	X / Y	Punct sfârşit	X / Y	Lungime segment (** (m)
4	585.497,5 713.284,587	5	585.500,948 713.280,589	5.279
5	585.500,948 713.280,589	6	585.584,008 713.184,04	127.36
6	585.584,008 713.184,04	7	585.635,803 713.125,069	78.488
7	585.635,803 713.125,069	8	585.646,937 713.143,561	21.585
8	585.646,937 713.143,561	9	585.648,739 713.146,554	3.494
9	585.648,739 713.146,554	10	585.649,198 713.147,316	0.89
10	585.649,198 713.147,316	11	585.624,129 713.176,703	38.627
11	585.624,129 713.176,703	12	585.603,884 713.200,435	31.194
12	585.603,884 713.200,435	13	585.534,517 713.279,384	105.094
13	585.534,517 713.279,384	14	585.520,322 713.295,032	21.127
14	585.520,322 713.295,032	15	585.519,388 713.296,27	1.551
15	585.519,388 713.296,27	1	585.513,365 713.304,253	10.0

** Lungimile segmentelor sunt determinate în planul de proiecţie Stereo 70 şi sunt rotunjite la 1 milimetru.
*** Distanţa dintre puncte este formată din segmente cumulate ce sunt mai mici decât valoarea 1 milimetru.

Document care conține date cu caracter personal, protejat de prevederile Regulamentului (UE) nr. 679/2016 și Legii 190/2018

DATE DESPRE IMOBILUL NR. 6326

Oficiul de Cadastru şi Publicitate Imobiliară SUCEAVA
Biroul de Cadastru şi Publicitate Imobiliară Radauti

A. Partea I. Descrierea imobilului

TEREN Intravilan

Adresa: Loc. Gramesti, Str Eternităţii, Nr. 13, Jud. Suceava

Nr. Crt	Nr cadastral Nr. topografic	Suprafaţa* (mp)	Observaţii / Referinţe
A1		7.500	Sector cadastral:16 Teren neimprejmuit;

B. Partea II. Proprietari şi acte

Inscrieri privitoare la dreptul de proprietate şi alte drepturi reale		Referinţe
/		
Act Administrativ nr. 790, din 27/01/1995 emis de CJSDPAT SUCEAVA;		
B1	Intabulare, drept de PROPRIETATE, dobandit prin Reconstituire, cota actuala 1/1	A1
	1) **STRAFUSCHI MIHAI**, Lipsă CNP proprietar. 2) **STRAFUSCHI VICTOR**, Lipsă CNP proprietar. 3) **STRAFUSCHI VARVARA**, Lipsă CNP proprietar. 4) **CÎMPAN MARIA**, Lipsă CNP proprietar.	

C. Partea III. SARCINI .

Inscrieri privind dezmembramintele dreptului de proprietate, drepturi reale de garanţie şi sarcini	Referinţe
NU SUNT	

Document care conține date cu caracter personal, protejat de prevederile Regulamentului (UE) nr. 679/2016 și Legii 190/2018

Anexa Nr. 1 La Partea I

Teren

Nr cadastral	Suprafaţa (mp)*	Observaţii / Referinţe
	7.500	

* Suprafaţa este determinată in planul de proiecţie Stereo 70.

DETALII LINIARE IMOBIL

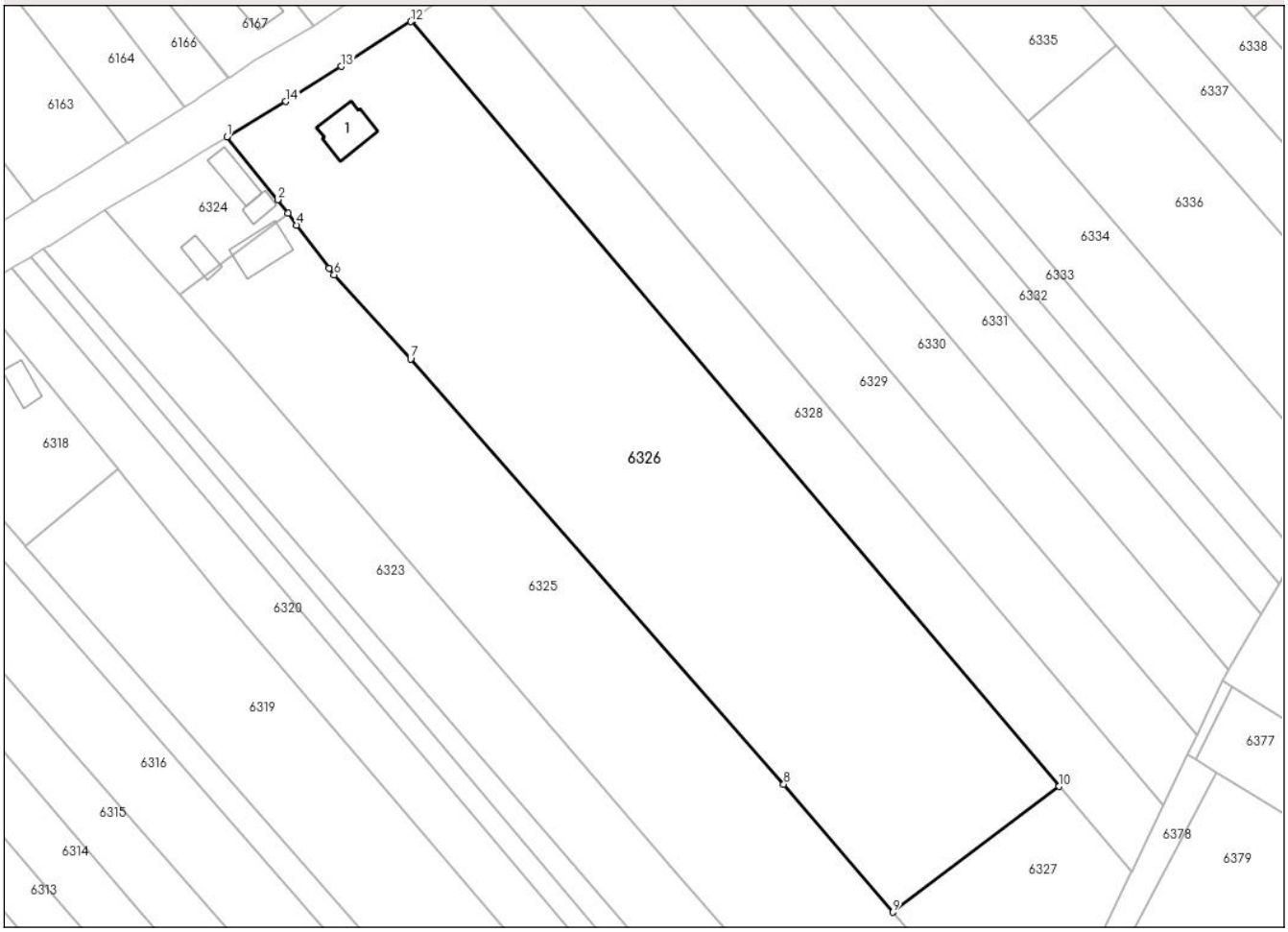

Date referitoare la teren

Crt	Categorie folosință	Intra vilan	Suprafaţa (mp)	Tarla	Parcelă	Nr. topo	Observaţii / Referinţe
1	curti constructii	DA	1.154	-	-	-	
2	arabil	DA	6.346	-	-	-	

Date referitoare la construcţii

Crt	Număr	Destinaţie construcţie	Supraf. (mp)	Situaţie juridică	Observaţii / Referinţe
A1.1		constructii de locuinte	67	Fara acte	Nr. niveluri:1; S. construita la sol:67 mp; Locuință.

Lungime Segmente
1) Valorile lungimilor segmentelor sunt obţinute din proiecţie în plan.

Punct început	X / Y	Punct sfârşit	X / Y	Lungime segment (** (m)
1	585.500,376 713.320,65	2	585.509,812 713.308,987	15.002
2	585.509,812 713.308,987	3	585.511,731 713.306,43	3.197
3	585.511,731 713.306,43	4	585.513,365 713.304,253	2.722

Document care conține date cu caracter personal, protejat de prevederile Regulamentului (UE) nr. 679/2016 și Legii 190/2018

Punct început	X / Y	Punct sfârşit	X / Y	Lungime segment (** (m)
4	585.513,365 713.304,253	5	585.519,388 713.296,27	10.0
5	585.519,388 713.296,27	6	585.520,322 713.295,032	1.551
6	585.520,322 713.295,032	7	585.534,517 713.279,384	21.127
7	585.534,517 713.279,384	8	585.603,884 713.200,435	105.094
8	585.603,884 713.200,435	9	585.624,129 713.176,703	31.194
9	585.624,129 713.176,703	10	585.655,085 713.200,042	38.768
10	585.655,085 713.200,042	11	585.534,764 713.342,201	186.243
11	585.534,764 713.342,201	12	585.534,56 713.342,044	0.257
12	585.534,56 713.342,044	13	585.521,626 713.333,72	15.381
13	585.521,626 713.333,72	14	585.511,36 713.327,216	12.153
14	585.511,36 713.327,216	1	585.500,376 713.320,65	12.797

** Lungimile segmentelor sunt determinate în planul de proiecţie Stereo 70 şi sunt rotunjite la 1 milimetru.
*** Distanţa dintre puncte este formată din segmente cumulate ce sunt mai mici decât valoarea 1 milimetru.

Document care conține date cu caracter personal, protejat de prevederile Regulamentului (UE) nr. 679/2016 și Legii 190/2018

DATE DESPRE IMOBILUL NR. 6327

Oficiul de Cadastru şi Publicitate Imobiliară SUCEAVA
Biroul de Cadastru şi Publicitate Imobiliară Radauti

A. Partea I. Descrierea imobilului

TEREN Intravilan

Adresa: Loc. Gramesti, Jud. Suceava

Nr. Crt	Nr cadastral Nr. topografic	Suprafaţa* (mp)	Observaţii / Referinţe
A1		1.168	Sector cadastral:16 Teren neimprejmuit;

B. Partea II. Proprietari şi acte

Inscrieri privitoare la dreptul de proprietate şi alte drepturi reale		Referinţe
/		
Act Normativ nr. 7, din 13/03/1996 emis de PARLAMENTUL ROMANIEI (art. 13);		
B1	Inscrierea posesiei, drept de PROPRIETATE, dobandit prin Lege, cota actuala 1/1	A1
	1) **NEIDENTIFICAT NEIDENTIFICAT**	
B2	Se notează menţiunea de proprietar neidentificat.	A1

C. Partea III. SARCINI .

Inscrieri privind dezmembramintele dreptului de proprietate, drepturi reale de garanţie şi sarcini	Referinţe
NU SUNT	

Document care conține date cu caracter personal, protejat de prevederile Regulamentului (UE) nr. 679/2016 și Legii 190/2018

Anexa Nr. 1 La Partea I

Teren

Nr cadastral	Suprafaţa (mp)*	Observaţii / Referinţe
	1.168	

* Suprafaţa este determinată in planul de proiecţie Stereo 70.

DETALII LINIARE IMOBIL

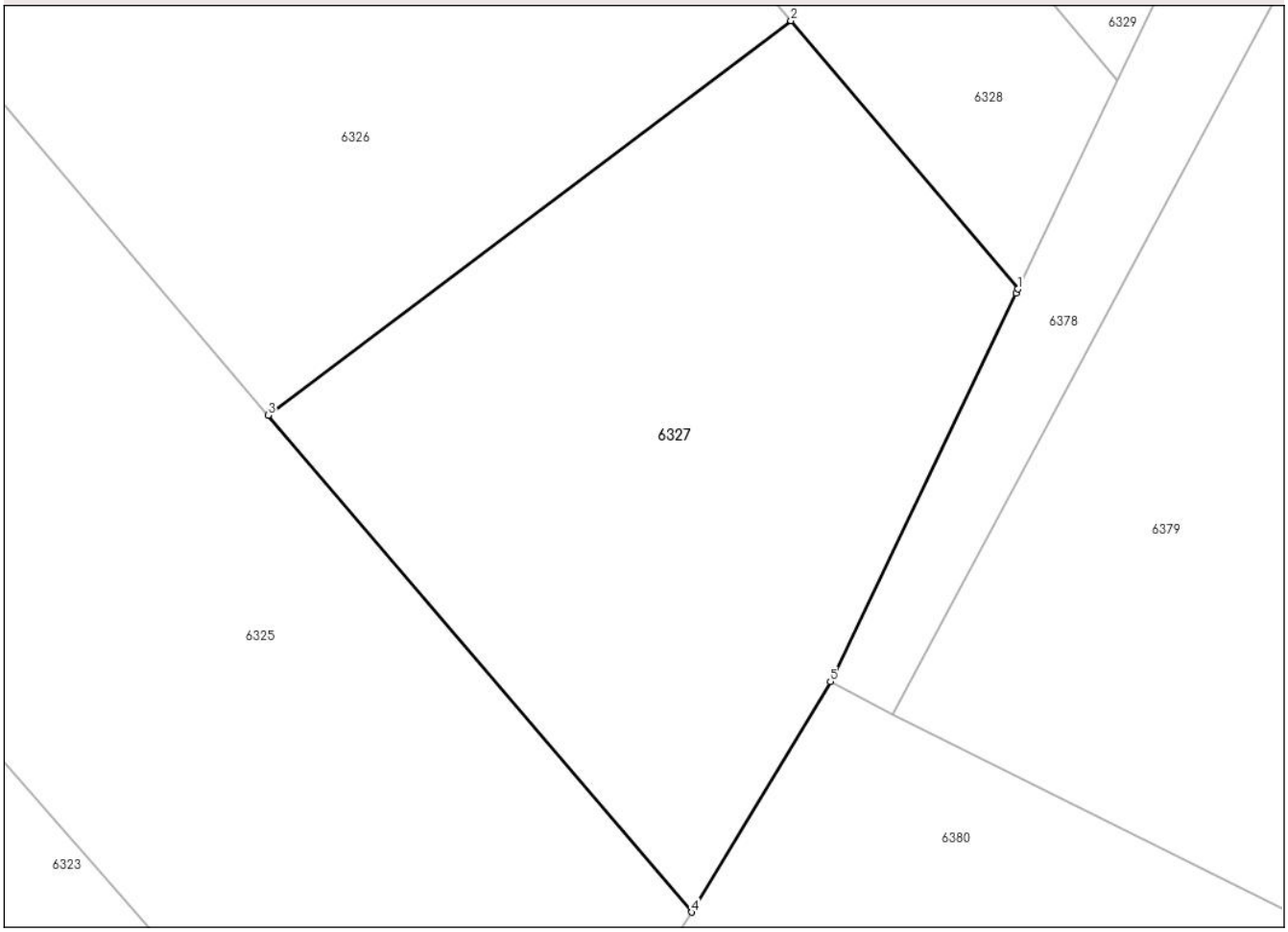

Date referitoare la teren

Crt	Categorie folosință	Intra vilan	Suprafaţa (mp)	Tarla	Parcelă	Nr. topo	Observaţii / Referinţe
1	arabil	DA	1.168	-	-	-	

Lungime Segmente
1) Valorile lungimilor segmentelor sunt obţinute din proiecţie în plan.

Punct început	X / Y	Punct sfârşit	X / Y	Lungime segment (** (m)
1	585.668,517 713.184,171	2	585.655,085 713.200,042	20.792
2	585.655,085 713.200,042	3	585.624,129 713.176,703	38.768
3	585.624,129 713.176,703	4	585.649,198 713.147,316	38.627
4	585.649,198 713.147,316	5	585.657,413 713.160,961	15.927
5	585.657,413 713.160,961	6	585.668,395 713.183,917	25.448

Document care conține date cu caracter personal, protejat de prevederile Regulamentului (UE) nr. 679/2016 și Legii 190/2018

Punct început	X / Y	Punct sfârşit	X / Y	Lungime segment (** (m)
6	585.668,395 713.183,917	1	585.668,517 713.184,171	0.282

** Lungimile segmentelor sunt determinate în planul de proiecţie Stereo 70 şi sunt rotunjite la 1 milimetru.
*** Distanţa dintre puncte este formată din segmente cumulate ce sunt mai mici decât valoarea 1 milimetru.

Document care conține date cu caracter personal, protejat de prevederile Regulamentului (UE) nr. 679/2016 și Legii 190/2018

DATE DESPRE IMOBILUL NR. 6328

Oficiul de Cadastru şi Publicitate Imobiliară SUCEAVA
Biroul de Cadastru şi Publicitate Imobiliară Radauti

A. Partea I. Descrierea imobilului

TEREN Intravilan

Adresa: Loc. Gramesti, Jud. Suceava

Nr. Crt	Nr cadastral Nr. topografic	Suprafaţa* (mp)	Observaţii / Referinţe
A1		Din acte: 5.200 Masurata: 2.600	Sector cadastral:16 Teren neimprejmuit; Diferenţa de suprafaţă se regăseşte la ID 6329.

B. Partea II. Proprietari şi acte

Inscrieri privitoare la dreptul de proprietate şi alte drepturi reale		Referinţe
/		
Act Administrativ nr. 1128, din 19/12/1995 emis de CJSDPAT SUCEAVA;		
B1	Intabulare, drept de PROPRIETATE, dobandit prin Reconstituire, cota actuala 1/1	A1
	1) **VORNICU VICTOR**, Lipsă CNP proprietar. 2) **TĂNASĂ IUSTINA**, Lipsă CNP proprietar. 3) **AMORĂRIŢEI MARIA**, Lipsă CNP proprietar.	

C. Partea III. SARCINI .

Inscrieri privind dezmembramintele dreptului de proprietate, drepturi reale de garanţie şi sarcini	Referinţe
NU SUNT	

Document care conține date cu caracter personal, protejat de prevederile Regulamentului (UE) nr. 679/2016 și Legii 190/2018

Anexa Nr. 1 La Partea I

Teren

Nr cadastral	Suprafaţa (mp)*	Observaţii / Referinţe
	Din acte: 5.200 Masurata: 2.600	Diferenţa de suprafaţă se regăseşte la ID 6329.

* Suprafaţa este determinată in planul de proiecţie Stereo 70.

DETALII LINIARE IMOBIL

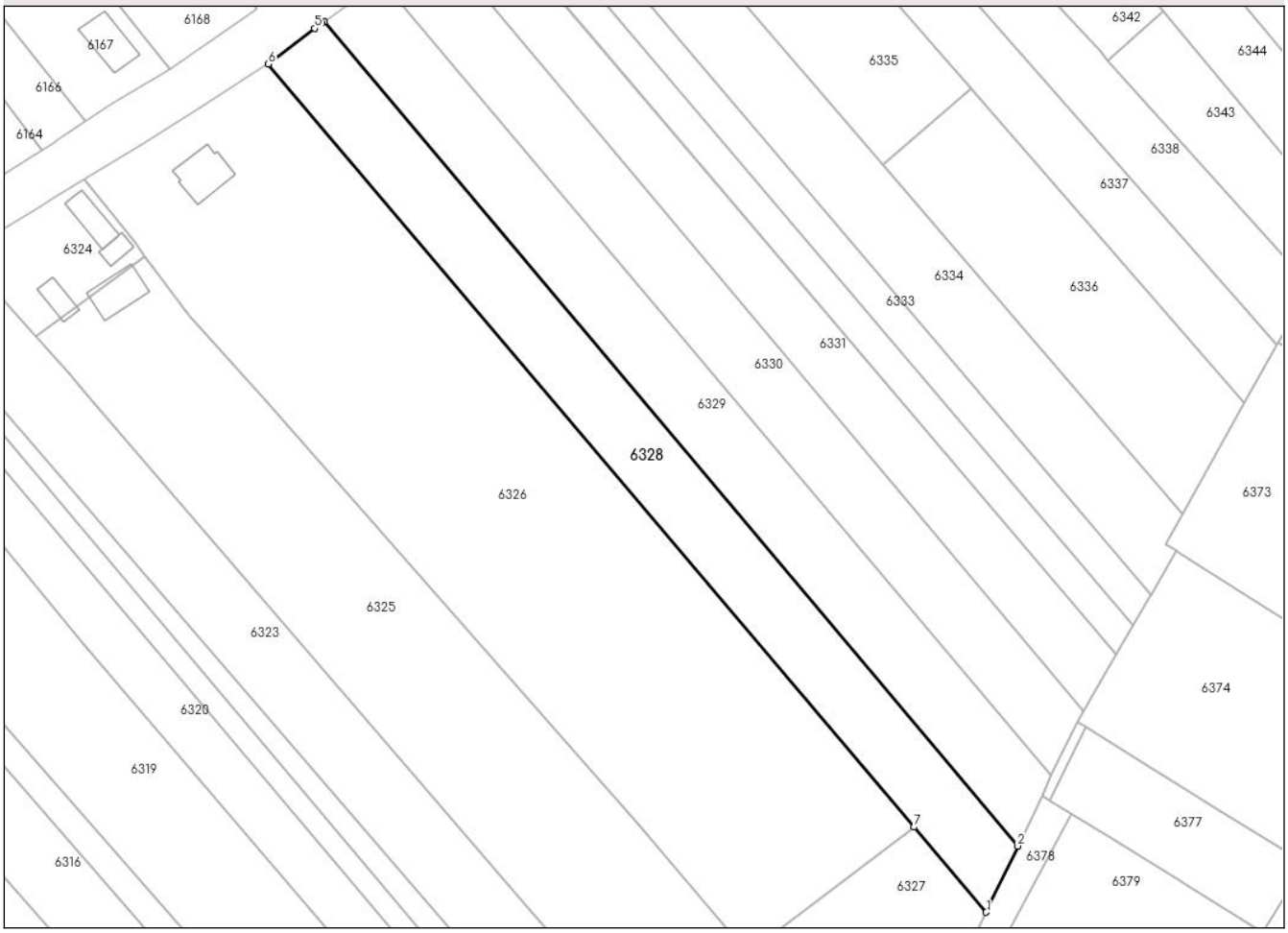

Date referitoare la teren

Crt	Categorie folosinţă	Intra vilan	Suprafaţa (mp)	Tarla	Parcelă	Nr. topo	Observaţii / Referinţe
1	arabil	DA	2.600	-	-	-	

Lungime Segmente
1) Valorile lungimilor segmentelor sunt obţinute din proiecţie în plan.

Punct început	X / Y	Punct sfârşit	X / Y	Lungime segment (** (m)
1	585.668,517 713.184,171	2	585.674,421 713.196,511	13.68
2	585.674,421 713.196,511	3	585.545,158 713.350,089	200.736
3	585.545,158 713.350,089	4	585.544,805 713.349,836	0.434
4	585.544,805 713.349,836	5	585.543,392 713.348,822	1.739
5	585.543,392 713.348,822	6	585.534,764 713.342,201	10.876

Document care conține date cu caracter personal, protejat de prevederile Regulamentului (UE) nr. 679/2016 și Legii 190/2018

Punct început	X / Y	Punct sfârşit	X / Y	Lungime segment (** (m)
6	585.534,764 713.342,201	7	585.655,085 713.200,042	186.243
7	585.655,085 713.200,042	1	585.668,517 713.184,171	20.792

** Lungimile segmentelor sunt determinate în planul de proiecţie Stereo 70 şi sunt rotunjite la 1 milimetru.
*** Distanţa dintre puncte este formată din segmente cumulate ce sunt mai mici decât valoarea 1 milimetru.

Document care conține date cu caracter personal, protejat de prevederile Regulamentului (UE) nr. 679/2016 și Legii 190/2018

DATE DESPRE IMOBILUL NR. 6329

Oficiul de Cadastru şi Publicitate Imobiliară SUCEAVA
Biroul de Cadastru şi Publicitate Imobiliară Radauti

A. Partea I. Descrierea imobilului

TEREN Intravilan

Adresa: Loc. Gramesti, Jud. Suceava

Nr. Crt	Nr cadastral Nr. topografic	Suprafaţa* (mp)	Observaţii / Referinţe
A1		2.600	Sector cadastral:16 Teren neimprejmuit;

B. Partea II. Proprietari şi acte

Inscrieri privitoare la dreptul de proprietate şi alte drepturi reale		Referinţe
/		
Act Notarial nr. 69, din 11/09/2017 emis de BIN BUZDUGA DANA ALINA;		
B1	Intabulare, drept de PROPRIETATE, dobandit prin Succesiune, cota actuala 1/1	A1
	1) **PRUTEAN CĂTĂLIN-GAVRIL**,	

C. Partea III. SARCINI .

Inscrieri privind dezmembramintele dreptului de proprietate, drepturi reale de garanţie şi sarcini	Referinţe
NU SUNT	

Document care conține date cu caracter personal, protejat de prevederile Regulamentului (UE) nr. 679/2016 și Legii 190/2018

Anexa Nr. 1 La Partea I

Teren

Nr cadastral	Suprafaţa (mp)*	Observaţii / Referinţe
	2.600	

* Suprafaţa este determinată in planul de proiecţie Stereo 70.

DETALII LINIARE IMOBIL

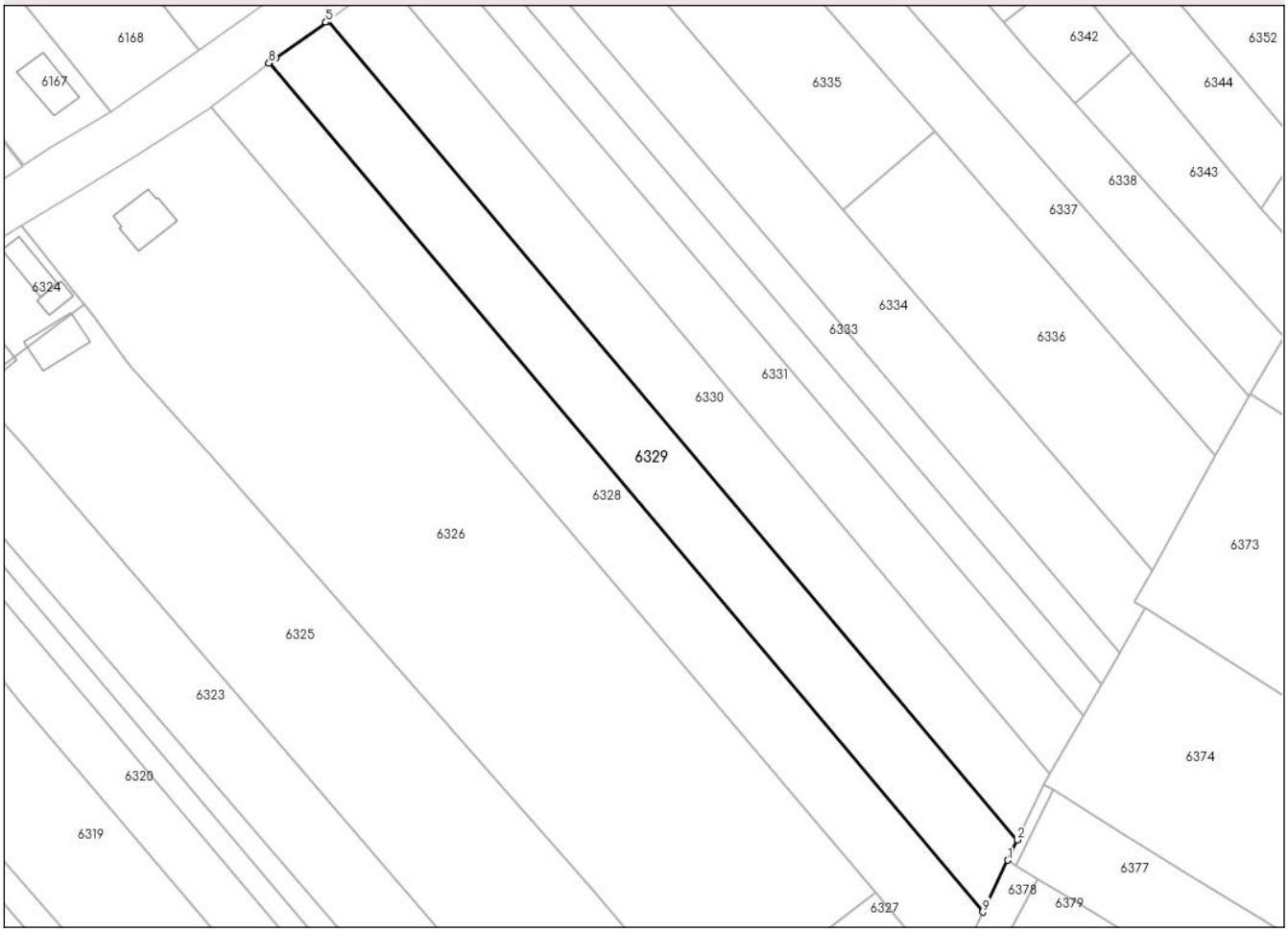

Date referitoare la teren

Crt	Categorie folosință	Intra vilan	Suprafaţa (mp)	Tarla	Parcelă	Nr. topo	Observaţii / Referinţe
1	arabil	DA	2.600	-	-	-	

Lungime Segmente
1) Valorile lungimilor segmentelor sunt obţinute din proiecţie în plan.

Punct început	X / Y	Punct sfârşit	X / Y	Lungime segment (** (m)
1	585.678,923 713.205,923	2	585.680,682 713.209,6	4.076
2	585.680,682 713.209,6	3	585.555,868 713.357,775	193.738
3	585.555,868 713.357,775	4	585.555,588 713.357,574	0.345
4	585.555,588 713.357,574	5	585.555,469 713.357,489	0.146
5	585.555,469 713.357,489	6	585.546,391 713.350,974	11.174

Document care conține date cu caracter personal, protejat de prevederile Regulamentului (UE) nr. 679/2016 și Legii 190/2018

Punct început	X / Y	Punct sfârşit	X / Y	Lungime segment (** (m)
6	585.546,391 713.350,974	7	585.545,269 713.350,169	1.381
7	585.545,269 713.350,169	8	585.545,158 713.350,089	0.137
8	585.545,158 713.350,089	9	585.674,421 713.196,511	200.736
9	585.674,421 713.196,511	1	585.678,923 713.205,923	10.433

** Lungimile segmentelor sunt determinate în planul de proiecţie Stereo 70 şi sunt rotunjite la 1 milimetru.
*** Distanţa dintre puncte este formată din segmente cumulate ce sunt mai mici decât valoarea 1 milimetru.

Document care conține date cu caracter personal, protejat de prevederile Regulamentului (UE) nr. 679/2016 și Legii 190/2018

DATE DESPRE IMOBILUL NR. 6330

Oficiul de Cadastru şi Publicitate Imobiliară SUCEAVA
Biroul de Cadastru şi Publicitate Imobiliară Radauti

A. Partea I. Descrierea imobilului

TEREN Intravilan

Adresa: Loc. Gramesti, Jud. Suceava

Nr. Crt	Nr cadastral Nr. topografic	Suprafaţa* (mp)	Observaţii / Referinţe
A1	34008	2.400	Sector cadastral:16 Teren neimprejmuit;

B. Partea II. Proprietari şi acte

Inscrieri privitoare la dreptul de proprietate şi alte drepturi reale		Referinţe
35029 / 04/09/2020		
Act Notarial nr. 3545, din 05/12/2017 emis de MANDICI ALEXANDRU;		
B7	Intabulare, drept de PROPRIETATEbun propriu cu titlu de partaj, dobandit prin Conventie, cota actuala 1/1	A1
	1) **BORZA VERONICA**	

C. Partea III. SARCINI .

Inscrieri privind dezmembramintele dreptului de proprietate, drepturi reale de garanţie şi sarcini	Referinţe
NU SUNT	

Document care conține date cu caracter personal, protejat de prevederile Regulamentului (UE) nr. 679/2016 și Legii 190/2018

Anexa Nr. 1 La Partea I

Teren

Nr cadastral	Suprafaţa (mp)*	Observaţii / Referinţe
34008	2.400	

* Suprafaţa este determinată in planul de proiecţie Stereo 70.

DETALII LINIARE IMOBIL

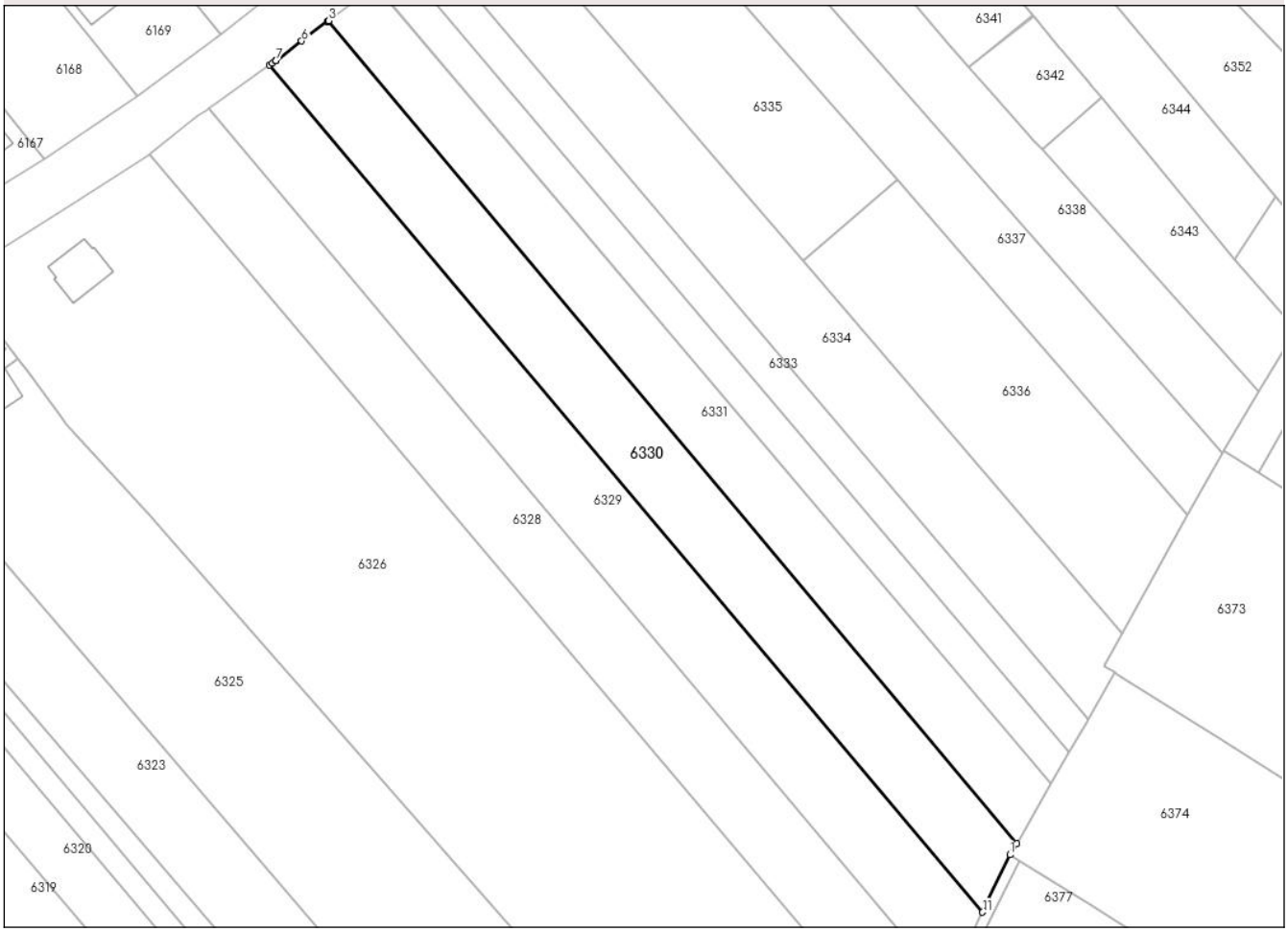

Date referitoare la teren

Crt	Categorie folosință	Intra vilan	Suprafaţa (mp)	Tarla	Parcelă	Nr. topo	Observaţii / Referinţe
1	arabil	DA	2.400	-	-	-	

Lungime Segmente
1) Valorile lungimilor segmentelor sunt obţinute din proiecţie în plan.

Punct început	X / Y	Punct sfârşit	X / Y	Lungime segment (** (m)
1	585.685,491 713.219,651	2	585.686,625 713.221,617	2.27
2	585.686,625 713.221,617	3	585.566,234 713.365,503	187.609
3	585.566,234 713.365,503	4	585.566,085 713.365,392	0.186
4	585.566,085 713.365,392	5	585.566,002 713.365,33	0.104
5	585.566,002 713.365,33	6	585.561,481 713.361,946	5.647

Document care conține date cu caracter personal, protejat de prevederile Regulamentului (UE) nr. 679/2016 și Legii 190/2018

Punct început	X / Y	Punct sfârşit	X / Y	Lungime segment (** (m)
6	585.561,481 713.361,946	7	585.556,938 713.358,546	5.674
7	585.556,938 713.358,546	8	585.556,831 713.358,466	0.134
8	585.556,831 713.358,466	9	585.556,319 713.358,099	0.63
9	585.556,319 713.358,099	10	585.555,868 713.357,775	0.555
10	585.555,868 713.357,775	11	585.680,682 713.209,6	193.738
11	585.680,682 713.209,6	1	585.685,491 713.219,651	11.142

** Lungimile segmentelor sunt determinate în planul de proiecţie Stereo 70 şi sunt rotunjite la 1 milimetru.
*** Distanţa dintre puncte este formată din segmente cumulate ce sunt mai mici decât valoarea 1 milimetru.

Document care conține date cu caracter personal, protejat de prevederile Regulamentului (UE) nr. 679/2016 și Legii 190/2018

DATE DESPRE IMOBILUL NR. 6331

Oficiul de Cadastru şi Publicitate Imobiliară SUCEAVA
Biroul de Cadastru şi Publicitate Imobiliară Radauti

A. Partea I. Descrierea imobilului

TEREN Intravilan

Adresa: Loc. Gramesti, Jud. Suceava

Nr. Crt	Nr cadastral Nr. topografic	Suprafaţa* (mp)	Observaţii / Referinţe
A1	34007	2.000	Sector cadastral:16 Teren neimprejmuit;

B. Partea II. Proprietari şi acte

Inscrieri privitoare la dreptul de proprietate şi alte drepturi reale		Referinţe
40873 / 12/10/2020		
Act Notarial nr. 2491, din 12/10/2020 emis de MANDICI ALEXANDRU;		
B4	Intabulare, drept de PROPRIETATEbun comun in dev., dobandit prin Conventie, cota actuala 1/1	A1
	1) **BORZA VERONICA** 2) **BORZA FLORIN**	

C. Partea III. SARCINI .

Inscrieri privind dezmembramintele dreptului de proprietate, drepturi reale de garanţie şi sarcini	Referinţe
NU SUNT	

Document care conține date cu caracter personal, protejat de prevederile Regulamentului (UE) nr. 679/2016 și Legii 190/2018

Anexa Nr. 1 La Partea I

Teren

Nr cadastral	Suprafaţa (mp)*	Observaţii / Referinţe
34007	2.000	

* Suprafaţa este determinată in planul de proiecţie Stereo 70.

DETALII LINIARE IMOBIL

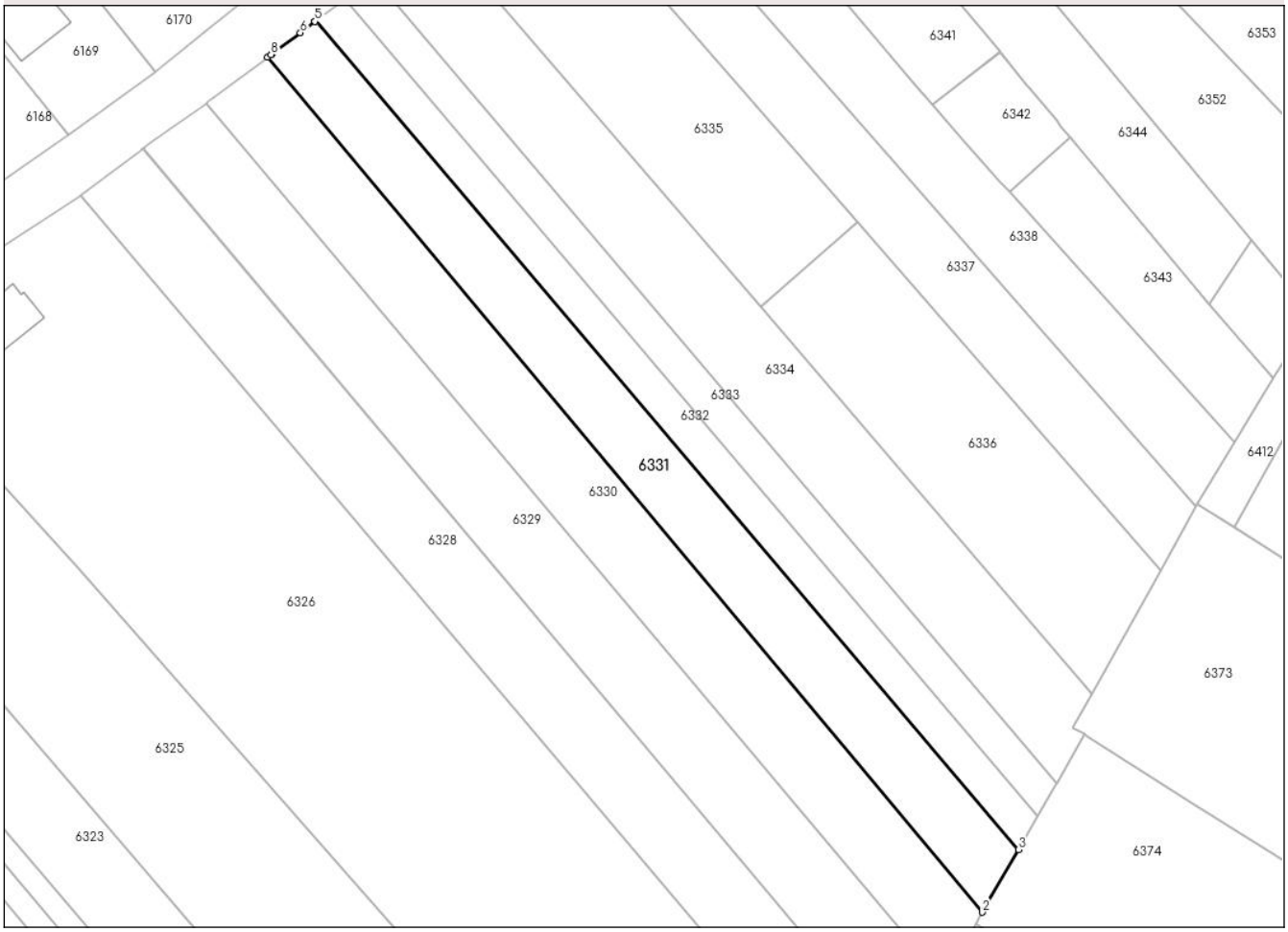

Date referitoare la teren

Crt	Categorie folosință	Intra vilan	Suprafaţa (mp)	Tarla	Parcelă	Nr. topo	Observaţii / Referinţe
1	arabil	DA	2.000	-	-	-	

Lungime Segmente
1) Valorile lungimilor segmentelor sunt obţinute din proiecţie în plan.

Punct început	X / Y	Punct sfârşit	X / Y	Lungime segment (** (m)
1	585.566,234 713.365,503	2	585.686,625 713.221,617	187.609
2	585.686,625 713.221,617	3	585.692,693 713.232,138	12.145
3	585.692,693 713.232,138	4	585.574,37 713.371,635	182.92
4	585.574,37 713.371,635	5	585.574,192 713.371,499	0.224
5	585.574,192 713.371,499	6	585.571,725 713.369,613	3.105

Document care conține date cu caracter personal, protejat de prevederile Regulamentului (UE) nr. 679/2016 și Legii 190/2018

Punct început	X / Y	Punct sfârşit	X / Y	Lungime segment (** (m)
6	585.571,725 713.369,613	7	585.566,946 713.366,036	5.969
7	585.566,946 713.366,036	8	585.566,793 713.365,922	0.191
8	585.566,793 713.365,922	1	585.566,234 713.365,503	0.699

** Lungimile segmentelor sunt determinate în planul de proiecţie Stereo 70 şi sunt rotunjite la 1 milimetru.
*** Distanţa dintre puncte este formată din segmente cumulate ce sunt mai mici decât valoarea 1 milimetru.

Document care conține date cu caracter personal, protejat de prevederile Regulamentului (UE) nr. 679/2016 și Legii 190/2018

DATE DESPRE IMOBILUL NR. 6332

Oficiul de Cadastru şi Publicitate Imobiliară SUCEAVA
Biroul de Cadastru şi Publicitate Imobiliară Radauti

A. Partea I. Descrierea imobilului

TEREN Intravilan

Adresa: Loc. Gramesti, Jud. Suceava

Nr. Crt	Nr cadastral Nr. topografic	Suprafaţa* (mp)	Observaţii / Referinţe
A1		1.100	Sector cadastral:16 Teren neimprejmuit;

B. Partea II. Proprietari şi acte

Inscrieri privitoare la dreptul de proprietate şi alte drepturi reale		Referinţe
/		
Act Notarial nr. 856, din 12/10/2004 emis de BNP FOMIN SIMION;		
B1	Intabulare, drept de PROPRIETATEcumpărare, dobandit prin Conventie, cota actuala 1/1	A1
	1) **CRACANA MIHAI**, Lipsă CNP proprietar. 2) **CRACANA EMILIA**, Lipsă CNP proprietar.	

C. Partea III. SARCINI .

Inscrieri privind dezmembramintele dreptului de proprietate, drepturi reale de garanţie şi sarcini	Referinţe
NU SUNT	

Document care conține date cu caracter personal, protejat de prevederile Regulamentului (UE) nr. 679/2016 și Legii 190/2018

Anexa Nr. 1 La Partea I

Teren

Nr cadastral	Suprafaţa (mp)*	Observaţii / Referinţe
	1.100	

* Suprafaţa este determinată in planul de proiecţie Stereo 70.

DETALII LINIARE IMOBIL

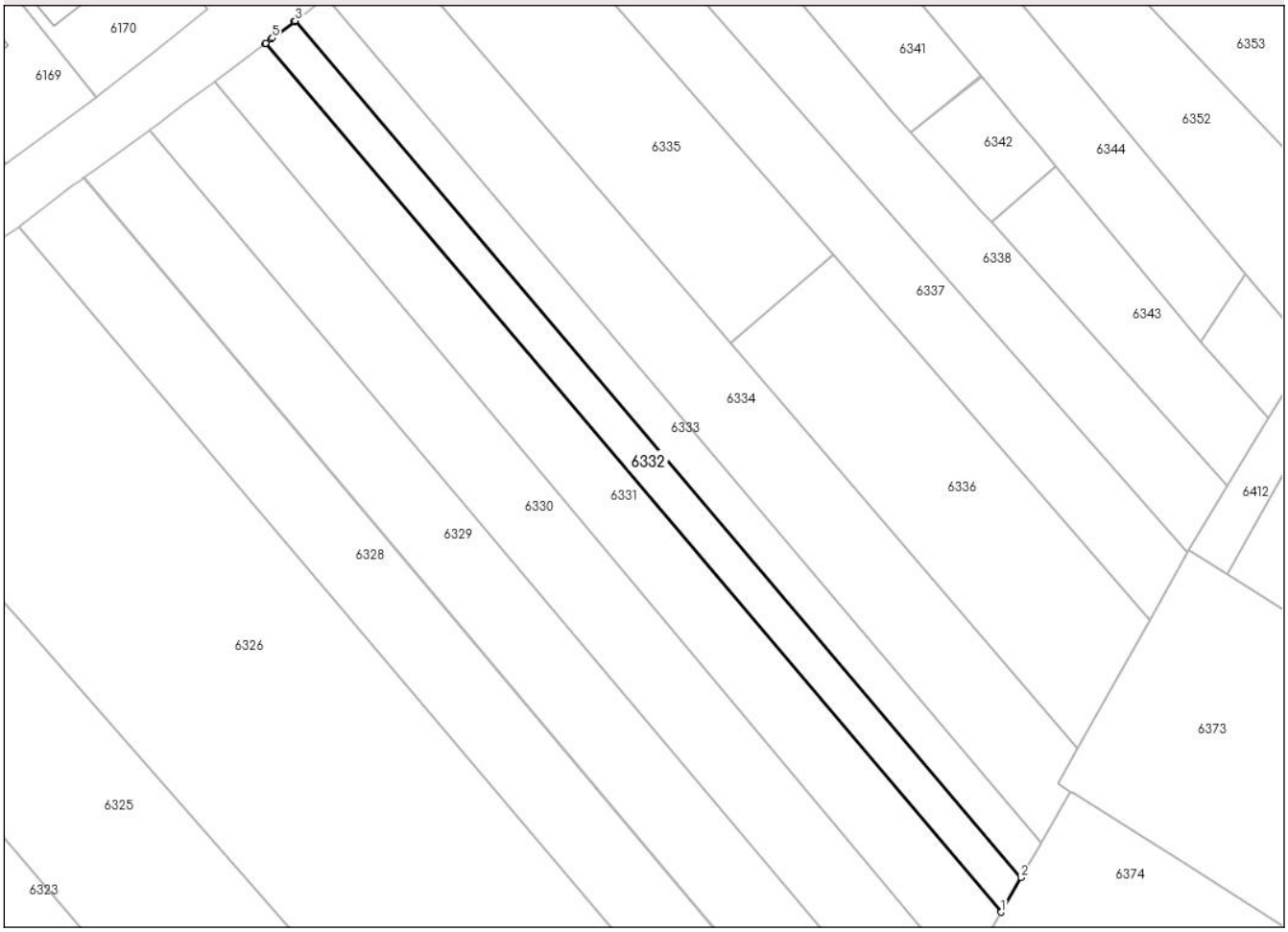

Date referitoare la teren

Crt	Categorie folosință	Intra vilan	Suprafaţa (mp)	Tarla	Parcelă	Nr. topo	Observaţii / Referinţe
1	arabil	DA	1.100	-	-	-	

Lungime Segmente
1) Valorile lungimilor segmentelor sunt obţinute din proiecţie în plan.

Punct început	X / Y	Punct sfârşit	X / Y	Lungime segment (** (m)
1	585.692,693 713.232,138	2	585.695,907 713.237,709	6.432
2	585.695,907 713.237,709	3	585.579,186 713.375,317	180.443
3	585.579,186 713.375,317	4	585.579,048 713.375,212	0.173
4	585.579,048 713.375,212	5	585.575,541 713.372,531	4.414
5	585.575,541 713.372,531	6	585.575,317 713.372,359	0.282

Document care conține date cu caracter personal, protejat de prevederile Regulamentului (UE) nr. 679/2016 și Legii 190/2018

Punct început	X / Y	Punct sfârşit	X / Y	Lungime segment (** (m)
6	585.575,317 713.372,359	7	585.574,44 713.371,689	1.104
7	585.574,44 713.371,689	8	585.574,37 713.371,635	0.088
8	585.574,37 713.371,635	1	585.692,693 713.232,138	182.92

** Lungimile segmentelor sunt determinate în planul de proiecţie Stereo 70 şi sunt rotunjite la 1 milimetru.
*** Distanţa dintre puncte este formată din segmente cumulate ce sunt mai mici decât valoarea 1 milimetru.

Document care conține date cu caracter personal, protejat de prevederile Regulamentului (UE) nr. 679/2016 și Legii 190/2018

DATE DESPRE IMOBILUL NR. 6333

Oficiul de Cadastru şi Publicitate Imobiliară SUCEAVA
Biroul de Cadastru şi Publicitate Imobiliară Radauti

A. Partea I. Descrierea imobilului

TEREN Intravilan

Adresa: Loc. Gramesti, Jud. Suceava

Nr. Crt	Nr cadastral Nr. topografic	Suprafaţa* (mp)	Observaţii / Referinţe
A1		1.100	Sector cadastral:16 Teren neimprejmuit;

B. Partea II. Proprietari şi acte

Inscrieri privitoare la dreptul de proprietate şi alte drepturi reale		Referinţe
/		
Act Notarial nr. 965, din 19/11/2004 emis de BNP FOMIN SIMION;		
B1	Intabulare, drept de PROPRIETATEcumpărare, dobandit prin Conventie, cota actuala 1/1	A1
	1) **CRACANA MIHAI**, Lipsă CNP proprietar. 2) **CRACANA EMILIA**, Lipsă CNP proprietar.	

C. Partea III. SARCINI .

Inscrieri privind dezmembramintele dreptului de proprietate, drepturi reale de garanţie şi sarcini	Referinţe
NU SUNT	

Anexa Nr. 1 La Partea I

Teren

Nr cadastral	Suprafaţa (mp)*	Observaţii / Referinţe
	1.100	

* Suprafaţa este determinată in planul de proiecţie Stereo 70.

DETALII LINIARE IMOBIL

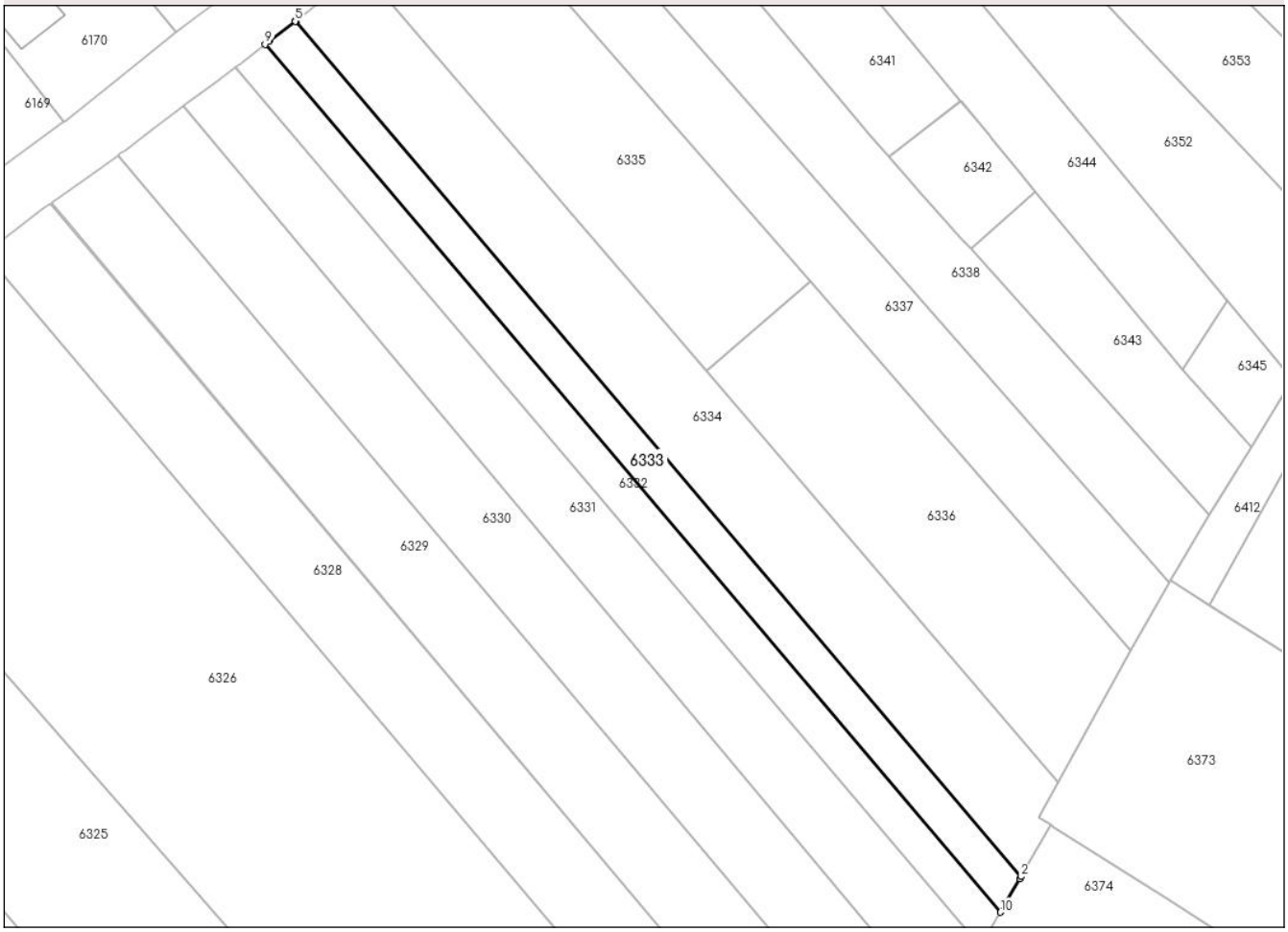

Date referitoare la teren

Crt	Categorie folosință	Intra vilan	Suprafaţa (mp)	Tarla	Parcelă	Nr. topo	Observaţii / Referinţe
1	arabil	DA	1.100	-	-	-	

Lungime Segmente
1) Valorile lungimilor segmentelor sunt obţinute din proiecţie în plan.

Punct început	X / Y	Punct sfârşit	X / Y	Lungime segment (** (m)
1	585.698,945 713.242,977	2	585.699,165 713.243,358	0.44
2	585.699,165 713.243,358	3	585.584,069 713.379,05	177.931
3	585.584,069 713.379,05	4	585.583,982 713.378,984	0.109
4	585.583,982 713.378,984	5	585.583,944 713.378,955	0.048
5	585.583,944 713.378,955	6	585.579,979 713.375,924	4.991

Document care conține date cu caracter personal, protejat de prevederile Regulamentului (UE) nr. 679/2016 și Legii 190/2018

Punct început	X / Y	Punct sfârşit	X / Y	Lungime segment (** (m)
6	585.579,979 713.375,924	7	585.579,813 713.375,797	0.209
7	585.579,813 713.375,797	8	585.579,732 713.375,735	0.102
8	585.579,732 713.375,735	9	585.579,186 713.375,317	0.688
9	585.579,186 713.375,317	10	585.695,907 713.237,709	180.443
10	585.695,907 713.237,709	1	585.698,945 713.242,977	6.081

** Lungimile segmentelor sunt determinate în planul de proiecţie Stereo 70 şi sunt rotunjite la 1 milimetru.
*** Distanţa dintre puncte este formată din segmente cumulate ce sunt mai mici decât valoarea 1 milimetru.

Document care conține date cu caracter personal, protejat de prevederile Regulamentului (UE) nr. 679/2016 și Legii 190/2018

DATE DESPRE IMOBILUL NR. 6334

Oficiul de Cadastru şi Publicitate Imobiliară SUCEAVA
Biroul de Cadastru şi Publicitate Imobiliară Radauti

A. Partea I. Descrierea imobilului

TEREN Intravilan

Adresa: Loc. Gramesti, Jud. Suceava

Nr. Crt	Nr cadastral Nr. topografic	Suprafaţa* (mp)	Observaţii / Referinţe
A1		Din acte: 4.500 Masurata: 2.400	Sector cadastral:16 Teren neimprejmuit; Diferenţa de suprafaţă se regăseşte la ID 6172.

B. Partea II. Proprietari şi acte

Inscrieri privitoare la dreptul de proprietate şi alte drepturi reale		Referinţe
/		
Act Notarial nr. 2650, din 28/03/1994 emis de NOTARIATUL DE STAT LOCAL RĂDĂUŢI;		
B1	Intabulare, drept de PROPRIETATEcumpărare, dobandit prin Conventie, cota actuala 1/1	A1
	1) **NECHITA VICTOR**, Lipsă CNP proprietar. 2) **NECHITA ELENA**, Lipsă CNP proprietar.	

C. Partea III. SARCINI .

Inscrieri privind dezmembramintele dreptului de proprietate, drepturi reale de garanţie şi sarcini	Referinţe
NU SUNT	

Document care conține date cu caracter personal, protejat de prevederile Regulamentului (UE) nr. 679/2016 și Legii 190/2018

Anexa Nr. 1 La Partea I

Teren

Nr cadastral	Suprafaţa (mp)*	Observaţii / Referinţe
	Din acte: 4.500 Masurata: 2.400	Diferenţa de suprafaţă se regăseşte la ID 6172.

* Suprafaţa este determinată in planul de proiecţie Stereo 70.

DETALII LINIARE IMOBIL

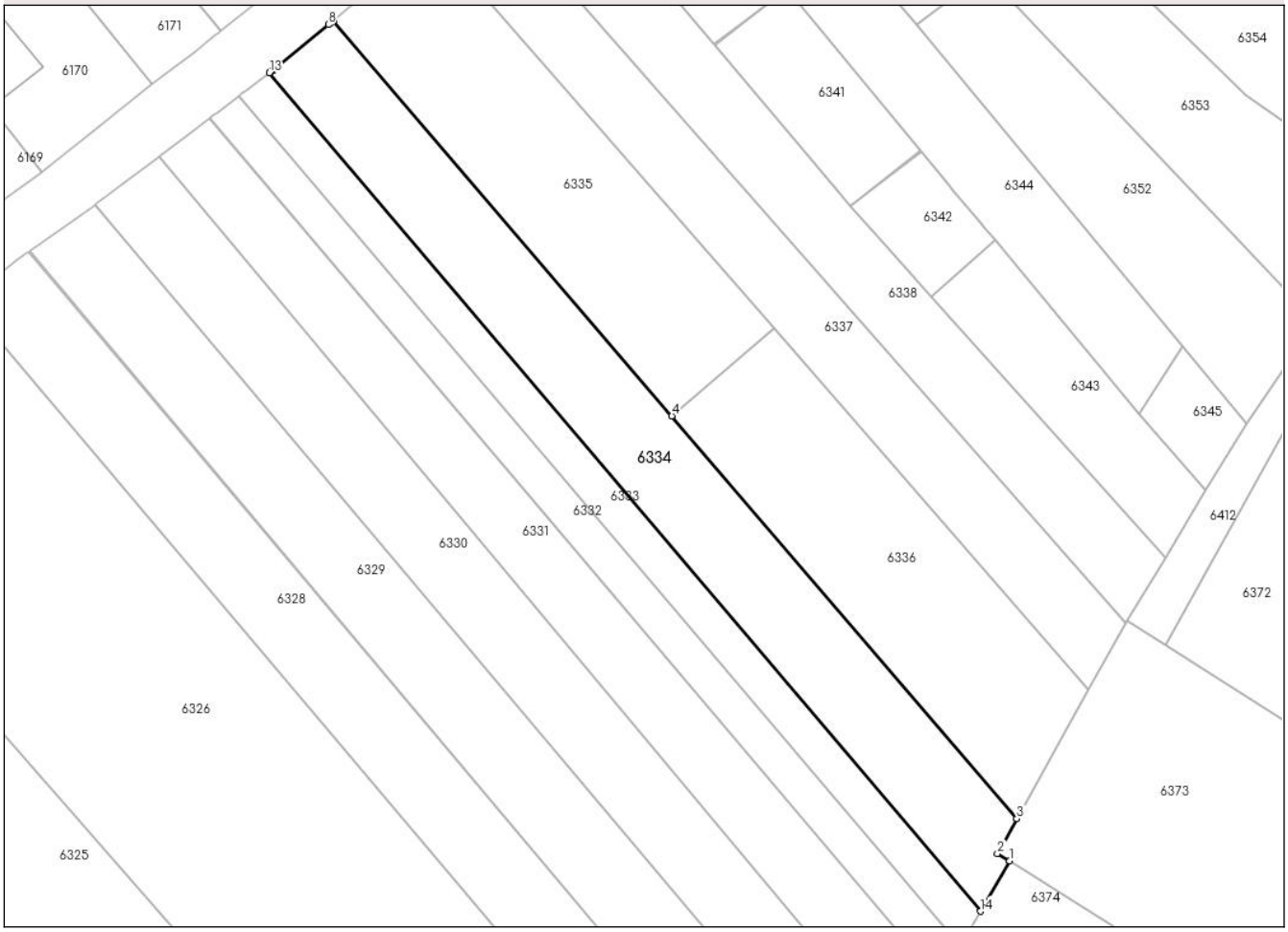

Date referitoare la teren

Crt	Categorie folosinţă	Intra vilan	Suprafaţa (mp)	Tarla	Parcelă	Nr. topo	Observaţii / Referinţe
1	arabil	DA	2.400	-	-	-	

Lungime Segmente
1) Valorile lungimilor segmentelor sunt obţinute din proiecţie în plan.

Punct început	X / Y	Punct sfârşit	X / Y	Lungime segment (** (m)
1	585.703,881 713.251,534	2	585.701,914 713.252,716	2.295
2	585.701,914 713.252,716	3	585.705,048 713.258,348	6.445
3	585.705,048 713.258,348	4	585.649,223 713.323,509	85.804
4	585.649,223 713.323,509	5	585.594,409 713.387,489	84.25
5	585.594,409 713.387,489	6	585.594,329 713.387,422	0.104

Document care conține date cu caracter personal, protejat de prevederile Regulamentului (UE) nr. 679/2016 și Legii 190/2018

Punct început	X / Y	Punct sfârşit	X / Y	Lungime segment (** (m)
6	585.594,329 713.387,422	7	585.594,031 713.387,178	0.385
7	585.594,031 713.387,178	8	585.593,631 713.386,85	0.517
8	585.593,631 713.386,85	9	585.584,786 713.379,601	11.436
9	585.584,786 713.379,601	10	585.584,735 713.379,56	0.065
10	585.584,735 713.379,56	11	585.584,586 713.379,446	0.188
11	585.584,586 713.379,446	12	585.584,397 713.379,302	0.238
12	585.584,397 713.379,302	13	585.584,069 713.379,05	0.414
13	585.584,069 713.379,05	14	585.699,165 713.243,358	177.931
14	585.699,165 713.243,358	1	585.703,881 713.251,534	9.439

** Lungimile segmentelor sunt determinate în planul de proiecţie Stereo 70 şi sunt rotunjite la 1 milimetru.
*** Distanţa dintre puncte este formată din segmente cumulate ce sunt mai mici decât valoarea 1 milimetru.

Document care conține date cu caracter personal, protejat de prevederile Regulamentului (UE) nr. 679/2016 și Legii 190/2018

DATE DESPRE IMOBILUL NR. 6335

Oficiul de Cadastru şi Publicitate Imobiliară SUCEAVA
Biroul de Cadastru şi Publicitate Imobiliară Radauti

A. Partea I. Descrierea imobilului

TEREN Intravilan

Adresa: Loc. Gramesti, Jud. Suceava

Nr. Crt	Nr cadastral Nr. topografic	Suprafaţa* (mp)	Observaţii / Referinţe
A1	30185	1.800	Sector cadastral:16 Teren neimprejmuit;

B. Partea II. Proprietari şi acte

Inscrieri privitoare la dreptul de proprietate şi alte drepturi reale		Referinţe
33138 / 01/10/2018		
Act Notarial nr. 451, din 01/10/2018 emis de HUMENIUC ANCA;		
B8	Intabulare, drept de PROPRIETATEcu titlu de cumparare, dobandit prin Conventie, cota actuala 1/1	A1
	1) **COMUNA GRAMESTI - DOMENIUL PRIVAT**, CIF:4441301	

C. Partea III. SARCINI .

Inscrieri privind dezmembramintele dreptului de proprietate, drepturi reale de garanţie şi sarcini	Referinţe
NU SUNT	

Document care conține date cu caracter personal, protejat de prevederile Regulamentului (UE) nr. 679/2016 și Legii 190/2018

Anexa Nr. 1 La Partea I

Teren

Nr cadastral	Suprafaţa (mp)*	Observaţii / Referinţe
30185	1.800	

* Suprafaţa este determinată in planul de proiecţie Stereo 70.

DETALII LINIARE IMOBIL

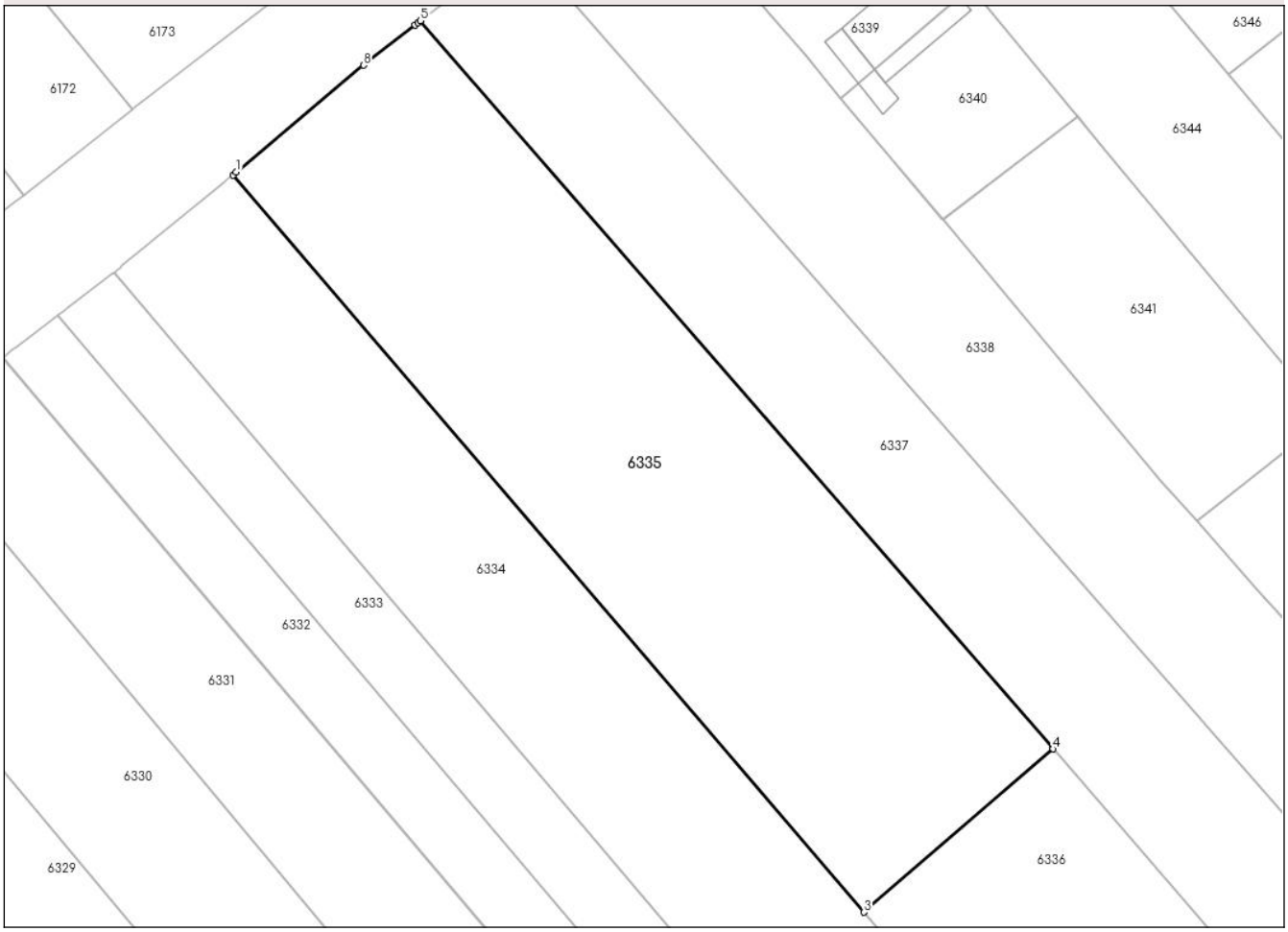

Date referitoare la teren

Crt	Categorie folosință	Intra vilan	Suprafaţa (mp)	Tarla	Parcelă	Nr. topo	Observaţii / Referinţe
1	arabil	DA	1.800	-	-	-	

Lungime Segmente
1) Valorile lungimilor segmentelor sunt obţinute din proiecţie în plan.

Punct început	X / Y	Punct sfârşit	X / Y	Lungime segment (** (m)
1	585.594,71 713.387,742	2	585.594,409 713.387,489	0.393
2	585.594,409 713.387,489	3	585.649,223 713.323,509	84.25
3	585.649,223 713.323,509	4	585.665,69 713.337,677	21.723
4	585.665,69 713.337,677	5	585.610,697 713.400,888	83.785
5	585.610,697 713.400,888	6	585.610,501 713.400,735	0.249

Document care conține date cu caracter personal, protejat de prevederile Regulamentului (UE) nr. 679/2016 și Legii 190/2018

Punct început	X / Y	Punct sfârşit	X / Y	Lungime segment (** (m)
6	585.610,501 713.400,735	7	585.610,243 713.400,534	0.327
7	585.610,243 713.400,534	8	585.605,76 713.397,032	5.689
8	585.605,76 713.397,032	1	585.594,71 713.387,742	14.436

** Lungimile segmentelor sunt determinate în planul de proiecţie Stereo 70 şi sunt rotunjite la 1 milimetru.
*** Distanţa dintre puncte este formată din segmente cumulate ce sunt mai mici decât valoarea 1 milimetru.

Document care conține date cu caracter personal, protejat de prevederile Regulamentului (UE) nr. 679/2016 și Legii 190/2018

DATE DESPRE IMOBILUL NR. 6336

Oficiul de Cadastru şi Publicitate Imobiliară SUCEAVA
Biroul de Cadastru şi Publicitate Imobiliară Radauti

A. Partea I. Descrierea imobilului

TEREN Intravilan

Adresa: Loc. Gramesti, Jud. Suceava

Nr. Crt	Nr cadastral Nr. topografic	Suprafaţa* (mp)	Observaţii / Referinţe
A1		Din acte: 3.600 Masurata: 1.800	Sector cadastral:16 Teren neimprejmuit; Diferenţa de suprafaţă se regăseşte la ID 6337.

B. Partea II. Proprietari şi acte

Inscrieri privitoare la dreptul de proprietate şi alte drepturi reale		Referinţe
/		
Act Administrativ nr. 1629, din 20/05/2004 emis de CJSDPAT SUCEAVA;		
B1	Intabulare, drept de PROPRIETATE, dobandit prin Reconstituire, cota actuala 1/1	A1
	1) **AMURĂRIŢEI SILVIA**, Lipsă CNP proprietar. 2) **AMURĂRIŢEI ŞTEFAN**, Lipsă CNP proprietar. 3) **AMURĂRIŢEI DIONISIE**, Lipsă CNP proprietar. 4) **AMURĂRIŢEI LUCIA**, Lipsă CNP proprietar. 5) **AMURĂRIŢEI MIHAI**, Lipsă CNP proprietar.	

C. Partea III. SARCINI .

Inscrieri privind dezmembramintele dreptului de proprietate, drepturi reale de garanţie şi sarcini	Referinţe
NU SUNT	

Document care conține date cu caracter personal, protejat de prevederile Regulamentului (UE) nr. 679/2016 și Legii 190/2018

Anexa Nr. 1 La Partea I

Teren

Nr cadastral	Suprafaţa (mp)*	Observaţii / Referinţe
	Din acte: 3.600 Masurata: 1.800	Diferenţa de suprafaţă se regăseşte la ID 6337.

* Suprafaţa este determinată in planul de proiecţie Stereo 70.

DETALII LINIARE IMOBIL

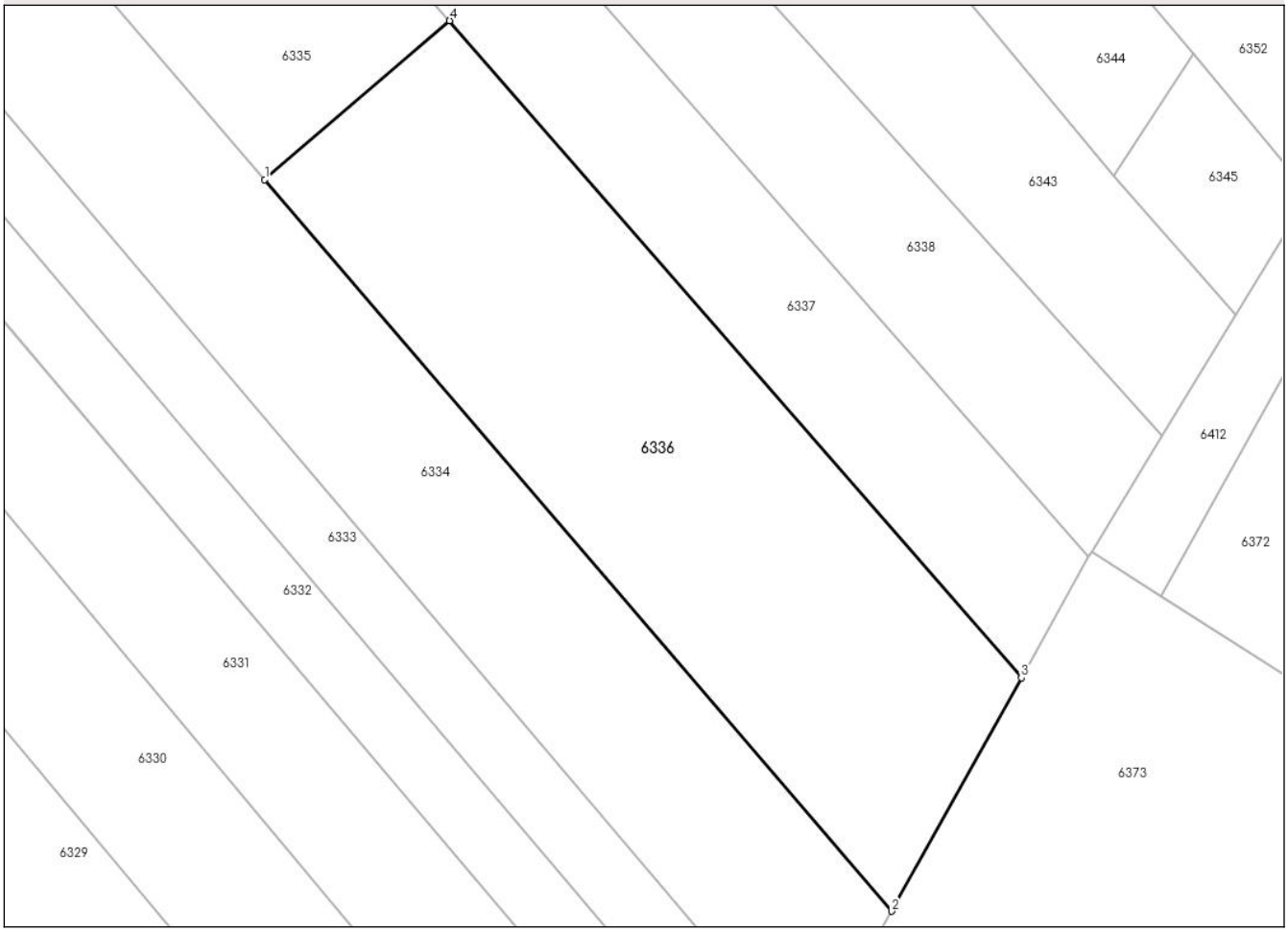

Date referitoare la teren

Crt	Categorie folosinţă	Intra vilan	Suprafaţa (mp)	Tarla	Parcelă	Nr. topo	Observaţii / Referinţe
1	arabil	DA	1.800	-	-	-	

Lungime Segmente
1) Valorile lungimilor segmentelor sunt obţinute din proiecţie în plan.

Punct început	X / Y	Punct sfârşit	X / Y	Lungime segment (** (m)
1	585.649,223 713.323,509	2	585.705,048 713.258,348	85.804
2	585.705,048 713.258,348	3	585.716,616 713.279,14	23.793
3	585.716,616 713.279,14	4	585.665,69 713.337,677	77.589
4	585.665,69 713.337,677	1	585.649,223 713.323,509	21.723

Document care conține date cu caracter personal, protejat de prevederile Regulamentului (UE) nr. 679/2016 și Legii 190/2018

** Lungimile segmentelor sunt determinate în planul de proiecţie Stereo 70 şi sunt rotunjite la 1 milimetru.
*** Distanţa dintre puncte este formată din segmente cumulate ce sunt mai mici decât valoarea 1 milimetru.

DATE DESPRE IMOBILUL NR. 6337

Oficiul de Cadastru şi Publicitate Imobiliară SUCEAVA
Biroul de Cadastru şi Publicitate Imobiliară Radauti

A. Partea I. Descrierea imobilului

TEREN Intravilan

Adresa: Loc. Gramesti, Jud. Suceava

Nr. Crt	Nr cadastral Nr. topografic	Suprafaţa* (mp)	Observaţii / Referinţe
A1	31024	1.800	Sector cadastral:16 Teren neimprejmuit;

B. Partea II. Proprietari şi acte

Inscrieri privitoare la dreptul de proprietate şi alte drepturi reale		Referinţe
3645 / 02/02/2018		
Act Notarial nr. contract de donaţie nr. 82, din 02/02/2018 emis de BIN OLAREAN ANDRA-ALINA;		
B4	Intabulare, drept de PROPRIETATE, dobandit prin Conventie, cota actuala 1/1	A1
	1) **AMURĂRIŢEI GHEORGHE**, bun propriu	

C. Partea III. SARCINI .

Inscrieri privind dezmembramintele dreptului de proprietate, drepturi reale de garanţie şi sarcini	Referinţe
NU SUNT	

Document care conține date cu caracter personal, protejat de prevederile Regulamentului (UE) nr. 679/2016 și Legii 190/2018

Anexa Nr. 1 La Partea I

Teren

Nr cadastral	Suprafaţa (mp)*	Observaţii / Referinţe
31024	1.800	

* Suprafaţa este determinată in planul de proiecţie Stereo 70.

DETALII LINIARE IMOBIL

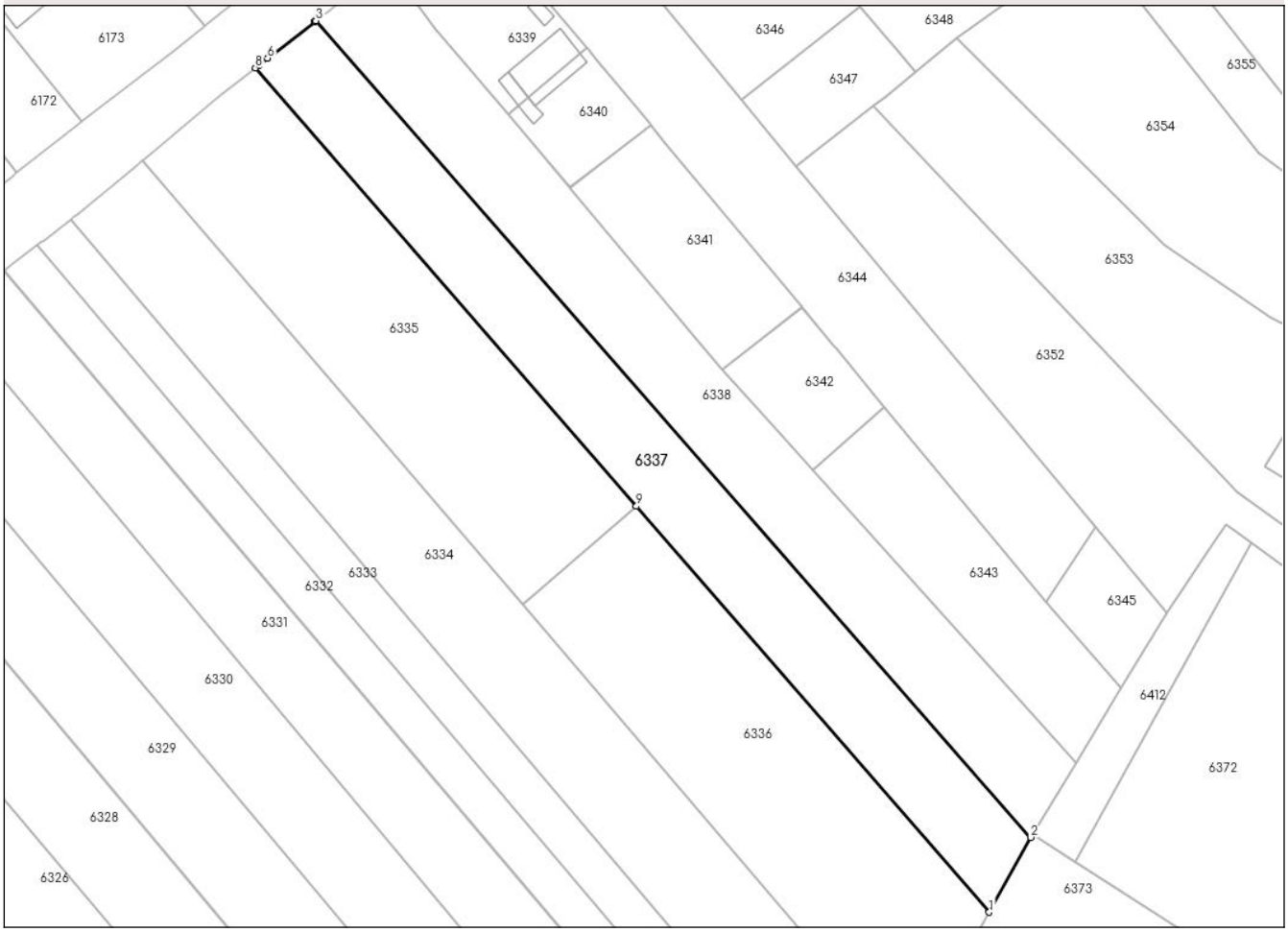

Date referitoare la teren

Crt	Categorie folosință	Intra vilan	Suprafaţa (mp)	Tarla	Parcelă	Nr. topo	Observaţii / Referinţe
1	arabil	DA	1.800	-	-	-	

Lungime Segmente
1) Valorile lungimilor segmentelor sunt obţinute din proiecţie în plan.

Punct început	X / Y	Punct sfârşit	X / Y	Lungime segment (** (m)
1	585.716,616 713.279,14	2	585.722,614 713.289,92	12.336
2	585.722,614 713.289,92	3	585.619,416 713.407,683	156.582
3	585.619,416 713.407,683	4	585.619,395 713.407,666	0.027
4	585.619,395 713.407,666	5	585.619,294 713.407,588	0.128
5	585.619,294 713.407,588	6	585.612,453 713.402,26	8.671

Document care conține date cu caracter personal, protejat de prevederile Regulamentului (UE) nr. 679/2016 și Legii 190/2018

Punct început	X / Y	Punct sfârşit	X / Y	Lungime segment (** (m)
6	585.612,453 713.402,26	7	585.611,251 713.401,321	1.525
7	585.611,251 713.401,321	8	585.610,697 713.400,888	0.703
8	585.610,697 713.400,888	9	585.665,69 713.337,677	83.785
9	585.665,69 713.337,677	1	585.716,616 713.279,14	77.589

** Lungimile segmentelor sunt determinate în planul de proiecţie Stereo 70 şi sunt rotunjite la 1 milimetru.
*** Distanţa dintre puncte este formată din segmente cumulate ce sunt mai mici decât valoarea 1 milimetru.

Document care conține date cu caracter personal, protejat de prevederile Regulamentului (UE) nr. 679/2016 și Legii 190/2018

DATE DESPRE IMOBILUL NR. 6338

Oficiul de Cadastru şi Publicitate Imobiliară SUCEAVA
Biroul de Cadastru şi Publicitate Imobiliară Radauti

A. Partea I. Descrierea imobilului

TEREN Intravilan

Adresa: Loc. Gramesti, Jud. Suceava

Nr. Crt	Nr cadastral Nr. topografic	Suprafaţa* (mp)	Observaţii / Referinţe
A1		1.800	Sector cadastral:16 Teren neimprejmuit;

B. Partea II. Proprietari şi acte

Inscrieri privitoare la dreptul de proprietate şi alte drepturi reale		Referinţe
/		
Act Administrativ nr. 1652, din 03/09/2004 emis de CJSDPAT SUCEAVA;		
B1	Intabulare, drept de PROPRIETATE, dobandit prin Reconstituire, cota actuala 1/1	A1
	1) **TUDOSE CONSTANTIN**, Lipsă CNP proprietar.	

C. Partea III. SARCINI .

Inscrieri privind dezmembramintele dreptului de proprietate, drepturi reale de garanţie şi sarcini	Referinţe
NU SUNT	

Document care conține date cu caracter personal, protejat de prevederile Regulamentului (UE) nr. 679/2016 și Legii 190/2018

Anexa Nr. 1 La Partea I

Teren

Nr cadastral	Suprafaţa (mp)*	Observaţii / Referinţe
	1.800	

* Suprafaţa este determinată in planul de proiecţie Stereo 70.

DETALII LINIARE IMOBIL

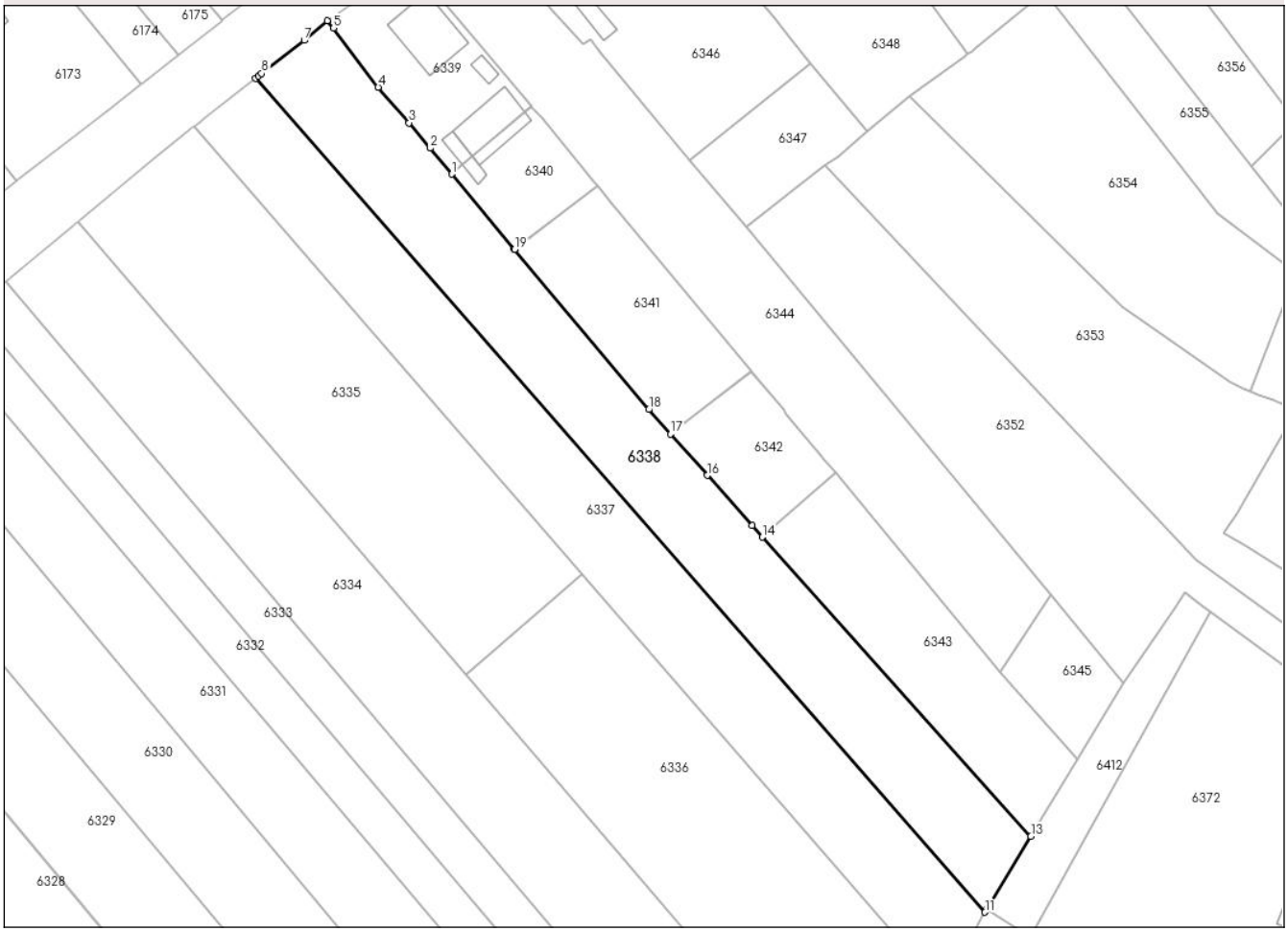

Date referitoare la teren

Crt	Categorie folosință	Intra vilan	Suprafaţa (mp)	Tarla	Parcelă	Nr. topo	Observaţii / Referinţe
1	arabil	DA	1.800	-	-	-	

Lungime Segmente
1) Valorile lungimilor segmentelor sunt obţinute din proiecţie în plan.

Punct început	X / Y	Punct sfârşit	X / Y	Lungime segment (** (m)
1	585.647,238 713.394,178	2	585.644,153 713.397,863	4.806
2	585.644,153 713.397,863	3	585.641,159 713.401,427	4.655
3	585.641,159 713.401,427	4	585.636,805 713.406,455	6.651
4	585.636,805 713.406,455	5	585.630,482 713.414,815	10.482
5	585.630,482 713.414,815	6	585.629,591 713.415,86	1.373

Document care conține date cu caracter personal, protejat de prevederile Regulamentului (UE) nr. 679/2016 și Legii 190/2018

Punct început	X / Y	Punct sfârşit	X / Y	Lungime segment (** (m)
6	585.629,591 713.415,86	7	585.626,354 713.413,086	4.263
7	585.626,354 713.413,086	8	585.620,342 713.408,404	7.62
8	585.620,342 713.408,404	9	585.619,909 713.408,067	0.549
9	585.619,909 713.408,067	10	585.619,416 713.407,683	0.625
10	585.619,416 713.407,683	11	585.722,614 713.289,92	156.582
11	585.722,614 713.289,92	12	585.722,869 713.290,378	0.524
12	585.722,869 713.290,378	13	585.729,113 713.300,651	12.022
13	585.729,113 713.300,651	14	585.691,157 713.342,907	56.8
14	585.691,157 713.342,907	15	585.689,703 713.344,525	2.175
15	585.689,703 713.344,525	16	585.683,322 713.351,629	9.549
16	585.683,322 713.351,629	17	585.678,155 713.357,452	7.785
17	585.678,155 713.357,452	18	585.675,072 713.360,927	4.645
18	585.675,072 713.360,927	19	585.656,112 713.383,576	29.537
19	585.656,112 713.383,576	20	585.656,05 713.383,651	0.097
20	585.656,05 713.383,651	1	585.647,238 713.394,178	13.728

** Lungimile segmentelor sunt determinate în planul de proiecţie Stereo 70 şi sunt rotunjite la 1 milimetru.
*** Distanţa dintre puncte este formată din segmente cumulate ce sunt mai mici decât valoarea 1 milimetru.

Document care conține date cu caracter personal, protejat de prevederile Regulamentului (UE) nr. 679/2016 și Legii 190/2018

DATE DESPRE IMOBILUL NR. 6339

Oficiul de Cadastru şi Publicitate Imobiliară SUCEAVA
Biroul de Cadastru şi Publicitate Imobiliară Radauti

A. Partea I. Descrierea imobilului

TEREN Intravilan

Adresa: Loc. Gramesti, Str Eternităţii, Nr. 9, Jud. Suceava

Nr. Crt	Nr cadastral Nr. topografic	Suprafaţa* (mp)	Observaţii / Referinţe
A1		400	Sector cadastral:16 Teren neimprejmuit;

B. Partea II. Proprietari şi acte

Inscrieri privitoare la dreptul de proprietate şi alte drepturi reale		Referinţe
/		
Act Administrativ nr. 23, din 01/03/1993 emis de CJSDPAT SUCEAVA;		
B1	Intabulare, drept de PROPRIETATE, dobandit prin Reconstituire, cota actuala 1/1	A1
	1) **PERCIC AURICA**, Lipsă CNP proprietar.	

C. Partea III. SARCINI .

Inscrieri privind dezmembramintele dreptului de proprietate, drepturi reale de garanţie şi sarcini	Referinţe
NU SUNT	

Document care conține date cu caracter personal, protejat de prevederile Regulamentului (UE) nr. 679/2016 și Legii 190/2018

Anexa Nr. 1 La Partea I

Teren

Nr cadastral	Suprafaţa (mp)*	Observaţii / Referinţe
	400	

* Suprafaţa este determinată in planul de proiecţie Stereo 70.

DETALII LINIARE IMOBIL

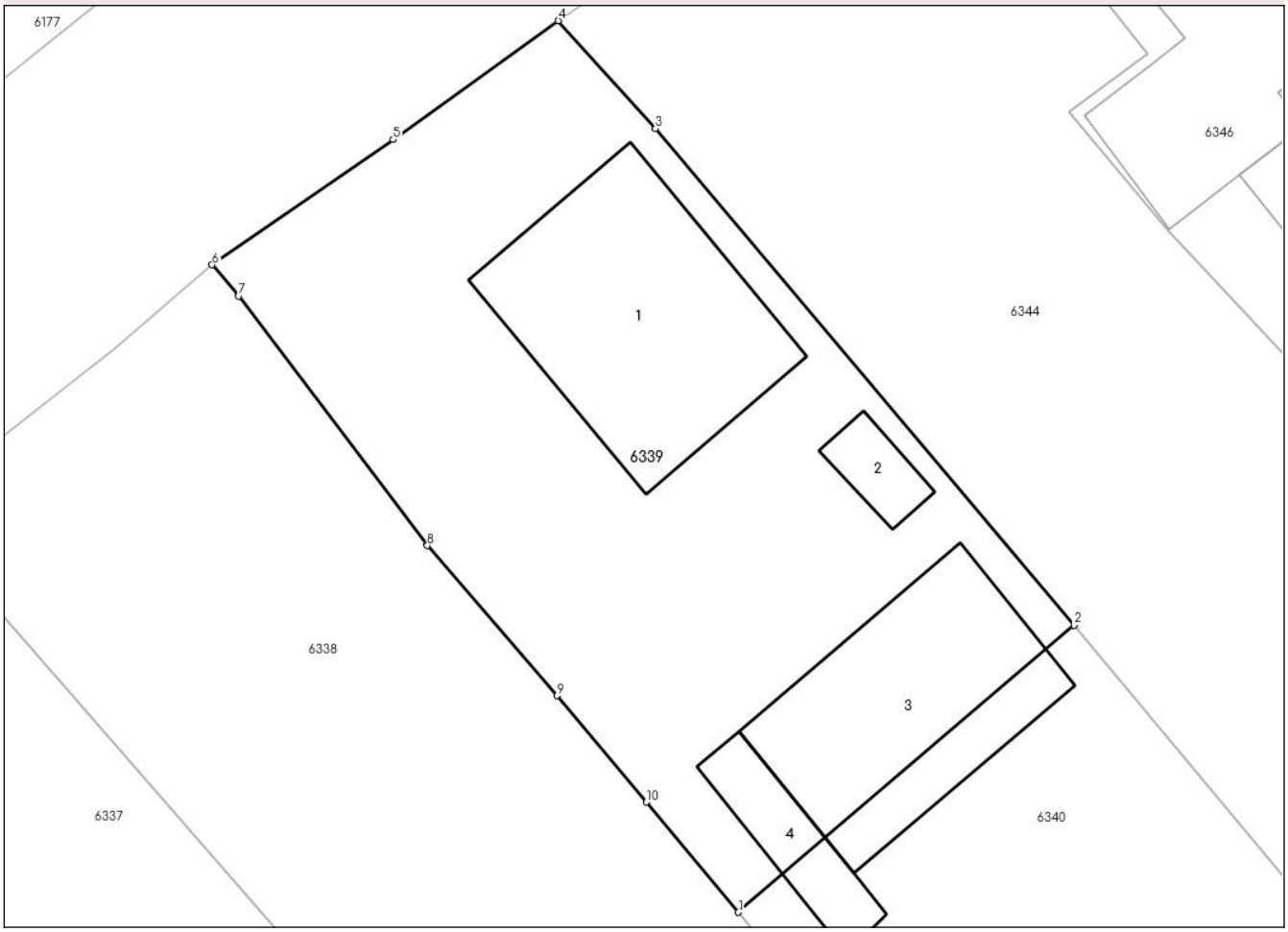

Date referitoare la teren

Crt	Categorie folosință	Intra vilan	Suprafaţa (mp)	Tarla	Parcelă	Nr. topo	Observaţii / Referinţe
1	curti constructii	DA	400	-	-	-	

Date referitoare la construcţii

Crt	Număr	Destinaţie construcţie	Supraf. (mp)	Situaţie juridică	Observaţii / Referinţe
A1.1		constructii de locuinte	66	Fara acte	Nr. niveluri:1; S. construita la sol:66 mp; Locuinţă.
A1.2		constructii anexa	7	Fara acte	Nr. niveluri:1; S. construita la sol:7 mp; Anexă.
A1.3		constructii anexa	60	Fara acte	Nr. niveluri:1; S. construita la sol:60 mp; Şură.
A1.4		constructii anexa	15	Fara acte	Nr. niveluri:1; S. construita la sol:15 mp; Magazie.

Lungime Segmente

1) Valorile lungimilor segmentelor sunt obţinute din proiecţie în plan.

Punct început	X / Y	Punct sfârşit	X / Y	Lungime segment (** (m)
1	585.647,238 713.394,178	2	585.658,487 713.403,787	14.794

Document care conține date cu caracter personal, protejat de prevederile Regulamentului (UE) nr. 679/2016 și Legii 190/2018

Punct început	X / Y	Punct sfârşit	X / Y	Lungime segment (** (m)
2	585.658,487 713.403,787	3	585.644,454 713.420,419	21.761
3	585.644,454 713.420,419	4	585.641,198 713.424,037	4.867
4	585.641,198 713.424,037	5	585.635,659 713.420,053	6.823
5	585.635,659 713.420,053	6	585.629,591 713.415,86	7.376
6	585.629,591 713.415,86	7	585.630,482 713.414,815	1.373
7	585.630,482 713.414,815	8	585.636,805 713.406,455	10.482
8	585.636,805 713.406,455	9	585.641,159 713.401,427	6.651
9	585.641,159 713.401,427	10	585.644,153 713.397,863	4.655
10	585.644,153 713.397,863	1	585.647,238 713.394,178	4.806

** Lungimile segmentelor sunt determinate în planul de proiecţie Stereo 70 şi sunt rotunjite la 1 milimetru.
*** Distanţa dintre puncte este formată din segmente cumulate ce sunt mai mici decât valoarea 1 milimetru.

Document care conține date cu caracter personal, protejat de prevederile Regulamentului (UE) nr. 679/2016 și Legii 190/2018

DATE DESPRE IMOBILUL NR. 6340

Oficiul de Cadastru şi Publicitate Imobiliară SUCEAVA
Biroul de Cadastru şi Publicitate Imobiliară Radauti

A. Partea I. Descrierea imobilului

TEREN Intravilan

Adresa: Loc. Gramesti, Jud. Suceava

Nr. Crt	Nr cadastral Nr. topografic	Suprafaţa* (mp)	Observaţii / Referinţe
A1		210	Sector cadastral:16 Teren neimprejmuit;

B. Partea II. Proprietari şi acte

Inscrieri privitoare la dreptul de proprietate şi alte drepturi reale		Referinţe
/		
Act Normativ nr. 7, din 13/03/1996 emis de PARLAMENTUL ROMANIEI (art. 13);		
B1	Inscrierea posesiei, drept de PROPRIETATE, dobandit prin Lege, cota actuala 1/1	A1
	1) **NEIDENTIFICAT NEIDENTIFICAT**	
B2	Se notează menţiunea de proprietar neidentificat.	A1

C. Partea III. SARCINI .

Inscrieri privind dezmembramintele dreptului de proprietate, drepturi reale de garanţie şi sarcini	Referinţe
NU SUNT	

Document care conține date cu caracter personal, protejat de prevederile Regulamentului (UE) nr. 679/2016 și Legii 190/2018

Anexa Nr. 1 La Partea I

Teren

Nr cadastral	Suprafaţa (mp)*	Observaţii / Referinţe
	210	

* Suprafaţa este determinată in planul de proiecţie Stereo 70.

DETALII LINIARE IMOBIL

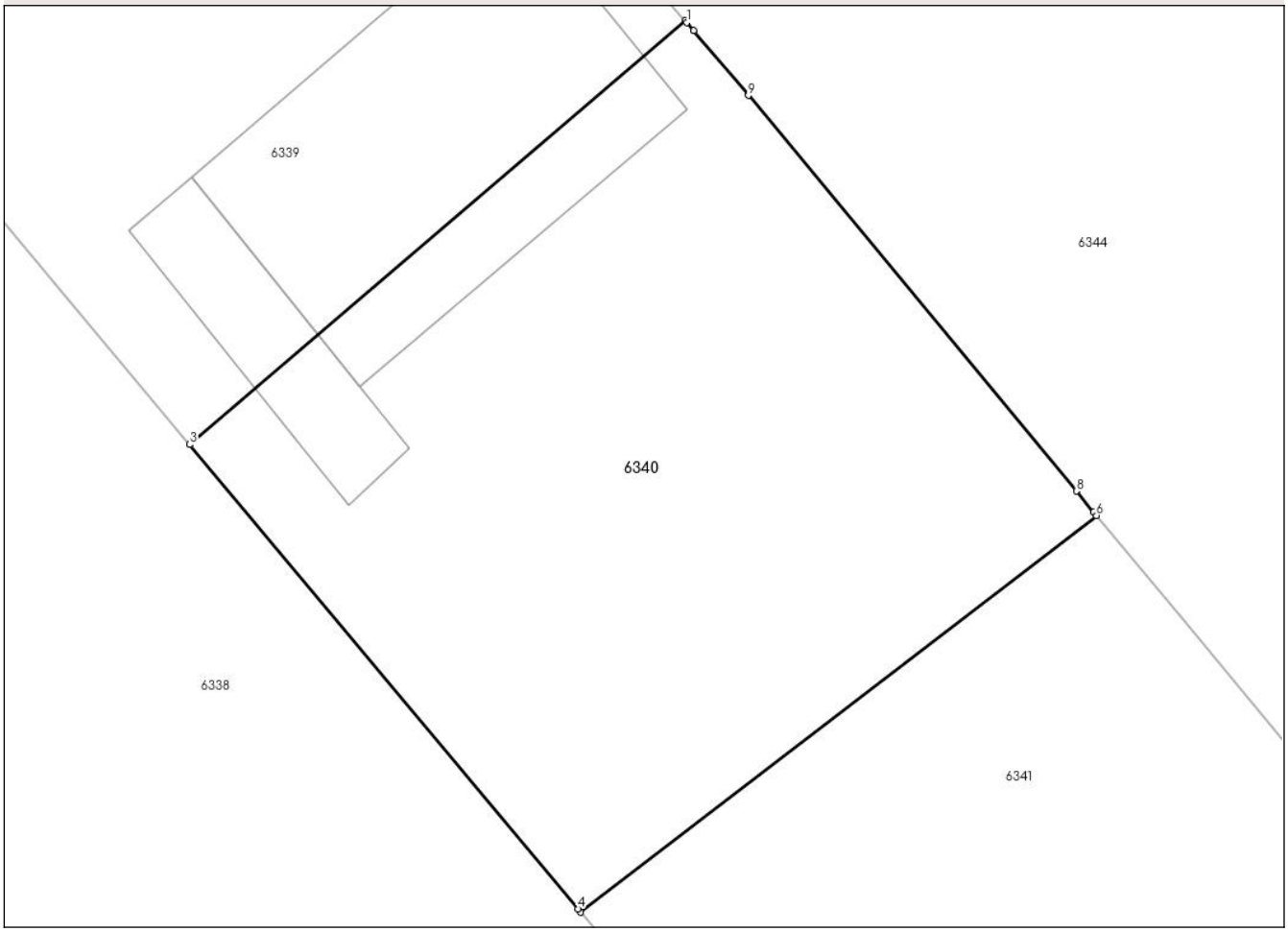

Date referitoare la teren

Crt	Categorie folosință	Intra vilan	Suprafaţa (mp)	Tarla	Parcelă	Nr. topo	Observaţii / Referinţe
1	arabil	DA	210	-	-	-	

Lungime Segmente
1) Valorile lungimilor segmentelor sunt obţinute din proiecţie în plan.

Punct început	X / Y	Punct sfârşit	X / Y	Lungime segment (** (m)
1	585.658,52 713.403,748	2	585.658,487 713.403,787	0.051
2	585.658,487 713.403,787	3	585.647,238 713.394,178	14.794
3	585.647,238 713.394,178	4	585.656,05 713.383,651	13.728
4	585.656,05 713.383,651	5	585.656,112 713.383,576	0.097
5	585.656,112 713.383,576	6	585.667,82 713.392,569	14.763

Document care conține date cu caracter personal, protejat de prevederile Regulamentului (UE) nr. 679/2016 și Legii 190/2018

Punct început	X / Y	Punct sfârşit	X / Y	Lungime segment (** (m)
6	585.667,82 713.392,569	7	585.667,758 713.392,644	0.097
7	585.667,758 713.392,644	8	585.667,362 713.393,121	0.62
8	585.667,362 713.393,121	9	585.659,916 713.402,093	11.659
9	585.659,916 713.402,093	10	585.658,679 713.403,559	1.918
10	585.658,679 713.403,559	1	585.658,52 713.403,748	0.247

** Lungimile segmentelor sunt determinate în planul de proiecţie Stereo 70 şi sunt rotunjite la 1 milimetru.
*** Distanţa dintre puncte este formată din segmente cumulate ce sunt mai mici decât valoarea 1 milimetru.

Document care conține date cu caracter personal, protejat de prevederile Regulamentului (UE) nr. 679/2016 și Legii 190/2018

DATE DESPRE IMOBILUL NR. 6341

Oficiul de Cadastru şi Publicitate Imobiliară SUCEAVA
Biroul de Cadastru şi Publicitate Imobiliară Radauti

A. Partea I. Descrierea imobilului

TEREN Intravilan

Adresa: Loc. Gramesti, Jud. Suceava

Nr. Crt	Nr cadastral Nr. topografic	Suprafaţa* (mp)	Observaţii / Referinţe
A1		500	Sector cadastral:16 Teren neimprejmuit;

B. Partea II. Proprietari şi acte

Inscrieri privitoare la dreptul de proprietate şi alte drepturi reale		Referinţe
/		
Act Administrativ nr. 23, din 01/03/1993 emis de CJSDPAT SUCEAVA;		
B1	Intabulare, drept de PROPRIETATE, dobandit prin Reconstituire, cota actuala 1/1	A1
	1) **PERCIC AURICA**, Lipsă CNP proprietar.	

C. Partea III. SARCINI .

Inscrieri privind dezmembramintele dreptului de proprietate, drepturi reale de garanţie şi sarcini	Referinţe
NU SUNT	

Document care conține date cu caracter personal, protejat de prevederile Regulamentului (UE) nr. 679/2016 și Legii 190/2018

Anexa Nr. 1 La Partea I

Teren

Nr cadastral	Suprafaţa (mp)*	Observaţii / Referinţe
	500	

* Suprafaţa este determinată in planul de proiecţie Stereo 70.

DETALII LINIARE IMOBIL

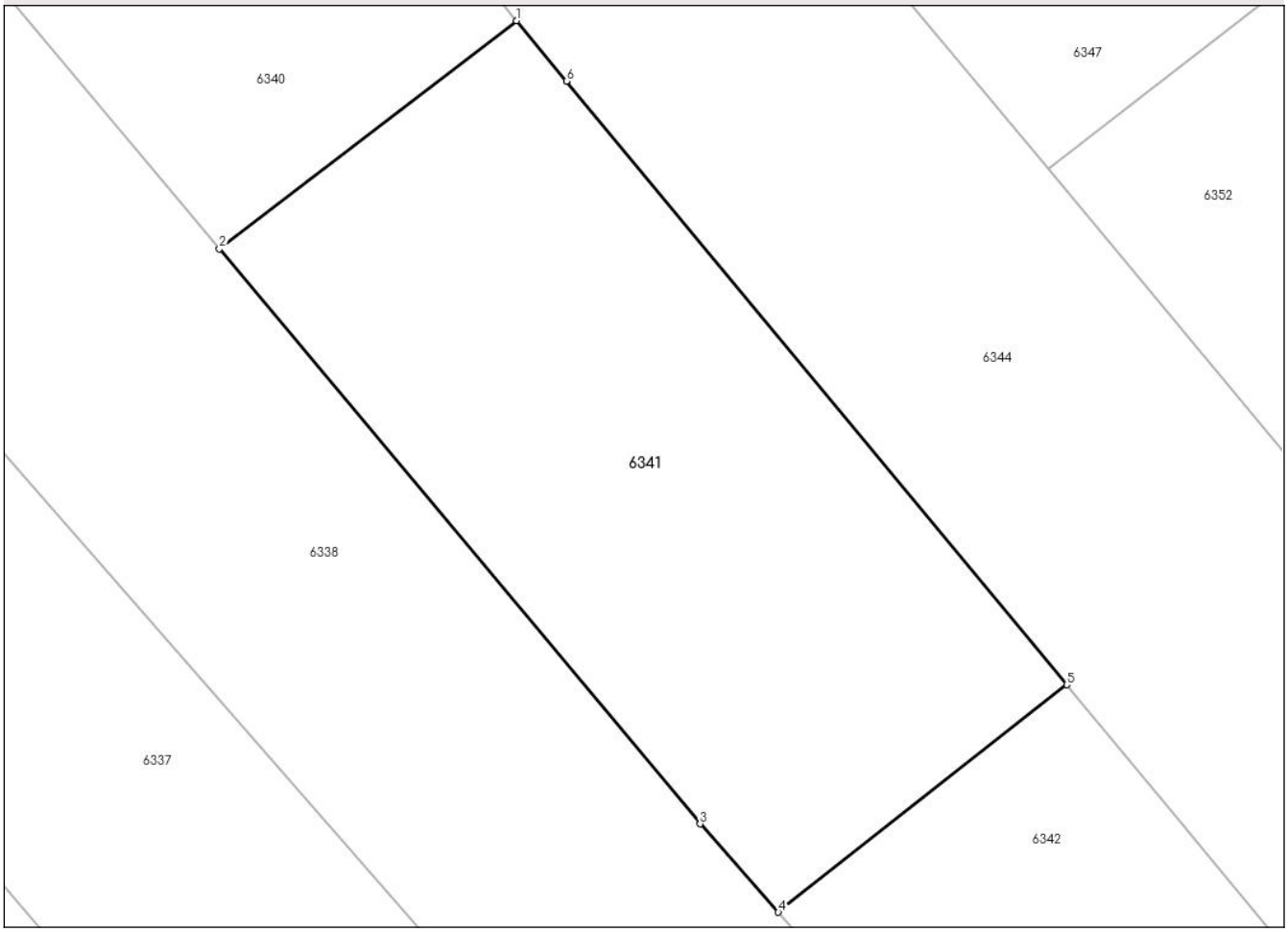

Date referitoare la teren

Crt	Categorie folosință	Intra vilan	Suprafaţa (mp)	Tarla	Parcelă	Nr. topo	Observaţii / Referinţe
1	arabil	DA	500	-	-	-	

Lungime Segmente
1) Valorile lungimilor segmentelor sunt obţinute din proiecţie în plan.

Punct început	X / Y	Punct sfârşit	X / Y	Lungime segment (** (m)
1	585.667,82 713.392,569	2	585.656,112 713.383,576	14.763
2	585.656,112 713.383,576	3	585.675,072 713.360,927	29.537
3	585.675,072 713.360,927	4	585.678,155 713.357,452	4.645
4	585.678,155 713.357,452	5	585.689,528 713.366,41	14.477
5	585.689,528 713.366,41	6	585.669,795 713.390,188	30.9

Document care conține date cu caracter personal, protejat de prevederile Regulamentului (UE) nr. 679/2016 și Legii 190/2018

Punct început	X / Y	Punct sfârşit	X / Y	Lungime segment (** (m)
6	585.669,795 713.390,188	1	585.667,82 713.392,569	3.094

** Lungimile segmentelor sunt determinate în planul de proiecţie Stereo 70 şi sunt rotunjite la 1 milimetru.
*** Distanţa dintre puncte este formată din segmente cumulate ce sunt mai mici decât valoarea 1 milimetru.

Document care conține date cu caracter personal, protejat de prevederile Regulamentului (UE) nr. 679/2016 și Legii 190/2018

DATE DESPRE IMOBILUL NR. 6342

Oficiul de Cadastru şi Publicitate Imobiliară SUCEAVA
Biroul de Cadastru şi Publicitate Imobiliară Radauti

A. Partea I. Descrierea imobilului

TEREN Intravilan

Adresa: Loc. Gramesti, Jud. Suceava

Nr. Crt	Nr cadastral Nr. topografic	Suprafaţa* (mp)	Observaţii / Referinţe
A1		270	Sector cadastral:16 Teren neimprejmuit;

B. Partea II. Proprietari şi acte

Inscrieri privitoare la dreptul de proprietate şi alte drepturi reale		Referinţe
/		
Act Normativ nr. 7, din 13/03/1996 emis de PARLAMENTUL ROMANIEI (art. 13);		
B1	Inscrierea posesiei, drept de PROPRIETATE, dobandit prin Lege, cota actuala 1/1	A1
	1) **NEIDENTIFICAT NEIDENTIFICAT**	
B2	Se notează menţiunea de proprietar neidentificat.	A1

C. Partea III. SARCINI .

Inscrieri privind dezmembramintele dreptului de proprietate, drepturi reale de garanţie şi sarcini	Referinţe
NU SUNT	

Document care conține date cu caracter personal, protejat de prevederile Regulamentului (UE) nr. 679/2016 și Legii 190/2018

Anexa Nr. 1 La Partea I

Teren

Nr cadastral	Suprafaţa (mp)*	Observaţii / Referinţe
	270	

* Suprafaţa este determinată in planul de proiecţie Stereo 70.

DETALII LINIARE IMOBIL

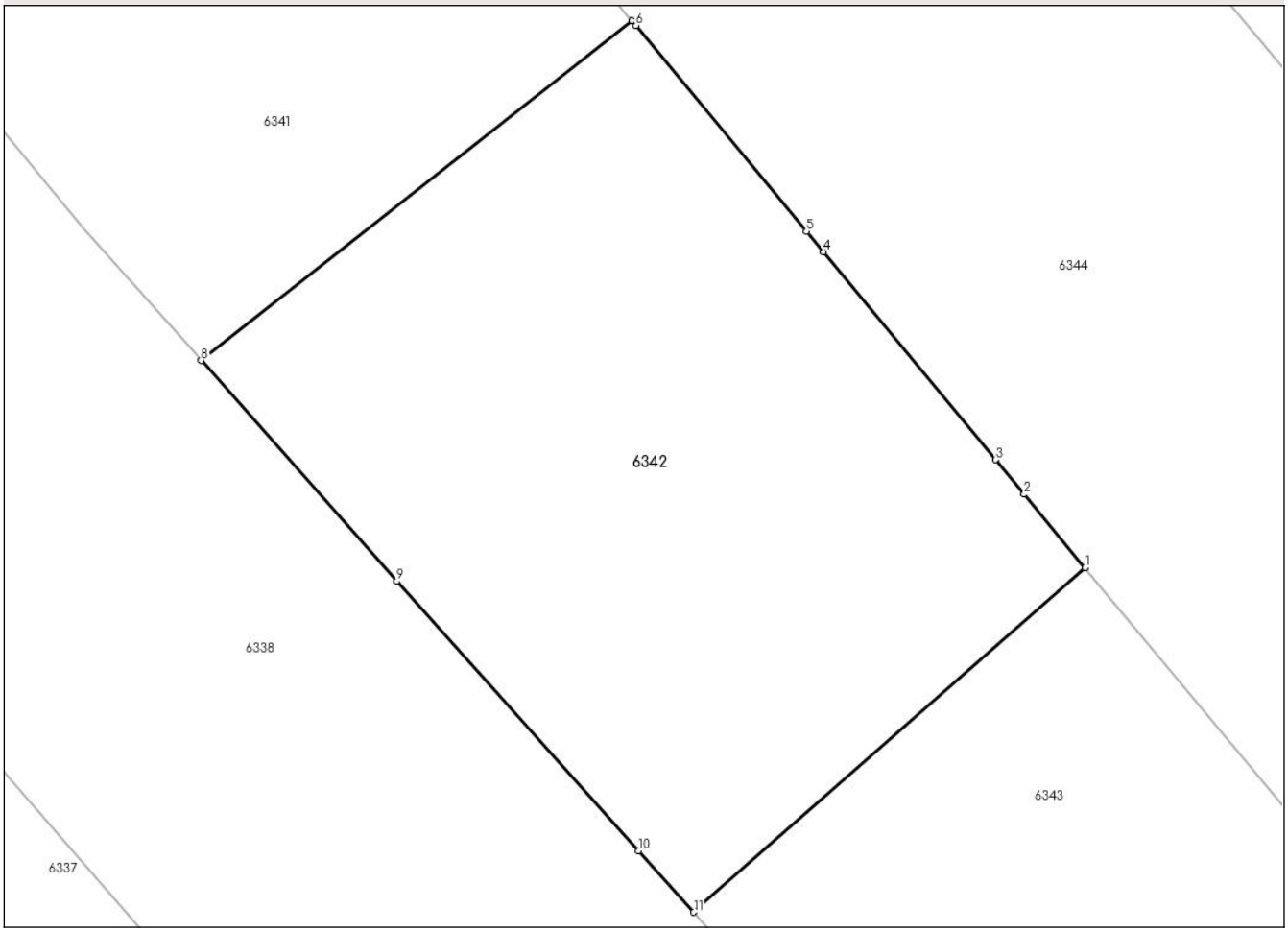

Date referitoare la teren

Crt	Categorie folosință	Intra vilan	Suprafaţa (mp)	Tarla	Parcelă	Nr. topo	Observaţii / Referinţe
1	arabil	DA	270	-	-	-	

Lungime Segmente
1) Valorile lungimilor segmentelor sunt obţinute din proiecţie în plan.

Punct început	X / Y	Punct sfârşit	X / Y	Lungime segment (** (m)
1	585.701,483 713.351,992	2	585.699,88 713.353,926	2.512
2	585.699,88 713.353,926	3	585.699,128 713.354,834	1.179
3	585.699,128 713.354,834	4	585.694,585 713.360,316	7.12
4	585.694,585 713.360,316	5	585.694,135 713.360,859	0.705
5	585.694,135 713.360,859	6	585.689,633 713.366,284	7.05

Document care conține date cu caracter personal, protejat de prevederile Regulamentului (UE) nr. 679/2016 și Legii 190/2018

Punct început	X / Y	Punct sfârşit	X / Y	Lungime segment (** (m)
6	585.689,633 713.366,284	7	585.689,528 713.366,41	0.164
7	585.689,528 713.366,41	8	585.678,155 713.357,452	14.477
8	585.678,155 713.357,452	9	585.683,322 713.351,629	7.785
9	585.683,322 713.351,629	10	585.689,703 713.344,525	9.549
10	585.689,703 713.344,525	11	585.691,157 713.342,907	2.175
11	585.691,157 713.342,907	1	585.701,483 713.351,992	13.754

** Lungimile segmentelor sunt determinate în planul de proiecţie Stereo 70 şi sunt rotunjite la 1 milimetru.
*** Distanţa dintre puncte este formată din segmente cumulate ce sunt mai mici decât valoarea 1 milimetru.

Document care conține date cu caracter personal, protejat de prevederile Regulamentului (UE) nr. 679/2016 și Legii 190/2018

DATE DESPRE IMOBILUL NR. 6343

Oficiul de Cadastru şi Publicitate Imobiliară SUCEAVA
Biroul de Cadastru şi Publicitate Imobiliară Radauti

A. Partea I. Descrierea imobilului

TEREN Intravilan

Adresa: Loc. Gramesti, Jud. Suceava

Nr. Crt	Nr cadastral Nr. topografic	Suprafaţa* (mp)	Observaţii / Referinţe
A1	36770	700	Sector cadastral:16 Teren neimprejmuit;

B. Partea II. Proprietari şi acte

Inscrieri privitoare la dreptul de proprietate şi alte drepturi reale		Referinţe
18379 / 15/04/2024		
Act Notarial nr. 358, din 11/04/2024 emis de SEHLANEC ANA BIN;		
B3	Intabulare, drept de PROPRIETATE, bun propriu, dobandit prin Conventie, cota actuala 1/1	A1
	1) **IGNAT ROBERT-ILIE**	

C. Partea III. SARCINI .

Inscrieri privind dezmembramintele dreptului de proprietate, drepturi reale de garanţie şi sarcini	Referinţe
NU SUNT	

Document care conține date cu caracter personal, protejat de prevederile Regulamentului (UE) nr. 679/2016 și Legii 190/2018

Anexa Nr. 1 La Partea I

Teren

Nr cadastral	Suprafaţa (mp)*	Observaţii / Referinţe
36770	700	

* Suprafaţa este determinată in planul de proiecţie Stereo 70.

DETALII LINIARE IMOBIL

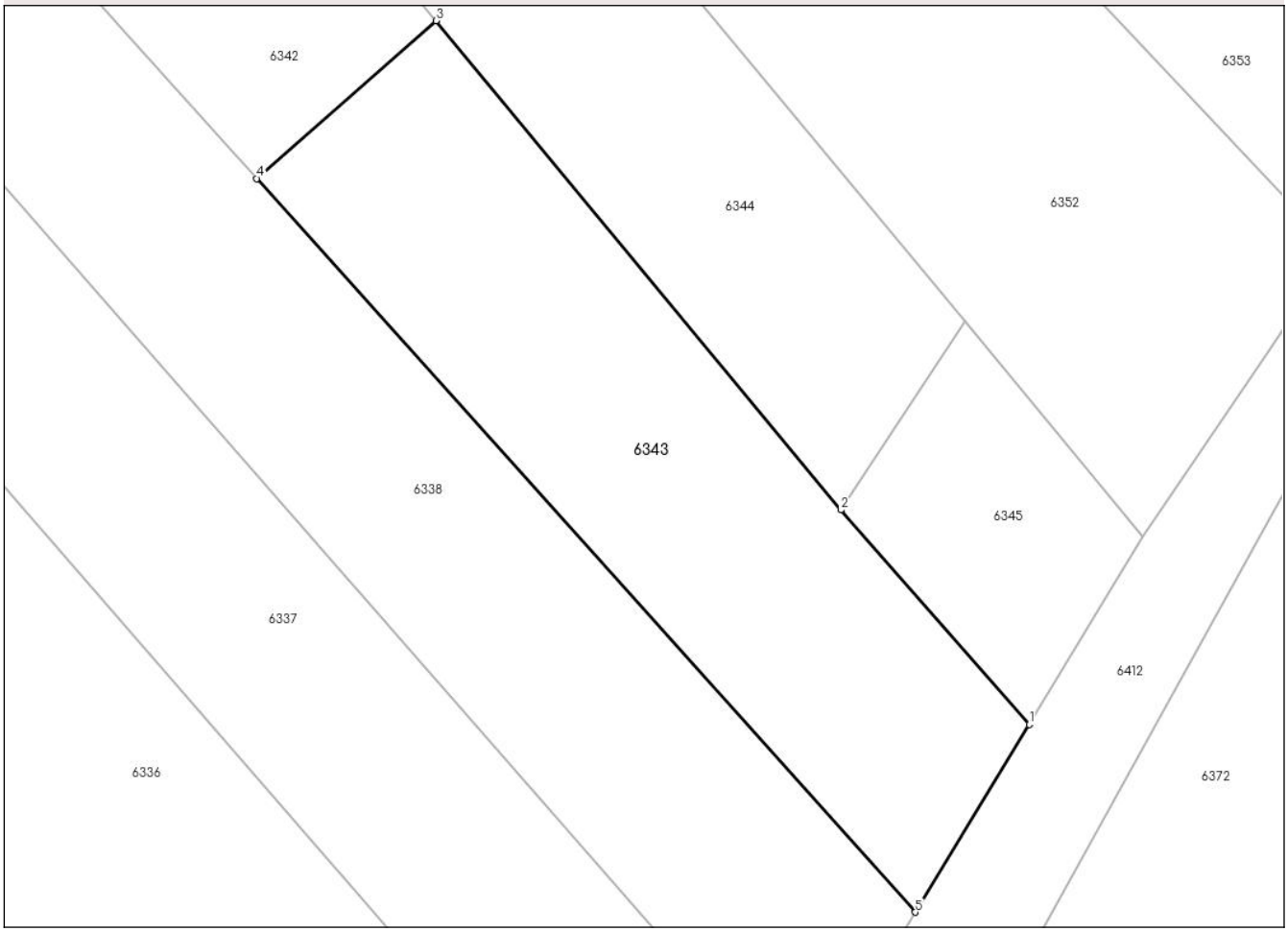

Date referitoare la teren

Crt	Categorie folosință	Intra vilan	Suprafaţa (mp)	Tarla	Parcelă	Nr. topo	Observaţii / Referinţe
1	arabil	DA	700	-	-	-	

Lungime Segmente
1) Valorile lungimilor segmentelor sunt obţinute din proiecţie în plan.

Punct început	X / Y	Punct sfârşit	X / Y	Lungime segment (** (m)
1	585.735,683 713.311,46	2	585.724,828 713.323,823	16.452
2	585.724,828 713.323,823	3	585.701,483 713.351,992	36.585
3	585.701,483 713.351,992	4	585.691,157 713.342,907	13.754
4	585.691,157 713.342,907	5	585.729,113 713.300,651	56.8
5	585.729,113 713.300,651	1	585.735,683 713.311,46	12.649

Document care conține date cu caracter personal, protejat de prevederile Regulamentului (UE) nr. 679/2016 și Legii 190/2018

** Lungimile segmentelor sunt determinate în planul de proiecţie Stereo 70 şi sunt rotunjite la 1 milimetru.
*** Distanţa dintre puncte este formată din segmente cumulate ce sunt mai mici decât valoarea 1 milimetru.

Document care conține date cu caracter personal, protejat de prevederile Regulamentului (UE) nr. 679/2016 și Legii 190/2018

DATE DESPRE IMOBILUL NR. 6344

Oficiul de Cadastru şi Publicitate Imobiliară SUCEAVA
Biroul de Cadastru şi Publicitate Imobiliară Radauti

A. Partea I. Descrierea imobilului

TEREN Intravilan

Adresa: Loc. Gramesti, Jud. Suceava

Nr. Crt	Nr cadastral Nr. topografic	Suprafaţa* (mp)	Observaţii / Referinţe
A1		1.600	Sector cadastral:16 Teren neimprejmuit;

B. Partea II. Proprietari şi acte

Inscrieri privitoare la dreptul de proprietate şi alte drepturi reale		Referinţe
/		
Act Notarial nr. 19, din 07/02/2022 emis de SPN FOMIN ŞI ASOCIATII;		
B1	Intabulare, drept de PROPRIETATE, dobandit prin Succesiune, cota actuala 1/1	A1
	1) **AMURĂRIŢEI IONUŢ-ŞTEFAN**,	

C. Partea III. SARCINI .

Inscrieri privind dezmembramintele dreptului de proprietate, drepturi reale de garanţie şi sarcini	Referinţe
NU SUNT	

Document care conține date cu caracter personal, protejat de prevederile Regulamentului (UE) nr. 679/2016 și Legii 190/2018

Anexa Nr. 1 La Partea I

Teren

Nr cadastral	Suprafaţa (mp)*	Observaţii / Referinţe
	1.600	

* Suprafaţa este determinată in planul de proiecţie Stereo 70.

DETALII LINIARE IMOBIL

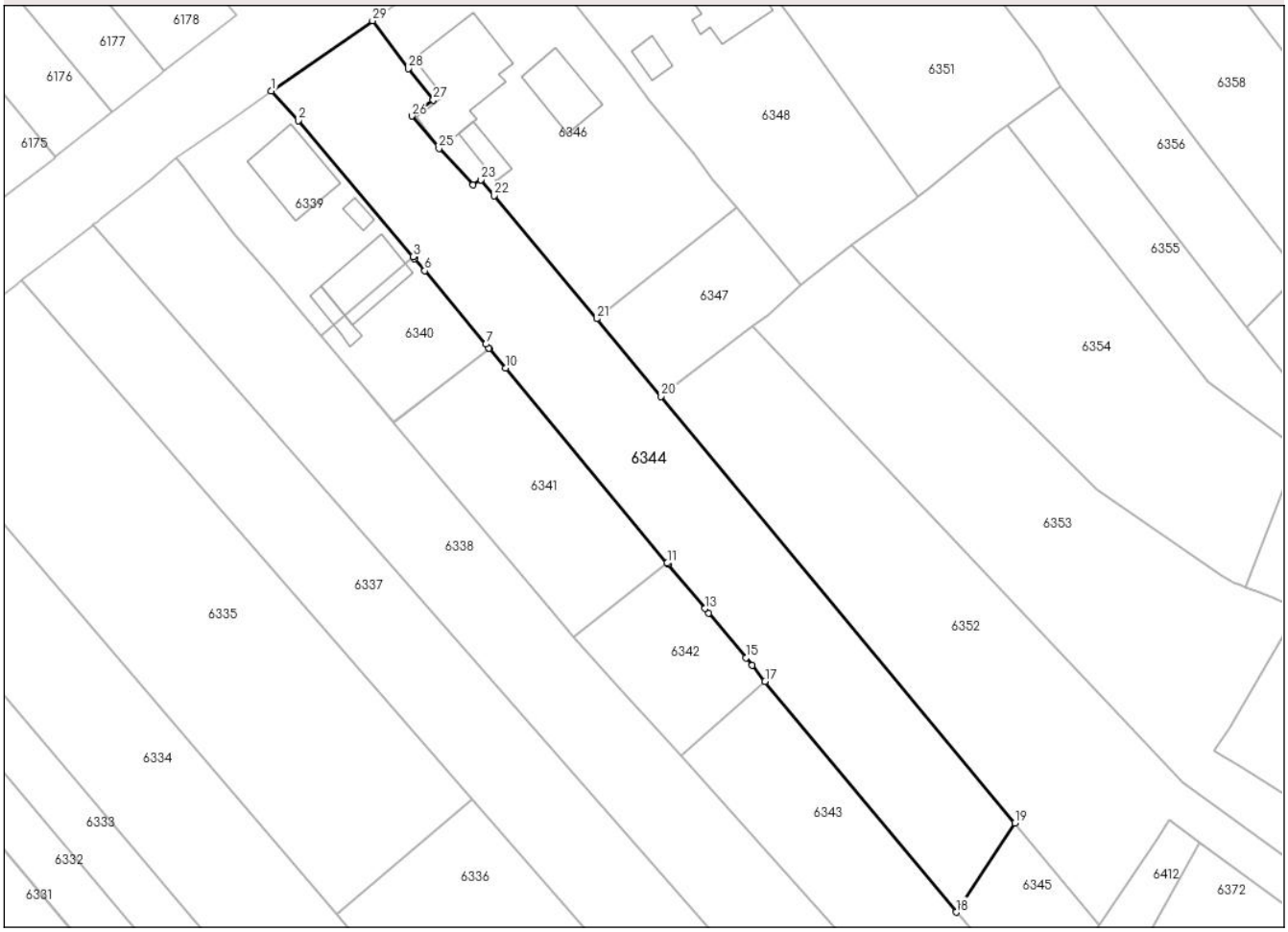

Date referitoare la teren

Crt	Categorie folosință	Intra vilan	Suprafaţa (mp)	Tarla	Parcelă	Nr. topo	Observaţii / Referinţe
1	arabil	DA	1.600	-	-	-	

Lungime Segmente

1) Valorile lungimilor segmentelor sunt obţinute din proiecţie în plan.

Punct început	X / Y	Punct sfârşit	X / Y	Lungime segment (** (m)
1	585.641,198 713.424,037	2	585.644,454 713.420,419	4.867
3	585.658,487 713.403,787	4	585.658,52 713.403,748	0.051
5	585.658,679 713.403,559	6	585.659,916 713.402,093	1.918
7	585.667,362 713.393,121	8	585.667,758 713.392,644	0.62
9	585.667,82 713.392,569	10	585.669,795 713.390,188	3.094

Punct început	X / Y	Punct sfârşit	X / Y	Lungime segment (** (m)
2	585.644,454 713.420,419	3	585.658,487 713.403,787	21.761
4	585.658,52 713.403,748	5	585.658,679 713.403,559	0.247
6	585.659,916 713.402,093	7	585.667,362 713.393,121	11.659
8	585.667,758 713.392,644	9	585.667,82 713.392,569	0.097
10	585.669,795 713.390,188	11	585.689,528 713.366,41	30.9

Document care conține date cu caracter personal, protejat de prevederile Regulamentului (UE) nr. 679/2016 și Legii 190/2018

Punct început	X / Y	Punct sfârşit	X / Y	Lungime segment (** (m)
11	585.689,528 713.366,41	12	585.689,633 713.366,284	0.164
13	585.694,135 713.360,859	14	585.694,585 713.360,316	0.705
15	585.699,128 713.354,834	16	585.699,88 713.353,926	1.179
17	585.701,483 713.351,992	18	585.724,828 713.323,823	36.585
19	585.731,965 713.334,696	20	585.688,795 713.386,754	67.629
21	585.680,907 713.396,225	22	585.668,401 713.411,241	19.542
23	585.666,789 713.413,177	24	585.665,804 713.412,536	1.175
25	585.661,66 713.417,013	26	585.658,32 713.420,964	5.174
27	585.660,961 713.422,936	28	585.657,919 713.426,733	4.865
29	585.653,525 713.432,586	1	585.641,198 713.424,037	15.001

Punct început	X / Y	Punct sfârşit	X / Y	Lungime segment (** (m)
12	585.689,633 713.366,284	13	585.694,135 713.360,859	7.05
14	585.694,585 713.360,316	15	585.699,128 713.354,834	7.12
16	585.699,88 713.353,926	17	585.701,483 713.351,992	2.512
18	585.724,828 713.323,823	19	585.731,965 713.334,696	13.006
20	585.688,795 713.386,754	21	585.680,907 713.396,225	12.326
22	585.668,401 713.411,241	23	585.666,789 713.413,177	2.519
24	585.665,804 713.412,536	25	585.661,66 713.417,013	6.101
26	585.658,32 713.420,964	27	585.660,961 713.422,936	3.296
28	585.657,919 713.426,733	29	585.653,525 713.432,586	7.319

** Lungimile segmentelor sunt determinate în planul de proiecţie Stereo 70 şi sunt rotunjite la 1 milimetru.
*** Distanţa dintre puncte este formată din segmente cumulate ce sunt mai mici decât valoarea 1 milimetru.

Document care conține date cu caracter personal, protejat de prevederile Regulamentului (UE) nr. 679/2016 și Legii 190/2018

DATE DESPRE IMOBILUL NR. 6345

Oficiul de Cadastru şi Publicitate Imobiliară SUCEAVA
Biroul de Cadastru şi Publicitate Imobiliară Radauti

A. Partea I. Descrierea imobilului

TEREN Intravilan

Adresa: Loc. Gramesti, Jud. Suceava

Nr. Crt	Nr cadastral Nr. topografic	Suprafaţa* (mp)	Observaţii / Referinţe
A1		200	Sector cadastral:16 Teren neimprejmuit;

B. Partea II. Proprietari şi acte

Inscrieri privitoare la dreptul de proprietate şi alte drepturi reale		Referinţe
/		
Act Normativ nr. 7, din 13/03/1996 emis de PARLAMENTUL ROMANIEI (art. 13);		
B1	Inscrierea posesiei, drept de PROPRIETATE, dobandit prin Lege, cota actuala 1/1	A1
	1) **NEIDENTIFICAT NEIDENTIFICAT**	
B2	Se notează menţiunea de proprietar neidentificat.	A1

C. Partea III. SARCINI .

Inscrieri privind dezmembramintele dreptului de proprietate, drepturi reale de garanţie şi sarcini	Referinţe
NU SUNT	

Document care conține date cu caracter personal, protejat de prevederile Regulamentului (UE) nr. 679/2016 și Legii 190/2018

Anexa Nr. 1 La Partea I

Teren

Nr cadastral	Suprafaţa (mp)*	Observaţii / Referinţe
	200	

* Suprafaţa este determinată in planul de proiecţie Stereo 70.

DETALII LINIARE IMOBIL

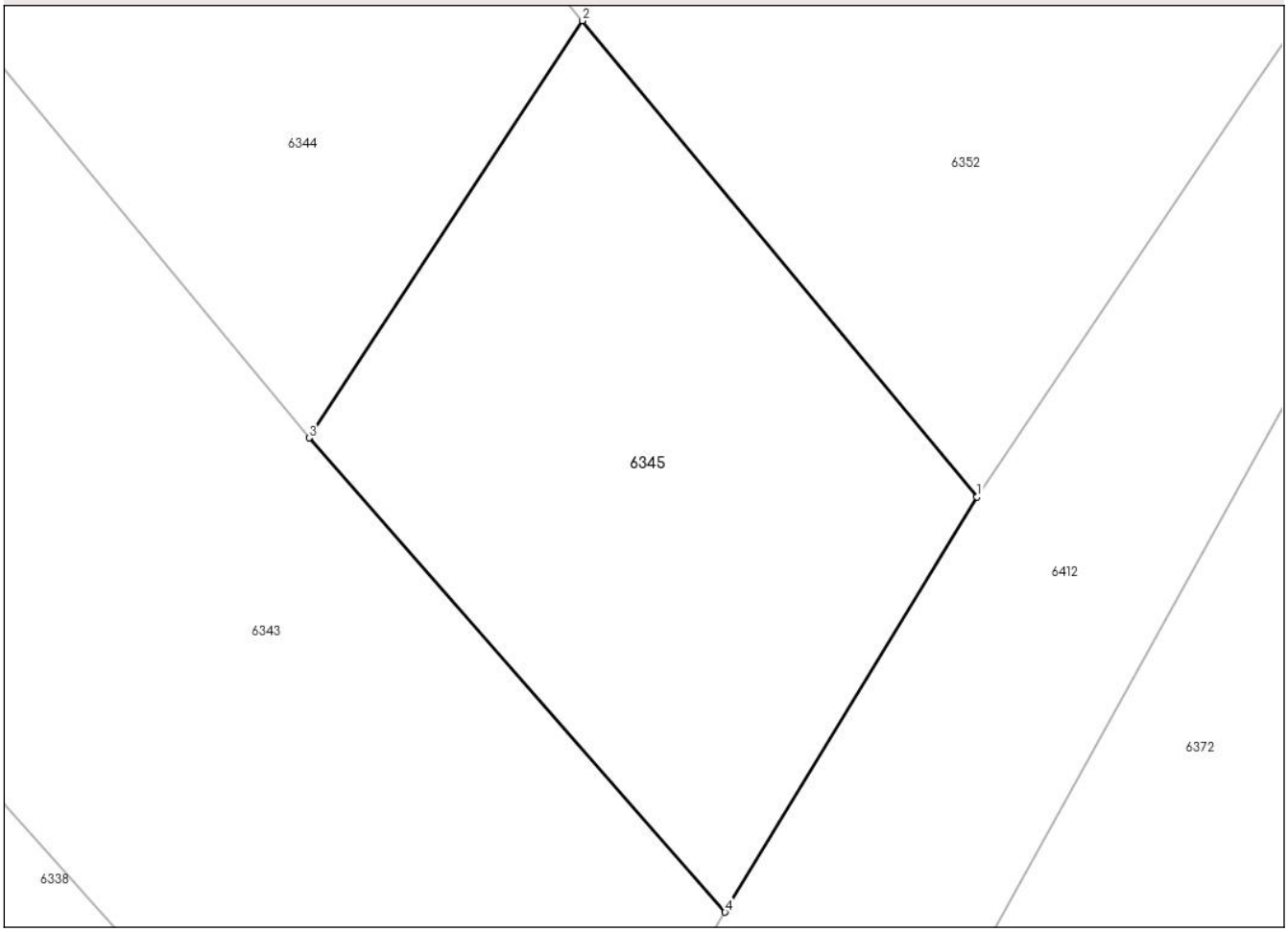

Date referitoare la teren

Crt	Categorie folosință	Intra vilan	Suprafaţa (mp)	Tarla	Parcelă	Nr. topo	Observaţii / Referinţe
1	arabil	DA	200	-	-	-	

Lungime Segmente
1) Valorile lungimilor segmentelor sunt obţinute din proiecţie în plan.

Punct început	X / Y	Punct sfârşit	X / Y	Lungime segment (** (m)
1	585.742,26 713.322,281	2	585.731,965 713.334,696	16.128
2	585.731,965 713.334,696	3	585.724,828 713.323,823	13.006
3	585.724,828 713.323,823	4	585.735,683 713.311,46	16.452
4	585.735,683 713.311,46	1	585.742,26 713.322,281	12.663

**** Lungimile segmentelor sunt determinate în planul de proiecţie Stereo 70 şi sunt rotunjite la 1 milimetru.**

Document care conține date cu caracter personal, protejat de prevederile Regulamentului (UE) nr. 679/2016 și Legii 190/2018

***** Distanţa dintre puncte este formată din segmente cumulate ce sunt mai mici decât valoarea 1 milimetru.**

Document care conține date cu caracter personal, protejat de prevederile Regulamentului (UE) nr. 679/2016 și Legii 190/2018

DATE DESPRE IMOBILUL NR. 6346

Oficiul de Cadastru şi Publicitate Imobiliară SUCEAVA
Biroul de Cadastru şi Publicitate Imobiliară Radauti

A. Partea I. Descrierea imobilului

TEREN Intravilan

Adresa: Loc. Gramesti, Str Eternităţii, Nr. 7, Jud. Suceava

Nr. Crt	Nr cadastral Nr. topografic	Suprafaţa* (mp)	Observaţii / Referinţe
A1		1.000	Sector cadastral:16 Teren neimprejmuit;

Construcţii

Crt	Nr cadastral Nr. topografic	Adresa	Observaţii / Referinţe
A1.1		Loc. Gramesti, Str Eternităţii, Nr. 7, Jud. Suceava	Nr. niveluri:1; S. construita la sol:104 mp; Locuinţă.
A1.2		Loc. Gramesti, Str Eternităţii, Nr. 7, Jud. Suceava	Nr. niveluri:1; S. construita la sol:17 mp; Anexă.
A1.3		Loc. Gramesti, Str Eternităţii, Nr. 7, Jud. Suceava	Nr. niveluri:1; S. construita la sol:49 mp; Şură.

B. Partea II. Proprietari şi acte

Inscrieri privitoare la dreptul de proprietate şi alte drepturi reale		Referinţe
/		
Act Notarial nr. 930, din 01/11/2023 emis de SPN SURAKI ŞI STĂNCIULESCU-OLĂREAN;		
B1	Intabulare, drept de PROPRIETATE, dobandit prin PARTAJ, cota actuala 1/1	A1, A1.1, A1.2, A1.3
	1) **CONSTANDACHE FELICIA**	

C. Partea III. SARCINI

Inscrieri privind dezmembramintele dreptului de proprietate, drepturi reale de garanţie şi sarcini		Referinţe
/		
Act Notarial nr. 930, din 01/11/2023 emis de SPN SURAKI ŞI STĂNCIULESCU-OLĂREAN;		
C1	Intabulare, drept de UZUFRUCT VIAGER, cota actuala 1/1	A1.1, A1.2, A1.3
	1) **VORNICU MARIA,**	

Document care conține date cu caracter personal, protejat de prevederile Regulamentului (UE) nr. 679/2016 și Legii 190/2018

Anexa Nr. 1 La Partea I

Teren

Nr cadastral	Suprafaţa (mp)*	Observaţii / Referinţe
	1.000	

* Suprafaţa este determinată in planul de proiecţie Stereo 70.

DETALII LINIARE IMOBIL

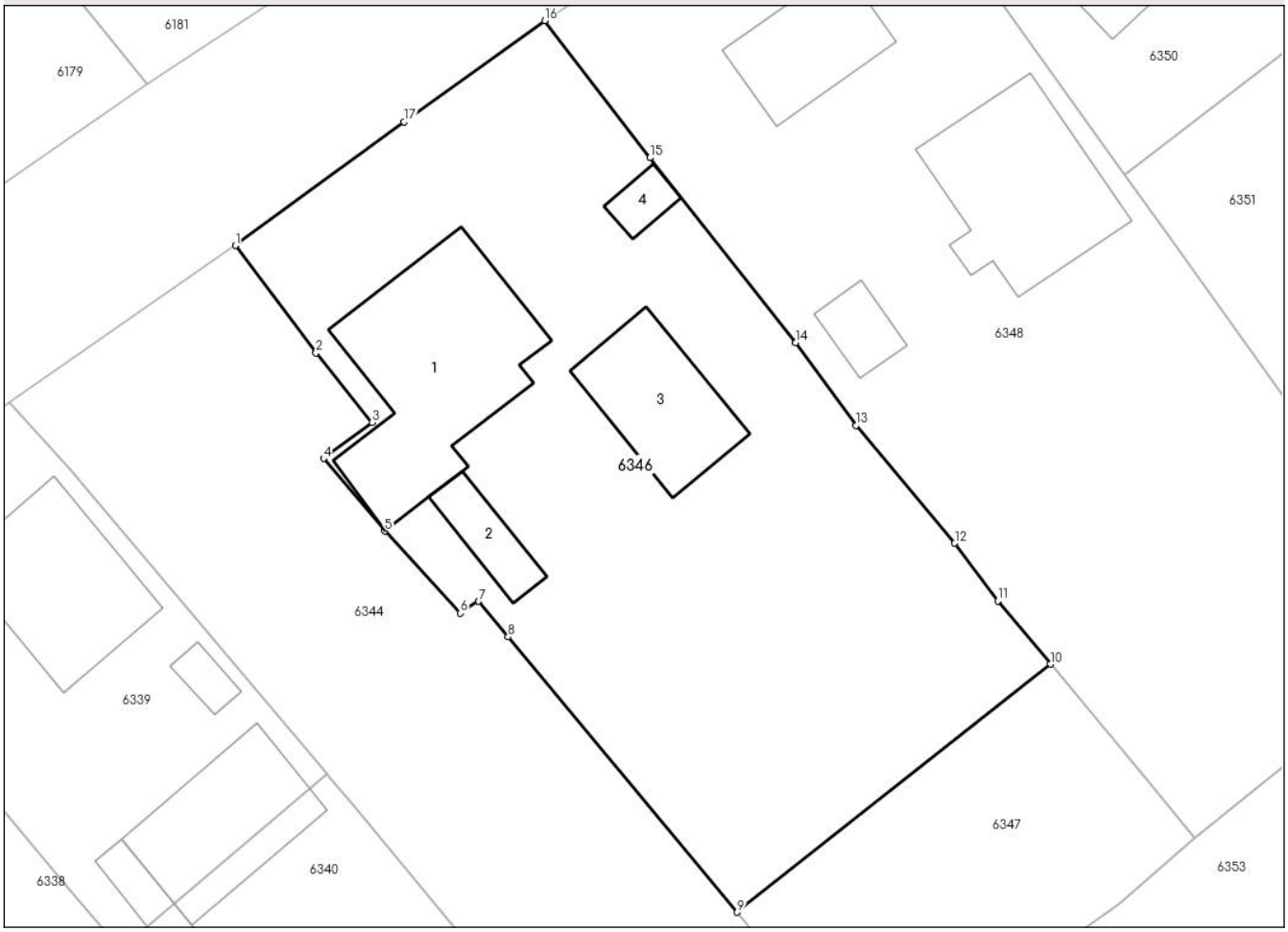

Date referitoare la teren

Crt	Categorie folosință	Intra vilan	Suprafaţa (mp)	Tarla	Parcelă	Nr. topo	Observaţii / Referinţe
1	curti constructii	DA	602	-	-	-	
2	arabil	DA	398	-	-	-	

Date referitoare la construcţii

Crt	Număr	Destinaţie construcţie	Supraf. (mp)	Situaţie juridică	Observaţii / Referinţe
A1.1		constructii de locuinte	104	Cu acte	Nr. niveluri:1; S. construita la sol:104 mp; Locuinţă.
A1.2		constructii anexa	17	Cu acte	Nr. niveluri:1; S. construita la sol:17 mp; Anexă.
A1.3		constructii anexa	49	Cu acte	Nr. niveluri:1; S. construita la sol:49 mp; Şură.
A1.4		constructii anexa	8	Fara acte	Nr. niveluri:1; S. construita la sol:8 mp; Anexa.

Lungime Segmente

1) Valorile lungimilor segmentelor sunt obţinute din proiecţie în plan.

Punct început	X / Y	Punct sfârşit	X / Y	Lungime segment (** (m)

Document care conține date cu caracter personal, protejat de prevederile Regulamentului (UE) nr. 679/2016 și Legii 190/2018

Punct început	X / Y	Punct sfârşit	X / Y	Lungime segment (** (m)
1	585.653,525 713.432,586	2	585.657,919 713.426,733	7.319
2	585.657,919 713.426,733	3	585.660,961 713.422,936	4.865
3	585.660,961 713.422,936	4	585.658,32 713.420,964	3.296
4	585.658,32 713.420,964	5	585.661,66 713.417,013	5.174
5	585.661,66 713.417,013	6	585.665,804 713.412,536	6.101
6	585.665,804 713.412,536	7	585.666,789 713.413,177	1.175
7	585.666,789 713.413,177	8	585.668,401 713.411,241	2.519
8	585.668,401 713.411,241	9	585.680,907 713.396,225	19.542
9	585.680,907 713.396,225	10	585.698,012 713.409,749	21.805
10	585.698,012 713.409,749	11	585.695,135 713.413,197	4.491
11	585.695,135 713.413,197	12	585.692,786 713.416,343	3.926
12	585.692,786 713.416,343	13	585.687,393 713.422,765	8.386
13	585.687,393 713.422,765	14	585.684,101 713.427,289	5.595
14	585.684,101 713.427,289	15	585.676,142 713.437,37	12.844
15	585.676,142 713.437,37	16	585.670,393 713.444,841	9.427
16	585.670,393 713.444,841	17	585.662,716 713.439,32	9.456
17	585.662,716 713.439,32	1	585.653,525 713.432,586	11.394

** Lungimile segmentelor sunt determinate în planul de proiecţie Stereo 70 şi sunt rotunjite la 1 milimetru.
*** Distanţa dintre puncte este formată din segmente cumulate ce sunt mai mici decât valoarea 1 milimetru.

Document care conține date cu caracter personal, protejat de prevederile Regulamentului (UE) nr. 679/2016 și Legii 190/2018

DATE DESPRE IMOBILUL NR. 6347

Oficiul de Cadastru şi Publicitate Imobiliară SUCEAVA
Biroul de Cadastru şi Publicitate Imobiliară Radauti

A. Partea I. Descrierea imobilului

TEREN Intravilan

Adresa: Loc. Gramesti, Jud. Suceava

Nr. Crt	Nr cadastral Nr. topografic	Suprafaţa* (mp)	Observaţii / Referinţe
A1		271	Sector cadastral:16 Teren neimprejmuit;

B. Partea II. Proprietari şi acte

Inscrieri privitoare la dreptul de proprietate şi alte drepturi reale		Referinţe
/		
Act Normativ nr. 7, din 13/03/1996 emis de PARLAMENTUL ROMANIEI (art. 13);		
B1	Inscrierea posesiei, drept de PROPRIETATE, dobandit prin Lege, cota actuala 1/1	A1
	1) **NEIDENTIFICAT NEIDENTIFICAT**	
B2	Se notează menţiunea de proprietar neidentificat.	A1

C. Partea III. SARCINI .

Inscrieri privind dezmembramintele dreptului de proprietate, drepturi reale de garanţie şi sarcini	Referinţe
NU SUNT	

Document care conține date cu caracter personal, protejat de prevederile Regulamentului (UE) nr. 679/2016 și Legii 190/2018

Anexa Nr. 1 La Partea I

Teren

Nr cadastral	Suprafaţa (mp)*	Observaţii / Referinţe
	271	

* Suprafaţa este determinată in planul de proiecţie Stereo 70.

DETALII LINIARE IMOBIL

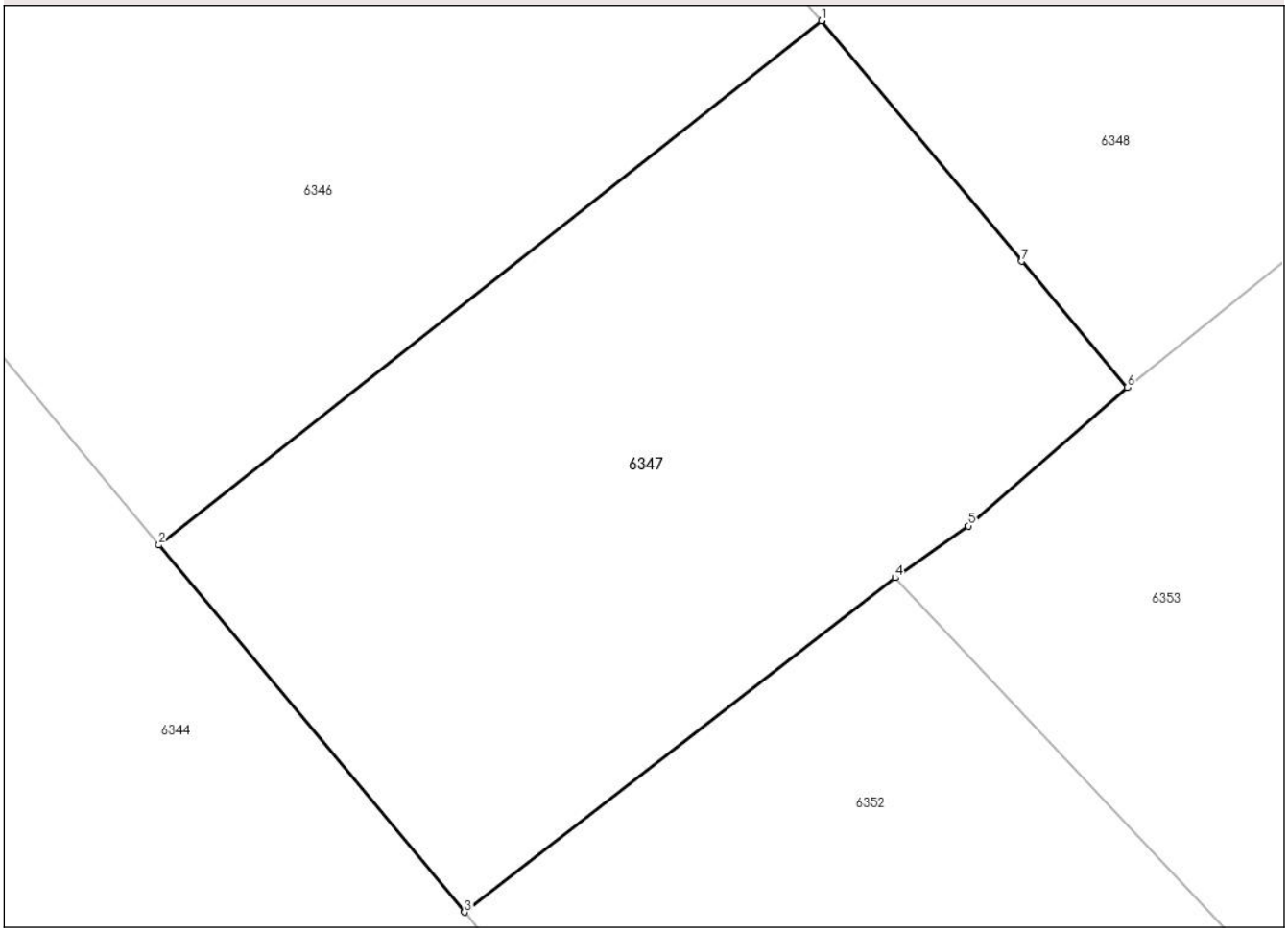

Date referitoare la teren

Crt	Categorie folosință	Intra vilan	Suprafaţa (mp)	Tarla	Parcelă	Nr. topo	Observaţii / Referinţe
1	arabil	DA	271	-	-	-	

Lungime Segmente
1) Valorile lungimilor segmentelor sunt obţinute din proiecţie în plan.

Punct început	X / Y	Punct sfârşit	X / Y	Lungime segment (** (m)
1	585.698,012 713.409,749	2	585.680,907 713.396,225	21.805
2	585.680,907 713.396,225	3	585.688,795 713.386,754	12.326
3	585.688,795 713.386,754	4	585.699,915 713.395,38	14.073
4	585.699,915 713.395,38	5	585.701,806 713.396,719	2.317
5	585.701,806 713.396,719	6	585.705,909 713.400,286	5.437

Document care conține date cu caracter personal, protejat de prevederile Regulamentului (UE) nr. 679/2016 și Legii 190/2018

Punct început	X / Y	Punct sfârşit	X / Y	Lungime segment (** (m)
6	585.705,909 713.400,286	7	585.703,19 713.403,544	4.244
7	585.703,19 713.403,544	1	585.698,012 713.409,749	8.082

** Lungimile segmentelor sunt determinate în planul de proiecţie Stereo 70 şi sunt rotunjite la 1 milimetru.
*** Distanţa dintre puncte este formată din segmente cumulate ce sunt mai mici decât valoarea 1 milimetru.

Document care conține date cu caracter personal, protejat de prevederile Regulamentului (UE) nr. 679/2016 și Legii 190/2018

DATE DESPRE IMOBILUL NR. 6348

Oficiul de Cadastru şi Publicitate Imobiliară SUCEAVA
Biroul de Cadastru şi Publicitate Imobiliară Radauti

A. Partea I. Descrierea imobilului

TEREN Intravilan

Adresa: Loc. Gramesti, Str Eternităţii, Nr. 5, Jud. Suceava

Nr. Crt	Nr cadastral Nr. topografic	Suprafaţa* (mp)	Observaţii / Referinţe
A1		Din acte: 1.000 Masurata: 1.100	Sector cadastral:16 Teren imprejmuit;

B. Partea II. Proprietari şi acte

Inscrieri privitoare la dreptul de proprietate şi alte drepturi reale		Referinţe
/		
Act Administrativ nr. 31, din 01/03/1993 emis de CJSDPAT SUCEAVA;		
B1	Intabulare, drept de PROPRIETATE, dobandit prin Reconstituire, cota actuala 1/1	A1
	1) **LUSNEAC DUMITRU**, Lipsă CNP proprietar.	

C. Partea III. SARCINI .

Inscrieri privind dezmembramintele dreptului de proprietate, drepturi reale de garanţie şi sarcini	Referinţe
NU SUNT	

Document care conține date cu caracter personal, protejat de prevederile Regulamentului (UE) nr. 679/2016 și Legii 190/2018

Anexa Nr. 1 La Partea I

Teren

Nr cadastral	Suprafaţa (mp)*	Observaţii / Referinţe
	Din acte: 1.000 Masurata: 1.100	

* Suprafaţa este determinată in planul de proiecţie Stereo 70.

DETALII LINIARE IMOBIL

Date referitoare la teren

Crt	Categorie folosinţă	Intra vilan	Suprafaţa (mp)	Tarla	Parcelă	Nr. topo	Observaţii / Referinţe
1	arabil	DA	486	-	-	-	
2	curti constructii	DA	614	-	-	-	

Date referitoare la construcţii

Crt	Număr	Destinaţie construcţie	Supraf. (mp)	Situaţie juridică	Observaţii / Referinţe
A1.1		constructii de locuinte	77	Fara acte	Nr. niveluri:1; S. construita la sol:77 mp; Locuinţă.
A1.2		constructii anexa	41	Fara acte	Nr. niveluri:1; S. construita la sol:41 mp; Şură.
A1.3		constructii anexa	13	Fara acte	Nr. niveluri:1; S. construita la sol:13 mp; Anexă.

Lungime Segmente
1) Valorile lungimilor segmentelor sunt obţinute din proiecţie în plan.

Punct început	X / Y	Punct sfârşit	X / Y	Lungime segment (** (m)
1	585.703,19 713.403,544	2	585.705,909 713.400,286	4.244

Document care conține date cu caracter personal, protejat de prevederile Regulamentului (UE) nr. 679/2016 și Legii 190/2018

Punct început	X / Y	Punct sfârşit	X / Y	Lungime segment (** (m)
2	585.705,909 713.400,286	3	585.711,995 713.405,196	7.82
3	585.711,995 713.405,196	4	585.719,834 713.410,832	9.655
4	585.719,834 713.410,832	5	585.720,185 713.411,118	0.453
5	585.720,185 713.411,118	6	585.704,469 713.433,076	27.003
6	585.704,469 713.433,076	7	585.702,066 713.436,433	4.128
7	585.702,066 713.436,433	8	585.687,914 713.456,205	24.315
8	585.687,914 713.456,205	9	585.687,635 713.456,027	0.331
9	585.687,635 713.456,027	10	585.681,165 713.451,902	7.673
10	585.681,165 713.451,902	11	585.670,393 713.444,841	12.88
11	585.670,393 713.444,841	12	585.676,142 713.437,37	9.427
12	585.676,142 713.437,37	13	585.684,101 713.427,289	12.844
13	585.684,101 713.427,289	14	585.687,393 713.422,765	5.595
14	585.687,393 713.422,765	15	585.692,786 713.416,343	8.386
15	585.692,786 713.416,343	16	585.695,135 713.413,197	3.926
16	585.695,135 713.413,197	17	585.698,012 713.409,749	4.491
17	585.698,012 713.409,749	1	585.703,19 713.403,544	8.082

** Lungimile segmentelor sunt determinate în planul de proiecţie Stereo 70 şi sunt rotunjite la 1 milimetru.
*** Distanţa dintre puncte este formată din segmente cumulate ce sunt mai mici decât valoarea 1 milimetru.

Document care conține date cu caracter personal, protejat de prevederile Regulamentului (UE) nr. 679/2016 și Legii 190/2018

DATE DESPRE IMOBILUL NR. 6350

Oficiul de Cadastru şi Publicitate Imobiliară SUCEAVA
Biroul de Cadastru şi Publicitate Imobiliară Radauti

A. Partea I. Descrierea imobilului

TEREN Intravilan

Adresa: Loc. Gramesti, Str Eternităţii, Nr. 3, Jud. Suceava

Nr. Crt	Nr cadastral Nr. topografic	Suprafaţa* (mp)	Observaţii / Referinţe
A1		500	Sector cadastral:16 Teren neimprejmuit;

B. Partea II. Proprietari şi acte

Inscrieri privitoare la dreptul de proprietate şi alte drepturi reale		Referinţe
/		
Act Administrativ nr. 1522, din 06/02/2002 emis de CJSDPAT SUCEAVA;		
B1	Intabulare, drept de PROPRIETATE, dobandit prin Constituire, cota actuala 1/1	A1
	1) **ZAMOSTEANU EUGENIA**, Lipsă CNP proprietar.	

C. Partea III. SARCINI .

Inscrieri privind dezmembramintele dreptului de proprietate, drepturi reale de garanţie şi sarcini	Referinţe
NU SUNT	

Document care conține date cu caracter personal, protejat de prevederile Regulamentului (UE) nr. 679/2016 și Legii 190/2018

Anexa Nr. 1 La Partea I

Teren

Nr cadastral	Suprafaţa (mp)*	Observaţii / Referinţe
	500	

* Suprafaţa este determinată in planul de proiecţie Stereo 70.

DETALII LINIARE IMOBIL

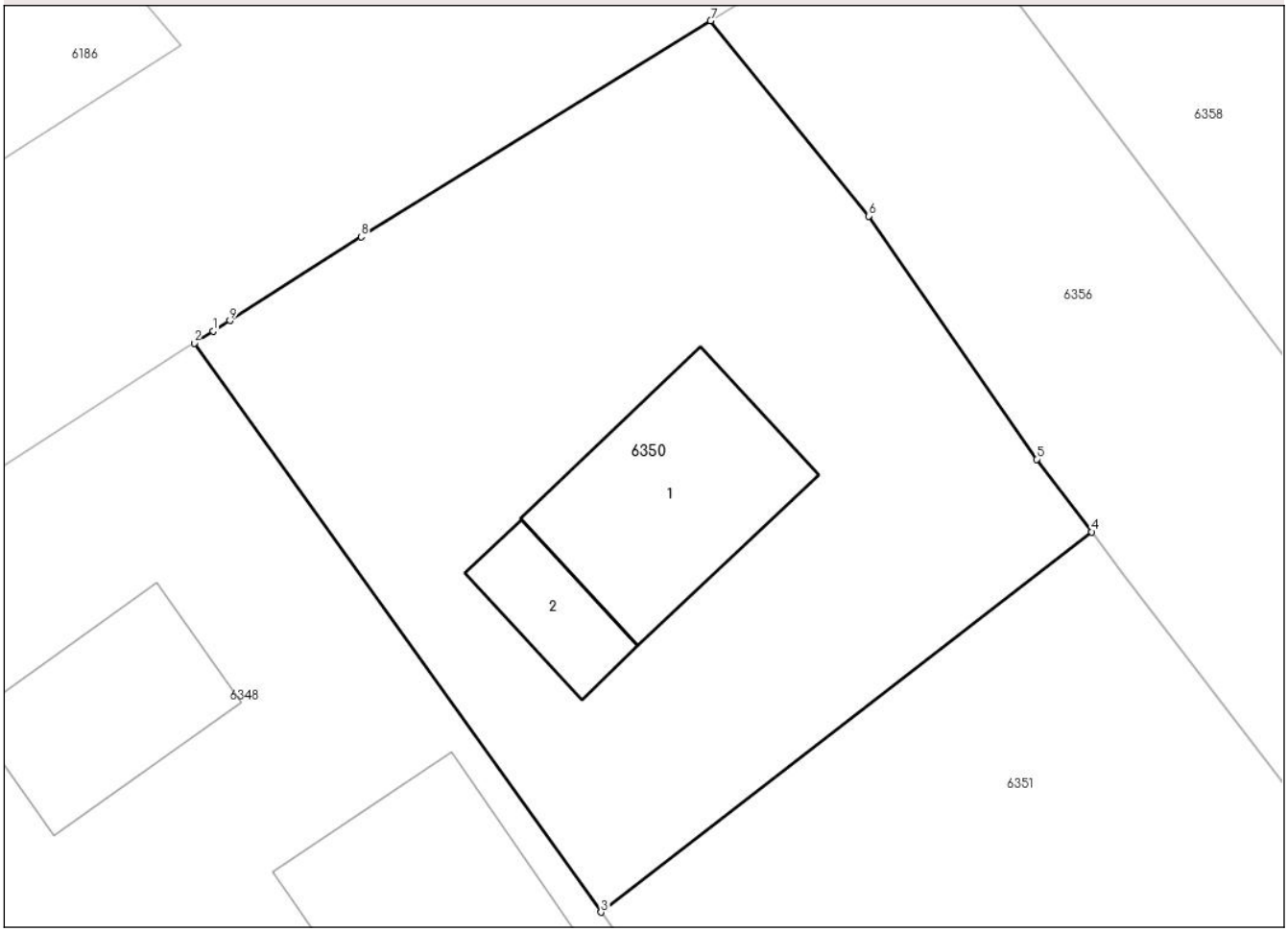

Date referitoare la teren

Crt	Categorie folosință	Intra vilan	Suprafaţa (mp)	Tarla	Parcelă	Nr. topo	Observaţii / Referinţe
1	curti constructii	DA	500	-	-	-	

Date referitoare la construcţii

Crt	Număr	Destinaţie construcţie	Supraf. (mp)	Situaţie juridică	Observaţii / Referinţe
A1.1		constructii de locuinte	52	Fara acte	Nr. niveluri:1; S. construita la sol:52 mp; Locuinţă.
A1.2		constructii anexa	16	Fara acte	Nr. niveluri:1; S. construita la sol:16 mp; Anexă.

Lungime Segmente

1) Valorile lungimilor segmentelor sunt obţinute din proiecţie în plan.

Punct început	X / Y	Punct sfârşit	X / Y	Lungime segment (** (m)
1	585.688,567 713.456,621	2	585.687,914 713.456,205	0.774
2	585.687,914 713.456,205	3	585.702,066 713.436,433	24.315
3	585.702,066 713.436,433	4	585.719,145 713.449,65	21.596

Document care conține date cu caracter personal, protejat de prevederile Regulamentului (UE) nr. 679/2016 și Legii 190/2018

Punct început	X / Y	Punct sfârşit	X / Y	Lungime segment (** (m)
4	585.719,145 713.449,65	5	585.717,22 713.452,175	3.175
5	585.717,22 713.452,175	6	585.711,373 713.460,625	10.276
6	585.711,373 713.460,625	7	585.705,876 713.467,414	8.735
7	585.705,876 713.467,414	8	585.693,717 713.459,904	14.291
8	585.693,717 713.459,904	9	585.689,155 713.456,996	5.41
9	585.689,155 713.456,996	1	585.688,567 713.456,621	0.697

** Lungimile segmentelor sunt determinate în planul de proiecţie Stereo 70 şi sunt rotunjite la 1 milimetru.
*** Distanţa dintre puncte este formată din segmente cumulate ce sunt mai mici decât valoarea 1 milimetru.

Document care conține date cu caracter personal, protejat de prevederile Regulamentului (UE) nr. 679/2016 și Legii 190/2018

DATE DESPRE IMOBILUL NR. 6351

Oficiul de Cadastru şi Publicitate Imobiliară SUCEAVA
Biroul de Cadastru şi Publicitate Imobiliară Radauti

A. Partea I. Descrierea imobilului

TEREN Intravilan

Adresa: Loc. Gramesti, Jud. Suceava

Nr. Crt	Nr cadastral Nr. topografic	Suprafaţa* (mp)	Observaţii / Referinţe
A1		681	Sector cadastral:16 Teren neimprejmuit;

B. Partea II. Proprietari şi acte

Inscrieri privitoare la dreptul de proprietate şi alte drepturi reale		Referinţe
/		
Act Normativ nr. 7, din 13/03/1996 emis de PARLAMENTUL ROMANIEI (art. 13);		
B1	Inscrierea posesiei, drept de PROPRIETATE, dobandit prin Lege, cota actuala 1/1	A1
	1) **NEIDENTIFICAT NEIDENTIFICAT**	
B2	Se notează menţiunea de proprietar neidentificat.	A1

C. Partea III. SARCINI .

Inscrieri privind dezmembramintele dreptului de proprietate, drepturi reale de garanţie şi sarcini	Referinţe
NU SUNT	

Document care conține date cu caracter personal, protejat de prevederile Regulamentului (UE) nr. 679/2016 și Legii 190/2018

Anexa Nr. 1 La Partea I

Teren

Nr cadastral	Suprafaţa (mp)*	Observaţii / Referinţe
	681	

* Suprafaţa este determinată in planul de proiecţie Stereo 70.

DETALII LINIARE IMOBIL

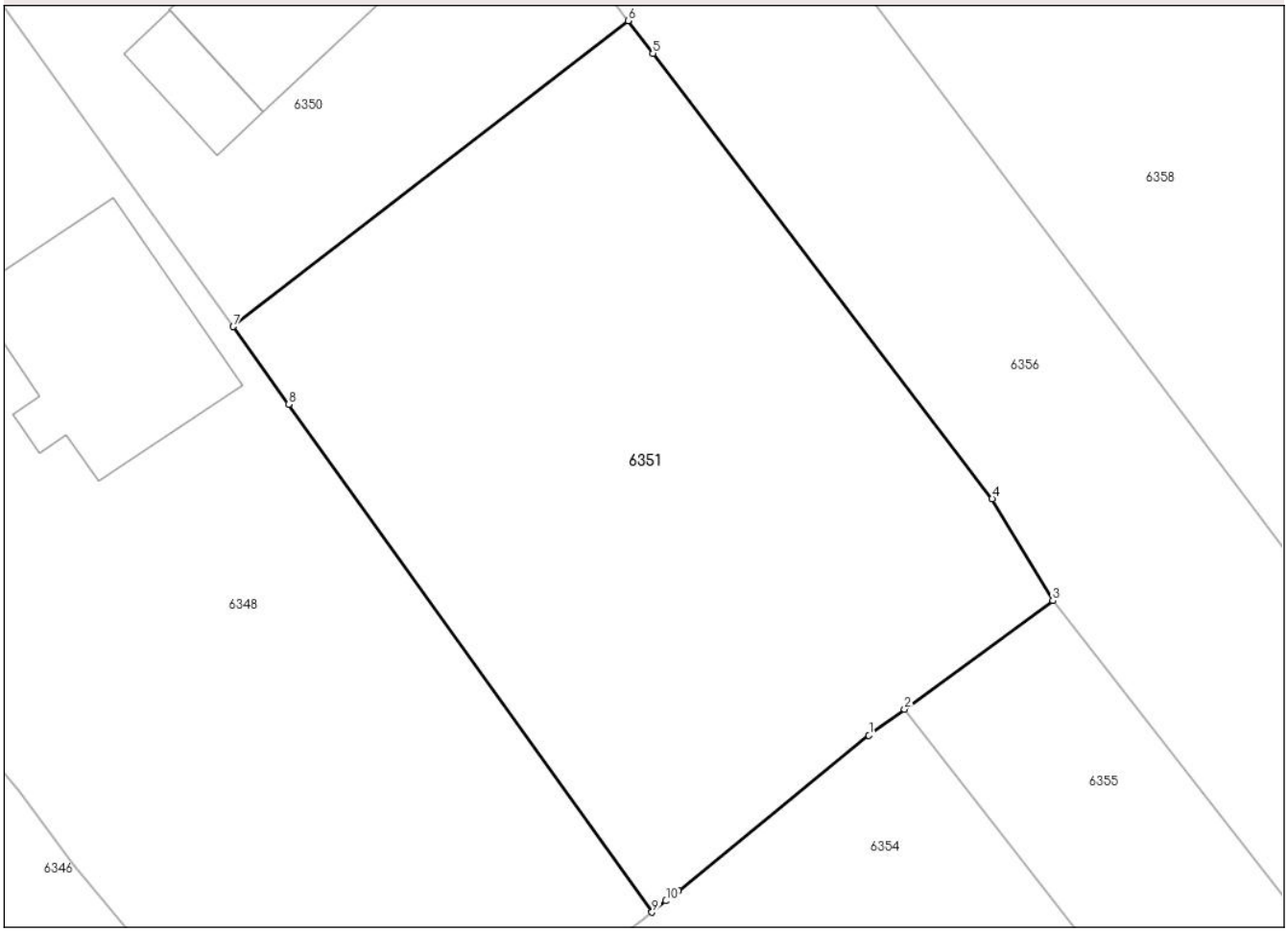

Date referitoare la teren

Crt	Categorie folosință	Intra vilan	Suprafaţa (mp)	Tarla	Parcelă	Nr. topo	Observaţii / Referinţe
1	arabil	DA	681	-	-	-	

Lungime Segmente
1) Valorile lungimilor segmentelor sunt obţinute din proiecţie în plan.

Punct început	X / Y	Punct sfârşit	X / Y	Lungime segment (** (m)
1	585.729,568 713.418,768	2	585.731,108 713.419,893	1.907
2	585.731,108 713.419,893	3	585.737,522 713.424,582	7.945
3	585.737,522 713.424,582	4	585.734,902 713.428,982	5.121
4	585.734,902 713.428,982	5	585.720,217 713.448,243	24.221
5	585.720,217 713.448,243	6	585.719,145 713.449,65	1.769

Document care conține date cu caracter personal, protejat de prevederile Regulamentului (UE) nr. 679/2016 și Legii 190/2018

Punct început	X / Y	Punct sfârşit	X / Y	Lungime segment (** (m)
6	585.719,145 713.449,65	7	585.702,066 713.436,433	21.596
7	585.702,066 713.436,433	8	585.704,469 713.433,076	4.128
8	585.704,469 713.433,076	9	585.720,185 713.411,118	27.003
9	585.720,185 713.411,118	10	585.720,786 713.411,608	0.775
10	585.720,786 713.411,608	11	585.721,327 713.412,049	0.698
11	585.721,327 713.412,049	1	585.729,568 713.418,768	10.633

** Lungimile segmentelor sunt determinate în planul de proiecţie Stereo 70 şi sunt rotunjite la 1 milimetru.
*** Distanţa dintre puncte este formată din segmente cumulate ce sunt mai mici decât valoarea 1 milimetru.

Document care conține date cu caracter personal, protejat de prevederile Regulamentului (UE) nr. 679/2016 și Legii 190/2018

DATE DESPRE IMOBILUL NR. 6352

Oficiul de Cadastru şi Publicitate Imobiliară SUCEAVA
Biroul de Cadastru şi Publicitate Imobiliară Radauti

A. Partea I. Descrierea imobilului

TEREN Intravilan

Adresa: Loc. Gramesti, Jud. Suceava

Nr. Crt	Nr cadastral Nr. topografic	Suprafaţa* (mp)	Observaţii / Referinţe
A1	30418	1.600	Sector cadastral:16 Teren neimprejmuit;

B. Partea II. Proprietari şi acte

Inscrieri privitoare la dreptul de proprietate şi alte drepturi reale		Referinţe
/		
Act Administrativ nr. 1704, din 27/04/2005 emis de CJSDPAT SUCEAVA;		
B1	Intabulare, drept de PROPRIETATE, dobandit prin Reconstituire, cota actuala 1/1	A1
	1) **ONOFREI MINODORA**, Lipsă CNP proprietar. 2) **POPESCU NATALIA**, Lipsă CNP proprietar.	

C. Partea III. SARCINI .

Inscrieri privind dezmembramintele dreptului de proprietate, drepturi reale de garanţie şi sarcini	Referinţe
NU SUNT	

Document care conține date cu caracter personal, protejat de prevederile Regulamentului (UE) nr. 679/2016 și Legii 190/2018

Anexa Nr. 1 La Partea I

Teren

Nr cadastral	Suprafaţa (mp)*	Observaţii / Referinţe
30418	1.600	

* Suprafaţa este determinată in planul de proiecţie Stereo 70.

DETALII LINIARE IMOBIL

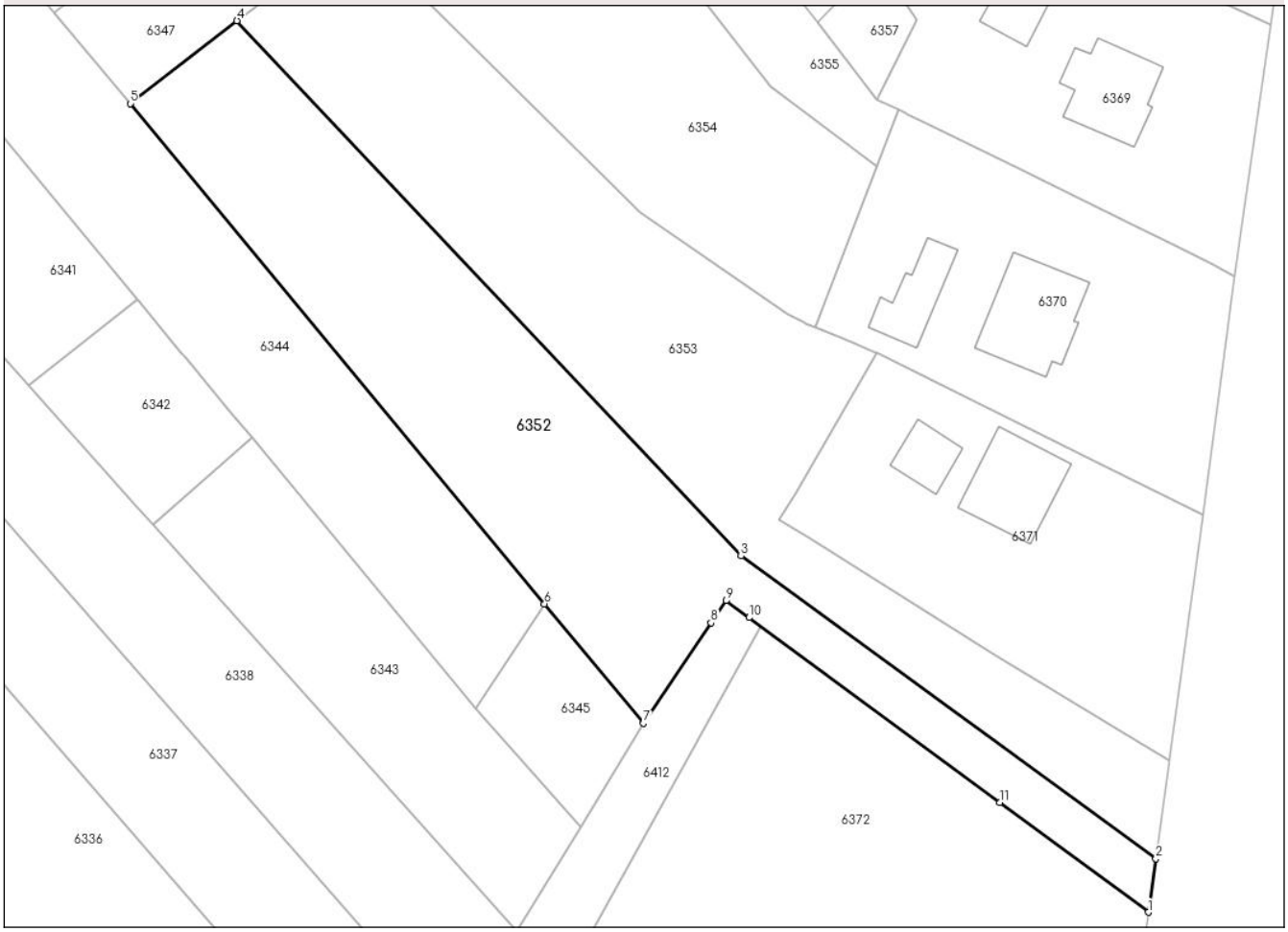

Date referitoare la teren

Crt	Categorie folosință	Intra vilan	Suprafaţa (mp)	Tarla	Parcelă	Nr. topo	Observaţii / Referinţe
1	arabil	DA	1.600	-	-	-	

Lungime Segmente
1) Valorile lungimilor segmentelor sunt obţinute din proiecţie în plan.

Punct început	X / Y	Punct sfârşit	X / Y	Lungime segment (** (m)
1	585.794,873 713.302,601	2	585.795,66 713.308,184	5.638
2	585.795,66 713.308,184	3	585.752,441 713.339,674	53.474
3	585.752,441 713.339,674	4	585.699,915 713.395,38	76.565
4	585.699,915 713.395,38	5	585.688,795 713.386,754	14.073
5	585.688,795 713.386,754	6	585.731,965 713.334,696	67.629

Document care conține date cu caracter personal, protejat de prevederile Regulamentului (UE) nr. 679/2016 și Legii 190/2018

Punct început	X / Y	Punct sfârşit	X / Y	Lungime segment (** (m)
6	585.731,965 713.334,696	7	585.742,26 713.322,281	16.128
7	585.742,26 713.322,281	8	585.749,306 713.332,725	12.599
8	585.749,306 713.332,725	9	585.750,86 713.335,028	2.778
9	585.750,86 713.335,028	10	585.753,266 713.333,255	2.989
10	585.753,266 713.333,255	11	585.779,397 713.314,003	32.457
11	585.779,397 713.314,003	1	585.794,873 713.302,601	19.223

** Lungimile segmentelor sunt determinate în planul de proiecţie Stereo 70 şi sunt rotunjite la 1 milimetru.
*** Distanţa dintre puncte este formată din segmente cumulate ce sunt mai mici decât valoarea 1 milimetru.

Document care conține date cu caracter personal, protejat de prevederile Regulamentului (UE) nr. 679/2016 și Legii 190/2018

DATE DESPRE IMOBILUL NR. 6353

Oficiul de Cadastru şi Publicitate Imobiliară SUCEAVA
Biroul de Cadastru şi Publicitate Imobiliară Radauti

A. Partea I. Descrierea imobilului

TEREN Intravilan

Adresa: Loc. Gramesti, Jud. Suceava

Nr. Crt	Nr cadastral Nr. topografic	Suprafaţa* (mp)	Observaţii / Referinţe
A1	30416	1.700	Sector cadastral:16 Teren neimprejmuit;

B. Partea II. Proprietari şi acte

Inscrieri privitoare la dreptul de proprietate şi alte drepturi reale		Referinţe
/		
Act Administrativ nr. 1704, din 27/04/2005 emis de CJSDPAT SUCEAVA;		
B1	Intabulare, drept de PROPRIETATE, dobandit prin Reconstituire, cota actuala 1/1	A1
	1) **ONOFREI MINODORA**, Lipsă CNP proprietar. 2) **POPESCU NATALIA**, Lipsă CNP proprietar.	

C. Partea III. SARCINI .

Inscrieri privind dezmembramintele dreptului de proprietate, drepturi reale de garanţie şi sarcini	Referinţe
NU SUNT	

Document care conține date cu caracter personal, protejat de prevederile Regulamentului (UE) nr. 679/2016 și Legii 190/2018

Anexa Nr. 1 La Partea I

Teren

Nr cadastral	Suprafaţa (mp)*	Observaţii / Referinţe
30416	1.700	

* Suprafaţa este determinată in planul de proiecţie Stereo 70.

DETALII LINIARE IMOBIL

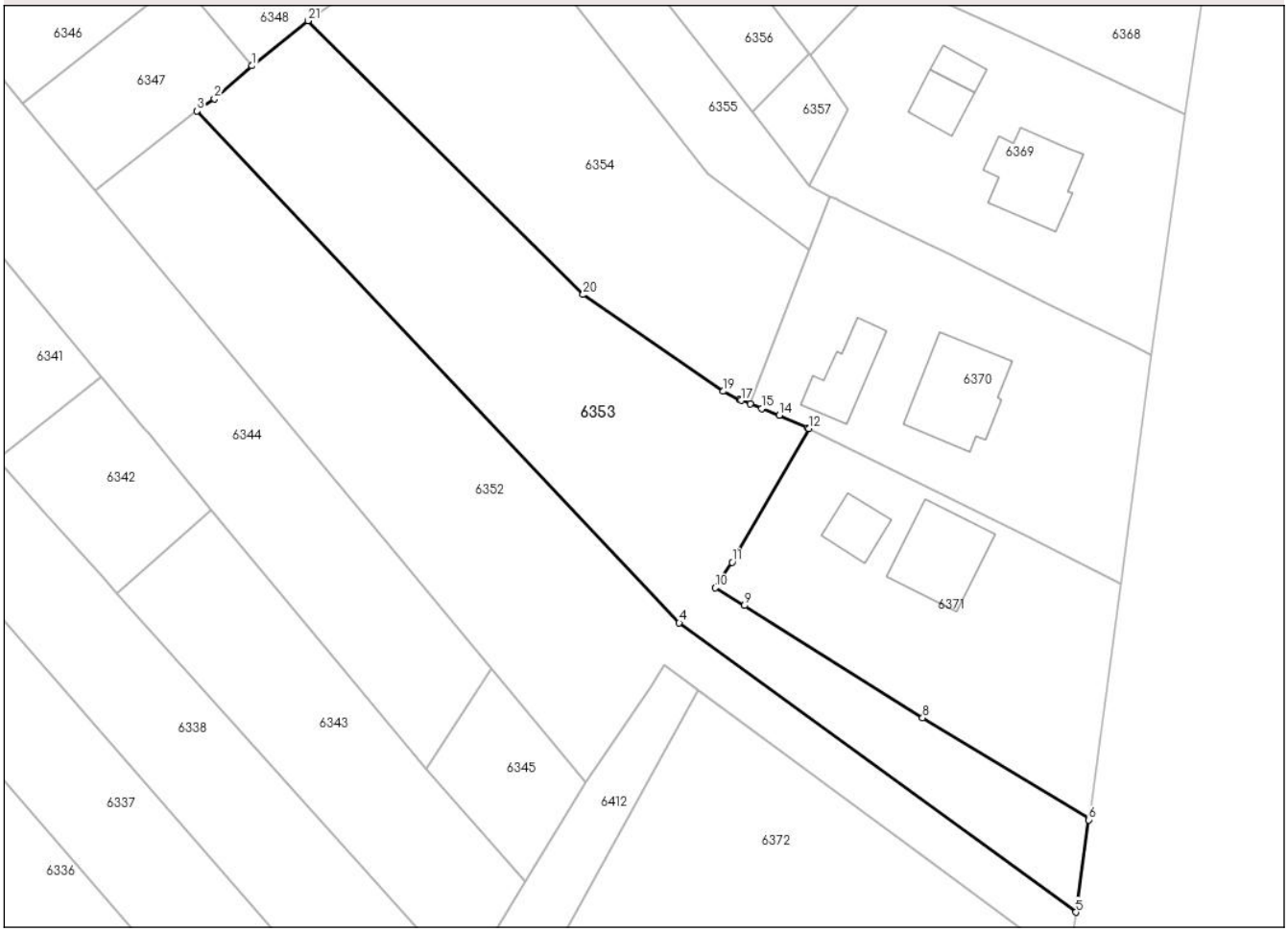

Date referitoare la teren

Crt	Categorie folosință	Intra vilan	Suprafaţa (mp)	Tarla	Parcelă	Nr. topo	Observaţii / Referinţe
1	arabil	DA	1.700	-	-	-	

Lungime Segmente

1) Valorile lungimilor segmentelor sunt obţinute din proiecţie în plan.

Punct început	X / Y	Punct sfârşit	X / Y	Lungime segment (** (m)
1	585.705,909 713.400,286	2	585.701,806 713.396,719	5.437
3	585.699,915 713.395,38	4	585.752,441 713.339,674	76.565
5	585.795,66 713.308,184	6	585.797,075 713.318,226	10.141
7	585.797,1 713.318,4	8	585.778,947 713.329,33	21.19
9	585.759,561 713.341,549	10	585.756,387 713.343,479	3.715

Punct început	X / Y	Punct sfârşit	X / Y	Lungime segment (** (m)
2	585.701,806 713.396,719	3	585.699,915 713.395,38	2.317
4	585.752,441 713.339,674	5	585.795,66 713.308,184	53.474
6	585.797,075 713.318,226	7	585.797,1 713.318,4	0.176
8	585.778,947 713.329,33	9	585.759,561 713.341,549	22.916
10	585.756,387 713.343,479	11	585.758,206 713.346,261	3.324

Document care conține date cu caracter personal, protejat de prevederile Regulamentului (UE) nr. 679/2016 și Legii 190/2018

Punct început	X / Y	Punct sfârşit	X / Y	Lungime segment (** (m)
11	585.758,206 713.346,261	12	585.766,58 713.360,809	16.786
13	585.766,417 713.360,882	14	585.763,352 713.362,257	3.359
15	585.761,419 713.363,01	16	585.760,185 713.363,491	1.324
17	585.759,208 713.363,871	18	585.759,005 713.363,95	0.218
19	585.757,239 713.364,872	20	585.741,971 713.375,394	18.543
21	585.711,995 713.405,196	1	585.705,909 713.400,286	7.82

Punct început	X / Y	Punct sfârşit	X / Y	Lungime segment (** (m)
12	585.766,58 713.360,809	13	585.766,417 713.360,882	0.179
14	585.763,352 713.362,257	15	585.761,419 713.363,01	2.074
16	585.760,185 713.363,491	17	585.759,208 713.363,871	1.048
18	585.759,005 713.363,95	19	585.757,239 713.364,872	1.992
20	585.741,971 713.375,394	21	585.711,995 713.405,196	42.27

** Lungimile segmentelor sunt determinate în planul de proiecţie Stereo 70 şi sunt rotunjite la 1 milimetru.
*** Distanţa dintre puncte este formată din segmente cumulate ce sunt mai mici decât valoarea 1 milimetru.

Document care conține date cu caracter personal, protejat de prevederile Regulamentului (UE) nr. 679/2016 și Legii 190/2018

DATE DESPRE IMOBILUL NR. 6354

Oficiul de Cadastru şi Publicitate Imobiliară SUCEAVA
Biroul de Cadastru şi Publicitate Imobiliară Radauti

A. Partea I. Descrierea imobilului

TEREN Intravilan

Adresa: Loc. Gramesti, Jud. Suceava

Nr. Crt	Nr cadastral Nr. topografic	Suprafaţa* (mp)	Observaţii / Referinţe
A1	30417	1.200	Sector cadastral:16 Teren neimprejmuit;

B. Partea II. Proprietari şi acte

Inscrieri privitoare la dreptul de proprietate şi alte drepturi reale		Referinţe
/		
Act Administrativ nr. 1558, din 28/10/2002 emis de CJSDPAT SUCEAVA;		
B1	Intabulare, drept de PROPRIETATE, dobandit prin Reconstituire, cota actuala 1/1	A1
	1) **AMĂIESTROAIE ION**, Lipsă CNP proprietar.	

C. Partea III. SARCINI .

Inscrieri privind dezmembramintele dreptului de proprietate, drepturi reale de garanţie şi sarcini	Referinţe
NU SUNT	

Document care conține date cu caracter personal, protejat de prevederile Regulamentului (UE) nr. 679/2016 și Legii 190/2018

Anexa Nr. 1 La Partea I

Teren

Nr cadastral	Suprafaţa (mp)*	Observaţii / Referinţe
30417	1.200	

* Suprafaţa este determinată in planul de proiecţie Stereo 70.

DETALII LINIARE IMOBIL

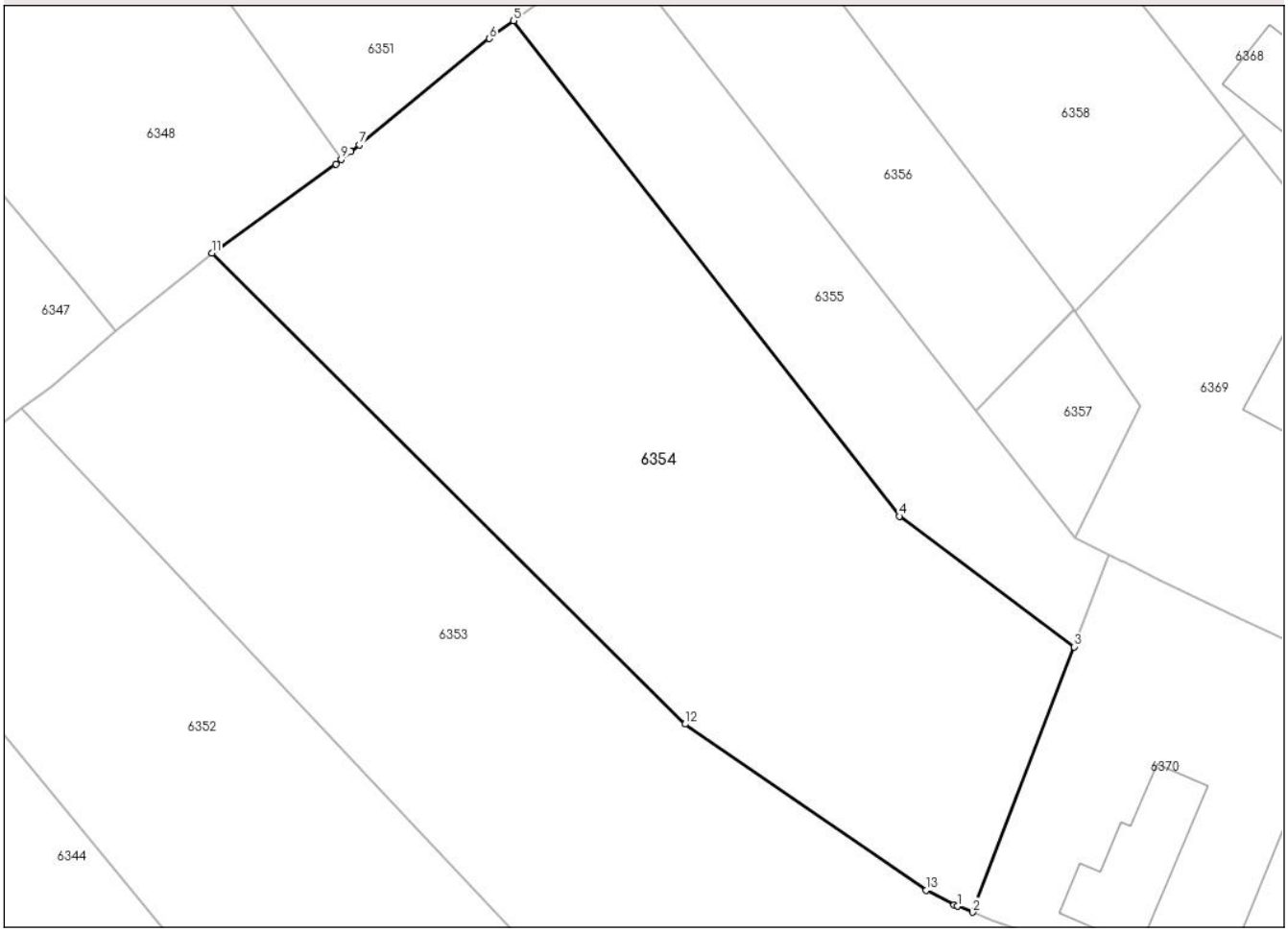

Date referitoare la teren

Crt	Categorie folosință	Intra vilan	Suprafaţa (mp)	Tarla	Parcelă	Nr. topo	Observaţii / Referinţe
1	arabil	DA	1.200	-	-	-	

Lungime Segmente
1) Valorile lungimilor segmentelor sunt obţinute din proiecţie în plan.

Punct început	X / Y	Punct sfârşit	X / Y	Lungime segment (** (m)
1	585.759,208 713.363,871	2	585.760,185 713.363,491	1.048
2	585.760,185 713.363,491	3	585.766,609 713.380,284	17.98
3	585.766,609 713.380,284	4	585.755,528 713.388,546	13.822
4	585.755,528 713.388,546	5	585.731,108 713.419,893	39.736
5	585.731,108 713.419,893	6	585.729,568 713.418,768	1.907

Document care conține date cu caracter personal, protejat de prevederile Regulamentului (UE) nr. 679/2016 și Legii 190/2018

Punct început	X / Y	Punct sfârşit	X / Y	Lungime segment (** (m)
6	585.729,568 713.418,768	7	585.721,327 713.412,049	10.633
7	585.721,327 713.412,049	8	585.720,786 713.411,608	0.698
8	585.720,786 713.411,608	9	585.720,185 713.411,118	0.775
9	585.720,185 713.411,118	10	585.719,834 713.410,832	0.453
10	585.719,834 713.410,832	11	585.711,995 713.405,196	9.655
11	585.711,995 713.405,196	12	585.741,971 713.375,394	42.27
12	585.741,971 713.375,394	13	585.757,239 713.364,872	18.543
13	585.757,239 713.364,872	14	585.759,005 713.363,95	1.992
14	585.759,005 713.363,95	1	585.759,208 713.363,871	0.218

** Lungimile segmentelor sunt determinate în planul de proiecţie Stereo 70 şi sunt rotunjite la 1 milimetru.
*** Distanţa dintre puncte este formată din segmente cumulate ce sunt mai mici decât valoarea 1 milimetru.

Document care conține date cu caracter personal, protejat de prevederile Regulamentului (UE) nr. 679/2016 și Legii 190/2018

DATE DESPRE IMOBILUL NR. 6355

Oficiul de Cadastru şi Publicitate Imobiliară SUCEAVA
Biroul de Cadastru şi Publicitate Imobiliară Radauti

A. Partea I. Descrierea imobilului

TEREN Intravilan

Adresa: Loc. Gramesti, Jud. Suceava

Nr. Crt	Nr cadastral Nr. topografic	Suprafaţa* (mp)	Observaţii / Referinţe
A1		392	Sector cadastral:16 Teren neimprejmuit;

B. Partea II. Proprietari şi acte

Inscrieri privitoare la dreptul de proprietate şi alte drepturi reale		Referinţe
/		
Act Normativ nr. 7, din 13/03/1996 emis de PARLAMENTUL ROMANIEI (art. 13);		
B1	Inscrierea posesiei, drept de PROPRIETATE, dobandit prin Lege, cota actuala 1/1	A1
	1) **NEIDENTIFICAT NEIDENTIFICAT**	
B2	Se notează menţiunea de proprietar neidentificat.	A1

C. Partea III. SARCINI .

Inscrieri privind dezmembramintele dreptului de proprietate, drepturi reale de garanţie şi sarcini	Referinţe
NU SUNT	

Document care conține date cu caracter personal, protejat de prevederile Regulamentului (UE) nr. 679/2016 și Legii 190/2018

Anexa Nr. 1 La Partea I

Teren

Nr cadastral	Suprafaţa (mp)*	Observaţii / Referinţe
	392	

* Suprafaţa este determinată in planul de proiecţie Stereo 70.

DETALII LINIARE IMOBIL

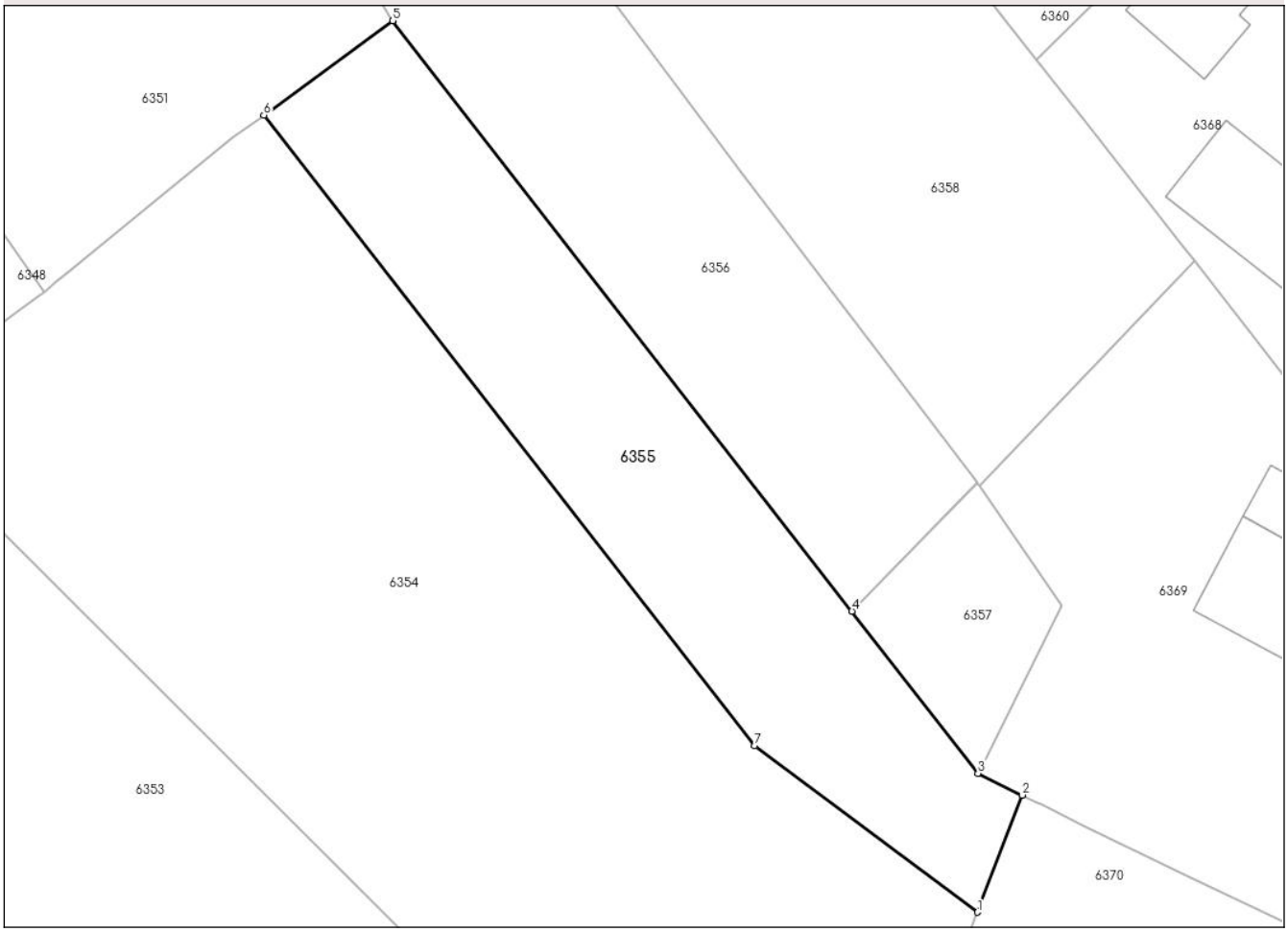

Date referitoare la teren

Crt	Categorie folosință	Intra vilan	Suprafaţa (mp)	Tarla	Parcelă	Nr. topo	Observaţii / Referinţe
1	arabil	DA	392	-	-	-	

Lungime Segmente
1) Valorile lungimilor segmentelor sunt obţinute din proiecţie în plan.

Punct început	X / Y	Punct sfârşit	X / Y	Lungime segment (** (m)
1	585.766,609 713.380,284	2	585.768,836 713.386,105	6.232
2	585.768,836 713.386,105	3	585.766,632 713.387,186	2.455
3	585.766,632 713.387,186	4	585.760,36 713.395,243	10.21
4	585.760,36 713.395,243	5	585.737,522 713.424,582	37.18
5	585.737,522 713.424,582	6	585.731,108 713.419,893	7.945

Document care conține date cu caracter personal, protejat de prevederile Regulamentului (UE) nr. 679/2016 și Legii 190/2018

Punct început	X / Y	Punct sfârşit	X / Y	Lungime segment (** (m)
6	585.731,108 713.419,893	7	585.755,528 713.388,546	39.736
7	585.755,528 713.388,546	1	585.766,609 713.380,284	13.822

** Lungimile segmentelor sunt determinate în planul de proiecţie Stereo 70 şi sunt rotunjite la 1 milimetru.
*** Distanţa dintre puncte este formată din segmente cumulate ce sunt mai mici decât valoarea 1 milimetru.

DATE DESPRE IMOBILUL NR. 6356

Oficiul de Cadastru şi Publicitate Imobiliară SUCEAVA
Biroul de Cadastru şi Publicitate Imobiliară Radauti

A. Partea I. Descrierea imobilului

TEREN Intravilan

Adresa: Loc. Gramesti, Jud. Suceava

Nr. Crt	Nr cadastral Nr. topografic	Suprafaţa* (mp)	Observaţii / Referinţe
A1		800	Sector cadastral:16 Teren neimprejmuit;

B. Partea II. Proprietari şi acte

Inscrieri privitoare la dreptul de proprietate şi alte drepturi reale		Referinţe
/		
Hotarare Judecatoreasca nr. 953, din 14/03/2007 emis de JUDECĂTORIA RĂDĂUŢI;		
B1	Intabulare, drept de PROPRIETATE, dobandit prin Hotarare Judecatoreasca, cota actuala 1/1	A1
	1) **DUMITRU MĂRIOARA**, Lipsă CNP proprietar.	

C. Partea III. SARCINI .

Inscrieri privind dezmembramintele dreptului de proprietate, drepturi reale de garanţie şi sarcini	Referinţe
NU SUNT	

Document care conține date cu caracter personal, protejat de prevederile Regulamentului (UE) nr. 679/2016 și Legii 190/2018

Anexa Nr. 1 La Partea I

Teren

Nr cadastral	Suprafaţa (mp)*	Observaţii / Referinţe
	800	

* Suprafaţa este determinată in planul de proiecţie Stereo 70.

DETALII LINIARE IMOBIL

Date referitoare la teren

Crt	Categorie folosință	Intra vilan	Suprafaţa (mp)	Tarla	Parcelă	Nr. topo	Observaţii / Referinţe
1	arabil	DA	800	-	-	-	

Lungime Segmente
1) Valorile lungimilor segmentelor sunt obţinute din proiecţie în plan.

Punct început	X / Y	Punct sfârşit	X / Y	Lungime segment (** (m)
1	585.705,876 713.467,414	2	585.711,373 713.460,625	8.735
2	585.711,373 713.460,625	3	585.717,22 713.452,175	10.276
3	585.717,22 713.452,175	4	585.719,145 713.449,65	3.175
4	585.719,145 713.449,65	5	585.720,217 713.448,243	1.769
5	585.720,217 713.448,243	6	585.734,902 713.428,982	24.221

Document care conține date cu caracter personal, protejat de prevederile Regulamentului (UE) nr. 679/2016 și Legii 190/2018

Punct început	X / Y	Punct sfârşit	X / Y	Lungime segment (** (m)
6	585.734,902 713.428,982	7	585.737,522 713.424,582	5.121
7	585.737,522 713.424,582	8	585.760,36 713.395,243	37.18
8	585.760,36 713.395,243	9	585.766,577 713.401,627	8.911
9	585.766,577 713.401,627	10	585.754,823 713.417,103	19.434
10	585.754,823 713.417,103	11	585.713,472 713.472,172	68.866
11	585.713,472 713.472,172	1	585.705,876 713.467,414	8.963

** Lungimile segmentelor sunt determinate în planul de proiecţie Stereo 70 şi sunt rotunjite la 1 milimetru.
*** Distanţa dintre puncte este formată din segmente cumulate ce sunt mai mici decât valoarea 1 milimetru.

Document care conține date cu caracter personal, protejat de prevederile Regulamentului (UE) nr. 679/2016 și Legii 190/2018

DATE DESPRE IMOBILUL NR. 6357

Oficiul de Cadastru şi Publicitate Imobiliară SUCEAVA
Biroul de Cadastru şi Publicitate Imobiliară Radauti

A. Partea I. Descrierea imobilului

TEREN Intravilan

Adresa: Loc. Gramesti, Jud. Suceava

Nr. Crt	Nr cadastral Nr. topografic	Suprafaţa* (mp)	Observaţii / Referinţe
A1		75	Sector cadastral:16 Teren neimprejmuit;

B. Partea II. Proprietari şi acte

Inscrieri privitoare la dreptul de proprietate şi alte drepturi reale		Referinţe
/		
Act Normativ nr. 7, din 13/03/1996 emis de PARLAMENTUL ROMANIEI (art. 13);		
B1	Inscrierea posesiei, drept de PROPRIETATE, dobandit prin Lege, cota actuala 1/1	A1
	1) **NEIDENTIFICAT NEIDENTIFICAT**	
B2	Se notează menţiunea de proprietar neidentificat.	A1

C. Partea III. SARCINI .

Inscrieri privind dezmembramintele dreptului de proprietate, drepturi reale de garanţie şi sarcini	Referinţe
NU SUNT	

Document care conține date cu caracter personal, protejat de prevederile Regulamentului (UE) nr. 679/2016 și Legii 190/2018

Anexa Nr. 1 La Partea I

Teren

Nr cadastral	Suprafaţa (mp)*	Observaţii / Referinţe
	75	

* Suprafaţa este determinată in planul de proiecţie Stereo 70.

DETALII LINIARE IMOBIL

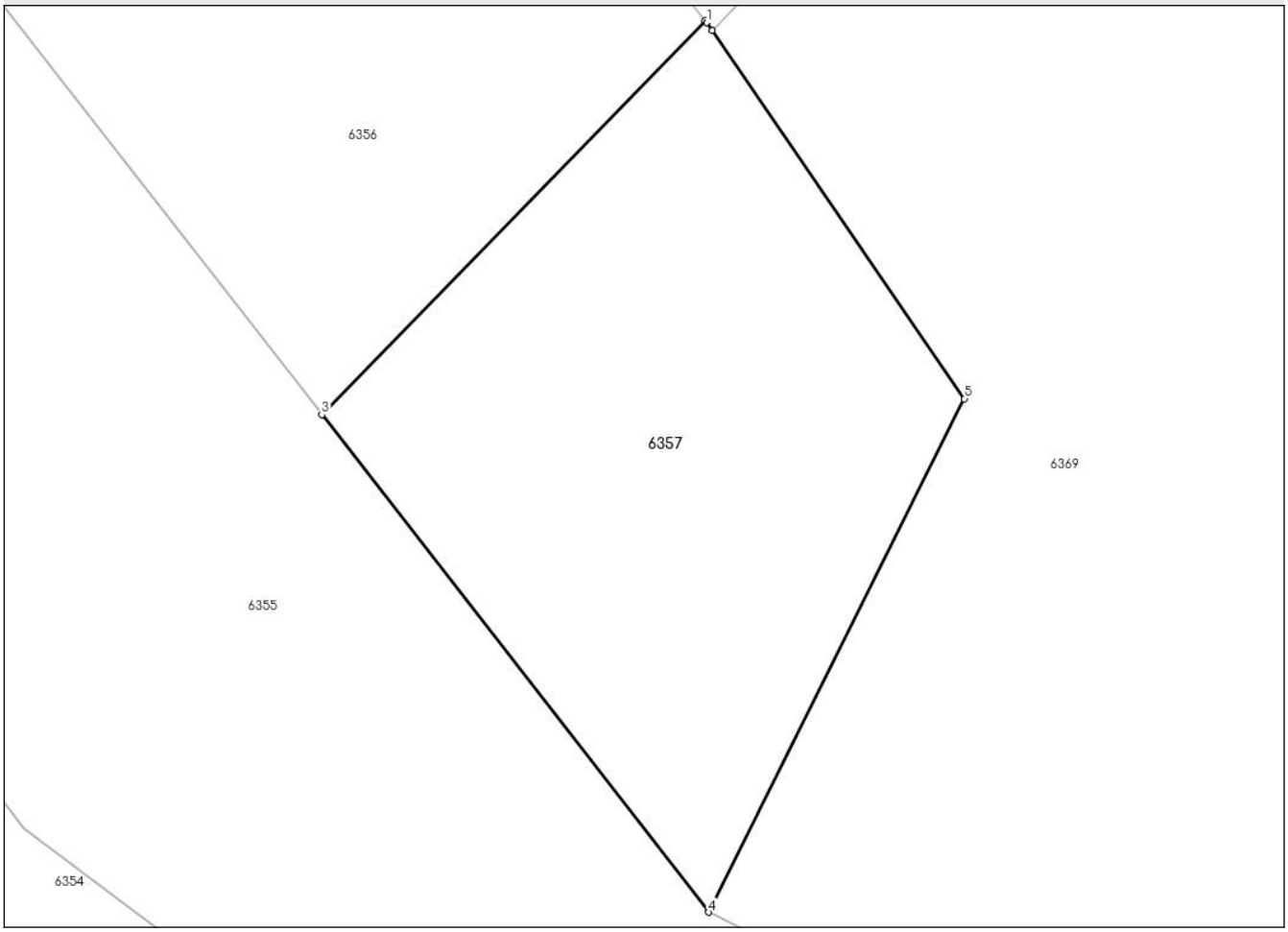

Date referitoare la teren

Crt	Categorie folosință	Intra vilan	Suprafaţa (mp)	Tarla	Parcelă	Nr. topo	Observaţii / Referinţe
1	arabil	DA	75	-	-	-	

Lungime Segmente
1) Valorile lungimilor segmentelor sunt obţinute din proiecţie în plan.

Punct început	X / Y	Punct sfârşit	X / Y	Lungime segment (** (m)
1	585.766,599 713.401,598	2	585.766,577 713.401,627	0.036
2	585.766,577 713.401,627	3	585.760,36 713.395,243	8.911
3	585.760,36 713.395,243	4	585.766,632 713.387,186	10.21
4	585.766,632 713.387,186	5	585.770,78 713.395,503	9.294
5	585.770,78 713.395,503	6	585.766,69 713.401,466	7.231

Document care conține date cu caracter personal, protejat de prevederile Regulamentului (UE) nr. 679/2016 și Legii 190/2018

Punct început	X / Y	Punct sfârşit	X / Y	Lungime segment (** (m)
6	585.766,69 713.401,466	1	585.766,599 713.401,598	0.16

** Lungimile segmentelor sunt determinate în planul de proiecţie Stereo 70 şi sunt rotunjite la 1 milimetru.
*** Distanţa dintre puncte este formată din segmente cumulate ce sunt mai mici decât valoarea 1 milimetru.

Document care conține date cu caracter personal, protejat de prevederile Regulamentului (UE) nr. 679/2016 și Legii 190/2018

DATE DESPRE IMOBILUL NR. 6358

Oficiul de Cadastru şi Publicitate Imobiliară SUCEAVA
Biroul de Cadastru şi Publicitate Imobiliară Radauti

A. Partea I. Descrierea imobilului

TEREN Intravilan

Adresa: Loc. Gramesti, Jud. Suceava

Nr. Crt	Nr cadastral Nr. topografic	Suprafaţa* (mp)	Observaţii / Referinţe
A1		1.300	Sector cadastral:16 Teren neimprejmuit;

B. Partea II. Proprietari şi acte

Inscrieri privitoare la dreptul de proprietate şi alte drepturi reale		Referinţe
/		
Act Normativ nr. 7, din 13/03/1996 emis de PARLAMENTUL ROMANIEI (art. 13);		
B1	Inscrierea posesiei, drept de PROPRIETATE, dobandit prin Lege, cota actuala 1/1	A1
	1) **NEIDENTIFICAT NEIDENTIFICAT**	
B2	Se notează menţiunea de proprietar neidentificat.	A1

C. Partea III. SARCINI .

Inscrieri privind dezmembramintele dreptului de proprietate, drepturi reale de garanţie şi sarcini	Referinţe
NU SUNT	

Document care conține date cu caracter personal, protejat de prevederile Regulamentului (UE) nr. 679/2016 și Legii 190/2018

Anexa Nr. 1 La Partea I

Teren

Nr cadastral	Suprafaţa (mp)*	Observaţii / Referinţe
	1.300	

* Suprafaţa este determinată in planul de proiecţie Stereo 70.

DETALII LINIARE IMOBIL

Date referitoare la teren

Crt	Categorie folosință	Intra vilan	Suprafaţa (mp)	Tarla	Parcelă	Nr. topo	Observaţii / Referinţe
1	arabil	DA	1.300	-	-	-	

Lungime Segmente
1) Valorile lungimilor segmentelor sunt obţinute din proiecţie în plan.

Punct început	X / Y	Punct sfârşit	X / Y	Lungime segment (** (m)
1	585.766,69 713.401,466	2	585.777,386 713.412,676	15.494
2	585.777,386 713.412,676	3	585.776,9 713.413,3	0.791
3	585.776,9 713.413,3	4	585.771,9 713.419,7	8.122
4	585.771,9 713.419,7	5	585.769,563 713.422,637	3.753
5	585.769,563 713.422,637	6	585.768,0 713.424,6	2.509

Document care conține date cu caracter personal, protejat de prevederile Regulamentului (UE) nr. 679/2016 și Legii 190/2018

Punct început	X / Y	Punct sfârşit	X / Y	Lungime segment (** (m)
6	585.768,0 713.424,6	7	585.765,336 713.428,112	4.408
7	585.765,336 713.428,112	8	585.758,846 713.436,669	10.74
8	585.758,846 713.436,669	9	585.758,259 713.437,443	0.971
9	585.758,259 713.437,443	10	585.733,567 713.469,999	40.861
10	585.733,567 713.469,999	11	585.725,633 713.480,748	13.36
11	585.725,633 713.480,748	12	585.713,472 713.472,172	14.881
12	585.713,472 713.472,172	13	585.754,823 713.417,103	68.866
13	585.754,823 713.417,103	14	585.766,577 713.401,627	19.434
14	585.766,577 713.401,627	15	585.766,599 713.401,598	0.036
15	585.766,599 713.401,598	1	585.766,69 713.401,466	0.16

** Lungimile segmentelor sunt determinate în planul de proiecţie Stereo 70 şi sunt rotunjite la 1 milimetru.
*** Distanţa dintre puncte este formată din segmente cumulate ce sunt mai mici decât valoarea 1 milimetru.

Document care conține date cu caracter personal, protejat de prevederile Regulamentului (UE) nr. 679/2016 și Legii 190/2018

DATE DESPRE IMOBILUL NR. 6359

Oficiul de Cadastru şi Publicitate Imobiliară SUCEAVA
Biroul de Cadastru şi Publicitate Imobiliară Radauti

A. Partea I. Descrierea imobilului

TEREN Intravilan

Adresa: Loc. Gramesti, Jud. Suceava

Nr. Crt	Nr cadastral Nr. topografic	Suprafaţa* (mp)	Observaţii / Referinţe
A1	30474	900	Sector cadastral:16 Teren neimprejmuit;

B. Partea II. Proprietari şi acte

Inscrieri privitoare la dreptul de proprietate şi alte drepturi reale		Referinţe
15621 / 04/07/2013		
Act Notarial nr. 1224, din 03/07/2013 emis de FOMIN ELENA;		
B4	Intabulare, drept de PROPRIETATE- bun comun, in devalmasie, cu titlu de cumparare, dobandit prin Conventie, cota actuala 1/1	A1
	1) **LAZURCA CRISTINA-LOREDANA** 2) **LAZURCA VASILE**	

C. Partea III. SARCINI .

Inscrieri privind dezmembramintele dreptului de proprietate, drepturi reale de garanţie şi sarcini	Referinţe
NU SUNT	

Document care conține date cu caracter personal, protejat de prevederile Regulamentului (UE) nr. 679/2016 și Legii 190/2018

Anexa Nr. 1 La Partea I

Teren

Nr cadastral	Suprafaţa (mp)*	Observaţii / Referinţe
30474	900	

* Suprafaţa este determinată in planul de proiecţie Stereo 70.

DETALII LINIARE IMOBIL

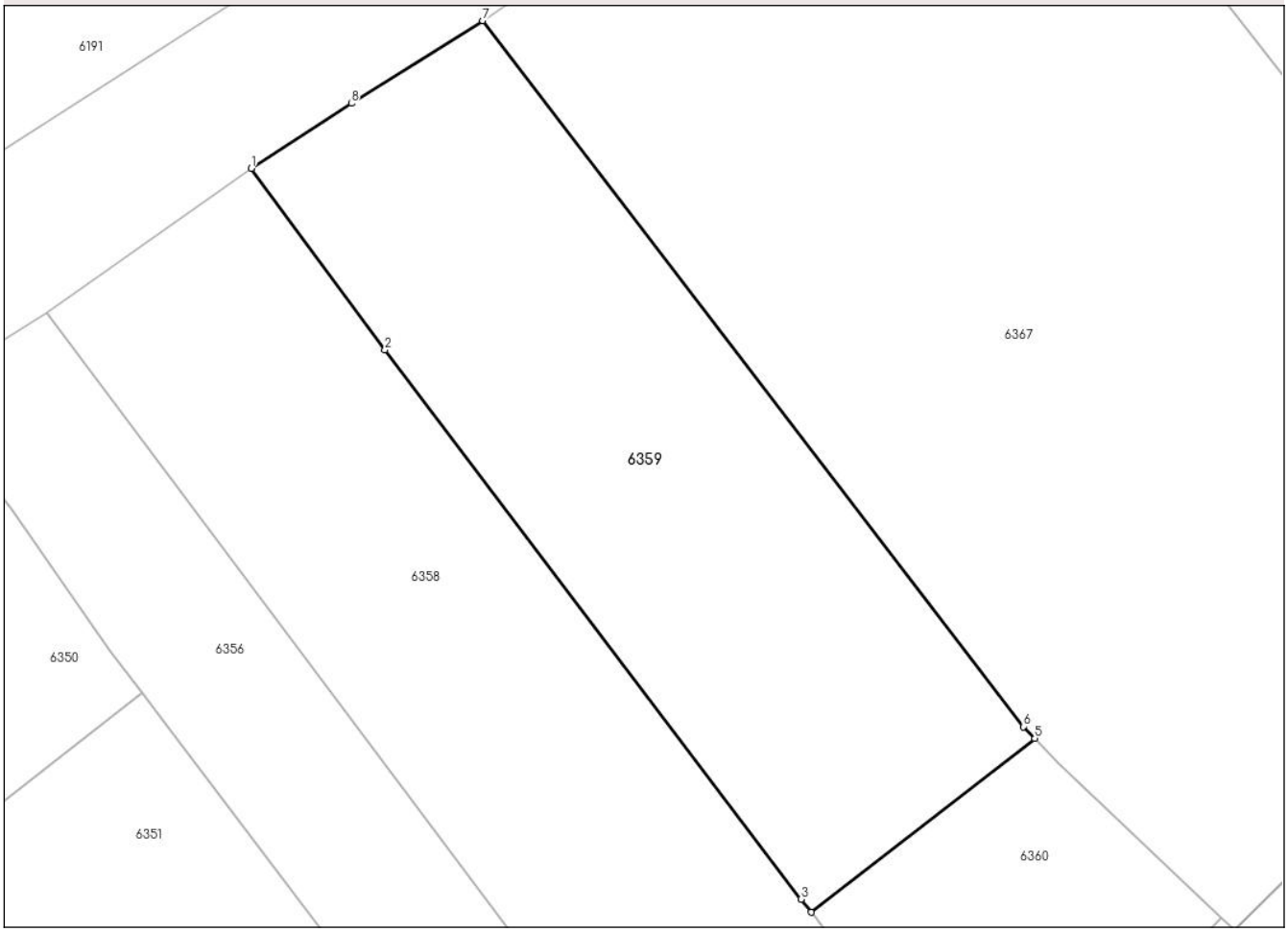

Date referitoare la teren

Crt	Categorie folosință	Intra vilan	Suprafaţa (mp)	Tarla	Parcelă	Nr. topo	Observaţii / Referinţe
1	arabil	DA	900	-	-	-	

Lungime Segmente
1) Valorile lungimilor segmentelor sunt obţinute din proiecţie în plan.

Punct început	X / Y	Punct sfârşit	X / Y	Lungime segment (** (m)
1	585.725,633 713.480,748	2	585.733,567 713.469,999	13.36
2	585.733,567 713.469,999	3	585.758,259 713.437,443	40.861
3	585.758,259 713.437,443	4	585.758,846 713.436,669	0.971
4	585.758,846 713.436,669	5	585.772,124 713.446,969	16.805
5	585.772,124 713.446,969	6	585.771,434 713.447,662	0.978

Document care conține date cu caracter personal, protejat de prevederile Regulamentului (UE) nr. 679/2016 și Legii 190/2018

Punct început	X / Y	Punct sfârşit	X / Y	Lungime segment (** (m)
6	585.771,434 713.447,662	7	585.739,36 713.489,51	52.726
7	585.739,36 713.489,51	8	585.731,569 713.484,609	9.204
8	585.731,569 713.484,609	1	585.725,633 713.480,748	7.081

** Lungimile segmentelor sunt determinate în planul de proiecţie Stereo 70 şi sunt rotunjite la 1 milimetru.
*** Distanţa dintre puncte este formată din segmente cumulate ce sunt mai mici decât valoarea 1 milimetru.

Document care conține date cu caracter personal, protejat de prevederile Regulamentului (UE) nr. 679/2016 și Legii 190/2018

DATE DESPRE IMOBILUL NR. 6360

Oficiul de Cadastru şi Publicitate Imobiliară SUCEAVA
Biroul de Cadastru şi Publicitate Imobiliară Radauti

A. Partea I. Descrierea imobilului

TEREN Intravilan

Adresa: Loc. Gramesti, Jud. Suceava

Nr. Crt	Nr cadastral Nr. topografic	Suprafaţa* (mp)	Observaţii / Referinţe
A1		297	Sector cadastral:16 Teren neimprejmuit;

B. Partea II. Proprietari şi acte

Inscrieri privitoare la dreptul de proprietate şi alte drepturi reale		Referinţe
/		
Act Normativ nr. 7, din 13/03/1996 emis de PARLAMENTUL ROMANIEI (art. 13);		
B1	Inscrierea posesiei, drept de PROPRIETATE, dobandit prin Lege, cota actuala 1/1	A1
	1) **NEIDENTIFICAT NEIDENTIFICAT**	
B2	Se notează menţiunea de proprietar neidentificat.	A1

C. Partea III. SARCINI .

Inscrieri privind dezmembramintele dreptului de proprietate, drepturi reale de garanţie şi sarcini	Referinţe
NU SUNT	

Document care conține date cu caracter personal, protejat de prevederile Regulamentului (UE) nr. 679/2016 și Legii 190/2018

Anexa Nr. 1 La Partea I

Teren

Nr cadastral	Suprafaţa (mp)*	Observaţii / Referinţe
	297	

* Suprafaţa este determinată in planul de proiecţie Stereo 70.

DETALII LINIARE IMOBIL

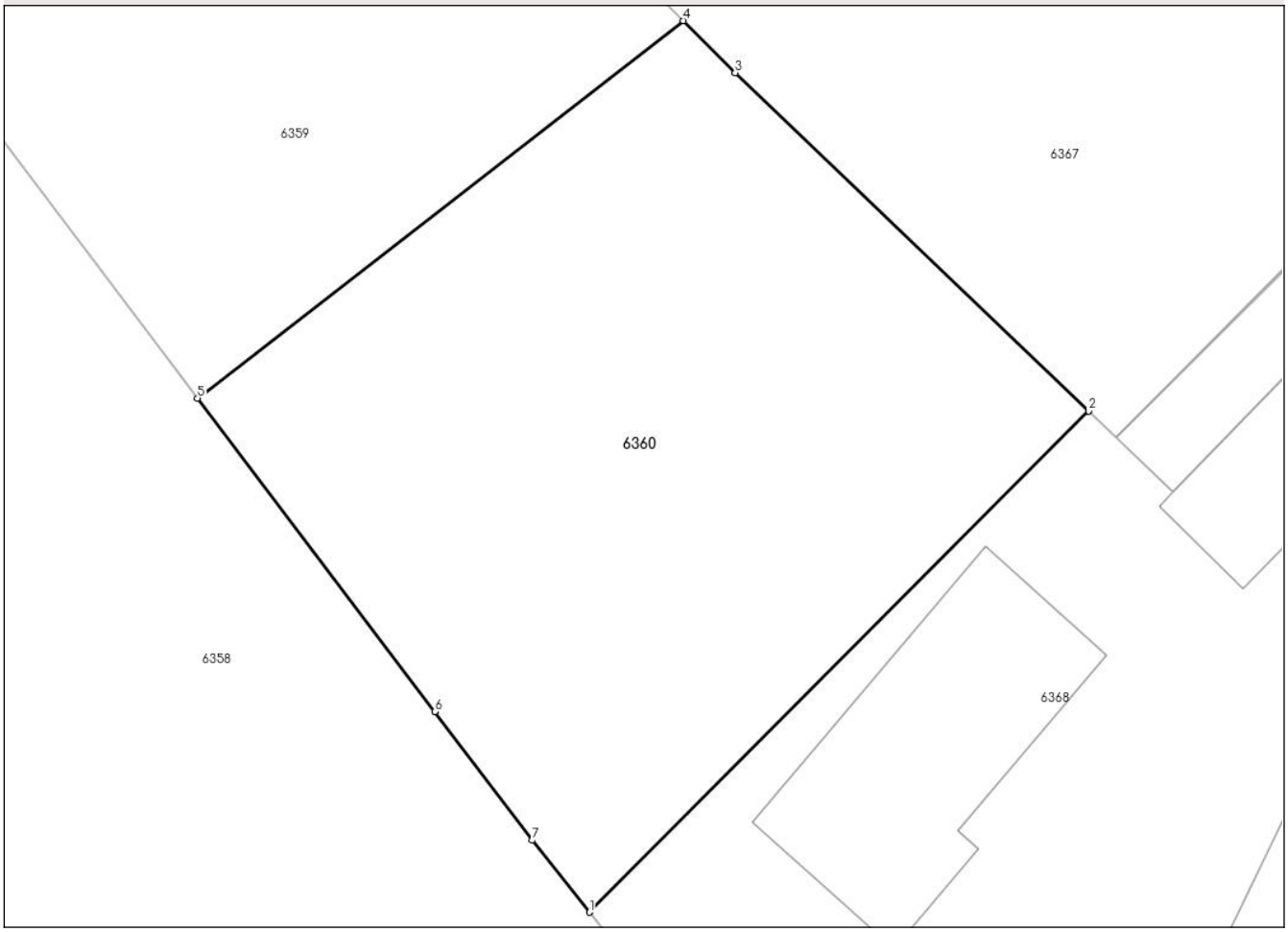

Date referitoare la teren

Crt	Categorie folosință	Intra vilan	Suprafaţa (mp)	Tarla	Parcelă	Nr. topo	Observaţii / Referinţe
1	arabil	DA	297	-	-	-	

Lungime Segmente
1) Valorile lungimilor segmentelor sunt obţinute din proiecţie în plan.

Punct început	X / Y	Punct sfârşit	X / Y	Lungime segment (** (m)
1	585.769,563 713.422,637	2	585.783,205 713.436,32	19.322
2	585.783,205 713.436,32	3	585.773,541 713.445,547	13.362
3	585.773,541 713.445,547	4	585.772,124 713.446,969	2.007
4	585.772,124 713.446,969	5	585.758,846 713.436,669	16.805
5	585.758,846 713.436,669	6	585.765,336 713.428,112	10.74

Document care conține date cu caracter personal, protejat de prevederile Regulamentului (UE) nr. 679/2016 și Legii 190/2018

Punct început	X / Y	Punct sfârşit	X / Y	Lungime segment (** (m)
6	585.765,336 713.428,112	7	585.768,0 713.424,6	4.408
7	585.768,0 713.424,6	1	585.769,563 713.422,637	2.509

** Lungimile segmentelor sunt determinate în planul de proiecţie Stereo 70 şi sunt rotunjite la 1 milimetru.
*** Distanţa dintre puncte este formată din segmente cumulate ce sunt mai mici decât valoarea 1 milimetru.

Document care conține date cu caracter personal, protejat de prevederile Regulamentului (UE) nr. 679/2016 și Legii 190/2018

DATE DESPRE IMOBILUL NR. 6361

Oficiul de Cadastru şi Publicitate Imobiliară SUCEAVA
Biroul de Cadastru şi Publicitate Imobiliară Radauti

A. Partea I. Descrierea imobilului

Nr. CF vechi:224
Nr. cadastral vechi:362

TEREN Intravilan

Adresa: Loc. Gramesti, Str Alexandru Cel Bun, Nr. 2, Jud. Suceava

Nr. Crt	Nr cadastral Nr. topografic	Suprafaţa* (mp)	Observaţii / Referinţe
A1	30036	Din acte: 700 Masurata: 749	Sector cadastral:16 Teren imprejmuit;

Construcţii

Crt	Nr cadastral Nr. topografic	Adresa	Observaţii / Referinţe
A1.1	30036-C1	Loc. Gramesti, Str Alexandru Cel Bun, Nr. 2, Jud. Suceava	Nr. niveluri:1; S. construita la sol:67 mp; S. construita desfasurata:67 mp; C1 locuinta
A1.2	30036-C2	Loc. Gramesti, Str Alexandru Cel Bun, Nr. 2, Jud. Suceava	Nr. niveluri:1; S. construita la sol:67 mp; S. construita desfasurata:67 mp; C2 magazie
A1.3	30036-C3	Loc. Gramesti, Str Alexandru Cel Bun, Nr. 2, Jud. Suceava	Nr. niveluri:1; S. construita la sol:66 mp; S. construita desfasurata:66 mp; C3 magazie

B. Partea II. Proprietari şi acte

Inscrieri privitoare la dreptul de proprietate şi alte drepturi reale		Referinţe
7776 / 03/07/2007		
Act Notarial nr. 1731, din 21/03/2007 emis de - (Cumparare act nr.11786/06.09.1995Edificare act nr.6/19.06.2003);		
B1	Intabulare, drept de PROPRIETATE- bun comun, in dev., dobandit prin Lege, cota actuala 1/1	A1, A1.1, A1.2
	1) **PRISACARIU MARCEL**, Lipsă CNP proprietar. 2) **PRISACARIU IONELA-LILIANA**, Lipsă CNP proprietar.	
B2	Intabulare, drept de PROPRIETATE, dobandit prin Construire, cota actuala 1/1	A1.3
	1) **SC "BENIMAR" SRL GRAMESTI**, CIF:9999999999999, Lipsă CUI proprietar.	
16582 / 19/12/2007		
Act Notarial nr. 2061, din 18/12/2007 emis de -;		
B3	S-a notat interdictia de instrainare si grevare	A1, A1.1, A1.2, A1.3
	1) **BRD GSG**, CIF:9999999999999	

C. Partea III. SARCINI

Inscrieri privind dezmembramintele dreptului de proprietate, drepturi reale de garanţie şi sarcini		Referinţe
11021 / 31/08/2007		
Act Notarial nr. 2079, din 31/08/2007 emis de -;		
C1	Intabulare, drept de IPOTECA, Valoare:89600 RONs-a notat interdictia de instrainare si grevare	A1, A1.1, A1.2, A1.3
	1) **BRD - SUCURSALA SUCEAVA**, CIF:9999999999999	
16582 / 19/12/2007		
Act Notarial nr. 2061, din 18/12/2007 emis de -;		
C2	Intabulare, drept de IPOTECA, Valoare:60500 RON	A1, A1.1, A1.2, A1.3
	1) **BRD GSG**, CIF:9999999999999	

Document care conține date cu caracter personal, protejat de prevederile Regulamentului (UE) nr. 679/2016 și Legii 190/2018

Anexa Nr. 1 La Partea I

Teren

Nr cadastral	Suprafaţa (mp)*	Observaţii / Referinţe
30036	Din acte: 700 Masurata: 749	

* Suprafaţa este determinată in planul de proiecţie Stereo 70.

DETALII LINIARE IMOBIL

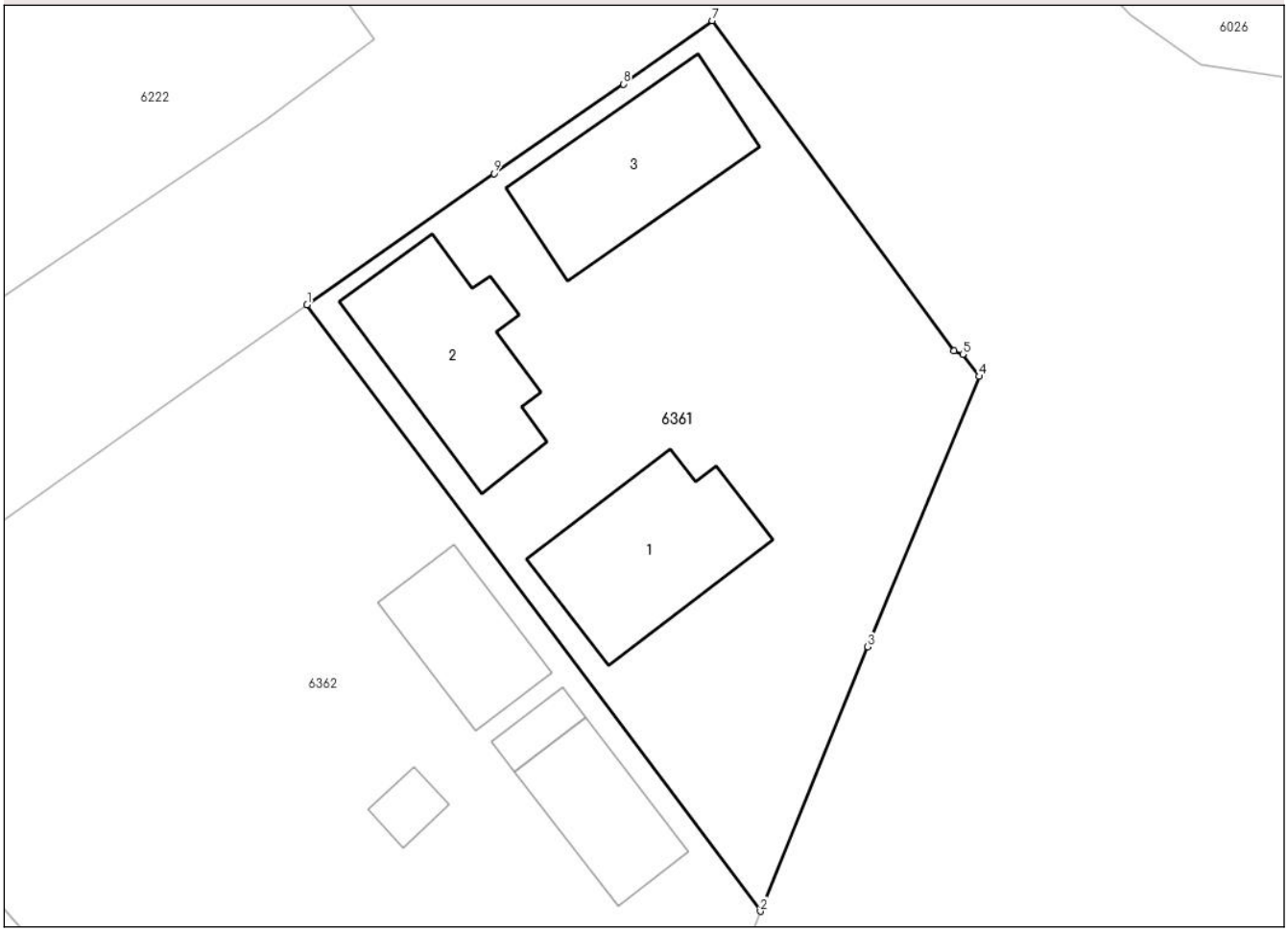

Date referitoare la teren

Crt	Categorie folosinţă	Intra vilan	Suprafaţa (mp)	Tarla	Parcelă	Nr. topo	Observaţii / Referinţe
1	curti constructii	DA	749	-	-	-	

Date referitoare la construcţii

Crt	Număr	Destinaţie construcţie	Supraf. (mp)	Situaţie juridică	Observaţii / Referinţe
A1.1	30036-C1	constructii de locuinte	67	Cu acte	Nr. niveluri:1; S. construita la sol:67 mp; S. construita desfasurata:67 mp; C1 locuinta
A1.2	30036-C2	constructii anexa	67	Cu acte	Nr. niveluri:1; S. construita la sol:67 mp; S. construita desfasurata:67 mp; C2 magazie
A1.3	30036-C3	constructii anexa	66	Cu acte	Nr. niveluri:1; S. construita la sol:66 mp; S. construita desfasurata:66 mp; C3 magazie

Lungime Segmente

1) Valorile lungimilor segmentelor sunt obţinute din proiecţie în plan.

Punct început	X / Y	Punct sfârşit	X / Y	Lungime segment (** (m)
1	585.824,1 713.550,8	2	585.846,9 713.520,3	38.08

Document care conține date cu caracter personal, protejat de prevederile Regulamentului (UE) nr. 679/2016 și Legii 190/2018

Punct început	X / Y	Punct sfârşit	X / Y	Lungime segment (** (m)
2	585.846,9 713.520,3	3	585.852,3 713.533,6	14.354
3	585.852,3 713.533,6	4	585.857,9 713.547,2	14.708
4	585.857,9 713.547,2	5	585.857,077 713.548,299	1.373
5	585.857,077 713.548,299	6	585.856,639 713.548,488	0.477
6	585.856,639 713.548,488	7	585.844,474 713.565,082	20.575
7	585.844,474 713.565,082	8	585.840,0 713.561,9	5.49
8	585.840,0 713.561,9	9	585.833,5 713.557,4	7.906
9	585.833,5 713.557,4	1	585.824,1 713.550,8	11.486

** Lungimile segmentelor sunt determinate în planul de proiecţie Stereo 70 şi sunt rotunjite la 1 milimetru.
*** Distanţa dintre puncte este formată din segmente cumulate ce sunt mai mici decât valoarea 1 milimetru.

Document care conține date cu caracter personal, protejat de prevederile Regulamentului (UE) nr. 679/2016 și Legii 190/2018

DATE DESPRE IMOBILUL NR. 6362

Oficiul de Cadastru şi Publicitate Imobiliară SUCEAVA
Biroul de Cadastru şi Publicitate Imobiliară Radauti

A. Partea I. Descrierea imobilului

TEREN Intravilan

Adresa: Loc. Gramesti, Str Alexandru Cel Bun, Nr. 4, Jud. Suceava

Nr. Crt	Nr cadastral Nr. topografic	Suprafaţa* (mp)	Observaţii / Referinţe
A1	35513	Din acte: 1.400 Masurata: 1.393	Sector cadastral:16 Teren imprejmuit;

Construcţii

Crt	Nr cadastral Nr. topografic	Adresa	Observaţii / Referinţe
A1.1	35513-C1	Loc. Gramesti, Str Alexandru Cel Bun, Nr. 4, Jud. Suceava	Nr. niveluri:1; S. construita la sol:38 mp; S. construita desfasurata:38 mp; Locuinţă (P) construită din lemn în anul 1940
A1.2	35513-C2	Loc. Gramesti, Str Alexandru Cel Bun, Nr. 4, Jud. Suceava	Nr. niveluri:1; S. construita la sol:9 mp; S. construita desfasurata:9 mp; Anexă (P) construită din lemn în anul 1970
A1.4	35513-C4	Loc. Gramesti, Str Alexandru Cel Bun, Nr. 4, Jud. Suceava	Nr. niveluri:1; S. construita la sol:8 mp; S. construita desfasurata:8 mp; Anexă (P) construită din lemn în anul 1940

B. Partea II. Proprietari şi acte

Inscrieri privitoare la dreptul de proprietate şi alte drepturi reale		Referinţe
33105 / 12/07/2023		
Act Notarial nr. AP nr 498, din 17/02/2011 emis de BNPA SEHLANEC MANDICI;		
B10	Intabulare, drept de PROPRIETATE, dobandit prin PARTAJ, cota actuala 1/1	A1, A1.1, A1.2, A1.4
	1) **IGNAT VALENTIN**	

C. Partea III. SARCINI .

Inscrieri privind dezmembramintele dreptului de proprietate, drepturi reale de garanţie şi sarcini	Referinţe
NU SUNT	

Document care conține date cu caracter personal, protejat de prevederile Regulamentului (UE) nr. 679/2016 și Legii 190/2018

Anexa Nr. 1 La Partea I

Teren

Nr cadastral	Suprafaţa (mp)*	Observaţii / Referinţe
35513	Din acte: 1.400 Masurata: 1.393	

* Suprafaţa este determinată in planul de proiecţie Stereo 70.

DETALII LINIARE IMOBIL

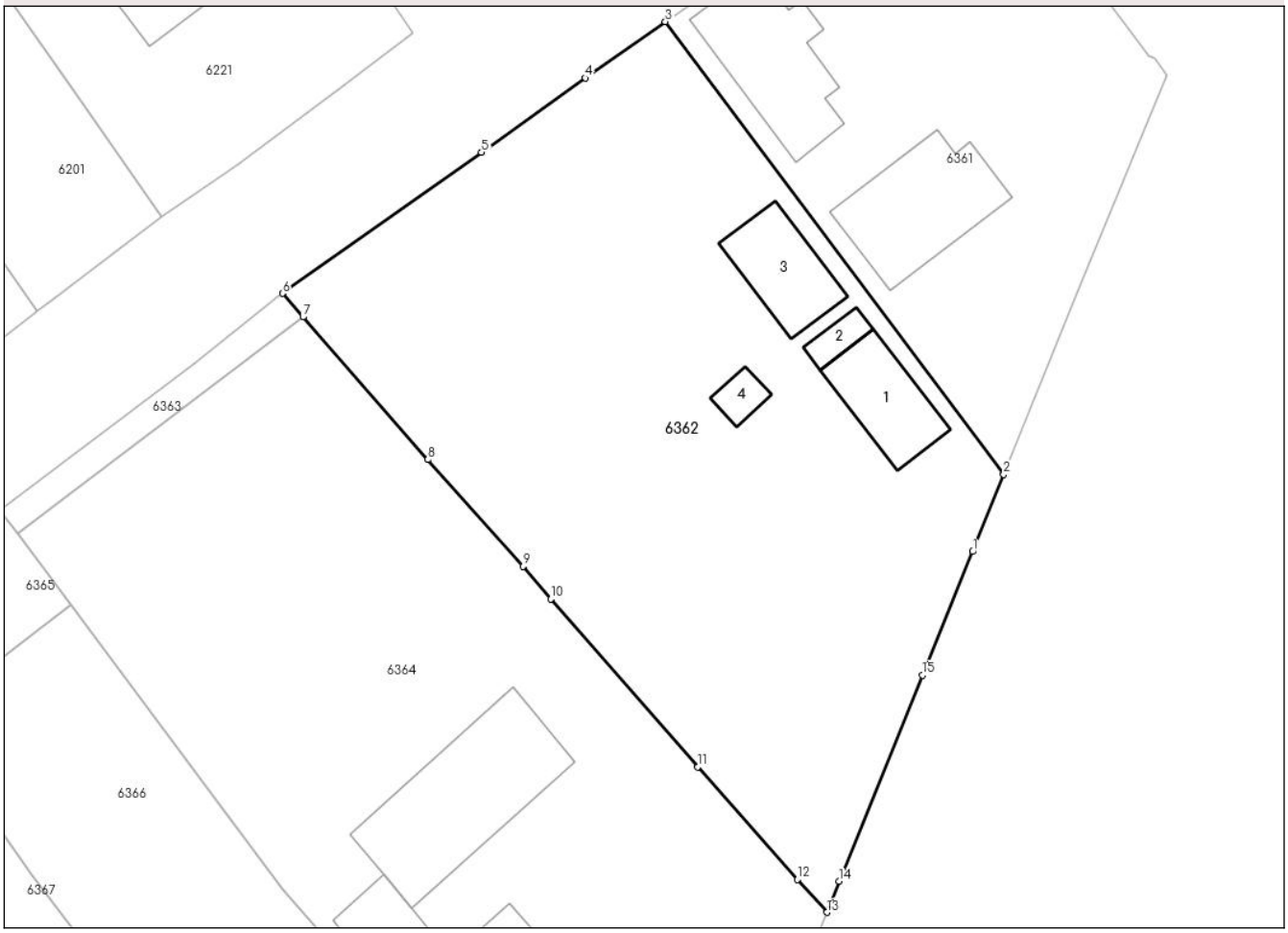

Date referitoare la teren

Crt	Categorie folosinţă	Intra vilan	Suprafaţa (mp)	Tarla	Parcelă	Nr. topo	Observaţii / Referinţe
1	curti constructii	DA	465	-	-	-	
2	arabil	DA	928	-	-	-	

Date referitoare la construcţii

Crt	Număr	Destinaţie construcţie	Supraf. (mp)	Situaţie juridică	Observaţii / Referinţe
A1.1	35513-C1	constructii de locuinte	38	Cu acte	Nr. niveluri:1; S. construita la sol:38 mp; S. construita desfasurata:38 mp; Locuinţă (P) construită din lemn în anul 1940
A1.2	35513-C2	constructii anexa	Din acte: 1 Masurata: 9	Cu acte	Nr. niveluri:1; S. construita la sol:9 mp; S. construita desfasurata:9 mp; Anexă (P) construită din lemn în anul 1970
A1.3	35513-C3	constructii anexa	39	Fara acte	Nr. niveluri:1; S. construita la sol:39 mp; S. construita desfasurata:39 mp; Anexă (P) construită din lemn în anul 2010
A1.4	35513-C4	constructii anexa	8	Cu acte	Nr. niveluri:1; S. construita la sol:8 mp; S. construita desfasurata:8 mp; Anexă (P) construită din lemn în anul 1940

Document care conține date cu caracter personal, protejat de prevederile Regulamentului (UE) nr. 679/2016 și Legii 190/2018

Lungime Segmente
1) Valorile lungimilor segmentelor sunt obţinute din proiecţie în plan.

Punct început	X / Y	Punct sfârşit	X / Y	Lungime segment (** (m)
1	585.844,8 713.515,1	2	585.846,9 713.520,3	5.608
2	585.846,9 713.520,3	3	585.824,1 713.550,8	38.08
3	585.824,1 713.550,8	4	585.818,7 713.547,0	6.603
4	585.818,7 713.547,0	5	585.811,717 713.541,996	8.591
5	585.811,717 713.541,996	6	585.798,3 713.532,5	16.437
6	585.798,3 713.532,5	7	585.799,69 713.530,911	2.111
7	585.799,69 713.530,911	8	585.808,1 713.521,3	12.771
8	585.808,1 713.521,3	9	585.814,5 713.514,1	9.633
9	585.814,5 713.514,1	10	585.816,4 713.511,9	2.907
10	585.816,4 713.511,9	11	585.826,3 713.500,6	15.023
11	585.826,3 713.500,6	12	585.833,0 713.493,0	10.132
12	585.833,0 713.493,0	13	585.835,0 713.490,8	2.973
13	585.835,0 713.490,8	14	585.835,8 713.492,9	2.247
14	585.835,8 713.492,9	15	585.841,423 713.506,77	14.966
15	585.841,423 713.506,77	1	585.844,8 713.515,1	8.988

** Lungimile segmentelor sunt determinate în planul de proiecţie Stereo 70 şi sunt rotunjite la 1 milimetru.
*** Distanţa dintre puncte este formată din segmente cumulate ce sunt mai mici decât valoarea 1 milimetru.

Document care conține date cu caracter personal, protejat de prevederile Regulamentului (UE) nr. 679/2016 și Legii 190/2018

DATE DESPRE IMOBILUL NR. 6363

Oficiul de Cadastru şi Publicitate Imobiliară SUCEAVA
Biroul de Cadastru şi Publicitate Imobiliară Radauti

A. Partea I. Descrierea imobilului

TEREN Intravilan

Adresa: Loc. Gramesti, Jud. Suceava

Nr. Crt	Nr cadastral Nr. topografic	Suprafaţa* (mp)	Observaţii / Referinţe
A1		48	Sector cadastral:16 Teren neimprejmuit;

B. Partea II. Proprietari şi acte

Inscrieri privitoare la dreptul de proprietate şi alte drepturi reale		Referinţe
/		
Act Normativ nr. 7, din 13/03/1996 emis de PARLAMENTUL ROMANIEI (art. 13);		
B1	Inscrierea posesiei, drept de PROPRIETATE, dobandit prin Lege, cota actuala 1/1	A1
	1) **NEIDENTIFICAT NEIDENTIFICAT**	
B2	Se notează menţiunea de proprietar neidentificat.	A1

C. Partea III. SARCINI .

Inscrieri privind dezmembramintele dreptului de proprietate, drepturi reale de garanţie şi sarcini	Referinţe
NU SUNT	

Document care conține date cu caracter personal, protejat de prevederile Regulamentului (UE) nr. 679/2016 și Legii 190/2018

Anexa Nr. 1 La Partea I

Teren

Nr cadastral	Suprafaţa (mp)*	Observaţii / Referinţe
	48	

* Suprafaţa este determinată in planul de proiecţie Stereo 70.

DETALII LINIARE IMOBIL

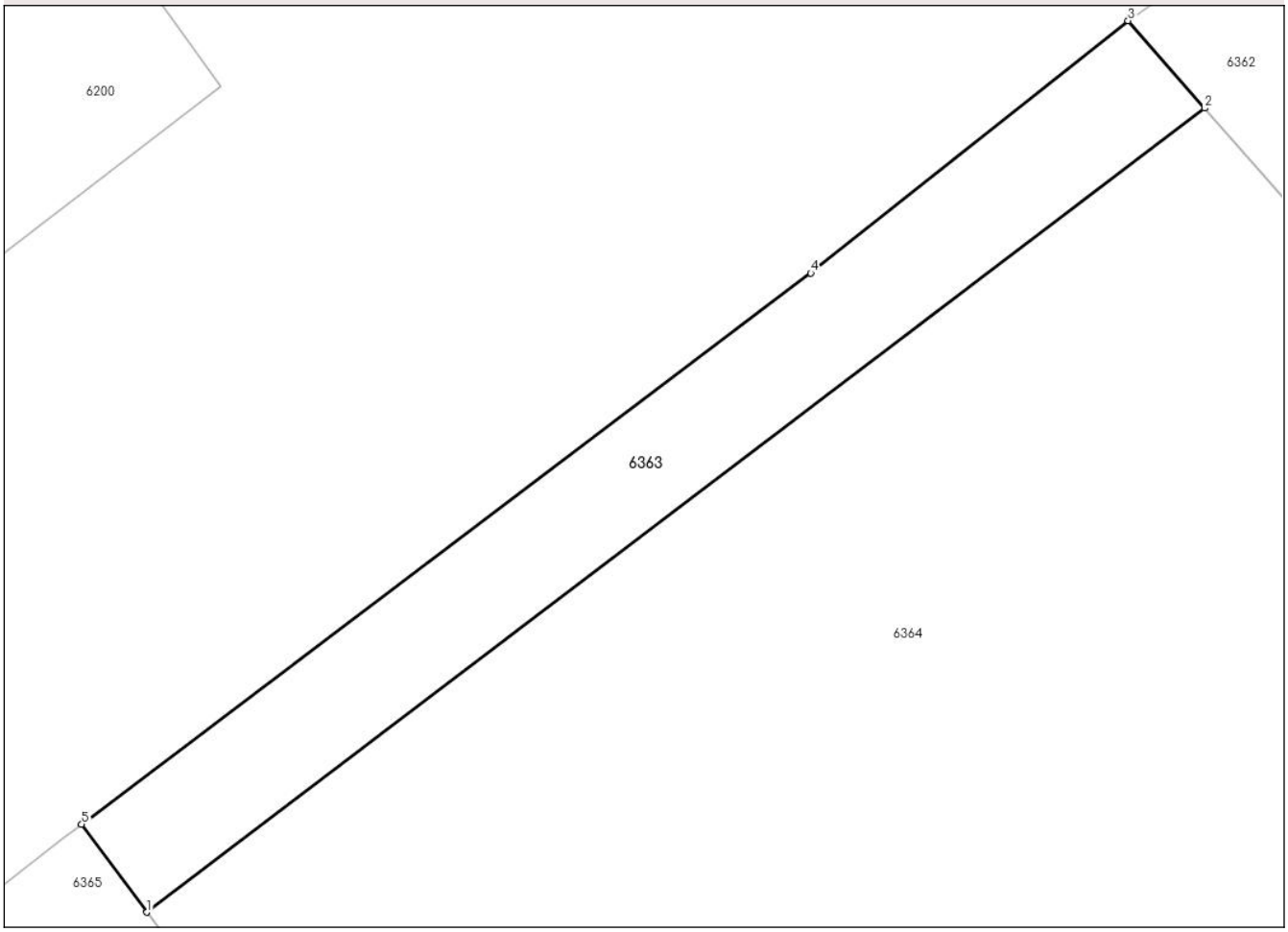

Date referitoare la teren

Crt	Categorie folosință	Intra vilan	Suprafaţa (mp)	Tarla	Parcelă	Nr. topo	Observaţii / Referinţe
1	arabil	DA	48	-	-	-	

Lungime Segmente
1) Valorile lungimilor segmentelor sunt obţinute din proiecţie în plan.

Punct început	X / Y	Punct sfârşit	X / Y	Lungime segment (** (m)
1	585.780,451 713.516,299	2	585.799,69 713.530,911	24.159
2	585.799,69 713.530,911	3	585.798,3 713.532,5	2.111
3	585.798,3 713.532,5	4	585.792,528 713.527,912	7.373
4	585.792,528 713.527,912	5	585.779,261 713.517,894	16.624
5	585.779,261 713.517,894	1	585.780,451 713.516,299	1.99

Document care conține date cu caracter personal, protejat de prevederile Regulamentului (UE) nr. 679/2016 și Legii 190/2018

** Lungimile segmentelor sunt determinate în planul de proiecţie Stereo 70 şi sunt rotunjite la 1 milimetru.
*** Distanţa dintre puncte este formată din segmente cumulate ce sunt mai mici decât valoarea 1 milimetru.

DATE DESPRE IMOBILUL NR. 6364

Oficiul de Cadastru şi Publicitate Imobiliară SUCEAVA
Biroul de Cadastru şi Publicitate Imobiliară Radauti

A. Partea I. Descrierea imobilului

TEREN Intravilan Nr. CF vechi:54/N

Adresa: Loc. Gramesti, Str Alexandru Cel Bun, Nr. 6, Jud. Suceava

Nr. Crt	Nr cadastral Nr. topografic	Suprafaţa* (mp)	Observaţii / Referinţe
A1	30012	1.573	Sector cadastral:16 Teren neimprejmuit;

Construcţii

Crt	Nr cadastral Nr. topografic	Adresa	Observaţii / Referinţe
A1.1	30012-C1	Loc. Gramesti, Str Alexandru Cel Bun, Nr. 6, Jud. Suceava	Nr. niveluri:2; S. construita la sol:137 mp; S. construita desfasurata:228 mp; casa
A1.2	30012-C2	Loc. Gramesti, Str Alexandru Cel Bun, Nr. 6, Jud. Suceava	Nr. niveluri:1; S. construita la sol:96 mp; S. construita desfasurata:96 mp; anexe

B. Partea II. Proprietari şi acte

Inscrieri privitoare la dreptul de proprietate şi alte drepturi reale		Referinţe
12937 / 03/09/2008		
Act Notarial nr. 1945, din 25/08/2008 emis de -;		
B1	Intabulare, drept de PROPRIETATE, dobandit prin Conventie, cota actuala 1/1	A1, A1.1, A1.2
	1) **GORAS LACRAMIOARA**, Lipsă CNP proprietar.	

C. Partea III. SARCINI .

Inscrieri privind dezmembramintele dreptului de proprietate, drepturi reale de garanţie şi sarcini	Referinţe
NU SUNT	

Document care conține date cu caracter personal, protejat de prevederile Regulamentului (UE) nr. 679/2016 și Legii 190/2018

Anexa Nr. 1 La Partea I

Teren

Nr cadastral	Suprafaţa (mp)*	Observaţii / Referinţe
30012	1.573	

* Suprafaţa este determinată in planul de proiecţie Stereo 70.

DETALII LINIARE IMOBIL

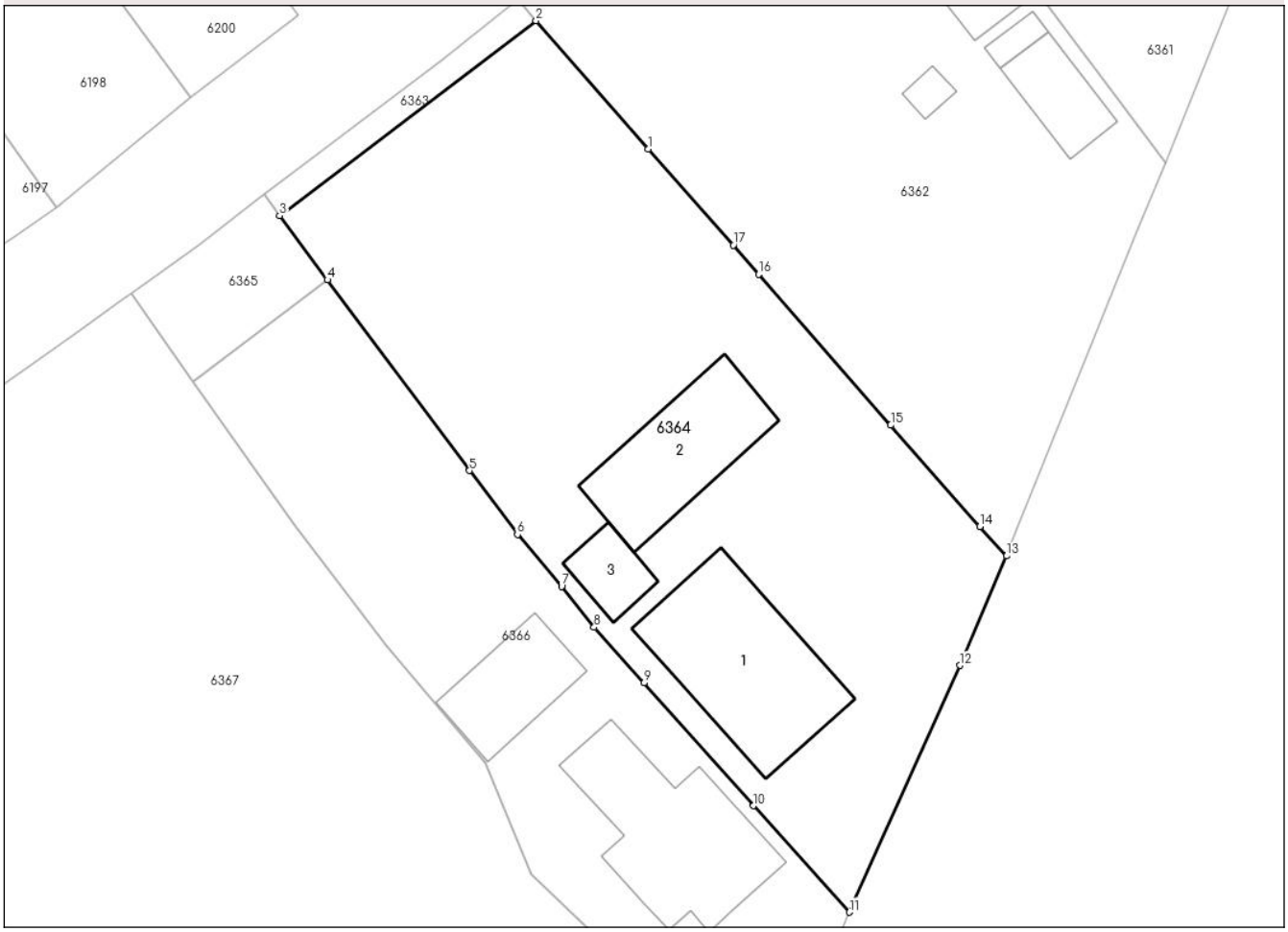

Date referitoare la teren

Crt	Categorie folosință	Intra vilan	Suprafaţa (mp)	Tarla	Parcelă	Nr. topo	Observaţii / Referinţe
1	arabil	DA	579	-	-	-	
2	curti constructii	DA	994	-	-	-	

Date referitoare la construcţii

Crt	Număr	Destinaţie construcţie	Supraf. (mp)	Situaţie juridică	Observaţii / Referinţe
A1.1	30012-C1	constructii de locuinte	137	Cu acte	Nr. niveluri:2; S. construita la sol:137 mp; S. construita desfasurata:228 mp; casa
A1.2	30012-C2	constructii anexa	96	Cu acte	Nr. niveluri:1; S. construita la sol:96 mp; S. construita desfasurata:96 mp; anexe
A1.3		constructii anexa	27	Fara acte	Nr. niveluri:1; S. construita la sol:27 mp; S. construita desfasurata:27 mp; Anexă.

Lungime Segmente

1) Valorile lungimilor segmentelor sunt obţinute din proiecţie în plan.

Punct început	X / Y	Punct sfârşit	X / Y	Lungime segment (** (m)
1	585.808,1 713.521,3	2	585.799,69 713.530,911	12.771

Document care conține date cu caracter personal, protejat de prevederile Regulamentului (UE) nr. 679/2016 și Legii 190/2018

Punct început	X / Y	Punct sfârşit	X / Y	Lungime segment (** (m)
2	585.799,69 713.530,911	3	585.780,451 713.516,299	24.159
3	585.780,451 713.516,299	4	585.784,045 713.511,481	6.011
4	585.784,045 713.511,481	5	585.794,7 713.497,2	17.818
5	585.794,7 713.497,2	6	585.798,3 713.492,4	6.0
6	585.798,3 713.492,4	7	585.801,612 713.488,519	5.102
7	585.801,612 713.488,519	8	585.804,052 713.485,453	3.918
8	585.804,052 713.485,453	9	585.807,783 713.481,276	5.601
9	585.807,783 713.481,276	10	585.816,011 713.472,067	12.349
10	585.816,011 713.472,067	11	585.823,2 713.464,1	10.731
11	585.823,2 713.464,1	12	585.831,5 713.482,6	20.277
12	585.831,5 713.482,6	13	585.835,0 713.490,8	8.916
13	585.835,0 713.490,8	14	585.833,0 713.493,0	2.973
14	585.833,0 713.493,0	15	585.826,3 713.500,6	10.132
15	585.826,3 713.500,6	16	585.816,4 713.511,9	15.023
16	585.816,4 713.511,9	17	585.814,5 713.514,1	2.907
17	585.814,5 713.514,1	1	585.808,1 713.521,3	9.633

** Lungimile segmentelor sunt determinate în planul de proiecţie Stereo 70 şi sunt rotunjite la 1 milimetru.
*** Distanţa dintre puncte este formată din segmente cumulate ce sunt mai mici decât valoarea 1 milimetru.

Document care conține date cu caracter personal, protejat de prevederile Regulamentului (UE) nr. 679/2016 și Legii 190/2018

DATE DESPRE IMOBILUL NR. 6365

Oficiul de Cadastru şi Publicitate Imobiliară SUCEAVA
Biroul de Cadastru şi Publicitate Imobiliară Radauti

A. Partea I. Descrierea imobilului

TEREN Intravilan

Adresa: Loc. Gramesti, Jud. Suceava

Nr. Crt	Nr cadastral Nr. topografic	Suprafaţa* (mp)	Observaţii / Referinţe
A1		100	Sector cadastral:16 Teren neimprejmuit;

B. Partea II. Proprietari şi acte

Inscrieri privitoare la dreptul de proprietate şi alte drepturi reale		Referinţe
/		
Act Normativ nr. 7, din 13/03/1996 emis de PARLAMENTUL ROMANIEI (art. 13);		
B1	Inscrierea posesiei, drept de PROPRIETATE, dobandit prin Lege, cota actuala 1/1	A1
	1) **NEIDENTIFICAT NEIDENTIFICAT**	
B2	Se notează menţiunea de proprietar neidentificat.	A1

C. Partea III. SARCINI .

Inscrieri privind dezmembramintele dreptului de proprietate, drepturi reale de garanţie şi sarcini	Referinţe
NU SUNT	

Document care conține date cu caracter personal, protejat de prevederile Regulamentului (UE) nr. 679/2016 și Legii 190/2018

Anexa Nr. 1 La Partea I

Teren

Nr cadastral	Suprafaţa (mp)*	Observaţii / Referinţe
	100	

* Suprafaţa este determinată in planul de proiecţie Stereo 70.

DETALII LINIARE IMOBIL

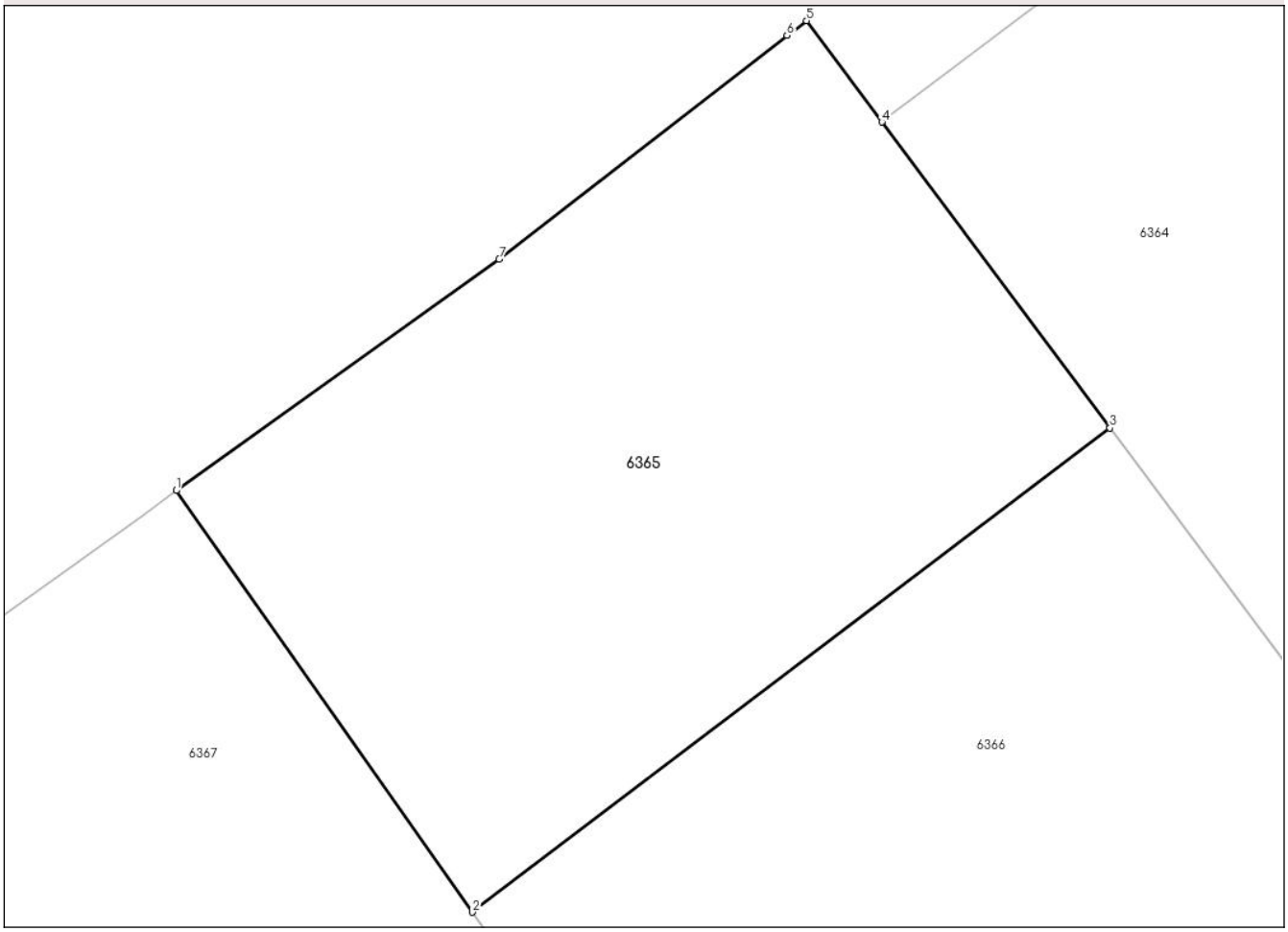

Date referitoare la teren

Crt	Categorie folosință	Intra vilan	Suprafaţa (mp)	Tarla	Parcelă	Nr. topo	Observaţii / Referinţe
1	arabil	DA	100	-	-	-	

Lungime Segmente
1) Valorile lungimilor segmentelor sunt obţinute din proiecţie în plan.

Punct început	X / Y	Punct sfârşit	X / Y	Lungime segment (** (m)
1	585.769,326 713.510,496	2	585.773,996 713.503,858	8.116
2	585.773,996 713.503,858	3	585.784,045 713.511,481	12.613
3	585.784,045 713.511,481	4	585.780,451 713.516,299	6.011
4	585.780,451 713.516,299	5	585.779,261 713.517,894	1.99
5	585.779,261 713.517,894	6	585.778,954 713.517,662	0.385

Document care conține date cu caracter personal, protejat de prevederile Regulamentului (UE) nr. 679/2016 și Legii 190/2018

Punct început	X / Y	Punct sfârşit	X / Y	Lungime segment (** (m)
6	585.778,954 713.517,662	7	585.774,418 713.514,142	5.742
7	585.774,418 713.514,142	1	585.769,326 713.510,496	6.263

** Lungimile segmentelor sunt determinate în planul de proiecţie Stereo 70 şi sunt rotunjite la 1 milimetru.
*** Distanţa dintre puncte este formată din segmente cumulate ce sunt mai mici decât valoarea 1 milimetru.

Document care conține date cu caracter personal, protejat de prevederile Regulamentului (UE) nr. 679/2016 și Legii 190/2018

DATE DESPRE IMOBILUL NR. 6366

Oficiul de Cadastru şi Publicitate Imobiliară SUCEAVA
Biroul de Cadastru şi Publicitate Imobiliară Radauti

A. Partea I. Descrierea imobilului

TEREN Intravilan

Adresa: Loc. Gramesti, Jud. Suceava

Nr. Crt	Nr cadastral Nr. topografic	Suprafaţa* (mp)	Observaţii / Referinţe
A1		900	Sector cadastral:16 Teren neimprejmuit;

Construcţii

Crt	Nr cadastral Nr. topografic	Adresa	Observaţii / Referinţe
A1.1		Loc. Gramesti, Jud. Suceava	Nr. niveluri:2; S. construita la sol:129 mp; S. construita desfasurata:145 mp; Locuinţă P+1.

B. Partea II. Proprietari şi acte

Inscrieri privitoare la dreptul de proprietate şi alte drepturi reale		Referinţe
/		
Act Administrativ nr. 4, din 20/08/1996 emis de PRIMĂRIA GRĂMEŞTI;		
B1	Intabulare, drept de PROPRIETATE, dobandit prin Construire, cota actuala 1/1	A1.1
	1) **ATĂNĂSOAIE PAMFIL**, Lipsă CNP proprietar.	
Act Administrativ nr. 1730, din 26/02/2007 emis de CJSDPAT SUCEAVA;		
B2	Intabulare, drept de PROPRIETATE, dobandit prin Reconstituire, cota actuala 1/1	A1
	1) **BORDIANU MIHAI**, Lipsă CNP proprietar. 2) **BORDIANU HARALAMB**, Lipsă CNP proprietar. 3) **COCA MARIA**, Lipsă CNP proprietar.	

C. Partea III. SARCINI .

Inscrieri privind dezmembramintele dreptului de proprietate, drepturi reale de garanţie şi sarcini	Referinţe
NU SUNT	

Document care conține date cu caracter personal, protejat de prevederile Regulamentului (UE) nr. 679/2016 și Legii 190/2018

Anexa Nr. 1 La Partea I

Teren

Nr cadastral	Suprafaţa (mp)*	Observaţii / Referinţe
	900	

* Suprafaţa este determinată in planul de proiecţie Stereo 70.

DETALII LINIARE IMOBIL

Date referitoare la teren

Crt	Categorie folosință	Intra vilan	Suprafaţa (mp)	Tarla	Parcelă	Nr. topo	Observaţii / Referinţe
1	curti constructii	DA	600	-	-	-	
2	arabil	DA	300	-	-	-	

Date referitoare la construcţii

Crt	Număr	Destinaţie construcţie	Supraf. (mp)	Situaţie juridică	Observaţii / Referinţe
A1.1		constructii de locuinte	129	Cu acte	Nr. niveluri:2; S. construita la sol:129 mp; S. construita desfasurata:145 mp; Locuinţă P+1.
A1.2		constructii anexa	59	Fara acte	Nr. niveluri:1; S. construita la sol:59 mp; Anexă.

Lungime Segmente

1) Valorile lungimilor segmentelor sunt obţinute din proiecţie în plan.

Punct început	X / Y	Punct sfârşit	X / Y	Lungime segment (** (m)
1	585.823,2 713.464,1	2	585.816,011 713.472,067	10.731
2	585.816,011 713.472,067	3	585.807,783 713.481,276	12.349

Document care conține date cu caracter personal, protejat de prevederile Regulamentului (UE) nr. 679/2016 și Legii 190/2018

Punct început	X / Y	Punct sfârşit	X / Y	Lungime segment (** (m)
3	585.807,783 713.481,276	4	585.804,052 713.485,453	5.601
4	585.804,052 713.485,453	5	585.801,612 713.488,519	3.918
5	585.801,612 713.488,519	6	585.798,3 713.492,4	5.102
6	585.798,3 713.492,4	7	585.794,7 713.497,2	6.0
7	585.794,7 713.497,2	8	585.784,045 713.511,481	17.818
8	585.784,045 713.511,481	9	585.773,996 713.503,858	12.613
9	585.773,996 713.503,858	10	585.781,441 713.493,276	12.939
10	585.781,441 713.493,276	11	585.788,5 713.484,1	11.577
11	585.788,5 713.484,1	12	585.795,9 713.475,3	11.498
12	585.795,9 713.475,3	13	585.797,149 713.472,214	3.329
13	585.797,149 713.472,214	14	585.799,3 713.466,9	5.733
14	585.799,3 713.466,9	15	585.812,1 713.455,0	17.477
15	585.812,1 713.455,0	16	585.817,8 713.449,6	7.852
16	585.817,8 713.449,6	17	585.819,4 713.454,4	5.06
17	585.819,4 713.454,4	18	585.820,5 713.457,3	3.102
18	585.820,5 713.457,3	1	585.823,2 713.464,1	7.316

** Lungimile segmentelor sunt determinate în planul de proiecţie Stereo 70 şi sunt rotunjite la 1 milimetru.
*** Distanţa dintre puncte este formată din segmente cumulate ce sunt mai mici decât valoarea 1 milimetru.

Document care conține date cu caracter personal, protejat de prevederile Regulamentului (UE) nr. 679/2016 și Legii 190/2018

DATE DESPRE IMOBILUL NR. 6367

Oficiul de Cadastru şi Publicitate Imobiliară SUCEAVA
Biroul de Cadastru şi Publicitate Imobiliară Radauti

A. Partea I. Descrierea imobilului

TEREN Intravilan

Adresa: Loc. Gramesti, Str Alexandru Cel Bun, Nr. 10, Jud. Suceava

Nr. Crt	Nr cadastral Nr. topografic	Suprafaţa* (mp)	Observaţii / Referinţe
A1	30473	3.000	Sector cadastral:16 Teren neimprejmuit;

B. Partea II. Proprietari şi acte

Inscrieri privitoare la dreptul de proprietate şi alte drepturi reale		Referinţe
15623 / 04/07/2013		
Act Notarial nr. 1223, din 03/07/2013 emis de FOMIN ELENA;		
B4	Intabulare, drept de PROPRIETATEbun propriu cu titlu de cumparare, dobandit prin Conventie, cota actuala 1/1	A1
	1) **FEDIUC ALEXANDRU**	

C. Partea III. SARCINI .

Inscrieri privind dezmembramintele dreptului de proprietate, drepturi reale de garanţie şi sarcini	Referinţe
NU SUNT	

Document care conține date cu caracter personal, protejat de prevederile Regulamentului (UE) nr. 679/2016 și Legii 190/2018

Anexa Nr. 1 La Partea I

Teren

Nr cadastral	Suprafaţa (mp)*	Observaţii / Referinţe
30473	3.000	

* Suprafaţa este determinată in planul de proiecţie Stereo 70.

DETALII LINIARE IMOBIL

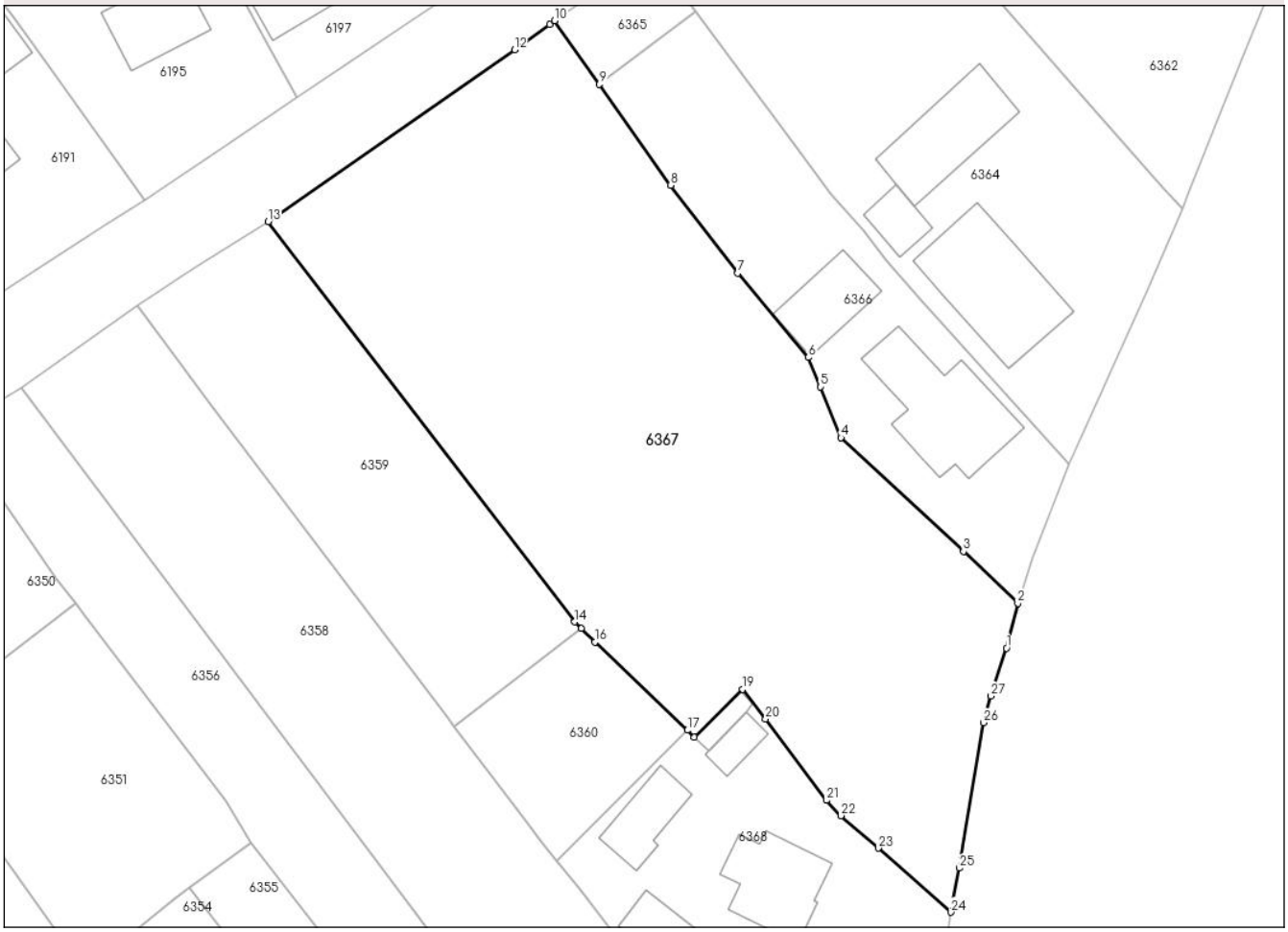

Date referitoare la teren

Crt	Categorie folosință	Intra vilan	Suprafaţa (mp)	Tarla	Parcelă	Nr. topo	Observaţii / Referinţe
1	curti constructii	DA	700	-	-	-	
2	arabil	DA	2.300	-	-	-	

Lungime Segmente

1) Valorile lungimilor segmentelor sunt obţinute din proiecţie în plan.

Punct început	X / Y	Punct sfârşit	X / Y	Lungime segment (** (m)
1	585.816,6 713.444,9	2	585.817,8 713.449,6	4.851
3	585.812,1 713.455,0	4	585.799,3 713.466,9	17.477
5	585.797,149 713.472,214	6	585.795,9 713.475,3	3.329
7	585.788,5 713.484,1	8	585.781,441 713.493,276	11.577

Punct început	X / Y	Punct sfârşit	X / Y	Lungime segment (** (m)
2	585.817,8 713.449,6	3	585.812,1 713.455,0	7.852
4	585.799,3 713.466,9	5	585.797,149 713.472,214	5.733
6	585.795,9 713.475,3	7	585.788,5 713.484,1	11.498
8	585.781,441 713.493,276	9	585.773,996 713.503,858	12.939

Document care conține date cu caracter personal, protejat de prevederile Regulamentului (UE) nr. 679/2016 și Legii 190/2018

Punct început	X / Y	Punct sfârşit	X / Y	Lungime segment (** (m)
9	585.773,996 713.503,858	10	585.769,326 713.510,496	8.116
11	585.768,785 713.510,098	12	585.765,118 713.507,465	4.514
13	585.739,36 713.489,51	14	585.771,434 713.447,662	52.726
15	585.772,124 713.446,969	16	585.773,541 713.445,547	2.007
17	585.783,205 713.436,32	18	585.783,948 713.435,61	1.028
19	585.789,0 713.440,6	20	585.791,4 713.437,5	3.92
21	585.797,8 713.429,0	22	585.799,3 713.427,4	2.193
23	585.803,2 713.424,0	24	585.810,8 713.417,3	10.132
25	585.811,7 713.421,9	26	585.814,2 713.437,1	15.404
27	585.815,0 713.439,9	1	585.816,6 713.444,9	5.25

Punct început	X / Y	Punct sfârşit	X / Y	Lungime segment (** (m)
10	585.769,326 713.510,496	11	585.768,785 713.510,098	0.672
12	585.765,118 713.507,465	13	585.739,36 713.489,51	31.398
14	585.771,434 713.447,662	15	585.772,124 713.446,969	0.978
16	585.773,541 713.445,547	17	585.783,205 713.436,32	13.362
18	585.783,948 713.435,61	19	585.789,0 713.440,6	7.101
20	585.791,4 713.437,5	21	585.797,8 713.429,0	10.64
22	585.799,3 713.427,4	23	585.803,2 713.424,0	5.174
24	585.810,8 713.417,3	25	585.811,7 713.421,9	4.687
26	585.814,2 713.437,1	27	585.815,0 713.439,9	2.912

** Lungimile segmentelor sunt determinate în planul de proiecţie Stereo 70 şi sunt rotunjite la 1 milimetru.
*** Distanţa dintre puncte este formată din segmente cumulate ce sunt mai mici decât valoarea 1 milimetru.

Document care conține date cu caracter personal, protejat de prevederile Regulamentului (UE) nr. 679/2016 și Legii 190/2018

DATE DESPRE IMOBILUL NR. 6368

Oficiul de Cadastru şi Publicitate Imobiliară SUCEAVA
Biroul de Cadastru şi Publicitate Imobiliară Radauti

A. Partea I. Descrierea imobilului

Nr. CF vechi:89/N
Nr. cadastral vechi:114

TEREN Intravilan

Adresa: Loc. Gramesti, Str Alexandru Cel Bun, Nr. 12, Jud. Suceava

Nr. Crt	Nr cadastral Nr. topografic	Suprafaţa* (mp)	Observaţii / Referinţe
A1	31150	1.000	Sector cadastral:16 Teren neimprejmuit;

Construcţii

Crt	Nr cadastral Nr. topografic	Adresa	Observaţii / Referinţe
A1.1	31150-C1	Loc. Gramesti, Str Alexandru Cel Bun, Nr. 12, Jud. Suceava	Nr. niveluri:1; S. construita la sol:83 mp; S. construita desfasurata:83 mp; casă
A1.2	31150-C2	Loc. Gramesti, Str Alexandru Cel Bun, Nr. 12, Jud. Suceava	Nr. niveluri:1; S. construita la sol:20 mp; S. construita desfasurata:20 mp; anexe

B. Partea II. Proprietari şi acte

Inscrieri privitoare la dreptul de proprietate şi alte drepturi reale		Referinţe
44 / 26/02/2004		
Act Notarial nr. 1602, din 21/07/2004 emis de NOTAR PUBLIC ÎN RĂDĂUŢI;		
B1	Intabulare, drept de PROPRIETATE, dobandit prin Conventie, cota actuala 1/1	A1, A1.1, A1.2
	1) **LAZURCĂ VASILE**, Lipsă CNP proprietar. 2) **LAZURCĂ CRISTINA - LOREDANA**, Lipsă CNP proprietar.	

C. Partea III. SARCINI

Inscrieri privind dezmembramintele dreptului de proprietate, drepturi reale de garanţie şi sarcini		Referinţe
44 / 26/07/2004		
Act Notarial nr. 1602, din 21/07/2004 emis de NOTAR PUBLIC ÎN RĂDĂUŢI;		
C1	Intabulare, drept de UZUFRUCT VIAGERşi obligaţia de întreţinere, cota actuala 1/1	A1, A1.1, A1.2
	1) **DUMITROVICI GHEORGHE** 2) **DUMITROVICI TATIANA**	

Document care conține date cu caracter personal, protejat de prevederile Regulamentului (UE) nr. 679/2016 și Legii 190/2018

Anexa Nr. 1 La Partea I

Teren

Nr cadastral	Suprafaţa (mp)*	Observaţii / Referinţe
31150	1.000	

* Suprafaţa este determinată in planul de proiecţie Stereo 70.

DETALII LINIARE IMOBIL

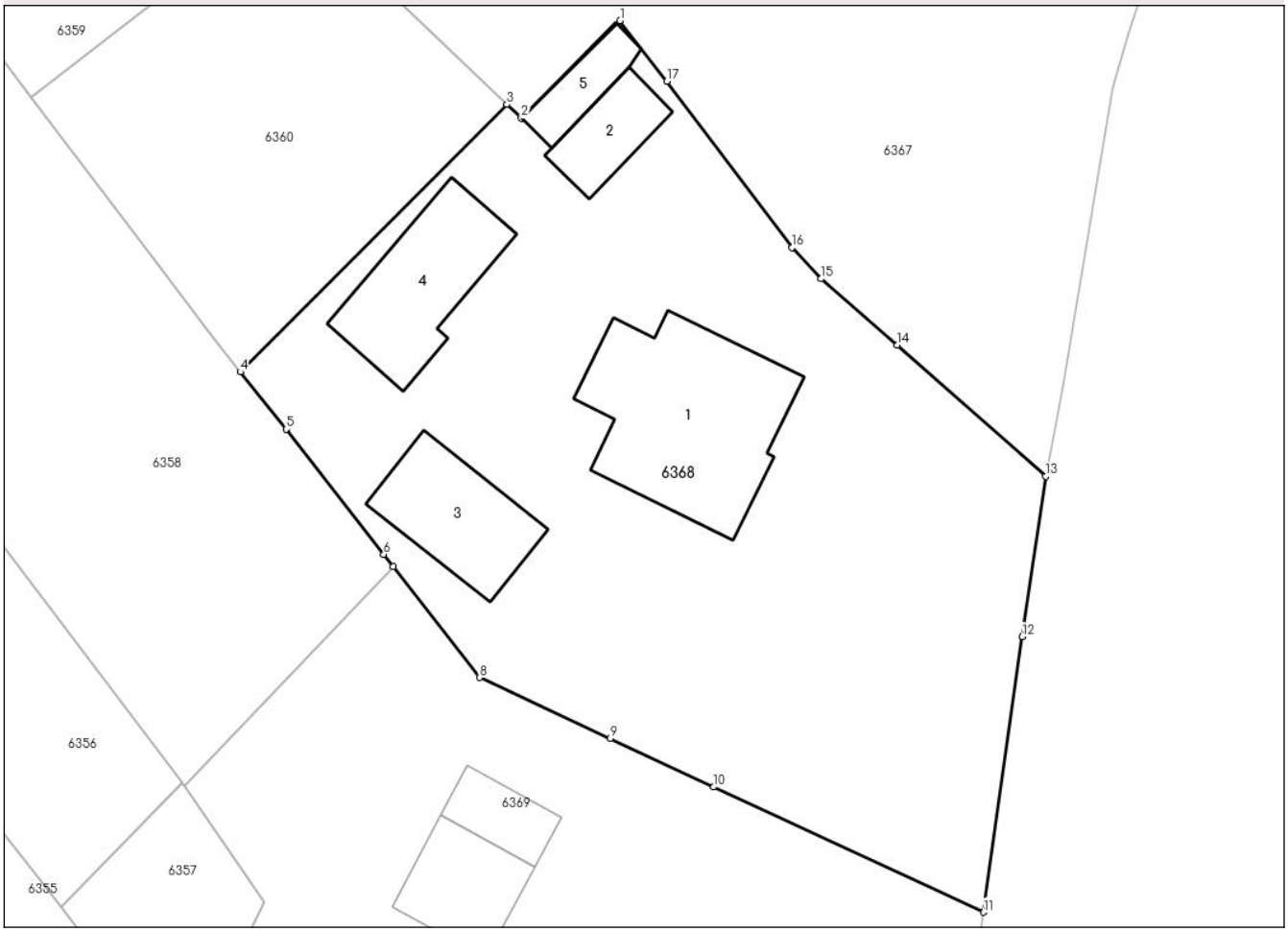

Date referitoare la teren

Crt	Categorie folosință	Intra vilan	Suprafaţa (mp)	Tarla	Parcelă	Nr. topo	Observaţii / Referinţe
1	curti constructii	DA	1.000	-	-	-	

Date referitoare la construcţii

Crt	Număr	Destinaţie construcţie	Supraf. (mp)	Situaţie juridică	Observaţii / Referinţe
A1.1	31150-C1	constructii de locuinte	83	Cu acte	Nr. niveluri:1; S. construita la sol:83 mp; S. construita desfasurata:83 mp; casă
A1.2	31150-C2	constructii anexa	20	Cu acte	Nr. niveluri:1; S. construita la sol:20 mp; S. construita desfasurata:20 mp; anexe
A1.3		constructii de locuinte	39	Fara acte	Nr. niveluri:1; S. construita la sol:39 mp; Locuinţă.
A1.4		constructii anexa	46	Fara acte	Nr. niveluri:1; S. construita la sol:46 mp; Şură.
A1.5		constructii anexa	14	Fara acte	Nr. niveluri:1; S. construita la sol:14 mp; Anexă.

Lungime Segmente

1) Valorile lungimilor segmentelor sunt obţinute din proiecţie în plan.

Punct început	X / Y	Punct sfârşit	X / Y	Lungime segment (** (m)

Document care conține date cu caracter personal, protejat de prevederile Regulamentului (UE) nr. 679/2016 și Legii 190/2018

Punct început	X / Y	Punct sfârşit	X / Y	Lungime segment (** (m)
1	585.789,0 713.440,6	2	585.783,948 713.435,61	7.101
2	585.783,948 713.435,61	3	585.783,205 713.436,32	1.028
3	585.783,205 713.436,32	4	585.769,563 713.422,637	19.322
4	585.769,563 713.422,637	5	585.771,9 713.419,7	3.753
5	585.771,9 713.419,7	6	585.776,9 713.413,3	8.122
6	585.776,9 713.413,3	7	585.777,386 713.412,676	0.791
7	585.777,386 713.412,676	8	585.781,8 713.407,0	7.19
8	585.781,8 713.407,0	9	585.788,5 713.403,9	7.382
9	585.788,5 713.403,9	10	585.793,8 713.401,4	5.86
10	585.793,8 713.401,4	11	585.807,6 713.395,0	15.212
11	585.807,6 713.395,0	12	585.809,6 713.409,1	14.241
12	585.809,6 713.409,1	13	585.810,8 713.417,3	8.287
13	585.810,8 713.417,3	14	585.803,2 713.424,0	10.132
14	585.803,2 713.424,0	15	585.799,3 713.427,4	5.174
15	585.799,3 713.427,4	16	585.797,8 713.429,0	2.193
16	585.797,8 713.429,0	17	585.791,4 713.437,5	10.64
17	585.791,4 713.437,5	1	585.789,0 713.440,6	3.92

** Lungimile segmentelor sunt determinate în planul de proiecţie Stereo 70 şi sunt rotunjite la 1 milimetru.
*** Distanţa dintre puncte este formată din segmente cumulate ce sunt mai mici decât valoarea 1 milimetru.

Document care conține date cu caracter personal, protejat de prevederile Regulamentului (UE) nr. 679/2016 și Legii 190/2018

DATE DESPRE IMOBILUL NR. 6369

Oficiul de Cadastru şi Publicitate Imobiliară SUCEAVA
Biroul de Cadastru şi Publicitate Imobiliară Radauti

A. Partea I. Descrierea imobilului

TEREN Intravilan

Adresa: Loc. Gramesti, Str Alexandru Cel Bun, Nr. 14, Jud. Suceava

Nr. Crt	Nr cadastral Nr. topografic	Suprafaţa* (mp)	Observaţii / Referinţe
A1		1.000	Sector cadastral:16 Teren neimprejmuit;

B. Partea II. Proprietari şi acte

Inscrieri privitoare la dreptul de proprietate şi alte drepturi reale		Referinţe
/		
Act Administrativ nr. 1684, din 12/01/2005 emis de CJSDPAT SUCEAVA;		
B1	Intabulare, drept de PROPRIETATE, dobandit prin Constituire, cota actuala 1/1	A1
	1) **HUŢANU MIHAI**, Lipsă CNP proprietar.	

C. Partea III. SARCINI .

Inscrieri privind dezmembramintele dreptului de proprietate, drepturi reale de garanţie şi sarcini	Referinţe
NU SUNT	

Document care conține date cu caracter personal, protejat de prevederile Regulamentului (UE) nr. 679/2016 și Legii 190/2018

Anexa Nr. 1 La Partea I

Teren

Nr cadastral	Suprafaţa (mp)*	Observaţii / Referinţe
	1.000	

* Suprafaţa este determinată in planul de proiecţie Stereo 70.

DETALII LINIARE IMOBIL

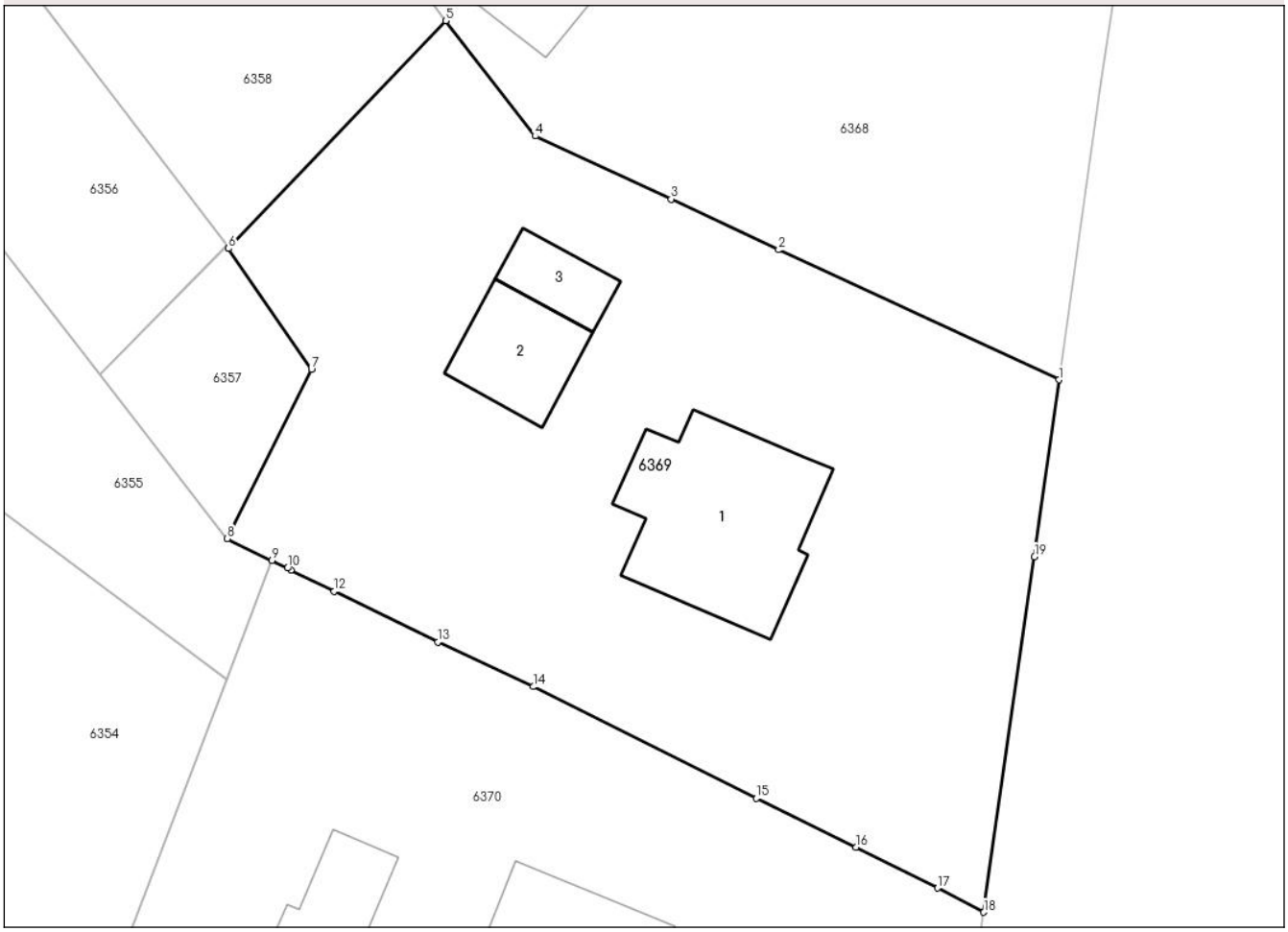

Date referitoare la teren

Crt	Categorie folosință	Intra vilan	Suprafaţa (mp)	Tarla	Parcelă	Nr. topo	Observaţii / Referinţe
1	curti constructii	DA	1.000	-	-	-	

Date referitoare la construcţii

Crt	Număr	Destinaţie construcţie	Supraf. (mp)	Situaţie juridică	Observaţii / Referinţe
A1.1		constructii de locuinte	76	Fara acte	Nr. niveluri:1; S. construita la sol:76 mp; Locuinţă.
A1.2		constructii anexa	29	Fara acte	Nr. niveluri:1; S. construita la sol:29 mp; Bucătărie.
A1.3		constructii anexa	16	Fara acte	Nr. niveluri:1; S. construita la sol:16 mp; Magazie.

Lungime Segmente

1) Valorile lungimilor segmentelor sunt obţinute din proiecţie în plan.

Punct început	X / Y	Punct sfârşit	X / Y	Lungime segment (** (m)
1	585.807,6 713.395,0	2	585.793,8 713.401,4	15.212
2	585.793,8 713.401,4	3	585.788,5 713.403,9	5.86

Document care conține date cu caracter personal, protejat de prevederile Regulamentului (UE) nr. 679/2016 și Legii 190/2018

Punct început	X / Y	Punct sfârşit	X / Y	Lungime segment (** (m)
3	585.788,5 713.403,9	4	585.781,8 713.407,0	7.382
4	585.781,8 713.407,0	5	585.777,386 713.412,676	7.19
5	585.777,386 713.412,676	6	585.766,69 713.401,466	15.494
6	585.766,69 713.401,466	7	585.770,78 713.395,503	7.231
7	585.770,78 713.395,503	8	585.766,632 713.387,186	9.294
8	585.766,632 713.387,186	9	585.768,836 713.386,105	2.455
9	585.768,836 713.386,105	10	585.769,589 713.385,736	0.839
10	585.769,589 713.385,736	11	585.769,777 713.385,643	0.21
11	585.769,777 713.385,643	12	585.771,901 713.384,602	2.365
12	585.771,901 713.384,602	13	585.777,0 713.382,1	5.68
13	585.777,0 713.382,1	14	585.781,7 713.379,9	5.189
14	585.781,7 713.379,9	15	585.792,7 713.374,4	12.298
15	585.792,7 713.374,4	16	585.797,6 713.372,0	5.456
16	585.797,6 713.372,0	17	585.801,618 713.369,988	4.494
17	585.801,618 713.369,988	18	585.803,9 713.368,8	2.573
18	585.803,9 713.368,8	19	585.806,4 713.386,3	17.678
19	585.806,4 713.386,3	1	585.807,6 713.395,0	8.782

** Lungimile segmentelor sunt determinate în planul de proiecţie Stereo 70 şi sunt rotunjite la 1 milimetru.
*** Distanţa dintre puncte este formată din segmente cumulate ce sunt mai mici decât valoarea 1 milimetru.

Document care conține date cu caracter personal, protejat de prevederile Regulamentului (UE) nr. 679/2016 și Legii 190/2018

DATE DESPRE IMOBILUL NR. 6370

Oficiul de Cadastru şi Publicitate Imobiliară SUCEAVA
Biroul de Cadastru şi Publicitate Imobiliară Radauti

A. Partea I. Descrierea imobilului

TEREN Intravilan

Adresa: Loc. Gramesti, Str Alexandru Cel Bun, Nr. 16, Jud. Suceava

Nr. Crt	Nr cadastral Nr. topografic	Suprafaţa* (mp)	Observaţii / Referinţe
A1	30415	1.000	Sector cadastral:16 Teren imprejmuit;

Construcţii

Crt	Nr cadastral Nr. topografic	Adresa	Observaţii / Referinţe
A1.1	30415-C1	Loc. Gramesti, Str Alexandru Cel Bun, Nr. 16, Jud. Suceava	Nr. niveluri:2; S. construita la sol:93 mp; casa din caramida edificata in anul 1970, fara lift si certifcat energetic

B. Partea II. Proprietari şi acte

Inscrieri privitoare la dreptul de proprietate şi alte drepturi reale		Referinţe
23264 / 05/11/2012		
Act Administrativ nr. 1303, din 24/02/1997 emis de COMISIA JUDETEANA;		
B1	Intabulare, drept de PROPRIETATEbun propriu cu titlu de constituire drept de proprietate, dobandit prin Lege, cota actuala 1/1	A1
	1) **CRACANA MIHAI**	
Act Administrativ nr. 18, din 13/05/1970 emis de PRIMARIA COMUNEI GRAMESTI;		
B2	Intabulare, drept de PROPRIETATEbun comun in dev.,, dobandit prin Construire, cota actuala 1/1	A1.1
	1) **CRACANA MIHAI** 2) **CRACANA EMILIA**	

C. Partea III. SARCINI .

Inscrieri privind dezmembramintele dreptului de proprietate, drepturi reale de garanţie şi sarcini	Referinţe
NU SUNT	

Document care conține date cu caracter personal, protejat de prevederile Regulamentului (UE) nr. 679/2016 și Legii 190/2018

Anexa Nr. 1 La Partea I

Teren

Nr cadastral	Suprafaţa (mp)*	Observaţii / Referinţe
30415	1.000	

* Suprafaţa este determinată in planul de proiecţie Stereo 70.

DETALII LINIARE IMOBIL

Date referitoare la teren

Crt	Categorie folosință	Intra vilan	Suprafaţa (mp)	Tarla	Parcelă	Nr. topo	Observaţii / Referinţe
1	curti constructii	DA	460	-	-	-	
2	arabil	DA	540	-	-	-	

Date referitoare la construcţii

Crt	Număr	Destinaţie construcţie	Supraf. (mp)	Situaţie juridică	Observaţii / Referinţe
A1.1	30415-C1	constructii de locuinte	93	Cu acte	Nr. niveluri:2; S. construita la sol:93 mp; casa din caramida edificata in anul 1970, fara lift si certifcat energetic
A1.2	30415-C2	constructii anexa	48	Fara acte	Nr. niveluri:1; S. construita la sol:48 mp; anexa din lemn

Lungime Segmente
1) Valorile lungimilor segmentelor sunt obţinute din proiecţie în plan.

Punct început	X / Y	Punct sfârşit	X / Y	Lungime segment (** (m)
1	585.800,6 713.343,9	2	585.803,9 713.368,8	25.118
2	585.803,9 713.368,8	3	585.801,618 713.369,988	2.573

Document care conține date cu caracter personal, protejat de prevederile Regulamentului (UE) nr. 679/2016 și Legii 190/2018

Punct început	X / Y	Punct sfârşit	X / Y	Lungime segment (** (m)
3	585.801,618 713.369,988	4	585.797,6 713.372,0	4.494
4	585.797,6 713.372,0	5	585.792,7 713.374,4	5.456
5	585.792,7 713.374,4	6	585.781,7 713.379,9	12.298
6	585.781,7 713.379,9	7	585.777,0 713.382,1	5.189
7	585.777,0 713.382,1	8	585.771,901 713.384,602	5.68
8	585.771,901 713.384,602	9	585.769,777 713.385,643	2.365
9	585.769,777 713.385,643	10	585.769,589 713.385,736	0.21
10	585.769,589 713.385,736	11	585.768,836 713.386,105	0.839
11	585.768,836 713.386,105	12	585.766,609 713.380,284	6.232
12	585.766,609 713.380,284	13	585.760,185 713.363,491	17.98
13	585.760,185 713.363,491	14	585.761,419 713.363,01	1.324
14	585.761,419 713.363,01	15	585.763,352 713.362,257	2.074
15	585.763,352 713.362,257	16	585.766,417 713.360,882	3.359
16	585.766,417 713.360,882	17	585.766,58 713.360,809	0.179
17	585.766,58 713.360,809	18	585.766,6 713.360,8	0.022
18	585.766,6 713.360,8	19	585.790,4 713.349,0	26.565
19	585.790,4 713.349,0	1	585.800,6 713.343,9	11.404

** Lungimile segmentelor sunt determinate în planul de proiecţie Stereo 70 şi sunt rotunjite la 1 milimetru.
*** Distanţa dintre puncte este formată din segmente cumulate ce sunt mai mici decât valoarea 1 milimetru.

Document care conține date cu caracter personal, protejat de prevederile Regulamentului (UE) nr. 679/2016 și Legii 190/2018

DATE DESPRE IMOBILUL NR. 6371

Oficiul de Cadastru şi Publicitate Imobiliară SUCEAVA
Biroul de Cadastru şi Publicitate Imobiliară Radauti

A. Partea I. Descrierea imobilului

TEREN Intravilan

Adresa: Loc. Gramesti, Str Alexandru Cel Bun, Nr. 18, Jud. Suceava

Nr. Crt	Nr cadastral Nr. topografic	Suprafaţa* (mp)	Observaţii / Referinţe
A1	30828	Din acte: 1.000 Masurata: 947	Sector cadastral:16 Teren imprejmuit;

Construcţii

Crt	Nr cadastral Nr. topografic	Adresa	Observaţii / Referinţe
A1.1	30828-C1	Loc. Gramesti, Str Alexandru Cel Bun, Nr. 18, Jud. Suceava	Nr. niveluri:2; S. construita la sol:79 mp; S. construita desfasurata:158 mp; Locuinta P+1 edificata in anul 2000 SCD=158 m.p.

B. Partea II. Proprietari şi acte

Inscrieri privitoare la dreptul de proprietate şi alte drepturi reale		Referinţe
35803 / 06/11/2015		
Act Notarial nr. 1285, din 14/03/1997 emis de BNP COSTE STEFAN;		
B2	Intabulare, drept de PROPRIETATEbun comun in dev.,, dobandit prin Conventie, cota actuala 8/16	A1
	1) **IGNAT VERONICA**	
Act Administrativ nr. 17, din 16/07/1998 emis de PRIMARIA GRAMESTI (adeverinta nr 5589/09.10.2015 , act admnr 52/09.01.2015, adeverinta nr 49/09.01.2015 eliberate de Primaria Granicesti,act admnr 5561/09. 10.2015 eliberat de Primaria Gramesti);		
B3	Intabulare, drept de PROPRIETATE, dobandit prin Construire, cota actuala 8/16	A1.1
	1) **IGNAT VERONICA**	
Act Notarial nr. 9, din 19/07/2011 emis de NP SAVICI LIGIA MARIA;		
B4	Intabulare, drept de PROPRIETATEbun propriu, dobandit prin Succesiune, cota actuala 2/16	A1, A1.1
	1) **IGNAT VERONICA**	
B5	Intabulare, drept de PROPRIETATEbun propriu, dobandit prin Succesiune, cota actuala 3/16	A1, A1.1
	1) **IGNAT CATALIN -NICOLAE**	
B6	Intabulare, drept de PROPRIETATEbun propriu, dobandit prin Succesiune, cota actuala 3/16	A1, A1.1
	1) **IGNAT ANDREEA- MADALINA**	

C. Partea III. SARCINI .

Inscrieri privind dezmembramintele dreptului de proprietate, drepturi reale de garanţie şi sarcini	Referinţe
NU SUNT	

Document care conține date cu caracter personal, protejat de prevederile Regulamentului (UE) nr. 679/2016 și Legii 190/2018

Anexa Nr. 1 La Partea I

Teren

Nr cadastral	Suprafaţa (mp)*	Observaţii / Referinţe
30828	Din acte: 1.000 Masurata: 947	

* Suprafaţa este determinată in planul de proiecţie Stereo 70.

DETALII LINIARE IMOBIL

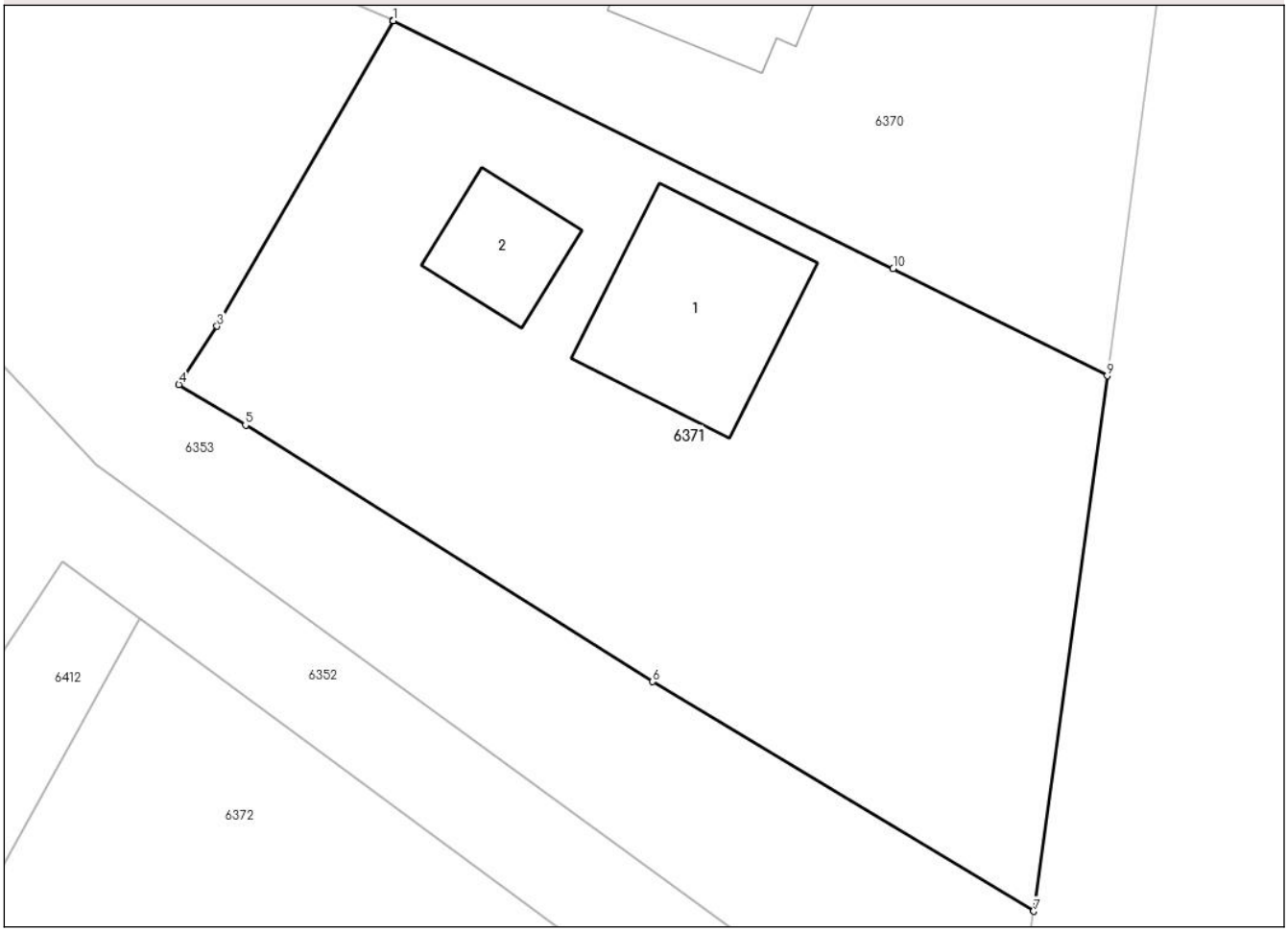

Date referitoare la teren

Crt	Categorie folosinţă	Intra vilan	Suprafaţa (mp)	Tarla	Parcelă	Nr. topo	Observaţii / Referinţe
1	curti constructii	DA	947	-	-	-	

Date referitoare la construcţii

Crt	Număr	Destinaţie construcţie	Supraf. (mp)	Situaţie juridică	Observaţii / Referinţe
A1.1	30828-C1	constructii de locuinte	79	Cu acte	Nr. niveluri:2; S. construita la sol:79 mp; S. construita desfasurata:158 mp; Locuinta P+1 edificata in anul 2000 SCD=158 m.p.
A1.2	30828-C2	constructii anexa	31	Fara acte	Nr. niveluri:1; S. construita la sol:31 mp; S. construita desfasurata:31 mp; Anexa edificata in anul 2000 SCD=31 m.p.

Lungime Segmente

1) Valorile lungimilor segmentelor sunt obţinute din proiecţie în plan.

Punct început	X / Y	Punct sfârşit	X / Y	Lungime segment (** (m)
1	585.766,6 713.360,8	2	585.766,58 713.360,809	0.022
2	585.766,58 713.360,809	3	585.758,206 713.346,261	16.786

Document care conține date cu caracter personal, protejat de prevederile Regulamentului (UE) nr. 679/2016 și Legii 190/2018

Punct început	X / Y	Punct sfârşit	X / Y	Lungime segment (** (m)
3	585.758,206 713.346,261	4	585.756,387 713.343,479	3.324
4	585.756,387 713.343,479	5	585.759,561 713.341,549	3.715
5	585.759,561 713.341,549	6	585.778,947 713.329,33	22.916
6	585.778,947 713.329,33	7	585.797,1 713.318,4	21.19
7	585.797,1 713.318,4	8	585.797,106 713.318,441	0.041
8	585.797,106 713.318,441	9	585.800,6 713.343,9	25.698
9	585.800,6 713.343,9	10	585.790,4 713.349,0	11.404
10	585.790,4 713.349,0	1	585.766,6 713.360,8	26.565

** Lungimile segmentelor sunt determinate în planul de proiecţie Stereo 70 şi sunt rotunjite la 1 milimetru.
*** Distanţa dintre puncte este formată din segmente cumulate ce sunt mai mici decât valoarea 1 milimetru.

Document care conține date cu caracter personal, protejat de prevederile Regulamentului (UE) nr. 679/2016 și Legii 190/2018

DATE DESPRE IMOBILUL NR. 6372

Oficiul de Cadastru şi Publicitate Imobiliară SUCEAVA
Biroul de Cadastru şi Publicitate Imobiliară Radauti

A. Partea I. Descrierea imobilului

TEREN Intravilan

Adresa: Loc. Gramesti, Str Alexandru Cel Bun, Nr. 20, Jud. Suceava

Nr. Crt	Nr cadastral Nr. topografic	Suprafaţa* (mp)	Observaţii / Referinţe
A1	36703	3.000	Sector cadastral:16 Teren neimprejmuit;

Construcţii

Crt	Nr cadastral Nr. topografic	Adresa	Observaţii / Referinţe
A1.1	36703-C1	Loc. Gramesti, Str Alexandru Cel Bun, Nr. 20, Jud. Suceava	Nr. niveluri:1; S. construita la sol:54 mp; S. construita desfasurata:54 mp; Locuinta(P), Sc=54mp, Sd=54mp, edificata in 1950
A1.2	36703-C2	Loc. Gramesti, Str Alexandru Cel Bun, Nr. 20, Jud. Suceava	Nr. niveluri:1; S. construita la sol:34 mp; S. construita desfasurata:34 mp; Anexa(P), Sc=34mp, Sd=34mp, edificata in 1950.

B. Partea II. Proprietari şi acte

Inscrieri privitoare la dreptul de proprietate şi alte drepturi reale		Referinţe
6553 / 12/02/2024		
Act Notarial nr. 127, din 08/02/2024 emis de SEHLANEC ANA BIN;		
B3	Intabulare, drept de PROPRIETATE, bun propriu cu titlu de cumpărare, dobandit prin Conventie, cota actuala 1/1	A1, A1.1, A1.2
	1) **IGNAT ROBERT-ILIE**	

C. Partea III. SARCINI .

Inscrieri privind dezmembramintele dreptului de proprietate, drepturi reale de garanţie şi sarcini	Referinţe
NU SUNT	

Document care conține date cu caracter personal, protejat de prevederile Regulamentului (UE) nr. 679/2016 și Legii 190/2018

Anexa Nr. 1 La Partea I

Teren

Nr cadastral	Suprafaţa (mp)*	Observaţii / Referinţe
36703	3.000	

* Suprafaţa este determinată in planul de proiecţie Stereo 70.

DETALII LINIARE IMOBIL

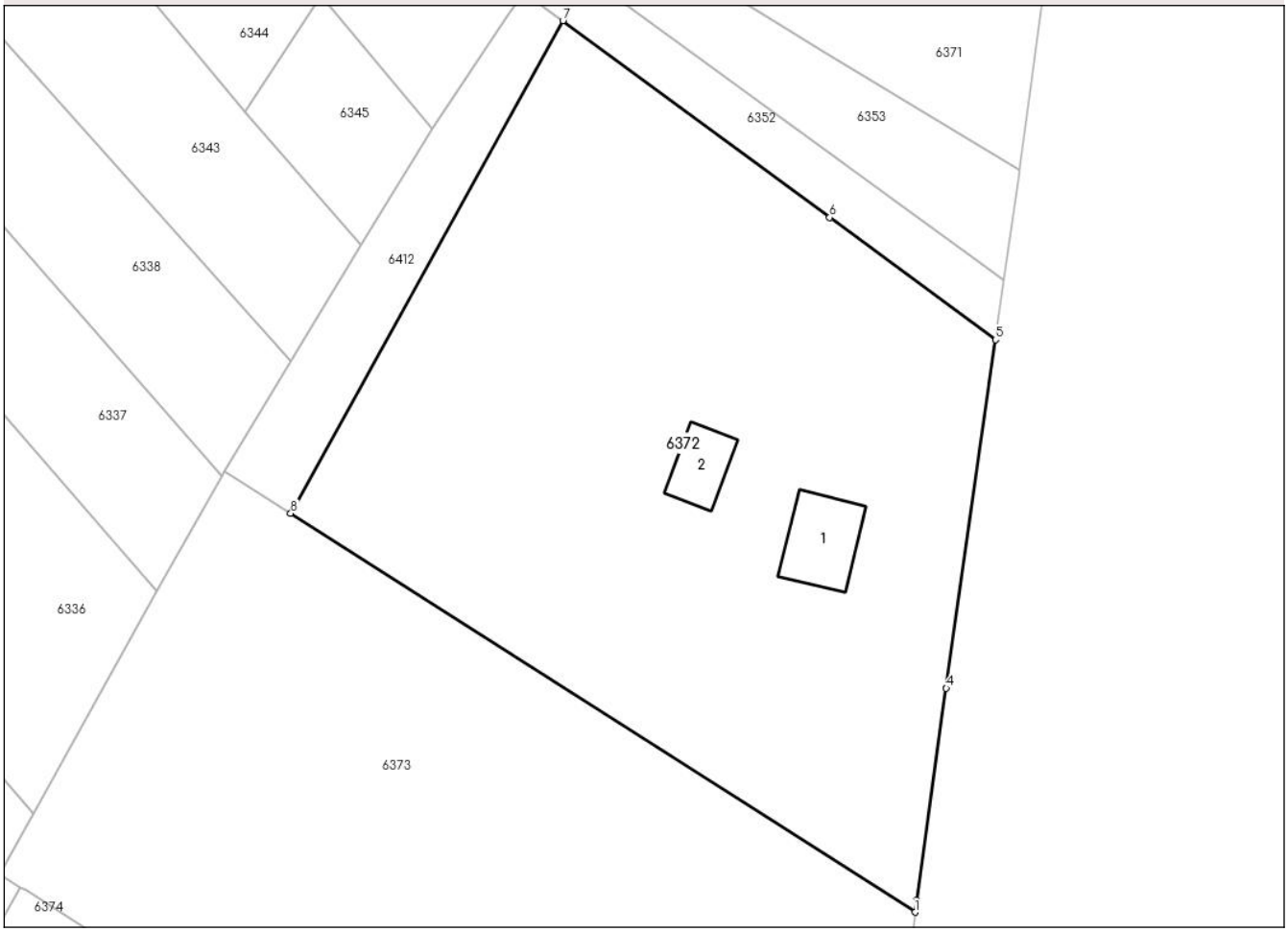

Date referitoare la teren

Crt	Categorie folosință	Intra vilan	Suprafaţa (mp)	Tarla	Parcelă	Nr. topo	Observaţii / Referinţe
1	curti constructii	DA	500	-	-	-	
2	arabil	DA	2.500	-	-	-	

Date referitoare la construcţii

Crt	Număr	Destinaţie construcţie	Supraf. (mp)	Situaţie juridică	Observaţii / Referinţe
A1.1	36703-C1	constructii de locuinte	54	Cu acte	Nr. niveluri:1; S. construita la sol:54 mp; S. construita desfasurata:54 mp; Locuinta(P), Sc=54mp, Sd=54mp, edificata in 1950
A1.2	36703-C2	constructii anexa	34	Cu acte	Nr. niveluri:1; S. construita la sol:34 mp; S. construita desfasurata:34 mp; Anexa(P), Sc=34mp, Sd=34mp, edificata in 1950.

Lungime Segmente

1) Valorile lungimilor segmentelor sunt obţinute din proiecţie în plan.

Punct început	X / Y	Punct sfârşit	X / Y	Lungime segment (** (m)
1	585.787,374 713.249,215	2	585.787,497 713.250,277	1.069

Document care conține date cu caracter personal, protejat de prevederile Regulamentului (UE) nr. 679/2016 și Legii 190/2018

Punct început	X / Y	Punct sfârşit	X / Y	Lungime segment (** (m)
2	585.787,497 713.250,277	3	585.787,5 713.250,3	0.023
3	585.787,5 713.250,3	4	585.790,291 713.270,095	19.991
4	585.790,291 713.270,095	5	585.794,873 713.302,601	32.827
5	585.794,873 713.302,601	6	585.779,397 713.314,003	19.223
6	585.779,397 713.314,003	7	585.754,497 713.332,348	30.928
7	585.754,497 713.332,348	8	585.729,086 713.286,411	52.497
8	585.729,086 713.286,411	1	585.787,374 713.249,215	69.145

** Lungimile segmentelor sunt determinate în planul de proiecţie Stereo 70 şi sunt rotunjite la 1 milimetru.
*** Distanţa dintre puncte este formată din segmente cumulate ce sunt mai mici decât valoarea 1 milimetru.

Document care conține date cu caracter personal, protejat de prevederile Regulamentului (UE) nr. 679/2016 și Legii 190/2018

DATE DESPRE IMOBILUL NR. 6373

Oficiul de Cadastru şi Publicitate Imobiliară SUCEAVA
Biroul de Cadastru şi Publicitate Imobiliară Radauti

A. Partea I. Descrierea imobilului

TEREN Intravilan

Adresa: Loc. Gramesti, Str Alexandru Cel Bun, Nr. 22, Jud. Suceava

Nr. Crt	Nr cadastral Nr. topografic	Suprafaţa* (mp)	Observaţii / Referinţe
A1	30282	3.614	Sector cadastral:16 Teren neimprejmuit;

B. Partea II. Proprietari şi acte

Inscrieri privitoare la dreptul de proprietate şi alte drepturi reale		Referinţe
22774 / 27/07/2017		
Act Administrativ nr. 31, din 15/06/2017 emis de PRIMARIA COMUNEI GRAMESTI, ANEXA LA HCL;		
B3	Intabulare, drept de PROPRIETATE, dobandit prin Constituire, cota actuala 1/1	A1
	1) **COMUNA GRAMESTI**, CIF:4441301, = DOMENIUL PRIVAT	

C. Partea III. SARCINI .

Inscrieri privind dezmembramintele dreptului de proprietate, drepturi reale de garanţie şi sarcini	Referinţe
NU SUNT	

Document care conține date cu caracter personal, protejat de prevederile Regulamentului (UE) nr. 679/2016 și Legii 190/2018

Anexa Nr. 1 La Partea I

Teren

Nr cadastral	Suprafaţa (mp)*	Observaţii / Referinţe
30282	3.614	

* Suprafaţa este determinată in planul de proiecţie Stereo 70.

DETALII LINIARE IMOBIL

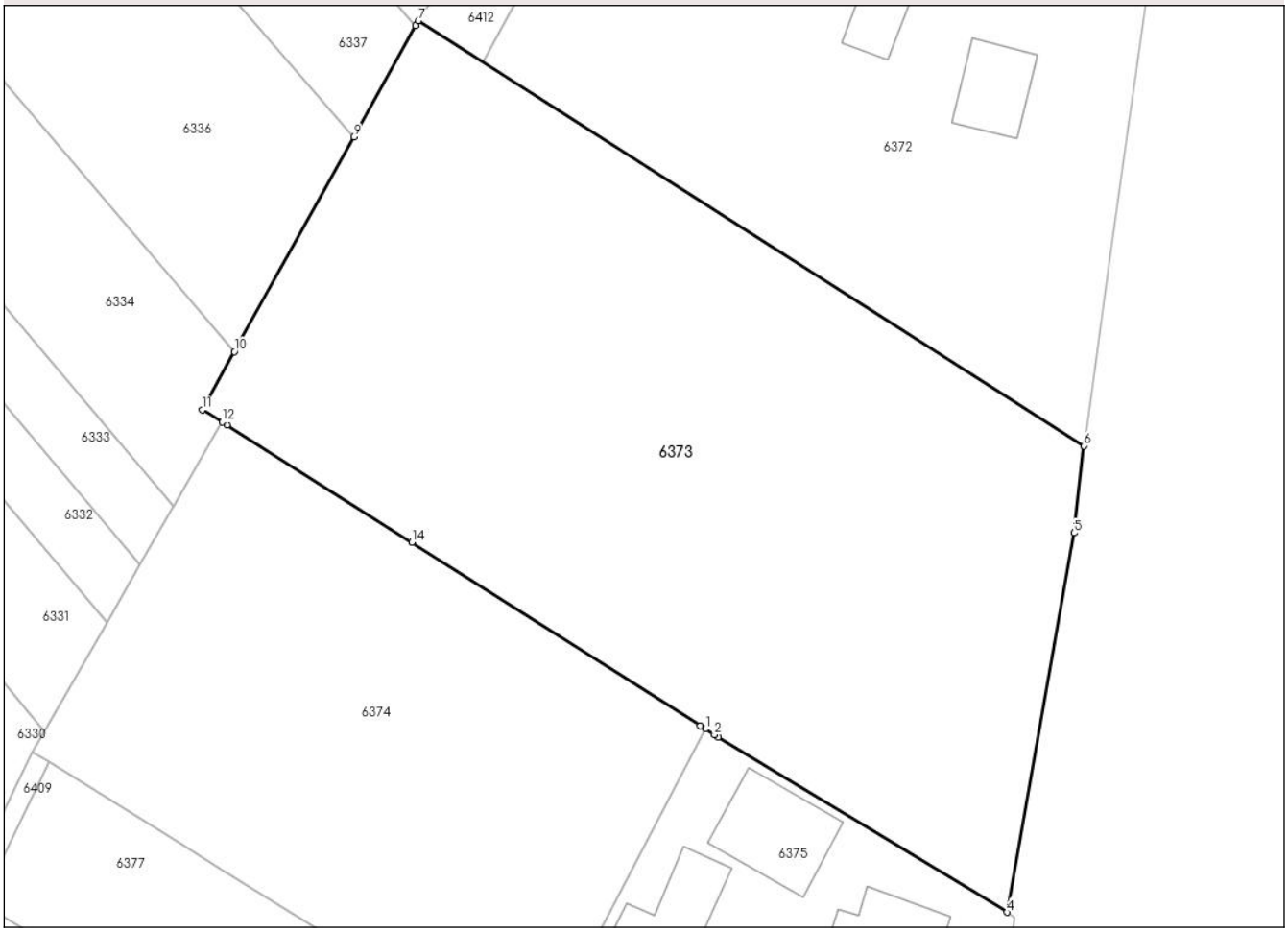

Date referitoare la teren

Crt	Categorie folosință	Intra vilan	Suprafaţa (mp)	Tarla	Parcelă	Nr. topo	Observaţii / Referinţe
1	arabil	DA	3.614	-	-	-	

Lungime Segmente
1) Valorile lungimilor segmentelor sunt obţinute din proiecţie în plan.

Punct început	X / Y	Punct sfârşit	X / Y	Lungime segment (** (m)
1	585.750,678 713.221,827	2	585.751,567 713.221,262	1.053
2	585.751,567 713.221,262	3	585.751,929 713.221,032	0.429
3	585.751,929 713.221,032	4	585.779,9 713.204,1	32.697
4	585.779,9 713.204,1	5	585.786,4 713.240,8	37.271
5	585.786,4 713.240,8	6	585.787,374 713.249,215	8.471

Document care conține date cu caracter personal, protejat de prevederile Regulamentului (UE) nr. 679/2016 și Legii 190/2018

Punct început	X / Y	Punct sfârşit	X / Y	Lungime segment (** (m)
6	585.787,374 713.249,215	7	585.722,869 713.290,378	76.52
7	585.722,869 713.290,378	8	585.722,614 713.289,92	0.524
8	585.722,614 713.289,92	9	585.716,616 713.279,14	12.336
9	585.716,616 713.279,14	10	585.705,048 713.258,348	23.793
10	585.705,048 713.258,348	11	585.701,914 713.252,716	6.445
11	585.701,914 713.252,716	12	585.703,881 713.251,534	2.295
12	585.703,881 713.251,534	13	585.704,359 713.251,247	0.558
13	585.704,359 713.251,247	14	585.722,246 713.239,886	21.19
14	585.722,246 713.239,886	15	585.750,189 713.222,137	33.103
15	585.750,189 713.222,137	1	585.750,678 713.221,827	0.579

** Lungimile segmentelor sunt determinate în planul de proiecţie Stereo 70 şi sunt rotunjite la 1 milimetru.
*** Distanţa dintre puncte este formată din segmente cumulate ce sunt mai mici decât valoarea 1 milimetru.

Document care conține date cu caracter personal, protejat de prevederile Regulamentului (UE) nr. 679/2016 și Legii 190/2018

DATE DESPRE IMOBILUL NR. 6374

Oficiul de Cadastru şi Publicitate Imobiliară SUCEAVA
Biroul de Cadastru şi Publicitate Imobiliară Radauti

A. Partea I. Descrierea imobilului

TEREN Intravilan

Adresa: Loc. Gramesti, Jud. Suceava

Nr. Crt	Nr cadastral Nr. topografic	Suprafaţa* (mp)	Observaţii / Referinţe
A1		2.800	Sector cadastral:16 Teren neimprejmuit;

B. Partea II. Proprietari şi acte

Inscrieri privitoare la dreptul de proprietate şi alte drepturi reale		Referinţe
/		
Act Notarial nr. 6994, din 15/06/1995 emis de NOTARIATUL DE STAT LOCAL RĂDĂUŢI;		
B1	Intabulare, drept de PROPRIETATEcumpărare, dobandit prin Conventie, cota actuala 1/1	A1
	1) **NECHITA VICTOR**, Lipsă CNP proprietar. 2) **NECHITA ELENA**, Lipsă CNP proprietar.	

C. Partea III. SARCINI .

Inscrieri privind dezmembramintele dreptului de proprietate, drepturi reale de garanţie şi sarcini	Referinţe
NU SUNT	

Document care conține date cu caracter personal, protejat de prevederile Regulamentului (UE) nr. 679/2016 și Legii 190/2018

Anexa Nr. 1 La Partea I

Teren

Nr cadastral	Suprafaţa (mp)*	Observaţii / Referinţe
	2.800	

* Suprafaţa este determinată in planul de proiecţie Stereo 70.

DETALII LINIARE IMOBIL

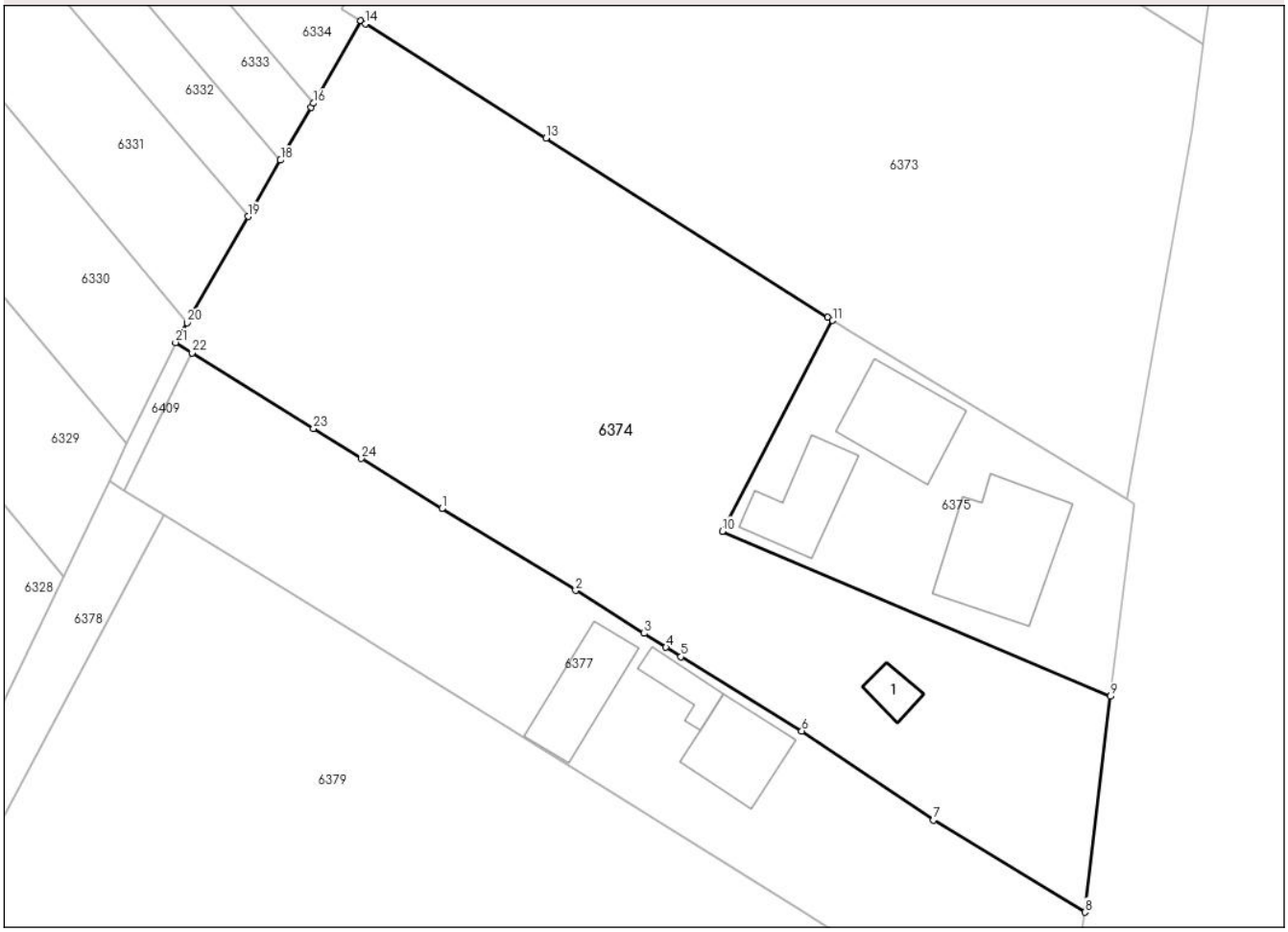

Date referitoare la teren

Crt	Categorie folosință	Intra vilan	Suprafaţa (mp)	Tarla	Parcelă	Nr. topo	Observaţii / Referinţe
1	curti constructii	DA	747	-	-	-	
2	arabil	DA	2.053	-	-	-	

Date referitoare la construcţii

Crt	Număr	Destinaţie construcţie	Supraf. (mp)	Situaţie juridică	Observaţii / Referinţe
A1.1		constructii anexa	18	Fara acte	Nr. niveluri:1; S. construita la sol:18 mp; Anexă.

Lungime Segmente

1) Valorile lungimilor segmentelor sunt obţinute din proiecţie în plan.

Punct început	X / Y	Punct sfârşit	X / Y	Lungime segment (** (m)
1	585.711,916 713.203,183	2	585.725,192 713.195,088	15.549
3	585.731,988 713.190,823	4	585.734,143 713.189,451	2.555
5	585.735,611 713.188,516	6	585.747,617 713.181,167	14.077

Punct început	X / Y	Punct sfârşit	X / Y	Lungime segment (** (m)
2	585.725,192 713.195,088	3	585.731,988 713.190,823	8.023
4	585.734,143 713.189,451	5	585.735,611 713.188,516	1.74
6	585.747,617 713.181,167	7	585.760,683 713.172,32	15.779

Document care conține date cu caracter personal, protejat de prevederile Regulamentului (UE) nr. 679/2016 și Legii 190/2018

Punct început	X / Y	Punct sfârşit	X / Y	Lungime segment (** (m)
7	585.760,683 713.172,32	8	585.775,7 713.163,2	17.569
9	585.778,25 713.184,59	10	585.739,733 713.200,949	41.847
11	585.750,678 713.221,827	12	585.750,189 713.222,137	0.579
13	585.722,246 713.239,886	14	585.704,359 713.251,247	21.19
15	585.703,881 713.251,534	16	585.699,165 713.243,358	9.439
17	585.698,945 713.242,977	18	585.695,907 713.237,709	6.081
19	585.692,693 713.232,138	20	585.686,625 713.221,617	12.145
21	585.685,491 713.219,651	22	585.687,126 713.218,633	1.926
23	585.699,176 713.211,122	24	585.703,942 713.208,152	5.616

Punct început	X / Y	Punct sfârşit	X / Y	Lungime segment (** (m)
8	585.775,7 713.163,2	9	585.778,25 713.184,59	21.541
10	585.739,733 713.200,949	11	585.750,678 713.221,827	23.573
12	585.750,189 713.222,137	13	585.722,246 713.239,886	33.103
14	585.704,359 713.251,247	15	585.703,881 713.251,534	0.558
16	585.699,165 713.243,358	17	585.698,945 713.242,977	0.44
18	585.695,907 713.237,709	19	585.692,693 713.232,138	6.432
20	585.686,625 713.221,617	21	585.685,491 713.219,651	2.27
22	585.687,126 713.218,633	23	585.699,176 713.211,122	14.199
24	585.703,942 713.208,152	1	585.711,916 713.203,183	9.396

** Lungimile segmentelor sunt determinate în planul de proiecţie Stereo 70 şi sunt rotunjite la 1 milimetru.
*** Distanţa dintre puncte este formată din segmente cumulate ce sunt mai mici decât valoarea 1 milimetru.

Document care conține date cu caracter personal, protejat de prevederile Regulamentului (UE) nr. 679/2016 și Legii 190/2018

DATE DESPRE IMOBILUL NR. 6375

Oficiul de Cadastru şi Publicitate Imobiliară SUCEAVA
Biroul de Cadastru şi Publicitate Imobiliară Radauti

A. Partea I. Descrierea imobilului

TEREN Intravilan

Adresa: Loc. Gramesti, Str Alexandru Cel Bun, Nr. 24, Jud. Suceava

Nr. Crt	Nr cadastral Nr. topografic	Suprafaţa* (mp)	Observaţii / Referinţe
A1		798	Sector cadastral:16 Teren neimprejmuit;

Construcţii

Crt	Nr cadastral Nr. topografic	Adresa	Observaţii / Referinţe
A1.1		Loc. Gramesti, Str Alexandru Cel Bun, Nr. 24, Jud. Suceava	Nr. niveluri:2; S. construita la sol:129 mp; S. construita desfasurata:259 mp; Locuinţă P+M.
A1.2		Loc. Gramesti, Str Alexandru Cel Bun, Nr. 24, Jud. Suceava	Nr. niveluri:1; S. construita la sol:87 mp; S. construita desfasurata:87 mp; Bucătărie.
A1.3		Loc. Gramesti, Str Alexandru Cel Bun, Nr. 24, Jud. Suceava	Nr. niveluri:1; S. construita la sol:68 mp; S. construita desfasurata:68 mp; Anexă.

B. Partea II. Proprietari şi acte

Inscrieri privitoare la dreptul de proprietate şi alte drepturi reale		Referinţe
/		
Act Notarial nr. 2162, din 10/09/1973 emis de NOTARIATUL DE STAT LOCAL RĂDĂUŢI;		
B1	Intabulare, drept de PROPRIETATEcumpărare, dobandit prin Conventie, cota actuala 1/1	A1, A1.1, A1.2, A1.3
	1) **NECHITA AURICA**, DEFUNCT:Da	

C. Partea III. SARCINI .

Inscrieri privind dezmembramintele dreptului de proprietate, drepturi reale de garanţie şi sarcini	Referinţe
NU SUNT	

Document care conține date cu caracter personal, protejat de prevederile Regulamentului (UE) nr. 679/2016 și Legii 190/2018

Anexa Nr. 1 La Partea I

Teren

Nr cadastral	Suprafaţa (mp)*	Observaţii / Referinţe
	798	

* Suprafaţa este determinată in planul de proiecţie Stereo 70.

DETALII LINIARE IMOBIL

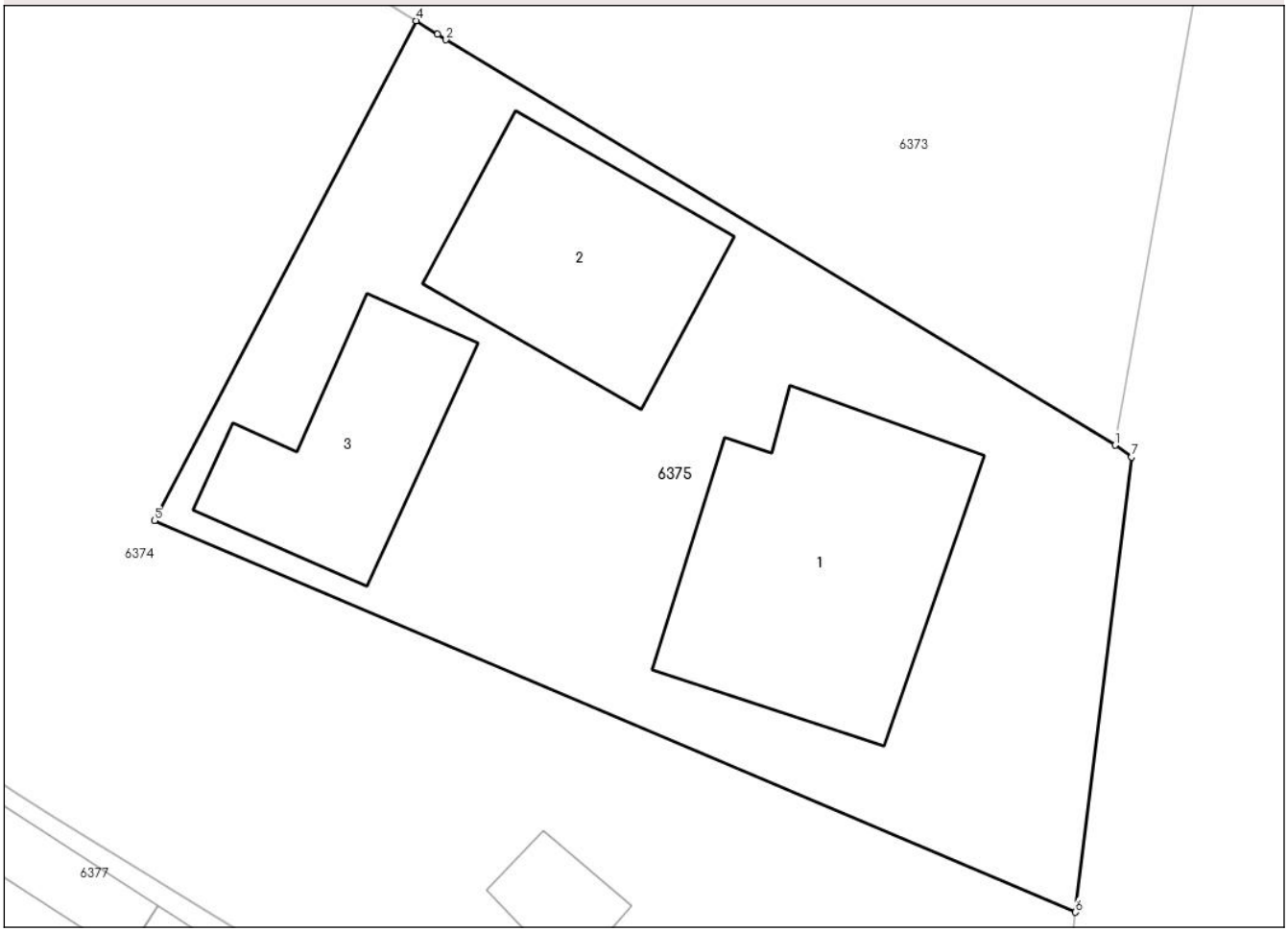

Date referitoare la teren

Crt	Categorie folosință	Intra vilan	Suprafaţa (mp)	Tarla	Parcelă	Nr. topo	Observaţii / Referinţe
1	curti constructii	DA	798	-	-	-	

Date referitoare la construcţii

Crt	Număr	Destinaţie construcţie	Supraf. (mp)	Situaţie juridică	Observaţii / Referinţe
A1.1		constructii de locuinte	129	Cu acte	Nr. niveluri:2; S. construita la sol:129 mp; S. construita desfasurata:259 mp; Locuinţă P+M.
A1.2		constructii anexa	87	Cu acte	Nr. niveluri:1; S. construita la sol:87 mp; S. construita desfasurata:87 mp; Bucătărie.
A1.3		constructii anexa	68	Cu acte	Nr. niveluri:1; S. construita la sol:68 mp; S. construita desfasurata:68 mp; Anexă.

Lungime Segmente
1) Valorile lungimilor segmentelor sunt obţinute din proiecţie în plan.

Punct început	X / Y	Punct sfârşit	X / Y	Lungime segment (** (m)
1	585.779,9 713.204,1	2	585.751,929 713.221,032	32.697
2	585.751,929 713.221,032	3	585.751,567 713.221,262	0.429

Document care conține date cu caracter personal, protejat de prevederile Regulamentului (UE) nr. 679/2016 și Legii 190/2018

Punct început	X / Y	Punct sfârşit	X / Y	Lungime segment (** (m)
3	585.751,567 713.221,262	4	585.750,678 713.221,827	1.053
4	585.750,678 713.221,827	5	585.739,733 713.200,949	23.573
5	585.739,733 713.200,949	6	585.778,25 713.184,59	41.847
6	585.778,25 713.184,59	7	585.780,6 713.203,6	19.155
7	585.780,6 713.203,6	1	585.779,9 713.204,1	0.86

** Lungimile segmentelor sunt determinate în planul de proiecţie Stereo 70 şi sunt rotunjite la 1 milimetru.
*** Distanţa dintre puncte este formată din segmente cumulate ce sunt mai mici decât valoarea 1 milimetru.

Document care conține date cu caracter personal, protejat de prevederile Regulamentului (UE) nr. 679/2016 și Legii 190/2018

DATE DESPRE IMOBILUL NR. 6377

Oficiul de Cadastru şi Publicitate Imobiliară SUCEAVA
Biroul de Cadastru şi Publicitate Imobiliară Radauti

A. Partea I. Descrierea imobilului

Nr. CF vechi:78/N
Nr. cadastral vechi:99

TEREN Intravilan

Adresa: Loc. Gramesti, Str Alexandru Cel Bun, Nr. 26, Jud. Suceava

Nr. Crt	Nr cadastral Nr. topografic	Suprafaţa* (mp)	Observaţii / Referinţe
A1	31138	Din acte: 1.394 Masurata: 1.601	Sector cadastral:16 Teren imprejmuit;

Construcţii

Crt	Nr cadastral Nr. topografic	Adresa	Observaţii / Referinţe
A1.1	31138-C1	Loc. Gramesti, Str Alexandru Cel Bun, Nr. 26, Jud. Suceava	Nr. niveluri:1; S. construita la sol:69 mp; Locuinţă (P) construită din zidărie în anul 2004, cu suprafaţa desfăşurată de 69 mp
A1.2	31138-C2	Loc. Gramesti, Str Alexandru Cel Bun, Nr. 26, Jud. Suceava	Nr. niveluri:1; S. construita la sol:24 mp; Anexă (P) construită din zidărie în anul 2004, cu suprafaţa desfăşurată de 24 mp
A1.3	31138-C3	Loc. Gramesti, Str Alexandru Cel Bun, Nr. 26, Jud. Suceava	Nr. niveluri:1; S. construita la sol:68 mp; Anexă (P) construită din lemn în anul 2004, cu suprafaţa desfăşurată de 43 mp

B. Partea II. Proprietari şi acte

Inscrieri privitoare la dreptul de proprietate şi alte drepturi reale		Referinţe
39807 / 22/08/2023		
Act Notarial nr. 1579, din 17/08/2023 emis de BIN CIRLIGEANU VIRGINIA LAURA;		
B5	Intabulare, drept de PROPRIETATEbun propriu, dobandit prin Conventie, cota actuala 1/1	A1, A1.1, A1.2, A1.3
	1) **PAULIUC IOANA-MARIA**	

C. Partea III. SARCINI

Inscrieri privind dezmembramintele dreptului de proprietate, drepturi reale de garanţie şi sarcini		Referinţe
39807 / 22/08/2023		
Act Notarial nr. 1579, din 17/08/2023 emis de BIN CIRLIGEANU VIRGINIA LAURA;		
C1	Intabulare, drept de IPOTECA LEGALA, Valoare:0 corespunzatoare intretinerii neexecutate conform art 2386 alin (4) din N.C.C., dobandit prin Conventie, cota actuala 1/1	A1, A1.1, A1.2, A1.3
	1) **LUPAŞCU IOAN** 2) **LUPAŞCU AURICA**	
C2	Intabulare, drept de UZUFRUCT VIAGER, dobandit prin Conventie, cota actuala 1/1	A1, A1.1, A1.2, A1.3
	1) **LUPAŞCU IOAN** 2) **LUPAŞCU AURICA**	

Document care conține date cu caracter personal, protejat de prevederile Regulamentului (UE) nr. 679/2016 și Legii 190/2018

Anexa Nr. 1 La Partea I

Teren

Nr cadastral	Suprafaţa (mp)*	Observaţii / Referinţe
31138	Din acte: 1.394 Masurata: 1.601	

* Suprafaţa este determinată in planul de proiecţie Stereo 70.

DETALII LINIARE IMOBIL

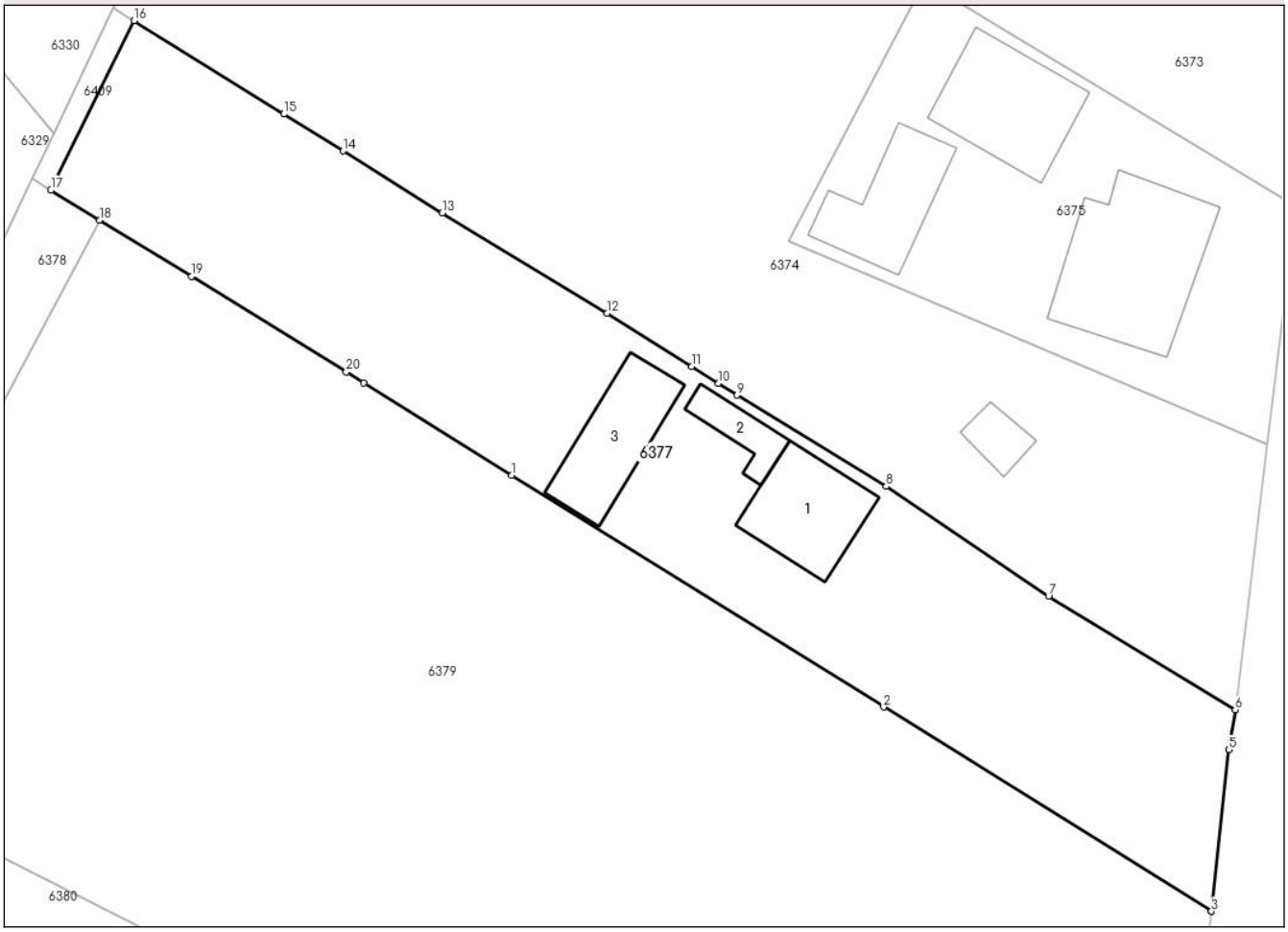

Date referitoare la teren

Crt	Categorie folosinţă	Intra vilan	Suprafaţa (mp)	Tarla	Parcelă	Nr. topo	Observaţii / Referinţe
1	curti constructii	DA	937	-	-	-	
2	arabil	DA	664	-	-	-	

Date referitoare la construcţii

Crt	Număr	Destinaţie construcţie	Supraf. (mp)	Situaţie juridică	Observaţii / Referinţe
A1.1	31138-C1	constructii de locuinte	69	Cu acte	Nr. niveluri:1; S. construita la sol:69 mp; Locuinţă (P) construită din zidărie în anul 2004, cu suprafaţa desfăşurată de 69 mp
A1.2	31138-C2	constructii anexa	24	Cu acte	Nr. niveluri:1; S. construita la sol:24 mp; Anexă (P) construită din zidărie în anul 2004, cu suprafaţa desfăşurată de 24 mp
A1.3	31138-C3	constructii anexa	Din acte: 43 Masurata: 68	Cu acte	Nr. niveluri:1; S. construita la sol:68 mp; Anexă (P) construită din lemn în anul 2004, cu suprafaţa desfăşurată de 43 mp

Document care conține date cu caracter personal, protejat de prevederile Regulamentului (UE) nr. 679/2016 și Legii 190/2018

Lungime Segmente
1) Valorile lungimilor segmentelor sunt obţinute din proiecţie în plan.

Punct început	X / Y	Punct sfârşit	X / Y	Lungime segment (** (m)
1	585.717,512 713.182,077	2	585.747,429 713.163,433	35.251
3	585.773,8 713.147,0	4	585.773,801 713.147,013	0.013
5	585.775,191 713.159,989	6	585.775,7 713.163,2	3.251
7	585.760,683 713.172,32	8	585.747,617 713.181,167	15.779
9	585.735,611 713.188,516	10	585.734,143 713.189,451	1.74
11	585.731,988 713.190,823	12	585.725,192 713.195,088	8.023
13	585.711,916 713.203,183	14	585.703,942 713.208,152	9.396
15	585.699,176 713.211,122	16	585.687,126 713.218,633	14.199
17	585.680,437 713.204,994	18	585.684,369 713.202,579	4.614
19	585.691,744 713.198,05	20	585.704,2 713.190,4	14.618
21	585.705,6 713.189,5	1	585.717,512 713.182,077	14.036

Punct început	X / Y	Punct sfârşit	X / Y	Lungime segment (** (m)
2	585.747,429 713.163,433	3	585.773,8 713.147,0	31.072
4	585.773,801 713.147,013	5	585.775,191 713.159,989	13.05
6	585.775,7 713.163,2	7	585.760,683 713.172,32	17.569
8	585.747,617 713.181,167	9	585.735,611 713.188,516	14.077
10	585.734,143 713.189,451	11	585.731,988 713.190,823	2.555
12	585.725,192 713.195,088	13	585.711,916 713.203,183	15.549
14	585.703,942 713.208,152	15	585.699,176 713.211,122	5.616
16	585.687,126 713.218,633	17	585.680,437 713.204,994	15.191
18	585.684,369 713.202,579	19	585.691,744 713.198,05	8.655
20	585.704,2 713.190,4	21	585.705,6 713.189,5	1.664

** Lungimile segmentelor sunt determinate în planul de proiecţie Stereo 70 şi sunt rotunjite la 1 milimetru.
*** Distanţa dintre puncte este formată din segmente cumulate ce sunt mai mici decât valoarea 1 milimetru.

Document care conține date cu caracter personal, protejat de prevederile Regulamentului (UE) nr. 679/2016 și Legii 190/2018

DATE DESPRE IMOBILUL NR. 6378

Oficiul de Cadastru şi Publicitate Imobiliară SUCEAVA
Biroul de Cadastru şi Publicitate Imobiliară Radauti

A. Partea I. Descrierea imobilului

TEREN Intravilan

Adresa: Loc. Gramesti, Jud. Suceava

Nr. Crt	Nr cadastral Nr. topografic	Suprafaţa* (mp)	Observaţii / Referinţe
A1		262	Sector cadastral:16 Teren neimprejmuit;

B. Partea II. Proprietari şi acte

Inscrieri privitoare la dreptul de proprietate şi alte drepturi reale		Referinţe
/		
Act Normativ nr. 7, din 13/03/1996 emis de PARLAMENTUL ROMANIEI (art. 13);		
B1	Inscrierea posesiei, drept de PROPRIETATE, dobandit prin Lege, cota actuala 1/1	A1
	1) **NEIDENTIFICAT NEIDENTIFICAT**	
B2	Se notează menţiunea de proprietar neidentificat.	A1

C. Partea III. SARCINI .

Inscrieri privind dezmembramintele dreptului de proprietate, drepturi reale de garanţie şi sarcini	Referinţe
NU SUNT	

Document care conține date cu caracter personal, protejat de prevederile Regulamentului (UE) nr. 679/2016 și Legii 190/2018

Anexa Nr. 1 La Partea I

Teren

Nr cadastral	Suprafaţa (mp)*	Observaţii / Referinţe
	262	

* Suprafaţa este determinată in planul de proiecţie Stereo 70.

DETALII LINIARE IMOBIL

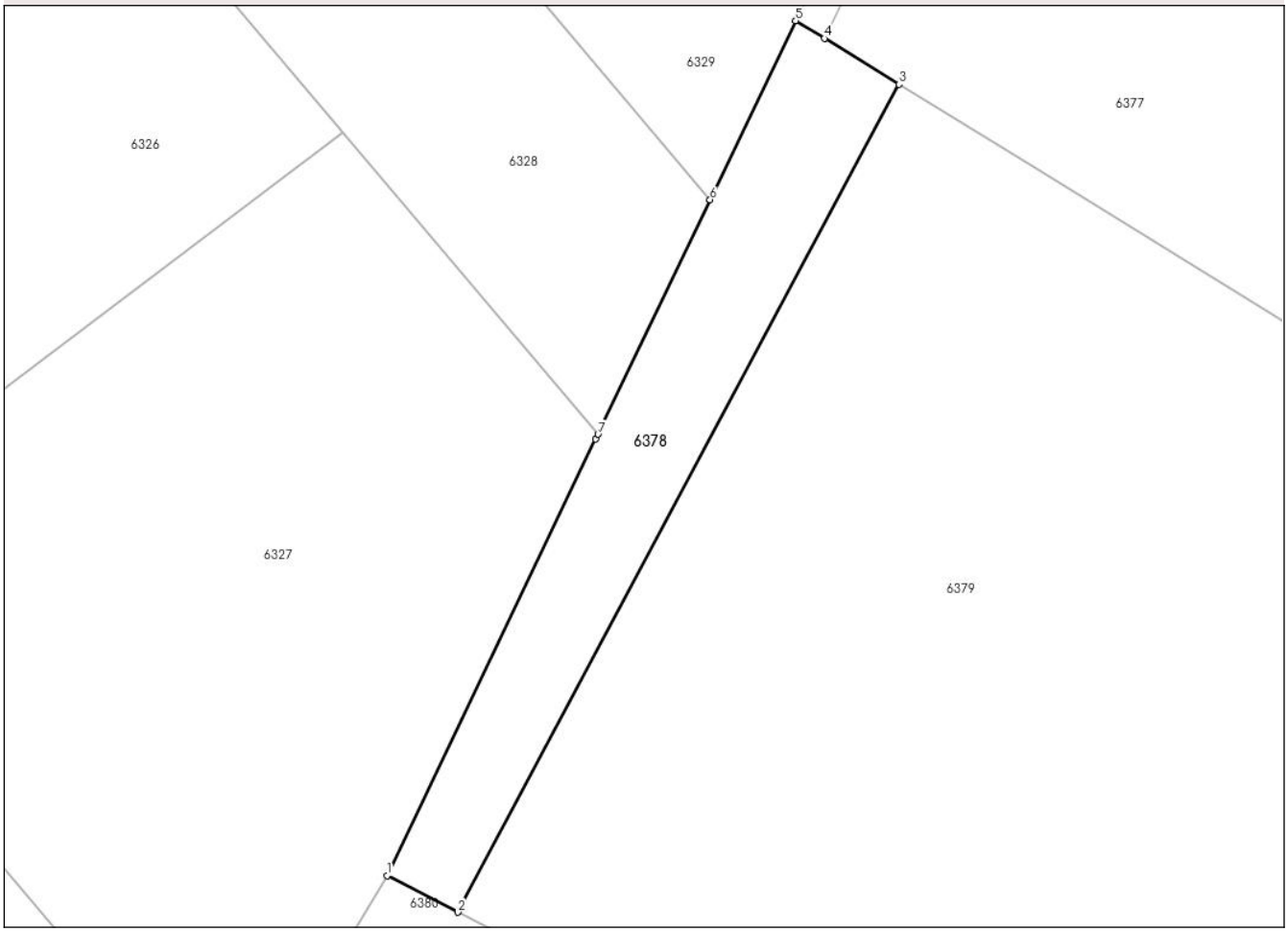

Date referitoare la teren

Crt	Categorie folosință	Intra vilan	Suprafaţa (mp)	Tarla	Parcelă	Nr. topo	Observaţii / Referinţe
1	arabil	DA	262	-	-	-	

Lungime Segmente
1) Valorile lungimilor segmentelor sunt obţinute din proiecţie în plan.

Punct început	X / Y	Punct sfârşit	X / Y	Lungime segment (** (m)
1	585.657,413 713.160,961	2	585.661,126 713.159,032	4.184
2	585.661,126 713.159,032	3	585.684,369 713.202,579	49.362
3	585.684,369 713.202,579	4	585.680,437 713.204,994	4.614
4	585.680,437 713.204,994	5	585.678,923 713.205,923	1.776
5	585.678,923 713.205,923	6	585.674,421 713.196,511	10.433

Document care conține date cu caracter personal, protejat de prevederile Regulamentului (UE) nr. 679/2016 și Legii 190/2018

Punct început	X / Y	Punct sfârşit	X / Y	Lungime segment (** (m)
6	585.674,421 713.196,511	7	585.668,517 713.184,171	13.68
7	585.668,517 713.184,171	8	585.668,395 713.183,917	0.282
8	585.668,395 713.183,917	1	585.657,413 713.160,961	25.448

** Lungimile segmentelor sunt determinate în planul de proiecţie Stereo 70 şi sunt rotunjite la 1 milimetru.
*** Distanţa dintre puncte este formată din segmente cumulate ce sunt mai mici decât valoarea 1 milimetru.

DATE DESPRE IMOBILUL NR. 6379

Oficiul de Cadastru şi Publicitate Imobiliară SUCEAVA
Biroul de Cadastru şi Publicitate Imobiliară Radauti

A. Partea I. Descrierea imobilului

TEREN Intravilan

Adresa: Loc. Gramesti, Str Alexandru Cel Bun, Nr. 28, Jud. Suceava

Nr. Crt	Nr cadastral Nr. topografic	Suprafaţa* (mp)	Observaţii / Referinţe
A1	30576	5.000	Sector cadastral:16 Teren neimprejmuit;

Construcţii

Crt	Nr cadastral Nr. topografic	Adresa	Observaţii / Referinţe
A1.1	30576-C1	Loc. Gramesti, Str Alexandru Cel Bun, Nr. 28, Jud. Suceava	Nr. niveluri:1; S. construita la sol:78 mp; Locuinta construita in anul 1952, din lemn, fara certificat de performanta energetica, fara lift
A1.2	30576-C2	Loc. Gramesti, Str Alexandru Cel Bun, Nr. 28, Jud. Suceava	Nr. niveluri:1; S. construita la sol:20 mp; Anexa construita in anul 1952, din lemn.
A1.3	30576-C3	Loc. Gramesti, Str Alexandru Cel Bun, Nr. 28, Jud. Suceava	Nr. niveluri:1; S. construita la sol:62 mp; Anexa construita in anul 1952, din lemn.

B. Partea II. Proprietari şi acte

Inscrieri privitoare la dreptul de proprietate şi alte drepturi reale		Referinţe
14032 / 06/05/2014		
Act Notarial nr. 289, din 30/01/2004 emis de BNP ANA SEHLANEC;		
B9	Intabulare, drept de PROPRIETATEbun propriu cu titlu de partaj, dobandit prin Conventie, cota actuala 1/2	A1, A1.1, A1.2, A1.3
	1) **MAIDANIUC MARIA**	
B10	Intabulare, drept de PROPRIETATEbun propriu cu titlu de partaj, dobandit prin Conventie, cota actuala 1/2	A1, A1.1, A1.2, A1.3
	1) **TASCA RODICA**	

C. Partea III. SARCINI

Inscrieri privind dezmembramintele dreptului de proprietate, drepturi reale de garanţie şi sarcini		Referinţe
14032 / 06/05/2014		
Act Notarial nr. 289, din 30/01/2004 emis de BNP ANA SEHLANEC;		
C1	Intabulare, drept de UZUFRUCT VIAGER, cota actuala 1/1	A1, A1.1, A1.2, A1.3
	1) **AMURARITEI MARIA**	
C2	se noteaza obligatia de intretinere	A1, A1.1, A1.2, A1.3
	1) **AMURARITEI MARIA**	

Document care conține date cu caracter personal, protejat de prevederile Regulamentului (UE) nr. 679/2016 și Legii 190/2018

Anexa Nr. 1 La Partea I

Teren

Nr cadastral	Suprafaţa (mp)*	Observaţii / Referinţe
30576	5.000	

* Suprafaţa este determinată in planul de proiecţie Stereo 70.

DETALII LINIARE IMOBIL

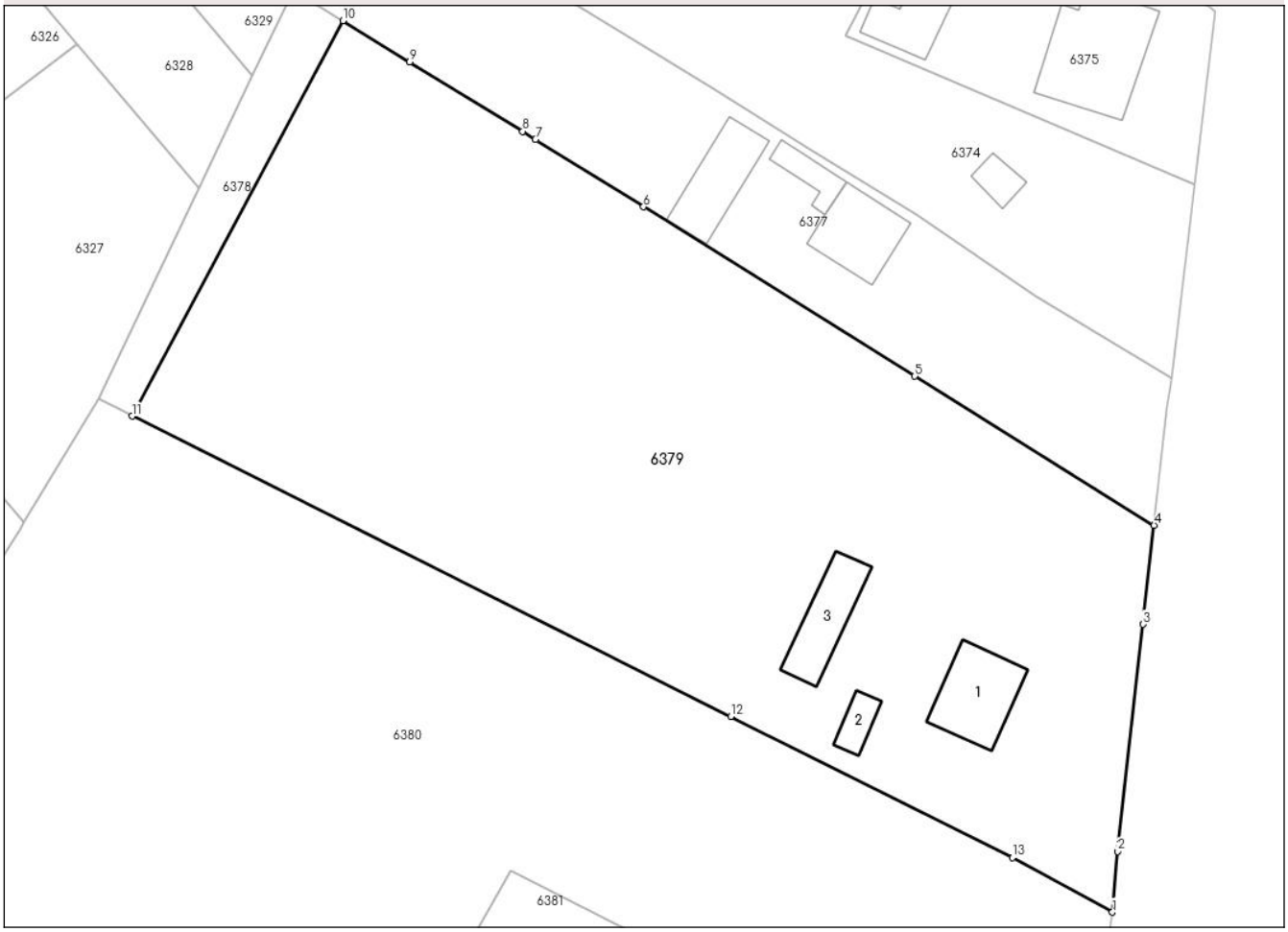

Date referitoare la teren

Crt	Categorie folosință	Intra vilan	Suprafaţa (mp)	Tarla	Parcelă	Nr. topo	Observaţii / Referinţe
1	curti constructii	DA	1.596	-	-	-	
2	arabil	DA	3.404	-	-	-	

Date referitoare la construcţii

Crt	Număr	Destinaţie construcţie	Supraf. (mp)	Situaţie juridică	Observaţii / Referinţe
A1.1	30576-C1	constructii de locuinte	78	Cu acte	Nr. niveluri:1; S. construita la sol:78 mp; Locuinta construita in anul 1952, din lemn, fara certificat de performanta energetica, fara lift
A1.2	30576-C2	constructii anexa	20	Cu acte	Nr. niveluri:1; S. construita la sol:20 mp; Anexa construita in anul 1952, din lemn.
A1.3	30576-C3	constructii anexa	62	Cu acte	Nr. niveluri:1; S. construita la sol:62 mp; Anexa construita in anul 1952, din lemn.

Lungime Segmente

1) Valorile lungimilor segmentelor sunt obţinute din proiecţie în plan.

Punct început	X / Y	Punct sfârşit	X / Y	Lungime segment (** (m)
1	585.769,2 713.104,4	2	585.769,785 713.111,08	6.706

Document care conține date cu caracter personal, protejat de prevederile Regulamentului (UE) nr. 679/2016 și Legii 190/2018

Punct început	X / Y	Punct sfârşit	X / Y	Lungime segment (** (m)
2	585.769,785 713.111,08	3	585.772,6 713.136,1	25.178
3	585.772,6 713.136,1	4	585.773,8 713.147,0	10.966
4	585.773,8 713.147,0	5	585.747,429 713.163,433	31.072
5	585.747,429 713.163,433	6	585.717,512 713.182,077	35.251
6	585.717,512 713.182,077	7	585.705,6 713.189,5	14.036
7	585.705,6 713.189,5	8	585.704,2 713.190,4	1.664
8	585.704,2 713.190,4	9	585.691,744 713.198,05	14.618
9	585.691,744 713.198,05	10	585.684,369 713.202,579	8.655
10	585.684,369 713.202,579	11	585.661,126 713.159,032	49.362
11	585.661,126 713.159,032	12	585.727,126 713.125,967	73.819
12	585.727,126 713.125,967	13	585.758,2 713.110,4	34.755
13	585.758,2 713.110,4	1	585.769,2 713.104,4	12.53

** Lungimile segmentelor sunt determinate în planul de proiecţie Stereo 70 şi sunt rotunjite la 1 milimetru.
*** Distanţa dintre puncte este formată din segmente cumulate ce sunt mai mici decât valoarea 1 milimetru.

Document care conține date cu caracter personal, protejat de prevederile Regulamentului (UE) nr. 679/2016 și Legii 190/2018

DATE DESPRE IMOBILUL NR. 6380

Oficiul de Cadastru şi Publicitate Imobiliară SUCEAVA
Biroul de Cadastru şi Publicitate Imobiliară Radauti

A. Partea I. Descrierea imobilului

TEREN Intravilan

Adresa: Loc. Gramesti, Jud. Suceava

Nr. Crt	Nr cadastral Nr. topografic	Suprafaţa* (mp)	Observaţii / Referinţe
A1	35559	Din acte: 7.000 Masurata: 6.153	Sector cadastral:16 Teren imprejmuit;

B. Partea II. Proprietari şi acte

Inscrieri privitoare la dreptul de proprietate şi alte drepturi reale		Referinţe
7692 / 14/02/2024		
Act Notarial nr. 139, din 13/02/2024 emis de SEHLANEC ANA BIN (act notarial nr 04 din 27.02.2024, emis de Sehlanec Ana BIN);		
B3	Intabulare, drept de PROPRIETATEbun propriu cu titlu de cumparare, dobandit prin Conventie, cota actuala 1/1	A1
	1) **TOMAZIU ARNOLD-MIHAI**	

C. Partea III. SARCINI .

Inscrieri privind dezmembramintele dreptului de proprietate, drepturi reale de garanţie şi sarcini	Referinţe
NU SUNT	

Document care conține date cu caracter personal, protejat de prevederile Regulamentului (UE) nr. 679/2016 și Legii 190/2018

Anexa Nr. 1 La Partea I

Teren

Nr cadastral	Suprafaţa (mp)*	Observaţii / Referinţe
35559	Din acte: 7.000 Masurata: 6.153	

* Suprafaţa este determinată in planul de proiecţie Stereo 70.

DETALII LINIARE IMOBIL

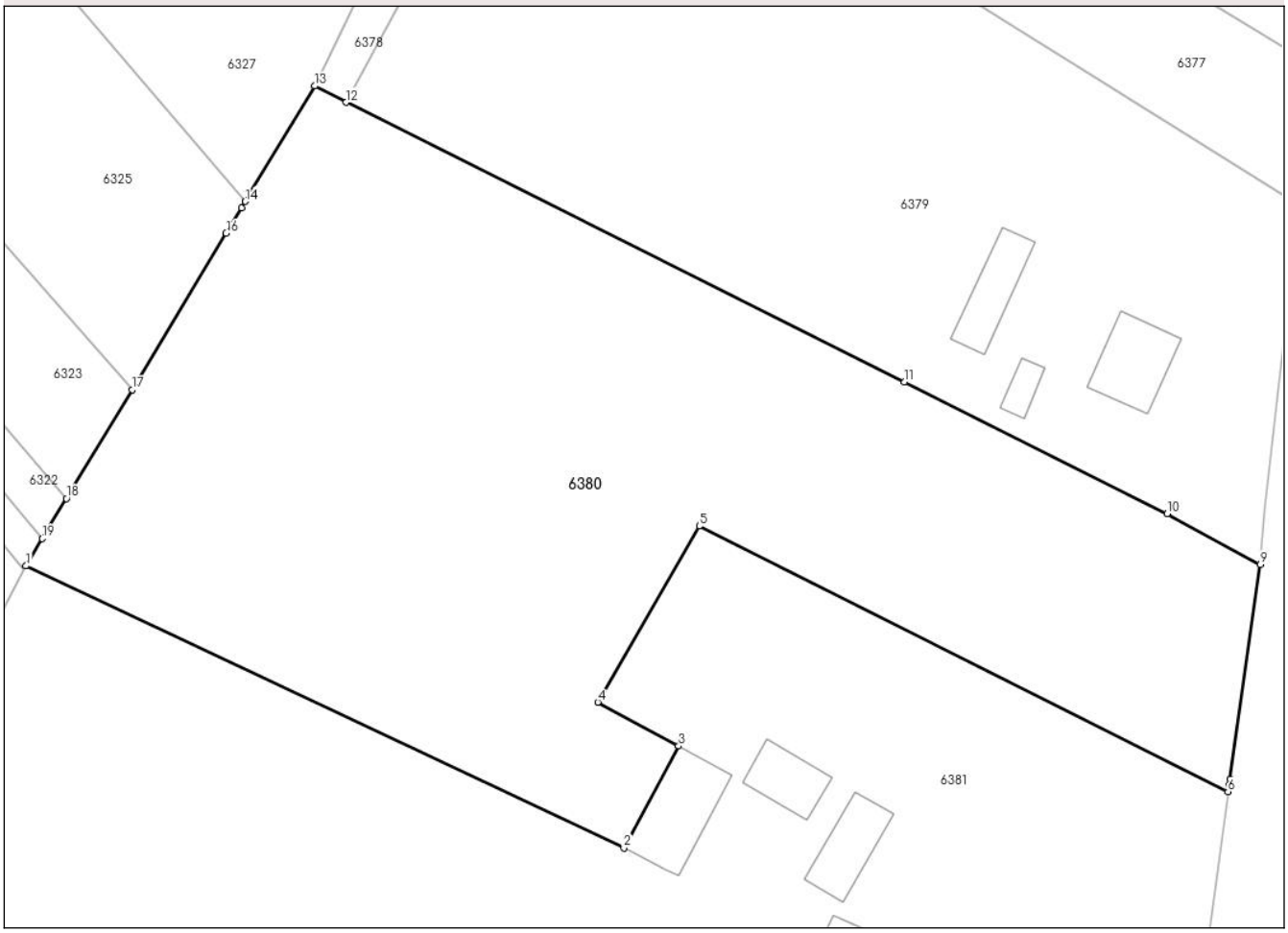

Date referitoare la teren

Crt	Categorie folosinţă	Intra vilan	Suprafaţa (mp)	Tarla	Parcelă	Nr. topo	Observaţii / Referinţe
1	arabil	DA	6.153	-	-	-	

Lungime Segmente
1) Valorile lungimilor segmentelor sunt obţinute din proiecţie în plan.

Punct început	X / Y	Punct sfârşit	X / Y	Lungime segment (** (m)
1	585.623,256 713.104,228	2	585.693,951 713.070,896	78.159
2	585.693,951 713.070,896	3	585.700,434 713.082,929	13.668
3	585.700,434 713.082,929	4	585.690,877 713.088,127	10.879
4	585.690,877 713.088,127	5	585.702,873 713.108,941	24.023
5	585.702,873 713.108,941	6	585.765,403 713.077,517	69.982

Document care conține date cu caracter personal, protejat de prevederile Regulamentului (UE) nr. 679/2016 și Legii 190/2018

Punct început	X / Y	Punct sfârşit	X / Y	Lungime segment (** (m)
6	585.765,403 713.077,517	7	585.765,521 713.078,407	0.898
7	585.765,521 713.078,407	8	585.765,6 713.079,0	0.598
8	585.765,6 713.079,0	9	585.769,2 713.104,4	25.654
9	585.769,2 713.104,4	10	585.758,2 713.110,4	12.53
10	585.758,2 713.110,4	11	585.727,126 713.125,967	34.755
11	585.727,126 713.125,967	12	585.661,126 713.159,032	73.819
12	585.661,126 713.159,032	13	585.657,413 713.160,961	4.184
13	585.657,413 713.160,961	14	585.649,198 713.147,316	15.927
14	585.649,198 713.147,316	15	585.648,739 713.146,554	0.89
15	585.648,739 713.146,554	16	585.646,937 713.143,561	3.494
16	585.646,937 713.143,561	17	585.635,803 713.125,069	21.585
17	585.635,803 713.125,069	18	585.628,05 713.112,191	15.032
18	585.628,05 713.112,191	19	585.625,2 713.107,457	5.526
19	585.625,2 713.107,457	1	585.623,256 713.104,228	3.769

** Lungimile segmentelor sunt determinate în planul de proiecţie Stereo 70 şi sunt rotunjite la 1 milimetru.
*** Distanţa dintre puncte este formată din segmente cumulate ce sunt mai mici decât valoarea 1 milimetru.

Document care conține date cu caracter personal, protejat de prevederile Regulamentului (UE) nr. 679/2016 și Legii 190/2018

DATE DESPRE IMOBILUL NR. 6381

Oficiul de Cadastru şi Publicitate Imobiliară SUCEAVA
Biroul de Cadastru şi Publicitate Imobiliară Radauti

A. Partea I. Descrierea imobilului

TEREN Intravilan

Adresa: Loc. Gramesti, Str Alexandru Cel Bun, Nr. 30,32, Jud. Suceava

Nr. Crt	Nr cadastral Nr. topografic	Suprafaţa* (mp)	Observaţii / Referinţe
A1	30256	Din acte: 11.700 Masurata: 10.454	Sector cadastral:16 Teren neimprejmuit;

Construcţii

Crt	Nr cadastral Nr. topografic	Adresa	Observaţii / Referinţe
A1.1	30256-C1	Loc. Gramesti, Str Alexandru Cel Bun, Nr. 30,32, Jud. Suceava	Nr. niveluri:1; S. construita la sol:144 mp; casa
A1.2	30256-C2	Loc. Gramesti, Str Alexandru Cel Bun, Nr. 30,32, Jud. Suceava	Nr. niveluri:1; S. construita la sol:63 mp; magazie
A1.3	30256-C3	Loc. Gramesti, Str Alexandru Cel Bun, Nr. 30,32, Jud. Suceava	Nr. niveluri:1; S. construita la sol:52 mp; garaj
A1.4	30256-C4	Loc. Gramesti, Str Alexandru Cel Bun, Nr. 30,32, Jud. Suceava	Nr. niveluri:1; S. construita la sol:98 mp; grajd

B. Partea II. Proprietari şi acte

Inscrieri privitoare la dreptul de proprietate şi alte drepturi reale		Referinţe
38046 / 14/12/2016		
Act Notarial nr. 1190, din 13/12/2016 emis de SEHLANEC ANA;		
B15	Intabulare, drept de PROPRIETATE- bun propriu, cu titlu de cumparare, dobandit prin Conventie, cota actuala 1/1	A1, A1.1, A1.2, A1.3, A1.4
	1) **TOMAZIU ARNOLD-MIHAI**	

C. Partea III. SARCINI .

Inscrieri privind dezmembramintele dreptului de proprietate, drepturi reale de garanţie şi sarcini	Referinţe
NU SUNT	

Document care conține date cu caracter personal, protejat de prevederile Regulamentului (UE) nr. 679/2016 și Legii 190/2018

Anexa Nr. 1 La Partea I

Teren

Nr cadastral	Suprafaţa (mp)*	Observaţii / Referinţe
30256	Din acte: 11.700 Masurata: 10.454	

* Suprafaţa este determinată in planul de proiecţie Stereo 70.

DETALII LINIARE IMOBIL

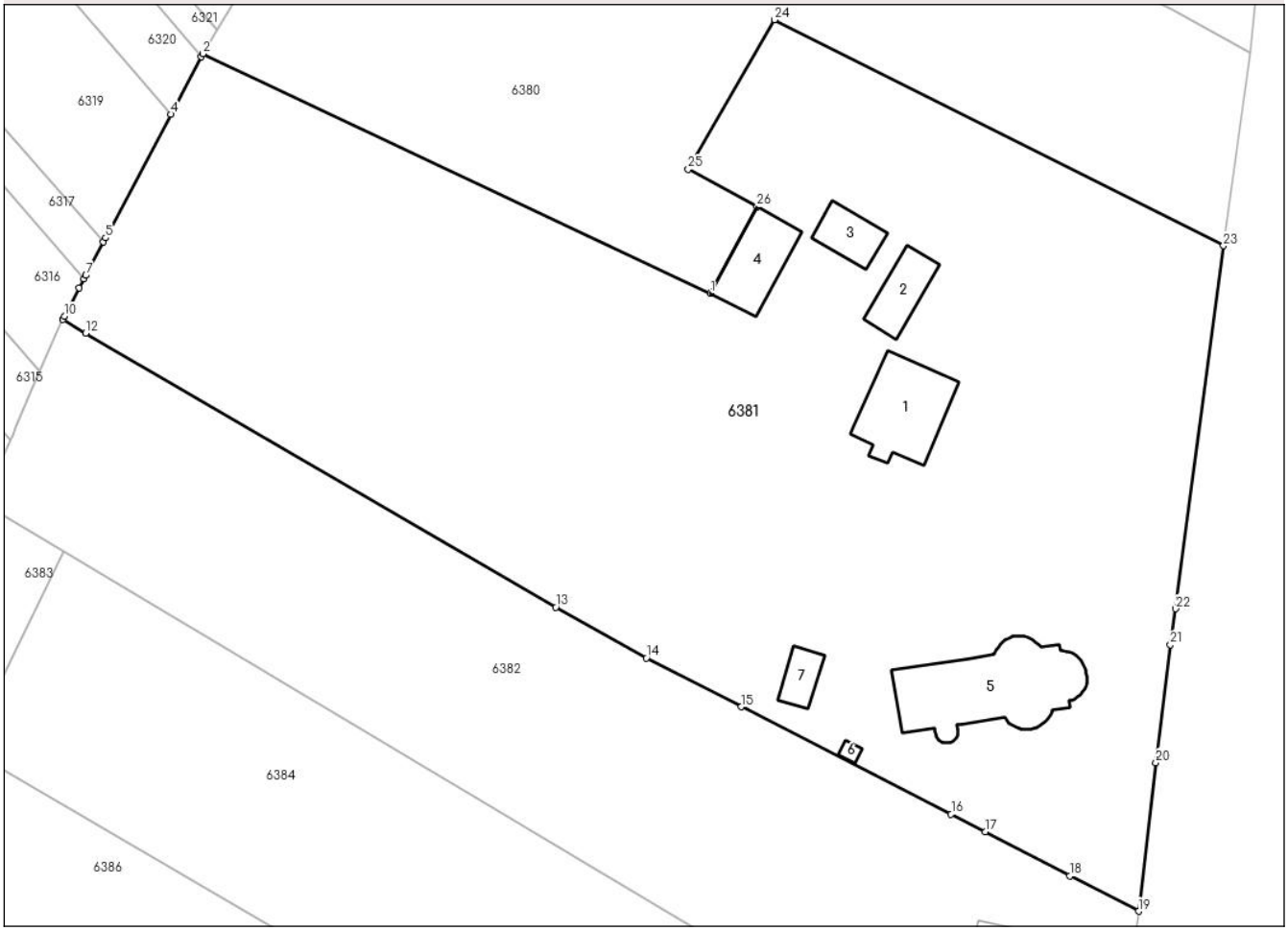

Date referitoare la teren

Crt	Categorie folosinţă	Intra vilan	Suprafaţa (mp)	Tarla	Parcelă	Nr. topo	Observaţii / Referinţe
1	arabil	DA	4.532	-	-	-	
2	curti constructii	DA	5.922	-	-	-	

Date referitoare la construcţii

Crt	Număr	Destinaţie construcţie	Supraf. (mp)	Situaţie juridică	Observaţii / Referinţe
A1.1	30256-C1	constructii de locuinte	144	Cu acte	Nr. niveluri:1; S. construita la sol:144 mp; casa
A1.2	30256-C2	constructii anexa	63	Cu acte	Nr. niveluri:1; S. construita la sol:63 mp; magazie
A1.3	30256-C3	constructii anexa	52	Cu acte	Nr. niveluri:1; S. construita la sol:52 mp; garaj
A1.4	30256-C4	constructii anexa	98	Cu acte	Nr. niveluri:1; S. construita la sol:98 mp; grajd
A1.5		constructii administrative si social culturale	253	Fara acte	Nr. niveluri:1; S. construita la sol:253 mp; Biserică.
A1.6		constructii anexa	6	Fara acte	Nr. niveluri:1; S. construita la sol:6 mp; Anexă.
A1.7		constructii anexa	35	Fara acte	Nr. niveluri:1; S. construita la sol:35 mp; Lumânar.

Document care conține date cu caracter personal, protejat de prevederile Regulamentului (UE) nr. 679/2016 și Legii 190/2018

Lungime Segmente
1) Valorile lungimilor segmentelor sunt obţinute din proiecţie în plan.

Punct început	X / Y	Punct sfârşit	X / Y	Lungime segment (** (m)
1	585.693,951 713.070,896	2	585.623,256 713.104,228	78.159
3	585.623,046 713.103,831	4	585.618,803 713.095,787	9.094
5	585.609,732 713.078,593	6	585.609,428 713.078,016	0.652
7	585.606,988 713.073,39	8	585.606,737 713.072,914	0.538
9	585.606,065 713.071,641	10	585.603,984 713.067,696	4.46
11	585.603,748 713.067,249	12	585.606,943 713.065,342	3.721
13	585.672,433 713.027,235	14	585.685,019 713.020,151	14.443
15	585.698,233 713.013,366	16	585.727,476 712.998,434	32.835
17	585.732,212 712.995,968	18	585.743,98 712.989,839	13.268
19	585.753,572 712.984,942	20	585.756,0 713.005,6	20.8
21	585.758,0 713.022,0	22	585.758,7 713.027,0	5.049
23	585.765,403 713.077,517	24	585.702,873 713.108,941	69.982
25	585.690,877 713.088,127	26	585.700,434 713.082,929	10.879

Punct început	X / Y	Punct sfârşit	X / Y	Lungime segment (** (m)
2	585.623,256 713.104,228	3	585.623,046 713.103,831	0.449
4	585.618,803 713.095,787	5	585.609,732 713.078,593	19.44
6	585.609,428 713.078,016	7	585.606,988 713.073,39	5.23
8	585.606,737 713.072,914	9	585.606,065 713.071,641	1.439
10	585.603,984 713.067,696	11	585.603,748 713.067,249	0.505
12	585.606,943 713.065,342	13	585.672,433 713.027,235	75.77
14	585.685,019 713.020,151	15	585.698,233 713.013,366	14.854
16	585.727,476 712.998,434	17	585.732,212 712.995,968	5.34
18	585.743,98 712.989,839	19	585.753,572 712.984,942	10.77
20	585.756,0 713.005,6	21	585.758,0 713.022,0	16.522
22	585.758,7 713.027,0	23	585.765,403 713.077,517	50.96
24	585.702,873 713.108,941	25	585.690,877 713.088,127	24.023
26	585.700,434 713.082,929	1	585.693,951 713.070,896	13.668

** Lungimile segmentelor sunt determinate în planul de proiecţie Stereo 70 şi sunt rotunjite la 1 milimetru.
*** Distanţa dintre puncte este formată din segmente cumulate ce sunt mai mici decât valoarea 1 milimetru.

Document care conține date cu caracter personal, protejat de prevederile Regulamentului (UE) nr. 679/2016 și Legii 190/2018

DATE DESPRE IMOBILUL NR. 6382

Oficiul de Cadastru şi Publicitate Imobiliară SUCEAVA
Biroul de Cadastru şi Publicitate Imobiliară Radauti

A. Partea I. Descrierea imobilului

TEREN Intravilan

Adresa: Loc. Gramesti, Str Alexandru Cel Bun, Nr. 34, Jud. Suceava

Nr. Crt	Nr cadastral Nr. topografic	Suprafaţa* (mp)	Observaţii / Referinţe
A1	30493	5.200	Sector cadastral:16 Teren neimprejmuit;

B. Partea II. Proprietari şi acte

Inscrieri privitoare la dreptul de proprietate şi alte drepturi reale		Referinţe
/		
Act Normativ nr. 7, din 13/03/1996 emis de PARLAMENTUL ROMANIEI (art. 13);		
B1	Inscrierea posesiei, drept de PROPRIETATE, dobandit prin Lege, cota actuala 1/1	A1
	1) **NEIDENTIFICAT NEIDENTIFICAT**	
B2	Se notează menţiunea de proprietar neidentificat.	A1

C. Partea III. SARCINI .

Inscrieri privind dezmembramintele dreptului de proprietate, drepturi reale de garanţie şi sarcini	Referinţe
NU SUNT	

Document care conține date cu caracter personal, protejat de prevederile Regulamentului (UE) nr. 679/2016 și Legii 190/2018

Anexa Nr. 1 La Partea I

Teren

Nr cadastral	Suprafaţa (mp)*	Observaţii / Referinţe
30493	5.200	

* Suprafaţa este determinată in planul de proiecţie Stereo 70.

DETALII LINIARE IMOBIL

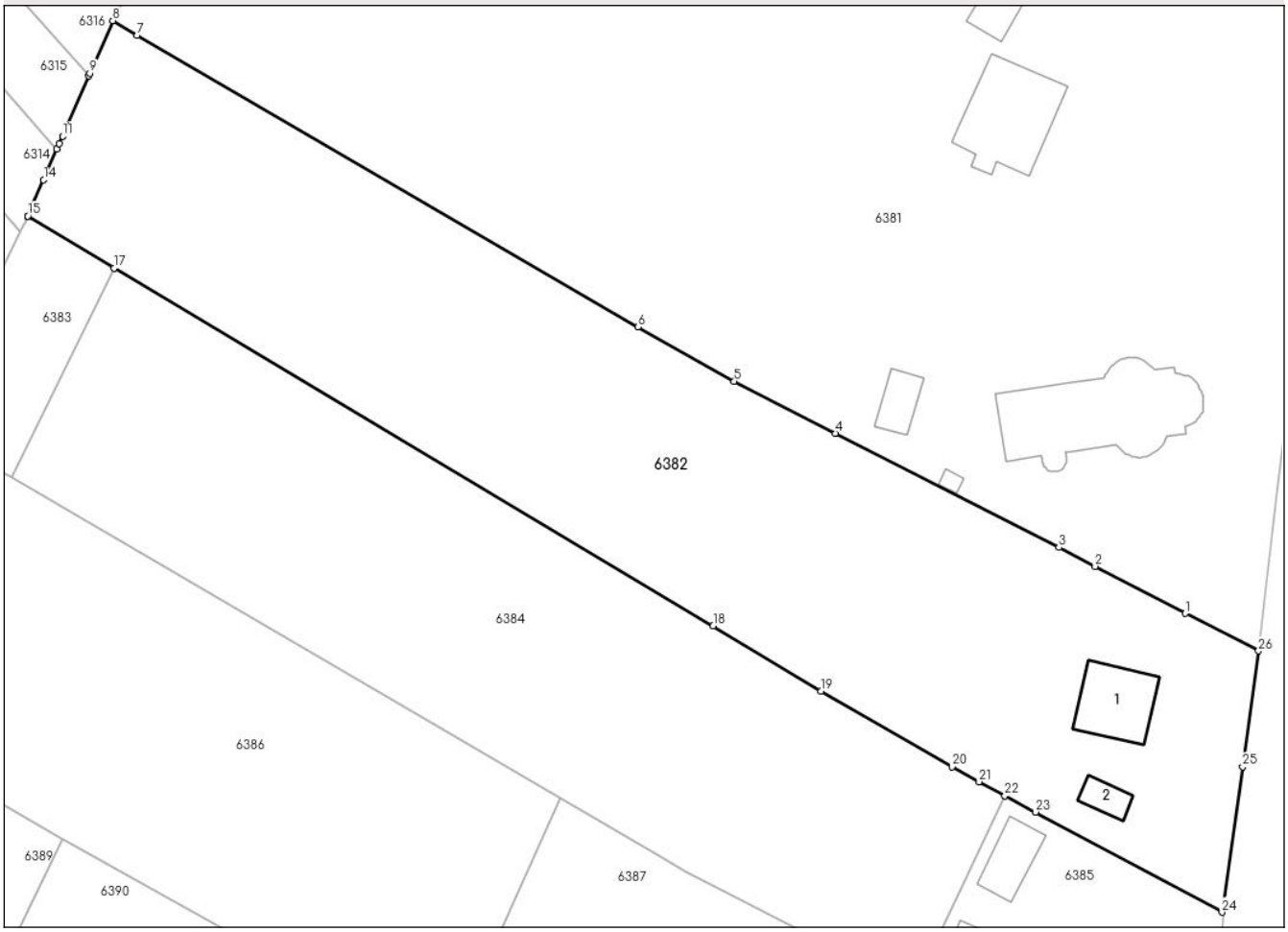

Date referitoare la teren

Crt	Categorie folosință	Intra vilan	Suprafaţa (mp)	Tarla	Parcelă	Nr. topo	Observaţii / Referinţe
1	arabil	DA	4.366	-	-	-	
2	curti constructii	DA	834	-	-	-	

Date referitoare la construcţii

Crt	Număr	Destinaţie construcţie	Supraf. (mp)	Situaţie juridică	Observaţii / Referinţe
A1.1		constructii de locuinte	88	Fara acte	Nr. niveluri:1; S. construita la sol:88 mp; Locuință.
A1.2		constructii anexa	23	Fara acte	Nr. niveluri:1; S. construita la sol:23 mp; Anexă.

Lungime Segmente

1) Valorile lungimilor segmentelor sunt obţinute din proiecţie în plan.

Punct început	X / Y	Punct sfârşit	X / Y	Lungime segment (** (m)
1	585.743,98 712.989,839	2	585.732,212 712.995,968	13.268
3	585.727,476 712.998,434	4	585.698,233 713.013,366	32.835

Punct început	X / Y	Punct sfârşit	X / Y	Lungime segment (** (m)
2	585.732,212 712.995,968	3	585.727,476 712.998,434	5.34
4	585.698,233 713.013,366	5	585.685,019 713.020,151	14.854

Document care conține date cu caracter personal, protejat de prevederile Regulamentului (UE) nr. 679/2016 și Legii 190/2018

Punct început	X / Y	Punct sfârşit	X / Y	Lungime segment (** (m)
5	585.685,019 713.020,151	6	585.672,433 713.027,235	14.443
7	585.606,943 713.065,342	8	585.603,748 713.067,249	3.721
9	585.600,76 713.060,387	10	585.600,602 713.060,025	0.395
11	585.597,182 713.052,171	12	585.596,753 713.051,186	1.074
13	585.596,449 713.050,489	14	585.594,702 713.046,476	4.377
15	585.592,638 713.041,737	16	585.592,619 713.041,694	0.047
17	585.603,93 713.034,942	18	585.682,252 712.988,192	91.213
19	585.696,391 712.979,701	20	585.713,532 712.969,78	19.805
21	585.717,033 712.967,833	22	585.720,419 712.966,018	3.842
23	585.724,407 712.963,88	24	585.748,8 712.950,8	27.679
25	585.751,5 712.969,8	26	585.753,572 712.984,942	15.283

Punct început	X / Y	Punct sfârşit	X / Y	Lungime segment (** (m)
6	585.672,433 713.027,235	7	585.606,943 713.065,342	75.77
8	585.603,748 713.067,249	9	585.600,76 713.060,387	7.484
10	585.600,602 713.060,025	11	585.597,182 713.052,171	8.566
12	585.596,753 713.051,186	13	585.596,449 713.050,489	0.76
14	585.594,702 713.046,476	15	585.592,638 713.041,737	5.169
16	585.592,619 713.041,694	17	585.603,93 713.034,942	13.173
18	585.682,252 712.988,192	19	585.696,391 712.979,701	16.493
20	585.713,532 712.969,78	21	585.717,033 712.967,833	4.006
22	585.720,419 712.966,018	23	585.724,407 712.963,88	4.525
24	585.748,8 712.950,8	25	585.751,5 712.969,8	19.191
26	585.753,572 712.984,942	1	585.743,98 712.989,839	10.77

**** Lungimile segmentelor sunt determinate în planul de proiecţie Stereo 70 şi sunt rotunjite la 1 milimetru.**
***** Distanţa dintre puncte este formată din segmente cumulate ce sunt mai mici decât valoarea 1 milimetru.**

Document care conține date cu caracter personal, protejat de prevederile Regulamentului (UE) nr. 679/2016 și Legii 190/2018

DATE DESPRE IMOBILUL NR. 6383

Oficiul de Cadastru şi Publicitate Imobiliară SUCEAVA
Biroul de Cadastru şi Publicitate Imobiliară Radauti

A. Partea I. Descrierea imobilului

TEREN Intravilan

Adresa: Loc. Gramesti, Jud. Suceava

Nr. Crt	Nr cadastral Nr. topografic	Suprafaţa* (mp)	Observaţii / Referinţe
A1		400	Sector cadastral:16 Teren neimprejmuit;

B. Partea II. Proprietari şi acte

Inscrieri privitoare la dreptul de proprietate şi alte drepturi reale		Referinţe
/		
Act Normativ nr. 7, din 13/03/1996 emis de PARLAMENTUL ROMANIEI (art. 13);		
B1	Inscrierea posesiei, drept de PROPRIETATE, dobandit prin Lege, cota actuala 1/1	A1
	1) **NEIDENTIFICAT NEIDENTIFICAT**	
B2	Se notează menţiunea de proprietar neidentificat.	A1

C. Partea III. SARCINI .

Inscrieri privind dezmembramintele dreptului de proprietate, drepturi reale de garanţie şi sarcini	Referinţe
NU SUNT	

Document care conține date cu caracter personal, protejat de prevederile Regulamentului (UE) nr. 679/2016 și Legii 190/2018

Anexa Nr. 1 La Partea I

Teren

Nr cadastral	Suprafaţa (mp)*	Observaţii / Referinţe
	400	

* Suprafaţa este determinată in planul de proiecţie Stereo 70.

DETALII LINIARE IMOBIL

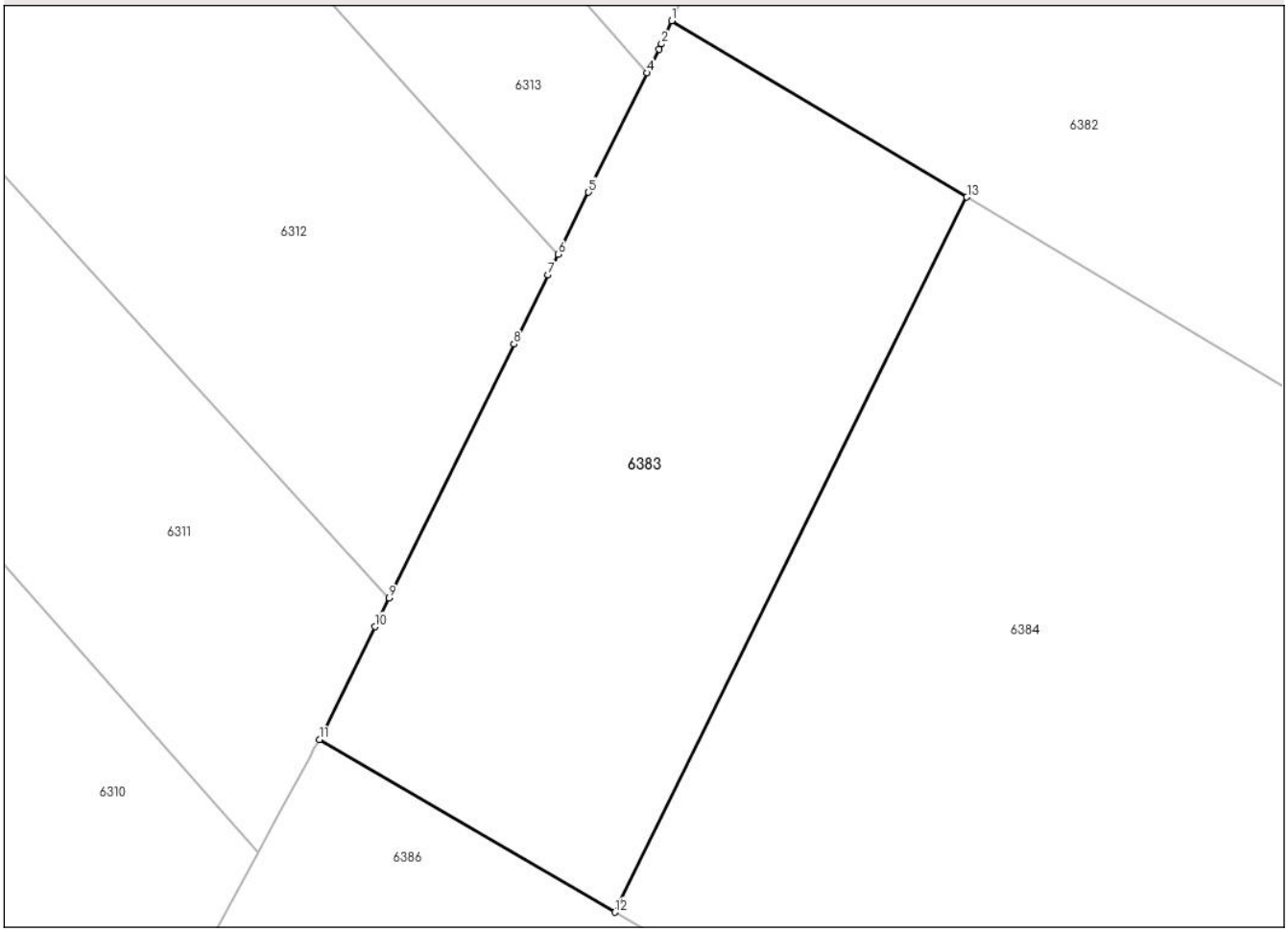

Date referitoare la teren

Crt	Categorie folosință	Intra vilan	Suprafaţa (mp)	Tarla	Parcelă	Nr. topo	Observaţii / Referinţe
1	arabil	DA	400	-	-	-	

Lungime Segmente
1) Valorile lungimilor segmentelor sunt obţinute din proiecţie în plan.

Punct început	X / Y	Punct sfârşit	X / Y	Lungime segment (** (m)
1	585.592,619 713.041,694	2	585.592,231 713.040,802	0.973
2	585.592,231 713.040,802	3	585.592,133 713.040,603	0.222
3	585.592,133 713.040,603	4	585.591,687 713.039,697	1.01
4	585.591,687 713.039,697	5	585.589,438 713.035,129	5.092
5	585.589,438 713.035,129	6	585.588,267 713.032,751	2.651

Document care conține date cu caracter personal, protejat de prevederile Regulamentului (UE) nr. 679/2016 și Legii 190/2018

Punct început	X / Y	Punct sfârşit	X / Y	Lungime segment (** (m)
6	585.588,267 713.032,751	7	585.587,884 713.031,974	0.866
7	585.587,884 713.031,974	8	585.586,576 713.029,316	2.962
8	585.586,576 713.029,316	9	585.581,791 713.019,599	10.831
9	585.581,791 713.019,599	10	585.581,25 713.018,498	1.227
10	585.581,25 713.018,498	11	585.579,121 713.014,175	4.819
11	585.579,121 713.014,175	12	585.590,454 713.007,572	13.116
12	585.590,454 713.007,572	13	585.603,93 713.034,942	30.508
13	585.603,93 713.034,942	1	585.592,619 713.041,694	13.173

** Lungimile segmentelor sunt determinate în planul de proiecţie Stereo 70 şi sunt rotunjite la 1 milimetru.
*** Distanţa dintre puncte este formată din segmente cumulate ce sunt mai mici decât valoarea 1 milimetru.

Document care conține date cu caracter personal, protejat de prevederile Regulamentului (UE) nr. 679/2016 și Legii 190/2018

DATE DESPRE IMOBILUL NR. 6384

Oficiul de Cadastru şi Publicitate Imobiliară SUCEAVA
Biroul de Cadastru şi Publicitate Imobiliară Radauti

A. Partea I. Descrierea imobilului

TEREN Intravilan

Adresa: Loc. Gramesti, Jud. Suceava

Nr. Crt	Nr cadastral Nr. topografic	Suprafaţa* (mp)	Observaţii / Referinţe
A1		4.000	Sector cadastral:16 Teren neimprejmuit;

B. Partea II. Proprietari şi acte

Inscrieri privitoare la dreptul de proprietate şi alte drepturi reale		Referinţe
/		
Act Administrativ nr. 1060, din 23/10/1995 emis de CJSDPAT SUCEAVA;		
B1	Intabulare, drept de PROPRIETATE, dobandit prin Reconstituire, cota actuala 1/1	A1
	1) **APALAGHIE ZENOVIA**, Lipsă CNP proprietar.	

C. Partea III. SARCINI .

Inscrieri privind dezmembramintele dreptului de proprietate, drepturi reale de garanţie şi sarcini	Referinţe
NU SUNT	

Document care conține date cu caracter personal, protejat de prevederile Regulamentului (UE) nr. 679/2016 și Legii 190/2018

Anexa Nr. 1 La Partea I

Teren

Nr cadastral	Suprafaţa (mp)*	Observaţii / Referinţe
	4.000	

* Suprafaţa este determinată in planul de proiecţie Stereo 70.

DETALII LINIARE IMOBIL

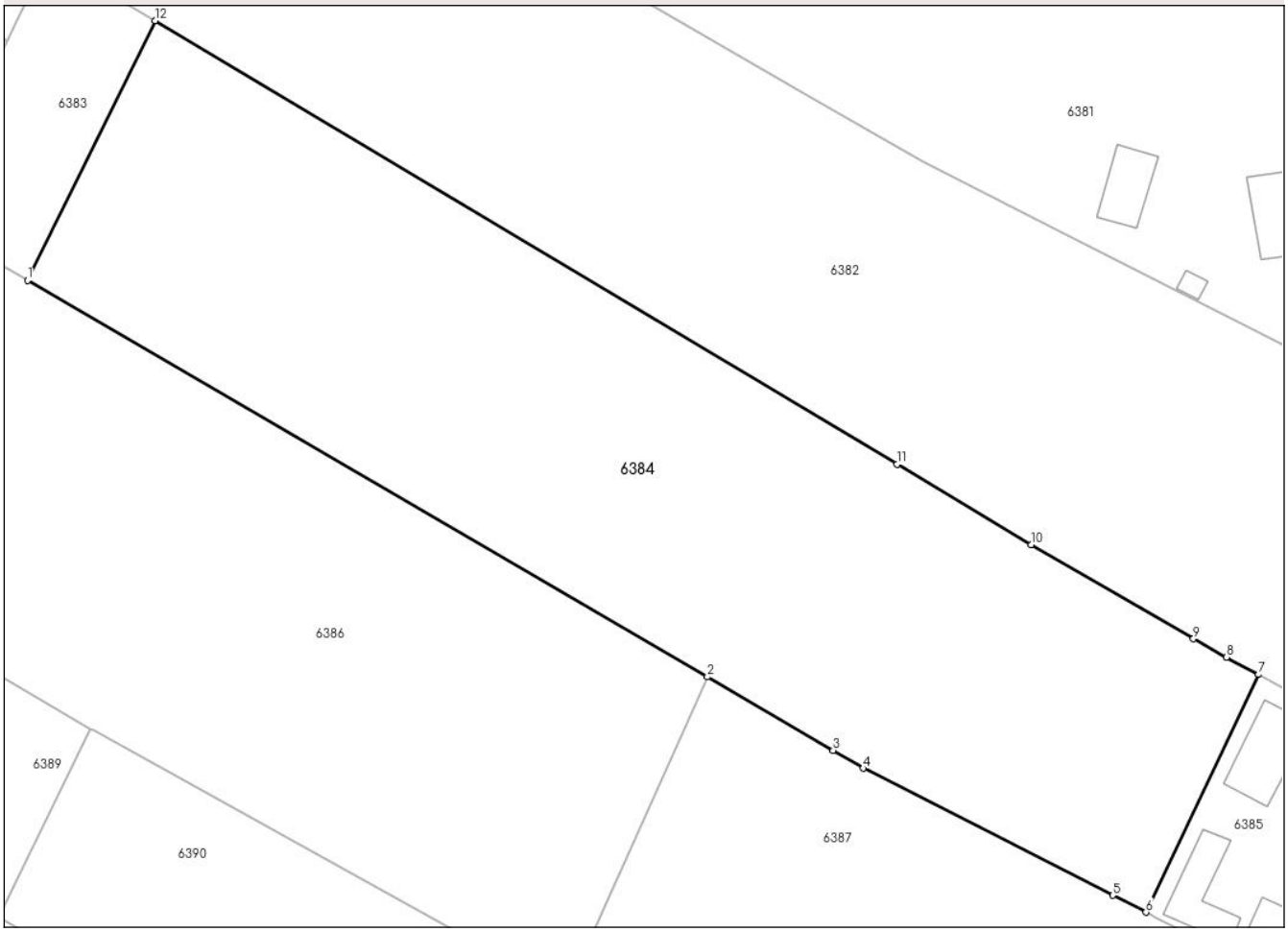

Date referitoare la teren

Crt	Categorie folosință	Intra vilan	Suprafaţa (mp)	Tarla	Parcelă	Nr. topo	Observaţii / Referinţe
1	arabil	DA	4.000	-	-	-	

Lungime Segmente
1) Valorile lungimilor segmentelor sunt obţinute din proiecţie în plan.

Punct început	X / Y	Punct sfârşit	X / Y	Lungime segment (** (m)
1	585.590,454 713.007,572	2	585.662,227 712.965,753	83.067
2	585.662,227 712.965,753	3	585.675,501 712.958,019	15.363
3	585.675,501 712.958,019	4	585.678,676 712.956,132	3.693
4	585.678,676 712.956,132	5	585.705,017 712.942,732	29.553
5	585.705,017 712.942,732	6	585.708,52 712.940,949	3.931

Document care conține date cu caracter personal, protejat de prevederile Regulamentului (UE) nr. 679/2016 și Legii 190/2018

Punct început	X / Y	Punct sfârşit	X / Y	Lungime segment (** (m)
6	585.708,52 712.940,949	7	585.720,419 712.966,018	27.75
7	585.720,419 712.966,018	8	585.717,033 712.967,833	3.842
8	585.717,033 712.967,833	9	585.713,532 712.969,78	4.006
9	585.713,532 712.969,78	10	585.696,391 712.979,701	19.805
10	585.696,391 712.979,701	11	585.682,252 712.988,192	16.493
11	585.682,252 712.988,192	12	585.603,93 713.034,942	91.213
12	585.603,93 713.034,942	1	585.590,454 713.007,572	30.508

** Lungimile segmentelor sunt determinate în planul de proiecţie Stereo 70 şi sunt rotunjite la 1 milimetru.
*** Distanţa dintre puncte este formată din segmente cumulate ce sunt mai mici decât valoarea 1 milimetru.

Document care conține date cu caracter personal, protejat de prevederile Regulamentului (UE) nr. 679/2016 și Legii 190/2018

DATE DESPRE IMOBILUL NR. 6385

Oficiul de Cadastru şi Publicitate Imobiliară SUCEAVA
Biroul de Cadastru şi Publicitate Imobiliară Radauti

A. Partea I. Descrierea imobilului

TEREN Intravilan

Adresa: Loc. Gramesti, Str Alexandru Cel Bun, Nr. 36, Jud. Suceava

Nr. Crt	Nr cadastral Nr. topografic	Suprafaţa* (mp)	Observaţii / Referinţe
A1		1.000	Sector cadastral:16 Teren neimprejmuit;

B. Partea II. Proprietari şi acte

Inscrieri privitoare la dreptul de proprietate şi alte drepturi reale		Referinţe
/		
Act Administrativ nr. 1060, din 23/10/1995 emis de CJSDPAT SUCEAVA;		
B1	Intabulare, drept de PROPRIETATE, dobandit prin Reconstituire, cota actuala 1/1	A1
	1) **APALAGHIE ZENOVIA**, Lipsă CNP proprietar.	

C. Partea III. SARCINI .

Inscrieri privind dezmembramintele dreptului de proprietate, drepturi reale de garanţie şi sarcini	Referinţe
NU SUNT	

Document care conține date cu caracter personal, protejat de prevederile Regulamentului (UE) nr. 679/2016 și Legii 190/2018

Anexa Nr. 1 La Partea I

Teren

Nr cadastral	Suprafaţa (mp)*	Observaţii / Referinţe
	1.000	

* Suprafaţa este determinată in planul de proiecţie Stereo 70.

DETALII LINIARE IMOBIL

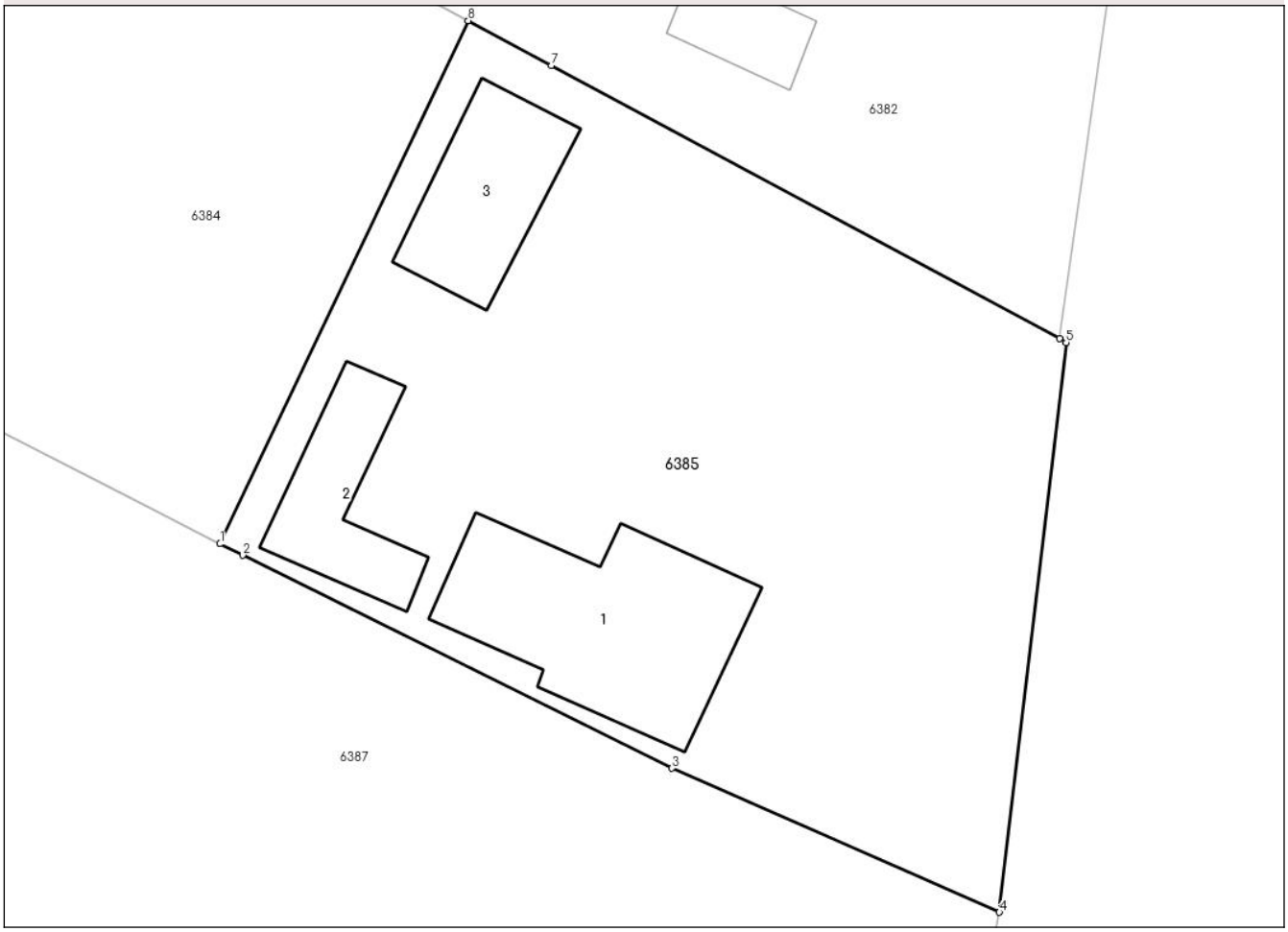

Date referitoare la teren

Crt	Categorie folosință	Intra vilan	Suprafaţa (mp)	Tarla	Parcelă	Nr. topo	Observaţii / Referinţe
1	curti constructii	DA	1.000	-	-	-	

Date referitoare la construcţii

Crt	Număr	Destinaţie construcţie	Supraf. (mp)	Situaţie juridică	Observaţii / Referinţe
A1.1		constructii de locuinte	101	Fara acte	Nr. niveluri:1; S. construita la sol:101 mp; Locuinţă.
A1.2		constructii anexa	43	Fara acte	Nr. niveluri:1; S. construita la sol:43 mp; Anexă.
A1.3		constructii anexa	51	Fara acte	Nr. niveluri:1; S. construita la sol:51 mp; Anexă.

Lungime Segmente

1) Valorile lungimilor segmentelor sunt obţinute din proiecţie în plan.

Punct început	X / Y	Punct sfârşit	X / Y	Lungime segment (** (m)
1	585.708,52 712.940,949	2	585.709,6 712.940,4	1.212
2	585.709,6 712.940,4	3	585.730,199 712.930,2	22.986

Document care conține date cu caracter personal, protejat de prevederile Regulamentului (UE) nr. 679/2016 și Legii 190/2018

Punct început	X / Y	Punct sfârşit	X / Y	Lungime segment (** (m)
3	585.730,199 712.930,2	4	585.745,9 712.923,3	17.15
4	585.745,9 712.923,3	5	585.749,1 712.950,6	27.487
5	585.749,1 712.950,6	6	585.748,8 712.950,8	0.361
6	585.748,8 712.950,8	7	585.724,407 712.963,88	27.679
7	585.724,407 712.963,88	8	585.720,419 712.966,018	4.525
8	585.720,419 712.966,018	1	585.708,52 712.940,949	27.75

** Lungimile segmentelor sunt determinate în planul de proiecţie Stereo 70 şi sunt rotunjite la 1 milimetru.
*** Distanţa dintre puncte este formată din segmente cumulate ce sunt mai mici decât valoarea 1 milimetru.

Document care conține date cu caracter personal, protejat de prevederile Regulamentului (UE) nr. 679/2016 și Legii 190/2018

DATE DESPRE IMOBILUL NR. 6386

Oficiul de Cadastru şi Publicitate Imobiliară SUCEAVA
Biroul de Cadastru şi Publicitate Imobiliară Radauti

A. Partea I. Descrierea imobilului

TEREN Intravilan

Adresa: Loc. Gramesti, Jud. Suceava

Nr. Crt	Nr cadastral Nr. topografic	Suprafaţa* (mp)	Observaţii / Referinţe
A1		3.556	Sector cadastral:16 Teren neimprejmuit;

B. Partea II. Proprietari şi acte

Inscrieri privitoare la dreptul de proprietate şi alte drepturi reale		Referinţe
/		
Act Normativ nr. 7, din 13/03/1996 emis de PARLAMENTUL ROMANIEI (art. 13);		
B1	Inscrierea posesiei, drept de PROPRIETATE, dobandit prin Lege, cota actuala 1/1	A1
	1) **NEIDENTIFICAT NEIDENTIFICAT**	
B2	Se notează menţiunea de proprietar neidentificat.	A1

C. Partea III. SARCINI .

Inscrieri privind dezmembramintele dreptului de proprietate, drepturi reale de garanţie şi sarcini	Referinţe
NU SUNT	

Document care conține date cu caracter personal, protejat de prevederile Regulamentului (UE) nr. 679/2016 și Legii 190/2018

Anexa Nr. 1 La Partea I

Teren

Nr cadastral	Suprafaţa (mp)*	Observaţii / Referinţe
	3.556	

* Suprafaţa este determinată in planul de proiecţie Stereo 70.

DETALII LINIARE IMOBIL

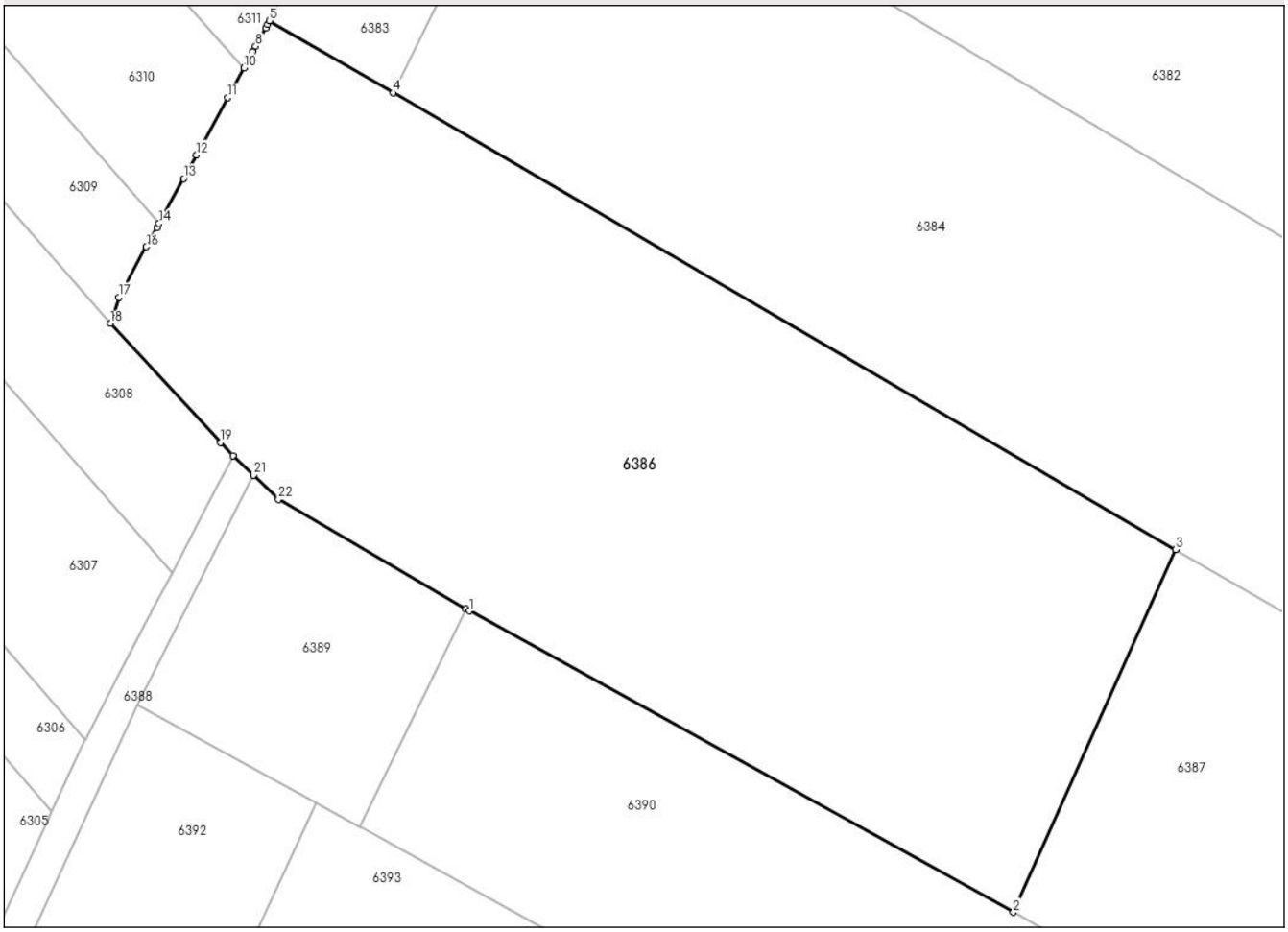

Date referitoare la teren

Crt	Categorie folosință	Intra vilan	Suprafaţa (mp)	Tarla	Parcelă	Nr. topo	Observaţii / Referinţe
1	arabil	DA	3.556	-	-	-	

Lungime Segmente

1) Valorile lungimilor segmentelor sunt obţinute din proiecţie în plan.

Punct început	X / Y	Punct sfârşit	X / Y	Lungime segment (** (m)
1	585.597,476 712.960,119	2	585.647,317 712.932,527	56.969
3	585.662,227 712.965,753	4	585.590,454 713.007,572	83.067
5	585.579,121 713.014,175	6	585.578,931 713.013,827	0.396
7	585.578,762 713.013,516	8	585.577,848 713.011,84	1.909
9	585.577,565 713.011,319	10	585.576,771 713.009,862	1.659

Punct început	X / Y	Punct sfârşit	X / Y	Lungime segment (** (m)
2	585.647,317 712.932,527	3	585.662,227 712.965,753	36.418
4	585.590,454 713.007,572	5	585.579,121 713.014,175	13.116
6	585.578,931 713.013,827	7	585.578,762 713.013,516	0.354
8	585.577,848 713.011,84	9	585.577,565 713.011,319	0.593
10	585.576,771 713.009,862	11	585.575,29 713.007,144	3.095

Document care conține date cu caracter personal, protejat de prevederile Regulamentului (UE) nr. 679/2016 și Legii 190/2018

Punct început	X / Y	Punct sfârşit	X / Y	Lungime segment (** (m)
11	585.575,29 713.007,144	12	585.572,423 713.001,883	5.991
13	585.571,249 712.999,728	14	585.569,001 712.995,602	4.699
15	585.568,79 712.995,216	16	585.567,838 712.993,47	1.989
17	585.565,315 712.988,839	18	585.564,526 712.986,447	2.519
19	585.574,637 712.975,544	20	585.575,769 712.974,345	1.649
21	585.577,648 712.972,545	22	585.579,945 712.970,343	3.182
23	585.597,129 712.960,322	1	585.597,476 712.960,119	0.402

Punct început	X / Y	Punct sfârşit	X / Y	Lungime segment (** (m)
12	585.572,423 713.001,883	13	585.571,249 712.999,728	2.454
14	585.569,001 712.995,602	15	585.568,79 712.995,216	0.44
16	585.567,838 712.993,47	17	585.565,315 712.988,839	5.274
18	585.564,526 712.986,447	19	585.574,637 712.975,544	14.87
20	585.575,769 712.974,345	21	585.577,648 712.972,545	2.602
22	585.579,945 712.970,343	23	585.597,129 712.960,322	19.892

** Lungimile segmentelor sunt determinate în planul de proiecţie Stereo 70 şi sunt rotunjite la 1 milimetru.
*** Distanţa dintre puncte este formată din segmente cumulate ce sunt mai mici decât valoarea 1 milimetru.

Document care conține date cu caracter personal, protejat de prevederile Regulamentului (UE) nr. 679/2016 și Legii 190/2018

DATE DESPRE IMOBILUL NR. 6387

Oficiul de Cadastru şi Publicitate Imobiliară SUCEAVA
Biroul de Cadastru şi Publicitate Imobiliară Radauti

A. Partea I. Descrierea imobilului

TEREN Intravilan

Adresa: Loc. Gramesti, Str Alexandru Cel Bun, Nr. 38, Jud. Suceava

Nr. Crt	Nr cadastral Nr. topografic	Suprafaţa* (mp)	Observaţii / Referinţe
A1		3.600	Sector cadastral:16 Teren neimprejmuit;

B. Partea II. Proprietari şi acte

Inscrieri privitoare la dreptul de proprietate şi alte drepturi reale		Referinţe
/		
Act Administrativ nr. 1036, din 08/08/1995 emis de CJSDPAT SUCEAVA;		
B1	Intabulare, drept de PROPRIETATE, dobandit prin Reconstituire, cota actuala 1/1	A1
	1) **VASILIU VICTORIA**, Lipsă CNP proprietar.	

C. Partea III. SARCINI .

Inscrieri privind dezmembramintele dreptului de proprietate, drepturi reale de garanţie şi sarcini	Referinţe
NU SUNT	

Document care conține date cu caracter personal, protejat de prevederile Regulamentului (UE) nr. 679/2016 și Legii 190/2018

Anexa Nr. 1 La Partea I

Teren

Nr cadastral	Suprafaţa (mp)*	Observaţii / Referinţe
	3.600	

* Suprafaţa este determinată in planul de proiecţie Stereo 70.

DETALII LINIARE IMOBIL

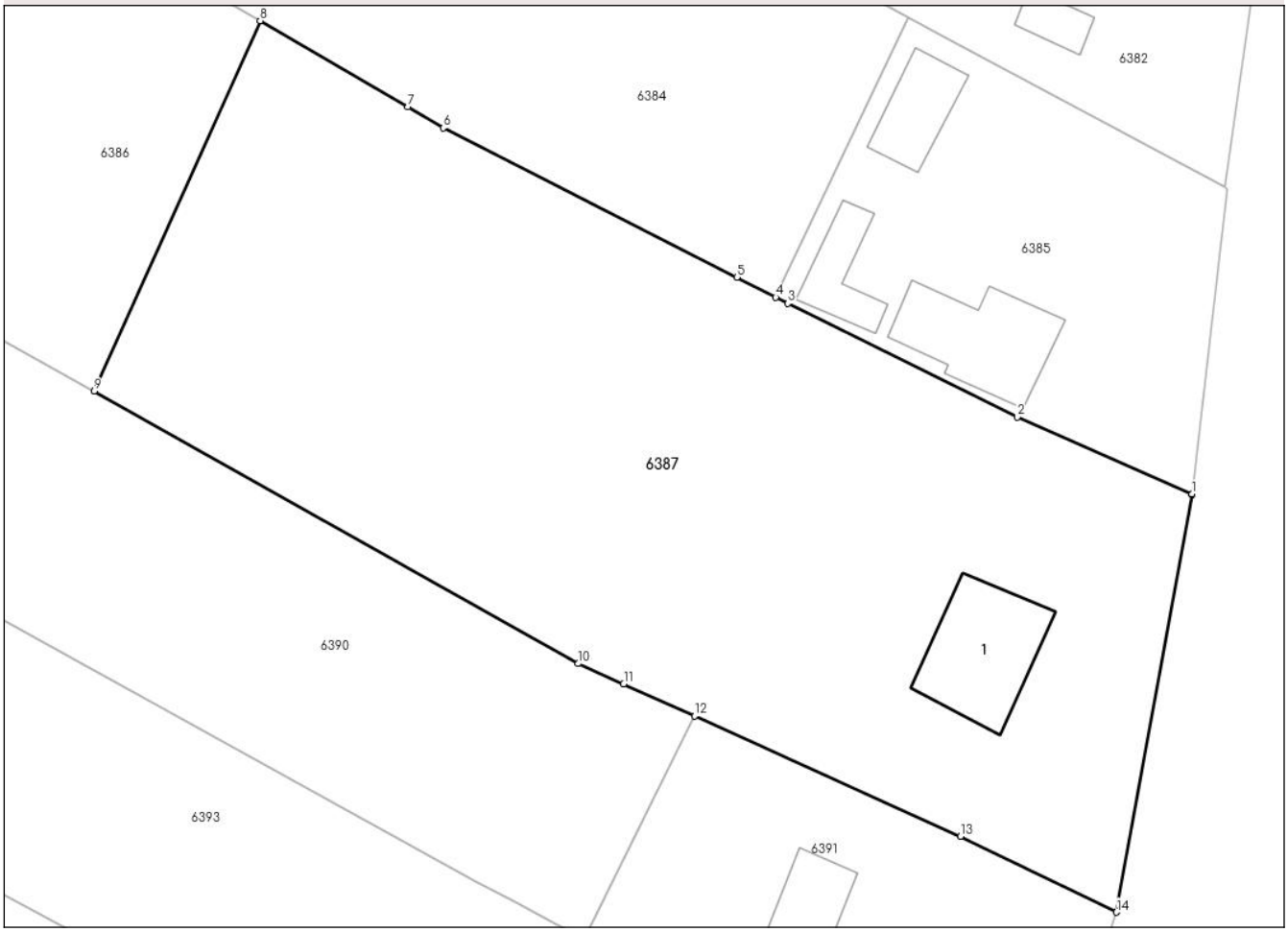

Date referitoare la teren

Crt	Categorie folosință	Intra vilan	Suprafaţa (mp)	Tarla	Parcelă	Nr. topo	Observaţii / Referinţe
1	arabil	DA	1.972	-	-	-	
2	curti constructii	DA	1.628	-	-	-	

Date referitoare la construcţii

Crt	Număr	Destinaţie construcţie	Supraf. (mp)	Situaţie juridică	Observaţii / Referinţe
A1.1		constructii de locuinte	105	Fara acte	Nr. niveluri:1; S. construita la sol:105 mp; Locuință.

Lungime Segmente
1) Valorile lungimilor segmentelor sunt obţinute din proiecţie în plan.

Punct început	X / Y	Punct sfârşit	X / Y	Lungime segment (** (m)
1	585.745,9 712.923,3	2	585.730,199 712.930,2	17.15
2	585.730,199 712.930,2	3	585.709,6 712.940,4	22.986
3	585.709,6 712.940,4	4	585.708,52 712.940,949	1.212

Document care conține date cu caracter personal, protejat de prevederile Regulamentului (UE) nr. 679/2016 și Legii 190/2018

Punct început	X / Y	Punct sfârşit	X / Y	Lungime segment (** (m)
4	585.708,52 712.940,949	5	585.705,017 712.942,732	3.931
5	585.705,017 712.942,732	6	585.678,676 712.956,132	29.553
6	585.678,676 712.956,132	7	585.675,501 712.958,019	3.693
7	585.675,501 712.958,019	8	585.662,227 712.965,753	15.363
8	585.662,227 712.965,753	9	585.647,317 712.932,527	36.418
9	585.647,317 712.932,527	10	585.690,8 712.908,1	49.874
10	585.690,8 712.908,1	11	585.694,863 712.906,264	4.459
11	585.694,863 712.906,264	12	585.701,238 712.903,383	6.996
12	585.701,238 712.903,383	13	585.725,1 712.892,6	26.185
13	585.725,1 712.892,6	14	585.739,1 712.885,8	15.564
14	585.739,1 712.885,8	15	585.745,895 712.923,275	38.086
15	585.745,895 712.923,275	1	585.745,9 712.923,3	0.025

** Lungimile segmentelor sunt determinate în planul de proiecţie Stereo 70 şi sunt rotunjite la 1 milimetru.
*** Distanţa dintre puncte este formată din segmente cumulate ce sunt mai mici decât valoarea 1 milimetru.

Document care conține date cu caracter personal, protejat de prevederile Regulamentului (UE) nr. 679/2016 și Legii 190/2018

DATE DESPRE IMOBILUL NR. 6388

Oficiul de Cadastru şi Publicitate Imobiliară SUCEAVA
Biroul de Cadastru şi Publicitate Imobiliară Radauti

A. Partea I. Descrierea imobilului

TEREN Intravilan

Adresa: Loc. Gramesti, Jud. Suceava

Nr. Crt	Nr cadastral Nr. topografic	Suprafaţa* (mp)	Observaţii / Referinţe
A1		621	Sector cadastral:16 Teren neimprejmuit;

B. Partea II. Proprietari şi acte

Inscrieri privitoare la dreptul de proprietate şi alte drepturi reale		Referinţe
/		
Act Normativ nr. 7, din 13/03/1996 emis de PARLAMENTUL ROMANIEI (art. 13);		
B1	Inscrierea posesiei, drept de PROPRIETATE, dobandit prin Lege, cota actuala 1/1	A1
	1) **NEIDENTIFICAT NEIDENTIFICAT**	
B2	Se notează menţiunea de proprietar neidentificat.	A1

C. Partea III. SARCINI .

Inscrieri privind dezmembramintele dreptului de proprietate, drepturi reale de garanţie şi sarcini	Referinţe
NU SUNT	

Document care conține date cu caracter personal, protejat de prevederile Regulamentului (UE) nr. 679/2016 și Legii 190/2018

Anexa Nr. 1 La Partea I

Teren

Nr cadastral	Suprafaţa (mp)*	Observaţii / Referinţe
	621	

* Suprafaţa este determinată in planul de proiecţie Stereo 70.

DETALII LINIARE IMOBIL

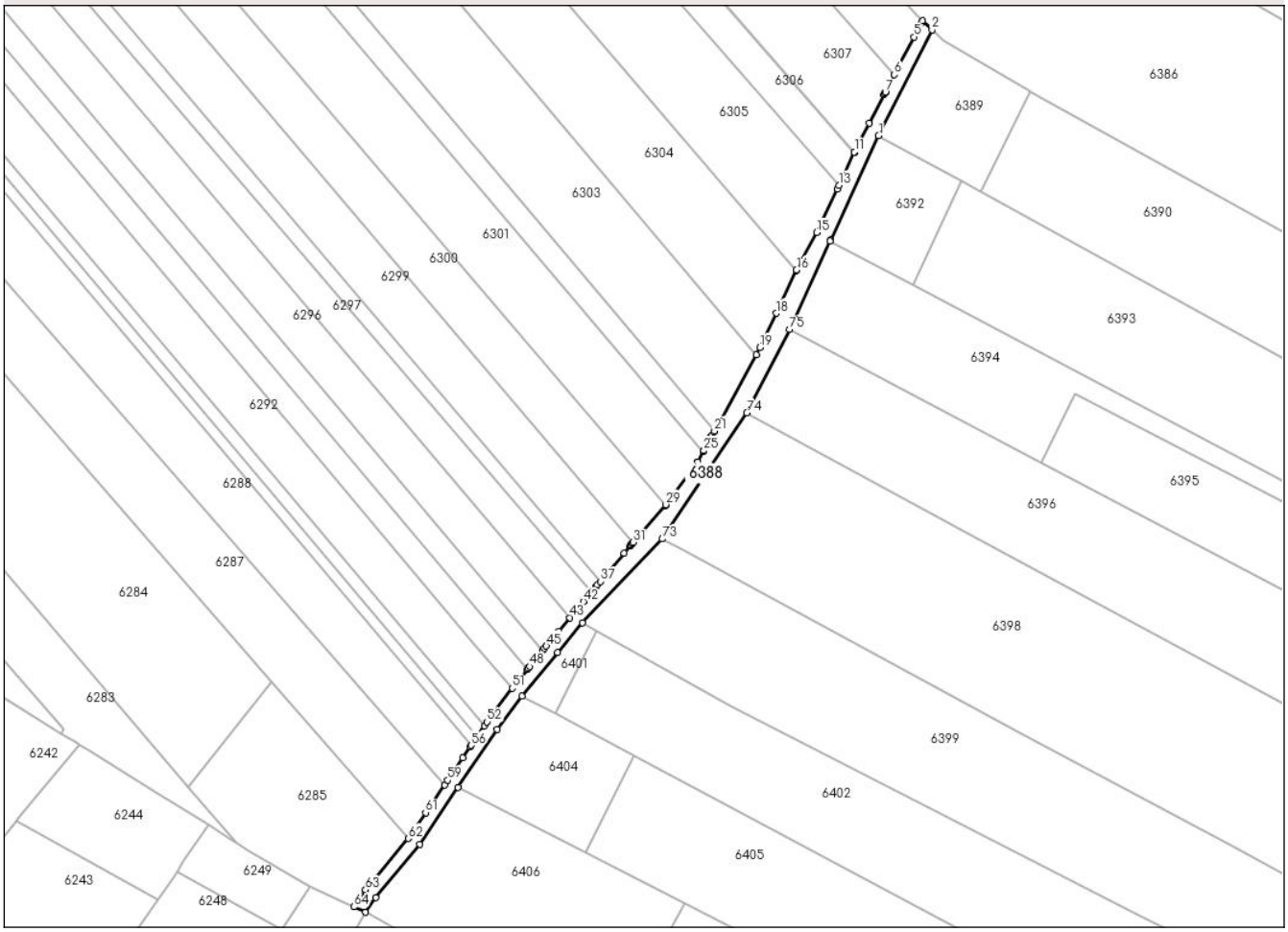

Date referitoare la teren

Crt	Categorie folosință	Intra vilan	Suprafaţa (mp)	Tarla	Parcelă	Nr. topo	Observaţii / Referinţe
1	drum	DA	621	-	-	-	

Lungime Segmente

1) Valorile lungimilor segmentelor sunt obţinute din proiecţie în plan.

Punct început	X / Y	Punct sfârşit	X / Y	Lungime segment
1	585.567,042 712.951,564	2	585.577,648 712.972,545	23.509
4	585.575,506 712.973,842	5	585.574,084 712.971,122	3.069
7	585.568,383 712.960,217	8	585.568,205 712.959,876	0.385
10	585.565,172 712.954,001	11	585.562,243 712.948,334	6.379
13	585.559,156 712.941,722	14	585.558,8 712.940,958	0.843
16	585.550,727 712.924,897	17	585.550,665 712.924,765	0.146

Punct început	X / Y	Punct sfârşit	X / Y	Lungime segment
2	585.577,648 712.972,545	3	585.575,769 712.974,345	2.602
5	585.574,084 712.971,122	6	585.570,174 712.963,642	8.44
8	585.568,205 712.959,876	9	585.568,097 712.959,666	0.236
11	585.562,243 712.948,334	12	585.562,176 712.948,205	0.145
14	585.558,8 712.940,958	15	585.554,783 712.932,336	9.512
17	585.550,665 712.924,765	18	585.546,695 712.916,336	9.317

Punct început	X / Y	Punct sfârşit	X / Y	Lungime segment
3	585.575,769 712.974,345	4	585.575,506 712.973,842	0.568
6	585.570,174 712.963,642	7	585.568,383 712.960,217	3.865
9	585.568,097 712.959,666	10	585.565,172 712.954,001	6.376
12	585.562,176 712.948,205	13	585.559,156 712.941,722	7.152
15	585.554,783 712.932,336	16	585.550,727 712.924,897	8.473
18	585.546,695 712.916,336	19	585.543,501 712.909,555	7.496

Document care conține date cu caracter personal, protejat de prevederile Regulamentului (UE) nr. 679/2016 și Legii 190/2018

Punct început	X / Y	Punct sfârşit	X / Y	Lungime segment
19	585.543,501 712.909,555	20	585.542,723 712.908,13	1.624
22	585.534,346 712.892,803	23	585.533,946 712.892,072	0.833
25	585.532,358 712.889,114	26	585.532,243 712.888,898	0.245
28	585.531,11 712.886,816	29	585.524,821 712.878,394	10.511
31	585.518,361 712.870,949	32	585.518,137 712.870,691	0.342
34	585.517,808 712.870,299	35	585.517,743 712.870,222	0.101
37	585.511,817 712.863,162	38	585.511,22 712.862,451	0.928
40	585.510,074 712.861,085	41	585.509,555 712.860,467	0.807
43	585.505,767 712.855,953	44	585.503,53 712.853,289	3.479
46	585.500,708 712.849,91	47	585.500,337 712.849,451	0.59
49	585.497,494 712.845,93	50	585.497,321 712.845,715	0.276
52	585.489,312 712.835,303	53	585.488,787 712.834,529	0.935
55	585.487,398 712.832,481	56	585.486,171 712.830,67	2.188
58	585.484,469 712.828,159	59	585.481,489 712.823,764	5.31
61	585.477,115 712.817,309	62	585.473,662 712.812,213	6.156
64	585.462,918 712.798,631	65	585.465,219 712.797,575	2.532
67	585.475,917 712.811,084	68	585.483,559 712.822,361	13.622
70	585.496,262 712.840,425	71	585.503,279 712.849,101	11.158
73	585.524,085 712.871,564	74	585.540,878 712.896,557	30.111
76	585.557,411 712.930,636	77	585.557,504 712.930,838	0.222

Punct început	X / Y	Punct sfârşit	X / Y	Lungime segment
20	585.542,723 712.908,13	21	585.534,456 712.893,005	17.237
23	585.533,946 712.892,072	24	585.533,821 712.891,843	0.261
26	585.532,243 712.888,898	27	585.531,171 712.886,898	2.269
29	585.524,821 712.878,394	30	585.524,723 712.878,281	0.15
32	585.518,137 712.870,691	33	585.517,865 712.870,367	0.423
35	585.517,743 712.870,222	36	585.516,517 712.868,761	1.907
38	585.511,22 712.862,451	39	585.510,988 712.862,174	0.361
41	585.509,555 712.860,467	42	585.508,454 712.859,156	1.712
44	585.503,53 712.853,289	45	585.501,069 712.850,356	3.829
47	585.500,337 712.849,451	48	585.497,794 712.846,301	4.048
50	585.497,321 712.845,715	51	585.494,318 712.841,997	4.779
53	585.488,787 712.834,529	54	585.487,408 712.832,495	2.457
56	585.486,171 712.830,67	57	585.485,969 712.830,371	0.361
59	585.481,489 712.823,764	60	585.480,853 712.822,824	1.135
62	585.473,662 712.812,213	63	585.465,186 712.802,018	13.258
65	585.465,219 712.797,575	66	585.467,193 712.800,523	3.548
68	585.483,559 712.822,361	69	585.491,314 712.833,806	13.825
71	585.503,279 712.849,101	72	585.508,225 712.854,994	7.694
74	585.540,878 712.896,557	75	585.549,34 712.913,099	18.581
77	585.557,504 712.930,838	1	585.567,042 712.951,564	22.815

Punct început	X / Y	Punct sfârşit	X / Y	Lungime segment
21	585.534,456 712.893,005	22	585.534,346 712.892,803	0.23
24	585.533,821 712.891,843	25	585.532,358 712.889,114	3.096
27	585.531,171 712.886,898	28	585.531,11 712.886,816	0.102
30	585.524,723 712.878,281	31	585.518,361 712.870,949	9.707
33	585.517,865 712.870,367	34	585.517,808 712.870,299	0.089
36	585.516,517 712.868,761	37	585.511,817 712.863,162	7.31
39	585.510,988 712.862,174	40	585.510,074 712.861,085	1.422
42	585.508,454 712.859,156	43	585.505,767 712.855,953	4.181
45	585.501,069 712.850,356	46	585.500,708 712.849,91	0.574
48	585.497,794 712.846,301	49	585.497,494 712.845,93	0.477
51	585.494,318 712.841,997	52	585.489,312 712.835,303	8.359
54	585.487,408 712.832,495	55	585.487,398 712.832,481	0.017
57	585.485,969 712.830,371	58	585.484,469 712.828,159	2.673
60	585.480,853 712.822,824	61	585.477,115 712.817,309	6.662
63	585.465,186 712.802,018	64	585.462,918 712.798,631	4.076
66	585.467,193 712.800,523	67	585.475,917 712.811,084	13.698
69	585.491,314 712.833,806	70	585.496,262 712.840,425	8.264
72	585.508,225 712.854,994	73	585.524,085 712.871,564	22.937
75	585.549,34 712.913,099	76	585.557,411 712.930,636	19.305

**** Lungimile segmentelor sunt determinate în planul de proiecţie Stereo 70 şi sunt rotunjite la 1 milimetru.**
***** Distanţa dintre puncte este formată din segmente cumulate ce sunt mai mici decât valoarea 1 milimetru.**

Document care conține date cu caracter personal, protejat de prevederile Regulamentului (UE) nr. 679/2016 și Legii 190/2018

DATE DESPRE IMOBILUL NR. 6389

Oficiul de Cadastru şi Publicitate Imobiliară SUCEAVA
Biroul de Cadastru şi Publicitate Imobiliară Radauti

A. Partea I. Descrierea imobilului

TEREN Intravilan

Adresa: Loc. Gramesti, Jud. Suceava

Nr. Crt	Nr cadastral Nr. topografic	Suprafaţa* (mp)	Observaţii / Referinţe
A1		519	Sector cadastral:16 Teren neimprejmuit;

B. Partea II. Proprietari şi acte

Inscrieri privitoare la dreptul de proprietate şi alte drepturi reale		Referinţe
/		
Act Normativ nr. 7, din 13/03/1996 emis de PARLAMENTUL ROMANIEI (art. 13);		
B1	Inscrierea posesiei, drept de PROPRIETATE, dobandit prin Lege, cota actuala 1/1	A1
	1) **NEIDENTIFICAT NEIDENTIFICAT**	
B2	Se notează menţiunea de proprietar neidentificat.	A1

C. Partea III. SARCINI .

Inscrieri privind dezmembramintele dreptului de proprietate, drepturi reale de garanţie şi sarcini	Referinţe
NU SUNT	

Document care conține date cu caracter personal, protejat de prevederile Regulamentului (UE) nr. 679/2016 și Legii 190/2018

Anexa Nr. 1 La Partea I

Teren

Nr cadastral	Suprafaţa (mp)*	Observaţii / Referinţe
	519	

* Suprafaţa este determinată in planul de proiecţie Stereo 70.

DETALII LINIARE IMOBIL

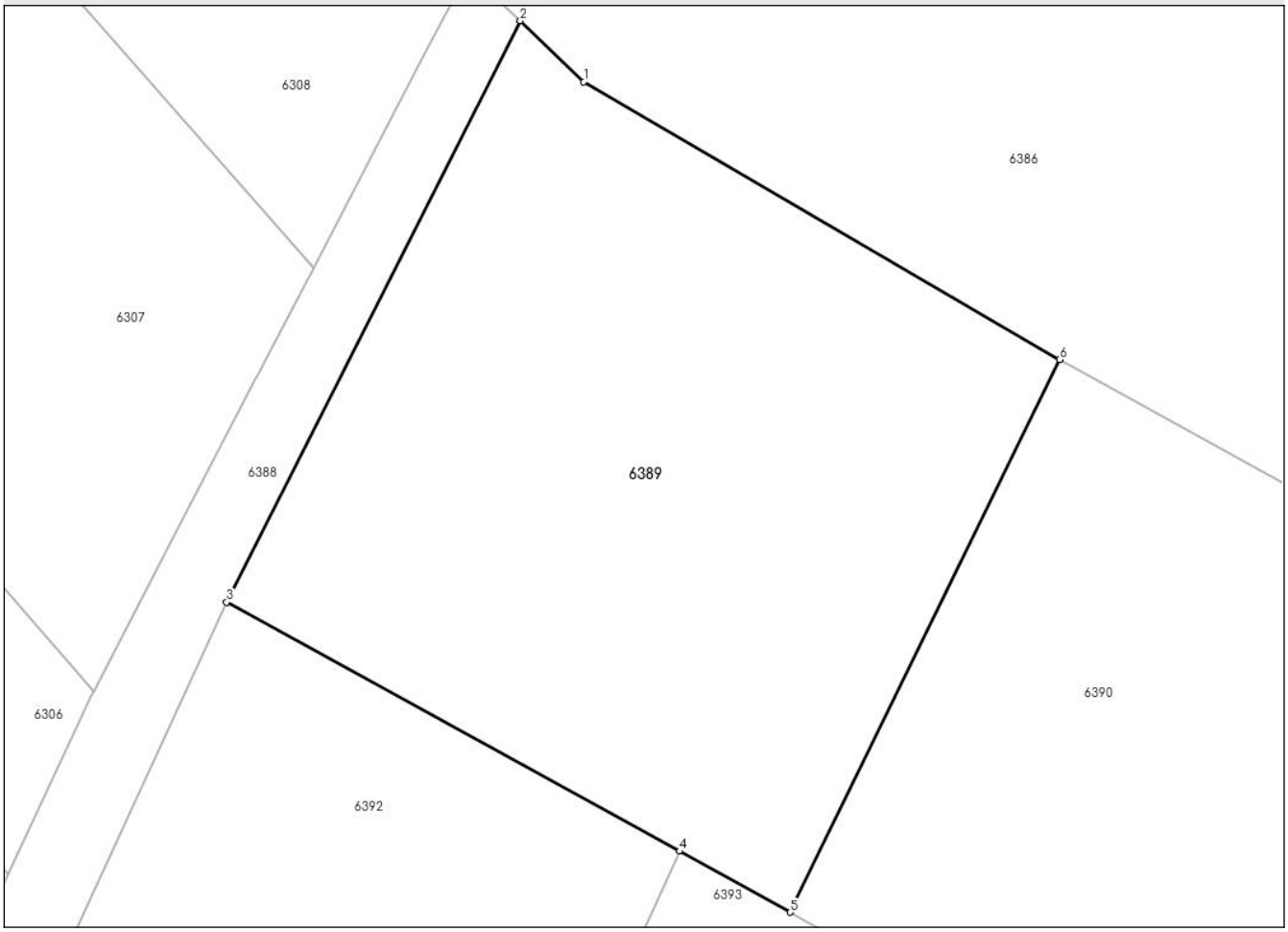

Date referitoare la teren

Crt	Categorie folosință	Intra vilan	Suprafaţa (mp)	Tarla	Parcelă	Nr. topo	Observaţii / Referinţe
1	arabil	DA	519	-	-	-	

Lungime Segmente
1) Valorile lungimilor segmentelor sunt obţinute din proiecţie în plan.

Punct început	X / Y	Punct sfârşit	X / Y	Lungime segment (** (m)
1	585.579,945 712.970,343	2	585.577,648 712.972,545	3.182
2	585.577,648 712.972,545	3	585.567,042 712.951,564	23.509
3	585.567,042 712.951,564	4	585.583,396 712.942,575	18.662
4	585.583,396 712.942,575	5	585.587,4 712.940,375	4.569
5	585.587,4 712.940,375	6	585.597,129 712.960,322	22.193

Document care conține date cu caracter personal, protejat de prevederile Regulamentului (UE) nr. 679/2016 și Legii 190/2018

Punct început	X / Y	Punct sfârşit	X / Y	Lungime segment (** (m)
6	585.597,129 712.960,322	1	585.579,945 712.970,343	19.892

** Lungimile segmentelor sunt determinate în planul de proiecţie Stereo 70 şi sunt rotunjite la 1 milimetru.
*** Distanţa dintre puncte este formată din segmente cumulate ce sunt mai mici decât valoarea 1 milimetru.

Document care conține date cu caracter personal, protejat de prevederile Regulamentului (UE) nr. 679/2016 și Legii 190/2018

DATE DESPRE IMOBILUL NR. 6390

Oficiul de Cadastru şi Publicitate Imobiliară SUCEAVA
Biroul de Cadastru şi Publicitate Imobiliară Radauti

A. Partea I. Descrierea imobilului

TEREN Intravilan

Adresa: Loc. Gramesti, Jud. Suceava

Nr. Crt	Nr cadastral Nr. topografic	Suprafaţa* (mp)	Observaţii / Referinţe
A1		2.600	Sector cadastral:16 Teren neimprejmuit;

B. Partea II. Proprietari şi acte

Inscrieri privitoare la dreptul de proprietate şi alte drepturi reale		Referinţe
/		
Act Notarial nr. 7, din 07/01/1999 emis de BNP FOMIN SIMION;		
B1	Intabulare, drept de PROPRIETATEcumpărare, dobandit prin Conventie, cota actuala 1/1	A1
	1) **BEJINARIU PAVEL**, Lipsă CNP proprietar. 2) **BEJINARIU CECILIA**, Lipsă CNP proprietar.	

C. Partea III. SARCINI .

Inscrieri privind dezmembramintele dreptului de proprietate, drepturi reale de garanţie şi sarcini	Referinţe
NU SUNT	

Document care conține date cu caracter personal, protejat de prevederile Regulamentului (UE) nr. 679/2016 și Legii 190/2018

Anexa Nr. 1 La Partea I

Teren

Nr cadastral	Suprafaţa (mp)*	Observaţii / Referinţe
	2.600	

* Suprafaţa este determinată in planul de proiecţie Stereo 70.

DETALII LINIARE IMOBIL

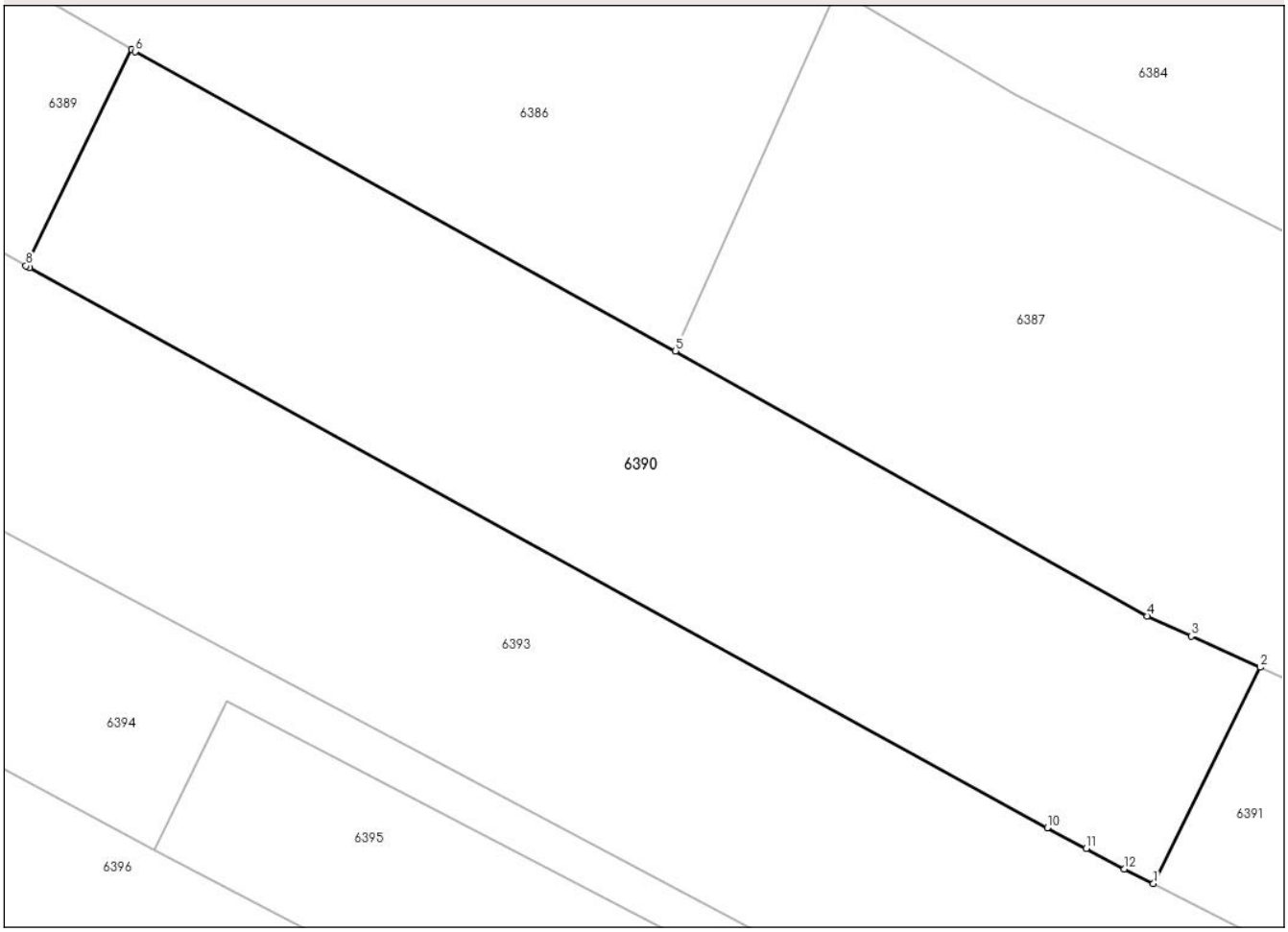

Date referitoare la teren

Crt	Categorie folosință	Intra vilan	Suprafaţa (mp)	Tarla	Parcelă	Nr. topo	Observaţii / Referinţe
1	arabil	DA	2.600	-	-	-	

Lungime Segmente
1) Valorile lungimilor segmentelor sunt obţinute din proiecţie în plan.

Punct început	X / Y	Punct sfârşit	X / Y	Lungime segment (** (m)
1	585.691,384 712.883,442	2	585.701,238 712.903,383	22.243
2	585.701,238 712.903,383	3	585.694,863 712.906,264	6.996
3	585.694,863 712.906,264	4	585.690,8 712.908,1	4.459
4	585.690,8 712.908,1	5	585.647,317 712.932,527	49.874
5	585.647,317 712.932,527	6	585.597,476 712.960,119	56.969

Document care conține date cu caracter personal, protejat de prevederile Regulamentului (UE) nr. 679/2016 și Legii 190/2018

Punct început	X / Y	Punct sfârşit	X / Y	Lungime segment (** (m)
6	585.597,476 712.960,119	7	585.597,129 712.960,322	0.402
7	585.597,129 712.960,322	8	585.587,4 712.940,375	22.193
8	585.587,4 712.940,375	9	585.587,752 712.940,181	0.402
9	585.587,752 712.940,181	10	585.681,6 712.888,6	107.089
10	585.681,6 712.888,6	11	585.685,185 712.886,681	4.066
11	585.685,185 712.886,681	12	585.688,7 712.884,8	3.987
12	585.688,7 712.884,8	1	585.691,384 712.883,442	3.008

** Lungimile segmentelor sunt determinate în planul de proiecţie Stereo 70 şi sunt rotunjite la 1 milimetru.
*** Distanţa dintre puncte este formată din segmente cumulate ce sunt mai mici decât valoarea 1 milimetru.

Document care conține date cu caracter personal, protejat de prevederile Regulamentului (UE) nr. 679/2016 și Legii 190/2018

DATE DESPRE IMOBILUL NR. 6391

Oficiul de Cadastru şi Publicitate Imobiliară SUCEAVA
Biroul de Cadastru şi Publicitate Imobiliară Radauti

A. Partea I. Descrierea imobilului

TEREN Intravilan

Adresa: Loc. Gramesti, Str Alexandru Cel Bun, Nr. 40, Jud. Suceava

Nr. Crt	Nr cadastral Nr. topografic	Suprafaţa* (mp)	Observaţii / Referinţe
A1		1.000	Sector cadastral:16 Teren neimprejmuit;

B. Partea II. Proprietari şi acte

Inscrieri privitoare la dreptul de proprietate şi alte drepturi reale		Referinţe
/		
Act Administrativ nr. 1424, din 20/10/1998 emis de CJSDPAT SUCEAVA;		
B1	Intabulare, drept de PROPRIETATE, dobandit prin Constituire, cota actuala 1/1	A1
	1) **BEJINARIU PAVEL**, Lipsă CNP proprietar.	

C. Partea III. SARCINI .

Inscrieri privind dezmembramintele dreptului de proprietate, drepturi reale de garanţie şi sarcini	Referinţe
NU SUNT	

Document care conține date cu caracter personal, protejat de prevederile Regulamentului (UE) nr. 679/2016 și Legii 190/2018

Anexa Nr. 1 La Partea I

Teren

Nr cadastral	Suprafaţa (mp)*	Observaţii / Referinţe
	1.000	

* Suprafaţa este determinată in planul de proiecţie Stereo 70.

DETALII LINIARE IMOBIL

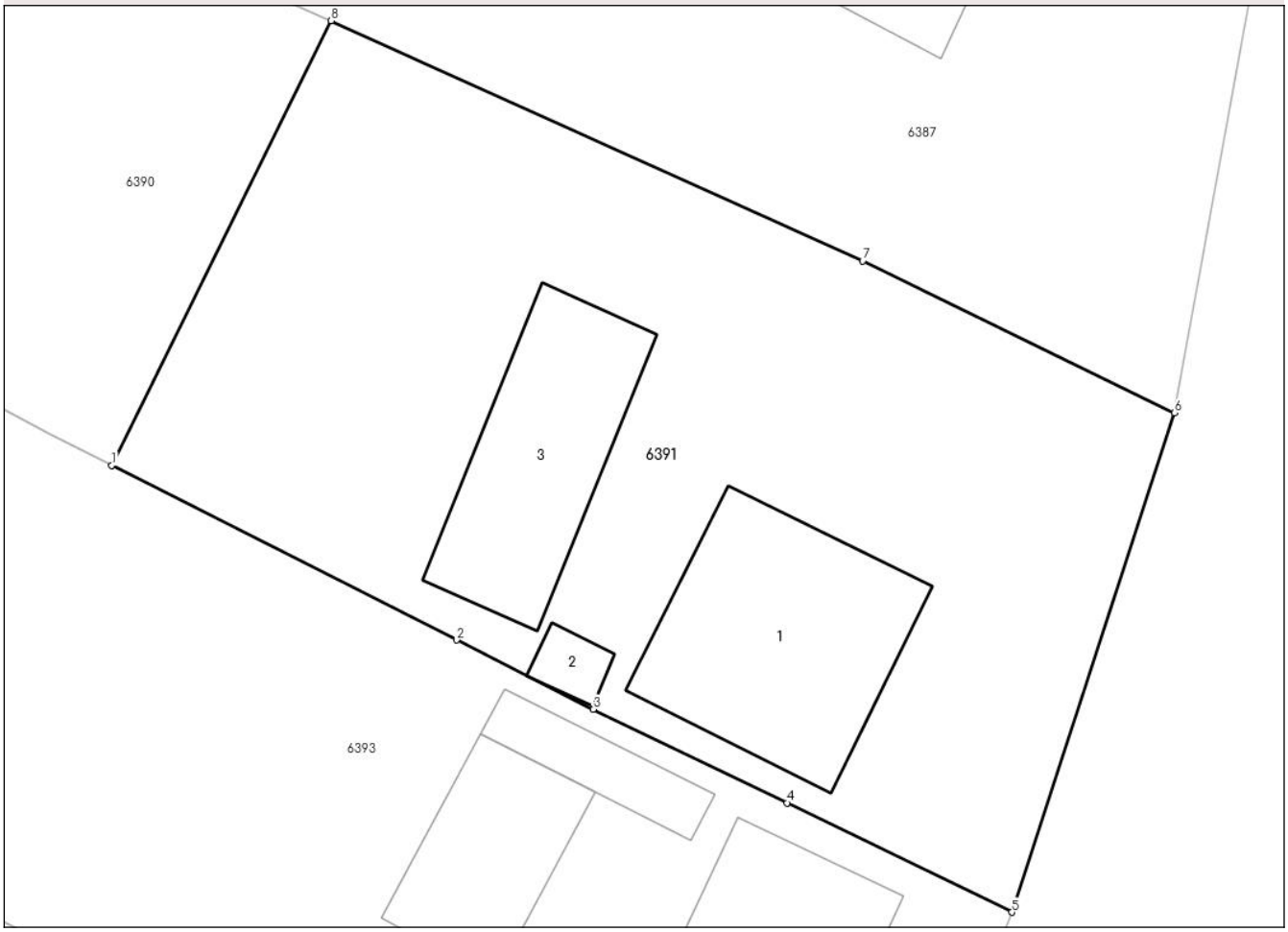

Date referitoare la teren

Crt	Categorie folosință	Intra vilan	Suprafaţa (mp)	Tarla	Parcelă	Nr. topo	Observaţii / Referinţe
1	curti constructii	DA	1.000	-	-	-	

Date referitoare la construcţii

Crt	Număr	Destinaţie construcţie	Supraf. (mp)	Situaţie juridică	Observaţii / Referinţe
A1.1		constructii de locuinte	106	Fara acte	Nr. niveluri:1; S. construita la sol:106 mp; Locuinţă.
A1.2		constructii anexa	8	Fara acte	Nr. niveluri:1; S. construita la sol:8 mp; Anexă.
A1.3		constructii anexa	81	Fara acte	Nr. niveluri:1; S. construita la sol:81 mp; Anexă.

Lungime Segmente

1) Valorile lungimilor segmentelor sunt obţinute din proiecţie în plan.

Punct început	X / Y	Punct sfârşit	X / Y	Lungime segment (** (m)
1	585.691,384 712.883,442	2	585.706,86 712.875,608	17.346
2	585.706,86 712.875,608	3	585.713,0 712.872,5	6.882

Document care conține date cu caracter personal, protejat de prevederile Regulamentului (UE) nr. 679/2016 și Legii 190/2018

Punct început	X / Y	Punct sfârşit	X / Y	Lungime segment (** (m)
3	585.713,0 712.872,5	4	585.721,7 712.868,3	9.661
4	585.721,7 712.868,3	5	585.731,8 712.863,4	11.226
5	585.731,8 712.863,4	6	585.739,1 712.885,8	23.559
6	585.739,1 712.885,8	7	585.725,1 712.892,6	15.564
7	585.725,1 712.892,6	8	585.701,238 712.903,383	26.185
8	585.701,238 712.903,383	1	585.691,384 712.883,442	22.243

** Lungimile segmentelor sunt determinate în planul de proiecţie Stereo 70 şi sunt rotunjite la 1 milimetru.
*** Distanţa dintre puncte este formată din segmente cumulate ce sunt mai mici decât valoarea 1 milimetru.

Document care conține date cu caracter personal, protejat de prevederile Regulamentului (UE) nr. 679/2016 și Legii 190/2018

DATE DESPRE IMOBILUL NR. 6392

Oficiul de Cadastru şi Publicitate Imobiliară SUCEAVA
Biroul de Cadastru şi Publicitate Imobiliară Radauti

A. Partea I. Descrierea imobilului

TEREN Intravilan

Adresa: Loc. Gramesti, Jud. Suceava

Nr. Crt	Nr cadastral Nr. topografic	Suprafaţa* (mp)	Observaţii / Referinţe
A1		426	Sector cadastral:16 Teren neimprejmuit;

B. Partea II. Proprietari şi acte

Inscrieri privitoare la dreptul de proprietate şi alte drepturi reale		Referinţe
/		
Act Normativ nr. 7, din 13/03/1996 emis de PARLAMENTUL ROMANIEI (art. 13);		
B1	Inscrierea posesiei, drept de PROPRIETATE, dobandit prin Lege, cota actuala 1/1	A1
	1) **NEIDENTIFICAT NEIDENTIFICAT**	
B2	Se notează menţiunea de proprietar neidentificat.	A1

C. Partea III. SARCINI .

Inscrieri privind dezmembramintele dreptului de proprietate, drepturi reale de garanţie şi sarcini	Referinţe
NU SUNT	

Document care conține date cu caracter personal, protejat de prevederile Regulamentului (UE) nr. 679/2016 și Legii 190/2018

Anexa Nr. 1 La Partea I

Teren

Nr cadastral	Suprafaţa (mp)*	Observaţii / Referinţe
	426	

* Suprafaţa este determinată in planul de proiecţie Stereo 70.

DETALII LINIARE IMOBIL

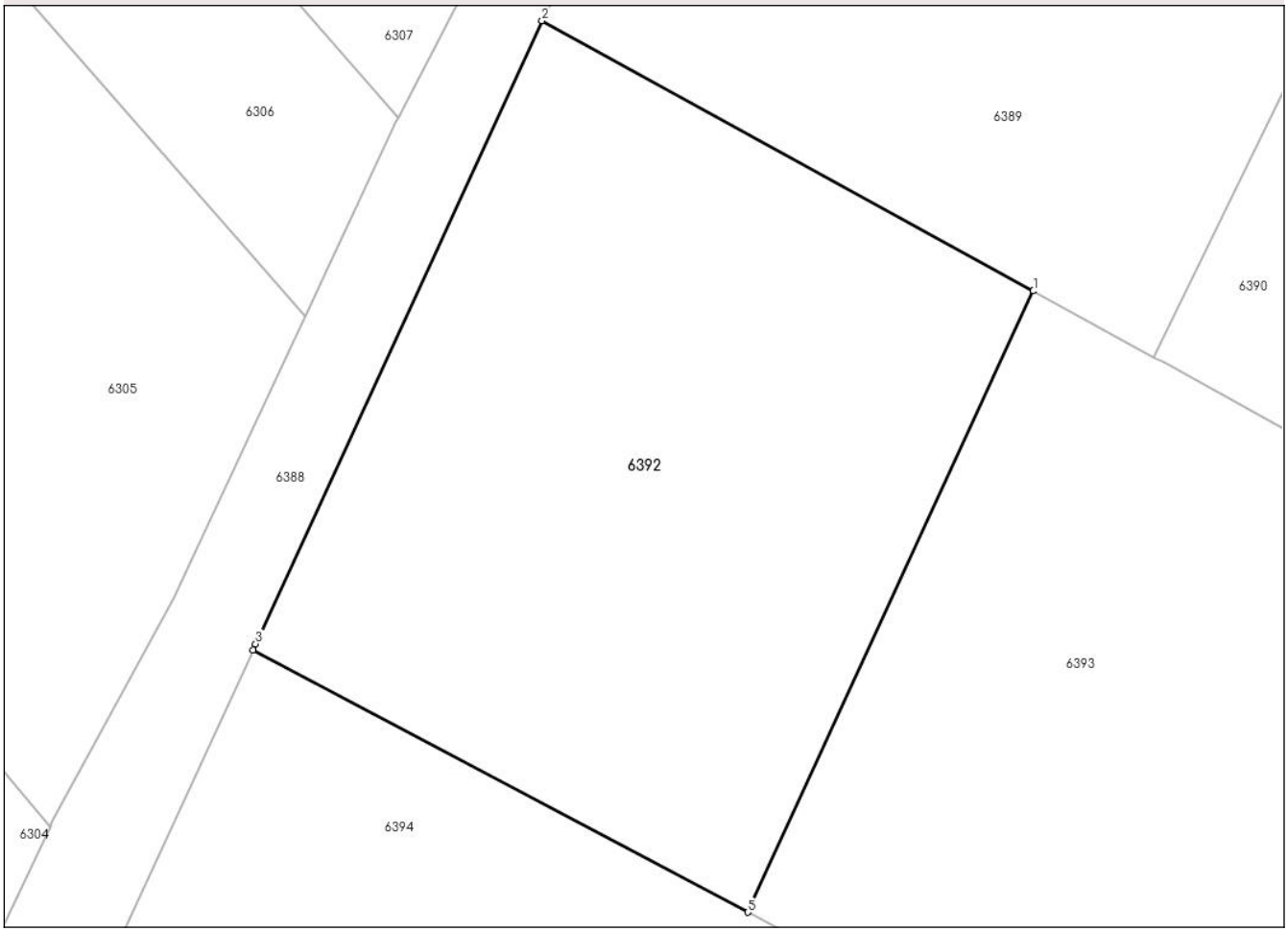

Date referitoare la teren

Crt	Categorie folosință	Intra vilan	Suprafaţa (mp)	Tarla	Parcelă	Nr. topo	Observaţii / Referinţe
1	arabil	DA	426	-	-	-	

Lungime Segmente
1) Valorile lungimilor segmentelor sunt obţinute din proiecţie în plan.

Punct început	X / Y	Punct sfârşit	X / Y	Lungime segment (** (m)
1	585.583,396 712.942,575	2	585.567,042 712.951,564	18.662
2	585.567,042 712.951,564	3	585.557,504 712.930,838	22.815
3	585.557,504 712.930,838	4	585.557,411 712.930,636	0.222
4	585.557,411 712.930,636	5	585.573,888 712.921,914	18.643
5	585.573,888 712.921,914	1	585.583,396 712.942,575	22.744

Document care conține date cu caracter personal, protejat de prevederile Regulamentului (UE) nr. 679/2016 și Legii 190/2018

** Lungimile segmentelor sunt determinate în planul de proiecţie Stereo 70 şi sunt rotunjite la 1 milimetru.
*** Distanţa dintre puncte este formată din segmente cumulate ce sunt mai mici decât valoarea 1 milimetru.

DATE DESPRE IMOBILUL NR. 6393

Oficiul de Cadastru şi Publicitate Imobiliară SUCEAVA
Biroul de Cadastru şi Publicitate Imobiliară Radauti

A. Partea I. Descrierea imobilului

TEREN Intravilan

Adresa: Loc. Gramesti, Str Alexandru Cel Bun, Nr. 42, Jud. Suceava

Nr. Crt	Nr cadastral Nr. topografic	Suprafaţa* (mp)	Observaţii / Referinţe
A1		3.600	Sector cadastral:16 Teren neimprejmuit;

Construcţii

Crt	Nr cadastral Nr. topografic	Adresa	Observaţii / Referinţe
A1.1		Loc. Gramesti, Str Alexandru Cel Bun, Nr. 42, Jud. Suceava	Nr. niveluri:1; S. construita la sol:76 mp; Locuinţă.
A1.2		Loc. Gramesti, Str Alexandru Cel Bun, Nr. 42, Jud. Suceava	Nr. niveluri:1; S. construita la sol:39 mp; Anexă.
A1.3		Loc. Gramesti, Str Alexandru Cel Bun, Nr. 42, Jud. Suceava	Nr. niveluri:1; S. construita la sol:55 mp; Anexă.
A1.4		Loc. Gramesti, Str Alexandru Cel Bun, Nr. 42, Jud. Suceava	Nr. niveluri:1; S. construita la sol:24 mp; Anexă.

B. Partea II. Proprietari şi acte

Inscrieri privitoare la dreptul de proprietate şi alte drepturi reale		Referinţe
/		
Act Notarial nr. 78, din 09/03/2000 emis de BNP BUZDUGĂ CĂTĂLINA;		
B1	Intabulare, drept de PROPRIETATE, dobandit prin Succesiune, cota actuala 1/2	A1, A1.1, A1.2, A1.3, A1.4
	1) **ANTONESEI MIHAI**,	
B2	Intabulare, drept de PROPRIETATE, dobandit prin Succesiune, cota actuala 1/2	A1, A1.1, A1.2, A1.3, A1.4
	1) **ANTONESEI DOINA-FELICIA**	

C. Partea III. SARCINI .

Inscrieri privind dezmembramintele dreptului de proprietate, drepturi reale de garanţie şi sarcini	Referinţe
NU SUNT	

Document care conține date cu caracter personal, protejat de prevederile Regulamentului (UE) nr. 679/2016 și Legii 190/2018

Anexa Nr. 1 La Partea I

Teren

Nr cadastral	Suprafaţa (mp)*	Observaţii / Referinţe
	3.600	

* Suprafaţa este determinată in planul de proiecţie Stereo 70.

DETALII LINIARE IMOBIL

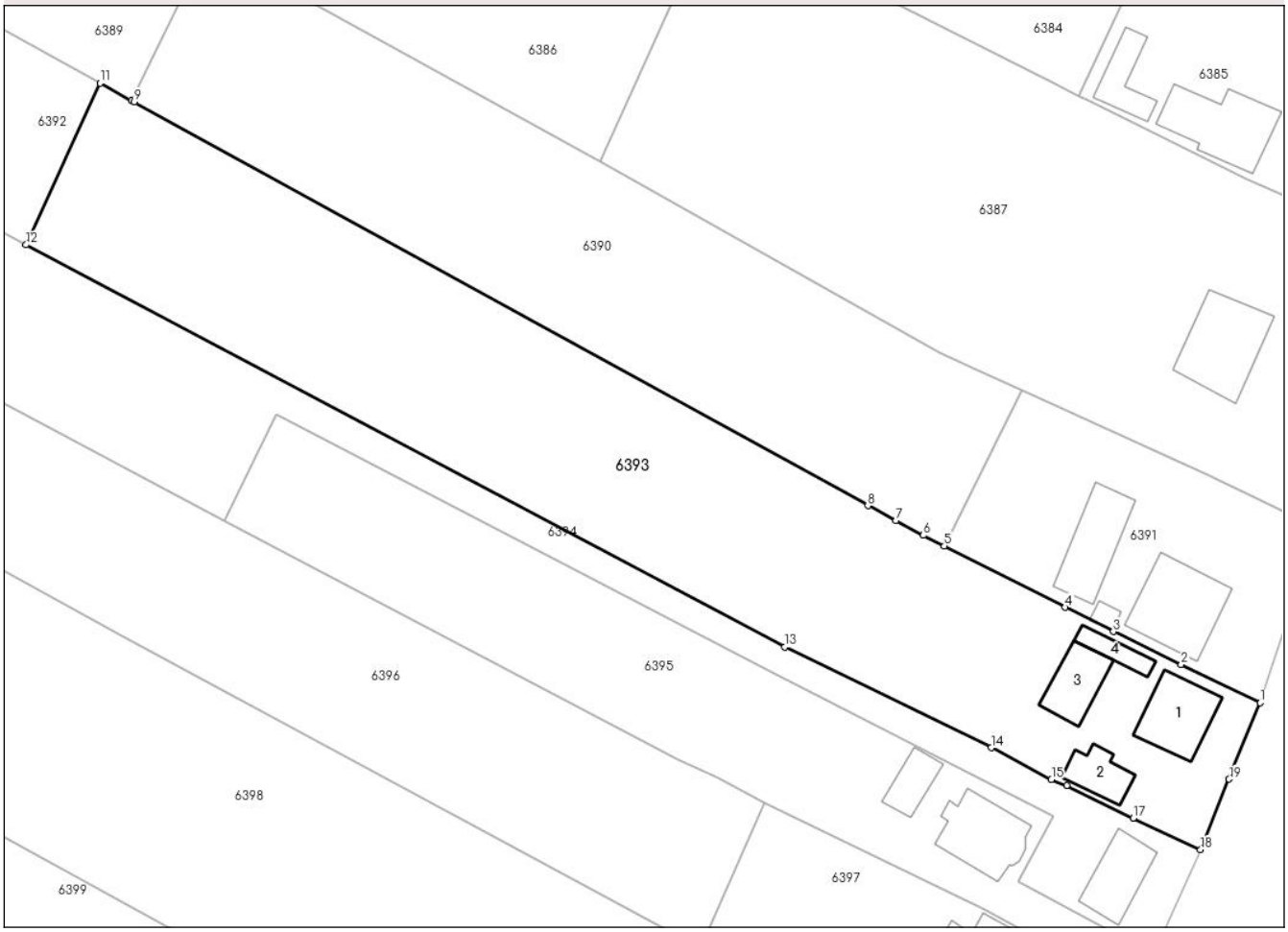

Date referitoare la teren

Crt	Categorie folosință	Intra vilan	Suprafaţa (mp)	Tarla	Parcelă	Nr. topo	Observaţii / Referinţe
1	arabil	DA	3.015	-	-	-	
2	curti constructii	DA	585	-	-	-	

Date referitoare la construcţii

Crt	Număr	Destinaţie construcţie	Supraf. (mp)	Situaţie juridică	Observaţii / Referinţe
A1.1		constructii de locuinte	76	Cu acte	Nr. niveluri:1; S. construita la sol:76 mp; Locuinţă.
A1.2		constructii anexa	39	Cu acte	Nr. niveluri:1; S. construita la sol:39 mp; Anexă.
A1.3		constructii anexa	55	Cu acte	Nr. niveluri:1; S. construita la sol:55 mp; Anexă.
A1.4		constructii anexa	24	Cu acte	Nr. niveluri:1; S. construita la sol:24 mp; Anexă.

Lungime Segmente

1) Valorile lungimilor segmentelor sunt obţinute din proiecţie în plan.

Punct început	X / Y	Punct sfârşit	X / Y	Lungime segment (** (m)

Document care conține date cu caracter personal, protejat de prevederile Regulamentului (UE) nr. 679/2016 și Legii 190/2018

Punct început	X / Y	Punct sfârşit	X / Y	Lungime segment (** (m)
1	585.731,8 712.863,4	2	585.721,7 712.868,3	11.226
2	585.721,7 712.868,3	3	585.713,0 712.872,5	9.661
3	585.713,0 712.872,5	4	585.706,86 712.875,608	6.882
4	585.706,86 712.875,608	5	585.691,384 712.883,442	17.346
5	585.691,384 712.883,442	6	585.688,7 712.884,8	3.008
6	585.688,7 712.884,8	7	585.685,185 712.886,681	3.987
7	585.685,185 712.886,681	8	585.681,6 712.888,6	4.066
8	585.681,6 712.888,6	9	585.587,752 712.940,181	107.089
9	585.587,752 712.940,181	10	585.587,4 712.940,375	0.402
10	585.587,4 712.940,375	11	585.583,396 712.942,575	4.569
11	585.583,396 712.942,575	12	585.573,888 712.921,914	22.744
12	585.573,888 712.921,914	13	585.670,968 712.870,524	109.843
13	585.670,968 712.870,524	14	585.697,391 712.857,668	29.385
14	585.697,391 712.857,668	15	585.705,091 712.853,604	8.707
15	585.705,091 712.853,604	16	585.707,029 712.852,835	2.085
16	585.707,029 712.852,835	17	585.715,549 712.848,652	9.491
17	585.715,549 712.848,652	18	585.724,164 712.844,636	9.505
18	585.724,164 712.844,636	19	585.727,817 712.853,65	9.726
19	585.727,817 712.853,65	1	585.731,8 712.863,4	10.532

** Lungimile segmentelor sunt determinate în planul de proiecţie Stereo 70 şi sunt rotunjite la 1 milimetru.
*** Distanţa dintre puncte este formată din segmente cumulate ce sunt mai mici decât valoarea 1 milimetru.

Document care conține date cu caracter personal, protejat de prevederile Regulamentului (UE) nr. 679/2016 și Legii 190/2018

DATE DESPRE IMOBILUL NR. 6394

Oficiul de Cadastru şi Publicitate Imobiliară SUCEAVA
Biroul de Cadastru şi Publicitate Imobiliară Radauti

A. Partea I. Descrierea imobilului

TEREN Intravilan

Adresa: Loc. Gramesti, Str Alexandru Cel Bun, Nr. 44, Jud. Suceava

Nr. Crt	Nr cadastral Nr. topografic	Suprafaţa* (mp)	Observaţii / Referinţe
A1		1.800	Sector cadastral:16 Teren neimprejmuit;

B. Partea II. Proprietari şi acte

Inscrieri privitoare la dreptul de proprietate şi alte drepturi reale		Referinţe
/		
Act Notarial nr. 113, din 13/01/2012 emis de BNPA SEHLANEC-MANDICI;		
B1	Intabulare, drept de PROPRIETATE, dobandit prin PARTAJ, cota actuala 1/1	A1
	1) **AVORNICULUI MIHAI**,	

C. Partea III. SARCINI .

Inscrieri privind dezmembramintele dreptului de proprietate, drepturi reale de garanţie şi sarcini	Referinţe
NU SUNT	

Document care conține date cu caracter personal, protejat de prevederile Regulamentului (UE) nr. 679/2016 și Legii 190/2018

Anexa Nr. 1 La Partea I

Teren

Nr cadastral	Suprafaţa (mp)*	Observaţii / Referinţe
	1.800	

* Suprafaţa este determinată in planul de proiecţie Stereo 70.

DETALII LINIARE IMOBIL

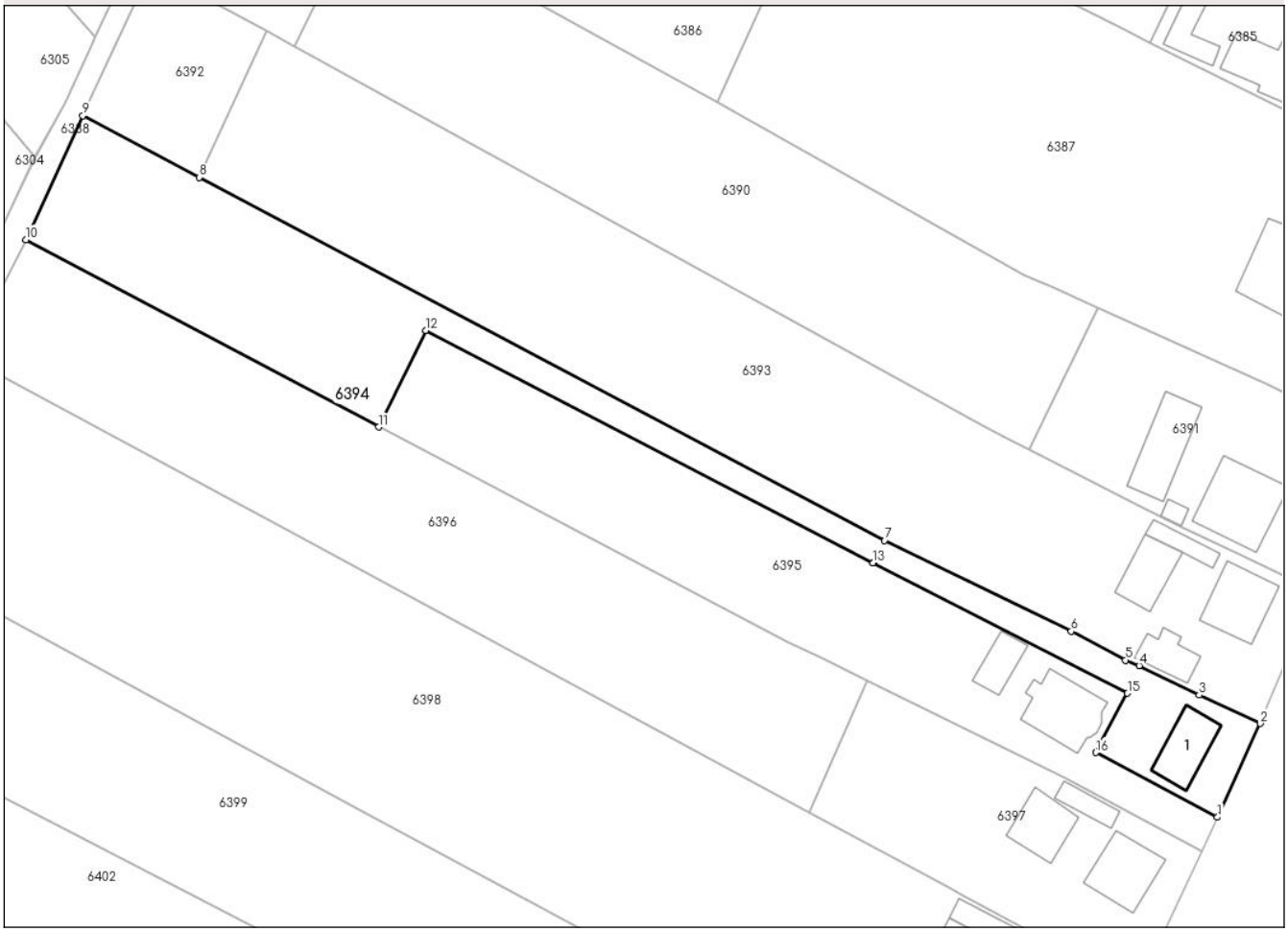

Date referitoare la teren

Crt	Categorie folosință	Intra vilan	Suprafaţa (mp)	Tarla	Parcelă	Nr. topo	Observaţii / Referinţe
1	arabil	DA	1.371	-	-	-	
2	curti constructii	DA	429	-	-	-	

Date referitoare la construcţii

Crt	Număr	Destinaţie construcţie	Supraf. (mp)	Situaţie juridică	Observaţii / Referinţe
A1.1		constructii de locuinte	61	Fara acte	Nr. niveluri:1; S. construita la sol:61 mp; Locuință.

Lungime Segmente
1) Valorile lungimilor segmentelor sunt obţinute din proiecţie în plan.

Punct început	X / Y	Punct sfârşit	X / Y	Lungime segment (** (m)
1	585.718,096 712.831,37	2	585.724,164 712.844,636	14.588
2	585.724,164 712.844,636	3	585.715,549 712.848,652	9.505
3	585.715,549 712.848,652	4	585.707,029 712.852,835	9.491

Document care conține date cu caracter personal, protejat de prevederile Regulamentului (UE) nr. 679/2016 și Legii 190/2018

Punct început	X / Y	Punct sfârşit	X / Y	Lungime segment (** (m)
4	585.707,029 712.852,835	5	585.705,091 712.853,604	2.085
5	585.705,091 712.853,604	6	585.697,391 712.857,668	8.707
6	585.697,391 712.857,668	7	585.670,968 712.870,524	29.385
7	585.670,968 712.870,524	8	585.573,888 712.921,914	109.843
8	585.573,888 712.921,914	9	585.557,411 712.930,636	18.643
9	585.557,411 712.930,636	10	585.549,34 712.913,099	19.305
10	585.549,34 712.913,099	11	585.599,291 712.886,583	56.553
11	585.599,291 712.886,583	12	585.605,956 712.900,263	15.217
12	585.605,956 712.900,263	13	585.669,323 712.867,348	71.406
13	585.669,323 712.867,348	14	585.669,381 712.867,319	0.065
14	585.669,381 712.867,319	15	585.705,364 712.848,909	40.419
15	585.705,364 712.848,909	16	585.700,865 712.840,539	9.503
16	585.700,865 712.840,539	1	585.718,096 712.831,37	19.519

** Lungimile segmentelor sunt determinate în planul de proiecţie Stereo 70 şi sunt rotunjite la 1 milimetru.
*** Distanţa dintre puncte este formată din segmente cumulate ce sunt mai mici decât valoarea 1 milimetru.

Document care conține date cu caracter personal, protejat de prevederile Regulamentului (UE) nr. 679/2016 și Legii 190/2018

DATE DESPRE IMOBILUL NR. 6395

Oficiul de Cadastru şi Publicitate Imobiliară SUCEAVA
Biroul de Cadastru şi Publicitate Imobiliară Radauti

A. Partea I. Descrierea imobilului

TEREN Intravilan

Adresa: Loc. Gramesti, Str Alexandru Cel Bun, Nr. 46, Jud. Suceava

Nr. Crt	Nr cadastral Nr. topografic	Suprafaţa* (mp)	Observaţii / Referinţe
A1	30356	1.800	Sector cadastral:16 Teren neimprejmuit;

B. Partea II. Proprietari şi acte

Inscrieri privitoare la dreptul de proprietate şi alte drepturi reale		Referinţe
1916 / 31/01/2012		
Act Notarial nr. 113, din 13/01/2012 emis de BNP ASOCIATI SEHLANEC MANDICI;		
B10	Intabulare, drept de PROPRIETATEbun propriu cu titlu de partaj, dobandit prin Conventie, cota actuala 1/1	A1
	1) **AVORNICULUI VASILE**	

C. Partea III. SARCINI .

Inscrieri privind dezmembramintele dreptului de proprietate, drepturi reale de garanţie şi sarcini	Referinţe
NU SUNT	

Document care conține date cu caracter personal, protejat de prevederile Regulamentului (UE) nr. 679/2016 și Legii 190/2018

Anexa Nr. 1 La Partea I

Teren

Nr cadastral	Suprafaţa (mp)*	Observaţii / Referinţe
30356	1.800	

* Suprafaţa este determinată in planul de proiecţie Stereo 70.

DETALII LINIARE IMOBIL

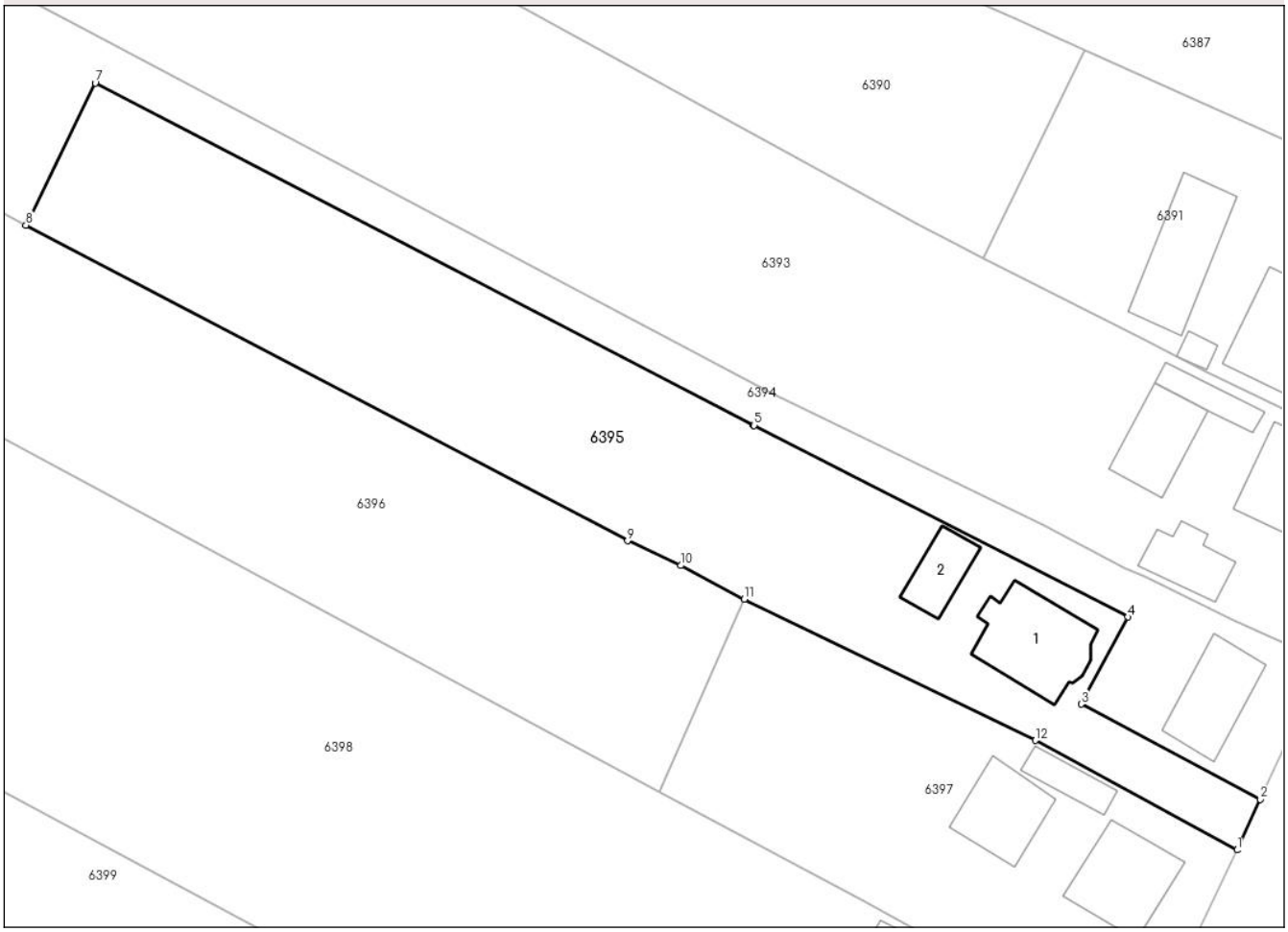

Date referitoare la teren

Crt	Categorie folosință	Intra vilan	Suprafaţa (mp)	Tarla	Parcelă	Nr. topo	Observaţii / Referinţe
1	arabil	DA	1.092	-	-	-	
2	curti constructii	DA	708	-	-	-	

Date referitoare la construcţii

Crt	Număr	Destinaţie construcţie	Supraf. (mp)	Situaţie juridică	Observaţii / Referinţe
A1.1		constructii de locuinte	84	Fara acte	Nr. niveluri:1; S. construita la sol:84 mp; Locuință.
A1.2		constructii anexa	34	Fara acte	Nr. niveluri:1; S. construita la sol:34 mp; Anexă.

Lungime Segmente

1) Valorile lungimilor segmentelor sunt obţinute din proiecţie în plan.

Punct început	X / Y	Punct sfârşit	X / Y	Lungime segment (** (m)
1	585.715,861 712.826,502	2	585.718,096 712.831,37	5.357
2	585.718,096 712.831,37	3	585.700,865 712.840,539	19.519

Document care conține date cu caracter personal, protejat de prevederile Regulamentului (UE) nr. 679/2016 și Legii 190/2018

Punct început	X / Y	Punct sfârşit	X / Y	Lungime segment (** (m)
3	585.700,865 712.840,539	4	585.705,364 712.848,909	9.503
4	585.705,364 712.848,909	5	585.669,381 712.867,319	40.419
5	585.669,381 712.867,319	6	585.669,323 712.867,348	0.065
6	585.669,323 712.867,348	7	585.605,956 712.900,263	71.406
7	585.605,956 712.900,263	8	585.599,291 712.886,583	15.217
8	585.599,291 712.886,583	9	585.657,213 712.856,228	65.394
9	585.657,213 712.856,228	10	585.662,336 712.853,849	5.648
10	585.662,336 712.853,849	11	585.668,434 712.850,632	6.895
11	585.668,434 712.850,632	12	585.696,464 712.837,039	31.152
12	585.696,464 712.837,039	1	585.715,861 712.826,502	22.074

** Lungimile segmentelor sunt determinate în planul de proiecţie Stereo 70 şi sunt rotunjite la 1 milimetru.
*** Distanţa dintre puncte este formată din segmente cumulate ce sunt mai mici decât valoarea 1 milimetru.

Document care conține date cu caracter personal, protejat de prevederile Regulamentului (UE) nr. 679/2016 și Legii 190/2018

DATE DESPRE IMOBILUL NR. 6396

Oficiul de Cadastru şi Publicitate Imobiliară SUCEAVA
Biroul de Cadastru şi Publicitate Imobiliară Radauti

A. Partea I. Descrierea imobilului

TEREN Intravilan

Adresa: Loc. Gramesti, Jud. Suceava

Nr. Crt	Nr cadastral Nr. topografic	Suprafaţa* (mp)	Observaţii / Referinţe
A1		2.600	Sector cadastral:16 Teren neimprejmuit;

B. Partea II. Proprietari şi acte

Inscrieri privitoare la dreptul de proprietate şi alte drepturi reale		Referinţe
/		
Act Administrativ nr. 1426, din 20/10/1998 emis de CJSDPAT SUCEAVA;		
B1	Intabulare, drept de PROPRIETATE, dobandit prin Reconstituire, cota actuala 1/1	A1
	1) **VORNICU CONSTANTIN**,	

C. Partea III. SARCINI .

Inscrieri privind dezmembramintele dreptului de proprietate, drepturi reale de garanţie şi sarcini	Referinţe
NU SUNT	

Document care conține date cu caracter personal, protejat de prevederile Regulamentului (UE) nr. 679/2016 și Legii 190/2018

Anexa Nr. 1 La Partea I

Teren

Nr cadastral	Suprafaţa (mp)*	Observaţii / Referinţe
	2.600	

* Suprafaţa este determinată in planul de proiecţie Stereo 70.

DETALII LINIARE IMOBIL

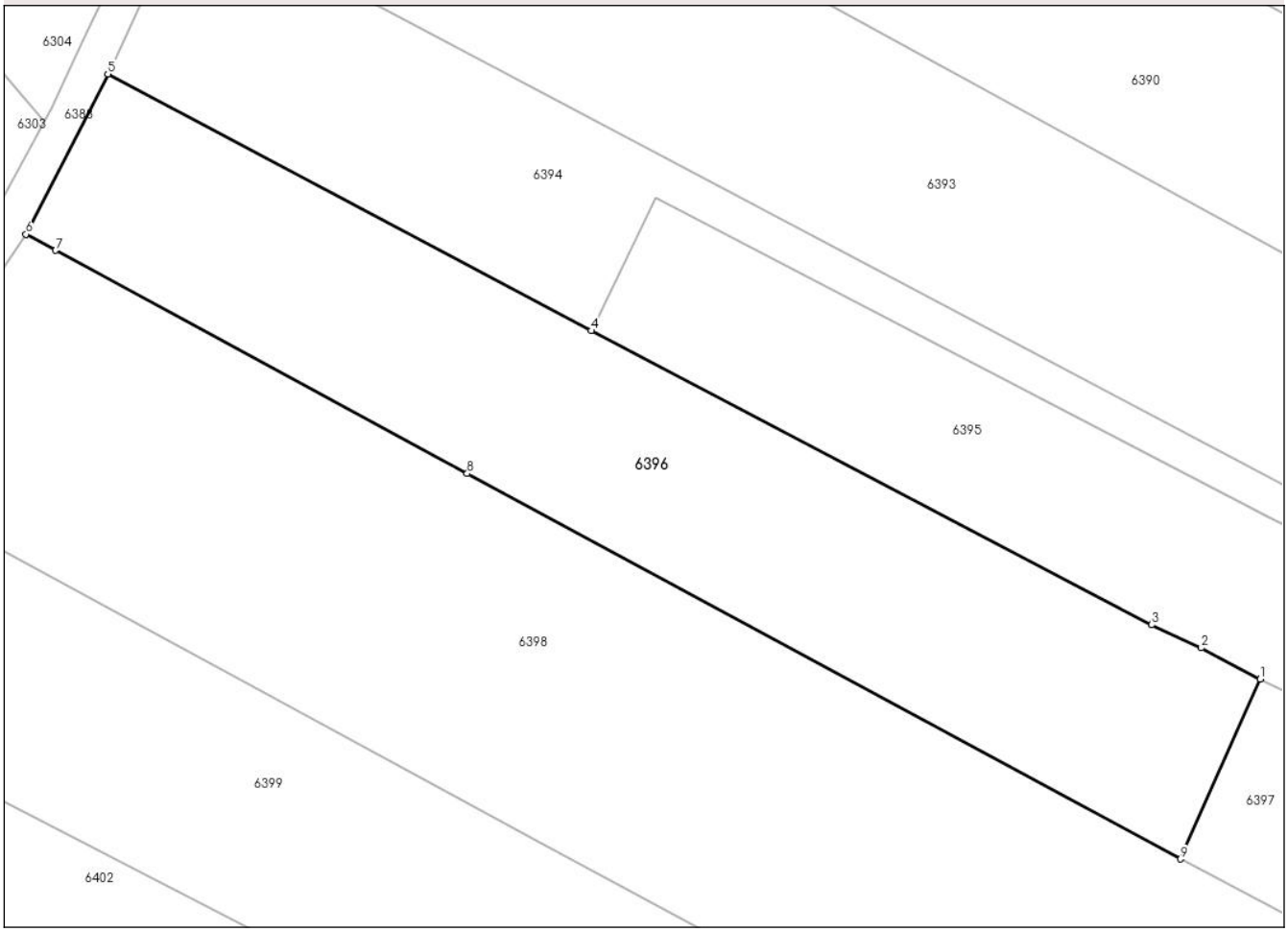

Date referitoare la teren

Crt	Categorie folosință	Intra vilan	Suprafaţa (mp)	Tarla	Parcelă	Nr. topo	Observaţii / Referinţe
1	arabil	DA	2.600	-	-	-	

Lungime Segmente
1) Valorile lungimilor segmentelor sunt obţinute din proiecţie în plan.

Punct început	X / Y	Punct sfârşit	X / Y	Lungime segment (** (m)
1	585.668,434 712.850,632	2	585.662,336 712.853,849	6.895
2	585.662,336 712.853,849	3	585.657,213 712.856,228	5.648
3	585.657,213 712.856,228	4	585.599,291 712.886,583	65.394
4	585.599,291 712.886,583	5	585.549,34 712.913,099	56.553
5	585.549,34 712.913,099	6	585.540,878 712.896,557	18.581

Document care conține date cu caracter personal, protejat de prevederile Regulamentului (UE) nr. 679/2016 și Legii 190/2018

Punct început	X / Y	Punct sfârşit	X / Y	Lungime segment (** (m)
6	585.540,878 712.896,557	7	585.543,954 712.894,89	3.499
7	585.543,954 712.894,89	8	585.586,485 712.871,844	48.374
8	585.586,485 712.871,844	9	585.660,219 712.832,062	83.781
9	585.660,219 712.832,062	1	585.668,434 712.850,632	20.306

** Lungimile segmentelor sunt determinate în planul de proiecţie Stereo 70 şi sunt rotunjite la 1 milimetru.
*** Distanţa dintre puncte este formată din segmente cumulate ce sunt mai mici decât valoarea 1 milimetru.

Document care conține date cu caracter personal, protejat de prevederile Regulamentului (UE) nr. 679/2016 și Legii 190/2018

DATE DESPRE IMOBILUL NR. 6397

Oficiul de Cadastru şi Publicitate Imobiliară SUCEAVA
Biroul de Cadastru şi Publicitate Imobiliară Radauti

A. Partea I. Descrierea imobilului

TEREN Intravilan

Adresa: Loc. Gramesti, Str Alexandru Cel Bun, Nr. 48, Jud. Suceava

Nr. Crt	Nr cadastral Nr. topografic	Suprafaţa* (mp)	Observaţii / Referinţe
A1		Din acte: 1.000 Masurata: 1.118	Sector cadastral:16 Teren imprejmuit;

B. Partea II. Proprietari şi acte

Inscrieri privitoare la dreptul de proprietate şi alte drepturi reale		Referinţe
/		
Act Administrativ nr. 1413, din 22/09/1998 emis de CJSDPAT SUCEAVA;		
B1	Intabulare, drept de PROPRIETATE, dobandit prin Reconstituire, cota actuala 1/1	A1
	1) **BOBU GHEORGHE**, 2) **BOBU FELICIA**	

C. Partea III. SARCINI .

Inscrieri privind dezmembramintele dreptului de proprietate, drepturi reale de garanţie şi sarcini	Referinţe
NU SUNT	

Document care conține date cu caracter personal, protejat de prevederile Regulamentului (UE) nr. 679/2016 și Legii 190/2018

Anexa Nr. 1 La Partea I

Teren

Nr cadastral	Suprafaţa (mp)*	Observaţii / Referinţe
	Din acte: 1.000 Masurata: 1.118	

* Suprafaţa este determinată in planul de proiecţie Stereo 70.

DETALII LINIARE IMOBIL

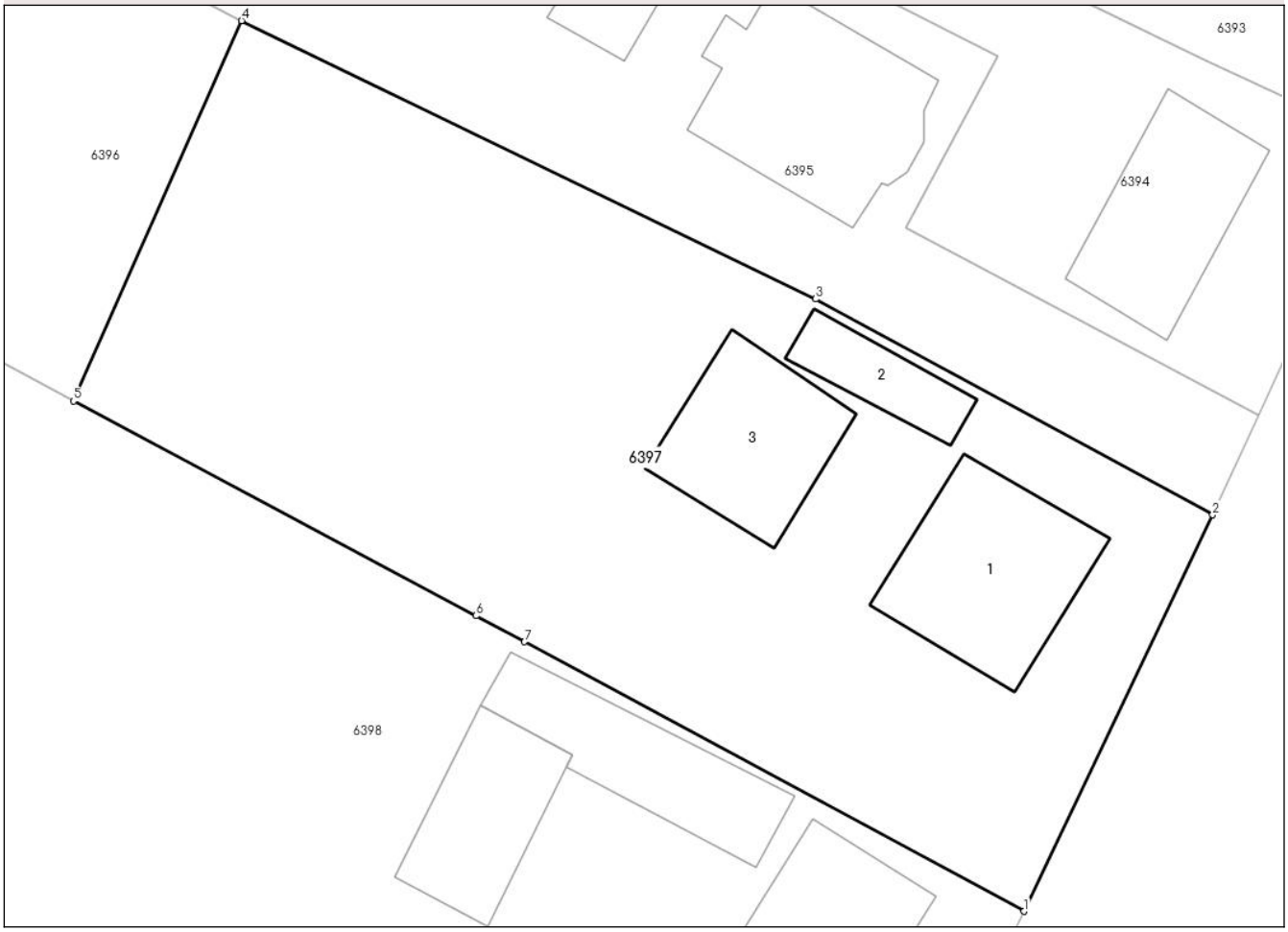

Date referitoare la teren

Crt	Categorie folosinţă	Intra vilan	Suprafaţa (mp)	Tarla	Parcelă	Nr. topo	Observaţii / Referinţe
1	curti constructii	DA	1.118	-	-	-	

Date referitoare la construcţii

Crt	Număr	Destinaţie construcţie	Supraf. (mp)	Situaţie juridică	Observaţii / Referinţe
A1.1		constructii de locuinte	72	Fara acte	Nr. niveluri:2; S. construita la sol:72 mp; S. construita desfasurata:144 mp; Locuinţă P+M.
A1.2		constructii anexa	25	Fara acte	Nr. niveluri:1; S. construita la sol:25 mp; Anexă.
A1.3		constructii anexa	58	Fara acte	Nr. niveluri:1; S. construita la sol:58 mp; Anexă.

Lungime Segmente

1) Valorile lungimilor segmentelor sunt obţinute din proiecţie în plan.

Punct început	X / Y	Punct sfârşit	X / Y	Lungime segment (** (m)
1	585.706,648 712.807,142	2	585.715,861 712.826,502	21.44

Document care conține date cu caracter personal, protejat de prevederile Regulamentului (UE) nr. 679/2016 și Legii 190/2018

Punct început	X / Y	Punct sfârşit	X / Y	Lungime segment (** (m)
2	585.715,861 712.826,502	3	585.696,464 712.837,039	22.074
3	585.696,464 712.837,039	4	585.668,434 712.850,632	31.152
4	585.668,434 712.850,632	5	585.660,219 712.832,062	20.306
5	585.660,219 712.832,062	6	585.679,874 712.821,568	22.281
6	585.679,874 712.821,568	7	585.682,251 712.820,299	2.695
7	585.682,251 712.820,299	1	585.706,648 712.807,142	27.719

** Lungimile segmentelor sunt determinate în planul de proiecţie Stereo 70 şi sunt rotunjite la 1 milimetru.
*** Distanţa dintre puncte este formată din segmente cumulate ce sunt mai mici decât valoarea 1 milimetru.

Document care conține date cu caracter personal, protejat de prevederile Regulamentului (UE) nr. 679/2016 și Legii 190/2018

DATE DESPRE IMOBILUL NR. 6398

Oficiul de Cadastru şi Publicitate Imobiliară SUCEAVA
Biroul de Cadastru şi Publicitate Imobiliară Radauti

A. Partea I. Descrierea imobilului

TEREN Intravilan

Adresa: Loc. Gramesti, Str Alexandru Cel Bun, Nr. 50, Jud. Suceava

Nr. Crt	Nr cadastral Nr. topografic	Suprafaţa* (mp)	Observaţii / Referinţe
A1	30722	5.700	Sector cadastral:16 Teren neimprejmuit;

Construcţii

Crt	Nr cadastral Nr. topografic	Adresa	Observaţii / Referinţe
A1.1	30722-C1	Loc. Gramesti, Str Alexandru Cel Bun, Nr. 50, Jud. Suceava	Nr. niveluri:1; S. construita la sol:74 mp; S. construita desfasurata:74 mp; LOCUINTA EDIFICATA IN ANUL 1946. SCD=74 MP
A1.2	30722-C2	Loc. Gramesti, Str Alexandru Cel Bun, Nr. 50, Jud. Suceava	Nr. niveluri:1; S. construita la sol:56 mp; S. construita desfasurata:56 mp; ANEXA EDIFICATA IN ANUL 1946. SCD=56 MP
A1.3	30722-C3	Loc. Gramesti, Str Alexandru Cel Bun, Nr. 50, Jud. Suceava	Nr. niveluri:1; S. construita la sol:48 mp; S. construita desfasurata:48 mp; ANEXA EDIFICATA IN ANUL 1946. SCD=48 MP

B. Partea II. Proprietari şi acte

Inscrieri privitoare la dreptul de proprietate şi alte drepturi reale		Referinţe
10033 / 25/03/2015		
Act Administrativ nr. 17, din 20/11/1990 emis de PRIMARIA GRAMESTI (certificat nr.1064/05.03.2015, certificat fiscal nr.1602/05.03.2015);		
B2	Intabulare, drept de PROPRIETATEbun propriu, dobandit prin Construire, cota actuala 1/1	A1.2, A1.3
	1) **IONEL TEOFIL**	
Act Notarial nr. 13, din 06/06/2013 emis de BNP GABRIELA-IULIANA CURCA;		
B4	Intabulare, drept de PROPRIETATEbun propriu, dobandit prin Succesiune, cota actuala 1/1	A1, A1.1
	1) **IONEL TEOFIL**	

C. Partea III. SARCINI .

Inscrieri privind dezmembramintele dreptului de proprietate, drepturi reale de garanţie şi sarcini	Referinţe
NU SUNT	

Document care conține date cu caracter personal, protejat de prevederile Regulamentului (UE) nr. 679/2016 și Legii 190/2018

Anexa Nr. 1 La Partea I

Teren

Nr cadastral	Suprafaţa (mp)*	Observaţii / Referinţe
30722	5.700	

* Suprafaţa este determinată in planul de proiecţie Stereo 70.

DETALII LINIARE IMOBIL

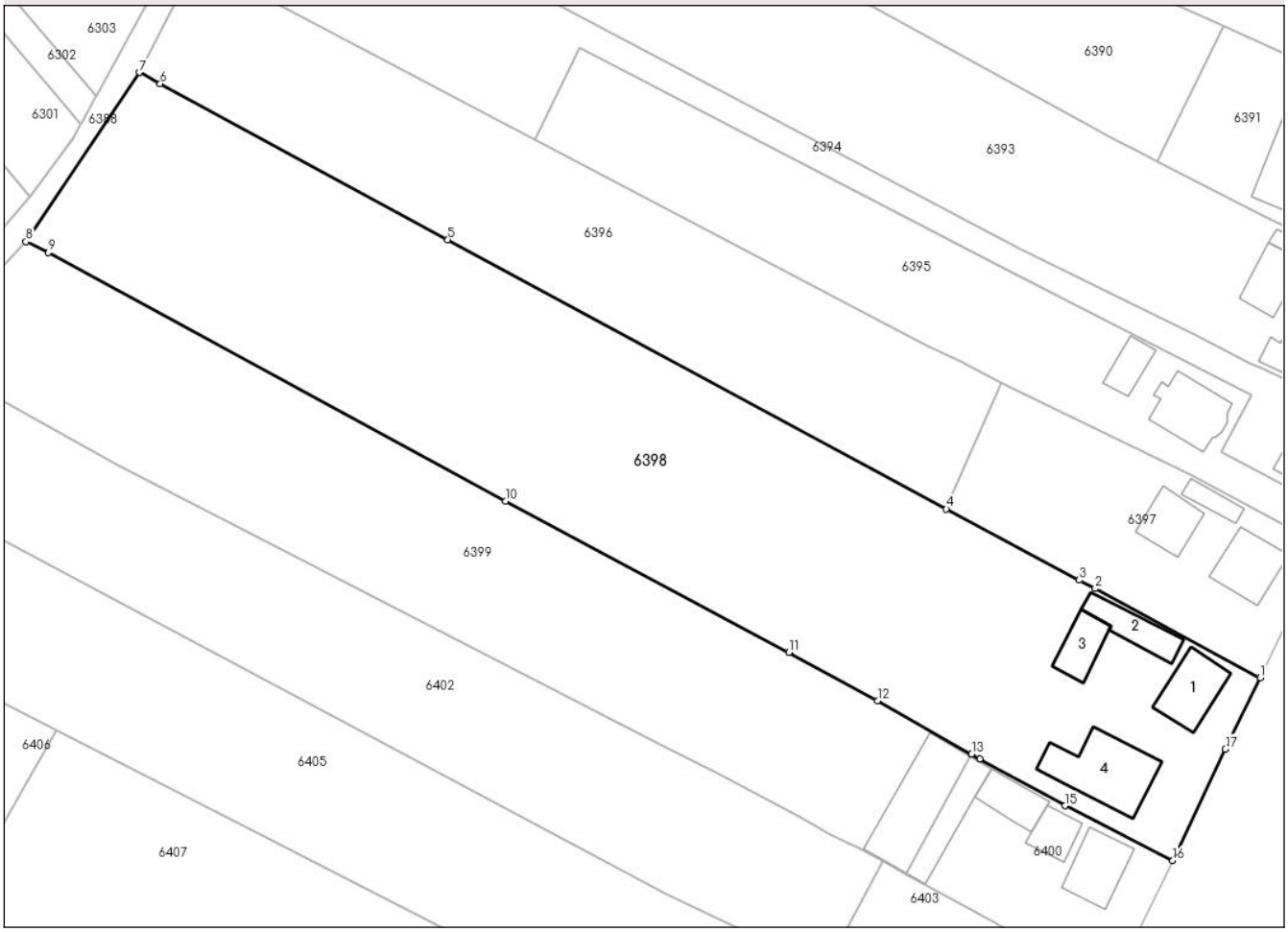

Date referitoare la teren

Crt	Categorie folosință	Intra vilan	Suprafaţa (mp)	Tarla	Parcelă	Nr. topo	Observaţii / Referinţe
1	curti constructii	DA	945	-	-	-	
2	arabil	DA	4.755	-	-	-	

Date referitoare la construcţii

Crt	Număr	Destinaţie construcţie	Supraf. (mp)	Situaţie juridică	Observaţii / Referinţe
A1.1	30722-C1	constructii de locuinte	74	Cu acte	Nr. niveluri:1; S. construita la sol:74 mp; S. construita desfasurata:74 mp; LOCUINTA EDIFICATA IN ANUL 1946. SCD=74 MP
A1.2	30722-C2	constructii anexa	56	Cu acte	Nr. niveluri:1; S. construita la sol:56 mp; S. construita desfasurata:56 mp; ANEXA EDIFICATA IN ANUL 1946. SCD=56 MP
A1.3	30722-C3	constructii anexa	48	Cu acte	Nr. niveluri:1; S. construita la sol:48 mp; S. construita desfasurata:48 mp; ANEXA EDIFICATA IN ANUL 1946. SCD=48 MP
A1.4		constructii de locuinte	127	Fara acte	Nr. niveluri:1; S. construita la sol:127 mp; S. construita desfasurata:233 mp; Locuinţă P+1.

Document care conține date cu caracter personal, protejat de prevederile Regulamentului (UE) nr. 679/2016 și Legii 190/2018

Lungime Segmente
1) Valorile lungimilor segmentelor sunt obţinute din proiecţie în plan.

Punct început	X / Y	Punct sfârşit	X / Y	Lungime segment (** (m)
1	585.706,648 712.807,142	2	585.682,251 712.820,299	27.719
2	585.682,251 712.820,299	3	585.679,874 712.821,568	2.695
3	585.679,874 712.821,568	4	585.660,219 712.832,062	22.281
4	585.660,219 712.832,062	5	585.586,485 712.871,844	83.781
5	585.586,485 712.871,844	6	585.543,954 712.894,89	48.374
6	585.543,954 712.894,89	7	585.540,878 712.896,557	3.499
7	585.540,878 712.896,557	8	585.524,085 712.871,564	30.111
8	585.524,085 712.871,564	9	585.527,352 712.869,941	3.648
9	585.527,352 712.869,941	10	585.595,015 712.833,192	76.999
10	585.595,015 712.833,192	11	585.636,955 712.810,869	47.511
11	585.636,955 712.810,869	12	585.650,053 712.803,735	14.915
12	585.650,053 712.803,735	13	585.663,967 712.795,855	15.99
13	585.663,967 712.795,855	14	585.665,221 712.795,162	1.433
14	585.665,221 712.795,162	15	585.677,787 712.788,216	14.358
15	585.677,787 712.788,216	16	585.693,726 712.780,13	17.873
16	585.693,726 712.780,13	17	585.701,5 712.796,581	18.195
17	585.701,5 712.796,581	1	585.706,648 712.807,142	11.749

** Lungimile segmentelor sunt determinate în planul de proiecţie Stereo 70 şi sunt rotunjite la 1 milimetru.
*** Distanţa dintre puncte este formată din segmente cumulate ce sunt mai mici decât valoarea 1 milimetru.

Document care conține date cu caracter personal, protejat de prevederile Regulamentului (UE) nr. 679/2016 și Legii 190/2018

DATE DESPRE IMOBILUL NR. 6399

Oficiul de Cadastru şi Publicitate Imobiliară SUCEAVA
Biroul de Cadastru şi Publicitate Imobiliară Radauti

A. Partea I. Descrierea imobilului

TEREN Intravilan

Adresa: Loc. Gramesti, Jud. Suceava

Nr. Crt	Nr cadastral Nr. topografic	Suprafaţa* (mp)	Observaţii / Referinţe
A1		3.500	Sector cadastral:16 Teren neimprejmuit;

B. Partea II. Proprietari şi acte

Inscrieri privitoare la dreptul de proprietate şi alte drepturi reale		Referinţe
/		
Act Notarial nr. 1326, din 29/12/2015 emis de SPN SEHLANEC-BRATILOVEANU;		
B1	Intabulare, drept de PROPRIETATE, dobandit prin PARTAJ, cota actuala 1/1	A1
	1) **TOFAN AURICA**, 2) **BARBĂ MARIA**	

C. Partea III. SARCINI .

Inscrieri privind dezmembramintele dreptului de proprietate, drepturi reale de garanţie şi sarcini	Referinţe
NU SUNT	

Document care conține date cu caracter personal, protejat de prevederile Regulamentului (UE) nr. 679/2016 și Legii 190/2018

Anexa Nr. 1 La Partea I

Teren

Nr cadastral	Suprafaţa (mp)*	Observaţii / Referinţe
	3.500	

* Suprafaţa este determinată in planul de proiecţie Stereo 70.

DETALII LINIARE IMOBIL

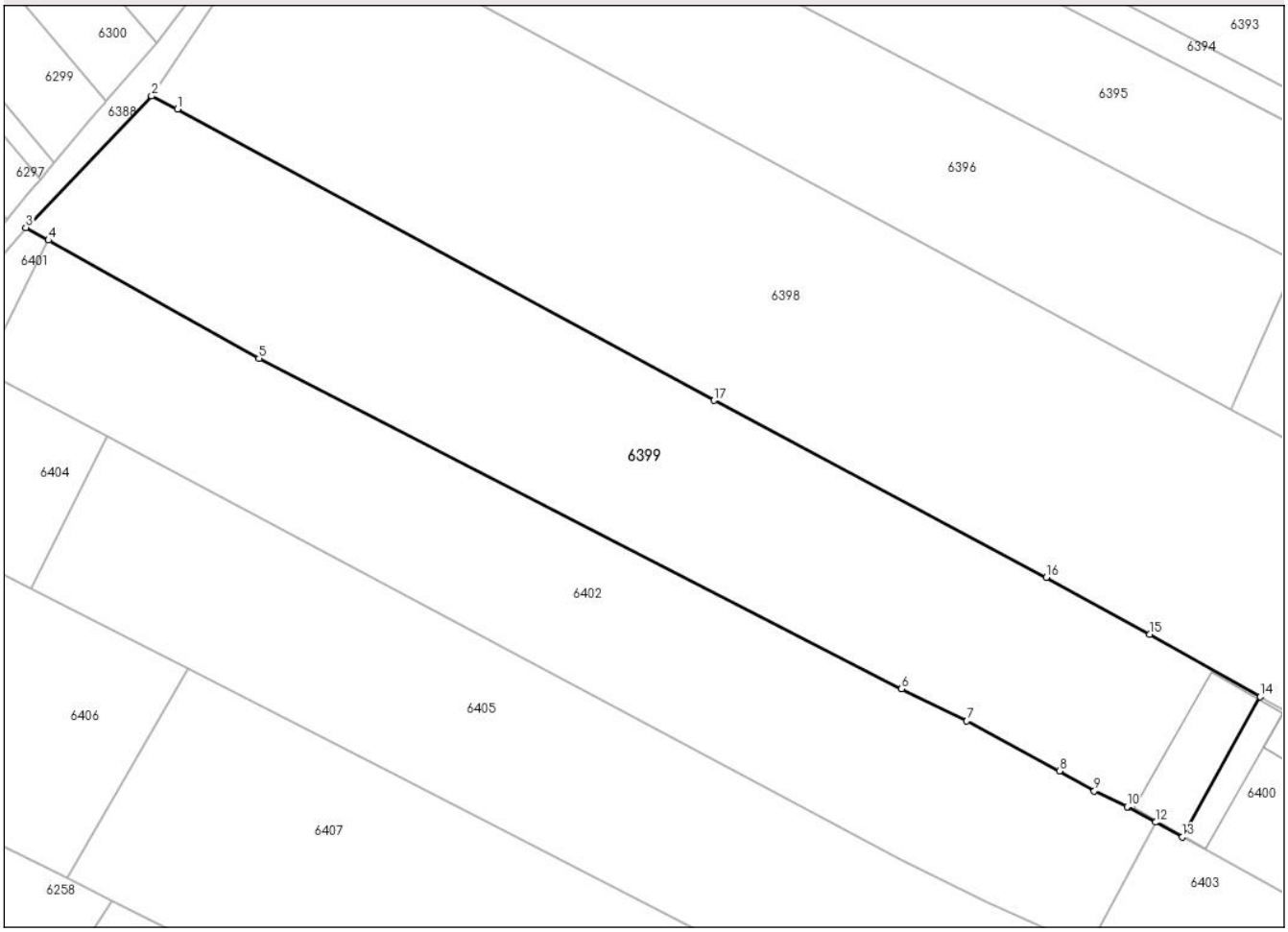

Date referitoare la teren

Crt	Categorie folosință	Intra vilan	Suprafaţa (mp)	Tarla	Parcelă	Nr. topo	Observaţii / Referinţe
1	arabil	DA	3.500	-	-	-	

Lungime Segmente
1) Valorile lungimilor segmentelor sunt obţinute din proiecţie în plan.

Punct început	X / Y	Punct sfârşit	X / Y	Lungime segment (** (m)
1	585.527,352 712.869,941	2	585.524,085 712.871,564	3.648
2	585.524,085 712.871,564	3	585.508,225 712.854,994	22.937
3	585.508,225 712.854,994	4	585.511,066 712.853,398	3.259
4	585.511,066 712.853,398	5	585.537,631 712.838,475	30.47
5	585.537,631 712.838,475	6	585.618,715 712.796,838	91.15

Document care conține date cu caracter personal, protejat de prevederile Regulamentului (UE) nr. 679/2016 și Legii 190/2018

Punct început	X / Y	Punct sfârşit	X / Y	Lungime segment (** (m)
6	585.618,715 712.796,838	7	585.626,936 712.792,797	9.16
7	585.626,936 712.792,797	8	585.638,634 712.786,515	13.278
8	585.638,634 712.786,515	9	585.643,036 712.783,988	5.076
9	585.643,036 712.783,988	10	585.647,173 712.781,998	4.591
10	585.647,173 712.781,998	11	585.647,262 712.781,955	0.099
11	585.647,262 712.781,955	12	585.650,772 712.780,037	4.0
12	585.650,772 712.780,037	13	585.654,165 712.778,182	3.867
13	585.654,165 712.778,182	14	585.663,967 712.795,855	20.209
14	585.663,967 712.795,855	15	585.650,053 712.803,735	15.99
15	585.650,053 712.803,735	16	585.636,955 712.810,869	14.915
16	585.636,955 712.810,869	17	585.595,015 712.833,192	47.511
17	585.595,015 712.833,192	1	585.527,352 712.869,941	76.999

** Lungimile segmentelor sunt determinate în planul de proiecţie Stereo 70 şi sunt rotunjite la 1 milimetru.
*** Distanţa dintre puncte este formată din segmente cumulate ce sunt mai mici decât valoarea 1 milimetru.

Document care conține date cu caracter personal, protejat de prevederile Regulamentului (UE) nr. 679/2016 și Legii 190/2018

DATE DESPRE IMOBILUL NR. 6400

Oficiul de Cadastru şi Publicitate Imobiliară SUCEAVA
Biroul de Cadastru şi Publicitate Imobiliară Radauti

A. Partea I. Descrierea imobilului

TEREN Intravilan

Adresa: Loc. Gramesti, Jud. Suceava

Nr. Crt	Nr cadastral Nr. topografic	Suprafaţa* (mp)	Observaţii / Referinţe
A1		700	Sector cadastral:16 Teren neimprejmuit;

Construcţii

Crt	Nr cadastral Nr. topografic	Adresa	Observaţii / Referinţe
A1.1		Loc. Gramesti, Jud. Suceava	Nr. niveluri:1; S. construita la sol:72 mp; Locuinţă.
A1.2		Loc. Gramesti, Jud. Suceava	Nr. niveluri:1; S. construita la sol:39 mp; Anexă.
A1.3		Loc. Gramesti, Jud. Suceava	Nr. niveluri:1; S. construita la sol:50 mp; Anexă.
A1.4		Loc. Gramesti, Jud. Suceava	Nr. niveluri:1; S. construita la sol:206 mp; Şură.

B. Partea II. Proprietari şi acte

Inscrieri privitoare la dreptul de proprietate şi alte drepturi reale		Referinţe
/		
Act Notarial nr. 1326, din 29/12/2015 emis de SPN SEHLANEC-BRATILOVEANU;		
B1	Intabulare, drept de PROPRIETATE, dobandit prin PARTAJ, cota actuala 1/1	A1, A1.1, A1.2, A1.3, A1.4
	1) **TOFAN AURICA**, 2) **BARBĂ MARIA**	

C. Partea III. SARCINI .

Inscrieri privind dezmembramintele dreptului de proprietate, drepturi reale de garanţie şi sarcini	Referinţe
NU SUNT	

Document care conține date cu caracter personal, protejat de prevederile Regulamentului (UE) nr. 679/2016 și Legii 190/2018

Anexa Nr. 1 La Partea I

Teren

Nr cadastral	Suprafaţa (mp)*	Observaţii / Referinţe
	700	

* Suprafaţa este determinată in planul de proiecţie Stereo 70.

DETALII LINIARE IMOBIL

Date referitoare la teren

Crt	Categorie folosință	Intra vilan	Suprafaţa (mp)	Tarla	Parcelă	Nr. topo	Observaţii / Referinţe
1	curti constructii	DA	700	-	-	-	

Date referitoare la construcţii

Crt	Număr	Destinaţie construcţie	Supraf. (mp)	Situaţie juridică	Observaţii / Referinţe
A1.1		constructii de locuinte	72	Cu acte	Nr. niveluri:1; S. construita la sol:72 mp; Locuinţă.
A1.2		constructii anexa	39	Cu acte	Nr. niveluri:1; S. construita la sol:39 mp; Anexă.
A1.3		constructii anexa	50	Cu acte	Nr. niveluri:1; S. construita la sol:50 mp; Anexă.
A1.4		constructii anexa	206	Cu acte	Nr. niveluri:1; S. construita la sol:206 mp; Şură.

Lungime Segmente

1) Valorile lungimilor segmentelor sunt obţinute din proiecţie în plan.

Punct început	X / Y	Punct sfârşit	X / Y	Lungime segment (** (m)
1	585.677,787 712.788,216	2	585.665,221 712.795,162	14.358

Document care conține date cu caracter personal, protejat de prevederile Regulamentului (UE) nr. 679/2016 și Legii 190/2018

Punct început	X / Y	Punct sfârşit	X / Y	Lungime segment (** (m)
2	585.665,221 712.795,162	3	585.663,967 712.795,855	1.433
3	585.663,967 712.795,855	4	585.654,165 712.778,182	20.209
4	585.654,165 712.778,182	5	585.658,53 712.775,796	4.975
5	585.658,53 712.775,796	6	585.667,131 712.771,035	9.831
6	585.667,131 712.771,035	7	585.684,697 712.761,111	20.175
7	585.684,697 712.761,111	8	585.688,277 712.768,805	8.486
8	585.688,277 712.768,805	9	585.693,726 712.780,13	12.568
9	585.693,726 712.780,13	1	585.677,787 712.788,216	17.873

** Lungimile segmentelor sunt determinate în planul de proiecţie Stereo 70 şi sunt rotunjite la 1 milimetru.
*** Distanţa dintre puncte este formată din segmente cumulate ce sunt mai mici decât valoarea 1 milimetru.

Document care conține date cu caracter personal, protejat de prevederile Regulamentului (UE) nr. 679/2016 și Legii 190/2018

DATE DESPRE IMOBILUL NR. 6401

Oficiul de Cadastru şi Publicitate Imobiliară SUCEAVA
Biroul de Cadastru şi Publicitate Imobiliară Radauti

A. Partea I. Descrierea imobilului

TEREN Intravilan

Adresa: Loc. Gramesti, Jud. Suceava

Nr. Crt	Nr cadastral Nr. topografic	Suprafaţa* (mp)	Observaţii / Referinţe
A1		100	Sector cadastral:16 Teren neimprejmuit;

B. Partea II. Proprietari şi acte

Inscrieri privitoare la dreptul de proprietate şi alte drepturi reale		Referinţe
/		
Act Normativ nr. 7, din 13/03/1996 emis de PARLAMENTUL ROMANIEI (art. 13);		
B1	Inscrierea posesiei, drept de PROPRIETATE, dobandit prin Lege, cota actuala 1/1	A1
	1) **NEIDENTIFICAT NEIDENTIFICAT**	
B2	Se notează menţiunea de proprietar neidentificat.	A1

C. Partea III. SARCINI .

Inscrieri privind dezmembramintele dreptului de proprietate, drepturi reale de garanţie şi sarcini	Referinţe
NU SUNT	

Document care conține date cu caracter personal, protejat de prevederile Regulamentului (UE) nr. 679/2016 și Legii 190/2018

Anexa Nr. 1 La Partea I

Teren

Nr cadastral	Suprafaţa (mp)*	Observaţii / Referinţe
	100	

* Suprafaţa este determinată in planul de proiecţie Stereo 70.

DETALII LINIARE IMOBIL

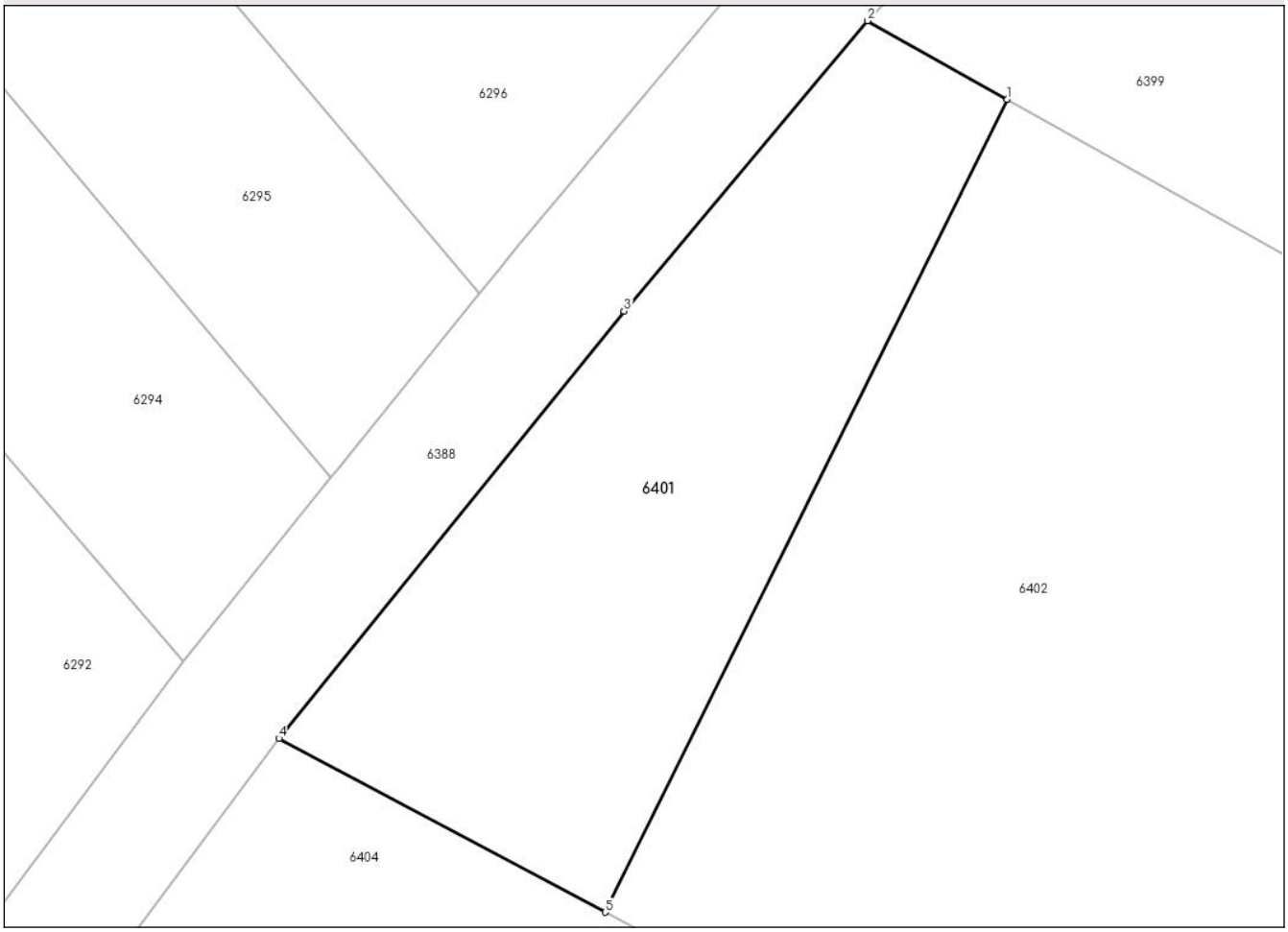

Date referitoare la teren

Crt	Categorie folosință	Intra vilan	Suprafaţa (mp)	Tarla	Parcelă	Nr. topo	Observaţii / Referinţe
1	arabil	DA	100	-	-	-	

Lungime Segmente
1) Valorile lungimilor segmentelor sunt obţinute din proiecţie în plan.

Punct început	X / Y	Punct sfârşit	X / Y	Lungime segment (** (m)
1	585.511,066 712.853,398	2	585.508,225 712.854,994	3.259
2	585.508,225 712.854,994	3	585.503,279 712.849,101	7.694
3	585.503,279 712.849,101	4	585.496,262 712.840,425	11.158
4	585.496,262 712.840,425	5	585.502,895 712.836,898	7.512
5	585.502,895 712.836,898	1	585.511,066 712.853,398	18.412

Document care conține date cu caracter personal, protejat de prevederile Regulamentului (UE) nr. 679/2016 și Legii 190/2018

** Lungimile segmentelor sunt determinate în planul de proiecţie Stereo 70 şi sunt rotunjite la 1 milimetru.
*** Distanţa dintre puncte este formată din segmente cumulate ce sunt mai mici decât valoarea 1 milimetru.

Document care conține date cu caracter personal, protejat de prevederile Regulamentului (UE) nr. 679/2016 și Legii 190/2018

DATE DESPRE IMOBILUL NR. 6402

Oficiul de Cadastru şi Publicitate Imobiliară SUCEAVA
Biroul de Cadastru şi Publicitate Imobiliară Radauti

A. Partea I. Descrierea imobilului

TEREN Intravilan

Adresa: Loc. Gramesti, Jud. Suceava

Nr. Crt	Nr cadastral Nr. topografic	Suprafaţa* (mp)	Observaţii / Referinţe
A1		2.900	Sector cadastral:16 Teren neimprejmuit;

B. Partea II. Proprietari şi acte

Inscrieri privitoare la dreptul de proprietate şi alte drepturi reale		Referinţe
/		
Act Administrativ nr. 271, din 20/05/1993 emis de CJSDPAT SUCEAVA;		
B1	Intabulare, drept de PROPRIETATE, dobandit prin Reconstituire, cota actuala 1/1	A1
	1) **ABOBULUI HARALAMBIE**, Lipsă CNP proprietar. 2) **ABOBULUI AUREL**, Lipsă CNP proprietar. 3) **ABOBULUI PAHOMIE** DEFUNCT:Da 4) **ABOBULUI ION**, Lipsă CNP proprietar.	

C. Partea III. SARCINI .

Inscrieri privind dezmembramintele dreptului de proprietate, drepturi reale de garanţie şi sarcini	Referinţe
NU SUNT	

Document care conține date cu caracter personal, protejat de prevederile Regulamentului (UE) nr. 679/2016 și Legii 190/2018

Anexa Nr. 1 La Partea I

Teren

Nr cadastral	Suprafaţa (mp)*	Observaţii / Referinţe
	2.900	

* Suprafaţa este determinată in planul de proiecţie Stereo 70.

DETALII LINIARE IMOBIL

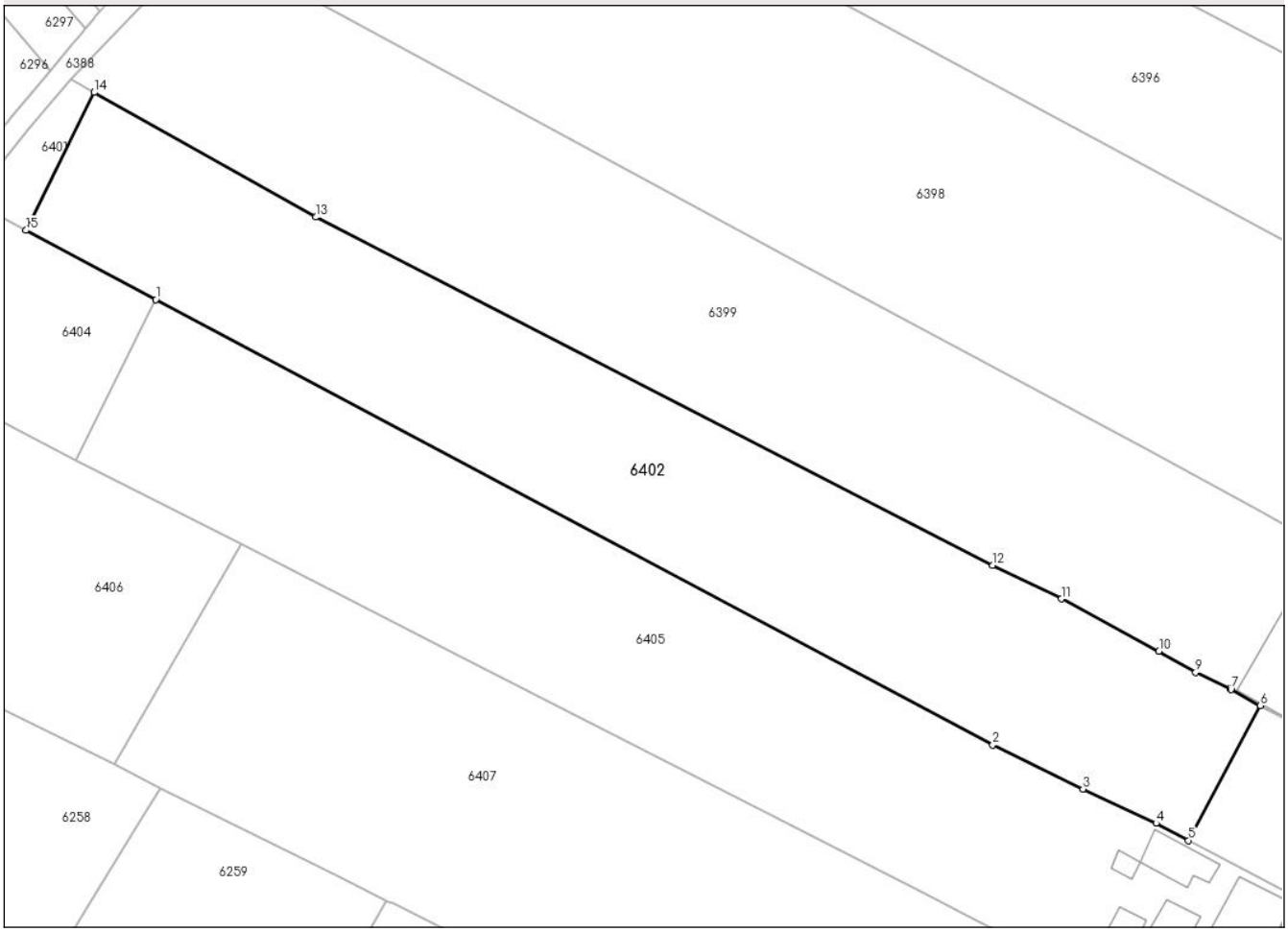

Date referitoare la teren

Crt	Categorie folosință	Intra vilan	Suprafaţa (mp)	Tarla	Parcelă	Nr. topo	Observaţii / Referinţe
1	arabil	DA	2.900	-	-	-	

Lungime Segmente
1) Valorile lungimilor segmentelor sunt obţinute din proiecţie în plan.

Punct început	X / Y	Punct sfârşit	X / Y	Lungime segment (** (m)
1	585.518,458 712.828,622	2	585.618,721 712.775,306	113.557
2	585.618,721 712.775,306	3	585.629,543 712.770,041	12.035
3	585.629,543 712.770,041	4	585.638,291 712.765,937	9.663
4	585.638,291 712.765,937	5	585.642,174 712.763,884	4.392
5	585.642,174 712.763,884	6	585.650,772 712.780,037	18.299

Document care conține date cu caracter personal, protejat de prevederile Regulamentului (UE) nr. 679/2016 și Legii 190/2018

Punct început	X / Y	Punct sfârşit	X / Y	Lungime segment (** (m)
6	585.650,772 712.780,037	7	585.647,262 712.781,955	4.0
7	585.647,262 712.781,955	8	585.647,173 712.781,998	0.099
8	585.647,173 712.781,998	9	585.643,036 712.783,988	4.591
9	585.643,036 712.783,988	10	585.638,634 712.786,515	5.076
10	585.638,634 712.786,515	11	585.626,936 712.792,797	13.278
11	585.626,936 712.792,797	12	585.618,715 712.796,838	9.16
12	585.618,715 712.796,838	13	585.537,631 712.838,475	91.15
13	585.537,631 712.838,475	14	585.511,066 712.853,398	30.47
14	585.511,066 712.853,398	15	585.502,895 712.836,898	18.412
15	585.502,895 712.836,898	1	585.518,458 712.828,622	17.627

** Lungimile segmentelor sunt determinate în planul de proiecţie Stereo 70 şi sunt rotunjite la 1 milimetru.
*** Distanţa dintre puncte este formată din segmente cumulate ce sunt mai mici decât valoarea 1 milimetru.

Document care conține date cu caracter personal, protejat de prevederile Regulamentului (UE) nr. 679/2016 și Legii 190/2018

DATE DESPRE IMOBILUL NR. 6403

Oficiul de Cadastru şi Publicitate Imobiliară SUCEAVA
Biroul de Cadastru şi Publicitate Imobiliară Radauti

A. Partea I. Descrierea imobilului

TEREN Intravilan

Adresa: Loc. Gramesti, Str Alexandru Cel Bun, Nr. 54, Jud. Suceava

Nr. Crt	Nr cadastral Nr. topografic	Suprafaţa* (mp)	Observaţii / Referinţe
A1		700	Sector cadastral:16 Teren neimprejmuit;

B. Partea II. Proprietari şi acte

Inscrieri privitoare la dreptul de proprietate şi alte drepturi reale		Referinţe
/		
Act Administrativ nr. 271, din 20/05/1993 emis de CJSDPAT SUCEAVA;		
B1	Intabulare, drept de PROPRIETATE, dobandit prin Reconstituire, cota actuala 1/1	A1
	1) **ABOBULUI HARALAMBIE**, Lipsă CNP proprietar. 2) **ABOBULUI AUREL**, Lipsă CNP proprietar. 3) **ABOBULUI PAHOMIE** DEFUNCT:Da 4) **ABOBULUI ION**, Lipsă CNP proprietar.	

C. Partea III. SARCINI .

Inscrieri privind dezmembramintele dreptului de proprietate, drepturi reale de garanţie şi sarcini	Referinţe
NU SUNT	

Anexa Nr. 1 La Partea I

Teren

Nr cadastral	Suprafaţa (mp)*	Observaţii / Referinţe
	700	

* Suprafaţa este determinată in planul de proiecţie Stereo 70.

DETALII LINIARE IMOBIL

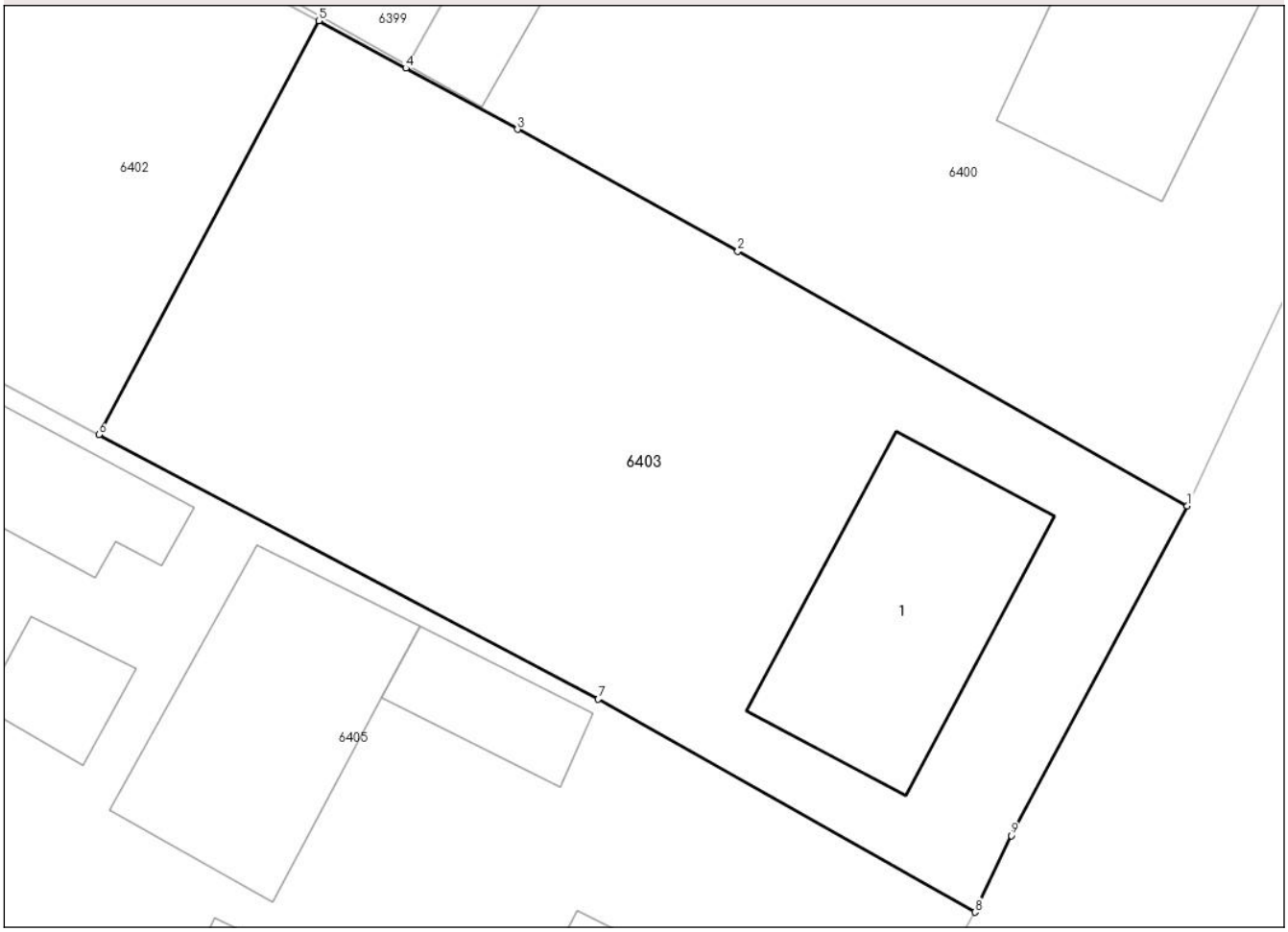

Date referitoare la teren

Crt	Categorie folosință	Intra vilan	Suprafaţa (mp)	Tarla	Parcelă	Nr. topo	Observaţii / Referinţe
1	curti constructii	DA	700	-	-	-	

Date referitoare la construcţii

Crt	Număr	Destinaţie construcţie	Supraf. (mp)	Situaţie juridică	Observaţii / Referinţe
A1.1		constructii de locuinte	87	Fara acte	Nr. niveluri:1; S. construita la sol:87 mp; Locuință.

Lungime Segmente
1) Valorile lungimilor segmentelor sunt obţinute din proiecţie în plan.

Punct început	X / Y	Punct sfârşit	X / Y	Lungime segment (** (m)
1	585.684,697 712.761,111	2	585.667,131 712.771,035	20.175
2	585.667,131 712.771,035	3	585.658,53 712.775,796	9.831
3	585.658,53 712.775,796	4	585.654,165 712.778,182	4.975
4	585.654,165 712.778,182	5	585.650,772 712.780,037	3.867

Document care conține date cu caracter personal, protejat de prevederile Regulamentului (UE) nr. 679/2016 și Legii 190/2018

Punct început	X / Y	Punct sfârşit	X / Y	Lungime segment (** (m)
5	585.650,772 712.780,037	6	585.642,174 712.763,884	18.299
6	585.642,174 712.763,884	7	585.661,682 712.753,567	22.068
7	585.661,682 712.753,567	8	585.676,402 712.745,256	16.904
8	585.676,402 712.745,256	9	585.677,818 712.748,245	3.307
9	585.677,818 712.748,245	1	585.684,697 712.761,111	14.59

** Lungimile segmentelor sunt determinate în planul de proiecţie Stereo 70 şi sunt rotunjite la 1 milimetru.
*** Distanţa dintre puncte este formată din segmente cumulate ce sunt mai mici decât valoarea 1 milimetru.

Document care conține date cu caracter personal, protejat de prevederile Regulamentului (UE) nr. 679/2016 și Legii 190/2018

DATE DESPRE IMOBILUL NR. 6404

Oficiul de Cadastru şi Publicitate Imobiliară SUCEAVA
Biroul de Cadastru şi Publicitate Imobiliară Radauti

A. Partea I. Descrierea imobilului

TEREN Intravilan

Adresa: Loc. Gramesti, Jud. Suceava

Nr. Crt	Nr cadastral Nr. topografic	Suprafaţa* (mp)	Observaţii / Referinţe
A1		584	Sector cadastral:16 Teren neimprejmuit;

B. Partea II. Proprietari şi acte

Inscrieri privitoare la dreptul de proprietate şi alte drepturi reale		Referinţe
/		
Act Normativ nr. 7, din 13/03/1996 emis de PARLAMENTUL ROMANIEI (art. 13);		
B1	Inscrierea posesiei, drept de PROPRIETATE, dobandit prin Lege, cota actuala 1/1	A1
	1) **NEIDENTIFICAT NEIDENTIFICAT**	
B2	Se notează menţiunea de proprietar neidentificat.	A1

C. Partea III. SARCINI .

Inscrieri privind dezmembramintele dreptului de proprietate, drepturi reale de garanţie şi sarcini	Referinţe
NU SUNT	

Document care conține date cu caracter personal, protejat de prevederile Regulamentului (UE) nr. 679/2016 și Legii 190/2018

Anexa Nr. 1 La Partea I

Teren

Nr cadastral	Suprafaţa (mp)*	Observaţii / Referinţe
	584	

* Suprafaţa este determinată in planul de proiecţie Stereo 70.

DETALII LINIARE IMOBIL

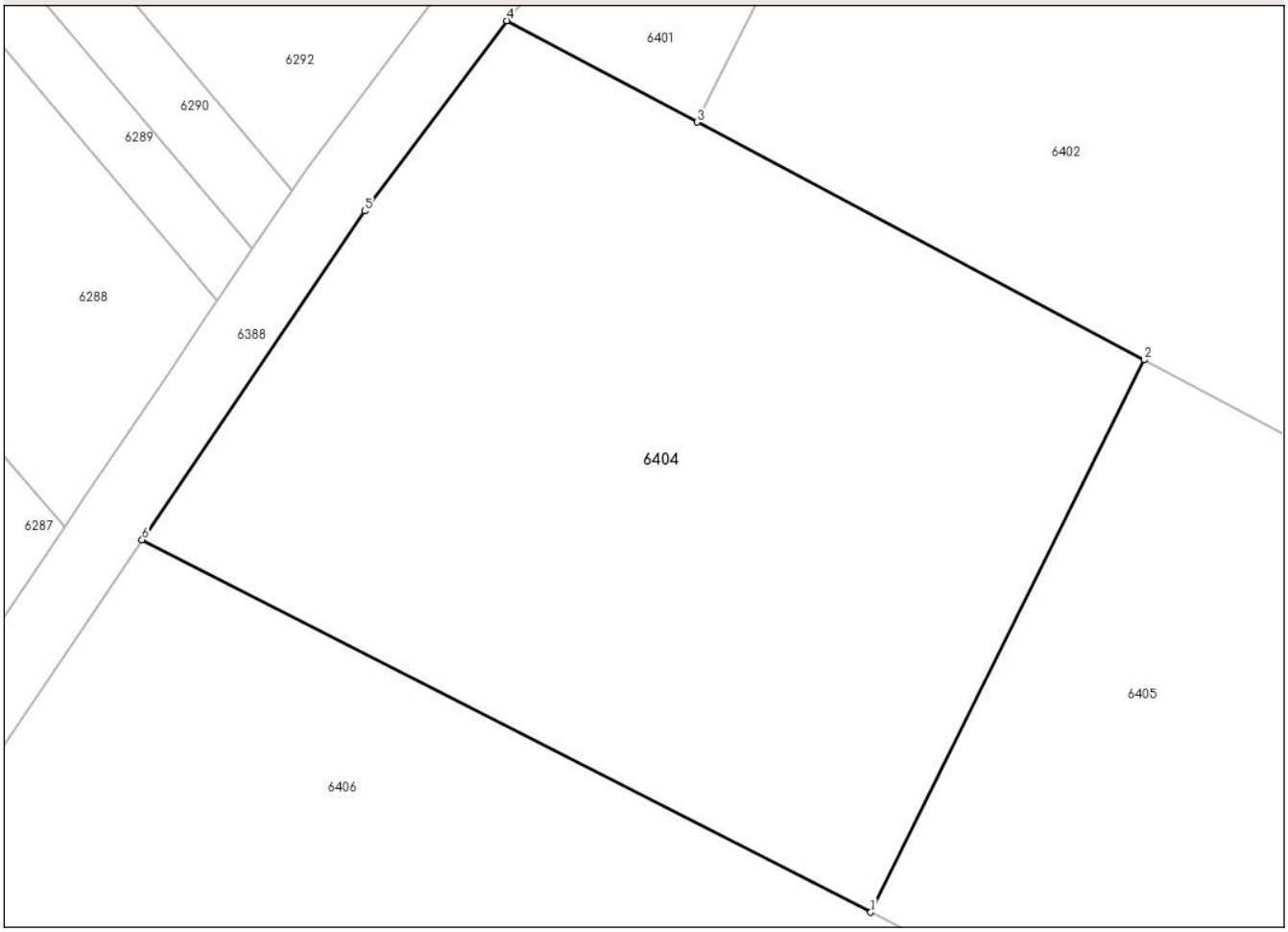

Date referitoare la teren

Crt	Categorie folosință	Intra vilan	Suprafaţa (mp)	Tarla	Parcelă	Nr. topo	Observaţii / Referinţe
1	arabil	DA	584	-	-	-	

Lungime Segmente
1) Valorile lungimilor segmentelor sunt obţinute din proiecţie în plan.

Punct început	X / Y	Punct sfârşit	X / Y	Lungime segment (** (m)
1	585.508,94 712.809,403	2	585.518,458 712.828,622	21.447
2	585.518,458 712.828,622	3	585.502,895 712.836,898	17.627
3	585.502,895 712.836,898	4	585.496,262 712.840,425	7.512
4	585.496,262 712.840,425	5	585.491,314 712.833,806	8.264
5	585.491,314 712.833,806	6	585.483,559 712.822,361	13.825

Document care conține date cu caracter personal, protejat de prevederile Regulamentului (UE) nr. 679/2016 și Legii 190/2018

Punct început	X / Y	Punct sfârşit	X / Y	Lungime segment (** (m)
6	585.483,559 712.822,361	1	585.508,94 712.809,403	28.497

** Lungimile segmentelor sunt determinate în planul de proiecţie Stereo 70 şi sunt rotunjite la 1 milimetru.
*** Distanţa dintre puncte este formată din segmente cumulate ce sunt mai mici decât valoarea 1 milimetru.

DATE DESPRE IMOBILUL NR. 6405

Oficiul de Cadastru şi Publicitate Imobiliară SUCEAVA
Biroul de Cadastru şi Publicitate Imobiliară Radauti

A. Partea I. Descrierea imobilului

Nr. CF vechi:243/N
Nr. cadastral vechi:393

TEREN Intravilan

Adresa: Loc. Gramesti, Jud. Suceava

Nr. Crt	Nr cadastral Nr. topografic	Suprafaţa* (mp)	Observaţii / Referinţe
A1	31255	3.600	Sector cadastral:16 Teren neimprejmuit;

B. Partea II. Proprietari şi acte

Inscrieri privitoare la dreptul de proprietate şi alte drepturi reale		Referinţe
13205 / 15/10/2007		
Act Notarial nr. 1629, din 23/02/1994 emis de - (titlu de proprietate nr 893 din 02.05.1995, emis de Prefectura judeţului Suceava);		
B1	Intabulare, drept de PROPRIETATE, dobandit prin Conventie, cota actuala 1/1	A1
	1) **NIMERSCHI MARIA EUGENIA**, Lipsă CNP proprietar. 2) **NIMERSCHI DORIN DANIEL**, Lipsă CNP proprietar.	

C. Partea III. SARCINI

Inscrieri privind dezmembramintele dreptului de proprietate, drepturi reale de garanţie şi sarcini		Referinţe
13205 / 15/10/2007		
Act Notarial nr. 1629, din 23/02/1994 emis de -;		
C1	Intabulare, drept de UZUFRUCT VIAGER, şi obligaţia de întreţinere, cota actuala 1/1	A1
	1) **IONEL IUSTINA**	

Document care conține date cu caracter personal, protejat de prevederile Regulamentului (UE) nr. 679/2016 și Legii 190/2018

Anexa Nr. 1 La Partea I

Teren

Nr cadastral	Suprafaţa (mp)*	Observaţii / Referinţe
31255	3.600	

* Suprafaţa este determinată in planul de proiecţie Stereo 70.

DETALII LINIARE IMOBIL

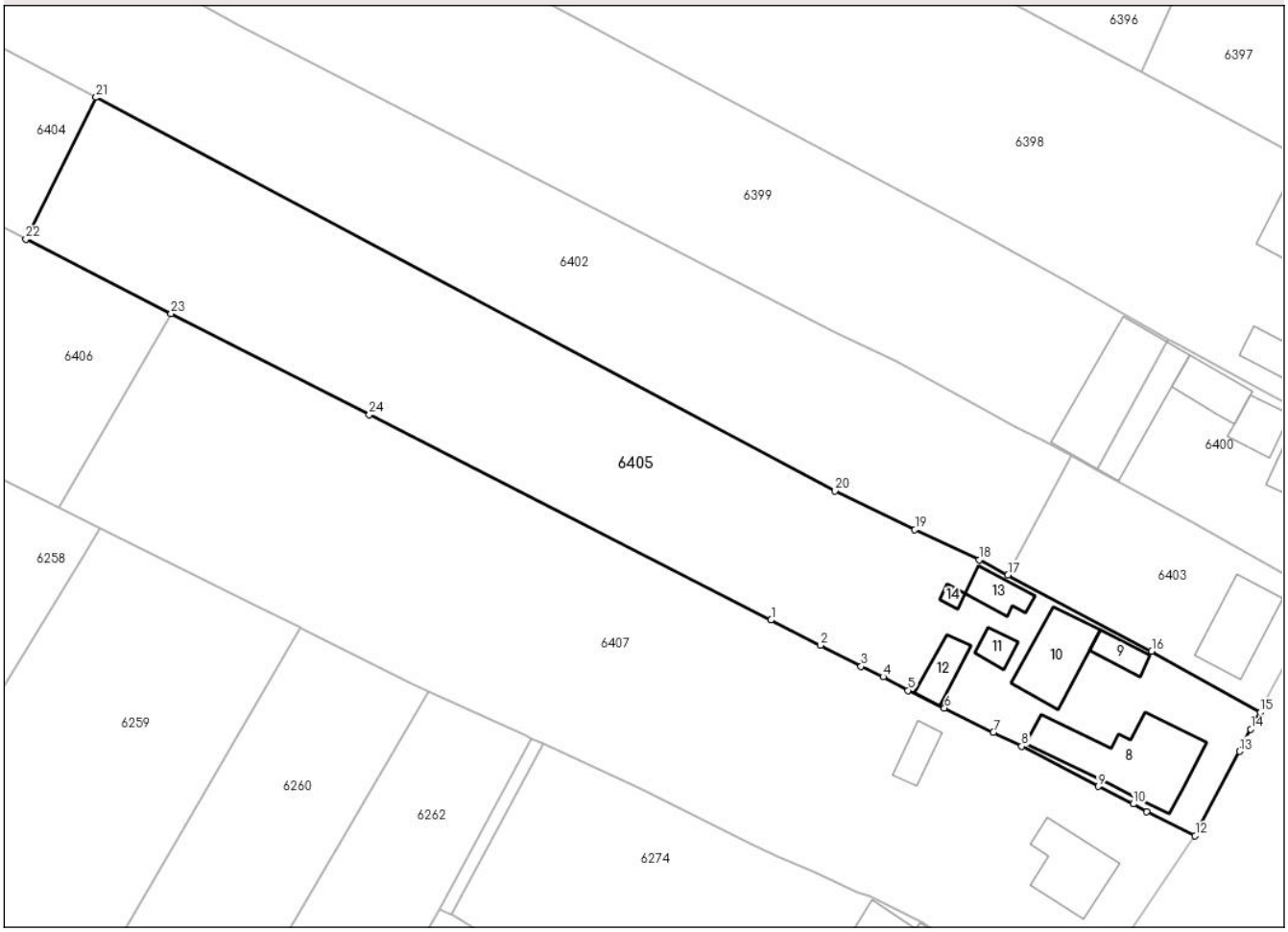

Date referitoare la teren

Crt	Categorie folosință	Intra vilan	Suprafaţa (mp)	Tarla	Parcelă	Nr. topo	Observaţii / Referinţe
1	curti constructii	DA	1.279	-	-	-	
2	arabil	DA	2.321	-	-	-	

Date referitoare la construcţii

Crt	Număr	Destinaţie construcţie	Supraf. (mp)	Situaţie juridică	Observaţii / Referinţe
A1.8		constructii de locuinte	162	Fara acte	Nr. niveluri:2; S. construita la sol:162 mp; S. construita desfasurata:186 mp; Locuinţă.
A1.9		constructii de locuinte	24	Fara acte	Nr. niveluri:1; S. construita la sol:24 mp; Locuinţă.
A1.10		constructii anexa	87	Fara acte	Nr. niveluri:1; S. construita la sol:87 mp; Anexă.
A1.11		constructii anexa	19	Fara acte	Nr. niveluri:1; S. construita la sol:19 mp; Anexă.
A1.12		constructii anexa	34	Fara acte	Nr. niveluri:1; S. construita la sol:34 mp; Anexă.
A1.13		constructii anexa	33	Fara acte	Nr. niveluri:1; S. construita la sol:33 mp; Anexă.
A1.14		constructii anexa	7	Fara acte	Nr. niveluri:1; S. construita la sol:7 mp; Anexă.

Document care conține date cu caracter personal, protejat de prevederile Regulamentului (UE) nr. 679/2016 și Legii 190/2018

Lungime Segmente
1) Valorile lungimilor segmentelor sunt obţinute din proiecţie în plan.

Punct început	X / Y	Punct sfârşit	X / Y	Lungime segment (** (m)
1	585.610,044 712.757,784	2	585.616,734 712.754,368	7.512
3	585.622,238 712.751,519	4	585.625,225 712.750,106	3.304
5	585.628,637 712.748,252	6	585.633,559 712.745,852	5.476
7	585.640,203 712.742,566	8	585.644,027 712.740,668	4.269
9	585.654,431 712.735,238	10	585.659,196 712.732,86	5.325
11	585.660,973 712.731,788	12	585.667,578 712.728,577	7.344
13	585.673,599 712.740,002	14	585.675,129 712.742,98	3.348
15	585.676,402 712.745,256	16	585.661,682 712.753,567	16.904
17	585.642,174 712.763,884	18	585.638,291 712.765,937	4.392
19	585.629,543 712.770,041	20	585.618,721 712.775,306	12.035
21	585.518,458 712.828,622	22	585.508,94 712.809,403	21.447
23	585.528,653 712.799,338	24	585.555,538 712.785,612	30.186

Punct început	X / Y	Punct sfârşit	X / Y	Lungime segment (** (m)
2	585.616,734 712.754,368	3	585.622,238 712.751,519	6.198
4	585.625,225 712.750,106	5	585.628,637 712.748,252	3.883
6	585.633,559 712.745,852	7	585.640,203 712.742,566	7.412
8	585.644,027 712.740,668	9	585.654,431 712.735,238	11.736
10	585.659,196 712.732,86	11	585.660,973 712.731,788	2.075
12	585.667,578 712.728,577	13	585.673,599 712.740,002	12.914
14	585.675,129 712.742,98	15	585.676,402 712.745,256	2.608
16	585.661,682 712.753,567	17	585.642,174 712.763,884	22.068
18	585.638,291 712.765,937	19	585.629,543 712.770,041	9.663
20	585.618,721 712.775,306	21	585.518,458 712.828,622	113.557
22	585.508,94 712.809,403	23	585.528,653 712.799,338	22.134
24	585.555,538 712.785,612	1	585.610,044 712.757,784	61.199

** Lungimile segmentelor sunt determinate în planul de proiecţie Stereo 70 şi sunt rotunjite la 1 milimetru.
*** Distanţa dintre puncte este formată din segmente cumulate ce sunt mai mici decât valoarea 1 milimetru.

Document care conține date cu caracter personal, protejat de prevederile Regulamentului (UE) nr. 679/2016 și Legii 190/2018

DATE DESPRE IMOBILUL NR. 6406

Oficiul de Cadastru şi Publicitate Imobiliară SUCEAVA
Biroul de Cadastru şi Publicitate Imobiliară Radauti

A. Partea I. Descrierea imobilului

TEREN Intravilan

Adresa: Loc. Gramesti, Jud. Suceava

Nr. Crt	Nr cadastral Nr. topografic	Suprafaţa* (mp)	Observaţii / Referinţe
A1		1.600	Sector cadastral:16 Teren neimprejmuit;

B. Partea II. Proprietari şi acte

Inscrieri privitoare la dreptul de proprietate şi alte drepturi reale		Referinţe
/		
Act Administrativ nr. 872, din 02/05/1995 emis de CJSDPAT SUCEAVA;		
B1	Intabulare, drept de PROPRIETATE, dobandit prin Reconstituire, cota actuala 1/1	A1
	1) **ANTONESEI PETRU**, Lipsă CNP proprietar. 2) **ANTONESEI NICOLAE**, Lipsă CNP proprietar. 3) **ANTONESEI AUREL**, Lipsă CNP proprietar. 4) **ANTONESEI DUMITRU**, Lipsă CNP proprietar. 5) **ABOBULUI MARIA**, Lipsă CNP proprietar. 6) **ANTONESEI ION**, Lipsă CNP proprietar. 7) **ANTONESEI MIHAI**, Lipsă CNP proprietar. 8) **ANTONESEI AURICA**, Lipsă CNP proprietar.	

C. Partea III. SARCINI .

Inscrieri privind dezmembramintele dreptului de proprietate, drepturi reale de garanţie şi sarcini	Referinţe
NU SUNT	

Document care conține date cu caracter personal, protejat de prevederile Regulamentului (UE) nr. 679/2016 și Legii 190/2018

Anexa Nr. 1 La Partea I

Teren

Nr cadastral	Suprafaţa (mp)*	Observaţii / Referinţe
	1.600	

* Suprafaţa este determinată in planul de proiecţie Stereo 70.

DETALII LINIARE IMOBIL

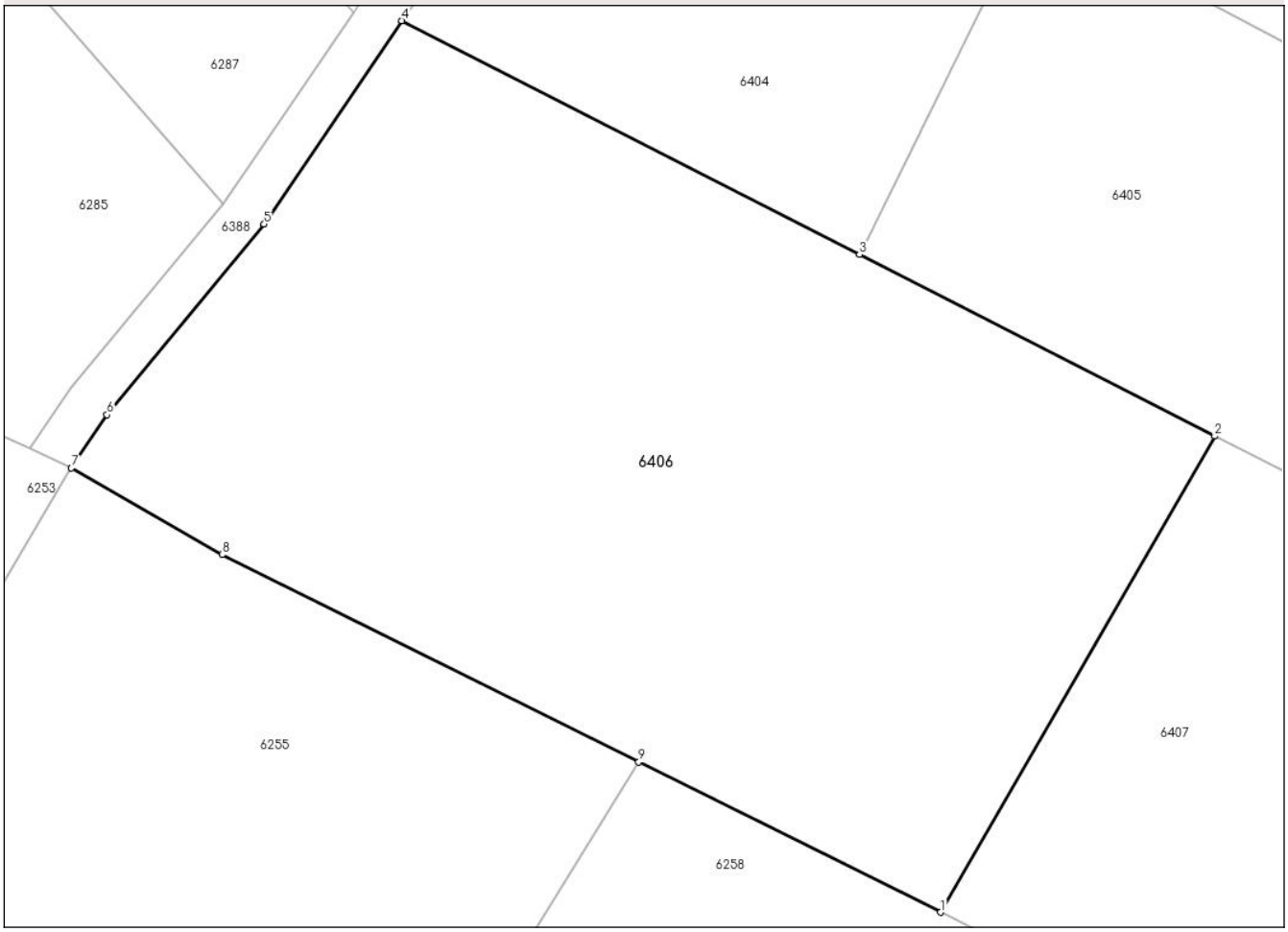

Date referitoare la teren

Crt	Categorie folosință	Intra vilan	Suprafaţa (mp)	Tarla	Parcelă	Nr. topo	Observaţii / Referinţe
1	arabil	DA	1.600	-	-	-	

Lungime Segmente
1) Valorile lungimilor segmentelor sunt obţinute din proiecţie în plan.

Punct început	X / Y	Punct sfârşit	X / Y	Lungime segment (** (m)
1	585.513,445 712.772,954	2	585.528,653 712.799,338	30.453
2	585.528,653 712.799,338	3	585.508,94 712.809,403	22.134
3	585.508,94 712.809,403	4	585.483,559 712.822,361	28.497
4	585.483,559 712.822,361	5	585.475,917 712.811,084	13.622
5	585.475,917 712.811,084	6	585.467,193 712.800,523	13.698

Document care conține date cu caracter personal, protejat de prevederile Regulamentului (UE) nr. 679/2016 și Legii 190/2018

Punct început	X / Y	Punct sfârşit	X / Y	Lungime segment (** (m)
6	585.467,193 712.800,523	7	585.465,219 712.797,575	3.548
7	585.465,219 712.797,575	8	585.473,572 712.792,766	9.638
8	585.473,572 712.792,766	9	585.496,696 712.781,276	25.821
9	585.496,696 712.781,276	1	585.513,445 712.772,954	18.703

** Lungimile segmentelor sunt determinate în planul de proiecţie Stereo 70 şi sunt rotunjite la 1 milimetru.
*** Distanţa dintre puncte este formată din segmente cumulate ce sunt mai mici decât valoarea 1 milimetru.

Document care conține date cu caracter personal, protejat de prevederile Regulamentului (UE) nr. 679/2016 și Legii 190/2018

DATE DESPRE IMOBILUL NR. 6407

Oficiul de Cadastru şi Publicitate Imobiliară SUCEAVA
Biroul de Cadastru şi Publicitate Imobiliară Radauti

A. Partea I. Descrierea imobilului

TEREN Intravilan

Adresa: Loc. Gramesti, Str Alexandru Cel Bun, Nr. 58, Jud. Suceava

Nr. Crt	Nr cadastral Nr. topografic	Suprafaţa* (mp)	Observaţii / Referinţe
A1		4.500	Sector cadastral:16 Teren neimprejmuit;

B. Partea II. Proprietari şi acte

Inscrieri privitoare la dreptul de proprietate şi alte drepturi reale		Referinţe
/		
Act Administrativ nr. 323, din 15/10/1993 emis de CJSDPAT SUCEAVA;		
B1	Intabulare, drept de PROPRIETATE, dobandit prin Reconstituire, cota actuala 1/1	A1
	1) **SIMION MARGHIOALA**, Lipsă CNP proprietar.	

C. Partea III. SARCINI .

Inscrieri privind dezmembramintele dreptului de proprietate, drepturi reale de garanţie şi sarcini	Referinţe
NU SUNT	

Document care conține date cu caracter personal, protejat de prevederile Regulamentului (UE) nr. 679/2016 și Legii 190/2018

Anexa Nr. 1 La Partea I

Teren

Nr cadastral	Suprafaţa (mp)*	Observaţii / Referinţe
	4.500	

* Suprafaţa este determinată in planul de proiecţie Stereo 70.

DETALII LINIARE IMOBIL

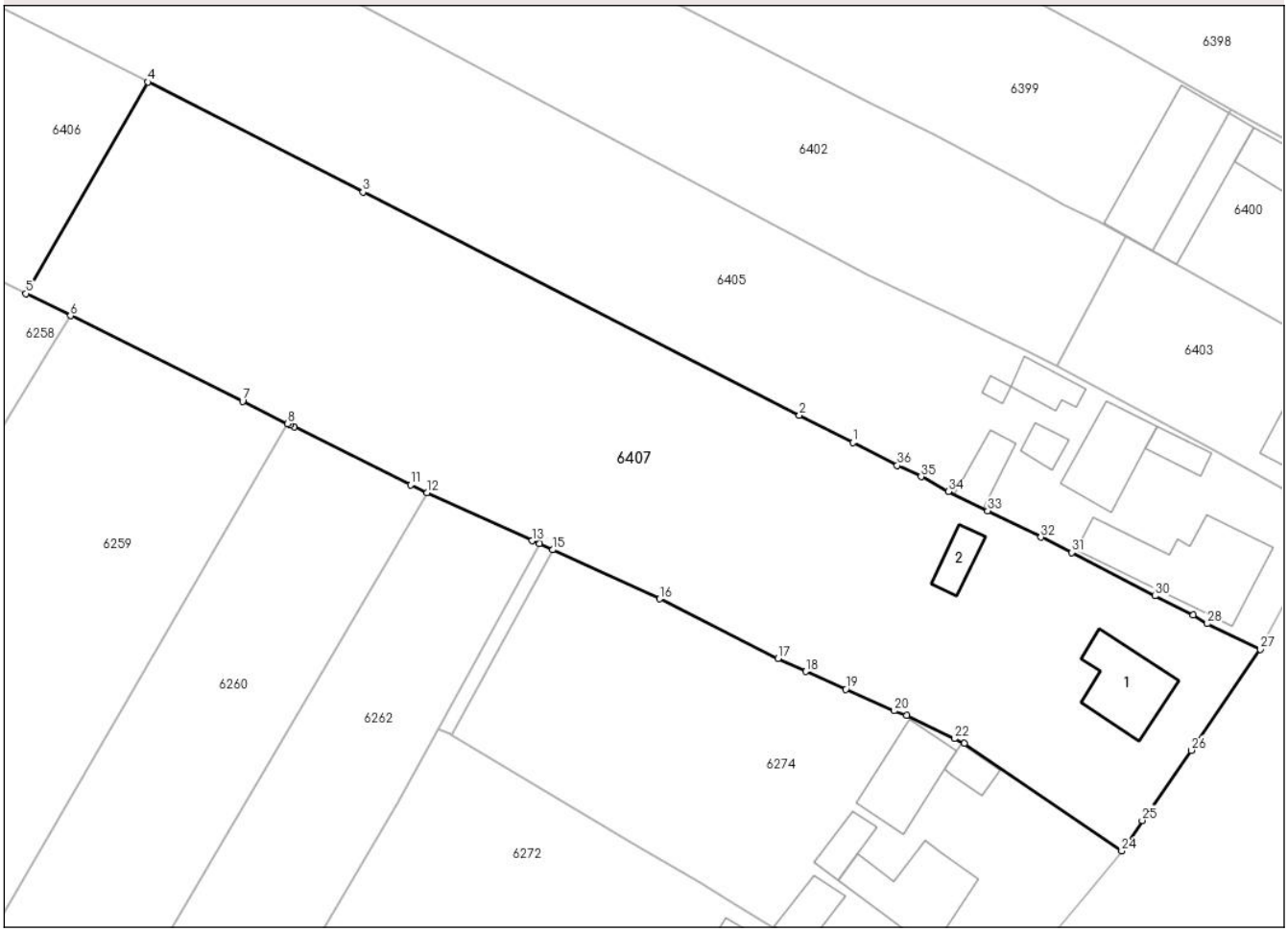

Date referitoare la teren

Crt	Categorie folosință	Intra vilan	Suprafaţa (mp)	Tarla	Parcelă	Nr. topo	Observaţii / Referinţe
1	curti constructii	DA	1.182	-	-	-	
2	arabil	DA	3.318	-	-	-	

Date referitoare la construcţii

Crt	Număr	Destinaţie construcţie	Supraf. (mp)	Situaţie juridică	Observaţii / Referinţe
A1.1		constructii de locuinte	91	Fara acte	Nr. niveluri:1; S. construita la sol:91 mp; Locuinţă.
A1.2		constructii anexa	29	Fara acte	Nr. niveluri:1; S. construita la sol:29 mp; Anexă.

Lungime Segmente

1) Valorile lungimilor segmentelor sunt obţinute din proiecţie în plan.

Punct început	X / Y	Punct sfârşit	X / Y	Lungime segment (** (m)
1	585.616,734 712.754,368	2	585.610,044 712.757,784	7.512
3	585.555,538 712.785,612	4	585.528,653 712.799,338	30.186

Punct început	X / Y	Punct sfârşit	X / Y	Lungime segment (** (m)
2	585.610,044 712.757,784	3	585.555,538 712.785,612	61.199
4	585.528,653 712.799,338	5	585.513,445 712.772,954	30.453

Document care conține date cu caracter personal, protejat de prevederile Regulamentului (UE) nr. 679/2016 și Legii 190/2018

Punct început	X / Y	Punct sfârşit	X / Y	Lungime segment (** (m)
5	585.513,445 712.772,954	6	585.519,022 712.770,183	6.227
7	585.540,495 712.759,513	8	585.546,127 712.756,715	6.289
9	585.546,405 712.756,576	10	585.546,965 712.756,298	0.625
11	585.561,474 712.749,089	12	585.563,557 712.748,132	2.292
13	585.576,634 712.742,128	14	585.577,543 712.741,749	0.985
15	585.579,214 712.740,984	16	585.592,571 712.734,87	14.69
17	585.607,344 712.727,413	18	585.610,807 712.725,813	3.815
19	585.615,817 712.723,59	20	585.621,838 712.720,917	6.588
21	585.623,412 712.720,343	22	585.629,382 712.717,439	6.639
23	585.630,645 712.716,839	24	585.650,275 712.703,436	23.769
25	585.652,842 712.707,233	26	585.658,943 712.715,975	10.66
27	585.667,578 712.728,577	28	585.660,973 712.731,788	7.344
29	585.659,196 712.732,86	30	585.654,431 712.735,238	5.325
31	585.644,027 712.740,668	32	585.640,203 712.742,566	4.269
33	585.633,559 712.745,852	34	585.628,637 712.748,252	5.476
35	585.625,225 712.750,106	36	585.622,238 712.751,519	3.304

Punct început	X / Y	Punct sfârşit	X / Y	Lungime segment (** (m)
6	585.519,022 712.770,183	7	585.540,495 712.759,513	23.978
8	585.546,127 712.756,715	9	585.546,405 712.756,576	0.311
10	585.546,965 712.756,298	11	585.561,474 712.749,089	16.201
12	585.563,557 712.748,132	13	585.576,634 712.742,128	14.389
14	585.577,543 712.741,749	15	585.579,214 712.740,984	1.838
16	585.592,571 712.734,87	17	585.607,344 712.727,413	16.548
18	585.610,807 712.725,813	19	585.615,817 712.723,59	5.481
20	585.621,838 712.720,917	21	585.623,412 712.720,343	1.675
22	585.629,382 712.717,439	23	585.630,645 712.716,839	1.398
24	585.650,275 712.703,436	25	585.652,842 712.707,233	4.583
26	585.658,943 712.715,975	27	585.667,578 712.728,577	15.277
28	585.660,973 712.731,788	29	585.659,196 712.732,86	2.075
30	585.654,431 712.735,238	31	585.644,027 712.740,668	11.736
32	585.640,203 712.742,566	33	585.633,559 712.745,852	7.412
34	585.628,637 712.748,252	35	585.625,225 712.750,106	3.883
36	585.622,238 712.751,519	1	585.616,734 712.754,368	6.198

** Lungimile segmentelor sunt determinate în planul de proiecţie Stereo 70 şi sunt rotunjite la 1 milimetru.
*** Distanţa dintre puncte este formată din segmente cumulate ce sunt mai mici decât valoarea 1 milimetru.

Document care conține date cu caracter personal, protejat de prevederile Regulamentului (UE) nr. 679/2016 și Legii 190/2018

DATE DESPRE IMOBILUL NR. 6408

Oficiul de Cadastru şi Publicitate Imobiliară SUCEAVA
Biroul de Cadastru şi Publicitate Imobiliară Radauti

A. Partea I. Descrierea imobilului

TEREN Intravilan

Adresa: Loc. Gramesti, Jud. Suceava

Nr. Crt	Nr cadastral Nr. topografic	Suprafaţa* (mp)	Observaţii / Referinţe
A1		247	Sector cadastral:16 Teren neimprejmuit;

B. Partea II. Proprietari şi acte

Inscrieri privitoare la dreptul de proprietate şi alte drepturi reale		Referinţe
/		
Act Normativ nr. 7, din 13/03/1996 emis de PARLAMENTUL ROMANIEI (art. 13);		
B1	Inscrierea posesiei, drept de PROPRIETATE, dobandit prin Lege, cota actuala 1/1	A1
	1) **NEIDENTIFICAT NEIDENTIFICAT**	
B2	Se notează menţiunea de proprietar neidentificat.	A1

C. Partea III. SARCINI .

Inscrieri privind dezmembramintele dreptului de proprietate, drepturi reale de garanţie şi sarcini	Referinţe
NU SUNT	

Document care conține date cu caracter personal, protejat de prevederile Regulamentului (UE) nr. 679/2016 și Legii 190/2018

Anexa Nr. 1 La Partea I

Teren

Nr cadastral	Suprafaţa (mp)*	Observaţii / Referinţe
	247	

* Suprafaţa este determinată in planul de proiecţie Stereo 70.

DETALII LINIARE IMOBIL

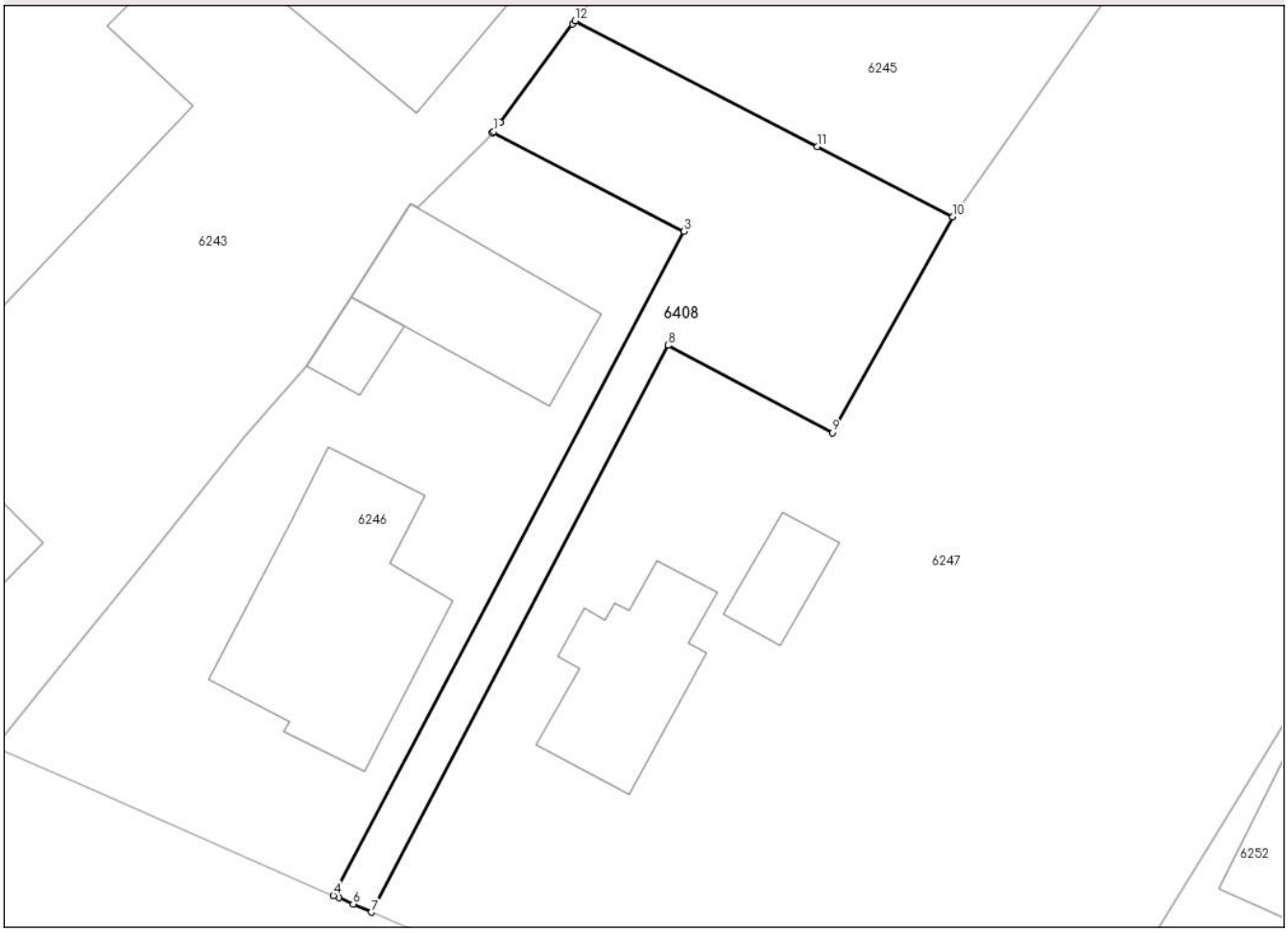

Date referitoare la teren

Crt	Categorie folosință	Intra vilan	Suprafaţa (mp)	Tarla	Parcelă	Nr. topo	Observaţii / Referinţe
1	arabil	DA	247	-	-	-	

Lungime Segmente
1) Valorile lungimilor segmentelor sunt obţinute din proiecţie în plan.

Punct început	X / Y	Punct sfârşit	X / Y	Lungime segment (** (m)
1	585.323,014 712.688,657	2	585.322,947 712.688,59	0.095
2	585.322,947 712.688,59	3	585.332,031 712.683,932	10.209
3	585.332,031 712.683,932	4	585.315,416 712.652,5	35.553
4	585.315,416 712.652,5	5	585.315,662 712.652,392	0.269
5	585.315,662 712.652,392	6	585.316,348 712.652,091	0.749

Document care conține date cu caracter personal, protejat de prevederile Regulamentului (UE) nr. 679/2016 și Legii 190/2018

Punct început	X / Y	Punct sfârşit	X / Y	Lungime segment (** (m)
6	585.316,348 712.652,091	7	585.317,211 712.651,711	0.943
7	585.317,211 712.651,711	8	585.331,284 712.678,539	30.295
8	585.331,284 712.678,539	9	585.339,05 712.674,404	8.798
9	585.339,05 712.674,404	10	585.344,756 712.684,619	11.701
10	585.344,756 712.684,619	11	585.338,339 712.687,95	7.23
11	585.338,339 712.687,95	12	585.326,867 712.693,904	12.925
12	585.326,867 712.693,904	13	585.326,741 712.693,744	0.204
13	585.326,741 712.693,744	14	585.323,327 712.689,084	5.777
14	585.323,327 712.689,084	1	585.323,014 712.688,657	0.529

** Lungimile segmentelor sunt determinate în planul de proiecţie Stereo 70 şi sunt rotunjite la 1 milimetru.
*** Distanţa dintre puncte este formată din segmente cumulate ce sunt mai mici decât valoarea 1 milimetru.

Document care conține date cu caracter personal, protejat de prevederile Regulamentului (UE) nr. 679/2016 și Legii 190/2018

DATE DESPRE IMOBILUL NR. 6409

Oficiul de Cadastru şi Publicitate Imobiliară SUCEAVA
Biroul de Cadastru şi Publicitate Imobiliară Radauti

A. Partea I. Descrierea imobilului

TEREN Intravilan

Adresa: Loc. Gramesti, Jud. Suceava

Nr. Crt	Nr cadastral Nr. topografic	Suprafaţa* (mp)	Observaţii / Referinţe
A1		28	Sector cadastral:16 Teren neimprejmuit;

B. Partea II. Proprietari şi acte

Inscrieri privitoare la dreptul de proprietate şi alte drepturi reale		Referinţe
/		
Act Normativ nr. 7, din 13/03/1996 emis de PARLAMENTUL ROMANIEI (art. 13);		
B1	Inscrierea posesiei, drept de PROPRIETATE, dobandit prin Lege, cota actuala 1/1	A1
	1) **NEIDENTIFICAT NEIDENTIFICAT**	
B2	Se notează menţiunea de proprietar neidentificat.	A1

C. Partea III. SARCINI .

Inscrieri privind dezmembramintele dreptului de proprietate, drepturi reale de garanţie şi sarcini	Referinţe
NU SUNT	

Document care conține date cu caracter personal, protejat de prevederile Regulamentului (UE) nr. 679/2016 și Legii 190/2018

Anexa Nr. 1 La Partea I

Teren

Nr cadastral	Suprafaţa (mp)*	Observaţii / Referinţe
	28	

* Suprafaţa este determinată in planul de proiecţie Stereo 70.

DETALII LINIARE IMOBIL

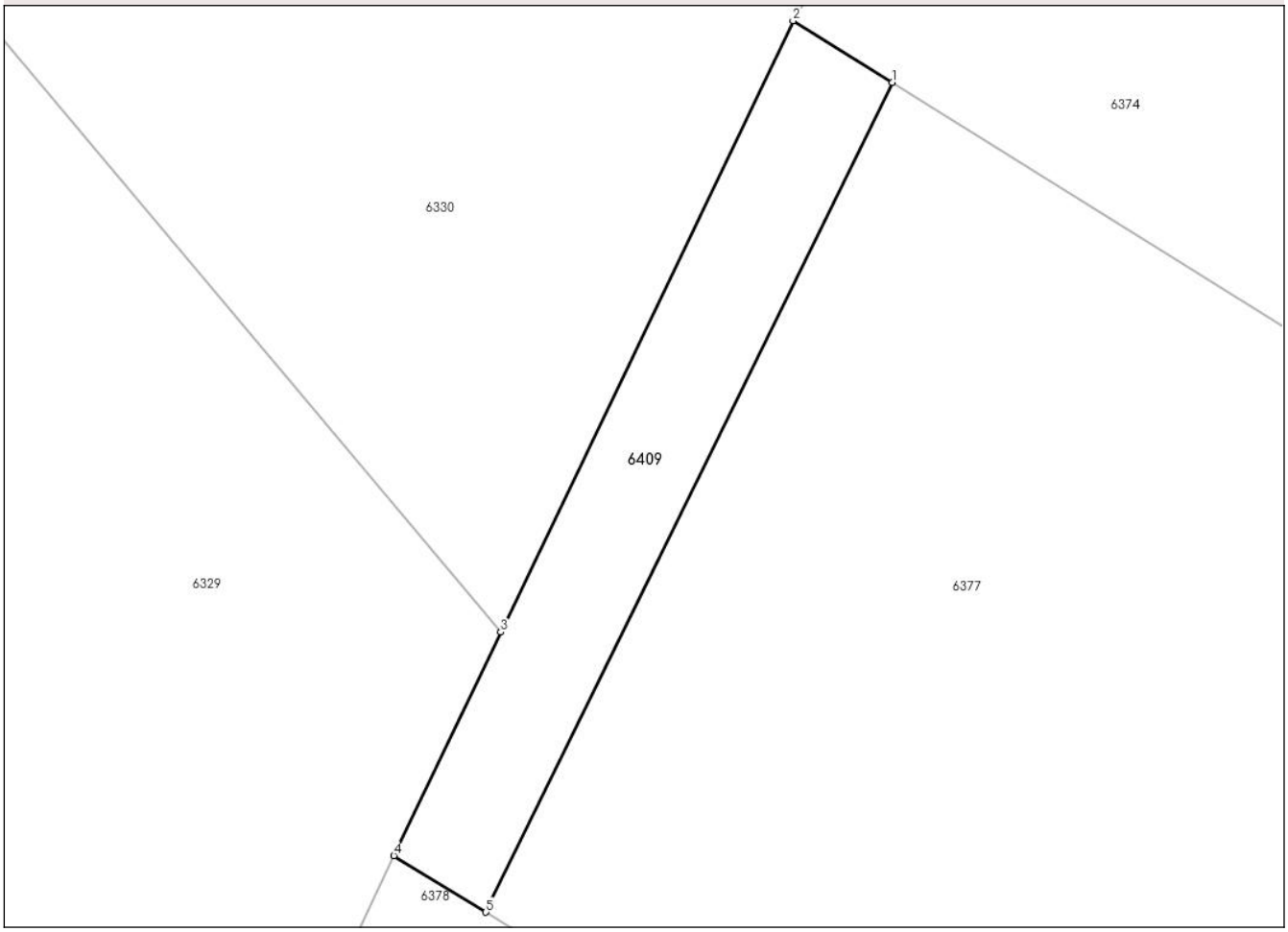

Date referitoare la teren

Crt	Categorie folosință	Intra vilan	Suprafaţa (mp)	Tarla	Parcelă	Nr. topo	Observaţii / Referinţe
1	arabil	DA	28	-	-	-	

Lungime Segmente
1) Valorile lungimilor segmentelor sunt obţinute din proiecţie în plan.

Punct început	X / Y	Punct sfârşit	X / Y	Lungime segment (** (m)
1	585.687,126 713.218,633	2	585.685,491 713.219,651	1.926
2	585.685,491 713.219,651	3	585.680,682 713.209,6	11.142
3	585.680,682 713.209,6	4	585.678,923 713.205,923	4.076
4	585.678,923 713.205,923	5	585.680,437 713.204,994	1.776
5	585.680,437 713.204,994	1	585.687,126 713.218,633	15.191

Document care conține date cu caracter personal, protejat de prevederile Regulamentului (UE) nr. 679/2016 și Legii 190/2018

** Lungimile segmentelor sunt determinate în planul de proiecţie Stereo 70 şi sunt rotunjite la 1 milimetru.
*** Distanţa dintre puncte este formată din segmente cumulate ce sunt mai mici decât valoarea 1 milimetru.

DATE DESPRE IMOBILUL NR. 6412

Oficiul de Cadastru şi Publicitate Imobiliară SUCEAVA
Biroul de Cadastru şi Publicitate Imobiliară Radauti

A. Partea I. Descrierea imobilului

TEREN Intravilan

Adresa: Loc. Gramesti, Jud. Suceava

Nr. Crt	Nr cadastral Nr. topografic	Suprafaţa* (mp)	Observaţii / Referinţe
A1		325	Sector cadastral:16 Teren neimprejmuit;

B. Partea II. Proprietari şi acte

Inscrieri privitoare la dreptul de proprietate şi alte drepturi reale		Referinţe
/		
Act Normativ nr. 7, din 13/03/1996 emis de PARLAMENTUL ROMANIEI (art. 13);		
B1	Inscrierea posesiei, drept de PROPRIETATE, dobandit prin Lege, cota actuala 1/1	A1
	1) **NEIDENTIFICAT NEIDENTIFICAT**	
B2	Se notează menţiunea de proprietar neidentificat.	A1

C. Partea III. SARCINI .

Inscrieri privind dezmembramintele dreptului de proprietate, drepturi reale de garanţie şi sarcini	Referinţe
NU SUNT	

Document care conține date cu caracter personal, protejat de prevederile Regulamentului (UE) nr. 679/2016 și Legii 190/2018

Anexa Nr. 1 La Partea I

Teren

Nr cadastral	Suprafaţa (mp)*	Observaţii / Referinţe
	325	

* Suprafaţa este determinată in planul de proiecţie Stereo 70.

DETALII LINIARE IMOBIL

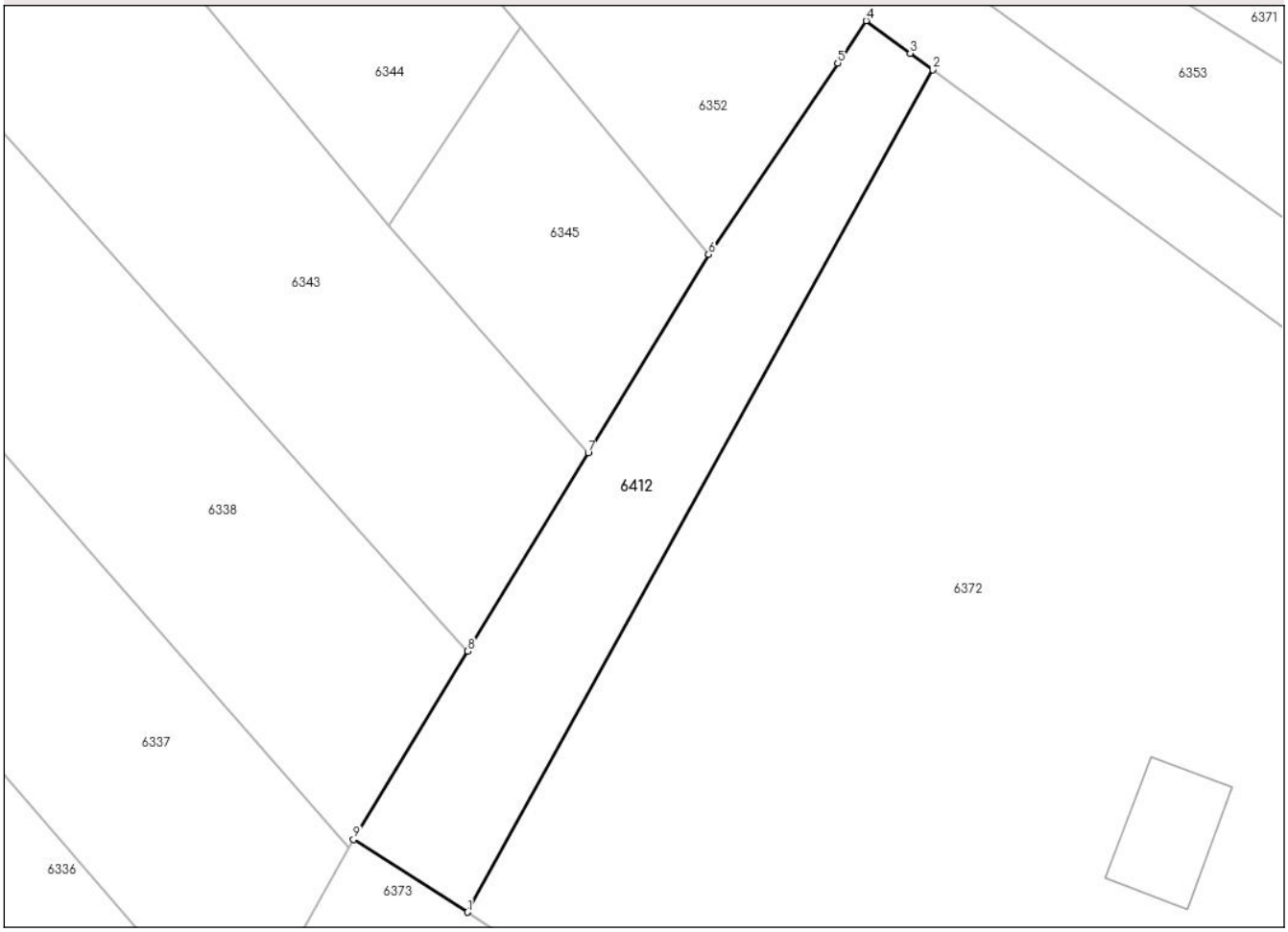

Date referitoare la teren

Crt	Categorie folosință	Intra vilan	Suprafaţa (mp)	Tarla	Parcelă	Nr. topo	Observaţii / Referinţe
1	arabil	DA	325	-	-	-	

Lungime Segmente
1) Valorile lungimilor segmentelor sunt obţinute din proiecţie în plan.

Punct început	X / Y	Punct sfârşit	X / Y	Lungime segment (** (m)
1	585.729,086 713.286,411	2	585.754,497 713.332,348	52.497
2	585.754,497 713.332,348	3	585.753,266 713.333,255	1.529
3	585.753,266 713.333,255	4	585.750,86 713.335,028	2.989
4	585.750,86 713.335,028	5	585.749,306 713.332,725	2.778
5	585.749,306 713.332,725	6	585.742,26 713.322,281	12.599

Document care conține date cu caracter personal, protejat de prevederile Regulamentului (UE) nr. 679/2016 și Legii 190/2018

Punct început	X / Y	Punct sfârşit	X / Y	Lungime segment (** (m)
6	585.742,26 713.322,281	7	585.735,683 713.311,46	12.663
7	585.735,683 713.311,46	8	585.729,113 713.300,651	12.649
8	585.729,113 713.300,651	9	585.722,869 713.290,378	12.022
9	585.722,869 713.290,378	1	585.729,086 713.286,411	7.375

** Lungimile segmentelor sunt determinate în planul de proiecţie Stereo 70 şi sunt rotunjite la 1 milimetru.
*** Distanţa dintre puncte este formată din segmente cumulate ce sunt mai mici decât valoarea 1 milimetru.

Document care conține date cu caracter personal, protejat de prevederile Regulamentului (UE) nr. 679/2016 și Legii 190/2018