

**DATE DESPRE IMOBILUL NR. 6901**

Oficiul de Cadastru și Publicitate Imobiliară SUCEAVA  
Biroul de Cadastru și Publicitate Imobiliară Radauti

**A. Partea I. Descrierea imobilului**

TEREN Extravilan

Adresa: Jud. Suceava

Nr. Crt	Nr cadastral Nr. topografic	Suprafața* (mp)	Observații / Referințe
A1		1.364	Sector cadastral:19 Teren neimprejmuit;

**B. Partea II. Proprietari și acte**

Inscrieri privitoare la dreptul de proprietate și alte drepturi reale		Referințe
<b>6901 / 01/10/2024</b>		
Act Administrativ nr. 167, din 15/01/2025 emis de Primaria Comunei Iaslovat;		
B1	Inscrierea posesiei, drept de PROPRIETATE, dobandit prin Constituire, cota actuala 1/1 1) NEIDENTIFICAT NEIDENTIFICAT	A1
Act Normativ nr. 7, din 13/03/1996 emis de Parlamentul Romaniei;		
B2	Se noteaza mentiunea de proprietar neidentificat.	A1

**C. Partea III. SARCINI .**

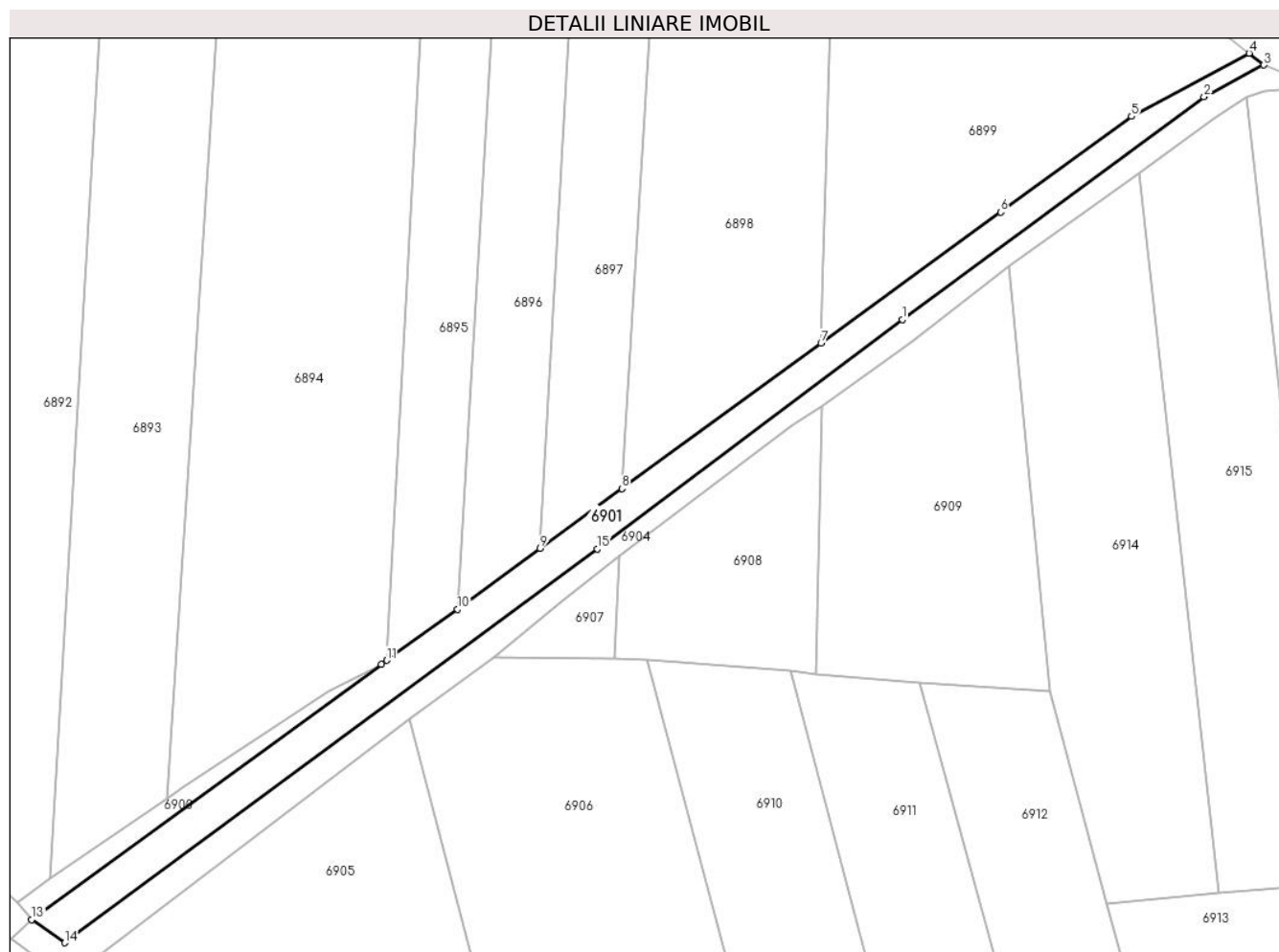
Inscrieri privind dezmembramintele dreptului de proprietate, drepturi reale de garanție și sarcini	Referințe
NU SUNT	

## Anexa Nr. 1 La Partea I

## Teren

Nr cadastral	Suprafața (mp)*	Observații / Referințe
	1.364	

\* Suprafața este determinată în planul de proiecție Stereo 70.



## Date referitoare la teren

Crt	Categorie folosință	Intravilan	Suprafața (mp)	Tarla	Parcelă	Nr. topo	Observații / Referințe
1	ape curgătoare	NU	1.364	36	524	-	

## Lungime Segmente

1) Valorile lungimilor segmentelor sunt obținute din proiecție în plan.

Punct început	X / Y	Punct sfârșit	X / Y	Lungime segment (** (m)
1	574.984,437 696.397,707	2	575.035,621 696.435,442	63.59
2	575.035,621 696.435,442	3	575.045,738 696.440,855	11.474
3	575.045,738 696.440,855	4	575.043,27 696.442,844	3.17
4	575.043,27 696.442,844	5	575.023,324 696.432,141	22.636
5	575.023,324 696.432,141	6	575.001,106 696.415,926	27.506

Punct început	X / Y	Punct sfârșit	X / Y	Lungime segment (** (m)
6	575.001,106 696.415,926	7	574.970,663 696.393,709	37.688
7	574.970,663 696.393,709	8	574.936,899 696.369,068	41.799
8	574.936,899 696.369,068	9	574.923,059 696.358,916	17.164
9	574.923,059 696.358,916	10	574.909,027 696.348,626	17.401
10	574.909,027 696.348,626	11	574.897,008 696.339,957	14.819
11	574.897,008 696.339,957	12	574.896,092 696.339,288	1.134
12	574.896,092 696.339,288	13	574.836,793 696.296,012	73.411
13	574.836,793 696.296,012	14	574.842,418 696.292,092	6.856
14	574.842,418 696.292,092	15	574.932,691 696.358,823	112.26
15	574.932,691 696.358,823	1	574.984,437 696.397,707	64.727

\*\* Lungimile segmentelor sunt determinate în planul de proiecție Stereo 70 și sunt rotunjite la 1 milimetru.

\*\*\* Distanța dintre puncte este formată din segmente cumulate ce sunt mai mici decât valoarea 1 milimetru.



**DATE DESPRE IMOBILUL NR. 6902**

Oficiul de Cadastru și Publicitate Imobiliară SUCEAVA  
Biroul de Cadastru și Publicitate Imobiliară Radauti

**A. Partea I. Descrierea imobilului**

TEREN Extravilan

Adresa: Jud. Suceava

Nr. Crt	Nr cadastral Nr. topografic	Suprafața* (mp)	Observații / Referințe
A1		2.085	Sector cadastral:19 Teren neimprejmit;

**B. Partea II. Proprietari și acte**

Inscrieri privitoare la dreptul de proprietate și alte drepturi reale		Referințe
<b>6902 / 01/10/2024</b>		
Act Administrativ nr. 167, din 15/01/2025 emis de Primaria Comunei Iaslovat;		
B1	Inscrierea posesiei, drept de PROPRIETATE, dobandit prin Constituire, cota actuala 1/1 1) NEIDENTIFICAT NEIDENTIFICAT	A1
Act Normativ nr. 7, din 13/03/1996 emis de Parlamentul Romaniei;		
B2	Se noteaza mentiunea de proprietar neidentificat.	A1

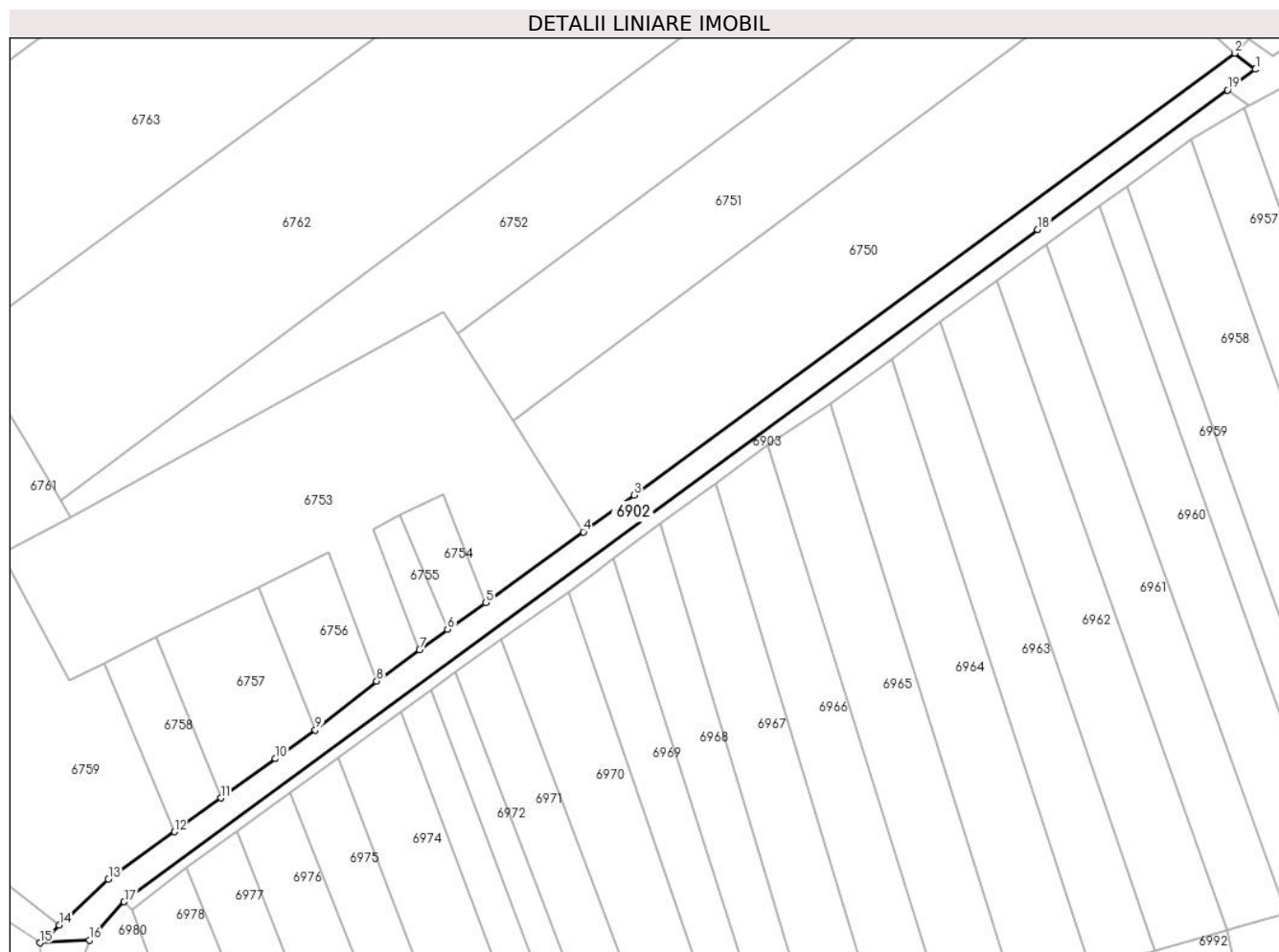
**C. Partea III. SARCINI .**

Inscrieri privind dezmembramintele dreptului de proprietate, drepturi reale de garanție și sarcini	Referințe
NU SUNT	

**Teren**

Nr cadastral	Suprafața (mp)*	Observații / Referințe
	2.085	

\* Suprafața este determinată în planul de proiecție Stereo 70.



**Date referitoare la teren**

Crt	Categorie folosință	Intravilan	Suprafața (mp)	Tarla	Parcelă	Nr. topo	Observații / Referințe
1	ape curgătoare	NU	2.085	36	524	-	

**Lungime Segmente**

1) Valorile lungimilor segmentelor sunt obținute din proiecție în plan.

Punct început	X / Y	Punct sfârșit	X / Y	Lungime segment (** (m)
1	574.838,267 696.289,029	2	574.833,403 696.292,779	6.142
2	574.833,403 696.292,779	3	574.693,522 696.189,893	173.644
3	574.693,522 696.189,893	4	574.681,688 696.181,345	14.598
4	574.681,688 696.181,345	5	574.658,893 696.164,883	28.118
5	574.658,893 696.164,883	6	574.650,014 696.158,634	10.858

Punct început	X / Y	Punct sfârșit	X / Y	Lungime segment (** (m)
6	574.650,014 696.158,634	7	574.643,531 696.153,921	8.015
7	574.643,531 696.153,921	8	574.633,52 696.146,597	12.404
8	574.633,52 696.146,597	9	574.619,22 696.135,218	18.275
9	574.619,22 696.135,218	10	574.609,93 696.128,528	11.448
10	574.609,93 696.128,528	11	574.597,234 696.119,377	15.65
11	574.597,234 696.119,377	12	574.586,371 696.111,534	13.398
12	574.586,371 696.111,534	13	574.571,032 696.100,457	18.92
13	574.571,032 696.100,457	14	574.559,519 696.089,809	15.682
14	574.559,519 696.089,809	15	574.555,049 696.085,674	6.089
15	574.555,049 696.085,674	16	574.566,584 696.086,321	11.553
16	574.566,584 696.086,321	17	574.574,689 696.095,225	12.04
17	574.574,689 696.095,225	18	574.787,559 696.251,726	264.209
18	574.787,559 696.251,726	19	574.831,728 696.284,218	54.833
19	574.831,728 696.284,218	1	574.838,267 696.289,029	8.118

\*\* Lungimile segmentelor sunt determinate în planul de proiecție Stereo 70 și sunt rotunjite la 1 milimetru.

\*\*\* Distanța dintre puncte este formată din segmente cumulate ce sunt mai mici decât valoarea 1 milimetru.





**DATE DESPRE IMOBILUL NR. 6903**

Oficiul de Cadastru și Publicitate Imobiliară SUCEAVA  
Biroul de Cadastru și Publicitate Imobiliară Radauti

**A. Partea I. Descrierea imobilului**

TEREN Extravilan

Adresa: Jud. Suceava

Nr. Crt	Nr cadastral Nr. topografic	Suprafața* (mp)	Observații / Referințe
A1		1.054	Sector cadastral:19 Teren neimprejmuit;

**B. Partea II. Proprietari și acte**

Inscrieri privitoare la dreptul de proprietate și alte drepturi reale		Referințe
<b>6903 / 01/10/2024</b>		
Act Administrativ nr. 167, din 15/01/2025 emis de Primaria Comunei Iaslovat;		
B1	Inscrierea posesiei, drept de PROPRIETATE, dobandit prin Constituire, cota actuala 1/1 1) NEIDENTIFICAT NEIDENTIFICAT	A1
Act Normativ nr. 7, din 13/03/1996 emis de Parlamentul Romaniei;		
B2	Se noteaza mentiunea de proprietar neidentificat.	A1

**C. Partea III. SARCINI .**

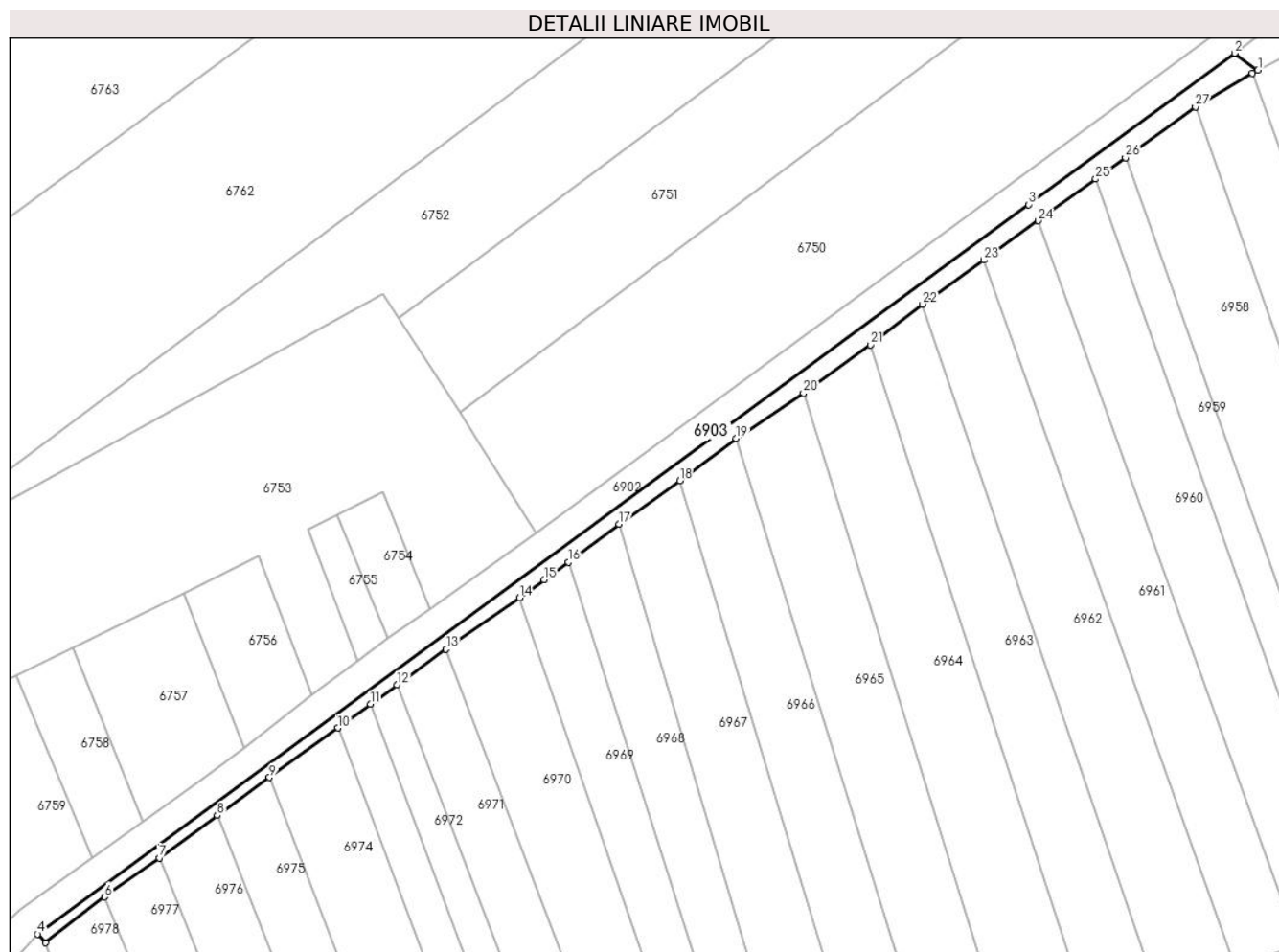
Inscrieri privind dezmembramintele dreptului de proprietate, drepturi reale de garanție și sarcini	Referințe
NU SUNT	

## Anexa Nr. 1 La Partea I

## Teren

Nr cadastral	Suprafața (mp)*	Observații / Referințe
	1.054	

\* Suprafața este determinată în planul de proiecție Stereo 70.



## Date referitoare la teren

Crt	Categorie folosință	Intravilan	Suprafața (mp)	Tarla	Parcelă	Nr. topo	Observații / Referințe
1	drum	NU	1.054	36	524	-	

## Lungime Segmente

1) Valorile lungimilor segmentelor sunt obținute din proiecție în plan.

Punct început	X / Y	Punct sfârșit	X / Y	Lungime segment (** (m)
1	574.836,757 696.280,562	2	574.831,728 696.284,218	6.217
3	574.787,559 696.251,726	4	574.574,689 696.095,225	264.209
5	574.576,469 696.093,364	6	574.589,126 696.103,205	16.033
7	574.600,864 696.111,582	8	574.613,321 696.120,671	15.42
9	574.624,524 696.128,836	10	574.639,197 696.139,476	18.125

Punct început	X / Y	Punct sfârșit	X / Y	Lungime segment (** (m)
2	574.831,728 696.284,218	3	574.787,559 696.251,726	54.833
4	574.574,689 696.095,225	5	574.576,469 696.093,364	2.575
6	574.589,126 696.103,205	7	574.600,864 696.111,582	14.421
8	574.613,321 696.120,671	9	574.624,524 696.128,836	13.863
10	574.639,197 696.139,476	11	574.646,196 696.144,532	8.634

Punct început	X / Y	Punct sfârșit	X / Y	Lungime segment (** (m))
11	574.646,196 696.144,532	12	574.651,918 696.148,688	7.072
13	574.662,454 696.156,326	14	574.678,197 696.167,415	19.256
15	574.683,531 696.171,253	16	574.688,736 696.175,046	6.44
17	574.699,568 696.183,21	18	574.712,63 696.192,531	16.047
19	574.724,735 696.201,534	20	574.739,186 696.211,259	17.419
21	574.753,519 696.221,676	22	574.764,755 696.230,342	14.19
23	574.777,891 696.239,84	24	574.789,569 696.248,283	14.41
25	574.801,894 696.257,206	26	574.808,286 696.261,819	7.883
27	574.823,31 696.272,726	28	574.835,553 696.279,921	14.201

Punct început	X / Y	Punct sfârșit	X / Y	Lungime segment (** (m))
12	574.651,918 696.148,688	13	574.662,454 696.156,326	13.013
14	574.678,197 696.167,415	15	574.683,531 696.171,253	6.571
16	574.688,736 696.175,046	17	574.699,568 696.183,21	13.564
18	574.712,63 696.192,531	19	574.724,735 696.201,534	15.086
20	574.739,186 696.211,259	21	574.753,519 696.221,676	17.719
22	574.764,755 696.230,342	23	574.777,891 696.239,84	16.21
24	574.789,569 696.248,283	25	574.801,894 696.257,206	15.216
26	574.808,286 696.261,819	27	574.823,31 696.272,726	18.566
28	574.835,553 696.279,921	1	574.836,757 696.280,562	1.364

\*\* Lungimile segmentelor sunt determinate în planul de proiecție Stereo 70 și sunt rotunjite la 1 milimetru.

\*\*\* Distanța dintre puncte este formată din segmente cumulate ce sunt mai mici decât valoarea 1 milimetru.



**DATE DESPRE IMOBILUL NR. 6904**

Oficiul de Cadastru și Publicitate Imobiliară SUCEAVA  
Biroul de Cadastru și Publicitate Imobiliară Radauti

**A. Partea I. Descrierea imobilului**

TEREN Extravilan

Adresa: Jud. Suceava

Nr. Crt	Nr cadastral Nr. topografic	Suprafața* (mp)	Observații / Referințe
A1		3.154	Sector cadastral:19 Teren neimprejmuit;

**B. Partea II. Proprietari și acte**

Inscrieri privitoare la dreptul de proprietate și alte drepturi reale		Referințe
<b>6904 / 01/10/2024</b>		
Act Administrativ nr. 167, din 15/01/2025 emis de Primaria Comunei Iaslovat;		
B1	Inscrierea provizorie, drept de PROPRIETATE, dobandit prin Lege, cota actuala 1/1 1) NEIDENTIFICAT NEIDENTIFICAT	A1
Act Normativ nr. 7, din 13/03/1996 emis de Parlamentul Romaniei;		
B2	Se noteaza mentiunea de proprietar neidentificat.	A1

**C. Partea III. SARCINI .**

Inscrieri privind dezmembramintele dreptului de proprietate, drepturi reale de garanție și sarcini	Referințe
NU SUNT	

## Anexa Nr. 1 La Partea I

## Teren

Nr cadastral	Suprafața (mp)*	Observații / Referințe
	3.154	

\* Suprafața este determinată în planul de proiecție Stereo 70.

## DETALII LINIARE IMOBIL



## Date referitoare la teren

Crt	Categorie folosință	Intravilan	Suprafața (mp)	Tarla	Parcelă	Nr. topo	Observații / Referințe
1	drum	NU	3.154	36	524	-	

## Lungime Segmente

1) Valorile lungimilor segmentelor sunt obținute din proiecție în plan.

Punct început	X / Y	Punct sfârșit	X / Y	Lungime segment	Punct început	X / Y	Punct sfârșit	X / Y	Lungime segment	Punct început	X / Y	Punct sfârșit	X / Y	Lungime segment
1	574.900,847 696.330,019	2	574.915,143 696.340,404	17.67	2	574.915,143 696.340,404	3	574.926,909 696.350,095	15.24 3	3	574.926,909 696.350,095	4	574.936,457 696.357,557	12.11 8
4	574.936,457 696.357,557	5	574.965,756 696.379,693	36.72 1	5	574.965,756 696.379,693	6	574.970,885 696.383,051	6.13	6	574.970,885 696.383,051	7	574.986,051 696.393,965	18.68 5
7	574.986,051 696.393,965	8	575.002,534 696.406,684	20.82	8	575.002,534 696.406,684	9	575.024,583 696.422,573	27.17 8	9	575.024,583 696.422,573	10	575.037,447 696.431,843	15.85 6
10	575.037,447 696.431,843	11	575.042,842 696.435,449	6.489	11	575.042,842 696.435,449	12	575.045,886 696.436,379	3.183	12	575.045,886 696.436,379	13	575.048,268 696.436,571	2.39
13	575.048,268 696.436,571	14	575.053,005 696.436,465	4.738	14	575.053,005 696.436,465	15	575.056,29 696.435,263	3.498	15	575.056,29 696.435,263	16	575.069,59 696.428,181	15.06 8
16	575.069,59 696.428,181	17	575.071,253 696.427,295	1.884	17	575.071,253 696.427,295	18	575.082,448 696.420,476	13.10 8	18	575.082,448 696.420,476	19	575.104,404 696.403,303	27.87 4

Punct început	X / Y	Punct sfârşit	X / Y	Lungime segment	Punct început	X / Y	Punct sfârşit	X / Y	Lungime segment	Punct început	X / Y	Punct sfârşit	X / Y	Lungime segment
19	575.104,404 696.403,303	20	575.111,804 696.397,516	9.394	20	575.111,804 696.397,516	21	575.141,93 696.375,783	37.147	21	575.141,93 696.375,783	22	575.161,309 696.361,94	23.815
22	575.161,309 696.361,94	23	575.189,134 696.341,987	34.24	23	575.189,134 696.341,987	24	575.206,575 696.329,552	21.42	24	575.206,575 696.329,552	25	575.248,942 696.301,468	50.83
25	575.248,942 696.301,468	26	575.258,533 696.293,649	12.374	26	575.258,533 696.293,649	27	575.294,185 696.271,387	42.032	27	575.294,185 696.271,387	28	575.317,162 696.257,154	27.028
28	575.317,162 696.257,154	29	575.333,823 696.246,793	19.62	29	575.333,823 696.246,793	30	575.356,696 696.232,549	26.946	30	575.356,696 696.232,549	31	575.365,559 696.226,76	10.586
31	575.365,559 696.226,76	32	575.370,738 696.223,528	6.105	32	575.370,738 696.223,528	33	575.389,202 696.211,352	22.117	33	575.389,202 696.211,352	34	575.415,099 696.187,444	35.246
34	575.415,099 696.187,444	35	575.416,401 696.188,404	1.618	35	575.416,401 696.188,404	36	575.390,474 696.213,321	35.959	36	575.390,474 696.213,321	37	575.335,881 696.248,826	65.123
37	575.335,881 696.248,826	38	575.333,894 696.250,105	2.363	38	575.333,894 696.250,105	39	575.263,828 696.295,19	83.318	39	575.263,828 696.295,19	40	575.204,172 696.333,578	70.94
40	575.204,172 696.333,578	41	575.071,317 696.430,165	164.254	41	575.071,317 696.430,165	42	575.045,738 696.440,855	27.723	42	575.045,738 696.440,855	43	575.035,621 696.435,442	11.474
43	575.035,621 696.435,442	44	574.984,437 696.397,707	63.59	44	574.984,437 696.397,707	45	574.932,691 696.358,823	64.727	45	574.932,691 696.358,823	46	574.842,418 696.292,092	112.26
46	574.842,418 696.292,092	47	574.836,793 696.296,012	6.856	47	574.836,793 696.296,012	48	574.833,403 696.292,779	4.684	48	574.833,403 696.292,779	49	574.838,267 696.289,029	6.142
49	574.838,267 696.289,029	50	574.831,728 696.284,218	8.118	50	574.831,728 696.284,218	51	574.836,757 696.280,562	6.217	51	574.836,757 696.280,562	52	574.844,638 696.284,753	8.926
52	574.844,638 696.284,753	53	574.858,035 696.273,937	17.218	53	574.858,035 696.273,937	54	574.877,355 696.258,075	24.997	54	574.877,355 696.258,075	55	574.899,38 696.240,137	28.406
55	574.899,38 696.240,137	56	574.931,166 696.213,784	41.29	56	574.931,166 696.213,784	57	574.938,587 696.207,938	9.447	57	574.938,587 696.207,938	58	574.938,59 696.207,936	0.004
58	574.938,59 696.207,936	59	574.949,415 696.198,649	14.263	59	574.949,415 696.198,649	60	574.953,909 696.194,807	5.912	60	574.953,909 696.194,807	61	574.957,343 696.191,864	4.523
61	574.957,343 696.191,864	62	574.957,535 696.191,71	0.246	62	574.957,535 696.191,71	63	574.968,819 696.182,717	14.429	63	574.968,819 696.182,717	64	574.980,218 696.173,573	14.613
64	574.980,218 696.173,573	65	574.984,672 696.171,09	5.099	65	574.984,672 696.171,09	66	574.987,828 696.170,732	3.176	66	574.987,828 696.170,732	67	574.991,952 696.170,264	4.15
67	574.991,952 696.170,264	68	574.995,219 696.170,022	3.276	68	574.995,219 696.170,022	69	575.003,985 696.171,377	8.87	69	575.003,985 696.171,377	70	575.014,915 696.173,118	11.068
70	575.014,915 696.173,118	71	575.040,7 696.177,052	26.083	71	575.040,7 696.177,052	72	575.073,933 696.183,715	33.894	72	575.073,933 696.183,715	73	575.073,336 696.187,544	3.875
73	575.073,336 696.187,544	74	575.050,948 696.182,964	22.852	74	575.050,948 696.182,964	75	575.030,882 696.178,829	20.488	75	575.030,882 696.178,829	76	575.008,113 696.175,178	23.06
76	575.008,113 696.175,178	77	574.991,127 696.173,056	17.118	77	574.991,127 696.173,056	78	574.985,399 696.173,418	5.739	78	574.985,399 696.173,418	79	574.929,893 696.219,375	72.062
79	574.929,893 696.219,375	80	574.845,972 696.288,334	108.619	80	574.845,972 696.288,334	1	574.900,847 696.330,019	68.912					

\*\* Lungimile segmentelor sunt determinate în planul de proiecţie Stereo 70 şi sunt rotunjite la 1 milimetru.

\*\*\* Distanţa dintre puncte este formată din segmente cumulate ce sunt mai mici decât valoarea 1 milimetru.





**DATE DESPRE IMOBILUL NR. 6905**

Oficiul de Cadastru și Publicitate Imobiliară SUCEAVA  
Biroul de Cadastru și Publicitate Imobiliară Radauti

**A. Partea I. Descrierea imobilului**

TEREN Extravilan

Adresa: Jud. Suceava

Nr. Crt	Nr cadastral Nr. topografic	Suprafața* (mp)	Observații / Referințe
A1		3.641	Sector cadastral:19 Teren neimprejmit;

**B. Partea II. Proprietari și acte**

Inscrieri privitoare la dreptul de proprietate și alte drepturi reale		Referințe
<b>6905 / 01/10/2024</b>		
Act Administrativ nr. 167, din 15/01/2025 emis de Primaria Comunei Iaslovat;		
B1	Inscrierea posesiei, drept de PROPRIETATE, dobandit prin Constituire, cota actuala 1/1 1) NEIDENTIFICAT NEIDENTIFICAT	A1
Act Normativ nr. 7, din 13/03/1996 emis de Parlamentul Romaniei;		
B2	Se noteaza mentiunea de proprietar neidentificat.	A1

**C. Partea III. SARCINI .**

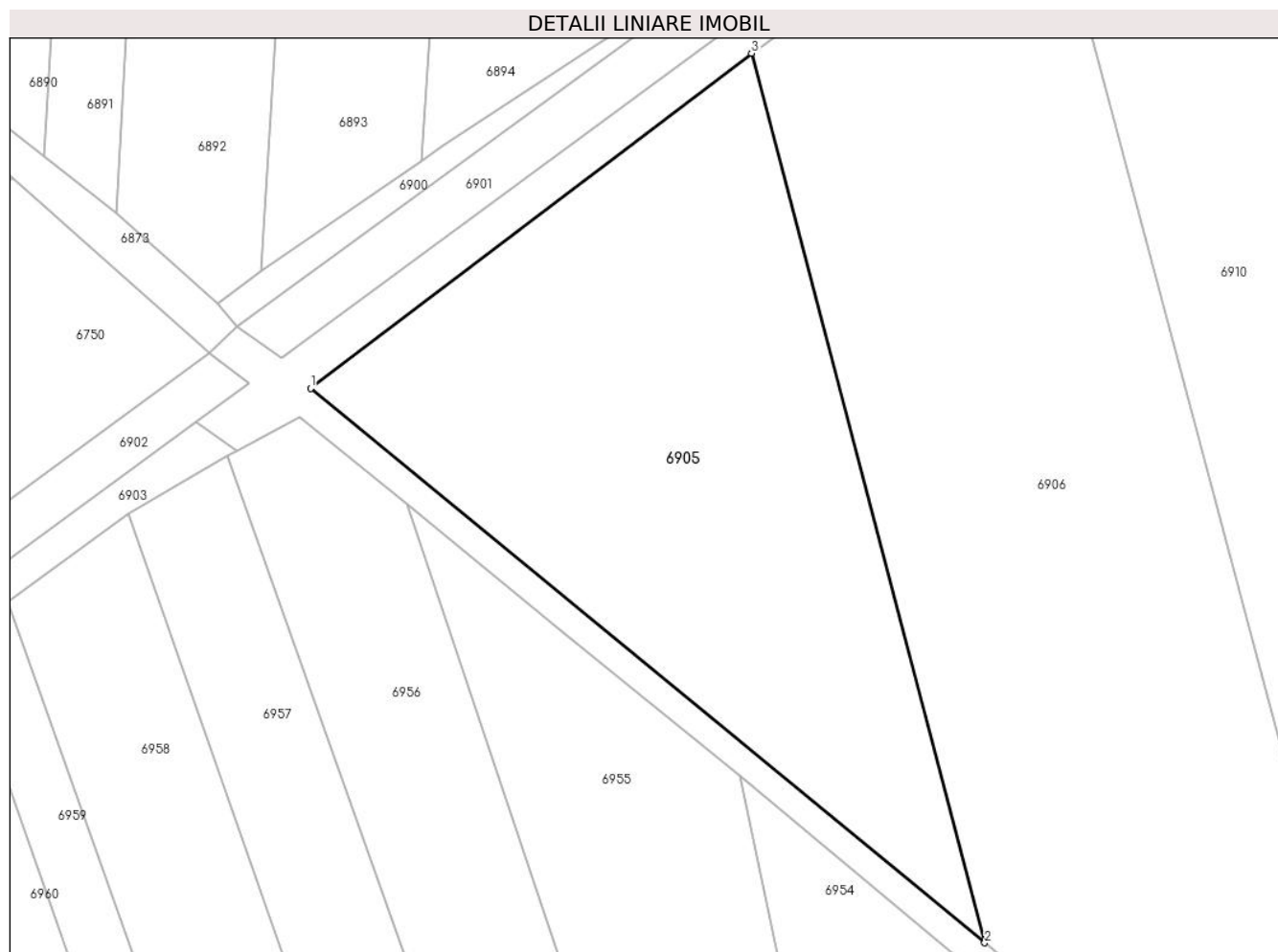
Inscrieri privind dezmembramintele dreptului de proprietate, drepturi reale de garanție și sarcini	Referințe
NU SUNT	

## Anexa Nr. 1 La Partea I

## Teren

Nr cadastral	Suprafața (mp)*	Observații / Referințe
	3.641	

\* Suprafața este determinată în planul de proiecție Stereo 70.



## Date referitoare la teren

Crt	Categorie folosință	Intravilan	Suprafața (mp)	Tarla	Parcelă	Nr. topo	Observații / Referințe
1	arabil	NU	3.641	36	524	-	

## Lungime Segmente

1) Valorile lungimilor segmentelor sunt obținute din proiecție în plan.

Punct început	X / Y	Punct sfârșit	X / Y	Lungime segment (** (m)
1	574.845,972 696.288,334	2	574.929,893 696.219,375	108.619
2	574.929,893 696.219,375	3	574.900,847 696.330,019	114.393
3	574.900,847 696.330,019	1	574.845,972 696.288,334	68.912

\*\* Lungimile segmentelor sunt determinate în planul de proiecție Stereo 70 și sunt rotunjite la 1 milimetru.

\*\*\* Distanța dintre puncte este formată din segmente cumulate ce sunt mai mici decât valoarea 1 milimetru.

**DATE DESPRE IMOBILUL NR. 6906**

Oficiul de Cadastru și Publicitate Imobiliară SUCEAVA  
Biroul de Cadastru și Publicitate Imobiliară Radauti

**A. Partea I. Descrierea imobilului**

TEREN Extravilan

Adresa: Jud. Suceava

Nr. Crt	Nr cadastral Nr. topografic	Suprafața* (mp)	Observații / Referințe
A1	40631	Din acte: 7.300 Masurata: 6.117	Sector cadastral:19 Teren neimprejmuit;

**B. Partea II. Proprietari și acte**

Inscrieri privitoare la dreptul de proprietate și alte drepturi reale		Referințe
<b>9764 / 10/03/2022</b>		
Act Notarial nr. 55, din 28/02/2017 emis de BNP Covariuc Ioan;		
B5	Intabulare, drept de PROPRIETATE bun propriu, dobandit prin Succesiune, cota actuala 1/1, cota initiala 1/1 1) MOCANU TRANDAFIRA	A1

**C. Partea III. SARCINI .**

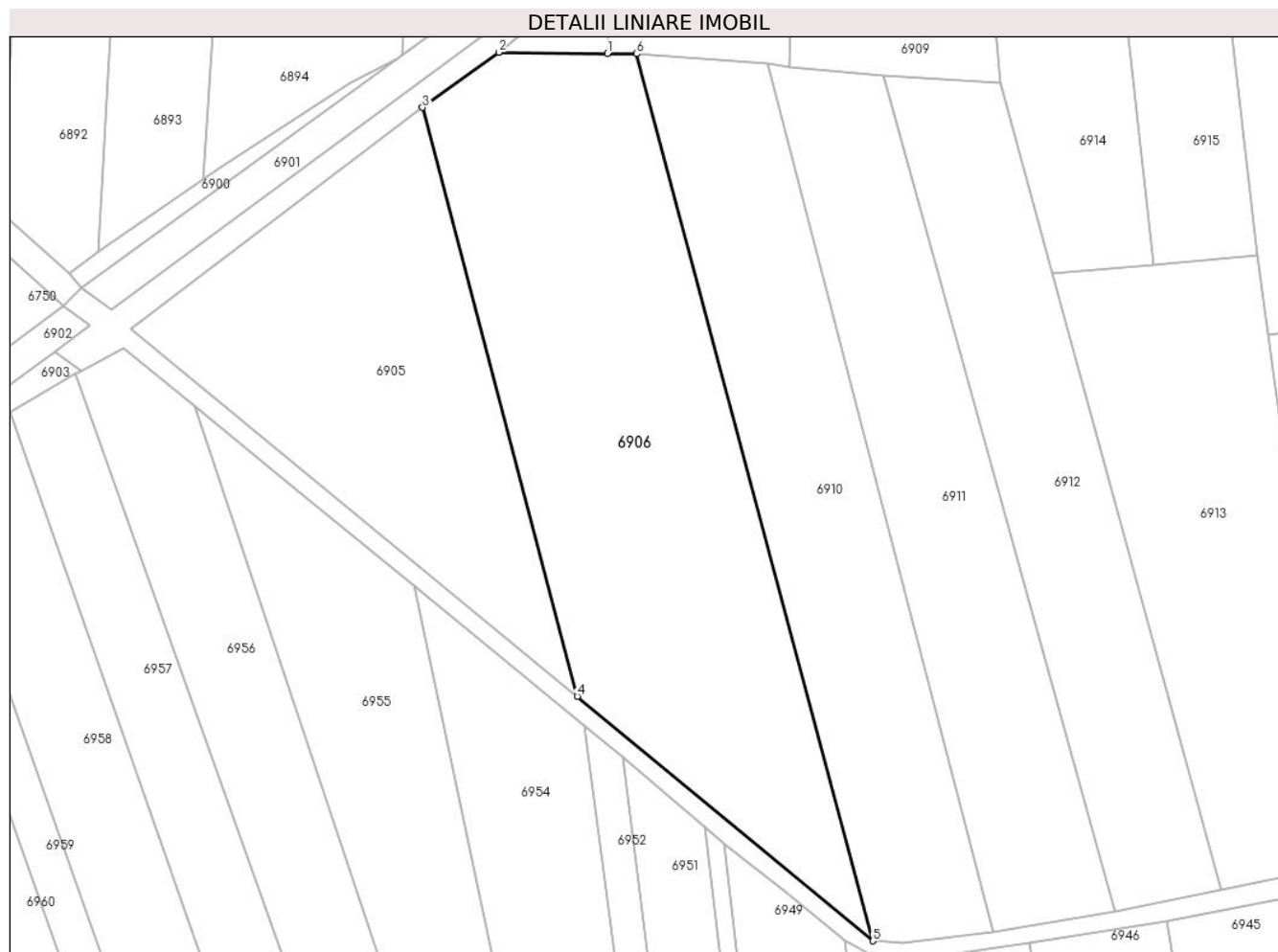
Inscrieri privind dezmembramintele dreptului de proprietate, drepturi reale de garanție și sarcini	Referințe
NU SUNT	

## Anexa Nr. 1 La Partea I

## Teren

Nr cadastral	Suprafața (mp)*	Observații / Referințe
40631	Din acte: 7.300 Masurata: 6.117	

\* Suprafața este determinată în planul de proiecție Stereo 70.



## Date referitoare la teren

Crt	Categorie folosință	Intra vilan	Suprafața (mp)	Tarla	Parcelă	Nr. topo	Observații / Referințe
1	arabil	NU	6.117	36	524	-	

## Lungime Segmente

1) Valorile lungimilor segmentelor sunt obținute din proiecție în plan.

Punct început	X / Y	Punct sfârșit	X / Y	Lungime segment (** (m)
1	574.935,544 696.340,184	2	574.915,143 696.340,404	20.402
2	574.915,143 696.340,404	3	574.900,847 696.330,019	17.67
3	574.900,847 696.330,019	4	574.929,893 696.219,375	114.393
4	574.929,893 696.219,375	5	574.985,399 696.173,418	72.062
5	574.985,399 696.173,418	6	574.941,072 696.340,125	172.5

Punct început	X / Y	Punct sfârșit	X / Y	Lungime segment (** (m)
6	574.941,072 696.340,125	1	574.935,544 696.340,184	5.528

\*\* Lungimile segmentelor sunt determinate în planul de proiecție Stereo 70 și sunt rotunjite la 1 milimetru.

\*\*\* Distanța dintre puncte este formată din segmente cumulate ce sunt mai mici decât valoarea 1 milimetru.



**DATE DESPRE IMOBILUL NR. 6907**

Oficiul de Cadastru și Publicitate Imobiliară SUCEAVA  
Biroul de Cadastru și Publicitate Imobiliară Radauti

**A. Partea I. Descrierea imobilului**

TEREN Extravilan

Adresa: Jud. Suceava

Nr. Crt	Nr cadastral Nr. topografic	Suprafața* (mp)	Observații / Referințe
A1		180	Sector cadastral:19 Teren neimprejmuit;

**B. Partea II. Proprietari și acte**

Inscrieri privitoare la dreptul de proprietate și alte drepturi reale		Referințe
<b>6907 / 01/10/2024</b>		
Act Administrativ nr. 178, din 18/05/2004 emis de Comisia Judeteana Suceava;		
B1	Intabulare, drept de PROPRIETATE, dobandit prin Reconstituire, cota actuala 1/1 1) <b>NICULIȚĂ VASILE A GH., LIPSA CNP</b>	A1
Act Administrativ nr. 6924, din 12/11/2024 emis de Primaria Comunei Iaslovat;		
B2	se noteaza posesia asupra imobilului in favoarea 1) <b>COCIORVAN MIHAI-CONSTANTIN</b> 2) <b>COCIORVAN DORINA</b>	A1

**C. Partea III. SARCINI .**

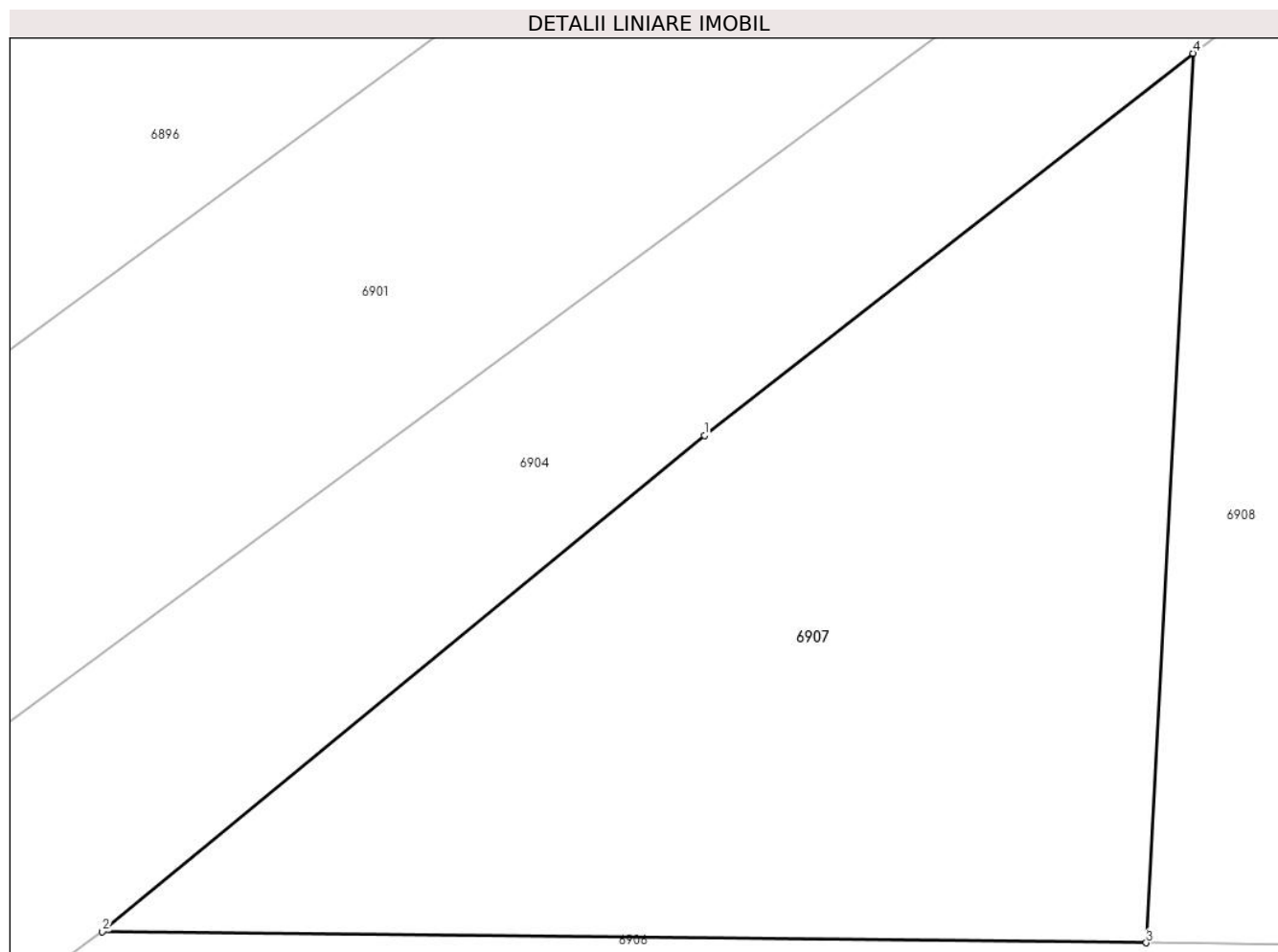
Inscrieri privind dezmembramintele dreptului de proprietate, drepturi reale de garanție și sarcini	Referințe
NU SUNT	

## Anexa Nr. 1 La Partea I

## Teren

Nr cadastral	Suprafața (mp)*	Observații / Referințe
	180	

\* Suprafața este determinată în planul de proiecție Stereo 70.



## Date referitoare la teren

Crt	Categorie folosință	Intravilan	Suprafața (mp)	Tarla	Parcelă	Nr. topo	Observații / Referințe
1	arabil	NU	180	36	524	-	

## Lungime Segmente

1) Valorile lungimilor segmentelor sunt obținute din proiecție în plan.

Punct început	X / Y	Punct sfârșit	X / Y	Lungime segment (** (m)
1	574.926,909 696.350,095	2	574.915,143 696.340,404	15.243
2	574.915,143 696.340,404	3	574.935,544 696.340,184	20.402
3	574.935,544 696.340,184	4	574.936,457 696.357,557	17.397
4	574.936,457 696.357,557	1	574.926,909 696.350,095	12.118

\*\* Lungimile segmentelor sunt determinate în planul de proiecție Stereo 70 și sunt rotunjite la 1 milimetru.



**\*\*\* Distanţa dintre puncte este formată din segmente cumulate ce sunt mai mici decât valoarea 1 milimetru.**



**DATE DESPRE IMOBILUL NR. 6908**

Oficiul de Cadastru și Publicitate Imobiliară SUCEAVA  
Biroul de Cadastru și Publicitate Imobiliară Radauti

**A. Partea I. Descrierea imobilului**

TEREN Extravilan

Adresa: Jud. Suceava

Nr. Crt	Nr cadastral Nr. topografic	Suprafața* (mp)	Observații / Referințe
A1		1.064	Sector cadastral:19 Teren neimprejmit;

**B. Partea II. Proprietari și acte**

Inscrieri privitoare la dreptul de proprietate și alte drepturi reale		Referințe
<b>6908 / 01/10/2024</b>		
Act Administrativ nr. 646, din 17/07/2008 emis de Comisia Judeteana Suceava;		
B1	Intabulare, drept de PROPRIETATE, dobandit prin Reconstituire, cota actuala 1/1 1) IANOVICI GHEORGHE, LIPSA CNP 2) STRUGARI DOMNICA, LIPSA CNP 3) IANOVICI ANTON, LIPSA CNP	A1
Act Administrativ nr. 6925, din 12/11/2024 emis de Primaria Comunei Iaslovat;		
B2	se noteaza posesia asupra imobilului in favoarea 1) STRUGARI PETRU	A1

**C. Partea III. SARCINI .**

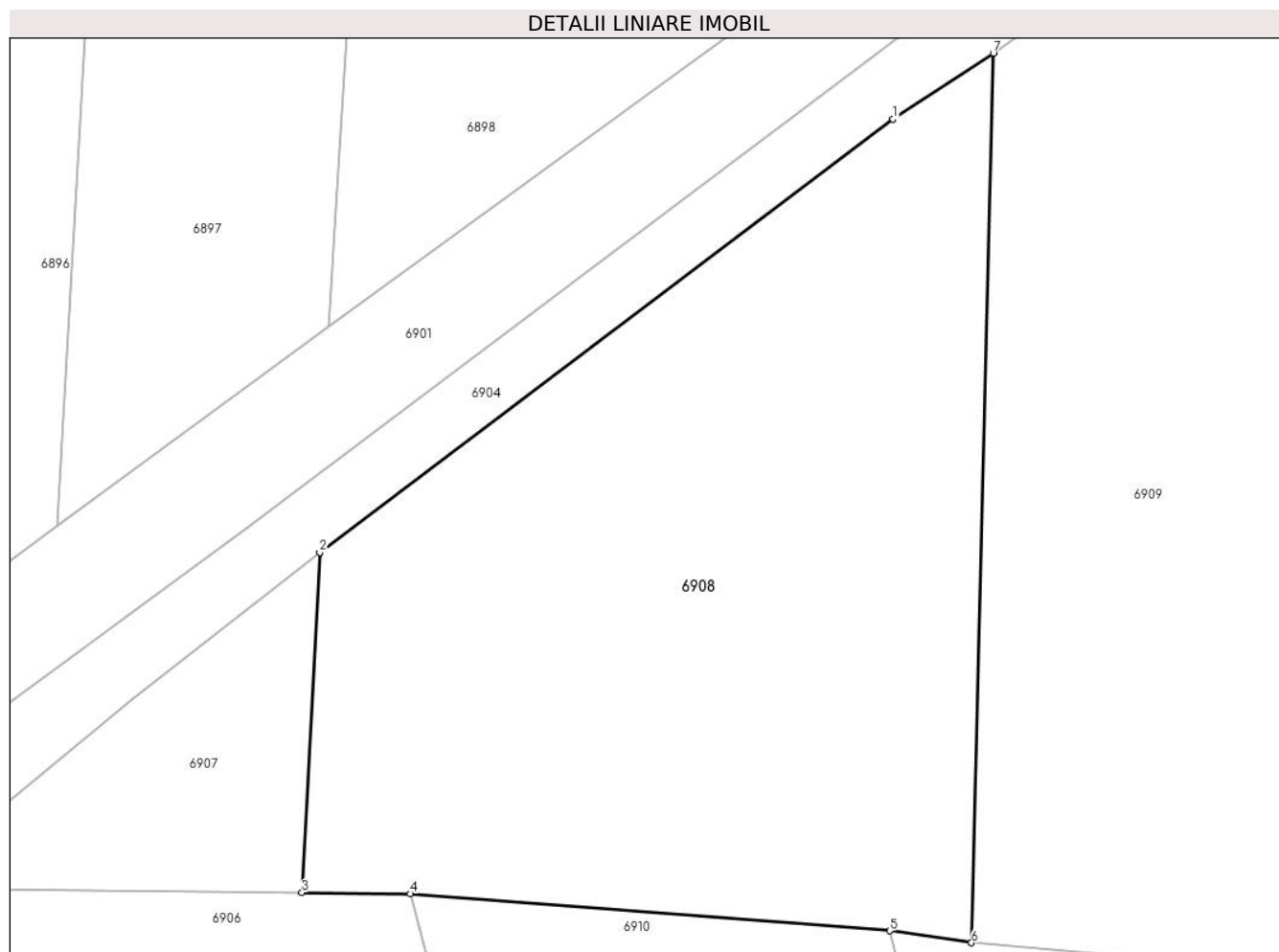
Inscrieri privind dezmembramintele dreptului de proprietate, drepturi reale de garanție și sarcini	Referințe
NU SUNT	

## Anexa Nr. 1 La Partea I

## Teren

Nr cadastral	Suprafața (mp)*	Observații / Referințe
	1.064	

\* Suprafața este determinată în planul de proiecție Stereo 70.



## Date referitoare la teren

Crt	Categorie folosință	Intravilan	Suprafața (mp)	Tarla	Parcelă	Nr. topo	Observații / Referințe
1	arabil	NU	1.064	36	524	-	

## Lungime Segmente

1) Valorile lungimilor segmentelor sunt obținute din proiecție în plan.

Punct început	X / Y	Punct sfârșit	X / Y	Lungime segment (** (m)
1	574.965,756 696.379,693	2	574.936,457 696.357,557	36.721
2	574.936,457 696.357,557	3	574.935,544 696.340,184	17.397
3	574.935,544 696.340,184	4	574.941,072 696.340,125	5.528
4	574.941,072 696.340,125	5	574.965,589 696.338,231	24.59
5	574.965,589 696.338,231	6	574.969,765 696.337,62	4.22

Punct început	X / Y	Punct sfârșit	X / Y	Lungime segment (** (m)
6	574.969,765 696.337,62	7	574.970,885 696.383,051	45.445
7	574.970,885 696.383,051	1	574.965,756 696.379,693	6.13

\*\* Lungimile segmentelor sunt determinate în planul de proiecție Stereo 70 și sunt rotunjite la 1 milimetru.

\*\*\* Distanța dintre puncte este formată din segmente cumulate ce sunt mai mici decât valoarea 1 milimetru.



**DATE DESPRE IMOBILUL NR. 6909**

Oficiul de Cadastru și Publicitate Imobiliară SUCEAVA  
Biroul de Cadastru și Publicitate Imobiliară Radauti

**A. Partea I. Descrierea imobilului**

TEREN Extravilan

Adresa: Jud. Suceava

Nr. Crt	Nr cadastral Nr. topografic	Suprafața* (mp)	Observații / Referințe
A1		2.122	Sector cadastral:19 Teren neimprejmuit;

**B. Partea II. Proprietari și acte**

Inscrieri privitoare la dreptul de proprietate și alte drepturi reale		Referințe
<b>6909 / 01/10/2024</b>		
Act Administrativ nr. 167, din 15/01/2025 emis de Primaria Comunei Iaslovat;		
B1	Inscrierea posesiei, drept de PROPRIETATE, dobandit prin Constituire, cota actuala 1/1 1) NEIDENTIFICAT NEIDENTIFICAT	A1
Act Normativ nr. 7, din 13/03/1996 emis de Parlamentul Romaniei;		
B2	Se noteaza mentiunea de proprietar neidentificat.	A1

**C. Partea III. SARCINI .**

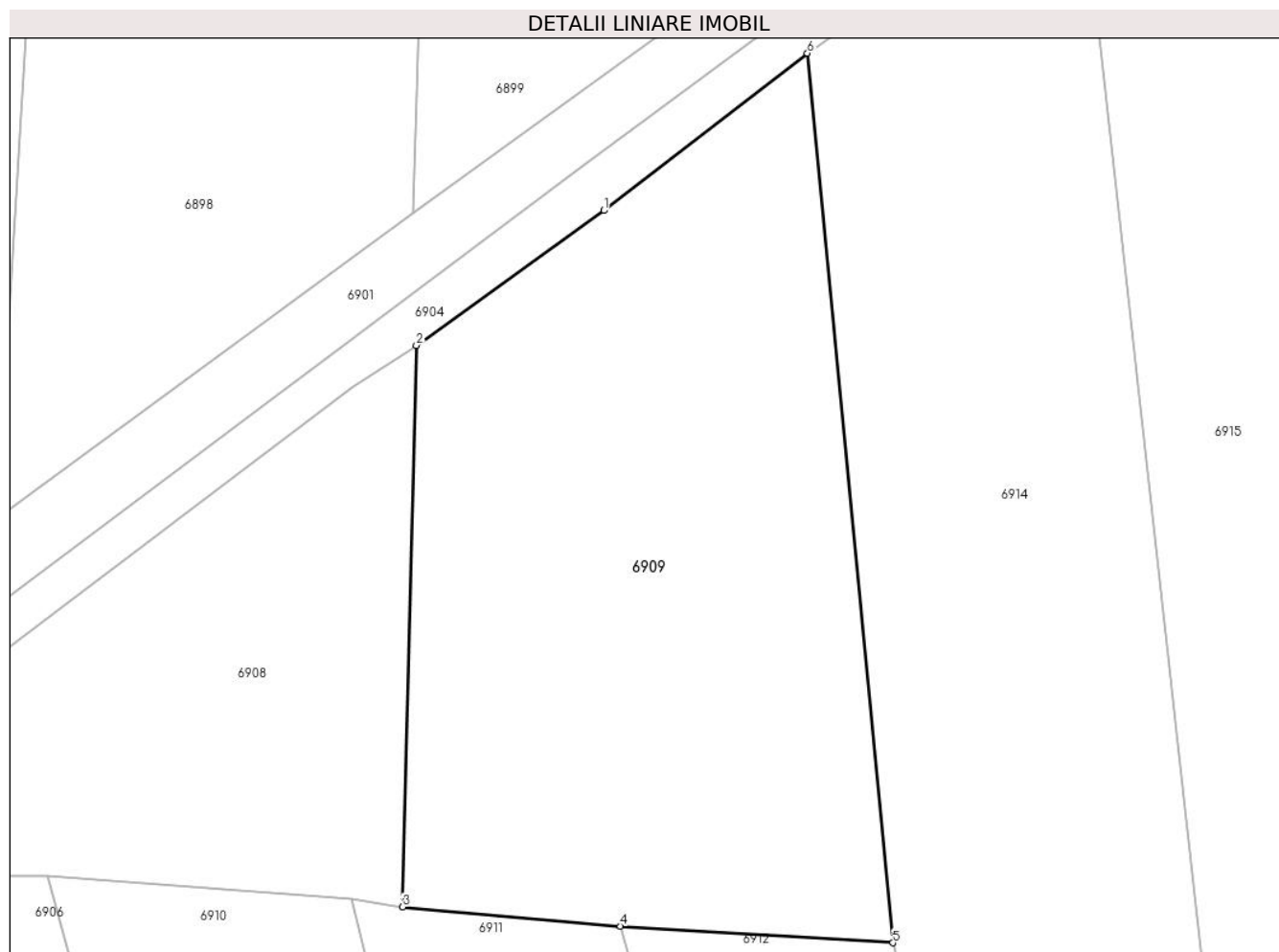
Inscrieri privind dezmembramintele dreptului de proprietate, drepturi reale de garanție și sarcini	Referințe
NU SUNT	

## Anexa Nr. 1 La Partea I

## Teren

Nr cadastral	Suprafața (mp)*	Observații / Referințe
	2.122	

\* Suprafața este determinată în planul de proiecție Stereo 70.



## Date referitoare la teren

Crt	Categorie folosință	Intravilan	Suprafața (mp)	Tarla	Parcelă	Nr. topo	Observații / Referințe
1	arabil	NU	2.122	36	524	-	

## Lungime Segmente

1) Valorile lungimilor segmentelor sunt obținute din proiecție în plan.

Punct început	X / Y	Punct sfârșit	X / Y	Lungime segment (** (m)
1	574.986,051 696.393,965	2	574.970,885 696.383,051	18.685
2	574.970,885 696.383,051	3	574.969,765 696.337,62	45.445
3	574.969,765 696.337,62	4	574.987,409 696.336,068	17.712
4	574.987,409 696.336,068	5	575.009,451 696.334,725	22.083
5	575.009,451 696.334,725	6	575.002,534 696.406,684	72.291



Punct început	X / Y	Punct sfârșit	X / Y	Lungime segment (** (m)
6	575.002,534 696.406,684	1	574.986,051 696.393,965	20.82

\*\* Lungimile segmentelor sunt determinate în planul de proiecție Stereo 70 și sunt rotunjite la 1 milimetru.

\*\*\* Distanța dintre puncte este formată din segmente cumulate ce sunt mai mici decât valoarea 1 milimetru.



**DATE DESPRE IMOBILUL NR. 6910**

Oficiul de Cadastru și Publicitate Imobiliară SUCEAVA  
Biroul de Cadastru și Publicitate Imobiliară Radauti

**A. Partea I. Descrierea imobilului**

TEREN Extravilan

Adresa: Jud. Suceava

Nr. Crt	Nr cadastral Nr. topografic	Suprafața* (mp)	Observații / Referințe
A1		3.900	Sector cadastral:19 Teren neimprejmuit;

**B. Partea II. Proprietari și acte**

Inscrieri privitoare la dreptul de proprietate și alte drepturi reale		Referințe
<b>6910 / 01/10/2024</b>		
Act Administrativ nr. 58, din 04/04/1994 emis de Comisia Judeteana Suceava;		
B1	Intabulare, drept de PROPRIETATE, dobandit prin Reconstituire, cota actuala 1/1 1) PRICHICI ST ION, LIPSA CNP	A1
Act Administrativ nr. 6926, din 12/11/2024 emis de Primaria Comunei Iaslovat;		
B2	se noteaza posesia asupra imobilului in favoarea 1) TIT PETRE 2) TIT FLORENTINA-IONELA	A1

**C. Partea III. SARCINI .**

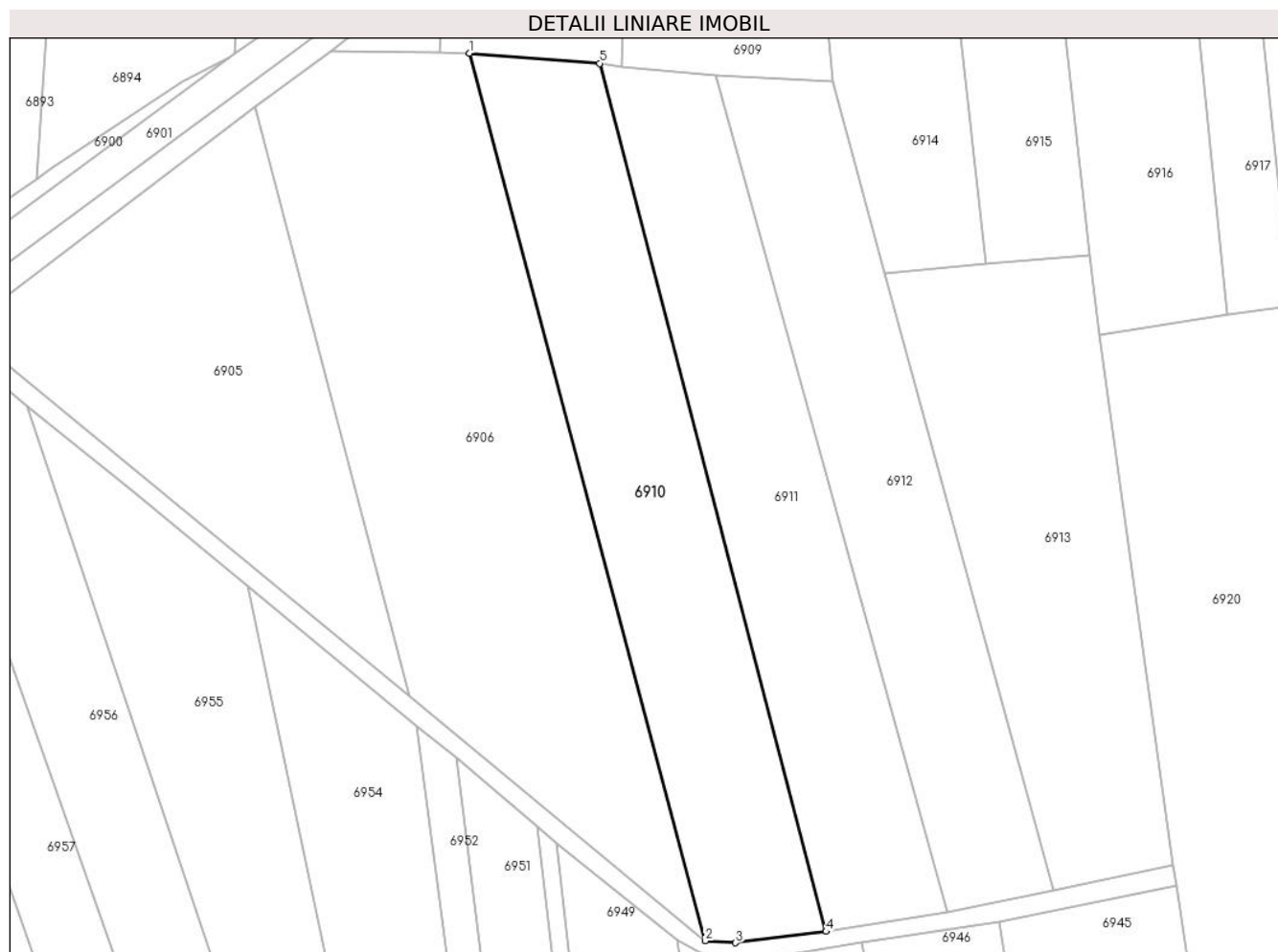
Inscrieri privind dezmembramintele dreptului de proprietate, drepturi reale de garanție și sarcini	Referințe
NU SUNT	

## Anexa Nr. 1 La Partea I

## Teren

Nr cadastral	Suprafața (mp)*	Observații / Referințe
	3.900	

\* Suprafața este determinată în planul de proiecție Stereo 70.



## Date referitoare la teren

Crt	Categorie folosință	Intra vilan	Suprafața (mp)	Tarla	Parcelă	Nr. topo	Observații / Referințe
1	arabil	NU	3.900	36	524	-	

## Lungime Segmente

1) Valorile lungimilor segmentelor sunt obținute din proiecție în plan.

Punct început	X / Y	Punct sfârșit	X / Y	Lungime segment (** (m)
1	574.941,072 696.340,125	2	574.985,399 696.173,418	172.5
2	574.985,399 696.173,418	3	574.991,127 696.173,056	5.739
3	574.991,127 696.173,056	4	575.008,113 696.175,178	17.118
4	575.008,113 696.175,178	5	574.965,589 696.338,231	168.507
5	574.965,589 696.338,231	1	574.941,072 696.340,125	24.59

**\*\* Lungimile segmentelor sunt determinate în planul de proiecție Stereo 70 și sunt rotunjite la 1 milimetru.**

**\*\*\* Distanța dintre puncte este formată din segmente cumulate ce sunt mai mici decât valoarea 1 milimetru.**



**DATE DESPRE IMOBILUL NR. 6911**

Oficiul de Cadastru și Publicitate Imobiliară SUCEAVA  
Biroul de Cadastru și Publicitate Imobiliară Radauti

**A. Partea I. Descrierea imobilului**

TEREN Extravilan

Adresa: Jud. Suceava

Nr. Crt	Nr cadastral Nr. topografic	Suprafața* (mp)	Observații / Referințe
A1		3.600	Sector cadastral:19 Teren neimprejmuit;

**B. Partea II. Proprietari și acte**

Inscrieri privitoare la dreptul de proprietate și alte drepturi reale		Referințe
<b>6911 / 01/10/2024</b>		
Act Administrativ nr. 313, din 28/06/2004 emis de Comisia Judeteana Suceava;		
B1	Intabulare, drept de PROPRIETATE, dobandit prin Reconstituire, cota actuala 1/1, cota initiala 1/1 1) COAJĂ IORDACHE DEFUNCT:Da	A1

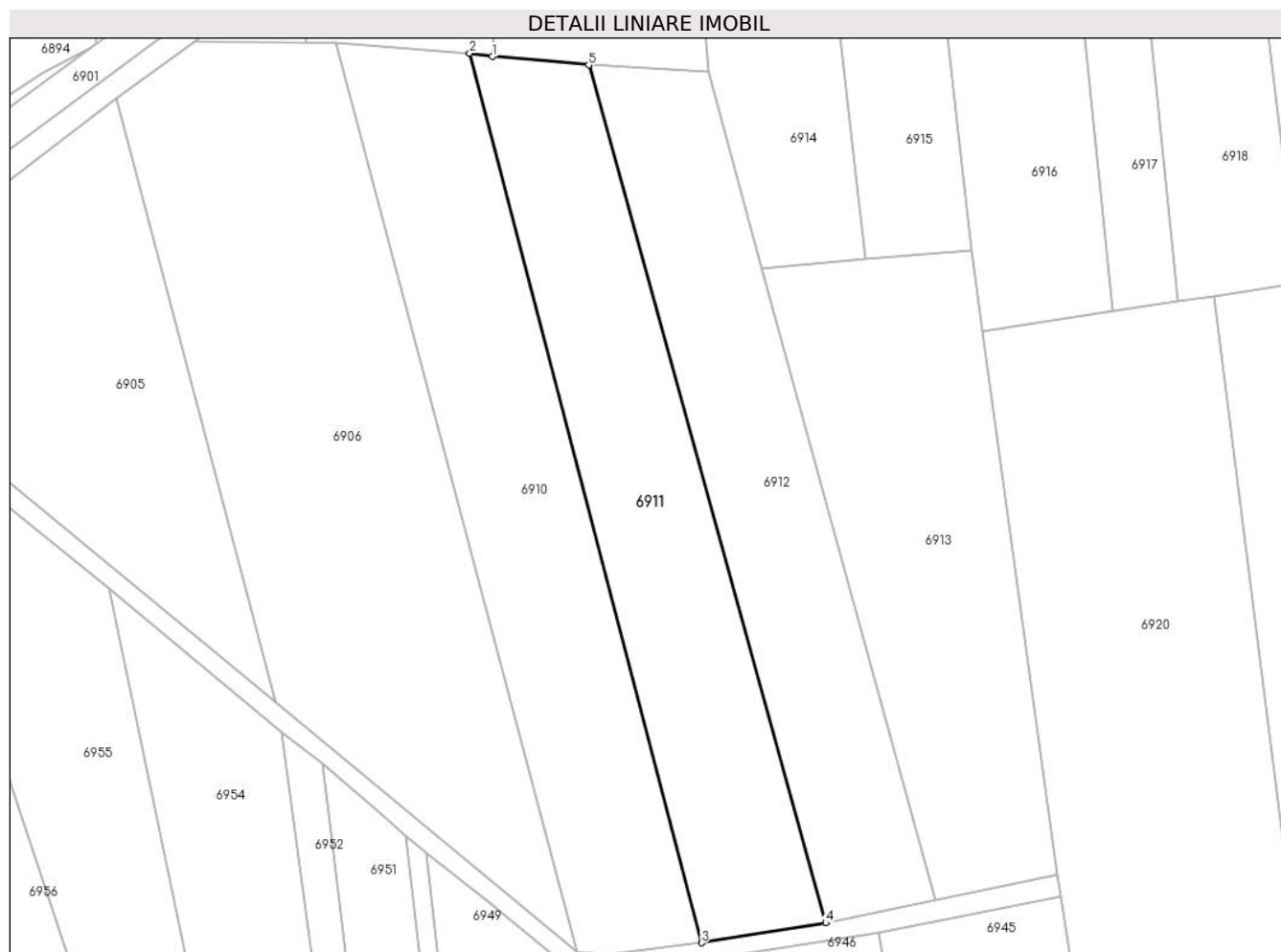
**C. Partea III. SARCINI .**

Inscrieri privind dezmembramintele dreptului de proprietate, drepturi reale de garanție și sarcini	Referințe
NU SUNT	

**Teren**

Nr cadastral	Suprafața (mp)*	Observații / Referințe
	3.600	

\* Suprafața este determinată în planul de proiecție Stereo 70.



**Date referitoare la teren**

Crt	Categorie folosință	Intravilan	Suprafața (mp)	Tarla	Parcelă	Nr. topo	Observații / Referințe
1	arabil	NU	3.600	36	524	-	

**Lungime Segmente**

1) Valorile lungimilor segmentelor sunt obținute din proiecție în plan.

Punct început	X / Y	Punct sfârșit	X / Y	Lungime segment (** (m)
1	574.969,765 696.337,62	2	574.965,589 696.338,231	4.22
2	574.965,589 696.338,231	3	575.008,113 696.175,178	168.507
3	575.008,113 696.175,178	4	575.030,882 696.178,829	23.06
4	575.030,882 696.178,829	5	574.987,409 696.336,068	163.138
5	574.987,409 696.336,068	1	574.969,765 696.337,62	17.712



**\*\* Lungimile segmentelor sunt determinate în planul de proiecție Stereo 70 și sunt rotunjite la 1 milimetru.**

**\*\*\* Distanța dintre puncte este formată din segmente cumulate ce sunt mai mici decât valoarea 1 milimetru.**



**DATE DESPRE IMOBILUL NR. 6912**

Oficiul de Cadastru și Publicitate Imobiliară SUCEAVA  
Biroul de Cadastru și Publicitate Imobiliară Radauti

**A. Partea I. Descrierea imobilului**

TEREN Extravilan

Adresa: Jud. Suceava

Nr. Crt	Nr cadastral Nr. topografic	Suprafața* (mp)	Observații / Referințe
A1		3.300	Sector cadastral:19 Teren neimprejmit;

**B. Partea II. Proprietari și acte**

Inscrieri privitoare la dreptul de proprietate și alte drepturi reale	Referințe
<b>6912 / 01/10/2024</b>	
Act Administrativ nr. 423, din 20/08/2004 emis de Comisia Judeteana Suceava;	
B1	A1
Intabulare, drept de PROPRIETATE, dobandit prin Reconstituire, cota actuala 1/1 1) COAJĂ MARIA, LIPSA CNP	
Act Administrativ nr. 6927, din 12/11/2024 emis de Primaria Comunei Iaslovat;	
B2	A1
se noteaza posesia asupra imobilului in favoarea 1) COAJĂ GHEORGHE	

**C. Partea III. SARCINI .**

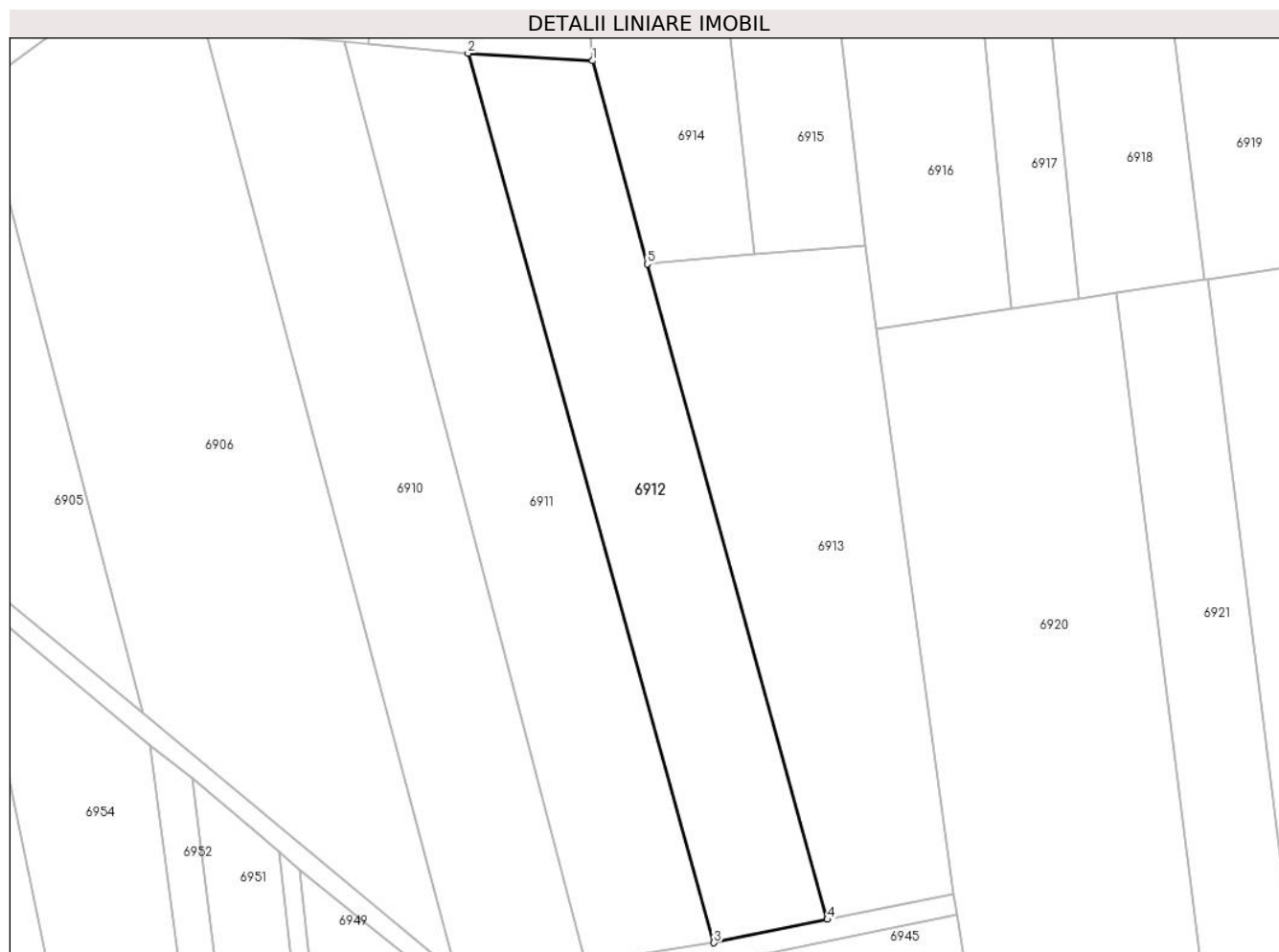
Inscrieri privind dezmembramintele dreptului de proprietate, drepturi reale de garanție și sarcini	Referințe
NU SUNT	

## Anexa Nr. 1 La Partea I

## Teren

Nr cadastral	Suprafața (mp)*	Observații / Referințe
	3.300	

\* Suprafața este determinată în planul de proiecție Stereo 70.



## Date referitoare la teren

Crt	Categorie folosință	Intravilan	Suprafața (mp)	Tarla	Parcelă	Nr. topo	Observații / Referințe
1	arabil	NU	3.300	36	524	-	

## Lungime Segmente

1) Valorile lungimilor segmentelor sunt obținute din proiecție în plan.

Punct început	X / Y	Punct sfârșit	X / Y	Lungime segment (** (m)
1	575.009,451 696.334,725	2	574.987,409 696.336,068	22.083
2	574.987,409 696.336,068	3	575.030,882 696.178,829	163.138
3	575.030,882 696.178,829	4	575.050,948 696.182,964	20.488
4	575.050,948 696.182,964	5	575.019,111 696.298,801	120.132
5	575.019,111 696.298,801	1	575.009,451 696.334,725	37.2

**\*\* Lungimile segmentelor sunt determinate în planul de proiecție Stereo 70 și sunt rotunjite la 1 milimetru.**

**\*\*\* Distanța dintre puncte este formată din segmente cumulate ce sunt mai mici decât valoarea 1 milimetru.**



**DATE DESPRE IMOBILUL NR. 6913**

Oficiul de Cadastru și Publicitate Imobiliară SUCEAVA  
Biroul de Cadastru și Publicitate Imobiliară Radauti

**A. Partea I. Descrierea imobilului**

TEREN Extravilan

Adresa: Jud. Suceava

Nr. Crt	Nr cadastral Nr. topografic	Suprafața* (mp)	Observații / Referințe
A1		3.600	Sector cadastral:19 Teren neimprejmut;

**B. Partea II. Proprietari și acte**

Inscrieri privitoare la dreptul de proprietate și alte drepturi reale		Referințe
<b>6913 / 01/10/2024</b>		
Act Administrativ nr. 167, din 15/01/2025 emis de Primaria Comunei Iaslovat;		
B1	Inscrierea posesiei, drept de PROPRIETATE, dobandit prin Constituire, cota actuala 1/1 1) NEIDENTIFICAT NEIDENTIFICAT	A1
Act Normativ nr. 7, din 13/03/1996 emis de Parlamentul Romaniei;		
B2	Se noteaza mentiunea de proprietar neidentificat.	A1

**C. Partea III. SARCINI .**

Inscrieri privind dezmembramintele dreptului de proprietate, drepturi reale de garanție și sarcini	Referințe
NU SUNT	

**Teren**

Nr cadastral	Suprafața (mp)*	Observații / Referințe
	3.600	

\* Suprafața este determinată în planul de proiecție Stereo 70.



**Date referitoare la teren**

Crt	Categorie folosință	Intravilan	Suprafața (mp)	Tarla	Parcelă	Nr. topo	Observații / Referințe
1	arabil	NU	3.600	36	524	-	

**Lungime Segmente**

1) Valorile lungimilor segmentelor sunt obținute din proiecție în plan.

Punct început	X / Y	Punct sfârșit	X / Y	Lungime segment (** (m)
1	575.057,613 696.302,132	2	575.038,104 696.300,541	19.574
2	575.038,104 696.300,541	3	575.019,111 696.298,801	19.073
3	575.019,111 696.298,801	4	575.050,948 696.182,964	120.132
4	575.050,948 696.182,964	5	575.073,336 696.187,544	22.852
5	575.073,336 696.187,544	6	575.059,597 696.287,263	100.661



Punct început	X / Y	Punct sfârşit	X / Y	Lungime segment (** (m)
6	575.059,597 696.287,263	1	575.057,613 696.302,132	15.001

\*\* Lungimile segmentelor sunt determinate în planul de proiecţie Stereo 70 şi sunt rotunjite la 1 milimetru.

\*\*\* Distanţa dintre puncte este formată din segmente cumulate ce sunt mai mici decât valoarea 1 milimetru.



**DATE DESPRE IMOBILUL NR. 6914**

Oficiul de Cadastru și Publicitate Imobiliară SUCEAVA  
 Biroul de Cadastru și Publicitate Imobiliară Radauti

**A. Partea I. Descrierea imobilului**

TEREN Extravilan

Adresa: Jud. Suceava

Nr. Crt	Nr cadastral Nr. topografic	Suprafața* (mp)	Observații / Referințe
A1		2.715	Sector cadastral:19 Teren neimprejmit;

**B. Partea II. Proprietari și acte**

Inscrieri privitoare la dreptul de proprietate și alte drepturi reale		Referințe
<b>6914 / 01/10/2024</b>		
Act Administrativ nr. 343, din 20/01/1995 emis de Comisia Judeteana Suceava;		
B1	Intabulare, drept de PROPRIETATE, dobandit prin Reconstituire, cota actuala 1/1 1) <b>COAJĂ PAVEL</b> , LIPSA CNP	A1
Act Administrativ nr. 6928, din 12/11/2024 emis de Primaria Comunei Iaslovat;		
B2	se noteaza posesia asupra imobilului in favoarea 1) <b>COAJĂ GHEORGHE</b>	A1

**C. Partea III. SARCINI .**

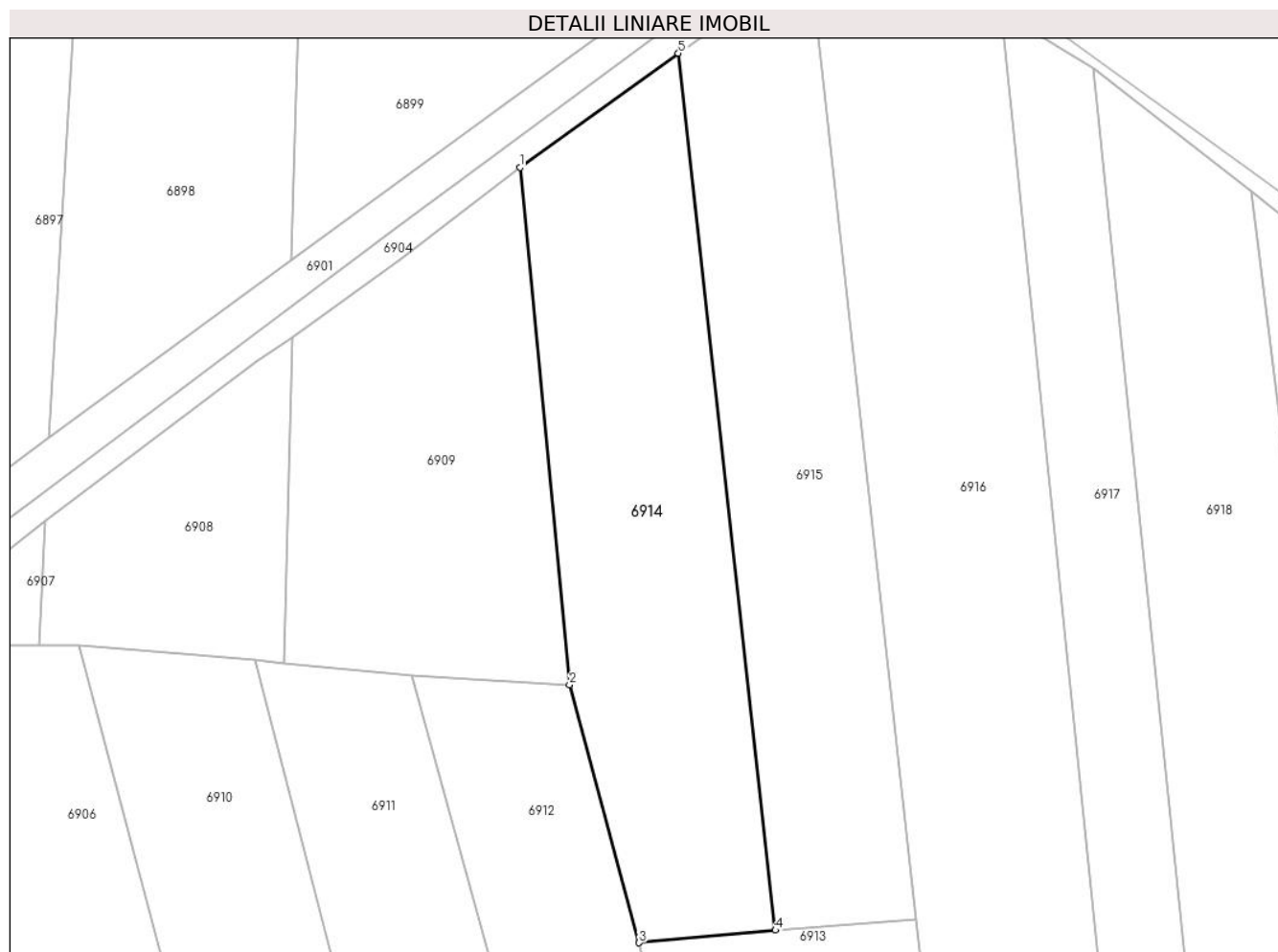
Inscrieri privind dezmembramintele dreptului de proprietate, drepturi reale de garanție și sarcini	Referințe
NU SUNT	

## Anexa Nr. 1 La Partea I

## Teren

Nr cadastral	Suprafața (mp)*	Observații / Referințe
	2.715	

\* Suprafața este determinată în planul de proiecție Stereo 70.



## Date referitoare la teren

Crt	Categorie folosință	Intra vilan	Suprafața (mp)	Tarla	Parcelă	Nr. topo	Observații / Referințe
1	arabil	NU	2.715	36	524	-	

## Lungime Segmente

1) Valorile lungimilor segmentelor sunt obținute din proiecție în plan.

Punct început	X / Y	Punct sfârșit	X / Y	Lungime segment (** (m)
1	575.002,534 696.406,684	2	575.009,451 696.334,725	72.291
2	575.009,451 696.334,725	3	575.019,111 696.298,801	37.2
3	575.019,111 696.298,801	4	575.038,104 696.300,541	19.073
4	575.038,104 696.300,541	5	575.024,583 696.422,573	122.779
5	575.024,583 696.422,573	1	575.002,534 696.406,684	27.178

**\*\* Lungimile segmentelor sunt determinate în planul de proiecție Stereo 70 și sunt rotunjite la 1 milimetru.**

**\*\*\* Distanța dintre puncte este formată din segmente cumulate ce sunt mai mici decât valoarea 1 milimetru.**



**DATE DESPRE IMOBILUL NR. 6915**

Oficiul de Cadastru și Publicitate Imobiliară SUCEAVA  
Biroul de Cadastru și Publicitate Imobiliară Radauti

**A. Partea I. Descrierea imobilului**

TEREN Extravilan

Adresa: Jud. Suceava

Nr. Crt	Nr cadastral Nr. topografic	Suprafața* (mp)	Observații / Referințe
A1		Din acte: 5.800 Masurata: 2.515	Sector cadastral:19 Teren neimprejmuit; Diferenta de suprafata se regaseste in ID 6914.

**B. Partea II. Proprietari și acte**

Inscrieri privitoare la dreptul de proprietate și alte drepturi reale	Referințe
<b>6915 / 01/10/2024</b>	
Act Administrativ nr. 343, din 20/01/1995 emis de Comisia Judeteana Suceava;	
B1	A1
Intabulare, drept de PROPRIETATE, dobandit prin Reconstituire, cota actuala 1/1 1) COAJĂ PAVEL, LIPSA CNP	

**C. Partea III. SARCINI .**

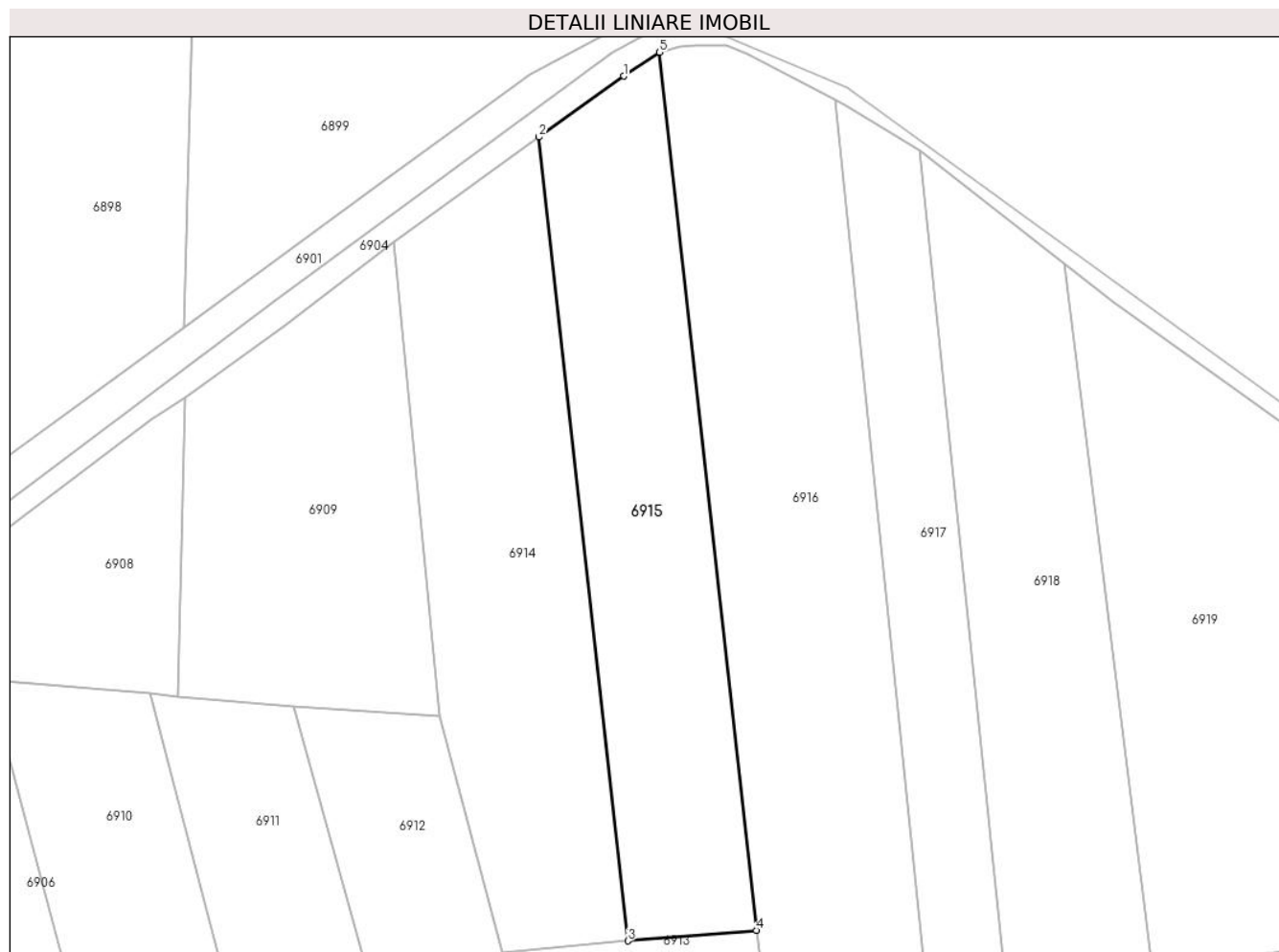
Inscrieri privind dezmembramintele dreptului de proprietate, drepturi reale de garanție și sarcini	Referințe
NU SUNT	

## Anexa Nr. 1 La Partea I

## Teren

Nr cadastral	Suprafața (mp)*	Observații / Referințe
	Din acte: 5.800 Masurata: 2.515	Diferenta de suprafata se regaseste in ID 6914.

\* Suprafața este determinată în planul de proiecție Stereo 70.



## Date referitoare la teren

Crt	Categorie folosință	Intra vilan	Suprafața (mp)	Tarla	Parcelă	Nr. topo	Observații / Referințe
1	arabil	NU	2.515	36	524	-	

## Lungime Segmente

1) Valorile lungimilor segmentelor sunt obținute din proiecție în plan.

Punct început	X / Y	Punct sfârșit	X / Y	Lungime segment (** (m)
1	575.037,447 696.431,843	2	575.024,583 696.422,573	15.856
2	575.024,583 696.422,573	3	575.038,104 696.300,541	122.779
3	575.038,104 696.300,541	4	575.057,613 696.302,132	19.574
4	575.057,613 696.302,132	5	575.042,842 696.435,449	134.133
5	575.042,842 696.435,449	1	575.037,447 696.431,843	6.489



**\*\* Lungimile segmentelor sunt determinate în planul de proiecție Stereo 70 și sunt rotunjite la 1 milimetru.**

**\*\*\* Distanța dintre puncte este formată din segmente cumulate ce sunt mai mici decât valoarea 1 milimetru.**



**DATE DESPRE IMOBILUL NR. 6916**

Oficiul de Cadastru și Publicitate Imobiliară SUCEAVA  
Biroul de Cadastru și Publicitate Imobiliară Radauti

**A. Partea I. Descrierea imobilului**

TEREN Extravilan

Adresa: Jud. Suceava

Nr. Crt	Nr cadastral Nr. topografic	Suprafața* (mp)	Observații / Referințe
A1		3.674	Sector cadastral:19 Teren neimprejmit;

**B. Partea II. Proprietari și acte**

Inscrieri privitoare la dreptul de proprietate și alte drepturi reale		Referințe
<b>6916 / 01/10/2024</b>		
Act Administrativ nr. 167, din 15/01/2025 emis de Primaria Comunei Iaslovat;		
B1	Inscrierea posesiei, drept de PROPRIETATE, dobandit prin Constituire, cota actuala 1/1 1) NEIDENTIFICAT NEIDENTIFICAT	A1
Act Normativ nr. 7, din 13/03/1996 emis de Parlamentul Romaniei;		
B2	Se noteaza mentiunea de proprietar neidentificat.	A1

**C. Partea III. SARCINI .**

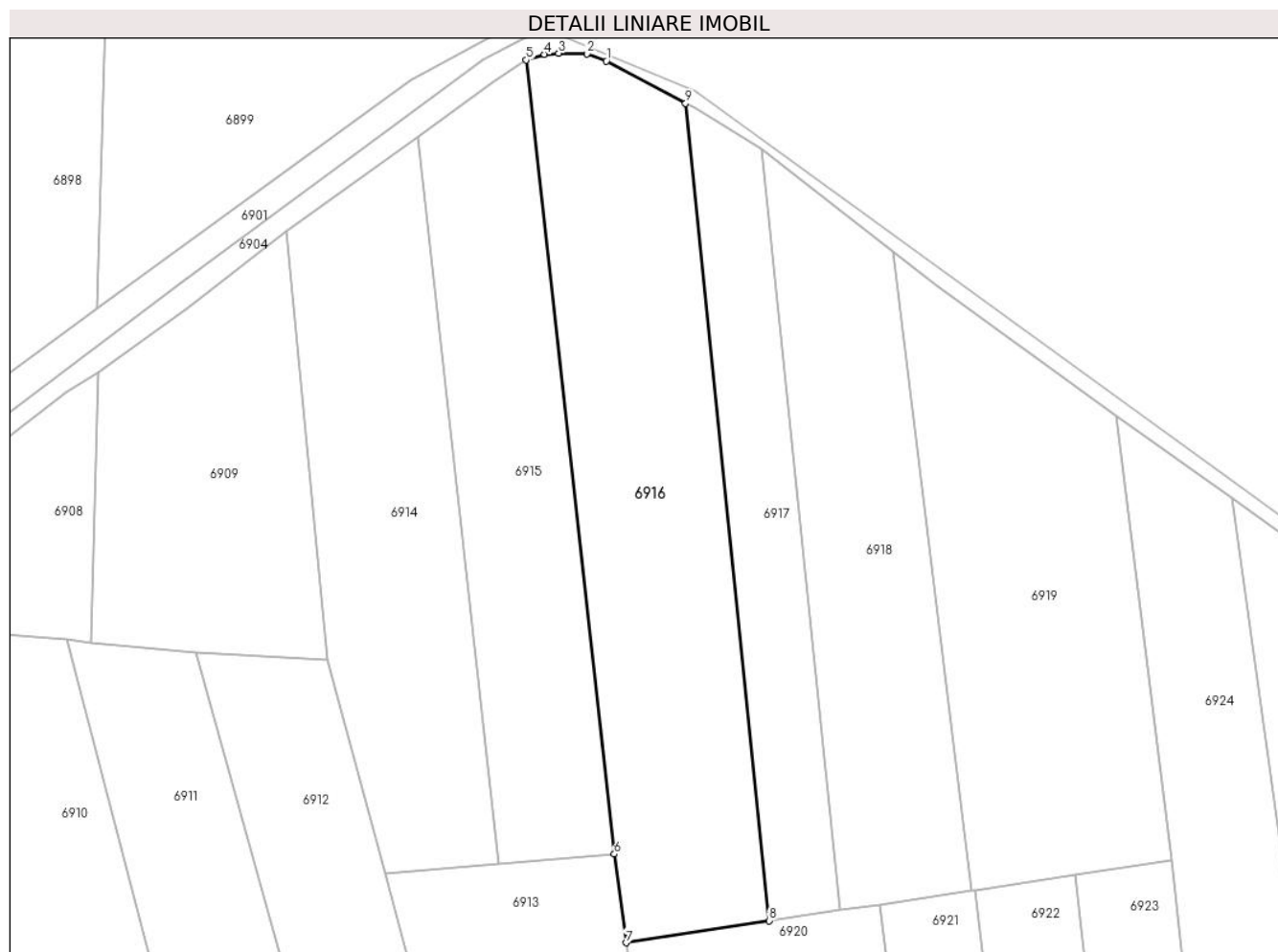
Inscrieri privind dezmembramintele dreptului de proprietate, drepturi reale de garanție și sarcini	Referințe
NU SUNT	

## Anexa Nr. 1 La Partea I

## Teren

Nr cadastral	Suprafața (mp)*	Observații / Referințe
	3.674	

\* Suprafața este determinată în planul de proiecție Stereo 70.



## Date referitoare la teren

Crt	Categorie folosință	Intravilan	Suprafața (mp)	Tarla	Parcelă	Nr. topo	Observații / Referințe
1	arabil	NU	3.674	36	524	-	

## Lungime Segmente

1) Valorile lungimilor segmentelor sunt obținute din proiecție în plan.

Punct început	X / Y	Punct sfârșit	X / Y	Lungime segment (** (m)
1	575.056,29 696.435,263	2	575.053,005 696.436,465	3.498
2	575.053,005 696.436,465	3	575.048,268 696.436,571	4.738
3	575.048,268 696.436,571	4	575.045,886 696.436,379	2.39
4	575.045,886 696.436,379	5	575.042,842 696.435,449	3.183
5	575.042,842 696.435,449	6	575.057,613 696.302,132	134.133

Punct început	X / Y	Punct sfârșit	X / Y	Lungime segment (** (m)
6	575.057,613 696.302,132	7	575.059,597 696.287,263	15.001
7	575.059,597 696.287,263	8	575.083,595 696.290,965	24.282
8	575.083,595 696.290,965	9	575.069,59 696.428,181	137.929
9	575.069,59 696.428,181	1	575.056,29 696.435,263	15.068

\*\* Lungimile segmentelor sunt determinate în planul de proiecție Stereo 70 și sunt rotunjite la 1 milimetru.

\*\*\* Distanța dintre puncte este formată din segmente cumulate ce sunt mai mici decât valoarea 1 milimetru.



**DATE DESPRE IMOBILUL NR. 6917**

Oficiul de Cadastru și Publicitate Imobiliară SUCEAVA  
Biroul de Cadastru și Publicitate Imobiliară Radauti

**A. Partea I. Descrierea imobilului**

TEREN Extravilan

Adresa: Jud. Suceava

Nr. Crt	Nr cadastral Nr. topografic	Suprafața* (mp)	Observații / Referințe
A1		1.600	Sector cadastral:19 Teren neimprejmut;

**B. Partea II. Proprietari și acte**

Inscrieri privitoare la dreptul de proprietate și alte drepturi reale	Referințe
<b>6917 / 01/10/2024</b>	
Act Administrativ nr. 964, din 06/03/1996 emis de Comisia Judeteana Suceava;	
B1	A1
Intabulare, drept de PROPRIETATE, dobandit prin Reconstituire, cota actuala 1/1 1) <b>COAJĂ I DUMITRU, LIPSA CNP</b>	
Act Administrativ nr. 6929, din 12/11/2024 emis de Primaria Comunei Iaslovat;	
B2	A1
se noteaza posesia asupra imobilului in favoarea 1) <b>SOLOVĂSTRU ADRIANA</b>	

**C. Partea III. SARCINI .**

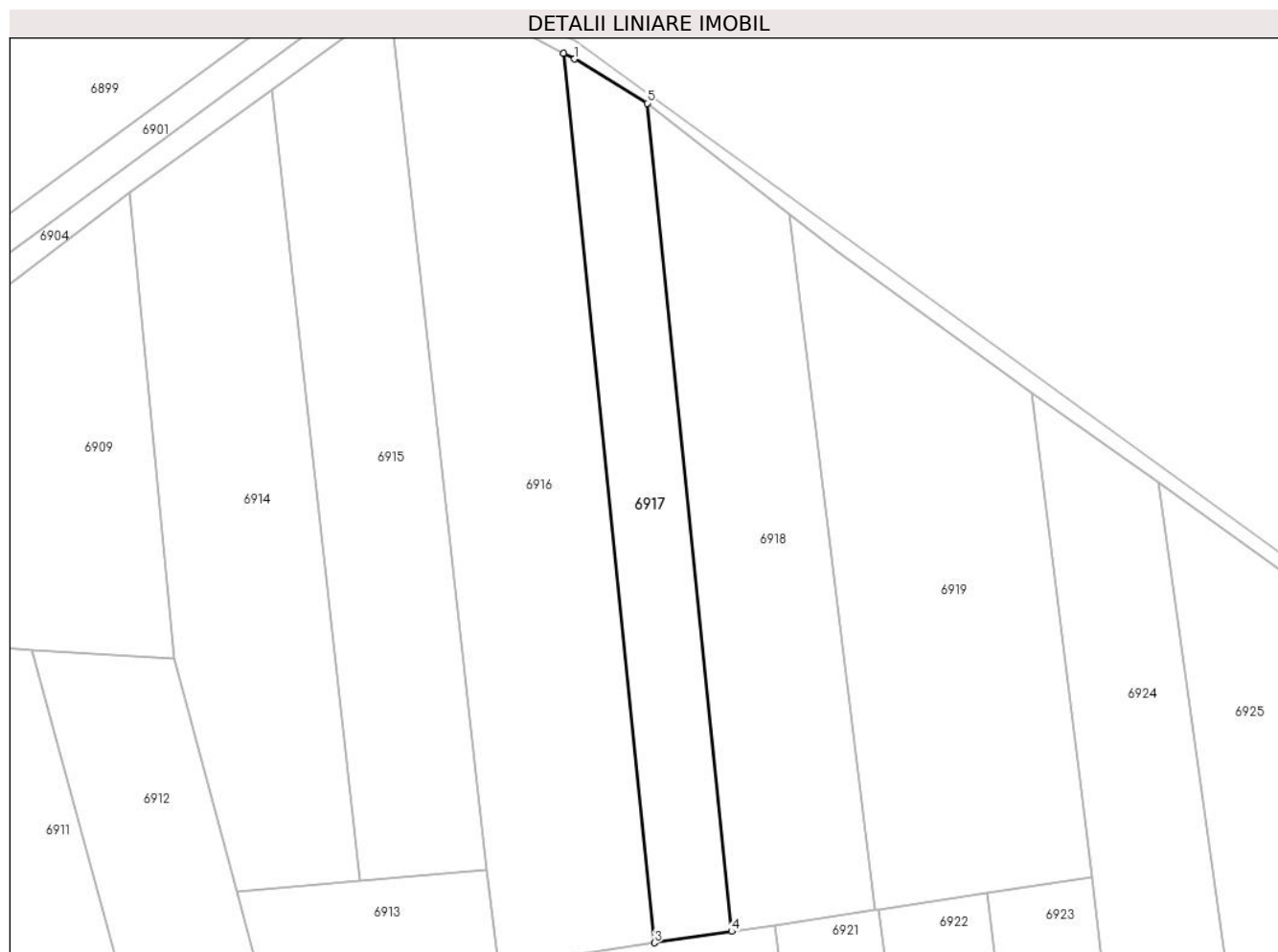
Inscrieri privind dezmembramintele dreptului de proprietate, drepturi reale de garanție și sarcini	Referințe
NU SUNT	

## Anexa Nr. 1 La Partea I

## Teren

Nr cadastral	Suprafața (mp)*	Observații / Referințe
	1.600	

\* Suprafața este determinată în planul de proiecție Stereo 70.



## Date referitoare la teren

Crt	Categorie folosință	Intravilan	Suprafața (mp)	Tarla	Parcelă	Nr. topo	Observații / Referințe
1	arabil	NU	1.600	36	524	-	

## Lungime Segmente

1) Valorile lungimilor segmentelor sunt obținute din proiecție în plan.

Punct început	X / Y	Punct sfârșit	X / Y	Lungime segment (** (m)
1	575.071,253 696.427,295	2	575.069,59 696.428,181	1.884
2	575.069,59 696.428,181	3	575.083,595 696.290,967	137.927
3	575.083,595 696.290,967	4	575.095,487 696.292,726	12.021
4	575.095,487 696.292,726	5	575.082,448 696.420,476	128.414
5	575.082,448 696.420,476	1	575.071,253 696.427,295	13.108



**\*\* Lungimile segmentelor sunt determinate în planul de proiecție Stereo 70 și sunt rotunjite la 1 milimetru.**

**\*\*\* Distanța dintre puncte este formată din segmente cumulate ce sunt mai mici decât valoarea 1 milimetru.**



**DATE DESPRE IMOBILUL NR. 6918**

Oficiul de Cadastru și Publicitate Imobiliară SUCEAVA  
Biroul de Cadastru și Publicitate Imobiliară Radauti

**A. Partea I. Descrierea imobilului**

TEREN Extravilan

Adresa: Jud. Suceava

Nr. Crt	Nr cadastral Nr. topografic	Suprafața* (mp)	Observații / Referințe
A1		2.500	Sector cadastral:19 Teren neimprejmuit;

**B. Partea II. Proprietari și acte**

Inscrieri privitoare la dreptul de proprietate și alte drepturi reale		Referințe
<b>6918 / 01/10/2024</b>		
Act Administrativ nr. 167, din 15/01/2025 emis de Primaria Comunei Iaslovat;		
B1	Inscrierea posesiei, drept de PROPRIETATE, dobandit prin Constituire, cota actuala 1/1 1) NEIDENTIFICAT NEIDENTIFICAT	A1
Act Normativ nr. 7, din 13/03/1996 emis de Parlamentul Romaniei;		
B2	Se noteaza mentiunea de proprietar neidentificat.	A1

**C. Partea III. SARCINI .**

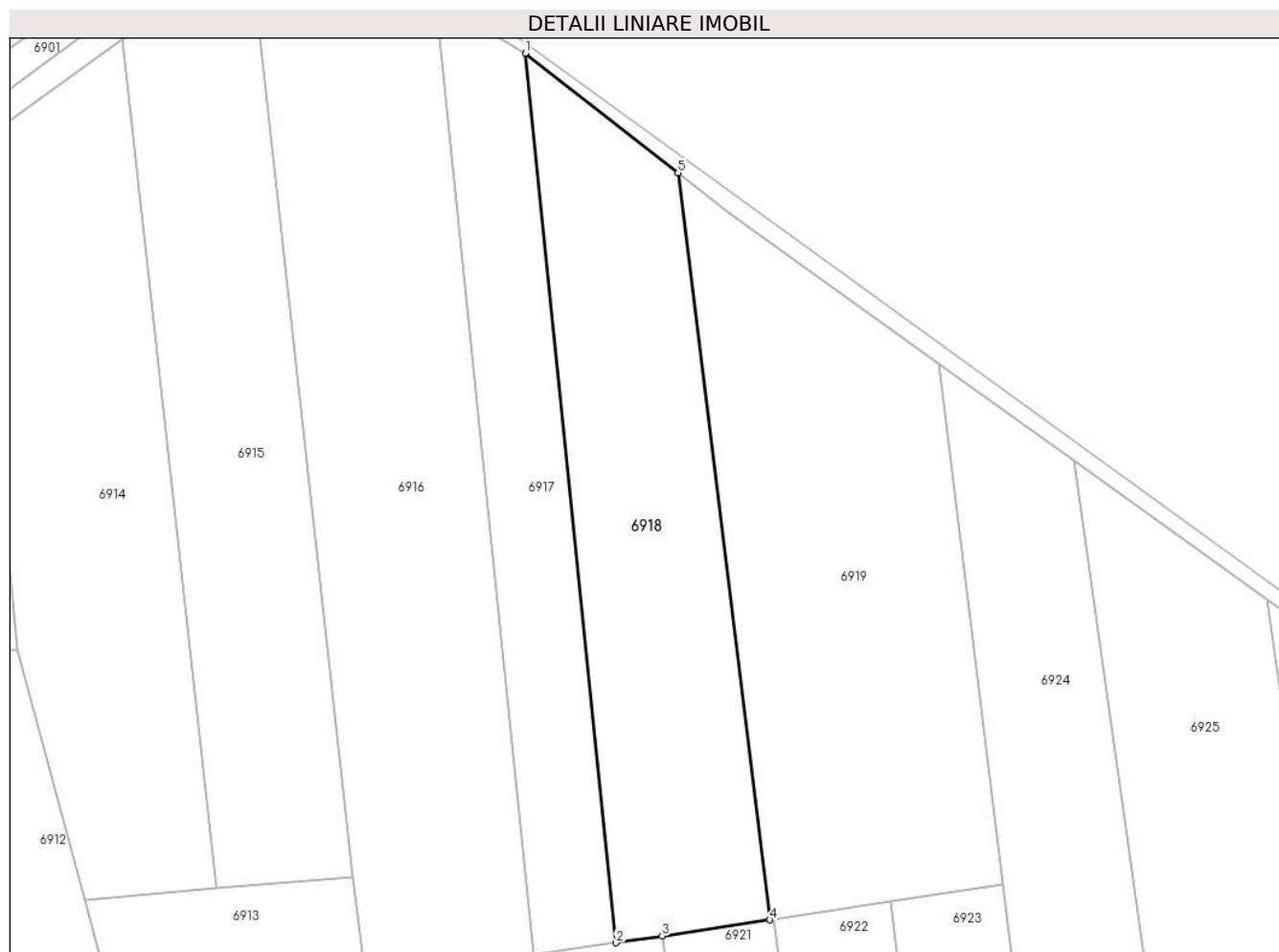
Inscrieri privind dezmembramintele dreptului de proprietate, drepturi reale de garanție și sarcini	Referințe
NU SUNT	

## Anexa Nr. 1 La Partea I

## Teren

Nr cadastral	Suprafața (mp)*	Observații / Referințe
	2.500	

\* Suprafața este determinată în planul de proiecție Stereo 70.



## Date referitoare la teren

Crt	Categorie folosință	Intravilan	Suprafața (mp)	Tarla	Parcelă	Nr. topo	Observații / Referințe
1	arabil	NU	2.500	36	524	-	

## Lungime Segmente

1) Valorile lungimilor segmentelor sunt obținute din proiecție în plan.

Punct început	X / Y	Punct sfârșit	X / Y	Lungime segment (** (m)
1	575.082,448 696.420,476	2	575.095,487 696.292,726	128.414
2	575.095,487 696.292,726	3	575.102,134 696.293,714	6.72
3	575.102,134 696.293,714	4	575.117,637 696.296,02	15.674
4	575.117,637 696.296,02	5	575.104,404 696.403,303	108.096
5	575.104,404 696.403,303	1	575.082,448 696.420,476	27.874

**\*\* Lungimile segmentelor sunt determinate în planul de proiecție Stereo 70 și sunt rotunjite la 1 milimetru.**

**\*\*\* Distanța dintre puncte este formată din segmente cumulate ce sunt mai mici decât valoarea 1 milimetru.**



**DATE DESPRE IMOBILUL NR. 6919**

Oficiul de Cadastru și Publicitate Imobiliară SUCEAVA  
Biroul de Cadastru și Publicitate Imobiliară Radauti

**A. Partea I. Descrierea imobilului**

TEREN Extravilan

Adresa: Jud. Suceava

Nr. Crt	Nr cadastral Nr. topografic	Suprafața* (mp)	Observații / Referințe
A1		3.100	Sector cadastral:19 Teren neimprejmut;

**B. Partea II. Proprietari și acte**

Inscrieri privitoare la dreptul de proprietate și alte drepturi reale		Referințe
<b>6919 / 01/10/2024</b>		
Act Administrativ nr. 695, din 07/09/1995 emis de Comisia Judeteana Suceava;		
B1	Intabulare, drept de PROPRIETATE, dobandit prin Reconstituire, cota actuala 1/1 1) <b>SIMINIUC MARIA, LIPSA CNP</b>	A1
Act Administrativ nr. 6930, din 12/11/2024 emis de Primaria Comunei Iaslovat;		
B2	se noteaza posesia asupra imobilului in favoarea 1) <b>SEMENIUC VASILE</b>	A1

**C. Partea III. SARCINI .**

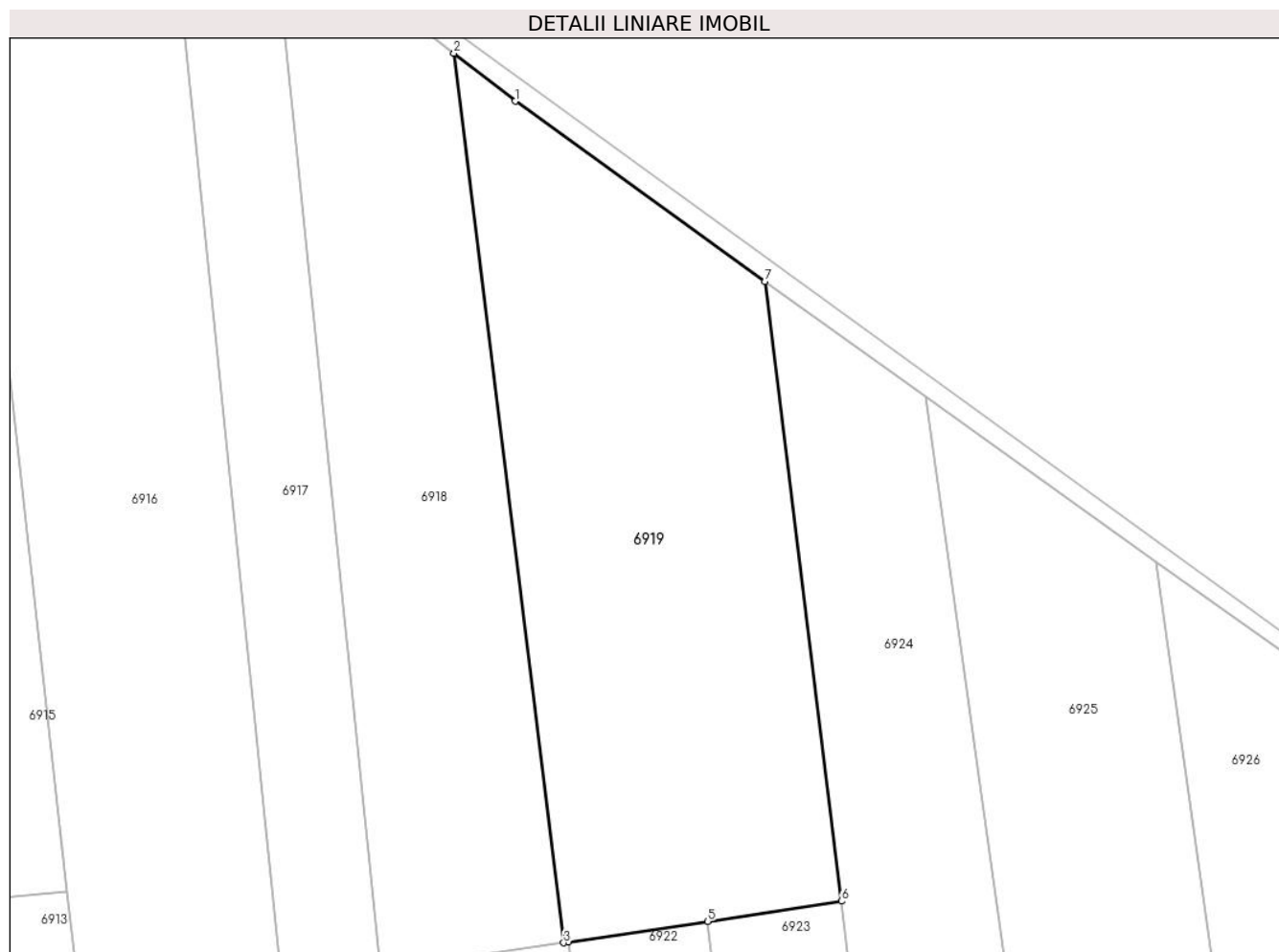
Inscrieri privind dezmembramintele dreptului de proprietate, drepturi reale de garanție și sarcini	Referințe
NU SUNT	

## Anexa Nr. 1 La Partea I

## Teren

Nr cadastral	Suprafața (mp)*	Observații / Referințe
	3.100	

\* Suprafața este determinată în planul de proiecție Stereo 70.



## Date referitoare la teren

Crt	Categorie folosință	Intravilan	Suprafața (mp)	Tarla	Parcelă	Nr. topo	Observații / Referințe
1	arabil	NU	3.100	36	524	-	

## Lungime Segmente

1) Valorile lungimilor segmentelor sunt obținute din proiecție în plan.

Punct început	X / Y	Punct sfârșit	X / Y	Lungime segment (** (m)
1	575.111,804 696.397,516	2	575.104,404 696.403,303	9.394
2	575.104,404 696.403,303	3	575.117,637 696.296,02	108.096
3	575.117,637 696.296,02	4	575.118,208 696.296,105	0.577
4	575.118,208 696.296,105	5	575.135,002 696.298,603	16.979
5	575.135,002 696.298,603	6	575.151,15 696.301,035	16.33



Punct început	X / Y	Punct sfârșit	X / Y	Lungime segment (** (m)
6	575.151,15 696.301,035	7	575.141,93 696.375,783	75.314
7	575.141,93 696.375,783	1	575.111,804 696.397,516	37.147

\*\* Lungimile segmentelor sunt determinate în planul de proiecție Stereo 70 și sunt rotunjite la 1 milimetru.

\*\*\* Distanța dintre puncte este formată din segmente cumulate ce sunt mai mici decât valoarea 1 milimetru.



**DATE DESPRE IMOBILUL NR. 6920**

Oficiul de Cadastru și Publicitate Imobiliară SUCEAVA  
Biroul de Cadastru și Publicitate Imobiliară Radauti

**A. Partea I. Descrierea imobilului**

TEREN Extravilan

Adresa: Jud. Suceava

Nr. Crt	Nr cadastral Nr. topografic	Suprafața* (mp)	Observații / Referințe
A1		6.740	Sector cadastral:19 Teren neimprejmit;

**B. Partea II. Proprietari și acte**

Inscrieri privitoare la dreptul de proprietate și alte drepturi reale		Referințe
<b>6920 / 01/10/2024</b>		
Act Administrativ nr. 167, din 15/01/2025 emis de Primaria Comunei Iaslovat;		
B1	Inscrierea posesiei, drept de PROPRIETATE, dobandit prin Constituire, cota actuala 1/1 1) NEIDENTIFICAT NEIDENTIFICAT	A1
Act Normativ nr. 7, din 13/03/1996 emis de Parlamentul Romaniei;		
B2	Se noteaza mentiunea de proprietar neidentificat.	A1

**C. Partea III. SARCINI .**

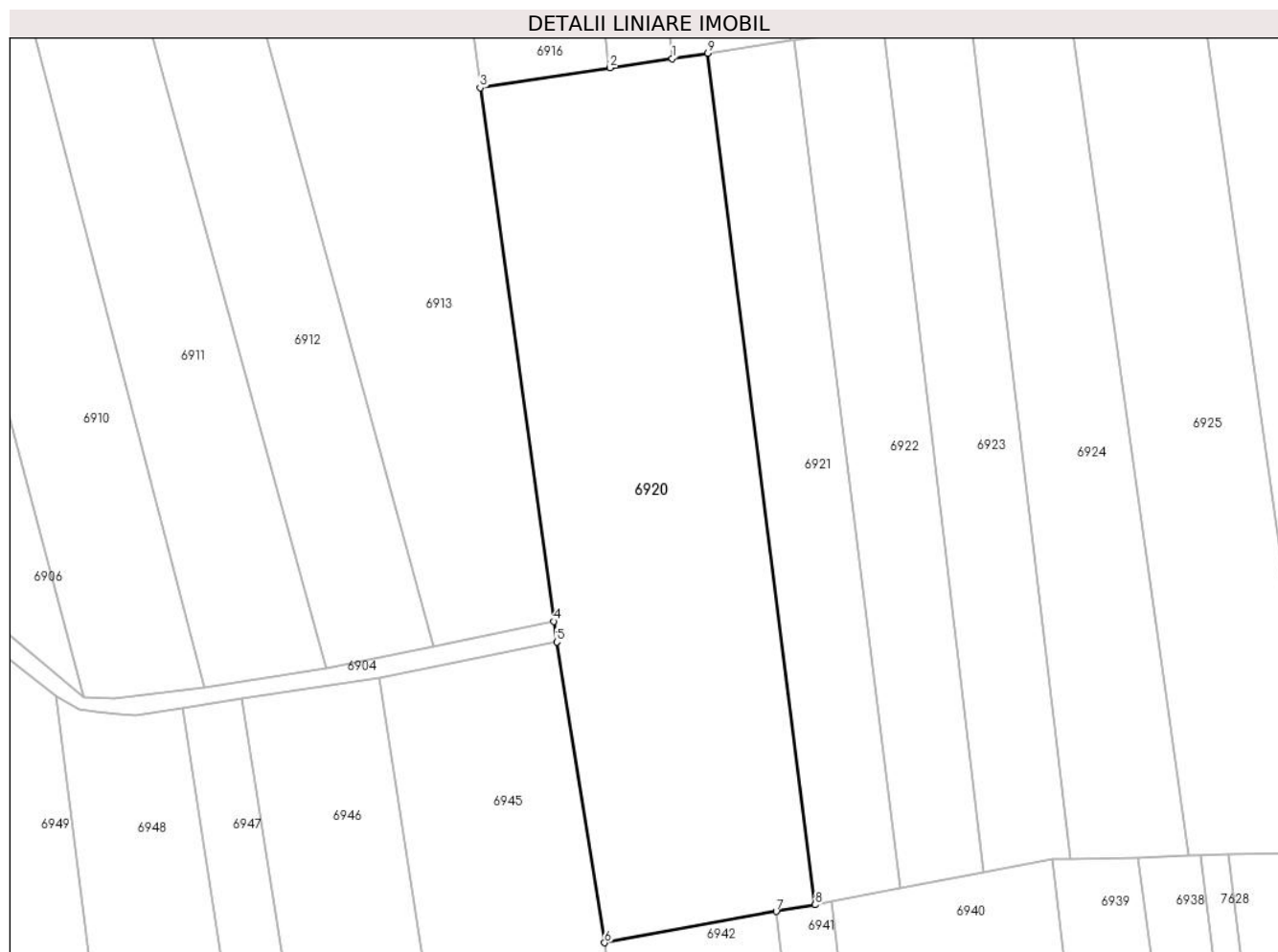
Inscrieri privind dezmembramintele dreptului de proprietate, drepturi reale de garanție și sarcini	Referințe
NU SUNT	

## Anexa Nr. 1 La Partea I

## Teren

Nr cadastral	Suprafața (mp)*	Observații / Referințe
	6.740	

\* Suprafața este determinată în planul de proiecție Stereo 70.



## Date referitoare la teren

Crt	Categorie folosință	Intra vilan	Suprafața (mp)	Tarla	Parcelă	Nr. topo	Observații / Referințe
1	arabil	NU	6.740	36	524	-	

## Lungime Segmente

1) Valorile lungimilor segmentelor sunt obținute din proiecție în plan.

Punct început	X / Y	Punct sfârșit	X / Y	Lungime segment (** (m)
1	575.095,487 696.292,726	2	575.083,879 696.291,009	11.734
2	575.083,879 696.291,009	3	575.059,597 696.287,263	24.569
3	575.059,597 696.287,263	4	575.073,336 696.187,544	100.661
4	575.073,336 696.187,544	5	575.073,933 696.183,715	3.875
5	575.073,933 696.183,715	6	575.082,845 696.127,503	56.914

Punct început	X / Y	Punct sfârșit	X / Y	Lungime segment (** (m)
6	575.082,845 696.127,503	7	575.114,95 696.133,348	32.633
7	575.114,95 696.133,348	8	575.122,237 696.134,611	7.396
8	575.122,237 696.134,611	9	575.102,134 696.293,714	160.368
9	575.102,134 696.293,714	1	575.095,487 696.292,726	6.72

\*\* Lungimile segmentelor sunt determinate în planul de proiecție Stereo 70 și sunt rotunjite la 1 milimetru.

\*\*\* Distanța dintre puncte este formată din segmente cumulate ce sunt mai mici decât valoarea 1 milimetru.



**DATE DESPRE IMOBILUL NR. 6921**

Oficiul de Cadastru și Publicitate Imobiliară SUCEAVA  
Biroul de Cadastru și Publicitate Imobiliară Radauti

**A. Partea I. Descrierea imobilului**

TEREN Extravilan

Adresa: Jud. Suceava

Nr. Crt	Nr cadastral Nr. topografic	Suprafața* (mp)	Observații / Referințe
A1		2.600	Sector cadastral:19 Teren neimprejmit;

**B. Partea II. Proprietari și acte**

Inscrieri privitoare la dreptul de proprietate și alte drepturi reale		Referințe
<b>6921 / 01/10/2024</b>		
Act Administrativ nr. 711, din 22/03/2011 emis de Comisia Judeteana Suceava;		
B1	Intabulare, drept de PROPRIETATE, dobandit prin Reconstituire, cota actuala 1/1 1) <b>BILASEVSCHI NICOLAI A ION, LIPSA CNP</b>	A1
Act Administrativ nr. 6931, din 12/11/2024 emis de Primaria Comunei Iaslovat;		
B2	se noteaza posesia asupra imobilului in favoarea 1) <b>STRUGARI GHEORGHE</b>	A1

**C. Partea III. SARCINI .**

Inscrieri privind dezmembramintele dreptului de proprietate, drepturi reale de garanție și sarcini	Referințe
NU SUNT	

## Anexa Nr. 1 La Partea I

## Teren

Nr cadastral	Suprafața (mp)*	Observații / Referințe
	2.600	

\* Suprafața este determinată în planul de proiecție Stereo 70.



## Date referitoare la teren

Crt	Categorie folosință	Intravilan	Suprafața (mp)	Tarla	Parcelă	Nr. topo	Observații / Referințe
1	arabil	NU	2.600	36	524	-	

## Lungime Segmente

1) Valorile lungimilor segmentelor sunt obținute din proiecție în plan.

Punct început	X / Y	Punct sfârșit	X / Y	Lungime segment (** (m)
1	575.117,637 696.296,02	2	575.102,134 696.293,714	15.674
2	575.102,134 696.293,714	3	575.122,237 696.134,611	160.368
3	575.122,237 696.134,611	4	575.125,294 696.135,203	3.114
4	575.125,294 696.135,203	5	575.138,227 696.137,655	13.163
5	575.138,227 696.137,655	6	575.118,208 696.296,105	159.71



Punct început	X / Y	Punct sfârșit	X / Y	Lungime segment (** (m)
6	575.118,208 696.296,105	1	575.117,637 696.296,02	0.577

\*\* Lungimile segmentelor sunt determinate în planul de proiecție Stereo 70 și sunt rotunjite la 1 milimetru.

\*\*\* Distanța dintre puncte este formată din segmente cumulate ce sunt mai mici decât valoarea 1 milimetru.



**DATE DESPRE IMOBILUL NR. 6922**

Oficiul de Cadastru și Publicitate Imobiliară SUCEAVA  
Biroul de Cadastru și Publicitate Imobiliară Radauti

**A. Partea I. Descrierea imobilului**

TEREN Extravilan

Adresa: Jud. Suceava

Nr. Crt	Nr cadastral Nr. topografic	Suprafața* (mp)	Observații / Referințe
A1		2.600	Sector cadastral:19 Teren neimprejmuit;

**B. Partea II. Proprietari și acte**

Inscrieri privitoare la dreptul de proprietate și alte drepturi reale		Referințe
<b>6922 / 01/10/2024</b>		
Act Administrativ nr. 245, din 07/12/1994 emis de Comisia Judeteana Suceava;		
B1	Intabulare, drept de PROPRIETATE, dobandit prin Reconstituire, cota actuala 1/1 1) VRACI ION, LIPSA CNP	A1
Act Administrativ nr. 6932, din 12/11/2024 emis de Primaria Comunei Iaslovat;		
B2	se noteaza posesia asupra imobilului in favoarea 1) STRUGARI GHEORGHE 2) STRUGARI ELENA	A1

**C. Partea III. SARCINI .**

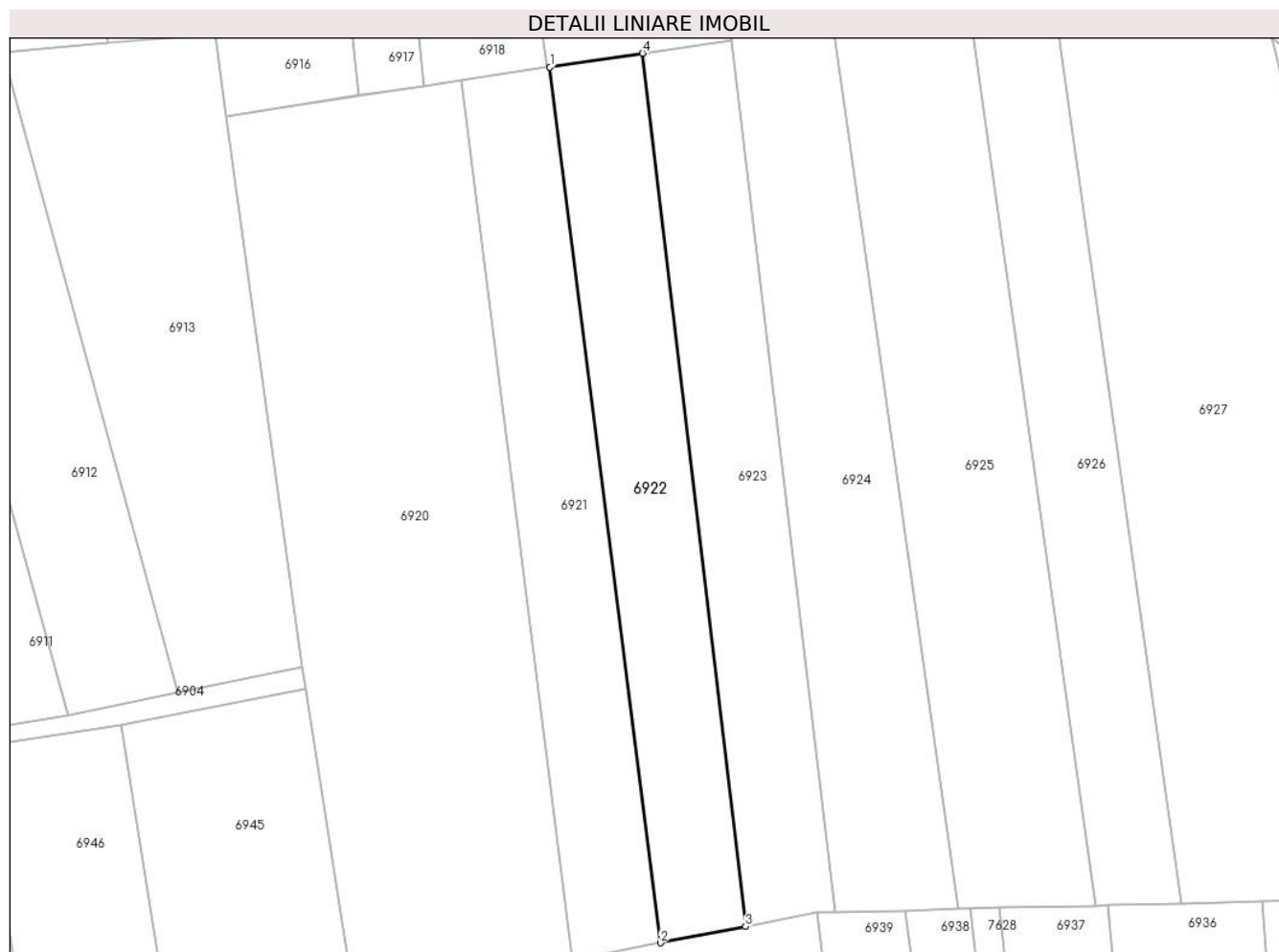
Inscrieri privind dezmembramintele dreptului de proprietate, drepturi reale de garanție și sarcini	Referințe
NU SUNT	

## Anexa Nr. 1 La Partea I

## Teren

Nr cadastral	Suprafața (mp)*	Observații / Referințe
	2.600	

\* Suprafața este determinată în planul de proiecție Stereo 70.



## Date referitoare la teren

Crt	Categorie folosință	Intravilan	Suprafața (mp)	Tarla	Parcelă	Nr. topo	Observații / Referințe
1	arabil	NU	2.600	36	524	-	

## Lungime Segmente

1) Valorile lungimilor segmentelor sunt obținute din proiecție în plan.

Punct început	X / Y	Punct sfârșit	X / Y	Lungime segment (** (m)
1	575.118,208 696.296,105	2	575.138,227 696.137,655	159.71
2	575.138,227 696.137,655	3	575.153,637 696.140,606	15.69
3	575.153,637 696.140,606	4	575.135,002 696.298,603	159.092
4	575.135,002 696.298,603	1	575.118,208 696.296,105	16.979

\*\* Lungimile segmentelor sunt determinate în planul de proiecție Stereo 70 și sunt rotunjite la 1 milimetru.

**\*\*\* Distanţa dintre puncte este formată din segmente cumulate ce sunt mai mici decât valoarea 1 milimetru.**



**DATE DESPRE IMOBILUL NR. 6923**

Oficiul de Cadastru și Publicitate Imobiliară SUCEAVA  
Biroul de Cadastru și Publicitate Imobiliară Radauti

**A. Partea I. Descrierea imobilului**

TEREN Extravilan

Adresa: Jud. Suceava

Nr. Crt	Nr cadastral Nr. topografic	Suprafața* (mp)	Observații / Referințe
A1		2.600	Sector cadastral:19 Teren neimprejmut;

**B. Partea II. Proprietari și acte**

Inscrieri privitoare la dreptul de proprietate și alte drepturi reale		Referințe
<b>6923 / 01/10/2024</b>		
Act Administrativ nr. 711, din 22/03/2011 emis de Comisia Judeteana Suceava;		
B1	Intabulare, drept de PROPRIETATE, dobandit prin Reconstituire, cota actuala 1/1 1) <b>BILASEVSCHI NICOLAI A ION, LIPSA CNP</b>	A1
Act Administrativ nr. 6933, din 12/11/2024 emis de Primaria Comunei Iaslovat;		
B2	se noteaza posesia asupra imobilului in favoarea 1) <b>SOLOVĂSTRU VASILE</b>	A1

**C. Partea III. SARCINI .**

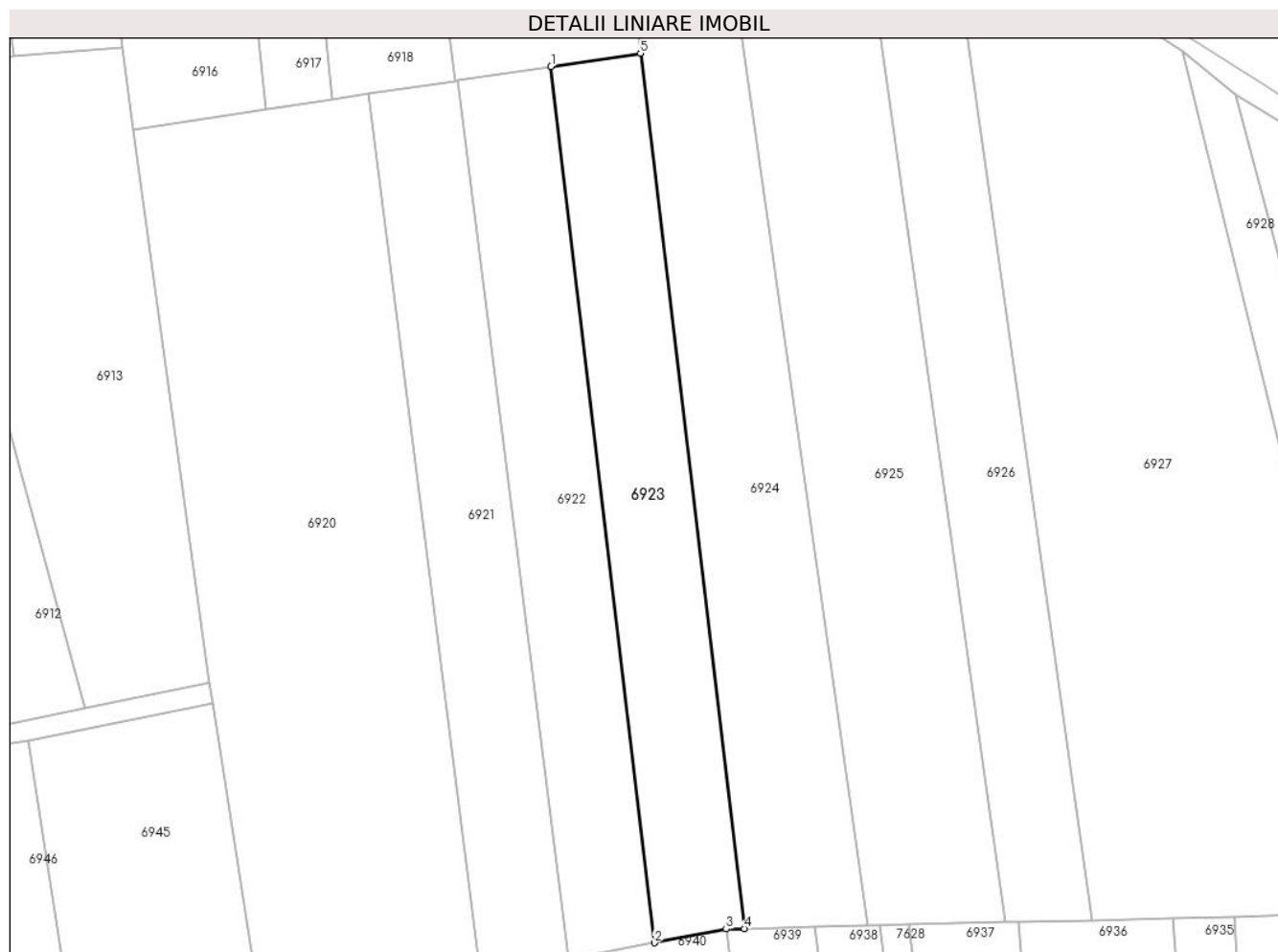
Inscrieri privind dezmembramintele dreptului de proprietate, drepturi reale de garanție și sarcini	Referințe
NU SUNT	

## Anexa Nr. 1 La Partea I

## Teren

Nr cadastral	Suprafața (mp)*	Observații / Referințe
	2.600	

\* Suprafața este determinată în planul de proiecție Stereo 70.



## Date referitoare la teren

Crt	Categorie folosință	Intravilan	Suprafața (mp)	Tarla	Parcelă	Nr. topo	Observații / Referințe
1	arabil	NU	2.600	36	524	-	

## Lungime Segmente

1) Valorile lungimilor segmentelor sunt obținute din proiecție în plan.

Punct început	X / Y	Punct sfârșit	X / Y	Lungime segment (** (m)
1	575.135,002 696.298,603	2	575.153,637 696.140,606	159.092
2	575.153,637 696.140,606	3	575.166,596 696.143,088	13.195
3	575.166,596 696.143,088	4	575.169,87 696.143,165	3.275
4	575.169,87 696.143,165	5	575.151,15 696.301,035	158.976
5	575.151,15 696.301,035	1	575.135,002 696.298,603	16.33



**\*\* Lungimile segmentelor sunt determinate în planul de proiecție Stereo 70 și sunt rotunjite la 1 milimetru.**

**\*\*\* Distanța dintre puncte este formată din segmente cumulate ce sunt mai mici decât valoarea 1 milimetru.**



**DATE DESPRE IMOBILUL NR. 6924**

Oficiul de Cadastru și Publicitate Imobiliară SUCEAVA  
Biroul de Cadastru și Publicitate Imobiliară Radauti

**A. Partea I. Descrierea imobilului**

TEREN Extravilan

Adresa: Jud. Suceava

Nr. Crt	Nr cadastral Nr. topografic	Suprafața* (mp)	Observații / Referințe
A1		4.464	Sector cadastral:19 Teren neimprejmuit;

**B. Partea II. Proprietari și acte**

Inscrieri privitoare la dreptul de proprietate și alte drepturi reale		Referințe
<b>6924 / 01/10/2024</b>		
Act Administrativ nr. 167, din 15/01/2025 emis de Primaria Comunei Iaslovat;		
B1	Inscrierea posesiei, drept de PROPRIETATE, dobandit prin Constituire, cota actuala 1/1 1) NEIDENTIFICAT NEIDENTIFICAT	A1
Act Normativ nr. 7, din 13/03/1996 emis de Parlamentul Romaniei;		
B2	Se noteaza mentiunea de proprietar neidentificat.	A1

**C. Partea III. SARCINI .**

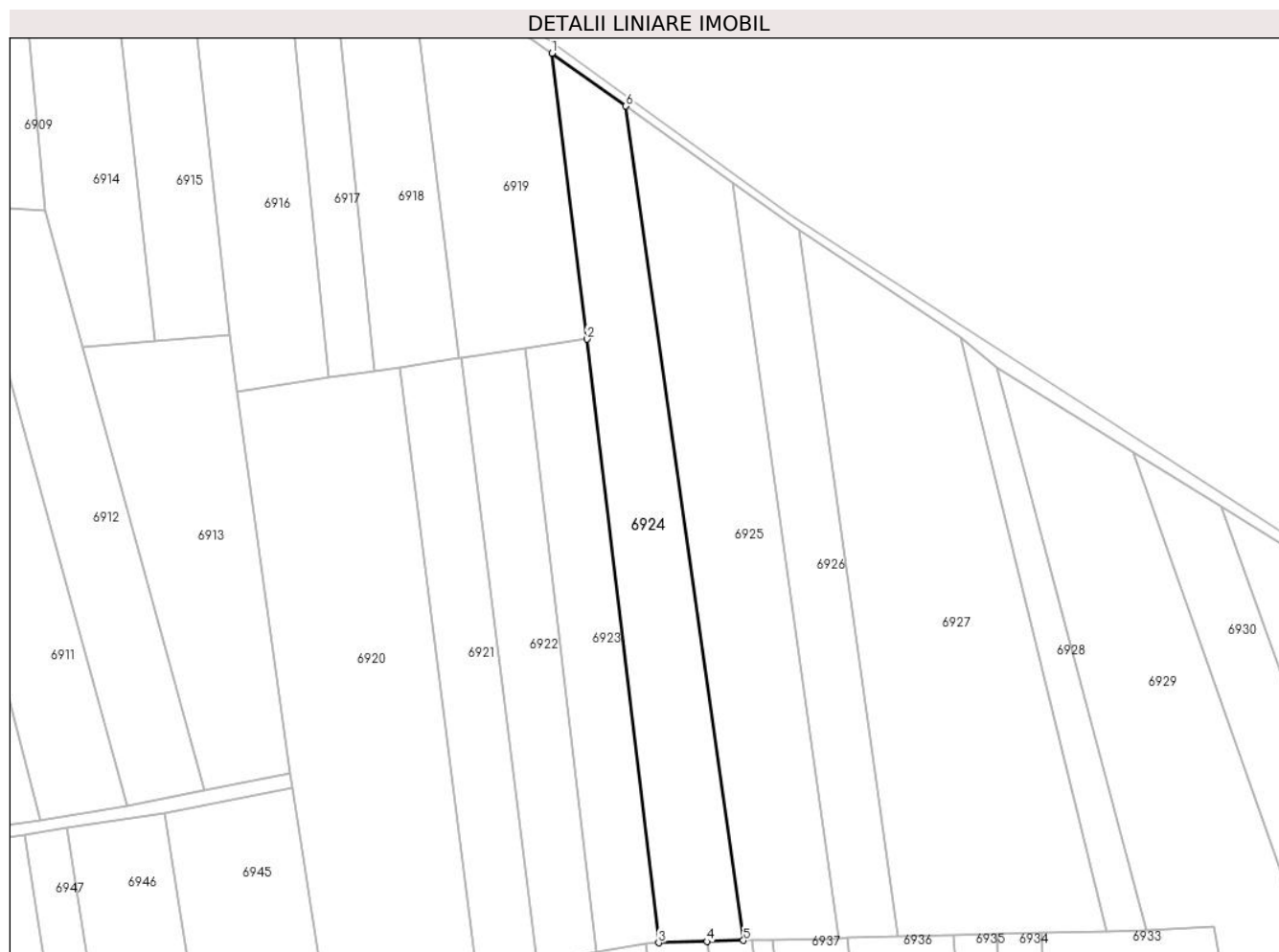
Inscrieri privind dezmembramintele dreptului de proprietate, drepturi reale de garanție și sarcini	Referințe
NU SUNT	

## Anexa Nr. 1 La Partea I

## Teren

Nr cadastral	Suprafața (mp)*	Observații / Referințe
	4.464	

\* Suprafața este determinată în planul de proiecție Stereo 70.



## Date referitoare la teren

Crt	Categorie folosință	Intravilan	Suprafața (mp)	Tarla	Parcelă	Nr. topo	Observații / Referințe
1	arabil	NU	4.464	36	524	-	

## Lungime Segmente

1) Valorile lungimilor segmentelor sunt obținute din proiecție în plan.

Punct început	X / Y	Punct sfârșit	X / Y	Lungime segment (** (m)
1	575.141,93 696.375,783	2	575.151,15 696.301,035	75.314
2	575.151,15 696.301,035	3	575.169,87 696.143,165	158.976
3	575.169,87 696.143,165	4	575.182,591 696.143,486	12.725
4	575.182,591 696.143,486	5	575.192,075 696.143,755	9.488
5	575.192,075 696.143,755	6	575.161,309 696.361,94	220.343

Punct început	X / Y	Punct sfârșit	X / Y	Lungime segment (** (m)
6	575.161,309 696.361,94	1	575.141,93 696.375,783	23.815

\*\* Lungimile segmentelor sunt determinate în planul de proiecție Stereo 70 și sunt rotunjite la 1 milimetru.

\*\*\* Distanța dintre puncte este formată din segmente cumulate ce sunt mai mici decât valoarea 1 milimetru.



**DATE DESPRE IMOBILUL NR. 6925**

Oficiul de Cadastru și Publicitate Imobiliară SUCEAVA  
Biroul de Cadastru și Publicitate Imobiliară Radauti

**A. Partea I. Descrierea imobilului**

TEREN Extravilan

Adresa: Jud. Suceava

Nr. Crt	Nr cadastral Nr. topografic	Suprafața* (mp)	Observații / Referințe
A1		5.200	Sector cadastral:19 Teren neimprejmit;

**B. Partea II. Proprietari și acte**

Inscrieri privitoare la dreptul de proprietate și alte drepturi reale		Referințe
<b>6925 / 01/10/2024</b>		
Act Administrativ nr. 1360, din 14/07/1997 emis de Comisia Judeteana Suceava;		
B1	Intabulare, drept de PROPRIETATE, dobandit prin Reconstituire, cota actuala 1/1 1) PALEVICI IOAN, LIPSA CNP 2) PALEVICI IORDACHE, LIPSA CNP 3) PALEVICI VERONICA, LIPSA CNP	A1
Act Administrativ nr. 6934, din 12/11/2024 emis de Primaria Comunei Iaslovat;		
B2	se noteaza posesia asupra imobilului in favoarea 1) SIMINIUC LĂCRIMIOARA	A1

**C. Partea III. SARCINI .**

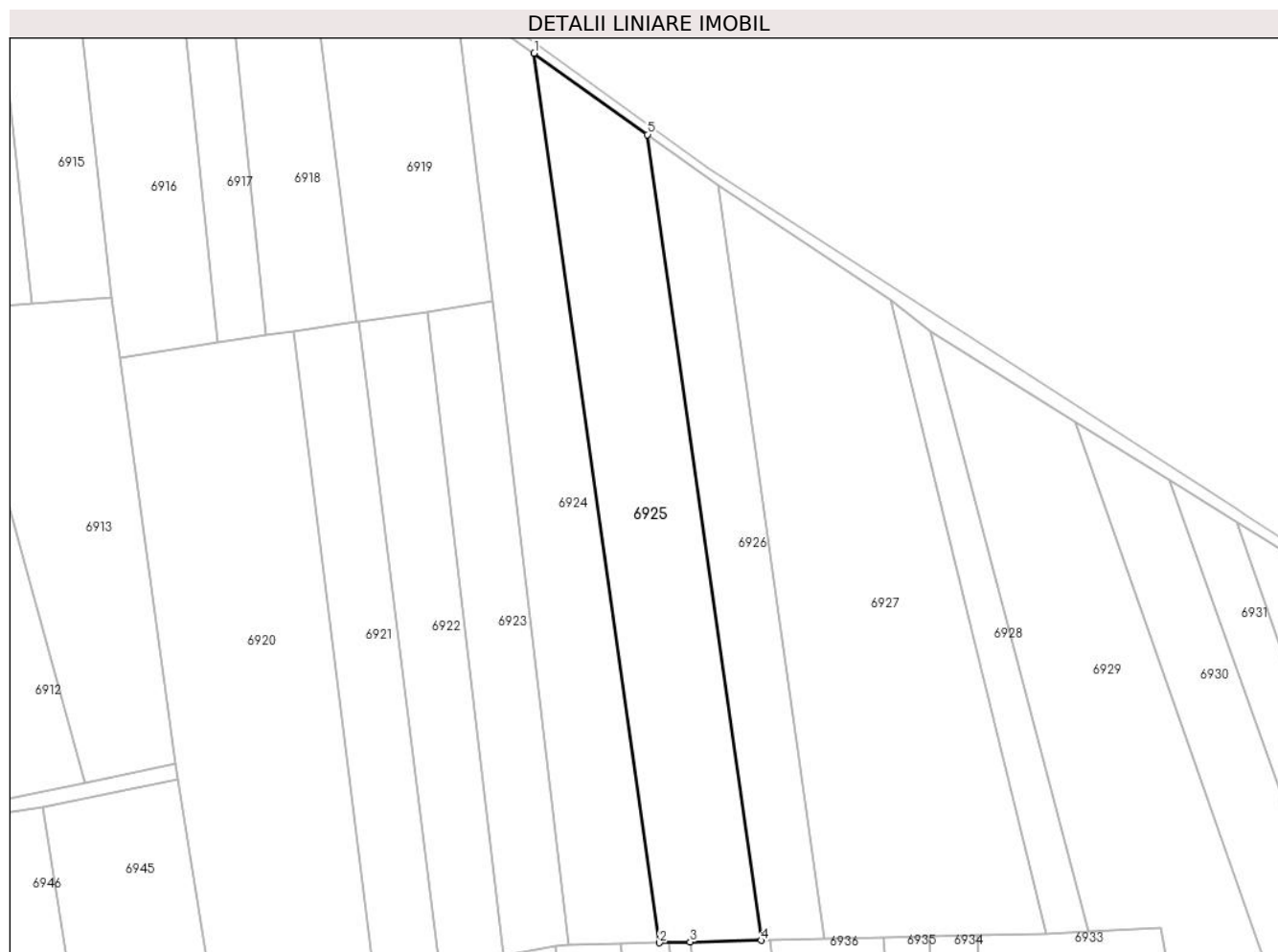
Inscrieri privind dezmembramintele dreptului de proprietate, drepturi reale de garanție și sarcini	Referințe
NU SUNT	

## Anexa Nr. 1 La Partea I

## Teren

Nr cadastral	Suprafața (mp)*	Observații / Referințe
	5.200	

\* Suprafața este determinată în planul de proiecție Stereo 70.



## Date referitoare la teren

Crt	Categorie folosință	Intravilan	Suprafața (mp)	Tarla	Parcelă	Nr. topo	Observații / Referințe
1	arabil	NU	5.200	36	524	-	

## Lungime Segmente

1) Valorile lungimilor segmentelor sunt obținute din proiecție în plan.

Punct început	X / Y	Punct sfârșit	X / Y	Lungime segment (** (m)
1	575.161,309 696.361,94	2	575.192,075 696.143,755	220.343
2	575.192,075 696.143,755	3	575.199,594 696.143,968	7.522
3	575.199,594 696.143,968	4	575.217,006 696.144,344	17.416
4	575.217,006 696.144,344	5	575.189,134 696.341,987	199.599
5	575.189,134 696.341,987	1	575.161,309 696.361,94	34.24



**\*\* Lungimile segmentelor sunt determinate în planul de proiecție Stereo 70 și sunt rotunjite la 1 milimetru.**

**\*\*\* Distanța dintre puncte este formată din segmente cumulate ce sunt mai mici decât valoarea 1 milimetru.**



**DATE DESPRE IMOBILUL NR. 6926**

Oficiul de Cadastru și Publicitate Imobiliară SUCEAVA  
Biroul de Cadastru și Publicitate Imobiliară Radauti

**A. Partea I. Descrierea imobilului**

TEREN Extravilan

Adresa: Jud. Suceava

Nr. Crt	Nr cadastral Nr. topografic	Suprafața* (mp)	Observații / Referințe
A1		3.000	Sector cadastral:19 Teren neimprejmuit;

**B. Partea II. Proprietari și acte**

Inscrieri privitoare la dreptul de proprietate și alte drepturi reale		Referințe
<b>6926 / 01/10/2024</b>		
Act Administrativ nr. 58, din 04/04/1994 emis de Comisia Judeteana Suceava;		
B1	Intabulare, drept de PROPRIETATE, dobandit prin Reconstituire, cota actuala 1/1 1) PRICHICI ȘT ION, LIPSA CNP	A1
Act Administrativ nr. 6935, din 12/11/2024 emis de Primaria Comunei Iaslovat;		
B2	se noteaza posesia asupra imobilului in favoarea 1) TIT FLORENTINA-IONELA 2) TIT PETRE	A1

**C. Partea III. SARCINI .**

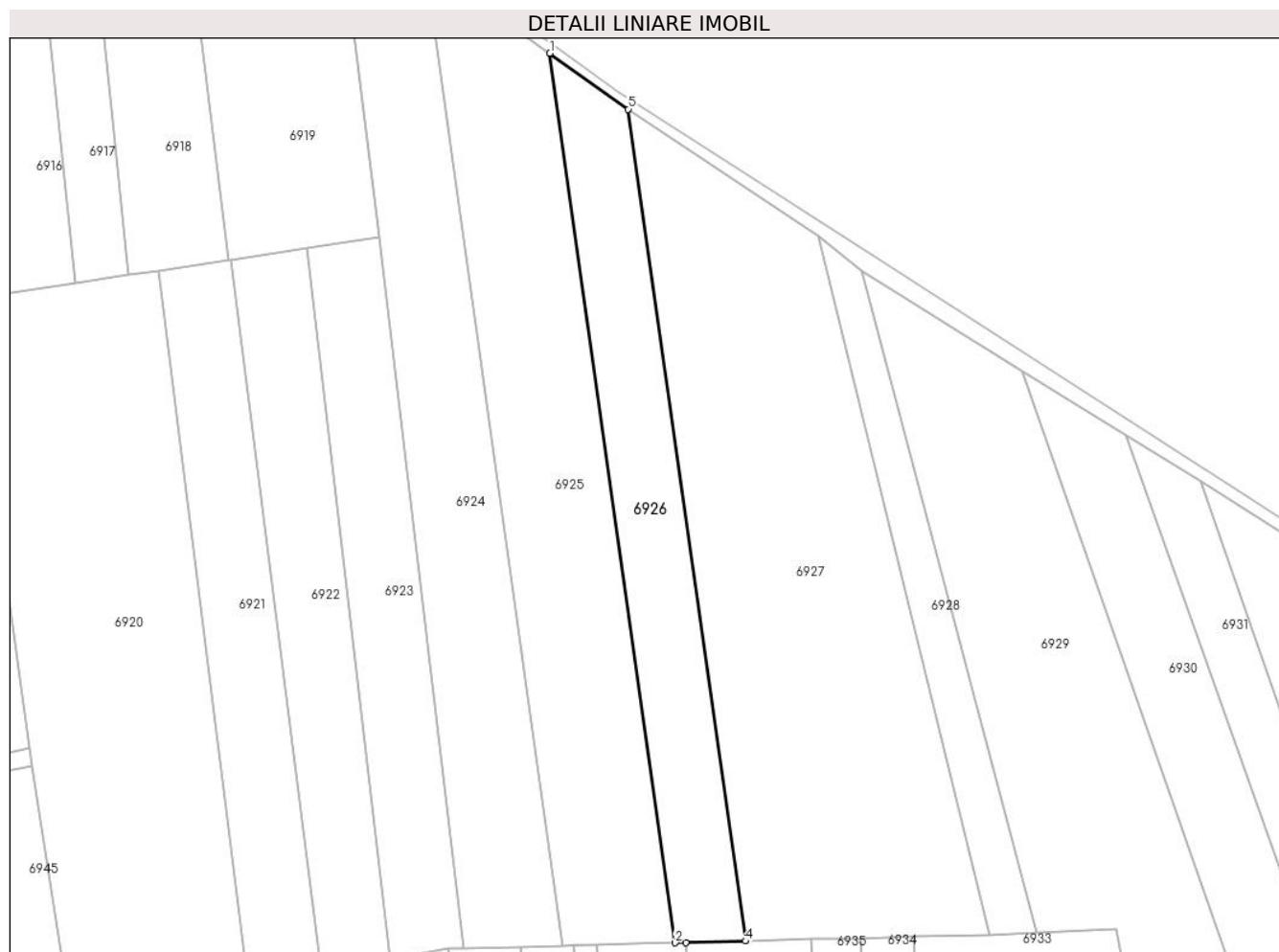
Inscrieri privind dezmembramintele dreptului de proprietate, drepturi reale de garanție și sarcini	Referințe
NU SUNT	

## Anexa Nr. 1 La Partea I

## Teren

Nr cadastral	Suprafața (mp)*	Observații / Referințe
	3.000	

\* Suprafața este determinată în planul de proiecție Stereo 70.



## Date referitoare la teren

Crt	Categorie folosință	Intravilan	Suprafața (mp)	Tarla	Parcelă	Nr. topo	Observații / Referințe
1	arabil	NU	3.000	36	524	-	

## Lungime Segmente

1) Valorile lungimilor segmentelor sunt obținute din proiecție în plan.

Punct început	X / Y	Punct sfârșit	X / Y	Lungime segment (** (m)
1	575.189,134 696.341,987	2	575.217,006 696.144,344	199.599
2	575.217,006 696.144,344	3	575.219,346 696.144,404	2.341
3	575.219,346 696.144,404	4	575.232,642 696.144,707	13.299
4	575.232,642 696.144,707	5	575.206,575 696.329,552	186.674
5	575.206,575 696.329,552	1	575.189,134 696.341,987	21.42

**\*\* Lungimile segmentelor sunt determinate în planul de proiecție Stereo 70 și sunt rotunjite la 1 milimetru.**

**\*\*\* Distanța dintre puncte este formată din segmente cumulate ce sunt mai mici decât valoarea 1 milimetru.**



**DATE DESPRE IMOBILUL NR. 6927**

Oficiul de Cadastru și Publicitate Imobiliară SUCEAVA  
Biroul de Cadastru și Publicitate Imobiliară Radauti

**A. Partea I. Descrierea imobilului**

TEREN Extravilan

Adresa: Jud. Suceava

Nr. Crt	Nr cadastral Nr. topografic	Suprafața* (mp)	Observații / Referințe
A1		7.800	Sector cadastral:19 Teren neimprejmuit;

**B. Partea II. Proprietari și acte**

Inscrieri privitoare la dreptul de proprietate și alte drepturi reale		Referințe
<b>6927 / 01/10/2024</b>		
Act Notarial nr. 7, din 21/02/2019 emis de BIN Frunza Carmen Vasilica;		
B1	Intabulare, drept de PROPRIETATE, dobandit prin Succesiune, cota actuala 1/1, cota initiala 1/1 1) STRUGARI VALENTIN	A1

**C. Partea III. SARCINI .**

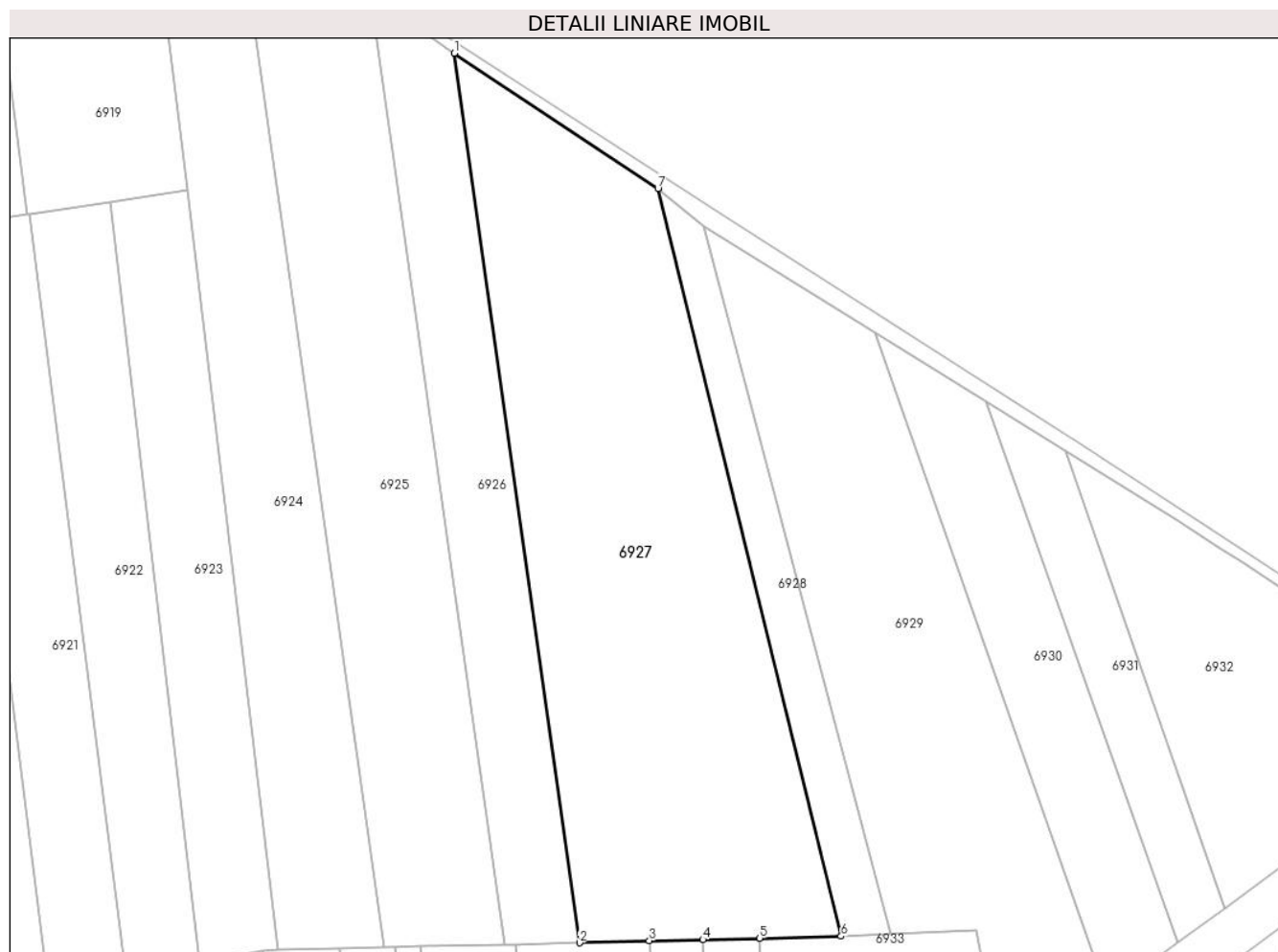
Inscrieri privind dezmembramintele dreptului de proprietate, drepturi reale de garanție și sarcini	Referințe
NU SUNT	

## Anexa Nr. 1 La Partea I

## Teren

Nr cadastral	Suprafața (mp)*	Observații / Referințe
	7.800	

\* Suprafața este determinată în planul de proiecție Stereo 70.



## Date referitoare la teren

Crt	Categorie folosință	Intra vilan	Suprafața (mp)	Tarla	Parcelă	Nr. topo	Observații / Referințe
1	arabil	NU	7.800	36	524	-	

## Lungime Segmente

1) Valorile lungimilor segmentelor sunt obținute din proiecție în plan.

Punct început	X / Y	Punct sfârșit	X / Y	Lungime segment (** (m)
1	575.206,575 696.329,552	2	575.232,642 696.144,707	186.674
2	575.232,642 696.144,707	3	575.247,153 696.145,139	14.517
3	575.247,153 696.145,139	4	575.258,282 696.145,355	11.131
4	575.258,282 696.145,355	5	575.270,087 696.145,646	11.809
5	575.270,087 696.145,646	6	575.287,026 696.146,065	16.944



Punct început	X / Y	Punct sfârșit	X / Y	Lungime segment (** (m)
6	575.287,026 696.146,065	7	575.248,942 696.301,468	160.002
7	575.248,942 696.301,468	1	575.206,575 696.329,552	50.83

\*\* Lungimile segmentelor sunt determinate în planul de proiecție Stereo 70 și sunt rotunjite la 1 milimetru.

\*\*\* Distanța dintre puncte este formată din segmente cumulate ce sunt mai mici decât valoarea 1 milimetru.



**DATE DESPRE IMOBILUL NR. 6928**

Oficiul de Cadastru și Publicitate Imobiliară SUCEAVA  
Biroul de Cadastru și Publicitate Imobiliară Radauti

**A. Partea I. Descrierea imobilului**

TEREN Extravilan

Adresa: Jud. Suceava

Nr. Crt	Nr cadastral Nr. topografic	Suprafața* (mp)	Observații / Referințe
A1		1.374	Sector cadastral:19 Teren neimpregmuit;

**B. Partea II. Proprietari și acte**

Inscrieri privitoare la dreptul de proprietate și alte drepturi reale		Referințe
<b>6928 / 01/10/2024</b>		
Act Administrativ nr. 167, din 15/01/2025 emis de Primaria Comunei Iaslovat;		
B1	Inscrierea posesiei, drept de PROPRIETATE, dobandit prin Constituire, cota actuala 1/1 1) NEIDENTIFICAT NEIDENTIFICAT	A1
Act Normativ nr. 7, din 13/03/1996 emis de Parlamentul Romaniei;		
B2	Se noteaza mentiunea de proprietar neidentificat.	A1

**C. Partea III. SARCINI .**

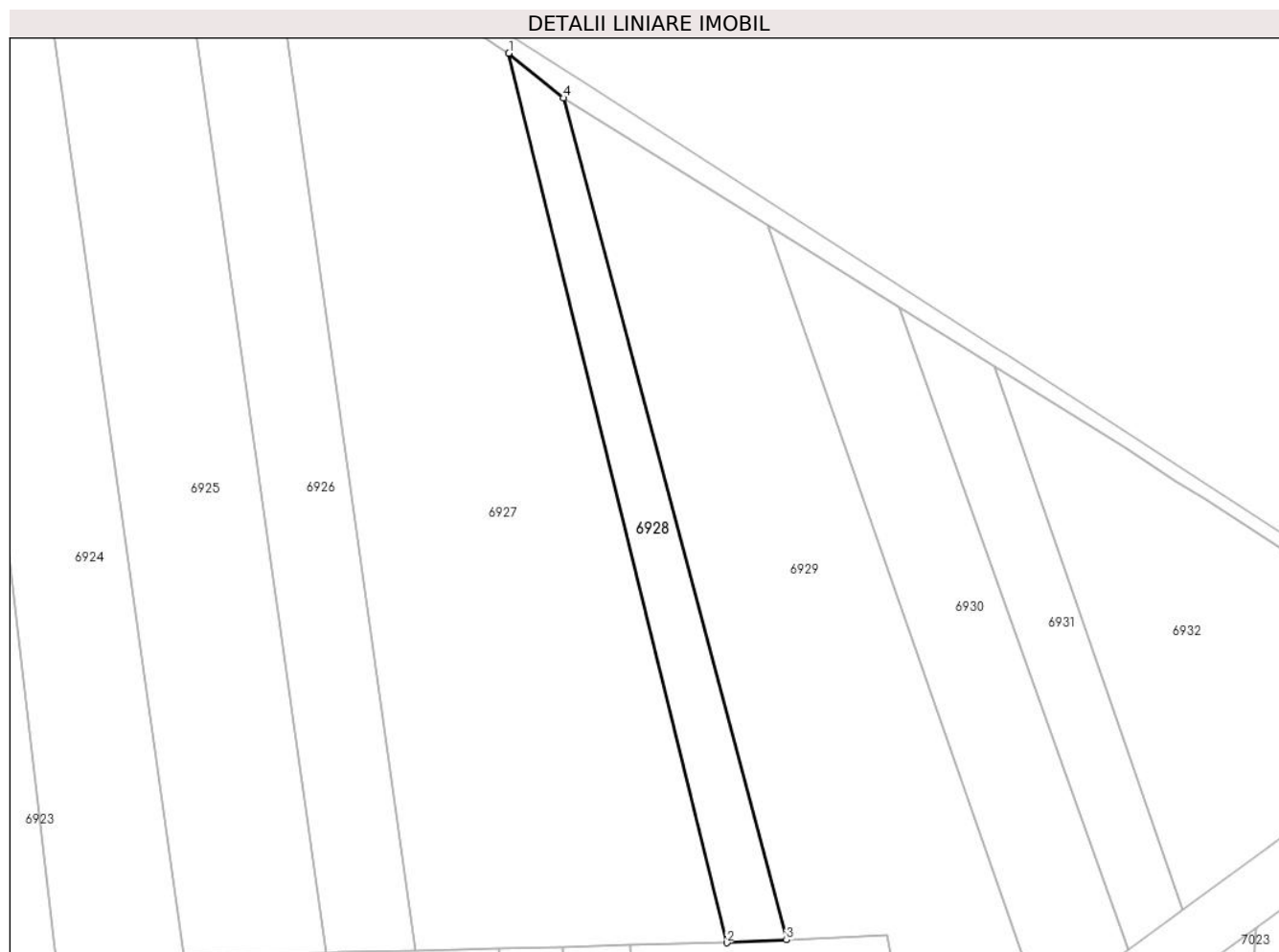
Inscrieri privind dezmembramintele dreptului de proprietate, drepturi reale de garanție și sarcini	Referințe
NU SUNT	

## Anexa Nr. 1 La Partea I

## Teren

Nr cadastral	Suprafața (mp)*	Observații / Referințe
	1.374	

\* Suprafața este determinată în planul de proiecție Stereo 70.



## Date referitoare la teren

Crt	Categorie folosință	Intravilan	Suprafața (mp)	Tarla	Parcelă	Nr. topo	Observații / Referințe
1	arabil	NU	1.374	36	524	-	

## Lungime Segmente

1) Valorile lungimilor segmentelor sunt obținute din proiecție în plan.

Punct început	X / Y	Punct sfârșit	X / Y	Lungime segment (** (m)
1	575.248,942 696.301,468	2	575.287,026 696.146,065	160.002
2	575.287,026 696.146,065	3	575.297,464 696.146,562	10.45
3	575.297,464 696.146,562	4	575.258,533 696.293,649	152.152
4	575.258,533 696.293,649	1	575.248,942 696.301,468	12.374

\*\* Lungimile segmentelor sunt determinate în planul de proiecție Stereo 70 și sunt rotunjite la 1 milimetru.

**\*\*\* Distanţa dintre puncte este formată din segmente cumulate ce sunt mai mici decât valoarea 1 milimetru.**



**DATE DESPRE IMOBILUL NR. 6929**

Oficiul de Cadastru și Publicitate Imobiliară SUCEAVA  
Biroul de Cadastru și Publicitate Imobiliară Radauti

**A. Partea I. Descrierea imobilului**

TEREN Extravilan

Adresa: Jud. Suceava

Nr. Crt	Nr cadastral Nr. topografic	Suprafața* (mp)	Observații / Referințe
A1		5.200	Sector cadastral:19 Teren neimprejmit;

**B. Partea II. Proprietari și acte**

Inscrieri privitoare la dreptul de proprietate și alte drepturi reale		Referințe
<b>6929 / 01/10/2024</b>		
Act Administrativ nr. 549, din 02/06/2006 emis de Comisia Judeteana Suceava;		
B1	Intabulare, drept de PROPRIETATE, dobandit prin Reconstituire, cota actuala 1/1 1) <b>BULIGA IOANA, LIPSA CNP</b>	A1
Act Administrativ nr. 6936, din 12/11/2024 emis de Primaria Comunei Iaslovat;		
B2	se noteaza posesia asupra imobilului in favoarea 1) <b>BULIGA NICOLAE</b>	A1

**C. Partea III. SARCINI .**

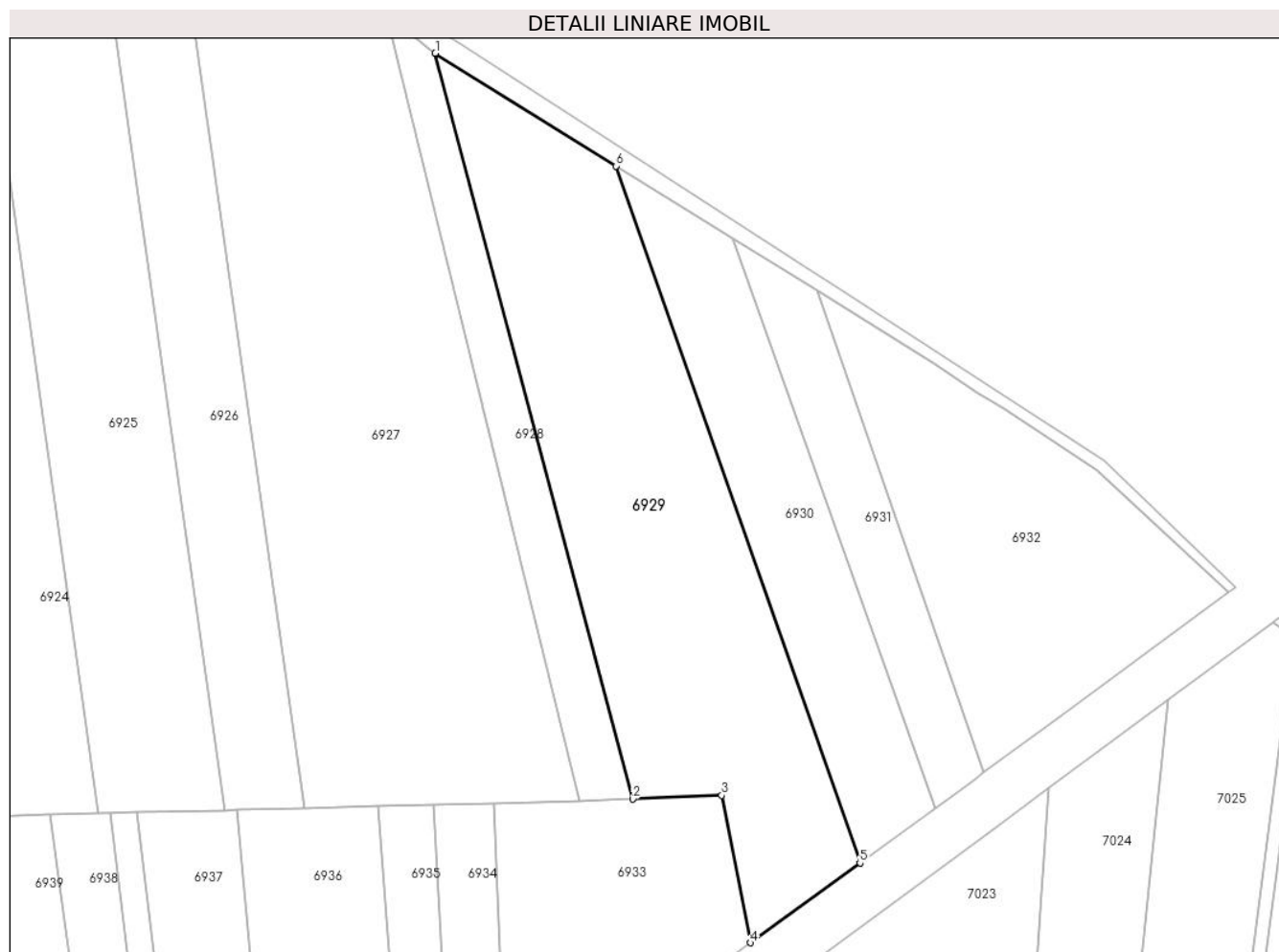
Inscrieri privind dezmembramintele dreptului de proprietate, drepturi reale de garanție și sarcini	Referințe
NU SUNT	

## Anexa Nr. 1 La Partea I

## Teren

Nr cadastral	Suprafața (mp)*	Observații / Referințe
	5.200	

\* Suprafața este determinată în planul de proiecție Stereo 70.



## Date referitoare la teren

Crt	Categorie folosință	Intravilan	Suprafața (mp)	Tarla	Parcelă	Nr. topo	Observații / Referințe
1	arabil	NU	5.200	36	524	-	

## Lungime Segmente

1) Valorile lungimilor segmentelor sunt obținute din proiecție în plan.

Punct început	X / Y	Punct sfârșit	X / Y	Lungime segment (** (m)
1	575.258,533 696.293,649	2	575.297,464 696.146,562	152.152
2	575.297,464 696.146,562	3	575.315,044 696.147,299	17.595
3	575.315,044 696.147,299	4	575.320,693 696.118,22	29.623
4	575.320,693 696.118,22	5	575.342,327 696.133,977	26.764
5	575.342,327 696.133,977	6	575.294,185 696.271,387	145.599



Punct început	X / Y	Punct sfârșit	X / Y	Lungime segment (** (m)
6	575.294,185 696.271,387	1	575.258,533 696.293,649	42.032

\*\* Lungimile segmentelor sunt determinate în planul de proiecție Stereo 70 și sunt rotunjite la 1 milimetru.

\*\*\* Distanța dintre puncte este formată din segmente cumulate ce sunt mai mici decât valoarea 1 milimetru.



**DATE DESPRE IMOBILUL NR. 6930**

Oficiul de Cadastru și Publicitate Imobiliară SUCEAVA  
Biroul de Cadastru și Publicitate Imobiliară Radauti

**A. Partea I. Descrierea imobilului**

TEREN Extravilan

Adresa: Jud. Suceava

Nr. Crt	Nr cadastral Nr. topografic	Suprafața* (mp)	Observații / Referințe
A1		2.285	Sector cadastral:19 Teren neimprejmuit;

**B. Partea II. Proprietari și acte**

Inscrieri privitoare la dreptul de proprietate și alte drepturi reale		Referințe
<b>6930 / 01/10/2024</b>		
Act Administrativ nr. 167, din 15/01/2025 emis de Primaria Comunei Iaslovat;		
B1	Inscrierea posesiei, drept de PROPRIETATE, dobandit prin Constituire, cota actuala 1/1 1) NEIDENTIFICAT NEIDENTIFICAT	A1
Act Normativ nr. 7, din 13/03/1996 emis de Parlamentul Romaniei;		
B2	Se noteaza mentiunea de proprietar neidentificat.	A1

**C. Partea III. SARCINI .**

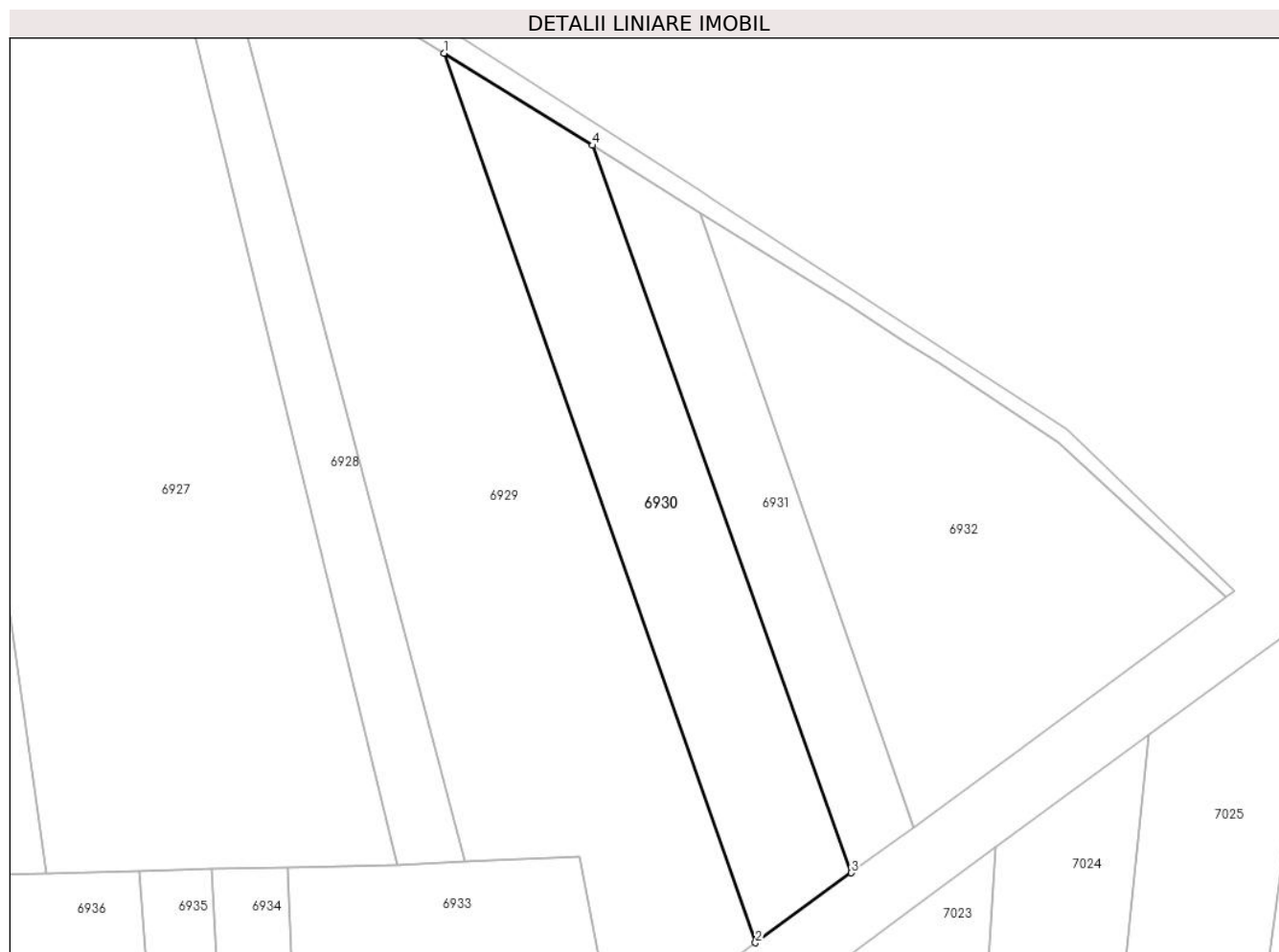
Inscrieri privind dezmembramintele dreptului de proprietate, drepturi reale de garanție și sarcini	Referințe
NU SUNT	

## Anexa Nr. 1 La Partea I

## Teren

Nr cadastral	Suprafața (mp)*	Observații / Referințe
	2.285	

\* Suprafața este determinată în planul de proiecție Stereo 70.



## Date referitoare la teren

Crt	Categorie folosință	Intra vilan	Suprafața (mp)	Tarla	Parcelă	Nr. topo	Observații / Referințe
1	arabil	NU	2.285	36	524	-	

## Lungime Segmente

1) Valorile lungimilor segmentelor sunt obținute din proiecție în plan.

Punct început	X / Y	Punct sfârșit	X / Y	Lungime segment (** (m)
1	575.294,185 696.271,387	2	575.342,327 696.133,977	145.599
2	575.342,327 696.133,977	3	575.357,148 696.144,772	18.336
3	575.357,148 696.144,772	4	575.317,162 696.257,154	119.284
4	575.317,162 696.257,154	1	575.294,185 696.271,387	27.028

\*\* Lungimile segmentelor sunt determinate în planul de proiecție Stereo 70 și sunt rotunjite la 1 milimetru.

**\*\*\* Distanţa dintre puncte este formată din segmente cumulate ce sunt mai mici decât valoarea 1 milimetru.**



**DATE DESPRE IMOBILUL NR. 6931**

Oficiul de Cadastru și Publicitate Imobiliară SUCEAVA  
Biroul de Cadastru și Publicitate Imobiliară Radauti

**A. Partea I. Descrierea imobilului**

TEREN Extravilan

Adresa: Jud. Suceava

Nr. Crt	Nr cadastral Nr. topografic	Suprafața* (mp)	Observații / Referințe
A1		1.300	Sector cadastral:19 Teren neimpregmuit;

**B. Partea II. Proprietari și acte**

Inscrieri privitoare la dreptul de proprietate și alte drepturi reale	Referințe
<b>6931 / 01/10/2024</b>	
Act Administrativ nr. 397, din 10/08/2004 emis de Comisia Judeteana Suceava;	
B1	A1
Intabulare, drept de PROPRIETATE, dobandit prin Reconstituire, cota actuala 1/1, cota initiala 1/1	
1) SIRITEAN VASILE, LIPSA CNP DEFUNCT:Da	

**C. Partea III. SARCINI .**

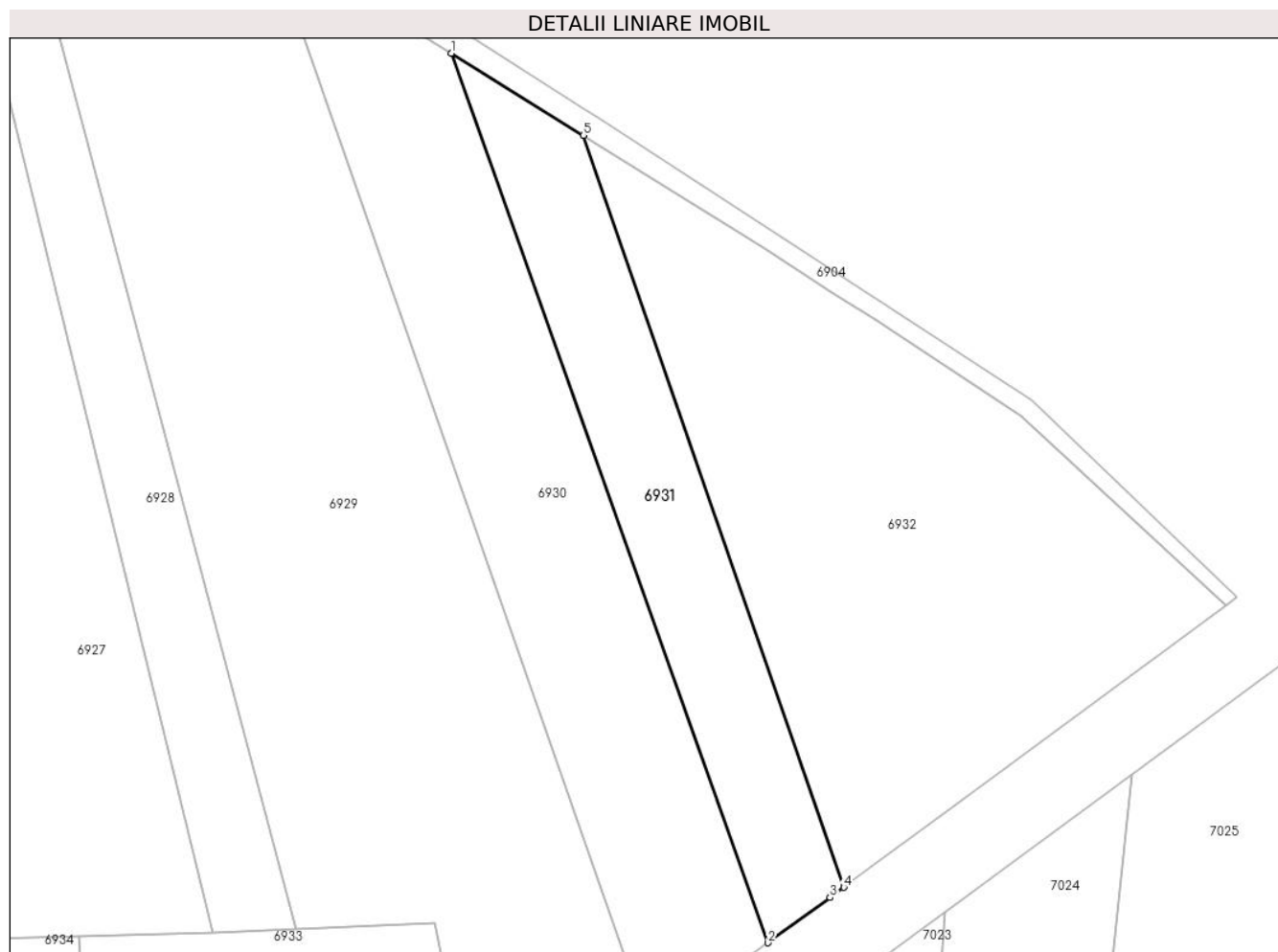
Inscrieri privind dezmembramintele dreptului de proprietate, drepturi reale de garanție și sarcini	Referințe
NU SUNT	

## Anexa Nr. 1 La Partea I

## Teren

Nr cadastral	Suprafața (mp)*	Observații / Referințe
	1.300	

\* Suprafața este determinată în planul de proiecție Stereo 70.



## Date referitoare la teren

Crt	Categorie folosință	Intra vilan	Suprafața (mp)	Tarla	Parcelă	Nr. topo	Observații / Referințe
1	arabil	NU	1.300	36	524	-	

## Lungime Segmente

1) Valorile lungimilor segmentelor sunt obținute din proiecție în plan.

Punct început	X / Y	Punct sfârșit	X / Y	Lungime segment (** (m)
1	575.317,162 696.257,154	2	575.357,148 696.144,772	119.284
2	575.357,148 696.144,772	3	575.365,008 696.150,496	9.723
3	575.365,008 696.150,496	4	575.366,743 696.151,776	2.156
4	575.366,743 696.151,776	5	575.333,823 696.246,793	100.558
5	575.333,823 696.246,793	1	575.317,162 696.257,154	19.62



**\*\* Lungimile segmentelor sunt determinate în planul de proiecție Stereo 70 și sunt rotunjite la 1 milimetru.**

**\*\*\* Distanța dintre puncte este formată din segmente cumulate ce sunt mai mici decât valoarea 1 milimetru.**



**DATE DESPRE IMOBILUL NR. 6932**

Oficiul de Cadastru și Publicitate Imobiliară SUCEAVA  
Biroul de Cadastru și Publicitate Imobiliară Radauti

**A. Partea I. Descrierea imobilului**

TEREN Extravilan

Adresa: Jud. Suceava

Nr. Crt	Nr cadastral Nr. topografic	Suprafața* (mp)	Observații / Referințe
A1		3.100	Sector cadastral:19 Teren neimprejmuit;

**B. Partea II. Proprietari și acte**

Inscrieri privitoare la dreptul de proprietate și alte drepturi reale		Referințe
<b>6932 / 01/10/2024</b>		
Act Administrativ nr. 167, din 15/01/2025 emis de Primaria Comunei Iaslovat;		
B1	Inscrierea posesiei, drept de PROPRIETATE, dobandit prin Constituire, cota actuala 1/1 1) NEIDENTIFICAT NEIDENTIFICAT	A1
Act Normativ nr. 7, din 13/03/1996 emis de Parlamentul Romaniei;		
B2	Se noteaza mentiunea de proprietar neidentificat.	A1

**C. Partea III. SARCINI .**

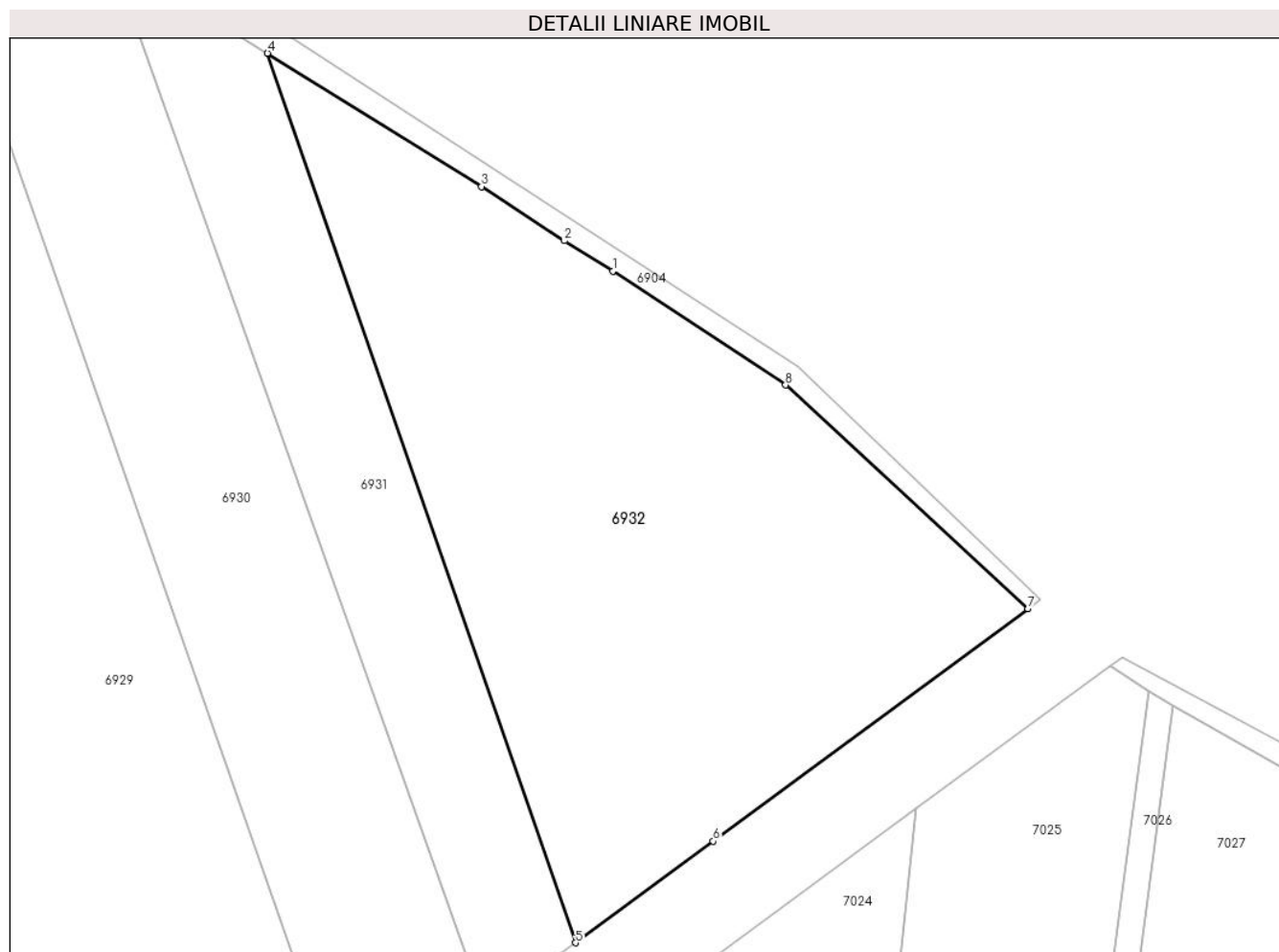
Inscrieri privind dezmembramintele dreptului de proprietate, drepturi reale de garanție și sarcini	Referințe
NU SUNT	

## Anexa Nr. 1 La Partea I

## Teren

Nr cadastral	Suprafața (mp)*	Observații / Referințe
	3.100	

\* Suprafața este determinată în planul de proiecție Stereo 70.



## Date referitoare la teren

Crt	Categorie folosință	Intra vilan	Suprafața (mp)	Tarla	Parcelă	Nr. topo	Observații / Referințe
1	arabil	NU	3.100	36	524	-	

## Lungime Segmente

1) Valorile lungimilor segmentelor sunt obținute din proiecție în plan.

Punct început	X / Y	Punct sfârșit	X / Y	Lungime segment (** (m)
1	575.370,738 696.223,528	2	575.365,559 696.226,76	6.105
2	575.365,559 696.226,76	3	575.356,696 696.232,549	10.586
3	575.356,696 696.232,549	4	575.333,823 696.246,793	26.946
4	575.333,823 696.246,793	5	575.366,743 696.151,776	100.558
5	575.366,743 696.151,776	6	575.381,463 696.162,634	18.291

Punct început	X / Y	Punct sfârșit	X / Y	Lungime segment (** (m)
6	575.381,463 696.162,634	7	575.415,099 696.187,444	41.796
7	575.415,099 696.187,444	8	575.389,202 696.211,352	35.246
8	575.389,202 696.211,352	1	575.370,738 696.223,528	22.117

\*\* Lungimile segmentelor sunt determinate în planul de proiecție Stereo 70 și sunt rotunjite la 1 milimetru.

\*\*\* Distanța dintre puncte este formată din segmente cumulate ce sunt mai mici decât valoarea 1 milimetru.



**DATE DESPRE IMOBILUL NR. 6933**

Oficiul de Cadastru și Publicitate Imobiliară SUCEAVA  
Biroul de Cadastru și Publicitate Imobiliară Radauti

**A. Partea I. Descrierea imobilului**

TEREN Extravilan

Adresa: Jud. Suceava

Nr. Crt	Nr cadastral Nr. topografic	Suprafața* (mp)	Observații / Referințe
A1		2.200	Sector cadastral:19 Teren neimprejmuit;

**B. Partea II. Proprietari și acte**

Inscrieri privitoare la dreptul de proprietate și alte drepturi reale		Referințe
<b>6933 / 01/10/2024</b>		
Act Administrativ nr. 167, din 15/01/2025 emis de Primaria Comunei Iaslovat;		
B1	Inscrierea posesiei, drept de PROPRIETATE, dobandit prin Constituire, cota actuala 1/1 1) NEIDENTIFICAT NEIDENTIFICAT	A1
Act Normativ nr. 7, din 13/03/1996 emis de Parlamentul Romaniei;		
B2	Se noteaza mentiunea de proprietar neidentificat.	A1

**C. Partea III. SARCINI .**

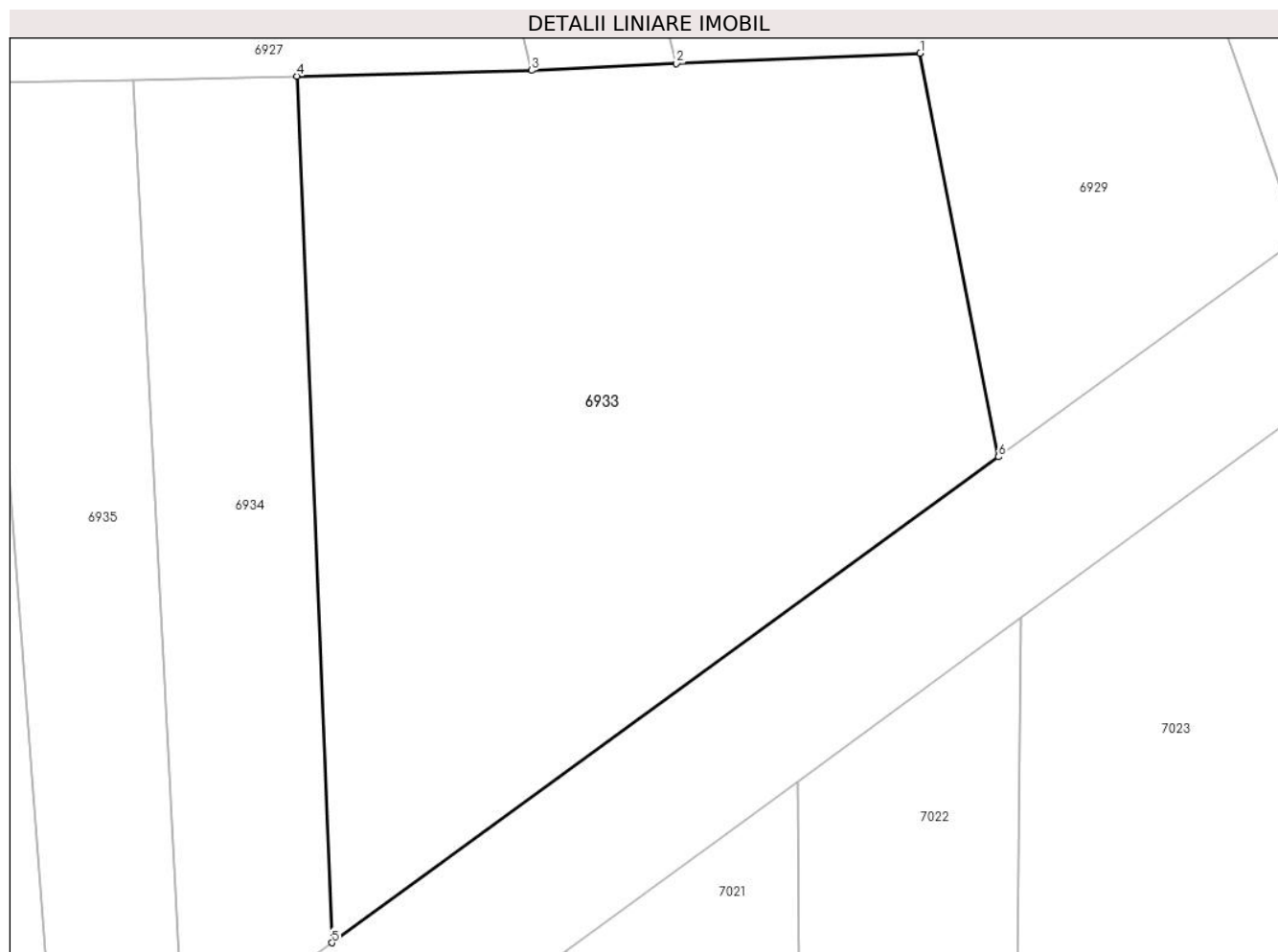
Inscrieri privind dezmembramintele dreptului de proprietate, drepturi reale de garanție și sarcini	Referințe
NU SUNT	

## Anexa Nr. 1 La Partea I

## Teren

Nr cadastral	Suprafața (mp)*	Observații / Referințe
	2.200	

\* Suprafața este determinată în planul de proiecție Stereo 70.



## Date referitoare la teren

Crt	Categorie folosință	Intravilan	Suprafața (mp)	Tarla	Parcelă	Nr. topo	Observații / Referințe
1	arabil	NU	2.200	36	524	-	

## Lungime Segmente

1) Valorile lungimilor segmentelor sunt obținute din proiecție în plan.

Punct început	X / Y	Punct sfârșit	X / Y	Lungime segment (** (m)
1	575.315,044 696.147,299	2	575.297,464 696.146,562	17.595
2	575.297,464 696.146,562	3	575.287,026 696.146,065	10.45
3	575.287,026 696.146,065	4	575.270,087 696.145,646	16.944
4	575.270,087 696.145,646	5	575.272,613 696.083,202	62.495
5	575.272,613 696.083,202	6	575.320,693 696.118,22	59.481



Punct început	X / Y	Punct sfârșit	X / Y	Lungime segment (** (m)
6	575.320,693 696.118,22	1	575.315,044 696.147,299	29.623

\*\* Lungimile segmentelor sunt determinate în planul de proiecție Stereo 70 și sunt rotunjite la 1 milimetru.

\*\*\* Distanța dintre puncte este formată din segmente cumulate ce sunt mai mici decât valoarea 1 milimetru.



**DATE DESPRE IMOBILUL NR. 6934**

Oficiul de Cadastru și Publicitate Imobiliară SUCEAVA  
Biroul de Cadastru și Publicitate Imobiliară Radauti

**A. Partea I. Descrierea imobilului**

TEREN Extravilan

Adresa: Jud. Suceava

Nr. Crt	Nr cadastral Nr. topografic	Suprafața* (mp)	Observații / Referințe
A1		755	Sector cadastral:19 Teren neimprejmut;

**B. Partea II. Proprietari și acte**

Inscrieri privitoare la dreptul de proprietate și alte drepturi reale	Referințe
<b>6934 / 01/10/2024</b>	
Act Administrativ nr. 1467, din 29/01/1998 emis de Comisia Judeteana Suceava;	
B1	A1
Intabulare, drept de PROPRIETATE, dobandit prin Reconstituire, cota actuala 1/1 1) <b>BOICU NECULAI A LUCA, LIPSA CNP</b>	
Act Administrativ nr. 6937, din 12/11/2024 emis de Primaria Comunei Iaslovat;	
B2	A1
se noteaza posesia asupra imobilului in favoarea 1) <b>MAGDICI FLORIȚA-ELENA</b>	

**C. Partea III. SARCINI .**

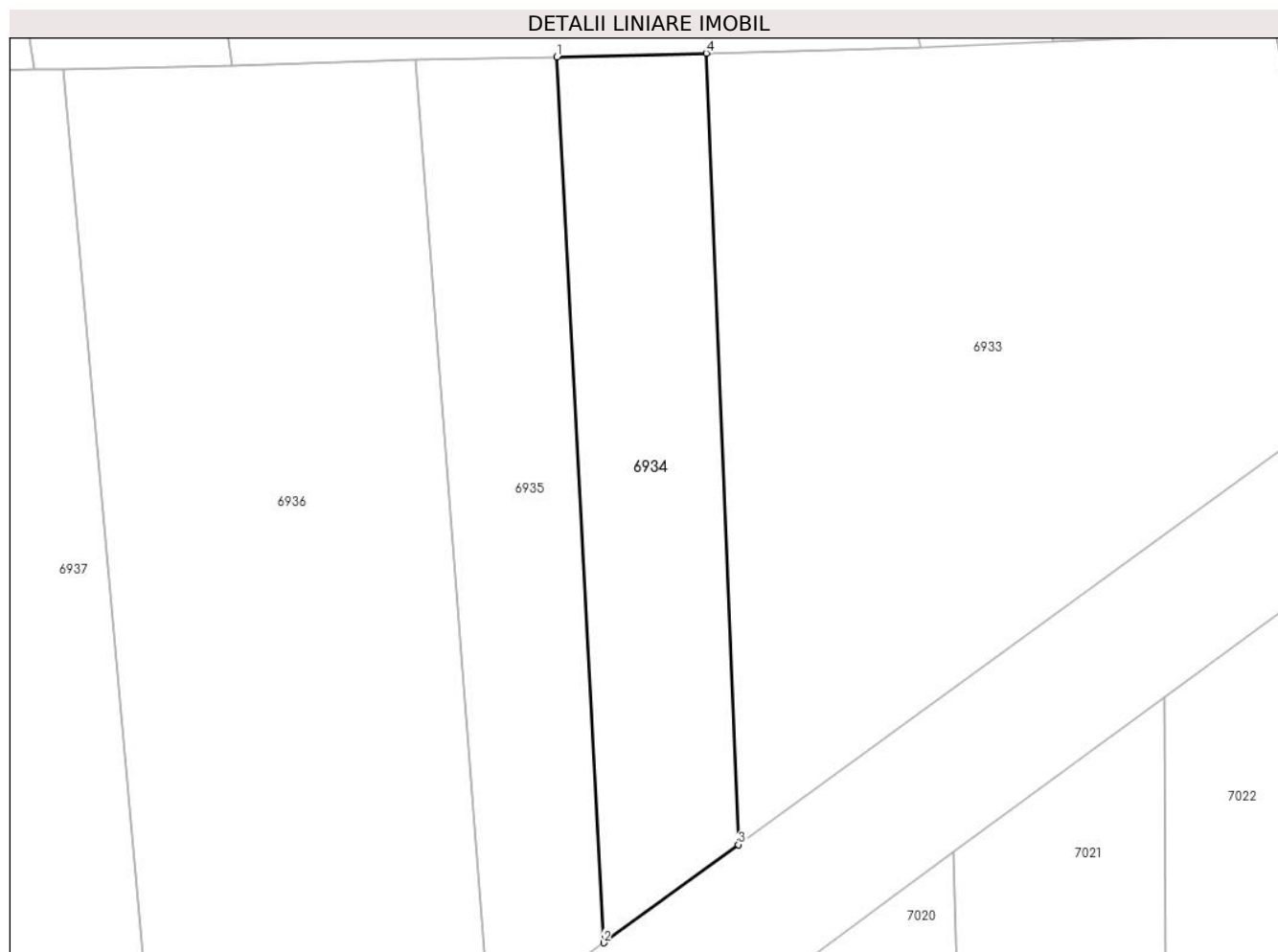
Inscrieri privind dezmembramintele dreptului de proprietate, drepturi reale de garanție și sarcini	Referințe
NU SUNT	

## Anexa Nr. 1 La Partea I

## Teren

Nr cadastral	Suprafața (mp)*	Observații / Referințe
	755	

\* Suprafața este determinată în planul de proiecție Stereo 70.



## Date referitoare la teren

Crt	Categorie folosință	Intravilan	Suprafața (mp)	Tarla	Parcelă	Nr. topo	Observații / Referințe
1	arabil	NU	755	36	524	-	

## Lungime Segmente

1) Valorile lungimilor segmentelor sunt obținute din proiecție în plan.

Punct început	X / Y	Punct sfârșit	X / Y	Lungime segment (** (m)
1	575.258,282 696.145,355	2	575.261,979 696.075,456	69.997
2	575.261,979 696.075,456	3	575.272,613 696.083,202	13.156
3	575.272,613 696.083,202	4	575.270,087 696.145,646	62.495
4	575.270,087 696.145,646	1	575.258,282 696.145,355	11.809

\*\* Lungimile segmentelor sunt determinate în planul de proiecție Stereo 70 și sunt rotunjite la 1 milimetru.

**\*\*\* Distanţa dintre puncte este formată din segmente cumulate ce sunt mai mici decât valoarea 1 milimetru.**



**DATE DESPRE IMOBILUL NR. 6935**

Oficiul de Cadastru și Publicitate Imobiliară SUCEAVA  
Biroul de Cadastru și Publicitate Imobiliară Radauti

**A. Partea I. Descrierea imobilului**

TEREN Extravilan

Adresa: Jud. Suceava

Nr. Crt	Nr cadastral Nr. topografic	Suprafața* (mp)	Observații / Referințe
A1		750	Sector cadastral:19 Teren neimprejmut;

**B. Partea II. Proprietari și acte**

Inscrieri privitoare la dreptul de proprietate și alte drepturi reale		Referințe
<b>6935 / 01/10/2024</b>		
Act Administrativ nr. 665, din 04/03/2009 emis de Comisia Judeteana Suceava;		
B1	Intabulare, drept de PROPRIETATE, dobandit prin Reconstituire, cota actuala 1/1 1) <b>BOICU ION A LUCA</b> , LIPSA CNP	A1
Act Administrativ nr. 6938, din 12/11/2024 emis de Primaria Comunei Iaslovat;		
B2	se noteaza posesia asupra imobilului in favoarea 1) <b>BOICU PETRU</b>	A1

**C. Partea III. SARCINI .**

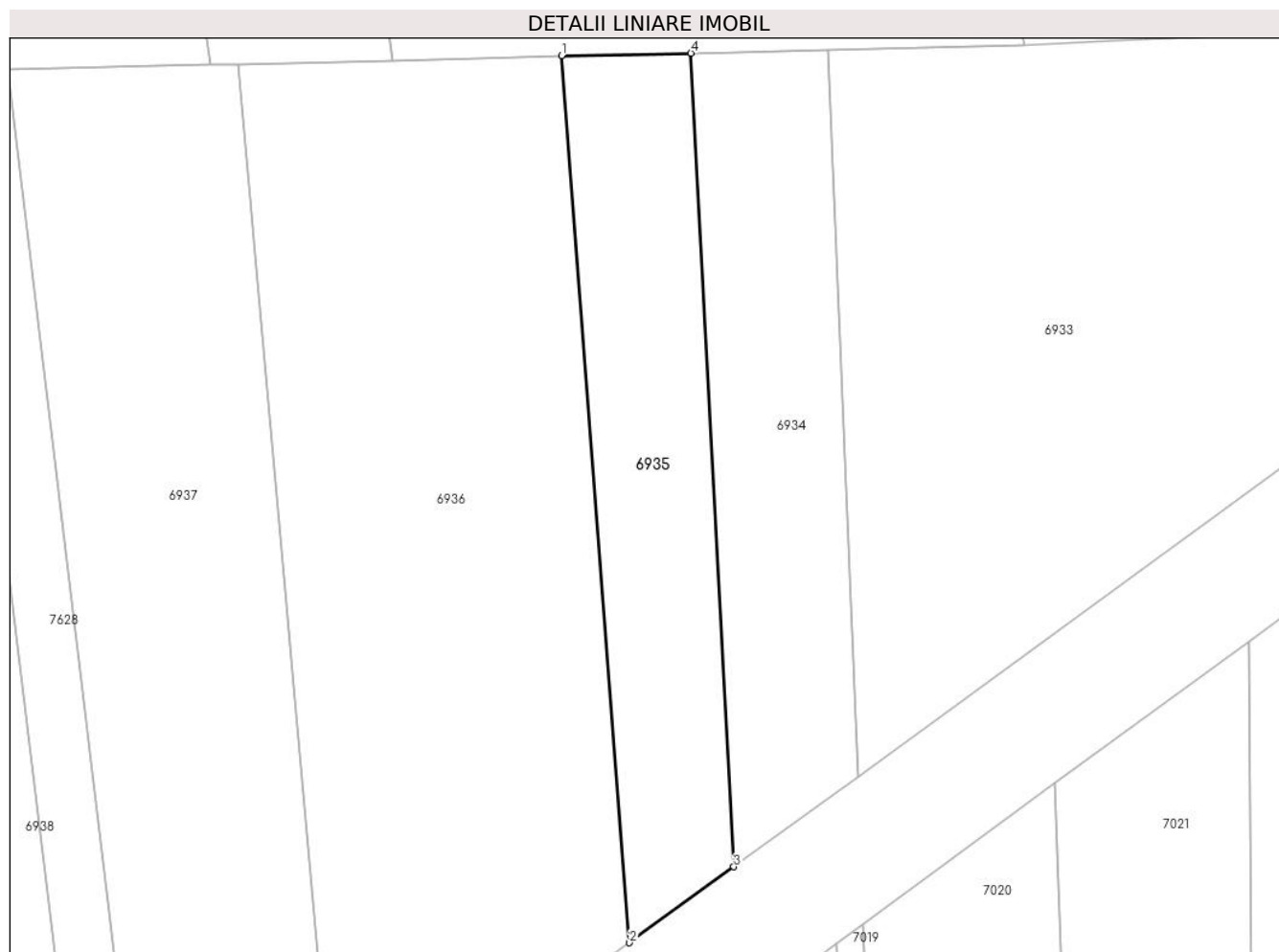
Inscrieri privind dezmembramintele dreptului de proprietate, drepturi reale de garanție și sarcini	Referințe
NU SUNT	

## Anexa Nr. 1 La Partea I

## Teren

Nr cadastral	Suprafața (mp)*	Observații / Referințe
	750	

\* Suprafața este determinată în planul de proiecție Stereo 70.



## Date referitoare la teren

Crt	Categorie folosință	Intra vilan	Suprafața (mp)	Tarla	Parcelă	Nr. topo	Observații / Referințe
1	arabil	NU	750	36	524	-	

## Lungime Segmente

1) Valorile lungimilor segmentelor sunt obținute din proiecție în plan.

Punct început	X / Y	Punct sfârșit	X / Y	Lungime segment (** (m)
1	575.247,153 696.145,139	2	575.253,007 696.068,922	76.441
2	575.253,007 696.068,922	3	575.261,979 696.075,456	11.099
3	575.261,979 696.075,456	4	575.258,282 696.145,355	69.997
4	575.258,282 696.145,355	1	575.247,153 696.145,139	11.131

\*\* Lungimile segmentelor sunt determinate în planul de proiecție Stereo 70 și sunt rotunjite la 1 milimetru.



**\*\*\* Distanţa dintre puncte este formată din segmente cumulate ce sunt mai mici decât valoarea 1 milimetru.**



**DATE DESPRE IMOBILUL NR. 6936**

Oficiul de Cadastru și Publicitate Imobiliară SUCEAVA  
Biroul de Cadastru și Publicitate Imobiliară Radauti

**A. Partea I. Descrierea imobilului**

TEREN Extravilan

Adresa: Jud. Suceava

Nr. Crt	Nr cadastral Nr. topografic	Suprafața* (mp)	Observații / Referințe
A1		2.324	Sector cadastral:19 Teren neimprejmut;

**B. Partea II. Proprietari și acte**

Inscrieri privitoare la dreptul de proprietate și alte drepturi reale		Referințe
<b>6936 / 01/10/2024</b>		
Act Administrativ nr. 167, din 15/01/2025 emis de Primaria Comunei Iaslovat;		
B1	Inscrierea posesiei, drept de PROPRIETATE, dobandit prin Constituire, cota actuala 1/1 1) NEIDENTIFICAT NEIDENTIFICAT	A1
Act Normativ nr. 7, din 13/03/1996 emis de Parlamentul Romaniei;		
B2	Se noteaza mentiunea de proprietar neidentificat.	A1

**C. Partea III. SARCINI .**

Inscrieri privind dezmembramintele dreptului de proprietate, drepturi reale de garanție și sarcini	Referințe
NU SUNT	

## Anexa Nr. 1 La Partea I

## Teren

Nr cadastral	Suprafața (mp)*	Observații / Referințe
	2.324	

\* Suprafața este determinată în planul de proiecție Stereo 70.



## Date referitoare la teren

Crt	Categorie folosință	Intravilan	Suprafața (mp)	Tarla	Parcelă	Nr. topo	Observații / Referințe
1	arabil	NU	2.324	36	524	-	

## Lungime Segmente

1) Valorile lungimilor segmentelor sunt obținute din proiecție în plan.

Punct început	X / Y	Punct sfârșit	X / Y	Lungime segment (** (m)
1	575.232,642 696.144,707	2	575.219,346 696.144,404	13.299
2	575.219,346 696.144,404	3	575.227,757 696.050,531	94.249
3	575.227,757 696.050,531	4	575.253,007 696.068,922	31.238
4	575.253,007 696.068,922	5	575.247,153 696.145,139	76.441
5	575.247,153 696.145,139	1	575.232,642 696.144,707	14.517

**\*\* Lungimile segmentelor sunt determinate în planul de proiecție Stereo 70 și sunt rotunjite la 1 milimetru.**

**\*\*\* Distanța dintre puncte este formată din segmente cumulate ce sunt mai mici decât valoarea 1 milimetru.**



**DATE DESPRE IMOBILUL NR. 6937**

Oficiul de Cadastru și Publicitate Imobiliară SUCEAVA  
Biroul de Cadastru și Publicitate Imobiliară Radauti

**A. Partea I. Descrierea imobilului**

TEREN Extravilan

Adresa: Jud. Suceava

Nr. Crt	Nr cadastral Nr. topografic	Suprafața* (mp)	Observații / Referințe
A1		1.820	Sector cadastral:19 Teren neimprejmuit;

**B. Partea II. Proprietari și acte**

Inscrieri privitoare la dreptul de proprietate și alte drepturi reale		Referințe
<b>6937 / 01/10/2024</b>		
Act Administrativ nr. 1184, din 28/08/1996 emis de Comisia Judeteana Suceava;		
B1	Intabulare, drept de PROPRIETATE, dobandit prin Reconstituire, cota actuala 1/1 1) <b>BEȚCU VERONICA</b> , LIPSA CNP	A1
Act Administrativ nr. 6939, din 12/11/2024 emis de Primaria Comunei Iaslovat;		
B2	se noteaza posesia asupra imobilului in favoarea 1) <b>BEȚCU AURELIA</b> 2) <b>BEȚCU DOREL</b>	A1

**C. Partea III. SARCINI .**

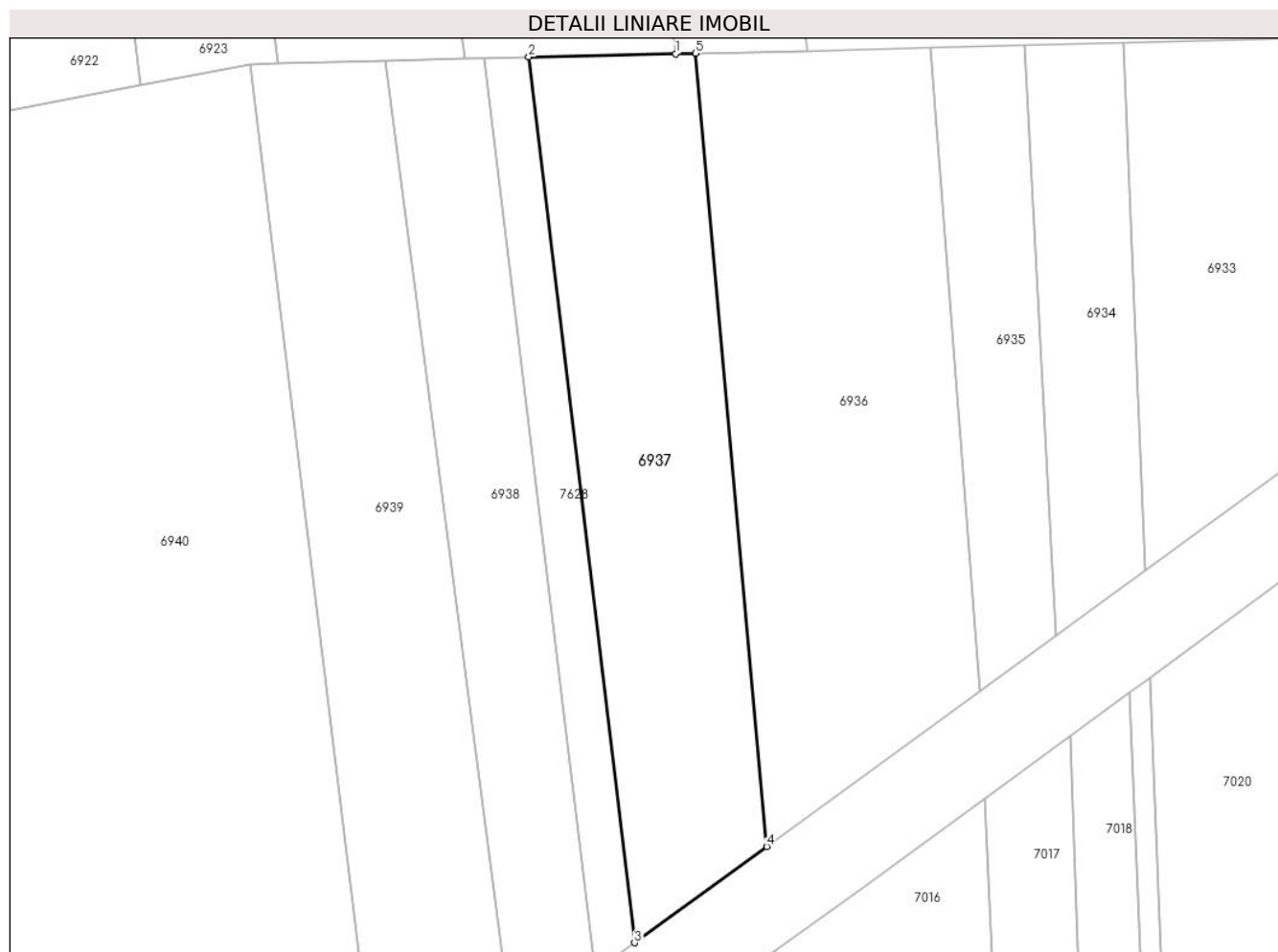
Inscrieri privind dezmembramintele dreptului de proprietate, drepturi reale de garanție și sarcini	Referințe
NU SUNT	

## Anexa Nr. 1 La Partea I

## Teren

Nr cadastral	Suprafața (mp)*	Observații / Referințe
	1.820	

\* Suprafața este determinată în planul de proiecție Stereo 70.



## Date referitoare la teren

Crt	Categorie folosință	Intravilan	Suprafața (mp)	Tarla	Parcelă	Nr. topo	Observații / Referințe
1	arabil	NU	1.820	36	524	-	

## Lungime Segmente

1) Valorile lungimilor segmentelor sunt obținute din proiecție în plan.

Punct început	X / Y	Punct sfârșit	X / Y	Lungime segment (** (m)
1	575.217,006 696.144,344	2	575.199,594 696.143,968	17.416
2	575.199,594 696.143,968	3	575.212,118 696.039,141	105.572
3	575.212,118 696.039,141	4	575.227,757 696.050,531	19.347
4	575.227,757 696.050,531	5	575.219,346 696.144,404	94.249
5	575.219,346 696.144,404	1	575.217,006 696.144,344	2.341



**\*\* Lungimile segmentelor sunt determinate în planul de proiecție Stereo 70 și sunt rotunjite la 1 milimetru.**

**\*\*\* Distanța dintre puncte este formată din segmente cumulate ce sunt mai mici decât valoarea 1 milimetru.**



**DATE DESPRE IMOBILUL NR. 6938**

Oficiul de Cadastru și Publicitate Imobiliară SUCEAVA  
Biroul de Cadastru și Publicitate Imobiliară Radauti

**A. Partea I. Descrierea imobilului**

TEREN Extravilan

Adresa: Jud. Suceava

Nr. Crt	Nr cadastral Nr. topografic	Suprafața* (mp)	Observații / Referințe
A1		Din acte: 4.000 Măsurată: 1.250	Sector cadastral:19 Teren neimprejmuit; Diferența de suprafață se regăsește în sect. 20, ID 7014.

**B. Partea II. Proprietari și acte**

Inscrieri privitoare la dreptul de proprietate și alte drepturi reale	Referințe
<b>6738 / 01/10/2024</b>	
Hotărâre Judecătorească nr. 1388, din 24/03/2008 emis de Judecătoria Radauti;	
B1	A1
Intabulare, drept de PROPRIETATE, dobândit prin Hotărâre Judecătorească, cota actuală 1/1, cota inițială 1/1 1) SOLOVĂSTRU DIDINA	

**C. Partea III. SARCINI .**

Inscrieri privind dezmembrămintele dreptului de proprietate, drepturi reale de garanție și sarcini	Referințe
NU SUNT	

## Anexa Nr. 1 La Partea I

## Teren

Nr cadastral	Suprafața (mp)*	Observații / Referințe
	Din acte: 4.000 Masurata: 1.250	Diferenta de suprafata se regaseste in sect. 20, ID 7014.

\* Suprafața este determinată în planul de proiecție Stereo 70.



## Date referitoare la teren

Crt	Categorie folosință	Intra vilan	Suprafața (mp)	Tarla	Parcelă	Nr. topo	Observații / Referințe
1	arabil	NU	1.250	36	524	-	

## Lungime Segmente

1) Valorile lungimilor segmentelor sunt obținute din proiecție în plan.

Punct început	X / Y	Punct sfârșit	X / Y	Lungime segment (** (m)
1	575.192,075 696.143,755	2	575.182,591 696.143,486	9.488
2	575.182,591 696.143,486	3	575.197,724 696.028,657	115.822
3	575.197,724 696.028,657	4	575.207,492 696.035,771	12.084
4	575.207,492 696.035,771	5	575.194,311 696.143,818	108.848
5	575.194,311 696.143,818	1	575.192,075 696.143,755	2.237

**\*\* Lungimile segmentelor sunt determinate în planul de proiecție Stereo 70 și sunt rotunjite la 1 milimetru.**

**\*\*\* Distanța dintre puncte este formată din segmente cumulate ce sunt mai mici decât valoarea 1 milimetru.**



**DATE DESPRE IMOBILUL NR. 6939**

Oficiul de Cadastru și Publicitate Imobiliară SUCEAVA  
Biroul de Cadastru și Publicitate Imobiliară Radauti

**A. Partea I. Descrierea imobilului**

TEREN Extravilan

Adresa: Jud. Suceava

Nr. Crt	Nr cadastral Nr. topografic	Suprafața* (mp)	Observații / Referințe
A1		2.000	Sector cadastral:19 Teren neimprejmuit;

**B. Partea II. Proprietari și acte**

Inscrieri privitoare la dreptul de proprietate și alte drepturi reale		Referințe
<b>6939 / 01/10/2024</b>		
Act Administrativ nr. 288, din 18/06/2004 emis de Comisia Judeteana Suceava;		
B1	Intabulare, drept de PROPRIETATE, dobandit prin Reconstituire, cota actuala 1/1 1) SOLOVĂSTRU GHEORGHE, LIPSA CNP	A1
Act Administrativ nr. 6940, din 12/11/2024 emis de Primaria Comunei Iaslovat;		
B2	se noteaza posesia asupra imobilului in favoarea 1) SOLOVĂSTRU ION	A1

**C. Partea III. SARCINI .**

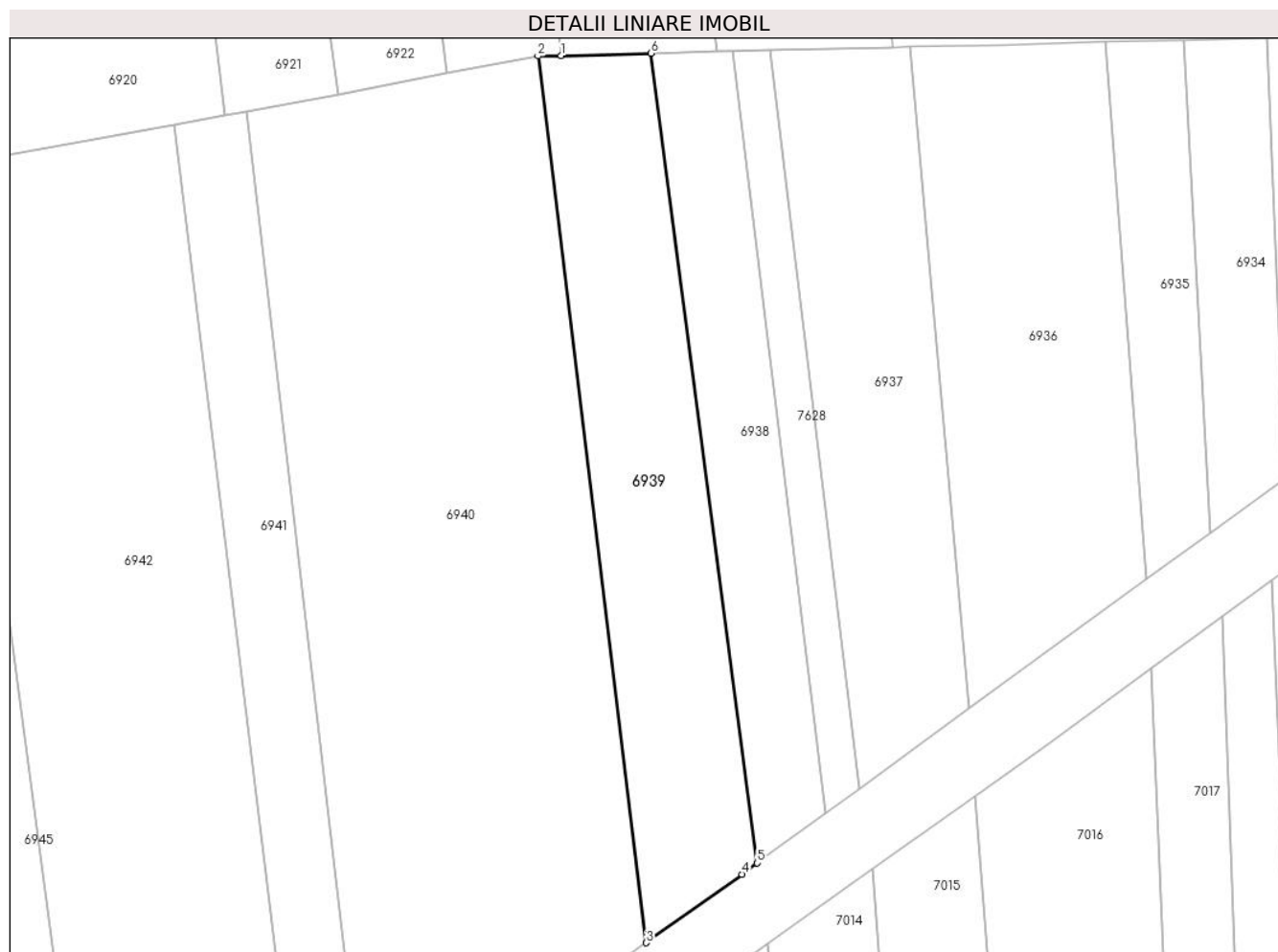
Inscrieri privind dezmembramintele dreptului de proprietate, drepturi reale de garanție și sarcini	Referințe
NU SUNT	

## Anexa Nr. 1 La Partea I

## Teren

Nr cadastral	Suprafața (mp)*	Observații / Referințe
	2.000	

\* Suprafața este determinată în planul de proiecție Stereo 70.



## Date referitoare la teren

Crt	Categorie folosință	Intravilan	Suprafața (mp)	Tarla	Parcelă	Nr. topo	Observații / Referințe
1	arabil	NU	2.000	36	524	-	

## Lungime Segmente

1) Valorile lungimilor segmentelor sunt obținute din proiecție în plan.

Punct început	X / Y	Punct sfârșit	X / Y	Lungime segment (** (m)
1	575.169,87 696.143,165	2	575.166,596 696.143,088	3.275
2	575.166,596 696.143,088	3	575.181,958 696.017,335	126.688
3	575.181,958 696.017,335	4	575.195,542 696.027,068	16.711
4	575.195,542 696.027,068	5	575.197,724 696.028,657	2.699
5	575.197,724 696.028,657	6	575.182,591 696.143,486	115.822



Punct început	X / Y	Punct sfârșit	X / Y	Lungime segment (** (m)
6	575.182,591 696.143,486	1	575.169,87 696.143,165	12.725

\*\* Lungimile segmentelor sunt determinate în planul de proiecție Stereo 70 și sunt rotunjite la 1 milimetru.

\*\*\* Distanța dintre puncte este formată din segmente cumulate ce sunt mai mici decât valoarea 1 milimetru.



**DATE DESPRE IMOBILUL NR. 6940**

Oficiul de Cadastru și Publicitate Imobiliară SUCEAVA  
Biroul de Cadastru și Publicitate Imobiliară Radauti

**A. Partea I. Descrierea imobilului**

TEREN Extravilan

Adresa: Jud. Suceava

Nr. Crt	Nr cadastral Nr. topografic	Suprafața* (mp)	Observații / Referințe
A1		5.800	Sector cadastral:19 Teren neimprejmut;

**B. Partea II. Proprietari și acte**

Inscrieri privitoare la dreptul de proprietate și alte drepturi reale	Referințe
<b>6940 / 01/10/2024</b>	
Act Administrativ nr. 104, din 04/04/1994 emis de Comisia Judeteana Suceava;	
B1	A1
Intabulare, drept de PROPRIETATE, dobandit prin Reconstituire, cota actuala 1/1 1) <b>MAGDICI L NICOLAIE</b> , LIPSA CNP	
Act Administrativ nr. 6941, din 12/11/2024 emis de Primaria Comunei Iaslovat;	
B2	A1
se noteaza posesia asupra imobilului in favoarea 1) <b>SEMENIUC MIHAI</b>	

**C. Partea III. SARCINI .**

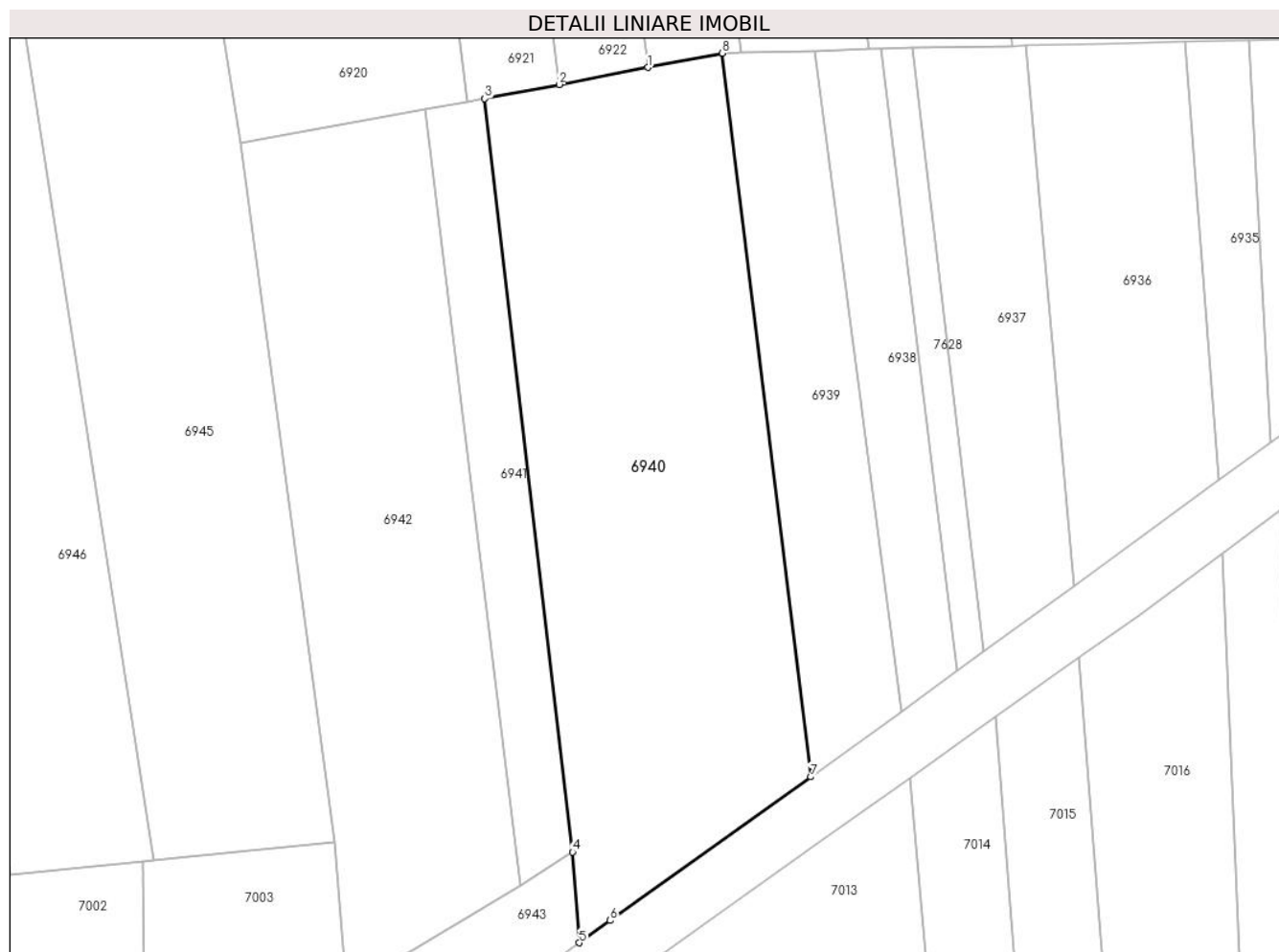
Inscrieri privind dezmembramintele dreptului de proprietate, drepturi reale de garanție și sarcini	Referințe
NU SUNT	

## Anexa Nr. 1 La Partea I

## Teren

Nr cadastral	Suprafața (mp)*	Observații / Referințe
	5.800	

\* Suprafața este determinată în planul de proiecție Stereo 70.



## Date referitoare la teren

Crt	Categorie folosință	Intravilan	Suprafața (mp)	Tarla	Parcelă	Nr. topo	Observații / Referințe
1	arabil	NU	5.800	36	524	-	

## Lungime Segmente

1) Valorile lungimilor segmentelor sunt obținute din proiecție în plan.

Punct început	X / Y	Punct sfârșit	X / Y	Lungime segment (** (m)
1	575.153,637 696.140,606	2	575.138,227 696.137,655	15.69
2	575.138,227 696.137,655	3	575.125,294 696.135,203	13.163
3	575.125,294 696.135,203	4	575.140,573 696.004,281	131.811
4	575.140,573 696.004,281	5	575.141,726 695.988,51	15.813
5	575.141,726 695.988,51	6	575.147,113 695.992,37	6.627

Punct început	X / Y	Punct sfârșit	X / Y	Lungime segment (** (m)
6	575.147,113 695.992,37	7	575.181,958 696.017,335	42.865
7	575.181,958 696.017,335	8	575.166,596 696.143,088	126.688
8	575.166,596 696.143,088	1	575.153,637 696.140,606	13.195

\*\* Lungimile segmentelor sunt determinate în planul de proiecție Stereo 70 și sunt rotunjite la 1 milimetru.

\*\*\* Distanța dintre puncte este formată din segmente cumulate ce sunt mai mici decât valoarea 1 milimetru.



**DATE DESPRE IMOBILUL NR. 6941**

Oficiul de Cadastru și Publicitate Imobiliară SUCEAVA  
Biroul de Cadastru și Publicitate Imobiliară Radauti

**A. Partea I. Descrierea imobilului**

TEREN Extravilan

Adresa: Jud. Suceava

Nr. Crt	Nr cadastral Nr. topografic	Suprafața* (mp)	Observații / Referințe
A1		1.350	Sector cadastral:19 Teren neimpregmuit;

**B. Partea II. Proprietari și acte**

Inscrieri privitoare la dreptul de proprietate și alte drepturi reale		Referințe
<b>6941 / 01/10/2024</b>		
Act Administrativ nr. 661, din 25/11/2008 emis de Comisia Judeteana Suceava;		
B1	Intabulare, drept de PROPRIETATE, dobandit prin Reconstituire, cota actuala 1/1, cota initiala 1/1 1) STRUGARI GHEORGHE DEFUNCT:Da	A1

**C. Partea III. SARCINI .**

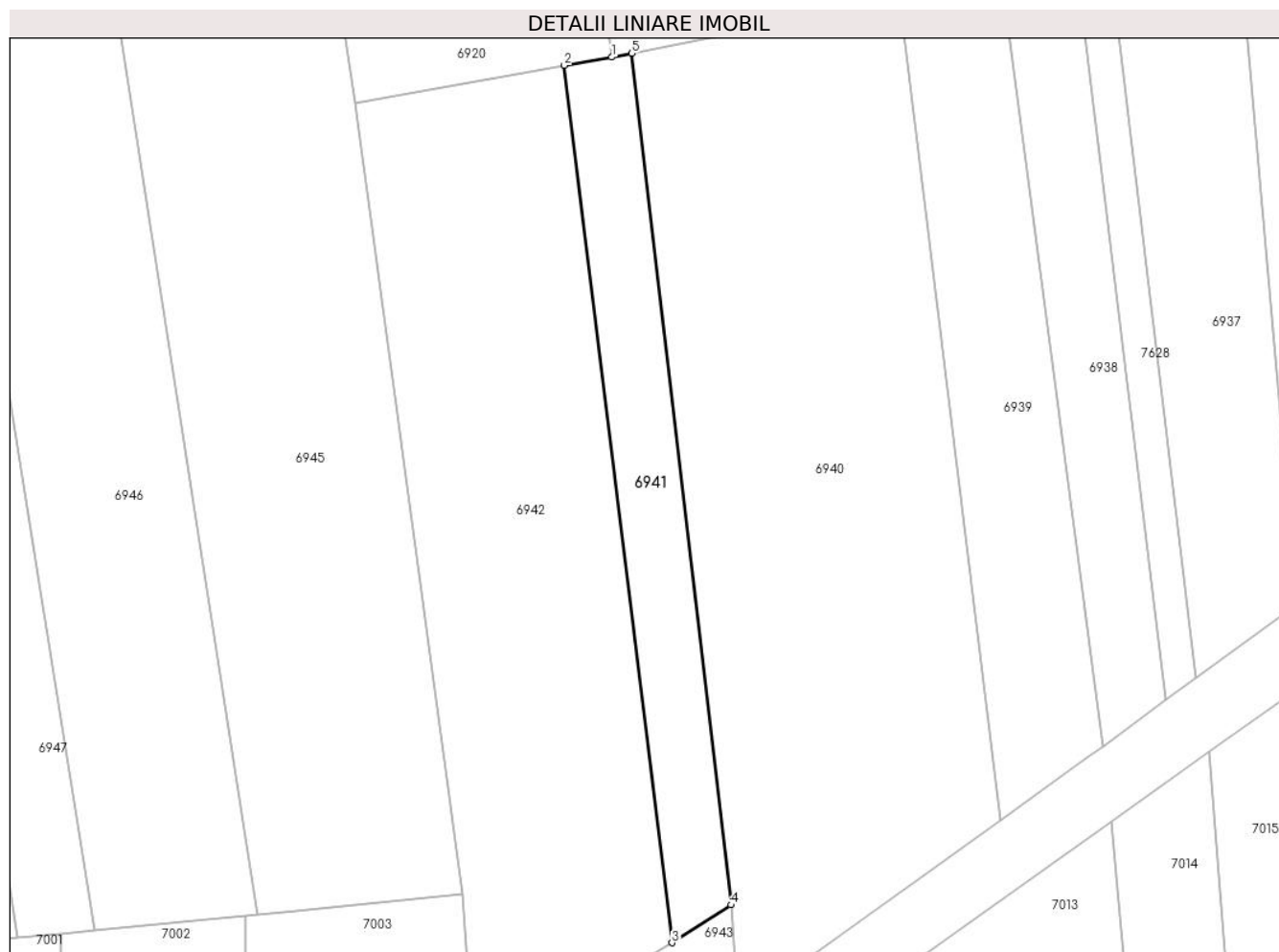
Inscrieri privind dezmembramintele dreptului de proprietate, drepturi reale de garanție și sarcini	Referințe
NU SUNT	

## Anexa Nr. 1 La Partea I

## Teren

Nr cadastral	Suprafața (mp)*	Observații / Referințe
	1.350	

\* Suprafața este determinată în planul de proiecție Stereo 70.



## Date referitoare la teren

Crt	Categorie folosință	Intravilan	Suprafața (mp)	Tarla	Parcelă	Nr. topo	Observații / Referințe
1	arabil	NU	1.350	36	524	-	

## Lungime Segmente

1) Valorile lungimilor segmentelor sunt obținute din proiecție în plan.

Punct început	X / Y	Punct sfârșit	X / Y	Lungime segment (** (m)
1	575.122,237 696.134,611	2	575.114,95 696.133,348	7.396
2	575.114,95 696.133,348	3	575.131,518 695.998,459	135.903
3	575.131,518 695.998,459	4	575.140,573 696.004,281	10.765
4	575.140,573 696.004,281	5	575.125,294 696.135,203	131.811
5	575.125,294 696.135,203	1	575.122,237 696.134,611	3.114



**\*\* Lungimile segmentelor sunt determinate în planul de proiecție Stereo 70 și sunt rotunjite la 1 milimetru.**

**\*\*\* Distanța dintre puncte este formată din segmente cumulate ce sunt mai mici decât valoarea 1 milimetru.**



**DATE DESPRE IMOBILUL NR. 6942**

Oficiul de Cadastru și Publicitate Imobiliară SUCEAVA  
Biroul de Cadastru și Publicitate Imobiliară Radauti

**A. Partea I. Descrierea imobilului**

TEREN Extravilan

Adresa: Jud. Suceava

Nr. Crt	Nr cadastral Nr. topografic	Suprafața* (mp)	Observații / Referințe
A1		4.500	Sector cadastral:19 Teren neimprejmuit;

**B. Partea II. Proprietari și acte**

Inscrieri privitoare la dreptul de proprietate și alte drepturi reale		Referințe
<b>6942 / 01/10/2024</b>		
Act Administrativ nr. 222, din 04/06/2004 emis de Comisia Judeteana Suceava;		
B1	Intabulare, drept de PROPRIETATE, dobandit prin Reconstituire, cota actuala 1/1, cota initiala 1/1	A1
	1) STRUGARI GHEORGHE DEFUNCT:Da 2) STRUGARI VASILE, LIPSA CNP	

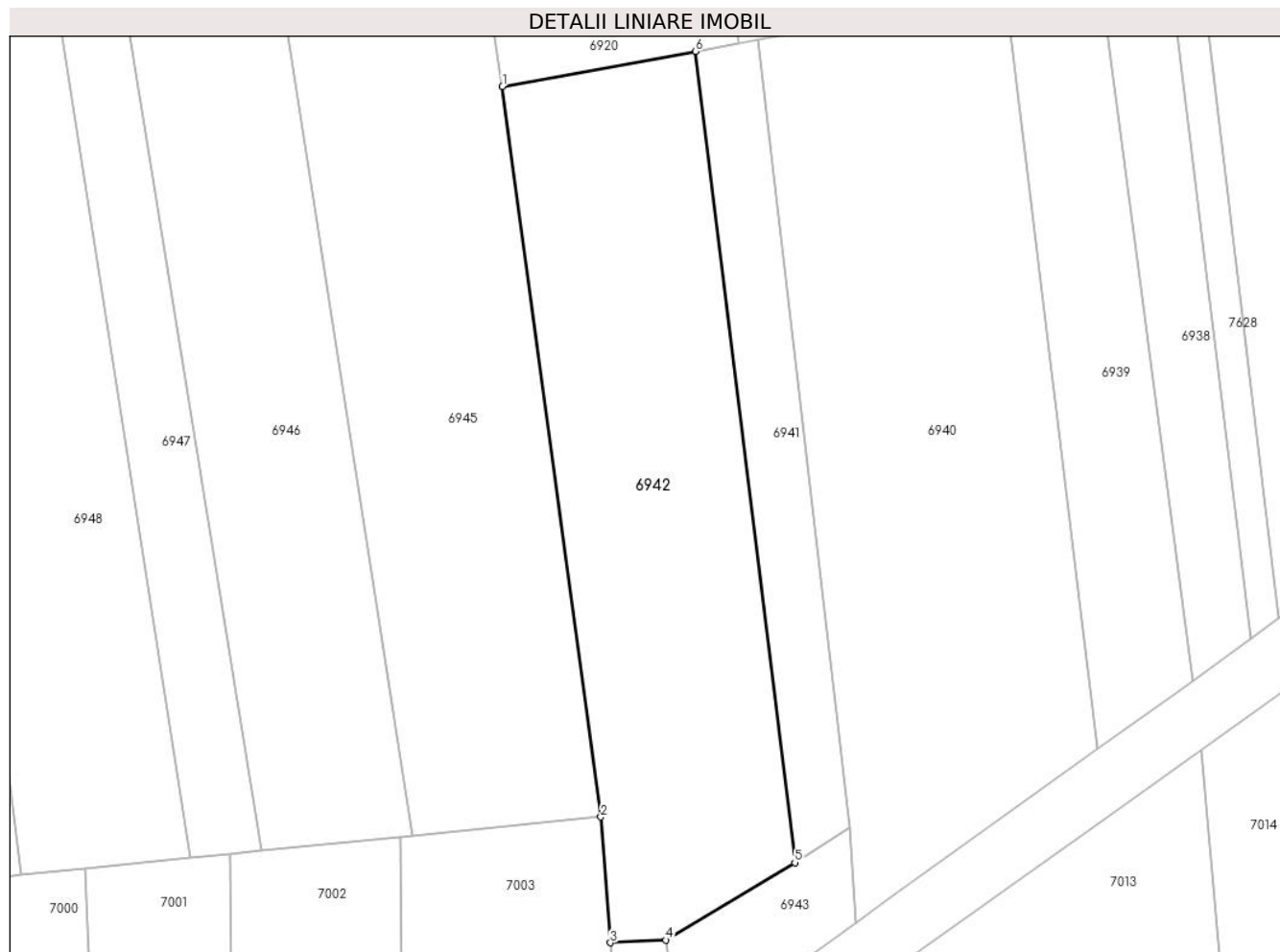
**C. Partea III. SARCINI .**

Inscrieri privind dezmembramintele dreptului de proprietate, drepturi reale de garanție și sarcini	Referințe
NU SUNT	

**Teren**

Nr cadastral	Suprafața (mp)*	Observații / Referințe
	4.500	

\* Suprafața este determinată în planul de proiecție Stereo 70.



**Date referitoare la teren**

Crt	Categorie folosință	Intravilan	Suprafața (mp)	Tarla	Parcelă	Nr. topo	Observații / Referințe
1	arabil	NU	4.500	36	524	-	

**Lungime Segmente**

1) Valorile lungimilor segmentelor sunt obținute din proiecție în plan.

Punct început	X / Y	Punct sfârșit	X / Y	Lungime segment (** (m)
1	575.082,845 696.127,503	2	575.099,221 696.006,024	122.578
2	575.099,221 696.006,024	3	575.100,804 695.985,129	20.955
3	575.100,804 695.985,129	4	575.110,056 695.985,57	9.263
4	575.110,056 695.985,57	5	575.131,518 695.998,459	25.035
5	575.131,518 695.998,459	6	575.114,95 696.133,348	135.903

Punct început	X / Y	Punct sfârșit	X / Y	Lungime segment (** (m)
6	575.114,95 696.133,348	1	575.082,845 696.127,503	32.633

\*\* Lungimile segmentelor sunt determinate în planul de proiecție Stereo 70 și sunt rotunjite la 1 milimetru.

\*\*\* Distanța dintre puncte este formată din segmente cumulate ce sunt mai mici decât valoarea 1 milimetru.



**DATE DESPRE IMOBILUL NR. 6943**

Oficiul de Cadastru și Publicitate Imobiliară SUCEAVA  
Biroul de Cadastru și Publicitate Imobiliară Radauti

**A. Partea I. Descrierea imobilului**

TEREN Extravilan

Adresa: Jud. Suceava

Nr. Crt	Nr cadastral Nr. topografic	Suprafața* (mp)	Observații / Referințe
A1		540	Sector cadastral:19 Teren neimprejmuit;

**B. Partea II. Proprietari și acte**

Inscrieri privitoare la dreptul de proprietate și alte drepturi reale		Referințe
<b>6943 / 01/10/2024</b>		
Act Administrativ nr. 167, din 15/01/2025 emis de Primaria Comunei Iaslovat;		
B1	Inscrierea posesiei, drept de PROPRIETATE, dobandit prin Constituire, cota actuala 1/1 1) NEIDENTIFICAT NEIDENTIFICAT	A1
Act Normativ nr. 7, din 13/03/1996 emis de Parlamentul Romaniei;		
B2	Se noteaza mentiunea de proprietar neidentificat.	A1

**C. Partea III. SARCINI .**

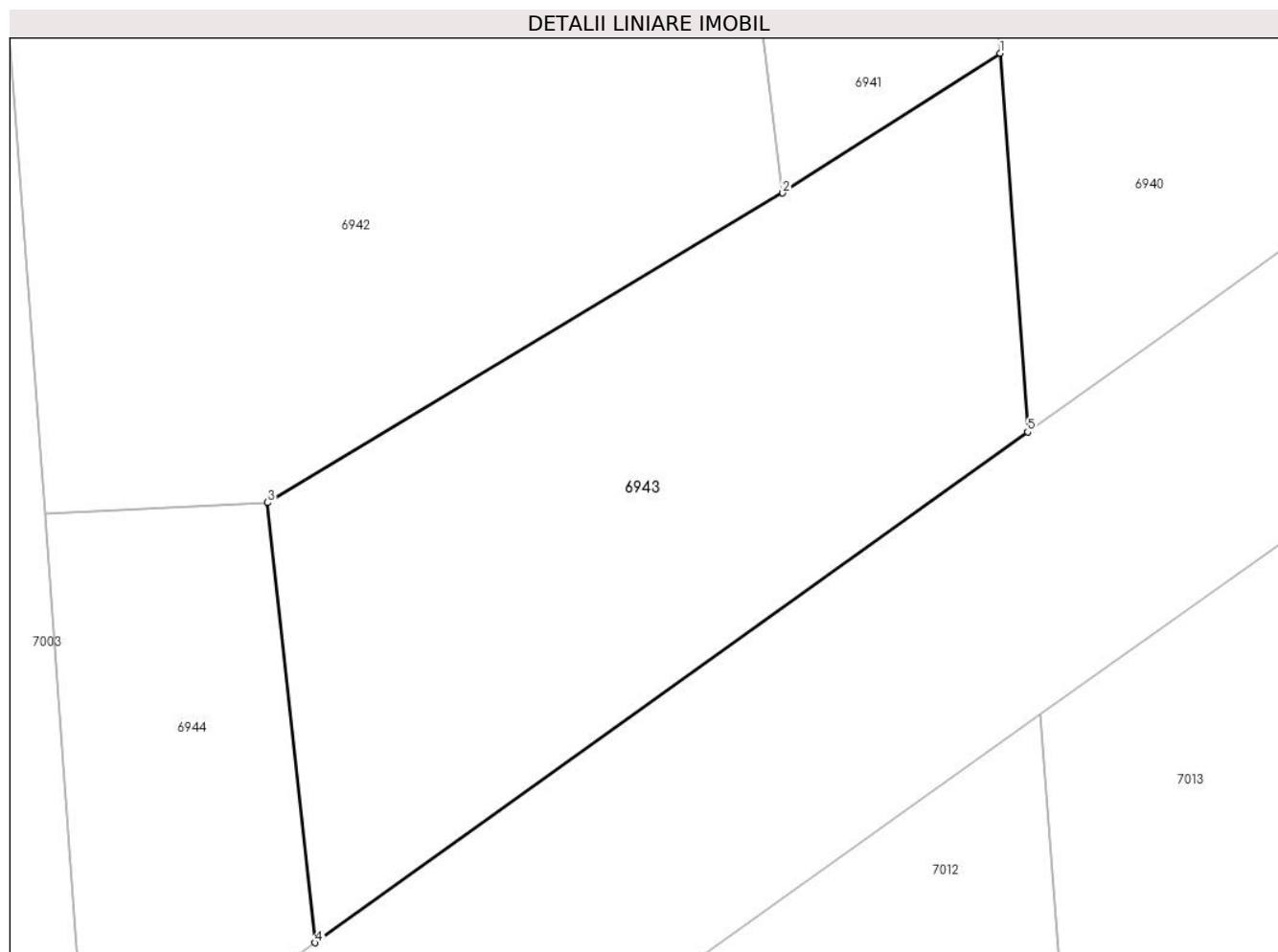
Inscrieri privind dezmembramintele dreptului de proprietate, drepturi reale de garanție și sarcini	Referințe
NU SUNT	

## Anexa Nr. 1 La Partea I

## Teren

Nr cadastral	Suprafața (mp)*	Observații / Referințe
	540	

\* Suprafața este determinată în planul de proiecție Stereo 70.



## Date referitoare la teren

Crt	Categorie folosință	Intravilan	Suprafața (mp)	Tarla	Parcelă	Nr. topo	Observații / Referințe
1	arabil	NU	540	36	524	-	

## Lungime Segmente

1) Valorile lungimilor segmentelor sunt obținute din proiecție în plan.

Punct început	X / Y	Punct sfârșit	X / Y	Lungime segment (** (m)
1	575.140,573 696.004,281	2	575.131,518 695.998,459	10.765
2	575.131,518 695.998,459	3	575.110,056 695.985,57	25.035
3	575.110,056 695.985,57	4	575.112,04 695.967,241	18.436
4	575.112,04 695.967,241	5	575.141,726 695.988,51	36.519
5	575.141,726 695.988,51	1	575.140,573 696.004,281	15.813



**\*\* Lungimile segmentelor sunt determinate în planul de proiecție Stereo 70 și sunt rotunjite la 1 milimetru.**

**\*\*\* Distanța dintre puncte este formată din segmente cumulate ce sunt mai mici decât valoarea 1 milimetru.**



**DATE DESPRE IMOBILUL NR. 6944**

Oficiul de Cadastru și Publicitate Imobiliară SUCEAVA  
Biroul de Cadastru și Publicitate Imobiliară Radauti

**A. Partea I. Descrierea imobilului**

TEREN Extravilan

Adresa: Jud. Suceava

Nr. Crt	Nr cadastral Nr. topografic	Suprafața* (mp)	Observații / Referințe
A1	31822	208	Sector cadastral:19 Teren neimprejmuit;

**B. Partea II. Proprietari și acte**

Inscrieri privitoare la dreptul de proprietate și alte drepturi reale		Referințe
<b>7787 / 29/08/2006</b>		
Act Notarial nr. 2044, din 18/08/2006 emis de Notar Public în Rădăuți;		
B1	Intabulare, drept de PROPRIETATE, dobândit prin Convenție, cota actuala 1/1, cota initiala 1/1 1) COAJĂ VASILE, LIPSA CNP	A1

**C. Partea III. SARCINI**

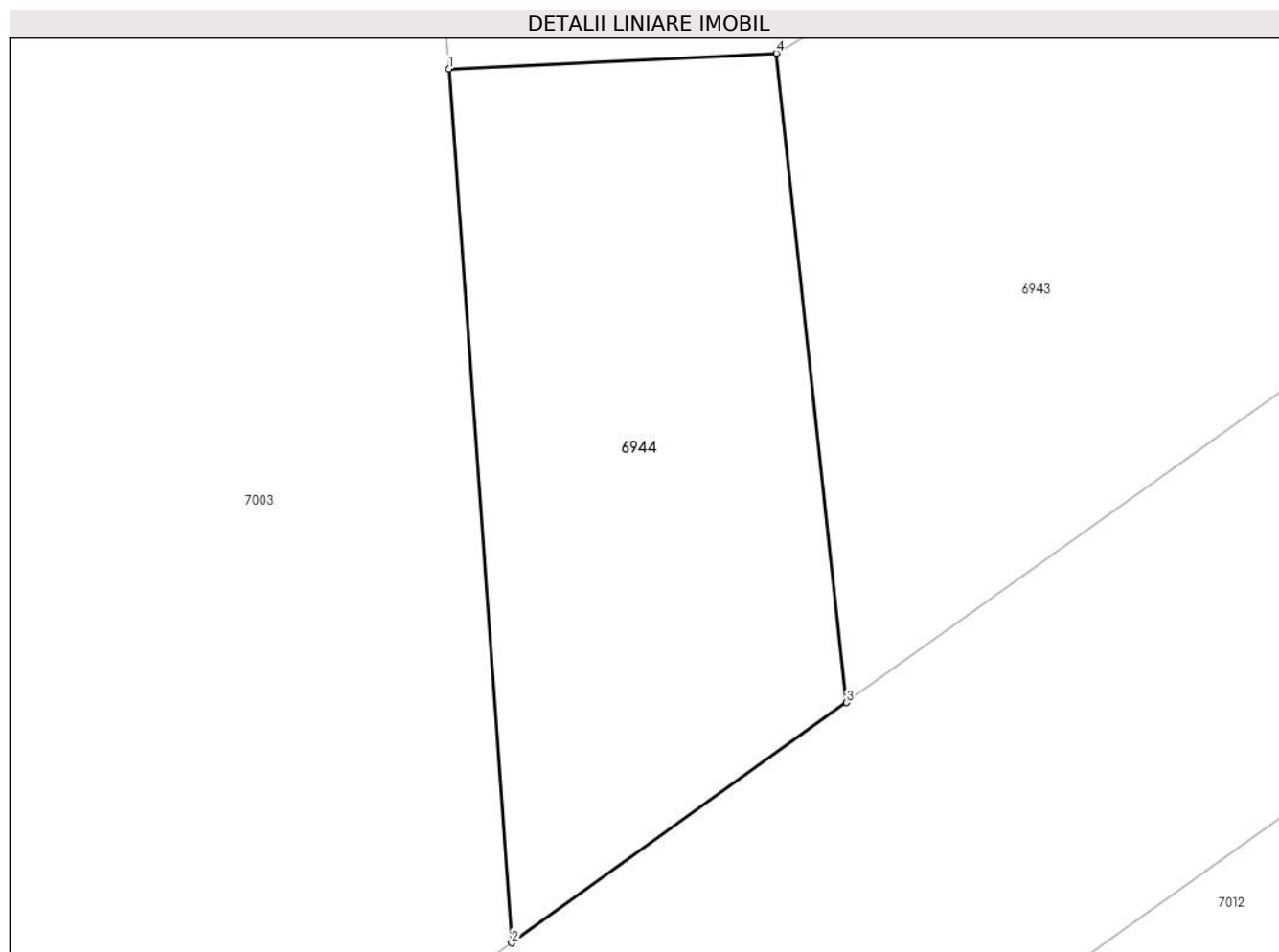
Inscrieri privind dezmembramintele dreptului de proprietate, drepturi reale de garanție și sarcini		Referințe
<b>7787 / 29/08/2006</b>		
Act Notarial nr. 2044, din 18/08/2006 emis de Notar Public în Rădăuți;		
C1	Intabulare, drept de UZUFRACT VIAGER și obligația de întreținere, cota actuala 1/1, cota initiala 1/1 1) BODNARIU AGAFIA, LIPSA CNP	A1

## Anexa Nr. 1 La Partea I

## Teren

Nr cadastral	Suprafața (mp)*	Observații / Referințe
31822	208	

\* Suprafața este determinată în planul de proiecție Stereo 70.



## Date referitoare la teren

Crt	Categorie folosință	Intra vilan	Suprafața (mp)	Tarla	Parcelă	Nr. topo	Observații / Referințe
1	arabil	NU	208	36	524	1080/3	

## Lungime Segmente

1) Valorile lungimilor segmentelor sunt obținute din proiecție în plan.

Punct început	X / Y	Punct sfârșit	X / Y	Lungime segment (** (m)
1	575.100,804 695.985,129	2	575.102,579 695.960,462	24.731
2	575.102,579 695.960,462	3	575.112,04 695.967,241	11.639
3	575.112,04 695.967,241	4	575.110,056 695.985,57	18.436
4	575.110,056 695.985,57	1	575.100,804 695.985,129	9.263

\*\* Lungimile segmentelor sunt determinate în planul de proiecție Stereo 70 și sunt rotunjite la 1 milimetru.

**\*\*\* Distanţa dintre puncte este formată din segmente cumulate ce sunt mai mici decât valoarea 1 milimetru.**



**DATE DESPRE IMOBILUL NR. 6945**

Oficiul de Cadastru și Publicitate Imobiliară SUCEAVA  
Biroul de Cadastru și Publicitate Imobiliară Radauti

**A. Partea I. Descrierea imobilului**

TEREN Extravilan

Adresa: Jud. Suceava

Nr. Crt	Nr cadastral Nr. topografic	Suprafața* (mp)	Observații / Referințe
A1		5.900	Sector cadastral:19 Teren neimprejmuit;

**B. Partea II. Proprietari și acte**

Inscrieri privitoare la dreptul de proprietate și alte drepturi reale		Referințe
<b>6945 / 01/10/2024</b>		
Act Administrativ nr. 167, din 15/01/2025 emis de Primaria Comunei Iaslovat;		
B1	Inscrierea posesiei, drept de PROPRIETATE, dobandit prin Constituire, cota actuala 1/1 1) NEIDENTIFICAT NEIDENTIFICAT	A1
Act Normativ nr. 7, din 13/03/1996 emis de Parlamentul Romaniei;		
B2	Se noteaza mentiunea de proprietar neidentificat.	A1

**C. Partea III. SARCINI .**

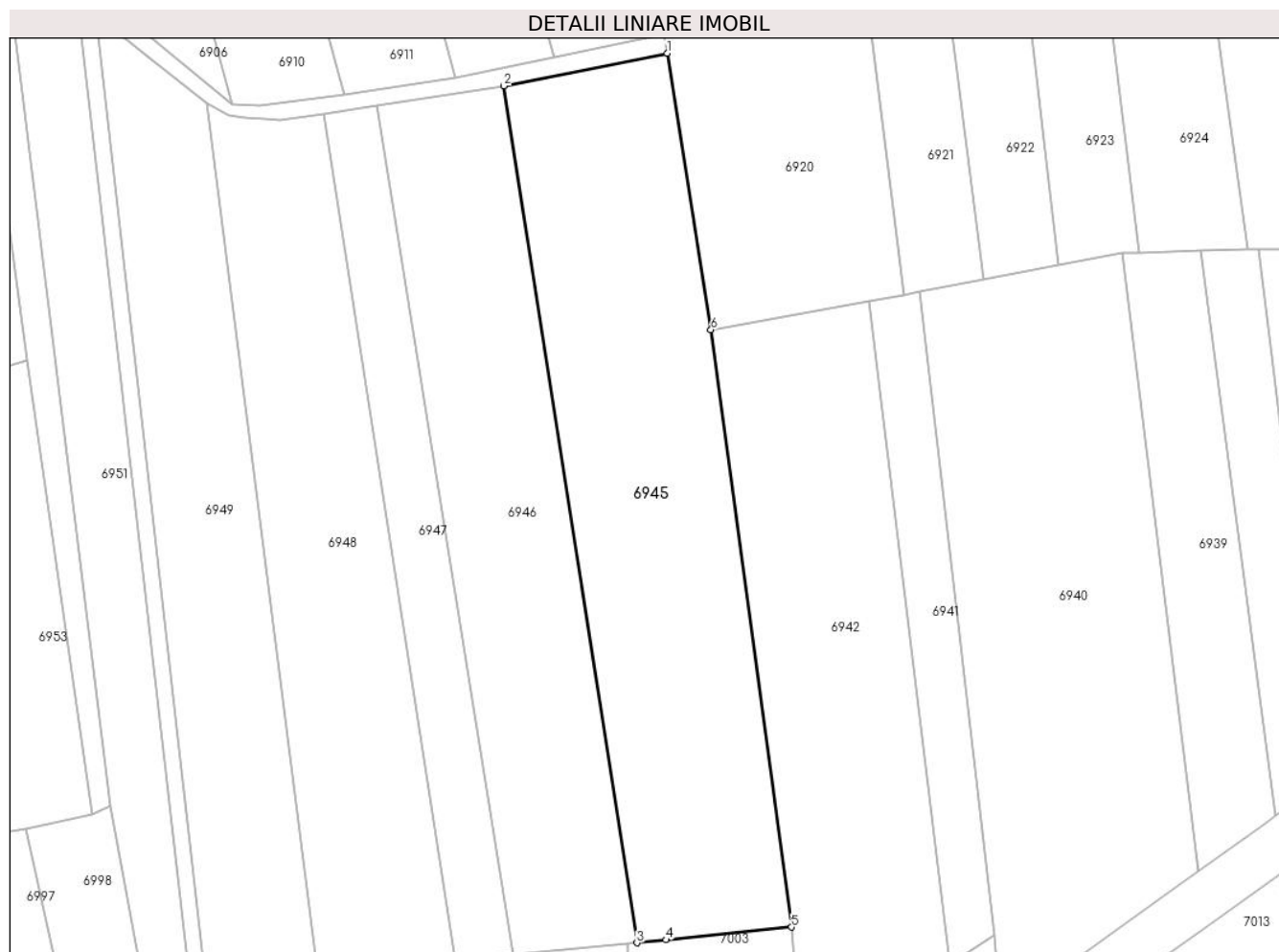
Inscrieri privind dezmembramintele dreptului de proprietate, drepturi reale de garanție și sarcini	Referințe
NU SUNT	

## Anexa Nr. 1 La Partea I

## Teren

Nr cadastral	Suprafața (mp)*	Observații / Referințe
	5.900	

\* Suprafața este determinată în planul de proiecție Stereo 70.



## Date referitoare la teren

Crt	Categorie folosință	Intravilan	Suprafața (mp)	Tarla	Parcelă	Nr. topo	Observații / Referințe
1	arabil	NU	5.900	36	524	-	

## Lungime Segmente

1) Valorile lungimilor segmentelor sunt obținute din proiecție în plan.

Punct început	X / Y	Punct sfârșit	X / Y	Lungime segment (** (m)
1	575.073,933 696.183,715	2	575.040,7 696.177,052	33.894
2	575.040,7 696.177,052	3	575.067,78 696.002,832	176.312
3	575.067,78 696.002,832	4	575.073,718 696.003,435	5.969
4	575.073,718 696.003,435	5	575.099,221 696.006,024	25.634
5	575.099,221 696.006,024	6	575.082,845 696.127,503	122.578



Punct început	X / Y	Punct sfârșit	X / Y	Lungime segment (** (m)
6	575.082,845 696.127,503	1	575.073,933 696.183,715	56.914

\*\* Lungimile segmentelor sunt determinate în planul de proiecție Stereo 70 și sunt rotunjite la 1 milimetru.

\*\*\* Distanța dintre puncte este formată din segmente cumulate ce sunt mai mici decât valoarea 1 milimetru.



**DATE DESPRE IMOBILUL NR. 6946**

Oficiul de Cadastru și Publicitate Imobiliară SUCEAVA  
Biroul de Cadastru și Publicitate Imobiliară Radauti

**A. Partea I. Descrierea imobilului**

TEREN Extravilan

Adresa: Jud. Suceava

Nr. Crt	Nr cadastral Nr. topografic	Suprafața* (mp)	Observații / Referințe
A1		4.500	Sector cadastral:19 Teren neimprejmit;

**B. Partea II. Proprietari și acte**

Inscrieri privitoare la dreptul de proprietate și alte drepturi reale	Referințe
<b>6946 / 01/10/2024</b>	
Act Administrativ nr. 1408, din 14/10/1997 emis de Comisia Judeteana Suceava;	
B1	A1
Intabulare, drept de PROPRIETATE, dobandit prin Reconstituire, cota actuala 1/1 1) PRICHICI GHE GAVRIL, LIPSA CNP	
Act Administrativ nr. 6942, din 12/11/2024 emis de Primaria Comunei Iaslovat;	
B2	A1
se noteaza posesia asupra imobilului in favoarea 1) VRACI VASILE	

**C. Partea III. SARCINI .**

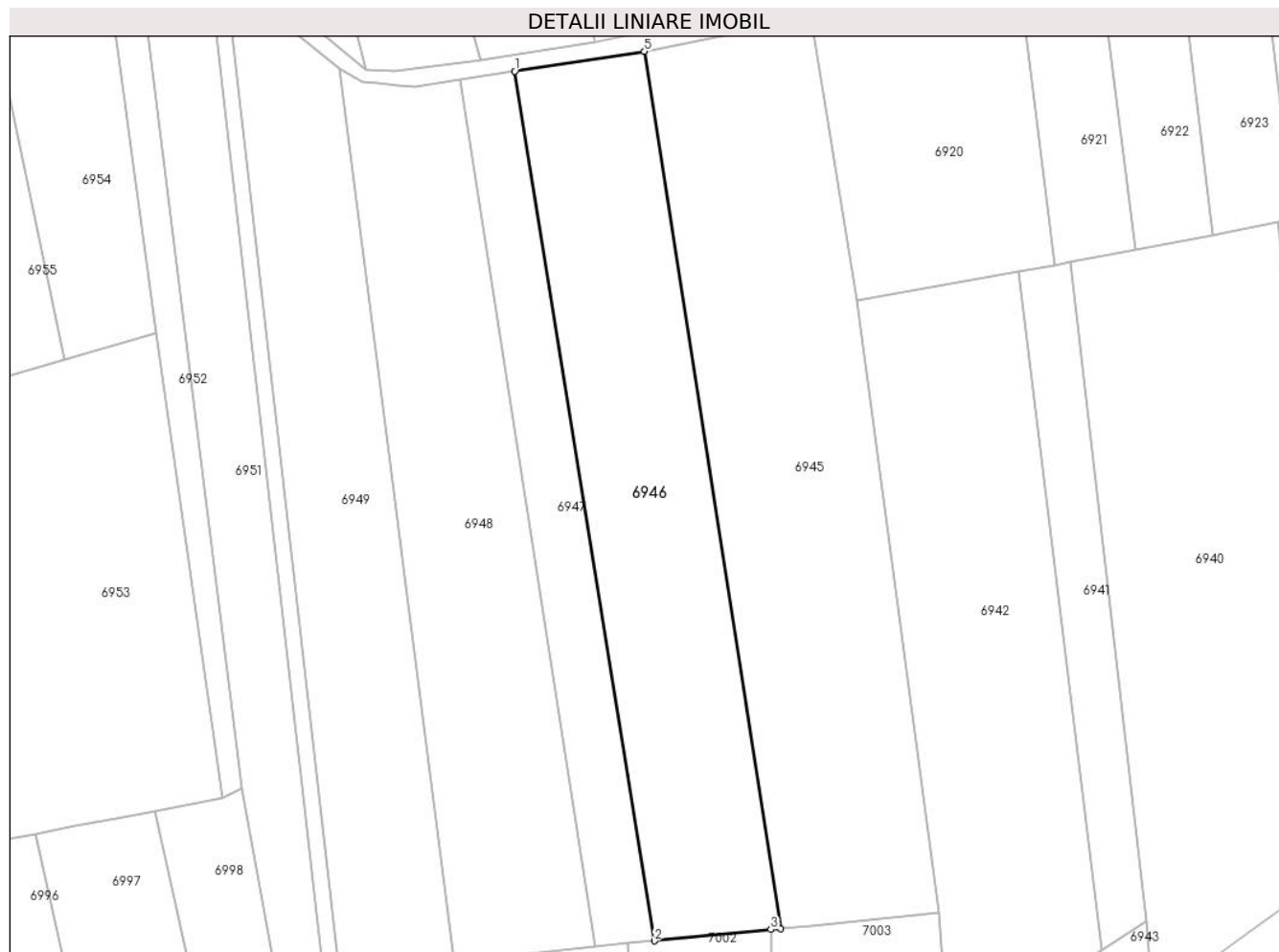
Inscrieri privind dezmembramintele dreptului de proprietate, drepturi reale de garanție și sarcini	Referințe
NU SUNT	

## Anexa Nr. 1 La Partea I

## Teren

Nr cadastral	Suprafața (mp)*	Observații / Referințe
	4.500	

\* Suprafața este determinată în planul de proiecție Stereo 70.



## Date referitoare la teren

Crt	Categorie folosință	Intravilan	Suprafața (mp)	Tarla	Parcelă	Nr. topo	Observații / Referințe
1	arabil	NU	4.500	36	524	-	

## Lungime Segmente

1) Valorile lungimilor segmentelor sunt obținute din proiecție în plan.

Punct început	X / Y	Punct sfârșit	X / Y	Lungime segment (** (m)
1	575.014,915 696.173,118	2	575.042,688 696.000,394	174.943
2	575.042,688 696.000,394	3	575.065,832 696.002,643	23.253
3	575.065,832 696.002,643	4	575.067,78 696.002,832	1.957
4	575.067,78 696.002,832	5	575.040,7 696.177,052	176.312
5	575.040,7 696.177,052	1	575.014,915 696.173,118	26.083

**\*\* Lungimile segmentelor sunt determinate în planul de proiecție Stereo 70 și sunt rotunjite la 1 milimetru.**

**\*\*\* Distanța dintre puncte este formată din segmente cumulate ce sunt mai mici decât valoarea 1 milimetru.**



**DATE DESPRE IMOBILUL NR. 6947**

Oficiul de Cadastru și Publicitate Imobiliară SUCEAVA  
Biroul de Cadastru și Publicitate Imobiliară Radauti

**A. Partea I. Descrierea imobilului**

TEREN Extravilan

Adresa: Jud. Suceava

Nr. Crt	Nr cadastral Nr. topografic	Suprafața* (mp)	Observații / Referințe
A1		2.000	Sector cadastral:19 Teren neimprejmuit;

**B. Partea II. Proprietari și acte**

Inscrieri privitoare la dreptul de proprietate și alte drepturi reale		Referințe
<b>6947 / 01/10/2024</b>		
Act Administrativ nr. 1408, din 14/10/1997 emis de Comisia Judeteana Suceava;		
B1	Intabulare, drept de PROPRIETATE, dobandit prin Reconstituire, cota actuala 1/1 1) PRICHICI GHE GAVRIL, LIPSA CNP	A1
Act Administrativ nr. 6943, din 12/11/2024 emis de Primaria Comunei Iaslovat;		
B2	se noteaza posesia asupra imobilului in favoarea 1) COAJĂ AGAFIA 2) COAJĂ ANDREI	A1

**C. Partea III. SARCINI .**

Inscrieri privind dezmembramintele dreptului de proprietate, drepturi reale de garanție și sarcini	Referințe
NU SUNT	

## Anexa Nr. 1 La Partea I

## Teren

Nr cadastral	Suprafața (mp)*	Observații / Referințe
	2.000	

\* Suprafața este determinată în planul de proiecție Stereo 70.



## Date referitoare la teren

Crt	Categorie folosință	Intravilan	Suprafața (mp)	Tarla	Parcelă	Nr. topo	Observații / Referințe
1	arabil	NU	2.000	36	524	-	

## Lungime Segmente

1) Valorile lungimilor segmentelor sunt obținute din proiecție în plan.

Punct început	X / Y	Punct sfârșit	X / Y	Lungime segment (** (m)
1	575.003,985 696.171,377	2	575.030,873 695.999,246	174.218
2	575.030,873 695.999,246	3	575.037,492 695.999,889	6.65
3	575.037,492 695.999,889	4	575.042,688 696.000,394	5.22
4	575.042,688 696.000,394	5	575.014,915 696.173,118	174.943
5	575.014,915 696.173,118	1	575.003,985 696.171,377	11.068



**\*\* Lungimile segmentelor sunt determinate în planul de proiecție Stereo 70 și sunt rotunjite la 1 milimetru.**

**\*\*\* Distanța dintre puncte este formată din segmente cumulate ce sunt mai mici decât valoarea 1 milimetru.**



**DATE DESPRE IMOBILUL NR. 6948**

Oficiul de Cadastru și Publicitate Imobiliară SUCEAVA  
Biroul de Cadastru și Publicitate Imobiliară Radauti

**A. Partea I. Descrierea imobilului**

TEREN Extravilan

Adresa: Jud. Suceava

Nr. Crt	Nr cadastral Nr. topografic	Suprafața* (mp)	Observații / Referințe
A1		4.500	Sector cadastral:19 Teren neimprejmuit;

**B. Partea II. Proprietari și acte**

Inscrieri privitoare la dreptul de proprietate și alte drepturi reale		Referințe
<b>6948 / 01/10/2024</b>		
Act Notarial nr. 451, din 29/01/2020 emis de BIN Covariuc Ioan (Act de partaj);		
B1	Intabulare, drept de PROPRIETATE, dobândit prin Conventie, cota actuala 1/1, cota initiala 1/1 1) COAJĂ DUMITRU	A1

**C. Partea III. SARCINI .**

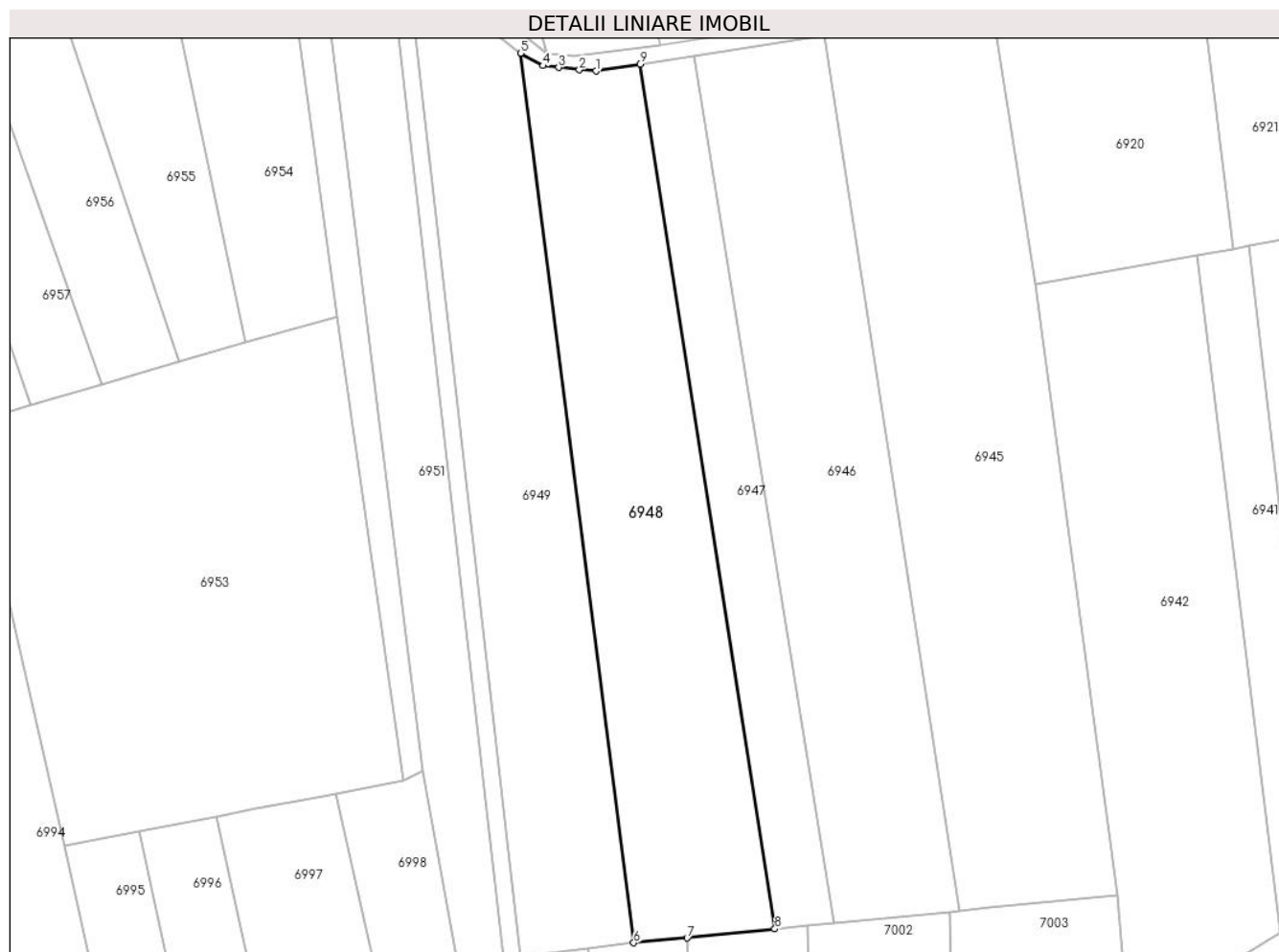
Inscrieri privind dezmembramintele dreptului de proprietate, drepturi reale de garanție și sarcini	Referințe
NU SUNT	

## Anexa Nr. 1 La Partea I

## Teren

Nr cadastral	Suprafața (mp)*	Observații / Referințe
	4.500	

\* Suprafața este determinată în planul de proiecție Stereo 70.



## Date referitoare la teren

Crt	Categorie folosință	Intravilan	Suprafața (mp)	Tarla	Parcelă	Nr. topo	Observații / Referințe
1	arabil	NU	4.500	36	524	-	

## Lungime Segmente

1) Valorile lungimilor segmentelor sunt obținute din proiecție în plan.

Punct început	X / Y	Punct sfârșit	X / Y	Lungime segment (** (m)
1	574.995,219 696.170,022	2	574.991,952 696.170,264	3.276
2	574.991,952 696.170,264	3	574.987,828 696.170,732	4.15
3	574.987,828 696.170,732	4	574.984,672 696.171,09	3.176
4	574.984,672 696.171,09	5	574.980,218 696.173,573	5.099
5	574.980,218 696.173,573	6	575.002,769 695.996,49	178.513

Punct început	X / Y	Punct sfârșit	X / Y	Lungime segment (** (m)
6	575.002,769 695.996,49	7	575.013,401 695.997,42	10.673
7	575.013,401 695.997,42	8	575.030,873 695.999,246	17.567
8	575.030,873 695.999,246	9	575.003,985 696.171,377	174.218
9	575.003,985 696.171,377	1	574.995,219 696.170,022	8.87

\*\* Lungimile segmentelor sunt determinate în planul de proiecție Stereo 70 și sunt rotunjite la 1 milimetru.

\*\*\* Distanța dintre puncte este formată din segmente cumulate ce sunt mai mici decât valoarea 1 milimetru.



**DATE DESPRE IMOBILUL NR. 6949**

Oficiul de Cadastru și Publicitate Imobiliară SUCEAVA  
Biroul de Cadastru și Publicitate Imobiliară Radauti

**A. Partea I. Descrierea imobilului**

TEREN Extravilan

Adresa: Jud. Suceava

Nr. Crt	Nr cadastral Nr. topografic	Suprafața* (mp)	Observații / Referințe
A1		4.078	Sector cadastral:19 Teren neimprejmut;

**B. Partea II. Proprietari și acte**

Inscrieri privitoare la dreptul de proprietate și alte drepturi reale		Referințe
<b>6949 / 01/10/2024</b>		
Act Administrativ nr. 167, din 15/01/2025 emis de Primaria Comunei Iaslovat;		
B1	Inscrierea provizorie, drept de PROPRIETATE, dobandit prin Lege, cota actuala 1/1 1) NEIDENTIFICAT NEIDENTIFICAT	A1
Act Normativ nr. 7, din 13/03/1996 emis de Parlamentul Romaniei;		
B2	Se noteaza mentiunea de proprietar neidentificat.	A1

**C. Partea III. SARCINI .**

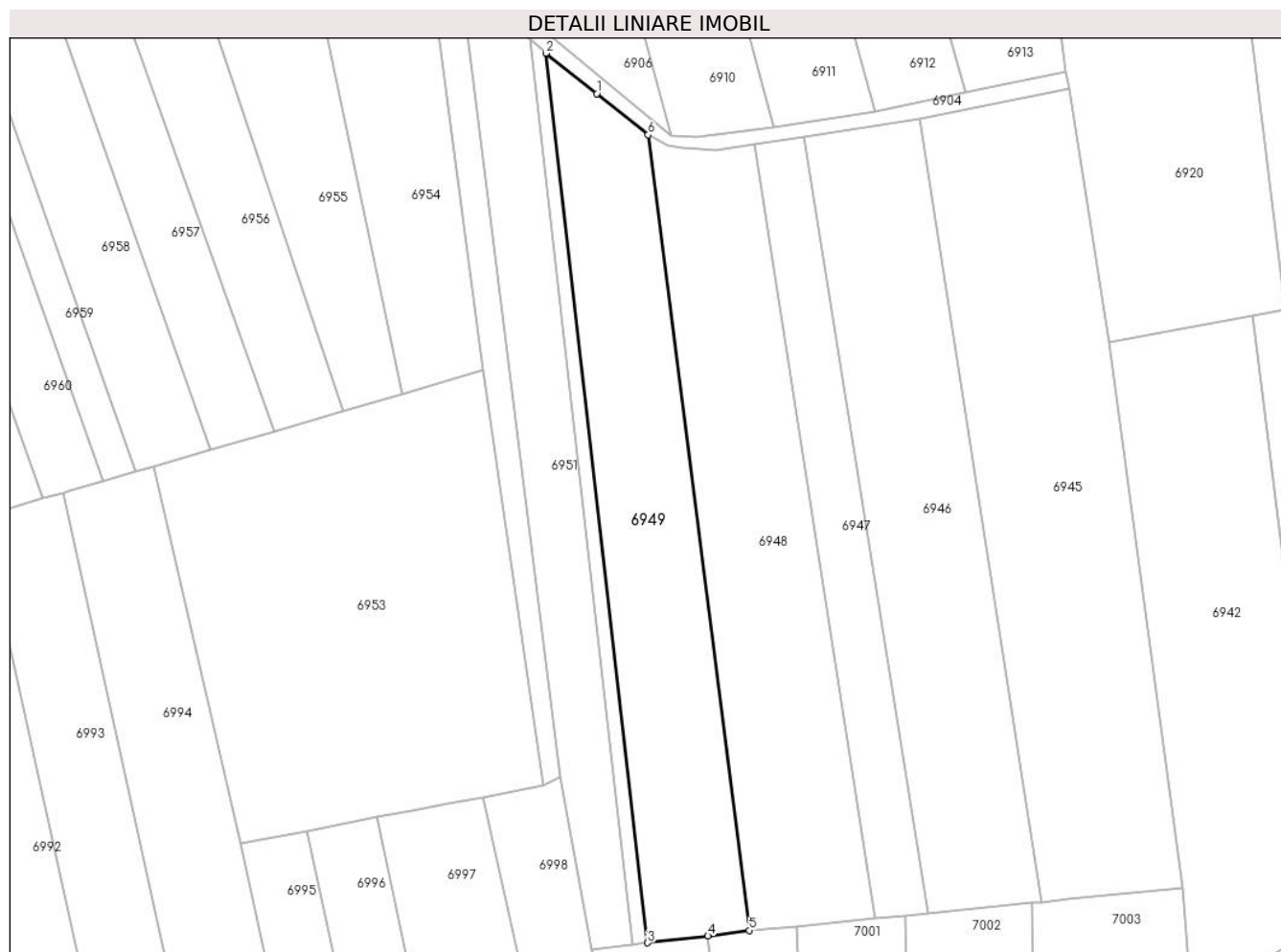
Inscrieri privind dezmembramintele dreptului de proprietate, drepturi reale de garanție și sarcini	Referințe
NU SUNT	

## Anexa Nr. 1 La Partea I

## Teren

Nr cadastral	Suprafața (mp)*	Observații / Referințe
	4.078	

\* Suprafața este determinată în planul de proiecție Stereo 70.



## Date referitoare la teren

Crt	Categorie folosință	Intravilan	Suprafața (mp)	Tarla	Parcelă	Nr. topo	Observații / Referințe
1	arabil	NU	4.078	36	524	-	

## Lungime Segmente

1) Valorile lungimilor segmentelor sunt obținute din proiecție în plan.

Punct început	X / Y	Punct sfârșit	X / Y	Lungime segment (** (m)
1	574.968,819 696.182,717	2	574.957,535 696.191,71	14.429
2	574.957,535 696.191,71	3	574.980,119 695.993,752	199.242
3	574.980,119 695.993,752	4	574.993,574 695.995,264	13.54
4	574.993,574 695.995,264	5	575.002,769 695.996,49	9.276
5	575.002,769 695.996,49	6	574.980,218 696.173,573	178.513



Punct început	X / Y	Punct sfârșit	X / Y	Lungime segment (** (m)
6	574.980,218 696.173,573	1	574.968,819 696.182,717	14.613

\*\* Lungimile segmentelor sunt determinate în planul de proiecție Stereo 70 și sunt rotunjite la 1 milimetru.

\*\*\* Distanța dintre puncte este formată din segmente cumulate ce sunt mai mici decât valoarea 1 milimetru.



**DATE DESPRE IMOBILUL NR. 6950**

Oficiul de Cadastru și Publicitate Imobiliară SUCEAVA  
Biroul de Cadastru și Publicitate Imobiliară Radauti

**A. Partea I. Descrierea imobilului**

TEREN Extravilan

Adresa: Jud. Suceava

Nr. Crt	Nr cadastral Nr. topografic	Suprafața* (mp)	Observații / Referințe
A1		650	Sector cadastral:19 Teren neimprejmut;

**B. Partea II. Proprietari și acte**

Inscrieri privitoare la dreptul de proprietate și alte drepturi reale	Referințe
<b>6950 / 01/10/2024</b>	
Act Administrativ nr. 621, din 30/01/2008 emis de Comisia Judeteana Suceava;	
B1	A1
Intabulare, drept de PROPRIETATE, dobandit prin Reconstituire, cota actuala 1/1 1) COTOARĂ VERONICA, LIPSA CNP	
Act Administrativ nr. 6944, din 12/11/2024 emis de Primaria Comunei Iaslovat;	
B2	A1
se noteaza posesia asupra imobilului in favoarea 1) COTOARĂ PETRU	

**C. Partea III. SARCINI .**

Inscrieri privind dezmembramintele dreptului de proprietate, drepturi reale de garanție și sarcini	Referințe
NU SUNT	

## Anexa Nr. 1 La Partea I

## Teren

Nr cadastral	Suprafața (mp)*	Observații / Referințe
	650	

\* Suprafața este determinată în planul de proiecție Stereo 70.



## Date referitoare la teren

Crt	Categorie folosință	Intravilan	Suprafața (mp)	Tarla	Parcelă	Nr. topo	Observații / Referințe
1	arabil	NU	650	36	524	-	

## Lungime Segmente

1) Valorile lungimilor segmentelor sunt obținute din proiecție în plan.

Punct început	X / Y	Punct sfârșit	X / Y	Lungime segment (** (m)
1	574.957,343 696.191,864	2	574.953,909 696.194,807	4.523
2	574.953,909 696.194,807	3	574.976,926 695.993,367	202.751
3	574.976,926 695.993,367	4	574.979,779 695.993,714	2.874
4	574.979,779 695.993,714	5	574.980,119 695.993,752	0.342
5	574.980,119 695.993,752	6	574.957,535 696.191,71	199.242

Punct început	X / Y	Punct sfârșit	X / Y	Lungime segment (** (m)
6	574.957,535 696.191,71	1	574.957,343 696.191,864	0.246

\*\* Lungimile segmentelor sunt determinate în planul de proiecție Stereo 70 și sunt rotunjite la 1 milimetru.

\*\*\* Distanța dintre puncte este formată din segmente cumulate ce sunt mai mici decât valoarea 1 milimetru.



**DATE DESPRE IMOBILUL NR. 6951**

Oficiul de Cadastru și Publicitate Imobiliară SUCEAVA  
Biroul de Cadastru și Publicitate Imobiliară Radauti

**A. Partea I. Descrierea imobilului**

TEREN Extravilan

Adresa: Jud. Suceava

Nr. Crt	Nr cadastral Nr. topografic	Suprafața* (mp)	Observații / Referințe
A1		2.600	Sector cadastral:19 Teren neimprejmuit;

**B. Partea II. Proprietari și acte**

Inscrieri privitoare la dreptul de proprietate și alte drepturi reale		Referințe
<b>6951 / 01/10/2024</b>		
Act Administrativ nr. 30, din 31/03/2003 emis de Comisia Judeteana Suceava;		
B1	Intabulare, drept de PROPRIETATE, dobandit prin Reconstituire, cota actuala 1/1 1) COTOARĂ VIORICA, LIPSA CNP 2) APETRI NICOLAE, LIPSA CNP 3) APETRI TOADER, LIPSA CNP 4) APETRI IOAN, LIPSA CNP	A1
Act Administrativ nr. 6945, din 12/11/2024 emis de Primaria Comunei Iaslovat;		
B2	se noteaza posesia asupra imobilului in favoarea 1) COTOARĂ PETRU	A1

**C. Partea III. SARCINI .**

Inscrieri privind dezmembramintele dreptului de proprietate, drepturi reale de garanție și sarcini	Referințe
NU SUNT	

**Teren**

Nr cadastral	Suprafața (mp)*	Observații / Referințe
	2.600	

\* Suprafața este determinată în planul de proiecție Stereo 70.



**Date referitoare la teren**

Crt	Categorie folosință	Intravilan	Suprafața (mp)	Tarla	Parcelă	Nr. topo	Observații / Referințe
1	arabil	NU	2.600	36	524	-	

**Lungime Segmente**

1) Valorile lungimilor segmentelor sunt obținute din proiecție în plan.

Punct început	X / Y	Punct sfârșit	X / Y	Lungime segment (** (m)
1	574.949,415 696.198,649	2	574.938,59 696.207,936	14.263
2	574.938,59 696.207,936	3	574.938,587 696.207,938	0.004
3	574.938,587 696.207,938	4	574.960,694 696.030,613	178.698
4	574.960,694 696.030,613	5	574.967,702 695.992,248	39.0
5	574.967,702 695.992,248	6	574.976,572 695.993,324	8.935



Punct început	X / Y	Punct sfârşit	X / Y	Lungime segment (** (m)
6	574.976,572 695.993,324	7	574.976,926 695.993,367	0.357
7	574.976,926 695.993,367	8	574.953,909 696.194,807	202.751
8	574.953,909 696.194,807	9	574.953,741 696.194,951	0.221
9	574.953,741 696.194,951	1	574.949,415 696.198,649	5.691

\*\* Lungimile segmentelor sunt determinate în planul de proiecţie Stereo 70 şi sunt rotunjite la 1 milimetru.

\*\*\* Distanţa dintre puncte este formată din segmente cumulate ce sunt mai mici decât valoarea 1 milimetru.



**DATE DESPRE IMOBILUL NR. 6952**

Oficiul de Cadastru și Publicitate Imobiliară SUCEAVA  
Biroul de Cadastru și Publicitate Imobiliară Radauti

**A. Partea I. Descrierea imobilului**

TEREN Extravilan

Adresa: Jud. Suceava

Nr. Crt	Nr cadastral Nr. topografic	Suprafața* (mp)	Observații / Referințe
A1		1.008	Sector cadastral:19 Teren neimprejmuit;

**B. Partea II. Proprietari și acte**

Inscrieri privitoare la dreptul de proprietate și alte drepturi reale		Referințe
<b>6952 / 01/10/2024</b>		
Act Normativ nr. 7, din 13/03/1996 emis de Parlamentul Romaniei;		
B1	Inscrierea posesiei, drept de PROPRIETATE, dobandit prin Constituire, cota actuala 1/1	A1
	1) <b>NEIDENTIFICAT NEIDENTIFICAT</b>	
	<i>OBSERVATII: Proprietar neidentificat.</i>	

**C. Partea III. SARCINI .**

Inscrieri privind dezmembramintele dreptului de proprietate, drepturi reale de garanție și sarcini	Referințe
NU SUNT	

**Teren**

Nr cadastral	Suprafața (mp)*	Observații / Referințe
	1.008	

\* Suprafața este determinată în planul de proiecție Stereo 70.



**Date referitoare la teren**

Crt	Categorie folosință	Intravilan	Suprafața (mp)	Tarla	Parcelă	Nr. topo	Observații / Referințe
1	arabil	NU	1.008	36	524	-	

**Lungime Segmente**

1) Valorile lungimilor segmentelor sunt obținute din proiecție în plan.

Punct început	X / Y	Punct sfârșit	X / Y	Lungime segment (** (m)
1	574.931,166 696.213,784	2	574.943,606 696.121,175	93.441
2	574.943,606 696.121,175	3	574.956,897 696.028,844	93.283
3	574.956,897 696.028,844	4	574.960,694 696.030,613	4.189
4	574.960,694 696.030,613	5	574.938,587 696.207,938	178.698
5	574.938,587 696.207,938	1	574.931,166 696.213,784	9.447

**\*\* Lungimile segmentelor sunt determinate în planul de proiecție Stereo 70 și sunt rotunjite la 1 milimetru.**

**\*\*\* Distanța dintre puncte este formată din segmente cumulate ce sunt mai mici decât valoarea 1 milimetru.**



**DATE DESPRE IMOBILUL NR. 6953**

Oficiul de Cadastru și Publicitate Imobiliară SUCEAVA  
Biroul de Cadastru și Publicitate Imobiliară Radauti

**A. Partea I. Descrierea imobilului**

TEREN Extravilan

Adresa: Jud. Suceava

Nr. Crt	Nr cadastral Nr. topografic	Suprafața* (mp)	Observații / Referințe
A1		6.500	Sector cadastral:19 Teren neimprejmuit;

**B. Partea II. Proprietari și acte**

Inscrieri privitoare la dreptul de proprietate și alte drepturi reale		Referințe
<b>6953 / 01/10/2024</b>		
Act Administrativ nr. 332, din 12/07/2004 emis de Comisia Judeteana Suceava;		
B1	Intabulare, drept de PROPRIETATE, dobandit prin Reconstituire, cota actuala 1/1 1) PRICHICI ARHIP, LIPSA CNP	A1
Act Administrativ nr. 172, din 15/01/2025 emis de Primaria Comunei Iaslovat;		
B2	se noteaza posesia asupra imobilului in favoarea 1) PRICHICI ION	A1

**C. Partea III. SARCINI .**

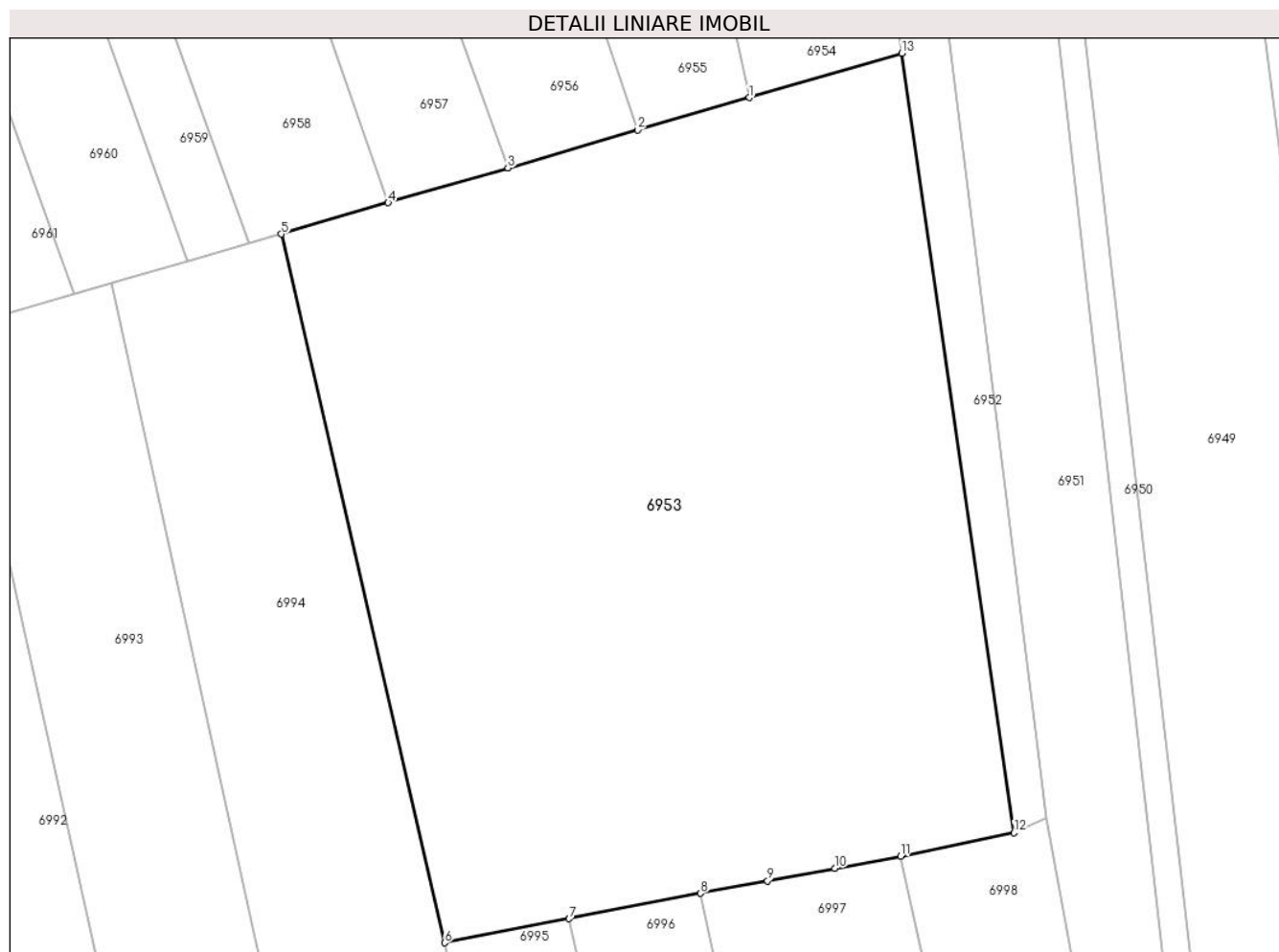
Inscrieri privind dezmembramintele dreptului de proprietate, drepturi reale de garanție și sarcini	Referințe
NU SUNT	

## Anexa Nr. 1 La Partea I

## Teren

Nr cadastral	Suprafața (mp)*	Observații / Referințe
	6.500	

\* Suprafața este determinată în planul de proiecție Stereo 70.



## Date referitoare la teren

Crt	Categorie folosință	Intra vilan	Suprafața (mp)	Tarla	Parcelă	Nr. topo	Observații / Referințe
1	arabil	NU	6.500	36	524	-	

## Lungime Segmente

1) Valorile lungimilor segmentelor sunt obținute din proiecție în plan.

Punct început	X / Y	Punct sfârșit	X / Y	Lungime segment (** (m)
1	574.925,514 696.115,925	2	574.912,277 696.112,091	13.781
2	574.912,277 696.112,091	3	574.896,911 696.107,608	16.007
3	574.896,911 696.107,608	4	574.882,713 696.103,466	14.79
4	574.882,713 696.103,466	5	574.870,054 696.099,761	13.19
5	574.870,054 696.099,761	6	574.889,411 696.015,828	86.136



Punct început	X / Y	Punct sfârșit	X / Y	Lungime segment (** (m)
6	574.889,411 696.015,828	7	574.904,163 696.018,67	15.023
7	574.904,163 696.018,67	8	574.919,733 696.021,671	15.857
8	574.919,733 696.021,671	9	574.927,683 696.023,168	8.09
9	574.927,683 696.023,168	10	574.935,634 696.024,665	8.091
10	574.935,634 696.024,665	11	574.943,454 696.026,099	7.95
11	574.943,454 696.026,099	12	574.956,897 696.028,844	13.72
12	574.956,897 696.028,844	13	574.943,606 696.121,175	93.283
13	574.943,606 696.121,175	1	574.925,514 696.115,925	18.838

\*\* Lungimile segmentelor sunt determinate în planul de proiecție Stereo 70 și sunt rotunjite la 1 milimetru.

\*\*\* Distanța dintre puncte este formată din segmente cumulate ce sunt mai mici decât valoarea 1 milimetru.



**DATE DESPRE IMOBILUL NR. 6954**

Oficiul de Cadastru și Publicitate Imobiliară SUCEAVA  
Biroul de Cadastru și Publicitate Imobiliară Radauti

**A. Partea I. Descrierea imobilului**

TEREN Extravilan

Adresa: Jud. Suceava

Nr. Crt	Nr cadastral Nr. topografic	Suprafața* (mp)	Observații / Referințe
A1		2.500	Sector cadastral:19 Teren neimprejmut;

**B. Partea II. Proprietari și acte**

Inscrieri privitoare la dreptul de proprietate și alte drepturi reale		Referințe
<b>6954 / 01/10/2024</b>		
Act Administrativ nr. 167, din 15/01/2025 emis de Primaria Comunei Iaslovat;		
B1	Inscrierea posesiei, drept de PROPRIETATE, dobandit prin Constituire, cota actuala 1/1 1) NEIDENTIFICAT NEIDENTIFICAT	A1
Act Normativ nr. 7, din 13/03/1996 emis de Parlamentul Romaniei;		
B2	Se noteaza mentiunea de proprietar neidentificat.	A1

**C. Partea III. SARCINI .**

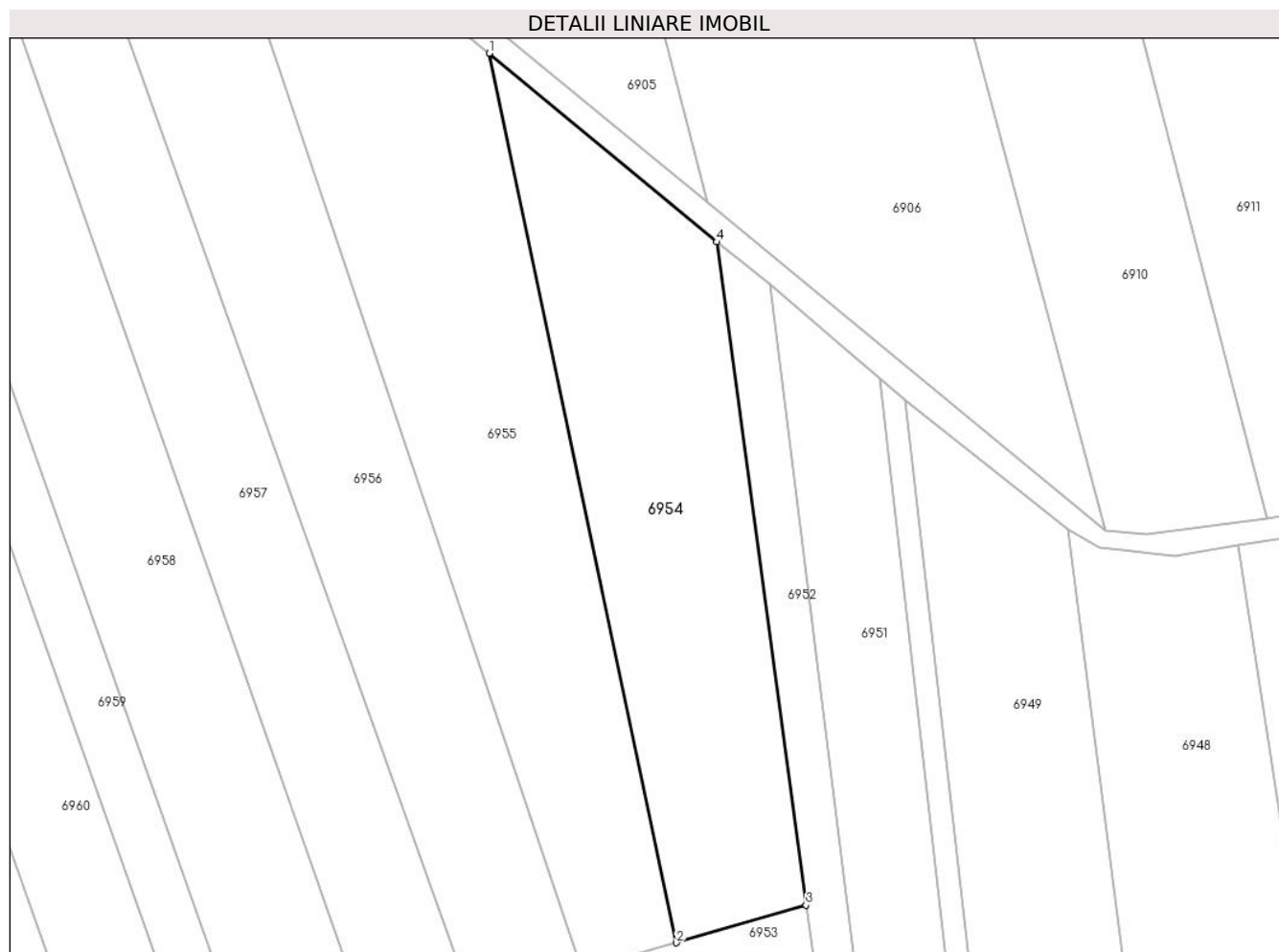
Inscrieri privind dezmembramintele dreptului de proprietate, drepturi reale de garanție și sarcini	Referințe
NU SUNT	

## Anexa Nr. 1 La Partea I

## Teren

Nr cadastral	Suprafața (mp)*	Observații / Referințe
	2.500	

\* Suprafața este determinată în planul de proiecție Stereo 70.



## Date referitoare la teren

Crt	Categorie folosință	Intra vilan	Suprafața (mp)	Tarla	Parcelă	Nr. topo	Observații / Referințe
1	arabil	NU	2.500	36	524	-	

## Lungime Segmente

1) Valorile lungimilor segmentelor sunt obținute din proiecție în plan.

Punct început	X / Y	Punct sfârșit	X / Y	Lungime segment (** (m)
1	574.899,38 696.240,137	2	574.925,514 696.115,925	126.932
2	574.925,514 696.115,925	3	574.943,606 696.121,175	18.838
3	574.943,606 696.121,175	4	574.931,166 696.213,784	93.441
4	574.931,166 696.213,784	1	574.899,38 696.240,137	41.29

\*\* Lungimile segmentelor sunt determinate în planul de proiecție Stereo 70 și sunt rotunjite la 1 milimetru.

**\*\*\* Distanţa dintre puncte este formată din segmente cumulate ce sunt mai mici decât valoarea 1 milimetru.**



**DATE DESPRE IMOBILUL NR. 6955**

Oficiul de Cadastru și Publicitate Imobiliară SUCEAVA  
Biroul de Cadastru și Publicitate Imobiliară Radauti

**A. Partea I. Descrierea imobilului**

TEREN Extravilan

Adresa: Jud. Suceava

Nr. Crt	Nr cadastral Nr. topografic	Suprafața* (mp)	Observații / Referințe
A1		3.300	Sector cadastral:19 Teren neimprejmit;

**B. Partea II. Proprietari și acte**

Inscrieri privitoare la dreptul de proprietate și alte drepturi reale		Referințe
<b>6955 / 01/10/2024</b>		
Act Administrativ nr. 167, din 15/01/2025 emis de Primaria Comunei Iaslovat;		
B1	Inscrierea posesiei, drept de PROPRIETATE, dobandit prin Constituire, cota actuala 1/1 1) NEIDENTIFICAT NEIDENTIFICAT	A1
Act Normativ nr. 7, din 13/03/1996 emis de Parlamentul Romaniei;		
B2	Se noteaza mentiunea de proprietar neidentificat.	A1

**C. Partea III. SARCINI .**

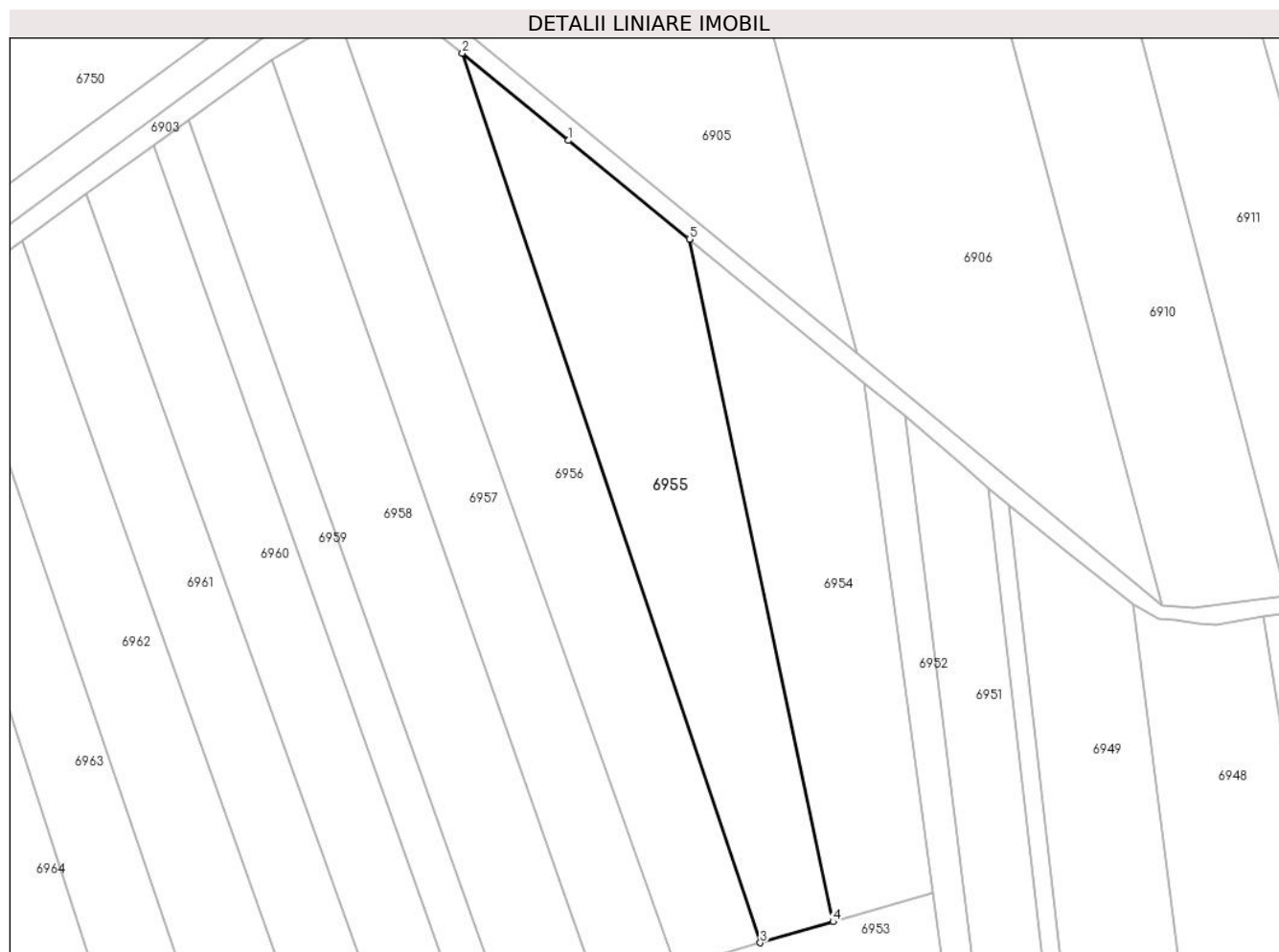
Inscrieri privind dezmembramintele dreptului de proprietate, drepturi reale de garanție și sarcini	Referințe
NU SUNT	

## Anexa Nr. 1 La Partea I

## Teren

Nr cadastral	Suprafața (mp)*	Observații / Referințe
	3.300	

\* Suprafața este determinată în planul de proiecție Stereo 70.



## Date referitoare la teren

Crt	Categorie folosință	Intra vilan	Suprafața (mp)	Tarla	Parcelă	Nr. topo	Observații / Referințe
1	arabil	NU	3.300	36	524	-	

## Lungime Segmente

1) Valorile lungimilor segmentelor sunt obținute din proiecție în plan.

Punct început	X / Y	Punct sfârșit	X / Y	Lungime segment (** (m)
1	574.877,355 696.258,075	2	574.858,035 696.273,937	24.997
2	574.858,035 696.273,937	3	574.912,277 696.112,091	170.694
3	574.912,277 696.112,091	4	574.925,514 696.115,925	13.781
4	574.925,514 696.115,925	5	574.899,38 696.240,137	126.932
5	574.899,38 696.240,137	1	574.877,355 696.258,075	28.406



**\*\* Lungimile segmentelor sunt determinate în planul de proiecție Stereo 70 și sunt rotunjite la 1 milimetru.**

**\*\*\* Distanța dintre puncte este formată din segmente cumulate ce sunt mai mici decât valoarea 1 milimetru.**



**DATE DESPRE IMOBILUL NR. 6956**

Oficiul de Cadastru și Publicitate Imobiliară SUCEAVA  
Biroul de Cadastru și Publicitate Imobiliară Radauti

**A. Partea I. Descrierea imobilului**

TEREN Extravilan

Adresa: Jud. Suceava

Nr. Crt	Nr cadastral Nr. topografic	Suprafața* (mp)	Observații / Referințe
A1		3.200	Sector cadastral:19 Teren neimprejmit;

**B. Partea II. Proprietari și acte**

Inscrieri privitoare la dreptul de proprietate și alte drepturi reale	Referințe
<b>6956 / 01/10/2024</b>	
Act Administrativ nr. 2040, din 12/06/2001 emis de Comisia Judeteana Suceava;	
B1	A1
Intabulare, drept de PROPRIETATE, dobandit prin Reconstituire, cota actuala 1/1	
1) SOLOVĂSTRU GR GHEORGHE, LIPSA CNP	
Act Administrativ nr. 6946, din 12/11/2024 emis de Primaria Comunei Iaslovat;	
B2	A1
se noteaza posesia asupra imobilului in favoarea	
1) ȚÎCȘĂ MARIA	

**C. Partea III. SARCINI .**

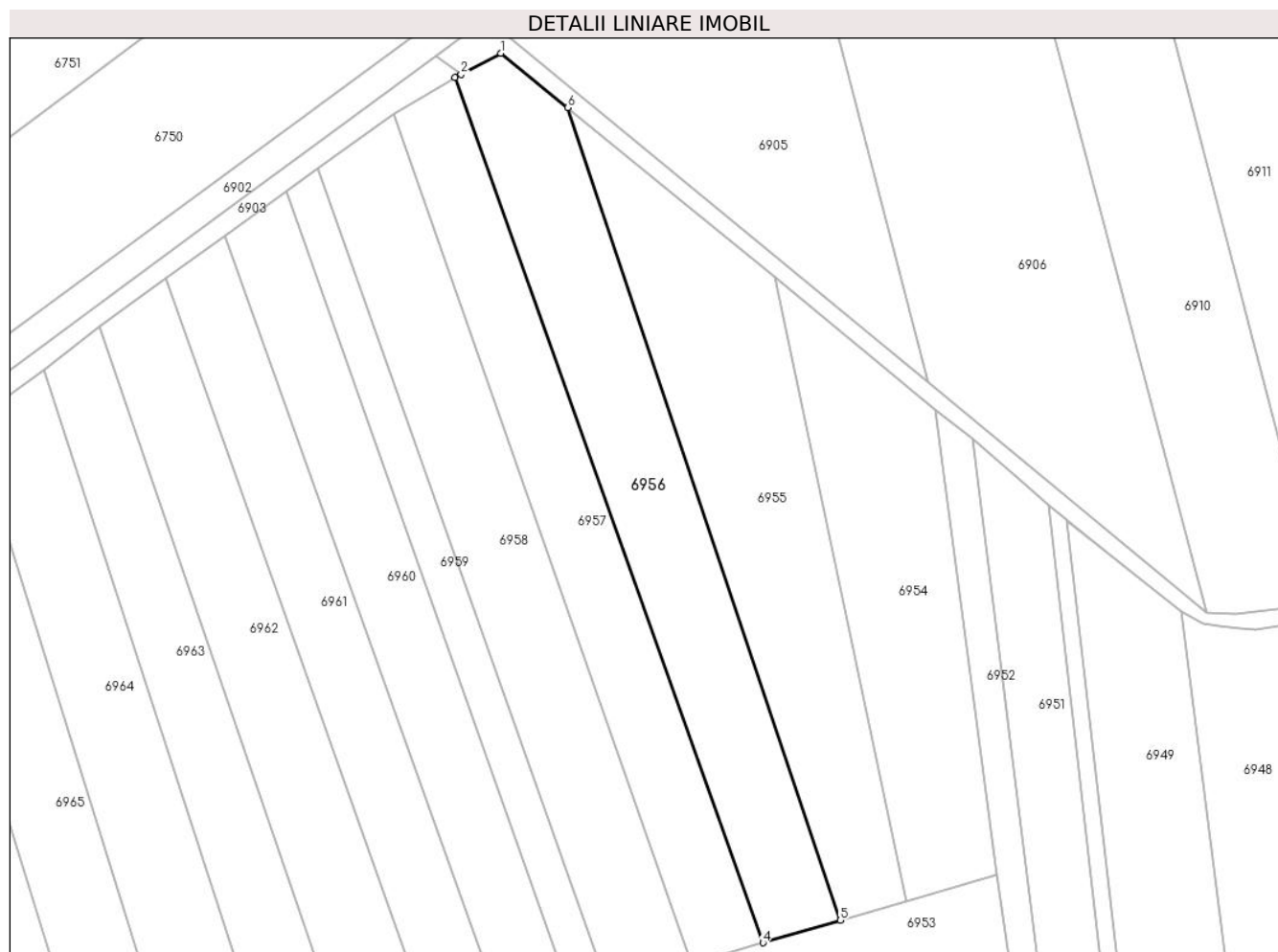
Inscrieri privind dezmembramintele dreptului de proprietate, drepturi reale de garanție și sarcini	Referințe
NU SUNT	

## Anexa Nr. 1 La Partea I

## Teren

Nr cadastral	Suprafața (mp)*	Observații / Referințe
	3.200	

\* Suprafața este determinată în planul de proiecție Stereo 70.



## Date referitoare la teren

Crt	Categorie folosință	Intra vilan	Suprafața (mp)	Tarla	Parcelă	Nr. topo	Observații / Referințe
1	arabil	NU	3.200	36	524	-	

## Lungime Segmente

1) Valorile lungimilor segmentelor sunt obținute din proiecție în plan.

Punct început	X / Y	Punct sfârșit	X / Y	Lungime segment (** (m)
1	574.844,638 696.284,753	2	574.836,757 696.280,562	8.926
2	574.836,757 696.280,562	3	574.835,553 696.279,921	1.364
3	574.835,553 696.279,921	4	574.896,911 696.107,608	182.911
4	574.896,911 696.107,608	5	574.912,277 696.112,091	16.007
5	574.912,277 696.112,091	6	574.858,035 696.273,937	170.694

Punct început	X / Y	Punct sfârșit	X / Y	Lungime segment (** (m)
6	574.858,035 696.273,937	1	574.844,638 696.284,753	17.218

\*\* Lungimile segmentelor sunt determinate în planul de proiecție Stereo 70 și sunt rotunjite la 1 milimetru.

\*\*\* Distanța dintre puncte este formată din segmente cumulate ce sunt mai mici decât valoarea 1 milimetru.



**DATE DESPRE IMOBILUL NR. 6957**

Oficiul de Cadastru și Publicitate Imobiliară SUCEAVA  
 Biroul de Cadastru și Publicitate Imobiliară Radauti

**A. Partea I. Descrierea imobilului**

TEREN Extravilan

Adresa: Jud. Suceava

Nr. Crt	Nr cadastral Nr. topografic	Suprafața* (mp)	Observații / Referințe
A1		2.600	Sector cadastral:19 Teren neimprejmuit;

**B. Partea II. Proprietari și acte**

Inscrieri privitoare la dreptul de proprietate și alte drepturi reale		Referințe
<b>6957 / 01/10/2024</b>		
Act Notarial nr. 2985, din 01/11/2010 emis de BIN Buzdugă Dana-Alina (Act de partaj);		
B1	Intabulare, drept de PROPRIETATE, dobândit prin Conventie, cota actuala 1/1, cota initiala 1/1 1) COAJĂ PETRU	A1

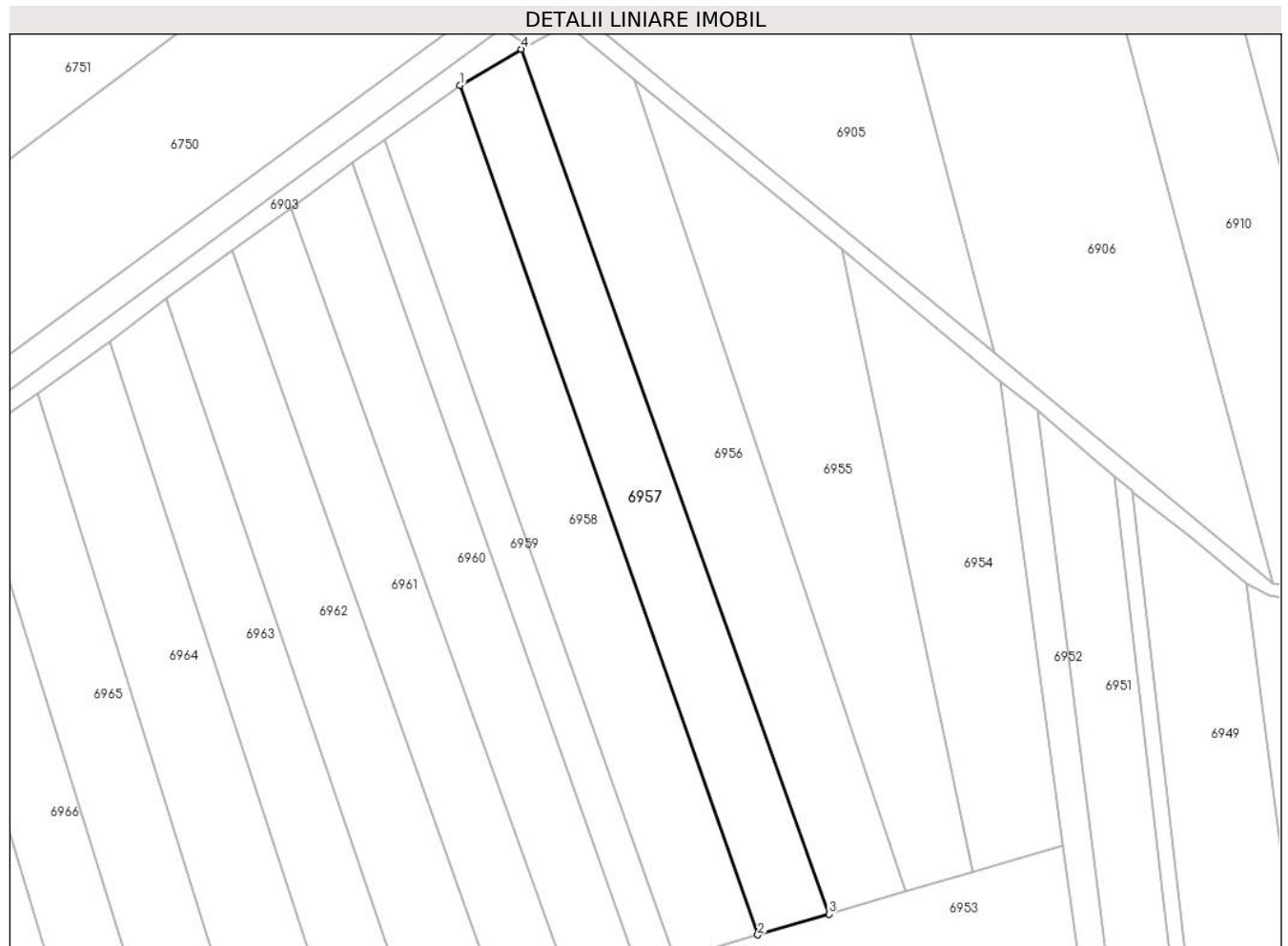
**C. Partea III. SARCINI .**

Inscrieri privind dezmembramintele dreptului de proprietate, drepturi reale de garanție și sarcini	Referințe
NU SUNT	

**Teren**

Nr cadastral	Suprafața (mp)*	Observații / Referințe
	2.600	

\* Suprafața este determinată în planul de proiecție Stereo 70.



**Date referitoare la teren**

Crt	Categorie folosință	Intra vilan	Suprafața (mp)	Tarla	Parcelă	Nr. topo	Observații / Referințe
1	arabil	NU	2.600	36	524	-	

**Lungime Segmente**

1) Valorile lungimilor segmentelor sunt obținute din proiecție în plan.

Punct început	X / Y	Punct sfârșit	X / Y	Lungime segment (** (m)
1	574.823,31 696.272,726	2	574.882,713 696.103,466	179.381
2	574.882,713 696.103,466	3	574.896,911 696.107,608	14.79
3	574.896,911 696.107,608	4	574.835,553 696.279,921	182.911
4	574.835,553 696.279,921	1	574.823,31 696.272,726	14.201

\*\* Lungimile segmentelor sunt determinate în planul de proiecție Stereo 70 și sunt rotunjite la 1 milimetru.



**\*\*\* Distanţa dintre puncte este formată din segmente cumulate ce sunt mai mici decât valoarea 1 milimetru.**



**DATE DESPRE IMOBILUL NR. 6958**

Oficiul de Cadastru și Publicitate Imobiliară SUCEAVA  
Biroul de Cadastru și Publicitate Imobiliară Radauti

**A. Partea I. Descrierea imobilului**

TEREN Extravilan

Adresa: Jud. Suceava

Nr. Crt	Nr cadastral Nr. topografic	Suprafața* (mp)	Observații / Referințe
A1		3.085	Sector cadastral:19 Teren neimprejmut;

**B. Partea II. Proprietari și acte**

Inscrieri privitoare la dreptul de proprietate și alte drepturi reale		Referințe
<b>6958 / 01/10/2024</b>		
Act Administrativ nr. 167, din 15/01/2025 emis de Primaria Comunei Iaslovat;		
B1	Inscrierea posesiei, drept de PROPRIETATE, dobandit prin Constituire, cota actuala 1/1 1) NEIDENTIFICAT NEIDENTIFICAT	A1
Act Normativ nr. 7, din 13/03/1996 emis de Parlamentul Romaniei;		
B2	Se noteaza mentiunea de proprietar neidentificat.	A1

**C. Partea III. SARCINI .**

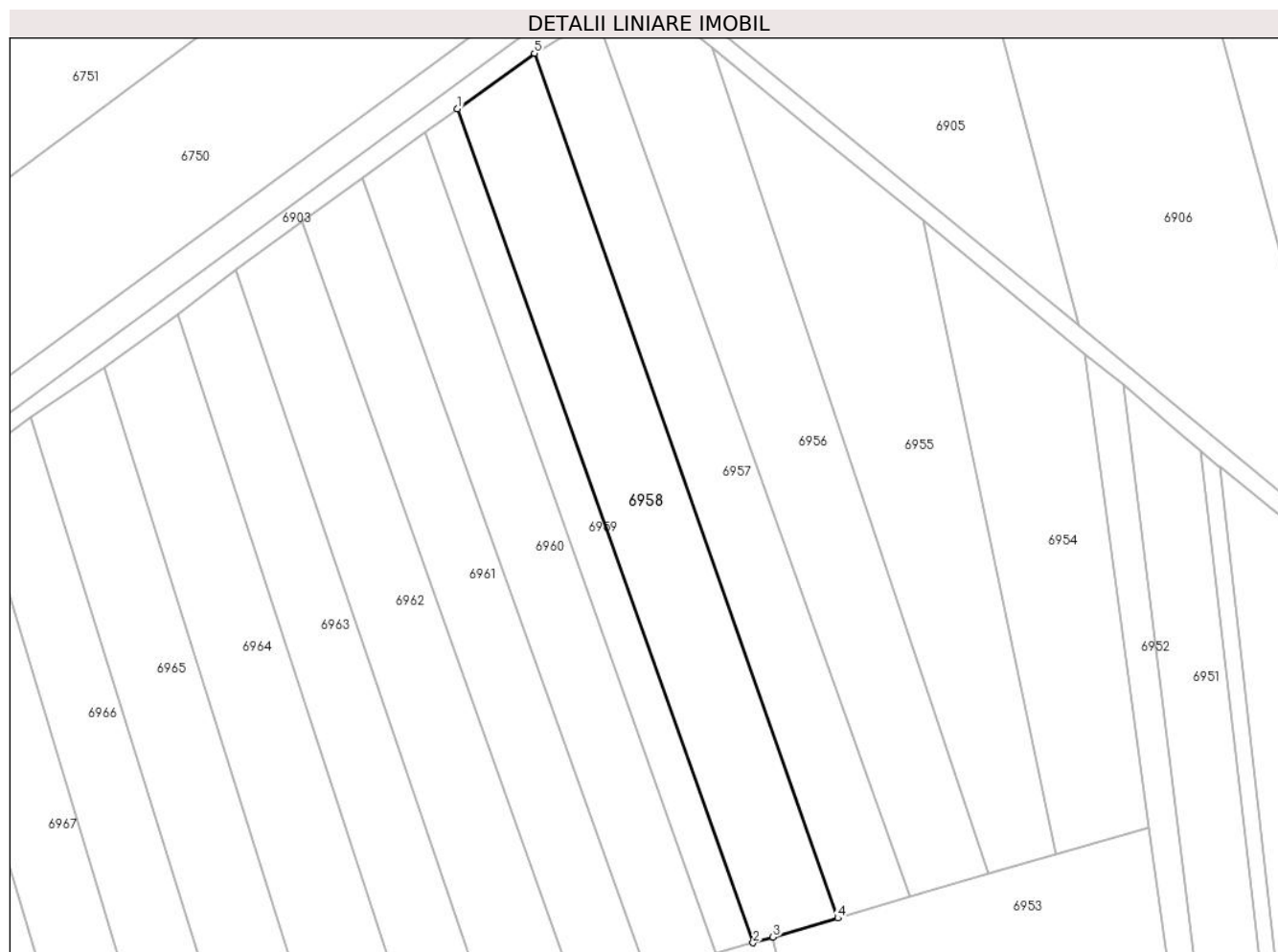
Inscrieri privind dezmembramintele dreptului de proprietate, drepturi reale de garanție și sarcini	Referințe
NU SUNT	

## Anexa Nr. 1 La Partea I

## Teren

Nr cadastral	Suprafața (mp)*	Observații / Referințe
	3.085	

\* Suprafața este determinată în planul de proiecție Stereo 70.



## Date referitoare la teren

Crt	Categorie folosință	Intravilan	Suprafața (mp)	Tarla	Parcelă	Nr. topo	Observații / Referințe
1	arabil	NU	3.085	36	524	-	

## Lungime Segmente

1) Valorile lungimilor segmentelor sunt obținute din proiecție în plan.

Punct început	X / Y	Punct sfârșit	X / Y	Lungime segment (** (m)
1	574.808,286 696.261,819	2	574.866,165 696.098,637	173.143
2	574.866,165 696.098,637	3	574.870,054 696.099,761	4.048
3	574.870,054 696.099,761	4	574.882,713 696.103,466	13.19
4	574.882,713 696.103,466	5	574.823,31 696.272,726	179.381
5	574.823,31 696.272,726	1	574.808,286 696.261,819	18.566

**\*\* Lungimile segmentelor sunt determinate în planul de proiecție Stereo 70 și sunt rotunjite la 1 milimetru.**

**\*\*\* Distanța dintre puncte este formată din segmente cumulate ce sunt mai mici decât valoarea 1 milimetru.**



**DATE DESPRE IMOBILUL NR. 6959**

Oficiul de Cadastru și Publicitate Imobiliară SUCEAVA  
Biroul de Cadastru și Publicitate Imobiliară Radauti

**A. Partea I. Descrierea imobilului**

TEREN Extravilan

Adresa: Jud. Suceava

Nr. Crt	Nr cadastral Nr. topografic	Suprafața* (mp)	Observații / Referințe
A1		1.300	Sector cadastral:19 Teren neimprejmut;

**B. Partea II. Proprietari și acte**

Inscrieri privitoare la dreptul de proprietate și alte drepturi reale	Referințe
<b>6959 / 01/10/2024</b>	
Act Administrativ nr. 630, din 21/03/2008 emis de Comisia Judeteana Suceava;	
B1	A1
Intabulare, drept de PROPRIETATE, dobandit prin Reconstituire, cota actuala 1/1 1) <b>COAJĂ NICULAI, LIPSA CNP</b>	
Act Administrativ nr. 6947, din 12/11/2024 emis de Primaria Comunei Iaslovat;	
B2	A1
se noteaza posesia asupra imobilului in favoarea 1) <b>SEMENIUC MIHAI</b>	

**C. Partea III. SARCINI .**

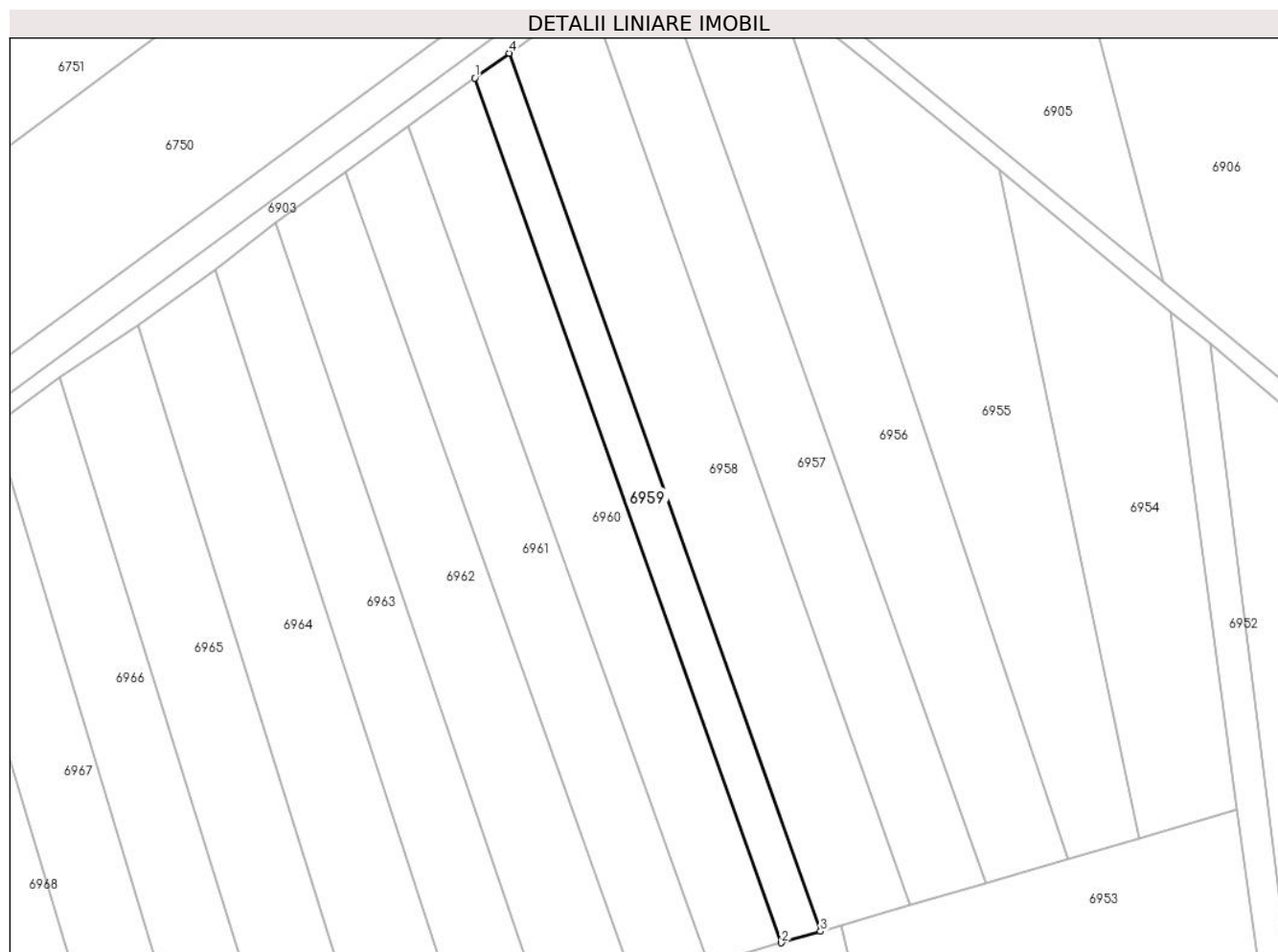
Inscrieri privind dezmembramintele dreptului de proprietate, drepturi reale de garanție și sarcini	Referințe
NU SUNT	

## Anexa Nr. 1 La Partea I

## Teren

Nr cadastral	Suprafața (mp)*	Observații / Referințe
	1.300	

\* Suprafața este determinată în planul de proiecție Stereo 70.



## Date referitoare la teren

Crt	Categorie folosință	Intra vilan	Suprafața (mp)	Tarla	Parcelă	Nr. topo	Observații / Referințe
1	arabil	NU	1.300	36	524	-	

## Lungime Segmente

1) Valorile lungimilor segmentelor sunt obținute din proiecție în plan.

Punct început	X / Y	Punct sfârșit	X / Y	Lungime segment (** (m)
1	574.801,894 696.257,206	2	574.858,888 696.096,522	170.492
2	574.858,888 696.096,522	3	574.866,165 696.098,637	7.578
3	574.866,165 696.098,637	4	574.808,286 696.261,819	173.143
4	574.808,286 696.261,819	1	574.801,894 696.257,206	7.883

\*\* Lungimile segmentelor sunt determinate în planul de proiecție Stereo 70 și sunt rotunjite la 1 milimetru.



**\*\*\* Distanţa dintre puncte este formată din segmente cumulate ce sunt mai mici decât valoarea 1 milimetru.**



**DATE DESPRE IMOBILUL NR. 6960**

Oficiul de Cadastru și Publicitate Imobiliară SUCEAVA  
Biroul de Cadastru și Publicitate Imobiliară Radauti

**A. Partea I. Descrierea imobilului**

TEREN Extravilan

Adresa: Jud. Suceava

Nr. Crt	Nr cadastral Nr. topografic	Suprafața* (mp)	Observații / Referințe
A1		2.400	Sector cadastral:19 Teren neimprejmit;

**B. Partea II. Proprietari și acte**

Inscrieri privitoare la dreptul de proprietate și alte drepturi reale		Referințe
<b>6960 / 01/10/2024</b>		
Act Administrativ nr. 580, din 05/07/1995 emis de Comisia Judeteana Suceava;		
B1	Intabulare, drept de PROPRIETATE, dobandit prin Reconstituire, cota actuala 1/1 1) SOLOVĂSTRU C-TIN TOADER, LIPSA CNP	A1
Act Administrativ nr. 6948, din 12/11/2024 emis de Primaria Comunei Iaslovat;		
B2	se noteaza posesia asupra imobilului in favoarea 1) COAJA CARMEN 2) COAJA PETRU	A1

**C. Partea III. SARCINI .**

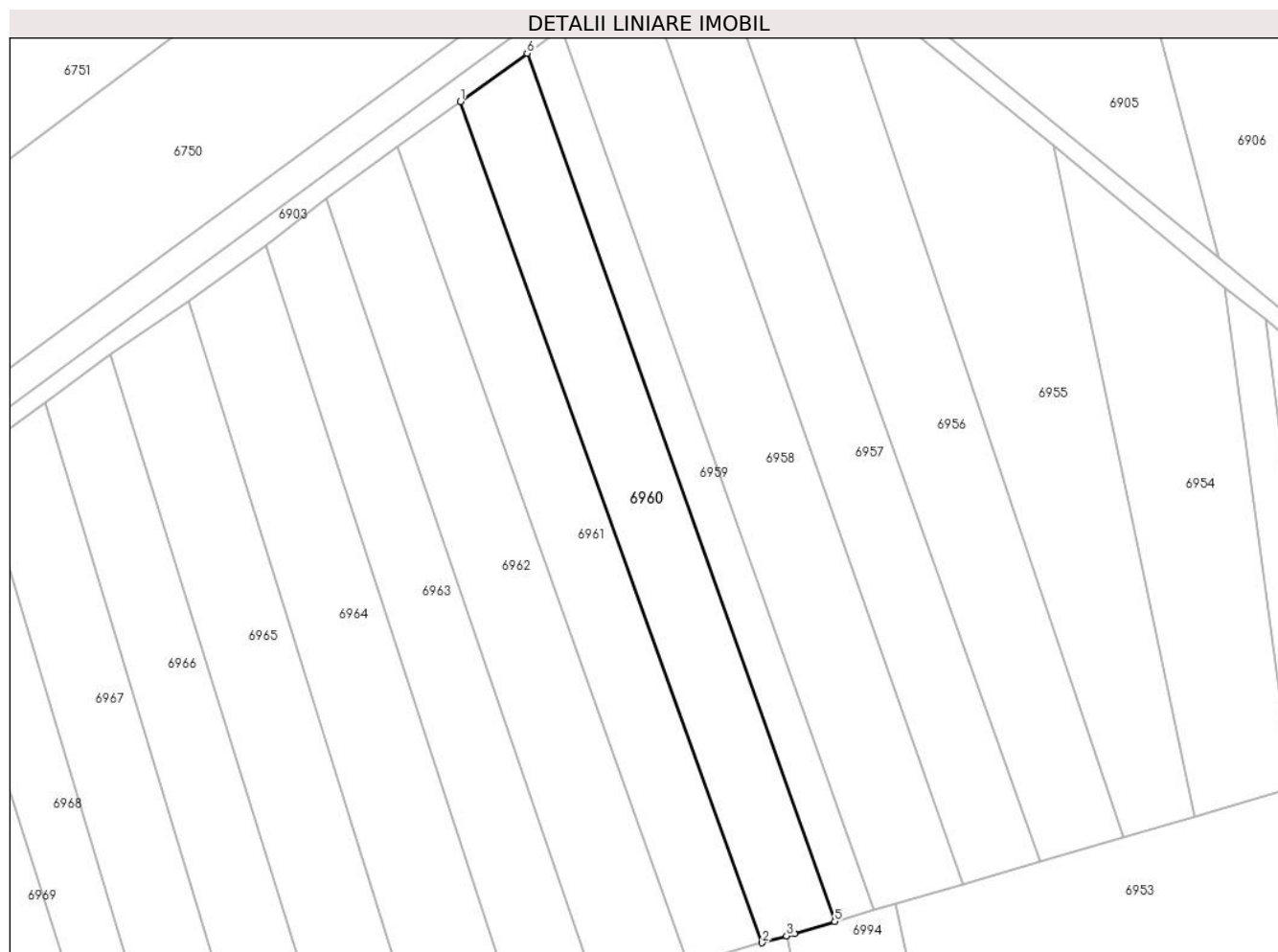
Inscrieri privind dezmembramintele dreptului de proprietate, drepturi reale de garanție și sarcini	Referințe
NU SUNT	

## Anexa Nr. 1 La Partea I

## Teren

Nr cadastral	Suprafața (mp)*	Observații / Referințe
	2.400	

\* Suprafața este determinată în planul de proiecție Stereo 70.



## Date referitoare la teren

Crt	Categorie folosință	Intravilan	Suprafața (mp)	Tarla	Parcelă	Nr. topo	Observații / Referințe
1	arabil	NU	2.400	36	524	-	

## Lungime Segmente

1) Valorile lungimilor segmentelor sunt obținute din proiecție în plan.

Punct început	X / Y	Punct sfârșit	X / Y	Lungime segment (** (m)
1	574.789,569 696.248,283	2	574.845,445 696.092,61	165.397
2	574.845,445 696.092,61	3	574.849,922 696.093,913	4.663
3	574.849,922 696.093,913	4	574.851,398 696.094,343	1.537
4	574.851,398 696.094,343	5	574.858,888 696.096,522	7.801
5	574.858,888 696.096,522	6	574.801,894 696.257,206	170.492

Punct început	X / Y	Punct sfârșit	X / Y	Lungime segment (** (m)
6	574.801,894 696.257,206	1	574.789,569 696.248,283	15.216

\*\* Lungimile segmentelor sunt determinate în planul de proiecție Stereo 70 și sunt rotunjite la 1 milimetru.

\*\*\* Distanța dintre puncte este formată din segmente cumulate ce sunt mai mici decât valoarea 1 milimetru.



**DATE DESPRE IMOBILUL NR. 6961**

Oficiul de Cadastru și Publicitate Imobiliară SUCEAVA  
Biroul de Cadastru și Publicitate Imobiliară Radauti

**A. Partea I. Descrierea imobilului**

TEREN Extravilan

Adresa: Jud. Suceava

Nr. Crt	Nr cadastral Nr. topografic	Suprafața* (mp)	Observații / Referințe
A1		2.300	Sector cadastral:19 Teren neimprejmuit;

**B. Partea II. Proprietari și acte**

Inscrieri privitoare la dreptul de proprietate și alte drepturi reale		Referințe
<b>6961 / 01/10/2024</b>		
Act Notarial nr. 201, din 18/08/1998 emis de BNP Coste Stefan;		
B1	Intabulare, drept de PROPRIETATE, dobandit prin Succesiune, cota actuala 1/2, cota initiala 1/1 1) <b>UTALE VASILE</b>	A1
B2	Intabulare, drept de PROPRIETATE, dobandit prin Succesiune, cota actuala 1/2 1) <b>UTALE VICTORIA</b>	A1

**C. Partea III. SARCINI .**

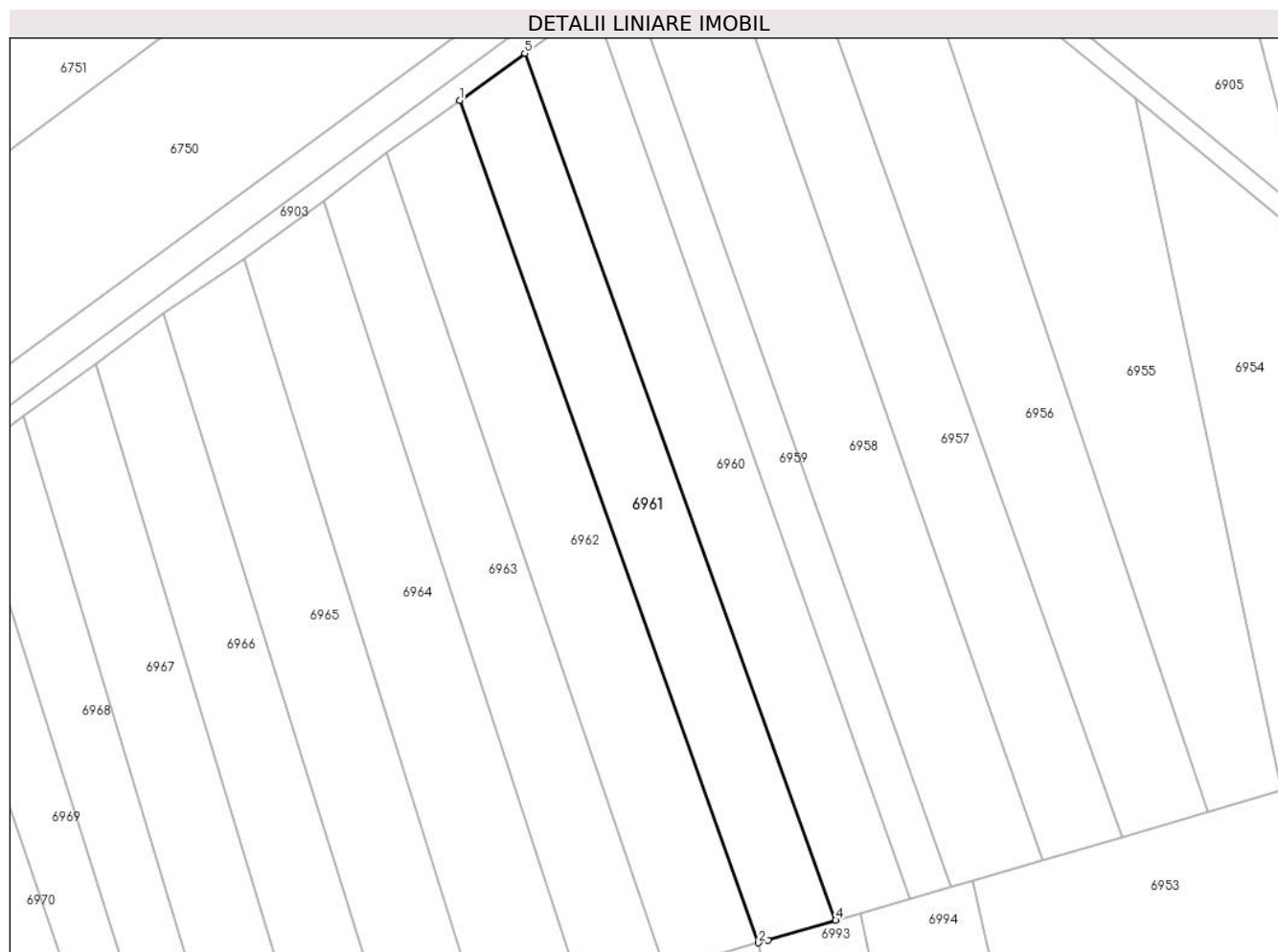
Inscrieri privind dezmembramintele dreptului de proprietate, drepturi reale de garanție și sarcini	Referințe
NU SUNT	

## Anexa Nr. 1 La Partea I

## Teren

Nr cadastral	Suprafața (mp)*	Observații / Referințe
	2.300	

\* Suprafața este determinată în planul de proiecție Stereo 70.



## Date referitoare la teren

Crt	Categorie folosință	Intravilan	Suprafața (mp)	Tarla	Parcelă	Nr. topo	Observații / Referințe
1	arabil	NU	2.300	36	524	-	

## Lungime Segmente

1) Valorile lungimilor segmentelor sunt obținute din proiecție în plan.

Punct început	X / Y	Punct sfârșit	X / Y	Lungime segment (** (m)
1	574.777,891 696.239,84	2	574.831,6 696.088,581	160.512
2	574.831,6 696.088,581	3	574.833,309 696.089,079	1.78
3	574.833,309 696.089,079	4	574.845,445 696.092,61	12.639
4	574.845,445 696.092,61	5	574.789,569 696.248,283	165.397
5	574.789,569 696.248,283	1	574.777,891 696.239,84	14.41



**\*\* Lungimile segmentelor sunt determinate în planul de proiecție Stereo 70 și sunt rotunjite la 1 milimetru.**

**\*\*\* Distanța dintre puncte este formată din segmente cumulate ce sunt mai mici decât valoarea 1 milimetru.**



**DATE DESPRE IMOBILUL NR. 6962**

Oficiul de Cadastru și Publicitate Imobiliară SUCEAVA  
Biroul de Cadastru și Publicitate Imobiliară Radauti

**A. Partea I. Descrierea imobilului**

TEREN Extravilan

Adresa: Jud. Suceava

Nr. Crt	Nr cadastral Nr. topografic	Suprafața* (mp)	Observații / Referințe
A1		2.600	Sector cadastral:19 Teren neimprejmit;

**B. Partea II. Proprietari și acte**

Inscrieri privitoare la dreptul de proprietate și alte drepturi reale		Referințe
<b>6962 / 01/10/2024</b>		
Act Administrativ nr. 1674, din 05/11/1998 emis de Comisia Judeteana Suceava;		
B1	Intabulare, drept de PROPRIETATE, dobandit prin Reconstituire, cota actuala 1/1 1) COCIORVAN MAGDALENA, LIPSA CNP 2) COAJA ANDREI, LIPSA CNP	A1
Act Administrativ nr. 6949, din 12/11/2024 emis de Primaria Comunei Iaslovat;		
B2	se noteaza posesia asupra imobilului in favoarea 1) MAGDICI GHEORGHE	A1

**C. Partea III. SARCINI .**

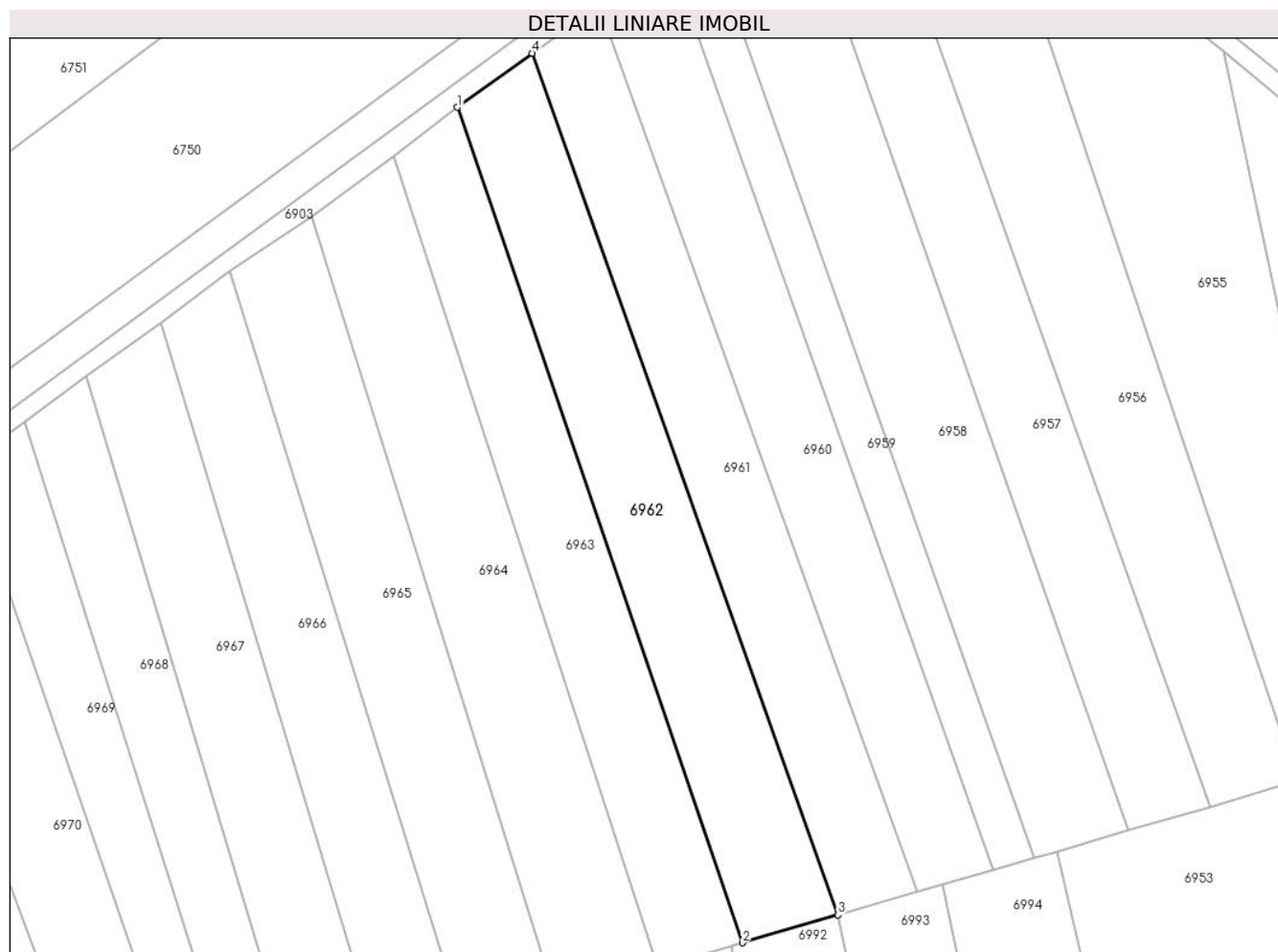
Inscrieri privind dezmembramintele dreptului de proprietate, drepturi reale de garanție și sarcini	Referințe
NU SUNT	

## Anexa Nr. 1 La Partea I

## Teren

Nr cadastral	Suprafața (mp)*	Observații / Referințe
	2.600	

\* Suprafața este determinată în planul de proiecție Stereo 70.



## Date referitoare la teren

Crt	Categorie folosință	Intra vilan	Suprafața (mp)	Tarla	Parcelă	Nr. topo	Observații / Referințe
1	arabil	NU	2.600	36	524	-	

## Lungime Segmente

1) Valorile lungimilor segmentelor sunt obținute din proiecție în plan.

Punct început	X / Y	Punct sfârșit	X / Y	Lungime segment (** (m)
1	574.764,755 696.230,342	2	574.814,836 696.083,703	154.955
2	574.814,836 696.083,703	3	574.831,6 696.088,581	17.459
3	574.831,6 696.088,581	4	574.777,891 696.239,84	160.512
4	574.777,891 696.239,84	1	574.764,755 696.230,342	16.21

\*\* Lungimile segmentelor sunt determinate în planul de proiecție Stereo 70 și sunt rotunjite la 1 milimetru.

**\*\*\* Distanţa dintre puncte este formată din segmente cumulate ce sunt mai mici decât valoarea 1 milimetru.**



**DATE DESPRE IMOBILUL NR. 6963**

Oficiul de Cadastru și Publicitate Imobiliară SUCEAVA  
Biroul de Cadastru și Publicitate Imobiliară Radauti

**A. Partea I. Descrierea imobilului**

TEREN Extravilan

Adresa: Jud. Suceava

Nr. Crt	Nr cadastral Nr. topografic	Suprafața* (mp)	Observații / Referințe
A1		2.200	Sector cadastral:19 Teren neimprejmuit;

**B. Partea II. Proprietari și acte**

Inscrieri privitoare la dreptul de proprietate și alte drepturi reale		Referințe
<b>6963 / 01/10/2024</b>		
Act Administrativ nr. 167, din 15/01/2025 emis de Primaria Comunei Iaslovat;		
B1	Inscrierea posesiei, drept de PROPRIETATE, dobandit prin Constituire, cota actuala 1/1 1) NEIDENTIFICAT NEIDENTIFICAT	A1
Act Normativ nr. 7, din 13/03/1996 emis de Parlamentul Romaniei;		
B2	Se noteaza mentiunea de proprietar neidentificat.	A1

**C. Partea III. SARCINI .**

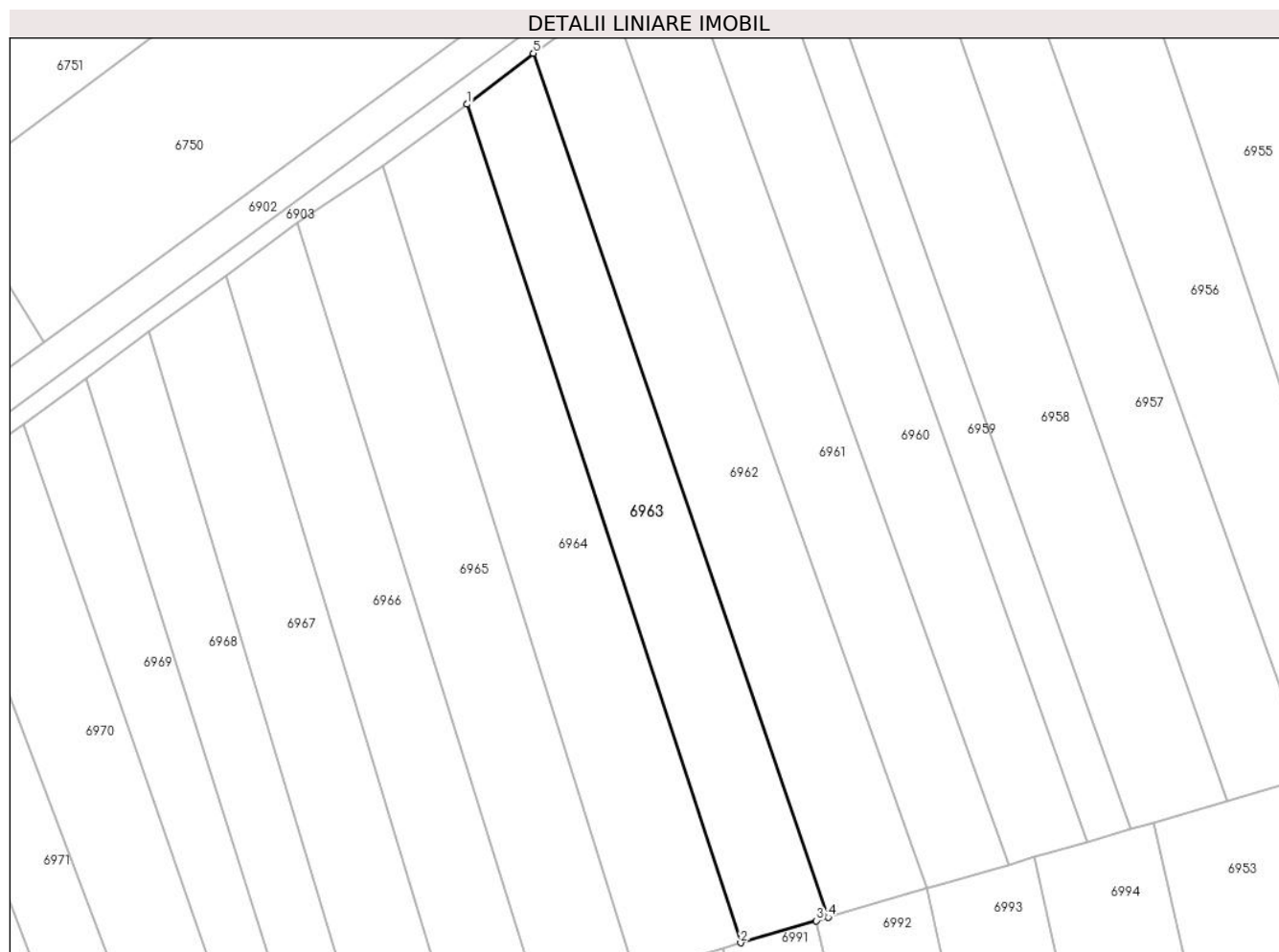
Inscrieri privind dezmembramintele dreptului de proprietate, drepturi reale de garanție și sarcini	Referințe
NU SUNT	

## Anexa Nr. 1 La Partea I

## Teren

Nr cadastral	Suprafața (mp)*	Observații / Referințe
	2.200	

\* Suprafața este determinată în planul de proiecție Stereo 70.



## Date referitoare la teren

Crt	Categorie folosință	Intravilan	Suprafața (mp)	Tarla	Parcelă	Nr. topo	Observații / Referințe
1	arabil	NU	2.200	36	524	-	

## Lungime Segmente

1) Valorile lungimilor segmentelor sunt obținute din proiecție în plan.

Punct început	X / Y	Punct sfârșit	X / Y	Lungime segment (** (m)
1	574.753,519 696.221,676	2	574.799,954 696.079,373	149.688
2	574.799,954 696.079,373	3	574.812,844 696.083,123	13.424
3	574.812,844 696.083,123	4	574.814,836 696.083,703	2.075
4	574.814,836 696.083,703	5	574.764,755 696.230,342	154.955
5	574.764,755 696.230,342	1	574.753,519 696.221,676	14.19



**\*\* Lungimile segmentelor sunt determinate în planul de proiecție Stereo 70 și sunt rotunjite la 1 milimetru.**

**\*\*\* Distanța dintre puncte este formată din segmente cumulate ce sunt mai mici decât valoarea 1 milimetru.**



**DATE DESPRE IMOBILUL NR. 6964**

Oficiul de Cadastru și Publicitate Imobiliară SUCEAVA  
Biroul de Cadastru și Publicitate Imobiliară Radauti

**A. Partea I. Descrierea imobilului**

TEREN Extravilan

Adresa: Jud. Suceava

Nr. Crt	Nr cadastral Nr. topografic	Suprafața* (mp)	Observații / Referințe
A1		2.600	Sector cadastral:19 Teren neimprejmut;

**B. Partea II. Proprietari și acte**

Inscrieri privitoare la dreptul de proprietate și alte drepturi reale	Referințe
<b>6964 / 01/10/2024</b>	
Act Administrativ nr. 180, din 18/05/2004 emis de Comisia Judeteana Suceava;	
B1	A1
Intabulare, drept de PROPRIETATE, dobandit prin Reconstituire, cota actuala 1/1	
1) <b>COAJĂ NICOLAI A CONSTANTIN, LIPSA CNP</b>	
Act Administrativ nr. 6950, din 12/11/2024 emis de Primaria Comunei Iaslovat;	
B2	A1
se noteaza posesia asupra imobilului in favoarea	
1) <b>BOTOȘAN MIHAI</b>	

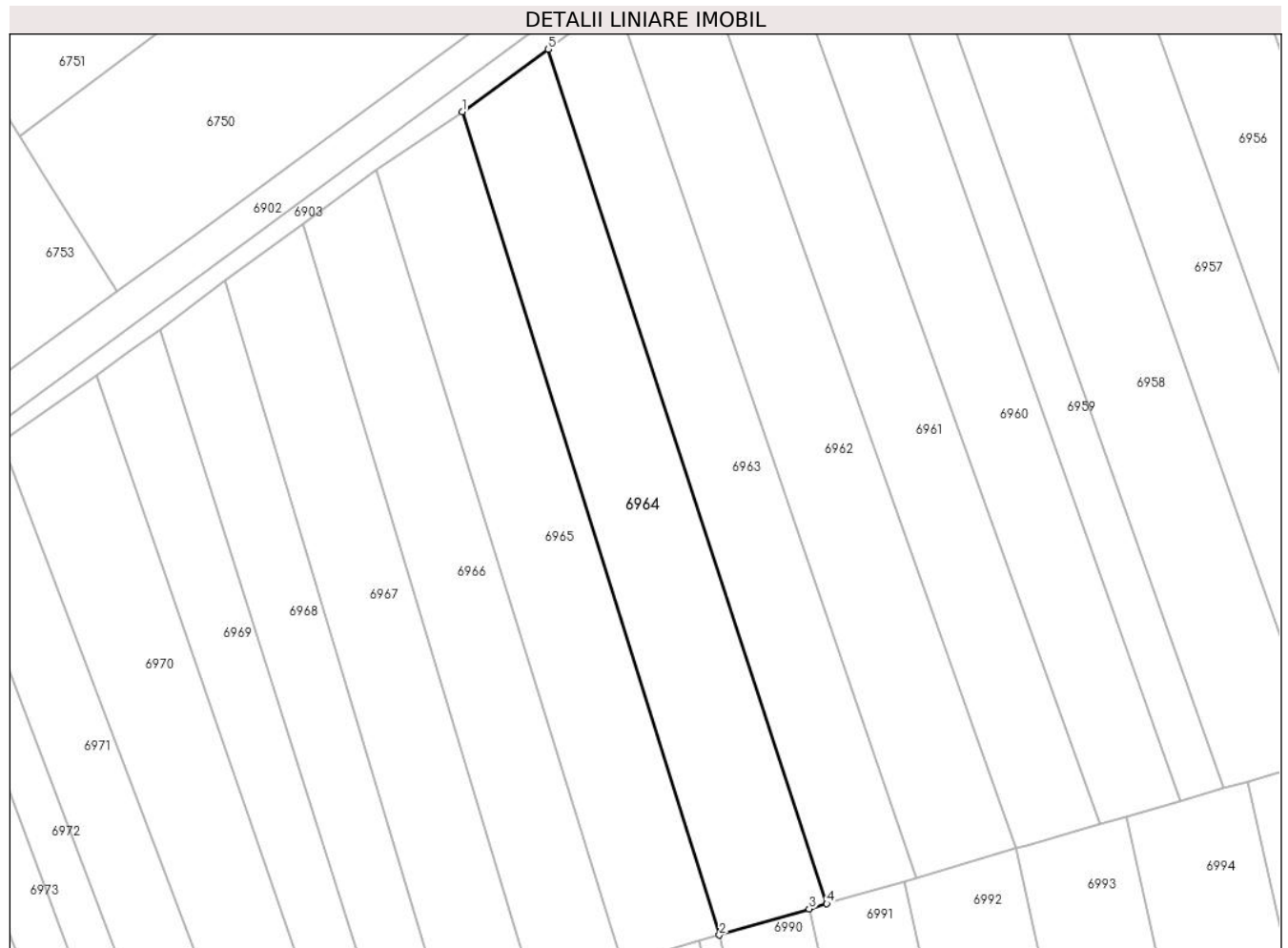
**C. Partea III. SARCINI .**

Inscrieri privind dezmembramintele dreptului de proprietate, drepturi reale de garanție și sarcini	Referințe
NU SUNT	

**Teren**

Nr cadastral	Suprafața (mp)*	Observații / Referințe
	2.600	

\* Suprafața este determinată în planul de proiecție Stereo 70.



**Date referitoare la teren**

Crt	Categorie folosință	Intravilan	Suprafața (mp)	Tarla	Parcelă	Nr. topo	Observații / Referințe
1	arabil	NU	2.600	36	524	-	

**Lungime Segmente**

1) Valorile lungimilor segmentelor sunt obținute din proiecție în plan.

Punct început	X / Y	Punct sfârșit	X / Y	Lungime segment (** (m)
1	574.739,186 696.211,259	2	574.782,052 696.074,163	143.641
2	574.782,052 696.074,163	3	574.797,015 696.078,518	15.584
3	574.797,015 696.078,518	4	574.799,954 696.079,373	3.061
4	574.799,954 696.079,373	5	574.753,519 696.221,676	149.688
5	574.753,519 696.221,676	1	574.739,186 696.211,259	17.719

**\*\* Lungimile segmentelor sunt determinate în planul de proiecție Stereo 70 și sunt rotunjite la 1 milimetru.**

**\*\*\* Distanța dintre puncte este formată din segmente cumulate ce sunt mai mici decât valoarea 1 milimetru.**



**DATE DESPRE IMOBILUL NR. 6965**

Oficiul de Cadastru și Publicitate Imobiliară SUCEAVA  
Biroul de Cadastru și Publicitate Imobiliară Radauti

**A. Partea I. Descrierea imobilului**

TEREN Extravilan

Adresa: Jud. Suceava

Nr. Crt	Nr cadastral Nr. topografic	Suprafața* (mp)	Observații / Referințe
A1		2.360	Sector cadastral:19 Teren neimprejmuit;

**B. Partea II. Proprietari și acte**

Inscrieri privitoare la dreptul de proprietate și alte drepturi reale		Referințe
<b>6965 / 01/10/2024</b>		
Act Administrativ nr. 167, din 15/01/2025 emis de Primaria Comunei Iaslovat;		
B1	Inscrierea posesiei, drept de PROPRIETATE, dobandit prin Constituire, cota actuala 1/1 1) NEIDENTIFICAT NEIDENTIFICAT	A1
Act Normativ nr. 7, din 13/03/1996 emis de Parlamentul Romaniei;		
B2	Se noteaza mentiunea de proprietar neidentificat.	A1

**C. Partea III. SARCINI .**

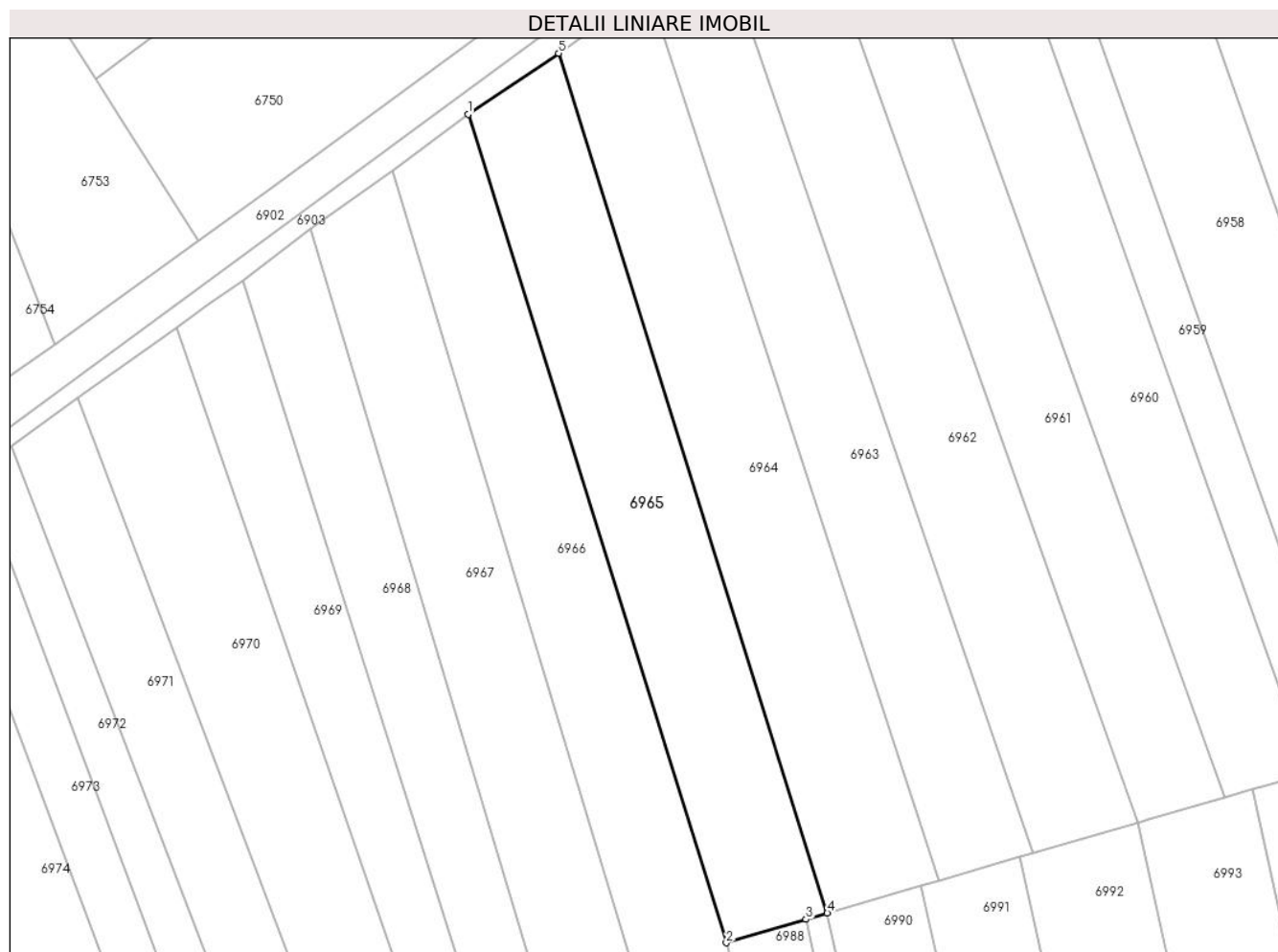
Inscrieri privind dezmembramintele dreptului de proprietate, drepturi reale de garanție și sarcini	Referințe
NU SUNT	

## Anexa Nr. 1 La Partea I

## Teren

Nr cadastral	Suprafața (mp)*	Observații / Referințe
	2.360	

\* Suprafața este determinată în planul de proiecție Stereo 70.



## Date referitoare la teren

Crt	Categorie folosință	Intravilan	Suprafața (mp)	Tarla	Parcelă	Nr. topo	Observații / Referințe
1	arabil	NU	2.360	36	524	-	

## Lungime Segmente

1) Valorile lungimilor segmentelor sunt obținute din proiecție în plan.

Punct început	X / Y	Punct sfârșit	X / Y	Lungime segment (** (m)
1	574.724,735 696.201,534	2	574.765,941 696.069,441	138.371
2	574.765,941 696.069,441	3	574.778,658 696.073,168	13.252
3	574.778,658 696.073,168	4	574.782,052 696.074,163	3.537
4	574.782,052 696.074,163	5	574.739,186 696.211,259	143.641
5	574.739,186 696.211,259	1	574.724,735 696.201,534	17.419



**\*\* Lungimile segmentelor sunt determinate în planul de proiecție Stereo 70 și sunt rotunjite la 1 milimetru.**

**\*\*\* Distanța dintre puncte este formată din segmente cumulate ce sunt mai mici decât valoarea 1 milimetru.**



**DATE DESPRE IMOBILUL NR. 6966**

Oficiul de Cadastru și Publicitate Imobiliară SUCEAVA  
Biroul de Cadastru și Publicitate Imobiliară Radauti

**A. Partea I. Descrierea imobilului**

TEREN Extravilan

Adresa: Jud. Suceava

Nr. Crt	Nr cadastral Nr. topografic	Suprafața* (mp)	Observații / Referințe
A1		2.600	Sector cadastral:19 Teren neimprejmuit;

**B. Partea II. Proprietari și acte**

Inscrieri privitoare la dreptul de proprietate și alte drepturi reale	Referințe
<b>6966 / 01/10/2024</b>	
Act Administrativ nr. 1799, din 15/04/1999 emis de Comisia Judeteana Suceava;	
B1	A1
Intabulare, drept de PROPRIETATE, dobandit prin Reconstituire, cota actuala 1/1 1) <b>BOTOȘAN IOANA, LIPSA CNP</b>	
Act Administrativ nr. 6951, din 12/11/2024 emis de Primaria Comunei Iaslovat;	
B2	A1
se noteaza posesia asupra imobilului in favoarea 1) <b>BOTUȘAN GHEORGHE</b>	

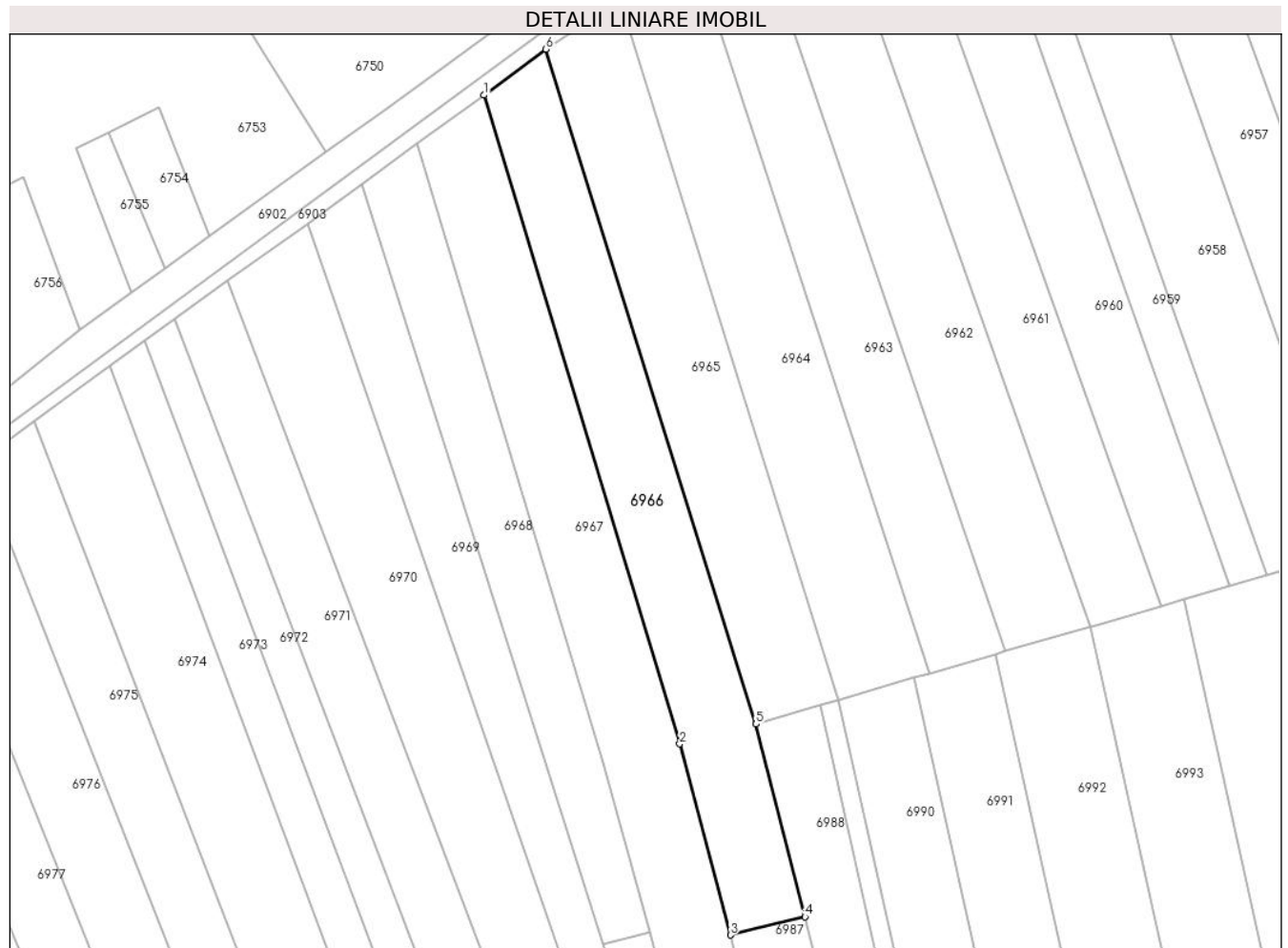
**C. Partea III. SARCINI .**

Inscrieri privind dezmembramintele dreptului de proprietate, drepturi reale de garanție și sarcini	Referințe
NU SUNT	

**Teren**

Nr cadastral	Suprafața (mp)*	Observații / Referințe
	2.600	

\* Suprafața este determinată în planul de proiecție Stereo 70.



**Date referitoare la teren**

Crt	Categorie folosință	Intravilan	Suprafața (mp)	Tarla	Parcelă	Nr. topo	Observații / Referințe
1	arabil	NU	2.600	36	524	-	

**Lungime Segmente**

1) Valorile lungimilor segmentelor sunt obținute din proiecție în plan.

Punct început	X / Y	Punct sfârșit	X / Y	Lungime segment (** (m)
1	574.712,63 696.192,531	2	574.750,989 696.065,561	132.638
2	574.750,989 696.065,561	3	574.760,937 696.028,168	38.694
3	574.760,937 696.028,168	4	574.775,552 696.031,74	15.045
4	574.775,552 696.031,74	5	574.765,941 696.069,441	38.907
5	574.765,941 696.069,441	6	574.724,735 696.201,534	138.371

Punct început	X / Y	Punct sfârșit	X / Y	Lungime segment (** (m)
6	574.724,735 696.201,534	1	574.712,63 696.192,531	15.086

\*\* Lungimile segmentelor sunt determinate în planul de proiecție Stereo 70 și sunt rotunjite la 1 milimetru.

\*\*\* Distanța dintre puncte este formată din segmente cumulate ce sunt mai mici decât valoarea 1 milimetru.



**DATE DESPRE IMOBILUL NR. 6967**

Oficiul de Cadastru și Publicitate Imobiliară SUCEAVA  
Biroul de Cadastru și Publicitate Imobiliară Radauti

**A. Partea I. Descrierea imobilului**

TEREN Extravilan

Adresa: Jud. Suceava

Nr. Crt	Nr cadastral Nr. topografic	Suprafața* (mp)	Observații / Referințe
A1		5.167	Sector cadastral:19 Teren neimpregmuit;

**B. Partea II. Proprietari și acte**

Inscrieri privitoare la dreptul de proprietate și alte drepturi reale		Referințe
<b>6967 / 01/10/2024</b>		
Act Administrativ nr. 422, din 19/08/2004 emis de Comisia Judeteana Suceava;		
B1	Intabulare, drept de PROPRIETATE, dobandit prin Reconstituire, cota actuala 1/1 1) COAJĂ FLOAREA, LIPSA CNP	A1
Act Administrativ nr. 6952, din 12/11/2024 emis de Primaria Comunei Iaslovat;		
B2	se noteaza posesia asupra imobilului in favoarea 1) SIRITEANU GHEORGHE	A1

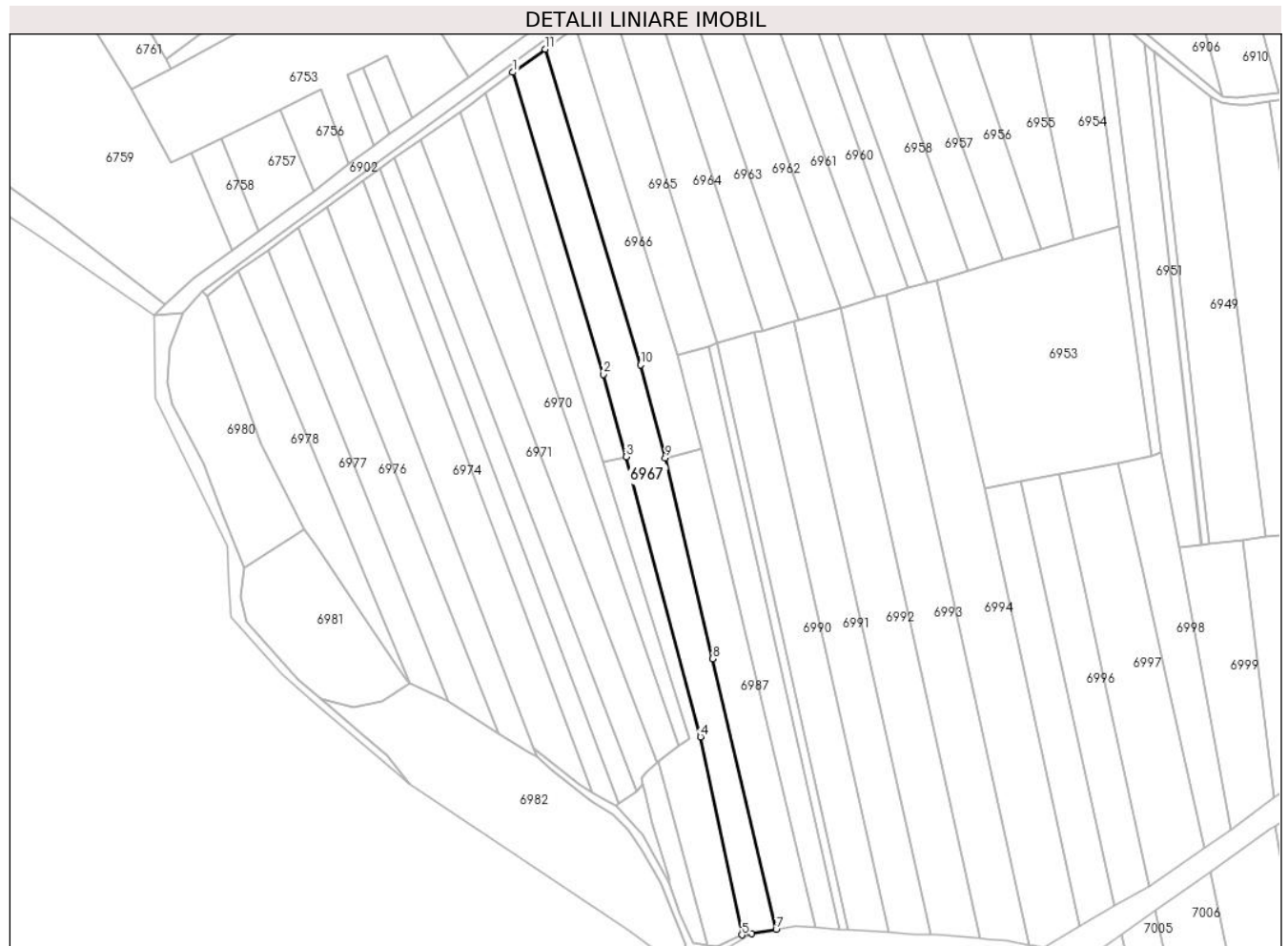
**C. Partea III. SARCINI .**

Inscrieri privind dezmembramintele dreptului de proprietate, drepturi reale de garanție și sarcini	Referințe
NU SUNT	

**Teren**

Nr cadastral	Suprafața (mp)*	Observații / Referințe
	5.167	

\* Suprafața este determinată în planul de proiecție Stereo 70.



**Date referitoare la teren**

Crt	Categorie folosință	Intravilan	Suprafața (mp)	Tarla	Parcelă	Nr. topo	Observații / Referințe
1	arabil	NU	5.167	36	524	-	

**Lungime Segmente**

1) Valorile lungimilor segmentelor sunt obținute din proiecție în plan.

Punct început	X / Y	Punct sfârșit	X / Y	Lungime segment (** (m)
1	574.699,568 696.183,21	2	574.735,965 696.061,824	126.725
2	574.735,965 696.061,824	3	574.745,168 696.028,607	34.468
3	574.745,168 696.028,607	4	574.775,114 695.915,994	116.527
4	574.775,114 695.915,994	5	574.791,759 695.836,36	81.355
5	574.791,759 695.836,36	6	574.795,802 695.836,947	4.085



Punct început	X / Y	Punct sfârșit	X / Y	Lungime segment (** (m)
6	574.795,802 695.836,947	7	574.805,579 695.838,549	9.907
7	574.805,579 695.838,549	8	574.780,034 695.947,48	111.886
8	574.780,034 695.947,48	9	574.760,937 696.028,168	82.917
9	574.760,937 696.028,168	10	574.750,989 696.065,561	38.694
10	574.750,989 696.065,561	11	574.712,63 696.192,531	132.638
11	574.712,63 696.192,531	1	574.699,568 696.183,21	16.047

\*\* Lungimile segmentelor sunt determinate în planul de proiecție Stereo 70 și sunt rotunjite la 1 milimetru.

\*\*\* Distanța dintre puncte este formată din segmente cumulate ce sunt mai mici decât valoarea 1 milimetru.



**DATE DESPRE IMOBILUL NR. 6968**

Oficiul de Cadastru și Publicitate Imobiliară SUCEAVA  
Biroul de Cadastru și Publicitate Imobiliară Radauti

**A. Partea I. Descrierea imobilului**

TEREN Extravilan

Adresa: Jud. Suceava

Nr. Crt	Nr cadastral Nr. topografic	Suprafața* (mp)	Observații / Referințe
A1		1.800	Sector cadastral:19 Teren neimprejmuit;

**B. Partea II. Proprietari și acte**

Inscrieri privitoare la dreptul de proprietate și alte drepturi reale		Referințe
<b>6968 / 01/10/2024</b>		
Act Administrativ nr. 167, din 15/01/2025 emis de Primaria Comunei Iaslovat;		
B1	Inscrierea posesiei, drept de PROPRIETATE, dobandit prin Constituire, cota actuala 1/1 1) NEIDENTIFICAT NEIDENTIFICAT	A1
Act Normativ nr. 7, din 13/03/1996 emis de Parlamentul Romaniei;		
B2	Se noteaza mentiunea de proprietar neidentificat.	A1

**C. Partea III. SARCINI .**

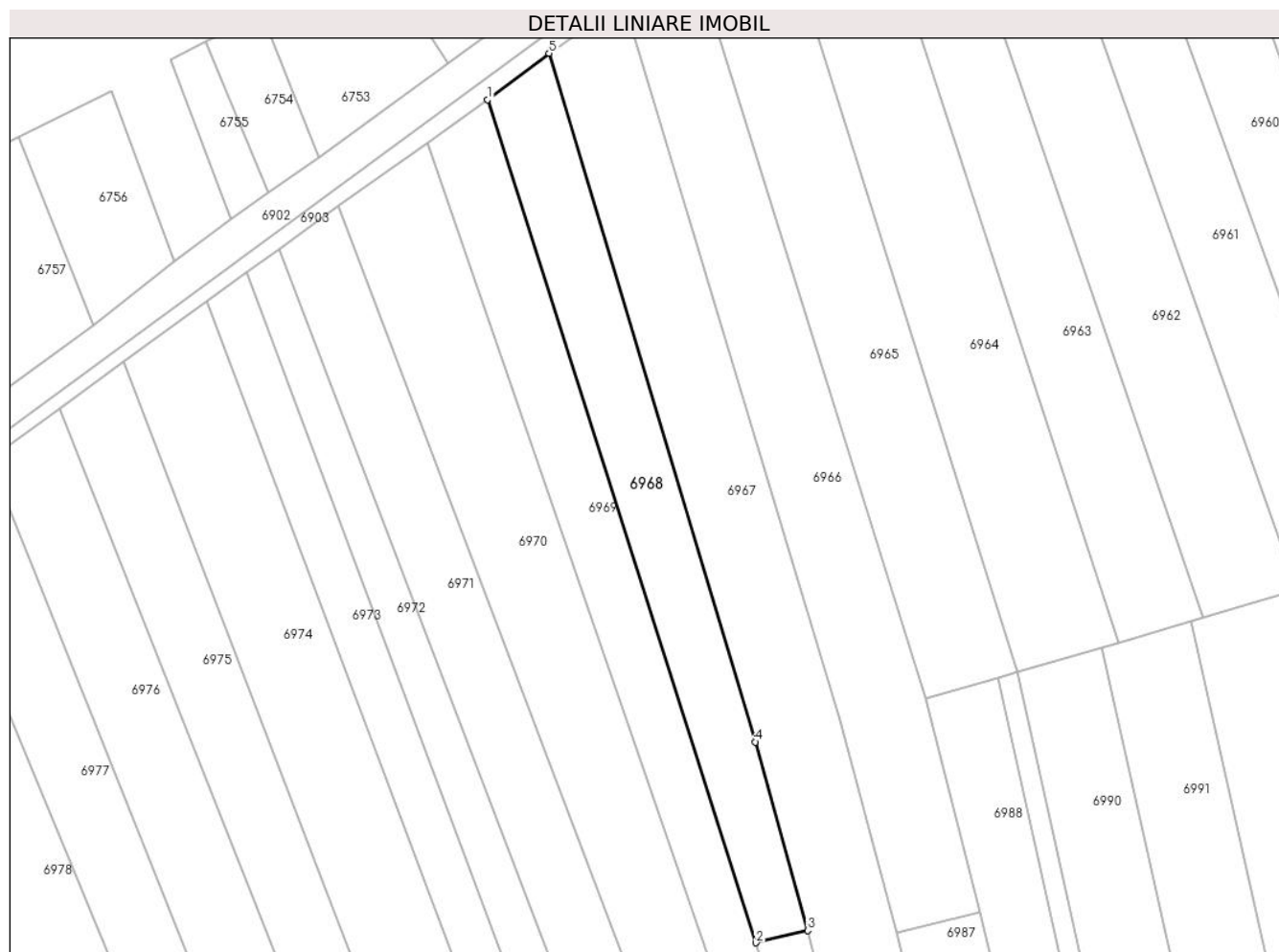
Inscrieri privind dezmembramintele dreptului de proprietate, drepturi reale de garanție și sarcini	Referințe
NU SUNT	

## Anexa Nr. 1 La Partea I

## Teren

Nr cadastral	Suprafața (mp)*	Observații / Referințe
	1.800	

\* Suprafața este determinată în planul de proiecție Stereo 70.



## Date referitoare la teren

Crt	Categorie folosință	Intravilan	Suprafața (mp)	Tarla	Parcelă	Nr. topo	Observații / Referințe
1	arabil	NU	1.800	36	524	-	

## Lungime Segmente

1) Valorile lungimilor segmentelor sunt obținute din proiecție în plan.

Punct început	X / Y	Punct sfârșit	X / Y	Lungime segment (** (m)
1	574.688,736 696.175,046	2	574.736,031 696.026,434	155.956
2	574.736,031 696.026,434	3	574.745,168 696.028,607	9.392
3	574.745,168 696.028,607	4	574.735,965 696.061,824	34.468
4	574.735,965 696.061,824	5	574.699,568 696.183,21	126.725
5	574.699,568 696.183,21	1	574.688,736 696.175,046	13.564

**\*\* Lungimile segmentelor sunt determinate în planul de proiecție Stereo 70 și sunt rotunjite la 1 milimetru.**

**\*\*\* Distanța dintre puncte este formată din segmente cumulate ce sunt mai mici decât valoarea 1 milimetru.**



**DATE DESPRE IMOBILUL NR. 6969**

Oficiul de Cadastru și Publicitate Imobiliară SUCEAVA  
Biroul de Cadastru și Publicitate Imobiliară Radauti

**A. Partea I. Descrierea imobilului**

TEREN Extravilan

Adresa: Jud. Suceava

Nr. Crt	Nr cadastral Nr. topografic	Suprafața* (mp)	Observații / Referințe
A1		2.425	Sector cadastral:19 Teren neimprejmit;

**B. Partea II. Proprietari și acte**

Inscrieri privitoare la dreptul de proprietate și alte drepturi reale		Referințe
<b>6969 / 01/10/2024</b>		
Act Administrativ nr. 1529, din 08/05/1998 emis de Comisia Judeteana Suceava;		
B1	Intabulare, drept de PROPRIETATE, dobandit prin Reconstituire, cota actuala 1/1 1) STRUGARI VASILE, LIPSA CNP 2) ȘOREA MARIA, LIPSA CNP 3) OLARI MARIA, LIPSA CNP 4) BILAȘEVȘCHI ION, LIPSA CNP 5) BUGA DOMNICA, LIPSA CNP	A1
Act Administrativ nr. 6953, din 12/11/2024 emis de Primaria Comunei Iaslovat;		
B2	se noteaza posesia asupra imobilului in favoarea 1) ȘOREA TOADER	A1

**C. Partea III. SARCINI .**

Inscrieri privind dezmembramintele dreptului de proprietate, drepturi reale de garanție și sarcini	Referințe
NU SUNT	

## Anexa Nr. 1 La Partea I

## Teren

Nr cadastral	Suprafața (mp)*	Observații / Referințe
	2.425	

\* Suprafața este determinată în planul de proiecție Stereo 70.



## Date referitoare la teren

Crt	Categorie folosință	Intravilan	Suprafața (mp)	Tarla	Parcelă	Nr. topo	Observații / Referințe
1	arabil	NU	2.425	36	524	-	

## Lungime Segmente

1) Valorile lungimilor segmentelor sunt obținute din proiecție în plan.

Punct început	X / Y	Punct sfârșit	X / Y	Lungime segment (** (m)
1	574.683,531 696.171,253	2	574.678,197 696.167,415	6.571
2	574.678,197 696.167,415	3	574.766,162 695.912,624	269.548
3	574.766,162 695.912,624	4	574.770,786 695.915,333	5.359
4	574.770,786 695.915,333	5	574.769,213 695.919,804	4.74
5	574.769,213 695.919,804	6	574.736,031 696.026,434	111.674



Punct început	X / Y	Punct sfârșit	X / Y	Lungime segment (** (m)
6	574.736,031 696.026,434	7	574.688,736 696.175,046	155.956
7	574.688,736 696.175,046	1	574.683,531 696.171,253	6.44

\*\* Lungimile segmentelor sunt determinate în planul de proiecție Stereo 70 și sunt rotunjite la 1 milimetru.

\*\*\* Distanța dintre puncte este formată din segmente cumulate ce sunt mai mici decât valoarea 1 milimetru.



**DATE DESPRE IMOBILUL NR. 6970**

Oficiul de Cadastru și Publicitate Imobiliară SUCEAVA  
Biroul de Cadastru și Publicitate Imobiliară Radauti

**A. Partea I. Descrierea imobilului**

TEREN Extravilan

Adresa: Jud. Suceava

Nr. Crt	Nr cadastral Nr. topografic	Suprafața* (mp)	Observații / Referințe
A1		3.900	Sector cadastral:19 Teren neimprejmit;

**B. Partea II. Proprietari și acte**

Inscrieri privitoare la dreptul de proprietate și alte drepturi reale	Referințe
<b>6970 / 01/10/2024</b>	
Act Administrativ nr. 156, din 01/03/2004 emis de Comisia Judeteana Suceava;	
B1	A1
Intabulare, drept de PROPRIETATE, dobandit prin Reconstituire, cota actuala 1/1 1) <b>JURAVLE AVRAM, LIPSA CNP</b>	
Act Administrativ nr. 6954, din 12/11/2024 emis de Primaria Comunei Iaslovat;	
B2	A1
se noteaza posesia asupra imobilului in favoarea 1) <b>OLARI VASILE</b>	

**C. Partea III. SARCINI .**

Inscrieri privind dezmembramintele dreptului de proprietate, drepturi reale de garanție și sarcini	Referințe
NU SUNT	

## Anexa Nr. 1 La Partea I

## Teren

Nr cadastral	Suprafața (mp)*	Observații / Referințe
	3.900	

\* Suprafața este determinată în planul de proiecție Stereo 70.



## Date referitoare la teren

Crt	Categorie folosință	Intravilan	Suprafața (mp)	Tarla	Parcelă	Nr. topo	Observații / Referințe
1	arabil	NU	3.900	36	524	-	

## Lungime Segmente

1) Valorile lungimilor segmentelor sunt obținute din proiecție în plan.

Punct început	X / Y	Punct sfârșit	X / Y	Lungime segment (** (m)
1	574.662,454 696.156,326	2	574.757,603 695.905,604	268.169
2	574.757,603 695.905,604	3	574.758,141 695.906,073	0.714
3	574.758,141 695.906,073	4	574.766,162 695.912,624	10.356
4	574.766,162 695.912,624	5	574.678,197 696.167,415	269.548
5	574.678,197 696.167,415	1	574.662,454 696.156,326	19.256

**\*\* Lungimile segmentelor sunt determinate în planul de proiecție Stereo 70 și sunt rotunjite la 1 milimetru.**

**\*\*\* Distanța dintre puncte este formată din segmente cumulate ce sunt mai mici decât valoarea 1 milimetru.**



**DATE DESPRE IMOBILUL NR. 6971**

Oficiul de Cadastru și Publicitate Imobiliară SUCEAVA  
Biroul de Cadastru și Publicitate Imobiliară Radauti

**A. Partea I. Descrierea imobilului**

TEREN Extravilan

Adresa: Jud. Suceava

Nr. Crt	Nr cadastral Nr. topografic	Suprafața* (mp)	Observații / Referințe
A1		3.298	Sector cadastral:19 Teren neimprejmuit;

**B. Partea II. Proprietari și acte**

Inscrieri privitoare la dreptul de proprietate și alte drepturi reale	Referințe
<b>6971 / 01/10/2024</b>	
Act Administrativ nr. 6849, din 12/11/2024 emis de Comisia Judeteana Suceava;	
B1	A1
Intabulare, drept de PROPRIETATE, dobandit prin Reconstituire, cota actuala 1/1 1) <b>DOMNAR GHEORGHE, LIPSA CNP</b>	
Act Administrativ nr. 6955, din 12/11/2024 emis de Primaria Comunei Iaslovat;	
B2	A1
se noteaza posesia asupra imobilului in favoarea 1) <b>APETRI GHEORGHE</b>	

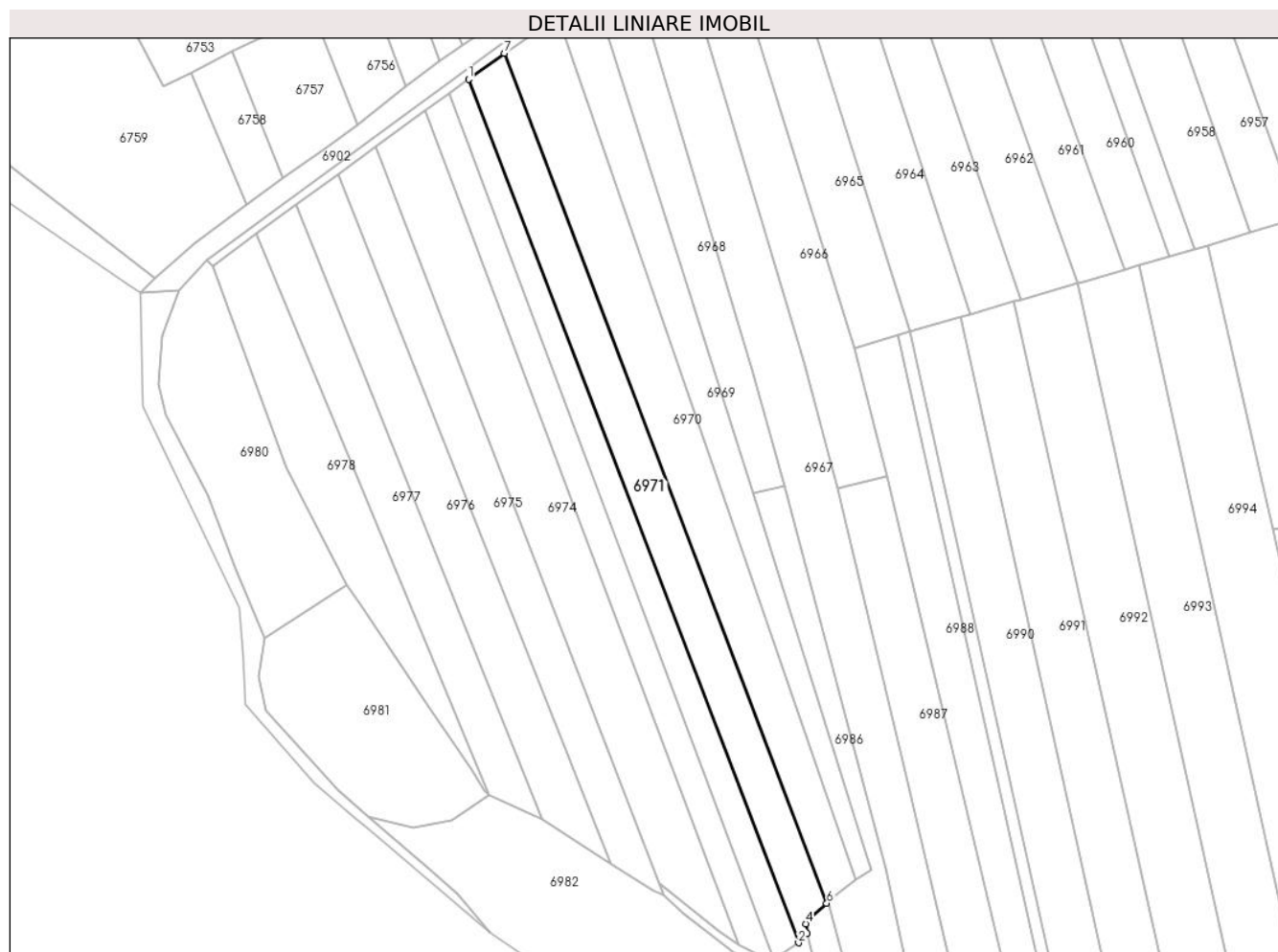
**C. Partea III. SARCINI .**

Inscrieri privind dezmembramintele dreptului de proprietate, drepturi reale de garanție și sarcini	Referințe
NU SUNT	

**Teren**

Nr cadastral	Suprafața (mp)*	Observații / Referințe
	3.298	

\* Suprafața este determinată în planul de proiecție Stereo 70.



**Date referitoare la teren**

Crt	Categorie folosință	Intravilan	Suprafața (mp)	Tarla	Parcelă	Nr. topo	Observații / Referințe
1	arabil	NU	3.298	36	524	-	

**Lungime Segmente**

1) Valorile lungimilor segmentelor sunt obținute din proiecție în plan.

Punct început	X / Y	Punct sfârșit	X / Y	Lungime segment (** (m)
1	574.651,919 696.148,689	2	574.749,301 695.893,999	272.672
2	574.749,301 695.893,999	3	574.751,801 695.896,786	3.744
3	574.751,801 695.896,786	4	574.751,402 695.899,604	2.846
4	574.751,402 695.899,604	5	574.753,083 695.901,673	2.666
5	574.753,083 695.901,673	6	574.757,603 695.905,604	5.99



Punct început	X / Y	Punct sfârșit	X / Y	Lungime segment (** (m)
6	574.757,603 695.905,604	7	574.662,454 696.156,326	268.169
7	574.662,454 696.156,326	1	574.651,919 696.148,689	13.012

\*\* Lungimile segmentelor sunt determinate în planul de proiecție Stereo 70 și sunt rotunjite la 1 milimetru.

\*\*\* Distanța dintre puncte este formată din segmente cumulate ce sunt mai mici decât valoarea 1 milimetru.



**DATE DESPRE IMOBILUL NR. 6972**

Oficiul de Cadastru și Publicitate Imobiliară SUCEAVA  
Biroul de Cadastru și Publicitate Imobiliară Radauti

**A. Partea I. Descrierea imobilului**

TEREN Extravilan

Adresa: Jud. Suceava

Nr. Crt	Nr cadastral Nr. topografic	Suprafața* (mp)	Observații / Referințe
A1		2.082	Sector cadastral:19 Teren neimprejmuit;

**B. Partea II. Proprietari și acte**

Inscrieri privitoare la dreptul de proprietate și alte drepturi reale		Referințe
<b>6972 / 01/10/2024</b>		
Act Administrativ nr. 1332, din 26/06/1997 emis de Comisia Judeteana Suceava;		
B1	Intabulare, drept de PROPRIETATE, dobandit prin Reconstituire, cota actuala 1/1 1) LUPĂȘTEAN GHEORGHE, LIPSA CNP 2) LUPĂȘTEAN ADRIAN, LIPSA CNP 3) LUPĂȘTEAN VICTORIA, LIPSA CNP 4) LUPĂȘTEAN MAGDALENA, LIPSA CNP	A1
Act Administrativ nr. 6956, din 12/11/2024 emis de Primaria Comunei Iaslovat;		
B2	se noteaza posesia asupra imobilului in favoarea 1) LUPAȘTEAN GHEORGHE	A1

**C. Partea III. SARCINI .**

Inscrieri privind dezmembramintele dreptului de proprietate, drepturi reale de garanție și sarcini	Referințe
NU SUNT	

## Anexa Nr. 1 La Partea I

## Teren

Nr cadastral	Suprafața (mp)*	Observații / Referințe
	2.082	

\* Suprafața este determinată în planul de proiecție Stereo 70.



## Date referitoare la teren

Crt	Categorie folosință	Intravilan	Suprafața (mp)	Tarla	Parcelă	Nr. topo	Observații / Referințe
1	arabil	NU	2.082	36	524	-	

## Lungime Segmente

1) Valorile lungimilor segmentelor sunt obținute din proiecție în plan.

Punct început	X / Y	Punct sfârșit	X / Y	Lungime segment (** (m)
1	574.646,196 696.144,532	2	574.742,117 695.889,131	272.82
2	574.742,117 695.889,131	3	574.749,301 695.893,999	8.678
3	574.749,301 695.893,999	4	574.651,919 696.148,689	272.672
4	574.651,919 696.148,689	1	574.646,196 696.144,532	7.073

\*\* Lungimile segmentelor sunt determinate în planul de proiecție Stereo 70 și sunt rotunjite la 1 milimetru.

**\*\*\* Distanţa dintre puncte este formată din segmente cumulate ce sunt mai mici decât valoarea 1 milimetru.**



**DATE DESPRE IMOBILUL NR. 6973**

Oficiul de Cadastru și Publicitate Imobiliară SUCEAVA  
Biroul de Cadastru și Publicitate Imobiliară Radauti

**A. Partea I. Descrierea imobilului**

TEREN Extravilan

Adresa: Jud. Suceava

Nr. Crt	Nr cadastral Nr. topografic	Suprafața* (mp)	Observații / Referințe
A1		2.240	Sector cadastral:19 Teren neimprejmut;

**B. Partea II. Proprietari și acte**

Inscrieri privitoare la dreptul de proprietate și alte drepturi reale		Referințe
<b>6973 / 01/10/2024</b>		
Act Administrativ nr. 167, din 15/01/2025 emis de Primaria Comunei Iaslovat;		
B1	Inscrierea posesiei, drept de PROPRIETATE, dobandit prin Constituire, cota actuala 1/1 1) NEIDENTIFICAT NEIDENTIFICAT	A1
Act Normativ nr. 7, din 13/03/1996 emis de Parlamentul Romaniei;		
B2	Se noteaza mentiunea de proprietar neidentificat.	A1

**C. Partea III. SARCINI .**

Inscrieri privind dezmembramintele dreptului de proprietate, drepturi reale de garanție și sarcini	Referințe
NU SUNT	

## Anexa Nr. 1 La Partea I

## Teren

Nr cadastral	Suprafața (mp)*	Observații / Referințe
	2.240	

\* Suprafața este determinată în planul de proiecție Stereo 70.



## Date referitoare la teren

Crt	Categorie folosință	Intravilan	Suprafața (mp)	Tarla	Parcelă	Nr. topo	Observații / Referințe
1	arabil	NU	2.240	36	524	-	

## Lungime Segmente

1) Valorile lungimilor segmentelor sunt obținute din proiecție în plan.

Punct început	X / Y	Punct sfârșit	X / Y	Lungime segment (** (m)
1	574.639,197 696.139,476	2	574.731,514 695.893,576	262.658
2	574.731,514 695.893,576	3	574.735,101 695.891,79	4.007
3	574.735,101 695.891,79	4	574.741,052 695.888,451	6.824
4	574.741,052 695.888,451	5	574.742,117 695.889,131	1.264
5	574.742,117 695.889,131	6	574.646,196 696.144,532	272.82



Punct început	X / Y	Punct sfârșit	X / Y	Lungime segment (** (m)
6	574.646,196 696.144,532	1	574.639,197 696.139,476	8.634

\*\* Lungimile segmentelor sunt determinate în planul de proiecție Stereo 70 și sunt rotunjite la 1 milimetru.

\*\*\* Distanța dintre puncte este formată din segmente cumulate ce sunt mai mici decât valoarea 1 milimetru.



**DATE DESPRE IMOBILUL NR. 6974**

Oficiul de Cadastru și Publicitate Imobiliară SUCEAVA  
Biroul de Cadastru și Publicitate Imobiliară Radauti

**A. Partea I. Descrierea imobilului**

TEREN Extravilan

Adresa: Jud. Suceava

Nr. Crt	Nr cadastral Nr. topografic	Suprafața* (mp)	Observații / Referințe
A1		4.100	Sector cadastral:19 Teren neimprejmuit;

**B. Partea II. Proprietari și acte**

Inscrieri privitoare la dreptul de proprietate și alte drepturi reale		Referințe
<b>6974 / 01/10/2024</b>		
Act Administrativ nr. 244, din 07/12/1994 emis de Comisia Judeteana Suceava;		
B1	Intabulare, drept de PROPRIETATE, dobandit prin Reconstituire, cota actuala 1/1 1) <b>MAGDICI I NICOLAI</b> , LIPSA CNP	A1
Act Administrativ nr. 6957, din 12/11/2024 emis de Primaria Comunei Iaslovat;		
B2	se noteaza posesia asupra imobilului in favoarea 1) <b>MAGDICI IOAN</b>	A1

**C. Partea III. SARCINI .**

Inscrieri privind dezmembramintele dreptului de proprietate, drepturi reale de garanție și sarcini	Referințe
NU SUNT	

## Anexa Nr. 1 La Partea I

## Teren

Nr cadastral	Suprafața (mp)*	Observații / Referințe
	4.100	

\* Suprafața este determinată în planul de proiecție Stereo 70.



## Date referitoare la teren

Crt	Categorie folosință	Intravilan	Suprafața (mp)	Tarla	Parcelă	Nr. topo	Observații / Referințe
1	arabil	NU	4.100	36	524	-	

## Lungime Segmente

1) Valorile lungimilor segmentelor sunt obținute din proiecție în plan.

Punct început	X / Y	Punct sfârșit	X / Y	Lungime segment (** (m)
1	574.624,524 696.128,836	2	574.708,076 695.911,515	232.829
2	574.708,076 695.911,515	3	574.726,003 695.897,155	22.969
3	574.726,003 695.897,155	4	574.731,514 695.893,576	6.571
4	574.731,514 695.893,576	5	574.639,197 696.139,476	262.658
5	574.639,197 696.139,476	1	574.624,524 696.128,836	18.125

**\*\* Lungimile segmentelor sunt determinate în planul de proiecție Stereo 70 și sunt rotunjite la 1 milimetru.**

**\*\*\* Distanța dintre puncte este formată din segmente cumulate ce sunt mai mici decât valoarea 1 milimetru.**



**DATE DESPRE IMOBILUL NR. 6975**

Oficiul de Cadastru și Publicitate Imobiliară SUCEAVA  
Biroul de Cadastru și Publicitate Imobiliară Radauti

**A. Partea I. Descrierea imobilului**

TEREN Extravilan

Adresa: Jud. Suceava

Nr. Crt	Nr cadastral Nr. topografic	Suprafața* (mp)	Observații / Referințe
A1		2.800	Sector cadastral:19 Teren neimprejmuit;

**B. Partea II. Proprietari și acte**

Inscrieri privitoare la dreptul de proprietate și alte drepturi reale		Referințe
<b>6975 / 01/10/2024</b>		
Act Administrativ nr. 4374, din 14/06/1994 emis de Comisia Judeteana Suceava;		
B1	Intabulare, drept de PROPRIETATE, dobandit prin Reconstituire, cota actuala 1/1 1) ȘOREA ANDREI A IORDACHE, LIPSA CNP	A1
Act Administrativ nr. 6958, din 12/11/2024 emis de Primaria Comunei Iaslovat;		
B2	se noteaza posesia asupra imobilului in favoarea 1) GRAB LIDIA 2) GRAB PETRU	A1

**C. Partea III. SARCINI .**

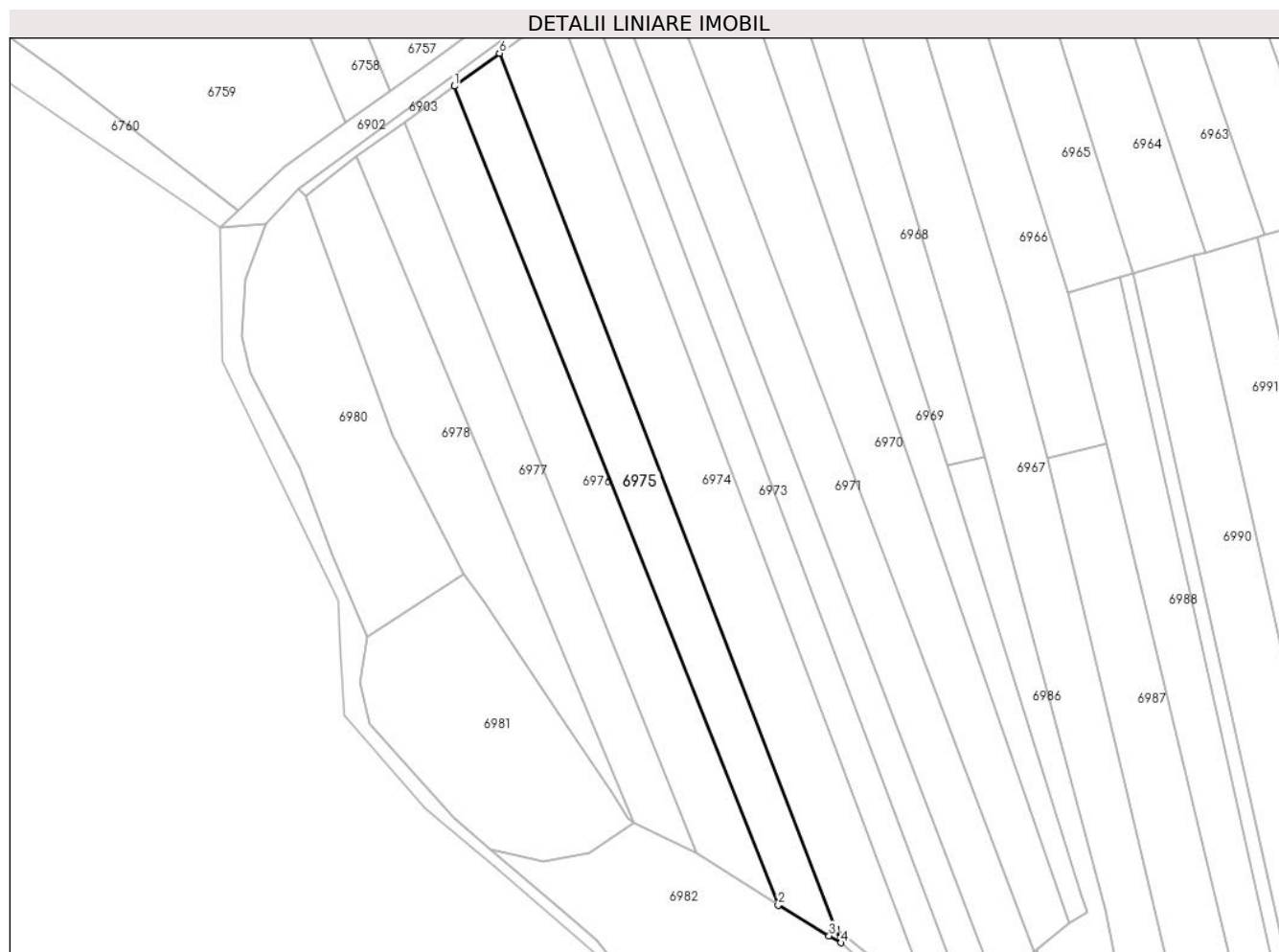
Inscrieri privind dezmembramintele dreptului de proprietate, drepturi reale de garanție și sarcini	Referințe
NU SUNT	

## Anexa Nr. 1 La Partea I

## Teren

Nr cadastral	Suprafața (mp)*	Observații / Referințe
	2.800	

\* Suprafața este determinată în planul de proiecție Stereo 70.



## Date referitoare la teren

Crt	Categorie folosință	Intravilan	Suprafața (mp)	Tarla	Parcelă	Nr. topo	Observații / Referințe
1	arabil	NU	2.800	36	524	-	

## Lungime Segmente

1) Valorile lungimilor segmentelor sunt obținute din proiecție în plan.

Punct început	X / Y	Punct sfârșit	X / Y	Lungime segment (** (m)
1	574.613,321 696.120,671	2	574.693,852 695.917,173	218.853
2	574.693,852 695.917,173	3	574.706,515 695.909,594	14.758
3	574.706,515 695.909,594	4	574.709,481 695.907,859	3.436
4	574.709,481 695.907,859	5	574.708,076 695.911,515	3.917
5	574.708,076 695.911,515	6	574.624,524 696.128,836	232.829



Punct început	X / Y	Punct sfârșit	X / Y	Lungime segment (** (m)
6	574.624,524 696.128,836	1	574.613,321 696.120,671	13.863

\*\* Lungimile segmentelor sunt determinate în planul de proiecție Stereo 70 și sunt rotunjite la 1 milimetru.

\*\*\* Distanța dintre puncte este formată din segmente cumulate ce sunt mai mici decât valoarea 1 milimetru.



**DATE DESPRE IMOBILUL NR. 6976**

Oficiul de Cadastru și Publicitate Imobiliară SUCEAVA  
Biroul de Cadastru și Publicitate Imobiliară Radauti

**A. Partea I. Descrierea imobilului**

TEREN Extravilan

Adresa: Jud. Suceava

Nr. Crt	Nr cadastral Nr. topografic	Suprafața* (mp)	Observații / Referințe
A1		3.000	Sector cadastral:19 Teren neimprejmut;

**B. Partea II. Proprietari și acte**

Inscrieri privitoare la dreptul de proprietate și alte drepturi reale	Referințe
<b>6976 / 01/10/2024</b>	
Act Administrativ nr. 4374, din 14/06/1994 emis de Comisia Judeteana Suceava;	
B1	A1
Intabulare, drept de PROPRIETATE, dobandit prin Reconstituire, cota actuala 1/1	
1) ȘOREA ANDREI A IORDACHE, LIPSA CNP	
Act Administrativ nr. 6959, din 12/11/2024 emis de Primaria Comunei Iaslovat;	
B2	A1
se noteaza posesia asupra imobilului in favoarea	
1) MAGDICI VASILE	

**C. Partea III. SARCINI .**

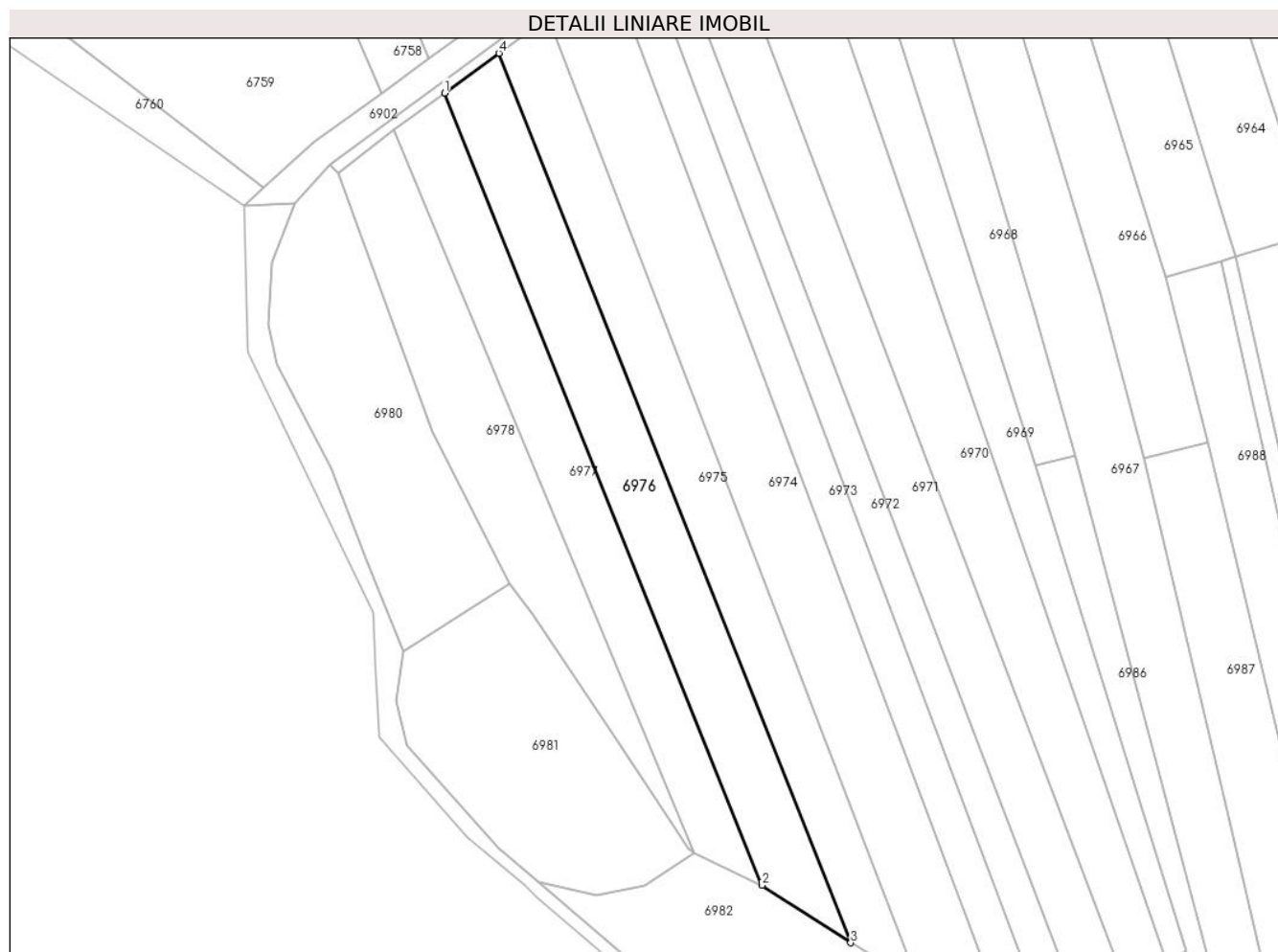
Inscrieri privind dezmembramintele dreptului de proprietate, drepturi reale de garanție și sarcini	Referințe
NU SUNT	

## Anexa Nr. 1 La Partea I

## Teren

Nr cadastral	Suprafața (mp)*	Observații / Referințe
	3.000	

\* Suprafața este determinată în planul de proiecție Stereo 70.



## Date referitoare la teren

Crt	Categorie folosință	Intra vilan	Suprafața (mp)	Tarla	Parcelă	Nr. topo	Observații / Referințe
1	arabil	NU	3.000	36	524	-	

## Lungime Segmente

1) Valorile lungimilor segmentelor sunt obținute din proiecție în plan.

Punct început	X / Y	Punct sfârșit	X / Y	Lungime segment (** (m)
1	574.600,864 696.111,582	2	574.673,518 695.930,296	195.303
2	574.673,518 695.930,296	3	574.693,852 695.917,173	24.201
3	574.693,852 695.917,173	4	574.613,321 696.120,671	218.853
4	574.613,321 696.120,671	1	574.600,864 696.111,582	15.42

\*\* Lungimile segmentelor sunt determinate în planul de proiecție Stereo 70 și sunt rotunjite la 1 milimetru.

**\*\*\* Distanţa dintre puncte este formată din segmente cumulate ce sunt mai mici decât valoarea 1 milimetru.**



**DATE DESPRE IMOBILUL NR. 6977**

Oficiul de Cadastru și Publicitate Imobiliară SUCEAVA  
Biroul de Cadastru și Publicitate Imobiliară Radauti

**A. Partea I. Descrierea imobilului**

TEREN Extravilan

Adresa: Jud. Suceava

Nr. Crt	Nr cadastral Nr. topografic	Suprafața* (mp)	Observații / Referințe
A1	39568	2.400	Sector cadastral:19 Teren neimprejmuit;

**B. Partea II. Proprietari și acte**

Inscrieri privitoare la dreptul de proprietate și alte drepturi reale		Referințe
<b>23246 / 28/05/2021</b>		
Act Notarial nr. 2448, din 28/05/2021 emis de Busuioc Ovidiu;		
B6	Intabulare, drept de PROPRIETATE bun propriu cu titlu de schimb, dobandit prin Conventie, cota actuala 1/1, cota initiala 1/1 1) GRAB RACHILA	A1

**C. Partea III. SARCINI .**

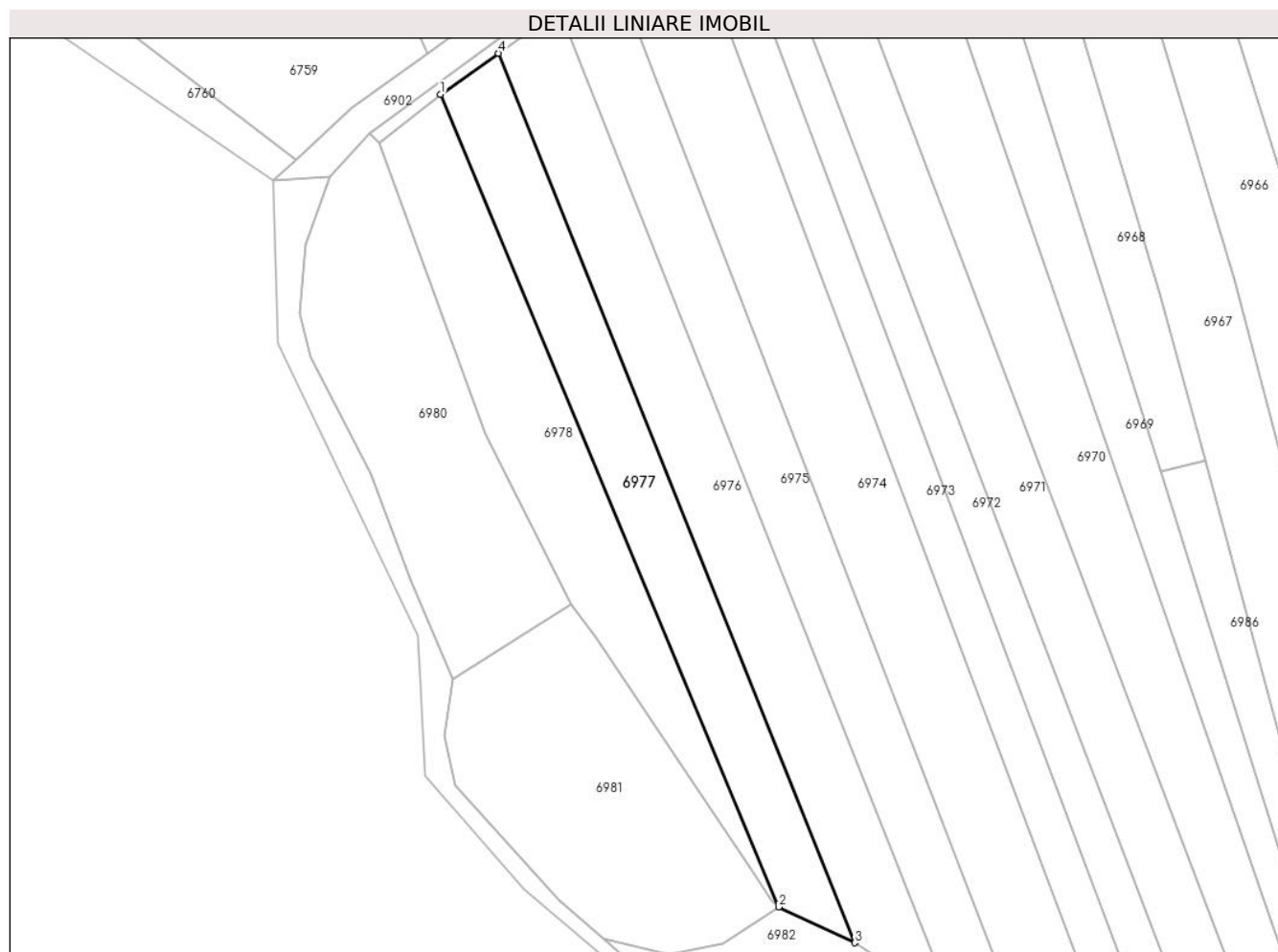
Inscrieri privind dezmembramintele dreptului de proprietate, drepturi reale de garanție și sarcini	Referințe
NU SUNT	

## Anexa Nr. 1 La Partea I

## Teren

Nr cadastral	Suprafața (mp)*	Observații / Referințe
39568	2.400	

\* Suprafața este determinată în planul de proiecție Stereo 70.



## Date referitoare la teren

Crt	Categorie folosință	Intravilan	Suprafața (mp)	Tarla	Parcelă	Nr. topo	Observații / Referințe
1	arabil	NU	2.400	36	524	-	

## Lungime Segmente

1) Valorile lungimilor segmentelor sunt obținute din proiecție în plan.

Punct început	X / Y	Punct sfârșit	X / Y	Lungime segment (** (m)
1	574.589,126 696.103,205	2	574.658,027 695.937,586	179.379
2	574.658,027 695.937,586	3	574.673,518 695.930,296	17.121
3	574.673,518 695.930,296	4	574.600,864 696.111,582	195.303
4	574.600,864 696.111,582	1	574.589,126 696.103,205	14.421

\*\* Lungimile segmentelor sunt determinate în planul de proiecție Stereo 70 și sunt rotunjite la 1 milimetru.



**\*\*\* Distanţa dintre puncte este formată din segmente cumulate ce sunt mai mici decât valoarea 1 milimetru.**



**DATE DESPRE IMOBILUL NR. 6978**

Oficiul de Cadastru și Publicitate Imobiliară SUCEAVA  
Biroul de Cadastru și Publicitate Imobiliară Radauti

**A. Partea I. Descrierea imobilului**

TEREN Extravilan

Adresa: Jud. Suceava

Nr. Crt	Nr cadastral Nr. topografic	Suprafața* (mp)	Observații / Referințe
A1		2.310	Sector cadastral:19 Teren neimprejmuit;

**B. Partea II. Proprietari și acte**

Inscrieri privitoare la dreptul de proprietate și alte drepturi reale		Referințe
<b>6978 / 01/10/2024</b>		
Act Administrativ nr. 167, din 15/01/2025 emis de Primaria Comunei Iaslovat;		
B1	Inscrierea posesiei, drept de PROPRIETATE, dobandit prin Constituire, cota actuala 1/1 1) NEIDENTIFICAT NEIDENTIFICAT	A1
Act Normativ nr. 7, din 13/03/1996 emis de Parlamentul Romaniei;		
B2	Se noteaza mentiunea de proprietar neidentificat.	A1

**C. Partea III. SARCINI .**

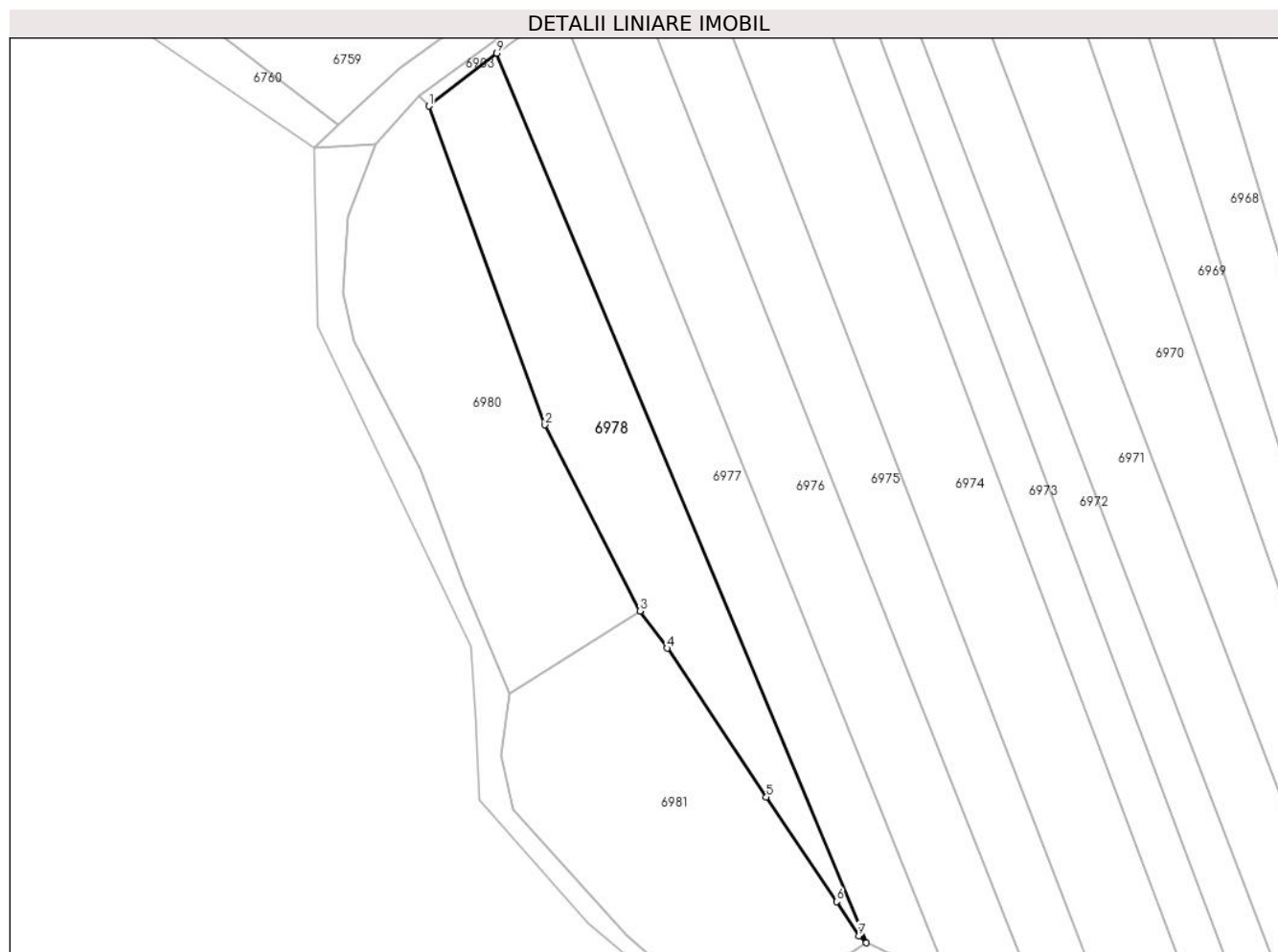
Inscrieri privind dezmembramintele dreptului de proprietate, drepturi reale de garanție și sarcini	Referințe
NU SUNT	

## Anexa Nr. 1 La Partea I

## Teren

Nr cadastral	Suprafața (mp)*	Observații / Referințe
	2.310	

\* Suprafața este determinată în planul de proiecție Stereo 70.



## Date referitoare la teren

Crt	Categorie folosință	Intra vilan	Suprafața (mp)	Tarla	Parcelă	Nr. topo	Observații / Referințe
1	arabil	NU	2.310	36	524	-	

## Lungime Segmente

1) Valorile lungimilor segmentelor sunt obținute din proiecție în plan.

Punct început	X / Y	Punct sfârșit	X / Y	Lungime segment (** (m)
1	574.576,469 696.093,364	2	574.598,115 696.034,022	63.167
2	574.598,115 696.034,022	3	574.615,789 695.999,373	38.896
3	574.615,789 695.999,373	4	574.620,874 695.992,441	8.597
4	574.620,874 695.992,441	5	574.639,355 695.964,71	33.325
5	574.639,355 695.964,71	6	574.652,451 695.945,275	23.436

Punct început	X / Y	Punct sfârșit	X / Y	Lungime segment (** (m)
6	574.652,451 695.945,275	7	574.656,584 695.938,884	7.611
7	574.656,584 695.938,884	8	574.658,027 695.937,586	1.941
8	574.658,027 695.937,586	9	574.589,126 696.103,205	179.379
9	574.589,126 696.103,205	1	574.576,469 696.093,364	16.033

\*\* Lungimile segmentelor sunt determinate în planul de proiecție Stereo 70 și sunt rotunjite la 1 milimetru.

\*\*\* Distanța dintre puncte este formată din segmente cumulate ce sunt mai mici decât valoarea 1 milimetru.



**DATE DESPRE IMOBILUL NR. 6979**

Oficiul de Cadastru și Publicitate Imobiliară SUCEAVA  
Biroul de Cadastru și Publicitate Imobiliară Radauti

**A. Partea I. Descrierea imobilului**

TEREN Extravilan

Adresa: Jud. Suceava

Nr. Crt	Nr cadastral Nr. topografic	Suprafața* (mp)	Observații / Referințe
A1		964	Sector cadastral:19 Teren neimpregmuit;

**B. Partea II. Proprietari și acte**

Inscrieri privitoare la dreptul de proprietate și alte drepturi reale		Referințe
<b>6979 / 01/10/2024</b>		
Act Administrativ nr. 167, din 15/01/2025 emis de Primaria Comunei Iaslovat;		
B1	Inscrierea posesiei, drept de PROPRIETATE, dobandit prin Constituire, cota actuala 1/1 1) NEIDENTIFICAT NEIDENTIFICAT	A1
Act Normativ nr. 7, din 13/03/1996 emis de Parlamentul Romaniei;		
B2	Se noteaza mentiunea de proprietar neidentificat.	A1

**C. Partea III. SARCINI .**

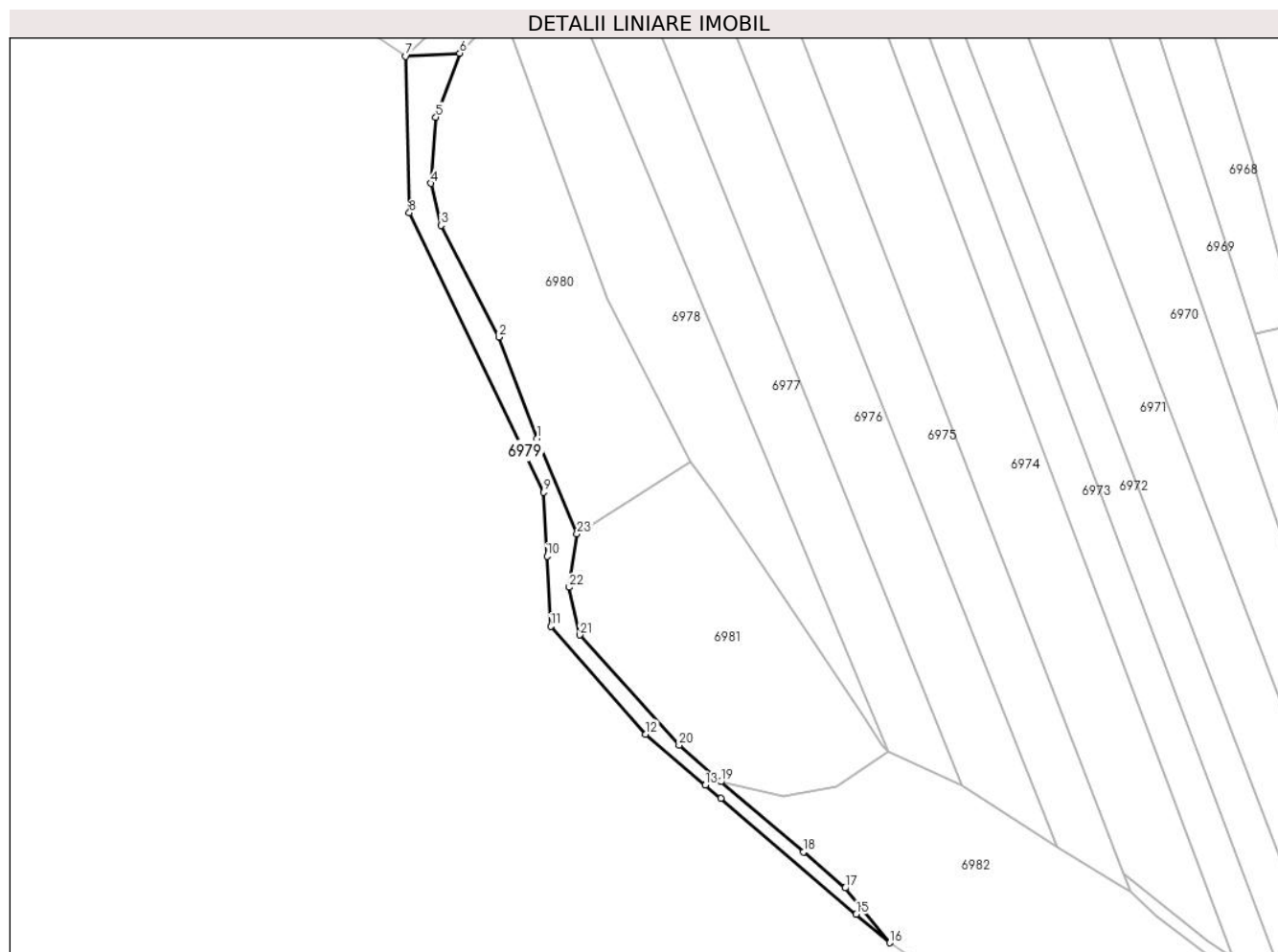
Inscrieri privind dezmembramintele dreptului de proprietate, drepturi reale de garanție și sarcini	Referințe
NU SUNT	

## Anexa Nr. 1 La Partea I

## Teren

Nr cadastral	Suprafața (mp)*	Observații / Referințe
	964	

\* Suprafața este determinată în planul de proiecție Stereo 70.



## Date referitoare la teren

Crt	Categorie folosință	Intravilan	Suprafața (mp)	Tarla	Parcelă	Nr. topo	Observații / Referințe
1	neproductiv	NU	964	36	524	-	

## Lungime Segmente

1) Valorile lungimilor segmentelor sunt obținute din proiecție în plan.

Punct început	X / Y	Punct sfârșit	X / Y	Lungime segment (** (m)
1	574.583,059 696.004,28	2	574.574,897 696.025,873	23.084
3	574.562,548 696.049,677	4	574.560,468 696.058,601	9.163
5	574.561,473 696.072,701	6	574.566,584 696.086,321	14.547
7	574.555,049 696.085,674	8	574.555,842 696.052,337	33.346
9	574.584,418 695.992,806	10	574.585,174 695.979,197	13.63

Punct început	X / Y	Punct sfârșit	X / Y	Lungime segment (** (m)
2	574.574,897 696.025,873	3	574.562,548 696.049,677	26.817
4	574.560,468 696.058,601	5	574.561,473 696.072,701	14.136
6	574.566,584 696.086,321	7	574.555,049 696.085,674	11.553
8	574.555,842 696.052,337	9	574.584,418 695.992,806	66.034
10	574.585,174 695.979,197	11	574.586,005 695.964,231	14.989



Punct început	X / Y	Punct sfârșit	X / Y	Lungime segment (** (m)
11	574.586,005 695.964,231	12	574.606,206 695.941,291	30.567
13	574.618,932 695.930,411	14	574.622,207 695.927,611	4.309
15	574.651,099 695.902,909	16	574.658,197 695.896,841	9.338
17	574.648,755 695.908,504	18	574.639,818 695.916,145	11.758
19	574.622,275 695.931,143	20	574.613,318 695.938,932	11.87
21	574.592,198 695.962,395	22	574.589,891 695.972,566	10.429
23	574.591,566 695.983,934	1	574.583,059 696.004,28	22.053

Punct început	X / Y	Punct sfârșit	X / Y	Lungime segment (** (m)
12	574.606,206 695.941,291	13	574.618,932 695.930,411	16.743
14	574.622,207 695.927,611	15	574.651,099 695.902,909	38.012
16	574.658,197 695.896,841	17	574.648,755 695.908,504	15.006
18	574.639,818 695.916,145	19	574.622,275 695.931,143	23.08
20	574.613,318 695.938,932	21	574.592,198 695.962,395	31.568
22	574.589,891 695.972,566	23	574.591,566 695.983,934	11.491

\*\* Lungimile segmentelor sunt determinate în planul de proiecție Stereo 70 și sunt rotunjite la 1 milimetru.

\*\*\* Distanța dintre puncte este formată din segmente cumulate ce sunt mai mici decât valoarea 1 milimetru.



**DATE DESPRE IMOBILUL NR. 6980**

Oficiul de Cadastru și Publicitate Imobiliară SUCEAVA  
 Biroul de Cadastru și Publicitate Imobiliară Radauti

**A. Partea I. Descrierea imobilului**

TEREN Extravilan

Adresa: Jud. Suceava

Nr. Crt	Nr cadastral Nr. topografic	Suprafața* (mp)	Observații / Referințe
A1		2.600	Sector cadastral:19 Teren neimprejmuit;

**B. Partea II. Proprietari și acte**

Inscrieri privitoare la dreptul de proprietate și alte drepturi reale	Referințe
<b>6980 / 01/10/2024</b>	
Act Administrativ nr. 1518, din 09/03/1998 emis de Comisia Judeteana Suceava;	
B1	A1
Intabulare, drept de PROPRIETATE, dobandit prin Reconstituire, cota actuala 1/1 1) SOLOVASTRU IOAN, LIPSA CNP	
Act Administrativ nr. 6960, din 12/11/2024 emis de Primaria Comunei Iaslovat;	
B2	A1
se noteaza posesia asupra imobilului in favoarea 1) SIRITEAN COSMIN-GHEORGHE	

**C. Partea III. SARCINI .**

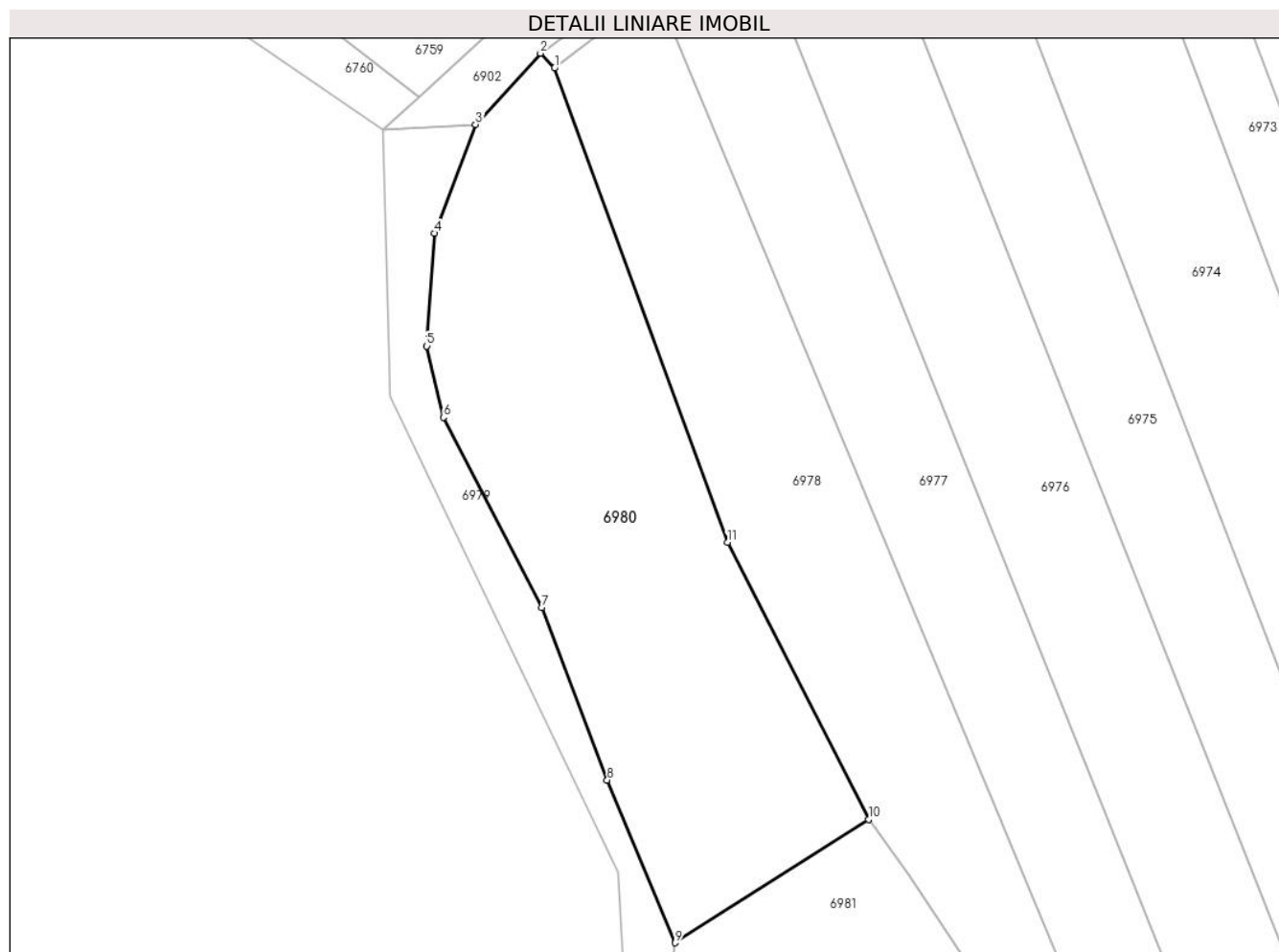
Inscrieri privind dezmembramintele dreptului de proprietate, drepturi reale de garanție și sarcini	Referințe
NU SUNT	

## Anexa Nr. 1 La Partea I

## Teren

Nr cadastral	Suprafața (mp)*	Observații / Referințe
	2.600	

\* Suprafața este determinată în planul de proiecție Stereo 70.



## Date referitoare la teren

Crt	Categorie folosință	Intravilan	Suprafața (mp)	Tarla	Parcelă	Nr. topo	Observații / Referințe
1	arabil	NU	2.600	36	524	-	

## Lungime Segmente

1) Valorile lungimilor segmentelor sunt obținute din proiecție în plan.

Punct început	X / Y	Punct sfârșit	X / Y	Lungime segment (** (m)
1	574.576,469 696.093,364	2	574.574,689 696.095,225	2.575
2	574.574,689 696.095,225	3	574.566,584 696.086,321	12.04
3	574.566,584 696.086,321	4	574.561,473 696.072,701	14.547
4	574.561,473 696.072,701	5	574.560,468 696.058,601	14.136
5	574.560,468 696.058,601	6	574.562,548 696.049,677	9.163

Punct început	X / Y	Punct sfârșit	X / Y	Lungime segment (** (m)
6	574.562,548 696.049,677	7	574.574,897 696.025,873	26.817
7	574.574,897 696.025,873	8	574.583,059 696.004,28	23.084
8	574.583,059 696.004,28	9	574.591,566 695.983,934	22.053
9	574.591,566 695.983,934	10	574.615,789 695.999,373	28.725
10	574.615,789 695.999,373	11	574.598,115 696.034,022	38.896
11	574.598,115 696.034,022	1	574.576,469 696.093,364	63.167

\*\* Lungimile segmentelor sunt determinate în planul de proiecție Stereo 70 și sunt rotunjite la 1 milimetru.

\*\*\* Distanța dintre puncte este formată din segmente cumulate ce sunt mai mici decât valoarea 1 milimetru.



**DATE DESPRE IMOBILUL NR. 6981**

Oficiul de Cadastru și Publicitate Imobiliară SUCEAVA  
Biroul de Cadastru și Publicitate Imobiliară Radauti

**A. Partea I. Descrierea imobilului**

TEREN Extravilan

Adresa: Jud. Suceava

Nr. Crt	Nr cadastral Nr. topografic	Suprafața* (mp)	Observații / Referințe
A1		2.600	Sector cadastral:19 Teren neimprejmuit;

**B. Partea II. Proprietari și acte**

Inscrieri privitoare la dreptul de proprietate și alte drepturi reale		Referințe
<b>6981 / 01/10/2024</b>		
Act Administrativ nr. 167, din 15/01/2025 emis de Primaria Comunei Iaslovat;		
B1	Inscrierea posesiei, drept de PROPRIETATE, dobandit prin Constituire, cota actuala 1/1 1) NEIDENTIFICAT NEIDENTIFICAT	A1
Act Normativ nr. 7, din 13/03/1996 emis de Parlamentul Romaniei;		
B2	Se noteaza mentiunea de proprietar neidentificat.	A1

**C. Partea III. SARCINI .**

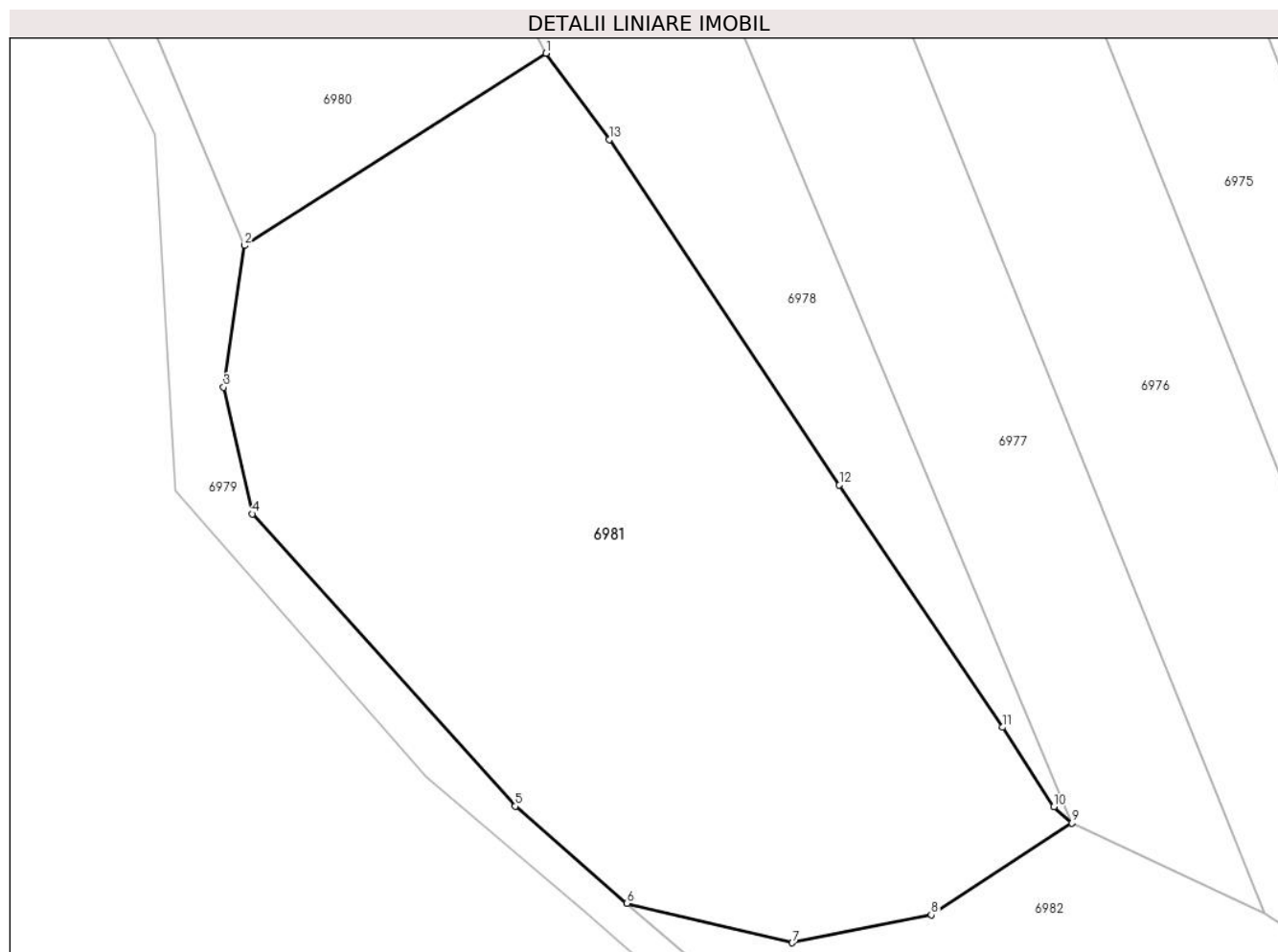
Inscrieri privind dezmembramintele dreptului de proprietate, drepturi reale de garanție și sarcini	Referințe
NU SUNT	

## Anexa Nr. 1 La Partea I

## Teren

Nr cadastral	Suprafața (mp)*	Observații / Referințe
	2.600	

\* Suprafața este determinată în planul de proiecție Stereo 70.



## Date referitoare la teren

Crt	Categorie folosință	Intravilan	Suprafața (mp)	Tarla	Parcelă	Nr. topo	Observații / Referințe
1	arabil	NU	2.600	36	524	-	

## Lungime Segmente

1) Valorile lungimilor segmentelor sunt obținute din proiecție în plan.

Punct început	X / Y	Punct sfârșit	X / Y	Lungime segment (** (m)
1	574.615,789 695.999,373	2	574.591,566 695.983,934	28.725
2	574.591,566 695.983,934	3	574.589,891 695.972,566	11.491
3	574.589,891 695.972,566	4	574.592,198 695.962,395	10.429
4	574.592,198 695.962,395	5	574.613,318 695.938,932	31.568
5	574.613,318 695.938,932	6	574.622,275 695.931,143	11.87



Punct început	X / Y	Punct sfârșit	X / Y	Lungime segment (** (m)
6	574.622,275 695.931,143	7	574.635,565 695.927,978	13.662
7	574.635,565 695.927,978	8	574.646,743 695.930,214	11.399
8	574.646,743 695.930,214	9	574.658,027 695.937,586	13.479
9	574.658,027 695.937,586	10	574.656,584 695.938,884	1.941
10	574.656,584 695.938,884	11	574.652,451 695.945,275	7.611
11	574.652,451 695.945,275	12	574.639,355 695.964,71	23.436
12	574.639,355 695.964,71	13	574.620,874 695.992,441	33.325
13	574.620,874 695.992,441	1	574.615,789 695.999,373	8.597

\*\* Lungimile segmentelor sunt determinate în planul de proiecție Stereo 70 și sunt rotunjite la 1 milimetru.

\*\*\* Distanța dintre puncte este formată din segmente cumulate ce sunt mai mici decât valoarea 1 milimetru.



**DATE DESPRE IMOBILUL NR. 6982**

Oficiul de Cadastru și Publicitate Imobiliară SUCEAVA  
Biroul de Cadastru și Publicitate Imobiliară Radauti

**A. Partea I. Descrierea imobilului**

TEREN Extravilan

Adresa: Jud. Suceava

Nr. Crt	Nr cadastral Nr. topografic	Suprafața* (mp)	Observații / Referințe
A1		4.990	Sector cadastral:19 Teren neimprejmuit;

**B. Partea II. Proprietari și acte**

Inscrieri privitoare la dreptul de proprietate și alte drepturi reale		Referințe
<b>6982 / 01/10/2024</b>		
Act Administrativ nr. 428, din 23/08/2024 emis de Comisia Judeteana Suceava;		
B1	Intabulare, drept de PROPRIETATE, dobandit prin Reconstituire, cota actuala 1/1 1) COTOARĂ ION A SAMSON, LIPSA CNP	A1
Act Administrativ nr. 6962, din 12/11/2024 emis de Primaria Comunei Iaslovat;		
B2	se noteaza posesia asupra imobilului in favoarea 1) SIRITEAN COSMIN-GHEORGHE	A1

**C. Partea III. SARCINI .**

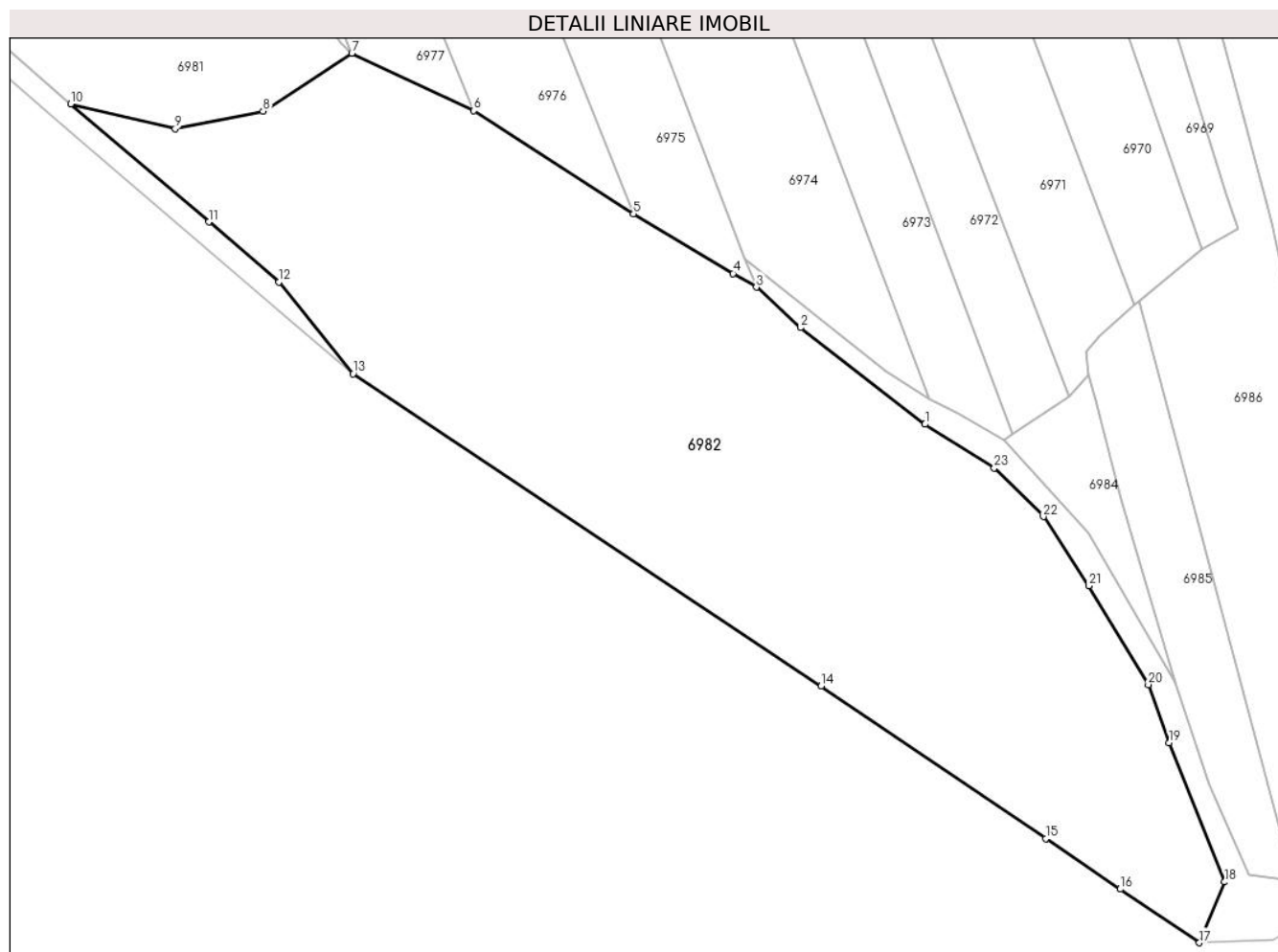
Inscrieri privind dezmembramintele dreptului de proprietate, drepturi reale de garanție și sarcini	Referințe
NU SUNT	

## Anexa Nr. 1 La Partea I

## Teren

Nr cadastral	Suprafața (mp)*	Observații / Referințe
	4.990	

\* Suprafața este determinată în planul de proiecție Stereo 70.



## Date referitoare la teren

Crt	Categorie folosință	Intra vilan	Suprafața (mp)	Tarla	Parcelă	Nr. topo	Observații / Referințe
1	arabil	NU	4.990	36	524	-	

## Lungime Segmente

1) Valorile lungimilor segmentelor sunt obținute din proiecție în plan.

Punct început	X / Y	Punct sfârșit	X / Y	Lungime segment (** (m)
1	574.730,94 695.890,433	2	574.715,11 695.902,708	20.032
3	574.709,481 695.907,859	4	574.706,515 695.909,594	3.436
5	574.693,852 695.917,173	6	574.673,518 695.930,296	24.201
7	574.658,027 695.937,586	8	574.646,743 695.930,214	13.479
9	574.635,565 695.927,978	10	574.622,275 695.931,143	13.662

Punct început	X / Y	Punct sfârșit	X / Y	Lungime segment (** (m)
2	574.715,11 695.902,708	3	574.709,481 695.907,859	7.63
4	574.706,515 695.909,594	5	574.693,852 695.917,173	14.758
6	574.673,518 695.930,296	7	574.658,027 695.937,586	17.121
8	574.646,743 695.930,214	9	574.635,565 695.927,978	11.399
10	574.622,275 695.931,143	11	574.639,818 695.916,145	23.08

Punct început	X / Y	Punct sfârșit	X / Y	Lungime segment (** (m)
11	574.639,818 695.916,145	12	574.648,755 695.908,504	11.758
13	574.658,197 695.896,841	14	574.717,728 695.857,153	71.548
15	574.746,306 695.837,768	16	574.755,768 695.831,349	11.434
17	574.765,828 695.824,525	18	574.769,038 695.832,252	8.367
19	574.762,008 695.849,931	20	574.759,325 695.857,339	7.879
21	574.751,791 695.869,901	22	574.745,991 695.878,677	10.519
23	574.739,737 695.884,878	1	574.730,94 695.890,433	10.404

Punct început	X / Y	Punct sfârșit	X / Y	Lungime segment (** (m)
12	574.648,755 695.908,504	13	574.658,197 695.896,841	15.006
14	574.717,728 695.857,153	15	574.746,306 695.837,768	34.532
16	574.755,768 695.831,349	17	574.765,828 695.824,525	12.156
18	574.769,038 695.832,252	19	574.762,008 695.849,931	19.025
20	574.759,325 695.857,339	21	574.751,791 695.869,901	14.648
22	574.745,991 695.878,677	23	574.739,737 695.884,878	8.807

\*\* Lungimile segmentelor sunt determinate în planul de proiecție Stereo 70 și sunt rotunjite la 1 milimetru.

\*\*\* Distanța dintre puncte este formată din segmente cumulate ce sunt mai mici decât valoarea 1 milimetru.



**DATE DESPRE IMOBILUL NR. 6983**

Oficiul de Cadastru și Publicitate Imobiliară SUCEAVA  
Biroul de Cadastru și Publicitate Imobiliară Radauti

**A. Partea I. Descrierea imobilului**

TEREN Extravilan

Adresa: Jud. Suceava

Nr. Crt	Nr cadastral Nr. topografic	Suprafața* (mp)	Observații / Referințe
A1		426	Sector cadastral:19 Teren neimpregmuit;

**B. Partea II. Proprietari și acte**

Inscrieri privitoare la dreptul de proprietate și alte drepturi reale		Referințe
<b>6983 / 01/10/2024</b>		
Act Administrativ nr. 167, din 15/01/2025 emis de Primaria Comunei Iaslovat;		
B1	Inscrierea posesiei, drept de PROPRIETATE, dobandit prin Constituire, cota actuala 1/1 1) NEIDENTIFICAT NEIDENTIFICAT	A1
Act Normativ nr. 7, din 13/03/1996 emis de Parlamentul Romaniei;		
B2	Se noteaza mentiunea de proprietar neidentificat.	A1

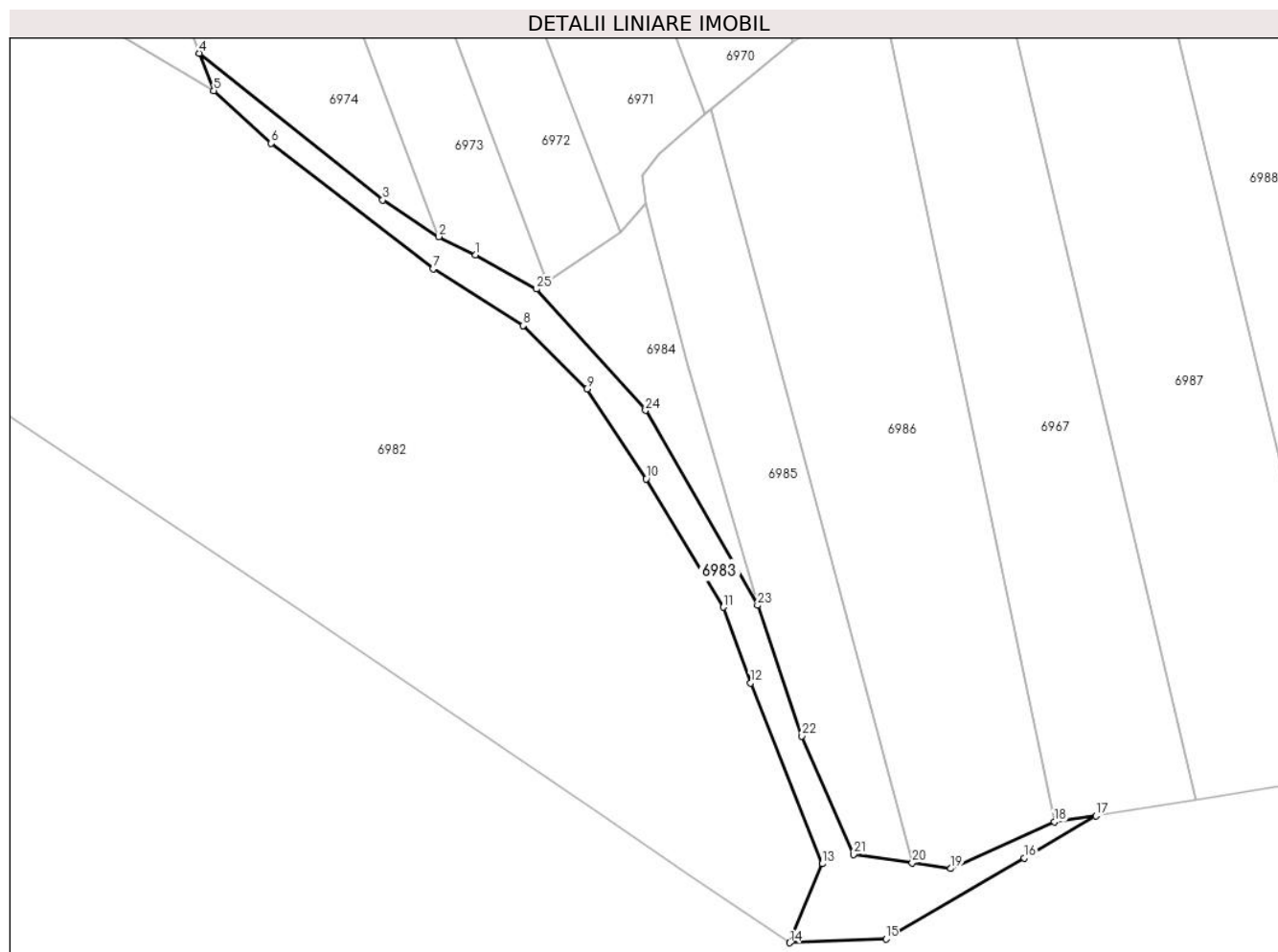
**C. Partea III. SARCINI .**

Inscrieri privind dezmembramintele dreptului de proprietate, drepturi reale de garanție și sarcini	Referințe
NU SUNT	

**Anexa Nr. 1 La Partea I****Teren**

Nr cadastral	Suprafața (mp)*	Observații / Referințe
	426	

\* Suprafața este determinată în planul de proiecție Stereo 70.

**Date referitoare la teren**

Crt	Categorie folosință	Intravilan	Suprafața (mp)	Tarla	Parcelă	Nr. topo	Observații / Referințe
1	neproductiv	NU	426	36	524	-	

**Lungime Segmente**

1) Valorile lungimilor segmentelor sunt obținute din proiecție în plan.

Punct început	X / Y	Punct sfârșit	X / Y	Lungime segment (** (m)
1	574.735,101 695.891,79	2	574.731,514 695.893,576	4.007
3	574.726,003 695.897,155	4	574.708,076 695.911,515	22.969
5	574.709,481 695.907,859	6	574.715,11 695.902,708	7.63
7	574.730,94 695.890,433	8	574.739,737 695.884,878	10.404
9	574.745,991 695.878,677	10	574.751,791 695.869,901	10.519

Punct început	X / Y	Punct sfârșit	X / Y	Lungime segment (** (m)
2	574.731,514 695.893,576	3	574.726,003 695.897,155	6.571
4	574.708,076 695.911,515	5	574.709,481 695.907,859	3.917
6	574.715,11 695.902,708	7	574.730,94 695.890,433	20.032
8	574.739,737 695.884,878	9	574.745,991 695.878,677	8.807
10	574.751,791 695.869,901	11	574.759,325 695.857,339	14.648



Punct început	X / Y	Punct sfârșit	X / Y	Lungime segment (** (m)
11	574.759,325 695.857,339	12	574.762,008 695.849,931	7.879
13	574.769,038 695.832,252	14	574.765,828 695.824,525	8.367
15	574.775,264 695.824,889	16	574.788,777 695.832,822	15.67
17	574.795,802 695.836,947	18	574.791,759 695.836,36	4.085
19	574.781,617 695.831,781	20	574.777,831 695.832,346	3.828
21	574.772,089 695.833,173	22	574.767,048 695.844,732	12.61
23	574.762,702 695.857,528	24	574.751,731 695.876,593	21.996
25	574.741,052 695.888,451	1	574.735,101 695.891,79	6.824

Punct început	X / Y	Punct sfârșit	X / Y	Lungime segment (** (m)
12	574.762,008 695.849,931	13	574.769,038 695.832,252	19.025
14	574.765,828 695.824,525	15	574.775,264 695.824,889	9.443
16	574.788,777 695.832,822	17	574.795,802 695.836,947	8.147
18	574.791,759 695.836,36	19	574.781,617 695.831,781	11.128
20	574.777,831 695.832,346	21	574.772,089 695.833,173	5.801
22	574.767,048 695.844,732	23	574.762,702 695.857,528	13.514
24	574.751,731 695.876,593	25	574.741,052 695.888,451	15.958

\*\* Lungimile segmentelor sunt determinate în planul de proiecție Stereo 70 și sunt rotunjite la 1 milimetru.

\*\*\* Distanța dintre puncte este formată din segmente cumulate ce sunt mai mici decât valoarea 1 milimetru.



**DATE DESPRE IMOBILUL NR. 6984**

Oficiul de Cadastru și Publicitate Imobiliară SUCEAVA  
Biroul de Cadastru și Publicitate Imobiliară Radauti

**A. Partea I. Descrierea imobilului**

TEREN Extravilan

Adresa: Jud. Suceava

Nr. Crt	Nr cadastral Nr. topografic	Suprafața* (mp)	Observații / Referințe
A1		210	Sector cadastral:19 Teren neimprejmuit;

**B. Partea II. Proprietari și acte**

Inscrieri privitoare la dreptul de proprietate și alte drepturi reale	Referințe
<b>6984 / 01/10/2024</b>	
Act Administrativ nr. 428, din 23/08/2024 emis de Comisia Judeteana Suceava;	
B1	A1
Intabulare, drept de PROPRIETATE, dobandit prin Reconstituire, cota actuala 1/1 1) COTOARĂ ION A SAMSON, LIPSA CNP	
Act Administrativ nr. 6961, din 12/11/2024 emis de Primaria Comunei Iaslovat;	
B2	A1
se noteaza posesia asupra imobilului in favoarea 1) SIRITEAN COSMIN-GHEORGHE	

**C. Partea III. SARCINI .**

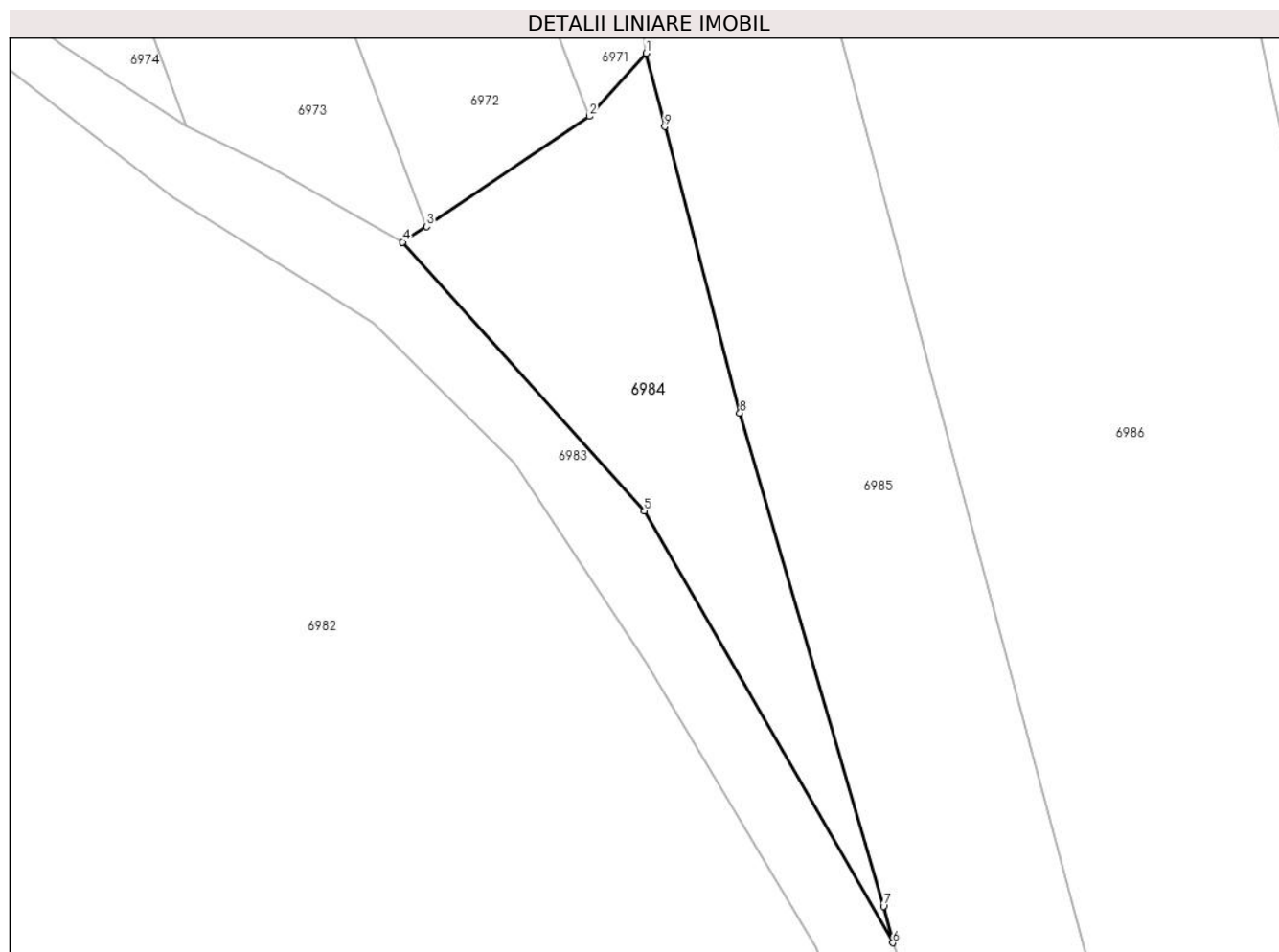
Inscrieri privind dezmembramintele dreptului de proprietate, drepturi reale de garanție și sarcini	Referințe
NU SUNT	

## Anexa Nr. 1 La Partea I

## Teren

Nr cadastral	Suprafața (mp)*	Observații / Referințe
	210	

\* Suprafața este determinată în planul de proiecție Stereo 70.



## Date referitoare la teren

Crt	Categorie folosință	Intravilan	Suprafața (mp)	Tarla	Parcelă	Nr. topo	Observații / Referințe
1	arabil	NU	210	36	524	-	

## Lungime Segmente

1) Valorile lungimilor segmentelor sunt obținute din proiecție în plan.

Punct început	X / Y	Punct sfârșit	X / Y	Lungime segment (** (m)
1	574.751,801 695.896,786	2	574.749,301 695.893,999	3.744
2	574.749,301 695.893,999	3	574.742,117 695.889,131	8.678
3	574.742,117 695.889,131	4	574.741,052 695.888,451	1.264
4	574.741,052 695.888,451	5	574.751,731 695.876,593	15.958
5	574.751,731 695.876,593	6	574.762,702 695.857,528	21.996

Punct început	X / Y	Punct sfârşit	X / Y	Lungime segment (** (m)
6	574.762,702 695.857,528	7	574.762,296 695.859,136	1.658
7	574.762,296 695.859,136	8	574.755,947 695.880,909	22.68
8	574.755,947 695.880,909	9	574.752,627 695.893,55	13.07
9	574.752,627 695.893,55	1	574.751,801 695.896,786	3.34

\*\* Lungimile segmentelor sunt determinate în planul de proiecție Stereo 70 și sunt rotunjite la 1 milimetru.

\*\*\* Distanța dintre puncte este formată din segmente cumulate ce sunt mai mici decât valoarea 1 milimetru.



**DATE DESPRE IMOBILUL NR. 6985**

Oficiul de Cadastru și Publicitate Imobiliară SUCEAVA  
Biroul de Cadastru și Publicitate Imobiliară Radauti

**A. Partea I. Descrierea imobilului**

TEREN Extravilan

Adresa: Jud. Suceava

Nr. Crt	Nr cadastral Nr. topografic	Suprafața* (mp)	Observații / Referințe
A1		575	Sector cadastral:19 Teren neimprejmut;

**B. Partea II. Proprietari și acte**

Inscrieri privitoare la dreptul de proprietate și alte drepturi reale		Referințe
<b>6985 / 01/10/2024</b>		
Act Administrativ nr. 1529, din 08/05/1998 emis de Comisia Judeteana Suceava;		
B1	Intabulare, drept de PROPRIETATE, dobandit prin Reconstituire, cota actuala 1/1 1) STRUGARI VASILE, LIPSA CNP 2) ȘOREA MARIA, LIPSA CNP 3) OLARI MARIA, LIPSA CNP 4) BILAȘEVȘCHI ION, LIPSA CNP 5) BUGA DOMNICA, LIPSA CNP	A1
Act Administrativ nr. 6963, din 12/11/2024 emis de Primaria Comunei Iaslovat;		
B2	se noteaza posesia asupra imobilului in favoarea 1) ȘOREA TOADER	A1

**C. Partea III. SARCINI .**

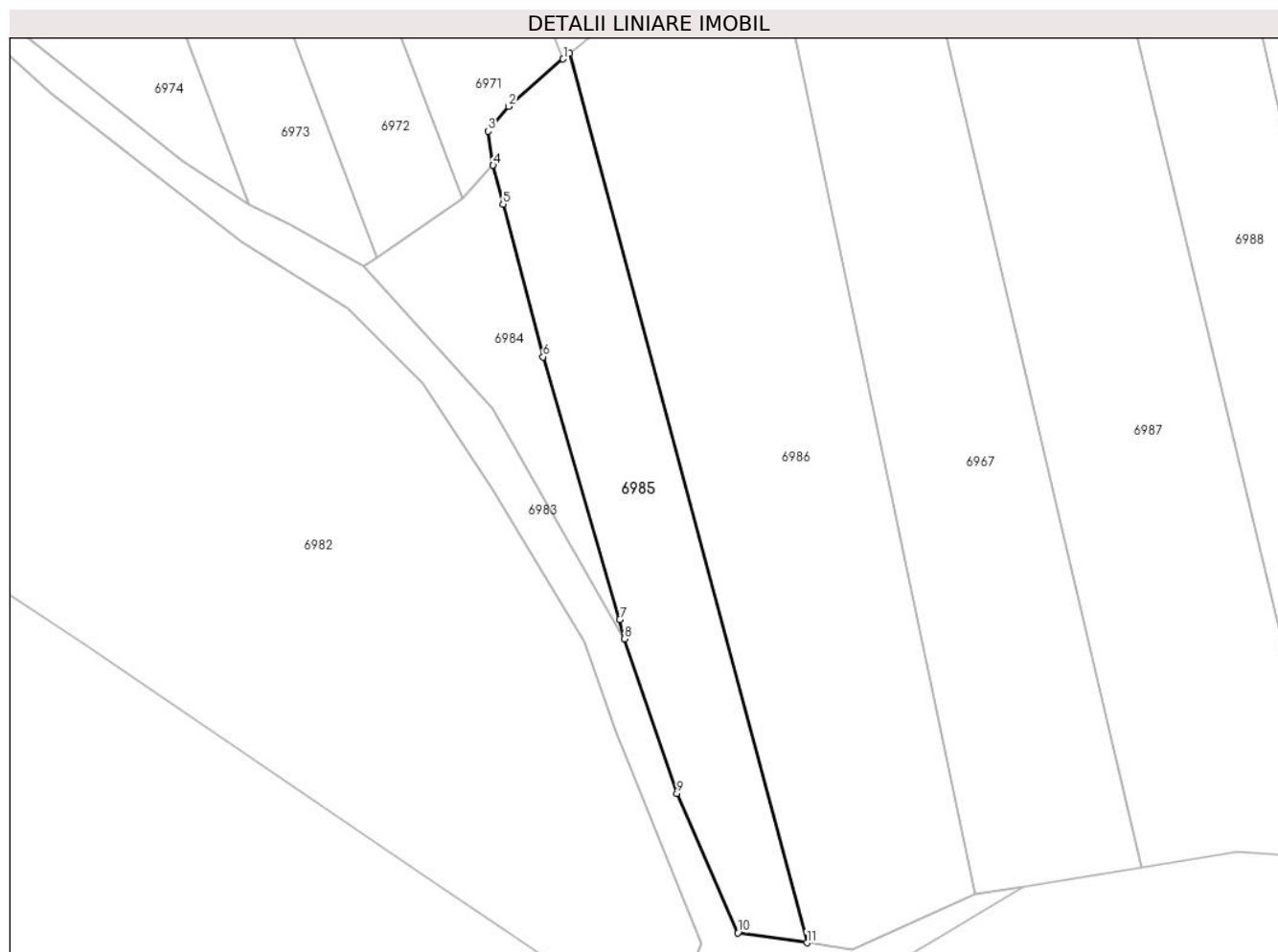
Inscrieri privind dezmembramintele dreptului de proprietate, drepturi reale de garanție și sarcini	Referințe
NU SUNT	

## Anexa Nr. 1 La Partea I

## Teren

Nr cadastral	Suprafața (mp)*	Observații / Referințe
	575	

\* Suprafața este determinată în planul de proiecție Stereo 70.



## Date referitoare la teren

Crt	Categorie folosință	Intra vilan	Suprafața (mp)	Tarla	Parcelă	Nr. topo	Observații / Referințe
1	arabil	NU	575	36	524	-	

## Lungime Segmente

1) Valorile lungimilor segmentelor sunt obținute din proiecție în plan.

Punct început	X / Y	Punct sfârșit	X / Y	Lungime segment (** (m)
1	574.757,603 695.905,604	2	574.753,083 695.901,673	5.99
2	574.753,083 695.901,673	3	574.751,402 695.899,604	2.666
3	574.751,402 695.899,604	4	574.751,801 695.896,786	2.846
4	574.751,801 695.896,786	5	574.752,627 695.893,55	3.34
5	574.752,627 695.893,55	6	574.755,947 695.880,909	13.07



Punct început	X / Y	Punct sfârșit	X / Y	Lungime segment (** (m)
6	574.755,947 695.880,909	7	574.762,296 695.859,136	22.68
7	574.762,296 695.859,136	8	574.762,702 695.857,528	1.658
8	574.762,702 695.857,528	9	574.767,048 695.844,732	13.514
9	574.767,048 695.844,732	10	574.772,089 695.833,173	12.61
10	574.772,089 695.833,173	11	574.777,831 695.832,346	5.801
11	574.777,831 695.832,346	12	574.758,141 695.906,073	76.311
12	574.758,141 695.906,073	1	574.757,603 695.905,604	0.714

\*\* Lungimile segmentelor sunt determinate în planul de proiecție Stereo 70 și sunt rotunjite la 1 milimetru.

\*\*\* Distanța dintre puncte este formată din segmente cumulate ce sunt mai mici decât valoarea 1 milimetru.



**DATE DESPRE IMOBILUL NR. 6986**

Oficiul de Cadastru și Publicitate Imobiliară SUCEAVA  
Biroul de Cadastru și Publicitate Imobiliară Radauti

**A. Partea I. Descrierea imobilului**

TEREN Extravilan

Adresa: Jud. Suceava

Nr. Crt	Nr cadastral Nr. topografic	Suprafața* (mp)	Observații / Referințe
A1		2.152	Sector cadastral:19 Teren neimprejmit;

**B. Partea II. Proprietari și acte**

Inscrieri privitoare la dreptul de proprietate și alte drepturi reale		Referințe
<b>6986 / 01/10/2024</b>		
Act Administrativ nr. 1529, din 08/05/1998 emis de Comisia Judeteana Suceava;		
B1	Intabulare, drept de PROPRIETATE, dobandit prin Reconstituire, cota actuala 1/1 1) <b>STRUGARI VASILE</b> , LIPSA CNP 2) <b>ȘOREA MARIA</b> , LIPSA CNP 3) <b>OLARI MARIA</b> , LIPSA CNP 4) <b>BILAȘEVȘCHI ION</b> , LIPSA CNP 5) <b>BUGA DOMNICA</b> , LIPSA CNP	A1
Act Administrativ nr. 6964, din 12/11/2024 emis de Primaria Comunei Iaslovat;		
B2	se noteaza posesia asupra imobilului in favoarea 1) <b>OLARIU VASILE</b>	A1

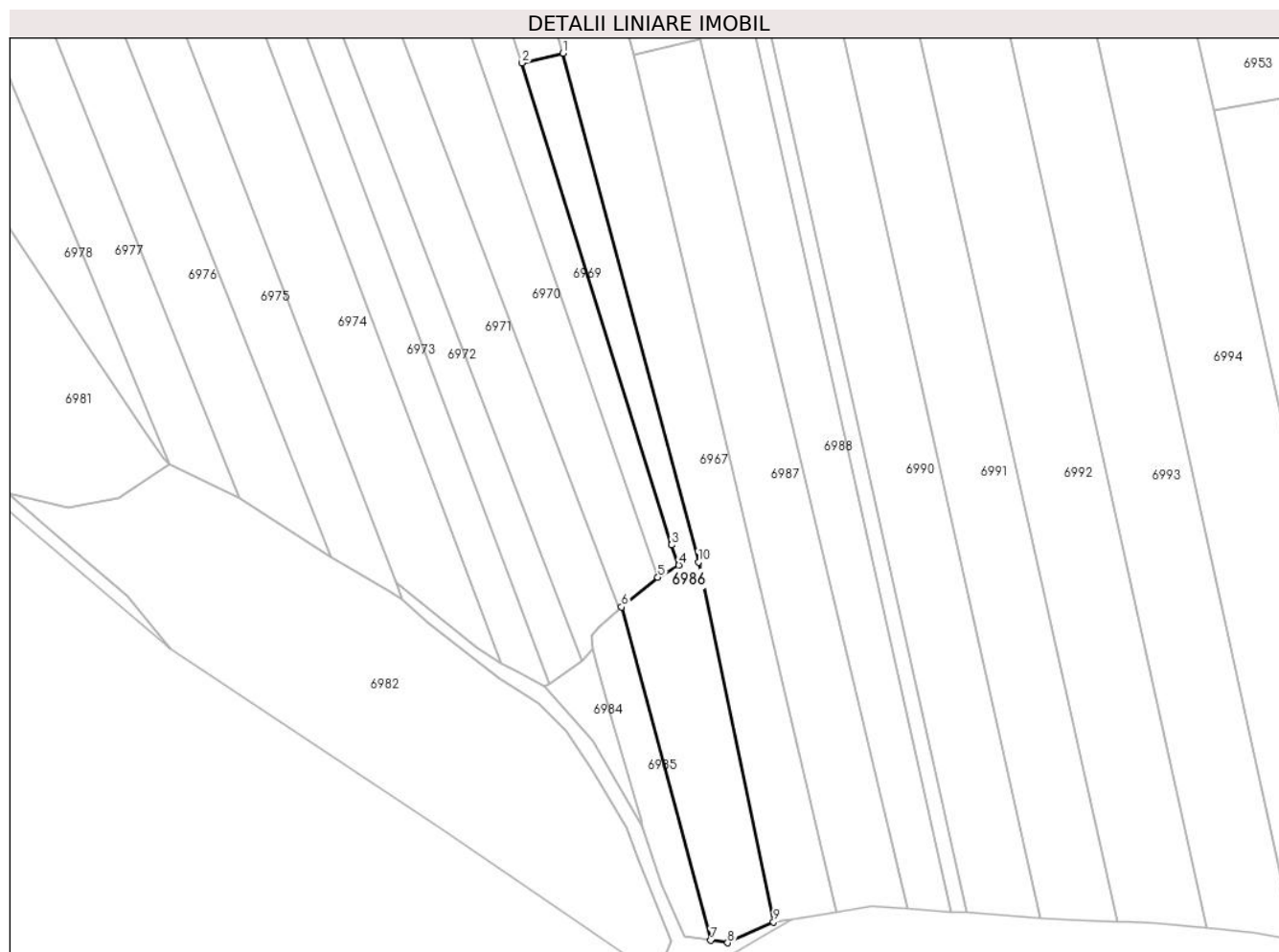
**C. Partea III. SARCINI .**

Inscrieri privind dezmembramintele dreptului de proprietate, drepturi reale de garanție și sarcini	Referințe
NU SUNT	

### Teren

Nr cadastral	Suprafața (mp)*	Observații / Referințe
	2.152	

\* Suprafața este determinată în planul de proiecție Stereo 70.



### Date referitoare la teren

Crt	Categorie folosință	Intravilan	Suprafața (mp)	Tarla	Parcelă	Nr. topo	Observații / Referințe
1	arabil	NU	2.152	36	524	-	

### Lungime Segmente

1) Valorile lungimilor segmentelor sunt obținute din proiecție în plan.

Punct început	X / Y	Punct sfârșit	X / Y	Lungime segment (** (m)
1	574.745,168 696.028,607	2	574.736,031 696.026,434	9.392
2	574.736,031 696.026,434	3	574.769,213 695.919,804	111.674
3	574.769,213 695.919,804	4	574.770,786 695.915,333	4.74
4	574.770,786 695.915,333	5	574.766,162 695.912,624	5.359
5	574.766,162 695.912,624	6	574.758,141 695.906,073	10.356

Punct început	X / Y	Punct sfârșit	X / Y	Lungime segment (** (m)
6	574.758,141 695.906,073	7	574.777,831 695.832,346	76.311
7	574.777,831 695.832,346	8	574.781,617 695.831,781	3.828
8	574.781,617 695.831,781	9	574.791,759 695.836,36	11.128
9	574.791,759 695.836,36	10	574.775,114 695.915,994	81.355
10	574.775,114 695.915,994	1	574.745,168 696.028,607	116.527

\*\* Lungimile segmentelor sunt determinate în planul de proiecție Stereo 70 și sunt rotunjite la 1 milimetru.

\*\*\* Distanța dintre puncte este formată din segmente cumulate ce sunt mai mici decât valoarea 1 milimetru.



**DATE DESPRE IMOBILUL NR. 6987**

Oficiul de Cadastru și Publicitate Imobiliară SUCEAVA  
Biroul de Cadastru și Publicitate Imobiliară Radauti

**A. Partea I. Descrierea imobilului**

TEREN Extravilan

Adresa: Jud. Suceava

Nr. Crt	Nr cadastral Nr. topografic	Suprafața* (mp)	Observații / Referințe
A1		3.000	Sector cadastral:19 Teren neimprejmuit;

**B. Partea II. Proprietari și acte**

Inscrieri privitoare la dreptul de proprietate și alte drepturi reale	Referințe
<b>6987 / 01/10/2024</b>	
Act Administrativ nr. 180, din 18/05/2004 emis de Comisia Judeteana Suceava;	
B1	A1
Intabulare, drept de PROPRIETATE, dobandit prin Reconstituire, cota actuala 1/1 1) <b>COAJĂ NICOLAI A CONSTANTIN, LIPSA CNP</b>	
Act Administrativ nr. 6965, din 12/11/2024 emis de Primaria Comunei Iaslovat;	
B2	A1
se noteaza posesia asupra imobilului in favoarea 1) <b>BOTOȘAN MIHAI</b>	

**C. Partea III. SARCINI .**

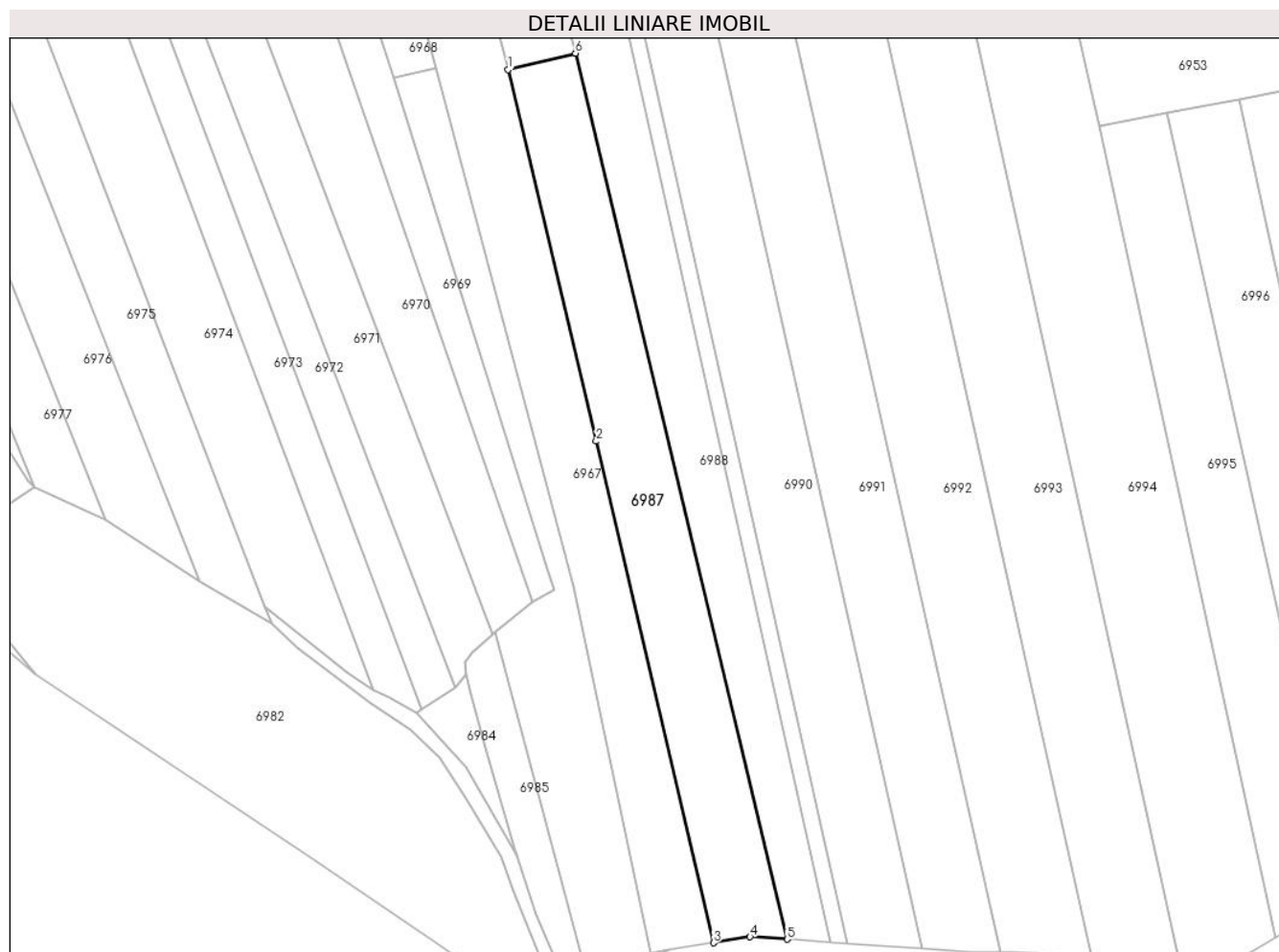
Inscrieri privind dezmembramintele dreptului de proprietate, drepturi reale de garanție și sarcini	Referințe
NU SUNT	

## Anexa Nr. 1 La Partea I

## Teren

Nr cadastral	Suprafața (mp)*	Observații / Referințe
	3.000	

\* Suprafața este determinată în planul de proiecție Stereo 70.



## Date referitoare la teren

Crt	Categorie folosință	Intravilan	Suprafața (mp)	Tarla	Parcelă	Nr. topo	Observații / Referințe
1	arabil	NU	3.000	36	524	-	

## Lungime Segmente

1) Valorile lungimilor segmentelor sunt obținute din proiecție în plan.

Punct început	X / Y	Punct sfârșit	X / Y	Lungime segment (** (m)
1	574.760,937 696.028,168	2	574.780,034 695.947,48	82.917
2	574.780,034 695.947,48	3	574.805,579 695.838,549	111.886
3	574.805,579 695.838,549	4	574.813,468 695.839,841	7.994
4	574.813,468 695.839,841	5	574.821,52 695.839,3	8.07
5	574.821,52 695.839,3	6	574.775,552 696.031,74	197.854



Punct început	X / Y	Punct sfârșit	X / Y	Lungime segment (** (m)
6	574.775,552 696.031,74	1	574.760,937 696.028,168	15.045

\*\* Lungimile segmentelor sunt determinate în planul de proiecție Stereo 70 și sunt rotunjite la 1 milimetru.

\*\*\* Distanța dintre puncte este formată din segmente cumulate ce sunt mai mici decât valoarea 1 milimetru.



**DATE DESPRE IMOBILUL NR. 6988**

Oficiul de Cadastru și Publicitate Imobiliară SUCEAVA  
Biroul de Cadastru și Publicitate Imobiliară Radauti

**A. Partea I. Descrierea imobilului**

TEREN Extravilan

Adresa: Jud. Suceava

Nr. Crt	Nr cadastral Nr. topografic	Suprafața* (mp)	Observații / Referințe
A1		2.600	Sector cadastral:19 Teren neimprejmut;

**B. Partea II. Proprietari și acte**

Inscrieri privitoare la dreptul de proprietate și alte drepturi reale		Referințe
<b>6988 / 01/10/2024</b>		
Act Administrativ nr. 234, din 09/06/2004 emis de Comisia Judeteana Suceava;		
B1	Intabulare, drept de PROPRIETATE, dobandit prin Reconstituire, cota actuala 1/1 1) PRICHICI ION A IFTIMIE, LIPSA CNP	A1
Act Administrativ nr. 6966, din 12/11/2024 emis de Primaria Comunei Iaslovat;		
B2	se noteaza posesia asupra imobilului in favoarea 1) PRICHICI VIOREL	A1

**C. Partea III. SARCINI .**

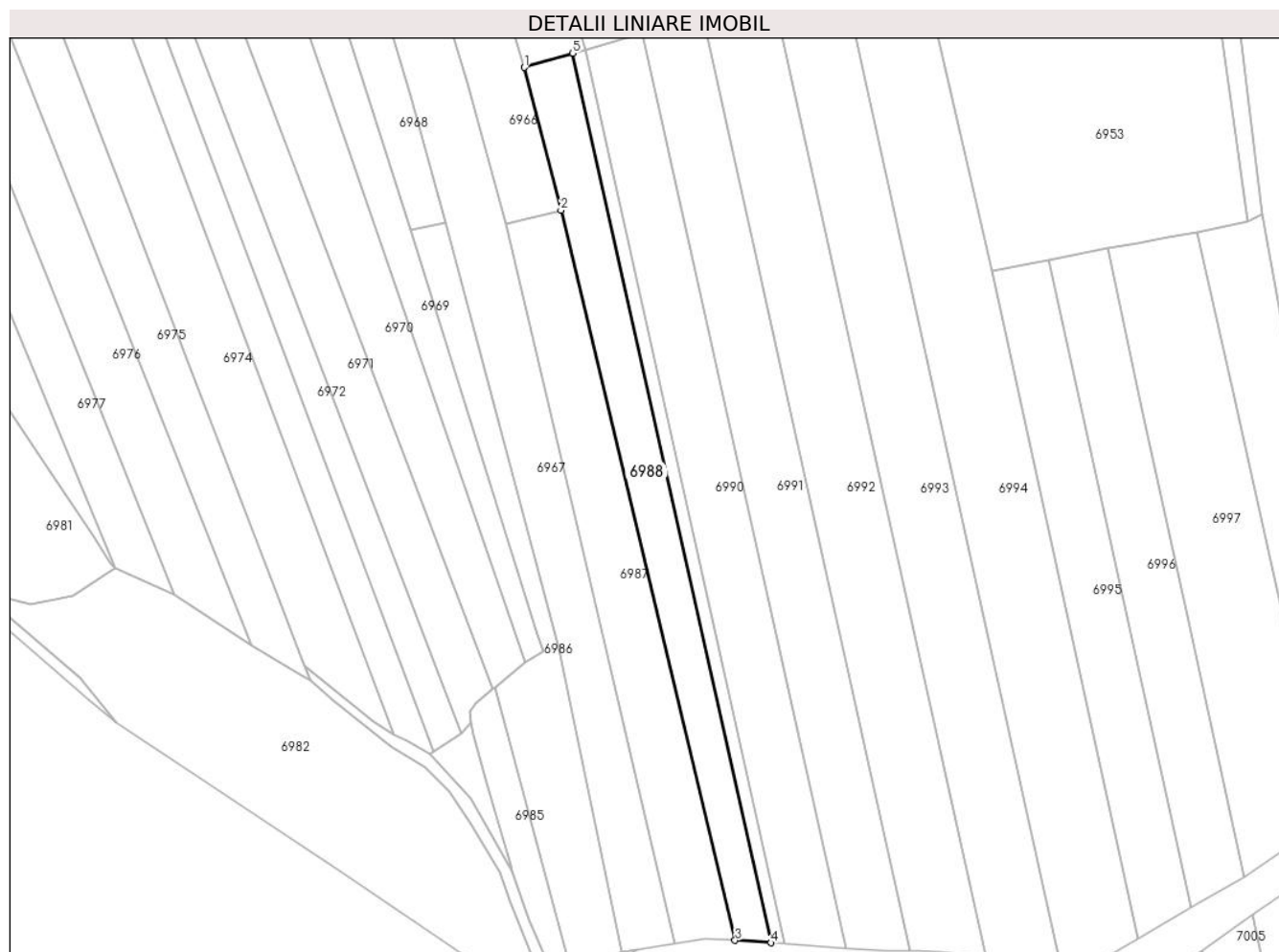
Inscrieri privind dezmembramintele dreptului de proprietate, drepturi reale de garanție și sarcini	Referințe
NU SUNT	

## Anexa Nr. 1 La Partea I

## Teren

Nr cadastral	Suprafața (mp)*	Observații / Referințe
	2.600	

\* Suprafața este determinată în planul de proiecție Stereo 70.



## Date referitoare la teren

Crt	Categorie folosință	Intravilan	Suprafața (mp)	Tarla	Parcelă	Nr. topo	Observații / Referințe
1	arabil	NU	2.600	36	524	-	

## Lungime Segmente

1) Valorile lungimilor segmentelor sunt obținute din proiecție în plan.

Punct început	X / Y	Punct sfârșit	X / Y	Lungime segment (** (m)
1	574.765,941 696.069,441	2	574.775,552 696.031,74	38.907
2	574.775,552 696.031,74	3	574.821,52 695.839,3	197.854
3	574.821,52 695.839,3	4	574.830,969 695.838,666	9.47
4	574.830,969 695.838,666	5	574.778,658 696.073,168	240.266
5	574.778,658 696.073,168	1	574.765,941 696.069,441	13.252

**\*\* Lungimile segmentelor sunt determinate în planul de proiecție Stereo 70 și sunt rotunjite la 1 milimetru.**

**\*\*\* Distanța dintre puncte este formată din segmente cumulate ce sunt mai mici decât valoarea 1 milimetru.**



**DATE DESPRE IMOBILUL NR. 6989**

Oficiul de Cadastru și Publicitate Imobiliară SUCEAVA  
Biroul de Cadastru și Publicitate Imobiliară Radauti

**A. Partea I. Descrierea imobilului**

TEREN Extravilan

Adresa: Jud. Suceava

Nr. Crt	Nr cadastral Nr. topografic	Suprafața* (mp)	Observații / Referințe
A1		850	Sector cadastral:19 Teren neimprejmut;

**B. Partea II. Proprietari și acte**

Inscrieri privitoare la dreptul de proprietate și alte drepturi reale	Referințe
<b>6989 / 01/10/2024</b>	
Act Administrativ nr. 283, din 15/06/2004 emis de Comisia Judeteana Suceava;	
B1	A1
Intabulare, drept de PROPRIETATE, dobandit prin Reconstituire, cota actuala 1/1 1) PRICHICI ION A IFTIMIE, LIPSA CNP	
Act Administrativ nr. 6967, din 12/11/2024 emis de Primaria Comunei Iaslovat;	
B2	A1
se noteaza posesia asupra imobilului in favoarea 1) PRICHICI VIOREL	

**C. Partea III. SARCINI .**

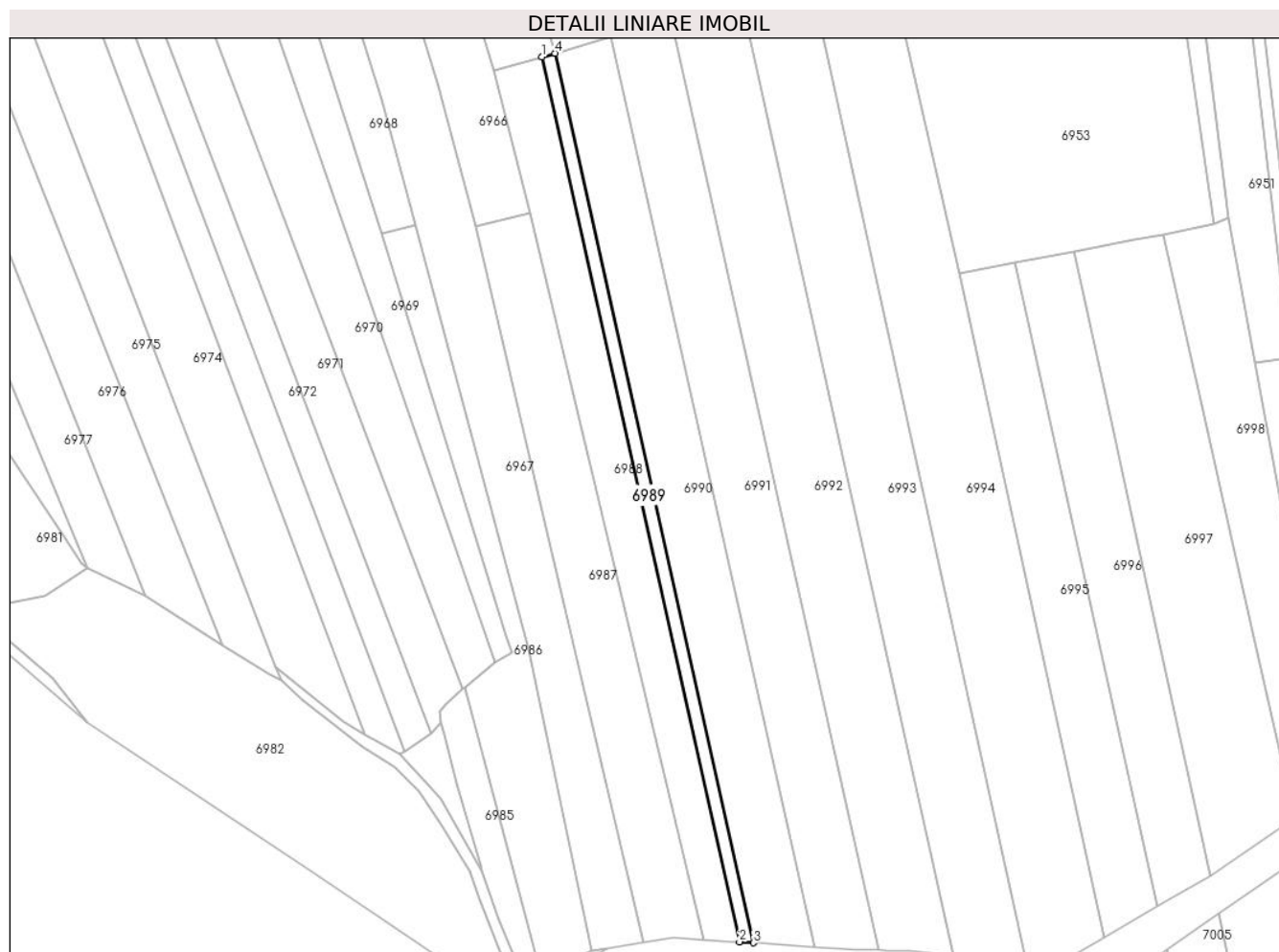
Inscrieri privind dezmembramintele dreptului de proprietate, drepturi reale de garanție și sarcini	Referințe
NU SUNT	

## Anexa Nr. 1 La Partea I

## Teren

Nr cadastral	Suprafața (mp)*	Observații / Referințe
	850	

\* Suprafața este determinată în planul de proiecție Stereo 70.



## Date referitoare la teren

Crt	Categorie folosință	Intra vilan	Suprafața (mp)	Tarla	Parcelă	Nr. topo	Observații / Referințe
1	arabil	NU	850	36	524	-	

## Lungime Segmente

1) Valorile lungimilor segmentelor sunt obținute din proiecție în plan.

Punct început	X / Y	Punct sfârșit	X / Y	Lungime segment (** (m)
1	574.778,658 696.073,168	2	574.830,969 695.838,666	240.266
2	574.830,969 695.838,666	3	574.834,64 695.838,419	3.679
3	574.834,64 695.838,419	4	574.782,052 696.074,163	241.538
4	574.782,052 696.074,163	1	574.778,658 696.073,168	3.537

\*\* Lungimile segmentelor sunt determinate în planul de proiecție Stereo 70 și sunt rotunjite la 1 milimetru.



**\*\*\* Distanţa dintre puncte este formată din segmente cumulate ce sunt mai mici decât valoarea 1 milimetru.**



**DATE DESPRE IMOBILUL NR. 6990**

Oficiul de Cadastru și Publicitate Imobiliară SUCEAVA  
Biroul de Cadastru și Publicitate Imobiliară Radauti

**A. Partea I. Descrierea imobilului**

TEREN Extravilan

Adresa: Jud. Suceava

Nr. Crt	Nr cadastral Nr. topografic	Suprafața* (mp)	Observații / Referințe
A1		3.800	Sector cadastral:19 Teren neimprejmut;

**B. Partea II. Proprietari și acte**

Inscrieri privitoare la dreptul de proprietate și alte drepturi reale		Referințe
<b>6990 / 01/10/2024</b>		
Act Administrativ nr. 572, din 05/07/1995 emis de Comisia Judeteana Suceava;		
B1	Intabulare, drept de PROPRIETATE, dobandit prin Reconstituire, cota actuala 1/1 1) ȘUHAN GHEORGHE, LIPSA CNP 2) ȘUHAN CASANDRA, LIPSA CNP 3) ȘUHAN TOADER, LIPSA CNP 4) ȘUHAN SAMOILĂ, LIPSA CNP	A1
Act Administrativ nr. 6968, din 12/11/2024 emis de Primaria Comunei Iaslovat;		
B2	se noteaza posesia asupra imobilului in favoarea 1) LUPULEAC CRISTINA	A1

**C. Partea III. SARCINI .**

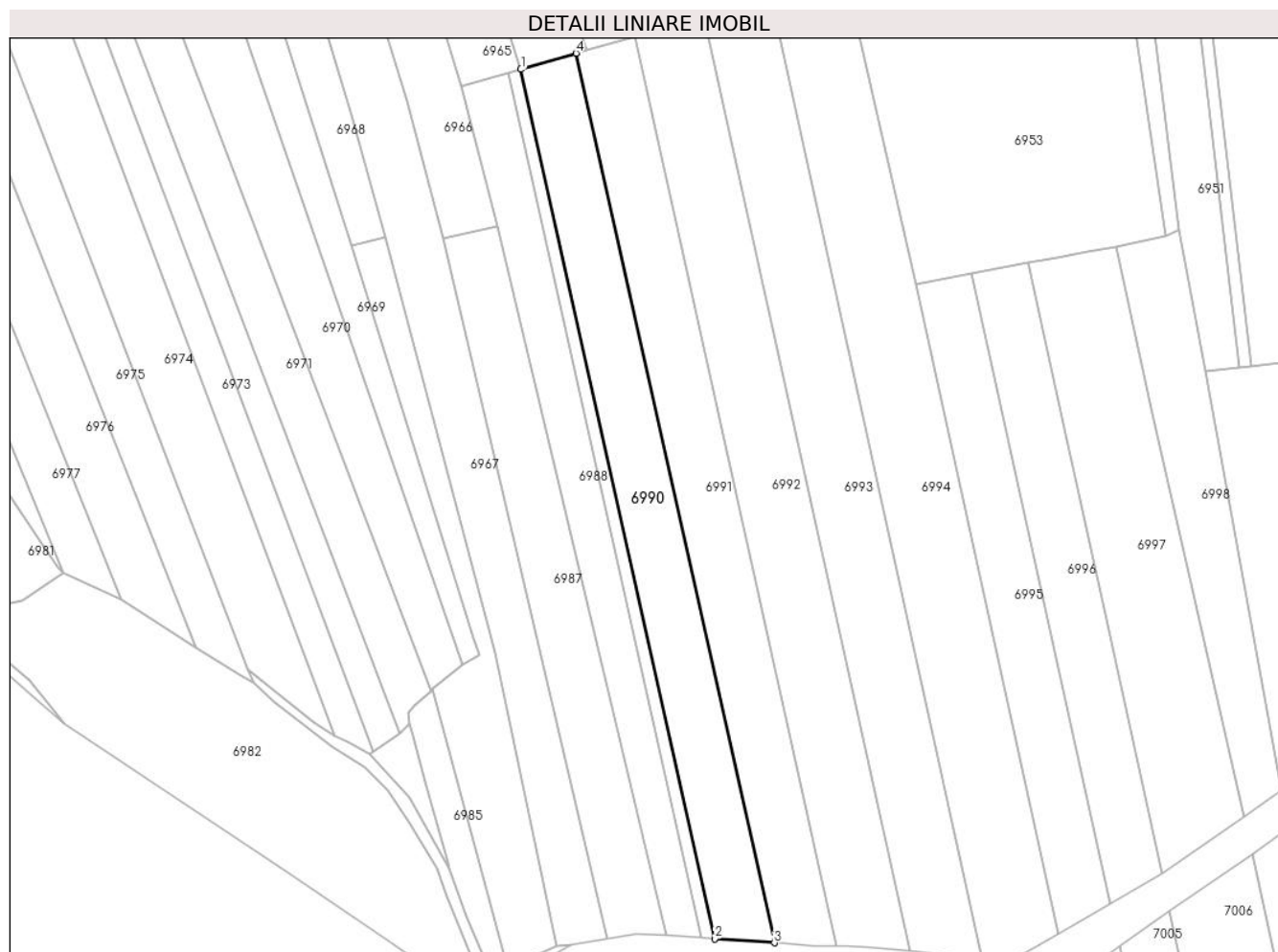
Inscrieri privind dezmembramintele dreptului de proprietate, drepturi reale de garanție și sarcini	Referințe
NU SUNT	

## Anexa Nr. 1 La Partea I

## Teren

Nr cadastral	Suprafața (mp)*	Observații / Referințe
	3.800	

\* Suprafața este determinată în planul de proiecție Stereo 70.



## Date referitoare la teren

Crt	Categorie folosință	Intravilan	Suprafața (mp)	Tarla	Parcelă	Nr. topo	Observații / Referințe
1	arabil	NU	3.800	36	524	-	

## Lungime Segmente

1) Valorile lungimilor segmentelor sunt obținute din proiecție în plan.

Punct început	X / Y	Punct sfârșit	X / Y	Lungime segment (** (m)
1	574.782,052 696.074,163	2	574.834,64 695.838,419	241.538
2	574.834,64 695.838,419	3	574.850,819 695.837,326	16.216
3	574.850,819 695.837,326	4	574.797,015 696.078,518	247.12
4	574.797,015 696.078,518	1	574.782,052 696.074,163	15.584

\*\* Lungimile segmentelor sunt determinate în planul de proiecție Stereo 70 și sunt rotunjite la 1 milimetru.

**\*\*\* Distanţa dintre puncte este formată din segmente cumulate ce sunt mai mici decât valoarea 1 milimetru.**



**DATE DESPRE IMOBILUL NR. 6991**

Oficiul de Cadastru și Publicitate Imobiliară SUCEAVA  
Biroul de Cadastru și Publicitate Imobiliară Radauti

**A. Partea I. Descrierea imobilului**

TEREN Extravilan

Adresa: Jud. Suceava

Nr. Crt	Nr cadastral Nr. topografic	Suprafața* (mp)	Observații / Referințe
A1		4.104	Sector cadastral:19 Teren neimprejmuit;

**B. Partea II. Proprietari și acte**

Inscrieri privitoare la dreptul de proprietate și alte drepturi reale		Referințe
<b>6991 / 01/10/2024</b>		
Act Administrativ nr. 167, din 15/01/2025 emis de Primaria Comunei Iaslovat;		
B1	Inscrierea posesiei, drept de PROPRIETATE, dobandit prin Constituire, cota actuala 1/1 1) NEIDENTIFICAT NEIDENTIFICAT	A1
Act Normativ nr. 7, din 13/03/1996 emis de Parlamentul Romaniei;		
B2	Se noteaza mentiunea de proprietar neidentificat.	A1

**C. Partea III. SARCINI .**

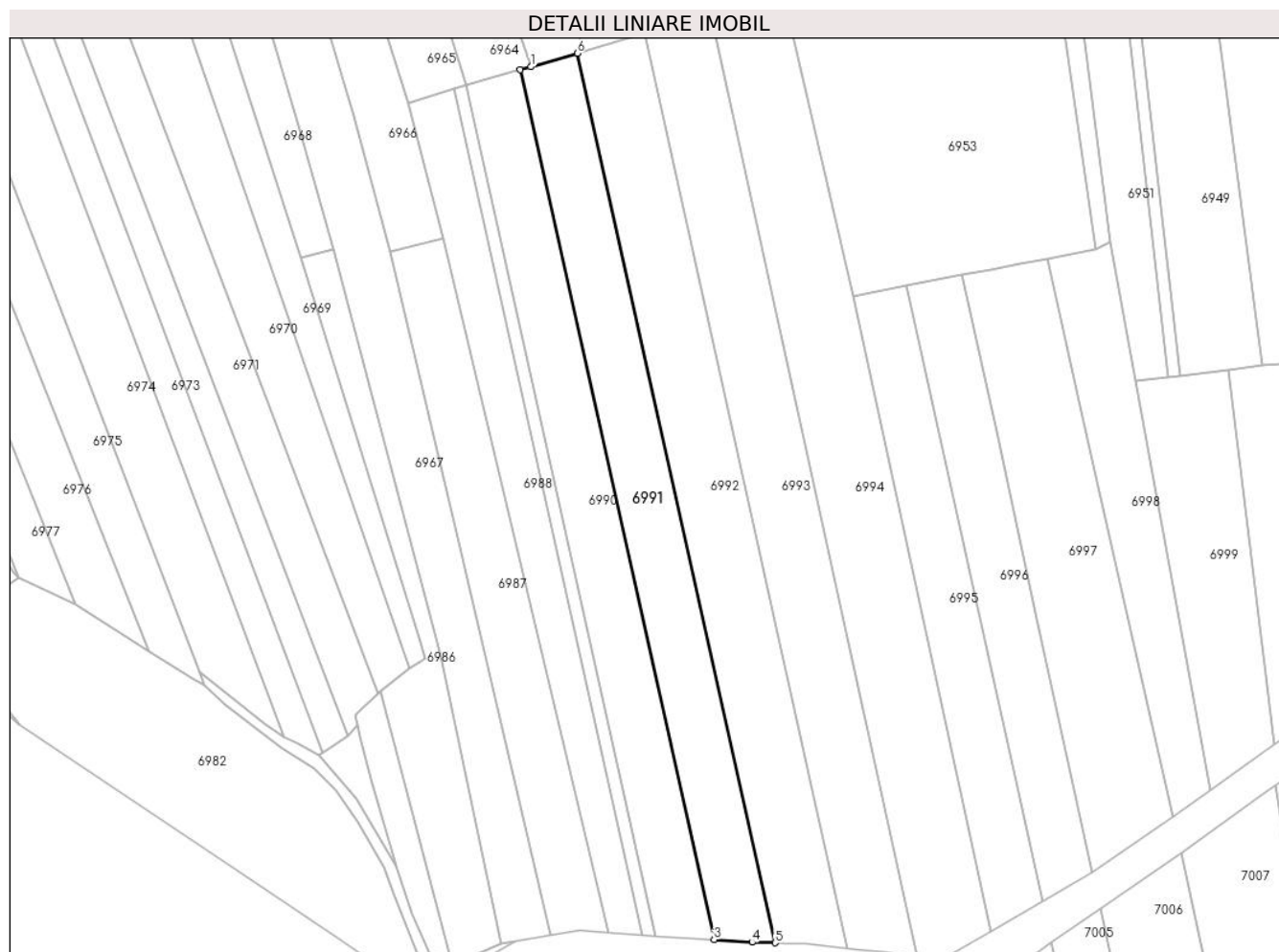
Inscrieri privind dezmembramintele dreptului de proprietate, drepturi reale de garanție și sarcini	Referințe
NU SUNT	

## Anexa Nr. 1 La Partea I

## Teren

Nr cadastral	Suprafața (mp)*	Observații / Referințe
	4.104	

\* Suprafața este determinată în planul de proiecție Stereo 70.



## Date referitoare la teren

Crt	Categorie folosință	Intravilan	Suprafața (mp)	Tarla	Parcelă	Nr. topo	Observații / Referințe
1	arabil	NU	4.104	36	524	-	

## Lungime Segmente

1) Valorile lungimilor segmentelor sunt obținute din proiecție în plan.

Punct început	X / Y	Punct sfârșit	X / Y	Lungime segment (** (m)
1	574.799,954 696.079,373	2	574.797,015 696.078,518	3.061
2	574.797,015 696.078,518	3	574.850,819 695.837,326	247.12
3	574.850,819 695.837,326	4	574.861,359 695.836,614	10.564
4	574.861,359 695.836,614	5	574.867,793 695.836,468	6.436
5	574.867,793 695.836,468	6	574.812,844 696.083,123	252.702



Punct început	X / Y	Punct sfârșit	X / Y	Lungime segment (** (m)
6	574.812,844 696.083,123	1	574.799,954 696.079,373	13.424

\*\* Lungimile segmentelor sunt determinate în planul de proiecție Stereo 70 și sunt rotunjite la 1 milimetru.

\*\*\* Distanța dintre puncte este formată din segmente cumulate ce sunt mai mici decât valoarea 1 milimetru.



**DATE DESPRE IMOBILUL NR. 6992**

Oficiul de Cadastru și Publicitate Imobiliară SUCEAVA  
Biroul de Cadastru și Publicitate Imobiliară Radauti

**A. Partea I. Descrierea imobilului**

TEREN Extravilan

Adresa: Jud. Suceava

Nr. Crt	Nr cadastral Nr. topografic	Suprafața* (mp)	Observații / Referințe
A1	40650	4.950	Sector cadastral:19 Teren neimprejmuit;

**B. Partea II. Proprietari și acte**

Inscrieri privitoare la dreptul de proprietate și alte drepturi reale		Referințe
<b>23267 / 08/06/2022</b>		
Act Notarial nr. 1136, din 07/06/2022 emis de SURAKI ELENA;		
B1	Se infiinteaza cartea funciara 40650 a imobilului cu numarul cadastral 40650 / UAT Iaslovat, rezultat din dezmembrarea imobilului cu numarul cadastral 40634 inscris in cartea funciara 40634;	A1
<b>23269 / 08/06/2022</b>		
Act Notarial nr. 1137, din 07/06/2022 emis de BNP SURAKI ELENA (Contract de dare în plată);		
B3	Intabulare, drept de PROPRIETATE, bun comun, în devălmășie, dobândit prin Conventie, cota actuala 1/1, cota initiala 1/1	A1
	1) STRUGARI VIOREL 2) STRUGARI ANDREEA-NICOLETA	

**C. Partea III. SARCINI .**

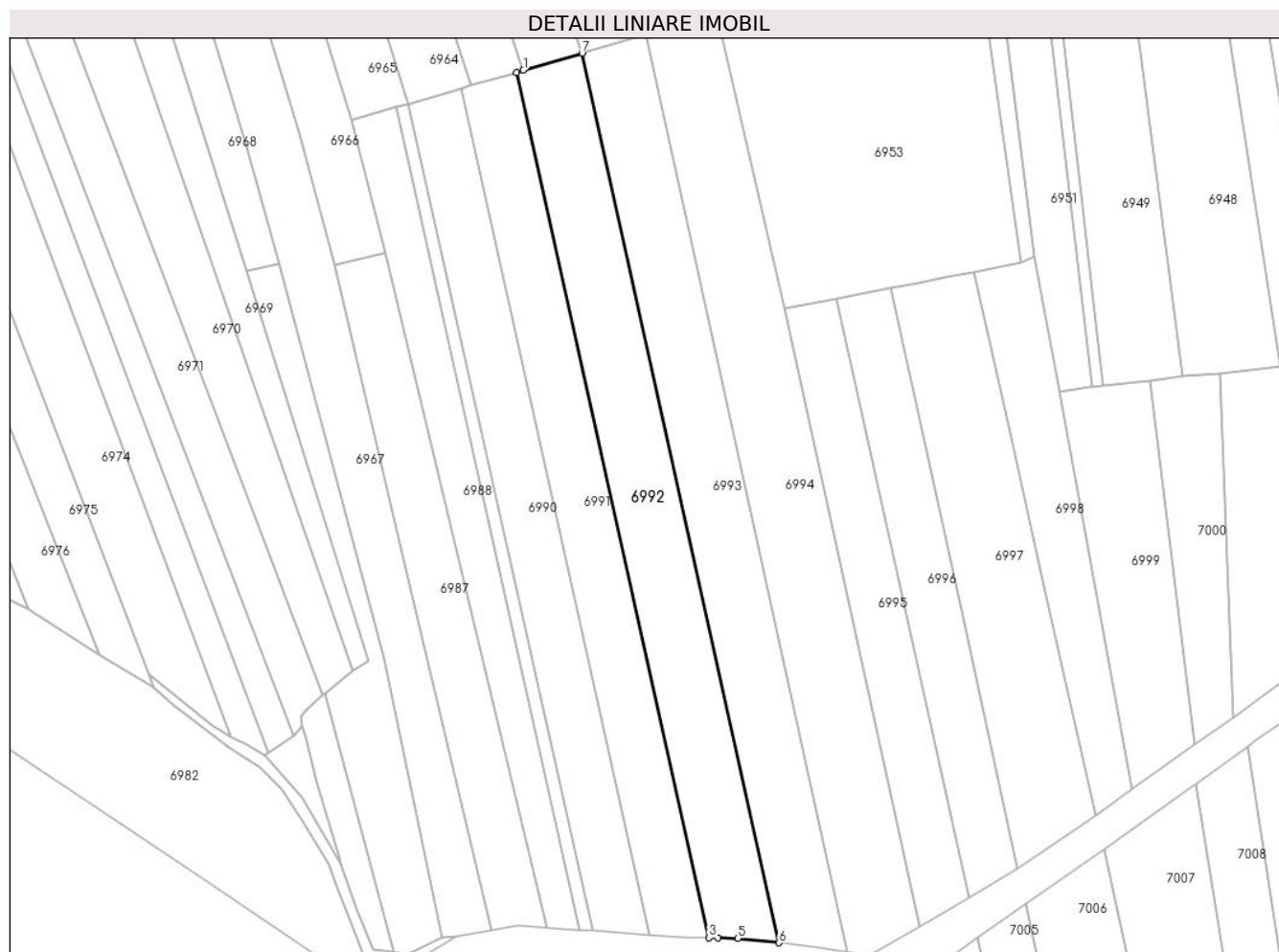
Inscrieri privind dezmembramintele dreptului de proprietate, drepturi reale de garanție și sarcini	Referințe
NU SUNT	

## Anexa Nr. 1 La Partea I

## Teren

Nr cadastral	Suprafața (mp)*	Observații / Referințe
40650	4.950	

\* Suprafața este determinată în planul de proiecție Stereo 70.



## Date referitoare la teren

Crt	Categorie folosință	Intravilan	Suprafața (mp)	Tarla	Parcelă	Nr. topo	Observații / Referințe
1	arabil	NU	4.950	36	524	-	

## Lungime Segmente

1) Valorile lungimilor segmentelor sunt obținute din proiecție în plan.

Punct început	X / Y	Punct sfârșit	X / Y	Lungime segment (** (m)
1	574.814,836 696.083,703	2	574.812,844 696.083,123	2.075
2	574.812,844 696.083,123	3	574.867,793 695.836,468	252.702
3	574.867,793 695.836,468	4	574.870,293 695.836,411	2.501
4	574.870,293 695.836,411	5	574.876,092 695.836,279	5.801
5	574.876,092 695.836,279	6	574.887,764 695.835,016	11.74

Punct început	X / Y	Punct sfârșit	X / Y	Lungime segment (** (m)
6	574.887,764 695.835,016	7	574.831,6 696.088,581	259.711
7	574.831,6 696.088,581	1	574.814,836 696.083,703	17.459

\*\* Lungimile segmentelor sunt determinate în planul de proiecție Stereo 70 și sunt rotunjite la 1 milimetru.

\*\*\* Distanța dintre puncte este formată din segmente cumulate ce sunt mai mici decât valoarea 1 milimetru.



**DATE DESPRE IMOBILUL NR. 6993**

Oficiul de Cadastru și Publicitate Imobiliară SUCEAVA  
Biroul de Cadastru și Publicitate Imobiliară Radauti

**A. Partea I. Descrierea imobilului**

TEREN Extravilan

Adresa: Jud. Suceava

Nr. Crt	Nr cadastral Nr. topografic	Suprafața* (mp)	Observații / Referințe
A1	40651	4.950	Sector cadastral:19 Teren neimprejmuit;

**B. Partea II. Proprietari și acte**

Inscrieri privitoare la dreptul de proprietate și alte drepturi reale		Referințe
<b>23267 / 08/06/2022</b>		
Act Notarial nr. 1136, din 07/06/2022 emis de SURAKI ELENA;		
B1	Se infiinteaza cartea funciara 40651 a imobilului cu numarul cadastral 40651 / UAT Iaslovat, rezultat din dezmembrarea imobilului cu numarul cadastral 40634 inscris in cartea funciara 40634;	A1
<b>23272 / 08/06/2022</b>		
Act Notarial nr. 1138, din 07/06/2022 emis de BNP SURAKI ELENA (Contract de dare în plată);		
B3	Intabulare, drept de PROPRIETATE, dobandit prin Conventie, cota actuala 1/1, cota initiala 1/1	A1
	1) OLARIU IOAN-ALEXANDRU 2) OLARIU ANA-ALEXANDRA, bun comun, în devălmășie	

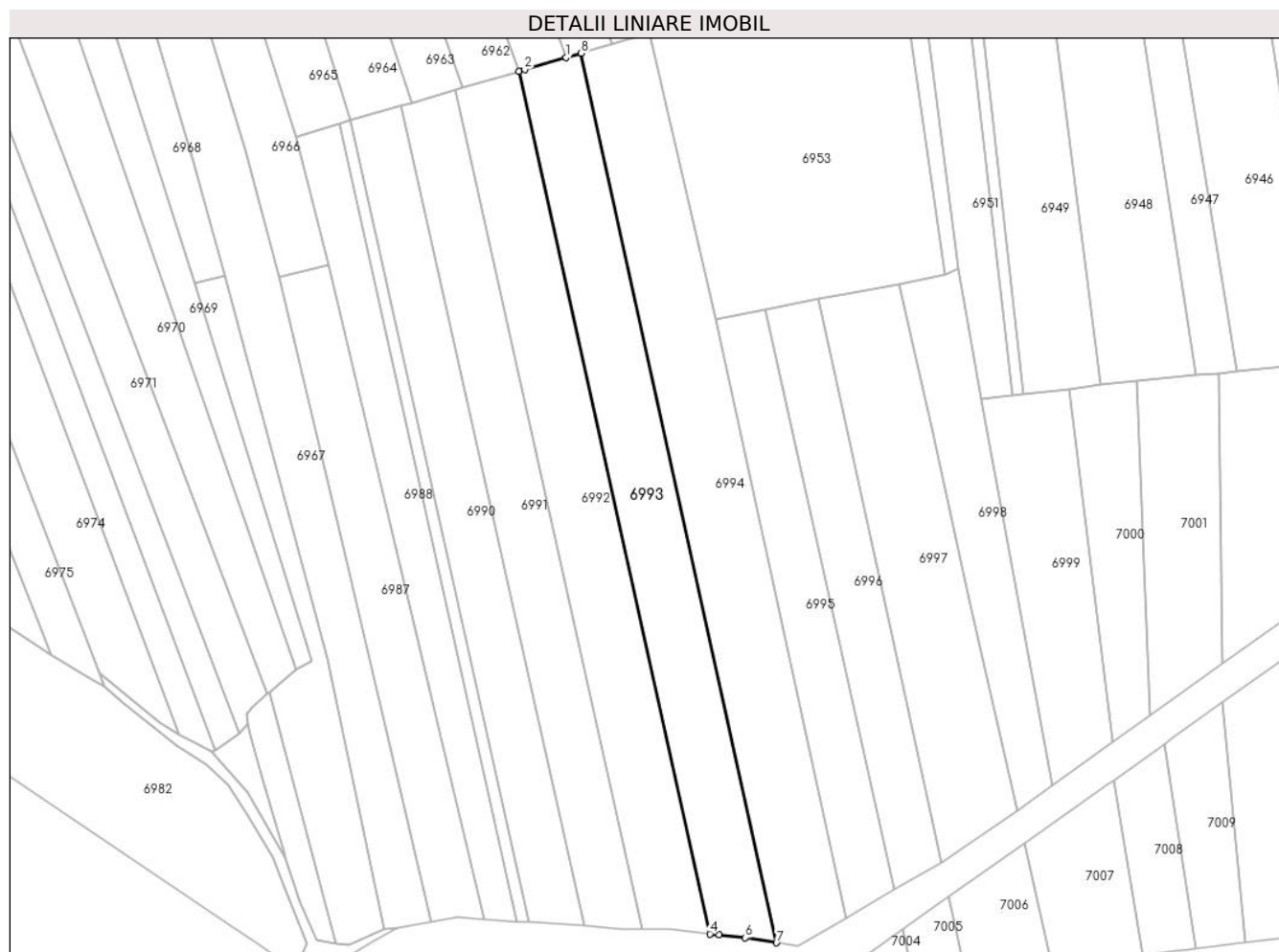
**C. Partea III. SARCINI .**

Inscrieri privind dezmembramintele dreptului de proprietate, drepturi reale de garanție și sarcini	Referințe
NU SUNT	

### Teren

Nr cadastral	Suprafața (mp)*	Observații / Referințe
40651	4.950	

\* Suprafața este determinată în planul de proiecție Stereo 70.



### Date referitoare la teren

Crt	Categorie folosință	Intra vilan	Suprafața (mp)	Tarla	Parcelă	Nr. topo	Observații / Referințe
1	arabil	NU	4.950	36	524	-	

### Lungime Segmente

1) Valorile lungimilor segmentelor sunt obținute din proiecție în plan.

Punct început	X / Y	Punct sfârșit	X / Y	Lungime segment (** (m)
1	574.845,445 696.092,61	2	574.833,309 696.089,079	12.639
2	574.833,309 696.089,079	3	574.831,6 696.088,581	1.78
3	574.831,6 696.088,581	4	574.887,764 695.835,016	259.711
4	574.887,764 695.835,016	5	574.890,494 695.834,721	2.746
5	574.890,494 695.834,721	6	574.898,187 695.833,889	7.738



Punct început	X / Y	Punct sfârşit	X / Y	Lungime segment (** (m)
6	574.898,187 695.833,889	7	574.907,3 695.832,41	9.232
7	574.907,3 695.832,41	8	574.849,922 696.093,913	267.724
8	574.849,922 696.093,913	1	574.845,445 696.092,61	4.663

\*\* Lungimile segmentelor sunt determinate în planul de proiecţie Stereo 70 şi sunt rotunjite la 1 milimetru.

\*\*\* Distanţa dintre puncte este formată din segmente cumulate ce sunt mai mici decât valoarea 1 milimetru.



**DATE DESPRE IMOBILUL NR. 6994**

Oficiul de Cadastru și Publicitate Imobiliară SUCEAVA  
Biroul de Cadastru și Publicitate Imobiliară Radauti

**A. Partea I. Descrierea imobilului**

TEREN Extravilan

Nr. CF vechi:1851 Iaslovăț

Adresa: Jud. Suceava

Nr. Crt	Nr cadastral Nr. topografic	Suprafața* (mp)	Observații / Referințe
A1	31741	5.800	Sector cadastral:19 Teren neimprejmuit;

**B. Partea II. Proprietari și acte**

Inscrieri privitoare la dreptul de proprietate și alte drepturi reale	Referințe
<b>283 / 22/01/2002</b>	
Act Notarial nr. 166, din 10/01/2002 emis de notar public în Rădăuți;	
B1	A1
Intabulare, drept de PROPRIETATE, dobandit prin Conventie, cota actuala 1/1, cota initiala 1/1	
1) COAJĂ ANDREI, LIPSA CNP	
2) COAJĂ AGAFIA, soți, bun comun LIPSA CNP	
<b>47461 / 17/09/2024</b>	
Act Administrativ nr. 885, din 13/09/2024 emis de judecatoria radauti;	
B2	A1
se noteaza actiunea din ds.nr.5293/285/2024 aflat pe rolul Judecatoriei Radauti in care numitul Coaja lordache are calitatea de reclamant, parati fiind Coaja Andrei, Coaja Gheorghe, Strugari Maria, obiectul cauzei constituindu-l pronuntarea unei hotarari de partaj succesoral cu privire la bunurile apartinand mamei partilor Coaja Floarea si tatalui partilor Coaja lordache	

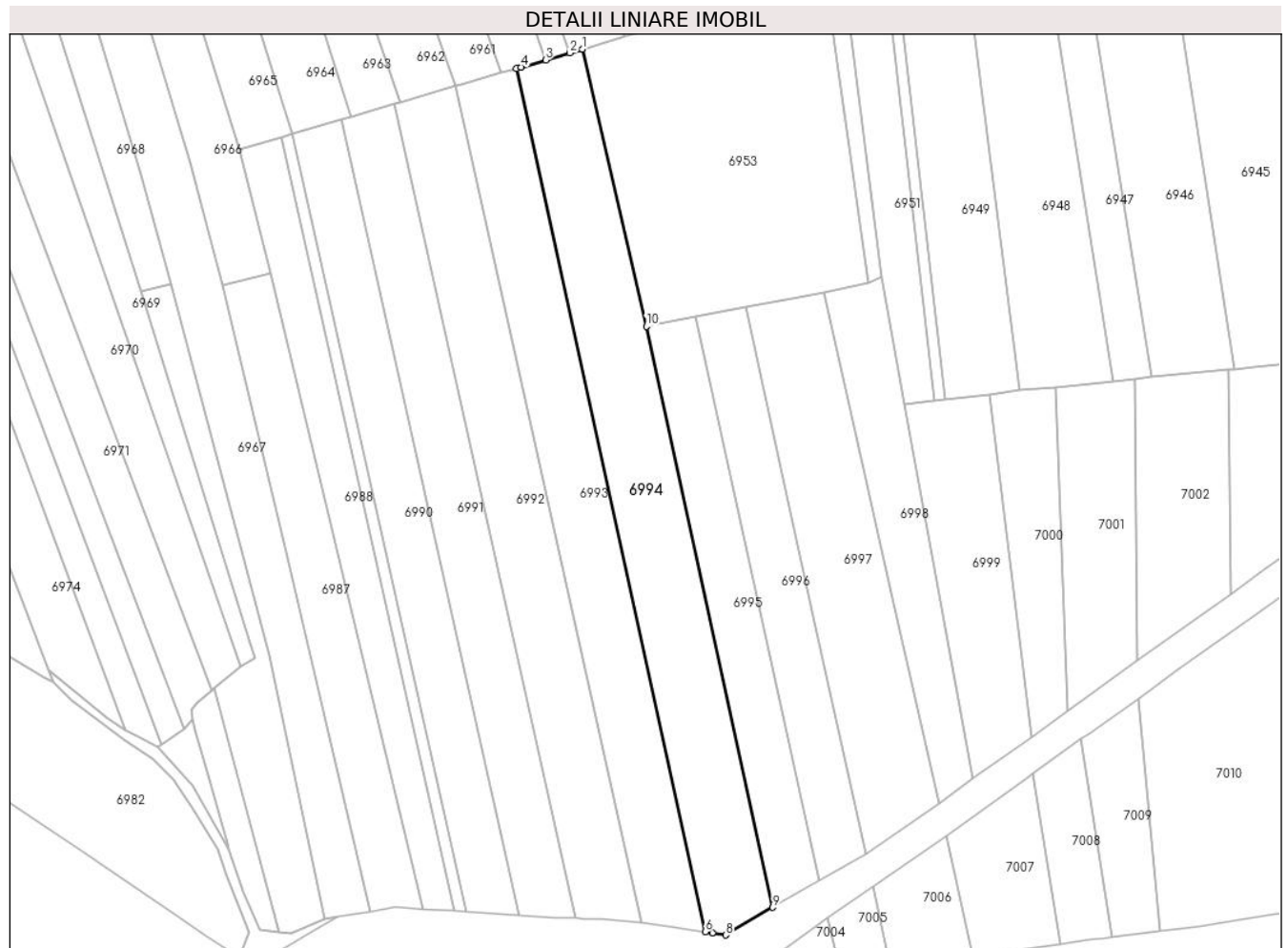
**C. Partea III. SARCINI .**

Inscrieri privind dezmembramintele dreptului de proprietate, drepturi reale de garanție și sarcini	Referințe
NU SUNT	

**Teren**

Nr cadastral	Suprafața (mp)*	Observații / Referințe
31741	5.800	

\* Suprafața este determinată în planul de proiecție Stereo 70.



**Date referitoare la teren**

Crt	Categorie folosință	Intravilan	Suprafața (mp)	Tarla	Parcelă	Nr. topo	Observații / Referințe
1	arabil	NU	5.800	36	524	-	

**Lungime Segmente**

1) Valorile lungimilor segmentelor sunt obținute din proiecție în plan.

Punct început	X / Y	Punct sfârșit	X / Y	Lungime segment (** (m)
1	574.870,054 696.099,761	2	574.866,165 696.098,637	4.048
2	574.866,165 696.098,637	3	574.858,888 696.096,522	7.578
3	574.858,888 696.096,522	4	574.851,398 696.094,343	7.801
4	574.851,398 696.094,343	5	574.849,922 696.093,913	1.537
5	574.849,922 696.093,913	6	574.907,3 695.832,41	267.724

Punct început	X / Y	Punct sfârșit	X / Y	Lungime segment (** (m)
6	574.907,3 695.832,41	7	574.909,43 695.832,064	2.158
7	574.909,43 695.832,064	8	574.913,451 695.831,411	4.074
8	574.913,451 695.831,411	9	574.927,768 695.839,735	16.561
9	574.927,768 695.839,735	10	574.889,411 696.015,828	180.222
10	574.889,411 696.015,828	1	574.870,054 696.099,761	86.136

\*\* Lungimile segmentelor sunt determinate în planul de proiecție Stereo 70 și sunt rotunjite la 1 milimetru.

\*\*\* Distanța dintre puncte este formată din segmente cumulate ce sunt mai mici decât valoarea 1 milimetru.



**DATE DESPRE IMOBILUL NR. 6995**

Oficiul de Cadastru și Publicitate Imobiliară SUCEAVA  
Biroul de Cadastru și Publicitate Imobiliară Radauti

**A. Partea I. Descrierea imobilului**

TEREN Extravilan

Adresa: Jud. Suceava

Nr. Crt	Nr cadastral Nr. topografic	Suprafața* (mp)	Observații / Referințe
A1		Din acte: 3.200 Masurata: 2.720	Sector cadastral:19 Teren neimprejmuit; Diferenta de suprafata se regaseste in sect. 20, ID 7004.

**B. Partea II. Proprietari și acte**

Inscrieri privitoare la dreptul de proprietate și alte drepturi reale		Referințe
<b>6995 / 01/10/2024</b>		
Act Notarial nr. 2985, din 01/11/2010 emis de BNP Buzdugă Dana-Alina (Act de partaj);		
B1	Intabulare, drept de PROPRIETATE, dobandit prin Conventie, cota actuala 1/1, cota initiala 1/1 1) OLARIU ELENA	A1

**C. Partea III. SARCINI .**

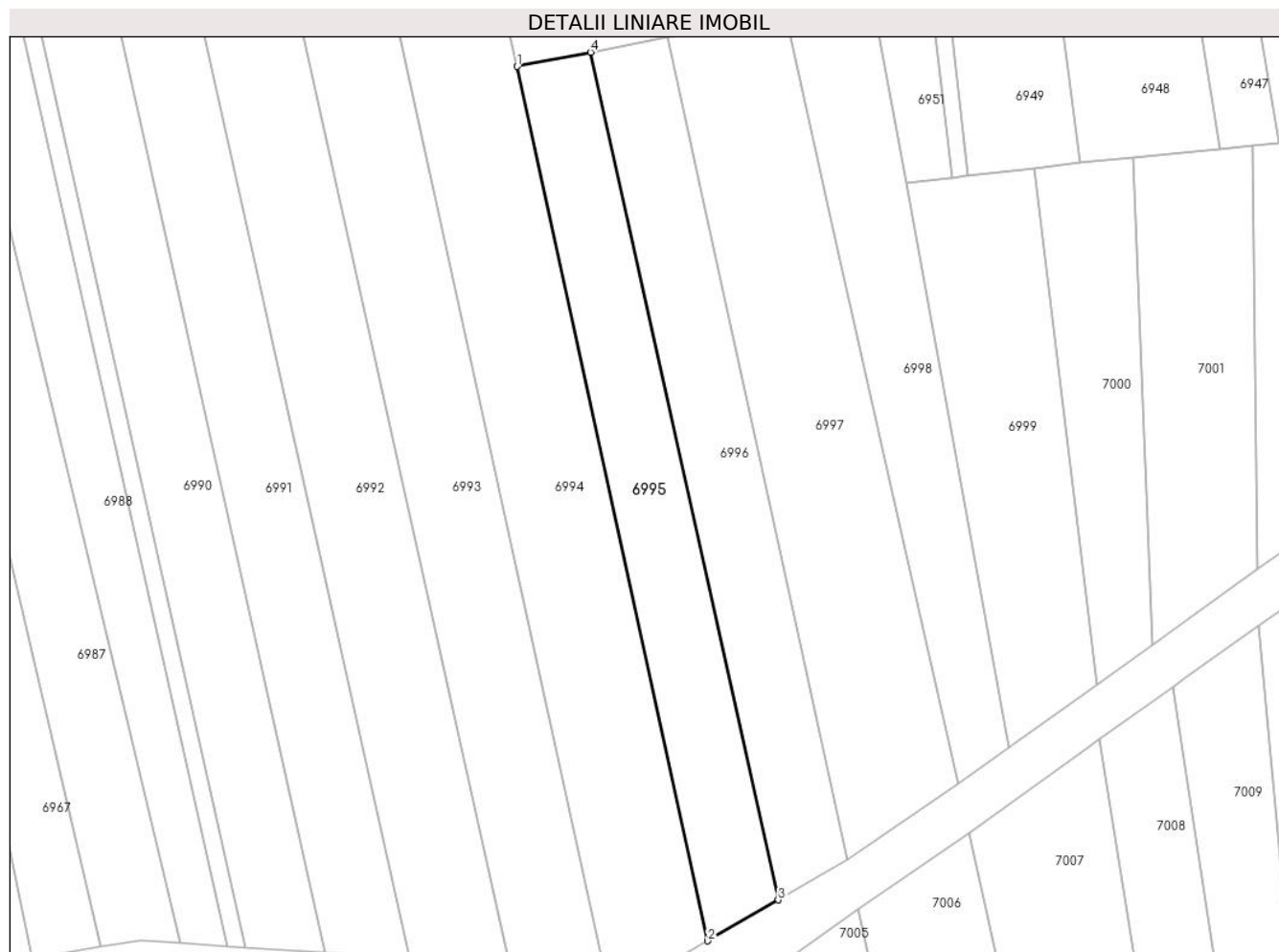
Inscrieri privind dezmembramintele dreptului de proprietate, drepturi reale de garanție și sarcini	Referințe
NU SUNT	

## Anexa Nr. 1 La Partea I

## Teren

Nr cadastral	Suprafața (mp)*	Observații / Referințe
	Din acte: 3.200 Masurata: 2.720	Diferenta de suprafata se regaseste in sect. 20, ID 7004.

\* Suprafața este determinată în planul de proiecție Stereo 70.



## Date referitoare la teren

Crt	Categorie folosință	Intra vilan	Suprafața (mp)	Tarla	Parcelă	Nr. topo	Observații / Referințe
1	arabil	NU	2.720	36	524	-	

## Lungime Segmente

1) Valorile lungimilor segmentelor sunt obținute din proiecție în plan.

Punct început	X / Y	Punct sfârșit	X / Y	Lungime segment (** (m)
1	574.889,411 696.015,828	2	574.927,768 695.839,735	180.222
2	574.927,768 695.839,735	3	574.941,953 695.847,982	16.408
3	574.941,953 695.847,982	4	574.904,163 696.018,67	174.821
4	574.904,163 696.018,67	1	574.889,411 696.015,828	15.023



**\*\* Lungimile segmentelor sunt determinate în planul de proiecție Stereo 70 și sunt rotunjite la 1 milimetru.**

**\*\*\* Distanța dintre puncte este formată din segmente cumulate ce sunt mai mici decât valoarea 1 milimetru.**



**DATE DESPRE IMOBILUL NR. 6996**

Oficiul de Cadastru și Publicitate Imobiliară SUCEAVA  
Biroul de Cadastru și Publicitate Imobiliară Radauti

**A. Partea I. Descrierea imobilului**

TEREN Extravilan

Adresa: Jud. Suceava

Nr. Crt	Nr cadastral Nr. topografic	Suprafața* (mp)	Observații / Referințe
A1		2.681	Sector cadastral:19 Teren neimprejmuit;

**B. Partea II. Proprietari și acte**

Inscrieri privitoare la dreptul de proprietate și alte drepturi reale		Referințe
<b>6996 / 01/10/2024</b>		
Act Administrativ nr. 340, din 20/01/1995 emis de Comisia Judeteana Suceava;		
B1	Intabulare, drept de PROPRIETATE, dobandit prin Reconstituire, cota actuala 1/1 1) <b>UTALE ELENA, LIPSA CNP</b> 2) <b>APETRE DOMNICA, LIPSA CNP</b>	A1
Act Administrativ nr. 6969, din 12/11/2024 emis de Primaria Comunei Iaslovat;		
B2	se noteaza posesia asupra imobilului in favoarea 1) <b>UTALE ION</b>	A1

**C. Partea III. SARCINI .**

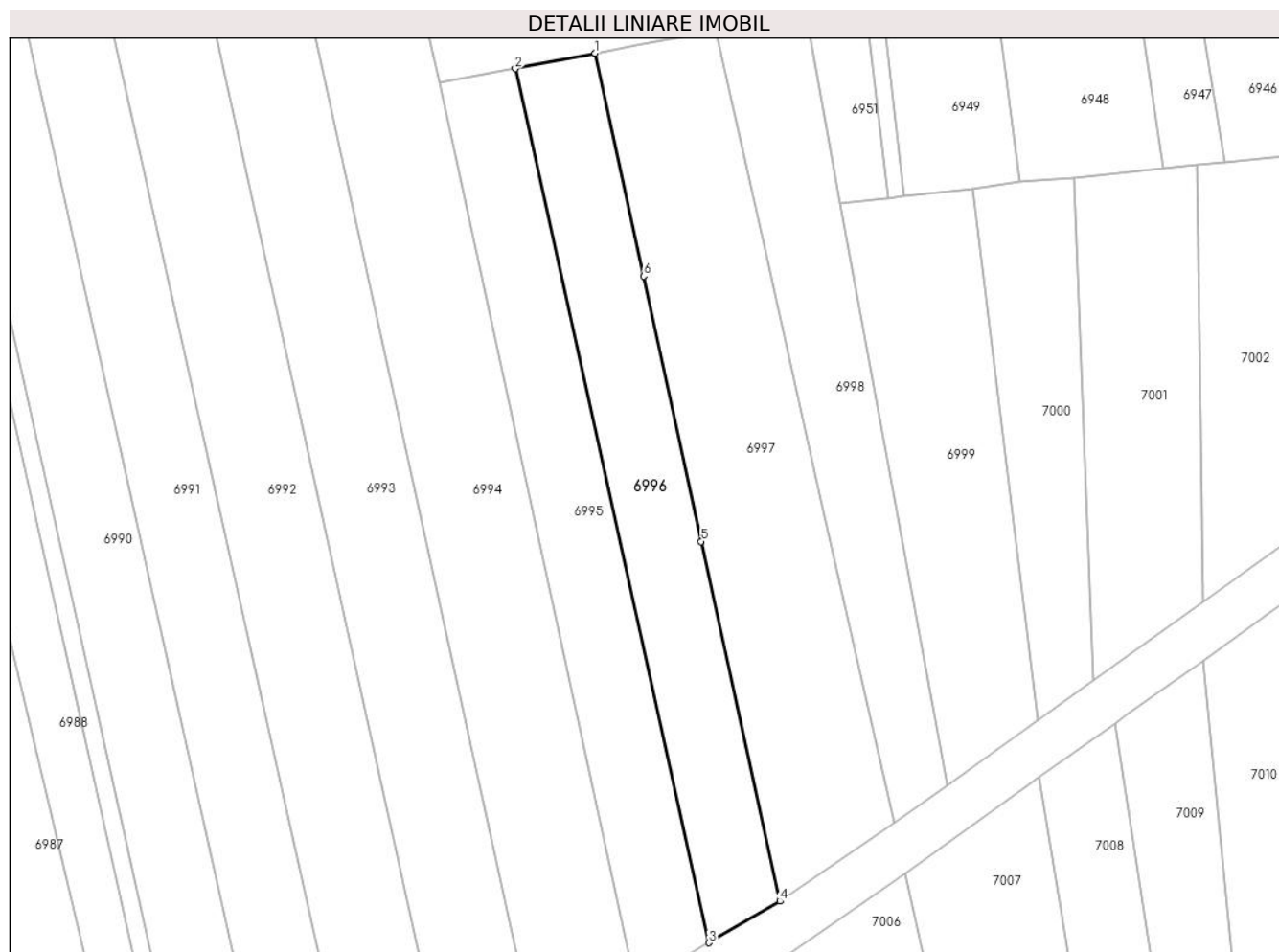
Inscrieri privind dezmembramintele dreptului de proprietate, drepturi reale de garanție și sarcini	Referințe
NU SUNT	

## Anexa Nr. 1 La Partea I

## Teren

Nr cadastral	Suprafața (mp)*	Observații / Referințe
	2.681	

\* Suprafața este determinată în planul de proiecție Stereo 70.



## Date referitoare la teren

Crt	Categorie folosință	Intravilan	Suprafața (mp)	Tarla	Parcelă	Nr. topo	Observații / Referințe
1	arabil	NU	2.681	36	524	-	

## Lungime Segmente

1) Valorile lungimilor segmentelor sunt obținute din proiecție în plan.

Punct început	X / Y	Punct sfârșit	X / Y	Lungime segment (** (m)
1	574.919,733 696.021,671	2	574.904,163 696.018,67	15.857
2	574.904,163 696.018,67	3	574.941,953 695.847,982	174.821
3	574.941,953 695.847,982	4	574.955,886 695.856,083	16.117
4	574.955,886 695.856,083	5	574.940,477 695.926,333	71.92
5	574.940,477 695.926,333	6	574.929,227 695.978,146	53.02

Punct început	X / Y	Punct sfârșit	X / Y	Lungime segment (** (m)
6	574.929,227 695.978,146	1	574.919,733 696.021,671	44.548

\*\* Lungimile segmentelor sunt determinate în planul de proiecție Stereo 70 și sunt rotunjite la 1 milimetru.

\*\*\* Distanța dintre puncte este formată din segmente cumulate ce sunt mai mici decât valoarea 1 milimetru.



**DATE DESPRE IMOBILUL NR. 6997**

Oficiul de Cadastru și Publicitate Imobiliară SUCEAVA  
Biroul de Cadastru și Publicitate Imobiliară Radauti

**A. Partea I. Descrierea imobilului**

TEREN Extravilan

Adresa: Jud. Suceava

Nr. Crt	Nr cadastral Nr. topografic	Suprafața* (mp)	Observații / Referințe
A1	31387	4.029	Sector cadastral:19 Teren neimprejmuit;

**B. Partea II. Proprietari și acte**

Inscrieri privitoare la dreptul de proprietate și alte drepturi reale		Referințe
<b>34664 / 30/01/2015</b>		
Act Normativ nr. 7, din 13/03/1996 emis de Parlamentul Romaniei;		
B1	Intabulare, drept de PROPRIETATE, dobandit prin Lege, cota actuala 1/1 1) NEIDENTIFICAT NEIDENTIFICAT	A1
<b>34664 / 30/10/2015</b>		
Act Notarial nr. 4917, din 29/10/2015 emis de BNP Covariuc Ioan (act administrativ nr. 5069/28-10-2015 emis de Primaria comunei Iaslovat;);		
B2	se noteaza posesia asupra imobilului in favoarea, cota initiala 1/1 1) STRUGARI EUGEN	A1

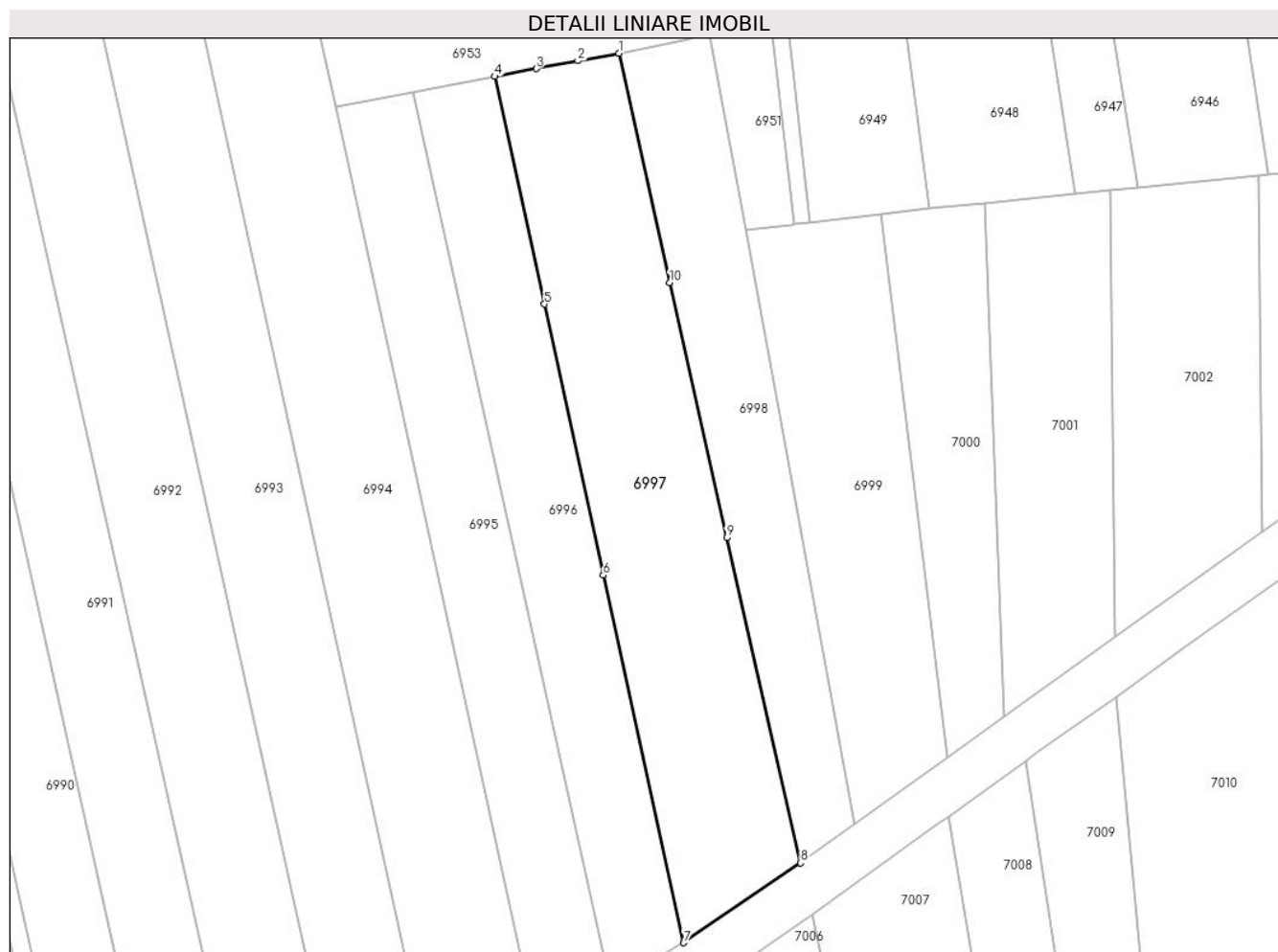
**C. Partea III. SARCINI .**

Inscrieri privind dezmembramintele dreptului de proprietate, drepturi reale de garanție și sarcini	Referințe
NU SUNT	

**Teren**

Nr cadastral	Suprafața (mp)*	Observații / Referințe
31387	4.029	

\* Suprafața este determinată în planul de proiecție Stereo 70.



**Date referitoare la teren**

Crt	Categorie folosință	Intra vilan	Suprafața (mp)	Tarla	Parcelă	Nr. topo	Observații / Referințe
1	arabil	NU	4.029	36	524	-	

**Lungime Segmente**

1) Valorile lungimilor segmentelor sunt obținute din proiecție în plan.

Punct început	X / Y	Punct sfârșit	X / Y	Lungime segment (** (m)
1	574.943,454 696.026,099	2	574.935,634 696.024,665	7.95
2	574.935,634 696.024,665	3	574.927,683 696.023,168	8.091
3	574.927,683 696.023,168	4	574.919,733 696.021,671	8.09
4	574.919,733 696.021,671	5	574.929,227 695.978,146	44.548
5	574.929,227 695.978,146	6	574.940,477 695.926,333	53.02



Punct început	X / Y	Punct sfârșit	X / Y	Lungime segment (** (m)
6	574.940,477 695.926,333	7	574.955,886 695.856,083	71.92
7	574.955,886 695.856,083	8	574.978,227 695.871,367	27.069
8	574.978,227 695.871,367	9	574.964,098 695.933,484	63.704
9	574.964,098 695.933,484	10	574.953,201 695.982,232	49.951
10	574.953,201 695.982,232	1	574.943,454 696.026,099	44.937

\*\* Lungimile segmentelor sunt determinate în planul de proiecție Stereo 70 și sunt rotunjite la 1 milimetru.

\*\*\* Distanța dintre puncte este formată din segmente cumulate ce sunt mai mici decât valoarea 1 milimetru.



**DATE DESPRE IMOBILUL NR. 6998**

Oficiul de Cadastru și Publicitate Imobiliară SUCEAVA  
Biroul de Cadastru și Publicitate Imobiliară Radauti

**A. Partea I. Descrierea imobilului**

TEREN Extravilan

Adresa: Jud. Suceava

Nr. Crt	Nr cadastral Nr. topografic	Suprafața* (mp)	Observații / Referințe
A1		2.302	Sector cadastral:19 Teren neimprejmuit;

**B. Partea II. Proprietari și acte**

Inscrieri privitoare la dreptul de proprietate și alte drepturi reale		Referințe
<b>6998 / 01/10/2024</b>		
Act Administrativ nr. 167, din 15/01/2025 emis de Primaria Comunei Iaslovat;		
B1	Inscrierea posesiei, drept de PROPRIETATE, dobandit prin Constituire, cota actuala 1/1 1) NEIDENTIFICAT NEIDENTIFICAT	A1
Act Normativ nr. 7, din 13/03/1996 emis de Parlamentul Romaniei;		
B2	Se noteaza mentiunea de proprietar neidentificat.	A1

**C. Partea III. SARCINI .**

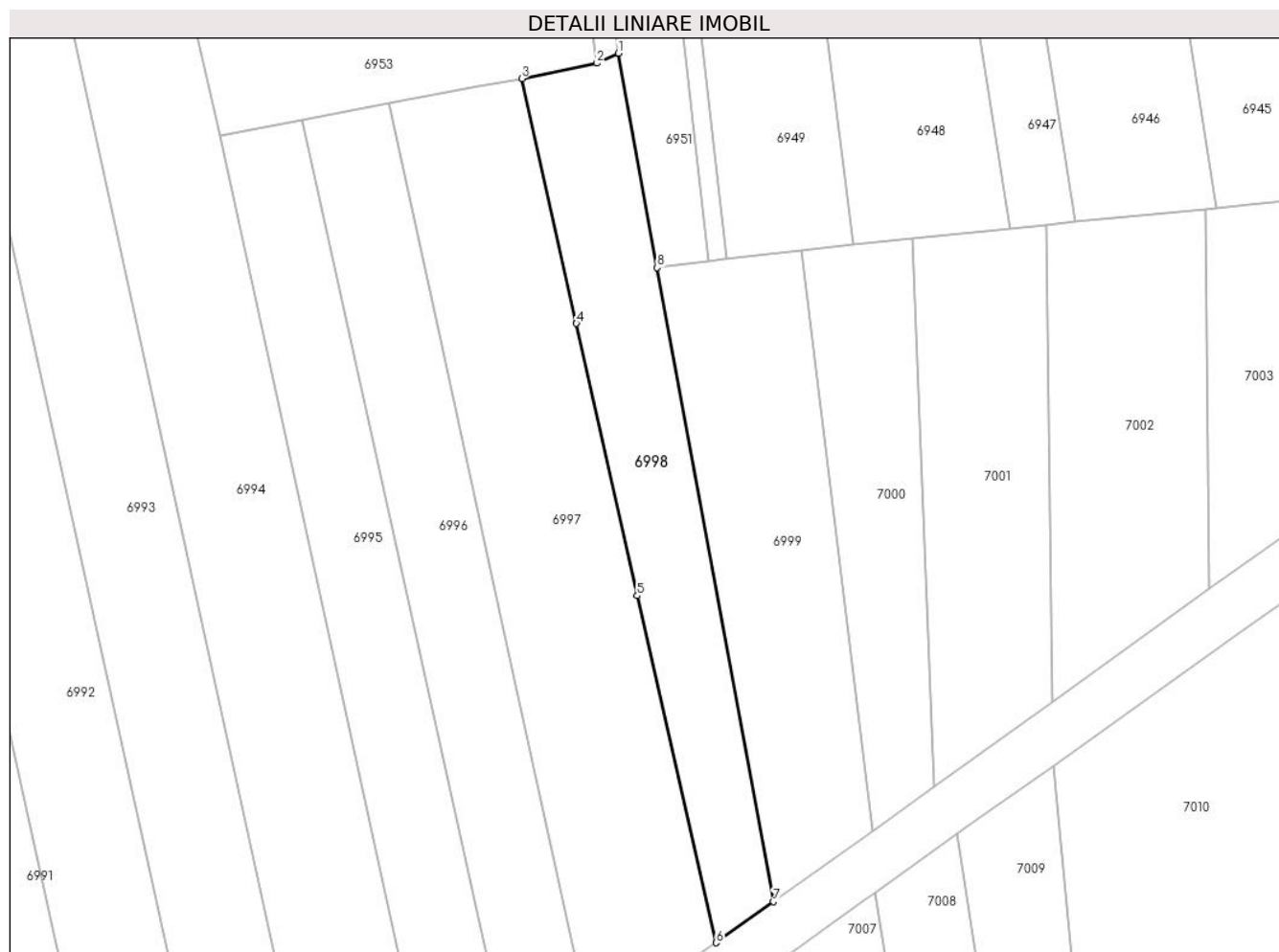
Inscrieri privind dezmembramintele dreptului de proprietate, drepturi reale de garanție și sarcini	Referințe
NU SUNT	

## Anexa Nr. 1 La Partea I

## Teren

Nr cadastral	Suprafața (mp)*	Observații / Referințe
	2.302	

\* Suprafața este determinată în planul de proiecție Stereo 70.



## Date referitoare la teren

Crt	Categorie folosință	Intra vilan	Suprafața (mp)	Tarla	Parcelă	Nr. topo	Observații / Referințe
1	arabil	NU	2.302	36	524	-	

## Lungime Segmente

1) Valorile lungimilor segmentelor sunt obținute din proiecție în plan.

Punct început	X / Y	Punct sfârșit	X / Y	Lungime segment (** (m)
1	574.960,694 696.030,613	2	574.956,897 696.028,844	4.189
2	574.956,897 696.028,844	3	574.943,454 696.026,099	13.72
3	574.943,454 696.026,099	4	574.953,201 695.982,232	44.937
4	574.953,201 695.982,232	5	574.964,098 695.933,484	49.951
5	574.964,098 695.933,484	6	574.978,227 695.871,367	63.704

Punct început	X / Y	Punct sfârșit	X / Y	Lungime segment (** (m)
6	574.978,227 695.871,367	7	574.988,505 695.878,731	12.644
7	574.988,505 695.878,731	8	574.967,702 695.992,248	115.407
8	574.967,702 695.992,248	1	574.960,694 696.030,613	39.0

\*\* Lungimile segmentelor sunt determinate în planul de proiecție Stereo 70 și sunt rotunjite la 1 milimetru.

\*\*\* Distanța dintre puncte este formată din segmente cumulate ce sunt mai mici decât valoarea 1 milimetru.



**DATE DESPRE IMOBILUL NR. 6999**

Oficiul de Cadastru și Publicitate Imobiliară SUCEAVA  
Biroul de Cadastru și Publicitate Imobiliară Radauti

**A. Partea I. Descrierea imobilului**

TEREN Extravilan

Adresa: Jud. Suceava

Nr. Crt	Nr cadastral Nr. topografic	Suprafața* (mp)	Observații / Referințe
A1		2.500	Sector cadastral:19 Teren neimprejmuit;

**B. Partea II. Proprietari și acte**

Inscrieri privitoare la dreptul de proprietate și alte drepturi reale		Referințe
<b>6999 / 01/10/2024</b>		
Act Administrativ nr. 54, din 04/04/1994 emis de Comisia Judeteana Suceava;		
B1	Intabulare, drept de PROPRIETATE, dobandit prin Reconstituire, cota actuala 1/1 1) SIMINIUC VASILE, LIPSA CNP 2) SIMINIUC AGAFIA, LIPSA CNP	A1
Act Administrativ nr. 6970, din 12/11/2024 emis de Primaria Comunei Iaslovat;		
B2	se noteaza posesia asupra imobilului in favoarea 1) GUȚU GHEORGHE	A1

**C. Partea III. SARCINI .**

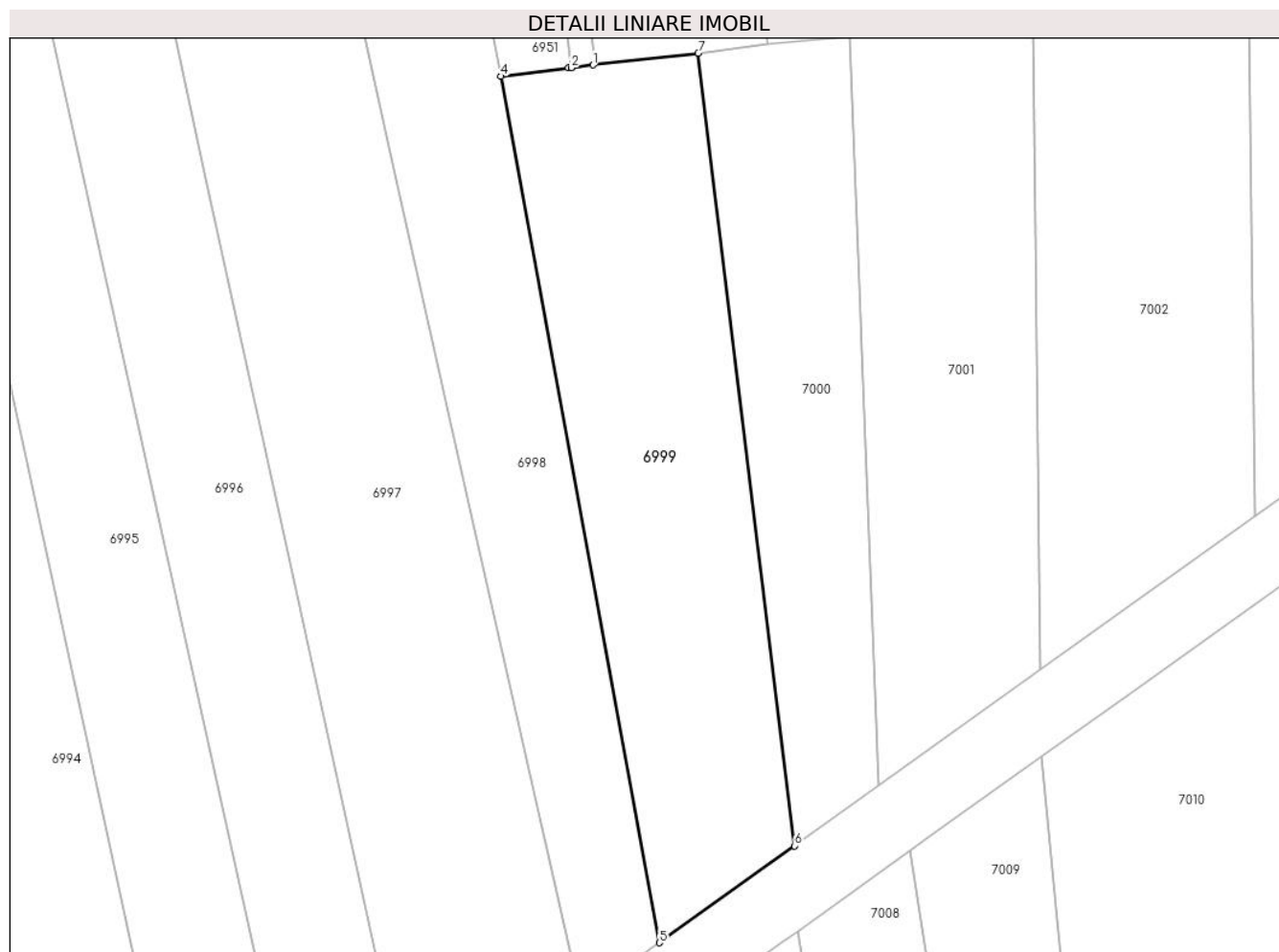
Inscrieri privind dezmembramintele dreptului de proprietate, drepturi reale de garanție și sarcini	Referințe
NU SUNT	

## Anexa Nr. 1 La Partea I

## Teren

Nr cadastral	Suprafața (mp)*	Observații / Referințe
	2.500	

\* Suprafața este determinată în planul de proiecție Stereo 70.



## Date referitoare la teren

Crt	Categorie folosință	Intra vilan	Suprafața (mp)	Tarla	Parcelă	Nr. topo	Observații / Referințe
1	arabil	NU	2.500	36	524	-	

## Lungime Segmente

1) Valorile lungimilor segmentelor sunt obținute din proiecție în plan.

Punct început	X / Y	Punct sfârșit	X / Y	Lungime segment (** (m)
1	574.979,779 695.993,714	2	574.976,926 695.993,367	2.874
2	574.976,926 695.993,367	3	574.976,572 695.993,324	0.357
3	574.976,572 695.993,324	4	574.967,702 695.992,248	8.935
4	574.967,702 695.992,248	5	574.988,505 695.878,731	115.407
5	574.988,505 695.878,731	6	575.006,214 695.891,419	21.785



Punct început	X / Y	Punct sfârșit	X / Y	Lungime segment (** (m)
6	575.006,214 695.891,419	7	574.993,574 695.995,264	104.611
7	574.993,574 695.995,264	1	574.979,779 695.993,714	13.882

\*\* Lungimile segmentelor sunt determinate în planul de proiecție Stereo 70 și sunt rotunjite la 1 milimetru.

\*\*\* Distanța dintre puncte este formată din segmente cumulate ce sunt mai mici decât valoarea 1 milimetru.



**DATE DESPRE IMOBILUL NR. 7000**

Oficiul de Cadastru și Publicitate Imobiliară SUCEAVA  
Biroul de Cadastru și Publicitate Imobiliară Radauti

**A. Partea I. Descrierea imobilului**

TEREN Extravilan

Adresa: Jud. Suceava

Nr. Crt	Nr cadastral Nr. topografic	Suprafața* (mp)	Observații / Referințe
A1		Din acte: 1.800 Masurata: 1.600	Sector cadastral:19 Teren neimprejmuit;

**B. Partea II. Proprietari și acte**

Inscrieri privitoare la dreptul de proprietate și alte drepturi reale		Referințe
<b>7000 / 01/10/2024</b>		
Act Administrativ nr. 322, din 28/06/2004 emis de Comisia Judeteana Suceava;		
B1	Intabulare, drept de PROPRIETATE, dobandit prin Reconstituire, cota actuala 1/1, cota initiala 1/1 1) <b>SIRITEAN VASILE DEFUNCT</b> :Da	A1

**C. Partea III. SARCINI .**

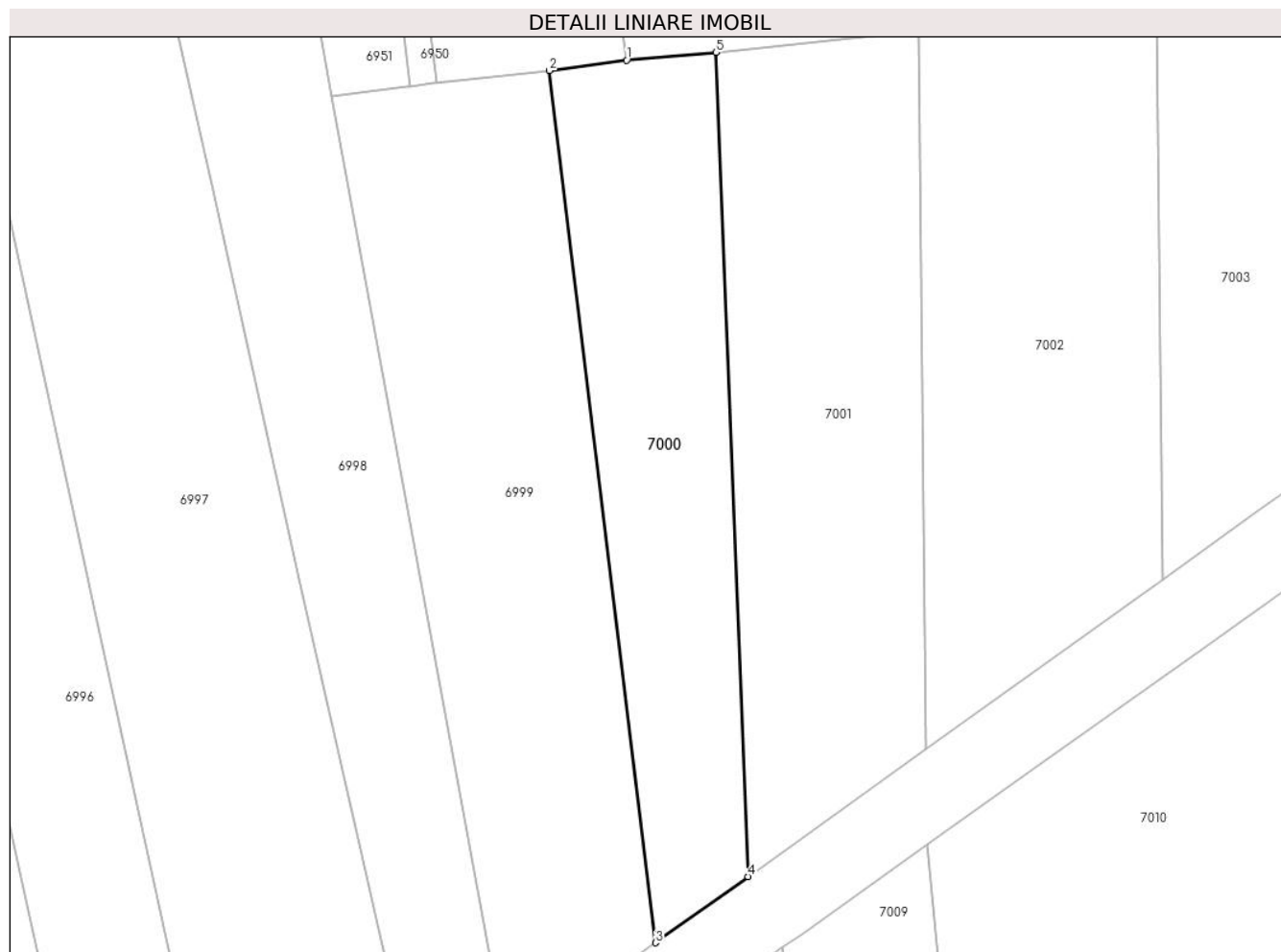
Inscrieri privind dezmembramintele dreptului de proprietate, drepturi reale de garanție și sarcini	Referințe
NU SUNT	

## Anexa Nr. 1 La Partea I

## Teren

Nr cadastral	Suprafața (mp)*	Observații / Referințe
	Din acte: 1.800 Masurata: 1.600	

\* Suprafața este determinată în planul de proiecție Stereo 70.



## Date referitoare la teren

Crt	Categorie folosință	Intra vilan	Suprafața (mp)	Tarla	Parcelă	Nr. topo	Observații / Referințe
1	arabil	NU	1.600	36	524	-	

## Lungime Segmente

1) Valorile lungimilor segmentelor sunt obținute din proiecție în plan.

Punct început	X / Y	Punct sfârșit	X / Y	Lungime segment (** (m)
1	575.002,769 695.996,49	2	574.993,574 695.995,264	9.276
2	574.993,574 695.995,264	3	575.006,214 695.891,419	104.611
3	575.006,214 695.891,419	4	575.017,22 695.899,305	13.54
4	575.017,22 695.899,305	5	575.013,401 695.997,42	98.189
5	575.013,401 695.997,42	1	575.002,769 695.996,49	10.673

**\*\* Lungimile segmentelor sunt determinate în planul de proiecție Stereo 70 și sunt rotunjite la 1 milimetru.**

**\*\*\* Distanța dintre puncte este formată din segmente cumulate ce sunt mai mici decât valoarea 1 milimetru.**



**DATE DESPRE IMOBILUL NR. 7001**

Oficiul de Cadastru și Publicitate Imobiliară SUCEAVA  
Biroul de Cadastru și Publicitate Imobiliară Radauti

**A. Partea I. Descrierea imobilului**

TEREN Extravilan

Adresa: Jud. Suceava

Nr. Crt	Nr cadastral Nr. topografic	Suprafața* (mp)	Observații / Referințe
A1		2.100	Sector cadastral:19 Teren neimprejmuit;

**B. Partea II. Proprietari și acte**

Inscrieri privitoare la dreptul de proprietate și alte drepturi reale		Referințe
<b>7001 / 01/10/2024</b>		
Act Administrativ nr. 167, din 15/01/2025 emis de Primaria Comunei Iaslovat;		
B1	Inscrierea posesiei, drept de PROPRIETATE, dobandit prin Constituire, cota actuala 1/1 1) NEIDENTIFICAT NEIDENTIFICAT	A1
Act Normativ nr. 7, din 13/03/1996 emis de Parlamentul Romaniei;		
B2	Se noteaza mentiunea de proprietar neidentificat.	A1

**C. Partea III. SARCINI .**

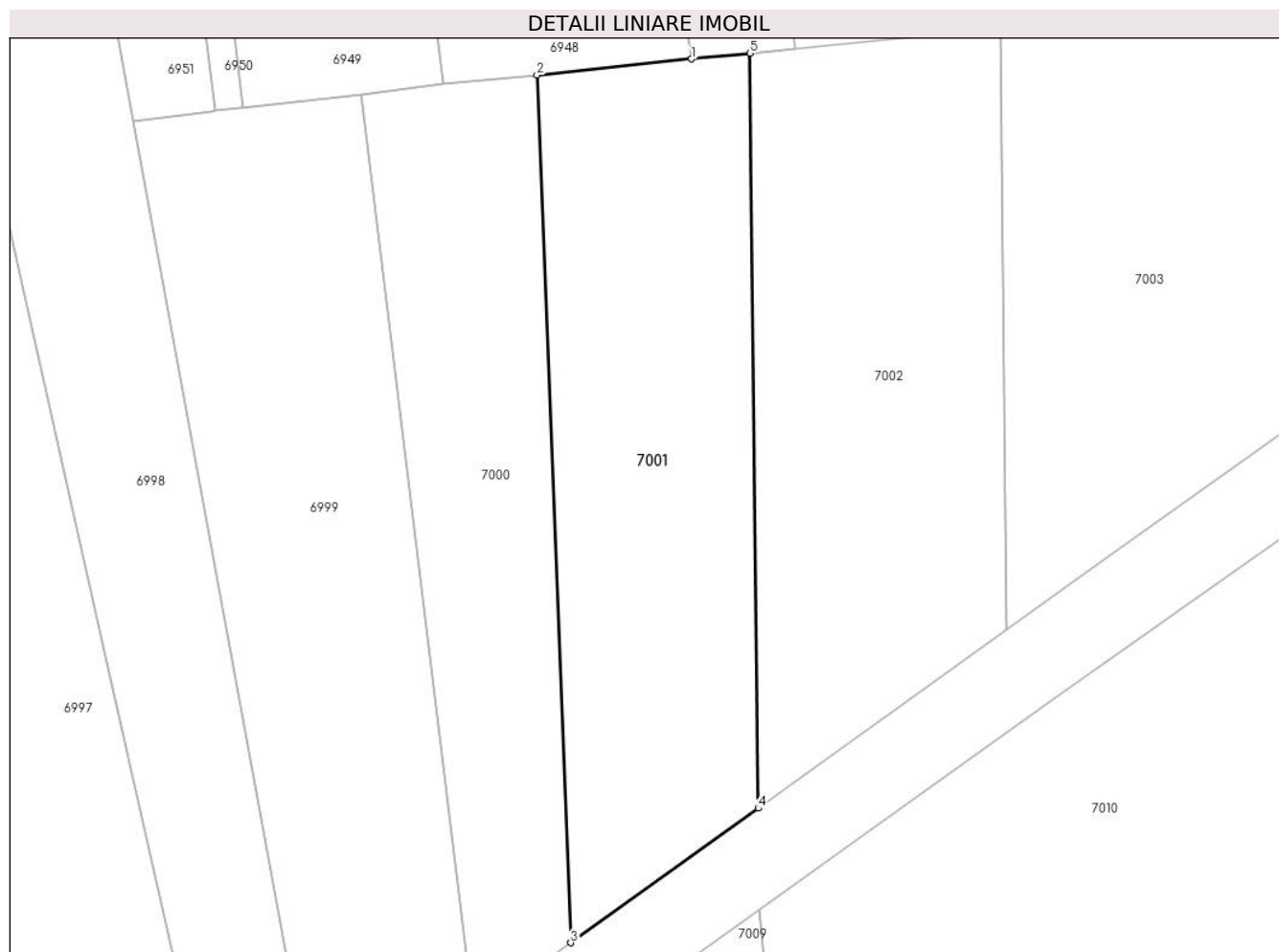
Inscrieri privind dezmembramintele dreptului de proprietate, drepturi reale de garanție și sarcini	Referințe
NU SUNT	

## Anexa Nr. 1 La Partea I

## Teren

Nr cadastral	Suprafața (mp)*	Observații / Referințe
	2.100	

\* Suprafața este determinată în planul de proiecție Stereo 70.



## Date referitoare la teren

Crt	Categorie folosință	Intravilan	Suprafața (mp)	Tarla	Parcelă	Nr. topo	Observații / Referințe
1	arabil	NU	2.100	36	524	-	

## Lungime Segmente

1) Valorile lungimilor segmentelor sunt obținute din proiecție în plan.

Punct început	X / Y	Punct sfârșit	X / Y	Lungime segment (** (m)
1	575.030,873 695.999,246	2	575.013,401 695.997,42	17.567
2	575.013,401 695.997,42	3	575.017,22 695.899,305	98.189
3	575.017,22 695.899,305	4	575.038,442 695.914,509	26.106
4	575.038,442 695.914,509	5	575.037,492 695.999,889	85.385
5	575.037,492 695.999,889	1	575.030,873 695.999,246	6.65



**\*\* Lungimile segmentelor sunt determinate în planul de proiecție Stereo 70 și sunt rotunjite la 1 milimetru.**

**\*\*\* Distanța dintre puncte este formată din segmente cumulate ce sunt mai mici decât valoarea 1 milimetru.**



**DATE DESPRE IMOBILUL NR. 7002**

Oficiul de Cadastru și Publicitate Imobiliară SUCEAVA  
Biroul de Cadastru și Publicitate Imobiliară Radauti

**A. Partea I. Descrierea imobilului**

TEREN Extravilan

Adresa: Jud. Suceava

Nr. Crt	Nr cadastral Nr. topografic	Suprafața* (mp)	Observații / Referințe
A1		2.175	Sector cadastral:19 Teren neimprejmuit;

**B. Partea II. Proprietari și acte**

Inscrieri privitoare la dreptul de proprietate și alte drepturi reale		Referințe
<b>7002 / 01/10/2024</b>		
Act Administrativ nr. 167, din 15/01/2025 emis de Primaria Comunei Iaslovat;		
B1	Inscrierea posesiei, drept de PROPRIETATE, dobandit prin Constituire, cota actuala 1/1 1) NEIDENTIFICAT NEIDENTIFICAT	A1
Act Normativ nr. 7, din 13/03/1996 emis de Parlamentul Romaniei;		
B2	Se noteaza mentiunea de proprietar neidentificat.	A1

**C. Partea III. SARCINI .**

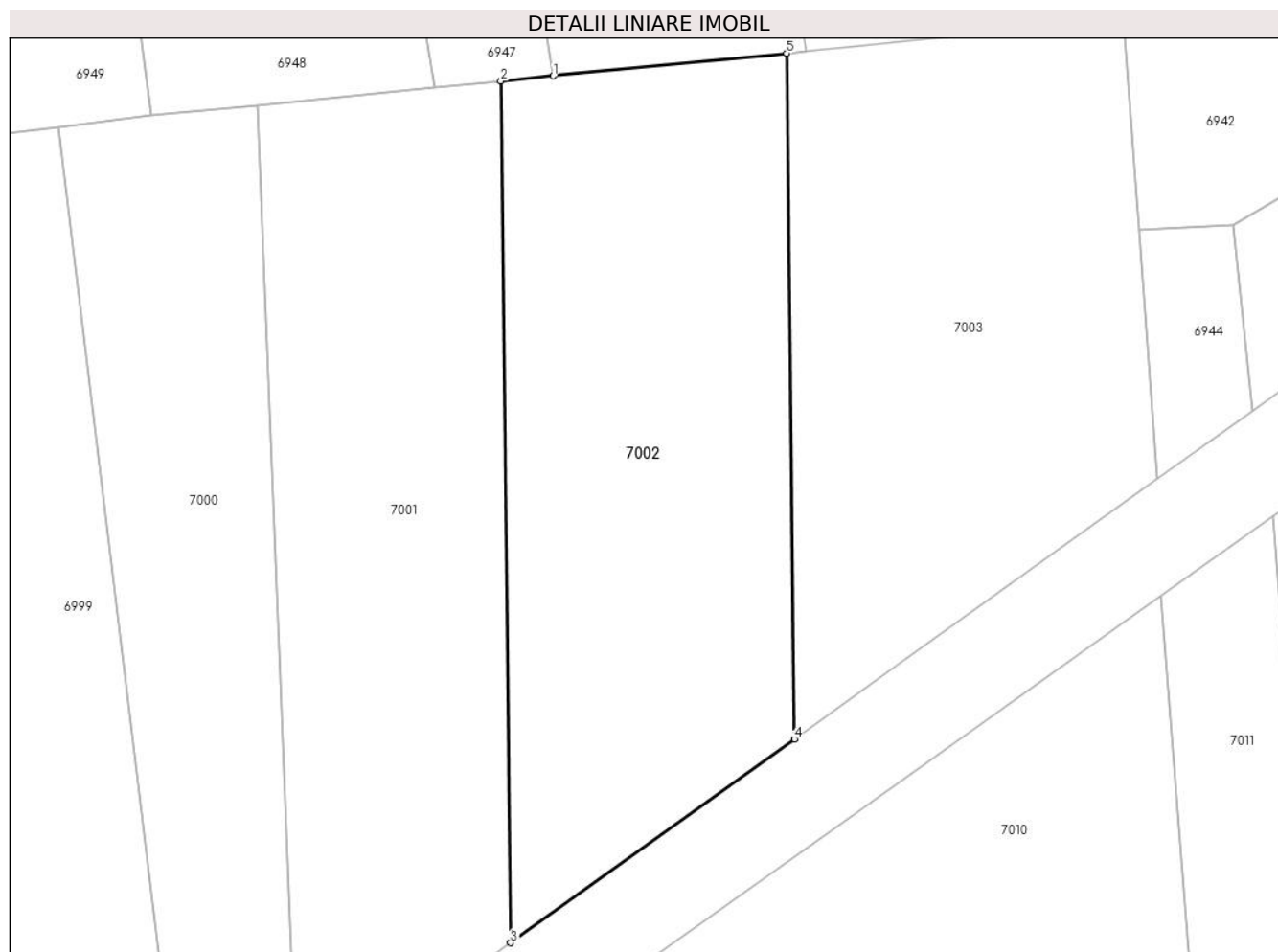
Inscrieri privind dezmembramintele dreptului de proprietate, drepturi reale de garanție și sarcini	Referințe
NU SUNT	

## Anexa Nr. 1 La Partea I

## Teren

Nr cadastral	Suprafața (mp)*	Observații / Referințe
	2.175	

\* Suprafața este determinată în planul de proiecție Stereo 70.



## Date referitoare la teren

Crt	Categorie folosință	Intravilan	Suprafața (mp)	Tarla	Parcelă	Nr. topo	Observații / Referințe
1	arabil	NU	2.175	36	524	-	

## Lungime Segmente

1) Valorile lungimilor segmentelor sunt obținute din proiecție în plan.

Punct început	X / Y	Punct sfârșit	X / Y	Lungime segment (** (m)
1	575.042,688 696.000,394	2	575.037,492 695.999,889	5.22
2	575.037,492 695.999,889	3	575.038,442 695.914,509	85.385
3	575.038,442 695.914,509	4	575.066,588 695.934,675	34.625
4	575.066,588 695.934,675	5	575.065,832 696.002,643	67.972
5	575.065,832 696.002,643	1	575.042,688 696.000,394	23.253

**\*\* Lungimile segmentelor sunt determinate în planul de proiecție Stereo 70 și sunt rotunjite la 1 milimetru.**

**\*\*\* Distanța dintre puncte este formată din segmente cumulate ce sunt mai mici decât valoarea 1 milimetru.**



**DATE DESPRE IMOBILUL NR. 7003**

Oficiul de Cadastru și Publicitate Imobiliară SUCEAVA  
Biroul de Cadastru și Publicitate Imobiliară Radauti

**A. Partea I. Descrierea imobilului**

TEREN Extravilan

Adresa: Jud. Suceava

Nr. Crt	Nr cadastral Nr. topografic	Suprafața* (mp)	Observații / Referințe
A1		2.000	Sector cadastral:19 Teren neimprejmut;

**B. Partea II. Proprietari și acte**

Inscrieri privitoare la dreptul de proprietate și alte drepturi reale	Referințe
<b>7003 / 01/10/2024</b>	
Act Administrativ nr. 398, din 12/08/2004 emis de Comisia Judeteana Suceava;	
B1	A1
Intabulare, drept de PROPRIETATE, dobandit prin Reconstituire, cota actuala 1/1	
1) OLARI ION, LIPSA CNP	
2) BILAȘEVSCI GHEORGHE, LIPSA CNP	
3) UTALE NICULAI, LIPSA CNP	
4) OLARI MARIA, LIPSA CNP	
Act Administrativ nr. 6971, din 12/11/2024 emis de Primaria Comunei Iaslovat;	
B2	A1
se noteaza posesia asupra imobilului in favoarea	
1) DOMNARI VIOREL	
2) DOMNARI FLOAREA	

**C. Partea III. SARCINI .**

Inscrieri privind dezmembramintele dreptului de proprietate, drepturi reale de garanție și sarcini	Referințe
NU SUNT	

**Teren**

Nr cadastral	Suprafața (mp)*	Observații / Referințe
	2.000	

\* Suprafața este determinată în planul de proiecție Stereo 70.



**Date referitoare la teren**

Crt	Categorie folosință	Intravilan	Suprafața (mp)	Tarla	Parcelă	Nr. topo	Observații / Referințe
1	arabil	NU	2.000	36	524	-	

**Lungime Segmente**

1) Valorile lungimilor segmentelor sunt obținute din proiecție în plan.

Punct început	X / Y	Punct sfârșit	X / Y	Lungime segment (** (m)
1	575.099,221 696.006,024	2	575.073,718 696.003,435	25.634
2	575.073,718 696.003,435	3	575.067,78 696.002,832	5.969
3	575.067,78 696.002,832	4	575.065,832 696.002,643	1.957
4	575.065,832 696.002,643	5	575.066,588 695.934,675	67.972
5	575.066,588 695.934,675	6	575.078,174 695.942,977	14.253



Punct început	X / Y	Punct sfârșit	X / Y	Lungime segment (** (m)
6	575.078,174 695.942,977	7	575.102,579 695.960,462	30.022
7	575.102,579 695.960,462	8	575.100,804 695.985,129	24.731
8	575.100,804 695.985,129	1	575.099,221 696.006,024	20.955

\*\* Lungimile segmentelor sunt determinate în planul de proiecție Stereo 70 și sunt rotunjite la 1 milimetru.

\*\*\* Distanța dintre puncte este formată din segmente cumulate ce sunt mai mici decât valoarea 1 milimetru.



**DATE DESPRE IMOBILUL NR. 7628**

Oficiul de Cadastru și Publicitate Imobiliară SUCEAVA  
Biroul de Cadastru și Publicitate Imobiliară Radauti

**A. Partea I. Descrierea imobilului**

TEREN Extravilan

Adresa: Jud. Suceava

Nr. Crt	Nr cadastral Nr. topografic	Suprafața* (mp)	Observații / Referințe
A1		550	Sector cadastral:19 Teren neimprejmuit;

**B. Partea II. Proprietari și acte**

Inscrieri privitoare la dreptul de proprietate și alte drepturi reale		Referințe
<b>7628 / 01/10/2024</b>		
Hotarare Judecatoreasca nr. 1388, din 24/03/2008 emis de Judecatoria Radauti;		
B1	Intabulare, drept de PROPRIETATE, dobandit prin Hotarare Judecatoreasca, cota actuala 1/1, cota initiala 1/1 1) SOLOVĂSTRU DIDINA	A1

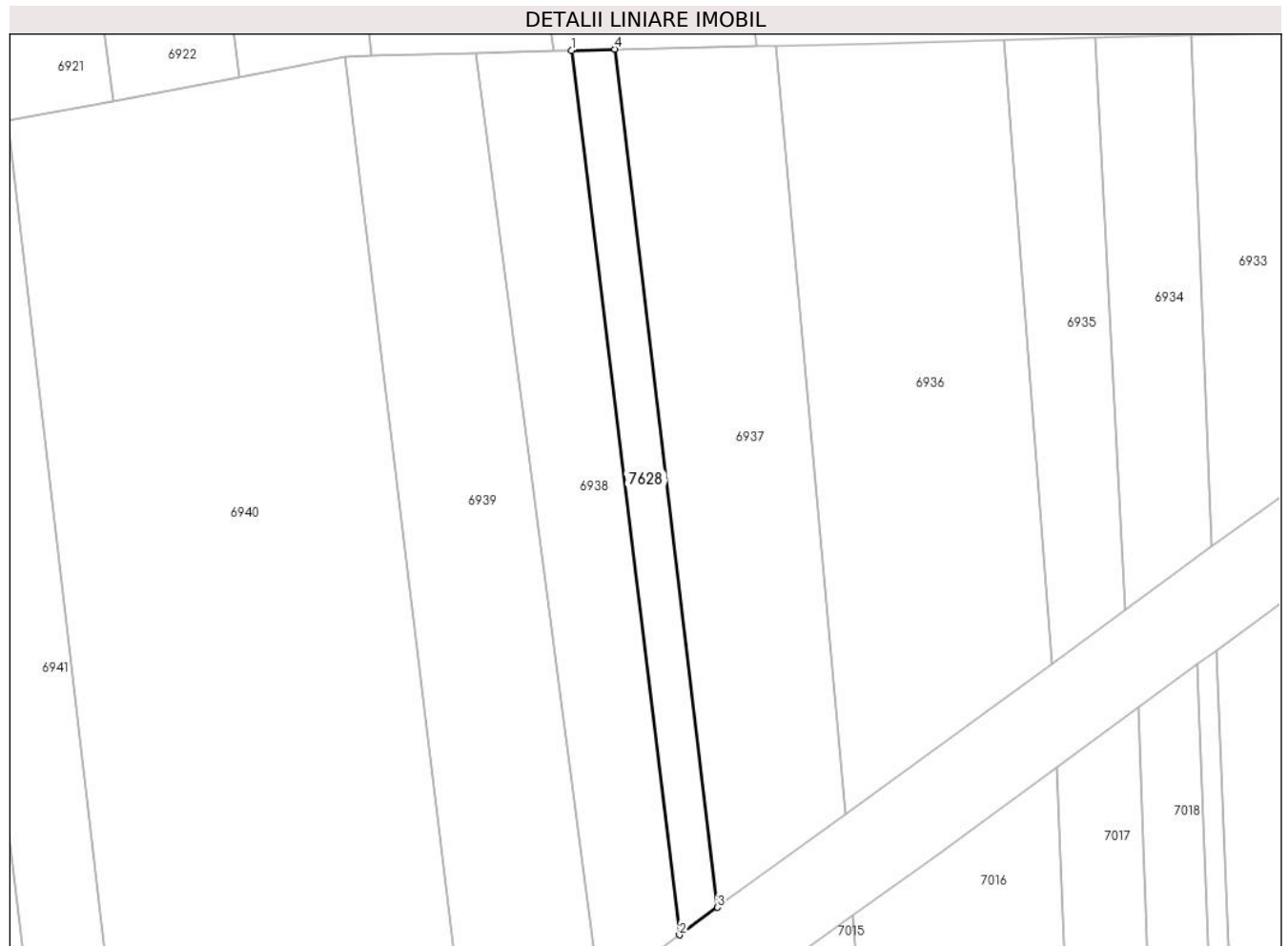
**C. Partea III. SARCINI .**

Inscrieri privind dezmembramintele dreptului de proprietate, drepturi reale de garanție și sarcini	Referințe
NU SUNT	

**Teren**

Nr cadastral	Suprafața (mp)*	Observații / Referințe
	550	

\* Suprafața este determinată în planul de proiecție Stereo 70.



**Date referitoare la teren**

Crt	Categorie folosință	Intra vilan	Suprafața (mp)	Tarla	Parcelă	Nr. topo	Observații / Referințe
1	arabil	NU	550	36	524	-	

**Lungime Segmente**

1) Valorile lungimilor segmentelor sunt obținute din proiecție în plan.

Punct început	X / Y	Punct sfârșit	X / Y	Lungime segment (** (m)
1	575.194,311 696.143,818	2	575.207,492 696.035,771	108.848
2	575.207,492 696.035,771	3	575.212,118 696.039,141	5.723
3	575.212,118 696.039,141	4	575.199,594 696.143,968	105.572
4	575.199,594 696.143,968	1	575.194,311 696.143,818	5.285

\*\* Lungimile segmentelor sunt determinate în planul de proiecție Stereo 70 și sunt rotunjite la 1 milimetru.

**\*\*\* Distanţa dintre puncte este formată din segmente cumulate ce sunt mai mici decât valoarea 1 milimetru.**

