DATE DESPRE IMOBILUL NR. 2638

Oficiul de Cadastru şi Publicitate Imobiliară SUCEAVA
Biroul de Cadastru şi Publicitate Imobiliară Suceava

A. Partea I. Descrierea imobilului

TEREN Extravilan

Adresa: Jud. Suceava

Nr. Crt	Nr cadastral Nr. topografic	Suprafaţa* (mp)	Observaţii / Referinţe
A1		10.713	Sector cadastral:45 Teren neimprejmuit;

B. Partea II. Proprietari şi acte

Inscrieri privitoare la dreptul de proprietate şi alte drepturi reale		Referinţe
/		
Act Normativ nr. Legea 7, din 13/03/1996 emis de PARLAMENTUL ROMANIEI;		
B1	Inscrierea provizorie, drept de PROPRIETATE, dobandit prin Lege, cota actuala 1/1	A1
	1) **COMUNA MITOCU DRAGOMIRNEI**, CIF:4441018, PROPRIETAR NEIDENTIFICAT.	

C. Partea III. SARCINI .

Inscrieri privind dezmembramintele dreptului de proprietate, drepturi reale de garanţie şi sarcini	Referinţe
NU SUNT	

Anexa Nr. 1 La Partea I

Teren

Nr cadastral	Suprafaţa (mp)*	Observaţii / Referinţe
	10.713	

* Suprafaţa este determinată in planul de proiecţie Stereo 70.

DETALII LINIARE IMOBIL

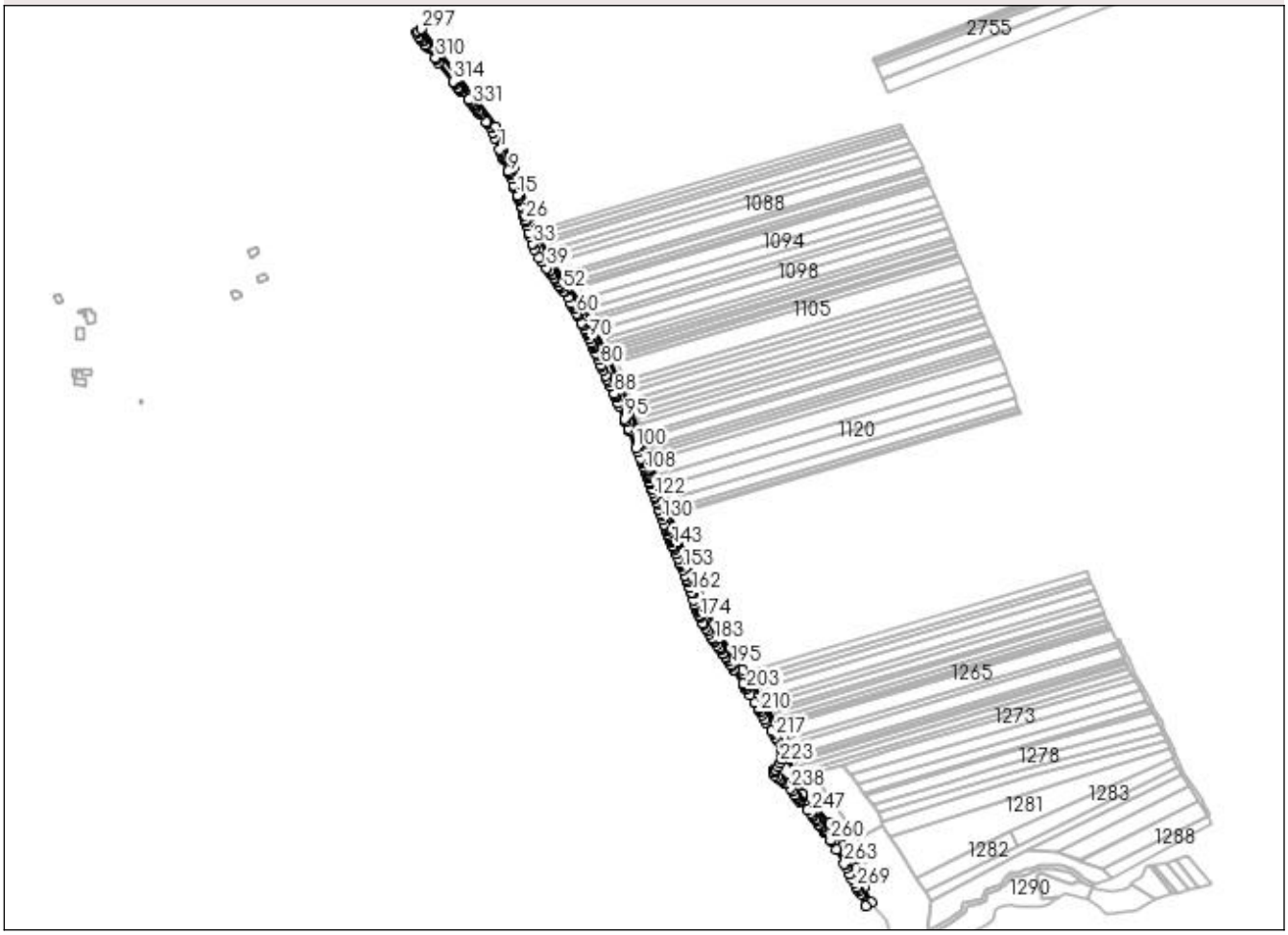

Date referitoare la teren

Crt	Categorie folosinţă	Intra vilan	Suprafaţa (mp)	Tarla	Parcelă	Nr. topo	Observaţii / Referinţe
1	altele	NU	10.713	37	382	-	Canal.

Lungime Segmente

1) Valorile lungimilor segmentelor sunt obţinute din proiecţie în plan.

Punct început	X / Y	Punct sfârşit	X / Y	Lungime segment
1	594.236,112 691.224,67	2	594.237,438 691.221,373	3.554
4	594.239,239 691.216,898	5	594.240,562 691.213,61	3.544
7	594.241,351 691.211,649	8	594.246,979 691.197,666	15.073
10	594.248,952 691.192,764	11	594.250,569 691.188,745	4.332
13	594.253,816 691.180,66	14	594.254,873 691.177,605	3.233
16	594.258,472 691.167,193	17	594.259,246 691.164,953	2.37

Punct început	X / Y	Punct sfârşit	X / Y	Lungime segment
2	594.237,438 691.221,373	3	594.238,192 691.219,5	2.019
5	594.240,562 691.213,61	6	594.240,965 691.212,609	1.079
8	594.246,979 691.197,666	9	594.247,721 691.195,821	1.99
11	594.250,569 691.188,745	12	594.253,78 691.180,767	8.6
14	594.254,873 691.177,605	15	594.258,261 691.167,806	10.369
17	594.259,246 691.164,953	18	594.259,817 691.163,303	1.746

Punct început	X / Y	Punct sfârşit	X / Y	Lungime segment
3	594.238,192 691.219,5	4	594.239,239 691.216,898	2.805
6	594.240,965 691.212,609	7	594.241,351 691.211,649	1.034
9	594.247,721 691.195,821	10	594.248,952 691.192,764	3.295
12	594.253,78 691.180,767	13	594.253,816 691.180,66	0.113
15	594.258,261 691.167,806	16	594.258,472 691.167,193	0.648
18	594.259,817 691.163,303	19	594.260,113 691.162,447	0.906

Punct început	X / Y	Punct sfârşit	X / Y	Lungime segment
19	594.260,113 691.162,447	20	594.262,415 691.155,788	7.046
22	594.264,856 691.148,728	23	594.265,42 691.146,74	2.067
25	594.266,451 691.143,104	26	594.268,056 691.137,444	5.884
28	594.269,723 691.131,567	29	594.269,724 691.131,564	0.003
31	594.272,404 691.122,114	32	594.273,31 691.118,918	3.322
34	594.276,923 691.108,353	35	594.279,183 691.101,747	6.982
37	594.287,731 691.087,697	38	594.287,942 691.087,41	0.356
40	594.293,885 691.079,325	41	594.296,933 691.075,178	5.147
43	594.300,062 691.070,921	44	594.300,082 691.070,893	0.034
46	594.304,528 691.064,844	47	594.306,636 691.061,977	3.559
49	594.309,04 691.058,706	50	594.310,221 691.057,099	1.994
52	594.314,12 691.051,793	53	594.314,504 691.051,208	0.7
55	594.319,919 691.042,947	56	594.323,388 691.036,595	7.237
58	594.325,311 691.033,073	59	594.326,892 691.030,178	3.298
61	594.331,299 691.022,108	62	594.331,328 691.022,055	0.06
64	594.338,021 691.009,552	65	594.338,076 691.009,442	0.123
67	594.340,938 691.003,686	68	594.343,003 690.999,531	4.639
70	594.346,28 690.992,942	71	594.348,429 690.988,618	4.829
73	594.350,911 690.983,194	74	594.351,675 690.981,36	1.986
76	594.354,764 690.973,944	77	594.355,308 690.972,636	1.416
79	594.357,679 690.966,945	80	594.360,493 690.960,188	7.319
82	594.362,648 690.955,013	83	594.366,049 690.947,79	7.983
85	594.369,455 690.940,557	86	594.371,759 690.935,663	5.409
88	594.376,493 690.925,608	89	594.376,89 690.924,766	0.931
91	594.377,934 690.922,548	92	594.378,516 690.921,114	1.548
94	594.382,828 690.910,49	95	594.388,985 690.895,321	16.371
97	594.390,753 690.890,964	98	594.393,706 690.883,597	7.936
100	594.403,328 690.859,585	101	594.405,368 690.854,495	5.484
103	594.409,868 690.843,265	104	594.410,273 690.842,255	1.088
106	594.412,343 690.837,089	107	594.413,039 690.835,353	1.87
109	594.415,034 690.830,374	110	594.415,683 690.828,545	1.94
112	594.417,034 690.824,735	113	594.417,411 690.823,671	1.128
115	594.419,378 690.818,125	116	594.419,789 690.816,965	1.231

Punct început	X / Y	Punct sfârşit	X / Y	Lungime segment
20	594.262,415 691.155,788	21	594.263,484 691.152,695	3.272
23	594.265,42 691.146,74	24	594.266,096 691.144,355	2.479
26	594.268,056 691.137,444	27	594.268,611 691.135,489	2.032
29	594.269,724 691.131,564	30	594.272,184 691.122,891	9.015
32	594.273,31 691.118,918	33	594.276,727 691.108,928	10.559
35	594.279,183 691.101,747	36	594.284,988 691.092,206	11.168
38	594.287,942 691.087,41	39	594.293,84 691.079,386	9.959
41	594.296,933 691.075,178	42	594.296,992 691.075,098	0.1
44	594.300,082 691.070,893	45	594.302,643 691.067,41	4.324
47	594.306,636 691.061,977	48	594.306,647 691.061,962	0.019
50	594.310,221 691.057,099	51	594.311,43 691.055,455	2.041
53	594.314,504 691.051,208	54	594.315,363 691.049,897	1.567
56	594.323,388 691.036,595	57	594.323,864 691.035,723	0.994
59	594.326,892 691.030,178	60	594.330,551 691.023,478	7.634
62	594.331,328 691.022,055	63	594.336,644 691.012,321	11.091
65	594.338,076 691.009,442	66	594.340,816 691.003,931	6.155
68	594.343,003 690.999,531	69	594.343,516 690.998,5	1.152
71	594.348,429 690.988,618	72	594.349,802 690.985,858	3.083
74	594.351,675 690.981,36	75	594.354,119 690.975,491	6.358
77	594.355,308 690.972,636	78	594.357,418 690.967,57	5.488
80	594.360,493 690.960,188	81	594.360,821 690.959,4	0.854
83	594.366,049 690.947,79	84	594.367,952 690.943,748	4.468
86	594.371,759 690.935,663	87	594.372,158 690.934,814	0.938
89	594.376,89 690.924,766	90	594.377,741 690.922,958	1.999
92	594.378,516 690.921,114	93	594.381,207 690.914,484	7.155
95	594.388,985 690.895,321	96	594.390,71 690.891,071	4.587
98	594.393,706 690.883,597	99	594.394,964 690.880,458	3.382
101	594.405,368 690.854,495	102	594.408,422 690.846,876	8.208
104	594.410,273 690.842,255	105	594.410,635 690.841,351	0.974
107	594.413,039 690.835,353	108	594.414,711 690.831,182	4.493
110	594.415,683 690.828,545	111	594.416,933 690.825,019	3.741
113	594.417,411 690.823,671	114	594.417,657 690.822,978	0.735
116	594.419,789 690.816,965	117	594.419,834 690.816,839	0.134

Punct început	X / Y	Punct sfârşit	X / Y	Lungime segment
21	594.263,484 691.152,695	22	594.264,856 691.148,728	4.197
24	594.266,096 691.144,355	25	594.266,451 691.143,104	1.3
27	594.268,611 691.135,489	28	594.269,723 691.131,567	4.076
30	594.272,184 691.122,891	31	594.272,404 691.122,114	0.807
33	594.276,727 691.108,928	34	594.276,923 691.108,353	0.607
36	594.284,988 691.092,206	37	594.287,731 691.087,697	5.278
39	594.293,84 691.079,386	40	594.293,885 691.079,325	0.075
42	594.296,992 691.075,098	43	594.300,062 691.070,921	5.184
45	594.302,643 691.067,41	46	594.304,528 691.064,844	3.184
48	594.306,647 691.061,962	49	594.309,04 691.058,706	4.041
51	594.311,43 691.055,455	52	594.314,12 691.051,793	4.544
54	594.315,363 691.049,897	55	594.319,919 691.042,947	8.31
57	594.323,864 691.035,723	58	594.325,311 691.033,073	3.02
60	594.330,551 691.023,478	61	594.331,299 691.022,108	1.561
63	594.336,644 691.012,321	64	594.338,021 691.009,552	3.092
66	594.340,816 691.003,931	67	594.340,938 691.003,686	0.274
69	594.343,516 690.998,5	70	594.346,28 690.992,942	6.208
72	594.349,802 690.985,858	73	594.350,911 690.983,194	2.886
75	594.354,119 690.975,491	76	594.354,764 690.973,944	1.676
78	594.357,418 690.967,57	79	594.357,679 690.966,945	0.677
81	594.360,821 690.959,4	82	594.362,648 690.955,013	4.752
84	594.367,952 690.943,748	85	594.369,455 690.940,557	3.528
87	594.372,158 690.934,814	88	594.376,493 690.925,608	10.176
90	594.377,741 690.922,958	91	594.377,934 690.922,548	0.453
93	594.381,207 690.914,484	94	594.382,828 690.910,49	4.31
96	594.390,71 690.891,071	97	594.390,753 690.890,964	0.116
99	594.394,964 690.880,458	100	594.403,328 690.859,585	22.486
102	594.408,422 690.846,876	103	594.409,868 690.843,265	3.889
105	594.410,635 690.841,351	106	594.412,343 690.837,089	4.592
108	594.414,711 690.831,182	109	594.415,034 690.830,374	0.871
111	594.416,933 690.825,019	112	594.417,034 690.824,735	0.302
114	594.417,657 690.822,978	115	594.419,378 690.818,125	5.149
117	594.419,834 690.816,839	118	594.419,868 690.816,741	0.103

Punct început	X / Y	Punct sfârşit	X / Y	Lungime segment
118	594.419,868 690.816,741	119	594.422,595 690.809,051	8.16
121	594.424,015 690.805,047	122	594.425,858 690.799,85	5.514
124	594.428,284 690.793,009	125	594.429,093 690.790,726	2.423
127	594.431,591 690.783,627	128	594.433,283 690.778,621	5.284
130	594.435,58 690.771,822	131	594.437,41 690.766,409	5.714
133	594.438,456 690.763,314	134	594.439,733 690.759,535	3.989
136	594.440,42 690.757,503	137	594.441,839 690.754,294	3.509
139	594.444,235 690.748,877	140	594.445,224 690.746,64	2.446
142	594.445,897 690.745,12	143	594.448,231 690.739,842	5.77
145	594.449,771 690.736,284	146	594.452,394 690.730,105	6.713
148	594.454,898 690.724,206	149	594.457,28 690.718,593	6.098
151	594.457,586 690.717,871	152	594.458,736 690.715,162	2.943
154	594.463,435 690.703,102	155	594.463,451 690.703,061	0.044
157	594.465,064 690.698,921	158	594.466,381 690.695,541	3.628
160	594.468,891 690.689,098	161	594.471,249 690.683,048	6.493
163	594.471,366 690.682,546	164	594.471,641 690.681,365	1.213
166	594.474,864 690.667,539	167	594.475,125 690.666,931	0.662
169	594.476,861 690.662,881	170	594.477,875 690.660,516	2.573
172	594.480,004 690.655,549	173	594.480,044 690.655,455	0.102
175	594.481,366 690.652,384	176	594.485,152 690.645,424	7.923
178	594.488,542 690.639,189	179	594.491,211 690.635,203	4.797
181	594.496,729 690.626,961	182	594.497,718 690.625,483	1.778
184	594.499,82 690.622,46	185	594.502,555 690.618,527	4.79
187	594.505,671 690.614,047	188	594.506,413 690.612,98	1.299
190	594.509,53 690.608,498	191	594.510,213 690.607,514	1.198
193	594.513,51 690.602,773	194	594.516,304 690.598,755	4.894
196	594.520,103 690.593,293	197	594.523,398 690.588,555	5.772
199	594.523,968 690.587,735	200	594.533,837 690.571,495	19.003
202	594.536,489 690.567,132	203	594.538,331 690.564,101	3.546
205	594.547,856 690.548,428	206	594.548,064 690.548,085	0.402
208	594.552,652 690.540,536	209	594.552,909 690.540,114	0.495
211	594.557,056 690.533,288	212	594.560,798 690.527,132	7.204
214	594.568,72 690.514,097	215	594.569,847 690.512,242	2.17

Punct început	X / Y	Punct sfârşit	X / Y	Lungime segment
119	594.422,595 690.809,051	120	594.422,648 690.808,902	0.158
122	594.425,858 690.799,85	123	594.426,669 690.797,562	2.428
125	594.429,093 690.790,726	126	594.431,191 690.784,811	6.275
128	594.433,283 690.778,621	129	594.433,661 690.777,501	1.182
131	594.437,41 690.766,409	132	594.437,63 690.765,757	0.688
134	594.439,733 690.759,535	135	594.440,135 690.758,345	1.256
137	594.441,839 690.754,294	138	594.443,136 690.751,363	3.205
140	594.445,224 690.746,64	141	594.445,782 690.745,379	1.379
143	594.448,231 690.739,842	144	594.448,984 690.738,14	1.861
146	594.452,394 690.730,105	147	594.452,406 690.730,076	0.032
149	594.457,28 690.718,593	150	594.457,54 690.717,979	0.666
152	594.458,736 690.715,162	153	594.460,607 690.710,36	5.153
155	594.463,451 690.703,061	156	594.463,743 690.702,312	0.804
158	594.466,381 690.695,541	159	594.466,495 690.695,248	0.314
161	594.471,249 690.683,048	162	594.471,325 690.682,721	0.336
164	594.471,641 690.681,365	165	594.473,422 690.673,727	7.842
167	594.475,125 690.666,931	168	594.475,37 690.666,36	0.621
170	594.477,875 690.660,516	171	594.478,222 690.659,705	0.882
173	594.480,044 690.655,455	174	594.481,341 690.652,43	3.291
176	594.485,152 690.645,424	177	594.486,033 690.643,802	1.846
179	594.491,211 690.635,203	180	594.492,875 690.632,718	2.991
182	594.497,718 690.625,483	183	594.499,194 690.623,361	2.584
185	594.502,555 690.618,527	186	594.505,05 690.614,94	4.369
188	594.506,413 690.612,98	189	594.509,506 690.608,532	5.418
191	594.510,213 690.607,514	192	594.512,624 690.604,048	4.222
194	594.516,304 690.598,755	195	594.519,644 690.593,953	5.85
197	594.523,398 690.588,555	198	594.523,493 690.588,418	0.167
200	594.533,837 690.571,495	201	594.535,148 690.569,338	2.524
203	594.538,331 690.564,101	204	594.542,447 690.557,328	7.926
206	594.548,064 690.548,085	207	594.552,405 690.540,943	8.358
209	594.552,909 690.540,114	210	594.555,036 690.536,613	4.097
212	594.560,798 690.527,132	213	594.562,428 690.524,45	3.139
215	594.569,847 690.512,242	216	594.571,473 690.509,566	3.132

Punct început	X / Y	Punct sfârşit	X / Y	Lungime segment
120	594.422,648 690.808,902	121	594.424,015 690.805,047	4.09
123	594.426,669 690.797,562	124	594.428,284 690.793,009	4.83
126	594.431,191 690.784,811	127	594.431,591 690.783,627	1.25
129	594.433,661 690.777,501	130	594.435,58 690.771,822	5.994
132	594.437,63 690.765,757	133	594.438,456 690.763,314	2.579
135	594.440,135 690.758,345	136	594.440,42 690.757,503	0.889
138	594.443,136 690.751,363	139	594.444,235 690.748,877	2.718
141	594.445,782 690.745,379	142	594.445,897 690.745,12	0.284
144	594.448,984 690.738,14	145	594.449,771 690.736,284	2.016
147	594.452,406 690.730,076	148	594.454,898 690.724,206	6.377
150	594.457,54 690.717,979	151	594.457,586 690.717,871	0.118
153	594.460,607 690.710,36	154	594.463,435 690.703,102	7.789
156	594.463,743 690.702,312	157	594.465,064 690.698,921	3.639
159	594.466,495 690.695,248	160	594.468,891 690.689,098	6.6
162	594.471,325 690.682,721	163	594.471,366 690.682,546	0.18
165	594.473,422 690.673,727	166	594.474,864 690.667,539	6.354
168	594.475,37 690.666,36	169	594.476,861 690.662,881	3.785
171	594.478,222 690.659,705	172	594.480,004 690.655,549	4.522
174	594.481,341 690.652,43	175	594.481,366 690.652,384	0.052
177	594.486,033 690.643,802	178	594.488,542 690.639,189	5.251
180	594.492,875 690.632,718	181	594.496,729 690.626,961	6.928
183	594.499,194 690.623,361	184	594.499,82 690.622,46	1.098
186	594.505,05 690.614,94	187	594.505,671 690.614,047	1.088
189	594.509,506 690.608,532	190	594.509,53 690.608,498	0.042
192	594.512,624 690.604,048	193	594.513,51 690.602,773	1.552
195	594.519,644 690.593,953	196	594.520,103 690.593,293	0.803
198	594.523,493 690.588,418	199	594.523,968 690.587,735	0.832
201	594.535,148 690.569,338	202	594.536,489 690.567,132	2.583
204	594.542,447 690.557,328	205	594.547,856 690.548,428	10.415
207	594.552,405 690.540,943	208	594.552,652 690.540,536	0.476
210	594.555,036 690.536,613	211	594.557,056 690.533,288	3.89
213	594.562,428 690.524,45	214	594.568,72 690.514,097	12.115
216	594.571,473 690.509,566	217	594.573,46 690.505,926	4.147

Punct început	X / Y	Punct sfârşit	X / Y	Lungime segment
217	594.573,46 690.505,926	218	594.576,465 690.500,42	6.273
220	594.581,129 690.489,038	221	594.581,026 690.480,104	8.935
223	594.579,317 690.474,87	224	594.576,646 690.470,063	5.499
226	594.572,749 690.465,824	227	594.571,198 690.462,905	3.306
229	594.572,052 690.458,952	230	594.575,836 690.456,703	4.402
232	594.578,923 690.454,862	233	594.580,8 690.453,742	2.186
235	594.585,36 690.450,15	236	594.586,699 690.448,993	1.77
238	594.592,079 690.443,032	239	594.594,1 690.440,054	3.598
241	594.598,418 690.433,692	242	594.599,492 690.432,109	1.912
244	594.602,413 690.428,89	245	594.603,733 690.427,48	1.931
247	594.617,051 690.413,247	248	594.618,303 690.411,571	2.092
250	594.623,363 690.404,796	251	594.624,599 690.403,141	2.067
253	594.627,971 690.398,626	254	594.629,938 690.395,993	3.287
256	594.632,932 690.391,984	257	594.633,308 690.391,48	0.629
259	594.634,818 690.389,459	260	594.641,27 690.379,514	11.855
262	594.648,272 690.368,72	263	594.657,961 690.350,928	20.258
265	594.660,538 690.346,196	266	594.664,605 690.338,397	8.796
268	594.669,816 690.328,178	269	594.673,09 690.322,564	6.499
271	594.675,646 690.318,042	272	594.678,14 690.314,135	4.635
274	594.691,131 690.304,078	275	594.682,318 690.322,272	20.216
277	594.670,893 690.348,216	278	594.668,174 690.347,057	2.956
280	594.639,989 690.400,666	281	594.606,978 690.436,802	48.944
283	594.589,792 690.479,423	284	594.582,522 690.505,505	27.076
286	594.532,915 690.588,694	287	594.498,519 690.640,552	62.228
289	594.440,84 690.783,957	290	594.383,69 690.937,416	163.755
292	594.337,652 691.032,137	293	594.297,436 691.091,933	72.062
295	594.253,515 691.201,999	296	594.231,29 691.251,741	54.481
298	594.137,103 691.368,712	299	594.134,651 691.366,658	3.199
301	594.138,544 691.361,244	302	594.139,315 691.360,235	1.269
304	594.142,222 691.356,427	305	594.145,015 691.352,768	4.603
307	594.145,574 691.352,036	308	594.147,244 691.349,849	2.752
310	594.157,808 691.336,012	311	594.158,684 691.334,852	1.454
313	594.161,663 691.330,913	314	594.179,549 691.307,253	29.659

Punct început	X / Y	Punct sfârşit	X / Y	Lungime segment
218	594.576,465 690.500,42	219	594.581,161 690.491,815	9.803
221	594.581,026 690.480,104	222	594.580,793 690.479,393	0.749
224	594.576,646 690.470,063	225	594.573,014 690.466,324	5.213
227	594.571,198 690.462,905	228	594.571,216 690.462,821	0.086
230	594.575,836 690.456,703	231	594.576,005 690.456,602	0.197
233	594.580,8 690.453,742	234	594.582,094 690.452,97	1.506
236	594.586,699 690.448,993	237	594.586,794 690.448,911	0.126
239	594.594,1 690.440,054	240	594.597,618 690.434,87	6.265
242	594.599,492 690.432,109	243	594.599,731 690.431,756	0.426
245	594.603,733 690.427,48	246	594.613,269 690.417,289	13.957
248	594.618,303 690.411,571	249	594.620,099 690.409,166	3.002
251	594.624,599 690.403,141	252	594.627,084 690.399,814	4.152
254	594.629,938 690.395,993	255	594.630,887 690.394,722	1.586
257	594.633,308 690.391,48	258	594.633,912 690.390,672	1.009
260	594.641,27 690.379,514	261	594.641,558 690.379,069	0.53
263	594.657,961 690.350,928	264	594.658,23 690.350,434	0.563
266	594.664,605 690.338,397	267	594.667,299 690.333,065	5.974
269	594.673,09 690.322,564	270	594.674,119 690.320,743	2.091
272	594.678,14 690.314,135	273	594.684,504 690.299,651	15.82
275	594.682,318 690.322,272	276	594.672,436 690.345,381	25.133
278	594.668,174 690.347,057	279	594.656,49 690.373,321	28.746
281	594.606,978 690.436,802	282	594.599,783 690.452,897	17.63
284	594.582,522 690.505,505	285	594.560,432 690.544,244	44.595
287	594.498,519 690.640,552	288	594.479,999 690.680,769	44.276
290	594.383,69 690.937,416	291	594.348,456 691.009,908	80.601
293	594.297,436 691.091,933	294	594.281,561 691.126,858	38.364
296	594.231,29 691.251,741	297	594.140,341 691.371,426	150.32
299	594.134,651 691.366,658	300	594.137,529 691.362,574	4.996
302	594.139,315 691.360,235	303	594.142,122 691.356,558	4.625
305	594.145,015 691.352,768	306	594.145,479 691.352,16	0.765
308	594.147,244 691.349,849	309	594.148,04 691.348,806	1.311
311	594.158,684 691.334,852	312	594.158,832 691.334,658	0.244
314	594.179,549 691.307,253	315	594.180,239 691.306,449	1.06

Punct început	X / Y	Punct sfârşit	X / Y	Lungime segment
219	594.581,161 690.491,815	220	594.581,129 690.489,038	2.777
222	594.580,793 690.479,393	223	594.579,317 690.474,87	4.758
225	594.573,014 690.466,324	226	594.572,749 690.465,824	0.565
228	594.571,216 690.462,821	229	594.572,052 690.458,952	3.958
231	594.576,005 690.456,602	232	594.578,923 690.454,862	3.397
234	594.582,094 690.452,97	235	594.585,36 690.450,15	4.315
237	594.586,794 690.448,911	238	594.592,079 690.443,032	7.905
240	594.597,618 690.434,87	241	594.598,418 690.433,692	1.425
243	594.599,731 690.431,756	244	594.602,413 690.428,89	3.925
246	594.613,269 690.417,289	247	594.617,051 690.413,247	5.536
249	594.620,099 690.409,166	250	594.623,363 690.404,796	5.454
252	594.627,084 690.399,814	253	594.627,971 690.398,626	1.484
255	594.630,887 690.394,722	256	594.632,932 690.391,984	3.417
258	594.633,912 690.390,672	259	594.634,818 690.389,459	1.513
261	594.641,558 690.379,069	262	594.648,272 690.368,72	12.337
264	594.658,23 690.350,434	265	594.660,538 690.346,196	4.826
267	594.667,299 690.333,065	268	594.669,816 690.328,178	5.497
270	594.674,119 690.320,743	271	594.675,646 690.318,042	3.103
273	594.684,504 690.299,651	274	594.691,131 690.304,078	7.97
276	594.672,436 690.345,381	277	594.670,893 690.348,216	3.228
279	594.656,49 690.373,321	280	594.639,989 690.400,666	31.938
282	594.599,783 690.452,897	283	594.589,792 690.479,423	28.345
285	594.560,432 690.544,244	286	594.532,915 690.588,694	52.278
288	594.479,999 690.680,769	289	594.440,84 690.783,957	110.368
291	594.348,456 691.009,908	292	594.337,652 691.032,137	24.715
294	594.281,561 691.126,858	295	594.253,515 691.201,999	80.204
297	594.140,341 691.371,426	298	594.137,103 691.368,712	4.225
300	594.137,529 691.362,574	301	594.138,544 691.361,244	1.673
303	594.142,122 691.356,558	304	594.142,222 691.356,427	0.165
306	594.145,479 691.352,16	307	594.145,574 691.352,036	0.157
309	594.148,04 691.348,806	310	594.157,808 691.336,012	16.097
312	594.158,832 691.334,658	313	594.161,663 691.330,913	4.695
315	594.180,239 691.306,449	316	594.180,502 691.306,143	0.404

Punct început	X / Y	Punct sfârşit	X / Y	Lungime segment
316	594.180,502 691.306,143	317	594.182,067 691.304,321	2.401
319	594.185,64 691.300,16	320	594.185,863 691.299,901	0.342
322	594.186,584 691.299,061	323	594.188,027 691.297,38	2.215
325	594.190,564 691.294,426	326	594.198,342 691.285,368	11.94
328	594.201,098 691.282,158	329	594.201,711 691.281,445	0.94
331	594.203,522 691.279,337	332	594.204,531 691.278,161	1.55
334	594.206,696 691.275,375	335	594.206,72 691.275,344	0.039
337	594.210,965 691.269,882	338	594.211,168 691.269,621	0.331
340	594.220,518 691.257,589	341	594.220,572 691.257,52	0.087
343	594.221,704 691.256,064	344	594.225,271 691.251,474	5.813
346	594.225,628 691.250,597	347	594.227,662 691.245,59	5.404
349	594.230,805 691.237,856	1	594.236,112 691.224,67	14.214

Punct început	X / Y	Punct sfârşit	X / Y	Lungime segment
317	594.182,067 691.304,321	318	594.185,472 691.300,355	5.228
320	594.185,863 691.299,901	321	594.186,104 691.299,62	0.37
323	594.188,027 691.297,38	324	594.190,407 691.294,609	3.653
326	594.198,342 691.285,368	327	594.199,451 691.284,077	1.702
329	594.201,711 691.281,445	330	594.201,753 691.281,396	0.065
332	594.204,531 691.278,161	333	594.204,715 691.277,924	0.3
335	594.206,72 691.275,344	336	594.210,059 691.271,048	5.44
338	594.211,168 691.269,621	339	594.213,056 691.267,192	3.076
341	594.220,572 691.257,52	342	594.221,467 691.256,369	1.458
344	594.225,271 691.251,474	345	594.225,538 691.250,816	0.711
347	594.227,662 691.245,59	348	594.227,704 691.245,486	0.113

Punct început	X / Y	Punct sfârşit	X / Y	Lungime segment
318	594.185,472 691.300,355	319	594.185,64 691.300,16	0.257
321	594.186,104 691.299,62	322	594.186,584 691.299,061	0.737
324	594.190,407 691.294,609	325	594.190,564 691.294,426	0.24
327	594.199,451 691.284,077	328	594.201,098 691.282,158	2.529
330	594.201,753 691.281,396	331	594.203,522 691.279,337	2.715
333	594.204,715 691.277,924	334	594.206,696 691.275,375	3.229
336	594.210,059 691.271,048	337	594.210,965 691.269,882	1.477
339	594.213,056 691.267,192	340	594.220,518 691.257,589	12.161
342	594.221,467 691.256,369	343	594.221,704 691.256,064	0.386
345	594.225,538 691.250,816	346	594.225,628 691.250,597	0.236
348	594.227,704 691.245,486	349	594.230,805 691.237,856	8.236

**** Lungimile segmentelor sunt determinate în planul de proiecţie Stereo 70 şi sunt rotunjite la 1 milimetru.**
***** Distanţa dintre puncte este formată din segmente cumulate ce sunt mai mici decât valoarea 1 milimetru.**

DATE DESPRE IMOBILUL NR. 2639

Oficiul de Cadastru şi Publicitate Imobiliară SUCEAVA
Biroul de Cadastru şi Publicitate Imobiliară Suceava

A. Partea I. Descrierea imobilului

TEREN Extravilan

Adresa: Jud. Suceava

Nr. Crt	Nr cadastral Nr. topografic	Suprafaţa* (mp)	Observaţii / Referinţe
A1	42481	5.440	Sector cadastral:45 Teren neimprejmuit;

B. Partea II. Proprietari şi acte

Inscrieri privitoare la dreptul de proprietate şi alte drepturi reale		Referinţe
77693 / 08/11/2022		
Act Normativ nr. 793, din 03/08/2011 emis de GUVERNUL ROMANIEI (act administrativ nr 7698 din 02.11.2022, emis de comuna Mitocu Dragomirnei);		
B1	Intabulare, drept de PROPRIETATE, dobandit prin Lege, cota actuala 1/1	A1
	1) **COMUNA MITOCU DRAGOMIRNEI - DOMENIU PUBLIC**, CIF:4441018	

C. Partea III. SARCINI .

Inscrieri privind dezmembramintele dreptului de proprietate, drepturi reale de garanţie şi sarcini	Referinţe
NU SUNT	

Anexa Nr. 1 La Partea I

Teren

Nr cadastral	Suprafaţa (mp)*	Observaţii / Referinţe
42481	5.440	

* Suprafaţa este determinată in planul de proiecţie Stereo 70.

DETALII LINIARE IMOBIL

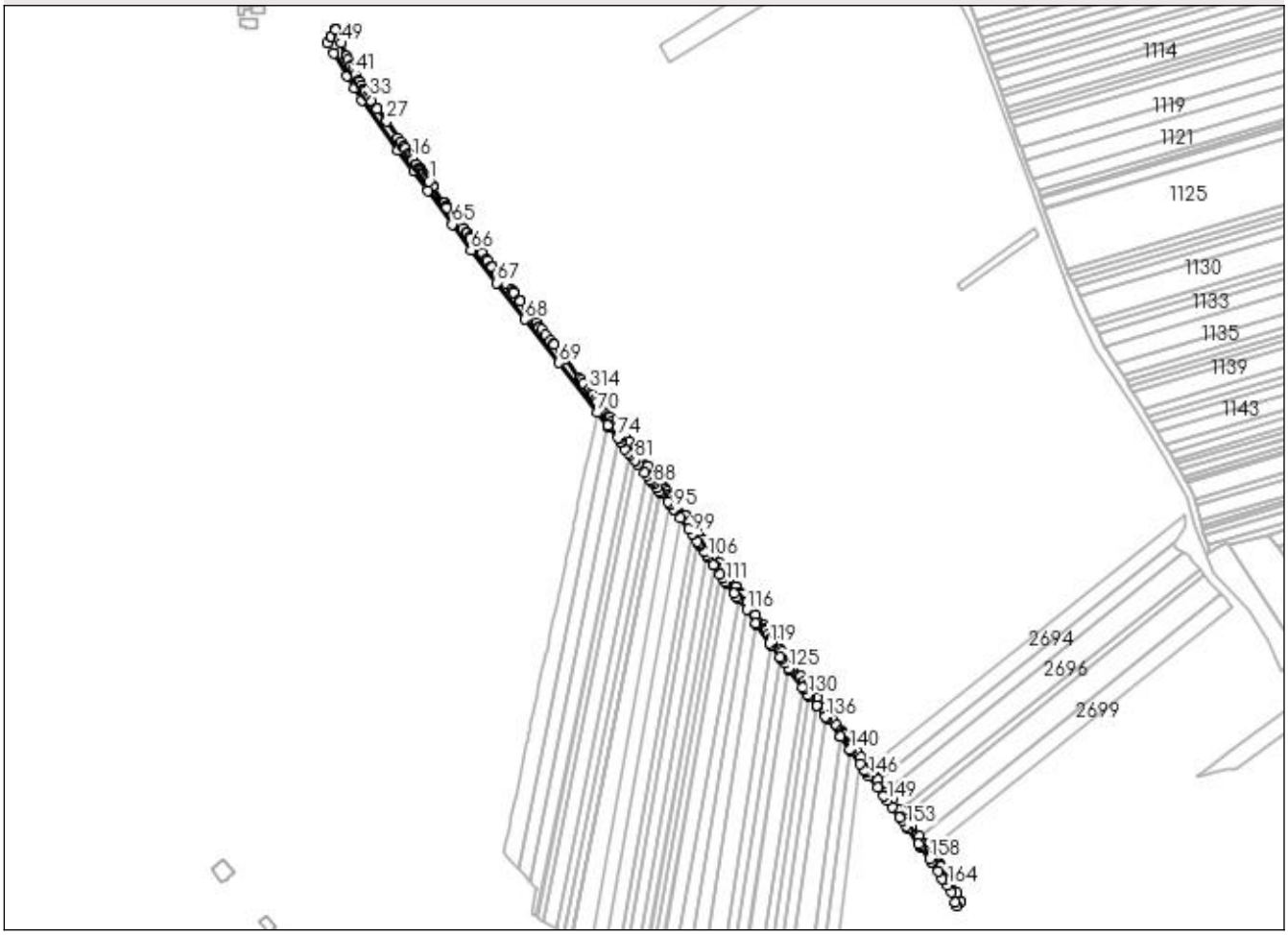

Date referitoare la teren

Crt	Categorie folosință	Intra vilan	Suprafaţa (mp)	Tarla	Parcelă	Nr. topo	Observaţii / Referinţe
1	drum	NU	5.440	37	431	-	

Lungime Segmente

1) Valorile lungimilor segmentelor sunt obţinute din proiecţie în plan.

Punct început	X / Y	Punct sfârşit	X / Y	Lungime segment
1	593.887,953 690.794,655	2	593.886,719 690.796,284	2.044
4	593.884,781 690.798,841	5	593.883,078 690.801,09	2.821
7	593.882,342 690.802,061	8	593.880,917 690.803,942	2.36
10	593.878,981 690.806,496	11	593.878,687 690.806,884	0.486
13	593.876,344 690.809,976	14	593.873,425 690.814,303	5.219
16	593.872,383 690.815,984	17	593.870,671 690.818,748	3.251

Punct început	X / Y	Punct sfârşit	X / Y	Lungime segment
2	593.886,719 690.796,284	3	593.885,513 690.797,875	1.996
5	593.883,078 690.801,09	6	593.883,066 690.801,105	0.019
8	593.880,917 690.803,942	9	593.879,907 690.805,274	1.672
11	593.878,687 690.806,884	12	593.876,367 690.809,947	3.843
14	593.873,425 690.814,303	15	593.873,421 690.814,308	0.007
17	593.870,671 690.818,748	18	593.870,632 690.818,812	0.075

Punct început	X / Y	Punct sfârşit	X / Y	Lungime segment
3	593.885,513 690.797,875	4	593.884,781 690.798,841	1.212
6	593.883,066 690.801,105	7	593.882,342 690.802,061	1.199
9	593.879,907 690.805,274	10	593.878,981 690.806,496	1.533
12	593.876,367 690.809,947	13	593.876,344 690.809,976	0.037
15	593.873,421 690.814,308	16	593.872,383 690.815,984	1.972
18	593.870,632 690.818,812	19	593.870,631 690.818,813	0.002

Punct început	X / Y	Punct sfârşit	X / Y	Lungime segment
19	593.870,631 690.818,813	20	593.869,511 690.820,359	1.909
22	593.865,196 690.826,319	23	593.865,047 690.826,525	0.255
25	593.861,884 690.830,894	26	593.859,384 690.834,346	4.262
28	593.848,973 690.850,161	29	593.840,372 690.860,828	13.704
31	593.835,685 690.867,663	32	593.835,683 690.867,666	0.003
34	593.831,662 690.873,31	35	593.829,248 690.877,155	4.541
37	593.827,978 690.879,177	38	593.825,839 690.882,583	4.022
40	593.823,754 690.886,541	41	593.820,45 690.892,81	7.086
43	593.818,278 690.896,933	44	593.816,684 690.899,958	3.419
46	593.813,809 690.905,902	47	593.812,425 690.908,762	3.177
49	593.807,602 690.920,884	50	593.806,382 690.923,948	3.297
52	593.802,733 690.933,119	53	593.802,217 690.933,861	0.904
55	593.798,516 690.927,122	56	593.795,314 690.921,292	6.651
58	593.800,686 690.911,654	59	593.813,037 690.891,016	24.051
61	593.826,368 690.868,873	62	593.859,865 690.823,251	56.599
64	593.886,83 690.785,996	65	593.909,337 690.755,099	38.226
67	593.949,972 690.701,57	68	593.975,951 690.668,143	42.335
70	594.042,576 690.582,849	71	594.051,729 690.571,155	14.85
73	594.053,12 690.569,379	74	594.060,999 690.559,886	12.337
76	594.064,245 690.555,974	77	594.064,589 690.555,364	0.7
79	594.071,169 690.545,653	80	594.072,303 690.544,315	1.753
82	594.076,841 690.538,958	83	594.079,64 690.535,47	4.471
85	594.087,782 690.525,326	86	594.090,993 690.521,289	5.158
88	594.094,263 690.517,169	89	594.096,678 690.514,125	3.885
91	594.100,606 690.509,176	92	594.106,82 690.501,347	9.995
94	594.109,135 690.498,457	95	594.112,379 690.494,406	5.19
97	594.118,586 690.486,11	98	594.126,095 690.476,075	12.533
100	594.129,417 690.471,386	101	594.134,022 690.464,886	7.966
103	594.136,478 690.461,419	104	594.140,379 690.455,51	7.081
106	594.143,689 690.450,498	107	594.148,626 690.443,408	8.64
109	594.154,868 690.434,445	110	594.157,098 690.431,242	3.904
112	594.160,521 690.426,769	113	594.167,76 690.417,308	11.913
115	594.171,417 690.412,544	116	594.179,345 690.402,378	12.892

Punct început	X / Y	Punct sfârşit	X / Y	Lungime segment
20	593.869,511 690.820,359	21	593.866,434 690.824,609	5.246
23	593.865,047 690.826,525	24	593.864,987 690.826,607	0.101
26	593.859,384 690.834,346	27	593.849,349 690.849,695	18.338
29	593.840,372 690.860,828	30	593.839,931 690.861,472	0.78
32	593.835,683 690.867,666	33	593.833,398 690.870,874	3.939
35	593.829,248 690.877,155	36	593.828,645 690.878,116	1.134
38	593.825,839 690.882,583	39	593.824,077 690.885,928	3.781
41	593.820,45 690.892,81	42	593.819,042 690.895,482	3.02
44	593.816,684 690.899,958	45	593.816,355 690.900,637	0.755
47	593.812,425 690.908,762	48	593.812,374 690.908,89	0.138
50	593.806,382 690.923,948	51	593.805,646 690.925,798	1.991
53	593.802,217 690.933,861	54	593.798,525 690.927,138	7.67
56	593.795,314 690.921,292	57	593.801,711 690.919,654	6.603
59	593.813,037 690.891,016	60	593.819,724 690.880,017	12.872
62	593.859,865 690.823,251	63	593.873,969 690.803,903	23.943
65	593.909,337 690.755,099	66	593.926,563 690.731,474	29.238
68	593.975,951 690.668,143	69	594.006,958 690.628,355	50.444
71	594.051,729 690.571,155	72	594.052,187 690.570,57	0.743
74	594.060,999 690.559,886	75	594.062,095 690.558,565	1.716
77	594.064,589 690.555,364	78	594.067,849 690.549,573	6.646
80	594.072,303 690.544,315	81	594.076,672 690.539,157	6.76
83	594.079,64 690.535,47	84	594.085,872 690.527,705	9.957
86	594.090,993 690.521,289	87	594.092,178 690.519,796	1.906
89	594.096,678 690.514,125	90	594.099,431 690.510,657	4.428
92	594.106,82 690.501,347	93	594.108,499 690.499,251	2.685
95	594.112,379 690.494,406	96	594.112,812 690.493,827	0.723
98	594.126,095 690.476,075	99	594.129,136 690.471,782	5.261
101	594.134,022 690.464,886	102	594.135,669 690.462,561	2.849
104	594.140,379 690.455,51	105	594.142,031 690.453,008	2.998
107	594.148,626 690.443,408	108	594.148,945 690.442,95	0.559
110	594.157,098 690.431,242	111	594.159,854 690.427,641	4.534
113	594.167,76 690.417,308	114	594.170,401 690.413,846	4.355
116	594.179,345 690.402,378	117	594.187,648 690.390,104	14.819

Punct început	X / Y	Punct sfârşit	X / Y	Lungime segment
21	593.866,434 690.824,609	22	593.865,196 690.826,319	2.111
24	593.864,987 690.826,607	25	593.861,884 690.830,894	5.292
27	593.849,349 690.849,695	28	593.848,973 690.850,161	0.598
30	593.839,931 690.861,472	31	593.835,685 690.867,663	7.507
33	593.833,398 690.870,874	34	593.831,662 690.873,31	2.991
36	593.828,645 690.878,116	37	593.827,978 690.879,177	1.254
39	593.824,077 690.885,928	40	593.823,754 690.886,541	0.693
42	593.819,042 690.895,482	43	593.818,278 690.896,933	1.64
45	593.816,355 690.900,637	46	593.813,809 690.905,902	5.848
48	593.812,374 690.908,89	49	593.807,602 690.920,884	12.909
51	593.805,646 690.925,798	52	593.802,733 690.933,119	7.88
54	593.798,525 690.927,138	55	593.798,516 690.927,122	0.019
57	593.801,711 690.919,654	58	593.800,686 690.911,654	8.065
60	593.819,724 690.880,017	61	593.826,368 690.868,873	12.974
63	593.873,969 690.803,903	64	593.886,83 690.785,996	22.047
66	593.926,563 690.731,474	67	593.949,972 690.701,57	37.977
69	594.006,958 690.628,355	70	594.042,576 690.582,849	57.788
72	594.052,187 690.570,57	73	594.053,12 690.569,379	1.513
75	594.062,095 690.558,565	76	594.064,245 690.555,974	3.367
78	594.067,849 690.549,573	79	594.071,169 690.545,653	5.138
81	594.076,672 690.539,157	82	594.076,841 690.538,958	0.261
84	594.085,872 690.527,705	85	594.087,782 690.525,326	3.051
87	594.092,178 690.519,796	88	594.094,263 690.517,169	3.354
90	594.099,431 690.510,657	91	594.100,606 690.509,176	1.891
93	594.108,499 690.499,251	94	594.109,135 690.498,457	1.017
96	594.112,812 690.493,827	97	594.118,586 690.486,11	9.639
99	594.129,136 690.471,782	100	594.129,417 690.471,386	0.486
102	594.135,669 690.462,561	103	594.136,478 690.461,419	1.399
105	594.142,031 690.453,008	106	594.143,689 690.450,498	3.008
108	594.148,945 690.442,95	109	594.154,868 690.434,445	10.363
111	594.159,854 690.427,641	112	594.160,521 690.426,769	1.098
114	594.170,401 690.413,846	115	594.171,417 690.412,544	1.651
117	594.187,648 690.390,104	118	594.188,245 690.389,221	1.066

Punct început	X / Y	Punct sfârşit	X / Y	Lungime segment
118	594.188,245 690.389,221	119	594.200,197 690.371,546	21.337
121	594.201,534 690.369,76	122	594.209,618 690.358,959	13.491
124	594.213,942 690.353,182	125	594.217,472 690.348,36	5.977
127	594.217,776 690.347,944	128	594.230,193 690.330,983	21.02
130	594.235,065 690.324,692	131	594.236,451 690.322,994	2.193
133	594.243,312 690.314,585	134	594.243,74 690.314,061	0.677
136	594.252,073 690.303,848	137	594.252,885 690.302,853	1.285
139	594.264,911 690.286,375	140	594.273,866 690.273,977	15.294
142	594.274,557 690.273,019	143	594.283,29 690.260,996	14.86
145	594.288,639 690.253,631	146	594.291,17 690.250,235	4.235
148	594.304,751 690.232,019	149	594.307,982 690.227,686	5.406
151	594.319,444 690.212,312	152	594.321,533 690.209,508	3.496
154	594.327,254 690.201,468	155	594.336,688 690.188,207	16.275
157	594.339,329 690.184,506	158	594.346,731 690.174,156	12.724
160	594.348,671 690.171,431	161	594.354,431 690.162,798	10.378
163	594.360,096 690.155,098	164	594.363,224 690.150,211	5.802
166	594.370,383 690.134,149	167	594.371,48 690.131,334	3.021
169	594.374,803 690.135,164	170	594.371,532 690.143,026	8.516
172	594.365,046 690.155,668	173	594.365,007 690.155,725	0.069
175	594.356,644 690.168,175	176	594.356,292 690.168,699	0.631
178	594.353,128 690.173,378	179	594.351,746 690.175,277	2.349
181	594.348,429 690.179,836	182	594.346,66 690.182,267	3.007
184	594.344,001 690.185,919	185	594.341,662 690.189,092	3.941
187	594.330,11 690.204,76	188	594.328,689 690.206,307	2.101
190	594.325,149 690.211,479	191	594.324,016 690.213,013	1.908
193	594.319,459 690.219,184	194	594.312,502 690.228,603	11.71
196	594.309,376 690.232,835	197	594.307,392 690.235,545	3.359
199	594.304,194 690.239,916	200	594.299,516 690.246,307	7.921
202	594.298,033 690.248,333	203	594.295,352 690.251,928	4.485
205	594.283,902 690.267,281	206	594.280,212 690.272,241	6.182
208	594.274,979 690.279,275	209	594.267,803 690.288,922	12.022
211	594.265,918 690.291,4	212	594.261,574 690.297,075	7.146
214	594.256,757 690.303,365	215	594.256,71 690.303,426	0.077

Punct început	X / Y	Punct sfârşit	X / Y	Lungime segment
119	594.200,197 690.371,546	120	594.201,247 690.370,142	1.753
122	594.209,618 690.358,959	123	594.210,825 690.357,346	2.015
125	594.217,472 690.348,36	126	594.217,72 690.348,021	0.419
128	594.230,193 690.330,983	129	594.231,118 690.329,719	1.567
131	594.236,451 690.322,994	132	594.236,668 690.322,727	0.344
134	594.243,74 690.314,061	135	594.251,395 690.304,679	12.109
137	594.252,885 690.302,853	138	594.264,758 690.286,587	20.139
140	594.273,866 690.273,977	141	594.273,986 690.273,81	0.205
143	594.283,29 690.260,996	144	594.287,749 690.254,857	7.588
146	594.291,17 690.250,235	147	594.299,246 690.239,404	13.511
149	594.307,982 690.227,686	150	594.312,575 690.221,525	7.684
152	594.321,533 690.209,508	153	594.325,248 690.204,287	6.408
155	594.336,688 690.188,207	156	594.337,917 690.186,481	2.118
158	594.346,731 690.174,156	159	594.348,539 690.171,628	3.109
161	594.354,431 690.162,798	162	594.358,441 690.156,105	7.802
164	594.363,224 690.150,211	165	594.366,315 690.143,641	7.261
167	594.371,48 690.131,334	168	594.374,882 690.134,959	4.971
170	594.371,532 690.143,026	171	594.365,259 690.155,251	13.74
173	594.365,007 690.155,725	174	594.357,048 690.167,573	14.272
176	594.356,292 690.168,699	177	594.353,39 690.173,018	5.203
179	594.351,746 690.175,277	180	594.350,054 690.177,602	2.876
182	594.346,66 690.182,267	183	594.344,043 690.185,863	4.447
185	594.341,662 690.189,092	186	594.337,142 690.195,223	7.618
188	594.328,689 690.206,307	189	594.327,608 690.207,887	1.914
191	594.324,016 690.213,013	192	594.323,172 690.214,156	1.421
194	594.312,502 690.228,603	195	594.311,524 690.229,927	1.646
197	594.307,392 690.235,545	198	594.306,956 690.236,142	0.739
200	594.299,516 690.246,307	201	594.298,793 690.247,294	1.223
203	594.295,352 690.251,928	204	594.290,964 690.257,811	7.338
206	594.280,212 690.272,241	207	594.275,917 690.278,014	7.196
209	594.267,803 690.288,922	210	594.267,345 690.289,537	0.767
212	594.261,574 690.297,075	213	594.257,531 690.302,355	6.65
215	594.256,71 690.303,426	216	594.254,714 690.306,118	3.35

Punct început	X / Y	Punct sfârşit	X / Y	Lungime segment
120	594.201,247 690.370,142	121	594.201,534 690.369,76	0.478
123	594.210,825 690.357,346	124	594.213,942 690.353,182	5.202
126	594.217,72 690.348,021	127	594.217,776 690.347,944	0.096
129	594.231,118 690.329,719	130	594.235,065 690.324,692	6.391
132	594.236,668 690.322,727	133	594.243,312 690.314,585	10.508
135	594.251,395 690.304,679	136	594.252,073 690.303,848	1.072
138	594.264,758 690.286,587	139	594.264,911 690.286,375	0.261
141	594.273,986 690.273,81	142	594.274,557 690.273,019	0.976
144	594.287,749 690.254,857	145	594.288,639 690.253,631	1.515
147	594.299,246 690.239,404	148	594.304,751 690.232,019	9.21
150	594.312,575 690.221,525	151	594.319,444 690.212,312	11.492
153	594.325,248 690.204,287	154	594.327,254 690.201,468	3.46
156	594.337,917 690.186,481	157	594.339,329 690.184,506	2.428
159	594.348,539 690.171,628	160	594.348,671 690.171,431	0.237
162	594.358,441 690.156,105	163	594.360,096 690.155,098	1.937
165	594.366,315 690.143,641	166	594.370,383 690.134,149	10.327
168	594.374,882 690.134,959	169	594.374,803 690.135,164	0.22
171	594.365,259 690.155,251	172	594.365,046 690.155,668	0.468
174	594.357,048 690.167,573	175	594.356,644 690.168,175	0.726
177	594.353,39 690.173,018	178	594.353,128 690.173,378	0.445
180	594.350,054 690.177,602	181	594.348,429 690.179,836	2.762
183	594.344,043 690.185,863	184	594.344,001 690.185,919	0.07
186	594.337,142 690.195,223	187	594.330,11 690.204,76	11.849
189	594.327,608 690.207,887	190	594.325,149 690.211,479	4.352
192	594.323,172 690.214,156	193	594.319,459 690.219,184	6.25
195	594.311,524 690.229,927	196	594.309,376 690.232,835	3.615
198	594.306,956 690.236,142	199	594.304,194 690.239,916	4.677
201	594.298,793 690.247,294	202	594.298,033 690.248,333	1.287
204	594.290,964 690.257,811	205	594.283,902 690.267,281	11.814
207	594.275,917 690.278,014	208	594.274,979 690.279,275	1.572
210	594.267,345 690.289,537	211	594.265,918 690.291,4	2.347
213	594.257,531 690.302,355	214	594.256,757 690.303,365	1.273
216	594.254,714 690.306,118	217	594.254,452 690.306,472	0.441

Punct început	X / Y	Punct sfârşit	X / Y	Lungime segment
217	594.254,452 690.306,472	218	594.249,768 690.312,782	7.858
220	594.243,032 690.321,858	221	594.239,539 690.326,565	5.861
223	594.235,716 690.331,716	224	594.234,222 690.333,727	2.506
226	594.228,526 690.341,206	227	594.222,076 690.349,824	10.764
229	594.218,272 690.354,906	230	594.217,792 690.355,548	0.802
232	594.209,911 690.366,076	233	594.207,385 690.369,452	4.216
235	594.206,618 690.370,476	236	594.203,352 690.374,84	5.451
238	594.202,348 690.376,181	239	594.201,948 690.376,768	0.711
241	594.196,912 690.384,155	242	594.196,529 690.384,717	0.68
244	594.193,79 690.388,632	245	594.187,63 690.397,436	10.745
247	594.179,148 690.409,558	248	594.179,105 690.409,62	0.075
250	594.173,985 690.416,937	251	594.172,854 690.418,555	1.974
253	594.168,828 690.424,308	254	594.168,389 690.424,874	0.717
256	594.165,05 690.429,179	257	594.164,691 690.429,662	0.602
259	594.157,639 690.439,154	260	594.156,993 690.440,024	1.084
262	594.156,894 690.440,18	263	594.153,37 690.445,715	6.562
265	594.146,518 690.455,925	266	594.146,341 690.456,171	0.303
268	594.142,201 690.461,914	269	594.142,176 690.461,949	0.043
271	594.134,28 690.472,965	272	594.134,213 690.473,058	0.115
274	594.130,325 690.478,338	275	594.126,652 690.483,317	6.188
277	594.122,829 690.488,621	278	594.122,521 690.489,048	0.526
280	594.110,458 690.505,133	281	594.109,643 690.506,209	1.35
283	594.106,617 690.510,26	284	594.104,754 690.512,786	3.138
286	594.102,475 690.515,785	287	594.101,042 690.517,632	2.338
289	594.099,456 690.519,799	290	594.096,309 690.523,931	5.194
292	594.077,429 690.548,722	293	594.076,009 690.550,586	2.343
295	594.068,341 690.560,284	296	594.060,656 690.569,543	12.033
298	594.058,456 690.572,192	299	594.057,676 690.573,132	1.221
301	594.053,476 690.578,537	302	594.053,097 690.579,025	0.618
304	594.051,423 690.581,179	305	594.050,87 690.581,891	0.901
307	594.049,576 690.583,556	308	594.042,54 690.592,611	11.467
310	594.040,59 690.595,278	311	594.037,927 690.598,919	4.511
313	594.036,731 690.600,554	314	594.034,476 690.603,638	3.821

Punct început	X / Y	Punct sfârşit	X / Y	Lungime segment
218	594.249,768 690.312,782	219	594.249,531 690.313,102	0.399
221	594.239,539 690.326,565	222	594.237,441 690.329,391	3.52
224	594.234,222 690.333,727	225	594.231,86 690.336,91	3.963
227	594.222,076 690.349,824	228	594.221,578 690.350,489	0.831
230	594.217,792 690.355,548	231	594.211,364 690.364,136	10.727
233	594.207,385 690.369,452	234	594.206,643 690.370,443	1.237
236	594.203,352 690.374,84	237	594.202,574 690.375,879	1.298
239	594.201,948 690.376,768	240	594.199,485 690.380,38	4.372
242	594.196,529 690.384,717	243	594.196,289 690.385,06	0.418
245	594.187,63 690.397,436	246	594.185,917 690.399,884	2.988
248	594.179,105 690.409,62	249	594.174,042 690.416,856	8.832
251	594.172,854 690.418,555	252	594.169,556 690.423,267	5.751
254	594.168,389 690.424,874	255	594.167,864 690.425,551	0.856
257	594.164,691 690.429,662	258	594.159,905 690.436,104	8.025
260	594.156,993 690.440,024	261	594.156,982 690.440,041	0.021
263	594.153,37 690.445,715	264	594.149,524 690.451,756	7.161
266	594.146,341 690.456,171	267	594.142,654 690.461,286	6.306
269	594.142,176 690.461,949	270	594.138,832 690.466,615	5.74
272	594.134,213 690.473,058	273	594.133,52 690.474,007	1.175
275	594.126,652 690.483,317	276	594.126,636 690.483,339	0.027
278	594.122,521 690.489,048	279	594.112,466 690.502,482	16.781
281	594.109,643 690.506,209	282	594.108,19 690.508,128	2.406
284	594.104,754 690.512,786	285	594.103,769 690.514,121	1.66
287	594.101,042 690.517,632	288	594.100,494 690.518,38	0.927
290	594.096,309 690.523,931	291	594.088,689 690.533,936	12.576
293	594.076,009 690.550,586	294	594.071,757 690.556,169	7.019
296	594.060,656 690.569,543	297	594.060,509 690.569,72	0.23
299	594.057,676 690.573,132	300	594.056,167 690.575,074	2.46
302	594.053,097 690.579,025	303	594.052,659 690.579,589	0.714
305	594.050,87 690.581,891	306	594.050,69 690.582,122	0.293
308	594.042,54 690.592,611	309	594.041,038 690.594,664	2.544
311	594.037,927 690.598,919	312	594.037,362 690.599,692	0.957
314	594.034,476 690.603,638	315	594.029,716 690.610,147	8.064

Punct început	X / Y	Punct sfârşit	X / Y	Lungime segment
219	594.249,531 690.313,102	220	594.243,032 690.321,858	10.904
222	594.237,441 690.329,391	223	594.235,716 690.331,716	2.895
225	594.231,86 690.336,91	226	594.228,526 690.341,206	5.437
228	594.221,578 690.350,489	229	594.218,272 690.354,906	5.517
231	594.211,364 690.364,136	232	594.209,911 690.366,076	2.424
234	594.206,643 690.370,443	235	594.206,618 690.370,476	0.041
237	594.202,574 690.375,879	238	594.202,348 690.376,181	0.377
240	594.199,485 690.380,38	241	594.196,912 690.384,155	4.569
243	594.196,289 690.385,06	244	594.193,79 690.388,632	4.36
246	594.185,917 690.399,884	247	594.179,148 690.409,558	11.807
249	594.174,042 690.416,856	250	594.173,985 690.416,937	0.099
252	594.169,556 690.423,267	253	594.168,828 690.424,308	1.271
255	594.167,864 690.425,551	256	594.165,05 690.429,179	4.591
258	594.159,905 690.436,104	259	594.157,639 690.439,154	3.799
261	594.156,982 690.440,041	262	594.156,894 690.440,18	0.164
264	594.149,524 690.451,756	265	594.146,518 690.455,925	5.14
267	594.142,654 690.461,286	268	594.142,201 690.461,914	0.774
270	594.138,832 690.466,615	271	594.134,28 690.472,965	7.813
273	594.133,52 690.474,007	274	594.130,325 690.478,338	5.382
276	594.126,636 690.483,339	277	594.122,829 690.488,621	6.511
279	594.112,466 690.502,482	280	594.110,458 690.505,133	3.325
282	594.108,19 690.508,128	283	594.106,617 690.510,26	2.65
285	594.103,769 690.514,121	286	594.102,475 690.515,785	2.108
288	594.100,494 690.518,38	289	594.099,456 690.519,799	1.758
291	594.088,689 690.533,936	292	594.077,429 690.548,722	18.585
294	594.071,757 690.556,169	295	594.068,341 690.560,284	5.348
297	594.060,509 690.569,72	298	594.058,456 690.572,192	3.214
300	594.056,167 690.575,074	301	594.053,476 690.578,537	4.386
303	594.052,659 690.579,589	304	594.051,423 690.581,179	2.014
306	594.050,69 690.582,122	307	594.049,576 690.583,556	1.816
309	594.041,038 690.594,664	310	594.040,59 690.595,278	0.76
312	594.037,362 690.599,692	313	594.036,731 690.600,554	1.069
315	594.029,716 690.610,147	316	594.027,775 690.612,801	3.287

Punct început	X / Y	Punct sfârşit	X / Y	Lungime segment
316	594.027,775 690.612,801	317	594.026,427 690.614,426	2.111
319	594.011,42 690.633,873	320	594.009,012 690.636,896	3.865
322	594.002,102 690.645,554	323	593.999,304 690.648,964	4.411
325	593.991,194 690.658,736	326	593.989,292 690.660,929	2.902
328	593.986,707 690.664,607	329	593.986,317 690.665,135	0.656
331	593.980,52 690.672,993	332	593.978,162 690.676,19	3.972
334	593.971,59 690.685,098	335	593.971,561 690.685,137	0.048
337	593.965,458 690.692,823	338	593.965,247 690.693,089	0.339
340	593.959,308 690.700,06	341	593.954,174 690.706,085	7.915
343	593.950,579 690.710,38	344	593.946,196 690.716,178	7.269
346	593.945,533 690.717,036	347	593.941,512 690.722,243	6.579
349	593.940,863 690.723,174	350	593.936,983 690.728,744	6.788
352	593.930,997 690.736,146	353	593.930,908 690.736,262	0.146
355	593.925,816 690.742,892	356	593.925,708 690.743,032	0.177
358	593.922,732 690.746,924	359	593.922,146 690.747,729	0.996
361	593.918,779 690.752,32	362	593.918,704 690.752,418	0.123
364	593.911,346 690.762,015	365	593.910,392 690.763,258	1.567
367	593.904,33 690.771,167	368	593.903,774 690.771,981	0.986
370	593.902,052 690.774,504	371	593.901,513 690.775,295	0.957
373	593.891,483 690.789,996	374	593.891,125 690.790,468	0.593

Punct început	X / Y	Punct sfârşit	X / Y	Lungime segment
317	594.026,427 690.614,426	318	594.012,907 690.631,945	22.129
320	594.009,012 690.636,896	321	594.002,618 690.644,925	10.263
323	593.999,304 690.648,964	324	593.995,35 690.653,784	6.234
326	593.989,292 690.660,929	327	593.988,773 690.661,668	0.904
329	593.986,317 690.665,135	330	593.980,951 690.672,409	9.04
332	593.978,162 690.676,19	333	593.977,612 690.676,936	0.927
335	593.971,561 690.685,137	336	593.971,012 690.685,828	0.882
338	593.965,247 690.693,089	339	593.963,687 690.694,92	2.406
341	593.954,174 690.706,085	342	593.951,091 690.709,703	4.754
344	593.946,196 690.716,178	345	593.945,945 690.716,503	0.411
347	593.941,512 690.722,243	348	593.940,868 690.723,167	1.126
350	593.936,983 690.728,744	351	593.936,056 690.729,89	1.474
353	593.930,908 690.736,262	354	593.930,891 690.736,283	0.027
356	593.925,708 690.743,032	357	593.925,115 690.743,808	0.977
359	593.922,146 690.747,729	360	593.919,339 690.751,589	4.773
362	593.918,704 690.752,418	363	593.911,382 690.761,967	12.033
365	593.910,392 690.763,258	366	593.904,842 690.770,499	9.123
368	593.903,774 690.771,981	369	593.902,073 690.774,474	3.018
371	593.901,513 690.775,295	372	593.891,608 690.789,812	17.575
374	593.891,125 690.790,468	1	593.887,953 690.794,655	5.253

Punct început	X / Y	Punct sfârşit	X / Y	Lungime segment
318	594.012,907 690.631,945	319	594.011,42 690.633,873	2.435
321	594.002,618 690.644,925	322	594.002,102 690.645,554	0.814
324	593.995,35 690.653,784	325	593.991,194 690.658,736	6.466
327	593.988,773 690.661,668	328	593.986,707 690.664,607	3.592
330	593.980,951 690.672,409	331	593.980,52 690.672,993	0.725
333	593.977,612 690.676,936	334	593.971,59 690.685,098	10.144
336	593.971,012 690.685,828	337	593.965,458 690.692,823	8.932
339	593.963,687 690.694,92	340	593.959,308 690.700,06	6.752
342	593.951,091 690.709,703	343	593.950,579 690.710,38	0.848
345	593.945,945 690.716,503	346	593.945,533 690.717,036	0.674
348	593.940,868 690.723,167	349	593.940,863 690.723,174	0.009
351	593.936,056 690.729,89	352	593.930,997 690.736,146	8.045
354	593.930,891 690.736,283	355	593.925,816 690.742,892	8.333
357	593.925,115 690.743,808	358	593.922,732 690.746,924	3.922
360	593.919,339 690.751,589	361	593.918,779 690.752,32	0.921
363	593.911,382 690.761,967	364	593.911,346 690.762,015	0.06
366	593.904,842 690.770,499	367	593.904,33 690.771,167	0.841
369	593.902,073 690.774,474	370	593.902,052 690.774,504	0.037
372	593.891,608 690.789,812	373	593.891,483 690.789,996	0.222

** Lungimile segmentelor sunt determinate în planul de proiecţie Stereo 70 şi sunt rotunjite la 1 milimetru.
*** Distanţa dintre puncte este formată din segmente cumulate ce sunt mai mici decât valoarea 1 milimetru.

DATE DESPRE IMOBILUL NR. 2640

Oficiul de Cadastru şi Publicitate Imobiliară SUCEAVA
Biroul de Cadastru şi Publicitate Imobiliară Suceava

A. Partea I. Descrierea imobilului

TEREN Extravilan

Adresa: Jud. Suceava

Nr. Crt	Nr cadastral Nr. topografic	Suprafaţa* (mp)	Observaţii / Referinţe
A1	36255	2.400	Sector cadastral:45 Teren neimprejmuit;

B. Partea II. Proprietari şi acte

Inscrieri privitoare la dreptul de proprietate şi alte drepturi reale		Referinţe
76477 / 18/12/2019		
Act Notarial nr. certificat de mostenitor nr. 48, din 29/09/2009 emis de BNP MIHAI CURCA;		
B3	Intabulare, drept de PROPRIETATE, dobandit prin Succesiune, cota actuala 1/2	A1
	1) **CAZAC ELENA**	
Act Notarial nr. certificat de mostenitor suplimentar nr. 55, din 30/09/2016 emis de BNP VLAD CERASELA;		
B4	Intabulare, drept de PROPRIETATE, dobandit prin Succesiune, cota actuala 2/16	A1
	1) **ADAMOVICI PETRINA**	
B5	Intabulare, drept de PROPRIETATE, dobandit prin Succesiune, cota actuala 3/16	A1
	1) **RADU MONICA**	
B6	Intabulare, drept de PROPRIETATE, dobandit prin Succesiune, cota actuala 3/16	A1
	1) **ADAMOVICI VLADUT**	

C. Partea III. SARCINI .

Inscrieri privind dezmembramintele dreptului de proprietate, drepturi reale de garanţie şi sarcini	Referinţe
NU SUNT	

Anexa Nr. 1 La Partea I

Teren

Nr cadastral	Suprafaţa (mp)*	Observaţii / Referinţe
36255	2.400	

* Suprafaţa este determinată in planul de proiecţie Stereo 70.

DETALII LINIARE IMOBIL

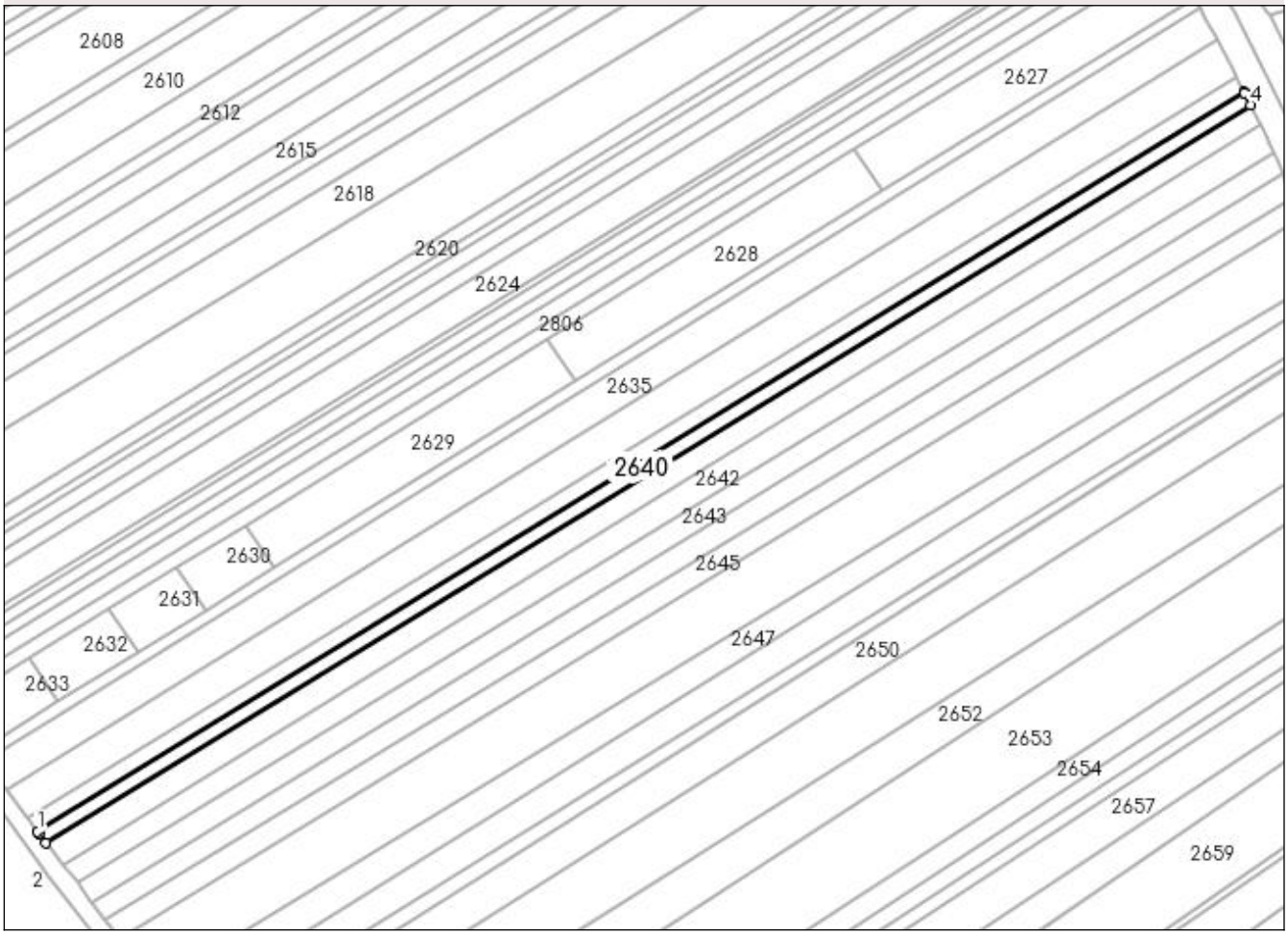

Date referitoare la teren

Crt	Categorie folosinţă	Intra vilan	Suprafaţa (mp)	Tarla	Parcelă	Nr. topo	Observaţii / Referinţe
1	arabil	NU	2.400	37	482	-	

Lungime Segmente
1) Valorile lungimilor segmentelor sunt obţinute din proiecţie în plan.

Punct început	X / Y	Punct sfârşit	X / Y	Lungime segment (** (m)
1	593.922,146 690.747,729	2	593.922,732 690.746,924	0.996
2	593.922,732 690.746,924	3	593.925,115 690.743,808	3.922
3	593.925,115 690.743,808	4	594.343,003 690.999,531	489.924
4	594.343,003 690.999,531	5	594.340,938 691.003,686	4.639
5	594.340,938 691.003,686	6	594.340,816 691.003,931	0.274

Punct început	X / Y	Punct sfârşit	X / Y	Lungime segment (** (m)
6	594.340,816 691.003,931	1	593.922,146 690.747,729	490.84

** Lungimile segmentelor sunt determinate în planul de proiecţie Stereo 70 şi sunt rotunjite la 1 milimetru.
*** Distanţa dintre puncte este formată din segmente cumulate ce sunt mai mici decât valoarea 1 milimetru.

DATE DESPRE IMOBILUL NR. 2641

Oficiul de Cadastru şi Publicitate Imobiliară SUCEAVA
Biroul de Cadastru şi Publicitate Imobiliară Suceava

A. Partea I. Descrierea imobilului

TEREN Extravilan

Adresa: Jud. Suceava

Nr. Crt	Nr cadastral Nr. topografic	Suprafaţa* (mp)	Observaţii / Referinţe
A1	35471	4.100	Sector cadastral:45 Teren neimprejmuit;

B. Partea II. Proprietari şi acte

Inscrieri privitoare la dreptul de proprietate şi alte drepturi reale		Referinţe
43262 / 03/09/2018		
Act Notarial nr. 1701, din 30/08/2018 emis de BIN ATANASOAEI PETRU;		
B9	Intabulare, drept de PROPRIETATE, dobandit prin Conventie, cota actuala 1/1	A1
	1) **CAZIUC VASILE** 2) **CAZIUC MARIA**, bun propriu	

C. Partea III. SARCINI .

Inscrieri privind dezmembramintele dreptului de proprietate, drepturi reale de garanţie şi sarcini	Referinţe
NU SUNT	

Anexa Nr. 1 La Partea I

Teren

Nr cadastral	Suprafaţa (mp)*	Observaţii / Referinţe
35471	4.100	

* Suprafaţa este determinată in planul de proiecţie Stereo 70.

DETALII LINIARE IMOBIL



Date referitoare la teren

Crt	Categorie folosință	Intra vilan	Suprafaţa (mp)	Tarla	Parcelă	Nr. topo	Observaţii / Referinţe
1	arabil	NU	4.100	37	482	-	

Lungime Segmente
1) Valorile lungimilor segmentelor sunt obţinute din proiecţie în plan.

Punct început	X / Y	Punct sfârşit	X / Y	Lungime segment (** (m)
1	593.925,115 690.743,808	2	593.925,708 690.743,032	0.977
2	593.925,708 690.743,032	3	593.925,816 690.742,892	0.177
3	593.925,816 690.742,892	4	593.930,891 690.736,283	8.333
4	593.930,891 690.736,283	5	594.346,28 690.992,942	488.283
5	594.346,28 690.992,942	6	594.343,516 690.998,5	6.208

Punct început	X / Y	Punct sfârşit	X / Y	Lungime segment (** (m)
6	594.343,516 690.998,5	7	594.343,003 690.999,531	1.152
7	594.343,003 690.999,531	1	593.925,115 690.743,808	489.924

** Lungimile segmentelor sunt determinate în planul de proiecţie Stereo 70 şi sunt rotunjite la 1 milimetru.
*** Distanţa dintre puncte este formată din segmente cumulate ce sunt mai mici decât valoarea 1 milimetru.

DATE DESPRE IMOBILUL NR. 2642

Oficiul de Cadastru şi Publicitate Imobiliară SUCEAVA
Biroul de Cadastru şi Publicitate Imobiliară Suceava

A. Partea I. Descrierea imobilului

TEREN Extravilan Nr. CF vechi:3931 Mitocu Dragomirnei

Adresa: Jud. Suceava

Nr. Crt	Nr cadastral Nr. topografic	Suprafaţa* (mp)	Observaţii / Referinţe
A1	34393	4.600	Sector cadastral:45 Teren neimprejmuit;

B. Partea II. Proprietari şi acte

Inscrieri privitoare la dreptul de proprietate şi alte drepturi reale		Referinţe
16424 / 02/12/2005		
Act Notarial nr. 1540, din 25/11/2005 emis de B.N.P. MARIA ANCA;		
B1	Intabulare, drept de PROPRIETATE, dobandit prin Conventie, cota actuala 1/1	A1
	1) **RODINCIUC C. GEORGE**, Lipsă CNP proprietar. 2) **RODINCIUC C. STEFANIA**, Lipsă CNP proprietar; soti, în devălmăsie	

C. Partea III. SARCINI .

Inscrieri privind dezmembramintele dreptului de proprietate, drepturi reale de garanţie şi sarcini	Referinţe
NU SUNT	

Anexa Nr. 1 La Partea I

Teren

Nr cadastral	Suprafaţa (mp)*	Observaţii / Referinţe
34393	4.600	

* Suprafaţa este determinată in planul de proiecţie Stereo 70.

DETALII LINIARE IMOBIL



Date referitoare la teren

Crt	Categorie folosință	Intra vilan	Suprafaţa (mp)	Tarla	Parcelă	Nr. topo	Observaţii / Referinţe
1	arabil	NU	4.600	37	482	1208/6	

Lungime Segmente
1) Valorile lungimilor segmentelor sunt obţinute din proiecţie în plan.

Punct început	X / Y	Punct sfârşit	X / Y	Lungime segment (** (m)
1	593.930,891 690.736,283	2	593.930,908 690.736,262	0.027
2	593.930,908 690.736,262	3	593.930,997 690.736,146	0.146
3	593.930,997 690.736,146	4	593.936,056 690.729,89	8.045
4	593.936,056 690.729,89	5	594.350,911 690.983,194	486.073
5	594.350,911 690.983,194	6	594.349,802 690.985,858	2.886

Punct început	X / Y	Punct sfârşit	X / Y	Lungime segment (** (m)
6	594.349,802 690.985,858	7	594.348,429 690.988,618	3.083
7	594.348,429 690.988,618	8	594.346,28 690.992,942	4.829
8	594.346,28 690.992,942	1	593.930,891 690.736,283	488.283

** Lungimile segmentelor sunt determinate în planul de proiecţie Stereo 70 şi sunt rotunjite la 1 milimetru.
*** Distanţa dintre puncte este formată din segmente cumulate ce sunt mai mici decât valoarea 1 milimetru.

DATE DESPRE IMOBILUL NR. 2643

Oficiul de Cadastru şi Publicitate Imobiliară SUCEAVA
Biroul de Cadastru şi Publicitate Imobiliară Suceava

A. Partea I. Descrierea imobilului

TEREN Extravilan Nr. CF vechi:4231-MITOCU DRAGOMIRNEI

Adresa: Jud. Suceava

Nr. Crt	Nr cadastral Nr. topografic	Suprafaţa* (mp)	Observaţii / Referinţe
A1	32948	4.000	Sector cadastral:45 Teren neimprejmuit;

B. Partea II. Proprietari şi acte

Inscrieri privitoare la dreptul de proprietate şi alte drepturi reale		Referinţe
41165 / 03/09/2014		
Act Notarial nr. contract de donatie 1235, din 03/09/2014 emis de NP BOBRIC MIRCEA EUGEN;		
B2	Intabulare, drept de PROPRIETATE, dobandit prin Conventie, cota actuala 1/1	A1
	1) **RASTOACA ELENA-DANIELA**, bun propriu	

C. Partea III. SARCINI .

Inscrieri privind dezmembramintele dreptului de proprietate, drepturi reale de garanţie şi sarcini	Referinţe
NU SUNT	

Anexa Nr. 1 La Partea I

Teren

Nr cadastral	Suprafaţa (mp)*	Observaţii / Referinţe
32948	4.000	

* Suprafaţa este determinată in planul de proiecţie Stereo 70.

DETALII LINIARE IMOBIL

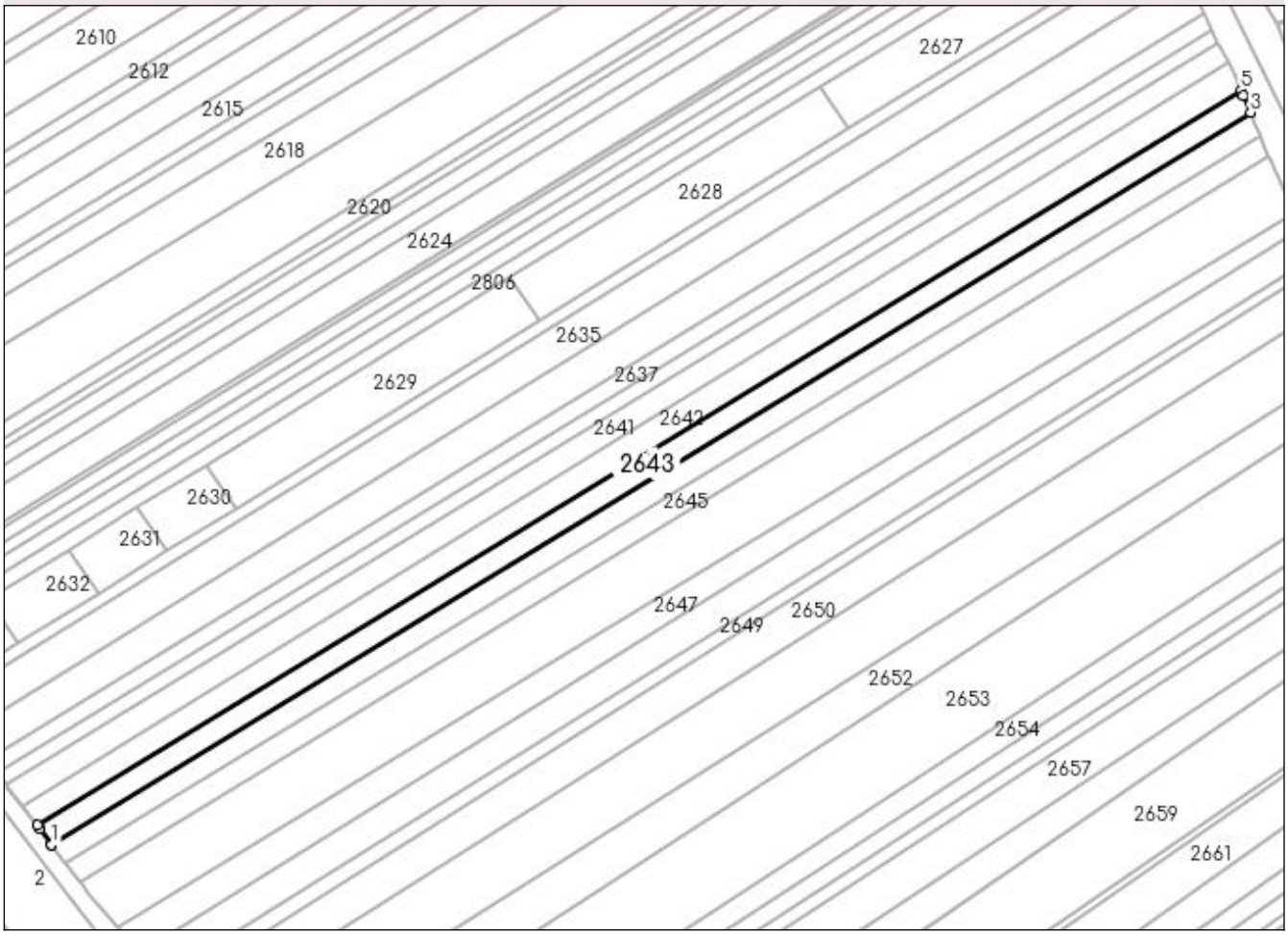

Date referitoare la teren

Crt	Categorie folosință	Intra vilan	Suprafaţa (mp)	Tarla	Parcelă	Nr. topo	Observaţii / Referinţe
1	arabil	NU	4.000	37	482	1203/2	

Lungime Segmente
1) Valorile lungimilor segmentelor sunt obţinute din proiecţie în plan.

Punct început	X / Y	Punct sfârşit	X / Y	Lungime segment (** (m)
1	593.940,863 690.723,174	2	593.940,868 690.723,167	0.009
2	593.940,868 690.723,167	3	594.354,119 690.975,491	484.194
3	594.354,119 690.975,491	4	594.351,675 690.981,36	6.358
4	594.351,675 690.981,36	5	594.350,911 690.983,194	1.986
5	594.350,911 690.983,194	6	593.936,056 690.729,89	486.073

Punct început	X / Y	Punct sfârşit	X / Y	Lungime segment (** (m)
6	593.936,056 690.729,89	7	593.936,983 690.728,744	1.474
7	593.936,983 690.728,744	1	593.940,863 690.723,174	6.788

** Lungimile segmentelor sunt determinate în planul de proiecţie Stereo 70 şi sunt rotunjite la 1 milimetru.
*** Distanţa dintre puncte este formată din segmente cumulate ce sunt mai mici decât valoarea 1 milimetru.

DATE DESPRE IMOBILUL NR. 2644

Oficiul de Cadastru şi Publicitate Imobiliară SUCEAVA
Biroul de Cadastru şi Publicitate Imobiliară Suceava

A. Partea I. Descrierea imobilului

TEREN Extravilan

Adresa: Jud. Suceava

Nr. Crt	Nr cadastral Nr. topografic	Suprafaţa* (mp)	Observaţii / Referinţe
A1	32794	3.900	Sector cadastral:45 Teren neimprejmuit;

B. Partea II. Proprietari şi acte

Inscrieri privitoare la dreptul de proprietate şi alte drepturi reale		Referinţe
47725 / 14/10/2014		
Act Notarial nr. 4913-act de dare in plata, din 14/10/2014 emis de BIN LOSTUN ION;		
B5	Intabulare, drept de PROPRIETATE, dobandit prin Conventie, cota actuala 1/1	A1
	1) **MARŢUNEAC FLORINEL** 2) **MARŢUNEAC OLGA**, Lipsă CNP proprietar; bun comun	

C. Partea III. SARCINI .

Inscrieri privind dezmembramintele dreptului de proprietate, drepturi reale de garanţie şi sarcini	Referinţe
NU SUNT	

Anexa Nr. 1 La Partea I

Teren

Nr cadastral	Suprafaţa (mp)*	Observaţii / Referinţe
32794	3.900	

* Suprafaţa este determinată in planul de proiecţie Stereo 70.

DETALII LINIARE IMOBIL

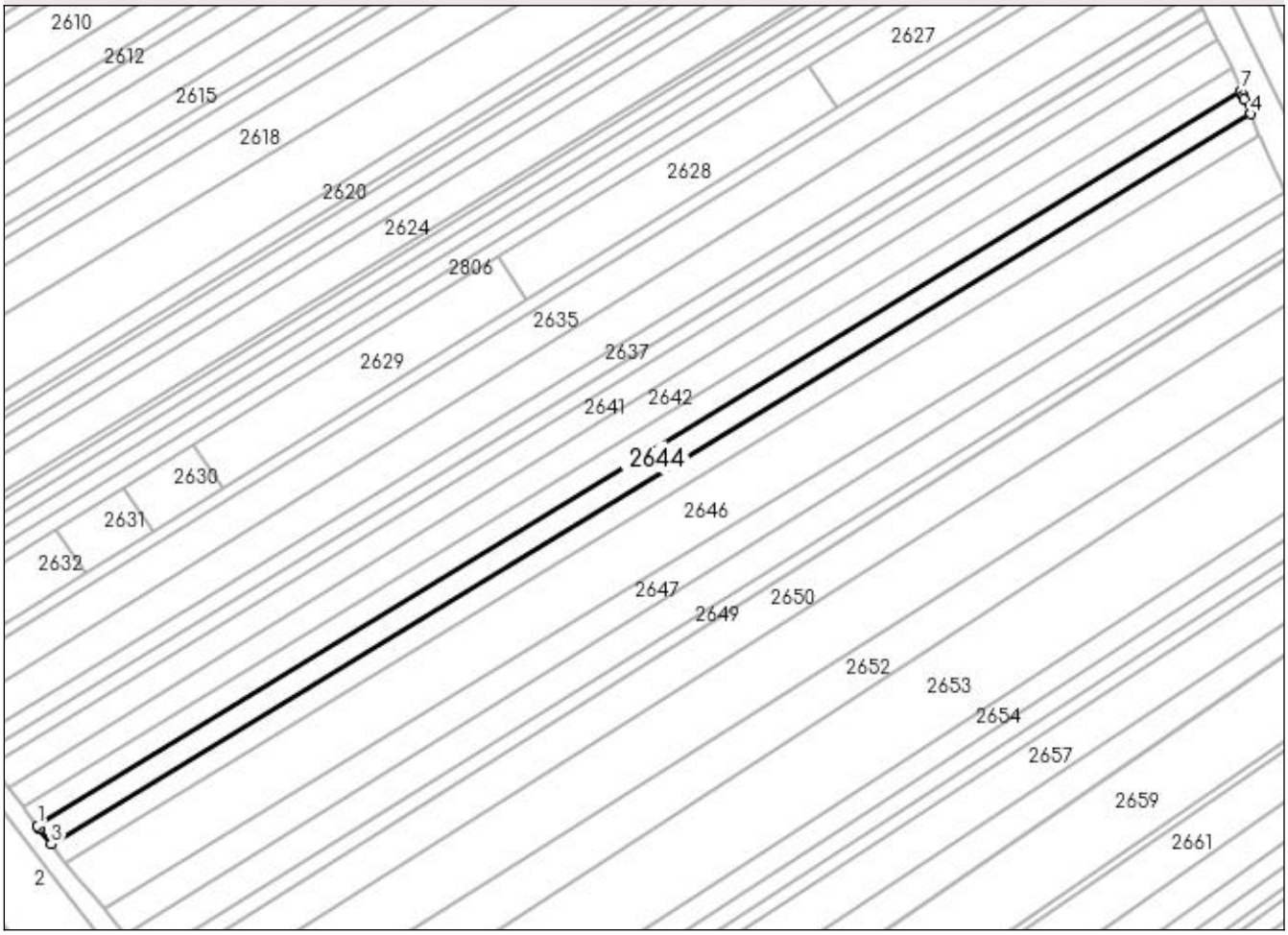

Date referitoare la teren

Crt	Categorie folosinţă	Intra vilan	Suprafaţa (mp)	Tarla	Parcelă	Nr. topo	Observaţii / Referinţe
1	arabil	NU	3.900	37	482	-	

Lungime Segmente
1) Valorile lungimilor segmentelor sunt obţinute din proiecţie în plan.

Punct început	X / Y	Punct sfârşit	X / Y	Lungime segment (** (m)
1	593.940,868 690.723,167	2	593.941,512 690.722,243	1.126
2	593.941,512 690.722,243	3	593.945,533 690.717,036	6.579
3	593.945,533 690.717,036	4	594.357,418 690.967,57	482.096
4	594.357,418 690.967,57	5	594.355,308 690.972,636	5.488
5	594.355,308 690.972,636	6	594.354,764 690.973,944	1.416

Punct început	X / Y	Punct sfârşit	X / Y	Lungime segment (** (m)
6	594.354,764 690.973,944	7	594.354,119 690.975,491	1.676
7	594.354,119 690.975,491	1	593.940,868 690.723,167	484.194

** Lungimile segmentelor sunt determinate în planul de proiecţie Stereo 70 şi sunt rotunjite la 1 milimetru.
*** Distanţa dintre puncte este formată din segmente cumulate ce sunt mai mici decât valoarea 1 milimetru.

DATE DESPRE IMOBILUL NR. 2645

Oficiul de Cadastru şi Publicitate Imobiliară SUCEAVA
Biroul de Cadastru şi Publicitate Imobiliară Suceava

A. Partea I. Descrierea imobilului

TEREN Extravilan

Adresa: Jud. Suceava

Nr. Crt	Nr cadastral Nr. topografic	Suprafaţa* (mp)	Observaţii / Referinţe
A1	35894	3.900	Sector cadastral:45 Teren neimprejmuit;

B. Partea II. Proprietari şi acte

Inscrieri privitoare la dreptul de proprietate şi alte drepturi reale		Referinţe
36555 / 10/07/2020		
Act Notarial nr. 968, din 09/07/2020 emis de ATANASOAEI PETRU;		
B2	Intabulare, drept de PROPRIETATE, dobandit prin Conventie, cota actuala 1/1	A1
	1) **BOCA GHEORGHE** 2) **BOCA NELIA**, bun comun	

C. Partea III. SARCINI .

Inscrieri privind dezmembramintele dreptului de proprietate, drepturi reale de garanţie şi sarcini	Referinţe
NU SUNT	

Anexa Nr. 1 La Partea I

Teren

Nr cadastral	Suprafaţa (mp)*	Observaţii / Referinţe
35894	3.900	

* Suprafaţa este determinată in planul de proiecţie Stereo 70.

DETALII LINIARE IMOBIL

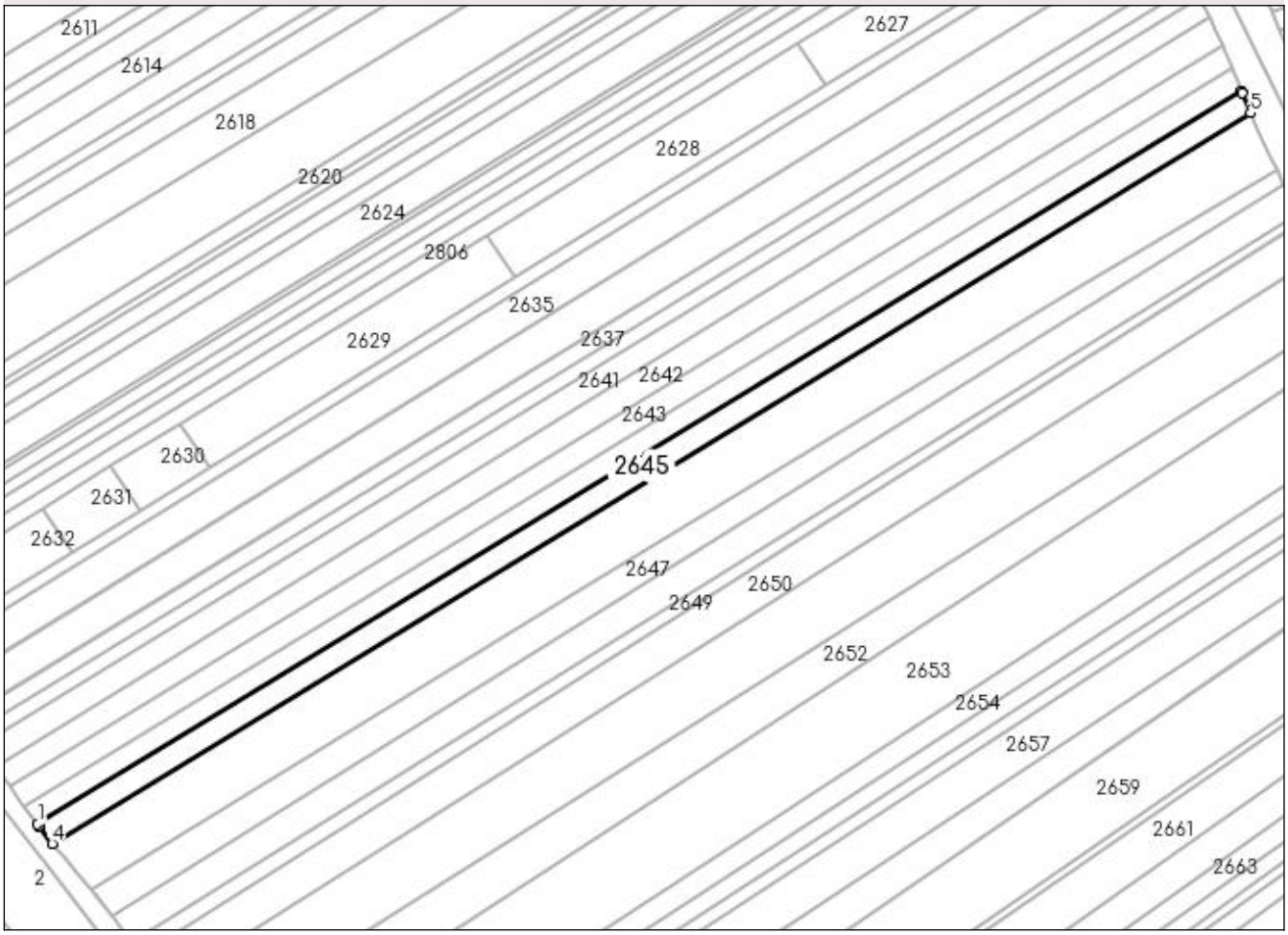

Date referitoare la teren

Crt	Categorie folosinţă	Intra vilan	Suprafaţa (mp)	Tarla	Parcelă	Nr. topo	Observaţii / Referinţe
1	arabil	NU	3.900	37	482	-	

Lungime Segmente
1) Valorile lungimilor segmentelor sunt obţinute din proiecţie în plan.

Punct început	X / Y	Punct sfârşit	X / Y	Lungime segment (** (m)
1	593.945,533 690.717,036	2	593.945,945 690.716,503	0.674
2	593.945,945 690.716,503	3	593.946,196 690.716,178	0.411
3	593.946,196 690.716,178	4	593.950,579 690.710,38	7.269
4	593.950,579 690.710,38	5	594.360,493 690.960,188	480.035
5	594.360,493 690.960,188	6	594.357,679 690.966,945	7.319

Punct început	X / Y	Punct sfârşit	X / Y	Lungime segment (** (m)
6	594.357,679 690.966,945	7	594.357,418 690.967,57	0.677
7	594.357,418 690.967,57	1	593.945,533 690.717,036	482.096

** Lungimile segmentelor sunt determinate în planul de proiecţie Stereo 70 şi sunt rotunjite la 1 milimetru.
*** Distanţa dintre puncte este formată din segmente cumulate ce sunt mai mici decât valoarea 1 milimetru.

DATE DESPRE IMOBILUL NR. 2646

Oficiul de Cadastru şi Publicitate Imobiliară SUCEAVA
Biroul de Cadastru şi Publicitate Imobiliară Suceava

A. Partea I. Descrierea imobilului

TEREN Extravilan

Adresa: Jud. Suceava

Nr. Crt	Nr cadastral Nr. topografic	Suprafaţa* (mp)	Observaţii / Referinţe
A1		9.700	Sector cadastral:45 Teren neimprejmuit;

B. Partea II. Proprietari şi acte

Inscrieri privitoare la dreptul de proprietate şi alte drepturi reale		Referinţe
/		
Act Normativ nr. Legea 7, din 13/03/1996 emis de PARLAMENTUL ROMANIEI;		
B1	Inscrierea provizorie, drept de PROPRIETATE, dobandit prin Lege, cota actuala 1/1	A1
	1) **COMUNA MITOCU DRAGOMIRNEI**, CIF:4441018, PROPRIETAR NEIDENTIFICAT.	

C. Partea III. SARCINI .

Inscrieri privind dezmembramintele dreptului de proprietate, drepturi reale de garanţie şi sarcini	Referinţe
NU SUNT	

Anexa Nr. 1 La Partea I

Teren

Nr cadastral	Suprafaţa (mp)*	Observaţii / Referinţe
	9.700	

* Suprafaţa este determinată in planul de proiecţie Stereo 70.

DETALII LINIARE IMOBIL

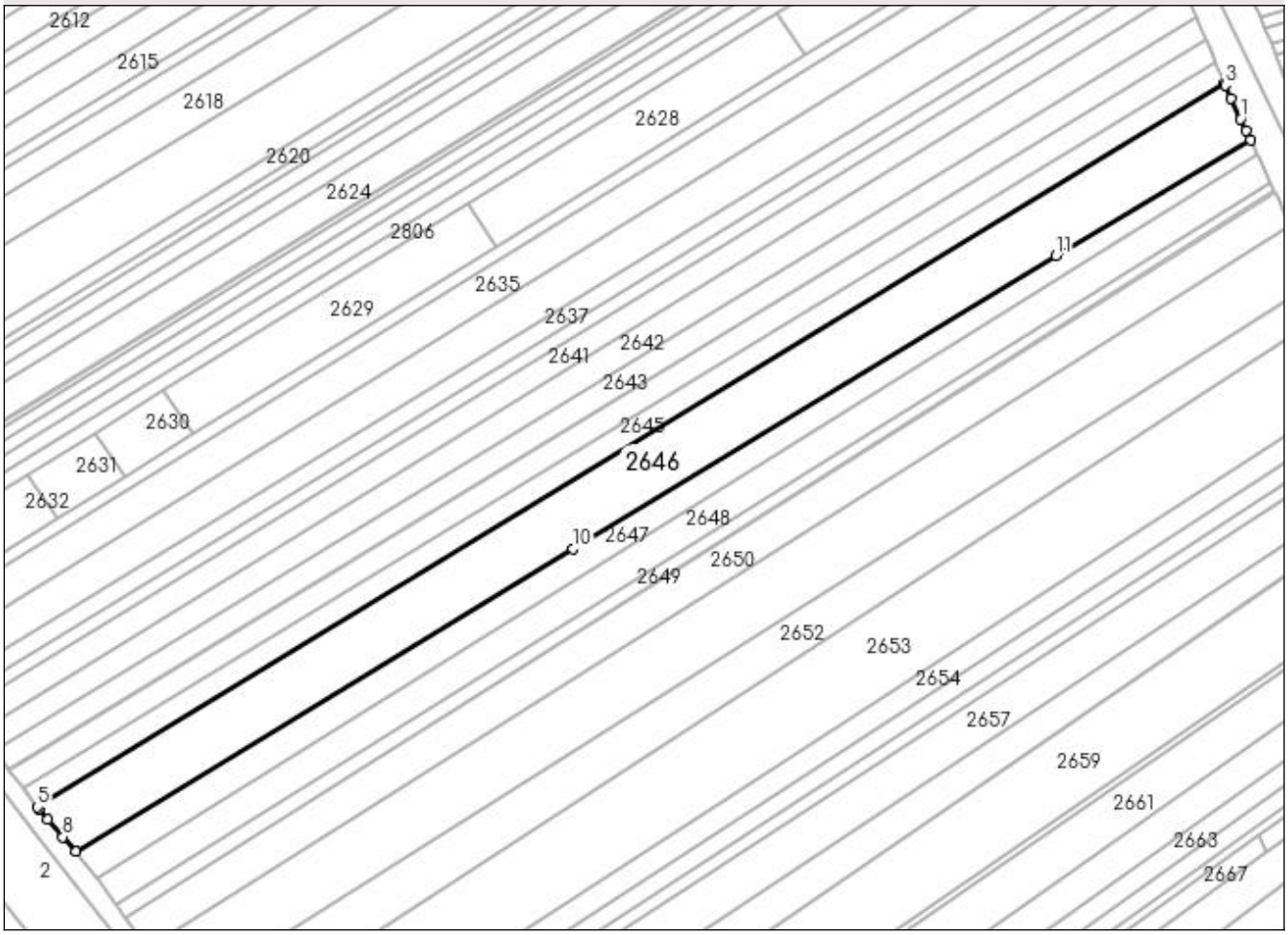

Date referitoare la teren

Crt	Categorie folosinţă	Intra vilan	Suprafaţa (mp)	Tarla	Parcelă	Nr. topo	Observaţii / Referinţe
1	arabil	NU	9.700	37	482	-	

Lungime Segmente
1) Valorile lungimilor segmentelor sunt obţinute din proiecţie în plan.

Punct început	X / Y	Punct sfârşit	X / Y	Lungime segment (** (m)
1	594.366,049 690.947,79	2	594.362,648 690.955,013	7.983
2	594.362,648 690.955,013	3	594.360,821 690.959,4	4.752
3	594.360,821 690.959,4	4	594.360,493 690.960,188	0.854
4	594.360,493 690.960,188	5	593.950,579 690.710,38	480.035
5	593.950,579 690.710,38	6	593.951,091 690.709,703	0.848

Punct început	X / Y	Punct sfârşit	X / Y	Lungime segment (** (m)
6	593.951,091 690.709,703	7	593.954,174 690.706,085	4.754
7	593.954,174 690.706,085	8	593.959,308 690.700,06	7.915
8	593.959,308 690.700,06	9	593.963,687 690.694,92	6.752
9	593.963,687 690.694,92	10	594.135,345 690.799,499	201.006
10	594.135,345 690.799,499	11	594.302,233 690.900,507	195.075
11	594.302,233 690.900,507	12	594.369,455 690.940,557	78.248
12	594.369,455 690.940,557	13	594.367,952 690.943,748	3.528
13	594.367,952 690.943,748	1	594.366,049 690.947,79	4.468

** Lungimile segmentelor sunt determinate în planul de proiecţie Stereo 70 şi sunt rotunjite la 1 milimetru.
*** Distanţa dintre puncte este formată din segmente cumulate ce sunt mai mici decât valoarea 1 milimetru.

DATE DESPRE IMOBILUL NR. 2647

Oficiul de Cadastru şi Publicitate Imobiliară SUCEAVA
Biroul de Cadastru şi Publicitate Imobiliară Suceava

A. Partea I. Descrierea imobilului

Nr. CF vechi:4809
Nr. cadastral vechi:3650

TEREN Extravilan

Adresa: Jud. Suceava

Nr. Crt	Nr cadastral Nr. topografic	Suprafaţa* (mp)	Observaţii / Referinţe
A1	33403	4.200	Sector cadastral:45 Teren neimprejmuit;

B. Partea II. Proprietari şi acte

Inscrieri privitoare la dreptul de proprietate şi alte drepturi reale		Referinţe
57946 / 29/11/2017		
Act Notarial nr. act de partaj succesoral autentificat cu nr.1162, din 29/11/2017 emis de NP PAZIUC CAMELIA;		
B4	Intabulare, drept de PROPRIETATE, dobandit prin Conventie, cota actuala 1/1	A1
	1) **TABARCEA CECILIA**	

C. Partea III. SARCINI .

Inscrieri privind dezmembramintele dreptului de proprietate, drepturi reale de garanţie şi sarcini	Referinţe
NU SUNT	

Anexa Nr. 1 La Partea I

Teren

Nr cadastral	Suprafaţa (mp)*	Observaţii / Referinţe
33403	4.200	

* Suprafaţa este determinată in planul de proiecţie Stereo 70.

DETALII LINIARE IMOBIL

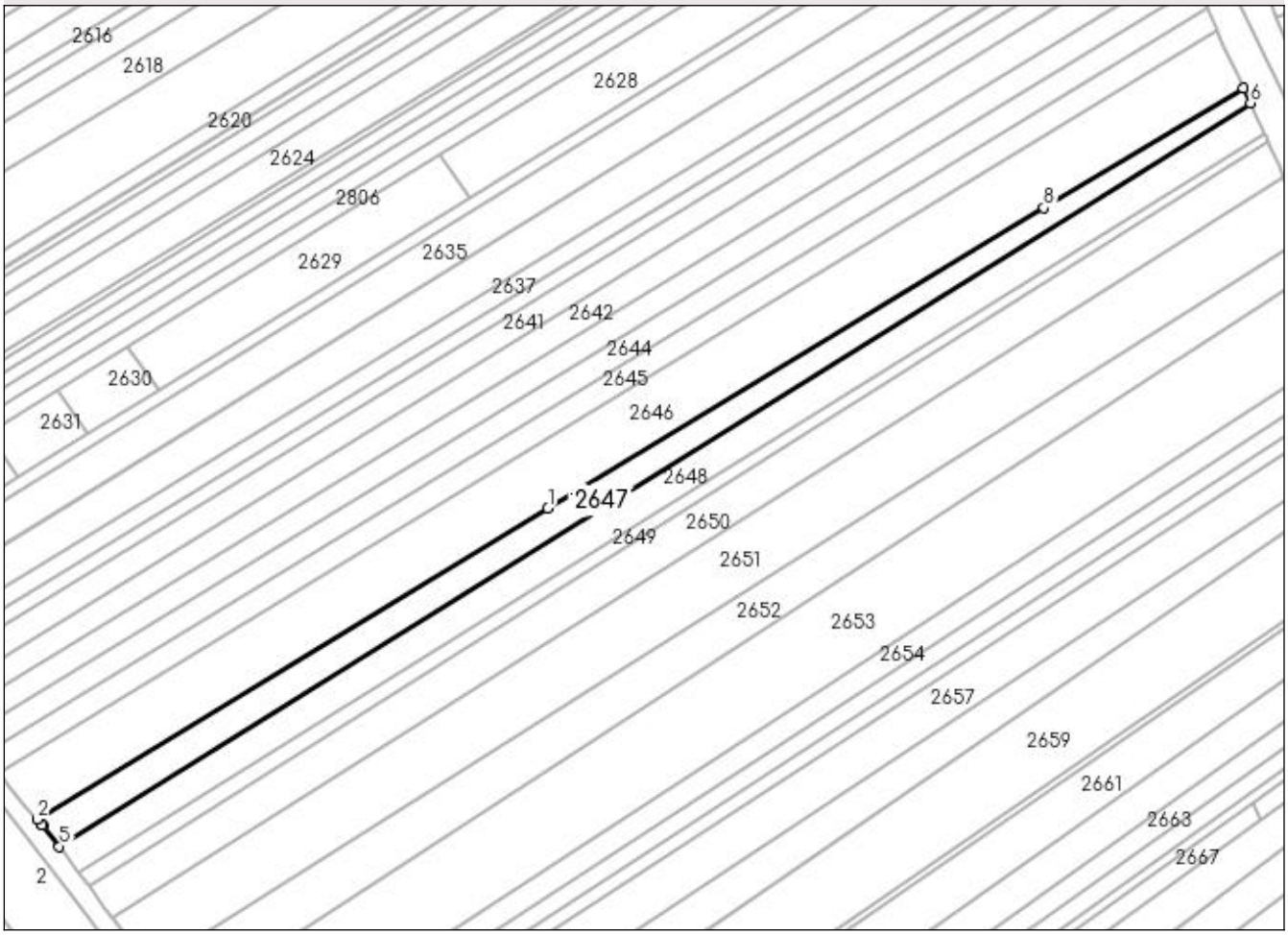

Date referitoare la teren

Crt	Categorie folosinţă	Intra vilan	Suprafaţa (mp)	Tarla	Parcelă	Nr. topo	Observaţii / Referinţe
1	arabil	NU	4.200	37	482	-	

Lungime Segmente
1) Valorile lungimilor segmentelor sunt obţinute din proiecţie în plan.

Punct început	X / Y	Punct sfârşit	X / Y	Lungime segment (** (m)
1	594.135,345 690.799,499	2	593.963,687 690.694,92	201.006
2	593.963,687 690.694,92	3	593.965,247 690.693,089	2.406
3	593.965,247 690.693,089	4	593.965,458 690.692,823	0.339
4	593.965,458 690.692,823	5	593.971,012 690.685,828	8.932
5	593.971,012 690.685,828	6	594.371,759 690.935,663	472.245

Punct început	X / Y	Punct sfârşit	X / Y	Lungime segment (** (m)
6	594.371,759 690.935,663	7	594.369,455 690.940,557	5.409
7	594.369,455 690.940,557	8	594.302,233 690.900,507	78.248
8	594.302,233 690.900,507	1	594.135,345 690.799,499	195.075

** Lungimile segmentelor sunt determinate în planul de proiecţie Stereo 70 şi sunt rotunjite la 1 milimetru.
*** Distanţa dintre puncte este formată din segmente cumulate ce sunt mai mici decât valoarea 1 milimetru.

DATE DESPRE IMOBILUL NR. 2648

Oficiul de Cadastru şi Publicitate Imobiliară SUCEAVA
Biroul de Cadastru şi Publicitate Imobiliară Suceava

A. Partea I. Descrierea imobilului

TEREN Extravilan

Adresa: Jud. Suceava

Nr. Crt	Nr cadastral Nr. topografic	Suprafaţa* (mp)	Observaţii / Referinţe
A1		5.200	Sector cadastral:45 Teren neimprejmuit;

B. Partea II. Proprietari şi acte

Inscrieri privitoare la dreptul de proprietate şi alte drepturi reale		Referinţe
/		
Act Normativ nr. Legea 7, din 13/03/1996 emis de PARLAMENTUL ROMANIEI;		
B1	Inscrierea provizorie, drept de PROPRIETATE, dobandit prin Lege, cota actuala 1/1	A1
	1) **COMUNA MITOCU DRAGOMIRNEI**, CIF:4441018, PROPRIETAR NEIDENTIFICAT.	

C. Partea III. SARCINI .

Inscrieri privind dezmembramintele dreptului de proprietate, drepturi reale de garanţie şi sarcini	Referinţe
NU SUNT	

Anexa Nr. 1 La Partea I

Teren

Nr cadastral	Suprafaţa (mp)*	Observaţii / Referinţe
	5.200	

* Suprafaţa este determinată in planul de proiecţie Stereo 70.

DETALII LINIARE IMOBIL

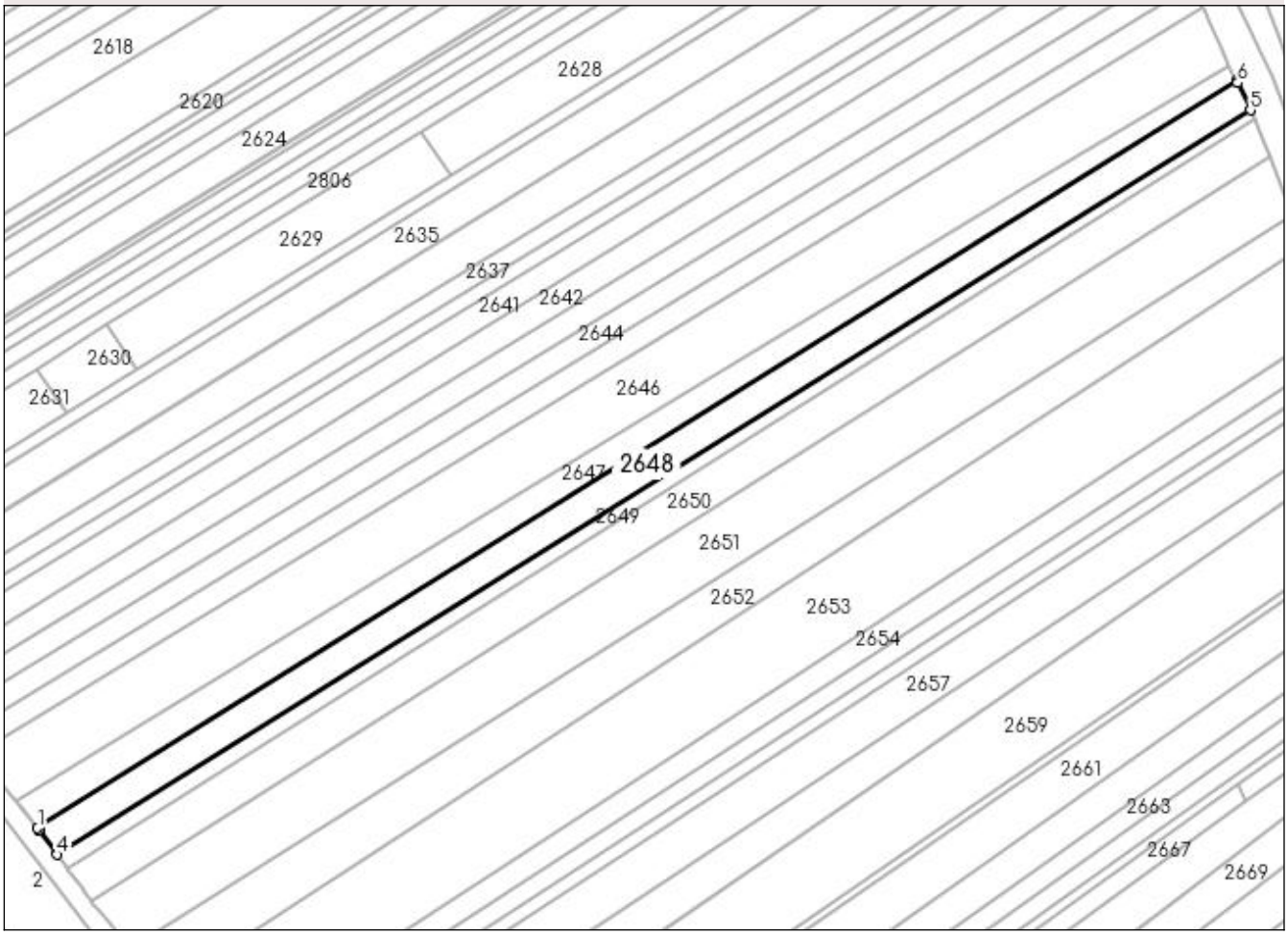

Date referitoare la teren

Crt	Categorie folosinţă	Intra vilan	Suprafaţa (mp)	Tarla	Parcelă	Nr. topo	Observaţii / Referinţe
1	arabil	NU	5.200	37	482	-	

Lungime Segmente
1) Valorile lungimilor segmentelor sunt obţinute din proiecţie în plan.

Punct început	X / Y	Punct sfârşit	X / Y	Lungime segment (** (m)
1	593.971,012 690.685,828	2	593.971,561 690.685,137	0.882
2	593.971,561 690.685,137	3	593.971,59 690.685,098	0.048
3	593.971,59 690.685,098	4	593.977,612 690.676,936	10.144
4	593.977,612 690.676,936	5	594.376,493 690.925,608	470.047
5	594.376,493 690.925,608	6	594.372,158 690.934,814	10.176

Punct început	X / Y	Punct sfârşit	X / Y	Lungime segment (** (m)
6	594.372,158 690.934,814	7	594.371,759 690.935,663	0.938
7	594.371,759 690.935,663	1	593.971,012 690.685,828	472.245

** Lungimile segmentelor sunt determinate în planul de proiecţie Stereo 70 şi sunt rotunjite la 1 milimetru.
*** Distanţa dintre puncte este formată din segmente cumulate ce sunt mai mici decât valoarea 1 milimetru.

DATE DESPRE IMOBILUL NR. 2649

Oficiul de Cadastru şi Publicitate Imobiliară SUCEAVA
Biroul de Cadastru şi Publicitate Imobiliară Suceava

A. Partea I. Descrierea imobilului

TEREN Extravilan Nr. CF vechi:1362 MITOCU DRAGOMIRNEI

Adresa: Jud. Suceava

Nr. Crt	Nr cadastral Nr. topografic	Suprafaţa* (mp)	Observaţii / Referinţe
A1	35338	2.000	Sector cadastral:45 Teren neimprejmuit;

B. Partea II. Proprietari şi acte

Inscrieri privitoare la dreptul de proprietate şi alte drepturi reale		Referinţe
43466 / 01/07/2022		
Act Notarial nr. 1638, din 30/06/2022 emis de ATANASOAEI PETRU;		
B5	Intabulare, drept de PROPRIETATEbun propriu cu titlu de donatie, dobandit prin Conventie, cota actuala 1/1	A1
	1) **IOACHIMESCU OCTAVIAN-COSMIN**	

C. Partea III. SARCINI .

Inscrieri privind dezmembramintele dreptului de proprietate, drepturi reale de garanţie şi sarcini	Referinţe
NU SUNT	

Anexa Nr. 1 La Partea I

Teren

Nr cadastral	Suprafaţa (mp)*	Observaţii / Referinţe
35338	2.000	

* Suprafaţa este determinată in planul de proiecţie Stereo 70.

DETALII LINIARE IMOBIL

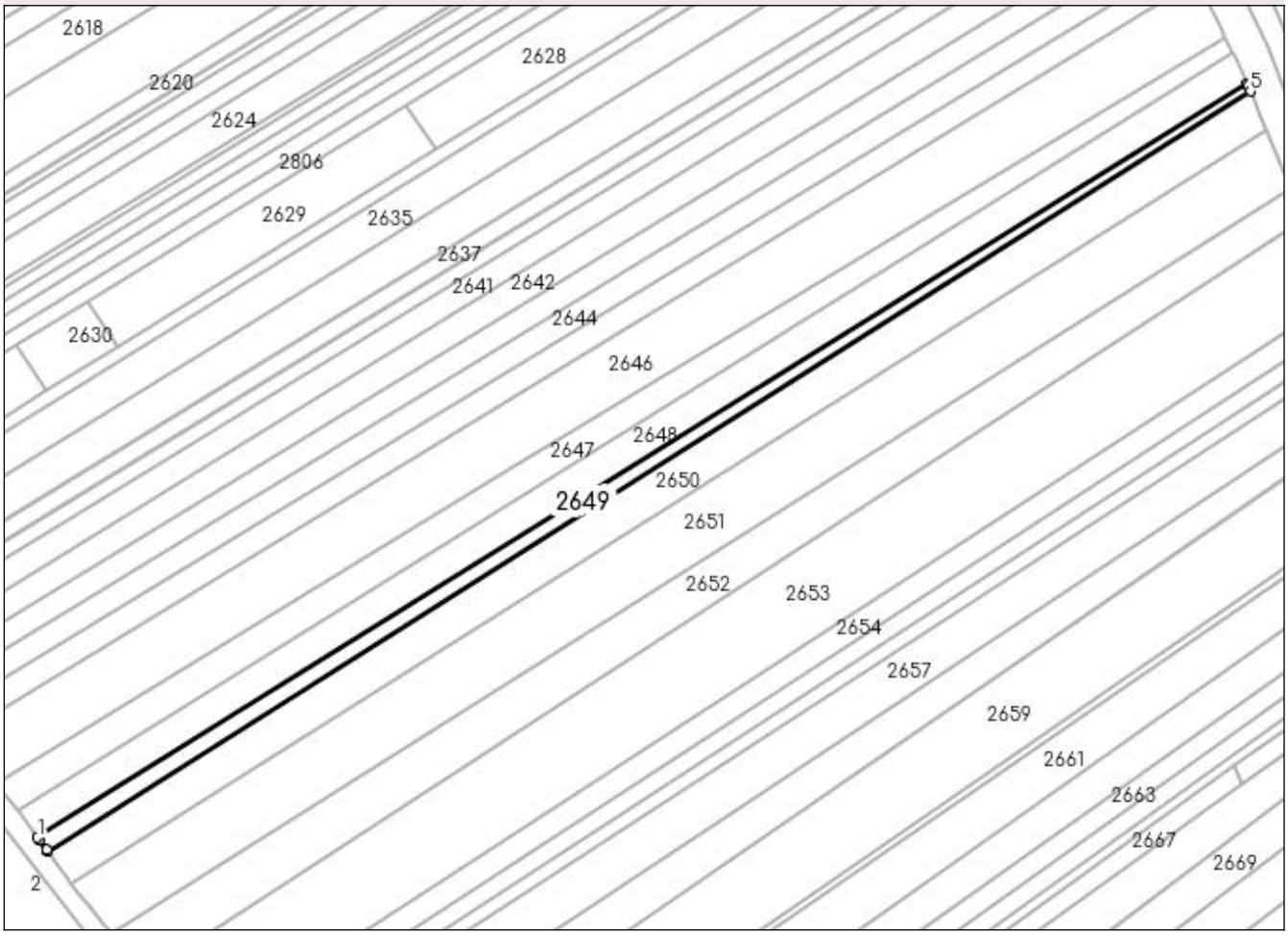

Date referitoare la teren

Crt	Categorie folosinţă	Intra vilan	Suprafaţa (mp)	Tarla	Parcelă	Nr. topo	Observaţii / Referinţe
1	arabil	NU	2.000	37	482	1282/1	

Lungime Segmente
1) Valorile lungimilor segmentelor sunt obţinute din proiecţie în plan.

Punct început	X / Y	Punct sfârşit	X / Y	Lungime segment (** (m)
1	593.977,612 690.676,936	2	593.978,162 690.676,19	0.927
2	593.978,162 690.676,19	3	593.980,52 690.672,993	3.972
3	593.980,52 690.672,993	4	593.980,951 690.672,409	0.725
4	593.980,951 690.672,409	5	594.377,741 690.922,958	469.273
5	594.377,741 690.922,958	6	594.376,89 690.924,766	1.999

Punct început	X / Y	Punct sfârşit	X / Y	Lungime segment (** (m)
6	594.376,89 690.924,766	7	594.376,493 690.925,608	0.931
7	594.376,493 690.925,608	1	593.977,612 690.676,936	470.047

** Lungimile segmentelor sunt determinate în planul de proiecţie Stereo 70 şi sunt rotunjite la 1 milimetru.
*** Distanţa dintre puncte este formată din segmente cumulate ce sunt mai mici decât valoarea 1 milimetru.

DATE DESPRE IMOBILUL NR. 2650

Oficiul de Cadastru şi Publicitate Imobiliară SUCEAVA
Biroul de Cadastru şi Publicitate Imobiliară Suceava

A. Partea I. Descrierea imobilului

TEREN Extravilan

Adresa: Jud. Suceava

Nr. Crt	Nr cadastral Nr. topografic	Suprafaţa* (mp)	Observaţii / Referinţe
A1		6.200	Sector cadastral:45 Teren neimprejmuit;

B. Partea II. Proprietari şi acte

Inscrieri privitoare la dreptul de proprietate şi alte drepturi reale		Referinţe
/		
Act Normativ nr. Legea 7, din 13/03/1996 emis de PARLAMENTUL ROMANIEI;		
B1	Inscrierea provizorie, drept de PROPRIETATE, dobandit prin Lege, cota actuala 1/1	A1
	1) **COMUNA MITOCU DRAGOMIRNEI**, CIF:4441018, PROPRIETAR NEIDENTIFICAT.	

C. Partea III. SARCINI .

Inscrieri privind dezmembramintele dreptului de proprietate, drepturi reale de garanţie şi sarcini	Referinţe
NU SUNT	

Anexa Nr. 1 La Partea I

Teren

Nr cadastral	Suprafaţa (mp)*	Observaţii / Referinţe
	6.200	

* Suprafaţa este determinată in planul de proiecţie Stereo 70.

DETALII LINIARE IMOBIL

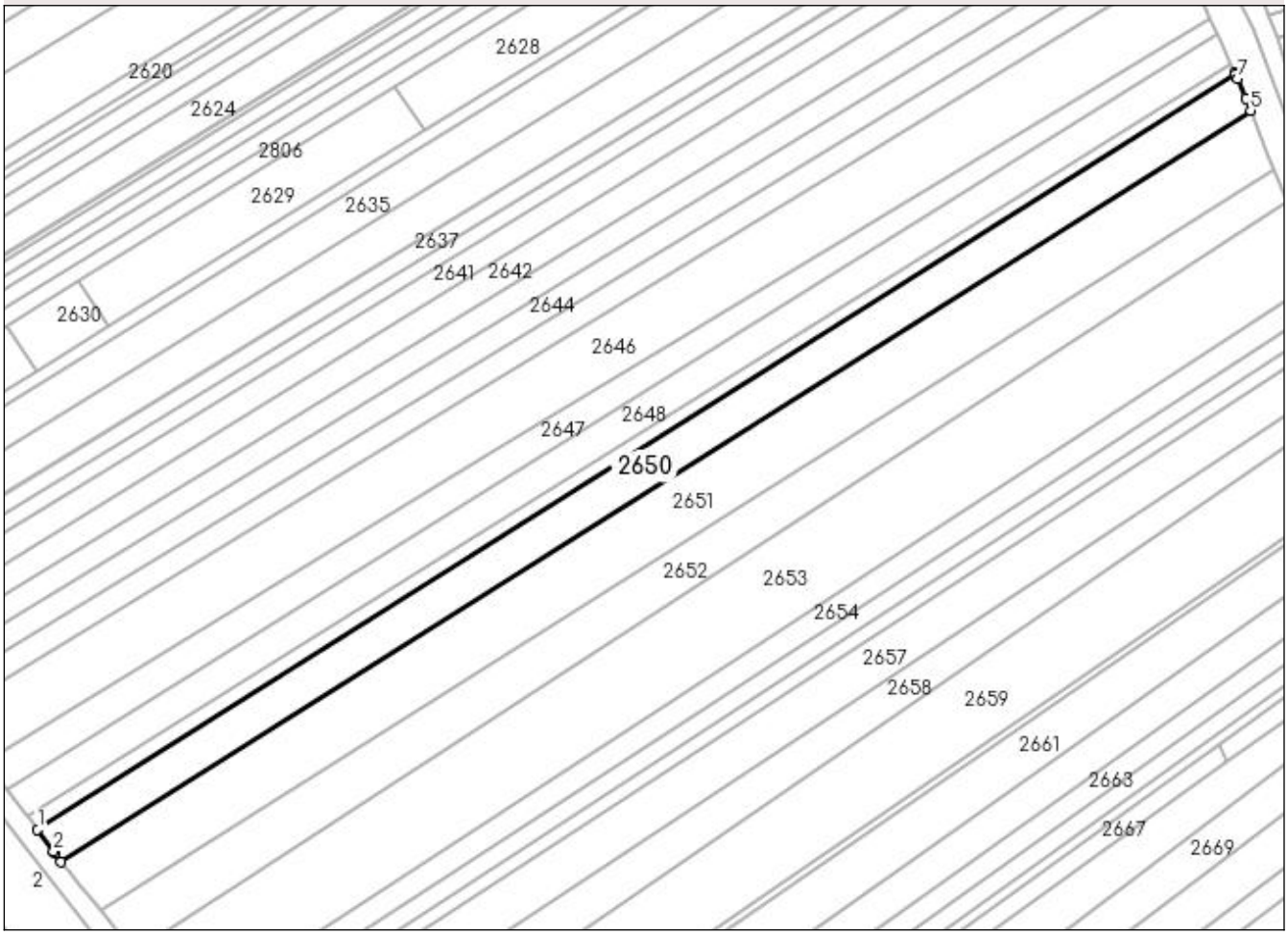

Date referitoare la teren

Crt	Categorie folosinţă	Intra vilan	Suprafaţa (mp)	Tarla	Parcelă	Nr. topo	Observaţii / Referinţe
1	arabil	NU	6.200	37	482	-	

Lungime Segmente
1) Valorile lungimilor segmentelor sunt obţinute din proiecţie în plan.

Punct început	X / Y	Punct sfârşit	X / Y	Lungime segment (** (m)
1	593.980,951 690.672,409	2	593.986,317 690.665,135	9.04
2	593.986,317 690.665,135	3	593.986,707 690.664,607	0.656
3	593.986,707 690.664,607	4	593.988,773 690.661,668	3.592
4	593.988,773 690.661,668	5	594.382,828 690.910,49	466.039
5	594.382,828 690.910,49	6	594.381,207 690.914,484	4.31

Punct început	X / Y	Punct sfârşit	X / Y	Lungime segment (** (m)
6	594.381,207 690.914,484	7	594.378,516 690.921,114	7.155
7	594.378,516 690.921,114	8	594.377,934 690.922,548	1.548
8	594.377,934 690.922,548	9	594.377,741 690.922,958	0.453
9	594.377,741 690.922,958	1	593.980,951 690.672,409	469.273

** Lungimile segmentelor sunt determinate în planul de proiecţie Stereo 70 şi sunt rotunjite la 1 milimetru.
*** Distanţa dintre puncte este formată din segmente cumulate ce sunt mai mici decât valoarea 1 milimetru.

DATE DESPRE IMOBILUL NR. 2651

Oficiul de Cadastru şi Publicitate Imobiliară SUCEAVA
Biroul de Cadastru şi Publicitate Imobiliară Suceava

A. Partea I. Descrierea imobilului

TEREN Extravilan

Adresa: Jud. Suceava

Nr. Crt	Nr cadastral Nr. topografic	Suprafaţa* (mp)	Observaţii / Referinţe
A1	42551	9.600	Sector cadastral:45 Teren neimprejmuit;

B. Partea II. Proprietari şi acte

Inscrieri privitoare la dreptul de proprietate şi alte drepturi reale		Referinţe
/		
Act Administrativ nr. adeverinta 8069, din 21/12/2021 emis de PRIMARIA MITOCU DRAGOMIRNEI (act notarial nr declaratie 348 din 20.01.2023, emis de BIN COVARIUC IOAN);		
B2	se noteaza posesia asupra imobilului, bun comun in devalmasie	A1
	1) **IOACHIMESCU LEONARD-OVIDIU** 2) **IOACHIMESCU ADRIANA-ELENA**	
Act Normativ nr. Legea 7, din 13/03/1996 emis de PARLAMENTUL ROMANIEI;		
B3	Intabulare, drept de PROPRIETATE, dobandit prin Lege, cota actuala 1/1	A1
	1) **NEIDENTIFICAT NEIDENTIFICAT**	

C. Partea III. SARCINI .

Inscrieri privind dezmembramintele dreptului de proprietate, drepturi reale de garanţie şi sarcini	Referinţe
NU SUNT	

Anexa Nr. 1 La Partea I

Teren

Nr cadastral	Suprafaţa (mp)*	Observaţii / Referinţe
42551	9.600	

* Suprafaţa este determinată in planul de proiecţie Stereo 70.

DETALII LINIARE IMOBIL

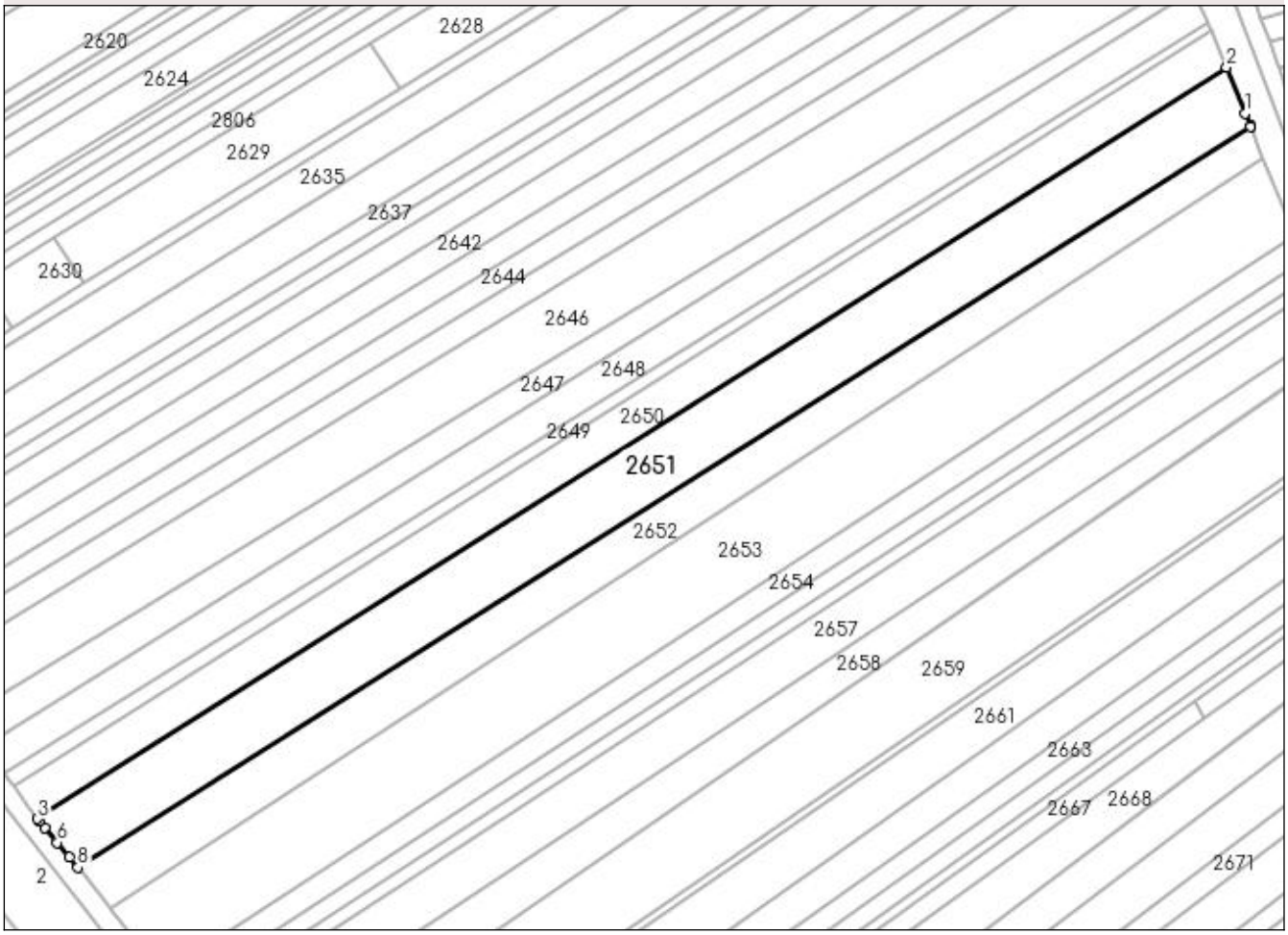

Date referitoare la teren

Crt	Categorie folosinţă	Intra vilan	Suprafaţa (mp)	Tarla	Parcelă	Nr. topo	Observaţii / Referinţe
1	arabil	NU	9.600	37	482	-	

Lungime Segmente
1) Valorile lungimilor segmentelor sunt obţinute din proiecţie în plan.

Punct început	X / Y	Punct sfârşit	X / Y	Lungime segment (** (m)
1	594.388,985 690.895,321	2	594.382,828 690.910,49	16.371
2	594.382,828 690.910,49	3	593.988,773 690.661,668	466.039
3	593.988,773 690.661,668	4	593.989,292 690.660,929	0.904
4	593.989,292 690.660,929	5	593.991,194 690.658,736	2.902
5	593.991,194 690.658,736	6	593.995,35 690.653,784	6.466

Punct început	X / Y	Punct sfârşit	X / Y	Lungime segment (** (m)
6	593.995,35 690.653,784	7	593.999,304 690.648,964	6.234
7	593.999,304 690.648,964	8	594.002,102 690.645,554	4.411
8	594.002,102 690.645,554	9	594.390,753 690.890,964	459.647
9	594.390,753 690.890,964	10	594.390,71 690.891,071	0.116
10	594.390,71 690.891,071	1	594.388,985 690.895,321	4.587

** Lungimile segmentelor sunt determinate în planul de proiecţie Stereo 70 şi sunt rotunjite la 1 milimetru.
*** Distanţa dintre puncte este formată din segmente cumulate ce sunt mai mici decât valoarea 1 milimetru.

DATE DESPRE IMOBILUL NR. 2652

Oficiul de Cadastru şi Publicitate Imobiliară SUCEAVA
Biroul de Cadastru şi Publicitate Imobiliară Suceava

A. Partea I. Descrierea imobilului

TEREN Extravilan

Adresa: Jud. Suceava

Nr. Crt	Nr cadastral Nr. topografic	Suprafaţa* (mp)	Observaţii / Referinţe
A1	42063	6.500	Sector cadastral:45 Teren neimprejmuit;

B. Partea II. Proprietari şi acte

Inscrieri privitoare la dreptul de proprietate şi alte drepturi reale		Referinţe
84910 / 06/12/2021		
Act Notarial nr. certificat de mostenitor nr. 83, din 11/10/2019 emis de NP CURCA MIHAI;		
B3	Intabulare, drept de PROPRIETATE, dobandit prin Succesiune, cota actuala 1/1	A1
	1) **SPOIALA ANDA-DANIELA**	

C. Partea III. SARCINI .

Inscrieri privind dezmembramintele dreptului de proprietate, drepturi reale de garanţie şi sarcini	Referinţe
NU SUNT	

Anexa Nr. 1 La Partea I

Teren

Nr cadastral	Suprafaţa (mp)*	Observaţii / Referinţe
42063	6.500	

* Suprafaţa este determinată in planul de proiecţie Stereo 70.

DETALII LINIARE IMOBIL

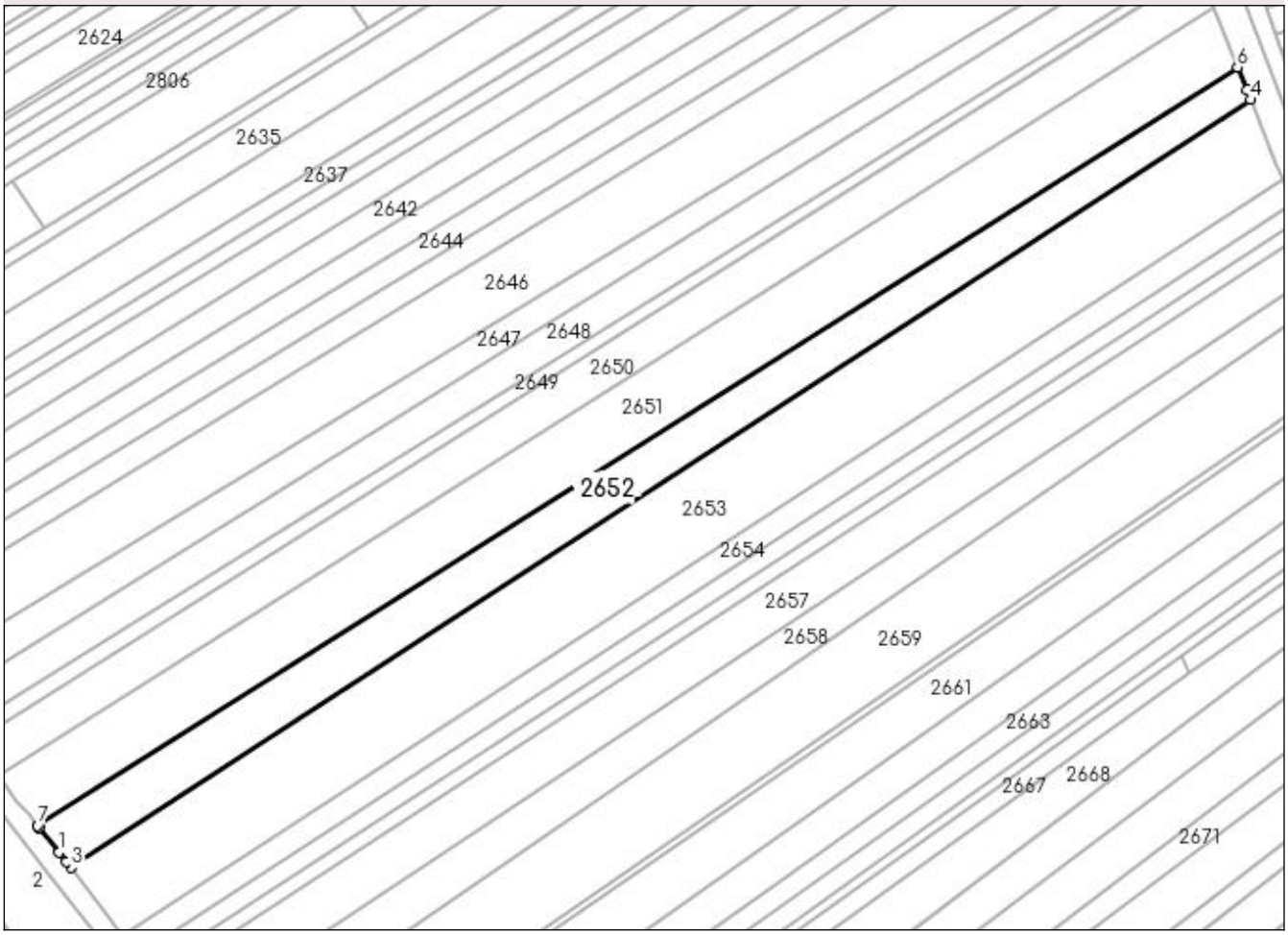

Date referitoare la teren

Crt	Categorie folosinţă	Intra vilan	Suprafaţa (mp)	Tarla	Parcelă	Nr. topo	Observaţii / Referinţe
1	arabil	NU	6.500	37	482	-	

Lungime Segmente
1) Valorile lungimilor segmentelor sunt obţinute din proiecţie în plan.

Punct început	X / Y	Punct sfârşit	X / Y	Lungime segment (** (m)
1	594.009,012 690.636,896	2	594.011,42 690.633,873	3.865
2	594.011,42 690.633,873	3	594.012,907 690.631,945	2.435
3	594.012,907 690.631,945	4	594.394,964 690.880,458	455.769
4	594.394,964 690.880,458	5	594.393,706 690.883,597	3.382
5	594.393,706 690.883,597	6	594.390,753 690.890,964	7.936

Punct început	X / Y	Punct sfârşit	X / Y	Lungime segment (** (m)
6	594.390,753 690.890,964	7	594.002,102 690.645,554	459.647
7	594.002,102 690.645,554	8	594.002,618 690.644,925	0.814
8	594.002,618 690.644,925	1	594.009,012 690.636,896	10.263

** Lungimile segmentelor sunt determinate în planul de proiecţie Stereo 70 şi sunt rotunjite la 1 milimetru.
*** Distanţa dintre puncte este formată din segmente cumulate ce sunt mai mici decât valoarea 1 milimetru.

DATE DESPRE IMOBILUL NR. 2653

Oficiul de Cadastru şi Publicitate Imobiliară SUCEAVA
Biroul de Cadastru şi Publicitate Imobiliară Suceava

A. Partea I. Descrierea imobilului

TEREN Extravilan

Adresa: Jud. Suceava

Nr. Crt	Nr cadastral Nr. topografic	Suprafaţa* (mp)	Observaţii / Referinţe
A1	41637	Din acte: 12.500 Masurata: 12.400	Sector cadastral:45 Teren neimprejmuit;

B. Partea II. Proprietari şi acte

Inscrieri privitoare la dreptul de proprietate şi alte drepturi reale		Referinţe
82098 / 18/12/2020		
Act Administrativ nr. 292- titlu de proprietate, din 05/09/1994 emis de COMISIA JUDETEANA SUCEAVA (act notarial nr 2084-declaratie din 31.08.2007, emis de BNP Curca Mihai;inscris sub semnatura privata nr pv vecinatate din 04.02.2020, emis de Airinei Marius Daniel);		
B1	Intabulare, drept de PROPRIETATE, dobandit prin Reconstituire, cota actuala 1/1	A1
	1) **OSTAFE LĂCRĂMIOARA-FELOMELA**	

C. Partea III. SARCINI .

Inscrieri privind dezmembramintele dreptului de proprietate, drepturi reale de garanţie şi sarcini	Referinţe
NU SUNT	

Anexa Nr. 1 La Partea I

Teren

Nr cadastral	Suprafaţa (mp)*	Observaţii / Referinţe
41637	Din acte: 12.500 Masurata: 12.400	

* Suprafaţa este determinată in planul de proiecţie Stereo 70.

DETALII LINIARE IMOBIL

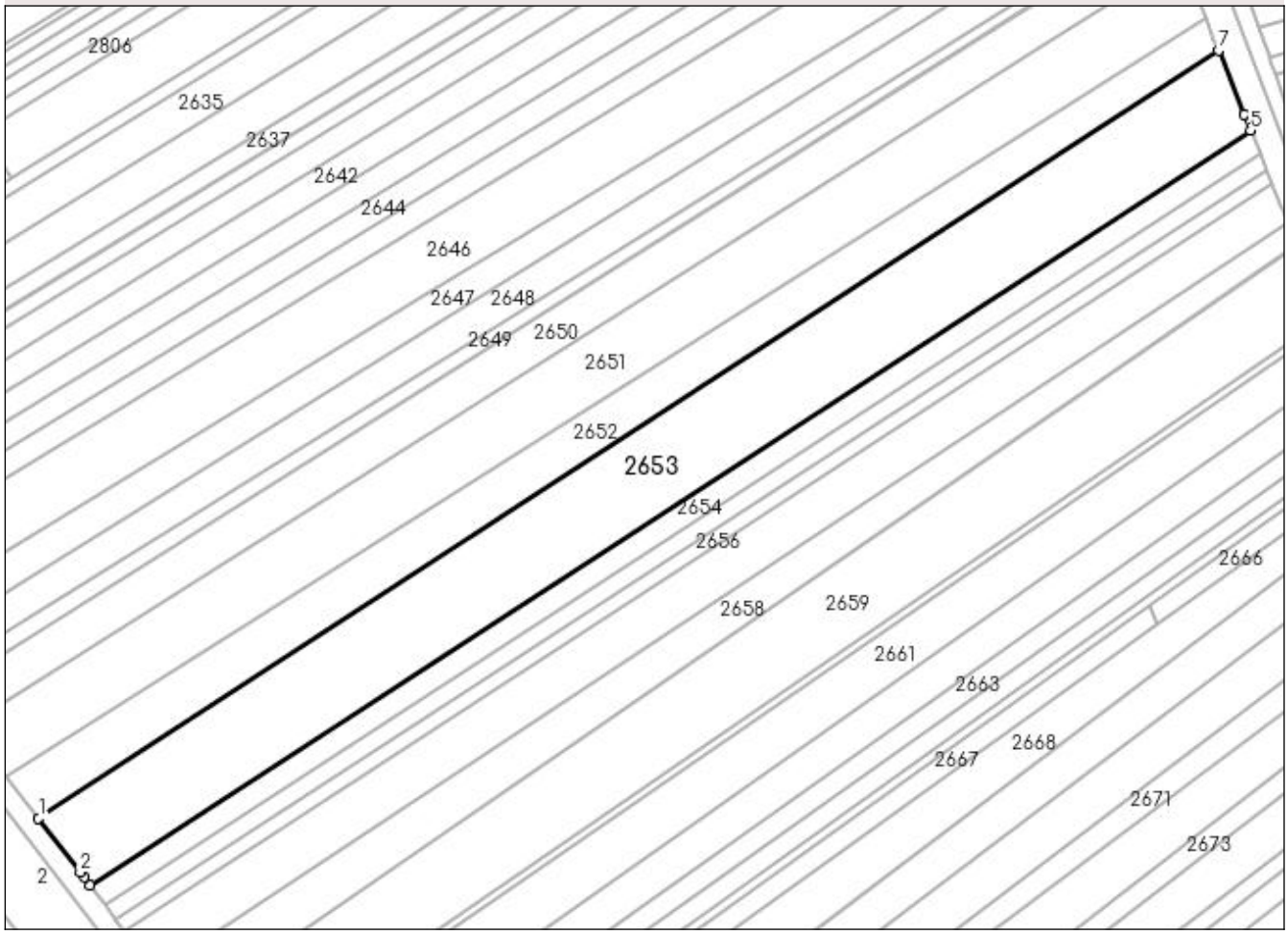

Date referitoare la teren

Crt	Categorie folosinţă	Intra vilan	Suprafaţa (mp)	Tarla	Parcelă	Nr. topo	Observaţii / Referinţe
1	arabil	NU	12.400	37	482	-	

Lungime Segmente
1) Valorile lungimilor segmentelor sunt obţinute din proiecţie în plan.

Punct început	X / Y	Punct sfârşit	X / Y	Lungime segment (** (m)
1	594.012,907 690.631,945	2	594.026,427 690.614,426	22.129
2	594.026,427 690.614,426	3	594.027,775 690.612,801	2.111
3	594.027,775 690.612,801	4	594.029,716 690.610,147	3.287
4	594.029,716 690.610,147	5	594.405,368 690.854,495	448.13

Punct început	X / Y	Punct sfârşit	X / Y	Lungime segment (** (m)
5	594.405,368 690.854,495	6	594.403,328 690.859,585	5.484
6	594.403,328 690.859,585	7	594.394,964 690.880,458	22.486
7	594.394,964 690.880,458	1	594.012,907 690.631,945	455.769

** Lungimile segmentelor sunt determinate în planul de proiecţie Stereo 70 şi sunt rotunjite la 1 milimetru.
*** Distanţa dintre puncte este formată din segmente cumulate ce sunt mai mici decât valoarea 1 milimetru.

DATE DESPRE IMOBILUL NR. 2654

Oficiul de Cadastru şi Publicitate Imobiliară SUCEAVA
Biroul de Cadastru şi Publicitate Imobiliară Suceava

A. Partea I. Descrierea imobilului

TEREN Extravilan

Adresa: Jud. Suceava

Nr. Crt	Nr cadastral Nr. topografic	Suprafaţa* (mp)	Observaţii / Referinţe
A1	43704	3.600	Sector cadastral:45 Teren neimprejmuit;

B. Partea II. Proprietari şi acte

Inscrieri privitoare la dreptul de proprietate şi alte drepturi reale		Referinţe
79833 / 08/11/2023		
Act Administrativ nr. Titlu proprietate nr.451, din 10/04/1995 emis de COMSIA JUDETEANA SUCEAVA;		
B1	Intabulare, drept de PROPRIETATE, dobandit prin Reconstituire, cota actuala 1/1	A1
	1) **SAGHIN CONSTANTIN**, Lipsă CNP proprietar. 2) **SAGHIN ALEXANDRU**, Lipsă CNP proprietar.	
/		
Act Notarial nr. Declaratie nr.3986, din 19/12/2023 emis de BIN RAUL GABRIEL ROTARU (act administrativ nr Adeverinta nr.9093 din 18.12.2023, emis de PRIMARIA MITOCU DRAGOMIRNEI;act administrativ nr Proces verbal de vecinatate din 11.12.2023, emis de Primaria Mitocul Dragomirnei);		
B2	se noteaza posesia ca bun comun in devalamsie	A1
	1) **IOACHIMESCU LEONARD-OVIDIU** 2) **IOACHIMESCU ADRIANA-ELENA**	

C. Partea III. SARCINI .

Inscrieri privind dezmembramintele dreptului de proprietate, drepturi reale de garanţie şi sarcini	Referinţe
NU SUNT	

Anexa Nr. 1 La Partea I

Teren

Nr cadastral	Suprafaţa (mp)*	Observaţii / Referinţe
43704	3.600	

* Suprafaţa este determinată in planul de proiecţie Stereo 70.

DETALII LINIARE IMOBIL



Date referitoare la teren

Crt	Categorie folosinţă	Intra vilan	Suprafaţa (mp)	Tarla	Parcelă	Nr. topo	Observaţii / Referinţe
1	arabil	NU	3.600	37	482	-	

Lungime Segmente
1) Valorile lungimilor segmentelor sunt obţinute din proiecţie în plan.

Punct început	X / Y	Punct sfârşit	X / Y	Lungime segment (** (m)
1	594.029,716 690.610,147	2	594.034,476 690.603,638	8.064
2	594.034,476 690.603,638	3	594.408,422 690.846,876	446.094
3	594.408,422 690.846,876	4	594.405,368 690.854,495	8.208
4	594.405,368 690.854,495	1	594.029,716 690.610,147	448.13

** Lungimile segmentelor sunt determinate în planul de proiecţie Stereo 70 şi sunt rotunjite la 1 milimetru.
*** Distanţa dintre puncte este formată din segmente cumulate ce sunt mai mici decât valoarea 1 milimetru.

DATE DESPRE IMOBILUL NR. 2655

Oficiul de Cadastru şi Publicitate Imobiliară SUCEAVA
Biroul de Cadastru şi Publicitate Imobiliară Suceava

A. Partea I. Descrierea imobilului

TEREN Extravilan

Adresa: Jud. Suceava

Nr. Crt	Nr cadastral Nr. topografic	Suprafaţa* (mp)	Observaţii / Referinţe
A1	43703	2.600	Sector cadastral:45 Teren neimprejmuit;

B. Partea II. Proprietari şi acte

Inscrieri privitoare la dreptul de proprietate şi alte drepturi reale		Referinţe
79494 / 07/11/2023		
Act Administrativ nr. titlu de proprietate nr. 92, din 20/09/1993 emis de CJSDPT SUCEAVA;		
B1	Intabulare, drept de PROPRIETATE, dobandit prin Reconstituire, cota actuala 1/1	A1
	1) **GAVRILIUC EMILIA**, CIF:9999999999999, Lipsă CUI proprietar.	
/		
Act Administrativ nr. Adeverinta 9092, din 18/12/2023 emis de PRIMARIA MITOCU DRAGOMIRNEI (act notarial nr declaratie 3986 din 19.12.2023, emis de NP RAUL GABRIEL ROTARU);		
B2	se noteaza posesia asupra imobilului, bun comun in devalmasie	A1
	1) **IOACHIMESCU LEONARD-OVIDIU** 2) **IOACHIMESCU ADRIANA-ELENA**	

C. Partea III. SARCINI .

Inscrieri privind dezmembramintele dreptului de proprietate, drepturi reale de garanţie şi sarcini	Referinţe
NU SUNT	

Anexa Nr. 1 La Partea I

Teren

Nr cadastral	Suprafaţa (mp)*	Observaţii / Referinţe
43703	2.600	

* Suprafaţa este determinată in planul de proiecţie Stereo 70.

DETALII LINIARE IMOBIL

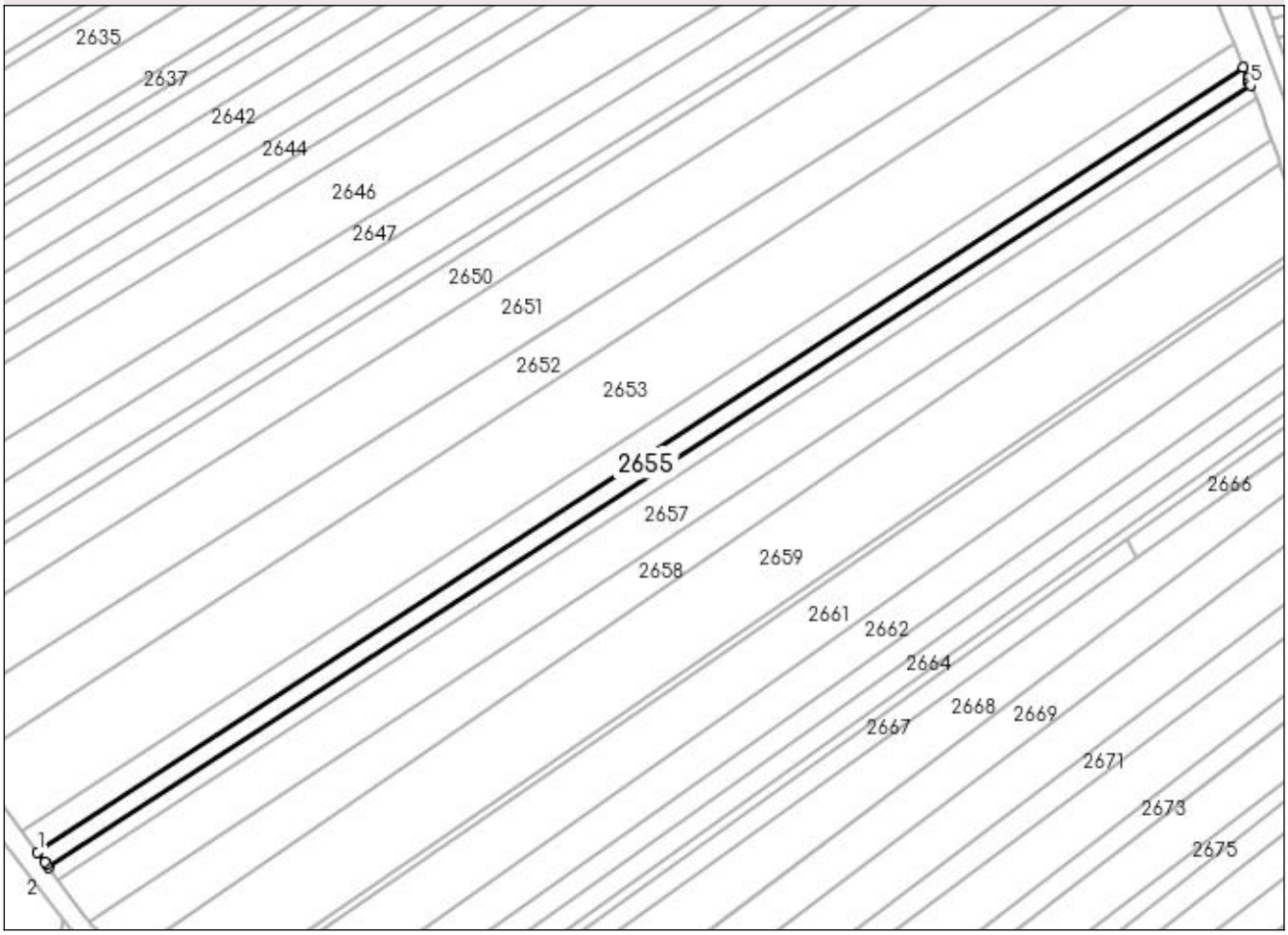

Date referitoare la teren

Crt	Categorie folosinţă	Intra vilan	Suprafaţa (mp)	Tarla	Parcelă	Nr. topo	Observaţii / Referinţe
1	arabil	NU	2.600	37	482	-	

Lungime Segmente
1) Valorile lungimilor segmentelor sunt obţinute din proiecţie în plan.

Punct început	X / Y	Punct sfârşit	X / Y	Lungime segment (** (m)
1	594.034,476 690.603,638	2	594.036,731 690.600,554	3.821
2	594.036,731 690.600,554	3	594.037,362 690.599,692	1.069
3	594.037,362 690.599,692	4	594.037,927 690.598,919	0.957
4	594.037,927 690.598,919	5	594.410,635 690.841,351	444.618
5	594.410,635 690.841,351	6	594.410,273 690.842,255	0.974

Punct început	X / Y	Punct sfârşit	X / Y	Lungime segment (** (m)
6	594.410,273 690.842,255	7	594.409,868 690.843,265	1.088
7	594.409,868 690.843,265	8	594.408,422 690.846,876	3.889
8	594.408,422 690.846,876	1	594.034,476 690.603,638	446.094

** Lungimile segmentelor sunt determinate în planul de proiecţie Stereo 70 şi sunt rotunjite la 1 milimetru.
*** Distanţa dintre puncte este formată din segmente cumulate ce sunt mai mici decât valoarea 1 milimetru.

DATE DESPRE IMOBILUL NR. 2656

Oficiul de Cadastru şi Publicitate Imobiliară SUCEAVA
Biroul de Cadastru şi Publicitate Imobiliară Suceava

A. Partea I. Descrierea imobilului

TEREN Extravilan

Adresa: Jud. Suceava

Nr. Crt	Nr cadastral Nr. topografic	Suprafaţa* (mp)	Observaţii / Referinţe
A1		2.000	Sector cadastral:45 Teren neimprejmuit;

B. Partea II. Proprietari şi acte

Inscrieri privitoare la dreptul de proprietate şi alte drepturi reale		Referinţe
/		
Act Normativ nr. Legea 7, din 13/03/1996 emis de PARLAMENTUL ROMANIEI;		
B1	Inscrierea provizorie, drept de PROPRIETATE, dobandit prin Lege, cota actuala 1/1	A1
	1) **COMUNA MITOCU DRAGOMIRNEI**, CIF:4441018, PROPRIETAR NEIDENTIFICAT.	

C. Partea III. SARCINI .

Inscrieri privind dezmembramintele dreptului de proprietate, drepturi reale de garanţie şi sarcini	Referinţe
NU SUNT	

Anexa Nr. 1 La Partea I

Teren

Nr cadastral	Suprafaţa (mp)*	Observaţii / Referinţe
	2.000	

* Suprafaţa este determinată in planul de proiecţie Stereo 70.

DETALII LINIARE IMOBIL

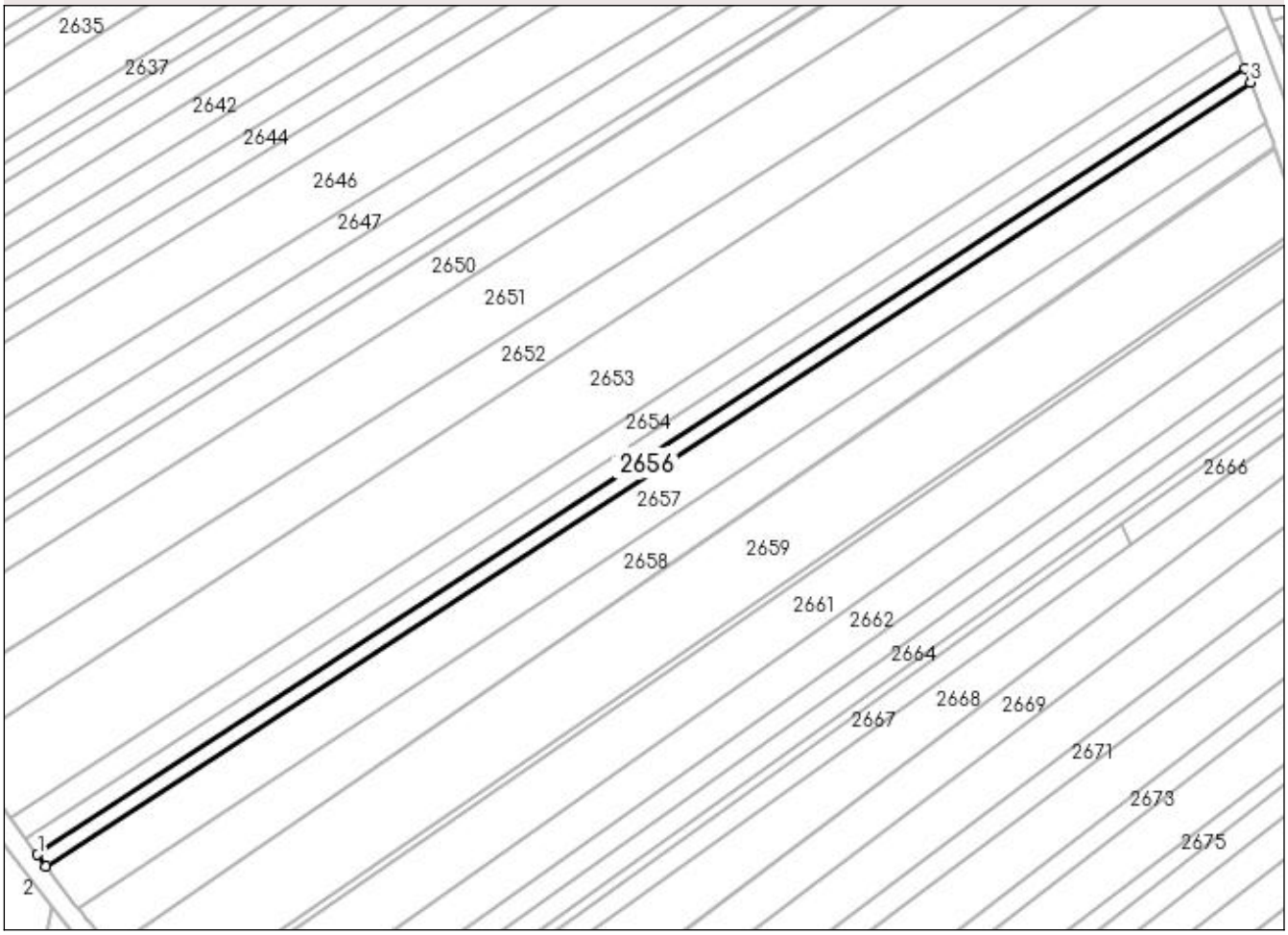

Date referitoare la teren

Crt	Categorie folosinţă	Intra vilan	Suprafaţa (mp)	Tarla	Parcelă	Nr. topo	Observaţii / Referinţe
1	arabil	NU	2.000	37	482	-	

Lungime Segmente
1) Valorile lungimilor segmentelor sunt obţinute din proiecţie în plan.

Punct început	X / Y	Punct sfârşit	X / Y	Lungime segment (** (m)
1	594.037,927 690.598,919	2	594.040,59 690.595,278	4.511
2	594.040,59 690.595,278	3	594.412,343 690.837,089	443.479
3	594.412,343 690.837,089	4	594.410,635 690.841,351	4.592
4	594.410,635 690.841,351	1	594.037,927 690.598,919	444.618

** Lungimile segmentelor sunt determinate în planul de proiecţie Stereo 70 şi sunt rotunjite la 1 milimetru.
*** Distanţa dintre puncte este formată din segmente cumulate ce sunt mai mici decât valoarea 1 milimetru.

DATE DESPRE IMOBILUL NR. 2657

Oficiul de Cadastru şi Publicitate Imobiliară SUCEAVA
Biroul de Cadastru şi Publicitate Imobiliară Suceava

A. Partea I. Descrierea imobilului

TEREN Extravilan

Adresa: Jud. Suceava

Nr. Crt	Nr cadastral Nr. topografic	Suprafaţa* (mp)	Observaţii / Referinţe
A1		6.500	Sector cadastral:45 Teren neimprejmuit;

B. Partea II. Proprietari şi acte

Inscrieri privitoare la dreptul de proprietate şi alte drepturi reale		Referinţe
/		
Act Notarial nr. 1742, din 18/08/2015 emis de NP NECHITA RALUCA;		
B1	Intabulare, drept de PROPRIETATE, dobandit prin PARTAJ, cota actuala 1/1	A1
	1) **DOBINCĂ GEORGETA-EUGENIA**	

C. Partea III. SARCINI .

Inscrieri privind dezmembramintele dreptului de proprietate, drepturi reale de garanţie şi sarcini	Referinţe
NU SUNT	

Anexa Nr. 1 La Partea I

Teren

Nr cadastral	Suprafaţa (mp)*	Observaţii / Referinţe
	6.500	

* Suprafaţa este determinată in planul de proiecţie Stereo 70.

DETALII LINIARE IMOBIL

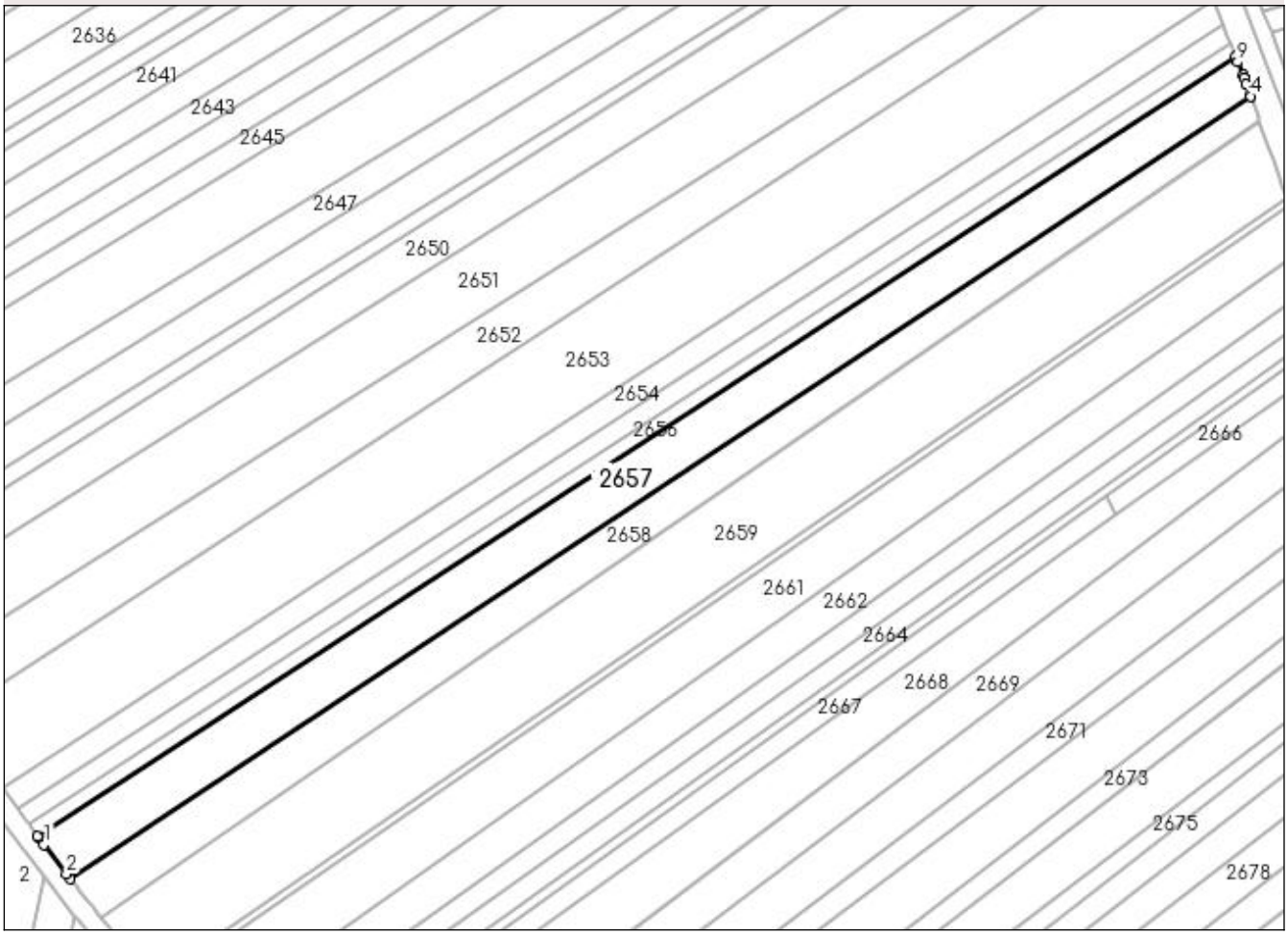

Date referitoare la teren

Crt	Categorie folosinţă	Intra vilan	Suprafaţa (mp)	Tarla	Parcelă	Nr. topo	Observaţii / Referinţe
1	arabil	NU	6.500	37	482	-	

Lungime Segmente
1) Valorile lungimilor segmentelor sunt obţinute din proiecţie în plan.

Punct început	X / Y	Punct sfârşit	X / Y	Lungime segment (** (m)
1	594.042,54 690.592,611	2	594.049,576 690.583,556	11.467
2	594.049,576 690.583,556	3	594.050,69 690.582,122	1.816
3	594.050,69 690.582,122	4	594.417,034 690.824,735	439.396
4	594.417,034 690.824,735	5	594.416,933 690.825,019	0.302
5	594.416,933 690.825,019	6	594.415,683 690.828,545	3.741

Punct început	X / Y	Punct sfârşit	X / Y	Lungime segment (** (m)
6	594.415,683 690.828,545	7	594.415,034 690.830,374	1.94
7	594.415,034 690.830,374	8	594.414,711 690.831,182	0.871
8	594.414,711 690.831,182	9	594.413,039 690.835,353	4.493
9	594.413,039 690.835,353	10	594.412,343 690.837,089	1.87
10	594.412,343 690.837,089	11	594.040,59 690.595,278	443.479
11	594.040,59 690.595,278	12	594.041,038 690.594,664	0.76
12	594.041,038 690.594,664	1	594.042,54 690.592,611	2.544

** Lungimile segmentelor sunt determinate în planul de proiecţie Stereo 70 şi sunt rotunjite la 1 milimetru.
*** Distanţa dintre puncte este formată din segmente cumulate ce sunt mai mici decât valoarea 1 milimetru.

DATE DESPRE IMOBILUL NR. 2658

Oficiul de Cadastru şi Publicitate Imobiliară SUCEAVA
Biroul de Cadastru şi Publicitate Imobiliară Suceava

A. Partea I. Descrierea imobilului

TEREN Extravilan

Adresa: Jud. Suceava

Nr. Crt	Nr cadastral Nr. topografic	Suprafaţa* (mp)	Observaţii / Referinţe
A1		5.200	Sector cadastral:45 Teren neimprejmuit; Deţinător Dobinca Georgeta.

B. Partea II. Proprietari şi acte

Inscrieri privitoare la dreptul de proprietate şi alte drepturi reale		Referinţe
/		
Act Administrativ nr. 824, din 01/05/1997 emis de CJSDPAT SUCEAVA;		
B1	Intabulare, drept de PROPRIETATE, dobandit prin Reconstituire, cota actuala 1/1	A1
	1) **HALAUCEANU VIRGIL-CONSTANTIN**, Lipsă CNP proprietar.	

C. Partea III. SARCINI .

Inscrieri privind dezmembramintele dreptului de proprietate, drepturi reale de garanţie şi sarcini	Referinţe
NU SUNT	

Anexa Nr. 1 La Partea I

Teren

Nr cadastral	Suprafaţa (mp)*	Observaţii / Referinţe
	5.200	Deţinător Dobinca Georgeta.

* Suprafaţa este determinată in planul de proiecţie Stereo 70.

DETALII LINIARE IMOBIL

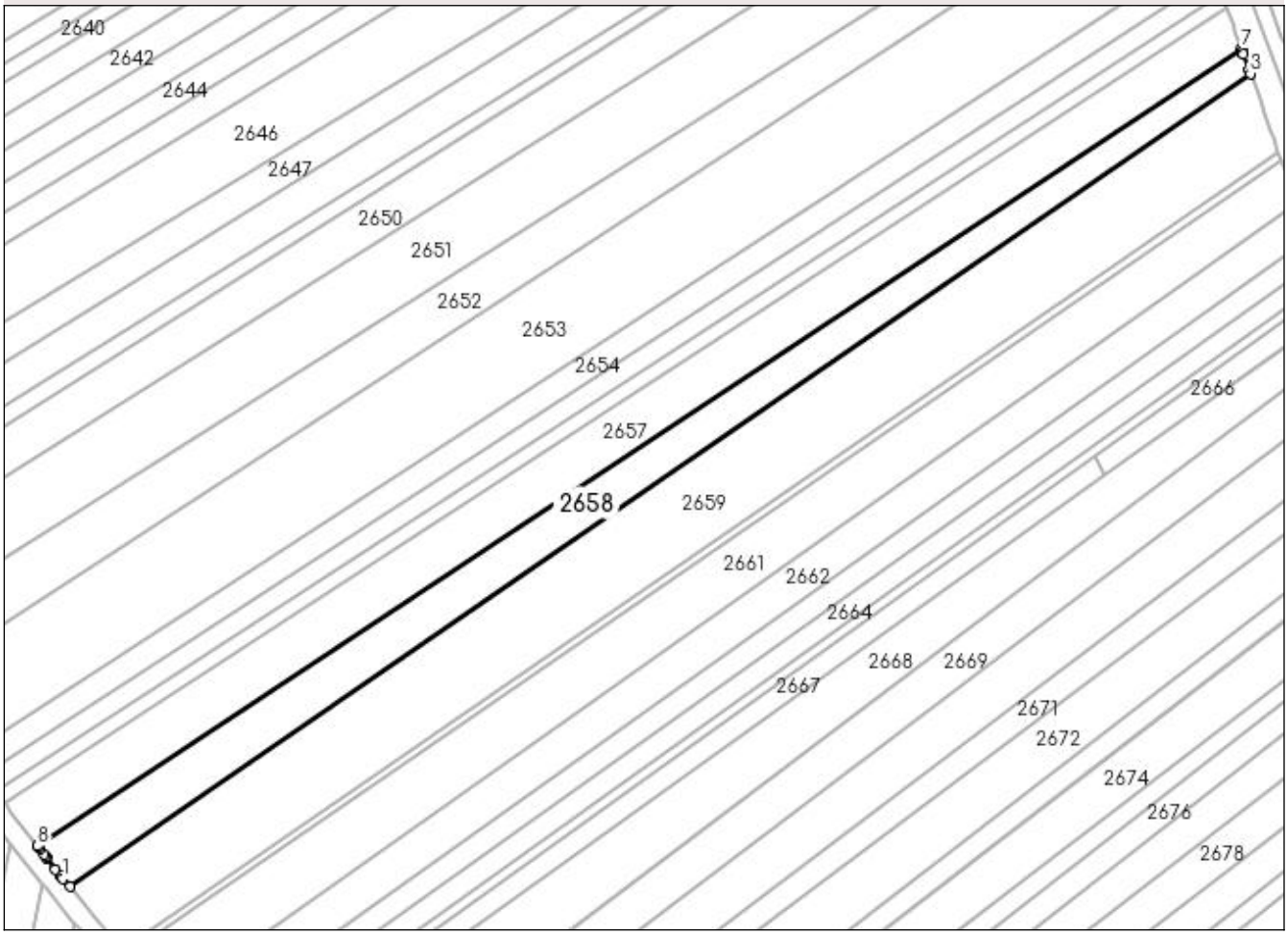

Date referitoare la teren

Crt	Categorie folosinţă	Intra vilan	Suprafaţa (mp)	Tarla	Parcelă	Nr. topo	Observaţii / Referinţe
1	arabil	NU	5.200	37	482	-	

Lungime Segmente
1) Valorile lungimilor segmentelor sunt obţinute din proiecţie în plan.

Punct început	X / Y	Punct sfârşit	X / Y	Lungime segment (** (m)
1	594.058,456 690.572,192	2	594.060,509 690.569,72	3.214
2	594.060,509 690.569,72	3	594.419,789 690.816,965	436.134
3	594.419,789 690.816,965	4	594.419,378 690.818,125	1.231
4	594.419,378 690.818,125	5	594.417,657 690.822,978	5.149
5	594.417,657 690.822,978	6	594.417,411 690.823,671	0.735

Punct început	X / Y	Punct sfârşit	X / Y	Lungime segment (** (m)
6	594.417,411 690.823,671	7	594.417,034 690.824,735	1.128
7	594.417,034 690.824,735	8	594.050,69 690.582,122	439.396
8	594.050,69 690.582,122	9	594.050,87 690.581,891	0.293
9	594.050,87 690.581,891	10	594.051,423 690.581,179	0.901
10	594.051,423 690.581,179	11	594.052,659 690.579,589	2.014
11	594.052,659 690.579,589	12	594.053,097 690.579,025	0.714
12	594.053,097 690.579,025	13	594.053,476 690.578,537	0.618
13	594.053,476 690.578,537	14	594.056,167 690.575,074	4.386
14	594.056,167 690.575,074	15	594.057,676 690.573,132	2.46
15	594.057,676 690.573,132	1	594.058,456 690.572,192	1.221

** Lungimile segmentelor sunt determinate în planul de proiecţie Stereo 70 şi sunt rotunjite la 1 milimetru.
*** Distanţa dintre puncte este formată din segmente cumulate ce sunt mai mici decât valoarea 1 milimetru.

DATE DESPRE IMOBILUL NR. 2659

Oficiul de Cadastru şi Publicitate Imobiliară SUCEAVA
Biroul de Cadastru şi Publicitate Imobiliară Suceava

A. Partea I. Descrierea imobilului

TEREN Extravilan

Adresa: Jud. Suceava

Nr. Crt	Nr cadastral Nr. topografic	Suprafaţa* (mp)	Observaţii / Referinţe
A1		10.600	Sector cadastral:45 Teren neimprejmuit;

B. Partea II. Proprietari şi acte

Inscrieri privitoare la dreptul de proprietate şi alte drepturi reale		Referinţe
/		
Act Notarial nr. 3193, din 16/07/2010 emis de NP ILIE VALERIANA;		
B1	Intabulare, drept de PROPRIETATE, dobandit prin PARTAJ, cota actuala 1/3	A1
	1) **COSTAN TIBERIU LIVIU**	
B2	Intabulare, drept de PROPRIETATE, dobandit prin PARTAJ, cota actuala 1/3	A1
	1) **BILAUCA ALINA-IULIANA**	
Act Notarial nr. 10, din 16/05/2018 emis de BIN RADU FELIX CRISTIAN;		
B3	Intabulare, drept de PROPRIETATE, dobandit prin Succesiune, cota actuala 1/12	A1
	1) **IONESCU MARIOARA**	
B4	Intabulare, drept de PROPRIETATE, dobandit prin Succesiune, cota actuala 3/12	A1
	1) **BILAUCA-ZMARANDA ANDREI-GABRIEL**	

C. Partea III. SARCINI .

Inscrieri privind dezmembramintele dreptului de proprietate, drepturi reale de garanţie şi sarcini	Referinţe
NU SUNT	

Anexa Nr. 1 La Partea I

Teren

Nr cadastral	Suprafaţa (mp)*	Observaţii / Referinţe
	10.600	

* Suprafaţa este determinată in planul de proiecţie Stereo 70.

DETALII LINIARE IMOBIL

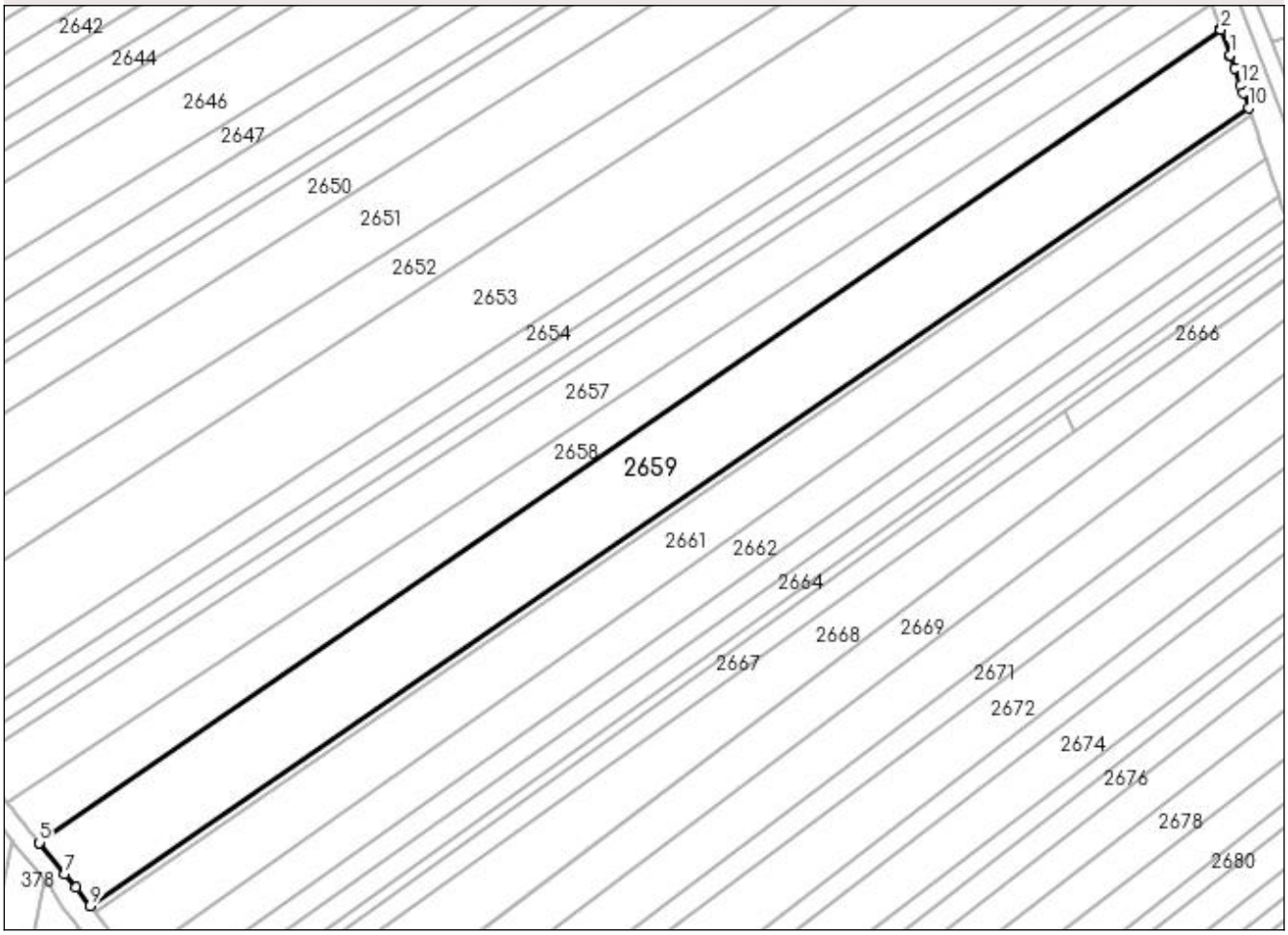

Date referitoare la teren

Crt	Categorie folosinţă	Intra vilan	Suprafaţa (mp)	Tarla	Parcelă	Nr. topo	Observaţii / Referinţe
1	arabil	NU	10.600	37	482	-	

Lungime Segmente
1) Valorile lungimilor segmentelor sunt obţinute din proiecţie în plan.

Punct început	X / Y	Punct sfârşit	X / Y	Lungime segment (** (m)
1	594.422,595 690.809,051	2	594.419,868 690.816,741	8.16
2	594.419,868 690.816,741	3	594.419,834 690.816,839	0.103
3	594.419,834 690.816,839	4	594.419,789 690.816,965	0.134
4	594.419,789 690.816,965	5	594.060,509 690.569,72	436.134
5	594.060,509 690.569,72	6	594.060,656 690.569,543	0.23

Punct început	X / Y	Punct sfârşit	X / Y	Lungime segment (** (m)
6	594.060,656 690.569,543	7	594.068,341 690.560,284	12.033
7	594.068,341 690.560,284	8	594.071,757 690.556,169	5.348
8	594.071,757 690.556,169	9	594.076,009 690.550,586	7.019
9	594.076,009 690.550,586	10	594.428,284 690.793,009	427.629
10	594.428,284 690.793,009	11	594.426,669 690.797,562	4.83
11	594.426,669 690.797,562	12	594.425,858 690.799,85	2.428
12	594.425,858 690.799,85	13	594.424,015 690.805,047	5.514
13	594.424,015 690.805,047	14	594.422,648 690.808,902	4.09
14	594.422,648 690.808,902	1	594.422,595 690.809,051	0.158

** Lungimile segmentelor sunt determinate în planul de proiecţie Stereo 70 şi sunt rotunjite la 1 milimetru.
*** Distanţa dintre puncte este formată din segmente cumulate ce sunt mai mici decât valoarea 1 milimetru.

DATE DESPRE IMOBILUL NR. 2660

Oficiul de Cadastru şi Publicitate Imobiliară SUCEAVA
Biroul de Cadastru şi Publicitate Imobiliară Suceava

A. Partea I. Descrierea imobilului

TEREN Extravilan

Adresa: Jud. Suceava

Nr. Crt	Nr cadastral Nr. topografic	Suprafaţa* (mp)	Observaţii / Referinţe
A1	35645	1.000	Sector cadastral:45 Teren neimprejmuit;

B. Partea II. Proprietari şi acte

Inscrieri privitoare la dreptul de proprietate şi alte drepturi reale		Referinţe
64570 / 11/12/2018		
Act Notarial nr. certificat de mostenitor nr. 45, din 18/04/2018 emis de SPN MIRCEA EUGEN BOBRIC;		
B4	Intabulare, drept de PROPRIETATE, dobandit prin Succesiune, cota actuala 1/1	A1
	1) **BÂRSAN FLORIN**	

C. Partea III. SARCINI .

Inscrieri privind dezmembramintele dreptului de proprietate, drepturi reale de garanţie şi sarcini	Referinţe
NU SUNT	

Anexa Nr. 1 La Partea I

Teren

Nr cadastral	Suprafaţa (mp)*	Observaţii / Referinţe
35645	1.000	

* Suprafaţa este determinată in planul de proiecţie Stereo 70.

DETALII LINIARE IMOBIL

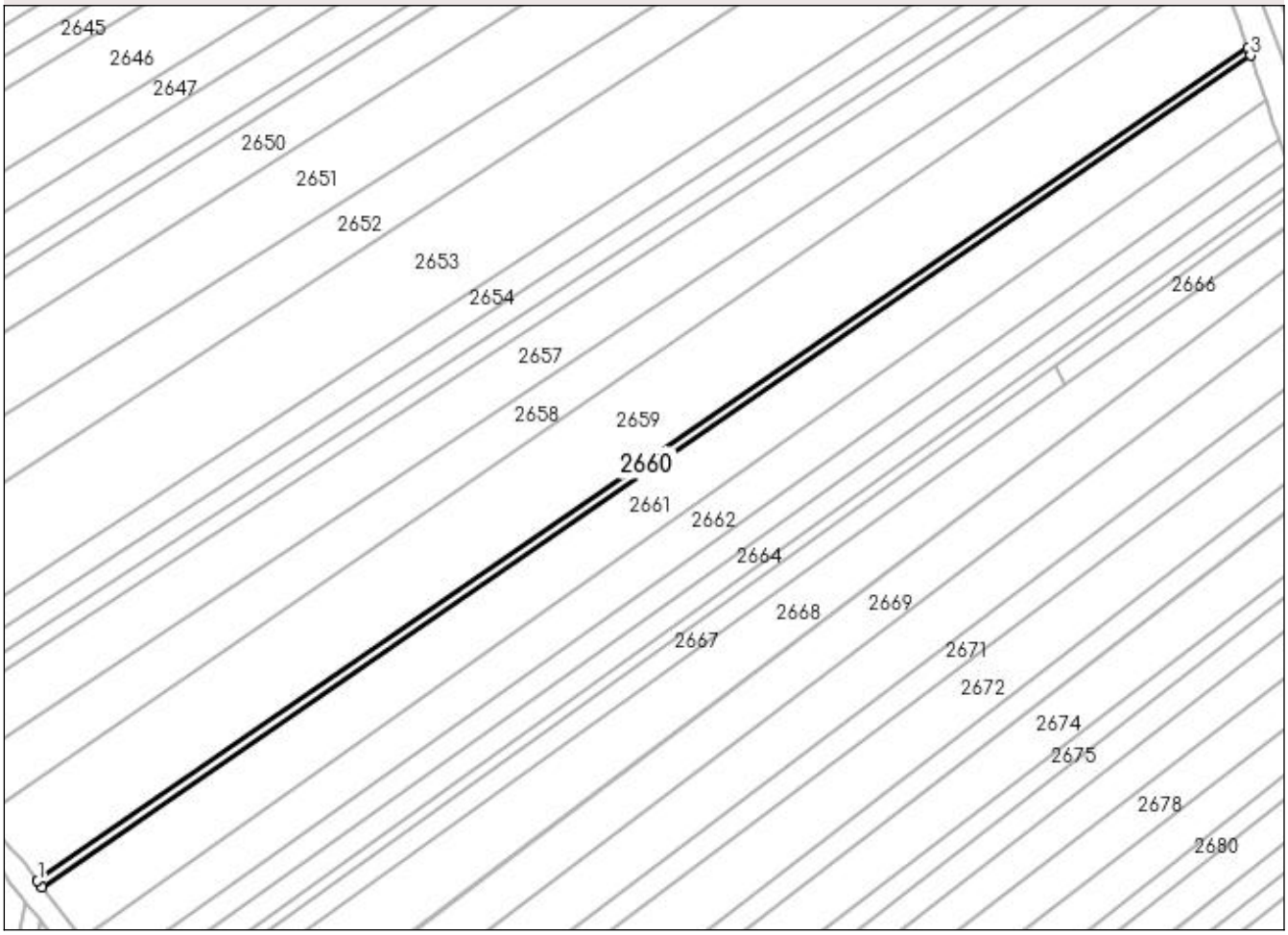

Date referitoare la teren

Crt	Categorie folosinţă	Intra vilan	Suprafaţa (mp)	Tarla	Parcelă	Nr. topo	Observaţii / Referinţe
1	arabil	NU	1.000	37	482	-	

Lungime Segmente
1) Valorile lungimilor segmentelor sunt obţinute din proiecţie în plan.

Punct început	X / Y	Punct sfârşit	X / Y	Lungime segment (** (m)
1	594.076,009 690.550,586	2	594.077,429 690.548,722	2.343
2	594.077,429 690.548,722	3	594.429,093 690.790,726	426.888
3	594.429,093 690.790,726	4	594.428,284 690.793,009	2.423
4	594.428,284 690.793,009	1	594.076,009 690.550,586	427.629

** Lungimile segmentelor sunt determinate în planul de proiecţie Stereo 70 şi sunt rotunjite la 1 milimetru.
*** Distanţa dintre puncte este formată din segmente cumulate ce sunt mai mici decât valoarea 1 milimetru.

DATE DESPRE IMOBILUL NR. 2661

Oficiul de Cadastru şi Publicitate Imobiliară SUCEAVA
Biroul de Cadastru şi Publicitate Imobiliară Suceava

A. Partea I. Descrierea imobilului

TEREN Extravilan

Adresa: Jud. Suceava

Nr. Crt	Nr cadastral Nr. topografic	Suprafaţa* (mp)	Observaţii / Referinţe
A1	35642	6.800	Sector cadastral:45 Teren neimprejmuit;

B. Partea II. Proprietari şi acte

Inscrieri privitoare la dreptul de proprietate şi alte drepturi reale		Referinţe
64575 / 11/12/2018		
Act Notarial nr. certificat de mostenitor nr. 45, din 18/04/2018 emis de SPN MIRCEA EUGEN BOBRIC;		
B4	Intabulare, drept de PROPRIETATE, dobandit prin Succesiune, cota actuala 1/1	A1
	1) **BÂRSAN FLORIN**	

C. Partea III. SARCINI .

Inscrieri privind dezmembramintele dreptului de proprietate, drepturi reale de garanţie şi sarcini	Referinţe
NU SUNT	

Anexa Nr. 1 La Partea I

Teren

Nr cadastral	Suprafaţa (mp)*	Observaţii / Referinţe
35642	6.800	

* Suprafaţa este determinată in planul de proiecţie Stereo 70.

DETALII LINIARE IMOBIL

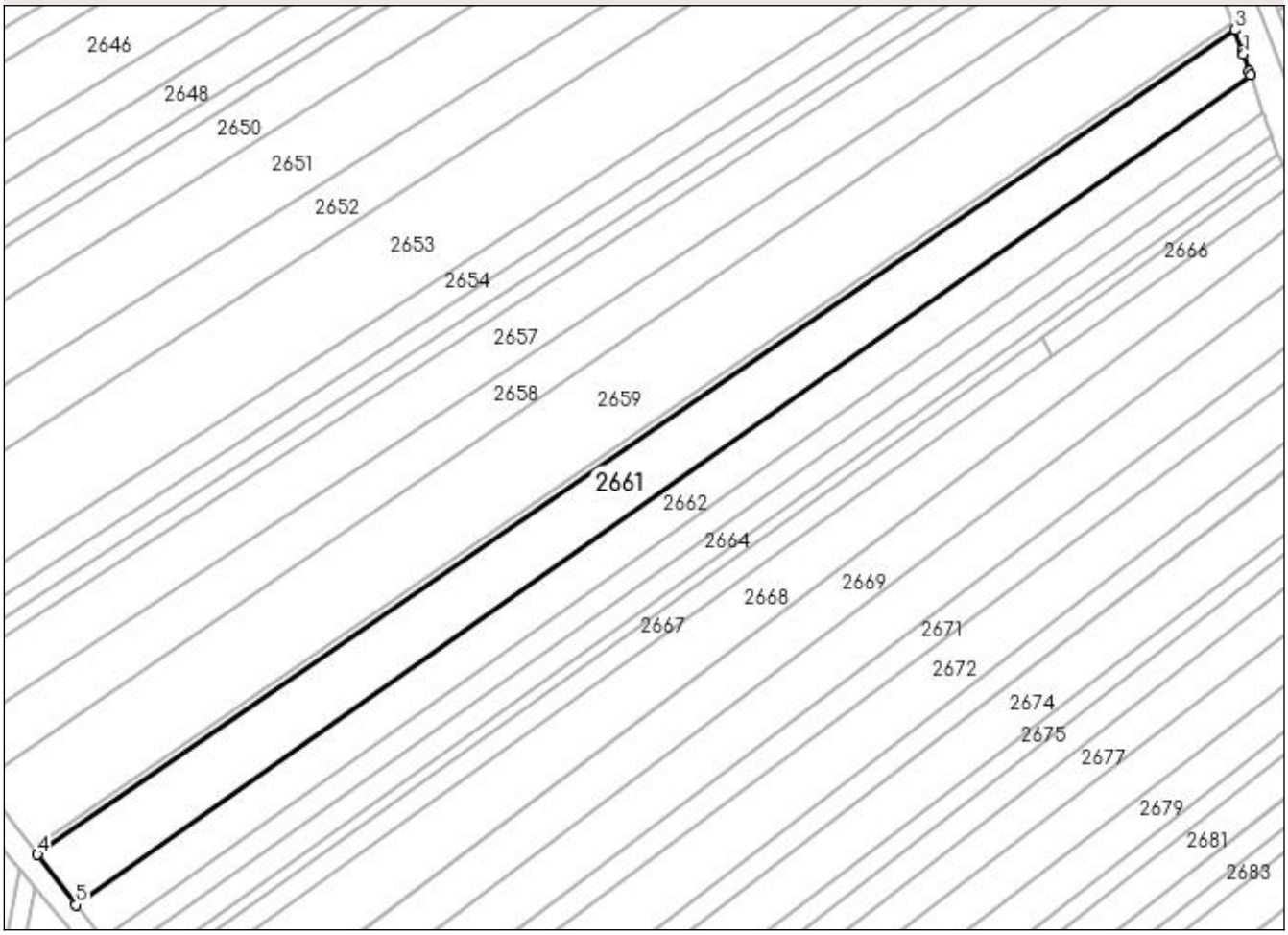

Date referitoare la teren

Crt	Categorie folosinţă	Intra vilan	Suprafaţa (mp)	Tarla	Parcelă	Nr. topo	Observaţii / Referinţe
1	arabil	NU	6.800	37	482	-	

Lungime Segmente
1) Valorile lungimilor segmentelor sunt obţinute din proiecţie în plan.

Punct început	X / Y	Punct sfârşit	X / Y	Lungime segment (** (m)
1	594.431,591 690.783,627	2	594.431,191 690.784,811	1.25
2	594.431,191 690.784,811	3	594.429,093 690.790,726	6.275
3	594.429,093 690.790,726	4	594.077,429 690.548,722	426.888
4	594.077,429 690.548,722	5	594.088,689 690.533,936	18.585
5	594.088,689 690.533,936	6	594.433,661 690.777,501	422.291

Punct început	X / Y	Punct sfârşit	X / Y	Lungime segment (** (m)
6	594.433,661 690.777,501	7	594.433,283 690.778,621	1.182
7	594.433,283 690.778,621	1	594.431,591 690.783,627	5.284

** Lungimile segmentelor sunt determinate în planul de proiecţie Stereo 70 şi sunt rotunjite la 1 milimetru.
*** Distanţa dintre puncte este formată din segmente cumulate ce sunt mai mici decât valoarea 1 milimetru.

DATE DESPRE IMOBILUL NR. 2662

Oficiul de Cadastru şi Publicitate Imobiliară SUCEAVA
Biroul de Cadastru şi Publicitate Imobiliară Suceava

A. Partea I. Descrierea imobilului

TEREN Extravilan

Adresa: Jud. Suceava

Nr. Crt	Nr cadastral Nr. topografic	Suprafaţa* (mp)	Observaţii / Referinţe
A1		5.000	Sector cadastral:45 Teren neimprejmuit; Deţinător Maritanu Irina Clemansa.

B. Partea II. Proprietari şi acte

Inscrieri privitoare la dreptul de proprietate şi alte drepturi reale		Referinţe
/		
Act Administrativ nr. 707, din 08/05/1996 emis de CJSDPAT SUCEAVA;		
B1	Intabulare, drept de PROPRIETATE, dobandit prin Reconstituire, cota actuala 1/1	A1
	1) **DEJMASU MARIA**, Lipsă CNP proprietar. DEFUNCT:Da	

C. Partea III. SARCINI .

Inscrieri privind dezmembramintele dreptului de proprietate, drepturi reale de garanţie şi sarcini	Referinţe
NU SUNT	

Anexa Nr. 1 La Partea I

Teren

Nr cadastral	Suprafaţa (mp)*	Observaţii / Referinţe
	5.000	Deţinător Maritanu Irina Clemansa.

* Suprafaţa este determinată in planul de proiecţie Stereo 70.

DETALII LINIARE IMOBIL



Date referitoare la teren

Crt	Categorie folosinţă	Intra vilan	Suprafaţa (mp)	Tarla	Parcelă	Nr. topo	Observaţii / Referinţe
1	arabil	NU	5.000	37	482	-	

Lungime Segmente
1) Valorile lungimilor segmentelor sunt obţinute din proiecţie în plan.

Punct început	X / Y	Punct sfârşit	X / Y	Lungime segment (** (m)
1	594.088,689 690.533,936	2	594.096,309 690.523,931	12.576
2	594.096,309 690.523,931	3	594.437,41 690.766,409	418.504
3	594.437,41 690.766,409	4	594.435,58 690.771,822	5.714
4	594.435,58 690.771,822	5	594.433,661 690.777,501	5.994
5	594.433,661 690.777,501	1	594.088,689 690.533,936	422.291

** Lungimile segmentelor sunt determinate în planul de proiecţie Stereo 70 şi sunt rotunjite la 1 milimetru.
*** Distanţa dintre puncte este formată din segmente cumulate ce sunt mai mici decât valoarea 1 milimetru.

DATE DESPRE IMOBILUL NR. 2663

Oficiul de Cadastru şi Publicitate Imobiliară SUCEAVA
Biroul de Cadastru şi Publicitate Imobiliară Suceava

A. Partea I. Descrierea imobilului

TEREN Extravilan

Adresa: Jud. Suceava

Nr. Crt	Nr cadastral Nr. topografic	Suprafaţa* (mp)	Observaţii / Referinţe
A1		2.900	Sector cadastral:45 Teren neimprejmuit;

B. Partea II. Proprietari şi acte

Inscrieri privitoare la dreptul de proprietate şi alte drepturi reale		Referinţe
/		
Act Normativ nr. Legea 7, din 13/03/1996 emis de PARLAMENTUL ROMANIEI;		
B1	Inscrierea provizorie, drept de PROPRIETATE, dobandit prin Lege, cota actuala 1/1	A1
	1) **COMUNA MITOCU DRAGOMIRNEI**, CIF:4441018, PROPRIETAR NEIDENTIFICAT.	

C. Partea III. SARCINI .

Inscrieri privind dezmembramintele dreptului de proprietate, drepturi reale de garanţie şi sarcini	Referinţe
NU SUNT	

Anexa Nr. 1 La Partea I

Teren

Nr cadastral	Suprafaţa (mp)*	Observaţii / Referinţe
	2.900	

* Suprafaţa este determinată in planul de proiecţie Stereo 70.

DETALII LINIARE IMOBIL



Date referitoare la teren

Crt	Categorie folosinţă	Intra vilan	Suprafaţa (mp)	Tarla	Parcelă	Nr. topo	Observaţii / Referinţe
1	arabil	NU	2.900	37	482	-	

Lungime Segmente
1) Valorile lungimilor segmentelor sunt obţinute din proiecţie în plan.

Punct început	X / Y	Punct sfârşit	X / Y	Lungime segment (** (m)
1	594.439,733 690.759,535	2	594.438,456 690.763,314	3.989
2	594.438,456 690.763,314	3	594.437,63 690.765,757	2.579
3	594.437,63 690.765,757	4	594.437,41 690.766,409	0.688
4	594.437,41 690.766,409	5	594.096,309 690.523,931	418.504
5	594.096,309 690.523,931	6	594.099,456 690.519,799	5.194

Punct început	X / Y	Punct sfârşit	X / Y	Lungime segment (** (m)
6	594.099,456 690.519,799	7	594.100,494 690.518,38	1.758
7	594.100,494 690.518,38	1	594.439,733 690.759,535	416.22

** Lungimile segmentelor sunt determinate în planul de proiecţie Stereo 70 şi sunt rotunjite la 1 milimetru.
*** Distanţa dintre puncte este formată din segmente cumulate ce sunt mai mici decât valoarea 1 milimetru.

DATE DESPRE IMOBILUL NR. 2664

Oficiul de Cadastru şi Publicitate Imobiliară SUCEAVA
Biroul de Cadastru şi Publicitate Imobiliară Suceava

A. Partea I. Descrierea imobilului

TEREN Extravilan

Adresa: Jud. Suceava

Nr. Crt	Nr cadastral Nr. topografic	Suprafaţa* (mp)	Observaţii / Referinţe
A1		2.600	Sector cadastral:45 Teren neimprejmuit; Deţinător Polcoser Elena.

B. Partea II. Proprietari şi acte

Inscrieri privitoare la dreptul de proprietate şi alte drepturi reale		Referinţe
/		
Act Administrativ nr. 1511, din 29/11/2005 emis de CJSDPAT SUCEAVA;		
B1	Intabulare, drept de PROPRIETATE, dobandit prin Reconstituire, cota actuala 1/1	A1
	1) **POLOCOŞER VASILE**, Lipsă CNP proprietar.	

C. Partea III. SARCINI .

Inscrieri privind dezmembramintele dreptului de proprietate, drepturi reale de garanţie şi sarcini	Referinţe
NU SUNT	

Anexa Nr. 1 La Partea I

Teren

Nr cadastral	Suprafaţa (mp)*	Observaţii / Referinţe
	2.600	Deţinător Polcoser Elena.

* Suprafaţa este determinată in planul de proiecţie Stereo 70.

DETALII LINIARE IMOBIL



Date referitoare la teren

Crt	Categorie folosinţă	Intra vilan	Suprafaţa (mp)	Tarla	Parcelă	Nr. topo	Observaţii / Referinţe
1	arabil	NU	2.600	37	482	-	

Lungime Segmente
1) Valorile lungimilor segmentelor sunt obţinute din proiecţie în plan.

Punct început	X / Y	Punct sfârşit	X / Y	Lungime segment (** (m)
1	594.440,135 690.758,345	2	594.439,733 690.759,535	1.256
2	594.439,733 690.759,535	3	594.100,494 690.518,38	416.22
3	594.100,494 690.518,38	4	594.101,042 690.517,632	0.927
4	594.101,042 690.517,632	5	594.102,475 690.515,785	2.338
5	594.102,475 690.515,785	6	594.103,769 690.514,121	2.108

Punct început	X / Y	Punct sfârşit	X / Y	Lungime segment (** (m)
6	594.103,769 690.514,121	7	594.104,754 690.512,786	1.66
7	594.104,754 690.512,786	8	594.441,839 690.754,294	414.672
8	594.441,839 690.754,294	9	594.440,42 690.757,503	3.509
9	594.440,42 690.757,503	1	594.440,135 690.758,345	0.889

** Lungimile segmentelor sunt determinate în planul de proiecţie Stereo 70 şi sunt rotunjite la 1 milimetru.
*** Distanţa dintre puncte este formată din segmente cumulate ce sunt mai mici decât valoarea 1 milimetru.

DATE DESPRE IMOBILUL NR. 2665

Oficiul de Cadastru şi Publicitate Imobiliară SUCEAVA
Biroul de Cadastru şi Publicitate Imobiliară Suceava

A. Partea I. Descrierea imobilului

TEREN Extravilan

Adresa: Jud. Suceava

Nr. Crt	Nr cadastral Nr. topografic	Suprafaţa* (mp)	Observaţii / Referinţe
A1		1.300	Sector cadastral:45 Teren neimprejmuit;

B. Partea II. Proprietari şi acte

Inscrieri privitoare la dreptul de proprietate şi alte drepturi reale		Referinţe
/		
Act Normativ nr. Legea 7, din 13/03/1996 emis de PARLAMENTUL ROMANIEI;		
B1	Inscrierea provizorie, drept de PROPRIETATE, dobandit prin Lege, cota actuala 1/1	A1
	1) **COMUNA MITOCU DRAGOMIRNEI**, CIF:4441018, PROPRIETAR NEIDENTIFICAT.	

C. Partea III. SARCINI .

Inscrieri privind dezmembramintele dreptului de proprietate, drepturi reale de garanţie şi sarcini	Referinţe
NU SUNT	

Anexa Nr. 1 La Partea I

Teren

Nr cadastral	Suprafaţa (mp)*	Observaţii / Referinţe
	1.300	

* Suprafaţa este determinată in planul de proiecţie Stereo 70.

DETALII LINIARE IMOBIL

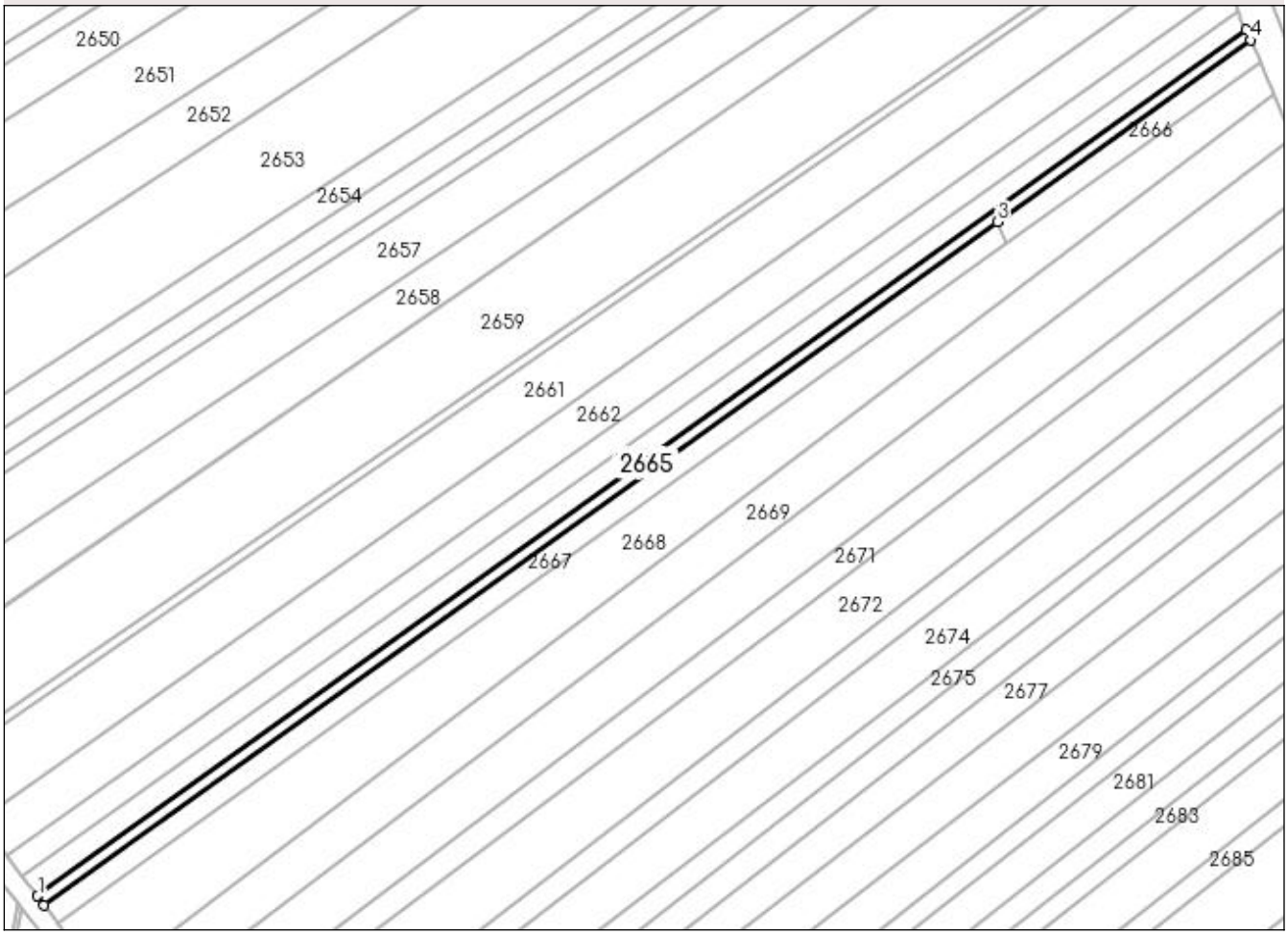

Date referitoare la teren

Crt	Categorie folosinţă	Intra vilan	Suprafaţa (mp)	Tarla	Parcelă	Nr. topo	Observaţii / Referinţe
1	arabil	NU	1.300	37	482	-	

Lungime Segmente
1) Valorile lungimilor segmentelor sunt obţinute din proiecţie în plan.

Punct început	X / Y	Punct sfârşit	X / Y	Lungime segment (** (m)
1	594.104,754 690.512,786	2	594.106,617 690.510,26	3.138
2	594.106,617 690.510,26	3	594.372,447 690.700,717	327.016
3	594.372,447 690.700,717	4	594.443,136 690.751,363	86.959
4	594.443,136 690.751,363	5	594.441,839 690.754,294	3.205
5	594.441,839 690.754,294	1	594.104,754 690.512,786	414.672

** Lungimile segmentelor sunt determinate în planul de proiecţie Stereo 70 şi sunt rotunjite la 1 milimetru.
*** Distanţa dintre puncte este formată din segmente cumulate ce sunt mai mici decât valoarea 1 milimetru.

DATE DESPRE IMOBILUL NR. 2666

Oficiul de Cadastru şi Publicitate Imobiliară SUCEAVA
Biroul de Cadastru şi Publicitate Imobiliară Suceava

A. Partea I. Descrierea imobilului

TEREN Extravilan

Adresa: Jud. Suceava

Nr. Crt	Nr cadastral Nr. topografic	Suprafaţa* (mp)	Observaţii / Referinţe
A1		557	Sector cadastral:45 Teren neimprejmuit;

B. Partea II. Proprietari şi acte

Inscrieri privitoare la dreptul de proprietate şi alte drepturi reale		Referinţe
/		
Act Administrativ nr. 1663, din 02/07/2007 emis de CJSDPAT SUCEAVA;		
B1	Intabulare, drept de PROPRIETATE, dobandit prin Reconstituire, cota actuala 1/1	A1
	1) **GOREAC OCTAVIAN**, Lipsă CNP proprietar. 2) **GOREAC DRAGOS**, Lipsă CNP proprietar. 3) **GOREAC ELEONORA**, Lipsă CNP proprietar.	

C. Partea III. SARCINI .

Inscrieri privind dezmembramintele dreptului de proprietate, drepturi reale de garanţie şi sarcini	Referinţe
NU SUNT	

Anexa Nr. 1 La Partea I

Teren

Nr cadastral	Suprafaţa (mp)*	Observaţii / Referinţe
	557	

* Suprafaţa este determinată in planul de proiecţie Stereo 70.

DETALII LINIARE IMOBIL

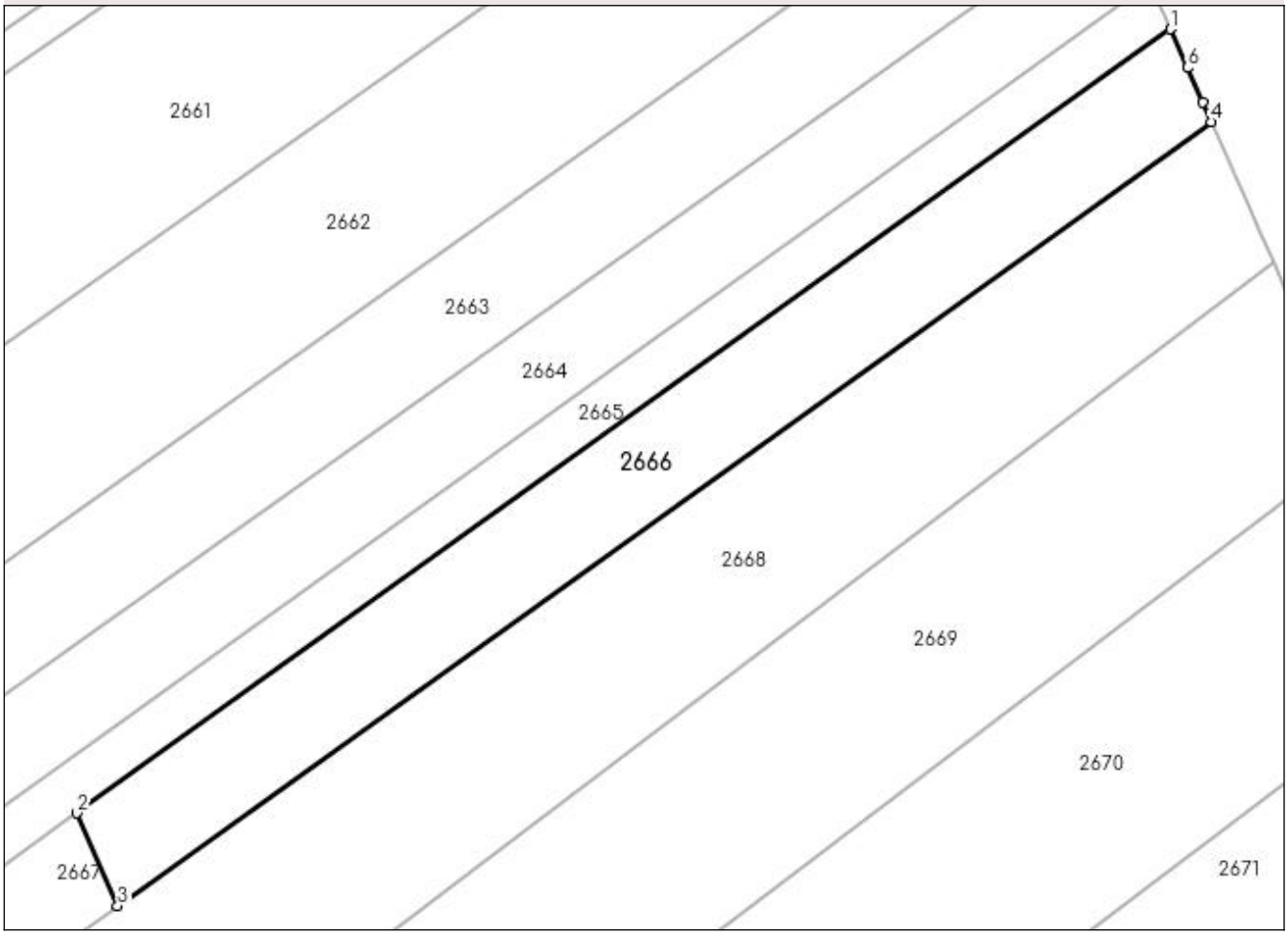

Date referitoare la teren

Crt	Categorie folosinţă	Intra vilan	Suprafaţa (mp)	Tarla	Parcelă	Nr. topo	Observaţii / Referinţe
1	arabil	NU	557	37	482	-	

Lungime Segmente
1) Valorile lungimilor segmentelor sunt obţinute din proiecţie în plan.

Punct început	X / Y	Punct sfârşit	X / Y	Lungime segment (** (m)
1	594.443,136 690.751,363	2	594.372,447 690.700,717	86.959
2	594.372,447 690.700,717	3	594.375,093 690.694,733	6.543
3	594.375,093 690.694,733	4	594.445,782 690.745,379	86.959
4	594.445,782 690.745,379	5	594.445,224 690.746,64	1.379
5	594.445,224 690.746,64	6	594.444,235 690.748,877	2.446

Punct început	X / Y	Punct sfârşit	X / Y	Lungime segment (** (m)
6	594.444,235 690.748,877	1	594.443,136 690.751,363	2.718

** Lungimile segmentelor sunt determinate în planul de proiecţie Stereo 70 şi sunt rotunjite la 1 milimetru.
*** Distanţa dintre puncte este formată din segmente cumulate ce sunt mai mici decât valoarea 1 milimetru.

DATE DESPRE IMOBILUL NR. 2667

Oficiul de Cadastru şi Publicitate Imobiliară SUCEAVA
Biroul de Cadastru şi Publicitate Imobiliară Suceava

A. Partea I. Descrierea imobilului

TEREN Extravilan

Adresa: Jud. Suceava

Nr. Crt	Nr cadastral Nr. topografic	Suprafaţa* (mp)	Observaţii / Referinţe
A1		2.090	Sector cadastral:45 Teren neimprejmuit;

B. Partea II. Proprietari şi acte

Inscrieri privitoare la dreptul de proprietate şi alte drepturi reale		Referinţe
/		
Act Administrativ nr. 1634, din 13/11/2006 emis de CJSDPAT SUCEAVA;		
B1	Intabulare, drept de PROPRIETATE, dobandit prin Reconstituire, cota actuala 1/1	A1
	1) **GOREAC OCTAVIAN**, Lipsă CNP proprietar. 2) **GOREAC DRAGOS**, Lipsă CNP proprietar. 3) **GOREAC ELEONORA**, Lipsă CNP proprietar.	

C. Partea III. SARCINI .

Inscrieri privind dezmembramintele dreptului de proprietate, drepturi reale de garanţie şi sarcini	Referinţe
NU SUNT	

Anexa Nr. 1 La Partea I

Teren

Nr cadastral	Suprafaţa (mp)*	Observaţii / Referinţe
	2.090	

* Suprafaţa este determinată in planul de proiecţie Stereo 70.

DETALII LINIARE IMOBIL

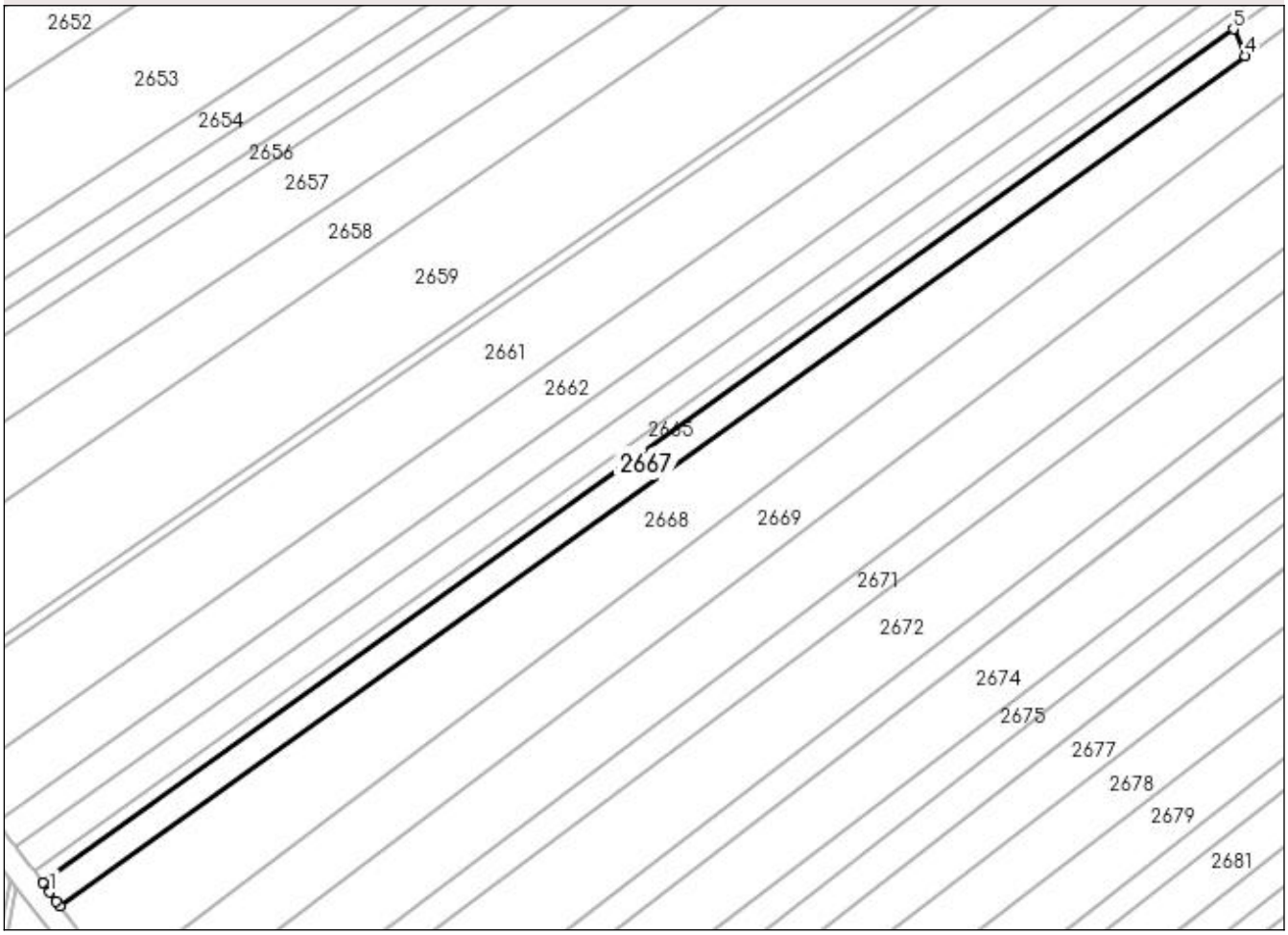

Date referitoare la teren

Crt	Categorie folosinţă	Intra vilan	Suprafaţa (mp)	Tarla	Parcelă	Nr. topo	Observaţii / Referinţe
1	arabil	NU	2.090	37	482	-	

Lungime Segmente
1) Valorile lungimilor segmentelor sunt obţinute din proiecţie în plan.

Punct început	X / Y	Punct sfârşit	X / Y	Lungime segment (** (m)
1	594.108,19 690.508,128	2	594.109,643 690.506,209	2.406
2	594.109,643 690.506,209	3	594.110,458 690.505,133	1.35
3	594.110,458 690.505,133	4	594.375,093 690.694,733	325.546
4	594.375,093 690.694,733	5	594.372,447 690.700,717	6.543
5	594.372,447 690.700,717	6	594.106,617 690.510,26	327.016

Punct început	X / Y	Punct sfârşit	X / Y	Lungime segment (** (m)
6	594.106,617 690.510,26	1	594.108,19 690.508,128	2.65

** Lungimile segmentelor sunt determinate în planul de proiecţie Stereo 70 şi sunt rotunjite la 1 milimetru.
*** Distanţa dintre puncte este formată din segmente cumulate ce sunt mai mici decât valoarea 1 milimetru.

DATE DESPRE IMOBILUL NR. 2668

Oficiul de Cadastru şi Publicitate Imobiliară SUCEAVA
Biroul de Cadastru şi Publicitate Imobiliară Suceava

A. Partea I. Descrierea imobilului

TEREN Extravilan

Adresa: Jud. Suceava

Nr. Crt	Nr cadastral Nr. topografic	Suprafaţa* (mp)	Observaţii / Referinţe
A1		6.235	Sector cadastral:45 Teren neimprejmuit;

B. Partea II. Proprietari şi acte

Inscrieri privitoare la dreptul de proprietate şi alte drepturi reale		Referinţe
/		
Act Normativ nr. Legea 7, din 13/03/1996 emis de PARLAMENTUL ROMANIEI;		
B1	Inscrierea provizorie, drept de PROPRIETATE, dobandit prin Lege, cota actuala 1/1	A1
	1) **COMUNA MITOCU DRAGOMIRNEI**, CIF:4441018, PROPRIETAR NEIDENTIFICAT.	

C. Partea III. SARCINI .

Inscrieri privind dezmembramintele dreptului de proprietate, drepturi reale de garanţie şi sarcini	Referinţe
NU SUNT	

Anexa Nr. 1 La Partea I

Teren

Nr cadastral	Suprafaţa (mp)*	Observaţii / Referinţe
	6.235	

* Suprafaţa este determinată in planul de proiecţie Stereo 70.

DETALII LINIARE IMOBIL

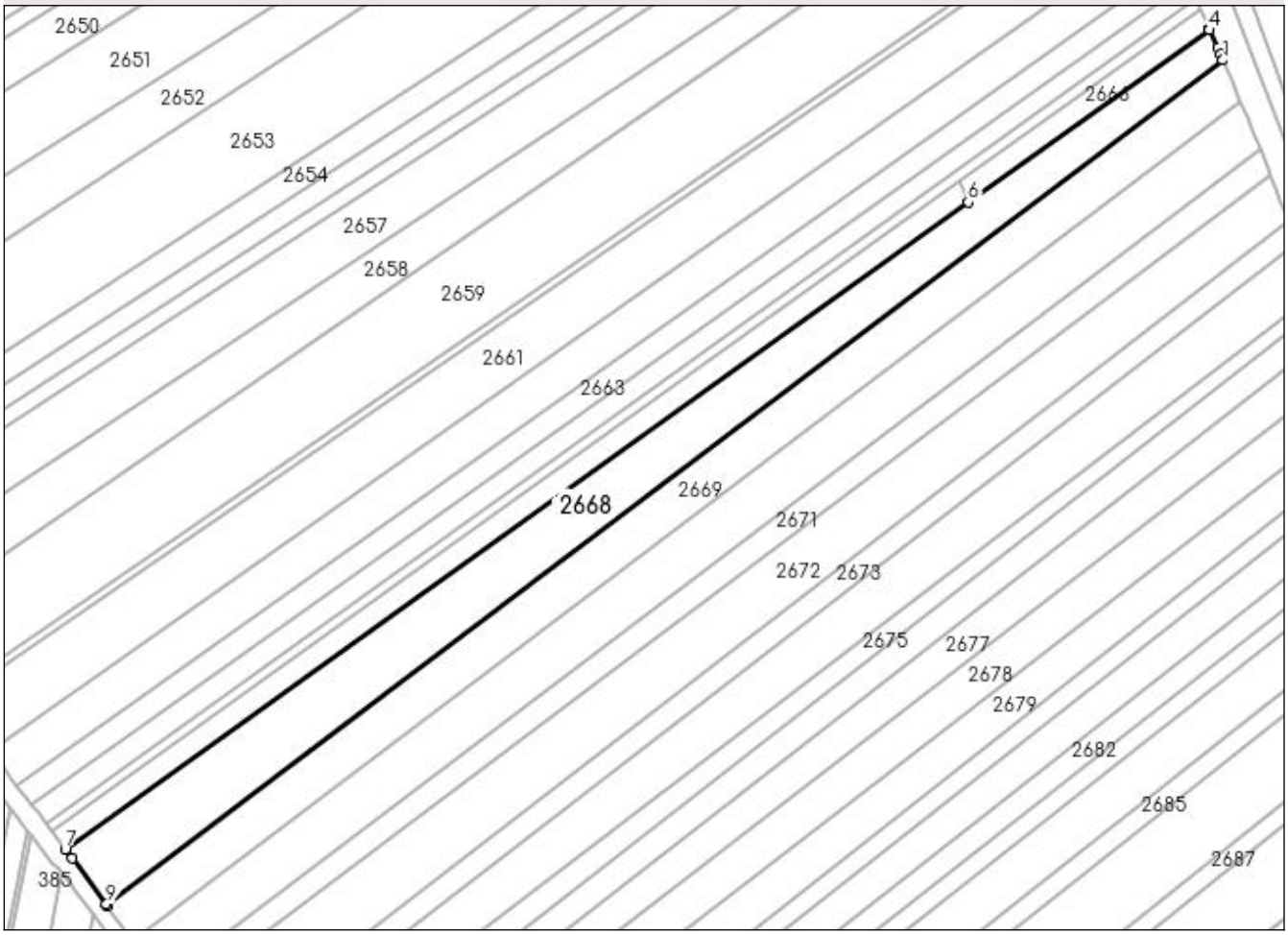

Date referitoare la teren

Crt	Categorie folosinţă	Intra vilan	Suprafaţa (mp)	Tarla	Parcelă	Nr. topo	Observaţii / Referinţe
1	arabil	NU	6.235	37	482	-	

Lungime Segmente
1) Valorile lungimilor segmentelor sunt obţinute din proiecţie în plan.

Punct început	X / Y	Punct sfârşit	X / Y	Lungime segment (** (m)
1	594.449,771 690.736,284	2	594.448,984 690.738,14	2.016
2	594.448,984 690.738,14	3	594.448,231 690.739,842	1.861
3	594.448,231 690.739,842	4	594.445,897 690.745,12	5.77
4	594.445,897 690.745,12	5	594.445,782 690.745,379	0.284
5	594.445,782 690.745,379	6	594.375,093 690.694,733	86.959

Punct început	X / Y	Punct sfârşit	X / Y	Lungime segment (** (m)
6	594.375,093 690.694,733	7	594.110,458 690.505,133	325.546
7	594.110,458 690.505,133	8	594.112,466 690.502,482	3.325
8	594.112,466 690.502,482	9	594.122,521 690.489,048	16.781
9	594.122,521 690.489,048	10	594.122,829 690.488,621	0.526
10	594.122,829 690.488,621	1	594.449,771 690.736,284	410.157

** Lungimile segmentelor sunt determinate în planul de proiecţie Stereo 70 şi sunt rotunjite la 1 milimetru.
*** Distanţa dintre puncte este formată din segmente cumulate ce sunt mai mici decât valoarea 1 milimetru.

DATE DESPRE IMOBILUL NR. 2669

Oficiul de Cadastru şi Publicitate Imobiliară SUCEAVA
Biroul de Cadastru şi Publicitate Imobiliară Suceava

A. Partea I. Descrierea imobilului

TEREN Extravilan

Adresa: Jud. Suceava

Nr. Crt	Nr cadastral Nr. topografic	Suprafaţa* (mp)	Observaţii / Referinţe
A1	30436	5.200	Sector cadastral:45 Teren neimprejmuit;

B. Partea II. Proprietari şi acte

Inscrieri privitoare la dreptul de proprietate şi alte drepturi reale		Referinţe
42529 / 28/12/2010		
Act Notarial nr. contract de vanzare-cumparare nr. 2706, din 28/12/2010 emis de BNP CURCA MIHAI;		
B3	Intabulare, drept de PROPRIETATE, dobandit prin Conventie, cota actuala 1/1	A1
	1) **MORARIU VIORICA-LACRAMIOARA** 2) **MORARIU VIOREL**, Lipsă CNP proprietar; bun comun	

C. Partea III. SARCINI .

Inscrieri privind dezmembramintele dreptului de proprietate, drepturi reale de garanţie şi sarcini	Referinţe
NU SUNT	

Anexa Nr. 1 La Partea I

Teren

Nr cadastral	Suprafaţa (mp)*	Observaţii / Referinţe
30436	5.200	

* Suprafaţa este determinată in planul de proiecţie Stereo 70.

DETALII LINIARE IMOBIL

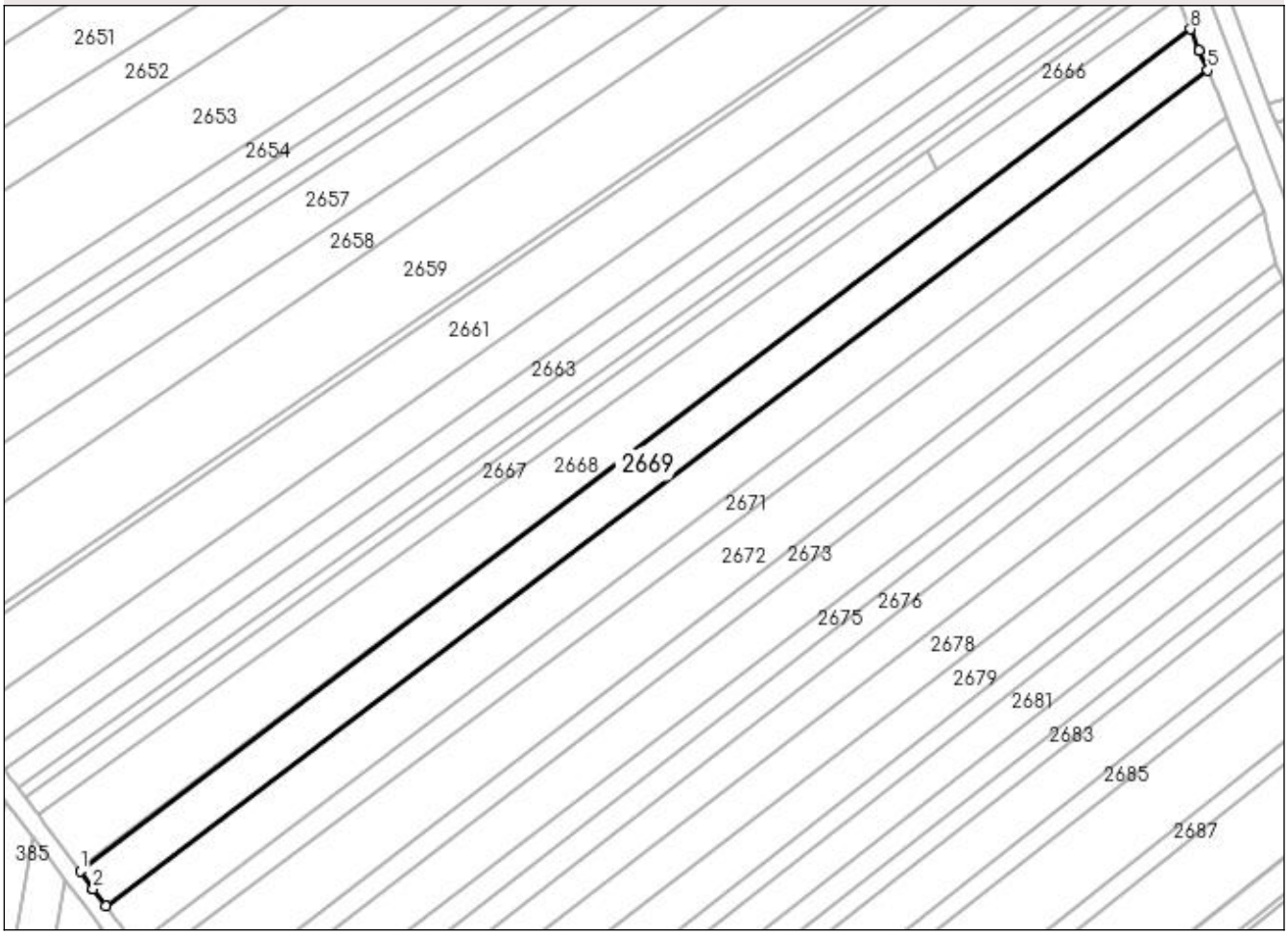

Date referitoare la teren

Crt	Categorie folosinţă	Intra vilan	Suprafaţa (mp)	Tarla	Parcelă	Nr. topo	Observaţii / Referinţe
1	arabil	NU	5.200	37	482	-	

Lungime Segmente
1) Valorile lungimilor segmentelor sunt obţinute din proiecţie în plan.

Punct început	X / Y	Punct sfârşit	X / Y	Lungime segment (** (m)
1	594.122,829 690.488,621	2	594.126,636 690.483,339	6.511
2	594.126,636 690.483,339	3	594.126,652 690.483,317	0.027
3	594.126,652 690.483,317	4	594.130,325 690.478,338	6.188
4	594.130,325 690.478,338	5	594.454,898 690.724,206	407.184
5	594.454,898 690.724,206	6	594.452,406 690.730,076	6.377

Punct început	X / Y	Punct sfârşit	X / Y	Lungime segment (** (m)
6	594.452,406 690.730,076	7	594.452,394 690.730,105	0.032
7	594.452,394 690.730,105	8	594.449,771 690.736,284	6.713
8	594.449,771 690.736,284	1	594.122,829 690.488,621	410.157

** Lungimile segmentelor sunt determinate în planul de proiecţie Stereo 70 şi sunt rotunjite la 1 milimetru.
*** Distanţa dintre puncte este formată din segmente cumulate ce sunt mai mici decât valoarea 1 milimetru.

DATE DESPRE IMOBILUL NR. 2670

Oficiul de Cadastru şi Publicitate Imobiliară SUCEAVA
Biroul de Cadastru şi Publicitate Imobiliară Suceava

A. Partea I. Descrierea imobilului

TEREN Extravilan

Adresa: Jud. Suceava

Nr. Crt	Nr cadastral Nr. topografic	Suprafaţa* (mp)	Observaţii / Referinţe
A1		5.872	Sector cadastral:45 Teren neimprejmuit;

B. Partea II. Proprietari şi acte

Inscrieri privitoare la dreptul de proprietate şi alte drepturi reale		Referinţe
/		
Hotarare Judecatoreasca nr. 7988, din 09/12/1996 emis de JUDECĂTORIA SUCEAVA ;		
B1	Intabulare, drept de PROPRIETATE, dobandit prin Hotarare Judecatoreasca, cota actuala 1/1	A1
	1) **LEONTE VERGINIA**	

C. Partea III. SARCINI .

Inscrieri privind dezmembramintele dreptului de proprietate, drepturi reale de garanţie şi sarcini	Referinţe
NU SUNT	

Anexa Nr. 1 La Partea I

Teren

Nr cadastral	Suprafaţa (mp)*	Observaţii / Referinţe
	5.872	

* Suprafaţa este determinată in planul de proiecţie Stereo 70.

DETALII LINIARE IMOBIL

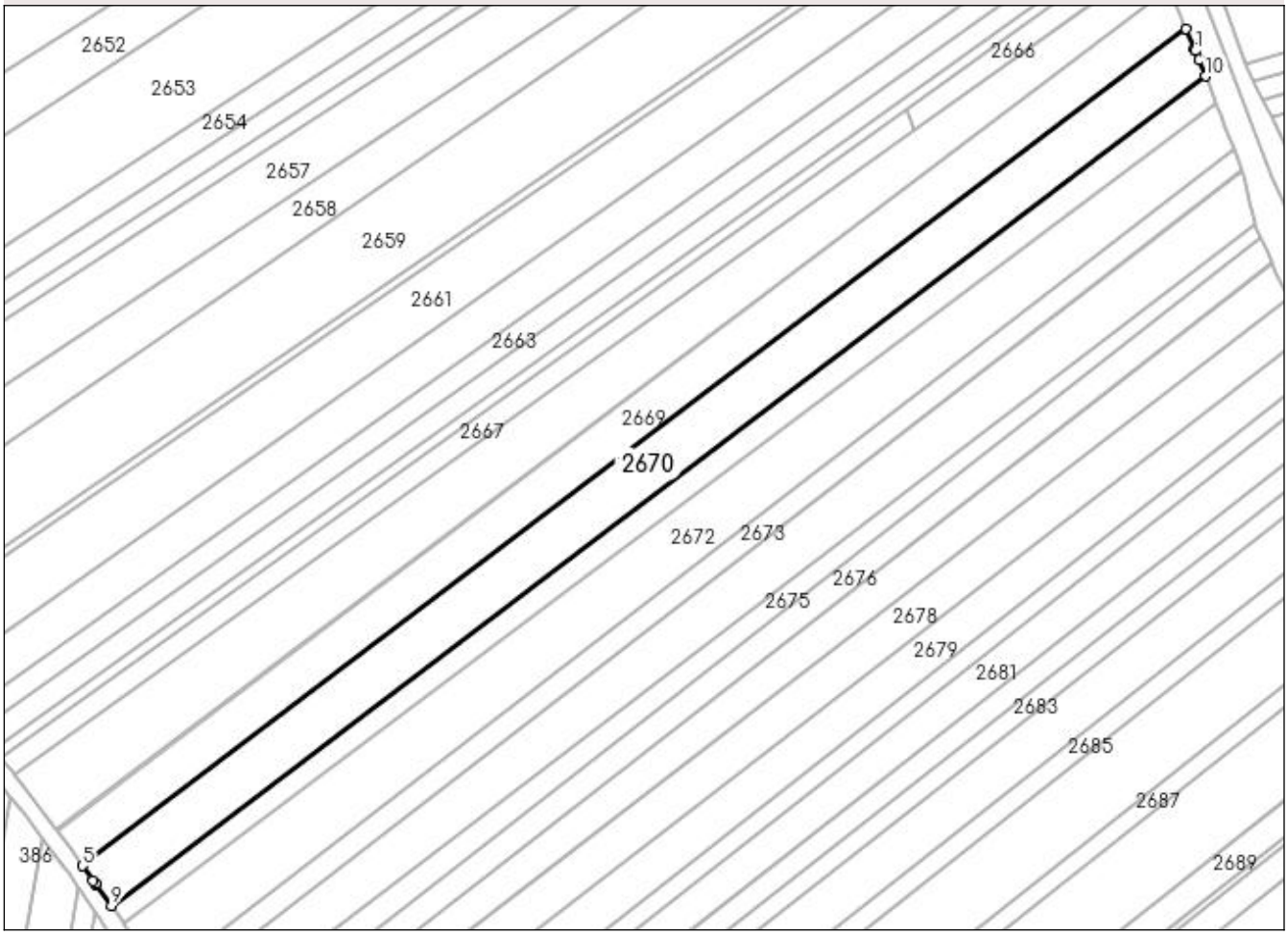

Date referitoare la teren

Crt	Categorie folosinţă	Intra vilan	Suprafaţa (mp)	Tarla	Parcelă	Nr. topo	Observaţii / Referinţe
1	arabil	NU	5.872	37	482	-	

Lungime Segmente
1) Valorile lungimilor segmentelor sunt obţinute din proiecţie în plan.

Punct început	X / Y	Punct sfârşit	X / Y	Lungime segment (** (m)
1	594.457,586 690.717,871	2	594.457,54 690.717,979	0.118
2	594.457,54 690.717,979	3	594.457,28 690.718,593	0.666
3	594.457,28 690.718,593	4	594.454,898 690.724,206	6.098
4	594.454,898 690.724,206	5	594.130,325 690.478,338	407.184
5	594.130,325 690.478,338	6	594.133,52 690.474,007	5.382

Punct început	X / Y	Punct sfârşit	X / Y	Lungime segment (** (m)
6	594.133,52 690.474,007	7	594.134,213 690.473,058	1.175
7	594.134,213 690.473,058	8	594.134,28 690.472,965	0.115
8	594.134,28 690.472,965	9	594.138,832 690.466,615	7.813
9	594.138,832 690.466,615	10	594.460,607 690.710,36	403.672
10	594.460,607 690.710,36	11	594.458,736 690.715,162	5.153
11	594.458,736 690.715,162	1	594.457,586 690.717,871	2.943

** Lungimile segmentelor sunt determinate în planul de proiecţie Stereo 70 şi sunt rotunjite la 1 milimetru.
*** Distanţa dintre puncte este formată din segmente cumulate ce sunt mai mici decât valoarea 1 milimetru.

DATE DESPRE IMOBILUL NR. 2671

Oficiul de Cadastru şi Publicitate Imobiliară SUCEAVA
Biroul de Cadastru şi Publicitate Imobiliară Suceava

A. Partea I. Descrierea imobilului

TEREN Extravilan

Adresa: Jud. Suceava

Nr. Crt	Nr cadastral Nr. topografic	Suprafaţa* (mp)	Observaţii / Referinţe
A1		2.993	Sector cadastral:45 Teren neimprejmuit;

B. Partea II. Proprietari şi acte

Inscrieri privitoare la dreptul de proprietate şi alte drepturi reale		Referinţe
/		
Hotarare Judecatoreasca nr. 1732, din 16/04/2014 emis de JUDECATORIA SUCEAVA;		
B1	Intabulare, drept de PROPRIETATE, dobandit prin Hotarare Judecatoreasca, cota actuala 1/1	A1
	1) **LAZAROVICI DORIN-TRAIAN**	

C. Partea III. SARCINI .

Inscrieri privind dezmembramintele dreptului de proprietate, drepturi reale de garanţie şi sarcini	Referinţe
NU SUNT	

Anexa Nr. 1 La Partea I

Teren

Nr cadastral	Suprafaţa (mp)*	Observaţii / Referinţe
	2.993	

* Suprafaţa este determinată in planul de proiecţie Stereo 70.

DETALII LINIARE IMOBIL



Date referitoare la teren

Crt	Categorie folosinţă	Intra vilan	Suprafaţa (mp)	Tarla	Parcelă	Nr. topo	Observaţii / Referinţe
1	arabil	NU	2.993	37	482	-	

Lungime Segmente
1) Valorile lungimilor segmentelor sunt obţinute din proiecţie în plan.

Punct început	X / Y	Punct sfârşit	X / Y	Lungime segment (** (m)
1	594.463,435 690.703,102	2	594.460,607 690.710,36	7.789
2	594.460,607 690.710,36	3	594.138,832 690.466,615	403.672
3	594.138,832 690.466,615	4	594.142,176 690.461,949	5.74
4	594.142,176 690.461,949	5	594.142,201 690.461,914	0.043
5	594.142,201 690.461,914	6	594.142,654 690.461,286	0.774

Punct început	X / Y	Punct sfârşit	X / Y	Lungime segment (** (m)
6	594.142,654 690.461,286	7	594.463,743 690.702,312	401.487
7	594.463,743 690.702,312	8	594.463,451 690.703,061	0.804
8	594.463,451 690.703,061	1	594.463,435 690.703,102	0.044

** Lungimile segmentelor sunt determinate în planul de proiecţie Stereo 70 şi sunt rotunjite la 1 milimetru.
*** Distanţa dintre puncte este formată din segmente cumulate ce sunt mai mici decât valoarea 1 milimetru.

DATE DESPRE IMOBILUL NR. 2672

Oficiul de Cadastru şi Publicitate Imobiliară SUCEAVA
Biroul de Cadastru şi Publicitate Imobiliară Suceava

A. Partea I. Descrierea imobilului

TEREN Extravilan Nr. CF vechi:3196

Adresa: Jud. Suceava

Nr. Crt	Nr cadastral Nr. topografic	Suprafaţa* (mp)	Observaţii / Referinţe
A1	34584	6.500	Sector cadastral:45 Teren neimprejmuit;

B. Partea II. Proprietari şi acte

Inscrieri privitoare la dreptul de proprietate şi alte drepturi reale		Referinţe
4772 / 01/02/2019		
Act Notarial nr. act de partaj 183, din 01/02/2019 emis de BIN BOBRIC MIRCEA EUGEN;		
B5	Intabulare, drept de PROPRIETATE, dobandit prin PARTAJ, cota actuala 1/1	A1
	1) **BILAUCA VIOREL**, bun propriu	

C. Partea III. SARCINI .

Inscrieri privind dezmembramintele dreptului de proprietate, drepturi reale de garanţie şi sarcini	Referinţe
NU SUNT	

Anexa Nr. 1 La Partea I

Teren

Nr cadastral	Suprafaţa (mp)*	Observaţii / Referinţe
34584	6.500	

* Suprafaţa este determinată in planul de proiecţie Stereo 70.

DETALII LINIARE IMOBIL

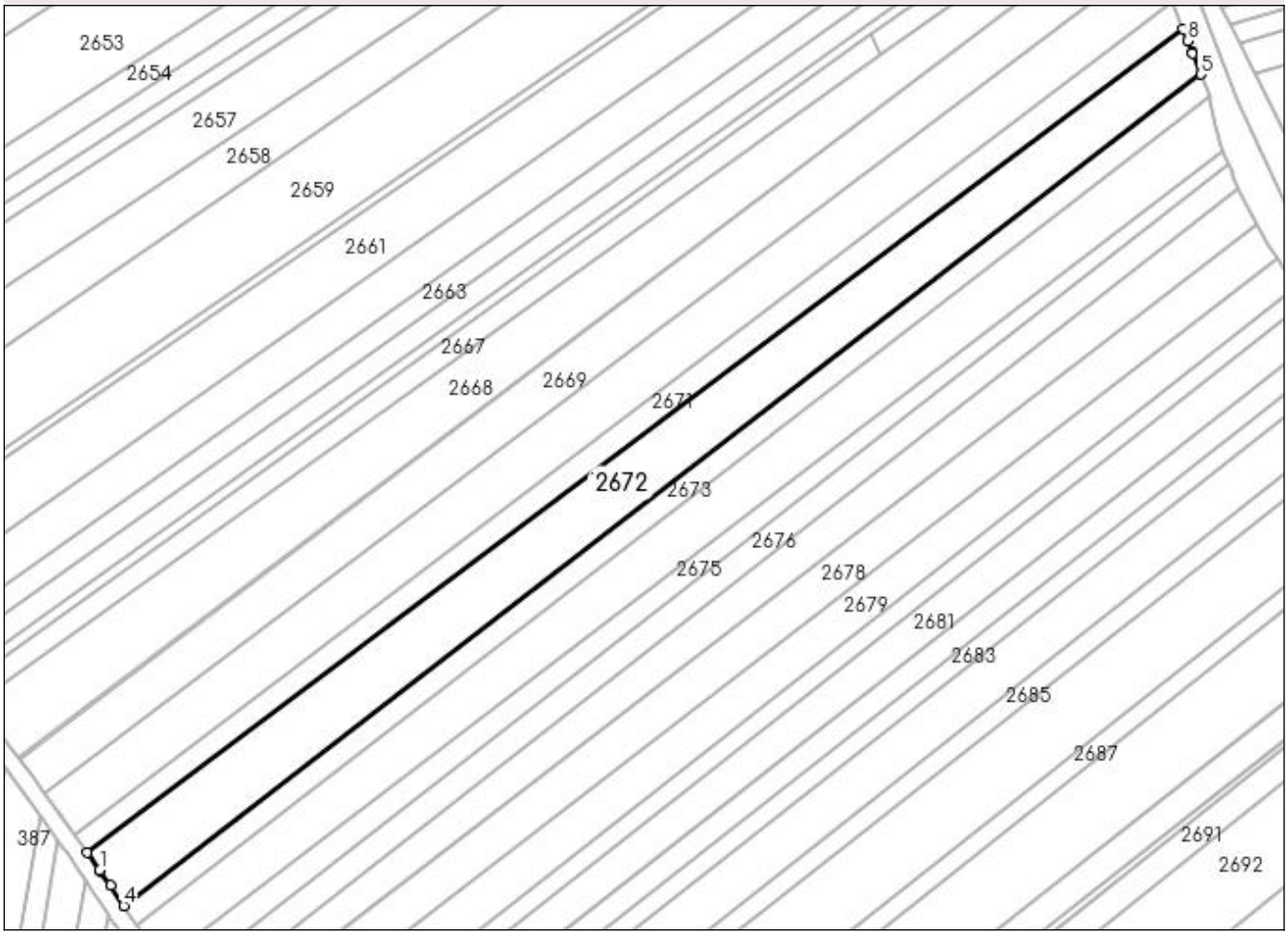

Date referitoare la teren

Crt	Categorie folosință	Intra vilan	Suprafaţa (mp)	Tarla	Parcelă	Nr. topo	Observaţii / Referinţe
1	arabil	NU	6.500	37	482	-	

Lungime Segmente
1) Valorile lungimilor segmentelor sunt obţinute din proiecţie în plan.

Punct început	X / Y	Punct sfârşit	X / Y	Lungime segment (** (m)
1	594.146,341 690.456,171	2	594.146,518 690.455,925	0.303
2	594.146,518 690.455,925	3	594.149,524 690.451,756	5.14
3	594.149,524 690.451,756	4	594.153,37 690.445,715	7.161
4	594.153,37 690.445,715	5	594.468,891 690.689,098	398.484
5	594.468,891 690.689,098	6	594.466,495 690.695,248	6.6

Punct început	X / Y	Punct sfârşit	X / Y	Lungime segment (** (m)
6	594.466,495 690.695,248	7	594.466,381 690.695,541	0.314
7	594.466,381 690.695,541	8	594.465,064 690.698,921	3.628
8	594.465,064 690.698,921	9	594.463,743 690.702,312	3.639
9	594.463,743 690.702,312	10	594.142,654 690.461,286	401.487
10	594.142,654 690.461,286	1	594.146,341 690.456,171	6.306

** Lungimile segmentelor sunt determinate în planul de proiecţie Stereo 70 şi sunt rotunjite la 1 milimetru.
*** Distanţa dintre puncte este formată din segmente cumulate ce sunt mai mici decât valoarea 1 milimetru.

DATE DESPRE IMOBILUL NR. 2673

Oficiul de Cadastru şi Publicitate Imobiliară SUCEAVA
Biroul de Cadastru şi Publicitate Imobiliară Suceava

A. Partea I. Descrierea imobilului

TEREN Extravilan Nr. CF vechi:3109

Adresa: Jud. Suceava

Nr. Crt	Nr cadastral Nr. topografic	Suprafaţa* (mp)	Observaţii / Referinţe
A1	31407	2.600	Sector cadastral:45 Teren neimprejmuit;

B. Partea II. Proprietari şi acte

Inscrieri privitoare la dreptul de proprietate şi alte drepturi reale		Referinţe
17775 / 24/05/2011		
Act Notarial nr. contract de vanzare cumparare nr. 1275, din 23/05/2011 emis de BNP ATANASOAEI PETRU SUCEAVA;		
B3	Intabulare, drept de PROPRIETATE, dobandit prin Conventie, cota actuala 1/1	A1
	1) **COCLICI MARICICA-FELICIA**, necasatorita	

C. Partea III. SARCINI .

Inscrieri privind dezmembramintele dreptului de proprietate, drepturi reale de garanţie şi sarcini	Referinţe
NU SUNT	

Anexa Nr. 1 La Partea I

Teren

Nr cadastral	Suprafaţa (mp)*	Observaţii / Referinţe
31407	2.600	

* Suprafaţa este determinată in planul de proiecţie Stereo 70.

DETALII LINIARE IMOBIL

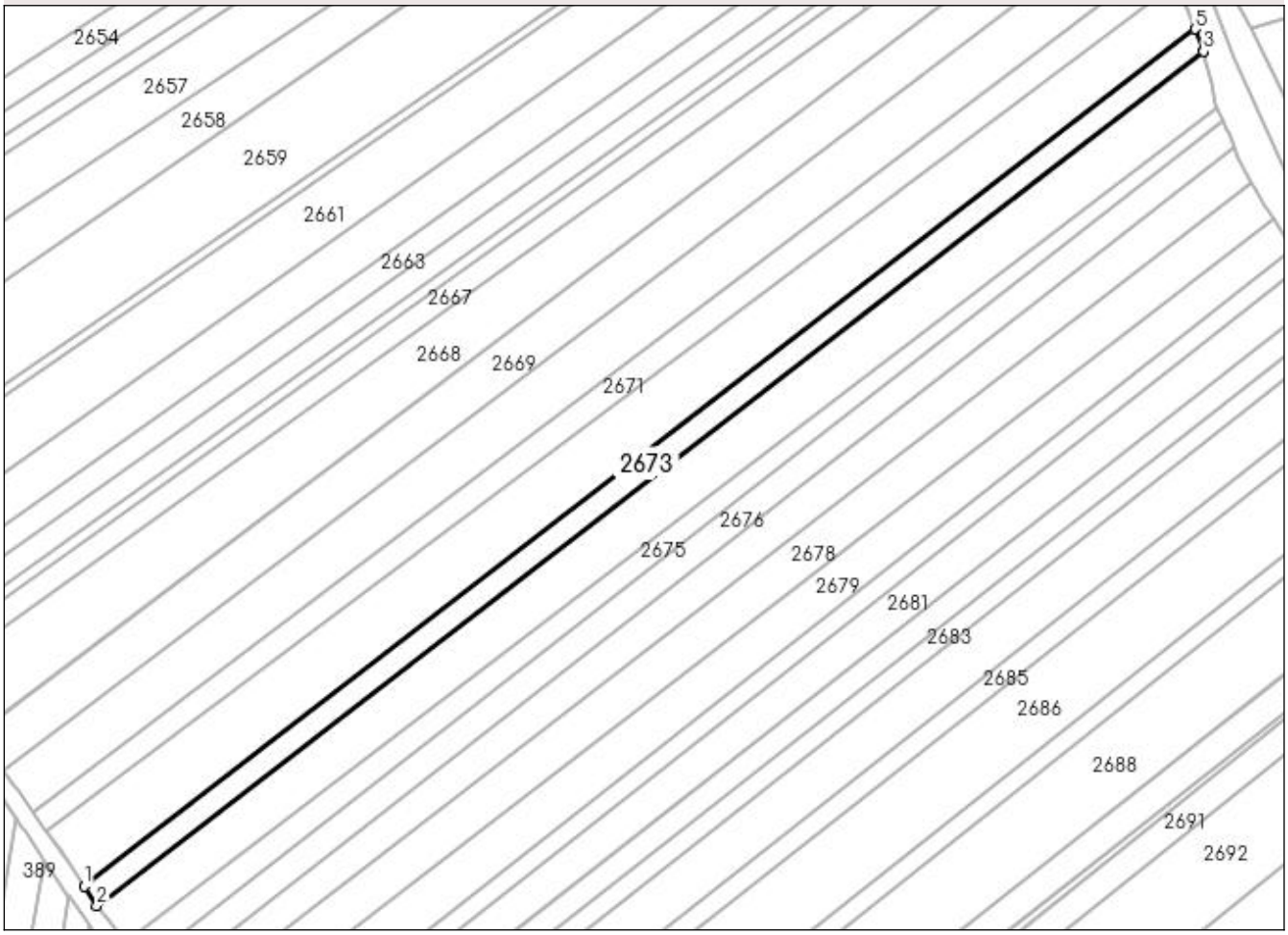

Date referitoare la teren

Crt	Categorie folosinţă	Intra vilan	Suprafaţa (mp)	Tarla	Parcelă	Nr. topo	Observaţii / Referinţe
1	arabil	NU	2.600	37	482	-	

Lungime Segmente
1) Valorile lungimilor segmentelor sunt obţinute din proiecţie în plan.

Punct început	X / Y	Punct sfârşit	X / Y	Lungime segment (** (m)
1	594.153,37 690.445,715	2	594.156,894 690.440,18	6.562
2	594.156,894 690.440,18	3	594.471,325 690.682,721	397.106
3	594.471,325 690.682,721	4	594.471,249 690.683,048	0.336
4	594.471,249 690.683,048	5	594.468,891 690.689,098	6.493
5	594.468,891 690.689,098	1	594.153,37 690.445,715	398.484

** Lungimile segmentelor sunt determinate în planul de proiecţie Stereo 70 şi sunt rotunjite la 1 milimetru.
*** Distanţa dintre puncte este formată din segmente cumulate ce sunt mai mici decât valoarea 1 milimetru.

DATE DESPRE IMOBILUL NR. 2674

Oficiul de Cadastru şi Publicitate Imobiliară SUCEAVA
Biroul de Cadastru şi Publicitate Imobiliară Suceava

A. Partea I. Descrierea imobilului

TEREN Extravilan

Adresa: Jud. Suceava

Nr. Crt	Nr cadastral Nr. topografic	Suprafaţa* (mp)	Observaţii / Referinţe
A1	32756	5.500	Sector cadastral:45 Teren neimprejmuit;

B. Partea II. Proprietari şi acte

Inscrieri privitoare la dreptul de proprietate şi alte drepturi reale		Referinţe
41685 / 15/06/2021		
Act Notarial nr. 1296 contract intretinere, din 14/06/2021 emis de ILIE DELIA (Contract de întreţinere);		
B3	Intabulare, drept de PROPRIETATE, dobandit prin Conventie, cota actuala 1/1	A1
	1) **IEŞAN VASILICĂ** 2) **IEŞAN IULIANA**, bun comun	

C. Partea III. SARCINI

Inscrieri privind dezmembramintele dreptului de proprietate, drepturi reale de garanţie şi sarcini		Referinţe
41685 / 15/06/2021		
Act Notarial nr. 1296 contract intretinere, din 14/06/2021 emis de ILIE DELIA (Contract de întreţinere);		
C1	Intabulare, drept de IPOTECA LEGALA, Valoare:0 reprezentand obligatia de intretinere	A1
	1) **IEŞAN ELENA**	

Anexa Nr. 1 La Partea I

Teren

Nr cadastral	Suprafaţa (mp)*	Observaţii / Referinţe
32756	5.500	

* Suprafaţa este determinată in planul de proiecţie Stereo 70.

DETALII LINIARE IMOBIL

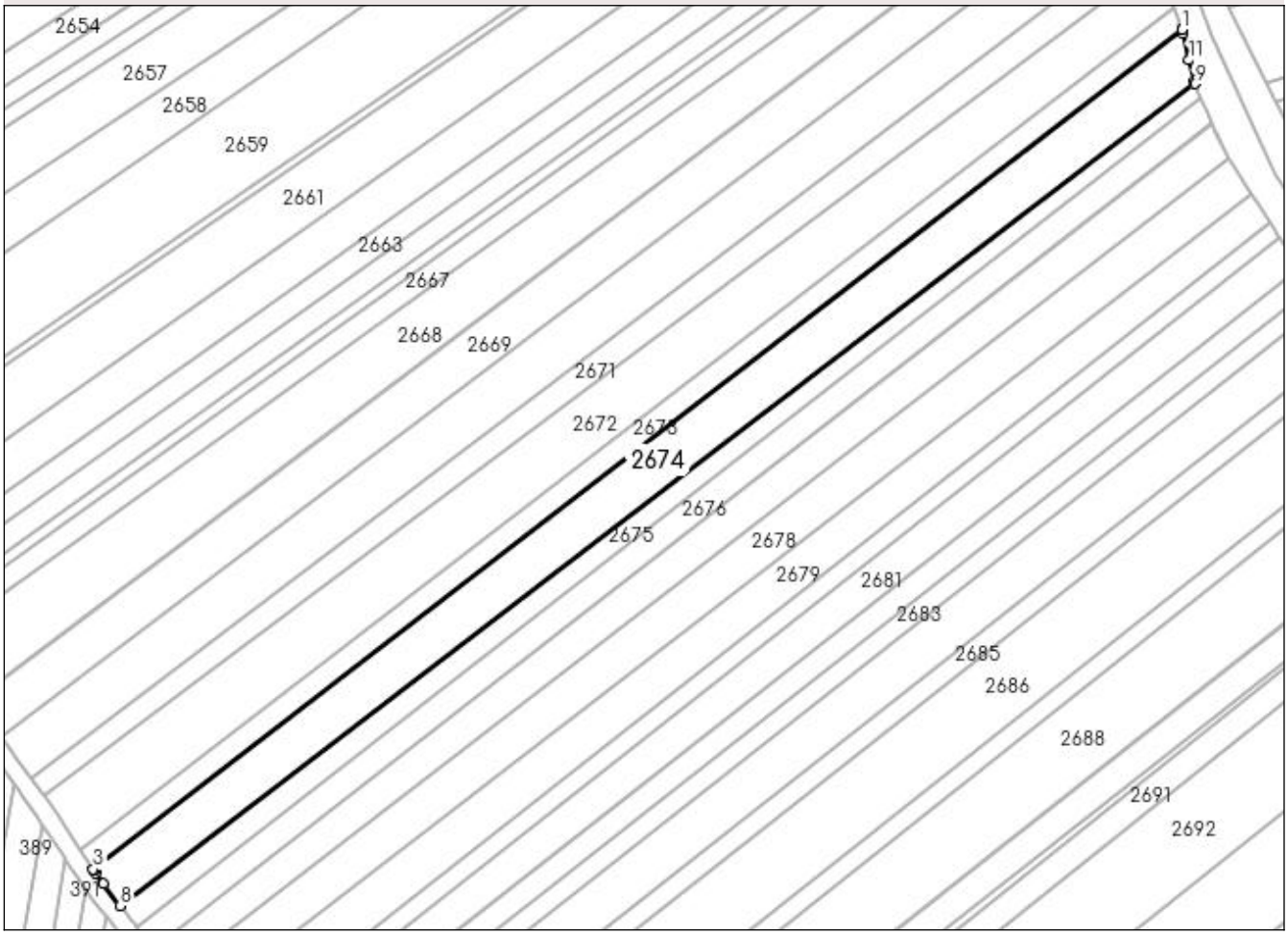

Date referitoare la teren

Crt	Categorie folosinţă	Intra vilan	Suprafaţa (mp)	Tarla	Parcelă	Nr. topo	Observaţii / Referinţe
1	arabil	NU	5.500	37	482	-	

Lungime Segmente
1) Valorile lungimilor segmentelor sunt obţinute din proiecţie în plan.

Punct început	X / Y	Punct sfârşit	X / Y	Lungime segment (** (m)
1	594.471,366 690.682,546	2	594.471,325 690.682,721	0.18
2	594.471,325 690.682,721	3	594.156,894 690.440,18	397.106
3	594.156,894 690.440,18	4	594.156,982 690.440,041	0.164
4	594.156,982 690.440,041	5	594.156,993 690.440,024	0.021
5	594.156,993 690.440,024	6	594.157,639 690.439,154	1.084

Punct început	X / Y	Punct sfârşit	X / Y	Lungime segment (** (m)
6	594.157,639 690.439,154	7	594.159,905 690.436,104	3.799
7	594.159,905 690.436,104	8	594.164,691 690.429,662	8.025
8	594.164,691 690.429,662	9	594.475,125 690.666,931	390.724
9	594.475,125 690.666,931	10	594.474,864 690.667,539	0.662
10	594.474,864 690.667,539	11	594.473,422 690.673,727	6.354
11	594.473,422 690.673,727	12	594.471,641 690.681,365	7.842
12	594.471,641 690.681,365	1	594.471,366 690.682,546	1.213

** Lungimile segmentelor sunt determinate în planul de proiecţie Stereo 70 şi sunt rotunjite la 1 milimetru.
*** Distanţa dintre puncte este formată din segmente cumulate ce sunt mai mici decât valoarea 1 milimetru.

DATE DESPRE IMOBILUL NR. 2675

Oficiul de Cadastru şi Publicitate Imobiliară SUCEAVA
Biroul de Cadastru şi Publicitate Imobiliară Suceava

A. Partea I. Descrierea imobilului

TEREN Extravilan

Adresa: Jud. Suceava

Nr. Crt	Nr cadastral Nr. topografic	Suprafaţa* (mp)	Observaţii / Referinţe
A1	42254	Din acte: 3.000 Masurata: 2.400	Sector cadastral:45 Teren neimprejmuit;

B. Partea II. Proprietari şi acte

Inscrieri privitoare la dreptul de proprietate şi alte drepturi reale		Referinţe
/		
Act Administrativ nr. adeverinta nr. 3728, din 31/05/2022 emis de PRIMARIA COMUNEI MITOCU DRAGOMIRNEI (act notarial nr declaratie nr. 1440 din 14.06.2022, emis de BIN Petru Atanasoaei;act notarial nr declaratia nr. 284 din 31.01.2022, emis de BIN Negura Adina Loredana);		
B2	se noteaza posesia	A1
	1) **IEŞAN VASILICĂ** 2) **IEŞAN IULIANA**, bun comun	
Act Normativ nr. Legea 7, din 13/03/1996 emis de PARLAMENTUL ROMANIEI;		
B3	Intabulare, drept de PROPRIETATE, dobandit prin Lege, cota actuala 1/1	A1
	1) **NEIDENTIFICAT NEIDENTIFICAT**	

C. Partea III. SARCINI .

Inscrieri privind dezmembramintele dreptului de proprietate, drepturi reale de garanţie şi sarcini	Referinţe
NU SUNT	

Anexa Nr. 1 La Partea I

Teren

Nr cadastral	Suprafaţa (mp)*	Observaţii / Referinţe
42254	Din acte: 3.000 Masurata: 2.400	

* Suprafaţa este determinată in planul de proiecţie Stereo 70.

DETALII LINIARE IMOBIL

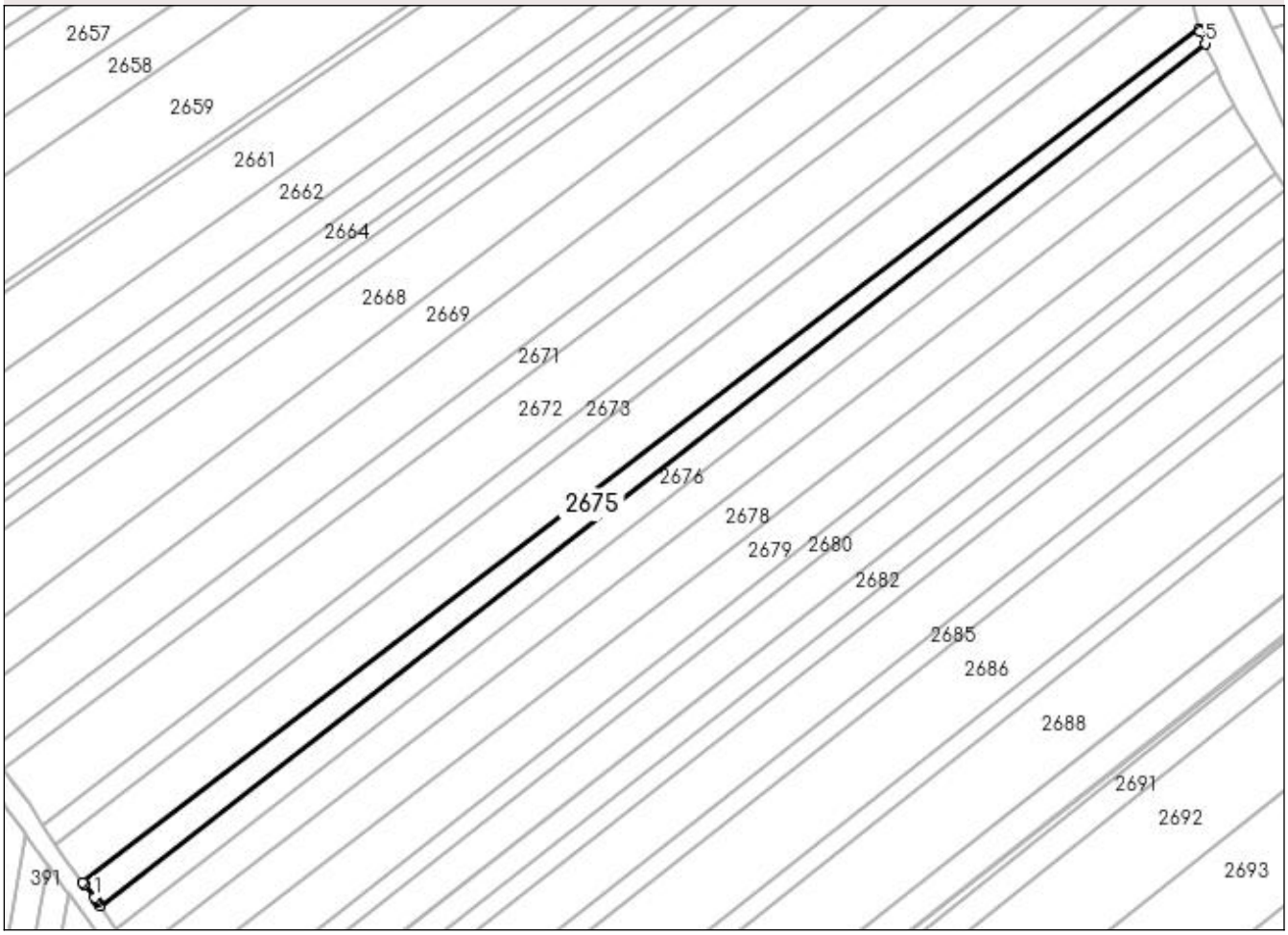

Date referitoare la teren

Crt	Categorie folosinţă	Intra vilan	Suprafaţa (mp)	Tarla	Parcelă	Nr. topo	Observaţii / Referinţe
1	arabil	NU	2.400	37	482	-	

Lungime Segmente
1) Valorile lungimilor segmentelor sunt obţinute din proiecţie în plan.

Punct început	X / Y	Punct sfârşit	X / Y	Lungime segment (** (m)
1	594.167,864 690.425,551	2	594.168,389 690.424,874	0.856
2	594.168,389 690.424,874	3	594.168,828 690.424,308	0.717
3	594.168,828 690.424,308	4	594.169,556 690.423,267	1.271
4	594.169,556 690.423,267	5	594.476,861 690.662,881	389.681
5	594.476,861 690.662,881	6	594.475,37 690.666,36	3.785

Punct început	X / Y	Punct sfârşit	X / Y	Lungime segment (** (m)
6	594.475,37 690.666,36	7	594.475,125 690.666,931	0.621
7	594.475,125 690.666,931	8	594.164,691 690.429,662	390.724
8	594.164,691 690.429,662	9	594.165,05 690.429,179	0.602
9	594.165,05 690.429,179	1	594.167,864 690.425,551	4.591

** Lungimile segmentelor sunt determinate în planul de proiecţie Stereo 70 şi sunt rotunjite la 1 milimetru.
*** Distanţa dintre puncte este formată din segmente cumulate ce sunt mai mici decât valoarea 1 milimetru.

DATE DESPRE IMOBILUL NR. 2676

Oficiul de Cadastru şi Publicitate Imobiliară SUCEAVA
Biroul de Cadastru şi Publicitate Imobiliară Suceava

A. Partea I. Descrierea imobilului

TEREN Extravilan

Adresa: Jud. Suceava

Nr. Crt	Nr cadastral Nr. topografic	Suprafaţa* (mp)	Observaţii / Referinţe
A1	42472	Din acte: 11.200 Masurata: 3.000	Sector cadastral:45 Teren neimprejmuit;

B. Partea II. Proprietari şi acte

Inscrieri privitoare la dreptul de proprietate şi alte drepturi reale		Referinţe
/		
Act Administrativ nr. 1488, din 08/11/2022 emis de NP MIRCEA EUGEN BOBRIC (act administrativ nr 6822 din 03.10.2022, emis de PRIMARIA MITOCU DRAGOMIRNEI);		
B2	se noteaza posesia	A1
	1) **CERNĂUŢAN MARIA** 2) **CERNĂUŢAN GHEORGHE**	
Act Normativ nr. Legea 7, din 13/03/1996 emis de PARLAMENTUL ROMANIEI;		
B3	Intabulare, drept de PROPRIETATE, dobandit prin Lege, cota actuala 1/1	A1
	1) **NEIDENTIFICAT NEIDENTIFICAT**	

C. Partea III. SARCINI .

Inscrieri privind dezmembramintele dreptului de proprietate, drepturi reale de garanţie şi sarcini	Referinţe
NU SUNT	

Anexa Nr. 1 La Partea I

Teren

Nr cadastral	Suprafaţa (mp)*	Observaţii / Referinţe
42472	Din acte: 11.200 Masurata: 3.000	

* Suprafaţa este determinată in planul de proiecţie Stereo 70.

DETALII LINIARE IMOBIL



Date referitoare la teren

Crt	Categorie folosinţă	Intra vilan	Suprafaţa (mp)	Tarla	Parcelă	Nr. topo	Observaţii / Referinţe
1	arabil	NU	3.000	37	482	-	

Lungime Segmente
1) Valorile lungimilor segmentelor sunt obţinute din proiecţie în plan.

Punct început	X / Y	Punct sfârşit	X / Y	Lungime segment (** (m)
1	594.477,875 690.660,516	2	594.476,861 690.662,881	2.573
2	594.476,861 690.662,881	3	594.169,556 690.423,267	389.681
3	594.169,556 690.423,267	4	594.172,854 690.418,555	5.751
4	594.172,854 690.418,555	5	594.173,985 690.416,937	1.974
5	594.173,985 690.416,937	6	594.480,004 690.655,549	388.05

Punct început	X / Y	Punct sfârşit	X / Y	Lungime segment (** (m)
6	594.480,004 690.655,549	7	594.478,222 690.659,705	4.522
7	594.478,222 690.659,705	1	594.477,875 690.660,516	0.882

** Lungimile segmentelor sunt determinate în planul de proiecţie Stereo 70 şi sunt rotunjite la 1 milimetru.
*** Distanţa dintre puncte este formată din segmente cumulate ce sunt mai mici decât valoarea 1 milimetru.

DATE DESPRE IMOBILUL NR. 2677

Oficiul de Cadastru şi Publicitate Imobiliară SUCEAVA
Biroul de Cadastru şi Publicitate Imobiliară Suceava

A. Partea I. Descrierea imobilului

TEREN Extravilan

Adresa: Jud. Suceava

Nr. Crt	Nr cadastral Nr. topografic	Suprafaţa* (mp)	Observaţii / Referinţe
A1		3.900	Sector cadastral:45 Teren neimprejmuit;

B. Partea II. Proprietari şi acte

Inscrieri privitoare la dreptul de proprietate şi alte drepturi reale		Referinţe
/		
Act Normativ nr. Legea 7, din 13/03/1996 emis de PARLAMENTUL ROMANIEI;		
B1	Inscrierea provizorie, drept de PROPRIETATE, dobandit prin Lege, cota actuala 1/1	A1
	1) **COMUNA MITOCU DRAGOMIRNEI**, CIF:4441018, PROPRIETAR NEIDENTIFICAT.	

C. Partea III. SARCINI .

Inscrieri privind dezmembramintele dreptului de proprietate, drepturi reale de garanţie şi sarcini	Referinţe
NU SUNT	

Anexa Nr. 1 La Partea I

Teren

Nr cadastral	Suprafaţa (mp)*	Observaţii / Referinţe
	3.900	

* Suprafaţa este determinată in planul de proiecţie Stereo 70.

DETALII LINIARE IMOBIL

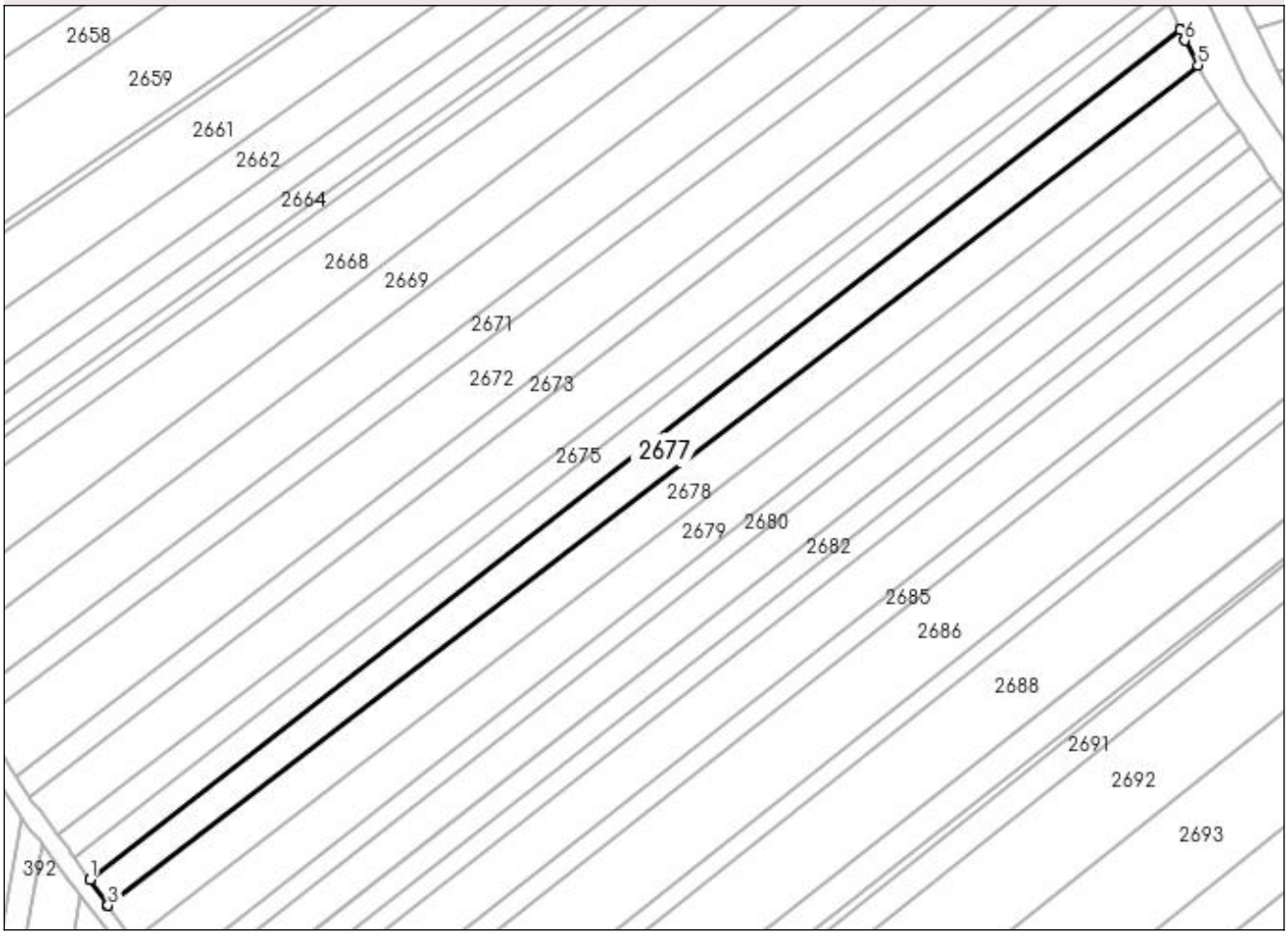

Date referitoare la teren

Crt	Categorie folosinţă	Intra vilan	Suprafaţa (mp)	Tarla	Parcelă	Nr. topo	Observaţii / Referinţe
1	arabil	NU	3.900	37	482	-	

Lungime Segmente
1) Valorile lungimilor segmentelor sunt obţinute din proiecţie în plan.

Punct început	X / Y	Punct sfârşit	X / Y	Lungime segment (** (m)
1	594.173,985 690.416,937	2	594.174,042 690.416,856	0.099
2	594.174,042 690.416,856	3	594.179,105 690.409,62	8.832
3	594.179,105 690.409,62	4	594.179,148 690.409,558	0.075
4	594.179,148 690.409,558	5	594.485,152 690.645,424	386.356
5	594.485,152 690.645,424	6	594.481,366 690.652,384	7.923

Punct început	X / Y	Punct sfârşit	X / Y	Lungime segment (** (m)
6	594.481,366 690.652,384	7	594.481,341 690.652,43	0.052
7	594.481,341 690.652,43	8	594.480,044 690.655,455	3.291
8	594.480,044 690.655,455	9	594.480,004 690.655,549	0.102
9	594.480,004 690.655,549	1	594.173,985 690.416,937	388.05

** Lungimile segmentelor sunt determinate în planul de proiecţie Stereo 70 şi sunt rotunjite la 1 milimetru.
*** Distanţa dintre puncte este formată din segmente cumulate ce sunt mai mici decât valoarea 1 milimetru.

DATE DESPRE IMOBILUL NR. 2678

Oficiul de Cadastru şi Publicitate Imobiliară SUCEAVA
Biroul de Cadastru şi Publicitate Imobiliară Suceava

A. Partea I. Descrierea imobilului

TEREN Extravilan

Adresa: Jud. Suceava

Nr. Crt	Nr cadastral Nr. topografic	Suprafaţa* (mp)	Observaţii / Referinţe
A1		4.550	Sector cadastral:45 Teren neimprejmuit;

B. Partea II. Proprietari şi acte

Inscrieri privitoare la dreptul de proprietate şi alte drepturi reale		Referinţe
/		
Act Notarial nr. 2261, din 19/05/2009 emis de NP ILIE VALERIANA;		
B1	Intabulare, drept de PROPRIETATE, dobandit prin PARTAJ, cota actuala 1/1	A1
	1) **TIBA LĂCRĂMIOARA** DEFUNCT:Da	

C. Partea III. SARCINI .

Inscrieri privind dezmembramintele dreptului de proprietate, drepturi reale de garanţie şi sarcini	Referinţe
NU SUNT	

Anexa Nr. 1 La Partea I

Teren

Nr cadastral	Suprafaţa (mp)*	Observaţii / Referinţe
	4.550	

* Suprafaţa este determinată in planul de proiecţie Stereo 70.

DETALII LINIARE IMOBIL

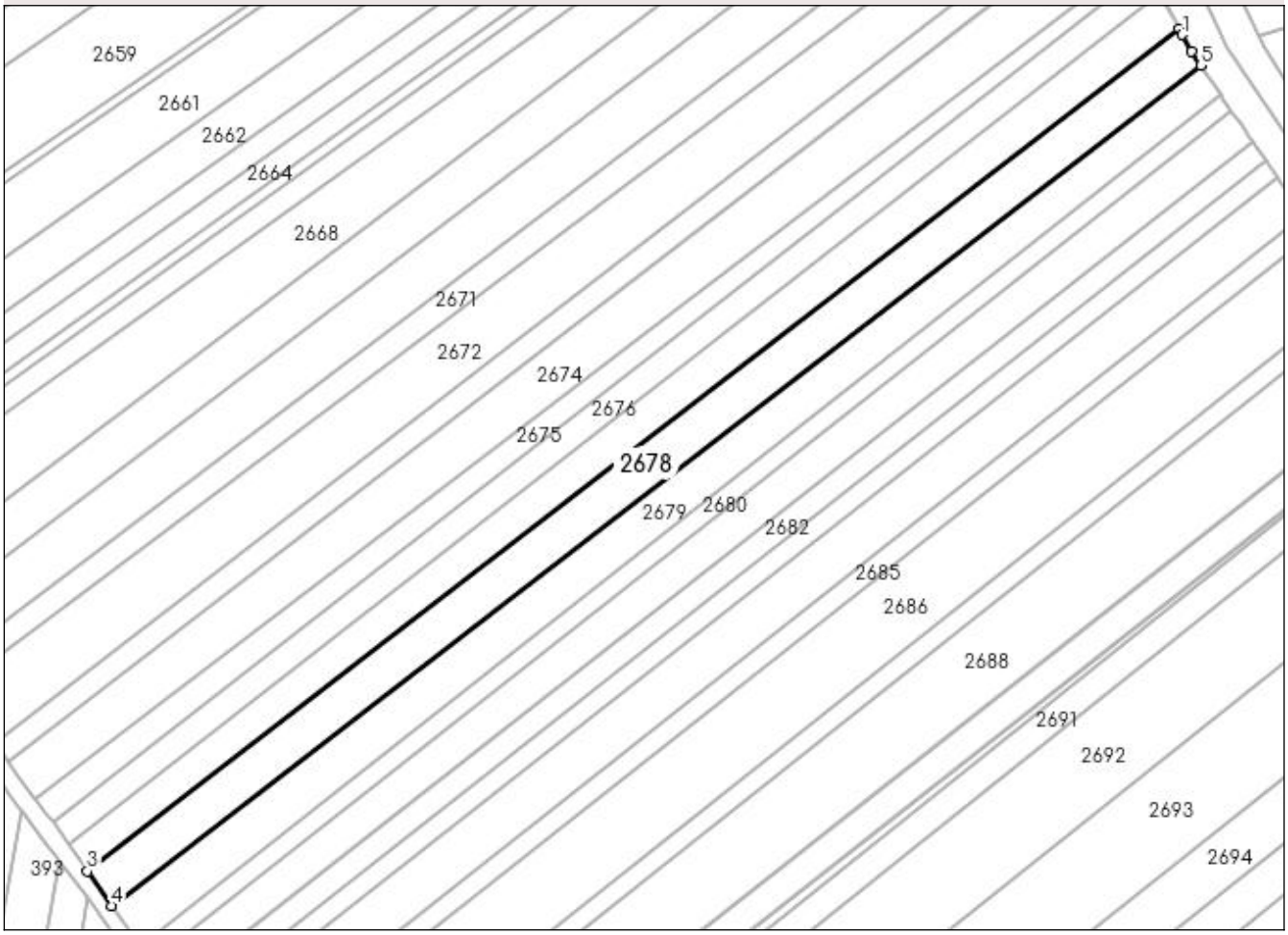

Date referitoare la teren

Crt	Categorie folosinţă	Intra vilan	Suprafaţa (mp)	Tarla	Parcelă	Nr. topo	Observaţii / Referinţe
1	arabil	NU	4.550	37	482	-	

Lungime Segmente
1) Valorile lungimilor segmentelor sunt obţinute din proiecţie în plan.

Punct început	X / Y	Punct sfârşit	X / Y	Lungime segment (** (m)
1	594.486,033 690.643,802	2	594.485,152 690.645,424	1.846
2	594.485,152 690.645,424	3	594.179,148 690.409,558	386.356
3	594.179,148 690.409,558	4	594.185,917 690.399,884	11.807
4	594.185,917 690.399,884	5	594.491,211 690.635,203	385.46
5	594.491,211 690.635,203	6	594.488,542 690.639,189	4.797

Punct început	X / Y	Punct sfârşit	X / Y	Lungime segment (** (m)
6	594.488,542 690.639,189	1	594.486,033 690.643,802	5.251

** Lungimile segmentelor sunt determinate în planul de proiecţie Stereo 70 şi sunt rotunjite la 1 milimetru.
*** Distanţa dintre puncte este formată din segmente cumulate ce sunt mai mici decât valoarea 1 milimetru.

DATE DESPRE IMOBILUL NR. 2679

Oficiul de Cadastru şi Publicitate Imobiliară SUCEAVA
Biroul de Cadastru şi Publicitate Imobiliară Suceava

A. Partea I. Descrierea imobilului

TEREN Extravilan

Adresa: Jud. Suceava

Nr. Crt	Nr cadastral Nr. topografic	Suprafaţa* (mp)	Observaţii / Referinţe
A1		4.550	Sector cadastral:45 Teren neimprejmuit;

B. Partea II. Proprietari şi acte

Inscrieri privitoare la dreptul de proprietate şi alte drepturi reale		Referinţe
/		
Act Notarial nr. 2261, din 19/05/2009 emis de NP ILIE VALERIANA;		
B1	Intabulare, drept de PROPRIETATE, dobandit prin PARTAJ, cota actuala 1/1	A1
	1) **PETRANI OLTICA**	

C. Partea III. SARCINI .

Inscrieri privind dezmembramintele dreptului de proprietate, drepturi reale de garanţie şi sarcini	Referinţe
NU SUNT	

Anexa Nr. 1 La Partea I

Teren

Nr cadastral	Suprafaţa (mp)*	Observaţii / Referinţe
	4.550	

* Suprafaţa este determinată in planul de proiecţie Stereo 70.

DETALII LINIARE IMOBIL

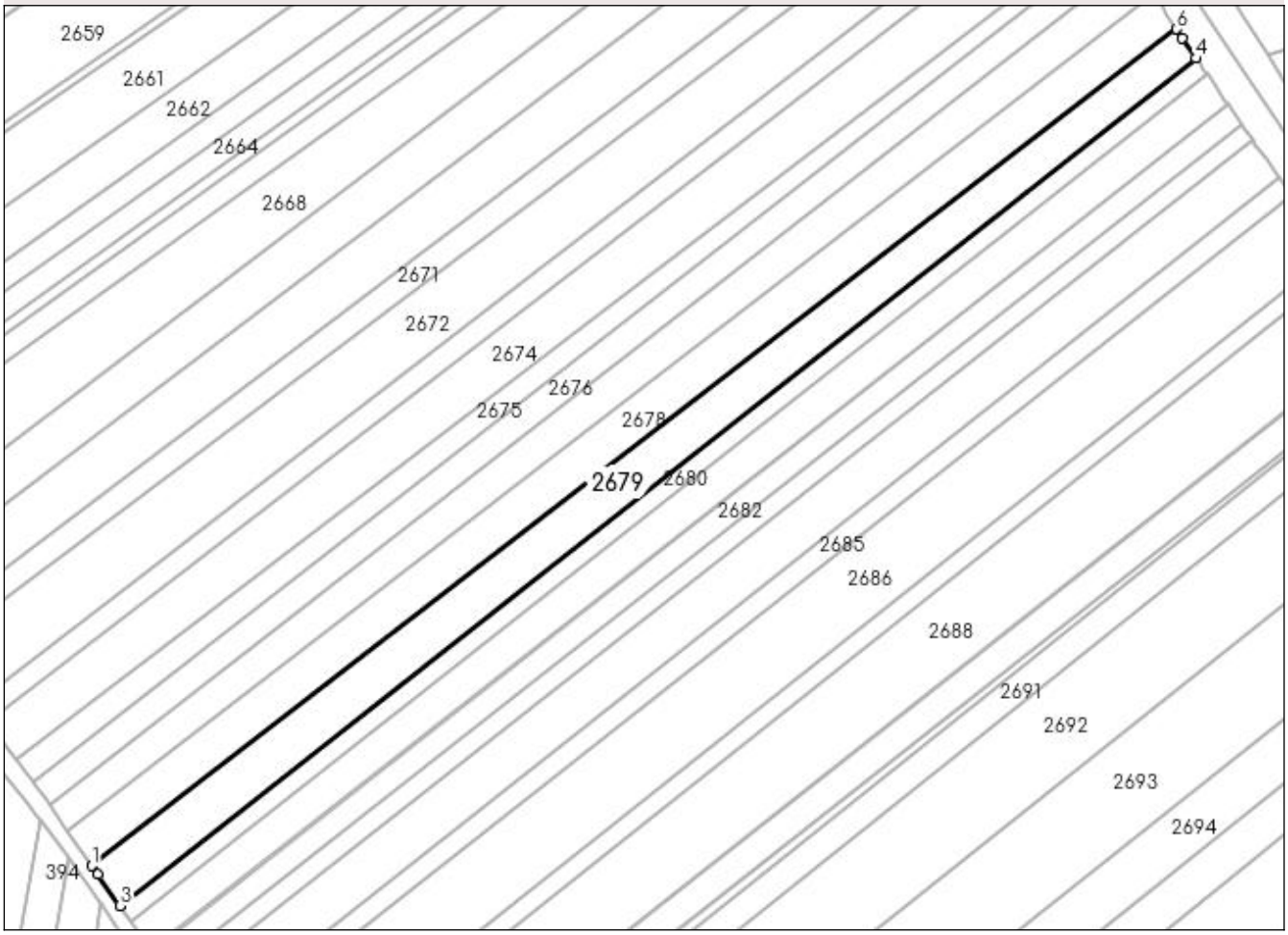

Date referitoare la teren

Crt	Categorie folosinţă	Intra vilan	Suprafaţa (mp)	Tarla	Parcelă	Nr. topo	Observaţii / Referinţe
1	arabil	NU	4.550	37	482	-	

Lungime Segmente
1) Valorile lungimilor segmentelor sunt obţinute din proiecţie în plan.

Punct început	X / Y	Punct sfârşit	X / Y	Lungime segment (** (m)
1	594.185,917 690.399,884	2	594.187,63 690.397,436	2.988
2	594.187,63 690.397,436	3	594.193,79 690.388,632	10.745
3	594.193,79 690.388,632	4	594.496,729 690.626,961	385.452
4	594.496,729 690.626,961	5	594.492,875 690.632,718	6.928
5	594.492,875 690.632,718	6	594.491,211 690.635,203	2.991

Punct început	X / Y	Punct sfârşit	X / Y	Lungime segment (** (m)
6	594.491,211 690.635,203	1	594.185,917 690.399,884	385.46

** Lungimile segmentelor sunt determinate în planul de proiecţie Stereo 70 şi sunt rotunjite la 1 milimetru.
*** Distanţa dintre puncte este formată din segmente cumulate ce sunt mai mici decât valoarea 1 milimetru.

DATE DESPRE IMOBILUL NR. 2680

Oficiul de Cadastru şi Publicitate Imobiliară SUCEAVA
Biroul de Cadastru şi Publicitate Imobiliară Suceava

A. Partea I. Descrierea imobilului

TEREN Extravilan

Adresa: Jud. Suceava

Nr. Crt	Nr cadastral Nr. topografic	Suprafaţa* (mp)	Observaţii / Referinţe
A1		2.100	Sector cadastral:45 Teren neimprejmuit;

B. Partea II. Proprietari şi acte

Inscrieri privitoare la dreptul de proprietate şi alte drepturi reale		Referinţe
/		
Act Normativ nr. Legea 7, din 13/03/1996 emis de PARLAMENTUL ROMANIEI;		
B1	Inscrierea provizorie, drept de PROPRIETATE, dobandit prin Lege, cota actuala 1/1	A1
	1) **COMUNA MITOCU DRAGOMIRNEI**, CIF:4441018, PROPRIETAR NEIDENTIFICAT.	

C. Partea III. SARCINI .

Inscrieri privind dezmembramintele dreptului de proprietate, drepturi reale de garanţie şi sarcini	Referinţe
NU SUNT	

Anexa Nr. 1 La Partea I

Teren

Nr cadastral	Suprafaţa (mp)*	Observaţii / Referinţe
	2.100	

* Suprafaţa este determinată in planul de proiecţie Stereo 70.

DETALII LINIARE IMOBIL

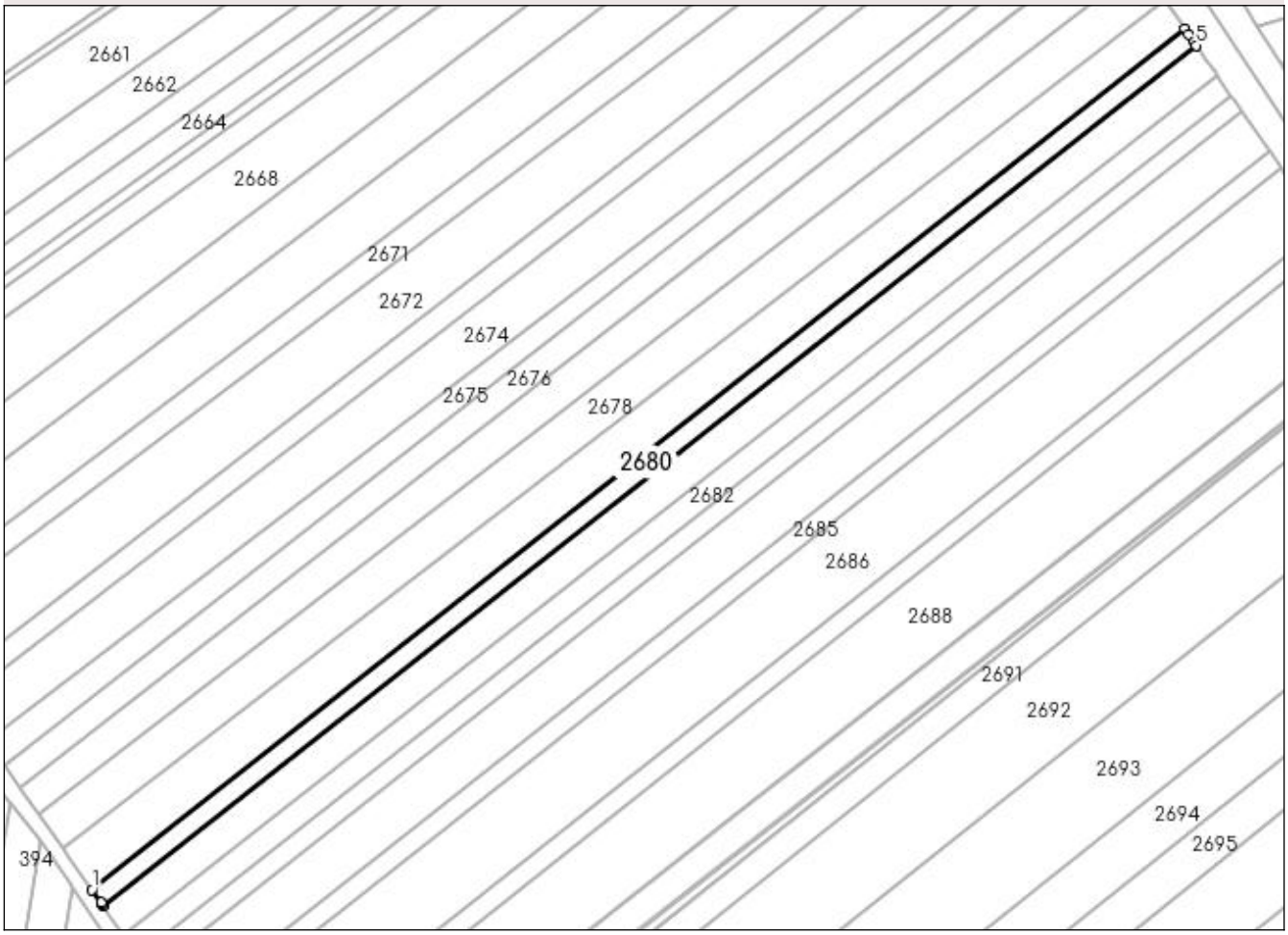

Date referitoare la teren

Crt	Categorie folosinţă	Intra vilan	Suprafaţa (mp)	Tarla	Parcelă	Nr. topo	Observaţii / Referinţe
1	arabil	NU	2.100	37	482	-	

Lungime Segmente
1) Valorile lungimilor segmentelor sunt obţinute din proiecţie în plan.

Punct început	X / Y	Punct sfârşit	X / Y	Lungime segment (** (m)
1	594.193,79 690.388,632	2	594.196,289 690.385,06	4.36
2	594.196,289 690.385,06	3	594.196,529 690.384,717	0.418
3	594.196,529 690.384,717	4	594.196,912 690.384,155	0.68
4	594.196,912 690.384,155	5	594.499,82 690.622,46	385.413
5	594.499,82 690.622,46	6	594.499,194 690.623,361	1.098

Punct început	X / Y	Punct sfârşit	X / Y	Lungime segment (** (m)
6	594.499,194 690.623,361	7	594.497,718 690.625,483	2.584
7	594.497,718 690.625,483	8	594.496,729 690.626,961	1.778
8	594.496,729 690.626,961	1	594.193,79 690.388,632	385.452

** Lungimile segmentelor sunt determinate în planul de proiecţie Stereo 70 şi sunt rotunjite la 1 milimetru.
*** Distanţa dintre puncte este formată din segmente cumulate ce sunt mai mici decât valoarea 1 milimetru.

DATE DESPRE IMOBILUL NR. 2681

Oficiul de Cadastru şi Publicitate Imobiliară SUCEAVA
Biroul de Cadastru şi Publicitate Imobiliară Suceava

A. Partea I. Descrierea imobilului

TEREN Extravilan

Adresa: Jud. Suceava

Nr. Crt	Nr cadastral Nr. topografic	Suprafaţa* (mp)	Observaţii / Referinţe
A1	35457	3.900	Sector cadastral:45 Teren neimprejmuit;

B. Partea II. Proprietari şi acte

Inscrieri privitoare la dreptul de proprietate şi alte drepturi reale		Referinţe
36681 / 30/07/2018		
Act Notarial nr. contract de vânzare cumpărare nr. 1526, din 27/07/2018 emis de BIN CÎRLIGEANU VIRGINIA LAURA;		
B7	Intabulare, drept de PROPRIETATE, dobandit prin Conventie, cota actuala 1/1	A1
	1) **VOLOVICI CRISTIN** 2) **VOLOVICI CORNELIA-ELENA**, bun comun în devălmăşie	

C. Partea III. SARCINI .

Inscrieri privind dezmembramintele dreptului de proprietate, drepturi reale de garanţie şi sarcini	Referinţe
NU SUNT	

Anexa Nr. 1 La Partea I

Teren

Nr cadastral	Suprafaţa (mp)*	Observaţii / Referinţe
35457	3.900	

* Suprafaţa este determinată in planul de proiecţie Stereo 70.

DETALII LINIARE IMOBIL



Date referitoare la teren

Crt	Categorie folosinţă	Intra vilan	Suprafaţa (mp)	Tarla	Parcelă	Nr. topo	Observaţii / Referinţe
1	arabil	NU	3.900	37	482	-	

Lungime Segmente
1) Valorile lungimilor segmentelor sunt obţinute din proiecţie în plan.

Punct început	X / Y	Punct sfârşit	X / Y	Lungime segment (** (m)
1	594.199,485 690.380,38	2	594.201,948 690.376,768	4.372
2	594.201,948 690.376,768	3	594.202,348 690.376,181	0.711
3	594.202,348 690.376,181	4	594.202,574 690.375,879	0.377
4	594.202,574 690.375,879	5	594.505,671 690.614,047	385.476
5	594.505,671 690.614,047	6	594.505,05 690.614,94	1.088

Punct început	X / Y	Punct sfârşit	X / Y	Lungime segment (** (m)
6	594.505,05 690.614,94	7	594.502,555 690.618,527	4.369
7	594.502,555 690.618,527	8	594.499,82 690.622,46	4.79
8	594.499,82 690.622,46	9	594.196,912 690.384,155	385.413
9	594.196,912 690.384,155	1	594.199,485 690.380,38	4.569

** Lungimile segmentelor sunt determinate în planul de proiecţie Stereo 70 şi sunt rotunjite la 1 milimetru.
*** Distanţa dintre puncte este formată din segmente cumulate ce sunt mai mici decât valoarea 1 milimetru.

DATE DESPRE IMOBILUL NR. 2682

Oficiul de Cadastru şi Publicitate Imobiliară SUCEAVA
Biroul de Cadastru şi Publicitate Imobiliară Suceava

A. Partea I. Descrierea imobilului

TEREN Extravilan

Adresa: Jud. Suceava

Nr. Crt	Nr cadastral Nr. topografic	Suprafaţa* (mp)	Observaţii / Referinţe
A1		2.600	Sector cadastral:45 Teren neimprejmuit;

B. Partea II. Proprietari şi acte

Inscrieri privitoare la dreptul de proprietate şi alte drepturi reale		Referinţe
/		
Act Notarial nr. 2161, din 09/06/2008 emis de NP ATANASOAEI PETRU;		
B1	Intabulare, drept de PROPRIETATE, dobandit prin PARTAJ, cota actuala 1/1	A1
	1) **LUT CARMEN-LILI**	

C. Partea III. SARCINI .

Inscrieri privind dezmembramintele dreptului de proprietate, drepturi reale de garanţie şi sarcini	Referinţe
NU SUNT	

Anexa Nr. 1 La Partea I

Teren

Nr cadastral	Suprafaţa (mp)*	Observaţii / Referinţe
	2.600	

* Suprafaţa este determinată in planul de proiecţie Stereo 70.

DETALII LINIARE IMOBIL

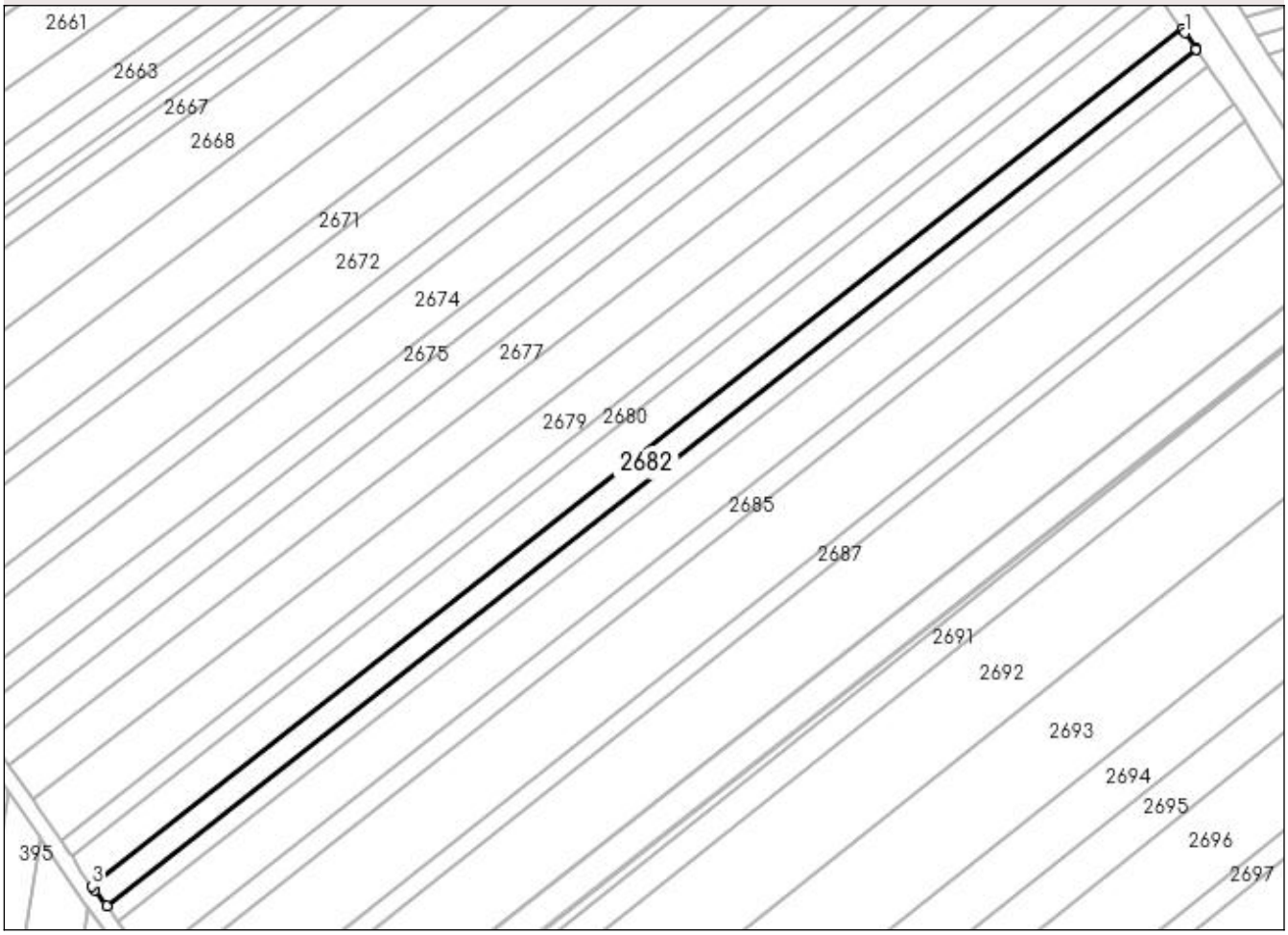

Date referitoare la teren

Crt	Categorie folosinţă	Intra vilan	Suprafaţa (mp)	Tarla	Parcelă	Nr. topo	Observaţii / Referinţe
1	arabil	NU	2.600	37	482	-	

Lungime Segmente
1) Valorile lungimilor segmentelor sunt obţinute din proiecţie în plan.

Punct început	X / Y	Punct sfârşit	X / Y	Lungime segment (** (m)
1	594.506,413 690.612,98	2	594.505,671 690.614,047	1.299
2	594.505,671 690.614,047	3	594.202,574 690.375,879	385.476
3	594.202,574 690.375,879	4	594.203,352 690.374,84	1.298
4	594.203,352 690.374,84	5	594.206,618 690.370,476	5.451
5	594.206,618 690.370,476	6	594.509,53 690.608,498	385.24

Punct început	X / Y	Punct sfârşit	X / Y	Lungime segment (** (m)
6	594.509,53 690.608,498	7	594.509,506 690.608,532	0.042
7	594.509,506 690.608,532	1	594.506,413 690.612,98	5.418

** Lungimile segmentelor sunt determinate în planul de proiecţie Stereo 70 şi sunt rotunjite la 1 milimetru.
*** Distanţa dintre puncte este formată din segmente cumulate ce sunt mai mici decât valoarea 1 milimetru.

DATE DESPRE IMOBILUL NR. 2683

Oficiul de Cadastru şi Publicitate Imobiliară SUCEAVA
Biroul de Cadastru şi Publicitate Imobiliară Suceava

A. Partea I. Descrierea imobilului

TEREN Extravilan

Adresa: Jud. Suceava

Nr. Crt	Nr cadastral Nr. topografic	Suprafaţa* (mp)	Observaţii / Referinţe
A1	36114	2.100	Sector cadastral:45 Teren neimprejmuit; LIMITE HATURI. Imobilul este inregistrat in planul cadastral fara localizare certa datorita lipsei planului parcelar.

B. Partea II. Proprietari şi acte

Inscrieri privitoare la dreptul de proprietate şi alte drepturi reale		Referinţe
5908 / 30/01/2024		
Act Notarial nr. contract de vanzare nr. 407, din 26/01/2024 emis de NP BUSUIOC OVIDIU;		
B2	Intabulare, drept de PROPRIETATEbun comun, in devalmasie, dobandit prin Conventie, cota actuala 1/1	A1
	1) **BROSCH GEORGETA**, Lipsă CNP proprietar. 2) **BROSCH ULRICH**, Lipsă CUI proprietar.	

C. Partea III. SARCINI .

Inscrieri privind dezmembramintele dreptului de proprietate, drepturi reale de garanţie şi sarcini	Referinţe
NU SUNT	

Anexa Nr. 1 La Partea I

Teren

Nr cadastral	Suprafaţa (mp)*	Observaţii / Referinţe
36114	2.100	LIMITE HATURI. Imobilul este inregistrat in planul cadastral fara localizare certa datorita lipsei planului parcelar.

* Suprafaţa este determinată in planul de proiecţie Stereo 70.

DETALII LINIARE IMOBIL

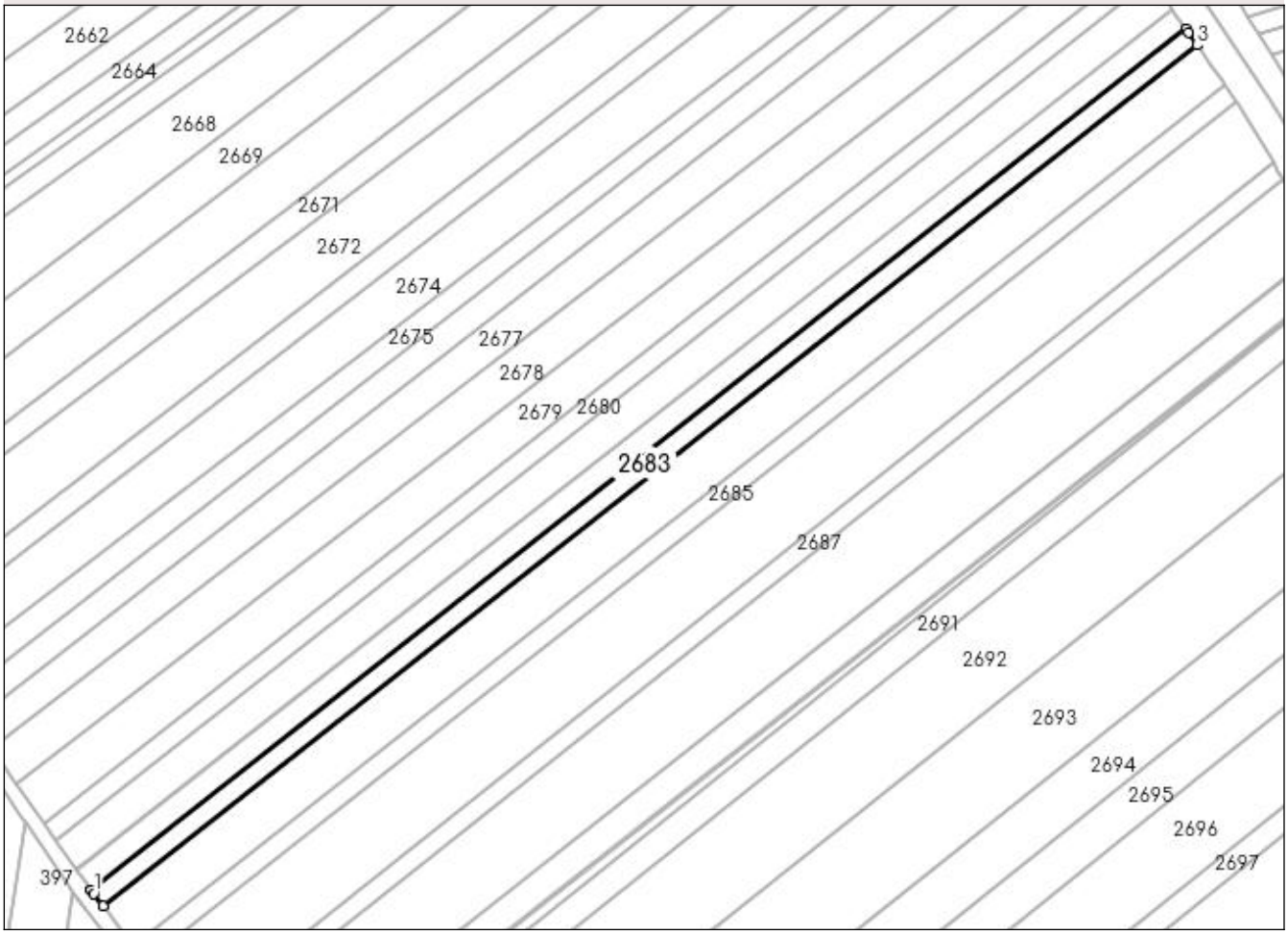

Date referitoare la teren

Crt	Categorie folosință	Intra vilan	Suprafaţa (mp)	Tarla	Parcelă	Nr. topo	Observaţii / Referinţe
1	arabil	NU	2.100	37	482	-	

Lungime Segmente
1) Valorile lungimilor segmentelor sunt obţinute din proiecţie în plan.

Punct început	X / Y	Punct sfârşit	X / Y	Lungime segment (** (m)
1	594.207,385 690.369,452	2	594.209,911 690.366,076	4.216
2	594.209,911 690.366,076	3	594.512,624 690.604,048	385.053
3	594.512,624 690.604,048	4	594.510,213 690.607,514	4.222
4	594.510,213 690.607,514	5	594.509,53 690.608,498	1.198
5	594.509,53 690.608,498	6	594.206,618 690.370,476	385.24

Punct început	X / Y	Punct sfârşit	X / Y	Lungime segment (** (m)
6	594.206,618 690.370,476	7	594.206,643 690.370,443	0.041
7	594.206,643 690.370,443	1	594.207,385 690.369,452	1.237

** Lungimile segmentelor sunt determinate în planul de proiecţie Stereo 70 şi sunt rotunjite la 1 milimetru.
*** Distanţa dintre puncte este formată din segmente cumulate ce sunt mai mici decât valoarea 1 milimetru.

DATE DESPRE IMOBILUL NR. 2684

Oficiul de Cadastru şi Publicitate Imobiliară SUCEAVA
Biroul de Cadastru şi Publicitate Imobiliară Suceava

A. Partea I. Descrierea imobilului

TEREN Extravilan Nr. CF vechi:3192

Adresa: Jud. Suceava

Nr. Crt	Nr cadastral Nr. topografic	Suprafaţa* (mp)	Observaţii / Referinţe
A1	32711	5.200	Sector cadastral:45 Teren neimprejmuit;

B. Partea II. Proprietari şi acte

Inscrieri privitoare la dreptul de proprietate şi alte drepturi reale		Referinţe
27711 / 05/06/2015		
Act Notarial nr. 1356-contract de donatie, din 04/06/2015 emis de BIN DOBRE ION;		
B2	Intabulare, drept de PROPRIETATE, dobandit prin Conventie, cota actuala 1/2	A1
	1) **RODINCIUC MARIA CRANGUŢA**, bun propriu, cu titlu de donatie	
B3	Intabulare, drept de PROPRIETATE, dobandit prin Conventie, cota actuala 1/2	A1
	1) **ŢÂLEA ELENA**, Lipsă CNP proprietar; bun propriu, cu titlu de donatie	

C. Partea III. SARCINI .

Inscrieri privind dezmembramintele dreptului de proprietate, drepturi reale de garanţie şi sarcini	Referinţe
NU SUNT	

Anexa Nr. 1 La Partea I

Teren

Nr cadastral	Suprafaţa (mp)*	Observaţii / Referinţe
32711	5.200	

* Suprafaţa este determinată in planul de proiecţie Stereo 70.

DETALII LINIARE IMOBIL

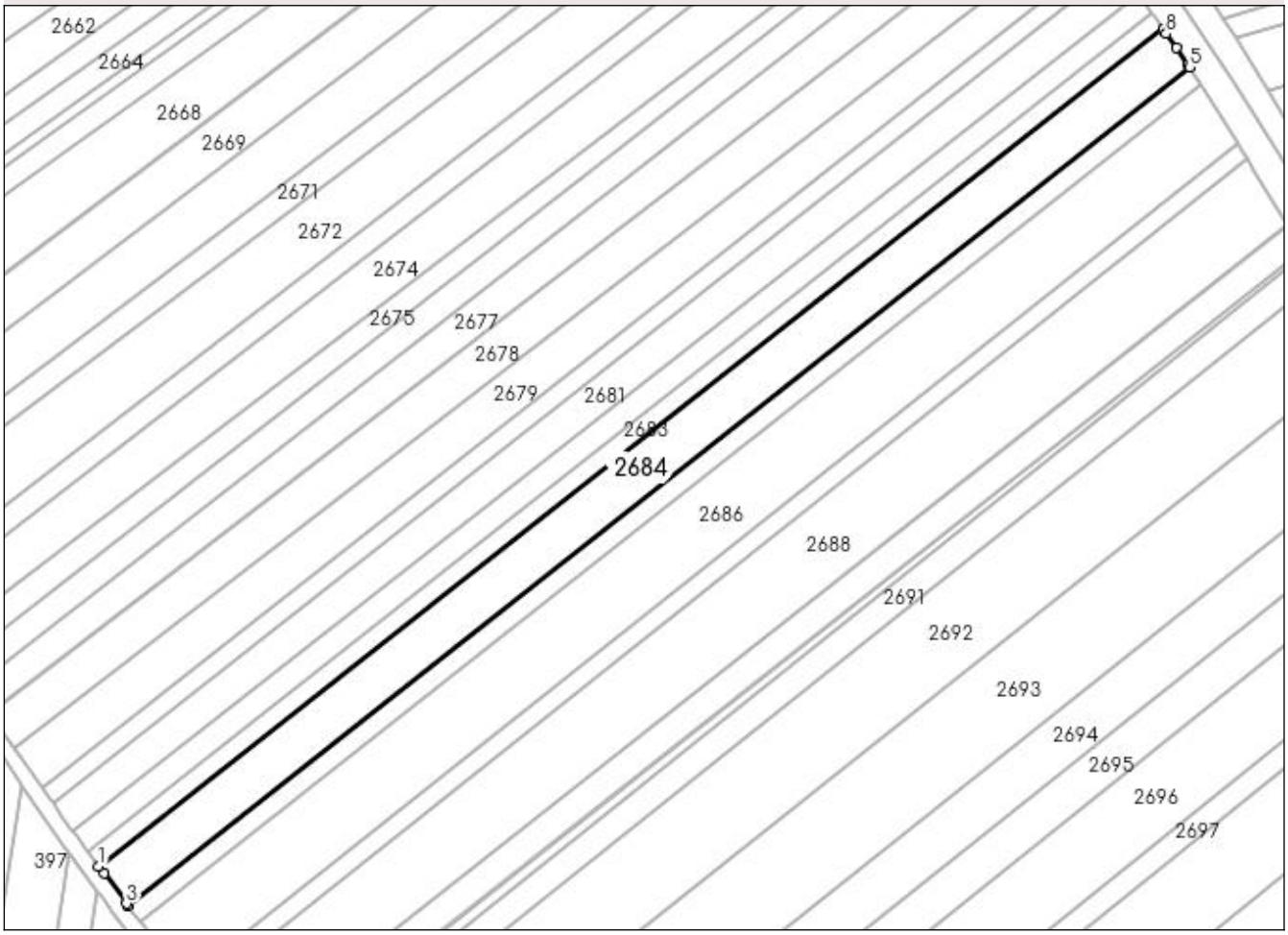

Date referitoare la teren

Crt	Categorie folosinţă	Intra vilan	Suprafaţa (mp)	Tarla	Parcelă	Nr. topo	Observaţii / Referinţe
1	arabil	NU	5.200	37	482	1229/2	

Lungime Segmente
1) Valorile lungimilor segmentelor sunt obţinute din proiecţie în plan.

Punct început	X / Y	Punct sfârşit	X / Y	Lungime segment (** (m)
1	594.209,911 690.366,076	2	594.211,364 690.364,136	2.424
2	594.211,364 690.364,136	3	594.217,792 690.355,548	10.727
3	594.217,792 690.355,548	4	594.218,272 690.354,906	0.802
4	594.218,272 690.354,906	5	594.520,103 690.593,293	384.617
5	594.520,103 690.593,293	6	594.519,644 690.593,953	0.803

Punct început	X / Y	Punct sfârşit	X / Y	Lungime segment (** (m)
6	594.519,644 690.593,953	7	594.516,304 690.598,755	5.85
7	594.516,304 690.598,755	8	594.513,51 690.602,773	4.894
8	594.513,51 690.602,773	9	594.512,624 690.604,048	1.552
9	594.512,624 690.604,048	1	594.209,911 690.366,076	385.053

** Lungimile segmentelor sunt determinate în planul de proiecţie Stereo 70 şi sunt rotunjite la 1 milimetru.
*** Distanţa dintre puncte este formată din segmente cumulate ce sunt mai mici decât valoarea 1 milimetru.

DATE DESPRE IMOBILUL NR. 2685

Oficiul de Cadastru şi Publicitate Imobiliară SUCEAVA
Biroul de Cadastru şi Publicitate Imobiliară Suceava

A. Partea I. Descrierea imobilului

TEREN Extravilan

Adresa: Jud. Suceava

Nr. Crt	Nr cadastral Nr. topografic	Suprafaţa* (mp)	Observaţii / Referinţe
A1		2.200	Sector cadastral:45 Teren neimprejmuit;

B. Partea II. Proprietari şi acte

Inscrieri privitoare la dreptul de proprietate şi alte drepturi reale		Referinţe
/		
Act Notarial nr. 4748, din 30/07/2002 emis de NP LOSTUN ION;		
B1	Intabulare, drept de PROPRIETATEcumpărare, dobandit prin Conventie, cota actuala 1/1	A1
	1) **PENTIUC IOAN** 2) **PENTIUC MARIA-BRÎNDUŞA**	

C. Partea III. SARCINI

Inscrieri privind dezmembramintele dreptului de proprietate, drepturi reale de garanţie şi sarcini		Referinţe
/		
Act Notarial nr. 4748, din 30/07/2002 emis de NP LOSTUN ION;		
C1	Intabulare, drept de UZUFRUCT VIAGER, cota actuala 1/1	A1
	1) **PENTIUC CONSTANTIN**, Lipsă CNP proprietar. 2) **PENTIUC RACHILA**, Lipsă CNP proprietar.	
C2	Intabulare, drept de IPOTECA LEGALA, Valoare:0 , cota actuala 1/1	A1
	1) **PENTIUC CONSTANTIN**, Lipsă CNP proprietar. 2) **PENTIUC RACHILA**, Lipsă CNP proprietar.	

Anexa Nr. 1 La Partea I

Teren

Nr cadastral	Suprafaţa (mp)*	Observaţii / Referinţe
	2.200	

* Suprafaţa este determinată in planul de proiecţie Stereo 70.

DETALII LINIARE IMOBIL

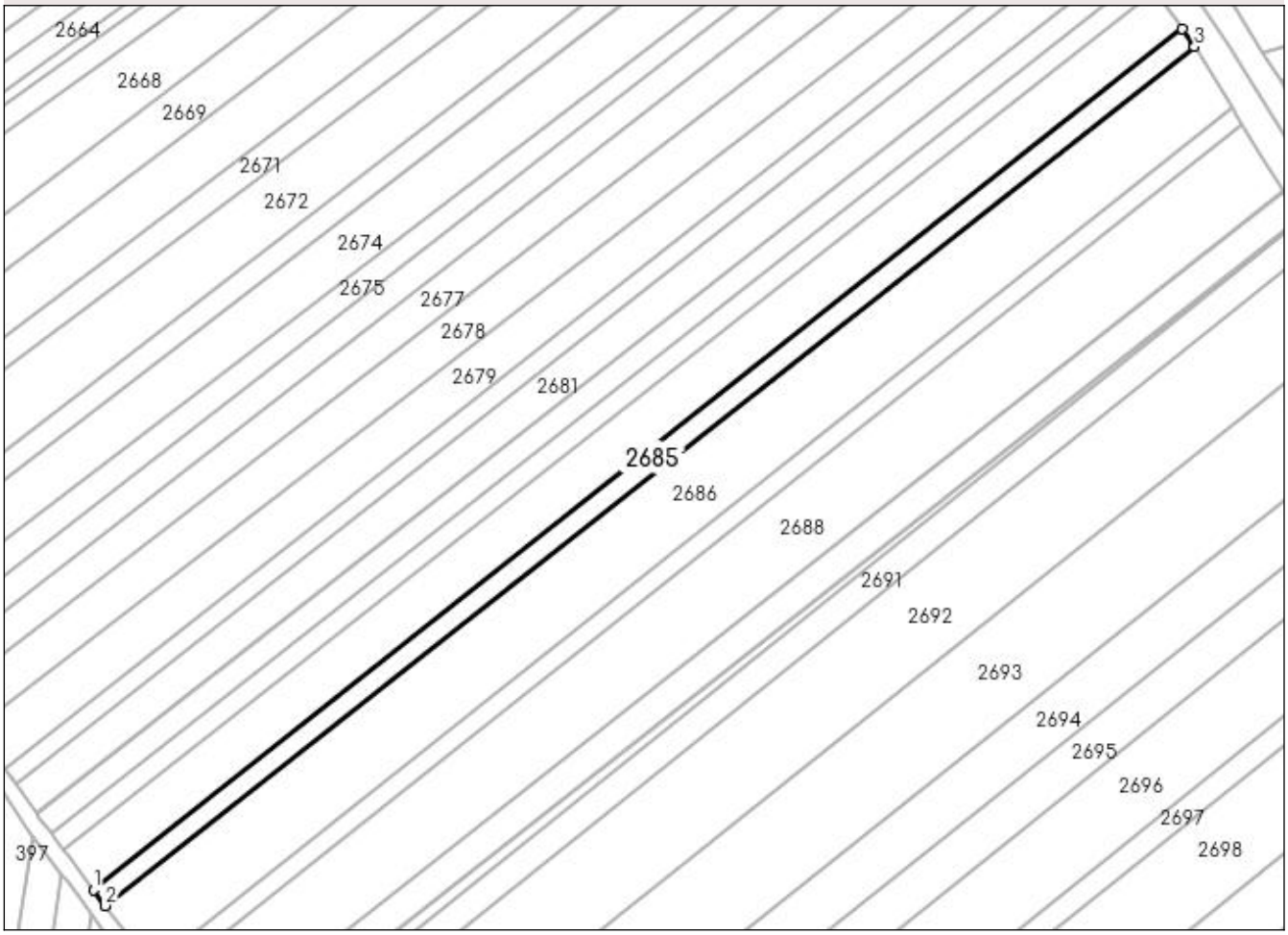

Date referitoare la teren

Crt	Categorie folosinţă	Intra vilan	Suprafaţa (mp)	Tarla	Parcelă	Nr. topo	Observaţii / Referinţe
1	arabil	NU	2.200	37	482	-	

Lungime Segmente
1) Valorile lungimilor segmentelor sunt obţinute din proiecţie în plan.

Punct început	X / Y	Punct sfârşit	X / Y	Lungime segment (** (m)
1	594.218,272 690.354,906	2	594.221,578 690.350,489	5.517
2	594.221,578 690.350,489	3	594.523,493 690.588,418	384.399
3	594.523,493 690.588,418	4	594.523,398 690.588,555	0.167
4	594.523,398 690.588,555	5	594.520,103 690.593,293	5.772
5	594.520,103 690.593,293	1	594.218,272 690.354,906	384.617

** Lungimile segmentelor sunt determinate în planul de proiecţie Stereo 70 şi sunt rotunjite la 1 milimetru.
*** Distanţa dintre puncte este formată din segmente cumulate ce sunt mai mici decât valoarea 1 milimetru.

DATE DESPRE IMOBILUL NR. 2686

Oficiul de Cadastru şi Publicitate Imobiliară SUCEAVA
Biroul de Cadastru şi Publicitate Imobiliară Suceava

A. Partea I. Descrierea imobilului

TEREN Extravilan

Adresa: Jud. Suceava

Nr. Crt	Nr cadastral Nr. topografic	Suprafaţa* (mp)	Observaţii / Referinţe
A1		7.800	Sector cadastral:45 Teren neimprejmuit;

B. Partea II. Proprietari şi acte

Inscrieri privitoare la dreptul de proprietate şi alte drepturi reale		Referinţe
/		
Act Notarial nr. 295, din 22/09/2005 emis de NP ATANASOAEI PETRU;		
B1	Intabulare, drept de PROPRIETATE, dobandit prin Succesiune, cota actuala 1/1	A1
	1) **IEŞAN MARIA**	

C. Partea III. SARCINI .

Inscrieri privind dezmembramintele dreptului de proprietate, drepturi reale de garanţie şi sarcini	Referinţe
NU SUNT	

Anexa Nr. 1 La Partea I

Teren

Nr cadastral	Suprafaţa (mp)*	Observaţii / Referinţe
	7.800	

* Suprafaţa este determinată in planul de proiecţie Stereo 70.

DETALII LINIARE IMOBIL

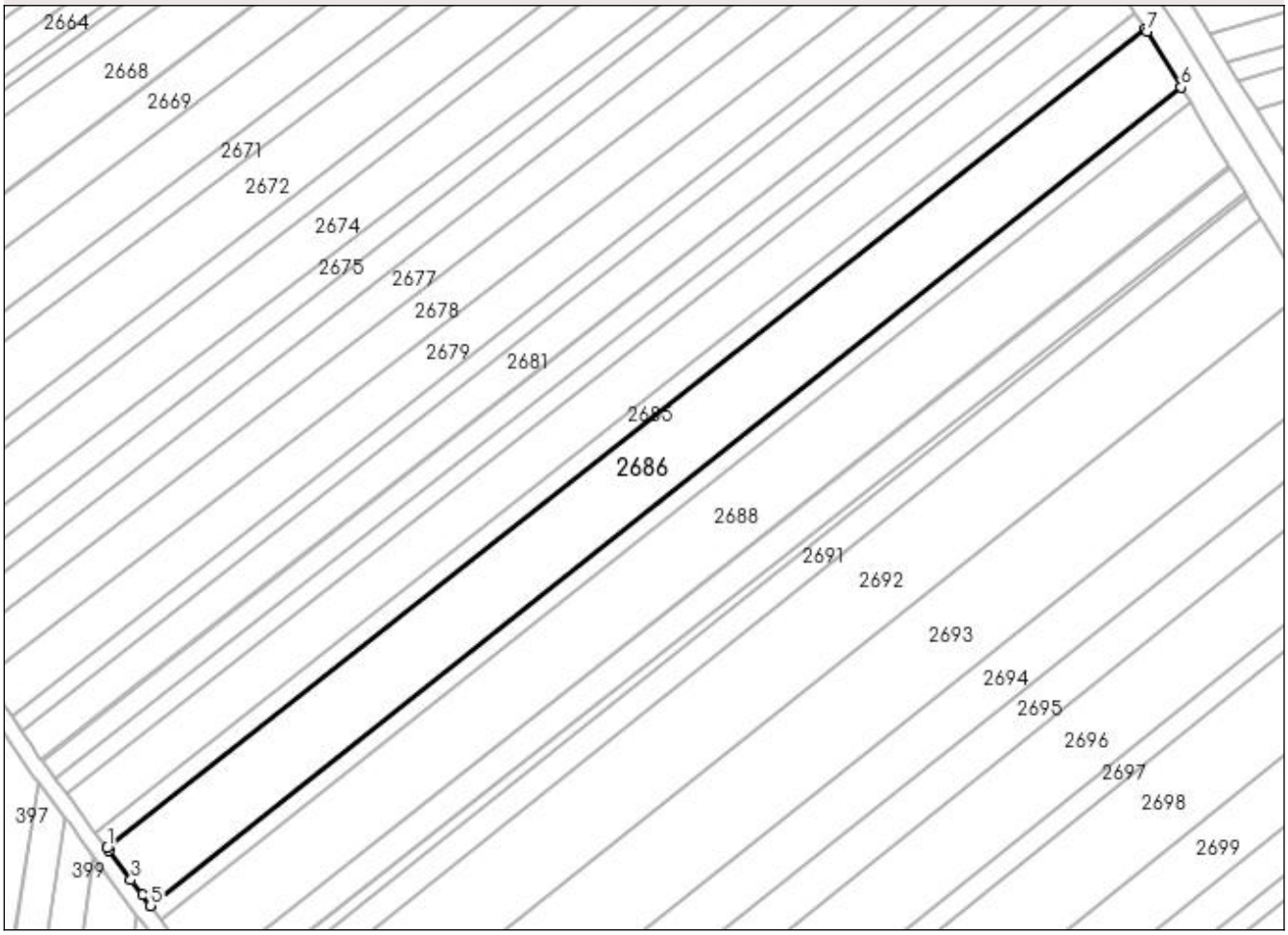

Date referitoare la teren

Crt	Categorie folosinţă	Intra vilan	Suprafaţa (mp)	Tarla	Parcelă	Nr. topo	Observaţii / Referinţe
1	arabil	NU	7.800	37	482	-	

Lungime Segmente
1) Valorile lungimilor segmentelor sunt obţinute din proiecţie în plan.

Punct început	X / Y	Punct sfârşit	X / Y	Lungime segment (** (m)
1	594.221,578 690.350,489	2	594.222,076 690.349,824	0.831
2	594.222,076 690.349,824	3	594.228,526 690.341,206	10.764
3	594.228,526 690.341,206	4	594.231,86 690.336,91	5.437
4	594.231,86 690.336,91	5	594.234,222 690.333,727	3.963
5	594.234,222 690.333,727	6	594.533,837 690.571,495	382.495

Punct început	X / Y	Punct sfârşit	X / Y	Lungime segment (** (m)
6	594.533,837 690.571,495	7	594.523,968 690.587,735	19.003
7	594.523,968 690.587,735	8	594.523,493 690.588,418	0.832
8	594.523,493 690.588,418	1	594.221,578 690.350,489	384.399

** Lungimile segmentelor sunt determinate în planul de proiecţie Stereo 70 şi sunt rotunjite la 1 milimetru.
*** Distanţa dintre puncte este formată din segmente cumulate ce sunt mai mici decât valoarea 1 milimetru.

DATE DESPRE IMOBILUL NR. 2687

Oficiul de Cadastru şi Publicitate Imobiliară SUCEAVA
Biroul de Cadastru şi Publicitate Imobiliară Suceava

A. Partea I. Descrierea imobilului

TEREN Extravilan

Adresa: Jud. Suceava

Nr. Crt	Nr cadastral Nr. topografic	Suprafaţa* (mp)	Observaţii / Referinţe
A1		2.000	Sector cadastral:45 Teren neimprejmuit;

B. Partea II. Proprietari şi acte

Inscrieri privitoare la dreptul de proprietate şi alte drepturi reale		Referinţe
/		
Act Normativ nr. Legea 7, din 13/03/1996 emis de PARLAMENTUL ROMANIEI;		
B1	Inscrierea provizorie, drept de PROPRIETATE, dobandit prin Lege, cota actuala 1/1	A1
	1) **COMUNA MITOCU DRAGOMIRNEI**, CIF:4441018, PROPRIETAR NEIDENTIFICAT.	

C. Partea III. SARCINI .

Inscrieri privind dezmembramintele dreptului de proprietate, drepturi reale de garanţie şi sarcini	Referinţe
NU SUNT	

Anexa Nr. 1 La Partea I

Teren

Nr cadastral	Suprafaţa (mp)*	Observaţii / Referinţe
	2.000	

* Suprafaţa este determinată in planul de proiecţie Stereo 70.

DETALII LINIARE IMOBIL

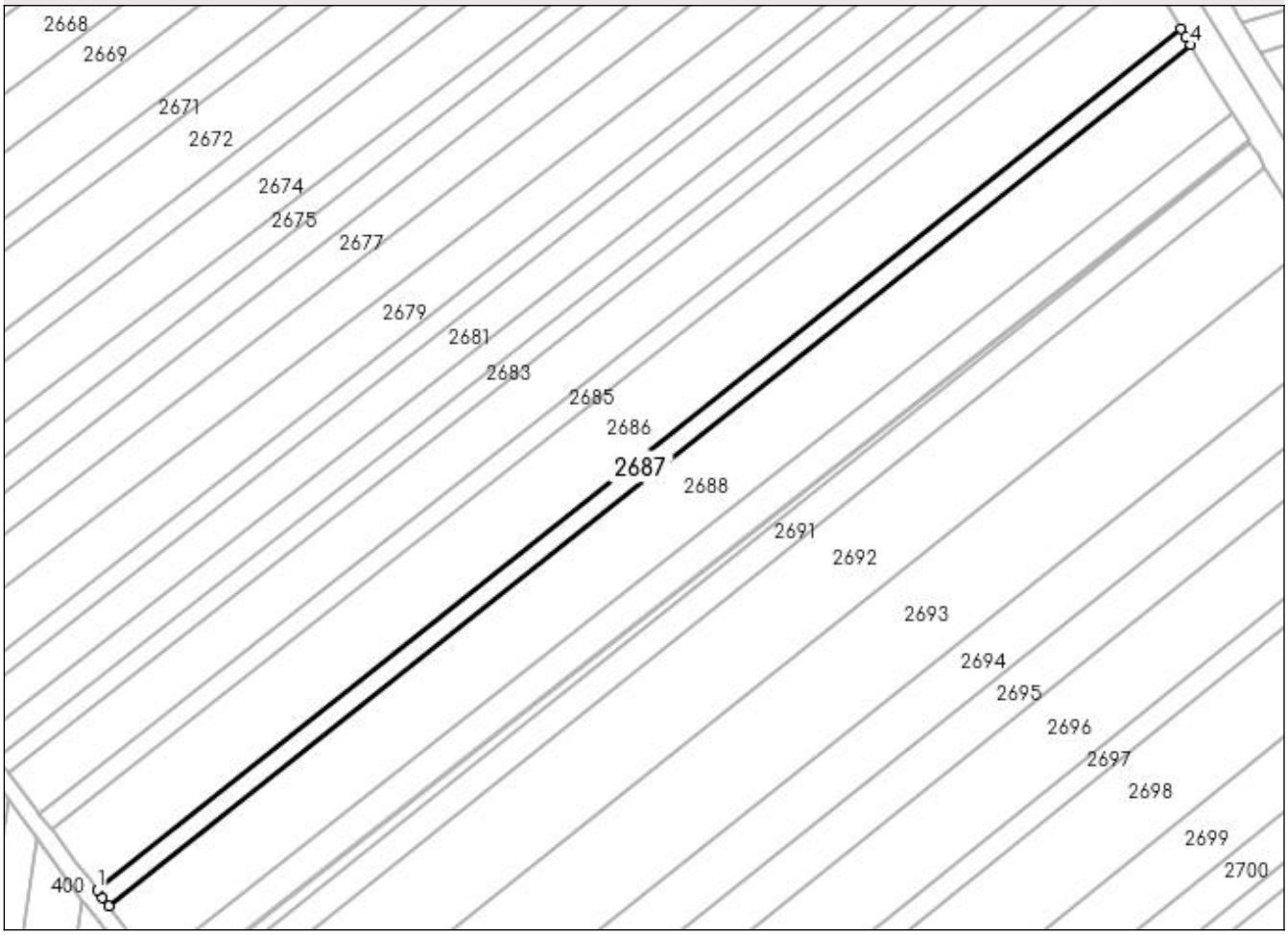

Date referitoare la teren

Crt	Categorie folosinţă	Intra vilan	Suprafaţa (mp)	Tarla	Parcelă	Nr. topo	Observaţii / Referinţe
1	arabil	NU	2.000	37	482	-	

Lungime Segmente
1) Valorile lungimilor segmentelor sunt obţinute din proiecţie în plan.

Punct început	X / Y	Punct sfârşit	X / Y	Lungime segment (** (m)
1	594.234,222 690.333,727	2	594.235,716 690.331,716	2.506
2	594.235,716 690.331,716	3	594.237,441 690.329,391	2.895
3	594.237,441 690.329,391	4	594.536,489 690.567,132	382.035
4	594.536,489 690.567,132	5	594.535,148 690.569,338	2.583
5	594.535,148 690.569,338	6	594.533,837 690.571,495	2.524

Punct început	X / Y	Punct sfârşit	X / Y	Lungime segment (** (m)
6	594.533,837 690.571,495	1	594.234,222 690.333,727	382.495

** Lungimile segmentelor sunt determinate în planul de proiecţie Stereo 70 şi sunt rotunjite la 1 milimetru.
*** Distanţa dintre puncte este formată din segmente cumulate ce sunt mai mici decât valoarea 1 milimetru.

DATE DESPRE IMOBILUL NR. 2688

Oficiul de Cadastru şi Publicitate Imobiliară SUCEAVA
Biroul de Cadastru şi Publicitate Imobiliară Suceava

A. Partea I. Descrierea imobilului

TEREN Extravilan

Adresa: Jud. Suceava

Nr. Crt	Nr cadastral Nr. topografic	Suprafaţa* (mp)	Observaţii / Referinţe
A1		8.000	Sector cadastral:45 Teren neimprejmuit;

B. Partea II. Proprietari şi acte

Inscrieri privitoare la dreptul de proprietate şi alte drepturi reale		Referinţe
/		
Act Normativ nr. Legea 7, din 13/03/1996 emis de PARLAMENTUL ROMANIEI;		
B1	Inscrierea provizorie, drept de PROPRIETATE, dobandit prin Lege, cota actuala 1/1	A1
	1) **COMUNA MITOCU DRAGOMIRNEI**, CIF:4441018, PROPRIETAR NEIDENTIFICAT.	

C. Partea III. SARCINI .

Inscrieri privind dezmembramintele dreptului de proprietate, drepturi reale de garanţie şi sarcini	Referinţe
NU SUNT	

Anexa Nr. 1 La Partea I

Teren

Nr cadastral	Suprafaţa (mp)*	Observaţii / Referinţe
	8.000	

* Suprafaţa este determinată in planul de proiecţie Stereo 70.

DETALII LINIARE IMOBIL

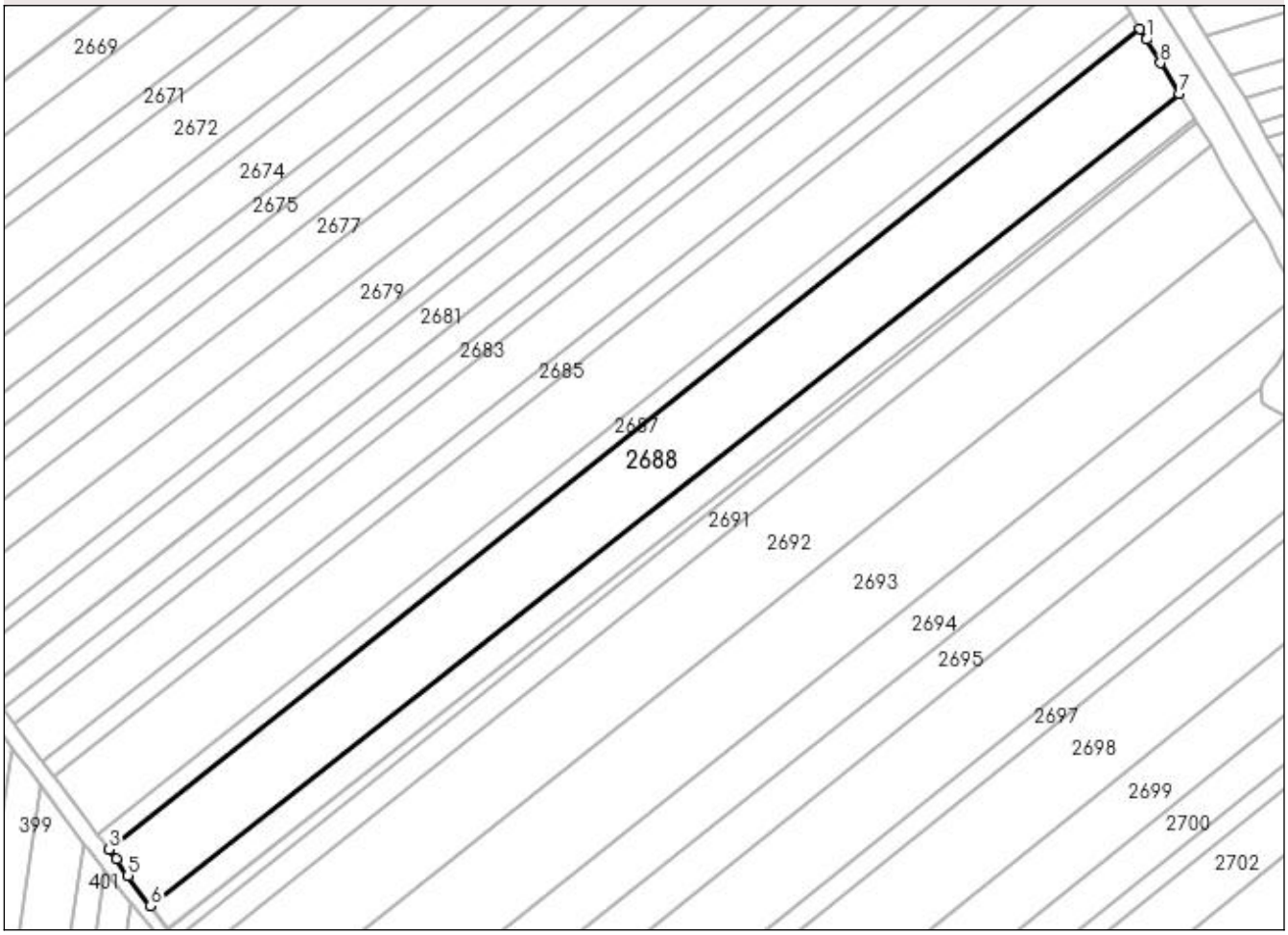

Date referitoare la teren

Crt	Categorie folosinţă	Intra vilan	Suprafaţa (mp)	Tarla	Parcelă	Nr. topo	Observaţii / Referinţe
1	arabil	NU	8.000	37	482	-	

Lungime Segmente
1) Valorile lungimilor segmentelor sunt obţinute din proiecţie în plan.

Punct început	X / Y	Punct sfârşit	X / Y	Lungime segment (** (m)
1	594.538,331 690.564,101	2	594.536,489 690.567,132	3.546
2	594.536,489 690.567,132	3	594.237,441 690.329,391	382.035
3	594.237,441 690.329,391	4	594.239,539 690.326,565	3.52
4	594.239,539 690.326,565	5	594.243,032 690.321,858	5.861
5	594.243,032 690.321,858	6	594.249,531 690.313,102	10.904

Punct început	X / Y	Punct sfârşit	X / Y	Lungime segment (** (m)
6	594.249,531 690.313,102	7	594.547,856 690.548,428	379.969
7	594.547,856 690.548,428	8	594.542,447 690.557,328	10.415
8	594.542,447 690.557,328	1	594.538,331 690.564,101	7.926

** Lungimile segmentelor sunt determinate în planul de proiecţie Stereo 70 şi sunt rotunjite la 1 milimetru.
*** Distanţa dintre puncte este formată din segmente cumulate ce sunt mai mici decât valoarea 1 milimetru.

DATE DESPRE IMOBILUL NR. 2689

Oficiul de Cadastru şi Publicitate Imobiliară SUCEAVA
Biroul de Cadastru şi Publicitate Imobiliară Suceava

A. Partea I. Descrierea imobilului

TEREN Extravilan

Adresa: Jud. Suceava

Nr. Crt	Nr cadastral Nr. topografic	Suprafaţa* (mp)	Observaţii / Referinţe
A1	43128	3.300	Sector cadastral:45 Teren neimprejmuit;

B. Partea II. Proprietari şi acte

Inscrieri privitoare la dreptul de proprietate şi alte drepturi reale		Referinţe
35255 / 17/05/2023		
Act Notarial nr. 1211, din 26/05/2004 emis de BNP ADELA IVASCU;		
B9	Intabulare, drept de PROPRIETATEbun propriu, dobandit prin PARTAJ, cota actuala 1/1	A1
	1) **SIMINIUC ANGELA-MIHAELA**	

C. Partea III. SARCINI .

Inscrieri privind dezmembramintele dreptului de proprietate, drepturi reale de garanţie şi sarcini	Referinţe
NU SUNT	

Anexa Nr. 1 La Partea I

Teren

Nr cadastral	Suprafaţa (mp)*	Observaţii / Referinţe
43128	3.300	

* Suprafaţa este determinată in planul de proiecţie Stereo 70.

DETALII LINIARE IMOBIL

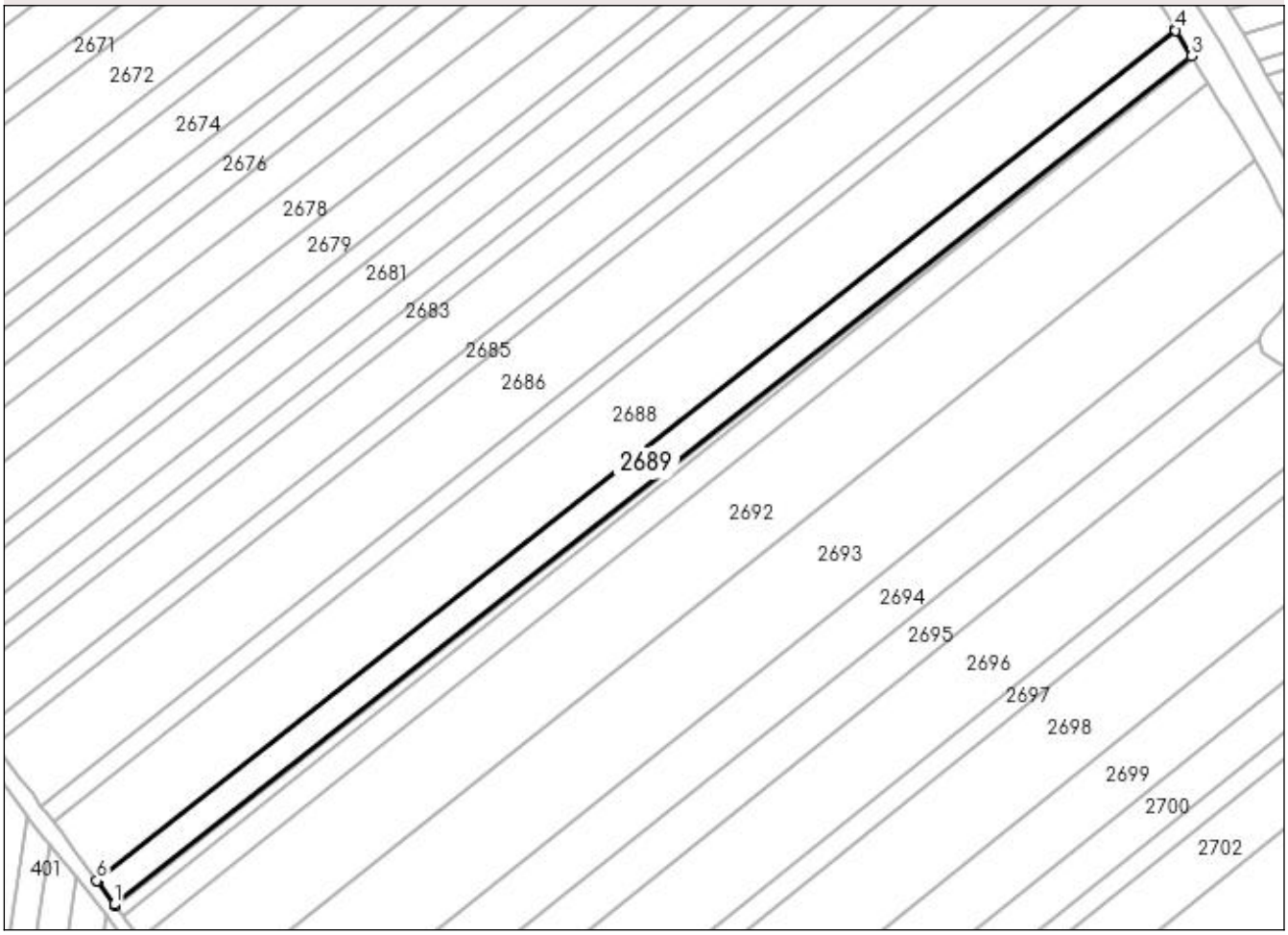

Date referitoare la teren

Crt	Categorie folosinţă	Intra vilan	Suprafaţa (mp)	Tarla	Parcelă	Nr. topo	Observaţii / Referinţe
1	arabil	NU	3.300	37	482	-	

Lungime Segmente
1) Valorile lungimilor segmentelor sunt obţinute din proiecţie în plan.

Punct început	X / Y	Punct sfârşit	X / Y	Lungime segment (** (m)
1	594.254,452 690.306,472	2	594.254,714 690.306,118	0.441
2	594.254,714 690.306,118	3	594.552,405 690.540,943	379.16
3	594.552,405 690.540,943	4	594.548,064 690.548,085	8.358
4	594.548,064 690.548,085	5	594.547,856 690.548,428	0.402
5	594.547,856 690.548,428	6	594.249,531 690.313,102	379.969

Punct început	X / Y	Punct sfârşit	X / Y	Lungime segment (** (m)
6	594.249,531 690.313,102	7	594.249,768 690.312,782	0.399
7	594.249,768 690.312,782	1	594.254,452 690.306,472	7.858

** Lungimile segmentelor sunt determinate în planul de proiecţie Stereo 70 şi sunt rotunjite la 1 milimetru.
*** Distanţa dintre puncte este formată din segmente cumulate ce sunt mai mici decât valoarea 1 milimetru.

DATE DESPRE IMOBILUL NR. 2690

Oficiul de Cadastru şi Publicitate Imobiliară SUCEAVA
Biroul de Cadastru şi Publicitate Imobiliară Suceava

A. Partea I. Descrierea imobilului

TEREN Extravilan

Adresa: Jud. Suceava

Nr. Crt	Nr cadastral Nr. topografic	Suprafaţa* (mp)	Observaţii / Referinţe
A1		832	Sector cadastral:45 Teren neimprejmuit;

B. Partea II. Proprietari şi acte

Inscrieri privitoare la dreptul de proprietate şi alte drepturi reale		Referinţe
/		
Act Normativ nr. Legea 7, din 13/03/1996 emis de PARLAMENTUL ROMANIEI;		
B1	Inscrierea provizorie, drept de PROPRIETATE, dobandit prin Lege, cota actuala 1/1	A1
	1) **COMUNA MITOCU DRAGOMIRNEI**, CIF:4441018, PROPRIETAR NEIDENTIFICAT.	

C. Partea III. SARCINI .

Inscrieri privind dezmembramintele dreptului de proprietate, drepturi reale de garanţie şi sarcini	Referinţe
NU SUNT	

Anexa Nr. 1 La Partea I

Teren

Nr cadastral	Suprafaţa (mp)*	Observaţii / Referinţe
	832	

* Suprafaţa este determinată in planul de proiecţie Stereo 70.

DETALII LINIARE IMOBIL

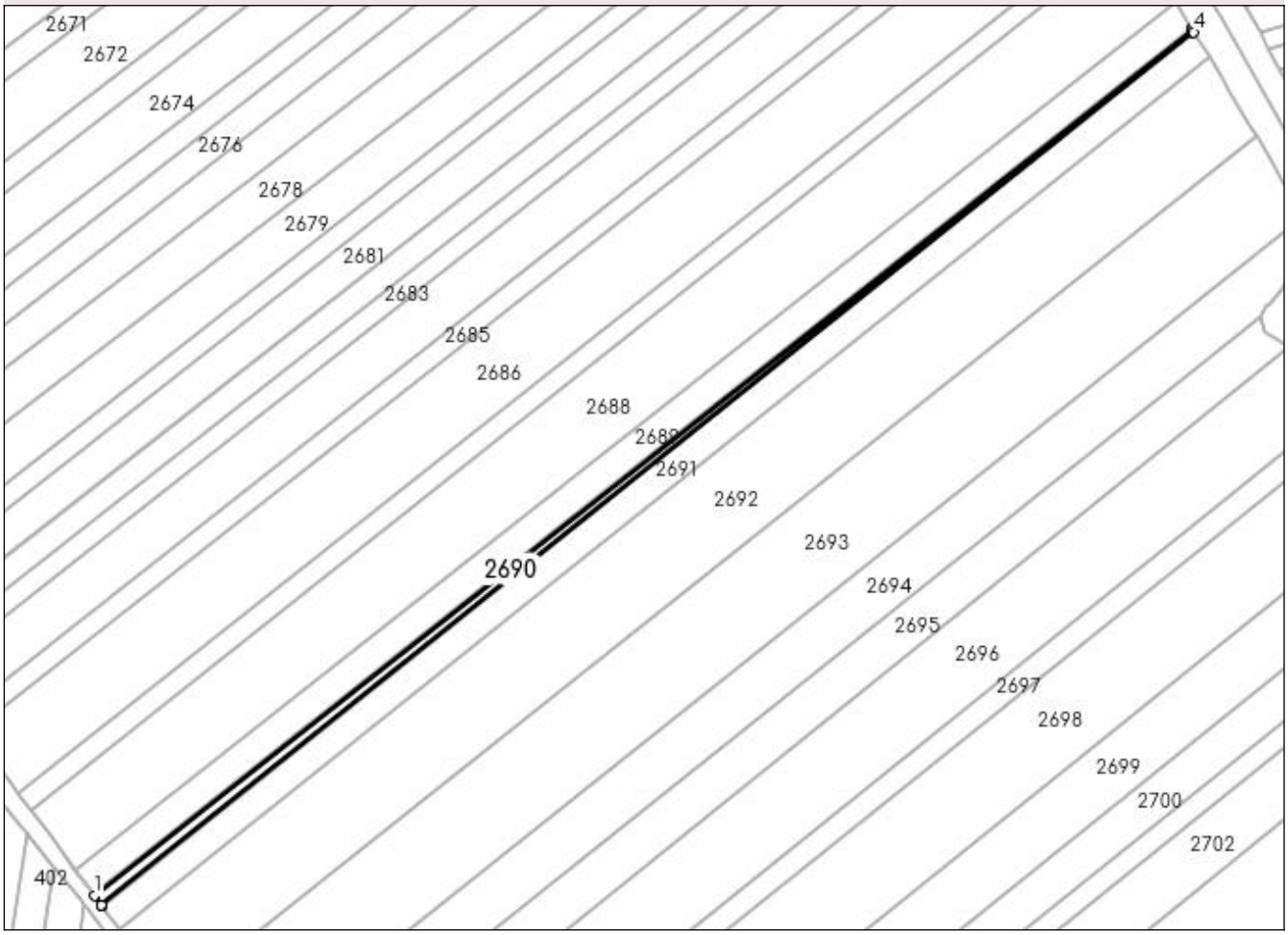

Date referitoare la teren

Crt	Categorie folosinţă	Intra vilan	Suprafaţa (mp)	Tarla	Parcelă	Nr. topo	Observaţii / Referinţe
1	arabil	NU	832	37	482	-	

Lungime Segmente
1) Valorile lungimilor segmentelor sunt obţinute din proiecţie în plan.

Punct început	X / Y	Punct sfârşit	X / Y	Lungime segment (** (m)
1	594.254,714 690.306,118	2	594.256,71 690.303,426	3.35
2	594.256,71 690.303,426	3	594.256,757 690.303,365	0.077
3	594.256,757 690.303,365	4	594.552,909 690.540,114	379.151
4	594.552,909 690.540,114	5	594.552,652 690.540,536	0.495
5	594.552,652 690.540,536	6	594.552,405 690.540,943	0.476

Punct început	X / Y	Punct sfârşit	X / Y	Lungime segment (** (m)
6	594.552,405 690.540,943	1	594.254,714 690.306,118	379.16

** Lungimile segmentelor sunt determinate în planul de proiecţie Stereo 70 şi sunt rotunjite la 1 milimetru.
*** Distanţa dintre puncte este formată din segmente cumulate ce sunt mai mici decât valoarea 1 milimetru.

DATE DESPRE IMOBILUL NR. 2691

Oficiul de Cadastru şi Publicitate Imobiliară SUCEAVA
Biroul de Cadastru şi Publicitate Imobiliară Suceava

A. Partea I. Descrierea imobilului

TEREN Extravilan

Adresa: Jud. Suceava

Nr. Crt	Nr cadastral Nr. topografic	Suprafaţa* (mp)	Observaţii / Referinţe
A1		3.000	Sector cadastral:45 Teren neimprejmuit;

B. Partea II. Proprietari şi acte

Inscrieri privitoare la dreptul de proprietate şi alte drepturi reale		Referinţe
/		
Act Notarial nr. 237, din 02/12/2015 emis de NP BUSUIOC OVIDIU;		
B1	Intabulare, drept de PROPRIETATE, dobandit prin Succesiune, cota actuala 1/3	A1
	1) **HORĂTĂU ELENA**	
B2	Intabulare, drept de PROPRIETATE, dobandit prin Succesiune, cota actuala 1/3	A1
	1) **REZIUC GHEORGHE**	
B3	Intabulare, drept de PROPRIETATE, dobandit prin Succesiune, cota actuala 1/3	A1
	1) **DAVIDIUC MARICICA**	

C. Partea III. SARCINI .

Inscrieri privind dezmembramintele dreptului de proprietate, drepturi reale de garanţie şi sarcini	Referinţe
NU SUNT	

Anexa Nr. 1 La Partea I

Teren

Nr cadastral	Suprafaţa (mp)*	Observaţii / Referinţe
	3.000	

* Suprafaţa este determinată in planul de proiecţie Stereo 70.

DETALII LINIARE IMOBIL

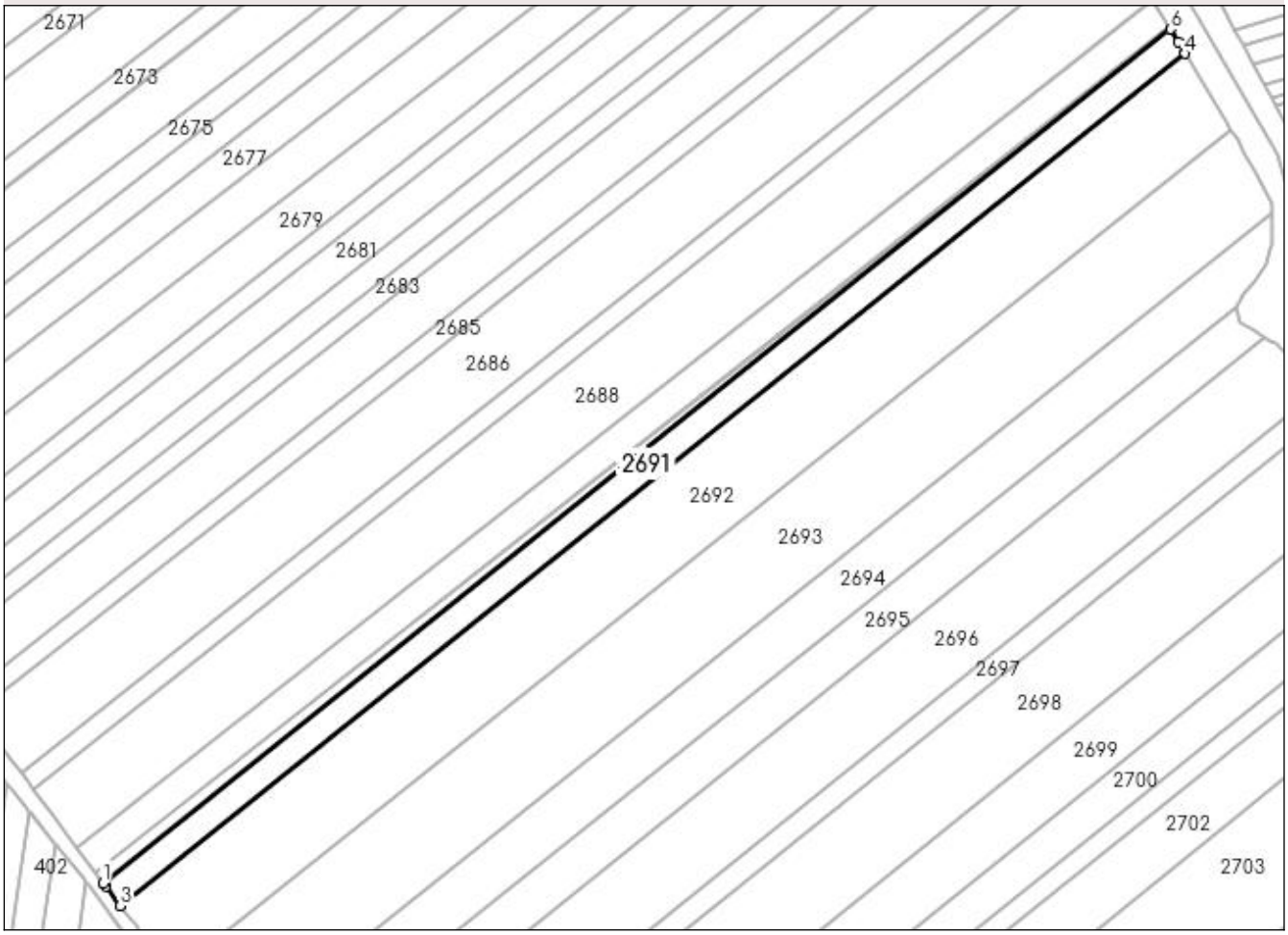

Date referitoare la teren

Crt	Categorie folosință	Intra vilan	Suprafaţa (mp)	Tarla	Parcelă	Nr. topo	Observaţii / Referinţe
1	arabil	NU	3.000	37	482	-	

Lungime Segmente
1) Valorile lungimilor segmentelor sunt obţinute din proiecţie în plan.

Punct început	X / Y	Punct sfârşit	X / Y	Lungime segment (** (m)
1	594.256,757 690.303,365	2	594.257,531 690.302,355	1.273
2	594.257,531 690.302,355	3	594.261,574 690.297,075	6.65
3	594.261,574 690.297,075	4	594.557,056 690.533,288	378.295
4	594.557,056 690.533,288	5	594.555,036 690.536,613	3.89
5	594.555,036 690.536,613	6	594.552,909 690.540,114	4.097

Punct început	X / Y	Punct sfârşit	X / Y	Lungime segment (** (m)
6	594.552,909 690.540,114	1	594.256,757 690.303,365	379.151

** Lungimile segmentelor sunt determinate în planul de proiecţie Stereo 70 şi sunt rotunjite la 1 milimetru.
*** Distanţa dintre puncte este formată din segmente cumulate ce sunt mai mici decât valoarea 1 milimetru.

DATE DESPRE IMOBILUL NR. 2692

Oficiul de Cadastru şi Publicitate Imobiliară SUCEAVA
Biroul de Cadastru şi Publicitate Imobiliară Suceava

A. Partea I. Descrierea imobilului

TEREN Extravilan

Adresa: Jud. Suceava

Nr. Crt	Nr cadastral Nr. topografic	Suprafaţa* (mp)	Observaţii / Referinţe
A1		9.100	Sector cadastral:45 Teren neimprejmuit;

B. Partea II. Proprietari şi acte

Inscrieri privitoare la dreptul de proprietate şi alte drepturi reale		Referinţe
/		
Act Normativ nr. Legea 7, din 13/03/1996 emis de PARLAMENTUL ROMANIEI;		
B1	Inscrierea provizorie, drept de PROPRIETATE, dobandit prin Lege, cota actuala 1/1	A1
	1) **COMUNA MITOCU DRAGOMIRNEI**, CIF:4441018, PROPRIETAR NEIDENTIFICAT.	

C. Partea III. SARCINI .

Inscrieri privind dezmembramintele dreptului de proprietate, drepturi reale de garanţie şi sarcini	Referinţe
NU SUNT	

Anexa Nr. 1 La Partea I

Teren

Nr cadastral	Suprafaţa (mp)*	Observaţii / Referinţe
	9.100	

* Suprafaţa este determinată in planul de proiecţie Stereo 70.

DETALII LINIARE IMOBIL

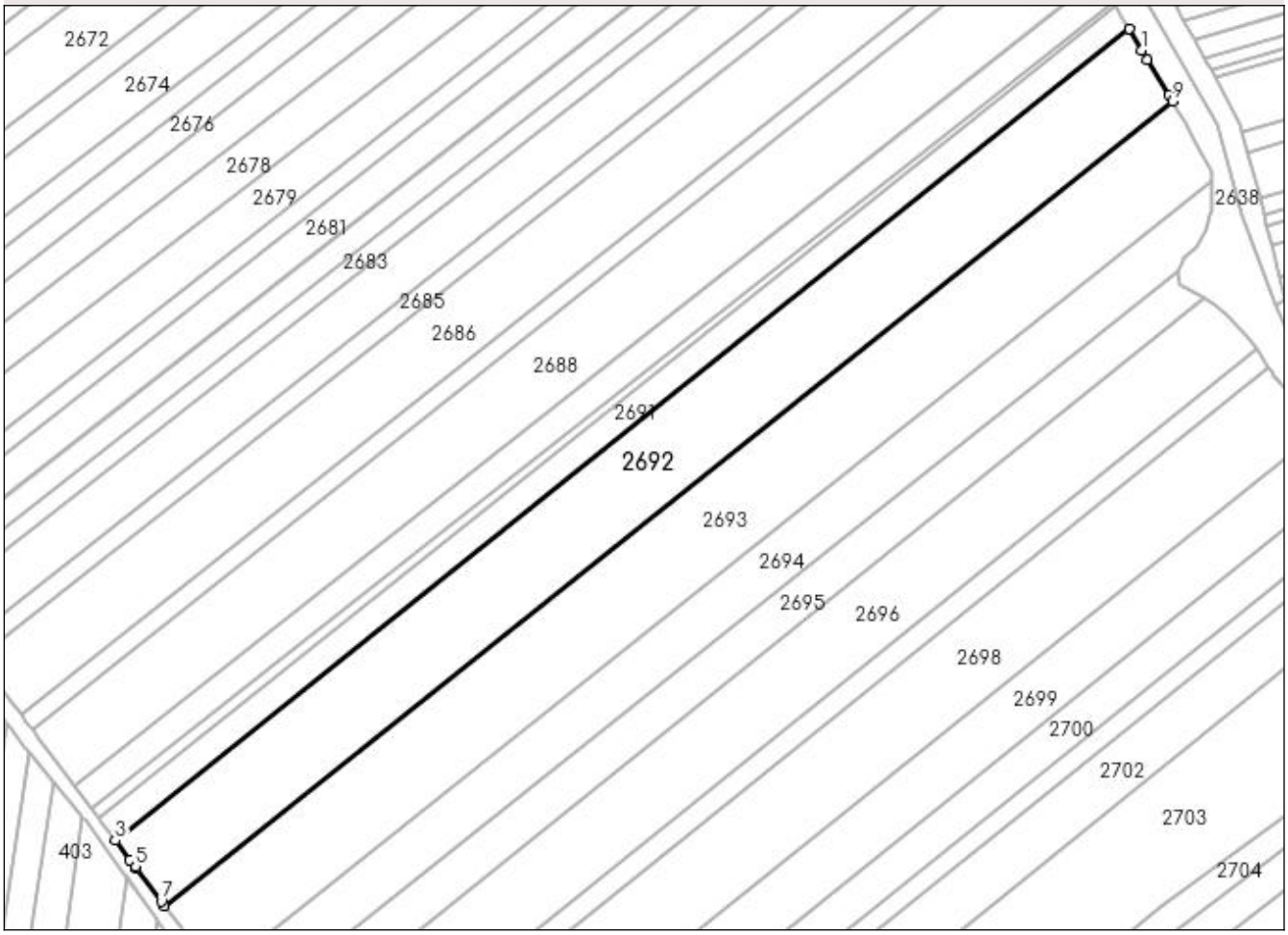

Date referitoare la teren

Crt	Categorie folosinţă	Intra vilan	Suprafaţa (mp)	Tarla	Parcelă	Nr. topo	Observaţii / Referinţe
1	arabil	NU	9.100	37	482	-	

Lungime Segmente
1) Valorile lungimilor segmentelor sunt obţinute din proiecţie în plan.

Punct început	X / Y	Punct sfârşit	X / Y	Lungime segment (** (m)
1	594.560,798 690.527,132	2	594.557,056 690.533,288	7.204
2	594.557,056 690.533,288	3	594.261,574 690.297,075	378.295
3	594.261,574 690.297,075	4	594.265,918 690.291,4	7.146
4	594.265,918 690.291,4	5	594.267,345 690.289,537	2.347
5	594.267,345 690.289,537	6	594.267,803 690.288,922	0.767

Punct început	X / Y	Punct sfârşit	X / Y	Lungime segment (** (m)
6	594.267,803 690.288,922	7	594.274,979 690.279,275	12.022
7	594.274,979 690.279,275	8	594.275,917 690.278,014	1.572
8	594.275,917 690.278,014	9	594.569,847 690.512,242	375.843
9	594.569,847 690.512,242	10	594.568,72 690.514,097	2.17
10	594.568,72 690.514,097	11	594.562,428 690.524,45	12.115
11	594.562,428 690.524,45	1	594.560,798 690.527,132	3.139

** Lungimile segmentelor sunt determinate în planul de proiecţie Stereo 70 şi sunt rotunjite la 1 milimetru.
*** Distanţa dintre puncte este formată din segmente cumulate ce sunt mai mici decât valoarea 1 milimetru.

DATE DESPRE IMOBILUL NR. 2693

Oficiul de Cadastru şi Publicitate Imobiliară SUCEAVA
Biroul de Cadastru şi Publicitate Imobiliară Suceava

A. Partea I. Descrierea imobilului

TEREN Extravilan Nr. CF vechi:3396

Adresa: Jud. Suceava

Nr. Crt	Nr cadastral Nr. topografic	Suprafaţa* (mp)	Observaţii / Referinţe
A1	30381	Din acte: 9.600 Masurata: 9.420	Sector cadastral:45 Teren neimprejmuit;

B. Partea II. Proprietari şi acte

Inscrieri privitoare la dreptul de proprietate şi alte drepturi reale		Referinţe
27571 / 27/07/2011		
Act Notarial nr. contract de vinzare cumparare 2140, din 22/07/2011 emis de BNP BUSUIOC OVIDIU SUCEAVA;		
B4	Intabulare, drept de PROPRIETATE, dobandit prin Conventie, cota actuala 1/1	A1
	1) **MANDACHE FILIP** 2) **MANDACHE OANA MIHAELA**, soti, in devalmasie	

C. Partea III. SARCINI .

Inscrieri privind dezmembramintele dreptului de proprietate, drepturi reale de garanţie şi sarcini	Referinţe
NU SUNT	

Anexa Nr. 1 La Partea I

Teren

Nr cadastral	Suprafaţa (mp)*	Observaţii / Referinţe
30381	Din acte: 9.600 Masurata: 9.420	

* Suprafaţa este determinată in planul de proiecţie Stereo 70.

DETALII LINIARE IMOBIL

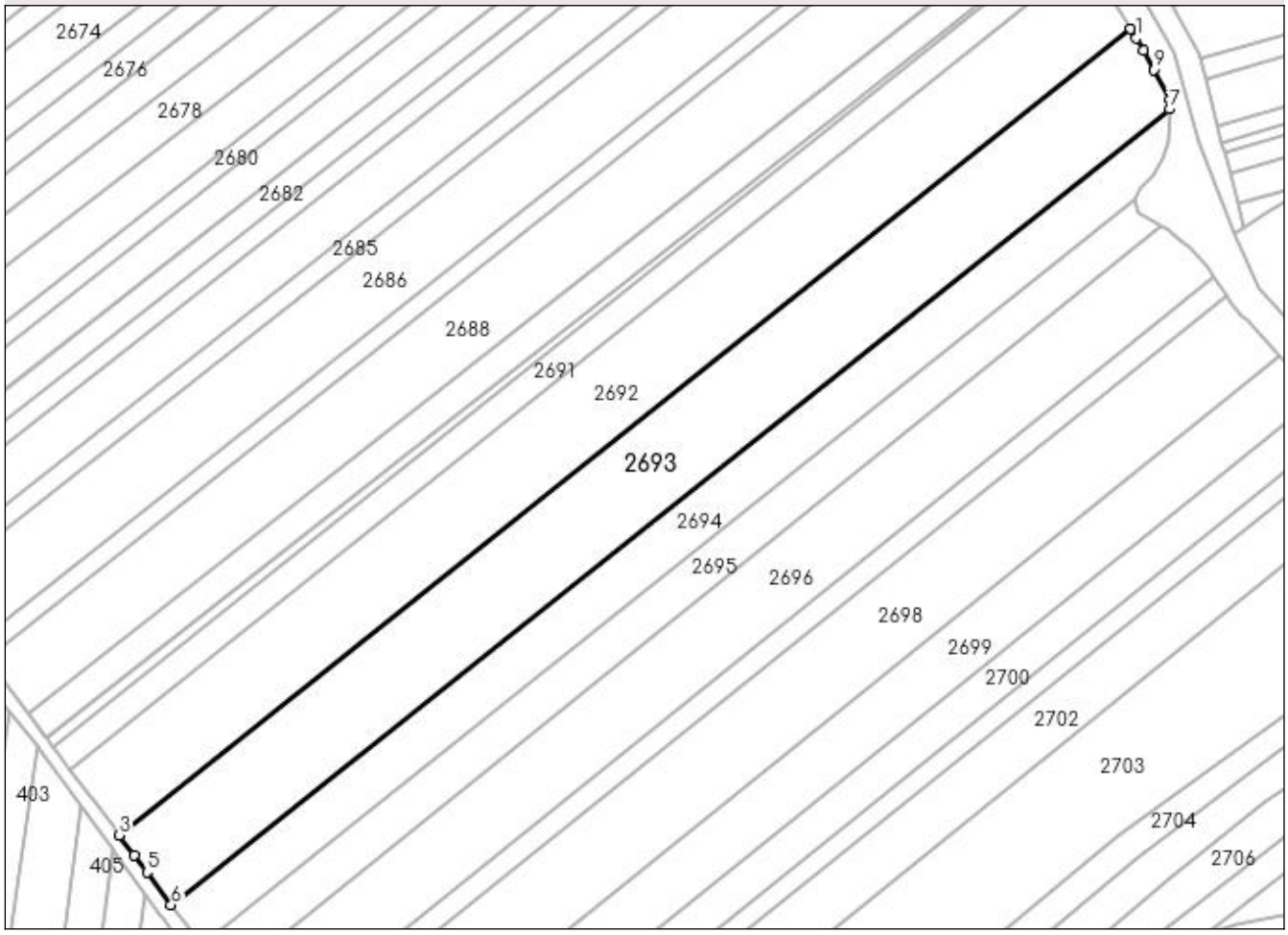

Date referitoare la teren

Crt	Categorie folosinţă	Intra vilan	Suprafaţa (mp)	Tarla	Parcelă	Nr. topo	Observaţii / Referinţe
1	arabil	NU	9.420	37	480, 482	-	

Lungime Segmente
1) Valorile lungimilor segmentelor sunt obţinute din proiecţie în plan.

Punct început	X / Y	Punct sfârşit	X / Y	Lungime segment (** (m)
1	594.571,473 690.509,566	2	594.569,847 690.512,242	3.132
2	594.569,847 690.512,242	3	594.275,917 690.278,014	375.843
3	594.275,917 690.278,014	4	594.280,212 690.272,241	7.196
4	594.280,212 690.272,241	5	594.283,902 690.267,281	6.182
5	594.283,902 690.267,281	6	594.290,964 690.257,811	11.814

Punct început	X / Y	Punct sfârşit	X / Y	Lungime segment (** (m)
6	594.290,964 690.257,811	7	594.581,129 690.489,038	371.028
7	594.581,129 690.489,038	8	594.581,161 690.491,815	2.777
8	594.581,161 690.491,815	9	594.576,465 690.500,42	9.803
9	594.576,465 690.500,42	10	594.573,46 690.505,926	6.273
10	594.573,46 690.505,926	1	594.571,473 690.509,566	4.147

** Lungimile segmentelor sunt determinate în planul de proiecţie Stereo 70 şi sunt rotunjite la 1 milimetru.
*** Distanţa dintre puncte este formată din segmente cumulate ce sunt mai mici decât valoarea 1 milimetru.

DATE DESPRE IMOBILUL NR. 2694

Oficiul de Cadastru şi Publicitate Imobiliară SUCEAVA
Biroul de Cadastru şi Publicitate Imobiliară Suceava

A. Partea I. Descrierea imobilului

TEREN Extravilan

Adresa: Jud. Suceava

Nr. Crt	Nr cadastral Nr. topografic	Suprafaţa* (mp)	Observaţii / Referinţe
A1	35515	5.200	Sector cadastral:45 Teren neimprejmuit;

B. Partea II. Proprietari şi acte

Inscrieri privitoare la dreptul de proprietate şi alte drepturi reale		Referinţe
50267 / 04/10/2018		
Act Notarial nr. 3401, din 04/10/2018 emis de BUSUIOC OVIDIU;		
B2	Intabulare, drept de PROPRIETATEbun comun in dev., cu titlu de cumparare, dobandit prin Conventie, cota actuala 1/1	A1
	1) **VOLOVICI CRISTIN** 2) **VOLOVICI CORNELIA-ELENA**	

C. Partea III. SARCINI .

Inscrieri privind dezmembramintele dreptului de proprietate, drepturi reale de garanţie şi sarcini	Referinţe
NU SUNT	

Anexa Nr. 1 La Partea I

Teren

Nr cadastral	Suprafaţa (mp)*	Observaţii / Referinţe
35515	5.200	

* Suprafaţa este determinată in planul de proiecţie Stereo 70.

DETALII LINIARE IMOBIL

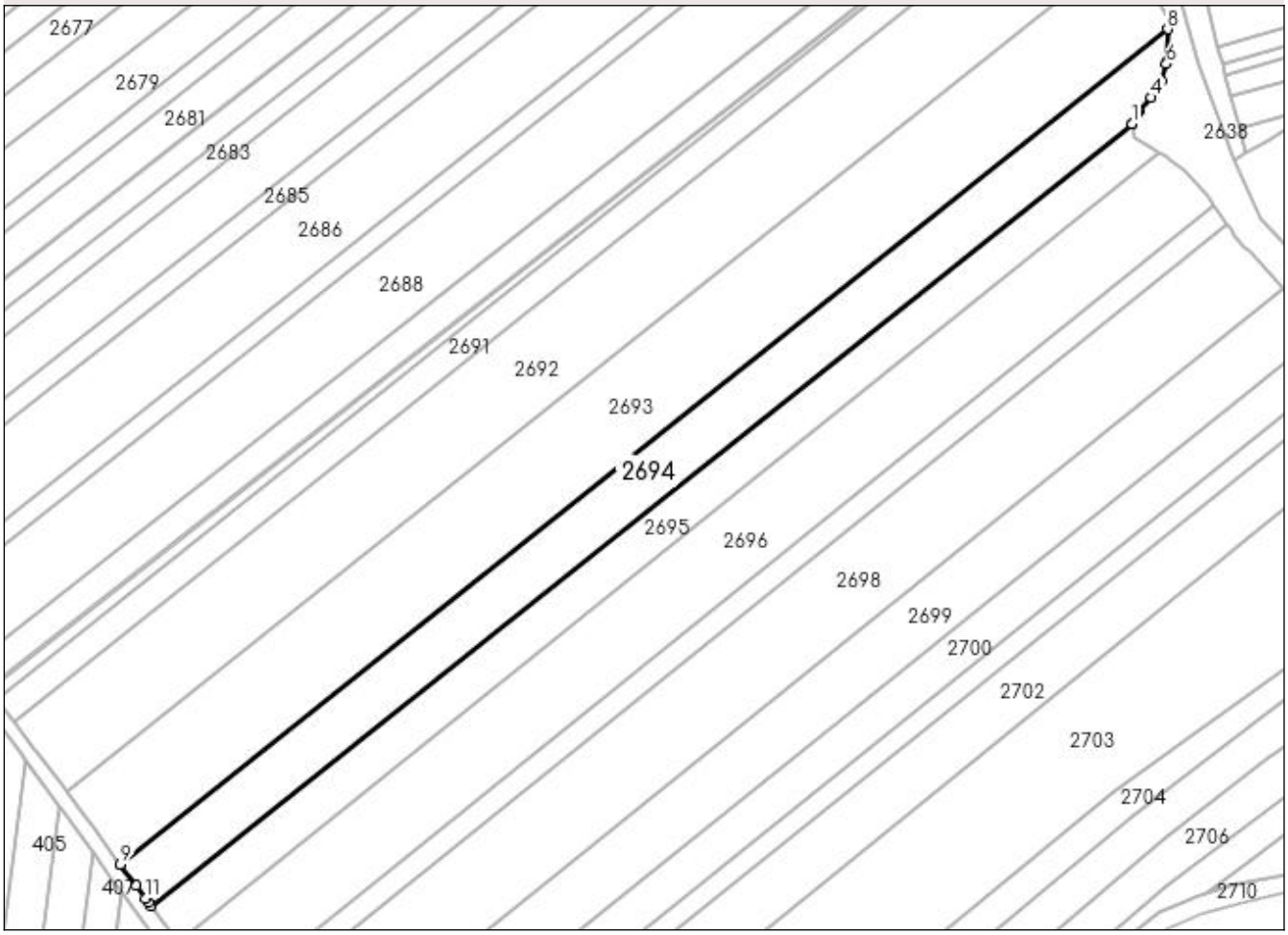

Date referitoare la teren

Crt	Categorie folosinţă	Intra vilan	Suprafaţa (mp)	Tarla	Parcelă	Nr. topo	Observaţii / Referinţe
1	arabil	NU	5.200	37	480, 482	-	

Lungime Segmente
1) Valorile lungimilor segmentelor sunt obţinute din proiecţie în plan.

Punct început	X / Y	Punct sfârşit	X / Y	Lungime segment (** (m)
1	594.571,198 690.462,905	2	594.572,749 690.465,824	3.306
2	594.572,749 690.465,824	3	594.573,014 690.466,324	0.565
3	594.573,014 690.466,324	4	594.576,646 690.470,063	5.213
4	594.576,646 690.470,063	5	594.579,317 690.474,87	5.499
5	594.579,317 690.474,87	6	594.580,793 690.479,393	4.758

Punct început	X / Y	Punct sfârşit	X / Y	Lungime segment (** (m)
6	594.580,793 690.479,393	7	594.581,026 690.480,104	0.749
7	594.581,026 690.480,104	8	594.581,129 690.489,038	8.935
8	594.581,129 690.489,038	9	594.290,964 690.257,811	371.028
9	594.290,964 690.257,811	10	594.295,352 690.251,928	7.338
10	594.295,352 690.251,928	11	594.298,033 690.248,333	4.485
11	594.298,033 690.248,333	12	594.298,793 690.247,294	1.287
12	594.298,793 690.247,294	13	594.299,516 690.246,307	1.223
13	594.299,516 690.246,307	14	594.571,216 690.462,821	347.418
14	594.571,216 690.462,821	1	594.571,198 690.462,905	0.086

** Lungimile segmentelor sunt determinate în planul de proiecţie Stereo 70 şi sunt rotunjite la 1 milimetru.
*** Distanţa dintre puncte este formată din segmente cumulate ce sunt mai mici decât valoarea 1 milimetru.

DATE DESPRE IMOBILUL NR. 2695

Oficiul de Cadastru şi Publicitate Imobiliară SUCEAVA
Biroul de Cadastru şi Publicitate Imobiliară Suceava

A. Partea I. Descrierea imobilului

TEREN Extravilan

Adresa: Jud. Suceava

Nr. Crt	Nr cadastral Nr. topografic	Suprafaţa* (mp)	Observaţii / Referinţe
A1		4.100	Sector cadastral:45 Teren neimprejmuit;

B. Partea II. Proprietari şi acte

Inscrieri privitoare la dreptul de proprietate şi alte drepturi reale		Referinţe
/		
Act Normativ nr. Legea 7, din 13/03/1996 emis de PARLAMENTUL ROMANIEI;		
B1	Inscrierea provizorie, drept de PROPRIETATE, dobandit prin Lege, cota actuala 1/1	A1
	1) **COMUNA MITOCU DRAGOMIRNEI**, CIF:4441018, PROPRIETAR NEIDENTIFICAT.	

C. Partea III. SARCINI .

Inscrieri privind dezmembramintele dreptului de proprietate, drepturi reale de garanţie şi sarcini	Referinţe
NU SUNT	

Anexa Nr. 1 La Partea I

Teren

Nr cadastral	Suprafaţa (mp)*	Observaţii / Referinţe
	4.100	

* Suprafaţa este determinată in planul de proiecţie Stereo 70.

DETALII LINIARE IMOBIL

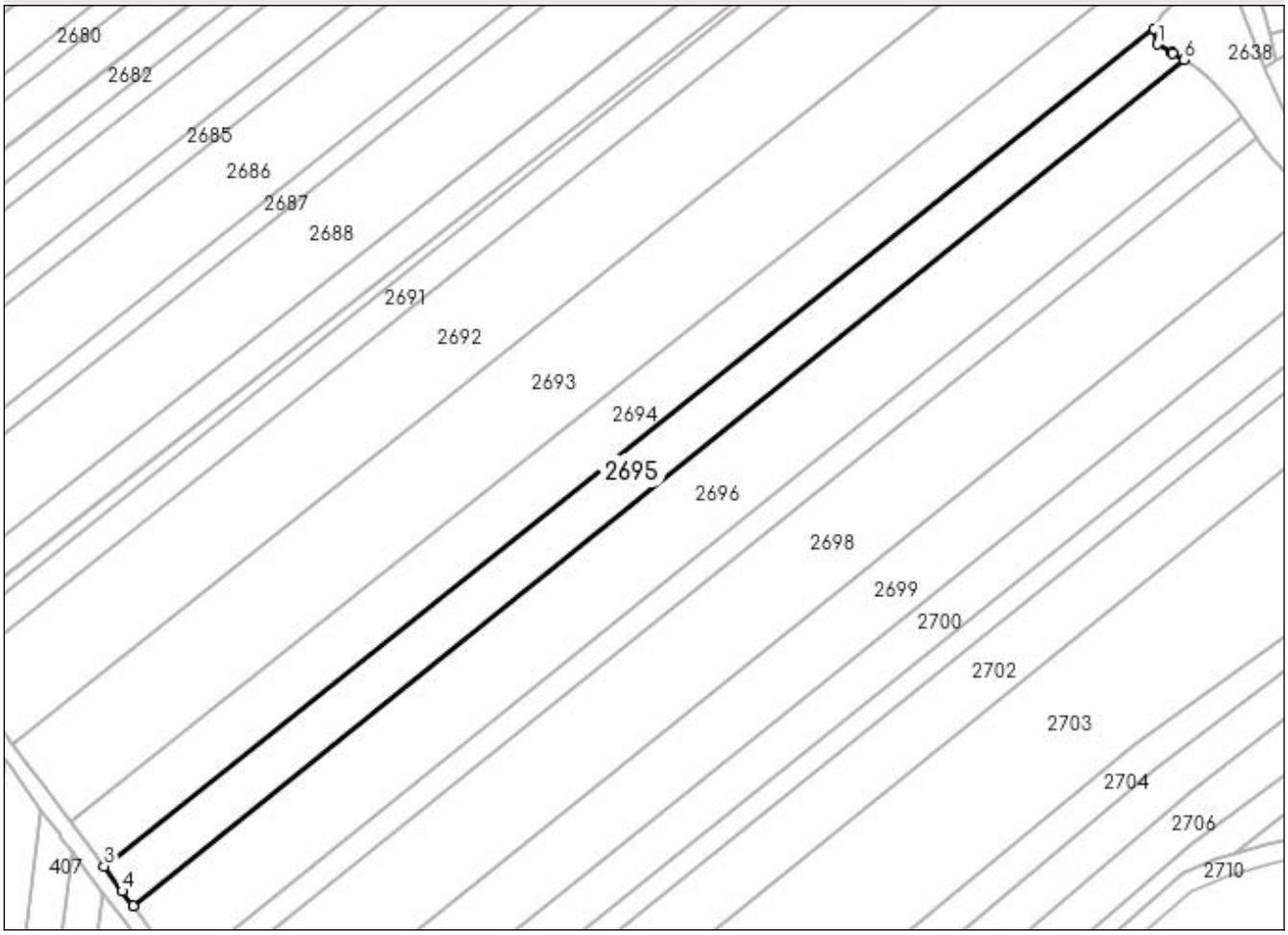

Date referitoare la teren

Crt	Categorie folosinţă	Intra vilan	Suprafaţa (mp)	Tarla	Parcelă	Nr. topo	Observaţii / Referinţe
1	arabil	NU	4.100	37	480, 482	-	

Lungime Segmente
1) Valorile lungimilor segmentelor sunt obţinute din proiecţie în plan.

Punct început	X / Y	Punct sfârşit	X / Y	Lungime segment (** (m)
1	594.572,052 690.458,952	2	594.571,216 690.462,821	3.958
2	594.571,216 690.462,821	3	594.299,516 690.246,307	347.418
3	594.299,516 690.246,307	4	594.304,194 690.239,916	7.921
4	594.304,194 690.239,916	5	594.306,956 690.236,142	4.677
5	594.306,956 690.236,142	6	594.578,923 690.454,862	349.005

Punct început	X / Y	Punct sfârşit	X / Y	Lungime segment (** (m)
6	594.578,923 690.454,862	7	594.576,005 690.456,602	3.397
7	594.576,005 690.456,602	8	594.575,836 690.456,703	0.197
8	594.575,836 690.456,703	1	594.572,052 690.458,952	4.402

** Lungimile segmentelor sunt determinate în planul de proiecţie Stereo 70 şi sunt rotunjite la 1 milimetru.
*** Distanţa dintre puncte este formată din segmente cumulate ce sunt mai mici decât valoarea 1 milimetru.

DATE DESPRE IMOBILUL NR. 2696

Oficiul de Cadastru şi Publicitate Imobiliară SUCEAVA
Biroul de Cadastru şi Publicitate Imobiliară Suceava

A. Partea I. Descrierea imobilului

TEREN Extravilan

Adresa: Jud. Suceava

Nr. Crt	Nr cadastral Nr. topografic	Suprafaţa* (mp)	Observaţii / Referinţe
A1		7.400	Sector cadastral:45 Teren neimprejmuit;

B. Partea II. Proprietari şi acte

Inscrieri privitoare la dreptul de proprietate şi alte drepturi reale		Referinţe
/		
Act Administrativ nr. 1128, din 21/04/2000 emis de CJSDPAT SUCEAVA;		
B1	Intabulare, drept de PROPRIETATE, dobandit prin Reconstituire, cota actuala 1/5	A1
	1) **ŢICU MIHAI**, Lipsă CNP proprietar.	
B2	Intabulare, drept de PROPRIETATE, dobandit prin Reconstituire, cota actuala 1/5	A1
	1) **ŢICU CONSTANTIN**, Lipsă CNP proprietar.	
B3	Intabulare, drept de PROPRIETATE, dobandit prin Reconstituire, cota actuala 1/5	A1
	1) **ŢICU GHEORGHE**, Lipsă CNP proprietar.	
B4	Intabulare, drept de PROPRIETATE, dobandit prin Reconstituire, cota actuala 1/5	A1
	1) **ŢICUL EMANOIL**, Lipsă CNP proprietar.	
Act Notarial nr. 44, din 27/01/2014 emis de NP IVASCU ADELA;		
B5	Intabulare, drept de PROPRIETATE, dobandit prin Succesiune, cota actuala 1/5	A1
	1) **PERSTENIUC PETRONELA**	

C. Partea III. SARCINI .

Inscrieri privind dezmembramintele dreptului de proprietate, drepturi reale de garanţie şi sarcini	Referinţe
NU SUNT	

Anexa Nr. 1 La Partea I

Teren

Nr cadastral	Suprafaţa (mp)*	Observaţii / Referinţe
	7.400	

* Suprafaţa este determinată in planul de proiecţie Stereo 70.

DETALII LINIARE IMOBIL

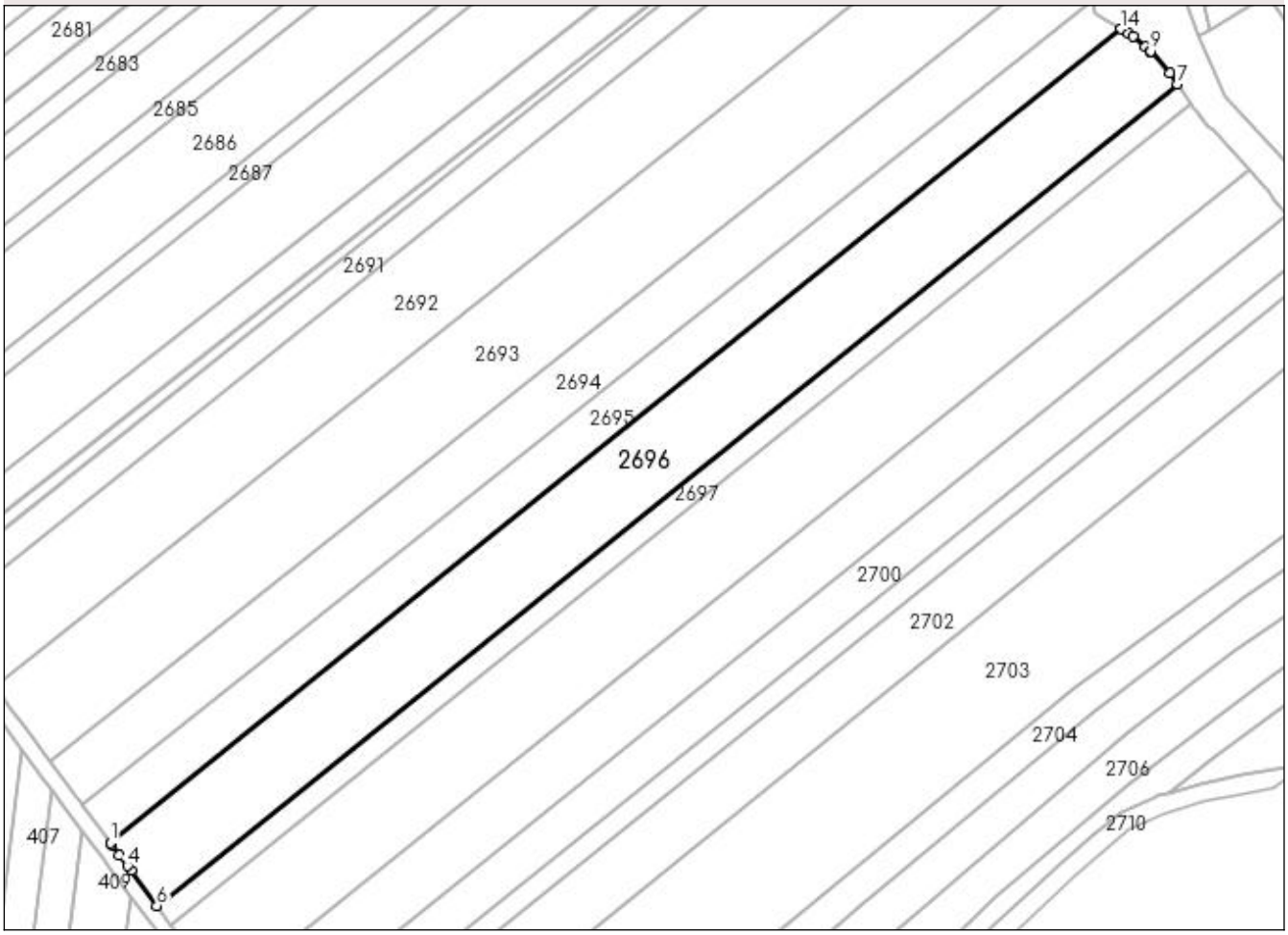

Date referitoare la teren

Crt	Categorie folosinţă	Intra vilan	Suprafaţa (mp)	Tarla	Parcelă	Nr. topo	Observaţii / Referinţe
1	arabil	NU	7.400	37	480, 482	-	

Lungime Segmente
1) Valorile lungimilor segmentelor sunt obţinute din proiecţie în plan.

Punct început	X / Y	Punct sfârşit	X / Y	Lungime segment (** (m)
1	594.306,956 690.236,142	2	594.307,392 690.235,545	0.739
2	594.307,392 690.235,545	3	594.309,376 690.232,835	3.359
3	594.309,376 690.232,835	4	594.311,524 690.229,927	3.615
4	594.311,524 690.229,927	5	594.312,502 690.228,603	1.646
5	594.312,502 690.228,603	6	594.319,459 690.219,184	11.71

Punct început	X / Y	Punct sfârşit	X / Y	Lungime segment (** (m)
6	594.319,459 690.219,184	7	594.594,1 690.440,054	352.437
7	594.594,1 690.440,054	8	594.592,079 690.443,032	3.598
8	594.592,079 690.443,032	9	594.586,794 690.448,911	7.905
9	594.586,794 690.448,911	10	594.586,699 690.448,993	0.126
10	594.586,699 690.448,993	11	594.585,36 690.450,15	1.77
11	594.585,36 690.450,15	12	594.582,094 690.452,97	4.315
12	594.582,094 690.452,97	13	594.580,8 690.453,742	1.506
13	594.580,8 690.453,742	14	594.578,923 690.454,862	2.186
14	594.578,923 690.454,862	1	594.306,956 690.236,142	349.005

** Lungimile segmentelor sunt determinate în planul de proiecţie Stereo 70 şi sunt rotunjite la 1 milimetru.
*** Distanţa dintre puncte este formată din segmente cumulate ce sunt mai mici decât valoarea 1 milimetru.

DATE DESPRE IMOBILUL NR. 2697

Oficiul de Cadastru şi Publicitate Imobiliară SUCEAVA
Biroul de Cadastru şi Publicitate Imobiliară Suceava

A. Partea I. Descrierea imobilului

TEREN Extravilan

Adresa: Jud. Suceava, tarlaua "Stratulat"

Nr. Crt	Nr cadastral Nr. topografic	Suprafaţa* (mp)	Observaţii / Referinţe
A1	33041	2.200	Sector cadastral:45 Teren neimprejmuit;

B. Partea II. Proprietari şi acte

Inscrieri privitoare la dreptul de proprietate şi alte drepturi reale		Referinţe
37615 / 08/08/2016		
Act Notarial nr. 3081-contract de donatie, din 04/08/2016 emis de BIN NEGURA ADINA LOREDANA;		
B4	Intabulare, drept de PROPRIETATE, dobandit prin Conventie, cota actuala 1/1	A1
	1) **PAROHIA MITOCUL DRAGOMIRNEI II**, CIF:16483483	

C. Partea III. SARCINI .

Inscrieri privind dezmembramintele dreptului de proprietate, drepturi reale de garanţie şi sarcini	Referinţe
NU SUNT	

Anexa Nr. 1 La Partea I

Teren

Nr cadastral	Suprafaţa (mp)*	Observaţii / Referinţe
33041	2.200	

* Suprafaţa este determinată in planul de proiecţie Stereo 70.

DETALII LINIARE IMOBIL

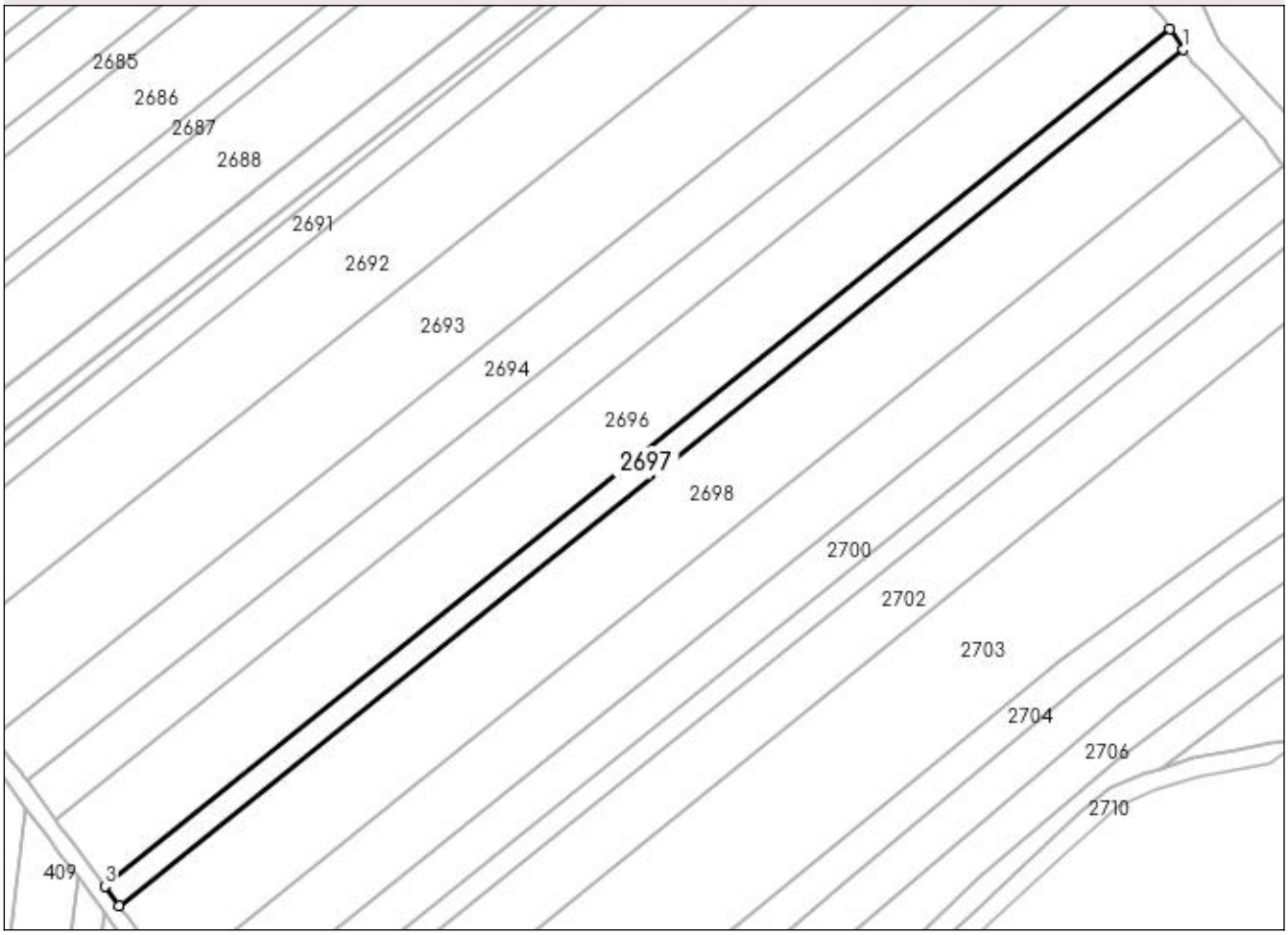

Date referitoare la teren

Crt	Categorie folosinţă	Intra vilan	Suprafaţa (mp)	Tarla	Parcelă	Nr. topo	Observaţii / Referinţe
1	arabil	NU	2.200	37	480, 482	-	

Lungime Segmente
1) Valorile lungimilor segmentelor sunt obţinute din proiecţie în plan.

Punct început	X / Y	Punct sfârşit	X / Y	Lungime segment (** (m)
1	594.597,618 690.434,87	2	594.594,1 690.440,054	6.265
2	594.594,1 690.440,054	3	594.319,459 690.219,184	352.437
3	594.319,459 690.219,184	4	594.323,172 690.214,156	6.25
4	594.323,172 690.214,156	1	594.597,618 690.434,87	352.187

** Lungimile segmentelor sunt determinate în planul de proiecţie Stereo 70 şi sunt rotunjite la 1 milimetru.
*** Distanţa dintre puncte este formată din segmente cumulate ce sunt mai mici decât valoarea 1 milimetru.

DATE DESPRE IMOBILUL NR. 2698

Oficiul de Cadastru şi Publicitate Imobiliară SUCEAVA
Biroul de Cadastru şi Publicitate Imobiliară Suceava

A. Partea I. Descrierea imobilului

TEREN Extravilan

Adresa: Jud. Suceava

Nr. Crt	Nr cadastral Nr. topografic	Suprafaţa* (mp)	Observaţii / Referinţe
A1	32056	8.300	Sector cadastral:45 Teren neimprejmuit;

B. Partea II. Proprietari şi acte

Inscrieri privitoare la dreptul de proprietate şi alte drepturi reale		Referinţe
37614 / 08/08/2016		
Act Notarial nr. contract de donatie 3081, din 04/08/2016 emis de BIN NEGURA ADINA LOREDANA;		
B5	Intabulare, drept de PROPRIETATE, dobandit prin Conventie, cota actuala 1/1	A1
	1) **PAROHIA MITOCUL DRAGOMIRNEI II**, CIF:16483483	

C. Partea III. SARCINI .

Inscrieri privind dezmembramintele dreptului de proprietate, drepturi reale de garanţie şi sarcini	Referinţe
NU SUNT	

Anexa Nr. 1 La Partea I

Teren

Nr cadastral	Suprafaţa (mp)*	Observaţii / Referinţe
32056	8.300	

* Suprafaţa este determinată in planul de proiecţie Stereo 70.

DETALII LINIARE IMOBIL

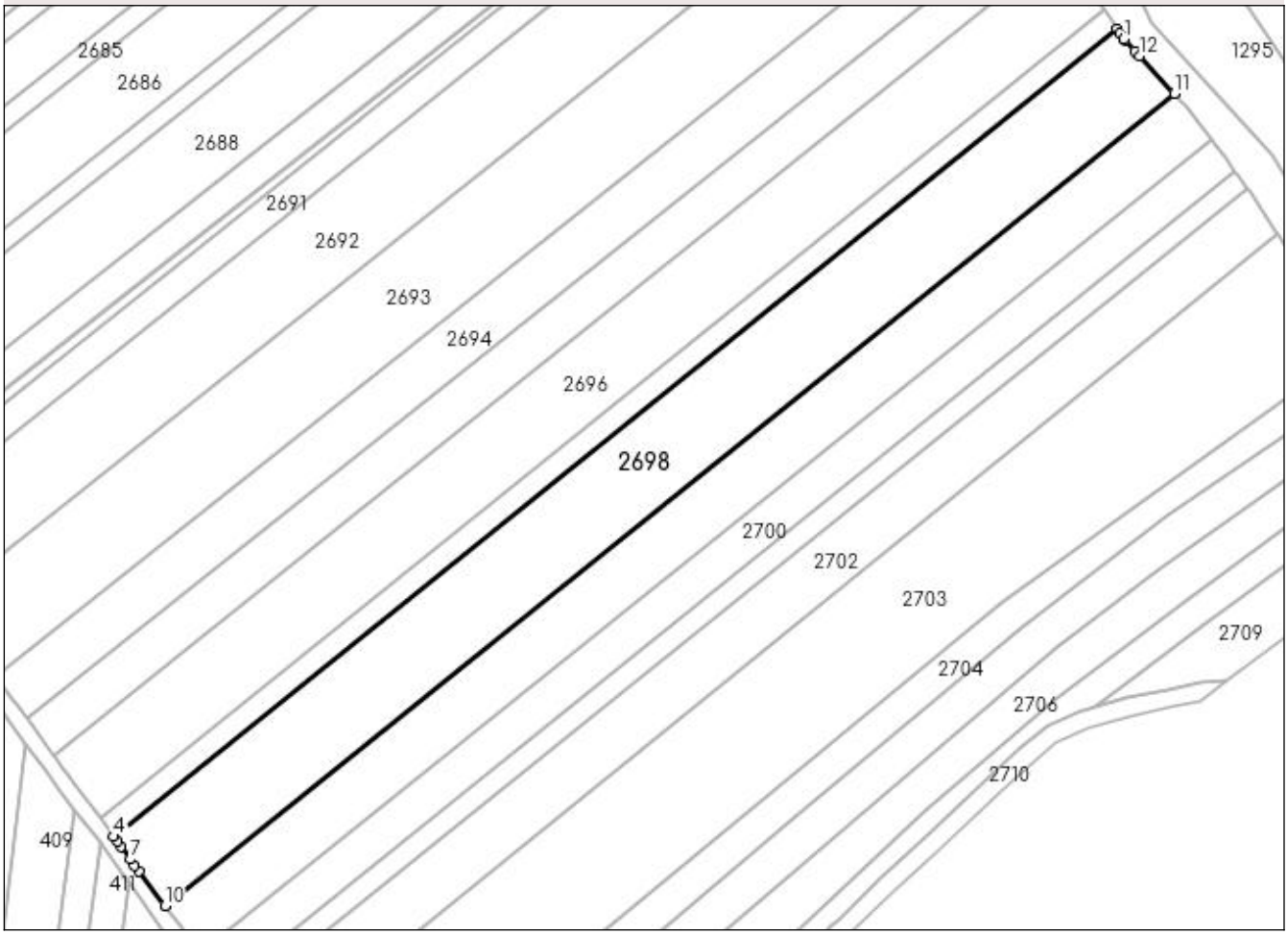

Date referitoare la teren

Crt	Categorie folosinţă	Intra vilan	Suprafaţa (mp)	Tarla	Parcelă	Nr. topo	Observaţii / Referinţe
1	arabil	NU	8.300	37	480, 482	-	

Lungime Segmente
1) Valorile lungimilor segmentelor sunt obţinute din proiecţie în plan.

Punct început	X / Y	Punct sfârşit	X / Y	Lungime segment (** (m)
1	594.599,492 690.432,109	2	594.598,418 690.433,692	1.912
2	594.598,418 690.433,692	3	594.597,618 690.434,87	1.425
3	594.597,618 690.434,87	4	594.323,172 690.214,156	352.187
4	594.323,172 690.214,156	5	594.324,016 690.213,013	1.421
5	594.324,016 690.213,013	6	594.325,149 690.211,479	1.908

Punct început	X / Y	Punct sfârşit	X / Y	Lungime segment (** (m)
6	594.325,149 690.211,479	7	594.327,608 690.207,887	4.352
7	594.327,608 690.207,887	8	594.328,689 690.206,307	1.914
8	594.328,689 690.206,307	9	594.330,11 690.204,76	2.101
9	594.330,11 690.204,76	10	594.337,142 690.195,223	11.849
10	594.337,142 690.195,223	11	594.613,269 690.417,289	354.344
11	594.613,269 690.417,289	12	594.603,733 690.427,48	13.957
12	594.603,733 690.427,48	13	594.602,413 690.428,89	1.931
13	594.602,413 690.428,89	14	594.599,731 690.431,756	3.925
14	594.599,731 690.431,756	1	594.599,492 690.432,109	0.426

** Lungimile segmentelor sunt determinate în planul de proiecţie Stereo 70 şi sunt rotunjite la 1 milimetru.
*** Distanţa dintre puncte este formată din segmente cumulate ce sunt mai mici decât valoarea 1 milimetru.

DATE DESPRE IMOBILUL NR. 2699

Oficiul de Cadastru şi Publicitate Imobiliară SUCEAVA
Biroul de Cadastru şi Publicitate Imobiliară Suceava

A. Partea I. Descrierea imobilului

TEREN Extravilan Nr. CF vechi:3679 Mitocu Dragomirnei

Adresa: Jud. Suceava, la locul numit Stratulat

Nr. Crt	Nr cadastral Nr. topografic	Suprafaţa* (mp)	Observaţii / Referinţe
A1	34756	5.700	Sector cadastral:45 Teren neimprejmuit;

B. Partea II. Proprietari şi acte

Inscrieri privitoare la dreptul de proprietate şi alte drepturi reale		Referinţe
56356 / 22/11/2017		
Act Notarial nr. Contract de vânzare nr. 2816, din 21/11/2017 emis de BIN NECHITA RALUCA;		
B2	Intabulare, drept de PROPRIETATE, dobandit prin Conventie, cota actuala 1/1	A1
	1) **CLIM GABRIELA-IULIANA** 2) **CLIM MARIAN**, bun comun, în devălmăşie	

C. Partea III. SARCINI .

Inscrieri privind dezmembramintele dreptului de proprietate, drepturi reale de garanţie şi sarcini	Referinţe
NU SUNT	

Anexa Nr. 1 La Partea I

Teren

Nr cadastral	Suprafaţa (mp)*	Observaţii / Referinţe
34756	5.700	

* Suprafaţa este determinată in planul de proiecţie Stereo 70.

DETALII LINIARE IMOBIL

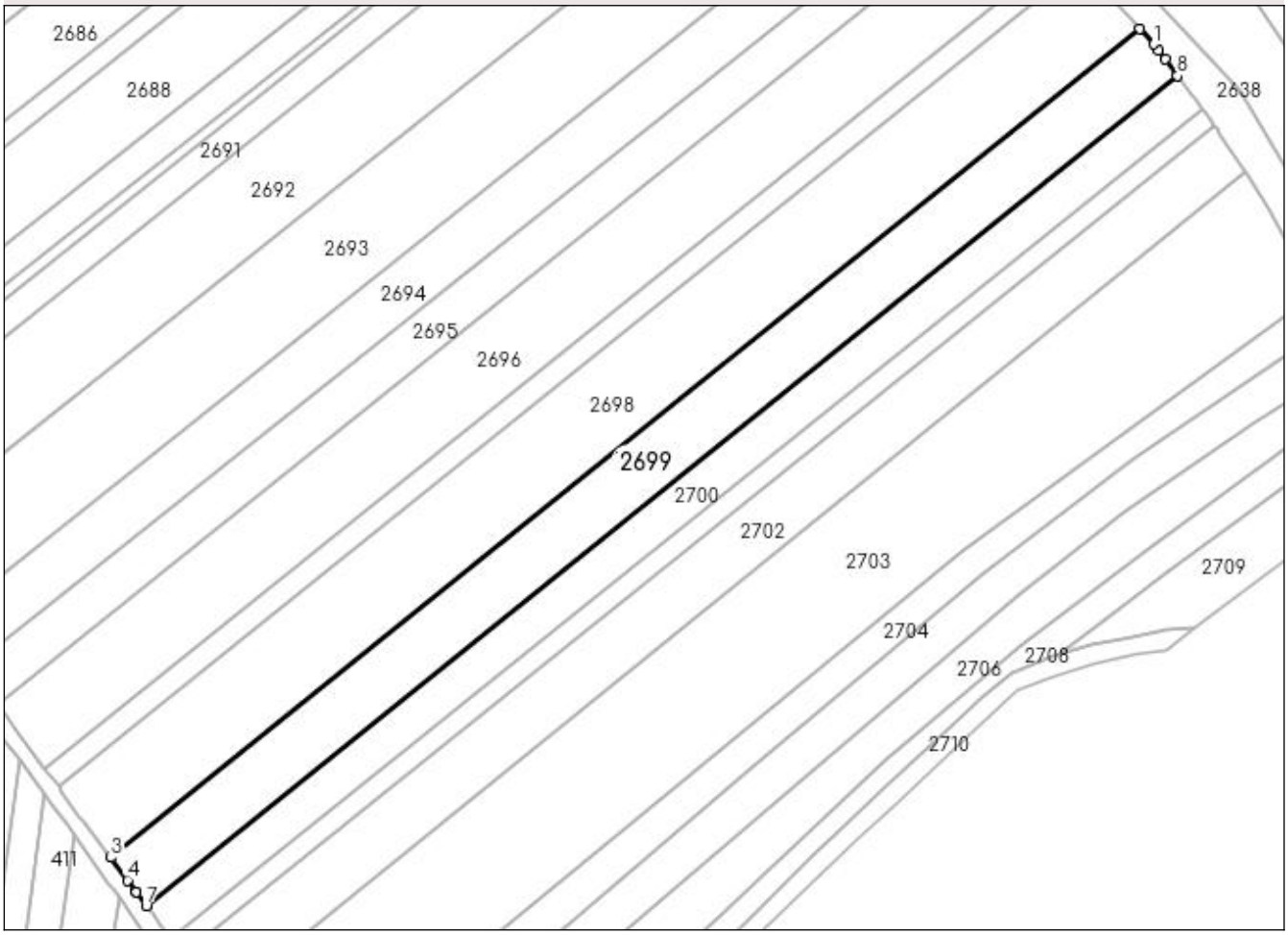

Date referitoare la teren

Crt	Categorie folosinţă	Intra vilan	Suprafaţa (mp)	Tarla	Parcelă	Nr. topo	Observaţii / Referinţe
1	arabil	NU	5.700	37	480, 482	1238/2	

Lungime Segmente
1) Valorile lungimilor segmentelor sunt obţinute din proiecţie în plan.

Punct început	X / Y	Punct sfârşit	X / Y	Lungime segment (** (m)
1	594.617,051 690.413,247	2	594.613,269 690.417,289	5.536
2	594.613,269 690.417,289	3	594.337,142 690.195,223	354.344
3	594.337,142 690.195,223	4	594.341,662 690.189,092	7.618
4	594.341,662 690.189,092	5	594.344,001 690.185,919	3.941
5	594.344,001 690.185,919	6	594.344,043 690.185,863	0.07

Punct început	X / Y	Punct sfârşit	X / Y	Lungime segment (** (m)
6	594.344,043 690.185,863	7	594.346,66 690.182,267	4.447
7	594.346,66 690.182,267	8	594.623,363 690.404,796	355.083
8	594.623,363 690.404,796	9	594.620,099 690.409,166	5.454
9	594.620,099 690.409,166	10	594.618,303 690.411,571	3.002
10	594.618,303 690.411,571	1	594.617,051 690.413,247	2.092

** Lungimile segmentelor sunt determinate în planul de proiecţie Stereo 70 şi sunt rotunjite la 1 milimetru.
*** Distanţa dintre puncte este formată din segmente cumulate ce sunt mai mici decât valoarea 1 milimetru.

DATE DESPRE IMOBILUL NR. 2700

Oficiul de Cadastru şi Publicitate Imobiliară SUCEAVA
Biroul de Cadastru şi Publicitate Imobiliară Suceava

A. Partea I. Descrierea imobilului

TEREN Extravilan

Adresa: Jud. Suceava

Nr. Crt	Nr cadastral Nr. topografic	Suprafaţa* (mp)	Observaţii / Referinţe
A1	31151	3.900	Sector cadastral:45 Teren neimprejmuit;

B. Partea II. Proprietari şi acte

Inscrieri privitoare la dreptul de proprietate şi alte drepturi reale		Referinţe
27798 / 26/08/2010		
Act Notarial nr. certificat de mostenitor nr. 276, din 08/10/2001 emis de BNP PETRU ATANASOAEI;		
B3	Intabulare, drept de PROPRIETATE, dobandit prin Succesiune, cota actuala 3/12	A1
	1) **CLIM MARIAN**	
B4	Intabulare, drept de PROPRIETATE, dobandit prin Succesiune, cota actuala 3/12	A1
	1) **CLIM ALINA-GEORGETA**	
B5	Intabulare, drept de PROPRIETATE, dobandit prin Succesiune, cota actuala 3/12	A1
	1) **LECA MARINELA**	
32140 / 30/08/2011		
Act Notarial nr. certificat de mostenitor nr. 100, din 29/08/2011 emis de BNP LOSTUN ION;		
B6	Intabulare, drept de PROPRIETATE, dobandit prin Succesiune, cota actuala 1/12	A1
	1) **CLIM ALINA-GEORGETA**	
B7	Intabulare, drept de PROPRIETATE, dobandit prin Succesiune, cota actuala 1/12	A1
	1) **CLIM MARIAN**	
B8	Intabulare, drept de PROPRIETATE, dobandit prin Succesiune, cota actuala 1/12	A1
	1) **LECA MARINELA**	

C. Partea III. SARCINI .

Inscrieri privind dezmembramintele dreptului de proprietate, drepturi reale de garanţie şi sarcini	Referinţe
NU SUNT	

Anexa Nr. 1 La Partea I

Teren

Nr cadastral	Suprafaţa (mp)*	Observaţii / Referinţe
31151	3.900	

* Suprafaţa este determinată in planul de proiecţie Stereo 70.

DETALII LINIARE IMOBIL

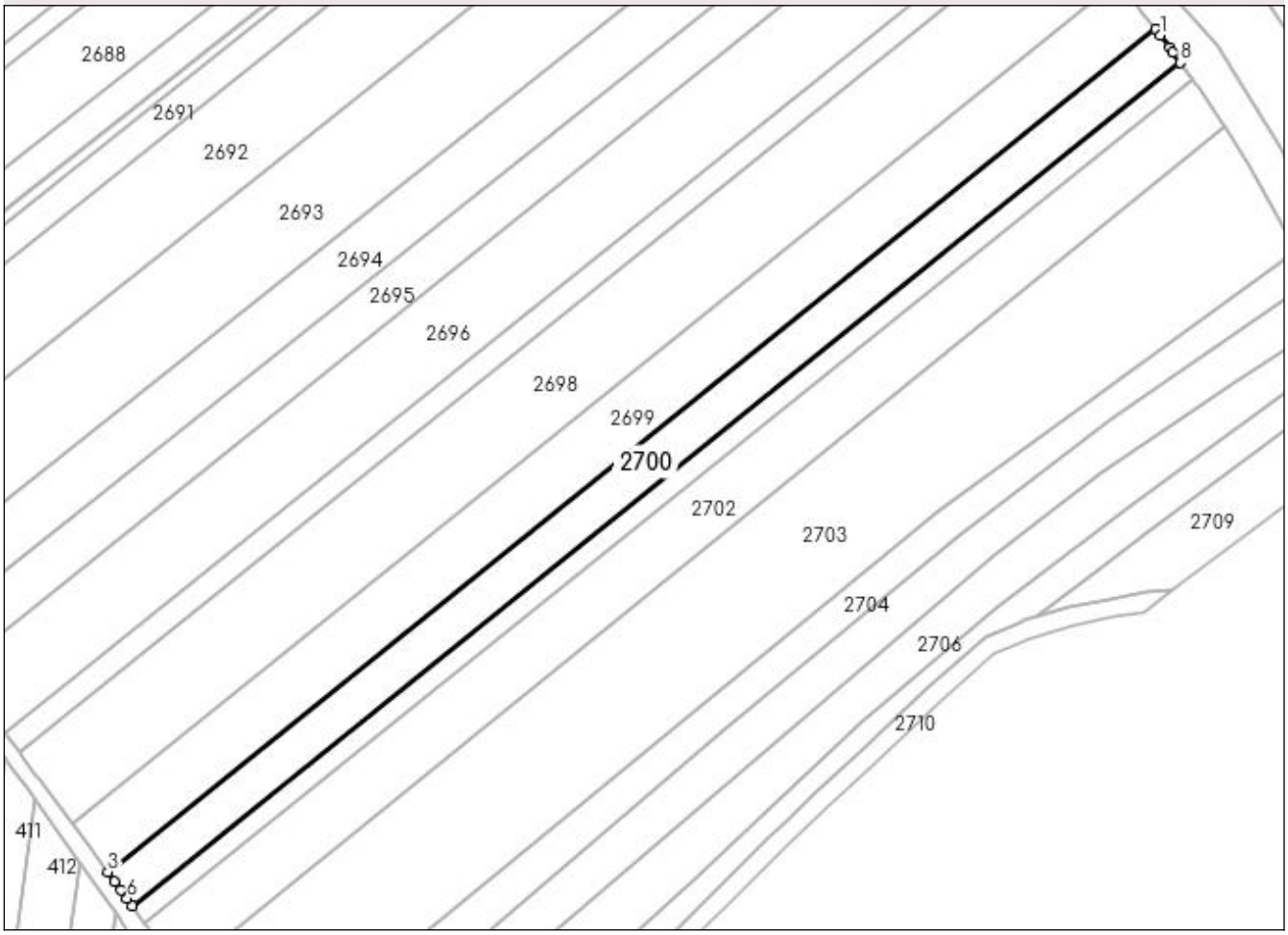

Date referitoare la teren

Crt	Categorie folosinţă	Intra vilan	Suprafaţa (mp)	Tarla	Parcelă	Nr. topo	Observaţii / Referinţe
1	arabil	NU	3.900	37	480, 482	-	

Lungime Segmente
1) Valorile lungimilor segmentelor sunt obţinute din proiecţie în plan.

Punct început	X / Y	Punct sfârşit	X / Y	Lungime segment (** (m)
1	594.624,599 690.403,141	2	594.623,363 690.404,796	2.067
2	594.623,363 690.404,796	3	594.346,66 690.182,267	355.083
3	594.346,66 690.182,267	4	594.348,429 690.179,836	3.007
4	594.348,429 690.179,836	5	594.350,054 690.177,602	2.762
5	594.350,054 690.177,602	6	594.351,746 690.175,277	2.876

Punct început	X / Y	Punct sfârşit	X / Y	Lungime segment (** (m)
6	594.351,746 690.175,277	7	594.353,128 690.173,378	2.349
7	594.353,128 690.173,378	8	594.629,938 690.395,993	355.22
8	594.629,938 690.395,993	9	594.627,971 690.398,626	3.287
9	594.627,971 690.398,626	10	594.627,084 690.399,814	1.484
10	594.627,084 690.399,814	1	594.624,599 690.403,141	4.152

** Lungimile segmentelor sunt determinate în planul de proiecţie Stereo 70 şi sunt rotunjite la 1 milimetru.
*** Distanţa dintre puncte este formată din segmente cumulate ce sunt mai mici decât valoarea 1 milimetru.

DATE DESPRE IMOBILUL NR. 2701

Oficiul de Cadastru şi Publicitate Imobiliară SUCEAVA
Biroul de Cadastru şi Publicitate Imobiliară Suceava

A. Partea I. Descrierea imobilului

TEREN Extravilan

Adresa: Jud. Suceava

Nr. Crt	Nr cadastral Nr. topografic	Suprafaţa* (mp)	Observaţii / Referinţe
A1	31150	2.000	Sector cadastral:45 Teren neimprejmuit;

B. Partea II. Proprietari şi acte

Inscrieri privitoare la dreptul de proprietate şi alte drepturi reale		Referinţe
27799 / 26/08/2010		
Act Notarial nr. contract de partaj nr. 932, din 30/08/2006 emis de BNP MIHAI CURCA;		
B7	Intabulare, drept de PROPRIETATE, dobandit prin Conventie, cota actuala 1/1	A1
	1) **CLIM ELENA**	

C. Partea III. SARCINI .

Inscrieri privind dezmembramintele dreptului de proprietate, drepturi reale de garanţie şi sarcini	Referinţe
NU SUNT	

Anexa Nr. 1 La Partea I

Teren

Nr cadastral	Suprafaţa (mp)*	Observaţii / Referinţe
31150	2.000	

* Suprafaţa este determinată in planul de proiecţie Stereo 70.

DETALII LINIARE IMOBIL

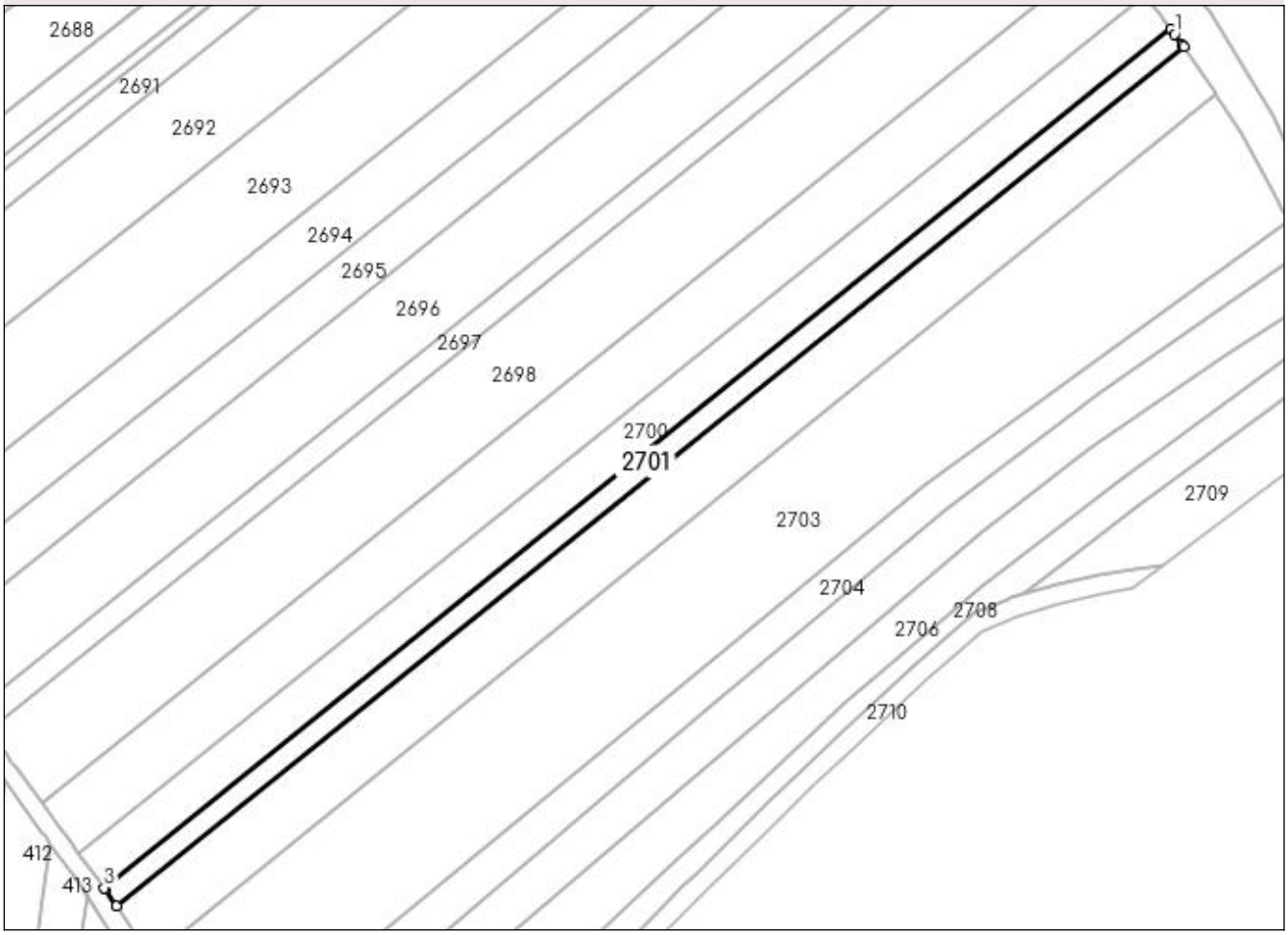

Date referitoare la teren

Crt	Categorie folosinţă	Intra vilan	Suprafaţa (mp)	Tarla	Parcelă	Nr. topo	Observaţii / Referinţe
1	arabil	NU	2.000	37	480, 482	-	

Lungime Segmente
1) Valorile lungimilor segmentelor sunt obţinute din proiecţie în plan.

Punct început	X / Y	Punct sfârşit	X / Y	Lungime segment (** (m)
1	594.630,887 690.394,722	2	594.629,938 690.395,993	1.586
2	594.629,938 690.395,993	3	594.353,128 690.173,378	355.22
3	594.353,128 690.173,378	4	594.353,39 690.173,018	0.445
4	594.353,39 690.173,018	5	594.356,292 690.168,699	5.203
5	594.356,292 690.168,699	6	594.633,308 690.391,48	355.485

Punct început	X / Y	Punct sfârşit	X / Y	Lungime segment (** (m)
6	594.633,308 690.391,48	7	594.632,932 690.391,984	0.629
7	594.632,932 690.391,984	1	594.630,887 690.394,722	3.417

** Lungimile segmentelor sunt determinate în planul de proiecţie Stereo 70 şi sunt rotunjite la 1 milimetru.
*** Distanţa dintre puncte este formată din segmente cumulate ce sunt mai mici decât valoarea 1 milimetru.

DATE DESPRE IMOBILUL NR. 2702

Oficiul de Cadastru şi Publicitate Imobiliară SUCEAVA
Biroul de Cadastru şi Publicitate Imobiliară Suceava

A. Partea I. Descrierea imobilului

TEREN Extravilan

Adresa: Jud. Suceava

Nr. Crt	Nr cadastral Nr. topografic	Suprafaţa* (mp)	Observaţii / Referinţe
A1		5.500	Sector cadastral:45 Teren neimprejmuit;

B. Partea II. Proprietari şi acte

Inscrieri privitoare la dreptul de proprietate şi alte drepturi reale		Referinţe
/		
Act Normativ nr. Legea 7, din 13/03/1996 emis de PARLAMENTUL ROMANIEI;		
B1	Inscrierea provizorie, drept de PROPRIETATE, dobandit prin Lege, cota actuala 1/1	A1
	1) **COMUNA MITOCU DRAGOMIRNEI**, CIF:4441018, PROPRIETAR NEIDENTIFICAT.	

C. Partea III. SARCINI .

Inscrieri privind dezmembramintele dreptului de proprietate, drepturi reale de garanţie şi sarcini	Referinţe
NU SUNT	

Anexa Nr. 1 La Partea I

Teren

Nr cadastral	Suprafaţa (mp)*	Observaţii / Referinţe
	5.500	

* Suprafaţa este determinată in planul de proiecţie Stereo 70.

DETALII LINIARE IMOBIL

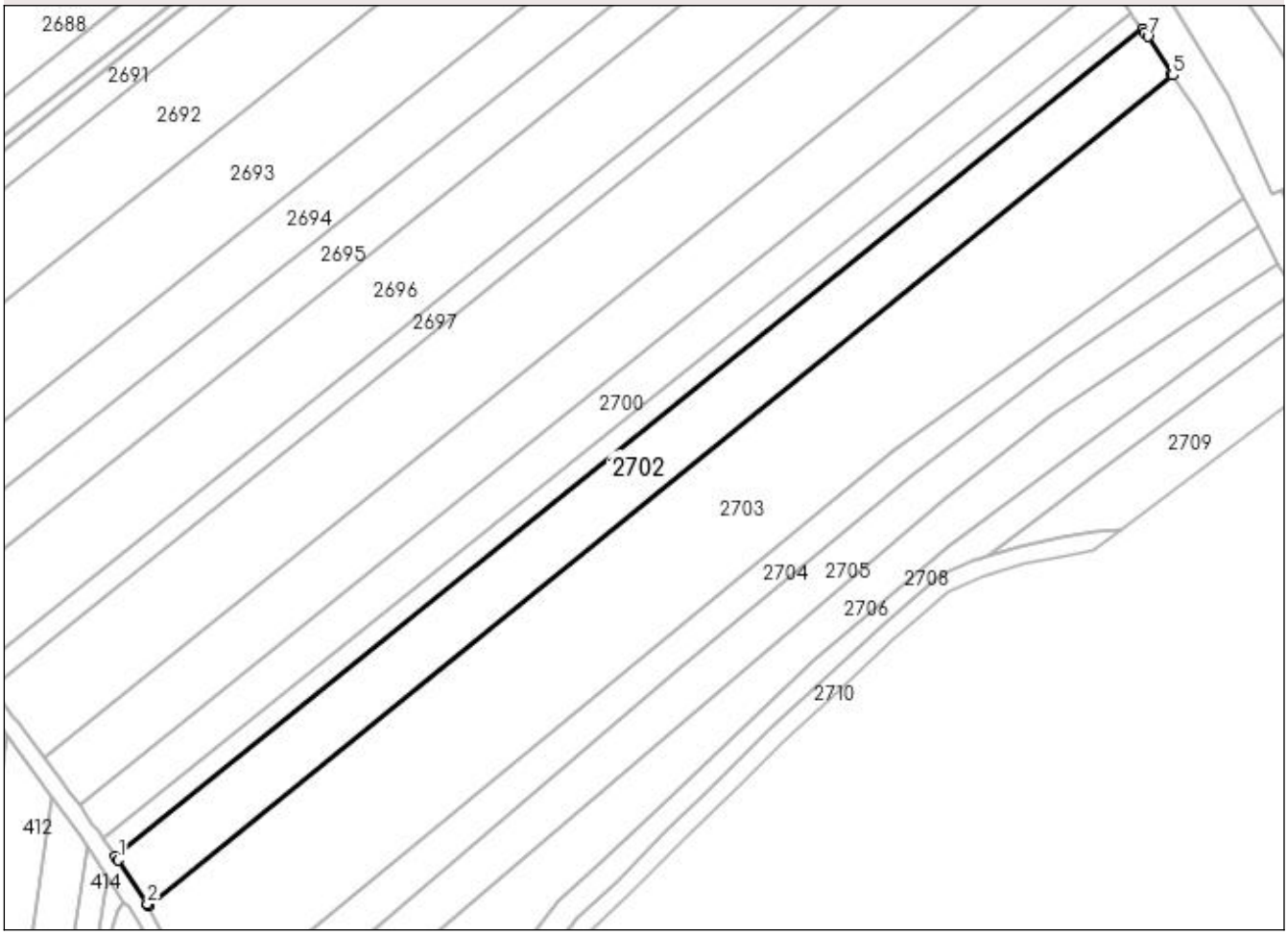

Date referitoare la teren

Crt	Categorie folosinţă	Intra vilan	Suprafaţa (mp)	Tarla	Parcelă	Nr. topo	Observaţii / Referinţe
1	arabil	NU	5.500	37	480, 482	-	

Lungime Segmente
1) Valorile lungimilor segmentelor sunt obţinute din proiecţie în plan.

Punct început	X / Y	Punct sfârşit	X / Y	Lungime segment (** (m)
1	594.357,048 690.167,573	2	594.365,007 690.155,725	14.272
2	594.365,007 690.155,725	3	594.365,046 690.155,668	0.069
3	594.365,046 690.155,668	4	594.365,259 690.155,251	0.468
4	594.365,259 690.155,251	5	594.641,558 690.379,069	355.578
5	594.641,558 690.379,069	6	594.641,27 690.379,514	0.53

Punct început	X / Y	Punct sfârşit	X / Y	Lungime segment (** (m)
6	594.641,27 690.379,514	7	594.634,818 690.389,459	11.855
7	594.634,818 690.389,459	8	594.633,912 690.390,672	1.513
8	594.633,912 690.390,672	9	594.633,308 690.391,48	1.009
9	594.633,308 690.391,48	10	594.356,292 690.168,699	355.485
10	594.356,292 690.168,699	11	594.356,644 690.168,175	0.631
11	594.356,644 690.168,175	1	594.357,048 690.167,573	0.726

** Lungimile segmentelor sunt determinate în planul de proiecţie Stereo 70 şi sunt rotunjite la 1 milimetru.
*** Distanţa dintre puncte este formată din segmente cumulate ce sunt mai mici decât valoarea 1 milimetru.

DATE DESPRE IMOBILUL NR. 2703

Oficiul de Cadastru şi Publicitate Imobiliară SUCEAVA
Biroul de Cadastru şi Publicitate Imobiliară Suceava

A. Partea I. Descrierea imobilului

TEREN Extravilan

Adresa: Jud. Suceava

Nr. Crt	Nr cadastral Nr. topografic	Suprafaţa* (mp)	Observaţii / Referinţe
A1	33675	11.700	Sector cadastral:45 Teren neimprejmuit;

B. Partea II. Proprietari şi acte

Inscrieri privitoare la dreptul de proprietate şi alte drepturi reale		Referinţe
53873 / 05/11/2015		
Act Notarial nr. contract de donaţie aut. nr. 1130, din 05/11/2015 emis de B.I.N. ILIE DELIA;		
B3	Intabulare, drept de PROPRIETATE, dobandit prin Conventie, cota actuala 1/2	A1
	1) **NAWOTNY DORU MIHAIL**, bun propriu	
B4	Intabulare, drept de PROPRIETATE, dobandit prin Conventie, cota actuala 1/2	A1
	1) **NAWOTNY SILVIA SANDA**, bun propriu	

C. Partea III. SARCINI .

Inscrieri privind dezmembramintele dreptului de proprietate, drepturi reale de garanţie şi sarcini	Referinţe
NU SUNT	

Anexa Nr. 1 La Partea I

Teren

Nr cadastral	Suprafaţa (mp)*	Observaţii / Referinţe
33675	11.700	

* Suprafaţa este determinată in planul de proiecţie Stereo 70.

DETALII LINIARE IMOBIL

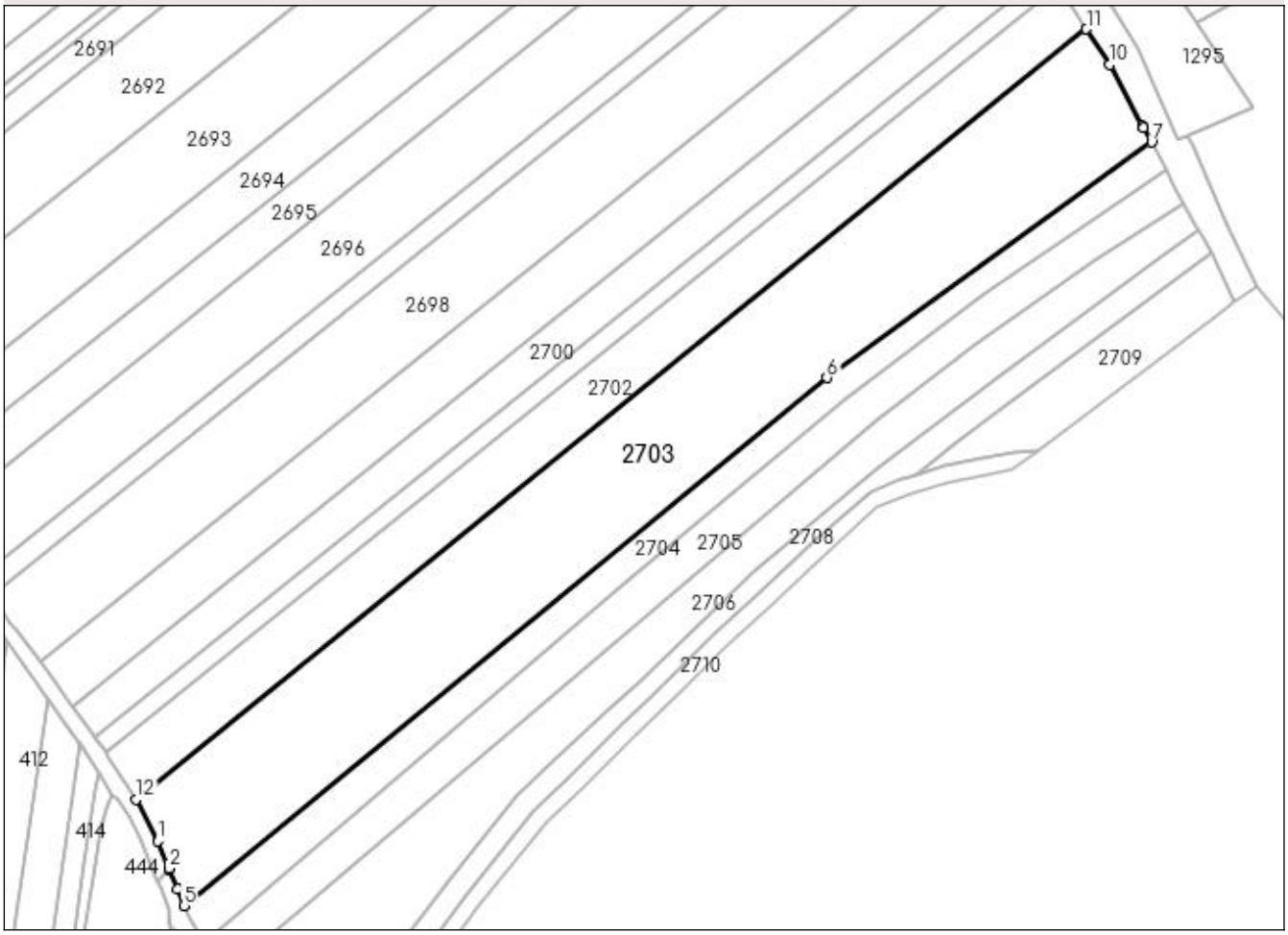

Date referitoare la teren

Crt	Categorie folosinţă	Intra vilan	Suprafaţa (mp)	Tarla	Parcelă	Nr. topo	Observaţii / Referinţe
1	arabil	NU	11.700	37	480, 482	-	

Lungime Segmente
1) Valorile lungimilor segmentelor sunt obţinute din proiecţie în plan.

Punct început	X / Y	Punct sfârşit	X / Y	Lungime segment (** (m)
1	594.371,532 690.143,026	2	594.374,803 690.135,164	8.516
2	594.374,803 690.135,164	3	594.374,882 690.134,959	0.22
3	594.374,882 690.134,959	4	594.377,132 690.129,157	6.223
4	594.377,132 690.129,157	5	594.379,028 690.124,265	5.247
5	594.379,028 690.124,265	6	594.566,048 690.277,761	241.945

Punct început	X / Y	Punct sfârşit	X / Y	Lungime segment (** (m)
6	594.566,048 690.277,761	7	594.660,538 690.346,196	116.669
7	594.660,538 690.346,196	8	594.658,23 690.350,434	4.826
8	594.658,23 690.350,434	9	594.657,961 690.350,928	0.563
9	594.657,961 690.350,928	10	594.648,272 690.368,72	20.258
10	594.648,272 690.368,72	11	594.641,558 690.379,069	12.337
11	594.641,558 690.379,069	12	594.365,259 690.155,251	355.578
12	594.365,259 690.155,251	1	594.371,532 690.143,026	13.74

** Lungimile segmentelor sunt determinate în planul de proiecţie Stereo 70 şi sunt rotunjite la 1 milimetru.
*** Distanţa dintre puncte este formată din segmente cumulate ce sunt mai mici decât valoarea 1 milimetru.

DATE DESPRE IMOBILUL NR. 2704

Oficiul de Cadastru şi Publicitate Imobiliară SUCEAVA
Biroul de Cadastru şi Publicitate Imobiliară Suceava

A. Partea I. Descrierea imobilului

TEREN Extravilan Nr. CF vechi:3409

Adresa: Jud. Suceava, la locul numit" Stratulat"

Nr. Crt	Nr cadastral Nr. topografic	Suprafaţa* (mp)	Observaţii / Referinţe
A1	30728	3.300	Sector cadastral:45 Teren neimprejmuit;

B. Partea II. Proprietari şi acte

Inscrieri privitoare la dreptul de proprietate şi alte drepturi reale		Referinţe
30306 / 03/11/2009		
Act Notarial nr. 53, din 22/06/2009 emis de BNP ANCA MARIA;		
B2	Intabulare, drept de PROPRIETATE, dobandit prin Succesiune, cota actuala 1/1	A1
	1) **MATEICIUC LIVIA**	

C. Partea III. SARCINI .

Inscrieri privind dezmembramintele dreptului de proprietate, drepturi reale de garanţie şi sarcini	Referinţe
NU SUNT	

Anexa Nr. 1 La Partea I

Teren

Nr cadastral	Suprafaţa (mp)*	Observaţii / Referinţe
30728	3.300	

* Suprafaţa este determinată in planul de proiecţie Stereo 70.

DETALII LINIARE IMOBIL

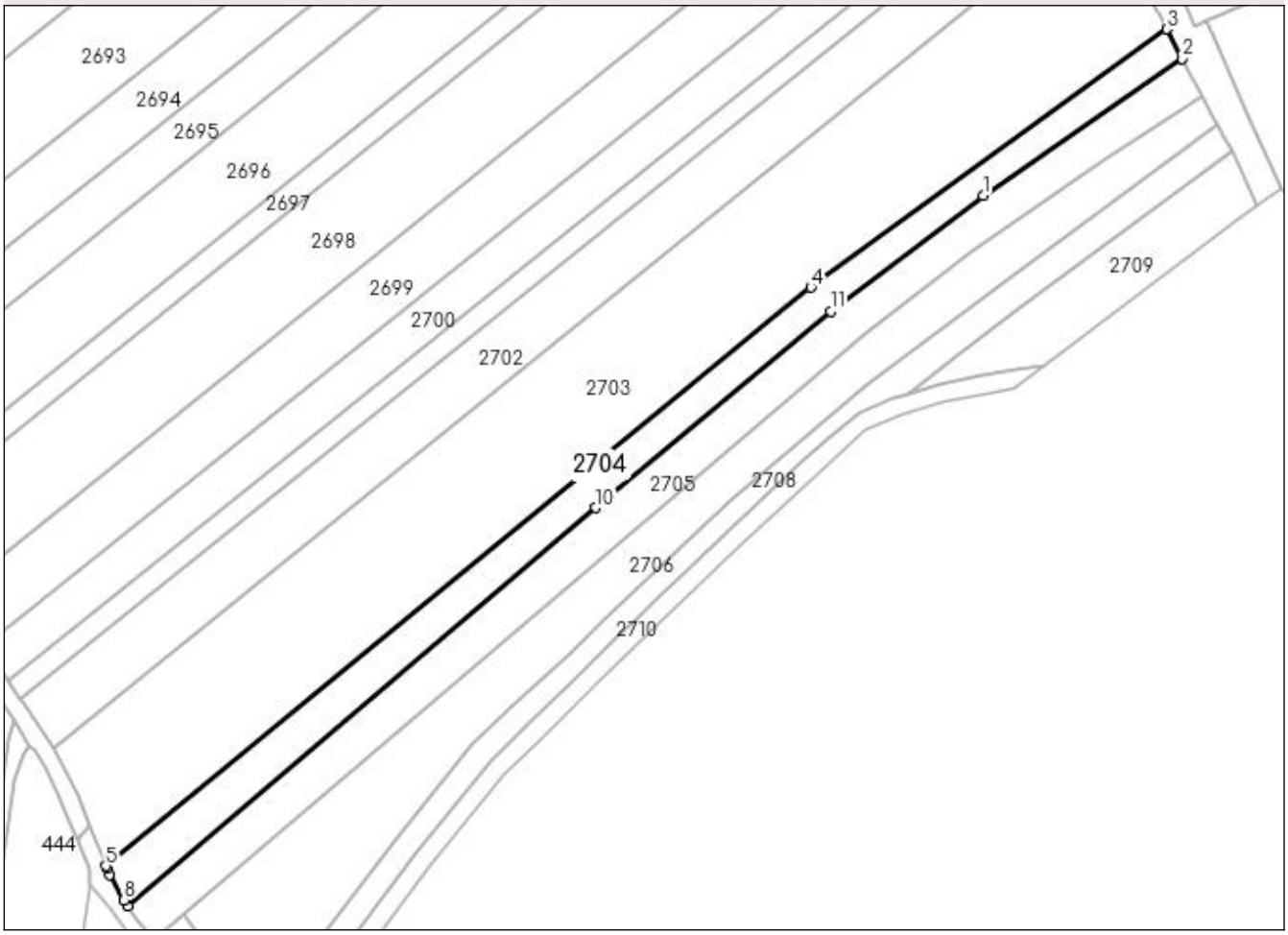

Date referitoare la teren

Crt	Categorie folosinţă	Intra vilan	Suprafaţa (mp)	Tarla	Parcelă	Nr. topo	Observaţii / Referinţe
1	arabil	NU	3.300	37	480, 482	-	

Lungime Segmente
1) Valorile lungimilor segmentelor sunt obţinute din proiecţie în plan.

Punct început	X / Y	Punct sfârşit	X / Y	Lungime segment (** (m)
1	594.611,779 690.302,072	2	594.664,605 690.338,397	64.11
2	594.664,605 690.338,397	3	594.660,538 690.346,196	8.796
3	594.660,538 690.346,196	4	594.566,048 690.277,761	116.669
4	594.566,048 690.277,761	5	594.379,028 690.124,265	241.945
5	594.379,028 690.124,265	6	594.379,321 690.123,509	0.811

Punct început	X / Y	Punct sfârşit	X / Y	Lungime segment (** (m)
6	594.379,321 690.123,509	7	594.379,919 690.121,967	1.654
7	594.379,919 690.121,967	8	594.383,763 690.115,219	7.766
8	594.383,763 690.115,219	9	594.384,754 690.113,72	1.797
9	594.384,754 690.113,72	10	594.509,065 690.219,285	163.086
10	594.509,065 690.219,285	11	594.571,364 690.271,35	81.192
11	594.571,364 690.271,35	1	594.611,779 690.302,072	50.766

** Lungimile segmentelor sunt determinate în planul de proiecţie Stereo 70 şi sunt rotunjite la 1 milimetru.
*** Distanţa dintre puncte este formată din segmente cumulate ce sunt mai mici decât valoarea 1 milimetru.

DATE DESPRE IMOBILUL NR. 2705

Oficiul de Cadastru şi Publicitate Imobiliară SUCEAVA
Biroul de Cadastru şi Publicitate Imobiliară Suceava

A. Partea I. Descrierea imobilului

TEREN Extravilan

Adresa: Jud. Suceava

Nr. Crt	Nr cadastral Nr. topografic	Suprafaţa* (mp)	Observaţii / Referinţe
A1		3.900	Sector cadastral:45 Teren neimprejmuit;

B. Partea II. Proprietari şi acte

Inscrieri privitoare la dreptul de proprietate şi alte drepturi reale		Referinţe
/		
Act Normativ nr. Legea 7, din 13/03/1996 emis de PARLAMENTUL ROMANIEI;		
B1	Inscrierea provizorie, drept de PROPRIETATE, dobandit prin Lege, cota actuala 1/1	A1
	1) **COMUNA MITOCU DRAGOMIRNEI**, CIF:4441018, PROPRIETAR NEIDENTIFICAT.	

C. Partea III. SARCINI .

Inscrieri privind dezmembramintele dreptului de proprietate, drepturi reale de garanţie şi sarcini	Referinţe
NU SUNT	

Anexa Nr. 1 La Partea I

Teren

Nr cadastral	Suprafaţa (mp)*	Observaţii / Referinţe
	3.900	

* Suprafaţa este determinată in planul de proiecţie Stereo 70.

DETALII LINIARE IMOBIL

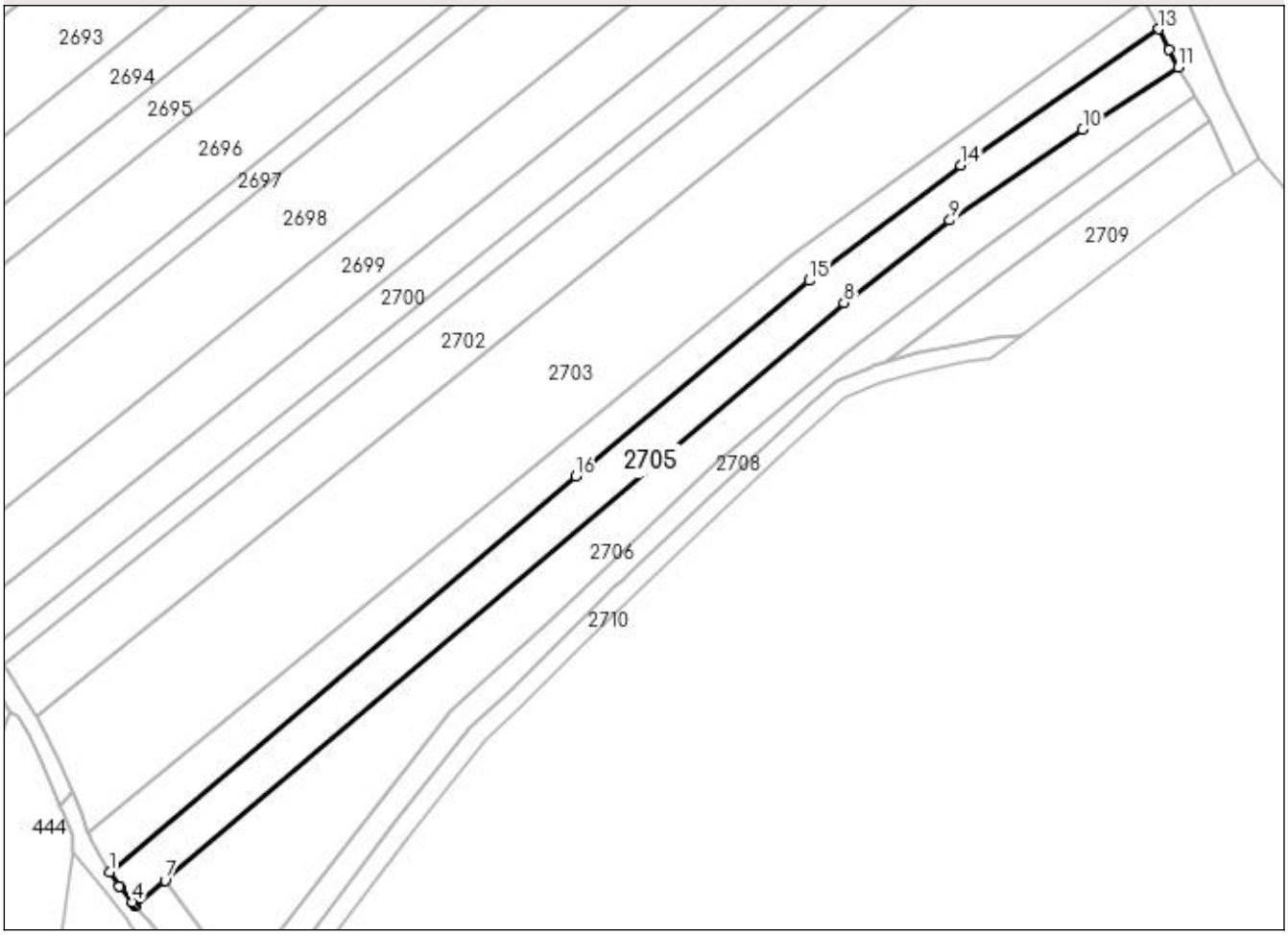

Date referitoare la teren

Crt	Categorie folosinţă	Intra vilan	Suprafaţa (mp)	Tarla	Parcelă	Nr. topo	Observaţii / Referinţe
1	arabil	NU	3.900	37	480, 482	-	

Lungime Segmente
1) Valorile lungimilor segmentelor sunt obţinute din proiecţie în plan.

Punct început	X / Y	Punct sfârşit	X / Y	Lungime segment (** (m)
1	594.384,754 690.113,72	2	594.387,295 690.109,879	4.606
2	594.387,295 690.109,879	3	594.387,476 690.109,605	0.328
3	594.387,476 690.109,605	4	594.390,742 690.105,77	5.038
4	594.390,742 690.105,77	5	594.391,274 690.105,143	0.822
5	594.391,274 690.105,143	6	594.391,63 690.104,726	0.548

Punct început	X / Y	Punct sfârşit	X / Y	Lungime segment (** (m)
6	594.391,63 690.104,726	7	594.399,473 690.111,397	10.296
7	594.399,473 690.111,397	8	594.580,59 690.265,469	237.785
8	594.580,59 690.265,469	9	594.608,849 690.287,431	35.789
9	594.608,849 690.287,431	10	594.644,267 690.311,704	42.938
10	594.644,267 690.311,704	11	594.669,816 690.328,178	30.399
11	594.669,816 690.328,178	12	594.667,299 690.333,065	5.497
12	594.667,299 690.333,065	13	594.664,605 690.338,397	5.974
13	594.664,605 690.338,397	14	594.611,779 690.302,072	64.11
14	594.611,779 690.302,072	15	594.571,364 690.271,35	50.766
15	594.571,364 690.271,35	16	594.509,065 690.219,285	81.192
16	594.509,065 690.219,285	1	594.384,754 690.113,72	163.086

** Lungimile segmentelor sunt determinate în planul de proiecţie Stereo 70 şi sunt rotunjite la 1 milimetru.
*** Distanţa dintre puncte este formată din segmente cumulate ce sunt mai mici decât valoarea 1 milimetru.

DATE DESPRE IMOBILUL NR. 2706

Oficiul de Cadastru şi Publicitate Imobiliară SUCEAVA
Biroul de Cadastru şi Publicitate Imobiliară Suceava

A. Partea I. Descrierea imobilului

TEREN Extravilan

Adresa: Jud. Suceava

Nr. Crt	Nr cadastral Nr. topografic	Suprafaţa* (mp)	Observaţii / Referinţe
A1		5.100	Sector cadastral:45 Teren neimprejmuit;

B. Partea II. Proprietari şi acte

Inscrieri privitoare la dreptul de proprietate şi alte drepturi reale		Referinţe
/		
Act Administrativ nr. 1416, din 26/04/2004 emis de CJSDPAT SUCEAVA;		
B1	Intabulare, drept de PROPRIETATE, dobandit prin Reconstituire, cota actuala 1/1	A1
	1) **NOVOGREBLEVSCHI PETRU** DEFUNCT:Da	

C. Partea III. SARCINI .

Inscrieri privind dezmembramintele dreptului de proprietate, drepturi reale de garanţie şi sarcini	Referinţe
NU SUNT	

Anexa Nr. 1 La Partea I

Teren

Nr cadastral	Suprafaţa (mp)*	Observaţii / Referinţe
	5.100	

* Suprafaţa este determinată in planul de proiecţie Stereo 70.

DETALII LINIARE IMOBIL

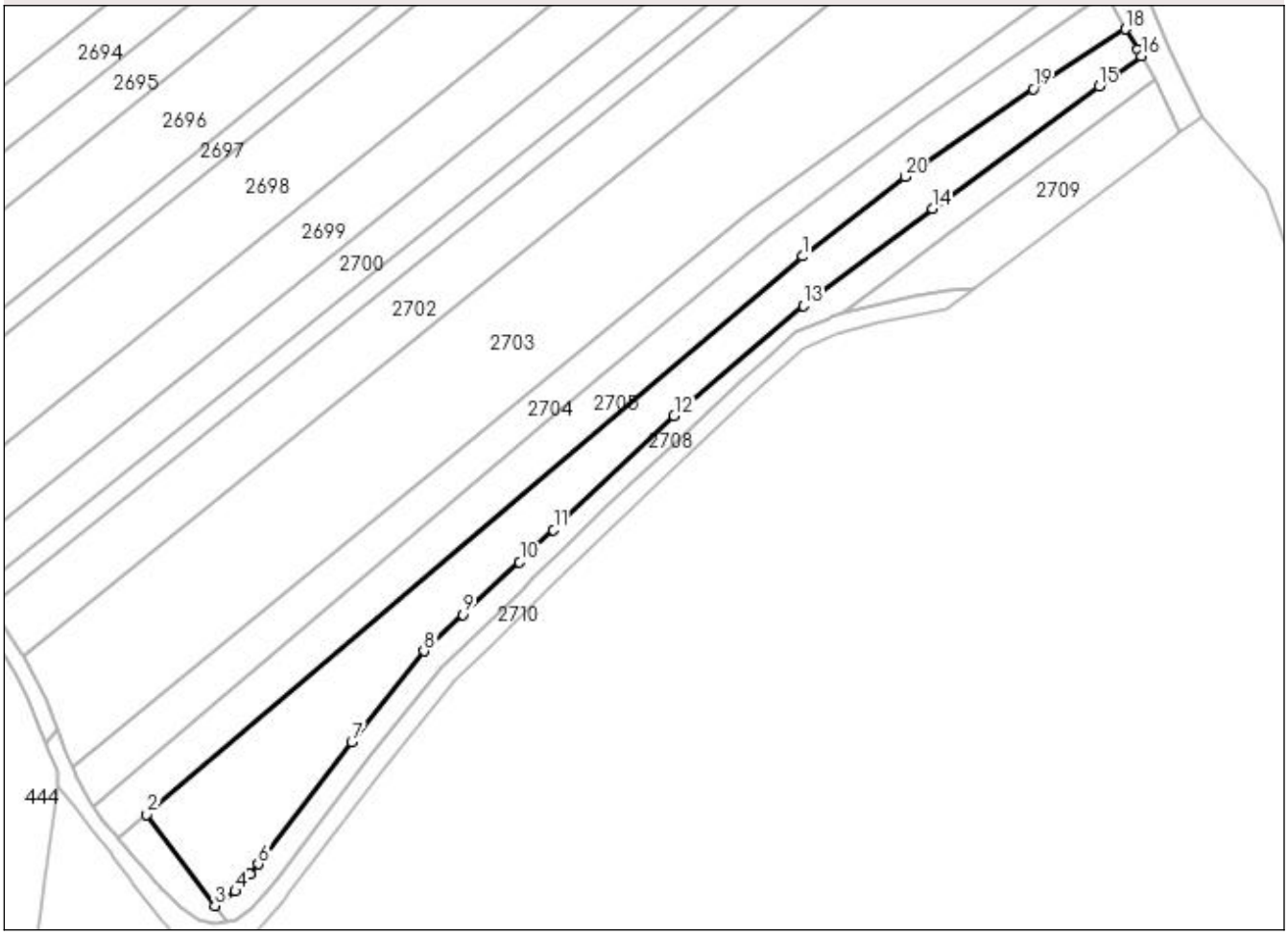

Date referitoare la teren

Crt	Categorie folosinţă	Intra vilan	Suprafaţa (mp)	Tarla	Parcelă	Nr. topo	Observaţii / Referinţe
1	arabil	NU	5.100	37	478	-	

Lungime Segmente
1) Valorile lungimilor segmentelor sunt obţinute din proiecţie în plan.

Punct început	X / Y	Punct sfârşit	X / Y	Lungime segment (** (m)
1	594.580,59 690.265,469	2	594.399,473 690.111,397	237.785
2	594.399,473 690.111,397	3	594.418,259 690.086,238	31.399
3	594.418,259 690.086,238	4	594.423,92 690.090,257	6.943
4	594.423,92 690.090,257	5	594.428,105 690.094,908	6.256
5	594.428,105 690.094,908	6	594.430,276 690.097,741	3.569

Punct început	X / Y	Punct sfârşit	X / Y	Lungime segment (** (m)
6	594.430,276 690.097,741	7	594.456,061 690.131,509	42.487
7	594.456,061 690.131,509	8	594.476,012 690.156,513	31.988
8	594.476,012 690.156,513	9	594.486,776 690.166,627	14.77
9	594.486,776 690.166,627	10	594.502,427 690.181,093	21.312
10	594.502,427 690.181,093	11	594.511,822 690.189,929	12.898
11	594.511,822 690.189,929	12	594.545,114 690.221,504	45.884
12	594.545,114 690.221,504	13	594.580,824 690.251,787	46.822
13	594.580,824 690.251,787	14	594.616,421 690.278,682	44.615
14	594.616,421 690.278,682	15	594.662,538 690.312,401	57.129
15	594.662,538 690.312,401	16	594.674,119 690.320,743	14.273
16	594.674,119 690.320,743	17	594.673,09 690.322,564	2.091
17	594.673,09 690.322,564	18	594.669,816 690.328,178	6.499
18	594.669,816 690.328,178	19	594.644,267 690.311,704	30.399
19	594.644,267 690.311,704	20	594.608,849 690.287,431	42.938
20	594.608,849 690.287,431	1	594.580,59 690.265,469	35.789

** Lungimile segmentelor sunt determinate în planul de proiecţie Stereo 70 şi sunt rotunjite la 1 milimetru.
*** Distanţa dintre puncte este formată din segmente cumulate ce sunt mai mici decât valoarea 1 milimetru.

DATE DESPRE IMOBILUL NR. 2707

Oficiul de Cadastru şi Publicitate Imobiliară SUCEAVA
Biroul de Cadastru şi Publicitate Imobiliară Suceava

A. Partea I. Descrierea imobilului

TEREN Extravilan

Adresa: Jud. Suceava

Nr. Crt	Nr cadastral Nr. topografic	Suprafaţa* (mp)	Observaţii / Referinţe
A1		300	Sector cadastral:45 Teren neimprejmuit;

B. Partea II. Proprietari şi acte

Inscrieri privitoare la dreptul de proprietate şi alte drepturi reale		Referinţe
/		
Act Normativ nr. Legea 7, din 13/03/1996 emis de PARLAMENTUL ROMANIEI;		
B1	Inscrierea provizorie, drept de PROPRIETATE, dobandit prin Lege, cota actuala 1/1	A1
	1) **COMUNA MITOCU DRAGOMIRNEI**, CIF:4441018, PROPRIETAR NEIDENTIFICAT.	

C. Partea III. SARCINI .

Inscrieri privind dezmembramintele dreptului de proprietate, drepturi reale de garanţie şi sarcini	Referinţe
NU SUNT	

Anexa Nr. 1 La Partea I

Teren

Nr cadastral	Suprafaţa (mp)*	Observaţii / Referinţe
	300	

* Suprafaţa este determinată in planul de proiecţie Stereo 70.

DETALII LINIARE IMOBIL

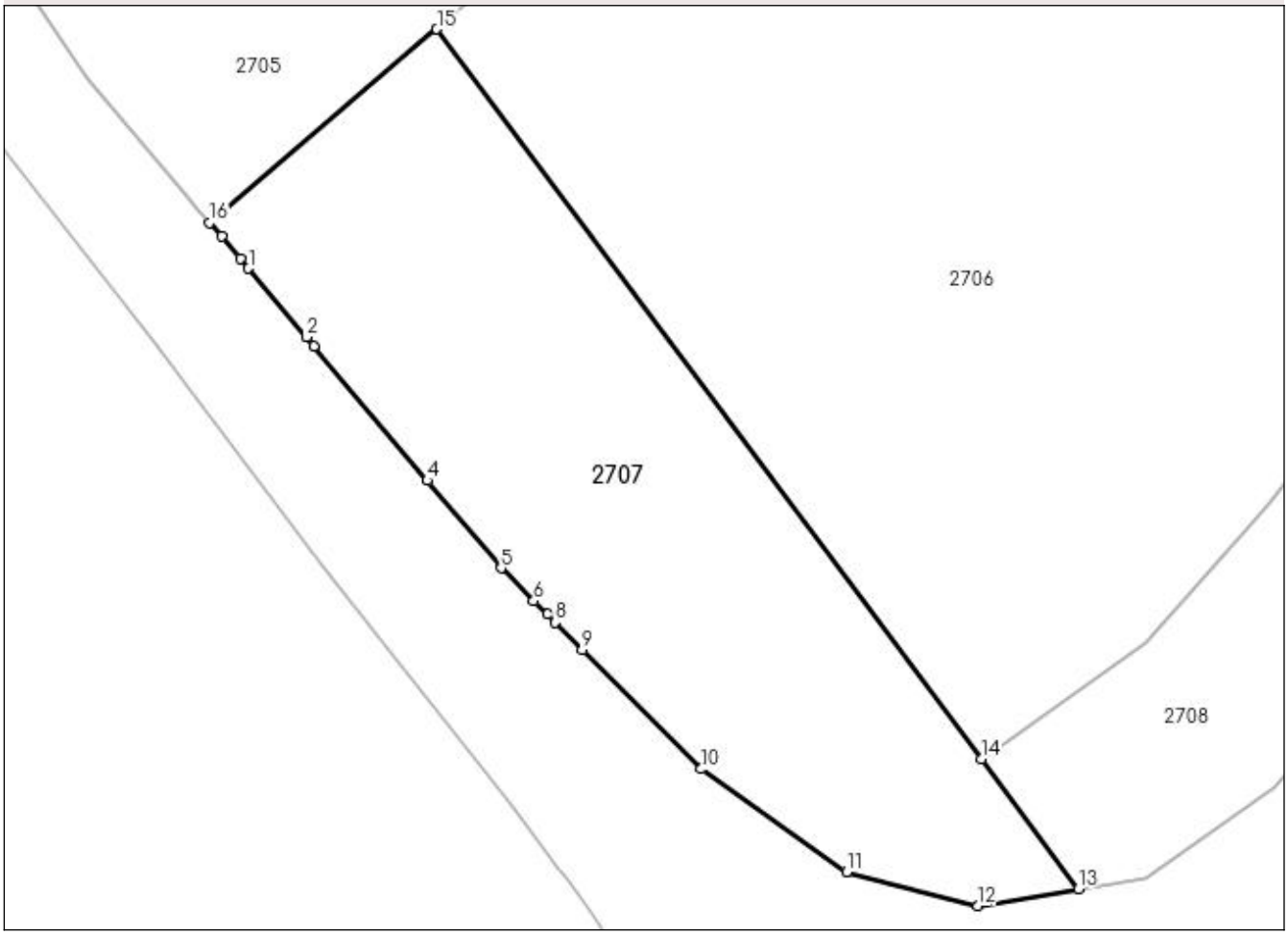

Date referitoare la teren

Crt	Categorie folosință	Intra vilan	Suprafaţa (mp)	Tarla	Parcelă	Nr. topo	Observaţii / Referinţe
1	arabil	NU	300	37	478, 480	-	

Lungime Segmente
1) Valorile lungimilor segmentelor sunt obţinute din proiecţie în plan.

Punct început	X / Y	Punct sfârşit	X / Y	Lungime segment (** (m)
1	594.392,975 690.103,148	2	594.394,972 690.100,777	3.1
2	594.394,972 690.100,777	3	594.395,233 690.100,468	0.405
3	594.395,233 690.100,468	4	594.399,144 690.095,827	6.068
4	594.399,144 690.095,827	5	594.401,686 690.092,809	3.947
5	594.401,686 690.092,809	6	594.402,813 690.091,679	1.596

Punct început	X / Y	Punct sfârşit	X / Y	Lungime segment (** (m)
6	594.402,813 690.091,679	7	594.403,278 690.091,213	0.658
7	594.403,278 690.091,213	8	594.403,558 690.090,932	0.397
8	594.403,558 690.090,932	9	594.404,489 690.089,998	1.319
9	594.404,489 690.089,998	10	594.408,593 690.085,883	5.811
10	594.408,593 690.085,883	11	594.413,618 690.082,334	6.152
11	594.413,618 690.082,334	12	594.418,147 690.081,165	4.678
12	594.418,147 690.081,165	13	594.421,615 690.081,743	3.516
13	594.421,615 690.081,743	14	594.418,259 690.086,238	5.609
14	594.418,259 690.086,238	15	594.399,473 690.111,397	31.399
15	594.399,473 690.111,397	16	594.391,63 690.104,726	10.296
16	594.391,63 690.104,726	17	594.392,039 690.104,247	0.63
17	594.392,039 690.104,247	18	594.392,688 690.103,486	1.0
18	594.392,688 690.103,486	1	594.392,975 690.103,148	0.443

** Lungimile segmentelor sunt determinate în planul de proiecţie Stereo 70 şi sunt rotunjite la 1 milimetru.
*** Distanţa dintre puncte este formată din segmente cumulate ce sunt mai mici decât valoarea 1 milimetru.

DATE DESPRE IMOBILUL NR. 2708

Oficiul de Cadastru şi Publicitate Imobiliară SUCEAVA
Biroul de Cadastru şi Publicitate Imobiliară Suceava

A. Partea I. Descrierea imobilului

TEREN Extravilan

Adresa: Jud. Suceava

Nr. Crt	Nr cadastral Nr. topografic	Suprafaţa* (mp)	Observaţii / Referinţe
A1	30432	2.300	Sector cadastral:45 Teren neimprejmuit;

B. Partea II. Proprietari şi acte

Inscrieri privitoare la dreptul de proprietate şi alte drepturi reale		Referinţe
13828 / 09/06/2009		
Act Notarial nr. 1566, din 04/06/2009 emis de BNP BUSUIOC OVIDIU;		
B2	Intabulare, drept de PROPRIETATE, dobandit prin Conventie, cota actuala 1/1	A1
	1) **LEONTE MIHAI** 2) **LEONTE SIMONA-ANTONETA**, Lipsă CNP proprietar; bun comun	

C. Partea III. SARCINI .

Inscrieri privind dezmembramintele dreptului de proprietate, drepturi reale de garanţie şi sarcini	Referinţe
NU SUNT	

Anexa Nr. 1 La Partea I

Teren

Nr cadastral	Suprafaţa (mp)*	Observaţii / Referinţe
30432	2.300	

* Suprafaţa este determinată in planul de proiecţie Stereo 70.

DETALII LINIARE IMOBIL



Date referitoare la teren

Crt	Categorie folosinţă	Intra vilan	Suprafaţa (mp)	Tarla	Parcelă	Nr. topo	Observaţii / Referinţe
1	arabil	NU	2.300	37	478	-	

Lungime Segmente

1) Valorile lungimilor segmentelor sunt obţinute din proiecţie în plan.

Punct început	X / Y	Punct sfârşit	X / Y	Lungime segment (** (m)
1	594.678,14 690.314,135	2	594.675,646 690.318,042	4.635
3	594.674,119 690.320,743	4	594.662,538 690.312,401	14.273
5	594.616,421 690.278,682	6	594.580,824 690.251,787	44.615
7	594.545,114 690.221,504	8	594.511,822 690.189,929	45.884
9	594.502,427 690.181,093	10	594.486,776 690.166,627	21.312

Punct început	X / Y	Punct sfârşit	X / Y	Lungime segment (** (m)
2	594.675,646 690.318,042	3	594.674,119 690.320,743	3.103
4	594.662,538 690.312,401	5	594.616,421 690.278,682	57.129
6	594.580,824 690.251,787	7	594.545,114 690.221,504	46.822
8	594.511,822 690.189,929	9	594.502,427 690.181,093	12.898
10	594.486,776 690.166,627	11	594.476,012 690.156,513	14.77

Punct început	X / Y	Punct sfârşit	X / Y	Lungime segment (** (m)
11	594.476,012 690.156,513	12	594.456,061 690.131,509	31.988
13	594.430,276 690.097,741	14	594.428,105 690.094,908	3.569
15	594.423,92 690.090,257	16	594.418,259 690.086,238	6.943
17	594.421,615 690.081,743	18	594.423,959 690.082,134	2.376
19	594.428,368 690.085,264	20	594.433,221 690.090,658	7.256
21	594.435,554 690.093,704	22	594.461,3 690.127,419	42.421
23	594.480,91 690.151,996	24	594.491,327 690.161,784	14.294
25	594.503,261 690.173,653	26	594.506,522 690.176,896	4.6
27	594.515,7 690.185,911	28	594.519,536 690.189,678	5.376
29	594.521,531 690.191,637	30	594.526,199 690.196,181	6.515
31	594.533,416 690.203,206	32	594.544,677 690.213,701	15.393
33	594.562,959 690.230,768	34	594.571,125 690.238,056	10.945
35	594.578,818 690.244,539	36	594.587,823 690.248,373	9.787
37	594.588,453 690.248,642	38	594.591,79 690.249,621	3.478
39	594.603,772 690.258,781	40	594.620,895 690.271,872	21.554

Punct început	X / Y	Punct sfârşit	X / Y	Lungime segment (** (m)
12	594.456,061 690.131,509	13	594.430,276 690.097,741	42.487
14	594.428,105 690.094,908	15	594.423,92 690.090,257	6.256
16	594.418,259 690.086,238	17	594.421,615 690.081,743	5.609
18	594.423,959 690.082,134	19	594.428,368 690.085,264	5.407
20	594.433,221 690.090,658	21	594.435,554 690.093,704	3.837
22	594.461,3 690.127,419	23	594.480,91 690.151,996	31.441
24	594.491,327 690.161,784	25	594.503,261 690.173,653	16.831
26	594.506,522 690.176,896	27	594.515,7 690.185,911	12.865
28	594.519,536 690.189,678	29	594.521,531 690.191,637	2.796
30	594.526,199 690.196,181	31	594.533,416 690.203,206	10.071
32	594.544,677 690.213,701	33	594.562,959 690.230,768	25.01
34	594.571,125 690.238,056	35	594.578,818 690.244,539	10.06
36	594.587,823 690.248,373	37	594.588,453 690.248,642	0.685
38	594.591,79 690.249,621	39	594.603,772 690.258,781	15.082
40	594.620,895 690.271,872	1	594.678,14 690.314,135	71.156

** Lungimile segmentelor sunt determinate în planul de proiecţie Stereo 70 şi sunt rotunjite la 1 milimetru.
*** Distanţa dintre puncte este formată din segmente cumulate ce sunt mai mici decât valoarea 1 milimetru.

DATE DESPRE IMOBILUL NR. 2709

Oficiul de Cadastru şi Publicitate Imobiliară SUCEAVA
Biroul de Cadastru şi Publicitate Imobiliară Suceava

A. Partea I. Descrierea imobilului

TEREN Extravilan

Adresa: Jud. Suceava

Nr. Crt	Nr cadastral Nr. topografic	Suprafaţa* (mp)	Observaţii / Referinţe
A1	32721	1.400	Sector cadastral:45 Teren neimprejmuit;

B. Partea II. Proprietari şi acte

Inscrieri privitoare la dreptul de proprietate şi alte drepturi reale		Referinţe
42841 / 05/12/2013		
Act Administrativ nr. titlu de proprietate 1416, din 26/04/2004 emis de COMISIA JUDETEANA SUCEAVA;		
B1	Intabulare, drept de PROPRIETATE, dobandit prin Reconstituire, cota actuala 1/1	A1
	1) **NOVOGREBLEVSCHI PETRU**	

C. Partea III. SARCINI .

Inscrieri privind dezmembramintele dreptului de proprietate, drepturi reale de garanţie şi sarcini	Referinţe
NU SUNT	

Anexa Nr. 1 La Partea I

Teren

Nr cadastral	Suprafaţa (mp)*	Observaţii / Referinţe
32721	1.400	

* Suprafaţa este determinată in planul de proiecţie Stereo 70.

DETALII LINIARE IMOBIL

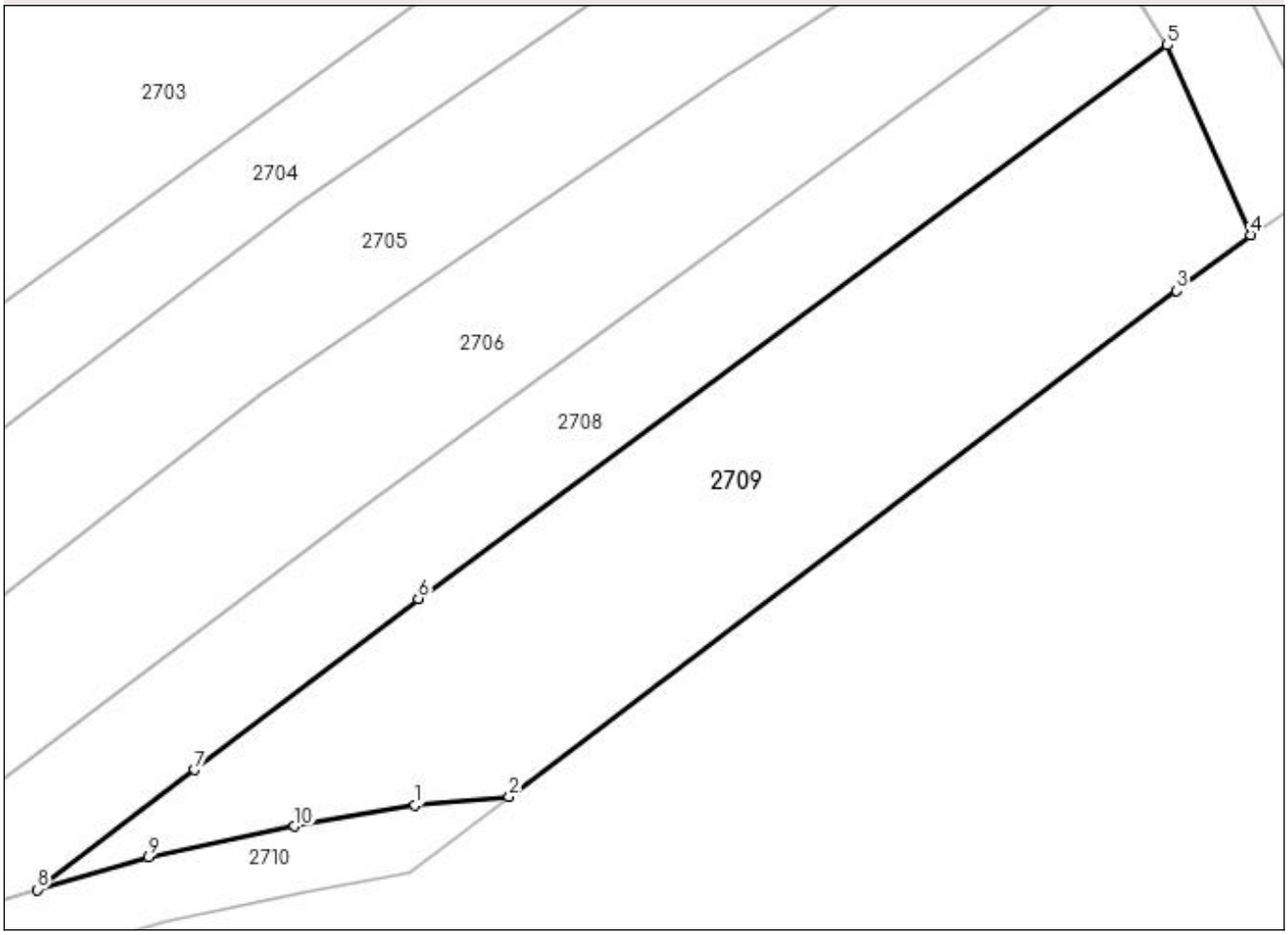

Date referitoare la teren

Crt	Categorie folosință	Intra vilan	Suprafaţa (mp)	Tarla	Parcelă	Nr. topo	Observaţii / Referinţe
1	arabil	NU	1.400	37	485	-	

Lungime Segmente
1) Valorile lungimilor segmentelor sunt obţinute din proiecţie în plan.

Punct început	X / Y	Punct sfârşit	X / Y	Lungime segment (** (m)
1	594.620,652 690.256,102	2	594.627,833 690.256,732	7.209
2	594.627,833 690.256,732	3	594.678,848 690.295,368	63.994
3	594.678,848 690.295,368	4	594.684,504 690.299,651	7.095
4	594.684,504 690.299,651	5	594.678,14 690.314,135	15.82
5	594.678,14 690.314,135	6	594.620,895 690.271,872	71.156

Punct început	X / Y	Punct sfârşit	X / Y	Lungime segment (** (m)
6	594.620,895 690.271,872	7	594.603,772 690.258,781	21.554
7	594.603,772 690.258,781	8	594.591,79 690.249,621	15.082
8	594.591,79 690.249,621	9	594.600,252 690.252,105	8.819
9	594.600,252 690.252,105	10	594.611,441 690.254,465	11.436
10	594.611,441 690.254,465	1	594.620,652 690.256,102	9.355

** Lungimile segmentelor sunt determinate în planul de proiecţie Stereo 70 şi sunt rotunjite la 1 milimetru.
*** Distanţa dintre puncte este formată din segmente cumulate ce sunt mai mici decât valoarea 1 milimetru.

DATE DESPRE IMOBILUL NR. 2710

Oficiul de Cadastru şi Publicitate Imobiliară SUCEAVA
Biroul de Cadastru şi Publicitate Imobiliară Suceava

A. Partea I. Descrierea imobilului

TEREN Extravilan

Adresa: Jud. Suceava

Nr. Crt	Nr cadastral Nr. topografic	Suprafaţa* (mp)	Observaţii / Referinţe
A1		1.828	Sector cadastral:45 Teren neimprejmuit; se identifica cu pozitia nr. 136 din Anexa nr. 25 impreuna cu CFE 42481

B. Partea II. Proprietari şi acte

Inscrieri privitoare la dreptul de proprietate şi alte drepturi reale		Referinţe
/		
Act Normativ nr. 793, din 03/08/2011 emis de GUVERNUL ROMÂNIEI (act administrativ nr 7698 din 02.11.2022, emis de comuna Mitocu Dragomirnei);		
B1	Intabulare, drept de PROPRIETATE, dobandit prin Lege, cota actuala 1/1	A1
	1) **COMUNA MITOCU DRAGOMIRNEI - DOMENIU PUBLIC**, CIF:4441018	

C. Partea III. SARCINI .

Inscrieri privind dezmembramintele dreptului de proprietate, drepturi reale de garanţie şi sarcini	Referinţe
NU SUNT	

Anexa Nr. 1 La Partea I

Teren

Nr cadastral	Suprafaţa (mp)*	Observaţii / Referinţe
	1.828	se identifica cu pozitia nr. 136 din Anexa nr. 25 impreuna cu CFE 42481

* Suprafaţa este determinată in planul de proiecţie Stereo 70.

DETALII LINIARE IMOBIL

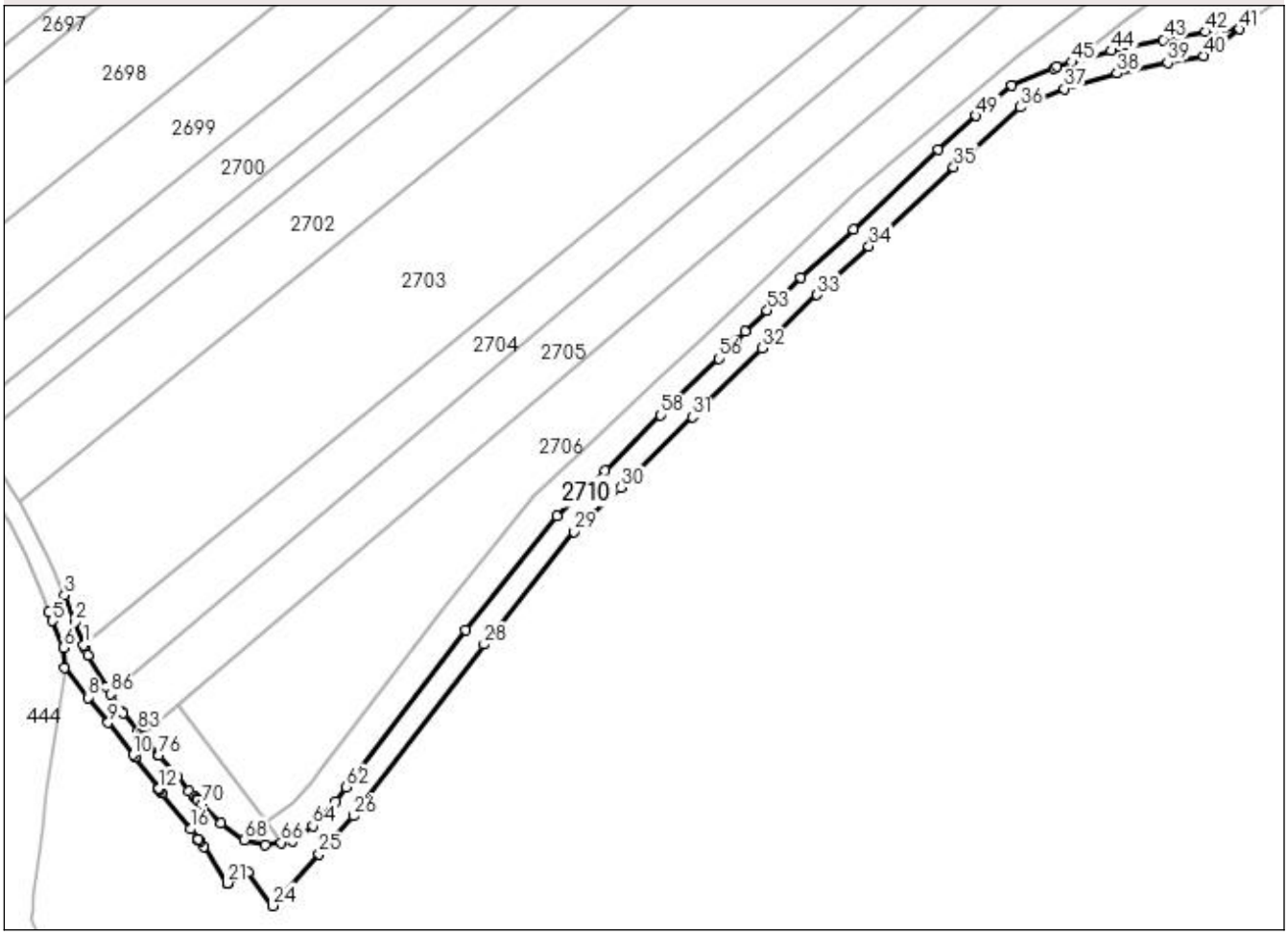

Date referitoare la teren

Crt	Categorie folosință	Intra vilan	Suprafaţa (mp)	Tarla	Parcelă	Nr. topo	Observaţii / Referinţe
1	drum	NU	1.828	37	478	-	

Lungime Segmente

1) Valorile lungimilor segmentelor sunt obţinute din proiecţie în plan.

Punct început	X / Y	Punct sfârşit	X / Y	Lungime segment
1	594.379,028 690.124,265	2	594.377,132 690.129,157	5.247
4	594.371,48 690.131,334	5	594.372,216 690.129,447	2.026
7	594.374,863 690.119,285	8	594.380,007 690.112,947	8.162
10	594.389,697 690.100,645	11	594.390,099 690.100,084	0.69
13	594.395,263 690.093,221	14	594.395,422 690.093,01	0.265
16	594.402,067 690.084,638	17	594.403,672 690.082,45	2.713

Punct început	X / Y	Punct sfârşit	X / Y	Lungime segment
2	594.377,132 690.129,157	3	594.374,882 690.134,959	6.223
5	594.372,216 690.129,447	6	594.374,672 690.123,672	6.276
8	594.380,007 690.112,947	9	594.384,289 690.107,557	6.884
11	594.390,099 690.100,084	12	594.395,194 690.093,312	8.474
14	594.395,422 690.093,01	15	594.395,843 690.092,45	0.7
17	594.403,672 690.082,45	18	594.403,766 690.082,322	0.16

Punct început	X / Y	Punct sfârşit	X / Y	Lungime segment
3	594.374,882 690.134,959	4	594.371,48 690.131,334	4.971
6	594.374,672 690.123,672	7	594.374,863 690.119,285	4.391
9	594.384,289 690.107,557	10	594.389,697 690.100,645	8.776
12	594.395,194 690.093,312	13	594.395,263 690.093,221	0.114
15	594.395,843 690.092,45	16	594.402,067 690.084,638	9.988
18	594.403,766 690.082,322	19	594.404,036 690.081,954	0.456

Punct început	X / Y	Punct sfârşit	X / Y	Lungime segment
19	594.404,036 690.081,954	20	594.404,842 690.080,855	1.363
22	594.410,028 690.072,992	23	594.414,477 690.075,441	5.078
25	594.429,732 690.079,305	26	594.437,07 690.087,46	10.97
28	594.465,242 690.124,342	29	594.484,595 690.148,597	31.03
31	594.510,025 690.173,329	32	594.525,026 690.188,062	21.026
34	594.548,088 690.210,045	35	594.566,33 690.227,075	24.956
37	594.590,142 690.243,927	38	594.601,473 690.247,253	11.809
40	594.620,185 690.250,94	41	594.627,833 690.256,732	9.594
43	594.611,441 690.254,465	44	594.600,252 690.252,105	11.436
46	594.588,453 690.248,642	47	594.587,823 690.248,373	0.685
49	594.571,125 690.238,056	50	594.562,959 690.230,768	10.945
52	594.533,416 690.203,206	53	594.526,199 690.196,181	10.071
55	594.519,536 690.189,678	56	594.515,7 690.185,911	5.376
58	594.503,261 690.173,653	59	594.491,327 690.161,784	16.831
61	594.461,3 690.127,419	62	594.435,554 690.093,704	42.421
64	594.428,368 690.085,264	65	594.423,959 690.082,134	5.407
67	594.418,147 690.081,165	68	594.413,618 690.082,334	4.678
70	594.404,489 690.089,998	71	594.403,558 690.090,932	1.319
73	594.402,813 690.091,679	74	594.401,686 690.092,809	1.596
76	594.395,233 690.100,468	77	594.394,972 690.100,777	0.405
79	594.392,688 690.103,486	80	594.392,039 690.104,247	1.0
82	594.391,274 690.105,143	83	594.390,742 690.105,77	0.822
85	594.387,295 690.109,879	86	594.384,754 690.113,72	4.606
88	594.379,919 690.121,967	89	594.379,321 690.123,509	1.654

Punct început	X / Y	Punct sfârşit	X / Y	Lungime segment
20	594.404,842 690.080,855	21	594.410,013 690.073,016	9.391
23	594.414,477 690.075,441	24	594.419,679 690.068,134	8.97
26	594.437,07 690.087,46	27	594.439,526 690.090,666	4.039
29	594.484,595 690.148,597	30	594.494,751 690.158,14	13.936
32	594.525,026 690.188,062	33	594.536,865 690.199,585	16.521
35	594.566,33 690.227,075	36	594.580,712 690.239,911	19.277
38	594.601,473 690.247,253	39	594.612,395 690.249,556	11.161
41	594.627,833 690.256,732	42	594.620,652 690.256,102	7.209
44	594.600,252 690.252,105	45	594.591,79 690.249,621	8.819
47	594.587,823 690.248,373	48	594.578,818 690.244,539	9.787
50	594.562,959 690.230,768	51	594.544,677 690.213,701	25.01
53	594.526,199 690.196,181	54	594.521,531 690.191,637	6.515
56	594.515,7 690.185,911	57	594.506,522 690.176,896	12.865
59	594.491,327 690.161,784	60	594.480,91 690.151,996	14.294
62	594.435,554 690.093,704	63	594.433,221 690.090,658	3.837
65	594.423,959 690.082,134	66	594.421,615 690.081,743	2.376
68	594.413,618 690.082,334	69	594.408,593 690.085,883	6.152
71	594.403,558 690.090,932	72	594.403,278 690.091,213	0.397
74	594.401,686 690.092,809	75	594.399,144 690.095,827	3.947
77	594.394,972 690.100,777	78	594.392,975 690.103,148	3.1
80	594.392,039 690.104,247	81	594.391,63 690.104,726	0.63
83	594.390,742 690.105,77	84	594.387,476 690.109,605	5.038
86	594.384,754 690.113,72	87	594.383,763 690.115,219	1.797
89	594.379,321 690.123,509	1	594.379,028 690.124,265	0.811

Punct început	X / Y	Punct sfârşit	X / Y	Lungime segment
21	594.410,013 690.073,016	22	594.410,028 690.072,992	0.028
24	594.419,679 690.068,134	25	594.429,732 690.079,305	15.028
27	594.439,526 690.090,666	28	594.465,242 690.124,342	42.372
30	594.494,751 690.158,14	31	594.510,025 690.173,329	21.541
33	594.536,865 690.199,585	34	594.548,088 690.210,045	15.341
36	594.580,712 690.239,911	37	594.590,142 690.243,927	10.25
39	594.612,395 690.249,556	40	594.620,185 690.250,94	7.913
42	594.620,652 690.256,102	43	594.611,441 690.254,465	9.355
45	594.591,79 690.249,621	46	594.588,453 690.248,642	3.478
48	594.578,818 690.244,539	49	594.571,125 690.238,056	10.06
51	594.544,677 690.213,701	52	594.533,416 690.203,206	15.393
54	594.521,531 690.191,637	55	594.519,536 690.189,678	2.796
57	594.506,522 690.176,896	58	594.503,261 690.173,653	4.6
60	594.480,91 690.151,996	61	594.461,3 690.127,419	31.441
63	594.433,221 690.090,658	64	594.428,368 690.085,264	7.256
66	594.421,615 690.081,743	67	594.418,147 690.081,165	3.516
69	594.408,593 690.085,883	70	594.404,489 690.089,998	5.811
72	594.403,278 690.091,213	73	594.402,813 690.091,679	0.658
75	594.399,144 690.095,827	76	594.395,233 690.100,468	6.068
78	594.392,975 690.103,148	79	594.392,688 690.103,486	0.443
81	594.391,63 690.104,726	82	594.391,274 690.105,143	0.548
84	594.387,476 690.109,605	85	594.387,295 690.109,879	0.328
87	594.383,763 690.115,219	88	594.379,919 690.121,967	7.766

**** Lungimile segmentelor sunt determinate în planul de proiecţie Stereo 70 şi sunt rotunjite la 1 milimetru.**
***** Distanţa dintre puncte este formată din segmente cumulate ce sunt mai mici decât valoarea 1 milimetru.**