DATE DESPRE IMOBILUL NR. 5001

Oficiul de Cadastru şi Publicitate Imobiliară SUCEAVA
Biroul de Cadastru şi Publicitate Imobiliară Campulung Moldovenesc

A. Partea I. Descrierea imobilului

TEREN Extravilan

Adresa: Jud. Suceava

Nr. Crt	Nr cadastral Nr. topografic	Suprafaţa* (mp)	Observaţii / Referinţe
A1	30754	10.000	Sector cadastral:18 Teren neimprejmuit;

B. Partea II. Proprietari şi acte

Inscrieri privitoare la dreptul de proprietate şi alte drepturi reale		Referinţe
2338 / 01/04/2010		
Act Administrativ nr. 551, din 27/06/1995 emis de CJSDPT;		
B1	se noteaza ca din parte a imobilului cu nr.top. 1680/3 din CF 928 Vama s-a format imobilul cu nr.cad. 30754	A1
B2	Intabulare, drept de PROPRIETATE, dobandit prin Constituire, cota actuala 1/1, cota initiala 1/1	A1
	1) **IOSEP N. RADU**	

C. Partea III. SARCINI .

Inscrieri privind dezmembramintele dreptului de proprietate, drepturi reale de garanţie şi sarcini	Referinţe
NU SUNT	

Document care conține date cu caracter personal, protejat de prevederile Regulamentului (UE) nr. 679/2016 și Legii 190/2018

Anexa Nr. 1 La Partea I

Teren

Nr cadastral	Suprafaţa (mp)*	Observaţii / Referinţe
30754	10.000	

* Suprafaţa este determinată in planul de proiecţie Stereo 70.

DETALII LINIARE IMOBIL

Date referitoare la teren

Crt	Categorie folosință	Intra vilan	Suprafaţa (mp)	Tarla	Parcelă	Nr. topo	Observaţii / Referinţe
1	padure	NU	10.000	-	1	-	

Lungime Segmente
1) Valorile lungimilor segmentelor sunt obţinute din proiecţie în plan.

Punct început	X / Y	Punct sfârşit	X / Y	Lungime segment (** (m)
1	547.207,82 671.094,26	2	547.219,367 671.101,758	13.768
2	547.219,367 671.101,758	3	547.219,376 671.104,035	2.277
3	547.219,376 671.104,035	4	547.219,959 671.258,594	154.56
4	547.219,959 671.258,594	5	547.143,94 671.243,411	77.52
5	547.143,94 671.243,411	6	547.144,309 671.187,467	55.946

Document care conține date cu caracter personal, protejat de prevederile Regulamentului (UE) nr. 679/2016 și Legii 190/2018

Punct început	X / Y	Punct sfârşit	X / Y	Lungime segment (** (m)
6	547.144,309 671.187,467	7	547.144,403 671.173,192	14.275
7	547.144,403 671.173,192	8	547.145,023 671.172,122	1.237
8	547.145,023 671.172,122	9	547.157,403 671.150,757	24.692
9	547.157,403 671.150,757	10	547.163,408 671.130,667	20.968
10	547.163,408 671.130,667	11	547.184,397 671.106,717	31.846
11	547.184,397 671.106,717	12	547.188,276 671.103,638	4.952
12	547.188,276 671.103,638	13	547.200,634 671.093,83	15.777
13	547.200,634 671.093,83	1	547.207,82 671.094,26	7.199

** Lungimile segmentelor sunt determinate în planul de proiecţie Stereo 70 şi sunt rotunjite la 1 milimetru.
*** Distanţa dintre puncte este formată din segmente cumulate ce sunt mai mici decât valoarea 1 milimetru.

Document care conține date cu caracter personal, protejat de prevederile Regulamentului (UE) nr. 679/2016 și Legii 190/2018

DATE DESPRE IMOBILUL NR. 5002

Oficiul de Cadastru şi Publicitate Imobiliară SUCEAVA
Biroul de Cadastru şi Publicitate Imobiliară Campulung Moldovenesc

A. Partea I. Descrierea imobilului

TEREN Extravilan

Adresa: Jud. Suceava

Nr. Crt	Nr cadastral Nr. topografic	Suprafaţa* (mp)	Observaţii / Referinţe
A1	33650	33.333	Sector cadastral:18 Teren neimprejmuit;

B. Partea II. Proprietari şi acte

Inscrieri privitoare la dreptul de proprietate şi alte drepturi reale		Referinţe
18043 / 12/12/2017		
Hotarare Judecatoreasca nr. 810, din 13/05/2009 emis de Judecatoria Campulung Moldovenesc (hotarare judecatoreasca nr 1514 din 08-10-2009, emis de Tribunalul Suceava);		
B2	Intabulare, drept de PROPRIETATEcu titlu de iesire din indiviziune, dobandit prin Hotarare Judecatoreasca, cota actuala 1/1, cota initiala 1/1	A1
	1) **GHEORGHITA ARTEMIZIA**	

C. Partea III. SARCINI .

Inscrieri privind dezmembramintele dreptului de proprietate, drepturi reale de garanţie şi sarcini	Referinţe
NU SUNT	

Document care conține date cu caracter personal, protejat de prevederile Regulamentului (UE) nr. 679/2016 și Legii 190/2018

Anexa Nr. 1 La Partea I

Teren

Nr cadastral	Suprafaţa (mp)*	Observaţii / Referinţe
33650	33.333	

* Suprafaţa este determinată in planul de proiecţie Stereo 70.

DETALII LINIARE IMOBIL

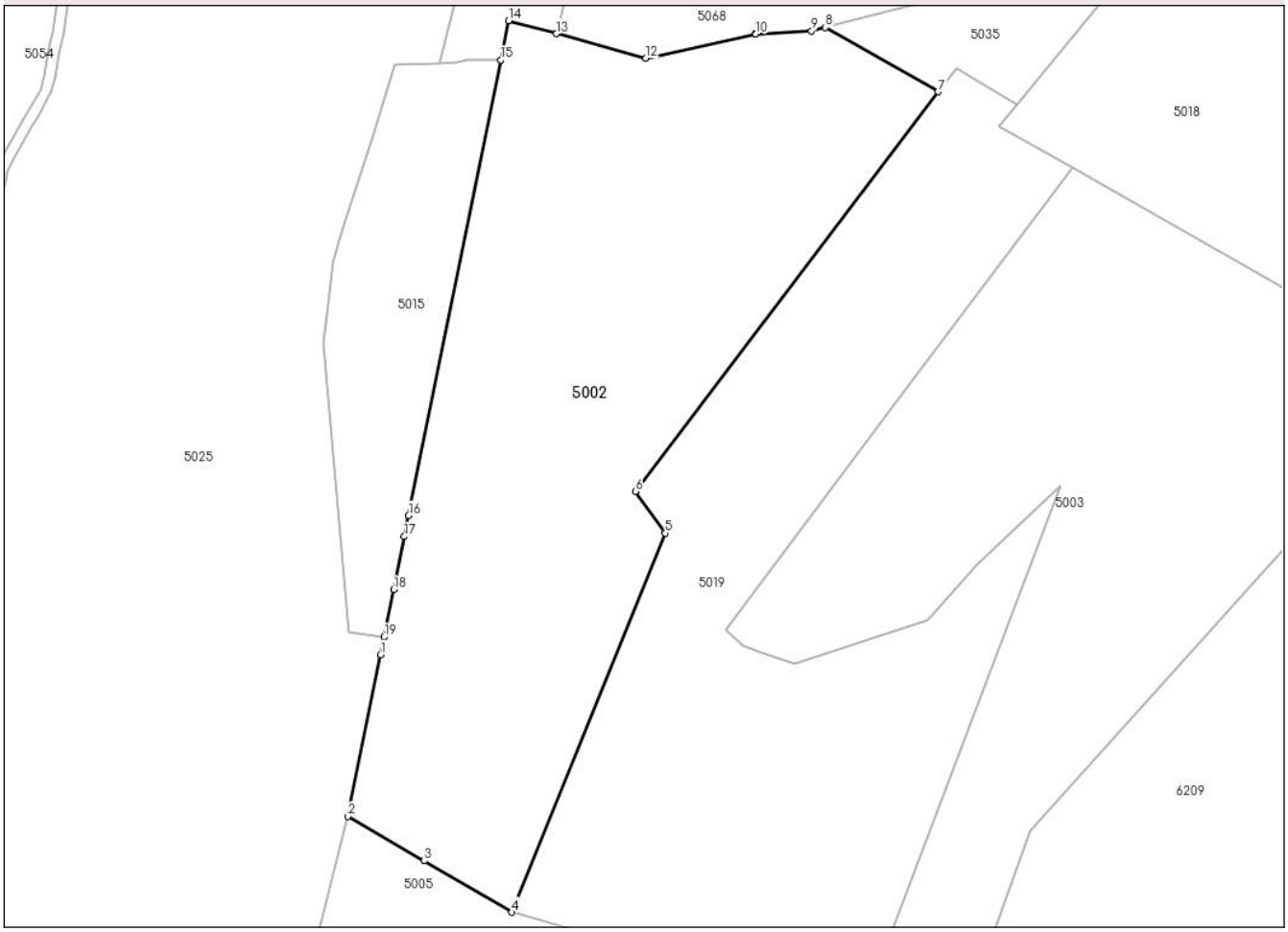

Date referitoare la teren

Crt	Categorie folosință	Intra vilan	Suprafaţa (mp)	Tarla	Parcelă	Nr. topo	Observaţii / Referinţe
1	padure	NU	33.333	-	-	-	Limitele sunt materializate cu vopsea aplicata pe trunchiul arborilor

Lungime Segmente
1) Valorile lungimilor segmentelor sunt obţinute din proiecţie în plan.

Punct început	X / Y	Punct sfârşit	X / Y	Lungime segment (** (m)
1	547.275,479 671.804,464	2	547.263,243 671.744,087	61.604
2	547.263,243 671.744,087	3	547.291,7 671.727,517	32.93
3	547.291,7 671.727,517	4	547.324,568 671.708,379	38.033
4	547.324,568 671.708,379	5	547.381,952 671.849,868	152.683
5	547.381,952 671.849,868	6	547.370,816 671.865,486	19.182

Document care conține date cu caracter personal, protejat de prevederile Regulamentului (UE) nr. 679/2016 și Legii 190/2018

Punct început	X / Y	Punct sfârşit	X / Y	Lungime segment (** (m)
6	547.370,816 671.865,486	7	547.483,996 672.014,639	187.233
7	547.483,996 672.014,639	8	547.441,752 672.038,666	48.599
8	547.441,752 672.038,666	9	547.436,578 672.037,346	5.34
9	547.436,578 672.037,346	10	547.415,807 672.036,115	20.807
10	547.415,807 672.036,115	11	547.415,41 672.036,028	0.406
11	547.415,41 672.036,028	12	547.374,662 672.027,135	41.707
12	547.374,662 672.027,135	13	547.341,265 672.036,272	34.624
13	547.341,265 672.036,272	14	547.323,443 672.041,148	18.477
14	547.323,443 672.041,148	15	547.320,478 672.026,517	14.928
15	547.320,478 672.026,517	16	547.286,007 671.856,417	173.558
16	547.286,007 671.856,417	17	547.284,42 671.848,587	7.989
17	547.284,42 671.848,587	18	547.280,409 671.828,793	20.196
18	547.280,409 671.828,793	19	547.276,832 671.811,14	18.013
19	547.276,832 671.811,14	1	547.275,479 671.804,464	6.811

** Lungimile segmentelor sunt determinate în planul de proiecţie Stereo 70 şi sunt rotunjite la 1 milimetru.
*** Distanţa dintre puncte este formată din segmente cumulate ce sunt mai mici decât valoarea 1 milimetru.

Document care conține date cu caracter personal, protejat de prevederile Regulamentului (UE) nr. 679/2016 și Legii 190/2018

DATE DESPRE IMOBILUL NR. 5003

Oficiul de Cadastru şi Publicitate Imobiliară SUCEAVA
Biroul de Cadastru şi Publicitate Imobiliară Campulung Moldovenesc

A. Partea I. Descrierea imobilului

TEREN Extravilan

Adresa: Jud. Suceava

Nr. Crt	Nr cadastral Nr. topografic	Suprafaţa* (mp)	Observaţii / Referinţe
A1	33604	33.334	Sector cadastral:18 Teren neimprejmuit; Limite materializate cu vopsea aplicata pe trunchiul arborilor.

B. Partea II. Proprietari şi acte

Inscrieri privitoare la dreptul de proprietate şi alte drepturi reale		Referinţe
18042 / 12/12/2017		
Act Administrativ nr. 1369, din 26/05/2008 emis de Comisia Judeteana Suceava;		
B1	se noteaza ca din imobilul cu nr.top. 1680/3 din CF 928 Vama se formeaza imobilul cu nr. top 1680/31 si 1680/32 , care se transforma in imobilul cu nr. cad. 33604 ;	A1
8948 / 27/05/2022		
Act Notarial nr. 1750, din 25/05/2022 emis de Scraba Luminita Doru Paul;		
B5	Intabulare, drept de PROPRIETATEbun propriu cu titlu de donatie, dobandit prin Conventie, cota actuala 1/1, cota initiala 1/1	A1
	1) **MAZARE RODICA ECATERINA**	
7808 / 15/05/2023		
Inscris Sub Semnatura Privata nr. DOC, din 04/05/2023 emis de PFA TUDUREAN BOGDAN;		
B6	se noteaza respingerea cererii avand ca obiect repozitionare	A1

C. Partea III. SARCINI .

Inscrieri privind dezmembramintele dreptului de proprietate, drepturi reale de garanţie şi sarcini	Referinţe
NU SUNT	

Document care conține date cu caracter personal, protejat de prevederile Regulamentului (UE) nr. 679/2016 și Legii 190/2018

Anexa Nr. 1 La Partea I

Teren

Nr cadastral	Suprafaţa (mp)*	Observaţii / Referinţe
33604	33.334	Limite materializate cu vopsea aplicata pe trunchiul arborilor.

* Suprafaţa este determinată in planul de proiecţie Stereo 70.

DETALII LINIARE IMOBIL

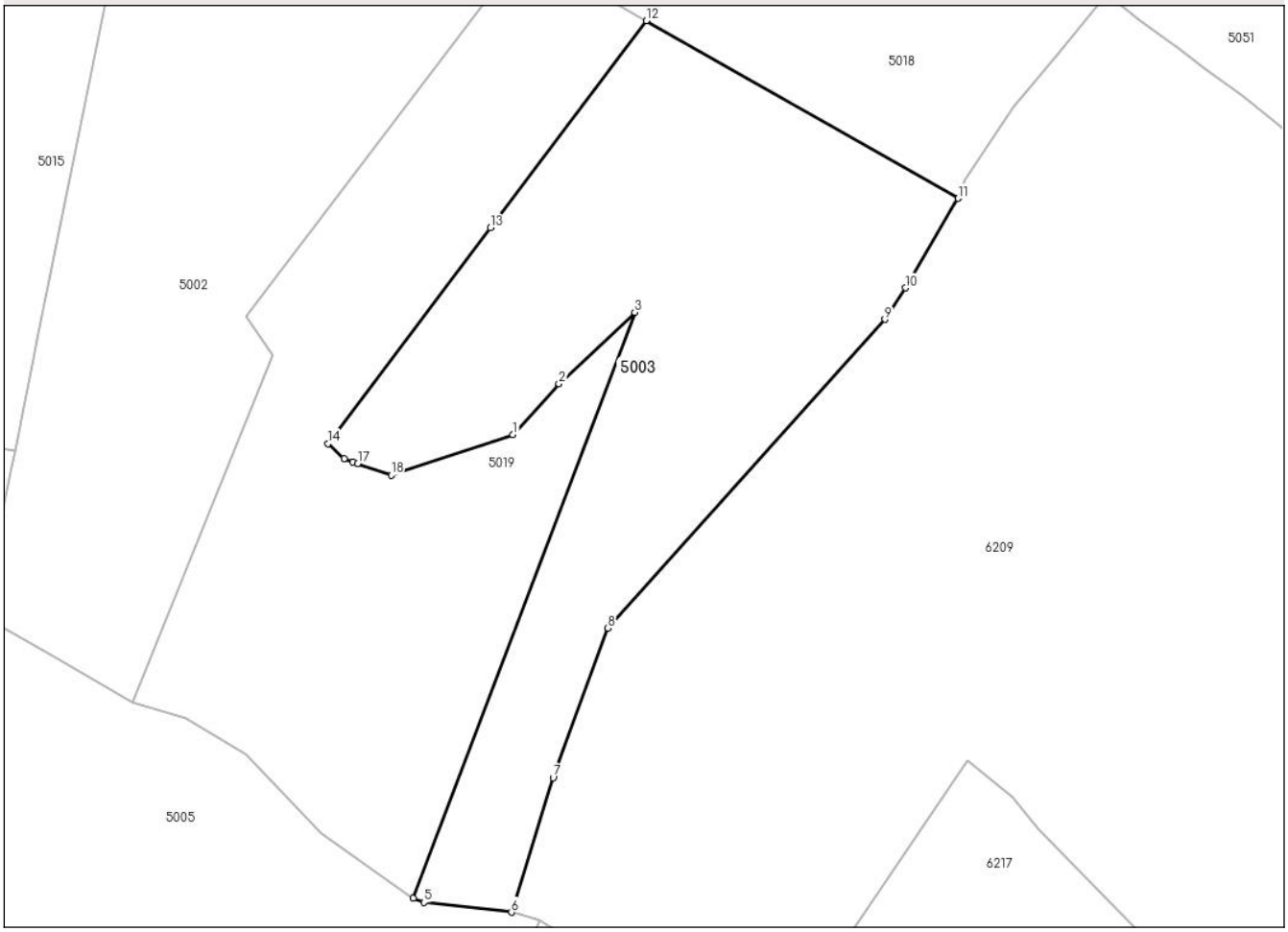

Date referitoare la teren

Crt	Categorie folosință	Intra vilan	Suprafaţa (mp)	Tarla	Parcelă	Nr. topo	Observaţii / Referinţe
1	padure	NU	33.334	UP IV TOMNATEC, TRUP HURGHIS	ua 83A, F	-	

Lungime Segmente
1) Valorile lungimilor segmentelor sunt obţinute din proiecţie în plan.

Punct început	X / Y	Punct sfârşit	X / Y	Lungime segment (** (m)
1	547.479,844 671.817,475	2	547.498,582 671.838,21	27.947
2	547.498,582 671.838,21	3	547.529,418 671.867,395	42.457
3	547.529,418 671.867,395	4	547.439,055 671.628,69	255.236
4	547.439,055 671.628,69	5	547.443,55 671.627,05	4.785

Document care conține date cu caracter personal, protejat de prevederile Regulamentului (UE) nr. 679/2016 și Legii 190/2018

Punct început	X / Y	Punct sfârşit	X / Y	Lungime segment (** (m)
5	547.443,55 671.627,05	6	547.479,16 671.623,05	35.834
6	547.479,16 671.623,05	7	547.496,15 671.677,84	57.364
7	547.496,15 671.677,84	8	547.518,42 671.738,7	64.807
8	547.518,42 671.738,7	9	547.631,38 671.864,5	169.073
9	547.631,38 671.864,5	10	547.639,82 671.877,29	15.324
10	547.639,82 671.877,29	11	547.661,288 671.913,796	42.35
11	547.661,288 671.913,796	12	547.534,149 671.986,112	146.267
12	547.534,149 671.986,112	13	547.470,61 671.901,759	105.606
13	547.470,61 671.901,759	14	547.404,405 671.813,867	110.037
14	547.404,405 671.813,867	15	547.410,938 671.807,771	8.935
15	547.410,938 671.807,771	16	547.414,58 671.806,503	3.857
16	547.414,58 671.806,503	17	547.416,574 671.805,808	2.111
17	547.416,574 671.805,808	18	547.430,161 671.801,076	14.388
18	547.430,161 671.801,076	1	547.479,844 671.817,475	52.319

** Lungimile segmentelor sunt determinate în planul de proiecţie Stereo 70 şi sunt rotunjite la 1 milimetru.
*** Distanţa dintre puncte este formată din segmente cumulate ce sunt mai mici decât valoarea 1 milimetru.

Document care conține date cu caracter personal, protejat de prevederile Regulamentului (UE) nr. 679/2016 și Legii 190/2018

DATE DESPRE IMOBILUL NR. 5004

Oficiul de Cadastru şi Publicitate Imobiliară SUCEAVA
Biroul de Cadastru şi Publicitate Imobiliară Campulung Moldovenesc

A. Partea I. Descrierea imobilului

TEREN Extravilan

Adresa: Jud. Suceava

Nr. Crt	Nr cadastral Nr. topografic	Suprafaţa* (mp)	Observaţii / Referinţe
A1	35634	6.863	Sector cadastral:18 Teren neimprejmuit;

B. Partea II. Proprietari şi acte

Inscrieri privitoare la dreptul de proprietate şi alte drepturi reale		Referinţe
8167 / 02/07/2020		
Act Notarial nr. 1016, din 01/07/2020 emis de Scraba Luminita Ana Maria;		
B2	Intabulare, drept de PROPRIETATE, ca bun propriu , cu titlu de donatie, dobandit prin Conventie, cota actuala 1/2, cota initiala 1/2	A1
	1) **TILICA VIRGINIA**	
B3	Intabulare, drept de PROPRIETATE, ca bun propriu , cu titlu de donatie, dobandit prin Conventie, cota actuala 1/2, cota initiala 1/2	A1
	1) **TILICA CEZAR**	

C. Partea III. SARCINI .

Inscrieri privind dezmembramintele dreptului de proprietate, drepturi reale de garanţie şi sarcini	Referinţe
NU SUNT	

Document care conține date cu caracter personal, protejat de prevederile Regulamentului (UE) nr. 679/2016 și Legii 190/2018

Anexa Nr. 1 La Partea I

Teren

Nr cadastral	Suprafaţa (mp)*	Observaţii / Referinţe
35634	6.863	

* Suprafaţa este determinată in planul de proiecţie Stereo 70.

DETALII LINIARE IMOBIL

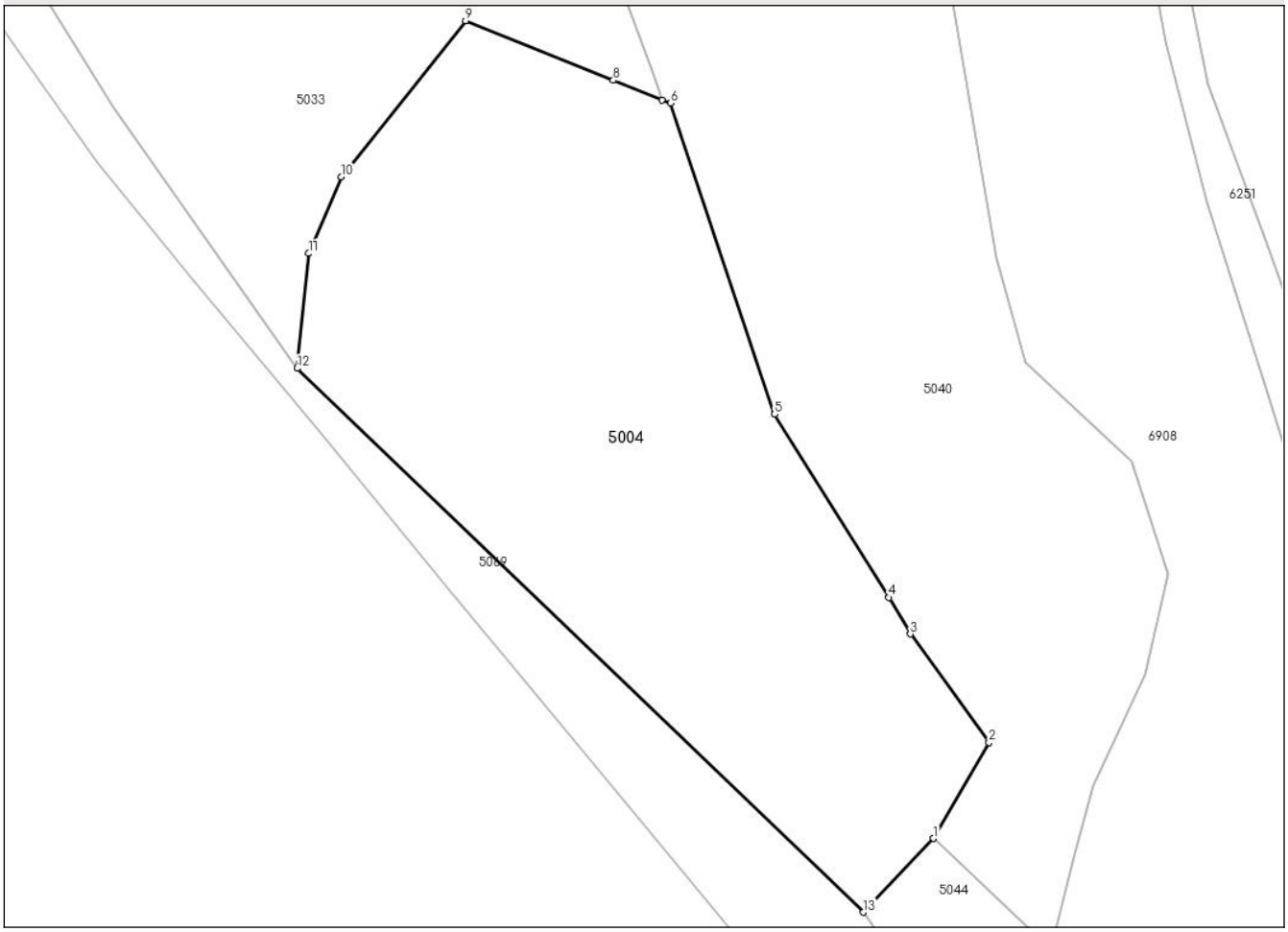

Date referitoare la teren

Crt	Categorie folosință	Intra vilan	Suprafaţa (mp)	Tarla	Parcelă	Nr. topo	Observaţii / Referinţe
1	padure	NU	6.863	-	-	-	

Lungime Segmente
1) Valorile lungimilor segmentelor sunt obţinute din proiecţie în plan.

Punct început	X / Y	Punct sfârşit	X / Y	Lungime segment (** (m)
1	547.290,179 670.837,624	2	547.298,894 670.852,658	17.377
2	547.298,894 670.852,658	3	547.286,574 670.869,609	20.955
3	547.286,574 670.869,609	4	547.283,226 670.875,328	6.627
4	547.283,226 670.875,328	5	547.265,321 670.903,982	33.788
5	547.265,321 670.903,982	6	547.249,05 670.952,653	51.319

Document care conține date cu caracter personal, protejat de prevederile Regulamentului (UE) nr. 679/2016 și Legii 190/2018

Punct început	X / Y	Punct sfârşit	X / Y	Lungime segment (** (m)
6	547.249,05 670.952,653	7	547.247,655 670.953,155	1.483
7	547.247,655 670.953,155	8	547.240,036 670.956,228	8.214
8	547.240,036 670.956,228	9	547.216,909 670.965,555	24.937
9	547.216,909 670.965,555	10	547.197,461 670.941,115	31.233
10	547.197,461 670.941,115	11	547.192,376 670.929,146	13.004
11	547.192,376 670.929,146	12	547.190,536 670.911,174	18.066
12	547.190,536 670.911,174	13	547.279,212 670.826,092	122.892
13	547.279,212 670.826,092	1	547.290,179 670.837,624	15.914

** Lungimile segmentelor sunt determinate în planul de proiecţie Stereo 70 şi sunt rotunjite la 1 milimetru.
*** Distanţa dintre puncte este formată din segmente cumulate ce sunt mai mici decât valoarea 1 milimetru.

Document care conține date cu caracter personal, protejat de prevederile Regulamentului (UE) nr. 679/2016 și Legii 190/2018

DATE DESPRE IMOBILUL NR. 5005

Oficiul de Cadastru şi Publicitate Imobiliară SUCEAVA
Biroul de Cadastru şi Publicitate Imobiliară Campulung Moldovenesc

A. Partea I. Descrierea imobilului

TEREN Extravilan

Adresa: Jud. Suceava

Nr. Crt	Nr cadastral Nr. topografic	Suprafaţa* (mp)	Observaţii / Referinţe
A1	36453	30.164	Sector cadastral:18 Teren neimprejmuit; Teren extravilan, cu vegetaţie forestieră neîmprejmuit

B. Partea II. Proprietari şi acte

Inscrieri privitoare la dreptul de proprietate şi alte drepturi reale		Referinţe
22338 / 29/12/2021		
Act Notarial nr. 2792, din 27/12/2021 emis de Scraba Luminita Ana Maria;		
B16	Intabulare, drept de PROPRIETATE, dobandit prin Conventie, cota actuala 1/1, cota initiala 1/1	A1
	1) **SC GRI COM SRL**, CIF:2692463	

C. Partea III. SARCINI .

Inscrieri privind dezmembramintele dreptului de proprietate, drepturi reale de garanţie şi sarcini	Referinţe
NU SUNT	

Document care conține date cu caracter personal, protejat de prevederile Regulamentului (UE) nr. 679/2016 și Legii 190/2018

Anexa Nr. 1 La Partea I

Teren

Nr cadastral	Suprafaţa (mp)*	Observaţii / Referinţe
36453	30.164	Teren extravilan, cu vegetaţie forestieră neîmprejmuit

* Suprafaţa este determinată in planul de proiecţie Stereo 70.

DETALII LINIARE IMOBIL

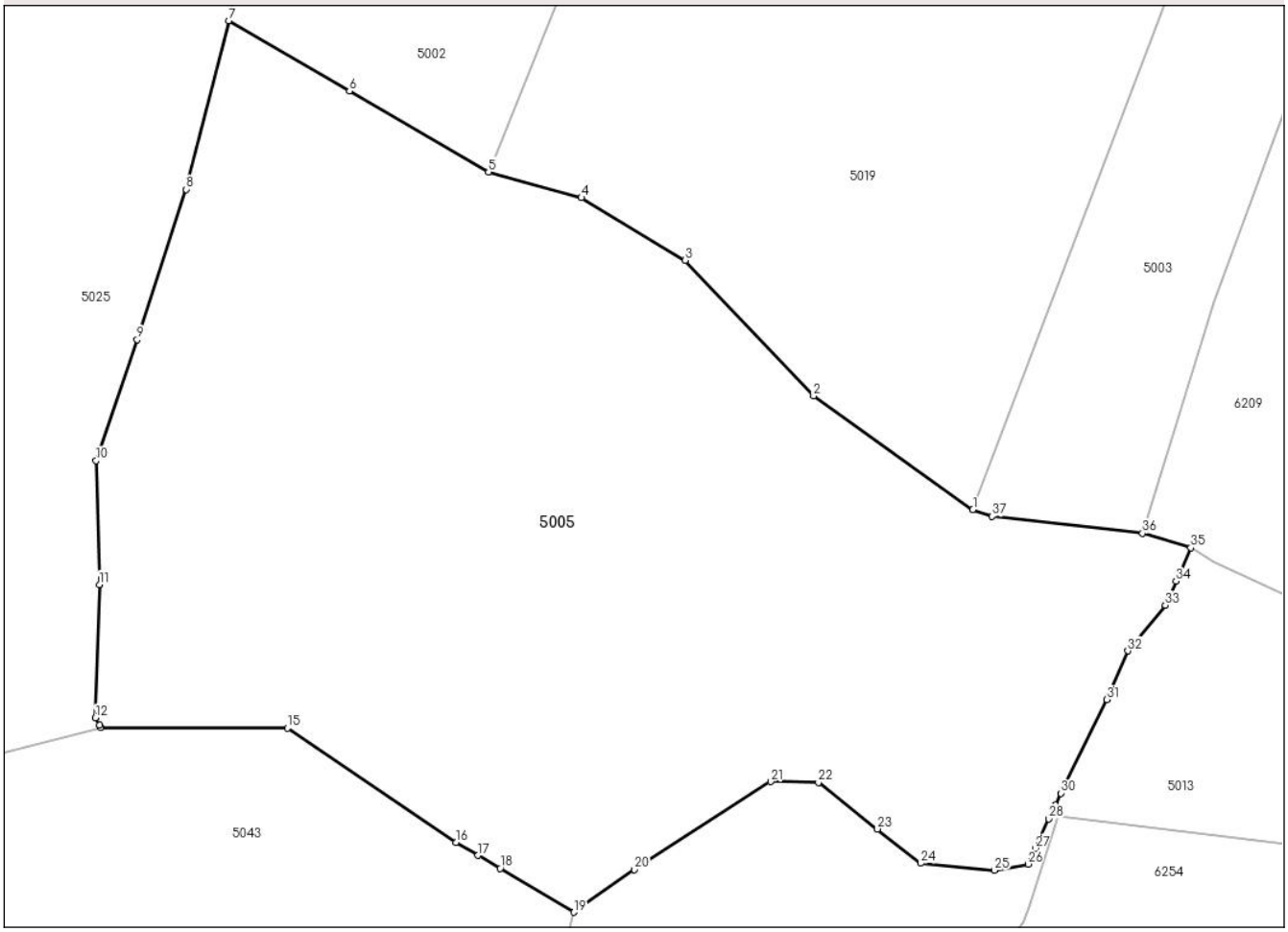

Date referitoare la teren

Crt	Categorie folosință	Intra vilan	Suprafaţa (mp)	Tarla	Parcelă	Nr. topo	Observaţii / Referinţe
1	padure	NU	30.164	-	1PD	-	

Lungime Segmente

1) Valorile lungimilor segmentelor sunt obţinute din proiecţie în plan.

Punct început	X / Y	Punct sfârşit	X / Y	Lungime segment (** (m)
1	547.439,055 671.628,69	2	547.401,379 671.655,49	46.235
3	547.371,017 671.687,532	4	547.346,52 671.702,298	28.603
5	547.324,568 671.708,379	6	547.291,7 671.727,517	38.033
7	547.263,243 671.744,087	8	547.253,136 671.704,266	41.084
9	547.241,513 671.668,761	10	547.231,815 671.640,254	30.111

Punct început	X / Y	Punct sfârşit	X / Y	Lungime segment (** (m)
2	547.401,379 671.655,49	3	547.371,017 671.687,532	44.142
4	547.346,52 671.702,298	5	547.324,568 671.708,379	22.779
6	547.291,7 671.727,517	7	547.263,243 671.744,087	32.93
8	547.253,136 671.704,266	9	547.241,513 671.668,761	37.359
10	547.231,815 671.640,254	11	547.232,588 671.610,984	29.28

Document care conține date cu caracter personal, protejat de prevederile Regulamentului (UE) nr. 679/2016 și Legii 190/2018

Punct început	X / Y	Punct sfârşit	X / Y	Lungime segment (** (m)
11	547.232,588 671.610,984	12	547.231,652 671.579,5	31.498
13	547.232,593 671.577,803	14	547.232,931 671.577,194	0.697
15	547.277,03 671.577,057	16	547.316,937 671.550,081	48.169
17	547.322,092 671.547,024	18	547.327,288 671.543,942	6.042
19	547.344,698 671.533,616	20	547.359,094 671.543,691	17.571
21	547.391,259 671.564,434	22	547.402,556 671.564,259	11.298
23	547.416,495 671.553,258	24	547.426,673 671.545,168	13.002
25	547.444,137 671.543,488	26	547.452,091 671.544,969	8.091
27	547.453,807 671.548,696	28	547.456,996 671.555,62	7.622
29	547.458,509 671.558,906	30	547.459,875 671.561,689	3.1
31	547.470,741 671.583,817	32	547.475,698 671.595,301	12.508
33	547.484,541 671.606,089	34	547.487,054 671.611,78	6.221
35	547.490,542 671.619,68	36	547.479,16 671.623,05	11.87
37	547.443,55 671.627,05	1	547.439,055 671.628,69	4.785

Punct început	X / Y	Punct sfârşit	X / Y	Lungime segment (** (m)
12	547.231,652 671.579,5	13	547.232,593 671.577,803	1.94
14	547.232,931 671.577,194	15	547.277,03 671.577,057	44.099
16	547.316,937 671.550,081	17	547.322,092 671.547,024	5.993
18	547.327,288 671.543,942	19	547.344,698 671.533,616	20.241
20	547.359,094 671.543,691	21	547.391,259 671.564,434	38.273
22	547.402,556 671.564,259	23	547.416,495 671.553,258	17.757
24	547.426,673 671.545,168	25	547.444,137 671.543,488	17.545
26	547.452,091 671.544,969	27	547.453,807 671.548,696	4.103
28	547.456,996 671.555,62	29	547.458,509 671.558,906	3.618
30	547.459,875 671.561,689	31	547.470,741 671.583,817	24.652
32	547.475,698 671.595,301	33	547.484,541 671.606,089	13.949
34	547.487,054 671.611,78	35	547.490,542 671.619,68	8.636
36	547.479,16 671.623,05	37	547.443,55 671.627,05	35.834

**** Lungimile segmentelor sunt determinate în planul de proiecţie Stereo 70 şi sunt rotunjite la 1 milimetru.**
***** Distanţa dintre puncte este formată din segmente cumulate ce sunt mai mici decât valoarea 1 milimetru.**

Document care conține date cu caracter personal, protejat de prevederile Regulamentului (UE) nr. 679/2016 și Legii 190/2018

DATE DESPRE IMOBILUL NR. 5006

Oficiul de Cadastru şi Publicitate Imobiliară SUCEAVA
Biroul de Cadastru şi Publicitate Imobiliară Campulung Moldovenesc

A. Partea I. Descrierea imobilului

TEREN Extravilan

Adresa: Jud. Suceava

Nr. Crt	Nr cadastral Nr. topografic	Suprafaţa* (mp)	Observaţii / Referinţe
A1	37098	21.804	Sector cadastral:18 Teren neimprejmuit;

B. Partea II. Proprietari şi acte

Inscrieri privitoare la dreptul de proprietate şi alte drepturi reale		Referinţe
55 / 04/01/2022		
Act Notarial nr. 4035, din 21/12/2021 emis de BIN Scraba Luminita Doru Paul (act administrativ nr 14623 din 21-12-2021, emis de Primaria com. Vama;act administrativ nr 14624 din 21-12-2021, emis de Primaria com. Vama);		
B1	se noteaza posesia ca bun propriu	A1
	1) **ŞUHANE VASILE**	
/		
Act Normativ nr. 7, din 13/03/1996 emis de Parlamentul Romaniei (Lege);		
B2	Intabulare, drept de PROPRIETATE, dobandit prin Lege, cota actuala 1/1, cota initiala 1/1	A1
	1) **NEIDENTIFICAT NEIDENTIFICAT**, Lipsa C.N.P.	

C. Partea III. SARCINI .

Inscrieri privind dezmembramintele dreptului de proprietate, drepturi reale de garanţie şi sarcini	Referinţe
NU SUNT	

Document care conține date cu caracter personal, protejat de prevederile Regulamentului (UE) nr. 679/2016 și Legii 190/2018

Anexa Nr. 1 La Partea I

Teren

Nr cadastral	Suprafaţa (mp)*	Observaţii / Referinţe
37098	21.804	

* Suprafaţa este determinată in planul de proiecţie Stereo 70.

DETALII LINIARE IMOBIL

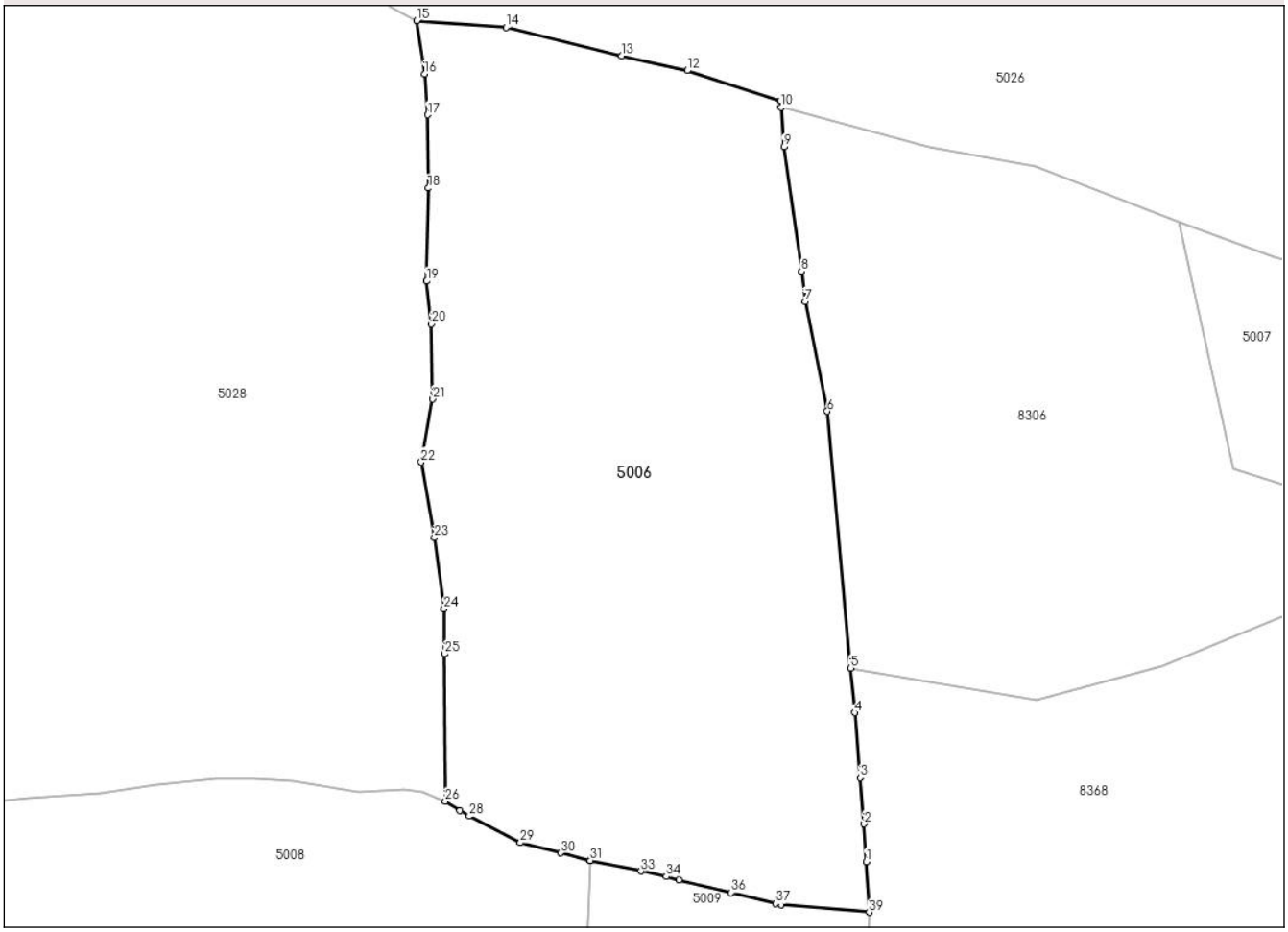

Date referitoare la teren

Crt	Categorie folosință	Intra vilan	Suprafaţa (mp)	Tarla	Parcelă	Nr. topo	Observaţii / Referinţe
1	pasune	NU	21.804	-	-	-	

Lungime Segmente

1) Valorile lungimilor segmentelor sunt obţinute din proiecţie în plan.

Punct început	X / Y	Punct sfârşit	X / Y	Lungime segment (** (m)
1	546.448,279 672.948,786	2	546.447,72 672.958,668	9.898
3	546.446,677 672.970,709	4	546.445,207 672.987,678	17.033
5	546.444,203 672.999,263	6	546.438,089 673.066,228	67.244
7	546.432,282 673.094,767	8	546.431,335 673.102,699	7.988
9	546.426,763 673.135,122	10	546.426,06 673.145,42	10.322

Punct început	X / Y	Punct sfârşit	X / Y	Lungime segment (** (m)
2	546.447,72 672.958,668	3	546.446,677 672.970,709	12.086
4	546.445,207 672.987,678	5	546.444,203 672.999,263	11.628
6	546.438,089 673.066,228	7	546.432,282 673.094,767	29.124
8	546.431,335 673.102,699	9	546.426,763 673.135,122	32.744
10	546.426,06 673.145,42	11	546.425,947 673.147,077	1.661

Document care conține date cu caracter personal, protejat de prevederile Regulamentului (UE) nr. 679/2016 și Legii 190/2018

Punct început	X / Y	Punct sfârşit	X / Y	Lungime segment (** (m)
11	546.425,947 673.147,077	12	546.401,551 673.155,002	25.651
13	546.384,441 673.158,894	14	546.354,285 673.166,268	31.044
15	546.331,049 673.167,993	16	546.333,02 673.154,083	14.049
17	546.333,879 673.143,456	18	546.334,008 673.124,371	19.085
19	546.333,602 673.100,121	20	546.334,846 673.088,977	11.213
21	546.335,183 673.069,388	22	546.332,171 673.052,993	16.67
23	546.335,57 673.033,276	24	546.338,107 673.014,736	18.713
25	546.338,325 673.002,969	26	546.338,402 672.964,562	38.407
27	546.342,261 672.962,205	28	546.344,706 672.960,711	2.866
29	546.358,034 672.953,804	30	546.368,569 672.951,116	10.872
31	546.376,245 672.949,158	32	546.376,287 672.949,149	0.043
33	546.389,46 672.946,363	34	546.396,068 672.944,966	6.754
35	546.399,464 672.944,124	36	546.413,02 672.940,76	13.968
37	546.424,595 672.937,914	38	546.426,024 672.937,563	1.471
39	546.449,019 672.935,687	1	546.448,279 672.948,786	13.12

Punct început	X / Y	Punct sfârşit	X / Y	Lungime segment (** (m)
12	546.401,551 673.155,002	13	546.384,441 673.158,894	17.547
14	546.354,285 673.166,268	15	546.331,049 673.167,993	23.3
16	546.333,02 673.154,083	17	546.333,879 673.143,456	10.662
18	546.334,008 673.124,371	19	546.333,602 673.100,121	24.253
20	546.334,846 673.088,977	21	546.335,183 673.069,388	19.592
22	546.332,171 673.052,993	23	546.335,57 673.033,276	20.008
24	546.338,107 673.014,736	25	546.338,325 673.002,969	11.769
26	546.338,402 672.964,562	27	546.342,261 672.962,205	4.522
28	546.344,706 672.960,711	29	546.358,034 672.953,804	15.011
30	546.368,569 672.951,116	31	546.376,245 672.949,158	7.922
32	546.376,287 672.949,149	33	546.389,46 672.946,363	13.465
34	546.396,068 672.944,966	35	546.399,464 672.944,124	3.498
36	546.413,02 672.940,76	37	546.424,595 672.937,914	11.92
38	546.426,024 672.937,563	39	546.449,019 672.935,687	23.071

** Lungimile segmentelor sunt determinate în planul de proiecţie Stereo 70 şi sunt rotunjite la 1 milimetru.
*** Distanţa dintre puncte este formată din segmente cumulate ce sunt mai mici decât valoarea 1 milimetru.

Document care conține date cu caracter personal, protejat de prevederile Regulamentului (UE) nr. 679/2016 și Legii 190/2018

DATE DESPRE IMOBILUL NR. 5007

Oficiul de Cadastru şi Publicitate Imobiliară SUCEAVA
Biroul de Cadastru şi Publicitate Imobiliară Campulung Moldovenesc

A. Partea I. Descrierea imobilului

TEREN Extravilan

Adresa: Jud. Suceava, la locul numit "Tomnatec"

Nr. Crt	Nr cadastral Nr. topografic	Suprafaţa* (mp)	Observaţii / Referinţe
A1	37262	19.653	Sector cadastral:18 Teren neimprejmuit;

B. Partea II. Proprietari şi acte

Inscrieri privitoare la dreptul de proprietate şi alte drepturi reale		Referinţe
8547 / 20/05/2022		
Act Administrativ nr. 39, din 16/05/2022 emis de Consiliul Local al Comunei Vama (HCL. hotarare consiliul local, anexa ; act administrativ nr fiscal 5958 din 16. 05. 2022, emis de Primaria Comunei Vama;act administrativ nr Adresa nr. 6024 din 17. 2022, emis de Primaria Comunei Vama);		
B1	Intabulare, drept de PROPRIETATE, dobandit prin Lege, cota actuala 1/1, cota initiala 1/1	A1
	1) **COMUNA VAMA**, CIF:4326698, domeniul privat	

C. Partea III. SARCINI .

Inscrieri privind dezmembramintele dreptului de proprietate, drepturi reale de garanţie şi sarcini	Referinţe
NU SUNT	

Anexa Nr. 1 La Partea I

Teren

Nr cadastral	Suprafaţa (mp)*	Observaţii / Referinţe
37262	19.653	

* Suprafaţa este determinată in planul de proiecţie Stereo 70.

DETALII LINIARE IMOBIL

Date referitoare la teren

Crt	Categorie folosință	Intra vilan	Suprafaţa (mp)	Tarla	Parcelă	Nr. topo	Observaţii / Referinţe
1	pasune	NU	19.653	-	-	-	

Lungime Segmente

1) Valorile lungimilor segmentelor sunt obţinute din proiecţie în plan.

Punct început	X / Y	Punct sfârşit	X / Y	Lungime segment (** (m)
1	546.670,813 673.033,438	2	546.684,253 673.029,886	13.902
3	546.685,001 673.029,688	4	546.697,751 673.023,813	14.038
5	546.709,001 673.018,0	6	546.721,626 673.014,0	13.244
7	546.737,501 673.011,5	8	546.759,376 673.009,75	21.945
9	546.766,369 673.008,837	10	546.774,688 673.007,75	8.39

Punct început	X / Y	Punct sfârşit	X / Y	Lungime segment (** (m)
2	546.684,253 673.029,886	3	546.685,001 673.029,688	0.773
4	546.697,751 673.023,813	5	546.709,001 673.018,0	12.663
6	546.721,626 673.014,0	7	546.737,501 673.011,5	16.071
8	546.759,376 673.009,75	9	546.766,369 673.008,837	7.052
10	546.774,688 673.007,75	11	546.789,626 673.002,5	15.834

Document care conține date cu caracter personal, protejat de prevederile Regulamentului (UE) nr. 679/2016 și Legii 190/2018

Punct început	X / Y	Punct sfârşit	X / Y	Lungime segment (** (m)
11	546.789,626 673.002,5	12	546.795,626 673.000,875	6.216
13	546.805,188 672.998,25	14	546.821,376 672.992,063	17.33
15	546.832,168 672.986,766	16	546.841,751 672.982,063	10.675
17	546.856,862 673.018,409	18	546.843,959 673.058,077	41.714
19	546.830,35 673.060,306	20	546.827,251 673.060,813	3.14
21	546.804,063 673.065,875	22	546.782,376 673.072,625	22.713
23	546.771,876 673.077,125	24	546.729,313 673.082,5	42.901
25	546.711,626 673.085,563	26	546.662,688 673.088,938	49.054
27	546.662,05 673.089,031	28	546.608,696 673.096,774	53.913
29	546.585,163 673.100,189	30	546.585,09 673.100,2	0.074
31	546.571,063 673.102,188	32	546.554,751 673.106,375	16.841
33	546.529,938 673.115,688	34	546.544,001 673.051,063	66.137
35	546.565,779 673.044,436	36	546.592,125 673.042,606	26.409
37	546.615,126 673.041,0	38	546.651,251 673.037,0	36.346

Punct început	X / Y	Punct sfârşit	X / Y	Lungime segment (** (m)
12	546.795,626 673.000,875	13	546.805,188 672.998,25	9.916
14	546.821,376 672.992,063	15	546.832,168 672.986,766	12.021
16	546.841,751 672.982,063	17	546.856,862 673.018,409	39.362
18	546.843,959 673.058,077	19	546.830,35 673.060,306	13.79
20	546.827,251 673.060,813	21	546.804,063 673.065,875	23.734
22	546.782,376 673.072,625	23	546.771,876 673.077,125	11.424
24	546.729,313 673.082,5	25	546.711,626 673.085,563	17.95
26	546.662,688 673.088,938	27	546.662,05 673.089,031	0.645
28	546.608,696 673.096,774	29	546.585,163 673.100,189	23.779
30	546.585,09 673.100,2	31	546.571,063 673.102,188	14.167
32	546.554,751 673.106,375	33	546.529,938 673.115,688	26.503
34	546.544,001 673.051,063	35	546.565,779 673.044,436	22.764
36	546.592,125 673.042,606	37	546.615,126 673.041,0	23.057
38	546.651,251 673.037,0	1	546.670,813 673.033,438	19.884

**** Lungimile segmentelor sunt determinate în planul de proiecţie Stereo 70 şi sunt rotunjite la 1 milimetru.**
***** Distanţa dintre puncte este formată din segmente cumulate ce sunt mai mici decât valoarea 1 milimetru.**

Document care conține date cu caracter personal, protejat de prevederile Regulamentului (UE) nr. 679/2016 și Legii 190/2018

DATE DESPRE IMOBILUL NR. 5008

Oficiul de Cadastru şi Publicitate Imobiliară SUCEAVA
Biroul de Cadastru şi Publicitate Imobiliară Campulung Moldovenesc

A. Partea I. Descrierea imobilului

TEREN Extravilan

Adresa: Jud. Suceava

Nr. Crt	Nr cadastral Nr. topografic	Suprafaţa* (mp)	Observaţii / Referinţe
A1	37845	30.655	Sector cadastral:18 Teren neimprejmuit; Terenul este neimprejmuit si delimitat partial prin limite silvice.

B. Partea II. Proprietari şi acte

Inscrieri privitoare la dreptul de proprietate şi alte drepturi reale		Referinţe
10156 / 19/06/2023		
Act Notarial nr. 1674-declarație, din 24/05/2023 emis de BIN Scraba Luminita Doru Paul (act administrativ nr 5917 din 24-05-2023, emis de Primaria com. Vama;inscris sub semnatura privata nr 137 - PVV din 17-05-2023, emis de PFA Preutescu Sorin-George);		
B1	se notează posesia asupra terenului	A1
	1) **ŞUHANE CONSTANTIN**, pentru cota de 1/2	
B2	se notează posesia asupra terenului	A1
	1) **ŞUHANE VASILE**, pentru cota de 1/2	
/		
Act Normativ nr. 7, din 13/03/1996 emis de PARLAMENTUL ROMANIEI (Lege);		
B3	Intabulare, drept de PROPRIETATE, dobandit prin Lege, cota actuala 1/1, cota initiala 1/1	A1
	1) **NEIDENTIFICAT NEIDENTIFICAT**, Lipsa C.N.P.	

C. Partea III. SARCINI .

Inscrieri privind dezmembramintele dreptului de proprietate, drepturi reale de garanţie şi sarcini	Referinţe
NU SUNT	

Anexa Nr. 1 La Partea I

Teren

Nr cadastral	Suprafaţa (mp)*	Observaţii / Referinţe
37845	30.655	Terenul este neimprejmuit si delimitat partial prin limite silvice.

* Suprafaţa este determinată in planul de proiecţie Stereo 70.

DETALII LINIARE IMOBIL

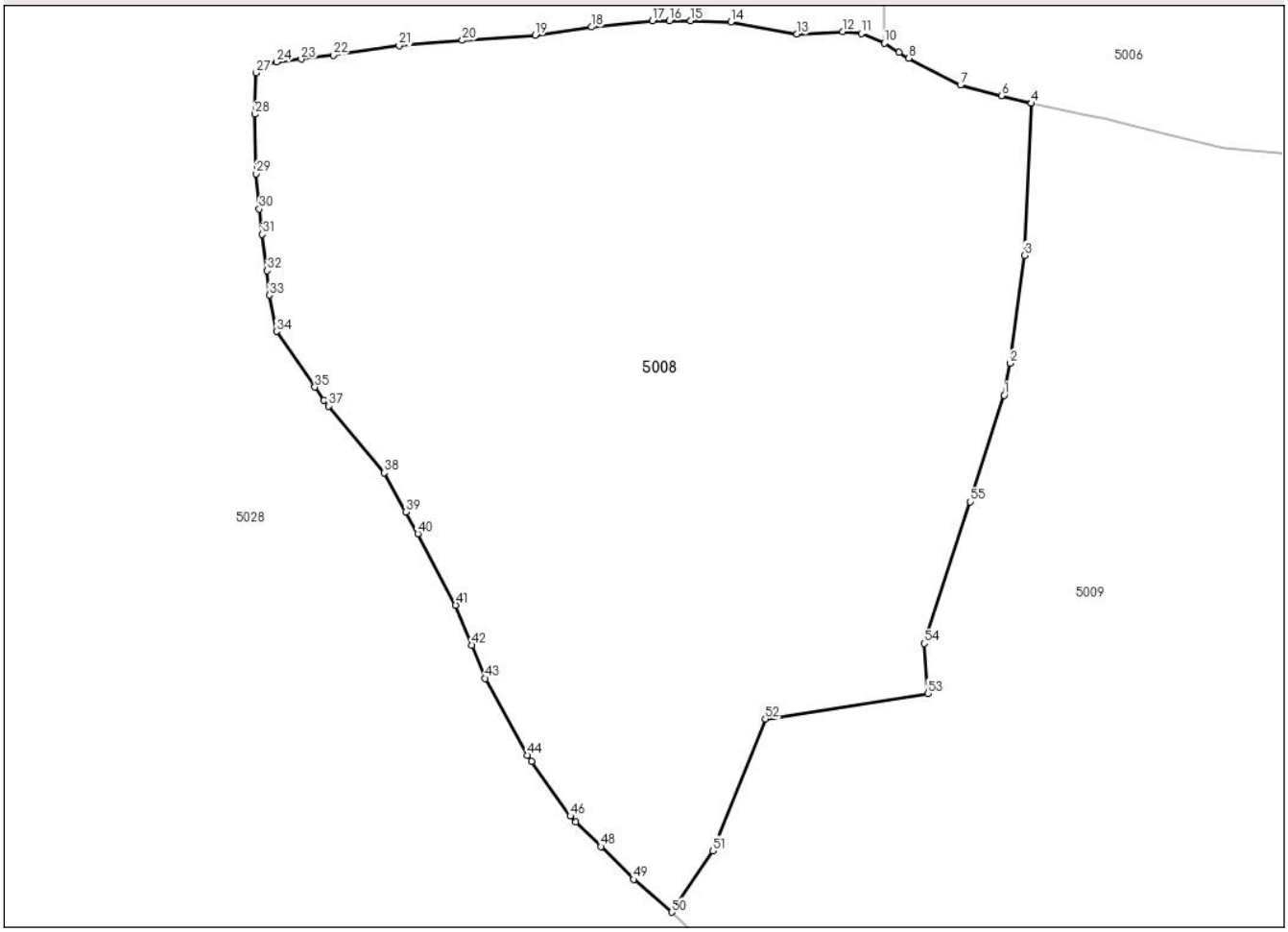

Date referitoare la teren

Crt	Categorie folosință	Intra vilan	Suprafaţa (mp)	Tarla	Parcelă	Nr. topo	Observaţii / Referinţe
1	pasune	NU	30.655	-	1P	-	

Lungime Segmente

1) Valorile lungimilor segmentelor sunt obţinute din proiecţie în plan.

Punct început	X / Y	Punct sfârşit	X / Y	Lungime segment
1	546.369,253 672.874,05	2	546.370,749 672.882,241	8.326
4	546.376,287 672.949,149	5	546.376,245 672.949,158	0.043
7	546.358,034 672.953,804	8	546.344,706 672.960,711	15.011
10	546.338,402 672.964,562	11	546.332,507 672.967,065	6.404
13	546.315,881 672.966,894	14	546.298,876 672.970,0	17.287
16	546.283,105 672.970,375	17	546.278,751 672.970,375	4.354

Punct început	X / Y	Punct sfârşit	X / Y	Lungime segment
2	546.370,749 672.882,241	3	546.374,542 672.910,018	28.035
5	546.376,245 672.949,158	6	546.368,569 672.951,116	7.922
8	546.344,706 672.960,711	9	546.342,261 672.962,205	2.866
11	546.332,507 672.967,065	12	546.327,649 672.967,611	4.889
14	546.298,876 672.970,0	15	546.288,501 672.970,375	10.382
17	546.278,751 672.970,375	18	546.263,063 672.968,75	15.772

Punct început	X / Y	Punct sfârşit	X / Y	Lungime segment
3	546.374,542 672.910,018	4	546.376,287 672.949,149	39.17
6	546.368,569 672.951,116	7	546.358,034 672.953,804	10.872
9	546.342,261 672.962,205	10	546.338,402 672.964,562	4.522
12	546.327,649 672.967,611	13	546.315,881 672.966,894	11.789
15	546.288,501 672.970,375	16	546.283,105 672.970,375	5.396
18	546.263,063 672.968,75	19	546.248,501 672.966,688	14.707

Document care conține date cu caracter personal, protejat de prevederile Regulamentului (UE) nr. 679/2016 și Legii 190/2018

Punct început	X / Y	Punct sfârşit	X / Y	Lungime segment
19	546.248,501 672.966,688	20	546.229,751 672.965,313	18.8
22	546.196,501 672.961,5	23	546.188,283 672.960,513	8.277
25	546.178,013 672.959,19	26	546.178,001 672.959,188	0.012
28	546.176,313 672.946,313	29	546.176,688 672.931,0	15.318
31	546.178,281 672.915,449	32	546.179,501 672.906,063	9.465
34	546.181,938 672.890,438	35	546.191,743 672.876,135	17.341
37	546.195,309 672.871,26	38	546.209,688 672.854,063	22.416
40	546.218,313 672.838,438	41	546.228,063 672.820,063	20.802
43	546.235,688 672.801,188	44	546.246,438 672.781,438	22.486
46	546.257,563 672.765,813	47	546.259,011 672.764,36	2.051
49	546.273,813 672.749,5	50	546.283,626 672.741,063	12.941
52	546.307,807 672.790,728	53	546.349,633 672.797,349	42.347
55	546.360,546 672.846,658	1	546.369,253 672.874,05	28.743

Punct început	X / Y	Punct sfârşit	X / Y	Lungime segment
20	546.229,751 672.965,313	21	546.213,501 672.963,938	16.308
23	546.188,283 672.960,513	24	546.181,938 672.959,75	6.391
26	546.178,001 672.959,188	27	546.176,688 672.956,938	2.605
29	546.176,688 672.931,0	30	546.177,438 672.921,938	9.093
32	546.179,501 672.906,063	33	546.180,063 672.899,813	6.275
35	546.191,743 672.876,135	36	546.194,063 672.872,75	4.104
38	546.209,688 672.854,063	39	546.215,217 672.844,046	11.442
41	546.228,063 672.820,063	42	546.232,215 672.809,785	11.085
44	546.246,438 672.781,438	45	546.247,571 672.779,847	1.953
47	546.259,011 672.764,36	48	546.265,411 672.757,935	9.069
50	546.283,626 672.741,063	51	546.294,317 672.756,843	19.061
53	546.349,633 672.797,349	54	546.348,712 672.810,209	12.893

Punct început	X / Y	Punct sfârşit	X / Y	Lungime segment
21	546.213,501 672.963,938	22	546.196,501 672.961,5	17.174
24	546.181,938 672.959,75	25	546.178,013 672.959,19	3.965
27	546.176,688 672.956,938	28	546.176,313 672.946,313	10.632
30	546.177,438 672.921,938	31	546.178,281 672.915,449	6.544
33	546.180,063 672.899,813	34	546.181,938 672.890,438	9.561
36	546.194,063 672.872,75	37	546.195,309 672.871,26	1.942
39	546.215,217 672.844,046	40	546.218,313 672.838,438	6.406
42	546.232,215 672.809,785	43	546.235,688 672.801,188	9.272
45	546.247,571 672.779,847	46	546.257,563 672.765,813	17.228
48	546.265,411 672.757,935	49	546.273,813 672.749,5	11.906
51	546.294,317 672.756,843	52	546.307,807 672.790,728	36.472
54	546.348,712 672.810,209	55	546.360,546 672.846,658	38.322

** Lungimile segmentelor sunt determinate în planul de proiecţie Stereo 70 şi sunt rotunjite la 1 milimetru.
*** Distanţa dintre puncte este formată din segmente cumulate ce sunt mai mici decât valoarea 1 milimetru.

Document care conține date cu caracter personal, protejat de prevederile Regulamentului (UE) nr. 679/2016 și Legii 190/2018

DATE DESPRE IMOBILUL NR. 5009

Oficiul de Cadastru şi Publicitate Imobiliară SUCEAVA
Biroul de Cadastru şi Publicitate Imobiliară Campulung Moldovenesc

A. Partea I. Descrierea imobilului

TEREN Extravilan

Adresa: Jud. Suceava

Nr. Crt	Nr cadastral Nr. topografic	Suprafaţa* (mp)	Observaţii / Referinţe
A1	37833	29.724	Sector cadastral:18 Teren neimprejmuit; Terenul este neimprejmuit si delimitat partial prin limite silvice.

B. Partea II. Proprietari şi acte

Inscrieri privitoare la dreptul de proprietate şi alte drepturi reale		Referinţe
10155 / 19/06/2023		
Act Notarial nr. 1833, din 12/06/2023 emis de BIN Scraba Luminita Doru Paul (act administrativ nr 6206 din 06-06-2023, emis de Primaria comunei Vama);		
B1	se notează POSESIA asupra imobilului, ca bun propriu	A1
	1) **ŞUHANE CONSTANTIN**	
/		
Act Normativ nr. 7, din 13/03/1996 emis de Parlamentul Romaniei (Lege);		
B2	Intabulare, drept de PROPRIETATE, dobandit prin Lege, cota actuala 1/1, cota initiala 1/1	A1
	1) **NEIDENTIFICAT NEIDENTIFICAT**, Lipsa C.N.P.	

C. Partea III. SARCINI .

Inscrieri privind dezmembramintele dreptului de proprietate, drepturi reale de garanţie şi sarcini	Referinţe
NU SUNT	

Anexa Nr. 1 La Partea I

Teren

Nr cadastral	Suprafaţa (mp)*	Observaţii / Referinţe
37833	29.724	Terenul este neimprejmuit si delimitat partial prin limite silvice.

* Suprafaţa este determinată in planul de proiecţie Stereo 70.

DETALII LINIARE IMOBIL

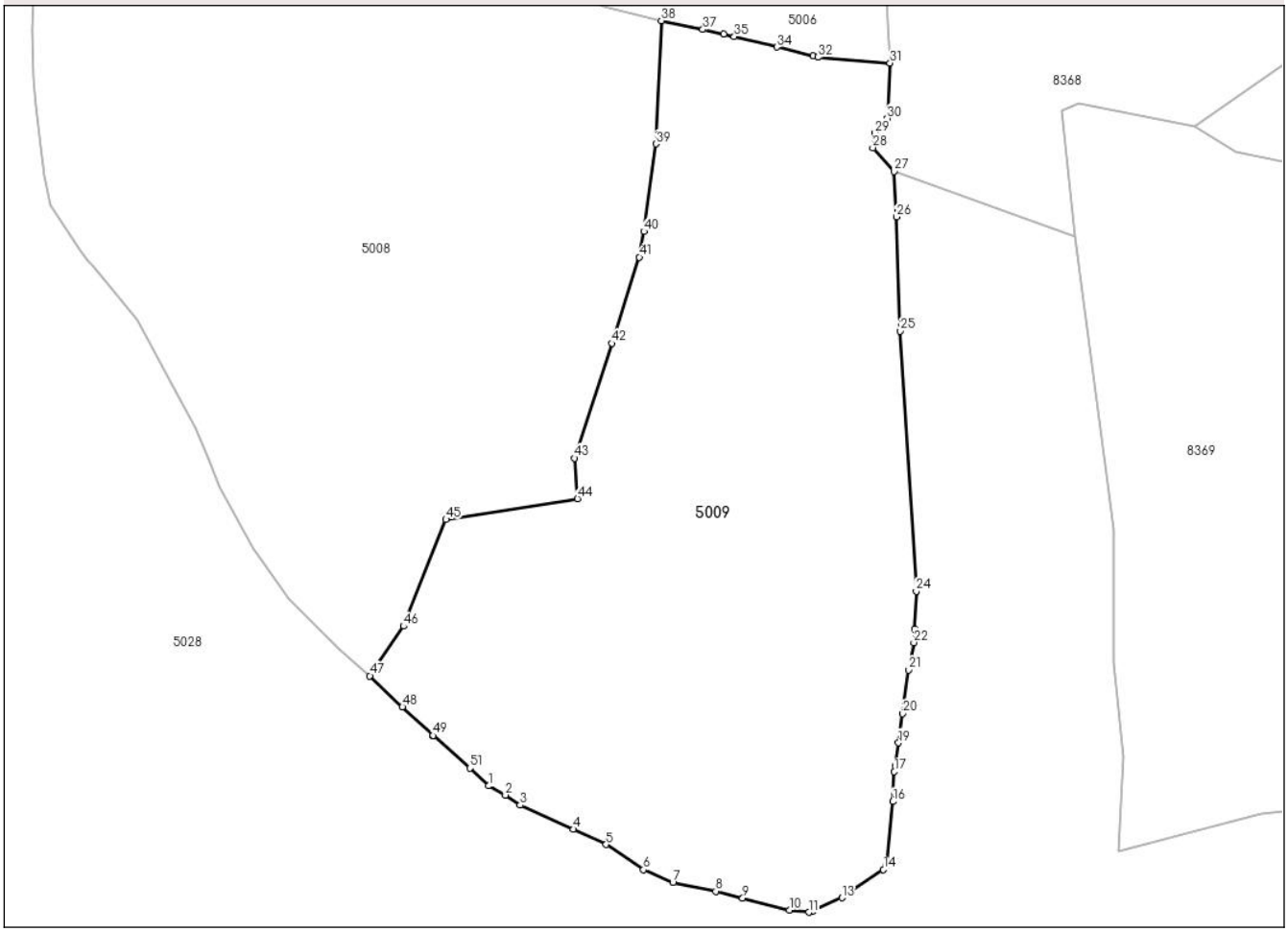

Date referitoare la teren

Crt	Categorie folosință	Intra vilan	Suprafaţa (mp)	Tarla	Parcelă	Nr. topo	Observaţii / Referinţe
1	pasune	NU	29.724	-	1P	-	

Lungime Segmente

1) Valorile lungimilor segmentelor sunt obţinute din proiecţie în plan.

Punct început	X / Y	Punct sfârşit	X / Y	Lungime segment
1	546.321,425 672.706,115	2	546.326,736 672.703,212	6.053
4	546.348,376 672.692,375	5	546.358,75 672.687,499	11.463
7	546.379,938 672.675,375	8	546.393,57 672.672,622	13.907
10	546.417,001 672.666,688	11	546.423,188 672.665,998	6.225
13	546.433,685 672.670,558	14	546.446,899 672.679,501	15.956
16	546.449,923 672.701,152	17	546.450,376 672.710,625	9.484

Punct început	X / Y	Punct sfârşit	X / Y	Lungime segment
2	546.326,736 672.703,212	3	546.331,376 672.700,0	5.643
5	546.358,75 672.687,499	6	546.370,563 672.679,5	14.266
8	546.393,57 672.672,622	9	546.402,126 672.670,5	8.815
11	546.423,188 672.665,998	12	546.424,615 672.666,428	1.49
14	546.446,899 672.679,501	15	546.447,82 672.680,846	1.63
17	546.450,376 672.710,625	18	546.450,626 672.712,563	1.954

Punct început	X / Y	Punct sfârşit	X / Y	Lungime segment
3	546.331,376 672.700,0	4	546.348,376 672.692,375	18.632
6	546.370,563 672.679,5	7	546.379,938 672.675,375	10.242
9	546.402,126 672.670,5	10	546.417,001 672.666,688	15.356
12	546.424,615 672.666,428	13	546.433,685 672.670,558	9.966
15	546.447,82 672.680,846	16	546.449,923 672.701,152	20.414
18	546.450,626 672.712,563	19	546.451,688 672.719,75	7.265

Document care conține date cu caracter personal, protejat de prevederile Regulamentului (UE) nr. 679/2016 și Legii 190/2018

Punct început	X / Y	Punct sfârşit	X / Y	Lungime segment
19	546.451,688 672.719,75	20	546.453,063 672.729,063	9.414
22	546.456,563 672.751,625	23	546.456,802 672.755,931	4.313
25	546.452,264 672.850,55	26	546.451,034 672.886,828	36.299
28	546.443,544 672.908,825	29	546.444,215 672.913,464	4.688
31	546.449,019 672.935,687	32	546.426,024 672.937,563	23.071
34	546.413,02 672.940,76	35	546.399,464 672.944,124	13.968
37	546.389,46 672.946,363	38	546.376,287 672.949,149	13.465
40	546.370,749 672.882,241	41	546.369,253 672.874,05	8.326
43	546.348,712 672.810,209	44	546.349,633 672.797,349	12.893
46	546.294,317 672.756,843	47	546.283,626 672.741,063	19.061
49	546.303,688 672.722,125	50	546.303,791 672.722,034	0.137

Punct început	X / Y	Punct sfârşit	X / Y	Lungime segment
20	546.453,063 672.729,063	21	546.454,813 672.742,938	13.985
23	546.456,802 672.755,931	24	546.457,323 672.767,958	12.039
26	546.451,034 672.886,828	27	546.450,305 672.901,244	14.434
29	546.444,215 672.913,464	30	546.448,128 672.918,104	6.069
32	546.426,024 672.937,563	33	546.424,595 672.937,914	1.471
35	546.399,464 672.944,124	36	546.396,068 672.944,966	3.498
38	546.376,287 672.949,149	39	546.374,542 672.910,018	39.17
41	546.369,253 672.874,05	42	546.360,546 672.846,658	28.743
44	546.349,633 672.797,349	45	546.307,807 672.790,728	42.347
47	546.283,626 672.741,063	48	546.293,938 672.731,188	14.278
50	546.303,791 672.722,034	51	546.315,438 672.711,75	15.537

Punct început	X / Y	Punct sfârşit	X / Y	Lungime segment
21	546.454,813 672.742,938	22	546.456,563 672.751,625	8.862
24	546.457,323 672.767,958	25	546.452,264 672.850,55	82.746
27	546.450,305 672.901,244	28	546.443,544 672.908,825	10.158
30	546.448,128 672.918,104	31	546.449,019 672.935,687	17.606
33	546.424,595 672.937,914	34	546.413,02 672.940,76	11.92
36	546.396,068 672.944,966	37	546.389,46 672.946,363	6.754
39	546.374,542 672.910,018	40	546.370,749 672.882,241	28.035
42	546.360,546 672.846,658	43	546.348,712 672.810,209	38.322
45	546.307,807 672.790,728	46	546.294,317 672.756,843	36.472
48	546.293,938 672.731,188	49	546.303,688 672.722,125	13.312
51	546.315,438 672.711,75	1	546.321,425 672.706,115	8.222

**** Lungimile segmentelor sunt determinate în planul de proiecţie Stereo 70 şi sunt rotunjite la 1 milimetru.**
***** Distanţa dintre puncte este formată din segmente cumulate ce sunt mai mici decât valoarea 1 milimetru.**

Document care conține date cu caracter personal, protejat de prevederile Regulamentului (UE) nr. 679/2016 și Legii 190/2018

DATE DESPRE IMOBILUL NR. 5010

Oficiul de Cadastru şi Publicitate Imobiliară SUCEAVA
Biroul de Cadastru şi Publicitate Imobiliară Campulung Moldovenesc

A. Partea I. Descrierea imobilului

TEREN Extravilan

Adresa: Jud. Suceava

Nr. Crt	Nr cadastral Nr. topografic	Suprafaţa* (mp)	Observaţii / Referinţe
A1		Din acte: 70.000 Masurata: 10.250	Sector cadastral:18 Teren neimprejmuit; Terenul face parte din parcela 1678

B. Partea II. Proprietari şi acte

Inscrieri privitoare la dreptul de proprietate şi alte drepturi reale		Referinţe
/		
Act Normativ nr. 7, din 13/03/1996 emis de Parlamentul Romaniei (Lege);		
B1	Intabulare, drept de PROPRIETATE, dobandit prin Lege, cota actuala 1/1, cota initiala 1/1	A1
	1) **NEIDENTIFICAT NEIDENTIFICAT**, Lipsa C.N.P.	
Act Administrativ nr. 3058, din 21/03/2023 emis de Primaria Vama (Adeverinta proprietate);		
B2	Se notează posesia faptică.	A1
	1) **SFARGHIU VASILE**	

C. Partea III. SARCINI .

Inscrieri privind dezmembramintele dreptului de proprietate, drepturi reale de garanţie şi sarcini	Referinţe
NU SUNT	

Anexa Nr. 1 La Partea I

Teren

Nr cadastral	Suprafaţa (mp)*	Observaţii / Referinţe
	Din acte: 70.000 Masurata: 10.250	Terenul face parte din parcela 1678

* Suprafaţa este determinată in planul de proiecţie Stereo 70.

DETALII LINIARE IMOBIL

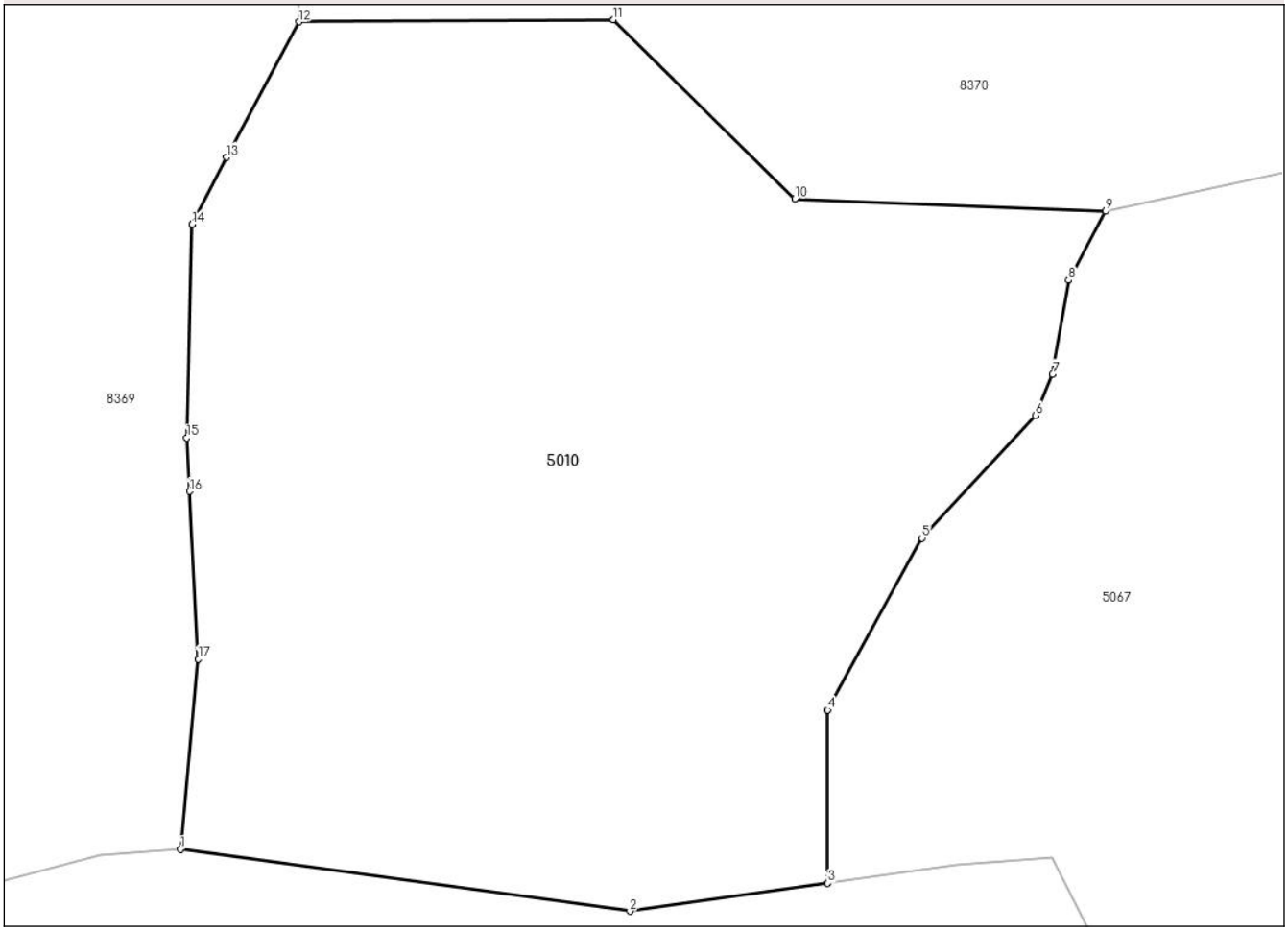

Date referitoare la teren

Crt	Categorie folosință	Intra vilan	Suprafaţa (mp)	Tarla	Parcelă	Nr. topo	Observaţii / Referinţe
1	pasune	NU	10.250	-	-	-	

Lungime Segmente
1) Valorile lungimilor segmentelor sunt obţinute din proiecţie în plan.

Punct început	X / Y	Punct sfârşit	X / Y	Lungime segment (** (m)
1	546.577,577 672.698,254	2	546.636,555 672.690,132	59.534
2	546.636,555 672.690,132	3	546.662,541 672.693,801	26.244
3	546.662,541 672.693,801	4	546.662,55 672.716,509	22.708
4	546.662,55 672.716,509	5	546.674,946 672.739,053	25.728

Document care conține date cu caracter personal, protejat de prevederile Regulamentului (UE) nr. 679/2016 și Legii 190/2018

Punct început	X / Y	Punct sfârşit	X / Y	Lungime segment (** (m)
5	546.674,946 672.739,053	6	546.689,828 672.755,172	21.938
6	546.689,828 672.755,172	7	546.692,064 672.760,569	5.842
7	546.692,064 672.760,569	8	546.694,172 672.772,902	12.512
8	546.694,172 672.772,902	9	546.699,021 672.781,967	10.28
9	546.699,021 672.781,967	10	546.658,219 672.783,58	40.833
10	546.658,219 672.783,58	11	546.634,406 672.807,059	33.442
11	546.634,406 672.807,059	12	546.593,152 672.806,776	41.255
12	546.593,152 672.806,776	13	546.583,594 672.789,0	20.183
13	546.583,594 672.789,0	14	546.579,066 672.780,224	9.875
14	546.579,066 672.780,224	15	546.578,395 672.752,219	28.014
15	546.578,395 672.752,219	16	546.578,73 672.745,203	7.023
16	546.578,73 672.745,203	17	546.579,894 672.723,191	22.043
17	546.579,894 672.723,191	1	546.577,577 672.698,254	25.045

** Lungimile segmentelor sunt determinate în planul de proiecţie Stereo 70 şi sunt rotunjite la 1 milimetru.
*** Distanţa dintre puncte este formată din segmente cumulate ce sunt mai mici decât valoarea 1 milimetru.

Document care conține date cu caracter personal, protejat de prevederile Regulamentului (UE) nr. 679/2016 și Legii 190/2018

DATE DESPRE IMOBILUL NR. 5011

Oficiul de Cadastru şi Publicitate Imobiliară SUCEAVA
Biroul de Cadastru şi Publicitate Imobiliară Campulung Moldovenesc

A. Partea I. Descrierea imobilului

TEREN Extravilan

Adresa: Jud. Suceava

Nr. Crt	Nr cadastral Nr. topografic	Suprafaţa* (mp)	Observaţii / Referinţe
A1		12.000	Sector cadastral:18 Teren neimprejmuit; Terenul face parte din parcela 1624/8, 1627

B. Partea II. Proprietari şi acte

Inscrieri privitoare la dreptul de proprietate şi alte drepturi reale		Referinţe
/		
Act Normativ nr. 7, din 13/03/1996 emis de Parlamentul Romaniei (Lege);		
B1	Intabulare, drept de PROPRIETATE, dobandit prin Lege, cota actuala 1/1, cota initiala 1/1	A1
	1) **NEIDENTIFICAT NEIDENTIFICAT**, Lipsa C.N.P.	
Act Administrativ nr. 3059, din 21/03/2023 emis de Primaria Vama (Adeverinta proprietate);		
B2	Se notează posesia faptică.	A1
	1) **SUHANE ANA**, Lipsa C.N.P. 2) **SUHANE CONSTANTIN**	

C. Partea III. SARCINI .

Inscrieri privind dezmembramintele dreptului de proprietate, drepturi reale de garanţie şi sarcini	Referinţe
NU SUNT	

Document care conține date cu caracter personal, protejat de prevederile Regulamentului (UE) nr. 679/2016 și Legii 190/2018

Anexa Nr. 1 La Partea I

Teren

Nr cadastral	Suprafaţa (mp)*	Observaţii / Referinţe
	12.000	Terenul face parte din parcela 1624/8, 1627

* Suprafaţa este determinată in planul de proiecţie Stereo 70.

DETALII LINIARE IMOBIL

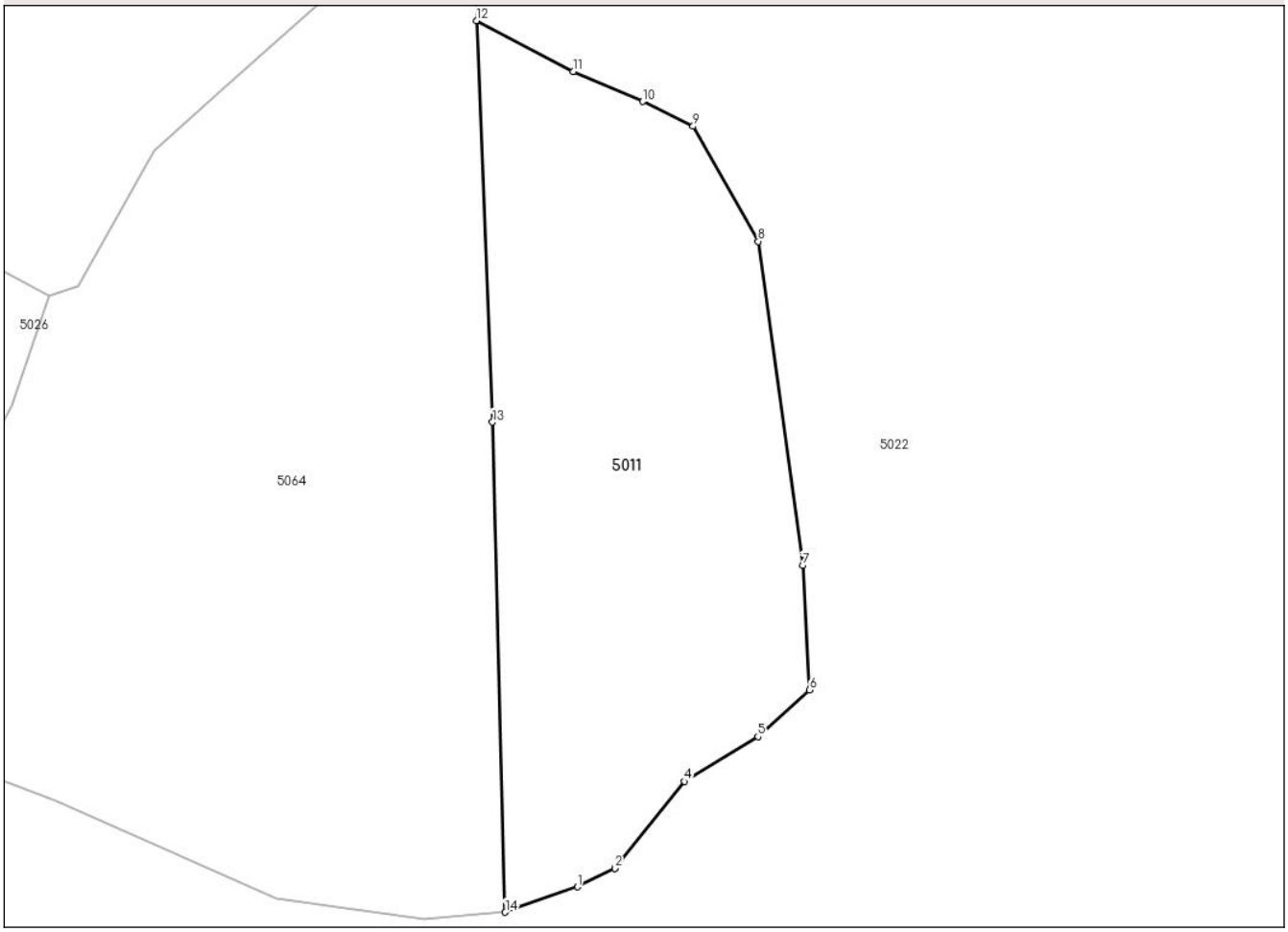

Date referitoare la teren

Crt	Categorie folosință	Intra vilan	Suprafaţa (mp)	Tarla	Parcelă	Nr. topo	Observaţii / Referinţe
1	pasune	NU	12.000	-	-	-	

Lungime Segmente
1) Valorile lungimilor segmentelor sunt obţinute din proiecţie în plan.

Punct început	X / Y	Punct sfârşit	X / Y	Lungime segment (** (m)
1	547.222,895 673.030,274	2	547.231,9 673.034,713	10.039
2	547.231,9 673.034,713	3	547.231,931 673.034,752	0.05
3	547.231,931 673.034,752	4	547.248,586 673.055,495	26.602
4	547.248,586 673.055,495	5	547.266,18 673.066,198	20.594
5	547.266,18 673.066,198	6	547.278,557 673.077,357	16.665

Document care conține date cu caracter personal, protejat de prevederile Regulamentului (UE) nr. 679/2016 și Legii 190/2018

Punct început	X / Y	Punct sfârşit	X / Y	Lungime segment (** (m)
6	547.278,557 673.077,357	7	547.276,902 673.107,148	29.836
7	547.276,902 673.107,148	8	547.266,263 673.184,697	78.276
8	547.266,263 673.184,697	9	547.250,658 673.212,241	31.657
9	547.250,658 673.212,241	10	547.238,625 673.218,192	13.425
10	547.238,625 673.218,192	11	547.221,911 673.225,333	18.175
11	547.221,911 673.225,333	12	547.198,776 673.237,502	26.141
12	547.198,776 673.237,502	13	547.202,611 673.141,441	96.138
13	547.202,611 673.141,441	14	547.205,655 673.024,198	117.282
14	547.205,655 673.024,198	1	547.222,895 673.030,274	18.279

** Lungimile segmentelor sunt determinate în planul de proiecţie Stereo 70 şi sunt rotunjite la 1 milimetru.
*** Distanţa dintre puncte este formată din segmente cumulate ce sunt mai mici decât valoarea 1 milimetru.

Document care conține date cu caracter personal, protejat de prevederile Regulamentului (UE) nr. 679/2016 și Legii 190/2018

DATE DESPRE IMOBILUL NR. 5012

Oficiul de Cadastru şi Publicitate Imobiliară SUCEAVA
Biroul de Cadastru şi Publicitate Imobiliară Campulung Moldovenesc

A. Partea I. Descrierea imobilului

TEREN Extravilan

Adresa: Jud. Suceava

Nr. Crt	Nr cadastral Nr. topografic	Suprafaţa* (mp)	Observaţii / Referinţe
A1		10.000	Sector cadastral:18 Teren neimprejmuit; Terenul face parte din parcela 1678

B. Partea II. Proprietari şi acte

Inscrieri privitoare la dreptul de proprietate şi alte drepturi reale		Referinţe
/		
Act Normativ nr. 7, din 13/03/1996 emis de Parlamentul Romaniei (Lege);		
B1	Inscrierea provizorie, drept de PROPRIETATE, dobandit prin Lege, cota actuala 1/1, cota initiala 1/1	A1
	1) **COMUNA VAMA**, CIF:4326698	

C. Partea III. SARCINI .

Inscrieri privind dezmembramintele dreptului de proprietate, drepturi reale de garanţie şi sarcini	Referinţe
NU SUNT	

Document care conține date cu caracter personal, protejat de prevederile Regulamentului (UE) nr. 679/2016 și Legii 190/2018

Anexa Nr. 1 La Partea I

Teren

Nr cadastral	Suprafaţa (mp)*	Observaţii / Referinţe
	10.000	Terenul face parte din parcela 1678

* Suprafaţa este determinată in planul de proiecţie Stereo 70.

DETALII LINIARE IMOBIL

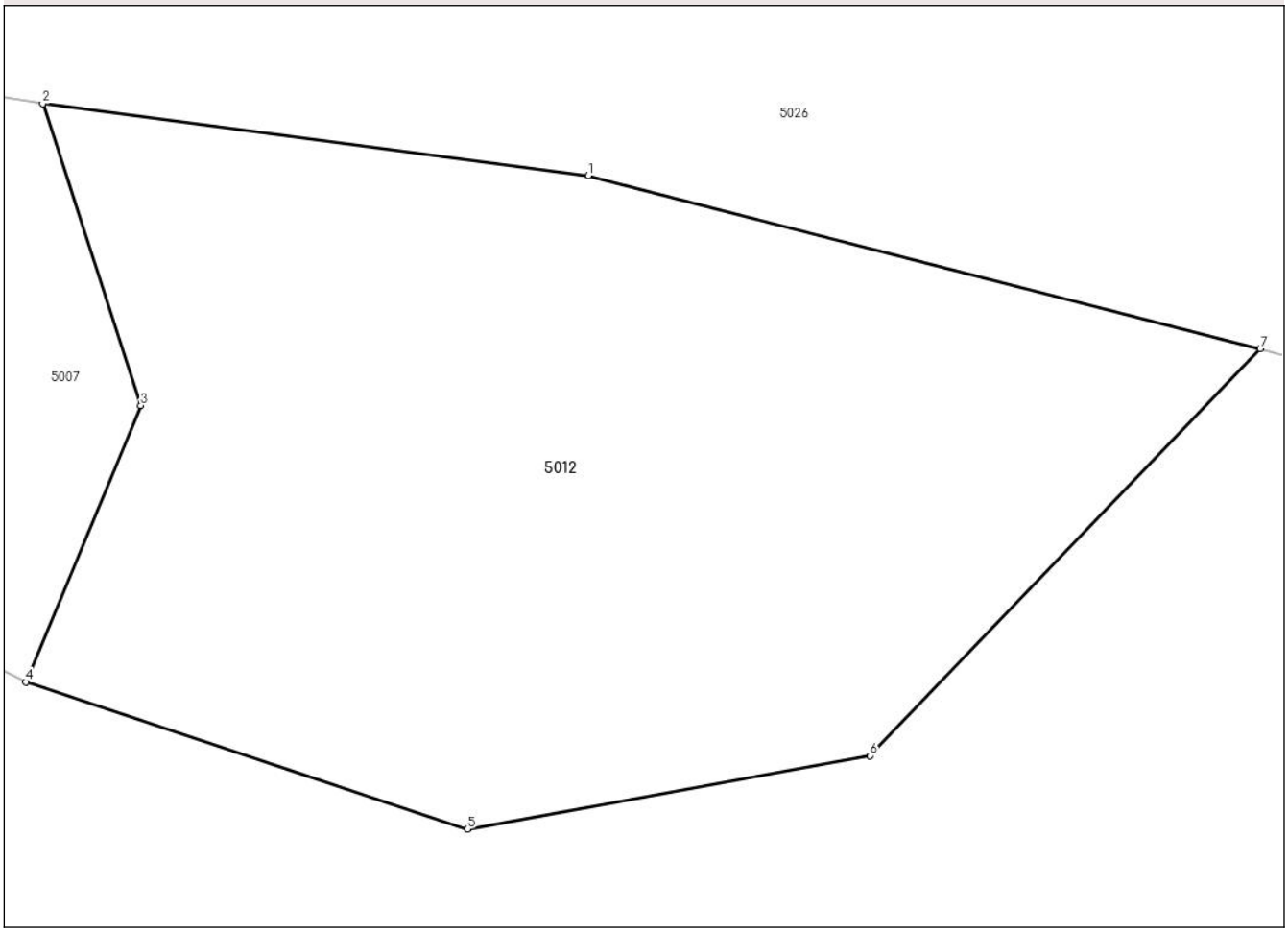

Date referitoare la teren

Crt	Categorie folosință	Intra vilan	Suprafaţa (mp)	Tarla	Parcelă	Nr. topo	Observaţii / Referinţe
1	pasune	NU	10.000	-	-	-	

Lungime Segmente
1) Valorile lungimilor segmentelor sunt obţinute din proiecţie în plan.

Punct început	X / Y	Punct sfârşit	X / Y	Lungime segment (** (m)
1	546.915,767 673.048,619	2	546.843,959 673.058,077	72.428
2	546.843,959 673.058,077	3	546.856,862 673.018,409	41.714
3	546.856,862 673.018,409	4	546.841,751 672.982,063	39.362
4	546.841,751 672.982,063	5	546.899,855 672.962,746	61.231
5	546.899,855 672.962,746	6	546.952,829 672.972,394	53.845

Document care conține date cu caracter personal, protejat de prevederile Regulamentului (UE) nr. 679/2016 și Legii 190/2018

Punct început	X / Y	Punct sfârşit	X / Y	Lungime segment (** (m)
6	546.952,829 672.972,394	7	547.004,176 673.025,898	74.157
7	547.004,176 673.025,898	1	546.915,767 673.048,619	91.282

** Lungimile segmentelor sunt determinate în planul de proiecţie Stereo 70 şi sunt rotunjite la 1 milimetru.
*** Distanţa dintre puncte este formată din segmente cumulate ce sunt mai mici decât valoarea 1 milimetru.

Document care conține date cu caracter personal, protejat de prevederile Regulamentului (UE) nr. 679/2016 și Legii 190/2018

DATE DESPRE IMOBILUL NR. 5013

Oficiul de Cadastru şi Publicitate Imobiliară SUCEAVA
Biroul de Cadastru şi Publicitate Imobiliară Campulung Moldovenesc

A. Partea I. Descrierea imobilului

TEREN Extravilan

Adresa: Jud. Suceava

Nr. Crt	Nr cadastral Nr. topografic	Suprafaţa* (mp)	Observaţii / Referinţe
A1	37499	20.055	Sector cadastral:18 Teren neimprejmuit; Terenul face parte din parcela 1680/3, 1692/1, CF 928

B. Partea II. Proprietari şi acte

Inscrieri privitoare la dreptul de proprietate şi alte drepturi reale		Referinţe
2125 / 10/02/2023		
Act Notarial nr. 266, din 07/02/2023 emis de NP Scraba Luminita Ana Maria (Contract de vanzare - cumparare);		
B16	Intabulare, drept de PROPRIETATE, dobandit prin Conventie, cota actuala 1/1, cota initiala 1/1	A1
	1) **CIOSNAR DRAGOS-ALEXANDRU**	

C. Partea III. SARCINI .

Inscrieri privind dezmembramintele dreptului de proprietate, drepturi reale de garanţie şi sarcini	Referinţe
NU SUNT	

Document care conține date cu caracter personal, protejat de prevederile Regulamentului (UE) nr. 679/2016 și Legii 190/2018

Anexa Nr. 1 La Partea I

Teren

Nr cadastral	Suprafaţa (mp)*	Observaţii / Referinţe
37499	20.055	Terenul face parte din parcela 1680/3, 1692/1, CF 928

* Suprafaţa este determinată in planul de proiecţie Stereo 70.

DETALII LINIARE IMOBIL

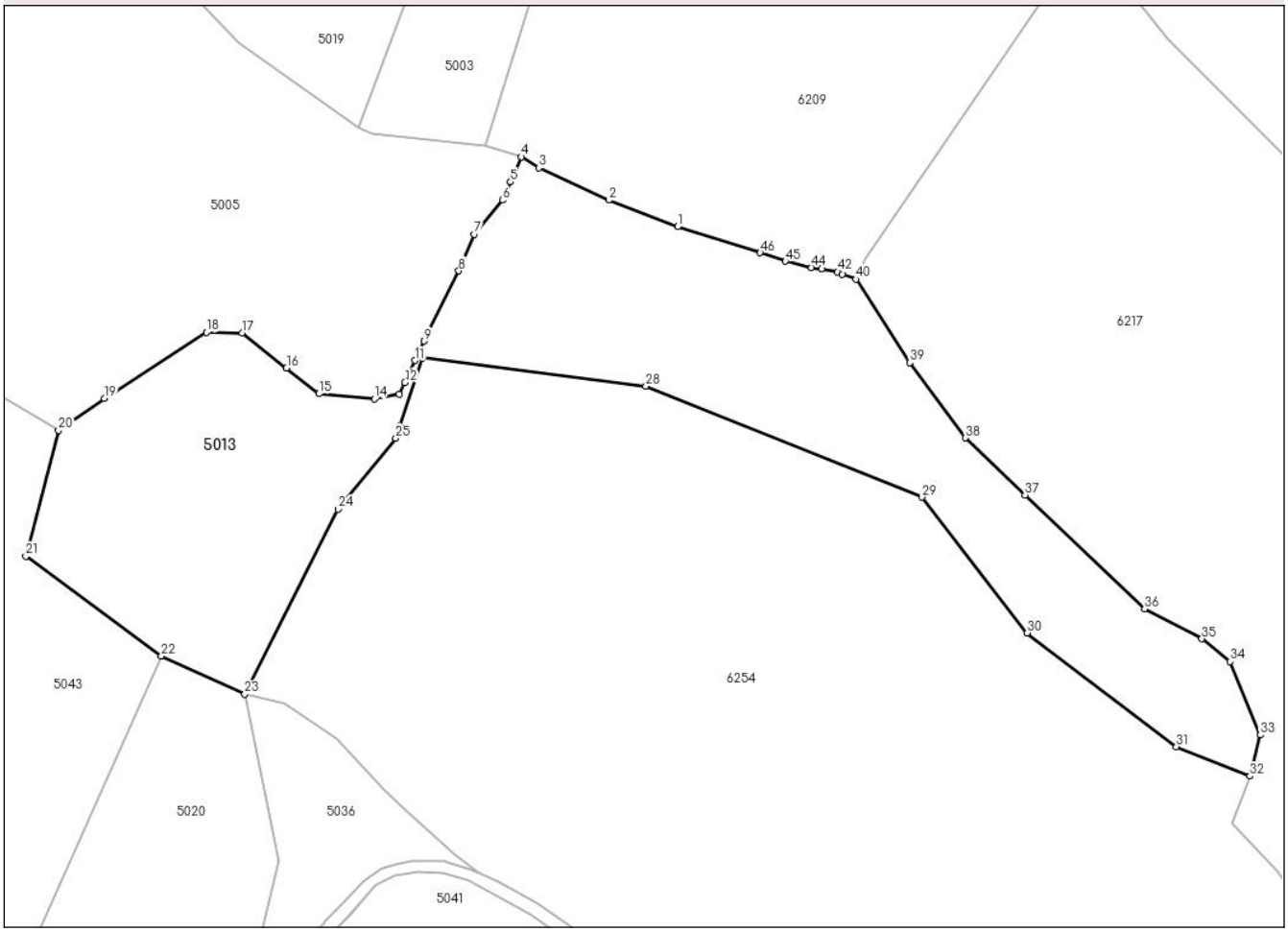

Date referitoare la teren

Crt	Categorie folosință	Intra vilan	Suprafaţa (mp)	Tarla	Parcelă	Nr. topo	Observaţii / Referinţe
1	padure	NU	20.055	UP VI TOMNATIC - HURGHIS	UA 83, 83A	-	

Lungime Segmente

1) Valorile lungimilor segmentelor sunt obţinute din proiecţie în plan.

Punct început	X / Y	Punct sfârşit	X / Y	Lungime segment
1	547.539,688 671.597,688	2	547.518,001 671.606,063	23.248
4	547.490,542 671.619,68	5	547.487,054 671.611,78	8.636
7	547.475,698 671.595,301	8	547.470,741 671.583,817	12.508
10	547.458,509 671.558,906	11	547.456,996 671.555,62	3.618
13	547.452,091 671.544,969	14	547.444,137 671.543,488	8.091

Punct început	X / Y	Punct sfârşit	X / Y	Lungime segment
2	547.518,001 671.606,063	3	547.496,001 671.616,188	24.218
5	547.487,054 671.611,78	6	547.484,541 671.606,089	6.221
8	547.470,741 671.583,817	9	547.459,875 671.561,689	24.652
11	547.456,996 671.555,62	12	547.453,807 671.548,696	7.622
14	547.444,137 671.543,488	15	547.426,673 671.545,168	17.545

Punct început	X / Y	Punct sfârşit	X / Y	Lungime segment
3	547.496,001 671.616,188	4	547.490,542 671.619,68	6.48
6	547.484,541 671.606,089	7	547.475,698 671.595,301	13.949
9	547.459,875 671.561,689	10	547.458,509 671.558,906	3.1
12	547.453,807 671.548,696	13	547.452,091 671.544,969	4.103
15	547.426,673 671.545,168	16	547.416,495 671.553,258	13.002

Document care conține date cu caracter personal, protejat de prevederile Regulamentului (UE) nr. 679/2016 și Legii 190/2018

Punct început	X / Y	Punct sfârşit	X / Y	Lungime segment
16	547.416,495 671.553,258	17	547.402,556 671.564,259	17.757
19	547.359,094 671.543,691	20	547.344,698 671.533,616	17.571
22	547.377,128 671.462,698	23	547.403,371 671.450,643	28.879
25	547.450,959 671.531,177	26	547.452,21 671.534,988	4.011
28	547.529,697 671.547,547	29	547.616,57 671.512,603	93.638
31	547.696,757 671.434,09	32	547.719,952 671.424,879	24.957
34	547.713,753 671.460,889	35	547.704,79 671.468,03	11.46
37	547.649,107 671.513,266	38	547.630,357 671.531,23	25.967
40	547.595,876 671.581,188	41	547.591,563 671.582,688	4.566
43	547.584,938 671.584,375	44	547.581,876 671.584,875	3.103
46	547.565,688 671.589,5	1	547.539,688 671.597,688	27.259

Punct început	X / Y	Punct sfârşit	X / Y	Lungime segment
17	547.402,556 671.564,259	18	547.391,259 671.564,434	11.298
20	547.344,698 671.533,616	21	547.334,426 671.494,013	40.913
23	547.403,371 671.450,643	24	547.432,722 671.508,831	65.172
26	547.452,21 671.534,988	27	547.459,24 671.556,406	22.542
29	547.616,57 671.512,603	30	547.649,818 671.469,93	54.096
32	547.719,952 671.424,879	33	547.723,179 671.437,802	13.32
35	547.704,79 671.468,03	36	547.686,78 671.477,456	20.328
38	547.630,357 671.531,23	39	547.612,899 671.554,949	29.451
41	547.591,563 671.582,688	42	547.590,063 671.583,5	1.706
44	547.581,876 671.584,875	45	547.573,626 671.586,813	8.475

Punct început	X / Y	Punct sfârşit	X / Y	Lungime segment
18	547.391,259 671.564,434	19	547.359,094 671.543,691	38.273
21	547.334,426 671.494,013	22	547.377,128 671.462,698	52.954
24	547.432,722 671.508,831	25	547.450,959 671.531,177	28.843
27	547.459,24 671.556,406	28	547.529,697 671.547,547	71.012
30	547.649,818 671.469,93	31	547.696,757 671.434,09	59.058
33	547.723,179 671.437,802	34	547.713,753 671.460,889	24.937
36	547.686,78 671.477,456	37	547.649,107 671.513,266	51.977
39	547.612,899 671.554,949	40	547.595,876 671.581,188	31.277
42	547.590,063 671.583,5	43	547.584,938 671.584,375	5.199
45	547.573,626 671.586,813	46	547.565,688 671.589,5	8.38

** Lungimile segmentelor sunt determinate în planul de proiecţie Stereo 70 şi sunt rotunjite la 1 milimetru.
*** Distanţa dintre puncte este formată din segmente cumulate ce sunt mai mici decât valoarea 1 milimetru.

Document care conține date cu caracter personal, protejat de prevederile Regulamentului (UE) nr. 679/2016 și Legii 190/2018

DATE DESPRE IMOBILUL NR. 5014

Oficiul de Cadastru şi Publicitate Imobiliară SUCEAVA
Biroul de Cadastru şi Publicitate Imobiliară Campulung Moldovenesc

A. Partea I. Descrierea imobilului

TEREN Extravilan

Adresa: Jud. Suceava

Nr. Crt	Nr cadastral Nr. topografic	Suprafaţa* (mp)	Observaţii / Referinţe
A1		4.400	Sector cadastral:18 Teren neimprejmuit; Terenul face parte din parcelele 1680/3 din CF 928.

B. Partea II. Proprietari şi acte

Inscrieri privitoare la dreptul de proprietate şi alte drepturi reale		Referinţe
/		
Act Normativ nr. 7, din 13/03/1996 emis de Parlamentul Romaniei (Lege);		
B1	Inscrierea provizorie, drept de PROPRIETATE, dobandit prin Lege, cota actuala 1/1, cota initiala 1/1	A1
	1) **COMUNA VAMA**, CIF:4326698	

C. Partea III. SARCINI .

Inscrieri privind dezmembramintele dreptului de proprietate, drepturi reale de garanţie şi sarcini	Referinţe
NU SUNT	

Document care conține date cu caracter personal, protejat de prevederile Regulamentului (UE) nr. 679/2016 și Legii 190/2018

Anexa Nr. 1 La Partea I

Teren

Nr cadastral	Suprafaţa (mp)*	Observaţii / Referinţe
	4.400	Terenul face parte din parcelele 1680/3 din CF 928.

* Suprafaţa este determinată in planul de proiecţie Stereo 70.

DETALII LINIARE IMOBIL

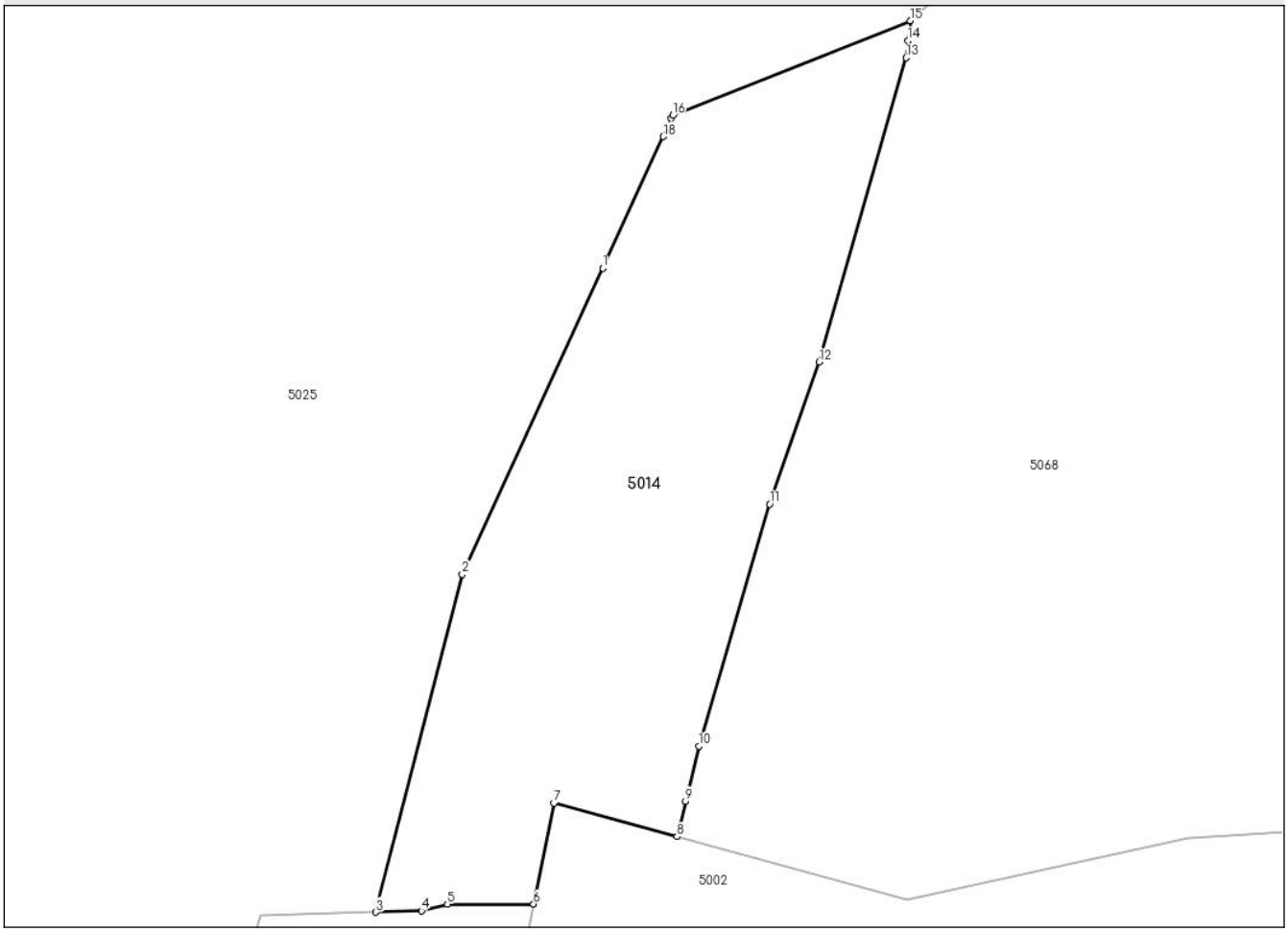

Date referitoare la teren

Crt	Categorie folosință	Intra vilan	Suprafaţa (mp)	Tarla	Parcelă	Nr. topo	Observaţii / Referinţe
1	padure	NU	4.400	UP VI TOMNATIC - HURGHIS	UA 83A	-	

Lungime Segmente
1) Valorile lungimilor segmentelor sunt obţinute din proiecţie în plan.

Punct început	X / Y	Punct sfârşit	X / Y	Lungime segment (** (m)
1	547.330,498 672.118,577	2	547.310,134 672.074,25	48.781
2	547.310,134 672.074,25	3	547.297,647 672.025,322	50.496
3	547.297,647 672.025,322	4	547.304,23 672.025,525	6.586
4	547.304,23 672.025,525	5	547.307,992 672.026,475	3.88

Document care conține date cu caracter personal, protejat de prevederile Regulamentului (UE) nr. 679/2016 și Legii 190/2018

Punct început	X / Y	Punct sfârşit	X / Y	Lungime segment (** (m)
5	547.307,992 672.026,475	6	547.320,478 672.026,517	12.487
6	547.320,478 672.026,517	7	547.323,443 672.041,148	14.928
7	547.323,443 672.041,148	8	547.341,265 672.036,272	18.477
8	547.341,265 672.036,272	9	547.342,504 672.041,403	5.278
9	547.342,504 672.041,403	10	547.344,429 672.049,376	8.202
10	547.344,429 672.049,376	11	547.354,687 672.084,392	36.488
11	547.354,687 672.084,392	12	547.361,895 672.105,002	21.834
12	547.361,895 672.105,002	13	547.374,462 672.149,017	45.774
13	547.374,462 672.149,017	14	547.374,736 672.151,503	2.501
14	547.374,736 672.151,503	15	547.375,052 672.154,377	2.891
15	547.375,052 672.154,377	16	547.340,644 672.140,662	37.041
16	547.340,644 672.140,662	17	547.340,439 672.140,216	0.49
17	547.340,439 672.140,216	18	547.339,243 672.137,613	2.865
18	547.339,243 672.137,613	1	547.330,498 672.118,577	20.948

** Lungimile segmentelor sunt determinate în planul de proiecţie Stereo 70 şi sunt rotunjite la 1 milimetru.
*** Distanţa dintre puncte este formată din segmente cumulate ce sunt mai mici decât valoarea 1 milimetru.

Document care conține date cu caracter personal, protejat de prevederile Regulamentului (UE) nr. 679/2016 și Legii 190/2018

DATE DESPRE IMOBILUL NR. 5015

Oficiul de Cadastru şi Publicitate Imobiliară SUCEAVA
Biroul de Cadastru şi Publicitate Imobiliară Campulung Moldovenesc

A. Partea I. Descrierea imobilului

TEREN Extravilan

Adresa: Jud. Suceava

Nr. Crt	Nr cadastral Nr. topografic	Suprafaţa* (mp)	Observaţii / Referinţe
A1		7.800	Sector cadastral:18 Teren neimprejmuit; Terenul face parte din parcela 1680/3 din CF 928.

B. Partea II. Proprietari şi acte

Inscrieri privitoare la dreptul de proprietate şi alte drepturi reale		Referinţe
/		
Act Normativ nr. 7, din 13/03/1996 emis de Parlamentul Romaniei (Lege);		
B1	Inscrierea provizorie, drept de PROPRIETATE, dobandit prin Lege, cota actuala 1/1, cota initiala 1/1	A1
	1) **COMUNA VAMA**, CIF:4326698	

C. Partea III. SARCINI .

Inscrieri privind dezmembramintele dreptului de proprietate, drepturi reale de garanţie şi sarcini	Referinţe
NU SUNT	

Document care conține date cu caracter personal, protejat de prevederile Regulamentului (UE) nr. 679/2016 și Legii 190/2018

Anexa Nr. 1 La Partea I

Teren

Nr cadastral	Suprafaţa (mp)*	Observaţii / Referinţe
	7.800	Terenul face parte din parcela 1680/3 din CF 928.

* Suprafaţa este determinată in planul de proiecţie Stereo 70.

DETALII LINIARE IMOBIL

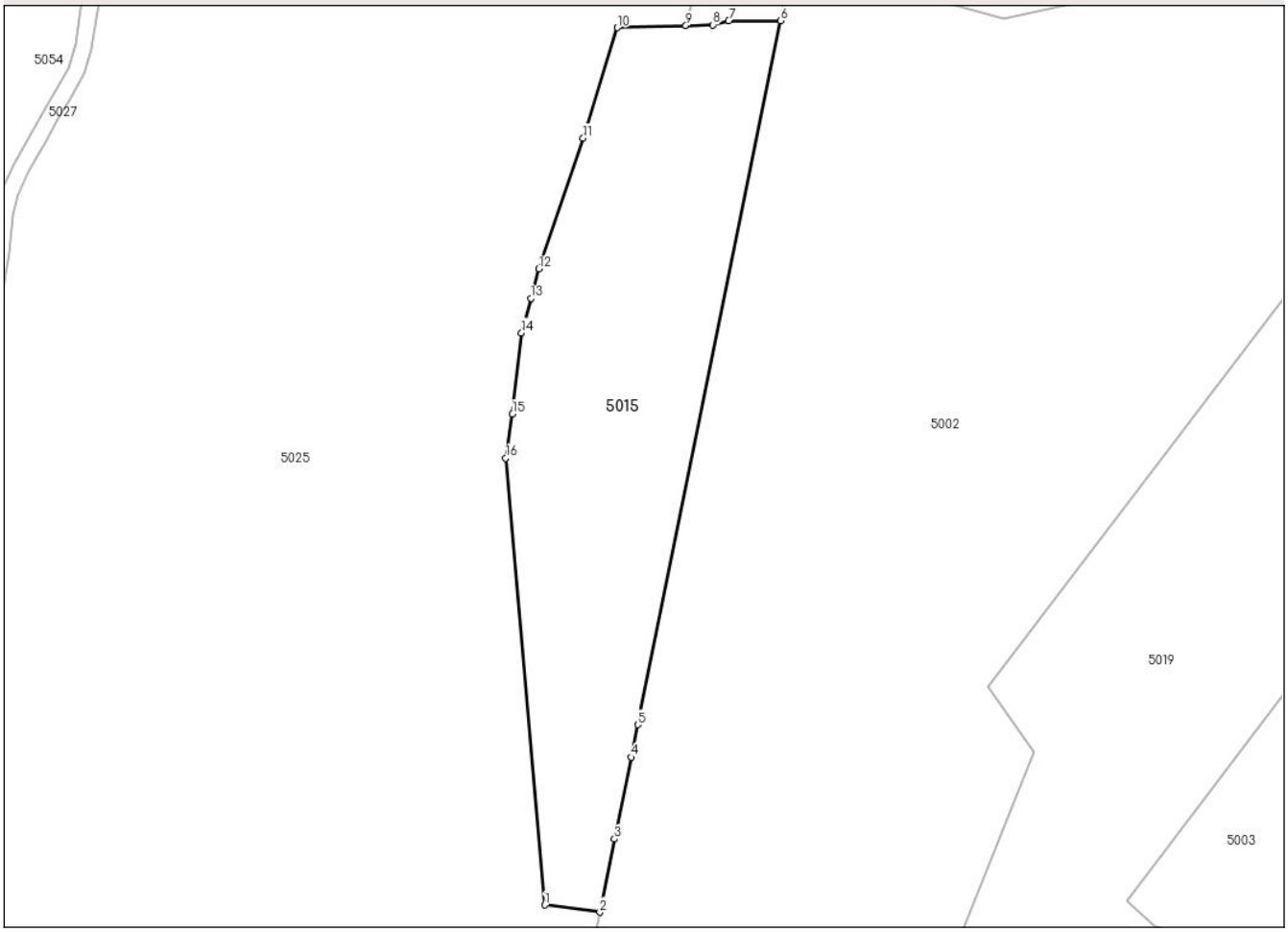

Date referitoare la teren

Crt	Categorie folosință	Intra vilan	Suprafaţa (mp)	Tarla	Parcelă	Nr. topo	Observaţii / Referinţe
1	padure	NU	7.800	UP VI TOMNATIC - HURGHIS	UA 83A	-	

Lungime Segmente
1) Valorile lungimilor segmentelor sunt obţinute din proiecţie în plan.

Punct început	X / Y	Punct sfârşit	X / Y	Lungime segment (** (m)
1	547.263,509 671.812,869	2	547.276,832 671.811,14	13.434
2	547.276,832 671.811,14	3	547.280,409 671.828,793	18.013
3	547.280,409 671.828,793	4	547.284,42 671.848,587	20.196
4	547.284,42 671.848,587	5	547.286,007 671.856,417	7.989

Document care conține date cu caracter personal, protejat de prevederile Regulamentului (UE) nr. 679/2016 și Legii 190/2018

Punct început	X / Y	Punct sfârşit	X / Y	Lungime segment (** (m)
5	547.286,007 671.856,417	6	547.320,478 672.026,517	173.558
6	547.320,478 672.026,517	7	547.307,992 672.026,475	12.487
7	547.307,992 672.026,475	8	547.304,23 672.025,525	3.88
8	547.304,23 672.025,525	9	547.297,647 672.025,322	6.586
9	547.297,647 672.025,322	10	547.281,011 672.024,809	16.644
10	547.281,011 672.024,809	11	547.272,792 671.998,185	27.863
11	547.272,792 671.998,185	12	547.262,104 671.966,548	33.394
12	547.262,104 671.966,548	13	547.260,159 671.959,449	7.36
13	547.260,159 671.959,449	14	547.257,877 671.951,124	8.632
14	547.257,877 671.951,124	15	547.255,691 671.931,49	19.755
15	547.255,691 671.931,49	16	547.254,092 671.920,825	10.784
16	547.254,092 671.920,825	1	547.263,509 671.812,869	108.366

** Lungimile segmentelor sunt determinate în planul de proiecţie Stereo 70 şi sunt rotunjite la 1 milimetru.
*** Distanţa dintre puncte este formată din segmente cumulate ce sunt mai mici decât valoarea 1 milimetru.

Document care conține date cu caracter personal, protejat de prevederile Regulamentului (UE) nr. 679/2016 și Legii 190/2018

DATE DESPRE IMOBILUL NR. 5016

Oficiul de Cadastru şi Publicitate Imobiliară SUCEAVA
Biroul de Cadastru şi Publicitate Imobiliară Campulung Moldovenesc

A. Partea I. Descrierea imobilului

TEREN Extravilan

Adresa: Jud. Suceava

Nr. Crt	Nr cadastral Nr. topografic	Suprafaţa* (mp)	Observaţii / Referinţe
A1		10.000	Sector cadastral:18 Teren neimprejmuit; Terenul face parte din parcela 1763/1.

B. Partea II. Proprietari şi acte

Inscrieri privitoare la dreptul de proprietate şi alte drepturi reale		Referinţe
/		
Act Normativ nr. 7, din 13/03/1996 emis de Parlamentul Romaniei (Lege);		
B1	Inscrierea provizorie, drept de PROPRIETATE, dobandit prin Lege, cota actuala 1/1, cota initiala 1/1	A1
	1) **COMUNA VAMA**, CIF:4326698	

C. Partea III. SARCINI .

Inscrieri privind dezmembramintele dreptului de proprietate, drepturi reale de garanţie şi sarcini	Referinţe
NU SUNT	

Document care conține date cu caracter personal, protejat de prevederile Regulamentului (UE) nr. 679/2016 și Legii 190/2018

Anexa Nr. 1 La Partea I

Teren

Nr cadastral	Suprafaţa (mp)*	Observaţii / Referinţe
	10.000	Terenul face parte din parcela 1763/1.

* Suprafaţa este determinată in planul de proiecţie Stereo 70.

DETALII LINIARE IMOBIL

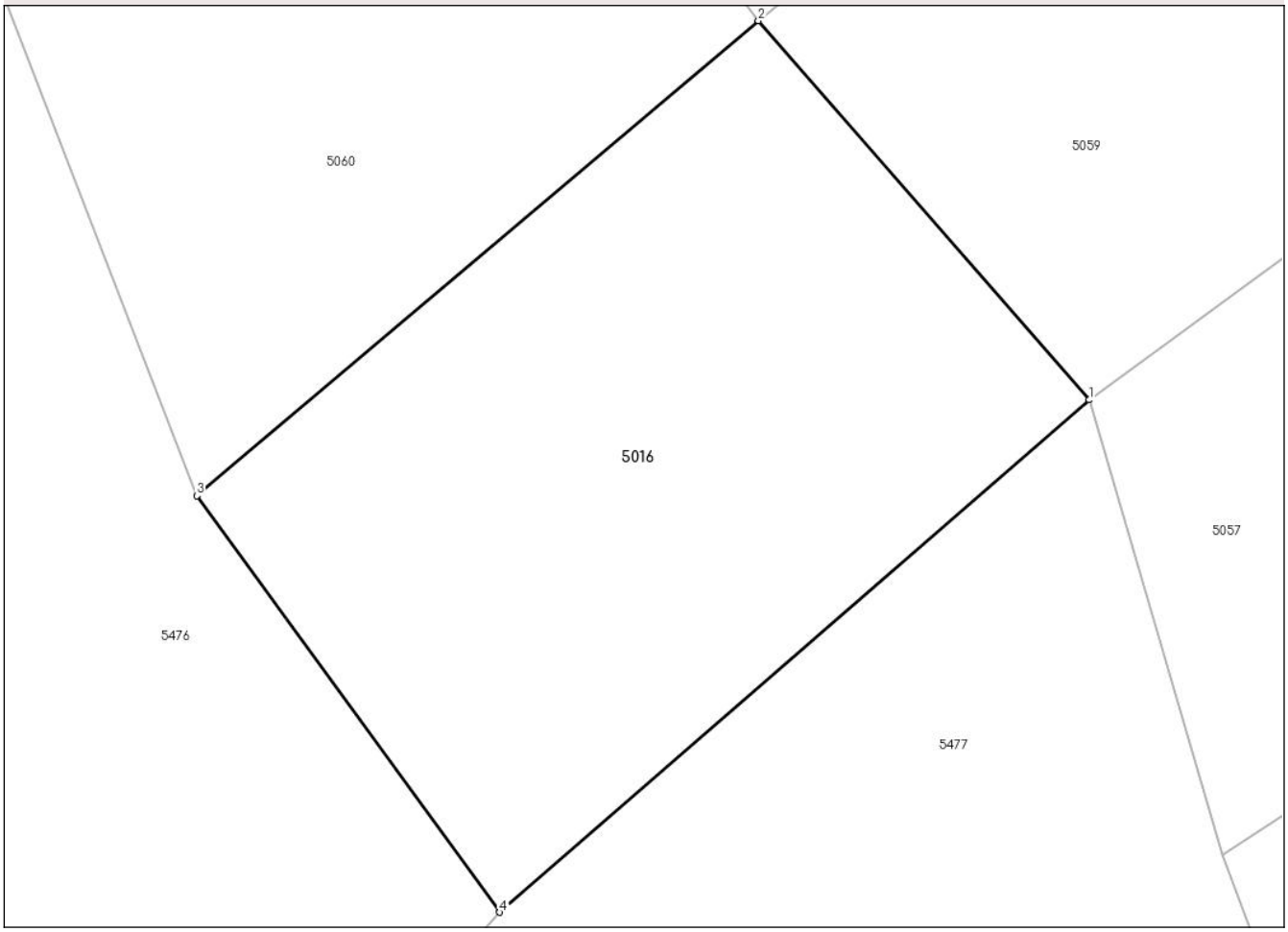

Date referitoare la teren

Crt	Categorie folosință	Intra vilan	Suprafaţa (mp)	Tarla	Parcelă	Nr. topo	Observaţii / Referinţe
1	padure	NU	10.000	UP I DEIA	UA 174	-	

Lungime Segmente
1) Valorile lungimilor segmentelor sunt obţinute din proiecţie în plan.

Punct început	X / Y	Punct sfârşit	X / Y	Lungime segment (** (m)
1	548.419,749 672.150,033	2	548.366,435 672.211,087	81.056
2	548.366,435 672.211,087	3	548.275,944 672.134,595	118.488
3	548.275,944 672.134,595	4	548.324,755 672.067,533	82.944
4	548.324,755 672.067,533	1	548.419,749 672.150,033	125.817

**** Lungimile segmentelor sunt determinate în planul de proiecţie Stereo 70 şi sunt rotunjite la 1 milimetru.**

Document care conține date cu caracter personal, protejat de prevederile Regulamentului (UE) nr. 679/2016 și Legii 190/2018

***** Distanţa dintre puncte este formată din segmente cumulate ce sunt mai mici decât valoarea 1 milimetru.**

DATE DESPRE IMOBILUL NR. 5017

Oficiul de Cadastru şi Publicitate Imobiliară SUCEAVA
Biroul de Cadastru şi Publicitate Imobiliară Campulung Moldovenesc

A. Partea I. Descrierea imobilului

TEREN Extravilan

Adresa: Jud. Suceava

Nr. Crt	Nr cadastral Nr. topografic	Suprafaţa* (mp)	Observaţii / Referinţe
A1		29.000	Sector cadastral:18 Teren neimprejmuit; Terenul face parte din parcela 1763/1.

B. Partea II. Proprietari şi acte

Inscrieri privitoare la dreptul de proprietate şi alte drepturi reale		Referinţe
/		
Act Normativ nr. 7, din 13/03/1996 emis de Parlamentul Romaniei (Lege);		
B1	Inscrierea provizorie, drept de PROPRIETATE, dobandit prin Lege, cota actuala 1/1, cota initiala 1/1	A1
	1) **COMUNA VAMA**, CIF:4326698	

C. Partea III. SARCINI .

Inscrieri privind dezmembramintele dreptului de proprietate, drepturi reale de garanţie şi sarcini	Referinţe
NU SUNT	

Document care conține date cu caracter personal, protejat de prevederile Regulamentului (UE) nr. 679/2016 și Legii 190/2018

Anexa Nr. 1 La Partea I

Teren

Nr cadastral	Suprafaţa (mp)*	Observaţii / Referinţe
	29.000	Terenul face parte din parcela 1763/1.

* Suprafaţa este determinată in planul de proiecţie Stereo 70.

DETALII LINIARE IMOBIL

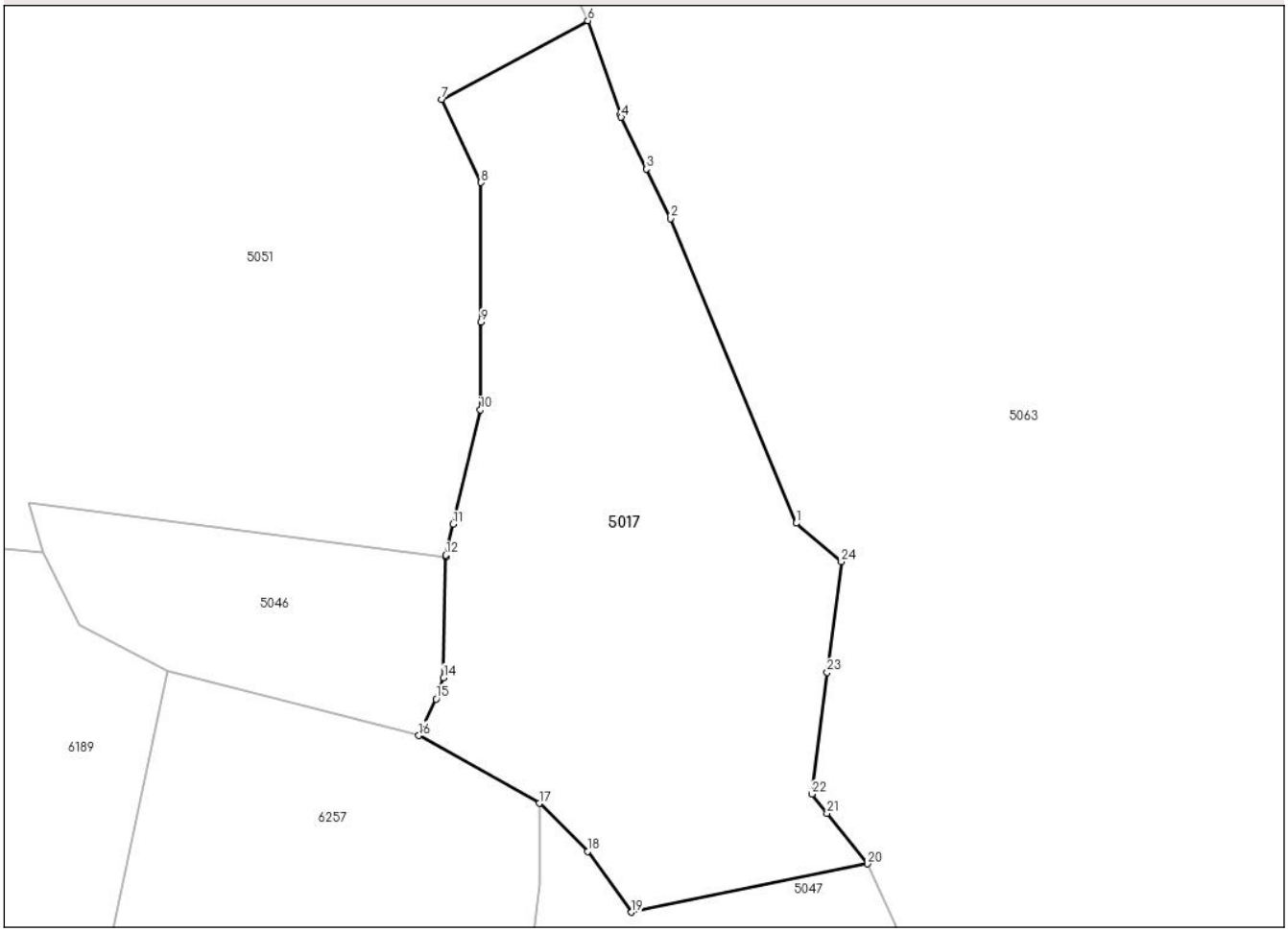

Date referitoare la teren

Crt	Categorie folosință	Intra vilan	Suprafaţa (mp)	Tarla	Parcelă	Nr. topo	Observaţii / Referinţe
1	padure	NU	29.000	UP VI TOMNATIC	UA 85M, 85I	-	

Lungime Segmente

1) Valorile lungimilor segmentelor sunt obţinute din proiecţie în plan.

Punct început	X / Y	Punct sfârşit	X / Y	Lungime segment (** (m)
1	548.443,625 671.579,507	2	548.399,329 671.686,687	115.973
3	548.390,857 671.704,118	4	548.381,99 671.722,364	20.287
5	548.381,638 671.723,381	6	548.370,237 671.756,315	34.852
7	548.318,788 671.728,632	8	548.332,629 671.699,381	32.36
9	548.332,629 671.650,282	10	548.332,368 671.619,465	30.819

Punct început	X / Y	Punct sfârşit	X / Y	Lungime segment (** (m)
2	548.399,329 671.686,687	3	548.390,857 671.704,118	19.381
4	548.381,99 671.722,364	5	548.381,638 671.723,381	1.076
6	548.370,237 671.756,315	7	548.318,788 671.728,632	58.425
8	548.332,629 671.699,381	9	548.332,629 671.650,282	49.099
10	548.332,368 671.619,465	11	548.322,802 671.579,14	41.444

Document care conține date cu caracter personal, protejat de prevederile Regulamentului (UE) nr. 679/2016 și Legii 190/2018

Punct început	X / Y	Punct sfârşit	X / Y	Lungime segment (** (m)
11	548.322,802 671.579,14	12	548.320,224 671.568,276	11.165
13	548.320,213 671.567,677	14	548.319,441 671.525,184	42.5
15	548.316,764 671.517,676	16	548.310,692 671.504,813	14.224
17	548.353,11 671.480,965	18	548.370,237 671.464,072	24.057
19	548.385,646 671.442,656	20	548.468,696 671.459,632	84.768
21	548.454,511 671.477,41	22	548.449,109 671.484,181	8.662
23	548.454,585 671.527,031	24	548.459,556 671.565,926	39.211

Punct început	X / Y	Punct sfârşit	X / Y	Lungime segment (** (m)
12	548.320,224 671.568,276	13	548.320,213 671.567,677	0.599
14	548.319,441 671.525,184	15	548.316,764 671.517,676	7.971
16	548.310,692 671.504,813	17	548.353,11 671.480,965	48.662
18	548.370,237 671.464,072	19	548.385,646 671.442,656	26.383
20	548.468,696 671.459,632	21	548.454,511 671.477,41	22.744
22	548.449,109 671.484,181	23	548.454,585 671.527,031	43.198
24	548.459,556 671.565,926	1	548.443,625 671.579,507	20.934

** Lungimile segmentelor sunt determinate în planul de proiecţie Stereo 70 şi sunt rotunjite la 1 milimetru.
*** Distanţa dintre puncte este formată din segmente cumulate ce sunt mai mici decât valoarea 1 milimetru.

Document care conține date cu caracter personal, protejat de prevederile Regulamentului (UE) nr. 679/2016 și Legii 190/2018

DATE DESPRE IMOBILUL NR. 5018

Oficiul de Cadastru şi Publicitate Imobiliară SUCEAVA
Biroul de Cadastru şi Publicitate Imobiliară Campulung Moldovenesc

A. Partea I. Descrierea imobilului

TEREN Extravilan

Adresa: Jud. Suceava

Nr. Crt	Nr cadastral Nr. topografic	Suprafaţa* (mp)	Observaţii / Referinţe
A1		20.000	Sector cadastral:18 Teren neimprejmuit; Terenul face parte din parcela 1680/3 din CF 928.

B. Partea II. Proprietari şi acte

Inscrieri privitoare la dreptul de proprietate şi alte drepturi reale		Referinţe
/		
Act Normativ nr. 7, din 13/03/1996 emis de Parlamentul Romaniei (Lege);		
B1	Inscrierea provizorie, drept de PROPRIETATE, dobandit prin Lege, cota actuala 1/1, cota initiala 1/1	A1
	1) **COMUNA VAMA**, CIF:4326698	

C. Partea III. SARCINI .

Inscrieri privind dezmembramintele dreptului de proprietate, drepturi reale de garanţie şi sarcini	Referinţe
NU SUNT	

Document care conține date cu caracter personal, protejat de prevederile Regulamentului (UE) nr. 679/2016 și Legii 190/2018

Anexa Nr. 1 La Partea I

Teren

Nr cadastral	Suprafaţa (mp)*	Observaţii / Referinţe
	20.000	Terenul face parte din parcela 1680/3 din CF 928.

* Suprafaţa este determinată in planul de proiecţie Stereo 70.

DETALII LINIARE IMOBIL

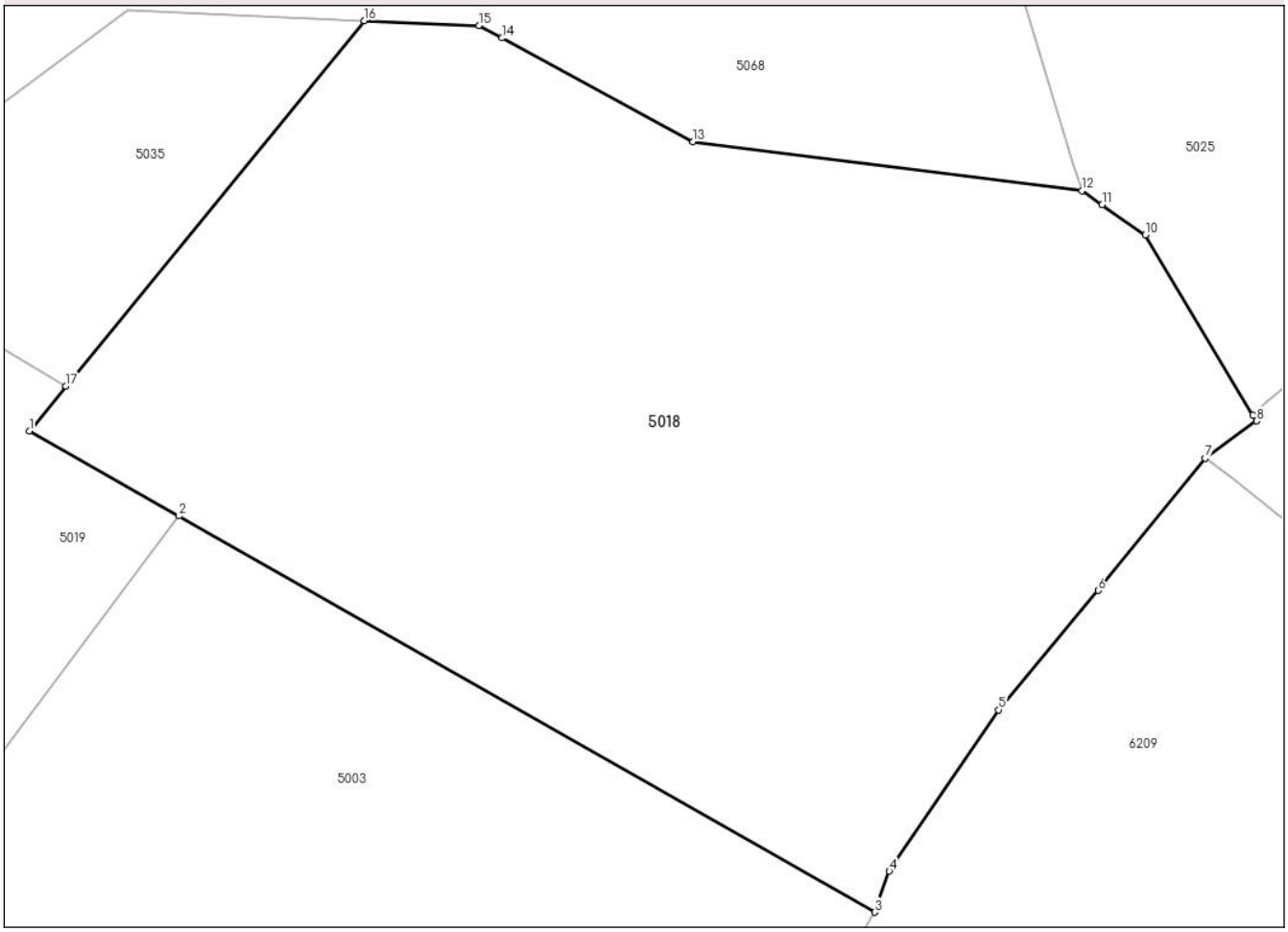

Date referitoare la teren

Crt	Categorie folosință	Intra vilan	Suprafaţa (mp)	Tarla	Parcelă	Nr. topo	Observaţii / Referinţe
1	padure	NU	20.000	UP VI TOMNATIC - HURGHIS	UA 83F, 83G	-	

Lungime Segmente
1) Valorile lungimilor segmentelor sunt obţinute din proiecţie în plan.

Punct început	X / Y	Punct sfârşit	X / Y	Lungime segment (** (m)
1	547.506,819 672.001,657	2	547.534,149 671.986,112	31.442
2	547.534,149 671.986,112	3	547.661,288 671.913,796	146.267
3	547.661,288 671.913,796	4	547.663,947 671.921,299	7.96
4	547.663,947 671.921,299	5	547.683,926 671.950,724	35.567

Document care conține date cu caracter personal, protejat de prevederile Regulamentului (UE) nr. 679/2016 și Legii 190/2018

Punct început	X / Y	Punct sfârşit	X / Y	Lungime segment (** (m)
5	547.683,926 671.950,724	6	547.702,09 671.972,52	28.372
6	547.702,09 671.972,52	7	547.721,626 671.996,688	31.076
7	547.721,626 671.996,688	8	547.731,069 672.003,443	11.61
8	547.731,069 672.003,443	9	547.730,413 672.004,535	1.274
9	547.730,413 672.004,535	10	547.710,698 672.037,394	38.32
10	547.710,698 672.037,394	11	547.702,837 672.042,913	9.605
11	547.702,837 672.042,913	12	547.699,139 672.045,509	4.518
12	547.699,139 672.045,509	13	547.628,06 672.054,414	71.635
13	547.628,06 672.054,414	14	547.593,171 672.073,353	39.698
14	547.593,171 672.073,353	15	547.588,963 672.075,637	4.788
15	547.588,963 672.075,637	16	547.567,993 672.076,519	20.989
16	547.567,993 672.076,519	17	547.513,503 672.009,838	86.113
17	547.513,503 672.009,838	1	547.506,819 672.001,657	10.564

** Lungimile segmentelor sunt determinate în planul de proiecţie Stereo 70 şi sunt rotunjite la 1 milimetru.
*** Distanţa dintre puncte este formată din segmente cumulate ce sunt mai mici decât valoarea 1 milimetru.

Document care conține date cu caracter personal, protejat de prevederile Regulamentului (UE) nr. 679/2016 și Legii 190/2018

DATE DESPRE IMOBILUL NR. 5019

Oficiul de Cadastru şi Publicitate Imobiliară SUCEAVA
Biroul de Cadastru şi Publicitate Imobiliară Campulung Moldovenesc

A. Partea I. Descrierea imobilului

TEREN Extravilan

Adresa: Jud. Suceava

Nr. Crt	Nr cadastral Nr. topografic	Suprafaţa* (mp)	Observaţii / Referinţe
A1		33.333	Sector cadastral:18 Teren neimprejmuit; Terenul face parte din parcela 1680/3, CF 928

B. Partea II. Proprietari şi acte

Inscrieri privitoare la dreptul de proprietate şi alte drepturi reale		Referinţe
/		
Act Administrativ nr. 1369, din 26/05/2008 emis de CJSDPT SUCEAVA (Titlu proprietate);		
B1	Intabulare, drept de PROPRIETATE, dobandit prin Reconstituire, cota actuala 1/1, cota initiala 1/1	A1
	1) **SASU D ARCADIE**, Lipsa C.N.P. 2) **BREGA P CORNELIU**, Lipsa C.N.P. 3) **BLANARU P DORINA**, Lipsa C.N.P. 4) **GHEORGHIŢĂ D ARTEMIZIA**, Lipsa C.N.P.	

C. Partea III. SARCINI .

Inscrieri privind dezmembramintele dreptului de proprietate, drepturi reale de garanţie şi sarcini	Referinţe
NU SUNT	

Anexa Nr. 1 La Partea I

Teren

Nr cadastral	Suprafaţa (mp)*	Observaţii / Referinţe
	33.333	Terenul face parte din parcela 1680/3, CF 928

* Suprafaţa este determinată in planul de proiecţie Stereo 70.

DETALII LINIARE IMOBIL

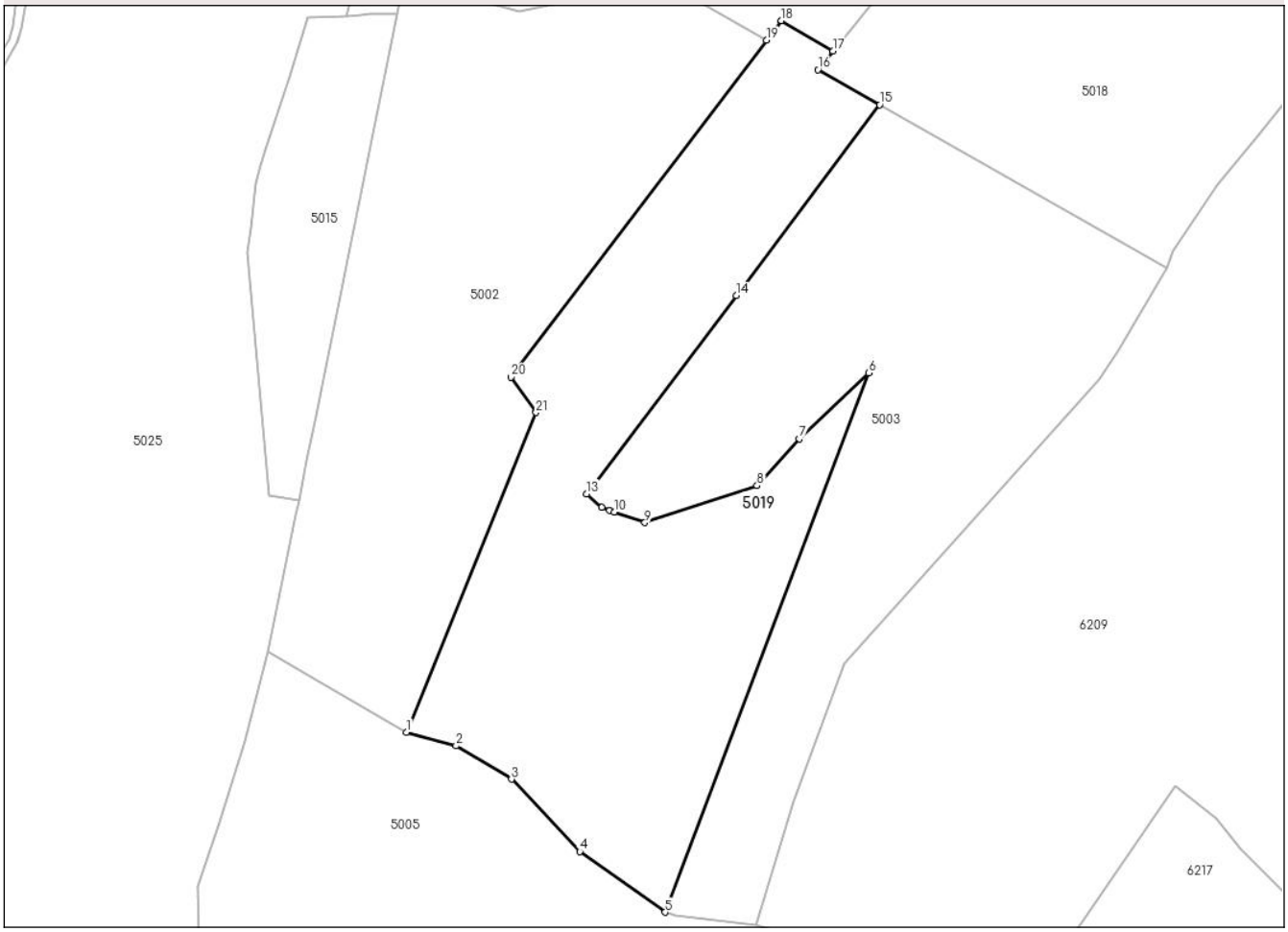

Date referitoare la teren

Crt	Categorie folosință	Intra vilan	Suprafaţa (mp)	Tarla	Parcelă	Nr. topo	Observaţii / Referinţe
1	padure	NU	33.333	UP VI TOMNATIC - HURGHIS	UA 83A, 83F	-	

Lungime Segmente

1) Valorile lungimilor segmentelor sunt obţinute din proiecţie în plan.

Punct început	X / Y	Punct sfârşit	X / Y	Lungime segment (** (m)
1	547.324,568 671.708,379	2	547.346,52 671.702,298	22.779
3	547.371,017 671.687,532	4	547.401,379 671.655,49	44.142
5	547.439,055 671.628,69	6	547.529,418 671.867,395	255.236
7	547.498,582 671.838,21	8	547.479,844 671.817,475	27.947

Punct început	X / Y	Punct sfârşit	X / Y	Lungime segment (** (m)
2	547.346,52 671.702,298	3	547.371,017 671.687,532	28.603
4	547.401,379 671.655,49	5	547.439,055 671.628,69	46.235
6	547.529,418 671.867,395	7	547.498,582 671.838,21	42.457
8	547.479,844 671.817,475	9	547.430,161 671.801,076	52.319

Document care conține date cu caracter personal, protejat de prevederile Regulamentului (UE) nr. 679/2016 și Legii 190/2018

Punct început	X / Y	Punct sfârşit	X / Y	Lungime segment (** (m)
9	547.430,161 671.801,076	10	547.416,574 671.805,808	14.388
11	547.414,58 671.806,503	12	547.410,938 671.807,771	3.857
13	547.404,405 671.813,867	14	547.470,61 671.901,759	110.037
15	547.534,149 671.986,112	16	547.506,819 672.001,657	31.442
17	547.513,503 672.009,838	18	547.490,656 672.023,273	26.505
19	547.483,996 672.014,639	20	547.370,816 671.865,486	187.233
21	547.381,952 671.849,868	1	547.324,568 671.708,379	152.683

Punct început	X / Y	Punct sfârşit	X / Y	Lungime segment (** (m)
10	547.416,574 671.805,808	11	547.414,58 671.806,503	2.111
12	547.410,938 671.807,771	13	547.404,405 671.813,867	8.935
14	547.470,61 671.901,759	15	547.534,149 671.986,112	105.606
16	547.506,819 672.001,657	17	547.513,503 672.009,838	10.564
18	547.490,656 672.023,273	19	547.483,996 672.014,639	10.905
20	547.370,816 671.865,486	21	547.381,952 671.849,868	19.182

** Lungimile segmentelor sunt determinate în planul de proiecţie Stereo 70 şi sunt rotunjite la 1 milimetru.
*** Distanţa dintre puncte este formată din segmente cumulate ce sunt mai mici decât valoarea 1 milimetru.

Document care conține date cu caracter personal, protejat de prevederile Regulamentului (UE) nr. 679/2016 și Legii 190/2018

DATE DESPRE IMOBILUL NR. 5020

Oficiul de Cadastru şi Publicitate Imobiliară SUCEAVA
Biroul de Cadastru şi Publicitate Imobiliară Campulung Moldovenesc

A. Partea I. Descrierea imobilului

TEREN Extravilan

Adresa: Jud. Suceava

Nr. Crt	Nr cadastral Nr. topografic	Suprafaţa* (mp)	Observaţii / Referinţe
A1	30753	10.000	Sector cadastral:18 Teren neimprejmuit;

B. Partea II. Proprietari şi acte

Inscrieri privitoare la dreptul de proprietate şi alte drepturi reale		Referinţe
2340 / 01/04/2010		
Act Administrativ nr. 845, din 02/07/1997 emis de CJSDPT (Titlu proprietate);		
B1	se noteaza ca din parte a imobilului cu nr.top. 1680/3 din CF 928 Vama s-a format imobilul cu nr.cad. 30753	A1
B2	Intabulare, drept de PROPRIETATE, dobandit prin Constituire, cota actuala 1/1, cota initiala 1/1	A1
	1) **MANDRILA MARIA**	

C. Partea III. SARCINI .

Inscrieri privind dezmembramintele dreptului de proprietate, drepturi reale de garanţie şi sarcini	Referinţe
NU SUNT	

Document care conține date cu caracter personal, protejat de prevederile Regulamentului (UE) nr. 679/2016 și Legii 190/2018

Anexa Nr. 1 La Partea I

Teren

Nr cadastral	Suprafaţa (mp)*	Observaţii / Referinţe
30753	10.000	

* Suprafaţa este determinată in planul de proiecţie Stereo 70.

DETALII LINIARE IMOBIL

Date referitoare la teren

Crt	Categorie folosință	Intra vilan	Suprafaţa (mp)	Tarla	Parcelă	Nr. topo	Observaţii / Referinţe
1	padure	NU	10.000	UP VI TOMNATIC	UA 83A	-	

Lungime Segmente
1) Valorile lungimilor segmentelor sunt obţinute din proiecţie în plan.

Punct început	X / Y	Punct sfârşit	X / Y	Lungime segment (** (m)
1	547.367,546 671.282,698	2	547.375,71 671.270,723	14.494
2	547.375,71 671.270,723	3	547.386,705 671.254,954	19.223
3	547.386,705 671.254,954	4	547.395,246 671.314,102	59.761
4	547.395,246 671.314,102	5	547.397,834 671.329,558	15.672
5	547.397,834 671.329,558	6	547.402,969 671.351,894	22.919

Document care conține date cu caracter personal, protejat de prevederile Regulamentului (UE) nr. 679/2016 și Legii 190/2018

Punct început	X / Y	Punct sfârşit	X / Y	Lungime segment (** (m)
6	547.402,969 671.351,894	7	547.413,988 671.398,333	47.728
7	547.413,988 671.398,333	8	547.403,371 671.450,643	53.377
8	547.403,371 671.450,643	9	547.377,128 671.462,698	28.879
9	547.377,128 671.462,698	10	547.319,545 671.333,496	141.453
10	547.319,545 671.333,496	11	547.331,374 671.330,139	12.296
11	547.331,374 671.330,139	12	547.354,979 671.305,305	34.263
12	547.354,979 671.305,305	1	547.367,546 671.282,698	25.865

** Lungimile segmentelor sunt determinate în planul de proiecţie Stereo 70 şi sunt rotunjite la 1 milimetru.
*** Distanţa dintre puncte este formată din segmente cumulate ce sunt mai mici decât valoarea 1 milimetru.

Document care conține date cu caracter personal, protejat de prevederile Regulamentului (UE) nr. 679/2016 și Legii 190/2018

DATE DESPRE IMOBILUL NR. 5021

Oficiul de Cadastru şi Publicitate Imobiliară SUCEAVA
Biroul de Cadastru şi Publicitate Imobiliară Campulung Moldovenesc

A. Partea I. Descrierea imobilului

TEREN Extravilan Nr. CF vechi:5494

Adresa: Jud. Suceava

Nr. Crt	Nr cadastral Nr. topografic	Suprafaţa* (mp)	Observaţii / Referinţe
A1	31551	10.000	Sector cadastral:18 Teren neimprejmuit; Terenul face parte din parcela 11763/2, 1681

B. Partea II. Proprietari şi acte

Inscrieri privitoare la dreptul de proprietate şi alte drepturi reale		Referinţe
3594 / 15/09/1995		
Act Administrativ nr. 552, din 28/06/1995 emis de CJSDPT SUCEAVA (Titlu proprietate);		
B1	Intabulare, drept de PROPRIETATE, dobandit prin Constituire, cota actuala 1/1, cota initiala 1/1	A1
	1) **IOSEP PARASCHIVA**, Lipsa C.N.P.	
	OBSERVATII: (provenita din conversia CF 5494)	

C. Partea III. SARCINI .

Inscrieri privind dezmembramintele dreptului de proprietate, drepturi reale de garanţie şi sarcini	Referinţe
NU SUNT	

Document care conține date cu caracter personal, protejat de prevederile Regulamentului (UE) nr. 679/2016 și Legii 190/2018

Anexa Nr. 1 La Partea I

Teren

Nr cadastral	Suprafaţa (mp)*	Observaţii / Referinţe
31551	10.000	Terenul face parte din parcela 11763/2, 1681

* Suprafaţa este determinată in planul de proiecţie Stereo 70.

DETALII LINIARE IMOBIL

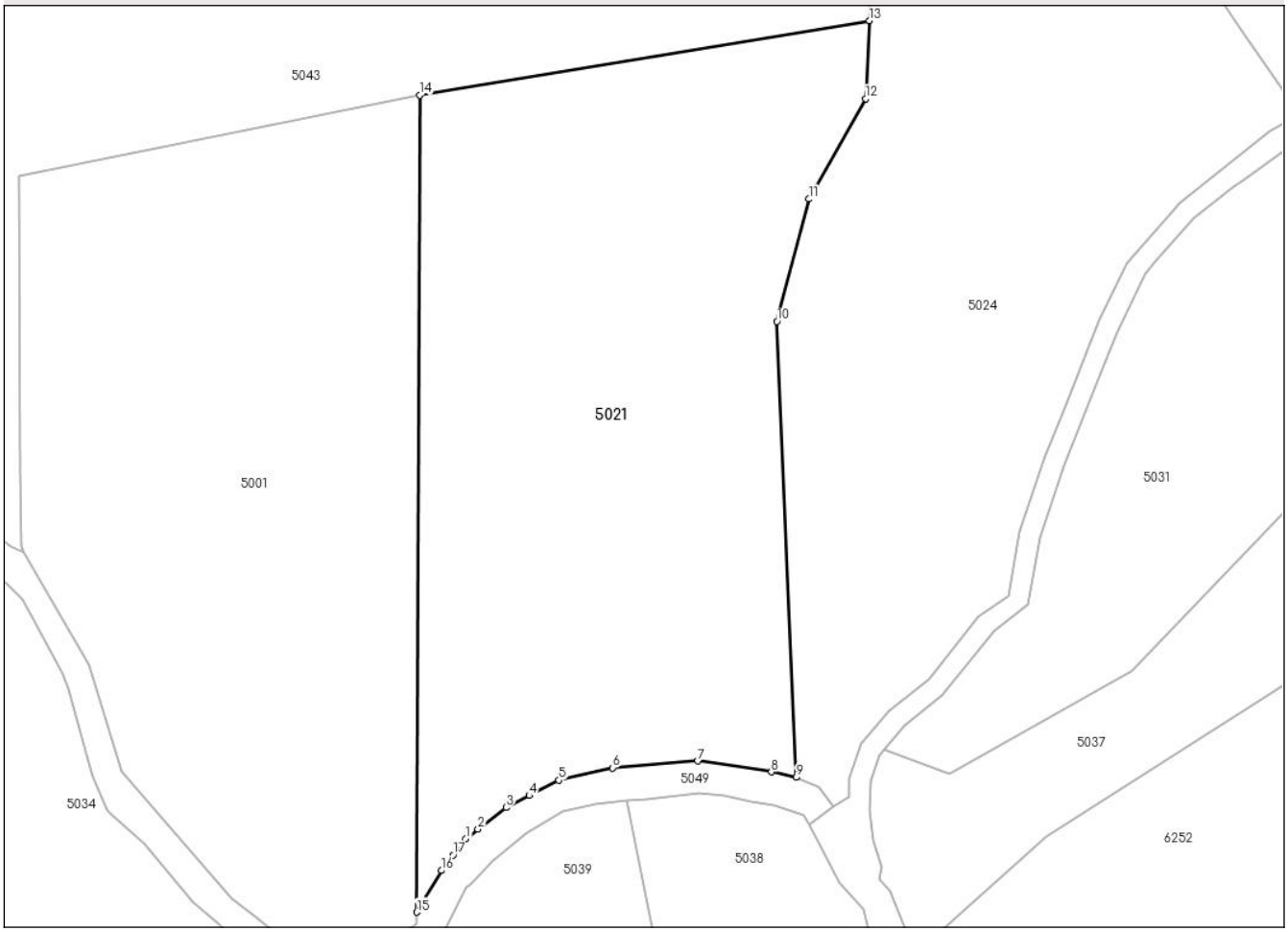

Date referitoare la teren

Crt	Categorie folosință	Intra vilan	Suprafaţa (mp)	Tarla	Parcelă	Nr. topo	Observaţii / Referinţe
1	padure	NU	10.000	UP VI TOMNATIC	UA 83A	-	top. 1680/84

Lungime Segmente
1) Valorile lungimilor segmentelor sunt obţinute din proiecţie în plan.

Punct început	X / Y	Punct sfârşit	X / Y	Lungime segment (** (m)
1	547.228,665 671.117,916	2	547.230,991 671.119,719	2.943
2	547.230,991 671.119,719	3	547.236,31 671.123,842	6.729
3	547.236,31 671.123,842	4	547.240,699 671.126,101	4.936
4	547.240,699 671.126,101	5	547.246,327 671.128,997	6.33
5	547.246,327 671.128,997	6	547.256,489 671.131,337	10.428

Document care conține date cu caracter personal, protejat de prevederile Regulamentului (UE) nr. 679/2016 și Legii 190/2018

Punct început	X / Y	Punct sfârşit	X / Y	Lungime segment (** (m)
6	547.256,489 671.131,337	7	547.272,598 671.132,631	16.161
7	547.272,598 671.132,631	8	547.286,536 671.130,558	14.091
8	547.286,536 671.130,558	9	547.291,245 671.129,555	4.815
9	547.291,245 671.129,555	10	547.287,614 671.215,804	86.325
10	547.287,614 671.215,804	11	547.293,686 671.238,955	23.935
11	547.293,686 671.238,955	12	547.304,385 671.257,945	21.796
12	547.304,385 671.257,945	13	547.305,125 671.272,687	14.761
13	547.305,125 671.272,687	14	547.219,959 671.258,594	86.324
14	547.219,959 671.258,594	15	547.219,376 671.104,035	154.56
15	547.219,376 671.104,035	16	547.224,059 671.111,928	9.177
16	547.224,059 671.111,928	17	547.226,288 671.114,826	3.657
17	547.226,288 671.114,826	1	547.228,665 671.117,916	3.898

** Lungimile segmentelor sunt determinate în planul de proiecţie Stereo 70 şi sunt rotunjite la 1 milimetru.
*** Distanţa dintre puncte este formată din segmente cumulate ce sunt mai mici decât valoarea 1 milimetru.

Document care conține date cu caracter personal, protejat de prevederile Regulamentului (UE) nr. 679/2016 și Legii 190/2018

DATE DESPRE IMOBILUL NR. 5022

Oficiul de Cadastru şi Publicitate Imobiliară SUCEAVA
Biroul de Cadastru şi Publicitate Imobiliară Campulung Moldovenesc

A. Partea I. Descrierea imobilului

TEREN Necunoscut

Adresa: Loc. Vama, Jud. Suceava

Nr. Crt	Nr cadastral Nr. topografic	Suprafaţa* (mp)	Observaţii / Referinţe
A1	37970	5.206.113	Sector cadastral:18 Teren neimprejmuit;

B. Partea II. Proprietari şi acte

Inscrieri privitoare la dreptul de proprietate şi alte drepturi reale		Referinţe
14115 / 25/08/2023		
Act Normativ nr. 1705, din 29/11/2006 emis de Guvernul României;		
B1	Intabulare, drept de PROPRIETATE, dobandit prin Lege, cota actuala 1/1, cota initiala 1/1	A1
	1) **STATUL ROMÂN**, CIF:0007777, -DOMENIUL PUBLIC-	
Act Administrativ nr. 288, din 07/02/2022 emis de Ministerul Mediului, Apelor și Pădurilor;		
B2	Intabulare, drept de ADMINISTRARE, dobandit prin Lege, cota actuala 1/1, cota initiala 1/1	A1
	1) **RNP-ROMSILVA**, CIF:1590120	

C. Partea III. SARCINI .

Inscrieri privind dezmembramintele dreptului de proprietate, drepturi reale de garanţie şi sarcini	Referinţe
NU SUNT	

Document care conține date cu caracter personal, protejat de prevederile Regulamentului (UE) nr. 679/2016 și Legii 190/2018

Anexa Nr. 1 La Partea I

Teren

Nr cadastral	Suprafaţa (mp)*	Observaţii / Referinţe
37970	5.206.113	

* Suprafaţa este determinată in planul de proiecţie Stereo 70.

DETALII LINIARE IMOBIL

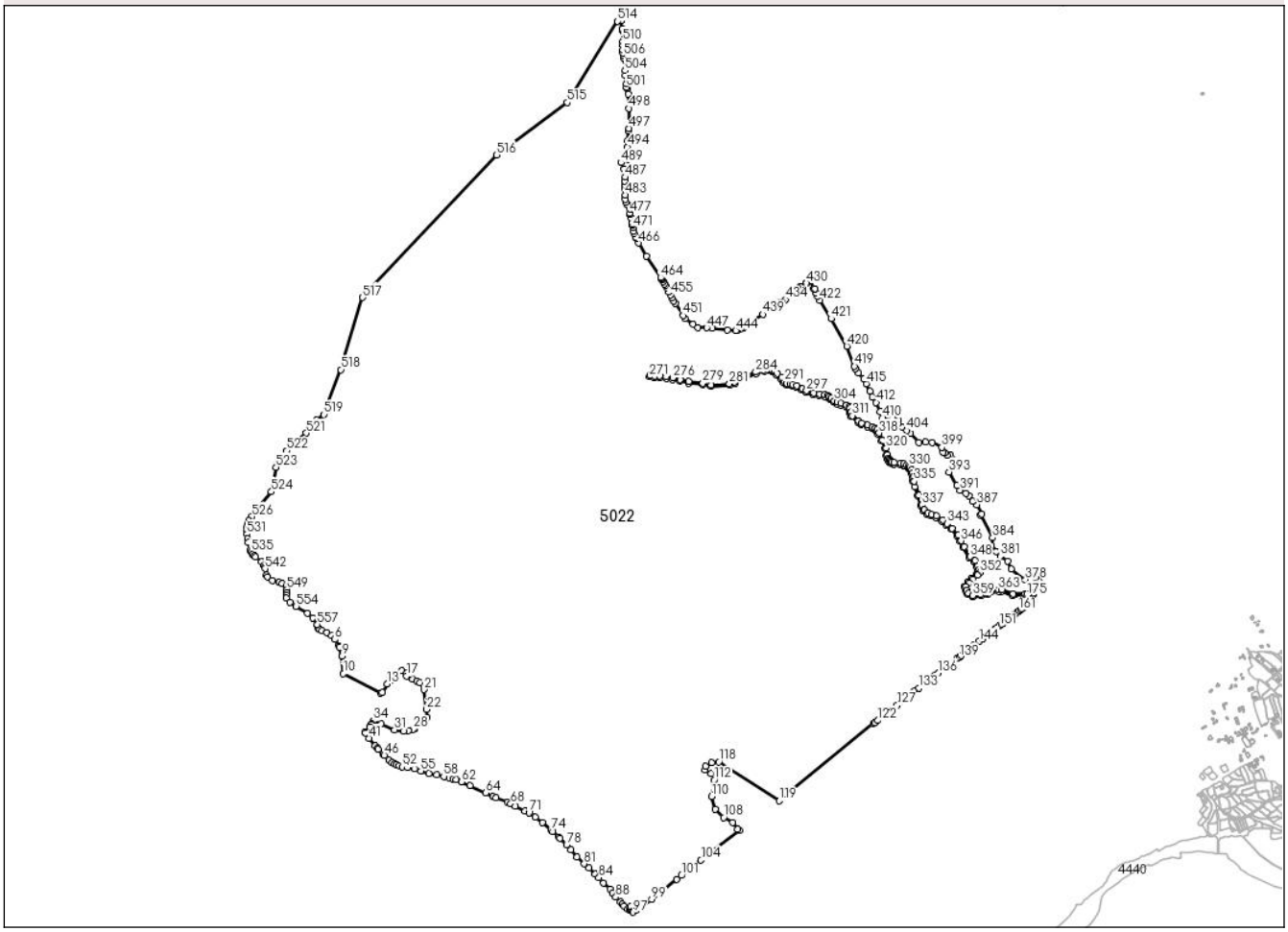

Date referitoare la teren

Crt	Categorie folosință	Intra vilan	Suprafaţa (mp)	Tarla	Parcelă	Nr. topo	Observaţii / Referinţe
1	padure	DA	1.786	UP I Deia	UA 22%	-	
2	padure	NU	5.204.327	UP I Deia	UA 21,22%, 23%,24%, 25%,26%, 29%,30%, 64%	-	

Lungime Segmente

1) Valorile lungimilor segmentelor sunt obţinute din proiecţie în plan.

Punct început	X / Y	Punct sfârşit	X / Y	Lungime segment
1	546.850,003 673.427,578	2	546.856,358 673.420,265	9.688
4	546.886,047 673.406,756	5	546.903,788 673.395,25	21.145
7	546.934,184 673.356,669	8	546.935,197 673.350,455	6.296

Punct început	X / Y	Punct sfârşit	X / Y	Lungime segment
2	546.856,358 673.420,265	3	546.867,087 673.414,46	12.199
5	546.903,788 673.395,25	6	546.916,751 673.381,007	19.259
8	546.935,197 673.350,455	9	546.945,751 673.315,487	36.526

Punct început	X / Y	Punct sfârşit	X / Y	Lungime segment
3	546.867,087 673.414,46	4	546.886,047 673.406,756	20.465
6	546.916,751 673.381,007	7	546.934,184 673.356,669	29.937
9	546.945,751 673.315,487	10	546.950,627 673.247,585	68.077

Document care conține date cu caracter personal, protejat de prevederile Regulamentului (UE) nr. 679/2016 și Legii 190/2018

Punct început	X / Y	Punct sfârşit	X / Y	Lungime segment
10	546.950,627 673.247,585	11	547.096,416 673.171,732	164.342
13	547.121,529 673.206,457	14	547.138,656 673.221,775	22.978
16	547.198,657 673.250,232	17	547.198,776 673.237,502	12.73
19	547.238,625 673.218,192	20	547.250,658 673.212,241	13.425
22	547.276,902 673.107,148	23	547.278,557 673.077,357	29.836
25	547.248,586 673.055,495	26	547.231,931 673.034,752	26.602
28	547.222,895 673.030,274	29	547.205,655 673.024,198	18.279
31	547.150,692 673.027,595	32	547.097,879 673.050,951	57.747
34	547.067,033 673.062,626	35	547.061,577 673.049,773	13.962
37	547.054,629 673.038,978	38	547.054,059 673.038,172	0.988
40	547.037,938 673.015,063	41	547.050,501 672.994,0	24.524
43	547.083,313 672.955,375	44	547.087,313 672.951,063	5.882
46	547.111,126 672.927,5	47	547.128,626 672.909,5	25.105
49	547.149,438 672.894,188	50	547.157,406 672.890,929	8.608
52	547.181,063 672.882,188	53	547.201,876 672.879,438	20.993
55	547.253,699 672.866,706	56	547.284,938 672.856,75	32.787
58	547.343,376 672.845,0	59	547.364,688 672.839,75	21.95
61	547.391,001 672.831,938	62	547.413,18 672.823,284	23.808
64	547.508,251 672.780,75	65	547.535,813 672.765,688	31.41
67	547.592,626 672.744,063	68	547.605,83 672.737,289	14.84
70	547.661,365 672.710,408	71	547.677,126 672.703,0	17.415
73	547.729,751 672.664,375	74	547.763,12 672.635,675	44.014
76	547.793,672 672.608,344	77	547.798,063 672.604,375	5.919
79	547.841,876 672.558,063	80	547.864,938 672.530,25	36.131
82	547.911,688 672.487,0	83	547.936,823 672.462,678	34.976
85	547.969,563 672.429,063	86	547.993,876 672.405,188	34.075
88	548.016,938 672.372,875	89	548.035,501 672.353,688	26.697
91	548.049,188 672.337,313	92	548.063,188 672.326,625	17.613
94	548.074,254 672.322,042	95	548.074,429 672.336,745	14.705
97	548.084,231 672.314,157	98	548.099,697 672.324,311	18.501
100	548.255,585 672.443,289	101	548.273,936 672.457,844	23.422
103	548.311,648 672.487,12	104	548.350,585 672.517,75	49.541
106	548.494,944 672.639,282	107	548.474,489 672.664,686	32.616

Punct început	X / Y	Punct sfârşit	X / Y	Lungime segment
11	547.096,416 673.171,732	12	547.103,421 673.173,933	7.343
14	547.138,656 673.221,775	15	547.179,877 673.258,641	55.302
17	547.198,776 673.237,502	18	547.221,911 673.225,333	26.141
20	547.250,658 673.212,241	21	547.266,263 673.184,697	31.657
23	547.278,557 673.077,357	24	547.266,18 673.066,198	16.665
26	547.231,931 673.034,752	27	547.231,9 673.034,713	0.05
29	547.205,655 673.024,198	30	547.186,087 673.022,644	19.63
32	547.097,879 673.050,951	33	547.070,22 673.061,42	29.574
35	547.061,577 673.049,773	36	547.060,92 673.048,506	1.428
38	547.054,059 673.038,172	39	547.035,688 673.017,125	27.937
41	547.050,501 672.994,0	42	547.073,938 672.965,563	36.851
44	547.087,313 672.951,063	45	547.106,835 672.931,746	27.463
47	547.128,626 672.909,5	48	547.141,438 672.899,438	16.292
50	547.157,406 672.890,929	51	547.169,001 672.886,188	12.527
53	547.201,876 672.879,438	54	547.229,438 672.874,438	28.012
56	547.284,938 672.856,75	57	547.315,155 672.850,674	30.821
59	547.364,688 672.839,75	60	547.380,854 672.834,95	16.863
62	547.413,18 672.823,284	63	547.447,063 672.810,063	36.372
65	547.535,813 672.765,688	66	547.548,626 672.761,188	13.58
68	547.605,83 672.737,289	69	547.623,938 672.728,0	20.352
71	547.677,126 672.703,0	72	547.702,438 672.686,938	29.979
74	547.763,12 672.635,675	75	547.769,501 672.630,188	8.416
77	547.798,063 672.604,375	78	547.824,659 672.577,84	37.569
80	547.864,938 672.530,25	81	547.893,188 672.503,313	39.034
83	547.936,823 672.462,678	84	547.950,876 672.449,625	19.179
86	547.993,876 672.405,188	87	548.004,438 672.388,563	19.697
89	548.035,501 672.353,688	90	548.041,626 672.345,313	10.376
92	548.063,188 672.326,625	93	548.070,26 672.323,679	7.661
95	548.074,429 672.336,745	96	548.082,794 672.317,47	21.012
98	548.099,697 672.324,311	99	548.157,28 672.365,315	70.69
101	548.273,936 672.457,844	102	548.311,337 672.487,846	47.947
104	548.350,585 672.517,75	105	548.500,08 672.634,412	189.628
107	548.474,489 672.664,686	108	548.438,875 672.684,63	40.818

Punct început	X / Y	Punct sfârşit	X / Y	Lungime segment
12	547.103,421 673.173,933	13	547.121,529 673.206,457	37.225
15	547.179,877 673.258,641	16	547.198,657 673.250,232	20.577
18	547.221,911 673.225,333	19	547.238,625 673.218,192	18.175
21	547.266,263 673.184,697	22	547.276,902 673.107,148	78.276
24	547.266,18 673.066,198	25	547.248,586 673.055,495	20.594
27	547.231,9 673.034,713	28	547.222,895 673.030,274	10.039
30	547.186,087 673.022,644	31	547.150,692 673.027,595	35.739
33	547.070,22 673.061,42	34	547.067,033 673.062,626	3.408
36	547.060,92 673.048,506	37	547.054,629 673.038,978	11.417
39	547.035,688 673.017,125	40	547.037,938 673.015,063	3.052
42	547.073,938 672.965,563	43	547.083,313 672.955,375	13.845
45	547.106,835 672.931,746	46	547.111,126 672.927,5	6.037
48	547.141,438 672.899,438	49	547.149,438 672.894,188	9.569
51	547.169,001 672.886,188	52	547.181,063 672.882,188	12.708
54	547.229,438 672.874,438	55	547.253,699 672.866,706	25.463
57	547.315,155 672.850,674	58	547.343,376 672.845,0	28.786
60	547.380,854 672.834,95	61	547.391,001 672.831,938	10.584
63	547.447,063 672.810,063	64	547.508,251 672.780,75	67.846
66	547.548,626 672.761,188	67	547.592,626 672.744,063	47.215
69	547.623,938 672.728,0	70	547.661,365 672.710,408	41.355
72	547.702,438 672.686,938	73	547.729,751 672.664,375	35.427
75	547.769,501 672.630,188	76	547.793,672 672.608,344	32.579
78	547.824,659 672.577,84	79	547.841,876 672.558,063	26.222
81	547.893,188 672.503,313	82	547.911,688 672.487,0	24.665
84	547.950,876 672.449,625	85	547.969,563 672.429,063	27.786
87	548.004,438 672.388,563	88	548.016,938 672.372,875	20.059
90	548.041,626 672.345,313	91	548.049,188 672.337,313	11.009
93	548.070,26 672.323,679	94	548.074,254 672.322,042	4.316
96	548.082,794 672.317,47	97	548.084,231 672.314,157	3.612
99	548.157,28 672.365,315	100	548.255,585 672.443,289	125.475
102	548.311,337 672.487,846	103	548.311,648 672.487,12	0.79
105	548.500,08 672.634,412	106	548.494,944 672.639,282	7.077
108	548.438,875 672.684,63	109	548.406,553 672.716,164	45.156

Document care conține date cu caracter personal, protejat de prevederile Regulamentului (UE) nr. 679/2016 și Legii 190/2018

Punct început	X / Y	Punct sfârşit	X / Y	Lungime segment
109	548.406,553 672.716,164	110	548.392,143 672.766,411	52.273
112	548.401,631 672.830,528	113	548.411,526 672.860,783	31.832
115	548.365,119 672.871,187	116	548.369,093 672.885,492	14.847
118	548.420,152 672.902,084	119	548.657,186 672.749,519	281.889
121	549.029,688 673.054,652	122	549.043,346 673.063,939	16.516
124	549.079,356 673.089,493	125	549.089,825 673.100,225	14.993
127	549.118,759 673.123,576	128	549.136,146 673.136,793	21.84
130	549.153,076 673.151,748	131	549.170,14 673.165,931	22.189
133	549.203,653 673.191,129	134	549.255,046 673.231,539	65.377
136	549.279,139 673.249,833	137	549.312,644 673.276,132	42.594
139	549.361,179 673.311,168	140	549.369,461 673.318,313	10.938
142	549.402,685 673.345,253	143	549.418,886 673.358,028	20.632
145	549.453,396 673.383,723	146	549.463,438 673.391,233	12.54
148	549.493,6 673.414,424	149	549.502,429 673.421,267	11.17
151	549.518,744 673.433,207	152	549.528,161 673.440,746	12.063
154	549.539,791 673.449,94	155	549.547,102 673.455,703	9.309
157	549.561,043 673.465,112	158	549.573,457 673.475,146	15.962
160	549.588,729 673.486,91	161	549.595,845 673.493,003	9.368
163	549.607,663 673.502,604	164	549.614,119 673.507,222	7.938
166	549.623,569 673.514,674	167	549.625,913 673.521,859	7.558
169	549.633,338 673.527,321	170	549.634,984 673.525,835	2.217
172	549.648,368 673.541,057	173	549.650,948 673.556,791	15.944
175	549.626,548 673.552,442	176	549.570,865 673.552,648	55.683
178	549.514,579 673.569,591	179	549.485,078 673.566,461	29.667
181	549.446,742 673.551,863	182	549.413,836 673.546,554	33.332
184	549.384,843 673.572,373	185	549.381,702 673.588,603	16.531
187	549.410,306 673.620,375	188	549.428,144 673.635,587	23.443
190	549.434,613 673.652,797	191	549.429,231 673.666,2	14.443
193	549.399,031 673.700,844	194	549.375,778 673.740,646	46.097
196	549.352,43 673.785,994	197	549.330,184 673.811,449	33.806
199	549.293,262 673.842,589	200	549.270,479 673.857,62	27.295
202	549.235,15 673.871,606	203	549.219,28 673.883,454	19.805
205	549.198,227 673.942,316	206	549.186,945 673.977,194	36.657

Punct început	X / Y	Punct sfârşit	X / Y	Lungime segment
110	548.392,143 672.766,411	111	548.400,645 672.812,953	47.312
113	548.411,526 672.860,783	114	548.390,552 672.856,881	21.334
116	548.369,093 672.885,492	117	548.392,141 672.898,209	26.324
119	548.657,186 672.749,519	120	549.026,093 673.052,207	477.192
122	549.043,346 673.063,939	123	549.070,318 673.081,654	32.269
125	549.089,825 673.100,225	126	549.097,614 673.105,492	9.403
128	549.136,146 673.136,793	129	549.141,515 673.140,698	6.639
131	549.170,14 673.165,931	132	549.185,323 673.178,014	19.404
134	549.255,046 673.231,539	135	549.265,877 673.239,763	13.599
137	549.312,644 673.276,132	138	549.352,162 673.305,468	49.217
140	549.369,461 673.318,313	141	549.384,326 673.331,138	19.633
143	549.418,886 673.358,028	144	549.439,482 673.373,864	25.98
146	549.463,438 673.391,233	147	549.483,101 673.406,7	25.017
149	549.502,429 673.421,267	150	549.509,472 673.426,353	8.687
152	549.528,161 673.440,746	153	549.533,657 673.444,665	6.75
155	549.547,102 673.455,703	156	549.554,077 673.460,405	8.412
158	549.573,457 673.475,146	159	549.578,504 673.479,26	6.511
161	549.595,845 673.493,003	162	549.602,694 673.498,3	8.658
164	549.614,119 673.507,222	165	549.619,789 673.511,382	7.032
167	549.625,913 673.521,859	168	549.629,843 673.525,494	5.353
170	549.634,984 673.525,835	171	549.647,694 673.541,563	20.221
173	549.650,948 673.556,791	174	549.628,703 673.552,826	22.596
176	549.570,865 673.552,648	177	549.526,986 673.568,612	46.692
179	549.485,078 673.566,461	180	549.471,851 673.557,524	15.963
182	549.413,836 673.546,554	183	549.392,62 673.558,005	24.109
185	549.381,702 673.588,603	186	549.396,156 673.606,682	23.146
188	549.428,144 673.635,587	189	549.435,201 673.644,075	11.038
191	549.429,231 673.666,2	192	549.418,847 673.684,898	21.388
194	549.375,778 673.740,646	195	549.363,434 673.763,985	26.402
197	549.330,184 673.811,449	198	549.310,132 673.828,543	26.349
200	549.270,479 673.857,62	201	549.251,775 673.863,286	19.543
203	549.219,28 673.883,454	204	549.210,664 673.904,523	22.762
206	549.186,945 673.977,194	207	549.179,226 673.998,035	22.225

Punct început	X / Y	Punct sfârşit	X / Y	Lungime segment
111	548.400,645 672.812,953	112	548.401,631 672.830,528	17.602
114	548.390,552 672.856,881	115	548.365,119 672.871,187	29.18
117	548.392,141 672.898,209	118	548.420,152 672.902,084	28.278
120	549.026,093 673.052,207	121	549.029,688 673.054,652	4.348
123	549.070,318 673.081,654	124	549.079,356 673.089,493	11.964
126	549.097,614 673.105,492	127	549.118,759 673.123,576	27.823
129	549.141,515 673.140,698	130	549.153,076 673.151,748	15.992
132	549.185,323 673.178,014	133	549.203,653 673.191,129	22.539
135	549.265,877 673.239,763	136	549.279,139 673.249,833	16.652
138	549.352,162 673.305,468	139	549.361,179 673.311,168	10.668
141	549.384,326 673.331,138	142	549.402,685 673.345,253	23.158
144	549.439,482 673.373,864	145	549.453,396 673.383,723	17.053
147	549.483,101 673.406,7	148	549.493,6 673.414,424	13.034
150	549.509,472 673.426,353	151	549.518,744 673.433,207	11.53
153	549.533,657 673.444,665	154	549.539,791 673.449,94	8.09
156	549.554,077 673.460,405	157	549.561,043 673.465,112	8.407
159	549.578,504 673.479,26	160	549.588,729 673.486,91	12.77
162	549.602,694 673.498,3	163	549.607,663 673.502,604	6.574
165	549.619,789 673.511,382	166	549.623,569 673.514,674	5.013
168	549.629,843 673.525,494	169	549.633,338 673.527,321	3.944
171	549.647,694 673.541,563	172	549.648,368 673.541,057	0.842
174	549.628,703 673.552,826	175	549.626,548 673.552,442	2.189
177	549.526,986 673.568,612	178	549.514,579 673.569,591	12.446
180	549.471,851 673.557,524	181	549.446,742 673.551,863	25.739
183	549.392,62 673.558,005	184	549.384,843 673.572,373	16.338
186	549.396,156 673.606,682	187	549.410,306 673.620,375	19.691
189	549.435,201 673.644,075	190	549.434,613 673.652,797	8.742
192	549.418,847 673.684,898	193	549.399,031 673.700,844	25.434
195	549.363,434 673.763,985	196	549.352,43 673.785,994	24.607
198	549.310,132 673.828,543	199	549.293,262 673.842,589	21.952
201	549.251,775 673.863,286	202	549.235,15 673.871,606	18.59
204	549.210,664 673.904,523	205	549.198,227 673.942,316	39.787
207	549.179,226 673.998,035	208	549.178,393 674.016,375	18.358

Document care conține date cu caracter personal, protejat de prevederile Regulamentului (UE) nr. 679/2016 și Legii 190/2018

Punct început	X / Y	Punct sfârşit	X / Y	Lungime segment
208	549.178,393 674.016,375	209	549.174,656 674.030,655	14.761
211	549.164,159 674.049,392	212	549.160,109 674.054,453	6.482
214	549.143,835 674.061,044	215	549.132,006 674.063,531	12.087
217	549.093,956 674.070,313	218	549.088,287 674.074,449	7.018
220	549.080,293 674.087,29	221	549.075,822 674.101,683	15.072
223	549.056,025 674.157,959	224	549.043,03 674.184,36	29.426
226	549.030,132 674.202,643	227	549.019,568 674.206,701	11.317
229	548.975,985 674.221,652	230	548.963,757 674.230,233	14.939
232	548.933,215 674.266,964	233	548.931,493 674.273,035	6.311
235	548.926,396 674.287,153	236	548.918,125 674.292,383	9.786
238	548.882,528 674.302,701	239	548.869,613 674.309,824	14.749
241	548.849,333 674.325,321	242	548.842,934 674.328,434	7.116
244	548.814,281 674.334,886	245	548.789,74 674.338,553	24.813
247	548.745,07 674.355,224	248	548.724,256 674.368,216	24.536
250	548.697,528 674.374,466	251	548.684,114 674.377,605	13.776
253	548.661,105 674.401,125	254	548.646,391 674.416,247	21.099
256	548.627,94 674.429,564	257	548.616,223 674.431,127	11.82
259	548.566,506 674.420,617	260	548.525,92 674.404,834	43.547
262	548.462,764 674.375,027	263	548.389,895 674.370,224	73.026
265	548.301,297 674.383,514	266	548.267,698 674.391,395	34.51
268	548.214,585 674.401,69	269	548.189,309 674.404,53	25.435
271	548.148,928 674.407,502	272	548.150,068 674.413,392	6.0
274	548.189,528 674.410,544	275	548.215,451 674.407,63	26.086
277	548.268,988 674.397,256	278	548.302,357 674.389,428	34.274
280	548.390,269 674.376,262	281	548.461,669 674.380,968	71.555
283	548.523,353 674.410,273	284	548.564,615 674.426,319	44.272
286	548.616,312 674.437,168	287	548.629,398 674.435,423	13.202
289	548.650,631 674.420,494	290	548.665,681 674.405,026	21.581
292	548.686,489 674.383,212	293	548.698,98 674.380,288	12.828
295	548.726,542 674.373,861	296	548.747,892 674.360,535	25.168
298	548.791,133 674.344,411	299	548.815,233 674.340,81	24.367
301	548.845,233 674.333,988	302	548.852,43 674.330,487	8.003
304	548.872,936 674.314,843	305	548.885,007 674.308,187	13.784

Punct început	X / Y	Punct sfârşit	X / Y	Lungime segment
209	549.174,656 674.030,655	210	549.170,476 674.041,627	11.741
212	549.160,109 674.054,453	213	549.153,736 674.058,008	7.298
215	549.132,006 674.063,531	216	549.105,184 674.066,102	26.945
218	549.088,287 674.074,449	219	549.083,013 674.080,188	7.794
221	549.075,822 674.101,683	222	549.070,123 674.126,512	25.475
224	549.043,03 674.184,36	225	549.034,438 674.197,919	16.052
227	549.019,568 674.206,701	228	549.001,222 674.212,686	19.298
230	548.963,757 674.230,233	231	548.937,771 674.252,279	34.078
233	548.931,493 674.273,035	234	548.928,823 674.282,45	9.786
236	548.918,125 674.292,383	237	548.895,942 674.297,884	22.855
239	548.869,613 674.309,824	240	548.856,423 674.320,181	16.771
242	548.842,934 674.328,434	243	548.834,149 674.331,465	9.293
245	548.789,74 674.338,553	246	548.761,795 674.347,775	29.427
248	548.724,256 674.368,216	249	548.707,697 674.371,776	16.937
251	548.684,114 674.377,605	252	548.673,575 674.384,38	12.529
254	548.646,391 674.416,247	255	548.635,577 674.426,731	15.063
257	548.616,223 674.431,127	258	548.597,535 674.429,191	18.789
260	548.525,92 674.404,834	261	548.484,9 674.381,838	47.026
263	548.389,895 674.370,224	264	548.356,75 674.376,582	33.75
266	548.267,698 674.391,395	267	548.238,633 674.397,373	29.674
269	548.189,309 674.404,53	270	548.168,49 674.403,715	20.835
272	548.150,068 674.413,392	273	548.168,949 674.409,738	19.232
275	548.215,451 674.407,63	276	548.239,768 674.403,266	24.705
278	548.302,357 674.389,428	279	548.357,688 674.382,512	55.762
281	548.461,669 674.380,968	282	548.482,524 674.387,384	21.82
284	548.564,615 674.426,319	285	548.596,419 674.435,108	32.996
287	548.629,398 674.435,423	288	548.638,847 674.431,918	10.078
290	548.665,681 674.405,026	291	548.677,737 674.388,838	20.184
293	548.698,98 674.380,288	294	548.709,096 674.377,612	10.464
296	548.747,892 674.360,535	297	548.763,961 674.353,378	17.591
299	548.815,233 674.340,81	300	548.835,646 674.337,295	20.713
302	548.852,43 674.330,487	303	548.860,038 674.324,971	9.397
305	548.885,007 674.308,187	306	548.897,682 674.303,634	13.468

Punct început	X / Y	Punct sfârşit	X / Y	Lungime segment
210	549.170,476 674.041,627	211	549.164,159 674.049,392	10.01
213	549.153,736 674.058,008	214	549.143,835 674.061,044	10.356
216	549.105,184 674.066,102	217	549.093,956 674.070,313	11.991
219	549.083,013 674.080,188	220	549.080,293 674.087,29	7.605
222	549.070,123 674.126,512	223	549.056,025 674.157,959	34.462
225	549.034,438 674.197,919	226	549.030,132 674.202,643	6.392
228	549.001,222 674.212,686	229	548.975,985 674.221,652	26.782
231	548.937,771 674.252,279	232	548.933,215 674.266,964	15.376
234	548.928,823 674.282,45	235	548.926,396 674.287,153	5.293
237	548.895,942 674.297,884	238	548.882,528 674.302,701	14.252
240	548.856,423 674.320,181	241	548.849,333 674.325,321	8.757
243	548.834,149 674.331,465	244	548.814,281 674.334,886	20.161
246	548.761,795 674.347,775	247	548.745,07 674.355,224	18.309
249	548.707,697 674.371,776	250	548.697,528 674.374,466	10.518
252	548.673,575 674.384,38	253	548.661,105 674.401,125	20.878
255	548.635,577 674.426,731	256	548.627,94 674.429,564	8.146
258	548.597,535 674.429,191	259	548.566,506 674.420,617	32.192
261	548.484,9 674.381,838	262	548.462,764 674.375,027	23.161
264	548.356,75 674.376,582	265	548.301,297 674.383,514	55.885
267	548.238,633 674.397,373	268	548.214,585 674.401,69	24.432
270	548.168,49 674.403,715	271	548.148,928 674.407,502	19.926
273	548.168,949 674.409,738	274	548.189,528 674.410,544	20.595
276	548.239,768 674.403,266	277	548.268,988 674.397,256	29.832
279	548.357,688 674.382,512	280	548.390,269 674.376,262	33.175
282	548.482,524 674.387,384	283	548.523,353 674.410,273	46.807
285	548.596,419 674.435,108	286	548.616,312 674.437,168	20.0
288	548.638,847 674.431,918	289	548.650,631 674.420,494	16.412
291	548.677,737 674.388,838	292	548.686,489 674.383,212	10.405
294	548.709,096 674.377,612	295	548.726,542 674.373,861	17.845
297	548.763,961 674.353,378	298	548.791,133 674.344,411	28.613
300	548.835,646 674.337,295	301	548.845,233 674.333,988	10.142
303	548.860,038 674.324,971	304	548.872,936 674.314,843	16.4
306	548.897,682 674.303,634	307	548.920,511 674.297,973	23.52

Document care conține date cu caracter personal, protejat de prevederile Regulamentului (UE) nr. 679/2016 și Legii 190/2018

Punct început	X / Y	Punct sfârşit	X / Y	Lungime segment
307	548.920,511 674.297,973	308	548.930,98 674.291,354	12.386
310	548.938,586 674.270,018	311	548.942,984 674.255,724	14.955
313	548.978,763 674.227,032	314	549.003,157 674.218,366	25.887
316	549.033,61 674.207,735	317	549.039,225 674.201,573	8.337
319	549.061,456 674.160,512	320	549.075,839 674.128,429	35.159
322	549.085,966 674.089,255	323	549.088,207 674.083,404	6.265
325	549.096,83 674.075,643	326	549.106,547 674.071,999	10.377
328	549.145,335 674.066,86	329	549.156,103 674.063,558	11.263
331	549.168,829 674.053,159	332	549.175,739 674.044,665	10.951
334	549.184,358 674.017,28	335	549.185,178 673.999,242	18.057
337	549.216,297 673.906,598	338	549.224,203 673.887,266	20.886
340	549.254,003 673.868,88	341	549.273,054 673.863,109	19.906
343	549.313,998 673.833,131	344	549.334,412 673.815,729	26.825
346	549.368,77 673.766,729	347	549.381,023 673.743,563	26.207
349	549.423,523 673.688,837	350	549.434,659 673.668,785	22.937
352	549.441,349 673.642,084	353	549.432,429 673.631,356	13.952
355	549.400,603 673.602,637	356	549.388,12 673.587,022	19.992
358	549.397,044 673.562,435	359	549.414,892 673.552,802	20.281
361	549.469,429 673.563,128	362	549.482,958 673.572,27	16.328
364	549.528,271 673.574,529	365	549.571,933 673.558,644	46.462
367	549.626,028 673.558,444	368	549.647,159 673.562,21	21.463
370	549.652,218 673.564,538	371	549.674,41 673.587,637	32.032
373	549.672,42 673.614,627	374	549.660,457 673.623,199	14.717
376	549.638,296 673.645,472	377	549.634,893 673.647,161	3.798
379	549.564,154 673.655,15	380	549.549,975 673.687,244	35.087
382	549.505,966 673.724,868	383	549.486,732 673.748,911	30.79
385	549.444,105 673.867,237	386	549.449,835 673.871,634	7.222
388	549.414,367 673.921,221	389	549.398,576 673.941,693	25.854
391	549.365,165 673.964,727	392	549.352,591 673.983,634	22.707
394	549.334,268 674.087,547	395	549.326,698 674.102,049	16.359
397	549.304,546 674.109,742	398	549.299,103 674.113,738	6.752
400	549.256,619 674.151,233	401	549.230,306 674.152,912	26.367
403	549.170,712 674.185,822	404	549.156,457 674.197,535	18.45

Punct început	X / Y	Punct sfârşit	X / Y	Lungime segment
308	548.930,98 674.291,354	309	548.934,431 674.284,666	7.525
311	548.942,984 674.255,724	312	548.967,429 674.234,986	32.057
314	549.003,157 674.218,366	315	549.021,576 674.212,357	19.374
317	549.039,225 674.201,573	318	549.048,271 674.187,299	16.899
320	549.075,839 674.128,429	321	549.081,619 674.103,247	25.837
323	549.088,207 674.083,404	324	549.092,303 674.078,946	6.054
326	549.106,547 674.071,999	327	549.132,912 674.069,472	26.486
329	549.156,103 674.063,558	330	549.164,059 674.059,12	9.11
332	549.175,739 674.044,665	333	549.180,378 674.032,488	13.031
335	549.185,178 673.999,242	336	549.203,931 673.944,177	58.171
338	549.224,203 673.887,266	339	549.238,312 673.876,733	17.607
341	549.273,054 673.863,109	342	549.296,845 673.847,413	28.502
344	549.334,412 673.815,729	345	549.357,453 673.789,365	35.014
347	549.381,023 673.743,563	348	549.403,654 673.704,825	44.865
350	549.434,659 673.668,785	351	549.440,536 673.654,15	15.771
353	549.432,429 673.631,356	354	549.414,343 673.615,932	23.769
356	549.388,12 673.587,022	357	549.390,559 673.574,418	12.837
359	549.414,892 673.552,802	360	549.445,604 673.557,757	31.109
362	549.482,958 673.572,27	363	549.514,498 673.575,616	31.718
365	549.571,933 673.558,644	366	549.618,684 673.558,471	46.751
368	549.647,159 673.562,21	369	549.651,951 673.562,907	4.843
371	549.674,41 673.587,637	372	549.673,383 673.607,408	19.798
374	549.660,457 673.623,199	375	549.648,527 673.636,886	18.156
377	549.634,893 673.647,161	378	549.620,615 673.614,633	35.523
380	549.549,975 673.687,244	381	549.521,947 673.706,06	33.758
383	549.486,732 673.748,911	384	549.492,746 673.777,926	29.632
386	549.449,835 673.871,634	387	549.431,269 673.907,711	40.574
389	549.398,576 673.941,693	390	549.386,805 673.950,676	14.808
392	549.352,591 673.983,634	393	549.321,905 674.035,628	60.374
395	549.326,698 674.102,049	396	549.315,363 674.100,181	11.487
398	549.299,103 674.113,738	399	549.293,109 674.132,134	19.348
401	549.230,306 674.152,912	402	549.203,23 674.151,083	27.138
404	549.156,457 674.197,535	405	549.137,096 674.210,844	23.494

Punct început	X / Y	Punct sfârşit	X / Y	Lungime segment
309	548.934,431 674.284,666	310	548.938,586 674.270,018	15.226
312	548.967,429 674.234,986	313	548.978,763 674.227,032	13.847
315	549.021,576 674.212,357	316	549.033,61 674.207,735	12.891
318	549.048,271 674.187,299	319	549.061,456 674.160,512	29.856
321	549.081,619 674.103,247	322	549.085,966 674.089,255	14.651
324	549.092,303 674.078,946	325	549.096,83 674.075,643	5.605
327	549.132,912 674.069,472	328	549.145,335 674.066,86	12.694
330	549.164,059 674.059,12	331	549.168,829 674.053,159	7.634
333	549.180,378 674.032,488	334	549.184,358 674.017,28	15.719
336	549.203,931 673.944,177	337	549.216,297 673.906,598	39.561
339	549.238,312 673.876,733	340	549.254,003 673.868,88	17.546
342	549.296,845 673.847,413	343	549.313,998 673.833,131	22.32
345	549.357,453 673.789,365	346	549.368,77 673.766,729	25.307
348	549.403,654 673.704,825	349	549.423,523 673.688,837	25.502
351	549.440,536 673.654,15	352	549.441,349 673.642,084	12.093
354	549.414,343 673.615,932	355	549.400,603 673.602,637	19.12
357	549.390,559 673.574,418	358	549.397,044 673.562,435	13.626
360	549.445,604 673.557,757	361	549.469,429 673.563,128	24.423
363	549.514,498 673.575,616	364	549.528,271 673.574,529	13.816
366	549.618,684 673.558,471	367	549.626,028 673.558,444	7.344
369	549.651,951 673.562,907	370	549.652,218 673.564,538	1.652
372	549.673,383 673.607,408	373	549.672,42 673.614,627	7.283
375	549.648,527 673.636,886	376	549.638,296 673.645,472	13.357
378	549.620,615 673.614,633	379	549.564,154 673.655,15	69.494
381	549.521,947 673.706,06	382	549.505,966 673.724,868	24.68
384	549.492,746 673.777,926	385	549.444,105 673.867,237	101.698
387	549.431,269 673.907,711	388	549.414,367 673.921,221	21.638
390	549.386,805 673.950,676	391	549.365,165 673.964,727	25.801
393	549.321,905 674.035,628	394	549.334,268 674.087,547	53.371
396	549.315,363 674.100,181	397	549.304,546 674.109,742	14.437
399	549.293,109 674.132,134	400	549.256,619 674.151,233	41.186
402	549.203,23 674.151,083	403	549.170,712 674.185,822	47.584
405	549.137,096 674.210,844	406	549.120,49 674.224,458	21.473

Document care conține date cu caracter personal, protejat de prevederile Regulamentului (UE) nr. 679/2016 și Legii 190/2018

Punct început	X / Y	Punct sfârşit	X / Y	Lungime segment
406	549.120,49 674.224,458	407	549.122,617 674.238,976	14.674
409	549.078,96 674.256,486	410	549.062,65 674.246,728	19.006
412	549.036,118 674.307,732	413	549.020,943 674.328,701	25.885
415	548.997,441 674.380,866	416	548.987,158 674.399,841	21.582
418	548.955,102 674.439,592	419	548.951,527 674.448,888	9.96
421	548.860,457 674.634,837	422	548.815,155 674.707,267	85.431
424	548.801,552 674.734,515	425	548.792,896 674.750,547	18.22
427	548.778,727 674.782,027	428	548.769,105 674.776,729	10.985
430	548.764,166 674.774,009	431	548.739,664 674.760,517	27.971
433	548.708,586 674.733,174	434	548.681,144 674.709,03	36.552
436	548.660,352 674.696,14	437	548.639,429 674.683,417	24.487
439	548.592,309 674.651,655	440	548.538,395 674.615,194	65.086
442	548.505,458 674.594,52	443	548.492,558 674.587,581	14.648
445	548.454,598 674.591,067	446	548.395,334 674.598,426	59.719
448	548.337,736 674.600,557	449	548.319,95 674.613,111	21.77
451	548.280,812 674.647,389	452	548.250,209 674.693,568	55.399
454	548.236,798 674.716,951	455	548.231,268 674.727,381	11.805
457	548.216,131 674.755,732	458	548.211,719 674.763,755	9.156
460	548.202,698 674.780,363	461	548.198,513 674.787,126	7.953
463	548.195,039 674.792,734	464	548.192,813 674.795,285	3.386
466	548.106,066 674.930,38	467	548.095,842 674.949,574	21.747
469	548.090,238 674.966,149	470	548.087,95 674.975,302	9.435
472	548.082,352 674.998,821	473	548.082,216 675.003,471	4.652
475	548.076,357 675.030,214	476	548.073,48 675.043,577	13.669
478	548.072,31 675.063,313	479	548.071,634 675.075,357	12.063
481	548.056,672 675.089,435	482	548.055,076 675.101,479	12.15
484	548.051,709 675.144,956	485	548.052,2 675.156,992	12.045
487	548.053,369 675.188,104	488	548.048,745 675.218,955	31.195
490	548.066,929 675.255,771	491	548.063,608 675.269,974	14.587
493	548.061,991 675.289,74	494	548.062,221 675.305,847	16.108
496	548.065,916 675.368,738	497	548.068,884 675.379,329	10.999
499	548.066,448 675.512,838	500	548.059,996 675.535,272	23.343
502	548.058,2 675.552,72	503	548.054,599 675.587,704	35.169

Punct început	X / Y	Punct sfârşit	X / Y	Lungime segment
407	549.122,617 674.238,976	408	549.099,409 674.250,893	26.089
410	549.062,65 674.246,728	411	549.052,941 674.272,098	27.163
413	549.020,943 674.328,701	414	549.012,127 674.350,49	23.505
416	548.987,158 674.399,841	417	548.967,557 674.422,704	30.115
419	548.951,527 674.448,888	420	548.921,36 674.527,635	84.328
422	548.815,155 674.707,267	423	548.806,399 674.723,64	18.567
425	548.792,896 674.750,547	426	548.795,963 674.752,545	3.66
428	548.769,105 674.776,729	429	548.766,085 674.775,066	3.447
431	548.739,664 674.760,517	432	548.731,338 674.753,192	11.089
434	548.681,144 674.709,03	435	548.666,552 674.699,91	17.208
437	548.639,429 674.683,417	438	548.637,889 674.682,48	1.802
440	548.538,395 674.615,194	441	548.517,038 674.600,75	25.783
443	548.492,558 674.587,581	444	548.486,894 674.588,101	5.687
446	548.395,334 674.598,426	447	548.372,577 674.599,268	22.772
449	548.319,95 674.613,111	450	548.289,028 674.634,938	37.85
452	548.250,209 674.693,568	453	548.243,552 674.704,769	13.03
455	548.231,268 674.727,381	456	548.225,064 674.740,146	14.193
458	548.211,719 674.763,755	459	548.208,413 674.770,224	7.265
461	548.198,513 674.787,126	462	548.196,702 674.790,205	3.572
464	548.192,813 674.795,285	465	548.136,168 674.879,456	101.457
467	548.095,842 674.949,574	468	548.093,091 674.954,739	5.852
470	548.087,95 674.975,302	471	548.084,326 674.990,033	15.17
473	548.082,216 675.003,471	474	548.079,675 675.014,805	11.615
476	548.073,48 675.043,577	477	548.073,173 675.047,91	4.343
479	548.071,634 675.075,357	480	548.061,953 675.079,756	10.634
482	548.055,076 675.101,479	483	548.054,096 675.117,881	16.431
485	548.052,2 675.156,992	486	548.052,682 675.172,643	15.659
488	548.048,745 675.218,955	489	548.037,592 675.244,919	28.258
491	548.063,608 675.269,974	492	548.061,835 675.279,865	10.048
494	548.062,221 675.305,847	495	548.063,246 675.330,792	24.967
497	548.068,884 675.379,329	498	548.068,587 675.456,935	77.607
500	548.059,996 675.535,272	501	548.059,61 675.539,021	3.769
503	548.054,599 675.587,704	504	548.052,885 675.604,54	16.923

Punct început	X / Y	Punct sfârşit	X / Y	Lungime segment
408	549.099,409 674.250,893	409	549.078,96 674.256,486	21.2
411	549.052,941 674.272,098	412	549.036,118 674.307,732	39.406
414	549.012,127 674.350,49	415	548.997,441 674.380,866	33.74
417	548.967,557 674.422,704	418	548.955,102 674.439,592	20.984
420	548.921,36 674.527,635	421	548.860,457 674.634,837	123.294
423	548.806,399 674.723,64	424	548.801,552 674.734,515	11.906
426	548.795,963 674.752,545	427	548.778,727 674.782,027	34.15
429	548.766,085 674.775,066	430	548.764,166 674.774,009	2.191
432	548.731,338 674.753,192	433	548.708,586 674.733,174	30.305
435	548.666,552 674.699,91	436	548.660,352 674.696,14	7.257
438	548.637,889 674.682,48	439	548.592,309 674.651,655	55.024
441	548.517,038 674.600,75	442	548.505,458 674.594,52	13.15
444	548.486,894 674.588,101	445	548.454,598 674.591,067	32.432
447	548.372,577 674.599,268	448	548.337,736 674.600,557	34.865
450	548.289,028 674.634,938	451	548.280,812 674.647,389	14.918
453	548.243,552 674.704,769	454	548.236,798 674.716,951	13.929
456	548.225,064 674.740,146	457	548.216,131 674.755,732	17.964
459	548.208,413 674.770,224	460	548.202,698 674.780,363	11.639
462	548.196,702 674.790,205	463	548.195,039 674.792,734	3.027
465	548.136,168 674.879,456	466	548.106,066 674.930,38	59.155
468	548.093,091 674.954,739	469	548.090,238 674.966,149	11.761
471	548.084,326 674.990,033	472	548.082,352 674.998,821	9.007
474	548.079,675 675.014,805	475	548.076,357 675.030,214	15.762
477	548.073,173 675.047,91	478	548.072,31 675.063,313	15.427
480	548.061,953 675.079,756	481	548.056,672 675.089,435	11.025
483	548.054,096 675.117,881	484	548.051,709 675.144,956	27.18
486	548.052,682 675.172,643	487	548.053,369 675.188,104	15.477
489	548.037,592 675.244,919	490	548.066,929 675.255,771	31.28
492	548.061,835 675.279,865	493	548.061,991 675.289,74	9.877
495	548.063,246 675.330,792	496	548.065,916 675.368,738	38.039
498	548.068,587 675.456,935	499	548.066,448 675.512,838	55.944
501	548.059,61 675.539,021	502	548.058,2 675.552,72	13.771
504	548.052,885 675.604,54	505	548.047,766 675.654,995	50.714

Document care conține date cu caracter personal, protejat de prevederile Regulamentului (UE) nr. 679/2016 și Legii 190/2018

Punct început	X / Y	Punct sfârşit	X / Y	Lungime segment
505	548.047,766 675.654,995	506	548.047,122 675.661,384	6.421
508	548.044,577 675.686,676	509	548.043,972 675.703,921	17.256
511	548.042,015 675.760,674	512	548.041,493 675.768,434	7.778
514	548.024,415 675.797,482	515	547.827,1 675.480,184	373.646
517	547.025,613 674.717,156	518	546.940,473 674.435,422	294.318
520	546.844,471 674.237,998	521	546.806,028 674.187,198	63.706
523	546.686,58 674.054,021	524	546.668,731 673.957,913	97.751
526	546.592,922 673.860,875	527	546.581,596 673.844,401	19.992
529	546.574,608 673.820,657	530	546.573,172 673.806,543	14.187
532	546.575,108 673.775,434	533	546.577,525 673.760,214	15.411
535	546.589,129 673.723,265	536	546.595,71 673.711,672	13.331
538	546.607,474 673.702,286	539	546.630,319 673.684,992	28.653
541	546.645,173 673.664,959	542	546.644,603 673.657,495	7.486
544	546.652,856 673.624,283	545	546.672,952 673.611,942	23.583
547	546.711,079 673.598,2	548	546.726,08 673.589,038	17.578
550	546.729,413 673.563,84	551	546.726,705 673.553,637	10.556
553	546.741,364 673.526,418	554	546.765,533 673.510,385	29.003
556	546.831,435 673.465,582	557	546.848,963 673.439,446	31.469

Punct început	X / Y	Punct sfârşit	X / Y	Lungime segment
506	548.047,122 675.661,384	507	548.045,723 675.675,283	13.969
509	548.043,972 675.703,921	510	548.043,464 675.718,637	14.724
512	548.041,493 675.768,434	513	548.036,34 675.799,951	31.935
515	547.827,1 675.480,184	516	547.551,13 675.274,753	344.037
518	546.940,473 674.435,422	519	546.874,676 674.259,965	187.388
521	546.806,028 674.187,198	522	546.727,769 674.118,55	104.101
524	546.668,731 673.957,913	525	546.612,44 673.889,265	88.776
527	546.581,596 673.844,401	528	546.579,409 673.836,972	7.744
530	546.573,172 673.806,543	531	546.573,172 673.792,117	14.426
533	546.577,525 673.760,214	534	546.585,56 673.730,52	30.762
536	546.595,71 673.711,672	537	546.600,728 673.707,624	6.447
539	546.630,319 673.684,992	540	546.640,831 673.670,008	18.304
542	546.644,603 673.657,495	543	546.649,383 673.632,798	25.155
545	546.672,952 673.611,942	546	546.698,578 673.602,989	27.145
548	546.726,08 673.589,038	549	546.729,831 673.576,752	12.846
551	546.726,705 673.553,637	552	546.727,541 673.543,642	10.03
554	546.765,533 673.510,385	555	546.810,748 673.482,898	52.914
557	546.848,963 673.439,446	1	546.850,003 673.427,578	11.913

Punct început	X / Y	Punct sfârşit	X / Y	Lungime segment
507	548.045,723 675.675,283	508	548.044,577 675.686,676	11.451
510	548.043,464 675.718,637	511	548.042,015 675.760,674	42.062
513	548.036,34 675.799,951	514	548.024,415 675.797,482	12.178
516	547.551,13 675.274,753	517	547.025,613 674.717,156	766.213
519	546.874,676 674.259,965	520	546.844,471 674.237,998	37.348
522	546.727,769 674.118,55	523	546.686,58 674.054,021	76.554
525	546.612,44 673.889,265	526	546.592,922 673.860,875	34.452
528	546.579,409 673.836,972	529	546.574,608 673.820,657	17.007
531	546.573,172 673.792,117	532	546.575,108 673.775,434	16.795
534	546.585,56 673.730,52	535	546.589,129 673.723,265	8.085
537	546.600,728 673.707,624	538	546.607,474 673.702,286	8.602
540	546.640,831 673.670,008	541	546.645,173 673.664,959	6.659
543	546.649,383 673.632,798	544	546.652,856 673.624,283	9.196
546	546.698,578 673.602,989	547	546.711,079 673.598,2	13.387
549	546.729,831 673.576,752	550	546.729,413 673.563,84	12.919
552	546.727,541 673.543,642	553	546.741,364 673.526,418	22.085
555	546.810,748 673.482,898	556	546.831,435 673.465,582	26.978

**** Lungimile segmentelor sunt determinate în planul de proiecţie Stereo 70 şi sunt rotunjite la 1 milimetru.**
***** Distanţa dintre puncte este formată din segmente cumulate ce sunt mai mici decât valoarea 1 milimetru.**

Document care conține date cu caracter personal, protejat de prevederile Regulamentului (UE) nr. 679/2016 și Legii 190/2018

DATE DESPRE IMOBILUL NR. 5023

Oficiul de Cadastru şi Publicitate Imobiliară SUCEAVA
Biroul de Cadastru şi Publicitate Imobiliară Campulung Moldovenesc

A. Partea I. Descrierea imobilului

TEREN Extravilan

Adresa: Jud. Suceava

Nr. Crt	Nr cadastral Nr. topografic	Suprafaţa* (mp)	Observaţii / Referinţe
A1		8.000	Sector cadastral:18 Teren neimprejmuit; Conform TP. nr. 1302 terenul face parte din parcela 1763/1 din CF 925.

B. Partea II. Proprietari şi acte

Inscrieri privitoare la dreptul de proprietate şi alte drepturi reale		Referinţe
/		
Act Administrativ nr. 1302, din 01/11/2005 emis de CJSDPT SUCEAVA (Titlu proprietate);		
B1	Intabulare, drept de PROPRIETATE, dobandit prin Reconstituire, cota actuala 1/1, cota initiala 1/1	A1
	1) **LUCAN OLTEA**, Lipsa C.N.P.	

C. Partea III. SARCINI .

Inscrieri privind dezmembramintele dreptului de proprietate, drepturi reale de garanţie şi sarcini	Referinţe
NU SUNT	

Document care conține date cu caracter personal, protejat de prevederile Regulamentului (UE) nr. 679/2016 și Legii 190/2018

Anexa Nr. 1 La Partea I

Teren

Nr cadastral	Suprafaţa (mp)*	Observaţii / Referinţe
	8.000	Conform TP. nr. 1302 terenul face parte din parcela 1763/1 din CF 925.

* Suprafaţa este determinată in planul de proiecţie Stereo 70.

DETALII LINIARE IMOBIL

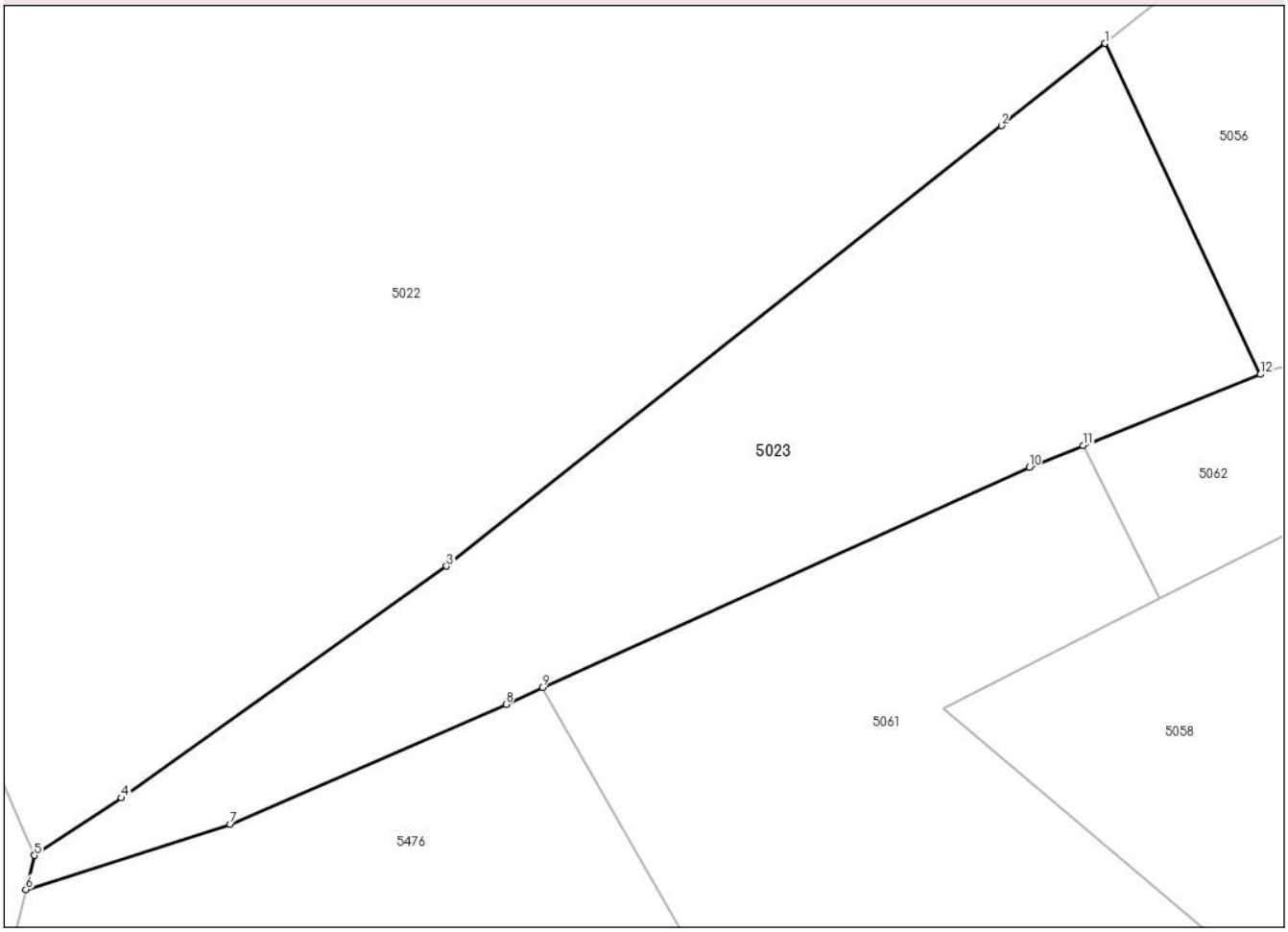

Date referitoare la teren

Crt	Categorie folosință	Intra vilan	Suprafaţa (mp)	Tarla	Parcelă	Nr. topo	Observaţii / Referinţe
1	padure	NU	8.000	UP I, IMASUL BAII	UA 63	-	

Lungime Segmente
1) Valorile lungimilor segmentelor sunt obţinute din proiecţie în plan.

Punct început	X / Y	Punct sfârşit	X / Y	Lungime segment (** (m)
1	548.273,936 672.457,844	2	548.255,585 672.443,289	23.422
2	548.255,585 672.443,289	3	548.157,28 672.365,315	125.475
3	548.157,28 672.365,315	4	548.099,697 672.324,311	70.69
4	548.099,697 672.324,311	5	548.084,231 672.314,157	18.501
5	548.084,231 672.314,157	6	548.082,742 672.308,108	6.229

Document care conține date cu caracter personal, protejat de prevederile Regulamentului (UE) nr. 679/2016 și Legii 190/2018

Punct început	X / Y	Punct sfârşit	X / Y	Lungime segment (** (m)
6	548.082,742 672.308,108	7	548.118,963 672.319,638	38.011
7	548.118,963 672.319,638	8	548.167,819 672.340,88	53.274
8	548.167,819 672.340,88	9	548.174,224 672.343,881	7.073
9	548.174,224 672.343,881	10	548.260,486 672.382,832	94.649
10	548.260,486 672.382,832	11	548.270,063 672.386,675	10.318
11	548.270,063 672.386,675	12	548.301,431 672.399,261	33.799
12	548.301,431 672.399,261	1	548.273,936 672.457,844	64.715

** Lungimile segmentelor sunt determinate în planul de proiecţie Stereo 70 şi sunt rotunjite la 1 milimetru.
*** Distanţa dintre puncte este formată din segmente cumulate ce sunt mai mici decât valoarea 1 milimetru.

Document care conține date cu caracter personal, protejat de prevederile Regulamentului (UE) nr. 679/2016 și Legii 190/2018

DATE DESPRE IMOBILUL NR. 5024

Oficiul de Cadastru şi Publicitate Imobiliară SUCEAVA
Biroul de Cadastru şi Publicitate Imobiliară Campulung Moldovenesc

A. Partea I. Descrierea imobilului

TEREN Extravilan

Adresa: Jud. Suceava

Nr. Crt	Nr cadastral Nr. topografic	Suprafaţa* (mp)	Observaţii / Referinţe
A1		10.500	Sector cadastral:18 Teren neimprejmuit; Terenul face parte din parcela 1680/3 din CF 928.

B. Partea II. Proprietari şi acte

Inscrieri privitoare la dreptul de proprietate şi alte drepturi reale		Referinţe
/		
Act Normativ nr. 7, din 13/03/1996 emis de Parlamentul Romaniei (Lege);		
B1	Inscrierea provizorie, drept de PROPRIETATE, dobandit prin Lege, cota actuala 1/1, cota initiala 1/1	A1
	1) **COMUNA VAMA**, CIF:4326698	

C. Partea III. SARCINI .

Inscrieri privind dezmembramintele dreptului de proprietate, drepturi reale de garanţie şi sarcini	Referinţe
NU SUNT	

Document care conține date cu caracter personal, protejat de prevederile Regulamentului (UE) nr. 679/2016 și Legii 190/2018

Anexa Nr. 1 La Partea I

Teren

Nr cadastral	Suprafaţa (mp)*	Observaţii / Referinţe
	10.500	Terenul face parte din parcela 1680/3 din CF 928.

* Suprafaţa este determinată in planul de proiecţie Stereo 70.

DETALII LINIARE IMOBIL

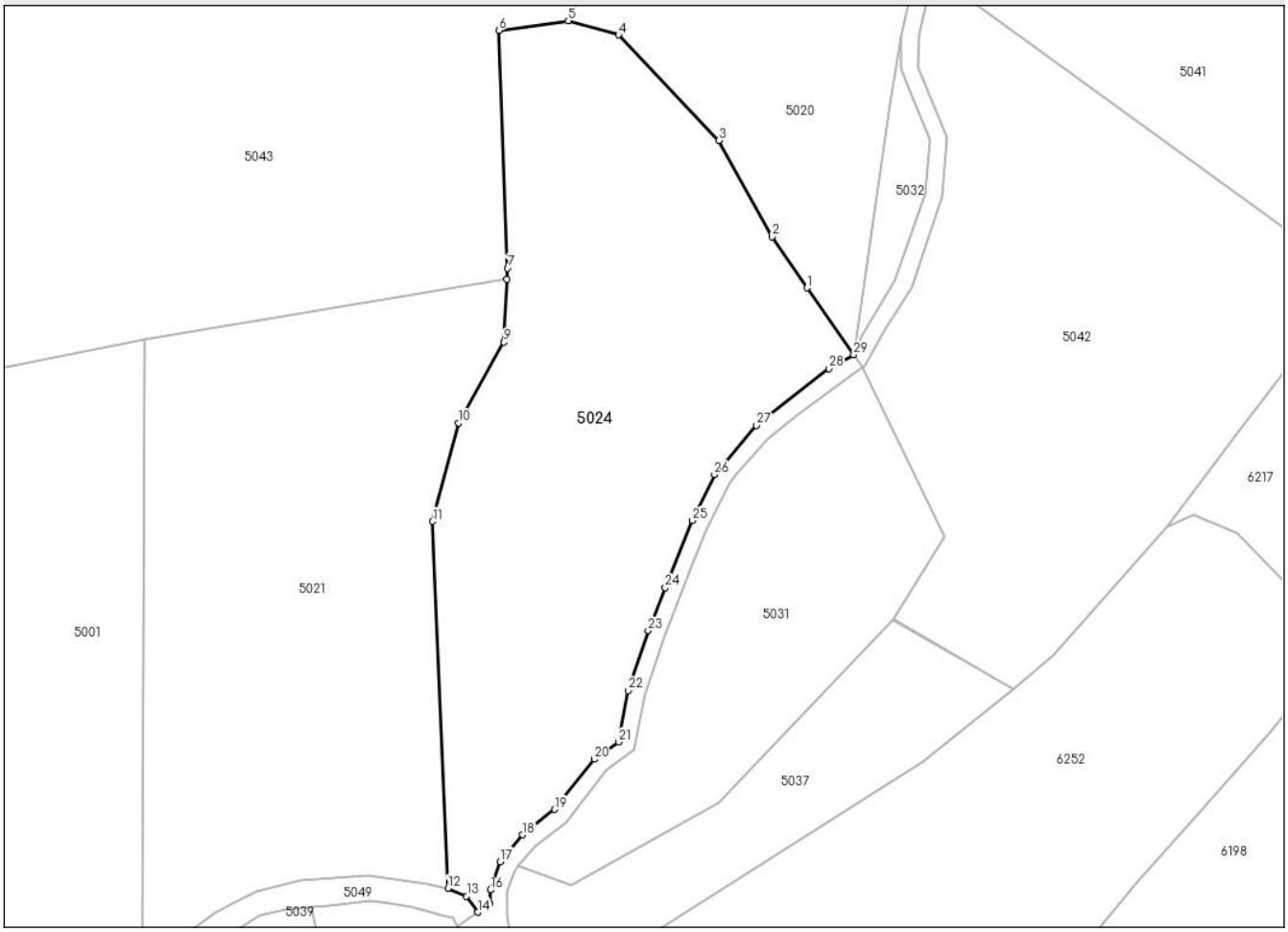

Date referitoare la teren

Crt	Categorie folosință	Intra vilan	Suprafaţa (mp)	Tarla	Parcelă	Nr. topo	Observaţii / Referinţe
1	padure	NU	10.500	UP VI TOMNATIC - HURGHIS	UP 108A	-	

Lungime Segmente

1) Valorile lungimilor segmentelor sunt obţinute din proiecţie în plan.

Punct început	X / Y	Punct sfârşit	X / Y	Lungime segment (** (m)
1	547.375,71 671.270,723	2	547.367,546 671.282,698	14.494
3	547.354,979 671.305,305	4	547.331,374 671.330,139	34.263
5	547.319,545 671.333,496	6	547.303,244 671.331,234	16.457
7	547.305,257 671.275,32	8	547.305,125 671.272,687	2.636

Punct început	X / Y	Punct sfârşit	X / Y	Lungime segment (** (m)
2	547.367,546 671.282,698	3	547.354,979 671.305,305	25.865
4	547.331,374 671.330,139	5	547.319,545 671.333,496	12.296
6	547.303,244 671.331,234	7	547.305,257 671.275,32	55.95
8	547.305,125 671.272,687	9	547.304,385 671.257,945	14.761

Document care conține date cu caracter personal, protejat de prevederile Regulamentului (UE) nr. 679/2016 și Legii 190/2018

Punct început	X / Y	Punct sfârşit	X / Y	Lungime segment (** (m)
9	547.304,385 671.257,945	10	547.293,686 671.238,955	21.796
11	547.287,614 671.215,804	12	547.291,245 671.129,555	86.325
13	547.295,628 671.127,718	14	547.298,209 671.123,949	4.568
15	547.301,163 671.125,927	16	547.301,295 671.129,195	3.27
17	547.303,573 671.135,822	18	547.308,773 671.142,13	8.175
19	547.316,345 671.148,097	20	547.325,665 671.159,904	15.043
21	547.331,367 671.163,957	22	547.333,613 671.176,066	12.315
23	547.338,358 671.190,134	24	547.342,388 671.200,229	10.869
25	547.348,731 671.215,995	26	547.353,944 671.226,822	12.017
27	547.363,877 671.238,342	28	547.380,87 671.251,715	21.623
29	547.386,705 671.254,954	1	547.375,71 671.270,723	19.223

Punct început	X / Y	Punct sfârşit	X / Y	Lungime segment (** (m)
10	547.293,686 671.238,955	11	547.287,614 671.215,804	23.935
12	547.291,245 671.129,555	13	547.295,628 671.127,718	4.752
14	547.298,209 671.123,949	15	547.301,163 671.125,927	3.555
16	547.301,295 671.129,195	17	547.303,573 671.135,822	7.008
18	547.308,773 671.142,13	19	547.316,345 671.148,097	9.641
20	547.325,665 671.159,904	21	547.331,367 671.163,957	6.995
22	547.333,613 671.176,066	23	547.338,358 671.190,134	14.847
24	547.342,388 671.200,229	25	547.348,731 671.215,995	16.994
26	547.353,944 671.226,822	27	547.363,877 671.238,342	15.211
28	547.380,87 671.251,715	29	547.386,705 671.254,954	6.674

** Lungimile segmentelor sunt determinate în planul de proiecţie Stereo 70 şi sunt rotunjite la 1 milimetru.
*** Distanţa dintre puncte este formată din segmente cumulate ce sunt mai mici decât valoarea 1 milimetru.

Document care conține date cu caracter personal, protejat de prevederile Regulamentului (UE) nr. 679/2016 și Legii 190/2018

DATE DESPRE IMOBILUL NR. 5025

Oficiul de Cadastru şi Publicitate Imobiliară SUCEAVA
Biroul de Cadastru şi Publicitate Imobiliară Campulung Moldovenesc

A. Partea I. Descrierea imobilului

TEREN Extravilan

Adresa: Jud. Suceava

Nr. Crt	Nr cadastral Nr. topografic	Suprafaţa* (mp)	Observaţii / Referinţe
A1		1.001.070	Sector cadastral:18 Teren neimprejmuit; Terenul face parte din parcela 1680/3, 1680/1, 1678, 1680/2, CF 928

B. Partea II. Proprietari şi acte

Inscrieri privitoare la dreptul de proprietate şi alte drepturi reale		Referinţe
/		
Act Normativ nr. 318, din 06/05/2015 emis de Guvernul Romaniei;		
B1	Intabulare, drept de PROPRIETATE, dobandit prin Lege, cota actuala 1/1, cota initiala 1/1	A1
	1) **STATUL ROMAN**, CIF:0007777, , domeniul public	
B2	Intabulare, drept de ADMINISTRARE, dobandit prin Lege, cota actuala 1/1, cota initiala 1/1	A1
	1) **INSTITUTUL NATIONAL DE CERCETARE-DEZVOLTARE IN SILVICULTURA "MARIN DRACEA"**, CIF: 9999999999999, Lipsa C.U.I.	

C. Partea III. SARCINI .

Inscrieri privind dezmembramintele dreptului de proprietate, drepturi reale de garanţie şi sarcini	Referinţe
NU SUNT	

Anexa Nr. 1 La Partea I

Teren

Nr cadastral	Suprafaţa (mp)*	Observaţii / Referinţe
	1.001.070	Terenul face parte din parcela 1680/3, 1680/1, 1678, 1680/2, CF 928

* Suprafaţa este determinată in planul de proiecţie Stereo 70.

DETALII LINIARE IMOBIL

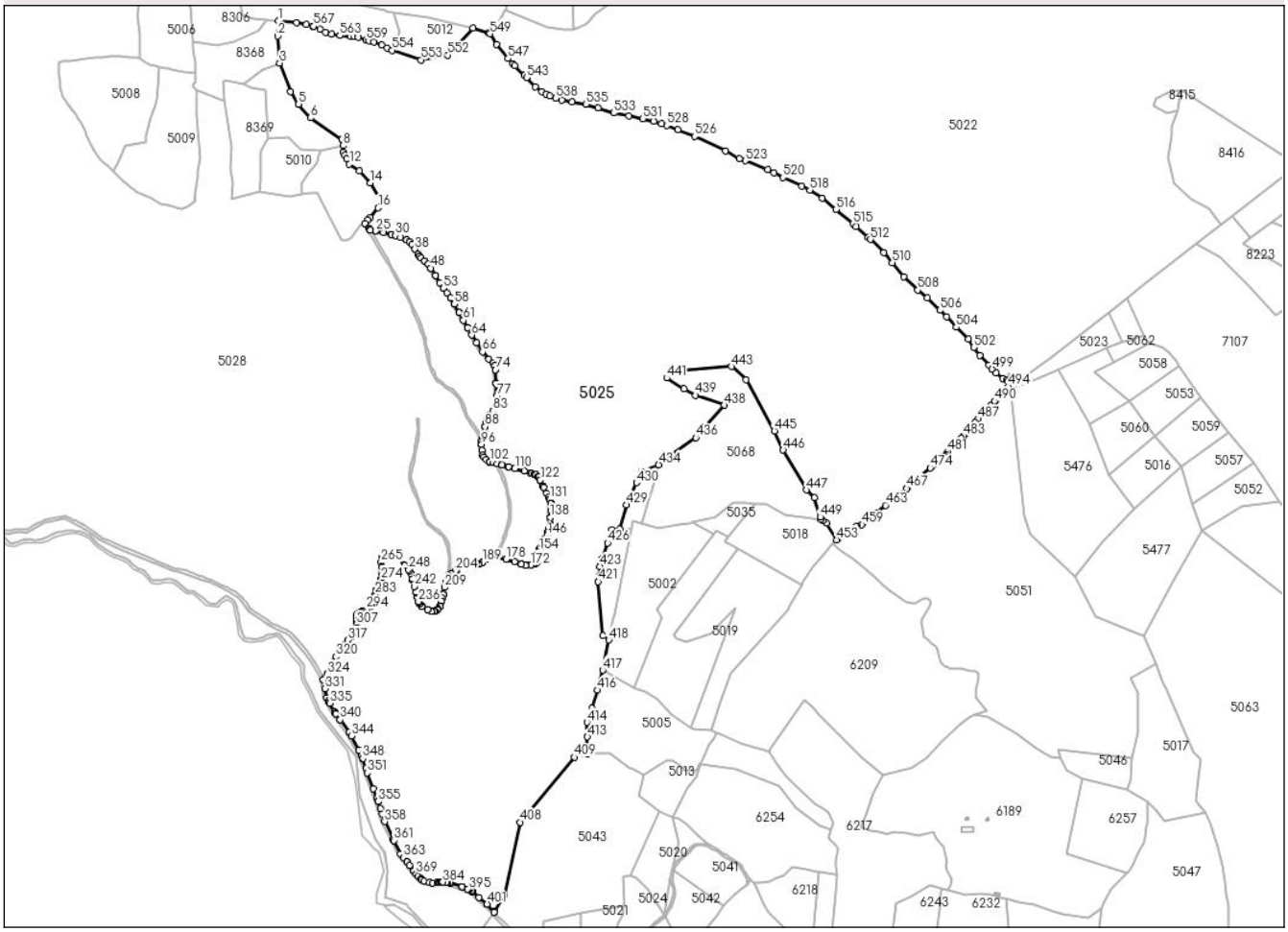

Date referitoare la teren

Crt	Categorie folosință	Intra vilan	Suprafaţa (mp)	Tarla	Parcelă	Nr. topo	Observaţii / Referinţe
1	padure	NU	1.001.070	UP VI TOMNATIC	UA 82A. 82C, 83B, 83C, 83D, 83E, 83H	-	

Lungime Segmente

1) Valorile lungimilor segmentelor sunt obţinute din proiecţie în plan.

Punct început	X / Y	Punct sfârşit	X / Y	Lungime segment
1	546.615,126 673.041,0	2	546.613,302 673.010,407	30.647
4	546.639,393 672.899,046	5	546.655,226 672.874,435	29.264
7	546.741,768 672.804,072	8	546.743,734 672.791,519	12.706
10	546.747,247 672.772,505	11	546.751,062 672.764,875	8.531

Punct început	X / Y	Punct sfârşit	X / Y	Lungime segment
2	546.613,302 673.010,407	3	546.617,366 672.956,549	54.011
5	546.655,226 672.874,435	6	546.679,061 672.846,948	36.382
8	546.743,734 672.791,519	9	546.744,0 672.779,0	12.521
11	546.751,062 672.764,875	12	546.756,781 672.754,628	11.735

Punct început	X / Y	Punct sfârşit	X / Y	Lungime segment
3	546.617,366 672.956,549	4	546.639,393 672.899,046	61.577
6	546.679,061 672.846,948	7	546.741,768 672.804,072	75.964
9	546.744,0 672.779,0	10	546.747,247 672.772,505	7.261
12	546.756,781 672.754,628	13	546.776,505 672.740,61	24.198

Document care conține date cu caracter personal, protejat de prevederile Regulamentului (UE) nr. 679/2016 și Legii 190/2018

Punct început	X / Y	Punct sfârşit	X / Y	Lungime segment
13	546.776,505 672.740,61	14	546.799,001 672.717,16	32.496
16	546.814,335 672.667,352	17	546.798,0 672.648,0	25.325
19	546.787,35 672.636,588	20	546.796,113 672.626,193	13.596
22	546.797,752 672.623,523	23	546.798,838 672.623,324	1.105
25	546.809,854 672.621,3	26	546.824,671 672.617,859	15.212
28	546.840,65 672.614,133	29	546.848,851 672.611,752	8.539
31	546.859,028 672.608,011	32	546.870,921 672.603,784	12.622
34	546.876,63 672.600,138	35	546.877,182 672.599,602	0.769
37	546.887,496 672.584,789	38	546.887,506 672.584,775	0.017
40	546.894,483 672.574,573	41	546.896,73 672.570,573	4.588
43	546.907,466 672.561,409	44	546.907,583 672.561,309	0.154
46	546.914,241 672.555,125	47	546.919,535 672.547,184	9.544
49	546.929,068 672.532,625	50	546.929,171 672.532,448	0.205
52	546.944,887 672.506,521	53	546.944,895 672.506,509	0.015
55	546.958,636 672.487,741	56	546.958,727 672.487,608	0.161
58	546.966,703 672.474,839	59	546.976,222 672.458,182	19.185
61	546.984,688 672.442,835	62	546.993,403 672.428,315	16.934
64	547.001,362 672.413,467	65	547.010,837 672.397,948	18.183
67	547.035,673 672.364,982	68	547.043,977 672.358,489	10.542
70	547.044,596 672.357,671	71	547.046,976 672.351,853	6.286
73	547.048,674 672.344,114	74	547.048,717 672.343,79	0.326
76	547.050,038 672.316,792	77	547.051,096 672.291,414	25.4
79	547.051,779 672.277,425	80	547.049,402 672.270,546	7.278
82	547.043,341 672.261,603	83	547.043,298 672.261,544	0.073
85	547.032,415 672.243,945	86	547.029,591 672.236,77	7.711
88	547.028,301 672.230,557	89	547.024,597 672.213,629	17.329
91	547.022,344 672.205,351	92	547.022,195 672.204,806	0.564
94	547.020,297 672.200,68	95	547.020,927 672.195,234	5.482
97	547.021,461 672.183,354	98	547.023,49 672.173,741	9.824
100	547.030,017 672.165,333	101	547.036,756 672.160,339	8.388
103	547.044,323 672.158,321	104	547.044,383 672.158,304	0.062
106	547.062,008 672.153,57	107	547.062,029 672.153,564	0.022
109	547.075,509 672.150,128	110	547.087,668 672.147,215	12.503

Punct început	X / Y	Punct sfârşit	X / Y	Lungime segment
14	546.799,001 672.717,16	15	546.822,0 672.681,0	42.854
17	546.798,0 672.648,0	18	546.794,054 672.643,257	6.17
20	546.796,113 672.626,193	21	546.796,295 672.625,938	0.313
23	546.798,838 672.623,324	24	546.809,763 672.621,319	11.107
26	546.824,671 672.617,859	27	546.840,546 672.614,16	16.3
29	546.848,851 672.611,752	30	546.848,984 672.611,708	0.14
32	546.870,921 672.603,784	33	546.871,341 672.603,576	0.469
35	546.877,182 672.599,602	36	546.881,414 672.593,511	7.417
38	546.887,506 672.584,775	39	546.894,39 672.574,723	12.183
41	546.896,73 672.570,573	42	546.900,153 672.567,146	4.843
44	546.907,583 672.561,309	45	546.913,929 672.555,489	8.611
47	546.919,535 672.547,184	48	546.919,544 672.547,17	0.017
50	546.929,171 672.532,448	51	546.937,034 672.517,24	17.121
53	546.944,895 672.506,509	54	546.951,759 672.496,992	11.734
56	546.958,727 672.487,608	57	546.966,663 672.474,907	14.976
59	546.976,222 672.458,182	60	546.976,236 672.458,156	0.03
62	546.993,403 672.428,315	63	546.993,451 672.428,23	0.097
65	547.010,837 672.397,948	66	547.022,913 672.379,824	21.779
68	547.043,977 672.358,489	69	547.044,34 672.358,12	0.518
71	547.046,976 672.351,853	72	547.047,08 672.351,517	0.352
74	547.048,717 672.343,79	75	547.050,037 672.316,807	27.016
77	547.051,096 672.291,414	78	547.051,885 672.278,197	13.241
80	547.049,402 672.270,546	81	547.049,16 672.270,066	0.538
83	547.043,298 672.261,544	84	547.036,529 672.252,435	11.349
86	547.029,591 672.236,77	87	547.028,306 672.230,578	6.324
89	547.024,597 672.213,629	90	547.024,573 672.213,53	0.101
92	547.022,195 672.204,806	93	547.022,077 672.204,484	0.343
95	547.020,927 672.195,234	96	547.020,938 672.195,093	0.141
98	547.023,49 672.173,741	99	547.025,849 672.169,257	5.067
101	547.036,756 672.160,339	102	547.037,212 672.160,217	0.472
104	547.044,383 672.158,304	105	547.052,27 672.155,936	8.235
107	547.062,029 672.153,564	108	547.073,707 672.150,587	12.052
110	547.087,668 672.147,215	111	547.105,981 672.142,173	18.995

Punct început	X / Y	Punct sfârşit	X / Y	Lungime segment
15	546.822,0 672.681,0	16	546.814,335 672.667,352	15.653
18	546.794,054 672.643,257	19	546.787,35 672.636,588	9.456
21	546.796,295 672.625,938	22	546.797,752 672.623,523	2.82
24	546.809,763 672.621,319	25	546.809,854 672.621,3	0.093
27	546.840,546 672.614,16	28	546.840,65 672.614,133	0.107
30	546.848,984 672.611,708	31	546.859,028 672.608,011	10.703
33	546.871,341 672.603,576	34	546.876,63 672.600,138	6.308
36	546.881,414 672.593,511	37	546.887,496 672.584,789	10.634
39	546.894,39 672.574,723	40	546.894,483 672.574,573	0.177
42	546.900,153 672.567,146	43	546.907,466 672.561,409	9.294
45	546.913,929 672.555,489	46	546.914,241 672.555,125	0.48
48	546.919,544 672.547,17	49	546.929,068 672.532,625	17.385
51	546.937,034 672.517,24	52	546.944,887 672.506,521	13.287
54	546.951,759 672.496,992	55	546.958,636 672.487,741	11.527
57	546.966,663 672.474,907	58	546.966,703 672.474,839	0.079
60	546.976,236 672.458,156	61	546.984,688 672.442,835	17.498
63	546.993,451 672.428,23	64	547.001,362 672.413,467	16.75
66	547.022,913 672.379,824	67	547.035,673 672.364,982	19.572
69	547.044,34 672.358,12	70	547.044,596 672.357,671	0.518
72	547.047,08 672.351,517	73	547.048,674 672.344,114	7.573
75	547.050,037 672.316,807	76	547.050,038 672.316,792	0.014
78	547.051,885 672.278,197	79	547.051,779 672.277,425	0.78
81	547.049,16 672.270,066	82	547.043,341 672.261,603	10.27
84	547.036,529 672.252,435	85	547.032,415 672.243,945	9.434
87	547.028,306 672.230,578	88	547.028,301 672.230,557	0.022
90	547.024,573 672.213,53	91	547.022,344 672.205,351	8.478
93	547.022,077 672.204,484	94	547.020,297 672.200,68	4.201
96	547.020,938 672.195,093	97	547.021,461 672.183,354	11.751
99	547.025,849 672.169,257	100	547.030,017 672.165,333	5.725
102	547.037,212 672.160,217	103	547.044,323 672.158,321	7.359
105	547.052,27 672.155,936	106	547.062,008 672.153,57	10.021
108	547.073,707 672.150,587	109	547.075,509 672.150,128	1.859
111	547.105,981 672.142,173	112	547.118,804 672.137,686	13.585

Document care conține date cu caracter personal, protejat de prevederile Regulamentului (UE) nr. 679/2016 și Legii 190/2018

Punct început	X / Y	Punct sfârşit	X / Y	Lungime segment
112	547.118,804 672.137,686	113	547.121,076 672.136,89	2.407
115	547.128,359 672.135,319	116	547.129,175 672.134,935	0.902
118	547.134,74 672.130,325	119	547.134,894 672.130,032	0.331
121	547.137,92 672.124,222	122	547.138,197 672.123,68	0.608
124	547.144,296 672.111,743	125	547.144,302 672.111,731	0.014
127	547.150,915 672.097,723	128	547.155,223 672.088,71	9.99
130	547.156,757 672.085,488	131	547.156,836 672.085,285	0.218
133	547.159,305 672.077,019	134	547.159,309 672.063,266	13.753
136	547.159,308 672.063,188	137	547.158,777 672.049,431	13.767
139	547.156,904 672.036,258	140	547.156,901 672.036,24	0.019
142	547.155,311 672.028,776	143	547.153,997 672.020,108	8.767
145	547.152,076 672.013,74	146	547.151,9 672.013,332	0.444
148	547.146,614 672.004,073	149	547.146,609 672.004,064	0.01
151	547.142,645 671.997,199	152	547.138,719 671.990,12	8.095
154	547.135,72 671.983,268	155	547.134,948 671.979,598	3.751
157	547.133,901 671.970,696	158	547.133,894 671.970,645	0.051
160	547.132,831 671.963,244	161	547.132,64 671.962,634	0.639
163	547.130,788 671.958,928	164	547.130,364 671.958,361	0.708
166	547.128,744 671.957,548	167	547.126,596 671.956,651	2.328
169	547.126,459 671.956,599	170	547.123,258 671.955,53	3.374
172	547.119,642 671.954,384	173	547.109,847 671.953,595	9.827
175	547.100,238 671.955,761	176	547.100,032 671.955,821	0.214
178	547.069,724 671.965,826	179	547.053,366 671.970,053	16.895
181	547.053,306 671.970,069	182	547.046,961 671.971,92	6.61
184	547.043,769 671.972,867	185	547.040,186 671.971,498	3.835
187	547.030,912 671.966,087	188	547.023,073 671.960,086	9.873
190	547.016,169 671.956,456	191	547.015,722 671.956,288	0.478
193	547.011,623 671.956,227	194	547.010,481 671.956,226	1.143
196	547.004,534 671.956,233	197	546.996,994 671.955,191	7.612
199	546.996,816 671.955,174	200	546.995,872 671.955,129	0.945
202	546.985,669 671.952,704	203	546.972,427 671.945,178	15.231
205	546.960,884 671.936,523	206	546.960,78 671.936,45	0.127
208	546.949,16 671.918,989	209	546.946,828 671.909,65	9.626

Punct început	X / Y	Punct sfârşit	X / Y	Lungime segment
113	547.121,076 672.136,89	114	547.125,731 672.135,886	4.762
116	547.129,175 672.134,935	117	547.134,204 672.130,972	6.403
119	547.134,894 672.130,032	120	547.137,913 672.124,236	6.535
122	547.138,197 672.123,68	123	547.144,274 672.111,787	13.356
125	547.144,302 672.111,731	126	547.145,271 672.109,677	2.271
128	547.155,223 672.088,71	129	547.156,73 672.085,555	3.496
131	547.156,836 672.085,285	132	547.159,216 672.077,61	8.035
134	547.159,309 672.063,266	135	547.159,309 672.063,228	0.038
137	547.158,777 672.049,431	138	547.158,759 672.049,225	0.207
140	547.156,901 672.036,24	141	547.156,88 672.036,123	0.118
143	547.153,997 672.020,108	144	547.153,932 672.019,825	0.291
146	547.151,9 672.013,332	147	547.148,466 672.007,317	6.925
149	547.146,609 672.004,064	150	547.145,425 672.002,015	2.367
152	547.138,719 671.990,12	153	547.135,939 671.984,308	6.443
155	547.134,948 671.979,598	156	547.134,581 671.976,481	3.138
158	547.133,894 671.970,645	159	547.132,876 671.963,555	7.163
161	547.132,64 671.962,634	162	547.132,558 671.962,468	0.185
164	547.130,364 671.958,361	165	547.129,77 671.957,977	0.708
167	547.126,596 671.956,651	168	547.126,54 671.956,629	0.06
170	547.123,258 671.955,53	171	547.120,115 671.954,481	3.314
173	547.109,847 671.953,595	174	547.109,228 671.953,642	0.621
176	547.100,032 671.955,821	177	547.086,569 671.960,56	14.274
179	547.053,366 671.970,053	180	547.053,335 671.970,061	0.032
182	547.046,961 671.971,92	183	547.046,952 671.971,923	0.009
185	547.040,186 671.971,498	186	547.036,213 671.969,18	4.6
188	547.023,073 671.960,086	189	547.022,781 671.959,9	0.346
191	547.015,722 671.956,288	192	547.015,247 671.956,23	0.478
194	547.010,481 671.956,226	195	547.010,478 671.956,226	0.003
197	546.996,994 671.955,191	198	546.996,881 671.955,18	0.113
200	546.995,872 671.955,129	201	546.991,576 671.954,923	4.3
203	546.972,427 671.945,178	204	546.968,758 671.942,427	4.585
206	546.960,78 671.936,45	207	546.954,435 671.932,295	7.584
209	546.946,828 671.909,65	210	546.944,194 671.895,689	14.207

Punct început	X / Y	Punct sfârşit	X / Y	Lungime segment
114	547.125,731 672.135,886	115	547.128,359 672.135,319	2.688
117	547.134,204 672.130,972	118	547.134,74 672.130,325	0.84
120	547.137,913 672.124,236	121	547.137,92 672.124,222	0.016
123	547.144,274 672.111,787	124	547.144,296 672.111,743	0.049
126	547.145,271 672.109,677	127	547.150,915 672.097,723	13.219
129	547.156,73 672.085,555	130	547.156,757 672.085,488	0.072
132	547.159,216 672.077,61	133	547.159,305 672.077,019	0.598
135	547.159,309 672.063,228	136	547.159,308 672.063,188	0.039
138	547.158,759 672.049,225	139	547.156,904 672.036,258	13.099
141	547.156,88 672.036,123	142	547.155,311 672.028,776	7.513
144	547.153,932 672.019,825	145	547.152,076 672.013,74	6.362
147	547.148,466 672.007,317	148	547.146,614 672.004,073	3.736
150	547.145,425 672.002,015	151	547.142,645 671.997,199	5.56
153	547.135,939 671.984,308	154	547.135,72 671.983,268	1.063
156	547.134,581 671.976,481	157	547.133,901 671.970,696	5.825
159	547.132,876 671.963,555	160	547.132,831 671.963,244	0.314
162	547.132,558 671.962,468	163	547.130,788 671.958,928	3.958
165	547.129,77 671.957,977	166	547.128,744 671.957,548	1.112
168	547.126,54 671.956,629	169	547.126,459 671.956,599	0.087
171	547.120,115 671.954,481	172	547.119,642 671.954,384	0.483
174	547.109,228 671.953,642	175	547.100,238 671.955,761	9.236
177	547.086,569 671.960,56	178	547.069,724 671.965,826	17.649
180	547.053,335 671.970,061	181	547.053,306 671.970,069	0.03
183	547.046,952 671.971,923	184	547.043,769 671.972,867	3.321
186	547.036,213 671.969,18	187	547.030,912 671.966,087	6.137
189	547.022,781 671.959,9	190	547.016,169 671.956,456	7.455
192	547.015,247 671.956,23	193	547.011,623 671.956,227	3.624
195	547.010,478 671.956,226	196	547.004,534 671.956,233	5.944
198	546.996,881 671.955,18	199	546.996,816 671.955,174	0.065
201	546.991,576 671.954,923	202	546.985,669 671.952,704	6.311
204	546.968,758 671.942,427	205	546.960,884 671.936,523	9.842
207	546.954,435 671.932,295	208	546.949,16 671.918,989	14.314
210	546.944,194 671.895,689	211	546.944,192 671.895,678	0.01

Document care conține date cu caracter personal, protejat de prevederile Regulamentului (UE) nr. 679/2016 și Legii 190/2018

Punct început	X / Y	Punct sfârşit	X / Y	Lungime segment
211	546.944,192 671.895,678	212	546.944,19 671.895,666	0.012
214	546.941,539 671.882,437	215	546.941,515 671.882,337	0.103
217	546.938,584 671.872,465	218	546.938,467 671.872,245	0.249
220	546.934,104 671.866,834	221	546.932,917 671.865,409	1.855
223	546.928,098 671.861,662	224	546.927,479 671.861,342	0.697
226	546.921,23 671.861,521	227	546.920,54 671.861,68	0.708
229	546.912,874 671.864,977	230	546.902,804 671.871,121	11.797
232	546.901,989 671.871,624	233	546.901,698 671.871,846	0.366
235	546.894,719 671.880,253	236	546.894,516 671.880,759	0.545
238	546.892,135 671.890,29	239	546.892,134 671.890,293	0.004
241	546.889,796 671.899,912	242	546.886,849 671.911,679	12.13
244	546.883,141 671.924,931	245	546.882,681 671.926,736	1.862
247	546.877,117 671.942,737	248	546.875,043 671.944,924	3.015
250	546.867,474 671.952,906	251	546.852,452 671.969,237	22.189
253	546.845,076 671.975,82	254	546.841,595 671.977,129	3.719
256	546.833,348 671.975,48	257	546.830,416 671.973,527	3.523
259	546.828,475 671.972,283	260	546.828,352 671.972,221	0.138
262	546.822,518 671.970,116	263	546.821,326 671.967,575	2.807
265	546.820,157 671.959,246	266	546.820,902 671.950,575	8.703
268	546.820,942 671.950,019	269	546.820,942 671.935,732	14.286
271	546.820,936 671.935,579	272	546.820,158 671.925,451	10.158
274	546.820,108 671.925,01	275	546.818,78 671.918,663	6.485
277	546.816,024 671.914,269	278	546.813,804 671.910,94	4.002
280	546.811,042 671.905,157	281	546.810,033 671.901,119	4.162
283	546.808,166 671.895,349	284	546.806,829 671.891,228	4.333
286	546.803,663 671.880,413	287	546.803,519 671.880,052	0.388
289	546.800,078 671.873,432	290	546.799,536 671.872,78	0.848
292	546.793,453 671.868,018	293	546.793,237 671.867,87	0.263
295	546.782,919 671.861,785	296	546.782,831 671.861,738	0.1
298	546.778,8 671.859,844	299	546.774,628 671.857,889	4.607
301	546.770,432 671.849,808	302	546.770,54 671.849,101	0.715
304	546.771,458 671.842,768	305	546.771,461 671.842,668	0.1
307	546.770,674 671.835,095	308	546.770,675 671.828,327	6.768

Punct început	X / Y	Punct sfârşit	X / Y	Lungime segment
212	546.944,19 671.895,666	213	546.942,791 671.888,684	7.122
215	546.941,515 671.882,337	216	546.941,496 671.882,261	0.079
218	546.938,467 671.872,245	219	546.938,204 671.871,754	0.557
221	546.932,917 671.865,409	222	546.932,595 671.865,1	0.446
224	546.927,479 671.861,342	225	546.926,787 671.861,254	0.697
227	546.920,54 671.861,68	228	546.913,13 671.864,845	8.058
230	546.902,804 671.871,121	231	546.902,027 671.871,595	0.91
233	546.901,698 671.871,846	234	546.897,2 671.876,08	6.177
236	546.894,516 671.880,759	237	546.892,138 671.890,28	9.813
239	546.892,134 671.890,293	240	546.890,019 671.899,019	8.978
242	546.886,849 671.911,679	243	546.883,153 671.924,887	13.715
245	546.882,681 671.926,736	246	546.879,768 671.938,156	11.785
248	546.875,043 671.944,924	249	546.867,494 671.952,884	10.97
251	546.852,452 671.969,237	252	546.845,131 671.975,8	9.831
254	546.841,595 671.977,129	255	546.837,814 671.977,127	3.781
257	546.830,416 671.973,527	258	546.828,781 671.972,438	1.964
260	546.828,352 671.972,221	261	546.826,885 671.971,692	1.559
263	546.821,326 671.967,575	264	546.821,147 671.967,192	0.423
266	546.820,902 671.950,575	267	546.820,935 671.950,19	0.387
269	546.820,942 671.935,732	270	546.820,939 671.935,642	0.09
272	546.820,158 671.925,451	273	546.820,144 671.925,267	0.185
275	546.818,78 671.918,663	276	546.818,487 671.917,963	0.759
278	546.813,804 671.910,94	279	546.812,526 671.908,263	2.966
281	546.810,033 671.901,119	282	546.809,995 671.900,987	0.137
284	546.806,829 671.891,228	285	546.805,505 671.886,703	4.715
287	546.803,519 671.880,052	288	546.802,182 671.877,481	2.898
290	546.799,536 671.872,78	291	546.797,08 671.870,857	3.119
293	546.793,237 671.867,87	294	546.789,731 671.865,802	4.07
296	546.782,831 671.861,738	297	546.782,752 671.861,697	0.089
299	546.774,628 671.857,889	300	546.770,86 671.853,897	5.49
302	546.770,54 671.849,101	303	546.771,448 671.843,178	5.992
305	546.771,461 671.842,668	306	546.770,674 671.835,105	7.604
308	546.770,675 671.828,327	309	546.770,565 671.827,808	0.53

Punct început	X / Y	Punct sfârşit	X / Y	Lungime segment
213	546.942,791 671.888,684	214	546.941,539 671.882,437	6.37
216	546.941,496 671.882,261	217	546.938,584 671.872,465	10.219
219	546.938,204 671.871,754	220	546.934,104 671.866,834	6.404
222	546.932,595 671.865,1	223	546.928,098 671.861,662	5.66
225	546.926,787 671.861,254	226	546.921,23 671.861,521	5.564
228	546.913,13 671.864,845	229	546.912,874 671.864,977	0.288
231	546.902,027 671.871,595	232	546.901,989 671.871,624	0.048
234	546.897,2 671.876,08	235	546.894,719 671.880,253	4.855
237	546.892,138 671.890,28	238	546.892,135 671.890,29	0.011
240	546.890,019 671.899,019	241	546.889,796 671.899,912	0.921
243	546.883,153 671.924,887	244	546.883,141 671.924,931	0.046
246	546.879,768 671.938,156	247	546.877,117 671.942,737	5.293
249	546.867,494 671.952,884	250	546.867,474 671.952,906	0.03
252	546.845,131 671.975,8	253	546.845,076 671.975,82	0.058
255	546.837,814 671.977,127	256	546.833,348 671.975,48	4.76
258	546.828,781 671.972,438	259	546.828,475 671.972,283	0.344
261	546.826,885 671.971,692	262	546.822,518 671.970,116	4.642
264	546.821,147 671.967,192	265	546.820,157 671.959,246	8.007
267	546.820,935 671.950,19	268	546.820,942 671.950,019	0.171
270	546.820,939 671.935,642	271	546.820,936 671.935,579	0.063
273	546.820,144 671.925,267	274	546.820,108 671.925,01	0.259
276	546.818,487 671.917,963	277	546.816,024 671.914,269	4.439
279	546.812,526 671.908,263	280	546.811,042 671.905,157	3.443
282	546.809,995 671.900,987	283	546.808,166 671.895,349	5.927
285	546.805,505 671.886,703	286	546.803,663 671.880,413	6.554
288	546.802,182 671.877,481	289	546.800,078 671.873,432	4.563
291	546.797,08 671.870,857	292	546.793,453 671.868,018	4.605
294	546.789,731 671.865,802	295	546.782,919 671.861,785	7.908
297	546.782,752 671.861,697	298	546.778,8 671.859,844	4.365
300	546.770,86 671.853,897	301	546.770,432 671.849,808	4.111
303	546.771,448 671.843,178	304	546.771,458 671.842,768	0.41
306	546.770,674 671.835,105	307	546.770,674 671.835,095	0.01
309	546.770,565 671.827,808	310	546.770,503 671.827,514	0.3

Document care conține date cu caracter personal, protejat de prevederile Regulamentului (UE) nr. 679/2016 și Legii 190/2018

Punct început	X / Y	Punct sfârşit	X / Y	Lungime segment
310	546.770,503 671.827,514	311	546.767,33 671.820,374	7.814
313	546.767,263 671.820,238	314	546.763,561 671.813,36	7.811
316	546.760,683 671.810,508	317	546.754,236 671.804,435	8.857
319	546.734,38 671.780,933	320	546.729,177 671.771,048	11.171
322	546.718,909 671.750,508	323	546.712,832 671.736,775	15.017
325	546.708,841 671.728,511	326	546.708,784 671.728,422	0.106
328	546.708,359 671.727,896	329	546.708,229 671.727,773	0.18
331	546.707,444 671.707,109	332	546.711,428 671.689,139	18.407
334	546.715,97 671.680,638	335	546.717,304 671.678,141	2.831
337	546.728,901 671.658,057	338	546.729,201 671.657,536	0.601
340	546.738,427 671.645,294	341	546.756,36 671.620,918	30.262
343	546.756,598 671.620,538	344	546.760,656 671.612,833	8.708
346	546.775,546 671.584,557	347	546.781,144 671.572,731	13.085
349	546.783,44 671.567,821	350	546.789,575 671.548,633	20.145
352	546.804,321 671.506,999	353	546.811,782 671.488,538	19.912
355	546.814,478 671.481,844	356	546.818,852 671.467,994	14.524
358	546.827,198 671.442,122	359	546.844,861 671.406,537	39.728
361	546.846,029 671.404,166	362	546.859,256 671.377,316	29.931
364	546.872,191 671.361,297	365	546.872,235 671.361,241	0.07
367	546.885,598 671.343,874	368	546.885,621 671.343,843	0.039
370	546.893,873 671.332,826	371	546.899,825 671.327,659	7.882
373	546.905,633 671.323,244	374	546.916,716 671.320,28	11.472
376	546.933,076 671.320,634	377	546.935,75 671.320,874	2.684
379	546.935,92 671.320,885	380	546.938,296 671.320,964	2.378
382	546.941,361 671.321,058	383	546.941,405 671.321,058	0.044
385	546.951,242 671.320,667	386	546.951,521 671.320,643	0.279
388	546.958,437 671.319,709	389	546.958,959 671.319,583	0.537
391	546.981,823 671.311,482	392	546.981,846 671.311,474	0.024
394	546.995,078 671.306,599	395	546.995,72 671.306,27	0.721
397	547.002,423 671.301,743	398	547.002,523 671.301,667	0.125
400	547.015,609 671.290,622	401	547.031,836 671.277,005	21.183
403	547.032,15 671.276,7	404	547.046,206 671.260,887	21.158
406	547.047,349 671.263,105	407	547.066,364 671.294,358	36.583

Punct început	X / Y	Punct sfârşit	X / Y	Lungime segment
311	546.767,33 671.820,374	312	546.767,3 671.820,313	0.068
314	546.763,561 671.813,36	315	546.763,171 671.812,853	0.64
317	546.754,236 671.804,435	318	546.742,963 671.791,848	16.897
320	546.729,177 671.771,048	321	546.723,642 671.760,502	11.911
323	546.712,832 671.736,775	324	546.712,804 671.736,714	0.067
326	546.708,784 671.728,422	327	546.708,58 671.728,105	0.377
329	546.708,229 671.727,773	330	546.704,533 671.725,026	4.604
332	546.711,428 671.689,139	333	546.714,712 671.682,992	6.97
335	546.717,304 671.678,141	336	546.726,852 671.661,605	19.094
338	546.729,201 671.657,536	339	546.738,406 671.645,321	15.295
341	546.756,36 671.620,918	342	546.756,554 671.620,608	0.366
344	546.760,656 671.612,833	345	546.775,489 671.584,672	31.829
347	546.781,144 671.572,731	348	546.783,294 671.568,191	5.023
350	546.789,575 671.548,633	351	546.792,691 671.539,068	10.06
353	546.811,782 671.488,538	354	546.814,399 671.482,065	6.982
356	546.818,852 671.467,994	357	546.822,308 671.457,049	11.478
359	546.844,861 671.406,537	360	546.844,865 671.406,528	0.009
362	546.859,256 671.377,316	363	546.865,035 671.370,159	9.199
365	546.872,235 671.361,241	366	546.877,282 671.354,682	8.276
368	546.885,621 671.343,843	369	546.890,134 671.337,819	7.527
371	546.899,825 671.327,659	372	546.901,07 671.326,712	1.564
374	546.916,716 671.320,28	375	546.922,502 671.319,682	5.817
377	546.935,75 671.320,874	378	546.935,784 671.320,877	0.034
380	546.938,296 671.320,964	381	546.941,187 671.321,059	2.892
383	546.941,405 671.321,058	384	546.943,678 671.320,968	2.275
386	546.951,521 671.320,643	387	546.958,354 671.319,728	6.895
389	546.958,959 671.319,583	390	546.981,81 671.311,487	24.244
392	546.981,846 671.311,474	393	546.993,012 671.307,36	11.9
395	546.995,72 671.306,27	396	547.000,034 671.303,357	5.205
398	547.002,523 671.301,667	399	547.002,681 671.301,548	0.198
401	547.031,836 671.277,005	402	547.032,06 671.276,788	0.312
404	547.046,206 671.260,887	405	547.046,31 671.261,029	0.176
407	547.066,364 671.294,358	408	547.098,417 671.440,42	149.537

Punct început	X / Y	Punct sfârşit	X / Y	Lungime segment
312	546.767,3 671.820,313	313	546.767,263 671.820,238	0.084
315	546.763,171 671.812,853	316	546.760,683 671.810,508	3.419
318	546.742,963 671.791,848	319	546.734,38 671.780,933	13.885
321	546.723,642 671.760,502	322	546.718,909 671.750,508	11.058
324	546.712,804 671.736,714	325	546.708,841 671.728,511	9.11
327	546.708,58 671.728,105	328	546.708,359 671.727,896	0.303
330	546.704,533 671.725,026	331	546.707,444 671.707,109	18.152
333	546.714,712 671.682,992	334	546.715,97 671.680,638	2.669
336	546.726,852 671.661,605	337	546.728,901 671.658,057	4.097
339	546.738,406 671.645,321	340	546.738,427 671.645,294	0.034
342	546.756,554 671.620,608	343	546.756,598 671.620,538	0.083
345	546.775,489 671.584,672	346	546.775,546 671.584,557	0.128
348	546.783,294 671.568,191	349	546.783,44 671.567,821	0.398
351	546.792,691 671.539,068	352	546.804,321 671.506,999	34.113
354	546.814,399 671.482,065	355	546.814,478 671.481,844	0.235
357	546.822,308 671.457,049	358	546.827,198 671.442,122	15.707
360	546.844,865 671.406,528	361	546.846,029 671.404,166	2.634
363	546.865,035 671.370,159	364	546.872,191 671.361,297	11.391
366	546.877,282 671.354,682	367	546.885,598 671.343,874	13.637
369	546.890,134 671.337,819	370	546.893,873 671.332,826	6.238
372	546.901,07 671.326,712	373	546.905,633 671.323,244	5.731
375	546.922,502 671.319,682	376	546.933,076 671.320,634	10.617
378	546.935,784 671.320,877	379	546.935,92 671.320,885	0.136
381	546.941,187 671.321,059	382	546.941,361 671.321,058	0.175
384	546.943,678 671.320,968	385	546.951,242 671.320,667	7.57
387	546.958,354 671.319,728	388	546.958,437 671.319,709	0.085
390	546.981,81 671.311,487	391	546.981,823 671.311,482	0.014
393	546.993,012 671.307,36	394	546.995,078 671.306,599	2.201
396	547.000,034 671.303,357	397	547.002,423 671.301,743	2.883
399	547.002,681 671.301,548	400	547.015,609 671.290,622	16.927
402	547.032,06 671.276,788	403	547.032,15 671.276,7	0.126
405	547.046,31 671.261,029	406	547.047,349 671.263,105	2.321
408	547.098,417 671.440,42	409	547.206,299 671.570,288	168.832

Document care conține date cu caracter personal, protejat de prevederile Regulamentului (UE) nr. 679/2016 și Legii 190/2018

Punct început	X / Y	Punct sfârşit	X / Y	Lungime segment
409	547.206,299 671.570,288	410	547.232,931 671.577,194	27.513
412	547.231,652 671.579,5	413	547.232,588 671.610,984	31.498
415	547.241,513 671.668,761	416	547.253,136 671.704,266	37.359
418	547.275,479 671.804,464	419	547.276,832 671.811,14	6.811
421	547.254,092 671.920,825	422	547.255,691 671.931,49	10.784
424	547.260,159 671.959,449	425	547.262,104 671.966,548	7.36
427	547.281,011 672.024,809	428	547.297,647 672.025,322	16.644
430	547.330,498 672.118,577	431	547.339,243 672.137,613	20.948
433	547.340,644 672.140,662	434	547.375,052 672.154,377	37.041
436	547.449,241 672.208,31	437	547.466,349 672.228,53	26.486
439	547.448,738 672.293,21	440	547.425,677 672.305,705	26.229
442	547.409,353 672.341,782	443	547.520,146 672.350,609	111.144
445	547.606,39 672.221,974	446	547.623,737 672.183,608	42.105
448	547.686,107 672.088,139	449	547.697,765 672.050,003	39.878
451	547.702,837 672.042,913	452	547.710,698 672.037,394	9.605
454	547.732,735 672.006,821	455	547.744,11 672.016,134	14.701
457	547.769,879 672.030,377	458	547.772,423 672.031,634	2.838
460	547.784,22 672.037,639	461	547.797,823 672.048,687	17.525
463	547.828,11 672.073,571	464	547.842,793 672.084,1	18.068
466	547.852,741 672.091,617	467	547.870,797 672.107,071	23.767
469	547.873,36 672.110,508	470	547.880,297 672.116,446	9.131
472	547.886,86 672.120,633	473	547.895,922 672.128,195	11.803
475	547.922,715 672.152,903	476	547.924,985 672.155,133	3.182
478	547.937,61 672.167,633	479	547.945,243 672.172,543	9.077
481	547.952,609 672.179,695	482	547.980,118 672.207,696	39.253
484	547.989,668 672.218,23	485	547.996,301 672.225,942	10.172
487	548.013,583 672.245,427	488	548.022,547 672.255,007	13.119
490	548.046,109 672.280,882	491	548.048,594 672.283,507	3.615
493	548.062,734 672.298,444	494	548.074,109 672.309,882	16.131
496	548.070,26 672.323,679	497	548.063,188 672.326,625	7.661
499	548.041,626 672.345,313	500	548.035,501 672.353,688	10.376
502	548.004,438 672.388,563	503	547.993,876 672.405,188	19.697
505	547.950,876 672.449,625	506	547.936,823 672.462,678	19.179

Punct început	X / Y	Punct sfârşit	X / Y	Lungime segment
410	547.232,931 671.577,194	411	547.232,593 671.577,803	0.697
413	547.232,588 671.610,984	414	547.231,815 671.640,254	29.28
416	547.253,136 671.704,266	417	547.263,243 671.744,087	41.084
419	547.276,832 671.811,14	420	547.263,509 671.812,869	13.434
422	547.255,691 671.931,49	423	547.257,877 671.951,124	19.755
425	547.262,104 671.966,548	426	547.272,792 671.998,185	33.394
428	547.297,647 672.025,322	429	547.310,134 672.074,25	50.496
431	547.339,243 672.137,613	432	547.340,439 672.140,216	2.865
434	547.375,052 672.154,377	435	547.389,702 672.168,215	20.152
437	547.466,349 672.228,53	438	547.506,321 672.273,246	59.977
440	547.425,677 672.305,705	441	547.390,958 672.327,416	40.948
443	547.520,146 672.350,609	444	547.550,265 672.324,428	39.907
446	547.623,737 672.183,608	447	547.669,901 672.104,091	91.946
449	547.697,765 672.050,003	450	547.699,139 672.045,509	4.7
452	547.710,698 672.037,394	453	547.730,413 672.004,535	38.32
455	547.744,11 672.016,134	456	547.756,86 672.023,946	14.953
458	547.772,423 672.031,634	459	547.780,673 672.034,759	8.822
461	547.797,823 672.048,687	462	547.810,61 672.059,071	16.472
464	547.842,793 672.084,1	465	547.849,985 672.089,258	8.851
467	547.870,797 672.107,071	468	547.873,166 672.110,247	3.962
470	547.880,297 672.116,446	471	547.880,56 672.116,613	0.312
473	547.895,922 672.128,195	474	547.917,86 672.148,133	29.644
476	547.924,985 672.155,133	477	547.929,61 672.161,383	7.775
479	547.945,243 672.172,543	480	547.949,172 672.175,07	4.671
482	547.980,118 672.207,696	483	547.984,047 672.211,695	5.606
485	547.996,301 672.225,942	486	548.007,109 672.238,507	16.574
488	548.022,547 672.255,007	489	548.038,684 672.272,728	23.967
491	548.048,594 672.283,507	492	548.048,597 672.283,51	0.004
494	548.074,109 672.309,882	495	548.074,254 672.322,042	12.161
497	548.063,188 672.326,625	498	548.049,188 672.337,313	17.613
500	548.035,501 672.353,688	501	548.016,938 672.372,875	26.697
503	547.993,876 672.405,188	504	547.969,563 672.429,063	34.075
506	547.936,823 672.462,678	507	547.911,688 672.487,0	34.976

Punct început	X / Y	Punct sfârşit	X / Y	Lungime segment
411	547.232,593 671.577,803	412	547.231,652 671.579,5	1.94
414	547.231,815 671.640,254	415	547.241,513 671.668,761	30.111
417	547.263,243 671.744,087	418	547.275,479 671.804,464	61.604
420	547.263,509 671.812,869	421	547.254,092 671.920,825	108.366
423	547.257,877 671.951,124	424	547.260,159 671.959,449	8.632
426	547.272,792 671.998,185	427	547.281,011 672.024,809	27.863
429	547.310,134 672.074,25	430	547.330,498 672.118,577	48.781
432	547.340,439 672.140,216	433	547.340,644 672.140,662	0.49
435	547.389,702 672.168,215	436	547.449,241 672.208,31	71.781
438	547.506,321 672.273,246	439	547.448,738 672.293,21	60.946
441	547.390,958 672.327,416	442	547.409,353 672.341,782	23.34
444	547.550,265 672.324,428	445	547.606,39 672.221,974	116.82
447	547.669,901 672.104,091	448	547.686,107 672.088,139	22.74
450	547.699,139 672.045,509	451	547.702,837 672.042,913	4.518
453	547.730,413 672.004,535	454	547.732,735 672.006,821	3.259
456	547.756,86 672.023,946	457	547.769,879 672.030,377	14.52
459	547.780,673 672.034,759	460	547.784,22 672.037,639	4.569
462	547.810,61 672.059,071	463	547.828,11 672.073,571	22.727
465	547.849,985 672.089,258	466	547.852,741 672.091,617	3.627
468	547.873,166 672.110,247	469	547.873,36 672.110,508	0.325
471	547.880,56 672.116,613	472	547.886,86 672.120,633	7.472
474	547.917,86 672.148,133	475	547.922,715 672.152,903	6.806
477	547.929,61 672.161,383	478	547.937,61 672.167,633	10.152
480	547.949,172 672.175,07	481	547.952,609 672.179,695	5.763
483	547.984,047 672.211,695	484	547.989,668 672.218,23	8.621
486	548.007,109 672.238,507	487	548.013,583 672.245,427	9.476
489	548.038,684 672.272,728	490	548.046,109 672.280,882	11.029
492	548.048,597 672.283,51	493	548.062,734 672.298,444	20.564
495	548.074,254 672.322,042	496	548.070,26 672.323,679	4.316
498	548.049,188 672.337,313	499	548.041,626 672.345,313	11.009
501	548.016,938 672.372,875	502	548.004,438 672.388,563	20.059
504	547.969,563 672.429,063	505	547.950,876 672.449,625	27.786
507	547.911,688 672.487,0	508	547.893,188 672.503,313	24.665

Document care conține date cu caracter personal, protejat de prevederile Regulamentului (UE) nr. 679/2016 și Legii 190/2018

Punct început	X / Y	Punct sfârşit	X / Y	Lungime segment
508	547.893,188 672.503,313	509	547.864,938 672.530,25	39.034
511	547.824,659 672.577,84	512	547.798,063 672.604,375	37.569
514	547.769,501 672.630,188	515	547.763,12 672.635,675	8.416
517	547.702,438 672.686,938	518	547.677,126 672.703,0	29.979
520	547.623,938 672.728,0	521	547.605,83 672.737,289	20.352
523	547.548,626 672.761,188	524	547.535,813 672.765,688	13.58
526	547.447,063 672.810,063	527	547.413,18 672.823,284	36.372
529	547.380,854 672.834,95	530	547.364,688 672.839,75	16.863
532	547.315,155 672.850,674	533	547.284,938 672.856,75	30.821
535	547.229,438 672.874,438	536	547.201,876 672.879,438	28.012
538	547.169,001 672.886,188	539	547.157,406 672.890,929	12.527
541	547.141,438 672.899,438	542	547.128,626 672.909,5	16.292
544	547.106,835 672.931,746	545	547.087,313 672.951,063	27.463
547	547.073,938 672.965,563	548	547.050,501 672.994,0	36.851
550	547.035,688 673.017,125	551	547.004,176 673.025,898	32.71
553	546.899,855 672.962,746	554	546.841,751 672.982,063	61.231
556	546.821,376 672.992,063	557	546.805,188 672.998,25	17.33
559	546.789,626 673.002,5	560	546.774,688 673.007,75	15.834
562	546.759,376 673.009,75	563	546.737,501 673.011,5	21.945
565	546.709,001 673.018,0	566	546.697,751 673.023,813	12.663
568	546.684,253 673.029,886	569	546.670,813 673.033,438	13.902

Punct început	X / Y	Punct sfârşit	X / Y	Lungime segment
509	547.864,938 672.530,25	510	547.841,876 672.558,063	36.131
512	547.798,063 672.604,375	513	547.793,672 672.608,344	5.919
515	547.763,12 672.635,675	516	547.729,751 672.664,375	44.014
518	547.677,126 672.703,0	519	547.661,365 672.710,408	17.415
521	547.605,83 672.737,289	522	547.592,626 672.744,063	14.84
524	547.535,813 672.765,688	525	547.508,251 672.780,75	31.41
527	547.413,18 672.823,284	528	547.391,001 672.831,938	23.808
530	547.364,688 672.839,75	531	547.343,376 672.845,0	21.95
533	547.284,938 672.856,75	534	547.253,699 672.866,706	32.787
536	547.201,876 672.879,438	537	547.181,063 672.882,188	20.993
539	547.157,406 672.890,929	540	547.149,438 672.894,188	8.608
542	547.128,626 672.909,5	543	547.111,126 672.927,5	25.105
545	547.087,313 672.951,063	546	547.083,313 672.955,375	5.882
548	547.050,501 672.994,0	549	547.037,938 673.015,063	24.524
551	547.004,176 673.025,898	552	546.952,829 672.972,394	74.157
554	546.841,751 672.982,063	555	546.832,168 672.986,766	10.675
557	546.805,188 672.998,25	558	546.795,626 673.000,875	9.916
560	546.774,688 673.007,75	561	546.766,369 673.008,837	8.39
563	546.737,501 673.011,5	564	546.721,626 673.014,0	16.071
566	546.697,751 673.023,813	567	546.685,001 673.029,688	14.038
569	546.670,813 673.033,438	570	546.651,251 673.037,0	19.884

Punct început	X / Y	Punct sfârşit	X / Y	Lungime segment
510	547.841,876 672.558,063	511	547.824,659 672.577,84	26.222
513	547.793,672 672.608,344	514	547.769,501 672.630,188	32.579
516	547.729,751 672.664,375	517	547.702,438 672.686,938	35.427
519	547.661,365 672.710,408	520	547.623,938 672.728,0	41.355
522	547.592,626 672.744,063	523	547.548,626 672.761,188	47.215
525	547.508,251 672.780,75	526	547.447,063 672.810,063	67.846
528	547.391,001 672.831,938	529	547.380,854 672.834,95	10.584
531	547.343,376 672.845,0	532	547.315,155 672.850,674	28.786
534	547.253,699 672.866,706	535	547.229,438 672.874,438	25.463
537	547.181,063 672.882,188	538	547.169,001 672.886,188	12.708
540	547.149,438 672.894,188	541	547.141,438 672.899,438	9.569
543	547.111,126 672.927,5	544	547.106,835 672.931,746	6.037
546	547.083,313 672.955,375	547	547.073,938 672.965,563	13.845
549	547.037,938 673.015,063	550	547.035,688 673.017,125	3.052
552	546.952,829 672.972,394	553	546.899,855 672.962,746	53.845
555	546.832,168 672.986,766	556	546.821,376 672.992,063	12.021
558	546.795,626 673.000,875	559	546.789,626 673.002,5	6.216
561	546.766,369 673.008,837	562	546.759,376 673.009,75	7.052
564	546.721,626 673.014,0	565	546.709,001 673.018,0	13.244
567	546.685,001 673.029,688	568	546.684,253 673.029,886	0.773
570	546.651,251 673.037,0	1	546.615,126 673.041,0	36.346

**** Lungimile segmentelor sunt determinate în planul de proiecţie Stereo 70 şi sunt rotunjite la 1 milimetru.**
***** Distanţa dintre puncte este formată din segmente cumulate ce sunt mai mici decât valoarea 1 milimetru.**

Document care conține date cu caracter personal, protejat de prevederile Regulamentului (UE) nr. 679/2016 și Legii 190/2018

DATE DESPRE IMOBILUL NR. 5026

Oficiul de Cadastru şi Publicitate Imobiliară SUCEAVA
Biroul de Cadastru şi Publicitate Imobiliară Campulung Moldovenesc

A. Partea I. Descrierea imobilului

TEREN Extravilan

Adresa: Jud. Suceava

Nr. Crt	Nr cadastral Nr. topografic	Suprafaţa* (mp)	Observaţii / Referinţe
A1	37918	Din acte: 297.062 Masurata: 297.170	Sector cadastral:18 Teren neimprejmuit;

B. Partea II. Proprietari şi acte

Inscrieri privitoare la dreptul de proprietate şi alte drepturi reale		Referinţe
13864 / 23/08/2023		
Act Normativ nr. 1705, din 29/11/2006 emis de Guvernul României;		
B1	Intabulare, drept de PROPRIETATE, dobandit prin Lege, cota actuala 1/1, cota initiala 1/1	A1
	1) **STATUL ROMAN**, CIF:0007777, C.N.P. invalid: 0007777	
Act Administrativ nr. 288, din 07/02/2022 emis de Ministerul Mediului, Apelor și Pădurilor;		
B2	Intabulare, drept de ADMINISTRARE, dobandit prin Lege, cota actuala 1/1, cota initiala 1/1	A1
	1) **RNP-ROMSILVA**, CIF:1590120	

C. Partea III. SARCINI .

Inscrieri privind dezmembramintele dreptului de proprietate, drepturi reale de garanţie şi sarcini	Referinţe
NU SUNT	

Anexa Nr. 1 La Partea I

Teren

Nr cadastral	Suprafaţa (mp)*	Observaţii / Referinţe
37918	Din acte: 297.062 Masurata: 297.170	

* Suprafaţa este determinată in planul de proiecţie Stereo 70.

DETALII LINIARE IMOBIL

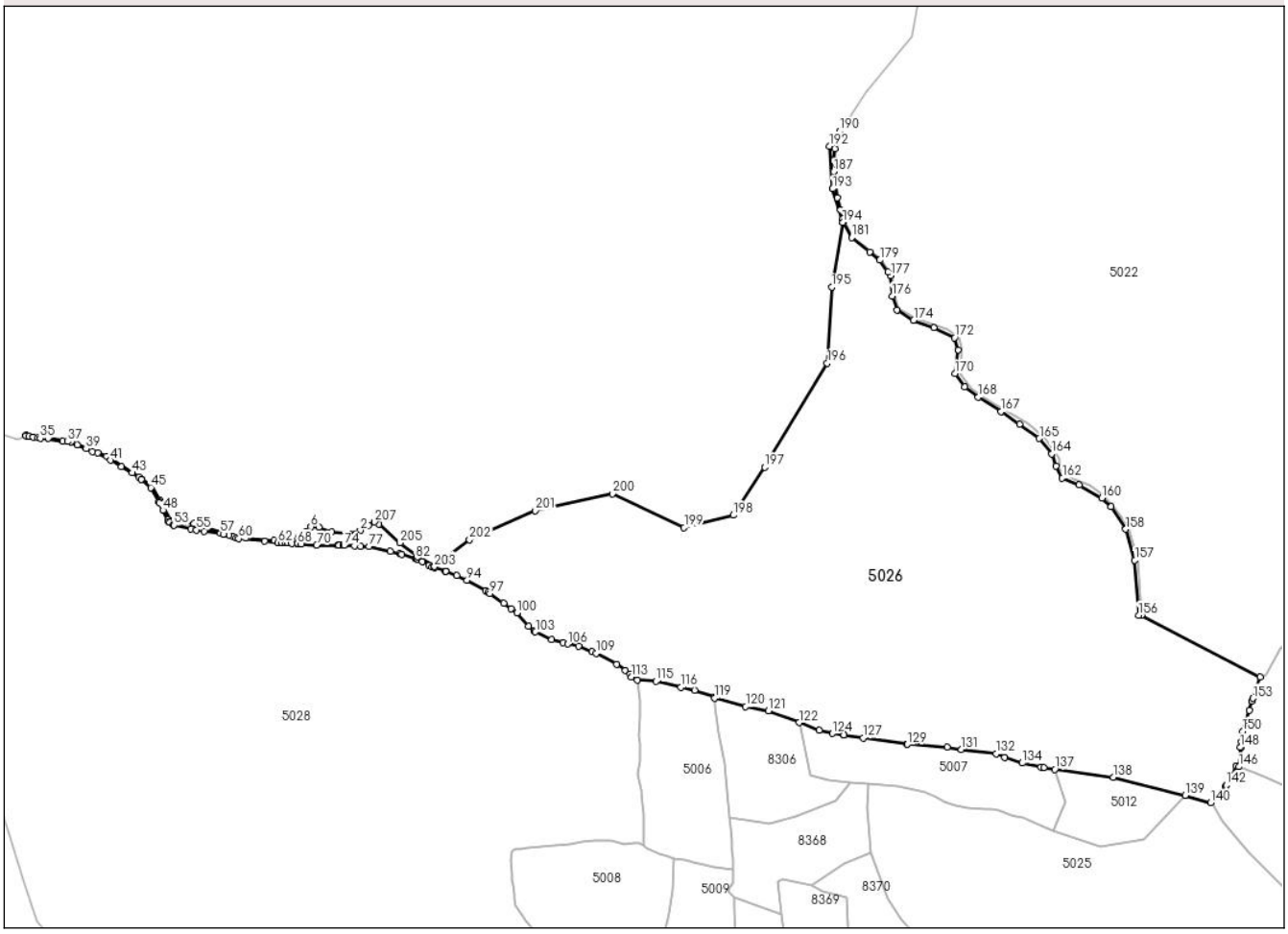

Date referitoare la teren

Crt	Categorie folosinţă	Intra vilan	Suprafaţa (mp)	Tarla	Parcelă	Nr. topo	Observaţii / Referinţe
1	padure	NU	297.170	UP I Deia	UA 26%, 27%	-	

Lungime Segmente

1) Valorile lungimilor segmentelor sunt obţinute din proiecţie în plan.

Punct început	X / Y	Punct sfârşit	X / Y	Lungime segment
1	546.000,916 673.357,648	2	545.991,079 673.351,748	11.471
4	545.955,719 673.349,49	5	545.940,008 673.355,775	16.921
7	545.923,658 673.350,14	8	545.917,765 673.344,756	7.982
10	545.904,585 673.338,153	11	545.899,342 673.338,374	5.247

Punct început	X / Y	Punct sfârşit	X / Y	Lungime segment
2	545.991,079 673.351,748	3	545.977,58 673.347,716	14.088
5	545.940,008 673.355,775	6	545.930,272 673.356,184	9.745
8	545.917,765 673.344,756	9	545.915,212 673.343,409	2.886
11	545.899,342 673.338,374	12	545.893,044 673.338,639	6.303

Punct început	X / Y	Punct sfârşit	X / Y	Lungime segment
3	545.977,58 673.347,716	4	545.955,719 673.349,49	21.933
6	545.930,272 673.356,184	7	545.923,658 673.350,14	8.96
9	545.915,212 673.343,409	10	545.904,585 673.338,153	11.857
12	545.893,044 673.338,639	13	545.885,142 673.338,971	7.91

Document care conține date cu caracter personal, protejat de prevederile Regulamentului (UE) nr. 679/2016 și Legii 190/2018

Punct început	X / Y	Punct sfârşit	X / Y	Lungime segment
13	545.885,142 673.338,971	14	545.850,163 673.342,249	35.133
16	545.829,502 673.346,128	17	545.786,779 673.359,902	44.889
19	545.758,072 673.363,387	20	545.746,429 673.385,408	24.909
22	545.734,789 673.406,486	23	545.722,832 673.414,666	14.488
25	545.679,294 673.442,724	26	545.668,724 673.447,058	11.424
28	545.607,864 673.465,06	29	545.583,265 673.467,888	24.761
31	545.580,124 673.467,999	32	545.584,001 673.467,313	3.937
34	545.594,626 673.465,375	35	545.597,658 673.464,968	3.059
37	545.631,188 673.460,75	38	545.643,188 673.456,688	12.669
40	545.661,938 673.448,375	41	545.683,813 673.437,875	24.264
43	545.710,563 673.422,188	44	545.722,126 673.414,063	14.132
46	545.743,047 673.386,981	47	545.744,001 673.385,25	1.976
49	545.754,527 673.364,594	50	545.755,626 673.362,438	2.42
52	545.760,997 673.358,685	53	545.762,063 673.357,938	1.302
55	545.789,501 673.352,313	56	545.799,001 673.350,375	9.696
58	545.822,557 673.347,043	59	545.838,7 673.342,494	16.772
61	545.873,438 673.338,375	62	545.889,604 673.336,641	16.258
64	545.899,377 673.336,191	65	545.901,376 673.336,25	2.0
67	545.913,453 673.335,326	68	545.913,77 673.335,302	0.318
70	545.937,313 673.333,5	71	545.963,046 673.333,304	25.733
73	545.970,126 673.333,25	74	545.971,088 673.333,204	0.964
76	545.991,659 673.332,217	77	546.001,376 673.331,75	9.728
79	546.039,626 673.323,063	80	546.042,039 673.322,323	2.524
82	546.059,001 673.317,125	83	546.060,814 673.316,599	1.888
85	546.060,938 673.316,563	86	546.067,067 673.313,137	7.021
88	546.078,938 673.306,5	89	546.081,502 673.305,731	2.676
91	546.095,812 673.301,438	92	546.095,813 673.301,438	0.001
94	546.122,063 673.290,5	95	546.144,751 673.277,938	25.933
97	546.150,161 673.274,144	98	546.167,126 673.262,25	20.719
100	546.183,376 673.250,5	101	546.197,313 673.234,063	21.551
103	546.206,126 673.227,0	104	546.226,126 673.217,75	22.035
106	546.245,563 673.212,063	107	546.259,063 673.209,75	13.697
109	546.280,626 673.200,75	110	546.305,688 673.187,063	28.557

Punct început	X / Y	Punct sfârşit	X / Y	Lungime segment
14	545.850,163 673.342,249	15	545.833,903 673.344,709	16.445
17	545.786,779 673.359,902	18	545.773,858 673.361,471	13.015
20	545.746,429 673.385,408	21	545.744,645 673.388,639	3.692
23	545.722,832 673.414,666	24	545.718,989 673.417,142	4.571
26	545.668,724 673.447,058	27	545.635,556 673.460,657	35.847
29	545.583,265 673.467,888	30	545.580,489 673.468,207	2.794
32	545.584,001 673.467,313	33	545.589,25 673.466,355	5.336
35	545.597,658 673.464,968	36	545.625,162 673.461,454	27.727
38	545.643,188 673.456,688	39	545.654,088 673.451,855	11.923
41	545.683,813 673.437,875	42	545.697,376 673.430,125	15.621
44	545.722,126 673.414,063	45	545.733,563 673.404,188	15.111
47	545.744,001 673.385,25	48	545.748,525 673.376,371	9.965
50	545.755,626 673.362,438	51	545.756,626 673.361,75	1.214
53	545.762,063 673.357,938	54	545.782,876 673.353,688	21.242
56	545.799,001 673.350,375	57	545.818,938 673.348,063	20.071
59	545.838,7 673.342,494	60	545.841,563 673.341,688	2.974
62	545.889,604 673.336,641	63	545.895,001 673.336,063	5.428
65	545.901,376 673.336,25	66	545.906,95 673.335,824	5.59
68	545.913,77 673.335,302	69	545.918,384 673.334,949	4.628
71	545.963,046 673.333,304	72	545.964,347 673.333,294	1.301
74	545.971,088 673.333,204	75	545.983,576 673.332,604	12.502
77	546.001,376 673.331,75	78	546.027,796 673.325,749	27.093
80	546.042,039 673.322,323	81	546.058,999 673.317,126	17.739
83	546.060,814 673.316,599	84	546.060,937 673.316,563	0.128
86	546.067,067 673.313,137	87	546.075,276 673.308,547	9.405
89	546.081,502 673.305,731	90	546.095,057 673.301,664	14.153
92	546.095,813 673.301,438	93	546.109,062 673.295,917	14.353
95	546.144,751 673.277,938	96	546.148,043 673.275,629	4.021
98	546.167,126 673.262,25	99	546.176,11 673.255,754	11.087
101	546.197,313 673.234,063	102	546.204,501 673.228,313	9.204
104	546.226,126 673.217,75	105	546.240,035 673.213,68	14.493
107	546.259,063 673.209,75	108	546.275,464 673.202,904	17.772
110	546.305,688 673.187,063	111	546.316,319 673.179,389	13.111

Punct început	X / Y	Punct sfârşit	X / Y	Lungime segment
15	545.833,903 673.344,709	16	545.829,502 673.346,128	4.624
18	545.773,858 673.361,471	19	545.758,072 673.363,387	15.902
21	545.744,645 673.388,639	22	545.734,789 673.406,486	20.387
24	545.718,989 673.417,142	25	545.679,294 673.442,724	47.225
27	545.635,556 673.460,657	28	545.607,864 673.465,06	28.04
30	545.580,489 673.468,207	31	545.580,124 673.467,999	0.42
33	545.589,25 673.466,355	34	545.594,626 673.465,375	5.464
36	545.625,162 673.461,454	37	545.631,188 673.460,75	6.068
39	545.654,088 673.451,855	40	545.661,938 673.448,375	8.587
42	545.697,376 673.430,125	43	545.710,563 673.422,188	15.392
45	545.733,563 673.404,188	46	545.743,047 673.386,981	19.647
48	545.748,525 673.376,371	49	545.754,527 673.364,594	13.219
51	545.756,626 673.361,75	52	545.760,997 673.358,685	5.339
54	545.782,876 673.353,688	55	545.789,501 673.352,313	6.766
57	545.818,938 673.348,063	58	545.822,557 673.347,043	3.76
60	545.841,563 673.341,688	61	545.873,438 673.338,375	32.047
63	545.895,001 673.336,063	64	545.899,377 673.336,191	4.378
66	545.906,95 673.335,824	67	545.913,453 673.335,326	6.522
69	545.918,384 673.334,949	70	545.937,313 673.333,5	18.984
72	545.964,347 673.333,294	73	545.970,126 673.333,25	5.779
75	545.983,576 673.332,604	76	545.991,659 673.332,217	8.092
78	546.027,796 673.325,749	79	546.039,626 673.323,063	12.131
81	546.058,999 673.317,126	82	546.059,001 673.317,125	0.002
84	546.060,937 673.316,563	85	546.060,938 673.316,563	0.001
87	546.075,276 673.308,547	88	546.078,938 673.306,5	4.196
90	546.095,057 673.301,664	91	546.095,812 673.301,438	0.788
93	546.109,062 673.295,917	94	546.122,063 673.290,5	14.085
96	546.148,043 673.275,629	97	546.150,161 673.274,144	2.587
99	546.176,11 673.255,754	100	546.183,376 673.250,5	8.966
102	546.204,501 673.228,313	103	546.206,126 673.227,0	2.089
105	546.240,035 673.213,68	106	546.245,563 673.212,063	5.76
108	546.275,464 673.202,904	109	546.280,626 673.200,75	5.593
111	546.316,319 673.179,389	112	546.322,313 673.175,063	7.393

Document care conține date cu caracter personal, protejat de prevederile Regulamentului (UE) nr. 679/2016 și Legii 190/2018

Punct început	X / Y	Punct sfârşit	X / Y	Lungime segment
112	546.322,313 673.175,063	113	546.323,868 673.171,731	3.676
115	546.354,285 673.166,268	116	546.384,441 673.158,894	31.044
118	546.425,947 673.147,077	119	546.426,06 673.145,42	1.661
121	546.492,375 673.130,0	122	546.529,938 673.115,688	40.197
124	546.571,063 673.102,188	125	546.585,09 673.100,2	14.167
127	546.608,696 673.096,774	128	546.662,05 673.089,031	53.913
130	546.711,626 673.085,563	131	546.729,313 673.082,5	17.95
133	546.782,376 673.072,625	134	546.804,063 673.065,875	22.713
136	546.830,35 673.060,306	137	546.843,959 673.058,077	13.79
139	547.004,176 673.025,898	140	547.035,688 673.017,125	32.71
142	547.054,629 673.038,978	143	547.060,92 673.048,506	11.417
145	547.067,033 673.062,626	146	547.070,22 673.061,42	3.408
148	547.071,872 673.085,279	149	547.073,497 673.091,941	6.857
151	547.083,003 673.130,916	152	547.085,757 673.142,206	11.621
154	547.096,416 673.171,732	155	546.950,627 673.247,585	164.342
157	546.942,311 673.314,98	158	546.931,165 673.353,124	39.739
160	546.902,06 673.391,402	161	546.874,027 673.407,267	32.211
163	546.845,548 673.430,469	164	546.840,143 673.445,574	16.043
166	546.800,655 673.482,17	167	546.777,834 673.497,476	27.479
169	546.733,187 673.528,111	170	546.721,302 673.544,194	19.998
172	546.720,746 673.588,105	173	546.695,285 673.600,459	28.3
175	546.650,036 673.622,506	176	546.644,296 673.639,382	17.825
178	546.638,893 673.669,088	179	546.629,097 673.683,603	17.511
181	546.594,881 673.711,318	182	546.584,593 673.730,267	21.562
184	546.580,948 673.745,287	185	546.576,812 673.760,135	15.413
187	546.572,497 673.792,244	188	546.572,407 673.806,611	14.367
190	546.579,905 673.841,941	191	546.574,937 673.834,715	8.769
193	546.571,251 673.771,19	194	546.583,608 673.730,002	43.002
196	546.564,386 673.557,008	197	546.487,5 673.429,323	149.047
199	546.388,647 673.355,183	200	546.300,46 673.396,529	97.398
202	546.125,038 673.340,08	203	546.081,975 673.307,124	54.227
205	546.039,383 673.336,234	206	546.013,809 673.359,397	34.504

Punct început	X / Y	Punct sfârşit	X / Y	Lungime segment
113	546.323,868 673.171,731	114	546.331,049 673.167,993	8.096
116	546.384,441 673.158,894	117	546.401,551 673.155,002	17.547
119	546.426,06 673.145,42	120	546.464,438 673.135,125	39.735
122	546.529,938 673.115,688	123	546.554,751 673.106,375	26.503
125	546.585,09 673.100,2	126	546.585,163 673.100,189	0.074
128	546.662,05 673.089,031	129	546.662,688 673.088,938	0.645
131	546.729,313 673.082,5	132	546.771,876 673.077,125	42.901
134	546.804,063 673.065,875	135	546.827,251 673.060,813	23.734
137	546.843,959 673.058,077	138	546.915,767 673.048,619	72.428
140	547.035,688 673.017,125	141	547.054,059 673.038,172	27.937
143	547.060,92 673.048,506	144	547.061,577 673.049,773	1.428
146	547.070,22 673.061,42	147	547.072,707 673.084,581	23.294
149	547.073,497 673.091,941	150	547.074,855 673.104,588	12.72
152	547.085,757 673.142,206	153	547.087,424 673.145,201	3.428
155	546.950,627 673.247,585	156	546.946,939 673.247,355	3.695
158	546.931,165 673.353,124	159	546.913,263 673.380,804	32.965
161	546.874,027 673.407,267	162	546.853,168 673.416,091	22.649
164	546.840,143 673.445,574	165	546.825,055 673.464,651	24.322
167	546.777,834 673.497,476	168	546.749,983 673.515,226	33.026
170	546.721,302 673.544,194	171	546.725,451 673.573,499	29.597
173	546.695,285 673.600,459	174	546.670,639 673.609,679	26.314
176	546.644,296 673.639,382	177	546.642,094 673.664,649	25.363
179	546.629,097 673.683,603	180	546.616,609 673.693,753	16.093
182	546.584,593 673.730,267	183	546.583,646 673.734,168	4.014
185	546.576,812 673.760,135	186	546.574,383 673.775,451	15.507
188	546.572,407 673.806,611	189	546.573,848 673.820,754	14.216
191	546.574,937 673.834,715	192	546.567,132 673.823,363	13.776
194	546.583,608 673.730,002	195	546.569,878 673.650,37	80.807
197	546.487,5 673.429,323	198	546.449,057 673.370,285	70.451
200	546.300,46 673.396,529	201	546.206,043 673.375,777	96.671
203	546.081,975 673.307,124	204	546.060,802 673.319,626	24.589
206	546.013,809 673.359,397	207	546.008,564 673.362,019	5.864

Punct început	X / Y	Punct sfârşit	X / Y	Lungime segment
114	546.331,049 673.167,993	115	546.354,285 673.166,268	23.3
117	546.401,551 673.155,002	118	546.425,947 673.147,077	25.651
120	546.464,438 673.135,125	121	546.492,375 673.130,0	28.403
123	546.554,751 673.106,375	124	546.571,063 673.102,188	16.841
126	546.585,163 673.100,189	127	546.608,696 673.096,774	23.779
129	546.662,688 673.088,938	130	546.711,626 673.085,563	49.054
132	546.771,876 673.077,125	133	546.782,376 673.072,625	11.424
135	546.827,251 673.060,813	136	546.830,35 673.060,306	3.14
138	546.915,767 673.048,619	139	547.004,176 673.025,898	91.282
141	547.054,059 673.038,172	142	547.054,629 673.038,978	0.988
144	547.061,577 673.049,773	145	547.067,033 673.062,626	13.962
147	547.072,707 673.084,581	148	547.071,872 673.085,279	1.088
150	547.074,855 673.104,588	151	547.083,003 673.130,916	27.56
153	547.087,424 673.145,201	154	547.096,416 673.171,732	28.014
156	546.946,939 673.247,355	157	546.942,311 673.314,98	67.783
159	546.913,263 673.380,804	160	546.902,06 673.391,402	15.422
162	546.853,168 673.416,091	163	546.845,548 673.430,469	16.272
165	546.825,055 673.464,651	166	546.800,655 673.482,17	30.038
168	546.749,983 673.515,226	169	546.733,187 673.528,111	21.169
171	546.725,451 673.573,499	172	546.720,746 673.588,105	15.345
174	546.670,639 673.609,679	175	546.650,036 673.622,506	24.27
177	546.642,094 673.664,649	178	546.638,893 673.669,088	5.473
180	546.616,609 673.693,753	181	546.594,881 673.711,318	27.94
183	546.583,646 673.734,168	184	546.580,948 673.745,287	11.442
186	546.574,383 673.775,451	187	546.572,497 673.792,244	16.899
189	546.573,848 673.820,754	190	546.579,905 673.841,941	22.036
192	546.567,132 673.823,363	193	546.571,251 673.771,19	52.335
195	546.569,878 673.650,37	196	546.564,386 673.557,008	93.523
198	546.449,057 673.370,285	199	546.388,647 673.355,183	62.269
201	546.206,043 673.375,777	202	546.125,038 673.340,08	88.522
204	546.060,802 673.319,626	205	546.039,383 673.336,234	27.103
207	546.008,564 673.362,019	1	546.000,916 673.357,648	8.809

Document care conține date cu caracter personal, protejat de prevederile Regulamentului (UE) nr. 679/2016 și Legii 190/2018

** Lungimile segmentelor sunt determinate în planul de proiecţie Stereo 70 şi sunt rotunjite la 1 milimetru.
*** Distanţa dintre puncte este formată din segmente cumulate ce sunt mai mici decât valoarea 1 milimetru.

DATE DESPRE IMOBILUL NR. 5027

Oficiul de Cadastru şi Publicitate Imobiliară SUCEAVA
Biroul de Cadastru şi Publicitate Imobiliară Campulung Moldovenesc

A. Partea I. Descrierea imobilului

TEREN Extravilan

Adresa: Jud. Suceava

Nr. Crt	Nr cadastral Nr. topografic	Suprafaţa* (mp)	Observaţii / Referinţe
A1		7.603	Sector cadastral:18 Teren neimprejmuit; Terenul face parte din parcela 1680/1.

B. Partea II. Proprietari şi acte

Inscrieri privitoare la dreptul de proprietate şi alte drepturi reale		Referinţe
/		
Act Normativ nr. 318, din 06/05/2015 emis de Guvernul Romaniei;		
B1	Intabulare, drept de PROPRIETATE, dobandit prin Lege, cota actuala 1/1, cota initiala 1/1	A1
	1) **STATUL ROMAN**, CIF:0007777, , domeniul public	
B2	Intabulare, drept de ADMINISTRARE, dobandit prin Lege, cota actuala 1/1, cota initiala 1/1	A1
	1) **INSTITUTUL NATIONAL DE CERCETARE SI DEZVOLTARE IN SILVICULTURA "MARIN DRACEA"**, Lipsa C. N.P.	

C. Partea III. SARCINI .

Inscrieri privind dezmembramintele dreptului de proprietate, drepturi reale de garanţie şi sarcini	Referinţe
NU SUNT	

Anexa Nr. 1 La Partea I

Teren

Nr cadastral	Suprafaţa (mp)*	Observaţii / Referinţe
	7.603	Terenul face parte din parcela 1680/1.

* Suprafaţa este determinată in planul de proiecţie Stereo 70.

DETALII LINIARE IMOBIL

Date referitoare la teren

Crt	Categorie folosință	Intra vilan	Suprafaţa (mp)	Tarla	Parcelă	Nr. topo	Observaţii / Referinţe
1	drum	NU	7.603	UP VI TOMNATIC	-	-	

Lungime Segmente

1) Valorile lungimilor segmentelor sunt obţinute din proiecţie în plan.

Punct început	X / Y	Punct sfârşit	X / Y	Lungime segment
1	547.101,26 671.959,629	2	547.087,863 671.964,345	14.202
4	547.070,869 671.969,659	5	547.070,572 671.969,738	0.307
7	547.048,647 671.975,595	8	547.042,814 671.976,784	5.953
10	547.038,312 671.975,035	11	547.033,834 671.972,423	5.185
13	547.028,67 671.969,399	14	547.028,58 671.969,339	0.107

Punct început	X / Y	Punct sfârşit	X / Y	Lungime segment
2	547.087,863 671.964,345	3	547.087,796 671.964,368	0.071
5	547.070,572 671.969,738	6	547.054,397 671.973,918	16.707
8	547.042,814 671.976,784	9	547.038,606 671.975,176	4.505
11	547.033,834 671.972,423	12	547.028,788 671.969,479	5.841
14	547.028,58 671.969,339	15	547.020,78 671.963,367	9.824

Punct început	X / Y	Punct sfârşit	X / Y	Lungime segment
3	547.087,796 671.964,368	4	547.070,869 671.969,659	17.734
6	547.054,397 671.973,918	7	547.048,647 671.975,595	5.989
9	547.038,606 671.975,176	10	547.038,312 671.975,035	0.326
12	547.028,788 671.969,479	13	547.028,67 671.969,399	0.143
15	547.020,78 671.963,367	16	547.014,755 671.960,23	6.793

Document care conține date cu caracter personal, protejat de prevederile Regulamentului (UE) nr. 679/2016 și Legii 190/2018

Punct început	X / Y	Punct sfârşit	X / Y	Lungime segment
16	547.014,755 671.960,23	17	547.012,5 671.960,228	2.255
19	547.004,4 671.960,233	20	547.004,32 671.960,228	0.081
22	546.996,535 671.959,165	23	546.991,071 671.958,903	5.47
25	546.984,114 671.956,393	26	546.983,829 671.956,259	0.315
28	546.970,129 671.948,454	29	546.961,926 671.942,304	10.252
31	546.956,282 671.938,286	32	546.957,638 671.942,847	4.759
34	546.959,029 671.957,519	35	546.959,038 671.957,702	0.183
37	546.959,022 671.972,533	38	546.956,905 671.987,092	14.712
40	546.954,987 671.993,727	41	546.953,139 672.000,054	6.591
43	546.952,966 672.000,468	44	546.946,613 672.011,847	13.032
46	546.937,325 672.021,769	47	546.937,091 672.021,981	0.315
49	546.915,367 672.038,996	50	546.915,07 672.039,396	0.499
52	546.905,73 672.056,312	53	546.896,232 672.084,272	29.529
55	546.887,994 672.103,951	56	546.883,683 672.115,29	12.131
58	546.882,936 672.117,336	59	546.880,691 672.125,571	8.535
61	546.880,701 672.137,799	62	546.883,854 672.151,708	14.262
64	546.885,402 672.159,225	65	546.889,147 672.177,404	18.561
67	546.889,151 672.177,426	68	546.892,855 672.196,478	19.409
70	546.894,991 672.211,118	71	546.896,168 672.219,124	8.093
73	546.896,315 672.220,139	74	546.896,333 672.220,35	0.211
76	546.896,597 672.230,794	77	546.896,181 672.242,08	11.293
79	546.896,04 672.245,229	80	546.895,95 672.245,69	0.47
82	546.895,187 672.246,663	83	546.895,135 672.246,687	0.057
85	546.893,998 672.247,001	86	546.893,384 672.246,881	0.626
88	546.892,411 672.246,118	89	546.892,287 672.245,849	0.296
91	546.892,073 672.244,929	92	546.892,597 672.230,709	14.23
94	546.891,033 672.211,698	95	546.891,033 672.211,696	0.002
97	546.885,227 672.178,2	98	546.879,948 672.152,573	26.165
100	546.876,736 672.138,34	101	546.875,944 672.130,929	7.453
103	546.876,749 672.124,88	104	546.876,799 672.124,638	0.247
106	546.879,218 672.115,788	107	546.879,239 672.115,722	0.069
109	546.884,267 672.102,498	110	546.884,292 672.102,436	0.067
112	546.892,467 672.082,92	113	546.894,906 672.075,737	7.585

Punct început	X / Y	Punct sfârşit	X / Y	Lungime segment
17	547.012,5 671.960,228	18	547.010,481 671.960,226	2.02
20	547.004,32 671.960,228	21	547.004,124 671.960,215	0.196
23	546.991,071 671.958,903	24	546.990,464 671.958,778	0.62
26	546.983,829 671.956,259	27	546.970,34 671.948,592	15.516
29	546.961,926 671.942,304	30	546.958,535 671.939,761	4.238
32	546.957,638 671.942,847	33	546.957,712 671.943,233	0.393
35	546.959,038 671.957,702	36	546.959,043 671.972,244	14.542
38	546.956,905 671.987,092	39	546.956,845 671.987,365	0.279
41	546.953,139 672.000,054	42	546.953,048 672.000,272	0.236
44	546.946,613 672.011,847	45	546.946,32 672.012,246	0.494
47	546.937,091 672.021,981	48	546.923,355 672.032,554	17.334
50	546.915,07 672.039,396	51	546.910,365 672.045,75	7.906
53	546.896,232 672.084,272	54	546.896,183 672.084,401	0.138
56	546.883,683 672.115,29	57	546.883,013 672.117,053	1.885
59	546.880,691 672.125,571	60	546.879,948 672.130,753	5.235
62	546.883,854 672.151,708	63	546.883,862 672.151,746	0.04
65	546.889,147 672.177,404	66	546.889,148 672.177,409	0.006
68	546.892,855 672.196,478	69	546.892,871 672.196,571	0.094
71	546.896,168 672.219,124	72	546.896,312 672.220,11	0.996
74	546.896,333 672.220,35	75	546.896,598 672.230,669	10.323
77	546.896,181 672.242,08	78	546.896,07 672.245,076	2.999
80	546.895,95 672.245,69	81	546.895,645 672.246,237	0.626
83	546.895,135 672.246,687	84	546.894,619 672.246,926	0.569
86	546.893,384 672.246,881	87	546.892,837 672.246,576	0.626
89	546.892,287 672.245,849	90	546.892,148 672.245,55	0.33
92	546.892,597 672.230,709	93	546.892,337 672.220,572	10.14
95	546.891,033 672.211,696	96	546.888,919 672.197,195	14.654
98	546.879,948 672.152,573	99	546.876,774 672.138,57	14.359
101	546.875,944 672.130,929	102	546.875,953 672.130,433	0.497
104	546.876,799 672.124,638	105	546.879,179 672.115,907	9.05
107	546.879,239 672.115,722	108	546.881,25 672.110,435	5.657
110	546.884,292 672.102,436	111	546.889,966 672.088,889	14.688
113	546.894,906 672.075,737	114	546.901,97 672.054,943	21.961

Punct început	X / Y	Punct sfârşit	X / Y	Lungime segment
18	547.010,481 671.960,226	19	547.004,4 671.960,233	6.08
21	547.004,124 671.960,215	22	546.996,535 671.959,165	7.661
24	546.990,464 671.958,778	25	546.984,114 671.956,393	6.783
27	546.970,34 671.948,592	28	546.970,129 671.948,454	0.253
30	546.958,535 671.939,761	31	546.956,282 671.938,286	2.693
33	546.957,712 671.943,233	34	546.959,029 671.957,519	14.346
36	546.959,043 671.972,244	37	546.959,022 671.972,533	0.289
39	546.956,845 671.987,365	40	546.954,987 671.993,727	6.629
42	546.953,048 672.000,272	43	546.952,966 672.000,468	0.213
45	546.946,32 672.012,246	46	546.937,325 672.021,769	13.1
48	546.923,355 672.032,554	49	546.915,367 672.038,996	10.262
51	546.910,365 672.045,75	52	546.905,73 672.056,312	11.534
54	546.896,183 672.084,401	55	546.887,994 672.103,951	21.195
57	546.883,013 672.117,053	58	546.882,936 672.117,336	0.293
60	546.879,948 672.130,753	61	546.880,701 672.137,799	7.086
63	546.883,862 672.151,746	64	546.885,402 672.159,225	7.635
66	546.889,148 672.177,409	67	546.889,151 672.177,426	0.017
69	546.892,871 672.196,571	70	546.894,991 672.211,118	14.7
72	546.896,312 672.220,11	73	546.896,315 672.220,139	0.029
75	546.896,598 672.230,669	76	546.896,597 672.230,794	0.125
78	546.896,07 672.245,076	79	546.896,04 672.245,229	0.156
81	546.895,645 672.246,237	82	546.895,187 672.246,663	0.626
84	546.894,619 672.246,926	85	546.893,998 672.247,001	0.626
87	546.892,837 672.246,576	88	546.892,411 672.246,118	0.626
90	546.892,148 672.245,55	91	546.892,073 672.244,929	0.626
93	546.892,337 672.220,572	94	546.891,033 672.211,698	8.97
96	546.888,919 672.197,195	97	546.885,227 672.178,2	19.35
99	546.876,774 672.138,57	100	546.876,736 672.138,34	0.233
102	546.875,953 672.130,433	103	546.876,749 672.124,88	5.61
105	546.879,179 672.115,907	106	546.879,218 672.115,788	0.125
108	546.881,25 672.110,435	109	546.884,267 672.102,498	8.491
111	546.889,966 672.088,889	112	546.892,467 672.082,92	6.472
114	546.901,97 672.054,943	115	546.902,026 672.054,798	0.156

Document care conține date cu caracter personal, protejat de prevederile Regulamentului (UE) nr. 679/2016 și Legii 190/2018

Punct început	X / Y	Punct sfârşit	X / Y	Lungime segment
115	546.902,026 672.054,798	116	546.902,032 672.054,783	0.017
118	546.906,793 672.043,936	119	546.907,017 672.043,55	0.447
121	546.912,657 672.036,043	122	546.920,861 672.029,426	10.54
124	546.934,525 672.018,908	125	546.943,241 672.009,68	12.693
127	546.952,966 671.986,377	128	546.953,882 671.980,08	6.364
130	546.955,041 671.965,583	131	546.955,038 671.957,795	7.788
133	546.951,325 671.935,649	134	546.950,918 671.934,276	1.432
136	546.945,312 671.920,087	137	546.944,148 671.915,427	4.803
139	546.942,908 671.910,448	140	546.940,266 671.896,441	14.254
142	546.934,867 671.873,999	143	546.930,731 671.869,035	6.461
145	546.927,431 671.866,187	146	546.926,249 671.865,284	1.487
148	546.914,834 671.868,467	149	546.904,288 671.874,902	12.354
151	546.898,664 671.881,411	152	546.898,33 671.881,996	0.673
154	546.896,02 671.891,242	155	546.894,003 671.899,565	8.564
157	546.893,901 671.899,983	158	546.890,722 671.912,677	13.086
160	546.887,012 671.925,942	161	546.883,576 671.939,412	13.901
163	546.880,461 671.944,944	164	546.880,181 671.945,319	0.467
166	546.855,33 671.972,016	167	546.855,193 671.972,152	0.193
169	546.846,89 671.979,411	170	546.842,662 671.981,001	4.517
172	546.837,457 671.981,127	173	546.837,456 671.981,127	0.001
175	546.836,039 671.980,736	176	546.831,743 671.979,152	4.579
178	546.828,295 671.976,92	179	546.826,765 671.975,901	1.837
181	546.820,063 671.973,433	182	546.819,917 671.973,357	0.165
184	546.819,249 671.972,565	185	546.818,741 671.971,483	1.195
187	546.817,258 671.968,145	188	546.817,217 671.968,001	0.15
190	546.816,162 671.959,532	191	546.816,154 671.959,114	0.418
193	546.816,942 671.949,933	194	546.816,942 671.945,044	4.889
196	546.816,166 671.925,702	197	546.815,504 671.922,535	3.236
199	546.813,382 671.917,517	200	546.810,397 671.913,04	5.381
202	546.807,346 671.906,699	203	546.807,211 671.906,322	0.401
205	546.803,016 671.892,434	206	546.802,998 671.892,379	0.058
208	546.799,879 671.881,724	209	546.797,898 671.877,912	4.296
211	546.796,047 671.875,128	212	546.791,091 671.871,249	6.294

Punct început	X / Y	Punct sfârşit	X / Y	Lungime segment
116	546.902,032 672.054,783	117	546.902,267 672.054,249	0.583
119	546.907,017 672.043,55	120	546.912,305 672.036,409	8.885
122	546.920,861 672.029,426	123	546.920,897 672.029,398	0.045
125	546.943,241 672.009,68	126	546.949,363 671.998,716	12.557
128	546.953,882 671.980,08	129	546.955,043 671.972,101	8.063
131	546.955,038 671.957,795	132	546.953,747 671.943,797	14.057
134	546.950,918 671.934,276	135	546.945,393 671.920,339	14.992
137	546.944,148 671.915,427	138	546.942,933 671.910,562	5.014
140	546.940,266 671.896,441	141	546.937,635 671.883,313	13.389
143	546.930,731 671.869,035	144	546.929,987 671.868,142	1.162
146	546.926,249 671.865,284	147	546.921,781 671.865,499	4.474
149	546.904,288 671.874,902	150	546.900,16 671.878,787	5.669
152	546.898,33 671.881,996	153	546.897,946 671.883,533	1.584
155	546.894,003 671.899,565	156	546.893,905 671.899,969	0.416
158	546.890,722 671.912,677	159	546.890,708 671.912,73	0.055
161	546.883,576 671.939,412	162	546.883,369 671.939,92	0.548
164	546.880,181 671.945,319	165	546.870,407 671.955,626	14.205
167	546.855,193 671.972,152	168	546.847,521 671.979,029	10.303
170	546.842,662 671.981,001	171	546.841,957 671.981,129	0.716
173	546.837,456 671.981,127	174	546.836,765 671.981,004	0.702
176	546.831,743 671.979,152	177	546.831,326 671.978,94	0.468
179	546.826,765 671.975,901	180	546.820,38 671.973,597	6.788
182	546.819,917 671.973,357	183	546.819,53 671.973,005	0.522
185	546.818,741 671.971,483	186	546.817,391 671.968,603	3.181
188	546.817,217 671.968,001	189	546.816,902 671.965,471	2.549
191	546.816,154 671.959,114	192	546.816,75 671.952,176	6.963
194	546.816,942 671.945,044	195	546.816,942 671.935,809	9.235
197	546.815,504 671.922,535	198	546.814,944 671.919,86	2.733
200	546.810,397 671.913,04	201	546.810,257 671.912,792	0.285
203	546.807,211 671.906,322	204	546.806,169 671.902,156	4.295
206	546.802,998 671.892,379	207	546.801,27 671.886,474	6.153
209	546.797,898 671.877,912	210	546.796,729 671.875,662	2.536
212	546.791,091 671.871,249	213	546.783,54 671.866,795	8.767

Punct început	X / Y	Punct sfârşit	X / Y	Lungime segment
117	546.902,267 672.054,249	118	546.906,793 672.043,936	11.262
120	546.912,305 672.036,409	121	546.912,657 672.036,043	0.508
123	546.920,897 672.029,398	124	546.934,525 672.018,908	17.198
126	546.949,363 671.998,716	127	546.952,966 671.986,377	12.854
129	546.955,043 671.972,101	130	546.955,041 671.965,583	6.517
132	546.953,747 671.943,797	133	546.951,325 671.935,649	8.501
135	546.945,393 671.920,339	136	546.945,312 671.920,087	0.265
138	546.942,933 671.910,562	139	546.942,908 671.910,448	0.117
141	546.937,635 671.883,313	142	546.934,867 671.873,999	9.716
144	546.929,987 671.868,142	145	546.927,431 671.866,187	3.218
147	546.921,781 671.865,499	148	546.914,834 671.868,467	7.554
150	546.900,16 671.878,787	151	546.898,664 671.881,411	3.02
153	546.897,946 671.883,533	154	546.896,02 671.891,242	7.947
156	546.893,905 671.899,969	157	546.893,901 671.899,983	0.014
159	546.890,708 671.912,73	160	546.887,012 671.925,942	13.72
162	546.883,369 671.939,92	163	546.880,461 671.944,944	5.805
165	546.870,407 671.955,626	166	546.855,33 671.972,016	22.27
168	546.847,521 671.979,029	169	546.846,89 671.979,411	0.738
171	546.841,957 671.981,129	172	546.837,457 671.981,127	4.5
174	546.836,765 671.981,004	175	546.836,039 671.980,736	0.773
177	546.831,326 671.978,94	178	546.828,295 671.976,92	3.643
180	546.820,38 671.973,597	181	546.820,063 671.973,433	0.357
183	546.819,53 671.973,005	184	546.819,249 671.972,565	0.522
186	546.817,391 671.968,603	187	546.817,258 671.968,145	0.477
189	546.816,902 671.965,471	190	546.816,162 671.959,532	5.985
192	546.816,75 671.952,176	193	546.816,942 671.949,933	2.251
195	546.816,942 671.935,809	196	546.816,166 671.925,702	10.137
198	546.814,944 671.919,86	199	546.813,382 671.917,517	2.816
201	546.810,257 671.912,792	202	546.807,346 671.906,699	6.753
204	546.806,169 671.902,156	205	546.803,016 671.892,434	10.22
207	546.801,27 671.886,474	208	546.799,879 671.881,724	4.949
210	546.796,729 671.875,662	211	546.796,047 671.875,128	0.866
213	546.783,54 671.866,795	214	546.780,968 671.865,278	2.985

Document care conține date cu caracter personal, protejat de prevederile Regulamentului (UE) nr. 679/2016 și Legii 190/2018

Punct început	X / Y	Punct sfârşit	X / Y	Lungime segment
214	546.780,968 671.865,278	215	546.772,586 671.861,349	9.257
217	546.769,312 671.858,085	218	546.767,487 671.856,151	2.66
220	546.766,952 671.854,986	221	546.766,453 671.850,22	4.792
223	546.766,439 671.849,457	224	546.766,782 671.847,22	2.263
226	546.766,684 671.835,415	227	546.766,68 671.835,334	0.082
229	546.766,675 671.829,98	230	546.766,675 671.828,751	1.229
232	546.760,192 671.815,542	233	546.756,691 671.812,243	4.811
235	546.751,313 671.807,167	236	546.739,941 671.794,469	17.046
238	546.739,858 671.794,371	239	546.731,123 671.783,262	14.132
241	546.730,925 671.782,958	242	546.725,637 671.772,91	11.354
244	546.720,098 671.762,357	245	546.720,081 671.762,324	0.036
247	546.720,044 671.762,251	248	546.715,283 671.752,196	11.125
250	546.709,188 671.738,424	251	546.705,454 671.730,696	8.582
253	546.703,933 671.728,717	254	546.704,533 671.725,026	3.74
256	546.708,359 671.727,896	257	546.708,58 671.728,105	0.303
259	546.708,841 671.728,511	260	546.712,804 671.736,714	9.11
262	546.718,909 671.750,508	263	546.723,642 671.760,502	11.058
265	546.734,38 671.780,933	266	546.742,963 671.791,848	13.885
268	546.760,683 671.810,508	269	546.763,171 671.812,853	3.419
271	546.767,263 671.820,238	272	546.767,3 671.820,313	0.084
274	546.770,503 671.827,514	275	546.770,565 671.827,808	0.3
277	546.770,674 671.835,095	278	546.770,674 671.835,105	0.01
280	546.771,458 671.842,768	281	546.771,448 671.843,178	0.41
283	546.770,432 671.849,808	284	546.770,86 671.853,897	4.111
286	546.778,8 671.859,844	287	546.782,752 671.861,697	4.365
289	546.782,919 671.861,785	290	546.789,731 671.865,802	7.908
292	546.793,453 671.868,018	293	546.797,08 671.870,857	4.605
295	546.800,078 671.873,432	296	546.802,182 671.877,481	4.563
298	546.803,663 671.880,413	299	546.805,505 671.886,703	6.554
301	546.808,166 671.895,349	302	546.809,995 671.900,987	5.927
304	546.811,042 671.905,157	305	546.812,526 671.908,263	3.443
307	546.816,024 671.914,269	308	546.818,487 671.917,963	4.439
310	546.820,108 671.925,01	311	546.820,144 671.925,267	0.259

Punct început	X / Y	Punct sfârşit	X / Y	Lungime segment
215	546.772,586 671.861,349	216	546.771,981 671.860,911	0.747
218	546.767,487 671.856,151	219	546.767,123 671.855,613	0.649
221	546.766,453 671.850,22	222	546.766,427 671.849,968	0.253
224	546.766,782 671.847,22	225	546.767,455 671.842,826	4.445
227	546.766,68 671.835,334	228	546.766,674 671.835,208	0.126
230	546.766,675 671.828,751	231	546.763,705 671.822,067	7.313
233	546.756,691 671.812,243	234	546.751,431 671.807,288	7.226
236	546.739,941 671.794,469	237	546.739,9 671.794,421	0.063
239	546.731,123 671.783,262	240	546.731,049 671.783,149	0.136
242	546.725,637 671.772,91	243	546.725,636 671.772,908	0.002
245	546.720,081 671.762,324	246	546.720,071 671.762,306	0.021
248	546.715,283 671.752,196	249	546.715,261 671.752,15	0.051
251	546.705,454 671.730,696	252	546.703,816 671.729,44	2.065
254	546.704,533 671.725,026	255	546.708,229 671.727,773	4.604
257	546.708,58 671.728,105	258	546.708,784 671.728,422	0.377
260	546.712,804 671.736,714	261	546.712,832 671.736,775	0.067
263	546.723,642 671.760,502	264	546.729,177 671.771,048	11.911
266	546.742,963 671.791,848	267	546.754,236 671.804,435	16.897
269	546.763,171 671.812,853	270	546.763,561 671.813,36	0.64
272	546.767,3 671.820,313	273	546.767,33 671.820,374	0.068
275	546.770,565 671.827,808	276	546.770,675 671.828,327	0.53
278	546.770,674 671.835,105	279	546.771,461 671.842,668	7.604
281	546.771,448 671.843,178	282	546.770,54 671.849,101	5.992
284	546.770,86 671.853,897	285	546.774,628 671.857,889	5.49
287	546.782,752 671.861,697	288	546.782,831 671.861,738	0.089
290	546.789,731 671.865,802	291	546.793,237 671.867,87	4.07
293	546.797,08 671.870,857	294	546.799,536 671.872,78	3.119
296	546.802,182 671.877,481	297	546.803,519 671.880,052	2.898
299	546.805,505 671.886,703	300	546.806,829 671.891,228	4.715
302	546.809,995 671.900,987	303	546.810,033 671.901,119	0.137
305	546.812,526 671.908,263	306	546.813,804 671.910,94	2.966
308	546.818,487 671.917,963	309	546.818,78 671.918,663	0.759
311	546.820,144 671.925,267	312	546.820,158 671.925,451	0.185

Punct început	X / Y	Punct sfârşit	X / Y	Lungime segment
216	546.771,981 671.860,911	217	546.769,312 671.858,085	3.887
219	546.767,123 671.855,613	220	546.766,952 671.854,986	0.649
222	546.766,427 671.849,968	223	546.766,439 671.849,457	0.511
225	546.767,455 671.842,826	226	546.766,684 671.835,415	7.451
228	546.766,674 671.835,208	229	546.766,675 671.829,98	5.228
231	546.763,705 671.822,067	232	546.760,192 671.815,542	7.411
234	546.751,431 671.807,288	235	546.751,313 671.807,167	0.17
237	546.739,9 671.794,421	238	546.739,858 671.794,371	0.065
240	546.731,049 671.783,149	241	546.730,925 671.782,958	0.227
243	546.725,636 671.772,908	244	546.720,098 671.762,357	11.917
246	546.720,071 671.762,306	247	546.720,044 671.762,251	0.061
249	546.715,261 671.752,15	250	546.709,188 671.738,424	15.009
252	546.703,816 671.729,44	253	546.703,933 671.728,717	0.732
255	546.708,229 671.727,773	256	546.708,359 671.727,896	0.18
258	546.708,784 671.728,422	259	546.708,841 671.728,511	0.106
261	546.712,832 671.736,775	262	546.718,909 671.750,508	15.017
264	546.729,177 671.771,048	265	546.734,38 671.780,933	11.171
267	546.754,236 671.804,435	268	546.760,683 671.810,508	8.857
270	546.763,561 671.813,36	271	546.767,263 671.820,238	7.811
273	546.767,33 671.820,374	274	546.770,503 671.827,514	7.814
276	546.770,675 671.828,327	277	546.770,674 671.835,095	6.768
279	546.771,461 671.842,668	280	546.771,458 671.842,768	0.1
282	546.770,54 671.849,101	283	546.770,432 671.849,808	0.715
285	546.774,628 671.857,889	286	546.778,8 671.859,844	4.607
288	546.782,831 671.861,738	289	546.782,919 671.861,785	0.1
291	546.793,237 671.867,87	292	546.793,453 671.868,018	0.263
294	546.799,536 671.872,78	295	546.800,078 671.873,432	0.848
297	546.803,519 671.880,052	298	546.803,663 671.880,413	0.388
300	546.806,829 671.891,228	301	546.808,166 671.895,349	4.333
303	546.810,033 671.901,119	304	546.811,042 671.905,157	4.162
306	546.813,804 671.910,94	307	546.816,024 671.914,269	4.002
309	546.818,78 671.918,663	310	546.820,108 671.925,01	6.485
312	546.820,158 671.925,451	313	546.820,936 671.935,579	10.158

Document care conține date cu caracter personal, protejat de prevederile Regulamentului (UE) nr. 679/2016 și Legii 190/2018

Punct început	X / Y	Punct sfârşit	X / Y	Lungime segment
313	546.820,936 671.935,579	314	546.820,939 671.935,642	0.063
316	546.820,942 671.950,019	317	546.820,935 671.950,19	0.171
319	546.820,157 671.959,246	320	546.821,147 671.967,192	8.007
322	546.822,518 671.970,116	323	546.826,885 671.971,692	4.642
325	546.828,475 671.972,283	326	546.828,781 671.972,438	0.344
328	546.833,348 671.975,48	329	546.837,814 671.977,127	4.76
331	546.845,076 671.975,82	332	546.845,131 671.975,8	0.058
334	546.867,474 671.952,906	335	546.867,494 671.952,884	0.03
337	546.877,117 671.942,737	338	546.879,768 671.938,156	5.293
340	546.883,141 671.924,931	341	546.883,153 671.924,887	0.046
343	546.889,796 671.899,912	344	546.890,019 671.899,019	0.921
346	546.892,135 671.890,29	347	546.892,138 671.890,28	0.011
349	546.894,719 671.880,253	350	546.897,2 671.876,08	4.855
352	546.901,989 671.871,624	353	546.902,027 671.871,595	0.048
355	546.912,874 671.864,977	356	546.913,13 671.864,845	0.288
358	546.921,23 671.861,521	359	546.926,787 671.861,254	5.564
361	546.928,098 671.861,662	362	546.932,595 671.865,1	5.66
364	546.934,104 671.866,834	365	546.938,204 671.871,754	6.404
367	546.938,584 671.872,465	368	546.941,496 671.882,261	10.219
370	546.941,539 671.882,437	371	546.942,791 671.888,684	6.37
373	546.944,192 671.895,678	374	546.944,194 671.895,689	0.01
376	546.949,16 671.918,989	377	546.954,435 671.932,295	14.314
379	546.960,884 671.936,523	380	546.968,758 671.942,427	9.842
382	546.985,669 671.952,704	383	546.991,576 671.954,923	6.311
385	546.996,816 671.955,174	386	546.996,881 671.955,18	0.065
388	547.004,534 671.956,233	389	547.010,478 671.956,226	5.944
391	547.011,623 671.956,227	392	547.015,247 671.956,23	3.624
394	547.016,169 671.956,456	395	547.022,781 671.959,9	7.455
397	547.030,912 671.966,087	398	547.036,213 671.969,18	6.137
400	547.043,769 671.972,867	401	547.046,952 671.971,923	3.321
403	547.053,306 671.970,069	404	547.053,335 671.970,061	0.03
406	547.069,724 671.965,826	407	547.086,569 671.960,56	17.649
409	547.100,238 671.955,761	410	547.109,228 671.953,642	9.236

Punct început	X / Y	Punct sfârşit	X / Y	Lungime segment
314	546.820,939 671.935,642	315	546.820,942 671.935,732	0.09
317	546.820,935 671.950,19	318	546.820,902 671.950,575	0.387
320	546.821,147 671.967,192	321	546.821,326 671.967,575	0.423
323	546.826,885 671.971,692	324	546.828,352 671.972,221	1.559
326	546.828,781 671.972,438	327	546.830,416 671.973,527	1.964
329	546.837,814 671.977,127	330	546.841,595 671.977,129	3.781
332	546.845,131 671.975,8	333	546.852,452 671.969,237	9.831
335	546.867,494 671.952,884	336	546.875,043 671.944,924	10.97
338	546.879,768 671.938,156	339	546.882,681 671.926,736	11.785
341	546.883,153 671.924,887	342	546.886,849 671.911,679	13.715
344	546.890,019 671.899,019	345	546.892,134 671.890,293	8.978
347	546.892,138 671.890,28	348	546.894,516 671.880,759	9.813
350	546.897,2 671.876,08	351	546.901,698 671.871,846	6.177
353	546.902,027 671.871,595	354	546.902,804 671.871,121	0.91
356	546.913,13 671.864,845	357	546.920,54 671.861,68	8.058
359	546.926,787 671.861,254	360	546.927,479 671.861,342	0.697
362	546.932,595 671.865,1	363	546.932,917 671.865,409	0.446
365	546.938,204 671.871,754	366	546.938,467 671.872,245	0.557
368	546.941,496 671.882,261	369	546.941,515 671.882,337	0.079
371	546.942,791 671.888,684	372	546.944,19 671.895,666	7.122
374	546.944,194 671.895,689	375	546.946,828 671.909,65	14.207
377	546.954,435 671.932,295	378	546.960,78 671.936,45	7.584
380	546.968,758 671.942,427	381	546.972,427 671.945,178	4.585
383	546.991,576 671.954,923	384	546.995,872 671.955,129	4.3
386	546.996,881 671.955,18	387	546.996,994 671.955,191	0.113
389	547.010,478 671.956,226	390	547.010,482 671.956,226	0.004
392	547.015,247 671.956,23	393	547.015,722 671.956,288	0.478
395	547.022,781 671.959,9	396	547.023,073 671.960,086	0.346
398	547.036,213 671.969,18	399	547.040,186 671.971,498	4.6
401	547.046,952 671.971,923	402	547.046,961 671.971,92	0.009
404	547.053,335 671.970,061	405	547.053,366 671.970,053	0.032
407	547.086,569 671.960,56	408	547.100,032 671.955,821	14.274
410	547.109,228 671.953,642	411	547.109,847 671.953,595	0.621

Punct început	X / Y	Punct sfârşit	X / Y	Lungime segment
315	546.820,942 671.935,732	316	546.820,942 671.950,019	14.286
318	546.820,902 671.950,575	319	546.820,157 671.959,246	8.703
321	546.821,326 671.967,575	322	546.822,518 671.970,116	2.807
324	546.828,352 671.972,221	325	546.828,475 671.972,283	0.138
327	546.830,416 671.973,527	328	546.833,348 671.975,48	3.523
330	546.841,595 671.977,129	331	546.845,076 671.975,82	3.719
333	546.852,452 671.969,237	334	546.867,474 671.952,906	22.189
336	546.875,043 671.944,924	337	546.877,117 671.942,737	3.015
339	546.882,681 671.926,736	340	546.883,141 671.924,931	1.862
342	546.886,849 671.911,679	343	546.889,796 671.899,912	12.13
345	546.892,134 671.890,293	346	546.892,135 671.890,29	0.004
348	546.894,516 671.880,759	349	546.894,719 671.880,253	0.545
351	546.901,698 671.871,846	352	546.901,989 671.871,624	0.366
354	546.902,804 671.871,121	355	546.912,874 671.864,977	11.797
357	546.920,54 671.861,68	358	546.921,23 671.861,521	0.708
360	546.927,479 671.861,342	361	546.928,098 671.861,662	0.697
363	546.932,917 671.865,409	364	546.934,104 671.866,834	1.855
366	546.938,467 671.872,245	367	546.938,584 671.872,465	0.249
369	546.941,515 671.882,337	370	546.941,539 671.882,437	0.103
372	546.944,19 671.895,666	373	546.944,192 671.895,678	0.012
375	546.946,828 671.909,65	376	546.949,16 671.918,989	9.626
378	546.960,78 671.936,45	379	546.960,884 671.936,523	0.127
381	546.972,427 671.945,178	382	546.985,669 671.952,704	15.231
384	546.995,872 671.955,129	385	546.996,816 671.955,174	0.945
387	546.996,994 671.955,191	388	547.004,534 671.956,233	7.612
390	547.010,482 671.956,226	391	547.011,623 671.956,227	1.141
393	547.015,722 671.956,288	394	547.016,169 671.956,456	0.478
396	547.023,073 671.960,086	397	547.030,912 671.966,087	9.873
399	547.040,186 671.971,498	400	547.043,769 671.972,867	3.835
402	547.046,961 671.971,92	403	547.053,306 671.970,069	6.61
405	547.053,366 671.970,053	406	547.069,724 671.965,826	16.895
408	547.100,032 671.955,821	409	547.100,238 671.955,761	0.214
411	547.109,847 671.953,595	412	547.119,642 671.954,384	9.827

Document care conține date cu caracter personal, protejat de prevederile Regulamentului (UE) nr. 679/2016 și Legii 190/2018

Punct început	X / Y	Punct sfârşit	X / Y	Lungime segment
412	547.119,642 671.954,384	413	547.120,115 671.954,481	0.483
415	547.126,459 671.956,599	416	547.126,54 671.956,629	0.087
418	547.128,744 671.957,548	419	547.129,77 671.957,977	1.112
421	547.130,788 671.958,928	422	547.132,558 671.962,468	3.958
424	547.132,831 671.963,244	425	547.132,876 671.963,555	0.314
427	547.133,901 671.970,696	428	547.134,581 671.976,481	5.825
430	547.135,72 671.983,268	431	547.135,939 671.984,308	1.063
433	547.142,645 671.997,199	434	547.145,425 672.002,015	5.56
436	547.146,614 672.004,073	437	547.148,466 672.007,317	3.736
439	547.152,076 672.013,74	440	547.153,932 672.019,825	6.362
442	547.155,311 672.028,776	443	547.156,88 672.036,123	7.513
445	547.156,904 672.036,258	446	547.158,759 672.049,225	13.099
448	547.159,308 672.063,188	449	547.159,309 672.063,228	0.039
451	547.159,305 672.077,019	452	547.159,216 672.077,61	0.598
454	547.156,757 672.085,488	455	547.156,73 672.085,555	0.072
457	547.150,915 672.097,723	458	547.145,271 672.109,677	13.219
460	547.144,296 672.111,743	461	547.144,274 672.111,787	0.049
463	547.137,92 672.124,222	464	547.137,913 672.124,236	0.016
466	547.134,74 672.130,325	467	547.134,204 672.130,972	0.84
469	547.128,359 672.135,319	470	547.125,731 672.135,886	2.688
472	547.118,804 672.137,686	473	547.105,981 672.142,173	13.585
475	547.075,509 672.150,128	476	547.073,707 672.150,587	1.859
478	547.062,008 672.153,57	479	547.052,27 672.155,936	10.021
481	547.044,323 672.158,321	482	547.037,212 672.160,217	7.359
484	547.030,017 672.165,333	485	547.025,849 672.169,257	5.725
487	547.021,461 672.183,354	488	547.020,938 672.195,093	11.751
490	547.020,297 672.200,68	491	547.022,077 672.204,484	4.201
493	547.019,146 672.208,829	494	547.018,516 672.211,818	3.055
496	547.016,63 672.218,321	497	547.016,442 672.218,762	0.48
499	547.012,473 672.225,635	500	547.012,26 672.225,937	0.369
502	546.998,096 672.244,566	503	546.998,055 672.244,623	0.07
505	546.990,141 672.258,626	506	546.986,983 672.268,627	10.488
508	546.984,332 672.276,845	509	546.984,226 672.277,108	0.283

Punct început	X / Y	Punct sfârşit	X / Y	Lungime segment
413	547.120,115 671.954,481	414	547.123,258 671.955,53	3.314
416	547.126,54 671.956,629	417	547.126,596 671.956,651	0.06
419	547.129,77 671.957,977	420	547.130,364 671.958,361	0.708
422	547.132,558 671.962,468	423	547.132,64 671.962,634	0.185
425	547.132,876 671.963,555	426	547.133,894 671.970,645	7.163
428	547.134,581 671.976,481	429	547.134,948 671.979,598	3.138
431	547.135,939 671.984,308	432	547.138,719 671.990,12	6.443
434	547.145,425 672.002,015	435	547.146,609 672.004,064	2.367
437	547.148,466 672.007,317	438	547.151,9 672.013,332	6.925
440	547.153,932 672.019,825	441	547.153,997 672.020,108	0.291
443	547.156,88 672.036,123	444	547.156,901 672.036,24	0.118
446	547.158,759 672.049,225	447	547.158,777 672.049,431	0.207
449	547.159,309 672.063,228	450	547.159,309 672.063,266	0.038
452	547.159,216 672.077,61	453	547.156,836 672.085,285	8.035
455	547.156,73 672.085,555	456	547.155,223 672.088,71	3.496
458	547.145,271 672.109,677	459	547.144,302 672.111,731	2.271
461	547.144,274 672.111,787	462	547.138,197 672.123,68	13.356
464	547.137,913 672.124,236	465	547.134,894 672.130,032	6.535
467	547.134,204 672.130,972	468	547.129,175 672.134,935	6.403
470	547.125,731 672.135,886	471	547.121,076 672.136,89	4.762
473	547.105,981 672.142,173	474	547.087,668 672.147,215	18.995
476	547.073,707 672.150,587	477	547.062,029 672.153,564	12.052
479	547.052,27 672.155,936	480	547.044,383 672.158,304	8.235
482	547.037,212 672.160,217	483	547.036,756 672.160,339	0.472
485	547.025,849 672.169,257	486	547.023,49 672.173,741	5.067
488	547.020,938 672.195,093	489	547.020,927 672.195,234	0.141
491	547.022,077 672.204,484	492	547.022,195 672.204,806	0.343
494	547.018,516 672.211,818	495	547.018,48 672.211,965	0.151
497	547.016,442 672.218,762	498	547.014,12 672.222,784	4.643
500	547.012,26 672.225,937	501	547.005,973 672.233,271	9.66
503	546.998,055 672.244,623	504	546.992,669 672.251,795	8.969
506	546.986,983 672.268,627	507	546.986,979 672.268,639	0.012
509	546.984,226 672.277,108	510	546.979,199 672.287,419	11.471

Punct început	X / Y	Punct sfârşit	X / Y	Lungime segment
414	547.123,258 671.955,53	415	547.126,459 671.956,599	3.374
417	547.126,596 671.956,651	418	547.128,744 671.957,548	2.328
420	547.130,364 671.958,361	421	547.130,788 671.958,928	0.708
423	547.132,64 671.962,634	424	547.132,831 671.963,244	0.639
426	547.133,894 671.970,645	427	547.133,901 671.970,696	0.051
429	547.134,948 671.979,598	430	547.135,72 671.983,268	3.751
432	547.138,719 671.990,12	433	547.142,645 671.997,199	8.095
435	547.146,609 672.004,064	436	547.146,614 672.004,073	0.01
438	547.151,9 672.013,332	439	547.152,076 672.013,74	0.444
441	547.153,997 672.020,108	442	547.155,311 672.028,776	8.767
444	547.156,901 672.036,24	445	547.156,904 672.036,258	0.019
447	547.158,777 672.049,431	448	547.159,308 672.063,188	13.767
450	547.159,309 672.063,266	451	547.159,305 672.077,019	13.753
453	547.156,836 672.085,285	454	547.156,757 672.085,488	0.218
456	547.155,223 672.088,71	457	547.150,915 672.097,723	9.99
459	547.144,302 672.111,731	460	547.144,296 672.111,743	0.014
462	547.138,197 672.123,68	463	547.137,92 672.124,222	0.608
465	547.134,894 672.130,032	466	547.134,74 672.130,325	0.331
468	547.129,175 672.134,935	469	547.128,359 672.135,319	0.902
471	547.121,076 672.136,89	472	547.118,804 672.137,686	2.407
474	547.087,668 672.147,215	475	547.075,509 672.150,128	12.503
477	547.062,029 672.153,564	478	547.062,008 672.153,57	0.022
480	547.044,383 672.158,304	481	547.044,323 672.158,321	0.062
483	547.036,756 672.160,339	484	547.030,017 672.165,333	8.388
486	547.023,49 672.173,741	487	547.021,461 672.183,354	9.824
489	547.020,927 672.195,234	490	547.020,297 672.200,68	5.482
492	547.022,195 672.204,806	493	547.019,146 672.208,829	5.048
495	547.018,48 672.211,965	496	547.016,63 672.218,321	6.62
498	547.014,12 672.222,784	499	547.012,473 672.225,635	3.293
501	547.005,973 672.233,271	502	546.998,096 672.244,566	13.771
504	546.992,669 672.251,795	505	546.990,141 672.258,626	7.284
507	546.986,979 672.268,639	508	546.984,332 672.276,845	8.623
510	546.979,199 672.287,419	511	546.978,963 672.287,791	0.441

Document care conține date cu caracter personal, protejat de prevederile Regulamentului (UE) nr. 679/2016 și Legii 190/2018

Punct început	X / Y	Punct sfârşit	X / Y	Lungime segment
511	546.978,963 672.287,791	512	546.971,559 672.297,05	11.855
514	546.962,871 672.304,954	515	546.962,539 672.305,197	0.412
517	546.943,447 672.318,014	518	546.943,44 672.318,019	0.009
520	546.930,711 672.329,669	521	546.927,135 672.338,366	9.404
523	546.923,622 672.344,873	524	546.921,062 672.349,993	5.724
526	546.916,933 672.366,533	527	546.914,555 672.380,012	13.687
529	546.911,105 672.392,259	530	546.909,005 672.405,896	13.798
532	546.905,767 672.416,748	533	546.905,761 672.416,769	0.021
535	546.900,473 672.433,957	536	546.900,396 672.434,168	0.225
538	546.895,339 672.445,877	539	546.888,474 672.460,135	15.824
541	546.881,6 672.475,726	542	546.874,719 672.491,07	16.816
544	546.868,31 672.503,095	545	546.868,276 672.503,156	0.07
547	546.860,594 672.516,415	548	546.851,6 672.531,487	17.552
550	546.831,802 672.566,323	551	546.831,733 672.566,442	0.137
553	546.807,972 672.606,577	554	546.807,941 672.606,629	0.061
556	546.797,752 672.623,523	557	546.796,295 672.625,938	2.82
559	546.787,35 672.636,588	560	546.784,512 672.633,765	4.003
562	546.792,951 672.623,738	563	546.794,792 672.620,686	3.565
565	546.816,387 672.583,453	566	546.816,434 672.583,373	0.093
568	546.836,738 672.548,575	569	546.836,785 672.548,491	0.097
571	546.857,152 672.514,376	572	546.864,797 672.501,181	15.25
574	546.877,947 672.474,095	575	546.884,827 672.458,49	17.054
577	546.891,717 672.444,179	578	546.896,679 672.432,686	12.518
580	546.899,301 672.424,051	581	546.901,418 672.417,258	7.116
583	546.902,371 672.414,15	584	546.905,073 672.405,15	9.397
586	546.907,204 672.391,376	587	546.907,223 672.391,29	0.088
589	546.910,633 672.379,218	590	546.912,996 672.365,828	13.597
592	546.914,587 672.357,336	593	546.914,644 672.357,107	0.236
595	546.917,293 672.348,645	596	546.917,413 672.348,348	0.32
598	546.920,059 672.343,055	599	546.920,089 672.342,996	0.066
601	546.926,176 672.330,179	602	546.927,135 672.327,847	2.521
604	546.927,471 672.327,3	605	546.932,5 672.321,48	7.691
607	546.940,988 672.314,859	608	546.949,452 672.308,247	10.741

Punct început	X / Y	Punct sfârşit	X / Y	Lungime segment
512	546.971,559 672.297,05	513	546.971,339 672.297,283	0.32
515	546.962,539 672.305,197	516	546.951,81 672.311,481	12.434
518	546.943,44 672.318,019	519	546.935,396 672.324,247	10.173
521	546.927,135 672.338,366	522	546.927,044 672.338,559	0.213
524	546.921,062 672.349,993	525	546.918,497 672.358,189	8.588
527	546.914,555 672.380,012	528	546.914,51 672.380,208	0.201
530	546.909,005 672.405,896	531	546.908,944 672.406,167	0.278
533	546.905,761 672.416,769	534	546.903,122 672.425,235	8.868
536	546.900,396 672.434,168	537	546.895,373 672.445,802	12.672
539	546.888,474 672.460,135	540	546.881,605 672.475,715	17.027
542	546.874,719 672.491,07	543	546.874,659 672.491,193	0.137
545	546.868,276 672.503,156	546	546.860,607 672.516,393	15.298
548	546.851,6 672.531,487	549	546.840,244 672.550,501	22.147
551	546.831,733 672.566,442	552	546.819,85 672.585,454	22.42
554	546.807,941 672.606,629	555	546.800,51 672.618,95	14.388
557	546.796,295 672.625,938	558	546.796,113 672.626,193	0.313
560	546.784,512 672.633,765	561	546.784,603 672.633,662	0.137
563	546.794,792 672.620,686	564	546.804,5 672.604,59	18.797
566	546.816,434 672.583,373	567	546.828,305 672.564,38	22.398
569	546.836,785 672.548,491	570	546.848,166 672.529,436	22.195
572	546.864,797 672.501,181	573	546.871,097 672.489,371	13.386
575	546.884,827 672.458,49	576	546.884,856 672.458,43	0.067
578	546.896,679 672.432,686	579	546.899,297 672.424,065	9.01
581	546.901,418 672.417,258	582	546.901,939 672.415,588	1.749
584	546.905,073 672.405,15	585	546.907,171 672.391,529	13.781
587	546.907,223 672.391,29	588	546.907,671 672.389,701	1.651
590	546.912,996 672.365,828	591	546.913,0 672.365,807	0.021
593	546.914,644 672.357,107	594	546.916,487 672.351,221	6.168
596	546.917,413 672.348,348	597	546.917,472 672.348,229	0.133
599	546.920,089 672.342,996	600	546.923,476 672.336,747	7.108
602	546.927,135 672.327,847	603	546.927,17 672.327,79	0.066
605	546.932,5 672.321,48	606	546.932,789 672.321,207	0.398
608	546.949,452 672.308,247	609	546.949,673 672.308,097	0.266

Punct început	X / Y	Punct sfârşit	X / Y	Lungime segment
513	546.971,339 672.297,283	514	546.962,871 672.304,954	11.426
516	546.951,81 672.311,481	517	546.943,447 672.318,014	10.612
519	546.935,396 672.324,247	520	546.930,711 672.329,669	7.166
522	546.927,044 672.338,559	523	546.923,622 672.344,873	7.182
525	546.918,497 672.358,189	526	546.916,933 672.366,533	8.489
528	546.914,51 672.380,208	529	546.911,105 672.392,259	12.523
531	546.908,944 672.406,167	532	546.905,767 672.416,748	11.048
534	546.903,122 672.425,235	535	546.900,473 672.433,957	9.115
537	546.895,373 672.445,802	538	546.895,339 672.445,877	0.082
540	546.881,605 672.475,715	541	546.881,6 672.475,726	0.013
543	546.874,659 672.491,193	544	546.868,31 672.503,095	13.489
546	546.860,607 672.516,393	547	546.860,594 672.516,415	0.026
549	546.840,244 672.550,501	550	546.831,802 672.566,323	17.934
552	546.819,85 672.585,454	553	546.807,972 672.606,577	24.234
555	546.800,51 672.618,95	556	546.797,752 672.623,523	5.34
558	546.796,113 672.626,193	559	546.787,35 672.636,588	13.596
561	546.784,603 672.633,662	562	546.792,951 672.623,738	12.968
564	546.804,5 672.604,59	565	546.816,387 672.583,453	24.25
567	546.828,305 672.564,38	568	546.836,738 672.548,575	17.914
570	546.848,166 672.529,436	571	546.857,152 672.514,376	17.538
573	546.871,097 672.489,371	574	546.877,947 672.474,095	16.741
576	546.884,856 672.458,43	577	546.891,717 672.444,179	15.817
579	546.899,297 672.424,065	580	546.899,301 672.424,051	0.015
582	546.901,939 672.415,588	583	546.902,371 672.414,15	1.502
585	546.907,171 672.391,529	586	546.907,204 672.391,376	0.157
588	546.907,671 672.389,701	589	546.910,633 672.379,218	10.894
591	546.913,0 672.365,807	592	546.914,587 672.357,336	8.618
594	546.916,487 672.351,221	595	546.917,293 672.348,645	2.699
597	546.917,472 672.348,229	598	546.920,059 672.343,055	5.785
600	546.923,476 672.336,747	601	546.926,176 672.330,179	7.101
603	546.927,17 672.327,79	604	546.927,471 672.327,3	0.576
606	546.932,789 672.321,207	607	546.940,988 672.314,859	10.369
609	546.949,673 672.308,097	610	546.960,339 672.301,85	12.361

Document care conține date cu caracter personal, protejat de prevederile Regulamentului (UE) nr. 679/2016 și Legii 190/2018

Punct început	X / Y	Punct sfârşit	X / Y	Lungime segment
610	546.960,339 672.301,85	611	546.968,535 672.294,426	11.059
613	546.980,569 672.275,482	614	546.983,17 672.267,417	8.475
616	546.986,373 672.257,283	617	546.989,019 672.250,133	7.624
619	546.994,836 672.242,249	620	547.002,749 672.230,901	13.835
622	547.007,495 672.225,349	623	547.008,927 672.223,678	2.2
625	547.010,12 672.221,712	626	547.012,857 672.216,971	5.474
628	547.014,618 672.210,92	629	547.015,639 672.206,066	4.96
631	547.016,945 672.194,844	632	547.017,473 672.183,012	11.844
634	547.019,633 672.172,643	635	547.019,82 672.172,125	0.551
637	547.022,864 672.166,573	638	547.027,361 672.162,34	6.177
640	547.034,681 672.156,898	641	547.035,357 672.156,572	0.75
643	547.043,263 672.154,464	644	547.050,48 672.152,297	7.536
646	547.074,535 672.146,248	647	547.074,563 672.146,242	0.029
649	547.104,854 672.138,335	650	547.119,871 672.133,074	15.912
652	547.127,063 672.131,506	653	547.131,391 672.128,096	5.511
655	547.140,698 672.109,995	656	547.147,3 672.096,011	15.463
658	547.153,059 672.083,962	659	547.155,305 672.076,715	7.587
661	547.154,784 672.049,689	662	547.152,954 672.036,892	12.927
664	547.151,365 672.029,435	665	547.150,064 672.020,852	8.681
667	547.143,142 672.006,06	668	547.139,172 671.999,184	7.94
670	547.135,192 671.992,007	671	547.135,137 671.991,901	0.12
673	547.132,074 671.985,367	674	547.131,015 671.980,333	5.144
676	547.129,931 671.971,189	677	547.128,918 671.964,132	7.129
679	547.125,122 671.960,37	680	547.119,078 671.958,352	6.372

Punct început	X / Y	Punct sfârşit	X / Y	Lungime segment
611	546.968,535 672.294,426	612	546.975,701 672.285,466	11.473
614	546.983,17 672.267,417	615	546.986,342 672.257,375	10.531
617	546.989,019 672.250,133	618	546.989,296 672.249,626	0.577
620	547.002,749 672.230,901	621	547.002,871 672.230,743	0.199
623	547.008,927 672.223,678	624	547.009,102 672.223,474	0.269
626	547.012,857 672.216,971	627	547.013,207 672.215,767	1.254
629	547.015,639 672.206,066	630	547.016,258 672.200,782	5.32
632	547.017,473 672.183,012	633	547.017,514 672.182,688	0.326
635	547.019,82 672.172,125	636	547.022,465 672.167,098	5.68
638	547.027,361 672.162,34	639	547.027,541 672.162,189	0.235
641	547.035,357 672.156,572	642	547.039,288 672.155,524	4.069
644	547.050,48 672.152,297	645	547.056,214 672.150,861	5.911
647	547.074,563 672.146,242	648	547.086,703 672.143,333	12.483
650	547.119,871 672.133,074	651	547.120,11 672.133,007	0.249
653	547.131,391 672.128,096	654	547.134,362 672.122,395	6.429
656	547.147,3 672.096,011	657	547.147,304 672.096,003	0.01
659	547.155,305 672.076,715	660	547.155,309 672.063,304	13.411
662	547.152,954 672.036,892	663	547.151,387 672.029,553	7.505
665	547.150,064 672.020,852	666	547.148,315 672.015,121	5.992
668	547.139,172 671.999,184	669	547.139,155 671.999,154	0.035
671	547.135,137 671.991,901	672	547.132,227 671.985,818	6.743
674	547.131,015 671.980,333	675	547.130,986 671.980,155	0.18
677	547.128,918 671.964,132	678	547.127,542 671.961,381	3.076
680	547.119,078 671.958,352	681	547.109,839 671.957,607	9.269

Punct început	X / Y	Punct sfârşit	X / Y	Lungime segment
612	546.975,701 672.285,466	613	546.980,569 672.275,482	11.107
615	546.986,342 672.257,375	616	546.986,373 672.257,283	0.097
618	546.989,296 672.249,626	619	546.994,836 672.242,249	9.225
621	547.002,871 672.230,743	622	547.007,495 672.225,349	7.105
624	547.009,102 672.223,474	625	547.010,12 672.221,712	2.035
627	547.013,207 672.215,767	628	547.014,618 672.210,92	5.048
630	547.016,258 672.200,782	631	547.016,945 672.194,844	5.977
633	547.017,514 672.182,688	634	547.019,633 672.172,643	10.266
636	547.022,465 672.167,098	637	547.022,864 672.166,573	0.66
639	547.027,541 672.162,189	640	547.034,681 672.156,898	8.887
642	547.039,288 672.155,524	643	547.043,263 672.154,464	4.113
645	547.056,214 672.150,861	646	547.074,535 672.146,248	18.893
648	547.086,703 672.143,333	649	547.104,854 672.138,335	18.826
651	547.120,11 672.133,007	652	547.127,063 672.131,506	7.112
654	547.134,362 672.122,395	655	547.140,698 672.109,995	13.925
657	547.147,304 672.096,003	658	547.153,059 672.083,962	13.346
660	547.155,309 672.063,304	661	547.154,784 672.049,689	13.625
663	547.151,387 672.029,553	664	547.151,365 672.029,435	0.12
666	547.148,315 672.015,121	667	547.143,142 672.006,06	10.433
669	547.139,155 671.999,154	670	547.135,192 671.992,007	8.172
672	547.132,227 671.985,818	673	547.132,074 671.985,367	0.477
675	547.130,986 671.980,155	676	547.129,931 671.971,189	9.028
678	547.127,542 671.961,381	679	547.125,122 671.960,37	2.623
681	547.109,839 671.957,607	1	547.101,26 671.959,629	8.815

**** Lungimile segmentelor sunt determinate în planul de proiecţie Stereo 70 şi sunt rotunjite la 1 milimetru.**
***** Distanţa dintre puncte este formată din segmente cumulate ce sunt mai mici decât valoarea 1 milimetru.**

Document care conține date cu caracter personal, protejat de prevederile Regulamentului (UE) nr. 679/2016 și Legii 190/2018

DATE DESPRE IMOBILUL NR. 5028

Oficiul de Cadastru şi Publicitate Imobiliară SUCEAVA
Biroul de Cadastru şi Publicitate Imobiliară Campulung Moldovenesc

A. Partea I. Descrierea imobilului

TEREN Extravilan

Adresa: Jud. Suceava

Nr. Crt	Nr cadastral Nr. topografic	Suprafaţa* (mp)	Observaţii / Referinţe
A1		1.267.049	Sector cadastral:18 Teren neimprejmuit; Terenul face parte din parcela 1680/1, 1678.

B. Partea II. Proprietari şi acte

Inscrieri privitoare la dreptul de proprietate şi alte drepturi reale		Referinţe
/		
Act Normativ nr. 318, din 06/05/2015 emis de Guvernul Romaniei;		
B1	Intabulare, drept de PROPRIETATE, dobandit prin Lege, cota actuala 1/1, cota initiala 1/1	A1
	1) **STATUL ROMAN**, CIF:0007777, , domeniul public.	
B2	Intabulare, drept de ADMINISTRARE, dobandit prin Lege	A1
	1) **INSTITUTUL NATIONAL DE CERCETARE-DEZVOLTARE IN SILVICULTURA "MARIN DRACEA"**, CIF: 9999999999999, Lipsa C.U.I.	

C. Partea III. SARCINI .

Inscrieri privind dezmembramintele dreptului de proprietate, drepturi reale de garanţie şi sarcini	Referinţe
NU SUNT	

Anexa Nr. 1 La Partea I

Teren

Nr cadastral	Suprafaţa (mp)*	Observaţii / Referinţe
	1.267.049	Terenul face parte din parcela 1680/1, 1678.

* Suprafaţa este determinată in planul de proiecţie Stereo 70.

DETALII LINIARE IMOBIL

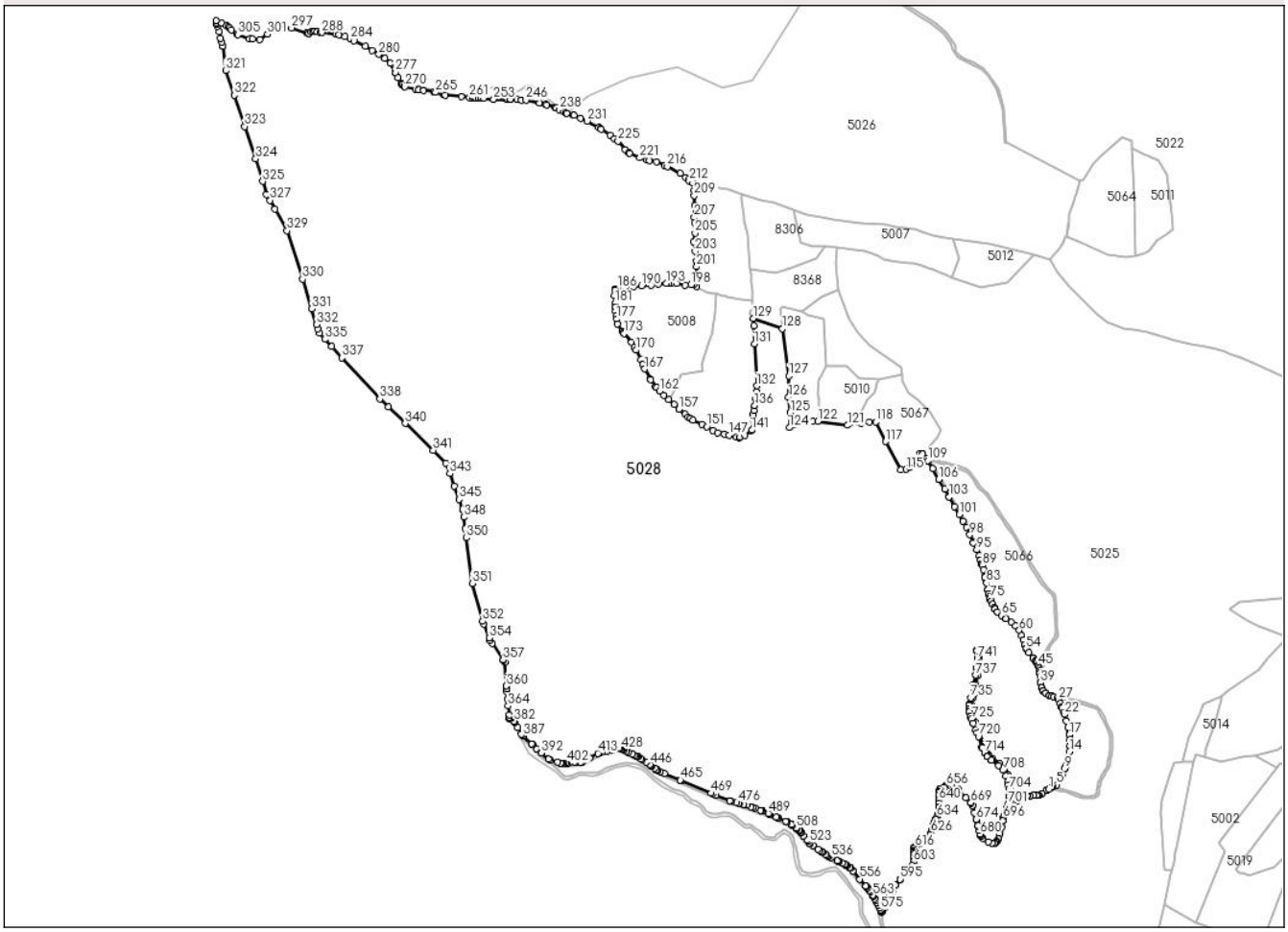

Date referitoare la teren

Crt	Categorie folosință	Intra vilan	Suprafaţa (mp)	Tarla	Parcelă	Nr. topo	Observaţii / Referinţe
1	padure	NU	1.267.049	UP VI TOMNATIC	UA -	-	

Lungime Segmente

1) Valorile lungimilor segmentelor sunt obţinute din proiecţie în plan.

Punct început	X / Y	Punct sfârşit	X / Y	Lungime segment
1	547.033,834 671.972,423	2	547.038,312 671.975,035	5.185
4	547.042,814 671.976,784	5	547.049,302 671.980,635	7.545
7	547.056,366 671.990,722	8	547.061,785 672.002,082	12.586
10	547.065,207 672.013,121	11	547.066,774 672.017,62	4.764
13	547.072,567 672.034,944	14	547.074,899 672.045,831	11.133

Punct început	X / Y	Punct sfârşit	X / Y	Lungime segment
2	547.038,312 671.975,035	3	547.038,606 671.975,176	0.326
5	547.049,302 671.980,635	6	547.056,365 671.990,721	12.313
8	547.061,785 672.002,082	9	547.065,185 672.013,055	11.488
11	547.066,774 672.017,62	12	547.069,167 672.024,484	7.269
14	547.074,899 672.045,831	15	547.075,935 672.058,534	12.746

Punct început	X / Y	Punct sfârşit	X / Y	Lungime segment
3	547.038,606 671.975,176	4	547.042,814 671.976,784	4.505
6	547.056,365 671.990,721	7	547.056,366 671.990,722	0.002
9	547.065,185 672.013,055	10	547.065,207 672.013,121	0.07
12	547.069,167 672.024,484	13	547.072,567 672.034,944	10.999
15	547.075,935 672.058,534	16	547.075,417 672.069,701	11.179

Document care conține date cu caracter personal, protejat de prevederile Regulamentului (UE) nr. 679/2016 și Legii 190/2018

Punct început	X / Y	Punct sfârşit	X / Y	Lungime segment
16	547.075,417 672.069,701	17	547.074,23 672.079,458	9.828
19	547.073,907 672.081,487	20	547.071,486 672.094,074	12.818
22	547.064,936 672.119,488	23	547.063,462 672.123,333	4.118
25	547.059,079 672.134,762	26	547.056,27 672.142,071	7.831
28	547.050,48 672.152,297	29	547.043,263 672.154,464	7.536
31	547.035,357 672.156,572	32	547.034,681 672.156,898	0.75
34	547.027,361 672.162,34	35	547.022,864 672.166,573	6.177
37	547.019,82 672.172,125	38	547.019,633 672.172,643	0.551
40	547.017,473 672.183,012	41	547.016,945 672.194,844	11.844
43	547.015,639 672.206,066	44	547.014,618 672.210,92	4.96
46	547.012,857 672.216,971	47	547.010,12 672.221,712	5.474
49	547.008,927 672.223,678	50	547.007,495 672.225,349	2.2
52	547.002,749 672.230,901	53	546.994,836 672.242,249	13.835
55	546.989,019 672.250,133	56	546.986,373 672.257,283	7.624
58	546.983,17 672.267,417	59	546.980,569 672.275,482	8.475
61	546.968,535 672.294,426	62	546.960,339 672.301,85	11.059
64	546.949,452 672.308,247	65	546.940,988 672.314,859	10.741
67	546.932,5 672.321,48	68	546.927,471 672.327,3	7.691
70	546.927,135 672.327,847	71	546.926,176 672.330,179	2.521
73	546.920,089 672.342,996	74	546.920,059 672.343,055	0.066
76	546.917,413 672.348,348	77	546.917,293 672.348,645	0.32
79	546.914,644 672.357,107	80	546.914,587 672.357,336	0.236
82	546.912,996 672.365,828	83	546.910,633 672.379,218	13.597
85	546.907,223 672.391,29	86	546.907,204 672.391,376	0.088
88	546.905,073 672.405,15	89	546.902,371 672.414,15	9.397
91	546.901,418 672.417,258	92	546.899,301 672.424,051	7.116
94	546.896,679 672.432,686	95	546.891,717 672.444,179	12.518
97	546.884,827 672.458,49	98	546.877,947 672.474,095	17.054
100	546.864,797 672.501,181	101	546.857,152 672.514,376	15.25
103	546.836,785 672.548,491	104	546.836,738 672.548,575	0.097
106	546.816,434 672.583,373	107	546.816,387 672.583,453	0.093
109	546.794,792 672.620,686	110	546.792,951 672.623,738	3.565
112	546.784,512 672.633,765	113	546.779,165 672.634,065	5.355

Punct început	X / Y	Punct sfârşit	X / Y	Lungime segment
17	547.074,23 672.079,458	18	547.074,114 672.080,41	0.96
20	547.071,486 672.094,074	21	547.068,593 672.107,468	13.702
23	547.063,462 672.123,333	24	547.060,195 672.131,858	9.129
26	547.056,27 672.142,071	27	547.052,664 672.149,017	7.826
29	547.043,263 672.154,464	30	547.039,288 672.155,524	4.113
32	547.034,681 672.156,898	33	547.027,541 672.162,189	8.887
35	547.022,864 672.166,573	36	547.022,465 672.167,098	0.66
38	547.019,633 672.172,643	39	547.017,514 672.182,688	10.266
41	547.016,945 672.194,844	42	547.016,258 672.200,782	5.977
44	547.014,618 672.210,92	45	547.013,207 672.215,767	5.048
47	547.010,12 672.221,712	48	547.009,102 672.223,474	2.035
50	547.007,495 672.225,349	51	547.002,871 672.230,743	7.105
53	546.994,836 672.242,249	54	546.989,296 672.249,626	9.225
56	546.986,373 672.257,283	57	546.986,342 672.257,375	0.097
59	546.980,569 672.275,482	60	546.975,701 672.285,466	11.107
62	546.960,339 672.301,85	63	546.949,673 672.308,097	12.361
65	546.940,988 672.314,859	66	546.932,789 672.321,207	10.369
68	546.927,471 672.327,3	69	546.927,17 672.327,79	0.576
71	546.926,176 672.330,179	72	546.923,476 672.336,747	7.101
74	546.920,059 672.343,055	75	546.917,472 672.348,229	5.785
77	546.917,293 672.348,645	78	546.916,487 672.351,221	2.699
80	546.914,587 672.357,336	81	546.913,0 672.365,807	8.618
83	546.910,633 672.379,218	84	546.907,671 672.389,701	10.894
86	546.907,204 672.391,376	87	546.907,171 672.391,529	0.157
89	546.902,371 672.414,15	90	546.901,939 672.415,588	1.502
92	546.899,301 672.424,051	93	546.899,297 672.424,065	0.015
95	546.891,717 672.444,179	96	546.884,856 672.458,43	15.817
98	546.877,947 672.474,095	99	546.871,097 672.489,371	16.741
101	546.857,152 672.514,376	102	546.848,166 672.529,436	17.538
104	546.836,738 672.548,575	105	546.828,305 672.564,38	17.914
107	546.816,387 672.583,453	108	546.804,5 672.604,59	24.25
110	546.792,951 672.623,738	111	546.784,602 672.633,662	12.969
113	546.779,165 672.634,065	114	546.760,0 672.607,0	33.164

Punct început	X / Y	Punct sfârşit	X / Y	Lungime segment
18	547.074,114 672.080,41	19	547.073,907 672.081,487	1.096
21	547.068,593 672.107,468	22	547.064,936 672.119,488	12.564
24	547.060,195 672.131,858	25	547.059,079 672.134,762	3.112
27	547.052,664 672.149,017	28	547.050,48 672.152,297	3.941
30	547.039,288 672.155,524	31	547.035,357 672.156,572	4.069
33	547.027,541 672.162,189	34	547.027,361 672.162,34	0.235
36	547.022,465 672.167,098	37	547.019,82 672.172,125	5.68
39	547.017,514 672.182,688	40	547.017,473 672.183,012	0.326
42	547.016,258 672.200,782	43	547.015,639 672.206,066	5.32
45	547.013,207 672.215,767	46	547.012,857 672.216,971	1.254
48	547.009,102 672.223,474	49	547.008,927 672.223,678	0.269
51	547.002,871 672.230,743	52	547.002,749 672.230,901	0.199
54	546.989,296 672.249,626	55	546.989,019 672.250,133	0.577
57	546.986,342 672.257,375	58	546.983,17 672.267,417	10.531
60	546.975,701 672.285,466	61	546.968,535 672.294,426	11.473
63	546.949,673 672.308,097	64	546.949,452 672.308,247	0.266
66	546.932,789 672.321,207	67	546.932,5 672.321,48	0.398
69	546.927,17 672.327,79	70	546.927,135 672.327,847	0.066
72	546.923,476 672.336,747	73	546.920,089 672.342,996	7.108
75	546.917,472 672.348,229	76	546.917,413 672.348,348	0.133
78	546.916,487 672.351,221	79	546.914,644 672.357,107	6.168
81	546.913,0 672.365,807	82	546.912,996 672.365,828	0.021
84	546.907,671 672.389,701	85	546.907,223 672.391,29	1.651
87	546.907,171 672.391,529	88	546.905,073 672.405,15	13.781
90	546.901,939 672.415,588	91	546.901,418 672.417,258	1.749
93	546.899,297 672.424,065	94	546.896,679 672.432,686	9.01
96	546.884,856 672.458,43	97	546.884,827 672.458,49	0.067
99	546.871,097 672.489,371	100	546.864,797 672.501,181	13.386
102	546.848,166 672.529,436	103	546.836,785 672.548,491	22.195
105	546.828,305 672.564,38	106	546.816,434 672.583,373	22.398
108	546.804,5 672.604,59	109	546.794,792 672.620,686	18.797
111	546.784,602 672.633,662	112	546.784,512 672.633,765	0.137
114	546.760,0 672.607,0	115	546.752,0 672.603,0	8.944

Document care conține date cu caracter personal, protejat de prevederile Regulamentului (UE) nr. 679/2016 și Legii 190/2018

Punct început	X / Y	Punct sfârşit	X / Y	Lungime segment
115	546.752,0 672.603,0	116	546.742,0 672.602,0	10.05
118	546.692,023 672.697,183	119	546.679,433 672.696,186	12.629
121	546.636,555 672.690,132	122	546.577,577 672.698,254	59.534
124	546.521,716 672.685,467	125	546.523,278 672.715,213	29.787
127	546.520,227 672.787,752	128	546.507,81 672.880,603	93.677
130	546.451,034 672.886,828	131	546.452,264 672.850,55	36.299
133	546.456,802 672.755,931	134	546.456,563 672.751,625	4.313
136	546.453,063 672.729,063	137	546.451,688 672.719,75	9.414
139	546.450,376 672.710,625	140	546.449,923 672.701,152	9.484
142	546.446,899 672.679,501	143	546.433,685 672.670,558	15.956
145	546.423,188 672.665,998	146	546.417,001 672.666,688	6.225
148	546.393,57 672.672,622	149	546.379,938 672.675,375	13.907
151	546.358,75 672.687,499	152	546.348,376 672.692,375	11.463
154	546.326,736 672.703,212	155	546.321,425 672.706,115	6.053
157	546.303,791 672.722,034	158	546.303,688 672.722,125	0.137
160	546.283,626 672.741,063	161	546.273,813 672.749,5	12.941
163	546.259,011 672.764,36	164	546.257,563 672.765,813	2.051
166	546.246,438 672.781,438	167	546.235,688 672.801,188	22.486
169	546.228,063 672.820,063	170	546.218,313 672.838,438	20.802
172	546.209,688 672.854,063	173	546.195,309 672.871,26	22.416
175	546.191,743 672.876,135	176	546.181,938 672.890,438	17.341
178	546.179,501 672.906,063	179	546.178,281 672.915,449	9.465
181	546.176,688 672.931,0	182	546.176,313 672.946,313	15.318
184	546.178,001 672.959,188	185	546.178,013 672.959,19	0.012
187	546.188,283 672.960,513	188	546.196,501 672.961,5	8.277
190	546.229,751 672.965,313	191	546.248,501 672.966,688	18.8
193	546.278,751 672.970,375	194	546.283,105 672.970,375	4.354
196	546.298,876 672.970,0	197	546.315,881 672.966,894	17.287
199	546.332,507 672.967,065	200	546.338,402 672.964,562	6.404
202	546.338,107 673.014,736	203	546.335,57 673.033,276	18.713
205	546.335,183 673.069,388	206	546.334,846 673.088,977	19.592
208	546.334,008 673.124,371	209	546.333,879 673.143,456	19.085
211	546.331,049 673.167,993	212	546.323,868 673.171,731	8.096

Punct început	X / Y	Punct sfârşit	X / Y	Lungime segment
116	546.742,0 672.602,0	117	546.711,689 672.658,017	63.692
119	546.679,433 672.696,186	120	546.662,541 672.693,801	17.06
122	546.577,577 672.698,254	123	546.566,983 672.697,441	10.625
125	546.523,278 672.715,213	126	546.520,036 672.745,175	30.137
128	546.507,81 672.880,603	129	546.450,305 672.901,244	61.097
131	546.452,264 672.850,55	132	546.457,323 672.767,958	82.746
134	546.456,563 672.751,625	135	546.454,813 672.742,938	8.862
137	546.451,688 672.719,75	138	546.450,626 672.712,563	7.265
140	546.449,923 672.701,152	141	546.447,82 672.680,846	20.414
143	546.433,685 672.670,558	144	546.424,615 672.666,428	9.966
146	546.417,001 672.666,688	147	546.402,126 672.670,5	15.356
149	546.379,938 672.675,375	150	546.370,563 672.679,5	10.242
152	546.348,376 672.692,375	153	546.331,376 672.700,0	18.632
155	546.321,425 672.706,115	156	546.315,438 672.711,75	8.222
158	546.303,688 672.722,125	159	546.293,938 672.731,188	13.312
161	546.273,813 672.749,5	162	546.265,411 672.757,935	11.906
164	546.257,563 672.765,813	165	546.247,571 672.779,847	17.228
167	546.235,688 672.801,188	168	546.232,215 672.809,785	9.272
170	546.218,313 672.838,438	171	546.215,217 672.844,046	6.406
173	546.195,309 672.871,26	174	546.194,063 672.872,75	1.942
176	546.181,938 672.890,438	177	546.180,063 672.899,813	9.561
179	546.178,281 672.915,449	180	546.177,438 672.921,938	6.544
182	546.176,313 672.946,313	183	546.176,688 672.956,938	10.632
185	546.178,013 672.959,19	186	546.181,938 672.959,75	3.965
188	546.196,501 672.961,5	189	546.213,501 672.963,938	17.174
191	546.248,501 672.966,688	192	546.263,063 672.968,75	14.707
194	546.283,105 672.970,375	195	546.288,501 672.970,375	5.396
197	546.315,881 672.966,894	198	546.327,649 672.967,611	11.789
200	546.338,402 672.964,562	201	546.338,325 673.002,969	38.407
203	546.335,57 673.033,276	204	546.332,171 673.052,993	20.008
206	546.334,846 673.088,977	207	546.333,602 673.100,121	11.213
209	546.333,879 673.143,456	210	546.333,02 673.154,083	10.662
212	546.323,868 673.171,731	213	546.322,313 673.175,063	3.676

Punct început	X / Y	Punct sfârşit	X / Y	Lungime segment
117	546.711,689 672.658,017	118	546.692,023 672.697,183	43.826
120	546.662,541 672.693,801	121	546.636,555 672.690,132	26.244
123	546.566,983 672.697,441	124	546.521,716 672.685,467	46.824
126	546.520,036 672.745,175	127	546.520,227 672.787,752	42.577
129	546.450,305 672.901,244	130	546.451,034 672.886,828	14.434
132	546.457,323 672.767,958	133	546.456,802 672.755,931	12.039
135	546.454,813 672.742,938	136	546.453,063 672.729,063	13.985
138	546.450,626 672.712,563	139	546.450,376 672.710,625	1.954
141	546.447,82 672.680,846	142	546.446,899 672.679,501	1.63
144	546.424,615 672.666,428	145	546.423,188 672.665,998	1.49
147	546.402,126 672.670,5	148	546.393,57 672.672,622	8.815
150	546.370,563 672.679,5	151	546.358,75 672.687,499	14.266
153	546.331,376 672.700,0	154	546.326,736 672.703,212	5.643
156	546.315,438 672.711,75	157	546.303,791 672.722,034	15.537
159	546.293,938 672.731,188	160	546.283,626 672.741,063	14.278
162	546.265,411 672.757,935	163	546.259,011 672.764,36	9.069
165	546.247,571 672.779,847	166	546.246,438 672.781,438	1.953
168	546.232,215 672.809,785	169	546.228,063 672.820,063	11.085
171	546.215,217 672.844,046	172	546.209,688 672.854,063	11.442
174	546.194,063 672.872,75	175	546.191,743 672.876,135	4.104
177	546.180,063 672.899,813	178	546.179,501 672.906,063	6.275
180	546.177,438 672.921,938	181	546.176,688 672.931,0	9.093
183	546.176,688 672.956,938	184	546.178,001 672.959,188	2.605
186	546.181,938 672.959,75	187	546.188,283 672.960,513	6.391
189	546.213,501 672.963,938	190	546.229,751 672.965,313	16.308
192	546.263,063 672.968,75	193	546.278,751 672.970,375	15.772
195	546.288,501 672.970,375	196	546.298,876 672.970,0	10.382
198	546.327,649 672.967,611	199	546.332,507 672.967,065	4.889
201	546.338,325 673.002,969	202	546.338,107 673.014,736	11.769
204	546.332,171 673.052,993	205	546.335,183 673.069,388	16.67
207	546.333,602 673.100,121	208	546.334,008 673.124,371	24.253
210	546.333,02 673.154,083	211	546.331,049 673.167,993	14.049
213	546.322,313 673.175,063	214	546.316,319 673.179,389	7.393

Document care conține date cu caracter personal, protejat de prevederile Regulamentului (UE) nr. 679/2016 și Legii 190/2018

Punct început	X / Y	Punct sfârşit	X / Y	Lungime segment
214	546.316,319 673.179,389	215	546.305,688 673.187,063	13.111
217	546.275,464 673.202,904	218	546.259,063 673.209,75	17.772
220	546.240,035 673.213,68	221	546.226,126 673.217,75	14.493
223	546.204,501 673.228,313	224	546.197,313 673.234,063	9.204
226	546.176,11 673.255,754	227	546.167,126 673.262,25	11.087
229	546.148,043 673.275,629	230	546.144,751 673.277,938	4.021
232	546.109,062 673.295,917	233	546.095,812 673.301,438	14.354
235	546.081,502 673.305,731	236	546.078,938 673.306,5	2.676
238	546.067,067 673.313,137	239	546.060,937 673.316,563	7.022
241	546.059,001 673.317,125	242	546.058,999 673.317,126	0.002
244	546.039,626 673.323,063	245	546.027,796 673.325,749	12.131
247	545.991,659 673.332,217	248	545.983,576 673.332,604	8.092
250	545.970,126 673.333,25	251	545.964,347 673.333,294	5.779
253	545.937,313 673.333,5	254	545.918,384 673.334,949	18.984
256	545.913,453 673.335,326	257	545.906,95 673.335,824	6.522
259	545.899,377 673.336,191	260	545.895,001 673.336,063	4.378
262	545.873,438 673.338,375	263	545.841,563 673.341,688	32.047
265	545.822,557 673.347,043	266	545.818,938 673.348,063	3.76
268	545.789,501 673.352,313	269	545.782,876 673.353,688	6.766
271	545.760,997 673.358,685	272	545.756,626 673.361,75	5.339
274	545.754,527 673.364,594	275	545.748,525 673.376,371	13.219
277	545.743,047 673.386,981	278	545.733,563 673.404,188	19.647
280	545.710,563 673.422,188	281	545.697,376 673.430,125	15.392
283	545.661,938 673.448,375	284	545.654,088 673.451,855	8.587
286	545.631,188 673.460,75	287	545.625,162 673.461,454	6.068
289	545.594,626 673.465,375	290	545.589,25 673.466,355	5.464
292	545.580,124 673.467,999	293	545.577,274 673.466,37	3.283
295	545.571,68 673.463,174	296	545.568,691 673.464,151	3.144
298	545.523,249 673.474,185	299	545.506,858 673.474,185	16.391
301	545.490,497 673.461,915	302	545.475,706 673.451,534	18.07
304	545.454,939 673.452,163	305	545.432,05 673.460,745	24.446
307	545.419,515 673.470,386	308	545.415,422 673.473,893	5.39
310	545.409,943 673.478,588	311	545.400,356 673.483,089	10.591

Punct început	X / Y	Punct sfârşit	X / Y	Lungime segment
215	546.305,688 673.187,063	216	546.280,626 673.200,75	28.557
218	546.259,063 673.209,75	219	546.245,563 673.212,063	13.697
221	546.226,126 673.217,75	222	546.206,126 673.227,0	22.035
224	546.197,313 673.234,063	225	546.183,376 673.250,5	21.551
227	546.167,126 673.262,25	228	546.150,161 673.274,144	20.719
230	546.144,751 673.277,938	231	546.122,063 673.290,5	25.933
233	546.095,812 673.301,438	234	546.095,057 673.301,664	0.788
236	546.078,938 673.306,5	237	546.075,276 673.308,547	4.196
239	546.060,937 673.316,563	240	546.060,814 673.316,599	0.128
242	546.058,999 673.317,126	243	546.042,039 673.322,323	17.739
245	546.027,796 673.325,749	246	546.001,376 673.331,75	27.093
248	545.983,576 673.332,604	249	545.971,088 673.333,204	12.502
251	545.964,347 673.333,294	252	545.963,046 673.333,304	1.301
254	545.918,384 673.334,949	255	545.913,77 673.335,302	4.628
257	545.906,95 673.335,824	258	545.901,376 673.336,25	5.59
260	545.895,001 673.336,063	261	545.889,604 673.336,641	5.428
263	545.841,563 673.341,688	264	545.838,7 673.342,494	2.974
266	545.818,938 673.348,063	267	545.799,001 673.350,375	20.071
269	545.782,876 673.353,688	270	545.762,063 673.357,938	21.242
272	545.756,626 673.361,75	273	545.755,626 673.362,438	1.214
275	545.748,525 673.376,371	276	545.744,001 673.385,25	9.965
278	545.733,563 673.404,188	279	545.722,126 673.414,063	15.111
281	545.697,376 673.430,125	282	545.683,813 673.437,875	15.621
284	545.654,088 673.451,855	285	545.643,188 673.456,688	11.923
287	545.625,162 673.461,454	288	545.597,658 673.464,968	27.727
290	545.589,25 673.466,355	291	545.584,001 673.467,313	5.336
293	545.577,274 673.466,37	294	545.572,263 673.463,507	5.771
296	545.568,691 673.464,151	297	545.538,009 673.474,185	32.281
299	545.506,858 673.474,185	300	545.502,572 673.470,971	5.357
302	545.475,706 673.451,534	303	545.461,357 673.451,969	14.355
305	545.432,05 673.460,745	306	545.429,766 673.461,601	2.439
308	545.415,422 673.473,893	309	545.412,85 673.476,097	3.387
311	545.400,356 673.483,089	312	545.389,13 673.488,36	12.402

Punct început	X / Y	Punct sfârşit	X / Y	Lungime segment
216	546.280,626 673.200,75	217	546.275,464 673.202,904	5.593
219	546.245,563 673.212,063	220	546.240,035 673.213,68	5.76
222	546.206,126 673.227,0	223	546.204,501 673.228,313	2.089
225	546.183,376 673.250,5	226	546.176,11 673.255,754	8.966
228	546.150,161 673.274,144	229	546.148,043 673.275,629	2.587
231	546.122,063 673.290,5	232	546.109,062 673.295,917	14.085
234	546.095,057 673.301,664	235	546.081,502 673.305,731	14.153
237	546.075,276 673.308,547	238	546.067,067 673.313,137	9.405
240	546.060,814 673.316,599	241	546.059,001 673.317,125	1.888
243	546.042,039 673.322,323	244	546.039,626 673.323,063	2.524
246	546.001,376 673.331,75	247	545.991,659 673.332,217	9.728
249	545.971,088 673.333,204	250	545.970,126 673.333,25	0.964
252	545.963,046 673.333,304	253	545.937,313 673.333,5	25.733
255	545.913,77 673.335,302	256	545.913,453 673.335,326	0.318
258	545.901,376 673.336,25	259	545.899,377 673.336,191	2.0
261	545.889,604 673.336,641	262	545.873,438 673.338,375	16.258
264	545.838,7 673.342,494	265	545.822,557 673.347,043	16.772
267	545.799,001 673.350,375	268	545.789,501 673.352,313	9.696
270	545.762,063 673.357,938	271	545.760,997 673.358,685	1.302
273	545.755,626 673.362,438	274	545.754,527 673.364,594	2.42
276	545.744,001 673.385,25	277	545.743,047 673.386,981	1.976
279	545.722,126 673.414,063	280	545.710,563 673.422,188	14.132
282	545.683,813 673.437,875	283	545.661,938 673.448,375	24.264
285	545.643,188 673.456,688	286	545.631,188 673.460,75	12.669
288	545.597,658 673.464,968	289	545.594,626 673.465,375	3.059
291	545.584,001 673.467,313	292	545.580,124 673.467,999	3.937
294	545.572,263 673.463,507	295	545.571,68 673.463,174	0.672
297	545.538,009 673.474,185	298	545.523,249 673.474,185	14.76
300	545.502,572 673.470,971	301	545.490,497 673.461,915	15.094
303	545.461,357 673.451,969	304	545.454,939 673.452,163	6.421
306	545.429,766 673.461,601	307	545.419,515 673.470,386	13.501
309	545.412,85 673.476,097	310	545.409,943 673.478,588	3.828
312	545.389,13 673.488,36	313	545.390,537 673.483,001	5.54

Document care conține date cu caracter personal, protejat de prevederile Regulamentului (UE) nr. 679/2016 și Legii 190/2018

Punct început	X / Y	Punct sfârşit	X / Y	Lungime segment
313	545.390,537 673.483,001	314	545.391,064 673.480,991	2.078
316	545.394,833 673.466,632	317	545.398,15 673.453,995	13.066
319	545.402,259 673.438,338	320	545.402,262 673.438,326	0.013
322	545.424,794 673.341,111	323	545.445,688 673.279,671	64.896
325	545.481,209 673.171,207	326	545.489,037 673.145,924	26.467
328	545.505,403 673.116,607	329	545.529,084 673.074,188	48.582
331	545.578,256 672.919,818	332	545.587,938 672.888,897	32.401
334	545.593,323 672.871,7	335	545.604,018 672.860,064	15.805
337	545.637,977 672.823,117	338	545.712,647 672.741,877	110.343
340	545.762,881 672.693,747	341	545.817,932 672.641,002	76.24
343	545.850,716 672.594,859	344	545.859,712 672.570,277	26.176
346	545.876,353 672.524,8	347	545.876,861 672.523,413	1.477
349	545.881,469 672.486,378	350	545.883,749 672.468,048	18.472
352	545.915,63 672.303,465	353	545.917,545 672.298,504	5.318
355	545.930,066 672.266,073	356	545.934,386 672.259,612	7.772
358	545.956,211 672.226,704	359	545.959,793 672.222,211	5.746
361	545.962,909 672.170,193	362	545.963,518 672.164,05	6.173
364	545.966,278 672.136,184	365	545.967,997 672.118,83	17.438
367	545.968,148 672.114,048	368	545.968,148 672.114,034	0.014
370	545.968,154 672.113,851	371	545.968,154 672.113,85	0.002
373	545.968,155 672.113,813	374	545.968,158 672.113,714	0.099
376	545.968,244 672.111,519	377	545.969,54 672.112,195	1.462
379	545.972,671 672.113,827	380	545.973,548 672.114,285	0.989
382	545.977,893 672.106,307	383	545.978,95 672.104,359	2.216
385	545.991,708 672.080,866	386	545.992,687 672.079,959	1.334
388	546.012,833 672.061,286	389	546.013,937 672.060,263	1.506
391	546.022,231 672.052,576	392	546.031,636 672.044,007	12.724
394	546.049,697 672.029,845	395	546.063,333 672.025,312	14.37
397	546.071,042 672.022,75	398	546.073,433 672.021,955	2.52
400	546.075,009 672.022,284	401	546.079,711 672.023,266	4.803
403	546.082,471 672.023,841	404	546.082,653 672.023,872	0.185
406	546.097,39 672.025,859	407	546.098,149 672.025,961	0.766
409	546.109,413 672.024,285	410	546.110,245 672.024,742	0.949

Punct început	X / Y	Punct sfârşit	X / Y	Lungime segment
314	545.391,064 673.480,991	315	545.392,078 673.477,127	3.996
317	545.398,15 673.453,995	318	545.400,276 673.445,892	8.377
320	545.402,262 673.438,326	321	545.407,944 673.389,781	48.876
323	545.445,688 673.279,671	324	545.467,344 673.215,991	67.261
326	545.489,037 673.145,924	327	545.495,688 673.134,01	13.645
329	545.529,084 673.074,188	330	545.559,954 672.978,263	100.77
332	545.587,938 672.888,897	333	545.590,486 672.880,761	8.526
335	545.604,018 672.860,064	336	545.617,379 672.845,528	19.743
338	545.712,647 672.741,877	339	545.729,278 672.725,942	23.033
341	545.817,932 672.641,002	342	545.843,085 672.615,713	35.668
344	545.859,712 672.570,277	345	545.869,331 672.543,99	27.992
347	545.876,861 672.523,413	348	545.878,676 672.508,823	14.703
350	545.883,749 672.468,048	351	545.894,896 672.378,453	90.286
353	545.917,545 672.298,504	354	545.928,405 672.270,374	30.154
356	545.934,386 672.259,612	357	545.956,183 672.227,01	39.217
359	545.959,793 672.222,211	360	545.962,568 672.175,88	46.414
362	545.963,518 672.164,05	363	545.964,927 672.149,817	14.302
365	545.967,997 672.118,83	366	545.968,147 672.114,052	4.781
368	545.968,148 672.114,034	369	545.968,149 672.113,996	0.038
371	545.968,154 672.113,85	372	545.968,154 672.113,843	0.007
374	545.968,158 672.113,714	375	545.968,226 672.111,57	2.146
377	545.969,54 672.112,195	378	545.970,347 672.112,616	0.911
380	545.973,548 672.114,285	381	545.973,555 672.114,295	0.012
383	545.978,95 672.104,359	384	545.984,859 672.093,479	12.381
386	545.992,687 672.079,959	387	545.995,877 672.077,002	4.35
389	546.013,937 672.060,263	390	546.014,428 672.059,808	0.669
392	546.031,636 672.044,007	393	546.045,734 672.031,163	19.072
395	546.063,333 672.025,312	396	546.069,685 672.023,201	6.693
398	546.073,433 672.021,955	399	546.074,425 672.022,162	1.014
401	546.079,711 672.023,266	402	546.082,441 672.023,836	2.789
404	546.082,653 672.023,872	405	546.086,062 672.024,332	3.44
407	546.098,149 672.025,961	408	546.099,025 672.025,951	0.876
410	546.110,245 672.024,742	411	546.112,255 672.025,845	2.293

Punct început	X / Y	Punct sfârşit	X / Y	Lungime segment
315	545.392,078 673.477,127	316	545.394,833 673.466,632	10.85
318	545.400,276 673.445,892	319	545.402,259 673.438,338	7.81
321	545.407,944 673.389,781	322	545.424,794 673.341,111	51.504
324	545.467,344 673.215,991	325	545.481,209 673.171,207	46.881
327	545.495,688 673.134,01	328	545.505,403 673.116,607	19.931
330	545.559,954 672.978,263	331	545.578,256 672.919,818	61.244
333	545.590,486 672.880,761	334	545.593,323 672.871,7	9.495
336	545.617,379 672.845,528	337	545.637,977 672.823,117	30.439
339	545.729,278 672.725,942	340	545.762,881 672.693,747	46.537
342	545.843,085 672.615,713	343	545.850,716 672.594,859	22.207
345	545.869,331 672.543,99	346	545.876,353 672.524,8	20.434
348	545.878,676 672.508,823	349	545.881,469 672.486,378	22.617
351	545.894,896 672.378,453	352	545.915,63 672.303,465	77.802
354	545.928,405 672.270,374	355	545.930,066 672.266,073	4.61
357	545.956,183 672.227,01	358	545.956,211 672.226,704	0.307
360	545.962,568 672.175,88	361	545.962,909 672.170,193	5.697
363	545.964,927 672.149,817	364	545.966,278 672.136,184	13.7
366	545.968,147 672.114,052	367	545.968,148 672.114,048	0.003
369	545.968,149 672.113,996	370	545.968,154 672.113,851	0.145
372	545.968,154 672.113,843	373	545.968,155 672.113,813	0.03
375	545.968,226 672.111,57	376	545.968,244 672.111,519	0.054
378	545.970,347 672.112,616	379	545.972,671 672.113,827	2.62
381	545.973,555 672.114,295	382	545.977,893 672.106,307	9.09
384	545.984,859 672.093,479	385	545.991,708 672.080,866	14.353
387	545.995,877 672.077,002	388	546.012,833 672.061,286	23.119
390	546.014,428 672.059,808	391	546.022,231 672.052,576	10.638
393	546.045,734 672.031,163	394	546.049,697 672.029,845	4.176
396	546.069,685 672.023,201	397	546.071,042 672.022,75	1.43
399	546.074,425 672.022,162	400	546.075,009 672.022,284	0.597
402	546.082,441 672.023,836	403	546.082,471 672.023,841	0.031
405	546.086,062 672.024,332	406	546.097,39 672.025,859	11.43
408	546.099,025 672.025,951	409	546.109,413 672.024,285	10.521
411	546.112,255 672.025,845	412	546.127,342 672.034,125	17.209

Document care conține date cu caracter personal, protejat de prevederile Regulamentului (UE) nr. 679/2016 și Legii 190/2018

Punct început	X / Y	Punct sfârşit	X / Y	Lungime segment
412	546.127,342 672.034,125	413	546.143,402 672.042,939	18.319
415	546.146,008 672.044,361	416	546.146,68 672.044,595	0.711
418	546.152,386 672.045,608	419	546.157,955 672.046,828	5.701
421	546.171,942 672.049,89	422	546.174,844 672.050,526	2.97
424	546.185,317 672.052,769	425	546.185,646 672.052,8	0.331
427	546.186,368 672.052,691	428	546.189,938 672.051,695	3.706
430	546.190,175 672.051,622	431	546.190,625 672.051,45	0.481
433	546.194,703 672.049,451	434	546.199,896 672.046,906	5.783
436	546.211,665 672.041,137	437	546.215,138 672.039,434	3.867
439	546.219,73 672.037,184	440	546.221,704 672.036,216	2.199
442	546.221,983 672.036,06	443	546.227,982 672.032,279	7.091
445	546.239,26 672.025,171	446	546.246,707 672.020,477	8.802
448	546.247,0 672.020,266	449	546.248,41 672.019,12	1.817
451	546.250,239 672.017,632	452	546.255,229 672.013,573	6.433
454	546.259,343 672.010,226	455	546.259,373 672.010,202	0.039
457	546.259,46 672.010,132	458	546.259,468 672.010,124	0.011
460	546.259,602 672.010,016	461	546.259,697 672.009,975	0.104
463	546.266,736 672.006,912	464	546.274,851 672.003,382	8.85
466	546.306,478 671.989,624	467	546.306,613 671.989,565	0.147
469	546.367,12 671.964,295	470	546.369,952 671.963,114	3.069
472	546.404,228 671.948,975	473	546.406,277 671.948,46	2.113
475	546.417,117 671.945,732	476	546.421,319 671.944,815	4.3
478	546.431,435 671.942,608	479	546.431,812 671.942,499	0.392
481	546.445,041 671.937,735	482	546.448,941 671.936,33	4.145
484	546.464,261 671.930,813	485	546.465,894 671.930,225	1.736
487	546.467,964 671.929,388	488	546.469,01 671.928,965	1.128
490	546.482,318 671.923,573	491	546.482,437 671.923,525	0.128
493	546.483,115 671.923,246	494	546.495,351 671.917,572	13.488
496	546.500,574 671.915,15	497	546.514,676 671.908,61	15.545
499	546.516,718 671.907,663	500	546.516,791 671.907,626	0.082
502	546.525,496 671.902,573	503	546.525,624 671.902,488	0.154
505	546.526,631 671.901,751	506	546.526,947 671.901,515	0.394
508	546.535,07 671.895,457	509	546.535,346 671.895,251	0.344

Punct început	X / Y	Punct sfârşit	X / Y	Lungime segment
413	546.143,402 672.042,939	414	546.145,967 672.044,346	2.926
416	546.146,68 672.044,595	417	546.146,906 672.044,674	0.24
419	546.157,955 672.046,828	420	546.161,036 672.047,502	3.154
422	546.174,844 672.050,526	423	546.184,92 672.052,732	10.315
425	546.185,646 672.052,8	426	546.186,271 672.052,706	0.631
428	546.189,938 672.051,695	429	546.190,111 672.051,646	0.18
431	546.190,625 672.051,45	432	546.192,32 672.050,619	1.888
434	546.199,896 672.046,906	435	546.203,146 672.045,313	3.62
437	546.215,138 672.039,434	438	546.219,312 672.037,388	4.649
440	546.221,704 672.036,216	441	546.221,876 672.036,12	0.197
443	546.227,982 672.032,279	444	546.230,382 672.030,767	2.837
446	546.246,707 672.020,477	447	546.246,754 672.020,443	0.058
449	546.248,41 672.019,12	450	546.248,824 672.018,783	0.534
452	546.255,229 672.013,573	453	546.259,311 672.010,253	5.261
455	546.259,373 672.010,202	456	546.259,423 672.010,161	0.065
458	546.259,468 672.010,124	459	546.259,472 672.010,122	0.005
461	546.259,697 672.009,975	462	546.261,397 672.009,235	1.854
464	546.274,851 672.003,382	465	546.306,204 671.989,743	34.191
467	546.306,613 671.989,565	468	546.309,236 671.988,424	2.86
470	546.369,952 671.963,114	471	546.376,924 671.960,208	7.554
473	546.406,277 671.948,46	474	546.406,332 671.948,446	0.057
476	546.421,319 671.944,815	477	546.423,381 671.944,365	2.111
479	546.431,812 671.942,499	480	546.436,969 671.940,642	5.481
482	546.448,941 671.936,33	483	546.454,246 671.934,419	5.639
485	546.465,894 671.930,225	486	546.466,004 671.930,183	0.118
488	546.469,01 671.928,965	489	546.479,749 671.924,614	11.587
491	546.482,437 671.923,525	492	546.482,98 671.923,305	0.585
494	546.495,351 671.917,572	495	546.498,307 671.916,202	3.258
497	546.514,676 671.908,61	498	546.515,76 671.908,108	1.195
500	546.516,791 671.907,626	501	546.516,965 671.907,535	0.196
503	546.525,624 671.902,488	504	546.525,781 671.902,385	0.188
506	546.526,947 671.901,515	507	546.527,583 671.901,041	0.793
509	546.535,346 671.895,251	510	546.535,946 671.894,804	0.748

Punct început	X / Y	Punct sfârşit	X / Y	Lungime segment
414	546.145,967 672.044,346	415	546.146,008 672.044,361	0.043
417	546.146,906 672.044,674	418	546.152,386 672.045,608	5.559
420	546.161,036 672.047,502	421	546.171,942 672.049,89	11.165
423	546.184,92 672.052,732	424	546.185,317 672.052,769	0.399
426	546.186,271 672.052,706	427	546.186,368 672.052,691	0.099
429	546.190,111 672.051,646	430	546.190,175 672.051,622	0.069
432	546.192,32 672.050,619	433	546.194,703 672.049,451	2.654
435	546.203,146 672.045,313	436	546.211,665 672.041,137	9.488
438	546.219,312 672.037,388	439	546.219,73 672.037,184	0.465
441	546.221,876 672.036,12	442	546.221,983 672.036,06	0.123
444	546.230,382 672.030,767	445	546.239,26 672.025,171	10.495
447	546.246,754 672.020,443	448	546.247,0 672.020,266	0.303
450	546.248,824 672.018,783	451	546.250,239 672.017,632	1.823
453	546.259,311 672.010,253	454	546.259,343 672.010,226	0.042
456	546.259,423 672.010,161	457	546.259,46 672.010,132	0.047
459	546.259,472 672.010,122	460	546.259,602 672.010,016	0.167
462	546.261,397 672.009,235	463	546.266,736 672.006,912	5.822
465	546.306,204 671.989,743	466	546.306,478 671.989,624	0.299
468	546.309,236 671.988,424	469	546.367,12 671.964,295	62.712
471	546.376,924 671.960,208	472	546.404,228 671.948,975	29.523
474	546.406,332 671.948,446	475	546.417,117 671.945,732	11.122
477	546.423,381 671.944,365	478	546.431,435 671.942,608	8.243
480	546.436,969 671.940,642	481	546.445,041 671.937,735	8.579
483	546.454,246 671.934,419	484	546.464,261 671.930,813	10.644
486	546.466,004 671.930,183	487	546.467,964 671.929,388	2.115
489	546.479,749 671.924,614	490	546.482,318 671.923,573	2.772
492	546.482,98 671.923,305	493	546.483,115 671.923,246	0.148
495	546.498,307 671.916,202	496	546.500,574 671.915,15	2.5
498	546.515,76 671.908,108	499	546.516,718 671.907,663	1.056
501	546.516,965 671.907,535	502	546.525,496 671.902,573	9.87
504	546.525,781 671.902,385	505	546.526,631 671.901,751	1.06
507	546.527,583 671.901,041	508	546.535,07 671.895,457	9.34
510	546.535,946 671.894,804	511	546.535,96 671.894,793	0.018

Document care conține date cu caracter personal, protejat de prevederile Regulamentului (UE) nr. 679/2016 și Legii 190/2018

Punct început	X / Y	Punct sfârşit	X / Y	Lungime segment
511	546.535,96 671.894,793	512	546.535,964 671.894,79	0.004
514	546.541,053 671.890,935	515	546.541,643 671.890,488	0.74
517	546.542,197 671.889,941	518	546.544,04 671.887,579	2.996
520	546.549,684 671.880,341	521	546.556,086 671.872,131	10.411
523	546.560,721 671.866,187	524	546.561,845 671.865,407	1.368
526	546.567,88 671.861,219	527	546.578,467 671.853,872	12.887
529	546.585,374 671.849,08	530	546.585,396 671.849,065	0.026
532	546.593,507 671.843,33	533	546.596,084 671.841,509	3.156
535	546.599,216 671.839,727	536	546.603,784 671.837,431	5.112
538	546.616,52 671.831,041	539	546.618,389 671.830,15	2.07
541	546.619,356 671.829,688	542	546.625,723 671.826,648	7.055
544	546.632,75 671.823,293	545	546.632,88 671.823,216	0.152
547	546.635,66 671.821,306	548	546.641,012 671.817,559	6.534
550	546.641,425 671.817,187	551	546.641,559 671.817,066	0.18
553	546.641,93 671.816,639	554	546.647,352 671.810,382	8.279
556	546.660,939 671.794,707	557	546.672,828 671.780,99	18.153
559	546.673,402 671.780,245	560	546.675,928 671.776,916	4.18
562	546.681,253 671.769,9	563	546.686,602 671.762,854	8.847
565	546.686,663 671.762,757	566	546.686,831 671.762,493	0.313
568	546.687,532 671.761,167	569	546.690,465 671.755,558	6.329
571	546.693,761 671.749,258	572	546.694,73 671.747,499	2.009
574	546.700,172 671.737,616	575	546.701,907 671.734,466	3.596
577	546.703,207 671.732,105	578	546.703,279 671.731,896	0.221
580	546.703,54 671.731,139	581	546.703,816 671.729,44	1.721
583	546.709,188 671.738,424	584	546.715,261 671.752,15	15.009
586	546.720,044 671.762,251	587	546.720,071 671.762,306	0.061
589	546.720,098 671.762,357	590	546.725,636 671.772,908	11.917
592	546.730,925 671.782,958	593	546.731,049 671.783,149	0.227
595	546.739,858 671.794,371	596	546.739,9 671.794,421	0.065
598	546.751,313 671.807,167	599	546.751,431 671.807,288	0.17
601	546.760,192 671.815,542	602	546.763,705 671.822,067	7.411
604	546.766,675 671.829,98	605	546.766,674 671.835,208	5.228
607	546.766,684 671.835,415	608	546.767,455 671.842,826	7.451

Punct început	X / Y	Punct sfârşit	X / Y	Lungime segment
512	546.535,964 671.894,79	513	546.540,793 671.891,132	6.059
515	546.541,643 671.890,488	516	546.541,849 671.890,285	0.29
518	546.544,04 671.887,579	519	546.545,155 671.886,149	1.813
521	546.556,086 671.872,131	522	546.558,384 671.869,183	3.738
524	546.561,845 671.865,407	525	546.562,463 671.864,978	0.752
527	546.578,467 671.853,872	528	546.581,609 671.851,693	3.824
530	546.585,396 671.849,065	531	546.587,004 671.847,927	1.97
533	546.596,084 671.841,509	534	546.597,095 671.840,794	1.239
536	546.603,784 671.837,431	537	546.616,027 671.831,277	13.703
539	546.618,389 671.830,15	540	546.619,064 671.829,827	0.748
542	546.625,723 671.826,648	543	546.631,234 671.824,016	6.107
545	546.632,88 671.823,216	546	546.633,177 671.823,043	0.344
548	546.641,012 671.817,559	549	546.641,251 671.817,344	0.321
551	546.641,559 671.817,066	552	546.641,666 671.816,942	0.163
554	546.647,352 671.810,382	555	546.648,353 671.809,228	1.528
557	546.672,828 671.780,99	558	546.672,951 671.780,839	0.195
560	546.675,928 671.776,916	561	546.679,554 671.772,14	5.996
563	546.686,602 671.762,854	564	546.686,635 671.762,802	0.061
566	546.686,831 671.762,493	567	546.686,871 671.762,431	0.074
569	546.690,465 671.755,558	570	546.692,416 671.751,829	4.209
572	546.694,73 671.747,499	573	546.697,311 671.742,812	5.351
575	546.701,907 671.734,466	576	546.702,888 671.732,683	2.034
578	546.703,279 671.731,896	579	546.703,406 671.731,527	0.39
581	546.703,816 671.729,44	582	546.705,454 671.730,696	2.065
584	546.715,261 671.752,15	585	546.715,283 671.752,196	0.051
587	546.720,071 671.762,306	588	546.720,081 671.762,324	0.021
590	546.725,636 671.772,908	591	546.725,637 671.772,91	0.002
593	546.731,049 671.783,149	594	546.731,123 671.783,262	0.136
596	546.739,9 671.794,421	597	546.739,941 671.794,469	0.063
599	546.751,431 671.807,288	600	546.756,691 671.812,243	7.226
602	546.763,705 671.822,067	603	546.766,675 671.828,751	7.313
605	546.766,674 671.835,208	606	546.766,68 671.835,334	0.126
608	546.767,455 671.842,826	609	546.766,782 671.847,22	4.445

Punct început	X / Y	Punct sfârşit	X / Y	Lungime segment
513	546.540,793 671.891,132	514	546.541,053 671.890,935	0.326
516	546.541,849 671.890,285	517	546.542,197 671.889,941	0.489
519	546.545,155 671.886,149	520	546.549,684 671.880,341	7.365
522	546.558,384 671.869,183	523	546.560,721 671.866,187	3.8
525	546.562,463 671.864,978	526	546.567,88 671.861,219	6.594
528	546.581,609 671.851,693	529	546.585,374 671.849,08	4.583
531	546.587,004 671.847,927	532	546.593,507 671.843,33	7.964
534	546.597,095 671.840,794	535	546.599,216 671.839,727	2.374
537	546.616,027 671.831,277	538	546.616,52 671.831,041	0.547
540	546.619,064 671.829,827	541	546.619,356 671.829,688	0.324
543	546.631,234 671.824,016	544	546.632,75 671.823,293	1.679
546	546.633,177 671.823,043	547	546.635,66 671.821,306	3.03
549	546.641,251 671.817,344	550	546.641,425 671.817,187	0.235
552	546.641,666 671.816,942	553	546.641,93 671.816,639	0.402
555	546.648,353 671.809,228	556	546.660,939 671.794,707	19.216
558	546.672,951 671.780,839	559	546.673,402 671.780,245	0.745
561	546.679,554 671.772,14	562	546.681,253 671.769,9	2.812
564	546.686,635 671.762,802	565	546.686,663 671.762,757	0.053
567	546.686,871 671.762,431	568	546.687,532 671.761,167	1.426
570	546.692,416 671.751,829	571	546.693,761 671.749,258	2.901
573	546.697,311 671.742,812	574	546.700,172 671.737,616	5.932
576	546.702,888 671.732,683	577	546.703,207 671.732,105	0.661
579	546.703,406 671.731,527	580	546.703,54 671.731,139	0.41
582	546.705,454 671.730,696	583	546.709,188 671.738,424	8.582
585	546.715,283 671.752,196	586	546.720,044 671.762,251	11.125
588	546.720,081 671.762,324	589	546.720,098 671.762,357	0.036
591	546.725,637 671.772,91	592	546.730,925 671.782,958	11.354
594	546.731,123 671.783,262	595	546.739,858 671.794,371	14.132
597	546.739,941 671.794,469	598	546.751,313 671.807,167	17.046
600	546.756,691 671.812,243	601	546.760,192 671.815,542	4.811
603	546.766,675 671.828,751	604	546.766,675 671.829,98	1.229
606	546.766,68 671.835,334	607	546.766,684 671.835,415	0.082
609	546.766,782 671.847,22	610	546.766,439 671.849,457	2.263

Document care conține date cu caracter personal, protejat de prevederile Regulamentului (UE) nr. 679/2016 și Legii 190/2018

Punct început	X / Y	Punct sfârşit	X / Y	Lungime segment
610	546.766,439 671.849,457	611	546.766,427 671.849,968	0.511
613	546.766,952 671.854,986	614	546.767,123 671.855,613	0.649
616	546.769,312 671.858,085	617	546.771,981 671.860,911	3.887
619	546.780,968 671.865,278	620	546.783,54 671.866,795	2.985
622	546.796,047 671.875,128	623	546.796,729 671.875,662	0.866
625	546.799,879 671.881,724	626	546.801,27 671.886,474	4.949
628	546.803,016 671.892,434	629	546.806,169 671.902,156	10.22
631	546.807,346 671.906,699	632	546.810,257 671.912,792	6.753
634	546.813,382 671.917,517	635	546.814,944 671.919,86	2.816
637	546.816,166 671.925,702	638	546.816,942 671.935,809	10.137
640	546.816,942 671.949,933	641	546.816,75 671.952,176	2.251
643	546.816,162 671.959,532	644	546.816,902 671.965,471	5.985
646	546.817,258 671.968,145	647	546.817,391 671.968,603	0.477
649	546.819,249 671.972,565	650	546.819,53 671.973,005	0.522
652	546.820,063 671.973,433	653	546.820,38 671.973,597	0.357
655	546.828,295 671.976,92	656	546.831,326 671.978,94	3.643
658	546.836,039 671.980,736	659	546.836,765 671.981,004	0.773
661	546.837,457 671.981,127	662	546.841,957 671.981,129	4.5
664	546.846,89 671.979,411	665	546.847,521 671.979,029	0.738
667	546.855,33 671.972,016	668	546.870,407 671.955,626	22.27
670	546.880,461 671.944,944	671	546.883,369 671.939,92	5.805
673	546.887,012 671.925,942	674	546.890,708 671.912,73	13.72
676	546.893,901 671.899,983	677	546.893,905 671.899,969	0.015
679	546.896,02 671.891,242	680	546.897,946 671.883,533	7.947
682	546.898,664 671.881,411	683	546.900,16 671.878,787	3.02
685	546.914,834 671.868,467	686	546.921,781 671.865,499	7.554
688	546.927,431 671.866,187	689	546.929,987 671.868,142	3.218
691	546.934,867 671.873,999	692	546.937,635 671.883,313	9.716
694	546.942,908 671.910,448	695	546.942,933 671.910,562	0.117
697	546.945,312 671.920,087	698	546.945,393 671.920,339	0.265
700	546.951,325 671.935,649	701	546.953,747 671.943,797	8.501
703	546.955,041 671.965,583	704	546.955,043 671.972,101	6.517
706	546.952,966 671.986,377	707	546.949,363 671.998,716	12.854

Punct început	X / Y	Punct sfârşit	X / Y	Lungime segment
611	546.766,427 671.849,968	612	546.766,453 671.850,22	0.253
614	546.767,123 671.855,613	615	546.767,487 671.856,151	0.649
617	546.771,981 671.860,911	618	546.772,586 671.861,349	0.747
620	546.783,54 671.866,795	621	546.791,091 671.871,249	8.767
623	546.796,729 671.875,662	624	546.797,898 671.877,912	2.536
626	546.801,27 671.886,474	627	546.802,998 671.892,379	6.153
629	546.806,169 671.902,156	630	546.807,211 671.906,322	4.295
632	546.810,257 671.912,792	633	546.810,397 671.913,04	0.285
635	546.814,944 671.919,86	636	546.815,504 671.922,535	2.733
638	546.816,942 671.935,809	639	546.816,942 671.945,044	9.235
641	546.816,75 671.952,176	642	546.816,154 671.959,114	6.963
644	546.816,902 671.965,471	645	546.817,217 671.968,001	2.549
647	546.817,391 671.968,603	648	546.818,741 671.971,483	3.181
650	546.819,53 671.973,005	651	546.819,917 671.973,357	0.522
653	546.820,38 671.973,597	654	546.826,765 671.975,901	6.788
656	546.831,326 671.978,94	657	546.831,743 671.979,152	0.468
659	546.836,765 671.981,004	660	546.837,456 671.981,127	0.702
662	546.841,957 671.981,129	663	546.842,662 671.981,001	0.716
665	546.847,521 671.979,029	666	546.855,193 671.972,152	10.303
668	546.870,407 671.955,626	669	546.880,181 671.945,319	14.205
671	546.883,369 671.939,92	672	546.883,576 671.939,412	0.548
674	546.890,708 671.912,73	675	546.890,722 671.912,677	0.055
677	546.893,905 671.899,969	678	546.894,003 671.899,565	0.415
680	546.897,946 671.883,533	681	546.898,33 671.881,996	1.584
683	546.900,16 671.878,787	684	546.904,288 671.874,902	5.669
686	546.921,781 671.865,499	687	546.926,249 671.865,284	4.474
689	546.929,987 671.868,142	690	546.930,731 671.869,035	1.162
692	546.937,635 671.883,313	693	546.940,266 671.896,441	13.389
695	546.942,933 671.910,562	696	546.944,148 671.915,427	5.014
698	546.945,393 671.920,339	699	546.950,918 671.934,276	14.992
701	546.953,747 671.943,797	702	546.955,038 671.957,795	14.057
704	546.955,043 671.972,101	705	546.953,882 671.980,08	8.063
707	546.949,363 671.998,716	708	546.943,241 672.009,68	12.557

Punct început	X / Y	Punct sfârşit	X / Y	Lungime segment
612	546.766,453 671.850,22	613	546.766,952 671.854,986	4.792
615	546.767,487 671.856,151	616	546.769,312 671.858,085	2.66
618	546.772,586 671.861,349	619	546.780,968 671.865,278	9.257
621	546.791,091 671.871,249	622	546.796,047 671.875,128	6.294
624	546.797,898 671.877,912	625	546.799,879 671.881,724	4.296
627	546.802,998 671.892,379	628	546.803,016 671.892,434	0.058
630	546.807,211 671.906,322	631	546.807,346 671.906,699	0.401
633	546.810,397 671.913,04	634	546.813,382 671.917,517	5.381
636	546.815,504 671.922,535	637	546.816,166 671.925,702	3.236
639	546.816,942 671.945,044	640	546.816,942 671.949,933	4.889
642	546.816,154 671.959,114	643	546.816,162 671.959,532	0.418
645	546.817,217 671.968,001	646	546.817,258 671.968,145	0.15
648	546.818,741 671.971,483	649	546.819,249 671.972,565	1.195
651	546.819,917 671.973,357	652	546.820,063 671.973,433	0.165
654	546.826,765 671.975,901	655	546.828,295 671.976,92	1.837
657	546.831,743 671.979,152	658	546.836,039 671.980,736	4.579
660	546.837,456 671.981,127	661	546.837,457 671.981,127	0.001
663	546.842,662 671.981,001	664	546.846,89 671.979,411	4.517
666	546.855,193 671.972,152	667	546.855,33 671.972,016	0.193
669	546.880,181 671.945,319	670	546.880,461 671.944,944	0.467
672	546.883,576 671.939,412	673	546.887,012 671.925,942	13.901
675	546.890,722 671.912,677	676	546.893,901 671.899,983	13.086
678	546.894,003 671.899,565	679	546.896,02 671.891,242	8.564
681	546.898,33 671.881,996	682	546.898,664 671.881,411	0.673
684	546.904,288 671.874,902	685	546.914,834 671.868,467	12.354
687	546.926,249 671.865,284	688	546.927,431 671.866,187	1.487
690	546.930,731 671.869,035	691	546.934,867 671.873,999	6.461
693	546.940,266 671.896,441	694	546.942,908 671.910,448	14.254
696	546.944,148 671.915,427	697	546.945,312 671.920,087	4.803
699	546.950,918 671.934,276	700	546.951,325 671.935,649	1.432
702	546.955,038 671.957,795	703	546.955,041 671.965,583	7.788
705	546.953,882 671.980,08	706	546.952,966 671.986,377	6.364
708	546.943,241 672.009,68	709	546.934,525 672.018,908	12.693

Document care conține date cu caracter personal, protejat de prevederile Regulamentului (UE) nr. 679/2016 și Legii 190/2018

Punct început	X / Y	Punct sfârşit	X / Y	Lungime segment
709	546.934,525 672.018,908	710	546.920,897 672.029,398	17.198
712	546.912,657 672.036,043	713	546.912,305 672.036,409	0.508
715	546.906,793 672.043,936	716	546.902,267 672.054,249	11.262
718	546.902,026 672.054,798	719	546.901,97 672.054,943	0.156
721	546.892,467 672.082,92	722	546.889,966 672.088,889	6.472
724	546.884,267 672.102,498	725	546.881,25 672.110,435	8.491
727	546.879,218 672.115,788	728	546.879,179 672.115,907	0.125
730	546.876,749 672.124,88	731	546.875,953 672.130,433	5.61
733	546.876,736 672.138,34	734	546.876,774 672.138,57	0.233
736	546.885,227 672.178,2	737	546.888,919 672.197,195	19.35
739	546.891,033 672.211,698	740	546.892,337 672.220,572	8.97
742	546.892,073 672.244,929	743	546.892,148 672.245,55	0.626
745	546.892,411 672.246,118	746	546.892,837 672.246,576	0.626
748	546.893,998 672.247,001	749	546.894,619 672.246,926	0.626
751	546.895,187 672.246,663	752	546.895,645 672.246,237	0.626
754	546.896,04 672.245,229	755	546.896,07 672.245,076	0.156
757	546.896,597 672.230,794	758	546.896,598 672.230,669	0.125
760	546.896,315 672.220,139	761	546.896,312 672.220,11	0.029
763	546.894,991 672.211,118	764	546.892,871 672.196,571	14.7
766	546.889,151 672.177,426	767	546.889,148 672.177,409	0.017
769	546.885,402 672.159,225	770	546.883,862 672.151,746	7.635
772	546.880,701 672.137,799	773	546.879,948 672.130,753	7.086
775	546.882,936 672.117,336	776	546.883,013 672.117,053	0.293
778	546.887,994 672.103,951	779	546.896,183 672.084,401	21.195
781	546.905,73 672.056,312	782	546.910,365 672.045,75	11.534
784	546.915,367 672.038,996	785	546.923,355 672.032,554	10.262
787	546.937,325 672.021,769	788	546.946,32 672.012,246	13.1
790	546.952,966 672.000,468	791	546.953,048 672.000,272	0.213
793	546.954,987 671.993,727	794	546.956,845 671.987,365	6.629
796	546.959,022 671.972,533	797	546.959,043 671.972,244	0.289
799	546.959,029 671.957,519	800	546.957,712 671.943,233	14.346
802	546.956,282 671.938,286	803	546.958,535 671.939,761	2.693
805	546.970,129 671.948,454	806	546.970,34 671.948,592	0.253

Punct început	X / Y	Punct sfârşit	X / Y	Lungime segment
710	546.920,897 672.029,398	711	546.920,861 672.029,426	0.045
713	546.912,305 672.036,409	714	546.907,017 672.043,55	8.885
716	546.902,267 672.054,249	717	546.902,032 672.054,783	0.583
719	546.901,97 672.054,943	720	546.894,906 672.075,737	21.961
722	546.889,966 672.088,889	723	546.884,292 672.102,436	14.688
725	546.881,25 672.110,435	726	546.879,239 672.115,722	5.657
728	546.879,179 672.115,907	729	546.876,799 672.124,638	9.05
731	546.875,953 672.130,433	732	546.875,944 672.130,929	0.497
734	546.876,774 672.138,57	735	546.879,948 672.152,573	14.359
737	546.888,919 672.197,195	738	546.891,033 672.211,696	14.654
740	546.892,337 672.220,572	741	546.892,597 672.230,709	10.14
743	546.892,148 672.245,55	744	546.892,287 672.245,849	0.33
746	546.892,837 672.246,576	747	546.893,384 672.246,881	0.626
749	546.894,619 672.246,926	750	546.895,135 672.246,687	0.569
752	546.895,645 672.246,237	753	546.895,95 672.245,69	0.626
755	546.896,07 672.245,076	756	546.896,181 672.242,08	2.999
758	546.896,598 672.230,669	759	546.896,333 672.220,35	10.323
761	546.896,312 672.220,11	762	546.896,168 672.219,124	0.996
764	546.892,871 672.196,571	765	546.892,855 672.196,478	0.094
767	546.889,148 672.177,409	768	546.889,147 672.177,404	0.006
770	546.883,862 672.151,746	771	546.883,854 672.151,708	0.04
773	546.879,948 672.130,753	774	546.880,691 672.125,571	5.235
776	546.883,013 672.117,053	777	546.883,683 672.115,29	1.885
779	546.896,183 672.084,401	780	546.896,232 672.084,272	0.138
782	546.910,365 672.045,75	783	546.915,07 672.039,396	7.906
785	546.923,355 672.032,554	786	546.937,091 672.021,981	17.334
788	546.946,32 672.012,246	789	546.946,613 672.011,847	0.494
791	546.953,048 672.000,272	792	546.953,139 672.000,054	0.236
794	546.956,845 671.987,365	795	546.956,905 671.987,092	0.279
797	546.959,043 671.972,244	798	546.959,038 671.957,702	14.542
800	546.957,712 671.943,233	801	546.957,638 671.942,847	0.393
803	546.958,535 671.939,761	804	546.961,926 671.942,304	4.238
806	546.970,34 671.948,592	807	546.983,829 671.956,259	15.516

Punct început	X / Y	Punct sfârşit	X / Y	Lungime segment
711	546.920,861 672.029,426	712	546.912,657 672.036,043	10.54
714	546.907,017 672.043,55	715	546.906,793 672.043,936	0.447
717	546.902,032 672.054,783	718	546.902,026 672.054,798	0.017
720	546.894,906 672.075,737	721	546.892,467 672.082,92	7.585
723	546.884,292 672.102,436	724	546.884,267 672.102,498	0.067
726	546.879,239 672.115,722	727	546.879,218 672.115,788	0.069
729	546.876,799 672.124,638	730	546.876,749 672.124,88	0.247
732	546.875,944 672.130,929	733	546.876,736 672.138,34	7.453
735	546.879,948 672.152,573	736	546.885,227 672.178,2	26.165
738	546.891,033 672.211,696	739	546.891,033 672.211,698	0.002
741	546.892,597 672.230,709	742	546.892,073 672.244,929	14.23
744	546.892,287 672.245,849	745	546.892,411 672.246,118	0.296
747	546.893,384 672.246,881	748	546.893,998 672.247,001	0.626
750	546.895,135 672.246,687	751	546.895,187 672.246,663	0.057
753	546.895,95 672.245,69	754	546.896,04 672.245,229	0.47
756	546.896,181 672.242,08	757	546.896,597 672.230,794	11.293
759	546.896,333 672.220,35	760	546.896,315 672.220,139	0.211
762	546.896,168 672.219,124	763	546.894,991 672.211,118	8.093
765	546.892,855 672.196,478	766	546.889,151 672.177,426	19.409
768	546.889,147 672.177,404	769	546.885,402 672.159,225	18.561
771	546.883,854 672.151,708	772	546.880,701 672.137,799	14.262
774	546.880,691 672.125,571	775	546.882,936 672.117,336	8.535
777	546.883,683 672.115,29	778	546.887,994 672.103,951	12.131
780	546.896,232 672.084,272	781	546.905,73 672.056,312	29.529
783	546.915,07 672.039,396	784	546.915,367 672.038,996	0.499
786	546.937,091 672.021,981	787	546.937,325 672.021,769	0.315
789	546.946,613 672.011,847	790	546.952,966 672.000,468	13.032
792	546.953,139 672.000,054	793	546.954,987 671.993,727	6.591
795	546.956,905 671.987,092	796	546.959,022 671.972,533	14.712
798	546.959,038 671.957,702	799	546.959,029 671.957,519	0.183
801	546.957,638 671.942,847	802	546.956,282 671.938,286	4.759
804	546.961,926 671.942,304	805	546.970,129 671.948,454	10.252
807	546.983,829 671.956,259	808	546.984,114 671.956,393	0.315

Document care conține date cu caracter personal, protejat de prevederile Regulamentului (UE) nr. 679/2016 și Legii 190/2018

Punct început	X / Y	Punct sfârşit	X / Y	Lungime segment
808	546.984,114 671.956,393	809	546.990,464 671.958,778	6.783
811	546.996,535 671.959,165	812	547.004,124 671.960,215	7.661
814	547.004,4 671.960,233	815	547.010,481 671.960,226	6.08
817	547.014,755 671.960,23	818	547.020,78 671.963,367	6.793
820	547.028,67 671.969,399	821	547.028,788 671.969,479	0.143

Punct început	X / Y	Punct sfârşit	X / Y	Lungime segment
809	546.990,464 671.958,778	810	546.991,071 671.958,903	0.62
812	547.004,124 671.960,215	813	547.004,32 671.960,228	0.196
815	547.010,481 671.960,226	816	547.012,5 671.960,228	2.02
818	547.020,78 671.963,367	819	547.028,58 671.969,339	9.824
821	547.028,788 671.969,479	1	547.033,834 671.972,423	5.841

Punct început	X / Y	Punct sfârşit	X / Y	Lungime segment
810	546.991,071 671.958,903	811	546.996,535 671.959,165	5.47
813	547.004,32 671.960,228	814	547.004,4 671.960,233	0.081
816	547.012,5 671.960,228	817	547.014,755 671.960,23	2.255
819	547.028,58 671.969,339	820	547.028,67 671.969,399	0.107

**** Lungimile segmentelor sunt determinate în planul de proiecţie Stereo 70 şi sunt rotunjite la 1 milimetru.**
***** Distanţa dintre puncte este formată din segmente cumulate ce sunt mai mici decât valoarea 1 milimetru.**

Document care conține date cu caracter personal, protejat de prevederile Regulamentului (UE) nr. 679/2016 și Legii 190/2018

DATE DESPRE IMOBILUL NR. 5029

Oficiul de Cadastru şi Publicitate Imobiliară SUCEAVA
Biroul de Cadastru şi Publicitate Imobiliară Campulung Moldovenesc

A. Partea I. Descrierea imobilului

TEREN Extravilan

Adresa: Jud. Suceava

Nr. Crt	Nr cadastral Nr. topografic	Suprafaţa* (mp)	Observaţii / Referinţe
A1		42.088	Sector cadastral:18 Teren neimprejmuit; Terenul face parte din parcela 1680/1, 4221, CF 928

B. Partea II. Proprietari şi acte

Inscrieri privitoare la dreptul de proprietate şi alte drepturi reale		Referinţe
/		
Act Normativ nr. 318, din 06/05/2015 emis de Guvernul Romaniei;		
B1	Intabulare, drept de PROPRIETATE, dobandit prin Lege, cota actuala 1/1, cota initiala 1/1	A1
	1) **STATUL ROMAN**, CIF:0007777, , domeniul public.	
B2	Intabulare, drept de ADMINISTRARE, dobandit prin Lege, cota actuala 1/1, cota initiala 1/1	A1
	1) **INSTITUTUL NATIONAL DE CERCETARE SI DEZVOLTARE IN SILVICULTURA "MARIN DRACEA"**, CIF: 999999999999, Lipsa C.U.I.	

C. Partea III. SARCINI .

Inscrieri privind dezmembramintele dreptului de proprietate, drepturi reale de garanţie şi sarcini	Referinţe
NU SUNT	

Anexa Nr. 1 La Partea I

Teren

Nr cadastral	Suprafaţa (mp)*	Observaţii / Referinţe
	42.088	Terenul face parte din parcela 1680/1, 4221, CF 928

* Suprafaţa este determinată in planul de proiecţie Stereo 70.

DETALII LINIARE IMOBIL

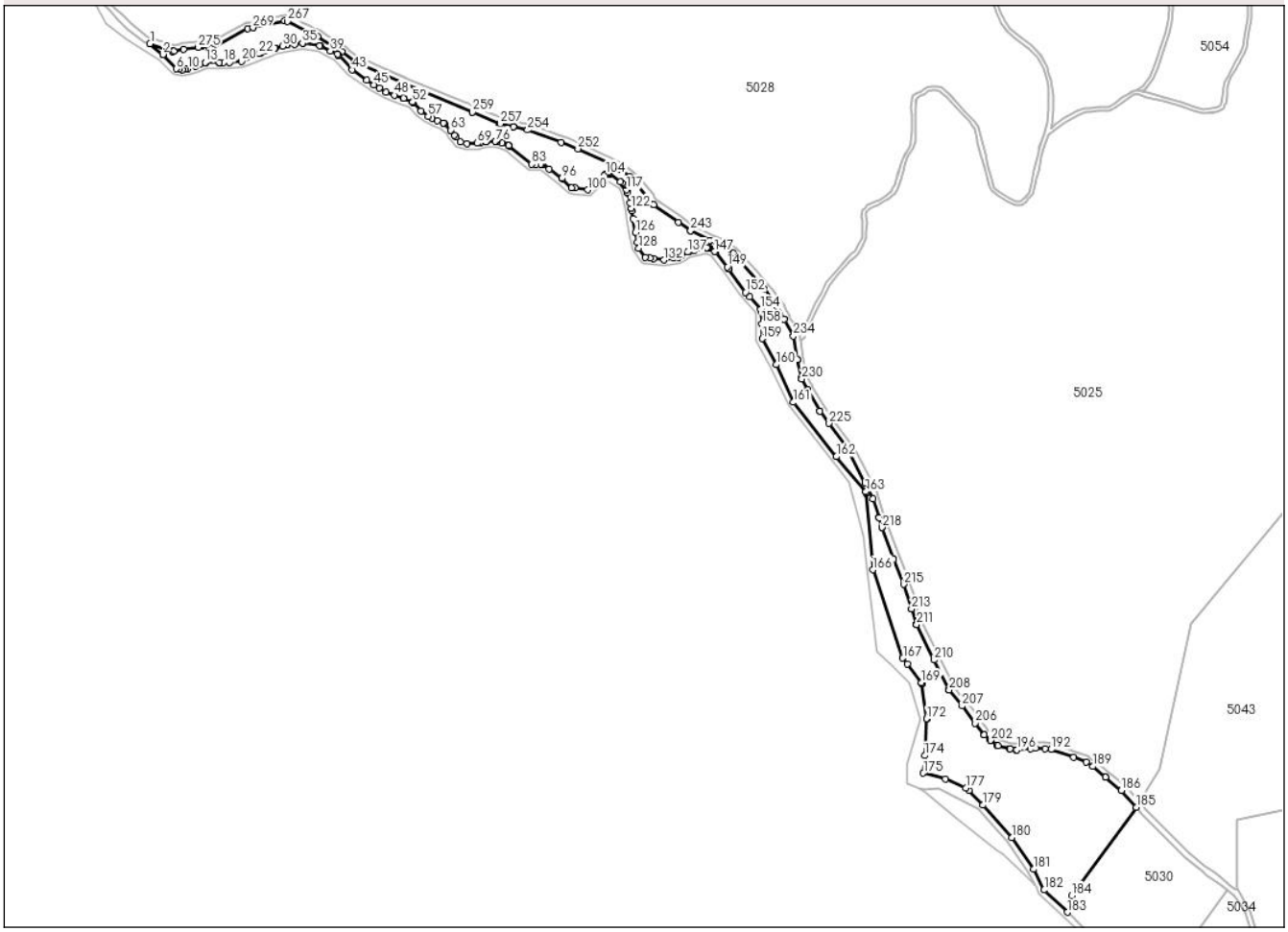

Date referitoare la teren

Crt	Categorie folosință	Intra vilan	Suprafaţa (mp)	Tarla	Parcelă	Nr. topo	Observaţii / Referinţe
1	padure	NU	42.088	UP VI TOMNATIC	UA -	-	

Lungime Segmente

1) Valorile lungimilor segmentelor sunt obţinute din proiecţie în plan.

Punct început	X / Y	Punct sfârşit	X / Y	Lungime segment
1	546.049,979 672.023,429	2	546.062,966 672.012,812	16.774
4	546.063,583 672.012,297	5	546.063,589 672.012,303	0.008
7	546.079,5 671.997,933	8	546.082,797 671.997,423	3.336
10	546.088,236 671.998,302	11	546.096,014 672.001,136	8.279
13	546.105,436 672.004,693	14	546.106,495 672.004,886	1.077

Punct început	X / Y	Punct sfârşit	X / Y	Lungime segment
2	546.062,966 672.012,812	3	546.063,578 672.012,291	0.803
5	546.063,589 672.012,303	6	546.076,603 671.998,38	19.058
8	546.082,797 671.997,423	9	546.085,538 671.997,866	2.777
11	546.096,014 672.001,136	12	546.100,476 672.002,821	4.769
14	546.106,495 672.004,886	15	546.119,808 672.004,886	13.313

Punct început	X / Y	Punct sfârşit	X / Y	Lungime segment
3	546.063,578 672.012,291	4	546.063,583 672.012,297	0.008
6	546.076,603 671.998,38	7	546.079,5 671.997,933	2.931
9	546.085,538 671.997,866	10	546.088,236 671.998,302	2.732
12	546.100,476 672.002,821	13	546.105,436 672.004,693	5.301
15	546.119,808 672.004,886	16	546.119,848 672.004,885	0.041

Document care conține date cu caracter personal, protejat de prevederile Regulamentului (UE) nr. 679/2016 și Legii 190/2018

Punct început	X / Y	Punct sfârşit	X / Y	Lungime segment
16	546.119,848 672.004,885	17	546.119,916 672.004,884	0.068
19	546.130,078 672.004,517	20	546.141,867 672.005,767	11.856
22	546.159,856 672.013,445	23	546.161,895 672.014,533	2.311
25	546.166,189 672.016,045	26	546.169,715 672.017,253	3.728
28	546.175,731 672.019,31	29	546.175,962 672.019,375	0.241
31	546.187,65 672.022,0	32	546.187,802 672.022,027	0.154
34	546.195,847 672.023,035	35	546.203,499 672.023,988	7.711
37	546.220,902 672.021,349	38	546.221,754 672.021,079	0.894
40	546.238,566 672.012,829	41	546.239,415 672.012,207	1.053
43	546.253,463 671.997,481	44	546.268,277 671.987,032	18.129
46	546.280,802 671.978,947	47	546.287,831 671.974,926	8.098
49	546.305,16 671.968,512	50	546.305,198 671.968,497	0.041
52	546.314,279 671.964,928	53	546.314,386 671.964,871	0.121
55	546.315,432 671.964,12	56	546.322,662 671.955,918	10.933
58	546.333,792 671.948,762	59	546.339,035 671.946,401	5.751
61	546.346,005 671.943,502	62	546.346,552 671.943,131	0.661
64	546.352,937 671.936,314	65	546.356,082 671.931,899	5.421
67	546.362,463 671.924,903	68	546.369,312 671.923,269	7.041
70	546.382,645 671.924,138	71	546.382,663 671.924,142	0.018
73	546.387,932 671.925,146	74	546.388,409 671.925,197	0.48
76	546.398,193 671.925,35	77	546.399,357 671.925,045	1.203
79	546.404,8 671.923,581	80	546.410,763 671.921,026	6.487
82	546.411,624 671.920,536	83	546.434,249 671.902,327	29.042
85	546.443,447 671.902,677	86	546.444,408 671.902,612	0.964
88	546.444,509 671.902,606	89	546.444,51 671.902,606	0.002
91	546.444,523 671.902,605	92	546.444,56 671.902,602	0.037
94	546.445,569 671.902,126	95	546.451,804 671.897,597	7.706
97	546.465,08 671.887,916	98	546.474,438 671.878,848	13.03
100	546.490,449 671.876,631	101	546.496,514 671.882,962	8.767
103	546.507,174 671.890,863	104	546.509,214 671.892,365	2.533
106	546.510,047 671.892,796	107	546.510,971 671.892,949	0.937
109	546.512,354 671.892,581	110	546.512,736 671.892,39	0.428
112	546.525,392 671.883,35	113	546.526,736 671.882,39	1.652

Punct început	X / Y	Punct sfârşit	X / Y	Lungime segment
17	546.119,916 672.004,884	18	546.124,129 672.004,732	4.216
20	546.141,867 672.005,767	21	546.153,637 672.010,128	12.552
23	546.161,895 672.014,533	24	546.162,335 672.014,724	0.479
26	546.169,715 672.017,253	27	546.175,647 672.019,286	6.27
29	546.175,962 672.019,375	30	546.183,233 672.021,008	7.452
32	546.187,802 672.022,027	33	546.187,936 672.022,05	0.137
35	546.203,499 672.023,988	36	546.204,339 672.023,974	0.84
38	546.221,754 672.021,079	39	546.231,45 672.016,321	10.801
41	546.239,415 672.012,207	42	546.239,448 672.012,172	0.048
44	546.268,277 671.987,032	45	546.275,17 671.982,169	8.435
47	546.287,831 671.974,926	48	546.295,992 671.971,905	8.702
50	546.305,198 671.968,497	51	546.305,216 671.968,49	0.019
53	546.314,386 671.964,871	54	546.314,903 671.964,592	0.588
56	546.322,662 671.955,918	57	546.329,96 671.950,488	9.097
59	546.339,035 671.946,401	60	546.345,469 671.943,865	6.915
62	546.346,552 671.943,131	63	546.352,677 671.936,631	8.931
65	546.356,082 671.931,899	66	546.358,214 671.929,561	3.164
68	546.369,312 671.923,269	69	546.379,532 671.923,504	10.222
71	546.382,663 671.924,142	72	546.382,682 671.924,146	0.02
74	546.388,409 671.925,197	75	546.397,347 671.925,447	8.941
77	546.399,357 671.925,045	78	546.404,38 671.923,725	5.194
80	546.410,763 671.921,026	81	546.410,925 671.920,956	0.177
83	546.434,249 671.902,327	84	546.438,523 671.902,084	4.281
86	546.444,408 671.902,612	87	546.444,501 671.902,606	0.092
89	546.444,51 671.902,606	90	546.444,521 671.902,605	0.01
92	546.444,56 671.902,602	93	546.444,921 671.902,432	0.4
95	546.451,804 671.897,597	96	546.464,756 671.888,188	16.009
98	546.474,438 671.878,848	99	546.477,671 671.878,4	3.264
101	546.496,514 671.882,962	102	546.496,902 671.883,302	0.516
104	546.509,214 671.892,365	105	546.509,299 671.892,408	0.095
107	546.510,971 671.892,949	108	546.511,898 671.892,809	0.937
110	546.512,736 671.892,39	111	546.523,595 671.884,634	13.344
113	546.526,736 671.882,39	114	546.527,352 671.881,801	0.852

Punct început	X / Y	Punct sfârşit	X / Y	Lungime segment
18	546.124,129 672.004,732	19	546.130,078 672.004,517	5.953
21	546.153,637 672.010,128	22	546.159,856 672.013,445	7.048
24	546.162,335 672.014,724	25	546.166,189 672.016,045	4.074
27	546.175,647 672.019,286	28	546.175,731 672.019,31	0.087
30	546.183,233 672.021,008	31	546.187,65 672.022,0	4.527
33	546.187,936 672.022,05	34	546.195,847 672.023,035	7.972
36	546.204,339 672.023,974	37	546.220,902 672.021,349	16.769
39	546.231,45 672.016,321	40	546.238,566 672.012,829	7.927
42	546.239,448 672.012,172	43	546.253,463 671.997,481	20.304
45	546.275,17 671.982,169	46	546.280,802 671.978,947	6.489
48	546.295,992 671.971,905	49	546.305,16 671.968,512	9.776
51	546.305,216 671.968,49	52	546.314,279 671.964,928	9.738
54	546.314,903 671.964,592	55	546.315,432 671.964,12	0.709
57	546.329,96 671.950,488	58	546.333,792 671.948,762	4.202
60	546.345,469 671.943,865	61	546.346,005 671.943,502	0.647
63	546.352,677 671.936,631	64	546.352,937 671.936,314	0.41
66	546.358,214 671.929,561	67	546.362,463 671.924,903	6.305
69	546.379,532 671.923,504	70	546.382,645 671.924,138	3.177
72	546.382,682 671.924,146	73	546.387,932 671.925,146	5.344
75	546.397,347 671.925,447	76	546.398,193 671.925,35	0.851
78	546.404,38 671.923,725	79	546.404,8 671.923,581	0.444
81	546.410,925 671.920,956	82	546.411,624 671.920,536	0.816
84	546.438,523 671.902,084	85	546.443,447 671.902,677	4.959
87	546.444,501 671.902,606	88	546.444,509 671.902,606	0.008
90	546.444,521 671.902,605	91	546.444,523 671.902,605	0.002
93	546.444,921 671.902,432	94	546.445,569 671.902,126	0.716
96	546.464,756 671.888,188	97	546.465,08 671.887,916	0.424
99	546.477,671 671.878,4	100	546.490,449 671.876,631	12.9
102	546.496,902 671.883,302	103	546.507,174 671.890,863	12.755
105	546.509,299 671.892,408	106	546.510,047 671.892,796	0.842
108	546.511,898 671.892,809	109	546.512,354 671.892,581	0.509
111	546.523,595 671.884,634	112	546.525,392 671.883,35	2.208
114	546.527,352 671.881,801	115	546.527,591 671.881,387	0.478

Document care conține date cu caracter personal, protejat de prevederile Regulamentului (UE) nr. 679/2016 și Legii 190/2018

Punct început	X / Y	Punct sfârşit	X / Y	Lungime segment
115	546.527,591 671.881,387	116	546.527,778 671.881,063	0.374
118	546.530,653 671.873,875	119	546.530,712 671.873,69	0.194
121	546.533,211 671.863,253	122	546.534,411 671.858,205	5.189
124	546.534,858 671.855,648	125	546.536,226 671.847,702	8.064
127	546.540,774 671.823,78	128	546.542,041 671.817,891	6.024
130	546.553,598 671.808,039	131	546.556,999 671.807,551	3.436
133	546.577,102 671.807,918	134	546.581,714 671.808,806	4.697
136	546.585,565 671.810,913	137	546.591,24 671.814,018	6.469
139	546.592,008 671.814,31	140	546.597,846 671.815,651	5.99
142	546.610,998 671.818,606	143	546.611,303 671.818,634	0.306
145	546.612,089 671.818,495	146	546.612,81 671.818,154	0.798
148	546.618,992 671.813,985	149	546.631,328 671.799,058	19.365
151	546.632,811 671.797,25	152	546.649,576 671.773,696	28.911
154	546.664,696 671.756,673	155	546.665,27 671.755,769	1.07
157	546.665,491 671.754,722	158	546.665,86 671.741,775	12.953
160	546.680,472 671.700,818	161	546.697,696 671.663,001	41.555
163	546.770,521 671.573,103	164	546.770,999 671.572,314	0.922
166	546.777,459 671.494,571	167	546.807,744 671.405,684	93.905
169	546.826,652 671.380,854	170	546.827,016 671.380,198	0.751
172	546.831,761 671.344,765	173	546.831,783 671.344,228	0.538
175	546.828,465 671.290,188	176	546.850,733 671.284,278	23.039
178	546.874,272 671.272,385	179	546.888,375 671.257,833	20.264
181	546.939,33 671.193,405	182	546.950,138 671.172,58	23.463
184	546.977,888 671.167,082	185	547.042,676 671.255,827	109.878
187	547.011,748 671.286,029	188	547.011,74 671.286,036	0.011
190	546.992,663 671.301,094	191	546.979,789 671.305,837	13.72
193	546.950,864 671.314,677	194	546.941,276 671.315,059	9.596
196	546.922,751 671.313,68	197	546.922,173 671.313,684	0.578
199	546.915,395 671.314,423	200	546.903,512 671.317,6	12.301
202	546.896,117 671.322,942	203	546.895,966 671.323,064	0.194
205	546.889,263 671.328,972	206	546.880,831 671.340,23	14.066
208	546.854,378 671.373,806	209	546.854,021 671.374,365	0.663
211	546.821,727 671.439,649	212	546.821,563 671.440,048	0.432

Punct început	X / Y	Punct sfârşit	X / Y	Lungime segment
116	546.527,778 671.881,063	117	546.529,382 671.877,052	4.32
119	546.530,712 671.873,69	120	546.530,786 671.873,455	0.247
122	546.534,411 671.858,205	123	546.534,449 671.858,02	0.188
125	546.536,226 671.847,702	126	546.538,626 671.833,769	14.138
128	546.542,041 671.817,891	129	546.548,732 671.808,739	11.337
131	546.556,999 671.807,551	132	546.567,42 671.806,053	10.528
134	546.581,714 671.808,806	135	546.583,195 671.809,617	1.689
137	546.591,24 671.814,018	138	546.591,784 671.814,225	0.582
140	546.597,846 671.815,651	141	546.610,508 671.818,56	12.992
143	546.611,303 671.818,634	144	546.611,879 671.818,532	0.585
146	546.612,81 671.818,154	147	546.618,31 671.814,592	6.553
149	546.631,328 671.799,058	150	546.632,679 671.797,423	2.122
152	546.649,576 671.773,696	153	546.653,41 671.768,887	6.15
155	546.665,27 671.755,769	156	546.665,48 671.754,773	1.018
158	546.665,86 671.741,775	159	546.666,283 671.726,939	14.841
161	546.697,696 671.663,001	162	546.740,942 671.608,344	69.696
164	546.770,999 671.572,314	165	546.771,214 671.571,417	0.922
167	546.807,744 671.405,684	168	546.812,621 671.399,995	7.493
170	546.827,016 671.380,198	171	546.827,207 671.379,471	0.751
173	546.831,783 671.344,228	174	546.829,989 671.307,785	36.486
176	546.850,733 671.284,278	177	546.871,175 671.275,234	22.353
179	546.888,375 671.257,833	180	546.917,416 671.225,379	43.552
182	546.950,138 671.172,58	183	546.973,435 671.150,245	32.274
185	547.042,676 671.255,827	186	547.027,811 671.272,55	22.375
188	547.011,74 671.286,036	189	546.998,931 671.296,861	16.771
191	546.979,789 671.305,837	192	546.957,249 671.313,823	23.913
194	546.941,276 671.315,059	195	546.936,203 671.314,891	5.075
197	546.922,173 671.313,684	198	546.915,862 671.314,337	6.345
200	546.903,512 671.317,6	201	546.902,472 671.318,11	1.159
203	546.895,966 671.323,064	204	546.889,698 671.328,505	8.3
206	546.880,831 671.340,23	207	546.867,501 671.357,554	21.859
209	546.854,021 671.374,365	210	546.839,484 671.403,873	32.894
212	546.821,563 671.440,048	213	546.816,601 671.455,196	15.94

Punct început	X / Y	Punct sfârşit	X / Y	Lungime segment
117	546.529,382 671.877,052	118	546.530,653 671.873,875	3.421
120	546.530,786 671.873,455	121	546.533,211 671.863,253	10.486
123	546.534,449 671.858,02	124	546.534,858 671.855,648	2.407
126	546.538,626 671.833,769	127	546.540,774 671.823,78	10.217
129	546.548,732 671.808,739	130	546.553,598 671.808,039	4.917
132	546.567,42 671.806,053	133	546.577,102 671.807,918	9.86
135	546.583,195 671.809,617	136	546.585,565 671.810,913	2.701
138	546.591,784 671.814,225	139	546.592,008 671.814,31	0.24
141	546.610,508 671.818,56	142	546.610,998 671.818,606	0.492
144	546.611,879 671.818,532	145	546.612,089 671.818,495	0.213
147	546.618,31 671.814,592	148	546.618,992 671.813,985	0.913
150	546.632,679 671.797,423	151	546.632,811 671.797,25	0.217
153	546.653,41 671.768,887	154	546.664,696 671.756,673	16.63
156	546.665,48 671.754,773	157	546.665,491 671.754,722	0.052
159	546.666,283 671.726,939	160	546.680,472 671.700,818	29.726
162	546.740,942 671.608,344	163	546.770,521 671.573,103	46.009
165	546.771,214 671.571,417	166	546.777,459 671.494,571	77.099
168	546.812,621 671.399,995	169	546.826,652 671.380,854	23.732
171	546.827,207 671.379,471	172	546.831,761 671.344,765	35.003
174	546.829,989 671.307,785	175	546.828,465 671.290,188	17.664
177	546.871,175 671.275,234	178	546.874,272 671.272,385	4.209
180	546.917,416 671.225,379	181	546.939,33 671.193,405	38.762
183	546.973,435 671.150,245	184	546.977,888 671.167,082	17.415
186	547.027,811 671.272,55	187	547.011,748 671.286,029	20.969
189	546.998,931 671.296,861	190	546.992,663 671.301,094	7.564
192	546.957,249 671.313,823	193	546.950,864 671.314,677	6.442
195	546.936,203 671.314,891	196	546.922,751 671.313,68	13.507
198	546.915,862 671.314,337	199	546.915,395 671.314,423	0.474
201	546.902,472 671.318,11	202	546.896,117 671.322,942	7.983
204	546.889,698 671.328,505	205	546.889,263 671.328,972	0.638
207	546.867,501 671.357,554	208	546.854,378 671.373,806	20.889
210	546.839,484 671.403,873	211	546.821,727 671.439,649	39.94
213	546.816,601 671.455,196	214	546.816,591 671.455,226	0.032

Document care conține date cu caracter personal, protejat de prevederile Regulamentului (UE) nr. 679/2016 și Legii 190/2018

Punct început	X / Y	Punct sfârşit	X / Y	Lungime segment
214	546.816,591 671.455,226	215	546.808,792 671.479,925	25.901
217	546.798,699 671.504,903	218	546.787,033 671.537,069	34.217
220	546.783,867 671.546,782	221	546.783,862 671.546,798	0.016
223	546.770,15 671.581,932	224	546.751,394 671.617,543	40.249
226	546.724,299 671.654,072	227	546.724,097 671.654,377	0.366
229	546.712,036 671.675,27	230	546.705,942 671.686,674	12.93
232	546.701,567 671.705,894	233	546.701,535 671.706,062	0.171
235	546.688,49 671.746,392	236	546.688,459 671.746,449	0.064
238	546.668,23 671.777,134	239	546.637,268 671.812,856	47.273
241	546.613,414 671.825,876	242	546.613,36 671.825,902	0.061
244	546.593,815 671.835,764	245	546.581,943 671.844,158	14.54
247	546.556,27 671.862,138	248	546.537,707 671.885,942	30.187
250	546.522,331 671.897,472	251	546.514,068 671.902,279	9.559
253	546.463,805 671.924,599	254	546.429,964 671.936,788	35.97
256	546.415,699 671.939,901	257	546.402,554 671.943,21	13.555
259	546.374,635 671.954,662	260	546.374,622 671.954,667	0.014
262	546.306,863 671.982,913	263	546.256,831 672.004,678	54.562
265	546.243,354 672.015,498	266	546.218,919 672.030,899	28.884
268	546.185,474 672.046,711	269	546.153,601 672.039,732	32.628
271	546.148,411 672.038,844	272	546.111,398 672.018,53	42.222
274	546.109,479 672.018,198	275	546.098,512 672.019,956	11.107
277	546.073,867 672.015,916	278	546.073,081 672.015,858	0.788

Punct început	X / Y	Punct sfârşit	X / Y	Lungime segment
215	546.808,792 671.479,925	216	546.798,738 671.504,801	26.831
218	546.787,033 671.537,069	219	546.787,001 671.537,163	0.099
221	546.783,862 671.546,798	222	546.777,785 671.565,804	19.954
224	546.751,394 671.617,543	225	546.733,604 671.641,724	30.02
227	546.724,097 671.654,377	228	546.712,084 671.675,184	24.025
230	546.705,942 671.686,674	231	546.705,659 671.687,439	0.815
233	546.701,535 671.706,062	234	546.697,701 671.729,665	23.912
236	546.688,459 671.746,449	237	546.681,671 671.759,427	14.646
239	546.637,268 671.812,856	240	546.629,94 671.817,985	8.945
242	546.613,36 671.825,902	243	546.594,199 671.835,534	21.445
245	546.581,943 671.844,158	246	546.556,925 671.861,518	30.451
248	546.537,707 671.885,942	249	546.532,35 671.890,001	6.721
251	546.514,068 671.902,279	252	546.480,658 671.917,772	36.828
254	546.429,964 671.936,788	255	546.415,792 671.939,88	14.505
257	546.402,554 671.943,21	258	546.402,145 671.943,344	0.431
260	546.374,622 671.954,667	261	546.306,906 671.982,895	73.365
263	546.256,831 672.004,678	264	546.256,135 672.005,102	0.815
266	546.218,919 672.030,899	267	546.188,232 672.045,941	34.175
269	546.153,601 672.039,732	270	546.153,464 672.039,705	0.14
272	546.111,398 672.018,53	273	546.110,466 672.018,204	0.987
275	546.098,512 672.019,956	276	546.083,562 672.017,94	15.086
278	546.073,081 672.015,858	279	546.072,307 672.016,006	0.788

Punct început	X / Y	Punct sfârşit	X / Y	Lungime segment
216	546.798,738 671.504,801	217	546.798,699 671.504,903	0.109
219	546.787,001 671.537,163	220	546.783,867 671.546,782	10.117
222	546.777,785 671.565,804	223	546.770,15 671.581,932	17.844
225	546.733,604 671.641,724	226	546.724,299 671.654,072	15.461
228	546.712,084 671.675,184	229	546.712,036 671.675,27	0.099
231	546.705,659 671.687,439	232	546.701,567 671.705,894	18.904
234	546.697,701 671.729,665	235	546.688,49 671.746,392	19.096
237	546.681,671 671.759,427	238	546.668,23 671.777,134	22.23
240	546.629,94 671.817,985	241	546.613,414 671.825,876	18.313
243	546.594,199 671.835,534	244	546.593,815 671.835,764	0.448
246	546.556,925 671.861,518	247	546.556,27 671.862,138	0.902
249	546.532,35 671.890,001	250	546.522,331 671.897,472	12.498
252	546.480,658 671.917,772	253	546.463,805 671.924,599	18.183
255	546.415,792 671.939,88	256	546.415,699 671.939,901	0.095
258	546.402,145 671.943,344	259	546.374,635 671.954,662	29.746
261	546.306,906 671.982,895	262	546.306,863 671.982,913	0.046
264	546.256,135 672.005,102	265	546.243,354 672.015,498	16.474
267	546.188,232 672.045,941	268	546.185,474 672.046,711	2.864
270	546.153,464 672.039,705	271	546.148,411 672.038,844	5.125
273	546.110,466 672.018,204	274	546.109,479 672.018,198	0.987
276	546.083,562 672.017,94	277	546.073,867 672.015,916	9.904
279	546.072,307 672.016,006	1	546.049,979 672.023,429	23.53

**** Lungimile segmentelor sunt determinate în planul de proiecţie Stereo 70 şi sunt rotunjite la 1 milimetru.**
***** Distanţa dintre puncte este formată din segmente cumulate ce sunt mai mici decât valoarea 1 milimetru.**

Document care conține date cu caracter personal, protejat de prevederile Regulamentului (UE) nr. 679/2016 și Legii 190/2018

DATE DESPRE IMOBILUL NR. 5030

Oficiul de Cadastru şi Publicitate Imobiliară SUCEAVA
Biroul de Cadastru şi Publicitate Imobiliară Campulung Moldovenesc

A. Partea I. Descrierea imobilului

TEREN Extravilan

Adresa: Jud. Suceava

Nr. Crt	Nr cadastral Nr. topografic	Suprafaţa* (mp)	Observaţii / Referinţe
A1		Din acte: 90.000 Masurata: 15.000	Sector cadastral:18 Teren neimprejmuit; Diferenta de 75000 mp se afla la imobilul ID 5043. Terenul face parte din parcelele 1680/3, 1696 din CF 928.

B. Partea II. Proprietari şi acte

Inscrieri privitoare la dreptul de proprietate şi alte drepturi reale		Referinţe
/		
Act Administrativ nr. 1305, din 01/11/2005 emis de CJSDPT SUCEAVA (Titlu proprietate);		
B1	Intabulare, drept de PROPRIETATE, dobandit prin Reconstituire, cota actuala 1/1, cota initiala 1/1	A1
	1) **MÂNDRILĂ N. MARIA** 2) **IOSEP N. RADU**	

C. Partea III. SARCINI .

Inscrieri privind dezmembramintele dreptului de proprietate, drepturi reale de garanţie şi sarcini	Referinţe
NU SUNT	

Anexa Nr. 1 La Partea I

Teren

Nr cadastral	Suprafaţa (mp)*	Observaţii / Referinţe
	Din acte: 90.000 Masurata: 15.000	Diferenta de 75000 mp se afla la imobilul ID 5043. Terenul face parte din parcelele 1680/3, 1696 din CF 928.

* Suprafaţa este determinată in planul de proiecţie Stereo 70.

DETALII LINIARE IMOBIL

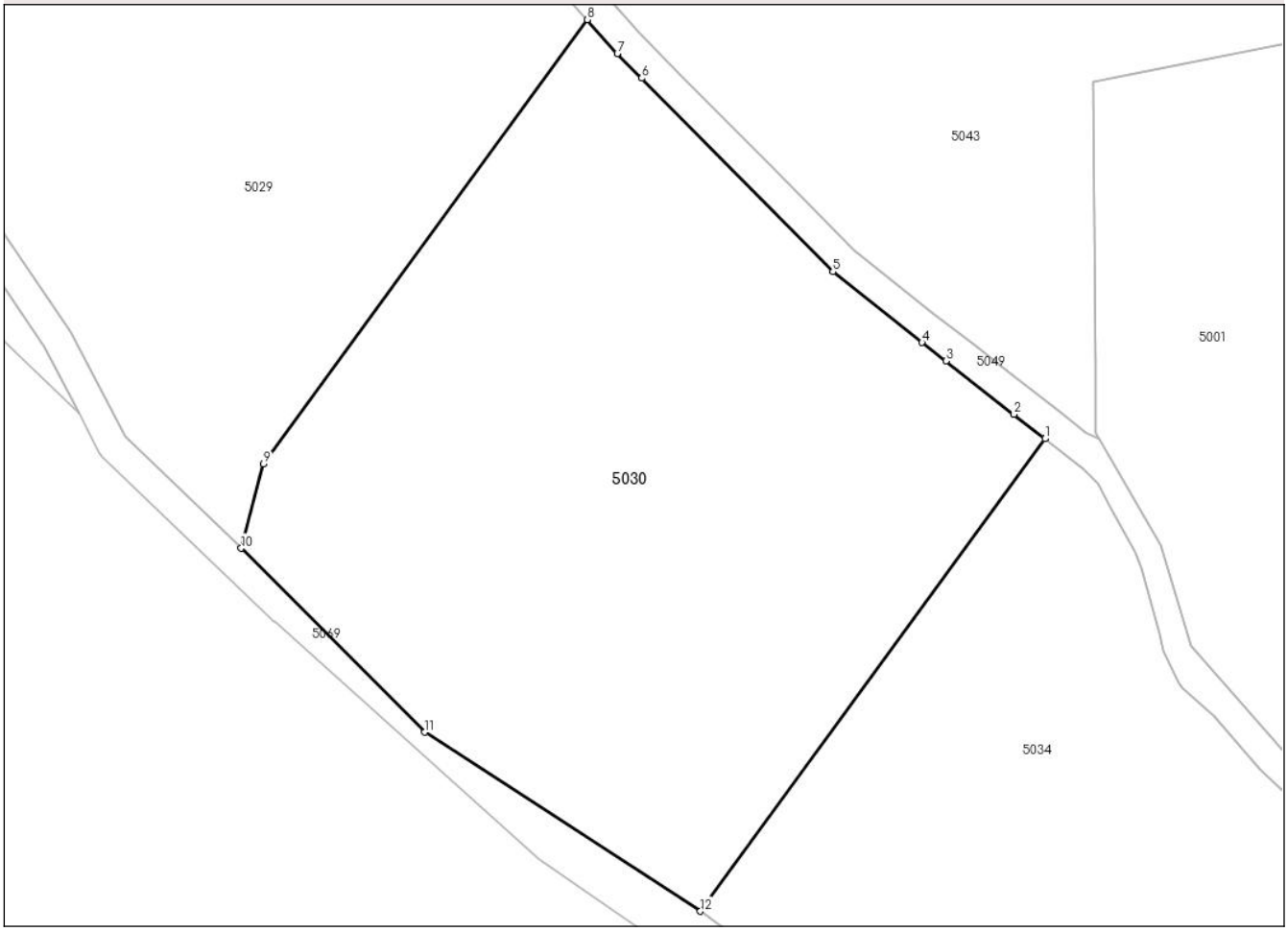

Date referitoare la teren

Crt	Categorie folosință	Intra vilan	Suprafaţa (mp)	Tarla	Parcelă	Nr. topo	Observaţii / Referinţe
1	padure	NU	15.000	UP VI TOMNATIC	UA 82A, 82B, 83A	-	

Lungime Segmente

1) Valorile lungimilor segmentelor sunt obţinute din proiecţie în plan.

Punct început	X / Y	Punct sfârşit	X / Y	Lungime segment (** (m)
1	547.134,169 671.172,121	2	547.127,977 671.176,997	7.882
2	547.127,977 671.176,997	3	547.114,343 671.187,633	17.292
3	547.114,343 671.187,633	4	547.109,575 671.191,353	6.047
4	547.109,575 671.191,353	5	547.091,754 671.205,484	22.744

Document care conține date cu caracter personal, protejat de prevederile Regulamentului (UE) nr. 679/2016 și Legii 190/2018

Punct început	X / Y	Punct sfârşit	X / Y	Lungime segment (** (m)
5	547.091,754 671.205,484	6	547.053,554 671.244,148	54.352
6	547.053,554 671.244,148	7	547.048,67 671.249,091	6.95
7	547.048,67 671.249,091	8	547.042,676 671.255,827	9.016
8	547.042,676 671.255,827	9	546.977,888 671.167,082	109.878
9	546.977,888 671.167,082	10	546.973,435 671.150,245	17.415
10	546.973,435 671.150,245	11	547.010,108 671.113,486	51.924
11	547.010,108 671.113,486	12	547.065,252 671.077,735	65.719
12	547.065,252 671.077,735	1	547.134,169 671.172,121	116.868

** Lungimile segmentelor sunt determinate în planul de proiecţie Stereo 70 şi sunt rotunjite la 1 milimetru.
*** Distanţa dintre puncte este formată din segmente cumulate ce sunt mai mici decât valoarea 1 milimetru.

Document care conține date cu caracter personal, protejat de prevederile Regulamentului (UE) nr. 679/2016 și Legii 190/2018

DATE DESPRE IMOBILUL NR. 5031

Oficiul de Cadastru şi Publicitate Imobiliară SUCEAVA
Biroul de Cadastru şi Publicitate Imobiliară Campulung Moldovenesc

A. Partea I. Descrierea imobilului

TEREN Extravilan

Adresa: Jud. Suceava

Nr. Crt	Nr cadastral Nr. topografic	Suprafaţa* (mp)	Observaţii / Referinţe
A1		4.500	Sector cadastral:18 Teren neimprejmuit; Terenul face parte din parcela 1680/3 din CF 928.

B. Partea II. Proprietari şi acte

Inscrieri privitoare la dreptul de proprietate şi alte drepturi reale		Referinţe
/		
Act Normativ nr. 7, din 13/03/1996 emis de Parlamentul Romaniei (Lege);		
B1	Inscrierea provizorie, drept de PROPRIETATE, dobandit prin Lege, cota actuala 1/1, cota initiala 1/1	A1
	1) **COMUNA VAMA**, CIF:4326698	

C. Partea III. SARCINI .

Inscrieri privind dezmembramintele dreptului de proprietate, drepturi reale de garanţie şi sarcini	Referinţe
NU SUNT	

Document care conține date cu caracter personal, protejat de prevederile Regulamentului (UE) nr. 679/2016 și Legii 190/2018

Anexa Nr. 1 La Partea I

Teren

Nr cadastral	Suprafaţa (mp)*	Observaţii / Referinţe
	4.500	Terenul face parte din parcela 1680/3 din CF 928.

* Suprafaţa este determinată in planul de proiecţie Stereo 70.

DETALII LINIARE IMOBIL

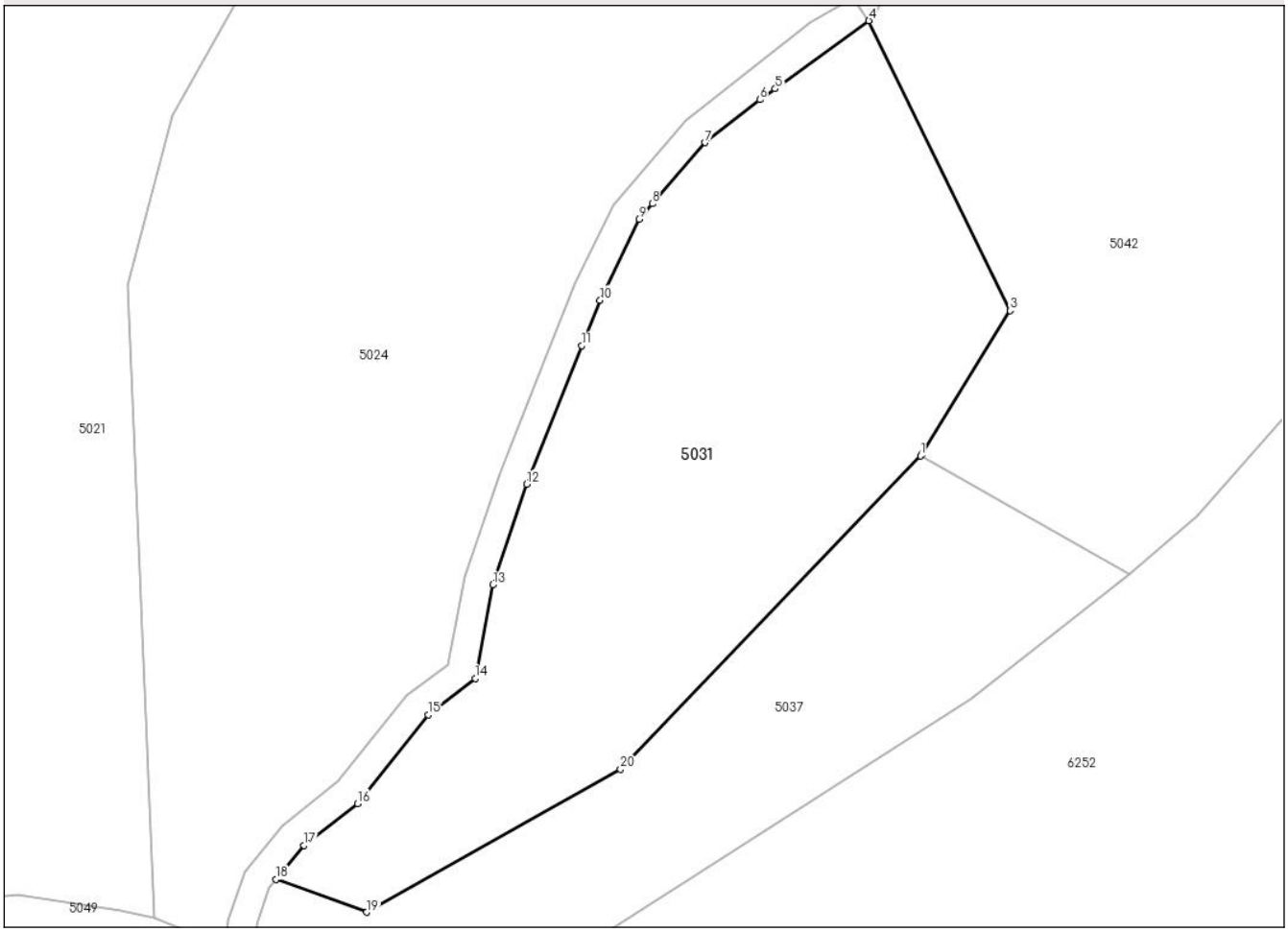

Date referitoare la teren

Crt	Categorie folosință	Intra vilan	Suprafaţa (mp)	Tarla	Parcelă	Nr. topo	Observaţii / Referinţe
1	padure	NU	4.500	UP VI TOMNATIC - HURGHIS	UA 108A	-	

Lungime Segmente
1) Valorile lungimilor segmentelor sunt obţinute din proiecţie în plan.

Punct început	X / Y	Punct sfârşit	X / Y	Lungime segment (** (m)
1	547.395,895 671.192,575	2	547.396,085 671.192,769	0.271
2	547.396,085 671.192,769	3	547.408,136 671.212,367	23.007
3	547.408,136 671.212,367	4	547.388,853 671.251,934	44.016
4	547.388,853 671.251,934	5	547.376,062 671.242,631	15.816

Document care conține date cu caracter personal, protejat de prevederile Regulamentului (UE) nr. 679/2016 și Legii 190/2018

Punct început	X / Y	Punct sfârşit	X / Y	Lungime segment (** (m)
5	547.376,062 671.242,631	6	547.373,938 671.241,147	2.591
6	547.373,938 671.241,147	7	547.366,485 671.235,303	9.472
7	547.366,485 671.235,303	8	547.359,26 671.226,958	11.037
8	547.359,26 671.226,958	9	547.357,433 671.224,847	2.792
9	547.357,433 671.224,847	10	547.352,114 671.213,802	12.259
10	547.352,114 671.213,802	11	547.349,631 671.207,581	6.698
11	547.349,631 671.207,581	12	547.342,093 671.188,702	20.328
12	547.342,093 671.188,702	13	547.337,449 671.174,924	14.539
13	547.337,449 671.174,924	14	547.335,059 671.162,189	12.958
14	547.335,059 671.162,189	15	547.328,619 671.157,191	8.152
15	547.328,619 671.157,191	16	547.318,996 671.145,093	15.458
16	547.318,996 671.145,093	17	547.311,688 671.139,385	9.273
17	547.311,688 671.139,385	18	547.307,863 671.134,739	6.018
18	547.307,863 671.134,739	19	547.320,222 671.130,269	13.143
19	547.320,222 671.130,269	20	547.354,913 671.149,779	39.801
20	547.354,913 671.149,779	1	547.395,895 671.192,575	59.253

** Lungimile segmentelor sunt determinate în planul de proiecţie Stereo 70 şi sunt rotunjite la 1 milimetru.
*** Distanţa dintre puncte este formată din segmente cumulate ce sunt mai mici decât valoarea 1 milimetru.

Document care conține date cu caracter personal, protejat de prevederile Regulamentului (UE) nr. 679/2016 și Legii 190/2018

DATE DESPRE IMOBILUL NR. 5032

Oficiul de Cadastru şi Publicitate Imobiliară SUCEAVA
Biroul de Cadastru şi Publicitate Imobiliară Campulung Moldovenesc

A. Partea I. Descrierea imobilului

TEREN Extravilan

Adresa: Jud. Suceava

Nr. Crt	Nr cadastral Nr. topografic	Suprafaţa* (mp)	Observaţii / Referinţe
A1		496	Sector cadastral:18 Teren neimprejmuit; Terenul face parte din parcela 1680/3 din CF 928.

B. Partea II. Proprietari şi acte

Inscrieri privitoare la dreptul de proprietate şi alte drepturi reale		Referinţe
/		
Act Normativ nr. 7, din 13/03/1996 emis de Primaria Vama (Lege);		
B1	Inscrierea provizorie, drept de PROPRIETATE, dobandit prin Lege, cota actuala 1/1, cota initiala 1/1	A1
	1) **COMUNA VAMA**, CIF:4326698	

C. Partea III. SARCINI .

Inscrieri privind dezmembramintele dreptului de proprietate, drepturi reale de garanţie şi sarcini	Referinţe
NU SUNT	

Document care conține date cu caracter personal, protejat de prevederile Regulamentului (UE) nr. 679/2016 și Legii 190/2018

Anexa Nr. 1 La Partea I

Teren

Nr cadastral	Suprafaţa (mp)*	Observaţii / Referinţe
	496	Terenul face parte din parcela 1680/3 din CF 928.

* Suprafaţa este determinată in planul de proiecţie Stereo 70.

DETALII LINIARE IMOBIL

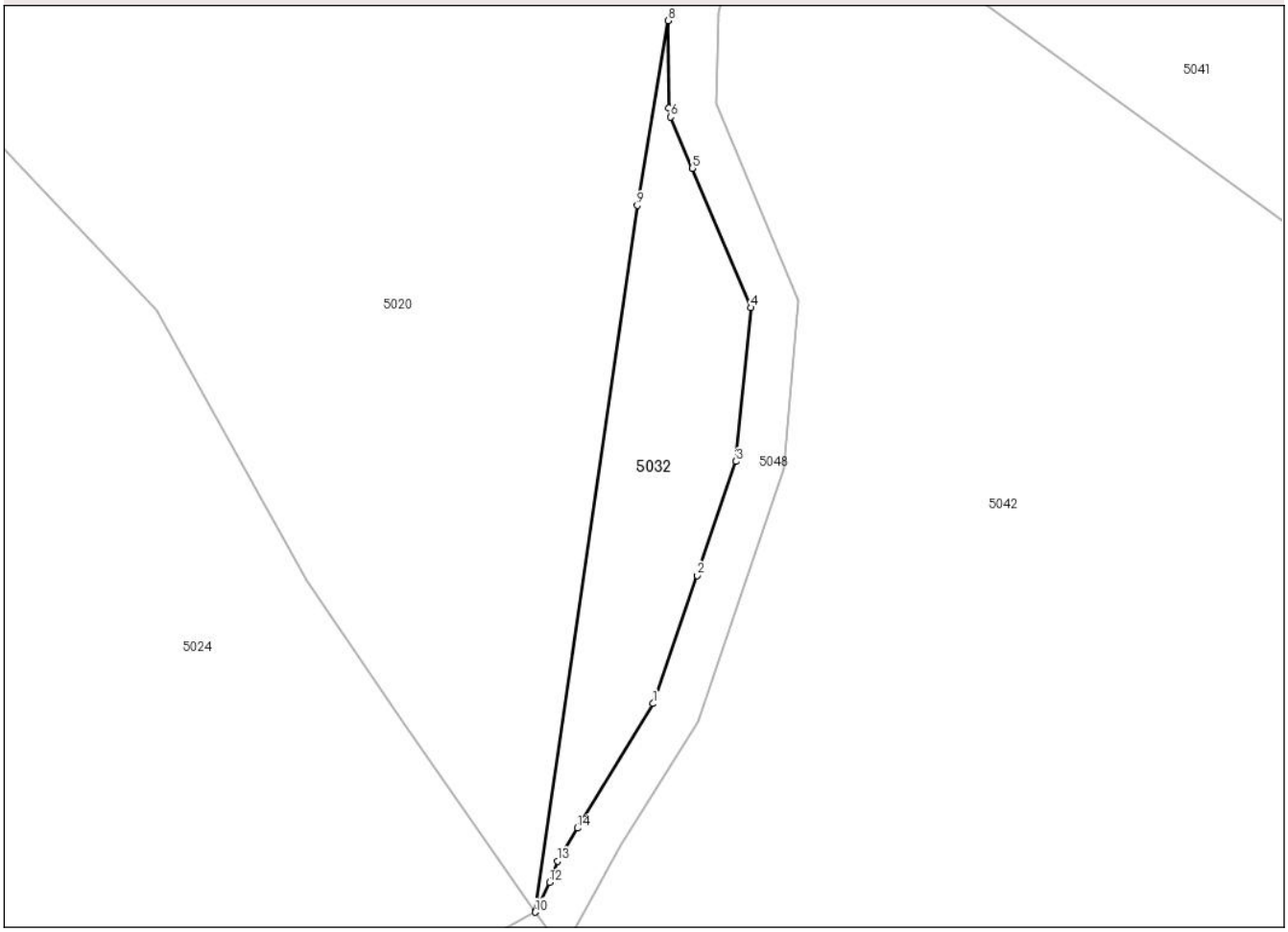

Date referitoare la teren

Crt	Categorie folosință	Intra vilan	Suprafaţa (mp)	Tarla	Parcelă	Nr. topo	Observaţii / Referinţe
1	padure	NU	496	UP VI TOMNATIC - HURGHIS	UA 83A	-	

Lungime Segmente
1) Valorile lungimilor segmentelor sunt obţinute din proiecţie în plan.

Punct început	X / Y	Punct sfârşit	X / Y	Lungime segment (** (m)
1	547.396,583 671.272,41	2	547.400,255 671.283,137	11.338
2	547.400,255 671.283,137	3	547.403,521 671.292,676	10.082
3	547.403,521 671.292,676	4	547.404,755 671.305,549	12.933
4	547.404,755 671.305,549	5	547.399,854 671.317,208	12.647

Document care conține date cu caracter personal, protejat de prevederile Regulamentului (UE) nr. 679/2016 și Legii 190/2018

Punct început	X / Y	Punct sfârşit	X / Y	Lungime segment (** (m)
5	547.399,854 671.317,208	6	547.398,052 671.321,491	4.647
6	547.398,052 671.321,491	7	547.397,896 671.322,249	0.774
7	547.397,896 671.322,249	8	547.397,834 671.329,558	7.309
8	547.397,834 671.329,558	9	547.395,246 671.314,102	15.672
9	547.395,246 671.314,102	10	547.386,705 671.254,954	59.761
10	547.386,705 671.254,954	11	547.386,757 671.255,063	0.12
11	547.386,757 671.255,063	12	547.387,893 671.257,447	2.641
12	547.387,893 671.257,447	13	547.388,555 671.259,239	1.91
13	547.388,555 671.259,239	14	547.390,249 671.261,987	3.228
14	547.390,249 671.261,987	1	547.396,583 671.272,41	12.196

** Lungimile segmentelor sunt determinate în planul de proiecţie Stereo 70 şi sunt rotunjite la 1 milimetru.
*** Distanţa dintre puncte este formată din segmente cumulate ce sunt mai mici decât valoarea 1 milimetru.

Document care conține date cu caracter personal, protejat de prevederile Regulamentului (UE) nr. 679/2016 și Legii 190/2018

DATE DESPRE IMOBILUL NR. 5033

Oficiul de Cadastru şi Publicitate Imobiliară SUCEAVA
Biroul de Cadastru şi Publicitate Imobiliară Campulung Moldovenesc

A. Partea I. Descrierea imobilului

TEREN Extravilan

Adresa: Jud. Suceava

Nr. Crt	Nr cadastral Nr. topografic	Suprafaţa* (mp)	Observaţii / Referinţe
A1		10.000	Sector cadastral:18 Teren neimprejmuit; Terenul face parte din parcela 1680/3.

B. Partea II. Proprietari şi acte

Inscrieri privitoare la dreptul de proprietate şi alte drepturi reale		Referinţe
/		
Act Normativ nr. 7, din 13/03/1996 emis de Parlamentul Romaniei (Lege);		
B1	Inscrierea provizorie, drept de PROPRIETATE, dobandit prin Lege, cota actuala 1/1, cota initiala 1/1	A1
	1) **COMUNA VAMA**, CIF:4326698	

C. Partea III. SARCINI .

Inscrieri privind dezmembramintele dreptului de proprietate, drepturi reale de garanţie şi sarcini	Referinţe
NU SUNT	

Document care conține date cu caracter personal, protejat de prevederile Regulamentului (UE) nr. 679/2016 și Legii 190/2018

Anexa Nr. 1 La Partea I

Teren

Nr cadastral	Suprafaţa (mp)*	Observaţii / Referinţe
	10.000	Terenul face parte din parcela 1680/3.

* Suprafaţa este determinată in planul de proiecţie Stereo 70.

DETALII LINIARE IMOBIL

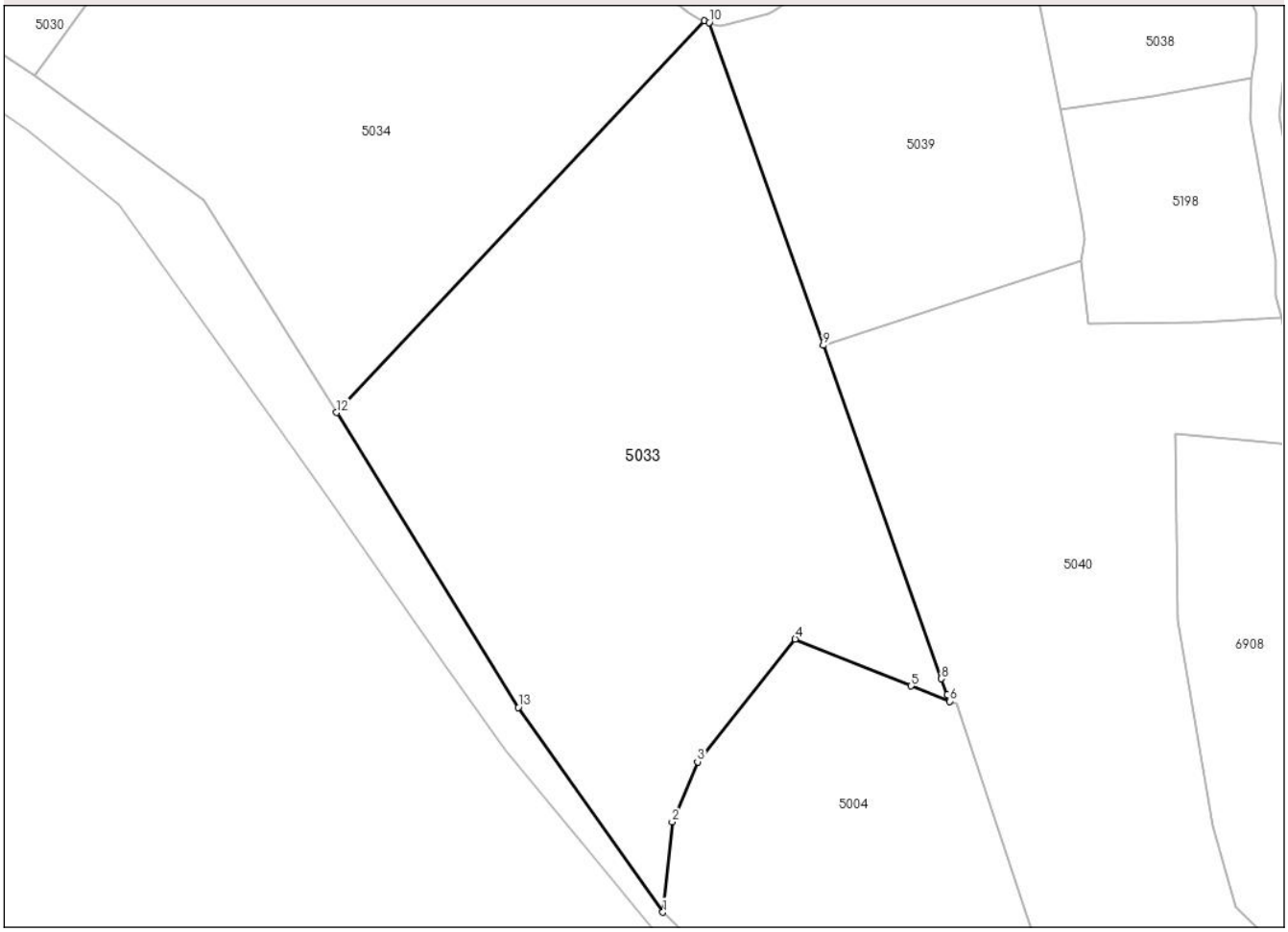

Date referitoare la teren

Crt	Categorie folosință	Intra vilan	Suprafaţa (mp)	Tarla	Parcelă	Nr. topo	Observaţii / Referinţe
1	padure	NU	10.000	UP VI TOMNATIC	UA 108	-	

Lungime Segmente
1) Valorile lungimilor segmentelor sunt obţinute din proiecţie în plan.

Punct început	X / Y	Punct sfârşit	X / Y	Lungime segment (** (m)
1	547.190,536 670.911,174	2	547.192,376 670.929,146	18.066
2	547.192,376 670.929,146	3	547.197,461 670.941,115	13.004
3	547.197,461 670.941,115	4	547.216,909 670.965,555	31.233
4	547.216,909 670.965,555	5	547.240,036 670.956,228	24.937
5	547.240,036 670.956,228	6	547.247,655 670.953,155	8.214

Document care conține date cu caracter personal, protejat de prevederile Regulamentului (UE) nr. 679/2016 și Legii 190/2018

Punct început	X / Y	Punct sfârşit	X / Y	Lungime segment (** (m)
6	547.247,655 670.953,155	7	547.247,179 670.954,496	1.422
7	547.247,179 670.954,496	8	547.246,065 670.957,641	3.337
8	547.246,065 670.957,641	9	547.222,531 671.024,034	70.441
9	547.222,531 671.024,034	10	547.199,754 671.088,291	68.175
10	547.199,754 671.088,291	11	547.198,765 671.088,665	1.057
11	547.198,765 671.088,665	12	547.125,527 671.010,643	107.01
12	547.125,527 671.010,643	13	547.161,706 670.951,957	68.942
13	547.161,706 670.951,957	1	547.190,536 670.911,174	49.944

** Lungimile segmentelor sunt determinate în planul de proiecţie Stereo 70 şi sunt rotunjite la 1 milimetru.
*** Distanţa dintre puncte este formată din segmente cumulate ce sunt mai mici decât valoarea 1 milimetru.

Document care conține date cu caracter personal, protejat de prevederile Regulamentului (UE) nr. 679/2016 și Legii 190/2018

DATE DESPRE IMOBILUL NR. 5034

Oficiul de Cadastru şi Publicitate Imobiliară SUCEAVA
Biroul de Cadastru şi Publicitate Imobiliară Campulung Moldovenesc

A. Partea I. Descrierea imobilului

TEREN Extravilan

Adresa: Jud. Suceava

Nr. Crt	Nr cadastral Nr. topografic	Suprafaţa* (mp)	Observaţii / Referinţe
A1		10.000	Sector cadastral:18 Teren neimprejmuit; Terenul face parte din parcela 1680/3 din CF 928.

B. Partea II. Proprietari şi acte

Inscrieri privitoare la dreptul de proprietate şi alte drepturi reale		Referinţe
/		
Act Normativ nr. 7, din 13/03/1996 emis de Parlamentul Romaniei (Lege);		
B1	Inscrierea provizorie, drept de PROPRIETATE, dobandit prin Lege, cota actuala 1/1, cota initiala 1/1	A1
	1) **COMUNA VAMA**, CIF:4326698	

C. Partea III. SARCINI .

Inscrieri privind dezmembramintele dreptului de proprietate, drepturi reale de garanţie şi sarcini	Referinţe
NU SUNT	

Anexa Nr. 1 La Partea I

Teren

Nr cadastral	Suprafaţa (mp)*	Observaţii / Referinţe
	10.000	Terenul face parte din parcela 1680/3 din CF 928.

* Suprafaţa este determinată in planul de proiecţie Stereo 70.

DETALII LINIARE IMOBIL

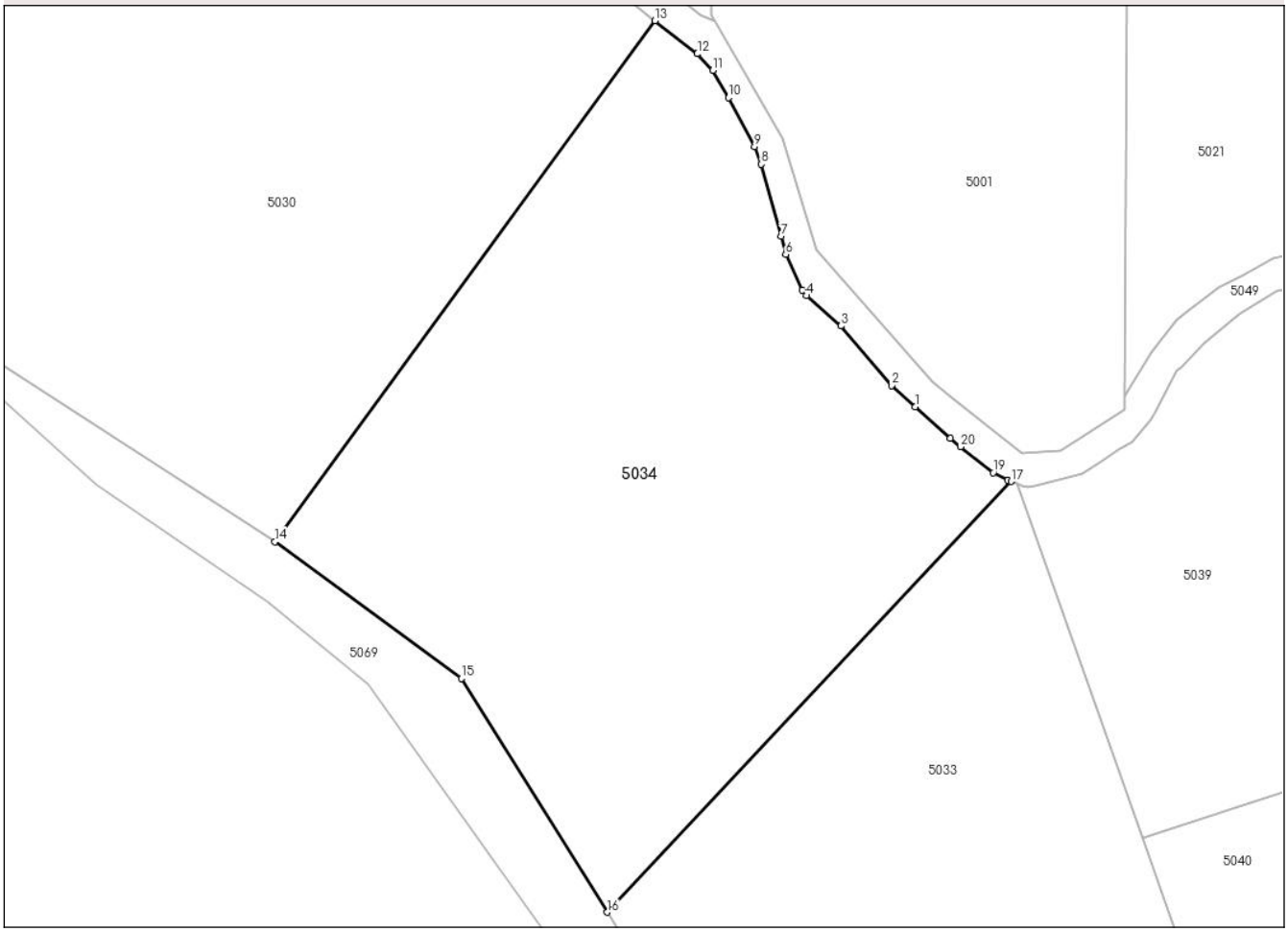

Date referitoare la teren

Crt	Categorie folosință	Intra vilan	Suprafaţa (mp)	Tarla	Parcelă	Nr. topo	Observaţii / Referinţe
1	padure	NU	10.000	UP VI TOMNATIC	UA 108	-	

Lungime Segmente

1) Valorile lungimilor segmentelor sunt obţinute din proiecţie în plan.

Punct început	X / Y	Punct sfârşit	X / Y	Lungime segment (** (m)
1	547.181,323 671.102,21	2	547.177,056 671.106,037	5.732
3	547.167,913 671.116,851	4	547.161,62 671.122,32	8.337
5	547.160,869 671.123,315	6	547.157,901 671.129,784	7.117
7	547.157,01 671.133,066	8	547.153,461 671.146,139	13.547
9	547.152,23 671.149,314	10	547.147,501 671.158,176	10.045

Punct început	X / Y	Punct sfârşit	X / Y	Lungime segment (** (m)
2	547.177,056 671.106,037	3	547.167,913 671.116,851	14.161
4	547.161,62 671.122,32	5	547.160,869 671.123,315	1.247
6	547.157,901 671.129,784	7	547.157,01 671.133,066	3.4
8	547.153,461 671.146,139	9	547.152,23 671.149,314	3.405
10	547.147,501 671.158,176	11	547.144,68 671.163,165	5.731

Document care conține date cu caracter personal, protejat de prevederile Regulamentului (UE) nr. 679/2016 și Legii 190/2018

Punct început	X / Y	Punct sfârşit	X / Y	Lungime segment (** (m)
11	547.144,68 671.163,165	12	547.141,846 671.166,129	4.101
13	547.134,169 671.172,121	14	547.065,252 671.077,735	116.868
15	547.099,037 671.052,965	16	547.125,527 671.010,643	49.928
17	547.198,765 671.088,665	18	547.198,144 671.088,899	0.664
19	547.195,522 671.090,248	20	547.189,61 671.094,97	7.566
21	547.187,738 671.096,512	1	547.181,323 671.102,21	8.58

Punct început	X / Y	Punct sfârşit	X / Y	Lungime segment (** (m)
12	547.141,846 671.166,129	13	547.134,169 671.172,121	9.739
14	547.065,252 671.077,735	15	547.099,037 671.052,965	41.893
16	547.125,527 671.010,643	17	547.198,765 671.088,665	107.01
18	547.198,144 671.088,899	19	547.195,522 671.090,248	2.949
20	547.189,61 671.094,97	21	547.187,738 671.096,512	2.425

** Lungimile segmentelor sunt determinate în planul de proiecţie Stereo 70 şi sunt rotunjite la 1 milimetru.
*** Distanţa dintre puncte este formată din segmente cumulate ce sunt mai mici decât valoarea 1 milimetru.

Document care conține date cu caracter personal, protejat de prevederile Regulamentului (UE) nr. 679/2016 și Legii 190/2018

DATE DESPRE IMOBILUL NR. 5035

Oficiul de Cadastru şi Publicitate Imobiliară SUCEAVA
Biroul de Cadastru şi Publicitate Imobiliară Campulung Moldovenesc

A. Partea I. Descrierea imobilului

TEREN Extravilan

Adresa: Jud. Suceava

Nr. Crt	Nr cadastral Nr. topografic	Suprafaţa* (mp)	Observaţii / Referinţe
A1		3.807	Sector cadastral:18 Teren neimprejmuit; Terenul face parte din parcela 1680/3 din CF 928.

B. Partea II. Proprietari şi acte

Inscrieri privitoare la dreptul de proprietate şi alte drepturi reale		Referinţe
/		
Act Normativ nr. 7, din 13/03/1996 emis de Parlamentul Romaniei (Lege);		
B1	Inscrierea provizorie, drept de PROPRIETATE, dobandit prin Lege, cota actuala 1/1, cota initiala 1/1	A1
	1) **COMUNA VAMA**, CIF:4326698	

C. Partea III. SARCINI .

Inscrieri privind dezmembramintele dreptului de proprietate, drepturi reale de garanţie şi sarcini	Referinţe
NU SUNT	

Document care conține date cu caracter personal, protejat de prevederile Regulamentului (UE) nr. 679/2016 și Legii 190/2018

Anexa Nr. 1 La Partea I

Teren

Nr cadastral	Suprafaţa (mp)*	Observaţii / Referinţe
	3.807	Terenul face parte din parcela 1680/3 din CF 928.

* Suprafaţa este determinată in planul de proiecţie Stereo 70.

DETALII LINIARE IMOBIL

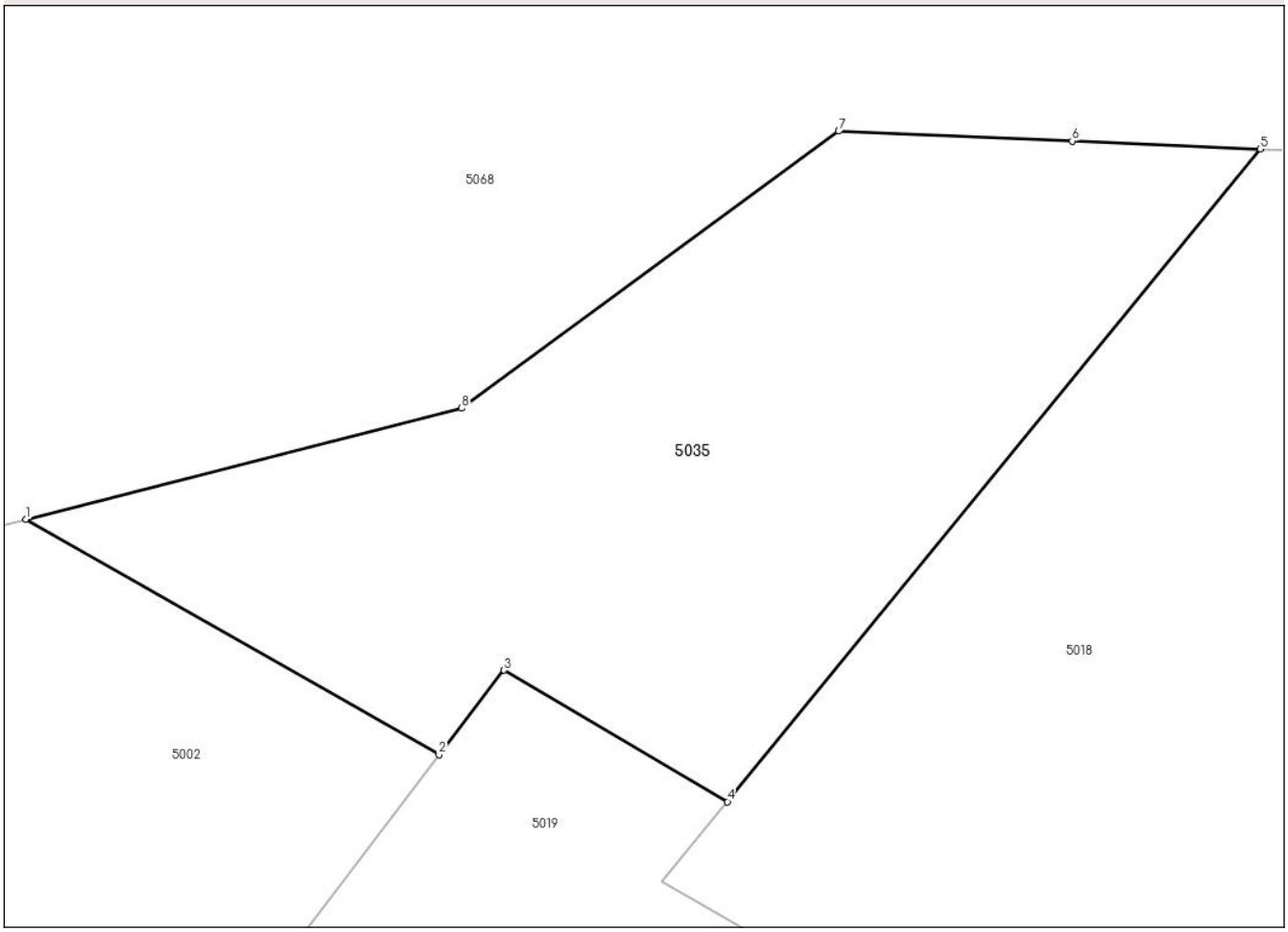

Date referitoare la teren

Crt	Categorie folosință	Intra vilan	Suprafaţa (mp)	Tarla	Parcelă	Nr. topo	Observaţii / Referinţe
1	padure	NU	3.807	-	-	-	

Lungime Segmente
1) Valorile lungimilor segmentelor sunt obţinute din proiecţie în plan.

Punct început	X / Y	Punct sfârşit	X / Y	Lungime segment (** (m)
1	547.441,752 672.038,666	2	547.483,996 672.014,639	48.599
2	547.483,996 672.014,639	3	547.490,656 672.023,273	10.905
3	547.490,656 672.023,273	4	547.513,503 672.009,838	26.505
4	547.513,503 672.009,838	5	547.567,993 672.076,519	86.113
5	547.567,993 672.076,519	6	547.548,758 672.077,328	19.252

Document care conține date cu caracter personal, protejat de prevederile Regulamentului (UE) nr. 679/2016 și Legii 190/2018

Punct început	X / Y	Punct sfârşit	X / Y	Lungime segment (** (m)
6	547.548,758 672.077,328	7	547.524,871 672.078,333	23.908
7	547.524,871 672.078,333	8	547.486,325 672.050,043	47.813
8	547.486,325 672.050,043	1	547.441,752 672.038,666	46.002

** Lungimile segmentelor sunt determinate în planul de proiecţie Stereo 70 şi sunt rotunjite la 1 milimetru.
*** Distanţa dintre puncte este formată din segmente cumulate ce sunt mai mici decât valoarea 1 milimetru.

Document care conține date cu caracter personal, protejat de prevederile Regulamentului (UE) nr. 679/2016 și Legii 190/2018

DATE DESPRE IMOBILUL NR. 5036

Oficiul de Cadastru şi Publicitate Imobiliară SUCEAVA
Biroul de Cadastru şi Publicitate Imobiliară Campulung Moldovenesc

A. Partea I. Descrierea imobilului

TEREN Extravilan

Adresa: Jud. Suceava

Nr. Crt	Nr cadastral Nr. topografic	Suprafaţa* (mp)	Observaţii / Referinţe
A1		2.559	Sector cadastral:18 Teren neimprejmuit; Terenul face parte din parcela 1680/3, CF 928

B. Partea II. Proprietari şi acte

Inscrieri privitoare la dreptul de proprietate şi alte drepturi reale		Referinţe
/		
Act Normativ nr. 7, din 13/03/1996 emis de Parlamentul Romaniei (Lege);		
B1	Inscrierea provizorie, drept de PROPRIETATE, dobandit prin Lege, cota actuala 1/1, cota initiala 1/1	A1
	1) **COMUNA VAMA**, CIF:4326698	

C. Partea III. SARCINI .

Inscrieri privind dezmembramintele dreptului de proprietate, drepturi reale de garanţie şi sarcini	Referinţe
NU SUNT	

Document care conține date cu caracter personal, protejat de prevederile Regulamentului (UE) nr. 679/2016 și Legii 190/2018

Anexa Nr. 1 La Partea I

Teren

Nr cadastral	Suprafaţa (mp)*	Observaţii / Referinţe
	2.559	Terenul face parte din parcela 1680/3, CF 928

* Suprafaţa este determinată in planul de proiecţie Stereo 70.

DETALII LINIARE IMOBIL

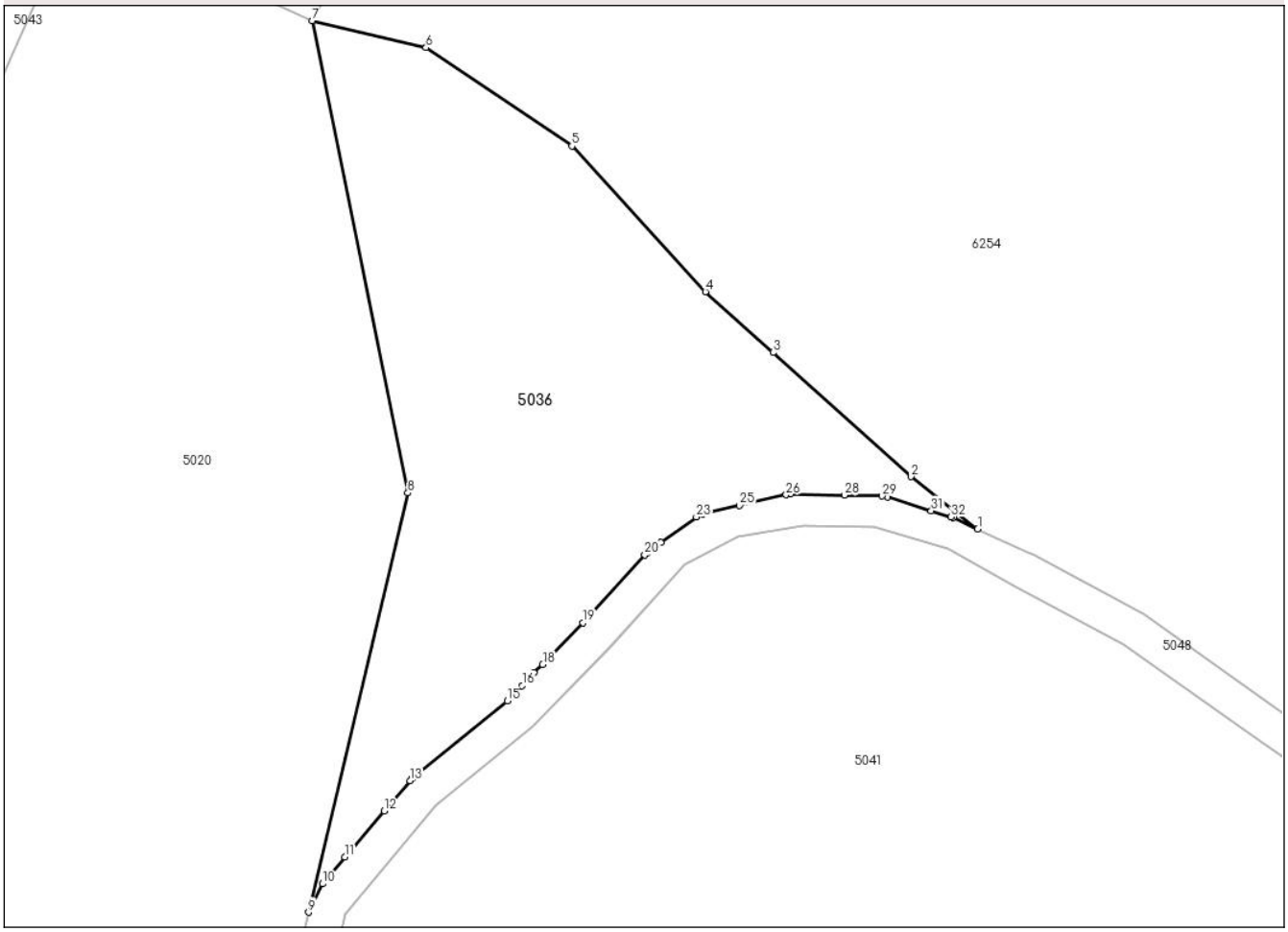

Date referitoare la teren

Crt	Categorie folosință	Intra vilan	Suprafaţa (mp)	Tarla	Parcelă	Nr. topo	Observaţii / Referinţe
1	padure	NU	2.559	UP VI TOMNATIC - HURGHIS	UA 83A	-	

Lungime Segmente

1) Valorile lungimilor segmentelor sunt obţinute din proiecţie în plan.

Punct început	X / Y	Punct sfârşit	X / Y	Lungime segment (** (m)
1	547.477,183 671.394,341	2	547.469,799 671.400,137	9.388
3	547.454,488 671.413,896	4	547.446,986 671.420,637	10.086
5	547.432,174 671.436,762	6	547.416,002 671.447,668	19.506
7	547.403,371 671.450,643	8	547.413,988 671.398,333	53.377

Punct început	X / Y	Punct sfârşit	X / Y	Lungime segment (** (m)
2	547.469,799 671.400,137	3	547.454,488 671.413,896	20.584
4	547.446,986 671.420,637	5	547.432,174 671.436,762	21.896
6	547.416,002 671.447,668	7	547.403,371 671.450,643	12.976
8	547.413,988 671.398,333	9	547.402,969 671.351,894	47.728

Document care conține date cu caracter personal, protejat de prevederile Regulamentului (UE) nr. 679/2016 și Legii 190/2018

Punct început	X / Y	Punct sfârşit	X / Y	Lungime segment (** (m)
9	547.402,969 671.351,894	10	547.404,539 671.355,039	3.515
11	547.407,002 671.358,009	12	547.411,383 671.363,127	6.737
13	547.414,224 671.366,447	14	547.414,479 671.366,696	0.357
15	547.425,015 671.375,291	16	547.426,668 671.376,999	2.377
17	547.427,96 671.378,416	18	547.428,943 671.379,348	1.354
19	547.433,395 671.383,948	20	547.440,274 671.391,477	10.198
21	547.440,578 671.391,748	22	547.442,071 671.392,83	1.844
23	547.445,984 671.395,663	24	547.446,705 671.395,992	0.792
25	547.450,777 671.396,938	26	547.455,933 671.398,136	5.294
27	547.456,422 671.398,187	28	547.462,389 671.398,078	5.968
29	547.466,583 671.398,001	30	547.467,149 671.397,908	0.573
31	547.472,028 671.396,367	32	547.474,233 671.395,671	2.312
33	547.474,461 671.395,583	1	547.477,183 671.394,341	2.992

Punct început	X / Y	Punct sfârşit	X / Y	Lungime segment (** (m)
10	547.404,539 671.355,039	11	547.407,002 671.358,009	3.858
12	547.411,383 671.363,127	13	547.414,224 671.366,447	4.369
14	547.414,479 671.366,696	15	547.425,015 671.375,291	13.597
16	547.426,668 671.376,999	17	547.427,96 671.378,416	1.918
18	547.428,943 671.379,348	19	547.433,395 671.383,948	6.402
20	547.440,274 671.391,477	21	547.440,578 671.391,748	0.407
22	547.442,071 671.392,83	23	547.445,984 671.395,663	4.832
24	547.446,705 671.395,992	25	547.450,777 671.396,938	4.181
26	547.455,933 671.398,136	27	547.456,422 671.398,187	0.492
28	547.462,389 671.398,078	29	547.466,583 671.398,001	4.195
30	547.467,149 671.397,908	31	547.472,028 671.396,367	5.117
32	547.474,233 671.395,671	33	547.474,461 671.395,583	0.245

** Lungimile segmentelor sunt determinate în planul de proiecţie Stereo 70 şi sunt rotunjite la 1 milimetru.
*** Distanţa dintre puncte este formată din segmente cumulate ce sunt mai mici decât valoarea 1 milimetru.

Document care conține date cu caracter personal, protejat de prevederile Regulamentului (UE) nr. 679/2016 și Legii 190/2018

DATE DESPRE IMOBILUL NR. 5037

Oficiul de Cadastru şi Publicitate Imobiliară SUCEAVA
Biroul de Cadastru şi Publicitate Imobiliară Campulung Moldovenesc

A. Partea I. Descrierea imobilului

TEREN Extravilan

Adresa: Jud. Suceava

Nr. Crt	Nr cadastral Nr. topografic	Suprafaţa* (mp)	Observaţii / Referinţe
A1		3.000	Sector cadastral:18 Teren neimprejmuit; Terenul face parte din parcela 1680/3 din CF 928.

B. Partea II. Proprietari şi acte

Inscrieri privitoare la dreptul de proprietate şi alte drepturi reale		Referinţe
/		
Act Administrativ nr. 479, din 09/02/1995 emis de CJSDPT SUCEAVA (Titlu proprietate);		
B1	Intabulare, drept de PROPRIETATE, dobandit prin Reconstituire, cota actuala 1/1, cota initiala 1/1	A1
	1) **MIRON GH. ADAM**, Lipsa C.N.P. 2) **IOSEP N. TRAIAN**, Lipsa C.N.P.	

C. Partea III. SARCINI .

Inscrieri privind dezmembramintele dreptului de proprietate, drepturi reale de garanţie şi sarcini	Referinţe
NU SUNT	

Document care conține date cu caracter personal, protejat de prevederile Regulamentului (UE) nr. 679/2016 și Legii 190/2018

Anexa Nr. 1 La Partea I

Teren

Nr cadastral	Suprafaţa (mp)*	Observaţii / Referinţe
	3.000	Terenul face parte din parcela 1680/3 din CF 928.

* Suprafaţa este determinată in planul de proiecţie Stereo 70.

DETALII LINIARE IMOBIL

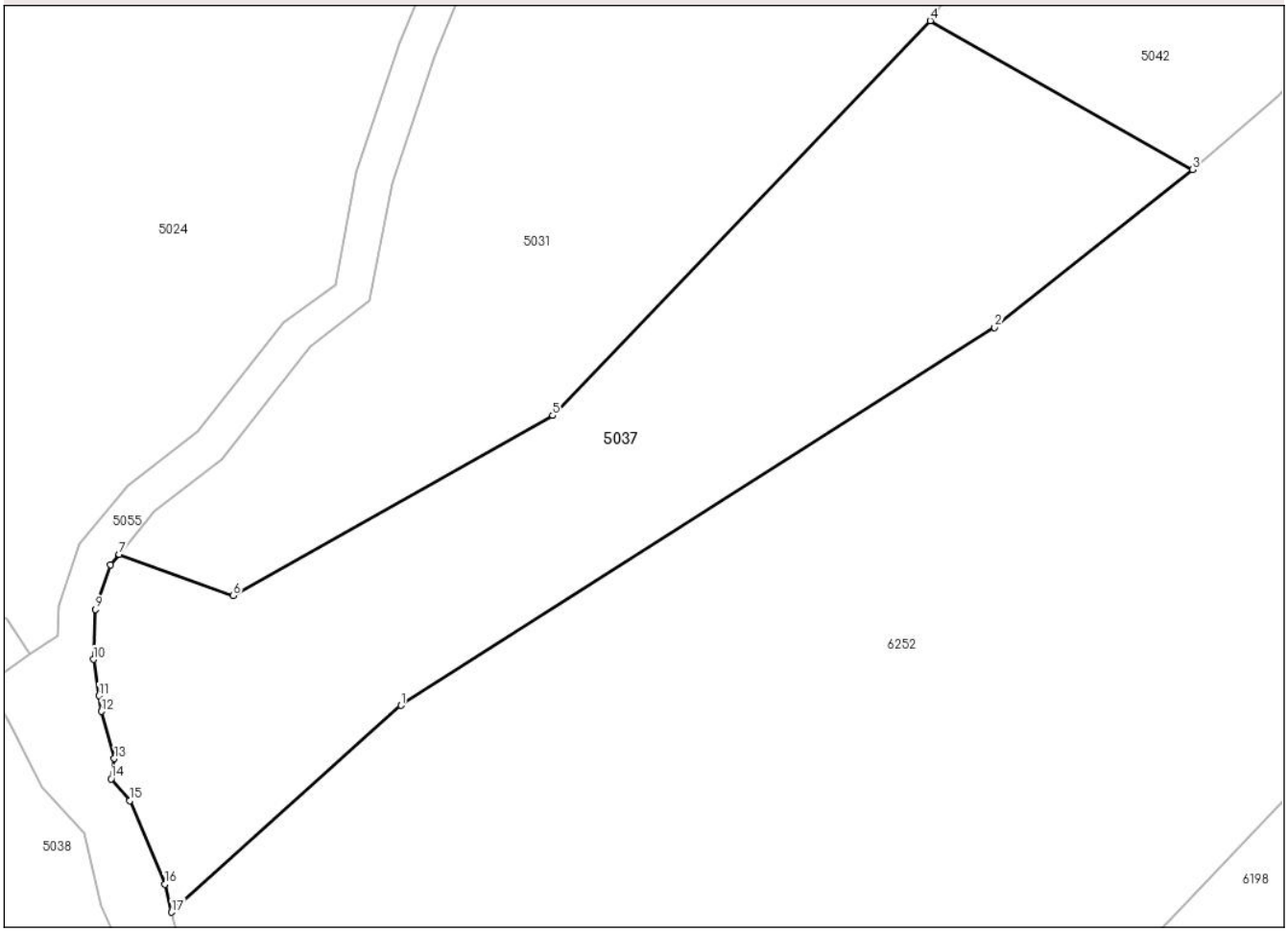

Date referitoare la teren

Crt	Categorie folosință	Intra vilan	Suprafaţa (mp)	Tarla	Parcelă	Nr. topo	Observaţii / Referinţe
1	padure	NU	3.000	UP VI TOMNATIC - HURGHIS	UA 83A	-	

Lungime Segmente
1) Valorile lungimilor segmentelor sunt obţinute din proiecţie în plan.

Punct început	X / Y	Punct sfârşit	X / Y	Lungime segment (** (m)
1	547.338,462 671.118,344	2	547.402,88 671.159,31	76.341
2	547.402,88 671.159,31	3	547.424,377 671.176,441	27.488
3	547.424,377 671.176,441	4	547.395,895 671.192,575	32.734
4	547.395,895 671.192,575	5	547.354,913 671.149,779	59.253

Document care conține date cu caracter personal, protejat de prevederile Regulamentului (UE) nr. 679/2016 și Legii 190/2018

Punct început	X / Y	Punct sfârşit	X / Y	Lungime segment (** (m)
5	547.354,913 671.149,779	6	547.320,222 671.130,269	39.801
6	547.320,222 671.130,269	7	547.307,863 671.134,739	13.143
7	547.307,863 671.134,739	8	547.306,896 671.133,564	1.522
8	547.306,896 671.133,564	9	547.305,28 671.128,748	5.08
9	547.305,28 671.128,748	10	547.305,062 671.123,33	5.423
10	547.305,062 671.123,33	11	547.305,669 671.119,408	3.968
11	547.305,669 671.119,408	12	547.305,935 671.117,691	1.738
12	547.305,935 671.117,691	13	547.307,343 671.112,578	5.303
13	547.307,343 671.112,578	14	547.306,977 671.110,387	2.221
14	547.306,977 671.110,387	15	547.308,998 671.108,009	3.121
15	547.308,998 671.108,009	16	547.312,821 671.098,956	9.828
16	547.312,821 671.098,956	17	547.313,556 671.095,929	3.115
17	547.313,556 671.095,929	1	547.338,462 671.118,344	33.507

** Lungimile segmentelor sunt determinate în planul de proiecţie Stereo 70 şi sunt rotunjite la 1 milimetru.
*** Distanţa dintre puncte este formată din segmente cumulate ce sunt mai mici decât valoarea 1 milimetru.

Document care conține date cu caracter personal, protejat de prevederile Regulamentului (UE) nr. 679/2016 și Legii 190/2018

DATE DESPRE IMOBILUL NR. 5038

Oficiul de Cadastru şi Publicitate Imobiliară SUCEAVA
Biroul de Cadastru şi Publicitate Imobiliară Campulung Moldovenesc

A. Partea I. Descrierea imobilului

TEREN Extravilan

Adresa: Jud. Suceava

Nr. Crt	Nr cadastral Nr. topografic	Suprafaţa* (mp)	Observaţii / Referinţe
A1		2.000	Sector cadastral:18 Teren neimprejmuit; Terenul face parte din parcela 1680/3, CF 928

B. Partea II. Proprietari şi acte

Inscrieri privitoare la dreptul de proprietate şi alte drepturi reale		Referinţe
/		
Act Administrativ nr. 479, din 09/02/1995 emis de CJSDPT SUCEAVA (Titlu proprietate);		
B1	Intabulare, drept de PROPRIETATE, dobandit prin Reconstituire, cota actuala 1/1, cota initiala 1/1	A1
	1) **MIRON GH. ADAM**, Lipsa C.N.P. 2) **IOSEP N. TRAIAN**, Lipsa C.N.P.	

C. Partea III. SARCINI .

Inscrieri privind dezmembramintele dreptului de proprietate, drepturi reale de garanţie şi sarcini	Referinţe
NU SUNT	

Anexa Nr. 1 La Partea I

Teren

Nr cadastral	Suprafaţa (mp)*	Observaţii / Referinţe
	2.000	Terenul face parte din parcela 1680/3, CF 928

* Suprafaţa este determinată in planul de proiecţie Stereo 70.

DETALII LINIARE IMOBIL

Date referitoare la teren

Crt	Categorie folosință	Intra vilan	Suprafaţa (mp)	Tarla	Parcelă	Nr. topo	Observaţii / Referinţe
1	padure	NU	2.000	UP VI TOMNATIC	UA 83A	-	

Lungime Segmente
1) Valorile lungimilor segmentelor sunt obţinute din proiecţie în plan.

Punct început	X / Y	Punct sfârşit	X / Y	Lungime segment (** (m)
1	547.288,296 671.073,738	2	547.307,774 671.077,182	19.78
2	547.307,774 671.077,182	3	547.308,886 671.083,297	6.216
3	547.308,886 671.083,297	4	547.308,783 671.090,158	6.862
4	547.308,783 671.090,158	5	547.305,906 671.096,69	7.138
5	547.305,906 671.096,69	6	547.304,116 671.104,489	8.001

Document care conține date cu caracter personal, protejat de prevederile Regulamentului (UE) nr. 679/2016 și Legii 190/2018

Punct început	X / Y	Punct sfârşit	X / Y	Lungime segment (** (m)
6	547.304,116 671.104,489	7	547.299,502 671.109,498	6.811
7	547.299,502 671.109,498	8	547.296,091 671.116,213	7.532
8	547.296,091 671.116,213	9	547.296,057 671.116,272	0.068
9	547.296,057 671.116,272	10	547.293,64 671.120,584	4.943
10	547.293,64 671.120,584	11	547.292,738 671.122,193	1.845
11	547.292,738 671.122,193	12	547.292,57 671.122,492	0.342
12	547.292,57 671.122,492	13	547.289,922 671.123,303	2.77
13	547.289,922 671.123,303	14	547.287,09 671.124,171	2.962
14	547.287,09 671.124,171	15	547.282,67 671.125,051	4.507
15	547.282,67 671.125,051	16	547.277,667 671.126,047	5.101
16	547.277,667 671.126,047	17	547.272,931 671.126,597	4.767
17	547.272,931 671.126,597	18	547.263,021 671.125,486	9.973
18	547.263,021 671.125,486	19	547.259,242 671.125,113	3.797
19	547.259,242 671.125,113	20	547.269,795 671.070,955	55.176
20	547.269,795 671.070,955	1	547.288,296 671.073,738	18.709

** Lungimile segmentelor sunt determinate în planul de proiecţie Stereo 70 şi sunt rotunjite la 1 milimetru.
*** Distanţa dintre puncte este formată din segmente cumulate ce sunt mai mici decât valoarea 1 milimetru.

Document care conține date cu caracter personal, protejat de prevederile Regulamentului (UE) nr. 679/2016 și Legii 190/2018

DATE DESPRE IMOBILUL NR. 5039

Oficiul de Cadastru şi Publicitate Imobiliară SUCEAVA
Biroul de Cadastru şi Publicitate Imobiliară Campulung Moldovenesc

A. Partea I. Descrierea imobilului

TEREN Extravilan Nr. CF vechi:5962

Adresa: Jud. Suceava

Nr. Crt	Nr cadastral Nr. topografic	Suprafaţa* (mp)	Observaţii / Referinţe
A1		4.700	Sector cadastral:18 Teren neimprejmuit; Terenul face parte din parcela 1680/57 din CF 5509.

B. Partea II. Proprietari şi acte

Inscrieri privitoare la dreptul de proprietate şi alte drepturi reale		Referinţe
/		
Act Notarial nr. 2773, din 18/09/1998 emis de BNP Horia Ilie Scraba (Contract de vanzare - cumparare);		
B1	Intabulare, drept de PROPRIETATECu titlu de cumparare, dobandit prin Conventie, cota actuala 1/1, cota initiala 1/1	A1
	1) **MAZARE VASILE**, Lipsa C.N.P. 2) **MAZARE RODICA**, , ca bun comun. Lipsa C.N.P.	

C. Partea III. SARCINI .

Inscrieri privind dezmembramintele dreptului de proprietate, drepturi reale de garanţie şi sarcini	Referinţe
NU SUNT	

Document care conține date cu caracter personal, protejat de prevederile Regulamentului (UE) nr. 679/2016 și Legii 190/2018

Anexa Nr. 1 La Partea I

Teren

Nr cadastral	Suprafaţa (mp)*	Observaţii / Referinţe
	4.700	Terenul face parte din parcela 1680/57 din CF 5509.

* Suprafaţa este determinată in planul de proiecţie Stereo 70.

DETALII LINIARE IMOBIL

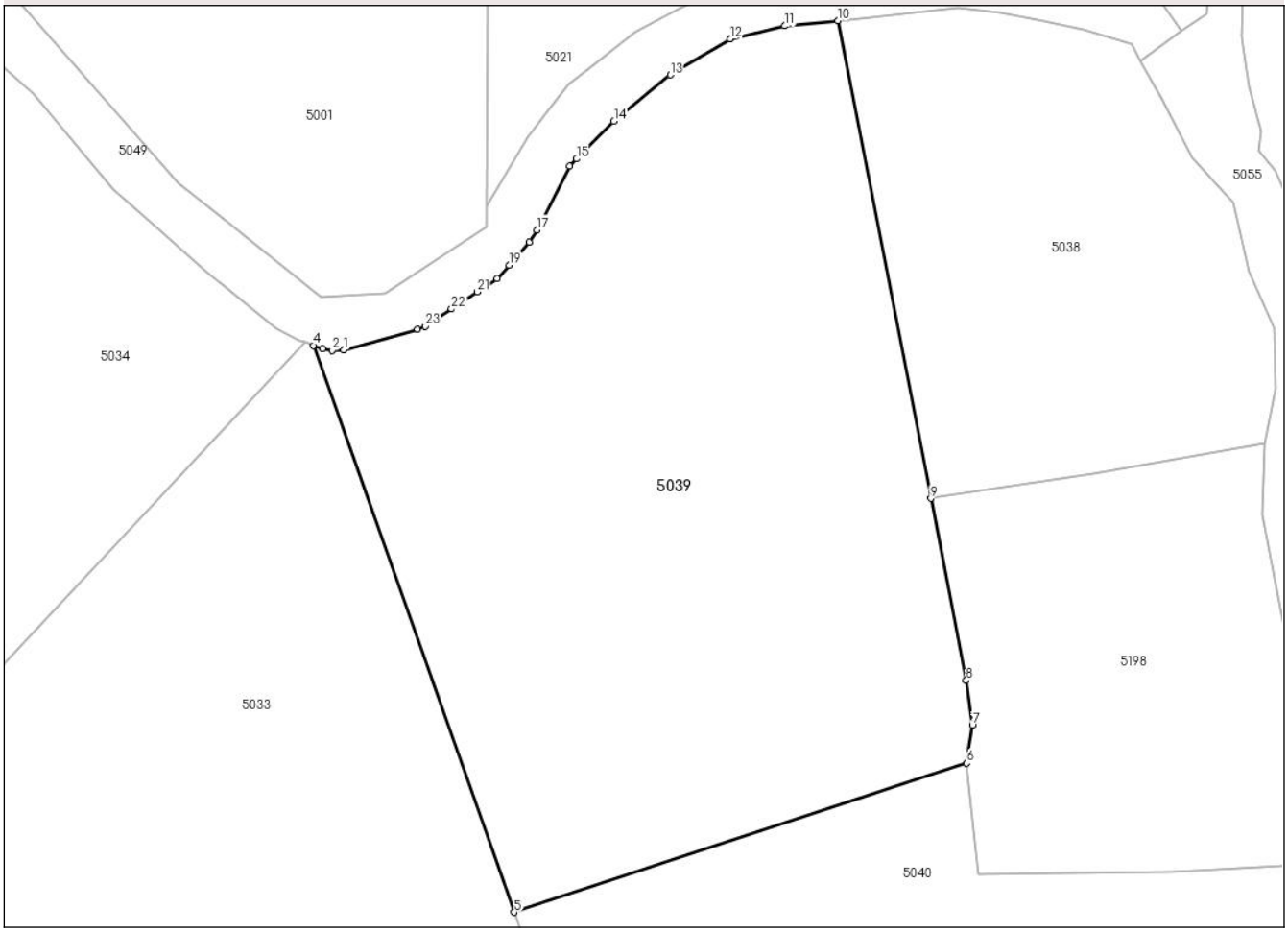

Date referitoare la teren

Crt	Categorie folosință	Intra vilan	Suprafaţa (mp)	Tarla	Parcelă	Nr. topo	Observaţii / Referinţe
1	padure	NU	4.700	-	-	-	

Lungime Segmente

1) Valorile lungimilor segmentelor sunt obţinute din proiecţie în plan.

Punct început	X / Y	Punct sfârşit	X / Y	Lungime segment (** (m)
1	547.203,158 671.087,78	2	547.201,842 671.087,719	1.317
3	547.200,764 671.087,909	4	547.199,754 671.088,291	1.08
5	547.222,531 671.024,034	6	547.273,844 671.040,917	54.019
7	547.274,527 671.045,242	8	547.273,822 671.050,316	5.122
9	547.269,795 671.070,955	10	547.259,242 671.125,113	55.176

Punct început	X / Y	Punct sfârşit	X / Y	Lungime segment (** (m)
2	547.201,842 671.087,719	3	547.200,764 671.087,909	1.095
4	547.199,754 671.088,291	5	547.222,531 671.024,034	68.175
6	547.273,844 671.040,917	7	547.274,527 671.045,242	4.378
8	547.273,822 671.050,316	9	547.269,795 671.070,955	21.029
10	547.259,242 671.125,113	11	547.253,244 671.124,519	6.027

Document care conține date cu caracter personal, protejat de prevederile Regulamentului (UE) nr. 679/2016 și Legii 190/2018

Punct început	X / Y	Punct sfârşit	X / Y	Lungime segment (** (m)
11	547.253,244 671.124,519	12	547.247,022 671.123,064	6.39
13	547.240,229 671.118,973	14	547.233,837 671.113,706	8.282
15	547.229,588 671.109,442	16	547.228,779 671.108,63	1.146
17	547.225,087 671.101,378	18	547.224,23 671.100,022	1.604
19	547.221,924 671.097,406	20	547.220,572 671.095,872	2.046
21	547.218,323 671.094,371	22	547.215,394 671.092,425	3.517
23	547.212,408 671.090,47	24	547.211,559 671.090,087	0.931

Punct început	X / Y	Punct sfârşit	X / Y	Lungime segment (** (m)
12	547.247,022 671.123,064	13	547.240,229 671.118,973	7.93
14	547.233,837 671.113,706	15	547.229,588 671.109,442	6.02
16	547.228,779 671.108,63	17	547.225,087 671.101,378	8.138
18	547.224,23 671.100,022	19	547.221,924 671.097,406	3.487
20	547.220,572 671.095,872	21	547.218,323 671.094,371	2.703
22	547.215,394 671.092,425	23	547.212,408 671.090,47	3.569
24	547.211,559 671.090,087	1	547.203,158 671.087,78	8.712

** Lungimile segmentelor sunt determinate în planul de proiecţie Stereo 70 şi sunt rotunjite la 1 milimetru.
*** Distanţa dintre puncte este formată din segmente cumulate ce sunt mai mici decât valoarea 1 milimetru.

Document care conține date cu caracter personal, protejat de prevederile Regulamentului (UE) nr. 679/2016 și Legii 190/2018

DATE DESPRE IMOBILUL NR. 5040

Oficiul de Cadastru şi Publicitate Imobiliară SUCEAVA
Biroul de Cadastru şi Publicitate Imobiliară Campulung Moldovenesc

A. Partea I. Descrierea imobilului

TEREN Extravilan

Adresa: Jud. Suceava

Nr. Crt	Nr cadastral Nr. topografic	Suprafaţa* (mp)	Observaţii / Referinţe
A1		10.000	Sector cadastral:18 Teren neimprejmuit; Terenul face parte din parcela 1707.

B. Partea II. Proprietari şi acte

Inscrieri privitoare la dreptul de proprietate şi alte drepturi reale		Referinţe
/		
Act Administrativ nr. 428, din 12/12/2000 emis de C.J.S.D.P.T Suceava (Titlu proprietate);		
B1	Intabulare, drept de PROPRIETATE, dobandit prin Reconstituire, cota actuala 1/1, cota initiala 1/1	A1
	1) **TUDUREAN ALEXANDRU A GAVRIL**, Lipsa C.N.P.	

C. Partea III. SARCINI .

Inscrieri privind dezmembramintele dreptului de proprietate, drepturi reale de garanţie şi sarcini	Referinţe
NU SUNT	

Document care conține date cu caracter personal, protejat de prevederile Regulamentului (UE) nr. 679/2016 și Legii 190/2018

Anexa Nr. 1 La Partea I

Teren

Nr cadastral	Suprafaţa (mp)*	Observaţii / Referinţe
	10.000	Terenul face parte din parcela 1707.

* Suprafaţa este determinată in planul de proiecţie Stereo 70.

DETALII LINIARE IMOBIL

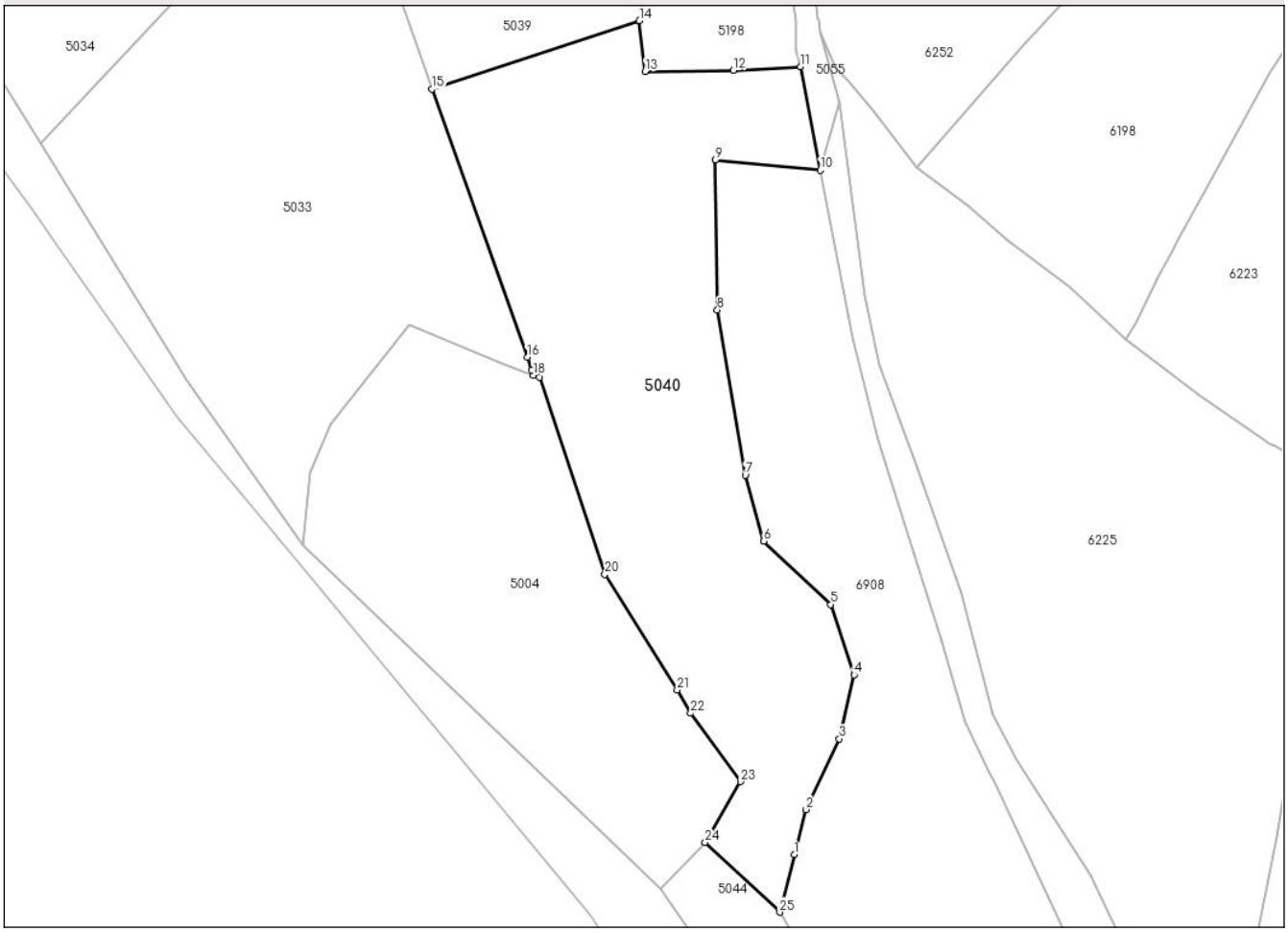

Date referitoare la teren

Crt	Categorie folosință	Intra vilan	Suprafaţa (mp)	Tarla	Parcelă	Nr. topo	Observaţii / Referinţe
1	padure	NU	10.000	UP VI TOMNATIC	UA 83A	-	

Lungime Segmente

1) Valorile lungimilor segmentelor sunt obţinute din proiecţie în plan.

Punct început	X / Y	Punct sfârşit	X / Y	Lungime segment (** (m)
1	547.312,18 670.834,618	2	547.315,146 670.845,765	11.535
3	547.323,336 670.863,262	4	547.327,007 670.879,065	16.224
5	547.321,247 670.896,498	6	547.304,661 670.912,161	22.813
7	547.300,069 670.928,452	8	547.293,155 670.969,355	41.483
9	547.292,615 671.006,425	10	547.318,633 671.003,893	26.141

Punct început	X / Y	Punct sfârşit	X / Y	Lungime segment (** (m)
2	547.315,146 670.845,765	3	547.323,336 670.863,262	19.319
4	547.327,007 670.879,065	5	547.321,247 670.896,498	18.36
6	547.304,661 670.912,161	7	547.300,069 670.928,452	16.926
8	547.293,155 670.969,355	9	547.292,615 671.006,425	37.074
10	547.318,633 671.003,893	11	547.313,768 671.029,506	26.071

Document care conține date cu caracter personal, protejat de prevederile Regulamentului (UE) nr. 679/2016 și Legii 190/2018

Punct început	X / Y	Punct sfârşit	X / Y	Lungime segment (** (m)
11	547.313,768 671.029,506	12	547.297,165 671.028,675	16.624
13	547.275,27 671.028,379	14	547.273,844 671.040,917	12.619
15	547.222,531 671.024,034	16	547.246,065 670.957,641	70.441
17	547.247,179 670.954,496	18	547.247,655 670.953,155	1.422
19	547.249,05 670.952,653	20	547.265,321 670.903,982	51.319
21	547.283,226 670.875,328	22	547.286,574 670.869,609	6.627
23	547.298,894 670.852,658	24	547.290,179 670.837,624	17.377
25	547.308,625 670.820,371	1	547.312,18 670.834,618	14.684

Punct început	X / Y	Punct sfârşit	X / Y	Lungime segment (** (m)
12	547.297,165 671.028,675	13	547.275,27 671.028,379	21.897
14	547.273,844 671.040,917	15	547.222,531 671.024,034	54.019
16	547.246,065 670.957,641	17	547.247,179 670.954,496	3.337
18	547.247,655 670.953,155	19	547.249,05 670.952,653	1.483
20	547.265,321 670.903,982	21	547.283,226 670.875,328	33.788
22	547.286,574 670.869,609	23	547.298,894 670.852,658	20.955
24	547.290,179 670.837,624	25	547.308,625 670.820,371	25.257

** Lungimile segmentelor sunt determinate în planul de proiecţie Stereo 70 şi sunt rotunjite la 1 milimetru.
*** Distanţa dintre puncte este formată din segmente cumulate ce sunt mai mici decât valoarea 1 milimetru.

Document care conține date cu caracter personal, protejat de prevederile Regulamentului (UE) nr. 679/2016 și Legii 190/2018

DATE DESPRE IMOBILUL NR. 5041

Oficiul de Cadastru şi Publicitate Imobiliară SUCEAVA
Biroul de Cadastru şi Publicitate Imobiliară Campulung Moldovenesc

A. Partea I. Descrierea imobilului

TEREN Extravilan

Adresa: Jud. Suceava

Nr. Crt	Nr cadastral Nr. topografic	Suprafaţa* (mp)	Observaţii / Referinţe
A1		10.000	Sector cadastral:18 Teren neimprejmuit; Terenul face parte din parcela 1680/3 din CF 928.

B. Partea II. Proprietari şi acte

Inscrieri privitoare la dreptul de proprietate şi alte drepturi reale		Referinţe
/		
Act Administrativ nr. 492, din 09/02/1995 emis de CJSDPT SUCEAVA (Titlu proprietate);		
B1	Intabulare, drept de PROPRIETATE, dobandit prin Reconstituire, cota actuala 1/1, cota initiala 1/1	A1
	1) **IOSEP GH. VASILE**, Lipsa C.N.P.	

C. Partea III. SARCINI .

Inscrieri privind dezmembramintele dreptului de proprietate, drepturi reale de garanţie şi sarcini	Referinţe
NU SUNT	

Document care conține date cu caracter personal, protejat de prevederile Regulamentului (UE) nr. 679/2016 și Legii 190/2018

Anexa Nr. 1 La Partea I

Teren

Nr cadastral	Suprafaţa (mp)*	Observaţii / Referinţe
	10.000	Terenul face parte din parcela 1680/3 din CF 928.

* Suprafaţa este determinată in planul de proiecţie Stereo 70.

DETALII LINIARE IMOBIL

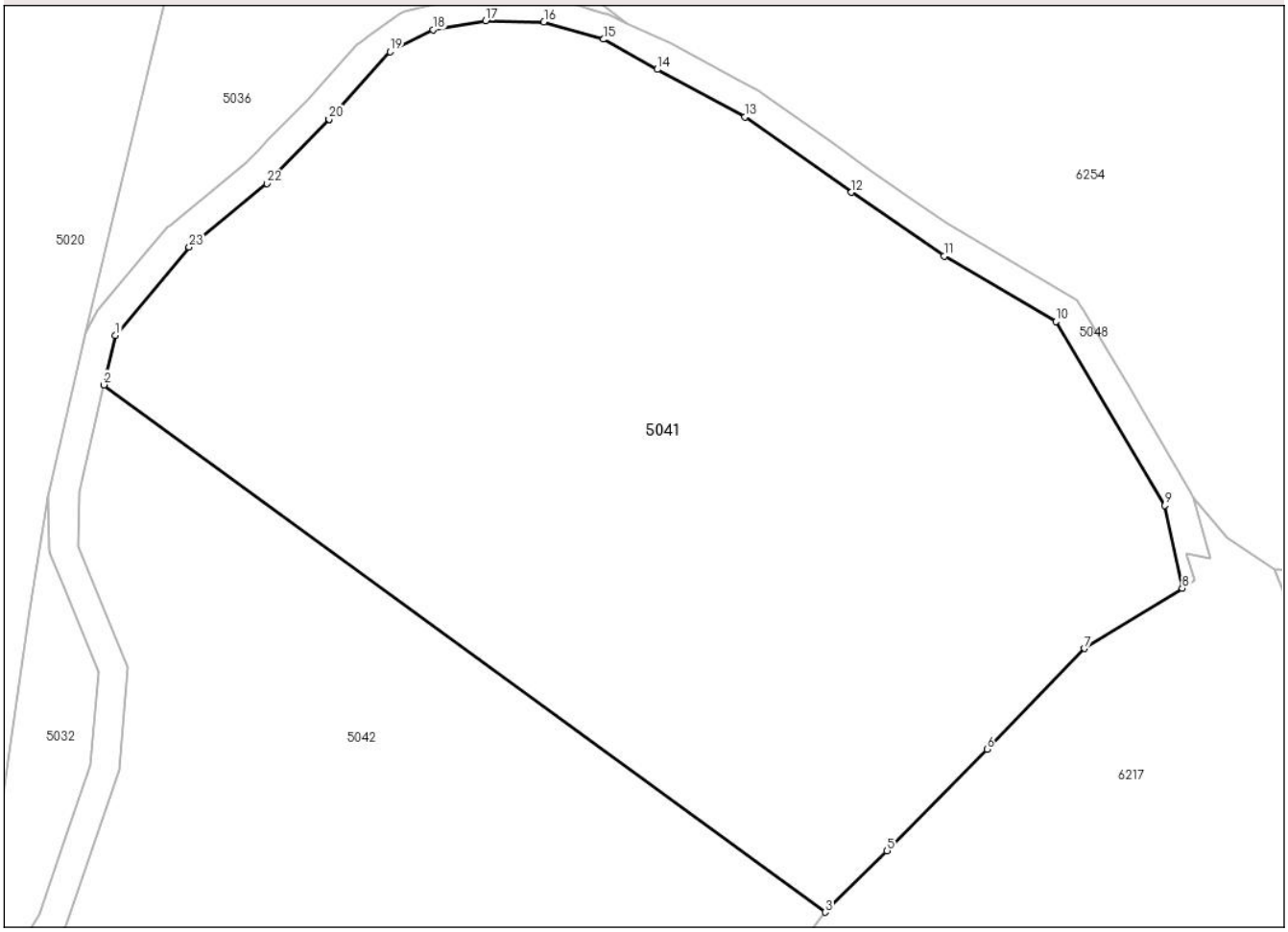

Date referitoare la teren

Crt	Categorie folosință	Intra vilan	Suprafaţa (mp)	Tarla	Parcelă	Nr. topo	Observaţii / Referinţe
1	padure	NU	10.000	UP VI TOMNATIC	UA 83A	-	

Lungime Segmente

1) Valorile lungimilor segmentelor sunt obţinute din proiecţie în plan.

Punct început	X / Y	Punct sfârşit	X / Y	Lungime segment (** (m)
1	547.407,052 671.351,638	2	547.405,452 671.344,846	6.979
3	547.504,357 671.272,621	4	547.504,79 671.273,199	0.722
5	547.512,841 671.281,044	6	547.526,528 671.294,94	19.505
7	547.539,904 671.308,75	8	547.553,302 671.317,011	15.74
9	547.550,942 671.328,353	10	547.536,005 671.353,52	29.266

Punct început	X / Y	Punct sfârşit	X / Y	Lungime segment (** (m)
2	547.405,452 671.344,846	3	547.504,357 671.272,621	122.468
4	547.504,79 671.273,199	5	547.512,841 671.281,044	11.241
6	547.526,528 671.294,94	7	547.539,904 671.308,75	19.226
8	547.553,302 671.317,011	9	547.550,942 671.328,353	11.585
10	547.536,005 671.353,52	11	547.520,675 671.362,477	17.755

Document care conține date cu caracter personal, protejat de prevederile Regulamentului (UE) nr. 679/2016 și Legii 190/2018

Punct început	X / Y	Punct sfârşit	X / Y	Lungime segment (** (m)
11	547.520,675 671.362,477	12	547.507,952 671.371,232	15.444
13	547.493,361 671.381,528	14	547.481,314 671.388,058	13.703
15	547.473,95 671.392,178	16	547.465,777 671.394,534	8.505
17	547.457,789 671.394,718	18	547.450,601 671.393,494	7.291
19	547.444,684 671.390,467	20	547.436,329 671.381,229	12.455
21	547.436,289 671.381,187	22	547.427,807 671.372,424	12.196
23	547.417,146 671.363,71	1	547.407,052 671.351,638	15.736

Punct început	X / Y	Punct sfârşit	X / Y	Lungime segment (** (m)
12	547.507,952 671.371,232	13	547.493,361 671.381,528	17.858
14	547.481,314 671.388,058	15	547.473,95 671.392,178	8.438
16	547.465,777 671.394,534	17	547.457,789 671.394,718	7.99
18	547.450,601 671.393,494	19	547.444,684 671.390,467	6.647
20	547.436,329 671.381,229	21	547.436,289 671.381,187	0.058
22	547.427,807 671.372,424	23	547.417,146 671.363,71	13.769

** Lungimile segmentelor sunt determinate în planul de proiecţie Stereo 70 şi sunt rotunjite la 1 milimetru.
*** Distanţa dintre puncte este formată din segmente cumulate ce sunt mai mici decât valoarea 1 milimetru.

Document care conține date cu caracter personal, protejat de prevederile Regulamentului (UE) nr. 679/2016 și Legii 190/2018

DATE DESPRE IMOBILUL NR. 5042

Oficiul de Cadastru şi Publicitate Imobiliară SUCEAVA
Biroul de Cadastru şi Publicitate Imobiliară Campulung Moldovenesc

A. Partea I. Descrierea imobilului

TEREN Extravilan

Adresa: Jud. Suceava

Nr. Crt	Nr cadastral Nr. topografic	Suprafaţa* (mp)	Observaţii / Referinţe
A1		10.000	Sector cadastral:18 Teren neimprejmuit; Terenul face parte din parcela 1680/3 din CF 928.

B. Partea II. Proprietari şi acte

Inscrieri privitoare la dreptul de proprietate şi alte drepturi reale		Referinţe
/		
Act Administrativ nr. 1875, din 13/08/1991 emis de PREFECTURA JUD. SUCEAVA (HCJ);		
B1	Inscrierea provizorie, drept de PROPRIETATE, dobandit prin Hotarare Judecatoreasca, cota actuala 1/1, cota initiala 1/1	A1
	1) **Chirut Eugenia**, Lipsa C.N.P.	

C. Partea III. SARCINI .

Inscrieri privind dezmembramintele dreptului de proprietate, drepturi reale de garanţie şi sarcini	Referinţe
NU SUNT	

Document care conține date cu caracter personal, protejat de prevederile Regulamentului (UE) nr. 679/2016 și Legii 190/2018

Anexa Nr. 1 La Partea I

Teren

Nr cadastral	Suprafaţa (mp)*	Observaţii / Referinţe
	10.000	Terenul face parte din parcela 1680/3 din CF 928.

* Suprafaţa este determinată in planul de proiecţie Stereo 70.

DETALII LINIARE IMOBIL

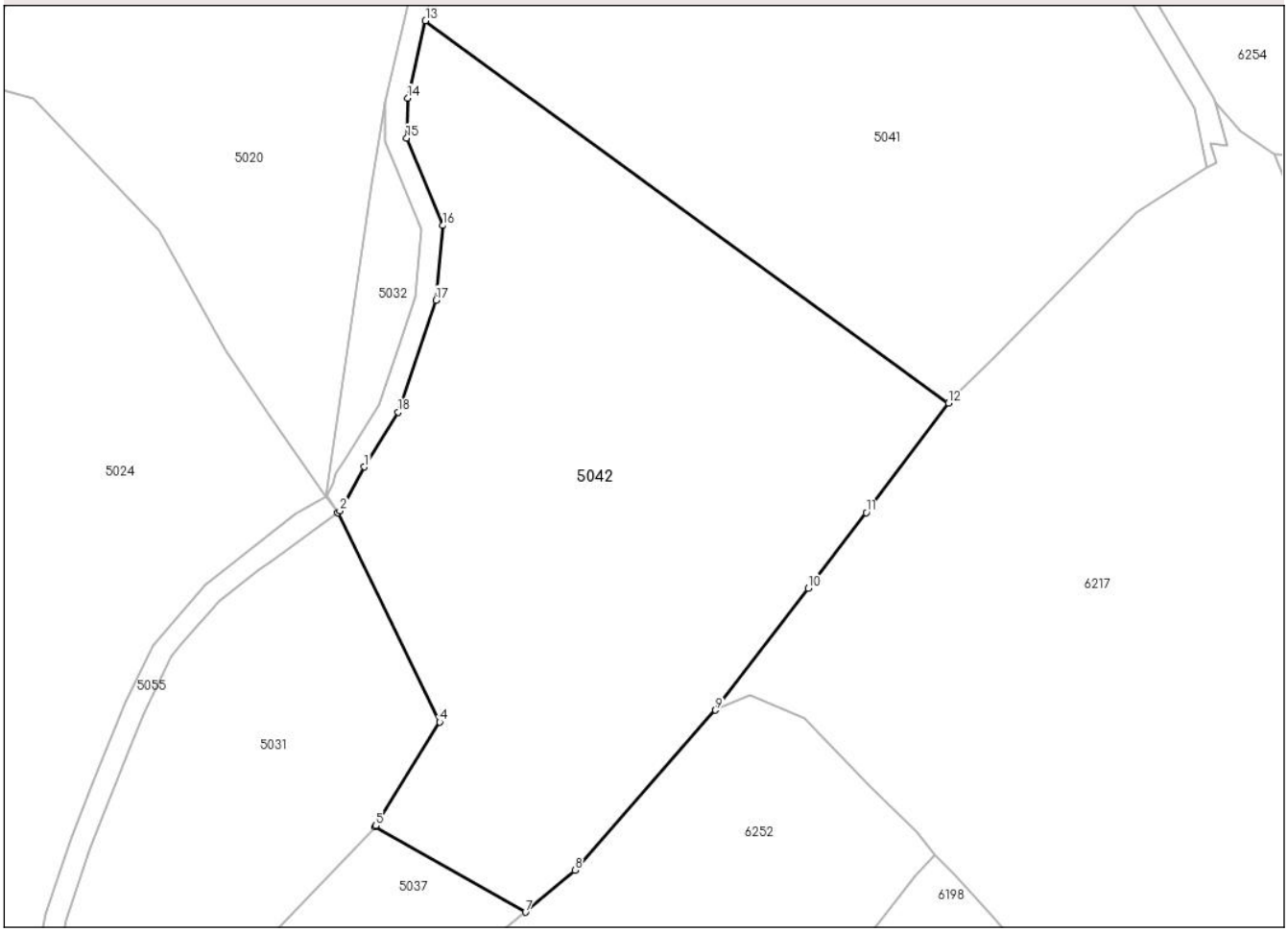

Date referitoare la teren

Crt	Categorie folosință	Intra vilan	Suprafaţa (mp)	Tarla	Parcelă	Nr. topo	Observaţii / Referinţe
1	padure	NU	10.000	UP VI TOMNATIC	UA 83	-	

Lungime Segmente
1) Valorile lungimilor segmentelor sunt obţinute din proiecţie în plan.

Punct început	X / Y	Punct sfârşit	X / Y	Lungime segment (** (m)
1	547.393,868 671.260,53	2	547.389,259 671.252,252	9.475
2	547.389,259 671.252,252	3	547.388,853 671.251,934	0.516
3	547.388,853 671.251,934	4	547.408,136 671.212,367	44.016
4	547.408,136 671.212,367	5	547.396,085 671.192,769	23.007
5	547.396,085 671.192,769	6	547.395,895 671.192,575	0.271

Document care conține date cu caracter personal, protejat de prevederile Regulamentului (UE) nr. 679/2016 și Legii 190/2018

Punct început	X / Y	Punct sfârşit	X / Y	Lungime segment (** (m)
6	547.395,895 671.192,575	7	547.424,377 671.176,441	32.734
7	547.424,377 671.176,441	8	547.433,699 671.184,395	12.255
8	547.433,699 671.184,395	9	547.460,293 671.214,609	40.25
9	547.460,293 671.214,609	10	547.477,807 671.237,625	28.922
10	547.477,807 671.237,625	11	547.488,822 671.251,909	18.038
11	547.488,822 671.251,909	12	547.504,357 671.272,621	25.89
12	547.504,357 671.272,621	13	547.405,452 671.344,846	122.468
13	547.405,452 671.344,846	14	547.402,104 671.330,229	14.996
14	547.402,104 671.330,229	15	547.401,893 671.322,678	7.554
15	547.401,893 671.322,678	16	547.408,771 671.306,161	17.892
16	547.408,771 671.306,161	17	547.407,48 671.292,06	14.161
17	547.407,48 671.292,06	18	547.400,297 671.270,909	22.338
18	547.400,297 671.270,909	1	547.393,868 671.260,53	12.208

** Lungimile segmentelor sunt determinate în planul de proiecţie Stereo 70 şi sunt rotunjite la 1 milimetru.
*** Distanţa dintre puncte este formată din segmente cumulate ce sunt mai mici decât valoarea 1 milimetru.

Document care conține date cu caracter personal, protejat de prevederile Regulamentului (UE) nr. 679/2016 și Legii 190/2018

DATE DESPRE IMOBILUL NR. 5043

Oficiul de Cadastru şi Publicitate Imobiliară SUCEAVA
Biroul de Cadastru şi Publicitate Imobiliară Campulung Moldovenesc

A. Partea I. Descrierea imobilului

TEREN Extravilan

Adresa: Jud. Suceava

Nr. Crt	Nr cadastral Nr. topografic	Suprafaţa* (mp)	Observaţii / Referinţe
A1		Din acte: 90.000 Masurata: 75.000	Sector cadastral:18 Teren neimprejmuit; Diferenta de 15000 mp se afla la imobilul ID 5030. Conform TP nr. 1305 terenul face parte din parcelele 1680/3, 1696 din CF 928.

B. Partea II. Proprietari şi acte

Inscrieri privitoare la dreptul de proprietate şi alte drepturi reale		Referinţe
/		
Act Administrativ nr. 1305, din 01/11/2005 emis de CJSDPT SUCEAVA (Titlu proprietate);		
B1	Intabulare, drept de PROPRIETATE, dobandit prin Reconstituire, cota actuala 1/1, cota initiala 1/1	A1
	1) **IOSEP N. RADU** 2) **MÂNDRILĂ N. MARIA**	

C. Partea III. SARCINI .

Inscrieri privind dezmembramintele dreptului de proprietate, drepturi reale de garanţie şi sarcini	Referinţe
NU SUNT	

Anexa Nr. 1 La Partea I

Teren

Nr cadastral	Suprafaţa (mp)*	Observaţii / Referinţe
	Din acte: 90.000 Masurata: 75.000	Diferenta de 15000 mp se afla la imobilul ID 5030. Conform TP nr. 1305 terenul face parte din parcelele 1680/3, 1696 din CF 928.

* Suprafaţa este determinată in planul de proiecţie Stereo 70.

DETALII LINIARE IMOBIL

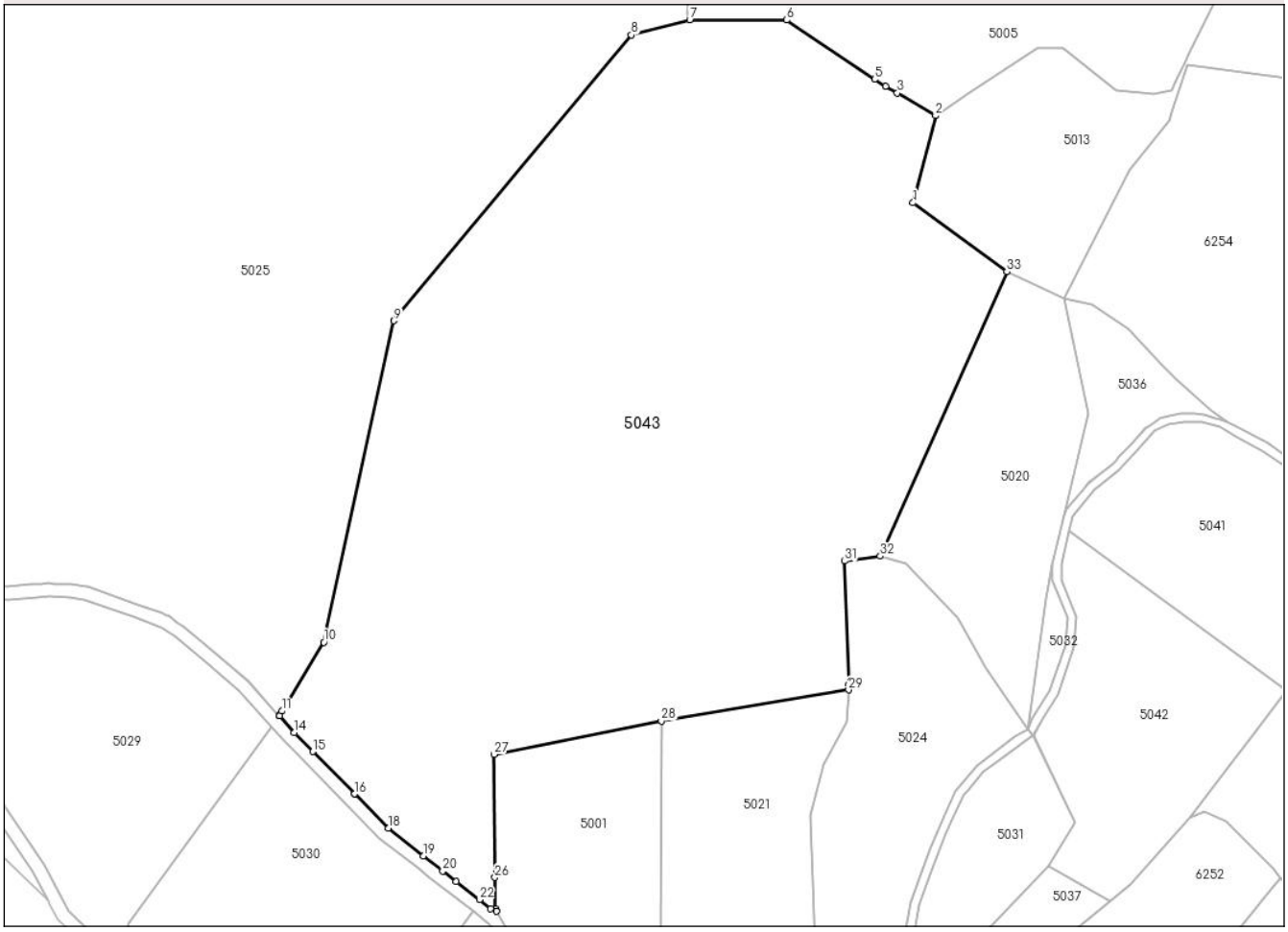

Date referitoare la teren

Crt	Categorie folosinţă	Intra vilan	Suprafaţa (mp)	Tarla	Parcelă	Nr. topo	Observaţii / Referinţe
1	padure	NU	75.000	UP VI TOMNATIC	UA 82A,82B, 83A	-	

Lungime Segmente

1) Valorile lungimilor segmentelor sunt obţinute din proiecţie în plan.

Punct început	X / Y	Punct sfârşit	X / Y	Lungime segment (** (m)
1	547.334,426 671.494,013	2	547.344,698 671.533,616	40.913
3	547.327,288 671.543,942	4	547.322,092 671.547,024	6.042
5	547.316,937 671.550,081	6	547.277,03 671.577,057	48.169
7	547.232,931 671.577,194	8	547.206,299 671.570,288	27.513

Punct început	X / Y	Punct sfârşit	X / Y	Lungime segment (** (m)
2	547.344,698 671.533,616	3	547.327,288 671.543,942	20.241
4	547.322,092 671.547,024	5	547.316,937 671.550,081	5.993
6	547.277,03 671.577,057	7	547.232,931 671.577,194	44.099
8	547.206,299 671.570,288	9	547.098,417 671.440,42	168.832

Document care conține date cu caracter personal, protejat de prevederile Regulamentului (UE) nr. 679/2016 și Legii 190/2018

Punct început	X / Y	Punct sfârşit	X / Y	Lungime segment (** (m)
9	547.098,417 671.440,42	10	547.066,364 671.294,358	149.537
11	547.047,349 671.263,105	12	547.046,31 671.261,029	2.321
13	547.046,206 671.260,887	14	547.052,989 671.253,256	10.21
15	547.061,522 671.244,642	16	547.080,529 671.225,456	27.006
17	547.080,536 671.225,448	18	547.095,905 671.209,821	21.918
19	547.111,645 671.197,276	20	547.120,527 671.190,357	11.259
21	547.126,711 671.185,558	22	547.137,211 671.177,372	13.314
23	547.142,365 671.173,237	24	547.145,023 671.172,122	2.883
25	547.144,403 671.173,192	26	547.144,309 671.187,467	14.275
27	547.143,94 671.243,411	28	547.219,959 671.258,594	77.52
29	547.305,125 671.272,687	30	547.305,257 671.275,32	2.636
31	547.303,244 671.331,234	32	547.319,545 671.333,496	16.457
33	547.377,128 671.462,698	1	547.334,426 671.494,013	52.954

Punct început	X / Y	Punct sfârşit	X / Y	Lungime segment (** (m)
10	547.066,364 671.294,358	11	547.047,349 671.263,105	36.583
12	547.046,31 671.261,029	13	547.046,206 671.260,887	0.176
14	547.052,989 671.253,256	15	547.061,522 671.244,642	12.125
16	547.080,529 671.225,456	17	547.080,536 671.225,448	0.011
18	547.095,905 671.209,821	19	547.111,645 671.197,276	20.128
20	547.120,527 671.190,357	21	547.126,711 671.185,558	7.828
22	547.137,211 671.177,372	23	547.142,365 671.173,237	6.608
24	547.145,023 671.172,122	25	547.144,403 671.173,192	1.237
26	547.144,309 671.187,467	27	547.143,94 671.243,411	55.946
28	547.219,959 671.258,594	29	547.305,125 671.272,687	86.324
30	547.305,257 671.275,32	31	547.303,244 671.331,234	55.95
32	547.319,545 671.333,496	33	547.377,128 671.462,698	141.453

** Lungimile segmentelor sunt determinate în planul de proiecţie Stereo 70 şi sunt rotunjite la 1 milimetru.
*** Distanţa dintre puncte este formată din segmente cumulate ce sunt mai mici decât valoarea 1 milimetru.

Document care conține date cu caracter personal, protejat de prevederile Regulamentului (UE) nr. 679/2016 și Legii 190/2018

DATE DESPRE IMOBILUL NR. 5044

Oficiul de Cadastru şi Publicitate Imobiliară SUCEAVA
Biroul de Cadastru şi Publicitate Imobiliară Campulung Moldovenesc

A. Partea I. Descrierea imobilului

TEREN Extravilan

Adresa: Jud. Suceava

Nr. Crt	Nr cadastral Nr. topografic	Suprafaţa* (mp)	Observaţii / Referinţe
A1		2.376	Sector cadastral:18 Teren neimprejmuit; Terenul face parte din parcela 1680.

B. Partea II. Proprietari şi acte

Inscrieri privitoare la dreptul de proprietate şi alte drepturi reale		Referinţe
/		
Act Normativ nr. 7, din 13/03/1996 emis de Parlamentul Romaniei (Lege);		
B1	Inscrierea provizorie, drept de PROPRIETATE, dobandit prin Lege, cota actuala 1/1, cota initiala 1/1	A1
	1) **COMUNA VAMA**, CIF:4326698	

C. Partea III. SARCINI .

Inscrieri privind dezmembramintele dreptului de proprietate, drepturi reale de garanţie şi sarcini	Referinţe
NU SUNT	

Document care conține date cu caracter personal, protejat de prevederile Regulamentului (UE) nr. 679/2016 și Legii 190/2018

Anexa Nr. 1 La Partea I

Teren

Nr cadastral	Suprafaţa (mp)*	Observaţii / Referinţe
	2.376	Terenul face parte din parcela 1680.

* Suprafaţa este determinată in planul de proiecţie Stereo 70.

DETALII LINIARE IMOBIL

Date referitoare la teren

Crt	Categorie folosință	Intra vilan	Suprafaţa (mp)	Tarla	Parcelă	Nr. topo	Observaţii / Referinţe
1	padure	NU	2.376	UP VI TOMNATIC	UA 83	-	

Lungime Segmente
1) Valorile lungimilor segmentelor sunt obţinute din proiecţie în plan.

Punct început	X / Y	Punct sfârşit	X / Y	Lungime segment (** (m)
1	547.309,499 670.752,059	2	547.308,194 670.738,006	14.114
2	547.308,194 670.738,006	3	547.299,632 670.725,184	15.418
3	547.299,632 670.725,184	4	547.317,513 670.735,368	20.578
4	547.317,513 670.735,368	5	547.329,319 670.748,043	17.322
5	547.329,319 670.748,043	6	547.334,993 670.760,538	13.723

Document care conține date cu caracter personal, protejat de prevederile Regulamentului (UE) nr. 679/2016 și Legii 190/2018

Punct început	X / Y	Punct sfârşit	X / Y	Lungime segment (** (m)
6	547.334,993 670.760,538	7	547.331,168 670.784,249	24.018
7	547.331,168 670.784,249	8	547.320,059 670.800,506	19.69
8	547.320,059 670.800,506	9	547.308,625 670.820,371	22.921
9	547.308,625 670.820,371	10	547.290,179 670.837,624	25.257
10	547.290,179 670.837,624	11	547.279,212 670.826,092	15.914
11	547.279,212 670.826,092	12	547.292,54 670.806,879	23.384
12	547.292,54 670.806,879	13	547.299,082 670.786,38	21.517
13	547.299,082 670.786,38	14	547.305,111 670.778,683	9.777
14	547.305,111 670.778,683	15	547.309,855 670.765,342	14.16
15	547.309,855 670.765,342	1	547.309,499 670.752,059	13.287

** Lungimile segmentelor sunt determinate în planul de proiecţie Stereo 70 şi sunt rotunjite la 1 milimetru.
*** Distanţa dintre puncte este formată din segmente cumulate ce sunt mai mici decât valoarea 1 milimetru.

Document care conține date cu caracter personal, protejat de prevederile Regulamentului (UE) nr. 679/2016 și Legii 190/2018

DATE DESPRE IMOBILUL NR. 5045

Oficiul de Cadastru şi Publicitate Imobiliară SUCEAVA
Biroul de Cadastru şi Publicitate Imobiliară Campulung Moldovenesc

A. Partea I. Descrierea imobilului

TEREN Extravilan

Adresa: Jud. Suceava

Nr. Crt	Nr cadastral Nr. topografic	Suprafaţa* (mp)	Observaţii / Referinţe
A1		1.908	Sector cadastral:18 Teren neimprejmuit; Terenul face parte din parcela 1680/3 CF 928.

B. Partea II. Proprietari şi acte

Inscrieri privitoare la dreptul de proprietate şi alte drepturi reale		Referinţe
/		
Act Normativ nr. 318, din 06/05/2015 emis de Guvernul Romaniei;		
B1	Intabulare, drept de PROPRIETATE, dobandit prin Lege, cota actuala 1/1, cota initiala 1/1	A1
	1) **STATUL ROMAN**, CIF:0007777, , domeniul public	
B2	Intabulare, drept de ADMINISTRARE, dobandit prin Lege, cota actuala 1/1, cota initiala 1/1	A1
	1) **INSTITUTUL NATIONAL DE CERCETARE SI DEZVOLTARE IN SILVICULTURA "MARIN DRACEA"**, CIF: 9999999999999, Lipsa C.U.I.	

C. Partea III. SARCINI .

Inscrieri privind dezmembramintele dreptului de proprietate, drepturi reale de garanţie şi sarcini	Referinţe
NU SUNT	

Document care conține date cu caracter personal, protejat de prevederile Regulamentului (UE) nr. 679/2016 și Legii 190/2018

Anexa Nr. 1 La Partea I

Teren

Nr cadastral	Suprafaţa (mp)*	Observaţii / Referinţe
	1.908	Terenul face parte din parcela 1680/3 CF 928.

* Suprafaţa este determinată in planul de proiecţie Stereo 70.

DETALII LINIARE IMOBIL

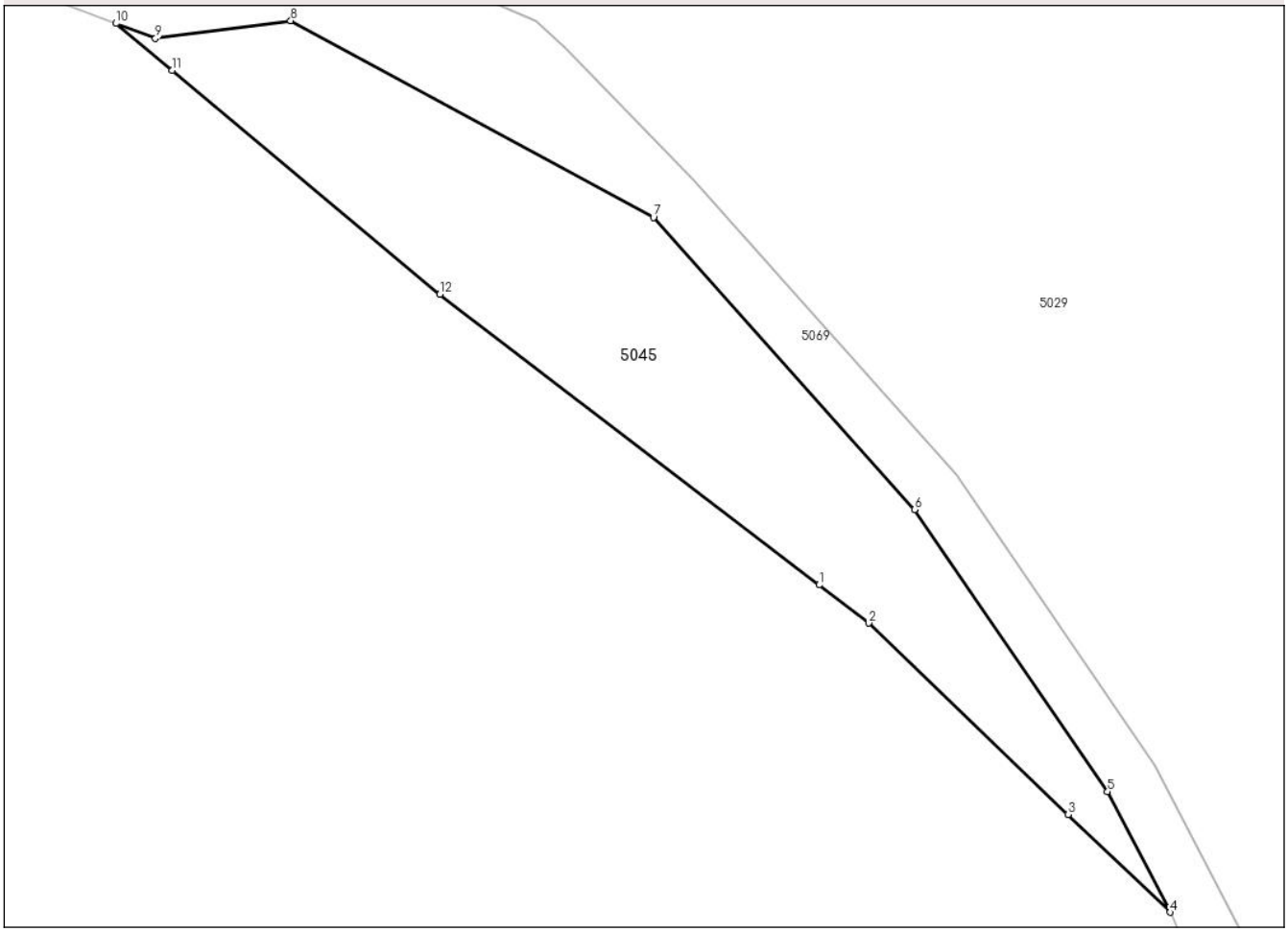

Date referitoare la teren

Crt	Categorie folosință	Intra vilan	Suprafaţa (mp)	Tarla	Parcelă	Nr. topo	Observaţii / Referinţe
1	padure	NU	1.908	UP VI TOMNATIC	UA 75C	-	

Lungime Segmente
1) Valorile lungimilor segmentelor sunt obţinute din proiecţie în plan.

Punct început	X / Y	Punct sfârşit	X / Y	Lungime segment (** (m)
1	546.902,294 671.213,229	2	546.907,79 671.209,022	6.921
2	546.907,79 671.209,022	3	546.929,754 671.187,965	30.427
3	546.929,754 671.187,965	4	546.940,979 671.177,204	15.55
4	546.940,979 671.177,204	5	546.934,089 671.190,479	14.956
5	546.934,089 671.190,479	6	546.912,816 671.221,522	37.633

Document care conține date cu caracter personal, protejat de prevederile Regulamentului (UE) nr. 679/2016 și Legii 190/2018

Punct început	X / Y	Punct sfârşit	X / Y	Lungime segment (** (m)
6	546.912,816 671.221,522	7	546.884,053 671.253,666	43.134
7	546.884,053 671.253,666	8	546.844,08 671.275,33	45.465
8	546.844,08 671.275,33	9	546.829,177 671.273,376	15.031
9	546.829,177 671.273,376	10	546.824,83 671.275,038	4.653
10	546.824,83 671.275,038	11	546.831,014 671.269,869	8.059
11	546.831,014 671.269,869	12	546.860,519 671.245,206	38.455
12	546.860,519 671.245,206	1	546.902,294 671.213,229	52.609

** Lungimile segmentelor sunt determinate în planul de proiecţie Stereo 70 şi sunt rotunjite la 1 milimetru.
*** Distanţa dintre puncte este formată din segmente cumulate ce sunt mai mici decât valoarea 1 milimetru.

Document care conține date cu caracter personal, protejat de prevederile Regulamentului (UE) nr. 679/2016 și Legii 190/2018

DATE DESPRE IMOBILUL NR. 5046

Oficiul de Cadastru şi Publicitate Imobiliară SUCEAVA
Biroul de Cadastru şi Publicitate Imobiliară Campulung Moldovenesc

A. Partea I. Descrierea imobilului

TEREN Extravilan

Adresa: Jud. Suceava

Nr. Crt	Nr cadastral Nr. topografic	Suprafaţa* (mp)	Observaţii / Referinţe
A1		7.500	Sector cadastral:18 Teren neimprejmuit;

B. Partea II. Proprietari şi acte

Inscrieri privitoare la dreptul de proprietate şi alte drepturi reale		Referinţe
/		
Act Administrativ nr. 923, din 04/06/1998 emis de CJSDPT SUCEAVA (Titlu proprietate);		
B1	Intabulare, drept de PROPRIETATE, dobandit prin Reconstituire, cota actuala 1/1, cota initiala 1/1	A1
	1) **BADALE V. PARASCHIVA**, Lipsa C.N.P.	

C. Partea III. SARCINI .

Inscrieri privind dezmembramintele dreptului de proprietate, drepturi reale de garanţie şi sarcini	Referinţe
NU SUNT	

Document care conține date cu caracter personal, protejat de prevederile Regulamentului (UE) nr. 679/2016 și Legii 190/2018

Anexa Nr. 1 La Partea I

Teren

Nr cadastral	Suprafaţa (mp)*	Observaţii / Referinţe
	7.500	

* Suprafaţa este determinată in planul de proiecţie Stereo 70.

DETALII LINIARE IMOBIL

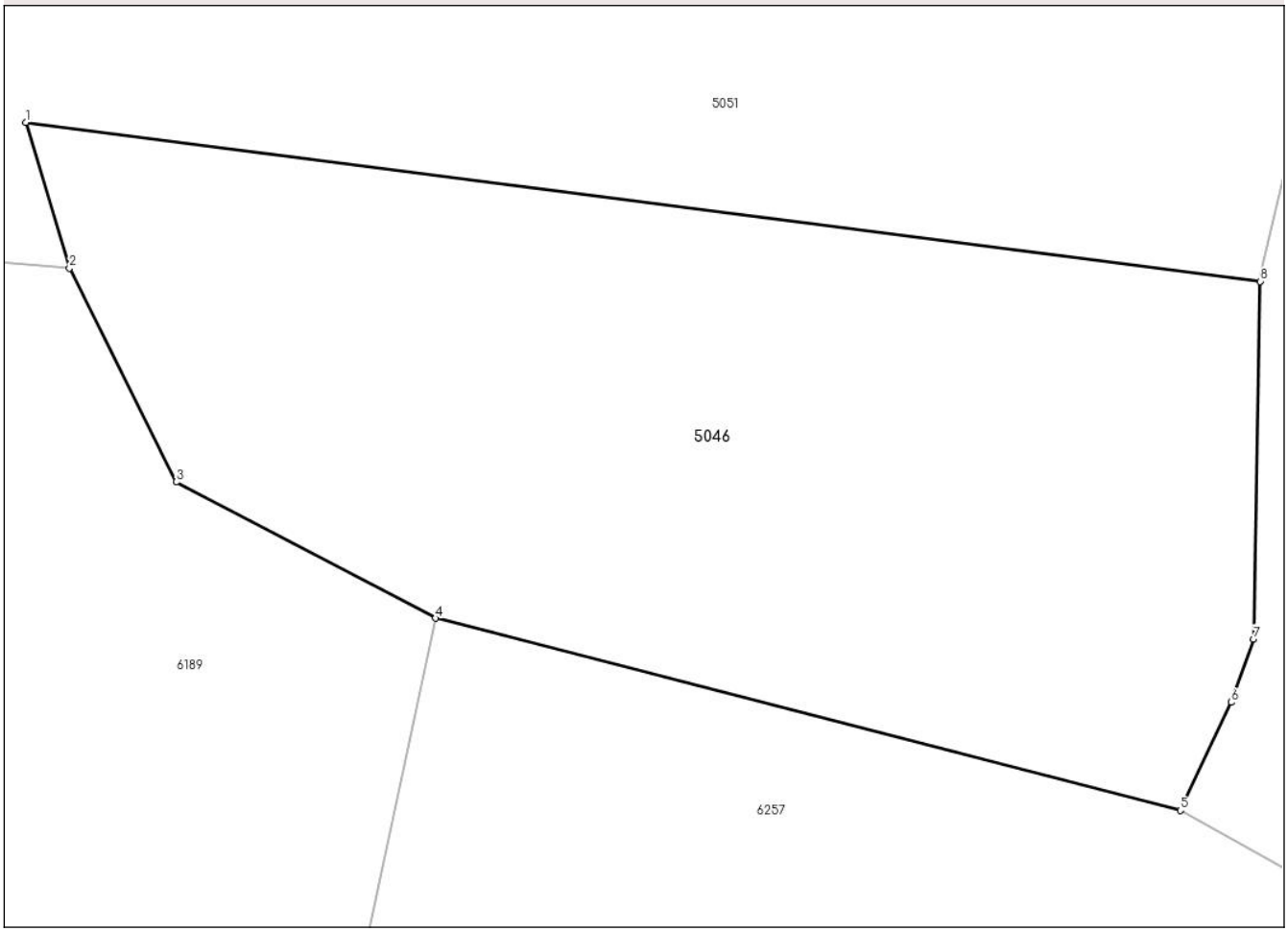

Date referitoare la teren

Crt	Categorie folosință	Intra vilan	Suprafaţa (mp)	Tarla	Parcelă	Nr. topo	Observaţii / Referinţe
1	padure	NU	7.500	UP VI TOMNATIC	UA 85	-	

Lungime Segmente
1) Valorile lungimilor segmentelor sunt obţinute din proiecţie în plan.

Punct început	X / Y	Punct sfârşit	X / Y	Lungime segment (** (m)
1	548.173,388 671.586,573	2	548.178,563 671.569,271	18.059
2	548.178,563 671.569,271	3	548.191,263 671.543,851	28.416
3	548.191,263 671.543,851	4	548.222,12 671.527,65	34.851
4	548.222,12 671.527,65	5	548.310,692 671.504,813	91.468
5	548.310,692 671.504,813	6	548.316,764 671.517,676	14.224

Document care conține date cu caracter personal, protejat de prevederile Regulamentului (UE) nr. 679/2016 și Legii 190/2018

Punct început	X / Y	Punct sfârşit	X / Y	Lungime segment (** (m)
6	548.316,764 671.517,676	7	548.319,441 671.525,184	7.971
7	548.319,441 671.525,184	8	548.320,213 671.567,677	42.5
8	548.320,213 671.567,677	1	548.173,388 671.586,573	148.036

** Lungimile segmentelor sunt determinate în planul de proiecţie Stereo 70 şi sunt rotunjite la 1 milimetru.
*** Distanţa dintre puncte este formată din segmente cumulate ce sunt mai mici decât valoarea 1 milimetru.

Document care conține date cu caracter personal, protejat de prevederile Regulamentului (UE) nr. 679/2016 și Legii 190/2018

DATE DESPRE IMOBILUL NR. 5047

Oficiul de Cadastru şi Publicitate Imobiliară SUCEAVA
Biroul de Cadastru şi Publicitate Imobiliară Campulung Moldovenesc

A. Partea I. Descrierea imobilului

TEREN Extravilan

Adresa: Jud. Suceava

Nr. Crt	Nr cadastral Nr. topografic	Suprafaţa* (mp)	Observaţii / Referinţe
A1		208.104	Sector cadastral:18 Teren neimprejmuit; Terenul face parte din parcela 1763/1 din CF 2310.

B. Partea II. Proprietari şi acte

Inscrieri privitoare la dreptul de proprietate şi alte drepturi reale		Referinţe
/		
Hotarare Judecatoreasca nr. 901, din 30/10/2009 emis de CJSDPT SUCEAVA;		
B1	Inscrierea provizorie, drept de PROPRIETATE, dobandit prin Hotarare Judecatoreasca, cota actuala 1/1, cota initiala 1/1	A1
	1) **COMUNA VAMA**, CIF:4326698	

C. Partea III. SARCINI .

Inscrieri privind dezmembramintele dreptului de proprietate, drepturi reale de garanţie şi sarcini	Referinţe
NU SUNT	

Document care conține date cu caracter personal, protejat de prevederile Regulamentului (UE) nr. 679/2016 și Legii 190/2018

Anexa Nr. 1 La Partea I

Teren

Nr cadastral	Suprafaţa (mp)*	Observaţii / Referinţe
	208.104	Terenul face parte din parcela 1763/1 din CF 2310.

* Suprafaţa este determinată in planul de proiecţie Stereo 70.

DETALII LINIARE IMOBIL

Date referitoare la teren

Crt	Categorie folosință	Intra vilan	Suprafaţa (mp)	Tarla	Parcelă	Nr. topo	Observaţii / Referinţe
1	padure	NU	208.104	UP VI TOMNATIC	UA 85	-	

Lungime Segmente

1) Valorile lungimilor segmentelor sunt obţinute din proiecţie în plan.

Punct început	X / Y	Punct sfârşit	X / Y	Lungime segment
1	548.254,942 671.219,717	2	548.252,624 671.203,75	16.134
4	548.239,91 671.185,967	5	548.233,935 671.171,329	15.81
7	548.227,908 671.149,218	8	548.224,552 671.134,32	15.271
10	548.217,453 671.092,569	11	548.221,01 671.082,403	10.77
13	548.228,424 671.052,981	14	548.229,314 671.037,417	15.589

Punct început	X / Y	Punct sfârşit	X / Y	Lungime segment
2	548.252,624 671.203,75	3	548.249,923 671.197,767	6.564
5	548.233,935 671.171,329	6	548.229,617 671.159,369	12.716
8	548.224,552 671.134,32	9	548.219,634 671.107,142	27.619
11	548.221,01 671.082,403	12	548.223,094 671.069,507	13.063
14	548.229,314 671.037,417	15	548.231,912 671.026,609	11.116

Punct început	X / Y	Punct sfârşit	X / Y	Lungime segment
3	548.249,923 671.197,767	4	548.239,91 671.185,967	15.476
6	548.229,617 671.159,369	7	548.227,908 671.149,218	10.294
9	548.219,634 671.107,142	10	548.217,453 671.092,569	14.735
12	548.223,094 671.069,507	13	548.228,424 671.052,981	17.364
15	548.231,912 671.026,609	16	548.239,105 671.004,134	23.598

Document care conține date cu caracter personal, protejat de prevederile Regulamentului (UE) nr. 679/2016 și Legii 190/2018

Punct început	X / Y	Punct sfârşit	X / Y	Lungime segment
16	548.239,105 671.004,134	17	548.250,421 670.978,925	27.632
19	548.295,752 670.940,06	20	548.306,51 670.924,449	18.959
22	548.315,762 670.907,961	23	548.322,194 670.894,785	14.662
25	548.351,197 670.860,872	26	548.362,91 670.840,112	23.836
28	548.392,293 670.805,525	29	548.411,758 670.789,816	25.013
31	548.449,146 670.745,935	32	548.458,024 670.739,093	11.209
34	548.461,361 670.736,521	35	548.463,091 670.735,187	2.184
37	548.554,747 670.681,058	38	548.599,813 670.658,006	50.619
40	548.676,007 670.689,223	41	548.712,298 670.760,806	80.258
43	548.716,227 670.765,377	44	548.601,265 670.958,581	224.82
46	548.597,693 670.994,235	47	548.587,848 671.019,396	27.018
49	548.561,594 671.060,6	50	548.552,478 671.074,092	16.283
52	548.534,124 671.097,576	53	548.525,859 671.109,097	14.179
55	548.517,317 671.141,937	56	548.515,649 671.147,384	5.697
58	548.514,191 671.197,705	59	548.514,92 671.222,865	25.171
61	548.513,826 671.273,185	62	548.510,18 671.297,981	25.062
64	548.501,793 671.353,77	65	548.492,312 671.392,058	39.444
67	548.468,696 671.459,632	68	548.385,646 671.442,656	84.768
70	548.353,11 671.480,965	71	548.353,285 671.452,656	28.309
73	548.351,576 671.438,601	74	548.350,981 671.434,199	4.442
76	548.343,919 671.398,949	77	548.338,294 671.387,011	13.196
79	548.323,044 671.355,449	80	548.316,981 671.344,637	12.396
82	548.311,343 671.337,873	83	548.280,843 671.308,476	42.361
85	548.261,182 671.267,858	86	548.256,406 671.231,271	36.897

Punct început	X / Y	Punct sfârşit	X / Y	Lungime segment
17	548.250,421 670.978,925	18	548.262,391 670.970,914	14.403
20	548.306,51 670.924,449	21	548.313,617 670.913,228	13.282
23	548.322,194 670.894,785	24	548.338,908 670.875,807	25.289
26	548.362,91 670.840,112	27	548.375,655 670.826,551	18.61
29	548.411,758 670.789,816	30	548.419,861 670.779,843	12.85
32	548.458,024 670.739,093	33	548.460,708 670.737,403	3.171
35	548.463,091 670.735,187	36	548.490,707 670.713,903	34.866
38	548.599,813 670.658,006	39	548.662,635 670.646,013	63.957
41	548.712,298 670.760,806	42	548.715,011 670.762,713	3.315
44	548.601,265 670.958,581	45	548.610,659 670.964,899	11.321
47	548.587,848 671.019,396	48	548.578,732 671.037,263	20.059
50	548.552,478 671.074,092	51	548.537,892 671.092,324	23.348
53	548.525,859 671.109,097	54	548.521,119 671.129,517	20.963
56	548.515,649 671.147,384	57	548.515,285 671.171,815	24.434
59	548.514,92 671.222,865	60	548.514,191 671.253,494	30.638
62	548.510,18 671.297,981	63	548.507,992 671.322,411	24.529
65	548.492,312 671.392,058	66	548.478,456 671.438,367	48.338
68	548.385,646 671.442,656	69	548.370,237 671.464,072	26.383
71	548.353,285 671.452,656	72	548.352,544 671.445,761	6.934
74	548.350,981 671.434,199	75	548.347,024 671.411,717	22.827
77	548.338,294 671.387,011	78	548.331,044 671.372,637	16.1
80	548.316,981 671.344,637	81	548.315,871 671.342,88	2.078
83	548.280,843 671.308,476	84	548.265,656 671.279,89	32.37
86	548.256,406 671.231,271	1	548.254,942 671.219,717	11.646

Punct început	X / Y	Punct sfârşit	X / Y	Lungime segment
18	548.262,391 670.970,914	19	548.295,752 670.940,06	45.441
21	548.313,617 670.913,228	22	548.315,762 670.907,961	5.687
24	548.338,908 670.875,807	25	548.351,197 670.860,872	19.341
27	548.375,655 670.826,551	28	548.392,293 670.805,525	26.813
30	548.419,861 670.779,843	31	548.449,146 670.745,935	44.803
33	548.460,708 670.737,403	34	548.461,361 670.736,521	1.098
36	548.490,707 670.713,903	37	548.554,747 670.681,058	71.972
39	548.662,635 670.646,013	40	548.676,007 670.689,223	45.232
42	548.715,011 670.762,713	43	548.716,227 670.765,377	2.929
45	548.610,659 670.964,899	46	548.597,693 670.994,235	32.074
48	548.578,732 671.037,263	49	548.561,594 671.060,6	28.954
51	548.537,892 671.092,324	52	548.534,124 671.097,576	6.465
54	548.521,119 671.129,517	55	548.517,317 671.141,937	12.989
57	548.515,285 671.171,815	58	548.514,191 671.197,705	25.913
60	548.514,191 671.253,494	61	548.513,826 671.273,185	19.694
63	548.507,992 671.322,411	64	548.501,793 671.353,77	31.966
66	548.478,456 671.438,367	67	548.468,696 671.459,632	23.398
69	548.370,237 671.464,072	70	548.353,11 671.480,965	24.057
72	548.352,544 671.445,761	73	548.351,576 671.438,601	7.225
75	548.347,024 671.411,717	76	548.343,919 671.398,949	13.14
78	548.331,044 671.372,637	79	548.323,044 671.355,449	18.958
81	548.315,871 671.342,88	82	548.311,343 671.337,873	6.751
84	548.265,656 671.279,89	85	548.261,182 671.267,858	12.837

**** Lungimile segmentelor sunt determinate în planul de proiecţie Stereo 70 şi sunt rotunjite la 1 milimetru.**
***** Distanţa dintre puncte este formată din segmente cumulate ce sunt mai mici decât valoarea 1 milimetru.**

Document care conține date cu caracter personal, protejat de prevederile Regulamentului (UE) nr. 679/2016 și Legii 190/2018

DATE DESPRE IMOBILUL NR. 5048

Oficiul de Cadastru şi Publicitate Imobiliară SUCEAVA
Biroul de Cadastru şi Publicitate Imobiliară Campulung Moldovenesc

A. Partea I. Descrierea imobilului

TEREN Extravilan

Adresa: Jud. Suceava

Nr. Crt	Nr cadastral Nr. topografic	Suprafaţa* (mp)	Observaţii / Referinţe
A1		1.205	Sector cadastral:18 Teren neimprejmuit; Terenul face parte din parcela 1680/3, CF 928

B. Partea II. Proprietari şi acte

Inscrieri privitoare la dreptul de proprietate şi alte drepturi reale		Referinţe
/		
Act Normativ nr. 7, din 13/03/1996 emis de Parlamentul Romaniei (Lege);		
B1	Inscrierea provizorie, drept de PROPRIETATE, dobandit prin Lege, cota actuala 1/1, cota initiala 1/1	A1
	1) **COMUNA VAMA**, CIF:4326698	

C. Partea III. SARCINI .

Inscrieri privind dezmembramintele dreptului de proprietate, drepturi reale de garanţie şi sarcini	Referinţe
NU SUNT	

Document care conține date cu caracter personal, protejat de prevederile Regulamentului (UE) nr. 679/2016 și Legii 190/2018

Anexa Nr. 1 La Partea I

Teren

Nr cadastral	Suprafaţa (mp)*	Observaţii / Referinţe
	1.205	Terenul face parte din parcela 1680/3, CF 928

* Suprafaţa este determinată in planul de proiecţie Stereo 70.

DETALII LINIARE IMOBIL

Date referitoare la teren

Crt	Categorie folosință	Intra vilan	Suprafaţa (mp)	Tarla	Parcelă	Nr. topo	Observaţii / Referinţe
1	drum	NU	1.205	UP VI TOMNATIC - HURGHIS	UP 83A	-	

Lungime Segmente

1) Valorile lungimilor segmentelor sunt obţinute din proiecţie în plan.

Punct început	X / Y	Punct sfârşit	X / Y	Lungime segment
1	547.393,868 671.260,53	2	547.400,297 671.270,909	12.208
4	547.408,771 671.306,161	5	547.401,893 671.322,678	17.892
7	547.405,452 671.344,846	8	547.407,052 671.351,638	6.979
10	547.427,807 671.372,424	11	547.436,289 671.381,187	12.196
13	547.444,684 671.390,467	14	547.450,601 671.393,494	6.647

Punct început	X / Y	Punct sfârşit	X / Y	Lungime segment
2	547.400,297 671.270,909	3	547.407,48 671.292,06	22.338
5	547.401,893 671.322,678	6	547.402,104 671.330,229	7.554
8	547.407,052 671.351,638	9	547.417,146 671.363,71	15.736
11	547.436,289 671.381,187	12	547.436,329 671.381,229	0.058
14	547.450,601 671.393,494	15	547.457,789 671.394,718	7.291

Punct început	X / Y	Punct sfârşit	X / Y	Lungime segment
3	547.407,48 671.292,06	4	547.408,771 671.306,161	14.161
6	547.402,104 671.330,229	7	547.405,452 671.344,846	14.996
9	547.417,146 671.363,71	10	547.427,807 671.372,424	13.769
12	547.436,329 671.381,229	13	547.444,684 671.390,467	12.455
15	547.457,789 671.394,718	16	547.465,777 671.394,534	7.99

Document care conține date cu caracter personal, protejat de prevederile Regulamentului (UE) nr. 679/2016 și Legii 190/2018

Punct început	X / Y	Punct sfârşit	X / Y	Lungime segment
16	547.465,777 671.394,534	17	547.473,95 671.392,178	8.505
19	547.493,361 671.381,528	20	547.507,952 671.371,232	17.858
22	547.536,005 671.353,52	23	547.550,942 671.328,353	29.266
25	547.555,01 671.318,065	26	547.553,842 671.321,733	3.85
28	547.554,807 671.329,443	29	547.554,562 671.330,092	0.694
31	547.546,149 671.344,261	32	547.539,77 671.355,013	12.502
34	547.538,871 671.356,404	35	547.538,47 671.356,712	0.505
37	547.520,996 671.366,923	38	547.516,336 671.370,212	5.704
40	547.505,466 671.377,882	41	547.495,571 671.384,864	12.11
43	547.492,137 671.386,741	44	547.483,16 671.391,607	10.211
46	547.477,183 671.394,341	47	547.474,461 671.395,583	2.992
49	547.472,028 671.396,367	50	547.467,149 671.397,908	5.117
52	547.462,389 671.398,078	53	547.456,422 671.398,187	5.968
55	547.450,777 671.396,938	56	547.446,705 671.395,992	4.181
58	547.442,071 671.392,83	59	547.440,578 671.391,748	1.844
61	547.433,395 671.383,948	62	547.428,943 671.379,348	6.402
64	547.426,668 671.376,999	65	547.425,015 671.375,291	2.377
67	547.414,224 671.366,447	68	547.411,383 671.363,127	4.369
70	547.404,539 671.355,039	71	547.402,969 671.351,894	3.515
73	547.397,896 671.322,249	74	547.398,052 671.321,491	0.774
76	547.404,755 671.305,549	77	547.403,521 671.292,676	12.933
79	547.396,583 671.272,41	80	547.390,249 671.261,987	12.196
82	547.387,893 671.257,447	83	547.386,757 671.255,063	2.641
85	547.388,853 671.251,934	86	547.389,259 671.252,252	0.516

Punct început	X / Y	Punct sfârşit	X / Y	Lungime segment
17	547.473,95 671.392,178	18	547.481,314 671.388,058	8.438
20	547.507,952 671.371,232	21	547.520,675 671.362,477	15.444
23	547.550,942 671.328,353	24	547.553,302 671.317,011	11.585
26	547.553,842 671.321,733	27	547.557,136 671.321,138	3.347
29	547.554,562 671.330,092	30	547.547,539 671.341,919	13.754
32	547.539,77 671.355,013	33	547.539,181 671.356,006	1.154
35	547.538,47 671.356,712	36	547.536,414 671.357,914	2.382
38	547.516,336 671.370,212	39	547.510,461 671.374,357	7.19
41	547.495,571 671.384,864	42	547.495,371 671.384,989	0.236
44	547.483,16 671.391,607	45	547.483,037 671.391,668	0.137
47	547.474,461 671.395,583	48	547.474,233 671.395,671	0.245
50	547.467,149 671.397,908	51	547.466,583 671.398,001	0.573
53	547.456,422 671.398,187	54	547.455,933 671.398,136	0.492
56	547.446,705 671.395,992	57	547.445,984 671.395,663	0.792
59	547.440,578 671.391,748	60	547.440,274 671.391,477	0.407
62	547.428,943 671.379,348	63	547.427,96 671.378,416	1.354
65	547.425,015 671.375,291	66	547.414,479 671.366,696	13.597
68	547.411,383 671.363,127	69	547.407,002 671.358,009	6.737
71	547.402,969 671.351,894	72	547.397,834 671.329,558	22.919
74	547.398,052 671.321,491	75	547.399,854 671.317,208	4.647
77	547.403,521 671.292,676	78	547.400,255 671.283,137	10.082
80	547.390,249 671.261,987	81	547.388,555 671.259,239	3.228
83	547.386,757 671.255,063	84	547.386,705 671.254,954	0.12
86	547.389,259 671.252,252	1	547.393,868 671.260,53	9.475

Punct început	X / Y	Punct sfârşit	X / Y	Lungime segment
18	547.481,314 671.388,058	19	547.493,361 671.381,528	13.703
21	547.520,675 671.362,477	22	547.536,005 671.353,52	17.755
24	547.553,302 671.317,011	25	547.555,01 671.318,065	2.008
27	547.557,136 671.321,138	28	547.554,807 671.329,443	8.625
30	547.547,539 671.341,919	31	547.546,149 671.344,261	2.724
33	547.539,181 671.356,006	34	547.538,871 671.356,404	0.505
36	547.536,414 671.357,914	37	547.520,996 671.366,923	17.857
39	547.510,461 671.374,357	40	547.505,466 671.377,882	6.115
42	547.495,371 671.384,989	43	547.492,137 671.386,741	3.678
45	547.483,037 671.391,668	46	547.477,183 671.394,341	6.436
48	547.474,233 671.395,671	49	547.472,028 671.396,367	2.312
51	547.466,583 671.398,001	52	547.462,389 671.398,078	4.195
54	547.455,933 671.398,136	55	547.450,777 671.396,938	5.294
57	547.445,984 671.395,663	58	547.442,071 671.392,83	4.832
60	547.440,274 671.391,477	61	547.433,395 671.383,948	10.198
63	547.427,96 671.378,416	64	547.426,668 671.376,999	1.918
66	547.414,479 671.366,696	67	547.414,224 671.366,447	0.357
69	547.407,002 671.358,009	70	547.404,539 671.355,039	3.858
72	547.397,834 671.329,558	73	547.397,896 671.322,249	7.309
75	547.399,854 671.317,208	76	547.404,755 671.305,549	12.647
78	547.400,255 671.283,137	79	547.396,583 671.272,41	11.338
81	547.388,555 671.259,239	82	547.387,893 671.257,447	1.91
84	547.386,705 671.254,954	85	547.388,853 671.251,934	3.706

**** Lungimile segmentelor sunt determinate în planul de proiecţie Stereo 70 şi sunt rotunjite la 1 milimetru.**
***** Distanţa dintre puncte este formată din segmente cumulate ce sunt mai mici decât valoarea 1 milimetru.**

Document care conține date cu caracter personal, protejat de prevederile Regulamentului (UE) nr. 679/2016 și Legii 190/2018

DATE DESPRE IMOBILUL NR. 5049

Oficiul de Cadastru şi Publicitate Imobiliară SUCEAVA
Biroul de Cadastru şi Publicitate Imobiliară Campulung Moldovenesc

A. Partea I. Descrierea imobilului

TEREN Extravilan

Adresa: Jud. Suceava

Nr. Crt	Nr cadastral Nr. topografic	Suprafaţa* (mp)	Observaţii / Referinţe
A1		11.070	Sector cadastral:18 Teren neimprejmuit; Terenul face parte din parcela 1680/3, CF 928

B. Partea II. Proprietari şi acte

Inscrieri privitoare la dreptul de proprietate şi alte drepturi reale		Referinţe
/		
Act Normativ nr. 318, din 06/05/2015 emis de Guvernul Romaniei;		
B1	Intabulare, drept de PROPRIETATE, dobandit prin Lege, cota actuala 1/1, cota initiala 1/1	A1
	1) **STATUL ROMAN**, CIF:0007777, , domeniul public	
B2	Intabulare, drept de ADMINISTRARE, dobandit prin Lege, cota actuala 1/1, cota initiala 1/1	A1
	1) **INSTITUTUL NATIONAL DE CERCETARE SI DEZVOLTARE IN SILVICULTURA "MARIN DRACEA"**, CIF: 999999999999, Lipsa C.U.I.	

C. Partea III. SARCINI .

Inscrieri privind dezmembramintele dreptului de proprietate, drepturi reale de garanţie şi sarcini	Referinţe
NU SUNT	

Anexa Nr. 1 La Partea I

Teren

Nr cadastral	Suprafaţa (mp)*	Observaţii / Referinţe
	11.070	Terenul face parte din parcela 1680/3, CF 928

* Suprafaţa este determinată in planul de proiecţie Stereo 70.

DETALII LINIARE IMOBIL

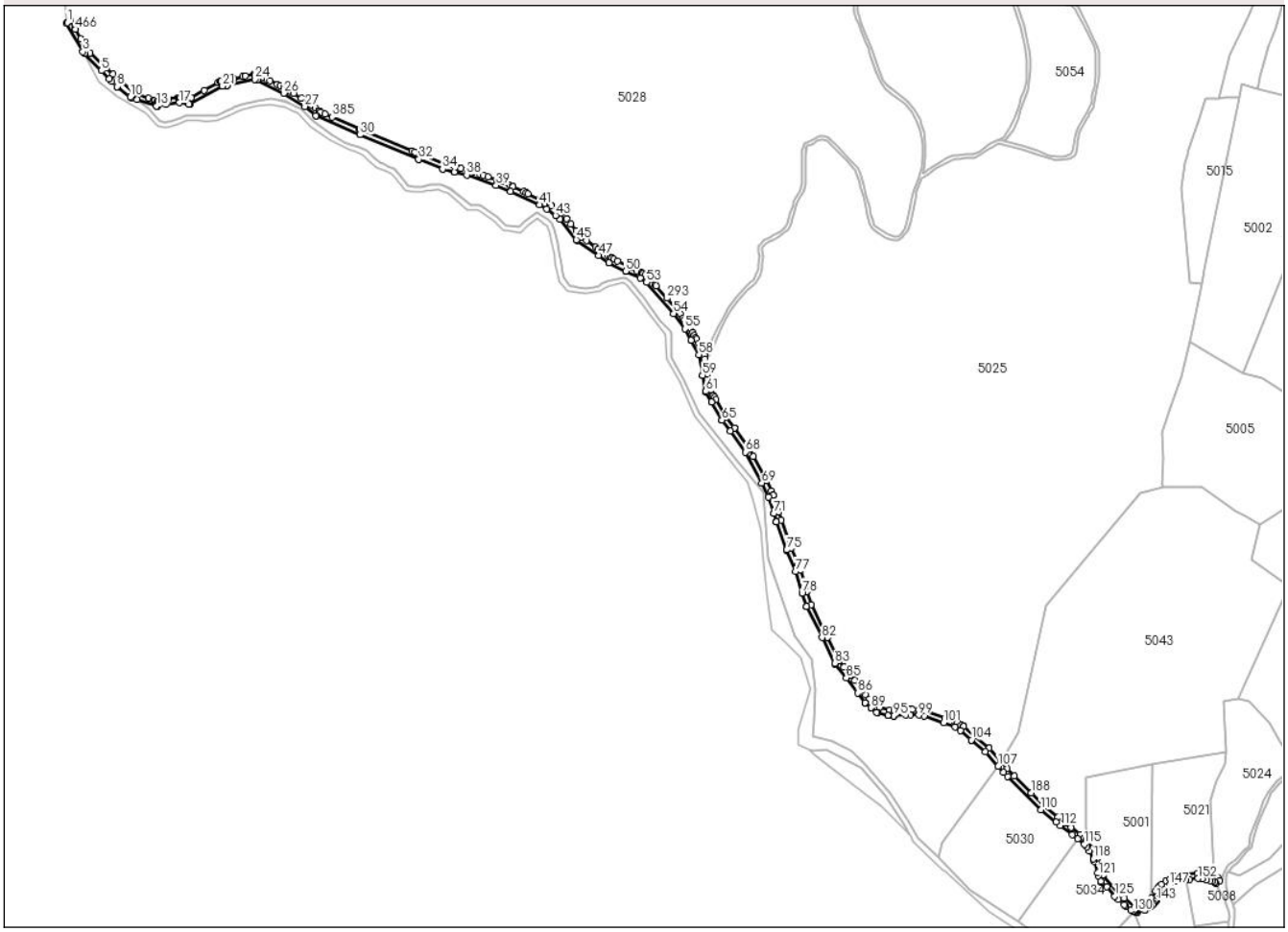

Date referitoare la teren

Crt	Categorie folosință	Intra vilan	Suprafaţa (mp)	Tarla	Parcelă	Nr. topo	Observaţii / Referinţe
1	drum	NU	11.070	UP VI TOMNATIC	UA -	-	

Lungime Segmente

1) Valorile lungimilor segmentelor sunt obţinute din proiecţie în plan.

Punct început	X / Y	Punct sfârşit	X / Y	Lungime segment
1	545.969,54 672.112,195	2	545.968,244 672.111,519	1.462
4	545.989,416 672.076,599	5	546.008,826 672.056,699	27.8
7	546.020,949 672.044,271	8	546.026,607 672.038,47	8.103
10	546.042,164 672.026,299	11	546.043,238 672.025,67	1.245
13	546.072,307 672.016,006	14	546.073,081 672.015,858	0.788

Punct început	X / Y	Punct sfârşit	X / Y	Lungime segment
2	545.968,244 672.111,519	3	545.987,536 672.078,526	38.22
5	546.008,826 672.056,699	6	546.018,069 672.047,223	13.237
8	546.026,607 672.038,47	9	546.027,395 672.037,854	1.0
11	546.043,238 672.025,67	12	546.049,979 672.023,429	7.104
14	546.073,081 672.015,858	15	546.073,867 672.015,916	0.788

Punct început	X / Y	Punct sfârşit	X / Y	Lungime segment
3	545.987,536 672.078,526	4	545.989,416 672.076,599	2.692
6	546.018,069 672.047,223	7	546.020,949 672.044,271	4.125
9	546.027,395 672.037,854	10	546.042,164 672.026,299	18.752
12	546.049,979 672.023,429	13	546.072,307 672.016,006	23.53
15	546.073,867 672.015,916	16	546.083,562 672.017,94	9.904

Document care conține date cu caracter personal, protejat de prevederile Regulamentului (UE) nr. 679/2016 și Legii 190/2018

Punct început	X / Y	Punct sfârşit	X / Y	Lungime segment
16	546.083,562 672.017,94	17	546.098,512 672.019,956	15.086
19	546.110,466 672.018,204	20	546.111,398 672.018,53	0.987
22	546.153,464 672.039,705	23	546.153,601 672.039,732	0.14
25	546.188,232 672.045,941	26	546.218,919 672.030,899	34.175
28	546.256,135 672.005,102	29	546.256,831 672.004,678	0.815
31	546.306,906 671.982,895	32	546.374,622 671.954,667	73.365
34	546.402,145 671.943,344	35	546.402,554 671.943,21	0.431
37	546.415,792 671.939,88	38	546.429,964 671.936,788	14.505
40	546.480,658 671.917,772	41	546.514,068 671.902,279	36.828
43	546.532,35 671.890,001	44	546.537,707 671.885,942	6.721
46	546.556,925 671.861,518	47	546.581,943 671.844,158	30.451
49	546.594,199 671.835,534	50	546.613,36 671.825,902	21.445
52	546.629,94 671.817,985	53	546.637,268 671.812,856	8.945
55	546.681,671 671.759,427	56	546.688,459 671.746,449	14.646
58	546.697,701 671.729,665	59	546.701,535 671.706,062	23.912
61	546.705,659 671.687,439	62	546.705,942 671.686,674	0.815
64	546.712,084 671.675,184	65	546.724,097 671.654,377	24.025
67	546.733,604 671.641,724	68	546.751,394 671.617,543	30.02
70	546.777,785 671.565,804	71	546.783,862 671.546,798	19.954
73	546.787,001 671.537,163	74	546.787,033 671.537,069	0.099
76	546.798,738 671.504,801	77	546.808,792 671.479,925	26.831
79	546.816,601 671.455,196	80	546.821,563 671.440,048	15.94
82	546.839,484 671.403,873	83	546.854,021 671.374,365	32.894
85	546.867,501 671.357,554	86	546.880,831 671.340,23	21.859
88	546.889,698 671.328,505	89	546.895,966 671.323,064	8.3
91	546.902,472 671.318,11	92	546.903,512 671.317,6	1.159
94	546.915,862 671.314,337	95	546.922,173 671.313,684	6.345
97	546.936,203 671.314,891	98	546.941,276 671.315,059	5.075
100	546.957,249 671.313,823	101	546.979,789 671.305,837	23.913
103	546.998,931 671.296,861	104	547.011,74 671.286,036	16.771
106	547.027,811 671.272,55	107	547.042,676 671.255,827	22.375
109	547.053,554 671.244,148	110	547.091,754 671.205,484	54.352
112	547.114,343 671.187,633	113	547.127,977 671.176,997	17.292

Punct început	X / Y	Punct sfârşit	X / Y	Lungime segment
17	546.098,512 672.019,956	18	546.109,479 672.018,198	11.107
20	546.111,398 672.018,53	21	546.148,411 672.038,844	42.222
23	546.153,601 672.039,732	24	546.185,474 672.046,711	32.628
26	546.218,919 672.030,899	27	546.243,354 672.015,498	28.884
29	546.256,831 672.004,678	30	546.306,863 671.982,913	54.562
32	546.374,622 671.954,667	33	546.374,635 671.954,662	0.014
35	546.402,554 671.943,21	36	546.415,699 671.939,901	13.555
38	546.429,964 671.936,788	39	546.463,805 671.924,599	35.97
41	546.514,068 671.902,279	42	546.522,331 671.897,472	9.559
44	546.537,707 671.885,942	45	546.556,27 671.862,138	30.187
47	546.581,943 671.844,158	48	546.593,815 671.835,764	14.54
50	546.613,36 671.825,902	51	546.613,414 671.825,876	0.061
53	546.637,268 671.812,856	54	546.668,23 671.777,134	47.273
56	546.688,459 671.746,449	57	546.688,49 671.746,392	0.064
59	546.701,535 671.706,062	60	546.701,567 671.705,894	0.171
62	546.705,942 671.686,674	63	546.712,036 671.675,27	12.93
65	546.724,097 671.654,377	66	546.724,299 671.654,072	0.366
68	546.751,394 671.617,543	69	546.770,15 671.581,932	40.249
71	546.783,862 671.546,798	72	546.783,867 671.546,782	0.016
74	546.787,033 671.537,069	75	546.798,699 671.504,903	34.217
77	546.808,792 671.479,925	78	546.816,591 671.455,226	25.901
80	546.821,563 671.440,048	81	546.821,727 671.439,649	0.432
83	546.854,021 671.374,365	84	546.854,378 671.373,806	0.663
86	546.880,831 671.340,23	87	546.889,263 671.328,972	14.066
89	546.895,966 671.323,064	90	546.896,117 671.322,942	0.194
92	546.903,512 671.317,6	93	546.915,395 671.314,423	12.301
95	546.922,173 671.313,684	96	546.922,751 671.313,68	0.578
98	546.941,276 671.315,059	99	546.950,864 671.314,677	9.596
101	546.979,789 671.305,837	102	546.992,663 671.301,094	13.72
104	547.011,74 671.286,036	105	547.011,748 671.286,029	0.011
107	547.042,676 671.255,827	108	547.048,67 671.249,091	9.016
110	547.091,754 671.205,484	111	547.109,575 671.191,353	22.744
113	547.127,977 671.176,997	114	547.134,169 671.172,121	7.882

Punct început	X / Y	Punct sfârşit	X / Y	Lungime segment
18	546.109,479 672.018,198	19	546.110,466 672.018,204	0.987
21	546.148,411 672.038,844	22	546.153,464 672.039,705	5.125
24	546.185,474 672.046,711	25	546.188,232 672.045,941	2.864
27	546.243,354 672.015,498	28	546.256,135 672.005,102	16.474
30	546.306,863 671.982,913	31	546.306,906 671.982,895	0.046
33	546.374,635 671.954,662	34	546.402,145 671.943,344	29.746
36	546.415,699 671.939,901	37	546.415,792 671.939,88	0.095
39	546.463,805 671.924,599	40	546.480,658 671.917,772	18.183
42	546.522,331 671.897,472	43	546.532,35 671.890,001	12.498
45	546.556,27 671.862,138	46	546.556,925 671.861,518	0.902
48	546.593,815 671.835,764	49	546.594,199 671.835,534	0.448
51	546.613,414 671.825,876	52	546.629,94 671.817,985	18.313
54	546.668,23 671.777,134	55	546.681,671 671.759,427	22.23
57	546.688,49 671.746,392	58	546.697,701 671.729,665	19.096
60	546.701,567 671.705,894	61	546.705,659 671.687,439	18.904
63	546.712,036 671.675,27	64	546.712,084 671.675,184	0.099
66	546.724,299 671.654,072	67	546.733,604 671.641,724	15.461
69	546.770,15 671.581,932	70	546.777,785 671.565,804	17.844
72	546.783,867 671.546,782	73	546.787,001 671.537,163	10.117
75	546.798,699 671.504,903	76	546.798,738 671.504,801	0.109
78	546.816,591 671.455,226	79	546.816,601 671.455,196	0.032
81	546.821,727 671.439,649	82	546.839,484 671.403,873	39.94
84	546.854,378 671.373,806	85	546.867,501 671.357,554	20.889
87	546.889,263 671.328,972	88	546.889,698 671.328,505	0.638
90	546.896,117 671.322,942	91	546.902,472 671.318,11	7.983
93	546.915,395 671.314,423	94	546.915,862 671.314,337	0.474
96	546.922,751 671.313,68	97	546.936,203 671.314,891	13.507
99	546.950,864 671.314,677	100	546.957,249 671.313,823	6.442
102	546.992,663 671.301,094	103	546.998,931 671.296,861	7.564
105	547.011,748 671.286,029	106	547.027,811 671.272,55	20.969
108	547.048,67 671.249,091	109	547.053,554 671.244,148	6.95
111	547.109,575 671.191,353	112	547.114,343 671.187,633	6.047
114	547.134,169 671.172,121	115	547.141,846 671.166,129	9.739

Document care conține date cu caracter personal, protejat de prevederile Regulamentului (UE) nr. 679/2016 și Legii 190/2018

Punct început	X / Y	Punct sfârşit	X / Y	Lungime segment
115	547.141,846 671.166,129	116	547.144,68 671.163,165	4.101
118	547.152,23 671.149,314	119	547.153,461 671.146,139	3.405
121	547.157,901 671.129,784	122	547.160,869 671.123,315	7.117
124	547.167,913 671.116,851	125	547.177,056 671.106,037	14.161
127	547.187,738 671.096,512	128	547.189,61 671.094,97	2.425
130	547.198,144 671.088,899	131	547.198,765 671.088,665	0.664
133	547.200,764 671.087,909	134	547.201,842 671.087,719	1.095
136	547.211,559 671.090,087	137	547.212,408 671.090,47	0.931
139	547.218,323 671.094,371	140	547.220,572 671.095,872	2.703
142	547.224,23 671.100,022	143	547.225,087 671.101,378	1.604
145	547.229,588 671.109,442	146	547.233,837 671.113,706	6.02
148	547.247,022 671.123,064	149	547.253,244 671.124,519	6.39
151	547.263,021 671.125,486	152	547.272,931 671.126,597	9.973
154	547.282,67 671.125,051	155	547.287,09 671.124,171	4.507
157	547.292,57 671.122,492	158	547.292,738 671.122,193	0.342
160	547.298,209 671.123,949	161	547.295,628 671.127,718	4.568
163	547.286,536 671.130,558	164	547.272,598 671.132,631	14.091
166	547.246,327 671.128,997	167	547.240,699 671.126,101	6.33
169	547.230,991 671.119,719	170	547.228,665 671.117,916	2.943
172	547.224,059 671.111,928	173	547.219,376 671.104,035	9.177
175	547.207,82 671.094,26	176	547.200,634 671.093,83	7.199
178	547.184,397 671.106,717	179	547.163,408 671.130,667	31.846
181	547.145,023 671.172,122	182	547.142,365 671.173,237	2.883
184	547.126,711 671.185,558	185	547.120,527 671.190,357	7.828
187	547.095,905 671.209,821	188	547.080,536 671.225,448	21.918
190	547.061,522 671.244,642	191	547.052,989 671.253,256	12.125
193	547.032,15 671.276,7	194	547.032,06 671.276,788	0.126
196	547.015,609 671.290,622	197	547.002,681 671.301,548	16.927
199	547.002,423 671.301,743	200	547.000,034 671.303,357	2.883
202	546.995,078 671.306,599	203	546.993,012 671.307,36	2.201
205	546.981,823 671.311,482	206	546.981,81 671.311,487	0.014
208	546.958,437 671.319,709	209	546.958,354 671.319,728	0.085
211	546.951,242 671.320,667	212	546.943,678 671.320,968	7.57

Punct început	X / Y	Punct sfârşit	X / Y	Lungime segment
116	547.144,68 671.163,165	117	547.147,501 671.158,176	5.731
119	547.153,461 671.146,139	120	547.157,01 671.133,066	13.547
122	547.160,869 671.123,315	123	547.161,62 671.122,32	1.247
125	547.177,056 671.106,037	126	547.181,323 671.102,21	5.732
128	547.189,61 671.094,97	129	547.195,522 671.090,248	7.566
131	547.198,765 671.088,665	132	547.199,754 671.088,291	1.057
134	547.201,842 671.087,719	135	547.203,158 671.087,78	1.317
137	547.212,408 671.090,47	138	547.215,394 671.092,425	3.569
140	547.220,572 671.095,872	141	547.221,924 671.097,406	2.046
143	547.225,087 671.101,378	144	547.228,779 671.108,63	8.138
146	547.233,837 671.113,706	147	547.240,229 671.118,973	8.282
149	547.253,244 671.124,519	150	547.259,242 671.125,113	6.027
152	547.272,931 671.126,597	153	547.277,667 671.126,047	4.767
155	547.287,09 671.124,171	156	547.289,922 671.123,303	2.962
158	547.292,738 671.122,193	159	547.293,64 671.120,584	1.845
161	547.295,628 671.127,718	162	547.291,245 671.129,555	4.752
164	547.272,598 671.132,631	165	547.256,489 671.131,337	16.161
167	547.240,699 671.126,101	168	547.236,31 671.123,842	4.936
170	547.228,665 671.117,916	171	547.226,288 671.114,826	3.898
173	547.219,376 671.104,035	174	547.219,367 671.101,758	2.277
176	547.200,634 671.093,83	177	547.188,276 671.103,638	15.777
179	547.163,408 671.130,667	180	547.157,403 671.150,757	20.968
182	547.142,365 671.173,237	183	547.137,211 671.177,372	6.608
185	547.120,527 671.190,357	186	547.111,645 671.197,276	11.259
188	547.080,536 671.225,448	189	547.080,529 671.225,456	0.011
191	547.052,989 671.253,256	192	547.046,206 671.260,887	10.21
194	547.032,06 671.276,788	195	547.031,836 671.277,005	0.312
197	547.002,681 671.301,548	198	547.002,523 671.301,667	0.198
200	547.000,034 671.303,357	201	546.995,72 671.306,27	5.205
203	546.993,012 671.307,36	204	546.981,846 671.311,474	11.9
206	546.981,81 671.311,487	207	546.958,959 671.319,583	24.244
209	546.958,354 671.319,728	210	546.951,521 671.320,643	6.895
212	546.943,678 671.320,968	213	546.941,405 671.321,058	2.275

Punct început	X / Y	Punct sfârşit	X / Y	Lungime segment
117	547.147,501 671.158,176	118	547.152,23 671.149,314	10.045
120	547.157,01 671.133,066	121	547.157,901 671.129,784	3.4
123	547.161,62 671.122,32	124	547.167,913 671.116,851	8.337
126	547.181,323 671.102,21	127	547.187,738 671.096,512	8.58
129	547.195,522 671.090,248	130	547.198,144 671.088,899	2.949
132	547.199,754 671.088,291	133	547.200,764 671.087,909	1.08
135	547.203,158 671.087,78	136	547.211,559 671.090,087	8.712
138	547.215,394 671.092,425	139	547.218,323 671.094,371	3.517
141	547.221,924 671.097,406	142	547.224,23 671.100,022	3.487
144	547.228,779 671.108,63	145	547.229,588 671.109,442	1.146
147	547.240,229 671.118,973	148	547.247,022 671.123,064	7.93
150	547.259,242 671.125,113	151	547.263,021 671.125,486	3.797
153	547.277,667 671.126,047	154	547.282,67 671.125,051	5.101
156	547.289,922 671.123,303	157	547.292,57 671.122,492	2.77
159	547.293,64 671.120,584	160	547.298,209 671.123,949	5.675
162	547.291,245 671.129,555	163	547.286,536 671.130,558	4.815
165	547.256,489 671.131,337	166	547.246,327 671.128,997	10.428
168	547.236,31 671.123,842	169	547.230,991 671.119,719	6.729
171	547.226,288 671.114,826	172	547.224,059 671.111,928	3.657
174	547.219,367 671.101,758	175	547.207,82 671.094,26	13.768
177	547.188,276 671.103,638	178	547.184,397 671.106,717	4.952
180	547.157,403 671.150,757	181	547.145,023 671.172,122	24.692
183	547.137,211 671.177,372	184	547.126,711 671.185,558	13.314
186	547.111,645 671.197,276	187	547.095,905 671.209,821	20.128
189	547.080,529 671.225,456	190	547.061,522 671.244,642	27.006
192	547.046,206 671.260,887	193	547.032,15 671.276,7	21.158
195	547.031,836 671.277,005	196	547.015,609 671.290,622	21.183
198	547.002,523 671.301,667	199	547.002,423 671.301,743	0.125
201	546.995,72 671.306,27	202	546.995,078 671.306,599	0.721
204	546.981,846 671.311,474	205	546.981,823 671.311,482	0.024
207	546.958,959 671.319,583	208	546.958,437 671.319,709	0.537
210	546.951,521 671.320,643	211	546.951,242 671.320,667	0.279
213	546.941,405 671.321,058	214	546.941,361 671.321,058	0.044

Document care conține date cu caracter personal, protejat de prevederile Regulamentului (UE) nr. 679/2016 și Legii 190/2018

Punct început	X / Y	Punct sfârşit	X / Y	Lungime segment
214	546.941,361 671.321,058	215	546.941,187 671.321,059	0.175
217	546.935,92 671.320,885	218	546.935,784 671.320,877	0.136
220	546.933,076 671.320,634	221	546.922,502 671.319,682	10.617
223	546.905,633 671.323,244	224	546.901,07 671.326,712	5.731
226	546.893,873 671.332,826	227	546.890,134 671.337,819	6.238
229	546.885,598 671.343,874	230	546.877,282 671.354,682	13.637
232	546.872,191 671.361,297	233	546.865,035 671.370,159	11.391
235	546.846,029 671.404,166	236	546.844,865 671.406,528	2.634
238	546.827,198 671.442,122	239	546.822,308 671.457,049	15.707
241	546.814,478 671.481,844	242	546.814,399 671.482,065	0.235
244	546.804,321 671.506,999	245	546.792,691 671.539,068	34.113
247	546.783,44 671.567,821	248	546.783,294 671.568,191	0.398
250	546.775,546 671.584,557	251	546.775,489 671.584,672	0.128
253	546.756,598 671.620,538	254	546.756,554 671.620,608	0.083
256	546.738,427 671.645,294	257	546.738,406 671.645,321	0.034
259	546.728,901 671.658,057	260	546.726,852 671.661,605	4.097
262	546.715,97 671.680,638	263	546.714,712 671.682,992	2.669
265	546.707,444 671.707,109	266	546.704,533 671.725,026	18.152
268	546.703,816 671.729,44	269	546.703,54 671.731,139	1.721
271	546.703,279 671.731,896	272	546.703,207 671.732,105	0.221
274	546.701,907 671.734,466	275	546.700,172 671.737,616	3.596
277	546.694,73 671.747,499	278	546.693,761 671.749,258	2.009
280	546.690,465 671.755,558	281	546.687,532 671.761,167	6.329
283	546.686,831 671.762,493	284	546.686,663 671.762,757	0.313
286	546.686,602 671.762,854	287	546.681,253 671.769,9	8.847
289	546.675,928 671.776,916	290	546.673,402 671.780,245	4.18
292	546.672,828 671.780,99	293	546.660,939 671.794,707	18.153
295	546.647,352 671.810,382	296	546.641,93 671.816,639	8.279
298	546.641,559 671.817,066	299	546.641,425 671.817,187	0.18
301	546.641,012 671.817,559	302	546.635,66 671.821,306	6.534
304	546.632,88 671.823,216	305	546.632,75 671.823,293	0.152
307	546.625,723 671.826,648	308	546.619,356 671.829,688	7.055
310	546.618,389 671.830,15	311	546.616,52 671.831,041	2.07

Punct început	X / Y	Punct sfârşit	X / Y	Lungime segment
215	546.941,187 671.321,059	216	546.938,296 671.320,964	2.892
218	546.935,784 671.320,877	219	546.935,75 671.320,874	0.034
221	546.922,502 671.319,682	222	546.916,716 671.320,28	5.817
224	546.901,07 671.326,712	225	546.899,825 671.327,659	1.564
227	546.890,134 671.337,819	228	546.885,621 671.343,843	7.527
230	546.877,282 671.354,682	231	546.872,235 671.361,241	8.276
233	546.865,035 671.370,159	234	546.859,256 671.377,316	9.199
236	546.844,865 671.406,528	237	546.844,861 671.406,537	0.009
239	546.822,308 671.457,049	240	546.818,852 671.467,994	11.478
242	546.814,399 671.482,065	243	546.811,782 671.488,538	6.982
245	546.792,691 671.539,068	246	546.789,575 671.548,633	10.06
248	546.783,294 671.568,191	249	546.781,144 671.572,731	5.023
251	546.775,489 671.584,672	252	546.760,656 671.612,833	31.829
254	546.756,554 671.620,608	255	546.756,36 671.620,918	0.366
257	546.738,406 671.645,321	258	546.729,201 671.657,536	15.295
260	546.726,852 671.661,605	261	546.717,304 671.678,141	19.094
263	546.714,712 671.682,992	264	546.711,428 671.689,139	6.97
266	546.704,533 671.725,026	267	546.703,933 671.728,717	3.74
269	546.703,54 671.731,139	270	546.703,406 671.731,527	0.41
272	546.703,207 671.732,105	273	546.702,888 671.732,683	0.661
275	546.700,172 671.737,616	276	546.697,311 671.742,812	5.932
278	546.693,761 671.749,258	279	546.692,416 671.751,829	2.901
281	546.687,532 671.761,167	282	546.686,871 671.762,431	1.426
284	546.686,663 671.762,757	285	546.686,635 671.762,802	0.053
287	546.681,253 671.769,9	288	546.679,554 671.772,14	2.812
290	546.673,402 671.780,245	291	546.672,951 671.780,839	0.745
293	546.660,939 671.794,707	294	546.648,353 671.809,228	19.216
296	546.641,93 671.816,639	297	546.641,666 671.816,942	0.402
299	546.641,425 671.817,187	300	546.641,251 671.817,344	0.235
302	546.635,66 671.821,306	303	546.633,177 671.823,043	3.03
305	546.632,75 671.823,293	306	546.631,234 671.824,016	1.679
308	546.619,356 671.829,688	309	546.619,064 671.829,827	0.324
311	546.616,52 671.831,041	312	546.616,027 671.831,277	0.547

Punct început	X / Y	Punct sfârşit	X / Y	Lungime segment
216	546.938,296 671.320,964	217	546.935,92 671.320,885	2.378
219	546.935,75 671.320,874	220	546.933,076 671.320,634	2.684
222	546.916,716 671.320,28	223	546.905,633 671.323,244	11.472
225	546.899,825 671.327,659	226	546.893,873 671.332,826	7.882
228	546.885,621 671.343,843	229	546.885,598 671.343,874	0.039
231	546.872,235 671.361,241	232	546.872,191 671.361,297	0.07
234	546.859,256 671.377,316	235	546.846,029 671.404,166	29.931
237	546.844,861 671.406,537	238	546.827,198 671.442,122	39.728
240	546.818,852 671.467,994	241	546.814,478 671.481,844	14.524
243	546.811,782 671.488,538	244	546.804,321 671.506,999	19.912
246	546.789,575 671.548,633	247	546.783,44 671.567,821	20.145
249	546.781,144 671.572,731	250	546.775,546 671.584,557	13.085
252	546.760,656 671.612,833	253	546.756,598 671.620,538	8.708
255	546.756,36 671.620,918	256	546.738,427 671.645,294	30.262
258	546.729,201 671.657,536	259	546.728,901 671.658,057	0.601
261	546.717,304 671.678,141	262	546.715,97 671.680,638	2.831
264	546.711,428 671.689,139	265	546.707,444 671.707,109	18.407
267	546.703,933 671.728,717	268	546.703,816 671.729,44	0.732
270	546.703,406 671.731,527	271	546.703,279 671.731,896	0.39
273	546.702,888 671.732,683	274	546.701,907 671.734,466	2.034
276	546.697,311 671.742,812	277	546.694,73 671.747,499	5.351
279	546.692,416 671.751,829	280	546.690,465 671.755,558	4.209
282	546.686,871 671.762,431	283	546.686,831 671.762,493	0.074
285	546.686,635 671.762,802	286	546.686,602 671.762,854	0.061
288	546.679,554 671.772,14	289	546.675,928 671.776,916	5.996
291	546.672,951 671.780,839	292	546.672,828 671.780,99	0.195
294	546.648,353 671.809,228	295	546.647,352 671.810,382	1.528
297	546.641,666 671.816,942	298	546.641,559 671.817,066	0.163
300	546.641,251 671.817,344	301	546.641,012 671.817,559	0.321
303	546.633,177 671.823,043	304	546.632,88 671.823,216	0.344
306	546.631,234 671.824,016	307	546.625,723 671.826,648	6.107
309	546.619,064 671.829,827	310	546.618,389 671.830,15	0.748
312	546.616,027 671.831,277	313	546.603,784 671.837,431	13.703

Document care conține date cu caracter personal, protejat de prevederile Regulamentului (UE) nr. 679/2016 și Legii 190/2018

Punct început	X / Y	Punct sfârşit	X / Y	Lungime segment
313	546.603,784 671.837,431	314	546.599,216 671.839,727	5.112
316	546.596,084 671.841,509	317	546.593,507 671.843,33	3.156
319	546.585,396 671.849,065	320	546.585,374 671.849,08	0.026
322	546.578,467 671.853,872	323	546.567,88 671.861,219	12.887
325	546.561,845 671.865,407	326	546.560,721 671.866,187	1.368
328	546.556,086 671.872,131	329	546.549,684 671.880,341	10.411
331	546.544,04 671.887,579	332	546.542,197 671.889,941	2.996
334	546.541,643 671.890,488	335	546.541,053 671.890,935	0.74
337	546.535,964 671.894,79	338	546.535,96 671.894,793	0.004
340	546.535,346 671.895,251	341	546.535,07 671.895,457	0.344
343	546.526,947 671.901,515	344	546.526,631 671.901,751	0.394
346	546.525,624 671.902,488	347	546.525,496 671.902,573	0.154
349	546.516,791 671.907,626	350	546.516,718 671.907,663	0.082
352	546.514,676 671.908,61	353	546.500,574 671.915,15	15.545
355	546.495,351 671.917,572	356	546.483,115 671.923,246	13.488
358	546.482,437 671.923,525	359	546.482,318 671.923,573	0.128
361	546.469,01 671.928,965	362	546.467,964 671.929,388	1.128
364	546.465,894 671.930,225	365	546.464,261 671.930,813	1.736
367	546.448,941 671.936,33	368	546.445,041 671.937,735	4.145
370	546.431,812 671.942,499	371	546.431,435 671.942,608	0.392
373	546.421,319 671.944,815	374	546.417,117 671.945,732	4.3
376	546.406,277 671.948,46	377	546.404,228 671.948,975	2.113
379	546.369,952 671.963,114	380	546.367,12 671.964,295	3.069
382	546.306,613 671.989,565	383	546.306,478 671.989,624	0.147
385	546.274,851 672.003,382	386	546.266,736 672.006,912	8.85
388	546.259,697 672.009,975	389	546.259,602 672.010,016	0.104
391	546.259,468 672.010,124	392	546.259,46 672.010,132	0.011
394	546.259,373 672.010,202	395	546.259,343 672.010,226	0.039
397	546.255,229 672.013,573	398	546.250,239 672.017,632	6.433
400	546.248,41 672.019,12	401	546.247,0 672.020,266	1.817
403	546.246,707 672.020,477	404	546.239,26 672.025,171	8.802
406	546.227,982 672.032,279	407	546.221,983 672.036,06	7.091
409	546.221,704 672.036,216	410	546.219,73 672.037,184	2.199

Punct început	X / Y	Punct sfârşit	X / Y	Lungime segment
314	546.599,216 671.839,727	315	546.597,095 671.840,794	2.374
317	546.593,507 671.843,33	318	546.587,004 671.847,927	7.964
320	546.585,374 671.849,08	321	546.581,609 671.851,693	4.583
323	546.567,88 671.861,219	324	546.562,463 671.864,978	6.594
326	546.560,721 671.866,187	327	546.558,384 671.869,183	3.8
329	546.549,684 671.880,341	330	546.545,155 671.886,149	7.365
332	546.542,197 671.889,941	333	546.541,849 671.890,285	0.489
335	546.541,053 671.890,935	336	546.540,793 671.891,132	0.326
338	546.535,96 671.894,793	339	546.535,946 671.894,804	0.018
341	546.535,07 671.895,457	342	546.527,583 671.901,041	9.34
344	546.526,631 671.901,751	345	546.525,781 671.902,385	1.06
347	546.525,496 671.902,573	348	546.516,965 671.907,535	9.87
350	546.516,718 671.907,663	351	546.515,76 671.908,108	1.056
353	546.500,574 671.915,15	354	546.498,307 671.916,202	2.5
356	546.483,115 671.923,246	357	546.482,98 671.923,305	0.148
359	546.482,318 671.923,573	360	546.479,749 671.924,614	2.772
362	546.467,964 671.929,388	363	546.466,004 671.930,183	2.115
365	546.464,261 671.930,813	366	546.454,246 671.934,419	10.644
368	546.445,041 671.937,735	369	546.436,969 671.940,642	8.579
371	546.431,435 671.942,608	372	546.423,381 671.944,365	8.243
374	546.417,117 671.945,732	375	546.406,332 671.948,446	11.122
377	546.404,228 671.948,975	378	546.376,924 671.960,208	29.523
380	546.367,12 671.964,295	381	546.309,236 671.988,424	62.712
383	546.306,478 671.989,624	384	546.306,204 671.989,743	0.299
386	546.266,736 672.006,912	387	546.261,397 672.009,235	5.822
389	546.259,602 672.010,016	390	546.259,472 672.010,122	0.167
392	546.259,46 672.010,132	393	546.259,423 672.010,161	0.047
395	546.259,343 672.010,226	396	546.259,311 672.010,253	0.042
398	546.250,239 672.017,632	399	546.248,824 672.018,783	1.823
401	546.247,0 672.020,266	402	546.246,754 672.020,443	0.303
404	546.239,26 672.025,171	405	546.230,382 672.030,767	10.495
407	546.221,983 672.036,06	408	546.221,876 672.036,12	0.123
410	546.219,73 672.037,184	411	546.219,312 672.037,388	0.465

Punct început	X / Y	Punct sfârşit	X / Y	Lungime segment
315	546.597,095 671.840,794	316	546.596,084 671.841,509	1.239
318	546.587,004 671.847,927	319	546.585,396 671.849,065	1.97
321	546.581,609 671.851,693	322	546.578,467 671.853,872	3.824
324	546.562,463 671.864,978	325	546.561,845 671.865,407	0.752
327	546.558,384 671.869,183	328	546.556,086 671.872,131	3.738
330	546.545,155 671.886,149	331	546.544,04 671.887,579	1.813
333	546.541,849 671.890,285	334	546.541,643 671.890,488	0.29
336	546.540,793 671.891,132	337	546.535,964 671.894,79	6.059
339	546.535,946 671.894,804	340	546.535,346 671.895,251	0.748
342	546.527,583 671.901,041	343	546.526,947 671.901,515	0.793
345	546.525,781 671.902,385	346	546.525,624 671.902,488	0.188
348	546.516,965 671.907,535	349	546.516,791 671.907,626	0.196
351	546.515,76 671.908,108	352	546.514,676 671.908,61	1.195
354	546.498,307 671.916,202	355	546.495,351 671.917,572	3.258
357	546.482,98 671.923,305	358	546.482,437 671.923,525	0.585
360	546.479,749 671.924,614	361	546.469,01 671.928,965	11.587
363	546.466,004 671.930,183	364	546.465,894 671.930,225	0.118
366	546.454,246 671.934,419	367	546.448,941 671.936,33	5.639
369	546.436,969 671.940,642	370	546.431,812 671.942,499	5.481
372	546.423,381 671.944,365	373	546.421,319 671.944,815	2.111
375	546.406,332 671.948,446	376	546.406,277 671.948,46	0.057
378	546.376,924 671.960,208	379	546.369,952 671.963,114	7.554
381	546.309,236 671.988,424	382	546.306,613 671.989,565	2.86
384	546.306,204 671.989,743	385	546.274,851 672.003,382	34.191
387	546.261,397 672.009,235	388	546.259,697 672.009,975	1.854
390	546.259,472 672.010,122	391	546.259,468 672.010,124	0.005
393	546.259,423 672.010,161	394	546.259,373 672.010,202	0.065
396	546.259,311 672.010,253	397	546.255,229 672.013,573	5.261
399	546.248,824 672.018,783	400	546.248,41 672.019,12	0.534
402	546.246,754 672.020,443	403	546.246,707 672.020,477	0.058
405	546.230,382 672.030,767	406	546.227,982 672.032,279	2.837
408	546.221,876 672.036,12	409	546.221,704 672.036,216	0.197
411	546.219,312 672.037,388	412	546.215,138 672.039,434	4.649

Document care conține date cu caracter personal, protejat de prevederile Regulamentului (UE) nr. 679/2016 și Legii 190/2018

Punct început	X / Y	Punct sfârşit	X / Y	Lungime segment
412	546.215,138 672.039,434	413	546.211,665 672.041,137	3.867
415	546.199,896 672.046,906	416	546.194,703 672.049,451	5.783
418	546.190,625 672.051,45	419	546.190,175 672.051,622	0.481
421	546.189,938 672.051,695	422	546.186,368 672.052,691	3.706
424	546.185,646 672.052,8	425	546.185,317 672.052,769	0.331
427	546.174,844 672.050,526	428	546.171,942 672.049,89	2.97
430	546.157,955 672.046,828	431	546.152,386 672.045,608	5.701
433	546.146,68 672.044,595	434	546.146,008 672.044,361	0.711
436	546.143,402 672.042,939	437	546.127,342 672.034,125	18.319
439	546.110,245 672.024,742	440	546.109,413 672.024,285	0.949
442	546.098,149 672.025,961	443	546.097,39 672.025,859	0.766
445	546.082,653 672.023,872	446	546.082,471 672.023,841	0.185
448	546.079,711 672.023,266	449	546.075,009 672.022,284	4.803
451	546.073,433 672.021,955	452	546.071,042 672.022,75	2.52
454	546.063,333 672.025,312	455	546.049,697 672.029,845	14.37
457	546.031,636 672.044,007	458	546.022,231 672.052,576	12.724
460	546.013,937 672.060,263	461	546.012,833 672.061,286	1.506
463	545.992,687 672.079,959	464	545.991,708 672.080,866	1.334
466	545.978,95 672.104,359	467	545.977,893 672.106,307	2.216
469	545.973,548 672.114,285	470	545.972,671 672.113,827	0.989

Punct început	X / Y	Punct sfârşit	X / Y	Lungime segment
413	546.211,665 672.041,137	414	546.203,146 672.045,313	9.488
416	546.194,703 672.049,451	417	546.192,32 672.050,619	2.654
419	546.190,175 672.051,622	420	546.190,111 672.051,646	0.069
422	546.186,368 672.052,691	423	546.186,271 672.052,706	0.099
425	546.185,317 672.052,769	426	546.184,92 672.052,732	0.399
428	546.171,942 672.049,89	429	546.161,036 672.047,502	11.165
431	546.152,386 672.045,608	432	546.146,906 672.044,674	5.559
434	546.146,008 672.044,361	435	546.145,967 672.044,346	0.043
437	546.127,342 672.034,125	438	546.112,255 672.025,845	17.209
440	546.109,413 672.024,285	441	546.099,025 672.025,951	10.521
443	546.097,39 672.025,859	444	546.086,062 672.024,332	11.43
446	546.082,471 672.023,841	447	546.082,441 672.023,836	0.031
449	546.075,009 672.022,284	450	546.074,425 672.022,162	0.597
452	546.071,042 672.022,75	453	546.069,685 672.023,201	1.43
455	546.049,697 672.029,845	456	546.045,734 672.031,163	4.176
458	546.022,231 672.052,576	459	546.014,428 672.059,808	10.638
461	546.012,833 672.061,286	462	545.995,877 672.077,002	23.119
464	545.991,708 672.080,866	465	545.984,859 672.093,479	14.353
467	545.977,893 672.106,307	468	545.973,555 672.114,295	9.09
470	545.972,671 672.113,827	471	545.970,347 672.112,616	2.62

Punct început	X / Y	Punct sfârşit	X / Y	Lungime segment
414	546.203,146 672.045,313	415	546.199,896 672.046,906	3.62
417	546.192,32 672.050,619	418	546.190,625 672.051,45	1.888
420	546.190,111 672.051,646	421	546.189,938 672.051,695	0.18
423	546.186,271 672.052,706	424	546.185,646 672.052,8	0.631
426	546.184,92 672.052,732	427	546.174,844 672.050,526	10.315
429	546.161,036 672.047,502	430	546.157,955 672.046,828	3.154
432	546.146,906 672.044,674	433	546.146,68 672.044,595	0.24
435	546.145,967 672.044,346	436	546.143,402 672.042,939	2.926
438	546.112,255 672.025,845	439	546.110,245 672.024,742	2.293
441	546.099,025 672.025,951	442	546.098,149 672.025,961	0.876
444	546.086,062 672.024,332	445	546.082,653 672.023,872	3.44
447	546.082,441 672.023,836	448	546.079,711 672.023,266	2.789
450	546.074,425 672.022,162	451	546.073,433 672.021,955	1.014
453	546.069,685 672.023,201	454	546.063,333 672.025,312	6.693
456	546.045,734 672.031,163	457	546.031,636 672.044,007	19.072
459	546.014,428 672.059,808	460	546.013,937 672.060,263	0.669
462	545.995,877 672.077,002	463	545.992,687 672.079,959	4.35
465	545.984,859 672.093,479	466	545.978,95 672.104,359	12.381
468	545.973,555 672.114,295	469	545.973,548 672.114,285	0.012
471	545.970,347 672.112,616	1	545.969,54 672.112,195	0.911

**** Lungimile segmentelor sunt determinate în planul de proiecţie Stereo 70 şi sunt rotunjite la 1 milimetru.**
***** Distanţa dintre puncte este formată din segmente cumulate ce sunt mai mici decât valoarea 1 milimetru.**

Document care conține date cu caracter personal, protejat de prevederile Regulamentului (UE) nr. 679/2016 și Legii 190/2018

DATE DESPRE IMOBILUL NR. 5050

Oficiul de Cadastru şi Publicitate Imobiliară SUCEAVA
Biroul de Cadastru şi Publicitate Imobiliară Campulung Moldovenesc

A. Partea I. Descrierea imobilului

TEREN Extravilan

Adresa: Jud. Suceava

Nr. Crt	Nr cadastral Nr. topografic	Suprafaţa* (mp)	Observaţii / Referinţe
A1		751	Sector cadastral:18 Teren neimprejmuit;

B. Partea II. Proprietari şi acte

Inscrieri privitoare la dreptul de proprietate şi alte drepturi reale		Referinţe
/		
Act Normativ nr. 318, din 06/05/2015 emis de Guvernul Romaniei;		
B1	Intabulare, drept de PROPRIETATE, dobandit prin Lege, cota actuala 1/1, cota initiala 1/1	A1
	1) **STATUL ROMAN**, CIF:0007777, , domeniul public	
B2	Intabulare, drept de ADMINISTRARE, dobandit prin Lege, cota actuala 1/1, cota initiala 1/1	A1
	1) **INSTITUTUL NATIONAL DE CERCETARE SI DEZVOLTARE IN SILVICULTURA "MARIN DRACEA"**, CIF: 9999999999999, Lipsa C.U.I.	

C. Partea III. SARCINI .

Inscrieri privind dezmembramintele dreptului de proprietate, drepturi reale de garanţie şi sarcini	Referinţe
NU SUNT	

Document care conține date cu caracter personal, protejat de prevederile Regulamentului (UE) nr. 679/2016 și Legii 190/2018

Anexa Nr. 1 La Partea I

Teren

Nr cadastral	Suprafaţa (mp)*	Observaţii / Referinţe
	751	

* Suprafaţa este determinată in planul de proiecţie Stereo 70.

DETALII LINIARE IMOBIL

Date referitoare la teren

Crt	Categorie folosință	Intra vilan	Suprafaţa (mp)	Tarla	Parcelă	Nr. topo	Observaţii / Referinţe
1	drum	NU	751	UP VI TOMNATIC	UA -	-	

Lungime Segmente

1) Valorile lungimilor segmentelor sunt obţinute din proiecţie în plan.

Punct început	X / Y	Punct sfârşit	X / Y	Lungime segment
1	547.056,214 672.150,861	2	547.050,48 672.152,297	5.911
4	547.056,27 672.142,071	5	547.059,079 672.134,762	7.831
7	547.063,462 672.123,333	8	547.064,936 672.119,488	4.118
10	547.071,486 672.094,074	11	547.073,907 672.081,487	12.818
13	547.074,23 672.079,458	14	547.075,417 672.069,701	9.828

Punct început	X / Y	Punct sfârşit	X / Y	Lungime segment
2	547.050,48 672.152,297	3	547.052,664 672.149,017	3.941
5	547.059,079 672.134,762	6	547.060,195 672.131,858	3.112
8	547.064,936 672.119,488	9	547.068,593 672.107,468	12.564
11	547.073,907 672.081,487	12	547.074,114 672.080,41	1.096
14	547.075,417 672.069,701	15	547.075,935 672.058,534	11.179

Punct început	X / Y	Punct sfârşit	X / Y	Lungime segment
3	547.052,664 672.149,017	4	547.056,27 672.142,071	7.826
6	547.060,195 672.131,858	7	547.063,462 672.123,333	9.129
9	547.068,593 672.107,468	10	547.071,486 672.094,074	13.702
12	547.074,114 672.080,41	13	547.074,23 672.079,458	0.96
15	547.075,935 672.058,534	16	547.074,899 672.045,831	12.746

Document care conține date cu caracter personal, protejat de prevederile Regulamentului (UE) nr. 679/2016 și Legii 190/2018

Punct început	X / Y	Punct sfârşit	X / Y	Lungime segment
16	547.074,899 672.045,831	17	547.072,567 672.034,944	11.133
19	547.066,774 672.017,62	20	547.065,207 672.013,121	4.764
22	547.061,785 672.002,082	23	547.056,366 671.990,722	12.586
25	547.049,302 671.980,635	26	547.042,814 671.976,784	7.545
28	547.051,714 671.977,415	29	547.052,332 671.977,988	0.842
31	547.059,904 671.988,85	32	547.065,458 672.000,49	12.897
34	547.068,995 672.011,838	35	547.072,951 672.023,188	12.019
37	547.076,403 672.033,806	38	547.076,457 672.034,005	0.207
40	547.078,876 672.045,376	41	547.079,932 672.058,337	13.004
43	547.079,41 672.069,961	44	547.079,397 672.070,11	0.15
46	547.078,055 672.081,098	47	547.075,409 672.094,852	14.006
49	547.072,485 672.108,393	50	547.072,444 672.108,553	0.165
52	547.068,696 672.120,853	53	547.063,93 672.133,292	13.32
55	547.059,872 672.143,815	1	547.056,214 672.150,861	7.939

Punct început	X / Y	Punct sfârşit	X / Y	Lungime segment
17	547.072,567 672.034,944	18	547.069,167 672.024,484	10.999
20	547.065,207 672.013,121	21	547.065,185 672.013,055	0.07
23	547.056,366 671.990,722	24	547.056,365 671.990,721	0.002
26	547.042,814 671.976,784	27	547.048,647 671.975,595	5.953
29	547.052,332 671.977,988	30	547.059,738 671.988,564	12.912
32	547.065,458 672.000,49	33	547.065,563 672.000,759	0.289
35	547.072,951 672.023,188	36	547.072,964 672.023,228	0.042
38	547.076,457 672.034,005	39	547.078,838 672.045,12	11.367
41	547.079,932 672.058,337	42	547.079,936 672.058,592	0.255
44	547.079,397 672.070,11	45	547.078,077 672.080,962	10.932
47	547.075,409 672.094,852	48	547.075,4 672.094,897	0.045
50	547.072,444 672.108,553	51	547.068,742 672.120,72	12.718
53	547.063,93 672.133,292	54	547.059,964 672.143,611	11.055

Punct început	X / Y	Punct sfârşit	X / Y	Lungime segment
18	547.069,167 672.024,484	19	547.066,774 672.017,62	7.269
21	547.065,185 672.013,055	22	547.061,785 672.002,082	11.488
24	547.056,365 671.990,721	25	547.049,302 671.980,635	12.313
27	547.048,647 671.975,595	28	547.051,714 671.977,415	3.566
30	547.059,738 671.988,564	31	547.059,904 671.988,85	0.331
33	547.065,563 672.000,759	34	547.068,995 672.011,838	11.598
36	547.072,964 672.023,228	37	547.076,403 672.033,806	11.123
39	547.078,838 672.045,12	40	547.078,876 672.045,376	0.259
42	547.079,936 672.058,592	43	547.079,41 672.069,961	11.382
45	547.078,077 672.080,962	46	547.078,055 672.081,098	0.138
48	547.075,4 672.094,897	49	547.072,485 672.108,393	13.807
51	547.068,742 672.120,72	52	547.068,696 672.120,853	0.141
54	547.059,964 672.143,611	55	547.059,872 672.143,815	0.224

**** Lungimile segmentelor sunt determinate în planul de proiecţie Stereo 70 şi sunt rotunjite la 1 milimetru.**
***** Distanţa dintre puncte este formată din segmente cumulate ce sunt mai mici decât valoarea 1 milimetru.**

Document care conține date cu caracter personal, protejat de prevederile Regulamentului (UE) nr. 679/2016 și Legii 190/2018

DATE DESPRE IMOBILUL NR. 5051

Oficiul de Cadastru şi Publicitate Imobiliară SUCEAVA
Biroul de Cadastru şi Publicitate Imobiliară Campulung Moldovenesc

A. Partea I. Descrierea imobilului

TEREN Extravilan

Adresa: Jud. Suceava

Nr. Crt	Nr cadastral Nr. topografic	Suprafaţa* (mp)	Observaţii / Referinţe
A1		204.717	Sector cadastral:18 Teren neimprejmuit; Terenul face parte din parcela 1681, 1763/2

B. Partea II. Proprietari şi acte

Inscrieri privitoare la dreptul de proprietate şi alte drepturi reale		Referinţe
/		
Act Normativ nr. 7, din 13/03/1996 emis de Parlamentul Romaniei (Lege);		
B1	Inscrierea provizorie, drept de PROPRIETATE, dobandit prin Lege, cota actuala 1/1, cota initiala 1/1	A1
	1) **COMUNA VAMA**, CIF:4326698	

C. Partea III. SARCINI .

Inscrieri privind dezmembramintele dreptului de proprietate, drepturi reale de garanţie şi sarcini	Referinţe
NU SUNT	

Document care conține date cu caracter personal, protejat de prevederile Regulamentului (UE) nr. 679/2016 și Legii 190/2018

Anexa Nr. 1 La Partea I

Teren

Nr cadastral	Suprafaţa (mp)*	Observaţii / Referinţe
	204.717	Terenul face parte din parcela 1681, 1763/2

* Suprafaţa este determinată in planul de proiecţie Stereo 70.

DETALII LINIARE IMOBIL

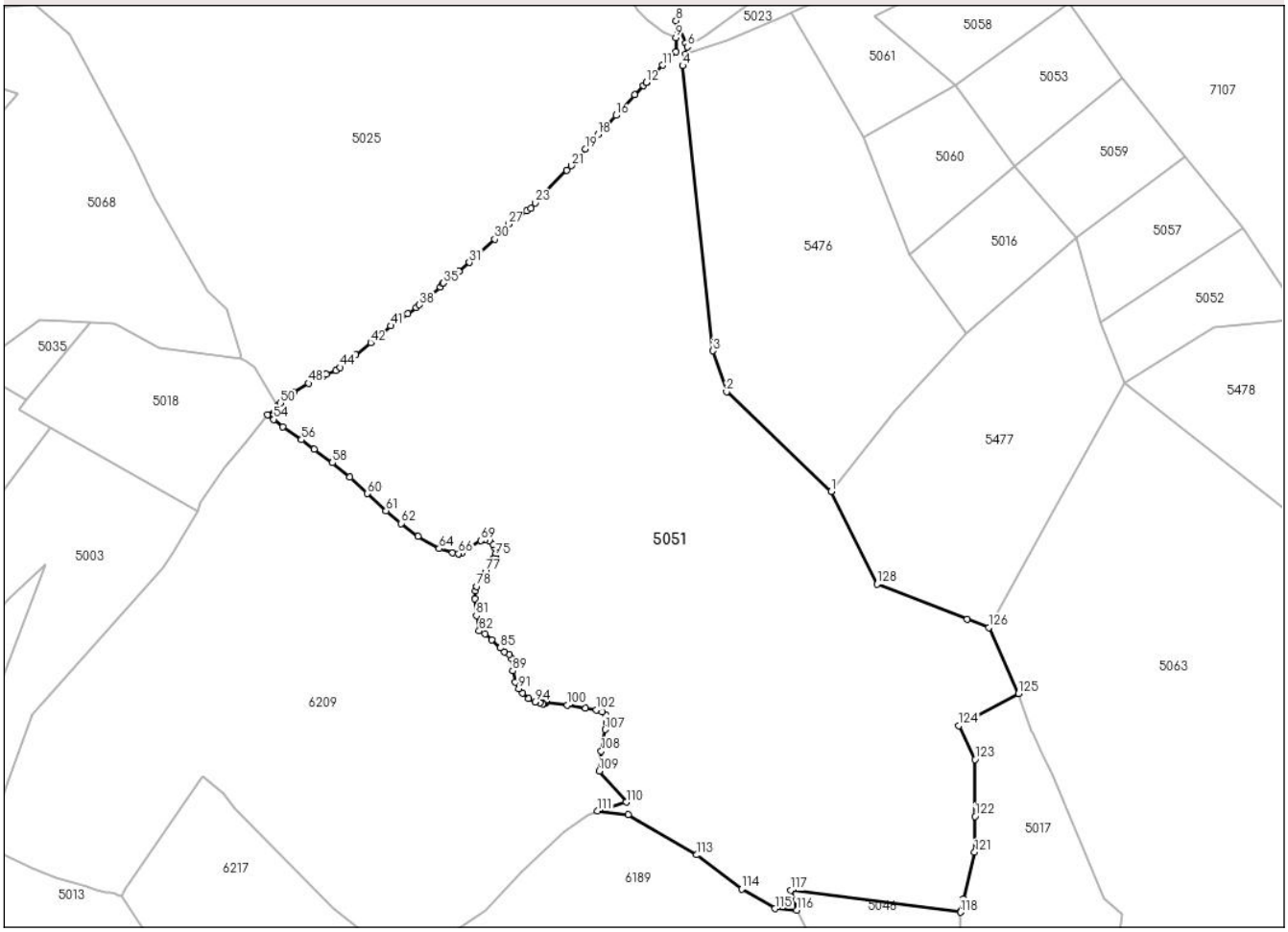

Date referitoare la teren

Crt	Categorie folosință	Intra vilan	Suprafaţa (mp)	Tarla	Parcelă	Nr. topo	Observaţii / Referinţe
1	padure	NU	204.717	UP VI TOMNATIC	UA 85	-	

Lungime Segmente

1) Valorile lungimilor segmentelor sunt obţinute din proiecţie în plan.

Punct început	X / Y	Punct sfârşit	X / Y	Lungime segment
1	548.208,529 671.930,8	2	548.118,085 672.016,605	124.67
4	548.080,213 672.297,832	5	548.082,742 672.308,108	10.583
7	548.082,794 672.317,47	8	548.074,429 672.336,745	21.012
10	548.074,109 672.309,882	11	548.062,734 672.298,444	16.131
13	548.048,594 672.283,507	14	548.046,109 672.280,882	3.615

Punct început	X / Y	Punct sfârşit	X / Y	Lungime segment
2	548.118,085 672.016,605	3	548.106,317 672.052,045	37.343
5	548.082,742 672.308,108	6	548.084,231 672.314,157	6.229
8	548.074,429 672.336,745	9	548.074,254 672.322,042	14.705
11	548.062,734 672.298,444	12	548.048,597 672.283,51	20.564
14	548.046,109 672.280,882	15	548.038,684 672.272,728	11.029

Punct început	X / Y	Punct sfârşit	X / Y	Lungime segment
3	548.106,317 672.052,045	4	548.080,213 672.297,832	247.169
6	548.084,231 672.314,157	7	548.082,794 672.317,47	3.612
9	548.074,254 672.322,042	10	548.074,109 672.309,882	12.161
12	548.048,597 672.283,51	13	548.048,594 672.283,507	0.004
15	548.038,684 672.272,728	16	548.022,547 672.255,007	23.967

Document care conține date cu caracter personal, protejat de prevederile Regulamentului (UE) nr. 679/2016 și Legii 190/2018

Punct început	X / Y	Punct sfârşit	X / Y	Lungime segment
16	548.022,547 672.255,007	17	548.013,583 672.245,427	13.119
19	547.996,301 672.225,942	20	547.989,668 672.218,23	10.172
22	547.980,118 672.207,696	23	547.952,609 672.179,695	39.253
25	547.945,243 672.172,543	26	547.937,61 672.167,633	9.077
28	547.924,985 672.155,133	29	547.922,715 672.152,903	3.182
31	547.895,922 672.128,195	32	547.886,86 672.120,633	11.803
34	547.880,297 672.116,446	35	547.873,36 672.110,508	9.131
37	547.870,797 672.107,071	38	547.852,741 672.091,617	23.767
40	547.842,793 672.084,1	41	547.828,11 672.073,571	18.068
43	547.797,823 672.048,687	44	547.784,22 672.037,639	17.525
46	547.772,423 672.031,634	47	547.769,879 672.030,377	2.838
49	547.744,11 672.016,134	50	547.732,735 672.006,821	14.701
52	547.731,069 672.003,443	53	547.721,626 671.996,688	11.61
55	547.734,938 671.986,375	56	547.750,876 671.975,313	19.401
58	547.777,626 671.955,375	59	547.792,813 671.943,0	19.59
61	547.824,001 671.913,875	62	547.837,126 671.903,125	16.965
64	547.869,876 671.881,25	65	547.881,563 671.878,0	12.13
67	547.888,938 671.877,188	68	547.896,688 671.882,063	9.156
70	547.909,688 671.888,75	71	547.913,001 671.888,125	3.371
73	547.918,001 671.882,188	74	547.918,751 671.877,25	4.995
76	547.916,438 671.872,375	77	547.909,813 671.861,375	12.841
79	547.901,376 671.844,813	80	547.900,813 671.837,938	6.898
82	547.904,251 671.810,313	83	547.909,563 671.807,688	5.925
85	547.922,751 671.795,688	86	547.926,126 671.792,438	4.685
88	547.932,376 671.786,313	89	547.933,313 671.775,813	10.542
91	547.938,501 671.760,625	92	547.941,751 671.756,813	5.009
94	547.952,563 671.749,125	95	547.957,063 671.748,125	4.61
97	547.960,126 671.747,938	98	547.961,001 671.748,125	0.895
100	547.980,563 671.746,313	101	547.996,188 671.743,5	15.876
103	548.010,501 671.740,75	104	548.013,751 671.738,125	4.178
106	548.014,438 671.731,25	107	548.013,126 671.725,313	6.08
109	548.008,126 671.689,438	110	548.031,376 671.662,563	35.536
112	548.032,929 671.651,669	113	548.092,326 671.617,121	68.714

Punct început	X / Y	Punct sfârşit	X / Y	Lungime segment
17	548.013,583 672.245,427	18	548.007,109 672.238,507	9.476
20	547.989,668 672.218,23	21	547.984,047 672.211,695	8.621
23	547.952,609 672.179,695	24	547.949,172 672.175,07	5.763
26	547.937,61 672.167,633	27	547.929,61 672.161,383	10.152
29	547.922,715 672.152,903	30	547.917,86 672.148,133	6.806
32	547.886,86 672.120,633	33	547.880,56 672.116,613	7.472
35	547.873,36 672.110,508	36	547.873,166 672.110,247	0.325
38	547.852,741 672.091,617	39	547.849,985 672.089,258	3.627
41	547.828,11 672.073,571	42	547.810,61 672.059,071	22.727
44	547.784,22 672.037,639	45	547.780,673 672.034,759	4.569
47	547.769,879 672.030,377	48	547.756,86 672.023,946	14.52
50	547.732,735 672.006,821	51	547.730,413 672.004,535	3.259
53	547.721,626 671.996,688	54	547.727,001 671.992,813	6.626
56	547.750,876 671.975,313	57	547.761,813 671.966,938	13.775
59	547.792,813 671.943,0	60	547.807,938 671.928,875	20.695
62	547.837,126 671.903,125	63	547.851,626 671.892,0	18.276
65	547.881,563 671.878,0	66	547.886,751 671.877,0	5.283
68	547.896,688 671.882,063	69	547.905,626 671.888,375	10.942
71	547.913,001 671.888,125	72	547.916,251 671.885,313	4.298
74	547.918,751 671.877,25	75	547.918,376 671.875,188	2.096
77	547.909,813 671.861,375	78	547.902,438 671.848,75	14.621
80	547.900,813 671.837,938	81	547.901,938 671.823,563	14.419
83	547.909,563 671.807,688	84	547.915,438 671.802,688	7.715
86	547.926,126 671.792,438	87	547.930,313 671.789,938	4.877
89	547.933,313 671.775,813	90	547.935,688 671.766,313	9.792
92	547.941,751 671.756,813	93	547.947,188 671.751,813	7.387
95	547.957,063 671.748,125	96	547.959,438 671.747,563	2.441
98	547.961,001 671.748,125	99	547.962,126 671.748,125	1.125
101	547.996,188 671.743,5	102	548.005,751 671.742,313	9.636
104	548.013,751 671.738,125	105	548.014,438 671.734,063	4.12
107	548.013,126 671.725,313	108	548.009,813 671.706,563	19.04
110	548.031,376 671.662,563	111	548.006,644 671.655,137	25.823
113	548.092,326 671.617,121	114	548.131,027 671.587,641	48.65

Punct început	X / Y	Punct sfârşit	X / Y	Lungime segment
18	548.007,109 672.238,507	19	547.996,301 672.225,942	16.574
21	547.984,047 672.211,695	22	547.980,118 672.207,696	5.606
24	547.949,172 672.175,07	25	547.945,243 672.172,543	4.671
27	547.929,61 672.161,383	28	547.924,985 672.155,133	7.775
30	547.917,86 672.148,133	31	547.895,922 672.128,195	29.644
33	547.880,56 672.116,613	34	547.880,297 672.116,446	0.312
36	547.873,166 672.110,247	37	547.870,797 672.107,071	3.962
39	547.849,985 672.089,258	40	547.842,793 672.084,1	8.851
42	547.810,61 672.059,071	43	547.797,823 672.048,687	16.472
45	547.780,673 672.034,759	46	547.772,423 672.031,634	8.822
48	547.756,86 672.023,946	49	547.744,11 672.016,134	14.953
51	547.730,413 672.004,535	52	547.731,069 672.003,443	1.274
54	547.727,001 671.992,813	55	547.734,938 671.986,375	10.22
57	547.761,813 671.966,938	58	547.777,626 671.955,375	19.59
60	547.807,938 671.928,875	61	547.824,001 671.913,875	21.978
63	547.851,626 671.892,0	64	547.869,876 671.881,25	21.181
66	547.886,751 671.877,0	67	547.888,938 671.877,188	2.195
69	547.905,626 671.888,375	70	547.909,688 671.888,75	4.079
72	547.916,251 671.885,313	73	547.918,001 671.882,188	3.582
75	547.918,376 671.875,188	76	547.916,438 671.872,375	3.416
78	547.902,438 671.848,75	79	547.901,376 671.844,813	4.078
81	547.901,938 671.823,563	82	547.904,251 671.810,313	13.45
84	547.915,438 671.802,688	85	547.922,751 671.795,688	10.123
87	547.930,313 671.789,938	88	547.932,376 671.786,313	4.171
90	547.935,688 671.766,313	91	547.938,501 671.760,625	6.346
93	547.947,188 671.751,813	94	547.952,563 671.749,125	6.01
96	547.959,438 671.747,563	97	547.960,126 671.747,938	0.784
99	547.962,126 671.748,125	100	547.980,563 671.746,313	18.526
102	548.005,751 671.742,313	103	548.010,501 671.740,75	5.001
105	548.014,438 671.734,063	106	548.014,438 671.731,25	2.813
108	548.009,813 671.706,563	109	548.008,126 671.689,438	17.208
111	548.006,644 671.655,137	112	548.032,929 671.651,669	26.513
114	548.131,027 671.587,641	115	548.159,82 671.570,749	33.382

Document care conține date cu caracter personal, protejat de prevederile Regulamentului (UE) nr. 679/2016 și Legii 190/2018

Punct început	X / Y	Punct sfârşit	X / Y	Lungime segment
115	548.159,82 671.570,749	116	548.178,563 671.569,271	18.801
118	548.320,213 671.567,677	119	548.320,224 671.568,276	0.599
121	548.332,368 671.619,465	122	548.332,629 671.650,282	30.819
124	548.318,788 671.728,632	125	548.370,237 671.756,315	58.425
127	548.325,892 671.820,533	128	548.247,953 671.850,792	83.607

Punct început	X / Y	Punct sfârşit	X / Y	Lungime segment
116	548.178,563 671.569,271	117	548.173,388 671.586,573	18.059
119	548.320,224 671.568,276	120	548.322,802 671.579,14	11.165
122	548.332,629 671.650,282	123	548.332,629 671.699,381	49.099
125	548.370,237 671.756,315	126	548.344,536 671.813,295	62.509
128	548.247,953 671.850,792	1	548.208,529 671.930,8	89.194

Punct început	X / Y	Punct sfârşit	X / Y	Lungime segment
117	548.173,388 671.586,573	118	548.320,213 671.567,677	148.036
120	548.322,802 671.579,14	121	548.332,368 671.619,465	41.444
123	548.332,629 671.699,381	124	548.318,788 671.728,632	32.36
126	548.344,536 671.813,295	127	548.325,892 671.820,533	19.999

**** Lungimile segmentelor sunt determinate în planul de proiecţie Stereo 70 şi sunt rotunjite la 1 milimetru.**
***** Distanţa dintre puncte este formată din segmente cumulate ce sunt mai mici decât valoarea 1 milimetru.**

Document care conține date cu caracter personal, protejat de prevederile Regulamentului (UE) nr. 679/2016 și Legii 190/2018

DATE DESPRE IMOBILUL NR. 5052

Oficiul de Cadastru şi Publicitate Imobiliară SUCEAVA
Biroul de Cadastru şi Publicitate Imobiliară Campulung Moldovenesc

A. Partea I. Descrierea imobilului

TEREN Extravilan

Adresa: Jud. Suceava

Nr. Crt	Nr cadastral Nr. topografic	Suprafaţa* (mp)	Observaţii / Referinţe
A1		10.000	Sector cadastral:18 Teren neimprejmuit; Terenul face parte din parcela 1263/1.

B. Partea II. Proprietari şi acte

Inscrieri privitoare la dreptul de proprietate şi alte drepturi reale		Referinţe
/		
Act Administrativ nr. 844, din 30/06/1997 emis de CJSDPT SUCEAVA (Titlu proprietate);		
B1	Intabulare, drept de PROPRIETATE, dobandit prin Reconstituire, cota actuala 1/1, cota initiala 1/1	A1
	1) **PAZAR I. VIOREL**, Lipsa C.N.P.	

C. Partea III. SARCINI .

Inscrieri privind dezmembramintele dreptului de proprietate, drepturi reale de garanţie şi sarcini	Referinţe
NU SUNT	

Document care conține date cu caracter personal, protejat de prevederile Regulamentului (UE) nr. 679/2016 și Legii 190/2018

Anexa Nr. 1 La Partea I

Teren

Nr cadastral	Suprafaţa (mp)*	Observaţii / Referinţe
	10.000	Terenul face parte din parcela 1263/1.

* Suprafaţa este determinată in planul de proiecţie Stereo 70.

DETALII LINIARE IMOBIL

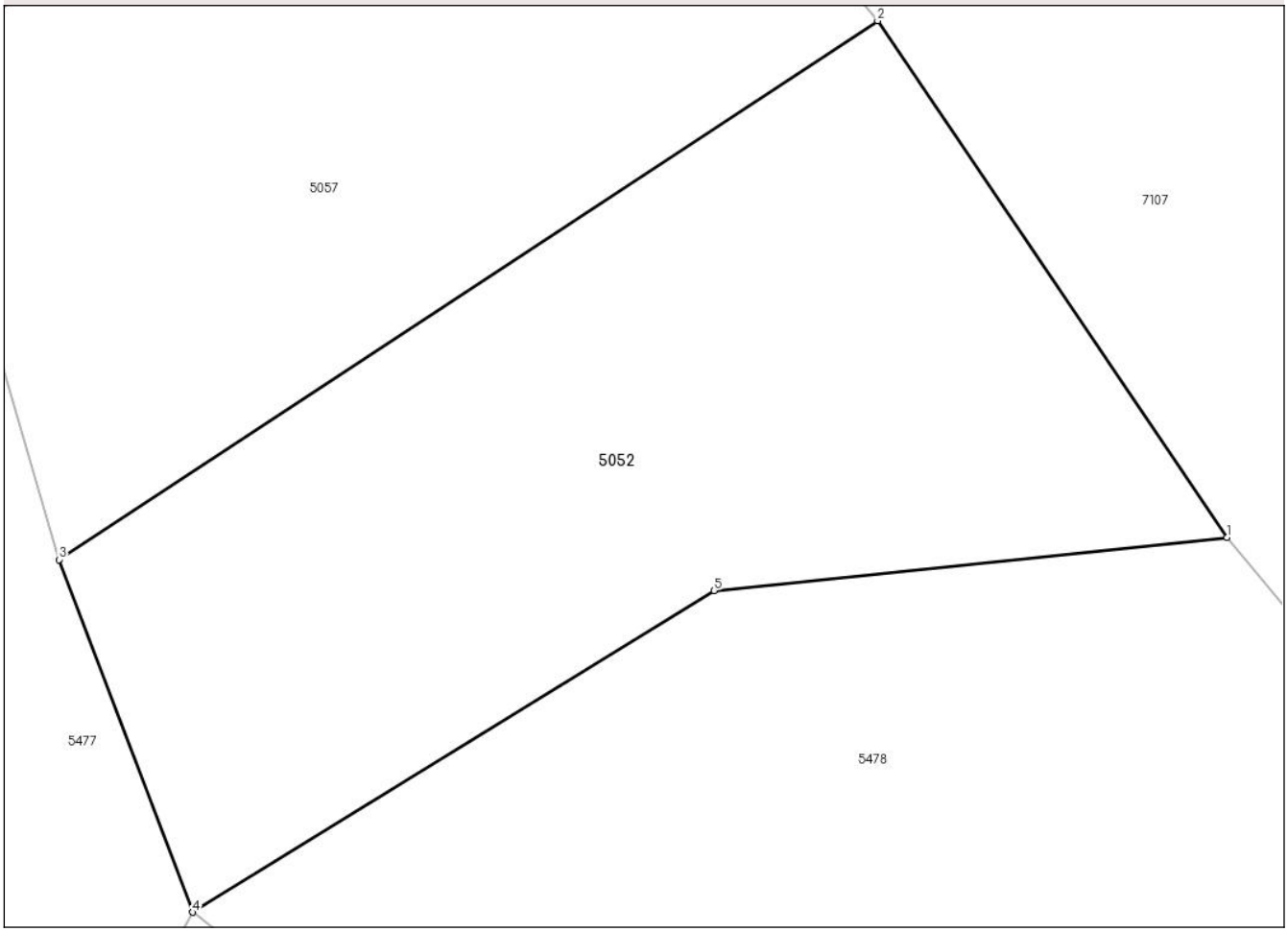

Date referitoare la teren

Crt	Categorie folosință	Intra vilan	Suprafaţa (mp)	Tarla	Parcelă	Nr. topo	Observaţii / Referinţe
1	padure	NU	10.000	UP I DEIA	UA 174B	-	

Lungime Segmente
1) Valorile lungimilor segmentelor sunt obţinute din proiecţie în plan.

Punct început	X / Y	Punct sfârşit	X / Y	Lungime segment (** (m)
1	548.616,568 672.080,085	2	548.564,087 672.157,539	93.559
2	548.564,087 672.157,539	3	548.441,222 672.076,735	147.054
3	548.441,222 672.076,735	4	548.461,292 672.023,879	56.539
4	548.461,292 672.023,879	5	548.539,519 672.072,109	91.9
5	548.539,519 672.072,109	1	548.616,568 672.080,085	77.461

Document care conține date cu caracter personal, protejat de prevederile Regulamentului (UE) nr. 679/2016 și Legii 190/2018

** Lungimile segmentelor sunt determinate în planul de proiecţie Stereo 70 şi sunt rotunjite la 1 milimetru.
*** Distanţa dintre puncte este formată din segmente cumulate ce sunt mai mici decât valoarea 1 milimetru.

Document care conține date cu caracter personal, protejat de prevederile Regulamentului (UE) nr. 679/2016 și Legii 190/2018

DATE DESPRE IMOBILUL NR. 5053

Oficiul de Cadastru şi Publicitate Imobiliară SUCEAVA
Biroul de Cadastru şi Publicitate Imobiliară Campulung Moldovenesc

A. Partea I. Descrierea imobilului

TEREN Extravilan

Adresa: Jud. Suceava

Nr. Crt	Nr cadastral Nr. topografic	Suprafaţa* (mp)	Observaţii / Referinţe
A1		10.000	Sector cadastral:18 Teren neimprejmuit; Terenul face parte din parcela 1263/1.

B. Partea II. Proprietari şi acte

Inscrieri privitoare la dreptul de proprietate şi alte drepturi reale		Referinţe
/		
Act Administrativ nr. 603, din 09/10/1995 emis de CJSDPT SUCEAVA (Titlu proprietate);		
B1	Intabulare, drept de PROPRIETATE, dobandit prin Reconstituire, cota actuala 1/1, cota initiala 1/1	A1
	1) **CÎRDEIU DOINA-LUCRETIA a TRAIAN**, Lipsa C.N.P.	

C. Partea III. SARCINI .

Inscrieri privind dezmembramintele dreptului de proprietate, drepturi reale de garanţie şi sarcini	Referinţe
NU SUNT	

Document care conține date cu caracter personal, protejat de prevederile Regulamentului (UE) nr. 679/2016 și Legii 190/2018

Anexa Nr. 1 La Partea I

Teren

Nr cadastral	Suprafaţa (mp)*	Observaţii / Referinţe
	10.000	Terenul face parte din parcela 1263/1.

* Suprafaţa este determinată in planul de proiecţie Stereo 70.

DETALII LINIARE IMOBIL

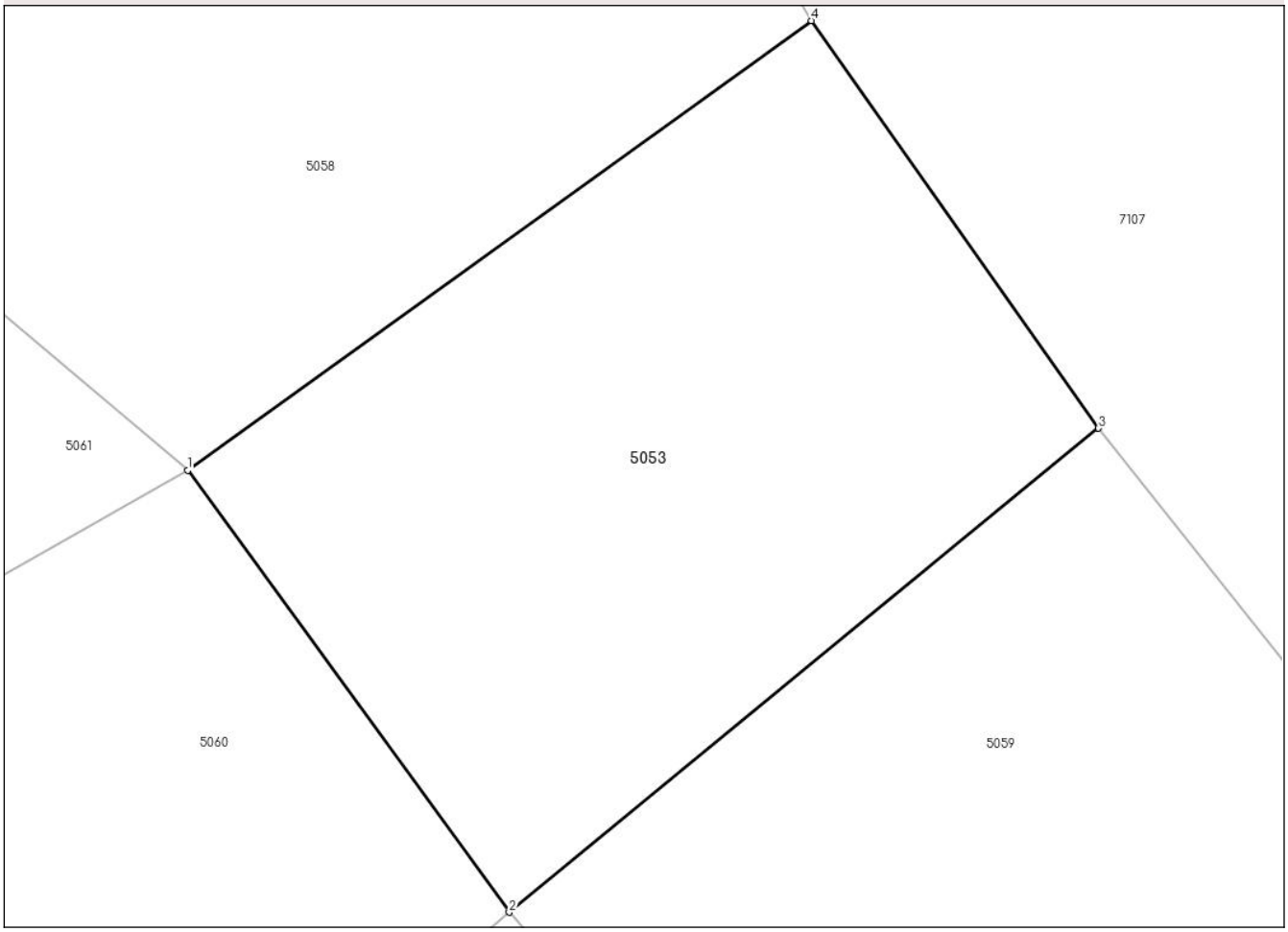

Date referitoare la teren

Crt	Categorie folosință	Intra vilan	Suprafaţa (mp)	Tarla	Parcelă	Nr. topo	Observaţii / Referinţe
1	padure	NU	10.000	UP I DEIA	UA 174B	-	

Lungime Segmente
1) Valorile lungimilor segmentelor sunt obţinute din proiecţie în plan.

Punct început	X / Y	Punct sfârşit	X / Y	Lungime segment (** (m)
1	548.315,534 672.280,937	2	548.366,435 672.211,087	86.429
2	548.366,435 672.211,087	3	548.459,701 672.287,614	120.644
3	548.459,701 672.287,614	4	548.414,278 672.352,033	78.823
4	548.414,278 672.352,033	1	548.315,534 672.280,937	121.675

**** Lungimile segmentelor sunt determinate în planul de proiecţie Stereo 70 şi sunt rotunjite la 1 milimetru.**

Document care conține date cu caracter personal, protejat de prevederile Regulamentului (UE) nr. 679/2016 și Legii 190/2018

***** Distanţa dintre puncte este formată din segmente cumulate ce sunt mai mici decât valoarea 1 milimetru.**

DATE DESPRE IMOBILUL NR. 5054

Oficiul de Cadastru şi Publicitate Imobiliară SUCEAVA
Biroul de Cadastru şi Publicitate Imobiliară Campulung Moldovenesc

A. Partea I. Descrierea imobilului

TEREN Extravilan

Adresa: Jud. Suceava

Nr. Crt	Nr cadastral Nr. topografic	Suprafaţa* (mp)	Observaţii / Referinţe
A1		13.025	Sector cadastral:18 Teren neimprejmuit; Terenul face parte din parcela 1680/1

B. Partea II. Proprietari şi acte

Inscrieri privitoare la dreptul de proprietate şi alte drepturi reale		Referinţe
/		
Act Normativ nr. 318, din 06/05/2015 emis de Guvernul Romaniei;		
B1	Intabulare, drept de PROPRIETATE, dobandit prin Lege, cota actuala 1/1, cota initiala 1/1	A1
	1) **STATUL ROMAN**, CIF:0007777, , domeniul public	
B2	Intabulare, drept de ADMINISTRARE, dobandit prin Lege, cota actuala 1/1, cota initiala 1/1	A1
	1) **INSTITUTUL NATIONAL DE CERCETARE SI DEZVOLTARE IN SILVICULTURA "MARIN DRACEA"**, CIF: 9999999999999, Lipsa C.U.I.	

C. Partea III. SARCINI .

Inscrieri privind dezmembramintele dreptului de proprietate, drepturi reale de garanţie şi sarcini	Referinţe
NU SUNT	

Document care conține date cu caracter personal, protejat de prevederile Regulamentului (UE) nr. 679/2016 și Legii 190/2018

Anexa Nr. 1 La Partea I

Teren

Nr cadastral	Suprafaţa (mp)*	Observaţii / Referinţe
	13.025	Terenul face parte din parcela 1680/1

* Suprafaţa este determinată in planul de proiecţie Stereo 70.

DETALII LINIARE IMOBIL

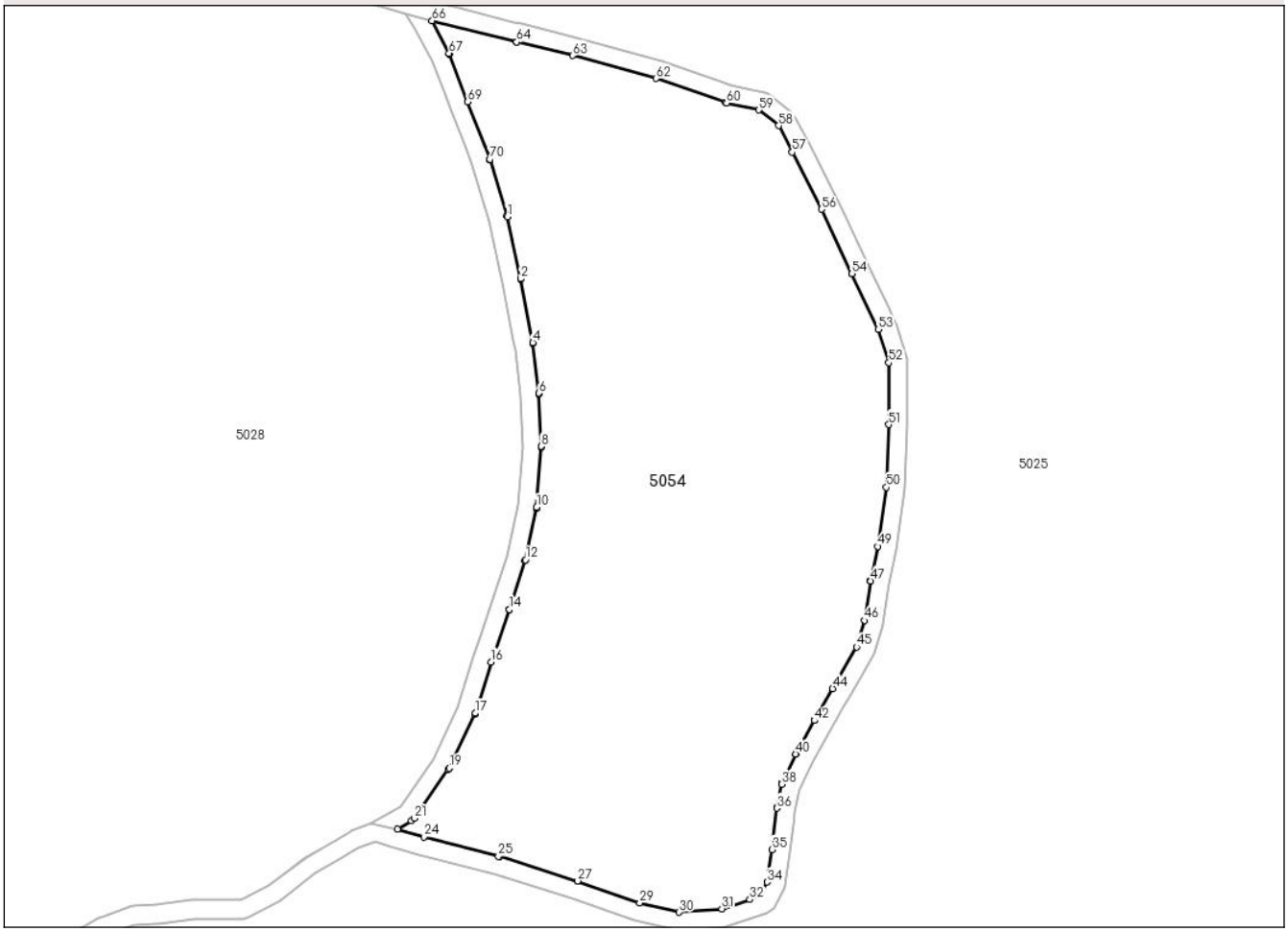

Date referitoare la teren

Crt	Categorie folosință	Intra vilan	Suprafaţa (mp)	Tarla	Parcelă	Nr. topo	Observaţii / Referinţe
1	padure	NU	13.025	UP VI TOMNATIC	UA 82C	-	

Lungime Segmente

1) Valorile lungimilor segmentelor sunt obţinute din proiecţie în plan.

Punct început	X / Y	Punct sfârşit	X / Y	Lungime segment
1	547.072,485 672.108,393	2	547.075,4 672.094,897	13.807
4	547.078,055 672.081,098	5	547.078,077 672.080,962	0.138
7	547.079,41 672.069,961	8	547.079,936 672.058,592	11.382
10	547.078,876 672.045,376	11	547.078,838 672.045,12	0.259
13	547.076,403 672.033,806	14	547.072,964 672.023,228	11.123

Punct început	X / Y	Punct sfârşit	X / Y	Lungime segment
2	547.075,4 672.094,897	3	547.075,409 672.094,852	0.045
5	547.078,077 672.080,962	6	547.079,397 672.070,11	10.932
8	547.079,936 672.058,592	9	547.079,932 672.058,337	0.255
11	547.078,838 672.045,12	12	547.076,457 672.034,005	11.367
14	547.072,964 672.023,228	15	547.072,951 672.023,188	0.042

Punct început	X / Y	Punct sfârşit	X / Y	Lungime segment
3	547.075,409 672.094,852	4	547.078,055 672.081,098	14.006
6	547.079,397 672.070,11	7	547.079,41 672.069,961	0.15
9	547.079,932 672.058,337	10	547.078,876 672.045,376	13.004
12	547.076,457 672.034,005	13	547.076,403 672.033,806	0.207
15	547.072,951 672.023,188	16	547.068,995 672.011,838	12.019

Document care conține date cu caracter personal, protejat de prevederile Regulamentului (UE) nr. 679/2016 și Legii 190/2018

Punct început	X / Y	Punct sfârşit	X / Y	Lungime segment
16	547.068,995 672.011,838	17	547.065,563 672.000,759	11.598
19	547.059,904 671.988,85	20	547.059,738 671.988,564	0.331
22	547.051,714 671.977,415	23	547.048,647 671.975,595	3.566
25	547.070,572 671.969,738	26	547.070,869 671.969,659	0.307
28	547.087,863 671.964,345	29	547.101,26 671.959,629	14.202
31	547.119,078 671.958,352	32	547.125,122 671.960,37	6.372
34	547.128,918 671.964,132	35	547.129,931 671.971,189	7.129
37	547.131,015 671.980,333	38	547.132,074 671.985,367	5.144
40	547.135,137 671.991,901	41	547.135,192 671.992,007	0.12
43	547.139,172 671.999,184	44	547.143,142 672.006,06	7.94
46	547.150,064 672.020,852	47	547.151,365 672.029,435	8.681
49	547.152,954 672.036,892	50	547.154,784 672.049,689	12.927
52	547.155,305 672.076,715	53	547.153,059 672.083,962	7.587
55	547.147,3 672.096,011	56	547.140,698 672.109,995	15.463
58	547.131,391 672.128,096	59	547.127,063 672.131,506	5.511
61	547.119,871 672.133,074	62	547.104,854 672.138,335	15.912
64	547.074,563 672.146,242	65	547.074,535 672.146,248	0.029
67	547.059,872 672.143,815	68	547.059,964 672.143,611	0.224
70	547.068,696 672.120,853	71	547.068,742 672.120,72	0.141

Punct început	X / Y	Punct sfârşit	X / Y	Lungime segment
17	547.065,563 672.000,759	18	547.065,458 672.000,49	0.289
20	547.059,738 671.988,564	21	547.052,332 671.977,988	12.912
23	547.048,647 671.975,595	24	547.054,397 671.973,918	5.989
26	547.070,869 671.969,659	27	547.087,796 671.964,368	17.734
29	547.101,26 671.959,629	30	547.109,839 671.957,607	8.815
32	547.125,122 671.960,37	33	547.127,542 671.961,381	2.623
35	547.129,931 671.971,189	36	547.130,986 671.980,155	9.028
38	547.132,074 671.985,367	39	547.132,227 671.985,818	0.477
41	547.135,192 671.992,007	42	547.139,155 671.999,154	8.172
44	547.143,142 672.006,06	45	547.148,315 672.015,121	10.433
47	547.151,365 672.029,435	48	547.151,387 672.029,553	0.12
50	547.154,784 672.049,689	51	547.155,309 672.063,304	13.625
53	547.153,059 672.083,962	54	547.147,304 672.096,003	13.346
56	547.140,698 672.109,995	57	547.134,362 672.122,395	13.925
59	547.127,063 672.131,506	60	547.120,11 672.133,007	7.112
62	547.104,854 672.138,335	63	547.086,703 672.143,333	18.826
65	547.074,535 672.146,248	66	547.056,214 672.150,861	18.893
68	547.059,964 672.143,611	69	547.063,93 672.133,292	11.055
71	547.068,742 672.120,72	72	547.072,444 672.108,553	12.718

Punct început	X / Y	Punct sfârşit	X / Y	Lungime segment
18	547.065,458 672.000,49	19	547.059,904 671.988,85	12.897
21	547.052,332 671.977,988	22	547.051,714 671.977,415	0.842
24	547.054,397 671.973,918	25	547.070,572 671.969,738	16.707
27	547.087,796 671.964,368	28	547.087,863 671.964,345	0.071
30	547.109,839 671.957,607	31	547.119,078 671.958,352	9.269
33	547.127,542 671.961,381	34	547.128,918 671.964,132	3.076
36	547.130,986 671.980,155	37	547.131,015 671.980,333	0.18
39	547.132,227 671.985,818	40	547.135,137 671.991,901	6.743
42	547.139,155 671.999,154	43	547.139,172 671.999,184	0.035
45	547.148,315 672.015,121	46	547.150,064 672.020,852	5.992
48	547.151,387 672.029,553	49	547.152,954 672.036,892	7.505
51	547.155,309 672.063,304	52	547.155,305 672.076,715	13.411
54	547.147,304 672.096,003	55	547.147,3 672.096,011	0.01
57	547.134,362 672.122,395	58	547.131,391 672.128,096	6.429
60	547.120,11 672.133,007	61	547.119,871 672.133,074	0.249
63	547.086,703 672.143,333	64	547.074,563 672.146,242	12.483
66	547.056,214 672.150,861	67	547.059,872 672.143,815	7.939
69	547.063,93 672.133,292	70	547.068,696 672.120,853	13.32
72	547.072,444 672.108,553	1	547.072,485 672.108,393	0.165

**** Lungimile segmentelor sunt determinate în planul de proiecţie Stereo 70 şi sunt rotunjite la 1 milimetru.**
***** Distanţa dintre puncte este formată din segmente cumulate ce sunt mai mici decât valoarea 1 milimetru.**

Document care conține date cu caracter personal, protejat de prevederile Regulamentului (UE) nr. 679/2016 și Legii 190/2018

DATE DESPRE IMOBILUL NR. 5055

Oficiul de Cadastru şi Publicitate Imobiliară SUCEAVA
Biroul de Cadastru şi Publicitate Imobiliară Campulung Moldovenesc

A. Partea I. Descrierea imobilului

TEREN Extravilan

Adresa: Jud. Suceava

Nr. Crt	Nr cadastral Nr. topografic	Suprafaţa* (mp)	Observaţii / Referinţe
A1		1.425	Sector cadastral:18 Teren neimprejmuit; Terenul face parte din parcela 1680/3, CF 928

B. Partea II. Proprietari şi acte

Inscrieri privitoare la dreptul de proprietate şi alte drepturi reale		Referinţe
/		
Act Normativ nr. 7, din 13/03/1996 emis de Parlamentul Romaniei (Lege);		
B1	Inscrierea provizorie, drept de PROPRIETATE, dobandit prin Lege, cota actuala 1/1, cota initiala 1/1	A1
	1) **COMUNA VAMA**, CIF:4326698	

C. Partea III. SARCINI .

Inscrieri privind dezmembramintele dreptului de proprietate, drepturi reale de garanţie şi sarcini	Referinţe
NU SUNT	

Document care conține date cu caracter personal, protejat de prevederile Regulamentului (UE) nr. 679/2016 și Legii 190/2018

Anexa Nr. 1 La Partea I

Teren

Nr cadastral	Suprafaţa (mp)*	Observaţii / Referinţe
	1.425	Terenul face parte din parcela 1680/3, CF 928

* Suprafaţa este determinată in planul de proiecţie Stereo 70.

DETALII LINIARE IMOBIL

Date referitoare la teren

Crt	Categorie folosință	Intra vilan	Suprafaţa (mp)	Tarla	Parcelă	Nr. topo	Observaţii / Referinţe
1	drum	NU	1.425	UP VI TOMNATIC	UA -	-	

Lungime Segmente

1) Valorile lungimilor segmentelor sunt obţinute din proiecţie în plan.

Punct început	X / Y	Punct sfârşit	X / Y	Lungime segment
1	547.335,059 671.162,189	2	547.337,449 671.174,924	12.958
4	547.349,631 671.207,581	5	547.352,114 671.213,802	6.698
7	547.359,26 671.226,958	8	547.366,485 671.235,303	11.037
10	547.376,062 671.242,631	11	547.388,853 671.251,934	15.816
13	547.380,87 671.251,715	14	547.363,877 671.238,342	21.623

Punct început	X / Y	Punct sfârşit	X / Y	Lungime segment
2	547.337,449 671.174,924	3	547.342,093 671.188,702	14.539
5	547.352,114 671.213,802	6	547.357,433 671.224,847	12.259
8	547.366,485 671.235,303	9	547.373,938 671.241,147	9.472
11	547.388,853 671.251,934	12	547.386,705 671.254,954	3.706
14	547.363,877 671.238,342	15	547.353,944 671.226,822	15.211

Punct început	X / Y	Punct sfârşit	X / Y	Lungime segment
3	547.342,093 671.188,702	4	547.349,631 671.207,581	20.328
6	547.357,433 671.224,847	7	547.359,26 671.226,958	2.792
9	547.373,938 671.241,147	10	547.376,062 671.242,631	2.591
12	547.386,705 671.254,954	13	547.380,87 671.251,715	6.674
15	547.353,944 671.226,822	16	547.348,731 671.215,995	12.017

Document care conține date cu caracter personal, protejat de prevederile Regulamentului (UE) nr. 679/2016 și Legii 190/2018

Punct început	X / Y	Punct sfârşit	X / Y	Lungime segment
16	547.348,731 671.215,995	17	547.342,388 671.200,229	16.994
19	547.333,613 671.176,066	20	547.331,367 671.163,957	12.315
22	547.316,345 671.148,097	23	547.308,773 671.142,13	9.641
25	547.301,295 671.129,195	26	547.301,163 671.125,927	3.27
28	547.293,64 671.120,584	29	547.296,057 671.116,272	4.943
31	547.299,502 671.109,498	32	547.304,116 671.104,489	6.811
34	547.308,783 671.090,158	35	547.308,886 671.083,297	6.862
37	547.307,501 671.069,103	38	547.312,76 671.041,187	28.408
40	547.313,768 671.029,506	41	547.318,633 671.003,893	26.071
43	547.318,66 671.038,011	44	547.318,199 671.041,115	3.139
46	547.317,375 671.046,652	47	547.316,854 671.050,157	3.544
49	547.316,779 671.050,658	50	547.316,756 671.050,818	0.162
52	547.316,728 671.051,006	53	547.316,716 671.051,077	0.072
55	547.315,569 671.057,693	56	547.315,29 671.059,304	1.635
58	547.314,613 671.080,4	59	547.314,872 671.082,846	2.46
61	547.314,838 671.086,546	62	547.314,778 671.090,584	4.039
64	547.314,538 671.091,889	65	547.314,034 671.093,963	2.134
67	547.312,821 671.098,956	68	547.308,998 671.108,009	9.828
70	547.307,343 671.112,578	71	547.305,935 671.117,691	5.303
73	547.305,062 671.123,33	74	547.305,28 671.128,748	5.423
76	547.307,863 671.134,739	77	547.311,688 671.139,385	6.018
79	547.328,619 671.157,191	1	547.335,059 671.162,189	8.152

Punct început	X / Y	Punct sfârşit	X / Y	Lungime segment
17	547.342,388 671.200,229	18	547.338,358 671.190,134	10.869
20	547.331,367 671.163,957	21	547.325,665 671.159,904	6.995
23	547.308,773 671.142,13	24	547.303,573 671.135,822	8.175
26	547.301,163 671.125,927	27	547.298,209 671.123,949	3.555
29	547.296,057 671.116,272	30	547.296,091 671.116,213	0.068
32	547.304,116 671.104,489	33	547.305,906 671.096,69	8.001
35	547.308,886 671.083,297	36	547.307,774 671.077,182	6.216
38	547.312,76 671.041,187	39	547.312,76 671.033,775	7.412
41	547.318,633 671.003,893	42	547.323,323 671.020,751	17.498
44	547.318,199 671.041,115	45	547.318,146 671.041,466	0.354
47	547.316,854 671.050,157	48	547.316,782 671.050,638	0.486
50	547.316,756 671.050,818	51	547.316,744 671.050,896	0.079
53	547.316,716 671.051,077	54	547.315,899 671.055,792	4.785
56	547.315,29 671.059,304	57	547.313,484 671.069,716	10.568
59	547.314,872 671.082,846	60	547.314,888 671.083,206	0.36
62	547.314,778 671.090,584	63	547.314,693 671.091,247	0.669
65	547.314,034 671.093,963	66	547.313,556 671.095,929	2.024
68	547.308,998 671.108,009	69	547.306,977 671.110,387	3.121
71	547.305,935 671.117,691	72	547.305,669 671.119,408	1.738
74	547.305,28 671.128,748	75	547.306,896 671.133,564	5.08
77	547.311,688 671.139,385	78	547.318,996 671.145,093	9.273

Punct început	X / Y	Punct sfârşit	X / Y	Lungime segment
18	547.338,358 671.190,134	19	547.333,613 671.176,066	14.847
21	547.325,665 671.159,904	22	547.316,345 671.148,097	15.043
24	547.303,573 671.135,822	25	547.301,295 671.129,195	7.008
27	547.298,209 671.123,949	28	547.293,64 671.120,584	5.675
30	547.296,091 671.116,213	31	547.299,502 671.109,498	7.532
33	547.305,906 671.096,69	34	547.308,783 671.090,158	7.138
36	547.307,774 671.077,182	37	547.307,501 671.069,103	8.083
39	547.312,76 671.033,775	40	547.313,768 671.029,506	4.387
42	547.323,323 671.020,751	43	547.318,66 671.038,011	17.878
45	547.318,146 671.041,466	46	547.317,375 671.046,652	5.243
48	547.316,782 671.050,638	49	547.316,779 671.050,658	0.021
51	547.316,744 671.050,896	52	547.316,728 671.051,006	0.111
54	547.315,899 671.055,792	55	547.315,569 671.057,693	1.929
57	547.313,484 671.069,716	58	547.314,613 671.080,4	10.743
60	547.314,888 671.083,206	61	547.314,838 671.086,546	3.34
63	547.314,693 671.091,247	64	547.314,538 671.091,889	0.66
66	547.313,556 671.095,929	67	547.312,821 671.098,956	3.115
69	547.306,977 671.110,387	70	547.307,343 671.112,578	2.221
72	547.305,669 671.119,408	73	547.305,062 671.123,33	3.968
75	547.306,896 671.133,564	76	547.307,863 671.134,739	1.522
78	547.318,996 671.145,093	79	547.328,619 671.157,191	15.458

**** Lungimile segmentelor sunt determinate în planul de proiecţie Stereo 70 şi sunt rotunjite la 1 milimetru.**
***** Distanţa dintre puncte este formată din segmente cumulate ce sunt mai mici decât valoarea 1 milimetru.**

Document care conține date cu caracter personal, protejat de prevederile Regulamentului (UE) nr. 679/2016 și Legii 190/2018

DATE DESPRE IMOBILUL NR. 5056

Oficiul de Cadastru şi Publicitate Imobiliară SUCEAVA
Biroul de Cadastru şi Publicitate Imobiliară Campulung Moldovenesc

A. Partea I. Descrierea imobilului

TEREN Extravilan

Adresa: Jud. Suceava

Nr. Crt	Nr cadastral Nr. topografic	Suprafaţa* (mp)	Observaţii / Referinţe
A1		3.344	Sector cadastral:18 Teren neimprejmuit; Terenul face parte din parcela 1263/1.

B. Partea II. Proprietari şi acte

Inscrieri privitoare la dreptul de proprietate şi alte drepturi reale		Referinţe
/		
Act Normativ nr. 7, din 13/03/1996 emis de Parlamentul Romaniei (Lege);		
B1	Inscrierea provizorie, drept de PROPRIETATE, dobandit prin Lege, cota actuala 1/1, cota initiala 1/1	A1
	1) **COMUNA VAMA**, CIF:4326698	

C. Partea III. SARCINI .

Inscrieri privind dezmembramintele dreptului de proprietate, drepturi reale de garanţie şi sarcini	Referinţe
NU SUNT	

Document care conține date cu caracter personal, protejat de prevederile Regulamentului (UE) nr. 679/2016 și Legii 190/2018

Anexa Nr. 1 La Partea I

Teren

Nr cadastral	Suprafaţa (mp)*	Observaţii / Referinţe
	3.344	Terenul face parte din parcela 1263/1.

* Suprafaţa este determinată in planul de proiecţie Stereo 70.

DETALII LINIARE IMOBIL

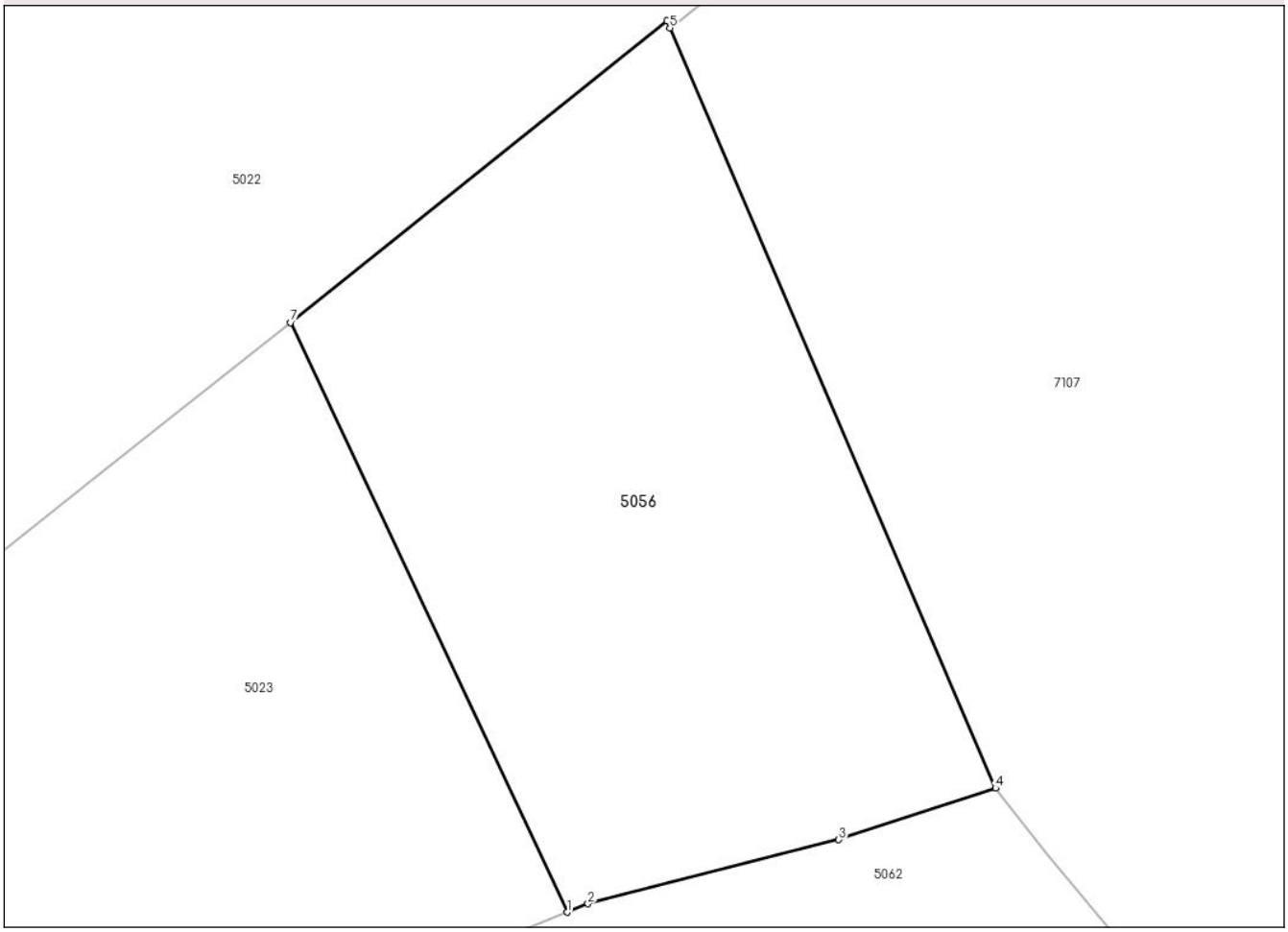

Date referitoare la teren

Crt	Categorie folosință	Intra vilan	Suprafaţa (mp)	Tarla	Parcelă	Nr. topo	Observaţii / Referinţe
1	padure	NU	3.344	UP I DEIA	UA 63	-	

Lungime Segmente
1) Valorile lungimilor segmentelor sunt obţinute din proiecţie în plan.

Punct început	X / Y	Punct sfârşit	X / Y	Lungime segment (** (m)
1	548.301,431 672.399,261	2	548.303,501 672.400,091	2.231
2	548.303,501 672.400,091	3	548.328,46 672.406,464	25.76
3	548.328,46 672.406,464	4	548.344,042 672.411,578	16.4
4	548.344,042 672.411,578	5	548.311,648 672.487,12	82.194
5	548.311,648 672.487,12	6	548.311,337 672.487,846	0.79

Document care conține date cu caracter personal, protejat de prevederile Regulamentului (UE) nr. 679/2016 și Legii 190/2018

Punct început	X / Y	Punct sfârşit	X / Y	Lungime segment (** (m)
6	548.311,337 672.487,846	7	548.273,936 672.457,844	47.947
7	548.273,936 672.457,844	1	548.301,431 672.399,261	64.715

** Lungimile segmentelor sunt determinate în planul de proiecţie Stereo 70 şi sunt rotunjite la 1 milimetru.
*** Distanţa dintre puncte este formată din segmente cumulate ce sunt mai mici decât valoarea 1 milimetru.

Document care conține date cu caracter personal, protejat de prevederile Regulamentului (UE) nr. 679/2016 și Legii 190/2018

DATE DESPRE IMOBILUL NR. 5057

Oficiul de Cadastru şi Publicitate Imobiliară SUCEAVA
Biroul de Cadastru şi Publicitate Imobiliară Campulung Moldovenesc

A. Partea I. Descrierea imobilului

TEREN Extravilan

Adresa: Jud. Suceava

Nr. Crt	Nr cadastral Nr. topografic	Suprafaţa* (mp)	Observaţii / Referinţe
A1		10.000	Sector cadastral:18 Teren neimprejmuit; Terenul face parte din parcela 1263/1.

B. Partea II. Proprietari şi acte

Inscrieri privitoare la dreptul de proprietate şi alte drepturi reale		Referinţe
/		
Act Normativ nr. 7, din 13/03/1996 emis de Parlamentul Romaniei (Lege);		
B1	Inscrierea provizorie, drept de PROPRIETATE, dobandit prin Lege, cota actuala 1/1, cota initiala 1/1	A1
	1) **COMUNA VAMA**, CIF:4326698	

C. Partea III. SARCINI .

Inscrieri privind dezmembramintele dreptului de proprietate, drepturi reale de garanţie şi sarcini	Referinţe
NU SUNT	

Document care conține date cu caracter personal, protejat de prevederile Regulamentului (UE) nr. 679/2016 și Legii 190/2018

Anexa Nr. 1 La Partea I

Teren

Nr cadastral	Suprafaţa (mp)*	Observaţii / Referinţe
	10.000	Terenul face parte din parcela 1263/1.

* Suprafaţa este determinată in planul de proiecţie Stereo 70.

DETALII LINIARE IMOBIL

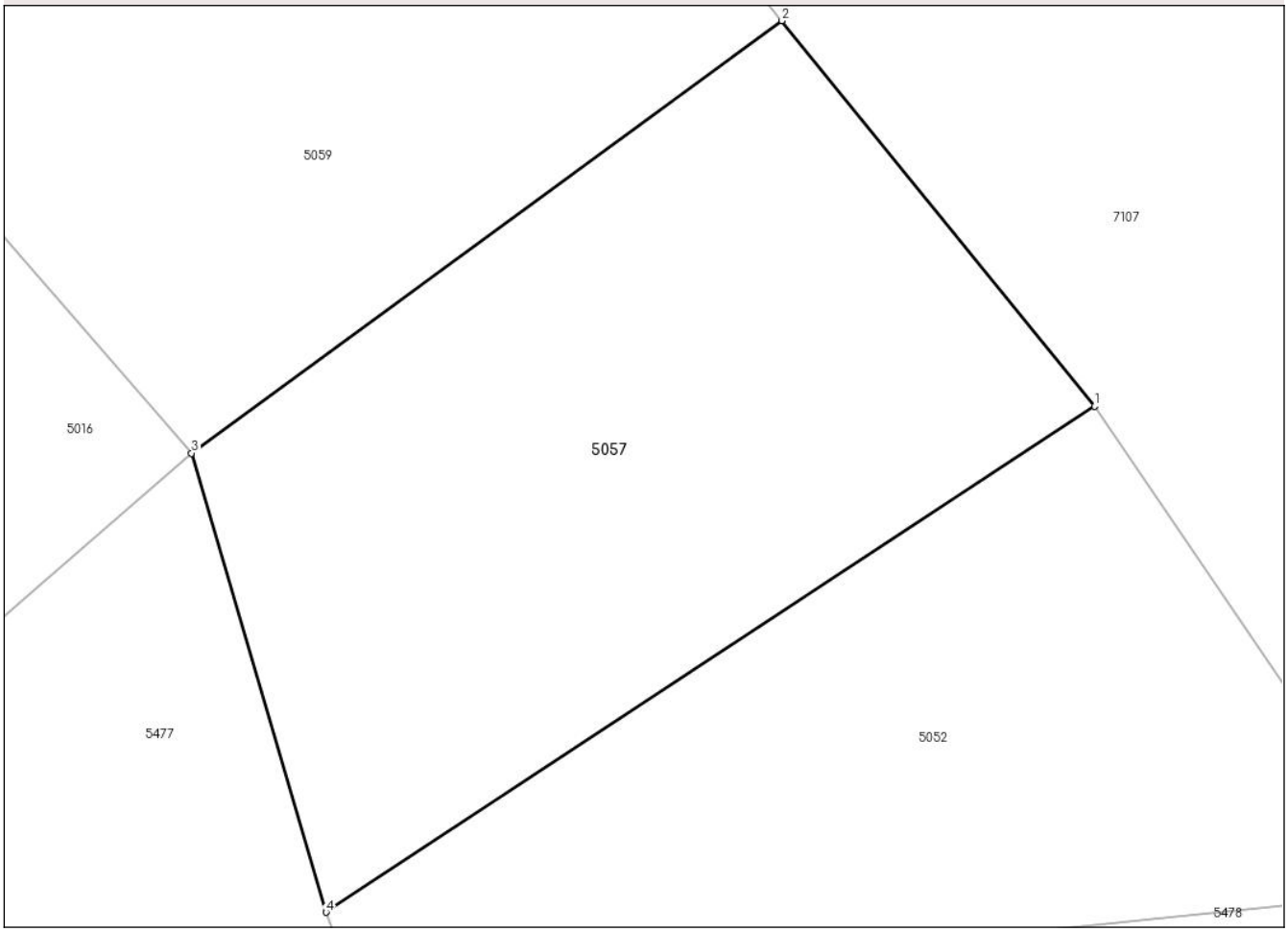

Date referitoare la teren

Crt	Categorie folosință	Intra vilan	Suprafaţa (mp)	Tarla	Parcelă	Nr. topo	Observaţii / Referinţe
1	padure	NU	10.000	UP I DEIA	UA 174	-	

Lungime Segmente
1) Valorile lungimilor segmentelor sunt obţinute din proiecţie în plan.

Punct început	X / Y	Punct sfârşit	X / Y	Lungime segment (** (m)
1	548.564,087 672.157,539	2	548.514,129 672.219,092	79.275
2	548.514,129 672.219,092	3	548.419,749 672.150,033	116.948
3	548.419,749 672.150,033	4	548.441,222 672.076,735	76.378
4	548.441,222 672.076,735	1	548.564,087 672.157,539	147.054

**** Lungimile segmentelor sunt determinate în planul de proiecţie Stereo 70 şi sunt rotunjite la 1 milimetru.**

Document care conține date cu caracter personal, protejat de prevederile Regulamentului (UE) nr. 679/2016 și Legii 190/2018

***** Distanţa dintre puncte este formată din segmente cumulate ce sunt mai mici decât valoarea 1 milimetru.**

DATE DESPRE IMOBILUL NR. 5058

Oficiul de Cadastru şi Publicitate Imobiliară SUCEAVA
Biroul de Cadastru şi Publicitate Imobiliară Campulung Moldovenesc

A. Partea I. Descrierea imobilului

TEREN Extravilan

Adresa: Jud. Suceava

Nr. Crt	Nr cadastral Nr. topografic	Suprafaţa* (mp)	Observaţii / Referinţe
A1		10.000	Sector cadastral:18 Teren neimprejmuit; Terenul face parte din parcela 1263/1.

B. Partea II. Proprietari şi acte

Inscrieri privitoare la dreptul de proprietate şi alte drepturi reale		Referinţe
/		
Act Normativ nr. 7, din 13/03/1996 emis de Parlamentul Romaniei (Lege);		
B1	Inscrierea provizorie, drept de PROPRIETATE, dobandit prin Lege, cota actuala 1/1, cota initiala 1/1	A1
	1) **COMUNA VAMA**, CIF:4326698	

C. Partea III. SARCINI .

Inscrieri privind dezmembramintele dreptului de proprietate, drepturi reale de garanţie şi sarcini	Referinţe
NU SUNT	

Document care conține date cu caracter personal, protejat de prevederile Regulamentului (UE) nr. 679/2016 și Legii 190/2018

Anexa Nr. 1 La Partea I

Teren

Nr cadastral	Suprafaţa (mp)*	Observaţii / Referinţe
	10.000	Terenul face parte din parcela 1263/1.

* Suprafaţa este determinată in planul de proiecţie Stereo 70.

DETALII LINIARE IMOBIL

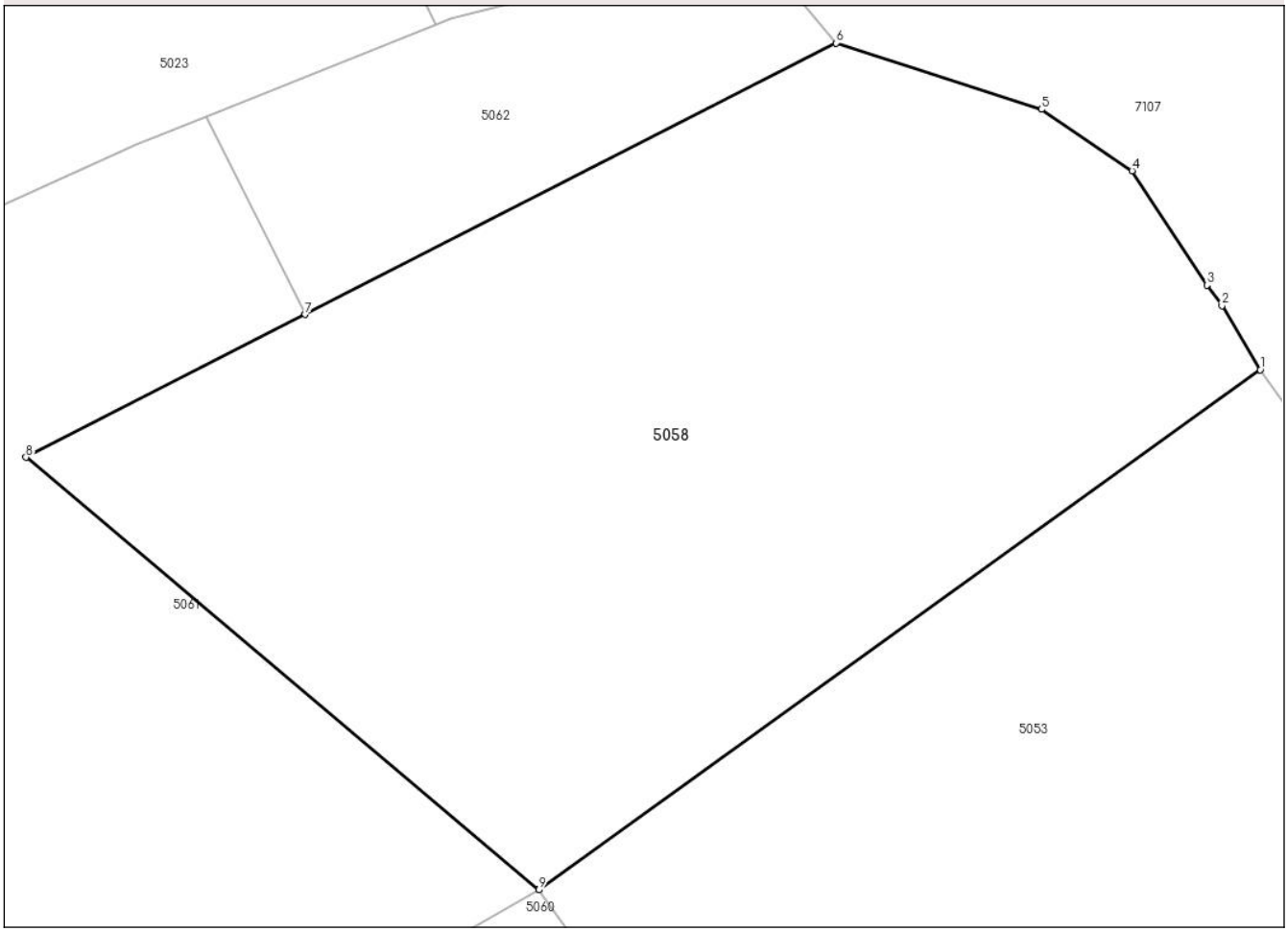

Date referitoare la teren

Crt	Categorie folosință	Intra vilan	Suprafaţa (mp)	Tarla	Parcelă	Nr. topo	Observaţii / Referinţe
1	padure	NU	10.000	UP I DEIA	UA 174	-	

Lungime Segmente
1) Valorile lungimilor segmentelor sunt obţinute din proiecţie în plan.

Punct început	X / Y	Punct sfârşit	X / Y	Lungime segment (** (m)
1	548.414,278 672.352,033	2	548.409,052 672.360,806	10.211
2	548.409,052 672.360,806	3	548.406,987 672.363,605	3.478
3	548.406,987 672.363,605	4	548.396,718 672.379,24	18.706
4	548.396,718 672.379,24	5	548.384,35 672.387,642	14.952
5	548.384,35 672.387,642	6	548.356,219 672.396,713	29.557

Document care conține date cu caracter personal, protejat de prevederile Regulamentului (UE) nr. 679/2016 și Legii 190/2018

Punct început	X / Y	Punct sfârşit	X / Y	Lungime segment (** (m)
6	548.356,219 672.396,713	7	548.283,572 672.359,604	81.576
7	548.283,572 672.359,604	8	548.245,335 672.340,072	42.937
8	548.245,335 672.340,072	9	548.315,534 672.280,937	91.787
9	548.315,534 672.280,937	1	548.414,278 672.352,033	121.675

** Lungimile segmentelor sunt determinate în planul de proiecţie Stereo 70 şi sunt rotunjite la 1 milimetru.
*** Distanţa dintre puncte este formată din segmente cumulate ce sunt mai mici decât valoarea 1 milimetru.

Document care conține date cu caracter personal, protejat de prevederile Regulamentului (UE) nr. 679/2016 și Legii 190/2018

DATE DESPRE IMOBILUL NR. 5059

Oficiul de Cadastru şi Publicitate Imobiliară SUCEAVA
Biroul de Cadastru şi Publicitate Imobiliară Campulung Moldovenesc

A. Partea I. Descrierea imobilului

TEREN Extravilan

Adresa: Jud. Suceava

Nr. Crt	Nr cadastral Nr. topografic	Suprafaţa* (mp)	Observaţii / Referinţe
A1		10.000	Sector cadastral:18 Teren neimprejmuit; Terenul face parte din parcela 1263/1.

B. Partea II. Proprietari şi acte

Inscrieri privitoare la dreptul de proprietate şi alte drepturi reale		Referinţe
/		
Act Normativ nr. 7, din 13/03/1996 emis de Parlamentul Romaniei (Lege);		
B1	Inscrierea provizorie, drept de PROPRIETATE, dobandit prin Lege, cota actuala 1/1, cota initiala 1/1	A1
	1) **COMUNA VAMA**, CIF:4326698	

C. Partea III. SARCINI .

Inscrieri privind dezmembramintele dreptului de proprietate, drepturi reale de garanţie şi sarcini	Referinţe
NU SUNT	

Document care conține date cu caracter personal, protejat de prevederile Regulamentului (UE) nr. 679/2016 și Legii 190/2018

Anexa Nr. 1 La Partea I

Teren

Nr cadastral	Suprafaţa (mp)*	Observaţii / Referinţe
	10.000	Terenul face parte din parcela 1263/1.

* Suprafaţa este determinată in planul de proiecţie Stereo 70.

DETALII LINIARE IMOBIL

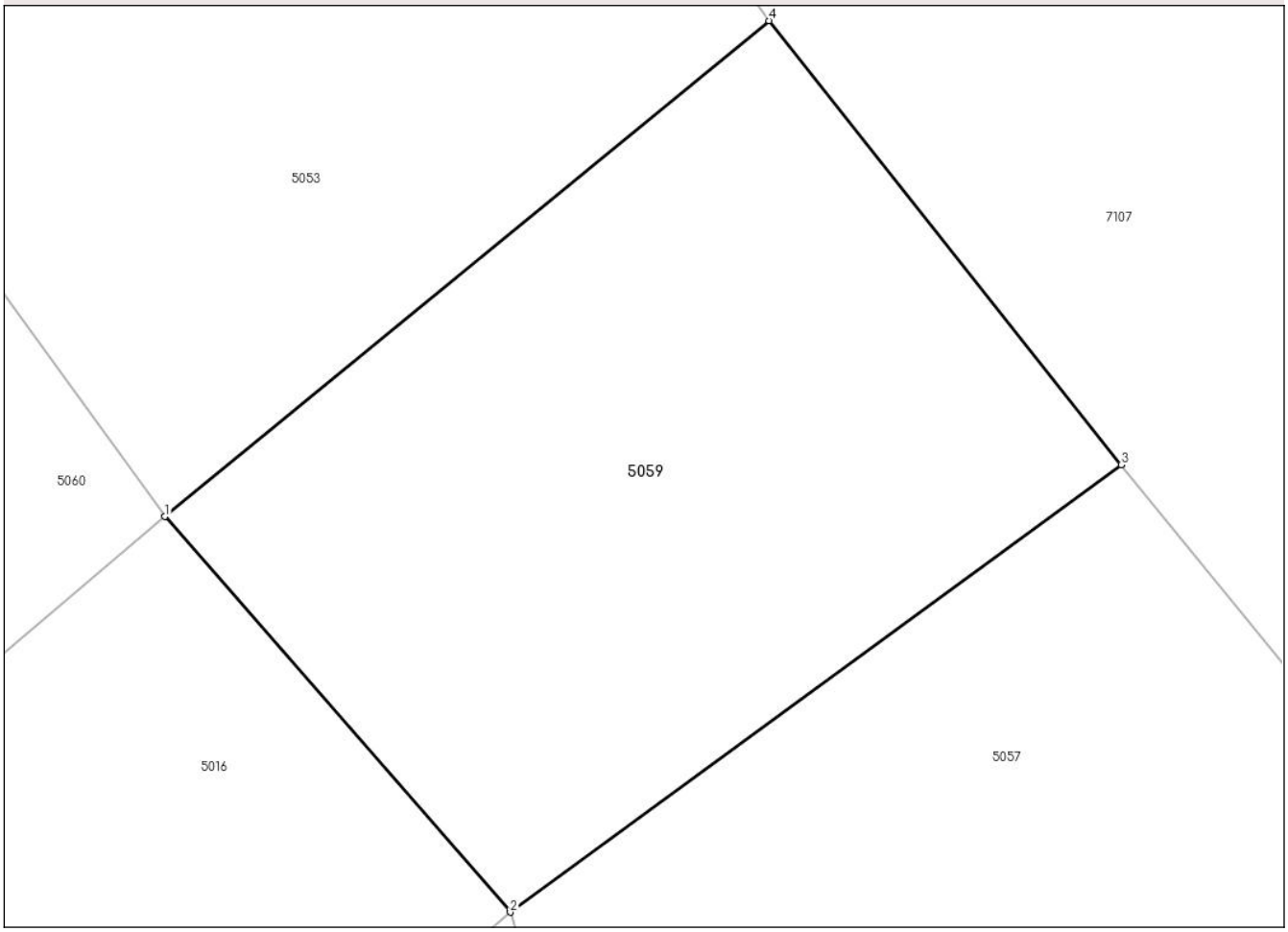

Date referitoare la teren

Crt	Categorie folosință	Intra vilan	Suprafaţa (mp)	Tarla	Parcelă	Nr. topo	Observaţii / Referinţe
1	padure	NU	10.000	UP I DEIA	UA 174	-	

Lungime Segmente
1) Valorile lungimilor segmentelor sunt obţinute din proiecţie în plan.

Punct început	X / Y	Punct sfârşit	X / Y	Lungime segment (** (m)
1	548.366,435 672.211,087	2	548.419,749 672.150,033	81.056
2	548.419,749 672.150,033	3	548.514,129 672.219,092	116.948
3	548.514,129 672.219,092	4	548.459,701 672.287,614	87.509
4	548.459,701 672.287,614	1	548.366,435 672.211,087	120.644

**** Lungimile segmentelor sunt determinate în planul de proiecţie Stereo 70 şi sunt rotunjite la 1 milimetru.**

Document care conține date cu caracter personal, protejat de prevederile Regulamentului (UE) nr. 679/2016 și Legii 190/2018

***** Distanţa dintre puncte este formată din segmente cumulate ce sunt mai mici decât valoarea 1 milimetru.**

DATE DESPRE IMOBILUL NR. 5060

Oficiul de Cadastru şi Publicitate Imobiliară SUCEAVA
Biroul de Cadastru şi Publicitate Imobiliară Campulung Moldovenesc

A. Partea I. Descrierea imobilului

TEREN Extravilan

Adresa: Jud. Suceava

Nr. Crt	Nr cadastral Nr. topografic	Suprafaţa* (mp)	Observaţii / Referinţe
A1		10.000	Sector cadastral:18 Teren neimprejmuit; Terenul face parte din parcela 1263/1.

B. Partea II. Proprietari şi acte

Inscrieri privitoare la dreptul de proprietate şi alte drepturi reale		Referinţe
/		
Act Normativ nr. 7, din 13/03/1996 emis de Parlamentul Romaniei (Lege);		
B1	Inscrierea provizorie, drept de PROPRIETATE, dobandit prin Lege, cota actuala 1/1, cota initiala 1/1	A1
	1) **COMUNA VAMA**, CIF:4326698	

C. Partea III. SARCINI .

Inscrieri privind dezmembramintele dreptului de proprietate, drepturi reale de garanţie şi sarcini	Referinţe
NU SUNT	

Document care conține date cu caracter personal, protejat de prevederile Regulamentului (UE) nr. 679/2016 și Legii 190/2018

Anexa Nr. 1 La Partea I

Teren

Nr cadastral	Suprafaţa (mp)*	Observaţii / Referinţe
	10.000	Terenul face parte din parcela 1263/1.

* Suprafaţa este determinată in planul de proiecţie Stereo 70.

DETALII LINIARE IMOBIL

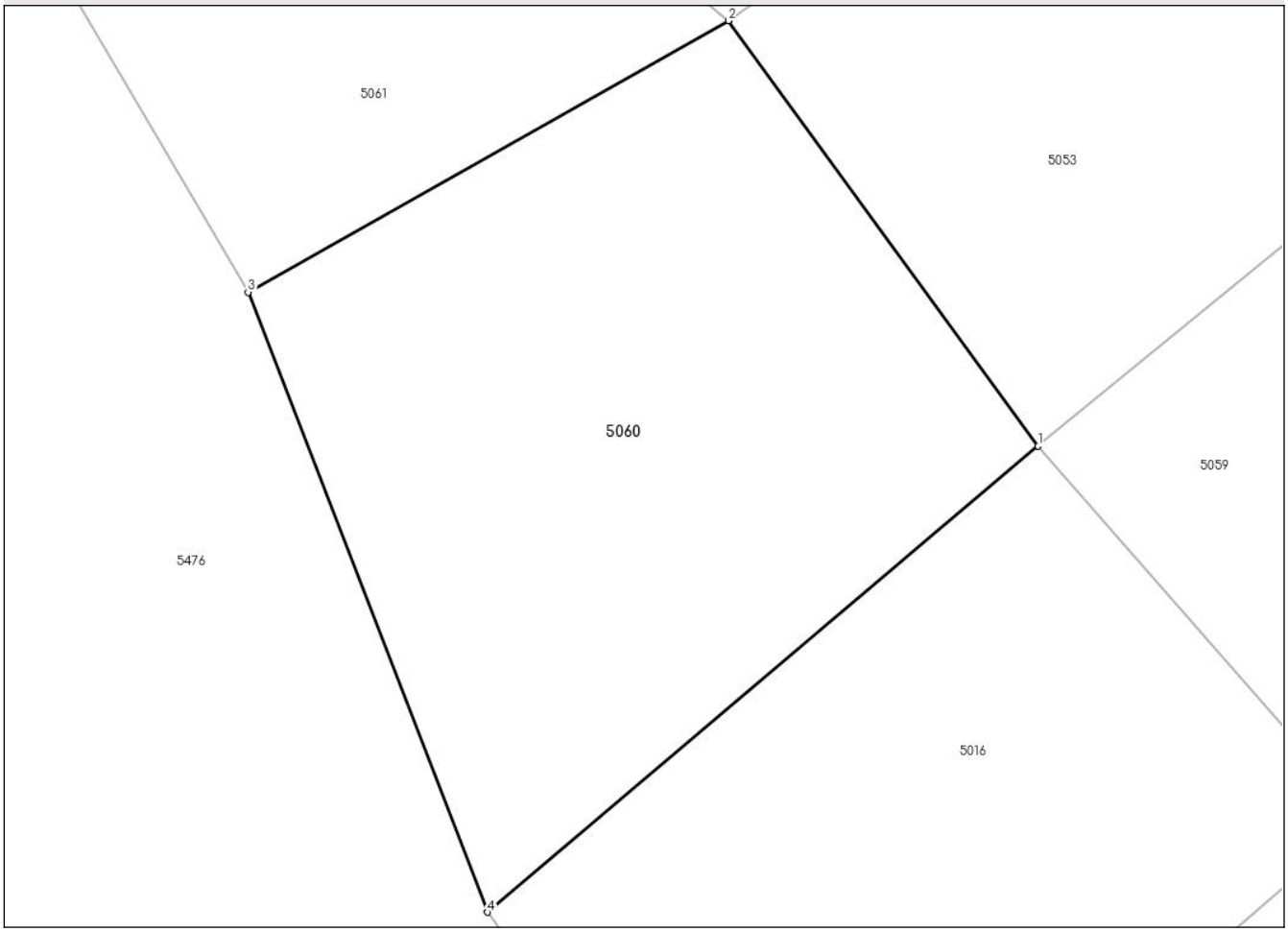

Date referitoare la teren

Crt	Categorie folosință	Intra vilan	Suprafaţa (mp)	Tarla	Parcelă	Nr. topo	Observaţii / Referinţe
1	padure	NU	10.000	UP I DEIA	UA 174	-	

Lungime Segmente
1) Valorile lungimilor segmentelor sunt obţinute din proiecţie în plan.

Punct început	X / Y	Punct sfârşit	X / Y	Lungime segment (** (m)
1	548.366,435 672.211,087	2	548.315,534 672.280,937	86.429
2	548.315,534 672.280,937	3	548.236,605 672.236,358	90.648
3	548.236,605 672.236,358	4	548.275,944 672.134,595	109.102
4	548.275,944 672.134,595	1	548.366,435 672.211,087	118.488

**** Lungimile segmentelor sunt determinate în planul de proiecţie Stereo 70 şi sunt rotunjite la 1 milimetru.**

Document care conține date cu caracter personal, protejat de prevederile Regulamentului (UE) nr. 679/2016 și Legii 190/2018

***** Distanţa dintre puncte este formată din segmente cumulate ce sunt mai mici decât valoarea 1 milimetru.**

DATE DESPRE IMOBILUL NR. 5061

Oficiul de Cadastru şi Publicitate Imobiliară SUCEAVA
Biroul de Cadastru şi Publicitate Imobiliară Campulung Moldovenesc

A. Partea I. Descrierea imobilului

TEREN Extravilan

Adresa: Jud. Suceava

Nr. Crt	Nr cadastral Nr. topografic	Suprafaţa* (mp)	Observaţii / Referinţe
A1		10.000	Sector cadastral:18 Teren neimprejmuit; Terenul face parte din parcela 1263/1.

B. Partea II. Proprietari şi acte

Inscrieri privitoare la dreptul de proprietate şi alte drepturi reale		Referinţe
/		
Act Normativ nr. 7, din 13/03/1996 emis de Parlamentul Romaniei (Lege);		
B1	Inscrierea provizorie, drept de PROPRIETATE, dobandit prin Lege, cota actuala 1/1, cota initiala 1/1	A1
	1) **COMUNA VAMA**, CIF:4326698	

C. Partea III. SARCINI .

Inscrieri privind dezmembramintele dreptului de proprietate, drepturi reale de garanţie şi sarcini	Referinţe
NU SUNT	

Document care conține date cu caracter personal, protejat de prevederile Regulamentului (UE) nr. 679/2016 și Legii 190/2018

Anexa Nr. 1 La Partea I

Teren

Nr cadastral	Suprafaţa (mp)*	Observaţii / Referinţe
	10.000	Terenul face parte din parcela 1263/1.

* Suprafaţa este determinată in planul de proiecţie Stereo 70.

DETALII LINIARE IMOBIL

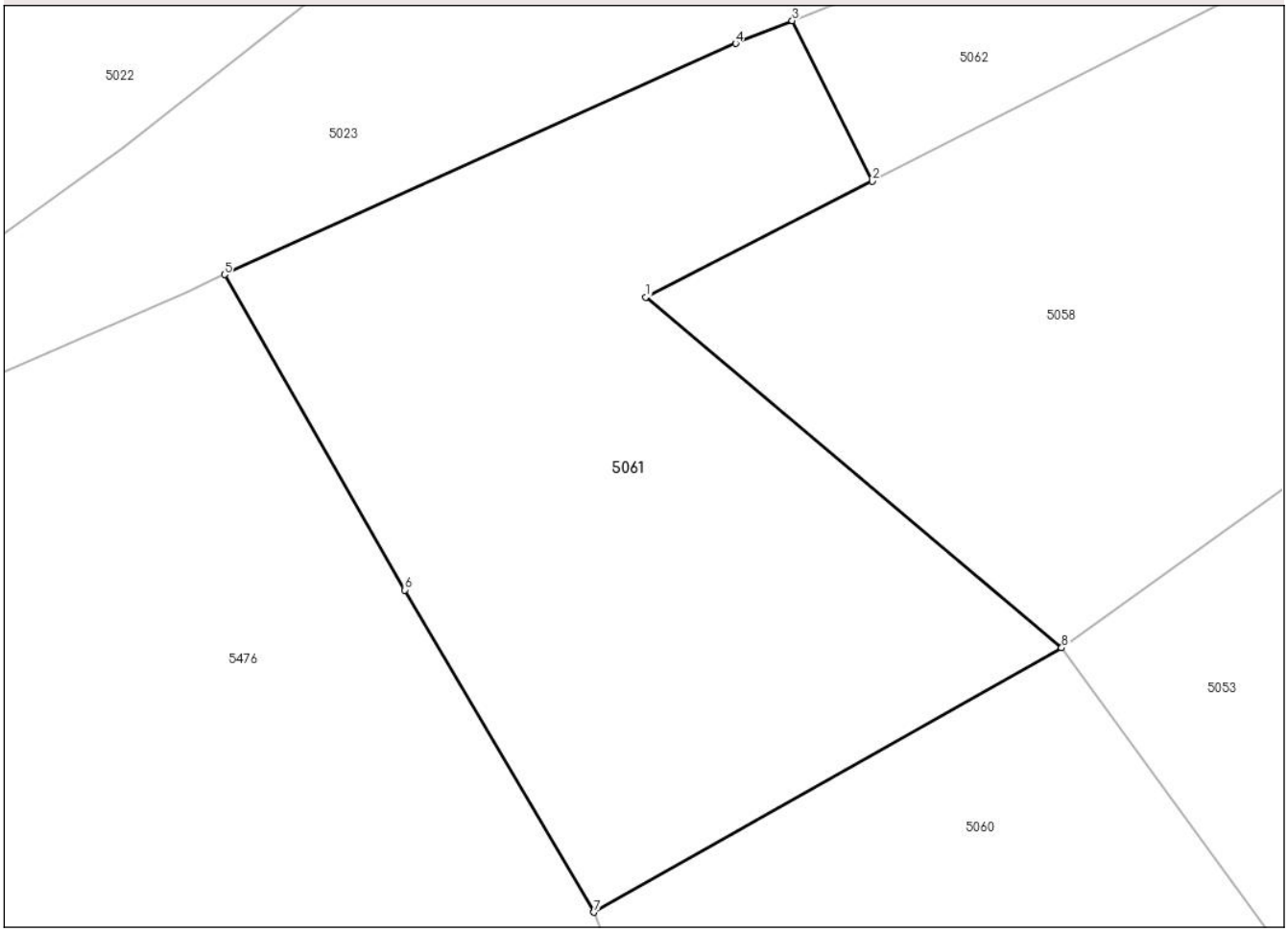

Date referitoare la teren

Crt	Categorie folosință	Intra vilan	Suprafaţa (mp)	Tarla	Parcelă	Nr. topo	Observaţii / Referinţe
1	padure	NU	10.000	UP I DEIA	UA 174	-	

Lungime Segmente
1) Valorile lungimilor segmentelor sunt obţinute din proiecţie în plan.

Punct început	X / Y	Punct sfârşit	X / Y	Lungime segment (** (m)
1	548.245,335 672.340,072	2	548.283,572 672.359,604	42.937
2	548.283,572 672.359,604	3	548.270,063 672.386,675	30.254
3	548.270,063 672.386,675	4	548.260,486 672.382,832	10.318
4	548.260,486 672.382,832	5	548.174,224 672.343,881	94.649
5	548.174,224 672.343,881	6	548.204,656 672.290,685	61.286

Document care conține date cu caracter personal, protejat de prevederile Regulamentului (UE) nr. 679/2016 și Legii 190/2018

Punct început	X / Y	Punct sfârşit	X / Y	Lungime segment (** (m)
6	548.204,656 672.290,685	7	548.236,605 672.236,358	63.025
7	548.236,605 672.236,358	8	548.315,534 672.280,937	90.648
8	548.315,534 672.280,937	1	548.245,335 672.340,072	91.787

** Lungimile segmentelor sunt determinate în planul de proiecţie Stereo 70 şi sunt rotunjite la 1 milimetru.
*** Distanţa dintre puncte este formată din segmente cumulate ce sunt mai mici decât valoarea 1 milimetru.

Document care conține date cu caracter personal, protejat de prevederile Regulamentului (UE) nr. 679/2016 și Legii 190/2018

DATE DESPRE IMOBILUL NR. 5062

Oficiul de Cadastru şi Publicitate Imobiliară SUCEAVA
Biroul de Cadastru şi Publicitate Imobiliară Campulung Moldovenesc

A. Partea I. Descrierea imobilului

TEREN Extravilan

Adresa: Jud. Suceava

Nr. Crt	Nr cadastral Nr. topografic	Suprafaţa* (mp)	Observaţii / Referinţe
A1		2.000	Sector cadastral:18 Teren neimprejmuit; Terenul face parte din parcela 1263/1.

B. Partea II. Proprietari şi acte

Inscrieri privitoare la dreptul de proprietate şi alte drepturi reale		Referinţe
/		
Act Normativ nr. 7, din 13/03/1996 emis de Parlamentul Romaniei (Lege);		
B1	Inscrierea provizorie, drept de PROPRIETATE, dobandit prin Lege, cota actuala 1/1, cota initiala 1/1	A1
	1) **COMUNA VAMA**, CIF:4326698	

C. Partea III. SARCINI .

Inscrieri privind dezmembramintele dreptului de proprietate, drepturi reale de garanţie şi sarcini	Referinţe
NU SUNT	

Document care conține date cu caracter personal, protejat de prevederile Regulamentului (UE) nr. 679/2016 și Legii 190/2018

Anexa Nr. 1 La Partea I

Teren

Nr cadastral	Suprafaţa (mp)*	Observaţii / Referinţe
	2.000	Terenul face parte din parcela 1263/1.

* Suprafaţa este determinată in planul de proiecţie Stereo 70.

DETALII LINIARE IMOBIL

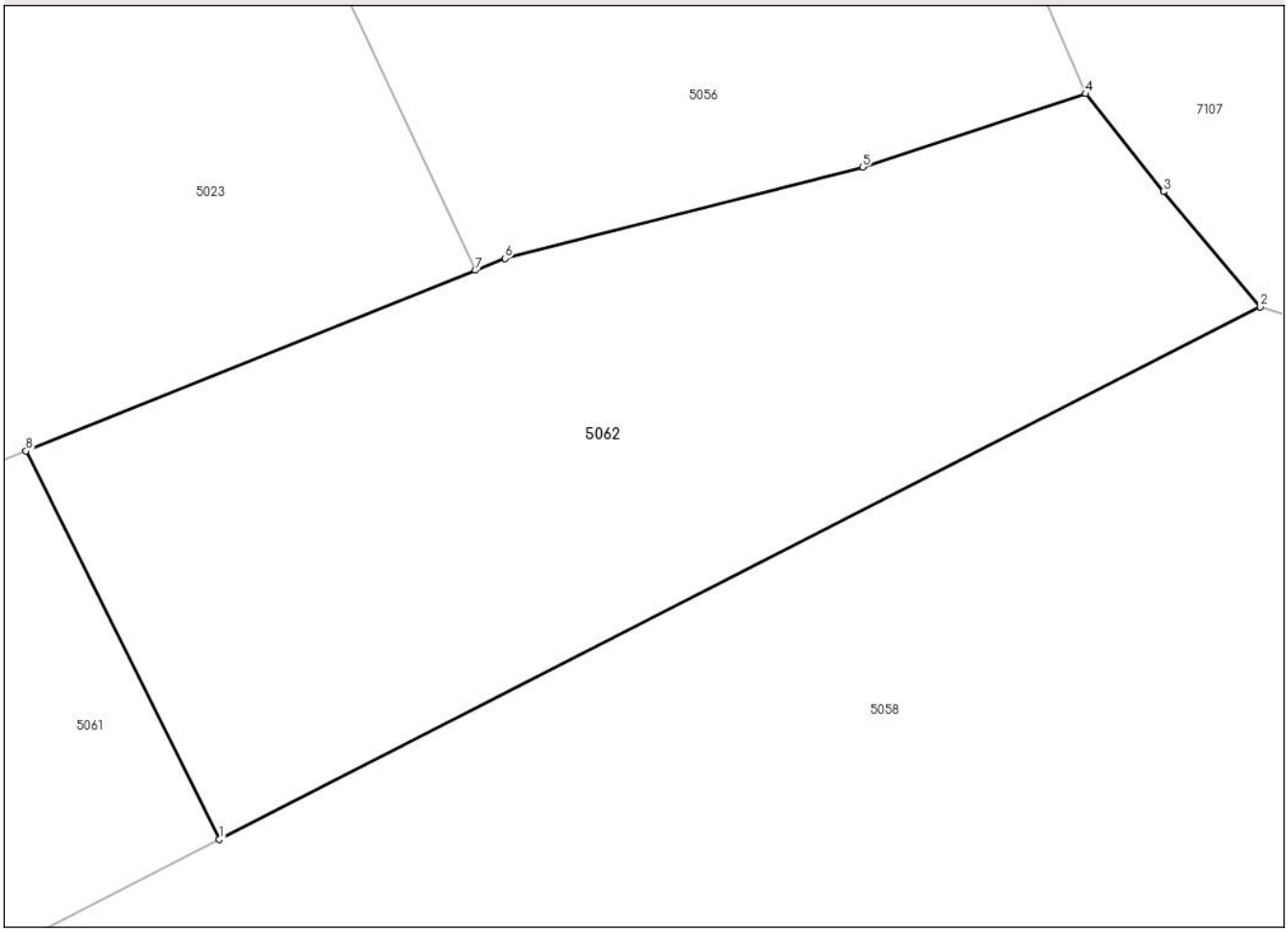

Date referitoare la teren

Crt	Categorie folosință	Intra vilan	Suprafaţa (mp)	Tarla	Parcelă	Nr. topo	Observaţii / Referinţe
1	padure	NU	2.000	UP I DEIA	UA 174	-	

Lungime Segmente
1) Valorile lungimilor segmentelor sunt obţinute din proiecţie în plan.

Punct început	X / Y	Punct sfârşit	X / Y	Lungime segment (** (m)
1	548.283,572 672.359,604	2	548.356,219 672.396,713	81.576
2	548.356,219 672.396,713	3	548.349,475 672.404,759	10.498
3	548.349,475 672.404,759	4	548.344,042 672.411,578	8.719
4	548.344,042 672.411,578	5	548.328,46 672.406,464	16.4
5	548.328,46 672.406,464	6	548.303,501 672.400,091	25.76

Document care conține date cu caracter personal, protejat de prevederile Regulamentului (UE) nr. 679/2016 și Legii 190/2018

Punct început	X / Y	Punct sfârşit	X / Y	Lungime segment (** (m)
6	548.303,501 672.400,091	7	548.301,431 672.399,261	2.231
7	548.301,431 672.399,261	8	548.270,063 672.386,675	33.799
8	548.270,063 672.386,675	1	548.283,572 672.359,604	30.254

** Lungimile segmentelor sunt determinate în planul de proiecţie Stereo 70 şi sunt rotunjite la 1 milimetru.
*** Distanţa dintre puncte este formată din segmente cumulate ce sunt mai mici decât valoarea 1 milimetru.

Document care conține date cu caracter personal, protejat de prevederile Regulamentului (UE) nr. 679/2016 și Legii 190/2018

DATE DESPRE IMOBILUL NR. 5063

Oficiul de Cadastru şi Publicitate Imobiliară SUCEAVA
Biroul de Cadastru şi Publicitate Imobiliară Campulung Moldovenesc

A. Partea I. Descrierea imobilului

TEREN Extravilan

Adresa: Jud. Suceava

Nr. Crt	Nr cadastral Nr. topografic	Suprafaţa* (mp)	Observaţii / Referinţe
A1		317.000	Sector cadastral:18 Teren neimprejmuit; Terenul face parte din parcela 1263/1.

B. Partea II. Proprietari şi acte

Inscrieri privitoare la dreptul de proprietate şi alte drepturi reale		Referinţe
/		
Act Administrativ nr. 472, din 30/04/2009 emis de CJSDPT SUCEAVA (HCJ);		
B1	Inscrierea provizorie, drept de PROPRIETATE, dobandit prin Lege, cota actuala 1/1, cota initiala 1/1	A1
	1) **COMUNA VAMA**, CIF:4326698	

C. Partea III. SARCINI .

Inscrieri privind dezmembramintele dreptului de proprietate, drepturi reale de garanţie şi sarcini	Referinţe
NU SUNT	

Document care conține date cu caracter personal, protejat de prevederile Regulamentului (UE) nr. 679/2016 și Legii 190/2018

Anexa Nr. 1 La Partea I

Teren

Nr cadastral	Suprafaţa (mp)*	Observaţii / Referinţe
	317.000	Terenul face parte din parcela 1263/1.

* Suprafaţa este determinată in planul de proiecţie Stereo 70.

DETALII LINIARE IMOBIL

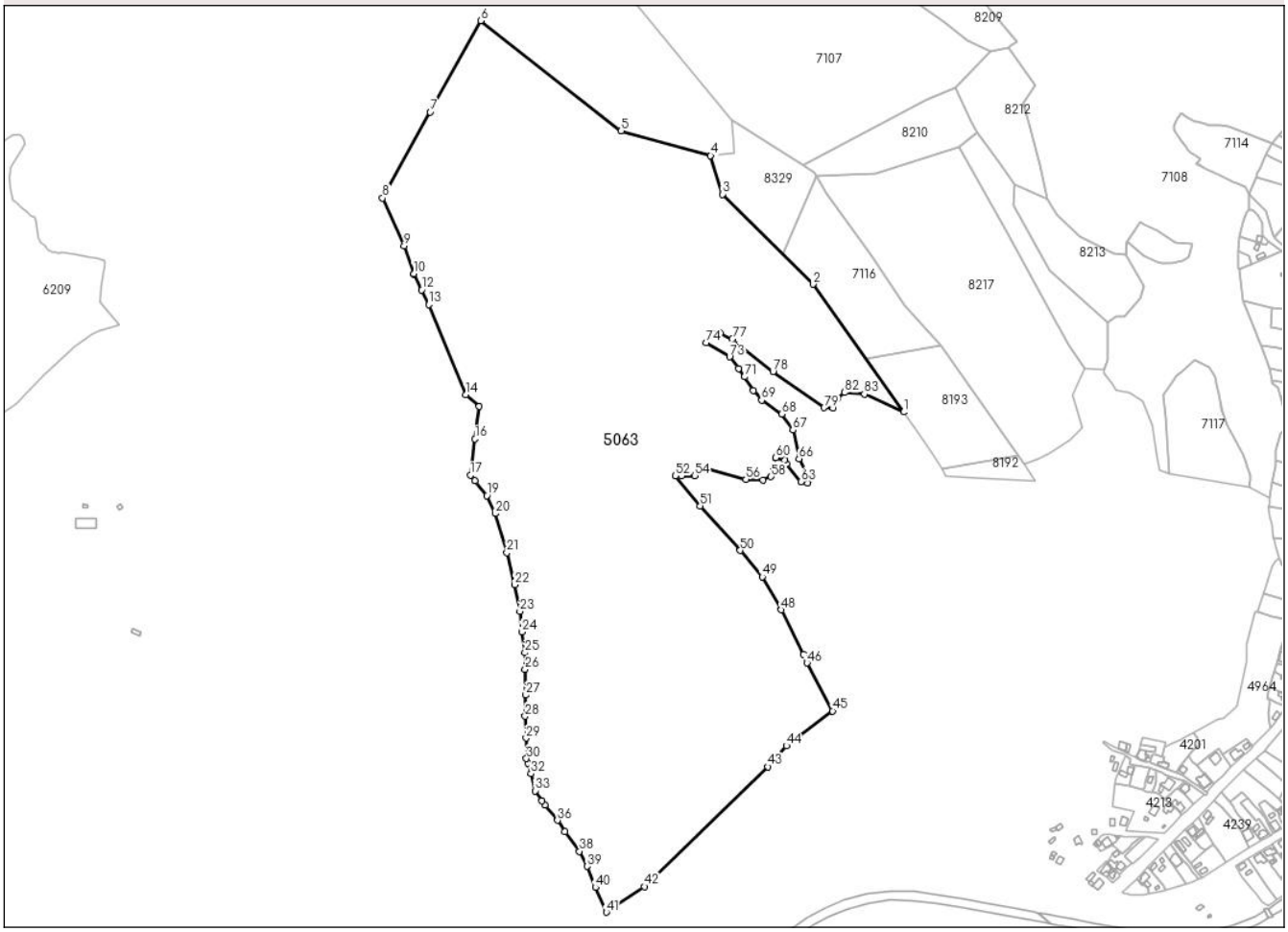

Date referitoare la teren

Crt	Categorie folosință	Intra vilan	Suprafaţa (mp)	Tarla	Parcelă	Nr. topo	Observaţii / Referinţe
1	padure	NU	317.000	UP I DEIA	UA 174	-	

Lungime Segmente

1) Valorile lungimilor segmentelor sunt obţinute din proiecţie în plan.

Punct început	X / Y	Punct sfârşit	X / Y	Lungime segment
1	548.964,133 671.559,095	2	548.856,702 671.710,9	185.973
4	548.734,791 671.863,374	5	548.628,443 671.893,04	110.409
7	548.401,258 671.915,355	8	548.344,536 671.813,295	116.763
10	548.381,638 671.723,381	11	548.381,99 671.722,364	1.076
13	548.399,329 671.686,687	14	548.443,625 671.579,507	115.973
16	548.454,585 671.527,031	17	548.449,109 671.484,181	43.198

Punct început	X / Y	Punct sfârşit	X / Y	Lungime segment
2	548.856,702 671.710,9	3	548.749,124 671.817,746	151.622
5	548.628,443 671.893,04	6	548.461,292 672.023,879	212.269
8	548.344,536 671.813,295	9	548.370,237 671.756,315	62.509
11	548.381,99 671.722,364	12	548.390,857 671.704,118	20.287
14	548.443,625 671.579,507	15	548.459,556 671.565,926	20.934
17	548.449,109 671.484,181	18	548.454,511 671.477,41	8.662

Punct început	X / Y	Punct sfârşit	X / Y	Lungime segment
3	548.749,124 671.817,746	4	548.734,791 671.863,374	47.826
6	548.461,292 672.023,879	7	548.401,258 671.915,355	124.022
9	548.370,237 671.756,315	10	548.381,638 671.723,381	34.852
12	548.390,857 671.704,118	13	548.399,329 671.686,687	19.381
15	548.459,556 671.565,926	16	548.454,585 671.527,031	39.211
18	548.454,511 671.477,41	19	548.468,696 671.459,632	22.744

Document care conține date cu caracter personal, protejat de prevederile Regulamentului (UE) nr. 679/2016 și Legii 190/2018

Punct început	X / Y	Punct sfârşit	X / Y	Lungime segment
19	548.468,696 671.459,632	20	548.478,456 671.438,367	23.398
22	548.501,793 671.353,77	23	548.507,992 671.322,411	31.966
25	548.513,826 671.273,185	26	548.514,191 671.253,494	19.694
28	548.514,191 671.197,705	29	548.515,285 671.171,815	25.913
31	548.517,317 671.141,937	32	548.521,119 671.129,517	12.989
34	548.534,124 671.097,576	35	548.537,892 671.092,324	6.465
37	548.561,594 671.060,6	38	548.578,732 671.037,263	28.954
40	548.597,693 670.994,235	41	548.610,659 670.964,899	32.074
43	548.802,945 671.137,636	44	548.824,806 671.162,572	33.162
46	548.849,224 671.260,98	47	548.845,217 671.271,124	10.907
49	548.796,232 671.363,287	50	548.769,803 671.394,615	40.987
52	548.692,755 671.483,239	53	548.700,247 671.483,481	7.496
55	548.730,566 671.491,706	56	548.776,646 671.478,907	47.824
58	548.806,58 671.482,214	59	548.808,916 671.493,806	11.825
61	548.822,933 671.501,614	62	548.824,784 671.497,474	4.535
64	548.849,767 671.474,555	65	548.852,429 671.479,876	5.95
67	548.832,563 671.537,674	68	548.819,578 671.556,755	23.08
70	548.785,479 671.584,56	71	548.774,769 671.600,8	19.454
73	548.757,231 671.624,548	74	548.729,592 671.641,421	32.382
76	548.745,791 671.653,183	77	548.760,381 671.645,84	16.334
79	548.869,824 671.564,224	80	548.880,409 671.563,903	10.59
82	548.894,171 671.582,219	83	548.917,62 671.580,251	23.531

Punct început	X / Y	Punct sfârşit	X / Y	Lungime segment
20	548.478,456 671.438,367	21	548.492,312 671.392,058	48.338
23	548.507,992 671.322,411	24	548.510,18 671.297,981	24.529
26	548.514,191 671.253,494	27	548.514,92 671.222,865	30.638
29	548.515,285 671.171,815	30	548.515,649 671.147,384	24.434
32	548.521,119 671.129,517	33	548.525,859 671.109,097	20.963
35	548.537,892 671.092,324	36	548.552,478 671.074,092	23.348
38	548.578,732 671.037,263	39	548.587,848 671.019,396	20.059
41	548.610,659 670.964,899	42	548.655,856 670.995,299	54.47
44	548.824,806 671.162,572	45	548.879,652 671.204,008	68.739
47	548.845,217 671.271,124	48	548.818,776 671.324,098	59.206
50	548.769,803 671.394,615	51	548.722,343 671.447,612	71.142
53	548.700,247 671.483,481	54	548.716,036 671.483,159	15.792
56	548.776,646 671.478,907	57	548.797,074 671.478,35	20.436
59	548.808,916 671.493,806	60	548.812,138 671.504,754	11.412
62	548.824,784 671.497,474	63	548.842,19 671.476,192	27.493
65	548.852,429 671.479,876	66	548.839,731 671.503,501	26.821
68	548.819,578 671.556,755	69	548.795,26 671.573,142	29.324
71	548.774,769 671.600,8	72	548.767,907 671.610,706	12.051
74	548.729,592 671.641,421	75	548.736,799 671.652,442	13.168
77	548.760,381 671.645,84	78	548.808,875 671.607,177	62.02
80	548.880,409 671.563,903	81	548.885,542 671.575,443	12.63
83	548.917,62 671.580,251	1	548.964,133 671.559,095	51.098

Punct început	X / Y	Punct sfârşit	X / Y	Lungime segment
21	548.492,312 671.392,058	22	548.501,793 671.353,77	39.444
24	548.510,18 671.297,981	25	548.513,826 671.273,185	25.062
27	548.514,92 671.222,865	28	548.514,191 671.197,705	25.171
30	548.515,649 671.147,384	31	548.517,317 671.141,937	5.697
33	548.525,859 671.109,097	34	548.534,124 671.097,576	14.179
36	548.552,478 671.074,092	37	548.561,594 671.060,6	16.283
39	548.587,848 671.019,396	40	548.597,693 670.994,235	27.018
42	548.655,856 670.995,299	43	548.802,945 671.137,636	204.683
45	548.879,652 671.204,008	46	548.849,224 671.260,98	64.588
48	548.818,776 671.324,098	49	548.796,232 671.363,287	45.211
51	548.722,343 671.447,612	52	548.692,755 671.483,239	46.311
54	548.716,036 671.483,159	55	548.730,566 671.491,706	16.857
57	548.797,074 671.478,35	58	548.806,58 671.482,214	10.261
60	548.812,138 671.504,754	61	548.822,933 671.501,614	11.242
63	548.842,19 671.476,192	64	548.849,767 671.474,555	7.752
66	548.839,731 671.503,501	67	548.832,563 671.537,674	34.917
69	548.795,26 671.573,142	70	548.785,479 671.584,56	15.035
72	548.767,907 671.610,706	73	548.757,231 671.624,548	17.481
75	548.736,799 671.652,442	76	548.745,791 671.653,183	9.022
78	548.808,875 671.607,177	79	548.869,824 671.564,224	74.564
81	548.885,542 671.575,443	82	548.894,171 671.582,219	10.972

**** Lungimile segmentelor sunt determinate în planul de proiecţie Stereo 70 şi sunt rotunjite la 1 milimetru.**
***** Distanţa dintre puncte este formată din segmente cumulate ce sunt mai mici decât valoarea 1 milimetru.**

Document care conține date cu caracter personal, protejat de prevederile Regulamentului (UE) nr. 679/2016 și Legii 190/2018

DATE DESPRE IMOBILUL NR. 5064

Oficiul de Cadastru şi Publicitate Imobiliară SUCEAVA
Biroul de Cadastru şi Publicitate Imobiliară Campulung Moldovenesc

A. Partea I. Descrierea imobilului

TEREN Extravilan

Adresa: Jud. Suceava, la locul numit "Poiana Stirigoaia"

Nr. Crt	Nr cadastral Nr. topografic	Suprafaţa* (mp)	Observaţii / Referinţe
A1	37255	22.422	Sector cadastral:18 Teren neimprejmuit;

B. Partea II. Proprietari şi acte

Inscrieri privitoare la dreptul de proprietate şi alte drepturi reale		Referinţe
8504 / 19/05/2022		
Act Administrativ nr. 39, din 16/05/2022 emis de Consiliul Local al Comunei Vama (HCL. Anexa la HCL. Act administrativ nr Adresa 6014 din 17. 05. 2022, emis de Primaria Comunei Vama);		
B1	Intabulare, drept de PROPRIETATE, dobandit prin Lege, cota actuala 1/1, cota initiala 1/1	A1
	1) **COMUNA VAMA**, CIF:4326698, domeniul privat	

C. Partea III. SARCINI .

Inscrieri privind dezmembramintele dreptului de proprietate, drepturi reale de garanţie şi sarcini	Referinţe
NU SUNT	

Document care conține date cu caracter personal, protejat de prevederile Regulamentului (UE) nr. 679/2016 și Legii 190/2018

Anexa Nr. 1 La Partea I

Teren

Nr cadastral	Suprafaţa (mp)*	Observaţii / Referinţe
37255	22.422	

* Suprafaţa este determinată in planul de proiecţie Stereo 70.

DETALII LINIARE IMOBIL

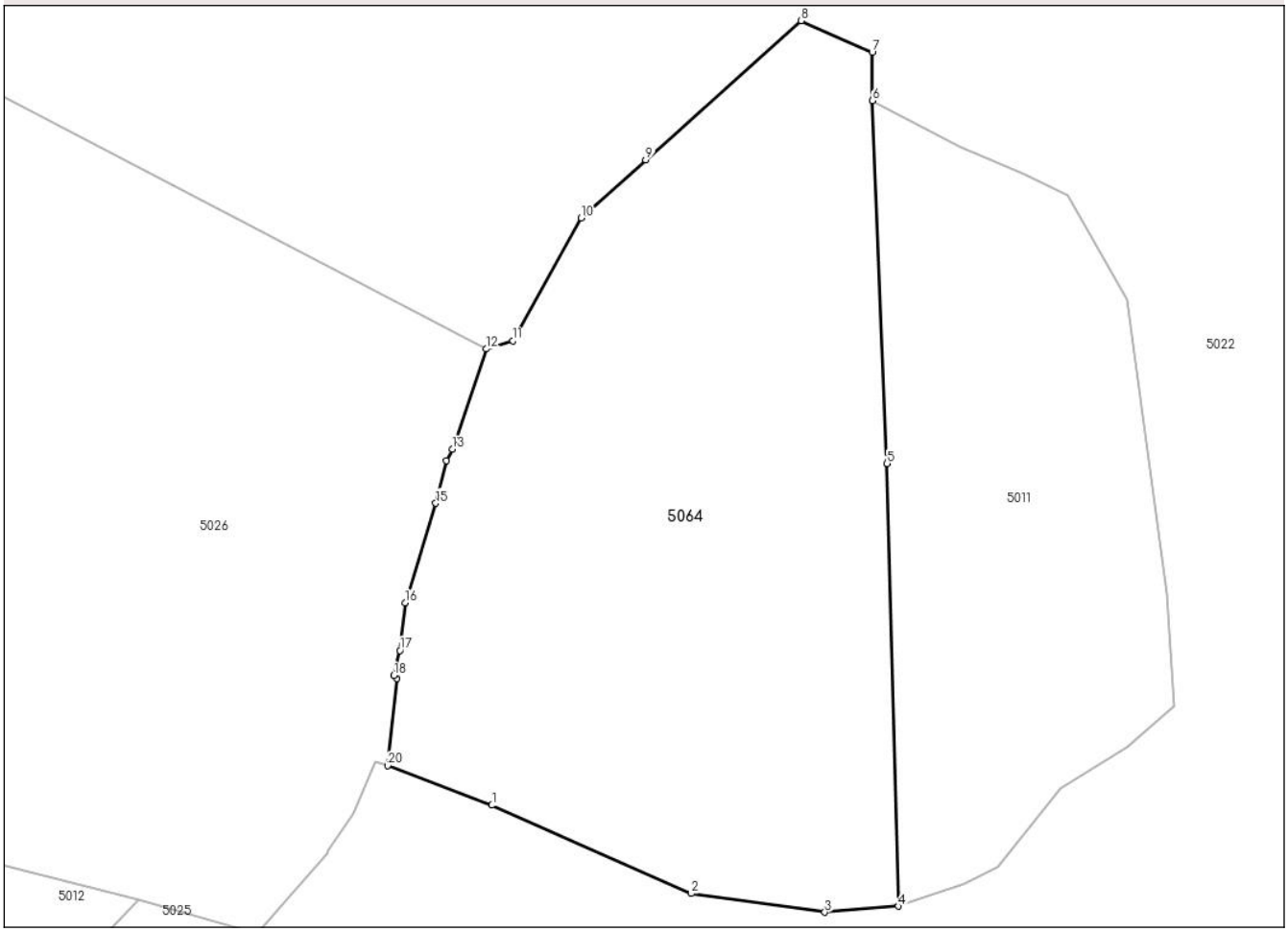

Date referitoare la teren

Crt	Categorie folosință	Intra vilan	Suprafaţa (mp)	Tarla	Parcelă	Nr. topo	Observaţii / Referinţe
1	pasune	NU	22.422	-	1P	-	

Lungime Segmente
1) Valorile lungimilor segmentelor sunt obţinute din proiecţie în plan.

Punct început	X / Y	Punct sfârşit	X / Y	Lungime segment (** (m)
1	547.097,879 673.050,951	2	547.150,692 673.027,595	57.747
2	547.150,692 673.027,595	3	547.186,087 673.022,644	35.739
3	547.186,087 673.022,644	4	547.205,655 673.024,198	19.63
4	547.205,655 673.024,198	5	547.202,611 673.141,441	117.282
5	547.202,611 673.141,441	6	547.198,776 673.237,502	96.138

Document care conține date cu caracter personal, protejat de prevederile Regulamentului (UE) nr. 679/2016 și Legii 190/2018

Punct început	X / Y	Punct sfârşit	X / Y	Lungime segment (** (m)
6	547.198,776 673.237,502	7	547.198,657 673.250,232	12.73
7	547.198,657 673.250,232	8	547.179,877 673.258,641	20.577
8	547.179,877 673.258,641	9	547.138,656 673.221,775	55.302
9	547.138,656 673.221,775	10	547.121,529 673.206,457	22.978
10	547.121,529 673.206,457	11	547.103,421 673.173,933	37.225
11	547.103,421 673.173,933	12	547.096,416 673.171,732	7.343
12	547.096,416 673.171,732	13	547.087,424 673.145,201	28.014
13	547.087,424 673.145,201	14	547.085,757 673.142,206	3.428
14	547.085,757 673.142,206	15	547.083,003 673.130,916	11.621
15	547.083,003 673.130,916	16	547.074,855 673.104,588	27.56
16	547.074,855 673.104,588	17	547.073,497 673.091,941	12.72
17	547.073,497 673.091,941	18	547.071,872 673.085,279	6.857
18	547.071,872 673.085,279	19	547.072,707 673.084,581	1.088
19	547.072,707 673.084,581	20	547.070,22 673.061,42	23.294
20	547.070,22 673.061,42	1	547.097,879 673.050,951	29.574

** Lungimile segmentelor sunt determinate în planul de proiecţie Stereo 70 şi sunt rotunjite la 1 milimetru.
*** Distanţa dintre puncte este formată din segmente cumulate ce sunt mai mici decât valoarea 1 milimetru.

Document care conține date cu caracter personal, protejat de prevederile Regulamentului (UE) nr. 679/2016 și Legii 190/2018

DATE DESPRE IMOBILUL NR. 5065

Oficiul de Cadastru şi Publicitate Imobiliară SUCEAVA
Biroul de Cadastru şi Publicitate Imobiliară Campulung Moldovenesc

A. Partea I. Descrierea imobilului

TEREN Extravilan

Adresa: Jud. Suceava

Nr. Crt	Nr cadastral Nr. topografic	Suprafaţa* (mp)	Observaţii / Referinţe
A1		2.133	Sector cadastral:18 Teren neimprejmuit; Terenul face parte din parcela 1680/1

B. Partea II. Proprietari şi acte

Inscrieri privitoare la dreptul de proprietate şi alte drepturi reale		Referinţe
/		
Act Normativ nr. 318, din 06/05/2015 emis de Guvernul Romaniei;		
B1	Intabulare, drept de PROPRIETATE, dobandit prin Lege, cota actuala 1/1, cota initiala 1/1	A1
	1) **STATUL ROMAN**, CIF:0007777, , domeniul public	
B2	Intabulare, drept de ADMINISTRARE, dobandit prin Lege, cota actuala 1/1, cota initiala 1/1	A1
	1) **INSTITUTUL NATIONAL DE CERCETARE SI DEZVOLTARE IN SILVICULTURA "MARIN DRACEA"**, CIF: 9999999999999, Lipsa C.U.I.	

C. Partea III. SARCINI .

Inscrieri privind dezmembramintele dreptului de proprietate, drepturi reale de garanţie şi sarcini	Referinţe
NU SUNT	

Document care conține date cu caracter personal, protejat de prevederile Regulamentului (UE) nr. 679/2016 și Legii 190/2018

Anexa Nr. 1 La Partea I

Teren

Nr cadastral	Suprafaţa (mp)*	Observaţii / Referinţe
	2.133	Terenul face parte din parcela 1680/1

* Suprafaţa este determinată in planul de proiecţie Stereo 70.

DETALII LINIARE IMOBIL

Date referitoare la teren

Crt	Categorie folosință	Intra vilan	Suprafaţa (mp)	Tarla	Parcelă	Nr. topo	Observaţii / Referinţe
1	drum	NU	2.133	UP VI TOMNATIC	UA -	-	

Lungime Segmente

1) Valorile lungimilor segmentelor sunt obţinute din proiecţie în plan.

Punct început	X / Y	Punct sfârşit	X / Y	Lungime segment
1	547.019,146 672.208,829	2	547.022,195 672.204,806	5.048
4	547.024,573 672.213,53	5	547.024,597 672.213,629	0.101
7	547.028,306 672.230,578	8	547.029,591 672.236,77	6.324
10	547.036,529 672.252,435	11	547.043,298 672.261,544	11.349
13	547.049,16 672.270,066	14	547.049,402 672.270,546	0.538

Punct început	X / Y	Punct sfârşit	X / Y	Lungime segment
2	547.022,195 672.204,806	3	547.022,344 672.205,351	0.564
5	547.024,597 672.213,629	6	547.028,301 672.230,557	17.329
8	547.029,591 672.236,77	9	547.032,415 672.243,945	7.711
11	547.043,298 672.261,544	12	547.043,341 672.261,603	0.073
14	547.049,402 672.270,546	15	547.051,779 672.277,425	7.278

Punct început	X / Y	Punct sfârşit	X / Y	Lungime segment
3	547.022,344 672.205,351	4	547.024,573 672.213,53	8.478
6	547.028,301 672.230,557	7	547.028,306 672.230,578	0.022
9	547.032,415 672.243,945	10	547.036,529 672.252,435	9.434
12	547.043,341 672.261,603	13	547.049,16 672.270,066	10.27
15	547.051,779 672.277,425	16	547.051,885 672.278,197	0.78

Document care conține date cu caracter personal, protejat de prevederile Regulamentului (UE) nr. 679/2016 și Legii 190/2018

Punct început	X / Y	Punct sfârşit	X / Y	Lungime segment
16	547.051,885 672.278,197	17	547.051,096 672.291,414	13.241
19	547.050,037 672.316,807	20	547.048,717 672.343,79	27.016
22	547.047,08 672.351,517	23	547.046,976 672.351,853	0.352
25	547.044,34 672.358,12	26	547.043,977 672.358,489	0.518
28	547.022,913 672.379,824	29	547.010,837 672.397,948	21.779
31	546.993,451 672.428,23	32	546.993,403 672.428,315	0.097
34	546.976,236 672.458,156	35	546.976,222 672.458,182	0.03
37	546.966,663 672.474,907	38	546.958,727 672.487,608	14.976
40	546.951,759 672.496,992	41	546.944,895 672.506,509	11.734
43	546.937,034 672.517,24	44	546.929,171 672.532,448	17.121
46	546.919,544 672.547,17	47	546.919,535 672.547,184	0.017
49	546.913,929 672.555,489	50	546.907,583 672.561,309	8.611
52	546.900,153 672.567,146	53	546.896,73 672.570,573	4.843
55	546.894,39 672.574,723	56	546.887,506 672.584,775	12.183
58	546.881,414 672.593,511	59	546.877,182 672.599,602	7.417
61	546.871,341 672.603,576	62	546.870,921 672.603,784	0.469
64	546.848,984 672.611,708	65	546.848,851 672.611,752	0.14
67	546.840,546 672.614,16	68	546.824,671 672.617,859	16.3
70	546.809,763 672.621,319	71	546.798,838 672.623,324	11.107
73	546.800,51 672.618,95	74	546.808,995 672.617,393	8.627
76	546.839,586 672.610,276	77	546.847,668 672.607,93	8.416
79	546.857,678 672.604,246	80	546.869,359 672.600,094	12.397
82	546.874,121 672.596,998	83	546.876,083 672.594,174	3.439
85	546.878,132 672.591,225	86	546.884,21 672.582,508	10.627
88	546.893,378 672.568,374	89	546.893,706 672.567,94	0.544
91	546.897,589 672.564,074	92	546.904,936 672.558,309	9.338
94	546.916,202 672.544,972	95	546.925,665 672.530,52	17.274
97	546.933,716 672.515,001	98	546.941,655 672.504,163	13.435
100	546.948,54 672.494,617	101	546.955,377 672.485,419	11.46
103	546.972,741 672.456,211	104	546.981,203 672.440,871	17.519
106	546.989,948 672.426,298	107	546.997,863 672.411,528	16.757
109	547.007,444 672.395,83	110	547.007,486 672.395,763	0.079
112	547.019,8 672.377,309	113	547.032,768 672.362,225	19.893

Punct început	X / Y	Punct sfârşit	X / Y	Lungime segment
17	547.051,096 672.291,414	18	547.050,038 672.316,792	25.4
20	547.048,717 672.343,79	21	547.048,674 672.344,114	0.326
23	547.046,976 672.351,853	24	547.044,596 672.357,671	6.286
26	547.043,977 672.358,489	27	547.035,673 672.364,982	10.542
29	547.010,837 672.397,948	30	547.001,362 672.413,467	18.183
32	546.993,403 672.428,315	33	546.984,688 672.442,835	16.934
35	546.976,222 672.458,182	36	546.966,703 672.474,839	19.185
38	546.958,727 672.487,608	39	546.958,636 672.487,741	0.161
41	546.944,895 672.506,509	42	546.944,887 672.506,521	0.015
44	546.929,171 672.532,448	45	546.929,068 672.532,625	0.205
47	546.919,535 672.547,184	48	546.914,241 672.555,125	9.544
50	546.907,583 672.561,309	51	546.907,466 672.561,409	0.154
53	546.896,73 672.570,573	54	546.894,483 672.574,573	4.588
56	546.887,506 672.584,775	57	546.887,496 672.584,789	0.017
59	546.877,182 672.599,602	60	546.876,63 672.600,138	0.769
62	546.870,921 672.603,784	63	546.859,028 672.608,011	12.622
65	546.848,851 672.611,752	66	546.840,65 672.614,133	8.539
68	546.824,671 672.617,859	69	546.809,854 672.621,3	15.212
71	546.798,838 672.623,324	72	546.797,752 672.623,523	1.105
74	546.808,995 672.617,393	75	546.823,766 672.613,963	15.164
77	546.847,668 672.607,93	78	546.857,657 672.604,253	10.644
80	546.869,359 672.600,094	81	546.869,364 672.600,091	0.006
83	546.876,083 672.594,174	84	546.878,13 672.591,227	3.587
86	546.884,21 672.582,508	87	546.891,039 672.572,536	12.086
89	546.893,706 672.567,94	90	546.897,409 672.564,234	5.239
92	546.904,936 672.558,309	93	546.911,047 672.552,705	8.292
95	546.925,665 672.530,52	96	546.933,553 672.515,265	17.174
98	546.941,655 672.504,163	99	546.948,523 672.494,64	11.741
101	546.955,377 672.485,419	102	546.963,25 672.472,821	14.856
104	546.981,203 672.440,871	105	546.981,239 672.440,807	0.073
107	546.997,863 672.411,528	108	546.997,919 672.411,431	0.112
110	547.007,486 672.395,763	111	547.019,652 672.377,504	21.941
113	547.032,768 672.362,225	114	547.033,053 672.361,953	0.394

Punct început	X / Y	Punct sfârşit	X / Y	Lungime segment
18	547.050,038 672.316,792	19	547.050,037 672.316,807	0.014
21	547.048,674 672.344,114	22	547.047,08 672.351,517	7.573
24	547.044,596 672.357,671	25	547.044,34 672.358,12	0.518
27	547.035,673 672.364,982	28	547.022,913 672.379,824	19.572
30	547.001,362 672.413,467	31	546.993,451 672.428,23	16.75
33	546.984,688 672.442,835	34	546.976,236 672.458,156	17.498
36	546.966,703 672.474,839	37	546.966,663 672.474,907	0.079
39	546.958,636 672.487,741	40	546.951,759 672.496,992	11.527
42	546.944,887 672.506,521	43	546.937,034 672.517,24	13.287
45	546.929,068 672.532,625	46	546.919,544 672.547,17	17.385
48	546.914,241 672.555,125	49	546.913,929 672.555,489	0.48
51	546.907,466 672.561,409	52	546.900,153 672.567,146	9.294
54	546.894,483 672.574,573	55	546.894,39 672.574,723	0.177
57	546.887,496 672.584,789	58	546.881,414 672.593,511	10.634
60	546.876,63 672.600,138	61	546.871,341 672.603,576	6.308
63	546.859,028 672.608,011	64	546.848,984 672.611,708	10.703
66	546.840,65 672.614,133	67	546.840,546 672.614,16	0.107
69	546.809,854 672.621,3	70	546.809,763 672.621,319	0.093
72	546.797,752 672.623,523	73	546.800,51 672.618,95	5.34
75	546.823,766 672.613,963	76	546.839,586 672.610,276	16.244
78	546.857,657 672.604,253	79	546.857,678 672.604,246	0.022
81	546.869,364 672.600,091	82	546.874,121 672.596,998	5.674
84	546.878,13 672.591,227	85	546.878,132 672.591,225	0.003
87	546.891,039 672.572,536	88	546.893,378 672.568,374	4.774
90	546.897,409 672.564,234	91	546.897,589 672.564,074	0.241
93	546.911,047 672.552,705	94	546.916,202 672.544,972	9.294
96	546.933,553 672.515,265	97	546.933,716 672.515,001	0.31
99	546.948,523 672.494,64	100	546.948,54 672.494,617	0.029
102	546.963,25 672.472,821	103	546.972,741 672.456,211	19.13
105	546.981,239 672.440,807	106	546.989,948 672.426,298	16.922
108	546.997,919 672.411,431	109	547.007,444 672.395,83	18.279
111	547.019,652 672.377,504	112	547.019,8 672.377,309	0.245
114	547.033,053 672.361,953	115	547.041,095 672.355,665	10.208

Document care conține date cu caracter personal, protejat de prevederile Regulamentului (UE) nr. 679/2016 și Legii 190/2018

Punct început	X / Y	Punct sfârşit	X / Y	Lungime segment
115	547.041,095 672.355,665	116	547.043,207 672.350,502	5.578
118	547.046,041 672.316,618	119	547.047,101 672.291,229	25.411
121	547.047,869 672.278,355	122	547.045,71 672.272,109	6.609
124	547.033,206 672.254,67	125	547.033,011 672.254,349	0.375
127	547.028,721 672.245,481	128	547.025,806 672.238,076	7.958
130	547.024,392 672.231,402	131	547.020,7 672.214,533	17.268

Punct început	X / Y	Punct sfârşit	X / Y	Lungime segment
116	547.043,207 672.350,502	117	547.044,729 672.343,432	7.233
119	547.047,101 672.291,229	120	547.047,102 672.291,194	0.036
122	547.045,71 672.272,109	123	547.040,066 672.263,9	9.962
125	547.033,011 672.254,349	126	547.028,782 672.245,621	9.698
128	547.025,806 672.238,076	129	547.025,709 672.237,75	0.34
131	547.020,7 672.214,533	1	547.019,146 672.208,829	5.912

Punct început	X / Y	Punct sfârşit	X / Y	Lungime segment
117	547.044,729 672.343,432	118	547.046,041 672.316,618	26.845
120	547.047,102 672.291,194	121	547.047,869 672.278,355	12.861
123	547.040,066 672.263,9	124	547.033,206 672.254,67	11.501
126	547.028,782 672.245,621	127	547.028,721 672.245,481	0.152
129	547.025,709 672.237,75	130	547.024,392 672.231,402	6.483

**** Lungimile segmentelor sunt determinate în planul de proiecţie Stereo 70 şi sunt rotunjite la 1 milimetru.**
***** Distanţa dintre puncte este formată din segmente cumulate ce sunt mai mici decât valoarea 1 milimetru.**

Document care conține date cu caracter personal, protejat de prevederile Regulamentului (UE) nr. 679/2016 și Legii 190/2018

DATE DESPRE IMOBILUL NR. 5066

Oficiul de Cadastru şi Publicitate Imobiliară SUCEAVA
Biroul de Cadastru şi Publicitate Imobiliară Campulung Moldovenesc

A. Partea I. Descrierea imobilului

TEREN Extravilan

Adresa: Jud. Suceava

Nr. Crt	Nr cadastral Nr. topografic	Suprafaţa* (mp)	Observaţii / Referinţe
A1		30.177	Sector cadastral:18 Teren neimprejmuit; Terenul face parte din parcela 1680/1

B. Partea II. Proprietari şi acte

Inscrieri privitoare la dreptul de proprietate şi alte drepturi reale		Referinţe
/		
Act Normativ nr. 318, din 06/05/2015 emis de Guvernul Romaniei;		
B1	Intabulare, drept de PROPRIETATE, dobandit prin Lege, cota actuala 1/1, cota initiala 1/1	A1
	1) **STATUL ROMAN**, CIF:9999999999999, , domeniul public. Lipsa C.U.I.	
B2	Intabulare, drept de ADMINISTRARE, dobandit prin Lege, cota actuala 1/1, cota initiala 1/1	A1
	1) **INSTITUTUL NATIONAL DE CERCETARE SI DEZVOLTARE IN SILVICULTURA "MARIN DRACEA"**, CIF: 9999999999999, Lipsa C.U.I.	

C. Partea III. SARCINI .

Inscrieri privind dezmembramintele dreptului de proprietate, drepturi reale de garanţie şi sarcini	Referinţe
NU SUNT	

Anexa Nr. 1 La Partea I

Teren

Nr cadastral	Suprafaţa (mp)*	Observaţii / Referinţe
	30.177	Terenul face parte din parcela 1680/1

* Suprafaţa este determinată in planul de proiecţie Stereo 70.

DETALII LINIARE IMOBIL

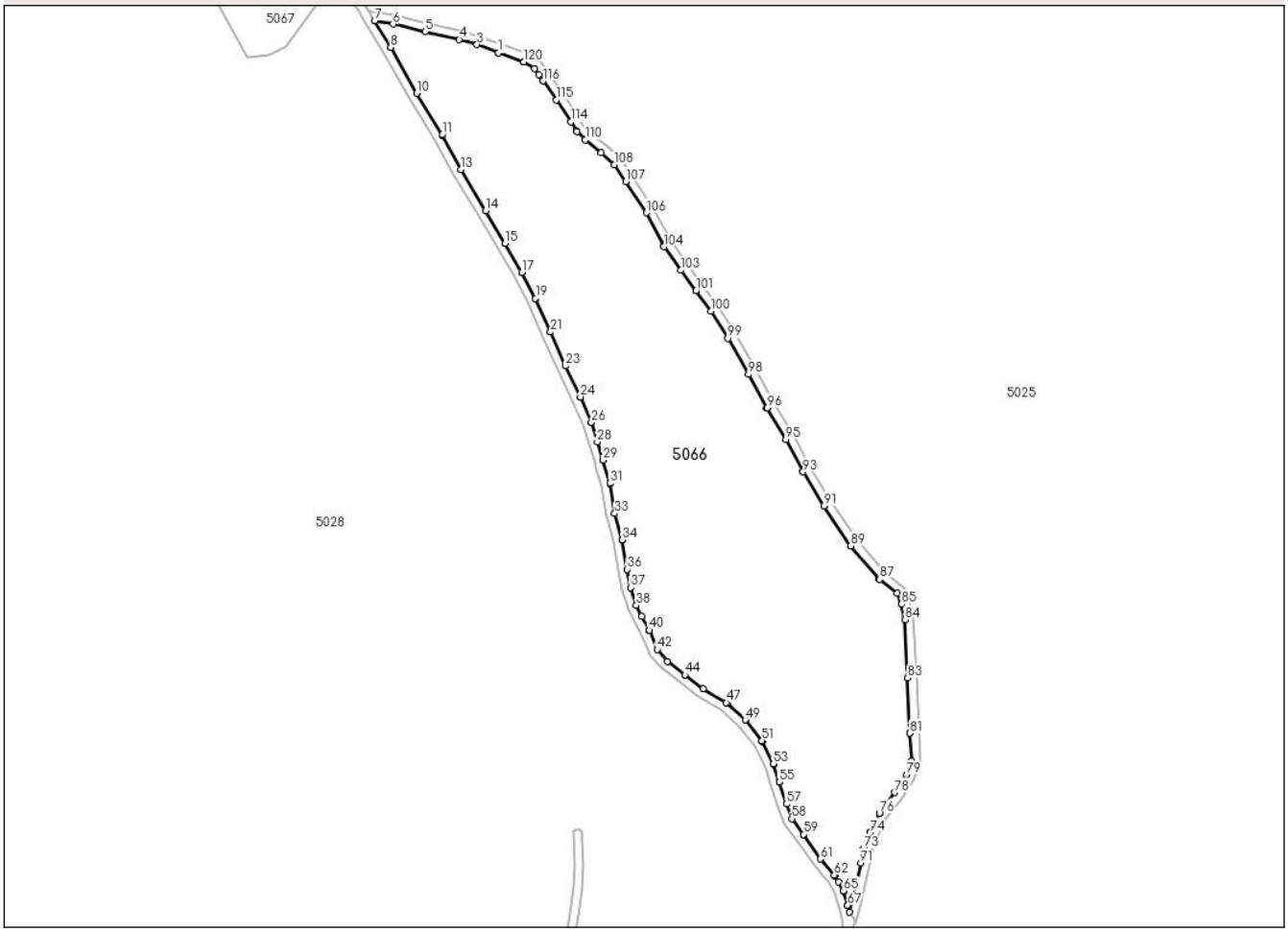

Date referitoare la teren

Crt	Categorie folosință	Intra vilan	Suprafaţa (mp)	Tarla	Parcelă	Nr. topo	Observaţii / Referinţe
1	padure	NU	30.177	UP VI TOMNATIC	UA 82C	-	

Lungime Segmente

1) Valorile lungimilor segmentelor sunt obţinute din proiecţie în plan.

Punct început	X / Y	Punct sfârşit	X / Y	Lungime segment
1	546.857,678 672.604,246	2	546.857,657 672.604,253	0.022
4	546.839,586 672.610,276	5	546.823,766 672.613,963	16.244
7	546.800,51 672.618,95	8	546.807,941 672.606,629	14.388
10	546.819,85 672.585,454	11	546.831,733 672.566,442	22.42
13	546.840,244 672.550,501	14	546.851,6 672.531,487	22.147

Punct început	X / Y	Punct sfârşit	X / Y	Lungime segment
2	546.857,657 672.604,253	3	546.847,668 672.607,93	10.644
5	546.823,766 672.613,963	6	546.808,995 672.617,393	15.164
8	546.807,941 672.606,629	9	546.807,972 672.606,577	0.061
11	546.831,733 672.566,442	12	546.831,802 672.566,323	0.137
14	546.851,6 672.531,487	15	546.860,594 672.516,415	17.552

Punct început	X / Y	Punct sfârşit	X / Y	Lungime segment
3	546.847,668 672.607,93	4	546.839,586 672.610,276	8.416
6	546.808,995 672.617,393	7	546.800,51 672.618,95	8.627
9	546.807,972 672.606,577	10	546.819,85 672.585,454	24.234
12	546.831,802 672.566,323	13	546.840,244 672.550,501	17.934
15	546.860,594 672.516,415	16	546.860,607 672.516,393	0.026

Document care conține date cu caracter personal, protejat de prevederile Regulamentului (UE) nr. 679/2016 și Legii 190/2018

Punct început	X / Y	Punct sfârşit	X / Y	Lungime segment
16	546.860,607 672.516,393	17	546.868,276 672.503,156	15.298
19	546.874,659 672.491,193	20	546.874,719 672.491,07	0.137
22	546.881,605 672.475,715	23	546.888,474 672.460,135	17.027
25	546.895,373 672.445,802	26	546.900,396 672.434,168	12.672
28	546.903,122 672.425,235	29	546.905,761 672.416,769	8.868
31	546.908,944 672.406,167	32	546.909,005 672.405,896	0.278
34	546.914,51 672.380,208	35	546.914,555 672.380,012	0.201
37	546.918,497 672.358,189	38	546.921,062 672.349,993	8.588
40	546.927,044 672.338,559	41	546.927,135 672.338,366	0.213
43	546.935,396 672.324,247	44	546.943,44 672.318,019	10.173
46	546.951,81 672.311,481	47	546.962,539 672.305,197	12.434
49	546.971,339 672.297,283	50	546.971,559 672.297,05	0.32
52	546.979,199 672.287,419	53	546.984,226 672.277,108	11.471
55	546.986,979 672.268,639	56	546.986,983 672.268,627	0.012
58	546.992,669 672.251,795	59	546.998,055 672.244,623	8.969
61	547.005,973 672.233,271	62	547.012,26 672.225,937	9.66
64	547.014,12 672.222,784	65	547.016,442 672.218,762	4.643
67	547.018,48 672.211,965	68	547.018,516 672.211,818	0.151
70	547.020,7 672.214,533	71	547.024,392 672.231,402	17.268
73	547.025,806 672.238,076	74	547.028,721 672.245,481	7.958
76	547.033,011 672.254,349	77	547.033,206 672.254,67	0.375
79	547.045,71 672.272,109	80	547.047,869 672.278,355	6.609
82	547.047,101 672.291,229	83	547.046,041 672.316,618	25.411
85	547.043,207 672.350,502	86	547.041,095 672.355,665	5.578
88	547.032,768 672.362,225	89	547.019,8 672.377,309	19.893
91	547.007,486 672.395,763	92	547.007,444 672.395,83	0.079
94	546.997,863 672.411,528	95	546.989,948 672.426,298	16.757
97	546.981,203 672.440,871	98	546.972,741 672.456,211	17.519
100	546.955,377 672.485,419	101	546.948,54 672.494,617	11.46
103	546.941,655 672.504,163	104	546.933,716 672.515,001	13.435
106	546.925,665 672.530,52	107	546.916,202 672.544,972	17.274
109	546.904,936 672.558,309	110	546.897,589 672.564,074	9.338
112	546.893,706 672.567,94	113	546.893,378 672.568,374	0.544

Punct început	X / Y	Punct sfârşit	X / Y	Lungime segment
17	546.868,276 672.503,156	18	546.868,31 672.503,095	0.07
20	546.874,719 672.491,07	21	546.881,6 672.475,726	16.816
23	546.888,474 672.460,135	24	546.895,339 672.445,877	15.824
26	546.900,396 672.434,168	27	546.900,473 672.433,957	0.225
29	546.905,761 672.416,769	30	546.905,767 672.416,748	0.021
32	546.909,005 672.405,896	33	546.911,105 672.392,259	13.798
35	546.914,555 672.380,012	36	546.916,933 672.366,533	13.687
38	546.921,062 672.349,993	39	546.923,622 672.344,873	5.724
41	546.927,135 672.338,366	42	546.930,711 672.329,669	9.404
44	546.943,44 672.318,019	45	546.943,447 672.318,014	0.009
47	546.962,539 672.305,197	48	546.962,871 672.304,954	0.412
50	546.971,559 672.297,05	51	546.978,963 672.287,791	11.855
53	546.984,226 672.277,108	54	546.984,332 672.276,845	0.283
56	546.986,983 672.268,627	57	546.990,141 672.258,626	10.488
59	546.998,055 672.244,623	60	546.998,096 672.244,566	0.07
62	547.012,26 672.225,937	63	547.012,473 672.225,635	0.369
65	547.016,442 672.218,762	66	547.016,63 672.218,321	0.48
68	547.018,516 672.211,818	69	547.019,146 672.208,829	3.055
71	547.024,392 672.231,402	72	547.025,709 672.237,75	6.483
74	547.028,721 672.245,481	75	547.028,782 672.245,621	0.152
77	547.033,206 672.254,67	78	547.040,066 672.263,9	11.501
80	547.047,869 672.278,355	81	547.047,102 672.291,194	12.861
83	547.046,041 672.316,618	84	547.044,729 672.343,432	26.845
86	547.041,095 672.355,665	87	547.033,053 672.361,953	10.208
89	547.019,8 672.377,309	90	547.019,652 672.377,504	0.245
92	547.007,444 672.395,83	93	546.997,919 672.411,431	18.279
95	546.989,948 672.426,298	96	546.981,239 672.440,807	16.922
98	546.972,741 672.456,211	99	546.963,25 672.472,821	19.13
101	546.948,54 672.494,617	102	546.948,523 672.494,64	0.029
104	546.933,716 672.515,001	105	546.933,553 672.515,265	0.31
107	546.916,202 672.544,972	108	546.911,047 672.552,705	9.294
110	546.897,589 672.564,074	111	546.897,409 672.564,234	0.241
113	546.893,378 672.568,374	114	546.891,039 672.572,536	4.774

Punct început	X / Y	Punct sfârşit	X / Y	Lungime segment
18	546.868,31 672.503,095	19	546.874,659 672.491,193	13.489
21	546.881,6 672.475,726	22	546.881,605 672.475,715	0.013
24	546.895,339 672.445,877	25	546.895,373 672.445,802	0.082
27	546.900,473 672.433,957	28	546.903,122 672.425,235	9.115
30	546.905,767 672.416,748	31	546.908,944 672.406,167	11.048
33	546.911,105 672.392,259	34	546.914,51 672.380,208	12.523
36	546.916,933 672.366,533	37	546.918,497 672.358,189	8.489
39	546.923,622 672.344,873	40	546.927,044 672.338,559	7.182
42	546.930,711 672.329,669	43	546.935,396 672.324,247	7.166
45	546.943,447 672.318,014	46	546.951,81 672.311,481	10.612
48	546.962,871 672.304,954	49	546.971,339 672.297,283	11.426
51	546.978,963 672.287,791	52	546.979,199 672.287,419	0.441
54	546.984,332 672.276,845	55	546.986,979 672.268,639	8.623
57	546.990,141 672.258,626	58	546.992,669 672.251,795	7.284
60	546.998,096 672.244,566	61	547.005,973 672.233,271	13.771
63	547.012,473 672.225,635	64	547.014,12 672.222,784	3.293
66	547.016,63 672.218,321	67	547.018,48 672.211,965	6.62
69	547.019,146 672.208,829	70	547.020,7 672.214,533	5.912
72	547.025,709 672.237,75	73	547.025,806 672.238,076	0.34
75	547.028,782 672.245,621	76	547.033,011 672.254,349	9.698
78	547.040,066 672.263,9	79	547.045,71 672.272,109	9.962
81	547.047,102 672.291,194	82	547.047,101 672.291,229	0.036
84	547.044,729 672.343,432	85	547.043,207 672.350,502	7.233
87	547.033,053 672.361,953	88	547.032,768 672.362,225	0.394
90	547.019,652 672.377,504	91	547.007,486 672.395,763	21.941
93	546.997,919 672.411,431	94	546.997,863 672.411,528	0.112
96	546.981,239 672.440,807	97	546.981,203 672.440,871	0.073
99	546.963,25 672.472,821	100	546.955,377 672.485,419	14.856
102	546.948,523 672.494,64	103	546.941,655 672.504,163	11.741
105	546.933,553 672.515,265	106	546.925,665 672.530,52	17.174
108	546.911,047 672.552,705	109	546.904,936 672.558,309	8.292
111	546.897,409 672.564,234	112	546.893,706 672.567,94	5.239
114	546.891,039 672.572,536	115	546.884,21 672.582,508	12.086

Document care conține date cu caracter personal, protejat de prevederile Regulamentului (UE) nr. 679/2016 și Legii 190/2018

Punct început	X / Y	Punct sfârşit	X / Y	Lungime segment
115	546.884,21 672.582,508	116	546.878,132 672.591,225	10.627
118	546.876,083 672.594,174	119	546.874,121 672.596,998	3.439
121	546.869,359 672.600,094	1	546.857,678 672.604,246	12.397

Punct început	X / Y	Punct sfârşit	X / Y	Lungime segment
116	546.878,132 672.591,225	117	546.878,13 672.591,227	0.003
119	546.874,121 672.596,998	120	546.869,364 672.600,091	5.674

Punct început	X / Y	Punct sfârşit	X / Y	Lungime segment
117	546.878,13 672.591,227	118	546.876,083 672.594,174	3.587
120	546.869,364 672.600,091	121	546.869,359 672.600,094	0.006

** Lungimile segmentelor sunt determinate în planul de proiecţie Stereo 70 şi sunt rotunjite la 1 milimetru.
*** Distanţa dintre puncte este formată din segmente cumulate ce sunt mai mici decât valoarea 1 milimetru.

Document care conține date cu caracter personal, protejat de prevederile Regulamentului (UE) nr. 679/2016 și Legii 190/2018

DATE DESPRE IMOBILUL NR. 5067

Oficiul de Cadastru şi Publicitate Imobiliară SUCEAVA
Biroul de Cadastru şi Publicitate Imobiliară Campulung Moldovenesc

A. Partea I. Descrierea imobilului

TEREN Extravilan

Adresa: Jud. Suceava

Nr. Crt	Nr cadastral Nr. topografic	Suprafaţa* (mp)	Observaţii / Referinţe
A1		16.000	Sector cadastral:18 Teren neimprejmuit; Terenul face parte din parcela 1678, 1680/1

B. Partea II. Proprietari şi acte

Inscrieri privitoare la dreptul de proprietate şi alte drepturi reale		Referinţe
/		
Act Normativ nr. 7, din 13/03/1996 emis de Parlamentul Romaniei (Lege);		
B1	Intabulare, drept de PROPRIETATE, dobandit prin Lege, cota actuala 1/1, cota initiala 1/1	A1
	1) **NEIDENTIFICAT NEIDENTIFICAT**, Lipsa C.N.P.	
Act Administrativ nr. 3057, din 21/03/2023 emis de Primaria Vama (Adeverinta proprietate);		
B2	Se notează posesia faptică.	A1
	1) **SFARGHIU VASILE**	

C. Partea III. SARCINI .

Inscrieri privind dezmembramintele dreptului de proprietate, drepturi reale de garanţie şi sarcini	Referinţe
NU SUNT	

Document care conține date cu caracter personal, protejat de prevederile Regulamentului (UE) nr. 679/2016 și Legii 190/2018

Anexa Nr. 1 La Partea I

Teren

Nr cadastral	Suprafaţa (mp)*	Observaţii / Referinţe
	16.000	Terenul face parte din parcela 1678, 1680/1

* Suprafaţa este determinată in planul de proiecţie Stereo 70.

DETALII LINIARE IMOBIL

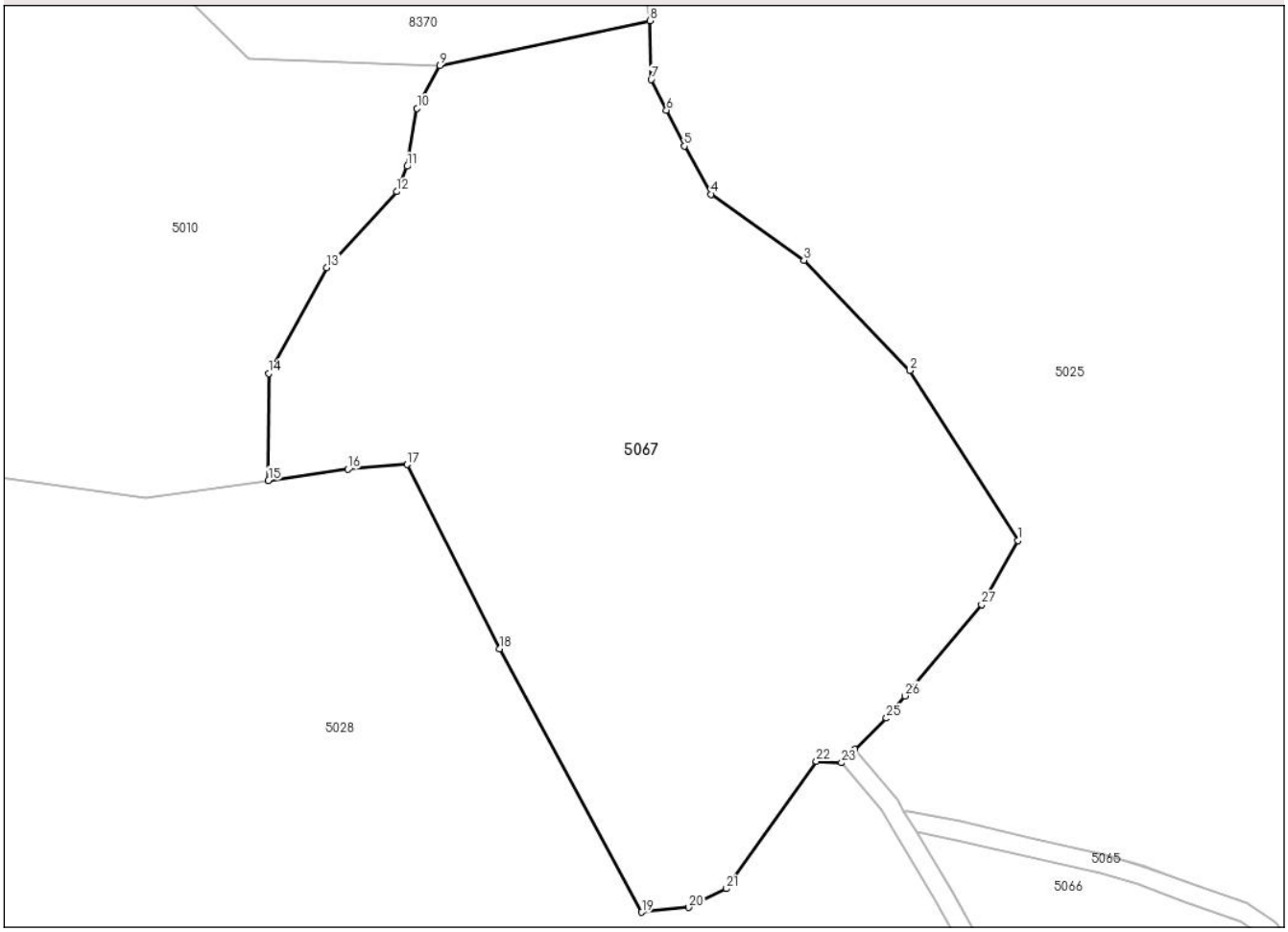

Date referitoare la teren

Crt	Categorie folosință	Intra vilan	Suprafaţa (mp)	Tarla	Parcelă	Nr. topo	Observaţii / Referinţe
1	pasune	NU	16.000	-	-	-	

Lungime Segmente
1) Valorile lungimilor segmentelor sunt obţinute din proiecţie în plan.

Punct început	X / Y	Punct sfârşit	X / Y	Lungime segment (** (m)
1	546.822,0 672.681,0	2	546.799,001 672.717,16	42.854
3	546.776,505 672.740,61	4	546.756,781 672.754,628	24.198
5	546.751,062 672.764,875	6	546.747,247 672.772,505	8.531
7	546.744,0 672.779,0	8	546.743,734 672.791,519	12.521
9	546.699,021 672.781,967	10	546.694,172 672.772,902	10.28

Punct început	X / Y	Punct sfârşit	X / Y	Lungime segment (** (m)
2	546.799,001 672.717,16	3	546.776,505 672.740,61	32.496
4	546.756,781 672.754,628	5	546.751,062 672.764,875	11.735
6	546.747,247 672.772,505	7	546.744,0 672.779,0	7.261
8	546.743,734 672.791,519	9	546.699,021 672.781,967	45.722
10	546.694,172 672.772,902	11	546.692,064 672.760,569	12.512

Document care conține date cu caracter personal, protejat de prevederile Regulamentului (UE) nr. 679/2016 și Legii 190/2018

Punct început	X / Y	Punct sfârşit	X / Y	Lungime segment (** (m)
11	546.692,064 672.760,569	12	546.689,828 672.755,172	5.842
13	546.674,946 672.739,053	14	546.662,55 672.716,509	25.728
15	546.662,541 672.693,801	16	546.679,433 672.696,186	17.06
17	546.692,023 672.697,183	18	546.711,689 672.658,017	43.826
19	546.742,0 672.602,0	20	546.752,0 672.603,0	10.05
21	546.760,0 672.607,0	22	546.779,165 672.634,065	33.164
23	546.784,512 672.633,765	24	546.787,35 672.636,588	4.003
25	546.794,054 672.643,257	26	546.798,0 672.648,0	6.17
27	546.814,335 672.667,352	1	546.822,0 672.681,0	15.653

Punct început	X / Y	Punct sfârşit	X / Y	Lungime segment (** (m)
12	546.689,828 672.755,172	13	546.674,946 672.739,053	21.938
14	546.662,55 672.716,509	15	546.662,541 672.693,801	22.708
16	546.679,433 672.696,186	17	546.692,023 672.697,183	12.629
18	546.711,689 672.658,017	19	546.742,0 672.602,0	63.692
20	546.752,0 672.603,0	21	546.760,0 672.607,0	8.944
22	546.779,165 672.634,065	23	546.784,512 672.633,765	5.355
24	546.787,35 672.636,588	25	546.794,054 672.643,257	9.456
26	546.798,0 672.648,0	27	546.814,335 672.667,352	25.325

** Lungimile segmentelor sunt determinate în planul de proiecţie Stereo 70 şi sunt rotunjite la 1 milimetru.
*** Distanţa dintre puncte este formată din segmente cumulate ce sunt mai mici decât valoarea 1 milimetru.

Document care conține date cu caracter personal, protejat de prevederile Regulamentului (UE) nr. 679/2016 și Legii 190/2018

DATE DESPRE IMOBILUL NR. 5068

Oficiul de Cadastru şi Publicitate Imobiliară SUCEAVA
Biroul de Cadastru şi Publicitate Imobiliară Campulung Moldovenesc

A. Partea I. Descrierea imobilului

TEREN Extravilan

Adresa: Jud. Suceava

Nr. Crt	Nr cadastral Nr. topografic	Suprafaţa* (mp)	Observaţii / Referinţe
A1	32435	60.120	Sector cadastral:18 Teren neimprejmuit;

B. Partea II. Proprietari şi acte

Inscrieri privitoare la dreptul de proprietate şi alte drepturi reale		Referinţe
12739 / 20/08/2014		
Act Administrativ nr. 1313, din 07/12/2005 emis de C.J.S.D.P.P.T. Suceava;		
B1	se noteaza ca din parte a imobilului cu nr.top. 1680/3 din CF 928 Vama se formeaza imobilul cu nr.cad. 32435 ;	A1
15934 / 14/10/2014		
Act Notarial nr. 1919, din 14/10/2014 emis de ROTARU DORINA;		
B4	Intabulare, drept de PROPRIETATEca bun comun, dobandit prin Conventie, cota actuala 1/1, cota initiala 1/1	A1
	1) **LUCAN NICOLAI** 2) **LUCAN VALENTINA**	

C. Partea III. SARCINI .

Inscrieri privind dezmembramintele dreptului de proprietate, drepturi reale de garanţie şi sarcini	Referinţe
NU SUNT	

Document care conține date cu caracter personal, protejat de prevederile Regulamentului (UE) nr. 679/2016 și Legii 190/2018

Anexa Nr. 1 La Partea I

Teren

Nr cadastral	Suprafaţa (mp)*	Observaţii / Referinţe
32435	60.120	

* Suprafaţa este determinată in planul de proiecţie Stereo 70.

DETALII LINIARE IMOBIL

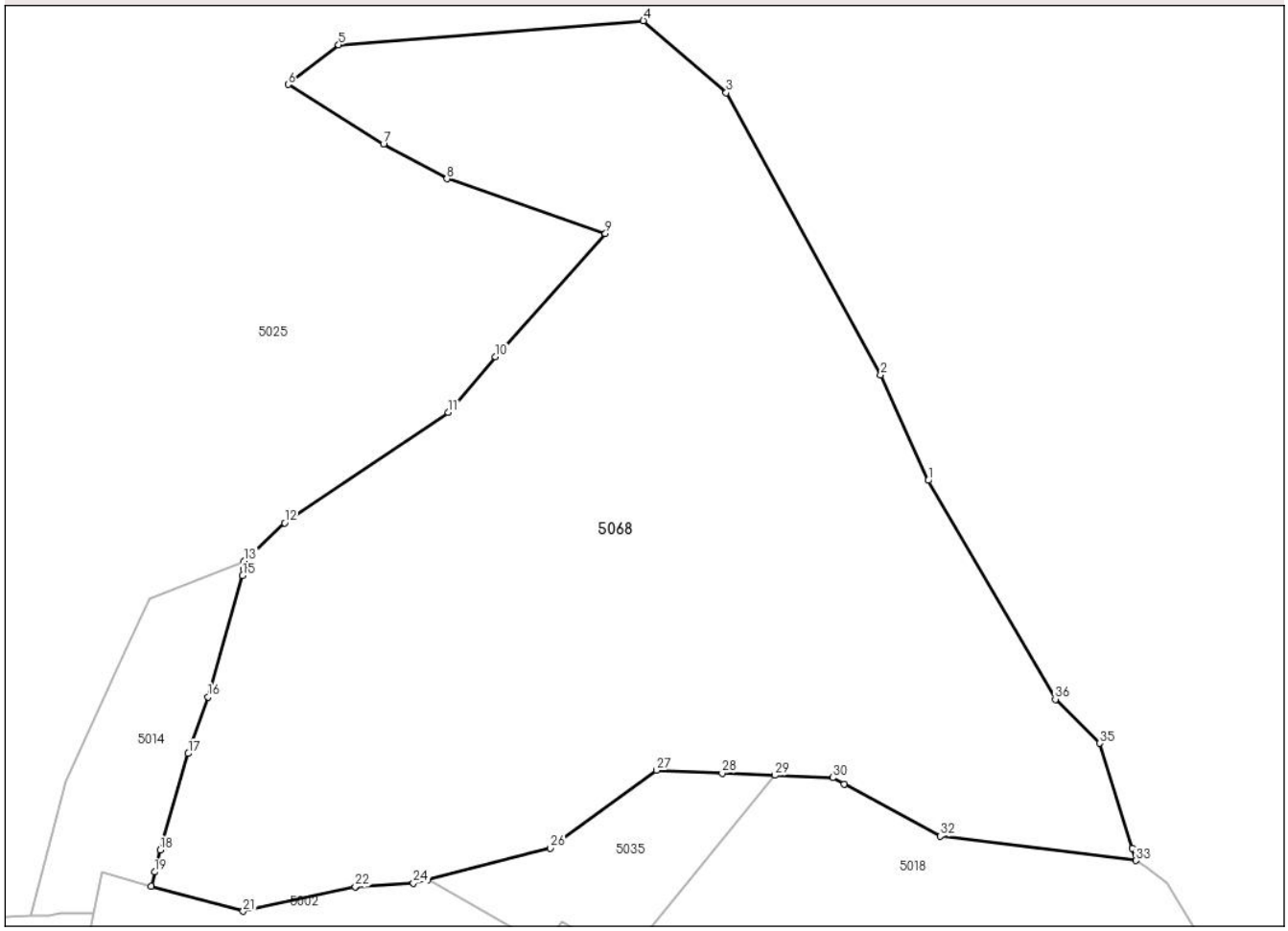

Date referitoare la teren

Crt	Categorie folosință	Intra vilan	Suprafaţa (mp)	Tarla	Parcelă	Nr. topo	Observaţii / Referinţe
1	padure	NU	60.120	-	-	-	Teren extravilan cu vegetaţie forestieră, neîmprejmuit

Lungime Segmente

1) Valorile lungimilor segmentelor sunt obţinute din proiecţie în plan.

Punct început	X / Y	Punct sfârşit	X / Y	Lungime segment (** (m)
1	547.623,737 672.183,608	2	547.606,39 672.221,974	42.105
3	547.550,265 672.324,428	4	547.520,146 672.350,609	39.907
5	547.409,353 672.341,782	6	547.390,958 672.327,416	23.34
7	547.425,677 672.305,705	8	547.448,738 672.293,21	26.229
9	547.506,321 672.273,246	10	547.466,349 672.228,53	59.977

Punct început	X / Y	Punct sfârşit	X / Y	Lungime segment (** (m)
2	547.606,39 672.221,974	3	547.550,265 672.324,428	116.82
4	547.520,146 672.350,609	5	547.409,353 672.341,782	111.144
6	547.390,958 672.327,416	7	547.425,677 672.305,705	40.948
8	547.448,738 672.293,21	9	547.506,321 672.273,246	60.946
10	547.466,349 672.228,53	11	547.449,241 672.208,31	26.486

Document care conține date cu caracter personal, protejat de prevederile Regulamentului (UE) nr. 679/2016 și Legii 190/2018

Punct început	X / Y	Punct sfârşit	X / Y	Lungime segment (** (m)
11	547.449,241 672.208,31	12	547.389,702 672.168,215	71.781
13	547.375,052 672.154,377	14	547.374,736 672.151,503	2.891
15	547.374,462 672.149,017	16	547.361,895 672.105,002	45.774
17	547.354,687 672.084,392	18	547.344,429 672.049,376	36.488
19	547.342,504 672.041,403	20	547.341,265 672.036,272	5.278
21	547.374,662 672.027,135	22	547.415,41 672.036,028	41.707
23	547.415,807 672.036,115	24	547.436,578 672.037,346	20.807
25	547.441,752 672.038,666	26	547.486,325 672.050,043	46.002
27	547.524,871 672.078,333	28	547.548,758 672.077,328	23.908
29	547.567,993 672.076,519	30	547.588,963 672.075,637	20.989
31	547.593,171 672.073,353	32	547.628,06 672.054,414	39.698
33	547.699,139 672.045,509	34	547.697,765 672.050,003	4.7
35	547.686,107 672.088,139	36	547.669,901 672.104,091	22.74

Punct început	X / Y	Punct sfârşit	X / Y	Lungime segment (** (m)
12	547.389,702 672.168,215	13	547.375,052 672.154,377	20.152
14	547.374,736 672.151,503	15	547.374,462 672.149,017	2.501
16	547.361,895 672.105,002	17	547.354,687 672.084,392	21.834
18	547.344,429 672.049,376	19	547.342,504 672.041,403	8.202
20	547.341,265 672.036,272	21	547.374,662 672.027,135	34.624
22	547.415,41 672.036,028	23	547.415,807 672.036,115	0.406
24	547.436,578 672.037,346	25	547.441,752 672.038,666	5.34
26	547.486,325 672.050,043	27	547.524,871 672.078,333	47.813
28	547.548,758 672.077,328	29	547.567,993 672.076,519	19.252
30	547.588,963 672.075,637	31	547.593,171 672.073,353	4.788
32	547.628,06 672.054,414	33	547.699,139 672.045,509	71.635
34	547.697,765 672.050,003	35	547.686,107 672.088,139	39.878
36	547.669,901 672.104,091	1	547.623,737 672.183,608	91.946

** Lungimile segmentelor sunt determinate în planul de proiecţie Stereo 70 şi sunt rotunjite la 1 milimetru.
*** Distanţa dintre puncte este formată din segmente cumulate ce sunt mai mici decât valoarea 1 milimetru.

Document care conține date cu caracter personal, protejat de prevederile Regulamentului (UE) nr. 679/2016 și Legii 190/2018

DATE DESPRE IMOBILUL NR. 5069

Oficiul de Cadastru şi Publicitate Imobiliară SUCEAVA
Biroul de Cadastru şi Publicitate Imobiliară Campulung Moldovenesc

A. Partea I. Descrierea imobilului

TEREN Extravilan

Adresa: Jud. Suceava

Nr. Crt	Nr cadastral Nr. topografic	Suprafaţa* (mp)	Observaţii / Referinţe
A1		17.169	Sector cadastral:18 Teren neimprejmuit; Terenul face parte din parcela 1681

B. Partea II. Proprietari şi acte

Inscrieri privitoare la dreptul de proprietate şi alte drepturi reale		Referinţe
/		
Act Normativ nr. 318, din 06/05/2015 emis de Guvernul Romaniei;		
B1	Intabulare, drept de PROPRIETATE, dobandit prin Lege, cota actuala 1/1, cota initiala 1/1	A1
	1) **STATUL ROMAN**, CIF:0007777, , domeniul public	
B2	Intabulare, drept de ADMINISTRARE	A1
	1) **INSTITUTUL NATIONAL DE CERCETARE SI DEZVOLTARE IN SILVICULTURA "MARIN DRACEA"**, CIF: 9999999999999, Lipsa C.U.I.	

C. Partea III. SARCINI .

Inscrieri privind dezmembramintele dreptului de proprietate, drepturi reale de garanţie şi sarcini	Referinţe
NU SUNT	

Document care conține date cu caracter personal, protejat de prevederile Regulamentului (UE) nr. 679/2016 și Legii 190/2018

Anexa Nr. 1 La Partea I

Teren

Nr cadastral	Suprafaţa (mp)*	Observaţii / Referinţe
	17.169	Terenul face parte din parcela 1681

* Suprafaţa este determinată in planul de proiecţie Stereo 70.

DETALII LINIARE IMOBIL

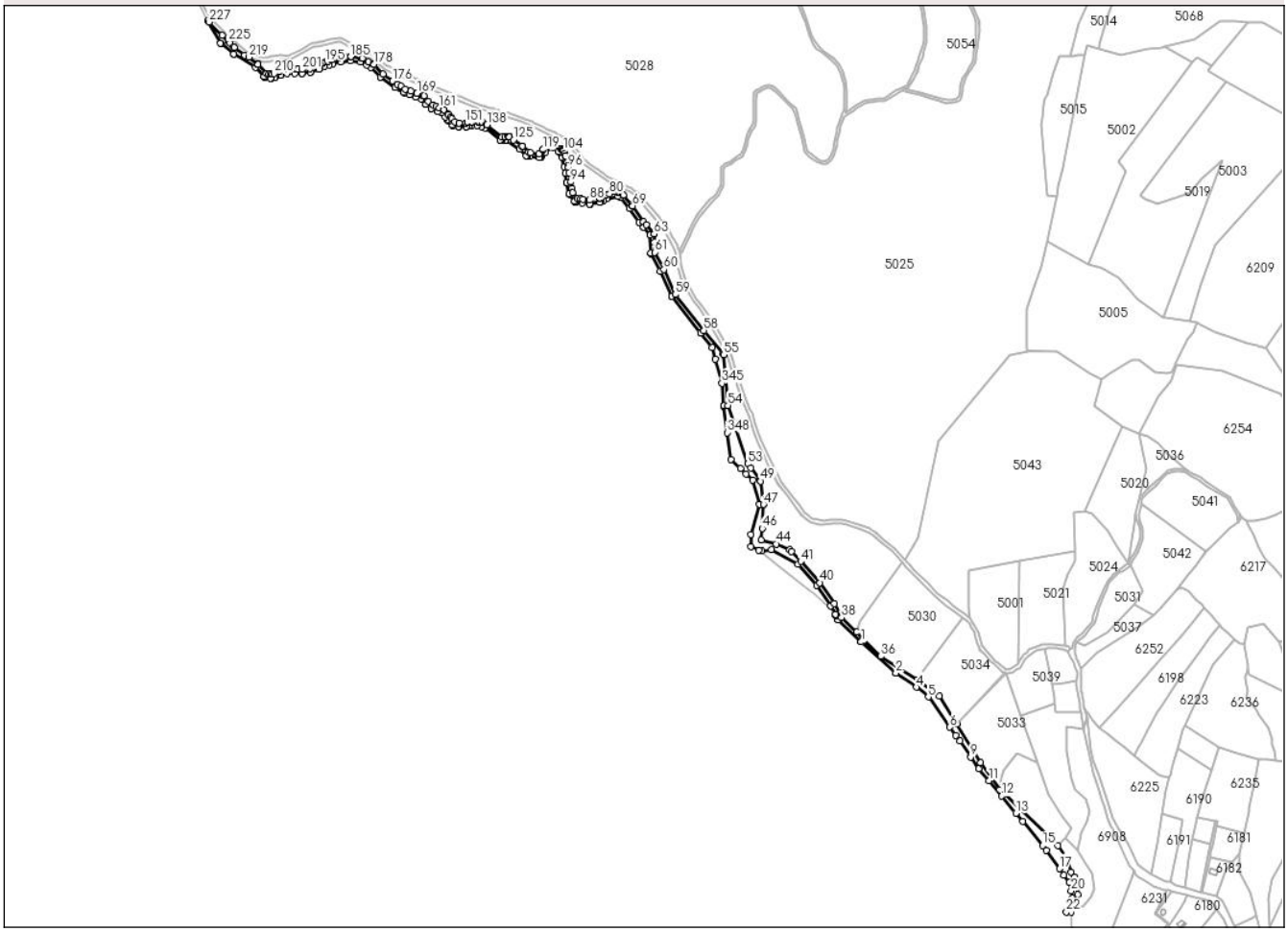

Date referitoare la teren

Crt	Categorie folosință	Intra vilan	Suprafaţa (mp)	Tarla	Parcelă	Nr. topo	Observaţii / Referinţe
1	drum	NU	17.169	UP VI TOMNATIC	UA -	-	

Lungime Segmente

1) Valorile lungimilor segmentelor sunt obţinute din proiecţie în plan.

Punct început	X / Y	Punct sfârşit	X / Y	Lungime segment
1	546.980,132 671.135,516	2	547.032,926 671.088,191	70.9
4	547.063,873 671.066,887	5	547.082,261 671.051,935	23.7
7	547.123,752 670.993,674	8	547.129,862 670.984,994	10.615
10	547.159,183 670.943,336	11	547.174,458 670.924,872	23.963
13	547.215,328 670.875,471	14	547.225,763 670.862,858	16.37

Punct început	X / Y	Punct sfârşit	X / Y	Lungime segment
2	547.032,926 671.088,191	3	547.033,036 671.088,098	0.144
5	547.082,261 671.051,935	6	547.114,86 671.006,161	56.196
8	547.129,862 670.984,994	9	547.146,795 670.960,936	29.419
11	547.174,458 670.924,872	12	547.193,713 670.901,598	30.206
14	547.225,763 670.862,858	15	547.255,969 670.826,347	47.387

Punct început	X / Y	Punct sfârşit	X / Y	Lungime segment
3	547.033,036 671.088,098	4	547.063,873 671.066,887	37.428
6	547.114,86 671.006,161	7	547.123,752 670.993,674	15.329
9	547.146,795 670.960,936	10	547.159,183 670.943,336	21.523
12	547.193,713 670.901,598	13	547.215,328 670.875,471	33.909
15	547.255,969 670.826,347	16	547.261,638 670.819,494	8.894

Document care conține date cu caracter personal, protejat de prevederile Regulamentului (UE) nr. 679/2016 și Legii 190/2018

Punct început	X / Y	Punct sfârşit	X / Y	Lungime segment
16	547.261,638 670.819,494	17	547.281,678 670.791,245	34.635
19	547.296,42 670.770,465	20	547.299,3 670.757,633	13.151
22	547.292,303 670.725,673	23	547.299,632 670.725,184	7.345
25	547.309,499 670.752,059	26	547.309,855 670.765,342	13.287
28	547.299,082 670.786,38	29	547.292,54 670.806,879	21.517
31	547.190,536 670.911,174	32	547.161,706 670.951,957	49.944
34	547.099,037 671.052,965	35	547.065,252 671.077,735	41.893
37	546.973,435 671.150,245	38	546.950,138 671.172,58	32.274
40	546.917,416 671.225,379	41	546.888,375 671.257,833	43.552
43	546.871,175 671.275,234	44	546.850,733 671.284,278	22.353
46	546.829,989 671.307,785	47	546.831,783 671.344,228	36.486
49	546.827,207 671.379,471	50	546.827,016 671.380,198	0.751
52	546.812,621 671.399,995	53	546.807,744 671.405,684	7.493
55	546.771,214 671.571,417	56	546.770,999 671.572,314	0.922
58	546.740,942 671.608,344	59	546.697,696 671.663,001	69.696
61	546.666,283 671.726,939	62	546.665,86 671.741,775	14.841
64	546.665,48 671.754,773	65	546.665,27 671.755,769	1.018
67	546.653,41 671.768,887	68	546.649,576 671.773,696	6.15
70	546.632,679 671.797,423	71	546.631,328 671.799,058	2.122
73	546.618,31 671.814,592	74	546.612,81 671.818,154	6.553
76	546.611,879 671.818,532	77	546.611,303 671.818,634	0.585
79	546.610,508 671.818,56	80	546.597,846 671.815,651	12.992
82	546.591,784 671.814,225	83	546.591,24 671.814,018	0.582
85	546.583,195 671.809,617	86	546.581,714 671.808,806	1.689
88	546.567,42 671.806,053	89	546.556,999 671.807,551	10.528
91	546.548,732 671.808,739	92	546.542,041 671.817,891	11.337
94	546.538,626 671.833,769	95	546.536,226 671.847,702	14.138
97	546.534,449 671.858,02	98	546.534,411 671.858,205	0.188
100	546.530,786 671.873,455	101	546.530,712 671.873,69	0.247
103	546.529,382 671.877,052	104	546.527,778 671.881,063	4.32
106	546.527,352 671.881,801	107	546.526,736 671.882,39	0.852
109	546.523,595 671.884,634	110	546.512,736 671.892,39	13.344
112	546.511,898 671.892,809	113	546.510,971 671.892,949	0.937

Punct început	X / Y	Punct sfârşit	X / Y	Lungime segment
17	547.281,678 670.791,245	18	547.288,446 670.781,705	11.697
20	547.299,3 670.757,633	21	547.300,723 670.746,604	11.121
23	547.299,632 670.725,184	24	547.308,194 670.738,006	15.418
26	547.309,855 670.765,342	27	547.305,111 670.778,683	14.16
29	547.292,54 670.806,879	30	547.279,212 670.826,092	23.384
32	547.161,706 670.951,957	33	547.125,527 671.010,643	68.942
35	547.065,252 671.077,735	36	547.010,108 671.113,486	65.719
38	546.950,138 671.172,58	39	546.939,33 671.193,405	23.463
41	546.888,375 671.257,833	42	546.874,272 671.272,385	20.264
44	546.850,733 671.284,278	45	546.828,465 671.290,188	23.039
47	546.831,783 671.344,228	48	546.831,761 671.344,765	0.538
50	546.827,016 671.380,198	51	546.826,652 671.380,854	0.751
53	546.807,744 671.405,684	54	546.777,459 671.494,571	93.905
56	546.770,999 671.572,314	57	546.770,521 671.573,103	0.922
59	546.697,696 671.663,001	60	546.680,472 671.700,818	41.555
62	546.665,86 671.741,775	63	546.665,491 671.754,722	12.953
65	546.665,27 671.755,769	66	546.664,696 671.756,673	1.07
68	546.649,576 671.773,696	69	546.632,811 671.797,25	28.911
71	546.631,328 671.799,058	72	546.618,992 671.813,985	19.365
74	546.612,81 671.818,154	75	546.612,089 671.818,495	0.798
77	546.611,303 671.818,634	78	546.610,998 671.818,606	0.306
80	546.597,846 671.815,651	81	546.592,008 671.814,31	5.99
83	546.591,24 671.814,018	84	546.585,565 671.810,913	6.469
86	546.581,714 671.808,806	87	546.577,102 671.807,918	4.697
89	546.556,999 671.807,551	90	546.553,598 671.808,039	3.436
92	546.542,041 671.817,891	93	546.540,774 671.823,78	6.024
95	546.536,226 671.847,702	96	546.534,858 671.855,648	8.064
98	546.534,411 671.858,205	99	546.533,211 671.863,253	5.189
101	546.530,712 671.873,69	102	546.530,653 671.873,875	0.194
104	546.527,778 671.881,063	105	546.527,591 671.881,387	0.374
107	546.526,736 671.882,39	108	546.525,392 671.883,35	1.652
110	546.512,736 671.892,39	111	546.512,354 671.892,581	0.428
113	546.510,971 671.892,949	114	546.510,047 671.892,796	0.937

Punct început	X / Y	Punct sfârşit	X / Y	Lungime segment
18	547.288,446 670.781,705	19	547.296,42 670.770,465	13.782
21	547.300,723 670.746,604	22	547.292,303 670.725,673	22.562
24	547.308,194 670.738,006	25	547.309,499 670.752,059	14.114
27	547.305,111 670.778,683	28	547.299,082 670.786,38	9.777
30	547.279,212 670.826,092	31	547.190,536 670.911,174	122.892
33	547.125,527 671.010,643	34	547.099,037 671.052,965	49.928
36	547.010,108 671.113,486	37	546.973,435 671.150,245	51.924
39	546.939,33 671.193,405	40	546.917,416 671.225,379	38.762
42	546.874,272 671.272,385	43	546.871,175 671.275,234	4.209
45	546.828,465 671.290,188	46	546.829,989 671.307,785	17.664
48	546.831,761 671.344,765	49	546.827,207 671.379,471	35.003
51	546.826,652 671.380,854	52	546.812,621 671.399,995	23.732
54	546.777,459 671.494,571	55	546.771,214 671.571,417	77.099
57	546.770,521 671.573,103	58	546.740,942 671.608,344	46.009
60	546.680,472 671.700,818	61	546.666,283 671.726,939	29.726
63	546.665,491 671.754,722	64	546.665,48 671.754,773	0.052
66	546.664,696 671.756,673	67	546.653,41 671.768,887	16.63
69	546.632,811 671.797,25	70	546.632,679 671.797,423	0.217
72	546.618,992 671.813,985	73	546.618,31 671.814,592	0.913
75	546.612,089 671.818,495	76	546.611,879 671.818,532	0.213
78	546.610,998 671.818,606	79	546.610,508 671.818,56	0.492
81	546.592,008 671.814,31	82	546.591,784 671.814,225	0.24
84	546.585,565 671.810,913	85	546.583,195 671.809,617	2.701
87	546.577,102 671.807,918	88	546.567,42 671.806,053	9.86
90	546.553,598 671.808,039	91	546.548,732 671.808,739	4.917
93	546.540,774 671.823,78	94	546.538,626 671.833,769	10.217
96	546.534,858 671.855,648	97	546.534,449 671.858,02	2.407
99	546.533,211 671.863,253	100	546.530,786 671.873,455	10.486
102	546.530,653 671.873,875	103	546.529,382 671.877,052	3.421
105	546.527,591 671.881,387	106	546.527,352 671.881,801	0.478
108	546.525,392 671.883,35	109	546.523,595 671.884,634	2.208
111	546.512,354 671.892,581	112	546.511,898 671.892,809	0.509
114	546.510,047 671.892,796	115	546.509,299 671.892,408	0.842

Document care conține date cu caracter personal, protejat de prevederile Regulamentului (UE) nr. 679/2016 și Legii 190/2018

Punct început	X / Y	Punct sfârşit	X / Y	Lungime segment
115	546.509,299 671.892,408	116	546.509,214 671.892,365	0.095
118	546.496,902 671.883,302	119	546.496,514 671.882,962	0.516
121	546.477,671 671.878,4	122	546.474,438 671.878,848	3.264
124	546.464,756 671.888,188	125	546.451,804 671.897,597	16.009
127	546.444,921 671.902,432	128	546.444,56 671.902,602	0.4
130	546.444,521 671.902,605	131	546.444,51 671.902,606	0.01
133	546.444,501 671.902,606	134	546.444,408 671.902,612	0.092
136	546.438,523 671.902,084	137	546.434,249 671.902,327	4.281
139	546.410,925 671.920,956	140	546.410,763 671.921,026	0.177
142	546.404,38 671.923,725	143	546.399,357 671.925,045	5.194
145	546.397,347 671.925,447	146	546.388,409 671.925,197	8.941
148	546.382,682 671.924,146	149	546.382,663 671.924,142	0.02
151	546.379,532 671.923,504	152	546.369,312 671.923,269	10.222
154	546.358,214 671.929,561	155	546.356,082 671.931,899	3.164
157	546.352,677 671.936,631	158	546.346,552 671.943,131	8.931
160	546.345,469 671.943,865	161	546.339,035 671.946,401	6.915
163	546.329,96 671.950,488	164	546.322,662 671.955,918	9.097
166	546.314,903 671.964,592	167	546.314,386 671.964,871	0.588
169	546.305,216 671.968,49	170	546.305,198 671.968,497	0.019
172	546.295,992 671.971,905	173	546.287,831 671.974,926	8.702
175	546.275,17 671.982,169	176	546.268,277 671.987,032	8.435
178	546.239,448 672.012,172	179	546.239,415 672.012,207	0.048
181	546.231,45 672.016,321	182	546.221,754 672.021,079	10.801
184	546.204,339 672.023,974	185	546.203,499 672.023,988	0.84
187	546.187,936 672.022,05	188	546.187,802 672.022,027	0.137
190	546.183,233 672.021,008	191	546.175,962 672.019,375	7.452
193	546.175,647 672.019,286	194	546.169,715 672.017,253	6.27
196	546.162,335 672.014,724	197	546.161,895 672.014,533	0.479
199	546.153,637 672.010,128	200	546.141,867 672.005,767	12.552
202	546.124,129 672.004,732	203	546.119,916 672.004,884	4.216
205	546.119,808 672.004,886	206	546.106,495 672.004,886	13.313
208	546.100,476 672.002,821	209	546.096,014 672.001,136	4.769
211	546.085,538 671.997,866	212	546.082,797 671.997,423	2.777

Punct început	X / Y	Punct sfârşit	X / Y	Lungime segment
116	546.509,214 671.892,365	117	546.507,174 671.890,863	2.533
119	546.496,514 671.882,962	120	546.490,449 671.876,631	8.767
122	546.474,438 671.878,848	123	546.465,08 671.887,916	13.03
125	546.451,804 671.897,597	126	546.445,569 671.902,126	7.706
128	546.444,56 671.902,602	129	546.444,523 671.902,605	0.037
131	546.444,51 671.902,606	132	546.444,508 671.902,606	0.002
134	546.444,408 671.902,612	135	546.443,447 671.902,677	0.964
137	546.434,249 671.902,327	138	546.411,624 671.920,536	29.042
140	546.410,763 671.921,026	141	546.404,8 671.923,581	6.487
143	546.399,357 671.925,045	144	546.398,193 671.925,35	1.203
146	546.388,409 671.925,197	147	546.387,932 671.925,146	0.48
149	546.382,663 671.924,142	150	546.382,645 671.924,138	0.018
152	546.369,312 671.923,269	153	546.362,463 671.924,903	7.041
155	546.356,082 671.931,899	156	546.352,937 671.936,314	5.421
158	546.346,552 671.943,131	159	546.346,005 671.943,502	0.661
161	546.339,035 671.946,401	162	546.333,792 671.948,762	5.751
164	546.322,662 671.955,918	165	546.315,432 671.964,12	10.933
167	546.314,386 671.964,871	168	546.314,279 671.964,928	0.121
170	546.305,198 671.968,497	171	546.305,16 671.968,512	0.041
173	546.287,831 671.974,926	174	546.280,802 671.978,947	8.098
176	546.268,277 671.987,032	177	546.253,463 671.997,481	18.129
179	546.239,415 672.012,207	180	546.238,566 672.012,829	1.053
182	546.221,754 672.021,079	183	546.220,902 672.021,349	0.894
185	546.203,499 672.023,988	186	546.195,847 672.023,035	7.711
188	546.187,802 672.022,027	189	546.187,65 672.022,0	0.154
191	546.175,962 672.019,375	192	546.175,731 672.019,31	0.241
194	546.169,715 672.017,253	195	546.166,189 672.016,045	3.728
197	546.161,895 672.014,533	198	546.159,856 672.013,445	2.311
200	546.141,867 672.005,767	201	546.130,078 672.004,517	11.856
203	546.119,916 672.004,884	204	546.119,848 672.004,885	0.068
206	546.106,495 672.004,886	207	546.105,436 672.004,693	1.077
209	546.096,014 672.001,136	210	546.088,236 671.998,302	8.279
212	546.082,797 671.997,423	213	546.079,5 671.997,933	3.336

Punct început	X / Y	Punct sfârşit	X / Y	Lungime segment
117	546.507,174 671.890,863	118	546.496,902 671.883,302	12.755
120	546.490,449 671.876,631	121	546.477,671 671.878,4	12.9
123	546.465,08 671.887,916	124	546.464,756 671.888,188	0.424
126	546.445,569 671.902,126	127	546.444,921 671.902,432	0.716
129	546.444,523 671.902,605	130	546.444,521 671.902,605	0.002
132	546.444,508 671.902,606	133	546.444,501 671.902,606	0.008
135	546.443,447 671.902,677	136	546.438,523 671.902,084	4.959
138	546.411,624 671.920,536	139	546.410,925 671.920,956	0.816
141	546.404,8 671.923,581	142	546.404,38 671.923,725	0.444
144	546.398,193 671.925,35	145	546.397,347 671.925,447	0.851
147	546.387,932 671.925,146	148	546.382,682 671.924,146	5.344
150	546.382,645 671.924,138	151	546.379,532 671.923,504	3.177
153	546.362,463 671.924,903	154	546.358,214 671.929,561	6.305
156	546.352,937 671.936,314	157	546.352,677 671.936,631	0.41
159	546.346,005 671.943,502	160	546.345,469 671.943,865	0.647
162	546.333,792 671.948,762	163	546.329,96 671.950,488	4.202
165	546.315,432 671.964,12	166	546.314,903 671.964,592	0.709
168	546.314,279 671.964,928	169	546.305,216 671.968,49	9.738
171	546.305,16 671.968,512	172	546.295,992 671.971,905	9.776
174	546.280,802 671.978,947	175	546.275,17 671.982,169	6.489
177	546.253,463 671.997,481	178	546.239,448 672.012,172	20.304
180	546.238,566 672.012,829	181	546.231,45 672.016,321	7.927
183	546.220,902 672.021,349	184	546.204,339 672.023,974	16.769
186	546.195,847 672.023,035	187	546.187,936 672.022,05	7.972
189	546.187,65 672.022,0	190	546.183,233 672.021,008	4.527
192	546.175,731 672.019,31	193	546.175,647 672.019,286	0.087
195	546.166,189 672.016,045	196	546.162,335 672.014,724	4.074
198	546.159,856 672.013,445	199	546.153,637 672.010,128	7.048
201	546.130,078 672.004,517	202	546.124,129 672.004,732	5.953
204	546.119,848 672.004,885	205	546.119,808 672.004,886	0.041
207	546.105,436 672.004,693	208	546.100,476 672.002,821	5.301
210	546.088,236 671.998,302	211	546.085,538 671.997,866	2.732
213	546.079,5 671.997,933	214	546.076,603 671.998,38	2.931

Document care conține date cu caracter personal, protejat de prevederile Regulamentului (UE) nr. 679/2016 și Legii 190/2018

Punct început	X / Y	Punct sfârşit	X / Y	Lungime segment
214	546.076,603 671.998,38	215	546.063,589 672.012,303	19.058
217	546.063,577 672.012,292	218	546.062,966 672.012,812	0.803
220	546.043,238 672.025,67	221	546.042,164 672.026,299	1.245
223	546.026,607 672.038,47	224	546.020,949 672.044,271	8.103
226	546.008,826 672.056,699	227	545.989,416 672.076,599	27.8
229	546.006,113 672.044,028	230	546.006,886 672.043,15	1.17
232	546.026,877 672.027,883	233	546.059,484 672.007,908	38.239
235	546.073,718 671.992,921	236	546.074,662 671.992,609	0.994
238	546.083,286 671.991,424	239	546.089,474 671.992,424	6.268
241	546.098,084 671.995,505	242	546.098,117 671.995,517	0.035
244	546.119,753 671.998,886	245	546.130,074 671.998,513	10.328
247	546.142,874 671.999,84	248	546.143,6 672.000,01	0.746
250	546.156,282 672.004,739	251	546.164,507 672.009,126	9.322
253	546.177,437 672.013,557	254	546.188,822 672.016,114	11.669
256	546.219,516 672.015,494	257	546.228,806 672.010,935	10.349
259	546.249,324 671.993,128	260	546.249,765 671.992,747	0.583
262	546.272,067 671.977,032	263	546.285,067 671.969,595	14.977
265	546.293,909 671.966,278	266	546.303,049 671.962,895	9.746
268	546.318,368 671.951,715	269	546.318,828 671.951,292	0.625
271	546.327,199 671.945,151	272	546.336,637 671.940,901	10.35
274	546.342,645 671.938,528	275	546.348,169 671.932,666	8.055
277	546.351,527 671.927,99	278	546.353,781 671.925,518	3.345
280	546.359,345 671.919,614	281	546.360,173 671.919,28	0.893
283	546.369,062 671.917,262	284	546.379,937 671.917,512	10.878
286	546.383,824 671.918,255	287	546.388,818 671.919,207	5.084
289	546.402,641 671.917,979	290	546.408,183 671.915,603	6.029
292	546.432,041 671.896,586	293	546.432,948 671.896,391	0.928
295	546.438,977 671.896,095	296	546.442,995 671.896,579	4.047
298	546.470,968 671.873,857	299	546.471,741 671.873,315	0.944
301	546.476,848 671.872,457	302	546.491,144 671.870,477	14.432
304	546.492,972 671.870,805	305	546.493,722 671.871,373	0.941
307	546.511,019 671.886,243	308	546.520,107 671.879,751	11.168
310	546.525,0 671.871,852	311	546.528,552 671.856,909	15.359

Punct început	X / Y	Punct sfârşit	X / Y	Lungime segment
215	546.063,589 672.012,303	216	546.063,583 672.012,297	0.008
218	546.062,966 672.012,812	219	546.049,979 672.023,429	16.774
221	546.042,164 672.026,299	222	546.027,395 672.037,854	18.752
224	546.020,949 672.044,271	225	546.018,069 672.047,223	4.125
227	545.989,416 672.076,599	228	545.987,536 672.078,526	2.692
230	546.006,886 672.043,15	231	546.026,622 672.028,058	24.844
233	546.059,484 672.007,908	234	546.072,929 671.993,525	19.689
236	546.074,662 671.992,609	237	546.082,35 671.991,421	7.779
239	546.089,474 671.992,424	240	546.090,022 671.992,567	0.567
242	546.098,117 671.995,517	243	546.107,042 671.998,886	9.54
245	546.130,074 671.998,513	246	546.130,499 671.998,528	0.425
248	546.143,6 672.000,01	249	546.155,912 672.004,573	13.131
251	546.164,507 672.009,126	252	546.171,661 672.011,578	7.562
254	546.188,822 672.016,114	255	546.203,819 672.017,981	15.112
257	546.228,806 672.010,935	258	546.235,443 672.007,678	7.392
260	546.249,765 671.992,747	261	546.271,827 671.977,185	26.999
263	546.285,067 671.969,595	264	546.285,515 671.969,385	0.495
266	546.303,049 671.962,895	267	546.311,41 671.959,609	8.983
269	546.318,828 671.951,292	270	546.326,641 671.945,479	9.738
272	546.336,637 671.940,901	273	546.336,768 671.940,845	0.143
275	546.348,169 671.932,666	276	546.351,3 671.928,271	5.396
278	546.353,781 671.925,518	279	546.358,652 671.920,177	7.229
281	546.360,173 671.919,28	282	546.368,298 671.917,343	8.353
284	546.379,937 671.917,512	285	546.380,467 671.917,572	0.533
287	546.388,818 671.919,207	288	546.397,085 671.919,438	8.27
290	546.408,183 671.915,603	291	546.431,237 671.897,049	29.593
293	546.432,948 671.896,391	294	546.438,448 671.896,078	5.509
296	546.442,995 671.896,579	297	546.461,058 671.883,459	22.325
299	546.471,741 671.873,315	300	546.472,644 671.873,04	0.944
302	546.491,144 671.870,477	303	546.492,084 671.870,496	0.941
305	546.493,722 671.871,373	306	546.500,667 671.878,624	10.04
308	546.520,107 671.879,751	309	546.522,534 671.878,018	2.982
311	546.528,552 671.856,909	312	546.530,313 671.846,683	10.376

Punct început	X / Y	Punct sfârşit	X / Y	Lungime segment
216	546.063,583 672.012,297	217	546.063,577 672.012,292	0.008
219	546.049,979 672.023,429	220	546.043,238 672.025,67	7.104
222	546.027,395 672.037,854	223	546.026,607 672.038,47	1.0
225	546.018,069 672.047,223	226	546.008,826 672.056,699	13.237
228	545.987,536 672.078,526	229	546.006,113 672.044,028	39.182
231	546.026,622 672.028,058	232	546.026,877 672.027,883	0.309
234	546.072,929 671.993,525	235	546.073,718 671.992,921	0.994
237	546.082,35 671.991,421	238	546.083,286 671.991,424	0.937
240	546.090,022 671.992,567	241	546.098,084 671.995,505	8.581
243	546.107,042 671.998,886	244	546.119,753 671.998,886	12.711
246	546.130,499 671.998,528	247	546.142,874 671.999,84	12.444
249	546.155,912 672.004,573	250	546.156,282 672.004,739	0.405
252	546.171,661 672.011,578	253	546.177,437 672.013,557	6.106
255	546.203,819 672.017,981	256	546.219,516 672.015,494	15.893
258	546.235,443 672.007,678	259	546.249,324 671.993,128	20.11
261	546.271,827 671.977,185	262	546.272,067 671.977,032	0.284
264	546.285,515 671.969,385	265	546.293,909 671.966,278	8.951
267	546.311,41 671.959,609	268	546.318,368 671.951,715	10.523
270	546.326,641 671.945,479	271	546.327,199 671.945,151	0.648
273	546.336,768 671.940,845	274	546.342,645 671.938,528	6.317
276	546.351,3 671.928,271	277	546.351,527 671.927,99	0.361
279	546.358,652 671.920,177	280	546.359,345 671.919,614	0.893
282	546.368,298 671.917,343	283	546.369,062 671.917,262	0.769
285	546.380,467 671.917,572	286	546.383,824 671.918,255	3.425
288	546.397,085 671.919,438	289	546.402,641 671.917,979	5.745
291	546.431,237 671.897,049	292	546.432,041 671.896,586	0.928
294	546.438,448 671.896,078	295	546.438,977 671.896,095	0.529
297	546.461,058 671.883,459	298	546.470,968 671.873,857	13.799
300	546.472,644 671.873,04	301	546.476,848 671.872,457	4.245
303	546.492,084 671.870,496	304	546.492,972 671.870,805	0.941
306	546.500,667 671.878,624	307	546.511,019 671.886,243	12.854
309	546.522,534 671.878,018	310	546.525,0 671.871,852	6.641
312	546.530,313 671.846,683	313	546.532,723 671.832,69	14.2

Document care conține date cu caracter personal, protejat de prevederile Regulamentului (UE) nr. 679/2016 și Legii 190/2018

Punct început	X / Y	Punct sfârşit	X / Y	Lungime segment
313	546.532,723 671.832,69	314	546.532,747 671.832,568	0.124
316	546.536,821 671.814,866	317	546.544,633 671.804,179	13.238
319	546.545,864 671.803,196	320	546.546,628 671.802,98	0.794
322	546.567,065 671.800,042	323	546.568,06 671.800,066	0.995
325	546.584,182 671.803,317	326	546.588,445 671.805,65	4.859
328	546.610,614 671.812,428	329	546.614,661 671.809,807	4.822
331	546.643,172 671.772,335	332	546.643,242 671.772,241	0.117
334	546.648,913 671.764,913	335	546.659,526 671.753,426	15.639
337	546.660,669 671.724,704	338	546.675,056 671.698,235	30.127
340	546.692,765 671.659,564	341	546.736,264 671.604,587	70.104
343	546.753,378 671.582,435	344	546.758,769 671.564,466	18.761
346	546.771,509 671.493,714	347	546.771,659 671.492,989	0.74
349	546.782,007 671.412,78	350	546.796,625 671.398,781	20.241
352	546.814,992 671.380,786	353	546.825,777 671.344,253	38.092
355	546.812,328 671.279,818	356	546.824,83 671.275,038	13.385
358	546.844,08 671.275,33	359	546.884,053 671.253,666	45.465
361	546.934,089 671.190,479	362	546.940,979 671.177,204	14.956
364	546.941,752 671.175,714	365	546.945,041 671.169,376	7.14
367	546.980,058 671.135,584	1	546.980,132 671.135,516	0.1

Punct început	X / Y	Punct sfârşit	X / Y	Lungime segment
314	546.532,747 671.832,568	315	546.536,31 671.816,006	16.941
317	546.544,633 671.804,179	318	546.545,183 671.803,605	0.794
320	546.546,628 671.802,98	321	546.556,146 671.801,612	9.616
323	546.568,06 671.800,066	324	546.583,31 671.803,003	15.53
326	546.588,445 671.805,65	327	546.593,756 671.808,556	6.054
329	546.614,661 671.809,807	330	546.627,985 671.793,684	20.916
332	546.643,242 671.772,241	333	546.648,742 671.765,116	9.001
335	546.659,526 671.753,426	336	546.660,306 671.726,051	27.386
338	546.675,056 671.698,235	339	546.692,387 671.660,182	41.814
341	546.736,264 671.604,587	342	546.736,319 671.604,52	0.087
344	546.758,769 671.564,466	345	546.768,719 671.528,046	37.755
347	546.771,659 671.492,989	348	546.776,432 671.453,168	40.106
350	546.796,625 671.398,781	351	546.805,05 671.390,481	11.827
353	546.825,777 671.344,253	354	546.812,328 671.298,897	47.308
356	546.824,83 671.275,038	357	546.829,177 671.273,376	4.653
359	546.884,053 671.253,666	360	546.912,816 671.221,522	43.134
362	546.940,979 671.177,204	363	546.941,47 671.176,257	1.067
365	546.945,041 671.169,376	366	546.945,628 671.168,592	0.979

Punct început	X / Y	Punct sfârşit	X / Y	Lungime segment
315	546.536,31 671.816,006	316	546.536,821 671.814,866	1.249
318	546.545,183 671.803,605	319	546.545,864 671.803,196	0.795
321	546.556,146 671.801,612	322	546.567,065 671.800,042	11.032
324	546.583,31 671.803,003	325	546.584,182 671.803,317	0.927
327	546.593,756 671.808,556	328	546.610,614 671.812,428	17.297
330	546.627,985 671.793,684	331	546.643,172 671.772,335	26.2
333	546.648,742 671.765,116	334	546.648,913 671.764,913	0.265
336	546.660,306 671.726,051	337	546.660,669 671.724,704	1.395
339	546.692,387 671.660,182	340	546.692,765 671.659,564	0.724
342	546.736,319 671.604,52	343	546.753,378 671.582,435	27.906
345	546.768,719 671.528,046	346	546.771,509 671.493,714	34.445
348	546.776,432 671.453,168	349	546.782,007 671.412,78	40.77
351	546.805,05 671.390,481	352	546.814,992 671.380,786	13.886
354	546.812,328 671.298,897	355	546.812,328 671.279,818	19.079
357	546.829,177 671.273,376	358	546.844,08 671.275,33	15.031
360	546.912,816 671.221,522	361	546.934,089 671.190,479	37.633
363	546.941,47 671.176,257	364	546.941,752 671.175,714	0.612
366	546.945,628 671.168,592	367	546.980,058 671.135,584	47.697

**** Lungimile segmentelor sunt determinate în planul de proiecţie Stereo 70 şi sunt rotunjite la 1 milimetru.**
***** Distanţa dintre puncte este formată din segmente cumulate ce sunt mai mici decât valoarea 1 milimetru.**

Document care conține date cu caracter personal, protejat de prevederile Regulamentului (UE) nr. 679/2016 și Legii 190/2018

DATE DESPRE IMOBILUL NR. 5184

Oficiul de Cadastru şi Publicitate Imobiliară SUCEAVA
Biroul de Cadastru şi Publicitate Imobiliară Campulung Moldovenesc

A. Partea I. Descrierea imobilului

TEREN Extravilan

Adresa: Jud. Suceava

Nr. Crt	Nr cadastral Nr. topografic	Suprafaţa* (mp)	Observaţii / Referinţe
A1	31163	50.000	Sector cadastral:18 Teren neimprejmuit; Terenul face parte din parcelele 1263/1, 1674/2 din CF 3693.

B. Partea II. Proprietari şi acte

Inscrieri privitoare la dreptul de proprietate şi alte drepturi reale		Referinţe
2472 / 23/03/2011		
Act Administrativ nr. 1401, din 14/12/2010 emis de C.J.S.D.P.T. SUCEAVA (Titlu proprietate);		
B1	se noteaza ca din parte a imobilului cu nr.top. 1763/1 din CF 3753 Vama s-a format imobilul cu nr.cad. 31163.	A1
9596 / 14/09/2011		
Act Notarial nr. 549, din 13/09/2011 emis de BNP CATARGIU TUDOR-MARIAN;		
B3	Intabulare, drept de PROPRIETATE, dobandit prin Conventie, cota actuala 1/1, cota initiala 1/1	A1
	1) **SIMIONESCU LUCRETIU-GEORGE**, , necasatorit	

C. Partea III. SARCINI .

Inscrieri privind dezmembramintele dreptului de proprietate, drepturi reale de garanţie şi sarcini	Referinţe
NU SUNT	

Document care conține date cu caracter personal, protejat de prevederile Regulamentului (UE) nr. 679/2016 și Legii 190/2018

Anexa Nr. 1 La Partea I

Teren

Nr cadastral	Suprafaţa (mp)*	Observaţii / Referinţe
31163	50.000	Terenul face parte din parcelele 1263/1, 1674/2 din CF 3693.

* Suprafaţa este determinată in planul de proiecţie Stereo 70.

DETALII LINIARE IMOBIL

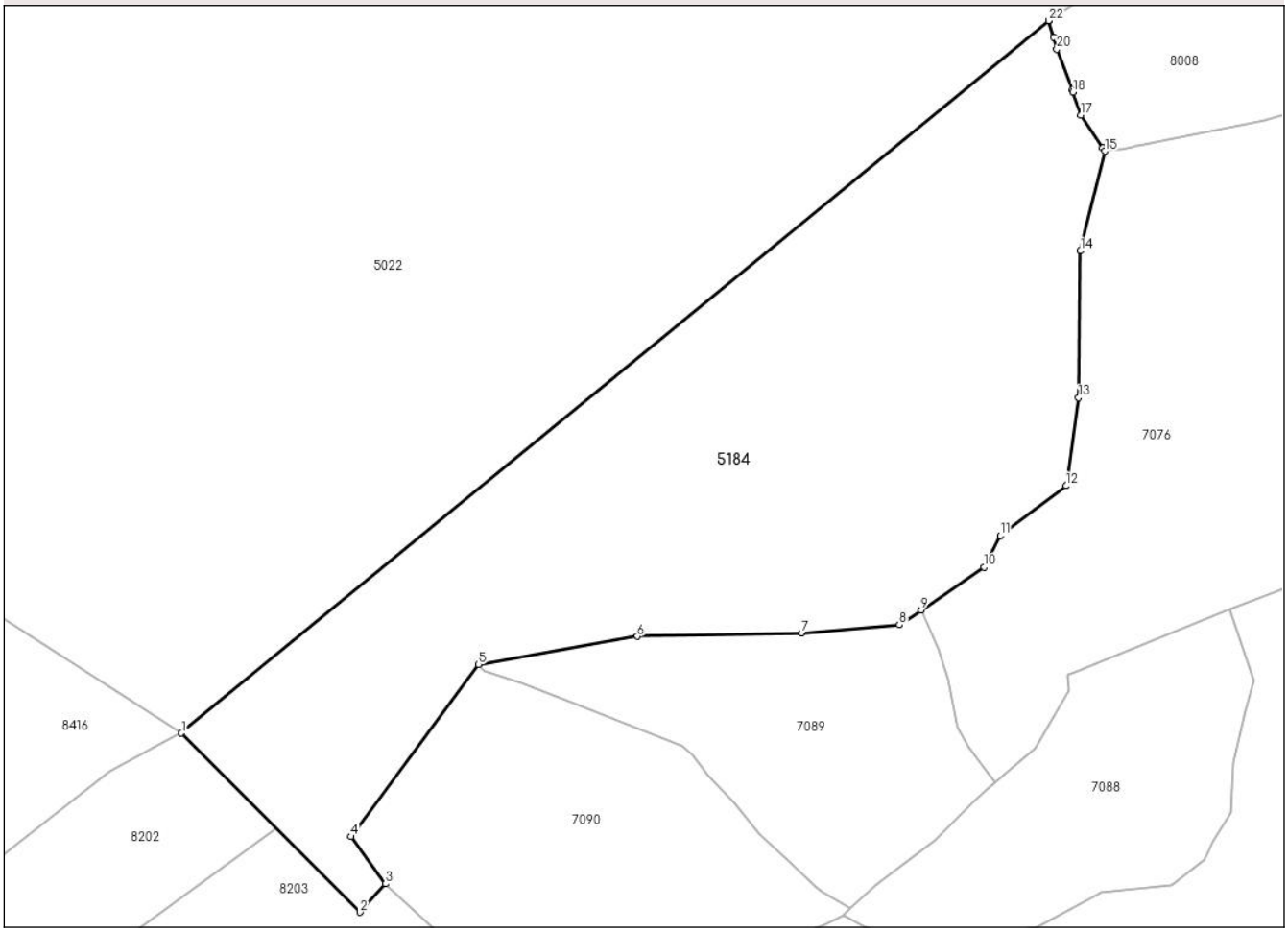

Date referitoare la teren

Crt	Categorie folosință	Intra vilan	Suprafaţa (mp)	Tarla	Parcelă	Nr. topo	Observaţii / Referinţe
1	padure	NU	50.000	UP I DEIA	UA 176	-	

Lungime Segmente

1) Valorile lungimilor segmentelor sunt obţinute din proiecţie în plan.

Punct început	X / Y	Punct sfârşit	X / Y	Lungime segment (** (m)
1	548.657,186 672.749,519	2	548.733,076 672.673,445	107.455
3	548.744,057 672.685,537	4	548.729,363 672.705,578	24.851
5	548.783,642 672.778,615	6	548.851,156 672.790,629	68.575
7	548.920,974 672.792,083	8	548.962,609 672.795,474	41.773
9	548.971,768 672.801,727	10	548.998,582 672.820,034	32.467

Punct început	X / Y	Punct sfârşit	X / Y	Lungime segment (** (m)
2	548.733,076 672.673,445	3	548.744,057 672.685,537	16.334
4	548.729,363 672.705,578	5	548.783,642 672.778,615	90.998
6	548.851,156 672.790,629	7	548.920,974 672.792,083	69.833
8	548.962,609 672.795,474	9	548.971,768 672.801,727	11.09
10	548.998,582 672.820,034	11	549.005,458 672.833,449	15.075

Document care conține date cu caracter personal, protejat de prevederile Regulamentului (UE) nr. 679/2016 și Legii 190/2018

Punct început	X / Y	Punct sfârşit	X / Y	Lungime segment (** (m)
11	549.005,458 672.833,449	12	549.033,434 672.854,609	35.077
13	549.038,804 672.891,998	14	549.039,58 672.954,382	62.389
15	549.049,901 672.996,763	16	549.049,038 672.998,076	1.571
17	549.039,796 673.012,147	18	549.036,444 673.021,834	10.251
19	549.036,121 673.022,767	20	549.029,572 673.040,203	18.625
21	549.028,064 673.045,097	22	549.026,095 673.052,2	7.371
23	549.026,093 673.052,207	1	548.657,186 672.749,519	477.192

Punct început	X / Y	Punct sfârşit	X / Y	Lungime segment (** (m)
12	549.033,434 672.854,609	13	549.038,804 672.891,998	37.773
14	549.039,58 672.954,382	15	549.049,901 672.996,763	43.62
16	549.049,038 672.998,076	17	549.039,796 673.012,147	16.835
18	549.036,444 673.021,834	19	549.036,121 673.022,767	0.987
20	549.029,572 673.040,203	21	549.028,064 673.045,097	5.121
22	549.026,095 673.052,2	23	549.026,093 673.052,207	0.007

** Lungimile segmentelor sunt determinate în planul de proiecţie Stereo 70 şi sunt rotunjite la 1 milimetru.
*** Distanţa dintre puncte este formată din segmente cumulate ce sunt mai mici decât valoarea 1 milimetru.

Document care conține date cu caracter personal, protejat de prevederile Regulamentului (UE) nr. 679/2016 și Legii 190/2018

DATE DESPRE IMOBILUL NR. 5198

Oficiul de Cadastru şi Publicitate Imobiliară SUCEAVA
Biroul de Cadastru şi Publicitate Imobiliară Campulung Moldovenesc

A. Partea I. Descrierea imobilului

TEREN Extravilan

Adresa: Jud. Suceava

Nr. Crt	Nr cadastral Nr. topografic	Suprafaţa* (mp)	Observaţii / Referinţe
A1		1.705	Sector cadastral:18 Teren neimprejmuit;

B. Partea II. Proprietari şi acte

Inscrieri privitoare la dreptul de proprietate şi alte drepturi reale		Referinţe
/		
Act Normativ nr. 7, din 13/03/1996 emis de Parlamentul Romaniei (Lege);		
B1	Inscrierea provizorie, drept de PROPRIETATE, dobandit prin Lege, cota actuala 1/1, cota initiala 1/1	A1
	1) **COMUNA VAMA**, CIF:4326698	

C. Partea III. SARCINI .

Inscrieri privind dezmembramintele dreptului de proprietate, drepturi reale de garanţie şi sarcini	Referinţe
NU SUNT	

Document care conține date cu caracter personal, protejat de prevederile Regulamentului (UE) nr. 679/2016 și Legii 190/2018

Anexa Nr. 1 La Partea I

Teren

Nr cadastral	Suprafaţa (mp)*	Observaţii / Referinţe
	1.705	

* Suprafaţa este determinată in planul de proiecţie Stereo 70.

DETALII LINIARE IMOBIL

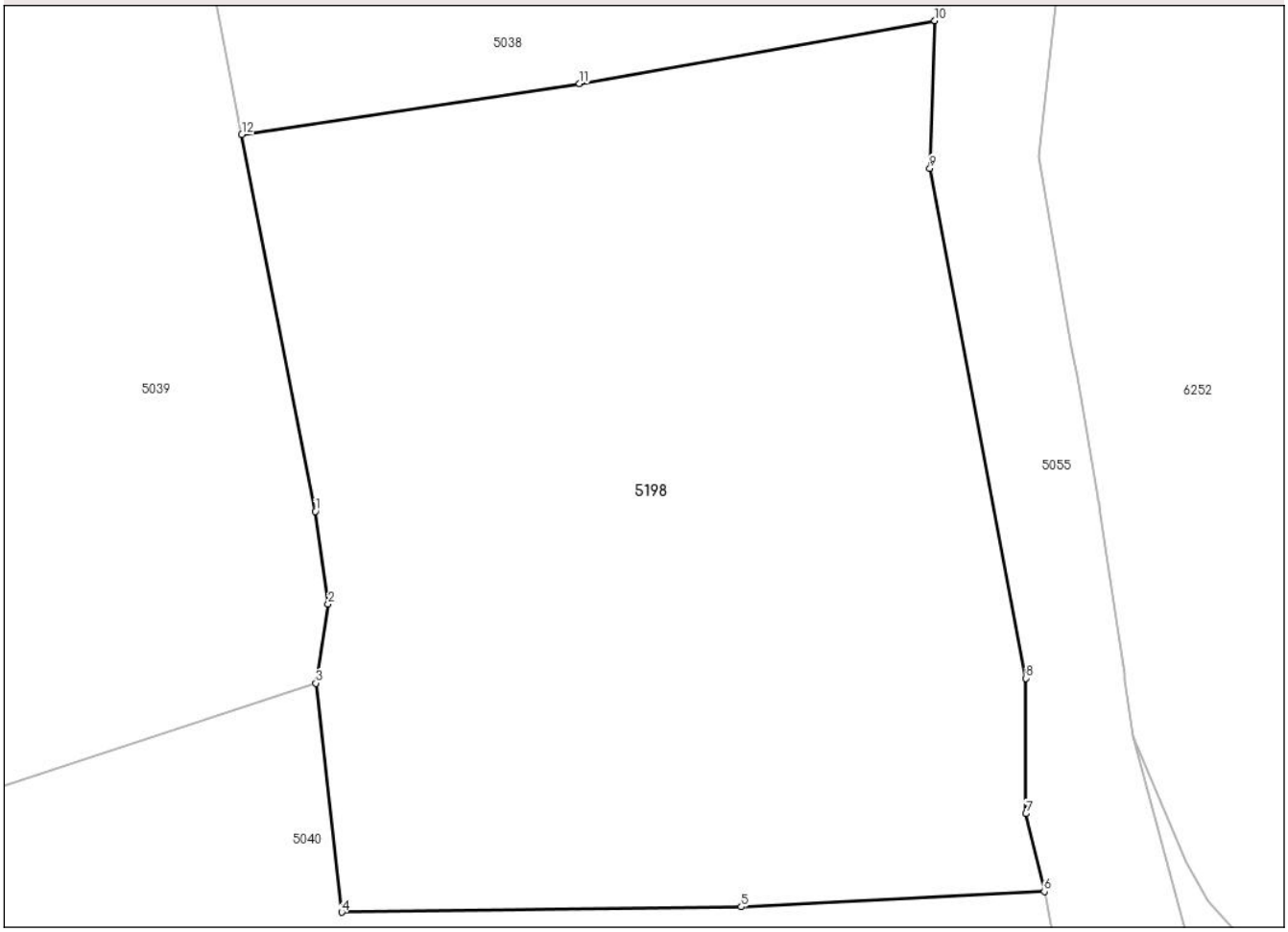

Date referitoare la teren

Crt	Categorie folosință	Intra vilan	Suprafaţa (mp)	Tarla	Parcelă	Nr. topo	Observaţii / Referinţe
1	padure	NU	1.705	-	-	-	

Lungime Segmente
1) Valorile lungimilor segmentelor sunt obţinute din proiecţie în plan.

Punct început	X / Y	Punct sfârşit	X / Y	Lungime segment (** (m)
1	547.273,822 671.050,316	2	547.274,527 671.045,242	5.122
2	547.274,527 671.045,242	3	547.273,844 671.040,917	4.378
3	547.273,844 671.040,917	4	547.275,27 671.028,379	12.619
4	547.275,27 671.028,379	5	547.297,165 671.028,675	21.897
5	547.297,165 671.028,675	6	547.313,768 671.029,506	16.624

Document care conține date cu caracter personal, protejat de prevederile Regulamentului (UE) nr. 679/2016 și Legii 190/2018

Punct început	X / Y	Punct sfârşit	X / Y	Lungime segment (** (m)
6	547.313,768 671.029,506	7	547.312,76 671.033,775	4.387
7	547.312,76 671.033,775	8	547.312,76 671.041,187	7.412
8	547.312,76 671.041,187	9	547.307,501 671.069,103	28.408
9	547.307,501 671.069,103	10	547.307,774 671.077,182	8.083
10	547.307,774 671.077,182	11	547.288,296 671.073,738	19.78
11	547.288,296 671.073,738	12	547.269,795 671.070,955	18.709
12	547.269,795 671.070,955	1	547.273,822 671.050,316	21.029

** Lungimile segmentelor sunt determinate în planul de proiecţie Stereo 70 şi sunt rotunjite la 1 milimetru.
*** Distanţa dintre puncte este formată din segmente cumulate ce sunt mai mici decât valoarea 1 milimetru.

Document care conține date cu caracter personal, protejat de prevederile Regulamentului (UE) nr. 679/2016 și Legii 190/2018

DATE DESPRE IMOBILUL NR. 5476

Oficiul de Cadastru şi Publicitate Imobiliară SUCEAVA
Biroul de Cadastru şi Publicitate Imobiliară Campulung Moldovenesc

A. Partea I. Descrierea imobilului

TEREN Extravilan

Adresa: Jud. Suceava

Nr. Crt	Nr cadastral Nr. topografic	Suprafaţa* (mp)	Observaţii / Referinţe
A1		58.000	Sector cadastral:18 Teren neimprejmuit; Terenul face parte din parcela 1263/1.

B. Partea II. Proprietari şi acte

Inscrieri privitoare la dreptul de proprietate şi alte drepturi reale		Referinţe
/		
Act Administrativ nr. 472, din 30/04/2009 emis de CJSDPT SUCEAVA (HCJ);		
B1	Inscrierea provizorie, drept de PROPRIETATE, dobandit prin Lege, cota actuala 1/1, cota initiala 1/1	A1
	1) **COMUNA VAMA**, CIF:4326698	

C. Partea III. SARCINI .

Inscrieri privind dezmembramintele dreptului de proprietate, drepturi reale de garanţie şi sarcini	Referinţe
NU SUNT	

Document care conține date cu caracter personal, protejat de prevederile Regulamentului (UE) nr. 679/2016 și Legii 190/2018

Anexa Nr. 1 La Partea I

Teren

Nr cadastral	Suprafaţa (mp)*	Observaţii / Referinţe
	58.000	Terenul face parte din parcela 1263/1.

* Suprafaţa este determinată in planul de proiecţie Stereo 70.

DETALII LINIARE IMOBIL

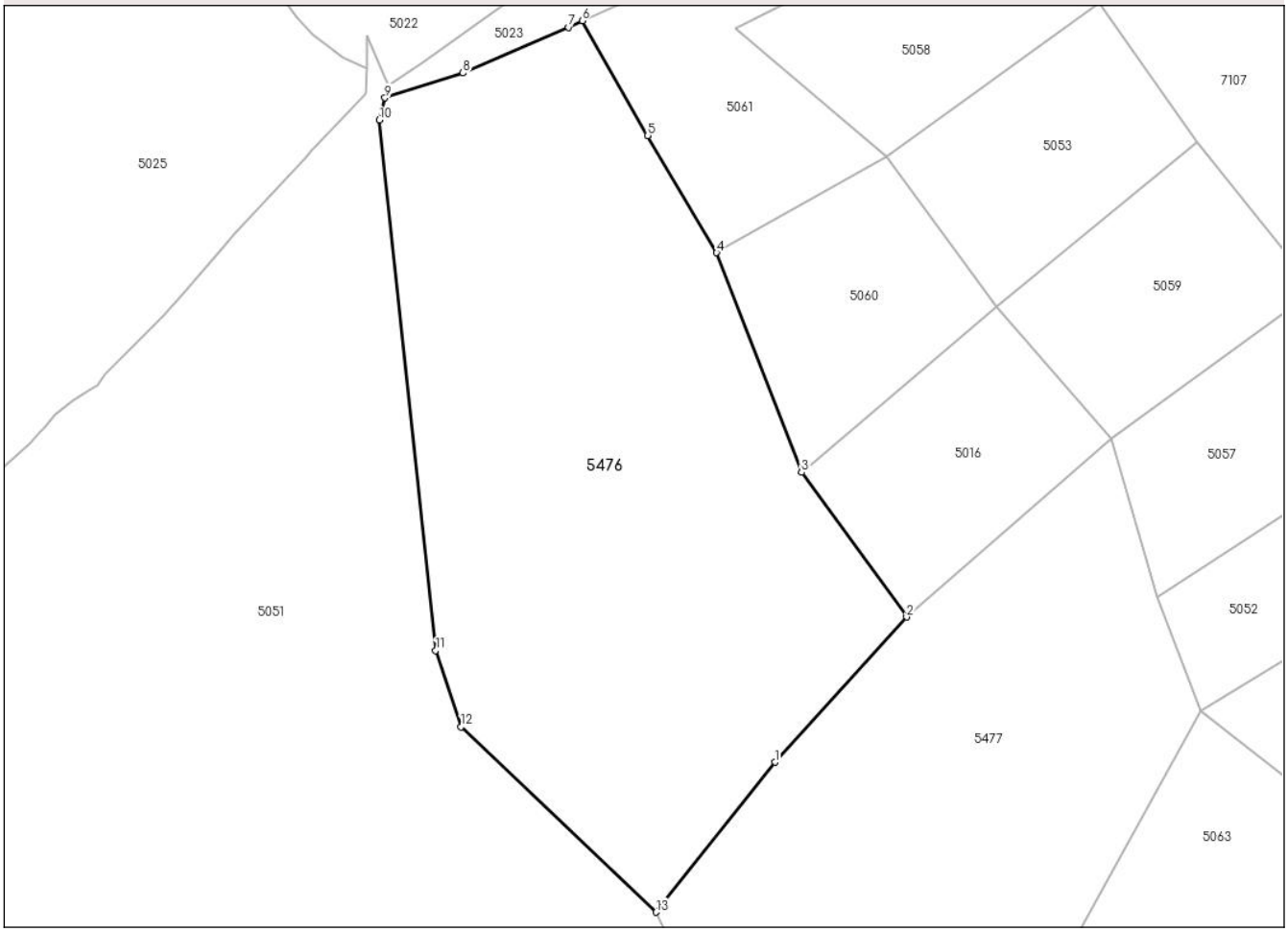

Date referitoare la teren

Crt	Categorie folosință	Intra vilan	Suprafaţa (mp)	Tarla	Parcelă	Nr. topo	Observaţii / Referinţe
1	padure	NU	58.000	UP I DEIA	UA 174	-	

Lungime Segmente
1) Valorile lungimilor segmentelor sunt obţinute din proiecţie în plan.

Punct început	X / Y	Punct sfârşit	X / Y	Lungime segment (** (m)
1	548.263,606 672.000,277	2	548.324,755 672.067,533	90.899
2	548.324,755 672.067,533	3	548.275,944 672.134,595	82.944
3	548.275,944 672.134,595	4	548.236,605 672.236,358	109.102
4	548.236,605 672.236,358	5	548.204,656 672.290,685	63.025
5	548.204,656 672.290,685	6	548.174,224 672.343,881	61.286

Document care conține date cu caracter personal, protejat de prevederile Regulamentului (UE) nr. 679/2016 și Legii 190/2018

Punct început	X / Y	Punct sfârşit	X / Y	Lungime segment (** (m)
6	548.174,224 672.343,881	7	548.167,819 672.340,88	7.073
7	548.167,819 672.340,88	8	548.118,963 672.319,638	53.274
8	548.118,963 672.319,638	9	548.082,742 672.308,108	38.011
9	548.082,742 672.308,108	10	548.080,213 672.297,832	10.583
10	548.080,213 672.297,832	11	548.106,317 672.052,045	247.169
11	548.106,317 672.052,045	12	548.118,085 672.016,605	37.343
12	548.118,085 672.016,605	13	548.208,529 671.930,8	124.67
13	548.208,529 671.930,8	1	548.263,606 672.000,277	88.66

** Lungimile segmentelor sunt determinate în planul de proiecţie Stereo 70 şi sunt rotunjite la 1 milimetru.
*** Distanţa dintre puncte este formată din segmente cumulate ce sunt mai mici decât valoarea 1 milimetru.

Document care conține date cu caracter personal, protejat de prevederile Regulamentului (UE) nr. 679/2016 și Legii 190/2018

DATE DESPRE IMOBILUL NR. 5477

Oficiul de Cadastru şi Publicitate Imobiliară SUCEAVA
Biroul de Cadastru şi Publicitate Imobiliară Campulung Moldovenesc

A. Partea I. Descrierea imobilului

TEREN Extravilan

Adresa: Jud. Suceava

Nr. Crt	Nr cadastral Nr. topografic	Suprafaţa* (mp)	Observaţii / Referinţe
A1		44.000	Sector cadastral:18 Teren neimprejmuit; Terenul face parte din parcela 1763/1

B. Partea II. Proprietari şi acte

Inscrieri privitoare la dreptul de proprietate şi alte drepturi reale		Referinţe
/		
Act Administrativ nr. 472, din 30/04/2009 emis de CJSDPT SUCEAVA (HCJ);		
B1	Inscrierea provizorie, drept de PROPRIETATE, dobandit prin Lege, cota actuala 1/1, cota initiala 1/1	A1
	1) **COMUNA VAMA**, CIF:4326698	

C. Partea III. SARCINI .

Inscrieri privind dezmembramintele dreptului de proprietate, drepturi reale de garanţie şi sarcini	Referinţe
NU SUNT	

Document care conține date cu caracter personal, protejat de prevederile Regulamentului (UE) nr. 679/2016 și Legii 190/2018

Anexa Nr. 1 La Partea I

Teren

Nr cadastral	Suprafaţa (mp)*	Observaţii / Referinţe
	44.000	Terenul face parte din parcela 1763/1

* Suprafaţa este determinată in planul de proiecţie Stereo 70.

DETALII LINIARE IMOBIL

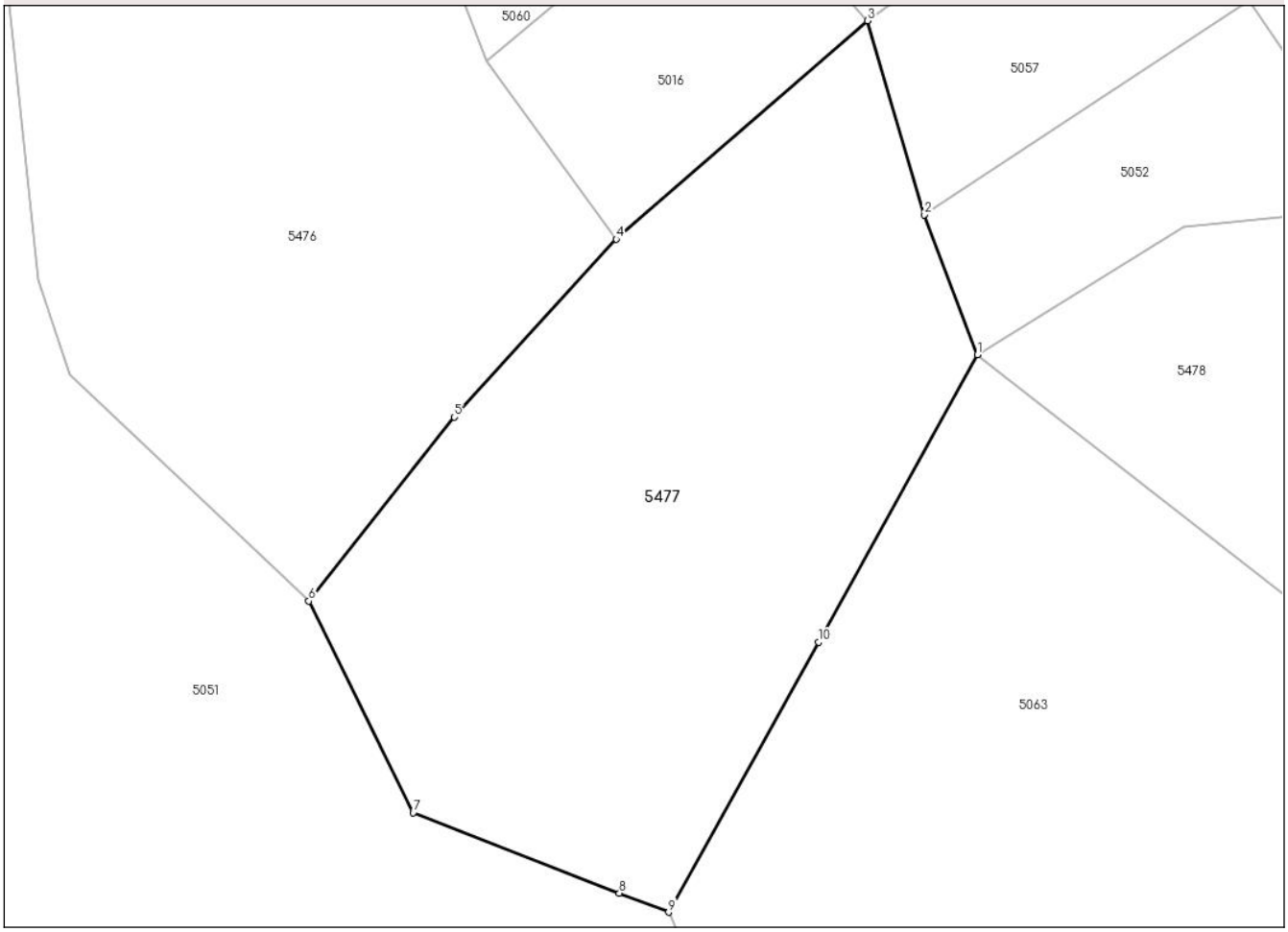

Date referitoare la teren

Crt	Categorie folosință	Intra vilan	Suprafaţa (mp)	Tarla	Parcelă	Nr. topo	Observaţii / Referinţe
1	padure	NU	44.000	UP I DEIA	UA 174	-	

Lungime Segmente
1) Valorile lungimilor segmentelor sunt obţinute din proiecţie în plan.

Punct început	X / Y	Punct sfârşit	X / Y	Lungime segment (** (m)
1	548.461,292 672.023,879	2	548.441,222 672.076,735	56.539
2	548.441,222 672.076,735	3	548.419,749 672.150,033	76.378
3	548.419,749 672.150,033	4	548.324,755 672.067,533	125.817
4	548.324,755 672.067,533	5	548.263,606 672.000,277	90.899
5	548.263,606 672.000,277	6	548.208,529 671.930,8	88.66

Document care conține date cu caracter personal, protejat de prevederile Regulamentului (UE) nr. 679/2016 și Legii 190/2018

Punct început	X / Y	Punct sfârşit	X / Y	Lungime segment (** (m)
6	548.208,529 671.930,8	7	548.247,953 671.850,792	89.194
7	548.247,953 671.850,792	8	548.325,892 671.820,533	83.607
8	548.325,892 671.820,533	9	548.344,536 671.813,295	19.999
9	548.344,536 671.813,295	10	548.401,258 671.915,355	116.763
10	548.401,258 671.915,355	1	548.461,292 672.023,879	124.022

** Lungimile segmentelor sunt determinate în planul de proiecţie Stereo 70 şi sunt rotunjite la 1 milimetru.
*** Distanţa dintre puncte este formată din segmente cumulate ce sunt mai mici decât valoarea 1 milimetru.

Document care conține date cu caracter personal, protejat de prevederile Regulamentului (UE) nr. 679/2016 și Legii 190/2018

DATE DESPRE IMOBILUL NR. 5478

Oficiul de Cadastru şi Publicitate Imobiliară SUCEAVA
Biroul de Cadastru şi Publicitate Imobiliară Campulung Moldovenesc

A. Partea I. Descrierea imobilului

TEREN Extravilan

Adresa: Jud. Suceava

Nr. Crt	Nr cadastral Nr. topografic	Suprafaţa* (mp)	Observaţii / Referinţe
A1		32.000	Sector cadastral:18 Teren neimprejmuit; Terenul face parte din parcela 1263/1.

B. Partea II. Proprietari şi acte

Inscrieri privitoare la dreptul de proprietate şi alte drepturi reale		Referinţe
/		
Act Administrativ nr. 472, din 30/04/2009 emis de CJSDPT SUCEAVA (HCJ);		
B1	Inscrierea provizorie, drept de PROPRIETATE, dobandit prin Lege, cota actuala 1/1, cota initiala 1/1	A1
	1) **COMUNA VAMA**, CIF:4326698	

C. Partea III. SARCINI .

Inscrieri privind dezmembramintele dreptului de proprietate, drepturi reale de garanţie şi sarcini	Referinţe
NU SUNT	

Document care conține date cu caracter personal, protejat de prevederile Regulamentului (UE) nr. 679/2016 și Legii 190/2018

Anexa Nr. 1 La Partea I

Teren

Nr cadastral	Suprafaţa (mp)*	Observaţii / Referinţe
	32.000	Terenul face parte din parcela 1263/1.

* Suprafaţa este determinată in planul de proiecţie Stereo 70.

DETALII LINIARE IMOBIL

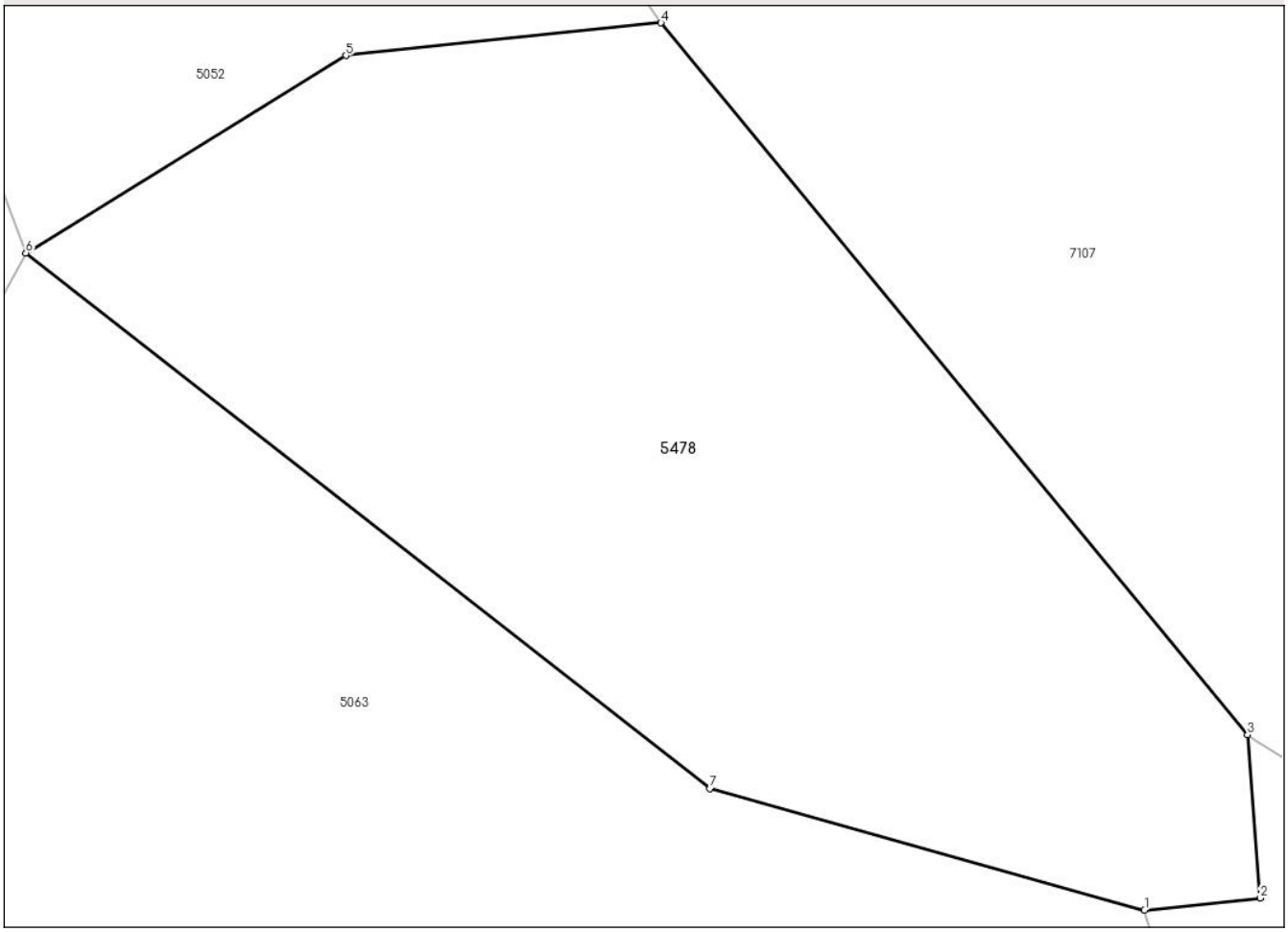

Date referitoare la teren

Crt	Categorie folosință	Intra vilan	Suprafaţa (mp)	Tarla	Parcelă	Nr. topo	Observaţii / Referinţe
1	padure	NU	32.000	UP I DEIA	UA 174	-	

Lungime Segmente
1) Valorile lungimilor segmentelor sunt obţinute din proiecţie în plan.

Punct început	X / Y	Punct sfârşit	X / Y	Lungime segment (** (m)
1	548.734,791 671.863,374	2	548.763,091 671.866,326	28.453
2	548.763,091 671.866,326	3	548.759,972 671.906,195	39.991
3	548.759,972 671.906,195	4	548.616,568 672.080,085	225.394
4	548.616,568 672.080,085	5	548.539,519 672.072,109	77.461
5	548.539,519 672.072,109	6	548.461,292 672.023,879	91.9

Document care conține date cu caracter personal, protejat de prevederile Regulamentului (UE) nr. 679/2016 și Legii 190/2018

Punct început	X / Y	Punct sfârşit	X / Y	Lungime segment (** (m)
6	548.461,292 672.023,879	7	548.628,443 671.893,04	212.269
7	548.628,443 671.893,04	1	548.734,791 671.863,374	110.409

** Lungimile segmentelor sunt determinate în planul de proiecţie Stereo 70 şi sunt rotunjite la 1 milimetru.
*** Distanţa dintre puncte este formată din segmente cumulate ce sunt mai mici decât valoarea 1 milimetru.

Document care conține date cu caracter personal, protejat de prevederile Regulamentului (UE) nr. 679/2016 și Legii 190/2018

DATE DESPRE IMOBILUL NR. 8306

Oficiul de Cadastru şi Publicitate Imobiliară SUCEAVA
Biroul de Cadastru şi Publicitate Imobiliară Campulung Moldovenesc

A. Partea I. Descrierea imobilului

TEREN Extravilan Nr. CF vechi:4011

Adresa: Jud. Suceava

Nr. Crt	Nr cadastral Nr. topografic	Suprafaţa* (mp)	Observaţii / Referinţe
A1	34100	15.000	Sector cadastral:18 Teren neimprejmuit;

B. Partea II. Proprietari şi acte

Inscrieri privitoare la dreptul de proprietate şi alte drepturi reale		Referinţe
1725 / 30/05/1995		
Hotarare Judecatoreasca nr. 2367, din 05/09/1994 emis de Judecătoria Câmpulung Mold. (Sentinta Civila);		
B1	Intabulare, drept de PROPRIETATE, dobandit prin Hotarare Judecatoreasca, cota actuala 1/1, cota initiala 1/1	A1
	1) **SFARGHIU VASILE**, Lipsa C.N.P.	

C. Partea III. SARCINI .

Inscrieri privind dezmembramintele dreptului de proprietate, drepturi reale de garanţie şi sarcini	Referinţe
NU SUNT	

Anexa Nr. 1 La Partea I

Teren

Nr cadastral	Suprafaţa (mp)*	Observaţii / Referinţe
34100	15.000	

* Suprafaţa este determinată in planul de proiecţie Stereo 70.

DETALII LINIARE IMOBIL

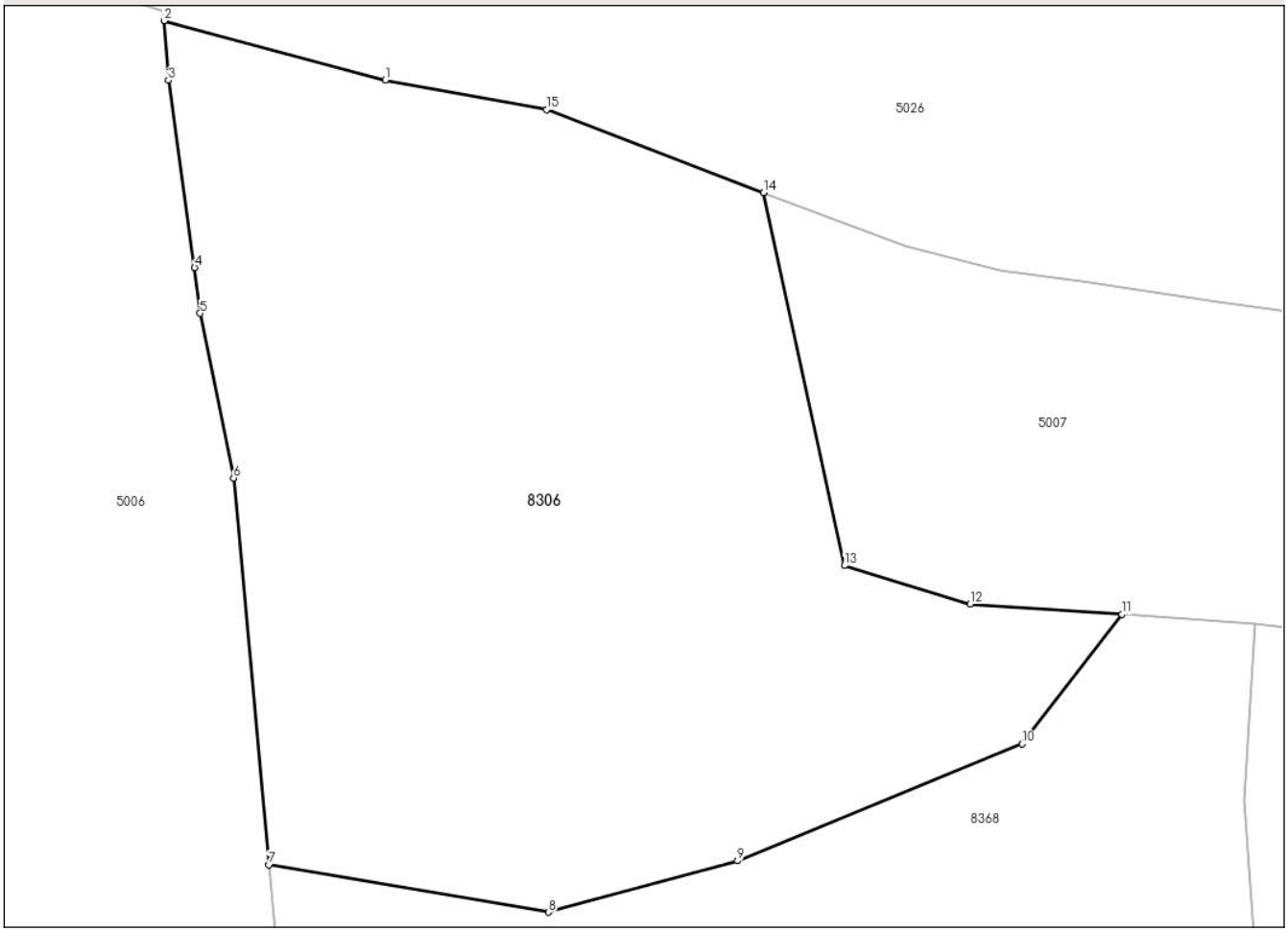

Date referitoare la teren

Crt	Categorie folosință	Intra vilan	Suprafaţa (mp)	Tarla	Parcelă	Nr. topo	Observaţii / Referinţe
1	pasune	NU	15.000	-	-	1678/6	

Lungime Segmente
1) Valorile lungimilor segmentelor sunt obţinute din proiecţie în plan.

Punct început	X / Y	Punct sfârşit	X / Y	Lungime segment (** (m)
1	546.464,438 673.135,125	2	546.426,06 673.145,42	39.735
2	546.426,06 673.145,42	3	546.426,763 673.135,122	10.322
3	546.426,763 673.135,122	4	546.431,335 673.102,699	32.744
4	546.431,335 673.102,699	5	546.432,282 673.094,767	7.988
5	546.432,282 673.094,767	6	546.438,089 673.066,228	29.124

Document care conține date cu caracter personal, protejat de prevederile Regulamentului (UE) nr. 679/2016 și Legii 190/2018

Punct început	X / Y	Punct sfârşit	X / Y	Lungime segment (** (m)
6	546.438,089 673.066,228	7	546.444,203 672.999,263	67.244
7	546.444,203 672.999,263	8	546.492,735 672.991,031	49.225
8	546.492,735 672.991,031	9	546.525,473 672.999,926	33.925
9	546.525,473 672.999,926	10	546.574,772 673.020,182	53.299
10	546.574,772 673.020,182	11	546.592,125 673.042,606	28.354
11	546.592,125 673.042,606	12	546.565,779 673.044,436	26.409
12	546.565,779 673.044,436	13	546.544,001 673.051,063	22.764
13	546.544,001 673.051,063	14	546.529,938 673.115,688	66.137
14	546.529,938 673.115,688	15	546.492,375 673.130,0	40.197
15	546.492,375 673.130,0	1	546.464,438 673.135,125	28.403

** Lungimile segmentelor sunt determinate în planul de proiecţie Stereo 70 şi sunt rotunjite la 1 milimetru.
*** Distanţa dintre puncte este formată din segmente cumulate ce sunt mai mici decât valoarea 1 milimetru.

Document care conține date cu caracter personal, protejat de prevederile Regulamentului (UE) nr. 679/2016 și Legii 190/2018

DATE DESPRE IMOBILUL NR. 8368

Oficiul de Cadastru şi Publicitate Imobiliară SUCEAVA
Biroul de Cadastru şi Publicitate Imobiliară Campulung Moldovenesc

A. Partea I. Descrierea imobilului

TEREN Extravilan Nr. CF vechi:4011

Adresa: Jud. Suceava

Nr. Crt	Nr cadastral Nr. topografic	Suprafaţa* (mp)	Observaţii / Referinţe
A1	34101	15.482	Sector cadastral:18 Teren neimprejmuit;

B. Partea II. Proprietari şi acte

Inscrieri privitoare la dreptul de proprietate şi alte drepturi reale		Referinţe
1725 / 03/05/1995		
Hotarare Judecatoreasca nr. 2367, din 05/09/1994 emis de Judecătoria Câmpulung Mold. (Sentinta Civila);		
B1	Intabulare, drept de PROPRIETATE, dobandit prin Hotarare Judecatoreasca, cota actuala 1/1, cota initiala 1/1	A1
	1) **SFARGHIU VASILE**, Lipsa C.N.P.	

C. Partea III. SARCINI .

Inscrieri privind dezmembramintele dreptului de proprietate, drepturi reale de garanţie şi sarcini	Referinţe
NU SUNT	

Document care conține date cu caracter personal, protejat de prevederile Regulamentului (UE) nr. 679/2016 și Legii 190/2018

Anexa Nr. 1 La Partea I

Teren

Nr cadastral	Suprafaţa (mp)*	Observaţii / Referinţe
34101	15.482	

* Suprafaţa este determinată in planul de proiecţie Stereo 70.

DETALII LINIARE IMOBIL

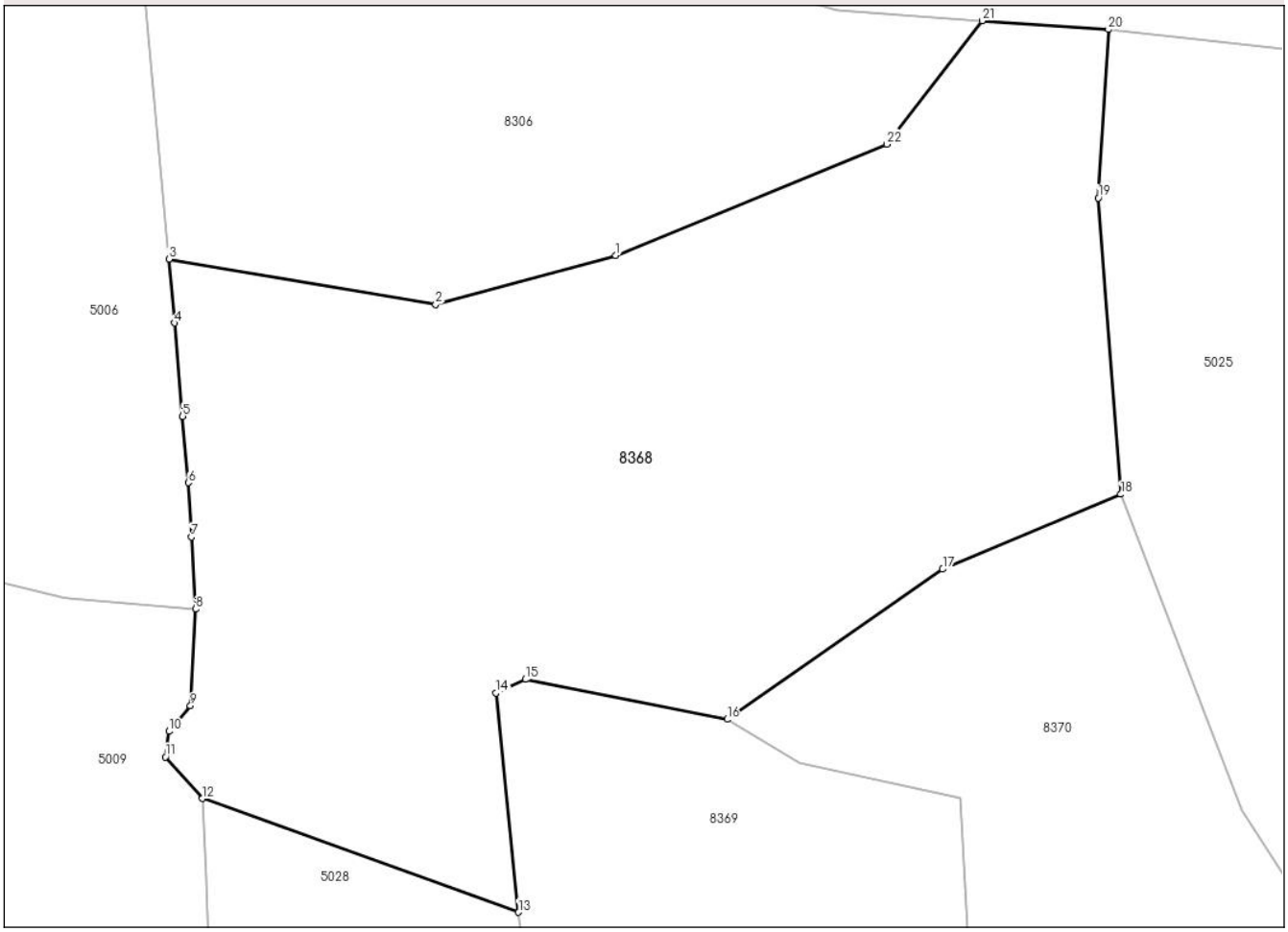

Date referitoare la teren

Crt	Categorie folosință	Intra vilan	Suprafaţa (mp)	Tarla	Parcelă	Nr. topo	Observaţii / Referinţe
1	pasune	NU	15.482	-	-	1678/4	

Lungime Segmente

1) Valorile lungimilor segmentelor sunt obţinute din proiecţie în plan.

Punct început	X / Y	Punct sfârşit	X / Y	Lungime segment (** (m)
1	546.525,473 672.999,926	2	546.492,735 672.991,031	33.925
3	546.444,203 672.999,263	4	546.445,207 672.987,678	11.628
5	546.446,677 672.970,709	6	546.447,72 672.958,668	12.086
7	546.448,279 672.948,786	8	546.449,019 672.935,687	13.12
9	546.448,128 672.918,104	10	546.444,215 672.913,464	6.069

Punct început	X / Y	Punct sfârşit	X / Y	Lungime segment (** (m)
2	546.492,735 672.991,031	3	546.444,203 672.999,263	49.225
4	546.445,207 672.987,678	5	546.446,677 672.970,709	17.033
6	546.447,72 672.958,668	7	546.448,279 672.948,786	9.898
8	546.449,019 672.935,687	9	546.448,128 672.918,104	17.606
10	546.444,215 672.913,464	11	546.443,544 672.908,825	4.688

Document care conține date cu caracter personal, protejat de prevederile Regulamentului (UE) nr. 679/2016 și Legii 190/2018

Punct început	X / Y	Punct sfârşit	X / Y	Lungime segment (** (m)
11	546.443,544 672.908,825	12	546.450,305 672.901,244	10.158
13	546.507,81 672.880,603	14	546.503,731 672.920,455	40.061
15	546.509,038 672.922,906	16	546.545,74 672.915,648	37.413
17	546.584,953 672.942,927	18	546.617,366 672.956,549	35.159
19	546.613,302 673.010,407	20	546.615,126 673.041,0	30.647
21	546.592,125 673.042,606	22	546.574,772 673.020,182	28.354

Punct început	X / Y	Punct sfârşit	X / Y	Lungime segment (** (m)
12	546.450,305 672.901,244	13	546.507,81 672.880,603	61.097
14	546.503,731 672.920,455	15	546.509,038 672.922,906	5.845
16	546.545,74 672.915,648	17	546.584,953 672.942,927	47.768
18	546.617,366 672.956,549	19	546.613,302 673.010,407	54.011
20	546.615,126 673.041,0	21	546.592,125 673.042,606	23.057
22	546.574,772 673.020,182	1	546.525,473 672.999,926	53.299

** Lungimile segmentelor sunt determinate în planul de proiecţie Stereo 70 şi sunt rotunjite la 1 milimetru.
*** Distanţa dintre puncte este formată din segmente cumulate ce sunt mai mici decât valoarea 1 milimetru.

Document care conține date cu caracter personal, protejat de prevederile Regulamentului (UE) nr. 679/2016 și Legii 190/2018

DATE DESPRE IMOBILUL NR. 8369

Oficiul de Cadastru şi Publicitate Imobiliară SUCEAVA
Biroul de Cadastru şi Publicitate Imobiliară Campulung Moldovenesc

A. Partea I. Descrierea imobilului

TEREN Extravilan Nr. CF vechi:4011

Adresa: Jud. Suceava

Nr. Crt	Nr cadastral Nr. topografic	Suprafaţa* (mp)	Observaţii / Referinţe
A1	34102	15.275	Sector cadastral:18 Teren neimprejmuit;

B. Partea II. Proprietari şi acte

Inscrieri privitoare la dreptul de proprietate şi alte drepturi reale		Referinţe
1725 / 03/05/1995		
Hotarare Judecatoreasca nr. 2367, din 05/09/1994 emis de Judecătoria Câmpulung Mold. (Sentinta Civila);		
B1	Intabulare, drept de PROPRIETATE, dobandit prin Hotarare Judecatoreasca, cota actuala 1/1, cota initiala 1/1	A1
	1) **SFARGHIU VASILE**, Lipsa C.N.P.	

C. Partea III. SARCINI .

Inscrieri privind dezmembramintele dreptului de proprietate, drepturi reale de garanţie şi sarcini	Referinţe
NU SUNT	

Anexa Nr. 1 La Partea I

Teren

Nr cadastral	Suprafaţa (mp)*	Observaţii / Referinţe
34102	15.275	

* Suprafaţa este determinată in planul de proiecţie Stereo 70.

DETALII LINIARE IMOBIL

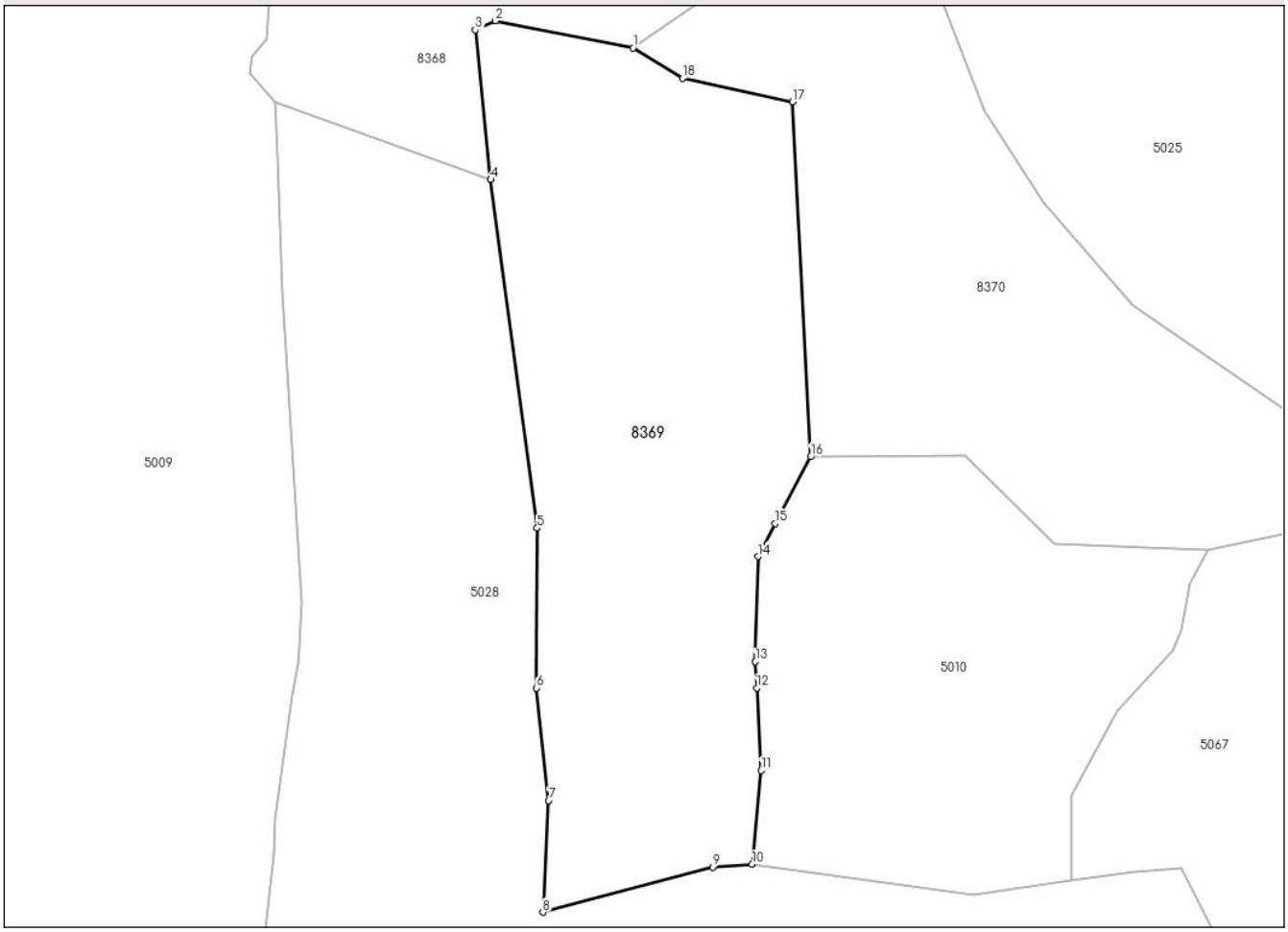

Date referitoare la teren

Crt	Categorie folosință	Intra vilan	Suprafaţa (mp)	Tarla	Parcelă	Nr. topo	Observaţii / Referinţe
1	pasune	NU	15.275	-	-	1678/5	

Lungime Segmente
1) Valorile lungimilor segmentelor sunt obţinute din proiecţie în plan.

Punct început	X / Y	Punct sfârşit	X / Y	Lungime segment (** (m)
1	546.545,74 672.915,648	2	546.509,038 672.922,906	37.413
2	546.509,038 672.922,906	3	546.503,731 672.920,455	5.845
3	546.503,731 672.920,455	4	546.507,81 672.880,603	40.061
4	546.507,81 672.880,603	5	546.520,227 672.787,752	93.677
5	546.520,227 672.787,752	6	546.520,036 672.745,175	42.577

Document care conține date cu caracter personal, protejat de prevederile Regulamentului (UE) nr. 679/2016 și Legii 190/2018

Punct început	X / Y	Punct sfârşit	X / Y	Lungime segment (** (m)
6	546.520,036 672.745,175	7	546.523,278 672.715,213	30.137
7	546.523,278 672.715,213	8	546.521,716 672.685,467	29.787
8	546.521,716 672.685,467	9	546.566,983 672.697,441	46.824
9	546.566,983 672.697,441	10	546.577,577 672.698,254	10.625
10	546.577,577 672.698,254	11	546.579,894 672.723,191	25.045
11	546.579,894 672.723,191	12	546.578,73 672.745,203	22.043
12	546.578,73 672.745,203	13	546.578,395 672.752,219	7.023
13	546.578,395 672.752,219	14	546.579,066 672.780,224	28.014
14	546.579,066 672.780,224	15	546.583,594 672.789,0	9.875
15	546.583,594 672.789,0	16	546.593,152 672.806,776	20.183
16	546.593,152 672.806,776	17	546.588,233 672.901,358	94.709
17	546.588,233 672.901,358	18	546.558,942 672.907,618	29.953
18	546.558,942 672.907,618	1	546.545,74 672.915,648	15.452

** Lungimile segmentelor sunt determinate în planul de proiecţie Stereo 70 şi sunt rotunjite la 1 milimetru.
*** Distanţa dintre puncte este formată din segmente cumulate ce sunt mai mici decât valoarea 1 milimetru.

Document care conține date cu caracter personal, protejat de prevederile Regulamentului (UE) nr. 679/2016 și Legii 190/2018

DATE DESPRE IMOBILUL NR. 8370

Oficiul de Cadastru şi Publicitate Imobiliară SUCEAVA
Biroul de Cadastru şi Publicitate Imobiliară Campulung Moldovenesc

A. Partea I. Descrierea imobilului

TEREN Extravilan Nr. CF vechi:4050

Adresa: Jud. Suceava

Nr. Crt	Nr cadastral Nr. topografic	Suprafaţa* (mp)	Observaţii / Referinţe
A1	34154	13.475	Sector cadastral:18 Teren neimprejmuit;

B. Partea II. Proprietari şi acte

Inscrieri privitoare la dreptul de proprietate şi alte drepturi reale		Referinţe
1725 / 03/05/1995		
Hotarare Judecatoreasca nr. 2367, din 05/09/1994 emis de Judecătoria Câmpulung Mold. (Sentinta Civila);		
B1	Intabulare, drept de PROPRIETATE, dobandit prin Hotarare Judecatoreasca, cota actuala 1/1, cota initiala 1/1	A1
	1) **SFARGHIU VASILE**, Lipsa C.N.P.	

C. Partea III. SARCINI .

Inscrieri privind dezmembramintele dreptului de proprietate, drepturi reale de garanţie şi sarcini	Referinţe
NU SUNT	

Anexa Nr. 1 La Partea I

Teren

Nr cadastral	Suprafaţa (mp)*	Observaţii / Referinţe
34154	13.475	

* Suprafaţa este determinată in planul de proiecţie Stereo 70.

DETALII LINIARE IMOBIL

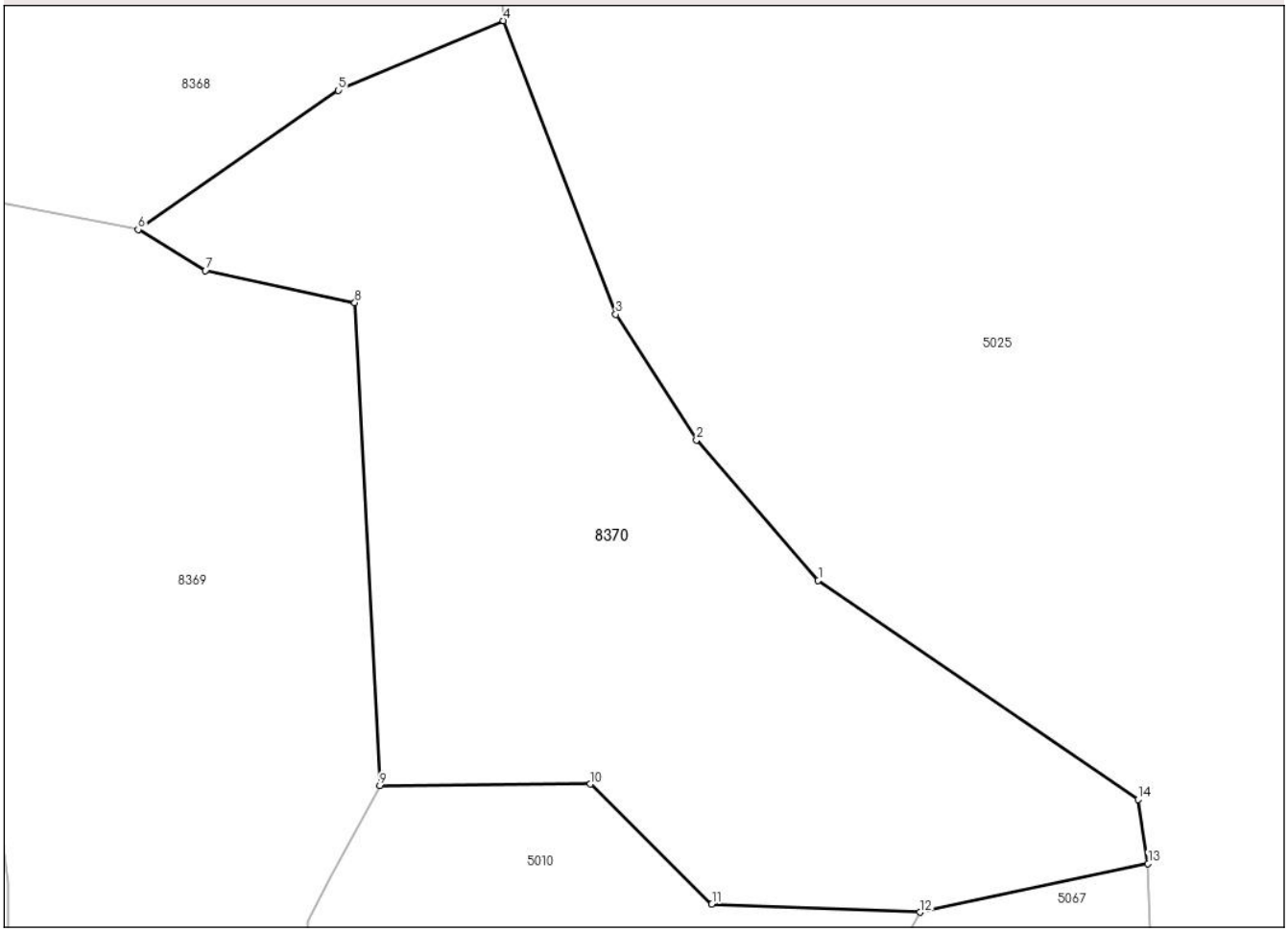

Date referitoare la teren

Crt	Categorie folosință	Intra vilan	Suprafaţa (mp)	Tarla	Parcelă	Nr. topo	Observaţii / Referinţe
1	pasune	NU	13.475	-	-	1678/12	

Lungime Segmente
1) Valorile lungimilor segmentelor sunt obţinute din proiecţie în plan.

Punct început	X / Y	Punct sfârşit	X / Y	Lungime segment (** (m)
1	546.679,061 672.846,948	2	546.655,226 672.874,435	36.382
2	546.655,226 672.874,435	3	546.639,393 672.899,046	29.264
3	546.639,393 672.899,046	4	546.617,366 672.956,549	61.577
4	546.617,366 672.956,549	5	546.584,953 672.942,927	35.159
5	546.584,953 672.942,927	6	546.545,74 672.915,648	47.768

Document care conține date cu caracter personal, protejat de prevederile Regulamentului (UE) nr. 679/2016 și Legii 190/2018

Punct început	X / Y	Punct sfârşit	X / Y	Lungime segment (** (m)
6	546.545,74 672.915,648	7	546.558,942 672.907,618	15.452
7	546.558,942 672.907,618	8	546.588,233 672.901,358	29.953
8	546.588,233 672.901,358	9	546.593,152 672.806,776	94.709
9	546.593,152 672.806,776	10	546.634,406 672.807,059	41.255
10	546.634,406 672.807,059	11	546.658,219 672.783,58	33.442
11	546.658,219 672.783,58	12	546.699,021 672.781,967	40.833
12	546.699,021 672.781,967	13	546.743,734 672.791,519	45.722
13	546.743,734 672.791,519	14	546.741,768 672.804,072	12.706
14	546.741,768 672.804,072	1	546.679,061 672.846,948	75.964

** Lungimile segmentelor sunt determinate în planul de proiecţie Stereo 70 şi sunt rotunjite la 1 milimetru.
*** Distanţa dintre puncte este formată din segmente cumulate ce sunt mai mici decât valoarea 1 milimetru.

Document care conține date cu caracter personal, protejat de prevederile Regulamentului (UE) nr. 679/2016 și Legii 190/2018

DATE DESPRE IMOBILUL NR. 8415

Oficiul de Cadastru şi Publicitate Imobiliară SUCEAVA
Biroul de Cadastru şi Publicitate Imobiliară Campulung Moldovenesc

A. Partea I. Descrierea imobilului

TEREN Extravilan

Adresa: Jud. Suceava

Nr. Crt	Nr cadastral Nr. topografic	Suprafaţa* (mp)	Observaţii / Referinţe
A1	37932	1.682	Sector cadastral:18 Teren neimprejmuit;

B. Partea II. Proprietari şi acte

Inscrieri privitoare la dreptul de proprietate şi alte drepturi reale		Referinţe
13859 / 23/08/2023		
Act Normativ nr. 1705, din 29/11/2006 emis de Guvernul României;		
B1	Inscrierea provizorie, drept de PROPRIETATE, dobandit prin Lege, cota actuala 1/1, cota initiala 1/1	A1
	1) **STATUL ROMAN**, CIF:0007777, -DOMENIUL PUBLIC	
Act Administrativ nr. 288, din 07/02/2022 emis de Ministerul Mediului, Apelor și Pădurilor;		
B2	Inscrierea provizorie, drept de ADMINISTRARE, dobandit prin Lege, cota actuala 1/1, cota initiala 1/1	A1
	1) **RNP-ROMSILVA**, CIF:1590120	

C. Partea III. SARCINI .

Inscrieri privind dezmembramintele dreptului de proprietate, drepturi reale de garanţie şi sarcini	Referinţe
NU SUNT	

Document care conține date cu caracter personal, protejat de prevederile Regulamentului (UE) nr. 679/2016 și Legii 190/2018

Anexa Nr. 1 La Partea I

Teren

Nr cadastral	Suprafaţa (mp)*	Observaţii / Referinţe
37932	1.682	

* Suprafaţa este determinată in planul de proiecţie Stereo 70.

DETALII LINIARE IMOBIL

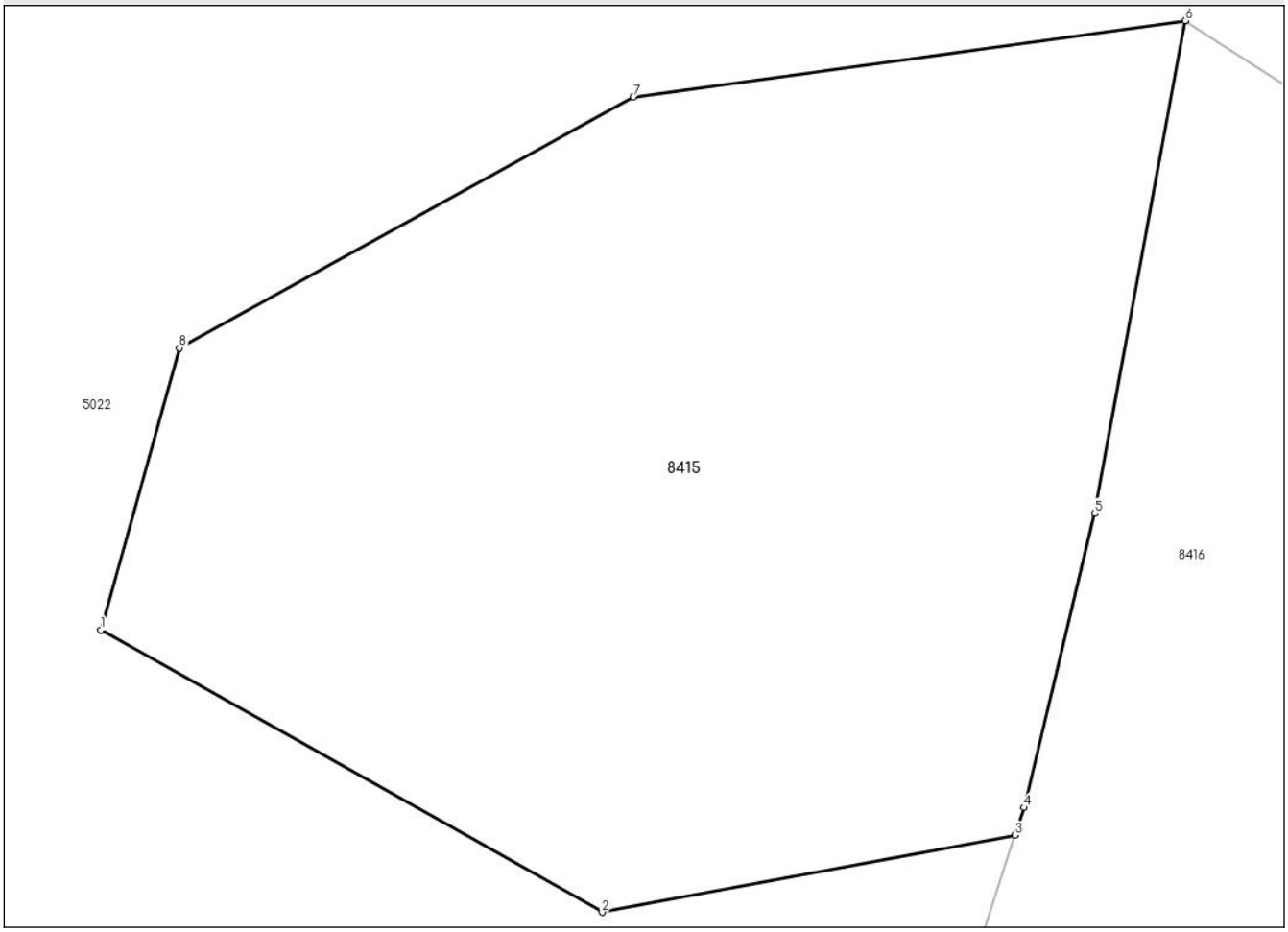

Date referitoare la teren

Crt	Categorie folosință	Intra vilan	Suprafaţa (mp)	Tarla	Parcelă	Nr. topo	Observaţii / Referinţe
1	ape statatoare	NU	1.682	UP I Deia	UA 22%	-	

Lungime Segmente
1) Valorile lungimilor segmentelor sunt obţinute din proiecţie în plan.

Punct început	X / Y	Punct sfârşit	X / Y	Lungime segment (** (m)
1	548.365,119 672.871,187	2	548.390,552 672.856,881	29.18
2	548.390,552 672.856,881	3	548.411,526 672.860,783	21.334
3	548.411,526 672.860,783	4	548.411,985 672.862,187	1.477
4	548.411,985 672.862,187	5	548.415,551 672.877,115	15.348
5	548.415,551 672.877,115	6	548.420,152 672.902,084	25.389

Document care conține date cu caracter personal, protejat de prevederile Regulamentului (UE) nr. 679/2016 și Legii 190/2018

Punct început	X / Y	Punct sfârşit	X / Y	Lungime segment (** (m)
6	548.420,152 672.902,084	7	548.392,141 672.898,209	28.278
7	548.392,141 672.898,209	8	548.369,093 672.885,492	26.324
8	548.369,093 672.885,492	1	548.365,119 672.871,187	14.847

** Lungimile segmentelor sunt determinate în planul de proiecţie Stereo 70 şi sunt rotunjite la 1 milimetru.
*** Distanţa dintre puncte este formată din segmente cumulate ce sunt mai mici decât valoarea 1 milimetru.

Document care conține date cu caracter personal, protejat de prevederile Regulamentului (UE) nr. 679/2016 și Legii 190/2018

DATE DESPRE IMOBILUL NR. 8416

Oficiul de Cadastru şi Publicitate Imobiliară SUCEAVA
Biroul de Cadastru şi Publicitate Imobiliară Campulung Moldovenesc

A. Partea I. Descrierea imobilului

TEREN Extravilan

Adresa: Jud. Suceava

Nr. Crt	Nr cadastral Nr. topografic	Suprafaţa* (mp)	Observaţii / Referinţe
A1	37935	36.076	Sector cadastral:18 Teren neimprejmuit;

B. Partea II. Proprietari şi acte

Inscrieri privitoare la dreptul de proprietate şi alte drepturi reale		Referinţe
13869 / 23/08/2023		
Act Normativ nr. 1705, din 29/11/2006 emis de Guvernul României;		
B1	Intabulare, drept de PROPRIETATE, dobandit prin Lege, cota actuala 1/1, cota initiala 1/1	A1
	1) **STATUL ROMÂN**, CIF:0007777, domeniul public	
Act Administrativ nr. 288, din 07/02/2022 emis de Ministerul Mediului, Apelor și Pădurilor;		
B2	Intabulare, drept de ADMINISTRARE, dobandit prin Lege, cota actuala 1/1, cota initiala 1/1	A1
	1) **RNP-ROMSILVA**, CIF:1590120	

C. Partea III. SARCINI .

Inscrieri privind dezmembramintele dreptului de proprietate, drepturi reale de garanţie şi sarcini	Referinţe
NU SUNT	

Document care conține date cu caracter personal, protejat de prevederile Regulamentului (UE) nr. 679/2016 și Legii 190/2018

Anexa Nr. 1 La Partea I

Teren

Nr cadastral	Suprafaţa (mp)*	Observaţii / Referinţe
37935	36.076	

* Suprafaţa este determinată in planul de proiecţie Stereo 70.

DETALII LINIARE IMOBIL

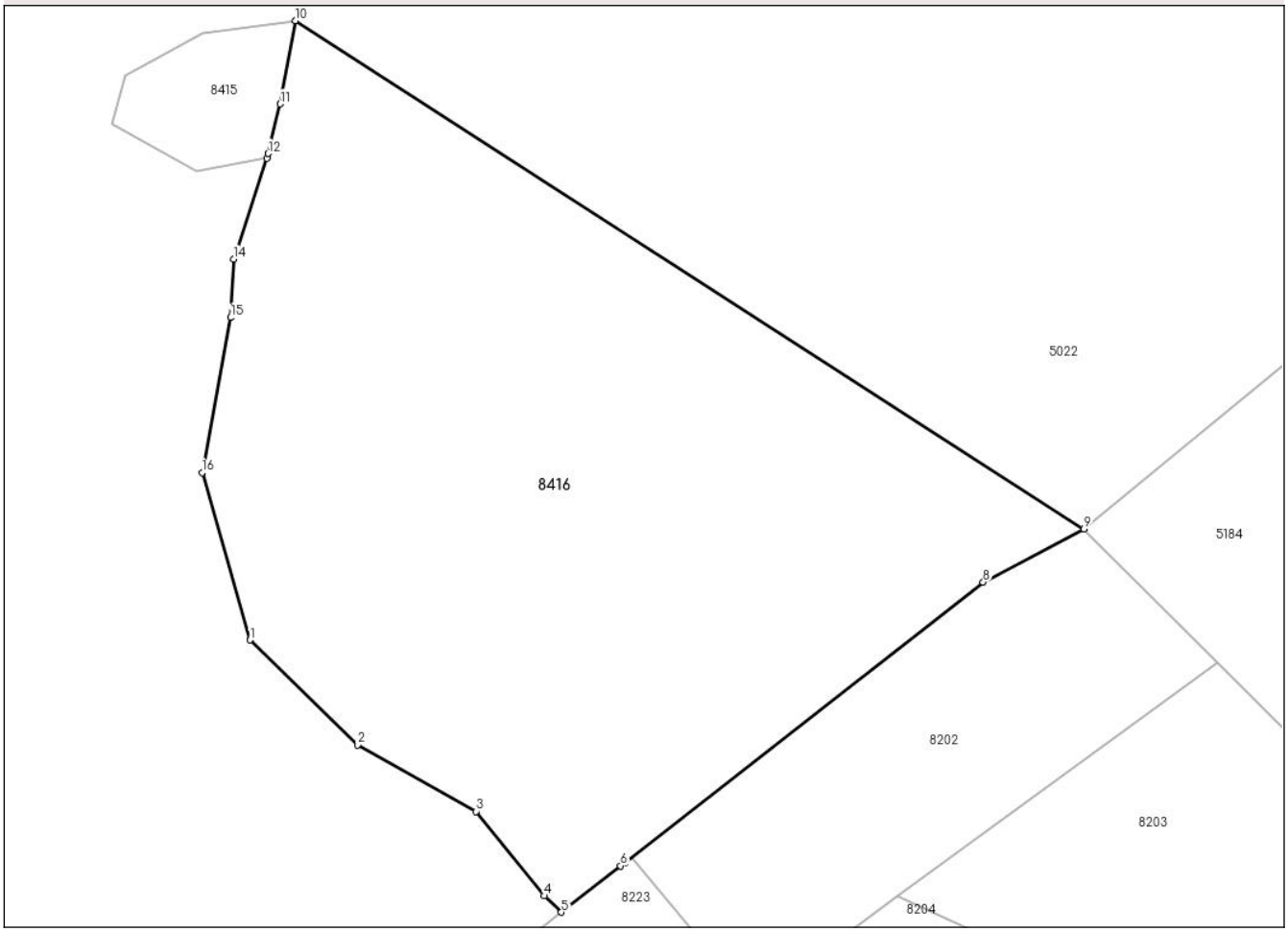

Date referitoare la teren

Crt	Categorie folosință	Intra vilan	Suprafaţa (mp)	Tarla	Parcelă	Nr. topo	Observaţii / Referinţe
1	padure	NU	36.076	UP I Deia	ua 22%	-	

Lungime Segmente
1) Valorile lungimilor segmentelor sunt obţinute din proiecţie în plan.

Punct început	X / Y	Punct sfârşit	X / Y	Lungime segment (** (m)
1	548.406,553 672.716,164	2	548.438,875 672.684,63	45.156
2	548.438,875 672.684,63	3	548.474,489 672.664,686	40.818
3	548.474,489 672.664,686	4	548.494,944 672.639,282	32.616
4	548.494,944 672.639,282	5	548.500,08 672.634,412	7.077
5	548.500,08 672.634,412	6	548.517,924 672.648,337	22.634

Document care conține date cu caracter personal, protejat de prevederile Regulamentului (UE) nr. 679/2016 și Legii 190/2018

Punct început	X / Y	Punct sfârşit	X / Y	Lungime segment (** (m)
6	548.517,924 672.648,337	7	548.519,109 672.649,197	1.464
7	548.519,109 672.649,197	8	548.626,878 672.733,51	136.831
8	548.626,878 672.733,51	9	548.657,186 672.749,519	34.276
9	548.657,186 672.749,519	10	548.420,152 672.902,084	281.889
10	548.420,152 672.902,084	11	548.415,551 672.877,115	25.389
11	548.415,551 672.877,115	12	548.411,985 672.862,187	15.348
12	548.411,985 672.862,187	13	548.411,526 672.860,783	1.477
13	548.411,526 672.860,783	14	548.401,631 672.830,528	31.832
14	548.401,631 672.830,528	15	548.400,645 672.812,953	17.602
15	548.400,645 672.812,953	16	548.392,143 672.766,411	47.312
16	548.392,143 672.766,411	1	548.406,553 672.716,164	52.273

** Lungimile segmentelor sunt determinate în planul de proiecţie Stereo 70 şi sunt rotunjite la 1 milimetru.
*** Distanţa dintre puncte este formată din segmente cumulate ce sunt mai mici decât valoarea 1 milimetru.

Document care conține date cu caracter personal, protejat de prevederile Regulamentului (UE) nr. 679/2016 și Legii 190/2018

DATE DESPRE IMOBILUL NR. 8417

Oficiul de Cadastru şi Publicitate Imobiliară SUCEAVA
Biroul de Cadastru şi Publicitate Imobiliară Campulung Moldovenesc

A. Partea I. Descrierea imobilului

TEREN Extravilan

Adresa: Jud. Suceava

Nr. Crt	Nr cadastral Nr. topografic	Suprafaţa* (mp)	Observaţii / Referinţe
A1		2.539	Sector cadastral:18 Teren neimprejmuit;

B. Partea II. Proprietari şi acte

Inscrieri privitoare la dreptul de proprietate şi alte drepturi reale		Referinţe
/		
Act Normativ nr. 7, din 13/03/1996 emis de Parlamentul Romaniei (Lege);		
B1	Inscrierea provizorie, drept de PROPRIETATE, dobandit prin Lege, cota actuala 1/1, cota initiala 1/1	A1
	1) **COMUNA VAMA**, CIF:4326698	

C. Partea III. SARCINI .

Inscrieri privind dezmembramintele dreptului de proprietate, drepturi reale de garanţie şi sarcini	Referinţe
NU SUNT	

Document care conține date cu caracter personal, protejat de prevederile Regulamentului (UE) nr. 679/2016 și Legii 190/2018

Anexa Nr. 1 La Partea I

Teren

Nr cadastral	Suprafaţa (mp)*	Observaţii / Referinţe
	2.539	

* Suprafaţa este determinată in planul de proiecţie Stereo 70.

DETALII LINIARE IMOBIL

Date referitoare la teren

Crt	Categorie folosință	Intra vilan	Suprafaţa (mp)	Tarla	Parcelă	Nr. topo	Observaţii / Referinţe
1	drum	NU	2.539	-	-	-	

Lungime Segmente

1) Valorile lungimilor segmentelor sunt obţinute din proiecţie în plan.

Punct început	X / Y	Punct sfârşit	X / Y	Lungime segment
1	546.950,627 673.247,585	2	546.945,751 673.315,487	68.077
4	546.934,184 673.356,669	5	546.916,751 673.381,007	29.937
7	546.886,047 673.406,756	8	546.867,087 673.414,46	20.465
10	546.850,003 673.427,578	11	546.848,963 673.439,446	11.913
13	546.810,748 673.482,898	14	546.765,533 673.510,385	52.914
16	546.727,541 673.543,642	17	546.726,705 673.553,637	10.03

Punct început	X / Y	Punct sfârşit	X / Y	Lungime segment
2	546.945,751 673.315,487	3	546.935,197 673.350,455	36.526
5	546.916,751 673.381,007	6	546.903,788 673.395,25	19.259
8	546.867,087 673.414,46	9	546.856,358 673.420,265	12.199
11	546.848,963 673.439,446	12	546.831,435 673.465,582	31.469
14	546.765,533 673.510,385	15	546.741,364 673.526,418	29.003
17	546.726,705 673.553,637	18	546.729,413 673.563,84	10.556

Punct început	X / Y	Punct sfârşit	X / Y	Lungime segment
3	546.935,197 673.350,455	4	546.934,184 673.356,669	6.296
6	546.903,788 673.395,25	7	546.886,047 673.406,756	21.145
9	546.856,358 673.420,265	10	546.850,003 673.427,578	9.688
12	546.831,435 673.465,582	13	546.810,748 673.482,898	26.978
15	546.741,364 673.526,418	16	546.727,541 673.543,642	22.085
18	546.729,413 673.563,84	19	546.729,831 673.576,752	12.919

Document care conține date cu caracter personal, protejat de prevederile Regulamentului (UE) nr. 679/2016 și Legii 190/2018

Punct început	X / Y	Punct sfârşit	X / Y	Lungime segment
19	546.729,831 673.576,752	20	546.726,08 673.589,038	12.846
22	546.698,578 673.602,989	23	546.672,952 673.611,942	27.145
25	546.649,383 673.632,798	26	546.644,603 673.657,495	25.155
28	546.640,831 673.670,008	29	546.630,319 673.684,992	18.304
31	546.600,728 673.707,624	32	546.595,71 673.711,672	6.447
34	546.585,56 673.730,52	35	546.577,525 673.760,214	30.762
37	546.573,172 673.792,117	38	546.573,172 673.806,543	14.426
40	546.579,409 673.836,972	41	546.581,596 673.844,401	7.744
43	546.573,848 673.820,754	44	546.572,407 673.806,611	14.216
46	546.574,383 673.775,451	47	546.576,812 673.760,135	15.507
49	546.583,646 673.734,168	50	546.584,593 673.730,267	4.014
52	546.616,609 673.693,753	53	546.629,097 673.683,603	16.093
55	546.642,094 673.664,649	56	546.644,296 673.639,382	25.363
58	546.670,639 673.609,679	59	546.695,285 673.600,459	26.314
61	546.725,451 673.573,499	62	546.721,302 673.544,194	29.597
64	546.749,983 673.515,226	65	546.777,834 673.497,476	33.026
67	546.825,055 673.464,651	68	546.840,143 673.445,574	24.322
70	546.853,168 673.416,091	71	546.874,027 673.407,267	22.649
73	546.913,263 673.380,804	74	546.931,165 673.353,124	32.965
76	546.946,939 673.247,355	1	546.950,627 673.247,585	3.695

Punct început	X / Y	Punct sfârşit	X / Y	Lungime segment
20	546.726,08 673.589,038	21	546.711,079 673.598,2	17.578
23	546.672,952 673.611,942	24	546.652,856 673.624,283	23.583
26	546.644,603 673.657,495	27	546.645,173 673.664,959	7.486
29	546.630,319 673.684,992	30	546.607,474 673.702,286	28.653
32	546.595,71 673.711,672	33	546.589,129 673.723,265	13.331
35	546.577,525 673.760,214	36	546.575,108 673.775,434	15.411
38	546.573,172 673.806,543	39	546.574,608 673.820,657	14.187
41	546.581,596 673.844,401	42	546.579,905 673.841,941	2.985
44	546.572,407 673.806,611	45	546.572,497 673.792,244	14.367
47	546.576,812 673.760,135	48	546.580,948 673.745,287	15.413
50	546.584,593 673.730,267	51	546.594,881 673.711,318	21.562
53	546.629,097 673.683,603	54	546.638,893 673.669,088	17.511
56	546.644,296 673.639,382	57	546.650,036 673.622,506	17.825
59	546.695,285 673.600,459	60	546.720,746 673.588,105	28.3
62	546.721,302 673.544,194	63	546.733,187 673.528,111	19.998
65	546.777,834 673.497,476	66	546.800,655 673.482,17	27.479
68	546.840,143 673.445,574	69	546.845,548 673.430,469	16.043
71	546.874,027 673.407,267	72	546.902,06 673.391,402	32.211
74	546.931,165 673.353,124	75	546.942,311 673.314,98	39.739

Punct început	X / Y	Punct sfârşit	X / Y	Lungime segment
21	546.711,079 673.598,2	22	546.698,578 673.602,989	13.387
24	546.652,856 673.624,283	25	546.649,383 673.632,798	9.196
27	546.645,173 673.664,959	28	546.640,831 673.670,008	6.659
30	546.607,474 673.702,286	31	546.600,728 673.707,624	8.602
33	546.589,129 673.723,265	34	546.585,56 673.730,52	8.085
36	546.575,108 673.775,434	37	546.573,172 673.792,117	16.795
39	546.574,608 673.820,657	40	546.579,409 673.836,972	17.007
42	546.579,905 673.841,941	43	546.573,848 673.820,754	22.036
45	546.572,497 673.792,244	46	546.574,383 673.775,451	16.899
48	546.580,948 673.745,287	49	546.583,646 673.734,168	11.442
51	546.594,881 673.711,318	52	546.616,609 673.693,753	27.94
54	546.638,893 673.669,088	55	546.642,094 673.664,649	5.473
57	546.650,036 673.622,506	58	546.670,639 673.609,679	24.27
60	546.720,746 673.588,105	61	546.725,451 673.573,499	15.345
63	546.733,187 673.528,111	64	546.749,983 673.515,226	21.169
66	546.800,655 673.482,17	67	546.825,055 673.464,651	30.038
69	546.845,548 673.430,469	70	546.853,168 673.416,091	16.272
72	546.902,06 673.391,402	73	546.913,263 673.380,804	15.422
75	546.942,311 673.314,98	76	546.946,939 673.247,355	67.783

** Lungimile segmentelor sunt determinate în planul de proiecţie Stereo 70 şi sunt rotunjite la 1 milimetru.
*** Distanţa dintre puncte este formată din segmente cumulate ce sunt mai mici decât valoarea 1 milimetru.

Document care conține date cu caracter personal, protejat de prevederile Regulamentului (UE) nr. 679/2016 și Legii 190/2018

DATE DESPRE IMOBILUL NR. 8418

Oficiul de Cadastru şi Publicitate Imobiliară SUCEAVA
Biroul de Cadastru şi Publicitate Imobiliară Campulung Moldovenesc

A. Partea I. Descrierea imobilului

TEREN Extravilan

Adresa: Jud. Suceava

Nr. Crt	Nr cadastral Nr. topografic	Suprafaţa* (mp)	Observaţii / Referinţe
A1		12.527	Sector cadastral:18 Teren neimprejmuit;

B. Partea II. Proprietari şi acte

Inscrieri privitoare la dreptul de proprietate şi alte drepturi reale		Referinţe
/		
Act Normativ nr. 7, din 13/03/1996 emis de Parlamentul Romaniei (Lege);		
B1	Inscrierea provizorie, drept de PROPRIETATE, dobandit prin Lege, cota actuala 1/1, cota initiala 1/1	A1
	1) **COMUNA VAMA**, CIF:4326698	

C. Partea III. SARCINI .

Inscrieri privind dezmembramintele dreptului de proprietate, drepturi reale de garanţie şi sarcini	Referinţe
NU SUNT	

Document care conține date cu caracter personal, protejat de prevederile Regulamentului (UE) nr. 679/2016 și Legii 190/2018

Anexa Nr. 1 La Partea I

Teren

Nr cadastral	Suprafaţa (mp)*	Observaţii / Referinţe
	12.527	

* Suprafaţa este determinată in planul de proiecţie Stereo 70.

DETALII LINIARE IMOBIL

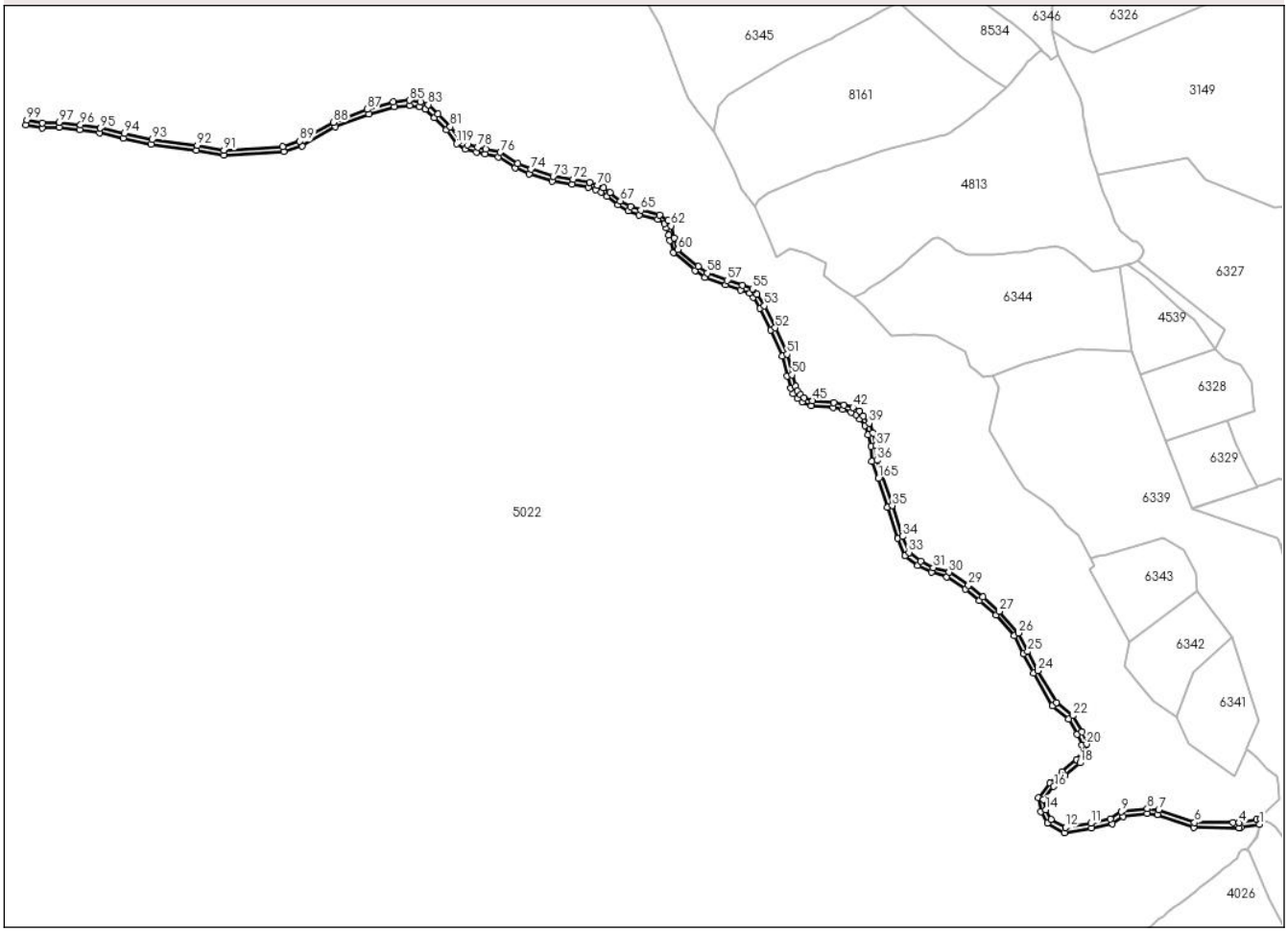

Date referitoare la teren

Crt	Categorie folosință	Intra vilan	Suprafaţa (mp)	Tarla	Parcelă	Nr. topo	Observaţii / Referinţe
1	drum	NU	12.527	-	-	-	

Lungime Segmente

1) Valorile lungimilor segmentelor sunt obţinute din proiecţie în plan.

Punct început	X / Y	Punct sfârşit	X / Y	Lungime segment
1	549.650,948 673.556,791	2	549.651,951 673.562,907	6.198
4	549.626,028 673.558,444	5	549.618,684 673.558,471	7.344
7	549.528,271 673.574,529	8	549.514,498 673.575,616	13.816
10	549.469,429 673.563,128	11	549.445,604 673.557,757	24.423
13	549.397,044 673.562,435	14	549.390,559 673.574,418	13.626
16	549.400,603 673.602,637	17	549.414,343 673.615,932	19.12

Punct început	X / Y	Punct sfârşit	X / Y	Lungime segment
2	549.651,951 673.562,907	3	549.647,159 673.562,21	4.843
5	549.618,684 673.558,471	6	549.571,933 673.558,644	46.751
8	549.514,498 673.575,616	9	549.482,958 673.572,27	31.718
11	549.445,604 673.557,757	12	549.414,892 673.552,802	31.109
14	549.390,559 673.574,418	15	549.388,12 673.587,022	12.837
17	549.414,343 673.615,932	18	549.432,429 673.631,356	23.769

Punct început	X / Y	Punct sfârşit	X / Y	Lungime segment
3	549.647,159 673.562,21	4	549.626,028 673.558,444	21.463
6	549.571,933 673.558,644	7	549.528,271 673.574,529	46.462
9	549.482,958 673.572,27	10	549.469,429 673.563,128	16.328
12	549.414,892 673.552,802	13	549.397,044 673.562,435	20.281
15	549.388,12 673.587,022	16	549.400,603 673.602,637	19.992
18	549.432,429 673.631,356	19	549.441,349 673.642,084	13.952

Document care conține date cu caracter personal, protejat de prevederile Regulamentului (UE) nr. 679/2016 și Legii 190/2018

Punct început	X / Y	Punct sfârşit	X / Y	Lungime segment
19	549.441,349 673.642,084	20	549.440,536 673.654,15	12.093
22	549.423,523 673.688,837	23	549.403,654 673.704,825	25.502
25	549.368,77 673.766,729	26	549.357,453 673.789,365	25.307
28	549.313,998 673.833,131	29	549.296,845 673.847,413	22.32
31	549.254,003 673.868,88	32	549.238,312 673.876,733	17.546
34	549.216,297 673.906,598	35	549.203,931 673.944,177	39.561
37	549.184,358 674.017,28	38	549.180,378 674.032,488	15.719
40	549.168,829 674.053,159	41	549.164,059 674.059,12	7.634
43	549.145,335 674.066,86	44	549.132,912 674.069,472	12.694
46	549.096,83 674.075,643	47	549.092,303 674.078,946	5.605
49	549.085,966 674.089,255	50	549.081,619 674.103,247	14.651
52	549.061,456 674.160,512	53	549.048,271 674.187,299	29.856
55	549.033,61 674.207,735	56	549.021,576 674.212,357	12.891
58	548.978,763 674.227,032	59	548.967,429 674.234,986	13.847
61	548.938,586 674.270,018	62	548.934,431 674.284,666	15.226
64	548.920,511 674.297,973	65	548.897,682 674.303,634	23.52
67	548.872,936 674.314,843	68	548.860,038 674.324,971	16.4
70	548.845,233 674.333,988	71	548.835,646 674.337,295	10.142
73	548.791,133 674.344,411	74	548.763,961 674.353,378	28.613
76	548.726,542 674.373,861	77	548.709,096 674.377,612	17.845
79	548.686,489 674.383,212	80	548.677,737 674.388,838	10.405
82	548.650,631 674.420,494	83	548.638,847 674.431,918	16.412
85	548.616,312 674.437,168	86	548.596,419 674.435,108	20.0
88	548.523,353 674.410,273	89	548.482,524 674.387,384	46.807
91	548.390,269 674.376,262	92	548.357,688 674.382,512	33.175
94	548.268,988 674.397,256	95	548.239,768 674.403,266	29.832
97	548.189,528 674.410,544	98	548.168,949 674.409,738	20.595
100	548.148,928 674.407,502	101	548.168,49 674.403,715	19.926
103	548.214,585 674.401,69	104	548.238,633 674.397,373	24.432
106	548.301,297 674.383,514	107	548.356,75 674.376,582	55.885
109	548.462,764 674.375,027	110	548.484,9 674.381,838	23.161
112	548.566,506 674.420,617	113	548.597,535 674.429,191	32.192
115	548.627,94 674.429,564	116	548.635,577 674.426,731	8.146

Punct început	X / Y	Punct sfârşit	X / Y	Lungime segment
20	549.440,536 673.654,15	21	549.434,659 673.668,785	15.771
23	549.403,654 673.704,825	24	549.381,023 673.743,563	44.865
26	549.357,453 673.789,365	27	549.334,412 673.815,729	35.014
29	549.296,845 673.847,413	30	549.273,054 673.863,109	28.502
32	549.238,312 673.876,733	33	549.224,203 673.887,266	17.607
35	549.203,931 673.944,177	36	549.185,178 673.999,242	58.171
38	549.180,378 674.032,488	39	549.175,739 674.044,665	13.031
41	549.164,059 674.059,12	42	549.156,103 674.063,558	9.11
44	549.132,912 674.069,472	45	549.106,547 674.071,999	26.486
47	549.092,303 674.078,946	48	549.088,207 674.083,404	6.054
50	549.081,619 674.103,247	51	549.075,839 674.128,429	25.837
53	549.048,271 674.187,299	54	549.039,225 674.201,573	16.899
56	549.021,576 674.212,357	57	549.003,157 674.218,366	19.374
59	548.967,429 674.234,986	60	548.942,984 674.255,724	32.057
62	548.934,431 674.284,666	63	548.930,98 674.291,354	7.525
65	548.897,682 674.303,634	66	548.885,007 674.308,187	13.468
68	548.860,038 674.324,971	69	548.852,43 674.330,487	9.397
71	548.835,646 674.337,295	72	548.815,233 674.340,81	20.713
74	548.763,961 674.353,378	75	548.747,892 674.360,535	17.591
77	548.709,096 674.377,612	78	548.698,98 674.380,288	10.464
80	548.677,737 674.388,838	81	548.665,681 674.405,026	20.184
83	548.638,847 674.431,918	84	548.629,398 674.435,423	10.078
86	548.596,419 674.435,108	87	548.564,615 674.426,319	32.996
89	548.482,524 674.387,384	90	548.461,669 674.380,968	21.82
92	548.357,688 674.382,512	93	548.302,357 674.389,428	55.762
95	548.239,768 674.403,266	96	548.215,451 674.407,63	24.705
98	548.168,949 674.409,738	99	548.150,068 674.413,392	19.232
101	548.168,49 674.403,715	102	548.189,309 674.404,53	20.835
104	548.238,633 674.397,373	105	548.267,698 674.391,395	29.674
107	548.356,75 674.376,582	108	548.389,895 674.370,224	33.75
110	548.484,9 674.381,838	111	548.525,92 674.404,834	47.026
113	548.597,535 674.429,191	114	548.616,223 674.431,127	18.789
116	548.635,577 674.426,731	117	548.646,391 674.416,247	15.063

Punct început	X / Y	Punct sfârşit	X / Y	Lungime segment
21	549.434,659 673.668,785	22	549.423,523 673.688,837	22.937
24	549.381,023 673.743,563	25	549.368,77 673.766,729	26.207
27	549.334,412 673.815,729	28	549.313,998 673.833,131	26.825
30	549.273,054 673.863,109	31	549.254,003 673.868,88	19.906
33	549.224,203 673.887,266	34	549.216,297 673.906,598	20.886
36	549.185,178 673.999,242	37	549.184,358 674.017,28	18.057
39	549.175,739 674.044,665	40	549.168,829 674.053,159	10.951
42	549.156,103 674.063,558	43	549.145,335 674.066,86	11.263
45	549.106,547 674.071,999	46	549.096,83 674.075,643	10.377
48	549.088,207 674.083,404	49	549.085,966 674.089,255	6.265
51	549.075,839 674.128,429	52	549.061,456 674.160,512	35.159
54	549.039,225 674.201,573	55	549.033,61 674.207,735	8.337
57	549.003,157 674.218,366	58	548.978,763 674.227,032	25.887
60	548.942,984 674.255,724	61	548.938,586 674.270,018	14.955
63	548.930,98 674.291,354	64	548.920,511 674.297,973	12.386
66	548.885,007 674.308,187	67	548.872,936 674.314,843	13.784
69	548.852,43 674.330,487	70	548.845,233 674.333,988	8.003
72	548.815,233 674.340,81	73	548.791,133 674.344,411	24.367
75	548.747,892 674.360,535	76	548.726,542 674.373,861	25.168
78	548.698,98 674.380,288	79	548.686,489 674.383,212	12.828
81	548.665,681 674.405,026	82	548.650,631 674.420,494	21.581
84	548.629,398 674.435,423	85	548.616,312 674.437,168	13.202
87	548.564,615 674.426,319	88	548.523,353 674.410,273	44.272
90	548.461,669 674.380,968	91	548.390,269 674.376,262	71.555
93	548.302,357 674.389,428	94	548.268,988 674.397,256	34.274
96	548.215,451 674.407,63	97	548.189,528 674.410,544	26.086
99	548.150,068 674.413,392	100	548.148,928 674.407,502	6.0
102	548.189,309 674.404,53	103	548.214,585 674.401,69	25.435
105	548.267,698 674.391,395	106	548.301,297 674.383,514	34.51
108	548.389,895 674.370,224	109	548.462,764 674.375,027	73.026
111	548.525,92 674.404,834	112	548.566,506 674.420,617	43.547
114	548.616,223 674.431,127	115	548.627,94 674.429,564	11.82
117	548.646,391 674.416,247	118	548.661,105 674.401,125	21.099

Document care conține date cu caracter personal, protejat de prevederile Regulamentului (UE) nr. 679/2016 și Legii 190/2018

Punct început	X / Y	Punct sfârşit	X / Y	Lungime segment
118	548.661,105 674.401,125	119	548.673,575 674.384,38	20.878
121	548.697,528 674.374,466	122	548.707,697 674.371,776	10.518
124	548.745,07 674.355,224	125	548.761,795 674.347,775	18.309
127	548.814,281 674.334,886	128	548.834,149 674.331,465	20.161
130	548.849,333 674.325,321	131	548.856,423 674.320,181	8.757
133	548.882,528 674.302,701	134	548.895,942 674.297,884	14.252
136	548.926,396 674.287,153	137	548.928,823 674.282,45	5.293
139	548.933,215 674.266,964	140	548.937,771 674.252,279	15.376
142	548.975,985 674.221,652	143	549.001,222 674.212,686	26.782
145	549.030,132 674.202,643	146	549.034,438 674.197,919	6.392
148	549.056,025 674.157,959	149	549.070,123 674.126,512	34.462
151	549.080,293 674.087,29	152	549.083,013 674.080,188	7.605
154	549.093,956 674.070,313	155	549.105,184 674.066,102	11.991
157	549.143,835 674.061,044	158	549.153,736 674.058,008	10.356
160	549.164,159 674.049,392	161	549.170,476 674.041,627	10.01
163	549.178,393 674.016,375	164	549.179,226 673.998,035	18.358
166	549.198,227 673.942,316	167	549.210,664 673.904,523	39.787
169	549.235,15 673.871,606	170	549.251,775 673.863,286	18.59
172	549.293,262 673.842,589	173	549.310,132 673.828,543	21.952
175	549.352,43 673.785,994	176	549.363,434 673.763,985	24.607
178	549.399,031 673.700,844	179	549.418,847 673.684,898	25.434
181	549.434,613 673.652,797	182	549.435,201 673.644,075	8.742
184	549.410,306 673.620,375	185	549.396,156 673.606,682	19.691
187	549.384,843 673.572,373	188	549.392,62 673.558,005	16.338
190	549.446,742 673.551,863	191	549.471,851 673.557,524	25.739
193	549.514,579 673.569,591	194	549.526,986 673.568,612	12.446
196	549.626,548 673.552,442	197	549.628,703 673.552,826	2.189

Punct început	X / Y	Punct sfârşit	X / Y	Lungime segment
119	548.673,575 674.384,38	120	548.684,114 674.377,605	12.529
122	548.707,697 674.371,776	123	548.724,256 674.368,216	16.937
125	548.761,795 674.347,775	126	548.789,74 674.338,553	29.427
128	548.834,149 674.331,465	129	548.842,934 674.328,434	9.293
131	548.856,423 674.320,181	132	548.869,613 674.309,824	16.771
134	548.895,942 674.297,884	135	548.918,125 674.292,383	22.855
137	548.928,823 674.282,45	138	548.931,493 674.273,035	9.786
140	548.937,771 674.252,279	141	548.963,757 674.230,233	34.078
143	549.001,222 674.212,686	144	549.019,568 674.206,701	19.298
146	549.034,438 674.197,919	147	549.043,03 674.184,36	16.052
149	549.070,123 674.126,512	150	549.075,822 674.101,683	25.475
152	549.083,013 674.080,188	153	549.088,287 674.074,449	7.794
155	549.105,184 674.066,102	156	549.132,006 674.063,531	26.945
158	549.153,736 674.058,008	159	549.160,109 674.054,453	7.298
161	549.170,476 674.041,627	162	549.174,656 674.030,655	11.741
164	549.179,226 673.998,035	165	549.186,945 673.977,194	22.225
167	549.210,664 673.904,523	168	549.219,28 673.883,454	22.762
170	549.251,775 673.863,286	171	549.270,479 673.857,62	19.543
173	549.310,132 673.828,543	174	549.330,184 673.811,449	26.349
176	549.363,434 673.763,985	177	549.375,778 673.740,646	26.402
179	549.418,847 673.684,898	180	549.429,231 673.666,2	21.388
182	549.435,201 673.644,075	183	549.428,144 673.635,587	11.038
185	549.396,156 673.606,682	186	549.381,702 673.588,603	23.146
188	549.392,62 673.558,005	189	549.413,836 673.546,554	24.109
191	549.471,851 673.557,524	192	549.485,078 673.566,461	15.963
194	549.526,986 673.568,612	195	549.570,865 673.552,648	46.692
197	549.628,703 673.552,826	1	549.650,948 673.556,791	22.596

Punct început	X / Y	Punct sfârşit	X / Y	Lungime segment
120	548.684,114 674.377,605	121	548.697,528 674.374,466	13.776
123	548.724,256 674.368,216	124	548.745,07 674.355,224	24.536
126	548.789,74 674.338,553	127	548.814,281 674.334,886	24.813
129	548.842,934 674.328,434	130	548.849,333 674.325,321	7.116
132	548.869,613 674.309,824	133	548.882,528 674.302,701	14.749
135	548.918,125 674.292,383	136	548.926,396 674.287,153	9.786
138	548.931,493 674.273,035	139	548.933,215 674.266,964	6.311
141	548.963,757 674.230,233	142	548.975,985 674.221,652	14.939
144	549.019,568 674.206,701	145	549.030,132 674.202,643	11.317
147	549.043,03 674.184,36	148	549.056,025 674.157,959	29.426
150	549.075,822 674.101,683	151	549.080,293 674.087,29	15.072
153	549.088,287 674.074,449	154	549.093,956 674.070,313	7.018
156	549.132,006 674.063,531	157	549.143,835 674.061,044	12.087
159	549.160,109 674.054,453	160	549.164,159 674.049,392	6.482
162	549.174,656 674.030,655	163	549.178,393 674.016,375	14.761
165	549.186,945 673.977,194	166	549.198,227 673.942,316	36.657
168	549.219,28 673.883,454	169	549.235,15 673.871,606	19.805
171	549.270,479 673.857,62	172	549.293,262 673.842,589	27.295
174	549.330,184 673.811,449	175	549.352,43 673.785,994	33.806
177	549.375,778 673.740,646	178	549.399,031 673.700,844	46.097
180	549.429,231 673.666,2	181	549.434,613 673.652,797	14.443
183	549.428,144 673.635,587	184	549.410,306 673.620,375	23.443
186	549.381,702 673.588,603	187	549.384,843 673.572,373	16.531
189	549.413,836 673.546,554	190	549.446,742 673.551,863	33.332
192	549.485,078 673.566,461	193	549.514,579 673.569,591	29.667
195	549.570,865 673.552,648	196	549.626,548 673.552,442	55.683

**** Lungimile segmentelor sunt determinate în planul de proiecţie Stereo 70 şi sunt rotunjite la 1 milimetru.**
***** Distanţa dintre puncte este formată din segmente cumulate ce sunt mai mici decât valoarea 1 milimetru.**

Document care conține date cu caracter personal, protejat de prevederile Regulamentului (UE) nr. 679/2016 și Legii 190/2018