DATE DESPRE IMOBILUL NR. 1737

Oficiul de Cadastru şi Publicitate Imobiliară SUCEAVA
Biroul de Cadastru şi Publicitate Imobiliară Campulung Moldovenesc

A. Partea I. Descrierea imobilului

TEREN Necunoscut Nr. CF vechi:5501

Adresa: Loc. Strâmtura, Str Baii, Nr. 1, Jud. Suceava

Nr. Crt	Nr cadastral Nr. topografic	Suprafaţa* (mp)	Observaţii / Referinţe
A1	34791	6.480	Sector cadastral:19 Teren neimprejmuit;

Construcţii

Crt	Nr cadastral Nr. topografic	Adresa	Observaţii / Referinţe
A1.1	34791-C1	Loc. Strâmtura, Str Baii, Nr. 1, Jud. Suceava	Nr. niveluri:1; S. construita la sol:251 mp; S. construita desfasurata:501 mp; Hală gater cu parter și etaj, edificată în anul 1989-1992, fără autorizaţie de construcţie, conform Certificatului de atestare a edificării/ extinderii consrucţiei nr. 10097 din 15.10.2019, a Primăriei comunei Vama
A1.2	34791-C2	Loc. Strâmtura, Str Baii, Nr. 1, Jud. Suceava	Nr. niveluri:1; S. construita la sol:115 mp; S. construita desfasurata:115 mp; Anexă, construită în perioada 1989-1992, fără autorizaţie de construire conform Certificare de atestare a edificării / extinderii construcţiei nr. 10097 din 15.10.2019, emisă de Primăria comunei Vama
A1.3	34791-C3	Loc. Strâmtura, Str Baii, Nr. 1, Jud. Suceava	Nr. niveluri:1; S. construita la sol:88 mp; S. construita desfasurata:88 mp; Birouri și magazie, edificată în anul 1989-1992, fără autorizaţie de construcţie, conform Certificatului de atestatre a edificării/extinderii construcţiei nr. 10097 din 15.10.2019 emis de Comuna Vama

B. Partea II. Proprietari şi acte

Inscrieri privitoare la dreptul de proprietate şi alte drepturi reale		Referinţe
15325 / 11/09/2019		
Act Administrativ nr. 8675, din 11/09/2019 emis de Primaria comunei Vama (act administrativ nr 10097 din 15-10-2019, emis de COMUNA VAMA);		
B2	se noteaza actualizarea informatiei cadastrale a imobilului cu nr. top 4110/110 din CF 34791 Vama, care se transforma in imobilul cu nr. cad. 34791 situat in intravilanul comunei Vama ;	A1, A1.1, A1.2, A1.3
6176 / 21/04/2023		
Act Notarial nr. 60, din 20/04/2023 emis de Rotaru Dorina;		
B6	Intabulare, drept de PROPRIETATE, dobandit prin Succesiune, cota actuala 1/1, cota initiala 1/1	A1, A1.1, A1.2, A1.3
	1) **LUCAN VASILICĂ**	

C. Partea III. SARCINI

Inscrieri privind dezmembramintele dreptului de proprietate, drepturi reale de garanţie şi sarcini		Referinţe
2286 / 12/02/2021		
Act Notarial nr. 392, din 11/02/2021 emis de Scraba Luminita Doru Paul;		
C1	Intabulare, drept de IPOTECA LEGALA, Valoare:20000 EURconf.art. 2386 alin .1 din NCC pentru pretul datorat, dobandit prin Conventie	A1, A1.1, A1.2, A1.3
	1) **ILISEI ALEXANDRU** 2) **ILISEI GYONGYVER**	

Document care conține date cu caracter personal, protejat de prevederile Regulamentului (UE) nr. 679/2016 și Legii 190/2018

Anexa Nr. 1 La Partea I

Teren

Nr cadastral	Suprafaţa (mp)*	Observaţii / Referinţe
34791	6.480	

* Suprafaţa este determinată in planul de proiecţie Stereo 70.

DETALII LINIARE IMOBIL

Date referitoare la teren

Crt	Categorie folosință	Intra vilan	Suprafaţa (mp)	Tarla	Parcelă	Nr. topo	Observaţii / Referinţe
1	curti constructii	DA	166	-	1CC	-	
2	curti constructii	NU	1.835	-	2CC	-	
3	curti constructii	NU	2.066	-	3CC	-	
4	curti constructii	NU	2.413	-	4CC	-	

Date referitoare la construcţii

Crt	Număr	Destinaţie construcţie	Supraf. (mp)	Situaţie juridică	Observaţii / Referinţe
A1.1	34791-C1	constructii industriale si edilitare	251	Cu acte	Nr. niveluri:1; S. construita la sol:251 mp; S. construita desfasurata:501 mp; Hală gater cu parter și etaj, edificată în anul 1989-1992, fără autorizaţie de construcţie, conform Certificatului de atestare a edificării/ extinderii consrucţiei nr. 10097 din 15.10.2019, a Primăriei comunei Vama
A1.2	34791-C2	constructii anexa	115	Cu acte	Nr. niveluri:1; S. construita la sol:115 mp; S. construita desfasurata:115 mp; Anexă, construită în perioada 1989- 1992, fără autorizaţie de construire conform Certificare de atestare a edificării / extinderii construcţiei nr. 10097 din 15.10.2019, emisă de Primăria comunei Vama

Document care conține date cu caracter personal, protejat de prevederile Regulamentului (UE) nr. 679/2016 și Legii 190/2018

Crt	Număr	Destinaţie construcţie	Supraf. (mp)	Situaţie juridică	Observaţii / Referinţe
A1.3	34791-C3	constructii administrative si social culturale	88	Cu acte	Nr. niveluri:1; S. construita la sol:88 mp; S. construita desfasurata:88 mp; Birouri și magazie, edificată în anul 1989-1992, fără autorizaţie de construcţie, conform Certificatului de atestatre a edificării/extinderii construcţiei nr. 10097 din 15.10.2019 emis de Comuna Vama

Lungime Segmente
1) Valorile lungimilor segmentelor sunt obţinute din proiecţie în plan.

Punct început	X / Y	Punct sfârşit	X / Y	Lungime segment (** (m)
1	552.414,151 675.087,797	2	552.405,548 675.089,549	8.78
2	552.405,548 675.089,549	3	552.389,782 675.092,235	15.993
3	552.389,782 675.092,235	4	552.376,605 675.094,268	13.332
4	552.376,605 675.094,268	5	552.362,469 675.097,178	14.432
5	552.362,469 675.097,178	6	552.352,297 675.099,146	10.361
6	552.352,297 675.099,146	7	552.332,284 675.103,641	20.512
7	552.332,284 675.103,641	8	552.323,719 675.103,719	8.565
8	552.323,719 675.103,719	9	552.315,583 675.102,473	8.231
9	552.315,583 675.102,473	10	552.309,043 675.104,147	6.751
10	552.309,043 675.104,147	11	552.297,754 675.106,444	11.521
11	552.297,754 675.106,444	12	552.285,686 675.111,077	12.927
12	552.285,686 675.111,077	13	552.265,404 675.115,203	20.697
13	552.265,404 675.115,203	14	552.229,9 675.129,062	38.112
14	552.229,9 675.129,062	15	552.215,38 675.110,571	23.511
15	552.215,38 675.110,571	16	552.256,917 675.096,985	43.703
16	552.256,917 675.096,985	17	552.307,486 675.078,649	53.79
17	552.307,486 675.078,649	18	552.352,059 675.056,265	49.878
18	552.352,059 675.056,265	19	552.375,65 675.044,859	26.204
19	552.375,65 675.044,859	20	552.409,48 675.035,555	35.085
20	552.409,48 675.035,555	1	552.414,151 675.087,797	52.451

**** Lungimile segmentelor sunt determinate în planul de proiecţie Stereo 70 şi sunt rotunjite la 1 milimetru.**
***** Distanţa dintre puncte este formată din segmente cumulate ce sunt mai mici decât valoarea 1 milimetru.**

Document care conține date cu caracter personal, protejat de prevederile Regulamentului (UE) nr. 679/2016 și Legii 190/2018

DATE DESPRE IMOBILUL NR. 1738

Oficiul de Cadastru şi Publicitate Imobiliară SUCEAVA
Biroul de Cadastru şi Publicitate Imobiliară Campulung Moldovenesc

A. Partea I. Descrierea imobilului

TEREN Necunoscut

Adresa: Loc. Strâmtura, Jud. Suceava

Nr. Crt	Nr cadastral Nr. topografic	Suprafaţa* (mp)	Observaţii / Referinţe
A1		14.247	Sector cadastral:19 Teren neimprejmuit;

B. Partea II. Proprietari şi acte

Inscrieri privitoare la dreptul de proprietate şi alte drepturi reale		Referinţe
/		
Act Normativ nr. 7, din 13/03/1996 emis de Parlamentul Romaniei (Lege);		
B1	Inscrierea provizorie, drept de PROPRIETATE, dobandit prin Lege, cota actuala 1/1, cota initiala 1/1	A1
	1) **COMUNA VAMA**, CIF:4326698, Proprietar neidentificat.	

C. Partea III. SARCINI .

Inscrieri privind dezmembramintele dreptului de proprietate, drepturi reale de garanţie şi sarcini	Referinţe
NU SUNT	

Anexa Nr. 1 La Partea I

Teren

Nr cadastral	Suprafaţa (mp)*	Observaţii / Referinţe
	14.247	

* Suprafaţa este determinată in planul de proiecţie Stereo 70.

DETALII LINIARE IMOBIL

Date referitoare la teren

Crt	Categorie folosință	Intra vilan	Suprafaţa (mp)	Tarla	Parcelă	Nr. topo	Observaţii / Referinţe
1	drum	DA	8.063	-	1DR	-	
2	arabil	NU	6.184	-	2DR	-	

Lungime Segmente

1) Valorile lungimilor segmentelor sunt obţinute din proiecţie în plan.

Punct început	X / Y	Punct sfârşit	X / Y	Lungime segment
1	552.767,096 674.981,321	2	552.751,864 674.987,442	16.416
4	552.740,606 674.994,93	5	552.730,379 674.999,493	11.199
7	552.716,069 674.991,899	8	552.696,517 674.995,003	19.797
10	552.667,707 674.999,442	11	552.626,827 675.005,721	41.359
13	552.616,483 675.008,665	14	552.611,801 675.011,452	5.449

Punct început	X / Y	Punct sfârşit	X / Y	Lungime segment
2	552.751,864 674.987,442	3	552.747,044 674.990,453	5.683
5	552.730,379 674.999,493	6	552.724,3 674.998,043	6.249
8	552.696,517 674.995,003	9	552.681,78 674.996,527	14.816
11	552.626,827 675.005,721	12	552.622,905 675.006,576	4.014
14	552.611,801 675.011,452	15	552.608,367 675.012,476	3.583

Punct început	X / Y	Punct sfârşit	X / Y	Lungime segment
3	552.747,044 674.990,453	4	552.740,606 674.994,93	7.841
6	552.724,3 674.998,043	7	552.716,069 674.991,899	10.271
9	552.681,78 674.996,527	10	552.667,707 674.999,442	14.372
12	552.622,905 675.006,576	13	552.616,483 675.008,665	6.753
15	552.608,367 675.012,476	16	552.600,209 675.016,98	9.319

Document care conține date cu caracter personal, protejat de prevederile Regulamentului (UE) nr. 679/2016 și Legii 190/2018

Punct început	X / Y	Punct sfârşit	X / Y	Lungime segment
16	552.600,209 675.016,98	17	552.592,191 675.022,733	9.868
19	552.582,738 675.032,117	20	552.579,626 675.034,682	4.033
22	552.561,074 675.047,02	23	552.550,455 675.053,586	12.484
25	552.523,038 675.061,062	26	552.512,308 675.064,496	11.266
28	552.447,355 675.095,309	29	552.425,624 675.095,507	21.732
31	552.409,126 675.096,887	32	552.401,099 675.097,188	8.033
34	552.386,059 675.099,806	35	552.379,872 675.100,228	6.202
37	552.360,855 675.104,439	38	552.354,128 675.106,958	7.184
40	552.333,789 675.114,604	41	552.320,7 675.118,559	13.673
43	552.299,114 675.121,771	44	552.289,898 675.124,774	9.693
46	552.275,548 675.130,243	47	552.268,794 675.133,98	7.719
49	552.264,534 675.137,224	50	552.261,496 675.140,147	4.216
52	552.263,126 675.147,741	53	552.266,18 675.156,081	8.882
55	552.277,014 675.184,548	56	552.272,775 675.186,953	4.874
58	552.237,388 675.139,172	59	552.229,9 675.129,062	12.581
61	552.285,686 675.111,077	62	552.297,754 675.106,444	12.927
64	552.315,583 675.102,473	65	552.323,719 675.103,719	8.231
67	552.352,297 675.099,146	68	552.362,469 675.097,178	10.361
70	552.389,782 675.092,235	71	552.405,548 675.089,549	15.993
73	552.421,119 675.086,337	74	552.439,533 675.081,608	19.011
76	552.454,871 675.074,484	77	552.466,783 675.067,71	13.703
79	552.503,337 675.049,141	80	552.524,708 675.047,841	21.411
82	552.559,133 675.035,931	83	552.568,656 675.028,218	12.256
85	552.589,688 675.015,828	86	552.600,996 675.011,062	12.272
88	552.617,967 675.003,356	89	552.623,746 675.001,769	5.993
91	552.661,82 674.995,965	92	552.687,517 674.991,038	26.165
94	552.707,72 674.984,872	95	552.712,662 674.981,209	6.152
97	552.720,246 674.968,776	98	552.720,15 674.956,886	11.89
100	552.722,678 674.935,295	101	552.728,201 674.916,035	20.037
103	552.756,792 674.868,987	104	552.777,421 674.849,082	28.666
106	552.818,164 674.837,159	107	552.774,864 674.868,09	53.213
109	552.752,303 674.900,908	110	552.746,215 674.912,888	13.439
112	552.744,316 674.918,877	113	552.741,508 674.931,411	12.845

Punct început	X / Y	Punct sfârşit	X / Y	Lungime segment
17	552.592,191 675.022,733	18	552.586,784 675.027,382	7.131
20	552.579,626 675.034,682	21	552.568,853 675.042,182	13.126
23	552.550,455 675.053,586	24	552.539,874 675.056,351	10.937
26	552.512,308 675.064,496	27	552.462,213 675.091,734	57.022
29	552.425,624 675.095,507	30	552.415,19 675.096,52	10.483
32	552.401,099 675.097,188	33	552.389,165 675.099,319	12.123
35	552.379,872 675.100,228	36	552.372,617 675.101,39	7.347
38	552.354,128 675.106,958	39	552.337,438 675.113,208	17.822
41	552.320,7 675.118,559	42	552.303,338 675.120,875	17.516
44	552.289,898 675.124,774	45	552.279,83 675.128,199	10.635
47	552.268,794 675.133,98	48	552.266,808 675.135,352	2.414
50	552.261,496 675.140,147	51	552.261,836 675.142,472	2.35
53	552.266,18 675.156,081	54	552.269,458 675.165,988	10.435
56	552.272,775 675.186,953	57	552.251,779 675.158,793	35.126
59	552.229,9 675.129,062	60	552.265,404 675.115,203	38.112
62	552.297,754 675.106,444	63	552.309,043 675.104,147	11.521
65	552.323,719 675.103,719	66	552.332,284 675.103,641	8.565
68	552.362,469 675.097,178	69	552.376,605 675.094,268	14.432
71	552.405,548 675.089,549	72	552.414,151 675.087,797	8.78
74	552.439,533 675.081,608	75	552.445,469 675.079,973	6.158
77	552.466,783 675.067,71	78	552.481,615 675.059,691	16.861
80	552.524,708 675.047,841	81	552.543,555 675.045,434	19.0
83	552.568,656 675.028,218	84	552.579,282 675.021,75	12.439
86	552.600,996 675.011,062	87	552.609,993 675.006,259	10.199
89	552.623,746 675.001,769	90	552.657,338 674.996,335	34.029
92	552.687,517 674.991,038	93	552.700,019 674.987,39	13.023
95	552.712,662 674.981,209	96	552.718,815 674.975,137	8.644
98	552.720,15 674.956,886	99	552.722,707 674.946,833	10.373
101	552.728,201 674.916,035	102	552.738,697 674.896,13	22.502
104	552.777,421 674.849,082	105	552.809,295 674.825,362	39.731
107	552.774,864 674.868,09	108	552.760,282 674.887,943	24.633
110	552.746,215 674.912,888	111	552.745,931 674.913,447	0.627
113	552.741,508 674.931,411	114	552.737,867 674.952,671	21.569

Punct început	X / Y	Punct sfârşit	X / Y	Lungime segment
18	552.586,784 675.027,382	19	552.582,738 675.032,117	6.228
21	552.568,853 675.042,182	22	552.561,074 675.047,02	9.161
24	552.539,874 675.056,351	25	552.523,038 675.061,062	17.482
27	552.462,213 675.091,734	28	552.447,355 675.095,309	15.282
30	552.415,19 675.096,52	31	552.409,126 675.096,887	6.075
33	552.389,165 675.099,319	34	552.386,059 675.099,806	3.144
36	552.372,617 675.101,39	37	552.360,855 675.104,439	12.151
39	552.337,438 675.113,208	40	552.333,789 675.114,604	3.907
42	552.303,338 675.120,875	43	552.299,114 675.121,771	4.318
45	552.279,83 675.128,199	46	552.275,548 675.130,243	4.745
48	552.266,808 675.135,352	49	552.264,534 675.137,224	2.945
51	552.261,836 675.142,472	52	552.263,126 675.147,741	5.425
54	552.269,458 675.165,988	55	552.277,014 675.184,548	20.039
57	552.251,779 675.158,793	58	552.237,388 675.139,172	24.332
60	552.265,404 675.115,203	61	552.285,686 675.111,077	20.697
63	552.309,043 675.104,147	64	552.315,583 675.102,473	6.751
66	552.332,284 675.103,641	67	552.352,297 675.099,146	20.512
69	552.376,605 675.094,268	70	552.389,782 675.092,235	13.332
72	552.414,151 675.087,797	73	552.421,119 675.086,337	7.12
75	552.445,469 675.079,973	76	552.454,871 675.074,484	10.886
78	552.481,615 675.059,691	79	552.503,337 675.049,141	24.149
81	552.543,555 675.045,434	82	552.559,133 675.035,931	18.247
84	552.579,282 675.021,75	85	552.589,688 675.015,828	11.973
87	552.609,993 675.006,259	88	552.617,967 675.003,356	8.486
90	552.657,338 674.996,335	91	552.661,82 674.995,965	4.497
93	552.700,019 674.987,39	94	552.707,72 674.984,872	8.102
96	552.718,815 674.975,137	97	552.720,246 674.968,776	6.52
99	552.722,707 674.946,833	100	552.722,678 674.935,295	11.538
102	552.738,697 674.896,13	103	552.756,792 674.868,987	32.622
105	552.809,295 674.825,362	106	552.818,164 674.837,159	14.759
108	552.760,282 674.887,943	109	552.752,303 674.900,908	15.223
111	552.745,931 674.913,447	112	552.744,316 674.918,877	5.665
114	552.737,867 674.952,671	115	552.739,143 674.982,576	29.933

Document care conține date cu caracter personal, protejat de prevederile Regulamentului (UE) nr. 679/2016 și Legii 190/2018

Punct început	X / Y	Punct sfârşit	X / Y	Lungime segment
115	552.739,143 674.982,576	116	552.747,025 674.980,823	8.075
118	552.767,266 674.972,054	119	552.780,645 674.970,842	13.434
121	552.788,781 674.969,242	122	552.797,347 674.967,912	8.669
124	552.805,457 674.963,045	125	552.810,875 674.945,705	18.167
127	552.821,146 674.914,107	128	552.822,324 674.910,87	3.445
130	552.830,704 674.893,917	131	552.841,709 674.883,685	15.027
133	552.852,309 674.880,594	134	552.843,298 674.887,853	11.572
136	552.830,709 674.899,719	137	552.829,148 674.903,381	3.981
139	552.823,187 674.918,521	140	552.817,324 674.938,159	20.495
142	552.813,385 674.948,645	143	552.811,535 674.954,451	6.094
145	552.808,733 674.966,372	146	552.809,064 674.969,16	2.808
148	552.823,83 674.973,105	149	552.827,786 674.973,999	4.056
151	552.844,073 674.977,792	152	552.847,845 674.978,177	3.792
154	552.873,176 674.978,743	155	552.877,234 674.978,705	4.058
157	552.886,175 674.978,513	158	552.887,786 674.978,556	1.612
160	552.909,157 674.978,805	161	552.919,076 674.980,175	10.013
163	552.932,887 674.981,032	164	552.948,277 674.983,208	15.543
166	552.964,081 674.986,799	167	552.975,166 674.990,544	11.701
169	552.990,336 674.995,383	170	552.994,535 674.993,986	4.425
172	553.023,888 674.980,699	173	553.042,494 674.978,625	18.722
175	553.082,632 674.986,818	176	553.082,654 674.986,823	0.022
178	553.163,337 675.017,732	179	553.177,555 675.023,109	15.201
181	553.200,961 675.030,973	182	553.211,509 675.034,062	10.991
184	553.238,116 675.039,478	185	553.252,244 675.039,743	14.13
187	553.264,602 675.036,768	188	553.267,378 675.034,483	3.596
190	553.271,713 675.025,787	191	553.281,218 675.027,128	9.599
193	553.274,924 675.040,076	194	553.258,39 675.047,298	18.042
196	553.256,858 675.060,097	197	553.253,685 675.077,023	17.221
199	553.253,992 675.092,402	200	553.254,903 675.101,275	8.92
202	553.257,662 675.120,566	203	553.258,079 675.122,691	2.166
205	553.254,976 675.125,412	206	553.252,421 675.110,32	15.306
208	553.250,303 675.092,588	209	553.249,968 675.085,343	7.253
211	553.252,176 675.054,493	212	553.252,387 675.051,991	2.511

Punct început	X / Y	Punct sfârşit	X / Y	Lungime segment
116	552.747,025 674.980,823	117	552.763,572 674.974,717	17.638
119	552.780,645 674.970,842	120	552.784,669 674.970,436	4.044
122	552.797,347 674.967,912	123	552.803,672 674.966,985	6.393
125	552.810,875 674.945,705	126	552.817,009 674.926,756	19.917
128	552.822,324 674.910,87	129	552.825,158 674.901,982	9.329
131	552.841,709 674.883,685	132	552.848,69 674.876,103	10.306
134	552.843,298 674.887,853	135	552.832,958 674.896,564	13.52
137	552.829,148 674.903,381	138	552.826,59 674.908,121	5.386
140	552.817,324 674.938,159	141	552.813,871 674.947,35	9.818
143	552.811,535 674.954,451	144	552.809,768 674.960,963	6.747
146	552.809,064 674.969,16	147	552.817,987 674.971,533	9.233
149	552.827,786 674.973,999	150	552.834,505 674.975,981	7.005
152	552.847,845 674.978,177	153	552.855,03 674.978,777	7.21
155	552.877,234 674.978,705	156	552.883,924 674.978,453	6.695
158	552.887,786 674.978,556	159	552.895,145 674.978,751	7.361
161	552.919,076 674.980,175	162	552.926,6 674.980,433	7.528
164	552.948,277 674.983,208	165	552.954,22 674.984,519	6.086
167	552.975,166 674.990,544	168	552.983,177 674.992,792	8.32
170	552.994,535 674.993,986	171	553.001,949 674.991,52	7.813
173	553.042,494 674.978,625	174	553.047,369 674.979,683	4.988
176	553.082,654 674.986,823	177	553.150,298 675.012,87	72.485
179	553.177,555 675.023,109	180	553.194,228 675.028,732	17.596
182	553.211,509 675.034,062	183	553.224,689 675.036,844	13.47
185	553.252,244 675.039,743	186	553.256,75 675.039,392	4.52
188	553.267,378 675.034,483	189	553.269,549 675.032,187	3.16
191	553.281,218 675.027,128	192	553.281,952 675.027,279	0.749
194	553.258,39 675.047,298	195	553.257,464 675.056,866	9.613
197	553.253,685 675.077,023	198	553.253,661 675.079,947	2.924
200	553.254,903 675.101,275	201	553.256,39 675.113,546	12.361
203	553.258,079 675.122,691	204	553.258,437 675.125,069	2.405
206	553.252,421 675.110,32	207	553.250,871 675.102,779	7.699
209	553.249,968 675.085,343	210	553.250,787 675.072,577	12.792
212	553.252,387 675.051,991	213	553.252,046 675.049,561	2.454

Punct început	X / Y	Punct sfârşit	X / Y	Lungime segment
117	552.763,572 674.974,717	118	552.767,266 674.972,054	4.554
120	552.784,669 674.970,436	121	552.788,781 674.969,242	4.282
123	552.803,672 674.966,985	124	552.805,457 674.963,045	4.325
126	552.817,009 674.926,756	127	552.821,146 674.914,107	13.308
129	552.825,158 674.901,982	130	552.830,704 674.893,917	9.788
132	552.848,69 674.876,103	133	552.852,309 674.880,594	5.767
135	552.832,958 674.896,564	136	552.830,709 674.899,719	3.875
138	552.826,59 674.908,121	139	552.823,187 674.918,521	10.943
141	552.813,871 674.947,35	142	552.813,385 674.948,645	1.383
144	552.809,768 674.960,963	145	552.808,733 674.966,372	5.507
147	552.817,987 674.971,533	148	552.823,83 674.973,105	6.051
150	552.834,505 674.975,981	151	552.844,073 674.977,792	9.738
153	552.855,03 674.978,777	154	552.873,176 674.978,743	18.146
156	552.883,924 674.978,453	157	552.886,175 674.978,513	2.251
159	552.895,145 674.978,751	160	552.909,157 674.978,805	14.012
162	552.926,6 674.980,433	163	552.932,887 674.981,032	6.315
165	552.954,22 674.984,519	166	552.964,081 674.986,799	10.121
168	552.983,177 674.992,792	169	552.990,336 674.995,383	7.613
171	553.001,949 674.991,52	172	553.023,888 674.980,699	24.463
174	553.047,369 674.979,683	175	553.082,632 674.986,818	35.978
177	553.150,298 675.012,87	178	553.163,337 675.017,732	13.916
180	553.194,228 675.028,732	181	553.200,961 675.030,973	7.096
183	553.224,689 675.036,844	184	553.238,116 675.039,478	13.683
186	553.256,75 675.039,392	187	553.264,602 675.036,768	8.279
189	553.269,549 675.032,187	190	553.271,713 675.025,787	6.756
192	553.281,952 675.027,279	193	553.274,924 675.040,076	14.6
195	553.257,464 675.056,866	196	553.256,858 675.060,097	3.287
198	553.253,661 675.079,947	199	553.253,992 675.092,402	12.459
201	553.256,39 675.113,546	202	553.257,662 675.120,566	7.134
204	553.258,437 675.125,069	205	553.254,976 675.125,412	3.478
207	553.250,871 675.102,779	208	553.250,303 675.092,588	10.206
210	553.250,787 675.072,577	211	553.252,176 675.054,493	18.137
213	553.252,046 675.049,561	214	553.249,807 675.044,748	5.308

Document care conține date cu caracter personal, protejat de prevederile Regulamentului (UE) nr. 679/2016 și Legii 190/2018

Punct început	X / Y	Punct sfârşit	X / Y	Lungime segment
214	553.249,807 675.044,748	215	553.237,82 675.044,342	11.994
217	553.210,152 675.038,099	218	553.201,888 675.035,528	8.655
220	553.186,353 675.030,665	221	553.175,873 675.026,574	11.25
223	553.148,652 675.016,716	224	553.133,857 675.011,865	15.57
226	553.102,177 674.999,948	227	553.064,763 674.988,439	39.144
229	553.048,345 674.984,61	230	553.040,89 674.983,181	7.591
232	553.025,674 674.986,347	233	553.015,75 674.991,017	10.968
235	553.009,881 674.998,809	236	553.007,754 675.000,73	2.866
238	553.008,402 675.003,15	239	553.004,527 675.010,482	8.293
241	553.001,343 675.010,065	242	552.998,825 675.012,426	3.452
244	552.989,541 675.007,461	245	552.980,412 675.003,802	9.835
247	552.966,184 674.996,814	248	552.963,069 674.995,194	3.511
250	552.958,267 674.993,57	251	552.946,063 674.989,297	12.93
253	552.900,851 674.987,963	254	552.884,063 674.988,174	16.789
256	552.875,829 674.986,26	257	552.851,034 674.983,689	24.928
259	552.846,247 674.987,65	260	552.845,66 674.994,332	6.708
262	552.845,5 674.999,0	263	552.845,388 675.000,535	1.539
265	552.846,564 675.015,278	266	552.846,611 675.015,404	0.135
268	552.841,481 675.010,054	269	552.840,964 675.004,736	5.343
271	552.836,915 674.993,097	272	552.839,582 674.985,992	7.588
274	552.814,942 674.976,415	275	552.803,709 674.973,554	11.591
277	552.775,739 674.980,542	1	552.767,096 674.981,321	8.677

Punct început	X / Y	Punct sfârşit	X / Y	Lungime segment
215	553.237,82 675.044,342	216	553.223,831 675.041,239	14.329
218	553.201,888 675.035,528	219	553.197,038 675.033,934	5.105
221	553.175,873 675.026,574	222	553.162,064 675.021,337	14.769
224	553.133,857 675.011,865	225	553.118,254 675.006,093	16.636
227	553.064,763 674.988,439	228	553.055,493 674.985,938	9.601
230	553.040,89 674.983,181	231	553.032,925 674.984,406	8.059
233	553.015,75 674.991,017	234	553.014,177 674.994,628	3.939
236	553.007,754 675.000,73	237	553.007,749 675.000,735	0.007
239	553.004,527 675.010,482	240	553.002,184 675.011,281	2.476
242	552.998,825 675.012,426	243	552.995,885 675.010,708	3.405
245	552.980,412 675.003,802	246	552.973,172 675.001,233	7.683
248	552.963,069 674.995,194	249	552.960,208 674.994,099	3.063
251	552.946,063 674.989,297	252	552.917,602 674.987,518	28.517
254	552.884,063 674.988,174	255	552.878,784 674.987,276	5.355
257	552.851,034 674.983,689	258	552.846,331 674.984,339	4.748
260	552.845,66 674.994,332	261	552.845,5 674.998,993	4.663
263	552.845,388 675.000,535	264	552.845,05 675.005,718	5.194
266	552.846,611 675.015,404	267	552.842,846 675.017,555	4.336
269	552.840,964 675.004,736	270	552.834,22 675.002,858	7.001
272	552.839,582 674.985,992	273	552.830,377 674.981,585	10.206
275	552.803,709 674.973,554	276	552.796,06 674.972,912	7.676

Punct început	X / Y	Punct sfârşit	X / Y	Lungime segment
216	553.223,831 675.041,239	217	553.210,152 675.038,099	14.035
219	553.197,038 675.033,934	220	553.186,353 675.030,665	11.174
222	553.162,064 675.021,337	223	553.148,652 675.016,716	14.186
225	553.118,254 675.006,093	226	553.102,177 674.999,948	17.211
228	553.055,493 674.985,938	229	553.048,345 674.984,61	7.271
231	553.032,925 674.984,406	232	553.025,674 674.986,347	7.506
234	553.014,177 674.994,628	235	553.009,881 674.998,809	5.995
237	553.007,749 675.000,735	238	553.008,402 675.003,15	2.502
240	553.002,184 675.011,281	241	553.001,343 675.010,065	1.479
243	552.995,885 675.010,708	244	552.989,541 675.007,461	7.126
246	552.973,172 675.001,233	247	552.966,184 674.996,814	8.267
249	552.960,208 674.994,099	250	552.958,267 674.993,57	2.012
252	552.917,602 674.987,518	253	552.900,851 674.987,963	16.757
255	552.878,784 674.987,276	256	552.875,829 674.986,26	3.124
258	552.846,331 674.984,339	259	552.846,247 674.987,65	3.312
261	552.845,5 674.998,993	262	552.845,5 674.999,0	0.007
264	552.845,05 675.005,718	265	552.846,564 675.015,278	9.679
267	552.842,846 675.017,555	268	552.841,481 675.010,054	7.624
270	552.834,22 675.002,858	271	552.836,915 674.993,097	10.127
273	552.830,377 674.981,585	274	552.814,942 674.976,415	16.278
276	552.796,06 674.972,912	277	552.775,739 674.980,542	21.706

**** Lungimile segmentelor sunt determinate în planul de proiecţie Stereo 70 şi sunt rotunjite la 1 milimetru.**
***** Distanţa dintre puncte este formată din segmente cumulate ce sunt mai mici decât valoarea 1 milimetru.**

Document care conține date cu caracter personal, protejat de prevederile Regulamentului (UE) nr. 679/2016 și Legii 190/2018

DATE DESPRE IMOBILUL NR. 1739

Oficiul de Cadastru şi Publicitate Imobiliară SUCEAVA
Biroul de Cadastru şi Publicitate Imobiliară Campulung Moldovenesc

A. Partea I. Descrierea imobilului

TEREN Intravilan

Adresa: Loc. Strâmtura, Str Băii, Nr. 1, Jud. Suceava

Nr. Crt	Nr cadastral Nr. topografic	Suprafaţa* (mp)	Observaţii / Referinţe
A1	37382	944	Sector cadastral:19 Teren neimprejmuit; Teren intravilan imprejmuit partial cu gard din lemn si fier.

Construcţii

Crt	Nr cadastral Nr. topografic	Adresa	Observaţii / Referinţe
A1.1	37382-C1	Loc. Strâmtura, Str Băii, Nr. 1, Jud. Suceava	Nr. niveluri:2; S. construita la sol:53 mp; S. construita desfasurata:78 mp; Casa de locuit, P+M, Sd = 78 mp, Edificata in 1920.
A1.2	37382-C2	Loc. Strâmtura, Str Băii, Nr. 1, Jud. Suceava	Nr. niveluri:1; S. construita la sol:55 mp; S. construita desfasurata:53 mp; Grajd, P, Sd = 49 mp, Edificat in 1970.

B. Partea II. Proprietari şi acte

Inscrieri privitoare la dreptul de proprietate şi alte drepturi reale		Referinţe
16109 / 11/10/2022		
Act Notarial nr. 3474, din 07/10/2022 emis de Scraba Luminita Doru Paul;		
B1	Se infiinteaza cartea funciara 37382 a imobilului cu numarul cadastral 37382 / UAT Vama, rezultat din dezmembrarea imobilului cu numarul cadastral 37037 inscris in cartea funciara 37037;	A1
Act Notarial nr. 992, din 16/03/2022 emis de notar public Scraba Luminita Doru Paul;		
B2	se notează transmiterea posesiei asupra terenului	A1
	1) **SURPAT VIOREL-LUCIAN**	
	OBSERVATII: pozitie transcrisa din CF 37037/Vama, inscrisa prin incheierea nr. 4825 din 18/03/2022;	
B3	Intabulare, drept de PROPRIETATE, bun propriu, dobandit prin Conventie, cota actuala 1/1, cota initiala 1/1	A1.1, A1.2
	1) **SURPAT VIOREL-LUCIAN**	
	OBSERVATII: pozitie transcrisa din CF 37037/Vama, inscrisa prin incheierea nr. 4825 din 18/03/2022;	
/		
Act Normativ nr. 7, din 19/02/2023 emis de PARLAMENTUL ROMANIEI (Lege);		
B4	Intabulare, drept de PROPRIETATE, dobandit prin Lege, cota actuala 1/1, cota initiala 1/1	A1
	1) **NEIDENTIFICAT NEIDENTIFICAT**, Lipsa C.N.P.	

C. Partea III. SARCINI

Inscrieri privind dezmembramintele dreptului de proprietate, drepturi reale de garanţie şi sarcini		Referinţe
21216 / 28/12/2023		
Hotarare Judecatoreasca nr. 113, din 18/02/2022 emis de JUDECATORIA CAMPULUNG MOLDOVENESC;		
C1	se noteaza incuviintarea executarii silite asupra imobilului pana la realizarea creantei in suma de 12.325,35 lei , in favoarea creditorilor FRANKFURTER INKASSO GESELLSCHAFT MBH si NEXT CAPITAL SOLUTIONS LIMITED , precum si cheltuielile de executare .	A1, A1.1, A1.2

Document care conține date cu caracter personal, protejat de prevederile Regulamentului (UE) nr. 679/2016 și Legii 190/2018

Anexa Nr. 1 La Partea I

Teren

Nr cadastral	Suprafaţa (mp)*	Observaţii / Referinţe
37382	944	Teren intravilan imprejmuit partial cu gard din lemn si fier.

* Suprafaţa este determinată in planul de proiecţie Stereo 70.

DETALII LINIARE IMOBIL

Date referitoare la teren

Crt	Categorie folosință	Intra vilan	Suprafaţa (mp)	Tarla	Parcelă	Nr. topo	Observaţii / Referinţe
1	curti constructii	DA	246	-	1CC	-	
2	faneata	DA	698	-	2F	-	

Date referitoare la construcţii

Crt	Număr	Destinaţie construcţie	Supraf. (mp)	Situaţie juridică	Observaţii / Referinţe
A1.1	37382-C1	constructii de locuinte	53	Cu acte	Nr. niveluri:2; S. construita la sol:53 mp; S. construita desfasurata:78 mp; Casa de locuit, P+M, Sd = 78 mp, Edificata in 1920.
A1.2	37382-C2	constructii anexa	Din acte: 53 Masurata: 55	Cu acte	Nr. niveluri:1; S. construita la sol:55 mp; S. construita desfasurata:53 mp; Grajd, P, Sd = 49 mp, Edificat in 1970.

Lungime Segmente

1) Valorile lungimilor segmentelor sunt obţinute din proiecţie în plan.

Punct început	X / Y	Punct sfârşit	X / Y	Lungime segment (** (m)
1	552.309,783 675.169,629	2	552.308,282 675.167,214	2.843

Document care conține date cu caracter personal, protejat de prevederile Regulamentului (UE) nr. 679/2016 și Legii 190/2018

Punct început	X / Y	Punct sfârşit	X / Y	Lungime segment (** (m)
2	552.308,282 675.167,214	3	552.306,102 675.168,018	2.324
3	552.306,102 675.168,018	4	552.298,413 675.172,527	8.914
4	552.298,413 675.172,527	5	552.279,83 675.128,199	48.066
5	552.279,83 675.128,199	6	552.289,898 675.124,774	10.635
6	552.289,898 675.124,774	7	552.299,114 675.121,771	9.693
7	552.299,114 675.121,771	8	552.300,282 675.125,08	3.509
8	552.300,282 675.125,08	9	552.301,372 675.129,167	4.23
9	552.301,372 675.129,167	10	552.302,91 675.134,325	5.382
10	552.302,91 675.134,325	11	552.304,973 675.140,785	6.781
11	552.304,973 675.140,785	12	552.308,418 675.147,25	7.325
12	552.308,418 675.147,25	13	552.312,798 675.154,315	8.313
13	552.312,798 675.154,315	14	552.317,041 675.159,638	6.807
14	552.317,041 675.159,638	15	552.319,254 675.163,259	4.244
15	552.319,254 675.163,259	16	552.319,721 675.163,958	0.84
16	552.319,721 675.163,958	1	552.309,783 675.169,629	11.442

** Lungimile segmentelor sunt determinate în planul de proiecţie Stereo 70 şi sunt rotunjite la 1 milimetru.
*** Distanţa dintre puncte este formată din segmente cumulate ce sunt mai mici decât valoarea 1 milimetru.

Document care conține date cu caracter personal, protejat de prevederile Regulamentului (UE) nr. 679/2016 și Legii 190/2018

DATE DESPRE IMOBILUL NR. 1740

Oficiul de Cadastru şi Publicitate Imobiliară SUCEAVA
Biroul de Cadastru şi Publicitate Imobiliară Campulung Moldovenesc

A. Partea I. Descrierea imobilului

TEREN Intravilan

Adresa: Loc. Strâmtura, Jud. Suceava

Nr. Crt	Nr cadastral Nr. topografic	Suprafaţa* (mp)	Observaţii / Referinţe
A1		1.082	Sector cadastral:19 Teren neimprejmuit;

B. Partea II. Proprietari şi acte

Inscrieri privitoare la dreptul de proprietate şi alte drepturi reale		Referinţe
/		
Act Normativ nr. 7, din 13/03/1996 emis de Parlamentul Romaniei (Lege);		
B1	Inscrierea provizorie, drept de PROPRIETATE, dobandit prin Lege, cota actuala 1/1, cota initiala 1/1	A1
	1) **COMUNA VAMA**, CIF:4326698, Proprietar neidentificat.	

C. Partea III. SARCINI .

Inscrieri privind dezmembramintele dreptului de proprietate, drepturi reale de garanţie şi sarcini	Referinţe
NU SUNT	

Document care conține date cu caracter personal, protejat de prevederile Regulamentului (UE) nr. 679/2016 și Legii 190/2018

Anexa Nr. 1 La Partea I

Teren

Nr cadastral	Suprafaţa (mp)*	Observaţii / Referinţe
	1.082	

* Suprafaţa este determinată in planul de proiecţie Stereo 70.

DETALII LINIARE IMOBIL

Date referitoare la teren

Crt	Categorie folosință	Intra vilan	Suprafaţa (mp)	Tarla	Parcelă	Nr. topo	Observaţii / Referinţe
1	curti constructii	DA	1.082	-	1CC	-	

Date referitoare la construcţii

Crt	Număr	Destinaţie construcţie	Supraf. (mp)	Situaţie juridică	Observaţii / Referinţe
A1.1		constructii de locuinte	137	Fara acte	Nr. niveluri:1; S. construita la sol:137 mp; S. construita desfasurata:137 mp;
A1.2		constructii anexa	64	Fara acte	Nr. niveluri:1; S. construita la sol:64 mp; S. construita desfasurata:64 mp;

Lungime Segmente

1) Valorile lungimilor segmentelor sunt obţinute din proiecţie în plan.

Punct început	X / Y	Punct sfârşit	X / Y	Lungime segment (** (m)
1	552.327,709 675.175,608	2	552.315,91 675.185,658	15.499
2	552.315,91 675.185,658	3	552.304,963 675.194,89	14.32
3	552.304,963 675.194,89	4	552.300,302 675.198,646	5.986

Document care conține date cu caracter personal, protejat de prevederile Regulamentului (UE) nr. 679/2016 și Legii 190/2018

Punct început	X / Y	Punct sfârşit	X / Y	Lungime segment (** (m)
4	552.300,302 675.198,646	5	552.293,528 675.204,193	8.755
5	552.293,528 675.204,193	6	552.289,265 675.207,638	5.481
6	552.289,265 675.207,638	7	552.272,775 675.186,953	26.454
7	552.272,775 675.186,953	8	552.277,014 675.184,548	4.874
8	552.277,014 675.184,548	9	552.288,294 675.178,264	12.912
9	552.288,294 675.178,264	10	552.298,413 675.172,527	11.632
10	552.298,413 675.172,527	11	552.306,102 675.168,018	8.914
11	552.306,102 675.168,018	12	552.308,282 675.167,214	2.324
12	552.308,282 675.167,214	13	552.309,783 675.169,629	2.843
13	552.309,783 675.169,629	14	552.319,721 675.163,958	11.442
14	552.319,721 675.163,958	15	552.320,242 675.163,66	0.6
15	552.320,242 675.163,66	16	552.324,263 675.170,005	7.512
16	552.324,263 675.170,005	1	552.327,709 675.175,608	6.578

** Lungimile segmentelor sunt determinate în planul de proiecţie Stereo 70 şi sunt rotunjite la 1 milimetru.
*** Distanţa dintre puncte este formată din segmente cumulate ce sunt mai mici decât valoarea 1 milimetru.

Document care conține date cu caracter personal, protejat de prevederile Regulamentului (UE) nr. 679/2016 și Legii 190/2018

DATE DESPRE IMOBILUL NR. 1741

Oficiul de Cadastru şi Publicitate Imobiliară SUCEAVA
Biroul de Cadastru şi Publicitate Imobiliară Campulung Moldovenesc

A. Partea I. Descrierea imobilului

TEREN Intravilan

Adresa: Loc. Strâmtura, Jud. Suceava

Nr. Crt	Nr cadastral Nr. topografic	Suprafaţa* (mp)	Observaţii / Referinţe
A1		999	Sector cadastral:19 Teren neimprejmuit;

B. Partea II. Proprietari şi acte

Inscrieri privitoare la dreptul de proprietate şi alte drepturi reale		Referinţe
/		
Act Normativ nr. 7, din 13/03/1996 emis de Parlamentul Romaniei (Lege);		
B1	Inscrierea provizorie, drept de PROPRIETATE, dobandit prin Lege, cota actuala 1/1, cota initiala 1/1	A1
	1) **COMUNA VAMA**, CIF:4326698, Proprietar neidentificat.	

C. Partea III. SARCINI .

Inscrieri privind dezmembramintele dreptului de proprietate, drepturi reale de garanţie şi sarcini	Referinţe
NU SUNT	

Anexa Nr. 1 La Partea I

Teren

Nr cadastral	Suprafaţa (mp)*	Observaţii / Referinţe
	999	

* Suprafaţa este determinată in planul de proiecţie Stereo 70.

DETALII LINIARE IMOBIL

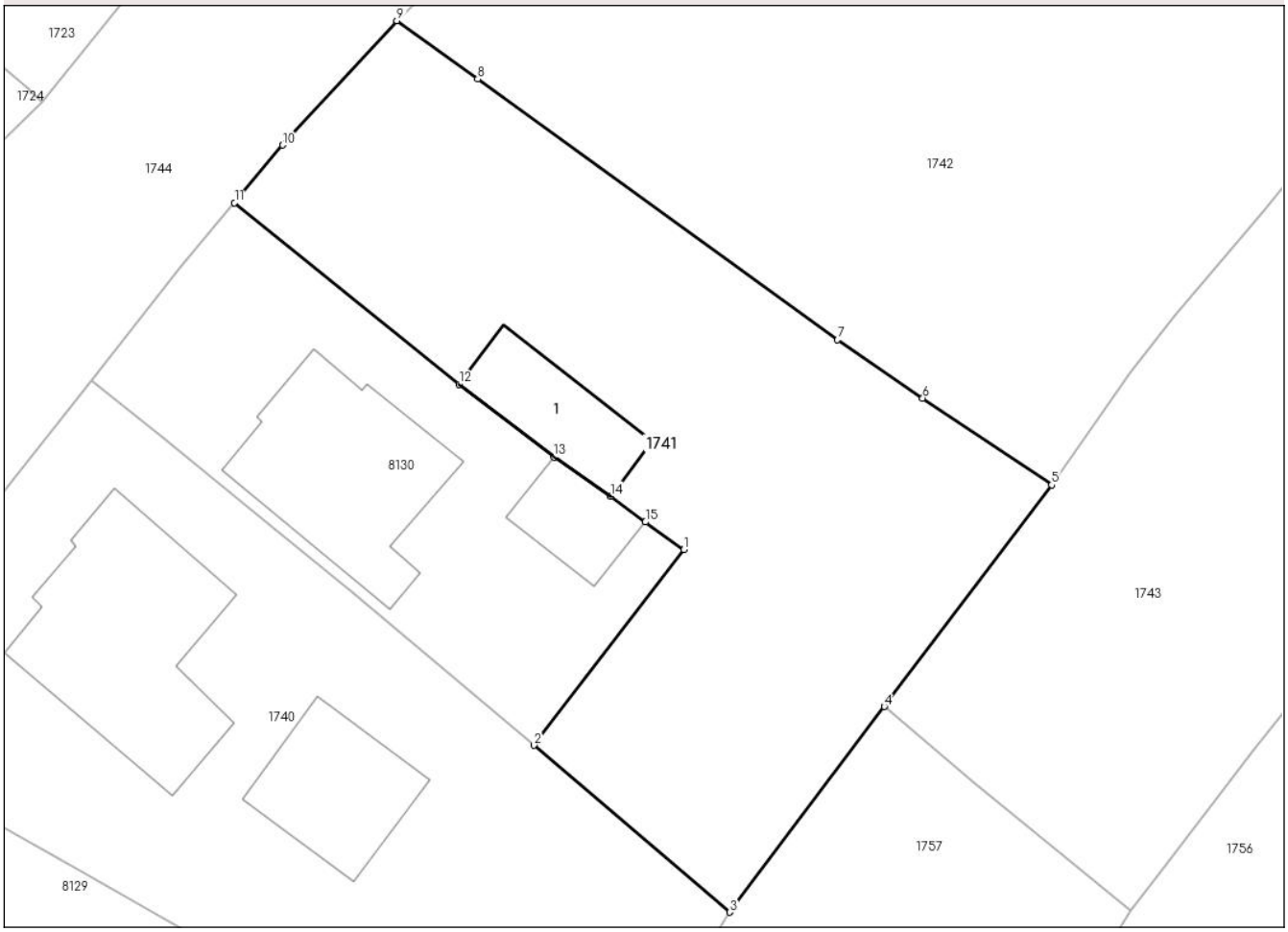

Date referitoare la teren

Crt	Categorie folosință	Intra vilan	Suprafaţa (mp)	Tarla	Parcelă	Nr. topo	Observaţii / Referinţe
1	curti constructii	DA	999	-	1CC	-	

Date referitoare la construcţii

Crt	Număr	Destinaţie construcţie	Supraf. (mp)	Situaţie juridică	Observaţii / Referinţe
A1.1		constructii de locuinte	50	Fara acte	Nr. niveluri:1; S. construita la sol:50 mp; S. construita desfasurata:50 mp;

Lungime Segmente
1) Valorile lungimilor segmentelor sunt obţinute din proiecţie în plan.

Punct început	X / Y	Punct sfârşit	X / Y	Lungime segment (** (m)
1	552.324,954 675.197,428	2	552.315,91 675.185,658	14.843
2	552.315,91 675.185,658	3	552.327,709 675.175,608	15.499
3	552.327,709 675.175,608	4	552.337,03 675.187,984	15.493
4	552.337,03 675.187,984	5	552.347,103 675.201,321	16.713

Document care conține date cu caracter personal, protejat de prevederile Regulamentului (UE) nr. 679/2016 și Legii 190/2018

Punct început	X / Y	Punct sfârşit	X / Y	Lungime segment (** (m)
5	552.347,103 675.201,321	6	552.339,341 675.206,553	9.361
6	552.339,341 675.206,553	7	552.334,209 675.210,064	6.218
7	552.334,209 675.210,064	8	552.312,522 675.225,761	26.772
8	552.312,522 675.225,761	9	552.307,655 675.229,267	5.999
9	552.307,655 675.229,267	10	552.300,764 675.221,787	10.17
10	552.300,764 675.221,787	11	552.297,874 675.218,311	4.521
11	552.297,874 675.218,311	12	552.311,402 675.207,387	17.388
12	552.311,402 675.207,387	13	552.317,124 675.203,008	7.205
13	552.317,124 675.203,008	14	552.320,549 675.200,647	4.16
14	552.320,549 675.200,647	15	552.322,628 675.199,092	2.596
15	552.322,628 675.199,092	1	552.324,954 675.197,428	2.86

** Lungimile segmentelor sunt determinate în planul de proiecţie Stereo 70 şi sunt rotunjite la 1 milimetru.
*** Distanţa dintre puncte este formată din segmente cumulate ce sunt mai mici decât valoarea 1 milimetru.

Document care conține date cu caracter personal, protejat de prevederile Regulamentului (UE) nr. 679/2016 și Legii 190/2018

DATE DESPRE IMOBILUL NR. 1742

Oficiul de Cadastru şi Publicitate Imobiliară SUCEAVA
Biroul de Cadastru şi Publicitate Imobiliară Campulung Moldovenesc

A. Partea I. Descrierea imobilului

TEREN Intravilan

Adresa: Loc. Strâmtura, Jud. Suceava

Nr. Crt	Nr cadastral Nr. topografic	Suprafaţa* (mp)	Observaţii / Referinţe
A1	33258	1.600	Sector cadastral:19 Teren imprejmuit;

B. Partea II. Proprietari şi acte

Inscrieri privitoare la dreptul de proprietate şi alte drepturi reale		Referinţe
10996 / 02/08/2017		
Hotarare Judecatoreasca nr. 439, din 27/04/2017 emis de Judecatoria Campulung Moldovenesc;		
B1	se noteaza ca din parte a imobilului cu nr.top. 1060/1 din CF 33215 Vama se formeaza imobilul cu nr. cad. 33258 :	A1
14246 / 04/10/2017		
Act Notarial nr. 1286, din 03/10/2017 emis de Catargiu TUDOR-MARIAN;		
B3	Intabulare, drept de PROPRIETATE, ca bun comun, dobandit prin Conventie, cota actuala 1/1, cota initiala 1/1	A1
	1) **COSOVEANU VICENTIU ROBERT** 2) **COSOVEANU MARILENA**	

C. Partea III. SARCINI .

Inscrieri privind dezmembramintele dreptului de proprietate, drepturi reale de garanţie şi sarcini	Referinţe
NU SUNT	

Document care conține date cu caracter personal, protejat de prevederile Regulamentului (UE) nr. 679/2016 și Legii 190/2018

Anexa Nr. 1 La Partea I

Teren

Nr cadastral	Suprafaţa (mp)*	Observaţii / Referinţe
33258	1.600	

* Suprafaţa este determinată in planul de proiecţie Stereo 70.

DETALII LINIARE IMOBIL

Date referitoare la teren

Crt	Categorie folosință	Intra vilan	Suprafaţa (mp)	Tarla	Parcelă	Nr. topo	Observaţii / Referinţe
1	arabil	DA	1.600	-	1A	-	Imprejmuit cu gard

Lungime Segmente
1) Valorile lungimilor segmentelor sunt obţinute din proiecţie în plan.

Punct început	X / Y	Punct sfârşit	X / Y	Lungime segment (** (m)
1	552.351,865 675.208,135	2	552.354,481 675.211,436	4.212
2	552.354,481 675.211,436	3	552.359,892 675.217,782	8.34
3	552.359,892 675.217,782	4	552.363,778 675.222,709	6.276
4	552.363,778 675.222,709	5	552.365,388 675.225,326	3.072
5	552.365,388 675.225,326	6	552.357,22 675.235,618	13.139

Document care conține date cu caracter personal, protejat de prevederile Regulamentului (UE) nr. 679/2016 și Legii 190/2018

Punct început	X / Y	Punct sfârşit	X / Y	Lungime segment (** (m)
6	552.357,22 675.235,618	7	552.352,184 675.243,808	9.614
7	552.352,184 675.243,808	8	552.346,819 675.255,096	12.498
8	552.346,819 675.255,096	9	552.340,315 675.252,233	7.106
9	552.340,315 675.252,233	10	552.336,198 675.250,196	4.593
10	552.336,198 675.250,196	11	552.329,99 675.246,791	7.081
11	552.329,99 675.246,791	12	552.320,728 675.240,506	11.194
12	552.320,728 675.240,506	13	552.312,56 675.234,151	10.349
13	552.312,56 675.234,151	14	552.307,655 675.229,267	6.921
14	552.307,655 675.229,267	15	552.312,522 675.225,761	5.999
15	552.312,522 675.225,761	16	552.334,209 675.210,064	26.772
16	552.334,209 675.210,064	17	552.339,341 675.206,553	6.218
17	552.339,341 675.206,553	18	552.347,103 675.201,321	9.361
18	552.347,103 675.201,321	1	552.351,865 675.208,135	8.313

** Lungimile segmentelor sunt determinate în planul de proiecţie Stereo 70 şi sunt rotunjite la 1 milimetru.
*** Distanţa dintre puncte este formată din segmente cumulate ce sunt mai mici decât valoarea 1 milimetru.

Document care conține date cu caracter personal, protejat de prevederile Regulamentului (UE) nr. 679/2016 și Legii 190/2018

DATE DESPRE IMOBILUL NR. 1743

Oficiul de Cadastru şi Publicitate Imobiliară SUCEAVA
Biroul de Cadastru şi Publicitate Imobiliară Campulung Moldovenesc

A. Partea I. Descrierea imobilului

TEREN Intravilan

Adresa: Loc. Strâmtura, Jud. Suceava

Nr. Crt	Nr cadastral Nr. topografic	Suprafaţa* (mp)	Observaţii / Referinţe
A1		2.298	Sector cadastral:19 Teren neimprejmuit;

B. Partea II. Proprietari şi acte

Inscrieri privitoare la dreptul de proprietate şi alte drepturi reale		Referinţe
/		
Act Normativ nr. 7, din 13/03/1996 emis de Parlamentul Romaniei (Lege);		
B1	Inscrierea provizorie, drept de PROPRIETATE, dobandit prin Lege, cota actuala 1/1, cota initiala 1/1	A1
	1) **COMUNA VAMA**, CIF:4326698, Proprietar neidentificat.	

C. Partea III. SARCINI .

Inscrieri privind dezmembramintele dreptului de proprietate, drepturi reale de garanţie şi sarcini	Referinţe
NU SUNT	

Anexa Nr. 1 La Partea I

Teren

Nr cadastral	Suprafaţa (mp)*	Observaţii / Referinţe
	2.298	

* Suprafaţa este determinată in planul de proiecţie Stereo 70.

DETALII LINIARE IMOBIL

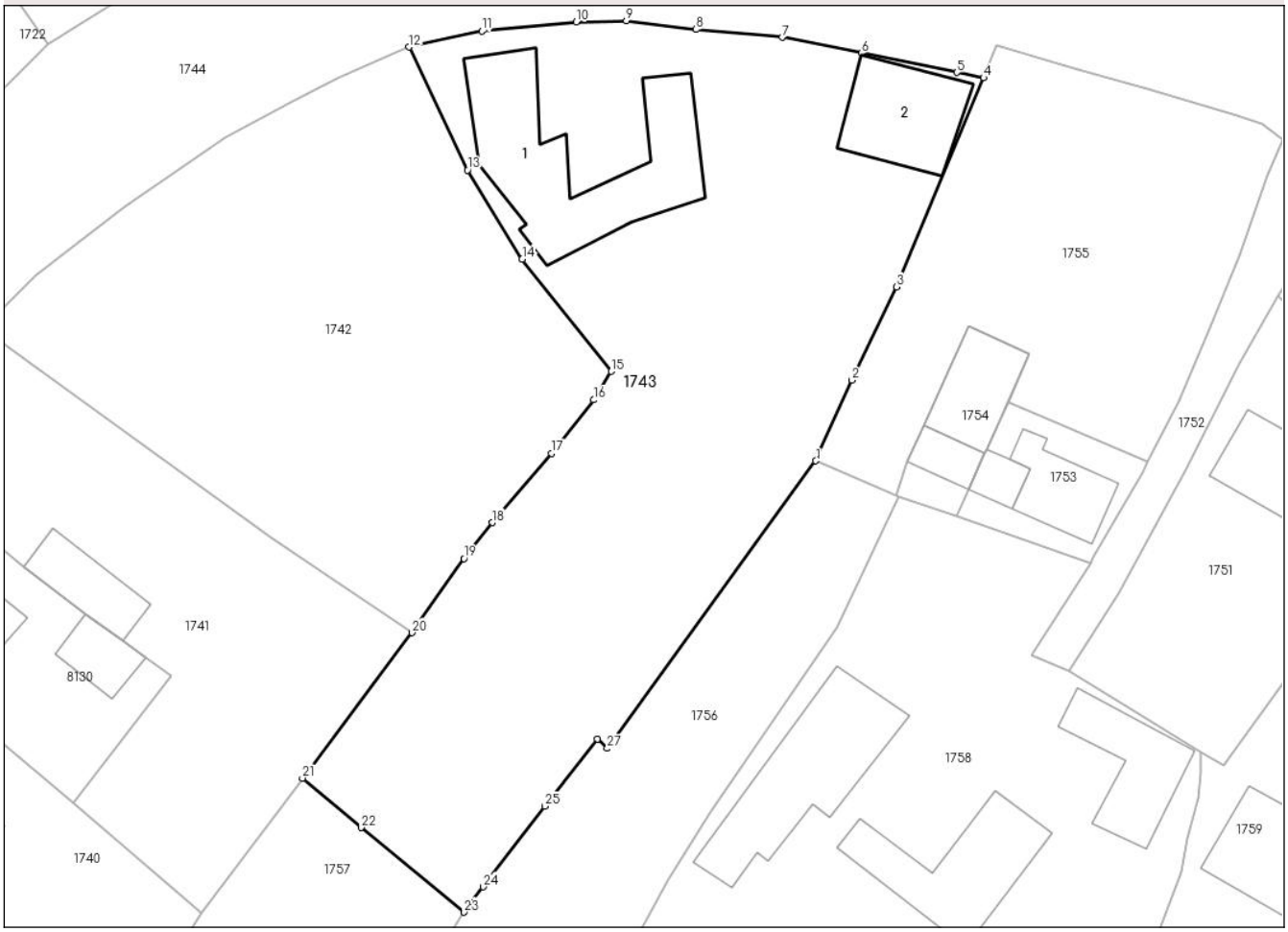

Date referitoare la teren

Crt	Categorie folosință	Intra vilan	Suprafaţa (mp)	Tarla	Parcelă	Nr. topo	Observaţii / Referinţe
1	curti constructii	DA	2.298	-	1CC	-	

Date referitoare la construcţii

Crt	Număr	Destinaţie construcţie	Supraf. (mp)	Situaţie juridică	Observaţii / Referinţe
A1.1		constructii de locuinte	206	Fara acte	Nr. niveluri:1; S. construita la sol:206 mp; S. construita desfasurata:206 mp;
A1.2		constructii anexa	92	Fara acte	Nr. niveluri:1; S. construita la sol:92 mp; S. construita desfasurata:92 mp;

Lungime Segmente

1) Valorile lungimilor segmentelor sunt obţinute din proiecţie în plan.

Punct început	X / Y	Punct sfârşit	X / Y	Lungime segment (** (m)
1	552.384,202 675.217,114	2	552.387,53 675.224,523	8.122
3	552.391,628 675.233,085	4	552.399,632 675.252,272	20.79
5	552.397,172 675.252,769	6	552.388,391 675.254,543	8.958

Punct început	X / Y	Punct sfârşit	X / Y	Lungime segment (** (m)
2	552.387,53 675.224,523	3	552.391,628 675.233,085	9.492
4	552.399,632 675.252,272	5	552.397,172 675.252,769	2.509
6	552.388,391 675.254,543	7	552.381,121 675.255,988	7.412

Document care conține date cu caracter personal, protejat de prevederile Regulamentului (UE) nr. 679/2016 și Legii 190/2018

Punct început	X / Y	Punct sfârşit	X / Y	Lungime segment (** (m)
7	552.381,121 675.255,988	8	552.373,173 675.256,711	7.982
9	552.366,8 675.257,521	10	552.362,18 675.257,39	4.622
11	552.353,53 675.256,557	12	552.346,819 675.255,096	6.869
13	552.352,184 675.243,808	14	552.357,22 675.235,618	9.614
15	552.365,388 675.225,326	16	552.363,778 675.222,709	3.072
17	552.359,892 675.217,782	18	552.354,481 675.211,436	8.34
19	552.351,865 675.208,135	20	552.347,103 675.201,321	8.313
21	552.337,03 675.187,984	22	552.342,429 675.183,449	7.051
23	552.351,888 675.175,672	24	552.353,645 675.177,991	2.909
25	552.359,289 675.185,395	26	552.364,144 675.191,566	7.852
27	552.365,045 675.190,712	1	552.384,202 675.217,114	32.62

Punct început	X / Y	Punct sfârşit	X / Y	Lungime segment (** (m)
8	552.373,173 675.256,711	9	552.366,8 675.257,521	6.424
10	552.362,18 675.257,39	11	552.353,53 675.256,557	8.69
12	552.346,819 675.255,096	13	552.352,184 675.243,808	12.498
14	552.357,22 675.235,618	15	552.365,388 675.225,326	13.139
16	552.363,778 675.222,709	17	552.359,892 675.217,782	6.276
18	552.354,481 675.211,436	19	552.351,865 675.208,135	4.212
20	552.347,103 675.201,321	21	552.337,03 675.187,984	16.713
22	552.342,429 675.183,449	23	552.351,888 675.175,672	12.246
24	552.353,645 675.177,991	25	552.359,289 675.185,395	9.31
26	552.364,144 675.191,566	27	552.365,045 675.190,712	1.241

** Lungimile segmentelor sunt determinate în planul de proiecţie Stereo 70 şi sunt rotunjite la 1 milimetru.
*** Distanţa dintre puncte este formată din segmente cumulate ce sunt mai mici decât valoarea 1 milimetru.

Document care conține date cu caracter personal, protejat de prevederile Regulamentului (UE) nr. 679/2016 și Legii 190/2018

DATE DESPRE IMOBILUL NR. 1748

Oficiul de Cadastru şi Publicitate Imobiliară SUCEAVA
Biroul de Cadastru şi Publicitate Imobiliară Campulung Moldovenesc

A. Partea I. Descrierea imobilului

TEREN Intravilan

Adresa: Loc. Strâmtura, Jud. Suceava

Nr. Crt	Nr cadastral Nr. topografic	Suprafaţa* (mp)	Observaţii / Referinţe
A1		579	Sector cadastral:19 Teren neimprejmuit;

B. Partea II. Proprietari şi acte

Inscrieri privitoare la dreptul de proprietate şi alte drepturi reale		Referinţe
/		
Act Normativ nr. 7, din 13/03/1996 emis de Parlamentul Romaniei (Lege);		
B1	Inscrierea provizorie, drept de PROPRIETATE, dobandit prin Lege, cota actuala 1/1, cota initiala 1/1	A1
	1) **COMUNA VAMA**, CIF:4326698, Proprietar neidentificat.	

C. Partea III. SARCINI .

Inscrieri privind dezmembramintele dreptului de proprietate, drepturi reale de garanţie şi sarcini	Referinţe
NU SUNT	

Anexa Nr. 1 La Partea I

Teren

Nr cadastral	Suprafaţa (mp)*	Observaţii / Referinţe
	579	

* Suprafaţa este determinată in planul de proiecţie Stereo 70.

DETALII LINIARE IMOBIL

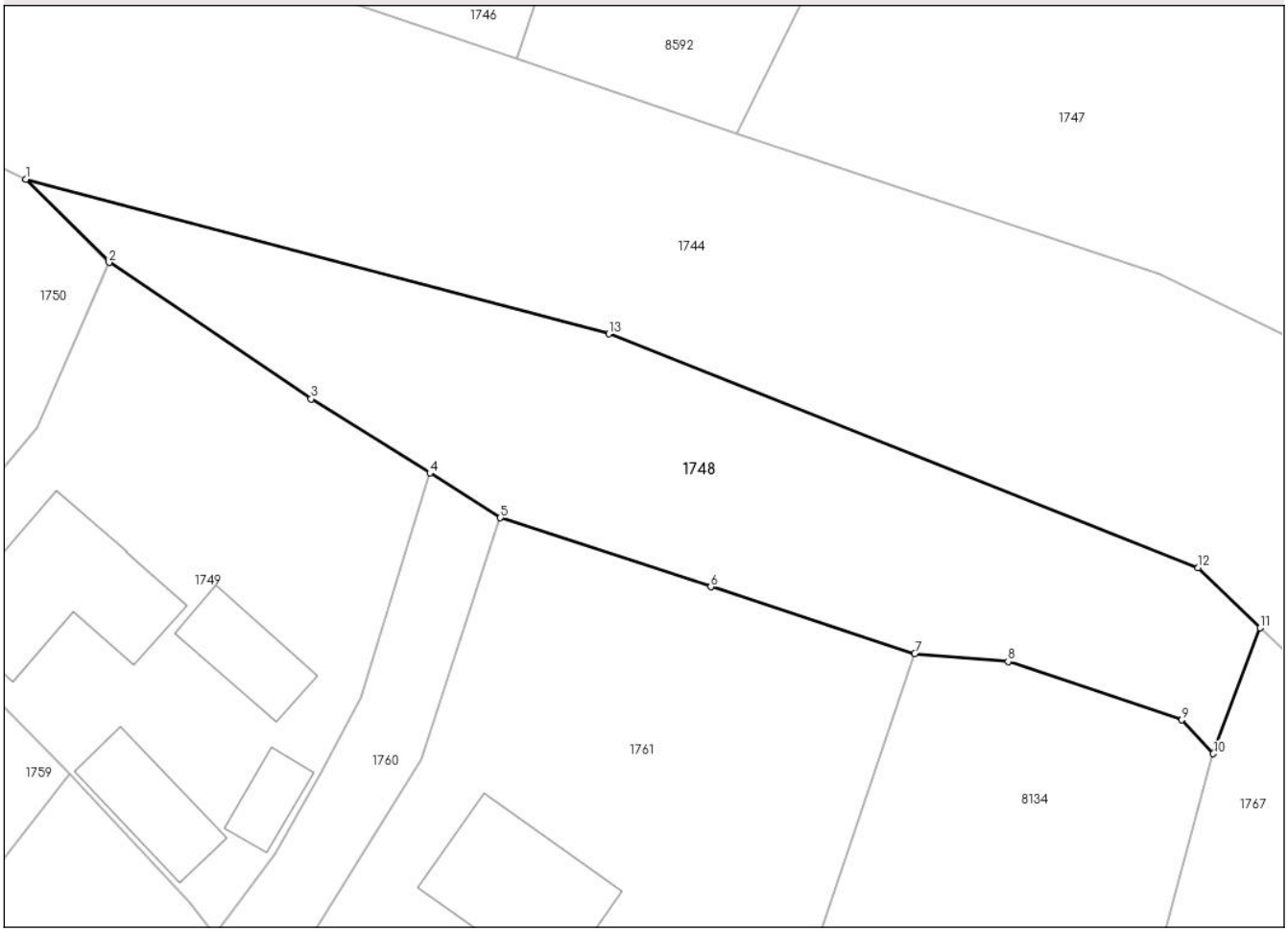

Date referitoare la teren

Crt	Categorie folosință	Intra vilan	Suprafaţa (mp)	Tarla	Parcelă	Nr. topo	Observaţii / Referinţe
1	pasune	DA	579	-	1CC	-	

Lungime Segmente
1) Valorile lungimilor segmentelor sunt obţinute din proiecţie în plan.

Punct început	X / Y	Punct sfârşit	X / Y	Lungime segment (** (m)
1	552.447,407 675.239,199	2	552.451,9 675.234,707	6.353
2	552.451,9 675.234,707	3	552.462,794 675.227,347	13.147
3	552.462,794 675.227,347	4	552.469,194 675.223,364	7.538
4	552.469,194 675.223,364	5	552.473,002 675.220,951	4.508
5	552.473,002 675.220,951	6	552.484,359 675.217,235	11.949

Document care conține date cu caracter personal, protejat de prevederile Regulamentului (UE) nr. 679/2016 și Legii 190/2018

Punct început	X / Y	Punct sfârşit	X / Y	Lungime segment (** (m)
6	552.484,359 675.217,235	7	552.495,347 675.213,636	11.562
7	552.495,347 675.213,636	8	552.500,388 675.213,203	5.06
8	552.500,388 675.213,203	9	552.509,765 675.210,062	9.889
9	552.509,765 675.210,062	10	552.511,456 675.208,231	2.492
10	552.511,456 675.208,231	11	552.513,987 675.215,02	7.246
11	552.513,987 675.215,02	12	552.510,643 675.218,263	4.659
12	552.510,643 675.218,263	13	552.478,843 675.230,855	34.202
13	552.478,843 675.230,855	1	552.447,407 675.239,199	32.525

** Lungimile segmentelor sunt determinate în planul de proiecţie Stereo 70 şi sunt rotunjite la 1 milimetru.
*** Distanţa dintre puncte este formată din segmente cumulate ce sunt mai mici decât valoarea 1 milimetru.

Document care conține date cu caracter personal, protejat de prevederile Regulamentului (UE) nr. 679/2016 și Legii 190/2018

DATE DESPRE IMOBILUL NR. 1749

Oficiul de Cadastru şi Publicitate Imobiliară SUCEAVA
Biroul de Cadastru şi Publicitate Imobiliară Campulung Moldovenesc

A. Partea I. Descrierea imobilului

TEREN Intravilan

Adresa: Loc. Strâmtura, Jud. Suceava

Nr. Crt	Nr cadastral Nr. topografic	Suprafaţa* (mp)	Observaţii / Referinţe
A1		547	Sector cadastral:19 Teren neimprejmuit;

B. Partea II. Proprietari şi acte

Inscrieri privitoare la dreptul de proprietate şi alte drepturi reale		Referinţe
/		
Act Normativ nr. 7, din 13/03/1996 emis de Parlamentul Romaniei (Lege);		
B1	Inscrierea provizorie, drept de PROPRIETATE, dobandit prin Lege, cota actuala 1/1, cota initiala 1/1	A1
	1) **COMUNA VAMA**, CIF:4326698, Proprietar neidentificat.	

C. Partea III. SARCINI .

Inscrieri privind dezmembramintele dreptului de proprietate, drepturi reale de garanţie şi sarcini	Referinţe
NU SUNT	

Document care conține date cu caracter personal, protejat de prevederile Regulamentului (UE) nr. 679/2016 și Legii 190/2018

Anexa Nr. 1 La Partea I

Teren

Nr cadastral	Suprafaţa (mp)*	Observaţii / Referinţe
	547	

* Suprafaţa este determinată in planul de proiecţie Stereo 70.

DETALII LINIARE IMOBIL

Date referitoare la teren

Crt	Categorie folosință	Intra vilan	Suprafaţa (mp)	Tarla	Parcelă	Nr. topo	Observaţii / Referinţe
1	curti constructii	DA	547	-	1CC	-	

Date referitoare la construcţii

Crt	Număr	Destinaţie construcţie	Supraf. (mp)	Situaţie juridică	Observaţii / Referinţe
A1.1		constructii de locuinte	65	Fara acte	Nr. niveluri:1; S. construita la sol:65 mp; S. construita desfasurata:65 mp;
A1.2		constructii anexa	29	Fara acte	Nr. niveluri:1; S. construita la sol:29 mp; S. construita desfasurata:29 mp;
A1.3		constructii anexa	25	Fara acte	Nr. niveluri:1; S. construita la sol:25 mp; S. construita desfasurata:25 mp;
A1.4		constructii anexa	13	Fara acte	Nr. niveluri:1; S. construita la sol:13 mp; S. construita desfasurata:13 mp;

Lungime Segmente

1) Valorile lungimilor segmentelor sunt obţinute din proiecţie în plan.

Punct început	X / Y	Punct sfârşit	X / Y	Lungime segment (** (m)
1	552.460,844 675.202,863	2	552.463,347 675.207,187	4.996

Document care conține date cu caracter personal, protejat de prevederile Regulamentului (UE) nr. 679/2016 și Legii 190/2018

Punct început	X / Y	Punct sfârşit	X / Y	Lungime segment (** (m)
2	552.463,347 675.207,187	3	552.465,491 675.211,245	4.59
3	552.465,491 675.211,245	4	552.469,194 675.223,364	12.672
4	552.469,194 675.223,364	5	552.462,794 675.227,347	7.538
5	552.462,794 675.227,347	6	552.451,9 675.234,707	13.147
6	552.451,9 675.234,707	7	552.451,886 675.234,676	0.033
7	552.451,886 675.234,676	8	552.448,011 675.225,796	9.689
8	552.448,011 675.225,796	9	552.444,603 675.221,806	5.247
9	552.444,603 675.221,806	10	552.441,064 675.217,663	5.449
10	552.441,064 675.217,663	11	552.440,433 675.216,622	1.217
11	552.440,433 675.216,622	12	552.445,985 675.211,02	7.887
12	552.445,985 675.211,02	13	552.449,785 675.207,131	5.437
13	552.449,785 675.207,131	14	552.456,205 675.200,241	9.417
14	552.456,205 675.200,241	15	552.457,602 675.198,457	2.266
15	552.457,602 675.198,457	1	552.460,844 675.202,863	5.47

** Lungimile segmentelor sunt determinate în planul de proiecţie Stereo 70 şi sunt rotunjite la 1 milimetru.
*** Distanţa dintre puncte este formată din segmente cumulate ce sunt mai mici decât valoarea 1 milimetru.

Document care conține date cu caracter personal, protejat de prevederile Regulamentului (UE) nr. 679/2016 și Legii 190/2018

DATE DESPRE IMOBILUL NR. 1750

Oficiul de Cadastru şi Publicitate Imobiliară SUCEAVA
Biroul de Cadastru şi Publicitate Imobiliară Campulung Moldovenesc

A. Partea I. Descrierea imobilului

TEREN Intravilan

Adresa: Loc. Strâmtura, Jud. Suceava

Nr. Crt	Nr cadastral Nr. topografic	Suprafaţa* (mp)	Observaţii / Referinţe
A1		384	Sector cadastral:19 Teren neimprejmuit;

B. Partea II. Proprietari şi acte

Inscrieri privitoare la dreptul de proprietate şi alte drepturi reale		Referinţe
/		
Act Normativ nr. 7, din 13/03/1996 emis de Parlamentul Romaniei (Lege);		
B1	Inscrierea provizorie, drept de PROPRIETATE, dobandit prin Lege, cota actuala 1/1, cota initiala 1/1	A1
	1) **COMUNA VAMA**, CIF:4326698, Proprietar neidentificat.	

C. Partea III. SARCINI .

Inscrieri privind dezmembramintele dreptului de proprietate, drepturi reale de garanţie şi sarcini	Referinţe
NU SUNT	

Anexa Nr. 1 La Partea I

Teren

Nr cadastral	Suprafaţa (mp)*	Observaţii / Referinţe
	384	

* Suprafaţa este determinată in planul de proiecţie Stereo 70.

DETALII LINIARE IMOBIL

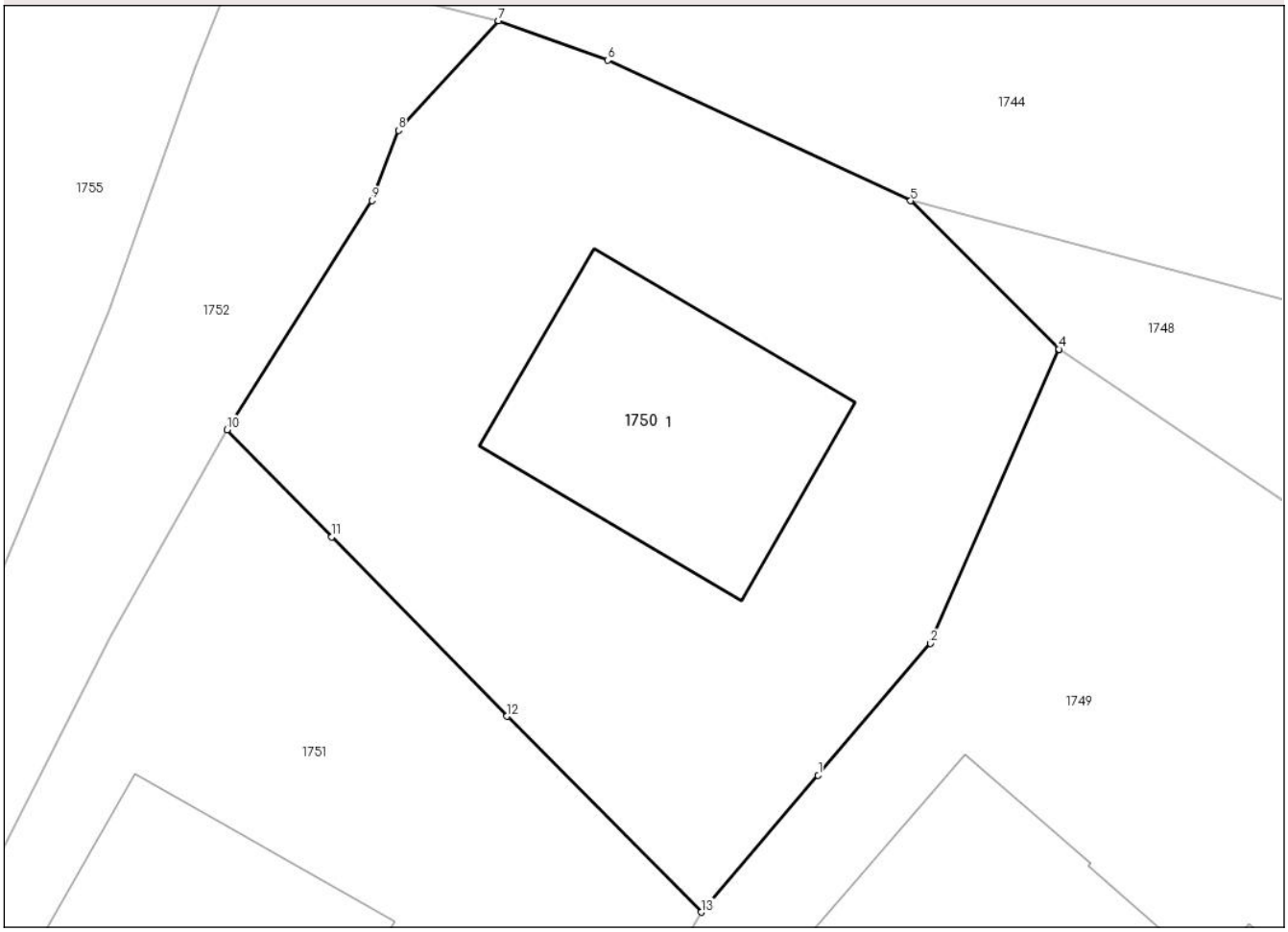

Date referitoare la teren

Crt	Categorie folosință	Intra vilan	Suprafaţa (mp)	Tarla	Parcelă	Nr. topo	Observaţii / Referinţe
1	curti constructii	DA	384	-	1CC	-	

Date referitoare la construcţii

Crt	Număr	Destinaţie construcţie	Supraf. (mp)	Situaţie juridică	Observaţii / Referinţe
A1.1		constructii de locuinte	64	Fara acte	Nr. niveluri:1; S. construita la sol:64 mp; S. construita desfasurata:64 mp;

Lungime Segmente
1) Valorile lungimilor segmentelor sunt obţinute din proiecţie în plan.

Punct început	X / Y	Punct sfârşit	X / Y	Lungime segment (** (m)
1	552.444,603 675.221,806	2	552.448,011 675.225,796	5.247
2	552.448,011 675.225,796	3	552.451,886 675.234,676	9.689
3	552.451,886 675.234,676	4	552.451,9 675.234,707	0.033
4	552.451,9 675.234,707	5	552.447,407 675.239,199	6.353

Document care conține date cu caracter personal, protejat de prevederile Regulamentului (UE) nr. 679/2016 și Legii 190/2018

Punct început	X / Y	Punct sfârşit	X / Y	Lungime segment (** (m)
5	552.447,407 675.239,199	6	552.438,226 675.243,452	10.118
6	552.438,226 675.243,452	7	552.434,918 675.244,645	3.517
7	552.434,918 675.244,645	8	552.431,886 675.241,324	4.497
8	552.431,886 675.241,324	9	552.431,079 675.239,203	2.269
9	552.431,079 675.239,203	10	552.426,696 675.232,269	8.203
10	552.426,696 675.232,269	11	552.429,867 675.229,018	4.541
11	552.429,867 675.229,018	12	552.435,177 675.223,593	7.591
12	552.435,177 675.223,593	13	552.441,064 675.217,663	8.356
13	552.441,064 675.217,663	1	552.444,603 675.221,806	5.449

** Lungimile segmentelor sunt determinate în planul de proiecţie Stereo 70 şi sunt rotunjite la 1 milimetru.
*** Distanţa dintre puncte este formată din segmente cumulate ce sunt mai mici decât valoarea 1 milimetru.

Document care conține date cu caracter personal, protejat de prevederile Regulamentului (UE) nr. 679/2016 și Legii 190/2018

DATE DESPRE IMOBILUL NR. 1751

Oficiul de Cadastru şi Publicitate Imobiliară SUCEAVA
Biroul de Cadastru şi Publicitate Imobiliară Campulung Moldovenesc

A. Partea I. Descrierea imobilului

TEREN Intravilan Nr. CF vechi:5581

Adresa: Loc. Strâmtura, Jud. Suceava

Nr. Crt	Nr cadastral Nr. topografic	Suprafaţa* (mp)	Observaţii / Referinţe
A1	30270	670	Sector cadastral:19 Teren neimprejmuit;

Construcţii

Crt	Nr cadastral Nr. topografic	Adresa	Observaţii / Referinţe
A1.1	30270-C1	Loc. Strâmtura, Jud. Suceava	Nr. niveluri:1; S. construita la sol:64 mp; S. construita desfasurata:64 mp; casa

B. Partea II. Proprietari şi acte

Inscrieri privitoare la dreptul de proprietate şi alte drepturi reale		Referinţe
2423 / 28/04/2009		
Act Notarial nr. 996, din 24/04/2009 emis de BNP D.ROTARU;		
B3	Intabulare, drept de PROPRIETATE, ca bun comun,, dobandit prin Conventie, cota actuala 1/1, cota initiala 1/1	A1, A1.1
	1) **NEDELEA ION**, Lipsa C.N.P. 2) **NEDELEA NEDELEA AURELIA-MARCELA**, Lipsa C.N.P.	

C. Partea III. SARCINI .

Inscrieri privind dezmembramintele dreptului de proprietate, drepturi reale de garanţie şi sarcini	Referinţe
NU SUNT	

Document care conține date cu caracter personal, protejat de prevederile Regulamentului (UE) nr. 679/2016 și Legii 190/2018

Anexa Nr. 1 La Partea I

Teren

Nr cadastral	Suprafaţa (mp)*	Observaţii / Referinţe
30270	670	

* Suprafaţa este determinată in planul de proiecţie Stereo 70.

DETALII LINIARE IMOBIL

Date referitoare la teren

Crt	Categorie folosință	Intra vilan	Suprafaţa (mp)	Tarla	Parcelă	Nr. topo	Observaţii / Referinţe
1	curti constructii	DA	670	-	1CC	-	

Date referitoare la construcţii

Crt	Număr	Destinaţie construcţie	Supraf. (mp)	Situaţie juridică	Observaţii / Referinţe
A1.1	30270-C1	constructii de locuinte	64	Cu acte	Nr. niveluri:1; S. construita la sol:64 mp; S. construita desfasurata:64 mp; casa

Lungime Segmente
1) Valorile lungimilor segmentelor sunt obţinute din proiecţie în plan.

Punct început	X / Y	Punct sfârşit	X / Y	Lungime segment (** (m)
1	552.430,198 675.201,039	2	552.436,948 675.211,476	12.43
2	552.436,948 675.211,476	3	552.440,433 675.216,622	6.215
3	552.440,433 675.216,622	4	552.441,064 675.217,663	1.217
4	552.441,064 675.217,663	5	552.435,177 675.223,593	8.356

Document care conține date cu caracter personal, protejat de prevederile Regulamentului (UE) nr. 679/2016 și Legii 190/2018

Punct început	X / Y	Punct sfârşit	X / Y	Lungime segment (** (m)
5	552.435,177 675.223,593	6	552.429,867 675.229,018	7.591
6	552.429,867 675.229,018	7	552.426,696 675.232,269	4.541
7	552.426,696 675.232,269	8	552.423,187 675.226,014	7.172
8	552.423,187 675.226,014	9	552.418,114 675.216,121	11.118
9	552.418,114 675.216,121	10	552.412,085 675.204,904	12.734
10	552.412,085 675.204,904	11	552.407,493 675.197,814	8.447
11	552.407,493 675.197,814	12	552.419,581 675.190,33	14.217
12	552.419,581 675.190,33	13	552.421,72 675.189,138	2.448
13	552.421,72 675.189,138	1	552.430,198 675.201,039	14.612

** Lungimile segmentelor sunt determinate în planul de proiecţie Stereo 70 şi sunt rotunjite la 1 milimetru.
*** Distanţa dintre puncte este formată din segmente cumulate ce sunt mai mici decât valoarea 1 milimetru.

Document care conține date cu caracter personal, protejat de prevederile Regulamentului (UE) nr. 679/2016 și Legii 190/2018

DATE DESPRE IMOBILUL NR. 1752

Oficiul de Cadastru şi Publicitate Imobiliară SUCEAVA
Biroul de Cadastru şi Publicitate Imobiliară Campulung Moldovenesc

A. Partea I. Descrierea imobilului

TEREN Intravilan

Adresa: Loc. Strâmtura, Jud. Suceava

Nr. Crt	Nr cadastral Nr. topografic	Suprafaţa* (mp)	Observaţii / Referinţe
A1		231	Sector cadastral:19 Teren neimprejmuit;

B. Partea II. Proprietari şi acte

Inscrieri privitoare la dreptul de proprietate şi alte drepturi reale		Referinţe
/		
Act Normativ nr. 7, din 13/03/1996 emis de Parlamentul Romaniei (Lege);		
B1	Inscrierea provizorie, drept de PROPRIETATE, dobandit prin Lege, cota actuala 1/1, cota initiala 1/1	A1
	1) **COMUNA VAMA**, CIF:4326698, Proprietar neidentificat.	

C. Partea III. SARCINI .

Inscrieri privind dezmembramintele dreptului de proprietate, drepturi reale de garanţie şi sarcini	Referinţe
NU SUNT	

Anexa Nr. 1 La Partea I

Teren

Nr cadastral	Suprafaţa (mp)*	Observaţii / Referinţe
	231	

* Suprafaţa este determinată in planul de proiecţie Stereo 70.

DETALII LINIARE IMOBIL

Date referitoare la teren

Crt	Categorie folosință	Intra vilan	Suprafaţa (mp)	Tarla	Parcelă	Nr. topo	Observaţii / Referinţe
1	drum	DA	231	-	1DR	-	

Lungime Segmente
1) Valorile lungimilor segmentelor sunt obţinute din proiecţie în plan.

Punct început	X / Y	Punct sfârşit	X / Y	Lungime segment (** (m)
1	552.412,085 675.204,904	2	552.418,114 675.216,121	12.734
2	552.418,114 675.216,121	3	552.423,187 675.226,014	11.118
3	552.423,187 675.226,014	4	552.426,696 675.232,269	7.172
4	552.426,696 675.232,269	5	552.431,079 675.239,203	8.203
5	552.431,079 675.239,203	6	552.431,886 675.241,324	2.269

Document care conține date cu caracter personal, protejat de prevederile Regulamentului (UE) nr. 679/2016 și Legii 190/2018

Punct început	X / Y	Punct sfârşit	X / Y	Lungime segment (** (m)
6	552.431,886 675.241,324	7	552.434,918 675.244,645	4.497
7	552.434,918 675.244,645	8	552.427,096 675.246,63	8.07
8	552.427,096 675.246,63	9	552.425,727 675.243,223	3.672
9	552.425,727 675.243,223	10	552.423,115 675.235,905	7.77
10	552.423,115 675.235,905	11	552.420,36 675.229,145	7.3
11	552.420,36 675.229,145	12	552.417,581 675.222,641	7.072
12	552.417,581 675.222,641	13	552.414,648 675.217,005	6.354
13	552.414,648 675.217,005	14	552.414,22 675.216,083	1.017
14	552.414,22 675.216,083	15	552.409,756 675.208,223	9.039
15	552.409,756 675.208,223	16	552.409,435 675.207,745	0.575
16	552.409,435 675.207,745	17	552.404,003 675.199,226	10.104
17	552.404,003 675.199,226	18	552.407,493 675.197,814	3.765
18	552.407,493 675.197,814	1	552.412,085 675.204,904	8.447

** Lungimile segmentelor sunt determinate în planul de proiecţie Stereo 70 şi sunt rotunjite la 1 milimetru.
*** Distanţa dintre puncte este formată din segmente cumulate ce sunt mai mici decât valoarea 1 milimetru.

Document care conține date cu caracter personal, protejat de prevederile Regulamentului (UE) nr. 679/2016 și Legii 190/2018

DATE DESPRE IMOBILUL NR. 1753

Oficiul de Cadastru şi Publicitate Imobiliară SUCEAVA
Biroul de Cadastru şi Publicitate Imobiliară Campulung Moldovenesc

A. Partea I. Descrierea imobilului

TEREN Intravilan

Adresa: Loc. Strâmtura, Str Ştefan Cel Mare, Nr. 7A, Jud. Suceava

Nr. Crt	Nr cadastral Nr. topografic	Suprafaţa* (mp)	Observaţii / Referinţe
A1	34087	148	Sector cadastral:19 Teren neimprejmuit; Teren intravilan partial imprejmuit cu gard.

Construcţii

Crt	Nr cadastral Nr. topografic	Adresa	Observaţii / Referinţe
A1.1	34087-C1	Loc. Strâmtura, Str Ştefan Cel Mare, Nr. 7A, Jud. Suceava	Nr. niveluri:1; S. construita la sol:56 mp; S. construita desfasurata:56 mp; Casa, P, Sd = 56 mp, Edificata in 1978.

B. Partea II. Proprietari şi acte

Inscrieri privitoare la dreptul de proprietate şi alte drepturi reale		Referinţe
12148 / 03/08/2018		
Act Notarial nr. 704, din 02/08/2018 emis de Scraba Horia Ilie;		
B1	Se infiinteaza cartea funciara 34087 a imobilului cu numarul cadastral 34087/Vama, rezultat din dezmembrarea imobilului cu numarul cadastral 33568 inscris in cartea funciara 33568;	A1
16508 / 27/09/2019		
Act Notarial nr. 1288, din 25/09/2019 emis de Catargiu Tudor Marian (Contract de vanzare - cumparare);		
B5	Intabulare, drept de PROPRIETATE, ca bun comun, dobandit prin Conventie, cota actuala 1/1, cota initiala 1/1	A1, A1.1
	1) **IURAŞOC CRISTI-VASILE** 2) **IURASOC ALIA-GEORGETA**	
/		
Act Administrativ nr. 1617, din 19/02/2023 emis de PRIMARIA COMUNEI VAMA (Adeverinta proprietate);		
B6	Intabulare, drept de PROPRIETATE, dobandit prin Construire, cota actuala 1/1, cota initiala 1/1	A1.2
	1) **IURAŞOC CRISTI-VASILE** 2) **IURASOC ALIA-GEORGETA**	

C. Partea III. SARCINI

Inscrieri privind dezmembramintele dreptului de proprietate, drepturi reale de garanţie şi sarcini		Referinţe
3334 / 06/03/2023		
Hotarare Judecatoreasca nr. 706, din 11/11/2022 emis de JUDECATORIA CAMPULUNG MOLDOVENESC (INCUVIINTARE ; somatie nr 1485/M/2022 din 27-02-2023, emis de MOROŞAN OANA-GEORGETA);		
C1	se noteaza urmarirea imobiliara in dosar executare 1485/M/20222 - SPEJ MOROSAN OANA GEORGETA si TUGUI CLAUDIA, pentru recuperarea sumei de 2609,27 lei plus cheltuieli de executare la cererea creditorului Investcapital LTD .	A1, A1.1

Document care conține date cu caracter personal, protejat de prevederile Regulamentului (UE) nr. 679/2016 și Legii 190/2018

Anexa Nr. 1 La Partea I

Teren

Nr cadastral	Suprafaţa (mp)*	Observaţii / Referinţe
34087	148	Teren intravilan partial imprejmuit cu gard.

* Suprafaţa este determinată in planul de proiecţie Stereo 70.

DETALII LINIARE IMOBIL

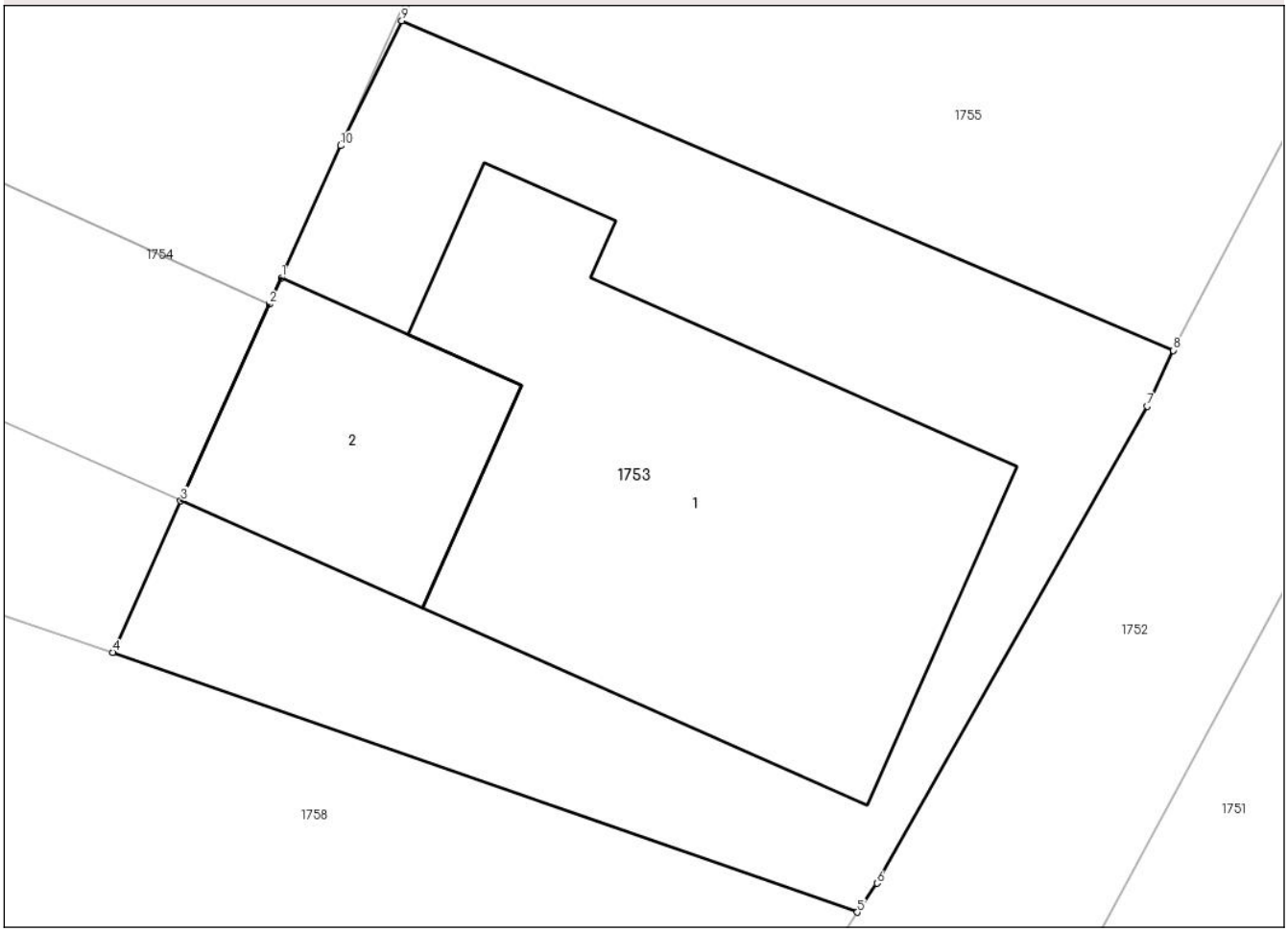

Date referitoare la teren

Crt	Categorie folosință	Intra vilan	Suprafaţa (mp)	Tarla	Parcelă	Nr. topo	Observaţii / Referinţe
1	curti constructii	DA	148	-	1CC	-	

Date referitoare la construcţii

Crt	Număr	Destinaţie construcţie	Supraf. (mp)	Situaţie juridică	Observaţii / Referinţe
A1.1	34087-C1	constructii de locuinte	56	Cu acte	Nr. niveluri:1; S. construita la sol:56 mp; S. construita desfasurata:56 mp; Casa, P, Sd = 56 mp, Edificata in 1978.
A1.2	34087-C2	constructii anexa	18	Fara acte	Nr. niveluri:1; S. construita la sol:18 mp; S. construita desfasurata:18 mp; Magazie, P, Sd = 18 mp, Edificata in 1978.

Lungime Segmente

1) Valorile lungimilor segmentelor sunt obţinute din proiecţie în plan.

Punct început	X / Y	Punct sfârşit	X / Y	Lungime segment (** (m)
1	552.399,928 675.218,203	2	552.399,731 675.217,766	0.479
2	552.399,731 675.217,766	3	552.398,269 675.214,524	3.557

Document care conține date cu caracter personal, protejat de prevederile Regulamentului (UE) nr. 679/2016 și Legii 190/2018

Punct început	X / Y	Punct sfârşit	X / Y	Lungime segment (** (m)
3	552.398,269 675.214,524	4	552.397,145 675.212,03	2.735
4	552.397,145 675.212,03	5	552.409,435 675.207,745	13.016
5	552.409,435 675.207,745	6	552.409,756 675.208,223	0.575
6	552.409,756 675.208,223	7	552.414,22 675.216,083	9.039
7	552.414,22 675.216,083	8	552.414,648 675.217,005	1.017
8	552.414,648 675.217,005	9	552.401,915 675.222,439	13.844
9	552.401,915 675.222,439	10	552.400,909 675.220,38	2.292
10	552.400,909 675.220,38	1	552.399,928 675.218,203	2.387

** Lungimile segmentelor sunt determinate în planul de proiecţie Stereo 70 şi sunt rotunjite la 1 milimetru.
*** Distanţa dintre puncte este formată din segmente cumulate ce sunt mai mici decât valoarea 1 milimetru.

Document care conține date cu caracter personal, protejat de prevederile Regulamentului (UE) nr. 679/2016 și Legii 190/2018

DATE DESPRE IMOBILUL NR. 1754

Oficiul de Cadastru şi Publicitate Imobiliară SUCEAVA
Biroul de Cadastru şi Publicitate Imobiliară Campulung Moldovenesc

A. Partea I. Descrierea imobilului

TEREN Intravilan

Adresa: Loc. Strâmtura, Str Ştefan Cel Mare, Nr. 7A, Jud. Suceava

Nr. Crt	Nr cadastral Nr. topografic	Suprafaţa* (mp)	Observaţii / Referinţe
A1	34088	102	Sector cadastral:19 Teren neimprejmuit; Teren intravilan partial imprejmuit cu gard.

Construcţii

Crt	Nr cadastral Nr. topografic	Adresa	Observaţii / Referinţe
A1.1	34088-C1	Loc. Strâmtura, Str Ştefan Cel Mare, Nr. 7A, Jud. Suceava	Nr. niveluri:1; S. construita la sol:62 mp; S. construita desfasurata:62 mp; Grajd, P, Sd = 62 mp, Edificata in 1978.
A1.2	34088-C2	Loc. Strâmtura, Str Ştefan Cel Mare, Nr. 7A, Jud. Suceava	Nr. niveluri:1; S. construita la sol:22 mp; S. construita desfasurata:22 mp; Magazie, P, Sd = 22 mp, Edificata in 1978.

B. Partea II. Proprietari şi acte

Inscrieri privitoare la dreptul de proprietate şi alte drepturi reale		Referinţe
12148 / 03/08/2018		
Act Notarial nr. 704, din 02/08/2018 emis de Scraba Horia Ilie;		
B1	Se infiinteaza cartea funciara 34088 a imobilului cu numarul cadastral 34088/Vama, rezultat din dezmembrarea imobilului cu numarul cadastral 33568 inscris in cartea funciara 33568;	A1
17365 / 25/10/2023		
Act Notarial nr. 2299, din 24/10/2023 emis de Rotaru Dorina;		
B5	Intabulare, drept de PROPRIETATE, ca bun comun in devalmasie, dobandit prin Conventie, cota actuala 1/1, cota initiala 1/1	A1, A1.1, A1.2
	1) **SILADI MIRCEA** 2) **SILADI TREISI**	

C. Partea III. SARCINI .

Inscrieri privind dezmembramintele dreptului de proprietate, drepturi reale de garanţie şi sarcini	Referinţe
NU SUNT	

Document care conține date cu caracter personal, protejat de prevederile Regulamentului (UE) nr. 679/2016 și Legii 190/2018

Anexa Nr. 1 La Partea I

Teren

Nr cadastral	Suprafaţa (mp)*	Observaţii / Referinţe
34088	102	Teren intravilan partial imprejmuit cu gard.

* Suprafaţa este determinată in planul de proiecţie Stereo 70.

DETALII LINIARE IMOBIL

Date referitoare la teren

Crt	Categorie folosință	Intra vilan	Suprafaţa (mp)	Tarla	Parcelă	Nr. topo	Observaţii / Referinţe
1	curti constructii	DA	102	-	1CC	-	

Date referitoare la construcţii

Crt	Număr	Destinaţie construcţie	Supraf. (mp)	Situaţie juridică	Observaţii / Referinţe
A1.1	34088-C1	constructii anexa	62	Cu acte	Nr. niveluri:1; S. construita la sol:62 mp; S. construita desfasurata:62 mp; Grajd, P, Sd = 62 mp, Edificata in 1978.
A1.2	34088-C2	constructii anexa	22	Cu acte	Nr. niveluri:1; S. construita la sol:22 mp; S. construita desfasurata:22 mp; Magazie, P, Sd = 22 mp, Edificata in 1978.

Lungime Segmente

1) Valorile lungimilor segmentelor sunt obţinute din proiecţie în plan.

Punct început	X / Y	Punct sfârşit	X / Y	Lungime segment (** (m)
1	552.391,61 675.213,906	2	552.391,771 675.213,83	0.178
2	552.391,771 675.213,83	3	552.397,145 675.212,03	5.667

Document care conține date cu caracter personal, protejat de prevederile Regulamentului (UE) nr. 679/2016 și Legii 190/2018

Punct început	X / Y	Punct sfârşit	X / Y	Lungime segment (** (m)
3	552.397,145 675.212,03	4	552.398,269 675.214,524	2.735
4	552.398,269 675.214,524	5	552.399,731 675.217,766	3.557
5	552.399,731 675.217,766	6	552.399,928 675.218,203	0.479
6	552.399,928 675.218,203	7	552.400,909 675.220,38	2.387
7	552.400,909 675.220,38	8	552.401,915 675.222,439	2.292
8	552.401,915 675.222,439	9	552.403,857 675.226,918	4.882
9	552.403,857 675.226,918	10	552.398,233 675.229,471	6.176
10	552.398,233 675.229,471	11	552.394,107 675.220,319	10.039
11	552.394,107 675.220,319	12	552.392,622 675.217,026	3.613
12	552.392,622 675.217,026	1	552.391,61 675.213,906	3.28

** Lungimile segmentelor sunt determinate în planul de proiecţie Stereo 70 şi sunt rotunjite la 1 milimetru.
*** Distanţa dintre puncte este formată din segmente cumulate ce sunt mai mici decât valoarea 1 milimetru.

Document care conține date cu caracter personal, protejat de prevederile Regulamentului (UE) nr. 679/2016 și Legii 190/2018

DATE DESPRE IMOBILUL NR. 1755

Oficiul de Cadastru şi Publicitate Imobiliară SUCEAVA
Biroul de Cadastru şi Publicitate Imobiliară Campulung Moldovenesc

A. Partea I. Descrierea imobilului

TEREN Intravilan

Adresa: Loc. Strâmtura, Str Ştefan Cel Mare, Jud. Suceava

Nr. Crt	Nr cadastral Nr. topografic	Suprafaţa* (mp)	Observaţii / Referinţe
A1	35603	935	Sector cadastral:19 Teren neimprejmuit; partial imprejmuit cu gard

B. Partea II. Proprietari şi acte

Inscrieri privitoare la dreptul de proprietate şi alte drepturi reale		Referinţe
8715 / 08/06/2021		
Hotarare Judecatoreasca nr. 756, din 02/10/2020 emis de Judecatoria Campulung Moldovenesc;		
B1	se noteaza ca din parte a imobilului cu nr.top 1063/10 (935 m.p.) dijn CF 34314 Vama se formeaza imobilul cu nr. cad. 35603	A1
B2	Intabulare, drept de PROPRIETATEcu titlu de uzucapiune, dobandit prin Hotarare Judecatoreasca, cota actuala 1/1, cota initiala 1/1	A1
	1) **DRANCA MARIA**	
19951 / 19/11/2021		
Certificat Grefa nr. 1642/206/2021, din 18/11/2021 emis de JUDECATORIA CAMPULUNG MOLDOVENESC (act administrativ nr DOSAR NR. 1642/206/2021 din 18-11-2021, emis de BAROUL SUCEAVA -CABINET AVOCAT KREISEL CRICLEVIT CARMEN);		
B3	se noteaza actiunea introdusa in Dosarul nr. 1642/206/2021 la Judecatoria Campulung Moldovenesc, avand ca obiect ''prestatie tabulara ,hotarare act autentic,intabulare''privind pe raclamantii Iurasoc Alia Georgeta si Iurasoc Cristi Vasile parata fiind Dranca Maria.	A1

C. Partea III. SARCINI .

Inscrieri privind dezmembramintele dreptului de proprietate, drepturi reale de garanţie şi sarcini	Referinţe
NU SUNT	

Document care conține date cu caracter personal, protejat de prevederile Regulamentului (UE) nr. 679/2016 și Legii 190/2018

Anexa Nr. 1 La Partea I

Teren

Nr cadastral	Suprafaţa (mp)*	Observaţii / Referinţe
35603	935	partial imprejmuit cu gard

* Suprafaţa este determinată in planul de proiecţie Stereo 70.

DETALII LINIARE IMOBIL

Date referitoare la teren

Crt	Categorie folosință	Intra vilan	Suprafaţa (mp)	Tarla	Parcelă	Nr. topo	Observaţii / Referinţe
1	faneata	DA	935	-	1F	-	

Lungime Segmente

1) Valorile lungimilor segmentelor sunt obţinute din proiecţie în plan.

Punct început	X / Y	Punct sfârşit	X / Y	Lungime segment (** (m)
1	552.394,107 675.220,319	2	552.398,233 675.229,471	10.039
3	552.403,857 675.226,918	4	552.401,915 675.222,439	4.882
5	552.414,648 675.217,005	6	552.417,581 675.222,641	6.354
7	552.420,36 675.229,145	8	552.423,115 675.235,905	7.3
9	552.425,727 675.243,223	10	552.427,096 675.246,63	3.672

Punct început	X / Y	Punct sfârşit	X / Y	Lungime segment (** (m)
2	552.398,233 675.229,471	3	552.403,857 675.226,918	6.176
4	552.401,915 675.222,439	5	552.414,648 675.217,005	13.844
6	552.417,581 675.222,641	7	552.420,36 675.229,145	7.072
8	552.423,115 675.235,905	9	552.425,727 675.243,223	7.77
10	552.427,096 675.246,63	11	552.425,204 675.248,007	2.34

Document care conține date cu caracter personal, protejat de prevederile Regulamentului (UE) nr. 679/2016 și Legii 190/2018

Punct început	X / Y	Punct sfârşit	X / Y	Lungime segment (** (m)
11	552.425,204 675.248,007	12	552.422,949 675.248,787	2.386
13	552.414,646 675.251,243	14	552.407,874 675.253,173	7.041
15	552.400,781 675.255,219	16	552.399,632 675.252,272	3.163
17	552.391,628 675.233,085	18	552.387,53 675.224,523	9.492
19	552.384,202 675.217,114	20	552.391,61 675.213,906	8.073
21	552.392,622 675.217,026	1	552.394,107 675.220,319	3.613

Punct început	X / Y	Punct sfârşit	X / Y	Lungime segment (** (m)
12	552.422,949 675.248,787	13	552.414,646 675.251,243	8.659
14	552.407,874 675.253,173	15	552.400,781 675.255,219	7.383
16	552.399,632 675.252,272	17	552.391,628 675.233,085	20.79
18	552.387,53 675.224,523	19	552.384,202 675.217,114	8.122
20	552.391,61 675.213,906	21	552.392,622 675.217,026	3.28

** Lungimile segmentelor sunt determinate în planul de proiecţie Stereo 70 şi sunt rotunjite la 1 milimetru.
*** Distanţa dintre puncte este formată din segmente cumulate ce sunt mai mici decât valoarea 1 milimetru.

Document care conține date cu caracter personal, protejat de prevederile Regulamentului (UE) nr. 679/2016 și Legii 190/2018

DATE DESPRE IMOBILUL NR. 1756

Oficiul de Cadastru şi Publicitate Imobiliară SUCEAVA
Biroul de Cadastru şi Publicitate Imobiliară Campulung Moldovenesc

A. Partea I. Descrierea imobilului

TEREN Intravilan

Adresa: Loc. Strâmtura, Jud. Suceava

Nr. Crt	Nr cadastral Nr. topografic	Suprafaţa* (mp)	Observaţii / Referinţe
A1		1.731	Sector cadastral:19 Teren neimprejmuit;

B. Partea II. Proprietari şi acte

Inscrieri privitoare la dreptul de proprietate şi alte drepturi reale		Referinţe
/		
Act Normativ nr. 7, din 13/03/1996 emis de Parlamentul Romaniei (Lege);		
B1	Inscrierea provizorie, drept de PROPRIETATE, dobandit prin Lege, cota actuala 1/1, cota initiala 1/1	A1
	1) **COMUNA VAMA**, CIF:4326698, Proprietar neidentificat.	

C. Partea III. SARCINI .

Inscrieri privind dezmembramintele dreptului de proprietate, drepturi reale de garanţie şi sarcini	Referinţe
NU SUNT	

Anexa Nr. 1 La Partea I

Teren

Nr cadastral	Suprafaţa (mp)*	Observaţii / Referinţe
	1.731	

* Suprafaţa este determinată in planul de proiecţie Stereo 70.

DETALII LINIARE IMOBIL

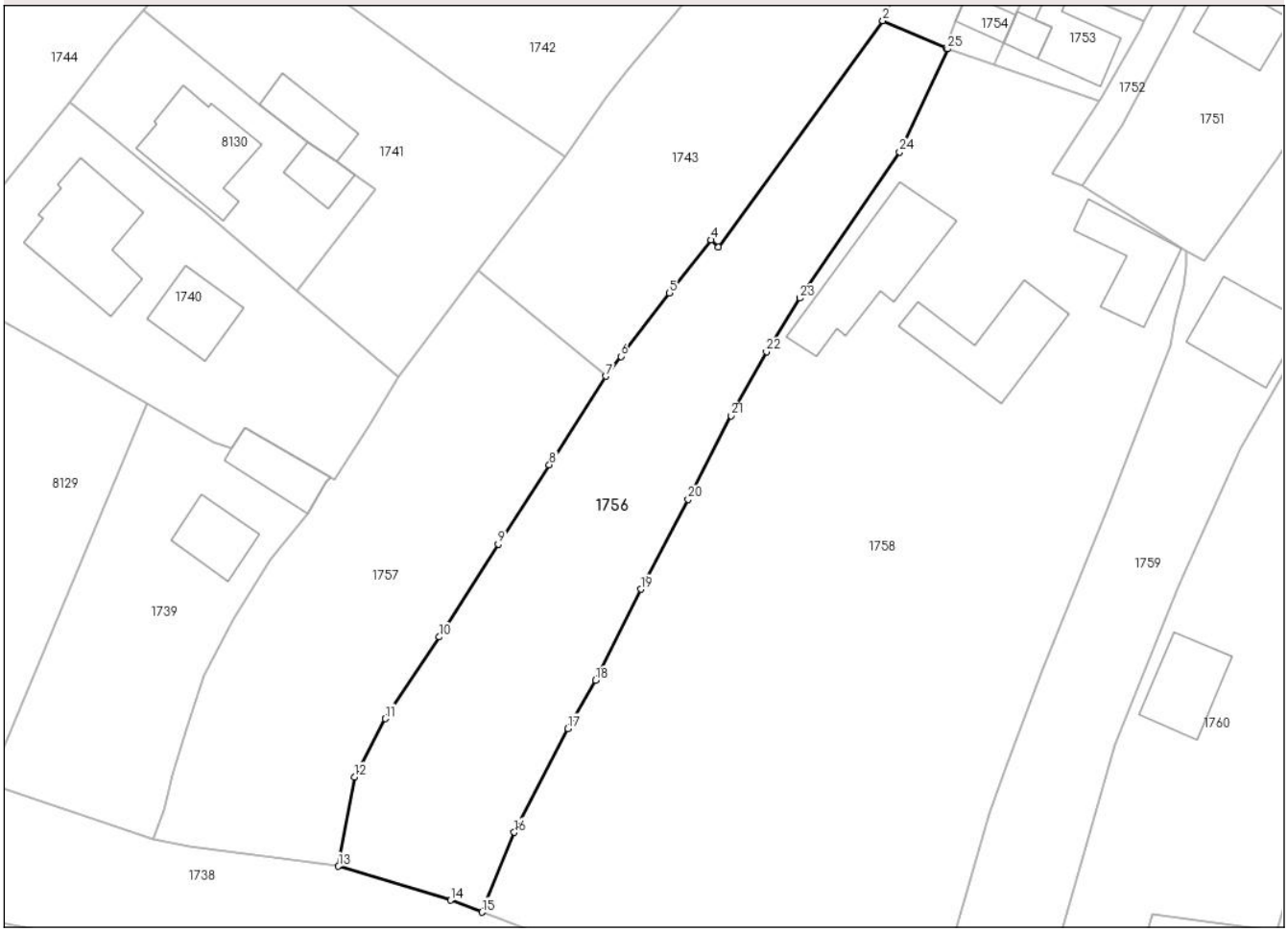

Date referitoare la teren

Crt	Categorie folosință	Intra vilan	Suprafaţa (mp)	Tarla	Parcelă	Nr. topo	Observaţii / Referinţe
1	arabil	DA	1.731	-	1A	-	

Lungime Segmente
1) Valorile lungimilor segmentelor sunt obţinute din proiecţie în plan.

Punct început	X / Y	Punct sfârşit	X / Y	Lungime segment (** (m)
1	552.391,61 675.213,906	2	552.384,202 675.217,114	8.073
3	552.365,045 675.190,712	4	552.364,144 675.191,566	1.241
5	552.359,289 675.185,395	6	552.353,645 675.177,991	9.31
7	552.351,888 675.175,672	8	552.345,294 675.165,352	12.247
9	552.339,331 675.156,097	10	552.332,462 675.145,282	12.812

Punct început	X / Y	Punct sfârşit	X / Y	Lungime segment (** (m)
2	552.384,202 675.217,114	3	552.365,045 675.190,712	32.62
4	552.364,144 675.191,566	5	552.359,289 675.185,395	7.852
6	552.353,645 675.177,991	7	552.351,888 675.175,672	2.909
8	552.345,294 675.165,352	9	552.339,331 675.156,097	11.01
10	552.332,462 675.145,282	11	552.326,141 675.135,775	11.416

Document care conține date cu caracter personal, protejat de prevederile Regulamentului (UE) nr. 679/2016 și Legii 190/2018

Punct început	X / Y	Punct sfârşit	X / Y	Lungime segment (** (m)
11	552.326,141 675.135,775	12	552.322,559 675.128,963	7.697
13	552.320,7 675.118,559	14	552.333,789 675.114,604	13.673
15	552.337,438 675.113,208	16	552.341,207 675.122,516	10.042
17	552.347,475 675.134,612	18	552.350,703 675.140,222	6.472
19	552.355,979 675.150,852	20	552.361,49 675.161,351	11.857
21	552.366,524 675.171,063	22	552.370,631 675.178,553	8.542
23	552.374,496 675.184,78	24	552.386,178 675.201,809	20.651
25	552.391,771 675.213,83	1	552.391,61 675.213,906	0.178

Punct început	X / Y	Punct sfârşit	X / Y	Lungime segment (** (m)
12	552.322,559 675.128,963	13	552.320,7 675.118,559	10.569
14	552.333,789 675.114,604	15	552.337,438 675.113,208	3.907
16	552.341,207 675.122,516	17	552.347,475 675.134,612	13.624
18	552.350,703 675.140,222	19	552.355,979 675.150,852	11.867
20	552.361,49 675.161,351	21	552.366,524 675.171,063	10.939
22	552.370,631 675.178,553	23	552.374,496 675.184,78	7.329
24	552.386,178 675.201,809	25	552.391,771 675.213,83	13.258

** Lungimile segmentelor sunt determinate în planul de proiecţie Stereo 70 şi sunt rotunjite la 1 milimetru.
*** Distanţa dintre puncte este formată din segmente cumulate ce sunt mai mici decât valoarea 1 milimetru.

Document care conține date cu caracter personal, protejat de prevederile Regulamentului (UE) nr. 679/2016 și Legii 190/2018

DATE DESPRE IMOBILUL NR. 1757

Oficiul de Cadastru şi Publicitate Imobiliară SUCEAVA
Biroul de Cadastru şi Publicitate Imobiliară Campulung Moldovenesc

A. Partea I. Descrierea imobilului

TEREN Intravilan

Adresa: Loc. Strâmtura, Str Băii, Nr. fn, Jud. Suceava

Nr. Crt	Nr cadastral Nr. topografic	Suprafaţa* (mp)	Observaţii / Referinţe
A1	35545	1.471	Sector cadastral:19 Teren neimprejmuit; împrejmuit parţial cu gard

B. Partea II. Proprietari şi acte

Inscrieri privitoare la dreptul de proprietate şi alte drepturi reale		Referinţe
10315 / 19/06/2024		
Act Normativ nr. 7, din 13/03/1996 emis de Parlamentul Romaniei;		
B2	Intabulare, drept de PROPRIETATEca urmare a transformarii posesiei in drept de proprietate , in conditiile art.13 alin (7) litera a) din Legea nr. 7/1996, dobandit prin Lege, cota actuala 1/1, cota initiala 1/1	A1
	1) **IOSEP TOADER** 2) **IOSEP ELENA**	

C. Partea III. SARCINI .

Inscrieri privind dezmembramintele dreptului de proprietate, drepturi reale de garanţie şi sarcini	Referinţe
NU SUNT	

Document care conține date cu caracter personal, protejat de prevederile Regulamentului (UE) nr. 679/2016 și Legii 190/2018

Anexa Nr. 1 La Partea I

Teren

Nr cadastral	Suprafaţa (mp)*	Observaţii / Referinţe
35545	1.471	împrejmuit parţial cu gard

* Suprafaţa este determinată in planul de proiecţie Stereo 70.

DETALII LINIARE IMOBIL

Date referitoare la teren

Crt	Categorie folosință	Intra vilan	Suprafaţa (mp)	Tarla	Parcelă	Nr. topo	Observaţii / Referinţe
1	faneata	DA	1.471	-	1F	-	

Lungime Segmente

1) Valorile lungimilor segmentelor sunt obţinute din proiecţie în plan.

Punct început	X / Y	Punct sfârşit	X / Y	Lungime segment (** (m)
1	552.326,141 675.135,775	2	552.332,462 675.145,282	11.416
3	552.339,331 675.156,097	4	552.345,294 675.165,352	11.01
5	552.351,888 675.175,672	6	552.342,429 675.183,449	12.246
7	552.337,03 675.187,984	8	552.327,709 675.175,608	15.493
9	552.324,263 675.170,005	10	552.320,242 675.163,66	7.512

Punct început	X / Y	Punct sfârşit	X / Y	Lungime segment (** (m)
2	552.332,462 675.145,282	3	552.339,331 675.156,097	12.812
4	552.345,294 675.165,352	5	552.351,888 675.175,672	12.247
6	552.342,429 675.183,449	7	552.337,03 675.187,984	7.051
8	552.327,709 675.175,608	9	552.324,263 675.170,005	6.578
10	552.320,242 675.163,66	11	552.319,721 675.163,958	0.6

Document care conține date cu caracter personal, protejat de prevederile Regulamentului (UE) nr. 679/2016 și Legii 190/2018

Punct început	X / Y	Punct sfârşit	X / Y	Lungime segment (** (m)
11	552.319,721 675.163,958	12	552.319,254 675.163,259	0.84
13	552.317,041 675.159,638	14	552.312,798 675.154,315	6.807
15	552.308,418 675.147,25	16	552.304,973 675.140,785	7.325
17	552.302,91 675.134,325	18	552.301,372 675.129,167	5.382
19	552.300,282 675.125,08	20	552.299,114 675.121,771	3.509
21	552.303,338 675.120,875	22	552.320,7 675.118,559	17.516
23	552.322,559 675.128,963	1	552.326,141 675.135,775	7.697

Punct început	X / Y	Punct sfârşit	X / Y	Lungime segment (** (m)
12	552.319,254 675.163,259	13	552.317,041 675.159,638	4.244
14	552.312,798 675.154,315	15	552.308,418 675.147,25	8.313
16	552.304,973 675.140,785	17	552.302,91 675.134,325	6.781
18	552.301,372 675.129,167	19	552.300,282 675.125,08	4.23
20	552.299,114 675.121,771	21	552.303,338 675.120,875	4.318
22	552.320,7 675.118,559	23	552.322,559 675.128,963	10.569

** Lungimile segmentelor sunt determinate în planul de proiecţie Stereo 70 şi sunt rotunjite la 1 milimetru.
*** Distanţa dintre puncte este formată din segmente cumulate ce sunt mai mici decât valoarea 1 milimetru.

Document care conține date cu caracter personal, protejat de prevederile Regulamentului (UE) nr. 679/2016 și Legii 190/2018

DATE DESPRE IMOBILUL NR. 1758

Oficiul de Cadastru şi Publicitate Imobiliară SUCEAVA
Biroul de Cadastru şi Publicitate Imobiliară Campulung Moldovenesc

A. Partea I. Descrierea imobilului

TEREN Necunoscut

Adresa: Loc. Strâmtura, Jud. Suceava

Nr. Crt	Nr cadastral Nr. topografic	Suprafaţa* (mp)	Observaţii / Referinţe
A1		4.854	Sector cadastral:19 Teren neimprejmuit;

B. Partea II. Proprietari şi acte

Inscrieri privitoare la dreptul de proprietate şi alte drepturi reale		Referinţe
/		
Act Normativ nr. 7, din 13/03/1996 emis de Parlamentul Romaniei (Lege);		
B1	Inscrierea provizorie, drept de PROPRIETATE, dobandit prin Lege, cota actuala 1/1, cota initiala 1/1	A1
	1) **COMUNA VAMA**, CIF:4326698, Proprietar neidentificat.	

C. Partea III. SARCINI .

Inscrieri privind dezmembramintele dreptului de proprietate, drepturi reale de garanţie şi sarcini	Referinţe
NU SUNT	

Document care conține date cu caracter personal, protejat de prevederile Regulamentului (UE) nr. 679/2016 și Legii 190/2018

Anexa Nr. 1 La Partea I

Teren

Nr cadastral	Suprafaţa (mp)*	Observaţii / Referinţe
	4.854	

* Suprafaţa este determinată in planul de proiecţie Stereo 70.

DETALII LINIARE IMOBIL

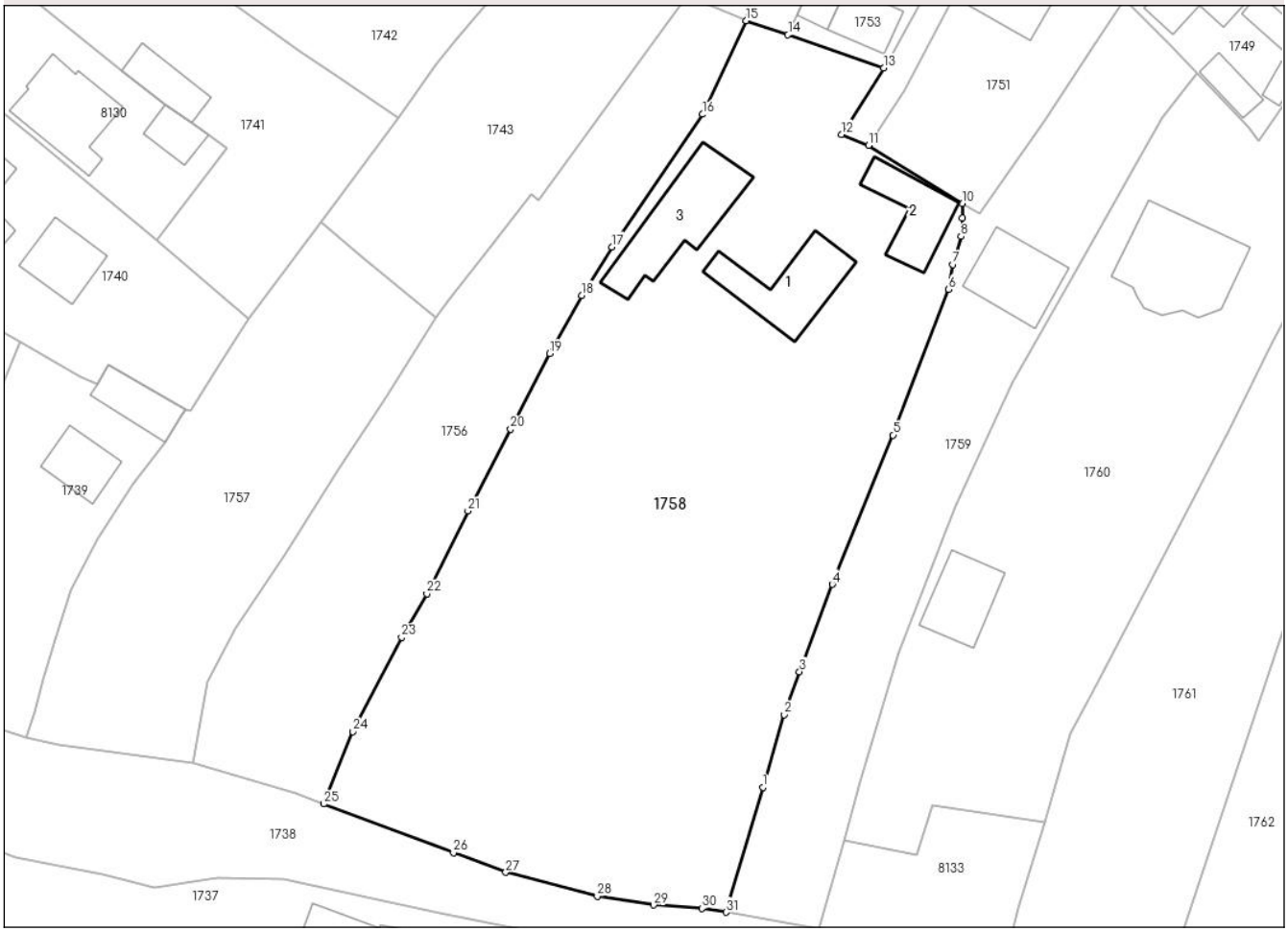

Date referitoare la teren

Crt	Categorie folosință	Intra vilan	Suprafaţa (mp)	Tarla	Parcelă	Nr. topo	Observaţii / Referinţe
1	curti constructii	DA	4.213	-	1CC	-	
2	arabil	NU	641	-	2A	-	

Date referitoare la construcţii

Crt	Număr	Destinaţie construcţie	Supraf. (mp)	Situaţie juridică	Observaţii / Referinţe
A1.1		constructii anexa	114	Fara acte	Nr. niveluri:1; S. construita la sol:114 mp; S. construita desfasurata:145 mp;
A1.2		constructii anexa	82	Fara acte	Nr. niveluri:1; S. construita la sol:82 mp; S. construita desfasurata:82 mp;
A1.3		constructii anexa	145	Fara acte	Nr. niveluri:1; S. construita la sol:145 mp; S. construita desfasurata:145 mp;

Lungime Segmente

1) Valorile lungimilor segmentelor sunt obţinute din proiecţie în plan.

Punct început	X / Y	Punct sfârşit	X / Y	Lungime segment (** (m)
1	552.393,899 675.115,376	2	552.396,614 675.124,704	9.716

Punct început	X / Y	Punct sfârşit	X / Y	Lungime segment (** (m)
2	552.396,614 675.124,704	3	552.398,629 675.130,211	5.864

Document care conține date cu caracter personal, protejat de prevederile Regulamentului (UE) nr. 679/2016 și Legii 190/2018

Punct început	X / Y	Punct sfârşit	X / Y	Lungime segment (** (m)
3	552.398,629 675.130,211	4	552.402,855 675.141,434	11.992
5	552.410,65 675.160,605	6	552.417,822 675.179,328	20.049
7	552.418,362 675.182,514	8	552.419,388 675.186,116	3.745
9	552.419,581 675.188,513	10	552.419,581 675.190,33	1.818
11	552.407,493 675.197,814	12	552.404,003 675.199,226	3.765
13	552.409,435 675.207,745	14	552.397,145 675.212,03	13.016
15	552.391,771 675.213,83	16	552.386,178 675.201,809	13.258
17	552.374,496 675.184,78	18	552.370,631 675.178,553	7.329
19	552.366,524 675.171,063	20	552.361,49 675.161,351	10.939
21	552.355,979 675.150,852	22	552.350,703 675.140,222	11.867
23	552.347,475 675.134,612	24	552.341,207 675.122,516	13.624
25	552.337,438 675.113,208	26	552.354,128 675.106,958	17.822
27	552.360,855 675.104,439	28	552.372,617 675.101,39	12.151
29	552.379,872 675.100,228	30	552.386,059 675.099,806	6.202
31	552.389,165 675.099,319	1	552.393,899 675.115,376	16.74

Punct început	X / Y	Punct sfârşit	X / Y	Lungime segment (** (m)
4	552.402,855 675.141,434	5	552.410,65 675.160,605	20.696
6	552.417,822 675.179,328	7	552.418,362 675.182,514	3.232
8	552.419,388 675.186,116	9	552.419,581 675.188,513	2.405
10	552.419,581 675.190,33	11	552.407,493 675.197,814	14.217
12	552.404,003 675.199,226	13	552.409,435 675.207,745	10.104
14	552.397,145 675.212,03	15	552.391,771 675.213,83	5.667
16	552.386,178 675.201,809	17	552.374,496 675.184,78	20.651
18	552.370,631 675.178,553	19	552.366,524 675.171,063	8.542
20	552.361,49 675.161,351	21	552.355,979 675.150,852	11.857
22	552.350,703 675.140,222	23	552.347,475 675.134,612	6.472
24	552.341,207 675.122,516	25	552.337,438 675.113,208	10.042
26	552.354,128 675.106,958	27	552.360,855 675.104,439	7.184
28	552.372,617 675.101,39	29	552.379,872 675.100,228	7.347
30	552.386,059 675.099,806	31	552.389,165 675.099,319	3.144

**** Lungimile segmentelor sunt determinate în planul de proiecţie Stereo 70 şi sunt rotunjite la 1 milimetru.**
***** Distanţa dintre puncte este formată din segmente cumulate ce sunt mai mici decât valoarea 1 milimetru.**

Document care conține date cu caracter personal, protejat de prevederile Regulamentului (UE) nr. 679/2016 și Legii 190/2018

DATE DESPRE IMOBILUL NR. 1759

Oficiul de Cadastru şi Publicitate Imobiliară SUCEAVA
Biroul de Cadastru şi Publicitate Imobiliară Campulung Moldovenesc

A. Partea I. Descrierea imobilului

TEREN Necunoscut

Adresa: Loc. Strâmtura, Str Băii, Nr. fn, Jud. Suceava

Nr. Crt	Nr cadastral Nr. topografic	Suprafaţa* (mp)	Observaţii / Referinţe
A1	34734	Din acte: 1.353 Masurata: 1.529	Sector cadastral:19 Teren imprejmuit; impejmuit cu gard din lemn

Construcţii

Crt	Nr cadastral Nr. topografic	Adresa	Observaţii / Referinţe
A1.1	34734-C1	Loc. Strâmtura, Str Băii, Nr. fn, Jud. Suceava	Nr. niveluri:1; S. construita la sol:94 mp; S. construita desfasurata:94 mp;

B. Partea II. Proprietari şi acte

Inscrieri privitoare la dreptul de proprietate şi alte drepturi reale		Referinţe
10846 / 27/06/2019		
Act Notarial nr. 668, din 26/06/2019 emis de Scraba Horia Ilie;		
B1	Se infiinteaza cartea funciara 34734 a imobilului cu numarul cadastral 34734/Vama, rezultat din dezmembrarea imobilului cu numarul cadastral 33673 inscris in cartea funciara 33673;	A1
11559 / 15/07/2019		
Act Notarial nr. 723, din 12/07/2019 emis de Scraba Horia Ilie (Contract de vanzare - cumparare. act administrativ nr 59 din 30-08-2019, emis de Primaria Vama);		
B11	Intabulare, drept de PROPRIETATE, ca bun propriu, dobandit prin Conventie, cota actuala 1/1, cota initiala 1/1	A1
	1) **BRADU ANDREI-VASILE**, necasatorit	
/		
Act Administrativ nr. 1617, din 19/02/2023 emis de PRIMARIA COMUNEI VAMA (Adeverinta proprietate);		
B12	Intabulare, drept de PROPRIETATE, dobandit prin Construire, cota actuala 1/1, cota initiala 1/1	A1.1
	1) **BRADU ANDREI-VASILE**, necasatorit	

C. Partea III. SARCINI .

Inscrieri privind dezmembramintele dreptului de proprietate, drepturi reale de garanţie şi sarcini	Referinţe
NU SUNT	

Anexa Nr. 1 La Partea I

Teren

Nr cadastral	Suprafaţa (mp)*	Observaţii / Referinţe
34734	Din acte: 1.353 Masurata: 1.529	impejmuit cu gard din lemn

* Suprafaţa este determinată in planul de proiecţie Stereo 70.

DETALII LINIARE IMOBIL

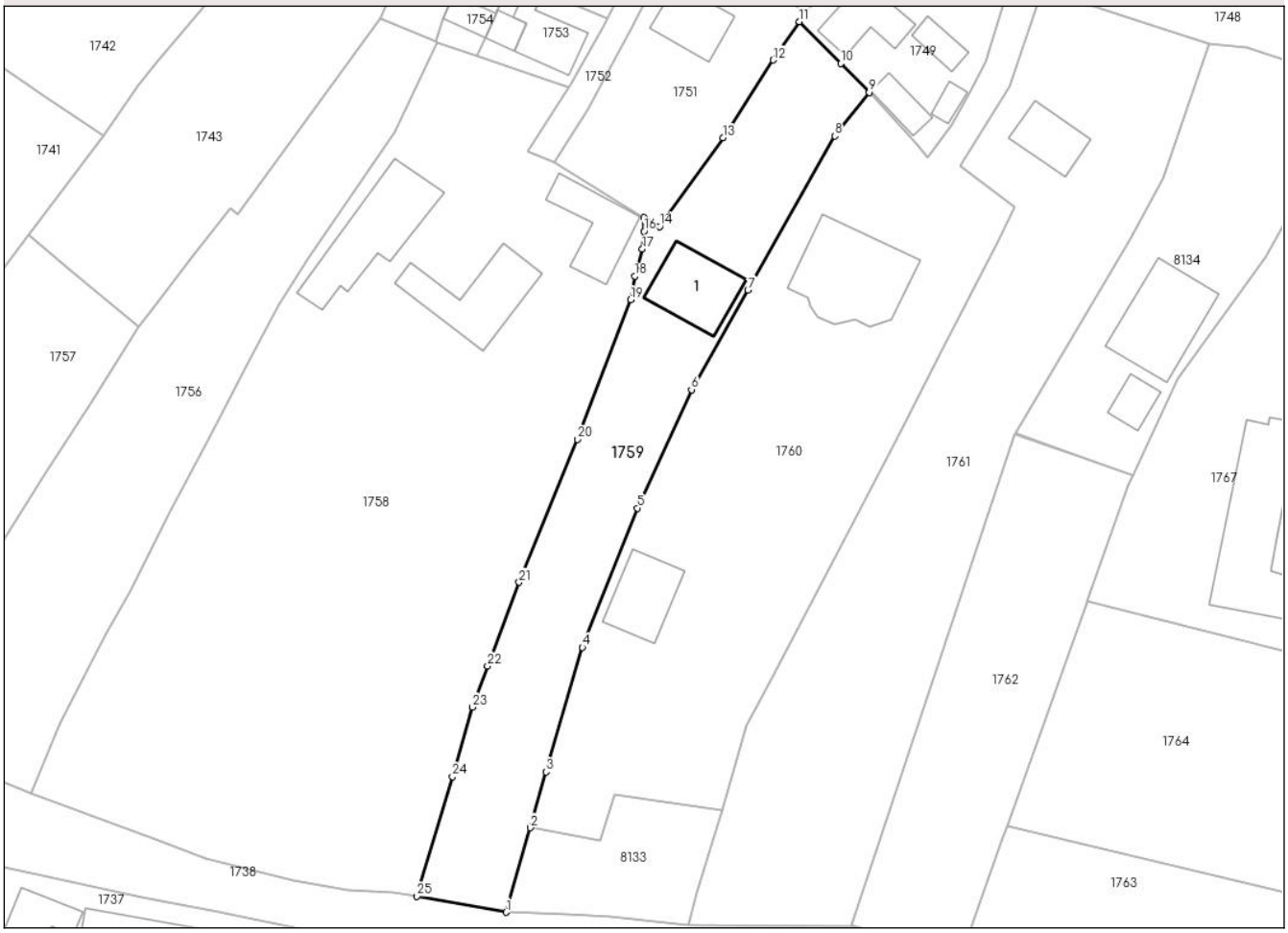

Date referitoare la teren

Crt	Categorie folosinţă	Intra vilan	Suprafaţa (mp)	Tarla	Parcelă	Nr. topo	Observaţii / Referinţe
1	faneata	DA	1.313	-	1F	-	
2	faneata	NU	216	-	2F	-	

Date referitoare la construcţii

Crt	Număr	Destinaţie construcţie	Supraf. (mp)	Situaţie juridică	Observaţii / Referinţe
A1.1	34734-C1	constructii de locuinte	94	Cu acte	Nr. niveluri:1; S. construita la sol:94 mp; S. construita desfasurata:94 mp;

Lungime Segmente

1) Valorile lungimilor segmentelor sunt obţinute din proiecţie în plan.

Punct început	X / Y	Punct sfârşit	X / Y	Lungime segment (** (m)
1	552.401,099 675.097,188	2	552.404,33 675.108,519	11.782
3	552.406,464 675.116,005	4	552.411,343 675.132,702	17.395
5	552.418,721 675.151,388	6	552.425,962 675.167,261	17.447

Punct început	X / Y	Punct sfârşit	X / Y	Lungime segment (** (m)
2	552.404,33 675.108,519	3	552.406,464 675.116,005	7.784
4	552.411,343 675.132,702	5	552.418,721 675.151,388	20.09
6	552.425,962 675.167,261	7	552.433,533 675.180,616	15.352

Document care conține date cu caracter personal, protejat de prevederile Regulamentului (UE) nr. 679/2016 și Legii 190/2018

Punct început	X / Y	Punct sfârşit	X / Y	Lungime segment (** (m)
7	552.433,533 675.180,616	8	552.445,176 675.201,307	23.742
9	552.449,785 675.207,131	10	552.445,985 675.211,02	5.437
11	552.440,433 675.216,622	12	552.436,948 675.211,476	6.215
13	552.430,198 675.201,039	14	552.421,72 675.189,138	14.612
15	552.419,581 675.190,33	16	552.419,581 675.188,513	1.818
17	552.419,388 675.186,116	18	552.418,362 675.182,514	3.745
19	552.417,822 675.179,328	20	552.410,65 675.160,605	20.049
21	552.402,855 675.141,434	22	552.398,629 675.130,211	11.992
23	552.396,614 675.124,704	24	552.393,899 675.115,376	9.716
25	552.389,165 675.099,319	1	552.401,099 675.097,188	12.123

Punct început	X / Y	Punct sfârşit	X / Y	Lungime segment (** (m)
8	552.445,176 675.201,307	9	552.449,785 675.207,131	7.427
10	552.445,985 675.211,02	11	552.440,433 675.216,622	7.887
12	552.436,948 675.211,476	13	552.430,198 675.201,039	12.43
14	552.421,72 675.189,138	15	552.419,581 675.190,33	2.448
16	552.419,581 675.188,513	17	552.419,388 675.186,116	2.405
18	552.418,362 675.182,514	19	552.417,822 675.179,328	3.232
20	552.410,65 675.160,605	21	552.402,855 675.141,434	20.696
22	552.398,629 675.130,211	23	552.396,614 675.124,704	5.864
24	552.393,899 675.115,376	25	552.389,165 675.099,319	16.74

** Lungimile segmentelor sunt determinate în planul de proiecţie Stereo 70 şi sunt rotunjite la 1 milimetru.
*** Distanţa dintre puncte este formată din segmente cumulate ce sunt mai mici decât valoarea 1 milimetru.

Document care conține date cu caracter personal, protejat de prevederile Regulamentului (UE) nr. 679/2016 și Legii 190/2018

DATE DESPRE IMOBILUL NR. 1760

Oficiul de Cadastru şi Publicitate Imobiliară SUCEAVA
Biroul de Cadastru şi Publicitate Imobiliară Campulung Moldovenesc

A. Partea I. Descrierea imobilului

TEREN Necunoscut

Adresa: Loc. Strâmtura, Str Băii, Nr. fn, Jud. Suceava

Nr. Crt	Nr cadastral Nr. topografic	Suprafaţa* (mp)	Observaţii / Referinţe
A1	35252	2.670	Sector cadastral:19 Teren neimprejmuit; partial imprejmuit cu gard

Construcţii

Crt	Nr cadastral Nr. topografic	Adresa	Observaţii / Referinţe
A1.1	35252-C1	Loc. Strâmtura, Str Băii, Nr. fn, Jud. Suceava	Nr. niveluri:1; S. construita la sol:165 mp; S. construita desfasurata:165 mp;
A1.2	35252-C2	Loc. Strâmtura, Str Băii, Nr. fn, Jud. Suceava	Nr. niveluri:1; S. construita la sol:78 mp; S. construita desfasurata:78 mp;

B. Partea II. Proprietari şi acte

Inscrieri privitoare la dreptul de proprietate şi alte drepturi reale		Referinţe
12842 / 06/08/2019		
Act Notarial nr. 784, din 01/08/2019 emis de Scraba Horia Ilie;		
B1	Se infiinteaza cf. 35252 a imobilului cu nr. cad. 35252/Vama ca urmare a alipirii urmatoarelor 2 imobile: ~- nr.cad.33614\cf.33614; ~- nr.cad.34733\cf.34733;	A1
Act Notarial nr. 6, din 03/01/2018 emis de Scraba Horia Ilie;		
B2	Intabulare, drept de PROPRIETATE, ca bun comun, dobandit prin Conventie, cota actuala 1317/2670, cota initiala 1/1	A1
	1) **FERAR MARIANA** 2) **FERAR VASILE**	
	OBSERVATII: pozitie transcrisa din CF 33614/Vama, inscrisa prin incheierea nr. 53 din 04/01/2018;	
Act Notarial nr. 699, din 01/08/2018 emis de Scraba Horia Ilie (Contract de vanzare - cumparare);		
B4	Intabulare, drept de PROPRIETATE, dobandit prin Conventie, cota actuala 1353/5340, cota initiala 8/16	A1
	1) **FERAR MARIANA** 2) **FERAR VASILE**	
	OBSERVATII: pozitie transcrisa din CF 34733/Vama, inscrisa prin incheierea nr. 10846 din 27/06/2019; pozitie transcrisa din CF 33673/Vama, inscrisa prin incheierea nr. 11967 din 01/08/2018;	
Act Notarial nr. 669, din 26/06/2019 emis de Scraba Horia Ilie;		
B5	Intabulare, drept de PROPRIETATE, dobandit prin Iesire Din Indiviziune, cota actuala 1353/5340, cota initiala 1/2	A1
	1) **FERAR MARIANA** 2) **FERAR VASILE**	
	OBSERVATII: pozitie transcrisa din CF 34733/Vama, inscrisa prin incheierea nr. 10848 din 27/06/2019;	
/		
Act Normativ nr. 1617, din 19/02/2023 emis de PARLAMENTUL ROMANIEI (Lege. LEGE);		
B6	Intabulare, drept de PROPRIETATE, dobandit prin Construire, cota actuala 1/1, cota initiala 1/1	A1.1, A1.2
	1) **FERAR MARIANA** 2) **FERAR VASILE**	

C. Partea III. SARCINI .

Inscrieri privind dezmembramintele dreptului de proprietate, drepturi reale de garanţie şi sarcini	Referinţe
NU SUNT	

Document care conține date cu caracter personal, protejat de prevederile Regulamentului (UE) nr. 679/2016 și Legii 190/2018

Anexa Nr. 1 La Partea I

Teren

Nr cadastral	Suprafaţa (mp)*	Observaţii / Referinţe
35252	2.670	partial imprejmuit cu gard

* Suprafaţa este determinată in planul de proiecţie Stereo 70.

DETALII LINIARE IMOBIL

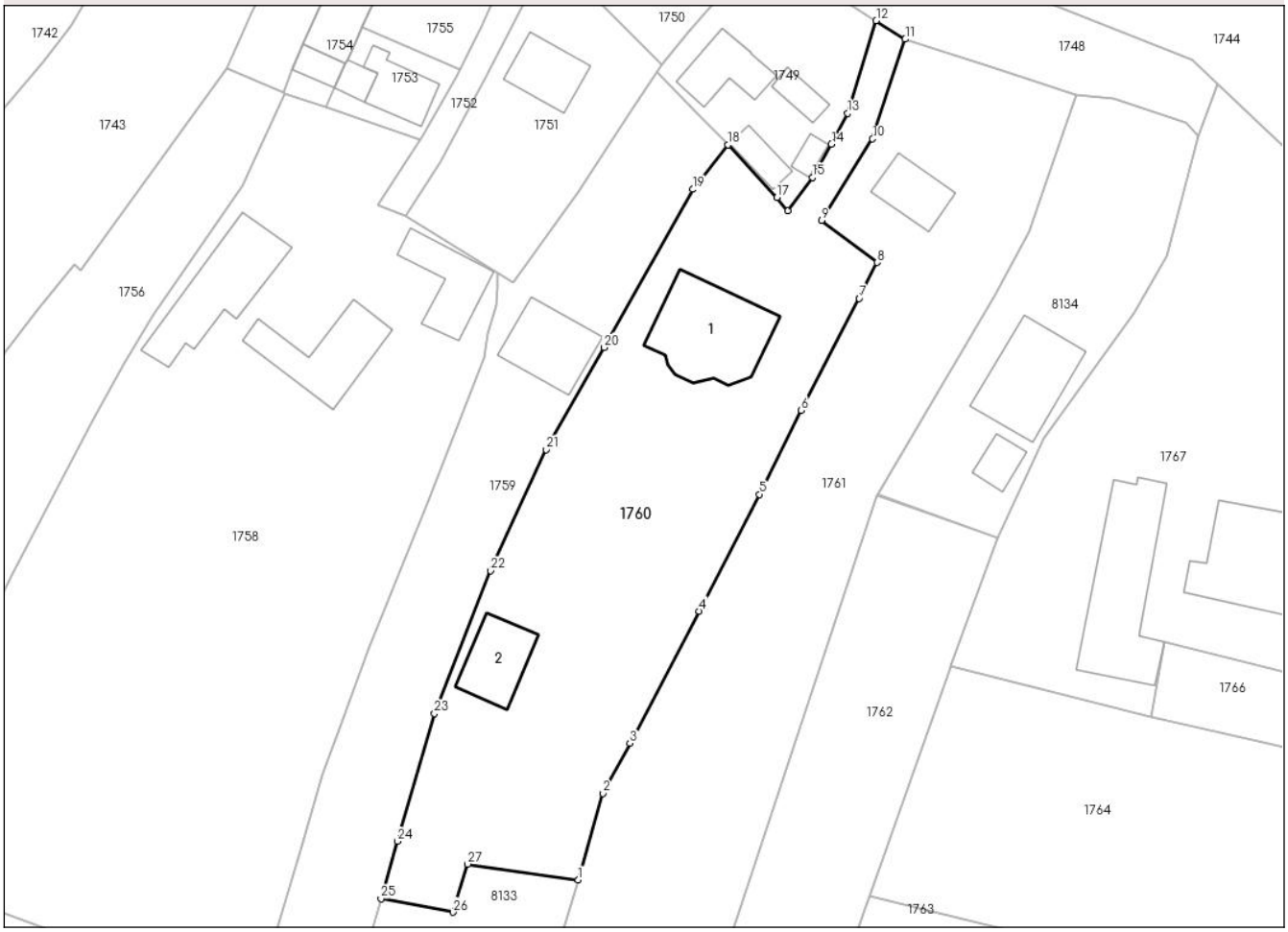

Date referitoare la teren

Crt	Categorie folosință	Intra vilan	Suprafaţa (mp)	Tarla	Parcelă	Nr. topo	Observaţii / Referinţe
1	faneata	DA	2.604	-	1F	-	
2	faneata	NU	66	-	2F	-	

Date referitoare la construcţii

Crt	Număr	Destinaţie construcţie	Supraf. (mp)	Situaţie juridică	Observaţii / Referinţe
A1.1	35252-C1	constructii de locuinte	165	Cu acte	Nr. niveluri:1; S. construita la sol:165 mp; S. construita desfasurata:165 mp;
A1.2	35252-C2	constructii anexa	78	Cu acte	Nr. niveluri:1; S. construita la sol:78 mp; S. construita desfasurata:78 mp;

Lungime Segmente

1) Valorile lungimilor segmentelor sunt obţinute din proiecţie în plan.

Punct început	X / Y	Punct sfârşit	X / Y	Lungime segment (** (m)
1	552.430,169 675.110,935	2	552.433,387 675.122,278	11.791
3	552.436,938 675.128,835	4	552.446,024 675.146,124	19.531

Punct început	X / Y	Punct sfârşit	X / Y	Lungime segment (** (m)
2	552.433,387 675.122,278	3	552.436,938 675.128,835	7.456
4	552.446,024 675.146,124	5	552.453,891 675.161,404	17.186

Document care conține date cu caracter personal, protejat de prevederile Regulamentului (UE) nr. 679/2016 și Legii 190/2018

Punct început	X / Y	Punct sfârşit	X / Y	Lungime segment (** (m)
5	552.453,891 675.161,404	6	552.459,396 675.172,378	12.277
7	552.466,989 675.187,036	8	552.469,306 675.191,737	5.241
9	552.462,041 675.197,223	10	552.468,735 675.207,916	12.616
11	552.473,002 675.220,951	12	552.469,194 675.223,364	4.508
13	552.465,491 675.211,245	14	552.463,347 675.207,187	4.59
15	552.460,844 675.202,863	16	552.457,602 675.198,457	5.47
17	552.456,205 675.200,241	18	552.449,785 675.207,131	9.417
19	552.445,176 675.201,307	20	552.433,533 675.180,616	23.742
21	552.425,962 675.167,261	22	552.418,721 675.151,388	17.447
23	552.411,343 675.132,702	24	552.406,464 675.116,005	17.395
25	552.404,33 675.108,519	26	552.413,767 675.106,731	9.605
27	552.415,694 675.113,038	1	552.430,169 675.110,935	14.626

Punct început	X / Y	Punct sfârşit	X / Y	Lungime segment (** (m)
6	552.459,396 675.172,378	7	552.466,989 675.187,036	16.508
8	552.469,306 675.191,737	9	552.462,041 675.197,223	9.104
10	552.468,735 675.207,916	11	552.473,002 675.220,951	13.716
12	552.469,194 675.223,364	13	552.465,491 675.211,245	12.672
14	552.463,347 675.207,187	15	552.460,844 675.202,863	4.996
16	552.457,602 675.198,457	17	552.456,205 675.200,241	2.266
18	552.449,785 675.207,131	19	552.445,176 675.201,307	7.427
20	552.433,533 675.180,616	21	552.425,962 675.167,261	15.352
22	552.418,721 675.151,388	23	552.411,343 675.132,702	20.09
24	552.406,464 675.116,005	25	552.404,33 675.108,519	7.784
26	552.413,767 675.106,731	27	552.415,694 675.113,038	6.594

** Lungimile segmentelor sunt determinate în planul de proiecţie Stereo 70 şi sunt rotunjite la 1 milimetru.
*** Distanţa dintre puncte este formată din segmente cumulate ce sunt mai mici decât valoarea 1 milimetru.

Document care conține date cu caracter personal, protejat de prevederile Regulamentului (UE) nr. 679/2016 și Legii 190/2018

DATE DESPRE IMOBILUL NR. 1761

Oficiul de Cadastru şi Publicitate Imobiliară SUCEAVA
Biroul de Cadastru şi Publicitate Imobiliară Campulung Moldovenesc

A. Partea I. Descrierea imobilului

TEREN Necunoscut

Adresa: Loc. Strâmtura, Jud. Suceava

Nr. Crt	Nr cadastral Nr. topografic	Suprafaţa* (mp)	Observaţii / Referinţe
A1		2.496	Sector cadastral:19 Teren neimprejmuit;

B. Partea II. Proprietari şi acte

Inscrieri privitoare la dreptul de proprietate şi alte drepturi reale		Referinţe
/		
Act Normativ nr. 7, din 13/03/1996 emis de Parlamentul Romaniei (Lege);		
B1	Inscrierea provizorie, drept de PROPRIETATE, dobandit prin Lege, cota actuala 1/1, cota initiala 1/1	A1
	1) **COMUNA VAMA**, CIF:4326698, Proprietar neidentificat.	

C. Partea III. SARCINI .

Inscrieri privind dezmembramintele dreptului de proprietate, drepturi reale de garanţie şi sarcini	Referinţe
NU SUNT	

Anexa Nr. 1 La Partea I

Teren

Nr cadastral	Suprafaţa (mp)*	Observaţii / Referinţe
	2.496	

* Suprafaţa este determinată in planul de proiecţie Stereo 70.

DETALII LINIARE IMOBIL

Date referitoare la teren

Crt	Categorie folosință	Intra vilan	Suprafaţa (mp)	Tarla	Parcelă	Nr. topo	Observaţii / Referinţe
1	curti constructii	DA	2.279	-	1CC	-	
2	arabil	NU	217	-	2A	-	

Date referitoare la construcţii

Crt	Număr	Destinaţie construcţie	Supraf. (mp)	Situaţie juridică	Observaţii / Referinţe
A1.1		constructii de locuinte	56	Fara acte	Nr. niveluri:1; S. construita la sol:56 mp; S. construita desfasurata:56 mp;

Lungime Segmente

1) Valorile lungimilor segmentelor sunt obţinute din proiecţie în plan.

Punct început	X / Y	Punct sfârşit	X / Y	Lungime segment (** (m)
1	552.447,381 675.095,386	2	552.469,351 675.161,316	69.494
3	552.469,411 675.161,416	4	552.484,863 675.187,571	30.378
5	552.489,295 675.195,714	6	552.495,347 675.213,636	18.916

Punct început	X / Y	Punct sfârşit	X / Y	Lungime segment (** (m)
2	552.469,351 675.161,316	3	552.469,411 675.161,416	0.117
4	552.484,863 675.187,571	5	552.489,295 675.195,714	9.271
6	552.495,347 675.213,636	7	552.484,359 675.217,235	11.562

Document care conține date cu caracter personal, protejat de prevederile Regulamentului (UE) nr. 679/2016 și Legii 190/2018

Punct început	X / Y	Punct sfârşit	X / Y	Lungime segment (** (m)
7	552.484,359 675.217,235	8	552.473,002 675.220,951	11.949
9	552.468,735 675.207,916	10	552.462,041 675.197,223	12.616
11	552.469,306 675.191,737	12	552.466,989 675.187,036	5.241
13	552.459,396 675.172,378	14	552.453,891 675.161,404	12.277
15	552.446,024 675.146,124	16	552.436,938 675.128,835	19.531
17	552.433,387 675.122,278	18	552.430,169 675.110,935	11.791
19	552.426,703 675.099,789	20	552.425,624 675.095,507	4.416
21	552.447,355 675.095,309	1	552.447,381 675.095,386	0.082

Punct început	X / Y	Punct sfârşit	X / Y	Lungime segment (** (m)
8	552.473,002 675.220,951	9	552.468,735 675.207,916	13.716
10	552.462,041 675.197,223	11	552.469,306 675.191,737	9.104
12	552.466,989 675.187,036	13	552.459,396 675.172,378	16.508
14	552.453,891 675.161,404	15	552.446,024 675.146,124	17.186
16	552.436,938 675.128,835	17	552.433,387 675.122,278	7.456
18	552.430,169 675.110,935	19	552.426,703 675.099,789	11.673
20	552.425,624 675.095,507	21	552.447,355 675.095,309	21.732

** Lungimile segmentelor sunt determinate în planul de proiecţie Stereo 70 şi sunt rotunjite la 1 milimetru.
*** Distanţa dintre puncte este formată din segmente cumulate ce sunt mai mici decât valoarea 1 milimetru.

Document care conține date cu caracter personal, protejat de prevederile Regulamentului (UE) nr. 679/2016 și Legii 190/2018

DATE DESPRE IMOBILUL NR. 1762

Oficiul de Cadastru şi Publicitate Imobiliară SUCEAVA
Biroul de Cadastru şi Publicitate Imobiliară Campulung Moldovenesc

A. Partea I. Descrierea imobilului

TEREN Necunoscut

Adresa: Loc. Strâmtura, Jud. Suceava

Nr. Crt	Nr cadastral Nr. topografic	Suprafaţa* (mp)	Observaţii / Referinţe
A1		1.096	Sector cadastral:19 Teren neimprejmuit;

B. Partea II. Proprietari şi acte

Inscrieri privitoare la dreptul de proprietate şi alte drepturi reale		Referinţe
/		
Act Normativ nr. 7, din 13/03/1996 emis de Parlamentul Romaniei (Lege);		
B1	Inscrierea provizorie, drept de PROPRIETATE, dobandit prin Lege, cota actuala 1/1, cota initiala 1/1	A1
	1) **COMUNA VAMA**, CIF:4326698, Proprietar neidentificat.	

C. Partea III. SARCINI .

Inscrieri privind dezmembramintele dreptului de proprietate, drepturi reale de garanţie şi sarcini	Referinţe
NU SUNT	

Anexa Nr. 1 La Partea I

Teren

Nr cadastral	Suprafaţa (mp)*	Observaţii / Referinţe
	1.096	

* Suprafaţa este determinată in planul de proiecţie Stereo 70.

DETALII LINIARE IMOBIL

Date referitoare la teren

Crt	Categorie folosință	Intra vilan	Suprafaţa (mp)	Tarla	Parcelă	Nr. topo	Observaţii / Referinţe
1	curti constructii	DA	1.003	-	1CC	-	
2	arabil	NU	93	-	2A	-	

Lungime Segmente
1) Valorile lungimilor segmentelor sunt obţinute din proiecţie în plan.

Punct început	X / Y	Punct sfârşit	X / Y	Lungime segment (** (m)
1	552.469,351 675.161,316	2	552.447,381 675.095,386	69.494
2	552.447,381 675.095,386	3	552.447,355 675.095,309	0.082
3	552.447,355 675.095,309	4	552.462,213 675.091,734	15.282
4	552.462,213 675.091,734	5	552.467,704 675.107,142	16.357

Document care conține date cu caracter personal, protejat de prevederile Regulamentului (UE) nr. 679/2016 și Legii 190/2018

Punct început	X / Y	Punct sfârşit	X / Y	Lungime segment (** (m)
5	552.467,704 675.107,142	6	552.468,301 675.108,816	1.777
6	552.468,301 675.108,816	7	552.478,968 675.138,746	31.774
7	552.478,968 675.138,746	8	552.479,02 675.138,891	0.154
8	552.479,02 675.138,891	9	552.484,585 675.154,503	16.574
9	552.484,585 675.154,503	10	552.485,154 675.155,782	1.399
10	552.485,154 675.155,782	1	552.469,351 675.161,316	16.743

** Lungimile segmentelor sunt determinate în planul de proiecţie Stereo 70 şi sunt rotunjite la 1 milimetru.
*** Distanţa dintre puncte este formată din segmente cumulate ce sunt mai mici decât valoarea 1 milimetru.

Document care conține date cu caracter personal, protejat de prevederile Regulamentului (UE) nr. 679/2016 și Legii 190/2018

DATE DESPRE IMOBILUL NR. 1763

Oficiul de Cadastru şi Publicitate Imobiliară SUCEAVA
Biroul de Cadastru şi Publicitate Imobiliară Campulung Moldovenesc

A. Partea I. Descrierea imobilului

TEREN Necunoscut

Adresa: Loc. Strâmtura, Jud. Suceava

Nr. Crt	Nr cadastral Nr. topografic	Suprafaţa* (mp)	Observaţii / Referinţe
A1		3.314	Sector cadastral:19 Teren neimprejmuit;

B. Partea II. Proprietari şi acte

Inscrieri privitoare la dreptul de proprietate şi alte drepturi reale		Referinţe
/		
Act Normativ nr. 7, din 13/03/1996 emis de Parlamentul Romaniei (Lege);		
B1	Inscrierea provizorie, drept de PROPRIETATE, dobandit prin Lege, cota actuala 1/1, cota initiala 1/1	A1
	1) **COMUNA VAMA**, CIF:4326698, Proprietar neidentificat.	

C. Partea III. SARCINI .

Inscrieri privind dezmembramintele dreptului de proprietate, drepturi reale de garanţie şi sarcini	Referinţe
NU SUNT	

Anexa Nr. 1 La Partea I

Teren

Nr cadastral	Suprafaţa (mp)*	Observaţii / Referinţe
	3.314	

* Suprafaţa este determinată in planul de proiecţie Stereo 70.

DETALII LINIARE IMOBIL

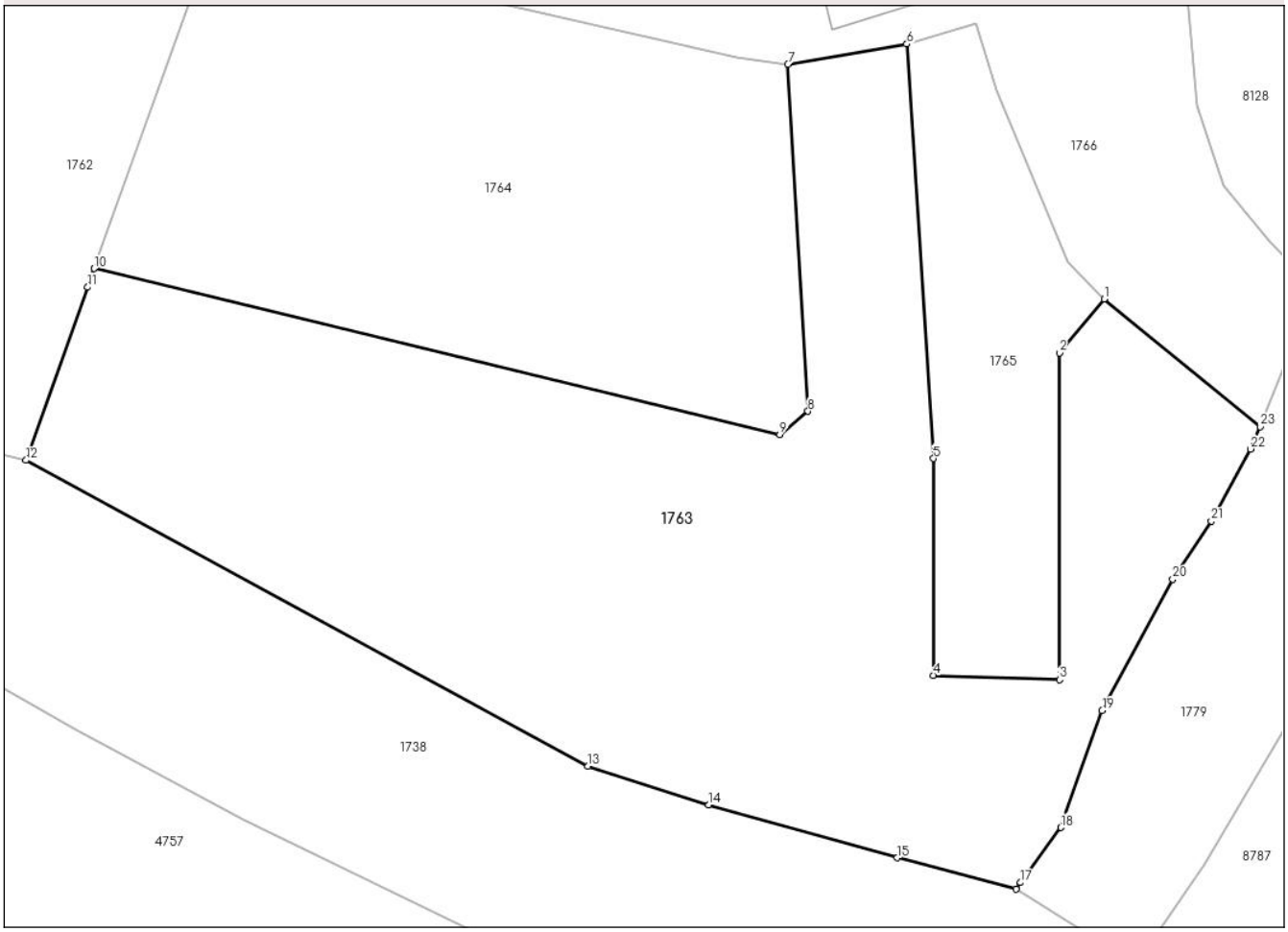

Date referitoare la teren

Crt	Categorie folosință	Intra vilan	Suprafaţa (mp)	Tarla	Parcelă	Nr. topo	Observaţii / Referinţe
1	faneata	DA	2.888	-	1CC	-	
2	arabil	NU	426	-	2A	-	

Lungime Segmente

1) Valorile lungimilor segmentelor sunt obţinute din proiecţie în plan.

Punct început	X / Y	Punct sfârşit	X / Y	Lungime segment (** (m)
1	552.558,303 675.106,098	2	552.554,313 675.101,302	6.239
3	552.554,313 675.072,202	4	552.543,113 675.072,602	11.207
5	552.543,113 675.091,902	6	552.540,72 675.128,791	36.966
7	552.530,137 675.126,983	8	552.531,914 675.096,102	30.932

Punct început	X / Y	Punct sfârşit	X / Y	Lungime segment (** (m)
2	552.554,313 675.101,302	3	552.554,313 675.072,202	29.1
4	552.543,113 675.072,602	5	552.543,113 675.091,902	19.3
6	552.540,72 675.128,791	7	552.530,137 675.126,983	10.737
8	552.531,914 675.096,102	9	552.529,399 675.094,027	3.26

Document care conține date cu caracter personal, protejat de prevederile Regulamentului (UE) nr. 679/2016 și Legii 190/2018

Punct început	X / Y	Punct sfârşit	X / Y	Lungime segment (** (m)
9	552.529,399 675.094,027	10	552.468,301 675.108,816	62.862
11	552.467,704 675.107,142	12	552.462,213 675.091,734	16.357
13	552.512,308 675.064,496	14	552.523,038 675.061,062	11.266
15	552.539,874 675.056,351	16	552.550,455 675.053,586	10.937
17	552.550,858 675.054,138	18	552.554,445 675.059,043	6.077
19	552.558,131 675.069,456	20	552.564,422 675.081,136	13.266
21	552.567,856 675.086,329	22	552.571,338 675.092,741	7.296
23	552.572,217 675.094,731	1	552.558,303 675.106,098	17.967

Punct început	X / Y	Punct sfârşit	X / Y	Lungime segment (** (m)
10	552.468,301 675.108,816	11	552.467,704 675.107,142	1.777
12	552.462,213 675.091,734	13	552.512,308 675.064,496	57.022
14	552.523,038 675.061,062	15	552.539,874 675.056,351	17.482
16	552.550,455 675.053,586	17	552.550,858 675.054,138	0.683
18	552.554,445 675.059,043	19	552.558,131 675.069,456	11.046
20	552.564,422 675.081,136	21	552.567,856 675.086,329	6.226
22	552.571,338 675.092,741	23	552.572,217 675.094,731	2.175

** Lungimile segmentelor sunt determinate în planul de proiecţie Stereo 70 şi sunt rotunjite la 1 milimetru.
*** Distanţa dintre puncte este formată din segmente cumulate ce sunt mai mici decât valoarea 1 milimetru.

Document care conține date cu caracter personal, protejat de prevederile Regulamentului (UE) nr. 679/2016 și Legii 190/2018

DATE DESPRE IMOBILUL NR. 1764

Oficiul de Cadastru şi Publicitate Imobiliară SUCEAVA
Biroul de Cadastru şi Publicitate Imobiliară Campulung Moldovenesc

A. Partea I. Descrierea imobilului

TEREN Intravilan

Adresa: Loc. Strâmtura, Jud. Suceava

Nr. Crt	Nr cadastral Nr. topografic	Suprafaţa* (mp)	Observaţii / Referinţe
A1		1.867	Sector cadastral:19 Teren neimprejmuit;

B. Partea II. Proprietari şi acte

Inscrieri privitoare la dreptul de proprietate şi alte drepturi reale		Referinţe
/		
Act Normativ nr. 7, din 13/03/1996 emis de Parlamentul Romaniei (Lege);		
B1	Inscrierea provizorie, drept de PROPRIETATE, dobandit prin Lege, cota actuala 1/1, cota initiala 1/1	A1
	1) **COMUNA VAMA**, CIF:4326698, Proprietar neidentificat.	

C. Partea III. SARCINI .

Inscrieri privind dezmembramintele dreptului de proprietate, drepturi reale de garanţie şi sarcini	Referinţe
NU SUNT	

Anexa Nr. 1 La Partea I

Teren

Nr cadastral	Suprafaţa (mp)*	Observaţii / Referinţe
	1.867	

* Suprafaţa este determinată in planul de proiecţie Stereo 70.

DETALII LINIARE IMOBIL

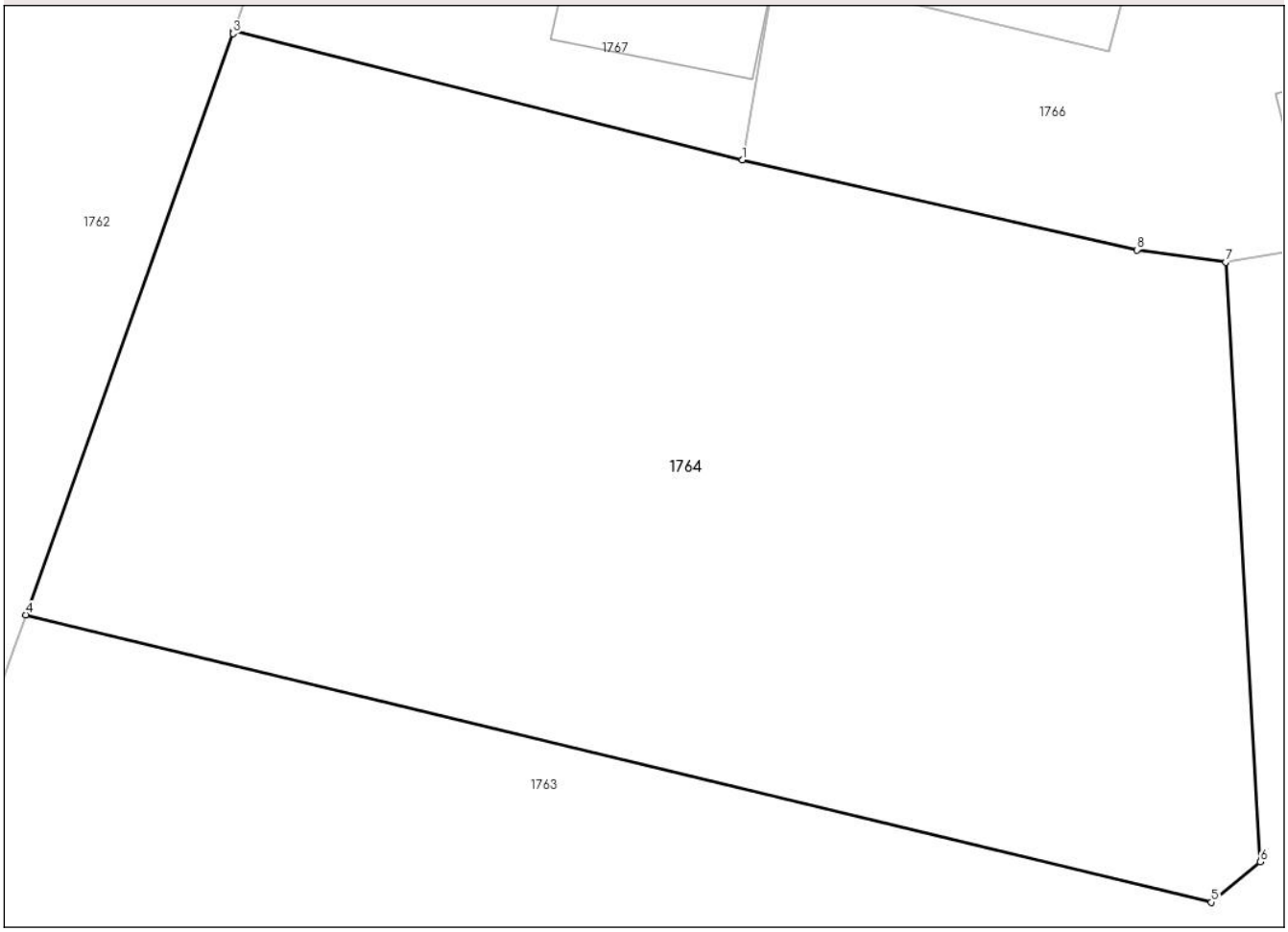

Date referitoare la teren

Crt	Categorie folosință	Intra vilan	Suprafaţa (mp)	Tarla	Parcelă	Nr. topo	Observaţii / Referinţe
1	arabil	DA	1.867	-	1A	-	

Lungime Segmente
1) Valorile lungimilor segmentelor sunt obţinute din proiecţie în plan.

Punct început	X / Y	Punct sfârşit	X / Y	Lungime segment (** (m)
1	552.505,221 675.132,247	2	552.479,02 675.138,891	27.03
2	552.479,02 675.138,891	3	552.478,968 675.138,746	0.154
3	552.478,968 675.138,746	4	552.468,301 675.108,816	31.774
4	552.468,301 675.108,816	5	552.529,399 675.094,027	62.862
5	552.529,399 675.094,027	6	552.531,914 675.096,102	3.26

Document care conține date cu caracter personal, protejat de prevederile Regulamentului (UE) nr. 679/2016 și Legii 190/2018

Punct început	X / Y	Punct sfârşit	X / Y	Lungime segment (** (m)
6	552.531,914 675.096,102	7	552.530,137 675.126,983	30.932
7	552.530,137 675.126,983	8	552.525,564 675.127,609	4.616
8	552.525,564 675.127,609	1	552.505,221 675.132,247	20.864

** Lungimile segmentelor sunt determinate în planul de proiecţie Stereo 70 şi sunt rotunjite la 1 milimetru.
*** Distanţa dintre puncte este formată din segmente cumulate ce sunt mai mici decât valoarea 1 milimetru.

Document care conține date cu caracter personal, protejat de prevederile Regulamentului (UE) nr. 679/2016 și Legii 190/2018

DATE DESPRE IMOBILUL NR. 1765

Oficiul de Cadastru şi Publicitate Imobiliară SUCEAVA
Biroul de Cadastru şi Publicitate Imobiliară Campulung Moldovenesc

A. Partea I. Descrierea imobilului

TEREN Intravilan

Adresa: Loc. Strâmtura, Jud. Suceava

Nr. Crt	Nr cadastral Nr. topografic	Suprafaţa* (mp)	Observaţii / Referinţe
A1		637	Sector cadastral:19 Teren neimprejmuit;

B. Partea II. Proprietari şi acte

Inscrieri privitoare la dreptul de proprietate şi alte drepturi reale		Referinţe
/		
Act Normativ nr. 7, din 13/03/1996 emis de Parlamentul Romaniei (Lege);		
B1	Inscrierea provizorie, drept de PROPRIETATE, dobandit prin Lege, cota actuala 1/1, cota initiala 1/1	A1
	1) **COMUNA VAMA**, CIF:4326698, Proprietar neidentificat.	

C. Partea III. SARCINI .

Inscrieri privind dezmembramintele dreptului de proprietate, drepturi reale de garanţie şi sarcini	Referinţe
NU SUNT	

Document care conține date cu caracter personal, protejat de prevederile Regulamentului (UE) nr. 679/2016 și Legii 190/2018

Anexa Nr. 1 La Partea I

Teren

Nr cadastral	Suprafaţa (mp)*	Observaţii / Referinţe
	637	

* Suprafaţa este determinată in planul de proiecţie Stereo 70.

DETALII LINIARE IMOBIL

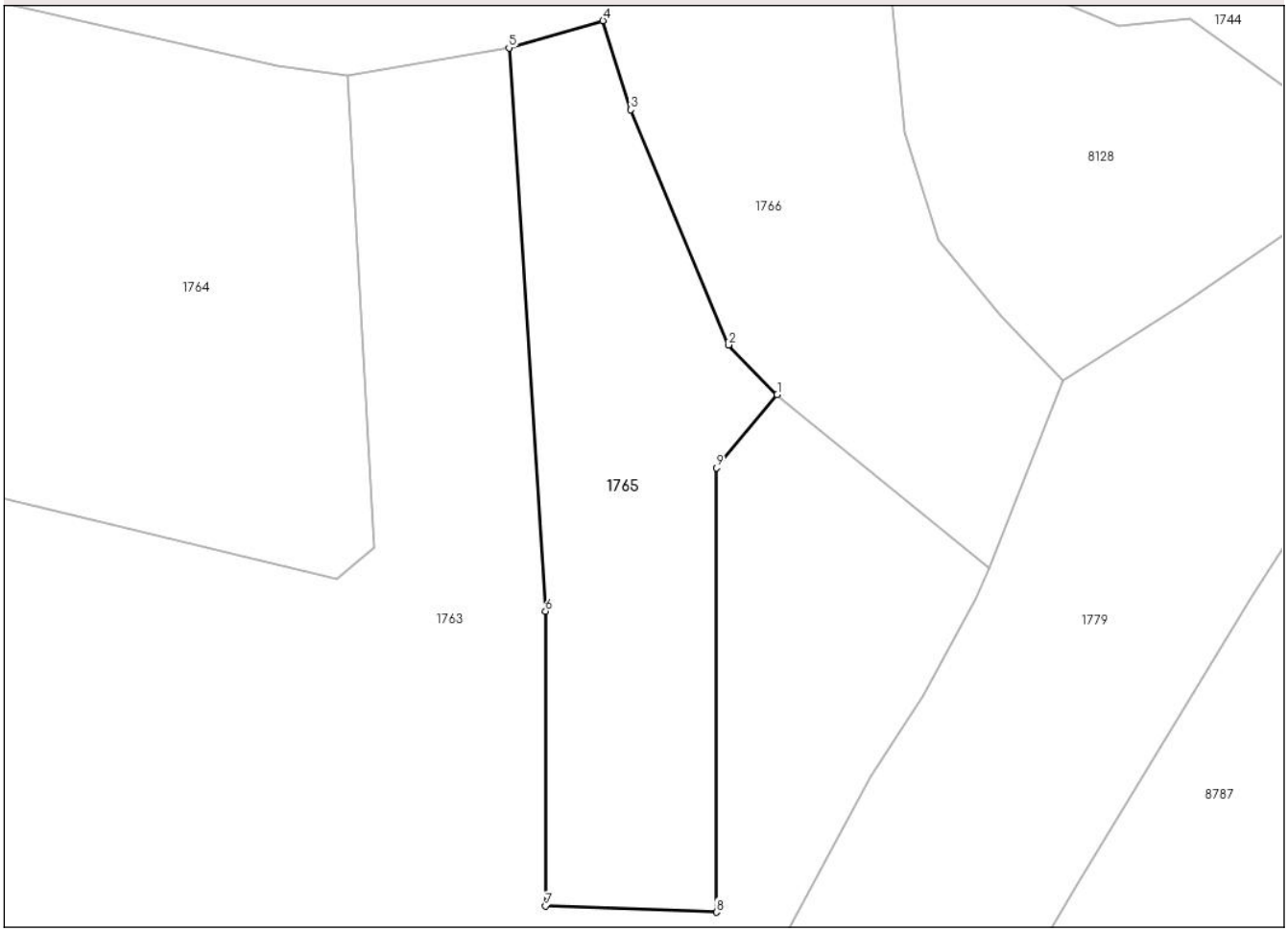

Date referitoare la teren

Crt	Categorie folosință	Intra vilan	Suprafaţa (mp)	Tarla	Parcelă	Nr. topo	Observaţii / Referinţe
1	arabil	DA	637	-	1A	-	

Lungime Segmente
1) Valorile lungimilor segmentelor sunt obţinute din proiecţie în plan.

Punct început	X / Y	Punct sfârşit	X / Y	Lungime segment (** (m)
1	552.558,303 675.106,098	2	552.555,107 675.109,348	4.558
2	552.555,107 675.109,348	3	552.548,701 675.124,741	16.673
3	552.548,701 675.124,741	4	552.546,885 675.130,573	6.109
4	552.546,885 675.130,573	5	552.540,72 675.128,791	6.417
5	552.540,72 675.128,791	6	552.543,113 675.091,902	36.966

Document care conține date cu caracter personal, protejat de prevederile Regulamentului (UE) nr. 679/2016 și Legii 190/2018

Punct început	X / Y	Punct sfârşit	X / Y	Lungime segment (** (m)
6	552.543,113 675.091,902	7	552.543,113 675.072,602	19.3
7	552.543,113 675.072,602	8	552.554,313 675.072,202	11.207
8	552.554,313 675.072,202	9	552.554,313 675.101,302	29.1
9	552.554,313 675.101,302	1	552.558,303 675.106,098	6.239

** Lungimile segmentelor sunt determinate în planul de proiecţie Stereo 70 şi sunt rotunjite la 1 milimetru.
*** Distanţa dintre puncte este formată din segmente cumulate ce sunt mai mici decât valoarea 1 milimetru.

Document care conține date cu caracter personal, protejat de prevederile Regulamentului (UE) nr. 679/2016 și Legii 190/2018

DATE DESPRE IMOBILUL NR. 1766

Oficiul de Cadastru şi Publicitate Imobiliară SUCEAVA
Biroul de Cadastru şi Publicitate Imobiliară Campulung Moldovenesc

A. Partea I. Descrierea imobilului

TEREN Intravilan

Adresa: Loc. Strâmtura, Jud. Suceava

Nr. Crt	Nr cadastral Nr. topografic	Suprafaţa* (mp)	Observaţii / Referinţe
A1		2.193	Sector cadastral:19 Teren neimprejmuit;

B. Partea II. Proprietari şi acte

Inscrieri privitoare la dreptul de proprietate şi alte drepturi reale		Referinţe
/		
Act Normativ nr. 7, din 13/03/1996 emis de Parlamentul Romaniei (Lege);		
B1	Inscrierea provizorie, drept de PROPRIETATE, dobandit prin Lege, cota actuala 1/1, cota initiala 1/1	A1
	1) **COMUNA VAMA**, CIF:4326698, Proprietar neidentificat.	

C. Partea III. SARCINI .

Inscrieri privind dezmembramintele dreptului de proprietate, drepturi reale de garanţie şi sarcini	Referinţe
NU SUNT	

Anexa Nr. 1 La Partea I

Teren

Nr cadastral	Suprafaţa (mp)*	Observaţii / Referinţe
	2.193	

* Suprafaţa este determinată in planul de proiecţie Stereo 70.

DETALII LINIARE IMOBIL

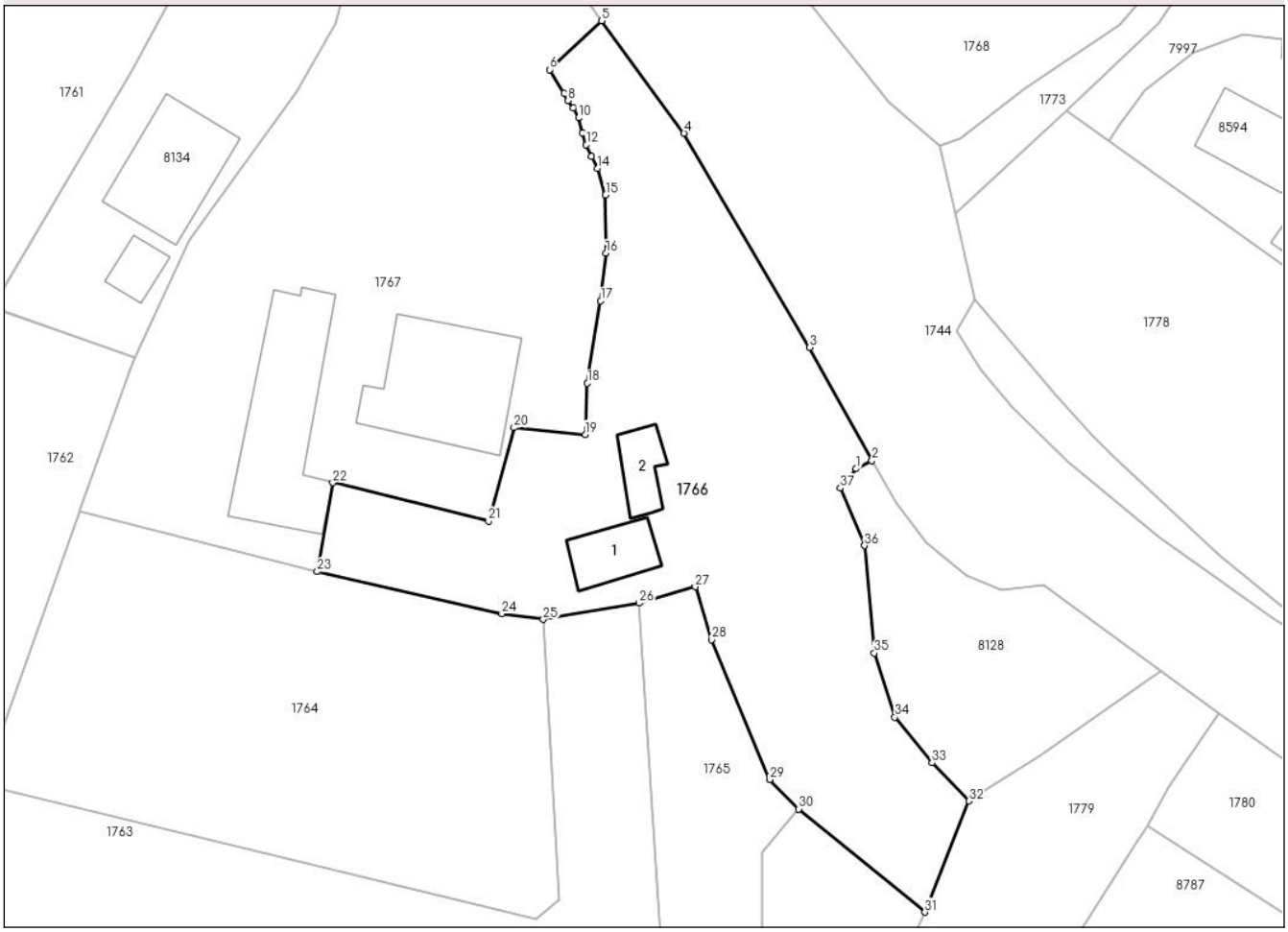

Date referitoare la teren

Crt	Categorie folosință	Intra vilan	Suprafaţa (mp)	Tarla	Parcelă	Nr. topo	Observaţii / Referinţe
1	curti constructii	DA	600	-	1CC	-	
2	arabil	DA	1.593	-	2A	-	

Date referitoare la construcţii

Crt	Număr	Destinaţie construcţie	Supraf. (mp)	Situaţie juridică	Observaţii / Referinţe
A1.1		constructii de locuinte	53	Fara acte	Nr. niveluri:1; S. construita la sol:53 mp; S. construita desfasurata:53 mp;
A1.2		constructii anexa	38	Fara acte	Nr. niveluri:1; S. construita la sol:38 mp; S. construita desfasurata:38 mp;

Lungime Segmente

1) Valorile lungimilor segmentelor sunt obţinute din proiecţie în plan.

Punct început	X / Y	Punct sfârşit	X / Y	Lungime segment (** (m)
1	552.564,655 675.143,574	2	552.566,363 675.144,465	1.926
3	552.559,485 675.156,929	4	552.545,642 675.180,543	27.373

Punct început	X / Y	Punct sfârşit	X / Y	Lungime segment (** (m)
2	552.566,363 675.144,465	3	552.559,485 675.156,929	14.236
4	552.545,642 675.180,543	5	552.536,566 675.192,935	15.36

Document care conține date cu caracter personal, protejat de prevederile Regulamentului (UE) nr. 679/2016 și Legii 190/2018

Punct început	X / Y	Punct sfârşit	X / Y	Lungime segment (** (m)
5	552.536,566 675.192,935	6	552.530,814 675.187,54	7.887
7	552.532,423 675.184,95	8	552.532,866 675.184,135	0.927
9	552.533,436 675.183,328	10	552.534,013 675.182,229	1.242
11	552.534,424 675.180,599	12	552.534,867 675.179,286	1.386
13	552.535,453 675.177,973	14	552.536,117 675.176,66	1.472
15	552.536,996 675.173,724	16	552.537,034 675.167,327	6.397
17	552.536,469 675.162,059	18	552.535,001 675.152,991	9.186
19	552.534,757 675.147,356	20	552.526,902 675.148,104	7.89
21	552.524,087 675.137,824	22	552.506,912 675.142,045	17.686
23	552.505,221 675.132,247	24	552.525,564 675.127,609	20.864
25	552.530,137 675.126,983	26	552.540,72 675.128,791	10.737
27	552.546,885 675.130,573	28	552.548,701 675.124,741	6.109
29	552.555,107 675.109,348	30	552.558,303 675.106,098	4.558
31	552.572,217 675.094,731	32	552.577,049 675.106,989	13.176
33	552.572,999 675.111,198	34	552.568,917 675.116,217	6.469
35	552.566,624 675.123,291	36	552.565,565 675.135,115	11.871
37	552.562,89 675.141,45	1	552.564,655 675.143,574	2.762

Punct început	X / Y	Punct sfârşit	X / Y	Lungime segment (** (m)
6	552.530,814 675.187,54	7	552.532,423 675.184,95	3.049
8	552.532,866 675.184,135	9	552.533,436 675.183,328	0.988
10	552.534,013 675.182,229	11	552.534,424 675.180,599	1.681
12	552.534,867 675.179,286	13	552.535,453 675.177,973	1.438
14	552.536,117 675.176,66	15	552.536,996 675.173,724	3.065
16	552.537,034 675.167,327	17	552.536,469 675.162,059	5.298
18	552.535,001 675.152,991	19	552.534,757 675.147,356	5.64
20	552.526,902 675.148,104	21	552.524,087 675.137,824	10.658
22	552.506,912 675.142,045	23	552.505,221 675.132,247	9.942
24	552.525,564 675.127,609	25	552.530,137 675.126,983	4.616
26	552.540,72 675.128,791	27	552.546,885 675.130,573	6.417
28	552.548,701 675.124,741	29	552.555,107 675.109,348	16.673
30	552.558,303 675.106,098	31	552.572,217 675.094,731	17.967
32	552.577,049 675.106,989	33	552.572,999 675.111,198	5.841
34	552.568,917 675.116,217	35	552.566,624 675.123,291	7.436
36	552.565,565 675.135,115	37	552.562,89 675.141,45	6.877

**** Lungimile segmentelor sunt determinate în planul de proiecţie Stereo 70 şi sunt rotunjite la 1 milimetru.**
***** Distanţa dintre puncte este formată din segmente cumulate ce sunt mai mici decât valoarea 1 milimetru.**

Document care conține date cu caracter personal, protejat de prevederile Regulamentului (UE) nr. 679/2016 și Legii 190/2018

DATE DESPRE IMOBILUL NR. 1767

Oficiul de Cadastru şi Publicitate Imobiliară SUCEAVA
Biroul de Cadastru şi Publicitate Imobiliară Campulung Moldovenesc

A. Partea I. Descrierea imobilului

TEREN Intravilan

Adresa: Loc. Strâmtura, Jud. Suceava

Nr. Crt	Nr cadastral Nr. topografic	Suprafaţa* (mp)	Observaţii / Referinţe
A1		2.692	Sector cadastral:19 Teren neimprejmuit;

B. Partea II. Proprietari şi acte

Inscrieri privitoare la dreptul de proprietate şi alte drepturi reale		Referinţe
/		
Act Normativ nr. 7, din 13/03/1996 emis de Parlamentul Romaniei (Lege);		
B1	Inscrierea provizorie, drept de PROPRIETATE, dobandit prin Lege, cota actuala 1/1, cota initiala 1/1	A1
	1) **COMUNA VAMA**, CIF:4326698, Proprietar neidentificat.	

C. Partea III. SARCINI .

Inscrieri privind dezmembramintele dreptului de proprietate, drepturi reale de garanţie şi sarcini	Referinţe
NU SUNT	

Anexa Nr. 1 La Partea I

Teren

Nr cadastral	Suprafaţa (mp)*	Observaţii / Referinţe
	2.692	

* Suprafaţa este determinată in planul de proiecţie Stereo 70.

DETALII LINIARE IMOBIL

Date referitoare la teren

Crt	Categorie folosință	Intra vilan	Suprafaţa (mp)	Tarla	Parcelă	Nr. topo	Observaţii / Referinţe
1	curti constructii	DA	1.000	-	1CC	-	
2	arabil	DA	1.692	-	2A	-	

Date referitoare la construcţii

Crt	Număr	Destinaţie construcţie	Supraf. (mp)	Situaţie juridică	Observaţii / Referinţe
A1.1		constructii de locuinte	191	Fara acte	Nr. niveluri:1; S. construita la sol:191 mp; S. construita desfasurata:202 mp;
A1.2		constructii anexa	203	Fara acte	Nr. niveluri:1; S. construita la sol:203 mp; S. construita desfasurata:191 mp;

Lungime Segmente

1) Valorile lungimilor segmentelor sunt obţinute din proiecţie în plan.

Punct început	X / Y	Punct sfârşit	X / Y	Lungime segment (** (m)
1	552.537,034 675.167,327	2	552.536,996 675.173,724	6.397
3	552.536,117 675.176,66	4	552.535,453 675.177,973	1.472

Punct început	X / Y	Punct sfârşit	X / Y	Lungime segment (** (m)
2	552.536,996 675.173,724	3	552.536,117 675.176,66	3.065
4	552.535,453 675.177,973	5	552.534,867 675.179,286	1.438

Document care conține date cu caracter personal, protejat de prevederile Regulamentului (UE) nr. 679/2016 și Legii 190/2018

Punct început	X / Y	Punct sfârşit	X / Y	Lungime segment (** (m)
5	552.534,867 675.179,286	6	552.534,424 675.180,599	1.386
7	552.534,013 675.182,229	8	552.533,436 675.183,328	1.242
9	552.532,866 675.184,135	10	552.532,423 675.184,95	0.927
11	552.530,814 675.187,54	12	552.536,566 675.192,935	7.887
13	552.535,056 675.194,997	14	552.513,987 675.215,02	29.066
15	552.511,456 675.208,231	16	552.507,215 675.192,664	16.134
17	552.503,015 675.185,097	18	552.491,123 675.168,747	20.217
19	552.485,154 675.155,782	20	552.484,585 675.154,503	1.399
21	552.479,02 675.138,891	22	552.505,221 675.132,247	27.03
23	552.506,912 675.142,045	24	552.524,087 675.137,824	17.686
25	552.526,902 675.148,104	26	552.534,757 675.147,356	7.89
27	552.535,001 675.152,991	28	552.536,469 675.162,059	9.186

Punct început	X / Y	Punct sfârşit	X / Y	Lungime segment (** (m)
6	552.534,424 675.180,599	7	552.534,013 675.182,229	1.681
8	552.533,436 675.183,328	9	552.532,866 675.184,135	0.988
10	552.532,423 675.184,95	11	552.530,814 675.187,54	3.049
12	552.536,566 675.192,935	13	552.535,056 675.194,997	2.556
14	552.513,987 675.215,02	15	552.511,456 675.208,231	7.246
16	552.507,215 675.192,664	17	552.503,015 675.185,097	8.654
18	552.491,123 675.168,747	19	552.485,154 675.155,782	14.273
20	552.484,585 675.154,503	21	552.479,02 675.138,891	16.574
22	552.505,221 675.132,247	23	552.506,912 675.142,045	9.942
24	552.524,087 675.137,824	25	552.526,902 675.148,104	10.658
26	552.534,757 675.147,356	27	552.535,001 675.152,991	5.64
28	552.536,469 675.162,059	1	552.537,034 675.167,327	5.298

** Lungimile segmentelor sunt determinate în planul de proiecţie Stereo 70 şi sunt rotunjite la 1 milimetru.
*** Distanţa dintre puncte este formată din segmente cumulate ce sunt mai mici decât valoarea 1 milimetru.

Document care conține date cu caracter personal, protejat de prevederile Regulamentului (UE) nr. 679/2016 și Legii 190/2018

DATE DESPRE IMOBILUL NR. 1779

Oficiul de Cadastru şi Publicitate Imobiliară SUCEAVA
Biroul de Cadastru şi Publicitate Imobiliară Campulung Moldovenesc

A. Partea I. Descrierea imobilului

TEREN Intravilan

Adresa: Loc. Strâmtura, Jud. Suceava

Nr. Crt	Nr cadastral Nr. topografic	Suprafaţa* (mp)	Observaţii / Referinţe
A1		1.183	Sector cadastral:19 Teren neimprejmuit;

B. Partea II. Proprietari şi acte

Inscrieri privitoare la dreptul de proprietate şi alte drepturi reale		Referinţe
/		
Act Normativ nr. 7, din 13/03/1996 emis de Parlamentul Romaniei (Lege);		
B1	Inscrierea provizorie, drept de PROPRIETATE, dobandit prin Lege, cota actuala 1/1, cota initiala 1/1	A1
	1) **COMUNA VAMA**, CIF:4326698, Proprietar neidentificat.	

C. Partea III. SARCINI .

Inscrieri privind dezmembramintele dreptului de proprietate, drepturi reale de garanţie şi sarcini	Referinţe
NU SUNT	

Document care conține date cu caracter personal, protejat de prevederile Regulamentului (UE) nr. 679/2016 și Legii 190/2018

Anexa Nr. 1 La Partea I

Teren

Nr cadastral	Suprafaţa (mp)*	Observaţii / Referinţe
	1.183	

* Suprafaţa este determinată in planul de proiecţie Stereo 70.

DETALII LINIARE IMOBIL

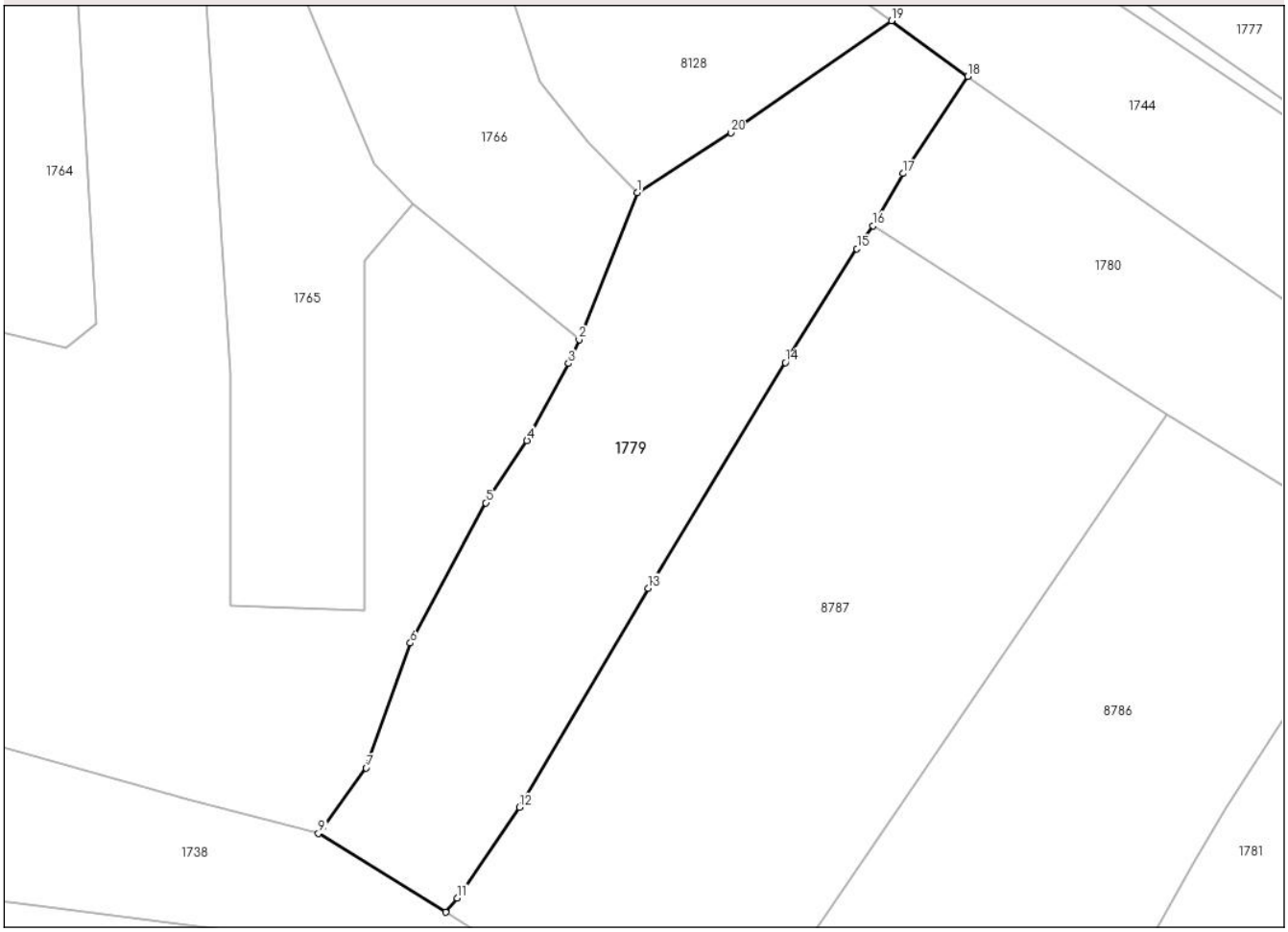

Date referitoare la teren

Crt	Categorie folosință	Intra vilan	Suprafaţa (mp)	Tarla	Parcelă	Nr. topo	Observaţii / Referinţe
1	arabil	DA	1.183	-	1A	-	

Lungime Segmente
1) Valorile lungimilor segmentelor sunt obţinute din proiecţie în plan.

Punct început	X / Y	Punct sfârşit	X / Y	Lungime segment (** (m)
1	552.577,049 675.106,989	2	552.572,217 675.094,731	13.176
2	552.572,217 675.094,731	3	552.571,338 675.092,741	2.175
3	552.571,338 675.092,741	4	552.567,856 675.086,329	7.296
4	552.567,856 675.086,329	5	552.564,422 675.081,136	6.226
5	552.564,422 675.081,136	6	552.558,131 675.069,456	13.266

Document care conține date cu caracter personal, protejat de prevederile Regulamentului (UE) nr. 679/2016 și Legii 190/2018

Punct început	X / Y	Punct sfârşit	X / Y	Lungime segment (** (m)
6	552.558,131 675.069,456	7	552.554,445 675.059,043	11.046
7	552.554,445 675.059,043	8	552.550,858 675.054,138	6.077
8	552.550,858 675.054,138	9	552.550,455 675.053,586	0.683
9	552.550,455 675.053,586	10	552.561,074 675.047,02	12.484
10	552.561,074 675.047,02	11	552.562,046 675.048,185	1.517
11	552.562,046 675.048,185	12	552.567,23 675.055,746	9.167
12	552.567,23 675.055,746	13	552.577,971 675.074,028	21.204
13	552.577,971 675.074,028	14	552.589,425 675.092,821	22.008
14	552.589,425 675.092,821	15	552.595,381 675.102,308	11.202
15	552.595,381 675.102,308	16	552.596,745 675.104,235	2.361
16	552.596,745 675.104,235	17	552.599,225 675.108,578	5.001
17	552.599,225 675.108,578	18	552.604,63 675.116,669	9.73
18	552.604,63 675.116,669	19	552.598,265 675.121,315	7.88
19	552.598,265 675.121,315	20	552.584,874 675.111,972	16.329
20	552.584,874 675.111,972	1	552.577,049 675.106,989	9.277

** Lungimile segmentelor sunt determinate în planul de proiecţie Stereo 70 şi sunt rotunjite la 1 milimetru.
*** Distanţa dintre puncte este formată din segmente cumulate ce sunt mai mici decât valoarea 1 milimetru.

Document care conține date cu caracter personal, protejat de prevederile Regulamentului (UE) nr. 679/2016 și Legii 190/2018

DATE DESPRE IMOBILUL NR. 1780

Oficiul de Cadastru şi Publicitate Imobiliară SUCEAVA
Biroul de Cadastru şi Publicitate Imobiliară Campulung Moldovenesc

A. Partea I. Descrierea imobilului

TEREN Intravilan

Adresa: Loc. Strâmtura, Jud. Suceava

Nr. Crt	Nr cadastral Nr. topografic	Suprafaţa* (mp)	Observaţii / Referinţe
A1		719	Sector cadastral:19 Teren neimprejmuit;

B. Partea II. Proprietari şi acte

Inscrieri privitoare la dreptul de proprietate şi alte drepturi reale		Referinţe
/		
Act Normativ nr. 7, din 13/03/1996 emis de Parlamentul Romaniei (Lege);		
B1	Inscrierea provizorie, drept de PROPRIETATE, dobandit prin Lege, cota actuala 1/1, cota initiala 1/1	A1
	1) **COMUNA VAMA**, CIF:4326698, Proprietar neidentificat.	

C. Partea III. SARCINI .

Inscrieri privind dezmembramintele dreptului de proprietate, drepturi reale de garanţie şi sarcini	Referinţe
NU SUNT	

Document care conține date cu caracter personal, protejat de prevederile Regulamentului (UE) nr. 679/2016 și Legii 190/2018

Anexa Nr. 1 La Partea I

Teren

Nr cadastral	Suprafaţa (mp)*	Observaţii / Referinţe
	719	

* Suprafaţa este determinată in planul de proiecţie Stereo 70.

DETALII LINIARE IMOBIL

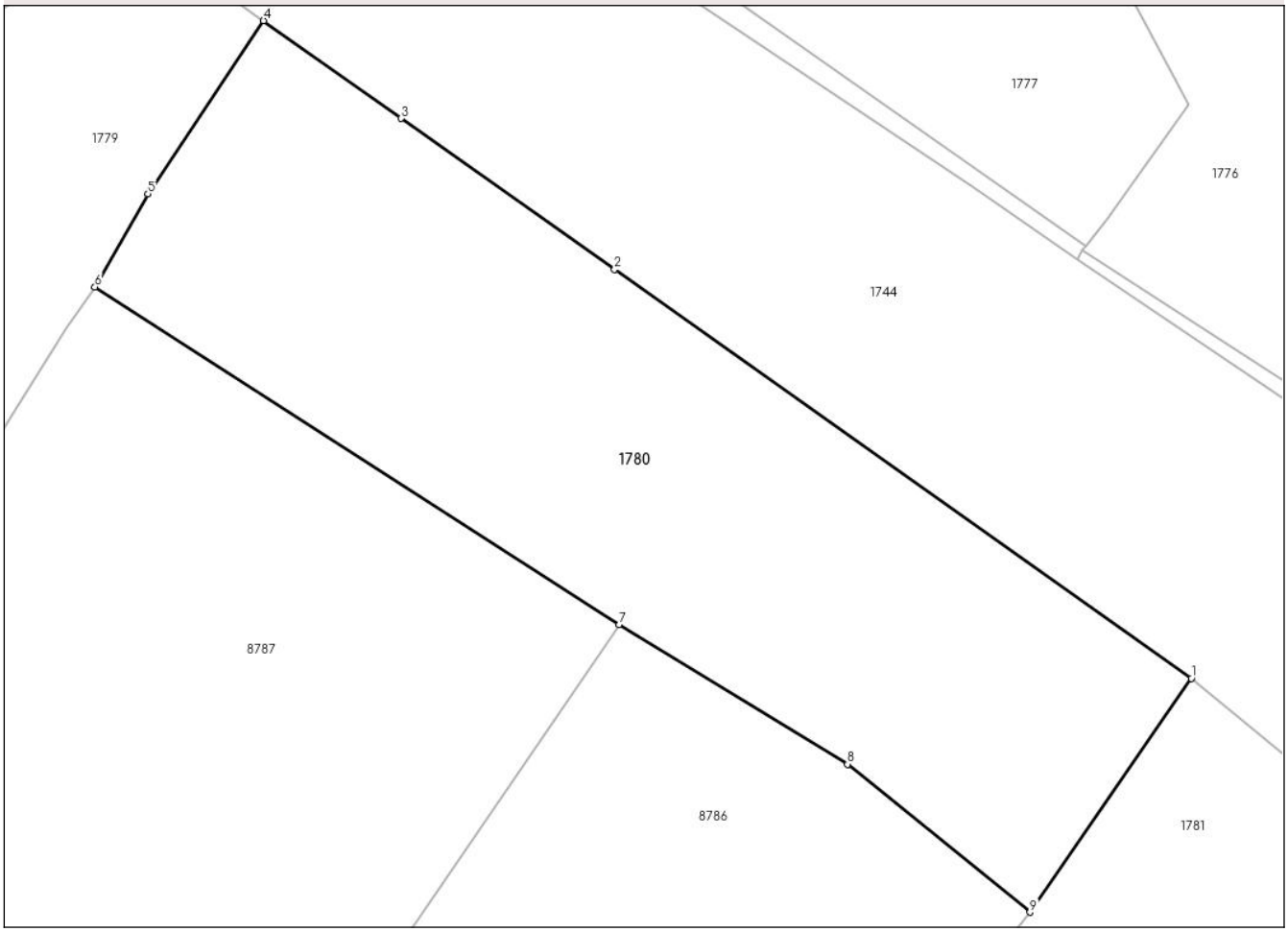

Date referitoare la teren

Crt	Categorie folosință	Intra vilan	Suprafaţa (mp)	Tarla	Parcelă	Nr. topo	Observaţii / Referinţe
1	livada	DA	719	-	1L	-	

Lungime Segmente
1) Valorile lungimilor segmentelor sunt obţinute din proiecţie în plan.

Punct început	X / Y	Punct sfârşit	X / Y	Lungime segment (** (m)
1	552.648,011 675.085,95	2	552.621,039 675.105,05	33.049
2	552.621,039 675.105,05	3	552.611,071 675.112,108	12.214
3	552.611,071 675.112,108	4	552.604,63 675.116,669	7.893
4	552.604,63 675.116,669	5	552.599,225 675.108,578	9.73
5	552.599,225 675.108,578	6	552.596,745 675.104,235	5.001

Document care conține date cu caracter personal, protejat de prevederile Regulamentului (UE) nr. 679/2016 și Legii 190/2018

Punct început	X / Y	Punct sfârşit	X / Y	Lungime segment (** (m)
6	552.596,745 675.104,235	7	552.621,255 675.088,465	29.145
7	552.621,255 675.088,465	8	552.631,939 675.081,941	12.519
8	552.631,939 675.081,941	9	552.640,473 675.075,027	10.983
9	552.640,473 675.075,027	1	552.648,011 675.085,95	13.272

** Lungimile segmentelor sunt determinate în planul de proiecţie Stereo 70 şi sunt rotunjite la 1 milimetru.
*** Distanţa dintre puncte este formată din segmente cumulate ce sunt mai mici decât valoarea 1 milimetru.

Document care conține date cu caracter personal, protejat de prevederile Regulamentului (UE) nr. 679/2016 și Legii 190/2018

DATE DESPRE IMOBILUL NR. 1781

Oficiul de Cadastru şi Publicitate Imobiliară SUCEAVA
Biroul de Cadastru şi Publicitate Imobiliară Campulung Moldovenesc

A. Partea I. Descrierea imobilului

TEREN Intravilan

Adresa: Loc. Strâmtura, Jud. Suceava

Nr. Crt	Nr cadastral Nr. topografic	Suprafaţa* (mp)	Observaţii / Referinţe
A1	38275	2.947	Sector cadastral:19 Teren neimprejmuit; Lot 1. Teren îngrădit cu gard de lemn între punctele 18-14-7, zid de beton într punctele 7-3 și neîngrădit între punctele 3-18.

B. Partea II. Proprietari şi acte

Inscrieri privitoare la dreptul de proprietate şi alte drepturi reale		Referinţe
6614 / 18/04/2024		
Act Notarial nr. 858, din 18/04/2024 emis de N.P. Scraba Luminita Ana Maria (Act de dezmembrare);		
B1	Se infiinteaza cartea funciara 38275 a imobilului cu numarul cadastral 38275 / UAT Vama, rezultat din dezmembrarea imobilului cu numarul cadastral 38252 inscris in cartea funciara 38252;	A1
/		
Act Normativ nr. 7, din 13/03/1996 emis de PARLAMENTUL ROMANIEI (Lege);		
B2	Intabulare, drept de PROPRIETATE, dobandit prin Lege, cota actuala 1/1, cota initiala 1/1	A1
	1) **NEIDENTIFICAT NEIDENTIFICAT**, Lipsa C.N.P.	
6618 / 18/04/2024		
Act Notarial nr. 859, din 18/04/2024 emis de Scraba Luminita Ana Maria (Conventie de transmitere a posesiei);		
B4	se notează posesia asupra terenului	A1
	1) **MOROŞAN CĂTĂLIN-GEORGE** 2) **MOROSAN IOANA -ANCUTA**, bun comun în devălmășie	

C. Partea III. SARCINI .

Inscrieri privind dezmembramintele dreptului de proprietate, drepturi reale de garanţie şi sarcini	Referinţe
NU SUNT	

Anexa Nr. 1 La Partea I

Teren

Nr cadastral	Suprafaţa (mp)*	Observaţii / Referinţe
38275	2.947	Lot 1. Teren îngrădit cu gard de lemn între punctele 18-14-7, zid de beton într punctele 7-3 și neîngrădit între punctele 3-18.

* Suprafaţa este determinată in planul de proiecţie Stereo 70.

DETALII LINIARE IMOBIL

Date referitoare la teren

Crt	Categorie folosință	Intra vilan	Suprafaţa (mp)	Tarla	Parcelă	Nr. topo	Observaţii / Referinţe
1	faneata	DA	2.947	-	1F	-	

Lungime Segmente

1) Valorile lungimilor segmentelor sunt obţinute din proiecţie în plan.

Punct început	X / Y	Punct sfârşit	X / Y	Lungime segment (** (m)
1	552.678,499 675.036,247	2	552.673,273 675.041,006	7.068
3	552.671,482 675.042,836	4	552.670,548 675.044,665	2.054
5	552.670,081 675.046,826	6	552.670,256 675.048,833	2.015
7	552.684,874 675.061,702	8	552.672,2 675.067,562	13.963
9	552.667,585 675.071,253	10	552.657,452 675.078,197	12.284

Punct început	X / Y	Punct sfârşit	X / Y	Lungime segment (** (m)
2	552.673,273 675.041,006	3	552.671,482 675.042,836	2.56
4	552.670,548 675.044,665	5	552.670,081 675.046,826	2.21
6	552.670,256 675.048,833	7	552.684,874 675.061,702	19.475
8	552.672,2 675.067,562	9	552.667,585 675.071,253	5.91
10	552.657,452 675.078,197	11	552.648,011 675.085,95	12.216

Document care conține date cu caracter personal, protejat de prevederile Regulamentului (UE) nr. 679/2016 și Legii 190/2018

Punct început	X / Y	Punct sfârşit	X / Y	Lungime segment (** (m)
11	552.648,011 675.085,95	12	552.640,473 675.075,027	13.272
13	552.631,777 675.064,254	14	552.626,217 675.055,695	10.206
15	552.623,577 675.051,325	16	552.619,447 675.043,97	8.435
17	552.615,364 675.038,117	18	552.608,201 675.028,511	11.983
19	552.600,209 675.016,98	20	552.608,367 675.012,476	9.319
21	552.611,801 675.011,452	22	552.616,483 675.008,665	5.449
23	552.622,905 675.006,576	24	552.626,827 675.005,721	4.014
25	552.629,621 675.014,831	26	552.623,548 675.017,718	6.724
27	552.630,172 675.030,599	28	552.653,811 675.024,444	24.427
29	552.660,049 675.031,59	30	552.667,831 675.023,419	11.284
31	552.670,569 675.025,754	32	552.675,147 675.030,853	6.852
33	552.677,187 675.033,507	1	552.678,499 675.036,247	3.038

Punct început	X / Y	Punct sfârşit	X / Y	Lungime segment (** (m)
12	552.640,473 675.075,027	13	552.631,777 675.064,254	13.845
14	552.626,217 675.055,695	15	552.623,577 675.051,325	5.106
16	552.619,447 675.043,97	17	552.615,364 675.038,117	7.136
18	552.608,201 675.028,511	19	552.600,209 675.016,98	14.03
20	552.608,367 675.012,476	21	552.611,801 675.011,452	3.583
22	552.616,483 675.008,665	23	552.622,905 675.006,576	6.753
24	552.626,827 675.005,721	25	552.629,621 675.014,831	9.529
26	552.623,548 675.017,718	27	552.630,172 675.030,599	14.484
28	552.653,811 675.024,444	29	552.660,049 675.031,59	9.487
30	552.667,831 675.023,419	31	552.670,569 675.025,754	3.599
32	552.675,147 675.030,853	33	552.677,187 675.033,507	3.347

** Lungimile segmentelor sunt determinate în planul de proiecţie Stereo 70 şi sunt rotunjite la 1 milimetru.
*** Distanţa dintre puncte este formată din segmente cumulate ce sunt mai mici decât valoarea 1 milimetru.

Document care conține date cu caracter personal, protejat de prevederile Regulamentului (UE) nr. 679/2016 și Legii 190/2018

DATE DESPRE IMOBILUL NR. 1782

Oficiul de Cadastru şi Publicitate Imobiliară SUCEAVA
Biroul de Cadastru şi Publicitate Imobiliară Campulung Moldovenesc

A. Partea I. Descrierea imobilului

TEREN Necunoscut

Adresa: Loc. Strâmtura, Jud. Suceava

Nr. Crt	Nr cadastral Nr. topografic	Suprafaţa* (mp)	Observaţii / Referinţe
A1		926	Sector cadastral:19 Teren neimprejmuit;

B. Partea II. Proprietari şi acte

Inscrieri privitoare la dreptul de proprietate şi alte drepturi reale		Referinţe
/		
Act Normativ nr. 7, din 13/03/1996 emis de Parlamentul Romaniei (Lege);		
B1	Inscrierea provizorie, drept de PROPRIETATE, dobandit prin Lege, cota actuala 1/1, cota initiala 1/1	A1
	1) **COMUNA VAMA**, CIF:4326698, Proprietar neidentificat.	

C. Partea III. SARCINI .

Inscrieri privind dezmembramintele dreptului de proprietate, drepturi reale de garanţie şi sarcini	Referinţe
NU SUNT	

Document care conține date cu caracter personal, protejat de prevederile Regulamentului (UE) nr. 679/2016 și Legii 190/2018

Anexa Nr. 1 La Partea I

Teren

Nr cadastral	Suprafaţa (mp)*	Observaţii / Referinţe
	926	

* Suprafaţa este determinată in planul de proiecţie Stereo 70.

DETALII LINIARE IMOBIL

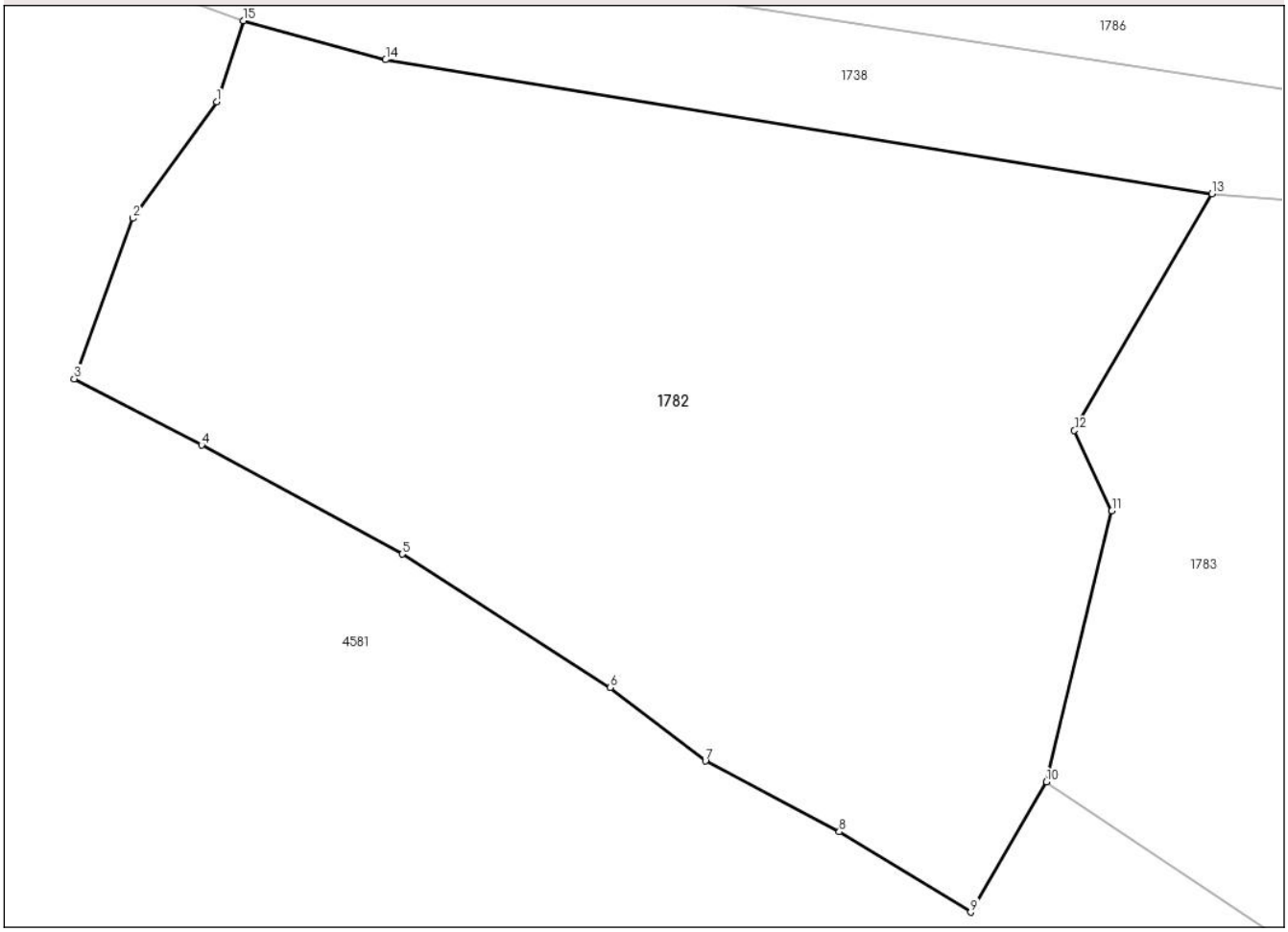

Date referitoare la teren

Crt	Categorie folosință	Intra vilan	Suprafaţa (mp)	Tarla	Parcelă	Nr. topo	Observaţii / Referinţe
1	arabil	DA	378	-	1A	-	
2	arabil	NU	548	-	2A	-	

Lungime Segmente
1) Valorile lungimilor segmentelor sunt obţinute din proiecţie în plan.

Punct început	X / Y	Punct sfârşit	X / Y	Lungime segment (** (m)
1	552.616,872 675.000,066	2	552.613,466 674.995,329	5.834
2	552.613,466 674.995,329	3	552.611,087 674.988,809	6.94
3	552.611,087 674.988,809	4	552.616,257 674.986,116	5.829
4	552.616,257 674.986,116	5	552.624,422 674.981,694	9.285

Document care conține date cu caracter personal, protejat de prevederile Regulamentului (UE) nr. 679/2016 și Legii 190/2018

Punct început	X / Y	Punct sfârşit	X / Y	Lungime segment (** (m)
5	552.624,422 674.981,694	6	552.632,881 674.976,273	10.047
6	552.632,881 674.976,273	7	552.636,746 674.973,286	4.885
7	552.636,746 674.973,286	8	552.642,196 674.970,408	6.163
8	552.642,196 674.970,408	9	552.647,536 674.967,147	6.257
9	552.647,536 674.967,147	10	552.650,617 674.972,447	6.13
10	552.650,617 674.972,447	11	552.653,273 674.983,449	11.318
11	552.653,273 674.983,449	12	552.651,75 674.986,713	3.601
12	552.651,75 674.986,713	13	552.657,338 674.996,335	11.127
13	552.657,338 674.996,335	14	552.623,746 675.001,769	34.029
14	552.623,746 675.001,769	15	552.617,967 675.003,356	5.993
15	552.617,967 675.003,356	1	552.616,872 675.000,066	3.467

** Lungimile segmentelor sunt determinate în planul de proiecţie Stereo 70 şi sunt rotunjite la 1 milimetru.
*** Distanţa dintre puncte este formată din segmente cumulate ce sunt mai mici decât valoarea 1 milimetru.

Document care conține date cu caracter personal, protejat de prevederile Regulamentului (UE) nr. 679/2016 și Legii 190/2018

DATE DESPRE IMOBILUL NR. 1783

Oficiul de Cadastru şi Publicitate Imobiliară SUCEAVA
Biroul de Cadastru şi Publicitate Imobiliară Campulung Moldovenesc

A. Partea I. Descrierea imobilului

TEREN Necunoscut

Adresa: Loc. Strâmtura, Jud. Suceava

Nr. Crt	Nr cadastral Nr. topografic	Suprafaţa* (mp)	Observaţii / Referinţe
A1		1.514	Sector cadastral:19 Teren neimprejmuit;

B. Partea II. Proprietari şi acte

Inscrieri privitoare la dreptul de proprietate şi alte drepturi reale		Referinţe
/		
Act Normativ nr. 7, din 13/03/1996 emis de Parlamentul Romaniei (Lege);		
B1	Inscrierea provizorie, drept de PROPRIETATE, dobandit prin Lege, cota actuala 1/1, cota initiala 1/1	A1
	1) **COMUNA VAMA**, CIF:4326698, Proprietar neidentificat.	

C. Partea III. SARCINI .

Inscrieri privind dezmembramintele dreptului de proprietate, drepturi reale de garanţie şi sarcini	Referinţe
NU SUNT	

Anexa Nr. 1 La Partea I

Teren

Nr cadastral	Suprafaţa (mp)*	Observaţii / Referinţe
	1.514	

* Suprafaţa este determinată in planul de proiecţie Stereo 70.

DETALII LINIARE IMOBIL

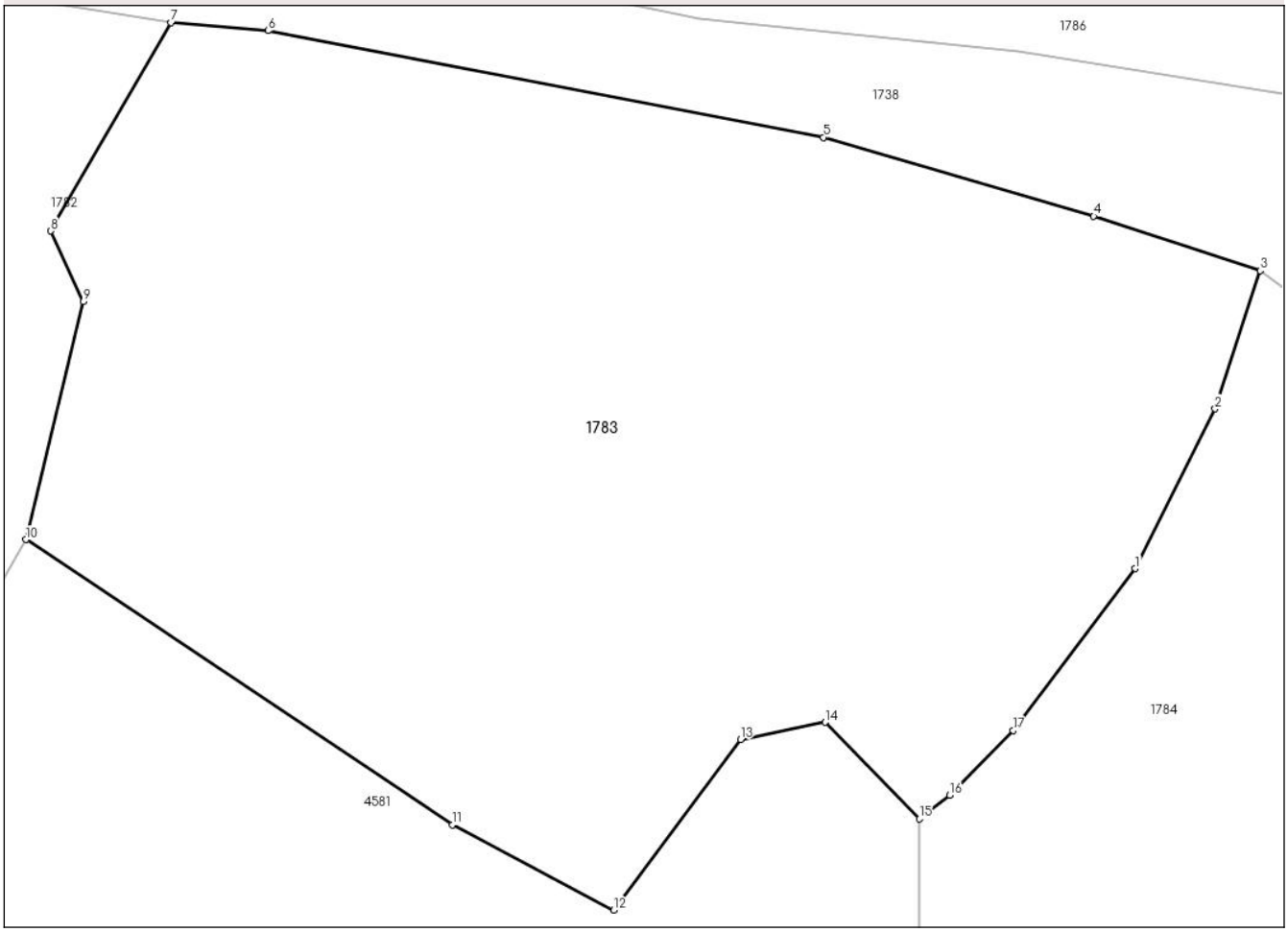

Date referitoare la teren

Crt	Categorie folosință	Intra vilan	Suprafaţa (mp)	Tarla	Parcelă	Nr. topo	Observaţii / Referinţe
1	faneata	DA	1.274	-	1F	-	
2	faneata	NU	240	-	2F	-	

Lungime Segmente
1) Valorile lungimilor segmentelor sunt obţinute din proiecţie în plan.

Punct început	X / Y	Punct sfârşit	X / Y	Lungime segment (** (m)
1	552.701,937 674.971,111	2	552.705,634 674.978,487	8.251
2	552.705,634 674.978,487	3	552.707,72 674.984,872	6.717
3	552.707,72 674.984,872	4	552.700,019 674.987,39	8.102
4	552.700,019 674.987,39	5	552.687,517 674.991,038	13.023

Document care conține date cu caracter personal, protejat de prevederile Regulamentului (UE) nr. 679/2016 și Legii 190/2018

Punct început	X / Y	Punct sfârşit	X / Y	Lungime segment (** (m)
5	552.687,517 674.991,038	6	552.661,82 674.995,965	26.165
6	552.661,82 674.995,965	7	552.657,338 674.996,335	4.497
7	552.657,338 674.996,335	8	552.651,75 674.986,713	11.127
8	552.651,75 674.986,713	9	552.653,273 674.983,449	3.601
9	552.653,273 674.983,449	10	552.650,617 674.972,447	11.318
10	552.650,617 674.972,447	11	552.670,337 674.959,262	23.722
11	552.670,337 674.959,262	12	552.677,816 674.955,324	8.452
12	552.677,816 674.955,324	13	552.683,675 674.963,214	9.828
13	552.683,675 674.963,214	14	552.687,601 674.964,009	4.006
14	552.687,601 674.964,009	15	552.691,948 674.959,538	6.236
15	552.691,948 674.959,538	16	552.693,358 674.960,636	1.787
16	552.693,358 674.960,636	17	552.696,288 674.963,627	4.187
17	552.696,288 674.963,627	1	552.701,937 674.971,111	9.377

** Lungimile segmentelor sunt determinate în planul de proiecţie Stereo 70 şi sunt rotunjite la 1 milimetru.
*** Distanţa dintre puncte este formată din segmente cumulate ce sunt mai mici decât valoarea 1 milimetru.

Document care conține date cu caracter personal, protejat de prevederile Regulamentului (UE) nr. 679/2016 și Legii 190/2018

DATE DESPRE IMOBILUL NR. 1784

Oficiul de Cadastru şi Publicitate Imobiliară SUCEAVA
Biroul de Cadastru şi Publicitate Imobiliară Campulung Moldovenesc

A. Partea I. Descrierea imobilului

TEREN Necunoscut

Adresa: Loc. Strâmtura, Jud. Suceava

Nr. Crt	Nr cadastral Nr. topografic	Suprafaţa* (mp)	Observaţii / Referinţe
A1		991	Sector cadastral:19 Teren neimprejmuit;

B. Partea II. Proprietari şi acte

Inscrieri privitoare la dreptul de proprietate şi alte drepturi reale		Referinţe
/		
Act Normativ nr. 7, din 13/03/1996 emis de Parlamentul Romaniei (Lege);		
B1	Inscrierea provizorie, drept de PROPRIETATE, dobandit prin Lege, cota actuala 1/1, cota initiala 1/1	A1
	1) **COMUNA VAMA**, CIF:4326698, Proprietar neidentificat.	

C. Partea III. SARCINI .

Inscrieri privind dezmembramintele dreptului de proprietate, drepturi reale de garanţie şi sarcini	Referinţe
NU SUNT	

Anexa Nr. 1 La Partea I

Teren

Nr cadastral	Suprafaţa (mp)*	Observaţii / Referinţe
	991	

* Suprafaţa este determinată in planul de proiecţie Stereo 70.

DETALII LINIARE IMOBIL

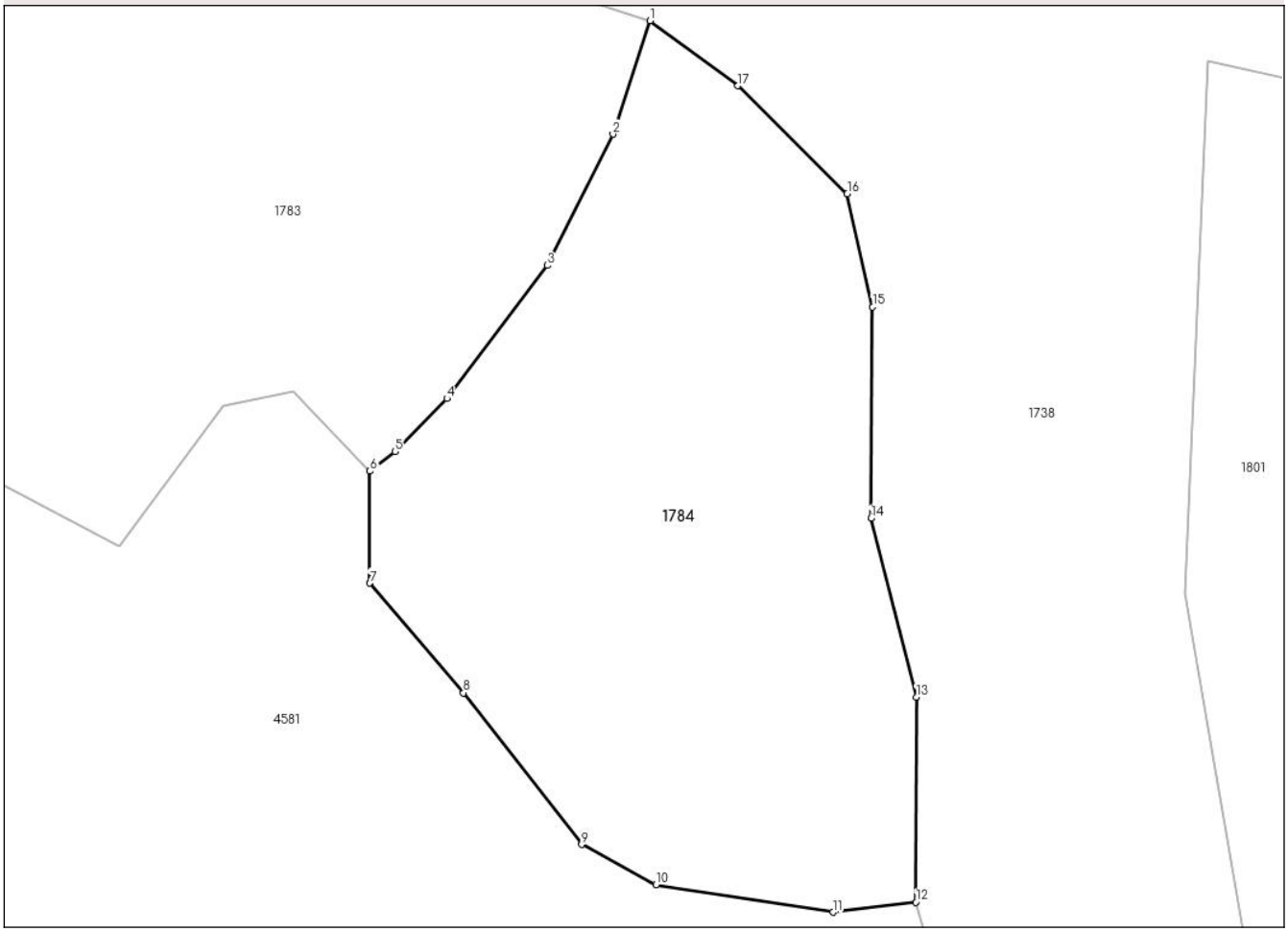

Date referitoare la teren

Crt	Categorie folosință	Intra vilan	Suprafaţa (mp)	Tarla	Parcelă	Nr. topo	Observaţii / Referinţe
1	faneata	DA	195	-	1F	-	
2	faneata	NU	796	-	2F	-	

Lungime Segmente
1) Valorile lungimilor segmentelor sunt obţinute din proiecţie în plan.

Punct început	X / Y	Punct sfârşit	X / Y	Lungime segment (** (m)
1	552.707,72 674.984,872	2	552.705,634 674.978,487	6.717
2	552.705,634 674.978,487	3	552.701,937 674.971,111	8.251
3	552.701,937 674.971,111	4	552.696,288 674.963,627	9.377
4	552.696,288 674.963,627	5	552.693,358 674.960,636	4.187

Document care conține date cu caracter personal, protejat de prevederile Regulamentului (UE) nr. 679/2016 și Legii 190/2018

Punct început	X / Y	Punct sfârşit	X / Y	Lungime segment (** (m)
5	552.693,358 674.960,636	6	552.691,948 674.959,538	1.787
6	552.691,948 674.959,538	7	552.691,94 674.953,242	6.296
7	552.691,94 674.953,242	8	552.697,213 674.947,077	8.112
8	552.697,213 674.947,077	9	552.703,867 674.938,548	10.818
9	552.703,867 674.938,548	10	552.708,048 674.936,279	4.757
10	552.708,048 674.936,279	11	552.718,005 674.934,741	10.075
11	552.718,005 674.934,741	12	552.722,678 674.935,295	4.706
12	552.722,678 674.935,295	13	552.722,707 674.946,833	11.538
13	552.722,707 674.946,833	14	552.720,15 674.956,886	10.373
14	552.720,15 674.956,886	15	552.720,246 674.968,776	11.89
15	552.720,246 674.968,776	16	552.718,815 674.975,137	6.52
16	552.718,815 674.975,137	17	552.712,662 674.981,209	8.644
17	552.712,662 674.981,209	1	552.707,72 674.984,872	6.152

** Lungimile segmentelor sunt determinate în planul de proiecţie Stereo 70 şi sunt rotunjite la 1 milimetru.
*** Distanţa dintre puncte este formată din segmente cumulate ce sunt mai mici decât valoarea 1 milimetru.

Document care conține date cu caracter personal, protejat de prevederile Regulamentului (UE) nr. 679/2016 și Legii 190/2018

DATE DESPRE IMOBILUL NR. 1785

Oficiul de Cadastru şi Publicitate Imobiliară SUCEAVA
Biroul de Cadastru şi Publicitate Imobiliară Campulung Moldovenesc

A. Partea I. Descrierea imobilului

TEREN Intravilan

Adresa: Loc. Strâmtura, Jud. Suceava

Nr. Crt	Nr cadastral Nr. topografic	Suprafaţa* (mp)	Observaţii / Referinţe
A1		280	Sector cadastral:19 Teren neimprejmuit;

B. Partea II. Proprietari şi acte

Inscrieri privitoare la dreptul de proprietate şi alte drepturi reale		Referinţe
/		
Act Normativ nr. 7, din 13/03/1996 emis de Parlamentul Romaniei (Lege);		
B1	Inscrierea provizorie, drept de PROPRIETATE, dobandit prin Lege, cota actuala 1/1, cota initiala 1/1	A1
	1) **COMUNA VAMA**, CIF:4326698, Proprietar neidentificat.	

C. Partea III. SARCINI .

Inscrieri privind dezmembramintele dreptului de proprietate, drepturi reale de garanţie şi sarcini	Referinţe
NU SUNT	

Anexa Nr. 1 La Partea I

Teren

Nr cadastral	Suprafaţa (mp)*	Observaţii / Referinţe
	280	

* Suprafaţa este determinată in planul de proiecţie Stereo 70.

DETALII LINIARE IMOBIL

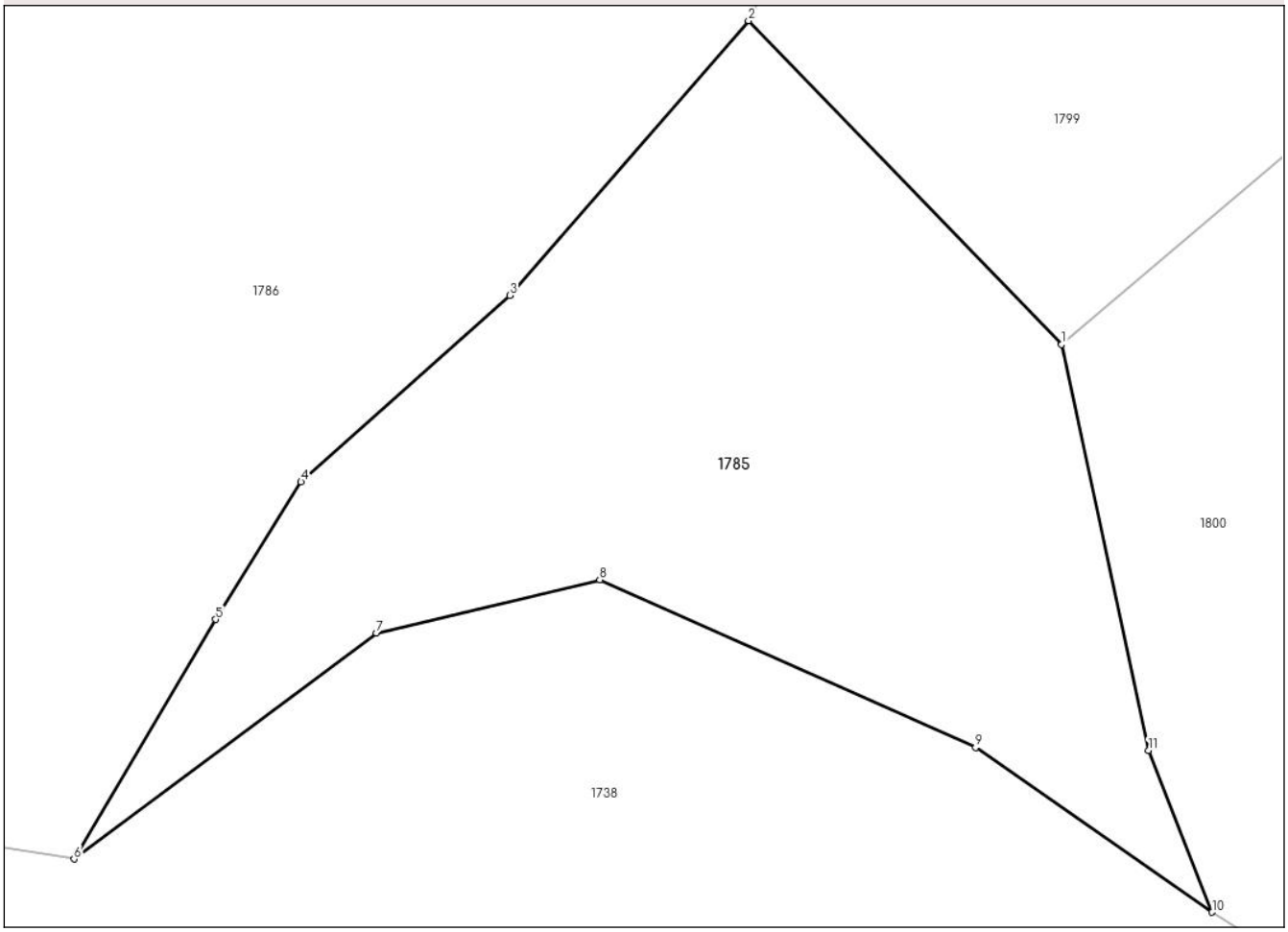

Date referitoare la teren

Crt	Categorie folosință	Intra vilan	Suprafaţa (mp)	Tarla	Parcelă	Nr. topo	Observaţii / Referinţe
1	pasune	DA	280	-	1P	-	

Lungime Segmente
1) Valorile lungimilor segmentelor sunt obţinute din proiecţie în plan.

Punct început	X / Y	Punct sfârşit	X / Y	Lungime segment (** (m)
1	552.742,946 675.005,885	2	552.734,427 675.014,688	12.25
2	552.734,427 675.014,688	3	552.727,93 675.007,219	9.899
3	552.727,93 675.007,219	4	552.722,25 675.002,149	7.614
4	552.722,25 675.002,149	5	552.719,922 674.998,41	4.404
5	552.719,922 674.998,41	6	552.716,069 674.991,899	7.565

Document care conține date cu caracter personal, protejat de prevederile Regulamentului (UE) nr. 679/2016 și Legii 190/2018

Punct început	X / Y	Punct sfârşit	X / Y	Lungime segment (** (m)
6	552.716,069 674.991,899	7	552.724,3 674.998,043	10.271
7	552.724,3 674.998,043	8	552.730,379 674.999,493	6.249
8	552.730,379 674.999,493	9	552.740,606 674.994,93	11.199
9	552.740,606 674.994,93	10	552.747,044 674.990,453	7.841
10	552.747,044 674.990,453	11	552.745,311 674.994,851	4.727
11	552.745,311 674.994,851	1	552.742,946 675.005,885	11.284

** Lungimile segmentelor sunt determinate în planul de proiecţie Stereo 70 şi sunt rotunjite la 1 milimetru.
*** Distanţa dintre puncte este formată din segmente cumulate ce sunt mai mici decât valoarea 1 milimetru.

Document care conține date cu caracter personal, protejat de prevederile Regulamentului (UE) nr. 679/2016 și Legii 190/2018

DATE DESPRE IMOBILUL NR. 1786

Oficiul de Cadastru şi Publicitate Imobiliară SUCEAVA
Biroul de Cadastru şi Publicitate Imobiliară Campulung Moldovenesc

A. Partea I. Descrierea imobilului

TEREN Intravilan

Adresa: Loc. Strâmtura, Jud. Suceava

Nr. Crt	Nr cadastral Nr. topografic	Suprafaţa* (mp)	Observaţii / Referinţe
A1	31781	3.507	Sector cadastral:19 Teren neimprejmuit;

B. Partea II. Proprietari şi acte

Inscrieri privitoare la dreptul de proprietate şi alte drepturi reale		Referinţe
1343 / 06/02/2013		
Act Notarial nr. 163, din 06/02/2013 emis de ROTARU DORINA;		
B1	Se infiinteaza cartea funciara 31781 a imobilului cu numarul cadastral 31781/Vama, rezultat din dezmembrarea imobilului cu numarul cadastral 31578 inscris in cartea funciara 31578;	A1
11017 / 28/06/2023		
Act Notarial nr. 1420, din 27/06/2023 emis de Scraba Luminita Ana Maria;		
B3	Intabulare, drept de PROPRIETATEbun comun in devalmasie, dobandit prin Conventie, cota actuala 1/1, cota initiala 1/1	A1
	1) **MOROŞAN CĂTĂLIN-GEORGE** 2) **MOROSAN IOANA -ANCUTA**	

C. Partea III. SARCINI .

Inscrieri privind dezmembramintele dreptului de proprietate, drepturi reale de garanţie şi sarcini	Referinţe
NU SUNT	

Document care conține date cu caracter personal, protejat de prevederile Regulamentului (UE) nr. 679/2016 și Legii 190/2018

Anexa Nr. 1 La Partea I

Teren

Nr cadastral	Suprafaţa (mp)*	Observaţii / Referinţe
31781	3.507	

* Suprafaţa este determinată in planul de proiecţie Stereo 70.

DETALII LINIARE IMOBIL

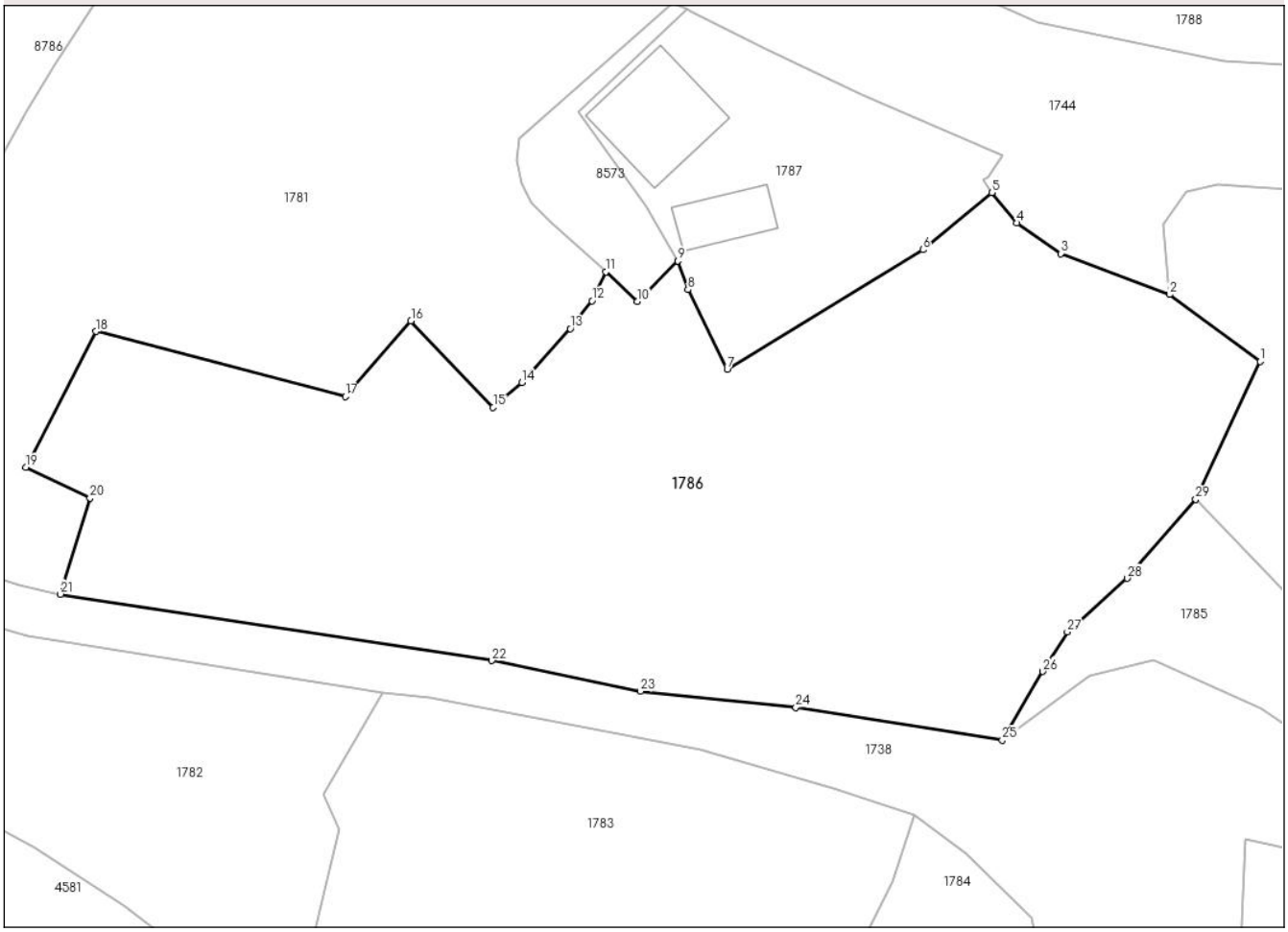

Date referitoare la teren

Crt	Categorie folosință	Intra vilan	Suprafaţa (mp)	Tarla	Parcelă	Nr. topo	Observaţii / Referinţe
1	faneata	DA	1.861	-	1F	-	Imobil imprejmuit partial cu gard
2	faneata	DA	1.646	-	2F	-	Imobil imprejmuit partial cu gard

Lungime Segmente

1) Valorile lungimilor segmentelor sunt obţinute din proiecţie în plan.

Punct început	X / Y	Punct sfârşit	X / Y	Lungime segment (** (m)
1	552.740,526 675.027,744	2	552.731,937 675.034,091	10.68
3	552.721,641 675.037,975	4	552.717,46 675.040,867	5.084
5	552.715,078 675.043,728	6	552.708,552 675.038,328	8.47
7	552.690,013 675.027,029	8	552.686,29 675.034,56	8.401

Punct început	X / Y	Punct sfârşit	X / Y	Lungime segment (** (m)
2	552.731,937 675.034,091	3	552.721,641 675.037,975	11.004
4	552.717,46 675.040,867	5	552.715,078 675.043,728	3.722
6	552.708,552 675.038,328	7	552.690,013 675.027,029	21.711
8	552.686,29 675.034,56	9	552.685,328 675.037,277	2.882

Document care conține date cu caracter personal, protejat de prevederile Regulamentului (UE) nr. 679/2016 și Legii 190/2018

Punct început	X / Y	Punct sfârşit	X / Y	Lungime segment (** (m)
9	552.685,328 675.037,277	10	552.681,499 675.033,444	5.418
11	552.678,499 675.036,247	12	552.677,187 675.033,507	3.038
13	552.675,147 675.030,853	14	552.670,569 675.025,754	6.852
15	552.667,831 675.023,419	16	552.660,049 675.031,59	11.284
17	552.653,811 675.024,444	18	552.630,172 675.030,599	24.427
19	552.623,548 675.017,718	20	552.629,621 675.014,831	6.724
21	552.626,827 675.005,721	22	552.667,707 674.999,442	41.359
23	552.681,78 674.996,527	24	552.696,517 674.995,003	14.816
25	552.716,069 674.991,899	26	552.719,922 674.998,41	7.565
27	552.722,25 675.002,149	28	552.727,93 675.007,219	7.614
29	552.734,427 675.014,688	1	552.740,526 675.027,744	14.41

Punct început	X / Y	Punct sfârşit	X / Y	Lungime segment (** (m)
10	552.681,499 675.033,444	11	552.678,499 675.036,247	4.106
12	552.677,187 675.033,507	13	552.675,147 675.030,853	3.347
14	552.670,569 675.025,754	15	552.667,831 675.023,419	3.599
16	552.660,049 675.031,59	17	552.653,811 675.024,444	9.487
18	552.630,172 675.030,599	19	552.623,548 675.017,718	14.484
20	552.629,621 675.014,831	21	552.626,827 675.005,721	9.529
22	552.667,707 674.999,442	23	552.681,78 674.996,527	14.372
24	552.696,517 674.995,003	25	552.716,069 674.991,899	19.797
26	552.719,922 674.998,41	27	552.722,25 675.002,149	4.404
28	552.727,93 675.007,219	29	552.734,427 675.014,688	9.899

** Lungimile segmentelor sunt determinate în planul de proiecţie Stereo 70 şi sunt rotunjite la 1 milimetru.
*** Distanţa dintre puncte este formată din segmente cumulate ce sunt mai mici decât valoarea 1 milimetru.

Document care conține date cu caracter personal, protejat de prevederile Regulamentului (UE) nr. 679/2016 și Legii 190/2018

DATE DESPRE IMOBILUL NR. 1787

Oficiul de Cadastru şi Publicitate Imobiliară SUCEAVA
Biroul de Cadastru şi Publicitate Imobiliară Campulung Moldovenesc

A. Partea I. Descrierea imobilului

TEREN Intravilan

Adresa: Loc. Strâmtura, Jud. Suceava

Nr. Crt	Nr cadastral Nr. topografic	Suprafaţa* (mp)	Observaţii / Referinţe
A1	31780	700	Sector cadastral:19 Teren imprejmuit;

Construcţii

Crt	Nr cadastral Nr. topografic	Adresa	Observaţii / Referinţe
A1.1	31780-C1	Loc. Strâmtura, Jud. Suceava	Nr. niveluri:1; S. construita la sol:92 mp; S. construita desfasurata:92 mp; an c-re: 1910,lemn,fara CE, fara lift
A1.2	31780-C2	Loc. Strâmtura, Jud. Suceava	Nr. niveluri:1; S. construita la sol:40 mp; S. construita desfasurata:40 mp; an c-re: 1910,lemn,fara CE

B. Partea II. Proprietari şi acte

Inscrieri privitoare la dreptul de proprietate şi alte drepturi reale		Referinţe
1343 / 06/02/2013		
Act Notarial nr. 163, din 06/02/2013 emis de ROTARU DORINA;		
B1	Se infiinteaza cartea funciara 31780 a imobilului cu numarul cadastral 31780/Vama, rezultat din dezmembrarea imobilului cu numarul cadastral 31578 inscris in cartea funciara 31578;	A1, A1.1, A1.2
5583 / 26/04/2017		
Act Notarial nr. 298, din 25/04/2017 emis de Scraba Horia Ilie;		
B4	Intabulare, drept de PROPRIETATEca bun propriu, dobandit prin Conventie, cota actuala 1/1, cota initiala 1/1	A1, A1.1, A1.2
	1) **ROMAN SIMONA ELENA**	

C. Partea III. SARCINI .

Inscrieri privind dezmembramintele dreptului de proprietate, drepturi reale de garanţie şi sarcini	Referinţe
NU SUNT	

Document care conține date cu caracter personal, protejat de prevederile Regulamentului (UE) nr. 679/2016 și Legii 190/2018

Anexa Nr. 1 La Partea I

Teren

Nr cadastral	Suprafaţa (mp)*	Observaţii / Referinţe
31780	700	

* Suprafaţa este determinată in planul de proiecţie Stereo 70.

DETALII LINIARE IMOBIL

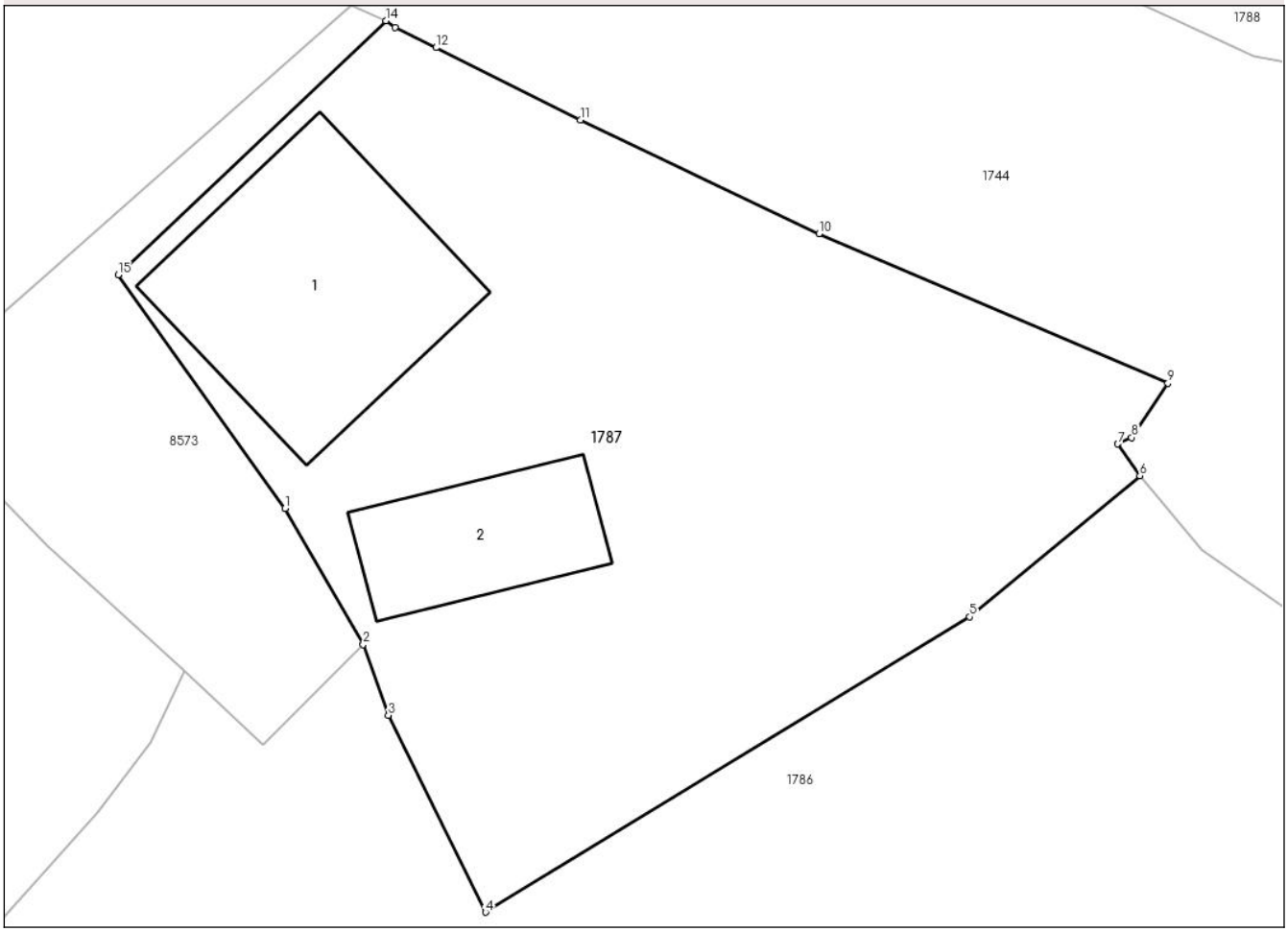

Date referitoare la teren

Crt	Categorie folosință	Intra vilan	Suprafaţa (mp)	Tarla	Parcelă	Nr. topo	Observaţii / Referinţe
1	curti constructii	DA	400	-	1CC	-	
2	faneata	DA	300	-	2F	-	

Date referitoare la construcţii

Crt	Număr	Destinaţie construcţie	Supraf. (mp)	Situaţie juridică	Observaţii / Referinţe
A1.1	31780-C1	constructii de locuinte	Din acte: 80 Masurata: 92	Cu acte	Nr. niveluri:1; S. construita la sol:92 mp; S. construita desfasurata:92 mp; an c-re: 1910, lemn,fara CE, fara lift
A1.2	31780-C2	constructii anexa	40	Cu acte	Nr. niveluri:1; S. construita la sol:40 mp; S. construita desfasurata:40 mp; an c-re: 1910, lemn,fara CE

Lungime Segmente

1) Valorile lungimilor segmentelor sunt obţinute din proiecţie în plan.

Punct început	X / Y	Punct sfârşit	X / Y	Lungime segment (** (m)
1	552.682,325 675.042,472	2	552.685,328 675.037,277	6.001

Document care conține date cu caracter personal, protejat de prevederile Regulamentului (UE) nr. 679/2016 și Legii 190/2018

Punct început	X / Y	Punct sfârşit	X / Y	Lungime segment (** (m)
2	552.685,328 675.037,277	3	552.686,29 675.034,56	2.882
3	552.686,29 675.034,56	4	552.690,013 675.027,029	8.401
4	552.690,013 675.027,029	5	552.708,552 675.038,328	21.711
5	552.708,552 675.038,328	6	552.715,078 675.043,728	8.47
6	552.715,078 675.043,728	7	552.714,236 675.044,948	1.483
7	552.714,236 675.044,948	8	552.714,76 675.045,192	0.578
8	552.714,76 675.045,192	9	552.716,152 675.047,264	2.496
9	552.716,152 675.047,264	10	552.702,791 675.052,996	14.539
10	552.702,791 675.052,996	11	552.693,642 675.057,337	10.126
11	552.693,642 675.057,337	12	552.688,124 675.060,11	6.176
12	552.688,124 675.060,11	13	552.686,54 675.060,886	1.764
13	552.686,54 675.060,886	14	552.686,193 675.061,138	0.429
14	552.686,193 675.061,138	15	552.675,943 675.051,421	14.124
15	552.675,943 675.051,421	1	552.682,325 675.042,472	10.992

** Lungimile segmentelor sunt determinate în planul de proiecţie Stereo 70 şi sunt rotunjite la 1 milimetru.
*** Distanţa dintre puncte este formată din segmente cumulate ce sunt mai mici decât valoarea 1 milimetru.

Document care conține date cu caracter personal, protejat de prevederile Regulamentului (UE) nr. 679/2016 și Legii 190/2018

DATE DESPRE IMOBILUL NR. 1799

Oficiul de Cadastru şi Publicitate Imobiliară SUCEAVA
Biroul de Cadastru şi Publicitate Imobiliară Campulung Moldovenesc

A. Partea I. Descrierea imobilului

TEREN Intravilan

Adresa: Loc. Strâmtura, Jud. Suceava, la locul numit "La Izvor"

Nr. Crt	Nr cadastral Nr. topografic	Suprafaţa* (mp)	Observaţii / Referinţe
A1	37256	5.108	Sector cadastral:19 Teren neimprejmuit;

B. Partea II. Proprietari şi acte

Inscrieri privitoare la dreptul de proprietate şi alte drepturi reale		Referinţe
8543 / 20/05/2022		
Act Administrativ nr. nr. 39, din 16/05/2022 emis de Consiliul Local al Comunei Vama, anexa HCL (HCL. hotarare consiliul local, anexa ; act administrativ nr adresa nr. 6023 din 17-05-2022, emis de Primaria Comunei Vama);		
B1	Intabulare, drept de PROPRIETATE, dobandit prin Lege, cota actuala 1/1, cota initiala 1/1	A1
	1) **COMUNA VAMA**, CIF:4326698, domeniul privat	

C. Partea III. SARCINI .

Inscrieri privind dezmembramintele dreptului de proprietate, drepturi reale de garanţie şi sarcini	Referinţe
NU SUNT	

Document care conține date cu caracter personal, protejat de prevederile Regulamentului (UE) nr. 679/2016 și Legii 190/2018

Anexa Nr. 1 La Partea I

Teren

Nr cadastral	Suprafaţa (mp)*	Observaţii / Referinţe
37256	5.108	

* Suprafaţa este determinată in planul de proiecţie Stereo 70.

DETALII LINIARE IMOBIL

Date referitoare la teren

Crt	Categorie folosință	Intra vilan	Suprafaţa (mp)	Tarla	Parcelă	Nr. topo	Observaţii / Referinţe
1	pasune	DA	5.108	-	1P	-	

Lungime Segmente

1) Valorile lungimilor segmentelor sunt obţinute din proiecţie în plan.

Punct început	X / Y	Punct sfârşit	X / Y	Lungime segment
1	552.745,224 675.043,958	2	552.736,436 675.044,455	8.802
4	552.731,297 675.040,779	5	552.731,937 675.034,091	6.719
7	552.734,427 675.014,688	8	552.742,946 675.005,885	12.25
10	552.756,782 675.019,554	11	552.766,381 675.031,033	14.964
13	552.774,517 675.032,434	14	552.780,986 675.029,13	7.264
16	552.805,054 675.021,659	17	552.815,286 675.021,536	10.233

Punct început	X / Y	Punct sfârşit	X / Y	Lungime segment
2	552.736,436 675.044,455	3	552.733,505 675.043,768	3.01
5	552.731,937 675.034,091	6	552.740,526 675.027,744	10.68
8	552.742,946 675.005,885	9	552.752,92 675.014,375	13.098
11	552.766,381 675.031,033	12	552.770,274 675.033,369	4.54
14	552.780,986 675.029,13	15	552.790,843 675.024,449	10.912
17	552.815,286 675.021,536	18	552.822,25 675.021,453	6.964

Punct început	X / Y	Punct sfârşit	X / Y	Lungime segment
3	552.733,505 675.043,768	4	552.731,297 675.040,779	3.716
6	552.740,526 675.027,744	7	552.734,427 675.014,688	14.41
9	552.752,92 675.014,375	10	552.756,782 675.019,554	6.46
12	552.770,274 675.033,369	13	552.774,517 675.032,434	4.345
15	552.790,843 675.024,449	16	552.805,054 675.021,659	14.482
18	552.822,25 675.021,453	19	552.826,812 675.020,817	4.606

Document care conține date cu caracter personal, protejat de prevederile Regulamentului (UE) nr. 679/2016 și Legii 190/2018

Punct început	X / Y	Punct sfârşit	X / Y	Lungime segment
19	552.826,812 675.020,817	20	552.827,592 675.020,708	0.788
22	552.839,506 675.018,503	23	552.842,67 675.017,655	3.276
25	552.846,611 675.015,404	26	552.846,674 675.015,571	0.178
28	552.847,139 675.016,734	29	552.848,847 675.018,88	2.743
31	552.849,105 675.019,201	32	552.860,716 675.025,43	13.176
34	552.868,544 675.029,446	35	552.871,356 675.031,298	3.367
37	552.878,552 675.035,221	38	552.878,063 675.039,977	4.781
40	552.889,581 675.044,271	41	552.894,666 675.046,518	5.559
43	552.886,002 675.062,625	44	552.884,457 675.067,802	5.403
46	552.881,376 675.077,129	47	552.878,389 675.080,911	4.819
49	552.848,589 675.068,025	50	552.824,804 675.058,877	25.484
52	552.778,4 675.045,193	53	552.765,281 675.043,48	13.23

Punct început	X / Y	Punct sfârşit	X / Y	Lungime segment
20	552.827,592 675.020,708	21	552.834,178 675.019,489	6.698
23	552.842,67 675.017,655	24	552.842,846 675.017,555	0.202
26	552.846,674 675.015,571	27	552.847,126 675.016,701	1.217
29	552.848,847 675.018,88	30	552.849,101 675.019,199	0.408
32	552.860,716 675.025,43	33	552.866,637 675.028,468	6.655
35	552.871,356 675.031,298	36	552.871,958 675.031,626	0.686
38	552.878,063 675.039,977	39	552.881,069 675.041,879	3.557
41	552.894,666 675.046,518	42	552.887,47 675.060,712	15.914
44	552.884,457 675.067,802	45	552.882,719 675.070,916	3.566
47	552.878,389 675.080,911	48	552.867,956 675.076,083	11.496
50	552.824,804 675.058,877	51	552.799,422 675.050,157	26.838
53	552.765,281 675.043,48	54	552.752,707 675.043,033	12.582

Punct început	X / Y	Punct sfârşit	X / Y	Lungime segment
21	552.834,178 675.019,489	22	552.839,506 675.018,503	5.419
24	552.842,846 675.017,555	25	552.846,611 675.015,404	4.336
27	552.847,126 675.016,701	28	552.847,139 675.016,734	0.036
30	552.849,101 675.019,199	31	552.849,105 675.019,201	0.004
33	552.866,637 675.028,468	34	552.868,544 675.029,446	2.143
36	552.871,958 675.031,626	37	552.878,552 675.035,221	7.51
39	552.881,069 675.041,879	40	552.889,581 675.044,271	8.842
42	552.887,47 675.060,712	43	552.886,002 675.062,625	2.411
45	552.882,719 675.070,916	46	552.881,376 675.077,129	6.356
48	552.867,956 675.076,083	49	552.848,589 675.068,025	20.977
51	552.799,422 675.050,157	52	552.778,4 675.045,193	21.6
54	552.752,707 675.043,033	1	552.745,224 675.043,958	7.54

**** Lungimile segmentelor sunt determinate în planul de proiecţie Stereo 70 şi sunt rotunjite la 1 milimetru.**
***** Distanţa dintre puncte este formată din segmente cumulate ce sunt mai mici decât valoarea 1 milimetru.**

Document care conține date cu caracter personal, protejat de prevederile Regulamentului (UE) nr. 679/2016 și Legii 190/2018

DATE DESPRE IMOBILUL NR. 1800

Oficiul de Cadastru şi Publicitate Imobiliară SUCEAVA
Biroul de Cadastru şi Publicitate Imobiliară Campulung Moldovenesc

A. Partea I. Descrierea imobilului

TEREN Intravilan

Adresa: Loc. Strâmtura, Str Băii, Nr. 5, Jud. Suceava

Nr. Crt	Nr cadastral Nr. topografic	Suprafaţa* (mp)	Observaţii / Referinţe
A1	36387	4.061	Sector cadastral:19 Teren imprejmuit; imprejmuit cu gard

Construcţii

Crt	Nr cadastral Nr. topografic	Adresa	Observaţii / Referinţe
A1.1	36387-C1	Loc. Strâmtura, Str Băii, Nr. 5, Jud. Suceava	Nr. niveluri:2; S. construita la sol:80 mp; S. construita desfasurata:135 mp; Casa de locuit, P+M, Sd = 135 mp, Edificata in 1970.
A1.2	36387-C2	Loc. Strâmtura, Str Băii, Nr. 5, Jud. Suceava	Nr. niveluri:1; S. construita la sol:23 mp; S. construita desfasurata:77 mp; Constructie anexa, P, Sd = 77 mp, Edificata in 1970.
A1.3	36387-C3	Loc. Strâmtura, Str Băii, Nr. 5, Jud. Suceava	Nr. niveluri:1; S. construita la sol:41 mp; S. construita desfasurata:41 mp; Grajd, P, Sd = 41 mp, Edificat in 1970.

B. Partea II. Proprietari şi acte

Inscrieri privitoare la dreptul de proprietate şi alte drepturi reale		Referinţe
12565 / 19/08/2021		
Act Administrativ nr. 9234, din 11/08/2021 emis de Primaria com. Vama (inscris sub semnatura privata nr 141-PVV din 26-07-2021, emis de PFA Preutescu Sorin - George;act notarial nr 1661 din 11-08-2021, emis de BIN Dorina Rotaru);		
B1	se noteaza ca din parte a imobilului cu nr.top 1089 din CF 31596 Vama, din parte a imobilului cu nr.top 4108/1 din CF 36310 Vama, din parte a imobilului cu nr.top 1090/2 din CF 36311 Vama se formeaza imobilul cu nr. cad. 36387	A1
B2	se noteaza posesia imobilului cu nr.cad. 36387	A1
	1) **LUCAN CONSTANTIN**	
Act Administrativ nr. 9644, din 19/08/2021 emis de Primaria com. Vama;		
B3	Intabulare, drept de PROPRIETATE, dobandit prin Lege, cota actuala 1/1, cota initiala 1/1	A1.1, A1.2, A1.3
	1) **LUCAN CONSTANTIN**	
/		
Act Normativ nr. 7, din 13/03/1996 emis de PARLAMENTUL ROMANIEI (Lege. LEGE);		
B4	Intabulare, drept de PROPRIETATE, dobandit prin Lege, cota actuala 1/1, cota initiala 1/1	A1
	1) **NEIDENTIFICAT NEIDENTIFICAT**, Lipsa C.N.P.	

C. Partea III. SARCINI .

Inscrieri privind dezmembramintele dreptului de proprietate, drepturi reale de garanţie şi sarcini	Referinţe
NU SUNT	

Document care conține date cu caracter personal, protejat de prevederile Regulamentului (UE) nr. 679/2016 și Legii 190/2018

Anexa Nr. 1 La Partea I

Teren

Nr cadastral	Suprafaţa (mp)*	Observaţii / Referinţe
36387	4.061	imprejmuit cu gard

* Suprafaţa este determinată in planul de proiecţie Stereo 70.

DETALII LINIARE IMOBIL

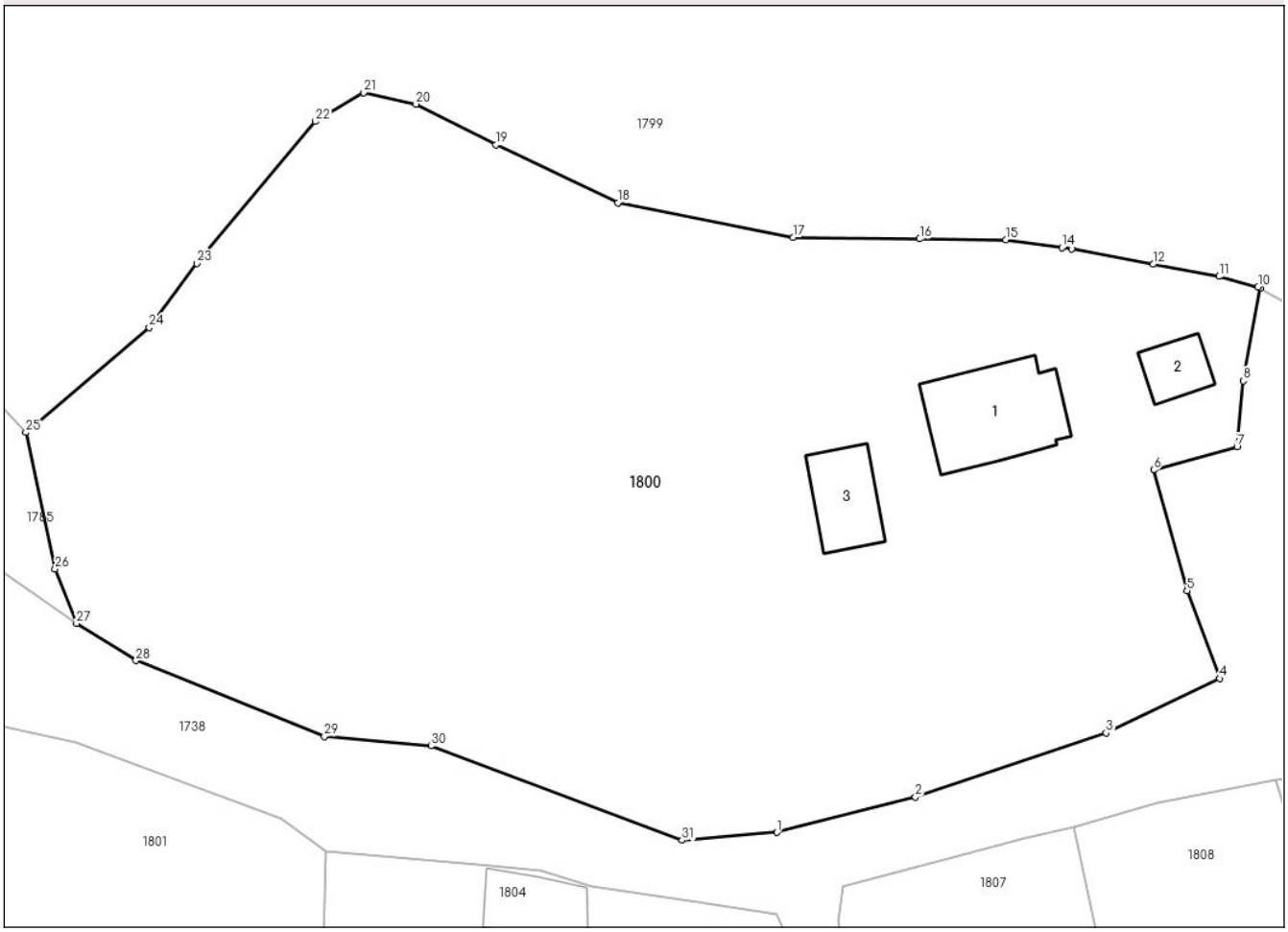

Date referitoare la teren

Crt	Categorie folosință	Intra vilan	Suprafaţa (mp)	Tarla	Parcelă	Nr. topo	Observaţii / Referinţe
1	curti constructii	DA	641	-	1CC	-	
2	faneata	DA	3.420	-	2F	-	

Date referitoare la construcţii

Crt	Număr	Destinaţie construcţie	Supraf. (mp)	Situaţie juridică	Observaţii / Referinţe
A1.1	36387-C1	constructii de locuinte	80	Cu acte	Nr. niveluri:2; S. construita la sol:80 mp; S. construita desfasurata:135 mp; Casa de locuit, P+M, Sd = 135 mp, Edificata in 1970.
A1.2	36387-C2	constructii anexa	Din acte: 77 Masurata: 23	Cu acte	Nr. niveluri:1; S. construita la sol:23 mp; S. construita desfasurata:77 mp; Constructie anexa, P, Sd = 77 mp, Edificata in 1970.
A1.3	36387-C3	constructii anexa	41	Cu acte	Nr. niveluri:1; S. construita la sol:41 mp; S. construita desfasurata:41 mp; Grajd, P, Sd = 41 mp, Edificat in 1970.

Lungime Segmente

1) Valorile lungimilor segmentelor sunt obţinute din proiecţie în plan.

Punct început	X / Y	Punct sfârşit	X / Y	Lungime segment (** (m)

Punct început	X / Y	Punct sfârşit	X / Y	Lungime segment (** (m)

Document care conține date cu caracter personal, protejat de prevederile Regulamentului (UE) nr. 679/2016 și Legii 190/2018

Punct început	X / Y	Punct sfârşit	X / Y	Lungime segment (** (m)
1	552.803,709 674.973,554	2	552.814,942 674.976,415	11.591
3	552.830,377 674.981,585	4	552.839,582 674.985,992	10.206
5	552.836,915 674.993,097	6	552.834,22 675.002,858	10.127
7	552.840,964 675.004,736	8	552.841,481 675.010,054	5.343
9	552.842,846 675.017,555	10	552.842,67 675.017,655	0.202
11	552.839,506 675.018,503	12	552.834,178 675.019,489	5.419
13	552.827,592 675.020,708	14	552.826,812 675.020,817	0.788
15	552.822,25 675.021,453	16	552.815,286 675.021,536	6.964
17	552.805,054 675.021,659	18	552.790,843 675.024,449	14.482
19	552.780,986 675.029,13	20	552.774,517 675.032,434	7.264
21	552.770,274 675.033,369	22	552.766,381 675.031,033	4.54
23	552.756,782 675.019,554	24	552.752,92 675.014,375	6.46
25	552.742,946 675.005,885	26	552.745,311 674.994,851	11.284
27	552.747,044 674.990,453	28	552.751,864 674.987,442	5.683
29	552.767,096 674.981,321	30	552.775,739 674.980,542	8.677
31	552.796,06 674.972,912	1	552.803,709 674.973,554	7.676

Punct început	X / Y	Punct sfârşit	X / Y	Lungime segment (** (m)
2	552.814,942 674.976,415	3	552.830,377 674.981,585	16.278
4	552.839,582 674.985,992	5	552.836,915 674.993,097	7.588
6	552.834,22 675.002,858	7	552.840,964 675.004,736	7.001
8	552.841,481 675.010,054	9	552.842,846 675.017,555	7.624
10	552.842,67 675.017,655	11	552.839,506 675.018,503	3.276
12	552.834,178 675.019,489	13	552.827,592 675.020,708	6.698
14	552.826,812 675.020,817	15	552.822,25 675.021,453	4.606
16	552.815,286 675.021,536	17	552.805,054 675.021,659	10.233
18	552.790,843 675.024,449	19	552.780,986 675.029,13	10.912
20	552.774,517 675.032,434	21	552.770,274 675.033,369	4.345
22	552.766,381 675.031,033	23	552.756,782 675.019,554	14.964
24	552.752,92 675.014,375	25	552.742,946 675.005,885	13.098
26	552.745,311 674.994,851	27	552.747,044 674.990,453	4.727
28	552.751,864 674.987,442	29	552.767,096 674.981,321	16.416
30	552.775,739 674.980,542	31	552.796,06 674.972,912	21.706

** Lungimile segmentelor sunt determinate în planul de proiecţie Stereo 70 şi sunt rotunjite la 1 milimetru.
*** Distanţa dintre puncte este formată din segmente cumulate ce sunt mai mici decât valoarea 1 milimetru.

Document care conține date cu caracter personal, protejat de prevederile Regulamentului (UE) nr. 679/2016 și Legii 190/2018

DATE DESPRE IMOBILUL NR. 1801

Oficiul de Cadastru şi Publicitate Imobiliară SUCEAVA
Biroul de Cadastru şi Publicitate Imobiliară Campulung Moldovenesc

A. Partea I. Descrierea imobilului

TEREN Necunoscut

Adresa: Loc. Strâmtura, Jud. Suceava

Nr. Crt	Nr cadastral Nr. topografic	Suprafaţa* (mp)	Observaţii / Referinţe
A1		1.865	Sector cadastral:19 Teren neimprejmuit;

B. Partea II. Proprietari şi acte

Inscrieri privitoare la dreptul de proprietate şi alte drepturi reale		Referinţe
/		
Act Normativ nr. 7, din 13/03/1996 emis de Parlamentul Romaniei (Lege);		
B1	Inscrierea provizorie, drept de PROPRIETATE, dobandit prin Lege, cota actuala 1/1, cota initiala 1/1	A1
	1) **COMUNA VAMA**, CIF:4326698, Proprietar neidentificat.	

C. Partea III. SARCINI .

Inscrieri privind dezmembramintele dreptului de proprietate, drepturi reale de garanţie şi sarcini	Referinţe
NU SUNT	

Anexa Nr. 1 La Partea I

Teren

Nr cadastral	Suprafaţa (mp)*	Observaţii / Referinţe
	1.865	

* Suprafaţa este determinată in planul de proiecţie Stereo 70.

DETALII LINIARE IMOBIL

Date referitoare la teren

Crt	Categorie folosință	Intra vilan	Suprafaţa (mp)	Tarla	Parcelă	Nr. topo	Observaţii / Referinţe
1	faneata	DA	434	-	1F	-	
2	faneata	NU	1.431	-	2F	-	

Lungime Segmente
1) Valorile lungimilor segmentelor sunt obţinute din proiecţie în plan.

Punct început	X / Y	Punct sfârşit	X / Y	Lungime segment (** (m)
1	552.772,804 674.918,633	2	552.774,908 674.920,471	2.794
2	552.774,908 674.920,471	3	552.771,585 674.934,372	14.293
3	552.771,585 674.934,372	4	552.768,102 674.949,262	15.292
4	552.768,102 674.949,262	5	552.766,872 674.959,026	9.841

Document care conține date cu caracter personal, protejat de prevederile Regulamentului (UE) nr. 679/2016 și Legii 190/2018

Punct început	X / Y	Punct sfârşit	X / Y	Lungime segment (** (m)
5	552.766,872 674.959,026	6	552.767,266 674.972,054	13.034
6	552.767,266 674.972,054	7	552.763,572 674.974,717	4.554
7	552.763,572 674.974,717	8	552.747,025 674.980,823	17.638
8	552.747,025 674.980,823	9	552.739,143 674.982,576	8.075
9	552.739,143 674.982,576	10	552.737,867 674.952,671	29.933
10	552.737,867 674.952,671	11	552.741,508 674.931,411	21.569
11	552.741,508 674.931,411	12	552.744,316 674.918,877	12.845
12	552.744,316 674.918,877	13	552.745,931 674.913,447	5.665
13	552.745,931 674.913,447	14	552.746,215 674.912,888	0.627
14	552.746,215 674.912,888	15	552.761,005 674.915,374	14.997
15	552.761,005 674.915,374	16	552.768,49 674.916,842	7.627
16	552.768,49 674.916,842	1	552.772,804 674.918,633	4.671

** Lungimile segmentelor sunt determinate în planul de proiecţie Stereo 70 şi sunt rotunjite la 1 milimetru.
*** Distanţa dintre puncte este formată din segmente cumulate ce sunt mai mici decât valoarea 1 milimetru.

Document care conține date cu caracter personal, protejat de prevederile Regulamentului (UE) nr. 679/2016 și Legii 190/2018

DATE DESPRE IMOBILUL NR. 1802

Oficiul de Cadastru şi Publicitate Imobiliară SUCEAVA
Biroul de Cadastru şi Publicitate Imobiliară Campulung Moldovenesc

A. Partea I. Descrierea imobilului

TEREN Extravilan

Adresa: Jud. Suceava

Nr. Crt	Nr cadastral Nr. topografic	Suprafaţa* (mp)	Observaţii / Referinţe
A1		1.631	Sector cadastral:19 Teren neimprejmuit;

B. Partea II. Proprietari şi acte

Inscrieri privitoare la dreptul de proprietate şi alte drepturi reale		Referinţe
/		
Act Normativ nr. 7, din 13/03/1996 emis de Parlamentul Romaniei (Lege);		
B1	Inscrierea provizorie, drept de PROPRIETATE, dobandit prin Lege, cota actuala 1/1, cota initiala 1/1	A1
	1) **COMUNA VAMA**, CIF:4326698, Proprietar neidentificat.	

C. Partea III. SARCINI .

Inscrieri privind dezmembramintele dreptului de proprietate, drepturi reale de garanţie şi sarcini	Referinţe
NU SUNT	

Document care conține date cu caracter personal, protejat de prevederile Regulamentului (UE) nr. 679/2016 și Legii 190/2018

Anexa Nr. 1 La Partea I

Teren

Nr cadastral	Suprafaţa (mp)*	Observaţii / Referinţe
	1.631	

* Suprafaţa este determinată in planul de proiecţie Stereo 70.

DETALII LINIARE IMOBIL

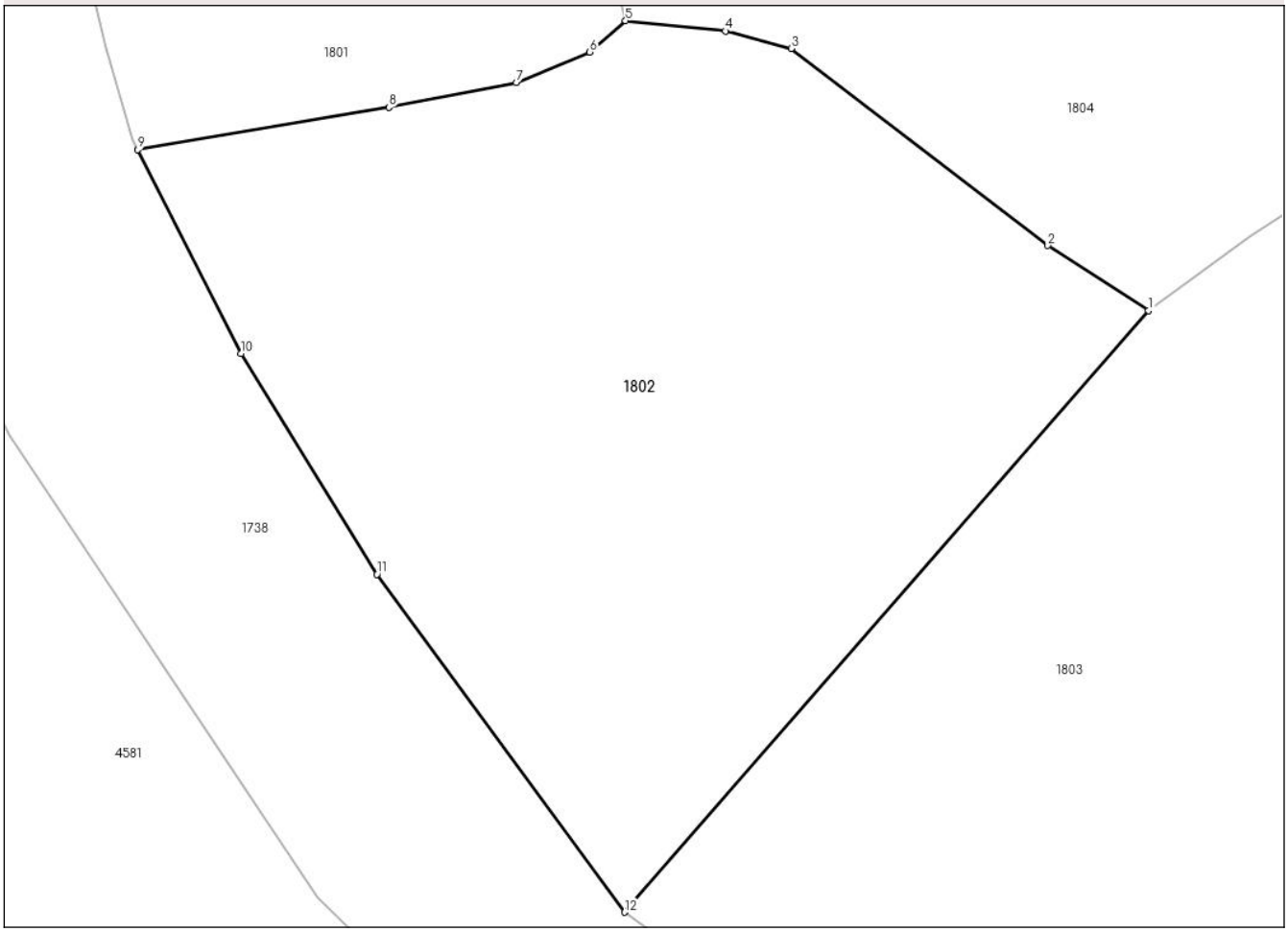

Date referitoare la teren

Crt	Categorie folosință	Intra vilan	Suprafaţa (mp)	Tarla	Parcelă	Nr. topo	Observaţii / Referinţe
1	faneata	NU	1.631	-	1F	-	

Lungime Segmente
1) Valorile lungimilor segmentelor sunt obţinute din proiecţie în plan.

Punct început	X / Y	Punct sfârşit	X / Y	Lungime segment (** (m)
1	552.805,671 674.903,446	2	552.799,751 674.907,261	7.043
2	552.799,751 674.907,261	3	552.784,654 674.918,84	19.026
3	552.784,654 674.918,84	4	552.780,787 674.919,868	4.001
4	552.780,787 674.919,868	5	552.774,908 674.920,471	5.91
5	552.774,908 674.920,471	6	552.772,804 674.918,633	2.794

Document care conține date cu caracter personal, protejat de prevederile Regulamentului (UE) nr. 679/2016 și Legii 190/2018

Punct început	X / Y	Punct sfârşit	X / Y	Lungime segment (** (m)
6	552.772,804 674.918,633	7	552.768,49 674.916,842	4.671
7	552.768,49 674.916,842	8	552.761,005 674.915,374	7.627
8	552.761,005 674.915,374	9	552.746,215 674.912,888	14.997
9	552.746,215 674.912,888	10	552.752,303 674.900,908	13.439
10	552.752,303 674.900,908	11	552.760,282 674.887,943	15.223
11	552.760,282 674.887,943	12	552.774,864 674.868,09	24.633
12	552.774,864 674.868,09	1	552.805,671 674.903,446	46.895

** Lungimile segmentelor sunt determinate în planul de proiecţie Stereo 70 şi sunt rotunjite la 1 milimetru.
*** Distanţa dintre puncte este formată din segmente cumulate ce sunt mai mici decât valoarea 1 milimetru.

Document care conține date cu caracter personal, protejat de prevederile Regulamentului (UE) nr. 679/2016 și Legii 190/2018

DATE DESPRE IMOBILUL NR. 1803

Oficiul de Cadastru şi Publicitate Imobiliară SUCEAVA
Biroul de Cadastru şi Publicitate Imobiliară Campulung Moldovenesc

A. Partea I. Descrierea imobilului

TEREN Necunoscut

Adresa: Loc. Strâmtura, Jud. Suceava

Nr. Crt	Nr cadastral Nr. topografic	Suprafaţa* (mp)	Observaţii / Referinţe
A1		2.822	Sector cadastral:19 Teren neimprejmuit;

B. Partea II. Proprietari şi acte

Inscrieri privitoare la dreptul de proprietate şi alte drepturi reale		Referinţe
/		
Act Normativ nr. 7, din 13/03/1996 emis de Parlamentul Romaniei (Lege);		
B1	Inscrierea provizorie, drept de PROPRIETATE, dobandit prin Lege, cota actuala 1/1, cota initiala 1/1	A1
	1) **COMUNA VAMA**, CIF:4326698, Proprietar neidentificat.	

C. Partea III. SARCINI .

Inscrieri privind dezmembramintele dreptului de proprietate, drepturi reale de garanţie şi sarcini	Referinţe
NU SUNT	

Anexa Nr. 1 La Partea I

Teren

Nr cadastral	Suprafaţa (mp)*	Observaţii / Referinţe
	2.822	

* Suprafaţa este determinată in planul de proiecţie Stereo 70.

DETALII LINIARE IMOBIL

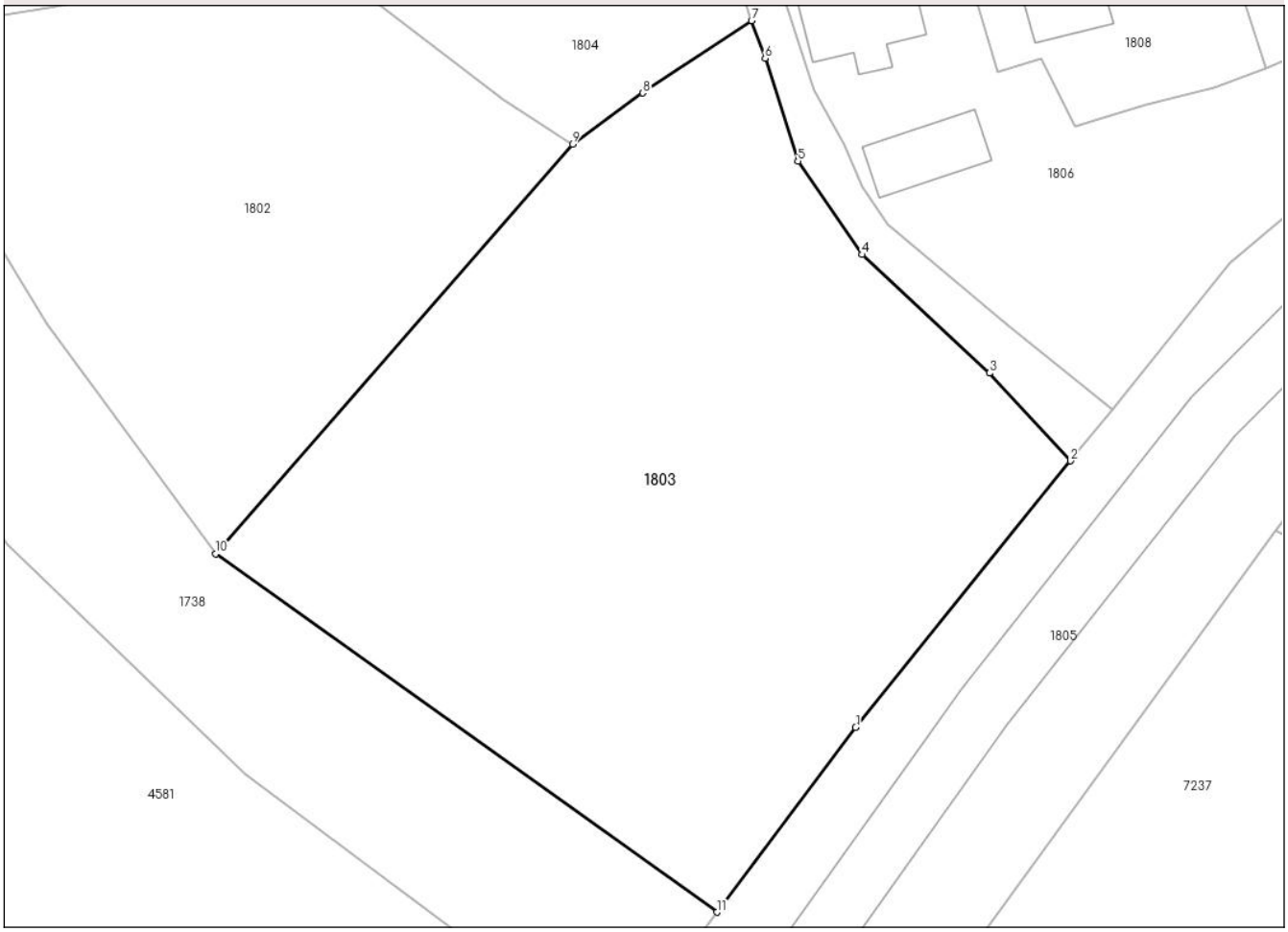

Date referitoare la teren

Crt	Categorie folosință	Intra vilan	Suprafaţa (mp)	Tarla	Parcelă	Nr. topo	Observaţii / Referinţe
1	faneata	DA	576	-	1F	-	
2	arabil	NU	2.246	-	2A	-	

Lungime Segmente
1) Valorile lungimilor segmentelor sunt obţinute din proiecţie în plan.

Punct început	X / Y	Punct sfârşit	X / Y	Lungime segment (** (m)
1	552.830,15 674.853,101	2	552.848,69 674.876,103	29.544
2	552.848,69 674.876,103	3	552.841,709 674.883,685	10.306
3	552.841,709 674.883,685	4	552.830,704 674.893,917	15.027
4	552.830,704 674.893,917	5	552.825,158 674.901,982	9.788

Document care conține date cu caracter personal, protejat de prevederile Regulamentului (UE) nr. 679/2016 și Legii 190/2018

Punct început	X / Y	Punct sfârşit	X / Y	Lungime segment (** (m)
5	552.825,158 674.901,982	6	552.822,324 674.910,87	9.329
6	552.822,324 674.910,87	7	552.821,146 674.914,107	3.445
7	552.821,146 674.914,107	8	552.811,749 674.907,868	11.28
8	552.811,749 674.907,868	9	552.805,671 674.903,446	7.516
9	552.805,671 674.903,446	10	552.774,864 674.868,09	46.895
10	552.774,864 674.868,09	11	552.818,164 674.837,159	53.213
11	552.818,164 674.837,159	1	552.830,15 674.853,101	19.945

** Lungimile segmentelor sunt determinate în planul de proiecţie Stereo 70 şi sunt rotunjite la 1 milimetru.
*** Distanţa dintre puncte este formată din segmente cumulate ce sunt mai mici decât valoarea 1 milimetru.

Document care conține date cu caracter personal, protejat de prevederile Regulamentului (UE) nr. 679/2016 și Legii 190/2018

DATE DESPRE IMOBILUL NR. 1804

Oficiul de Cadastru şi Publicitate Imobiliară SUCEAVA
Biroul de Cadastru şi Publicitate Imobiliară Campulung Moldovenesc

A. Partea I. Descrierea imobilului

TEREN Necunoscut

Adresa: Loc. Strâmtura, Jud. Suceava

Nr. Crt	Nr cadastral Nr. topografic	Suprafaţa* (mp)	Observaţii / Referinţe
A1		2.421	Sector cadastral:19 Teren neimprejmuit;

B. Partea II. Proprietari şi acte

Inscrieri privitoare la dreptul de proprietate şi alte drepturi reale		Referinţe
/		
Act Normativ nr. 7, din 13/03/1996 emis de Parlamentul Romaniei (Lege);		
B1	Inscrierea provizorie, drept de PROPRIETATE, dobandit prin Lege, cota actuala 1/1, cota initiala 1/1	A1
	1) **COMUNA VAMA**, CIF:4326698, Proprietar neidentificat.	

C. Partea III. SARCINI .

Inscrieri privind dezmembramintele dreptului de proprietate, drepturi reale de garanţie şi sarcini	Referinţe
NU SUNT	

Anexa Nr. 1 La Partea I

Teren

Nr cadastral	Suprafaţa (mp)*	Observaţii / Referinţe
	2.421	

* Suprafaţa este determinată in planul de proiecţie Stereo 70.

DETALII LINIARE IMOBIL

Date referitoare la teren

Crt	Categorie folosință	Intra vilan	Suprafaţa (mp)	Tarla	Parcelă	Nr. topo	Observaţii / Referinţe
1	curti constructii	DA	1.394	-	1CC	-	
2	arabil	NU	1.027	-	2A	-	

Date referitoare la construcţii

Crt	Număr	Destinaţie construcţie	Supraf. (mp)	Situaţie juridică	Observaţii / Referinţe
A1.1		constructii de locuinte	76	Fara acte	Nr. niveluri:1; S. construita la sol:76 mp; S. construita desfasurata:76 mp;
A1.2		constructii anexa	44	Fara acte	Nr. niveluri:1; S. construita la sol:44 mp; S. construita desfasurata:44 mp;
A1.3		constructii anexa	40	Fara acte	Nr. niveluri:1; S. construita la sol:40 mp; S. construita desfasurata:40 mp;

Lungime Segmente

1) Valorile lungimilor segmentelor sunt obţinute din proiecţie în plan.

Punct început	X / Y	Punct sfârşit	X / Y	Lungime segment (** (m)
1	552.767,266 674.972,054	2	552.766,872 674.959,026	13.034

Document care conține date cu caracter personal, protejat de prevederile Regulamentului (UE) nr. 679/2016 și Legii 190/2018

Punct început	X / Y	Punct sfârşit	X / Y	Lungime segment (** (m)
2	552.766,872 674.959,026	3	552.768,102 674.949,262	9.841
3	552.768,102 674.949,262	4	552.771,585 674.934,372	15.292
4	552.771,585 674.934,372	5	552.774,908 674.920,471	14.293
5	552.774,908 674.920,471	6	552.780,787 674.919,868	5.91
6	552.780,787 674.919,868	7	552.784,654 674.918,84	4.001
7	552.784,654 674.918,84	8	552.799,751 674.907,261	19.026
8	552.799,751 674.907,261	9	552.805,671 674.903,446	7.043
9	552.805,671 674.903,446	10	552.811,749 674.907,868	7.516
10	552.811,749 674.907,868	11	552.821,146 674.914,107	11.28
11	552.821,146 674.914,107	12	552.817,009 674.926,756	13.308
12	552.817,009 674.926,756	13	552.810,875 674.945,705	19.917
13	552.810,875 674.945,705	14	552.805,457 674.963,045	18.167
14	552.805,457 674.963,045	15	552.803,672 674.966,985	4.325
15	552.803,672 674.966,985	16	552.797,347 674.967,912	6.393
16	552.797,347 674.967,912	17	552.788,781 674.969,242	8.669
17	552.788,781 674.969,242	18	552.784,669 674.970,436	4.282
18	552.784,669 674.970,436	19	552.780,645 674.970,842	4.044
19	552.780,645 674.970,842	1	552.767,266 674.972,054	13.434

**** Lungimile segmentelor sunt determinate în planul de proiecţie Stereo 70 şi sunt rotunjite la 1 milimetru.**
***** Distanţa dintre puncte este formată din segmente cumulate ce sunt mai mici decât valoarea 1 milimetru.**

Document care conține date cu caracter personal, protejat de prevederile Regulamentului (UE) nr. 679/2016 și Legii 190/2018

DATE DESPRE IMOBILUL NR. 1806

Oficiul de Cadastru şi Publicitate Imobiliară SUCEAVA
Biroul de Cadastru şi Publicitate Imobiliară Campulung Moldovenesc

A. Partea I. Descrierea imobilului

TEREN Intravilan

Adresa: Loc. Strâmtura, Jud. Suceava

Nr. Crt	Nr cadastral Nr. topografic	Suprafaţa* (mp)	Observaţii / Referinţe
A1		1.080	Sector cadastral:19 Teren neimprejmuit;

B. Partea II. Proprietari şi acte

Inscrieri privitoare la dreptul de proprietate şi alte drepturi reale		Referinţe
/		
Act Normativ nr. 7, din 13/03/1996 emis de Parlamentul Romaniei (Lege);		
B1	Inscrierea provizorie, drept de PROPRIETATE, dobandit prin Lege, cota actuala 1/1, cota initiala 1/1	A1
	1) **COMUNA VAMA**, CIF:4326698, Proprietar neidentificat.	

C. Partea III. SARCINI .

Inscrieri privind dezmembramintele dreptului de proprietate, drepturi reale de garanţie şi sarcini	Referinţe
NU SUNT	

Anexa Nr. 1 La Partea I

Teren

Nr cadastral	Suprafaţa (mp)*	Observaţii / Referinţe
	1.080	

* Suprafaţa este determinată in planul de proiecţie Stereo 70.

DETALII LINIARE IMOBIL

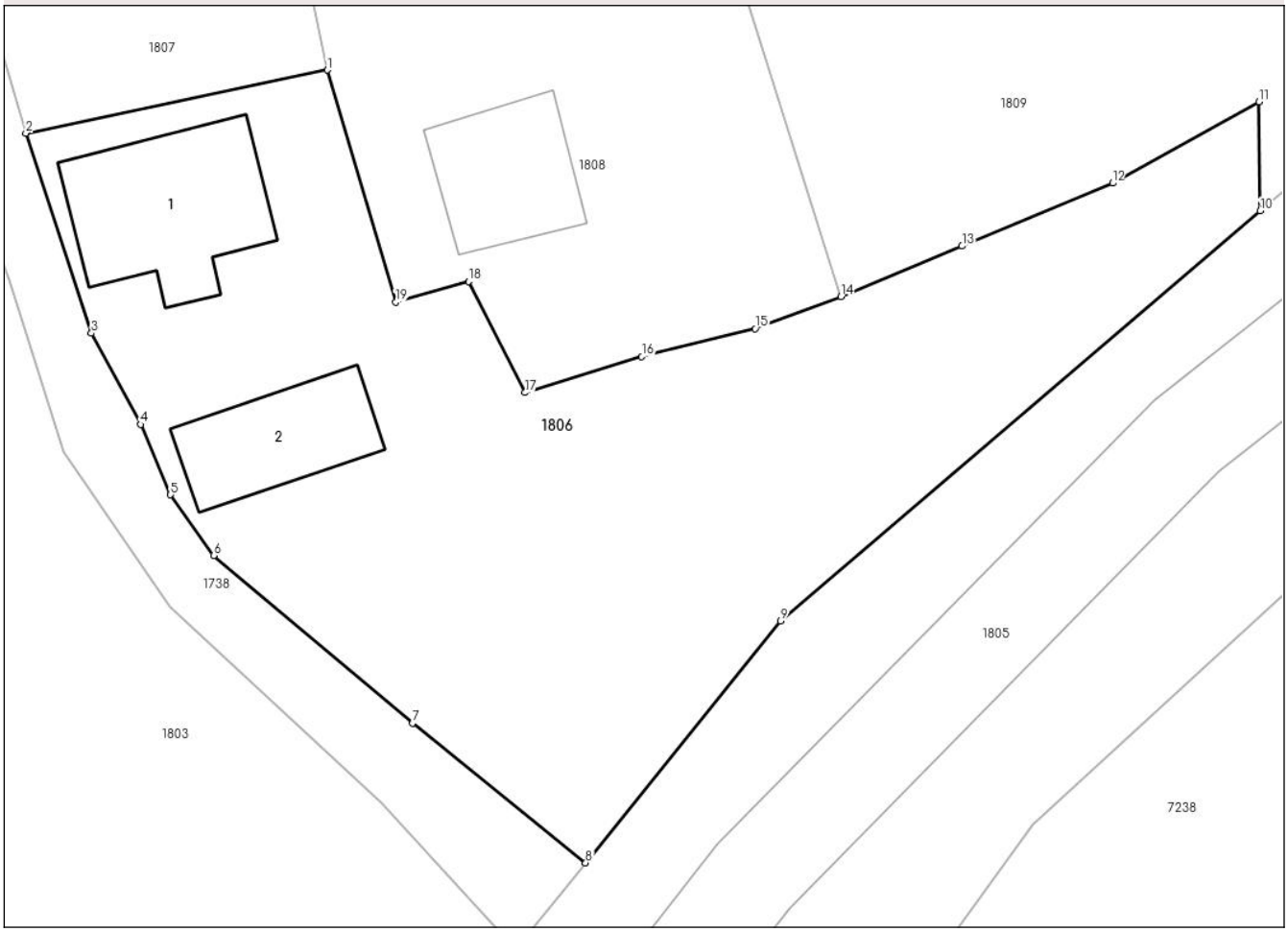

Date referitoare la teren

Crt	Categorie folosință	Intra vilan	Suprafaţa (mp)	Tarla	Parcelă	Nr. topo	Observaţii / Referinţe
1	curti constructii	DA	1.080	-	1CC	-	

Date referitoare la construcţii

Crt	Număr	Destinaţie construcţie	Supraf. (mp)	Situaţie juridică	Observaţii / Referinţe
A1.1		constructii de locuinte	74	Fara acte	Nr. niveluri:1; S. construita la sol:74 mp; S. construita desfasurata:74 mp;
A1.2		constructii anexa	47	Fara acte	Nr. niveluri:1; S. construita la sol:47 mp; S. construita desfasurata:47 mp;

Lungime Segmente

1) Valorile lungimilor segmentelor sunt obţinute din proiecţie în plan.

Punct început	X / Y	Punct sfârşit	X / Y	Lungime segment (** (m)
1	552.838,871 674.921,799	2	552.823,187 674.918,521	16.023
2	552.823,187 674.918,521	3	552.826,59 674.908,121	10.943
3	552.826,59 674.908,121	4	552.829,148 674.903,381	5.386

Document care conține date cu caracter personal, protejat de prevederile Regulamentului (UE) nr. 679/2016 și Legii 190/2018

Punct început	X / Y	Punct sfârşit	X / Y	Lungime segment (** (m)
4	552.829,148 674.903,381	5	552.830,709 674.899,719	3.981
5	552.830,709 674.899,719	6	552.832,958 674.896,564	3.875
6	552.832,958 674.896,564	7	552.843,298 674.887,853	13.52
7	552.843,298 674.887,853	8	552.852,309 674.880,594	11.572
8	552.852,309 674.880,594	9	552.862,447 674.893,171	16.154
9	552.862,447 674.893,171	10	552.887,406 674.914,481	32.819
10	552.887,406 674.914,481	11	552.887,338 674.920,137	5.657
11	552.887,338 674.920,137	12	552.879,721 674.915,916	8.708
12	552.879,721 674.915,916	13	552.871,892 674.912,651	8.483
13	552.871,892 674.912,651	14	552.865,589 674.910,029	6.827
14	552.865,589 674.910,029	15	552.861,134 674.908,36	4.757
15	552.861,134 674.908,36	16	552.855,229 674.906,898	6.083
16	552.855,229 674.906,898	17	552.849,156 674.905,034	6.353
17	552.849,156 674.905,034	18	552.846,218 674.910,807	6.478
18	552.846,218 674.910,807	19	552.842,43 674.909,733	3.937
19	552.842,43 674.909,733	1	552.838,871 674.921,799	12.58

** Lungimile segmentelor sunt determinate în planul de proiecţie Stereo 70 şi sunt rotunjite la 1 milimetru.
*** Distanţa dintre puncte este formată din segmente cumulate ce sunt mai mici decât valoarea 1 milimetru.

Document care conține date cu caracter personal, protejat de prevederile Regulamentului (UE) nr. 679/2016 și Legii 190/2018

DATE DESPRE IMOBILUL NR. 1807

Oficiul de Cadastru şi Publicitate Imobiliară SUCEAVA
Biroul de Cadastru şi Publicitate Imobiliară Campulung Moldovenesc

A. Partea I. Descrierea imobilului

TEREN Intravilan

Adresa: Loc. Strâmtura, Jud. Suceava

Nr. Crt	Nr cadastral Nr. topografic	Suprafaţa* (mp)	Observaţii / Referinţe
A1		978	Sector cadastral:19 Teren neimprejmuit;

B. Partea II. Proprietari şi acte

Inscrieri privitoare la dreptul de proprietate şi alte drepturi reale		Referinţe
/		
Act Normativ nr. 7, din 13/03/1996 emis de Parlamentul Romaniei (Lege);		
B1	Inscrierea provizorie, drept de PROPRIETATE, dobandit prin Lege, cota actuala 1/1, cota initiala 1/1	A1
	1) **COMUNA VAMA**, CIF:4326698, Proprietar neidentificat.	

C. Partea III. SARCINI .

Inscrieri privind dezmembramintele dreptului de proprietate, drepturi reale de garanţie şi sarcini	Referinţe
NU SUNT	

Anexa Nr. 1 La Partea I

Teren

Nr cadastral	Suprafaţa (mp)*	Observaţii / Referinţe
	978	

* Suprafaţa este determinată in planul de proiecţie Stereo 70.

DETALII LINIARE IMOBIL

Date referitoare la teren

Crt	Categorie folosință	Intra vilan	Suprafaţa (mp)	Tarla	Parcelă	Nr. topo	Observaţii / Referinţe
1	curti constructii	DA	978	-	1CC	-	

Date referitoare la construcţii

Crt	Număr	Destinaţie construcţie	Supraf. (mp)	Situaţie juridică	Observaţii / Referinţe
A1.1		constructii de locuinte	124	Fara acte	Nr. niveluri:1; S. construita la sol:124 mp; S. construita desfasurata:124 mp;

Lungime Segmente

1) Valorile lungimilor segmentelor sunt obţinute din proiecţie în plan.

Punct început	X / Y	Punct sfârşit	X / Y	Lungime segment (** (m)
1	552.827,786 674.973,999	2	552.823,83 674.973,105	4.056
2	552.823,83 674.973,105	3	552.817,987 674.971,533	6.051
3	552.817,987 674.971,533	4	552.809,064 674.969,16	9.233
4	552.809,064 674.969,16	5	552.808,733 674.966,372	2.808

Document care conține date cu caracter personal, protejat de prevederile Regulamentului (UE) nr. 679/2016 și Legii 190/2018

Punct început	X / Y	Punct sfârşit	X / Y	Lungime segment (** (m)
5	552.808,733 674.966,372	6	552.809,768 674.960,963	5.507
6	552.809,768 674.960,963	7	552.811,535 674.954,451	6.747
7	552.811,535 674.954,451	8	552.813,385 674.948,645	6.094
8	552.813,385 674.948,645	9	552.813,871 674.947,35	1.383
9	552.813,871 674.947,35	10	552.817,324 674.938,159	9.818
10	552.817,324 674.938,159	11	552.823,187 674.918,521	20.495
11	552.823,187 674.918,521	12	552.838,871 674.921,799	16.023
12	552.838,871 674.921,799	1	552.827,786 674.973,999	53.364

** Lungimile segmentelor sunt determinate în planul de proiecţie Stereo 70 şi sunt rotunjite la 1 milimetru.
*** Distanţa dintre puncte este formată din segmente cumulate ce sunt mai mici decât valoarea 1 milimetru.

Document care conține date cu caracter personal, protejat de prevederile Regulamentului (UE) nr. 679/2016 și Legii 190/2018

DATE DESPRE IMOBILUL NR. 1808

Oficiul de Cadastru şi Publicitate Imobiliară SUCEAVA
Biroul de Cadastru şi Publicitate Imobiliară Campulung Moldovenesc

A. Partea I. Descrierea imobilului

TEREN Intravilan

Adresa: Loc. Strâmtura, Jud. Suceava

Nr. Crt	Nr cadastral Nr. topografic	Suprafaţa* (mp)	Observaţii / Referinţe
A1		1.413	Sector cadastral:19 Teren neimprejmuit;

B. Partea II. Proprietari şi acte

Inscrieri privitoare la dreptul de proprietate şi alte drepturi reale		Referinţe
/		
Act Normativ nr. 7, din 13/03/1996 emis de Parlamentul Romaniei (Lege);		
B1	Inscrierea provizorie, drept de PROPRIETATE, dobandit prin Lege, cota actuala 1/1, cota initiala 1/1	A1
	1) **COMUNA VAMA**, CIF:4326698, Proprietar neidentificat.	

C. Partea III. SARCINI .

Inscrieri privind dezmembramintele dreptului de proprietate, drepturi reale de garanţie şi sarcini	Referinţe
NU SUNT	

Anexa Nr. 1 La Partea I

Teren

Nr cadastral	Suprafaţa (mp)*	Observaţii / Referinţe
	1.413	

* Suprafaţa este determinată in planul de proiecţie Stereo 70.

DETALII LINIARE IMOBIL

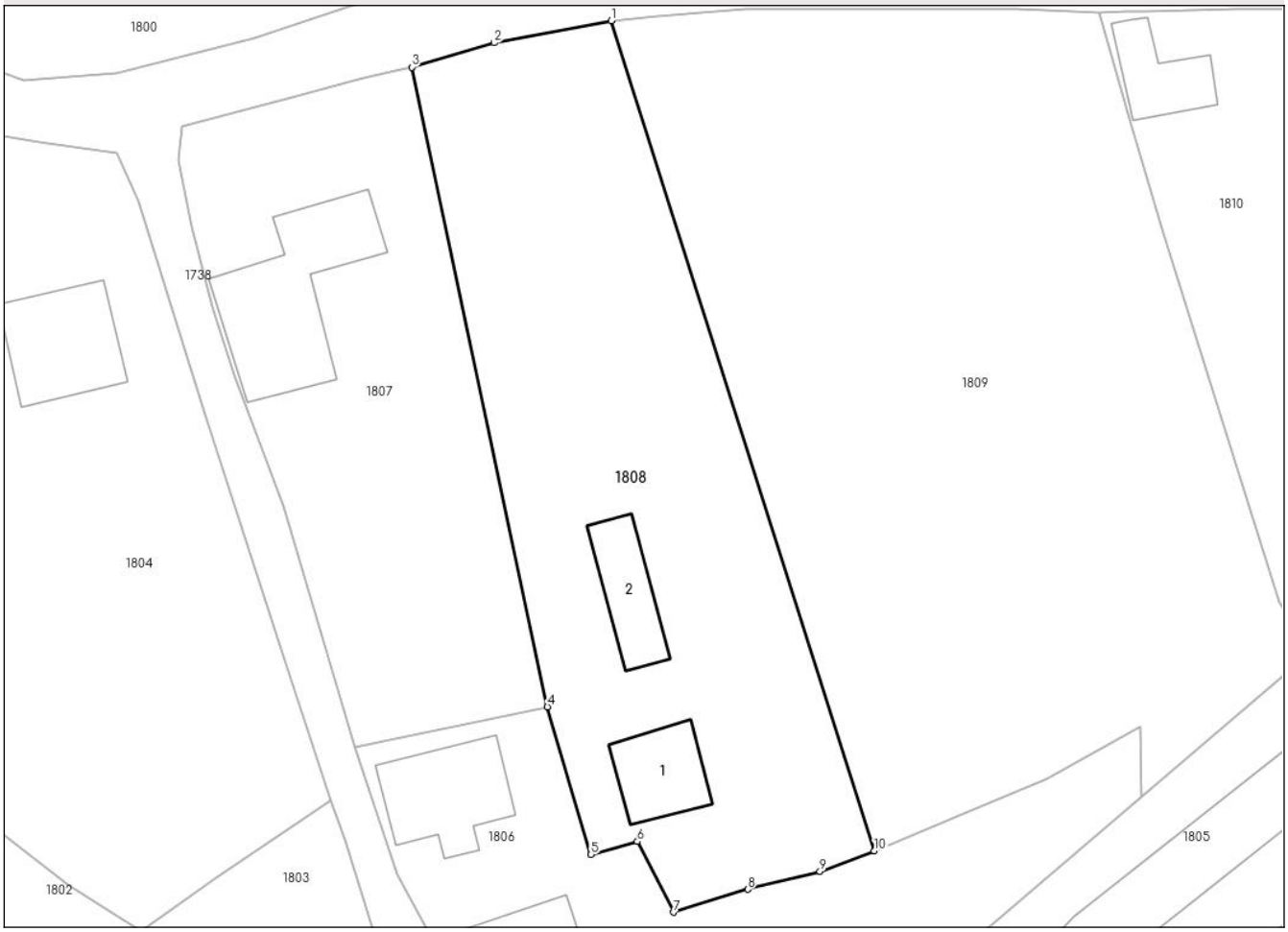

Date referitoare la teren

Crt	Categorie folosință	Intra vilan	Suprafaţa (mp)	Tarla	Parcelă	Nr. topo	Observaţii / Referinţe
1	curti constructii	DA	1.413	-	1CC	-	

Date referitoare la construcţii

Crt	Număr	Destinaţie construcţie	Supraf. (mp)	Situaţie juridică	Observaţii / Referinţe
A1.1		constructii de locuinte	48	Fara acte	Nr. niveluri:1; S. construita la sol:48 mp; S. construita desfasurata:48 mp;
A1.2		constructii anexa	47	Fara acte	Nr. niveluri:1; S. construita la sol:47 mp; S. construita desfasurata:47 mp;

Lungime Segmente

1) Valorile lungimilor segmentelor sunt obţinute din proiecţie în plan.

Punct început	X / Y	Punct sfârşit	X / Y	Lungime segment (** (m)
1	552.844,073 674.977,792	2	552.834,505 674.975,981	9.738
2	552.834,505 674.975,981	3	552.827,786 674.973,999	7.005
3	552.827,786 674.973,999	4	552.838,871 674.921,799	53.364

Document care conține date cu caracter personal, protejat de prevederile Regulamentului (UE) nr. 679/2016 și Legii 190/2018

Punct început	X / Y	Punct sfârşit	X / Y	Lungime segment (** (m)
4	552.838,871 674.921,799	5	552.842,43 674.909,733	12.58
5	552.842,43 674.909,733	6	552.846,218 674.910,807	3.937
6	552.846,218 674.910,807	7	552.849,156 674.905,034	6.478
7	552.849,156 674.905,034	8	552.855,229 674.906,898	6.353
8	552.855,229 674.906,898	9	552.861,134 674.908,36	6.083
9	552.861,134 674.908,36	10	552.865,589 674.910,029	4.757
10	552.865,589 674.910,029	1	552.844,073 674.977,792	71.097

** Lungimile segmentelor sunt determinate în planul de proiecţie Stereo 70 şi sunt rotunjite la 1 milimetru.
*** Distanţa dintre puncte este formată din segmente cumulate ce sunt mai mici decât valoarea 1 milimetru.

Document care conține date cu caracter personal, protejat de prevederile Regulamentului (UE) nr. 679/2016 și Legii 190/2018

DATE DESPRE IMOBILUL NR. 1809

Oficiul de Cadastru şi Publicitate Imobiliară SUCEAVA
Biroul de Cadastru şi Publicitate Imobiliară Campulung Moldovenesc

A. Partea I. Descrierea imobilului

TEREN Intravilan

Adresa: Loc. Strâmtura, Jud. Suceava

Nr. Crt	Nr cadastral Nr. topografic	Suprafaţa* (mp)	Observaţii / Referinţe
A1		2.451	Sector cadastral:19 Teren neimprejmuit;

B. Partea II. Proprietari şi acte

Inscrieri privitoare la dreptul de proprietate şi alte drepturi reale		Referinţe
/		
Act Normativ nr. 7, din 13/03/1996 emis de Parlamentul Romaniei (Lege);		
B1	Inscrierea provizorie, drept de PROPRIETATE, dobandit prin Lege, cota actuala 1/1, cota initiala 1/1	A1
	1) **COMUNA VAMA**, CIF:4326698, Proprietar neidentificat.	

C. Partea III. SARCINI .

Inscrieri privind dezmembramintele dreptului de proprietate, drepturi reale de garanţie şi sarcini	Referinţe
NU SUNT	

Anexa Nr. 1 La Partea I

Teren

Nr cadastral	Suprafaţa (mp)*	Observaţii / Referinţe
	2.451	

* Suprafaţa este determinată in planul de proiecţie Stereo 70.

DETALII LINIARE IMOBIL

Date referitoare la teren

Crt	Categorie folosință	Intra vilan	Suprafaţa (mp)	Tarla	Parcelă	Nr. topo	Observaţii / Referinţe
1	faneata	DA	2.451	-	1F	-	

Lungime Segmente
1) Valorile lungimilor segmentelor sunt obţinute din proiecţie în plan.

Punct început	X / Y	Punct sfârşit	X / Y	Lungime segment (** (m)
1	552.901,183 674.926,243	2	552.898,686 674.930,357	4.812
2	552.898,686 674.930,357	3	552.895,76 674.939,422	9.526
3	552.895,76 674.939,422	4	552.889,171 674.960,51	22.093
4	552.889,171 674.960,51	5	552.886,491 674.969,417	9.301
5	552.886,491 674.969,417	6	552.883,924 674.978,453	9.394

Document care conține date cu caracter personal, protejat de prevederile Regulamentului (UE) nr. 679/2016 și Legii 190/2018

Punct început	X / Y	Punct sfârşit	X / Y	Lungime segment (** (m)
6	552.883,924 674.978,453	7	552.877,234 674.978,705	6.695
7	552.877,234 674.978,705	8	552.873,176 674.978,743	4.058
8	552.873,176 674.978,743	9	552.855,03 674.978,777	18.146
9	552.855,03 674.978,777	10	552.847,845 674.978,177	7.21
10	552.847,845 674.978,177	11	552.844,073 674.977,792	3.792
11	552.844,073 674.977,792	12	552.865,589 674.910,029	71.097
12	552.865,589 674.910,029	13	552.871,892 674.912,651	6.827
13	552.871,892 674.912,651	14	552.879,721 674.915,916	8.483
14	552.879,721 674.915,916	15	552.887,338 674.920,137	8.708
15	552.887,338 674.920,137	16	552.887,406 674.914,481	5.657
16	552.887,406 674.914,481	1	552.901,183 674.926,243	18.115

** Lungimile segmentelor sunt determinate în planul de proiecţie Stereo 70 şi sunt rotunjite la 1 milimetru.
*** Distanţa dintre puncte este formată din segmente cumulate ce sunt mai mici decât valoarea 1 milimetru.

Document care conține date cu caracter personal, protejat de prevederile Regulamentului (UE) nr. 679/2016 și Legii 190/2018

DATE DESPRE IMOBILUL NR. 1810

Oficiul de Cadastru şi Publicitate Imobiliară SUCEAVA
Biroul de Cadastru şi Publicitate Imobiliară Campulung Moldovenesc

A. Partea I. Descrierea imobilului

TEREN Intravilan

Adresa: Loc. Strâmtura, Jud. Suceava

Nr. Crt	Nr cadastral Nr. topografic	Suprafaţa* (mp)	Observaţii / Referinţe
A1		3.843	Sector cadastral:19 Teren neimprejmuit;

B. Partea II. Proprietari şi acte

Inscrieri privitoare la dreptul de proprietate şi alte drepturi reale		Referinţe
/		
Act Normativ nr. 7, din 13/03/1996 emis de Parlamentul Romaniei (Lege);		
B1	Inscrierea provizorie, drept de PROPRIETATE, dobandit prin Lege, cota actuala 1/1, cota initiala 1/1	A1
	1) **COMUNA VAMA**, CIF:4326698, Proprietar neidentificat.	

C. Partea III. SARCINI .

Inscrieri privind dezmembramintele dreptului de proprietate, drepturi reale de garanţie şi sarcini	Referinţe
NU SUNT	

Anexa Nr. 1 La Partea I

Teren

Nr cadastral	Suprafaţa (mp)*	Observaţii / Referinţe
	3.843	

* Suprafaţa este determinată in planul de proiecţie Stereo 70.

DETALII LINIARE IMOBIL

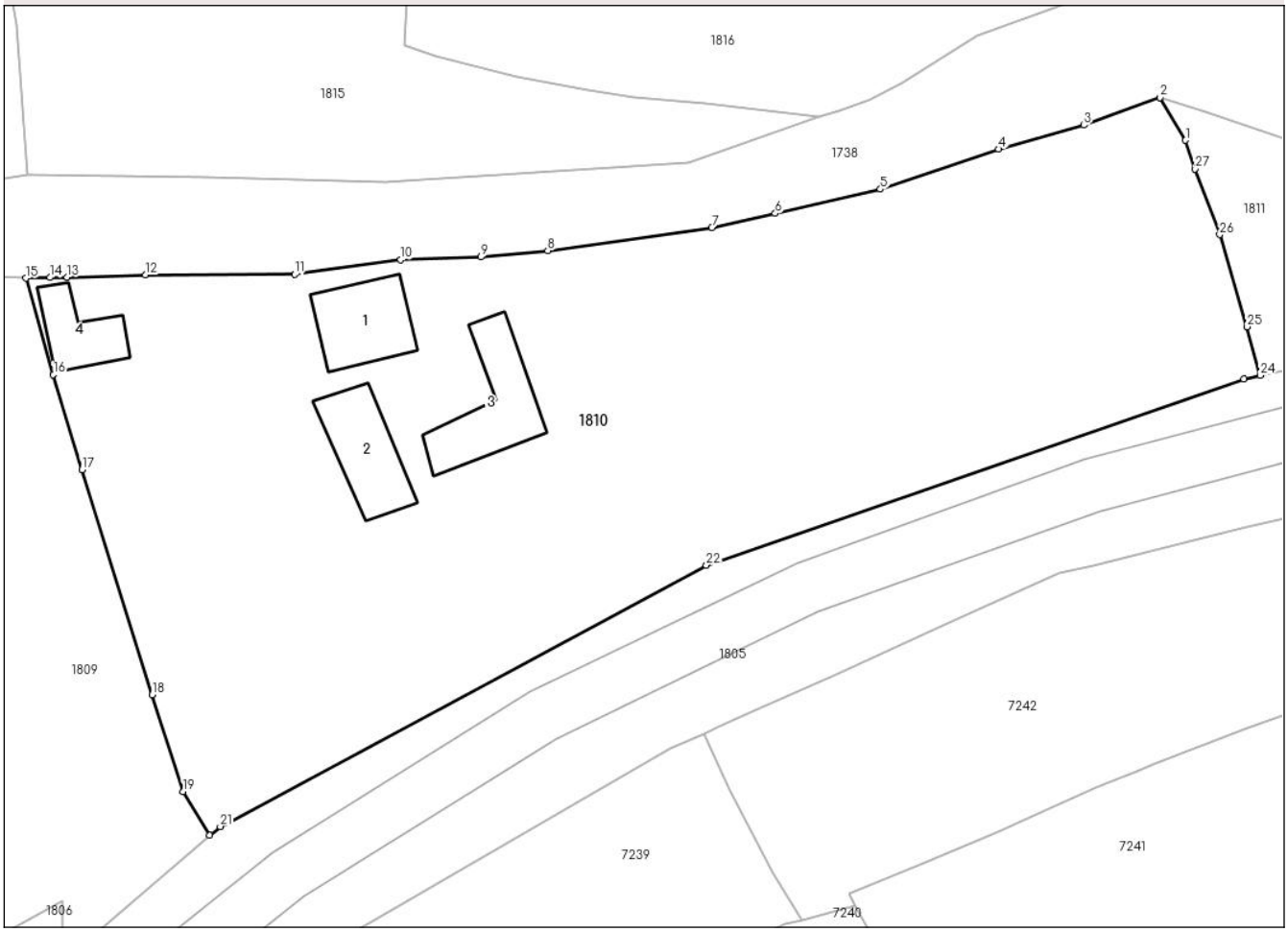

Date referitoare la teren

Crt	Categorie folosință	Intra vilan	Suprafaţa (mp)	Tarla	Parcelă	Nr. topo	Observaţii / Referinţe
1	curti constructii	DA	1.843	-	1CC	-	
2	arabil	DA	2.000	-	2A	-	

Date referitoare la construcţii

Crt	Număr	Destinaţie construcţie	Supraf. (mp)	Situaţie juridică	Observaţii / Referinţe
A1.1		constructii de locuinte	63	Fara acte	Nr. niveluri:1; S. construita la sol:63 mp; S. construita desfasurata:76 mp;
A1.2		constructii anexa	65	Fara acte	Nr. niveluri:1; S. construita la sol:65 mp; S. construita desfasurata:66 mp;
A1.3		constructii anexa	76	Fara acte	Nr. niveluri:1; S. construita la sol:76 mp; S. construita desfasurata:63 mp;
A1.4		constructii anexa	42	Fara acte	Nr. niveluri:1; S. construita la sol:42 mp; S. construita desfasurata:43 mp;

Lungime Segmente

1) Valorile lungimilor segmentelor sunt obţinute din proiecţie în plan.

Punct început	X / Y	Punct sfârşit	X / Y	Lungime segment (** (m)

Punct început	X / Y	Punct sfârşit	X / Y	Lungime segment (** (m)

Document care conține date cu caracter personal, protejat de prevederile Regulamentului (UE) nr. 679/2016 și Legii 190/2018

Punct început	X / Y	Punct sfârşit	X / Y	Lungime segment (** (m)
1	552.992,707 674.991,38	2	552.990,336 674.995,383	4.653
3	552.983,177 674.992,792	4	552.975,166 674.990,544	8.32
5	552.964,081 674.986,799	6	552.954,22 674.984,519	10.121
7	552.948,277 674.983,208	8	552.932,887 674.981,032	15.543
9	552.926,6 674.980,433	10	552.919,076 674.980,175	7.528
11	552.909,157 674.978,805	12	552.895,145 674.978,751	14.012
13	552.887,786 674.978,556	14	552.886,175 674.978,513	1.612
15	552.883,924 674.978,453	16	552.886,491 674.969,417	9.394
17	552.889,171 674.960,51	18	552.895,76 674.939,422	22.093
19	552.898,686 674.930,357	20	552.901,183 674.926,243	4.812
21	552.902,159 674.927,077	22	552.947,751 674.951,558	51.749
23	552.998,178 674.969,003	24	552.999,721 674.969,338	1.579
25	552.998,492 674.973,91	26	552.995,922 674.982,544	9.008
27	552.993,623 674.988,671	1	552.992,707 674.991,38	2.86

Punct început	X / Y	Punct sfârşit	X / Y	Lungime segment (** (m)
2	552.990,336 674.995,383	3	552.983,177 674.992,792	7.613
4	552.975,166 674.990,544	5	552.964,081 674.986,799	11.701
6	552.954,22 674.984,519	7	552.948,277 674.983,208	6.086
8	552.932,887 674.981,032	9	552.926,6 674.980,433	6.315
10	552.919,076 674.980,175	11	552.909,157 674.978,805	10.013
12	552.895,145 674.978,751	13	552.887,786 674.978,556	7.361
14	552.886,175 674.978,513	15	552.883,924 674.978,453	2.251
16	552.886,491 674.969,417	17	552.889,171 674.960,51	9.301
18	552.895,76 674.939,422	19	552.898,686 674.930,357	9.526
20	552.901,183 674.926,243	21	552.902,159 674.927,077	1.284
22	552.947,751 674.951,558	23	552.998,178 674.969,003	53.359
24	552.999,721 674.969,338	25	552.998,492 674.973,91	4.734
26	552.995,922 674.982,544	27	552.993,623 674.988,671	6.544

** Lungimile segmentelor sunt determinate în planul de proiecţie Stereo 70 şi sunt rotunjite la 1 milimetru.
*** Distanţa dintre puncte este formată din segmente cumulate ce sunt mai mici decât valoarea 1 milimetru.

Document care conține date cu caracter personal, protejat de prevederile Regulamentului (UE) nr. 679/2016 și Legii 190/2018

DATE DESPRE IMOBILUL NR. 1811

Oficiul de Cadastru şi Publicitate Imobiliară SUCEAVA
Biroul de Cadastru şi Publicitate Imobiliară Campulung Moldovenesc

A. Partea I. Descrierea imobilului

TEREN Intravilan

Adresa: Loc. Strâmtura, Jud. Suceava

Nr. Crt	Nr cadastral Nr. topografic	Suprafaţa* (mp)	Observaţii / Referinţe
A1		502	Sector cadastral:19 Teren neimprejmuit;

B. Partea II. Proprietari şi acte

Inscrieri privitoare la dreptul de proprietate şi alte drepturi reale		Referinţe
/		
Act Normativ nr. 7, din 13/03/1996 emis de Parlamentul Romaniei (Lege);		
B1	Inscrierea provizorie, drept de PROPRIETATE, dobandit prin Lege, cota actuala 1/1, cota initiala 1/1	A1
	1) **COMUNA VAMA**, CIF:4326698, Proprietar neidentificat.	

C. Partea III. SARCINI .

Inscrieri privind dezmembramintele dreptului de proprietate, drepturi reale de garanţie şi sarcini	Referinţe
NU SUNT	

Anexa Nr. 1 La Partea I

Teren

Nr cadastral	Suprafaţa (mp)*	Observaţii / Referinţe
	502	

* Suprafaţa este determinată in planul de proiecţie Stereo 70.

DETALII LINIARE IMOBIL

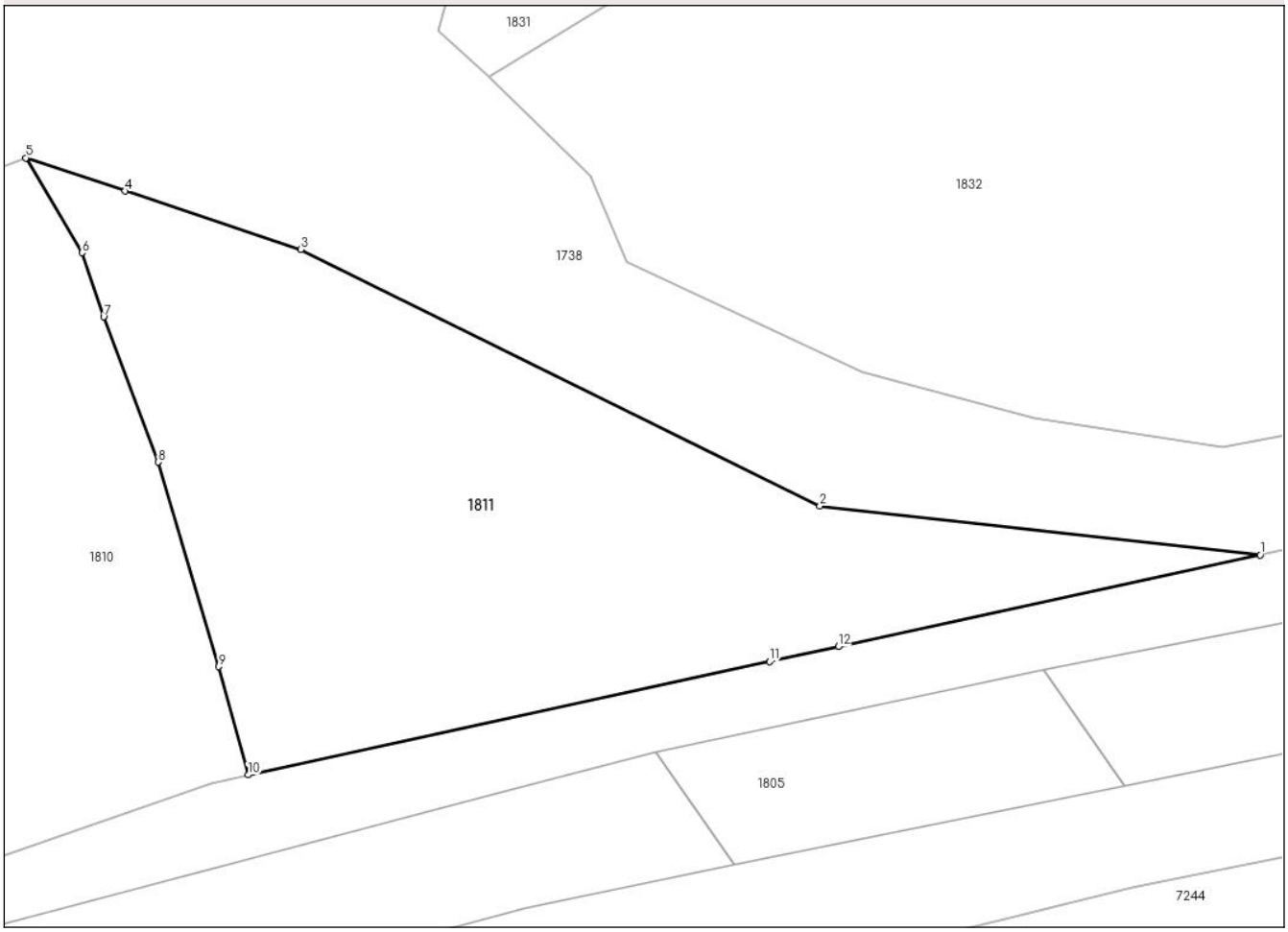

Date referitoare la teren

Crt	Categorie folosință	Intra vilan	Suprafaţa (mp)	Tarla	Parcelă	Nr. topo	Observaţii / Referinţe
1	neproductiv	DA	502	-	1N	-	

Lungime Segmente
1) Valorile lungimilor segmentelor sunt obţinute din proiecţie în plan.

Punct început	X / Y	Punct sfârşit	X / Y	Lungime segment (** (m)
1	553.042,494 674.978,625	2	553.023,888 674.980,699	18.722
2	553.023,888 674.980,699	3	553.001,949 674.991,52	24.463
3	553.001,949 674.991,52	4	552.994,535 674.993,986	7.813
4	552.994,535 674.993,986	5	552.990,336 674.995,383	4.425
5	552.990,336 674.995,383	6	552.992,707 674.991,38	4.653

Document care conține date cu caracter personal, protejat de prevederile Regulamentului (UE) nr. 679/2016 și Legii 190/2018

Punct început	X / Y	Punct sfârşit	X / Y	Lungime segment (** (m)
6	552.992,707 674.991,38	7	552.993,623 674.988,671	2.86
7	552.993,623 674.988,671	8	552.995,922 674.982,544	6.544
8	552.995,922 674.982,544	9	552.998,492 674.973,91	9.008
9	552.998,492 674.973,91	10	552.999,721 674.969,338	4.734
10	552.999,721 674.969,338	11	553.021,76 674.974,123	22.553
11	553.021,76 674.974,123	12	553.024,662 674.974,753	2.969
12	553.024,662 674.974,753	1	553.042,494 674.978,625	18.248

** Lungimile segmentelor sunt determinate în planul de proiecţie Stereo 70 şi sunt rotunjite la 1 milimetru.
*** Distanţa dintre puncte este formată din segmente cumulate ce sunt mai mici decât valoarea 1 milimetru.

Document care conține date cu caracter personal, protejat de prevederile Regulamentului (UE) nr. 679/2016 și Legii 190/2018

DATE DESPRE IMOBILUL NR. 1812

Oficiul de Cadastru şi Publicitate Imobiliară SUCEAVA
Biroul de Cadastru şi Publicitate Imobiliară Campulung Moldovenesc

A. Partea I. Descrierea imobilului

TEREN Intravilan

Adresa: Loc. Strâmtura, Str Băii, Nr. 7, Jud. Suceava

Nr. Crt	Nr cadastral Nr. topografic	Suprafaţa* (mp)	Observaţii / Referinţe
A1	34223	1.007	Sector cadastral:19 Teren imprejmuit; imprejmuit partial cu gard

Construcţii

Crt	Nr cadastral Nr. topografic	Adresa	Observaţii / Referinţe
A1.1	34223-C1	Loc. Strâmtura, Str Băii, Nr. 7, Jud. Suceava	Nr. niveluri:1; S. construita la sol:37 mp; S. construita desfasurata:37 mp; Garaj, edificat în anul 1987, cu suprafaţa construită desfăşurată de 37 mp

B. Partea II. Proprietari şi acte

Inscrieri privitoare la dreptul de proprietate şi alte drepturi reale		Referinţe
8781 / 07/06/2018		
Hotarare Judecatoreasca nr. 688, din 30/06/2017 emis de Judecătoria Câmpulung Moldovenesc;		
B1	se noteaza ca din parte a imobilului cu nr.top. 1089 din CF 31596 Vama si din parte a imobilului cu nr. top 4174 neinscrisa in CF Fundu Moldovei se formeaza imobilul cu nr. cad.34223 ;	A1, A1.1
B2	Intabulare, drept de PROPRIETATE, dobandit prin Hotarare Judecatoreasca, cota actuala 1/1, cota initiala 1/1	A1, A1.1
	1) **STIBLEI NICULINA** 2) **STIBLEI MARINEL**	

C. Partea III. SARCINI .

Inscrieri privind dezmembramintele dreptului de proprietate, drepturi reale de garanţie şi sarcini	Referinţe
NU SUNT	

Anexa Nr. 1 La Partea I

Teren

Nr cadastral	Suprafaţa (mp)*	Observaţii / Referinţe
34223	1.007	imprejmuit partial cu gard

* Suprafaţa este determinată in planul de proiecţie Stereo 70.

DETALII LINIARE IMOBIL

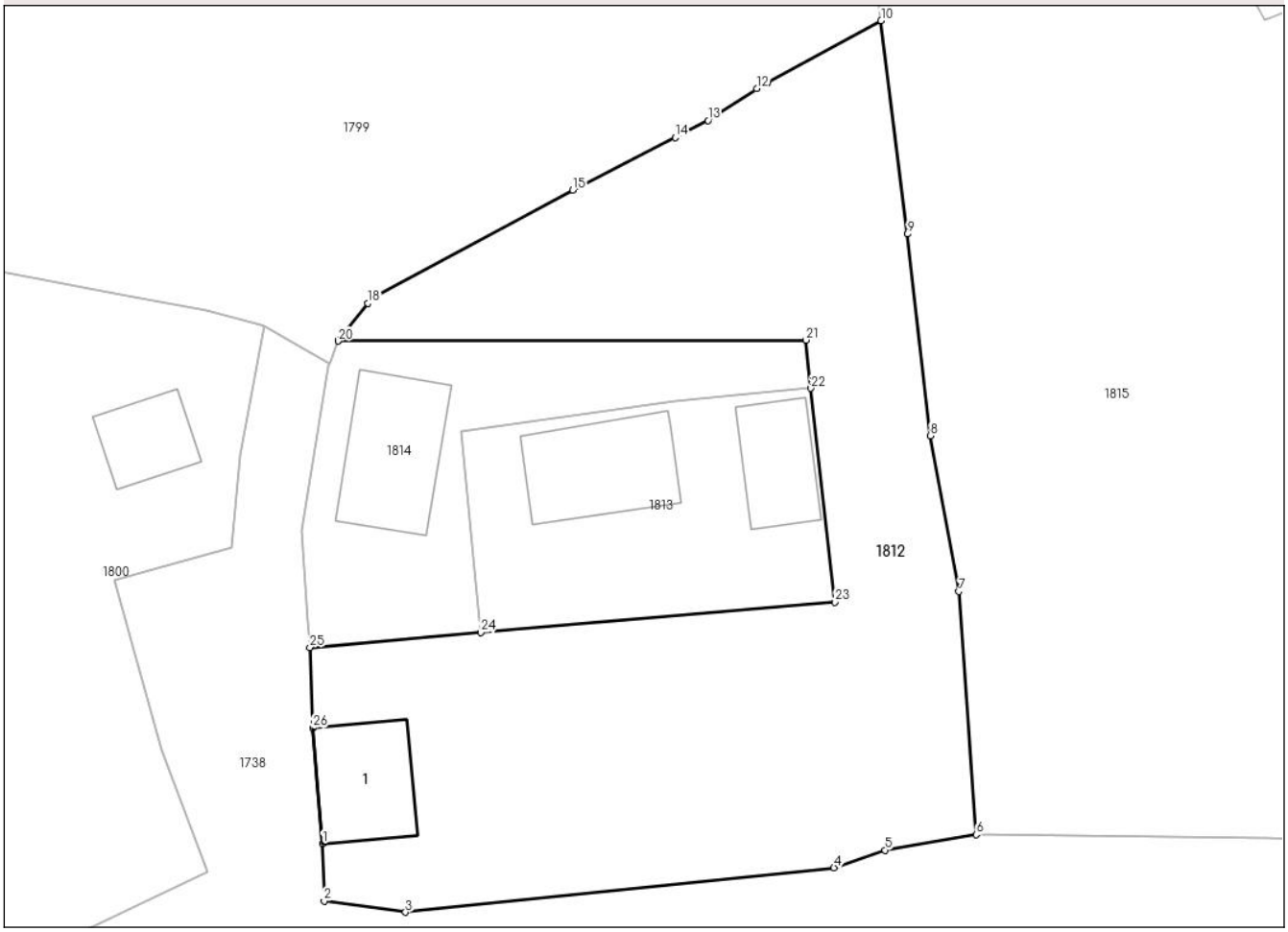

Date referitoare la teren

Crt	Categorie folosință	Intra vilan	Suprafaţa (mp)	Tarla	Parcelă	Nr. topo	Observaţii / Referinţe
1	faneata	DA	1.007	-	1F	-	

Date referitoare la construcţii

Crt	Număr	Destinaţie construcţie	Supraf. (mp)	Situaţie juridică	Observaţii / Referinţe
A1.1	34223-C1	constructii anexa	37	Cu acte	Nr. niveluri:1; S. construita la sol:37 mp; S. construita desfasurata:37 mp; Garaj, edificat în anul 1987, cu suprafaţa construită desfăşurată de 37 mp

Lungime Segmente
1) Valorile lungimilor segmentelor sunt obţinute din proiecţie în plan.

Punct început	X / Y	Punct sfârşit	X / Y	Lungime segment (** (m)
1	552.846,247 674.987,65	2	552.846,331 674.984,339	3.312
3	552.851,034 674.983,689	4	552.875,829 674.986,26	24.928
5	552.878,784 674.987,276	6	552.884,063 674.988,174	5.355

Punct început	X / Y	Punct sfârşit	X / Y	Lungime segment (** (m)
2	552.846,331 674.984,339	3	552.851,034 674.983,689	4.748
4	552.875,829 674.986,26	5	552.878,784 674.987,276	3.124
6	552.884,063 674.988,174	7	552.883,066 675.002,227	14.088

Document care conține date cu caracter personal, protejat de prevederile Regulamentului (UE) nr. 679/2016 și Legii 190/2018

Punct început	X / Y	Punct sfârşit	X / Y	Lungime segment (** (m)
7	552.883,066 675.002,227	8	552.881,401 675.011,228	9.153
9	552.880,088 675.022,886	10	552.878,552 675.035,221	12.43
11	552.871,958 675.031,626	12	552.871,356 675.031,298	0.686
13	552.868,544 675.029,446	14	552.866,637 675.028,468	2.143
15	552.860,716 675.025,43	16	552.849,105 675.019,201	13.176
17	552.849,101 675.019,199	18	552.848,847 675.018,88	0.408
19	552.847,139 675.016,734	20	552.847,126 675.016,701	0.036
21	552.874,207 675.016,762	22	552.874,499 675.013,977	2.8
23	552.875,899 675.001,611	24	552.855,389 674.999,85	20.585
25	552.845,5 674.998,993	26	552.845,66 674.994,332	4.663

Punct început	X / Y	Punct sfârşit	X / Y	Lungime segment (** (m)
8	552.881,401 675.011,228	9	552.880,088 675.022,886	11.732
10	552.878,552 675.035,221	11	552.871,958 675.031,626	7.51
12	552.871,356 675.031,298	13	552.868,544 675.029,446	3.367
14	552.866,637 675.028,468	15	552.860,716 675.025,43	6.655
16	552.849,105 675.019,201	17	552.849,101 675.019,199	0.004
18	552.848,847 675.018,88	19	552.847,139 675.016,734	2.743
20	552.847,126 675.016,701	21	552.874,207 675.016,762	27.081
22	552.874,499 675.013,977	23	552.875,899 675.001,611	12.445
24	552.855,389 674.999,85	25	552.845,5 674.998,993	9.926
26	552.845,66 674.994,332	1	552.846,247 674.987,65	6.708

** Lungimile segmentelor sunt determinate în planul de proiecţie Stereo 70 şi sunt rotunjite la 1 milimetru.
*** Distanţa dintre puncte este formată din segmente cumulate ce sunt mai mici decât valoarea 1 milimetru.

Document care conține date cu caracter personal, protejat de prevederile Regulamentului (UE) nr. 679/2016 și Legii 190/2018

DATE DESPRE IMOBILUL NR. 1813

Oficiul de Cadastru şi Publicitate Imobiliară SUCEAVA
Biroul de Cadastru şi Publicitate Imobiliară Campulung Moldovenesc

A. Partea I. Descrierea imobilului

TEREN Intravilan

Adresa: Loc. Strâmtura, Str Băii, Nr. 7, Jud. Suceava

Nr. Crt	Nr cadastral Nr. topografic	Suprafaţa* (mp)	Observaţii / Referinţe
A1	36067	250	Sector cadastral:19 Teren neimprejmuit;

Construcţii

Crt	Nr cadastral Nr. topografic	Adresa	Observaţii / Referinţe
A1.1	36067-C1	Loc. Strâmtura, Str Băii, Nr. 7, Jud. Suceava	Nr. niveluri:2; S. construita la sol:46 mp; S. construita desfasurata:92 mp; Casă de locuit cu parter şi etaj, edificată în anul 1987, cu suprafaţa construită desfăşurată de 92 mp
A1.2	36067-C2	Loc. Strâmtura, Str Băii, Nr. 7, Jud. Suceava	Nr. niveluri:1; S. construita la sol:29 mp; S. construita desfasurata:29 mp; Grajd, edificat în anul 1987, cu suprafaţa construită desfăşurată de 29 mp

B. Partea II. Proprietari şi acte

Inscrieri privitoare la dreptul de proprietate şi alte drepturi reale		Referinţe
4703 / 16/03/2022		
Act Administrativ nr. 1505, din 08/02/2022 emis de CJPSDAT;		
B1	Intabulare, drept de PROPRIETATE, dobandit prin Constituire, cota actuala 1/1, cota initiala 1/1	A1
	1) **STIBLEI MARINEL** 2) **STIBLEI NICULINA**	
Act Notarial nr. 1947, din 27/10/1987 emis de Notariatul de stat C - lung Moldovenesc;		
B2	Intabulare, drept de PROPRIETATEbun comun, dobandit prin Conventie, cota actuala 1/1, cota initiala 1/1	A1.1, A1.2
	1) **STIBLEI MARINEL** 2) **STIBLEI NICULINA**	
	OBSERVATII: pozitie transcrisa din CFE 33017	

C. Partea III. SARCINI .

Inscrieri privind dezmembramintele dreptului de proprietate, drepturi reale de garanţie şi sarcini	Referinţe
NU SUNT	

Document care conține date cu caracter personal, protejat de prevederile Regulamentului (UE) nr. 679/2016 și Legii 190/2018

Anexa Nr. 1 La Partea I

Teren

Nr cadastral	Suprafaţa (mp)*	Observaţii / Referinţe
36067	250	

* Suprafaţa este determinată in planul de proiecţie Stereo 70.

DETALII LINIARE IMOBIL

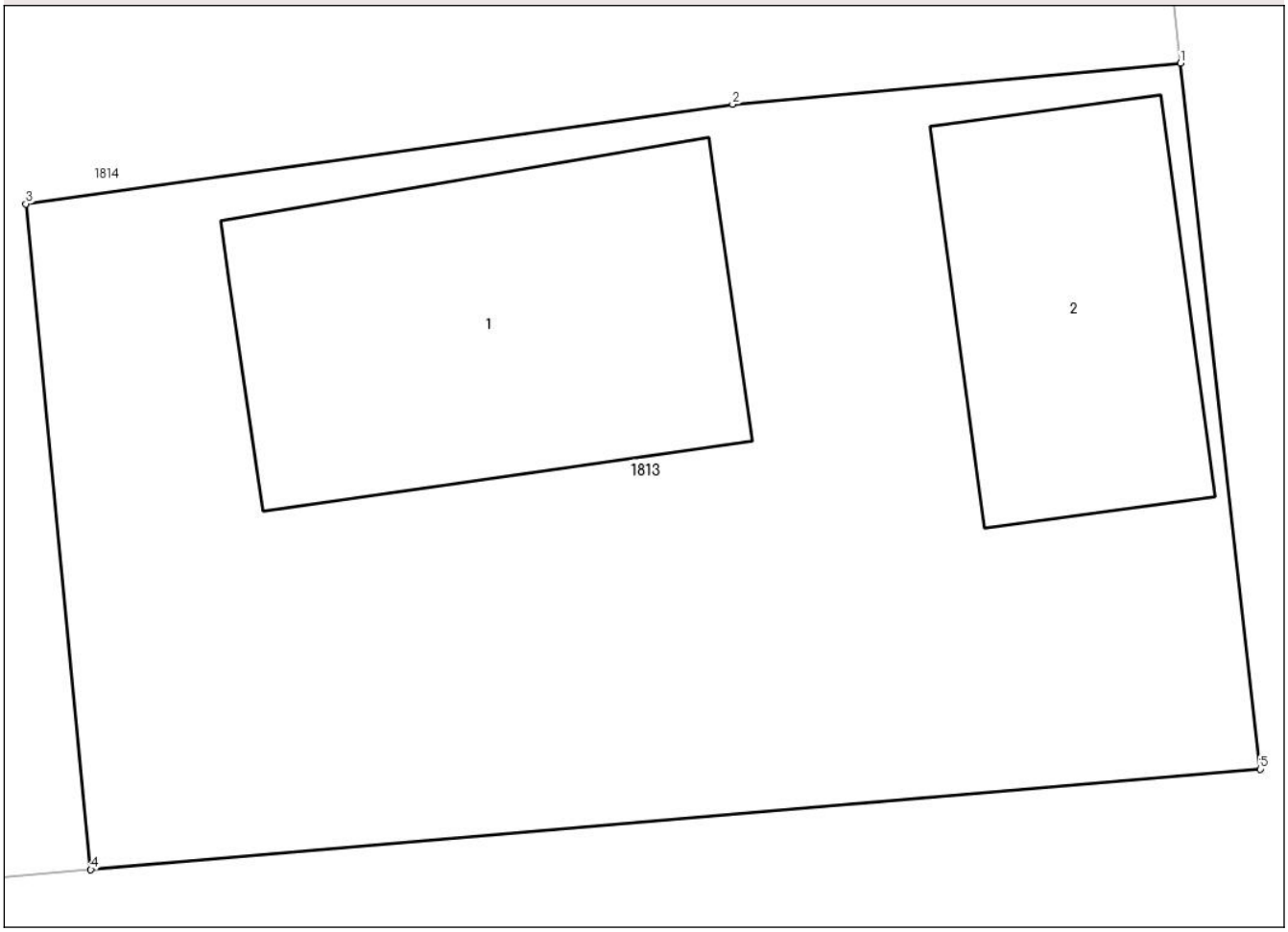

Date referitoare la teren

Crt	Categorie folosinţă	Intra vilan	Suprafaţa (mp)	Tarla	Parcelă	Nr. topo	Observaţii / Referinţe
1	curti constructii	DA	250	-	1CC	-	

Date referitoare la construcţii

Crt	Număr	Destinaţie construcţie	Supraf. (mp)	Situaţie juridică	Observaţii / Referinţe
A1.1	36067-C1	constructii de locuinte	46	Cu acte	Nr. niveluri:2; S. construita la sol:46 mp; S. construita desfasurata:92 mp; Casă de locuit cu parter şi etaj, edificată în anul 1987, cu suprafaţa construită desfăşurată de 92 mp
A1.2	36067-C2	constructii anexa	29	Cu acte	Nr. niveluri:1; S. construita la sol:29 mp; S. construita desfasurata:29 mp; Grajd, edificat în anul 1987, cu suprafaţa construită desfăşurată de 29 mp

Lungime Segmente

1) Valorile lungimilor segmentelor sunt obţinute din proiecţie în plan.

Punct început	X / Y	Punct sfârşit	X / Y	Lungime segment (** (m)
1	552.874,499 675.013,977	2	552.866,645 675.013,26	7.887

Document care conține date cu caracter personal, protejat de prevederile Regulamentului (UE) nr. 679/2016 și Legii 190/2018

Punct început	X / Y	Punct sfârşit	X / Y	Lungime segment (** (m)
2	552.866,645 675.013,26	3	552.854,25 675.011,514	12.517
3	552.854,25 675.011,514	4	552.855,389 674.999,85	11.719
4	552.855,389 674.999,85	5	552.875,899 675.001,611	20.585
5	552.875,899 675.001,611	1	552.874,499 675.013,977	12.445

** Lungimile segmentelor sunt determinate în planul de proiecţie Stereo 70 şi sunt rotunjite la 1 milimetru.
*** Distanţa dintre puncte este formată din segmente cumulate ce sunt mai mici decât valoarea 1 milimetru.

Document care conține date cu caracter personal, protejat de prevederile Regulamentului (UE) nr. 679/2016 și Legii 190/2018

DATE DESPRE IMOBILUL NR. 1814

Oficiul de Cadastru şi Publicitate Imobiliară SUCEAVA
Biroul de Cadastru şi Publicitate Imobiliară Campulung Moldovenesc

A. Partea I. Descrierea imobilului

TEREN Intravilan

Adresa: Loc. Strâmtura, Str Băii, Nr. 7, Jud. Suceava

Nr. Crt	Nr cadastral Nr. topografic	Suprafaţa* (mp)	Observaţii / Referinţe
A1	36125	233	Sector cadastral:19 Teren neimprejmuit; imprejmuit partial cu gard

B. Partea II. Proprietari şi acte

Inscrieri privitoare la dreptul de proprietate şi alte drepturi reale		Referinţe
1895 / 05/02/2021		
Act Normativ nr. 7, din 13/02/1996 emis de PARLAMENTUL ROMANIEI (Lege. LEGE);		
B1	se noteaza ca din parte a imobilului cu nr.top. 1089 din CF 31596 Vama se formeaza imobilul cu nr. cad.36125	A1
B2	se noteaza posesia imobilului cu nr. cad. 36125	A1
	1) **STIBLEI NICULINA** 2) **STIBLEI MARINEL**	
/		
Act Normativ nr. 7, din 13/02/1996 emis de PARLAMENTUL ROMANIEI (Lege. LEGE);		
B3	Intabulare, drept de PROPRIETATE, dobandit prin Lege, cota actuala 1/1, cota initiala 1/1	A1
	1) **NEIDENTIFICAT NEIDENTIFICAT**, Lipsa C.N.P.	

C. Partea III. SARCINI .

Inscrieri privind dezmembramintele dreptului de proprietate, drepturi reale de garanţie şi sarcini	Referinţe
NU SUNT	

Anexa Nr. 1 La Partea I

Teren

Nr cadastral	Suprafaţa (mp)*	Observaţii / Referinţe
36125	233	imprejmuit partial cu gard

* Suprafaţa este determinată in planul de proiecţie Stereo 70.

DETALII LINIARE IMOBIL

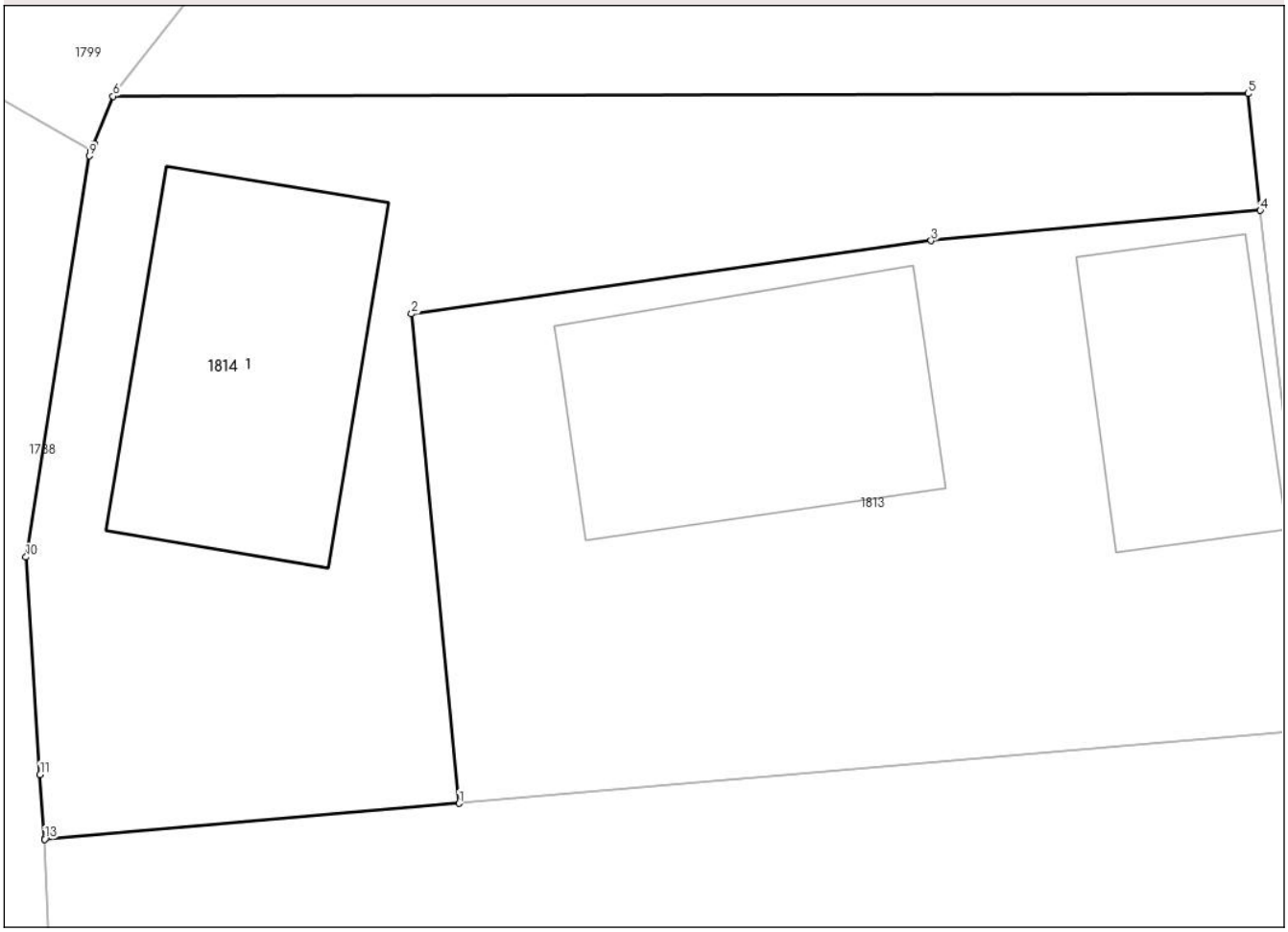

Date referitoare la teren

Crt	Categorie folosință	Intra vilan	Suprafaţa (mp)	Tarla	Parcelă	Nr. topo	Observaţii / Referinţe
1	curti constructii	DA	233	-	1CC	-	

Date referitoare la construcţii

Crt	Număr	Destinaţie construcţie	Supraf. (mp)	Situaţie juridică	Observaţii / Referinţe
A1.1	36125-C1	constructii anexa	47	Fara acte	Nr. niveluri:1; S. construita la sol:47 mp; S. construita desfasurata:64 mp; Bucătărie de vară, edificată în anul 1987, cu suprafaţa construită desfăşurată de 64 mp

Lungime Segmente

1) Valorile lungimilor segmentelor sunt obţinute din proiecţie în plan.

Punct început	X / Y	Punct sfârşit	X / Y	Lungime segment (** (m)
1	552.855,389 674.999,85	2	552.854,25 675.011,514	11.719
2	552.854,25 675.011,514	3	552.866,645 675.013,26	12.517
3	552.866,645 675.013,26	4	552.874,499 675.013,977	7.887

Document care conține date cu caracter personal, protejat de prevederile Regulamentului (UE) nr. 679/2016 și Legii 190/2018

Punct început	X / Y	Punct sfârşit	X / Y	Lungime segment (** (m)
4	552.874,499 675.013,977	5	552.874,207 675.016,762	2.8
5	552.874,207 675.016,762	6	552.847,126 675.016,701	27.081
6	552.847,126 675.016,701	7	552.846,674 675.015,571	1.217
7	552.846,674 675.015,571	8	552.846,611 675.015,404	0.178
8	552.846,611 675.015,404	9	552.846,564 675.015,278	0.135
9	552.846,564 675.015,278	10	552.845,05 675.005,718	9.679
10	552.845,05 675.005,718	11	552.845,388 675.000,535	5.194
11	552.845,388 675.000,535	12	552.845,5 674.999,0	1.539
12	552.845,5 674.999,0	13	552.845,5 674.998,993	0.007
13	552.845,5 674.998,993	1	552.855,389 674.999,85	9.926

** Lungimile segmentelor sunt determinate în planul de proiecţie Stereo 70 şi sunt rotunjite la 1 milimetru.
*** Distanţa dintre puncte este formată din segmente cumulate ce sunt mai mici decât valoarea 1 milimetru.

Document care conține date cu caracter personal, protejat de prevederile Regulamentului (UE) nr. 679/2016 și Legii 190/2018

DATE DESPRE IMOBILUL NR. 1815

Oficiul de Cadastru şi Publicitate Imobiliară SUCEAVA
Biroul de Cadastru şi Publicitate Imobiliară Campulung Moldovenesc

A. Partea I. Descrierea imobilului

TEREN Intravilan

Adresa: Loc. Strâmtura, Jud. Suceava

Nr. Crt	Nr cadastral Nr. topografic	Suprafaţa* (mp)	Observaţii / Referinţe
A1		1.974	Sector cadastral:19 Teren neimprejmuit;

B. Partea II. Proprietari şi acte

Inscrieri privitoare la dreptul de proprietate şi alte drepturi reale		Referinţe
/		
Act Normativ nr. 7, din 13/03/1996 emis de Parlamentul Romaniei (Lege);		
B1	Inscrierea provizorie, drept de PROPRIETATE, dobandit prin Lege, cota actuala 1/1, cota initiala 1/1	A1
	1) **COMUNA VAMA**, CIF:4326698, Proprietar neidentificat.	

C. Partea III. SARCINI .

Inscrieri privind dezmembramintele dreptului de proprietate, drepturi reale de garanţie şi sarcini	Referinţe
NU SUNT	

Anexa Nr. 1 La Partea I

Teren

Nr cadastral	Suprafaţa (mp)*	Observaţii / Referinţe
	1.974	

* Suprafaţa este determinată in planul de proiecţie Stereo 70.

DETALII LINIARE IMOBIL

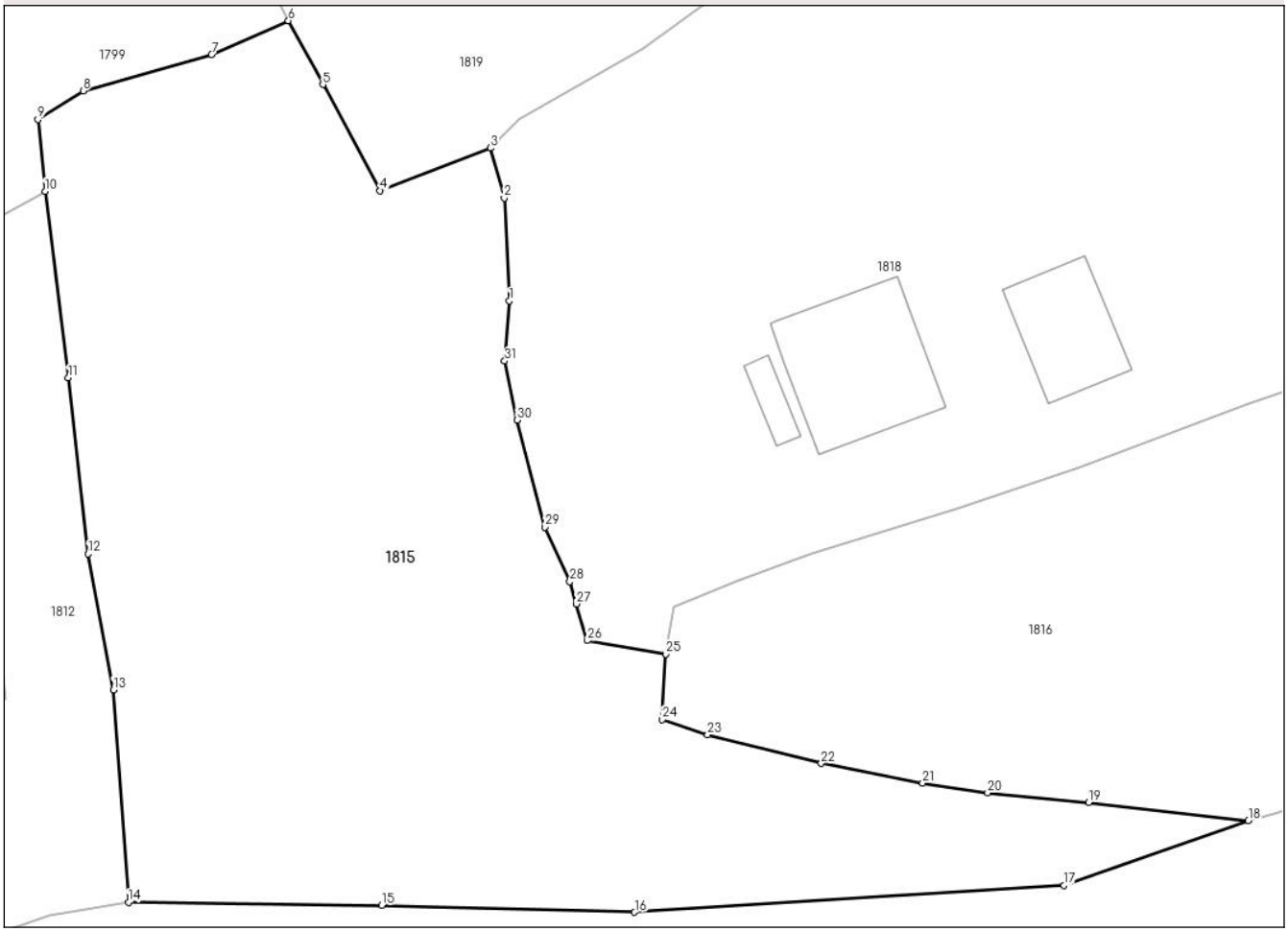

Date referitoare la teren

Crt	Categorie folosință	Intra vilan	Suprafaţa (mp)	Tarla	Parcelă	Nr. topo	Observaţii / Referinţe
1	arabil	DA	1.974	-	1A	-	

Lungime Segmente

1) Valorile lungimilor segmentelor sunt obţinute din proiecţie în plan.

Punct început	X / Y	Punct sfârşit	X / Y	Lungime segment (** (m)
1	552.909,306 675.027,975	2	552.908,97 675.034,781	6.814
3	552.908,045 675.038,087	4	552.900,751 675.035,261	7.822
5	552.896,949 675.042,294	6	552.894,666 675.046,518	4.802
7	552.889,581 675.044,271	8	552.881,069 675.041,879	8.842
9	552.878,063 675.039,977	10	552.878,552 675.035,221	4.781

Punct început	X / Y	Punct sfârşit	X / Y	Lungime segment (** (m)
2	552.908,97 675.034,781	3	552.908,045 675.038,087	3.433
4	552.900,751 675.035,261	5	552.896,949 675.042,294	7.995
6	552.894,666 675.046,518	7	552.889,581 675.044,271	5.559
8	552.881,069 675.041,879	9	552.878,063 675.039,977	3.557
10	552.878,552 675.035,221	11	552.880,088 675.022,886	12.43

Document care conține date cu caracter personal, protejat de prevederile Regulamentului (UE) nr. 679/2016 și Legii 190/2018

Punct început	X / Y	Punct sfârşit	X / Y	Lungime segment (** (m)
11	552.880,088 675.022,886	12	552.881,401 675.011,228	11.732
13	552.883,066 675.002,227	14	552.884,063 674.988,174	14.088
15	552.900,851 674.987,963	16	552.917,602 674.987,518	16.757
17	552.946,063 674.989,297	18	552.958,267 674.993,57	12.93
19	552.947,69 674.994,78	20	552.940,997 674.995,413	6.723
21	552.936,695 674.996,075	22	552.929,972 674.997,367	6.846
23	552.922,437 674.999,252	24	552.919,423 675.000,273	3.182
25	552.919,675 675.004,6	26	552.914,482 675.005,486	5.268
27	552.913,752 675.007,921	28	552.913,309 675.009,4	1.544
29	552.911,656 675.013,005	30	552.909,806 675.020,083	7.316
31	552.908,995 675.023,997	1	552.909,306 675.027,975	3.99

Punct început	X / Y	Punct sfârşit	X / Y	Lungime segment (** (m)
12	552.881,401 675.011,228	13	552.883,066 675.002,227	9.153
14	552.884,063 674.988,174	15	552.900,851 674.987,963	16.789
16	552.917,602 674.987,518	17	552.946,063 674.989,297	28.517
18	552.958,267 674.993,57	19	552.947,69 674.994,78	10.646
20	552.940,997 674.995,413	21	552.936,695 674.996,075	4.352
22	552.929,972 674.997,367	23	552.922,437 674.999,252	7.767
24	552.919,423 675.000,273	25	552.919,675 675.004,6	4.334
26	552.914,482 675.005,486	27	552.913,752 675.007,921	2.542
28	552.913,309 675.009,4	29	552.911,656 675.013,005	3.966
30	552.909,806 675.020,083	31	552.908,995 675.023,997	3.997

**** Lungimile segmentelor sunt determinate în planul de proiecţie Stereo 70 şi sunt rotunjite la 1 milimetru.**
***** Distanţa dintre puncte este formată din segmente cumulate ce sunt mai mici decât valoarea 1 milimetru.**

Document care conține date cu caracter personal, protejat de prevederile Regulamentului (UE) nr. 679/2016 și Legii 190/2018

DATE DESPRE IMOBILUL NR. 1816

Oficiul de Cadastru şi Publicitate Imobiliară SUCEAVA
Biroul de Cadastru şi Publicitate Imobiliară Campulung Moldovenesc

A. Partea I. Descrierea imobilului

TEREN Intravilan

Adresa: Loc. Strâmtura, Str Băii, Nr. 9, Jud. Suceava

Nr. Crt	Nr cadastral Nr. topografic	Suprafaţa* (mp)	Observaţii / Referinţe
A1	35288	1.341	Sector cadastral:19 Teren imprejmuit;

Construcţii

Crt	Nr cadastral Nr. topografic	Adresa	Observaţii / Referinţe
A1.1	35288-C1	Loc. Strâmtura, Str Băii, Nr. 9, Jud. Suceava	Nr. niveluri:1; S. construita la sol:64 mp; S. construita desfasurata:64 mp;

B. Partea II. Proprietari şi acte

Inscrieri privitoare la dreptul de proprietate şi alte drepturi reale		Referinţe
13839 / 22/08/2019		
Hotarare Judecatoreasca nr. 1254, din 07/12/2018 emis de JUDECATORIA CAMPULUNG MOLDOVENESC;		
B1	Se infiinteaza cartea funciara 35288 a imobilului cu numarul cadastral 35288/Vama, rezultat din dezmembrarea imobilului cu numarul cadastral 34096 inscris in cartea funciara 34096;	A1
B4	se noteaza indreptarea erorii materiale strecurata in CF 34096 Vama si in incheierea nr. 11810/2019, in sensul ca s-a omis intabularea dreptului de proprietate asupra cotei de 1341/5430 parti din teren in favoarea numitului Puscasiu Cristian ;	A1
	OBSERVATII: pozitie transcrisa din CF 34096/Vama, inscrisa prin incheierea nr. 12873 din 06/08/2019;	
B6	Intabulare, drept de PROPRIETATEcu titlu de mostenire si partaj voluntar, dobandit prin Hotarare Judecatoreasca, cota actuala 1/1, cota initiala 1/1	A1
	1) **PUŞCAŞIU CRISTIAN**	
/		
Act Administrativ nr. 1617, din 19/02/2023 emis de PRIMARIA COMUNEI VAMA (Adeverinta proprietate);		
B7	Intabulare, drept de PROPRIETATE, dobandit prin Construire, cota actuala 1/1, cota initiala 1/1	A1.1
	1) **PUŞCAŞIU CRISTIAN**	

C. Partea III. SARCINI .

Inscrieri privind dezmembramintele dreptului de proprietate, drepturi reale de garanţie şi sarcini	Referinţe
NU SUNT	

Document care conține date cu caracter personal, protejat de prevederile Regulamentului (UE) nr. 679/2016 și Legii 190/2018

Anexa Nr. 1 La Partea I

Teren

Nr cadastral	Suprafaţa (mp)*	Observaţii / Referinţe
35288	1.341	

* Suprafaţa este determinată in planul de proiecţie Stereo 70.

DETALII LINIARE IMOBIL

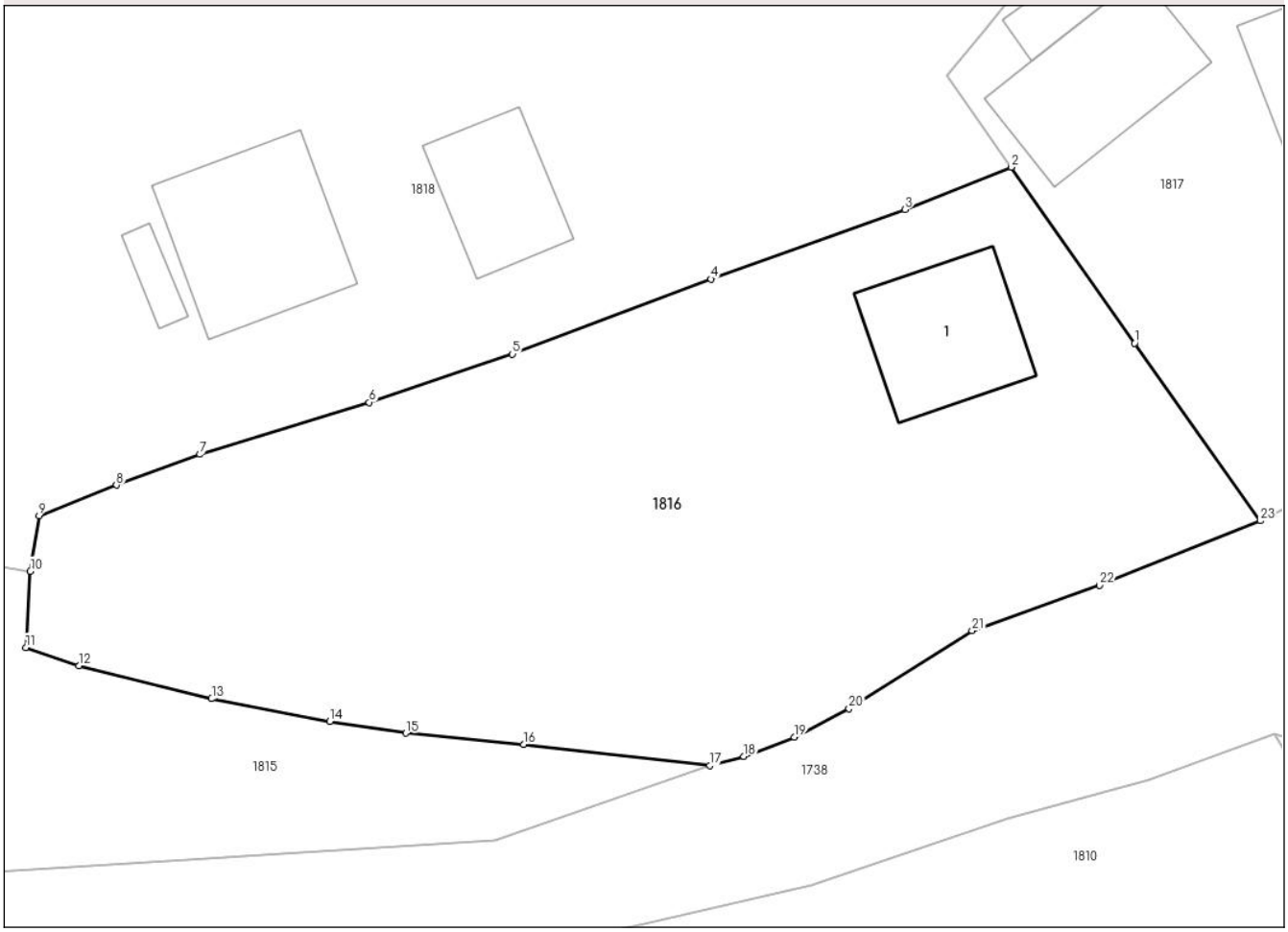

Date referitoare la teren

Crt	Categorie folosință	Intra vilan	Suprafaţa (mp)	Tarla	Parcelă	Nr. topo	Observaţii / Referinţe
1	faneata	DA	1.341	-	1F	-	

Date referitoare la construcţii

Crt	Număr	Destinaţie construcţie	Supraf. (mp)	Situaţie juridică	Observaţii / Referinţe
A1.1	35288-C1	constructii de locuinte	64	Cu acte	Nr. niveluri:1; S. construita la sol:64 mp; S. construita desfasurata:64 mp;

Lungime Segmente

1) Valorile lungimilor segmentelor sunt obţinute din proiecţie în plan.

Punct început	X / Y	Punct sfârşit	X / Y	Lungime segment (** (m)
1	552.982,398 675.017,544	2	552.975,391 675.027,527	12.196
3	552.969,362 675.025,123	4	552.958,34 675.021,177	11.707
5	552.947,064 675.016,926	6	552.938,928 675.014,186	8.585
7	552.929,311 675.011,237	8	552.924,565 675.009,493	5.056

Punct început	X / Y	Punct sfârşit	X / Y	Lungime segment (** (m)
2	552.975,391 675.027,527	3	552.969,362 675.025,123	6.491
4	552.958,34 675.021,177	5	552.947,064 675.016,926	12.051
6	552.938,928 675.014,186	7	552.929,311 675.011,237	10.059
8	552.924,565 675.009,493	9	552.920,171 675.007,755	4.725

Document care conține date cu caracter personal, protejat de prevederile Regulamentului (UE) nr. 679/2016 și Legii 190/2018

Punct început	X / Y	Punct sfârşit	X / Y	Lungime segment (** (m)
9	552.920,171 675.007,755	10	552.919,675 675.004,6	3.194
11	552.919,423 675.000,273	12	552.922,437 674.999,252	3.182
13	552.929,972 674.997,367	14	552.936,695 674.996,075	6.846
15	552.940,997 674.995,413	16	552.947,69 674.994,78	6.723
17	552.958,267 674.993,57	18	552.960,208 674.994,099	2.012
19	552.963,069 674.995,194	20	552.966,184 674.996,814	3.511
21	552.973,172 675.001,233	22	552.980,412 675.003,802	7.683
23	552.989,541 675.007,461	1	552.982,398 675.017,544	12.357

Punct început	X / Y	Punct sfârşit	X / Y	Lungime segment (** (m)
10	552.919,675 675.004,6	11	552.919,423 675.000,273	4.334
12	552.922,437 674.999,252	13	552.929,972 674.997,367	7.767
14	552.936,695 674.996,075	15	552.940,997 674.995,413	4.352
16	552.947,69 674.994,78	17	552.958,267 674.993,57	10.646
18	552.960,208 674.994,099	19	552.963,069 674.995,194	3.063
20	552.966,184 674.996,814	21	552.973,172 675.001,233	8.267
22	552.980,412 675.003,802	23	552.989,541 675.007,461	9.835

** Lungimile segmentelor sunt determinate în planul de proiecţie Stereo 70 şi sunt rotunjite la 1 milimetru.
*** Distanţa dintre puncte este formată din segmente cumulate ce sunt mai mici decât valoarea 1 milimetru.

Document care conține date cu caracter personal, protejat de prevederile Regulamentului (UE) nr. 679/2016 și Legii 190/2018

DATE DESPRE IMOBILUL NR. 1817

Oficiul de Cadastru şi Publicitate Imobiliară SUCEAVA
Biroul de Cadastru şi Publicitate Imobiliară Campulung Moldovenesc

A. Partea I. Descrierea imobilului

TEREN Intravilan

Adresa: Loc. Strâmtura, Jud. Suceava

Nr. Crt	Nr cadastral Nr. topografic	Suprafaţa* (mp)	Observaţii / Referinţe
A1		752	Sector cadastral:19 Teren neimprejmuit;

B. Partea II. Proprietari şi acte

Inscrieri privitoare la dreptul de proprietate şi alte drepturi reale		Referinţe
/		
Act Normativ nr. 7, din 13/03/1996 emis de Parlamentul Romaniei (Lege);		
B1	Inscrierea provizorie, drept de PROPRIETATE, dobandit prin Lege, cota actuala 1/1, cota initiala 1/1	A1
	1) **COMUNA VAMA**, CIF:4326698, Proprietar neidentificat.	

C. Partea III. SARCINI .

Inscrieri privind dezmembramintele dreptului de proprietate, drepturi reale de garanţie şi sarcini	Referinţe
NU SUNT	

Anexa Nr. 1 La Partea I

Teren

Nr cadastral	Suprafaţa (mp)*	Observaţii / Referinţe
	752	

* Suprafaţa este determinată in planul de proiecţie Stereo 70.

DETALII LINIARE IMOBIL

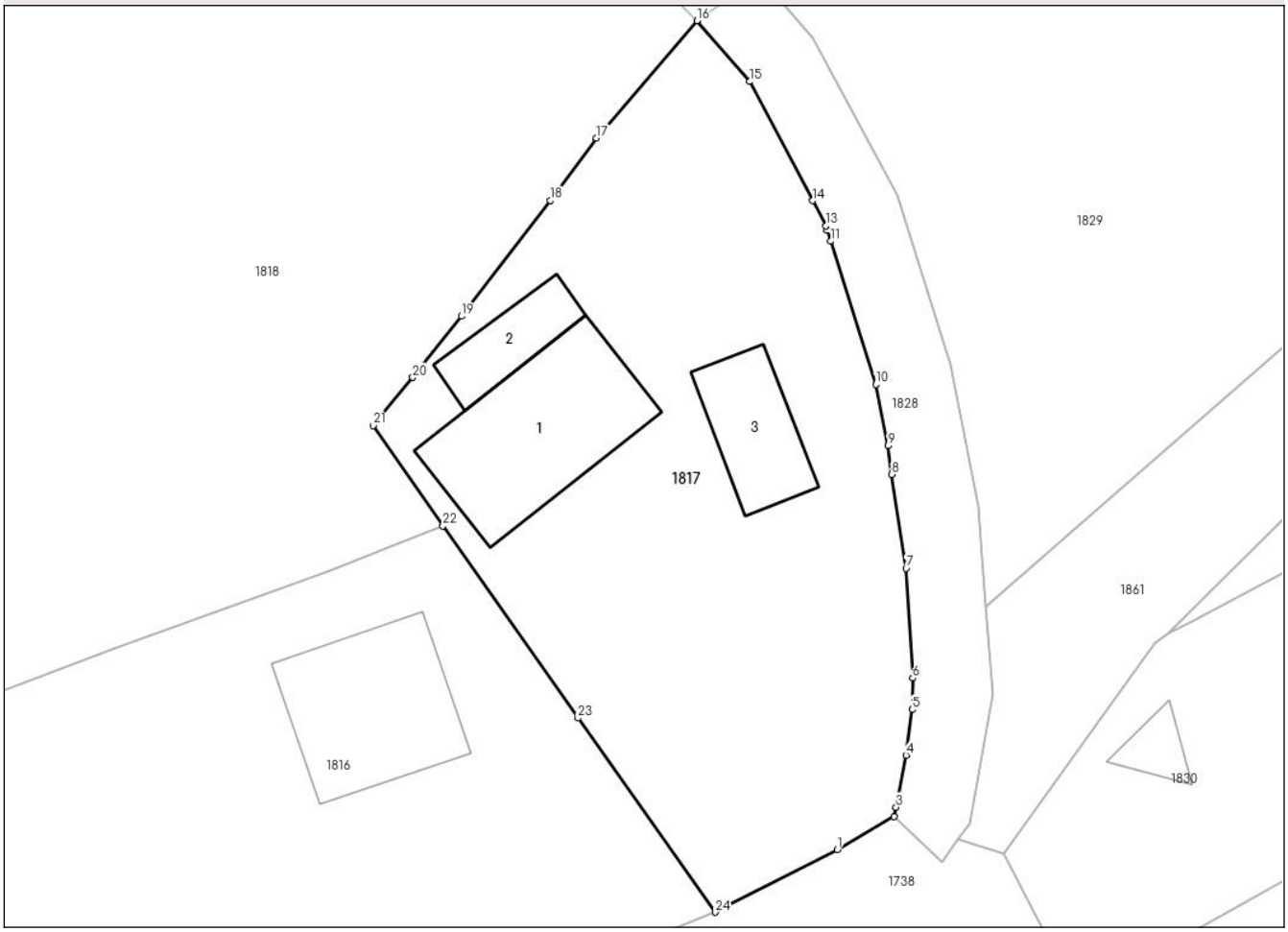

Date referitoare la teren

Crt	Categorie folosință	Intra vilan	Suprafaţa (mp)	Tarla	Parcelă	Nr. topo	Observaţii / Referinţe
1	curti constructii	DA	752	-	1CC	-	

Date referitoare la construcţii

Crt	Număr	Destinaţie construcţie	Supraf. (mp)	Situaţie juridică	Observaţii / Referinţe
A1.1		constructii de locuinte	73	Fara acte	Nr. niveluri:1; S. construita la sol:73 mp; S. construita desfasurata:73 mp;
A1.2		constructii anexa	22	Fara acte	Nr. niveluri:1; S. construita la sol:22 mp; S. construita desfasurata:32 mp;
A1.3		constructii anexa	32	Fara acte	Nr. niveluri:1; S. construita la sol:32 mp; S. construita desfasurata:22 mp;

Lungime Segmente

1) Valorile lungimilor segmentelor sunt obţinute din proiecţie în plan.

Punct început	X / Y	Punct sfârşit	X / Y	Lungime segment (** (m)
1	552.995,885 675.010,708	2	552.998,825 675.012,426	3.405
3	552.998,945 675.012,912	4	552.999,455 675.015,612	2.748

Punct început	X / Y	Punct sfârşit	X / Y	Lungime segment (** (m)
2	552.998,825 675.012,426	3	552.998,945 675.012,912	0.501
4	552.999,455 675.015,612	5	552.999,782 675.017,979	2.389

Document care conține date cu caracter personal, protejat de prevederile Regulamentului (UE) nr. 679/2016 și Legii 190/2018

Punct început	X / Y	Punct sfârşit	X / Y	Lungime segment (** (m)
5	552.999,782 675.017,979	6	552.999,815 675.019,612	1.633
7	552.999,463 675.025,311	8	552.998,715 675.030,191	4.937
9	552.998,516 675.031,681	10	552.997,884 675.034,875	3.256
11	552.995,55 675.042,306	12	552.995,369 675.042,88	0.602
13	552.995,297 675.043,11	14	552.994,606 675.044,411	1.473
15	552.991,325 675.050,596	16	552.988,588 675.053,758	4.182
17	552.983,361 675.047,671	18	552.980,961 675.044,418	4.043
19	552.976,35 675.038,412	20	552.973,813 675.035,233	4.067
21	552.971,764 675.032,729	22	552.975,391 675.027,527	6.342
23	552.982,398 675.017,544	24	552.989,541 675.007,461	12.357

Punct început	X / Y	Punct sfârşit	X / Y	Lungime segment (** (m)
6	552.999,815 675.019,612	7	552.999,463 675.025,311	5.71
8	552.998,715 675.030,191	9	552.998,516 675.031,681	1.503
10	552.997,884 675.034,875	11	552.995,55 675.042,306	7.789
12	552.995,369 675.042,88	13	552.995,297 675.043,11	0.242
14	552.994,606 675.044,411	15	552.991,325 675.050,596	7.001
16	552.988,588 675.053,758	17	552.983,361 675.047,671	8.023
18	552.980,961 675.044,418	19	552.976,35 675.038,412	7.572
20	552.973,813 675.035,233	21	552.971,764 675.032,729	3.235
22	552.975,391 675.027,527	23	552.982,398 675.017,544	12.196
24	552.989,541 675.007,461	1	552.995,885 675.010,708	7.126

** Lungimile segmentelor sunt determinate în planul de proiecţie Stereo 70 şi sunt rotunjite la 1 milimetru.
*** Distanţa dintre puncte este formată din segmente cumulate ce sunt mai mici decât valoarea 1 milimetru.

Document care conține date cu caracter personal, protejat de prevederile Regulamentului (UE) nr. 679/2016 și Legii 190/2018

DATE DESPRE IMOBILUL NR. 1818

Oficiul de Cadastru şi Publicitate Imobiliară SUCEAVA
Biroul de Cadastru şi Publicitate Imobiliară Campulung Moldovenesc

A. Partea I. Descrierea imobilului

Nr. CF vechi:35287
Nr. cadastral vechi:35287

TEREN Intravilan

Adresa: Loc. Strâmtura, Str Băii, Nr. 9, Jud. Suceava

Nr. Crt	Nr cadastral Nr. topografic	Suprafaţa* (mp)	Observaţii / Referinţe
A1	35287	Din acte: 4.089 Masurata: 4.087	Sector cadastral:19 Teren imprejmuit;

Construcţii

Crt	Nr cadastral Nr. topografic	Adresa	Observaţii / Referinţe
A1.1	35287-C1	Loc. Strâmtura, Str Băii, Nr. 9, Jud. Suceava	Nr. niveluri:2; S. construita la sol:83 mp; S. construita desfasurata:141 mp; Casă de locuit, cu parter şi mansardă, edificată în anul 1934, cu suprafaţa construită desfăşurată de 141 mp
A1.2	35287-C2	Loc. Strâmtura, Str Băii, Nr. 9, Jud. Suceava	Nr. niveluri:1; S. construita la sol:48 mp; S. construita desfasurata:48 mp; Grajd, edificat în anul 1934, cu suprafaţa construită desfăşurată de 48 mp
A1.3	35287-C3	Loc. Strâmtura, Str Băii, Nr. 9, Jud. Suceava	Nr. niveluri:1; S. construita la sol:10 mp; S. construita desfasurata:10 mp; Centrală termică, edificată în anul 1999, cu suprafaţa construită desfăşurată de 25 mp

B. Partea II. Proprietari şi acte

Inscrieri privitoare la dreptul de proprietate şi alte drepturi reale		Referinţe
13839 / 22/08/2019		
Hotarare Judecatoreasca nr. 1254, din 07/12/2018 emis de JUDECATORIA CAMPULUNG MOLDOVENESC;		
B1	Se infiinteaza cartea funciara 35287 a imobilului cu numarul cadastral 35287/Vama, rezultat din dezmembrarea imobilului cu numarul cadastral 34096 inscris in cartea funciara 34096;	A1
B5	se noteaza indreptarea erorii materiale strecurata in CF 34096 Vama si in incheierea nr. 11810/2019, in sensul ca s-a omis intabularea dreptului de proprietate asupra cotei de 1341/5430 parti din teren in favoarea numitului Puscasiu Cristian ;	A1, A1.1, A1.2, A1.3
	OBSERVATII: pozitie transcrisa din CF 34096/Vama, inscrisa prin incheierea nr. 12873 din 06/08/2019;	
13842 / 22/08/2019		
Hotarare Judecatoreasca nr. 1254, din 07/12/2018 emis de JUDECATORIA CAMPULUNG MOLDOVENESC;		
B7	Intabulare, drept de PROPRIETATEcu titlu de mostenire si partaj, dobandit prin Hotarare Judecatoreasca, cota actuala 1/1, cota initiala 1/1	A1, A1.1, A1.2, A1.3
	1) **BERCEA RALUCA**	

C. Partea III. SARCINI .

Inscrieri privind dezmembramintele dreptului de proprietate, drepturi reale de garanţie şi sarcini	Referinţe
NU SUNT	

Document care conține date cu caracter personal, protejat de prevederile Regulamentului (UE) nr. 679/2016 și Legii 190/2018

Anexa Nr. 1 La Partea I

Teren

Nr cadastral	Suprafaţa (mp)*	Observaţii / Referinţe
35287	Din acte: 4.089 Masurata: 4.087	

* Suprafaţa este determinată in planul de proiecţie Stereo 70.

DETALII LINIARE IMOBIL

Date referitoare la teren

Crt	Categorie folosinţă	Intra vilan	Suprafaţa (mp)	Tarla	Parcelă	Nr. topo	Observaţii / Referinţe
1	curti constructii	DA	575	-	1CC	-	
2	faneata	DA	3.512	-	2F	-	

Date referitoare la construcţii

Crt	Număr	Destinaţie construcţie	Supraf. (mp)	Situaţie juridică	Observaţii / Referinţe
A1.1	35287-C1	constructii de locuinte	83	Cu acte	Nr. niveluri:2; S. construita la sol:83 mp; S. construita desfasurata:141 mp; Casă de locuit, cu parter şi mansardă, edificată în anul 1934, cu suprafaţa construită desfăşurată de 141 mp
A1.2	35287-C2	constructii anexa	48	Cu acte	Nr. niveluri:1; S. construita la sol:48 mp; S. construita desfasurata:48 mp; Grajd, edificat în anul 1934, cu suprafaţa construită desfăşurată de 48 mp
A1.3	35287-C3	constructii anexa	10	Cu acte	Nr. niveluri:1; S. construita la sol:10 mp; S. construita desfasurata:10 mp; Centrală termică, edificată în anul 1999, cu suprafaţa construită desfăşurată de 25 mp

Document care conține date cu caracter personal, protejat de prevederile Regulamentului (UE) nr. 679/2016 și Legii 190/2018

Lungime Segmente

1) Valorile lungimilor segmentelor sunt obţinute din proiecţie în plan.

Punct început	X / Y	Punct sfârşit	X / Y	Lungime segment
1	552.988,588 675.053,758	2	552.980,506 675.062,253	11.725
4	552.964,465 675.071,527	5	552.958,644 675.082,948	12.819
7	552.948,625 675.097,941	8	552.942,028 675.107,677	11.761
10	552.918,979 675.093,597	11	552.924,254 675.086,288	9.013
13	552.934,605 675.070,577	14	552.936,882 675.066,07	5.05
16	552.936,172 675.057,619	17	552.929,85 675.053,279	7.668
19	552.918,098 675.044,683	20	552.909,924 675.039,99	9.425
22	552.908,97 675.034,781	23	552.909,306 675.027,975	6.814
25	552.909,806 675.020,083	26	552.911,656 675.013,005	7.316
28	552.913,752 675.007,921	29	552.914,482 675.005,486	2.542
31	552.920,171 675.007,755	32	552.924,565 675.009,493	4.725
34	552.938,928 675.014,186	35	552.947,064 675.016,926	8.585
37	552.969,362 675.025,123	38	552.975,391 675.027,527	6.491
40	552.973,813 675.035,233	41	552.976,35 675.038,412	4.067
43	552.983,361 675.047,671	1	552.988,588 675.053,758	8.023

Punct început	X / Y	Punct sfârşit	X / Y	Lungime segment
2	552.980,506 675.062,253	3	552.971,738 675.067,538	10.238
5	552.958,644 675.082,948	6	552.955,328 675.087,297	5.469
8	552.942,028 675.107,677	9	552.933,639 675.101,743	10.276
11	552.924,254 675.086,288	12	552.930,631 675.077,303	11.018
14	552.936,882 675.066,07	15	552.940,077 675.060,568	6.362
17	552.929,85 675.053,279	18	552.923,317 675.048,436	8.132
20	552.909,924 675.039,99	21	552.908,045 675.038,087	2.674
23	552.909,306 675.027,975	24	552.908,995 675.023,997	3.99
26	552.911,656 675.013,005	27	552.913,309 675.009,4	3.966
29	552.914,482 675.005,486	30	552.919,675 675.004,6	5.268
32	552.924,565 675.009,493	33	552.929,311 675.011,237	5.056
35	552.947,064 675.016,926	36	552.958,34 675.021,177	12.051
38	552.975,391 675.027,527	39	552.971,764 675.032,729	6.342
41	552.976,35 675.038,412	42	552.980,961 675.044,418	7.572

Punct început	X / Y	Punct sfârşit	X / Y	Lungime segment
3	552.971,738 675.067,538	4	552.964,465 675.071,527	8.295
6	552.955,328 675.087,297	7	552.948,625 675.097,941	12.579
9	552.933,639 675.101,743	10	552.918,979 675.093,597	16.771
12	552.930,631 675.077,303	13	552.934,605 675.070,577	7.812
15	552.940,077 675.060,568	16	552.936,172 675.057,619	4.893
18	552.923,317 675.048,436	19	552.918,098 675.044,683	6.428
21	552.908,045 675.038,087	22	552.908,97 675.034,781	3.433
24	552.908,995 675.023,997	25	552.909,806 675.020,083	3.997
27	552.913,309 675.009,4	28	552.913,752 675.007,921	1.544
30	552.919,675 675.004,6	31	552.920,171 675.007,755	3.194
33	552.929,311 675.011,237	34	552.938,928 675.014,186	10.059
36	552.958,34 675.021,177	37	552.969,362 675.025,123	11.707
39	552.971,764 675.032,729	40	552.973,813 675.035,233	3.235
42	552.980,961 675.044,418	43	552.983,361 675.047,671	4.043

** Lungimile segmentelor sunt determinate în planul de proiecţie Stereo 70 şi sunt rotunjite la 1 milimetru.

*** Distanţa dintre puncte este formată din segmente cumulate ce sunt mai mici decât valoarea 1 milimetru.

Document care conține date cu caracter personal, protejat de prevederile Regulamentului (UE) nr. 679/2016 și Legii 190/2018

DATE DESPRE IMOBILUL NR. 1819

Oficiul de Cadastru şi Publicitate Imobiliară SUCEAVA
Biroul de Cadastru şi Publicitate Imobiliară Campulung Moldovenesc

A. Partea I. Descrierea imobilului

TEREN Intravilan

Adresa: Loc. Strâmtura, Jud. Suceava

Nr. Crt	Nr cadastral Nr. topografic	Suprafaţa* (mp)	Observaţii / Referinţe
A1		2.345	Sector cadastral:19 Teren neimprejmuit;

B. Partea II. Proprietari şi acte

Inscrieri privitoare la dreptul de proprietate şi alte drepturi reale		Referinţe
/		
Act Normativ nr. 7, din 13/03/1996 emis de Parlamentul Romaniei (Lege);		
B1	Inscrierea provizorie, drept de PROPRIETATE, dobandit prin Lege, cota actuala 1/1, cota initiala 1/1	A1
	1) **COMUNA VAMA**, CIF:4326698, Proprietar neidentificat.	

C. Partea III. SARCINI .

Inscrieri privind dezmembramintele dreptului de proprietate, drepturi reale de garanţie şi sarcini	Referinţe
NU SUNT	

Anexa Nr. 1 La Partea I

Teren

Nr cadastral	Suprafaţa (mp)*	Observaţii / Referinţe
	2.345	

* Suprafaţa este determinată in planul de proiecţie Stereo 70.

DETALII LINIARE IMOBIL

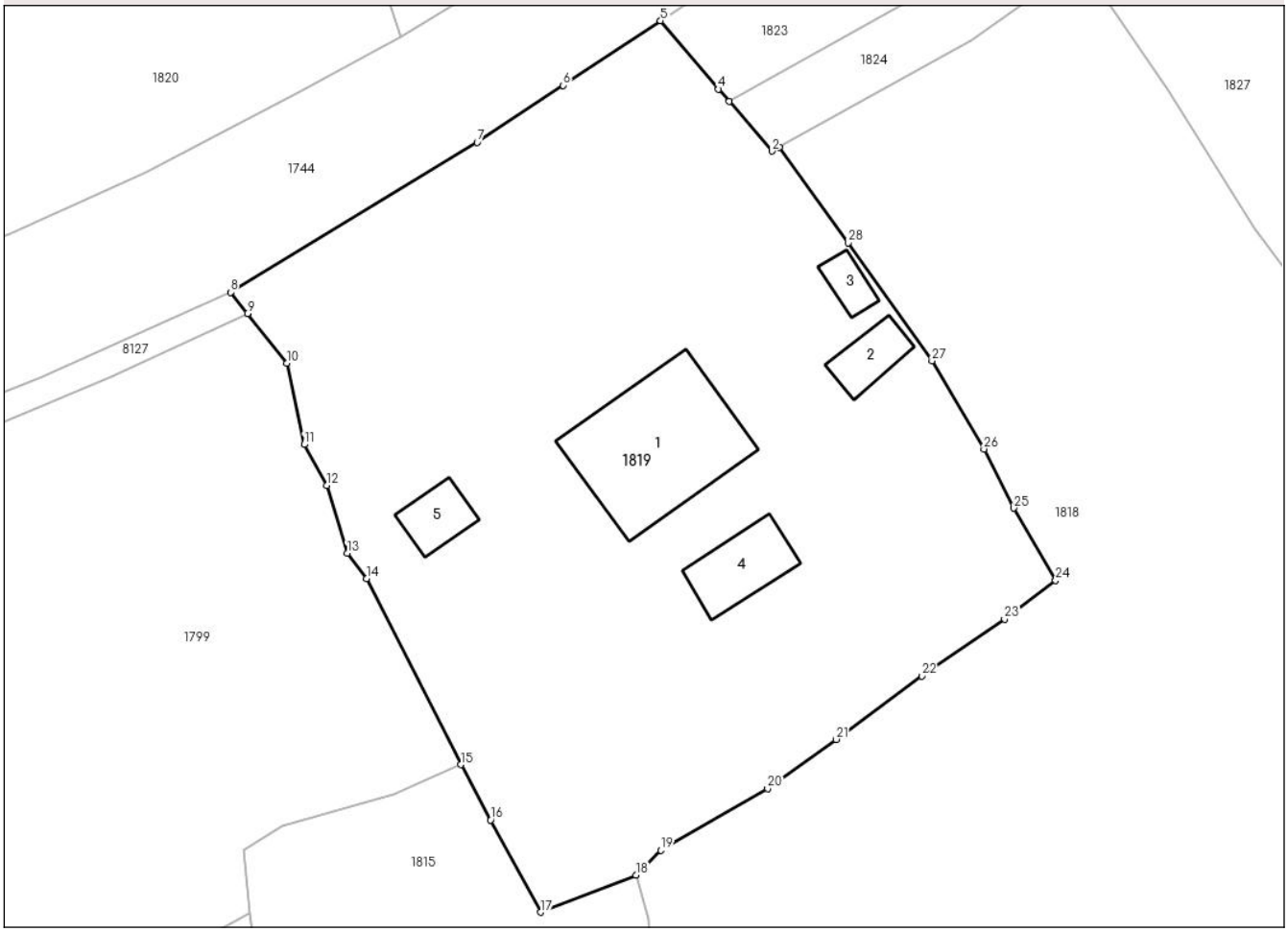

Date referitoare la teren

Crt	Categorie folosință	Intra vilan	Suprafaţa (mp)	Tarla	Parcelă	Nr. topo	Observaţii / Referinţe
1	curti constructii	DA	2.345	-	1CC	-	

Date referitoare la construcţii

Crt	Număr	Destinaţie construcţie	Supraf. (mp)	Situaţie juridică	Observaţii / Referinţe
A1.1		constructii de locuinte	114	Fara acte	Nr. niveluri:1; S. construita la sol:114 mp; S. construita desfasurata:114 mp;
A1.2		constructii anexa	20	Fara acte	Nr. niveluri:1; S. construita la sol:20 mp; S. construita desfasurata:35 mp;
A1.3		constructii anexa	12	Fara acte	Nr. niveluri:1; S. construita la sol:12 mp; S. construita desfasurata:20 mp;
A1.4		constructii anexa	35	Fara acte	Nr. niveluri:1; S. construita la sol:35 mp; S. construita desfasurata:20 mp;
A1.5		constructii anexa	20	Fara acte	Nr. niveluri:1; S. construita la sol:20 mp; S. construita desfasurata:12 mp;

Document care conține date cu caracter personal, protejat de prevederile Regulamentului (UE) nr. 679/2016 și Legii 190/2018

Lungime Segmente
1) Valorile lungimilor segmentelor sunt obţinute din proiecţie în plan.

Punct început	X / Y	Punct sfârşit	X / Y	Lungime segment (** (m)
1	552.918,979 675.093,597	2	552.918,422 675.093,287	0.637
3	552.915,152 675.097,069	4	552.914,345 675.098,019	1.246
5	552.909,913 675.103,234	6	552.902,485 675.098,302	8.917
7	552.895,926 675.093,947	8	552.877,094 675.082,531	22.022
9	552.878,389 675.080,911	10	552.881,376 675.077,129	4.819
11	552.882,719 675.070,916	12	552.884,457 675.067,802	3.566
13	552.886,002 675.062,625	14	552.887,47 675.060,712	2.411
15	552.894,666 675.046,518	16	552.896,949 675.042,294	4.802
17	552.900,751 675.035,261	18	552.908,045 675.038,087	7.822
19	552.909,924 675.039,99	20	552.918,098 675.044,683	9.425
21	552.923,317 675.048,436	22	552.929,85 675.053,279	8.132
23	552.936,172 675.057,619	24	552.940,077 675.060,568	4.893
25	552.936,882 675.066,07	26	552.934,605 675.070,577	5.05
27	552.930,631 675.077,303	28	552.924,254 675.086,288	11.018

Punct început	X / Y	Punct sfârşit	X / Y	Lungime segment (** (m)
2	552.918,422 675.093,287	3	552.915,152 675.097,069	5.0
4	552.914,345 675.098,019	5	552.909,913 675.103,234	6.845
6	552.902,485 675.098,302	7	552.895,926 675.093,947	7.873
8	552.877,094 675.082,531	9	552.878,389 675.080,911	2.075
10	552.881,376 675.077,129	11	552.882,719 675.070,916	6.356
12	552.884,457 675.067,802	13	552.886,002 675.062,625	5.403
14	552.887,47 675.060,712	15	552.894,666 675.046,518	15.914
16	552.896,949 675.042,294	17	552.900,751 675.035,261	7.995
18	552.908,045 675.038,087	19	552.909,924 675.039,99	2.674
20	552.918,098 675.044,683	21	552.923,317 675.048,436	6.428
22	552.929,85 675.053,279	23	552.936,172 675.057,619	7.668
24	552.940,077 675.060,568	25	552.936,882 675.066,07	6.362
26	552.934,605 675.070,577	27	552.930,631 675.077,303	7.812
28	552.924,254 675.086,288	1	552.918,979 675.093,597	9.013

** Lungimile segmentelor sunt determinate în planul de proiecţie Stereo 70 şi sunt rotunjite la 1 milimetru.
*** Distanţa dintre puncte este formată din segmente cumulate ce sunt mai mici decât valoarea 1 milimetru.

Document care conține date cu caracter personal, protejat de prevederile Regulamentului (UE) nr. 679/2016 și Legii 190/2018

DATE DESPRE IMOBILUL NR. 1823

Oficiul de Cadastru şi Publicitate Imobiliară SUCEAVA
Biroul de Cadastru şi Publicitate Imobiliară Campulung Moldovenesc

A. Partea I. Descrierea imobilului

TEREN Intravilan

Adresa: Loc. Strâmtura, Jud. Suceava

Nr. Crt	Nr cadastral Nr. topografic	Suprafaţa* (mp)	Observaţii / Referinţe
A1		1.699	Sector cadastral:19 Teren neimprejmuit;

B. Partea II. Proprietari şi acte

Inscrieri privitoare la dreptul de proprietate şi alte drepturi reale		Referinţe
/		
Act Normativ nr. 7, din 13/03/1996 emis de Parlamentul Romaniei (Lege);		
B1	Inscrierea provizorie, drept de PROPRIETATE, dobandit prin Lege, cota actuala 1/1, cota initiala 1/1	A1
	1) **COMUNA VAMA**, CIF:4326698, Proprietar neidentificat.	

C. Partea III. SARCINI .

Inscrieri privind dezmembramintele dreptului de proprietate, drepturi reale de garanţie şi sarcini	Referinţe
NU SUNT	

Anexa Nr. 1 La Partea I

Teren

Nr cadastral	Suprafaţa (mp)*	Observaţii / Referinţe
	1.699	

* Suprafaţa este determinată in planul de proiecţie Stereo 70.

DETALII LINIARE IMOBIL

Date referitoare la teren

Crt	Categorie folosință	Intra vilan	Suprafaţa (mp)	Tarla	Parcelă	Nr. topo	Observaţii / Referinţe
1	faneata	DA	1.699	-	1F	-	

Lungime Segmente
1) Valorile lungimilor segmentelor sunt obţinute din proiecţie în plan.

Punct început	X / Y	Punct sfârşit	X / Y	Lungime segment (** (m)
1	553.071,575 675.159,73	2	553.070,659 675.164,416	4.775
3	553.052,514 675.164,404	4	553.037,4 675.163,232	15.159
5	553.016,034 675.159,975	6	552.998,445 675.154,502	18.42
7	552.982,159 675.147,988	8	552.963,398 675.138,086	21.214
9	552.952,845 675.131,311	10	552.932,911 675.117,501	24.25

Punct început	X / Y	Punct sfârşit	X / Y	Lungime segment (** (m)
2	553.070,659 675.164,416	3	553.052,514 675.164,404	18.145
4	553.037,4 675.163,232	5	553.016,034 675.159,975	21.614
6	552.998,445 675.154,502	7	552.982,159 675.147,988	17.54
8	552.963,398 675.138,086	9	552.952,845 675.131,311	12.541
10	552.932,911 675.117,501	11	552.916,622 675.107,689	19.016

Document care conține date cu caracter personal, protejat de prevederile Regulamentului (UE) nr. 679/2016 și Legii 190/2018

Punct început	X / Y	Punct sfârşit	X / Y	Lungime segment (** (m)
11	552.916,622 675.107,689	12	552.909,913 675.103,234	8.053
13	552.914,345 675.098,019	14	552.915,152 675.097,069	1.246
15	552.931,652 675.106,331	16	552.948,405 675.117,036	19.881
17	552.985,663 675.137,396	18	553.010,842 675.147,34	27.072
19	553.026,373 675.152,383	20	553.034,448 675.152,421	8.075
21	553.039,028 675.152,06	22	553.046,716 675.153,214	7.774
23	553.059,706 675.156,441	24	553.064,856 675.158,286	5.471

Punct început	X / Y	Punct sfârşit	X / Y	Lungime segment (** (m)
12	552.909,913 675.103,234	13	552.914,345 675.098,019	6.845
14	552.915,152 675.097,069	15	552.931,652 675.106,331	18.922
16	552.948,405 675.117,036	17	552.985,663 675.137,396	42.458
18	553.010,842 675.147,34	19	553.026,373 675.152,383	16.329
20	553.034,448 675.152,421	21	553.039,028 675.152,06	4.594
22	553.046,716 675.153,214	23	553.059,706 675.156,441	13.385
24	553.064,856 675.158,286	1	553.071,575 675.159,73	6.873

** Lungimile segmentelor sunt determinate în planul de proiecţie Stereo 70 şi sunt rotunjite la 1 milimetru.
*** Distanţa dintre puncte este formată din segmente cumulate ce sunt mai mici decât valoarea 1 milimetru.

Document care conține date cu caracter personal, protejat de prevederile Regulamentului (UE) nr. 679/2016 și Legii 190/2018

DATE DESPRE IMOBILUL NR. 1824

Oficiul de Cadastru şi Publicitate Imobiliară SUCEAVA
Biroul de Cadastru şi Publicitate Imobiliară Campulung Moldovenesc

A. Partea I. Descrierea imobilului

TEREN Intravilan

Adresa: Loc. Strâmtura, Jud. Suceava

Nr. Crt	Nr cadastral Nr. topografic	Suprafaţa* (mp)	Observaţii / Referinţe
A1	32731	185	Sector cadastral:19 Teren neimprejmuit;

B. Partea II. Proprietari şi acte

Inscrieri privitoare la dreptul de proprietate şi alte drepturi reale		Referinţe
1578 / 05/02/2016		
Act Administrativ nr. 951, din 08/03/1873 emis de Comuna Vama;		
B1	se noteaza ca din parte a imobilului cu nr.top. 1089 din CF 31596 Vama se formeaza imobilul cu nr. cad. 32731 ;	A1
B2	Intabulare, drept de PROPRIETATE, dobandit prin Lege, cota actuala 1/1, cota initiala 1/1	A1
	1) **COMUNA VAMA**, CIF:4326698	
	OBSERVATII: pozitie transcrisa din CF 925 Vama , inscrisa in baza incheierii nr. 23/08.03.1873;	

C. Partea III. SARCINI

Inscrieri privind dezmembramintele dreptului de proprietate, drepturi reale de garanţie şi sarcini		Referinţe
1578 / 05/02/2016		
Hotarare Judecatoreasca nr. 1283, din 10/11/2015 emis de JUDECATORIA CAMPULUNG MOLDOVENESC (Sentinta Civila);		
C1	Intabulare, drept de SERVITUTEde trecere , pe tot timpul anului , cu piciorul si cu mijloace de transport mecanizate, in limita parcelei nr. 1 N din acest CF , pentru exploatarea fondului propriu identificat prin parcela nr. 1 A din CF 31969 Vama ;, dobandit prin Conventie, cota actuala 1/1, cota initiala 1/1	A1

Document care conține date cu caracter personal, protejat de prevederile Regulamentului (UE) nr. 679/2016 și Legii 190/2018

Anexa Nr. 1 La Partea I

Teren

Nr cadastral	Suprafaţa (mp)*	Observaţii / Referinţe
32731	185	

* Suprafaţa este determinată in planul de proiecţie Stereo 70.

DETALII LINIARE IMOBIL

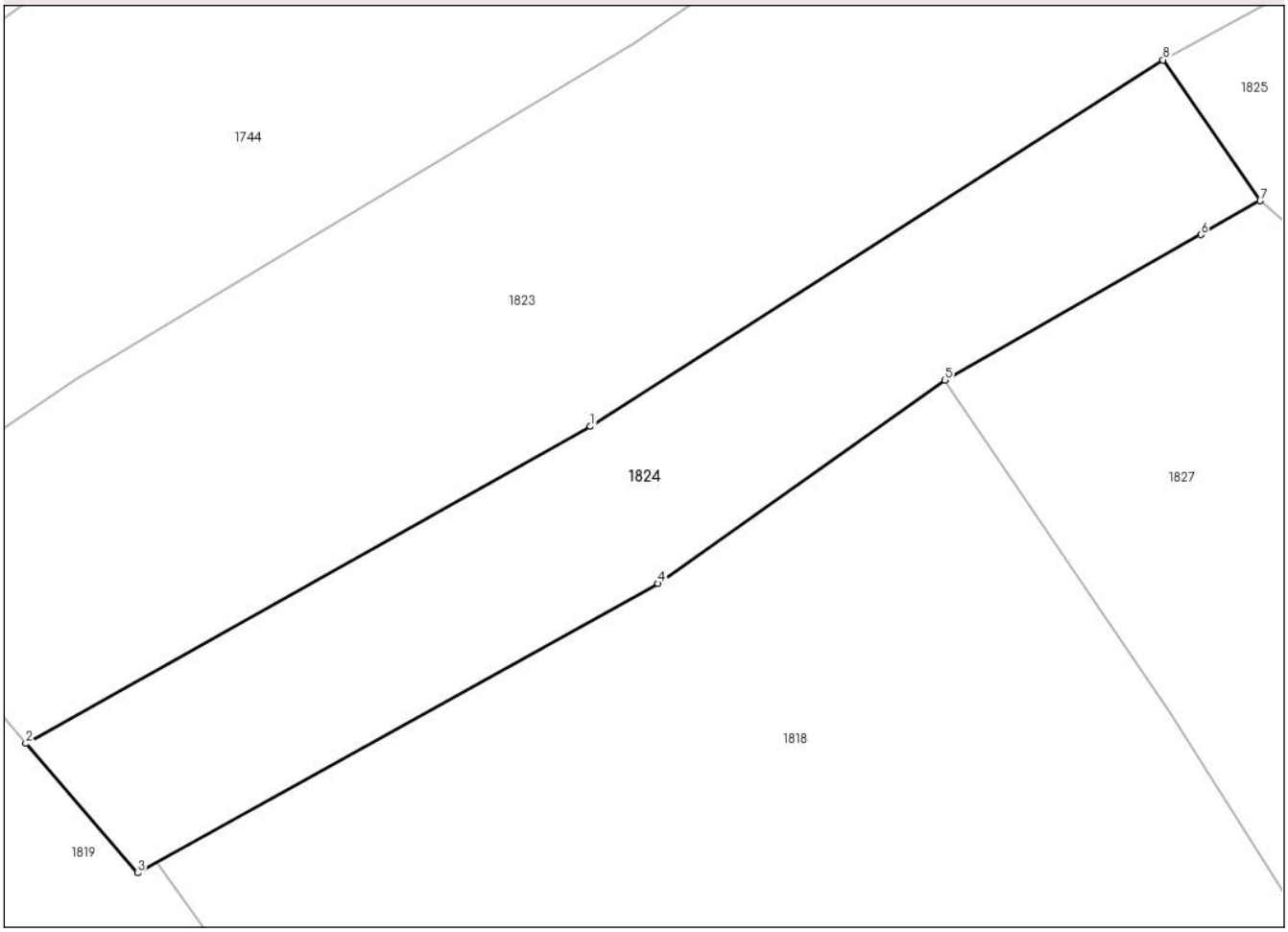

Date referitoare la teren

Crt	Categorie folosință	Intra vilan	Suprafaţa (mp)	Tarla	Parcelă	Nr. topo	Observaţii / Referinţe
1	neproductiv	DA	185	-	1N	-	Neimprejmuit. Cale de acces

Lungime Segmente
1) Valorile lungimilor segmentelor sunt obţinute din proiecţie în plan.

Punct început	X / Y	Punct sfârşit	X / Y	Lungime segment (** (m)
1	552.931,652 675.106,331	2	552.915,152 675.097,069	18.922
2	552.915,152 675.097,069	3	552.918,422 675.093,287	5.0
3	552.918,422 675.093,287	4	552.933,639 675.101,743	17.409
4	552.933,639 675.101,743	5	552.942,028 675.107,677	10.276
5	552.942,028 675.107,677	6	552.949,505 675.111,931	8.602

Document care conține date cu caracter personal, protejat de prevederile Regulamentului (UE) nr. 679/2016 și Legii 190/2018

Punct început	X / Y	Punct sfârşit	X / Y	Lungime segment (** (m)
6	552.949,505 675.111,931	7	552.951,244 675.112,92	2.001
7	552.951,244 675.112,92	8	552.948,405 675.117,036	5.0
8	552.948,405 675.117,036	1	552.931,652 675.106,331	19.881

** Lungimile segmentelor sunt determinate în planul de proiecţie Stereo 70 şi sunt rotunjite la 1 milimetru.
*** Distanţa dintre puncte este formată din segmente cumulate ce sunt mai mici decât valoarea 1 milimetru.

Document care conține date cu caracter personal, protejat de prevederile Regulamentului (UE) nr. 679/2016 și Legii 190/2018

DATE DESPRE IMOBILUL NR. 1825

Oficiul de Cadastru şi Publicitate Imobiliară SUCEAVA
Biroul de Cadastru şi Publicitate Imobiliară Campulung Moldovenesc

A. Partea I. Descrierea imobilului

TEREN Intravilan

Adresa: Loc. Strâmtura, Jud. Suceava

Nr. Crt	Nr cadastral Nr. topografic	Suprafaţa* (mp)	Observaţii / Referinţe
A1		2.182	Sector cadastral:19 Teren neimprejmuit;

B. Partea II. Proprietari şi acte

Inscrieri privitoare la dreptul de proprietate şi alte drepturi reale		Referinţe
/		
Act Normativ nr. 7, din 13/03/1996 emis de Parlamentul Romaniei (Lege);		
B1	Inscrierea provizorie, drept de PROPRIETATE, dobandit prin Lege, cota actuala 1/1, cota initiala 1/1	A1
	1) **COMUNA VAMA**, CIF:4326698, Proprietar neidentificat.	

C. Partea III. SARCINI .

Inscrieri privind dezmembramintele dreptului de proprietate, drepturi reale de garanţie şi sarcini	Referinţe
NU SUNT	

Anexa Nr. 1 La Partea I

Teren

Nr cadastral	Suprafaţa (mp)*	Observaţii / Referinţe
	2.182	

* Suprafaţa este determinată in planul de proiecţie Stereo 70.

DETALII LINIARE IMOBIL

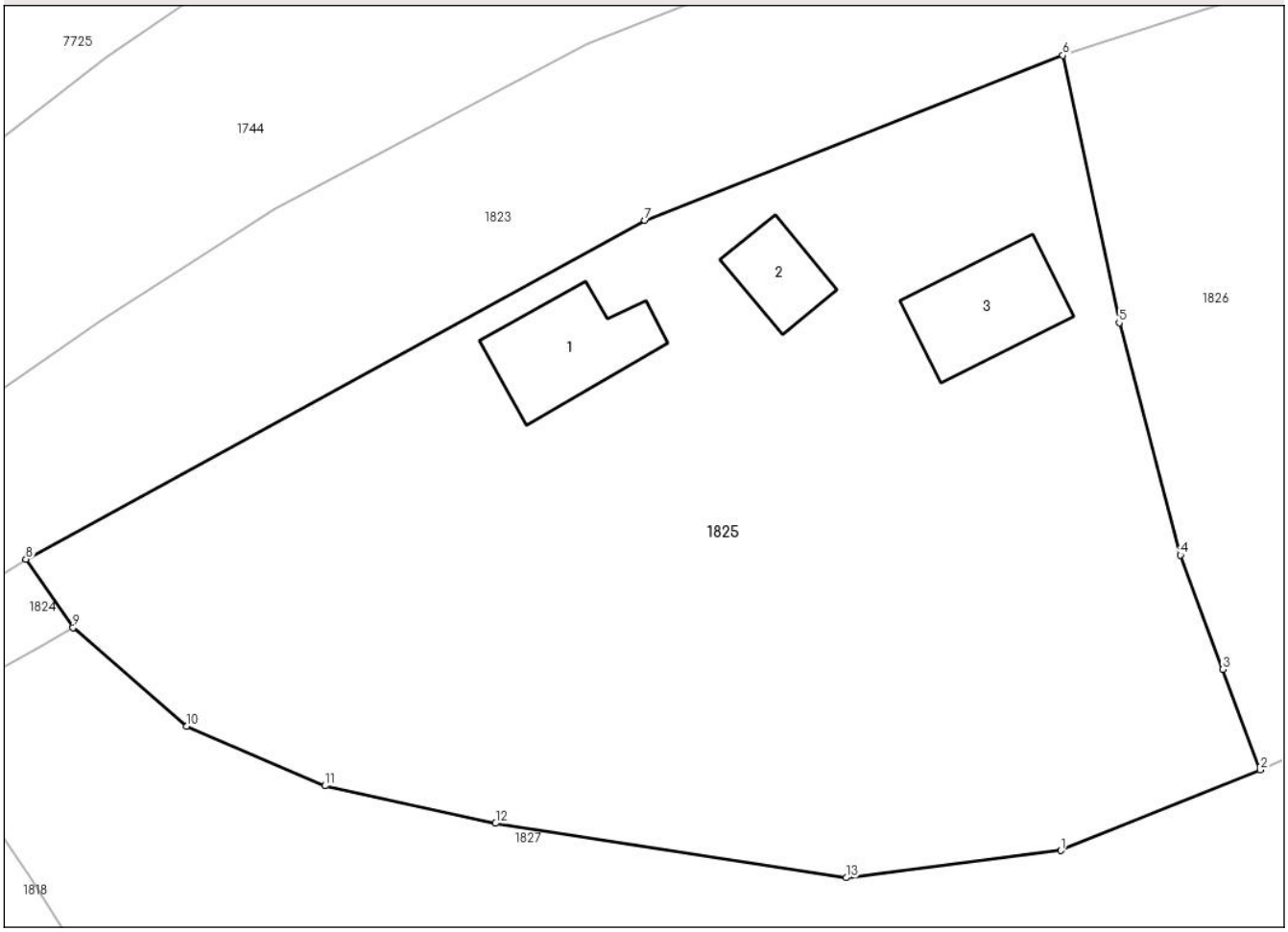

Date referitoare la teren

Crt	Categorie folosință	Intra vilan	Suprafaţa (mp)	Tarla	Parcelă	Nr. topo	Observaţii / Referinţe
1	curti constructii	DA	2.182	-	1CC	-	

Date referitoare la construcţii

Crt	Număr	Destinaţie construcţie	Supraf. (mp)	Situaţie juridică	Observaţii / Referinţe
A1.1		constructii de locuinte	50	Fara acte	Nr. niveluri:1; S. construita la sol:50 mp; S. construita desfasurata:50 mp;
A1.2		constructii anexa	25	Fara acte	Nr. niveluri:1; S. construita la sol:25 mp; S. construita desfasurata:25 mp;
A1.3		constructii anexa	49	Fara acte	Nr. niveluri:1; S. construita la sol:49 mp; S. construita desfasurata:49 mp;

Lungime Segmente

1) Valorile lungimilor segmentelor sunt obţinute din proiecţie în plan.

Punct început	X / Y	Punct sfârşit	X / Y	Lungime segment (** (m)
1	553.010,705 675.099,504	2	553.022,721 675.104,352	12.957
2	553.022,721 675.104,352	3	553.020,469 675.110,398	6.452

Document care conține date cu caracter personal, protejat de prevederile Regulamentului (UE) nr. 679/2016 și Legii 190/2018

Punct început	X / Y	Punct sfârşit	X / Y	Lungime segment (** (m)
3	553.020,469 675.110,398	4	553.017,906 675.117,279	7.343
4	553.017,906 675.117,279	5	553.014,227 675.131,249	14.446
5	553.014,227 675.131,249	6	553.010,842 675.147,34	16.443
6	553.010,842 675.147,34	7	552.985,663 675.137,396	27.072
7	552.985,663 675.137,396	8	552.948,405 675.117,036	42.458
8	552.948,405 675.117,036	9	552.951,244 675.112,92	5.0
9	552.951,244 675.112,92	10	552.958,078 675.106,983	9.053
10	552.958,078 675.106,983	11	552.966,409 675.103,402	9.068
11	552.966,409 675.103,402	12	552.976,686 675.101,144	10.522
12	552.976,686 675.101,144	13	552.997,786 675.097,874	21.351
13	552.997,786 675.097,874	1	553.010,705 675.099,504	13.022

** Lungimile segmentelor sunt determinate în planul de proiecţie Stereo 70 şi sunt rotunjite la 1 milimetru.
*** Distanţa dintre puncte este formată din segmente cumulate ce sunt mai mici decât valoarea 1 milimetru.

Document care conține date cu caracter personal, protejat de prevederile Regulamentului (UE) nr. 679/2016 și Legii 190/2018

DATE DESPRE IMOBILUL NR. 1826

Oficiul de Cadastru şi Publicitate Imobiliară SUCEAVA
Biroul de Cadastru şi Publicitate Imobiliară Campulung Moldovenesc

A. Partea I. Descrierea imobilului

TEREN Intravilan

Adresa: Loc. Strâmtura, Jud. Suceava

Nr. Crt	Nr cadastral Nr. topografic	Suprafaţa* (mp)	Observaţii / Referinţe
A1	31433	891	Sector cadastral:19 Teren neimprejmuit;

B. Partea II. Proprietari şi acte

Inscrieri privitoare la dreptul de proprietate şi alte drepturi reale		Referinţe
2318 / 01/03/2012		
Hotarare Judecatoreasca nr. 1956, din 19/11/2009 emis de JUDECATORIA CAMPULUNG MOLDOVENESC;		
B1	se noteaza ca din parte a imobilului cu nr.top. 1113/8 si nr. 432 din CF 3155 Vama se formeaza imobilul cu nr. cad. 31433.	A1
B2	Intabulare, drept de PROPRIETATE, cu titlu de cumparare, dobandit prin Conventie, cota actuala 1/1, cota initiala 1/1	A1
	1) **BALTAG SORIN PETRU**	

C. Partea III. SARCINI .

Inscrieri privind dezmembramintele dreptului de proprietate, drepturi reale de garanţie şi sarcini	Referinţe
NU SUNT	

Document care conține date cu caracter personal, protejat de prevederile Regulamentului (UE) nr. 679/2016 și Legii 190/2018

Anexa Nr. 1 La Partea I

Teren

Nr cadastral	Suprafaţa (mp)*	Observaţii / Referinţe
31433	891	

* Suprafaţa este determinată in planul de proiecţie Stereo 70.

DETALII LINIARE IMOBIL

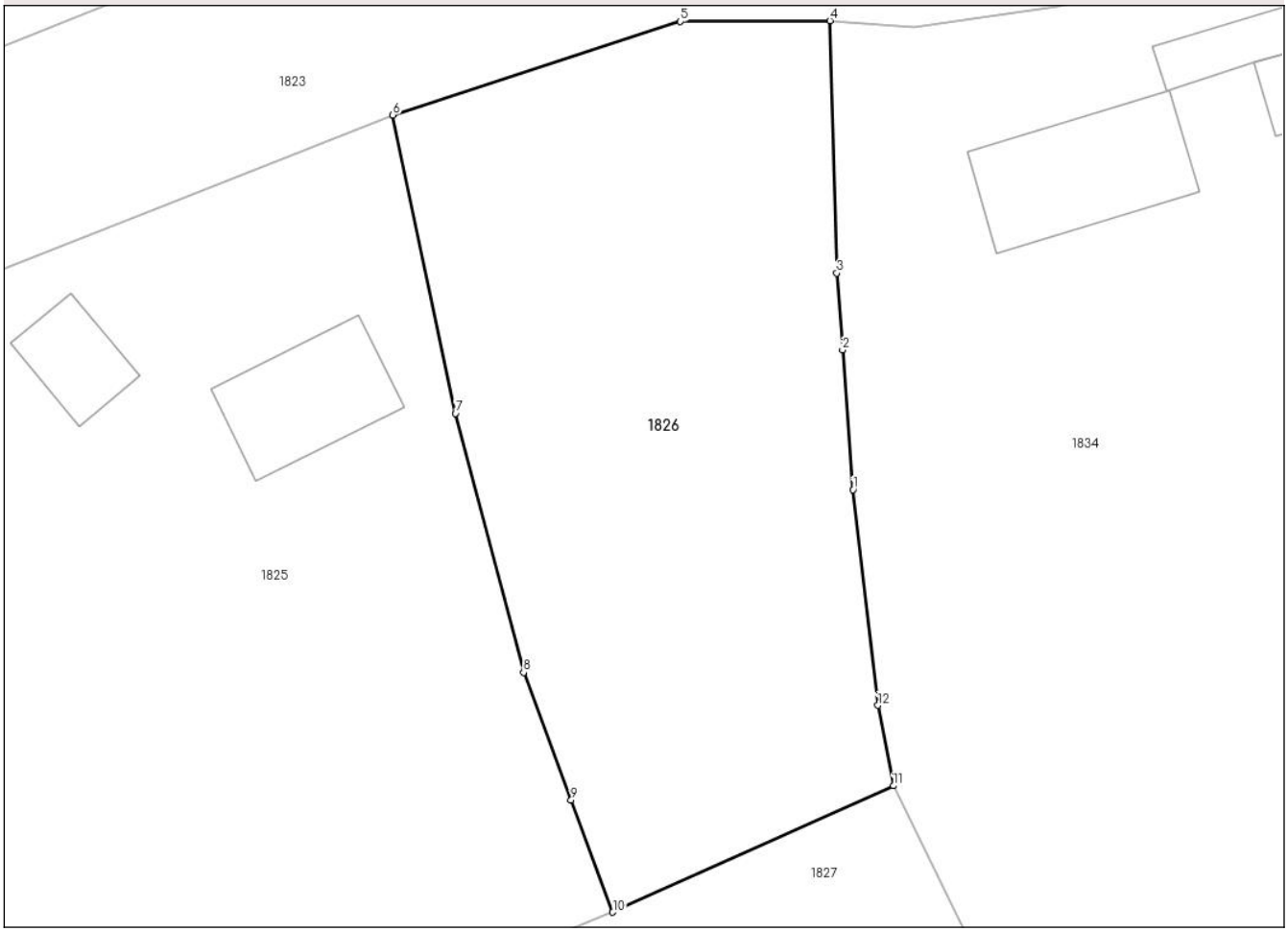

Date referitoare la teren

Crt	Categorie folosință	Intra vilan	Suprafaţa (mp)	Tarla	Parcelă	Nr. topo	Observaţii / Referinţe
1	arabil	DA	891	-	-	-	Imobil imprejmuit partial cu gard,

Lungime Segmente
1) Valorile lungimilor segmentelor sunt obţinute din proiecţie în plan.

Punct început	X / Y	Punct sfârşit	X / Y	Lungime segment (** (m)
1	553.035,694 675.127,134	2	553.035,127 675.134,664	7.551
2	553.035,127 675.134,664	3	553.034,814 675.138,815	4.163
3	553.034,814 675.138,815	4	553.034,448 675.152,421	13.611
4	553.034,448 675.152,421	5	553.026,373 675.152,383	8.075
5	553.026,373 675.152,383	6	553.010,842 675.147,34	16.329

Document care conține date cu caracter personal, protejat de prevederile Regulamentului (UE) nr. 679/2016 și Legii 190/2018

Punct început	X / Y	Punct sfârşit	X / Y	Lungime segment (** (m)
6	553.010,842 675.147,34	7	553.014,227 675.131,249	16.443
7	553.014,227 675.131,249	8	553.017,906 675.117,279	14.446
8	553.017,906 675.117,279	9	553.020,469 675.110,398	7.343
9	553.020,469 675.110,398	10	553.022,721 675.104,352	6.452
10	553.022,721 675.104,352	11	553.037,871 675.111,167	16.612
11	553.037,871 675.111,167	12	553.037,031 675.115,509	4.423
12	553.037,031 675.115,509	1	553.035,694 675.127,134	11.702

** Lungimile segmentelor sunt determinate în planul de proiecţie Stereo 70 şi sunt rotunjite la 1 milimetru.
*** Distanţa dintre puncte este formată din segmente cumulate ce sunt mai mici decât valoarea 1 milimetru.

Document care conține date cu caracter personal, protejat de prevederile Regulamentului (UE) nr. 679/2016 și Legii 190/2018

DATE DESPRE IMOBILUL NR. 1827

Oficiul de Cadastru şi Publicitate Imobiliară SUCEAVA
Biroul de Cadastru şi Publicitate Imobiliară Campulung Moldovenesc

A. Partea I. Descrierea imobilului

TEREN Intravilan

Adresa: Loc. Strâmtura, Jud. Suceava

Nr. Crt	Nr cadastral Nr. topografic	Suprafaţa* (mp)	Observaţii / Referinţe
A1	31969	2.948	Sector cadastral:19 Teren neimprejmuit;

B. Partea II. Proprietari şi acte

Inscrieri privitoare la dreptul de proprietate şi alte drepturi reale		Referinţe
8365 / 03/07/2013		
Hotarare Judecatoreasca nr. 732, din 28/04/2009 emis de JUDECATORIA CAMPULUNG MOLODVENESC (hotarare judecatoreasca nr. INCHEIRE/19-02-2013 emis de JUDECATORIA CAMPULUNG MOLDOVENESC; act administrativ nr. 4387/12-06-2013 emis de PRIMARIA COMUNEI VAMA;);		
B1	se noteaza ca din imobilele cu nr.top.853 si 1122/2 din CF 30126 Vama si din imobilul cu nr.top.1121/1 din CF 30134 Vama se formeaza imobilul cu nr.cad.31969, iar CF 30126 si 30134 ambele ale comunei cadastrale Vama, se sisteaza ;	A1
B2	Intabulare, drept de PROPRIETATE, cu titlu de cumparare, dobandit prin Hotarare Judecatoreasca, cota actuala 1/1, cota initiala 1/1	A1
	1) **AGAPI LOREDANA ELENA**	
1578 / 05/02/2016		
Hotarare Judecatoreasca nr. 1283, din 10/11/2015 emis de JUDECATORIA CAMPULUNG MOLDOVENESC;		
B4	se noteaza dreptul de servitute de trecere , pe tot timpul anului , cu piciorul si cu mijloace de transport mecanizate, peste parcela nr. 1 N din CF 32731 Vama , pentru exploatarea fondului propriu identificat prin parcela nr. 1 A din CF 31969 Vama ;	A1

C. Partea III. SARCINI .

Inscrieri privind dezmembramintele dreptului de proprietate, drepturi reale de garanţie şi sarcini	Referinţe
NU SUNT	

Document care conține date cu caracter personal, protejat de prevederile Regulamentului (UE) nr. 679/2016 și Legii 190/2018

Anexa Nr. 1 La Partea I

Teren

Nr cadastral	Suprafaţa (mp)*	Observaţii / Referinţe
31969	2.948	

* Suprafaţa este determinată in planul de proiecţie Stereo 70.

DETALII LINIARE IMOBIL

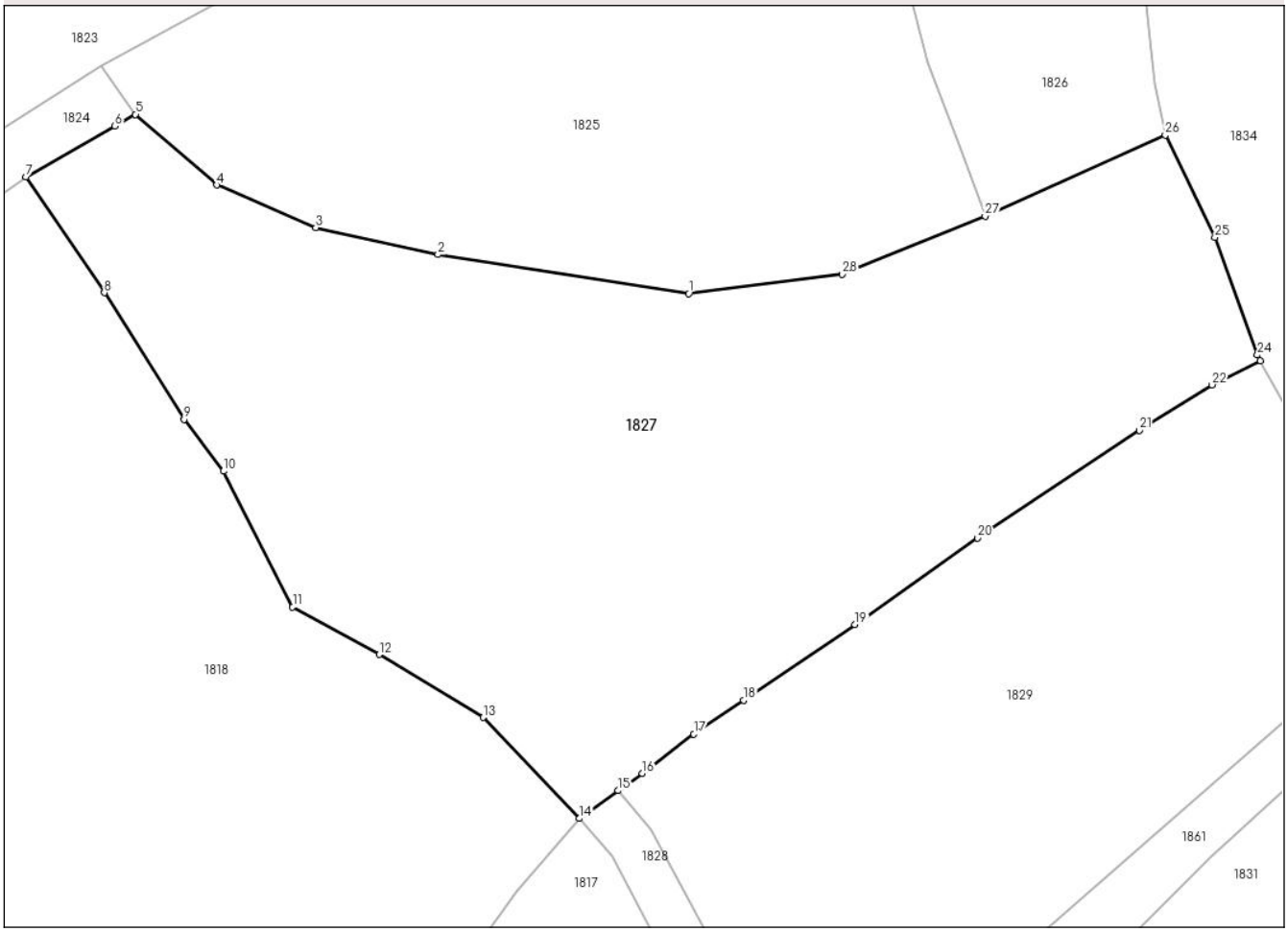

Date referitoare la teren

Crt	Categorie folosință	Intra vilan	Suprafaţa (mp)	Tarla	Parcelă	Nr. topo	Observaţii / Referinţe
1	arabil	DA	2.948	-	1A	-	Imobil imprejmuit partial cu gard

Lungime Segmente

1) Valorile lungimilor segmentelor sunt obţinute din proiecţie în plan.

Punct început	X / Y	Punct sfârşit	X / Y	Lungime segment (** (m)
1	552.997,786 675.097,874	2	552.976,686 675.101,144	21.351
3	552.966,409 675.103,402	4	552.958,078 675.106,983	9.068
5	552.951,244 675.112,92	6	552.949,505 675.111,931	2.001
7	552.942,028 675.107,677	8	552.948,625 675.097,941	11.761
9	552.955,328 675.087,297	10	552.958,644 675.082,948	5.469

Punct început	X / Y	Punct sfârşit	X / Y	Lungime segment (** (m)
2	552.976,686 675.101,144	3	552.966,409 675.103,402	10.522
4	552.958,078 675.106,983	5	552.951,244 675.112,92	9.053
6	552.949,505 675.111,931	7	552.942,028 675.107,677	8.602
8	552.948,625 675.097,941	9	552.955,328 675.087,297	12.579
10	552.958,644 675.082,948	11	552.964,465 675.071,527	12.819

Document care conține date cu caracter personal, protejat de prevederile Regulamentului (UE) nr. 679/2016 și Legii 190/2018

Punct început	X / Y	Punct sfârşit	X / Y	Lungime segment (** (m)
11	552.964,465 675.071,527	12	552.971,738 675.067,538	8.295
13	552.980,506 675.062,253	14	552.988,588 675.053,758	11.725
15	552.991,845 675.056,105	16	552.993,862 675.057,559	2.486
17	552.998,198 675.060,863	18	553.002,389 675.063,706	5.064
19	553.011,76 675.070,063	20	553.022,076 675.077,331	12.619
21	553.035,686 675.086,357	22	553.041,782 675.090,197	7.205
23	553.045,854 675.092,231	24	553.045,618 675.092,705	0.53
25	553.042,038 675.102,582	26	553.037,871 675.111,167	9.543
27	553.022,721 675.104,352	28	553.010,705 675.099,504	12.957

Punct început	X / Y	Punct sfârşit	X / Y	Lungime segment (** (m)
12	552.971,738 675.067,538	13	552.980,506 675.062,253	10.238
14	552.988,588 675.053,758	15	552.991,845 675.056,105	4.015
16	552.993,862 675.057,559	17	552.998,198 675.060,863	5.451
18	553.002,389 675.063,706	19	553.011,76 675.070,063	11.324
20	553.022,076 675.077,331	21	553.035,686 675.086,357	16.331
22	553.041,782 675.090,197	23	553.045,854 675.092,231	4.551
24	553.045,618 675.092,705	25	553.042,038 675.102,582	10.506
26	553.037,871 675.111,167	27	553.022,721 675.104,352	16.612
28	553.010,705 675.099,504	1	552.997,786 675.097,874	13.022

** Lungimile segmentelor sunt determinate în planul de proiecţie Stereo 70 şi sunt rotunjite la 1 milimetru.
*** Distanţa dintre puncte este formată din segmente cumulate ce sunt mai mici decât valoarea 1 milimetru.

Document care conține date cu caracter personal, protejat de prevederile Regulamentului (UE) nr. 679/2016 și Legii 190/2018

DATE DESPRE IMOBILUL NR. 1828

Oficiul de Cadastru şi Publicitate Imobiliară SUCEAVA
Biroul de Cadastru şi Publicitate Imobiliară Campulung Moldovenesc

A. Partea I. Descrierea imobilului

TEREN Intravilan

Adresa: Loc. Strâmtura, Jud. Suceava

Nr. Crt	Nr cadastral Nr. topografic	Suprafaţa* (mp)	Observaţii / Referinţe
A1	30204	187	Sector cadastral:19 Teren neimprejmuit;

B. Partea II. Proprietari şi acte

Inscrieri privitoare la dreptul de proprietate şi alte drepturi reale		Referinţe
1459 / 10/03/2009		
Act Notarial nr. 262, din 09/03/2009 emis de BNP ANA MARIA SCRABA LUMINITA;		
B1	Se infiinteaza cartea funciara 30204 a imobilului cu numarul cadastral 30204/Vama, rezultat din dezmembrarea imobilului cu numarul cadastral 30153 inscris in cartea funciara 472 (identificator electronic 30153);	A1
1460 / 10/03/2009		
Act Notarial nr. 263, din 09/03/2009 emis de BNP Ana Maria Scraba Luminita;		
B3	Intabulare, drept de PROPRIETATEcu titlu de cumparare, dobandit prin Conventie, cota actuala 1/1, cota initiala 1/1	A1
	1) **BALTAG MARIA**, Lipsa C.N.P. 2) **BALTAG AUREL**, Lipsa C.N.P.	

C. Partea III. SARCINI .

Inscrieri privind dezmembramintele dreptului de proprietate, drepturi reale de garanţie şi sarcini	Referinţe
NU SUNT	

Document care conține date cu caracter personal, protejat de prevederile Regulamentului (UE) nr. 679/2016 și Legii 190/2018

Anexa Nr. 1 La Partea I

Teren

Nr cadastral	Suprafaţa (mp)*	Observaţii / Referinţe
30204	187	

* Suprafaţa este determinată in planul de proiecţie Stereo 70.

DETALII LINIARE IMOBIL

Date referitoare la teren

Crt	Categorie folosință	Intra vilan	Suprafaţa (mp)	Tarla	Parcelă	Nr. topo	Observaţii / Referinţe
1	faneata	DA	187	-	1F	-	

Lungime Segmente

1) Valorile lungimilor segmentelor sunt obţinute din proiecţie în plan.

Punct început	X / Y	Punct sfârşit	X / Y	Lungime segment (** (m)
1	553.003,993 675.018,82	2	553.003,622 675.023,347	4.542
3	553.003,219 675.028,525	4	553.001,765 675.035,866	7.484
5	552.999,003 675.044,66	6	552.994,646 675.052,871	9.295
7	552.991,845 675.056,105	8	552.988,588 675.053,758	4.015
9	552.991,325 675.050,596	10	552.994,606 675.044,411	7.001

Punct început	X / Y	Punct sfârşit	X / Y	Lungime segment (** (m)
2	553.003,622 675.023,347	3	553.003,219 675.028,525	5.194
4	553.001,765 675.035,866	5	552.999,003 675.044,66	9.218
6	552.994,646 675.052,871	7	552.991,845 675.056,105	4.278
8	552.988,588 675.053,758	9	552.991,325 675.050,596	4.182
10	552.994,606 675.044,411	11	552.995,297 675.043,11	1.473

Document care conține date cu caracter personal, protejat de prevederile Regulamentului (UE) nr. 679/2016 și Legii 190/2018

Punct început	X / Y	Punct sfârşit	X / Y	Lungime segment (** (m)
11	552.995,297 675.043,11	12	552.995,369 675.042,88	0.242
13	552.995,55 675.042,306	14	552.997,884 675.034,875	7.789
15	552.998,516 675.031,681	16	552.998,715 675.030,191	1.503
17	552.999,463 675.025,311	18	552.999,815 675.019,612	5.71
19	552.999,782 675.017,979	20	552.999,455 675.015,612	2.389
21	552.998,945 675.012,912	22	552.998,825 675.012,426	0.501
23	553.001,343 675.010,065	24	553.002,184 675.011,281	1.479
25	553.002,798 675.012,061	1	553.003,993 675.018,82	6.864

Punct început	X / Y	Punct sfârşit	X / Y	Lungime segment (** (m)
12	552.995,369 675.042,88	13	552.995,55 675.042,306	0.602
14	552.997,884 675.034,875	15	552.998,516 675.031,681	3.256
16	552.998,715 675.030,191	17	552.999,463 675.025,311	4.937
18	552.999,815 675.019,612	19	552.999,782 675.017,979	1.633
20	552.999,455 675.015,612	21	552.998,945 675.012,912	2.748
22	552.998,825 675.012,426	23	553.001,343 675.010,065	3.452
24	553.002,184 675.011,281	25	553.002,798 675.012,061	0.993

** Lungimile segmentelor sunt determinate în planul de proiecţie Stereo 70 şi sunt rotunjite la 1 milimetru.
*** Distanţa dintre puncte este formată din segmente cumulate ce sunt mai mici decât valoarea 1 milimetru.

Document care conține date cu caracter personal, protejat de prevederile Regulamentului (UE) nr. 679/2016 și Legii 190/2018

DATE DESPRE IMOBILUL NR. 1829

Oficiul de Cadastru şi Publicitate Imobiliară SUCEAVA
Biroul de Cadastru şi Publicitate Imobiliară Campulung Moldovenesc

A. Partea I. Descrierea imobilului

TEREN Intravilan

Adresa: Loc. Strâmtura, Jud. Suceava

Nr. Crt	Nr cadastral Nr. topografic	Suprafaţa* (mp)	Observaţii / Referinţe
A1	30203	1.937	Sector cadastral:19 Teren neimprejmuit;

B. Partea II. Proprietari şi acte

Inscrieri privitoare la dreptul de proprietate şi alte drepturi reale		Referinţe
1459 / 10/03/2009		
Act Notarial nr. 262, din 09/03/2009 emis de BNP ANA MARIA SCRABA LUMINITA;		
B1	Se infiinteaza cartea funciara 30203 a imobilului cu numarul cadastral 30203/Vama, rezultat din dezmembrarea imobilului cu numarul cadastral 30153 inscris in cartea funciara 472 (identificator electronic 30153);	A1
3445 / 16/06/2009		
Act Notarial nr. 684, din 16/06/2009 emis de BIROUL NOTARULUI PUBLIC ANA MARIA SCRABA LUMINITA;		
B3	Intabulare, drept de PROPRIETATE, dobandit prin Conventie, cota actuala 1/1, cota initiala 1/1	A1
	1) **BARTOIU VLAD-OCTAVIAN**, necasatorit. Lipsa C.N.P.	

C. Partea III. SARCINI

Inscrieri privind dezmembramintele dreptului de proprietate, drepturi reale de garanţie şi sarcini		Referinţe
3445 / 16/06/2009		
Act Notarial nr. 684, din 16/06/2009 emis de BIROUL NOTARULUI PUBLIC ANA MARIA SCRABA LUMINITA;		
C1	Intabulare, drept de UZUFRUCT VIAGER, dobandit prin Conventie, cota actuala 1/1, cota initiala 1/1	A1
	1) **LEONTIES VERONICA**, Lipsa C.N.P.	

Document care conține date cu caracter personal, protejat de prevederile Regulamentului (UE) nr. 679/2016 și Legii 190/2018

Anexa Nr. 1 La Partea I

Teren

Nr cadastral	Suprafaţa (mp)*	Observaţii / Referinţe
30203	1.937	

* Suprafaţa este determinată in planul de proiecţie Stereo 70.

DETALII LINIARE IMOBIL

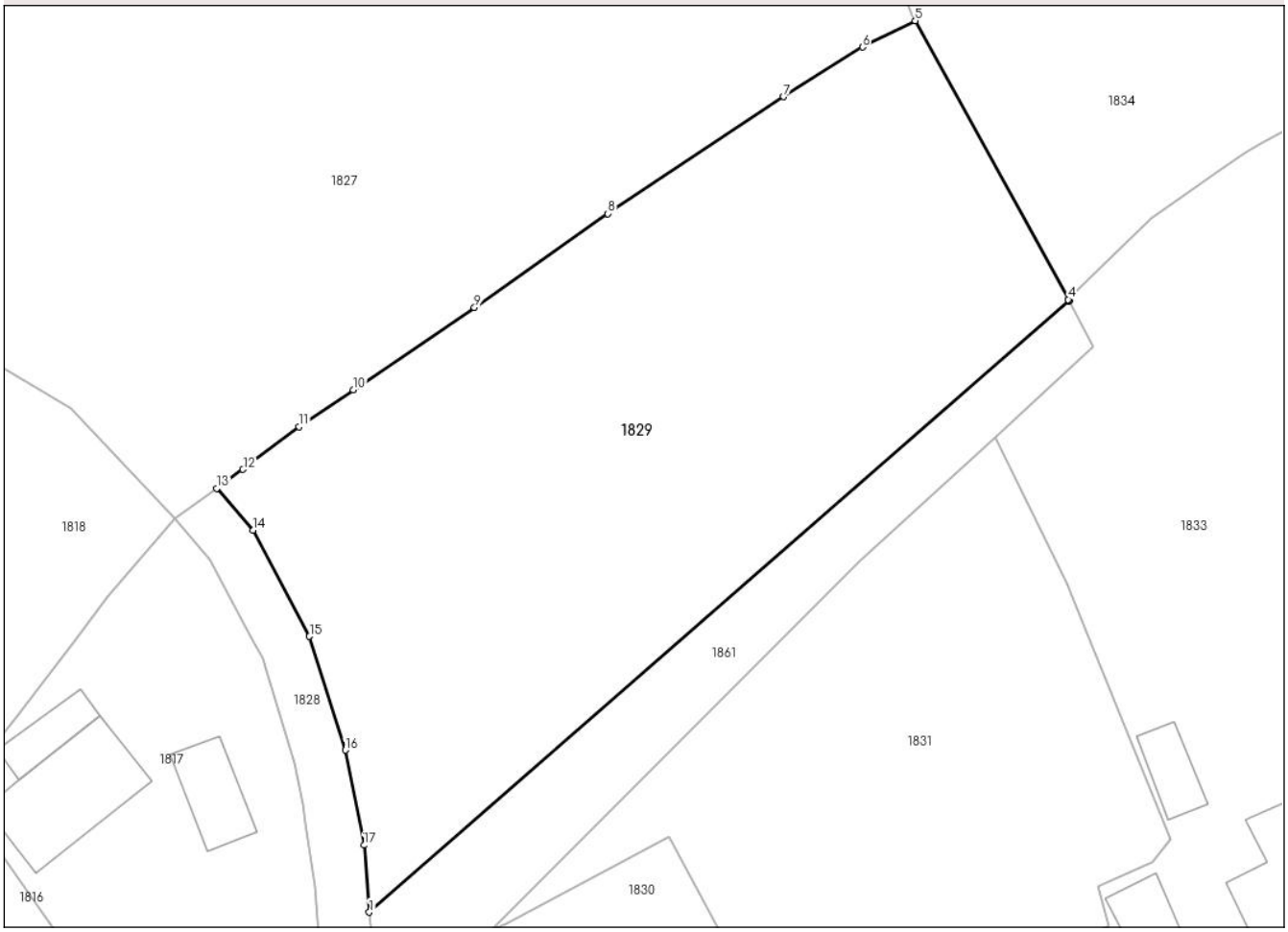

Date referitoare la teren

Crt	Categorie folosință	Intra vilan	Suprafaţa (mp)	Tarla	Parcelă	Nr. topo	Observaţii / Referinţe
1	faneata	DA	1.937	-	1F	-	

Lungime Segmente
1) Valorile lungimilor segmentelor sunt obţinute din proiecţie în plan.

Punct început	X / Y	Punct sfârşit	X / Y	Lungime segment (** (m)
1	553.003,622 675.023,347	2	553.057,764 675.070,555	71.833
2	553.057,764 675.070,555	3	553.057,711 675.070,653	0.111
3	553.057,711 675.070,653	4	553.057,693 675.070,685	0.037
4	553.057,693 675.070,685	5	553.045,854 675.092,231	24.584
5	553.045,854 675.092,231	6	553.041,782 675.090,197	4.551

Document care conține date cu caracter personal, protejat de prevederile Regulamentului (UE) nr. 679/2016 și Legii 190/2018

Punct început	X / Y	Punct sfârşit	X / Y	Lungime segment (** (m)
6	553.041,782 675.090,197	7	553.035,686 675.086,357	7.205
7	553.035,686 675.086,357	8	553.022,076 675.077,331	16.331
8	553.022,076 675.077,331	9	553.011,76 675.070,063	12.619
9	553.011,76 675.070,063	10	553.002,389 675.063,706	11.324
10	553.002,389 675.063,706	11	552.998,198 675.060,863	5.064
11	552.998,198 675.060,863	12	552.993,862 675.057,559	5.451
12	552.993,862 675.057,559	13	552.991,845 675.056,105	2.486
13	552.991,845 675.056,105	14	552.994,646 675.052,871	4.278
14	552.994,646 675.052,871	15	552.999,003 675.044,66	9.295
15	552.999,003 675.044,66	16	553.001,765 675.035,866	9.218
16	553.001,765 675.035,866	17	553.003,219 675.028,525	7.484
17	553.003,219 675.028,525	1	553.003,622 675.023,347	5.194

** Lungimile segmentelor sunt determinate în planul de proiecţie Stereo 70 şi sunt rotunjite la 1 milimetru.
*** Distanţa dintre puncte este formată din segmente cumulate ce sunt mai mici decât valoarea 1 milimetru.

Document care conține date cu caracter personal, protejat de prevederile Regulamentului (UE) nr. 679/2016 și Legii 190/2018

DATE DESPRE IMOBILUL NR. 1830

Oficiul de Cadastru şi Publicitate Imobiliară SUCEAVA
Biroul de Cadastru şi Publicitate Imobiliară Campulung Moldovenesc

A. Partea I. Descrierea imobilului

TEREN Intravilan

Adresa: Loc. Strâmtura, Jud. Suceava

Nr. Crt	Nr cadastral Nr. topografic	Suprafaţa* (mp)	Observaţii / Referinţe
A1	32153	366	Sector cadastral:19 Teren neimprejmuit;

Construcţii

Crt	Nr cadastral Nr. topografic	Adresa	Observaţii / Referinţe
A1.1	32153-C1	Loc. Strâmtura, Jud. Suceava	Nr. niveluri:1; S. construita la sol:9 mp; S. construita desfasurata:9 mp; Statie fixa de emisie-receptie GSM, edificata in anul 2000, regim P, avand suprafata construita desfasurata de 9.0 mp.

B. Partea II. Proprietari şi acte

Inscrieri privitoare la dreptul de proprietate şi alte drepturi reale		Referinţe
15331 / 06/12/2013		
Act Notarial nr. 1273, din 05/12/2013 emis de Scraba Horia Ilie;		
B1	Se infiinteaza cartea funciara 32153 a imobilului cu numarul cadastral 32153/Vama, rezultat din dezmembrarea imobilului cu numarul cadastral 30380 inscris in cartea funciara 472 (identificator electronic 30380);	A1
Act Notarial nr. 684, din 16/06/2009 emis de BIROUL NOTARULUI PUBLIC ANA MARIA SCRABA LUMINITA;		
B2	Intabulare, drept de PROPRIETATE, dobandit prin Conventie, cota actuala 1/1, cota initiala 1/1	A1
	1) **BARTOIU VLAD-OCTAVIAN**, necasatorit. Lipsa C.N.P.	
1876 / 06/02/2024		
Act Administrativ nr. 1707, din 05/02/2024 emis de Primaria Comunei Vama (Certificat de atestare fiscala nr. 1707);		
B3	Intabulare, drept de PROPRIETATE, dobandit prin Construire, cota actuala 1/1, cota initiala 1/1	A1.1
	1) **VODAFONE ROMANIA SA**, CIF:8971726	

C. Partea III. SARCINI

Inscrieri privind dezmembramintele dreptului de proprietate, drepturi reale de garanţie şi sarcini		Referinţe
1191 / 29/01/2014		
Act Notarial nr. 74, din 28/01/2014 emis de Scraba Horia Ilie;		
C2	se noteaza contractul de inchiriere nr;. 74 din 28 ianuarie 2014, autentificat la BNP Scraba Horia Ilie , pentru o perioada de 7 ani de la data de 26.03.2013 pana la data de 31.03.2020	A1
	1) **VODAFONE ROMANIA SA**, CIF:8971726	
1116 / 25/01/2023		
Act Administrativ nr. 01, din 08/12/2022 emis de - (contract de inchiriere);		
C4	se noteaza contractul de inchiriere din 08.12.2022 pe o perioada de 5 ani si este valabil pana la data de 27.06.2027	A1
	1) **VODAFONE ROMANIA SA**, CIF:8971726	

Document care conține date cu caracter personal, protejat de prevederile Regulamentului (UE) nr. 679/2016 și Legii 190/2018

Anexa Nr. 1 La Partea I

Teren

Nr cadastral	Suprafaţa (mp)*	Observaţii / Referinţe
32153	366	

* Suprafaţa este determinată in planul de proiecţie Stereo 70.

DETALII LINIARE IMOBIL

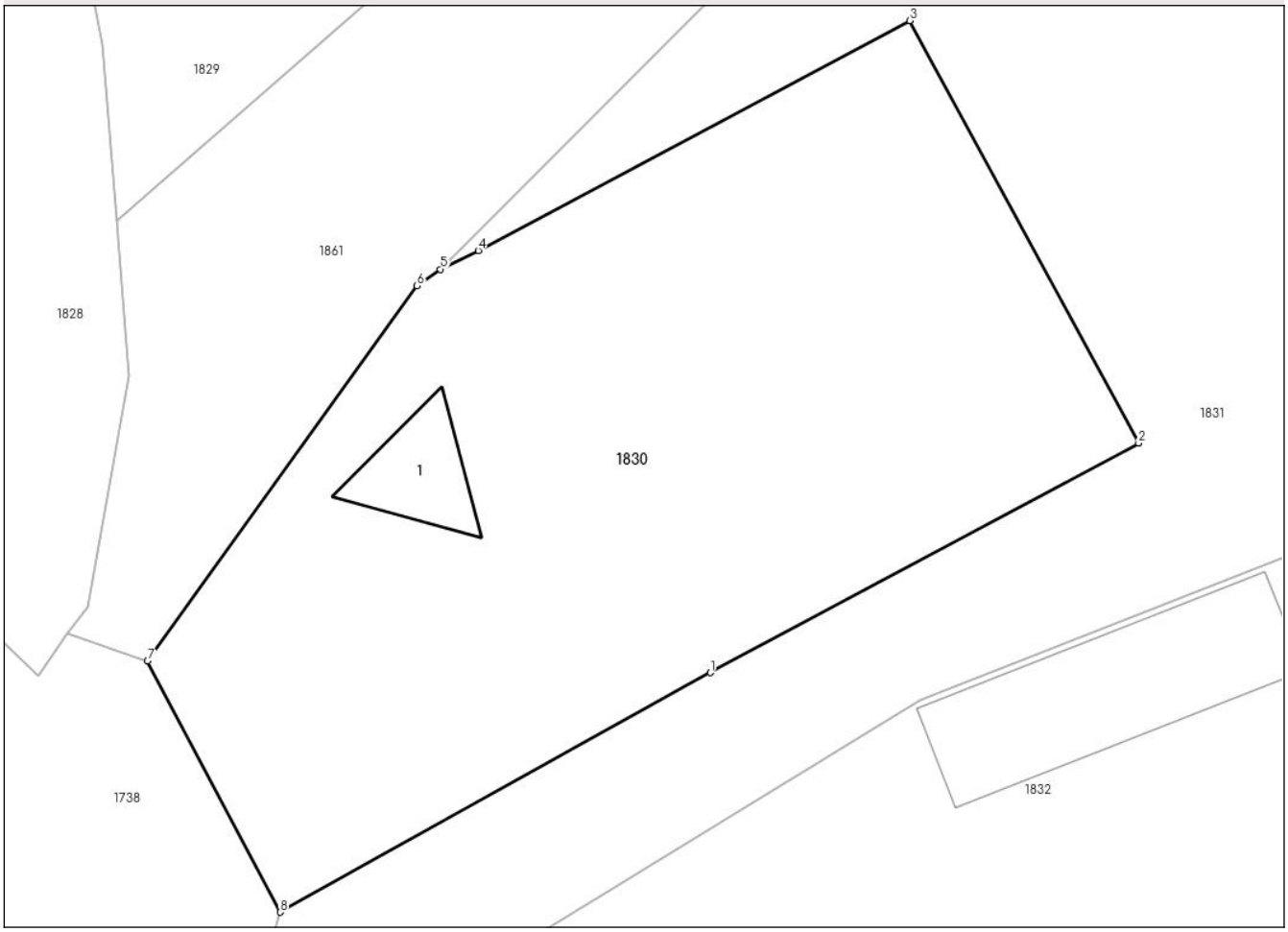

Date referitoare la teren

Crt	Categorie folosință	Intra vilan	Suprafaţa (mp)	Tarla	Parcelă	Nr. topo	Observaţii / Referinţe
1	curti constructii	DA	366	-	1CC	-	Imobil imprejmuit partial cu gard

Date referitoare la construcţii

Crt	Număr	Destinaţie construcţie	Supraf. (mp)	Situaţie juridică	Observaţii / Referinţe
A1.1	32153-C1	constructii industriale si edilitare	9	Cu acte	Nr. niveluri:1; S. construita la sol:9 mp; S. construita desfasurata:9 mp; Statie fixa de emisie-receptie GSM, edificata in anul 2000, regim P, avand suprafata construita desfasurata de 9.0 mp.

Lungime Segmente

1) Valorile lungimilor segmentelor sunt obţinute din proiecţie în plan.

Punct început	X / Y	Punct sfârşit	X / Y	Lungime segment (** (m)
1	553.020,987 675.010,147	2	553.033,511 675.016,853	14.207
2	553.033,511 675.016,853	3	553.026,816 675.029,193	14.04

Document care conține date cu caracter personal, protejat de prevederile Regulamentului (UE) nr. 679/2016 și Legii 190/2018

Punct început	X / Y	Punct sfârşit	X / Y	Lungime segment (** (m)
3	553.026,816 675.029,193	4	553.014,2 675.022,482	14.29
4	553.014,2 675.022,482	5	553.013,095 675.021,932	1.235
5	553.013,095 675.021,932	6	553.012,409 675.021,449	0.839
6	553.012,409 675.021,449	7	553.004,527 675.010,482	13.506
7	553.004,527 675.010,482	8	553.008,402 675.003,15	8.293
8	553.008,402 675.003,15	1	553.020,987 675.010,147	14.399

** Lungimile segmentelor sunt determinate în planul de proiecţie Stereo 70 şi sunt rotunjite la 1 milimetru.
*** Distanţa dintre puncte este formată din segmente cumulate ce sunt mai mici decât valoarea 1 milimetru.

Document care conține date cu caracter personal, protejat de prevederile Regulamentului (UE) nr. 679/2016 și Legii 190/2018

DATE DESPRE IMOBILUL NR. 1831

Oficiul de Cadastru şi Publicitate Imobiliară SUCEAVA
Biroul de Cadastru şi Publicitate Imobiliară Campulung Moldovenesc

A. Partea I. Descrierea imobilului

TEREN Intravilan

Adresa: Loc. Strâmtura, Jud. Suceava

Nr. Crt	Nr cadastral Nr. topografic	Suprafaţa* (mp)	Observaţii / Referinţe
A1	32154	1.235	Sector cadastral:19 Teren neimprejmuit;

B. Partea II. Proprietari şi acte

Inscrieri privitoare la dreptul de proprietate şi alte drepturi reale		Referinţe
15331 / 06/12/2013		
Act Notarial nr. 1273, din 05/12/2013 emis de Scraba Horia Ilie;		
B1	Se infiinteaza cartea funciara 32154 a imobilului cu numarul cadastral 32154/Vama, rezultat din dezmembrarea imobilului cu numarul cadastral 30380 inscris in cartea funciara 472 (identificator electronic 30380);	A1
Act Notarial nr. 684, din 16/06/2009 emis de BIROUL NOTARULUI PUBLIC ANA MARIA SCRABA LUMINITA;		
B2	Intabulare, drept de PROPRIETATE, dobandit prin Conventie, cota actuala 1/1, cota initiala 1/1	A1
	1) **BARTOIU VLAD-OCTAVIAN**, necasatorit. Lipsa C.N.P.	

C. Partea III. SARCINI

Inscrieri privind dezmembramintele dreptului de proprietate, drepturi reale de garanţie şi sarcini		Referinţe
15331 / 06/12/2013		
Act Notarial nr. 684, din 16/06/2009 emis de BIROUL NOTARULUI PUBLIC ANA MARIA SCRABA LUMINITA;		
C1	Intabulare, drept de UZUFRUCT VIAGER, dobandit prin Conventie, cota actuala 1/1, cota initiala 1/1	A1
	1) **LEONTIES VERONICA**, Lipsa C.N.P.	

Document care conține date cu caracter personal, protejat de prevederile Regulamentului (UE) nr. 679/2016 și Legii 190/2018

Anexa Nr. 1 La Partea I

Teren

Nr cadastral	Suprafaţa (mp)*	Observaţii / Referinţe
32154	1.235	

* Suprafaţa este determinată in planul de proiecţie Stereo 70.

DETALII LINIARE IMOBIL

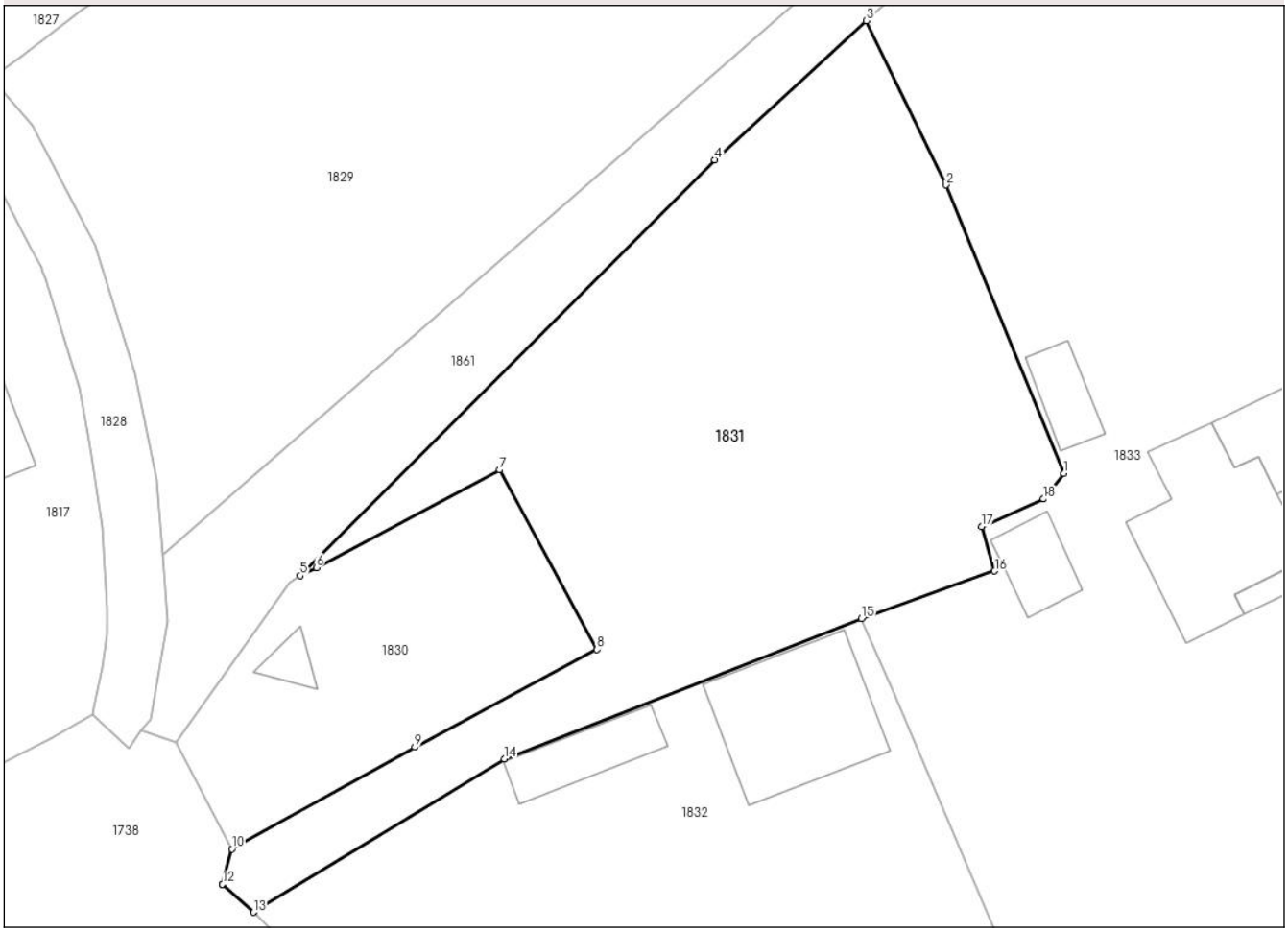

Date referitoare la teren

Crt	Categorie folosință	Intra vilan	Suprafaţa (mp)	Tarla	Parcelă	Nr. topo	Observaţii / Referinţe
1	faneata	DA	1.235	-	1F	-	Imobil imprejmuit partial cu gard

Lungime Segmente
1) Valorile lungimilor segmentelor sunt obţinute din proiecţie în plan.

Punct început	X / Y	Punct sfârşit	X / Y	Lungime segment (** (m)
1	553.065,608 675.028,965	2	553.057,526 675.048,77	21.391
2	553.057,526 675.048,77	3	553.052,032 675.060,058	12.554
3	553.052,032 675.060,058	4	553.041,618 675.050,498	14.136
4	553.041,618 675.050,498	5	553.013,095 675.021,932	40.368
5	553.013,095 675.021,932	6	553.014,2 675.022,482	1.235

Document care conține date cu caracter personal, protejat de prevederile Regulamentului (UE) nr. 679/2016 și Legii 190/2018

Punct început	X / Y	Punct sfârşit	X / Y	Lungime segment (** (m)
6	553.014,2 675.022,482	7	553.026,816 675.029,193	14.29
7	553.026,816 675.029,193	8	553.033,511 675.016,853	14.04
8	553.033,511 675.016,853	9	553.020,987 675.010,147	14.207
9	553.020,987 675.010,147	10	553.008,402 675.003,15	14.399
10	553.008,402 675.003,15	11	553.007,749 675.000,735	2.502
11	553.007,749 675.000,735	12	553.007,754 675.000,73	0.007
12	553.007,754 675.000,73	13	553.009,881 674.998,809	2.866
13	553.009,881 674.998,809	14	553.027,127 675.009,349	20.211
14	553.027,127 675.009,349	15	553.051,711 675.018,975	26.401
15	553.051,711 675.018,975	16	553.060,859 675.022,254	9.718
16	553.060,859 675.022,254	17	553.059,964 675.025,31	3.184
17	553.059,964 675.025,31	18	553.064,226 675.027,198	4.662
18	553.064,226 675.027,198	1	553.065,608 675.028,965	2.243

** Lungimile segmentelor sunt determinate în planul de proiecţie Stereo 70 şi sunt rotunjite la 1 milimetru.
*** Distanţa dintre puncte este formată din segmente cumulate ce sunt mai mici decât valoarea 1 milimetru.

Document care conține date cu caracter personal, protejat de prevederile Regulamentului (UE) nr. 679/2016 și Legii 190/2018

DATE DESPRE IMOBILUL NR. 1832

Oficiul de Cadastru şi Publicitate Imobiliară SUCEAVA
Biroul de Cadastru şi Publicitate Imobiliară Campulung Moldovenesc

A. Partea I. Descrierea imobilului

TEREN Intravilan

Adresa: Loc. Strâmtura, Jud. Suceava

Nr. Crt	Nr cadastral Nr. topografic	Suprafaţa* (mp)	Observaţii / Referinţe
A1		1.184	Sector cadastral:19 Teren neimprejmuit;

B. Partea II. Proprietari şi acte

Inscrieri privitoare la dreptul de proprietate şi alte drepturi reale		Referinţe
/		
Act Normativ nr. 7, din 13/03/1996 emis de Parlamentul Romaniei (Lege);		
B1	Inscrierea provizorie, drept de PROPRIETATE, dobandit prin Lege, cota actuala 1/1, cota initiala 1/1	A1
	1) **COMUNA VAMA**, CIF:4326698, Proprietar neidentificat.	

C. Partea III. SARCINI .

Inscrieri privind dezmembramintele dreptului de proprietate, drepturi reale de garanţie şi sarcini	Referinţe
NU SUNT	

Anexa Nr. 1 La Partea I

Teren

Nr cadastral	Suprafaţa (mp)*	Observaţii / Referinţe
	1.184	

* Suprafaţa este determinată in planul de proiecţie Stereo 70.

DETALII LINIARE IMOBIL

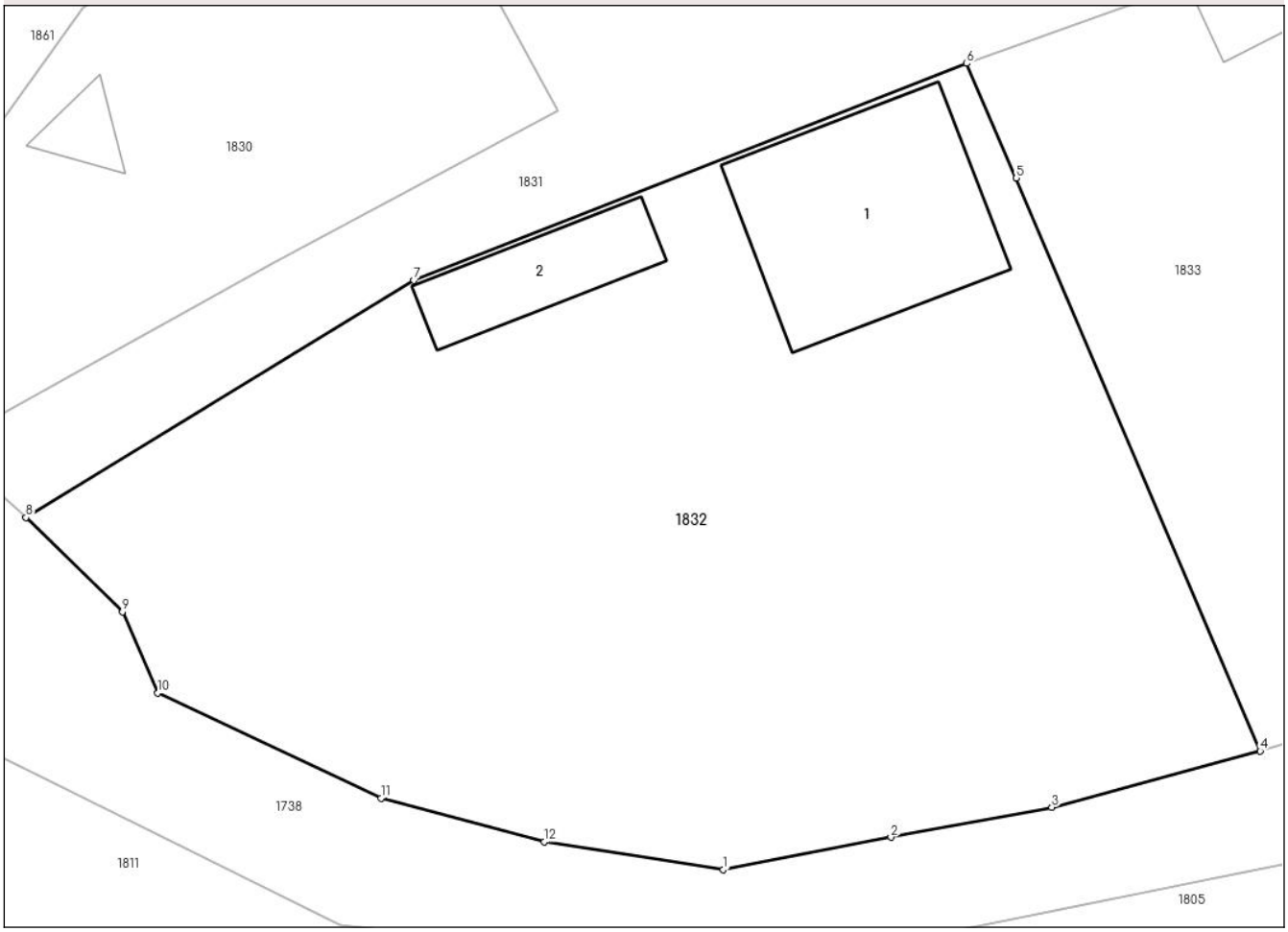

Date referitoare la teren

Crt	Categorie folosință	Intra vilan	Suprafaţa (mp)	Tarla	Parcelă	Nr. topo	Observaţii / Referinţe
1	curti constructii	DA	1.184	-	1CC	-	

Date referitoare la construcţii

Crt	Număr	Destinaţie construcţie	Supraf. (mp)	Situaţie juridică	Observaţii / Referinţe
A1.1		constructii de locuinte	93	Fara acte	Nr. niveluri:1; S. construita la sol:93 mp; S. construita desfasurata:92 mp;
A1.2		constructii anexa	34	Fara acte	Nr. niveluri:1; S. construita la sol:34 mp; S. construita desfasurata:33 mp;

Lungime Segmente

1) Valorile lungimilor segmentelor sunt obţinute din proiecţie în plan.

Punct început	X / Y	Punct sfârşit	X / Y	Lungime segment (** (m)
1	553.040,89 674.983,181	2	553.048,345 674.984,61	7.591
2	553.048,345 674.984,61	3	553.055,493 674.985,938	7.271
3	553.055,493 674.985,938	4	553.064,763 674.988,439	9.601

Document care conține date cu caracter personal, protejat de prevederile Regulamentului (UE) nr. 679/2016 și Legii 190/2018

Punct început	X / Y	Punct sfârşit	X / Y	Lungime segment (** (m)
4	553.064,763 674.988,439	5	553.053,915 675.013,886	27.663
5	553.053,915 675.013,886	6	553.051,711 675.018,975	5.546
6	553.051,711 675.018,975	7	553.027,127 675.009,349	26.401
7	553.027,127 675.009,349	8	553.009,881 674.998,809	20.211
8	553.009,881 674.998,809	9	553.014,177 674.994,628	5.995
9	553.014,177 674.994,628	10	553.015,75 674.991,017	3.939
10	553.015,75 674.991,017	11	553.025,674 674.986,347	10.968
11	553.025,674 674.986,347	12	553.032,925 674.984,406	7.506
12	553.032,925 674.984,406	1	553.040,89 674.983,181	8.059

** Lungimile segmentelor sunt determinate în planul de proiecţie Stereo 70 şi sunt rotunjite la 1 milimetru.
*** Distanţa dintre puncte este formată din segmente cumulate ce sunt mai mici decât valoarea 1 milimetru.

Document care conține date cu caracter personal, protejat de prevederile Regulamentului (UE) nr. 679/2016 și Legii 190/2018

DATE DESPRE IMOBILUL NR. 1833

Oficiul de Cadastru şi Publicitate Imobiliară SUCEAVA
Biroul de Cadastru şi Publicitate Imobiliară Campulung Moldovenesc

A. Partea I. Descrierea imobilului

TEREN Intravilan

Adresa: Loc. Strâmtura, Jud. Suceava

Nr. Crt	Nr cadastral Nr. topografic	Suprafaţa* (mp)	Observaţii / Referinţe
A1		5.019	Sector cadastral:19 Teren neimprejmuit;

B. Partea II. Proprietari şi acte

Inscrieri privitoare la dreptul de proprietate şi alte drepturi reale		Referinţe
/		
Act Normativ nr. 7, din 13/03/1996 emis de Parlamentul Romaniei (Lege);		
B1	Inscrierea provizorie, drept de PROPRIETATE, dobandit prin Lege, cota actuala 1/1, cota initiala 1/1	A1
	1) **COMUNA VAMA**, CIF:4326698, Proprietar neidentificat.	

C. Partea III. SARCINI .

Inscrieri privind dezmembramintele dreptului de proprietate, drepturi reale de garanţie şi sarcini	Referinţe
NU SUNT	

Anexa Nr. 1 La Partea I

Teren

Nr cadastral	Suprafaţa (mp)*	Observaţii / Referinţe
	5.019	

* Suprafaţa este determinată in planul de proiecţie Stereo 70.

DETALII LINIARE IMOBIL

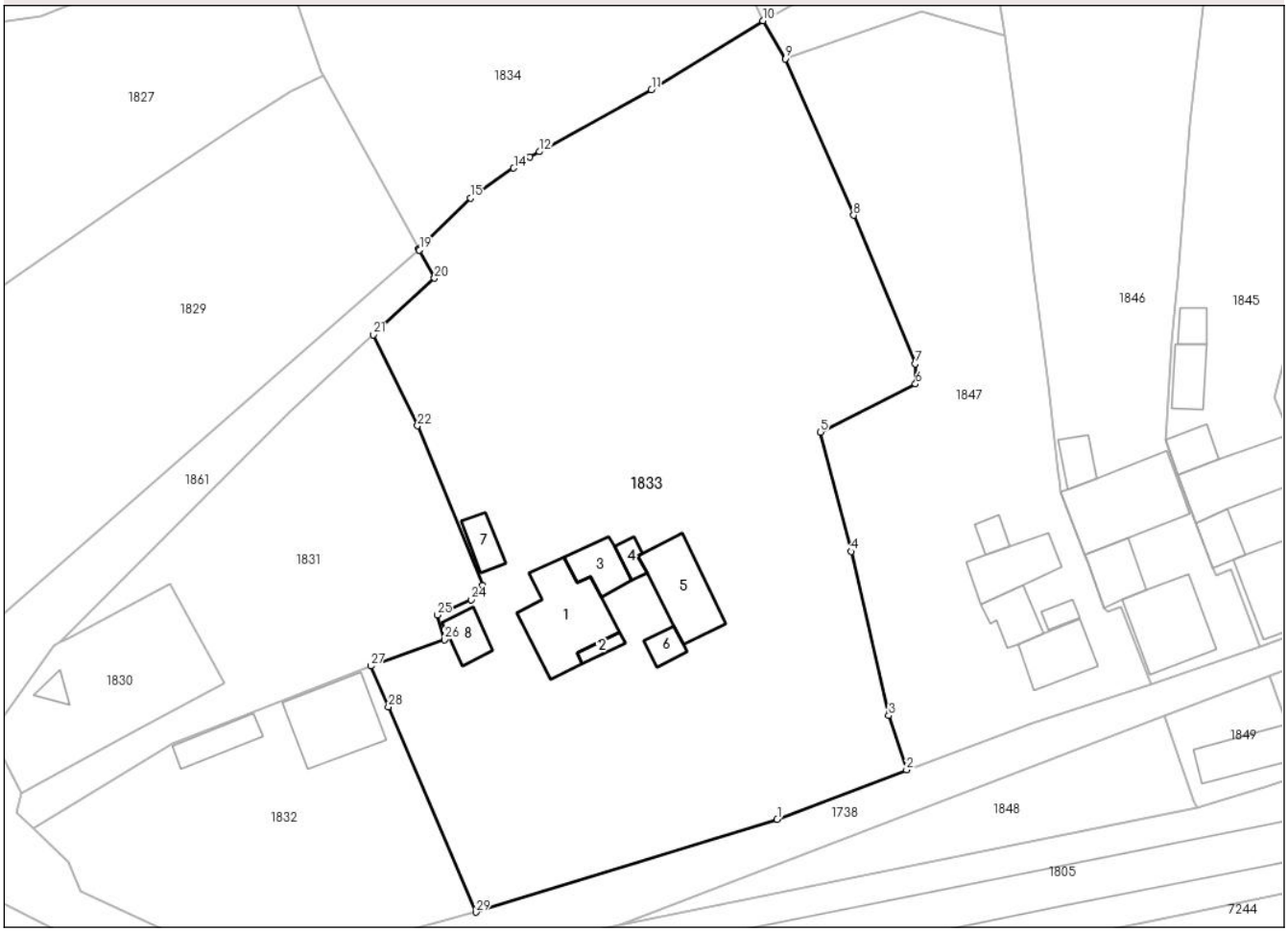

Date referitoare la teren

Crt	Categorie folosință	Intra vilan	Suprafaţa (mp)	Tarla	Parcelă	Nr. topo	Observaţii / Referinţe
1	curti constructii	DA	5.019	-	1CC	-	

Date referitoare la construcţii

Crt	Număr	Destinaţie construcţie	Supraf. (mp)	Situaţie juridică	Observaţii / Referinţe
A1.1		constructii de locuinte	103	Fara acte	Nr. niveluri:1; S. construita la sol:103 mp; S. construita desfasurata:103 mp;
A1.2		constructii anexa	9	Fara acte	Nr. niveluri:1; S. construita la sol:9 mp; S. construita desfasurata:9 mp;
A1.3		constructii anexa	33	Fara acte	Nr. niveluri:1; S. construita la sol:33 mp; S. construita desfasurata:33 mp;
A1.4		constructii anexa	12	Fara acte	Nr. niveluri:1; S. construita la sol:12 mp; S. construita desfasurata:12 mp;
A1.5		constructii anexa	75	Fara acte	Nr. niveluri:1; S. construita la sol:75 mp; S. construita desfasurata:75 mp;
A1.6		constructii anexa	15	Fara acte	Nr. niveluri:1; S. construita la sol:15 mp; S. construita desfasurata:15 mp;
A1.7		constructii anexa	22	Fara acte	Nr. niveluri:1; S. construita la sol:22 mp; S. construita desfasurata:22 mp;
A1.8		constructii anexa	25	Fara acte	Nr. niveluri:1; S. construita la sol:25 mp; S. construita desfasurata:25 mp;

Document care conține date cu caracter personal, protejat de prevederile Regulamentului (UE) nr. 679/2016 și Legii 190/2018

Lungime Segmente

1) Valorile lungimilor segmentelor sunt obţinute din proiecţie în plan.

Punct început	X / Y	Punct sfârşit	X / Y	Lungime segment (** (m)
1	553.102,177 674.999,948	2	553.118,254 675.006,093	17.211
3	553.116,029 675.012,824	4	553.111,387 675.033,179	20.878
5	553.107,53 675.047,983	6	553.119,358 675.053,943	13.245
7	553.119,301 675.056,448	8	553.111,692 675.074,885	19.945
9	553.103,169 675.094,268	10	553.100,411 675.099,005	5.481
11	553.086,578 675.090,427	12	553.072,637 675.082,752	15.914
13	553.071,477 675.082,113	14	553.069,475 675.080,727	2.434
15	553.064,087 675.076,997	16	553.057,877 675.070,866	8.727
17	553.057,693 675.070,685	18	553.057,711 675.070,653	0.037
19	553.057,764 675.070,555	20	553.059,649 675.067,073	3.96
21	553.052,032 675.060,058	22	553.057,526 675.048,77	12.554
23	553.065,608 675.028,965	24	553.064,226 675.027,198	2.243
25	553.059,964 675.025,31	26	553.060,859 675.022,254	3.184
27	553.051,711 675.018,975	28	553.053,915 675.013,886	5.546
29	553.064,763 674.988,439	1	553.102,177 674.999,948	39.144

Punct început	X / Y	Punct sfârşit	X / Y	Lungime segment (** (m)
2	553.118,254 675.006,093	3	553.116,029 675.012,824	7.089
4	553.111,387 675.033,179	5	553.107,53 675.047,983	15.298
6	553.119,358 675.053,943	7	553.119,301 675.056,448	2.506
8	553.111,692 675.074,885	9	553.103,169 675.094,268	21.174
10	553.100,411 675.099,005	11	553.086,578 675.090,427	16.277
12	553.072,637 675.082,752	13	553.071,477 675.082,113	1.325
14	553.069,475 675.080,727	15	553.064,087 675.076,997	6.554
16	553.057,877 675.070,866	17	553.057,693 675.070,685	0.258
18	553.057,711 675.070,653	19	553.057,764 675.070,555	0.111
20	553.059,649 675.067,073	21	553.052,032 675.060,058	10.355
22	553.057,526 675.048,77	23	553.065,608 675.028,965	21.391
24	553.064,226 675.027,198	25	553.059,964 675.025,31	4.662
26	553.060,859 675.022,254	27	553.051,711 675.018,975	9.718
28	553.053,915 675.013,886	29	553.064,763 674.988,439	27.663

** Lungimile segmentelor sunt determinate în planul de proiecţie Stereo 70 şi sunt rotunjite la 1 milimetru.

*** Distanţa dintre puncte este formată din segmente cumulate ce sunt mai mici decât valoarea 1 milimetru.

Document care conține date cu caracter personal, protejat de prevederile Regulamentului (UE) nr. 679/2016 și Legii 190/2018

DATE DESPRE IMOBILUL NR. 1834

Oficiul de Cadastru şi Publicitate Imobiliară SUCEAVA
Biroul de Cadastru şi Publicitate Imobiliară Campulung Moldovenesc

A. Partea I. Descrierea imobilului

TEREN Intravilan

Adresa: Loc. Strâmtura, Str Ştefan Cel Mare, Nr. 8, Jud. Suceava

Nr. Crt	Nr cadastral Nr. topografic	Suprafaţa* (mp)	Observaţii / Referinţe
A1	36295	3.717	Sector cadastral:19 Teren imprejmuit; Teren intravilan imprejmuit cu gard din lemn.

Construcţii

Crt	Nr cadastral Nr. topografic	Adresa	Observaţii / Referinţe
A1.1	36295-C1	Loc. Strâmtura, Str Ştefan Cel Mare, Nr. 8, Jud. Suceava	Nr. niveluri:1; S. construita la sol:65 mp; S. construita desfasurata:65 mp;
A1.2	36295-C2	Loc. Strâmtura, Str Ştefan Cel Mare, Nr. 8, Jud. Suceava	Nr. niveluri:1; S. construita la sol:24 mp; S. construita desfasurata:24 mp;
A1.3	36295-C3	Loc. Strâmtura, Str Ştefan Cel Mare, Nr. 8, Jud. Suceava	Nr. niveluri:1; S. construita la sol:19 mp; S. construita desfasurata:19 mp;

B. Partea II. Proprietari şi acte

Inscrieri privitoare la dreptul de proprietate şi alte drepturi reale		Referinţe
10001 / 30/06/2021		
Act Administrativ nr. 5079, 5080, din 20/04/2021 emis de Primaria com. Vama (act notarial nr 1388 din 24-06-2021, emis de BIN Scraba Luminita Ana Maria;inscris sub semnatura privata nr 114-PVV din 30-06-2021, emis de PFA Preutescu Sorin - George);		
B1	se noteaza ca din parte a imobilului cu nr.top 423,1113/1 din CF 30234 Vama si din parte a imobilului cu nr. top 1114/1 si 1116 din CF 35854 Vama se formeaza imobilul cu nr. cad./36295	A1
13110 / 08/08/2023		
Act Notarial nr. 1614, din 04/08/2023 emis de Scraba Luminita Ana Maria;		
B9	se noteaza posesia bun comun in dev. cu titlu de cumparare	A1
	1) **AIRINEI PETRONELA-GHEORGHINA** 2) **AIRINEI IONEL**	
/		
Act Normativ nr. 7, din 13/03/1996 emis de PARLAMENTUL ROAMANIEI (Lege. LEGE);		
B10	Intabulare, drept de PROPRIETATE, dobandit prin Lege, cota actuala 1/1, cota initiala 1/1	A1
	1) **NEIDENTIFICAT NEIDENTIFICAT**, Lipsa C.N.P.	
Act Administrativ nr. 1617, din 19/02/2023 emis de Primaria comunei Vama (Adeverinta proprietate);		
B11	Intabulare, drept de PROPRIETATE, dobandit prin Construire, cota actuala 1/1, cota initiala 1/1	A1.1, A1.2, A1.3
	1) **AIRINEI PETRONELA-GHEORGHINA** 2) **AIRINEI IONEL**	

C. Partea III. SARCINI .

Inscrieri privind dezmembramintele dreptului de proprietate, drepturi reale de garanţie şi sarcini	Referinţe
NU SUNT	

Document care conține date cu caracter personal, protejat de prevederile Regulamentului (UE) nr. 679/2016 și Legii 190/2018

Anexa Nr. 1 La Partea I

Teren

Nr cadastral	Suprafaţa (mp)*	Observaţii / Referinţe
36295	3.717	Teren intravilan imprejmuit cu gard din lemn.

* Suprafaţa este determinată in planul de proiecţie Stereo 70.

DETALII LINIARE IMOBIL

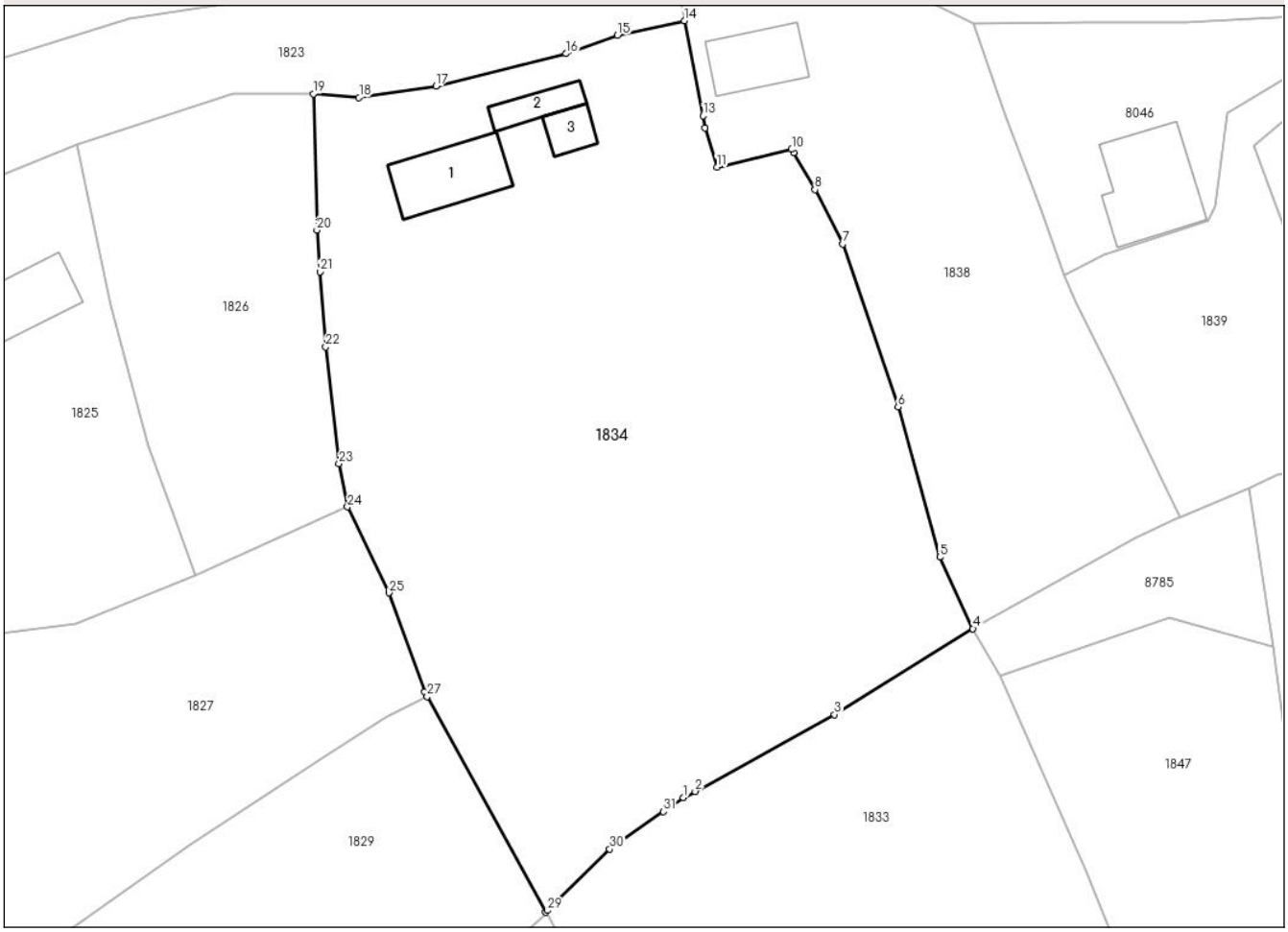

Date referitoare la teren

Crt	Categorie folosință	Intra vilan	Suprafaţa (mp)	Tarla	Parcelă	Nr. topo	Observaţii / Referinţe
1	curti constructii	DA	615	-	1CC	-	
2	faneata	DA	3.102	-	2F	-	

Date referitoare la construcţii

Crt	Număr	Destinaţie construcţie	Supraf. (mp)	Situaţie juridică	Observaţii / Referinţe
A1.1	36295-C1	constructii de locuinte	65	Cu acte	Nr. niveluri:1; S. construita la sol:65 mp; S. construita desfasurata:65 mp;
A1.2	36295-C2	constructii anexa	24	Cu acte	Nr. niveluri:1; S. construita la sol:24 mp; S. construita desfasurata:24 mp;
A1.3	36295-C3	constructii anexa	19	Cu acte	Nr. niveluri:1; S. construita la sol:19 mp; S. construita desfasurata:19 mp;

Lungime Segmente

1) Valorile lungimilor segmentelor sunt obţinute din proiecţie în plan.

Punct început	X / Y	Punct sfârşit	X / Y	Lungime segment (** (m)
1	553.071,477 675.082,113	2	553.072,637 675.082,752	1.325

Punct început	X / Y	Punct sfârşit	X / Y	Lungime segment (** (m)
2	553.072,637 675.082,752	3	553.086,578 675.090,427	15.914

Document care conține date cu caracter personal, protejat de prevederile Regulamentului (UE) nr. 679/2016 și Legii 190/2018

Punct început	X / Y	Punct sfârşit	X / Y	Lungime segment (** (m)
3	553.086,578 675.090,427	4	553.100,411 675.099,005	16.277
5	553.097,093 675.106,146	6	553.092,928 675.121,153	15.574
7	553.087,4 675.137,426	8	553.084,622 675.142,846	6.091
9	553.082,473 675.146,557	10	553.082,288 675.146,876	0.369
11	553.074,812 675.145,105	12	553.073,62 675.149,025	4.097
13	553.073,434 675.150,221	14	553.071,575 675.159,73	9.688
15	553.064,856 675.158,286	16	553.059,706 675.156,441	5.471
17	553.046,716 675.153,214	18	553.039,028 675.152,06	7.774
19	553.034,448 675.152,421	20	553.034,814 675.138,815	13.611
21	553.035,127 675.134,664	22	553.035,694 675.127,134	7.551
23	553.037,031 675.115,509	24	553.037,871 675.111,167	4.423
25	553.042,038 675.102,582	26	553.045,618 675.092,705	10.506
27	553.045,854 675.092,231	28	553.057,693 675.070,685	24.584
29	553.057,877 675.070,866	30	553.064,087 675.076,997	8.727
31	553.069,475 675.080,727	1	553.071,477 675.082,113	2.434

Punct început	X / Y	Punct sfârşit	X / Y	Lungime segment (** (m)
4	553.100,411 675.099,005	5	553.097,093 675.106,146	7.874
6	553.092,928 675.121,153	7	553.087,4 675.137,426	17.186
8	553.084,622 675.142,846	9	553.082,473 675.146,557	4.288
10	553.082,288 675.146,876	11	553.074,812 675.145,105	7.683
12	553.073,62 675.149,025	13	553.073,434 675.150,221	1.211
14	553.071,575 675.159,73	15	553.064,856 675.158,286	6.873
16	553.059,706 675.156,441	17	553.046,716 675.153,214	13.385
18	553.039,028 675.152,06	19	553.034,448 675.152,421	4.594
20	553.034,814 675.138,815	21	553.035,127 675.134,664	4.163
22	553.035,694 675.127,134	23	553.037,031 675.115,509	11.702
24	553.037,871 675.111,167	25	553.042,038 675.102,582	9.543
26	553.045,618 675.092,705	27	553.045,854 675.092,231	0.53
28	553.057,693 675.070,685	29	553.057,877 675.070,866	0.258
30	553.064,087 675.076,997	31	553.069,475 675.080,727	6.554

** Lungimile segmentelor sunt determinate în planul de proiecţie Stereo 70 şi sunt rotunjite la 1 milimetru.
*** Distanţa dintre puncte este formată din segmente cumulate ce sunt mai mici decât valoarea 1 milimetru.

Document care conține date cu caracter personal, protejat de prevederile Regulamentului (UE) nr. 679/2016 și Legii 190/2018

DATE DESPRE IMOBILUL NR. 1838

Oficiul de Cadastru şi Publicitate Imobiliară SUCEAVA
Biroul de Cadastru şi Publicitate Imobiliară Campulung Moldovenesc

A. Partea I. Descrierea imobilului

TEREN Intravilan

Adresa: Loc. Strâmtura, Jud. Suceava

Nr. Crt	Nr cadastral Nr. topografic	Suprafaţa* (mp)	Observaţii / Referinţe
A1		1.451	Sector cadastral:19 Teren neimprejmuit;

B. Partea II. Proprietari şi acte

Inscrieri privitoare la dreptul de proprietate şi alte drepturi reale		Referinţe
/		
Act Normativ nr. 7, din 13/03/1996 emis de Parlamentul Romaniei (Lege);		
B1	Inscrierea provizorie, drept de PROPRIETATE, dobandit prin Lege, cota actuala 1/1, cota initiala 1/1	A1
	1) **COMUNA VAMA**, CIF:4326698, Proprietar neidentificat.	

C. Partea III. SARCINI .

Inscrieri privind dezmembramintele dreptului de proprietate, drepturi reale de garanţie şi sarcini	Referinţe
NU SUNT	

Anexa Nr. 1 La Partea I

Teren

Nr cadastral	Suprafaţa (mp)*	Observaţii / Referinţe
	1.451	

* Suprafaţa este determinată in planul de proiecţie Stereo 70.

DETALII LINIARE IMOBIL

Date referitoare la teren

Crt	Categorie folosință	Intra vilan	Suprafaţa (mp)	Tarla	Parcelă	Nr. topo	Observaţii / Referinţe
1	curti constructii	DA	1.451	-	1CC	-	

Date referitoare la construcţii

Crt	Număr	Destinaţie construcţie	Supraf. (mp)	Situaţie juridică	Observaţii / Referinţe
A1.1		constructii de locuinte	53	Fara acte	Nr. niveluri:1; S. construita la sol:53 mp; S. construita desfasurata:53 mp;

Lungime Segmente

1) Valorile lungimilor segmentelor sunt obţinute din proiecţie în plan.

Punct început	X / Y	Punct sfârşit	X / Y	Lungime segment (** (m)
1	553.103,565 675.150,392	2	553.100,444 675.159,491	9.62
3	553.093,129 675.163,014	4	553.083,468 675.163,632	9.681
5	553.070,659 675.164,416	6	553.071,575 675.159,73	4.775
7	553.073,434 675.150,221	8	553.073,62 675.149,025	1.211

Punct început	X / Y	Punct sfârşit	X / Y	Lungime segment (** (m)
2	553.100,444 675.159,491	3	553.093,129 675.163,014	8.119
4	553.083,468 675.163,632	5	553.070,659 675.164,416	12.833
6	553.071,575 675.159,73	7	553.073,434 675.150,221	9.688
8	553.073,62 675.149,025	9	553.074,812 675.145,105	4.097

Document care conține date cu caracter personal, protejat de prevederile Regulamentului (UE) nr. 679/2016 și Legii 190/2018

Punct început	X / Y	Punct sfârşit	X / Y	Lungime segment (** (m)
9	553.074,812 675.145,105	10	553.082,288 675.146,876	7.683
11	553.082,473 675.146,557	12	553.084,622 675.142,846	4.288
13	553.087,4 675.137,426	14	553.092,928 675.121,153	17.186
15	553.097,093 675.106,146	16	553.100,411 675.099,005	7.874
17	553.116,661 675.108,076	18	553.120,751 675.110,009	4.524
19	553.121,082 675.110,165	20	553.118,948 675.114,628	4.947
21	553.114,327 675.124,227	22	553.110,688 675.131,516	8.147
23	553.109,583 675.134,352	24	553.107,187 675.140,805	6.883

Punct început	X / Y	Punct sfârşit	X / Y	Lungime segment (** (m)
10	553.082,288 675.146,876	11	553.082,473 675.146,557	0.369
12	553.084,622 675.142,846	13	553.087,4 675.137,426	6.091
14	553.092,928 675.121,153	15	553.097,093 675.106,146	15.574
16	553.100,411 675.099,005	17	553.116,661 675.108,076	18.61
18	553.120,751 675.110,009	19	553.121,082 675.110,165	0.365
20	553.118,948 675.114,628	21	553.114,327 675.124,227	10.654
22	553.110,688 675.131,516	23	553.109,583 675.134,352	3.044
24	553.107,187 675.140,805	1	553.103,565 675.150,392	10.248

** Lungimile segmentelor sunt determinate în planul de proiecţie Stereo 70 şi sunt rotunjite la 1 milimetru.
*** Distanţa dintre puncte este formată din segmente cumulate ce sunt mai mici decât valoarea 1 milimetru.

Document care conține date cu caracter personal, protejat de prevederile Regulamentului (UE) nr. 679/2016 și Legii 190/2018

DATE DESPRE IMOBILUL NR. 1839

Oficiul de Cadastru şi Publicitate Imobiliară SUCEAVA
Biroul de Cadastru şi Publicitate Imobiliară Campulung Moldovenesc

A. Partea I. Descrierea imobilului

TEREN Intravilan

Adresa: Loc. Strâmtura, Jud. Suceava

Nr. Crt	Nr cadastral Nr. topografic	Suprafaţa* (mp)	Observaţii / Referinţe
A1	31756	654	Sector cadastral:19 Teren neimprejmuit;

B. Partea II. Proprietari şi acte

Inscrieri privitoare la dreptul de proprietate şi alte drepturi reale		Referinţe
/		
Act Normativ nr. 7, din 13/03/1996 emis de Parlamentul Romaniei (Lege);		
B1	Inscrierea provizorie, drept de PROPRIETATE, dobandit prin Lege, cota actuala 1/1, cota initiala 1/1	A1
	1) **COMUNA VAMA**, CIF:4326698, Proprietar neidentificat.	

C. Partea III. SARCINI .

Inscrieri privind dezmembramintele dreptului de proprietate, drepturi reale de garanţie şi sarcini	Referinţe
NU SUNT	

Document care conține date cu caracter personal, protejat de prevederile Regulamentului (UE) nr. 679/2016 și Legii 190/2018

Anexa Nr. 1 La Partea I

Teren

Nr cadastral	Suprafaţa (mp)*	Observaţii / Referinţe
31756	654	

* Suprafaţa este determinată in planul de proiecţie Stereo 70.

DETALII LINIARE IMOBIL

Date referitoare la teren

Crt	Categorie folosință	Intra vilan	Suprafaţa (mp)	Tarla	Parcelă	Nr. topo	Observaţii / Referinţe
1	faneata	DA	654	-	1F	-	

Lungime Segmente
1) Valorile lungimilor segmentelor sunt obţinute din proiecţie în plan.

Punct început	X / Y	Punct sfârşit	X / Y	Lungime segment (** (m)
1	553.109,583 675.134,352	2	553.110,688 675.131,516	3.044
2	553.110,688 675.131,516	3	553.114,327 675.124,227	8.147
3	553.114,327 675.124,227	4	553.118,948 675.114,628	10.654
4	553.118,948 675.114,628	5	553.121,082 675.110,165	4.947
5	553.121,082 675.110,165	6	553.128,004 675.113,028	7.491

Document care conține date cu caracter personal, protejat de prevederile Regulamentului (UE) nr. 679/2016 și Legii 190/2018

Punct început	X / Y	Punct sfârşit	X / Y	Lungime segment (** (m)
6	553.128,004 675.113,028	7	553.130,814 675.114,334	3.099
7	553.130,814 675.114,334	8	553.131,852 675.114,586	1.069
8	553.131,852 675.114,586	9	553.138,479 675.116,166	6.813
9	553.138,479 675.116,166	10	553.139,661 675.116,442	1.214
10	553.139,661 675.116,442	11	553.128,56 675.147,297	32.791
11	553.128,56 675.147,297	12	553.136,896 675.154,237	10.847
12	553.136,896 675.154,237	13	553.141,482 675.157,039	5.374
13	553.141,482 675.157,039	14	553.145,182 675.159,488	4.438
14	553.145,182 675.159,488	15	553.145,09 675.160,41	0.926
15	553.145,09 675.160,41	16	553.137,199 675.157,424	8.438
16	553.137,199 675.157,424	17	553.125,821 675.150,51	13.314
17	553.125,821 675.150,51	18	553.124,596 675.141,2	9.391
18	553.124,596 675.141,2	19	553.123,951 675.139,791	1.55
19	553.123,951 675.139,791	20	553.113,534 675.136,354	10.969
20	553.113,534 675.136,354	1	553.109,583 675.134,352	4.429

** Lungimile segmentelor sunt determinate în planul de proiecţie Stereo 70 şi sunt rotunjite la 1 milimetru.
*** Distanţa dintre puncte este formată din segmente cumulate ce sunt mai mici decât valoarea 1 milimetru.

Document care conține date cu caracter personal, protejat de prevederile Regulamentului (UE) nr. 679/2016 și Legii 190/2018

DATE DESPRE IMOBILUL NR. 1840

Oficiul de Cadastru şi Publicitate Imobiliară SUCEAVA
Biroul de Cadastru şi Publicitate Imobiliară Campulung Moldovenesc

A. Partea I. Descrierea imobilului

TEREN Intravilan

Adresa: Loc. Strâmtura, Jud. Suceava

Nr. Crt	Nr cadastral Nr. topografic	Suprafaţa* (mp)	Observaţii / Referinţe
A1		1.118	Sector cadastral:19 Teren neimprejmuit;

B. Partea II. Proprietari şi acte

Inscrieri privitoare la dreptul de proprietate şi alte drepturi reale		Referinţe
/		
Act Normativ nr. 7, din 13/03/1996 emis de Parlamentul Romaniei (Lege);		
B1	Inscrierea provizorie, drept de PROPRIETATE, dobandit prin Lege, cota actuala 1/1, cota initiala 1/1	A1
	1) **COMUNA VAMA**, CIF:4326698, Proprietar neidentificat.	

C. Partea III. SARCINI .

Inscrieri privind dezmembramintele dreptului de proprietate, drepturi reale de garanţie şi sarcini	Referinţe
NU SUNT	

Anexa Nr. 1 La Partea I

Teren

Nr cadastral	Suprafaţa (mp)*	Observaţii / Referinţe
	1.118	

* Suprafaţa este determinată in planul de proiecţie Stereo 70.

DETALII LINIARE IMOBIL

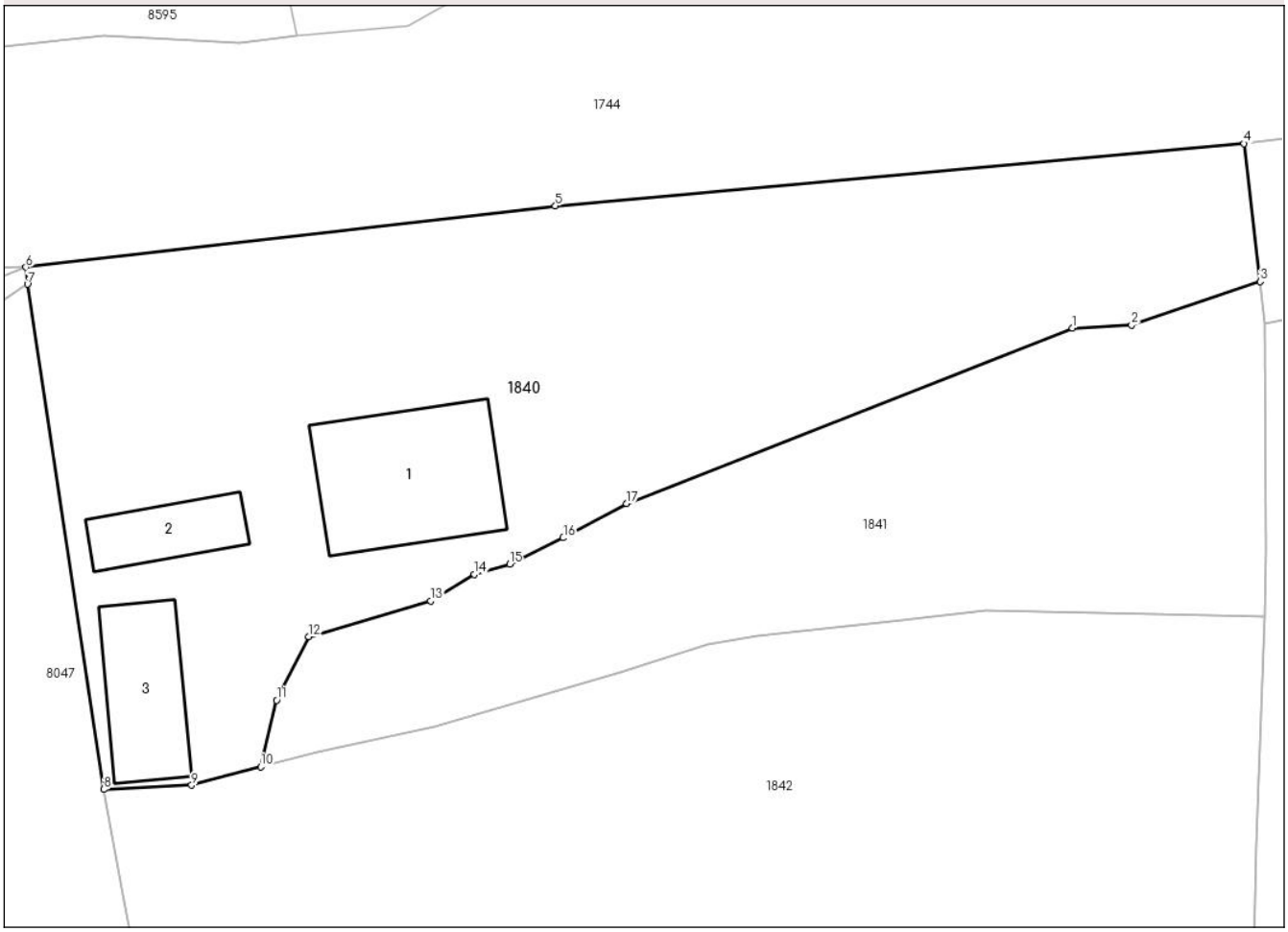

Date referitoare la teren

Crt	Categorie folosință	Intra vilan	Suprafaţa (mp)	Tarla	Parcelă	Nr. topo	Observaţii / Referinţe
1	curti constructii	DA	1.118	-	1CC	-	

Date referitoare la construcţii

Crt	Număr	Destinaţie construcţie	Supraf. (mp)	Situaţie juridică	Observaţii / Referinţe
A1.1		constructii de locuinte	71	Fara acte	Nr. niveluri:1; S. construita la sol:71 mp; S. construita desfasurata:71 mp;
A1.2		constructii anexa	25	Fara acte	Nr. niveluri:1; S. construita la sol:25 mp; S. construita desfasurata:25 mp;
A1.3		constructii anexa	41	Fara acte	Nr. niveluri:1; S. construita la sol:41 mp; S. construita desfasurata:41 mp;

Lungime Segmente

1) Valorile lungimilor segmentelor sunt obţinute din proiecţie în plan.

Punct început	X / Y	Punct sfârşit	X / Y	Lungime segment (** (m)
1	553.202,201 675.157,096	2	553.205,429 675.157,27	3.232
2	553.205,429 675.157,27	3	553.212,456 675.159,631	7.413

Document care conține date cu caracter personal, protejat de prevederile Regulamentului (UE) nr. 679/2016 și Legii 190/2018

Punct început	X / Y	Punct sfârşit	X / Y	Lungime segment (** (m)
3	553.212,456 675.159,631	4	553.211,577 675.167,158	7.578
4	553.211,577 675.167,158	5	553.173,988 675.163,751	37.743
5	553.173,988 675.163,751	6	553.145,09 675.160,41	29.09
6	553.145,09 675.160,41	7	553.145,182 675.159,488	0.926
7	553.145,182 675.159,488	8	553.149,331 675.131,948	27.851
8	553.149,331 675.131,948	9	553.154,136 675.132,178	4.811
9	553.154,136 675.132,178	10	553.157,907 675.133,183	3.902
10	553.157,907 675.133,183	11	553.158,767 675.136,807	3.725
11	553.158,767 675.136,807	12	553.160,535 675.140,269	3.887
12	553.160,535 675.140,269	13	553.167,176 675.142,229	6.923
13	553.167,176 675.142,229	14	553.169,57 675.143,666	2.793
14	553.169,57 675.143,666	15	553.171,486 675.144,225	1.996
15	553.171,486 675.144,225	16	553.174,413 675.145,661	3.26
16	553.174,413 675.145,661	17	553.177,872 675.147,524	3.928
17	553.177,872 675.147,524	1	553.202,201 675.157,096	26.145

** Lungimile segmentelor sunt determinate în planul de proiecţie Stereo 70 şi sunt rotunjite la 1 milimetru.
*** Distanţa dintre puncte este formată din segmente cumulate ce sunt mai mici decât valoarea 1 milimetru.

Document care conține date cu caracter personal, protejat de prevederile Regulamentului (UE) nr. 679/2016 și Legii 190/2018

DATE DESPRE IMOBILUL NR. 1841

Oficiul de Cadastru şi Publicitate Imobiliară SUCEAVA
Biroul de Cadastru şi Publicitate Imobiliară Campulung Moldovenesc

A. Partea I. Descrierea imobilului

TEREN Intravilan

Adresa: Loc. Strâmtura, Jud. Suceava

Nr. Crt	Nr cadastral Nr. topografic	Suprafaţa* (mp)	Observaţii / Referinţe
A1		597	Sector cadastral:19 Teren neimprejmuit;

B. Partea II. Proprietari şi acte

Inscrieri privitoare la dreptul de proprietate şi alte drepturi reale		Referinţe
/		
Act Normativ nr. 7, din 13/03/1996 emis de Parlamentul Romaniei (Lege);		
B1	Inscrierea provizorie, drept de PROPRIETATE, dobandit prin Lege, cota actuala 1/1, cota initiala 1/1	A1
	1) **COMUNA VAMA**, CIF:4326698, Proprietar neidentificat.	

C. Partea III. SARCINI .

Inscrieri privind dezmembramintele dreptului de proprietate, drepturi reale de garanţie şi sarcini	Referinţe
NU SUNT	

Document care conține date cu caracter personal, protejat de prevederile Regulamentului (UE) nr. 679/2016 și Legii 190/2018

Anexa Nr. 1 La Partea I

Teren

Nr cadastral	Suprafaţa (mp)*	Observaţii / Referinţe
	597	

* Suprafaţa este determinată in planul de proiecţie Stereo 70.

DETALII LINIARE IMOBIL

Date referitoare la teren

Crt	Categorie folosință	Intra vilan	Suprafaţa (mp)	Tarla	Parcelă	Nr. topo	Observaţii / Referinţe
1	faneata	DA	597	-	1F	-	

Lungime Segmente
1) Valorile lungimilor segmentelor sunt obţinute din proiecţie în plan.

Punct început	X / Y	Punct sfârşit	X / Y	Lungime segment (** (m)
1	553.157,907 675.133,183	2	553.161,018 675.134,012	3.22
3	553.167,415 675.135,367	4	553.177,537 675.138,34	10.549
5	553.182,315 675.139,845	6	553.185,025 675.140,296	2.747
7	553.192,889 675.141,162	8	553.197,479 675.141,726	4.625
9	553.212,671 675.141,39	10	553.212,787 675.144,94	3.552

Punct început	X / Y	Punct sfârşit	X / Y	Lungime segment (** (m)
2	553.161,018 675.134,012	3	553.167,415 675.135,367	6.539
4	553.177,537 675.138,34	5	553.182,315 675.139,845	5.01
6	553.185,025 675.140,296	7	553.192,889 675.141,162	7.912
8	553.197,479 675.141,726	9	553.212,671 675.141,39	15.196
10	553.212,787 675.144,94	11	553.212,726 675.157,313	12.373

Document care conține date cu caracter personal, protejat de prevederile Regulamentului (UE) nr. 679/2016 și Legii 190/2018

Punct început	X / Y	Punct sfârşit	X / Y	Lungime segment (** (m)
11	553.212,726 675.157,313	12	553.212,456 675.159,631	2.334
13	553.205,429 675.157,27	14	553.202,201 675.157,096	3.232
15	553.177,872 675.147,524	16	553.174,413 675.145,661	3.928
17	553.171,486 675.144,225	18	553.169,57 675.143,666	1.996
19	553.167,176 675.142,229	20	553.160,535 675.140,269	6.923
21	553.158,767 675.136,807	1	553.157,907 675.133,183	3.725

Punct început	X / Y	Punct sfârşit	X / Y	Lungime segment (** (m)
12	553.212,456 675.159,631	13	553.205,429 675.157,27	7.413
14	553.202,201 675.157,096	15	553.177,872 675.147,524	26.145
16	553.174,413 675.145,661	17	553.171,486 675.144,225	3.26
18	553.169,57 675.143,666	19	553.167,176 675.142,229	2.793
20	553.160,535 675.140,269	21	553.158,767 675.136,807	3.887

** Lungimile segmentelor sunt determinate în planul de proiecţie Stereo 70 şi sunt rotunjite la 1 milimetru.
*** Distanţa dintre puncte este formată din segmente cumulate ce sunt mai mici decât valoarea 1 milimetru.

Document care conține date cu caracter personal, protejat de prevederile Regulamentului (UE) nr. 679/2016 și Legii 190/2018

DATE DESPRE IMOBILUL NR. 1842

Oficiul de Cadastru şi Publicitate Imobiliară SUCEAVA
Biroul de Cadastru şi Publicitate Imobiliară Campulung Moldovenesc

A. Partea I. Descrierea imobilului

TEREN Intravilan

Adresa: Loc. Strâmtura, Jud. Suceava

Nr. Crt	Nr cadastral Nr. topografic	Suprafaţa* (mp)	Observaţii / Referinţe
A1		1.203	Sector cadastral:19 Teren neimprejmuit;

B. Partea II. Proprietari şi acte

Inscrieri privitoare la dreptul de proprietate şi alte drepturi reale		Referinţe
/		
Act Normativ nr. 7, din 13/03/1996 emis de Parlamentul Romaniei (Lege);		
B1	Inscrierea provizorie, drept de PROPRIETATE, dobandit prin Lege, cota actuala 1/1, cota initiala 1/1	A1
	1) **COMUNA VAMA**, CIF:4326698, Proprietar neidentificat.	

C. Partea III. SARCINI .

Inscrieri privind dezmembramintele dreptului de proprietate, drepturi reale de garanţie şi sarcini	Referinţe
NU SUNT	

Anexa Nr. 1 La Partea I

Teren

Nr cadastral	Suprafaţa (mp)*	Observaţii / Referinţe
	1.203	

* Suprafaţa este determinată in planul de proiecţie Stereo 70.

DETALII LINIARE IMOBIL

Date referitoare la teren

Crt	Categorie folosință	Intra vilan	Suprafaţa (mp)	Tarla	Parcelă	Nr. topo	Observaţii / Referinţe
1	faneata	DA	1.203	-	1F	-	

Lungime Segmente
1) Valorile lungimilor segmentelor sunt obţinute din proiecţie în plan.

Punct început	X / Y	Punct sfârşit	X / Y	Lungime segment (** (m)
1	553.212,267 675.128,988	2	553.212,671 675.141,39	12.409
2	553.212,671 675.141,39	3	553.197,479 675.141,726	15.196
3	553.197,479 675.141,726	4	553.192,889 675.141,162	4.625
4	553.192,889 675.141,162	5	553.185,025 675.140,296	7.912
5	553.185,025 675.140,296	6	553.182,315 675.139,845	2.747

Document care conține date cu caracter personal, protejat de prevederile Regulamentului (UE) nr. 679/2016 și Legii 190/2018

Punct început	X / Y	Punct sfârşit	X / Y	Lungime segment (** (m)
6	553.182,315 675.139,845	7	553.177,537 675.138,34	5.01
7	553.177,537 675.138,34	8	553.167,415 675.135,367	10.549
8	553.167,415 675.135,367	9	553.161,018 675.134,012	6.539
9	553.161,018 675.134,012	10	553.157,907 675.133,183	3.22
10	553.157,907 675.133,183	11	553.154,136 675.132,178	3.902
11	553.154,136 675.132,178	12	553.149,331 675.131,948	4.811
12	553.149,331 675.131,948	13	553.150,404 675.126,214	5.834
13	553.150,404 675.126,214	14	553.151,971 675.117,364	8.987
14	553.151,971 675.117,364	15	553.156,1 675.117,402	4.129
15	553.156,1 675.117,402	16	553.165,725 675.118,087	9.649
16	553.165,725 675.118,087	17	553.180,993 675.118,677	15.279
17	553.180,993 675.118,677	18	553.206,638 675.119,792	25.669
18	553.206,638 675.119,792	19	553.212,03 675.120,635	5.458
19	553.212,03 675.120,635	1	553.212,267 675.128,988	8.356

** Lungimile segmentelor sunt determinate în planul de proiecţie Stereo 70 şi sunt rotunjite la 1 milimetru.
*** Distanţa dintre puncte este formată din segmente cumulate ce sunt mai mici decât valoarea 1 milimetru.

Document care conține date cu caracter personal, protejat de prevederile Regulamentului (UE) nr. 679/2016 și Legii 190/2018

DATE DESPRE IMOBILUL NR. 1843

Oficiul de Cadastru şi Publicitate Imobiliară SUCEAVA
Biroul de Cadastru şi Publicitate Imobiliară Campulung Moldovenesc

A. Partea I. Descrierea imobilului

TEREN Intravilan Nr. CF vechi:6678

Adresa: Loc. Strâmtura, Jud. Suceava

Nr. Crt	Nr cadastral Nr. topografic	Suprafaţa* (mp)	Observaţii / Referinţe
A1	30094	1.372	Sector cadastral:19 Teren neimprejmuit;

Construcţii

Crt	Nr cadastral Nr. topografic	Adresa	Observaţii / Referinţe
A1.1	30094-C1	Loc. Strâmtura, Jud. Suceava	Nr. niveluri:2; S. construita la sol:56 mp; S. construita desfasurata:112 mp; casa
A1.2	30094-C2	Loc. Strâmtura, Jud. Suceava	Nr. niveluri:1; S. construita la sol:38 mp; S. construita desfasurata:38 mp; bucatarie
A1.3	30094-C3	Loc. Strâmtura, Jud. Suceava	Nr. niveluri:1; S. construita la sol:18 mp; S. construita desfasurata:18 mp; magazie
A1.4	30094-C4	Loc. Strâmtura, Jud. Suceava	Nr. niveluri:1; S. construita la sol:5 mp; S. construita desfasurata:5 mp; sopru
A1.5	30094-C5	Loc. Strâmtura, Jud. Suceava	Nr. niveluri:1; S. construita la sol:36 mp; S. construita desfasurata:36 mp; grajd
A1.6	30094-C6	Loc. Strâmtura, Jud. Suceava	Nr. niveluri:1; S. construita la sol:13 mp; S. construita desfasurata:13 mp; beci

B. Partea II. Proprietari şi acte

Inscrieri privitoare la dreptul de proprietate şi alte drepturi reale		Referinţe
264 / 19/01/2009		
Act Notarial nr. 65, din 17/01/2009 emis de BNP AMSL;		
B2	Intabulare, drept de PROPRIETATE, dobandit prin Conventie, cota actuala 1/1, cota initiala 1/1	A1, A1.1, A1.2, A1.3, A1.4, A1.5, A1.6
	1) **BALTAG GHEORGHE**, Lipsa C.N.P. 2) **BALTAG MARIOARA**, Lipsa C.N.P.	
2329 / 23/04/2009		
Act Administrativ nr. 264, din 19/01/2009 emis de BCPI CAMPULUNG MOLDOVENESC;		
B3	se noteaza ca imobilele cu nr.top 2440 curti constructii, de 361 m.p. cu C.1,C.2,C3,C.4,C.5,C.6, nr. top. 1103/16 , de 56 m.p., nr. 1094/25 , de 919 m.p.,nr. 1094/38 fanat, de 36 m.p. s-au transformat in imobilul cu nr. cad. 30094 .	A1, A1.1, A1.2, A1.3, A1.4, A1.5, A1.6

C. Partea III. SARCINI

Inscrieri privind dezmembramintele dreptului de proprietate, drepturi reale de garanţie şi sarcini		Referinţe
264 / 19/01/2009		
Act Notarial nr. 65, din 17/01/2009 emis de BNP AMSL;		
C1	Intabulare, drept de UZUFRUCT VIAGER, dobandit prin Conventie, cota actuala 1/1, cota initiala 1/1	A1.2
	1) **BALTAG VASILE**, Lipsa C.N.P. 2) **BALTAG GEORGETA**, Lipsa C.N.P.	
C2	se noteaza obligatia de intretinere asupra constructiei C.2 de pe imobilul cu nr. top 2440 in favoarea sotilor Baltag Vasile si Baltag Georgeta	A1.2

Document care conține date cu caracter personal, protejat de prevederile Regulamentului (UE) nr. 679/2016 și Legii 190/2018

Anexa Nr. 1 La Partea I

Teren

Nr cadastral	Suprafaţa (mp)*	Observaţii / Referinţe
30094	1.372	

* Suprafaţa este determinată in planul de proiecţie Stereo 70.

DETALII LINIARE IMOBIL

Date referitoare la teren

Crt	Categorie folosință	Intra vilan	Suprafaţa (mp)	Tarla	Parcelă	Nr. topo	Observaţii / Referinţe
1	curti constructii	DA	361	-	1CC	-	
2	faneata	DA	1.011	-	2F	-	

Date referitoare la construcţii

Crt	Număr	Destinaţie construcţie	Supraf. (mp)	Situaţie juridică	Observaţii / Referinţe
A1.1	30094-C1	constructii de locuinte	56	Cu acte	Nr. niveluri:2; S. construita la sol:56 mp; S. construita desfasurata:112 mp; casa
A1.2	30094-C2	constructii anexa	38	Cu acte	Nr. niveluri:1; S. construita la sol:38 mp; S. construita desfasurata:38 mp; bucatarie
A1.3	30094-C3	constructii anexa	18	Cu acte	Nr. niveluri:1; S. construita la sol:18 mp; S. construita desfasurata:18 mp; magazie
A1.4	30094-C4	constructii anexa	5	Cu acte	Nr. niveluri:1; S. construita la sol:5 mp; S. construita desfasurata:5 mp; sopru
A1.5	30094-C5	constructii anexa	36	Cu acte	Nr. niveluri:1; S. construita la sol:36 mp; S. construita desfasurata:36 mp; grajd
A1.6	30094-C6	constructii anexa	13	Cu acte	Nr. niveluri:1; S. construita la sol:13 mp; S. construita desfasurata:13 mp; beci

Document care conține date cu caracter personal, protejat de prevederile Regulamentului (UE) nr. 679/2016 și Legii 190/2018

Lungime Segmente
1) Valorile lungimilor segmentelor sunt obţinute din proiecţie în plan.

Punct început	X / Y	Punct sfârşit	X / Y	Lungime segment (** (m)
1	553.208,935 675.094,18	2	553.209,165 675.095,694	1.531
3	553.210,701 675.107,302	4	553.212,03 675.120,635	13.399
5	553.206,638 675.119,792	6	553.194,277 675.091,213	31.138
7	553.183,724 675.065,803	8	553.180,735 675.058,451	7.936
9	553.180,038 675.054,055	10	553.185,752 675.042,349	13.026
11	553.190,006 675.034,698	12	553.193,535 675.034,593	3.531
13	553.197,038 675.033,934	14	553.201,888 675.035,528	5.105
15	553.210,152 675.038,099	16	553.210,12 675.038,206	0.111
17	553.208,908 675.042,251	18	553.208,758 675.042,751	0.522
19	553.200,482 675.071,511	20	553.199,095 675.075,824	4.531
21	553.199,132 675.076,259	22	553.206,874 675.078,759	8.136

Punct început	X / Y	Punct sfârşit	X / Y	Lungime segment (** (m)
2	553.209,165 675.095,694	3	553.210,701 675.107,302	11.709
4	553.212,03 675.120,635	5	553.206,638 675.119,792	5.458
6	553.194,277 675.091,213	7	553.183,724 675.065,803	27.514
8	553.180,735 675.058,451	9	553.180,038 675.054,055	4.451
10	553.185,752 675.042,349	11	553.190,006 675.034,698	8.754
12	553.193,535 675.034,593	13	553.197,038 675.033,934	3.564
14	553.201,888 675.035,528	15	553.210,152 675.038,099	8.655
16	553.210,12 675.038,206	17	553.208,908 675.042,251	4.223
18	553.208,758 675.042,751	19	553.200,482 675.071,511	29.927
20	553.199,095 675.075,824	21	553.199,132 675.076,259	0.436
22	553.206,874 675.078,759	1	553.208,935 675.094,18	15.558

** Lungimile segmentelor sunt determinate în planul de proiecţie Stereo 70 şi sunt rotunjite la 1 milimetru.
*** Distanţa dintre puncte este formată din segmente cumulate ce sunt mai mici decât valoarea 1 milimetru.

Document care conține date cu caracter personal, protejat de prevederile Regulamentului (UE) nr. 679/2016 și Legii 190/2018

DATE DESPRE IMOBILUL NR. 1844

Oficiul de Cadastru şi Publicitate Imobiliară SUCEAVA
Biroul de Cadastru şi Publicitate Imobiliară Campulung Moldovenesc

A. Partea I. Descrierea imobilului

TEREN Intravilan

Adresa: Loc. Strâmtura, Jud. Suceava

Nr. Crt	Nr cadastral Nr. topografic	Suprafaţa* (mp)	Observaţii / Referinţe
A1		1.712	Sector cadastral:19 Teren neimprejmuit;

B. Partea II. Proprietari şi acte

Inscrieri privitoare la dreptul de proprietate şi alte drepturi reale		Referinţe
/		
Act Normativ nr. 7, din 13/03/1996 emis de Parlamentul Romaniei (Lege);		
B1	Inscrierea provizorie, drept de PROPRIETATE, dobandit prin Lege, cota actuala 1/1, cota initiala 1/1	A1
	1) **COMUNA VAMA**, CIF:4326698, Proprietar neidentificat.	

C. Partea III. SARCINI .

Inscrieri privind dezmembramintele dreptului de proprietate, drepturi reale de garanţie şi sarcini	Referinţe
NU SUNT	

Document care conține date cu caracter personal, protejat de prevederile Regulamentului (UE) nr. 679/2016 și Legii 190/2018

Anexa Nr. 1 La Partea I

Teren

Nr cadastral	Suprafaţa (mp)*	Observaţii / Referinţe
	1.712	

* Suprafaţa este determinată in planul de proiecţie Stereo 70.

DETALII LINIARE IMOBIL

Date referitoare la teren

Crt	Categorie folosință	Intra vilan	Suprafaţa (mp)	Tarla	Parcelă	Nr. topo	Observaţii / Referinţe
1	curti constructii	DA	1.712	-	1CC	-	

Date referitoare la construcţii

Crt	Număr	Destinaţie construcţie	Supraf. (mp)	Situaţie juridică	Observaţii / Referinţe
A1.1		constructii de locuinte	229	Fara acte	Nr. niveluri:1; S. construita la sol:229 mp; S. construita desfasurata:229 mp;
A1.2		constructii anexa	66	Fara acte	Nr. niveluri:1; S. construita la sol:66 mp; S. construita desfasurata:66 mp;

Lungime Segmente

1) Valorile lungimilor segmentelor sunt obţinute din proiecţie în plan.

Punct început	X / Y	Punct sfârşit	X / Y	Lungime segment (** (m)
1	553.197,038 675.033,934	2	553.193,535 675.034,593	3.564
2	553.193,535 675.034,593	3	553.190,006 675.034,698	3.531
3	553.190,006 675.034,698	4	553.185,752 675.042,349	8.754

Document care conține date cu caracter personal, protejat de prevederile Regulamentului (UE) nr. 679/2016 și Legii 190/2018

Punct început	X / Y	Punct sfârşit	X / Y	Lungime segment (** (m)
4	553.185,752 675.042,349	5	553.180,038 675.054,055	13.026
5	553.180,038 675.054,055	6	553.180,735 675.058,451	4.451
6	553.180,735 675.058,451	7	553.183,724 675.065,803	7.936
7	553.183,724 675.065,803	8	553.194,277 675.091,213	27.514
8	553.194,277 675.091,213	9	553.206,638 675.119,792	31.138
9	553.206,638 675.119,792	10	553.180,993 675.118,677	25.669
10	553.180,993 675.118,677	11	553.178,802 675.108,381	10.527
11	553.178,802 675.108,381	12	553.175,112 675.094,528	14.336
12	553.175,112 675.094,528	13	553.167,198 675.064,905	30.662
13	553.167,198 675.064,905	14	553.163,993 675.052,342	12.965
14	553.163,993 675.052,342	15	553.165,769 675.047,93	4.756
15	553.165,769 675.047,93	16	553.170,782 675.035,473	13.428
16	553.170,782 675.035,473	17	553.172,771 675.036,148	2.1
17	553.172,771 675.036,148	18	553.175,873 675.026,574	10.064
18	553.175,873 675.026,574	19	553.186,353 675.030,665	11.25
19	553.186,353 675.030,665	1	553.197,038 675.033,934	11.174

** Lungimile segmentelor sunt determinate în planul de proiecţie Stereo 70 şi sunt rotunjite la 1 milimetru.
*** Distanţa dintre puncte este formată din segmente cumulate ce sunt mai mici decât valoarea 1 milimetru.

Document care conține date cu caracter personal, protejat de prevederile Regulamentului (UE) nr. 679/2016 și Legii 190/2018

DATE DESPRE IMOBILUL NR. 1845

Oficiul de Cadastru şi Publicitate Imobiliară SUCEAVA
Biroul de Cadastru şi Publicitate Imobiliară Campulung Moldovenesc

A. Partea I. Descrierea imobilului

TEREN Intravilan Nr. CF vechi:6726

Adresa: Loc. Strâmtura, Jud. Suceava

Nr. Crt	Nr cadastral Nr. topografic	Suprafaţa* (mp)	Observaţii / Referinţe
A1	31805	Din acte: 1.688 Masurata: 1.713	Sector cadastral:19 Teren imprejmuit;

Construcţii

Crt	Nr cadastral Nr. topografic	Adresa	Observaţii / Referinţe
A1.1	31805-C1	Loc. Strâmtura, Jud. Suceava	Nr. niveluri:1; S. construita la sol:94 mp; S. construita desfasurata:94 mp; casa de locuit
A1.2	31805-C2	Loc. Strâmtura, Jud. Suceava	Nr. niveluri:1; S. construita la sol:88 mp; S. construita desfasurata:88 mp; bucatarie
A1.3	31805-C3	Loc. Strâmtura, Jud. Suceava	Nr. niveluri:1; S. construita la sol:25 mp; S. construita desfasurata:25 mp; sopru
A1.4	31805-C4	Loc. Strâmtura, Jud. Suceava	Nr. niveluri:1; S. construita la sol:31 mp; S. construita desfasurata:31 mp; grajd
A1.5	31805-C5	Loc. Strâmtura, Jud. Suceava	Nr. niveluri:1; S. construita la sol:26 mp; S. construita desfasurata:26 mp; beci
A1.6	31805-C6	Loc. Strâmtura, Jud. Suceava	Nr. niveluri:1; S. construita la sol:15 mp; S. construita desfasurata:15 mp; fanar

B. Partea II. Proprietari şi acte

Inscrieri privitoare la dreptul de proprietate şi alte drepturi reale		Referinţe
3534 / 21/12/2006		
Hotarare Judecatoreasca nr. 1211, din 02/11/2005 emis de Judecatoria Campulung Mold. (Sentinta Civila);		
B1	Intabulare, drept de PROPRIETATE, dobandit prin Hotarare Judecatoreasca, cota actuala 1/1, cota initiala 1/1	A1, A1.1, A1.2, A1.3, A1.4, A1.5, A1.6
	1) **BALTAG Nicolai**	
	OBSERVATII: (provenita din conversia CF 6726)	

C. Partea III. SARCINI .

Inscrieri privind dezmembramintele dreptului de proprietate, drepturi reale de garanţie şi sarcini	Referinţe
NU SUNT	

Document care conține date cu caracter personal, protejat de prevederile Regulamentului (UE) nr. 679/2016 și Legii 190/2018

Anexa Nr. 1 La Partea I

Teren

Nr cadastral	Suprafaţa (mp)*	Observaţii / Referinţe
31805	Din acte: 1.688 Masurata: 1.713	

* Suprafaţa este determinată in planul de proiecţie Stereo 70.

DETALII LINIARE IMOBIL

Date referitoare la teren

Crt	Categorie folosinţă	Intra vilan	Suprafaţa (mp)	Tarla	Parcelă	Nr. topo	Observaţii / Referinţe
1	curti constructii	DA	518	-	1CC	-	top. 2442
2	faneata	DA	447	-	2F	-	top. 1103/1
3	faneata	DA	669	-	3F	-	top. 1094/29
4	faneata	DA	79	-	4F	-	top. 1094/40

Date referitoare la construcţii

Crt	Număr	Destinaţie construcţie	Supraf. (mp)	Situaţie juridică	Observaţii / Referinţe
A1.1	31805-C1	constructii de locuinte	94	Cu acte	Nr. niveluri:1; S. construita la sol:94 mp; S. construita desfasurata:94 mp; casa de locuit
A1.2	31805-C2	constructii anexa	88	Cu acte	Nr. niveluri:1; S. construita la sol:88 mp; S. construita desfasurata:88 mp; bucatarie
A1.3	31805-C3	constructii anexa	25	Cu acte	Nr. niveluri:1; S. construita la sol:25 mp; S. construita desfasurata:25 mp; sopru
A1.4	31805-C4	constructii anexa	31	Cu acte	Nr. niveluri:1; S. construita la sol:31 mp; S. construita desfasurata:31 mp; grajd
A1.5	31805-C5	constructii anexa	26	Cu acte	Nr. niveluri:1; S. construita la sol:26 mp; S. construita desfasurata:26 mp; beci
A1.6	31805-C6	constructii anexa	15	Cu acte	Nr. niveluri:1; S. construita la sol:15 mp; S. construita desfasurata:15 mp; fanar

Document care conține date cu caracter personal, protejat de prevederile Regulamentului (UE) nr. 679/2016 și Legii 190/2018

Lungime Segmente
1) Valorile lungimilor segmentelor sunt obţinute din proiecţie în plan.

Punct început	X / Y	Punct sfârşit	X / Y	Lungime segment (** (m)
1	553.151,203 675.059,16	2	553.150,441 675.047,036	12.148
3	553.151,957 675.042,739	4	553.154,101 675.036,664	6.442
5	553.156,298 675.031,112	6	553.156,65 675.030,223	0.956
7	553.158,582 675.031,016	8	553.162,064 675.021,337	10.287
9	553.175,873 675.026,574	10	553.172,771 675.036,148	10.064
11	553.170,782 675.035,473	12	553.165,769 675.047,93	13.428
13	553.163,993 675.052,342	14	553.167,198 675.064,905	12.965
15	553.175,112 675.094,528	16	553.178,802 675.108,381	14.336
17	553.180,993 675.118,677	18	553.165,725 675.118,087	15.279
19	553.156,1 675.117,402	20	553.155,006 675.100,819	16.619
21	553.153,475 675.086,233	22	553.151,971 675.067,027	19.265

Punct început	X / Y	Punct sfârşit	X / Y	Lungime segment (** (m)
2	553.150,441 675.047,036	3	553.151,957 675.042,739	4.556
4	553.154,101 675.036,664	5	553.156,298 675.031,112	5.971
6	553.156,65 675.030,223	7	553.158,582 675.031,016	2.089
8	553.162,064 675.021,337	9	553.175,873 675.026,574	14.769
10	553.172,771 675.036,148	11	553.170,782 675.035,473	2.1
12	553.165,769 675.047,93	13	553.163,993 675.052,342	4.756
14	553.167,198 675.064,905	15	553.175,112 675.094,528	30.662
16	553.178,802 675.108,381	17	553.180,993 675.118,677	10.527
18	553.165,725 675.118,087	19	553.156,1 675.117,402	9.649
20	553.155,006 675.100,819	21	553.153,475 675.086,233	14.666
22	553.151,971 675.067,027	1	553.151,203 675.059,16	7.904

** Lungimile segmentelor sunt determinate în planul de proiecţie Stereo 70 şi sunt rotunjite la 1 milimetru.
*** Distanţa dintre puncte este formată din segmente cumulate ce sunt mai mici decât valoarea 1 milimetru.

Document care conține date cu caracter personal, protejat de prevederile Regulamentului (UE) nr. 679/2016 și Legii 190/2018

DATE DESPRE IMOBILUL NR. 1846

Oficiul de Cadastru şi Publicitate Imobiliară SUCEAVA
Biroul de Cadastru şi Publicitate Imobiliară Campulung Moldovenesc

A. Partea I. Descrierea imobilului

TEREN Intravilan

Adresa: Loc. Strâmtura, Jud. Suceava

Nr. Crt	Nr cadastral Nr. topografic	Suprafaţa* (mp)	Observaţii / Referinţe
A1		1.878	Sector cadastral:19 Teren neimprejmuit;

B. Partea II. Proprietari şi acte

Inscrieri privitoare la dreptul de proprietate şi alte drepturi reale		Referinţe
/		
Act Normativ nr. 7, din 13/03/1996 emis de Parlamentul Romaniei (Lege);		
B1	Inscrierea provizorie, drept de PROPRIETATE, dobandit prin Lege, cota actuala 1/1, cota initiala 1/1	A1
	1) **COMUNA VAMA**, CIF:4326698, Proprietar neidentificat.	

C. Partea III. SARCINI .

Inscrieri privind dezmembramintele dreptului de proprietate, drepturi reale de garanţie şi sarcini	Referinţe
NU SUNT	

Anexa Nr. 1 La Partea I

Teren

Nr cadastral	Suprafaţa (mp)*	Observaţii / Referinţe
	1.878	

* Suprafaţa este determinată in planul de proiecţie Stereo 70.

DETALII LINIARE IMOBIL

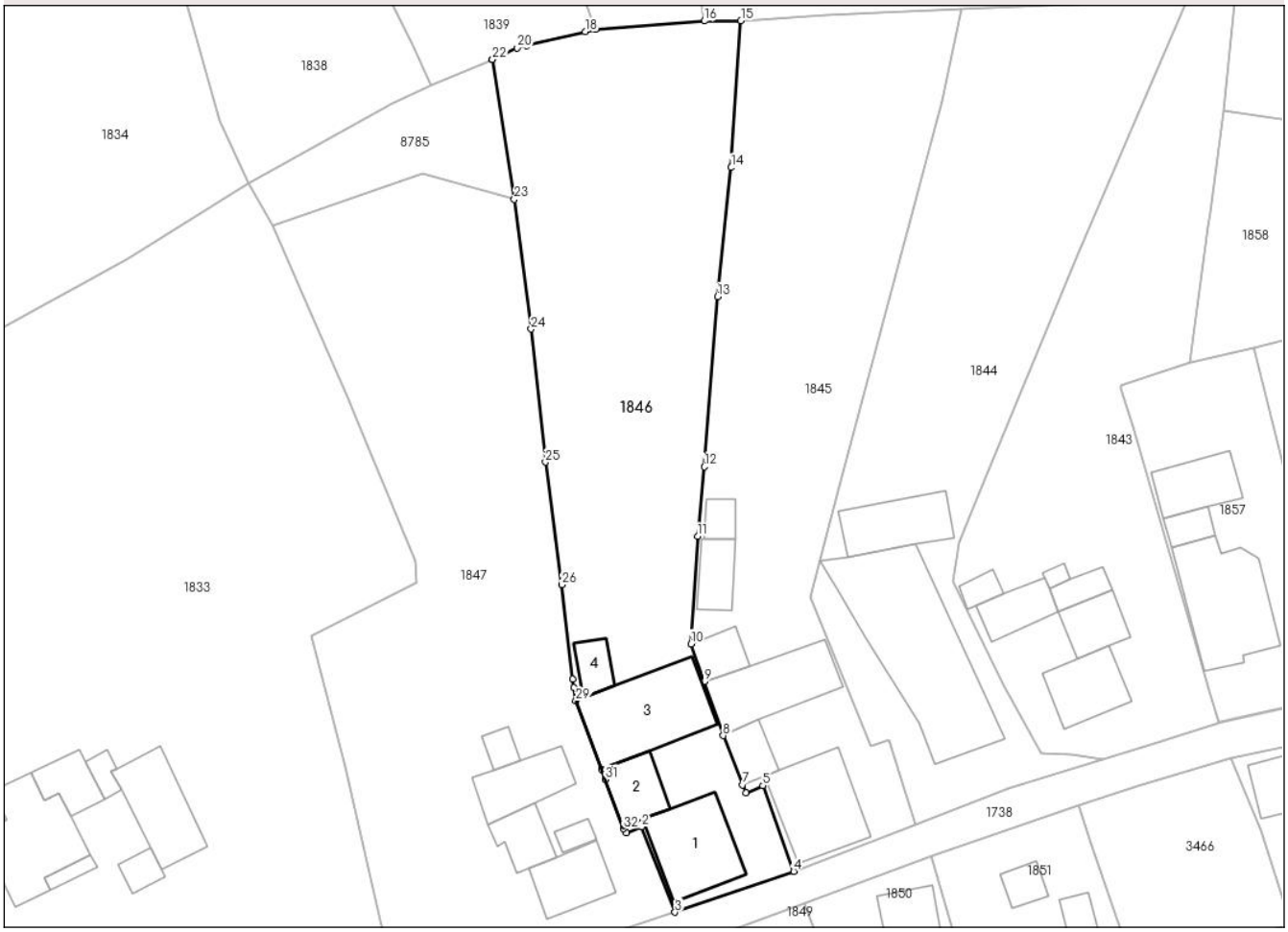

Date referitoare la teren

Crt	Categorie folosință	Intra vilan	Suprafaţa (mp)	Tarla	Parcelă	Nr. topo	Observaţii / Referinţe
1	curti constructii	DA	1.878	-	1CC	-	

Date referitoare la construcţii

Crt	Număr	Destinaţie construcţie	Supraf. (mp)	Situaţie juridică	Observaţii / Referinţe
A1.1		constructii de locuinte	87	Fara acte	Nr. niveluri:1; S. construita la sol:87 mp; S. construita desfasurata:87 mp;
A1.2		constructii anexa	40	Fara acte	Nr. niveluri:1; S. construita la sol:40 mp; S. construita desfasurata:40 mp;
A1.3		constructii anexa	116	Fara acte	Nr. niveluri:1; S. construita la sol:116 mp; S. construita desfasurata:116 mp;
A1.4		constructii anexa	22	Fara acte	Nr. niveluri:1; S. construita la sol:22 mp; S. construita desfasurata:22 mp;

Lungime Segmente

1) Valorile lungimilor segmentelor sunt obţinute din proiecţie în plan.

Punct început	X / Y	Punct sfârşit	X / Y	Lungime segment (** (m)
1	553.143,182 675.025,699	2	553.144,848 675.026,381	1.8

Punct început	X / Y	Punct sfârşit	X / Y	Lungime segment (** (m)
2	553.144,848 675.026,381	3	553.148,652 675.016,716	10.387

Document care conține date cu caracter personal, protejat de prevederile Regulamentului (UE) nr. 679/2016 și Legii 190/2018

Punct început	X / Y	Punct sfârşit	X / Y	Lungime segment (** (m)
3	553.148,652 675.016,716	4	553.162,064 675.021,337	14.186
5	553.158,582 675.031,016	6	553.156,65 675.030,223	2.089
7	553.156,298 675.031,112	8	553.154,101 675.036,664	5.971
9	553.151,957 675.042,739	10	553.150,441 675.047,036	4.556
11	553.151,203 675.059,16	12	553.151,971 675.067,027	7.904
13	553.153,475 675.086,233	14	553.155,006 675.100,819	14.666
15	553.156,1 675.117,402	16	553.151,971 675.117,364	4.129
17	553.139,661 675.116,442	18	553.138,479 675.116,166	1.214
19	553.131,852 675.114,586	20	553.130,814 675.114,334	1.069
21	553.128,004 675.113,028	22	553.128,007 675.113,007	0.021
23	553.130,466 675.097,223	24	553.132,37 675.082,592	14.754
25	553.133,995 675.067,542	26	553.135,837 675.053,716	13.948
27	553.137,048 675.043,02	28	553.137,184 675.042,054	0.976
29	553.137,434 675.040,592	30	553.140,341 675.032,829	8.29
31	553.140,76 675.031,711	32	553.142,811 675.026,13	5.946

Punct început	X / Y	Punct sfârşit	X / Y	Lungime segment (** (m)
4	553.162,064 675.021,337	5	553.158,582 675.031,016	10.287
6	553.156,65 675.030,223	7	553.156,298 675.031,112	0.956
8	553.154,101 675.036,664	9	553.151,957 675.042,739	6.442
10	553.150,441 675.047,036	11	553.151,203 675.059,16	12.148
12	553.151,971 675.067,027	13	553.153,475 675.086,233	19.265
14	553.155,006 675.100,819	15	553.156,1 675.117,402	16.619
16	553.151,971 675.117,364	17	553.139,661 675.116,442	12.344
18	553.138,479 675.116,166	19	553.131,852 675.114,586	6.813
20	553.130,814 675.114,334	21	553.128,004 675.113,028	3.099
22	553.128,007 675.113,007	23	553.130,466 675.097,223	15.975
24	553.132,37 675.082,592	25	553.133,995 675.067,542	15.137
26	553.135,837 675.053,716	27	553.137,048 675.043,02	10.764
28	553.137,184 675.042,054	29	553.137,434 675.040,592	1.483
30	553.140,341 675.032,829	31	553.140,76 675.031,711	1.194
32	553.142,811 675.026,13	1	553.143,182 675.025,699	0.569

**** Lungimile segmentelor sunt determinate în planul de proiecţie Stereo 70 şi sunt rotunjite la 1 milimetru.**
***** Distanţa dintre puncte este formată din segmente cumulate ce sunt mai mici decât valoarea 1 milimetru.**

Document care conține date cu caracter personal, protejat de prevederile Regulamentului (UE) nr. 679/2016 și Legii 190/2018

DATE DESPRE IMOBILUL NR. 1847

Oficiul de Cadastru şi Publicitate Imobiliară SUCEAVA
Biroul de Cadastru şi Publicitate Imobiliară Campulung Moldovenesc

A. Partea I. Descrierea imobilului

TEREN Intravilan Nr. CF vechi:6705

Adresa: Loc. Strâmtura, Jud. Suceava

Nr. Crt	Nr cadastral Nr. topografic	Suprafaţa* (mp)	Observaţii / Referinţe
A1	31290	Din acte: 2.476 Masurata: 2.206	Sector cadastral:19 Teren neimprejmuit; Diferenta de suprafata nu se gaseste la teren.

Construcţii

Crt	Nr cadastral Nr. topografic	Adresa	Observaţii / Referinţe
A1.1	31290-C1	Loc. Strâmtura, Jud. Suceava	Nr. niveluri:1; S. construita la sol:51 mp; S. construita desfasurata:51 mp; casa
A1.2	31290-C2	Loc. Strâmtura, Jud. Suceava	Nr. niveluri:1; S. construita la sol:33 mp; S. construita desfasurata:33 mp; bucatarie
A1.3	31290-C3	Loc. Strâmtura, Jud. Suceava	Nr. niveluri:1; S. construita la sol:13 mp; S. construita desfasurata:13 mp; sopru
A1.4	31290-C4	Loc. Strâmtura, Jud. Suceava	Nr. niveluri:1; S. construita la sol:55 mp; S. construita desfasurata:55 mp; grajd
A1.5	31290-C5	Loc. Strâmtura, Jud. Suceava	Nr. niveluri:1; S. construita la sol:10 mp; S. construita desfasurata:10 mp; beci

B. Partea II. Proprietari şi acte

Inscrieri privitoare la dreptul de proprietate şi alte drepturi reale		Referinţe
10522 / 24/06/2019		
Act Notarial nr. 904, din 21/06/2019 emis de Catargiu TUDOR-MARIAN;		
B3	Intabulare, drept de PROPRIETATE, ca bun comun, dobandit prin Conventie, cota actuala 1/1, cota initiala 1/1	A1, A1.1, A1.2, A1.3, A1.4, A1.5
	1) **NIGA ELENA** 2) **NIGA PETRU**	

C. Partea III. SARCINI

Inscrieri privind dezmembramintele dreptului de proprietate, drepturi reale de garanţie şi sarcini		Referinţe
9367 / 07/09/2011		
Act Notarial nr. 535, din 06/09/2011 emis de BNP CATARGIU TUDOR-MARIAN;		
C1	Intabulare, drept de UZUFRUCT VIAGER, dobandit prin Conventie, cota actuala 1/1, cota initiala 1/1	A1, A1.1, A1.2, A1.3, A1.4, A1.5
	1) **BALTAG MARIA**	
10522 / 24/06/2019		
Act Notarial nr. 904, din 21/06/2019 emis de Catargiu TUDOR-MARIAN;		
C4	Intabulare, drept de IPOTECA LEGALA, Valoare:0 conf.art.2386 alin.4 din NCC pentru plata rentei in bani corespunzatoare intretinerii neexecutate, dobandit prin Conventie	A1, A1.1, A1.2, A1.3, A1.4, A1.5
	1) **BALTAG MARIA**	

Document care conține date cu caracter personal, protejat de prevederile Regulamentului (UE) nr. 679/2016 și Legii 190/2018

Anexa Nr. 1 La Partea I

Teren

Nr cadastral	Suprafaţa (mp)*	Observaţii / Referinţe
31290	Din acte: 2.476 Masurata: 2.206	Diferenta de suprafata nu se gaseste la teren.

* Suprafaţa este determinată in planul de proiecţie Stereo 70.

DETALII LINIARE IMOBIL

Date referitoare la teren

Crt	Categorie folosinţă	Intra vilan	Suprafaţa (mp)	Tarla	Parcelă	Nr. topo	Observaţii / Referinţe
1	curti constructii	DA	405	-	1CC	-	top. 2443
2	faneata	DA	712	-	2F	-	top. 1094/33
3	faneata	DA	683	-	3F	-	top. 1094/35
4	faneata	DA	406	-	4F	-	top. 1103/18

Date referitoare la construcţii

Crt	Număr	Destinaţie construcţie	Supraf. (mp)	Situaţie juridică	Observaţii / Referinţe
A1.1	31290-C1	constructii de locuinte	51	Cu acte	Nr. niveluri:1; S. construita la sol:51 mp; S. construita desfasurata:51 mp; casa
A1.2	31290-C2	constructii anexa	33	Cu acte	Nr. niveluri:1; S. construita la sol:33 mp; S. construita desfasurata:33 mp; bucatarie
A1.3	31290-C3	constructii anexa	13	Cu acte	Nr. niveluri:1; S. construita la sol:13 mp; S. construita desfasurata:13 mp; sopru
A1.4	31290-C4	constructii anexa	55	Cu acte	Nr. niveluri:1; S. construita la sol:55 mp; S. construita desfasurata:55 mp; grajd
A1.5	31290-C5	constructii anexa	10	Cu acte	Nr. niveluri:1; S. construita la sol:10 mp; S. construita desfasurata:10 mp; beci

Document care conține date cu caracter personal, protejat de prevederile Regulamentului (UE) nr. 679/2016 și Legii 190/2018

Lungime Segmente

1) Valorile lungimilor segmentelor sunt obţinute din proiecţie în plan.

Punct început	X / Y	Punct sfârşit	X / Y	Lungime segment (** (m)
1	553.144,848 675.026,381	2	553.143,182 675.025,699	1.8
3	553.142,811 675.026,13	4	553.140,76 675.031,711	5.946
5	553.140,341 675.032,829	6	553.137,434 675.040,592	8.29
7	553.137,184 675.042,054	8	553.137,048 675.043,02	0.976
9	553.135,837 675.053,716	10	553.133,995 675.067,542	13.948
11	553.132,37 675.082,592	12	553.130,466 675.097,223	14.754
13	553.120,087 675.100,155	14	553.103,169 675.094,268	17.913
15	553.111,692 675.074,885	16	553.119,301 675.056,448	19.945
17	553.119,358 675.053,943	18	553.107,53 675.047,983	13.245
19	553.111,387 675.033,179	20	553.116,029 675.012,824	20.878
21	553.118,254 675.006,093	22	553.133,857 675.011,865	16.636
23	553.148,652 675.016,716	1	553.144,848 675.026,381	10.387

Punct început	X / Y	Punct sfârşit	X / Y	Lungime segment (** (m)
2	553.143,182 675.025,699	3	553.142,811 675.026,13	0.569
4	553.140,76 675.031,711	5	553.140,341 675.032,829	1.194
6	553.137,434 675.040,592	7	553.137,184 675.042,054	1.483
8	553.137,048 675.043,02	9	553.135,837 675.053,716	10.764
10	553.133,995 675.067,542	11	553.132,37 675.082,592	15.137
12	553.130,466 675.097,223	13	553.120,087 675.100,155	10.785
14	553.103,169 675.094,268	15	553.111,692 675.074,885	21.174
16	553.119,301 675.056,448	17	553.119,358 675.053,943	2.506
18	553.107,53 675.047,983	19	553.111,387 675.033,179	15.298
20	553.116,029 675.012,824	21	553.118,254 675.006,093	7.089
22	553.133,857 675.011,865	23	553.148,652 675.016,716	15.57

** Lungimile segmentelor sunt determinate în planul de proiecţie Stereo 70 şi sunt rotunjite la 1 milimetru.

*** Distanţa dintre puncte este formată din segmente cumulate ce sunt mai mici decât valoarea 1 milimetru.

Document care conține date cu caracter personal, protejat de prevederile Regulamentului (UE) nr. 679/2016 și Legii 190/2018

DATE DESPRE IMOBILUL NR. 1848

Oficiul de Cadastru şi Publicitate Imobiliară SUCEAVA
Biroul de Cadastru şi Publicitate Imobiliară Campulung Moldovenesc

A. Partea I. Descrierea imobilului

TEREN Intravilan

Adresa: Loc. Strâmtura, Jud. Suceava

Nr. Crt	Nr cadastral Nr. topografic	Suprafaţa* (mp)	Observaţii / Referinţe
A1		442	Sector cadastral:19 Teren neimprejmuit;

B. Partea II. Proprietari şi acte

Inscrieri privitoare la dreptul de proprietate şi alte drepturi reale		Referinţe
/		
Act Normativ nr. 7, din 13/03/1996 emis de Parlamentul Romaniei (Lege);		
B1	Inscrierea provizorie, drept de PROPRIETATE, dobandit prin Lege, cota actuala 1/1, cota initiala 1/1	A1
	1) **COMUNA VAMA**, CIF:4326698, Proprietar neidentificat.	

C. Partea III. SARCINI .

Inscrieri privind dezmembramintele dreptului de proprietate, drepturi reale de garanţie şi sarcini	Referinţe
NU SUNT	

Document care conține date cu caracter personal, protejat de prevederile Regulamentului (UE) nr. 679/2016 și Legii 190/2018

Anexa Nr. 1 La Partea I

Teren

Nr cadastral	Suprafaţa (mp)*	Observaţii / Referinţe
	442	

* Suprafaţa este determinată in planul de proiecţie Stereo 70.

DETALII LINIARE IMOBIL

Date referitoare la teren

Crt	Categorie folosință	Intra vilan	Suprafaţa (mp)	Tarla	Parcelă	Nr. topo	Observaţii / Referinţe
1	faneata	DA	442	-	1F	-	

Lungime Segmente
1) Valorile lungimilor segmentelor sunt obţinute din proiecţie în plan.

Punct început	X / Y	Punct sfârşit	X / Y	Lungime segment (** (m)
1	553.082,654 674.986,823	2	553.154,265 675.001,331	73.066
2	553.154,265 675.001,331	3	553.153,928 675.002,312	1.038
3	553.153,928 675.002,312	4	553.150,298 675.012,87	11.164
4	553.150,298 675.012,87	1	553.082,654 674.986,823	72.485

**** Lungimile segmentelor sunt determinate în planul de proiecţie Stereo 70 şi sunt rotunjite la 1 milimetru.**

Document care conține date cu caracter personal, protejat de prevederile Regulamentului (UE) nr. 679/2016 și Legii 190/2018

***** Distanţa dintre puncte este formată din segmente cumulate ce sunt mai mici decât valoarea 1 milimetru.**

DATE DESPRE IMOBILUL NR. 1849

Oficiul de Cadastru şi Publicitate Imobiliară SUCEAVA
Biroul de Cadastru şi Publicitate Imobiliară Campulung Moldovenesc

A. Partea I. Descrierea imobilului

TEREN Intravilan

Adresa: Loc. Strâmtura, Jud. Suceava

Nr. Crt	Nr cadastral Nr. topografic	Suprafaţa* (mp)	Observaţii / Referinţe
A1		176	Sector cadastral:19 Teren neimprejmuit;

B. Partea II. Proprietari şi acte

Inscrieri privitoare la dreptul de proprietate şi alte drepturi reale		Referinţe
/		
Act Normativ nr. 7, din 13/03/1996 emis de Parlamentul Romaniei (Lege);		
B1	Inscrierea provizorie, drept de PROPRIETATE, dobandit prin Lege, cota actuala 1/1, cota initiala 1/1	A1
	1) **COMUNA VAMA**, CIF:4326698, Proprietar neidentificat.	

C. Partea III. SARCINI .

Inscrieri privind dezmembramintele dreptului de proprietate, drepturi reale de garanţie şi sarcini	Referinţe
NU SUNT	

Document care conține date cu caracter personal, protejat de prevederile Regulamentului (UE) nr. 679/2016 și Legii 190/2018

Anexa Nr. 1 La Partea I

Teren

Nr cadastral	Suprafaţa (mp)*	Observaţii / Referinţe
	176	

* Suprafaţa este determinată in planul de proiecţie Stereo 70.

DETALII LINIARE IMOBIL

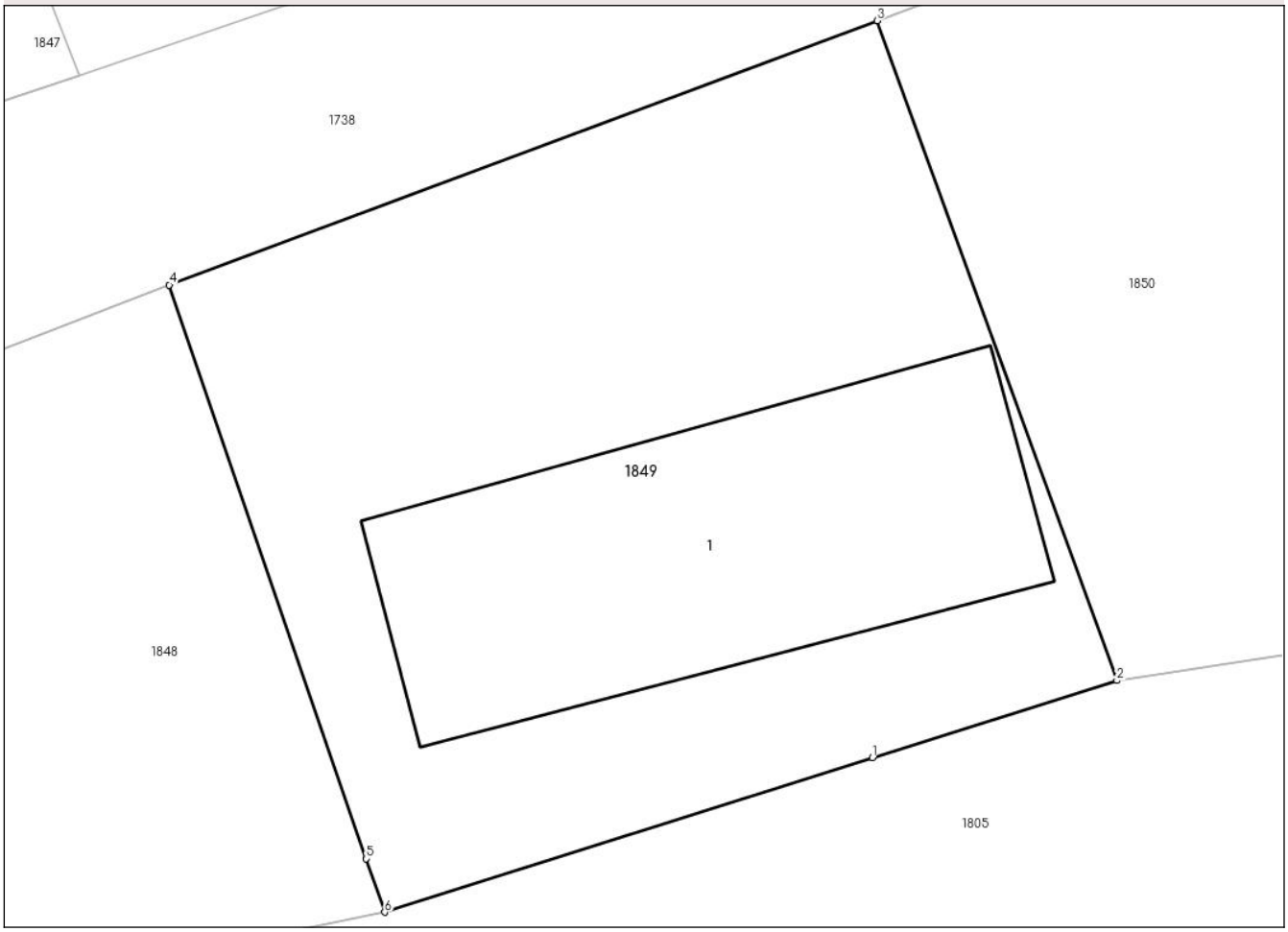

Date referitoare la teren

Crt	Categorie folosință	Intra vilan	Suprafaţa (mp)	Tarla	Parcelă	Nr. topo	Observaţii / Referinţe
1	curti constructii	DA	176	-	1CC	-	

Date referitoare la construcţii

Crt	Număr	Destinaţie construcţie	Supraf. (mp)	Situaţie juridică	Observaţii / Referinţe
A1.1		constructii de locuinte	53	Fara acte	Nr. niveluri:1; S. construita la sol:53 mp; S. construita desfasurata:53 mp;

Lungime Segmente
1) Valorile lungimilor segmentelor sunt obţinute din proiecţie în plan.

Punct început	X / Y	Punct sfârşit	X / Y	Lungime segment (** (m)
1	553.163,247 675.004,17	2	553.167,751 675.005,593	4.724
2	553.167,751 675.005,593	3	553.163,337 675.017,732	12.917
3	553.163,337 675.017,732	4	553.150,298 675.012,87	13.916
4	553.150,298 675.012,87	5	553.153,928 675.002,312	11.164

Document care conține date cu caracter personal, protejat de prevederile Regulamentului (UE) nr. 679/2016 și Legii 190/2018

Punct început	X / Y	Punct sfârşit	X / Y	Lungime segment (** (m)
5	553.153,928 675.002,312	6	553.154,265 675.001,331	1.038
6	553.154,265 675.001,331	1	553.163,247 675.004,17	9.42

** Lungimile segmentelor sunt determinate în planul de proiecţie Stereo 70 şi sunt rotunjite la 1 milimetru.
*** Distanţa dintre puncte este formată din segmente cumulate ce sunt mai mici decât valoarea 1 milimetru.

Document care conține date cu caracter personal, protejat de prevederile Regulamentului (UE) nr. 679/2016 și Legii 190/2018

DATE DESPRE IMOBILUL NR. 1850

Oficiul de Cadastru şi Publicitate Imobiliară SUCEAVA
Biroul de Cadastru şi Publicitate Imobiliară Campulung Moldovenesc

A. Partea I. Descrierea imobilului

TEREN Intravilan

Adresa: Loc. Strâmtura, Jud. Suceava

Nr. Crt	Nr cadastral Nr. topografic	Suprafaţa* (mp)	Observaţii / Referinţe
A1		213	Sector cadastral:19 Teren neimprejmuit;

B. Partea II. Proprietari şi acte

Inscrieri privitoare la dreptul de proprietate şi alte drepturi reale		Referinţe
/		
Act Normativ nr. 7, din 13/03/1996 emis de Parlamentul Romaniei (Lege);		
B1	Inscrierea provizorie, drept de PROPRIETATE, dobandit prin Lege, cota actuala 1/1, cota initiala 1/1	A1
	1) **COMUNA VAMA**, CIF:4326698, Proprietar neidentificat.	

C. Partea III. SARCINI .

Inscrieri privind dezmembramintele dreptului de proprietate, drepturi reale de garanţie şi sarcini	Referinţe
NU SUNT	

Anexa Nr. 1 La Partea I

Teren

Nr cadastral	Suprafaţa (mp)*	Observaţii / Referinţe
	213	

* Suprafaţa este determinată in planul de proiecţie Stereo 70.

DETALII LINIARE IMOBIL

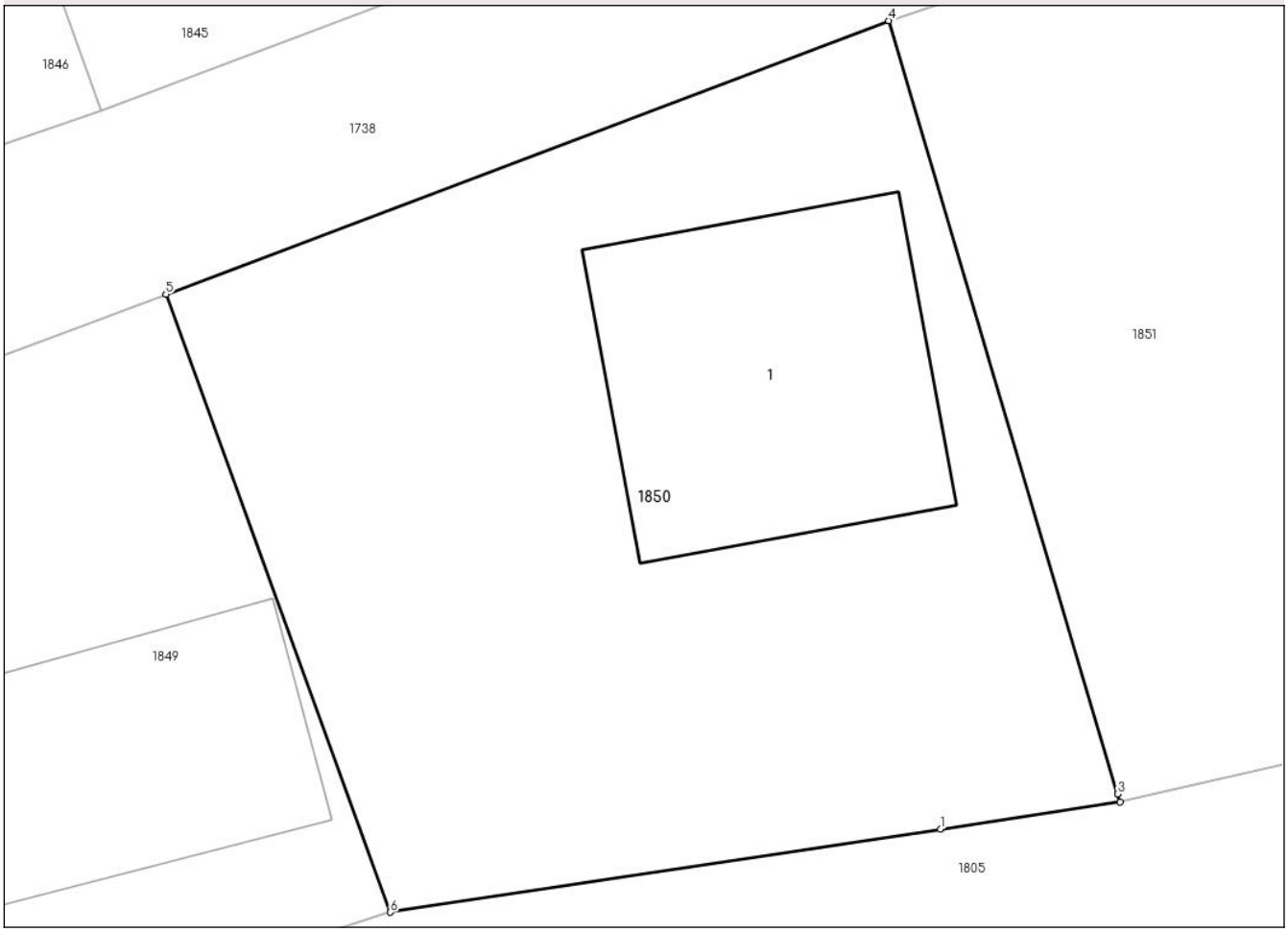

Date referitoare la teren

Crt	Categorie folosință	Intra vilan	Suprafaţa (mp)	Tarla	Parcelă	Nr. topo	Observaţii / Referinţe
1	curti constructii	DA	213	-	1CC	-	

Date referitoare la construcţii

Crt	Număr	Destinaţie construcţie	Supraf. (mp)	Situaţie juridică	Observaţii / Referinţe
A1.1		constructii de locuinte	40	Fara acte	Nr. niveluri:1; S. construita la sol:40 mp;

Lungime Segmente
1) Valorile lungimilor segmentelor sunt obţinute din proiecţie în plan.

Punct început	X / Y	Punct sfârşit	X / Y	Lungime segment (** (m)
1	553.178,57 675.007,223	2	553.182,106 675.007,756	3.576
2	553.182,106 675.007,756	3	553.182,058 675.007,918	0.169
3	553.182,058 675.007,918	4	553.177,555 675.023,109	15.844
4	553.177,555 675.023,109	5	553.163,337 675.017,732	15.201

Document care conține date cu caracter personal, protejat de prevederile Regulamentului (UE) nr. 679/2016 și Legii 190/2018

Punct început	X / Y	Punct sfârşit	X / Y	Lungime segment (** (m)
5	553.163,337 675.017,732	6	553.167,751 675.005,593	12.917
6	553.167,751 675.005,593	1	553.178,57 675.007,223	10.941

** Lungimile segmentelor sunt determinate în planul de proiecţie Stereo 70 şi sunt rotunjite la 1 milimetru.
*** Distanţa dintre puncte este formată din segmente cumulate ce sunt mai mici decât valoarea 1 milimetru.

Document care conține date cu caracter personal, protejat de prevederile Regulamentului (UE) nr. 679/2016 și Legii 190/2018

DATE DESPRE IMOBILUL NR. 1851

Oficiul de Cadastru şi Publicitate Imobiliară SUCEAVA
Biroul de Cadastru şi Publicitate Imobiliară Campulung Moldovenesc

A. Partea I. Descrierea imobilului

TEREN Intravilan

Adresa: Loc. Strâmtura, Jud. Suceava

Nr. Crt	Nr cadastral Nr. topografic	Suprafaţa* (mp)	Observaţii / Referinţe
A1		306	Sector cadastral:19 Teren neimprejmuit;

B. Partea II. Proprietari şi acte

Inscrieri privitoare la dreptul de proprietate şi alte drepturi reale		Referinţe
/		
Act Normativ nr. 7, din 13/03/1996 emis de Parlamentul Romaniei (Lege);		
B1	Inscrierea provizorie, drept de PROPRIETATE, dobandit prin Lege, cota actuala 1/1, cota initiala 1/1	A1
	1) **COMUNA VAMA**, CIF:4326698, Proprietar neidentificat.	

C. Partea III. SARCINI .

Inscrieri privind dezmembramintele dreptului de proprietate, drepturi reale de garanţie şi sarcini	Referinţe
NU SUNT	

Anexa Nr. 1 La Partea I

Teren

Nr cadastral	Suprafaţa (mp)*	Observaţii / Referinţe
	306	

* Suprafaţa este determinată in planul de proiecţie Stereo 70.

DETALII LINIARE IMOBIL

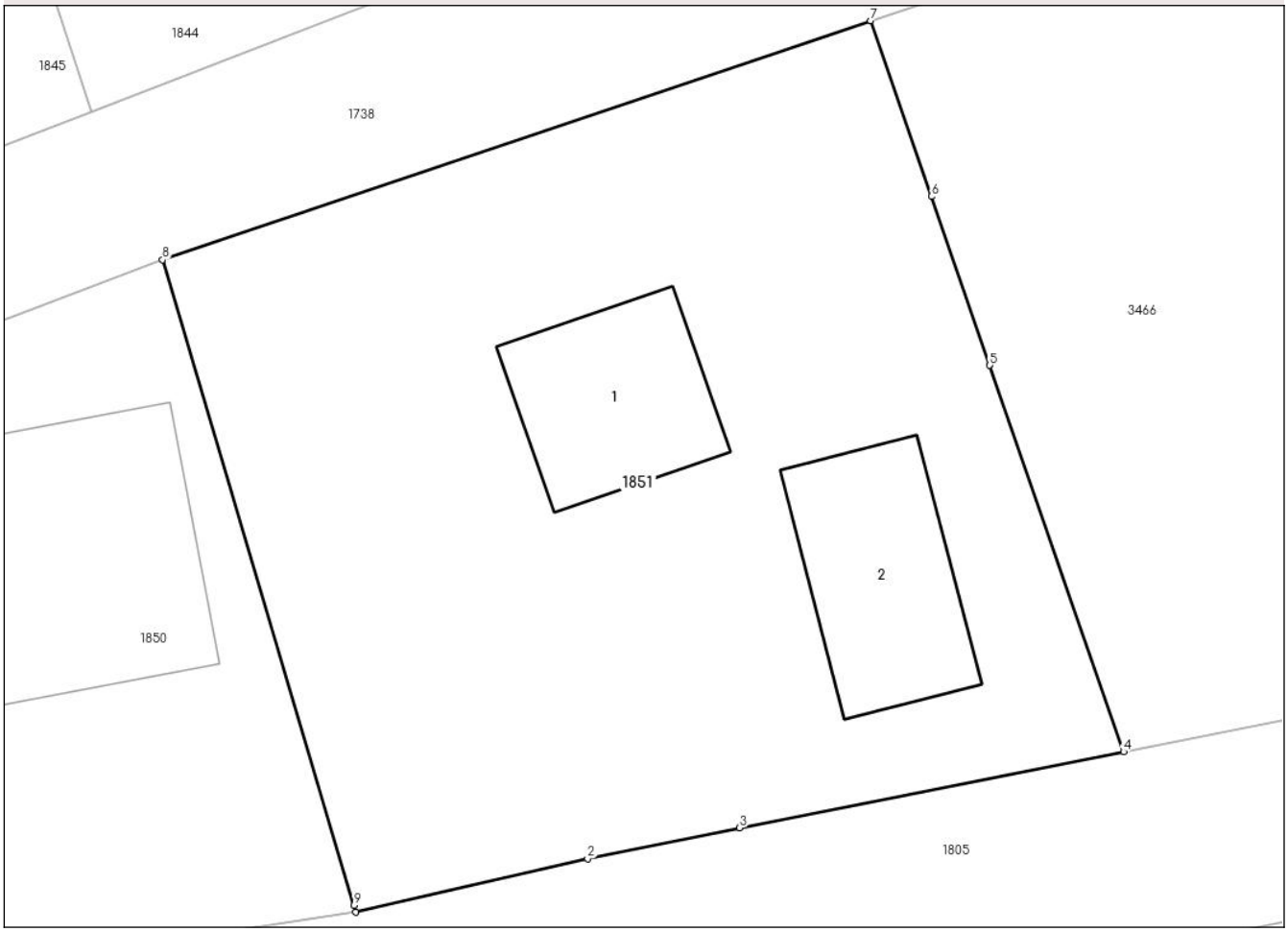

Date referitoare la teren

Crt	Categorie folosință	Intra vilan	Suprafaţa (mp)	Tarla	Parcelă	Nr. topo	Observaţii / Referinţe
1	curti constructii	DA	306	-	1CC	-	

Date referitoare la construcţii

Crt	Număr	Destinaţie construcţie	Supraf. (mp)	Situaţie juridică	Observaţii / Referinţe
A1.1		constructii de locuinte	18	Fara acte	Nr. niveluri:1; S. construita la sol:18 mp; S. construita desfasurata:18 mp;
A1.2		constructii anexa	20	Fara acte	Nr. niveluri:1; S. construita la sol:20 mp; S. construita desfasurata:20 mp;

Lungime Segmente

1) Valorile lungimilor segmentelor sunt obţinute din proiecţie în plan.

Punct început	X / Y	Punct sfârşit	X / Y	Lungime segment (** (m)
1	553.182,106 675.007,756	2	553.187,564 675.009,016	5.602
2	553.187,564 675.009,016	3	553.191,144 675.009,74	3.652
3	553.191,144 675.009,74	4	553.200,187 675.011,531	9.219

Document care conține date cu caracter personal, protejat de prevederile Regulamentului (UE) nr. 679/2016 și Legii 190/2018

Punct început	X / Y	Punct sfârşit	X / Y	Lungime segment (** (m)
4	553.200,187 675.011,531	5	553.197,036 675.020,625	9.625
5	553.197,036 675.020,625	6	553.195,66 675.024,597	4.204
6	553.195,66 675.024,597	7	553.194,228 675.028,732	4.376
7	553.194,228 675.028,732	8	553.177,555 675.023,109	17.596
8	553.177,555 675.023,109	9	553.182,058 675.007,918	15.844
9	553.182,058 675.007,918	1	553.182,106 675.007,756	0.169

** Lungimile segmentelor sunt determinate în planul de proiecţie Stereo 70 şi sunt rotunjite la 1 milimetru.
*** Distanţa dintre puncte este formată din segmente cumulate ce sunt mai mici decât valoarea 1 milimetru.

Document care conține date cu caracter personal, protejat de prevederile Regulamentului (UE) nr. 679/2016 și Legii 190/2018

DATE DESPRE IMOBILUL NR. 1852

Oficiul de Cadastru şi Publicitate Imobiliară SUCEAVA
Biroul de Cadastru şi Publicitate Imobiliară Campulung Moldovenesc

A. Partea I. Descrierea imobilului

TEREN Intravilan

Adresa: Loc. Strâmtura, Jud. Suceava

Nr. Crt	Nr cadastral Nr. topografic	Suprafaţa* (mp)	Observaţii / Referinţe
A1		245	Sector cadastral:19 Teren neimprejmuit;

B. Partea II. Proprietari şi acte

Inscrieri privitoare la dreptul de proprietate şi alte drepturi reale		Referinţe
/		
Act Normativ nr. 7, din 13/03/1996 emis de Parlamentul Romaniei (Lege);		
B1	Inscrierea provizorie, drept de PROPRIETATE, dobandit prin Lege, cota actuala 1/1, cota initiala 1/1	A1
	1) **COMUNA VAMA**, CIF:4326698, Proprietar neidentificat.	

C. Partea III. SARCINI .

Inscrieri privind dezmembramintele dreptului de proprietate, drepturi reale de garanţie şi sarcini	Referinţe
NU SUNT	

Anexa Nr. 1 La Partea I

Teren

Nr cadastral	Suprafaţa (mp)*	Observaţii / Referinţe
	245	

* Suprafaţa este determinată in planul de proiecţie Stereo 70.

DETALII LINIARE IMOBIL

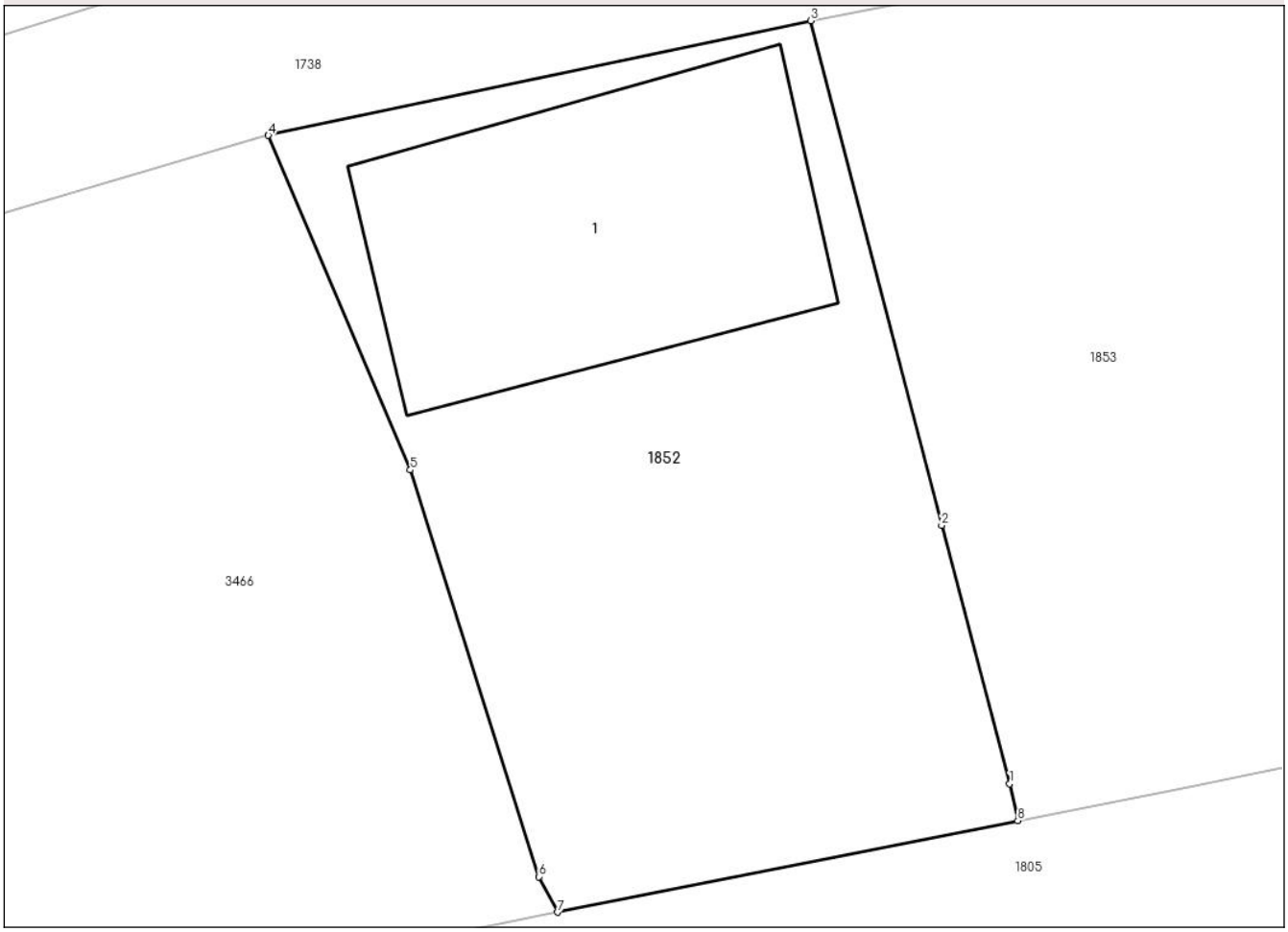

Date referitoare la teren

Crt	Categorie folosință	Intra vilan	Suprafaţa (mp)	Tarla	Parcelă	Nr. topo	Observaţii / Referinţe
1	faneata	DA	245	-	1F	-	

Date referitoare la construcţii

Crt	Număr	Destinaţie construcţie	Supraf. (mp)	Situaţie juridică	Observaţii / Referinţe
A1.1		constructii de locuinte	69	Fara acte	Nr. niveluri:1; S. construita la sol:69 mp; S. construita desfasurata:69 mp;

Lungime Segmente
1) Valorile lungimilor segmentelor sunt obţinute din proiecţie în plan.

Punct început	X / Y	Punct sfârşit	X / Y	Lungime segment (** (m)
1	553.229,529 675.018,314	2	553.227,873 675.024,591	6.492
2	553.227,873 675.024,591	3	553.224,689 675.036,844	12.66
3	553.224,689 675.036,844	4	553.211,509 675.034,062	13.47
4	553.211,509 675.034,062	5	553.214,96 675.025,935	8.829

Document care conține date cu caracter personal, protejat de prevederile Regulamentului (UE) nr. 679/2016 și Legii 190/2018

Punct început	X / Y	Punct sfârşit	X / Y	Lungime segment (** (m)
5	553.214,96 675.025,935	6	553.218,085 675.016,059	10.359
6	553.218,085 675.016,059	7	553.218,533 675.015,199	0.97
7	553.218,533 675.015,199	8	553.229,726 675.017,419	11.411
8	553.229,726 675.017,419	1	553.229,529 675.018,314	0.917

** Lungimile segmentelor sunt determinate în planul de proiecţie Stereo 70 şi sunt rotunjite la 1 milimetru.
*** Distanţa dintre puncte este formată din segmente cumulate ce sunt mai mici decât valoarea 1 milimetru.

Document care conține date cu caracter personal, protejat de prevederile Regulamentului (UE) nr. 679/2016 și Legii 190/2018

DATE DESPRE IMOBILUL NR. 1853

Oficiul de Cadastru şi Publicitate Imobiliară SUCEAVA
Biroul de Cadastru şi Publicitate Imobiliară Campulung Moldovenesc

A. Partea I. Descrierea imobilului

TEREN Intravilan

Adresa: Loc. Strâmtura, Jud. Suceava

Nr. Crt	Nr cadastral Nr. topografic	Suprafaţa* (mp)	Observaţii / Referinţe
A1		271	Sector cadastral:19 Teren neimprejmuit;

B. Partea II. Proprietari şi acte

Inscrieri privitoare la dreptul de proprietate şi alte drepturi reale		Referinţe
/		
Act Normativ nr. 7, din 13/03/1996 emis de Parlamentul Romaniei (Lege);		
B1	Inscrierea provizorie, drept de PROPRIETATE, dobandit prin Lege, cota actuala 1/1, cota initiala 1/1	A1
	1) **COMUNA VAMA**, CIF:4326698, Proprietar neidentificat.	

C. Partea III. SARCINI .

Inscrieri privind dezmembramintele dreptului de proprietate, drepturi reale de garanţie şi sarcini	Referinţe
NU SUNT	

Anexa Nr. 1 La Partea I

Teren

Nr cadastral	Suprafaţa (mp)*	Observaţii / Referinţe
	271	

* Suprafaţa este determinată in planul de proiecţie Stereo 70.

DETALII LINIARE IMOBIL

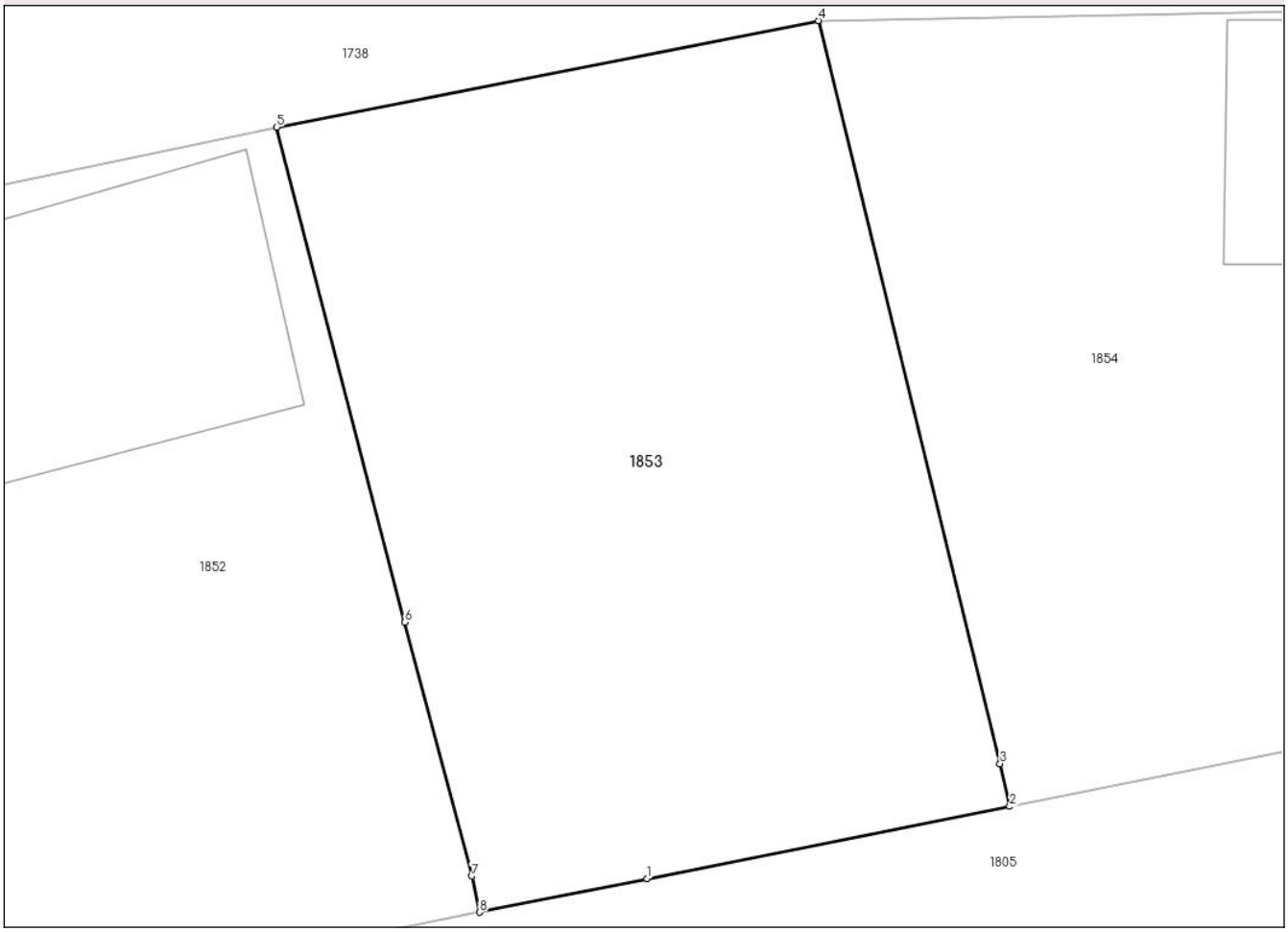

Date referitoare la teren

Crt	Categorie folosință	Intra vilan	Suprafaţa (mp)	Tarla	Parcelă	Nr. topo	Observaţii / Referinţe
1	faneata	DA	271	-	1F	-	

Lungime Segmente
1) Valorile lungimilor segmentelor sunt obţinute din proiecţie în plan.

Punct început	X / Y	Punct sfârşit	X / Y	Lungime segment (** (m)
1	553.233,872 675.018,245	2	553.242,854 675.020,035	9.158
2	553.242,854 675.020,035	3	553.242,613 675.021,091	1.083
3	553.242,613 675.021,091	4	553.238,116 675.039,478	18.929
4	553.238,116 675.039,478	5	553.224,689 675.036,844	13.683
5	553.224,689 675.036,844	6	553.227,873 675.024,591	12.66

Document care conține date cu caracter personal, protejat de prevederile Regulamentului (UE) nr. 679/2016 și Legii 190/2018

Punct început	X / Y	Punct sfârşit	X / Y	Lungime segment (** (m)
6	553.227,873 675.024,591	7	553.229,529 675.018,314	6.492
7	553.229,529 675.018,314	8	553.229,726 675.017,419	0.917
8	553.229,726 675.017,419	1	553.233,872 675.018,245	4.227

** Lungimile segmentelor sunt determinate în planul de proiecţie Stereo 70 şi sunt rotunjite la 1 milimetru.
*** Distanţa dintre puncte este formată din segmente cumulate ce sunt mai mici decât valoarea 1 milimetru.

Document care conține date cu caracter personal, protejat de prevederile Regulamentului (UE) nr. 679/2016 și Legii 190/2018

DATE DESPRE IMOBILUL NR. 1854

Oficiul de Cadastru şi Publicitate Imobiliară SUCEAVA
Biroul de Cadastru şi Publicitate Imobiliară Campulung Moldovenesc

A. Partea I. Descrierea imobilului

TEREN Necunoscut Nr. CF vechi:4945

Adresa: Loc. Strâmtura, Jud. Suceava

Nr. Crt	Nr cadastral Nr. topografic	Suprafaţa* (mp)	Observaţii / Referinţe
A1	38447	Din acte: 250 Masurata: 469	Sector cadastral:19 Teren imprejmuit;

Construcţii

Crt	Nr cadastral Nr. topografic	Adresa	Observaţii / Referinţe
A1.1	38447-C1	Loc. Strâmtura, Jud. Suceava	Nr. niveluri:1; S. construita la sol:36 mp; S. construita desfasurata:36 mp; casa
A1.2	38447-C2	Loc. Strâmtura, Jud. Suceava	Nr. niveluri:1; S. construita la sol:13 mp; S. construita desfasurata:13 mp; sura
A1.3	38447-C3	Loc. Strâmtura, Jud. Suceava	Nr. niveluri:1; S. construita la sol:21 mp; S. construita desfasurata:21 mp; grajd
A1.4	38447-C4	Loc. Strâmtura, Jud. Suceava	Nr. niveluri:1; S. construita la sol:14 mp; S. construita desfasurata:14 mp; bucatarie de vara

B. Partea II. Proprietari şi acte

Inscrieri privitoare la dreptul de proprietate şi alte drepturi reale		Referinţe
230 / 30/04/1985		
Act Administrativ nr. 01, din 30/04/1985 emis de -;		
B1	Intabulare, drept de PROPRIETATE, dobandit prin Lege, cota actuala 1/1, cota initiala 1/1	A1
	1) **STATUL ROMÂN**, CIF:0007777	
262 / 22/05/1985		
Act Notarial nr. 623, din 22/05/1985 emis de NSL Câmpulung Moldovenesc (Contract de vanzare - cumparare);		
B2	Intabulare, drept de PROPRIETATEbun comun, in devalmasie, dobandit prin Conventie, cota actuala 1/1, cota initiala 1/1	A1.1, A1.2, A1.3, A1.4
	1) **SASU CONSTANTIN** 2) **SASU FELICIA**	

C. Partea III. SARCINI

Inscrieri privind dezmembramintele dreptului de proprietate, drepturi reale de garanţie şi sarcini		Referinţe
262 / 22/05/1985		
Act Notarial nr. 623, din 22/05/1985 emis de NSL Câmpulung Moldovenesc (Contract de vanzare - cumparare);		
C1	Intabulare, drept de FOLOSINTA	A1
	1) **SASU CONSTANTIN** 2) **SASU FELICIA**	
3533 / 12/09/1995		
Act Notarial nr. 96, din 08/09/1995 emis de - (Contract de garantie imobiliara);		
C2	Intabulare, drept de IPOTECA, Valoare:2000000 ROLsi celelalte obligatii de plata aferente creditului, cu interdictia de instrainare si grevare, dobandit prin Conventie	A1.1, A1.2, A1.3, A1.4
	1) **BANCPOST SA AGENTIA CAMPULUNG MOLDOVENESC**, CIF:9999999999999, Lipsa C.U.I.	

Document care conține date cu caracter personal, protejat de prevederile Regulamentului (UE) nr. 679/2016 și Legii 190/2018

Anexa Nr. 1 La Partea I

Teren

Nr cadastral	Suprafaţa (mp)*	Observaţii / Referinţe
38447	Din acte: 250 Masurata: 469	

* Suprafaţa este determinată in planul de proiecţie Stereo 70.

DETALII LINIARE IMOBIL

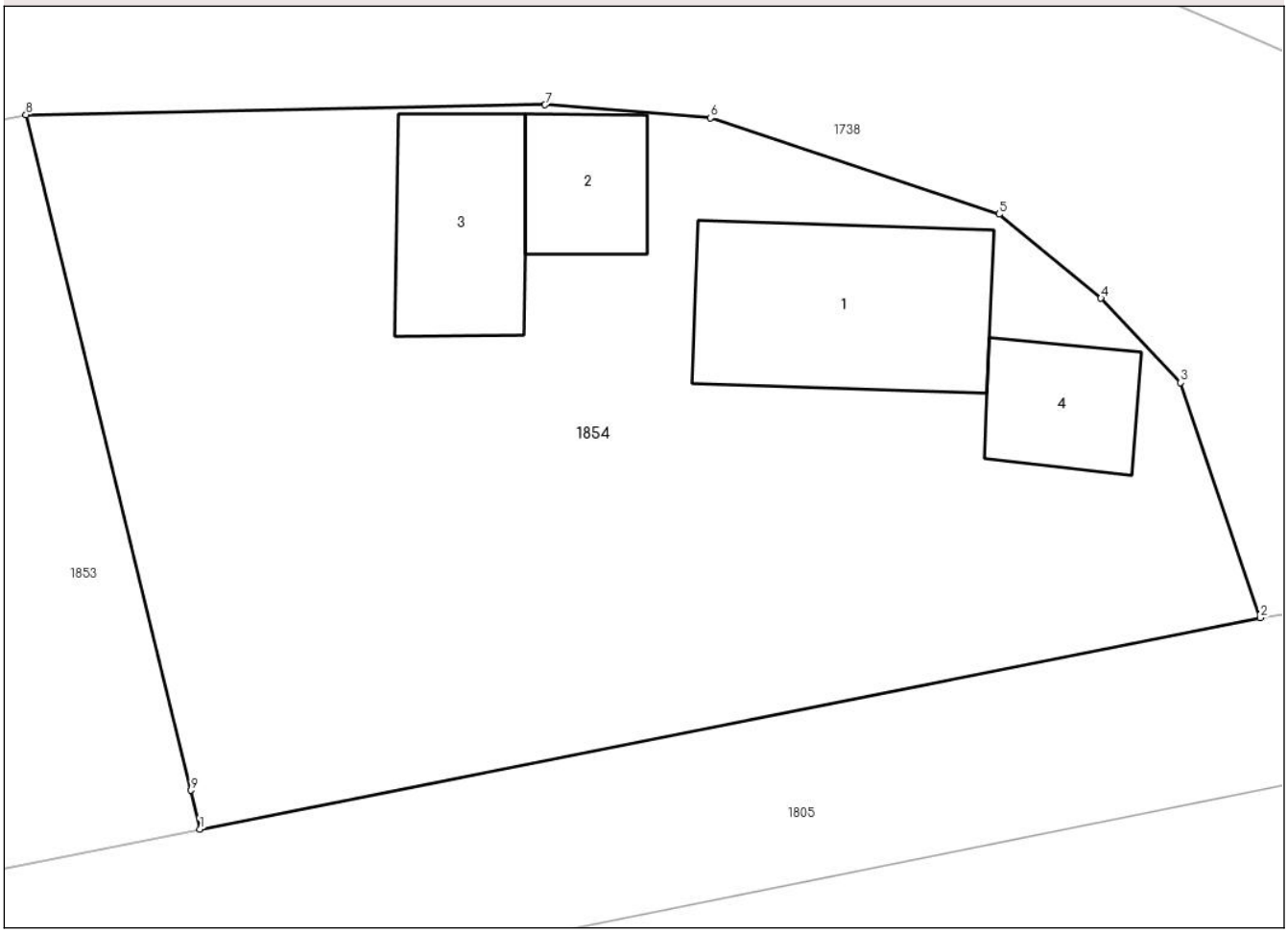

Date referitoare la teren

Crt	Categorie folosință	Intra vilan	Suprafaţa (mp)	Tarla	Parcelă	Nr. topo	Observaţii / Referinţe
1	curti constructii	DA	454	-	1CC	1784	
2	faneata	NU	15	-	2F	-	

Date referitoare la construcţii

Crt	Număr	Destinaţie construcţie	Supraf. (mp)	Situaţie juridică	Observaţii / Referinţe
A1.1	38447-C1	constructii de locuinte	36	Cu acte	Nr. niveluri:1; S. construita la sol:36 mp; S. construita desfasurata:36 mp; casa
A1.2	38447-C2	constructii anexa	13	Cu acte	Nr. niveluri:1; S. construita la sol:13 mp; S. construita desfasurata:13 mp; sura
A1.3	38447-C3	constructii anexa	21	Cu acte	Nr. niveluri:1; S. construita la sol:21 mp; S. construita desfasurata:21 mp; grajd
A1.4	38447-C4	constructii anexa	14	Cu acte	Nr. niveluri:1; S. construita la sol:14 mp; S. construita desfasurata:14 mp; bucatarie de vara

Document care conține date cu caracter personal, protejat de prevederile Regulamentului (UE) nr. 679/2016 și Legii 190/2018

Lungime Segmente
1) Valorile lungimilor segmentelor sunt obţinute din proiecţie în plan.

Punct început	X / Y	Punct sfârşit	X / Y	Lungime segment (** (m)
1	553.242,854 675.020,035	2	553.271,713 675.025,787	29.427
2	553.271,713 675.025,787	3	553.269,549 675.032,187	6.756
3	553.269,549 675.032,187	4	553.267,378 675.034,483	3.16
4	553.267,378 675.034,483	5	553.264,602 675.036,768	3.596
5	553.264,602 675.036,768	6	553.256,75 675.039,392	8.279
6	553.256,75 675.039,392	7	553.252,244 675.039,743	4.52
7	553.252,244 675.039,743	8	553.238,116 675.039,478	14.13
8	553.238,116 675.039,478	9	553.242,613 675.021,091	18.929
9	553.242,613 675.021,091	1	553.242,854 675.020,035	1.083

** Lungimile segmentelor sunt determinate în planul de proiecţie Stereo 70 şi sunt rotunjite la 1 milimetru.
*** Distanţa dintre puncte este formată din segmente cumulate ce sunt mai mici decât valoarea 1 milimetru.

Document care conține date cu caracter personal, protejat de prevederile Regulamentului (UE) nr. 679/2016 și Legii 190/2018

DATE DESPRE IMOBILUL NR. 1855

Oficiul de Cadastru şi Publicitate Imobiliară SUCEAVA
Biroul de Cadastru şi Publicitate Imobiliară Campulung Moldovenesc

A. Partea I. Descrierea imobilului

TEREN Intravilan

Adresa: Loc. Strâmtura, Jud. Suceava

Nr. Crt	Nr cadastral Nr. topografic	Suprafaţa* (mp)	Observaţii / Referinţe
A1		674	Sector cadastral:19 Teren neimprejmuit;

B. Partea II. Proprietari şi acte

Inscrieri privitoare la dreptul de proprietate şi alte drepturi reale		Referinţe
/		
Act Normativ nr. 7, din 13/03/1996 emis de Parlamentul Romaniei (Lege);		
B1	Inscrierea provizorie, drept de PROPRIETATE, dobandit prin Lege, cota actuala 1/1, cota initiala 1/1	A1
	1) **COMUNA VAMA**, CIF:4326698, Proprietar neidentificat.	

C. Partea III. SARCINI .

Inscrieri privind dezmembramintele dreptului de proprietate, drepturi reale de garanţie şi sarcini	Referinţe
NU SUNT	

Anexa Nr. 1 La Partea I

Teren

Nr cadastral	Suprafaţa (mp)*	Observaţii / Referinţe
	674	

* Suprafaţa este determinată in planul de proiecţie Stereo 70.

DETALII LINIARE IMOBIL

Date referitoare la teren

Crt	Categorie folosință	Intra vilan	Suprafaţa (mp)	Tarla	Parcelă	Nr. topo	Observaţii / Referinţe
1	curti constructii	DA	674	-	1CC	-	

Date referitoare la construcţii

Crt	Număr	Destinaţie construcţie	Supraf. (mp)	Situaţie juridică	Observaţii / Referinţe
A1.1		constructii de locuinte	72	Fara acte	Nr. niveluri:1; S. construita la sol:72 mp; S. construita desfasurata:72 mp;
A1.2		constructii anexa	145	Fara acte	Nr. niveluri:1; S. construita la sol:145 mp; S. construita desfasurata:145 mp;

Lungime Segmente

1) Valorile lungimilor segmentelor sunt obţinute din proiecţie în plan.

Punct început	X / Y	Punct sfârşit	X / Y	Lungime segment (** (m)
1	553.237,82 675.044,342	2	553.249,807 675.044,748	11.994
2	553.249,807 675.044,748	3	553.252,046 675.049,561	5.308
3	553.252,046 675.049,561	4	553.252,387 675.051,991	2.454

Document care conține date cu caracter personal, protejat de prevederile Regulamentului (UE) nr. 679/2016 și Legii 190/2018

Punct început	X / Y	Punct sfârşit	X / Y	Lungime segment (** (m)
4	553.252,387 675.051,991	5	553.252,176 675.054,493	2.511
5	553.252,176 675.054,493	6	553.250,787 675.072,577	18.137
6	553.250,787 675.072,577	7	553.249,968 675.085,343	12.792
7	553.249,968 675.085,343	8	553.243,95 675.084,712	6.051
8	553.243,95 675.084,712	9	553.238,989 675.084,289	4.979
9	553.238,989 675.084,289	10	553.231,212 675.084,13	7.779
10	553.231,212 675.084,13	11	553.231,768 675.079,605	4.559
11	553.231,768 675.079,605	12	553.233,514 675.068,818	10.927
12	553.233,514 675.068,818	1	553.237,82 675.044,342	24.852

** Lungimile segmentelor sunt determinate în planul de proiecţie Stereo 70 şi sunt rotunjite la 1 milimetru.
*** Distanţa dintre puncte este formată din segmente cumulate ce sunt mai mici decât valoarea 1 milimetru.

Document care conține date cu caracter personal, protejat de prevederile Regulamentului (UE) nr. 679/2016 și Legii 190/2018

DATE DESPRE IMOBILUL NR. 1856

Oficiul de Cadastru şi Publicitate Imobiliară SUCEAVA
Biroul de Cadastru şi Publicitate Imobiliară Campulung Moldovenesc

A. Partea I. Descrierea imobilului

TEREN Intravilan

Adresa: Loc. Strâmtura, Jud. Suceava

Nr. Crt	Nr cadastral Nr. topografic	Suprafaţa* (mp)	Observaţii / Referinţe
A1		640	Sector cadastral:19 Teren neimprejmuit;

B. Partea II. Proprietari şi acte

Inscrieri privitoare la dreptul de proprietate şi alte drepturi reale		Referinţe
/		
Act Normativ nr. 7, din 13/03/1996 emis de Parlamentul Romaniei (Lege);		
B1	Inscrierea provizorie, drept de PROPRIETATE, dobandit prin Lege, cota actuala 1/1, cota initiala 1/1	A1
	1) **COMUNA VAMA**, CIF:4326698, Proprietar neidentificat.	

C. Partea III. SARCINI .

Inscrieri privind dezmembramintele dreptului de proprietate, drepturi reale de garanţie şi sarcini	Referinţe
NU SUNT	

Anexa Nr. 1 La Partea I

Teren

Nr cadastral	Suprafaţa (mp)*	Observaţii / Referinţe
	640	

* Suprafaţa este determinată in planul de proiecţie Stereo 70.

DETALII LINIARE IMOBIL

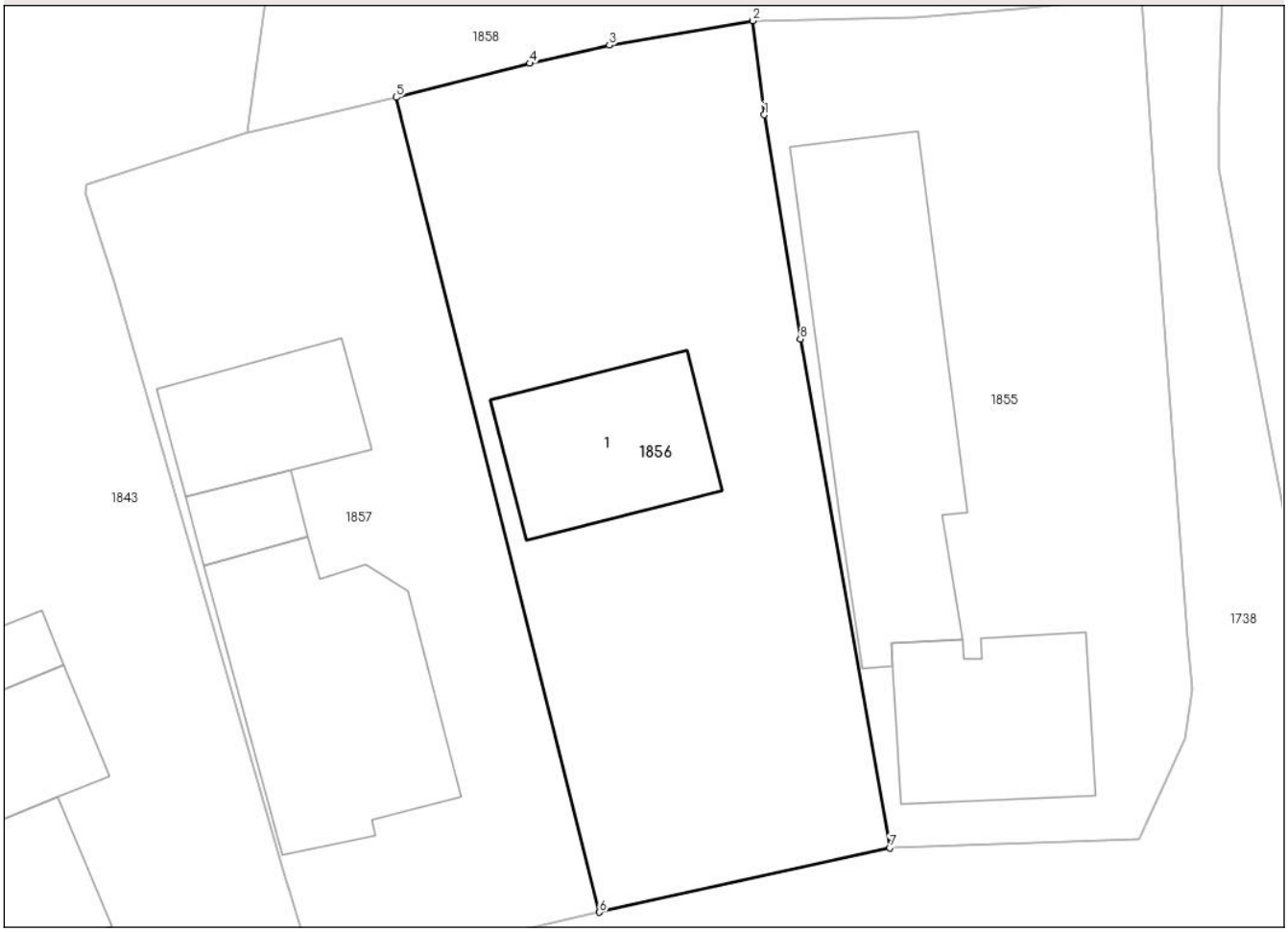

Date referitoare la teren

Crt	Categorie folosință	Intra vilan	Suprafaţa (mp)	Tarla	Parcelă	Nr. topo	Observaţii / Referinţe
1	curti constructii	DA	640	-	1CC	-	

Date referitoare la construcţii

Crt	Număr	Destinaţie construcţie	Supraf. (mp)	Situaţie juridică	Observaţii / Referinţe
A1.1		constructii de locuinte	68	Fara acte	Nr. niveluri:1; S. construita la sol:68 mp; S. construita desfasurata:68 mp;

Lungime Segmente
1) Valorile lungimilor segmentelor sunt obţinute din proiecţie în plan.

Punct început	X / Y	Punct sfârşit	X / Y	Lungime segment (** (m)
1	553.231,768 675.079,605	2	553.231,212 675.084,13	4.559
2	553.231,212 675.084,13	3	553.224,31 675.082,953	7.002
3	553.224,31 675.082,953	4	553.220,486 675.082,079	3.923
4	553.220,486 675.082,079	5	553.214,05 675.080,445	6.64

Document care conține date cu caracter personal, protejat de prevederile Regulamentului (UE) nr. 679/2016 și Legii 190/2018

Punct început	X / Y	Punct sfârşit	X / Y	Lungime segment (** (m)
5	553.214,05 675.080,445	6	553.223,831 675.041,239	40.408
6	553.223,831 675.041,239	7	553.237,82 675.044,342	14.329
7	553.237,82 675.044,342	8	553.233,514 675.068,818	24.852
8	553.233,514 675.068,818	1	553.231,768 675.079,605	10.927

** Lungimile segmentelor sunt determinate în planul de proiecţie Stereo 70 şi sunt rotunjite la 1 milimetru.
*** Distanţa dintre puncte este formată din segmente cumulate ce sunt mai mici decât valoarea 1 milimetru.

Document care conține date cu caracter personal, protejat de prevederile Regulamentului (UE) nr. 679/2016 și Legii 190/2018

DATE DESPRE IMOBILUL NR. 1857

Oficiul de Cadastru şi Publicitate Imobiliară SUCEAVA
Biroul de Cadastru şi Publicitate Imobiliară Campulung Moldovenesc

A. Partea I. Descrierea imobilului

TEREN Intravilan

Adresa: Loc. Strâmtura, Jud. Suceava

Nr. Crt	Nr cadastral Nr. topografic	Suprafaţa* (mp)	Observaţii / Referinţe
A1		595	Sector cadastral:19 Teren neimprejmuit;

B. Partea II. Proprietari şi acte

Inscrieri privitoare la dreptul de proprietate şi alte drepturi reale		Referinţe
/		
Act Normativ nr. 7, din 13/03/1996 emis de Parlamentul Romaniei (Lege);		
B1	Inscrierea provizorie, drept de PROPRIETATE, dobandit prin Lege, cota actuala 1/1, cota initiala 1/1	A1
	1) **COMUNA VAMA**, CIF:4326698, Proprietar neidentificat.	

C. Partea III. SARCINI .

Inscrieri privind dezmembramintele dreptului de proprietate, drepturi reale de garanţie şi sarcini	Referinţe
NU SUNT	

Anexa Nr. 1 La Partea I

Teren

Nr cadastral	Suprafaţa (mp)*	Observaţii / Referinţe
	595	

* Suprafaţa este determinată in planul de proiecţie Stereo 70.

DETALII LINIARE IMOBIL

Date referitoare la teren

Crt	Categorie folosință	Intra vilan	Suprafaţa (mp)	Tarla	Parcelă	Nr. topo	Observaţii / Referinţe
1	curti constructii	DA	595	-	1CC	-	

Date referitoare la construcţii

Crt	Număr	Destinaţie construcţie	Supraf. (mp)	Situaţie juridică	Observaţii / Referinţe
A1.1		constructii de locuinte	121	Fara acte	Nr. niveluri:1; S. construita la sol:121 mp; S. construita desfasurata:121 mp;
A1.2		constructii anexa	18	Fara acte	Nr. niveluri:1; S. construita la sol:18 mp; S. construita desfasurata:18 mp;
A1.3		constructii anexa	50	Fara acte	Nr. niveluri:1; S. construita la sol:50 mp; S. construita desfasurata:50 mp;

Lungime Segmente

1) Valorile lungimilor segmentelor sunt obţinute din proiecţie în plan.

Punct început	X / Y	Punct sfârşit	X / Y	Lungime segment (** (m)
1	553.223,831 675.041,239	2	553.214,05 675.080,445	40.408
2	553.214,05 675.080,445	3	553.206,927 675.078,771	7.317

Document care conține date cu caracter personal, protejat de prevederile Regulamentului (UE) nr. 679/2016 și Legii 190/2018

Punct început	X / Y	Punct sfârşit	X / Y	Lungime segment (** (m)
3	553.206,927 675.078,771	4	553.206,874 675.078,759	0.054
4	553.206,874 675.078,759	5	553.199,132 675.076,259	8.136
5	553.199,132 675.076,259	6	553.199,095 675.075,824	0.436
6	553.199,095 675.075,824	7	553.200,482 675.071,511	4.531
7	553.200,482 675.071,511	8	553.208,758 675.042,751	29.927
8	553.208,758 675.042,751	9	553.208,908 675.042,251	0.522
9	553.208,908 675.042,251	10	553.210,12 675.038,206	4.223
10	553.210,12 675.038,206	11	553.210,152 675.038,099	0.111
11	553.210,152 675.038,099	1	553.223,831 675.041,239	14.035

** Lungimile segmentelor sunt determinate în planul de proiecţie Stereo 70 şi sunt rotunjite la 1 milimetru.
*** Distanţa dintre puncte este formată din segmente cumulate ce sunt mai mici decât valoarea 1 milimetru.

Document care conține date cu caracter personal, protejat de prevederile Regulamentului (UE) nr. 679/2016 și Legii 190/2018

DATE DESPRE IMOBILUL NR. 1858

Oficiul de Cadastru şi Publicitate Imobiliară SUCEAVA
Biroul de Cadastru şi Publicitate Imobiliară Campulung Moldovenesc

A. Partea I. Descrierea imobilului

TEREN Intravilan

Adresa: Loc. Strâmtura, Str Băii, Nr. 33, Jud. Suceava

Nr. Crt	Nr cadastral Nr. topografic	Suprafaţa* (mp)	Observaţii / Referinţe
A1	36350	906	Sector cadastral:19 Teren imprejmuit; imprejmuit cu gard

Construcţii

Crt	Nr cadastral Nr. topografic	Adresa	Observaţii / Referinţe
A1.1	36350-C1	Loc. Strâmtura, Str Băii, Nr. 33, Jud. Suceava	Nr. niveluri:1; S. construita la sol:63 mp; S. construita desfasurata:62 mp; Casă de locuit cu parter, edificată în anul 1980, cu suprafaţa construită desfăşurată de 62 mp
A1.2	36350-C2	Loc. Strâmtura, Str Băii, Nr. 33, Jud. Suceava	Nr. niveluri:1; S. construita la sol:32 mp; S. construita desfasurata:47 mp; Magazie, edificată în anul 1980, cu suprafaţa construită desfăşurată de 47 mp
A1.3	36350-C3	Loc. Strâmtura, Str Băii, Nr. 33, Jud. Suceava	Nr. niveluri:1; S. construita la sol:29 mp; S. construita desfasurata:13 mp; Bucătărie de vară, edificată în anul 1980, cu suprafaţa construită desfăşurată de 13 mp
A1.4	36350-C4	Loc. Strâmtura, Str Băii, Nr. 33, Jud. Suceava	Nr. niveluri:1; S. construita la sol:13 mp; S. construita desfasurata:12 mp; Magazie, edificată în anul 1980, cu suprafaţa construită desfăşurată de 12 mp

B. Partea II. Proprietari şi acte

Inscrieri privitoare la dreptul de proprietate şi alte drepturi reale		Referinţe
14638 / 23/09/2021		
Act Notarial nr. 2041, din 22/09/2021 emis de Scraba Luminita Ana Maria;		
B14	se noteaza transmiterea posesiei imobilului cu nr.cad.36350 .	A1
	1) **LUCUŢARI ŞTEFAN**, necasatorit	
B15	Intabulare, drept de PROPRIETATE, dobandit prin Conventie, cota actuala 1/1, cota initiala 1/1	A1.1, A1.2, A1.3, A1.4
	1) **LUCUŢARI ŞTEFAN**, necasatorit	
/		
Act Normativ nr. 7, din 13/02/1996 emis de PARLAMENTUL ROMANIEI (Lege. LEGE);		
B16	Intabulare, drept de PROPRIETATE, dobandit prin Lege, cota actuala 1/1, cota initiala 1/1	A1
	1) **NEIDENTIFICAT NEIDENTIFICAT**, Lipsa C.N.P.	

C. Partea III. SARCINI .

Inscrieri privind dezmembramintele dreptului de proprietate, drepturi reale de garanţie şi sarcini	Referinţe
NU SUNT	

Document care conține date cu caracter personal, protejat de prevederile Regulamentului (UE) nr. 679/2016 și Legii 190/2018

Anexa Nr. 1 La Partea I

Teren

Nr cadastral	Suprafaţa (mp)*	Observaţii / Referinţe
36350	906	imprejmuit cu gard

* Suprafaţa este determinată in planul de proiecţie Stereo 70.

DETALII LINIARE IMOBIL

Date referitoare la teren

Crt	Categorie folosință	Intra vilan	Suprafaţa (mp)	Tarla	Parcelă	Nr. topo	Observaţii / Referinţe
1	curti constructii	DA	390	-	1CC	-	
2	faneata	DA	516	-	2F	-	

Date referitoare la construcţii

Crt	Număr	Destinaţie construcţie	Supraf. (mp)	Situaţie juridică	Observaţii / Referinţe
A1.1	36350-C1	constructii de locuinte	Din acte: 62 Masurata: 63	Cu acte	Nr. niveluri:1; S. construita la sol:63 mp; S. construita desfasurata:62 mp; Casă de locuit cu parter, edificată în anul 1980, cu suprafaţa construită desfăşurată de 62 mp
A1.2	36350-C2	constructii anexa	Din acte: 47 Masurata: 32	Cu acte	Nr. niveluri:1; S. construita la sol:32 mp; S. construita desfasurata:47 mp; Magazie, edificată în anul 1980, cu suprafaţa construită desfăşurată de 47 mp
A1.3	36350-C3	constructii anexa	Din acte: 13 Masurata: 29	Cu acte	Nr. niveluri:1; S. construita la sol:29 mp; S. construita desfasurata:13 mp; Bucătărie de vară, edificată în anul 1980, cu suprafaţa construită desfăşurată de 13 mp
A1.4	36350-C4	constructii anexa	Din acte: 12 Masurata: 13	Cu acte	Nr. niveluri:1; S. construita la sol:13 mp; S. construita desfasurata:12 mp; Magazie, edificată în anul 1980, cu suprafaţa construită desfăşurată de 12 mp

Document care conține date cu caracter personal, protejat de prevederile Regulamentului (UE) nr. 679/2016 și Legii 190/2018

Lungime Segmente
1) Valorile lungimilor segmentelor sunt obţinute din proiecţie în plan.

Punct început	X / Y	Punct sfârşit	X / Y	Lungime segment (** (m)
1	553.206,927 675.078,771	2	553.214,05 675.080,445	7.317
2	553.214,05 675.080,445	3	553.220,486 675.082,079	6.64
3	553.220,486 675.082,079	4	553.224,31 675.082,953	3.923
4	553.224,31 675.082,953	5	553.231,212 675.084,13	7.002
5	553.231,212 675.084,13	6	553.238,989 675.084,289	7.779
6	553.238,989 675.084,289	7	553.243,95 675.084,712	4.979
7	553.243,95 675.084,712	8	553.249,968 675.085,343	6.051
8	553.249,968 675.085,343	9	553.250,303 675.092,588	7.253
9	553.250,303 675.092,588	10	553.250,871 675.102,779	10.206
10	553.250,871 675.102,779	11	553.242,52 675.103,499	8.382
11	553.242,52 675.103,499	12	553.229,751 675.104,611	12.817
12	553.229,751 675.104,611	13	553.223,26 675.105,431	6.543
13	553.223,26 675.105,431	14	553.210,701 675.107,302	12.698
14	553.210,701 675.107,302	15	553.209,165 675.095,694	11.709
15	553.209,165 675.095,694	16	553.208,935 675.094,18	1.531
16	553.208,935 675.094,18	17	553.206,874 675.078,759	15.558
17	553.206,874 675.078,759	1	553.206,927 675.078,771	0.054

** Lungimile segmentelor sunt determinate în planul de proiecţie Stereo 70 şi sunt rotunjite la 1 milimetru.
*** Distanţa dintre puncte este formată din segmente cumulate ce sunt mai mici decât valoarea 1 milimetru.

Document care conține date cu caracter personal, protejat de prevederile Regulamentului (UE) nr. 679/2016 și Legii 190/2018

DATE DESPRE IMOBILUL NR. 1859

Oficiul de Cadastru şi Publicitate Imobiliară SUCEAVA
Biroul de Cadastru şi Publicitate Imobiliară Campulung Moldovenesc

A. Partea I. Descrierea imobilului

TEREN Intravilan

Adresa: Loc. Strâmtura, Jud. Suceava

Nr. Crt	Nr cadastral Nr. topografic	Suprafaţa* (mp)	Observaţii / Referinţe
A1	37712	764	Sector cadastral:19 Teren neimprejmuit; Imprejmuit partial

B. Partea II. Proprietari şi acte

Inscrieri privitoare la dreptul de proprietate şi alte drepturi reale		Referinţe
4633 / 28/03/2023		
Act Notarial nr. 380, din 23/03/2023 emis de Notar Public Catrgiu Tudor Marian (act administrativ nr 3169 din 23-03-2023, emis de Primaria Vama);		
B1	se noteaza posesia	A1
	1) **LUCUŢARI ŞTEFAN**	
/		
Act Normativ nr. 7, din 13/02/1996 emis de PARLAMENTUL ROMANIEI (Lege. LEGE);		
B2	Intabulare, drept de PROPRIETATE, dobandit prin Lege, cota actuala 1/1, cota initiala 1/1	A1
	1) **NEIDENTIFICAT NEIDENTIFICAT**, Lipsa C.N.P.	

C. Partea III. SARCINI .

Inscrieri privind dezmembramintele dreptului de proprietate, drepturi reale de garanţie şi sarcini	Referinţe
NU SUNT	

Anexa Nr. 1 La Partea I

Teren

Nr cadastral	Suprafaţa (mp)*	Observaţii / Referinţe
37712	764	Imprejmuit partial

* Suprafaţa este determinată in planul de proiecţie Stereo 70.

DETALII LINIARE IMOBIL

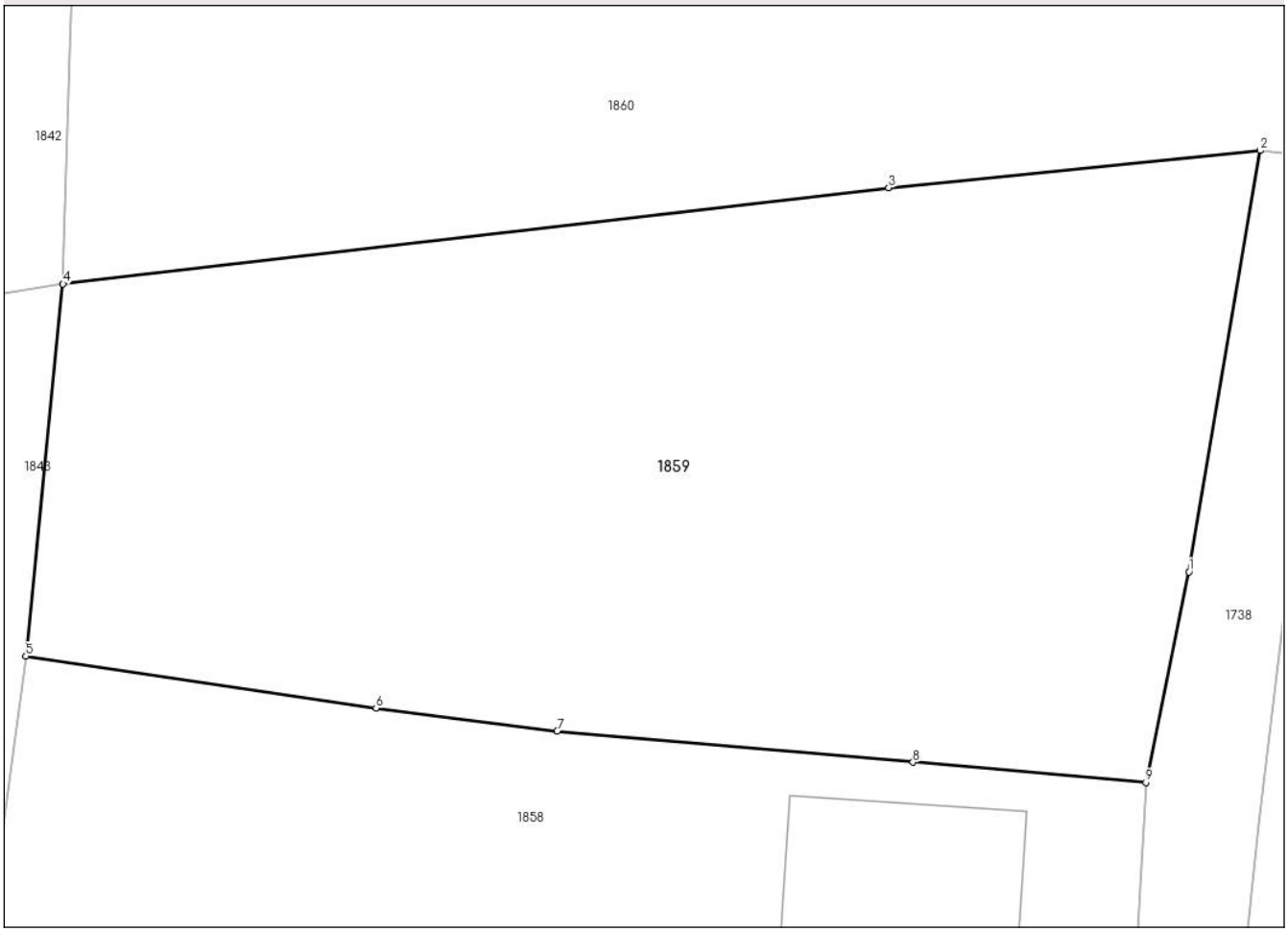

Date referitoare la teren

Crt	Categorie folosință	Intra vilan	Suprafaţa (mp)	Tarla	Parcelă	Nr. topo	Observaţii / Referinţe
1	faneata	DA	764	-	1F	-	

Lungime Segmente
1) Valorile lungimilor segmentelor sunt obţinute din proiecţie în plan.

Punct început	X / Y	Punct sfârşit	X / Y	Lungime segment (** (m)
1	553.252,421 675.110,32	2	553.254,976 675.125,412	15.306
2	553.254,976 675.125,412	3	553.241,647 675.124,08	13.395
3	553.241,647 675.124,08	4	553.212,03 675.120,635	29.817
4	553.212,03 675.120,635	5	553.210,701 675.107,302	13.399
5	553.210,701 675.107,302	6	553.223,26 675.105,431	12.698

Document care conține date cu caracter personal, protejat de prevederile Regulamentului (UE) nr. 679/2016 și Legii 190/2018

Punct început	X / Y	Punct sfârşit	X / Y	Lungime segment (** (m)
6	553.223,26 675.105,431	7	553.229,751 675.104,611	6.543
7	553.229,751 675.104,611	8	553.242,52 675.103,499	12.817
8	553.242,52 675.103,499	9	553.250,871 675.102,779	8.382
9	553.250,871 675.102,779	1	553.252,421 675.110,32	7.699

** Lungimile segmentelor sunt determinate în planul de proiecţie Stereo 70 şi sunt rotunjite la 1 milimetru.
*** Distanţa dintre puncte este formată din segmente cumulate ce sunt mai mici decât valoarea 1 milimetru.

Document care conține date cu caracter personal, protejat de prevederile Regulamentului (UE) nr. 679/2016 și Legii 190/2018

DATE DESPRE IMOBILUL NR. 1860

Oficiul de Cadastru şi Publicitate Imobiliară SUCEAVA
Biroul de Cadastru şi Publicitate Imobiliară Campulung Moldovenesc

A. Partea I. Descrierea imobilului

TEREN Intravilan

Adresa: Loc. Strâmtura, Jud. Suceava

Nr. Crt	Nr cadastral Nr. topografic	Suprafaţa* (mp)	Observaţii / Referinţe
A1	37872	1.735	Sector cadastral:19 Teren neimprejmuit;

B. Partea II. Proprietari şi acte

Inscrieri privitoare la dreptul de proprietate şi alte drepturi reale		Referinţe
14658 / 05/09/2023		
Act Notarial nr. 1838, din 01/09/2023 emis de Scraba Luminita Ana Maria;		
B1	Se infiinteaza cartea funciara 37872 a imobilului cu numarul cadastral 37872 / UAT Vama, rezultat din dezmembrarea imobilului cu numarul cadastral 30653 inscris in cartea funciara 30653;	A1
14665 / 05/09/2023		
Act Notarial nr. 1839, din 31/08/2023 emis de Scraba Luminita Ana Maria;		
B4	Intabulare, drept de PROPRIETATEbun propriu cu titlu de cumparare, dobandit prin Conventie, cota actuala 1/1, cota initiala 1/1	A1
	1) **LUCUŢARI ŞTEFAN**	

C. Partea III. SARCINI

Inscrieri privind dezmembramintele dreptului de proprietate, drepturi reale de garanţie şi sarcini		Referinţe
14658 / 05/09/2023		
Act Notarial nr. 26, din 08/01/2010 emis de BNP ANA MARIA SCRABA LUMINITA;		
C1	Intabulare, drept de SERVITUTEde trecere cu piciorul,cu orice fel de atelaje,pe tot timpul anului, peste parcela nr.2 drum, de 131 m.p. din imobilul cu nr.cad. 30653 in favoarea imobilului cu nr.cad. 30654 din CF 30654, dobandit prin Conventie	A1
	OBSERVATII: pozitie transcrisa din CF 30653/Vama, inscrisa prin incheierea nr. 164 din 11/01/2010;	

Document care conține date cu caracter personal, protejat de prevederile Regulamentului (UE) nr. 679/2016 și Legii 190/2018

Anexa Nr. 1 La Partea I

Teren

Nr cadastral	Suprafaţa (mp)*	Observaţii / Referinţe
37872	1.735	

* Suprafaţa este determinată in planul de proiecţie Stereo 70.

DETALII LINIARE IMOBIL

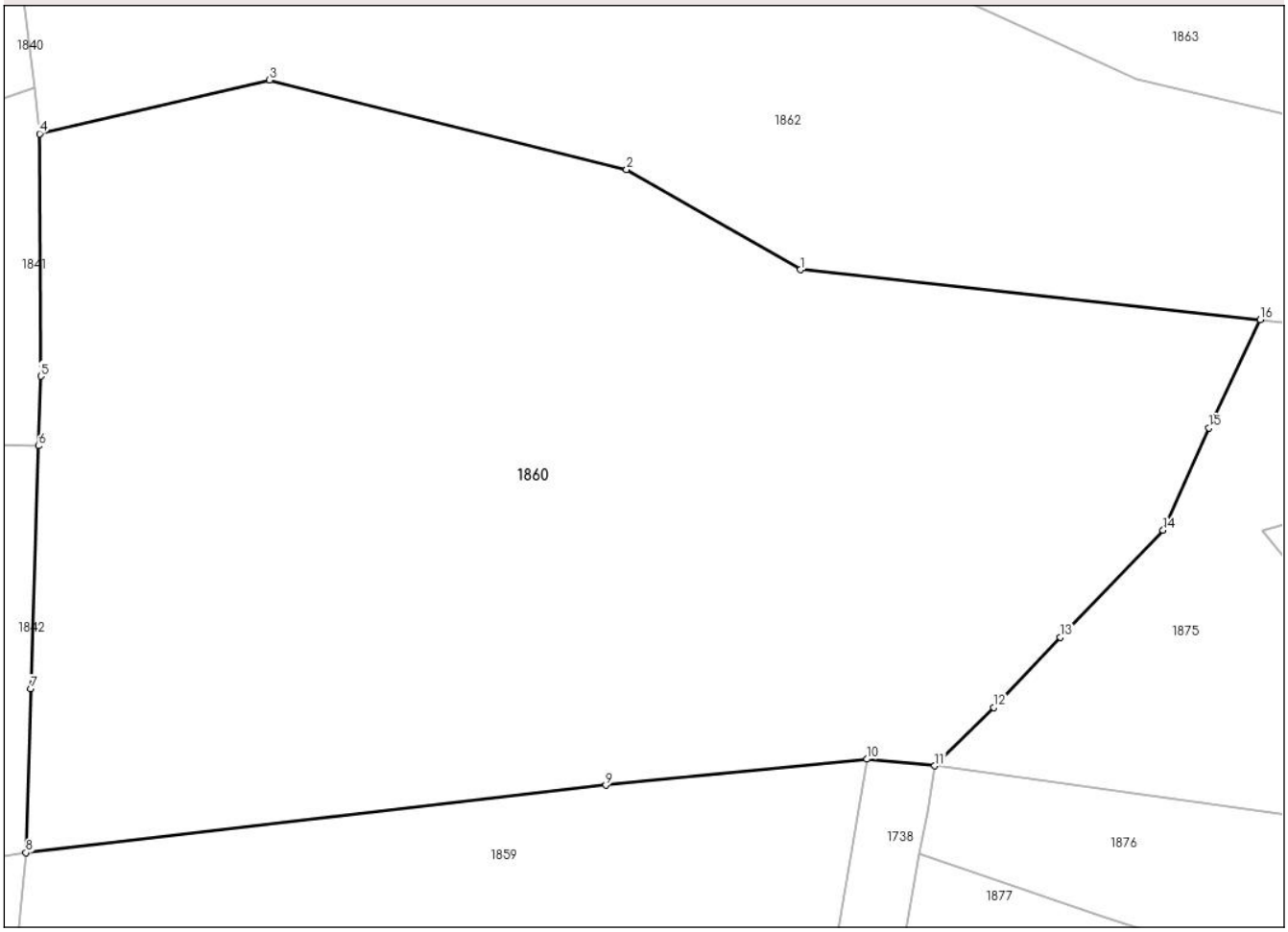

Date referitoare la teren

Crt	Categorie folosință	Intra vilan	Suprafaţa (mp)	Tarla	Parcelă	Nr. topo	Observaţii / Referinţe
1	faneata	DA	1.647	-	1F	-	
2	drum	DA	67	-	2DR	-	
3	faneata	DA	21	-	3F	-	

Lungime Segmente
1) Valorile lungimilor segmentelor sunt obţinute din proiecţie în plan.

Punct început	X / Y	Punct sfârşit	X / Y	Lungime segment (** (m)
1	553.251,575 675.150,372	2	553.242,702 675.155,489	10.243
2	553.242,702 675.155,489	3	553.224,477 675.160,046	18.787
3	553.224,477 675.160,046	4	553.212,726 675.157,313	12.064
4	553.212,726 675.157,313	5	553.212,787 675.144,94	12.373

Document care conține date cu caracter personal, protejat de prevederile Regulamentului (UE) nr. 679/2016 și Legii 190/2018

Punct început	X / Y	Punct sfârşit	X / Y	Lungime segment (** (m)
5	553.212,787 675.144,94	6	553.212,671 675.141,39	3.552
6	553.212,671 675.141,39	7	553.212,267 675.128,988	12.409
7	553.212,267 675.128,988	8	553.212,03 675.120,635	8.356
8	553.212,03 675.120,635	9	553.241,647 675.124,08	29.817
9	553.241,647 675.124,08	10	553.254,976 675.125,412	13.395
10	553.254,976 675.125,412	11	553.258,437 675.125,069	3.478
11	553.258,437 675.125,069	12	553.261,443 675.128,047	4.231
12	553.261,443 675.128,047	13	553.264,846 675.131,635	4.945
13	553.264,846 675.131,635	14	553.270,103 675.137,087	7.574
14	553.270,103 675.137,087	15	553.272,443 675.142,309	5.722
15	553.272,443 675.142,309	16	553.275,057 675.147,83	6.109
16	553.275,057 675.147,83	1	553.251,575 675.150,372	23.619

** Lungimile segmentelor sunt determinate în planul de proiecţie Stereo 70 şi sunt rotunjite la 1 milimetru.
*** Distanţa dintre puncte este formată din segmente cumulate ce sunt mai mici decât valoarea 1 milimetru.

Document care conține date cu caracter personal, protejat de prevederile Regulamentului (UE) nr. 679/2016 și Legii 190/2018

DATE DESPRE IMOBILUL NR. 1861

Oficiul de Cadastru şi Publicitate Imobiliară SUCEAVA
Biroul de Cadastru şi Publicitate Imobiliară Campulung Moldovenesc

A. Partea I. Descrierea imobilului

TEREN Intravilan

Adresa: Loc. Strâmtura, Jud. Suceava

Nr. Crt	Nr cadastral Nr. topografic	Suprafaţa* (mp)	Observaţii / Referinţe
A1		431	Sector cadastral:19 Teren neimprejmuit;

B. Partea II. Proprietari şi acte

Inscrieri privitoare la dreptul de proprietate şi alte drepturi reale		Referinţe
/		
Act Normativ nr. 7, din 13/03/1996 emis de Parlamentul Romaniei (Lege);		
B1	Inscrierea provizorie, drept de PROPRIETATE, dobandit prin Lege, cota actuala 1/1, cota initiala 1/1	A1
	1) **COMUNA VAMA**, CIF:4326698, Proprietar neidentificat.	

C. Partea III. SARCINI .

Inscrieri privind dezmembramintele dreptului de proprietate, drepturi reale de garanţie şi sarcini	Referinţe
NU SUNT	

Anexa Nr. 1 La Partea I

Teren

Nr cadastral	Suprafaţa (mp)*	Observaţii / Referinţe
	431	

* Suprafaţa este determinată in planul de proiecţie Stereo 70.

DETALII LINIARE IMOBIL

Date referitoare la teren

Crt	Categorie folosință	Intra vilan	Suprafaţa (mp)	Tarla	Parcelă	Nr. topo	Observaţii / Referinţe
1	faneata	DA	431	-	1F	-	

Lungime Segmente
1) Valorile lungimilor segmentelor sunt obţinute din proiecţie în plan.

Punct început	X / Y	Punct sfârşit	X / Y	Lungime segment (** (m)
1	553.003,622 675.023,347	2	553.003,993 675.018,82	4.542
2	553.003,993 675.018,82	3	553.002,798 675.012,061	6.864
3	553.002,798 675.012,061	4	553.002,184 675.011,281	0.993
4	553.002,184 675.011,281	5	553.004,527 675.010,482	2.476
5	553.004,527 675.010,482	6	553.012,409 675.021,449	13.506

Document care conține date cu caracter personal, protejat de prevederile Regulamentului (UE) nr. 679/2016 și Legii 190/2018

Punct început	X / Y	Punct sfârşit	X / Y	Lungime segment (** (m)
6	553.012,409 675.021,449	7	553.013,095 675.021,932	0.839
7	553.013,095 675.021,932	8	553.041,618 675.050,498	40.368
8	553.041,618 675.050,498	9	553.052,032 675.060,058	14.136
9	553.052,032 675.060,058	10	553.059,649 675.067,073	10.355
10	553.059,649 675.067,073	11	553.057,764 675.070,555	3.96
11	553.057,764 675.070,555	1	553.003,622 675.023,347	71.833

** Lungimile segmentelor sunt determinate în planul de proiecţie Stereo 70 şi sunt rotunjite la 1 milimetru.
*** Distanţa dintre puncte este formată din segmente cumulate ce sunt mai mici decât valoarea 1 milimetru.

Document care conține date cu caracter personal, protejat de prevederile Regulamentului (UE) nr. 679/2016 și Legii 190/2018

DATE DESPRE IMOBILUL NR. 1862

Oficiul de Cadastru şi Publicitate Imobiliară SUCEAVA
Biroul de Cadastru şi Publicitate Imobiliară Campulung Moldovenesc

A. Partea I. Descrierea imobilului

TEREN Intravilan

Adresa: Loc. Strâmtura, Jud. Suceava

Nr. Crt	Nr cadastral Nr. topografic	Suprafaţa* (mp)	Observaţii / Referinţe
A1		976	Sector cadastral:19 Teren neimprejmuit;

B. Partea II. Proprietari şi acte

Inscrieri privitoare la dreptul de proprietate şi alte drepturi reale		Referinţe
/		
Act Normativ nr. 7, din 13/03/1996 emis de Parlamentul Romaniei (Lege);		
B1	Inscrierea provizorie, drept de PROPRIETATE, dobandit prin Lege, cota actuala 1/1, cota initiala 1/1	A1
	1) **COMUNA VAMA**, CIF:4326698, Proprietar neidentificat.	

C. Partea III. SARCINI .

Inscrieri privind dezmembramintele dreptului de proprietate, drepturi reale de garanţie şi sarcini	Referinţe
NU SUNT	

Anexa Nr. 1 La Partea I

Teren

Nr cadastral	Suprafaţa (mp)*	Observaţii / Referinţe
	976	

* Suprafaţa este determinată in planul de proiecţie Stereo 70.

DETALII LINIARE IMOBIL

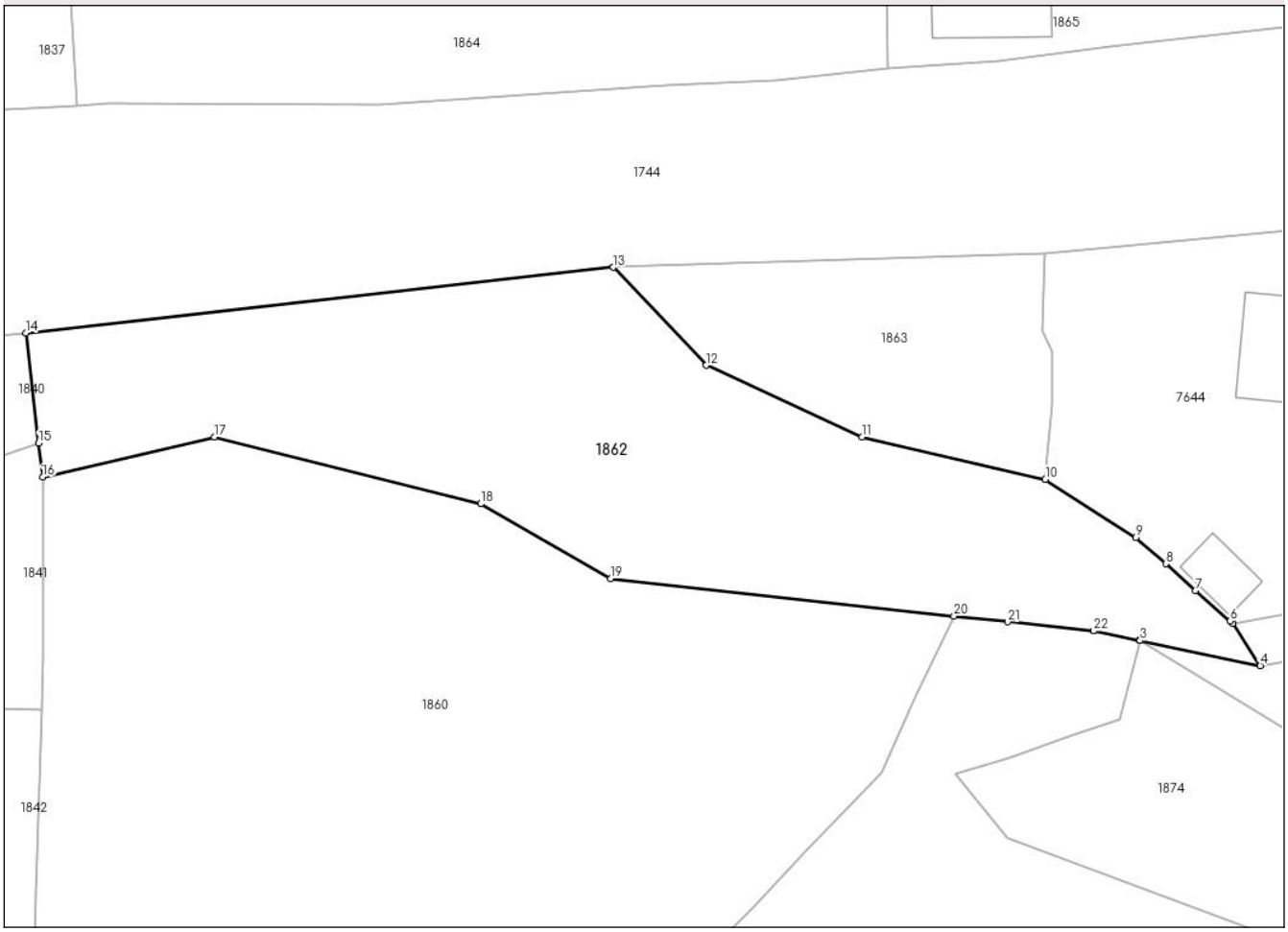

Date referitoare la teren

Crt	Categorie folosință	Intra vilan	Suprafaţa (mp)	Tarla	Parcelă	Nr. topo	Observaţii / Referinţe
1	faneata	DA	976	-	1F	-	

Lungime Segmente

1) Valorile lungimilor segmentelor sunt obţinute din proiecţie în plan.

Punct început	X / Y	Punct sfârşit	X / Y	Lungime segment (** (m)
1	553.284,638 675.146,801	2	553.287,745 675.146,154	3.173
3	553.287,784 675.146,146	4	553.296,004 675.144,434	8.396
5	553.294,138 675.147,306	6	553.293,955 675.147,482	0.254
7	553.291,562 675.149,566	8	553.289,547 675.151,393	2.72
9	553.287,506 675.153,184	10	553.281,308 675.157,159	7.363

Punct început	X / Y	Punct sfârşit	X / Y	Lungime segment (** (m)
2	553.287,745 675.146,154	3	553.287,784 675.146,146	0.04
4	553.296,004 675.144,434	5	553.294,138 675.147,306	3.425
6	553.293,955 675.147,482	7	553.291,562 675.149,566	3.173
8	553.289,547 675.151,393	9	553.287,506 675.153,184	2.716
10	553.281,308 675.157,159	11	553.268,776 675.160,066	12.865

Document care conține date cu caracter personal, protejat de prevederile Regulamentului (UE) nr. 679/2016 și Legii 190/2018

Punct început	X / Y	Punct sfârşit	X / Y	Lungime segment (** (m)
11	553.268,776 675.160,066	12	553.258,102 675.164,958	11.741
13	553.251,762 675.171,651	14	553.211,577 675.167,158	40.435
15	553.212,456 675.159,631	16	553.212,726 675.157,313	2.334
17	553.224,477 675.160,046	18	553.242,702 675.155,489	18.787
19	553.251,575 675.150,372	20	553.275,057 675.147,83	23.619
21	553.278,73 675.147,426	22	553.284,615 675.146,805	5.918

Punct început	X / Y	Punct sfârşit	X / Y	Lungime segment (** (m)
12	553.258,102 675.164,958	13	553.251,762 675.171,651	9.22
14	553.211,577 675.167,158	15	553.212,456 675.159,631	7.578
16	553.212,726 675.157,313	17	553.224,477 675.160,046	12.064
18	553.242,702 675.155,489	19	553.251,575 675.150,372	10.243
20	553.275,057 675.147,83	21	553.278,73 675.147,426	3.695
22	553.284,615 675.146,805	1	553.284,638 675.146,801	0.023

** Lungimile segmentelor sunt determinate în planul de proiecţie Stereo 70 şi sunt rotunjite la 1 milimetru.
*** Distanţa dintre puncte este formată din segmente cumulate ce sunt mai mici decât valoarea 1 milimetru.

Document care conține date cu caracter personal, protejat de prevederile Regulamentului (UE) nr. 679/2016 și Legii 190/2018

DATE DESPRE IMOBILUL NR. 1863

Oficiul de Cadastru şi Publicitate Imobiliară SUCEAVA
Biroul de Cadastru şi Publicitate Imobiliară Campulung Moldovenesc

A. Partea I. Descrierea imobilului

TEREN Intravilan

Adresa: Loc. Strâmtura, Jud. Suceava

Nr. Crt	Nr cadastral Nr. topografic	Suprafaţa* (mp)	Observaţii / Referinţe
A1		299	Sector cadastral:19 Teren neimprejmuit;

B. Partea II. Proprietari şi acte

Inscrieri privitoare la dreptul de proprietate şi alte drepturi reale		Referinţe
/		
Act Normativ nr. 7, din 13/03/1996 emis de Parlamentul Romaniei (Lege);		
B1	Inscrierea provizorie, drept de PROPRIETATE, dobandit prin Lege, cota actuala 1/1, cota initiala 1/1	A1
	1) **COMUNA VAMA**, CIF:4326698, Proprietar neidentificat.	

C. Partea III. SARCINI .

Inscrieri privind dezmembramintele dreptului de proprietate, drepturi reale de garanţie şi sarcini	Referinţe
NU SUNT	

Anexa Nr. 1 La Partea I

Teren

Nr cadastral	Suprafaţa (mp)*	Observaţii / Referinţe
	299	

* Suprafaţa este determinată in planul de proiecţie Stereo 70.

DETALII LINIARE IMOBIL

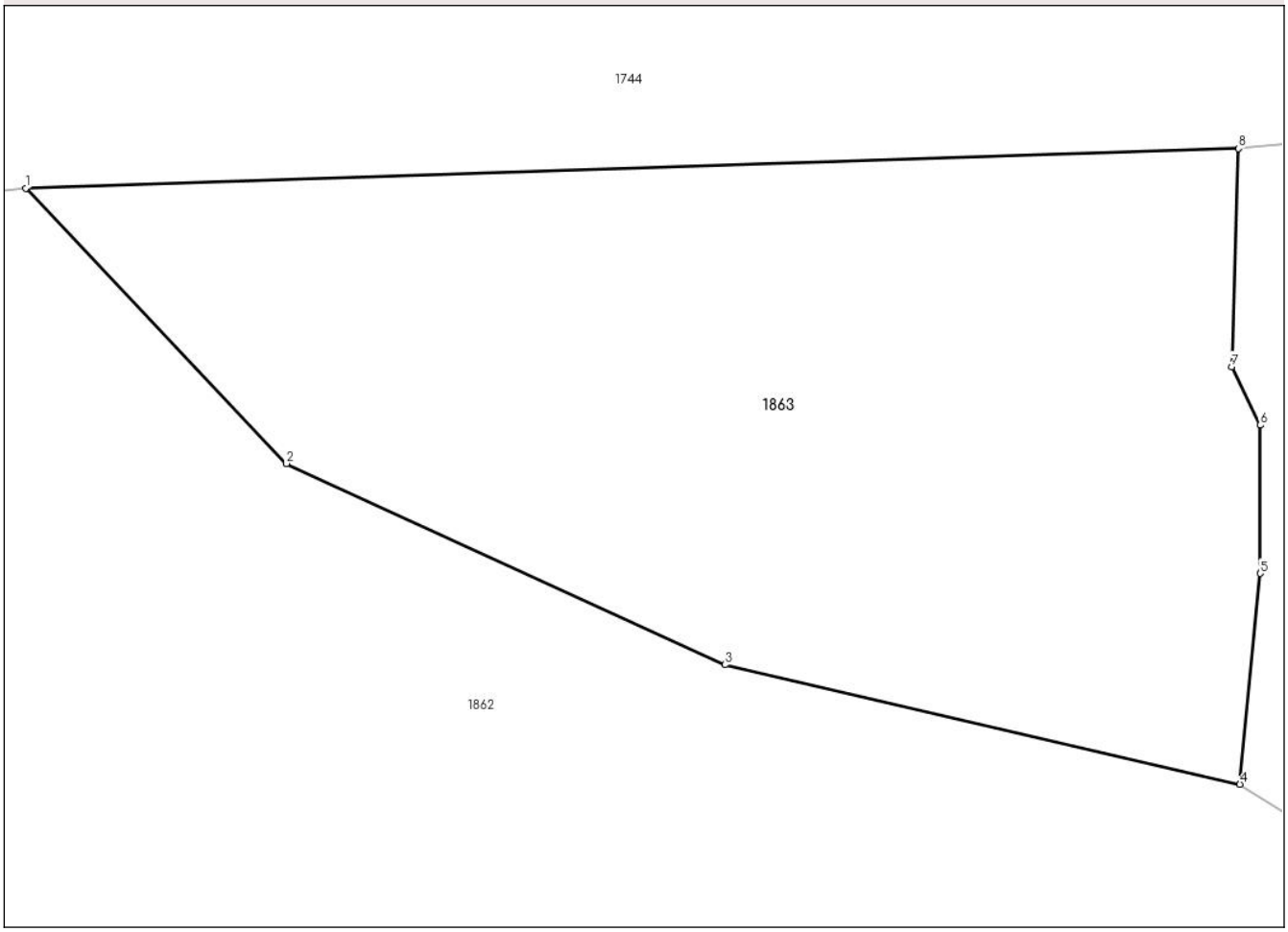

Date referitoare la teren

Crt	Categorie folosință	Intra vilan	Suprafaţa (mp)	Tarla	Parcelă	Nr. topo	Observaţii / Referinţe
1	faneata	DA	299	-	1F	-	

Lungime Segmente
1) Valorile lungimilor segmentelor sunt obţinute din proiecţie în plan.

Punct început	X / Y	Punct sfârşit	X / Y	Lungime segment (** (m)
1	553.251,762 675.171,651	2	553.258,102 675.164,958	9.22
2	553.258,102 675.164,958	3	553.268,776 675.160,066	11.741
3	553.268,776 675.160,066	4	553.281,308 675.157,159	12.865
4	553.281,308 675.157,159	5	553.281,804 675.162,284	5.149
5	553.281,804 675.162,284	6	553.281,804 675.165,892	3.608

Document care conține date cu caracter personal, protejat de prevederile Regulamentului (UE) nr. 679/2016 și Legii 190/2018

Punct început	X / Y	Punct sfârşit	X / Y	Lungime segment (** (m)
6	553.281,804 675.165,892	7	553.281,106 675.167,315	1.584
7	553.281,106 675.167,315	8	553.281,269 675.172,616	5.304
8	553.281,269 675.172,616	1	553.251,762 675.171,651	29.523

** Lungimile segmentelor sunt determinate în planul de proiecţie Stereo 70 şi sunt rotunjite la 1 milimetru.
*** Distanţa dintre puncte este formată din segmente cumulate ce sunt mai mici decât valoarea 1 milimetru.

Document care conține date cu caracter personal, protejat de prevederile Regulamentului (UE) nr. 679/2016 și Legii 190/2018

DATE DESPRE IMOBILUL NR. 1871

Oficiul de Cadastru şi Publicitate Imobiliară SUCEAVA
Biroul de Cadastru şi Publicitate Imobiliară Campulung Moldovenesc

A. Partea I. Descrierea imobilului

TEREN Intravilan Nr. CF vechi:5017

Adresa: Loc. Strâmtura, Str Ştefan Cel Mare, Nr. 40, Jud. Suceava

Nr. Crt	Nr cadastral Nr. topografic	Suprafaţa* (mp)	Observaţii / Referinţe
A1	30847	900	Sector cadastral:19 Teren neimprejmuit; Teren partial imprejmuit cu gard din beton si plasa.

Construcţii

Crt	Nr cadastral Nr. topografic	Adresa	Observaţii / Referinţe
A1.4	30847-C4	Loc. Strâmtura, Str Ştefan Cel Mare, Nr. 40, Jud. Suceava	Nr. niveluri:4; S. construita la sol:200 mp; S. construita desfasurata:663 mp; Casa, S+P+1E+M, Sd = 662.8 mp, Edificata in 2015.
A1.5	30847-C5	Loc. Strâmtura, Str Ştefan Cel Mare, Nr. 40, Jud. Suceava	Nr. niveluri:1; S. construita la sol:10 mp; S. construita desfasurata:10 mp; Foisor, P, Sd = 10.1 mp, Edificat in 2015.

B. Partea II. Proprietari şi acte

Inscrieri privitoare la dreptul de proprietate şi alte drepturi reale		Referinţe
1166 / 17/07/2002		
Hotarare Judecatoreasca nr. 614, din 23/04/2002 emis de Judecatoria Campulung Mold. (Sentinta Civila);		
B1	Intabulare, drept de PROPRIETATEca bun comun, dobandit prin Hotarare Judecatoreasca, cota actuala 1/1, cota initiala 1/1	A1
	1) **FILIP - MOIA TUDOR**, Lipsa C.N.P. 2) **FILIP - MOIA LUCIA**, Lipsa C.N.P.	
	OBSERVATII: (provenita din conversia CF 5017)	
18291 / 03/11/2023		
Act Administrativ nr. 8926, din 23/08/2023 emis de Primaria com. Vama;		
B3	Intabulare, drept de PROPRIETATE, dobandit prin Construire, cota actuala 1/1, cota initiala 1/1	A1.4, A1.5
	1) **FILIP - MOIA TUDOR**, Lipsa C.N.P. 2) **FILIP - MOIA LUCIA**, Lipsa C.N.P.	
Act Administrativ nr. 8925, din 23/08/2023 emis de Primaria com. Vama;		
B4	se actualizeaza informatiile tehnice in sensul ca suprafata de 355 mp are categoria de folosinta curti constructii , se noteaza amplasamentul ca fiind in intravilan si adresa ca fiind str Stefan cel Mare , nr 40	A1, A1.4, A1.5

C. Partea III. SARCINI .

Inscrieri privind dezmembramintele dreptului de proprietate, drepturi reale de garanţie şi sarcini	Referinţe
NU SUNT	

Document care conține date cu caracter personal, protejat de prevederile Regulamentului (UE) nr. 679/2016 și Legii 190/2018

Anexa Nr. 1 La Partea I

Teren

Nr cadastral	Suprafaţa (mp)*	Observaţii / Referinţe
30847	900	Teren partial imprejmuit cu gard din beton si plasa.

* Suprafaţa este determinată in planul de proiecţie Stereo 70.

DETALII LINIARE IMOBIL

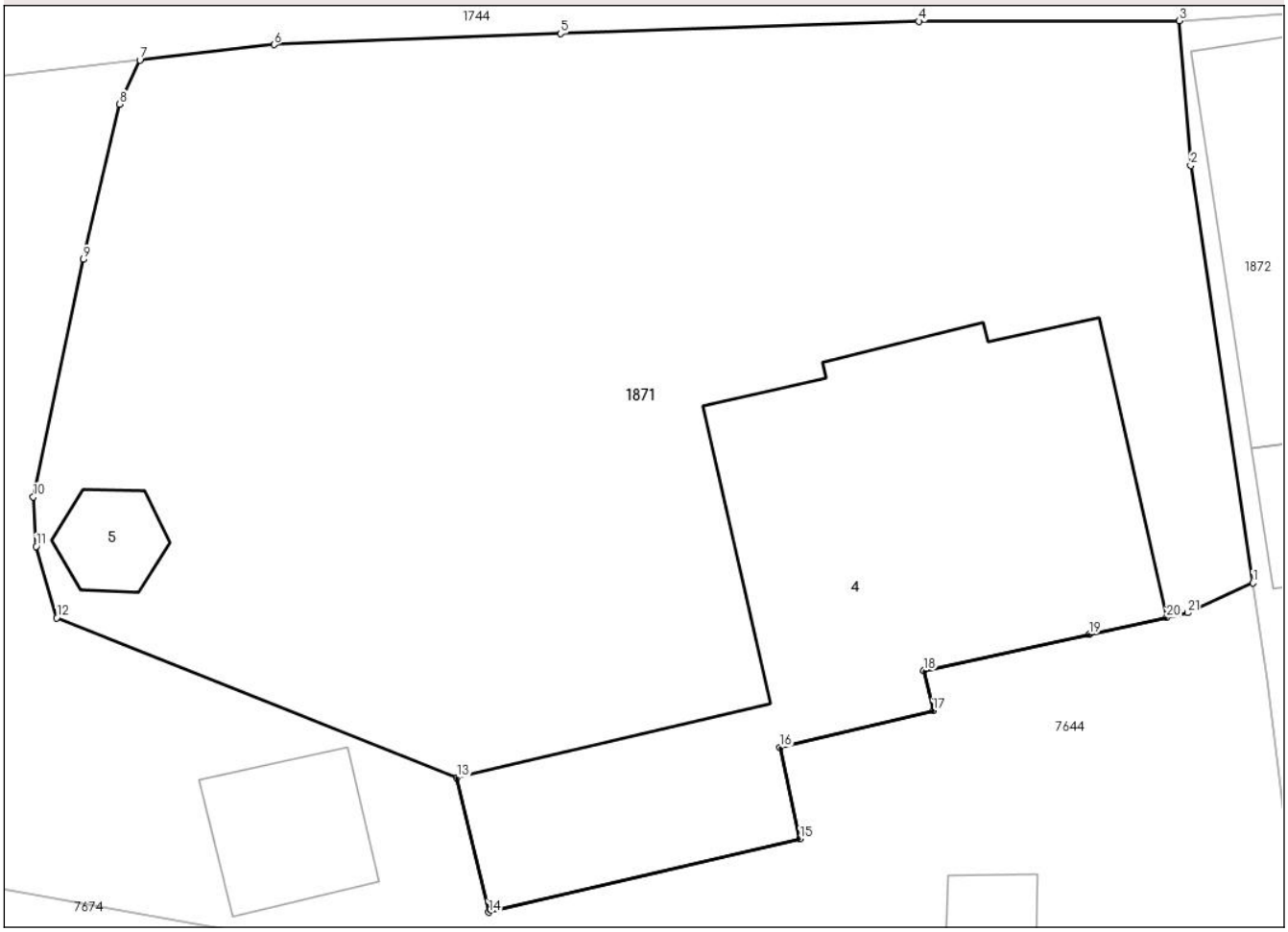

Date referitoare la teren

Crt	Categorie folosință	Intra vilan	Suprafaţa (mp)	Tarla	Parcelă	Nr. topo	Observaţii / Referinţe
1	curti constructii	DA	355	-	1CC	-	
2	faneata	DA	545	-	2F	-	

Date referitoare la construcţii

Crt	Număr	Destinaţie construcţie	Supraf. (mp)	Situaţie juridică	Observaţii / Referinţe
A1.4	30847-C4	constructii de locuinte	Din acte: 198 Masurata: 200	Cu acte	Nr. niveluri:4; S. construita la sol:200 mp; S. construita desfasurata:663 mp; Casa, S+P+1E+M, Sd = 662.8 mp, Edificata in 2015.
A1.5	30847-C5	constructii anexa	10	Cu acte	Nr. niveluri:1; S. construita la sol:10 mp; S. construita desfasurata:10 mp; Foisor, P, Sd = 10.1 mp, Edificat in 2015.

Lungime Segmente

1) Valorile lungimilor segmentelor sunt obţinute din proiecţie în plan.

Punct început	X / Y	Punct sfârşit	X / Y	Lungime segment (** (m)
1	553.355,295 675.158,58	2	553.353,211 675.172,537	14.112

Punct început	X / Y	Punct sfârşit	X / Y	Lungime segment (** (m)
2	553.353,211 675.172,537	3	553.352,824 675.177,376	4.854

Document care conține date cu caracter personal, protejat de prevederile Regulamentului (UE) nr. 679/2016 și Legii 190/2018

Punct început	X / Y	Punct sfârşit	X / Y	Lungime segment (** (m)
3	553.352,824 675.177,376	4	553.344,117 675.177,356	8.707
5	553.332,119 675.176,947	6	553.322,54 675.176,577	9.586
7	553.318,045 675.176,058	8	553.317,36 675.174,59	1.62
9	553.316,152 675.169,396	10	553.314,476 675.161,461	8.11
11	553.314,572 675.159,802	12	553.315,26 675.157,418	2.481
13	553.328,658 675.152,074	14	553.329,719 675.147,577	4.621
15	553.340,134 675.150,025	16	553.339,456 675.153,09	3.139
17	553.344,596 675.154,315	18	553.344,269 675.155,655	1.38
19	553.349,818 675.156,867	20	553.352,402 675.157,423	2.643
21	553.353,116 675.157,588	1	553.355,295 675.158,58	2.394

Punct început	X / Y	Punct sfârşit	X / Y	Lungime segment (** (m)
4	553.344,117 675.177,356	5	553.332,119 675.176,947	12.005
6	553.322,54 675.176,577	7	553.318,045 675.176,058	4.524
8	553.317,36 675.174,59	9	553.316,152 675.169,396	5.333
10	553.314,476 675.161,461	11	553.314,572 675.159,802	1.662
12	553.315,26 675.157,418	13	553.328,658 675.152,074	14.425
14	553.329,719 675.147,577	15	553.340,134 675.150,025	10.698
16	553.339,456 675.153,09	17	553.344,596 675.154,315	5.284
18	553.344,269 675.155,655	19	553.349,818 675.156,867	5.679
20	553.352,402 675.157,423	21	553.353,116 675.157,588	0.733

** Lungimile segmentelor sunt determinate în planul de proiecţie Stereo 70 şi sunt rotunjite la 1 milimetru.
*** Distanţa dintre puncte este formată din segmente cumulate ce sunt mai mici decât valoarea 1 milimetru.

Document care conține date cu caracter personal, protejat de prevederile Regulamentului (UE) nr. 679/2016 și Legii 190/2018

DATE DESPRE IMOBILUL NR. 1872

Oficiul de Cadastru şi Publicitate Imobiliară SUCEAVA
Biroul de Cadastru şi Publicitate Imobiliară Campulung Moldovenesc

A. Partea I. Descrierea imobilului

TEREN Intravilan

Adresa: Loc. Strâmtura, Jud. Suceava

Nr. Crt	Nr cadastral Nr. topografic	Suprafaţa* (mp)	Observaţii / Referinţe
A1		2.812	Sector cadastral:19 Teren neimprejmuit;

B. Partea II. Proprietari şi acte

Inscrieri privitoare la dreptul de proprietate şi alte drepturi reale		Referinţe
/		
Act Normativ nr. 7, din 13/03/1996 emis de Parlamentul Romaniei (Lege);		
B1	Inscrierea provizorie, drept de PROPRIETATE, dobandit prin Lege, cota actuala 1/1, cota initiala 1/1	A1
	1) **COMUNA VAMA**, CIF:4326698, Proprietar neidentificat.	

C. Partea III. SARCINI .

Inscrieri privind dezmembramintele dreptului de proprietate, drepturi reale de garanţie şi sarcini	Referinţe
NU SUNT	

Anexa Nr. 1 La Partea I

Teren

Nr cadastral	Suprafaţa (mp)*	Observaţii / Referinţe
	2.812	

* Suprafaţa este determinată in planul de proiecţie Stereo 70.

DETALII LINIARE IMOBIL

Date referitoare la teren

Crt	Categorie folosință	Intra vilan	Suprafaţa (mp)	Tarla	Parcelă	Nr. topo	Observaţii / Referinţe
1	curti constructii	DA	896	-	1CC	-	
2	faneata	DA	1.916	-	2F	-	

Date referitoare la construcţii

Crt	Număr	Destinaţie construcţie	Supraf. (mp)	Situaţie juridică	Observaţii / Referinţe
A1.1		constructii de locuinte	43	Fara acte	Nr. niveluri:1; S. construita la sol:43 mp; S. construita desfasurata:43 mp;
A1.2		constructii anexa	12	Fara acte	Nr. niveluri:1; S. construita la sol:12 mp; S. construita desfasurata:12 mp;

Lungime Segmente

1) Valorile lungimilor segmentelor sunt obţinute din proiecţie în plan.

Punct început	X / Y	Punct sfârşit	X / Y	Lungime segment
1	553.368,866 675.164,048	2	553.366,979 675.178,156	14.234
4	553.352,824 675.177,376	5	553.353,211 675.172,537	4.854

Punct început	X / Y	Punct sfârşit	X / Y	Lungime segment
2	553.366,979 675.178,156	3	553.361,92 675.177,916	5.065
5	553.353,211 675.172,537	6	553.355,295 675.158,58	14.112

Punct început	X / Y	Punct sfârşit	X / Y	Lungime segment
3	553.361,92 675.177,916	4	553.352,824 675.177,376	9.112
6	553.355,295 675.158,58	7	553.355,774 675.155,374	3.242

Document care conține date cu caracter personal, protejat de prevederile Regulamentului (UE) nr. 679/2016 și Legii 190/2018

Punct început	X / Y	Punct sfârşit	X / Y	Lungime segment
7	553.355,774 675.155,374	8	553.356,715 675.147,852	7.581
10	553.356,585 675.140,388	11	553.356,208 675.138,416	2.008
13	553.354,009 675.130,709	14	553.352,486 675.125,253	5.665
16	553.329,258 675.138,236	17	553.326,486 675.140,271	3.439
19	553.319,193 675.146,043	20	553.316,366 675.146,914	2.958
22	553.307,836 675.146,019	23	553.299,45 675.145,044	8.442
25	553.287,784 675.146,146	26	553.297,72 675.140,109	11.626
28	553.306,774 675.131,102	29	553.306,642 675.127,125	3.979
31	553.316,521 675.121,376	32	553.330,063 675.117,047	14.217
34	553.346,74 675.111,784	35	553.352,515 675.108,524	6.632
37	553.357,786 675.096,534	38	553.357,824 675.092,701	3.833
40	553.364,578 675.101,196	41	553.368,036 675.103,292	4.044
43	553.374,541 675.108,667	44	553.375,77 675.112,133	3.678
46	553.379,212 675.119,49	47	553.383,047 675.126,977	8.412
49	553.384,218 675.131,024	50	553.385,232 675.144,897	13.91
52	553.380,402 675.154,819	53	553.375,139 675.154,444	5.276

Punct început	X / Y	Punct sfârşit	X / Y	Lungime segment
8	553.356,715 675.147,852	9	553.356,863 675.142,922	4.932
11	553.356,208 675.138,416	12	553.355,532 675.135,81	2.692
14	553.352,486 675.125,253	15	553.341,235 675.131,138	12.697
17	553.326,486 675.140,271	18	553.321,69 675.145,006	6.74
20	553.316,366 675.146,914	21	553.310,302 675.146,276	6.098
23	553.299,45 675.145,044	24	553.296,004 675.144,434	3.5
26	553.297,72 675.140,109	27	553.301,467 675.136,343	5.312
29	553.306,642 675.127,125	30	553.306,317 675.124,305	2.838
32	553.330,063 675.117,047	33	553.343,347 675.113,439	13.765
35	553.352,515 675.108,524	36	553.355,34 675.106,611	3.412
38	553.357,824 675.092,701	39	553.361,743 675.099,666	7.992
41	553.368,036 675.103,292	42	553.373,547 675.105,864	6.081
44	553.375,77 675.112,133	45	553.376,304 675.113,638	1.597
47	553.383,047 675.126,977	48	553.383,421 675.127,706	0.819
50	553.385,232 675.144,897	51	553.385,654 675.155,467	10.578
53	553.375,139 675.154,444	54	553.369,976 675.153,898	5.192

Punct început	X / Y	Punct sfârşit	X / Y	Lungime segment
9	553.356,863 675.142,922	10	553.356,585 675.140,388	2.549
12	553.355,532 675.135,81	13	553.354,009 675.130,709	5.324
15	553.341,235 675.131,138	16	553.329,258 675.138,236	13.922
18	553.321,69 675.145,006	19	553.319,193 675.146,043	2.704
21	553.310,302 675.146,276	22	553.307,836 675.146,019	2.479
24	553.296,004 675.144,434	25	553.287,784 675.146,146	8.396
27	553.301,467 675.136,343	28	553.306,774 675.131,102	7.459
30	553.306,317 675.124,305	31	553.316,521 675.121,376	10.616
33	553.343,347 675.113,439	34	553.346,74 675.111,784	3.775
36	553.355,34 675.106,611	37	553.357,786 675.096,534	10.369
39	553.361,743 675.099,666	40	553.364,578 675.101,196	3.221
42	553.373,547 675.105,864	43	553.374,541 675.108,667	2.974
45	553.376,304 675.113,638	46	553.379,212 675.119,49	6.535
48	553.383,421 675.127,706	49	553.384,218 675.131,024	3.412
51	553.385,654 675.155,467	52	553.380,402 675.154,819	5.292
54	553.369,976 675.153,898	1	553.368,866 675.164,048	10.211

**** Lungimile segmentelor sunt determinate în planul de proiecţie Stereo 70 şi sunt rotunjite la 1 milimetru.**
***** Distanţa dintre puncte este formată din segmente cumulate ce sunt mai mici decât valoarea 1 milimetru.**

Document care conține date cu caracter personal, protejat de prevederile Regulamentului (UE) nr. 679/2016 și Legii 190/2018

DATE DESPRE IMOBILUL NR. 1873

Oficiul de Cadastru şi Publicitate Imobiliară SUCEAVA
Biroul de Cadastru şi Publicitate Imobiliară Campulung Moldovenesc

A. Partea I. Descrierea imobilului

TEREN Intravilan

Adresa: Loc. Strâmtura, Jud. Suceava

Nr. Crt	Nr cadastral Nr. topografic	Suprafaţa* (mp)	Observaţii / Referinţe
A1		311	Sector cadastral:19 Teren neimprejmuit;

B. Partea II. Proprietari şi acte

Inscrieri privitoare la dreptul de proprietate şi alte drepturi reale		Referinţe
/		
Act Normativ nr. 7, din 13/03/1996 emis de Parlamentul Romaniei (Lege);		
B1	Inscrierea provizorie, drept de PROPRIETATE, dobandit prin Lege, cota actuala 1/1, cota initiala 1/1	A1
	1) **COMUNA VAMA**, CIF:4326698, Proprietar neidentificat.	

C. Partea III. SARCINI .

Inscrieri privind dezmembramintele dreptului de proprietate, drepturi reale de garanţie şi sarcini	Referinţe
NU SUNT	

Anexa Nr. 1 La Partea I

Teren

Nr cadastral	Suprafaţa (mp)*	Observaţii / Referinţe
	311	

* Suprafaţa este determinată in planul de proiecţie Stereo 70.

DETALII LINIARE IMOBIL

Date referitoare la teren

Crt	Categorie folosință	Intra vilan	Suprafaţa (mp)	Tarla	Parcelă	Nr. topo	Observaţii / Referinţe
1	curti constructii	DA	311	-	1CC	-	

Date referitoare la construcţii

Crt	Număr	Destinaţie construcţie	Supraf. (mp)	Situaţie juridică	Observaţii / Referinţe
A1.1		constructii de locuinte	56	Fara acte	Nr. niveluri:1; S. construita la sol:56 mp; S. construita desfasurata:56 mp;
A1.2		constructii anexa	41	Fara acte	Nr. niveluri:1; S. construita la sol:41 mp; S. construita desfasurata:41 mp;

Lungime Segmente

1) Valorile lungimilor segmentelor sunt obţinute din proiecţie în plan.

Punct început	X / Y	Punct sfârşit	X / Y	Lungime segment (** (m)
1	553.375,139 675.154,444	2	553.380,402 675.154,819	5.276
2	553.380,402 675.154,819	3	553.385,654 675.155,467	5.292
3	553.385,654 675.155,467	4	553.382,085 675.162,079	7.514

Document care conține date cu caracter personal, protejat de prevederile Regulamentului (UE) nr. 679/2016 și Legii 190/2018

Punct început	X / Y	Punct sfârşit	X / Y	Lungime segment (** (m)
4	553.382,085 675.162,079	5	553.381,488 675.163,986	1.998
5	553.381,488 675.163,986	6	553.380,92 675.165,717	1.822
6	553.380,92 675.165,717	7	553.380,271 675.171,184	5.505
7	553.380,271 675.171,184	8	553.379,289 675.178,614	7.495
8	553.379,289 675.178,614	9	553.372,914 675.178,362	6.38
9	553.372,914 675.178,362	10	553.366,979 675.178,156	5.939
10	553.366,979 675.178,156	11	553.368,866 675.164,048	14.234
11	553.368,866 675.164,048	12	553.369,976 675.153,898	10.211
12	553.369,976 675.153,898	1	553.375,139 675.154,444	5.192

** Lungimile segmentelor sunt determinate în planul de proiecţie Stereo 70 şi sunt rotunjite la 1 milimetru.
*** Distanţa dintre puncte este formată din segmente cumulate ce sunt mai mici decât valoarea 1 milimetru.

Document care conține date cu caracter personal, protejat de prevederile Regulamentului (UE) nr. 679/2016 și Legii 190/2018

DATE DESPRE IMOBILUL NR. 1874

Oficiul de Cadastru şi Publicitate Imobiliară SUCEAVA
Biroul de Cadastru şi Publicitate Imobiliară Campulung Moldovenesc

A. Partea I. Descrierea imobilului

TEREN Intravilan

Adresa: Loc. Strâmtura, Jud. Suceava

Nr. Crt	Nr cadastral Nr. topografic	Suprafaţa* (mp)	Observaţii / Referinţe
A1	30654	351	Sector cadastral:19 Teren neimprejmuit;

B. Partea II. Proprietari şi acte

Inscrieri privitoare la dreptul de proprietate şi alte drepturi reale		Referinţe
163 / 11/01/2010		
Act Notarial nr. 25, din 08/01/2010 emis de BNP ANA MARIA SCRABA LUMINITA;		
B1	Se infiinteaza cartea funciara 30654 a imobilului cu numarul cadastral 30654/Vama, rezultat din dezmembrarea imobilului cu numarul cadastral 30508 inscris in cartea funciara 472 (identificator electronic 30508);	A1
164 / 11/01/2010		
Act Notarial nr. 26, din 08/01/2010 emis de BNP ANA MARIA SCRABA LUMINITA;		
B3	Intabulare, drept de PROPRIETATE, dobandit prin Conventie, cota actuala 1/1, cota initiala 1/1	A1
	1) **BAGU MARIUS-VASILE**, , necasatorit	
B4	se noteaza dreptul de servitute de trecere cu piciorul,cu orice fel de atelaje,pe tot timpul anului, peste parcela nr.2 drum, de 131 m.p. din imobilul cu nr.cad. 30653 in favoarea imobilului din acest CF	A1

C. Partea III. SARCINI .

Inscrieri privind dezmembramintele dreptului de proprietate, drepturi reale de garanţie şi sarcini	Referinţe
NU SUNT	

Document care conține date cu caracter personal, protejat de prevederile Regulamentului (UE) nr. 679/2016 și Legii 190/2018

Anexa Nr. 1 La Partea I

Teren

Nr cadastral	Suprafaţa (mp)*	Observaţii / Referinţe
30654	351	

* Suprafaţa este determinată in planul de proiecţie Stereo 70.

DETALII LINIARE IMOBIL

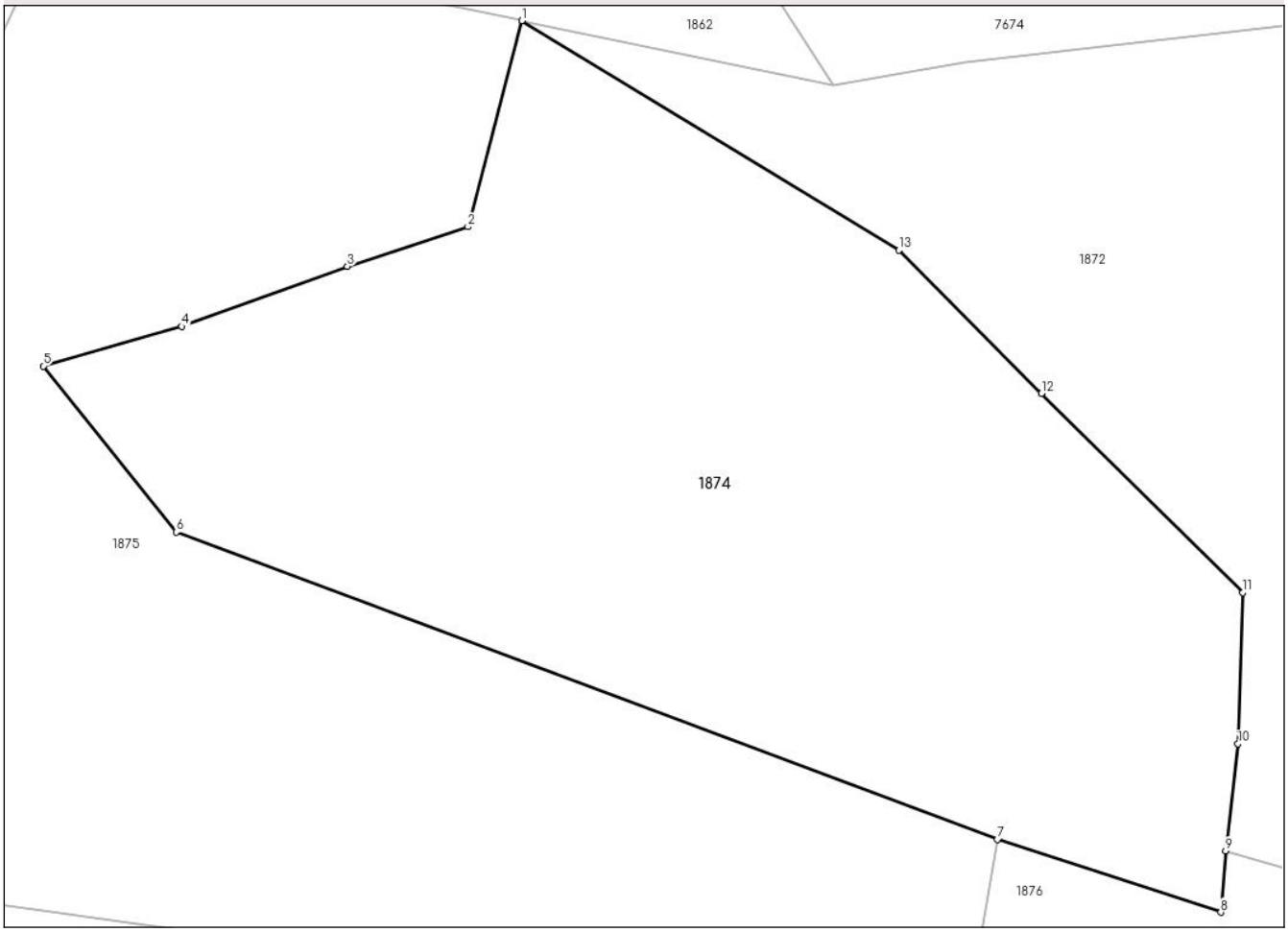

Date referitoare la teren

Crt	Categorie folosință	Intra vilan	Suprafaţa (mp)	Tarla	Parcelă	Nr. topo	Observaţii / Referinţe
1	faneata	DA	351	-	1F	-	

Lungime Segmente
1) Valorile lungimilor segmentelor sunt obţinute din proiecţie în plan.

Punct început	X / Y	Punct sfârşit	X / Y	Lungime segment (** (m)
1	553.287,784 675.146,146	2	553.286,367 675.140,725	5.603
2	553.286,367 675.140,725	3	553.283,192 675.139,685	3.341
3	553.283,192 675.139,685	4	553.278,829 675.138,106	4.64
4	553.278,829 675.138,106	5	553.275,184 675.137,062	3.791
5	553.275,184 675.137,062	6	553.278,686 675.132,695	5.598

Document care conține date cu caracter personal, protejat de prevederile Regulamentului (UE) nr. 679/2016 și Legii 190/2018

Punct început	X / Y	Punct sfârşit	X / Y	Lungime segment (** (m)
6	553.278,686 675.132,695	7	553.300,311 675.124,615	23.085
7	553.300,311 675.124,615	8	553.306,193 675.122,696	6.187
8	553.306,193 675.122,696	9	553.306,317 675.124,305	1.613
9	553.306,317 675.124,305	10	553.306,642 675.127,125	2.838
10	553.306,642 675.127,125	11	553.306,774 675.131,102	3.979
11	553.306,774 675.131,102	12	553.301,467 675.136,343	7.459
12	553.301,467 675.136,343	13	553.297,72 675.140,109	5.312
13	553.297,72 675.140,109	1	553.287,784 675.146,146	11.626

** Lungimile segmentelor sunt determinate în planul de proiecţie Stereo 70 şi sunt rotunjite la 1 milimetru.
*** Distanţa dintre puncte este formată din segmente cumulate ce sunt mai mici decât valoarea 1 milimetru.

Document care conține date cu caracter personal, protejat de prevederile Regulamentului (UE) nr. 679/2016 și Legii 190/2018

DATE DESPRE IMOBILUL NR. 1875

Oficiul de Cadastru şi Publicitate Imobiliară SUCEAVA
Biroul de Cadastru şi Publicitate Imobiliară Campulung Moldovenesc

A. Partea I. Descrierea imobilului

TEREN Intravilan

Adresa: Loc. Strâmtura, Jud. Suceava

Nr. Crt	Nr cadastral Nr. topografic	Suprafaţa* (mp)	Observaţii / Referinţe
A1	37873	500	Sector cadastral:19 Teren neimprejmuit;

B. Partea II. Proprietari şi acte

Inscrieri privitoare la dreptul de proprietate şi alte drepturi reale		Referinţe
14658 / 05/09/2023		
Act Notarial nr. 1838, din 01/09/2023 emis de Scraba Luminita Ana Maria;		
B1	Se infiinteaza cartea funciara 37873 a imobilului cu numarul cadastral 37873 / UAT Vama, rezultat din dezmembrarea imobilului cu numarul cadastral 30653 inscris in cartea funciara 30653;	A1
Act Notarial nr. 60, din 18/05/2023 emis de Scraba Luminita Ana Maria;		
B2	Intabulare, drept de PROPRIETATE, dobandit prin Succesiune, cota actuala 1/2, cota initiala 1/2	A1
	1) **VLĂDĂU ADRIAN-VIRGIL**	
	OBSERVATII: pozitie transcrisa din CF 30653/Vama, inscrisa prin incheierea nr. 8269 din 19/05/2023;	
B3	Intabulare, drept de PROPRIETATE, dobandit prin Succesiune, cota actuala 1/2, cota initiala 1/2	A1
	1) **BÂRTOIU NICULINA**	
	OBSERVATII: pozitie transcrisa din CF 30653/Vama, inscrisa prin incheierea nr. 8269 din 19/05/2023;	

C. Partea III. SARCINI

Inscrieri privind dezmembramintele dreptului de proprietate, drepturi reale de garanţie şi sarcini		Referinţe
14658 / 05/09/2023		
Act Notarial nr. 26, din 08/01/2010 emis de BNP ANA MARIA SCRABA LUMINITA;		
C1	Intabulare, drept de SERVITUTEde trecere cu piciorul,cu orice fel de atelaje,pe tot timpul anului, peste parcela nr.2 drum, de 131 m.p. din imobilul cu nr.cad. 30653 in favoarea imobilului cu nr.cad. 30654 din CF 30654, dobandit prin Conventie	A1
	OBSERVATII: pozitie transcrisa din CF 30653/Vama, inscrisa prin incheierea nr. 164 din 11/01/2010;	

Document care conține date cu caracter personal, protejat de prevederile Regulamentului (UE) nr. 679/2016 și Legii 190/2018

Anexa Nr. 1 La Partea I

Teren

Nr cadastral	Suprafaţa (mp)*	Observaţii / Referinţe
37873	500	

* Suprafaţa este determinată in planul de proiecţie Stereo 70.

DETALII LINIARE IMOBIL

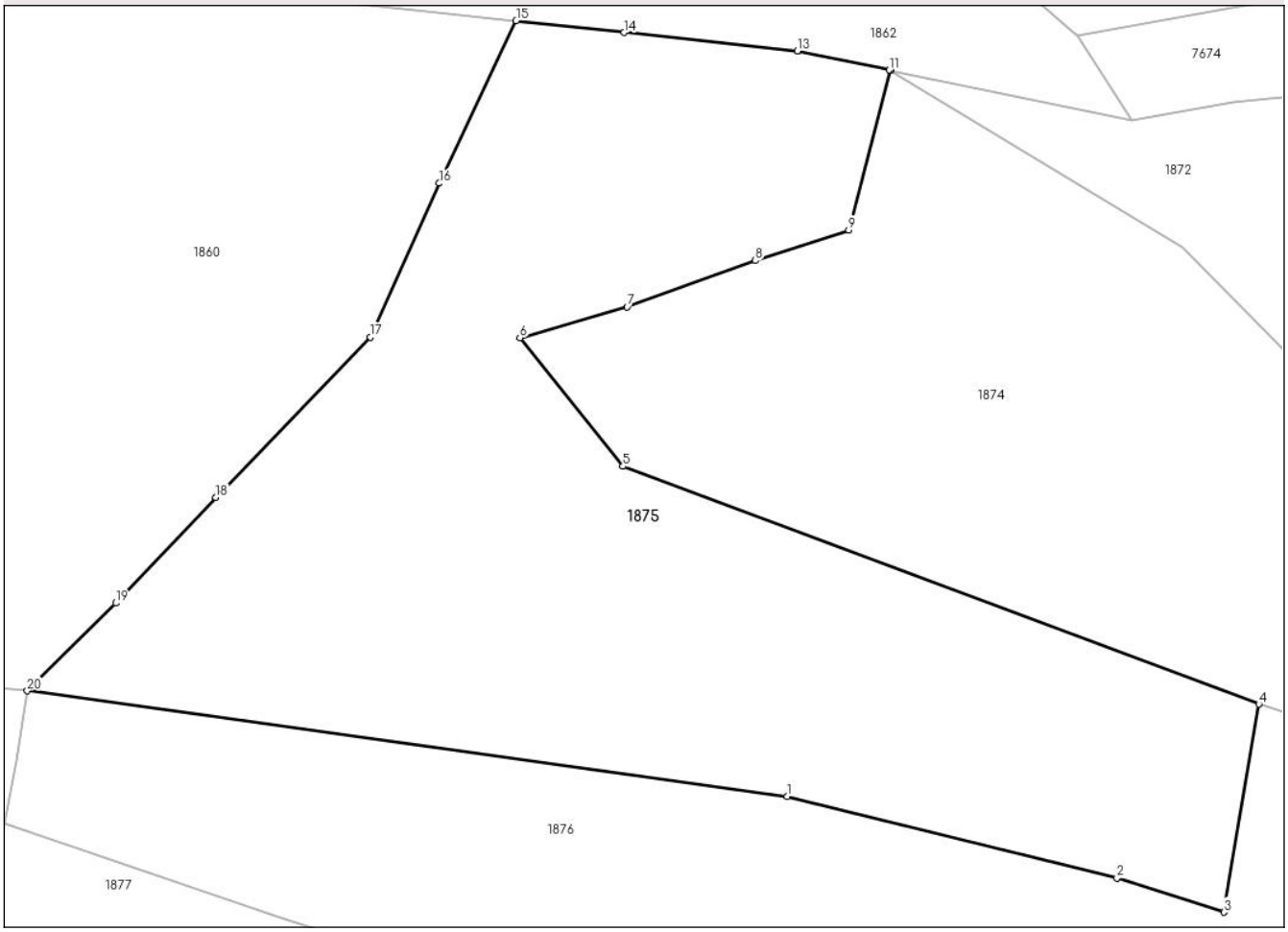

Date referitoare la teren

Crt	Categorie folosință	Intra vilan	Suprafaţa (mp)	Tarla	Parcelă	Nr. topo	Observaţii / Referinţe
1	faneata	DA	371	-	1F	-	
2	drum	DA	64	-	2DR	-	
3	faneata	DA	65	-	3F	-	

Lungime Segmente
1) Valorile lungimilor segmentelor sunt obţinute din proiecţie în plan.

Punct început	X / Y	Punct sfârşit	X / Y	Lungime segment (** (m)
1	553.284,267 675.121,485	2	553.295,493 675.118,703	11.566
2	553.295,493 675.118,703	3	553.299,129 675.117,548	3.815
3	553.299,129 675.117,548	4	553.300,311 675.124,615	7.165
4	553.300,311 675.124,615	5	553.278,686 675.132,695	23.085

Document care conține date cu caracter personal, protejat de prevederile Regulamentului (UE) nr. 679/2016 și Legii 190/2018

Punct început	X / Y	Punct sfârşit	X / Y	Lungime segment (** (m)
5	553.278,686 675.132,695	6	553.275,184 675.137,062	5.598
6	553.275,184 675.137,062	7	553.278,829 675.138,106	3.791
7	553.278,829 675.138,106	8	553.283,192 675.139,685	4.64
8	553.283,192 675.139,685	9	553.286,367 675.140,725	3.341
9	553.286,367 675.140,725	10	553.287,784 675.146,146	5.603
10	553.287,784 675.146,146	11	553.287,745 675.146,154	0.04
11	553.287,745 675.146,154	12	553.284,638 675.146,801	3.173
12	553.284,638 675.146,801	13	553.284,615 675.146,805	0.023
13	553.284,615 675.146,805	14	553.278,73 675.147,426	5.918
14	553.278,73 675.147,426	15	553.275,057 675.147,83	3.695
15	553.275,057 675.147,83	16	553.272,443 675.142,309	6.109
16	553.272,443 675.142,309	17	553.270,103 675.137,087	5.722
17	553.270,103 675.137,087	18	553.264,846 675.131,635	7.574
18	553.264,846 675.131,635	19	553.261,443 675.128,047	4.945
19	553.261,443 675.128,047	20	553.258,437 675.125,069	4.231
20	553.258,437 675.125,069	1	553.284,267 675.121,485	26.078

** Lungimile segmentelor sunt determinate în planul de proiecţie Stereo 70 şi sunt rotunjite la 1 milimetru.
*** Distanţa dintre puncte este formată din segmente cumulate ce sunt mai mici decât valoarea 1 milimetru.

Document care conține date cu caracter personal, protejat de prevederile Regulamentului (UE) nr. 679/2016 și Legii 190/2018

DATE DESPRE IMOBILUL NR. 1876

Oficiul de Cadastru şi Publicitate Imobiliară SUCEAVA
Biroul de Cadastru şi Publicitate Imobiliară Campulung Moldovenesc

A. Partea I. Descrierea imobilului

TEREN Intravilan

Adresa: Loc. Strâmtura, Jud. Suceava

Nr. Crt	Nr cadastral Nr. topografic	Suprafaţa* (mp)	Observaţii / Referinţe
A1		1.470	Sector cadastral:19 Teren neimprejmuit;

B. Partea II. Proprietari şi acte

Inscrieri privitoare la dreptul de proprietate şi alte drepturi reale		Referinţe
/		
Act Normativ nr. 7, din 13/03/1996 emis de Parlamentul Romaniei (Lege);		
B1	Inscrierea provizorie, drept de PROPRIETATE, dobandit prin Lege, cota actuala 1/1, cota initiala 1/1	A1
	1) **COMUNA VAMA**, CIF:4326698, Proprietar neidentificat.	

C. Partea III. SARCINI .

Inscrieri privind dezmembramintele dreptului de proprietate, drepturi reale de garanţie şi sarcini	Referinţe
NU SUNT	

Anexa Nr. 1 La Partea I

Teren

Nr cadastral	Suprafaţa (mp)*	Observaţii / Referinţe
	1.470	

* Suprafaţa este determinată in planul de proiecţie Stereo 70.

DETALII LINIARE IMOBIL

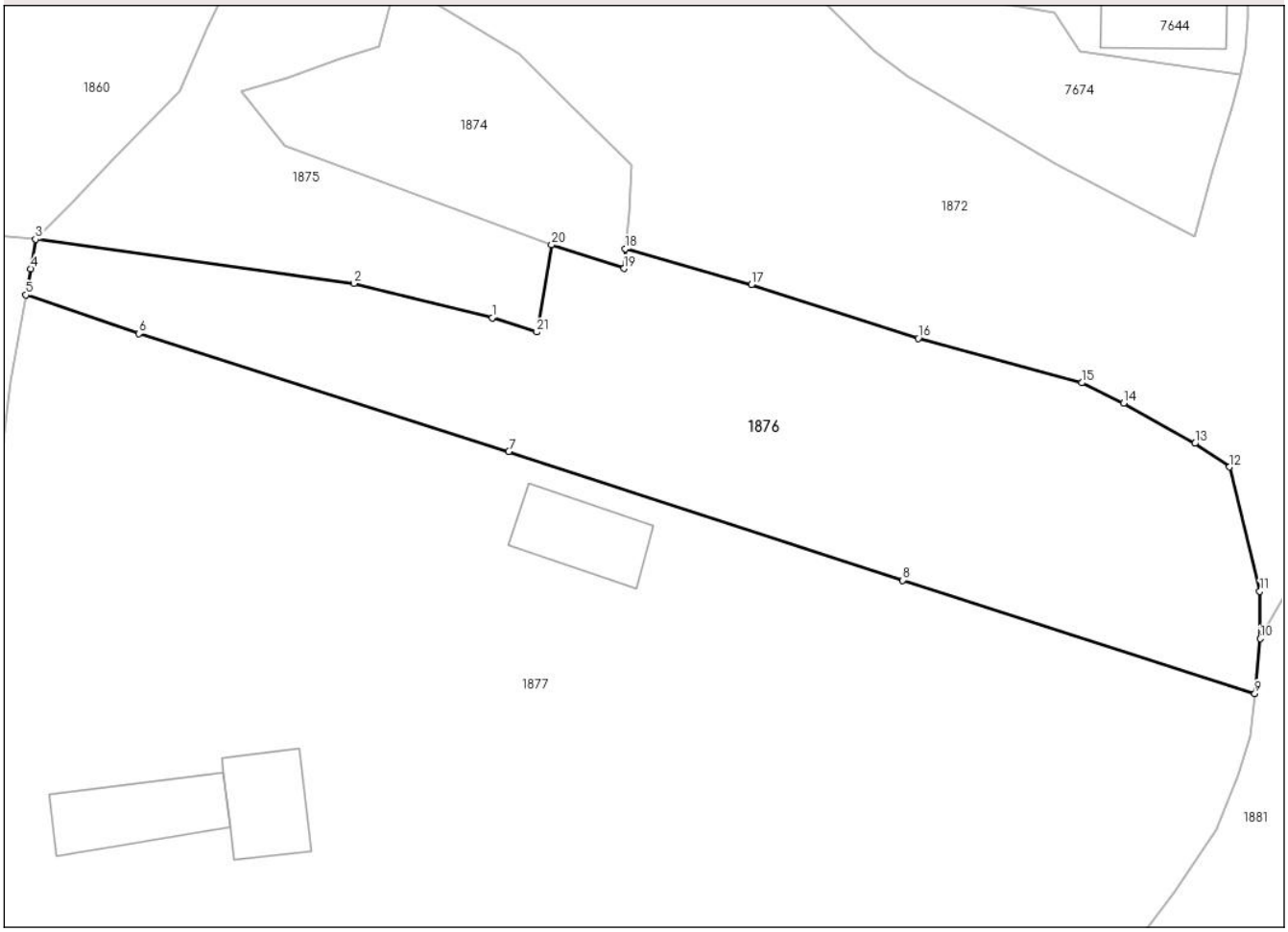

Date referitoare la teren

Crt	Categorie folosință	Intra vilan	Suprafaţa (mp)	Tarla	Parcelă	Nr. topo	Observaţii / Referinţe
1	faneata	DA	1.470	-	1F	-	

Lungime Segmente
1) Valorile lungimilor segmentelor sunt obţinute din proiecţie în plan.

Punct început	X / Y	Punct sfârşit	X / Y	Lungime segment (** (m)
1	553.295,493 675.118,703	2	553.284,267 675.121,485	11.566
3	553.258,437 675.125,069	4	553.258,079 675.122,691	2.405
5	553.257,662 675.120,566	6	553.266,828 675.117,431	9.687
7	553.296,853 675.107,871	8	553.328,807 675.097,428	33.617
9	553.357,389 675.088,244	10	553.357,824 675.092,701	4.478

Punct început	X / Y	Punct sfârşit	X / Y	Lungime segment (** (m)
2	553.284,267 675.121,485	3	553.258,437 675.125,069	26.078
4	553.258,079 675.122,691	5	553.257,662 675.120,566	2.166
6	553.266,828 675.117,431	7	553.296,853 675.107,871	31.51
8	553.328,807 675.097,428	9	553.357,389 675.088,244	30.021
10	553.357,824 675.092,701	11	553.357,786 675.096,534	3.833

Document care conține date cu caracter personal, protejat de prevederile Regulamentului (UE) nr. 679/2016 și Legii 190/2018

Punct început	X / Y	Punct sfârşit	X / Y	Lungime segment (** (m)
11	553.357,786 675.096,534	12	553.355,34 675.106,611	10.369
13	553.352,515 675.108,524	14	553.346,74 675.111,784	6.632
15	553.343,347 675.113,439	16	553.330,063 675.117,047	13.765
17	553.316,521 675.121,376	18	553.306,317 675.124,305	10.616
19	553.306,193 675.122,696	20	553.300,311 675.124,615	6.187
21	553.299,129 675.117,548	1	553.295,493 675.118,703	3.815

Punct început	X / Y	Punct sfârşit	X / Y	Lungime segment (** (m)
12	553.355,34 675.106,611	13	553.352,515 675.108,524	3.412
14	553.346,74 675.111,784	15	553.343,347 675.113,439	3.775
16	553.330,063 675.117,047	17	553.316,521 675.121,376	14.217
18	553.306,317 675.124,305	19	553.306,193 675.122,696	1.613
20	553.300,311 675.124,615	21	553.299,129 675.117,548	7.165

** Lungimile segmentelor sunt determinate în planul de proiecţie Stereo 70 şi sunt rotunjite la 1 milimetru.
*** Distanţa dintre puncte este formată din segmente cumulate ce sunt mai mici decât valoarea 1 milimetru.

Document care conține date cu caracter personal, protejat de prevederile Regulamentului (UE) nr. 679/2016 și Legii 190/2018

DATE DESPRE IMOBILUL NR. 1877

Oficiul de Cadastru şi Publicitate Imobiliară SUCEAVA
Biroul de Cadastru şi Publicitate Imobiliară Campulung Moldovenesc

A. Partea I. Descrierea imobilului

TEREN Intravilan

Adresa: Loc. Strâmtura, Jud. Suceava

Nr. Crt	Nr cadastral Nr. topografic	Suprafaţa* (mp)	Observaţii / Referinţe
A1	30374	4.222	Sector cadastral:19 Teren neimprejmuit;

Construcţii

Crt	Nr cadastral Nr. topografic	Adresa	Observaţii / Referinţe
A1.1	30374-C1	Loc. Strâmtura, Jud. Suceava	Nr. niveluri:1; S. construita la sol:56 mp; S. construita desfasurata:56 mp;
A1.2	30374-C2	Loc. Strâmtura, Jud. Suceava	Nr. niveluri:1; S. construita la sol:53 mp; S. construita desfasurata:53 mp;
A1.3	30374-C3	Loc. Strâmtura, Jud. Suceava	Nr. niveluri:1; S. construita la sol:68 mp; S. construita desfasurata:68 mp;

B. Partea II. Proprietari şi acte

Inscrieri privitoare la dreptul de proprietate şi alte drepturi reale		Referinţe
3443 / 16/06/2009		
Act Notarial nr. 682, din 15/06/2009 emis de BNP ANA MARIA SCRABA LUMINITA;		
B1	Se infiinteaza cartea funciara 30374 a imobilului cu numarul cadastral 30374/Vama, rezultat din dezmembrarea imobilului cu numarul cadastral 30352 inscris in cartea funciara 472 (identificator electronic 30352);	A1, A1.1
3444 / 16/06/2009		
Act Notarial nr. 683, din 15/06/2009 emis de BNP ANA MARIA SCRABA LUMINITA;		
B3	Intabulare, drept de PROPRIETATE, dobandit prin Conventie, cota actuala 1/1, cota initiala 1/1	A1, A1.1
	1) **BARTOIU DIANA-NICOLETA**, necasatorita. Lipsa C.N.P.	
/		
Act Administrativ nr. 1617, din 19/02/2023 emis de PRIMARIA COMUNEI VAMA (Adeverinta proprietate);		
B4	Intabulare, drept de PROPRIETATE, dobandit prin Construire, cota actuala 1/1, cota initiala 1/1	A1.2, A1.3
	1) **BARTOIU DIANA-NICOLETA**, necasatorita. Lipsa C.N.P. 2) **LEONTIES VERONICA**, Lipsa C.N.P.	

C. Partea III. SARCINI

Inscrieri privind dezmembramintele dreptului de proprietate, drepturi reale de garanţie şi sarcini		Referinţe
3444 / 16/06/2009		
Act Notarial nr. 683, din 15/06/2009 emis de BNP ANA MARIA SCRABA LUMINITA;		
C1	Intabulare, drept de UZUFRUCT VIAGER, dobandit prin Conventie, cota actuala 1/1, cota initiala 1/1	A1, A1.1
	1) **LEONTIES VERONICA**, Lipsa C.N.P.	

Document care conține date cu caracter personal, protejat de prevederile Regulamentului (UE) nr. 679/2016 și Legii 190/2018

Anexa Nr. 1 La Partea I

Teren

Nr cadastral	Suprafaţa (mp)*	Observaţii / Referinţe
30374	4.222	

* Suprafaţa este determinată in planul de proiecţie Stereo 70.

DETALII LINIARE IMOBIL

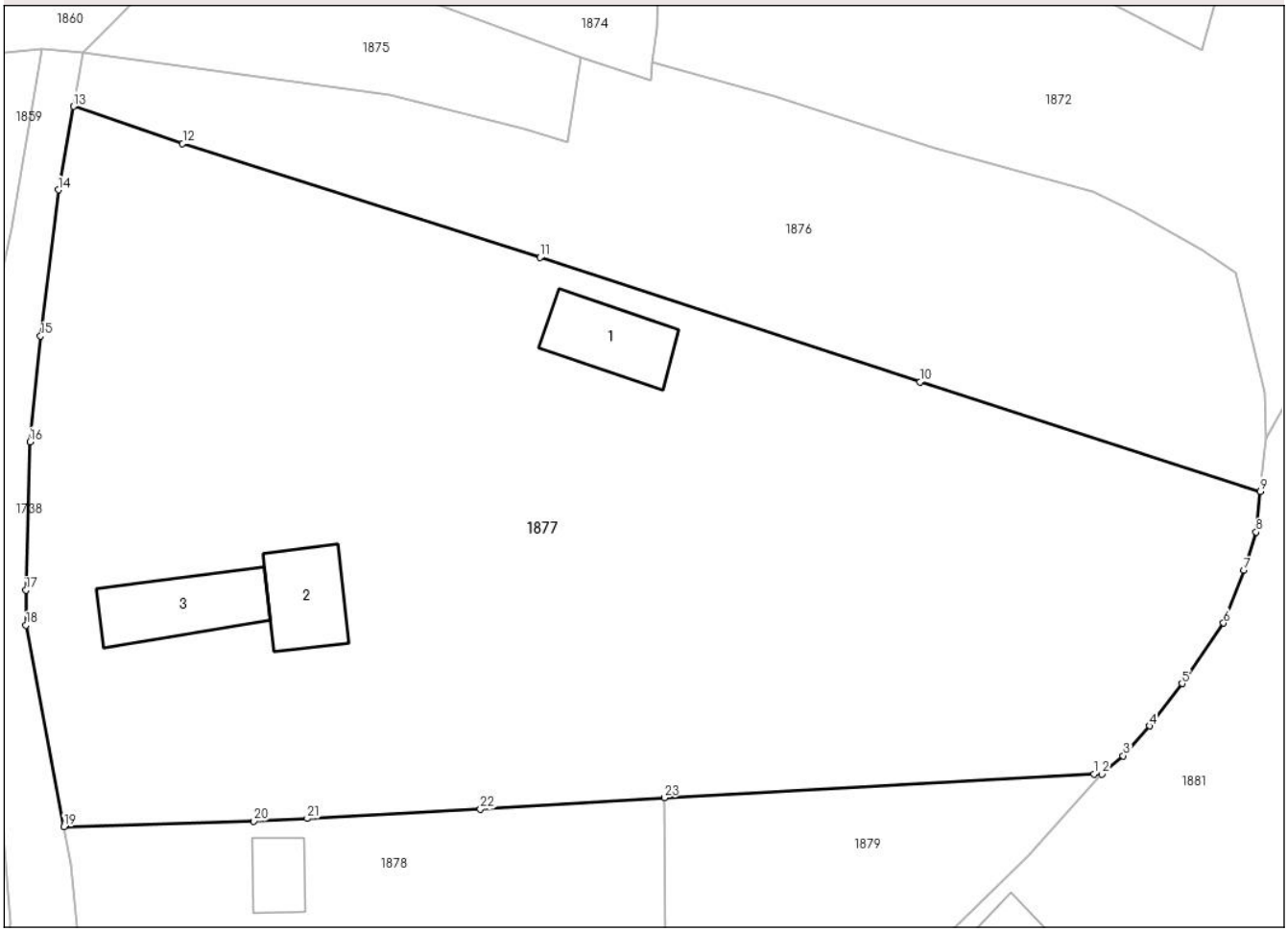

Date referitoare la teren

Crt	Categorie folosință	Intra vilan	Suprafaţa (mp)	Tarla	Parcelă	Nr. topo	Observaţii / Referinţe
1	curti constructii	DA	713	-	1CC	-	
2	curti constructii	DA	273	-	2CC	-	
3	faneata	DA	3.236	-	3F	-	

Date referitoare la construcţii

Crt	Număr	Destinaţie construcţie	Supraf. (mp)	Situaţie juridică	Observaţii / Referinţe
A1.1	30374-C1	constructii de locuinte	Din acte: 58 Masurata: 56	Cu acte	Nr. niveluri:1; S. construita la sol:56 mp; S. construita desfasurata:56 mp;
A1.2	30374-C2	constructii anexa	53	Cu acte	Nr. niveluri:1; S. construita la sol:53 mp; S. construita desfasurata:53 mp;
A1.3	30374-C3	constructii anexa	68	Cu acte	Nr. niveluri:1; S. construita la sol:68 mp; S. construita desfasurata:68 mp;

Lungime Segmente

1) Valorile lungimilor segmentelor sunt obţinute din proiecţie în plan.

Punct început	X / Y	Punct sfârşit	X / Y	Lungime segment (** (m)

Punct început	X / Y	Punct sfârşit	X / Y	Lungime segment (** (m)

Document care conține date cu caracter personal, protejat de prevederile Regulamentului (UE) nr. 679/2016 și Legii 190/2018

Punct început	X / Y	Punct sfârşit	X / Y	Lungime segment (** (m)
1	553.343,401 675.064,518	2	553.344,084 675.064,51	0.683
3	553.345,867 675.066,046	4	553.348,08 675.068,549	3.34
5	553.350,819 675.072,104	6	553.354,312 675.077,186	6.167
7	553.356,006 675.081,605	8	553.357,055 675.084,82	3.382
9	553.357,389 675.088,244	10	553.328,807 675.097,428	30.021
11	553.296,853 675.107,871	12	553.266,828 675.117,431	31.51
13	553.257,662 675.120,566	14	553.256,39 675.113,546	7.134
15	553.254,903 675.101,275	16	553.253,992 675.092,402	8.92
17	553.253,661 675.079,947	18	553.253,685 675.077,023	2.924
19	553.256,858 675.060,097	20	553.272,823 675.060,553	15.971
21	553.277,31 675.060,779	22	553.291,849 675.061,569	14.56
23	553.307,309 675.062,537	1	553.343,401 675.064,518	36.146

Punct început	X / Y	Punct sfârşit	X / Y	Lungime segment (** (m)
2	553.344,084 675.064,51	3	553.345,867 675.066,046	2.354
4	553.348,08 675.068,549	5	553.350,819 675.072,104	4.488
6	553.354,312 675.077,186	7	553.356,006 675.081,605	4.732
8	553.357,055 675.084,82	9	553.357,389 675.088,244	3.44
10	553.328,807 675.097,428	11	553.296,853 675.107,871	33.617
12	553.266,828 675.117,431	13	553.257,662 675.120,566	9.687
14	553.256,39 675.113,546	15	553.254,903 675.101,275	12.361
16	553.253,992 675.092,402	17	553.253,661 675.079,947	12.459
18	553.253,685 675.077,023	19	553.256,858 675.060,097	17.221
20	553.272,823 675.060,553	21	553.277,31 675.060,779	4.493
22	553.291,849 675.061,569	23	553.307,309 675.062,537	15.491

** Lungimile segmentelor sunt determinate în planul de proiecţie Stereo 70 şi sunt rotunjite la 1 milimetru.
*** Distanţa dintre puncte este formată din segmente cumulate ce sunt mai mici decât valoarea 1 milimetru.

Document care conține date cu caracter personal, protejat de prevederile Regulamentului (UE) nr. 679/2016 și Legii 190/2018

DATE DESPRE IMOBILUL NR. 1878

Oficiul de Cadastru şi Publicitate Imobiliară SUCEAVA
Biroul de Cadastru şi Publicitate Imobiliară Campulung Moldovenesc

A. Partea I. Descrierea imobilului

TEREN Intravilan

Adresa: Loc. Strâmtura, Jud. Suceava

Nr. Crt	Nr cadastral Nr. topografic	Suprafaţa* (mp)	Observaţii / Referinţe
A1		981	Sector cadastral:19 Teren neimprejmuit;

B. Partea II. Proprietari şi acte

Inscrieri privitoare la dreptul de proprietate şi alte drepturi reale		Referinţe
/		
Act Normativ nr. 7, din 13/03/1996 emis de Parlamentul Romaniei (Lege);		
B1	Inscrierea provizorie, drept de PROPRIETATE, dobandit prin Lege, cota actuala 1/1, cota initiala 1/1	A1
	1) **COMUNA VAMA**, CIF:4326698, Proprietar neidentificat.	

C. Partea III. SARCINI .

Inscrieri privind dezmembramintele dreptului de proprietate, drepturi reale de garanţie şi sarcini	Referinţe
NU SUNT	

Anexa Nr. 1 La Partea I

Teren

Nr cadastral	Suprafaţa (mp)*	Observaţii / Referinţe
	981	

* Suprafaţa este determinată in planul de proiecţie Stereo 70.

DETALII LINIARE IMOBIL

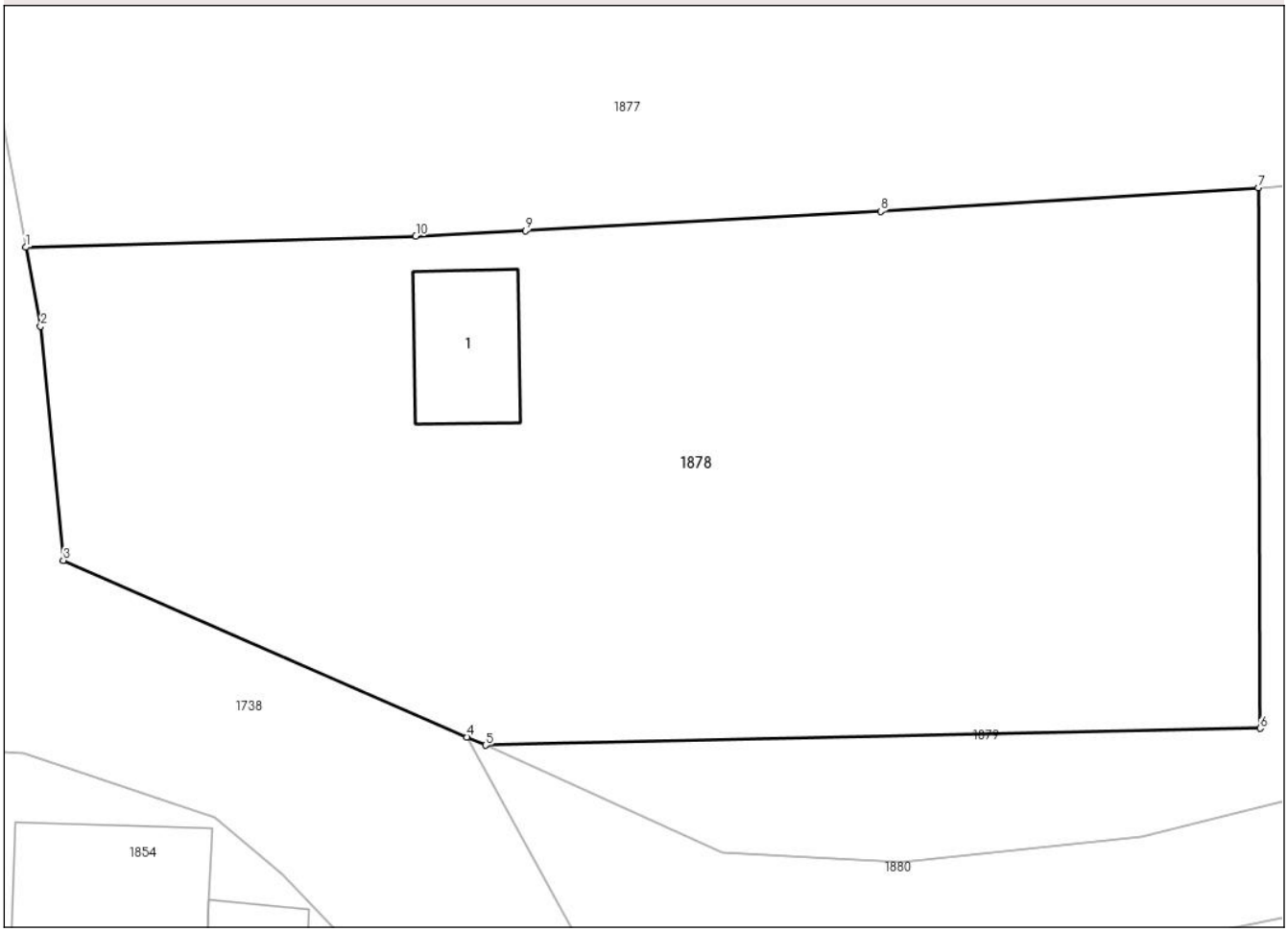

Date referitoare la teren

Crt	Categorie folosință	Intra vilan	Suprafaţa (mp)	Tarla	Parcelă	Nr. topo	Observaţii / Referinţe
1	pasune	DA	981	-	1P	-	

Date referitoare la construcţii

Crt	Număr	Destinaţie construcţie	Supraf. (mp)	Situaţie juridică	Observaţii / Referinţe
A1.1		constructii de locuinte	27	Fara acte	Nr. niveluri:1; S. construita la sol:27 mp; S. construita desfasurata:27 mp;

Lungime Segmente

1) Valorile lungimilor segmentelor sunt obţinute din proiecţie în plan.

Punct început	X / Y	Punct sfârşit	X / Y	Lungime segment (** (m)
1	553.256,858 675.060,097	2	553.257,464 675.056,866	3.287
2	553.257,464 675.056,866	3	553.258,39 675.047,298	9.613
3	553.258,39 675.047,298	4	553.274,924 675.040,076	18.042
4	553.274,924 675.040,076	5	553.275,679 675.039,735	0.829

Document care conține date cu caracter personal, protejat de prevederile Regulamentului (UE) nr. 679/2016 și Legii 190/2018

Punct început	X / Y	Punct sfârşit	X / Y	Lungime segment (** (m)
5	553.275,679 675.039,735	6	553.307,388 675.040,426	31.716
6	553.307,388 675.040,426	7	553.307,309 675.062,537	22.111
7	553.307,309 675.062,537	8	553.291,849 675.061,569	15.491
8	553.291,849 675.061,569	9	553.277,31 675.060,779	14.56
9	553.277,31 675.060,779	10	553.272,823 675.060,553	4.493
10	553.272,823 675.060,553	1	553.256,858 675.060,097	15.971

** Lungimile segmentelor sunt determinate în planul de proiecţie Stereo 70 şi sunt rotunjite la 1 milimetru.
*** Distanţa dintre puncte este formată din segmente cumulate ce sunt mai mici decât valoarea 1 milimetru.

Document care conține date cu caracter personal, protejat de prevederile Regulamentului (UE) nr. 679/2016 și Legii 190/2018

DATE DESPRE IMOBILUL NR. 1879

Oficiul de Cadastru şi Publicitate Imobiliară SUCEAVA
Biroul de Cadastru şi Publicitate Imobiliară Campulung Moldovenesc

A. Partea I. Descrierea imobilului

TEREN Intravilan

Adresa: Loc. Strâmtura, Jud. Suceava

Nr. Crt	Nr cadastral Nr. topografic	Suprafaţa* (mp)	Observaţii / Referinţe
A1	30375	707	Sector cadastral:19 Teren neimprejmuit;

B. Partea II. Proprietari şi acte

Inscrieri privitoare la dreptul de proprietate şi alte drepturi reale		Referinţe
3443 / 16/06/2009		
Act Notarial nr. 682, din 15/06/2009 emis de BNP ANA MARIA SCRABA LUMINITA;		
B1	Se infiinteaza cartea funciara 30375 a imobilului cu numarul cadastral 30375/Vama, rezultat din dezmembrarea imobilului cu numarul cadastral 30352 inscris in cartea funciara 472 (identificator electronic 30352);	A1
Act Notarial nr. 654, din 16/05/1981 emis de Notariatul de stat local Campulung Mold. (Act de partaj);		
B2	Intabulare, drept de PROPRIETATE, dobandit prin Conventie, cota actuala 1/1, cota initiala 1/1	A1
	1) **LEONTIES M. VERONICA**, Lipsa C.N.P.	

C. Partea III. SARCINI .

Inscrieri privind dezmembramintele dreptului de proprietate, drepturi reale de garanţie şi sarcini	Referinţe
NU SUNT	

Document care conține date cu caracter personal, protejat de prevederile Regulamentului (UE) nr. 679/2016 și Legii 190/2018

Anexa Nr. 1 La Partea I

Teren

Nr cadastral	Suprafaţa (mp)*	Observaţii / Referinţe
30375	707	

* Suprafaţa este determinată in planul de proiecţie Stereo 70.

DETALII LINIARE IMOBIL

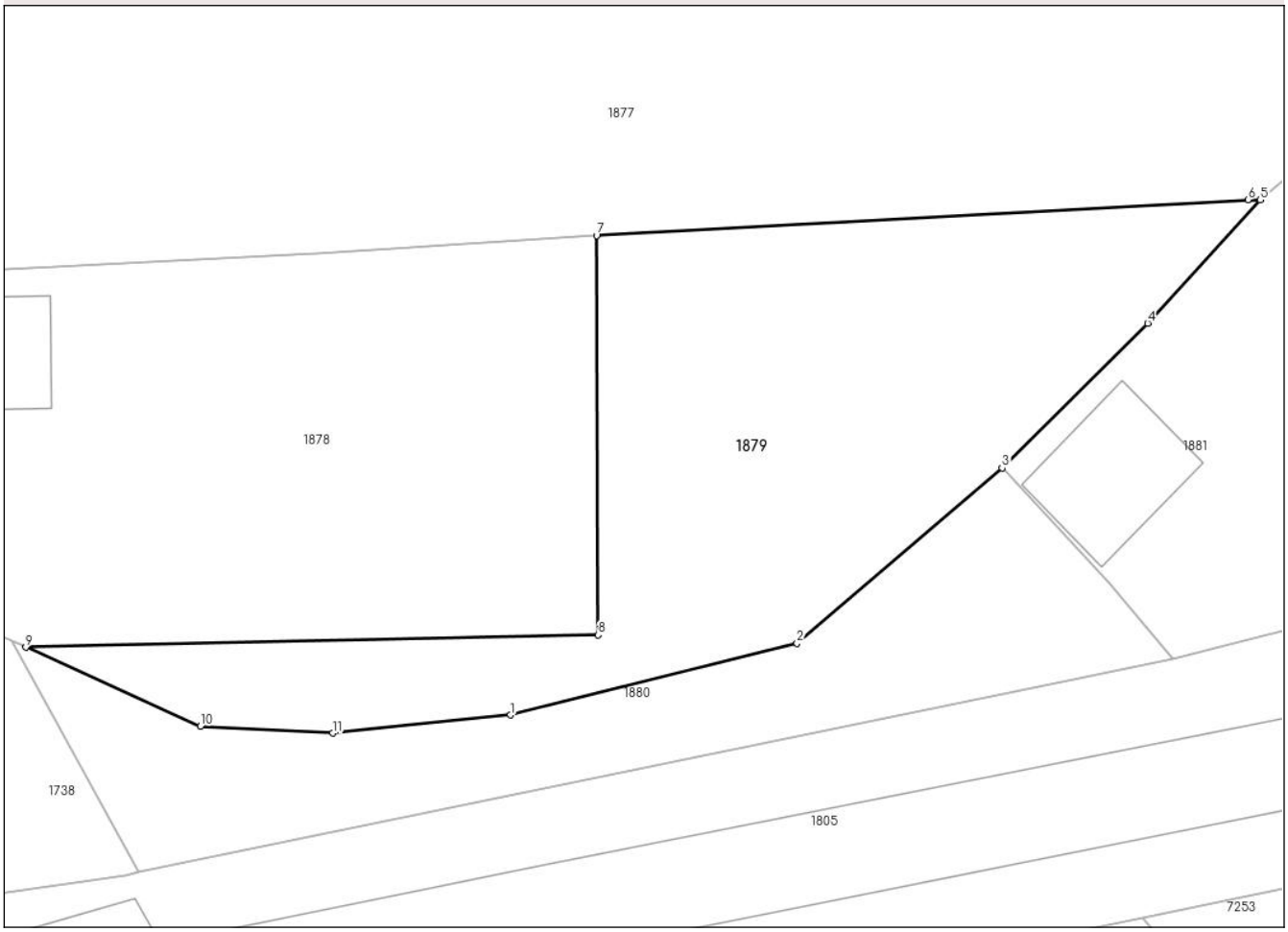

Date referitoare la teren

Crt	Categorie folosință	Intra vilan	Suprafaţa (mp)	Tarla	Parcelă	Nr. topo	Observaţii / Referinţe
1	faneata	DA	707	-	1F	-	

Lungime Segmente
1) Valorile lungimilor segmentelor sunt obţinute din proiecţie în plan.

Punct început	X / Y	Punct sfârşit	X / Y	Lungime segment (** (m)
1	553.302,542 675.035,989	2	553.318,414 675.039,967	16.363
2	553.318,414 675.039,967	3	553.329,78 675.049,659	14.937
3	553.329,78 675.049,659	4	553.337,847 675.057,672	11.37
4	553.337,847 675.057,672	5	553.344,084 675.064,51	9.256
5	553.344,084 675.064,51	6	553.343,401 675.064,518	0.683

Document care conține date cu caracter personal, protejat de prevederile Regulamentului (UE) nr. 679/2016 și Legii 190/2018

Punct început	X / Y	Punct sfârşit	X / Y	Lungime segment (** (m)
6	553.343,401 675.064,518	7	553.307,309 675.062,537	36.146
7	553.307,309 675.062,537	8	553.307,388 675.040,426	22.111
8	553.307,388 675.040,426	9	553.275,679 675.039,735	31.716
9	553.275,679 675.039,735	10	553.285,347 675.035,375	10.606
10	553.285,347 675.035,375	11	553.292,681 675.034,978	7.345
11	553.292,681 675.034,978	1	553.302,542 675.035,989	9.912

** Lungimile segmentelor sunt determinate în planul de proiecţie Stereo 70 şi sunt rotunjite la 1 milimetru.
*** Distanţa dintre puncte este formată din segmente cumulate ce sunt mai mici decât valoarea 1 milimetru.

Document care conține date cu caracter personal, protejat de prevederile Regulamentului (UE) nr. 679/2016 și Legii 190/2018

DATE DESPRE IMOBILUL NR. 1880

Oficiul de Cadastru şi Publicitate Imobiliară SUCEAVA
Biroul de Cadastru şi Publicitate Imobiliară Campulung Moldovenesc

A. Partea I. Descrierea imobilului

TEREN Necunoscut

Adresa: Loc. Strâmtura, Jud. Suceava

Nr. Crt	Nr cadastral Nr. topografic	Suprafaţa* (mp)	Observaţii / Referinţe
A1		397	Sector cadastral:19 Teren neimprejmuit;

B. Partea II. Proprietari şi acte

Inscrieri privitoare la dreptul de proprietate şi alte drepturi reale		Referinţe
/		
Act Normativ nr. 7, din 13/03/1996 emis de Parlamentul Romaniei (Lege);		
B1	Inscrierea provizorie, drept de PROPRIETATE, dobandit prin Lege, cota actuala 1/1, cota initiala 1/1	A1
	1) **COMUNA VAMA**, CIF:4326698, Proprietar neidentificat.	

C. Partea III. SARCINI .

Inscrieri privind dezmembramintele dreptului de proprietate, drepturi reale de garanţie şi sarcini	Referinţe
NU SUNT	

Document care conține date cu caracter personal, protejat de prevederile Regulamentului (UE) nr. 679/2016 și Legii 190/2018

Anexa Nr. 1 La Partea I

Teren

Nr cadastral	Suprafaţa (mp)*	Observaţii / Referinţe
	397	

* Suprafaţa este determinată in planul de proiecţie Stereo 70.

DETALII LINIARE IMOBIL

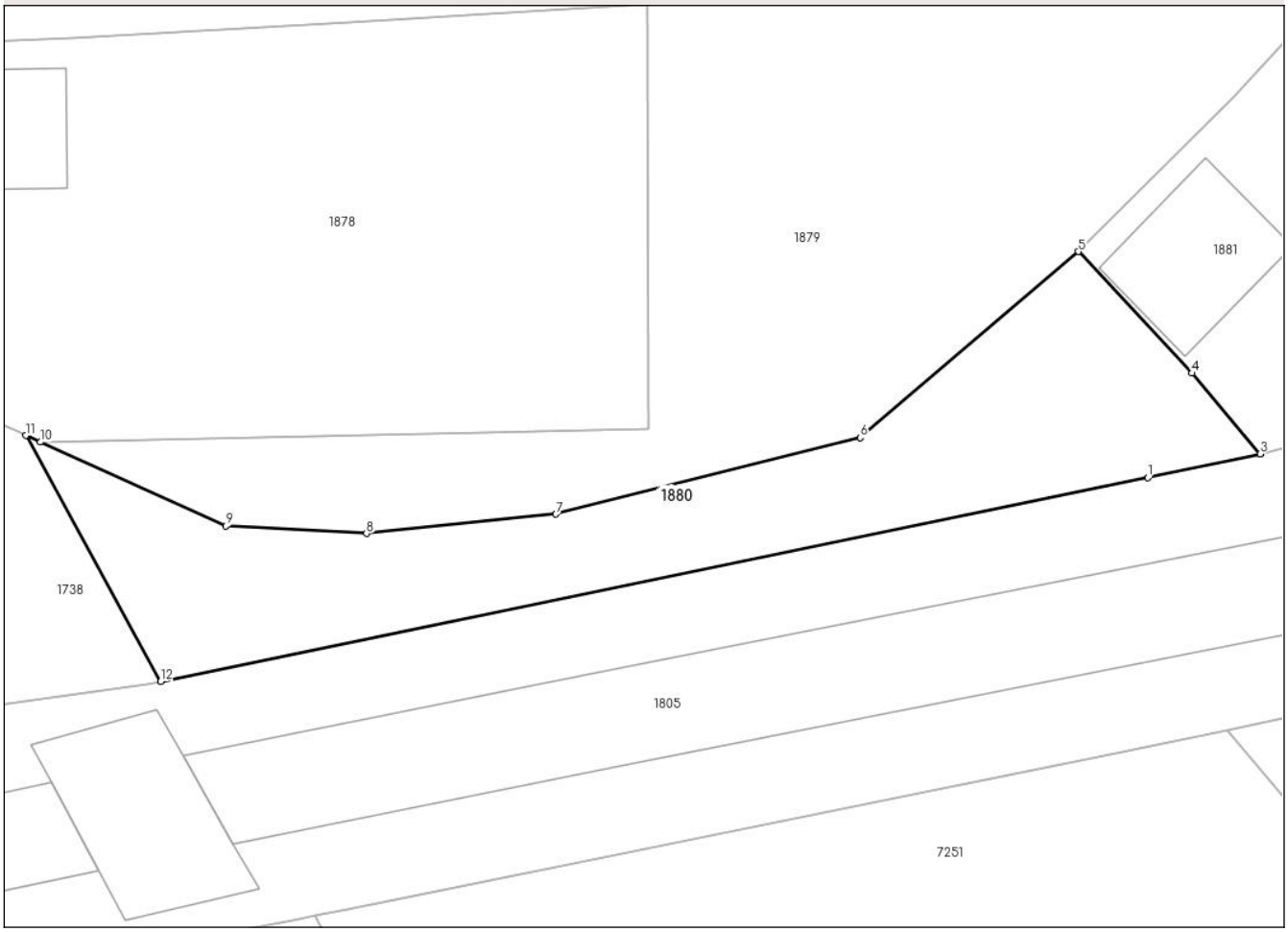

Date referitoare la teren

Crt	Categorie folosință	Intra vilan	Suprafaţa (mp)	Tarla	Parcelă	Nr. topo	Observaţii / Referinţe
1	faneata	DA	261	-	1F	-	
2	faneata	NU	136	-	2F	-	

Lungime Segmente
1) Valorile lungimilor segmentelor sunt obţinute din proiecţie în plan.

Punct început	X / Y	Punct sfârşit	X / Y	Lungime segment (** (m)
1	553.333,406 675.037,884	2	553.339,249 675.039,113	5.971
2	553.339,249 675.039,113	3	553.339,258 675.039,114	0.009
3	553.339,258 675.039,114	4	553.335,7 675.043,328	5.515
4	553.335,7 675.043,328	5	553.329,78 675.049,659	8.668

Document care conține date cu caracter personal, protejat de prevederile Regulamentului (UE) nr. 679/2016 și Legii 190/2018

Punct început	X / Y	Punct sfârşit	X / Y	Lungime segment (** (m)
5	553.329,78 675.049,659	6	553.318,414 675.039,967	14.937
6	553.318,414 675.039,967	7	553.302,542 675.035,989	16.363
7	553.302,542 675.035,989	8	553.292,681 675.034,978	9.912
8	553.292,681 675.034,978	9	553.285,347 675.035,375	7.345
9	553.285,347 675.035,375	10	553.275,679 675.039,735	10.606
10	553.275,679 675.039,735	11	553.274,924 675.040,076	0.829
11	553.274,924 675.040,076	12	553.281,952 675.027,279	14.6
12	553.281,952 675.027,279	1	553.333,406 675.037,884	52.536

** Lungimile segmentelor sunt determinate în planul de proiecţie Stereo 70 şi sunt rotunjite la 1 milimetru.
*** Distanţa dintre puncte este formată din segmente cumulate ce sunt mai mici decât valoarea 1 milimetru.

Document care conține date cu caracter personal, protejat de prevederile Regulamentului (UE) nr. 679/2016 și Legii 190/2018

DATE DESPRE IMOBILUL NR. 1881

Oficiul de Cadastru şi Publicitate Imobiliară SUCEAVA
Biroul de Cadastru şi Publicitate Imobiliară Campulung Moldovenesc

A. Partea I. Descrierea imobilului

TEREN Necunoscut

Adresa: Loc. Strâmtura, Jud. Suceava

Nr. Crt	Nr cadastral Nr. topografic	Suprafaţa* (mp)	Observaţii / Referinţe
A1	38341	2.899	Sector cadastral:19 Teren neimprejmuit;

B. Partea II. Proprietari şi acte

Inscrieri privitoare la dreptul de proprietate şi alte drepturi reale		Referinţe
6999 / 25/04/2024		
Act Notarial nr. 444, din 10/04/2024 emis de NP Catargiu Tudor Marian (inscris sub semnatura privata nr 3 din 12-09-2023, emis de PFA Chiperi Simona Alina;act administrativ nr 3843 din 02-04-2024, emis de Primaria Vama);		
B1	se noteaza ca din parte a imobilului cu nr.top.1094/5 din CF 34671 a comunei cadastrale Vama si din parte a imobilului cu nr.top.1094/4 din CF 34670 a comunei cadastrale Vama , se formeaza imobilul cu nr. cad.38341 .	A1
B2	se noteaza posesia imobilului cu nr.cad.38341	A1
	1) **LUCUŢARI LUCIAN-GEORGEL**	
/		
Act Normativ nr. 7, din 13/03/1996 emis de PARLAMENTUL ROMANIEI (Lege);		
B3	Intabulare, drept de PROPRIETATE, dobandit prin Lege, cota actuala 1/1, cota initiala 1/1	A1
	1) **NEIDENTIFICAT NEIDENTIFICAT**, Lipsa C.N.P.	

C. Partea III. SARCINI .

Inscrieri privind dezmembramintele dreptului de proprietate, drepturi reale de garanţie şi sarcini	Referinţe
NU SUNT	

Anexa Nr. 1 La Partea I

Teren

Nr cadastral	Suprafaţa (mp)*	Observaţii / Referinţe
38341	2.899	

* Suprafaţa este determinată in planul de proiecţie Stereo 70.

DETALII LINIARE IMOBIL

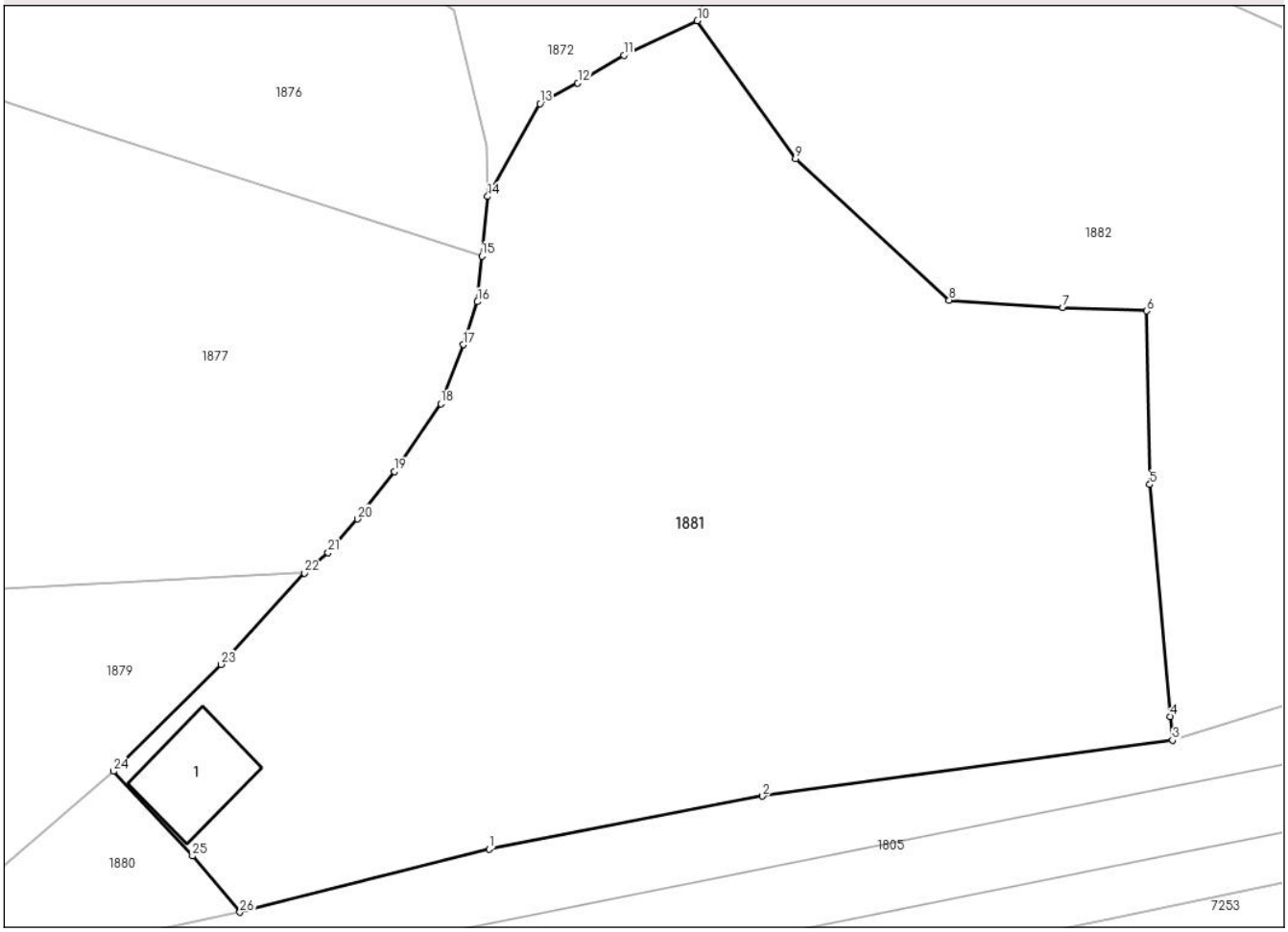

Date referitoare la teren

Crt	Categorie folosință	Intra vilan	Suprafaţa (mp)	Tarla	Parcelă	Nr. topo	Observaţii / Referinţe
1	faneata	DA	2.633	-	1F	-	
2	faneata	NU	266	-	2F	-	

Date referitoare la construcţii

Crt	Număr	Destinaţie construcţie	Supraf. (mp)	Situaţie juridică	Observaţii / Referinţe
A1.1	38341-C1	constructii anexa	51	Fara acte	Nr. niveluri:1; S. construita la sol:51 mp; S. construita desfasurata:51 mp; Anexa

Lungime Segmente

1) Valorile lungimilor segmentelor sunt obţinute din proiecţie în plan.

Punct început	X / Y	Punct sfârşit	X / Y	Lungime segment (** (m)
1	553.357,934 675.043,84	2	553.378,436 675.047,807	20.882
3	553.409,167 675.051,985	4	553.409,008 675.053,778	1.8
5	553.407,469 675.071,132	6	553.407,218 675.084,139	13.009

Punct început	X / Y	Punct sfârşit	X / Y	Lungime segment (** (m)
2	553.378,436 675.047,807	3	553.409,167 675.051,985	31.014
4	553.409,008 675.053,778	5	553.407,469 675.071,132	17.422
6	553.407,218 675.084,139	7	553.400,946 675.084,385	6.277

Document care conține date cu caracter personal, protejat de prevederile Regulamentului (UE) nr. 679/2016 și Legii 190/2018

Punct început	X / Y	Punct sfârşit	X / Y	Lungime segment (** (m)
7	553.400,946 675.084,385	8	553.392,419 675.084,938	8.544
9	553.380,908 675.095,539	10	553.373,547 675.105,864	12.681
11	553.368,036 675.103,292	12	553.364,578 675.101,196	4.044
13	553.361,743 675.099,666	14	553.357,824 675.092,701	7.992
15	553.357,389 675.088,244	16	553.357,055 675.084,82	3.44
17	553.356,006 675.081,605	18	553.354,312 675.077,186	4.732
19	553.350,819 675.072,104	20	553.348,08 675.068,549	4.488
21	553.345,867 675.066,046	22	553.344,084 675.064,51	2.354
23	553.337,847 675.057,672	24	553.329,78 675.049,659	11.37
25	553.335,7 675.043,328	26	553.339,258 675.039,114	5.515

Punct început	X / Y	Punct sfârşit	X / Y	Lungime segment (** (m)
8	553.392,419 675.084,938	9	553.380,908 675.095,539	15.649
10	553.373,547 675.105,864	11	553.368,036 675.103,292	6.081
12	553.364,578 675.101,196	13	553.361,743 675.099,666	3.221
14	553.357,824 675.092,701	15	553.357,389 675.088,244	4.478
16	553.357,055 675.084,82	17	553.356,006 675.081,605	3.382
18	553.354,312 675.077,186	19	553.350,819 675.072,104	6.167
20	553.348,08 675.068,549	21	553.345,867 675.066,046	3.34
22	553.344,084 675.064,51	23	553.337,847 675.057,672	9.256
24	553.329,78 675.049,659	25	553.335,7 675.043,328	8.668
26	553.339,258 675.039,114	1	553.357,934 675.043,84	19.265

** Lungimile segmentelor sunt determinate în planul de proiecţie Stereo 70 şi sunt rotunjite la 1 milimetru.
*** Distanţa dintre puncte este formată din segmente cumulate ce sunt mai mici decât valoarea 1 milimetru.

Document care conține date cu caracter personal, protejat de prevederile Regulamentului (UE) nr. 679/2016 și Legii 190/2018

DATE DESPRE IMOBILUL NR. 1882

Oficiul de Cadastru şi Publicitate Imobiliară SUCEAVA
Biroul de Cadastru şi Publicitate Imobiliară Campulung Moldovenesc

A. Partea I. Descrierea imobilului

TEREN Necunoscut

Adresa: Loc. Strâmtura, Jud. Suceava

Nr. Crt	Nr cadastral Nr. topografic	Suprafaţa* (mp)	Observaţii / Referinţe
A1		1.940	Sector cadastral:19 Teren neimprejmuit;

B. Partea II. Proprietari şi acte

Inscrieri privitoare la dreptul de proprietate şi alte drepturi reale		Referinţe
/		
Act Normativ nr. 7, din 13/03/1996 emis de Parlamentul Romaniei (Lege);		
B1	Inscrierea provizorie, drept de PROPRIETATE, dobandit prin Lege, cota actuala 1/1, cota initiala 1/1	A1
	1) **COMUNA VAMA**, CIF:4326698, Proprietar neidentificat.	

C. Partea III. SARCINI .

Inscrieri privind dezmembramintele dreptului de proprietate, drepturi reale de garanţie şi sarcini	Referinţe
NU SUNT	

Anexa Nr. 1 La Partea I

Teren

Nr cadastral	Suprafaţa (mp)*	Observaţii / Referinţe
	1.940	

* Suprafaţa este determinată in planul de proiecţie Stereo 70.

DETALII LINIARE IMOBIL

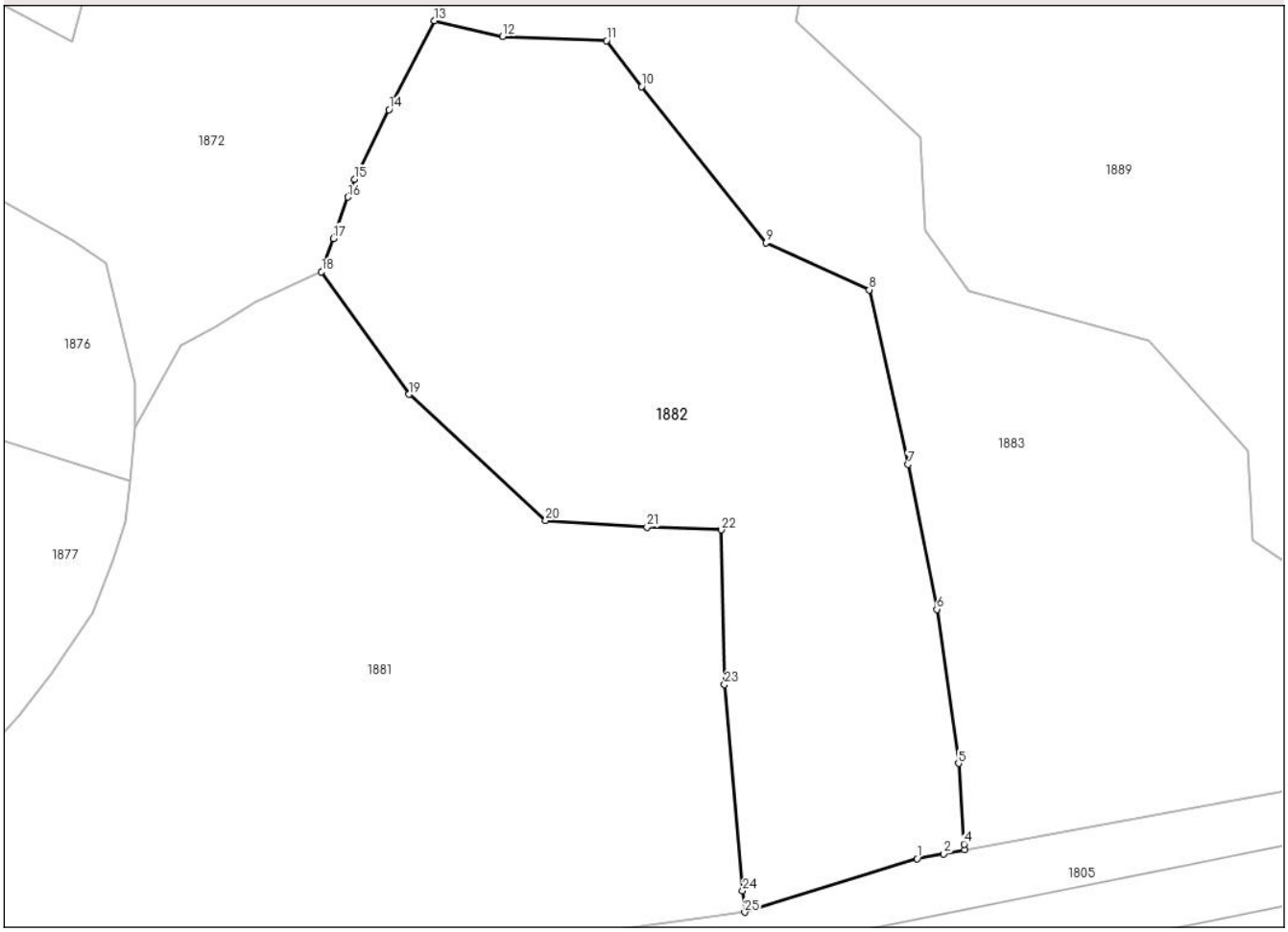

Date referitoare la teren

Crt	Categorie folosință	Intra vilan	Suprafaţa (mp)	Tarla	Parcelă	Nr. topo	Observaţii / Referinţe
1	faneata	DA	1.835	-	1F	-	
2	faneata	NU	105	-	2F	-	

Lungime Segmente

1) Valorile lungimilor segmentelor sunt obţinute din proiecţie în plan.

Punct început	X / Y	Punct sfârşit	X / Y	Lungime segment (** (m)
1	553.423,692 675.056,485	2	553.425,928 675.056,896	2.273
3	553.427,685 675.057,219	4	553.427,656 675.057,713	0.495
5	553.427,185 675.064,497	6	553.425,351 675.077,46	13.092
7	553.422,94 675.089,655	8	553.419,653 675.104,336	15.044

Punct început	X / Y	Punct sfârşit	X / Y	Lungime segment (** (m)
2	553.425,928 675.056,896	3	553.427,685 675.057,219	1.787
4	553.427,656 675.057,713	5	553.427,185 675.064,497	6.8
6	553.425,351 675.077,46	7	553.422,94 675.089,655	12.431
8	553.419,653 675.104,336	9	553.410,963 675.108,3	9.551

Document care conține date cu caracter personal, protejat de prevederile Regulamentului (UE) nr. 679/2016 și Legii 190/2018

Punct început	X / Y	Punct sfârşit	X / Y	Lungime segment (** (m)
9	553.410,963 675.108,3	10	553.400,485 675.121,439	16.805
11	553.397,544 675.125,297	12	553.388,799 675.125,666	8.753
13	553.383,047 675.126,977	14	553.379,212 675.119,49	8.412
15	553.376,304 675.113,638	16	553.375,77 675.112,133	1.597
17	553.374,541 675.108,667	18	553.373,547 675.105,864	2.974
19	553.380,908 675.095,539	20	553.392,419 675.084,938	15.649
21	553.400,946 675.084,385	22	553.407,218 675.084,139	6.277
23	553.407,469 675.071,132	24	553.409,008 675.053,778	17.422
25	553.409,167 675.051,985	1	553.423,692 675.056,485	15.206

Punct început	X / Y	Punct sfârşit	X / Y	Lungime segment (** (m)
10	553.400,485 675.121,439	11	553.397,544 675.125,297	4.851
12	553.388,799 675.125,666	13	553.383,047 675.126,977	5.899
14	553.379,212 675.119,49	15	553.376,304 675.113,638	6.535
16	553.375,77 675.112,133	17	553.374,541 675.108,667	3.678
18	553.373,547 675.105,864	19	553.380,908 675.095,539	12.681
20	553.392,419 675.084,938	21	553.400,946 675.084,385	8.544
22	553.407,218 675.084,139	23	553.407,469 675.071,132	13.009
24	553.409,008 675.053,778	25	553.409,167 675.051,985	1.8

** Lungimile segmentelor sunt determinate în planul de proiecţie Stereo 70 şi sunt rotunjite la 1 milimetru.
*** Distanţa dintre puncte este formată din segmente cumulate ce sunt mai mici decât valoarea 1 milimetru.

Document care conține date cu caracter personal, protejat de prevederile Regulamentului (UE) nr. 679/2016 și Legii 190/2018

DATE DESPRE IMOBILUL NR. 1883

Oficiul de Cadastru şi Publicitate Imobiliară SUCEAVA
Biroul de Cadastru şi Publicitate Imobiliară Campulung Moldovenesc

A. Partea I. Descrierea imobilului

TEREN Necunoscut

Adresa: Loc. Strâmtura, Jud. Suceava

Nr. Crt	Nr cadastral Nr. topografic	Suprafaţa* (mp)	Observaţii / Referinţe
A1		3.709	Sector cadastral:19 Teren neimprejmuit;

B. Partea II. Proprietari şi acte

Inscrieri privitoare la dreptul de proprietate şi alte drepturi reale		Referinţe
/		
Act Normativ nr. 7, din 13/03/1996 emis de Parlamentul Romaniei (Lege);		
B1	Inscrierea provizorie, drept de PROPRIETATE, dobandit prin Lege, cota actuala 1/1, cota initiala 1/1	A1
	1) **COMUNA VAMA**, CIF:4326698, Proprietar neidentificat.	

C. Partea III. SARCINI .

Inscrieri privind dezmembramintele dreptului de proprietate, drepturi reale de garanţie şi sarcini	Referinţe
NU SUNT	

Anexa Nr. 1 La Partea I

Teren

Nr cadastral	Suprafaţa (mp)*	Observaţii / Referinţe
	3.709	

* Suprafaţa este determinată in planul de proiecţie Stereo 70.

DETALII LINIARE IMOBIL

Date referitoare la teren

Crt	Categorie folosință	Intra vilan	Suprafaţa (mp)	Tarla	Parcelă	Nr. topo	Observaţii / Referinţe
1	faneata	DA	3.394	-	1F	-	
2	faneata	NU	315	-	2F	-	

Lungime Segmente

1) Valorile lungimilor segmentelor sunt obţinute din proiecţie în plan.

Punct început	X / Y	Punct sfârşit	X / Y	Lungime segment (** (m)
1	553.477,202 675.066,342	2	553.479,097 675.066,718	1.932
3	553.478,345 675.077,135	4	553.465,739 675.078,315	12.661
5	553.456,266 675.080,392	6	553.451,963 675.083,321	5.205
7	553.451,545 675.090,764	8	553.443,2 675.100,095	12.518

Punct început	X / Y	Punct sfârşit	X / Y	Lungime segment (** (m)
2	553.479,097 675.066,718	3	553.478,345 675.077,135	10.444
4	553.465,739 675.078,315	5	553.456,266 675.080,392	9.698
6	553.451,963 675.083,321	7	553.451,545 675.090,764	7.455
8	553.443,2 675.100,095	9	553.428,076 675.104,263	15.688

Document care conține date cu caracter personal, protejat de prevederile Regulamentului (UE) nr. 679/2016 și Legii 190/2018

Punct început	X / Y	Punct sfârşit	X / Y	Lungime segment (** (m)
9	553.428,076 675.104,263	10	553.424,41 675.109,327	6.252
11	553.423,97 675.117,165	12	553.413,491 675.126,99	14.365
13	553.419,531 675.158,473	14	553.421,652 675.174,321	15.989
15	553.421,812 675.174,977	16	553.414,606 675.177,481	7.629
17	553.403,32 675.178,653	18	553.401,094 675.179,081	2.267
19	553.384,8 675.179,042	20	553.379,289 675.178,614	5.528
21	553.380,271 675.171,184	22	553.380,92 675.165,717	5.505
23	553.381,488 675.163,986	24	553.382,085 675.162,079	1.998
25	553.385,654 675.155,467	26	553.385,232 675.144,897	10.578
27	553.384,218 675.131,024	28	553.383,421 675.127,706	3.412
29	553.383,047 675.126,977	30	553.388,799 675.125,666	5.899
31	553.397,544 675.125,297	32	553.400,485 675.121,439	4.851
33	553.410,963 675.108,3	34	553.419,653 675.104,336	9.551
35	553.422,94 675.089,655	36	553.425,351 675.077,46	12.431
37	553.427,185 675.064,497	38	553.427,656 675.057,713	6.8
39	553.427,685 675.057,219	1	553.477,202 675.066,342	50.35

Punct început	X / Y	Punct sfârşit	X / Y	Lungime segment (** (m)
10	553.424,41 675.109,327	11	553.423,97 675.117,165	7.85
12	553.413,491 675.126,99	13	553.419,531 675.158,473	32.057
14	553.421,652 675.174,321	15	553.421,812 675.174,977	0.675
16	553.414,606 675.177,481	17	553.403,32 675.178,653	11.347
18	553.401,094 675.179,081	19	553.384,8 675.179,042	16.294
20	553.379,289 675.178,614	21	553.380,271 675.171,184	7.495
22	553.380,92 675.165,717	23	553.381,488 675.163,986	1.822
24	553.382,085 675.162,079	25	553.385,654 675.155,467	7.514
26	553.385,232 675.144,897	27	553.384,218 675.131,024	13.91
28	553.383,421 675.127,706	29	553.383,047 675.126,977	0.819
30	553.388,799 675.125,666	31	553.397,544 675.125,297	8.753
32	553.400,485 675.121,439	33	553.410,963 675.108,3	16.805
34	553.419,653 675.104,336	35	553.422,94 675.089,655	15.044
36	553.425,351 675.077,46	37	553.427,185 675.064,497	13.092
38	553.427,656 675.057,713	39	553.427,685 675.057,219	0.495

** Lungimile segmentelor sunt determinate în planul de proiecţie Stereo 70 şi sunt rotunjite la 1 milimetru.
*** Distanţa dintre puncte este formată din segmente cumulate ce sunt mai mici decât valoarea 1 milimetru.

Document care conține date cu caracter personal, protejat de prevederile Regulamentului (UE) nr. 679/2016 și Legii 190/2018

DATE DESPRE IMOBILUL NR. 1889

Oficiul de Cadastru şi Publicitate Imobiliară SUCEAVA
Biroul de Cadastru şi Publicitate Imobiliară Campulung Moldovenesc

A. Partea I. Descrierea imobilului

TEREN Necunoscut

Adresa: Loc. Strâmtura, Jud. Suceava

Nr. Crt	Nr cadastral Nr. topografic	Suprafaţa* (mp)	Observaţii / Referinţe
A1		7.809	Sector cadastral:19 Teren neimprejmuit;

B. Partea II. Proprietari şi acte

Inscrieri privitoare la dreptul de proprietate şi alte drepturi reale		Referinţe
/		
Act Normativ nr. 7, din 13/03/1996 emis de Parlamentul Romaniei (Lege);		
B1	Inscrierea provizorie, drept de PROPRIETATE, dobandit prin Lege, cota actuala 1/1, cota initiala 1/1	A1
	1) **COMUNA VAMA**, CIF:4326698, Proprietar neidentificat.	

C. Partea III. SARCINI .

Inscrieri privind dezmembramintele dreptului de proprietate, drepturi reale de garanţie şi sarcini	Referinţe
NU SUNT	

Anexa Nr. 1 La Partea I

Teren

Nr cadastral	Suprafaţa (mp)*	Observaţii / Referinţe
	7.809	

* Suprafaţa este determinată in planul de proiecţie Stereo 70.

DETALII LINIARE IMOBIL

Date referitoare la teren

Crt	Categorie folosință	Intra vilan	Suprafaţa (mp)	Tarla	Parcelă	Nr. topo	Observaţii / Referinţe
1	curti constructii	DA	7.545	-	1CC	-	
2	faneata	NU	264	-	2F	-	

Date referitoare la construcţii

Crt	Număr	Destinaţie construcţie	Supraf. (mp)	Situaţie juridică	Observaţii / Referinţe
A1.1		constructii de locuinte	84	Fara acte	Nr. niveluri:1; S. construita la sol:84 mp; S. construita desfasurata:84 mp;
A1.2		constructii anexa	6	Fara acte	Nr. niveluri:1; S. construita la sol:6 mp; S. construita desfasurata:6 mp;
A1.3		constructii anexa	56	Fara acte	Nr. niveluri:1; S. construita la sol:56 mp; S. construita desfasurata:56 mp;
A1.4		constructii anexa	74	Fara acte	Nr. niveluri:1; S. construita la sol:74 mp; S. construita desfasurata:74 mp;
A1.5		constructii anexa	21	Fara acte	Nr. niveluri:1; S. construita la sol:21 mp; S. construita desfasurata:21 mp;

Document care conține date cu caracter personal, protejat de prevederile Regulamentului (UE) nr. 679/2016 și Legii 190/2018

Lungime Segmente
1) Valorile lungimilor segmentelor sunt obţinute din proiecţie în plan.

Punct început	X / Y	Punct sfârşit	X / Y	Lungime segment (** (m)
1	553.479,097 675.066,718	2	553.523,48 675.075,523	45.247
3	553.522,816 675.081,444	4	553.522,383 675.091,069	9.635
5	553.523,3 675.100,11	6	553.524,31 675.105,366	5.352
7	553.525,912 675.114,865	8	553.526,989 675.119,178	4.445
9	553.512,351 675.121,389	10	553.513,694 675.145,917	24.565
11	553.499,096 675.150,429	12	553.479,806 675.156,828	20.324
13	553.464,063 675.162,251	14	553.445,646 675.168,395	19.415
15	553.434,347 675.172,099	16	553.427,443 675.173,829	7.117
17	553.421,812 675.174,977	18	553.421,652 675.174,321	0.675
19	553.419,531 675.158,473	20	553.413,491 675.126,99	32.057
21	553.423,97 675.117,165	22	553.424,41 675.109,327	7.85
23	553.428,076 675.104,263	24	553.443,2 675.100,095	15.688
25	553.451,545 675.090,764	26	553.451,963 675.083,321	7.455
27	553.456,266 675.080,392	28	553.465,739 675.078,315	9.698
29	553.478,345 675.077,135	1	553.479,097 675.066,718	10.444

Punct început	X / Y	Punct sfârşit	X / Y	Lungime segment (** (m)
2	553.523,48 675.075,523	3	553.522,816 675.081,444	5.958
4	553.522,383 675.091,069	5	553.523,3 675.100,11	9.087
6	553.524,31 675.105,366	7	553.525,912 675.114,865	9.633
8	553.526,989 675.119,178	9	553.512,351 675.121,389	14.804
10	553.513,694 675.145,917	11	553.499,096 675.150,429	15.279
12	553.479,806 675.156,828	13	553.464,063 675.162,251	16.651
14	553.445,646 675.168,395	15	553.434,347 675.172,099	11.891
16	553.427,443 675.173,829	17	553.421,812 675.174,977	5.747
18	553.421,652 675.174,321	19	553.419,531 675.158,473	15.989
20	553.413,491 675.126,99	21	553.423,97 675.117,165	14.365
22	553.424,41 675.109,327	23	553.428,076 675.104,263	6.252
24	553.443,2 675.100,095	25	553.451,545 675.090,764	12.518
26	553.451,963 675.083,321	27	553.456,266 675.080,392	5.205
28	553.465,739 675.078,315	29	553.478,345 675.077,135	12.661

** Lungimile segmentelor sunt determinate în planul de proiecţie Stereo 70 şi sunt rotunjite la 1 milimetru.
*** Distanţa dintre puncte este formată din segmente cumulate ce sunt mai mici decât valoarea 1 milimetru.

Document care conține date cu caracter personal, protejat de prevederile Regulamentului (UE) nr. 679/2016 și Legii 190/2018

DATE DESPRE IMOBILUL NR. 1890

Oficiul de Cadastru şi Publicitate Imobiliară SUCEAVA
Biroul de Cadastru şi Publicitate Imobiliară Campulung Moldovenesc

A. Partea I. Descrierea imobilului

TEREN Intravilan

Adresa: Loc. Strâmtura, Jud. Suceava

Nr. Crt	Nr cadastral Nr. topografic	Suprafaţa* (mp)	Observaţii / Referinţe
A1		281	Sector cadastral:19 Teren neimprejmuit;

B. Partea II. Proprietari şi acte

Inscrieri privitoare la dreptul de proprietate şi alte drepturi reale		Referinţe
/		
Act Normativ nr. 7, din 13/03/1996 emis de Parlamentul Romaniei (Lege);		
B1	Inscrierea provizorie, drept de PROPRIETATE, dobandit prin Lege, cota actuala 1/1, cota initiala 1/1	A1
	1) **COMUNA VAMA**, CIF:4326698, Proprietar neidentificat.	

C. Partea III. SARCINI .

Inscrieri privind dezmembramintele dreptului de proprietate, drepturi reale de garanţie şi sarcini	Referinţe
NU SUNT	

Anexa Nr. 1 La Partea I

Teren

Nr cadastral	Suprafaţa (mp)*	Observaţii / Referinţe
	281	

* Suprafaţa este determinată in planul de proiecţie Stereo 70.

DETALII LINIARE IMOBIL

Date referitoare la teren

Crt	Categorie folosință	Intra vilan	Suprafaţa (mp)	Tarla	Parcelă	Nr. topo	Observaţii / Referinţe
1	faneata	DA	281	-	1F	-	

Lungime Segmente
1) Valorile lungimilor segmentelor sunt obţinute din proiecţie în plan.

Punct început	X / Y	Punct sfârşit	X / Y	Lungime segment (** (m)
1	553.521,932 675.143,394	2	553.513,694 675.145,917	8.616
2	553.513,694 675.145,917	3	553.512,351 675.121,389	24.565
3	553.512,351 675.121,389	4	553.526,989 675.119,178	14.804
4	553.526,989 675.119,178	5	553.527,867 675.123,908	4.811
5	553.527,867 675.123,908	6	553.527,293 675.132,774	8.884

Document care conține date cu caracter personal, protejat de prevederile Regulamentului (UE) nr. 679/2016 și Legii 190/2018

Punct început	X / Y	Punct sfârşit	X / Y	Lungime segment (** (m)
6	553.527,293 675.132,774	7	553.519,66 675.134,178	7.761
7	553.519,66 675.134,178	1	553.521,932 675.143,394	9.492

** Lungimile segmentelor sunt determinate în planul de proiecţie Stereo 70 şi sunt rotunjite la 1 milimetru.
*** Distanţa dintre puncte este formată din segmente cumulate ce sunt mai mici decât valoarea 1 milimetru.

Document care conține date cu caracter personal, protejat de prevederile Regulamentului (UE) nr. 679/2016 și Legii 190/2018

DATE DESPRE IMOBILUL NR. 1891

Oficiul de Cadastru şi Publicitate Imobiliară SUCEAVA
Biroul de Cadastru şi Publicitate Imobiliară Campulung Moldovenesc

A. Partea I. Descrierea imobilului

TEREN Intravilan

Adresa: Loc. Strâmtura, Jud. Suceava

Nr. Crt	Nr cadastral Nr. topografic	Suprafaţa* (mp)	Observaţii / Referinţe
A1		68	Sector cadastral:19 Teren neimprejmuit;

B. Partea II. Proprietari şi acte

Inscrieri privitoare la dreptul de proprietate şi alte drepturi reale		Referinţe
/		
Act Normativ nr. 7, din 13/03/1996 emis de Parlamentul Romaniei (Lege);		
B1	Inscrierea provizorie, drept de PROPRIETATE, dobandit prin Lege, cota actuala 1/1, cota initiala 1/1	A1
	1) **COMUNA VAMA**, CIF:4326698, Proprietar neidentificat.	

C. Partea III. SARCINI .

Inscrieri privind dezmembramintele dreptului de proprietate, drepturi reale de garanţie şi sarcini	Referinţe
NU SUNT	

Anexa Nr. 1 La Partea I

Teren

Nr cadastral	Suprafaţa (mp)*	Observaţii / Referinţe
	68	

* Suprafaţa este determinată in planul de proiecţie Stereo 70.

DETALII LINIARE IMOBIL

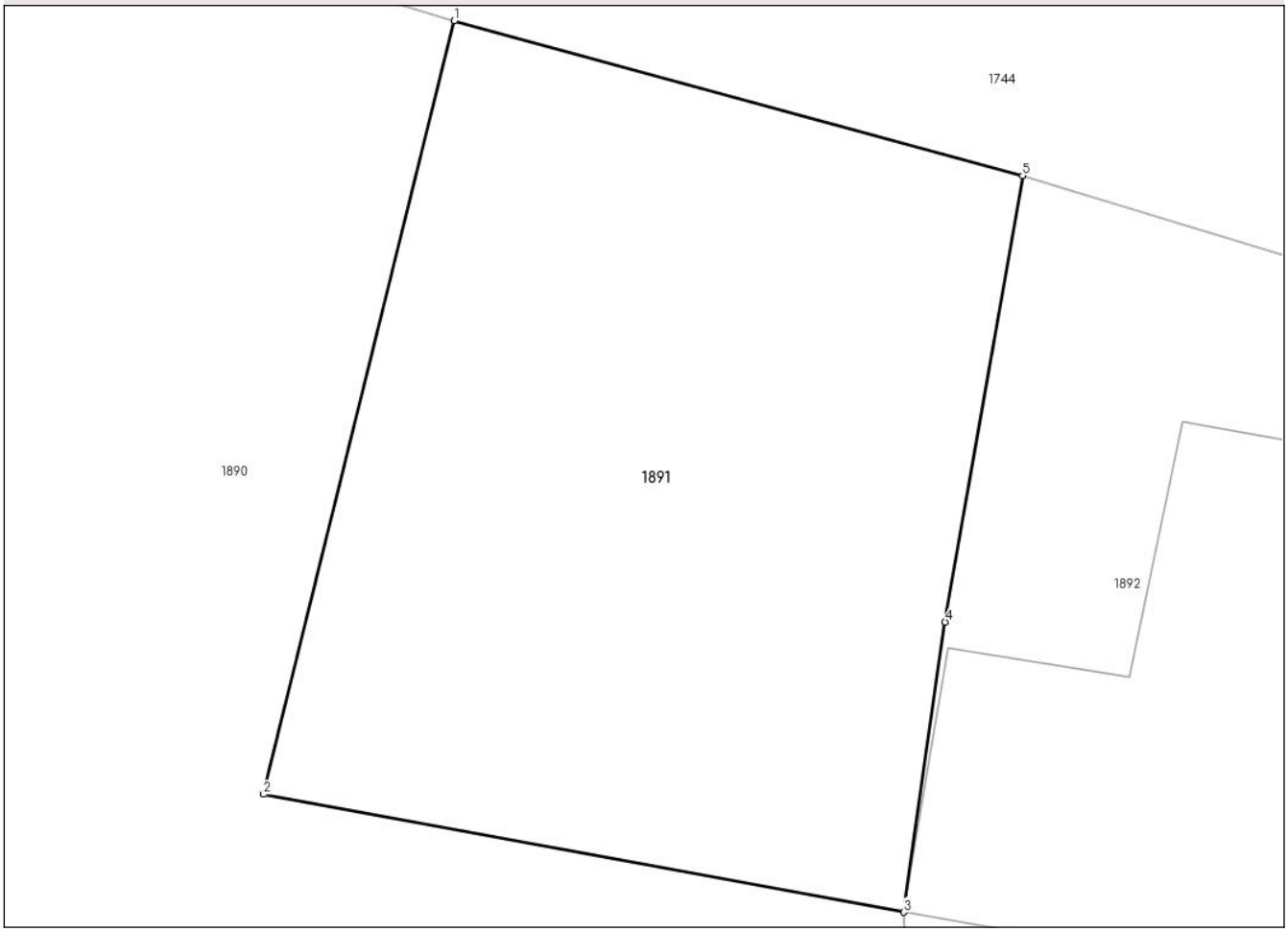

Date referitoare la teren

Crt	Categorie folosință	Intra vilan	Suprafaţa (mp)	Tarla	Parcelă	Nr. topo	Observaţii / Referinţe
1	faneata	DA	68	-	1F	-	

Lungime Segmente
1) Valorile lungimilor segmentelor sunt obţinute din proiecţie în plan.

Punct început	X / Y	Punct sfârşit	X / Y	Lungime segment (** (m)
1	553.521,932 675.143,394	2	553.519,66 675.134,178	9.492
2	553.519,66 675.134,178	3	553.527,293 675.132,774	7.761
3	553.527,293 675.132,774	4	553.527,787 675.136,229	3.491
4	553.527,787 675.136,229	5	553.528,71 675.141,548	5.398
5	553.528,71 675.141,548	1	553.521,932 675.143,394	7.025

Document care conține date cu caracter personal, protejat de prevederile Regulamentului (UE) nr. 679/2016 și Legii 190/2018

** Lungimile segmentelor sunt determinate în planul de proiecţie Stereo 70 şi sunt rotunjite la 1 milimetru.
*** Distanţa dintre puncte este formată din segmente cumulate ce sunt mai mici decât valoarea 1 milimetru.

DATE DESPRE IMOBILUL NR. 1892

Oficiul de Cadastru şi Publicitate Imobiliară SUCEAVA
Biroul de Cadastru şi Publicitate Imobiliară Campulung Moldovenesc

A. Partea I. Descrierea imobilului

TEREN Necunoscut

Adresa: Loc. Strâmtura, Jud. Suceava

Nr. Crt	Nr cadastral Nr. topografic	Suprafaţa* (mp)	Observaţii / Referinţe
A1		1.510	Sector cadastral:19 Teren neimprejmuit;

B. Partea II. Proprietari şi acte

Inscrieri privitoare la dreptul de proprietate şi alte drepturi reale		Referinţe
/		
Act Normativ nr. 7, din 13/03/1996 emis de Parlamentul Romaniei (Lege);		
B1	Inscrierea provizorie, drept de PROPRIETATE, dobandit prin Lege, cota actuala 1/1, cota initiala 1/1	A1
	1) **COMUNA VAMA**, CIF:4326698, Proprietar neidentificat.	

C. Partea III. SARCINI .

Inscrieri privind dezmembramintele dreptului de proprietate, drepturi reale de garanţie şi sarcini	Referinţe
NU SUNT	

Anexa Nr. 1 La Partea I

Teren

Nr cadastral	Suprafaţa (mp)*	Observaţii / Referinţe
	1.510	

* Suprafaţa este determinată in planul de proiecţie Stereo 70.

DETALII LINIARE IMOBIL

Date referitoare la teren

Crt	Categorie folosință	Intra vilan	Suprafaţa (mp)	Tarla	Parcelă	Nr. topo	Observaţii / Referinţe
1	curti constructii	DA	1.358	-	1CC	-	
2	faneata	NU	152	-	1F	-	

Date referitoare la construcţii

Crt	Număr	Destinaţie construcţie	Supraf. (mp)	Situaţie juridică	Observaţii / Referinţe
A1.1		constructii de locuinte	59	Fara acte	Nr. niveluri:1; S. construita la sol:59 mp; S. construita desfasurata:59 mp;
A1.2		constructii anexa	65	Fara acte	Nr. niveluri:1; S. construita la sol:65 mp; S. construita desfasurata:65 mp;
A1.3		constructii anexa	15	Fara acte	Nr. niveluri:1; S. construita la sol:15 mp; S. construita desfasurata:15 mp;
A1.4		constructii anexa	11	Fara acte	Nr. niveluri:1; S. construita la sol:11 mp; S. construita desfasurata:11 mp;

Lungime Segmente

1) Valorile lungimilor segmentelor sunt obţinute din proiecţie în plan.

Punct început	X / Y	Punct sfârşit	X / Y	Lungime segment (** (m)

Punct început	X / Y	Punct sfârşit	X / Y	Lungime segment (** (m)

Document care conține date cu caracter personal, protejat de prevederile Regulamentului (UE) nr. 679/2016 și Legii 190/2018

Punct început	X / Y	Punct sfârşit	X / Y	Lungime segment (** (m)
1	553.525,408 675.075,906	2	553.552,136 675.081,343	27.275
3	553.550,441 675.091,24	4	553.550,338 675.096,077	4.838
5	553.549,736 675.103,838	6	553.549,638 675.111,233	7.396
7	553.548,986 675.115,813	8	553.549,955 675.125,049	9.287
9	553.550,472 675.130,93	10	553.550,99 675.134,594	3.7
11	553.544,279 675.136,622	12	553.536,326 675.139,221	8.367
13	553.528,71 675.141,548	14	553.527,787 675.136,229	5.398
15	553.527,293 675.132,774	16	553.527,867 675.123,908	8.884
17	553.526,989 675.119,178	18	553.525,912 675.114,865	4.445
19	553.524,31 675.105,366	20	553.523,3 675.100,11	5.352
21	553.522,383 675.091,069	22	553.522,816 675.081,444	9.635
23	553.523,48 675.075,523	1	553.525,408 675.075,906	1.966

Punct început	X / Y	Punct sfârşit	X / Y	Lungime segment (** (m)
2	553.552,136 675.081,343	3	553.550,441 675.091,24	10.041
4	553.550,338 675.096,077	5	553.549,736 675.103,838	7.784
6	553.549,638 675.111,233	7	553.548,986 675.115,813	4.626
8	553.549,955 675.125,049	9	553.550,472 675.130,93	5.904
10	553.550,99 675.134,594	11	553.544,279 675.136,622	7.011
12	553.536,326 675.139,221	13	553.528,71 675.141,548	7.963
14	553.527,787 675.136,229	15	553.527,293 675.132,774	3.491
16	553.527,867 675.123,908	17	553.526,989 675.119,178	4.811
18	553.525,912 675.114,865	19	553.524,31 675.105,366	9.633
20	553.523,3 675.100,11	21	553.522,383 675.091,069	9.087
22	553.522,816 675.081,444	23	553.523,48 675.075,523	5.958

** Lungimile segmentelor sunt determinate în planul de proiecţie Stereo 70 şi sunt rotunjite la 1 milimetru.
*** Distanţa dintre puncte este formată din segmente cumulate ce sunt mai mici decât valoarea 1 milimetru.

Document care conține date cu caracter personal, protejat de prevederile Regulamentului (UE) nr. 679/2016 și Legii 190/2018

DATE DESPRE IMOBILUL NR. 1893

Oficiul de Cadastru şi Publicitate Imobiliară SUCEAVA
Biroul de Cadastru şi Publicitate Imobiliară Campulung Moldovenesc

A. Partea I. Descrierea imobilului

TEREN Necunoscut

Adresa: Loc. Strâmtura, Str Ştefan Cel Mare, Nr. 54, Jud. Suceava

Nr. Crt	Nr cadastral Nr. topografic	Suprafaţa* (mp)	Observaţii / Referinţe
A1	35153	3.241	Sector cadastral:19 Teren neimprejmuit; împrejmuit parţial cu gard

Construcţii

Crt	Nr cadastral Nr. topografic	Adresa	Observaţii / Referinţe
A1.1	35153-C1	Loc. Strâmtura, Str Ştefan Cel Mare, Nr. 54, Jud. Suceava	Nr. niveluri:2; S. construita la sol:57 mp; S. construita desfasurata:114 mp; Casă de locuit cu parter şi mansardă, edificată în anul 1949, cu suprafaţa construită desfăşurată de 114 mp
A1.2	35153-C2	Loc. Strâmtura, Str Ştefan Cel Mare, Nr. 54, Jud. Suceava	Nr. niveluri:1; S. construita la sol:21 mp; S. construita desfasurata:21 mp; Terasă, edificată în anul 1990, cu suprafaţa construită desfăşurată de 22 mp
A1.3	35153-C3	Loc. Strâmtura, Str Ştefan Cel Mare, Nr. 54, Jud. Suceava	Nr. niveluri:1; S. construita la sol:22 mp; S. construita desfasurata:22 mp; Bucătărie de vară, edificată în anul 1960, cu suprafaţa construită desfăşurată de 26 mp
A1.4	35153-C4	Loc. Strâmtura, Str Ştefan Cel Mare, Nr. 54, Jud. Suceava	Nr. niveluri:1; S. construita la sol:68 mp; S. construita desfasurata:68 mp; Grajd, edificat în anul 1949, cu suprafaţa construită desfăşurată de 68 mp

B. Partea II. Proprietari şi acte

Inscrieri privitoare la dreptul de proprietate şi alte drepturi reale		Referinţe
4461 / 22/03/2021		
Hotarare Judecatoreasca nr. 536, din 20/07/2020 emis de Judecatoria Campulung Moldovenesc;		
B1	se noteaza ca din imobilul cu nr. top 1377 si din parte a imobilului cu nr.top 1098/1 se formeaza imobilul cu nr. cad.35153	A1, A1.1, A1.2, A1.3, A1.4
B2	Intabulare, drept de PROPRIETATEcu titlu de mostenire, dobandit prin Hotarare Judecatoreasca, cota actuala 1/1, cota initiala 1/1	A1, A1.1, A1.2, A1.3, A1.4
	1) **SIMIONESCU BOGDAN-GAVRIL**	
13538 / 17/08/2023		
Act Notarial nr. 2490, din 17/08/2023 emis de Scraba Luminita Doru Paul;		
B3	se noteaza interdictiile de instrainare si grevare	A1, A1.1, A1.2, A1.3, A1.4
	1) **SOCIETATE DE MICROFINANŢARE IFN ROMCOM SA**, CIF:18297835	

C. Partea III. SARCINI

Inscrieri privind dezmembramintele dreptului de proprietate, drepturi reale de garanţie şi sarcini		Referinţe
13538 / 17/08/2023		
Act Notarial nr. 2490, din 17/08/2023 emis de Scraba Luminita Doru Paul;		
C1	Intabulare, drept de IPOTECA, Valoare:50000 RONsi celelalte obligatii de plata aferente creditului, dobandit prin Conventie	A1, A1.1, A1.2, A1.3, A1.4
	1) **SOCIETATE DE MICROFINANŢARE IFN ROMCOM SA**, CIF:18297835	
19054 / 11/11/2024		
Hotarare Judecatoreasca nr. 878, din 10/09/2024 emis de JUDECATORIA CAMPULUNG MOLDOVENESC (somatie nr 108/2024 din 06-11-2024, emis de BIROU EXECUTOR JUDECATORESC CARUCERIU ALEXANDRU);		
C2	se noteaza urmarirea silita asupra imobilului pana la concurenta sumei de 44057,14 lei , in favoarea creditorului SOCIETATEA DE MICROFINANTARE IFNROMCOM SA , precum si cheltuielile de executare .	A1, A1.1, A1.2, A1.3, A1.4

Document care conține date cu caracter personal, protejat de prevederile Regulamentului (UE) nr. 679/2016 și Legii 190/2018

Anexa Nr. 1 La Partea I

Teren

Nr cadastral	Suprafaţa (mp)*	Observaţii / Referinţe
35153	3.241	împrejmuit parţial cu gard

* Suprafaţa este determinată in planul de proiecţie Stereo 70.

DETALII LINIARE IMOBIL

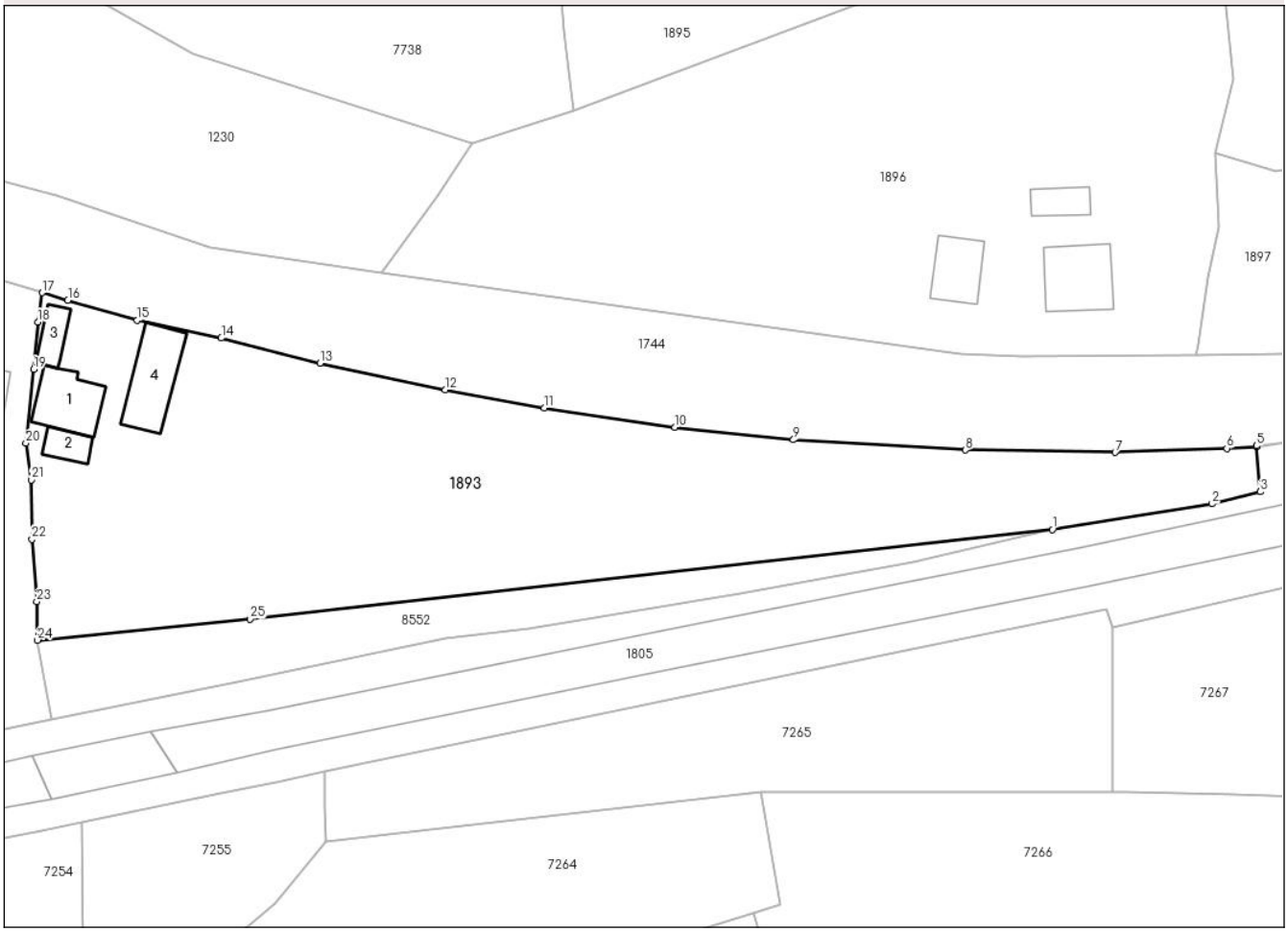

Date referitoare la teren

Crt	Categorie folosință	Intra vilan	Suprafaţa (mp)	Tarla	Parcelă	Nr. topo	Observaţii / Referinţe
1	curti constructii	DA	955	-	1CC	-	
2	pasune	DA	2.050	-	2P	-	
3	arabil	NU	236	-	3A	-	

Date referitoare la construcţii

Crt	Număr	Destinaţie construcţie	Supraf. (mp)	Situaţie juridică	Observaţii / Referinţe
A1.1	35153-C1	constructii de locuinte	57	Cu acte	Nr. niveluri:2; S. construita la sol:57 mp; S. construita desfasurata:114 mp; Casă de locuit cu parter şi mansardă, edificată în anul 1949, cu suprafaţa construită desfăşurată de 114 mp
A1.2	35153-C2	constructii anexa	21	Cu acte	Nr. niveluri:1; S. construita la sol:21 mp; S. construita desfasurata:21 mp; Terasă, edificată în anul 1990, cu suprafaţa construită desfăşurată de 22 mp
A1.3	35153-C3	constructii anexa	22	Cu acte	Nr. niveluri:1; S. construita la sol:22 mp; S. construita desfasurata:22 mp; Bucătărie de vară, edificată în anul 1960, cu suprafaţa construită desfăşurată de 26 mp
A1.4	35153-C4	constructii anexa	68	Cu acte	Nr. niveluri:1; S. construita la sol:68 mp; S. construita desfasurata:68 mp; Grajd, edificat în anul 1949, cu suprafaţa construită desfăşurată de 68 mp

Document care conține date cu caracter personal, protejat de prevederile Regulamentului (UE) nr. 679/2016 și Legii 190/2018

Lungime Segmente
1) Valorile lungimilor segmentelor sunt obţinute din proiecţie în plan.

Punct început	X / Y	Punct sfârşit	X / Y	Lungime segment (** (m)
1	553.677,213 675.105,045	2	553.697,188 675.108,254	20.231
3	553.703,193 675.109,756	4	553.702,739 675.115,394	5.657
5	553.702,732 675.115,501	6	553.699,026 675.115,18	3.72
7	553.685,064 675.114,668	8	553.666,371 675.114,973	18.695
9	553.644,88 675.116,24	10	553.630,082 675.117,819	14.882
11	553.613,74 675.120,232	12	553.601,382 675.122,468	12.559
13	553.585,734 675.125,804	14	553.573,398 675.128,945	12.73
15	553.562,909 675.131,176	16	553.554,233 675.133,676	9.029
17	553.550,99 675.134,594	18	553.550,472 675.130,93	3.7
19	553.549,955 675.125,049	20	553.548,986 675.115,813	9.287
21	553.549,638 675.111,233	22	553.549,736 675.103,838	7.396
23	553.550,338 675.096,077	24	553.550,441 675.091,24	4.838
25	553.576,971 675.093,856	1	553.677,213 675.105,045	100.864

Punct început	X / Y	Punct sfârşit	X / Y	Lungime segment (** (m)
2	553.697,188 675.108,254	3	553.703,193 675.109,756	6.19
4	553.702,739 675.115,394	5	553.702,732 675.115,501	0.106
6	553.699,026 675.115,18	7	553.685,064 675.114,668	13.971
8	553.666,371 675.114,973	9	553.644,88 675.116,24	21.528
10	553.630,082 675.117,819	11	553.613,74 675.120,232	16.519
12	553.601,382 675.122,468	13	553.585,734 675.125,804	16.0
14	553.573,398 675.128,945	15	553.562,909 675.131,176	10.724
16	553.554,233 675.133,676	17	553.550,99 675.134,594	3.37
18	553.550,472 675.130,93	19	553.549,955 675.125,049	5.904
20	553.548,986 675.115,813	21	553.549,638 675.111,233	4.626
22	553.549,736 675.103,838	23	553.550,338 675.096,077	7.784
24	553.550,441 675.091,24	25	553.576,971 675.093,856	26.659

** Lungimile segmentelor sunt determinate în planul de proiecţie Stereo 70 şi sunt rotunjite la 1 milimetru.
*** Distanţa dintre puncte este formată din segmente cumulate ce sunt mai mici decât valoarea 1 milimetru.

Document care conține date cu caracter personal, protejat de prevederile Regulamentului (UE) nr. 679/2016 și Legii 190/2018

DATE DESPRE IMOBILUL NR. 3466

Oficiul de Cadastru şi Publicitate Imobiliară SUCEAVA
Biroul de Cadastru şi Publicitate Imobiliară Campulung Moldovenesc

A. Partea I. Descrierea imobilului

TEREN Intravilan Nr. CF vechi:6678

Adresa: Loc. Strâmtura, Jud. Suceava

Nr. Crt	Nr cadastral Nr. topografic	Suprafaţa* (mp)	Observaţii / Referinţe
A1	30106	355	Sector cadastral:19 Teren neimprejmuit;

B. Partea II. Proprietari şi acte

Inscrieri privitoare la dreptul de proprietate şi alte drepturi reale		Referinţe
264 / 19/01/2009		
Act Notarial nr. 65, din 17/01/2009 emis de BNP AMSL;		
B2	Intabulare, drept de PROPRIETATE, dobandit prin Conventie, cota actuala 1/1, cota initiala 1/1	A1
	1) **BALTAG GHEORGHE**, Lipsa C.N.P. 2) **BALTAG MARIOARA**, Lipsa C.N.P.	
2328 / 23/04/2009		
Act Administrativ nr. 264, din 19/01/2009 emis de BCPI CAMPULUNG MOLDOVENESC;		
B3	se noteaza ca imobilul cu nr.top 1094/26 fanat, de 355 m.p. s-a transformat in imobilul cu nr. cad. 30106 .	A1

C. Partea III. SARCINI .

Inscrieri privind dezmembramintele dreptului de proprietate, drepturi reale de garanţie şi sarcini	Referinţe
NU SUNT	

Document care conține date cu caracter personal, protejat de prevederile Regulamentului (UE) nr. 679/2016 și Legii 190/2018

Anexa Nr. 1 La Partea I

Teren

Nr cadastral	Suprafaţa (mp)*	Observaţii / Referinţe
30106	355	

* Suprafaţa este determinată in planul de proiecţie Stereo 70.

DETALII LINIARE IMOBIL

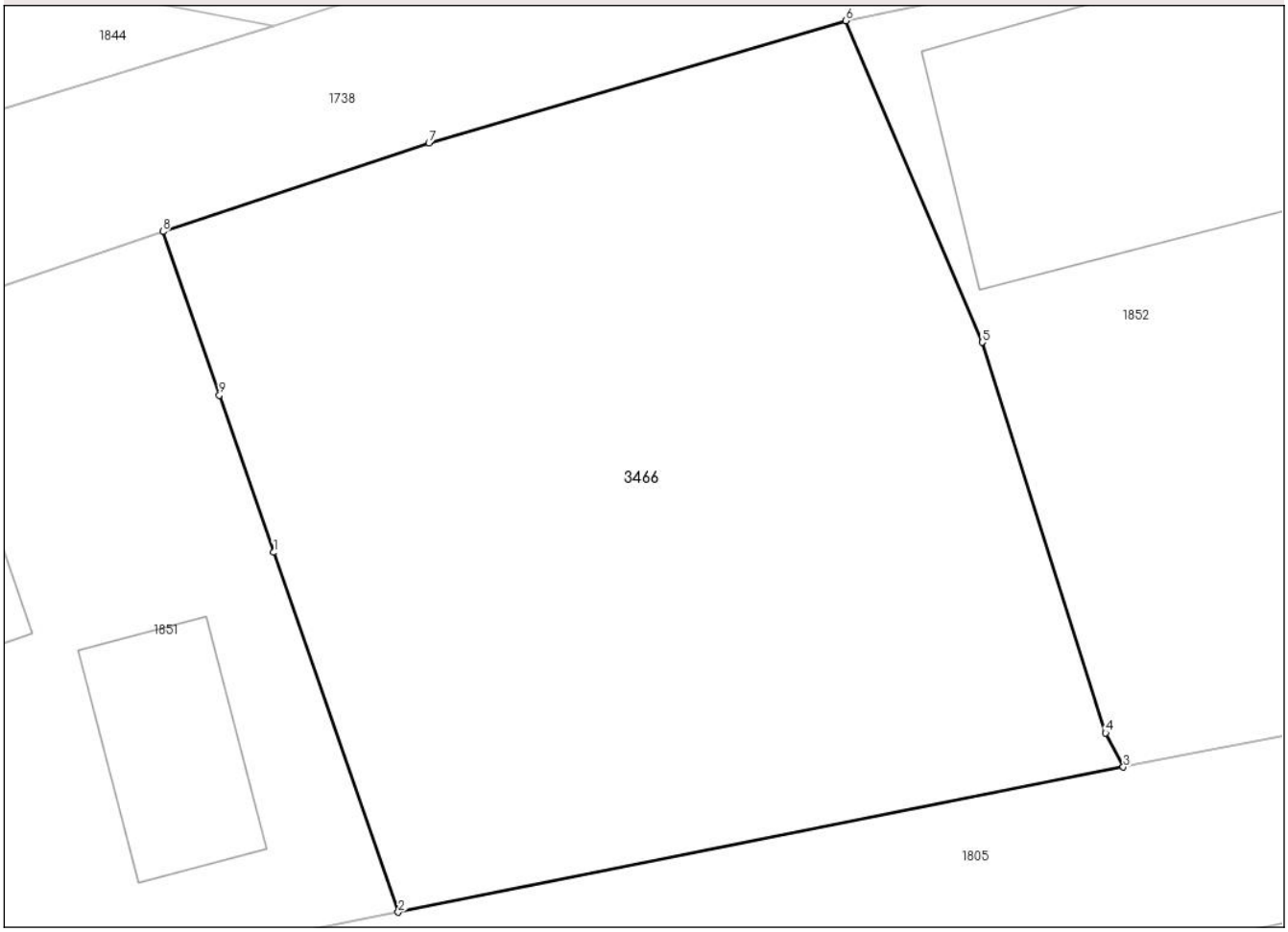

Date referitoare la teren

Crt	Categorie folosință	Intra vilan	Suprafaţa (mp)	Tarla	Parcelă	Nr. topo	Observaţii / Referinţe
1	faneata	DA	355	-	1F	-	

Lungime Segmente
1) Valorile lungimilor segmentelor sunt obţinute din proiecţie în plan.

Punct început	X / Y	Punct sfârşit	X / Y	Lungime segment (** (m)
1	553.197,036 675.020,625	2	553.200,187 675.011,531	9.625
2	553.200,187 675.011,531	3	553.218,533 675.015,199	18.709
3	553.218,533 675.015,199	4	553.218,085 675.016,059	0.97
4	553.218,085 675.016,059	5	553.214,96 675.025,935	10.359
5	553.214,96 675.025,935	6	553.211,509 675.034,062	8.829

Document care conține date cu caracter personal, protejat de prevederile Regulamentului (UE) nr. 679/2016 și Legii 190/2018

Punct început	X / Y	Punct sfârşit	X / Y	Lungime segment (** (m)
6	553.211,509 675.034,062	7	553.200,961 675.030,973	10.991
7	553.200,961 675.030,973	8	553.194,228 675.028,732	7.096
8	553.194,228 675.028,732	9	553.195,66 675.024,597	4.376
9	553.195,66 675.024,597	1	553.197,036 675.020,625	4.204

** Lungimile segmentelor sunt determinate în planul de proiecţie Stereo 70 şi sunt rotunjite la 1 milimetru.
*** Distanţa dintre puncte este formată din segmente cumulate ce sunt mai mici decât valoarea 1 milimetru.

Document care conține date cu caracter personal, protejat de prevederile Regulamentului (UE) nr. 679/2016 și Legii 190/2018

DATE DESPRE IMOBILUL NR. 4757

Oficiul de Cadastru şi Publicitate Imobiliară SUCEAVA
Biroul de Cadastru şi Publicitate Imobiliară Campulung Moldovenesc

A. Partea I. Descrierea imobilului

TEREN Extravilan Nr. CF vechi:6495

Adresa: Jud. Suceava, imobil partial imprejmuit

Nr. Crt	Nr cadastral Nr. topografic	Suprafaţa* (mp)	Observaţii / Referinţe
A1	31639	Din acte: 3.270 Masurata: 3.430	Sector cadastral:19 Teren neimprejmuit;

B. Partea II. Proprietari şi acte

Inscrieri privitoare la dreptul de proprietate şi alte drepturi reale		Referinţe
11433 / 26/09/2012		
Act Notarial nr. 1125, din 25/09/2012 emis de SCRABA HORIA ILIE;		
B3	Intabulare, drept de PROPRIETATEcu titlu de donatie, dobandit prin Conventie, cota actuala 1/1, cota initiala 1/1	A1
	1) **SIRBU ANICA**	
14051 / 04/09/2014		
Act Notarial nr. 2561, din 02/09/2014 emis de BNP Zaharia Camelia;		
B4	se notează modificarea suprafetei imobilului de sub A1 în sensul majorării de la 3270 mp. la 3430 mp. rezultati din măsurători	A1

C. Partea III. SARCINI .

Inscrieri privind dezmembramintele dreptului de proprietate, drepturi reale de garanţie şi sarcini	Referinţe
NU SUNT	

Document care conține date cu caracter personal, protejat de prevederile Regulamentului (UE) nr. 679/2016 și Legii 190/2018

Anexa Nr. 1 La Partea I

Teren

Nr cadastral	Suprafaţa (mp)*	Observaţii / Referinţe
31639	Din acte: 3.270 Masurata: 3.430	

* Suprafaţa este determinată in planul de proiecţie Stereo 70.

DETALII LINIARE IMOBIL

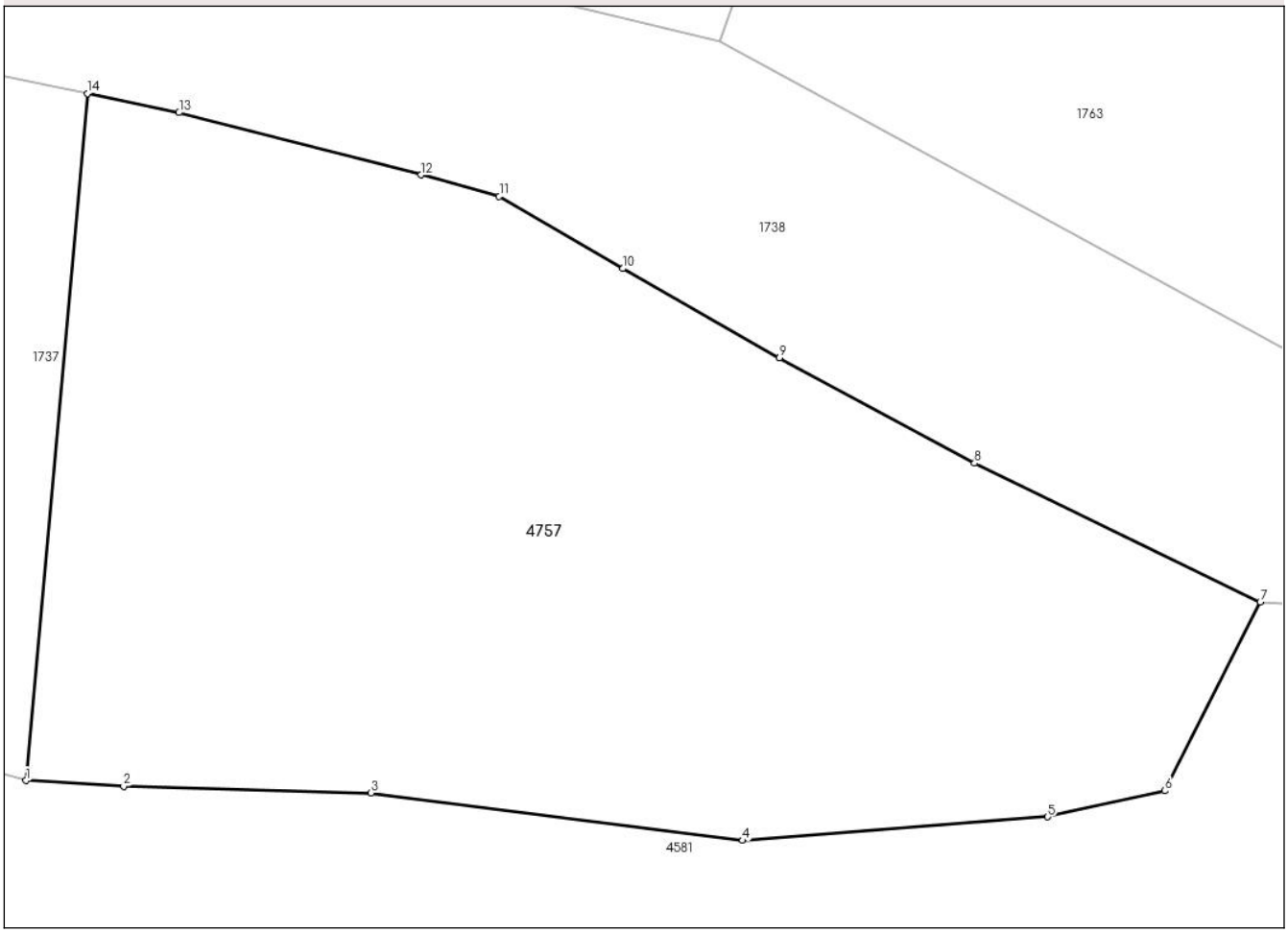

Date referitoare la teren

Crt	Categorie folosință	Intra vilan	Suprafaţa (mp)	Tarla	Parcelă	Nr. topo	Observaţii / Referinţe
1	neproductiv	NU	3.430	-	1	-	

Lungime Segmente
1) Valorile lungimilor segmentelor sunt obţinute din proiecţie în plan.

Punct început	X / Y	Punct sfârşit	X / Y	Lungime segment (** (m)
1	552.409,48 675.035,555	2	552.416,915 675.035,126	7.448
2	552.416,915 675.035,126	3	552.435,718 675.034,62	18.809
3	552.435,718 675.034,62	4	552.463,98 675.031,0	28.493
4	552.463,98 675.031,0	5	552.487,182 675.032,791	23.271
5	552.487,182 675.032,791	6	552.496,096 675.034,776	9.133

Document care conține date cu caracter personal, protejat de prevederile Regulamentului (UE) nr. 679/2016 și Legii 190/2018

Punct început	X / Y	Punct sfârşit	X / Y	Lungime segment (** (m)
6	552.496,096 675.034,776	7	552.503,337 675.049,141	16.087
7	552.503,337 675.049,141	8	552.481,615 675.059,691	24.149
8	552.481,615 675.059,691	9	552.466,783 675.067,71	16.861
9	552.466,783 675.067,71	10	552.454,871 675.074,484	13.703
10	552.454,871 675.074,484	11	552.445,469 675.079,973	10.886
11	552.445,469 675.079,973	12	552.439,533 675.081,608	6.158
12	552.439,533 675.081,608	13	552.421,119 675.086,337	19.011
13	552.421,119 675.086,337	14	552.414,151 675.087,797	7.12
14	552.414,151 675.087,797	1	552.409,48 675.035,555	52.451

** Lungimile segmentelor sunt determinate în planul de proiecţie Stereo 70 şi sunt rotunjite la 1 milimetru.
*** Distanţa dintre puncte este formată din segmente cumulate ce sunt mai mici decât valoarea 1 milimetru.

Document care conține date cu caracter personal, protejat de prevederile Regulamentului (UE) nr. 679/2016 și Legii 190/2018

DATE DESPRE IMOBILUL NR. 7644

Oficiul de Cadastru şi Publicitate Imobiliară SUCEAVA
Biroul de Cadastru şi Publicitate Imobiliară Campulung Moldovenesc

A. Partea I. Descrierea imobilului

TEREN Intravilan Nr. CF vechi:6935 VAMA

Adresa: Loc. Strâmtura, Str Ştefan Cel Mare, Nr. 40, Jud. Suceava

Nr. Crt	Nr cadastral Nr. topografic	Suprafaţa* (mp)	Observaţii / Referinţe
A1	37816	1.244	Sector cadastral:19 Teren neimprejmuit; Teren partial imprejmuit cu gard din beton, lemn si plasa.

Construcţii

Crt	Nr cadastral Nr. topografic	Adresa	Observaţii / Referinţe
A1.1	37816-C1	Loc. Strâmtura, Str Ştefan Cel Mare, Nr. 40, Jud. Suceava	Nr. niveluri:2; S. construita la sol:98 mp; S. construita desfasurata:154 mp; Anexa gospodareasca, P+M, Sd = 153.6 mp, Edificata in 2014.
A1.2	37816-C2	Loc. Strâmtura, Str Ştefan Cel Mare, Nr. 40, Jud. Suceava	Nr. niveluri:1; S. construita la sol:69 mp; S. construita desfasurata:69 mp; Garaj, P, Sd = 15.2 mp, Edificat in 2014.
A1.3	37816-C3	Loc. Strâmtura, Str Ştefan Cel Mare, Nr. 40, Jud. Suceava	Nr. niveluri:1; S. construita la sol:24 mp; S. construita desfasurata:24 mp; Magazaie si Foisor, P, Sd = 23.6 mp, Edificata in 2014.
A1.4	37816-C4	Loc. Strâmtura, Str Ştefan Cel Mare, Nr. 40, Jud. Suceava	Nr. niveluri:1; S. construita la sol:15 mp; S. construita desfasurata:15 mp; Garaj, P, Sd = 68.6 mp, Edificat in 2014.

B. Partea II. Proprietari şi acte

Inscrieri privitoare la dreptul de proprietate şi alte drepturi reale		Referinţe
6765 / 28/12/2007		
Act Administrativ nr. 2667, din 27/11/2007 emis de BIN (Contract de vanzare - cumparare);		
B1	Intabulare, drept de PROPRIETATEbun propriu, dobandit prin Conventie, cota actuala 1/1, cota initiala 1/1	A1
	1) **FILIP MOIA Alexandru**	
18290 / 03/11/2023		
Act Administrativ nr. 8924, din 23/08/2023 emis de Primaria Vama;		
B2	Intabulare, drept de PROPRIETATEbun propriu, dobandit prin Construire, cota actuala 1/1, cota initiala 1/1	A1.1, A1.2, A1.3, A1.4
	1) **FILIP MOIA Alexandru**	

C. Partea III. SARCINI .

Inscrieri privind dezmembramintele dreptului de proprietate, drepturi reale de garanţie şi sarcini	Referinţe
NU SUNT	

Document care conține date cu caracter personal, protejat de prevederile Regulamentului (UE) nr. 679/2016 și Legii 190/2018

Anexa Nr. 1 La Partea I

Teren

Nr cadastral	Suprafaţa (mp)*	Observaţii / Referinţe
37816	1.244	Teren partial imprejmuit cu gard din beton, lemn si plasa.

* Suprafaţa este determinată in planul de proiecţie Stereo 70.

DETALII LINIARE IMOBIL

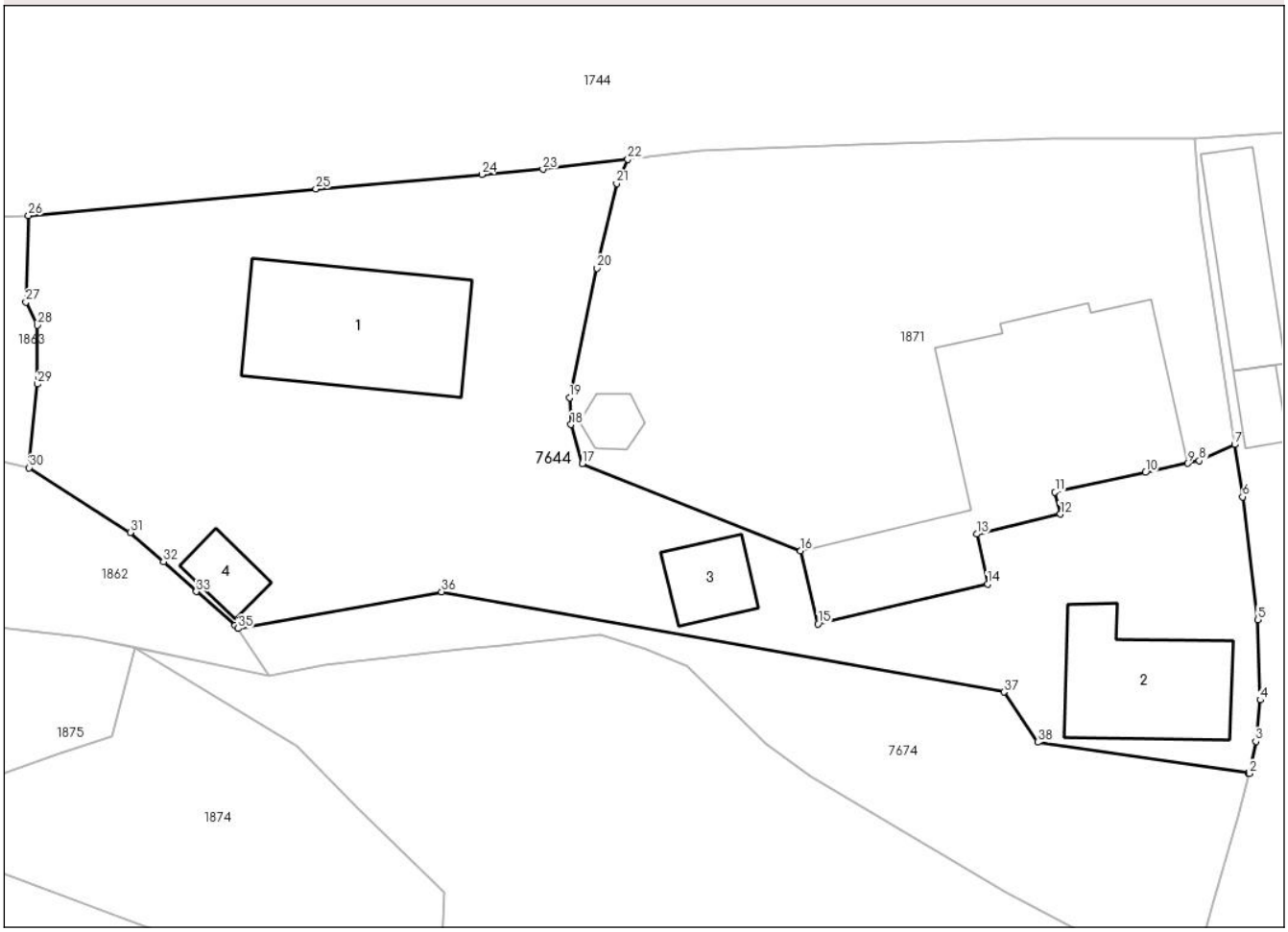

Date referitoare la teren

Crt	Categorie folosință	Intra vilan	Suprafaţa (mp)	Tarla	Parcelă	Nr. topo	Observaţii / Referinţe
1	curti constructii	DA	370	-	1CC	855	
2	faneata	DA	874	-	2F	1098/4	

Date referitoare la construcţii

Crt	Număr	Destinaţie construcţie	Supraf. (mp)	Situaţie juridică	Observaţii / Referinţe
A1.1	37816-C1	constructii anexa	Din acte: 77 Masurata: 98	Cu acte	Nr. niveluri:2; S. construita la sol:98 mp; S. construita desfasurata:154 mp; Anexa gospodareasca, P+M, Sd = 153.6 mp, Edificata in 2014.
A1.2	37816-C2	constructii anexa	69	Cu acte	Nr. niveluri:1; S. construita la sol:69 mp; S. construita desfasurata:69 mp; Garaj, P, Sd = 15.2 mp, Edificat in 2014.
A1.3	37816-C3	constructii anexa	24	Cu acte	Nr. niveluri:1; S. construita la sol:24 mp; S. construita desfasurata:24 mp; Magazaie si Foisor, P, Sd = 23.6 mp, Edificata in 2014.
A1.4	37816-C4	constructii anexa	15	Cu acte	Nr. niveluri:1; S. construita la sol:15 mp; S. construita desfasurata:15 mp; Garaj, P, Sd = 68.6 mp, Edificat in 2014.

Document care conține date cu caracter personal, protejat de prevederile Regulamentului (UE) nr. 679/2016 și Legii 190/2018

Lungime Segmente
1) Valorile lungimilor segmentelor sunt obţinute din proiecţie în plan.

Punct început	X / Y	Punct sfârşit	X / Y	Lungime segment (** (m)
1	553.356,118 675.138,433	2	553.356,208 675.138,416	0.092
3	553.356,585 675.140,388	4	553.356,863 675.142,922	2.549
5	553.356,715 675.147,852	6	553.355,774 675.155,374	7.581
7	553.355,295 675.158,58	8	553.353,116 675.157,588	2.394
9	553.352,402 675.157,423	10	553.349,818 675.156,867	2.643
11	553.344,269 675.155,655	12	553.344,596 675.154,315	1.38
13	553.339,456 675.153,09	14	553.340,134 675.150,025	3.139
15	553.329,719 675.147,577	16	553.328,658 675.152,074	4.621
17	553.315,26 675.157,418	18	553.314,572 675.159,802	2.481
19	553.314,476 675.161,461	20	553.316,152 675.169,396	8.11
21	553.317,36 675.174,59	22	553.318,045 675.176,058	1.62
23	553.312,842 675.175,462	24	553.309,087 675.175,14	3.769
25	553.298,906 675.174,244	26	553.281,269 675.172,616	17.712
27	553.281,106 675.167,315	28	553.281,804 675.165,892	1.584
29	553.281,804 675.162,284	30	553.281,308 675.157,159	5.149
31	553.287,506 675.153,184	32	553.289,547 675.151,393	2.716
33	553.291,562 675.149,566	34	553.293,955 675.147,482	3.173
35	553.294,138 675.147,306	36	553.306,619 675.149,556	12.683
37	553.341,127 675.143,411	38	553.343,201 675.140,335	3.71

Punct început	X / Y	Punct sfârşit	X / Y	Lungime segment (** (m)
2	553.356,208 675.138,416	3	553.356,585 675.140,388	2.008
4	553.356,863 675.142,922	5	553.356,715 675.147,852	4.932
6	553.355,774 675.155,374	7	553.355,295 675.158,58	3.242
8	553.353,116 675.157,588	9	553.352,402 675.157,423	0.733
10	553.349,818 675.156,867	11	553.344,269 675.155,655	5.679
12	553.344,596 675.154,315	13	553.339,456 675.153,09	5.284
14	553.340,134 675.150,025	15	553.329,719 675.147,577	10.698
16	553.328,658 675.152,074	17	553.315,26 675.157,418	14.425
18	553.314,572 675.159,802	19	553.314,476 675.161,461	1.662
20	553.316,152 675.169,396	21	553.317,36 675.174,59	5.333
22	553.318,045 675.176,058	23	553.312,842 675.175,462	5.237
24	553.309,087 675.175,14	25	553.298,906 675.174,244	10.22
26	553.281,269 675.172,616	27	553.281,106 675.167,315	5.304
28	553.281,804 675.165,892	29	553.281,804 675.162,284	3.608
30	553.281,308 675.157,159	31	553.287,506 675.153,184	7.363
32	553.289,547 675.151,393	33	553.291,562 675.149,566	2.72
34	553.293,955 675.147,482	35	553.294,138 675.147,306	0.254
36	553.306,619 675.149,556	37	553.341,127 675.143,411	35.05
38	553.343,201 675.140,335	1	553.356,118 675.138,433	13.056

** Lungimile segmentelor sunt determinate în planul de proiecţie Stereo 70 şi sunt rotunjite la 1 milimetru.
*** Distanţa dintre puncte este formată din segmente cumulate ce sunt mai mici decât valoarea 1 milimetru.

Document care conține date cu caracter personal, protejat de prevederile Regulamentului (UE) nr. 679/2016 și Legii 190/2018

DATE DESPRE IMOBILUL NR. 7674

Oficiul de Cadastru şi Publicitate Imobiliară SUCEAVA
Biroul de Cadastru şi Publicitate Imobiliară Campulung Moldovenesc

A. Partea I. Descrierea imobilului

TEREN Intravilan

Adresa: Loc. Strâmtura, Str Ştefan Cel Mare, Nr. 40, Jud. Suceava

Nr. Crt	Nr cadastral Nr. topografic	Suprafaţa* (mp)	Observaţii / Referinţe
A1	38090	380	Sector cadastral:19 Teren neimprejmuit; Teren partial imprejmuit cu gard din plasa.

B. Partea II. Proprietari şi acte

Inscrieri privitoare la dreptul de proprietate şi alte drepturi reale		Referinţe
18289 / 03/11/2023		
Act Administrativ nr. 8921, din 23/08/2023 emis de Primaria com. Vama (act notarial nr 1777 din 24-08-2023, emis de BIN Scraba Luminita Ana Maria);		
B1	in temeiul art 41 alin (8) din Legea 7/1996 a cadastrului si publicitatii imobiliare, republicata, cu modificarile si completarile ulterioare , se noteaza posesia	A1
	1) **FILIP-MOIA TUDOR** 2) **FILIP-MOIA LUCIA**	
/		
Act Normativ nr. 7, din 13/02/1996 emis de PARLAMENTUL ROMANIEI (Lege. LEGE);		
B2	Intabulare, drept de PROPRIETATE, dobandit prin Lege, cota actuala 1/1, cota initiala 1/1	A1
	1) **NEIDENTIFICAT NEIDENTIFICAT**, Lipsa C.N.P.	

C. Partea III. SARCINI .

Inscrieri privind dezmembramintele dreptului de proprietate, drepturi reale de garanţie şi sarcini	Referinţe
NU SUNT	

Anexa Nr. 1 La Partea I

Teren

Nr cadastral	Suprafaţa (mp)*	Observaţii / Referinţe
38090	380	Teren partial imprejmuit cu gard din plasa.

* Suprafaţa este determinată in planul de proiecţie Stereo 70.

DETALII LINIARE IMOBIL

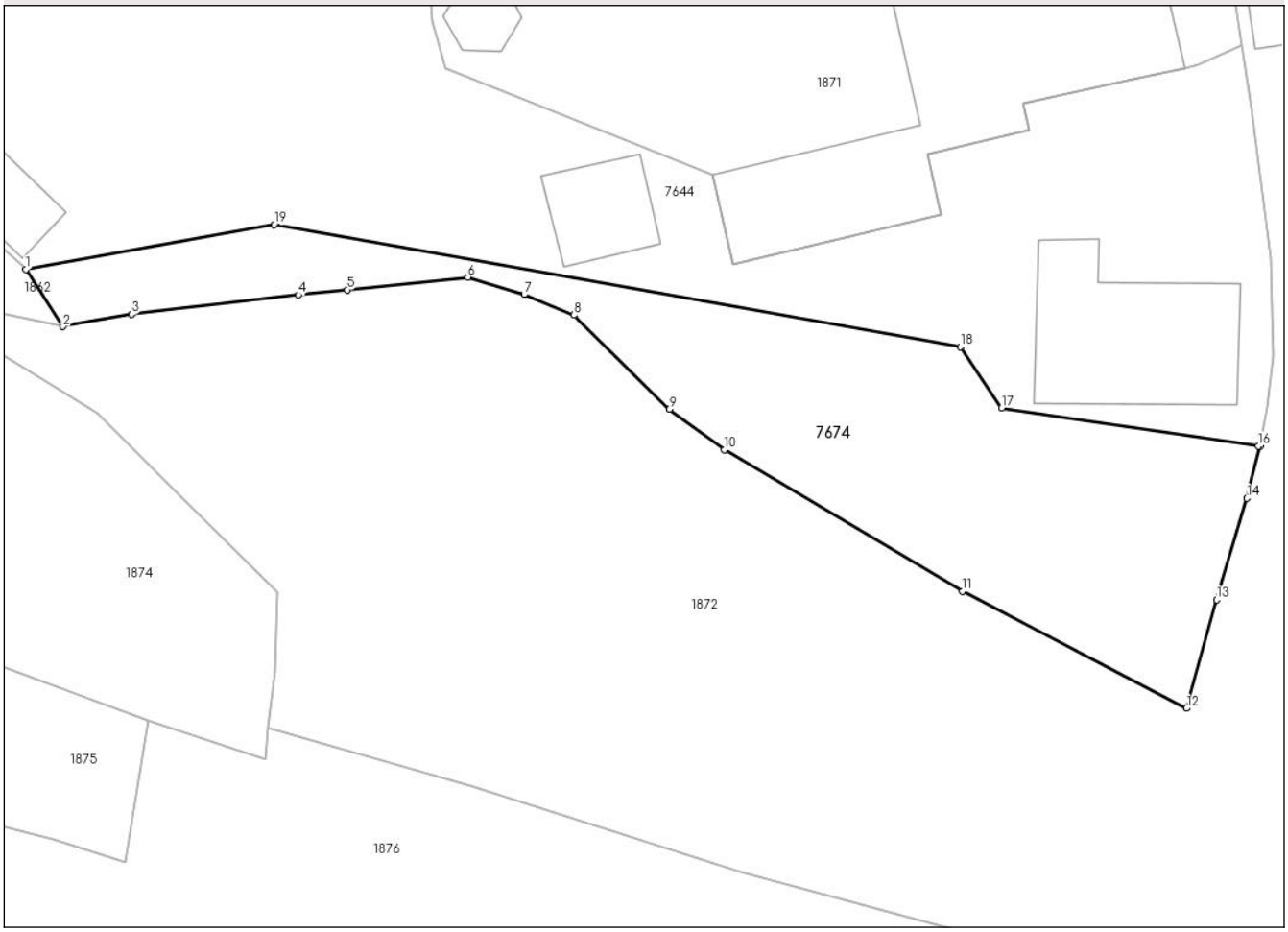

Date referitoare la teren

Crt	Categorie folosință	Intra vilan	Suprafaţa (mp)	Tarla	Parcelă	Nr. topo	Observaţii / Referinţe
1	faneata	DA	380	-	1F	-	

Lungime Segmente
1) Valorile lungimilor segmentelor sunt obţinute din proiecţie în plan.

Punct început	X / Y	Punct sfârşit	X / Y	Lungime segment (** (m)
1	553.294,138 675.147,306	2	553.296,004 675.144,434	3.425
2	553.296,004 675.144,434	3	553.299,45 675.145,044	3.5
3	553.299,45 675.145,044	4	553.307,836 675.146,019	8.442
4	553.307,836 675.146,019	5	553.310,302 675.146,276	2.479
5	553.310,302 675.146,276	6	553.316,366 675.146,914	6.098

Document care conține date cu caracter personal, protejat de prevederile Regulamentului (UE) nr. 679/2016 și Legii 190/2018

Punct început	X / Y	Punct sfârşit	X / Y	Lungime segment (** (m)
6	553.316,366 675.146,914	7	553.319,193 675.146,043	2.958
7	553.319,193 675.146,043	8	553.321,69 675.145,006	2.704
8	553.321,69 675.145,006	9	553.326,486 675.140,271	6.74
9	553.326,486 675.140,271	10	553.329,258 675.138,236	3.439
10	553.329,258 675.138,236	11	553.341,235 675.131,138	13.922
11	553.341,235 675.131,138	12	553.352,486 675.125,253	12.697
12	553.352,486 675.125,253	13	553.354,009 675.130,709	5.665
13	553.354,009 675.130,709	14	553.355,532 675.135,81	5.324
14	553.355,532 675.135,81	15	553.356,208 675.138,416	2.692
15	553.356,208 675.138,416	16	553.356,118 675.138,433	0.092
16	553.356,118 675.138,433	17	553.343,201 675.140,335	13.056
17	553.343,201 675.140,335	18	553.341,127 675.143,411	3.71
18	553.341,127 675.143,411	19	553.306,619 675.149,556	35.05
19	553.306,619 675.149,556	1	553.294,138 675.147,306	12.683

** Lungimile segmentelor sunt determinate în planul de proiecţie Stereo 70 şi sunt rotunjite la 1 milimetru.
*** Distanţa dintre puncte este formată din segmente cumulate ce sunt mai mici decât valoarea 1 milimetru.

Document care conține date cu caracter personal, protejat de prevederile Regulamentului (UE) nr. 679/2016 și Legii 190/2018

DATE DESPRE IMOBILUL NR. 8046

Oficiul de Cadastru şi Publicitate Imobiliară SUCEAVA
Biroul de Cadastru şi Publicitate Imobiliară Campulung Moldovenesc

A. Partea I. Descrierea imobilului

TEREN Intravilan

Adresa: Loc. Strâmtura, Jud. Suceava

Nr. Crt	Nr cadastral Nr. topografic	Suprafaţa* (mp)	Observaţii / Referinţe
A1	31825	547	Sector cadastral:19 Teren neimprejmuit;

Construcţii

Crt	Nr cadastral Nr. topografic	Adresa	Observaţii / Referinţe
A1.1	31825-C1	Loc. Strâmtura, Jud. Suceava	Nr. niveluri:1; S. construita la sol:90 mp; S. construita desfasurata:90 mp; Locuinta construita in anul 1915 din lemn, nu detine certificat de performanta energetica, nu e prevazuta cu lift.

B. Partea II. Proprietari şi acte

Inscrieri privitoare la dreptul de proprietate şi alte drepturi reale		Referinţe
1270 / 05/02/2013		
Hotarare Judecatoreasca nr. 941, din 09/03/1995 emis de JUDECATORIA CAMPULUNG MOLDOVENESC;		
B1	se noteaza ca din imobilul cu nr,top. 1136 si din parte a imobilului cu nr.top. 1114/3 din CF 30866 Vama, se formeaza imobilul cu nr.cad. 31825 ;	A1, A1.1
Hotarare Judecatoreasca nr. 192, din 13/02/2012 emis de JUDECATORIA CAMPULUNG MOLDOVENESC;		
B3	Intabulare, drept de PROPRIETATE, dobandit prin Hotarare Judecatoreasca, cota actuala 1/1, cota initiala 1/1	A1, A1.1
	1) **BERCEA CONSTANTIN-GINEL** 2) **BERCEA AURORA-ALINA**	

C. Partea III. SARCINI

Inscrieri privind dezmembramintele dreptului de proprietate, drepturi reale de garanţie şi sarcini		Referinţe
1270 / 05/02/2013		
Hotarare Judecatoreasca nr. 941, din 09/03/1995 emis de JUDECATORIA CAMPULUNG MOLDOVENESC;		
C1	Intabulare, drept de IPOTECA LEGALA, Valoare:1002533 LEI, conform art.2386 alin. 1 din NCC , pentru plata sultei datorate, dobandit prin Hotarare Judecatoreasca	A1, A1.1
	1) **CALINESCU IOANA**, Lipsa C.N.P.	

Document care conține date cu caracter personal, protejat de prevederile Regulamentului (UE) nr. 679/2016 și Legii 190/2018

Anexa Nr. 1 La Partea I

Teren

Nr cadastral	Suprafaţa (mp)*	Observaţii / Referinţe
31825	547	

* Suprafaţa este determinată in planul de proiecţie Stereo 70.

DETALII LINIARE IMOBIL

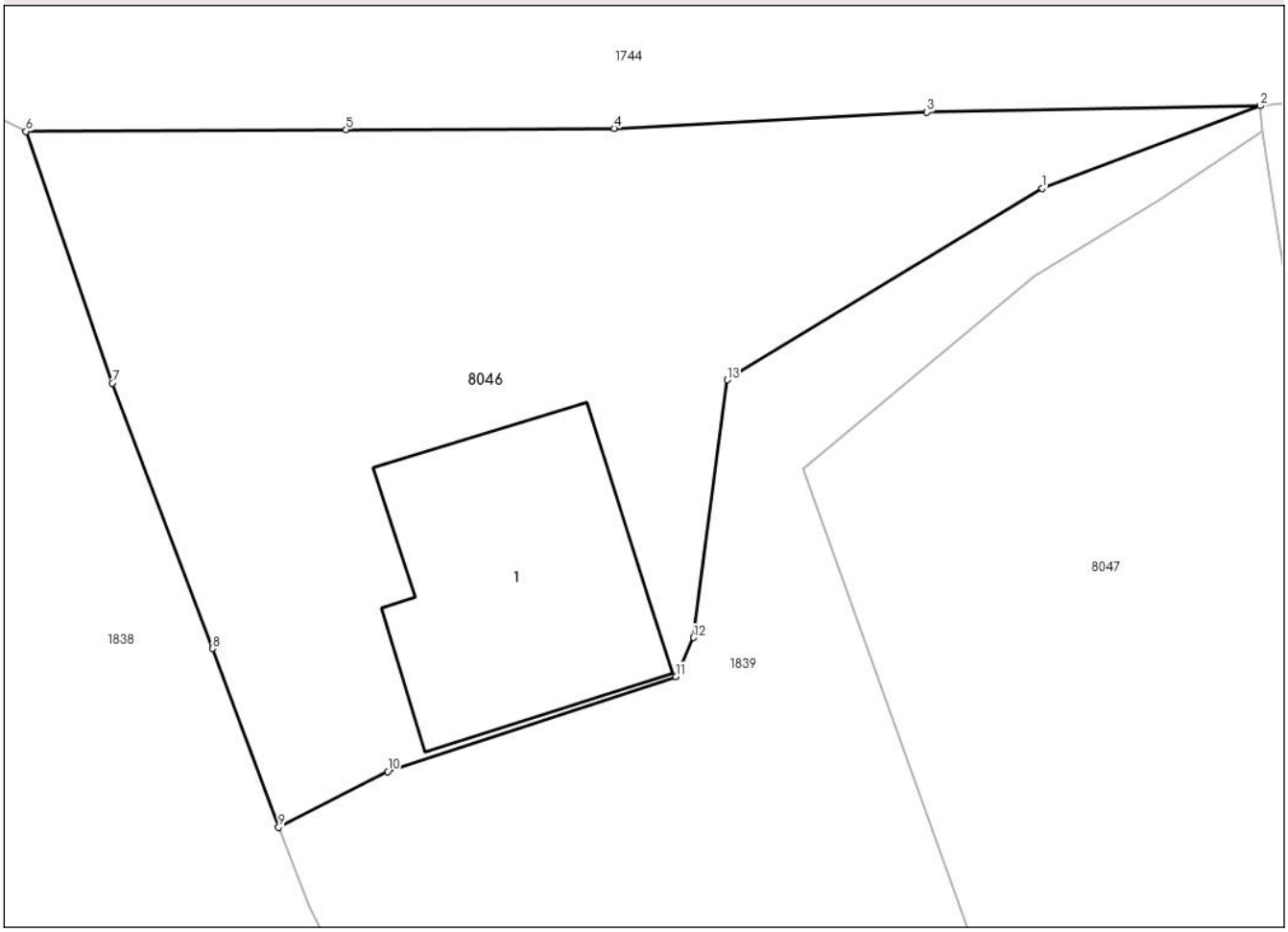

Date referitoare la teren

Crt	Categorie folosință	Intra vilan	Suprafaţa (mp)	Tarla	Parcelă	Nr. topo	Observaţii / Referinţe
1	faneata	DA	547	-	1F	-	

Date referitoare la construcţii

Crt	Număr	Destinaţie construcţie	Supraf. (mp)	Situaţie juridică	Observaţii / Referinţe
A1.1	31825-C1	constructii de locuinte	Din acte: 54 Masurata: 90	Cu acte	Nr. niveluri:1; S. construita la sol:90 mp; S. construita desfasurata:90 mp; Locuinta construita in anul 1915 din lemn, nu detine certificat de performanta energetica, nu e prevazuta cu lift.

Lungime Segmente

1) Valorile lungimilor segmentelor sunt obţinute din proiecţie în plan.

Punct început	X / Y	Punct sfârşit	X / Y	Lungime segment (** (m)
1	553.137,199 675.157,424	2	553.145,09 675.160,41	8.438
2	553.145,09 675.160,41	3	553.133,029 675.160,183	12.063
3	553.133,029 675.160,183	4	553.121,722 675.159,599	11.323

Document care conține date cu caracter personal, protejat de prevederile Regulamentului (UE) nr. 679/2016 și Legii 190/2018

Punct început	X / Y	Punct sfârşit	X / Y	Lungime segment (** (m)
4	553.121,722 675.159,599	5	553.112,026 675.159,547	9.696
5	553.112,026 675.159,547	6	553.100,444 675.159,491	11.582
6	553.100,444 675.159,491	7	553.103,565 675.150,392	9.62
7	553.103,565 675.150,392	8	553.107,187 675.140,805	10.248
8	553.107,187 675.140,805	9	553.109,583 675.134,352	6.883
9	553.109,583 675.134,352	10	553.113,534 675.136,354	4.429
10	553.113,534 675.136,354	11	553.123,951 675.139,791	10.969
11	553.123,951 675.139,791	12	553.124,596 675.141,2	1.55
12	553.124,596 675.141,2	13	553.125,821 675.150,51	9.391
13	553.125,821 675.150,51	1	553.137,199 675.157,424	13.314

** Lungimile segmentelor sunt determinate în planul de proiecţie Stereo 70 şi sunt rotunjite la 1 milimetru.
*** Distanţa dintre puncte este formată din segmente cumulate ce sunt mai mici decât valoarea 1 milimetru.

Document care conține date cu caracter personal, protejat de prevederile Regulamentului (UE) nr. 679/2016 și Legii 190/2018

DATE DESPRE IMOBILUL NR. 8047

Oficiul de Cadastru şi Publicitate Imobiliară SUCEAVA
Biroul de Cadastru şi Publicitate Imobiliară Campulung Moldovenesc

A. Partea I. Descrierea imobilului

TEREN Intravilan

Adresa: Loc. Strâmtura, Jud. Suceava

Nr. Crt	Nr cadastral Nr. topografic	Suprafaţa* (mp)	Observaţii / Referinţe
A1	31797	587	Sector cadastral:19 Teren neimprejmuit;

B. Partea II. Proprietari şi acte

Inscrieri privitoare la dreptul de proprietate şi alte drepturi reale		Referinţe
1271 / 05/02/2013		
Hotarare Judecatoreasca nr. 941, din 09/03/1995 emis de JUDECATORIA CAMPULUNG MOLDOVENESC (hotarare judecatoreasca nr. 192/13-02-2012 emis de JUDECATORIA CAMPULUNG MOLDOVENESC; act administrativ nr. 470/21-01-2013 emis de PRIMARIA COMUNEI VAMA;);		
B1	se noteaza ca din parte a imobilului cu nr.top. 1114/3 din CF 30866 Vama, se formeaza imobilul cu nr.cad.31797 ;	A1
B2	Intabulare, drept de PROPRIETATE, ca bun comun in devalmasie, dobandit prin Hotarare Judecatoreasca, cota actuala 1/1, cota initiala 1/1	A1
	1) **BERCEA CONSTANTIN-GINEL** 2) **BERCEA AURORA-ALINA**	

C. Partea III. SARCINI .

Inscrieri privind dezmembramintele dreptului de proprietate, drepturi reale de garanţie şi sarcini	Referinţe
NU SUNT	

Document care conține date cu caracter personal, protejat de prevederile Regulamentului (UE) nr. 679/2016 și Legii 190/2018

Anexa Nr. 1 La Partea I

Teren

Nr cadastral	Suprafaţa (mp)*	Observaţii / Referinţe
31797	587	

* Suprafaţa este determinată in planul de proiecţie Stereo 70.

DETALII LINIARE IMOBIL

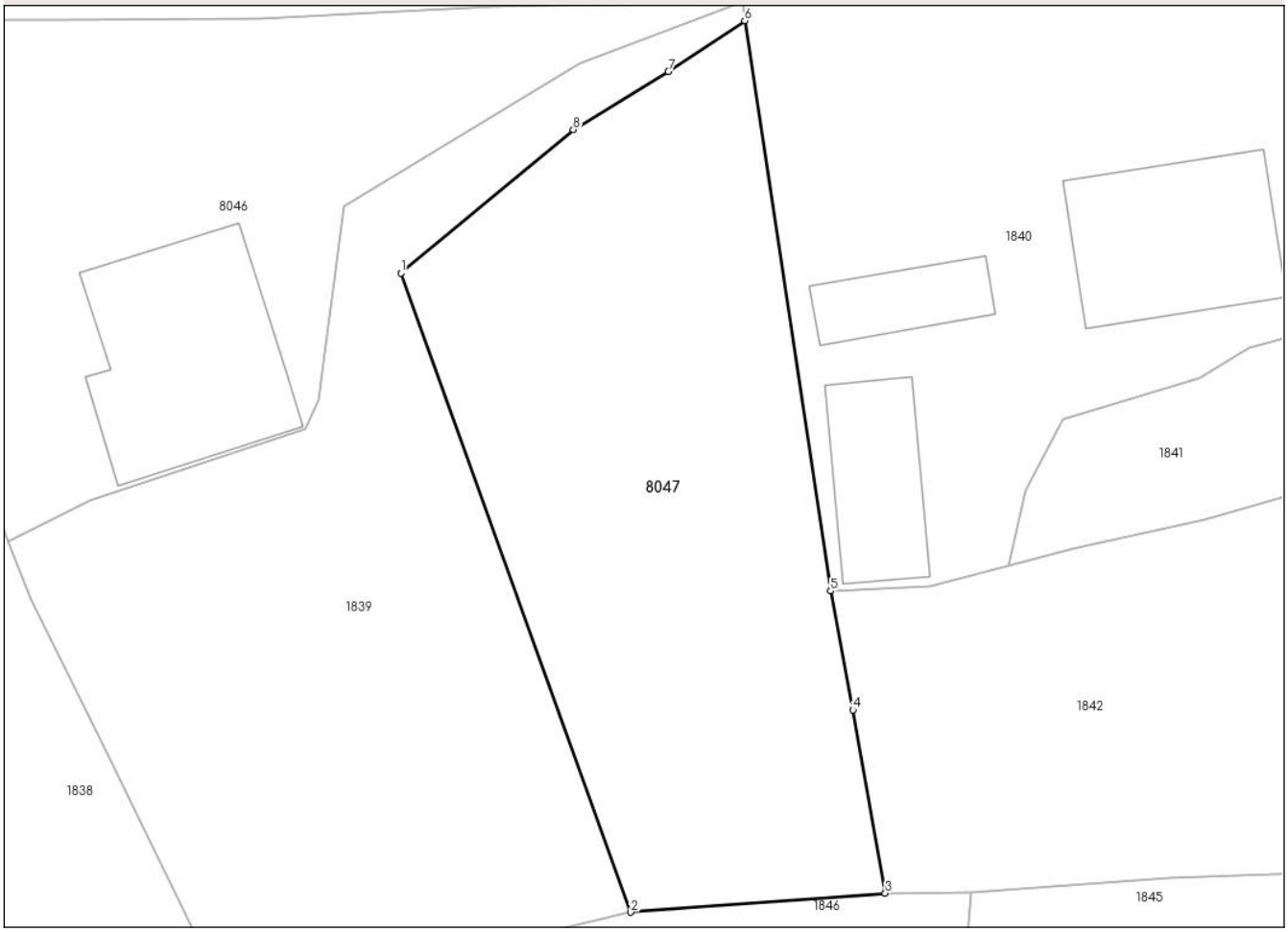

Date referitoare la teren

Crt	Categorie folosință	Intra vilan	Suprafaţa (mp)	Tarla	Parcelă	Nr. topo	Observaţii / Referinţe
1	arabil	DA	587	-	1A	-	ingradit cu gard de lemn

Lungime Segmente
1) Valorile lungimilor segmentelor sunt obţinute din proiecţie în plan.

Punct început	X / Y	Punct sfârşit	X / Y	Lungime segment (** (m)
1	553.128,56 675.147,297	2	553.139,661 675.116,442	32.791
2	553.139,661 675.116,442	3	553.151,971 675.117,364	12.344
3	553.151,971 675.117,364	4	553.150,404 675.126,214	8.987
4	553.150,404 675.126,214	5	553.149,331 675.131,948	5.834
5	553.149,331 675.131,948	6	553.145,182 675.159,488	27.851

Document care conține date cu caracter personal, protejat de prevederile Regulamentului (UE) nr. 679/2016 și Legii 190/2018

Punct început	X / Y	Punct sfârşit	X / Y	Lungime segment (** (m)
6	553.145,182 675.159,488	7	553.141,482 675.157,039	4.438
7	553.141,482 675.157,039	8	553.136,896 675.154,237	5.374
8	553.136,896 675.154,237	1	553.128,56 675.147,297	10.847

** Lungimile segmentelor sunt determinate în planul de proiecţie Stereo 70 şi sunt rotunjite la 1 milimetru.
*** Distanţa dintre puncte este formată din segmente cumulate ce sunt mai mici decât valoarea 1 milimetru.

Document care conține date cu caracter personal, protejat de prevederile Regulamentului (UE) nr. 679/2016 și Legii 190/2018

DATE DESPRE IMOBILUL NR. 8127

Oficiul de Cadastru şi Publicitate Imobiliară SUCEAVA
Biroul de Cadastru şi Publicitate Imobiliară Campulung Moldovenesc

A. Partea I. Descrierea imobilului

TEREN Intravilan

Adresa: Loc. Strâmtura, Jud. Suceava

Nr. Crt	Nr cadastral Nr. topografic	Suprafaţa* (mp)	Observaţii / Referinţe
A1		259	Sector cadastral:19 Teren neimprejmuit;

B. Partea II. Proprietari şi acte

Inscrieri privitoare la dreptul de proprietate şi alte drepturi reale		Referinţe
/		
Act Normativ nr. 7, din 13/03/1996 emis de Parlamentul Romaniei (Lege);		
B1	Inscrierea provizorie, drept de PROPRIETATE, dobandit prin Lege, cota actuala 1/1, cota initiala 1/1	A1
	1) **COMUNA VAMA**, CIF:4326698, Proprietar neidentificat.	

C. Partea III. SARCINI .

Inscrieri privind dezmembramintele dreptului de proprietate, drepturi reale de garanţie şi sarcini	Referinţe
NU SUNT	

Document care conține date cu caracter personal, protejat de prevederile Regulamentului (UE) nr. 679/2016 și Legii 190/2018

Anexa Nr. 1 La Partea I

Teren

Nr cadastral	Suprafaţa (mp)*	Observaţii / Referinţe
	259	

* Suprafaţa este determinată in planul de proiecţie Stereo 70.

DETALII LINIARE IMOBIL

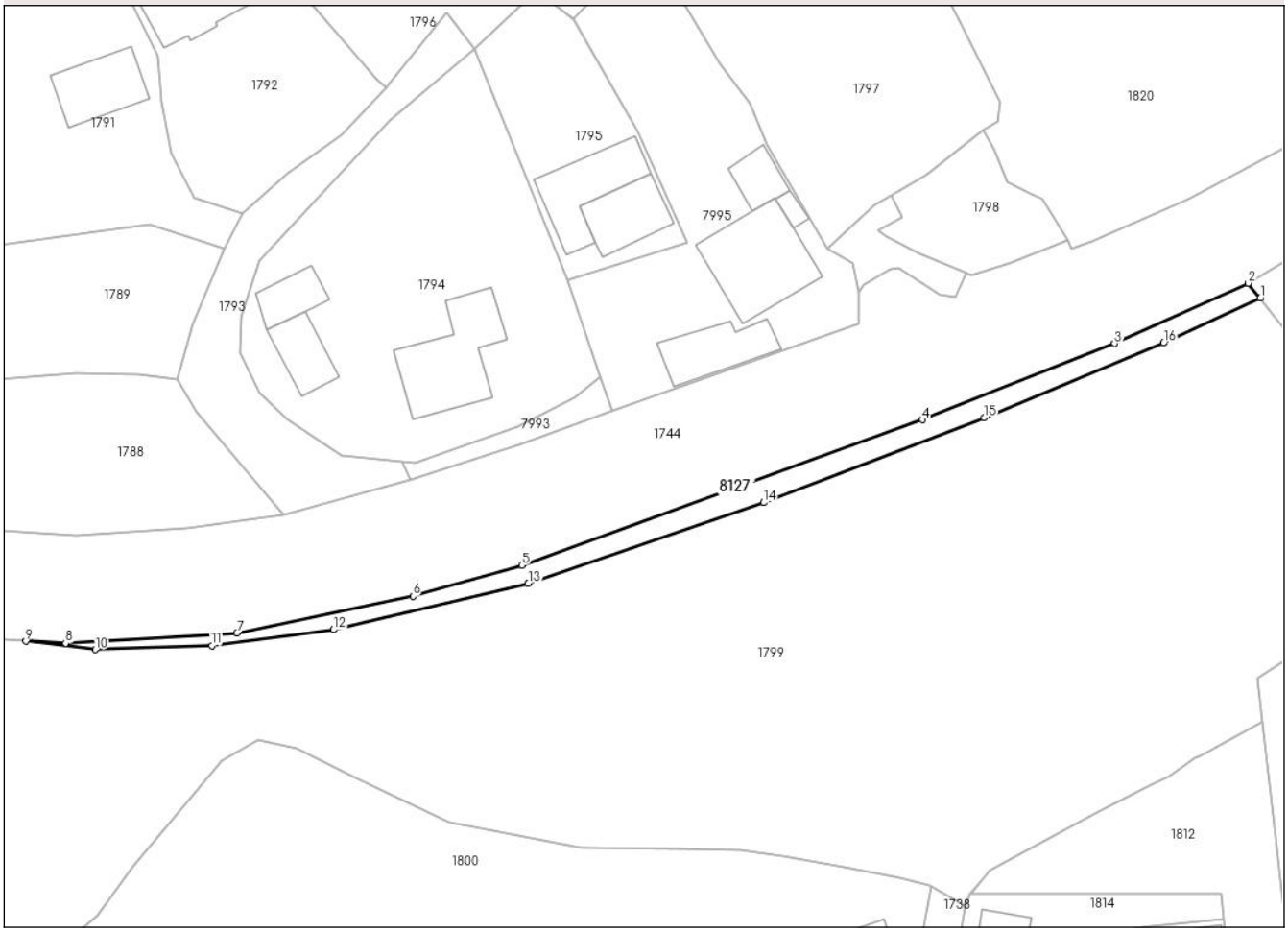

Date referitoare la teren

Crt	Categorie folosință	Intra vilan	Suprafaţa (mp)	Tarla	Parcelă	Nr. topo	Observaţii / Referinţe
1	faneata	DA	259	-	1F	-	

Lungime Segmente
1) Valorile lungimilor segmentelor sunt obţinute din proiecţie în plan.

Punct început	X / Y	Punct sfârşit	X / Y	Lungime segment (** (m)
1	552.878,389 675.080,911	2	552.877,094 675.082,531	2.075
2	552.877,094 675.082,531	3	552.862,659 675.076,038	15.828
3	552.862,659 675.076,038	4	552.841,932 675.067,811	22.3
4	552.841,932 675.067,811	5	552.798,716 675.052,12	45.976
5	552.798,716 675.052,12	6	552.786,989 675.048,8	12.188

Document care conține date cu caracter personal, protejat de prevederile Regulamentului (UE) nr. 679/2016 și Legii 190/2018

Punct început	X / Y	Punct sfârşit	X / Y	Lungime segment (** (m)
6	552.786,989 675.048,8	7	552.767,978 675.044,809	19.425
7	552.767,978 675.044,809	8	552.749,509 675.043,716	18.501
8	552.749,509 675.043,716	9	552.745,224 675.043,958	4.291
9	552.745,224 675.043,958	10	552.752,707 675.043,033	7.54
10	552.752,707 675.043,033	11	552.765,281 675.043,48	12.582
11	552.765,281 675.043,48	12	552.778,4 675.045,193	13.23
12	552.778,4 675.045,193	13	552.799,422 675.050,157	21.6
13	552.799,422 675.050,157	14	552.824,804 675.058,877	26.838
14	552.824,804 675.058,877	15	552.848,589 675.068,025	25.484
15	552.848,589 675.068,025	16	552.867,956 675.076,083	20.977
16	552.867,956 675.076,083	1	552.878,389 675.080,911	11.496

** Lungimile segmentelor sunt determinate în planul de proiecţie Stereo 70 şi sunt rotunjite la 1 milimetru.
*** Distanţa dintre puncte este formată din segmente cumulate ce sunt mai mici decât valoarea 1 milimetru.

Document care conține date cu caracter personal, protejat de prevederile Regulamentului (UE) nr. 679/2016 și Legii 190/2018

DATE DESPRE IMOBILUL NR. 8128

Oficiul de Cadastru şi Publicitate Imobiliară SUCEAVA
Biroul de Cadastru şi Publicitate Imobiliară Campulung Moldovenesc

A. Partea I. Descrierea imobilului

TEREN Intravilan Nr. CF vechi:4755

Adresa: Loc. Strâmtura, Jud. Suceava

Nr. Crt	Nr cadastral Nr. topografic	Suprafaţa* (mp)	Observaţii / Referinţe
A1	35267	568	Sector cadastral:19 Teren neimprejmuit; partial imprejmuit cu gard

B. Partea II. Proprietari şi acte

Inscrieri privitoare la dreptul de proprietate şi alte drepturi reale		Referinţe
20737 / 11/12/2019		
Act Notarial nr. 1906, din 11/12/2019 emis de Rotaru Dorina;		
B4	Intabulare, drept de PROPRIETATE, ca bun comun, dobandit prin Conventie, cota actuala 1/1, cota initiala 1/1	A1
	1) **BALMOŞ CONSTANTIN** 2) **BALMOŞ VALENTINA**	

C. Partea III. SARCINI .

Inscrieri privind dezmembramintele dreptului de proprietate, drepturi reale de garanţie şi sarcini	Referinţe
NU SUNT	

Document care conține date cu caracter personal, protejat de prevederile Regulamentului (UE) nr. 679/2016 și Legii 190/2018

Anexa Nr. 1 La Partea I

Teren

Nr cadastral	Suprafaţa (mp)*	Observaţii / Referinţe
35267	568	partial imprejmuit cu gard

* Suprafaţa este determinată in planul de proiecţie Stereo 70.

DETALII LINIARE IMOBIL

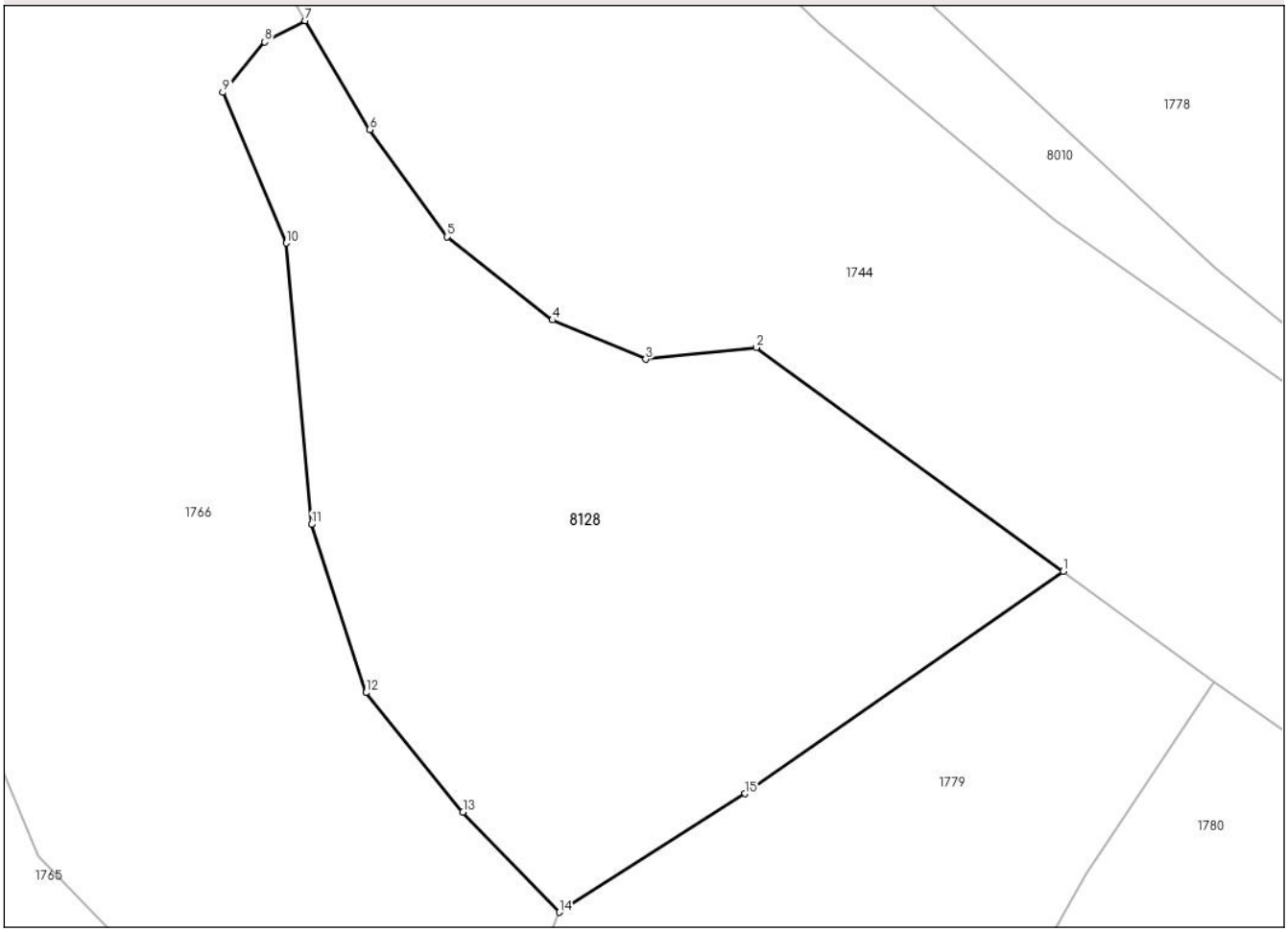

Date referitoare la teren

Crt	Categorie folosință	Intra vilan	Suprafaţa (mp)	Tarla	Parcelă	Nr. topo	Observaţii / Referinţe
1	faneata	DA	568	-	1F	1082/10	

Lungime Segmente
1) Valorile lungimilor segmentelor sunt obţinute din proiecţie în plan.

Punct început	X / Y	Punct sfârşit	X / Y	Lungime segment (** (m)
1	552.598,265 675.121,315	2	552.585,337 675.130,727	15.991
2	552.585,337 675.130,727	3	552.580,689 675.130,23	4.675
3	552.580,689 675.130,23	4	552.576,757 675.131,884	4.266
4	552.576,757 675.131,884	5	552.572,339 675.135,378	5.633
5	552.572,339 675.135,378	6	552.569,069 675.139,884	5.568

Document care conține date cu caracter personal, protejat de prevederile Regulamentului (UE) nr. 679/2016 și Legii 190/2018

Punct început	X / Y	Punct sfârşit	X / Y	Lungime segment (** (m)
6	552.569,069 675.139,884	7	552.566,363 675.144,465	5.32
7	552.566,363 675.144,465	8	552.564,655 675.143,574	1.926
8	552.564,655 675.143,574	9	552.562,89 675.141,45	2.762
9	552.562,89 675.141,45	10	552.565,565 675.135,115	6.877
10	552.565,565 675.135,115	11	552.566,624 675.123,291	11.871
11	552.566,624 675.123,291	12	552.568,917 675.116,217	7.436
12	552.568,917 675.116,217	13	552.572,999 675.111,198	6.469
13	552.572,999 675.111,198	14	552.577,049 675.106,989	5.841
14	552.577,049 675.106,989	15	552.584,874 675.111,972	9.277
15	552.584,874 675.111,972	1	552.598,265 675.121,315	16.329

** Lungimile segmentelor sunt determinate în planul de proiecţie Stereo 70 şi sunt rotunjite la 1 milimetru.
*** Distanţa dintre puncte este formată din segmente cumulate ce sunt mai mici decât valoarea 1 milimetru.

Document care conține date cu caracter personal, protejat de prevederile Regulamentului (UE) nr. 679/2016 și Legii 190/2018

DATE DESPRE IMOBILUL NR. 8129

Oficiul de Cadastru şi Publicitate Imobiliară SUCEAVA
Biroul de Cadastru şi Publicitate Imobiliară Campulung Moldovenesc

A. Partea I. Descrierea imobilului

TEREN Intravilan

Adresa: Loc. Strâmtura, Str Băii, Nr. 1, Jud. Suceava

Nr. Crt	Nr cadastral Nr. topografic	Suprafaţa* (mp)	Observaţii / Referinţe
A1	37383	1.134	Sector cadastral:19 Teren neimprejmuit; Teren intravilan imprejmuit partial cu gard din lemn si fier.

B. Partea II. Proprietari şi acte

Inscrieri privitoare la dreptul de proprietate şi alte drepturi reale		Referinţe
16109 / 11/10/2022		
Act Notarial nr. 3474, din 07/10/2022 emis de Scraba Luminita Doru Paul;		
B1	Se infiinteaza cartea funciara 37383 a imobilului cu numarul cadastral 37383 / UAT Vama, rezultat din dezmembrarea imobilului cu numarul cadastral 37037 inscris in cartea funciara 37037;	A1
7559 / 11/05/2023		
Act Notarial nr. 197, din 10/05/2023 emis de Catargiu TUDOR-MARIAN;		
B5	Se noteaza posesia ca bun propriu	A1
	1) **GIOSAN IULIANA-IONELA**	
/		
Act Normativ nr. 7, din 19/02/2023 emis de GUVERNUL ROMANIEI (Lege);		
B6	Intabulare, drept de PROPRIETATE, dobandit prin Lege, cota actuala 1/1, cota initiala 1/1	A1
	1) **NEIDENTIFICAT NEIDENTIFICAT**, Lipsa C.N.P.	

C. Partea III. SARCINI .

Inscrieri privind dezmembramintele dreptului de proprietate, drepturi reale de garanţie şi sarcini	Referinţe
NU SUNT	

Anexa Nr. 1 La Partea I

Teren

Nr cadastral	Suprafaţa (mp)*	Observaţii / Referinţe
37383	1.134	Teren intravilan imprejmuit partial cu gard din lemn si fier.

* Suprafaţa este determinată in planul de proiecţie Stereo 70.

DETALII LINIARE IMOBIL

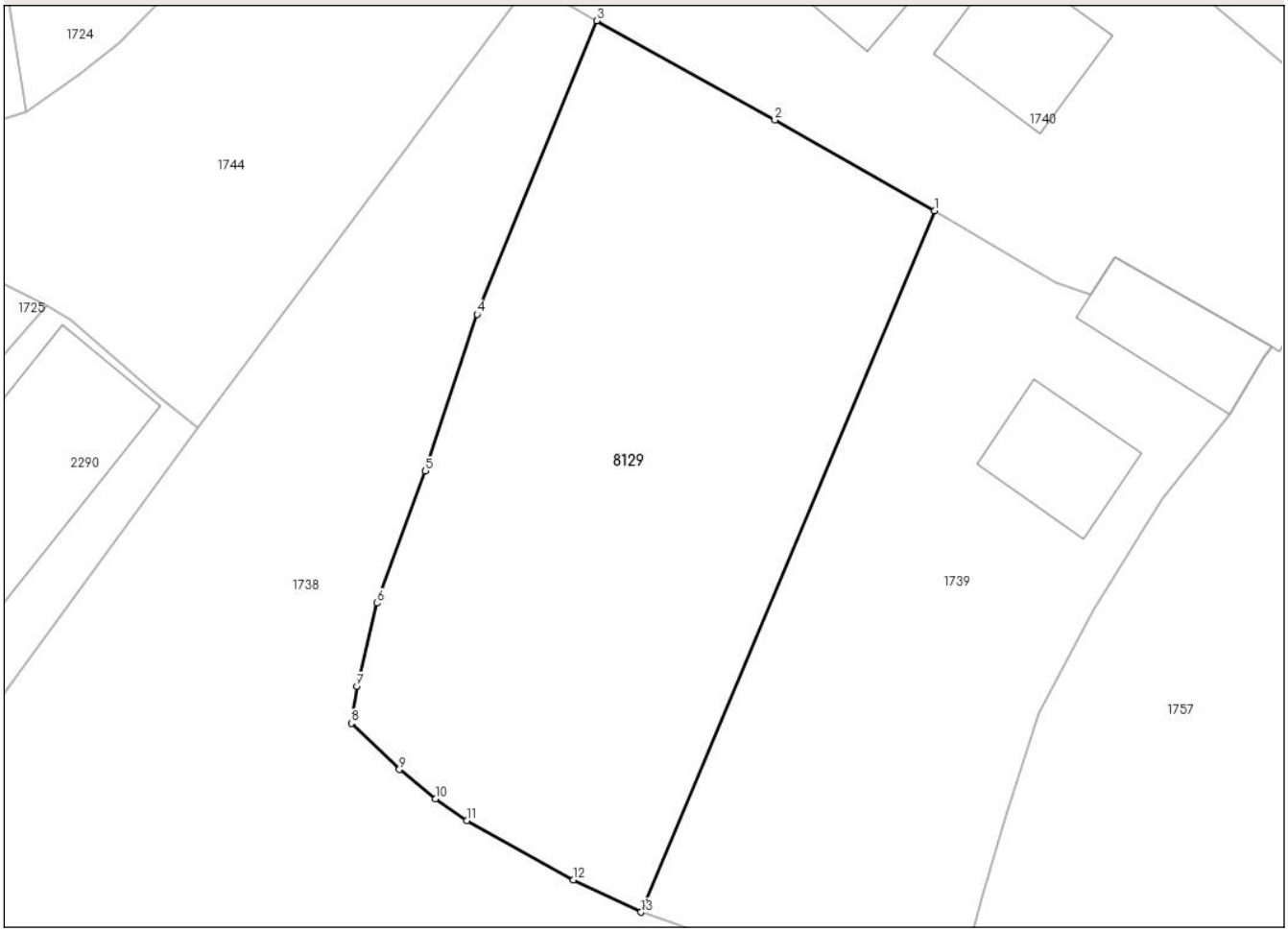

Date referitoare la teren

Crt	Categorie folosință	Intra vilan	Suprafaţa (mp)	Tarla	Parcelă	Nr. topo	Observaţii / Referinţe
1	faneata	DA	1.134	-	1F	-	

Lungime Segmente
1) Valorile lungimilor segmentelor sunt obţinute din proiecţie în plan.

Punct început	X / Y	Punct sfârşit	X / Y	Lungime segment (** (m)
1	552.298,413 675.172,527	2	552.288,294 675.178,264	11.632
2	552.288,294 675.178,264	3	552.277,014 675.184,548	12.912
3	552.277,014 675.184,548	4	552.269,458 675.165,988	20.039
4	552.269,458 675.165,988	5	552.266,18 675.156,081	10.435
5	552.266,18 675.156,081	6	552.263,126 675.147,741	8.882

Document care conține date cu caracter personal, protejat de prevederile Regulamentului (UE) nr. 679/2016 și Legii 190/2018

Punct început	X / Y	Punct sfârşit	X / Y	Lungime segment (** (m)
6	552.263,126 675.147,741	7	552.261,836 675.142,472	5.425
7	552.261,836 675.142,472	8	552.261,496 675.140,147	2.35
8	552.261,496 675.140,147	9	552.264,534 675.137,224	4.216
9	552.264,534 675.137,224	10	552.266,808 675.135,352	2.945
10	552.266,808 675.135,352	11	552.268,794 675.133,98	2.414
11	552.268,794 675.133,98	12	552.275,548 675.130,243	7.719
12	552.275,548 675.130,243	13	552.279,83 675.128,199	4.745
13	552.279,83 675.128,199	1	552.298,413 675.172,527	48.066

** Lungimile segmentelor sunt determinate în planul de proiecţie Stereo 70 şi sunt rotunjite la 1 milimetru.
*** Distanţa dintre puncte este formată din segmente cumulate ce sunt mai mici decât valoarea 1 milimetru.

Document care conține date cu caracter personal, protejat de prevederile Regulamentului (UE) nr. 679/2016 și Legii 190/2018

DATE DESPRE IMOBILUL NR. 8130

Oficiul de Cadastru şi Publicitate Imobiliară SUCEAVA
Biroul de Cadastru şi Publicitate Imobiliară Campulung Moldovenesc

A. Partea I. Descrierea imobilului

TEREN Intravilan Nr. CF vechi:5666 bis

Adresa: Loc. Strâmtura, Str Ştefan Cel Mare, Nr. 4, Jud. Suceava

Nr. Crt	Nr cadastral Nr. topografic	Suprafaţa* (mp)	Observaţii / Referinţe
A1	35446	481	Sector cadastral:19 Teren neimprejmuit; partial imprejmuit

Construcţii

Crt	Nr cadastral Nr. topografic	Adresa	Observaţii / Referinţe
A1.1	35446-C1	Loc. Strâmtura, Str Ştefan Cel Mare, Nr. 4, Jud. Suceava	Nr. niveluri:3; S. construita la sol:111 mp; S. construita desfasurata:204 mp; Casa, Sp+P+1E, Sd=204mp, Edificata in 1981.
A1.2	35446-C2	Loc. Strâmtura, Str Ştefan Cel Mare, Nr. 4, Jud. Suceava	Nr. niveluri:1; S. construita la sol:32 mp; S. construita desfasurata:32 mp; Anexa, P, Sd=32mp, Edificata in 1989.

B. Partea II. Proprietari şi acte

Inscrieri privitoare la dreptul de proprietate şi alte drepturi reale		Referinţe
5228 / 23/12/1997		
Act Administrativ nr. 326, din 03/06/1994 emis de Comisia Judeteana Suceava (Titlu proprietate);		
B1	Intabulare, drept de PROPRIETATE, dobandit prin Constituire, cota actuala 1/1, cota initiala 1/1	A1
	1) **LUCAN ILIE**, Lipsa C.N.P. 2) **LUCAN LUCIA**, Lipsa C.N.P.	
Act Administrativ nr. 33/565, din 14/12/1981 emis de Consiliul Popular al comunei Vama (Autorizatie de constructie. autorizatie pentru constructie de lucrari nr 17 din 19-09-1989, emis de Consiliul Populat al comunei Vama);		
B2	Intabulare, drept de PROPRIETATE, dobandit prin Construire, cota actuala 1/1, cota initiala 1/1	A1.1, A1.2
	1) **LUCAN ILIE**, Lipsa C.N.P. 2) **LUCAN LUCIA**, Lipsa C.N.P.	
18854 / 06/11/2019		
Act Administrativ nr. 10629, din 31/10/2019 emis de Primaria com. Vama;		
B3	se noteaza actualizarea informatiei cadastrale a imobilelor cu nr. top 2151-1739/1 din CF 35446 Vama, care se transforma in imobilul cu nr. cad. 35446, situat in intravilanul comunei Vama ;	A1, A1.1, A1.2

C. Partea III. SARCINI .

Inscrieri privind dezmembramintele dreptului de proprietate, drepturi reale de garanţie şi sarcini	Referinţe
NU SUNT	

Document care conține date cu caracter personal, protejat de prevederile Regulamentului (UE) nr. 679/2016 și Legii 190/2018

Anexa Nr. 1 La Partea I

Teren

Nr cadastral	Suprafaţa (mp)*	Observaţii / Referinţe
35446	481	partial imprejmuit

* Suprafaţa este determinată in planul de proiecţie Stereo 70.

DETALII LINIARE IMOBIL

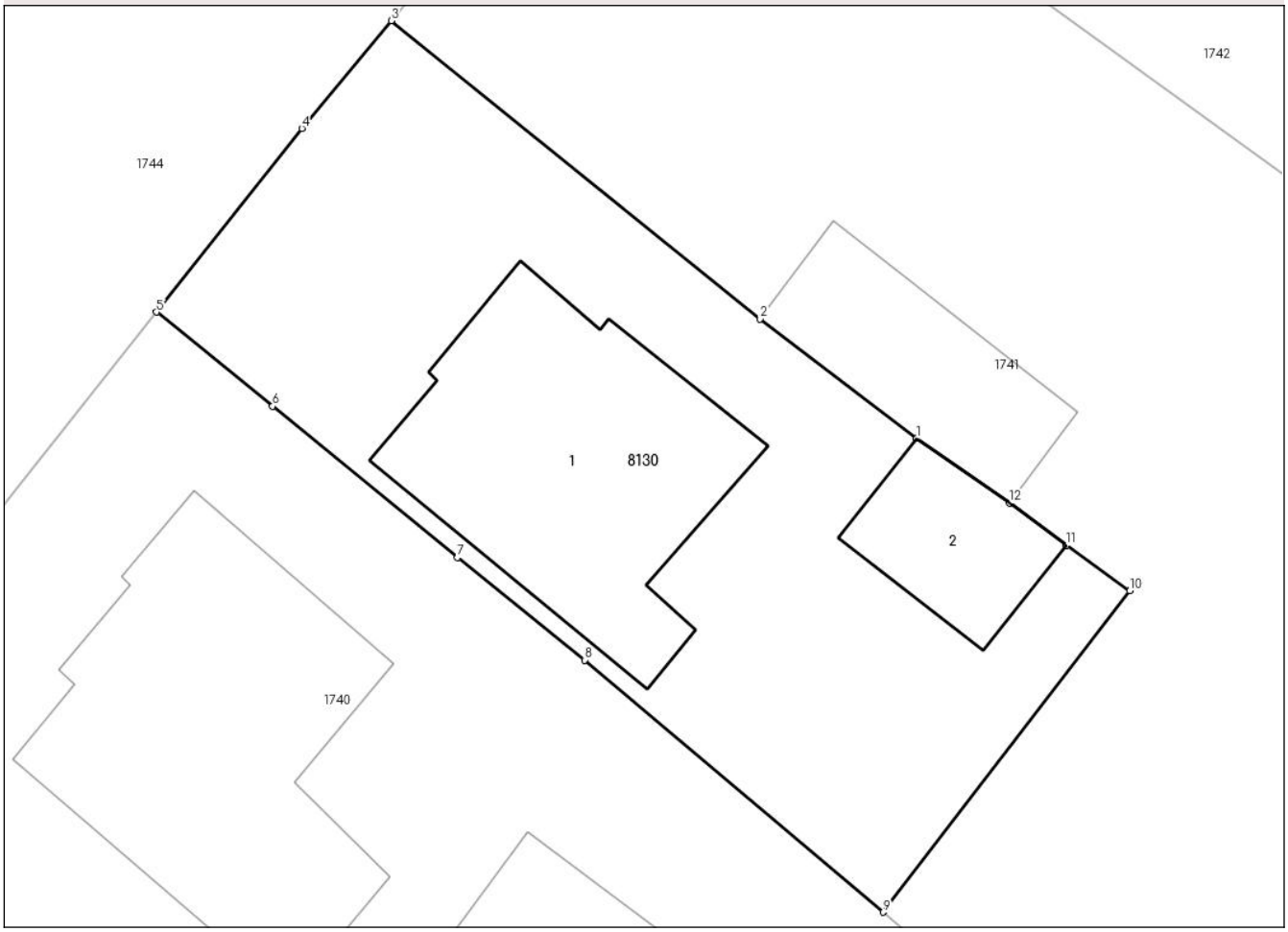

Date referitoare la teren

Crt	Categorie folosință	Intra vilan	Suprafaţa (mp)	Tarla	Parcelă	Nr. topo	Observaţii / Referinţe
1	curti constructii	DA	481	-	1CC	2151	

Date referitoare la construcţii

Crt	Număr	Destinaţie construcţie	Supraf. (mp)	Situaţie juridică	Observaţii / Referinţe
A1.1	35446-C1	constructii de locuinte	Din acte: 102 Masurata: 111	Cu acte	Nr. niveluri:3; S. construita la sol:111 mp; S. construita desfasurata:204 mp; Casa, Sp+P+1E, Sd=204mp, Edificata in 1981.
A1.2	35446-C2	constructii anexa	32	Cu acte	Nr. niveluri:1; S. construita la sol:32 mp; S. construita desfasurata:32 mp; Anexa, P, Sd=32mp, Edificata in 1989.

Lungime Segmente

1) Valorile lungimilor segmentelor sunt obţinute din proiecţie în plan.

Punct început	X / Y	Punct sfârşit	X / Y	Lungime segment (** (m)
1	552.317,124 675.203,008	2	552.311,402 675.207,387	7.205
2	552.311,402 675.207,387	3	552.297,874 675.218,311	17.388

Document care conține date cu caracter personal, protejat de prevederile Regulamentului (UE) nr. 679/2016 și Legii 190/2018

Punct început	X / Y	Punct sfârşit	X / Y	Lungime segment (** (m)
3	552.297,874 675.218,311	4	552.294,596 675.214,367	5.128
4	552.294,596 675.214,367	5	552.289,265 675.207,638	8.585
5	552.289,265 675.207,638	6	552.293,528 675.204,193	5.481
6	552.293,528 675.204,193	7	552.300,302 675.198,646	8.755
7	552.300,302 675.198,646	8	552.304,963 675.194,89	5.986
8	552.304,963 675.194,89	9	552.315,91 675.185,658	14.32
9	552.315,91 675.185,658	10	552.324,954 675.197,428	14.843
10	552.324,954 675.197,428	11	552.322,628 675.199,092	2.86
11	552.322,628 675.199,092	12	552.320,549 675.200,647	2.596
12	552.320,549 675.200,647	1	552.317,124 675.203,008	4.16

** Lungimile segmentelor sunt determinate în planul de proiecţie Stereo 70 şi sunt rotunjite la 1 milimetru.
*** Distanţa dintre puncte este formată din segmente cumulate ce sunt mai mici decât valoarea 1 milimetru.

Document care conține date cu caracter personal, protejat de prevederile Regulamentului (UE) nr. 679/2016 și Legii 190/2018

DATE DESPRE IMOBILUL NR. 8133

Oficiul de Cadastru şi Publicitate Imobiliară SUCEAVA
Biroul de Cadastru şi Publicitate Imobiliară Campulung Moldovenesc

A. Partea I. Descrierea imobilului

TEREN Necunoscut

Adresa: Loc. Strâmtura, Jud. Suceava

Nr. Crt	Nr cadastral Nr. topografic	Suprafaţa* (mp)	Observaţii / Referinţe
A1		343	Sector cadastral:19 Teren neimprejmuit;

B. Partea II. Proprietari şi acte

Inscrieri privitoare la dreptul de proprietate şi alte drepturi reale		Referinţe
/		
Act Normativ nr. 7, din 13/03/1996 emis de Parlamentul Romaniei (Lege);		
B1	Inscrierea provizorie, drept de PROPRIETATE, dobandit prin Lege, cota actuala 1/1, cota initiala 1/1	A1
	1) **COMUNA VAMA**, CIF:4326698, Proprietar neidentificat.	

C. Partea III. SARCINI .

Inscrieri privind dezmembramintele dreptului de proprietate, drepturi reale de garanţie şi sarcini	Referinţe
NU SUNT	

Document care conține date cu caracter personal, protejat de prevederile Regulamentului (UE) nr. 679/2016 și Legii 190/2018

Anexa Nr. 1 La Partea I

Teren

Nr cadastral	Suprafaţa (mp)*	Observaţii / Referinţe
	343	

* Suprafaţa este determinată in planul de proiecţie Stereo 70.

DETALII LINIARE IMOBIL

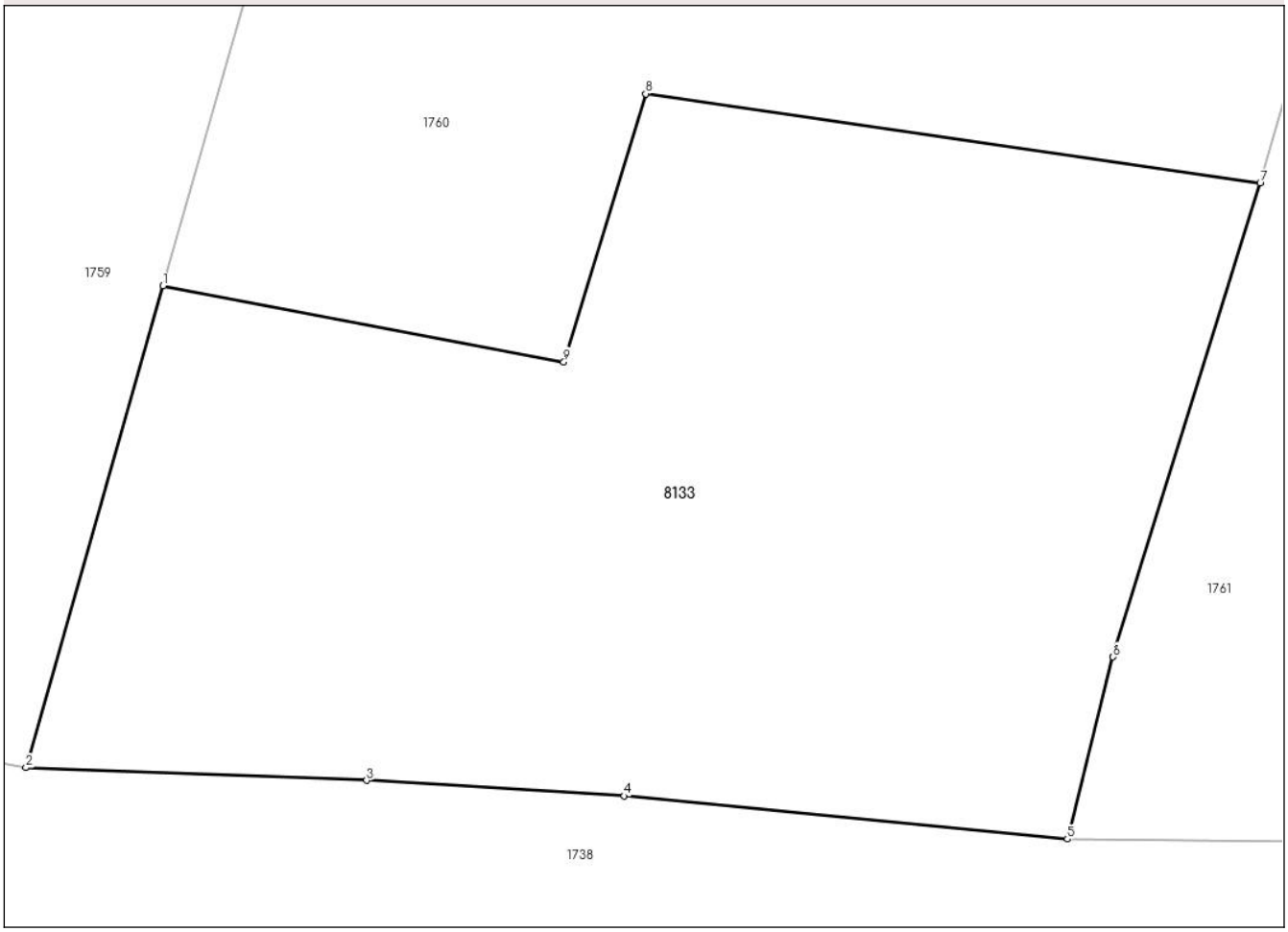

Date referitoare la teren

Crt	Categorie folosință	Intra vilan	Suprafaţa (mp)	Tarla	Parcelă	Nr. topo	Observaţii / Referinţe
1	arabil	DA	15	-	1A	-	
2	arabil	NU	328	-	2A	-	

Lungime Segmente
1) Valorile lungimilor segmentelor sunt obţinute din proiecţie în plan.

Punct început	X / Y	Punct sfârşit	X / Y	Lungime segment (** (m)
1	552.404,33 675.108,519	2	552.401,099 675.097,188	11.782
2	552.401,099 675.097,188	3	552.409,126 675.096,887	8.033
3	552.409,126 675.096,887	4	552.415,19 675.096,52	6.075
4	552.415,19 675.096,52	5	552.425,624 675.095,507	10.483

Document care conține date cu caracter personal, protejat de prevederile Regulamentului (UE) nr. 679/2016 și Legii 190/2018

Punct început	X / Y	Punct sfârşit	X / Y	Lungime segment (** (m)
5	552.425,624 675.095,507	6	552.426,703 675.099,789	4.416
6	552.426,703 675.099,789	7	552.430,169 675.110,935	11.673
7	552.430,169 675.110,935	8	552.415,694 675.113,038	14.626
8	552.415,694 675.113,038	9	552.413,767 675.106,731	6.594
9	552.413,767 675.106,731	1	552.404,33 675.108,519	9.605

** Lungimile segmentelor sunt determinate în planul de proiecţie Stereo 70 şi sunt rotunjite la 1 milimetru.
*** Distanţa dintre puncte este formată din segmente cumulate ce sunt mai mici decât valoarea 1 milimetru.

Document care conține date cu caracter personal, protejat de prevederile Regulamentului (UE) nr. 679/2016 și Legii 190/2018

DATE DESPRE IMOBILUL NR. 8134

Oficiul de Cadastru şi Publicitate Imobiliară SUCEAVA
Biroul de Cadastru şi Publicitate Imobiliară Campulung Moldovenesc

A. Partea I. Descrierea imobilului

TEREN Intravilan

Adresa: Loc. Strâmtura, Jud. Suceava

Nr. Crt	Nr cadastral Nr. topografic	Suprafaţa* (mp)	Observaţii / Referinţe
A1	32275	987	Sector cadastral:19 Teren neimprejmuit;

Construcţii

Crt	Nr cadastral Nr. topografic	Adresa	Observaţii / Referinţe
A1.1	32275-C1	Loc. Strâmtura, Jud. Suceava	Nr. niveluri:1; S. construita la sol:131 mp; S. construita desfasurata:131 mp; an c-re: 1958,lemn,fara CE, fara lift
A1.2	32275-C2	Loc. Strâmtura, Jud. Suceava	Nr. niveluri:1; S. construita la sol:28 mp; S. construita desfasurata:28 mp;

B. Partea II. Proprietari şi acte

Inscrieri privitoare la dreptul de proprietate şi alte drepturi reale		Referinţe
4392 / 26/03/2014		
Hotarare Judecatoreasca nr. 1148, din 14/11/2013 emis de JUDECATORIA CAMPULUNG MOLDOVENESC;		
B1	se noteaza ca din imobilul cu nr.top. 1076 si din parte a imobilului cu nr.top.1075/10 din CF 31792 Vama se formeaza imobilul cu nr. cad. 32275 ;	A1, A1.1
8288 / 24/06/2016		
Act Notarial nr. 533, din 22/06/2016 emis de Scraba Horia Ilie;		
B4	Intabulare, drept de PROPRIETATEca bun comun, dobandit prin Conventie, cota actuala 1/1, cota initiala 1/1	A1, A1.1
	1) **BERCEA CONSTANTIN** 2) **BERCEA CRISTINA**	
/		
Act Administrativ nr. 1617, din 19/02/2023 emis de PRIMARIA COMUNEI VAMA (Adeverinta proprietate);		
B5	Intabulare, drept de PROPRIETATE, dobandit prin Construire, cota actuala 1/1, cota initiala 1/1	A1.2
	1) **BERCEA CONSTANTIN** 2) **BERCEA CRISTINA**	

C. Partea III. SARCINI .

Inscrieri privind dezmembramintele dreptului de proprietate, drepturi reale de garanţie şi sarcini	Referinţe
NU SUNT	

Document care conține date cu caracter personal, protejat de prevederile Regulamentului (UE) nr. 679/2016 și Legii 190/2018

Anexa Nr. 1 La Partea I

Teren

Nr cadastral	Suprafaţa (mp)*	Observaţii / Referinţe
32275	987	

* Suprafaţa este determinată in planul de proiecţie Stereo 70.

DETALII LINIARE IMOBIL

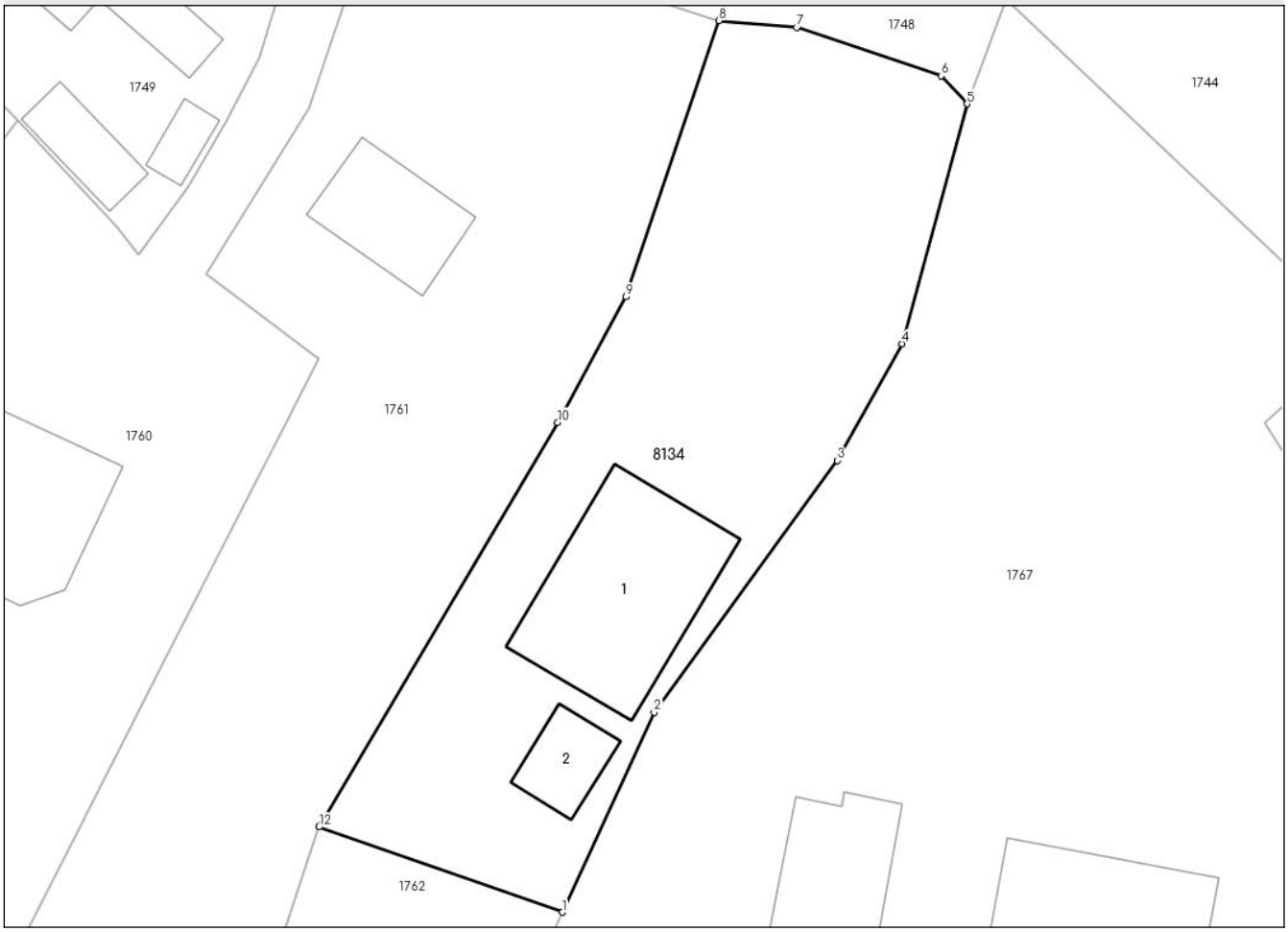

Date referitoare la teren

Crt	Categorie folosință	Intra vilan	Suprafaţa (mp)	Tarla	Parcelă	Nr. topo	Observaţii / Referinţe
1	curti constructii	DA	423	-	1CC	-	Imobil imprejmuit partial cu gard
2	arabil	DA	564	-	2A	-	Imobil imprejmuit partial cu gard

Date referitoare la construcţii

Crt	Număr	Destinaţie construcţie	Supraf. (mp)	Situaţie juridică	Observaţii / Referinţe
A1.1	32275-C1	constructii de locuinte	Din acte: 48 Masurata: 131	Cu acte	Nr. niveluri:1; S. construita la sol:131 mp; S. construita desfasurata:131 mp; an c-re: 1958, lemn,fara CE, fara lift
A1.2	32275-C2	constructii anexa	28	Cu acte	Nr. niveluri:1; S. construita la sol:28 mp; S. construita desfasurata:28 mp;

Lungime Segmente
1) Valorile lungimilor segmentelor sunt obţinute din proiecţie în plan.

Punct început	X / Y	Punct sfârşit	X / Y	Lungime segment (** (m)
1	552.485,154 675.155,782	2	552.491,123 675.168,747	14.273

Document care conține date cu caracter personal, protejat de prevederile Regulamentului (UE) nr. 679/2016 și Legii 190/2018

Punct început	X / Y	Punct sfârşit	X / Y	Lungime segment (** (m)
2	552.491,123 675.168,747	3	552.503,015 675.185,097	20.217
3	552.503,015 675.185,097	4	552.507,215 675.192,664	8.654
4	552.507,215 675.192,664	5	552.511,456 675.208,231	16.134
5	552.511,456 675.208,231	6	552.509,765 675.210,062	2.492
6	552.509,765 675.210,062	7	552.500,388 675.213,203	9.889
7	552.500,388 675.213,203	8	552.495,347 675.213,636	5.06
8	552.495,347 675.213,636	9	552.489,295 675.195,714	18.916
9	552.489,295 675.195,714	10	552.484,863 675.187,571	9.271
10	552.484,863 675.187,571	11	552.469,411 675.161,416	30.378
11	552.469,411 675.161,416	12	552.469,351 675.161,316	0.117
12	552.469,351 675.161,316	1	552.485,154 675.155,782	16.743

** Lungimile segmentelor sunt determinate în planul de proiecţie Stereo 70 şi sunt rotunjite la 1 milimetru.
*** Distanţa dintre puncte este formată din segmente cumulate ce sunt mai mici decât valoarea 1 milimetru.

Document care conține date cu caracter personal, protejat de prevederile Regulamentului (UE) nr. 679/2016 și Legii 190/2018

DATE DESPRE IMOBILUL NR. 8552

Oficiul de Cadastru şi Publicitate Imobiliară SUCEAVA
Biroul de Cadastru şi Publicitate Imobiliară Campulung Moldovenesc

A. Partea I. Descrierea imobilului

TEREN Necunoscut

Adresa: Loc. Strâmtura, Jud. Suceava

Nr. Crt	Nr cadastral Nr. topografic	Suprafaţa* (mp)	Observaţii / Referinţe
A1		629	Sector cadastral:19 Teren neimprejmuit;

B. Partea II. Proprietari şi acte

Inscrieri privitoare la dreptul de proprietate şi alte drepturi reale		Referinţe
/		
Act Normativ nr. 7, din 13/03/1996 emis de Parlamentul Romaniei (Lege);		
B1	Inscrierea provizorie, drept de PROPRIETATE, dobandit prin Lege, cota actuala 1/1, cota initiala 1/1	A1
	1) **COMUNA VAMA**, CIF:4326698, Proprietar neidentificat.	

C. Partea III. SARCINI .

Inscrieri privind dezmembramintele dreptului de proprietate, drepturi reale de garanţie şi sarcini	Referinţe
NU SUNT	

Anexa Nr. 1 La Partea I

Teren

Nr cadastral	Suprafaţa (mp)*	Observaţii / Referinţe
	629	

* Suprafaţa este determinată in planul de proiecţie Stereo 70.

DETALII LINIARE IMOBIL

Date referitoare la teren

Crt	Categorie folosință	Intra vilan	Suprafaţa (mp)	Tarla	Parcelă	Nr. topo	Observaţii / Referinţe
1	pasune	DA	170	-	1P	-	
2	pasune	NU	459	-	2P	-	

Lungime Segmente
1) Valorile lungimilor segmentelor sunt obţinute din proiecţie în plan.

Punct început	X / Y	Punct sfârşit	X / Y	Lungime segment (** (m)
1	553.550,441 675.091,24	2	553.552,136 675.081,343	10.041
2	553.552,136 675.081,343	3	553.575,497 675.086,095	23.84
3	553.575,497 675.086,095	4	553.601,354 675.091,503	26.416
4	553.601,354 675.091,503	5	553.611,753 675.092,655	10.463

Document care conține date cu caracter personal, protejat de prevederile Regulamentului (UE) nr. 679/2016 și Legii 190/2018

Punct început	X / Y	Punct sfârşit	X / Y	Lungime segment (** (m)
5	553.611,753 675.092,655	6	553.638,195 675.096,992	26.795
6	553.638,195 675.096,992	7	553.659,87 675.100,978	22.038
7	553.659,87 675.100,978	8	553.677,213 675.105,045	17.813
8	553.677,213 675.105,045	9	553.576,971 675.093,856	100.864
9	553.576,971 675.093,856	1	553.550,441 675.091,24	26.659

** Lungimile segmentelor sunt determinate în planul de proiecţie Stereo 70 şi sunt rotunjite la 1 milimetru.
*** Distanţa dintre puncte este formată din segmente cumulate ce sunt mai mici decât valoarea 1 milimetru.

Document care conține date cu caracter personal, protejat de prevederile Regulamentului (UE) nr. 679/2016 și Legii 190/2018

DATE DESPRE IMOBILUL NR. 8573

Oficiul de Cadastru şi Publicitate Imobiliară SUCEAVA
Biroul de Cadastru şi Publicitate Imobiliară Campulung Moldovenesc

A. Partea I. Descrierea imobilului

TEREN Intravilan

Adresa: Loc. Strâmtura, Jud. Suceava

Nr. Crt	Nr cadastral Nr. topografic	Suprafaţa* (mp)	Observaţii / Referinţe
A1	38276	161	Sector cadastral:19 Teren neimprejmuit; Lot 2. Teren neîngrădit

B. Partea II. Proprietari şi acte

Inscrieri privitoare la dreptul de proprietate şi alte drepturi reale		Referinţe
6614 / 18/04/2024		
Act Notarial nr. 858, din 18/04/2024 emis de N.P. Scraba Luminita Ana Maria (Act de dezmembrare);		
B1	Se infiinteaza cartea funciara 38276 a imobilului cu numarul cadastral 38276 / UAT Vama, rezultat din dezmembrarea imobilului cu numarul cadastral 38252 inscris in cartea funciara 38252;	A1
Act Notarial nr. 460, din 22/02/2024 emis de B.I.N. ȘCRABA LUMINIȚĂ ANA MARIA (act administrativ nr 1969 din 13-02-2024, emis de Primaria Comunei Vama);		
B2	se notează POSESIA asupra imobilului	A1
	1) **SANDU CONSTANTIN**, , cu cota de 1/2 părți	
	OBSERVATII: pozitie transcrisa din CF 38252/Vama, inscrisa prin incheierea nr. 3082 din 26/02/2024;	
B3	se notează POSESIA asupra imobilului	A1
	1) **SANDU IOAN**, , cu cota de 1/2 părți	
	OBSERVATII: pozitie transcrisa din CF 38252/Vama, inscrisa prin incheierea nr. 3082 din 26/02/2024;	
/		
Act Normativ nr. 7, din 13/03/1996 emis de PARLAMENTUL ROMANIEI (Lege);		
B4	Intabulare, drept de PROPRIETATE, dobandit prin Lege, cota actuala 1/1, cota initiala 1/1	A1
	1) **NEIDENTIFICAT NEIDENTIFICAT**, Lipsa C.N.P.	

C. Partea III. SARCINI .

Inscrieri privind dezmembramintele dreptului de proprietate, drepturi reale de garanţie şi sarcini	Referinţe
NU SUNT	

Anexa Nr. 1 La Partea I

Teren

Nr cadastral	Suprafaţa (mp)*	Observaţii / Referinţe
38276	161	Lot 2. Teren neîngrădit

* Suprafaţa este determinată in planul de proiecţie Stereo 70.

DETALII LINIARE IMOBIL

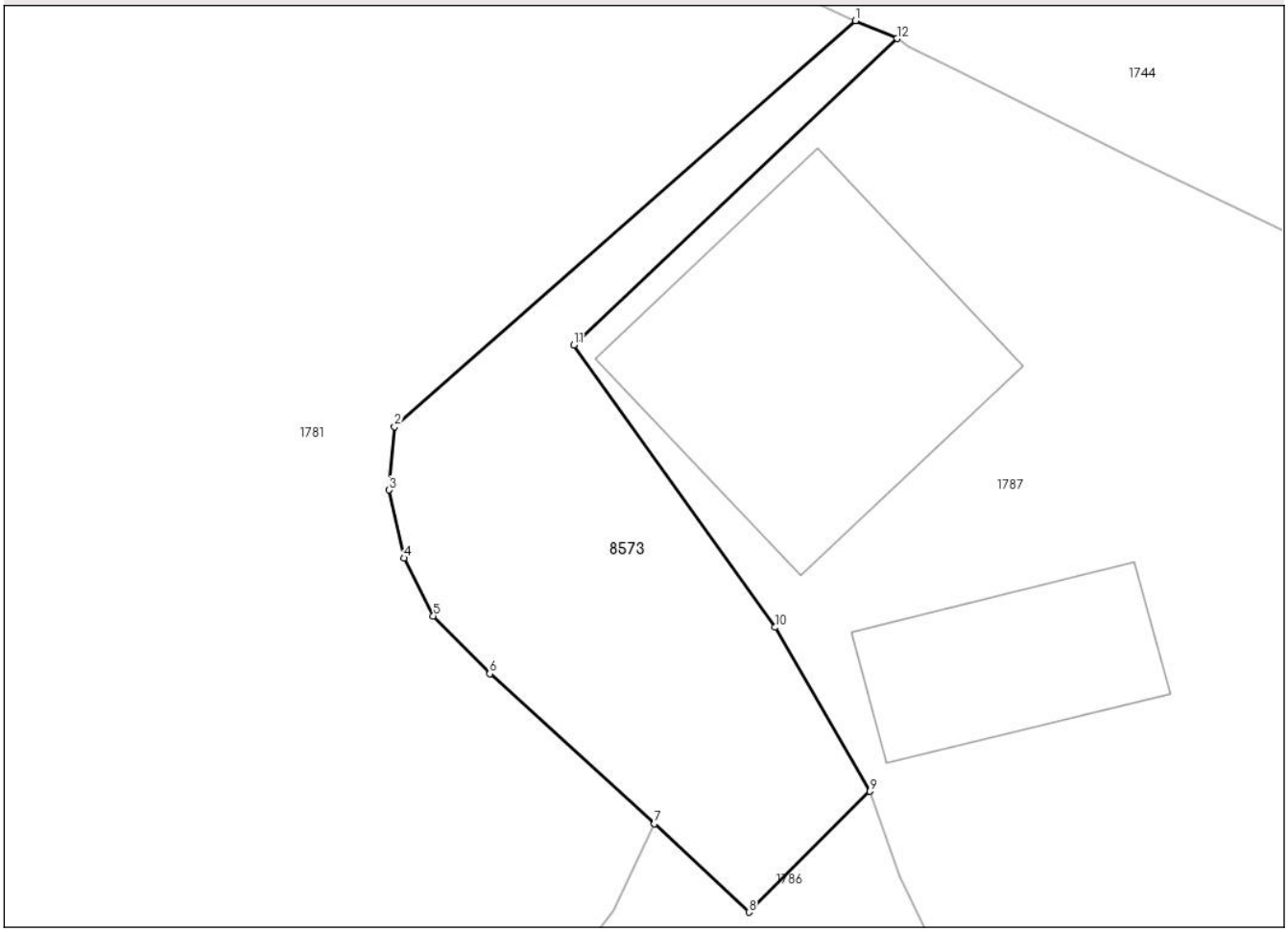

Date referitoare la teren

Crt	Categorie folosință	Intra vilan	Suprafaţa (mp)	Tarla	Parcelă	Nr. topo	Observaţii / Referinţe
1	faneata	DA	161	-	1F	-	

Lungime Segmente
1) Valorile lungimilor segmentelor sunt obţinute din proiecţie în plan.

Punct început	X / Y	Punct sfârşit	X / Y	Lungime segment (** (m)
1	552.684,874 675.061,702	2	552.670,256 675.048,833	19.475
2	552.670,256 675.048,833	3	552.670,081 675.046,826	2.015
3	552.670,081 675.046,826	4	552.670,548 675.044,665	2.21
4	552.670,548 675.044,665	5	552.671,482 675.042,836	2.054
5	552.671,482 675.042,836	6	552.673,273 675.041,006	2.56

Document care conține date cu caracter personal, protejat de prevederile Regulamentului (UE) nr. 679/2016 și Legii 190/2018

Punct început	X / Y	Punct sfârşit	X / Y	Lungime segment (** (m)
6	552.673,273 675.041,006	7	552.678,499 675.036,247	7.068
7	552.678,499 675.036,247	8	552.681,499 675.033,444	4.106
8	552.681,499 675.033,444	9	552.685,328 675.037,277	5.418
9	552.685,328 675.037,277	10	552.682,325 675.042,472	6.001
10	552.682,325 675.042,472	11	552.675,943 675.051,421	10.992
11	552.675,943 675.051,421	12	552.686,193 675.061,138	14.124
12	552.686,193 675.061,138	1	552.684,874 675.061,702	1.435

** Lungimile segmentelor sunt determinate în planul de proiecţie Stereo 70 şi sunt rotunjite la 1 milimetru.
*** Distanţa dintre puncte este formată din segmente cumulate ce sunt mai mici decât valoarea 1 milimetru.

Document care conține date cu caracter personal, protejat de prevederile Regulamentului (UE) nr. 679/2016 și Legii 190/2018

DATE DESPRE IMOBILUL NR. 8785

Oficiul de Cadastru şi Publicitate Imobiliară SUCEAVA
Biroul de Cadastru şi Publicitate Imobiliară Campulung Moldovenesc

A. Partea I. Descrierea imobilului

TEREN Intravilan Nr. CF vechi:6705

Adresa: Loc. Strâmtura, Jud. Suceava

Nr. Crt	Nr cadastral Nr. topografic	Suprafaţa* (mp)	Observaţii / Referinţe
A1	31289	261	Sector cadastral:19 Teren neimprejmuit;

B. Partea II. Proprietari şi acte

Inscrieri privitoare la dreptul de proprietate şi alte drepturi reale		Referinţe
10523 / 24/06/2019		
Act Notarial nr. 904, din 21/06/2019 emis de Catargiu TUDOR-MARIAN;		
B3	Intabulare, drept de PROPRIETATE, ca bun comun, dobandit prin Conventie, cota actuala 1/1, cota initiala 1/1	A1
	1) **NIGA ELENA** 2) **NIGA PETRU**	

C. Partea III. SARCINI

Inscrieri privind dezmembramintele dreptului de proprietate, drepturi reale de garanţie şi sarcini		Referinţe
9368 / 07/09/2011		
Act Notarial nr. 535, din 06/09/2011 emis de BNP CATARGIU TUDOR-MARIAN;		
C1	Intabulare, drept de UZUFRUCT VIAGER, dobandit prin Conventie, cota actuala 1/1, cota initiala 1/1	A1
	1) **BALTAG MARIA**	
10523 / 24/06/2019		
Act Notarial nr. 904, din 21/06/2019 emis de Catargiu TUDOR-MARIAN;		
C4	Intabulare, drept de IPOTECA LEGALA, Valoare:0 conf.art.2386 alin.4 din NCC pentru plata rentei in bani corespunzatoare intretinerii neexecutate, dobandit prin Conventie	A1
	1) **BALTAG MARIA**	

Document care conține date cu caracter personal, protejat de prevederile Regulamentului (UE) nr. 679/2016 și Legii 190/2018

Anexa Nr. 1 La Partea I

Teren

Nr cadastral	Suprafaţa (mp)*	Observaţii / Referinţe
31289	261	

* Suprafaţa este determinată in planul de proiecţie Stereo 70.

DETALII LINIARE IMOBIL

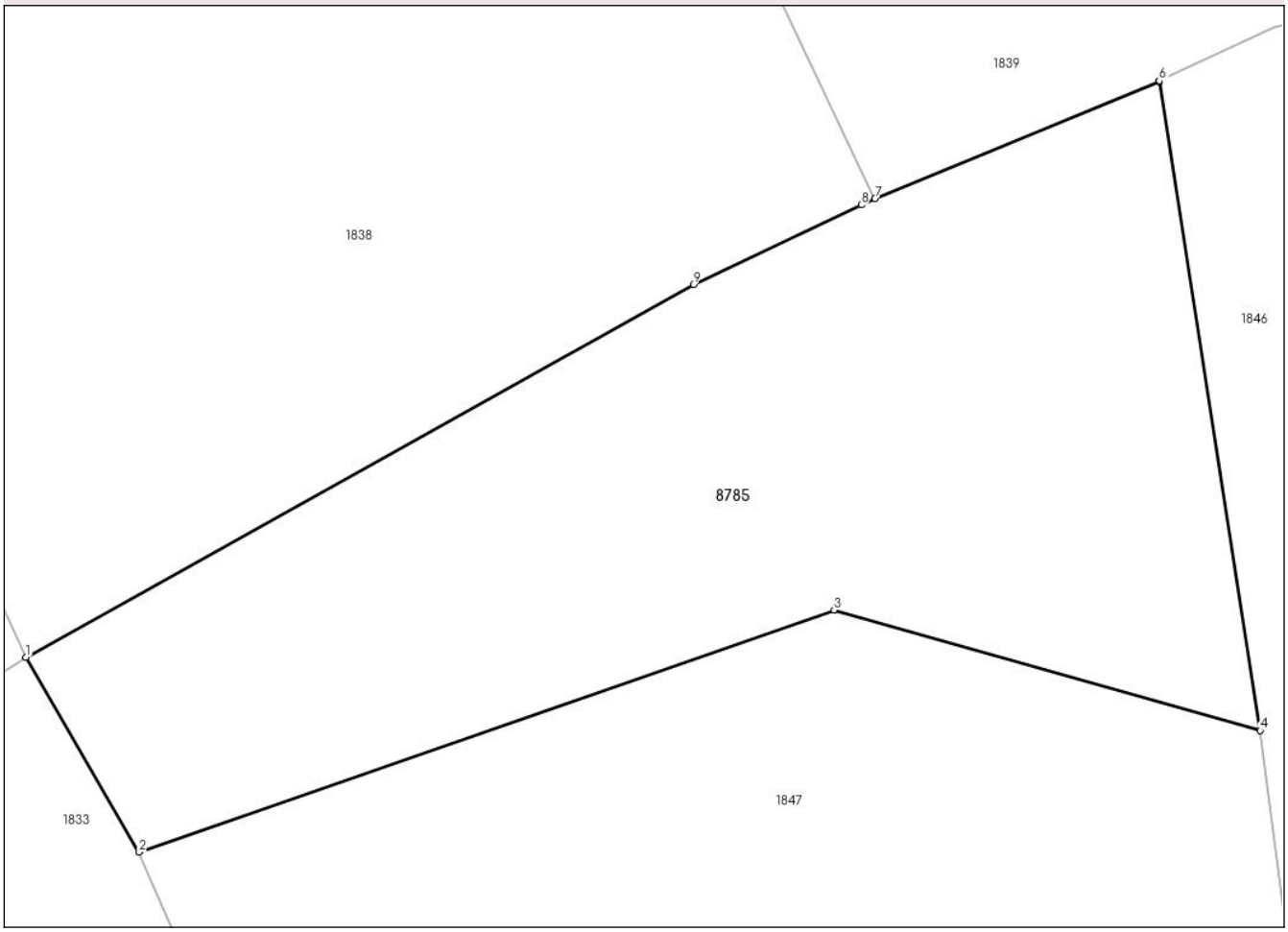

Date referitoare la teren

Crt	Categorie folosință	Intra vilan	Suprafaţa (mp)	Tarla	Parcelă	Nr. topo	Observaţii / Referinţe
1	faneata	DA	129	-	1F	-	top. 1094/34
2	faneata	DA	132	-	2F	-	top. 1094/36

Lungime Segmente
1) Valorile lungimilor segmentelor sunt obţinute din proiecţie în plan.

Punct început	X / Y	Punct sfârşit	X / Y	Lungime segment (** (m)
1	553.100,411 675.099,005	2	553.103,169 675.094,268	5.481
2	553.103,169 675.094,268	3	553.120,087 675.100,155	17.913
3	553.120,087 675.100,155	4	553.130,466 675.097,223	10.785
4	553.130,466 675.097,223	5	553.128,007 675.113,007	15.975

Document care conține date cu caracter personal, protejat de prevederile Regulamentului (UE) nr. 679/2016 și Legii 190/2018

Punct început	X / Y	Punct sfârşit	X / Y	Lungime segment (** (m)
5	553.128,007 675.113,007	6	553.128,004 675.113,028	0.021
6	553.128,004 675.113,028	7	553.121,082 675.110,165	7.491
7	553.121,082 675.110,165	8	553.120,751 675.110,009	0.365
8	553.120,751 675.110,009	9	553.116,661 675.108,076	4.524
9	553.116,661 675.108,076	1	553.100,411 675.099,005	18.61

** Lungimile segmentelor sunt determinate în planul de proiecţie Stereo 70 şi sunt rotunjite la 1 milimetru.
*** Distanţa dintre puncte este formată din segmente cumulate ce sunt mai mici decât valoarea 1 milimetru.

Document care conține date cu caracter personal, protejat de prevederile Regulamentului (UE) nr. 679/2016 și Legii 190/2018

DATE DESPRE IMOBILUL NR. 8786

Oficiul de Cadastru şi Publicitate Imobiliară SUCEAVA
Biroul de Cadastru şi Publicitate Imobiliară Campulung Moldovenesc

A. Partea I. Descrierea imobilului

TEREN Intravilan Nr. CF vechi:395

Adresa: Loc. Strâmtura, Jud. Suceava

Nr. Crt	Nr cadastral Nr. topografic	Suprafaţa* (mp)	Observaţii / Referinţe
A1	31477	1.622	Sector cadastral:19 Teren neimprejmuit; Terenul este partial imprejmuit cu gard din lemn.

B. Partea II. Proprietari şi acte

Inscrieri privitoare la dreptul de proprietate şi alte drepturi reale		Referinţe
5452 / 02/04/2024		
Act Notarial nr. 1047, din 01/04/2024 emis de Scraba Luminita Doru Paul;		
B5	Intabulare, drept de PROPRIETATE, bun propriu, dobandit prin Conventie, cota actuala 1/1, cota initiala 1/1	A1
	1) **PAZAR GABRIEL-CRISTIAN**	

C. Partea III. SARCINI .

Inscrieri privind dezmembramintele dreptului de proprietate, drepturi reale de garanţie şi sarcini	Referinţe
NU SUNT	

Document care conține date cu caracter personal, protejat de prevederile Regulamentului (UE) nr. 679/2016 și Legii 190/2018

Anexa Nr. 1 La Partea I

Teren

Nr cadastral	Suprafaţa (mp)*	Observaţii / Referinţe
31477	1.622	Terenul este partial imprejmuit cu gard din lemn.

* Suprafaţa este determinată in planul de proiecţie Stereo 70.

DETALII LINIARE IMOBIL

Date referitoare la teren

Crt	Categorie folosință	Intra vilan	Suprafaţa (mp)	Tarla	Parcelă	Nr. topo	Observaţii / Referinţe
1	arabil	DA	1.622	-	1A	-	

Lungime Segmente
1) Valorile lungimilor segmentelor sunt obţinute din proiecţie în plan.

Punct început	X / Y	Punct sfârşit	X / Y	Lungime segment (** (m)
1	552.626,217 675.055,695	2	552.631,777 675.064,254	10.206
2	552.631,777 675.064,254	3	552.640,473 675.075,027	13.845
3	552.640,473 675.075,027	4	552.631,939 675.081,941	10.983
4	552.631,939 675.081,941	5	552.621,255 675.088,465	12.519
5	552.621,255 675.088,465	6	552.582,738 675.032,117	68.254

Document care conține date cu caracter personal, protejat de prevederile Regulamentului (UE) nr. 679/2016 și Legii 190/2018

Punct început	X / Y	Punct sfârşit	X / Y	Lungime segment (** (m)
6	552.582,738 675.032,117	7	552.586,784 675.027,382	6.228
7	552.586,784 675.027,382	8	552.592,191 675.022,733	7.131
8	552.592,191 675.022,733	9	552.600,209 675.016,98	9.868
9	552.600,209 675.016,98	10	552.608,201 675.028,511	14.03
10	552.608,201 675.028,511	11	552.615,364 675.038,117	11.983
11	552.615,364 675.038,117	12	552.619,447 675.043,97	7.136
12	552.619,447 675.043,97	13	552.623,577 675.051,325	8.435
13	552.623,577 675.051,325	1	552.626,217 675.055,695	5.106

** Lungimile segmentelor sunt determinate în planul de proiecţie Stereo 70 şi sunt rotunjite la 1 milimetru.
*** Distanţa dintre puncte este formată din segmente cumulate ce sunt mai mici decât valoarea 1 milimetru.

Document care conține date cu caracter personal, protejat de prevederile Regulamentului (UE) nr. 679/2016 și Legii 190/2018

DATE DESPRE IMOBILUL NR. 8787

Oficiul de Cadastru şi Publicitate Imobiliară SUCEAVA
Biroul de Cadastru şi Publicitate Imobiliară Campulung Moldovenesc

A. Partea I. Descrierea imobilului

TEREN Intravilan Nr. CF vechi:150

Adresa: Loc. Strâmtura, Jud. Suceava

Nr. Crt	Nr cadastral Nr. topografic	Suprafaţa* (mp)	Observaţii / Referinţe
A1	31476	1.864	Sector cadastral:19 Teren neimprejmuit; Terenul este partial imprejmuit cu gard din plasa si lemn.

B. Partea II. Proprietari şi acte

Inscrieri privitoare la dreptul de proprietate şi alte drepturi reale		Referinţe
5451 / 02/04/2024		
Act Notarial nr. 1047, din 01/04/2024 emis de Scraba Luminita Doru Paul;		
B6	Intabulare, drept de PROPRIETATE, bun propriu, dobandit prin Conventie, cota actuala 1/1, cota initiala 1/1	A1
	1) **PAZAR GABRIEL-CRISTIAN**	

C. Partea III. SARCINI .

Inscrieri privind dezmembramintele dreptului de proprietate, drepturi reale de garanţie şi sarcini	Referinţe
NU SUNT	

Document care conține date cu caracter personal, protejat de prevederile Regulamentului (UE) nr. 679/2016 și Legii 190/2018

Anexa Nr. 1 La Partea I

Teren

Nr cadastral	Suprafaţa (mp)*	Observaţii / Referinţe
31476	1.864	Terenul este partial imprejmuit cu gard din plasa si lemn.

* Suprafaţa este determinată in planul de proiecţie Stereo 70.

DETALII LINIARE IMOBIL

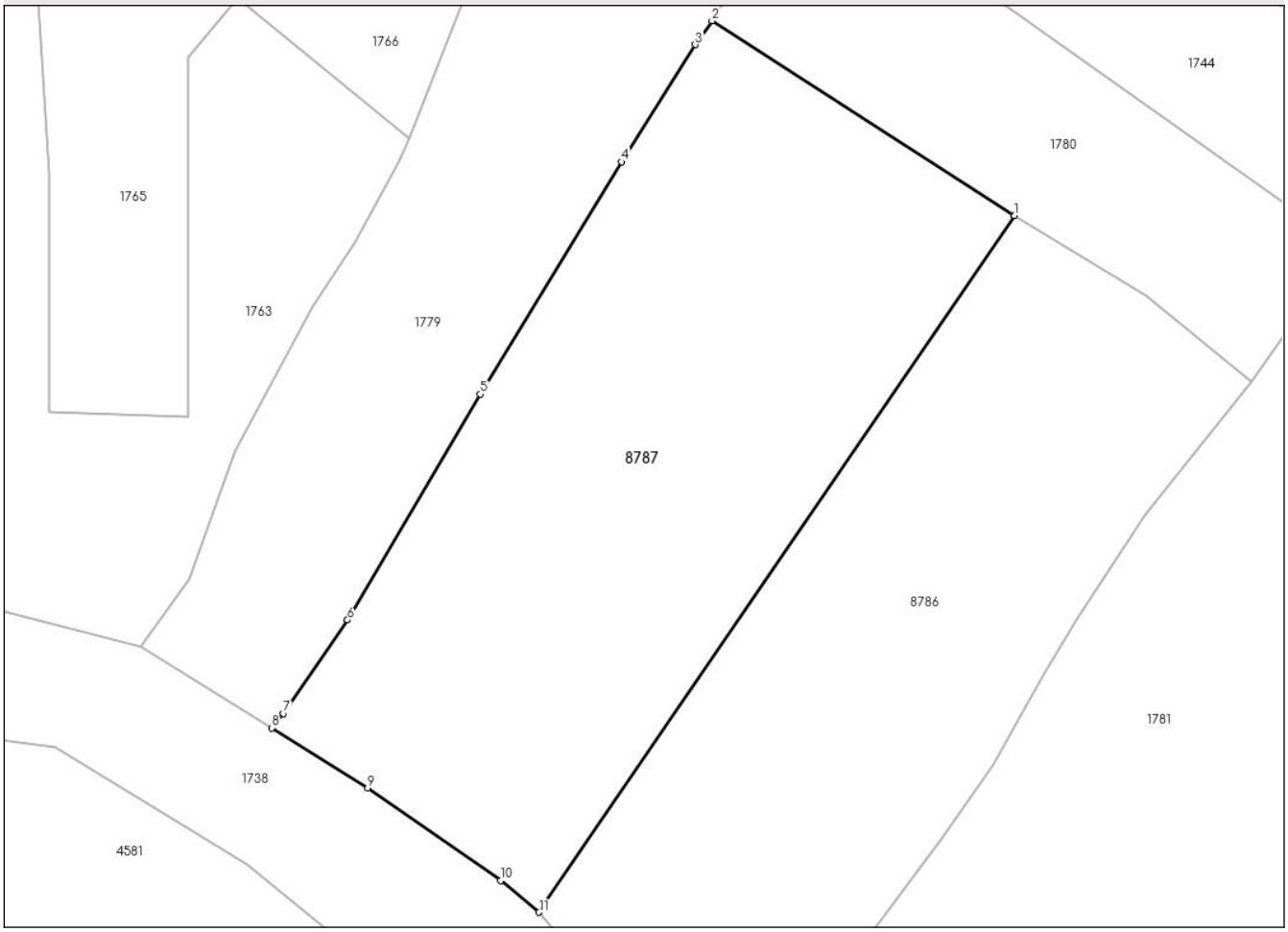

Date referitoare la teren

Crt	Categorie folosință	Intra vilan	Suprafaţa (mp)	Tarla	Parcelă	Nr. topo	Observaţii / Referinţe
1	arabil	DA	1.864	-	1A	-	

Lungime Segmente
1) Valorile lungimilor segmentelor sunt obţinute din proiecţie în plan.

Punct început	X / Y	Punct sfârşit	X / Y	Lungime segment (** (m)
1	552.621,255 675.088,465	2	552.596,745 675.104,235	29.145
2	552.596,745 675.104,235	3	552.595,381 675.102,308	2.361
3	552.595,381 675.102,308	4	552.589,425 675.092,821	11.202
4	552.589,425 675.092,821	5	552.577,971 675.074,028	22.008
5	552.577,971 675.074,028	6	552.567,23 675.055,746	21.204

Document care conține date cu caracter personal, protejat de prevederile Regulamentului (UE) nr. 679/2016 și Legii 190/2018

Punct început	X / Y	Punct sfârşit	X / Y	Lungime segment (** (m)
6	552.567,23 675.055,746	7	552.562,046 675.048,185	9.167
7	552.562,046 675.048,185	8	552.561,074 675.047,02	1.517
8	552.561,074 675.047,02	9	552.568,853 675.042,182	9.161
9	552.568,853 675.042,182	10	552.579,626 675.034,682	13.126
10	552.579,626 675.034,682	11	552.582,738 675.032,117	4.033
11	552.582,738 675.032,117	1	552.621,255 675.088,465	68.254

** Lungimile segmentelor sunt determinate în planul de proiecţie Stereo 70 şi sunt rotunjite la 1 milimetru.
*** Distanţa dintre puncte este formată din segmente cumulate ce sunt mai mici decât valoarea 1 milimetru.

Document care conține date cu caracter personal, protejat de prevederile Regulamentului (UE) nr. 679/2016 și Legii 190/2018